Hungary. Országos Meteorológiai Intézet.

IDŐJÁRÁSI NAPIJELENTÉS

ЕЖЕДНЕВНЫЙ МЕТЕОРОЛОГИЧЕСКИЙ БЮЛЛЕТЕНЬ • DAILY WEATHER REPORT
BULLETIN QUOTIDIEN DE TEMPS • TÄGLICHER WETTERBERICHT

KIADJA AZ ORSZÁGOS METEOROLÓGIAI INTÉZET
BUDAPEST II. KITAIBEL PÁL UTCA 1
TELEFON: KÖZPONT: 353-500, HÍRJELZŐ OSZT.: 150-410

MEGJELENIK NAPONKÉNT • ELŐFIZETÉSI ÁRA A POSTAI KÖLTSÉGGEL EGYÜTT NEGYEDÉVRE 60, Ft
KIADÁSÉRT FELEL AZ INTÉZET IGAZGATÓJA

33. évfolyam 91. szám + Budapest + 1970. április 1. szerda

Az időjárási helyzet ma reggel és a várható időjárás:

A középpontjával Dánia felett elhelyezkedő ciklon áramlási rendszerében nedves, különböző hőmérsékletü, jobbára hideg levegő érkezett Európa nyugati és középső térsége fölé. Igy ott változékony, többfelé csapadékos az időjárás. A Szovjetunió európai területének északi felében még mindig erős a hideg, néhány helyen havazik. A Fekete-tenger térségében a reggeli ködöktől eltekintve, száraz, napsütéses az idő.

Hazánkban kedden átmenetileg felszakadozott a felhőzet, igy a nap folyamán a Dunántulon 6, 10, máshol 2, 7 órán át sütött a nap. A délutáni órákban egy-két helyen esett kisebb átfutó eső. Az éjszakai órákban nyugat felől megnövekedett a felhőzet és a hajnali óráktól kezdve sokfelé esett az eső. A lehullott eső mennyisége ma reggel 7 óráig általában 7 mm alatt maradt, csak Farkasgyepün mértek 9 mm-t. A hőmérséklet napközben 12, 19 fokig emelkedett. Az éjszaka folyamán csak 2, 9 fokig hült le a levegő. Délelőtt erősen felhős maradt az ég, többfelé esett az eső. A hőmérséklet 11 órára nyugaton 4, 9, máshol 10, 15 fokig emelkedett.

Ma 12 órakor Budapesten a hőmérséklet 9 fok volt, a tengerszintre átszámitott légnyomás 754 mm, gyengén süllyed.

Várható időjárás csütörtök estig:

Időnként kissé felszakadozó felhőzet, ujabb esőkkel, csütörtökön már kevesebb eső, egy-két helyen kisebb hózápor.
Élénk, helyenként erős keleten is északnyugatira, északira forduló szél.
A hőmérséklet tovább csökken.

Várható legalacsonyabb éjszakai hőmérséklet 2, 7,
legmagasabb nappali hőmérséklet csütörtökön: 7, 12 fok között.

Bartha Péterné s.k.

A hőmérséklet napi középértéke és eltérése a 90 évi átlagtól /Budapesten/:

1970. III. 31.: 9,8 C°,

1871 óta ezen a napon Budapesten előfordult

legmagasabb hőmérséklet: 24,5 C° /1968/
legalacsonyabb hőmérséklet: - 5,3 C° /1931/

ATMOSPHERIC SCIENCES LIBRARY
AUG 1971
N.O.A.A.
U. S. Dept. of Commerce

LIBRARY
N.O.A.A.
Dept. of Commerce

158 816

QC 989 .H9 I32 1970 Apr.-June

National Oceanic and Atmospheric Administration

Environmental Data Rescue Program

ERRATA NOTICE

One or more conditions of the original document may affect the quality of the image, such as:

Discolored pages
Faded or light ink
Binding intrudes into the text

This document has been imaged through the NOAA Environmental Data Rescue Program. To view the original document, please contact the NOAA Central Library in Silver Spring, MD at (301) 713-2607 x124 or www.reference@nodc.noaa.gov.

Information Manufacturing Corporation
Imaging Subcontractor
Rocket Center, West Virginia
September 14, 1999

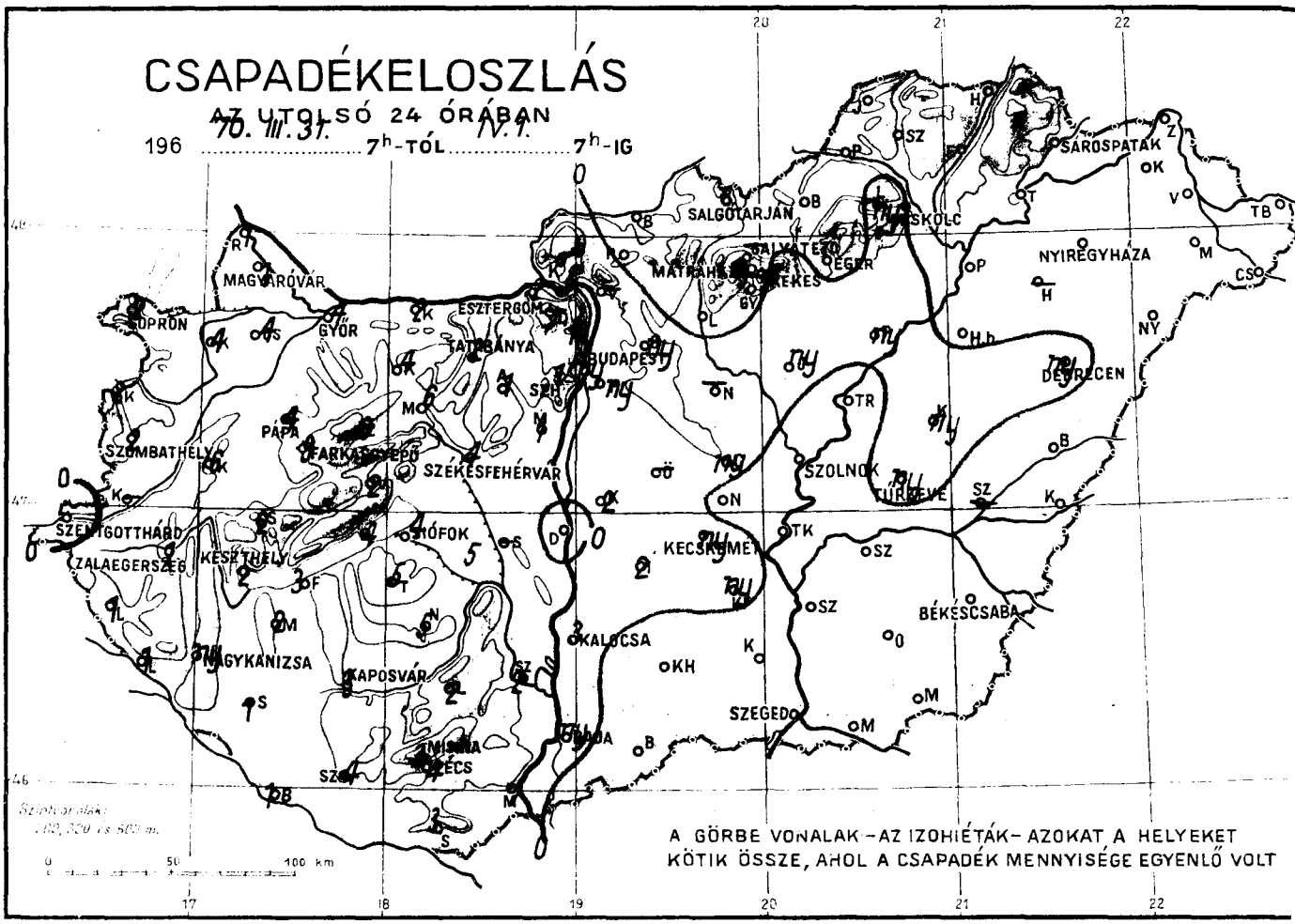
CSAPADÉKELOSZLÁS
AZ UTOLSÓ 24 ÓRÁBAN
196 70. III. 31. 7h-TÓL IV. 1. 7h-IG
MAGYARÓVÁR
SOPRON
GYŐR
ESZTERGOM
TATABÁNYA
BUDAPEST
SALGÓTARJÁN
MISKOLC
SÁROSPATAK
NYÍREGYHÁZA
DEBRECEN
SZOMBATHELY
PÁPA
SZÉKESFEHÉRVÁR
SZOLNOK
TÚRKEVE
SZENTGOTTHÁRD
ZALAEGERSZEG
KESZTHELY
SIÓFOK
KECSKEMÉT
NAGYKANIZSA
KAPOSVÁR
KALOCSA
BÉKÉSCSABA
SZEGED
PÉCS
A GÖRBE VONALAK – AZ IZOHIÉTÁK – AZOKAT A HELYEKET
KÖTIK ÖSSZE, AHOL A CSAPADÉK MENNYISÉGE EGYENLŐ VOLT

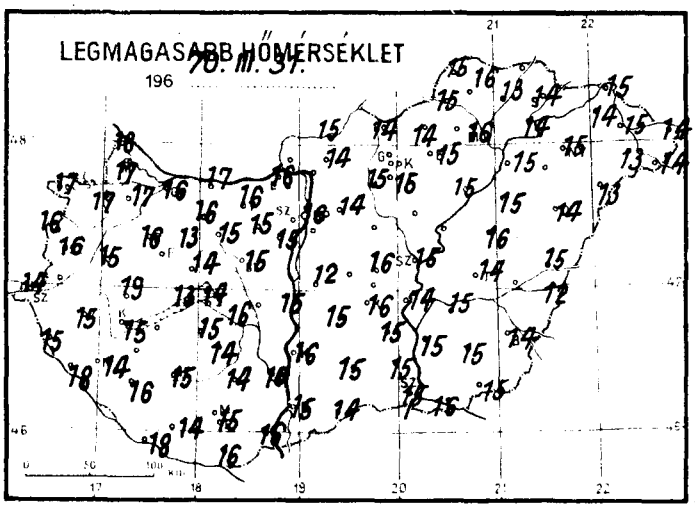
LEGMAGASABB HŐMÉRSÉKLET
196 70. III. 31.

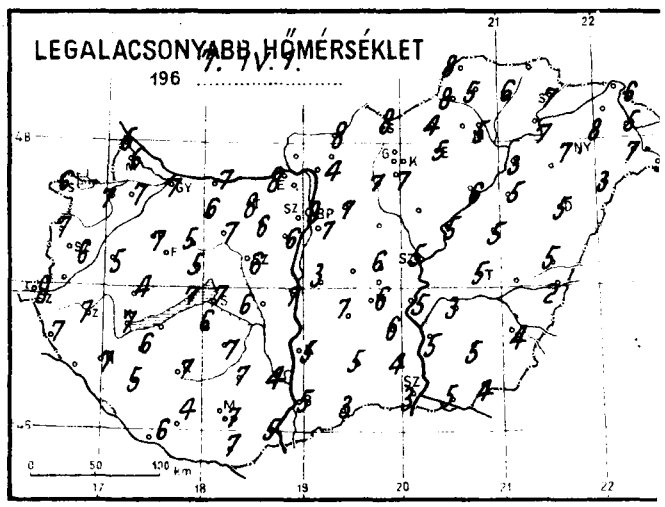
LEGALACSONYABB HŐMÉRSÉKLET
196 70. IV. 1.

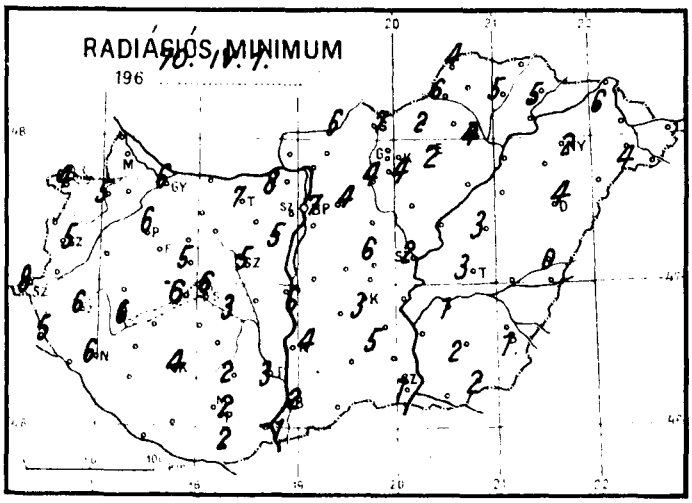
RADIÁCIÓS MINIMUM
196 70. IV. 1.

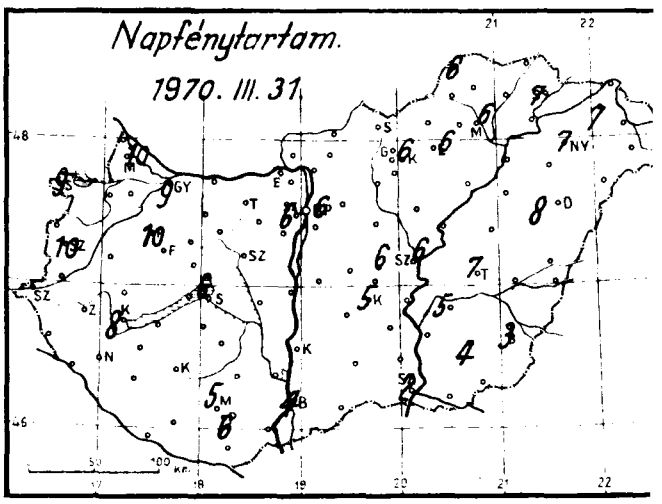
Napfénytartam.
1970. III. 31.

1970. április hó, 1. nap szerda

	Az utolsó 24 óra adatai						24 órai csapadék mm		
	Csapadék (mm)		Hőmérsékleti szélsőségek: tegnapi nappali max.	éjszakai min.	min. 5 cm-en	Napsütés (óra) tegnap			
12815 Magyaróvár	1		17	6	–	10	Rajka	1	
822 Győr	4		16	7	6	9	Kapuvár	4	
825 Pápa	4	≡	16	7	6	10	Csorna	4	
805 Sopron	2		17	6	4	9	Komárom	2	
812 Szombathely	2		16	6	5	10	Káld	6	
910 Szentgotthárd	.		14	9	8		Kőszeg	2	
915 Zalaegerszeg	1		15	7	6		Körmend	–	
Lenti	1		15	7	5		Letenye	1	
925 Nagykanizsa	ny		14	7	6		Sümeg	2	
920 Keszthely	2		15	7	6	8	Zirc	6	
Tihany	4		13	7	6		Kisbér	4	
935 Siófok	4		14	7	6	6	Mór	6	
942 Pécs	4		15	7	2	6	Alcsút	1	
941 Misinatető (534 m)	3		13	5	3	5	Esztergom	2	
Siklós	3		16	7	2		Dobogókő	–	
827 Farkasgyepű (400 m)	9		13	5	4		Fonyód	3	
Veszprém	2		14	5	5		Tab	5	
833 Tatabánya	2		16	8	7		Sárbogárvan	5	
839 Budapest (Ferihegy)	ny	▽	–	7	–		Lengyel	2	
840 Budapest OMI	ny		16	9	7	6	Nagykónyi	5	
841 Budapest (Szabadságh.,474 m)	1		13	5	4	6	Marcali	2	
Martonvásár	1		15	6	5		Somogyszob	1	
835 Székesfehérvár	4		15	6	5		Kaposvár	3	
Dunaújváros	.		15	7	6		Barcs	1	
Szekszárd	2		16	4	3		Szigetvár	4	
Mohács	7		16	5	-1		Bácsalmás	.	
960 Baja	ny		15	5	2	4	Kiskunhalas	.	
955 Kalocsa	3		16	5	4		Izsák	2	
Cegléd	ny		16	6	6	6	Kunsztmiklós	2	
860 Szolnok	.		15	5	2	6	Örkény	–	
970 Kecskemét	ny		16	6	3	5	Nagykáta	–	
Kiskunfélegyháza	ny		15	6	5		Jászapáti	ny	
982 Szeged	.		15	3	1	2	Tiszakécske	.	
Mezőhegyes	.		15	4	2		Nagykőrös	.	
Orosháza	.		15	5	2	4	Kistelek	.	
990 Békéscsaba	.		14	4	1	3	Makó	.	
875 Túrkeve	ny		14	5	3	7	Szentes	.	
Berettyóújfalu	.		15	5	0		Szarvas	.	
882 Debrecen	ny		14	5	4	8	Szeghalom	–	
892 Nyíregyháza	.		15	7	2	7	Kőrösszakál	.	
788 Kisvárda	.		14	8	6	7	Tiszaroff	.	
Mátészalka	.		13	7	4		Poroszló	ny	
Tiszabecs	.		14	4			Karcag	ny	
Vác	–						Hortobágy	.	
Gödöllő	ny	▽	14	7	4		Polgár	.	
Lőrinci	.		15	7	4		Hajdúdorog	–	
Gyöngyös	.		15	7	4		Nyírlugos	.	
Balassagyarmat	.		15	8	6		Csenger	.	
755 Salgótarján	.		14	8	7		Vásárosnamény	.	
Galyatető (932 m)	–						Záhony	.	
851 Kékestető (1000 m)	ny	▽	6	2	1	6	Királyrét	–	
Mátraháza (672 m)	–						Romhány	.	
865 Eger	.		15	5	2	6	Borsodnádasd	.	
Putnok	.		15	8	6		Jósvafő	.	
Lillafüred	ny		13	-1			Szendrőlád	.	
772 Miskolc	.		16	5	4	6	Hidasnémeti	.	
Füged	.		13	6	5		Tokaj	.	
778 Sárospatak	.		14	7	5	7	Szentendre	ny	

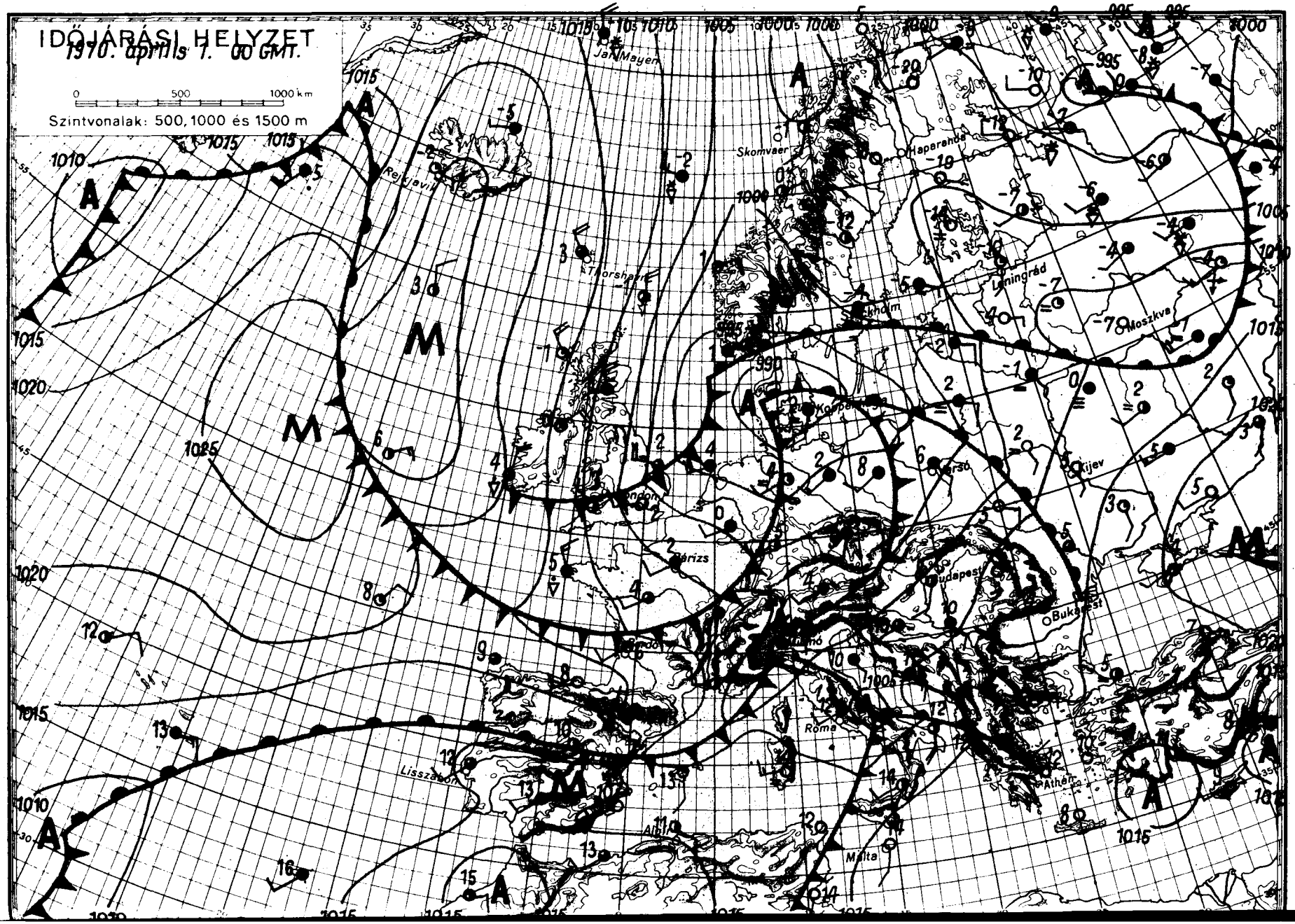
IDŐJÁRÁSI HELYZET
1970. április 1. 00 GMT.
0 500 1000 km
Szintvonalak: 500, 1000 és 1500 m
Jan Mayen
Skomvaer
Haparanda
Reykjavik
Leningrád
Moszkva
Kijev
Budapest
Bukarest
Roma
Athén
Lisszabon
Malta

IDŐJÁRÁSI NAPIJELENTÉS

ЕЖЕДНЕВНЫЙ МЕТЕОРОЛОГИЧЕСКИЙ БЮЛЛЕТЕНЬ • DAILY WEATHER REPORT
BULLETIN QUOTIDIEN DE TEMPS • TÄGLICHER WETTERBERICHT

KIADJA AZ ORSZÁGOS METEOROLÓGIAI INTÉZET
BUDAPEST II. KITAIBEL PÁL UTCA 1
TELEFON: KÖZPONT: 353-500, IDŐJELZŐ OSZT.: 150-410

MEGJELENIK NAPONKÉNT • ELŐFIZETÉSI ÁRA
A POSTAI KÖLTSÉGGEL EGYÜTT NEGYEDÉVRE 60, Ft
KIADÁSÉRT FELEL AZ INTÉZET IGAZGATÓJA

83. évfolyam 92. szám + Budapest + 1970. április 2. csütörtök

Az időjárási helyzet ma reggel és a várható időjárás:

Az elmult éjszaka Kelet-Európában már csak gyenge fagyok voltak, viszont Finnországban és a Skandináv-félsziget belső területein még mindig előfordult -5, -10, sőt helyenként -15 fokot meghaladó lehülés. Csütörtök reggelre szárazföldünk legnagyobb részének időjárását irányitó mérsékeltövi ciklon Dániáról a Balti-tenger térsége fölé helyeződött át. Ennek a hatalmas képződménynek áramlásrendszerében északnyugatról délkelet felé megszakitás nélkül áramlik a fagyos grönlandi eredetü levegő; egy hulláma szerdán már Közép-Európán is áthaladt, a következő hullám mentén pedig Helsinki, Berlin, Páris vonalában, széles sávban havazik. Ezzelegyidőben a Földközi-tenger középső medencéjéből nedves enyhe levegő halad északkelet felé. Valószinü, hogy a Kárpát-térségben ismét sor kerül a különböző hőmérsékletü légtömegek találkozására, igy bonyolult, csapadékos hüvös időjárásra számithatunk.

Hazánkban szerdán az időjárás változatosan alakult. Reggel sok helyen hideg eső esett, koradélután a Balaton vonalában zivatarok keletkeztek. A zivatarok vonala kelet felé haladt, szélroham,Kiskunfélegyháza, Cegléd, Budapest vonalában jégeső kiséretében. A Tiszántulon estére a zivatartevékenység megszünt. A csütörtök reggel 7 óráig terjedő 24 óra alatt egy-két pont kivételével volt csapadék. Mennyisége nagyobbrészt meghaladta az 5, Győr-Kőszeg vonalában és a Duna észak-déli szakaszán a 10, a Budai-hegyvidék és a Dunazug-hegység körzetében a 20 mm-t. A hőmérséklet szerdán napközben a délkeleti országrészben 15, 18, a Bakonytól északnyugatra csak 6, 9, máshol 10, 14 fokig emelkedett. Csütörtök hajnalra 0, +3 fokig hült le a levegő. Az északi megyékben helyenként fagyott. Délelőtt erősen felhős, hüvös idő volt. A nyugati megyékben eső esett, de Szombathelyen havas esőt, Sopronban sürü havazást észleltek.

Ma 12 órakor Budapesten a hőmérséklet 10 fok, a tengerszintre átszámitott légnyomás 756 mm, mérsékleten süllyed.

Várható időjárás péntek estig:

Erősen felhős, hüvös idő, sok helyen eső, nyugaton havas eső, havazás. Fokozatosan élénkülő, a Dunántulon megerősödő, keleti, északkeleti, majd északi szél.

Várható legalacsonyabb éjszakai hőmérséklet: -1, +4,
legmagasabb nappali hőmérséklet pénteken: 6, 11 fok között.

Dr. Tóth Pál s.k.

Távolabbi kilátások hétfőig:
Legalacsonyabb hajnali hőmérsékletek -1, +5 fok között. Legmagasabb nappali hőmérsékletek +8, +13 fok között. Jelentős mennyiségü /legalább 5 mm/ csapadék az ország területének 70 százalékán várható.

TÁVELŐREJELZŐ CSOPORT

A hőmérséklet napi középértéke és eltérése a 90 évi átlagtól /Budapesten/:

1970. IV. 1.: 8,6 C°, -0,7 C°.

1871 óta ezen a napon Budapesten előfordult

legmagasabb hőmérséklet: 22,7 C° /1928/
legalacsonyabb hőmérséklet: -3,0 C° /1931/

CSAPADÉKELOSZLÁS

AZ UTOLSÓ 24 ÓRÁBAN

196 70. IV. 1. 7h-TÓL IV. 2. 7h-IG

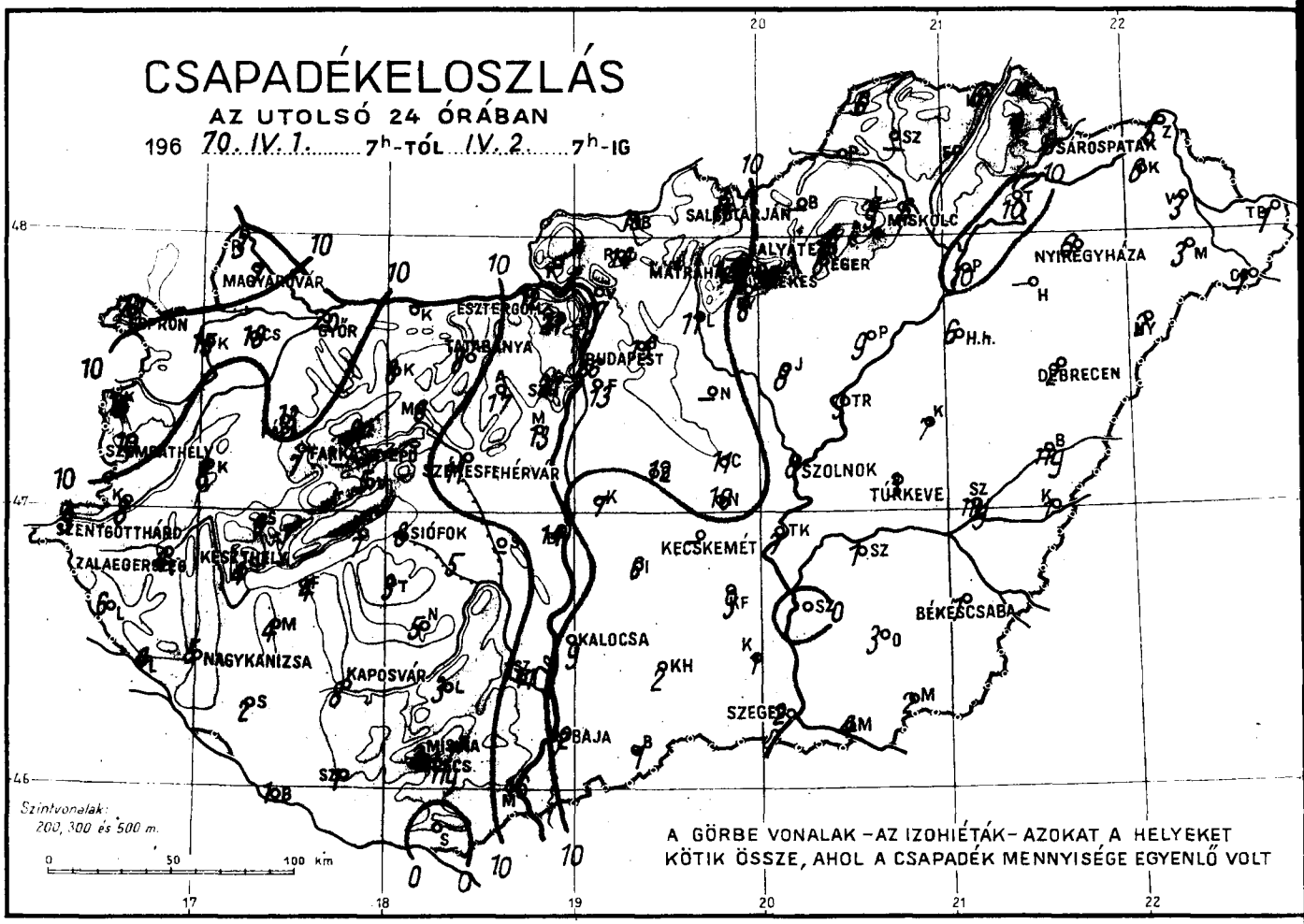

LEGMAGASABB HŐMÉRSÉKLET

196 70. IV. 1.

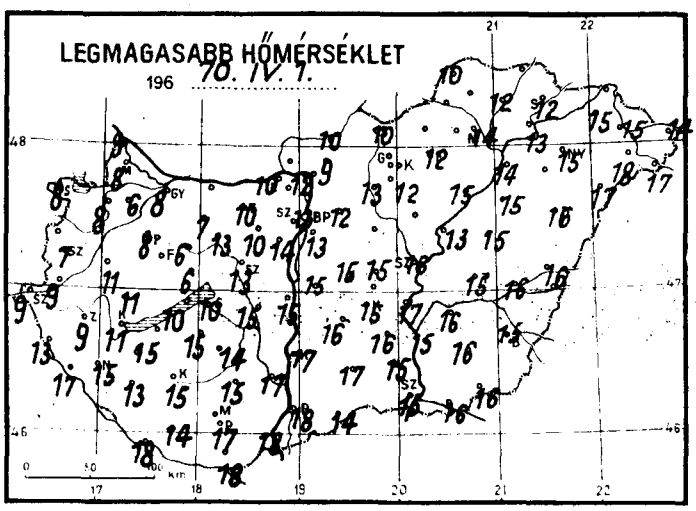

LEGALACSONYABB HŐMÉRSÉKLET

196 70. IV. 2.

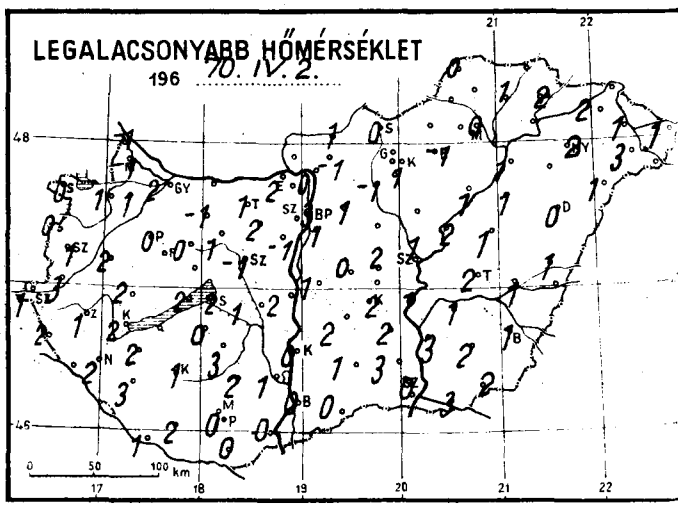

RADIÁCIÓS MINIMUM

196 70. IV. 2.

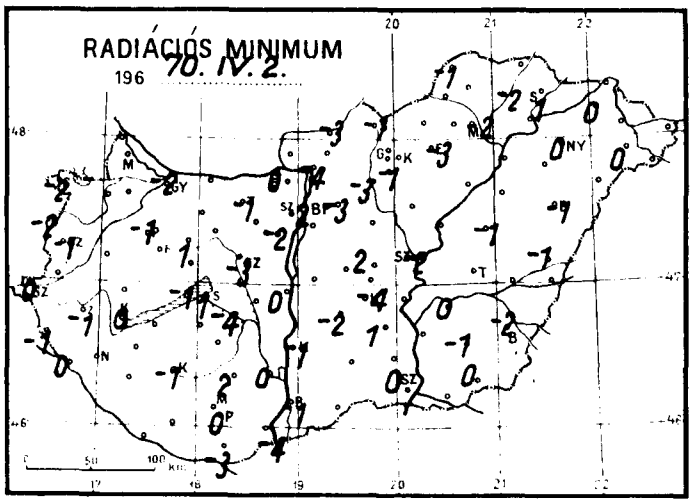

Napfénytartam.

1970. IV. 1.

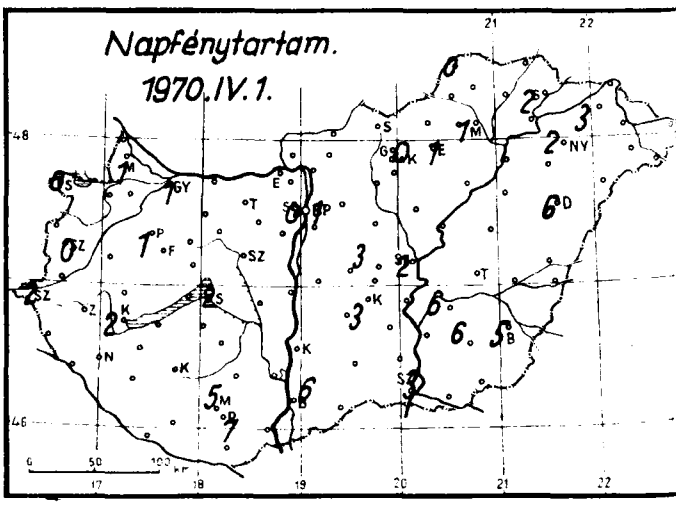

1970. április hó,
2. nap csütörtök

	Az utolsó 24 óra adatai						24 órai csapadék mm		
	Csapadék (mm)		Hőmérsékleti szélsőségek: tegnapi nappali max.	éjszakai min.	min. 5 cm-en	Napsütés (óra) tegnap			
2815 Magyaróvár	7	=	8	-1	-	1	Rajka	3	
822 Győr	20		8	2	-2	1	Kapuvár	15	=
825 Pápa	13		8	0	-1	1	Csorna	18	
805 Sopron	7		8	0	-2	0	Komárom	-	
812 Szombathely	10	=	7	1	-1	0	Káld	8	
910 Szentgotthárd	9	▽	9	1	0		Kőszeg	16	*
915 Zalaegerszeg	4	▽	9	1	-1		Körmend	8	
Lenti	6		13	2	-1		Letenye	4	
925 Nagykanizsa	5		15	2	0		Sümeg	6	
920 Keszthely	4		11	2	0	2	Zirc	6	
Tihany	7	↖	10	2	-1		Kisbér	8	⌐
935 Siófok	8	↖	10	2	1	2	Mór	6	
942 Pécs	ny	= ▽	17	0	0	7	Alcsút	17	↖
941 Misinatető (534 m)	2	▽	4	2	-1	5	Esztergom	12	
Siklós	.		18	0	-3		Dobogókő	21	
827 Farkasgyepű (400 m)	7	↖	7	2	-1		Fonyód	4	↖
Veszprém	5	↖	6	5	1		Tab	3	↖
833 Tatabánya	8		10	1	-1		Sárbogárd	5	
839 Budapest (Ferihegy)	13	≡	13	1	-		Lengyel	3	
840 Budapest OMI	26	↖	13	3	2	1	Nagykónyi	5	↖
841 Budapest (Szabadságh., 474 m)	21	↖	9	0	-2	0	Marcali	4	↖
Martonvásár	13	↖	14	-1	-2		Somogyszob	2	↖
835 Székesfehérvár	11	↖	13	-1	-3		Kaposvár	8	▽
Dunaújváros	14	↖	15	2	0		Barcs	1	=
Szekszárd	11	↖	17	1	0		Szigetvár	1	
Mohács	16		18	0	-4		Bácsalmás	1	↖
960 Baja	2	▽	18	0	-1	6	Kiskunhalas	2	↖
955 Kalocsa	9		17	0	-1		Izsák	6	↖
Cegléd	11	↖	15	2	2	3	Kunsztmiklós	7	↖
860 Szolnok	8		16	1	-2	2	Örkény	12	↖
970 Kecskemét	-		15	2	-2	3	Nagykáta	-	
Kiskunfélegyháza	9	↖	16	2	1		Jászapáti	8	↖
982 Szeged	2	≡	15	0	0	3	Tiszakécske	7	▽
Mezőhegyes	2	▽	16	2	0		Nagykőrös	16	↖
Orosháza	3	▽	16	2	-1	6	Kistelek	1	
990 Békéscsaba	1		15	1	-2	5	Makó	4	↖
875 Túrkeve	3		15	2	-		Szentes	.	
Berettyóújfalu	ny		16	1	-1		Szarvas	1	↖
882 Debrecen	2	▽	16	0	-1	6	Szeghalom	ny	
892 Nyíregyháza	6		15	2	0	2	Körösszakál	1	
788 Kisvárda	6		15	2	0	3	Tiszaroff	6	↖
Mátészalka	3		18	3	0		Poroszló	9	↖
Tiszabecs	1	▽	14	1			Karcag	7	↖
Vác	17	↖	12	0	-4		Hortobágy	6	↖
Gödöllő	15	↖	12	1	-3		Polgár	10	↖
Lőrinci	11	↖	13	-1	-3		Hajdúdorog	-	
Gyöngyös	8		12	1	-1		Nyírlugos	2	▽
Balassagyarmat	15	↖	10	1	-3		Csenger	1	
755 Salgótarján	11	▽	10	0	-1		Vásárosnamény	3	▽
Galyatető (932 m)	-						Záhony	5	
851 Kékestető (1000 m)	9	* ↖	5	-1	-2	0	Királyrét	-	
Mátraháza (672 m)	-						Romhány	14	↖
865 Eger	6	↖	12	-1	-3	1	Borsodnádasd	-	
Putnok	-						Jósvafő	6	
Lillafüred	9		11	0			Szendrőlád	-	
772 Miskolc	6	=	14	0	-2	1	Hidasnémeti	6	↖
Füged	7	↖	12	1	-2		Tokaj	10	↖
778 Sárospatak	9		12	2	1	2	Szentendre	16	↖

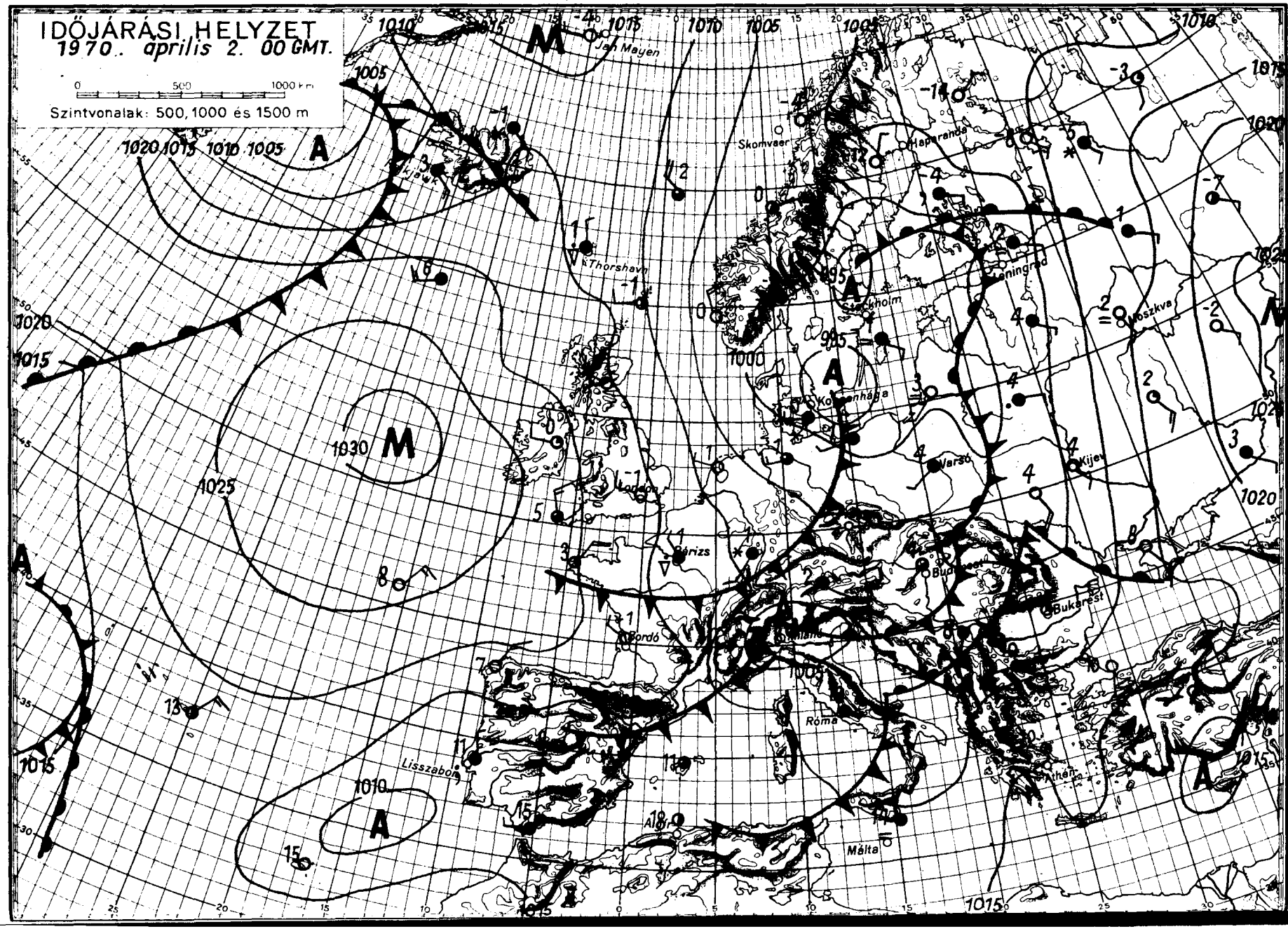
IDŐJÁRÁSI HELYZET
1970. április 2. 00 GMT.
0 500 1000 km
Szintvonalak: 500, 1000 és 1500 m
Jan Mayen
Skomvaer
Thorshavn
Leningrad
Moszkva
Koppenhága
Varsó
Kijev
Párizs
Bordó
Lisszabon
Róma
Málta
Bukarest
Athén

IDŐJÁRÁSI NAPIJELENTÉS

ЕЖЕДНЕВНЫЙ МЕТЕОРОЛОГИЧЕСКИЙ БЮЛЛЕТЕНЬ • DAILY WEATHER REPORT
BULLETIN QUOTIDIEN DE TEMPS • TÄGLICHER WETTERBERICHT

KIADJA AZ ORSZÁGOS METEOROLÓGIAI INTÉZET
BUDAPEST II. KITAIBEL PÁL UTCA 1
TELEFON: KÖZPONT: 353-500, IDŐJELZŐ OSZT.: 150-410

MEGJELENIK NAPONKÉNT • ELŐFIZETÉSI ÁRA A POSTAI KÖLTSÉGGEL EGYÜTT NEGYEDÉVRE 60, Ft
KIADÁSÉRT FELEL AZ INTÉZET IGAZGATÓJA

83. évfolyam 93. szám + Budapest + 1970. április 3. péntek

Az időjárási helyzet ma reggel és a várható időjárás:

A Közép-Európát elboritó enyhe nedves levegőt az északnyugat felől érkező hideg levegő szoritja ki a Kárpát-medence térségéből. A két fajta levegő egymásra hatása igen erős szélviharokra, havazásokra, hófuvásokra vezetett a Kárpát-medence nyugati részein pénteken a reggeli és délelőtti órákban.

Hazánkban csütörtökön a délelőtti órákban megkezdődött a hideg levegő beáramlása. Nyugat felől megnövekedett a felhőzet és esőzés, egy-két helyen havazás havas eső kezdődött. A csapadék zóna a nap folyamán és éjszaka kelet felé tolódott. A délutáni óráktól kezdve a délnyugati déli, majd a hajnali órákban a keleti megyékben is zivatarok keletkeztek. A ma reggel hét óráig lehullott csapadék mennyisége a Dunántúl nagy részén 15, 20 egy-két helyen 22, 27 máshol általában csapadéknyom és 8 a Duna-Tisza-közén és a Tiszántúl egy részén 10, 17 mm között volt. A hőmérséklet napközben a nyugati megyékben 1, 8 máshol 11, 16 fok között volt. Ma hajnalra az északnyugati megyékben 0, -2, máshol 2, 9 fokig hült le a levegő. Ma délelőtt folytatódott az erősen felhős idő. A Dunántúl nyugati részén havazások voltak. Az ország többi részén esett az eső, záporeső. Többfelé viharos északi szél fujt. Szombathely térségében a széllökések sebessége elérte a 130 kilométer óránkénti sebességet. A hőmérséklet 11 órakor a nyugati megyékben 0, +3, máshol 4, 10 fok között váltakozott.

Ma 12 órakor Budapesten a hőmérséklet 4 fok, a tengerszintre átszámitott légnyomás 748 mm, gyengén süllyed.

Várható időjárás szombat estig:

Időnként felszakadozó felhőzet, ma sokfelé havazás havas eső, keleten eső, egy-két helyen zivatar. Szombaton már kevesebb helyen futó hózápor, eső. Az élénk, többfelé viharos északnyugati, északi szél szombatra kissé mérséklődik.
A hőmérséklet keleten is csökken.

Várható legalacsonyabb éjszakai hőmérséklet: -2, +3
legmagasabb nappali hőmérséklet szombaton: 3, 8 fok között.

Vadkerti Ferenc s.k.

A hőmérséklet napi középértéke és eltérése a 90 évi átlagtól /Budapesten/:

1970. IV. 2.: 8,0 C°, -1,2 C°.

1871 óta ezen a napon Budapesten előfordult

legmagasabb hőmérséklet: 22,7 C° /1926,1928/
legalacsonyabb hőmérséklet: -3,1 C° /1923/

CSAPADÉKELOSZLÁS

AZ UTOLSÓ 24 ÓRÁBAN

196 70. IV. 2. 7h-TÓL IV. 3. 7h-IG

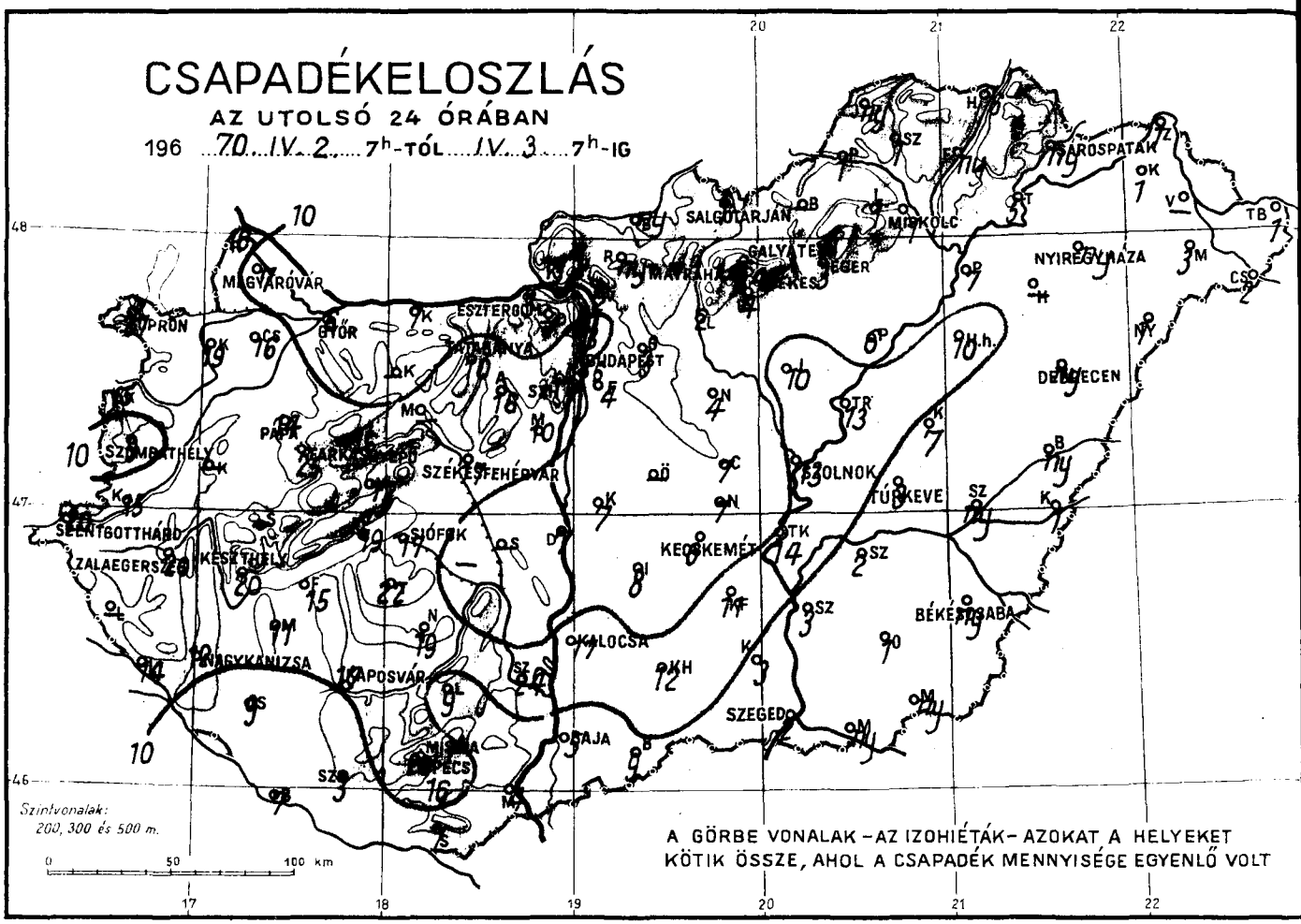

A GÖRBE VONALAK – AZ IZOHIÉTÁK – AZOKAT A HELYEKET KÖTIK ÖSSZE, AHOL A CSAPADÉK MENNYISÉGE EGYENLŐ VOLT

LEGMAGASABB HŐMÉRSÉKLET

196 70. IV. 2.

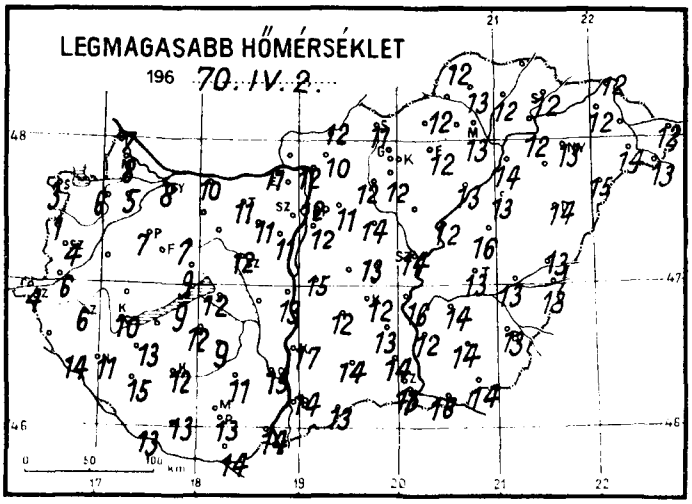

LEGALACSONYABB HŐMÉRSÉKLET

196 70. IV. 3.

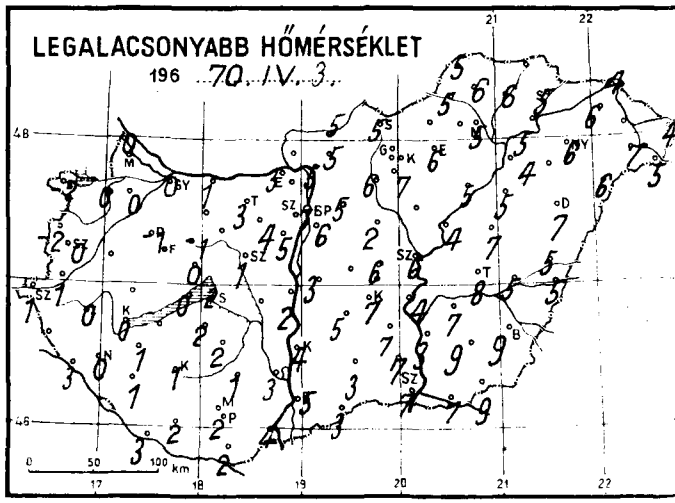

RADIÁCIÓS MINIMUM

196 70. IV. 3.

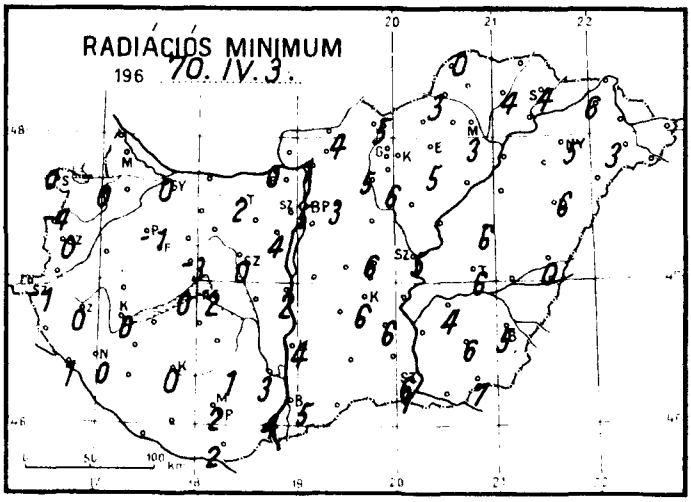

Napfénytartam.

1970. IV. 2.

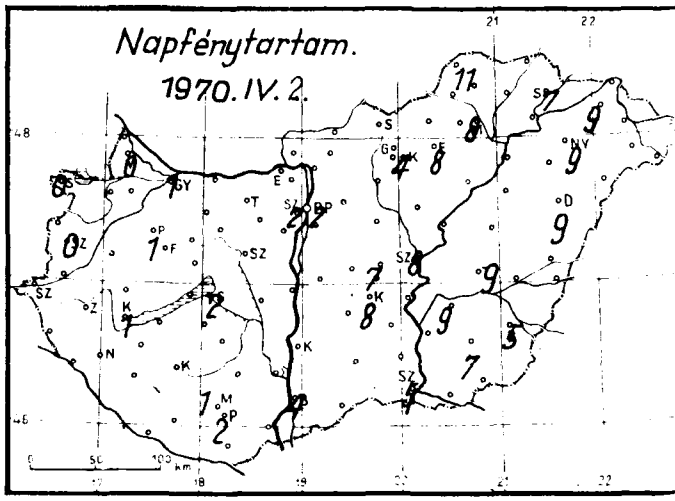

1970. ...április... hó,
3.... nap péntak.....

		Az utolsó 24 óra adatai						24 órai csapadék mm		
		Csapadék (mm)		Hőmérsékleti szélsőségek tegnapi nappali max.	Hőmérsékleti szélsőségek éjszakai min.	Hőmérsékleti szélsőségek min. 5 cm-en	Napsütés (óra) tegnap			
12815	Magyaróvár	7	*	8	–	–	0	Rajka	16	*
822	Győr	6	*	8	0	0	1	Kapuvár	19	*
825	Pápa	14	*	7	-1	-1	1	Csorna	16	*
805	Sopron	27	*	3	-2	0	0	Komárom	7	*
812	Szombathely	9	*	4	0	0	0	Káld	–	
910	Szentgotthárd	20	*	4	1	-1		Kőszeg	15	*
915	Zalaegerszeg	20	*	6	0	0		Körmend	15	*
	Lenti	–						Letenye	14	*
925	Nagykanizsa	12	* ↱	11	0	0		Sümeg	–	
920	Keszthely	20	↱	10	0	0	1	Zirc	16	*
	Tihany	19	↱	9	0	0		Kisbér	–	
935	Siófok	17	↱	12	2	2	2	Mór	–	
942	Pécs	16	↱	13	2	2	2	Alcsút	16	↱
941	Misinatető (534 m)	20		6	0	-1	1	Esztergom	3	
	Siklós	7		14	2	2		Dobogókő	–	
827	Farkasgyepű (400 m)	25	*	5	-1			Fonyód	15	↱
	Veszprém	12	*	9	0	-3		Tab	22	↱
833	Tatabánya	10		11	3	2		Sárbogárd	–	
839	Budapest (Ferihegy)	4	=	12	6	–		Lengyel	9	
840	Budapest OMI	6		12	7	5	2	Nagykónyi	19	
841	Budapest (Szabadságh. 474 m)	11		9	6	4	2	Marcali	11	↱ *
	Martonvásár	10		11	5	4		Somogyszob	9	*
835	Székesfehérvár	17	↱	12	1	0		Kaposvár	17	↱
	Dunaújváros	7		13	2	2		Barcs	7	*
	Szekszárd	24	↱	15	3	3		Szigetvár	3	
	Mohács	4		14	4	4		Bácsalmás	9	
960	Baja	5		14	5	5	4	Kiskunhalas	12	
955	Kalocsa	17	↱	17	4	4		Izsák	8	
	Cegléd	7	↱	13	6	6	7	Kunsztmiklós	7	
860	Szolnok	13	=	14	6	5	8	Örkény	–	
970	Kecskemét	6	=	12	7	6	8	Nagykáta	4	
	Kiskunfélegyháza	11	↱	13	7	6		Jászapáti	10	
982	Szeged	2	=	13	7	6	5	Tiszakécske	14	▽
	Mezőhegyes	ny		14	9	7		Nagykőrös	7	↱
	Orosháza	1		14	9	6	7	Kistelek	3	
990	Békéscsaba	ny		13	9	5	5	Makó	ny	
875	Túrkeve	3		13	8	6	9	Szentes	3	▽
	Berettyóújfalu	ny		13	5	0		Szarvas	2	↱
882	Debrecen	ny	=	14	7	6	9	Szeghalom	ny	
892	Nyíregyháza	ny	=	13	6	5	9	Körösszakál	1	
788	Kisvárda	1		12	6	6	9	Tiszaroff	13	▽
	Mátészalka	3		14	7	3		Poroszló	6	↱
	Tiszabecs	1		12	4			Karcag	7	
	Vác	2		12	5	1		Hortobágy	10	
	Gödöllő	3		11	5	3		Polgár	7	↱
	Lőrinci	2		12	6	5		Hajdúdorog	–	
	Gyöngyös	4		12	7	6		Nyírlugos	1	▽
	Balassagyarmat	ny		12	10	4		Csenger	2	
755	Salgótarján	1		11	5	5		Vásárosnamény	–	
	Galyatető (932 m)	–						Záhony	1	
851	Kékestető (1000 m)	4		4	1	1	4	Királyrét	3	
	Mátraháza (672 m)	–						Romhány	ny	
865	Eger	3		12	6	5	8	Borsodnádasd	–	
	Putnok	1	=	12	5	3		Jósvafő	ny	
	Lillafüred	1		11	1			Szendrőlád	1	
772	Miskolc	1	=	13	5	3	8	Hidasnémeti	6	
	Füged	ny		12	6	4		Tokaj	5	↱
778	Sárospatak	ny		12	5	4	7	Szentandrás	13	

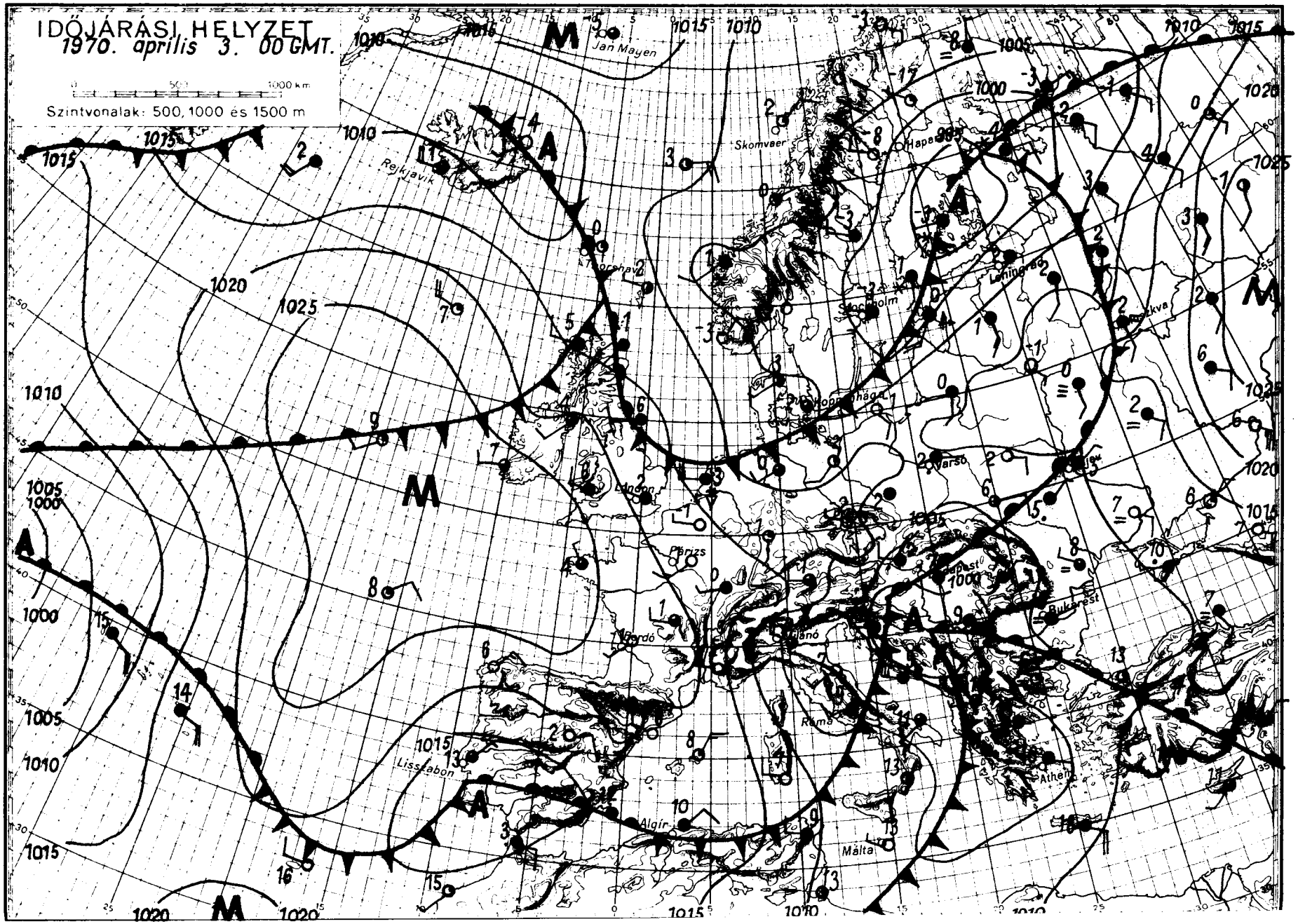
IDŐJÁRÁSI HELYZET
1970. április 3. 00 GMT.
0 500 1000 km
Szintvonalak: 500, 1000 és 1500 m
Jan Mayen
Skomvaer
Hapa
Rejkjavik
Thorshavn
Stockholm
Leningrad
Moszkva
Koppenhága
Varsó
London
Párizs
Berlin
Budapest
Bukarest
Milánó
Madrid
Róma
Athén
Lissabon
Algír
Málta

IDŐJÁRÁSI NAPIJELENTÉS

ЕЖЕДНЕВНЫЙ МЕТЕОРОЛОГИЧЕСКИЙ БЮЛЛЕТЕНЬ • DAILY WEATHER REPORT
BULLETIN QUOTIDIEN DE TEMPS • TÄGLICHER WETTERBERICHT

KIADJA AZ ORSZÁGOS METEOROLÓGIAI INTÉZET
BUDAPEST II. KITAIBEL PÁL UTCA 1
TELEFON: KÖZPONT: 353-500, IDŐJELZŐ OSZT.: 150-410

MEGJELENIK NAPONKÉNT • ELŐFIZETÉSI ÁRA
A POSTAI KÖLTSÉGGEL EGYÜTT NEGYEDÉVRE 60, Ft
KIADÁSÉRT FELEL AZ INTÉZET IGAZGATÓJA

83. évfolyam 94. szám + Budapest + 1970. április 4. szombat

Az időjárási helyzet ma reggel és a várható időjárás:

A Közép-Európát elárasztó rendkivül hideg levegő ma reggel elérte Dél-, Délkelet-Európát, valamint a Szovjetunió európai területének nyugati részeit. Hatására több helyen havazott, illetve esett az eső. Az Égei-tenger térségében néhány helyen zivatar keletkezett, és jelentősen csökkent a hőmérséklet. Nyugat-Európában a hideg levegő ujabb hulláma okoz záporesőket, hózáporokat. Közép-Európa időjárását vasárnap is a hideg légtömegek határozzák meg.

Hazánkban pénteken folytatódott a hideg levegő térhóditása nyugatról kelet felé. Hatására az ország keleti felén is sokfelé esett az eső, az északkeleti megyékben a hó. Néhány helyen zivatar keletkezett. A lehullott csapadék mennyisége általában 10 mm alatt maradt, csupán a Dunántúl északi felén, valamint a Vác-Nyiregyháza vonaltól északra fekvő területeken érte el helyenként a 10, 20, Hidasnémetiben a 23, Sárospatakon a 24 mm-t. Erős, sokfelé viharos, a Dunántul nyugati felén orkánerejü lökésekkel kisért északi szél fujt. A hőmérséklet a Dunántulon, ahová a hideg levegő a reggeli órákban megérkezett, csak 0, 5, máshol általában 6, 10, a Tiszántulon sokfelé 11, 13 fokig emelkedett. Ma hajnalra +1, -4 fokig hült le a levegő. A délelőtti órákban változóan felhős, hideg idő volt. Egy-két helyről havazást jelentettek. A szél helyenként megerősödött. A hőmérséklet 11 órakor 1, 6 fok között volt.

Ma 12 órakor Budapesten a hőmérséklet 3 fok, a tengerszintre átszámitott légnyomás 757 mm, gyengén emelkedik.

Várható időjárás vasárnap estig:

Változóan felhős, hideg idő, szórványosan előforduló futó havas esővel, hózáporral.
Időnként élénk, helyenként még erős nyugati, északnyugati szél.

Várható legalacsonyabb éjszakai hőmérséklet: -1, -6,
legmagasabb nappali hőmérséklet vasárnap: 4, 9 fok között.

Vadkerti Ferenc s.k.

A hőmérséklet napi középértéke és eltérése a 90 évi átlagtól /Budapesten/:

1970. IV. 3.: 3,3 C°, -6,2 C°.

1871 óta ezen a napon Budapesten előfordult

legmagasabb hőmérséklet: 24,1 C° /1945/
legalacsonyabb hőmérséklet: -3,7 C° /1891/

70.182.

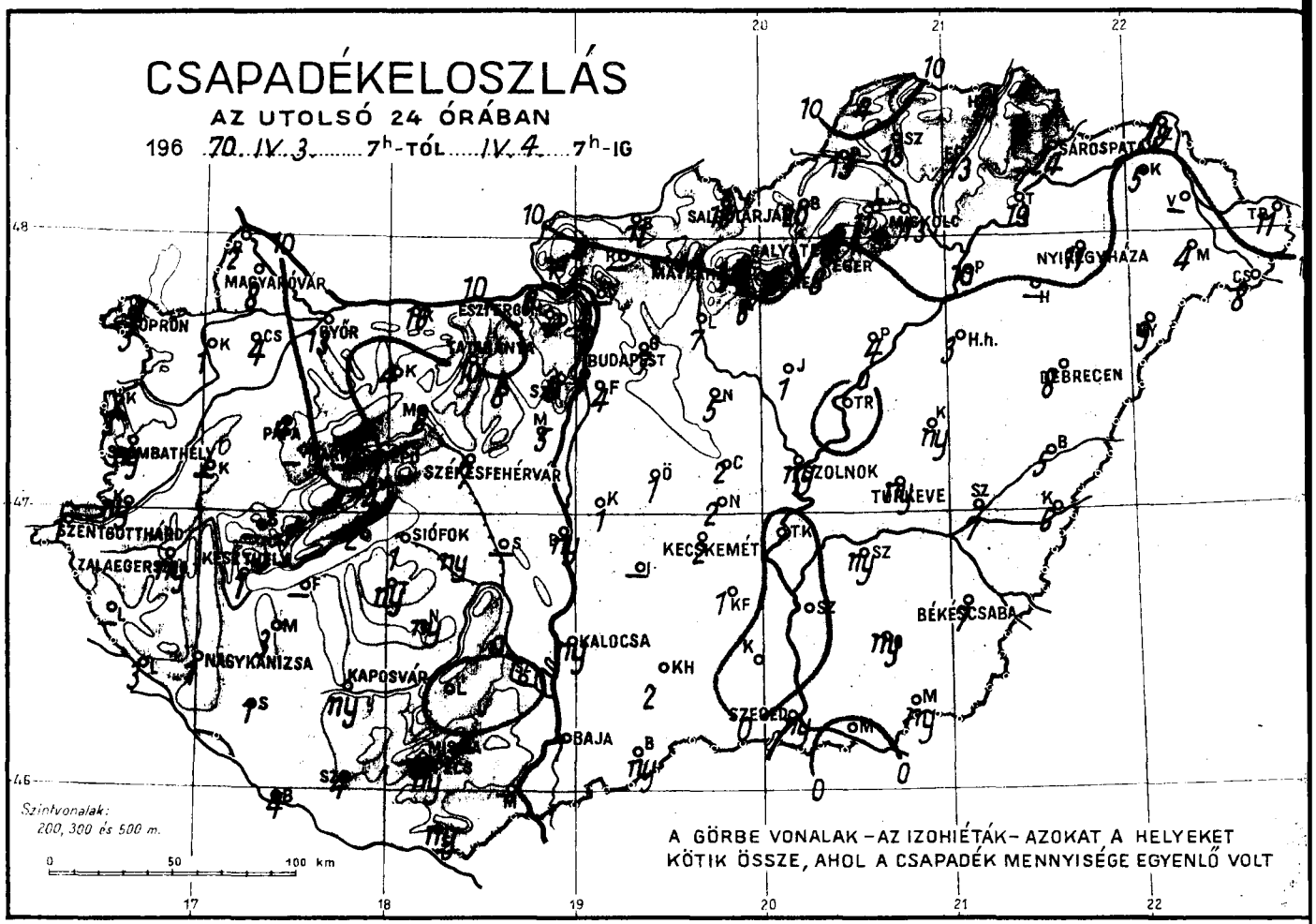
CSAPADÉKELOSZLÁS
AZ UTOLSÓ 24 ÓRÁBAN
196 70. IV. 3. ..... 7h-TÓL ..... IV. 4. ..... 7h-IG
MAGYARÓVÁR
GYŐR
BUDAPEST
SZÉKESFEHÉRVÁR
SIÓFOK
KECSKEMÉT
NAGYKANIZSA
KAPOSVÁR
BAJA
KALOCSA
SZEGED
DEBRECEN
NYÍREGYHÁZA
SÁROSPATAK
BÉKÉSCSABA
TÚRKEVE
SZOLNOK
H.h.
Szintvonalak:
200, 300 és 500 m.
0 50 100 km
A GÖRBE VONALAK – AZ IZOHIÉTÁK – AZOKAT A HELYEKET
KÖTIK ÖSSZE, AHOL A CSAPADÉK MENNYISÉGE EGYENLŐ VOLT

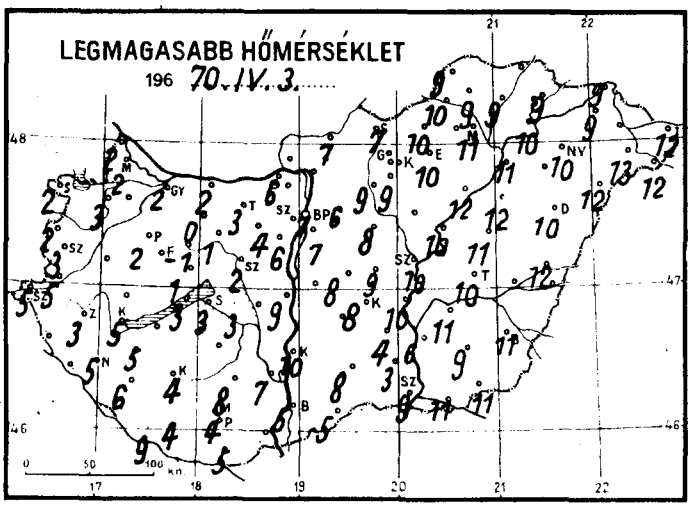
LEGMAGASABB HŐMÉRSÉKLET
196 70. IV. 3. .....

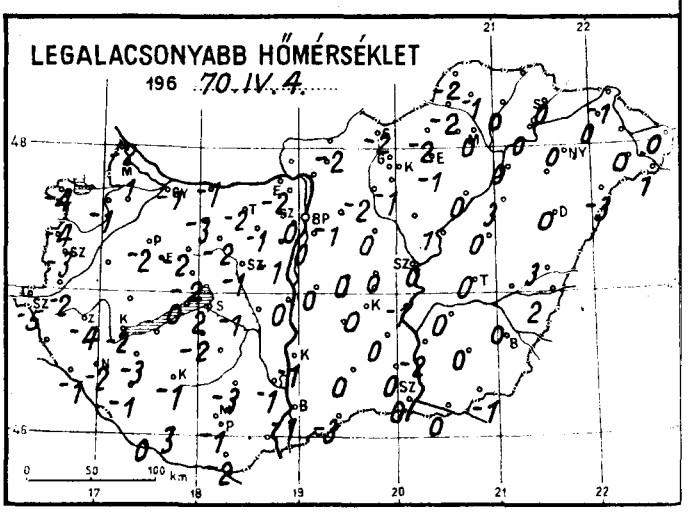
LEGALACSONYABB HŐMÉRSÉKLET
196 70. IV. 4. .....

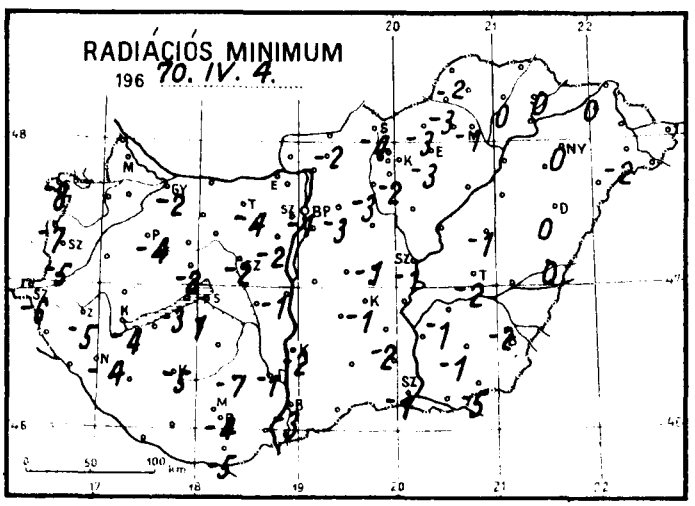
RADIÁCIÓS MINIMUM
196 70. IV. 4. .....

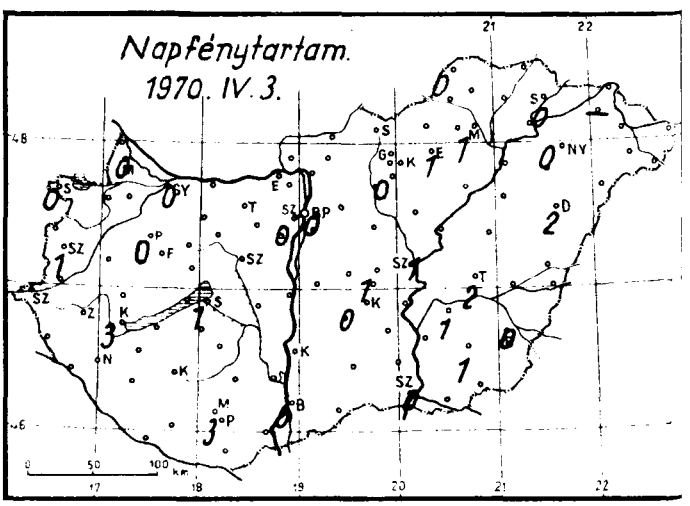
Napfénytartam.
1970. IV. 3.

1970. április hó, 4. nap szombat

		Az utolsó 24 óra adatai						24 órai csapadék mm		
		Csapadék (mm)		Hőmérsékleti szélsőségek: tegnapi nappali max.	éjszakai min.	min. 5 cm-en	Napsütés (óra) tegnap			
12815	Magyaróvár	8	*	2	-1	-	0	Rajka	2	*
822	Győr	13	*	2	-1	-2	0	Kapuvár	1	*
825	Pápa	4	*	2	-2	-4	0	Csorna	4	*
805	Sopron	3	*	2	-4	-8	0	Komárom	16	*
812	Szombathely	ny	*	3	-3	-5	1	Káld	-	
910	Szentgotthárd	1	*	5	-5	-6		Kőszeg	3	*
915	Zalaegerszeg	ny	*	3	-4	-5		Körmend	ny	*
	Lenti							Letenye	3	*
925	Nagykanizsa	1	*	5	-2	-4		Sümeg	-	
920	Keszthely	1	*	5	-2	-4	3	Zirc	13	*
	Tihany	2	*	3	0	-3		Kisbér	4	*
935	Siófok	1	• *	3	2	1	1	Mór	8	* •
942	Pécs	ny	• *	4	-1	-4	3	Alcsút	6	• *
941	Misinatető (534 m)	-		-	-			Esztergom	6	• *
	Siklós	ny	*	5	-2	-5		Dobogókő	-	
827	Farkasgyepű (400 m)	-		-	-			Fonyód	-	
	Veszprém	4	*	1	-2	-2		Tab	ny	
833	Tatabánya	10	• *	3	-2	-4		Sárbogárd	ny	*
839	Budapest (Ferihegy)	4	• *	7	0	-		Lengyel	•	
840	Budapest OMI	6	• *	7	0	-1	0	Nagykónyi	ny	
841	Budapest (Szabadságh., 474 m)	9	• *	4	-4	-5	0	Marcali	3	*
	Martonvásár	5	• *	6	-1	-2		Somogyszob	1	*
835	Székesfehérvár	7	• *	2	-1	-2		Kaposvár	ny	*
	Dunaújváros	ny	*	9	0	-1		Barcs	4	*
	Szekszárd	•		7	-1	-1		Szigetvár	4	*
	Mohács	-		-	-			Bácsalmás	ny	
960	Baja	1	• *	5	-1	-3	0	Kiskunhalas	2	
955	Kalocsa	ny		10	-1	-2		Izsák	-	
	Ceglédi	2		9	0	-1	1	Kunsztmiklós	1	• *
860	Szolnok	ny		10	0	-1	1	Örkény	1	• *
970	Kecskemét	2		8	0	-1	0	Nagykáta	5	• *
	Kiskunfélegyháza	1		4	0	-2		Jászapáti	1	*
982	Szeged	ny		9	0	-1	0	Tiszakécske	•	
	Mezőhegyes	ny		11	-1	-5		Nagykőrös	2	
	Orosháza	ny		9	0	-1	1	Kistelek	•	
990	Békéscsaba	7		11	0	-2	0	Makó	•	
875	Túrkeve	ny		10	0	-2	2	Szentes	•	
	Berettyóújfalu	5		12	3	0		Szarvas	ny	
882	Debrecen	8	• *	10	0	0	2	Szeghalom	7	
892	Nyíregyháza	11	• *	10	0	0	0	Kőrösszakál	6	
788	Kisvárda	5	• *	9	0	0	-	Tiszaroff	•	
	Mátészalka	4	• *	13	0	-2		Poroszló	4	*
	Tiszabecs	11	• *	12	0			Karcag	1	• *
	Vác	-		-	-			Hortobágy	3	• *
	Gödöllő	7	• *	6	-1	-3		Polgár	10	• *
	Lőrinci	7	• *	9	-2	-3		Hajdúdorog	-	
	Gyöngyös	6	• *	9	-1	-2		Nyírlugos	9	
	Balassagyarmat	11	• *	7	-2	-2		Csenger	8	• *
755	Salgótarján	18	• *	7	-2	-4		Vásárosnamény	-	
	Galyatető (932 m)	-		-	-			Záhony	18	• *
851	Kékestető (1000 m)	13	• •	3	-7	-7	0	Királyrét	-	
	Mátraháza (672 m)	-		-	-			Romhány	-	
865	Eger	8	• *	10	-1	-3	1	Borsodnádasd	20	• *
	Putnok	13	• *	10	-2	-3		Jósvafő	4	• *
	Lillafüred	11	• *	11	-1			Szendrőlád	13	• *
772	Miskolc	13	• *	11	0	-1	1	Hidasnémeti	23	*
	Füged	13	• *	9	0	0		Tokaj	19	• *
778	Sárospatak	24	• *	9	0	0	0	Szentendre	8	• *

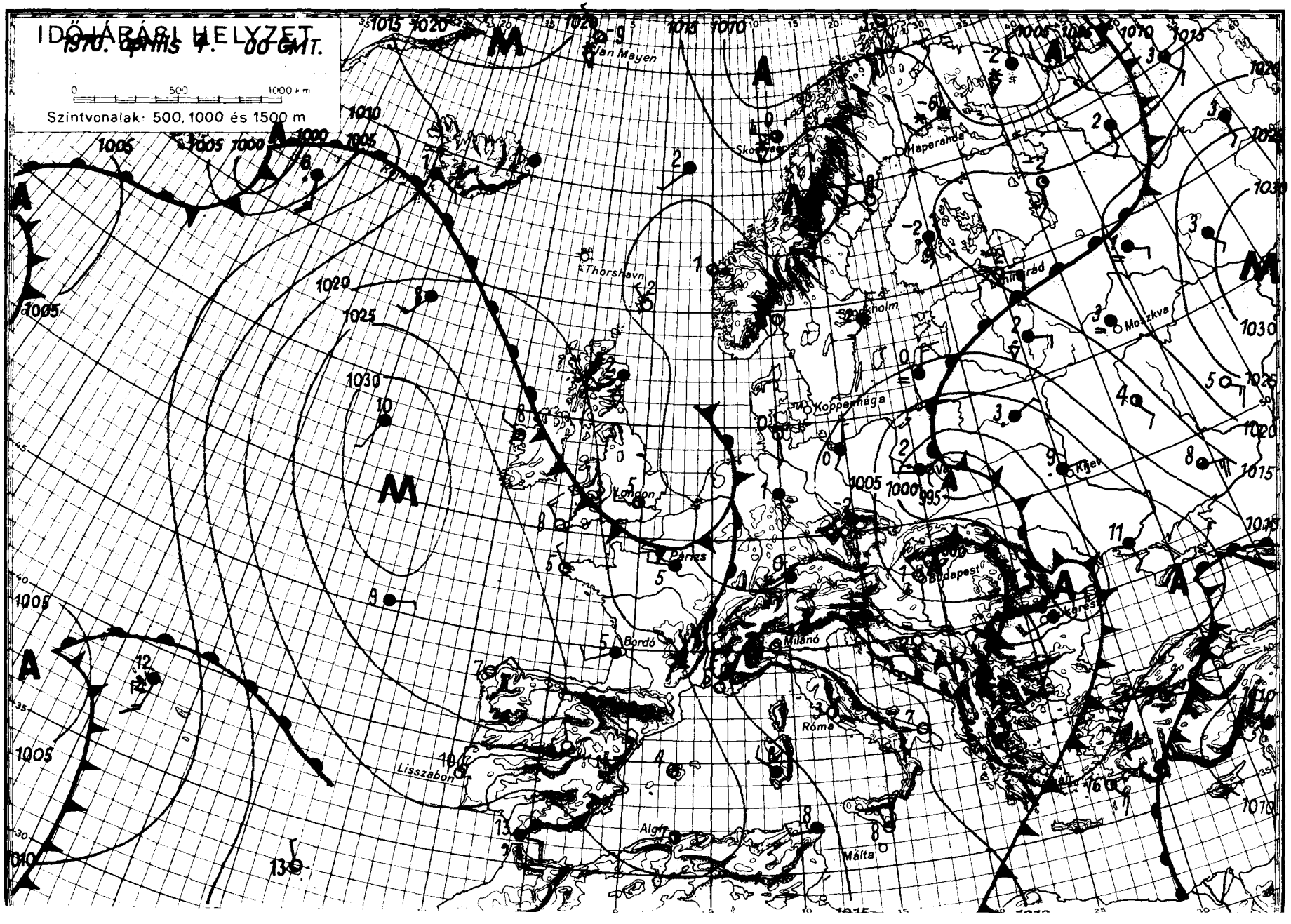
IDŐJÁRÁSI HELYZET
1970. április 4. 00 GMT.
0 500 1000 km
Szintvonalak: 500, 1000 és 1500 m
Jan Mayen
Thorshavn
Haparanda
Moszkva
Koppenhága
London
Párizs
Bordó
Milánó
Budapest
Róma
Lisszabon
Algír
Málta

IDŐJÁRÁSI NAPIJELENTÉS

ЕЖЕДНЕВНЫЙ МЕТЕОРОЛОГИЧЕСКИЙ БЮЛЛЕТЕНЬ • DAILY WEATHER REPORT
BULLETIN QUOTIDIEN DE TEMPS • TÄGLICHER WETTERBERICHT

KIADJA AZ ORSZÁGOS METEOROLÓGIAI INTÉZET
BUDAPEST II. KITAIBEL PÁL UTCA 1
TELEFON: KÖZPONT: 353-500, IDŐJELZŐ OSZT.: 150-410

MEGJELENIK NAPONKÉNT • ELŐFIZETÉSI ÁRA A POSTAI KÖLTSÉGGEL EGYÜTT NEGYEDÉVRE 60, Ft
KIADÁSÉRT FELEL AZ INTÉZET IGAZGATÓJA

83. évfolyam 95. szám + Budapest + 1970. április 5. vasárnap

Az időjárási helyzet ma reggel és a várható időjárás:

A Nyugat- és Közép-Európát elárasztó hideg levegő vasárnap reggelre eljutott a Balkán-félszigetig, valamint a Szovjetunió európai területének nyugati részéig. Így az említett területeken hideg idő alakult ki, a hőmérséklet csucsértéke 2, 8 fokkal alacsonyabb, mint a legutóbbi évek átlaga. A hideg levegő hatására Finnországban havazások, Ukrajnában esők vannak. A Brit-szigeteken és Olaszországban változékony az időjárás, többfelé esik az eső.

Hazánkban szombaton változóan felhős volt az ég és általában 5, 10 órán át sütött a nap. A délutáni órákban szórványosan kisebb havazások, hózáporok voltak. Szeghalomról zivatart jelentettek, de a lehullott csapadék mennyisége sehol sem haladta meg az 1 mm-t. A hőmérséklet napközben általában 2, 9 fokig emelkedett. Ma hajnalra -6, +1 fokig hült le a levegő. Délelőtt nyugaton erősen felhős volt az ég, egy-két helyen havazott. Az ország többi részén kissé felhős, csapadékmentes volt az idő. A hőmérséklet 11 órára nyugaton 1, 6, máshol 6, 10 fokig emelkedett.

Ma 12 órakor Budapesten a hőmérséklet 8 fok volt, a tengerszintre átszámított légnyomás 760 mm, alig változik.

Várható időjárás hétfő estig:

Felhőátvonulások, szórványosan előforduló esővel, hózáporral.
Mérsékelt, időnként megélénkülő délnyugati, nyugati szél.
Várható legalacsonyabb éjszakai hőmérséklet: -3, +2,
legmagasabb nappali hőmérséklet hétfőn: 5, 10 fok között.

Bartha Péterné s.k.

A hőmérséklet napi középértéke és eltérése a 90 évi átlagtól /Budapesten/:

1970. IV. 4.: 2,9 C°, -6,8 C°.

1871 óta ezen a napon Budapesten előfordult

legmagasabb hőmérséklet: 25,9 C° /1946/
legalacsonyabb hőmérséklet: -1,4 C° /1884/

70.183.

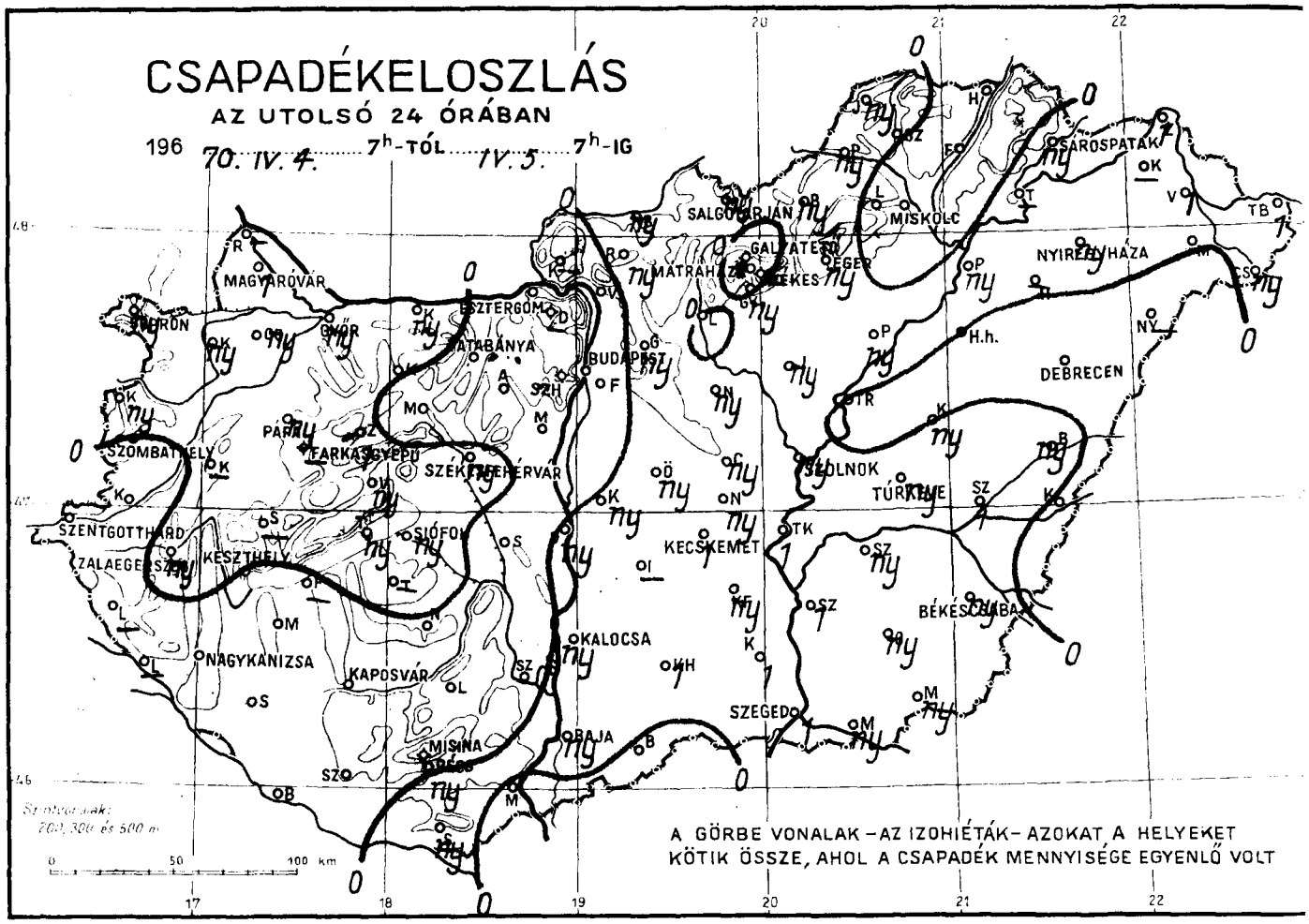
CSAPADÉKELOSZLÁS
AZ UTOLSÓ 24 ÓRÁBAN
196 70. IV. 4. 7h-TÓL IV. 5. 7h-IG
MAGYARÓVÁR
ESZTERGOM
BUDAPEST
MISKOLC
DEBRECEN
NYIREGYHÁZA
SZOLNOK
SZOMBATHELY
SZÉKESFEHÉRVÁR
KECSKEMÉT
SZEGED
KAPOSVÁR
NAGYKANIZSA
KESZTHELY
SZENTGOTTHÁRD
BÉKÉSCSABA
BAJA
KALOCSA
A GÖRBE VONALAK – AZ IZOHIÉTÁK – AZOKAT A HELYEKET
KÖTIK ÖSSZE, AHOL A CSAPADÉK MENNYISÉGE EGYENLŐ VOLT

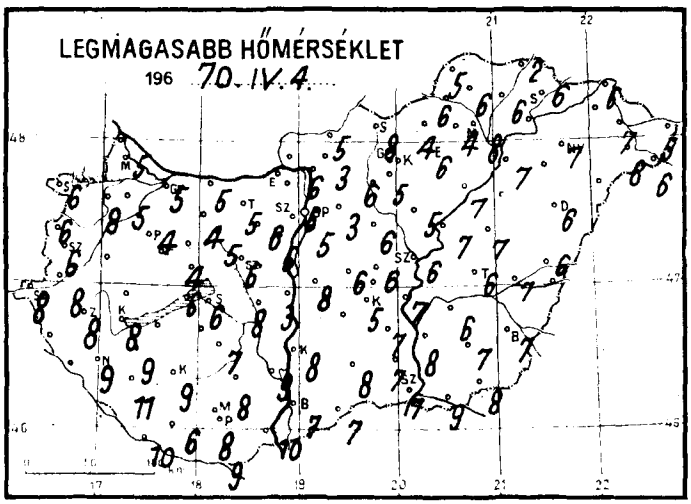
LEGMAGASABB HŐMÉRSÉKLET
196 70. IV. 4.

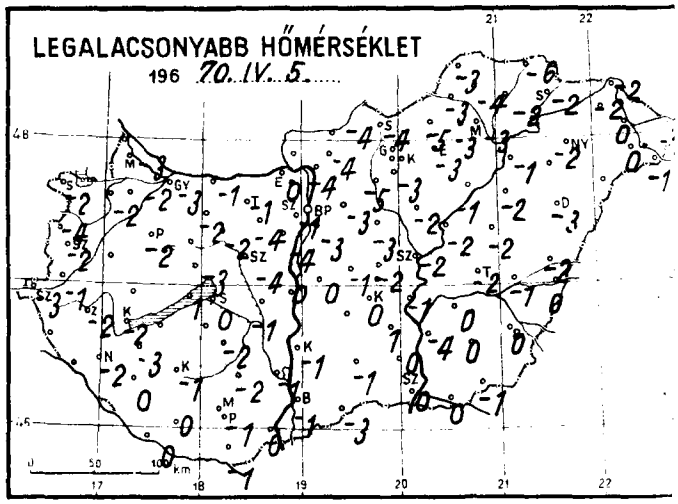
LEGALACSONYABB HŐMÉRSÉKLET
196 70. IV. 5.

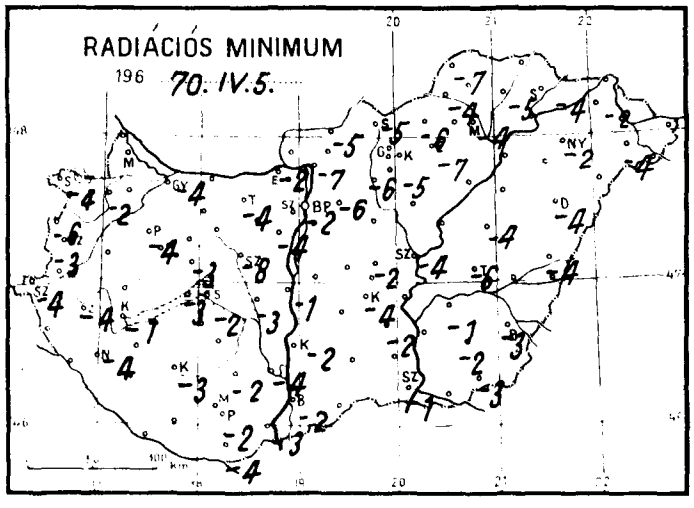
RADIÁCIÓS MINIMUM
196 70. IV. 5.

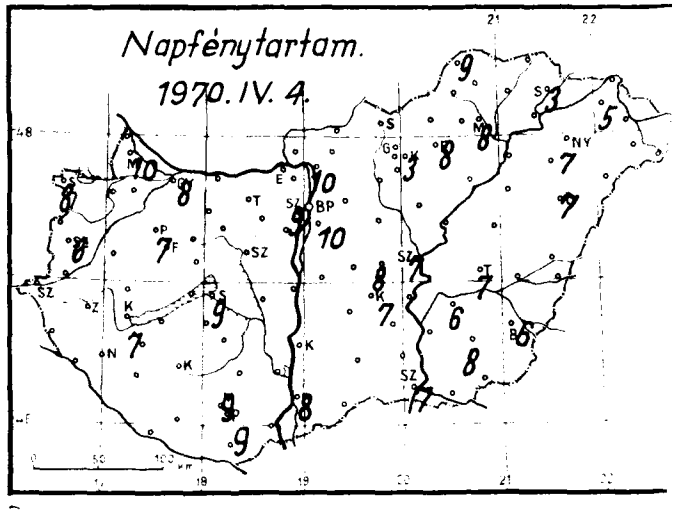
Napfénytartam.
1970. IV. 4.

1970. április hó,
5. nap vasárnap

	Az utolsó 24 óra adatai						24 órai csapadék mm		
	Csapadék (mm)		Hőmérsékleti szélsőségek: tegnapi nappali max.	éjszakai min.	min. 5 cm-en	Napsütés (óra) tegnap			
12815 Magyaróvár	1	*	5	-3	-	10	Rajka		
822 Győr	ny	*	5	-3	-4	8	Kapuvár	ny	*
825 Pápa	ny	*	4	-2	-4	7	Csorna	ny	*
805 Sopron	ny		6	-2	-4	8	Komárom	ny	*
812 Szombathely	.		6	-2	-3	6	Káld		
910 Szentgotthárd	.		8	-3	-4		Kőszeg	ny	*
915 Zalaegerszeg	ny	*	8	-2	-4		Körmend	.	
Lenti							Letenye		
925 Nagykanizsa	.		9	-2	-4		Sümeg		
920 Keszthely	.		8	2	-1	7	Zirc	1	*
Tihany	ny	*	6	1	-3		Kisbér	.	
935 Siófok	ny	*	6	0	-2	9	Mór	.	
942 Pécs	ny	*	8	-1	-2	9	Alcsút	.	
941 Misinatető (534 m)	.		1	-2	-4	9	Esztergom	.	
Siklós	ny	*	9	-1	-4		Dobogókő		
827 Farkasgyepű (400 m)							Fonyód		
Veszprém	ny	*	4	-3	-3		Tab		
833 Tatabánya	.		5	-1	-4		Sárbogárd	.	
839 Budapest (Ferihegy)	.		5	-3	-		Lengyel	.	
840 Budapest OMI	.		6	-1	-2	10	Nagykónyi	.	
841 Budapest (Szabadságh. 474 m)	.		3	-2	-5	9	Marcali	.	
Martonvásár	.		6	-4	-4		Somogyszob	.	
835 Székesfehérvár	ny	* ⌴	6	-4	-8		Kaposvár	.	
Dunaújváros	ny	*	3	0	-1		Barcs	.	
Szekszárd	.		9	-1	-4		Szigetvár	.	
Mohács	.		10	0	-3	--	Bácsalmás	.	
960 Baja	ny	*	7	-1	-2	8	Kiskunhalas	1	*
955 Kalocsa	ny		8	-1	-2	--	Izsák		
Cegléd	ny	*	6	-2	-2	8	Kunsztmiklós	ny	*
860 Szolnok	ny	*	6	-2	-4	7	Örkény	ny	*
970 Kecskemét	1	*	5	0	-4	7	Nagykáta	ny	*
Kiskunfélegyháza	ny	*	7	1	-2		Jászapáti	ny	*
982 Szeged	1	*	7	0	-1	7	Tiszakécske	1	*
Mezőhegyes	ny	*	8	-1	-3		Nagykőrös	ny	*
Orosháza	ny	*	7	0	-2	8	Kistelek	1	*
990 Békéscsaba	ny	*	7	0	-3	6	Makó	ny	*
875 Túrkeve	ny	*	6	-2	-6	7	Szentes	1	*
Berettyóújfalu	ny	*	6	-2	-4		Szarvas	ny	*
882 Debrecen	.		6	-3	-4	7	Szeghalom	1	*
892 Nyíregyháza	ny	*	7	-2	-2	7	Körösszakál	.	
788 Kisvárda	-		-	-2	-2	5	Tiszaroff	.	
Mátészalka	.		8	0	-4		Poroszló	ny	*
Tiszabecs	1	*	5	-1			Karcag	ny	*
Vác	.	⌴	6	-4	-7		Hortobágy	.	
Gödöllő	ny	*	3	-3	-6		Polgár	ny	*
Lőrinci	.	⌴	6	-5	-6		Hajdúdorog		
Gyöngyös	ny	*	5	-3	-5		Nyírlugos		
Balassagyarmat	ny	*	5	1	-5		Csenger	ny	*
755 Salgótarján	ny	*	8	-4	-5		Vásárosnamény	1	*
Galyatető (932 m)	.		1	-7			Záhony	1	*
851 Kékestető (1000 m)	1	*	-3	-7	-7	3	Királyrét		
Mátraháza (672 m)	-					-	Romhány	ny	*
865 Eger	ny	*	6	-3	-7	8	Borsodnádasd	ny	*
Putnok	ny	*	6	-3	-4		Jósvafő	ny	*
Lillafüred	.		4	-3		-	Szendrőlád	.	
772 Miskolc	.		8	-3	-4	8	Hidasnémeti	.	
Füged	.	⌴	6	-2	-5		Tokaj		
778 Sárospatak	ny	*	6	-2	-4	3	Szentendre	ny	

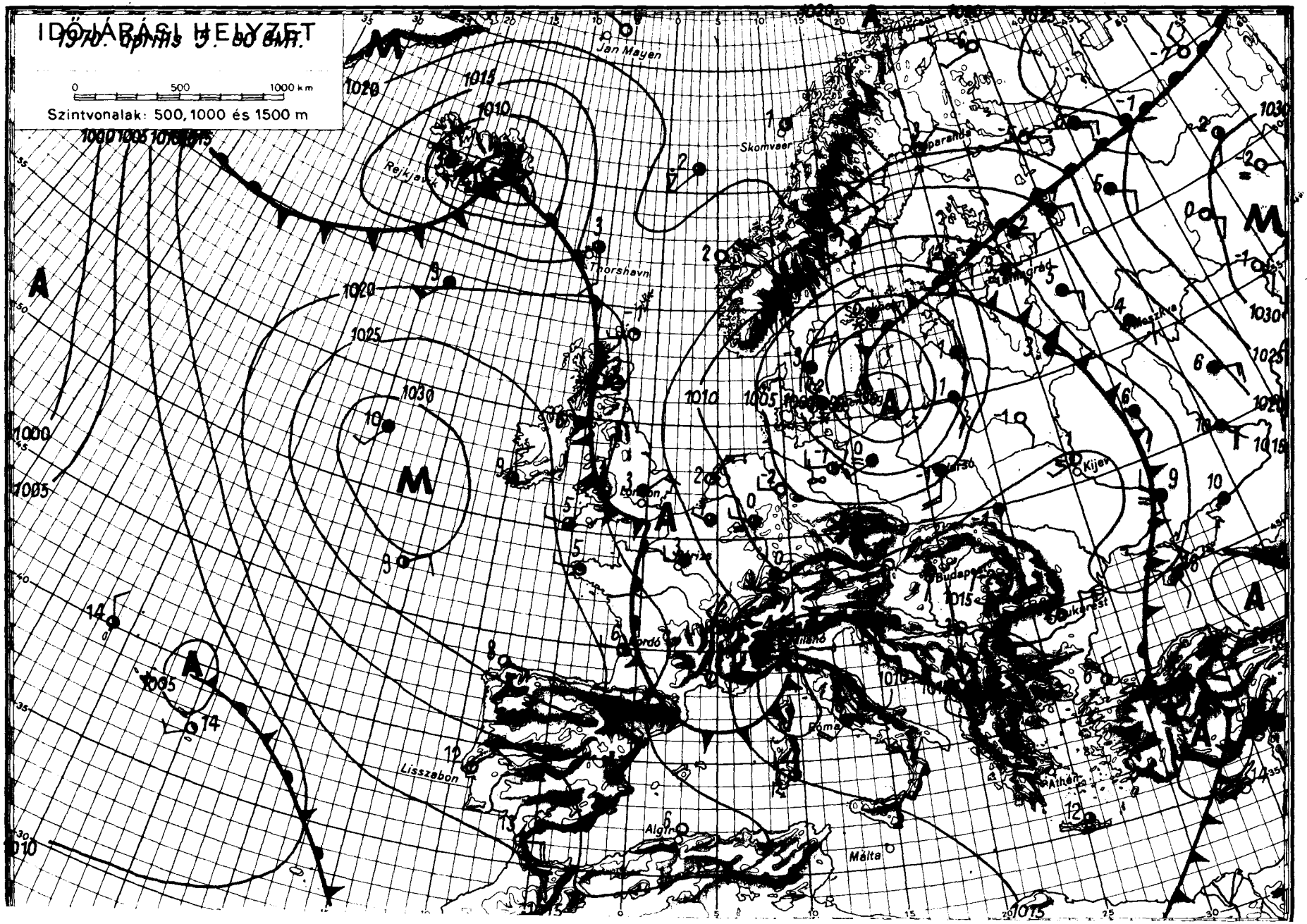
IDŐJÁRÁSI HELYZET
1970. április 9. 00 GMT.
0 500 1000 km
Szintvonalak: 500, 1000 és 1500 m
Jan Mayen
Reykjavik
Thorshavn
Skomvaer
Oslo
Kijev
Budapest
Bukarest
Lisszabon
Algír
Málta
Róma
Athén

IDŐJÁRÁSI NAPIJELENTÉS

ЕЖЕДНЕВНЫЙ МЕТЕОРОЛОГИЧЕСКИЙ БЮЛЛЕТЕНЬ • DAILY WEATHER REPORT
BULLETIN QUOTIDIEN DE TEMPS • TÄGLICHER WETTERBERICHT

KIADJA AZ ORSZÁGOS METEOROLÓGIAI INTÉZET
BUDAPEST II. KITAIBEL PÁL UTCA 1
TELEFON: KÖZPONT: 353-500, IDŐJELZŐ OSZT.: 150-410

MEGJELENIK NAPONKÉNT • ELŐFIZETÉSI ÁRA A POSTAI KÖLTSÉGGEL EGYÜTT NEGYEDÉVRE 60, Ft
KIADÁSÉRT FELEL AZ INTÉZET IGAZGATÓJA

83. évfolyam 96. szám + Budapest + 1970. április 6. hétfő

Az időjárási helyzet ma reggel és a várható időjárás:

Európa legnagyobb részén hideg időjárás uralkodik. A vasárnap mért legmagasabb hőmérséklet csak Délnyugat-Európában és a Szovjetunió európai területének keleti térségében érte el az évszaknak megfelelő értéket. Lengyelországban és Németországban sok helyen csak +1, +4 fokos maximumok alakultak ki. Ezek az értékek 6, 10 fokkal alacsonyabbak a legutóbbi évek átlagánál. Az óceáni eredetü enyhe, nedves levegő ma reggelre elárasztotta Franciaországot és a Benelux államokat. Hatására ott erősen felhős, sokfelé esős időjárás alakult ki. Az enyhe, nedves levegő kelet felé folytatja utját és előre láthatólag kedden már a Kárpát-medence nyugati részein is éreztetni fogja hatását.

Hazánkban vasárnap az északnyugati megyékben erősen felhős volt az ég és napközben sem mértek 4, 8 foknál magasabb hőmérsékletet. Az ország többi részén 6, 11 órán keresztül sütött a nap és kora délutánra általában 8, 13 fokig emelkedett a hőmérő higanyszála. Néhány helyen esett az eső, havas eső, hó, de a lehullott csapadék mennyisége sehol sem haladta meg az 1, 2 mm-t. Ma hajnalban az ország területén +4, és -4 fok közötti hőmérsékleteket mértek. Délelőtt országszerte változóan felhős volt az ég. 11 órára nyugaton 7, 10, keleten 10, 13 fokig emelkedett a hőmérséklet.

Ma 12 órakor Budapesten a hőmérséklet 11 fok volt, a tengerszintre átszámitott légnyomás 760 mm, gyengén emelkedik.

Várható időjárás kedd estig:

Változó mennyiségü felhőzet.
Ma: szórványosan előforduló zápor, kedden: elsősorban a Dunántúlon többfelé eső.
Mérsékelt, napközben megélénkülő délnyugatira forduló szél.

Várható legalacsonyabb éjszakai hőmérséklet: 0, 5,
legmagasabb nappali hőmérséklet kedden: 10, 15 fok között.

Kerényi Nárcisz s.k.

Távolabbi kilátások péntekig:

Legalacsonyabb hajnali hőmérsékletek eleinte 0, +4, később 3, 7 fok között. Legmagasabb nappali hőmérsékletek 9, 14 fok között. Jelentős mennyiségü /legalább 5 mm/ csapadék az ország területének 80 százalékán várható.

TÁVELŐREJELZŐ CSOPORT

A hőmérséklet napi középértéke és eltérése a 90 évi átlagtól /Budapesten/:

1970. IV. 5.: 5,6 C°, -4,6 C°.

1871 óta ezen a napon Budapesten előfordult

legmagasabb hőmérséklet: 25,9 C° /1946/
legalacsonyabb hőmérséklet: - 4,2 C° /1929/

70.184.

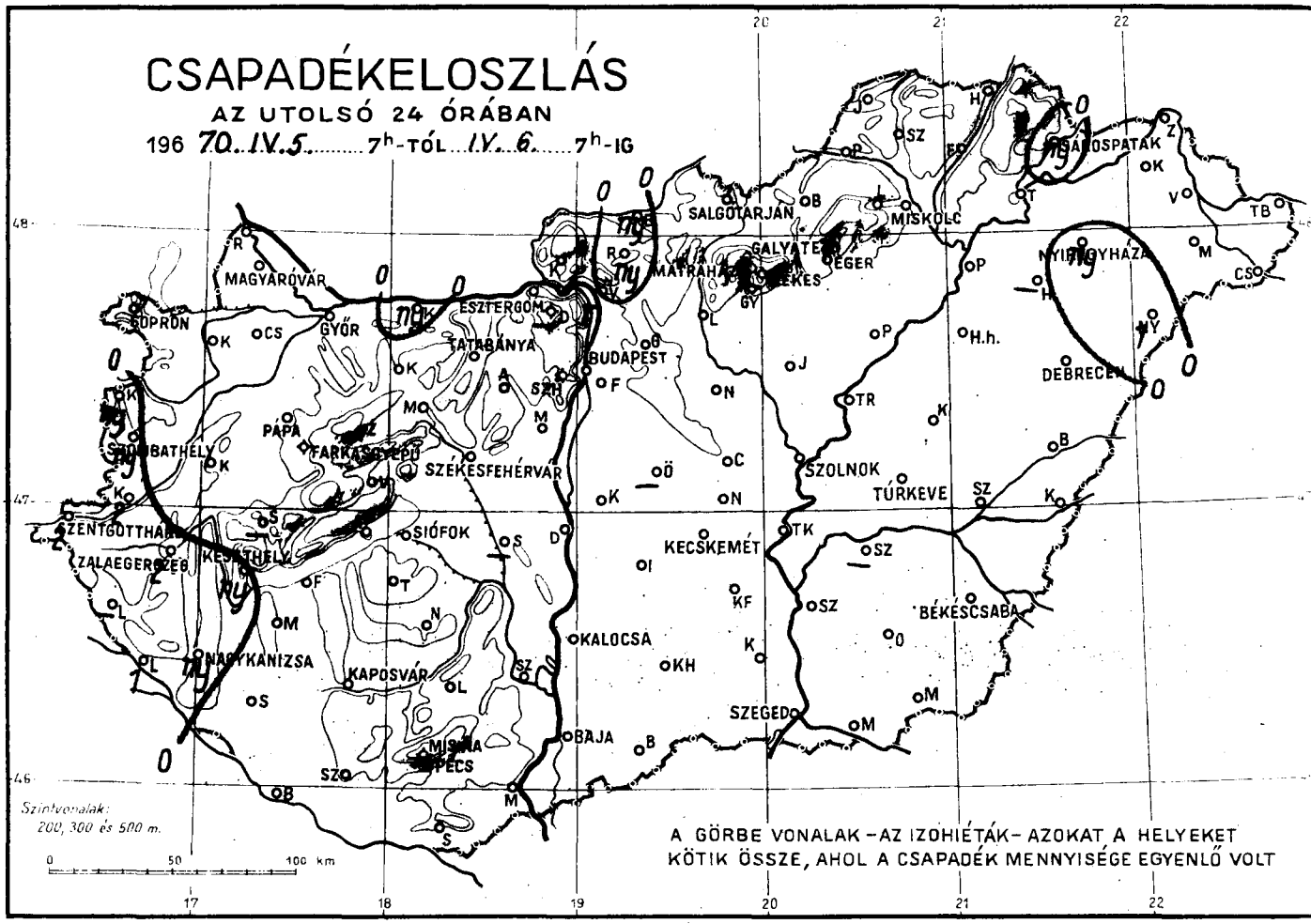
CSAPADÉKELOSZLÁS
AZ UTOLSÓ 24 ÓRÁBAN
196 70. IV. 5. 7h-TÓL IV. 6. 7h-IG
SOPRON
MAGYARÓVÁR
GYŐR
ESZTERGOM
TATABÁNYA
BUDAPEST
SALGÓTARJÁN
MISKOLC
GALYATETŐ
EGER
MÁTRAHÁZA
SZOLNOK
DEBRECEN
TÚRKEVE
SZÉKESFEHÉRVÁR
SIÓFOK
KECSKEMÉT
BÉKÉSCSABA
KALOCSA
NAGYKANIZSA
KAPOSVÁR
SZEGED
BAJA
PÉCS
Szintvonalak:
200, 300 és 500 m.
A GÖRBE VONALAK – AZ IZOHIÉTÁK – AZOKAT A HELYEKET
KÖTIK ÖSSZE, AHOL A CSAPADÉK MENNYISÉGE EGYENLŐ VOLT

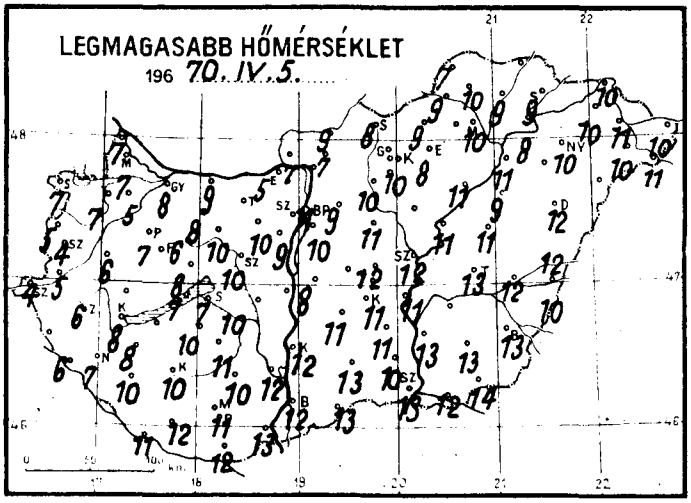
LEGMAGASABB HŐMÉRSÉKLET
196 70. IV. 5.

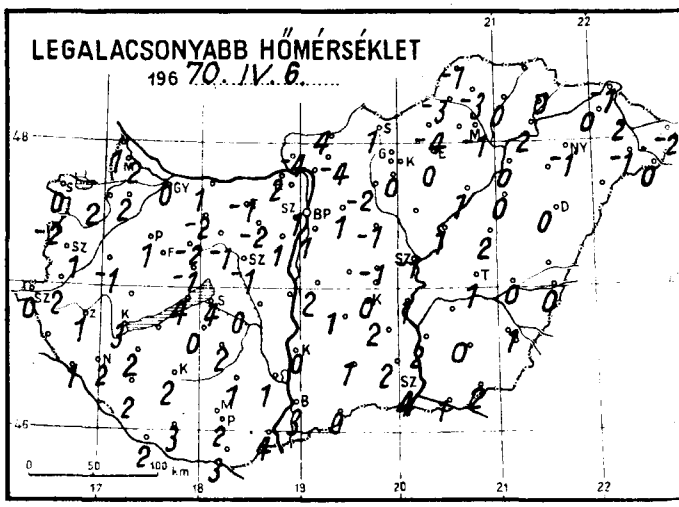
LEGALACSONYABB HŐMÉRSÉKLET
196 70. IV. 6.

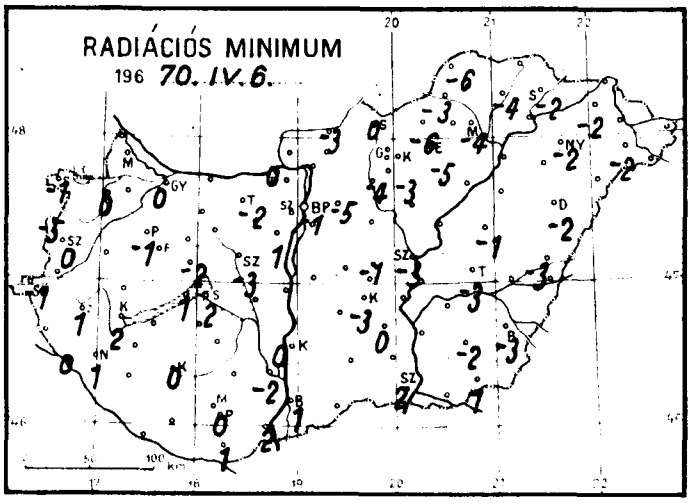
RADIÁCIÓS MINIMUM
196 70. IV. 6.

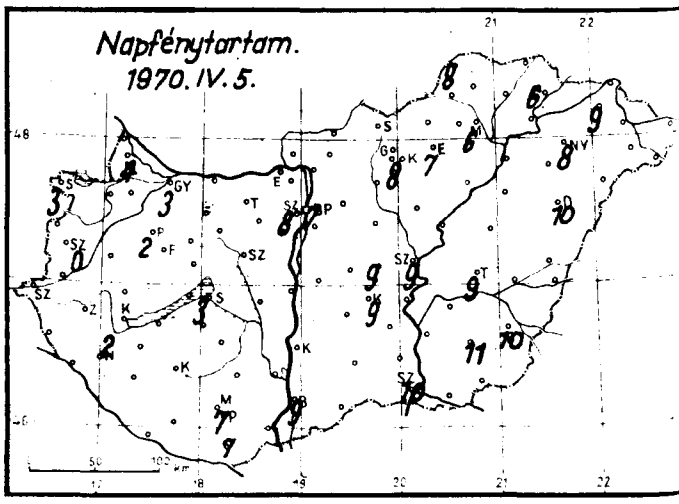
Napfénytartam.
1970. IV. 5.

1970. április hó,
6. nap hétfő

	Az utolsó 24 óra adatai						24 órai csapadék mm		
	Csapadék (mm)		Hőmérsékleti szélsőségek: tegnapi nappali max.	éjszakai min.	min. 5 cm-en	Napsütés (óra) tegnap			
12815 Magyaróvár			7	2	–	4	Rajka	.	
822 Győr			8	0	0	3	Kapuvár	.	=
825 Pápa			7	1	-1	2	Csorna	.	⌓
805 Sopron			7	0	-1	3	Komárom	ny	⌴
812 Szombathely	ny	*	4	1	0	0	Káld	.	
910 Szentgotthárd	2	*	4	0	-1		Kőszeg	ny	*
915 Zalaegerszeg	2	*	6	1	1		Körmend	2	*
Lenti	–						Letenye	1	*
925 Nagykanizsa	ny	*	7	2	1		Sümeg	–	
920 Keszthely	ny	*	8	3	2	2	Zirc	.	
Tihany			7	4	1		Kisbér	.	⌴
935 Siófok			7	4	2	3	Mór	.	
942 Pécs			11	2	0	7	Alcsút	.	⌴
941 Misinatető (534 m)			5	0	-2	7	Esztergom	.	
Siklós			12	3	1		Dobogókő	–	
827 Farkasgyepű (400 m)			6	-1	-3		Fonyód	.	
Veszprém			8	-1	-2		Tab	.	
833 Tatabánya		≡	–	-1	-2		Sárbogárd	.	
839 Budapest (Ferihegy)			10	1	–		Lengyel	.	
840 Budapest OMI			11	1	-1	7	Nagykónyi	.	
841 Budapest (Szabadságh., 474 m)			8	1	-2	8	Marcali	.	⌓
Martonvásár			9	1	1		Somogyszob	.	
835 Székesfehérvár		⌴	10	-1	-3		Kaposvár	.	
Dunaújváros			11	2	1		Barcs	.	
Szekszárd			12	1	-2		Szigetvár	.	
Mohács			13	4	2		Bácsalmás	.	
960 Baja			12	3	1	9	Kiskunhalas	.	
955 Kalocsa			12	0	0		Izsák	.	
Cegléd			12	-1	-1	9	Kunsztmiklós	.	
860 Szolnok			12	-1	-3	9	Örkény	–	
970 Kecskemét			11	0	-3	9	Nagykáta	.	⌴
Kiskunfélegyháza			11	2	0		Jászapáti	.	
982 Szeged			13	4	2	10	Tiszakécske	.	
Mezőhegyes			14	2	1		Nagykőrös	.	⌴
Orosháza			13	0	-2	11	Kistelek	.	
990 Békéscsaba			13	1	-3	10	Makó	.	
875 Túrkeve			13	1	-3	9	Szentes	.	
Berettyóújfalu			12	8	-3		Szarvas	–	
882 Debrecen			12	0	-2	10	Szeghalom	.	⌓
892 Nyíregyháza	ny	⍒	10	-1	-2	8	Kőrösszakál	.	
788 Kisvárda			10	0	-2	9	Tiszaroff	.	
Mátészalka			10	-1	-2		Poroszló	.	⌓
Tiszabecs			10	-2			Karcag	.	
Vác	–						Hortobágy	.	
Gödöllő		⌴	9	1	-3		Polgár	.	
Lőrinci		⌓	10	-2	-4		Hajdúdorog	–	
Gyöngyös			10	0	-3		Nyírlugos	1	*
Balassagyarmat	ny	⌴	9	4	-3		Csenger	.	⌴
755 Salgótarján			8	1	0		Vásárosnamény	.	
Galyatető (932 m)			4	-1			Záhony	.	
851 Kékestető (1000 m)			2	-1	-2	8	Királyrét	.	
Mátraháza (672 m)	–						Romhány	ny	
865 Eger			8	0	-5	7	Borsodnádasd	.	
Putnok		⌴	9	-3	-3		Jósvafő	.	
Lillafüred			7	-2			Szendrőlád	.	
772 Miskolc		≡	10	-1	-4	6	Hidasnémeti	.	
Füged		⌴	9	0	-4		Tokaj	.	
778 Sarospatak	ny		9	0	-2	6	Szentendre	.	⌴

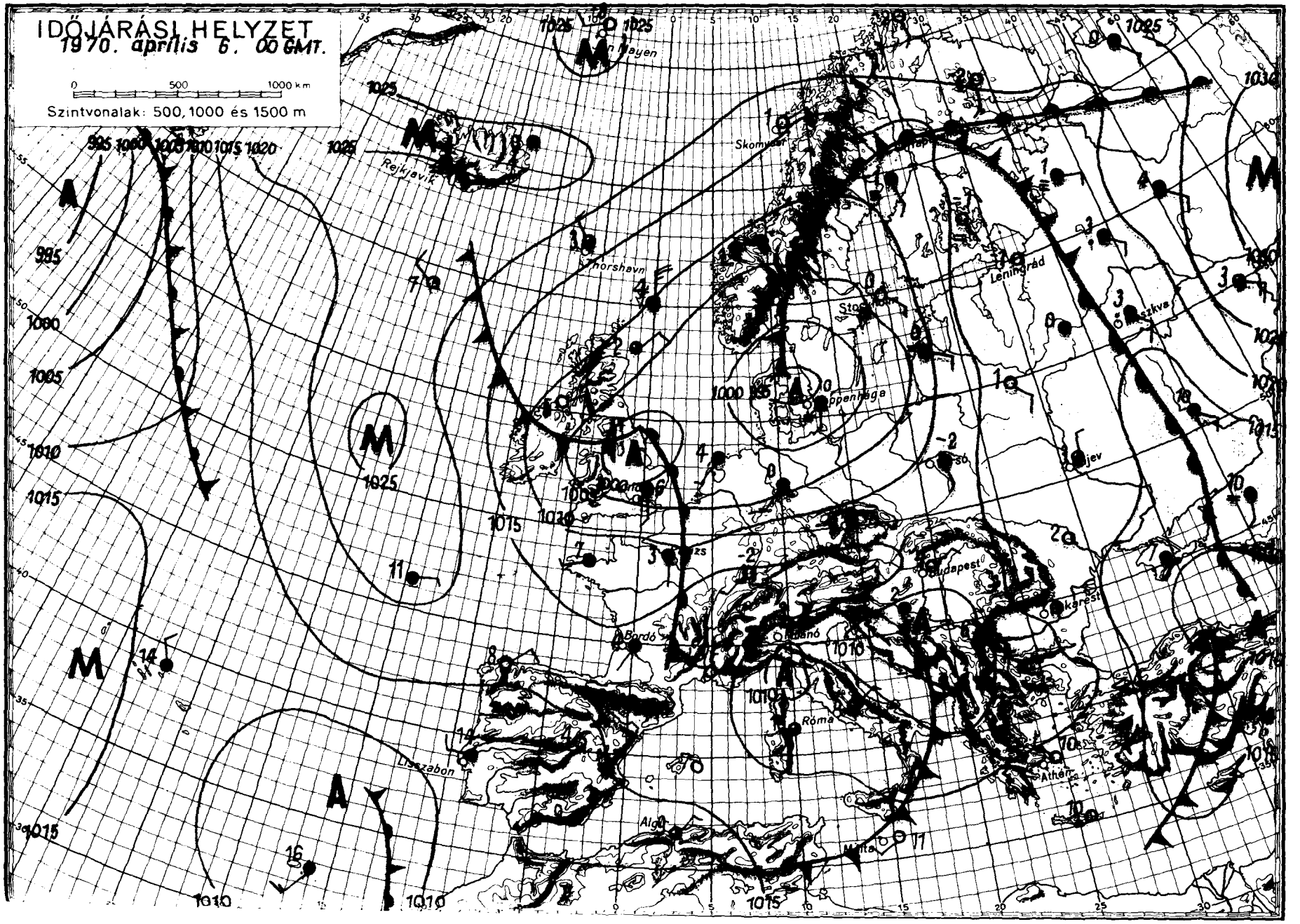
IDŐJÁRÁSI HELYZET
1970. április 6. 00 GMT.
0 500 1000 km
Szintvonalak: 500, 1000 és 1500 m
Rejkjavik
Thorshavn
Skomvær
Leningrád
Budapest
Bordó
Róma
Athén
Lisszabon
Algír
Malta

IDŐJÁRÁSI NAPIJELENTÉS

ЕЖЕДНЕВНЫЙ МЕТЕОРОЛОГИЧЕСКИЙ БЮЛЛЕТЕНЬ • DAILY WEATHER REPORT
BULLETIN QUOTIDIEN DE TEMPS • TÄGLICHER WETTERBERICHT

KIADJA AZ ORSZÁGOS METEOROLÓGIAI INTÉZET
BUDAPEST II. KITAIBEL PÁL UTCA 1
TELEFON: KÖZPONT: 353-500, IDŐJELZŐ OSZT.: 150-410

MEGJELENIK NAPONKÉNT • ELŐFIZETÉSI ÁRA A POSTAI KÖLTSÉGGEL EGYÜTT NEGYEDÉVRE 60, Ft
KIADÁSÉRT FELEL AZ INTÉZET IGAZGATÓJA

83. évfolyam 97. szám + Budapest + 1970. április 7. kedd

Az időjárási helyzet ma reggel és a várható időjárás:

Az elmult napok hideg időjárása után ujból a változékonyság vette át a szerepet kontinensünk nagy részén. Ma reggel a különböző hőmérsékletü és nedvességtartalmu, óceáni légtömegek egymást követő hullámai Nyugat-Európában és Közép-Európa nyugati részein erősen felhős, sokfelé csapadékos, szeles időt okoztak. Átmenetileg szárazabb, csendesebb az idő a Kárpát-medence északi és keleti térségében, valamint Olaszországban és a Balkán-félszigeten.

Hazánkban hétfőn a Szombathely-Siófok-Kecskemét-Orosháza vonaltól északkeletre 8, 12 ettől délnyugatra 4, 6 órás napfénytartamot mértek. A hőmérséklet a bőséges napsütés hatására általában 12, 16 a délnyugati, nyugati határmegyékben csak 9, 12 fokig emelkedett. Napközben néhány helyen jelentéktelen mennyiségü zápores esett. Kedden hajnalban szeszélyes területi eloszlásban -1, +6 fokig hült le a levegő. Ma délelőtt az ország legnagyobb részén felhős volt az ég, Szombathelyről kisebb esőt, Kékestetőről hódarát jelentettek. A délies szél időnként több helyen megerősödött. A hőmérséklet 11 órára elérte a 9, 12 fokot.

Ma 12 órakor Budapesten a hőmérséklet 11 fok volt, a tengerszintre átszámitott légnyomás 759 mm, mérsékelten süllyed.

Várható időjárás szerda estig:

Felhőátvonulások, elsősorban nyugaton és északon futó esővel.
Többfelé élénk, időnként erős déli, délnyugati szél.
Az éjszakai fagyok megszünnek.

Várható legalacsonyabb éjszakai hőmérséklet: 3, 8
legmagasabb nappali hőmérséklet szerdán: 12, 17 fok között

Vadkerti Ferenc s.k.

A hőmérséklet napi középértéke és eltérése a 90 évi átlagtól /Budapesten/:

1970. IV. 6.: 8,5 C°, -1,6 C°.

1871 óta ezen a napon Budapesten előfordult

legmagasabb hőmérséklet: 25,9 C° /1941, 1968/
legalacsonyabb hőmérséklet: - 3,2 C° /1896/

70.188.

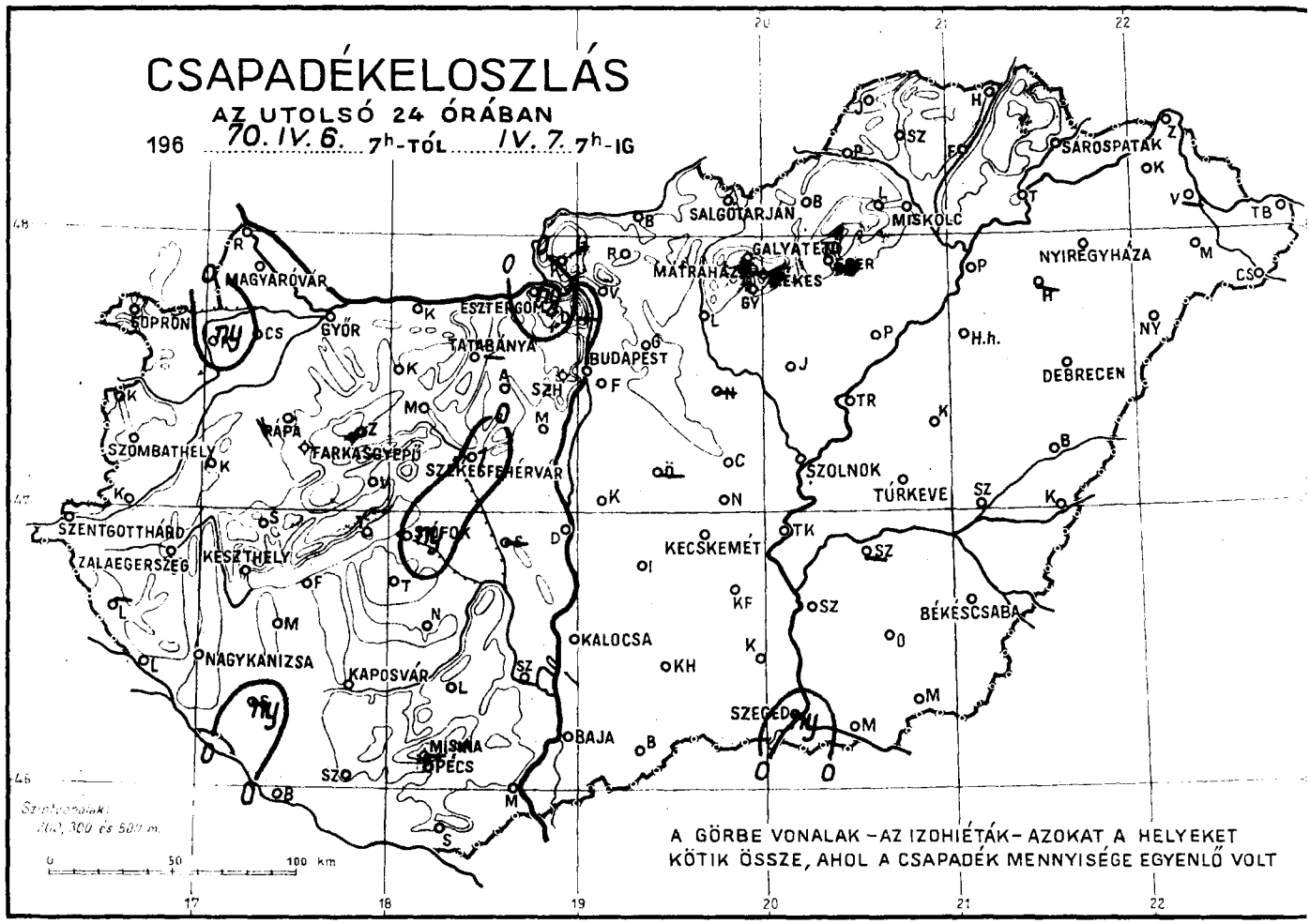
CSAPADÉKELOSZLÁS
AZ UTOLSÓ 24 ÓRÁBAN
196 70. IV. 6. 7h-TÓL IV. 7. 7h-IG
SOPRON
MAGYARÓVÁR
GYŐR
ESZTERGOM
TATABÁNYA
BUDAPEST
SZOMBATHELY
PAPA
FARKASGYEPŰ
SZÉKESFEHÉRVÁR
SZENTGOTTHÁRD
ZALAEGERSZEG
KESZTHELY
TIHANY
NAGYKANIZSA
KAPOSVÁR
MISKOLC
SALGÓTARJÁN
GALYATETŐ
MÁTRAHÁZA
EGER
SÁROSPATAK
NYÍREGYHÁZA
DEBRECEN
SZOLNOK
TÚRKEVE
KECSKEMÉT
BÉKÉSCSABA
KALOCSA
SZEGED
BAJA
MISINA
PÉCS
A GÖRBE VONALAK – AZ IZOHIÉTÁK – AZOKAT A HELYEKET KÖTIK ÖSSZE, AHOL A CSAPADÉK MENNYISÉGE EGYENLŐ VOLT

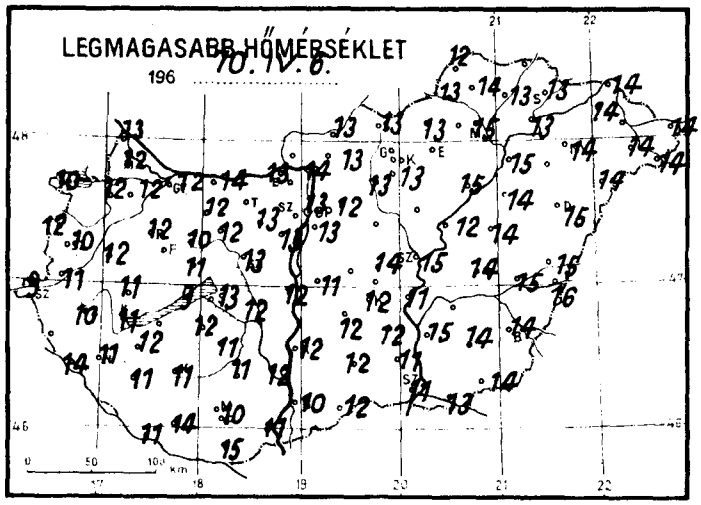
LEGMAGASABB HŐMÉRSÉKLET
196 70. IV. 6.

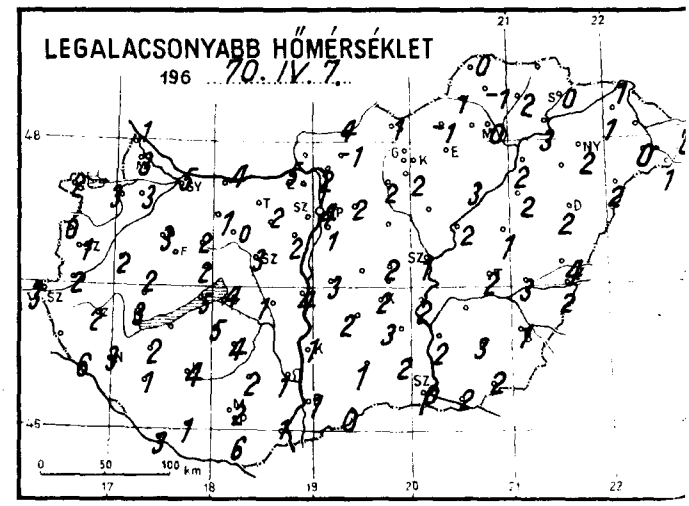
LEGALACSONYABB HŐMÉRSÉKLET
196 70. IV. 7.

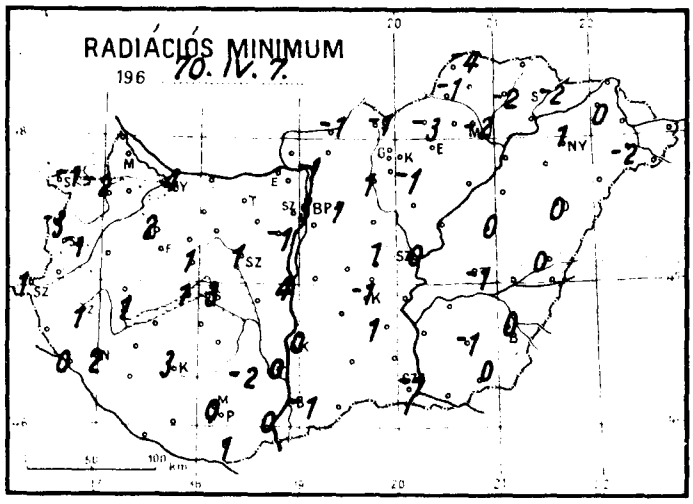
RADIÁCIÓS MINIMUM
196 70. IV. 7.

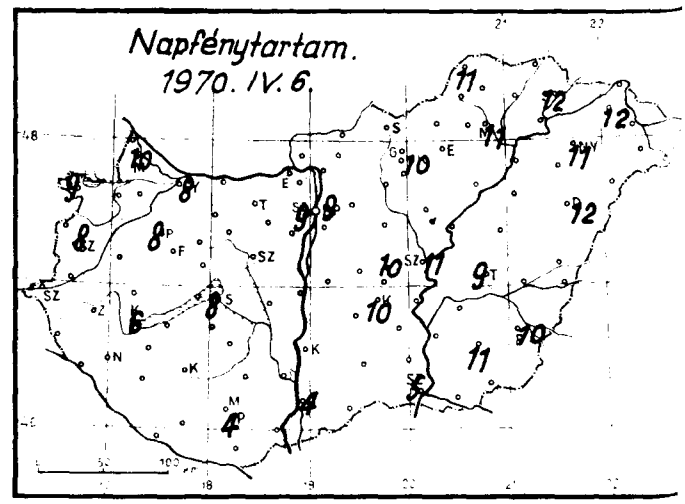
Napfénytartam.
1970. IV. 6.

1970. április hó, 7. nap kedd

		Az utolsó 24 óra adatai						24 órai csapadék mm		
		Csapadék (mm)		Hőmérsékleti szélsőségek			Napsütés (óra) tegnap			
				tegnapi nappali max.	éjszakai min.	min. 5 cm-en				
12815	Magyaróvár	•		12	3	–	10	Rajka	•	
822	Győr	•		12	5	4	8	Kapuvár	ny	
825	Pápa	•		12	3	2	8	Csorna	•	
805	Sopron	•		10	2	-1	9	Komárom	•	
812	Szombathely	•		10	1	-1	8	Káld	•	
910	Szentgotthárd	•		9	3	1		Kőszeg	•	
915	Zalaegerszeg	•		10	2	1		Körmend	•	
	Lenti	–						Letenye	•	
925	Nagykanizsa	•		11	3	2		Sümeg	•	
920	Keszthely	•		11	3	1	6	Zirc	•	
	Tihany	•		9	5	1	–	Kisbér	•	⊔
935	Siófok	ny	▽	13	4	3	8	Mór	•	
942	Pécs	•		10	2	0	4	Alcsút	•	
941	Misinatető (534 m)	–						Esztergom	ny	
	Siklós	•	⌓	15	6	1		Dobogókő	–	
827	Farkasgyepű (400 m)	•		10	2	1		Fonyód	•	
	Veszprém	•		11	2	1		Tab	•	
833	Tatabánya	–						Sárbogárd	•	
839	Budapest (Ferihegy)	•		13	1	–		Lengyel	•	
840	Budapest OMI	•		13	4	3	9	Nagykónyi	•	
841	Budapest (Szabadságh., 474 m)	•	=	12	2	1	9	Marcali	•	
	Martonvásár	•		13	2	-1		Somogyszob	ny	
835	Székesfehérvár	1		13	3	1		Kaposvár	•	
	Dunaújváros	•		12	4	4		Baros	•	
	Szekszárd	•		12	1	0		Szigetvár	•	
	Mohács	•		11	1	0		Bácsalmás	•	
960	Baja	•		10	1	-1	4	Kiskunhalas	•	
955	Kalocsa	•		12	1	0		Izsák	•	
	Cegléd	•		14	2	1	10	Kunsztmiklós	•	
860	Szolnok	•		15	1	0	11	Örkény	–	
970	Kecskemét	•	=	12	2	-1	10	Nagykáta	–	
	Kiskunfélegyháza	•		12	3	1		Jászapáti	•	
982	Szeged	ny	▽	11	0	-1	5	Tiszakécske	•	
	Mezőhegyes	•		14	2	0		Nagykőrös	•	
	Orosháza	•		14	3	-1	11	Kistelek	•	
990	Békéscsaba	•		14	1	0	10	Makó	•	
875	Túrkeve	•		14	2	-1	9	Szentes	•	
	Berettyóújfalu	•	⌓	15	4	0		Szarvas	–	
882	Debrecen	•		15	2	0	12	Szeghalom	•	
892	Nyíregyháza	•		14	2	1	11	Körösszakál	•	
788	Kisvárda	•	≡	14	1	0	12	Tiszaroff	•	
	Mátészalka	•		14	0	-2		Poroszló	•	
	Tiszabecs	•		14	2			Karcag	•	⌓
	Vác	•	=	14	2	-1		Hortobágy	•	
	Gödöllő	•		12	2	1		Polgár	•	
	Lőrinci	•		13	2	1		Hajdúdorog	–	
	Gyöngyös	•		13	2	-1		Nyírlugos	•	
	Balassagyarmat	•		13	4	-1		Csenger	•	⊔
755	Salgótarján	•		13	1	-1		Vásárosnamény	–	
	Galyatető (932 m)	•		5	-2			Záhony	•	
851	Kékestető (1000 m)	•	≡	5	-2	-2	10	Királyrét	•	
	Mátraháza (672 m)	–						Romhány	•	
865	Eger	–						Borsodnádasd	•	
	Putnok	•		13	1	-1		Jósvafő	•	
	Lillafüred	•		11	-1			Szendrőlád	•	
772	Miskolc	•	≈	15	0	-2	11	Hidasnémeti	•	
	Füged	•	⊔	13	2	-2		Tokaj	•	
778	Sárospatak	•	=	13	0	-2	12	Szentendre	•	

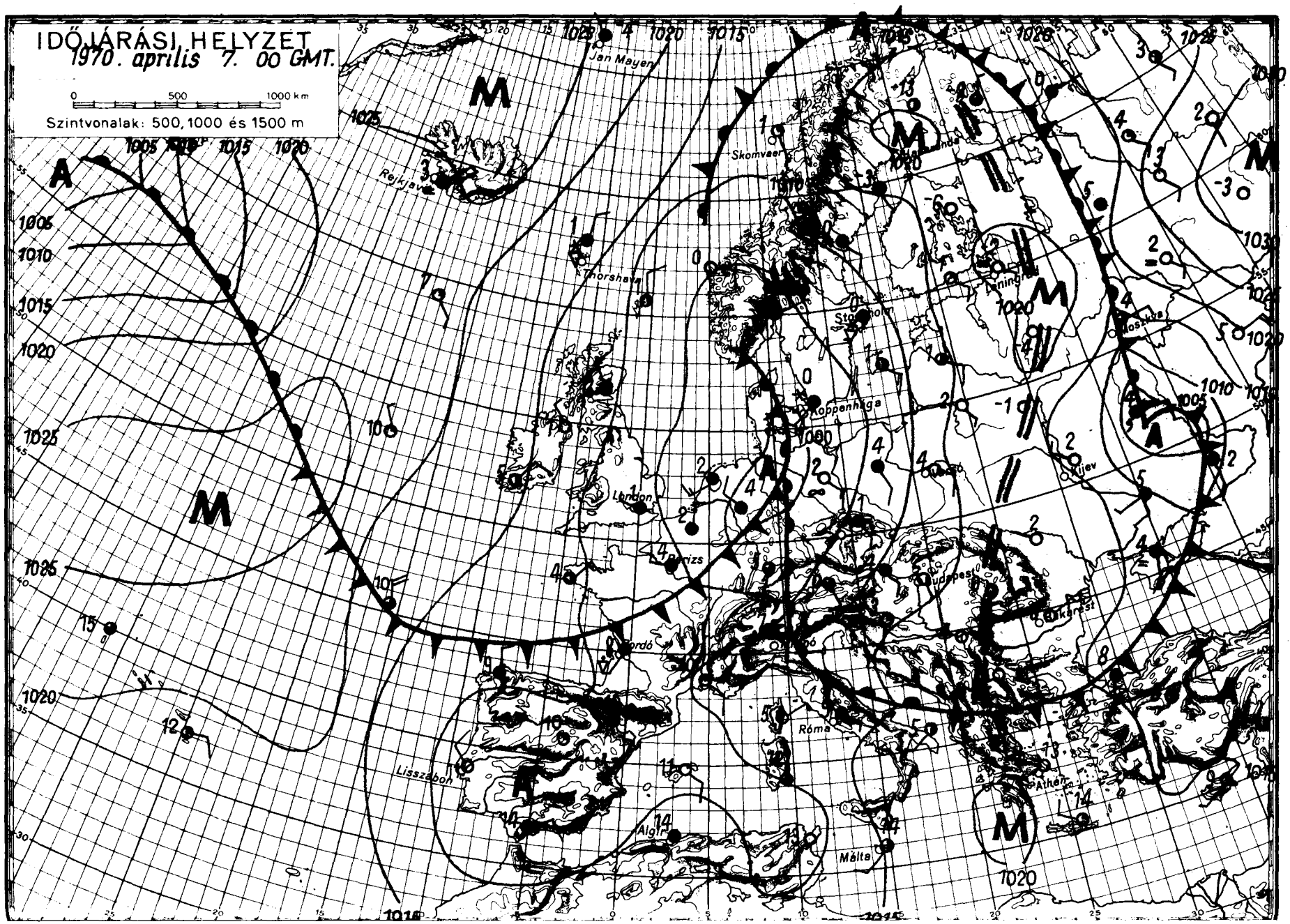
IDŐJÁRÁSI HELYZET
1970. április 7. 00 GMT.
0 500 1000 km
Szintvonalak: 500, 1000 és 1500 m
Jan Mayen
Skomvaer
Rejkjavik
Thorshavn
Koppenhága
London
Párizs
Lisszabon
Róma
Málta
Moszkva
Kijev
Budapest
Bukarest
Athén

IDŐJÁRÁSI NAPIJELENTÉS

ЕЖЕДНЕВНЫЙ МЕТЕОРОЛОГИЧЕСКИЙ БЮЛЛЕТЕНЬ • DAILY WEATHER REPORT
BULLETIN QUOTIDIEN DE TEMPS • TÄGLICHER WETTERBERICHT

KIADJA AZ ORSZÁGOS METEOROLÓGIAI INTÉZET
BUDAPEST II. KITAIBEL PÁL UTCA 1
TELEFON: KÖZPONT: 353-500, IDŐJELZŐ OSZT.: 150-410

MEGJELENIK NAPONKÉNT • ELŐFIZETÉSI ÁRA A POSTAI KÖLTSÉGGEL EGYÜTT NEGYEDÉVRE 60, Ft
KIADÁSÉRT FELEL AZ INTÉZET IGAZGATÓJA

83. évfolyam 98. szám + Budapest + 1970. április 8. szerda

Az időjárási helyzet ma reggel és a várható időjárás:

Közép-Európa fölé a Földközi-tenger térségéből folyamatosan enyhe, páradus levegő áramlik. Ennek első hulláma ma hajnalban az Alpok lejtőin és Jugoszláviában esőket, a Kárpát-medencében és környékén pedig néhány fokos melegedést okozott. Nyugat-Európában, valamint az Északi-tenger vidékén még mindig télies az időjárás. Ma hajnalban Bordeauxban -1, Berlinben -3, Hamburgban -4 fokot mértek. Ugyanakkor a Szovjetunió európai területének legészakibb vidékén az elmult napon 10 fok fölé, helyenként 15 fokig melegedett fel a levegő.

Hazánkban kedden változóan felhős volt az ég, és a nap folyamán megélénkült a déli szél. A Dunántul északi felében és a Mátra vidékén kisebb eső hullott, a Kékestetőn havazott. A hőmérséklet napközben északon 10, 15, a délnyugati megyékben 16, 18 fokig emelkedett. Szerdán hajnalban általában 0, +6 fokig hült le a levegő. Délelőtt felhős idő volt, délen egy-két helyen gyengén esett az eső. A hőmérséklet 11 órakor 10, 14 fok között váltakozott.

Ma 12 órakor Budapesten a hőmérséklet 12 fok volt, a tengerszintre átszámitott légnyomás 754 mm, mérsékelten süllyedő irányzatu.

Várható időjárás csütörtök estig:

Változóan, időnként erősen felhős idő, többfelé főként délen esővel.
Élénk, néhány helyen erős déli, délnyugati szél.
Az éjszakai lehülés tovább gyengül.

Várható legalacsonyabb éjszakai hőmérséklet: 4, 9,
legmagasabb nappali hőmérséklet csütörtökön: 13, 18 fok között.

Dunay Sándorné s.k.

A hőmérséklet napi középértéke és eltérése a 90 évi átlagtól /Budapesten/:

1970. IV. 7.: 8,2 C°, -1,9 C°.

1871 óta ezen a napon Budapesten előfordult

legmagasabb hőmérséklet: 26,0 C° /1961/
legalacsonyabb hőmérséklet: - 2,9 C° /1929/

70.190.

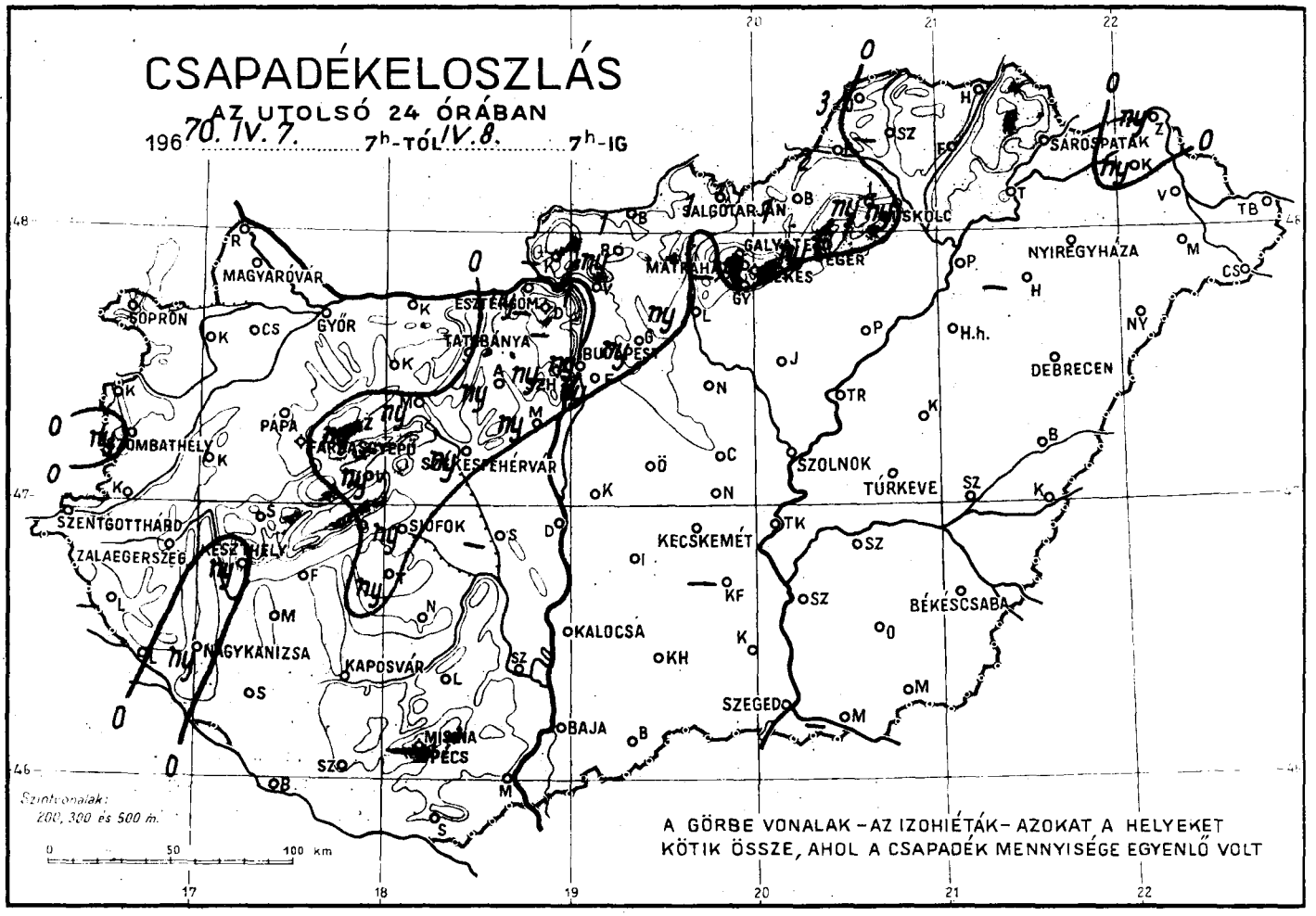
CSAPADÉKELOSZLÁS
AZ UTOLSÓ 24 ÓRÁBAN
196 70. IV. 7. 7h-TÓL IV. 8. 7h-IG
MAGYARÓVÁR
SOPRON
GYŐR
ESZTERGOM
TATABÁNYA
BUDAPEST
SALGÓTARJÁN
MISKOLC
SÁROSPATAK
NYÍREGYHÁZA
DEBRECEN
PÁPA
SZOMBATHELY
SZÉKESFEHÉRVÁR
SZOLNOK
TÚRKEVE
SZENTGOTTHÁRD
ZALAEGERSZEG
SIÓFOK
KECSKEMÉT
BÉKÉSCSABA
NAGYKANIZSA
KAPOSVÁR
KALOCSA
SZEGED
MOHÁCS
PÉCS
BAJA
Szintvonalak:
200, 300 és 500 m.
0 50 100 km
A GÖRBE VONALAK – AZ IZOHIÉTÁK – AZOKAT A HELYEKET
KÖTIK ÖSSZE, AHOL A CSAPADÉK MENNYISÉGE EGYENLŐ VOLT

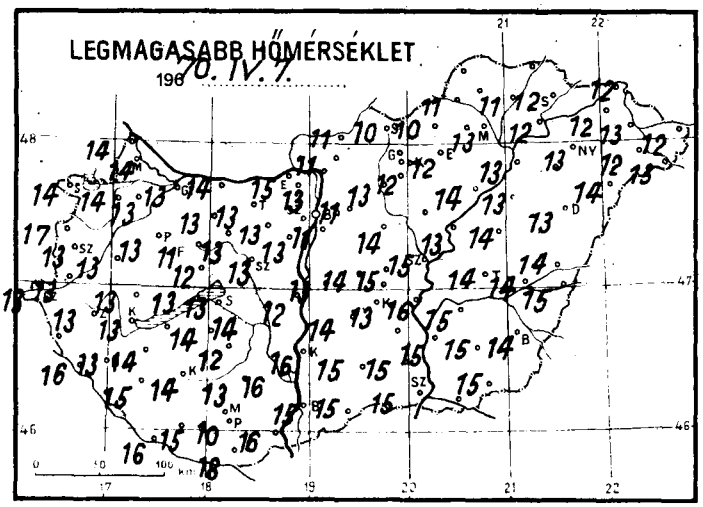
LEGMAGASABB HŐMÉRSÉKLET
196 70. IV. 7.

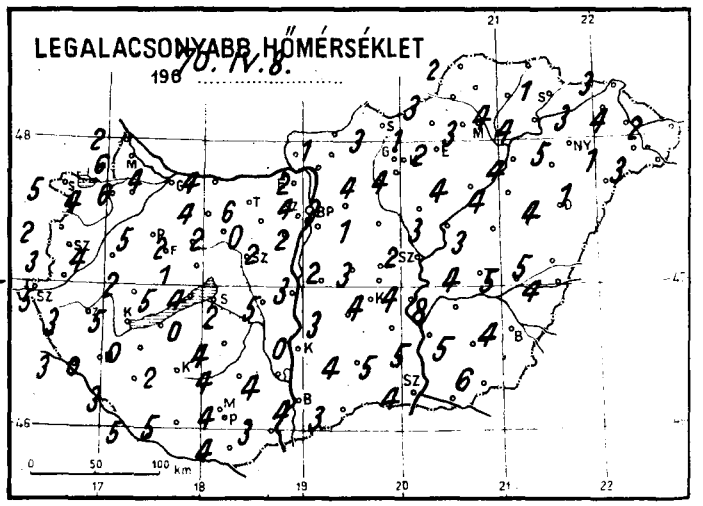
LEGALACSONYABB HŐMÉRSÉKLET
196 70. IV. 8.

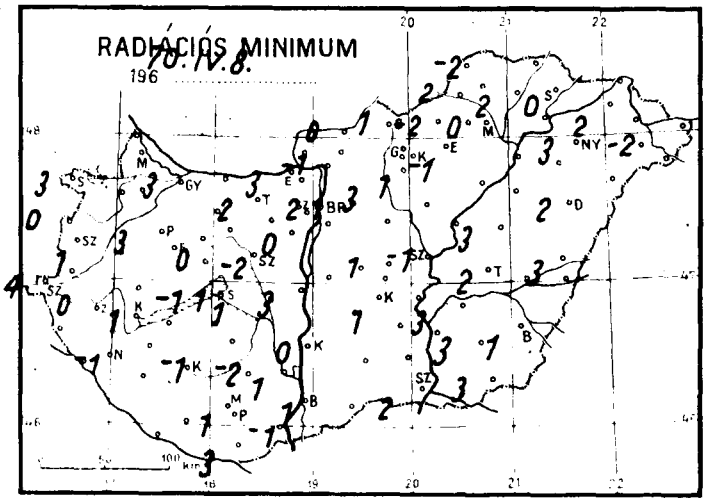
RADIÁCIÓS MINIMUM
196 70. IV. 8.

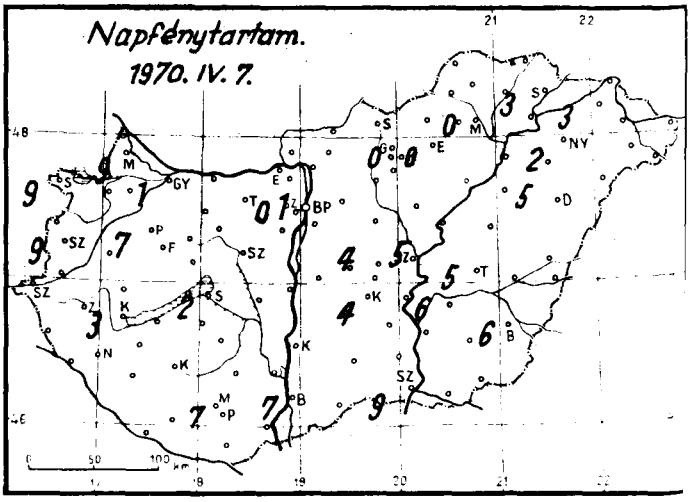
Napfénytartam.
1970. IV. 7.

1970. április hó, 8. szerda nap

		Az utolsó 24 óra adatai						24 órai csapadék mm		
		Csapadék (mm)		Hőmérséklet szélsőségek: tegnapi nappali max.	éjszakai min.	min. 5 cm-en	Napsütés (óra) tegnap			
12815	Magyaróvár	•		14	6	–	9	Rajka		
822	Győr	•		13	4	3	1	Kapuvár		
825	Pápa	•		13	5	3	7	Csorna		
805	Sopron	•		14	5	3	9	Komárom		
812	Szombathely	ny		13	3	1	9	Káld		
910	Szentgotthárd	•		13	5	4		Kőszeg		
915	Zalaegerszeg	•		13	3	0		Körmend		
	Lenti	–						Letenye		
925	Nagykanizsa	ny	▽	13	0	-1		Sümeg		
920	Keszthely	ny		13	5	1	8	Zirc	ny	
	Tihany	•		13	5	-1		Kisbér		∩
935	Siófok	ny	▽	13	4	1	2	Mór	ny	▽
942	Pécs	•		10	4	1	9	Alcsút	ny	▽
941	Misinatető (534 m)	–						Esztergom	ny	
	Siklós	•		18	4	3		Dobogókő	–	
827	Farkasgyepű (400 m)	•		12	5	2		Fonyód		
	Veszprém	ny		12	1	0		Tab	ny	
833	Tatabánya	•		13	6	2		Sárbogárd		
839	Budapest (Ferihegy)	ny	≡	11	2	–		Lengyel		
840	Budapest OMI	ny		13	4	2	1	Nagykónyi		
841	Budapest (Szabadságh., 474 m)	ny		10	4	+1	0	Marcali		
	Martonvásár	ny		13	2	0		Somogyszob		
835	Székesfehérvár	ny	▽	13	1	-2		Kaposvár		∩
	Dunaújváros	•		12	5	3		Baros		
	Szekszárd	•		16	4	1		Szigetvár		
	Mohács	•		16	3	-1		Bácsalmás		
960	Baja	•		15	4	1	9	Kiskunhalas		
955	Kalocsa	•		16	0	0		Izsák		
	Cegléd	•		15	3	1	4	Kunsztmiklós		
860	Szolnok	•	≡	15	2	-1	5	Örkény		
970	Kecskemét	•	≡	13	4	1	4	Nagykáta		
	Kiskunfélegyháza	–						Jászapáti		
982	Szeged	•	≡	15	4	2	9	Tiszakécske		
	Mezőhegyes	•		15	6	3		Nagykőrös		
	Orosháza	•		15	5	3		Kistelek		
990	Békéscsaba	•		14	4	1	6	Makó	→	
875	Túrkeve	•		14	4	2	5	Szentes		
	Berettyóújfalu	•	∩	14	5	3		Szarvas		
882 880	Debrecen	•		13	4	2	5	Szeghalom		
892	Nyíregyháza	•		13	5	3	2	Körösszakál		
788	Kisvárda	ny	≡	12	3	2	3	Tiszaroff		
	Mátészalka	•		12	1	-2		Poroszló		
	Tiszabecs	•		12	2			Karcag		∩
	Vác	1	≡	13	2	-1		Hortobágy		
	Gödöllő	ny	▽	11	3	1		Polgár		
	Lőrinci	ny		13	4	3		Hajdúdorog	→	
	Gyöngyös	•		12	4	1		Nyírlugos		
	Balassagyarmat	1	▽	11	–	0		Csenger		
755	Salgótarján	1		10	3	1		Vásárosnamény		
	Galyatető (932 m)	•		6	2			Záhony	ny	
851	Kékestető (1000 m)	2	*	3	1	1	0	Királyrét	→	
	Mátraháza (672 m)	–						Romhány	ny	
865	Eger	ny		12	2	-1	0	Borsodnádasd	1	
	Putnok	2	≡	11	3	2		Jósvafő	3	▽
	Lillafüred	ny		10	2			Szendrőlád	→	
772	Miskolc	ny	▽	13	3	0	0	Hidasnémeti		
	Fügöd	•		11	4	2		Tokaj		
778	Sárospatak	•	≡	12	1	0	3	Szentendre	→	

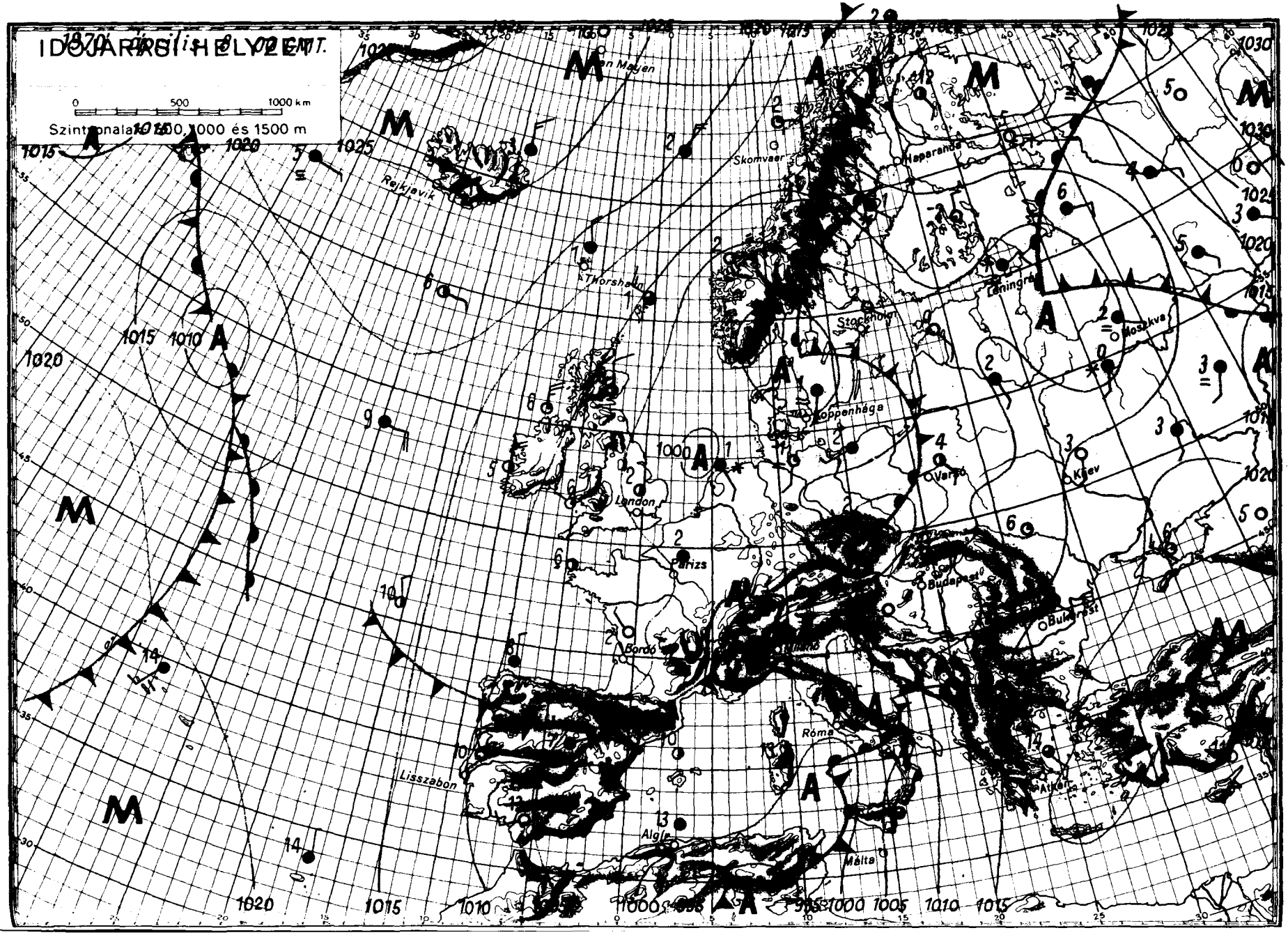

OFFSET NYOMDA BUDAPEST

IDŐJÁRÁSI NAPIJELENTÉS

ЕЖЕДНЕВНЫЙ МЕТЕОРОЛОГИЧЕСКИЙ БЮЛЛЕТЕНЬ • DAILY WEATHER REPORT
BULLETIN QUOTIDIEN DE TEMPS • TÄGLICHER WETTERBERICHT

KIADJA AZ ORSZÁGOS METEOROLÓGIAI INTÉZET
BUDAPEST II. KITAIBEL PÁL UTCA 1
TELEFON: KÖZPONT: 353-500, IDŐJELZŐ OSZT.: 150-410

MEGJELENIK NAPONKÉNT • ELŐFIZETÉSI ÁRA
A POSTAI KÖLTSÉGGEL EGYÜTT NEGYEDÉVRE 60, Ft
KIADÁSÉRT FELEL AZ INTÉZET IGAZGATÓJA

83. évfolyam 99. szám + Budapest + 1970. április 9. csütörtök

Az időjárási helyzet ma reggel és a várható időjárás:

A Földközi-tengerről több hullámban nedves és enyhe levegő érkezik Közép--Európa felé. Ennek következtében Olaszországban, a Kárpát-medencében, valamint a Fekete-tenger térségében erősen felhős, esős időjárás alakult ki. Nyugat-Európában és a Skandináv-félszigeten még mindig hideg, a reggeli órákban több helyen ködös az idő és a hőmérséklet csucsértéke 2, 6 fokkal alacsonyabb a sokévi átlagnál.

Hazánkban szerdán erősen felhős volt az ég és csak 1, 5 órán át sütött a nap. A reggeli óráktól kezdve, előbb a déli megyékben, majd az egész országban esni kezdett az eső, néhány helyről záporesőt jelentettek. A lehullott csapadék mennyisége csütörtök reggel 7 óráig szeszélyes területi eloszlásban 1, 10 mm között, Somogyszobon azonban 11, Misinatetőn 12, Nagykanizsán és Letenyén 14, Kékestetőn pedig 35 mm volt. A hőmérséklet napközben 9, 16 fokig emelkedett. Ma hajnalra 3, 11 fokig hült le a levegő. Délelőtt erősen felhős idő volt, többfelé esett az eső és a hőmérséklet 11 órára 10, 15 fokig emelkedett.

Ma 12 órakor Budapesten a hőmérséklet 12 fok, a tengerszintre átszámitott légnyomás 746 mm, gyengén süllyed.

Várható időjárás péntek estig:

Időnként felszakadozó felhőzet, ma még többfelé, pénteken: szórványosan előforduló esővel, záporesővel, egy-két helyen esetleg zivatarral. Mérsékelt, helyenként élénk változó irányu szél.

Várható legalacsonyabb éjszakai hőmérséklet: 4, 9,
legmagasabb nappali hőmérséklet pénteken: 12, 17 fok között.

Bartha Péterné s.k.

Távolabbi kilátások hétfőig:

Legalacsonyabb hajnali hőmérsékletek 2, 8 fok között. Legmagasabb nappali hőmérsékletek 12, 18 fok között. Jelentős mennyiségü /legalább 5 mm/ csapadék az ország területének 100 százalékán várható.

TÁVELŐREJELZŐ CSOPORT

A hőmérséklet napi középértéke és eltérése a 90 évi átlagtól /Budapesten/:

1970. IV. 8.: 9,1 C°, -0,6 C°.

1871 óta ezen a napon Budapesten előfordult

legmagasabb hőmérséklet: 27,6 C° /1939/
legalacsonyabb hőmérséklet: - 2,5 C° /1956/

70.192.

CSAPADÉKELOSZLÁS

AZ UTOLSÓ 24 ÓRÁBAN

196 70.IV.8. 7h-TÓL IV.9. 7h-IG

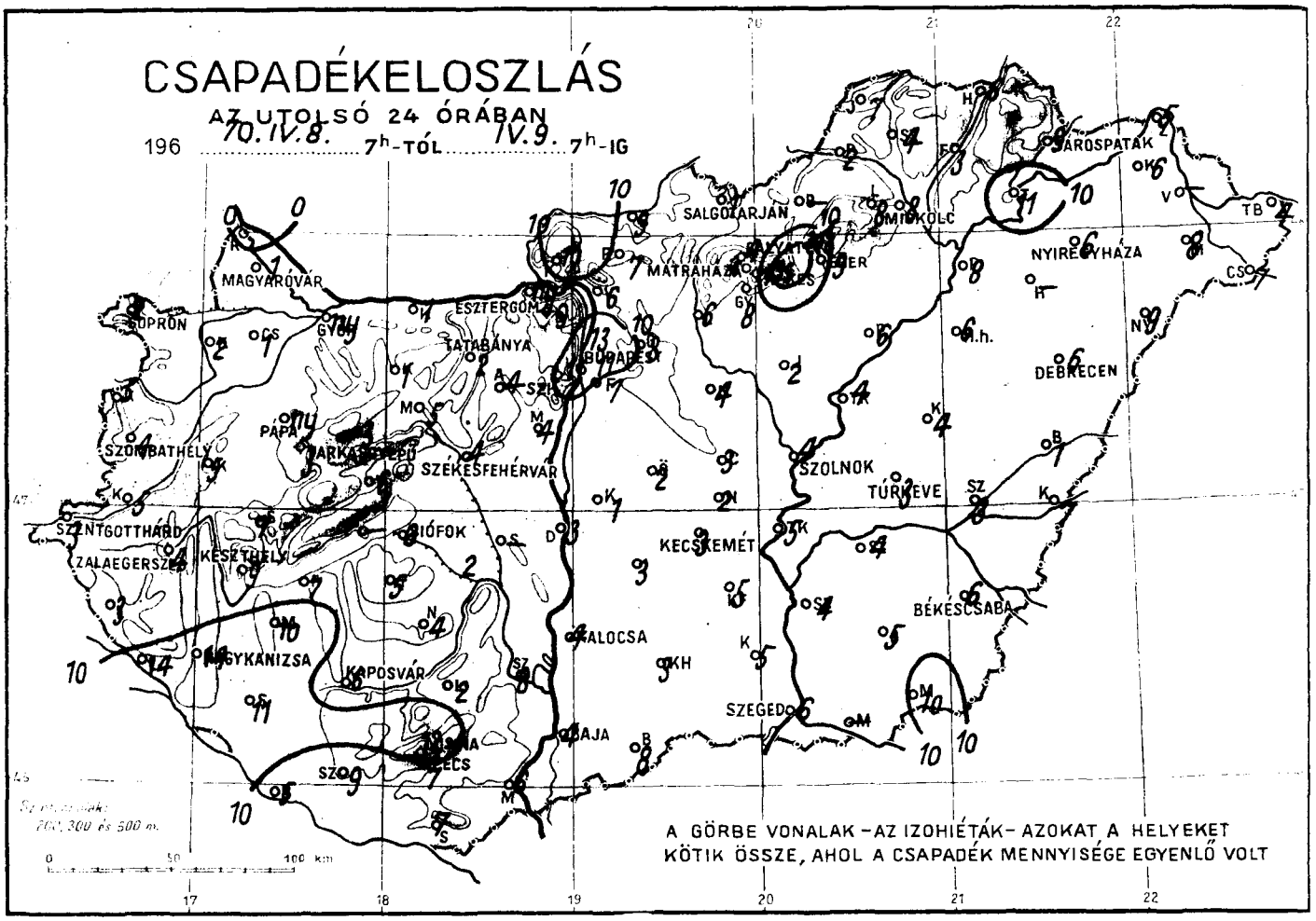

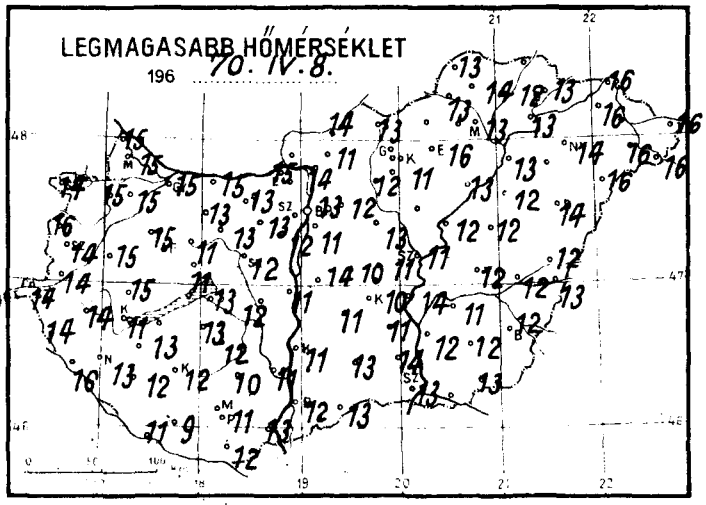

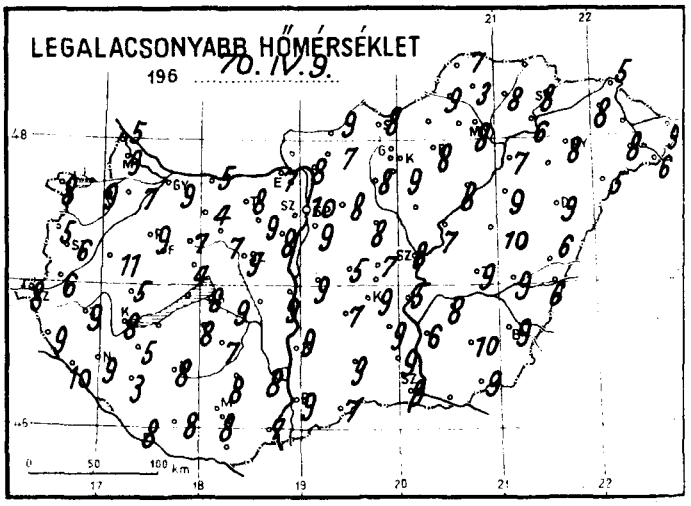

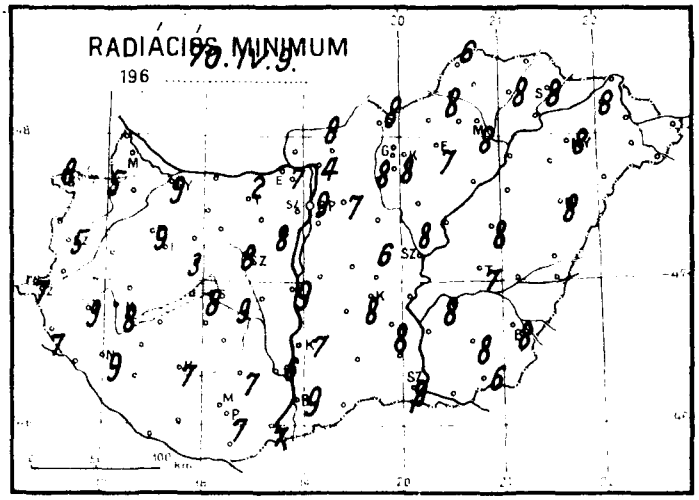

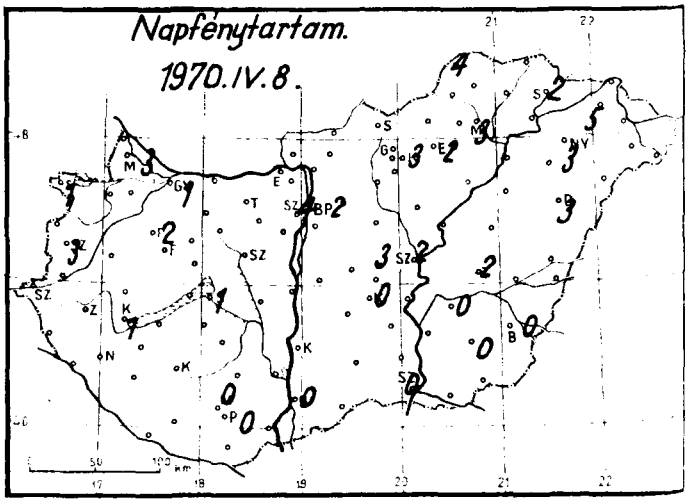

1970. április ..... hó,
9. csütörtök ..... nap

		Az utolsó 24 óra adatai						24 órai csapadék mm		
		Csapadék (mm)		Hőmérsékleti szélsőségek: tegnapi nappali max.	éjszakai min.	min. 5 cm-en	Napsütés (óra) tegnap			
12815	Magyaróvár	1		15	9	–	3	Rajka	.	
822	Győr	ny		15	9	9	1	Kapuvár	2	≡
825	Pápa	ny		15	9	9	2	Csorna	1	
805	Sopron	2		14	8	8	1	Komárom	1	
812	Szombathely	4	▽	14	6	5	3	Káld	5	
910	Szentgotthárd	3	↘	14	8	7		Kőszeg	5	
915	Zalaegerszeg	4	▽	14	9	9		Körmend	5	
	Lenti	3		14	9	7		Letenye	14	
925	Nagykanizsa	14	▽	13	9	9		Sümeg	7	▽
920	Keszthely	9		11	8	8	1	Zirc	3	
	Tihany	–						Kisbér	1	≡
935	Siófok	6	≡	13	8	8	1	Mór	5	
942	Pécs	7		11	8	7	0	Alcsút	4	
941	Misinatető (534 m)	12		8	6	3	0	Esztergom	ny	
	Siklós	7		12	8	–		Dobogókő	9	
827	Farkasgyepű (400 m)	3		14	8	7		Fonyód	7	
	Veszprém	6		11	4	3		Tab	5	
833	Tatabánya	2		13	8	2		Sárbogárd Szárhatvan	2	
839	Budapest (Ferihegy)	7		11	9	–		Lengyel	2	
840	Budapest OMI	11		13	10	9	2	Nagykónyi	4	
841	Budapest (Szabadságh.,474 m)	11	≡	10	7	7	4	Marcali	10	
	Martonvásár	4		12	8	8		Somogyszob	11	
835	Székesfehérvár	4	▽	12	9	8		Kaposvár	6	
	Dunaújváros	3		11	9	9		Barcs	5	≡
	Szekszárd	8		11	8	6		Szigetvár	9	
	Mohács	6		13	7	7		Bácsalmás	8	
960	Baja	4		12	9	9	0	Kiskunhalas	8	
955	Kalocsa	4		11	9	7		Izsák	3	
	Cegléd	3		11	7	6	3	Kunsztmiklós	1	
860	Szolnok	4		11	8	8	2	Örkény	2	
970	Kecskemét	3		10	9	8	0	Nagykáta	4	
	Kiskunfélegyháza	5		11	9	8		Jászapáti	2	
982	Szeged	6	▽	13	9	9	0	Tiszakécske	5	
	Mezőhegyes	10		13	9	6		Nagykőrös	2	
	Orosháza	5		12	10	8	0	Kistelek	5	
990	Békéscsaba	6		12	9	8	0	Makó	–	
875	Túrkeve	3	=	12	9	7	2	Szentes	4	▽
	Berettyóújfalu	1		12	6	–	–	Szarvas	4	▽
882	Debrecen	6		14	9	8	3	Szeghalom	3	
892	Nyíregyháza	6		14	8	8	3	Kőrösszakál	7	
788	Kisvárda	6		16	8	8	5	Tiszaroff	4	
	Mátészalka	8		16	8	–		Poroszló	6	
	Tiszabecs	4		16	9			Karcag	4	
	Vác	6	=	14	8	4		Hortobágy	6	
	Gödöllő	8		12	8	7		Polgár	8	
	Lőrinci	6		12	8	8		Hajdúdorog	–	
	Gyöngyös	8		11	9	8		Nyírlugos	9	
	Balassagyarmat	9		14	9	8		Csenger	7	
755	Salgótarján	1		13	8	8		Vásárosnamény	–	
	Galyatető (932 m)	4		7	5			Záhony	5	
851	Kékestető (1000 m)	35	≡	4	3	3	3	Királyrét	10	
	Mátraháza (672 m)	–						Romhány	7	
865	Eger	9		16	8	7	2	Borsodnádasd	–	
	Putnok	2		13	9	8		Jósvafő	7	
	Lillafüred	8		10	5			Szendrőlád	4	
772	Miskolc	8	▽	13	8	8	3	Hidasnémeti	6	
	Fügöd	3		12	8	8		Tokaj	11	
778	Sárospatak	9		13	8	8	2	Szentendre	13	

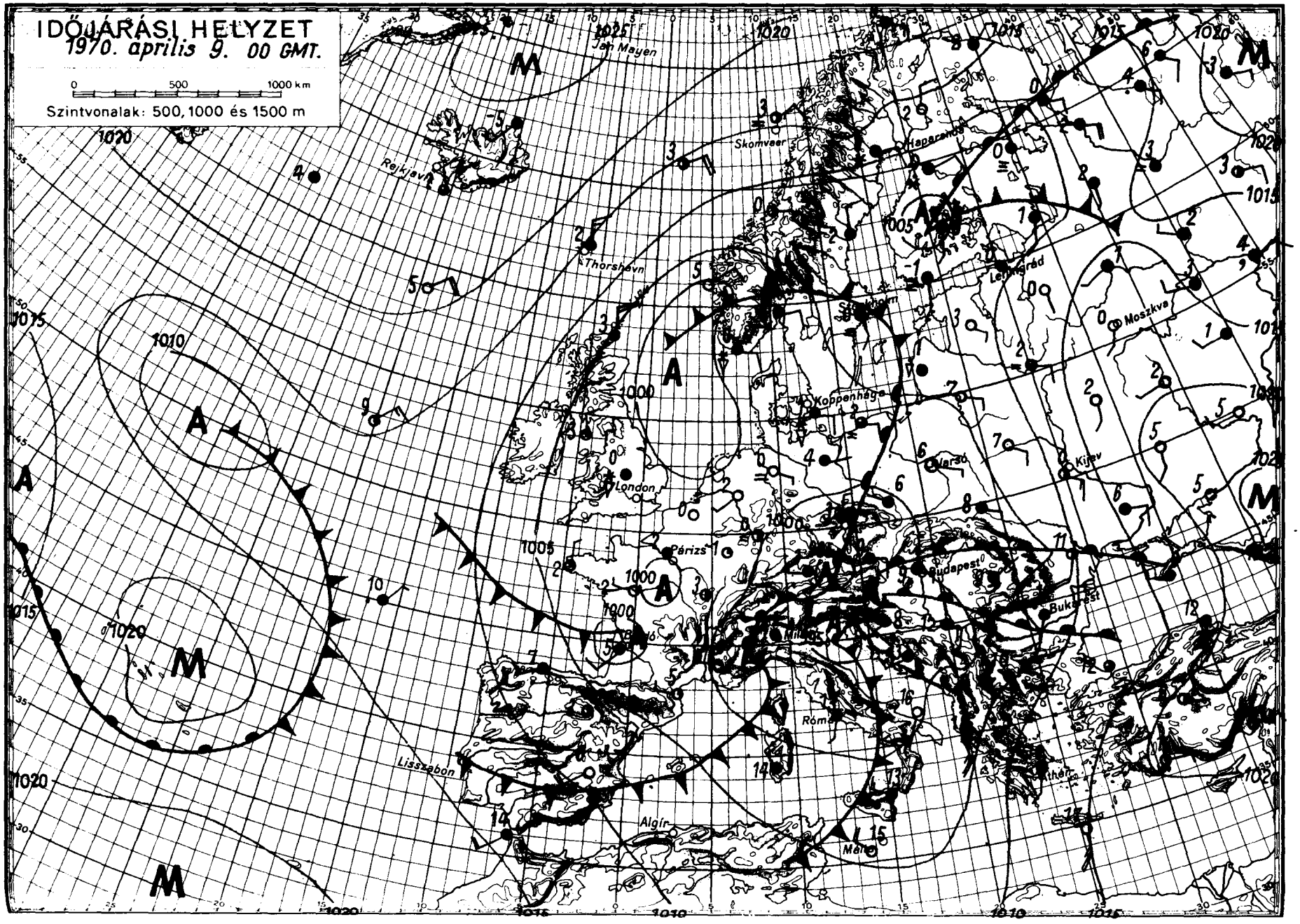
IDŐJÁRÁSI HELYZET
1970. április 9. 00 GMT.
0 500 1000 km
Szintvonalak: 500, 1000 és 1500 m
Jan Mayen
Rejkjavik
Skomvaer
Thorshavn
Koppenhága
London
Párizs
Budapest
Bukarest
Moszkva
Kijev
Lisszabon
Algír
Róma
Athén

IDŐJÁRÁSI NAPIJELENTÉS

ЕЖЕДНЕВНЫЙ МЕТЕОРОЛОГИЧЕСКИЙ БЮЛЛЕТЕНЬ • DAILY WEATHER REPORT
BULLETIN QUOTIDIEN DE TEMPS • TÄGLICHER WETTERBERICHT

KIADJA AZ ORSZÁGOS METEOROLÓGIAI INTÉZET
BUDAPEST II. KITAIBEL PÁL UTCA 1
TELEFON: KÖZPONT: 353-500, IDŐJELZŐ OSZT.: 150-410

MEGJELENIK NAPONKÉNT • ELŐFIZETÉSI ÁRA A POSTAI KÖLTSÉGGEL EGYÜTT NEGYEDÉVRE 60, Ft
KIADÁSÉRT FELEL AZ INTÉZET IGAZGATÓJA

83. évfolyam 100. szám • Budapest • 1970. április 10. péntek

Az időjárási helyzet ma reggel és a várható időjárás:

A Földközi-tenger térségéből áramló meleg levegő elárasztotta a Szovjetunió európai területét. Ennek következtében meleg időjárás alakult ki. A csütörtökön mért legmagasabb hőmérséklet 4 - 8 fokkal magasabb volt a legutóbbi évek átlagánál és ma hajnalra sem süllyedt a hőmérő higanyszála fagypont alá. Ezzel szemben Európa nyugati részei fölött hideg levegő helyezkedik el. Így ott az évszakhoz képest hideg az idő. Többfelé előfordul még havas eső, hózápor és a csütörtöki maximum hőmérsékletek 4 - 8 fokkal elmaradtak az évszaknak megfelelő értéktől A hideg levegő kelet felé helyeződik át, így szombaton a Kárpát-medence időjárását is ez fogja meghatározni.

Hazánkban csütörtökön tulnyomóan felhős idő volt. Országszerte esett az eső. Többfelé zivatar is keletkezett. A zivatarthelyenként jégeső is kisérte. A lehullott eső mennyisége általában 10 mm alatt maradt, de Kisbéren 11, Magyaróváron 13, Kékesen és Szentendrén 14 mm-t mértek. A délkeleti megyékben napközben 16, 19 fokig emelkedett a hőmérséklet, máshol 13, 15 fokos maximumok alakultak ki. Ma hajnalra általában 3, 7 fokig hült le a levegő. Délelőtt országszerte változóan felhős volt az ég. Néhány helyen esett az eső, Kékesen havazott. A nyugati szél több helyen megélénkült. 11 órakor az erősen felhős, esős helyeken 6, 8, máshol 10, 14 fokot mértek.

Ma 12 órakor Budapesten a hőmérséklet 7 fok volt, a tengerszintre átszámitott légnyomás 758 mm, mérsékelten emelkedik.

Várható időjárás szombat estig:

Felhőátvonulások.
Többfelé eső, egy-két helyen zivatar.
A magasabb hegyeken hózápor.
Mérsékelt, napközben megerősödő nyugati, északnyugati szél.
A hőmérséklet csökken.

Várható legalacsonyabb éjszakai hőmérséklet -1, +4,
legmagasabb nappali hőmérséklet szombaton: 7, 12 fok között.

Kerényi Nárcisz s.k.

A hőmérséklet napi középértéke és eltérése a 90 évi átlagtól /Budapesten/:

1970. IV. 9.: 10,3 C°, +0,6 C°.

1871 óta ezen a napon Budapesten előfordult

legmagasabb hőmérséklet: 25,2 C° /1939/
legalacsonyabb hőmérséklet: - 1,4 C° /1929/

70.193.

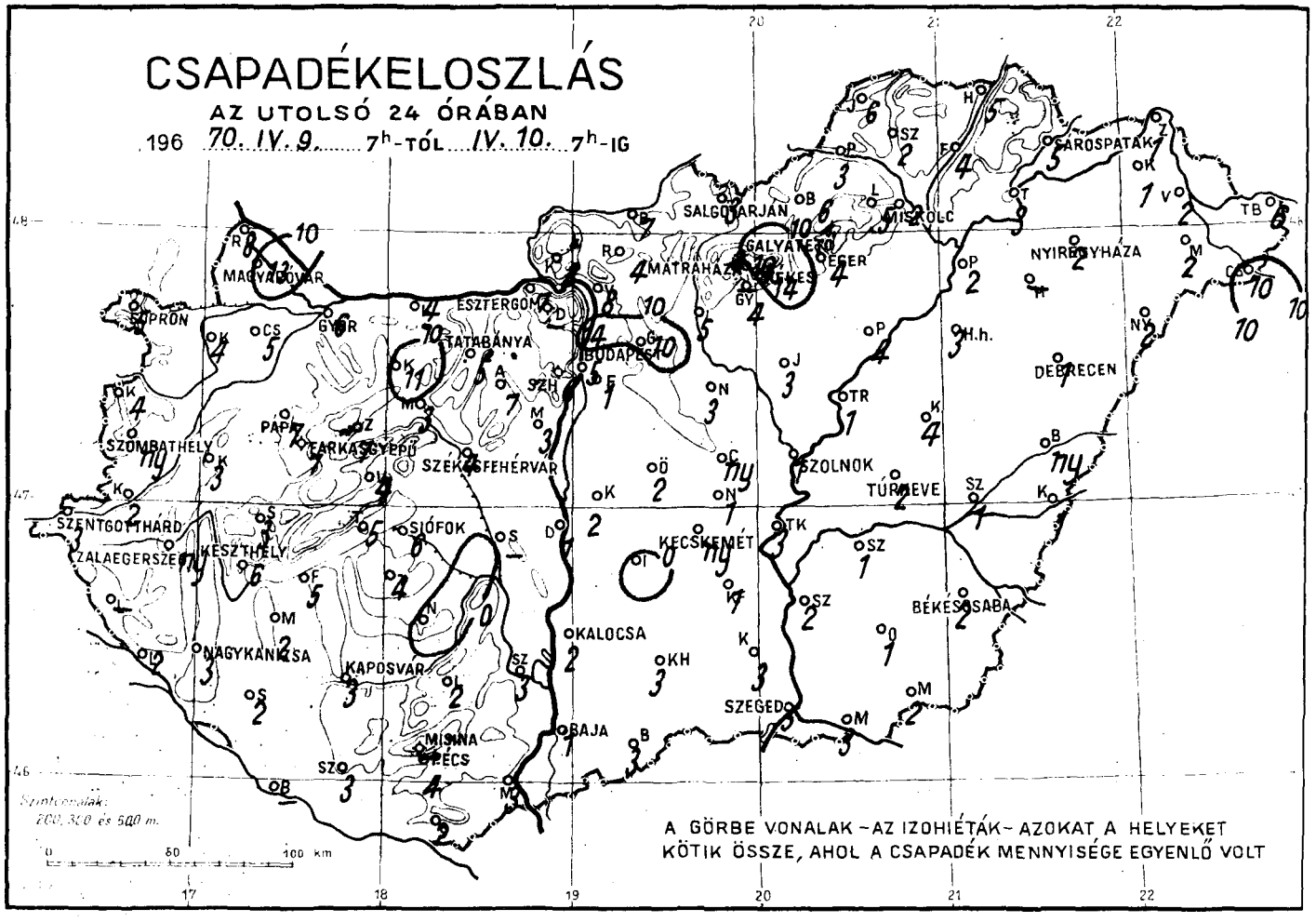
CSAPADÉKELOSZLÁS
AZ UTOLSÓ 24 ÓRÁBAN
196 70. IV. 9. 7h-TÓL IV. 10. 7h-IG
A GÖRBE VONALAK – AZ IZOHIÉTÁK – AZOKAT A HELYEKET KÖTIK ÖSSZE, AHOL A CSAPADÉK MENNYISÉGE EGYENLŐ VOLT
SÁROSPATAK
SALGÓTARJÁN
MISKOLC
GALYATETŐ
MÁTRAHÁZA
EGER
NYIREGYHÁZA
MAGYARÓVÁR
SOPRON
GYŐR
ESZTERGOM
TATABÁNYA
BUDAPEST
DEBRECEN
SZOMBATHELY
PÁPA
FARKASGYEPŰ
SZÉKESFEHÉRVÁR
SZOLNOK
TÚRKEVE
SZENTGOTTHÁRD
ZALAEGERSZEG
KESZTHELY
SIÓFOK
KECSKEMÉT
BÉKÉSCSABA
NAGYKANIZSA
KAPOSVÁR
KALOCSA
SZEGED
BAJA
MISINA
PÉCS
Szintonalak: 200, 300 és 500 m.
0 50 100 km

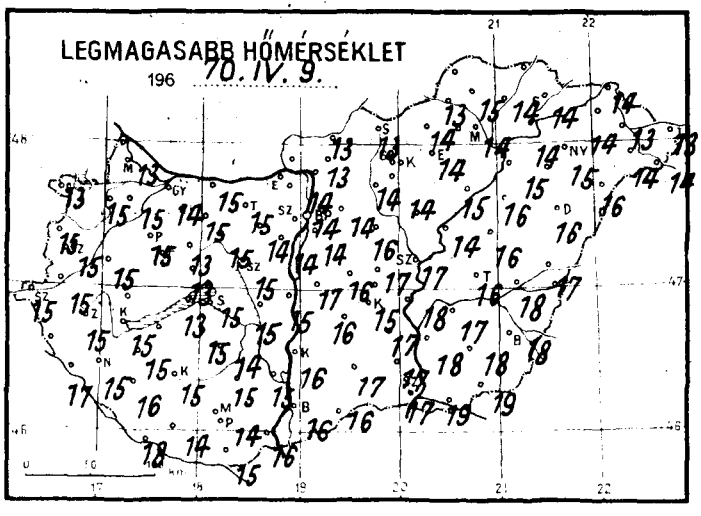
LEGMAGASABB HŐMÉRSÉKLET
196 70. IV. 9.

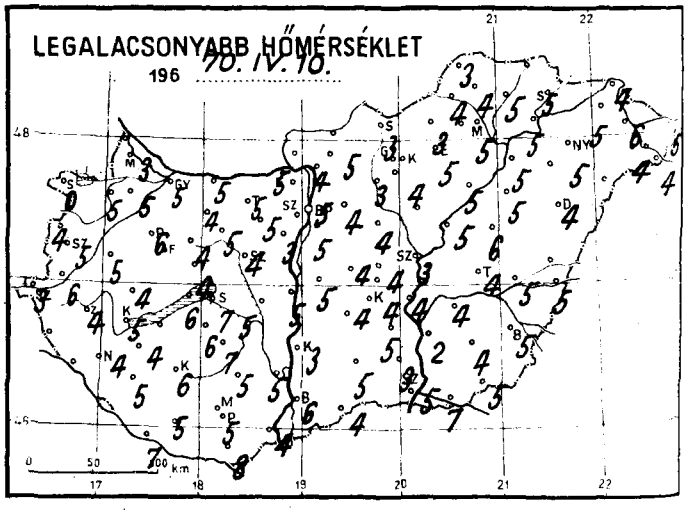
LEGALACSONYABB HŐMÉRSÉKLET
196 70. IV. 10.

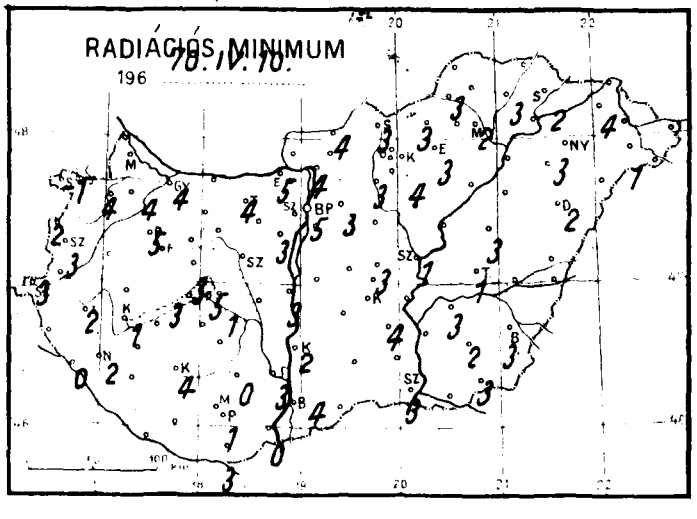
RADIÁCIÓS MINIMUM
196 70. IV. 10.

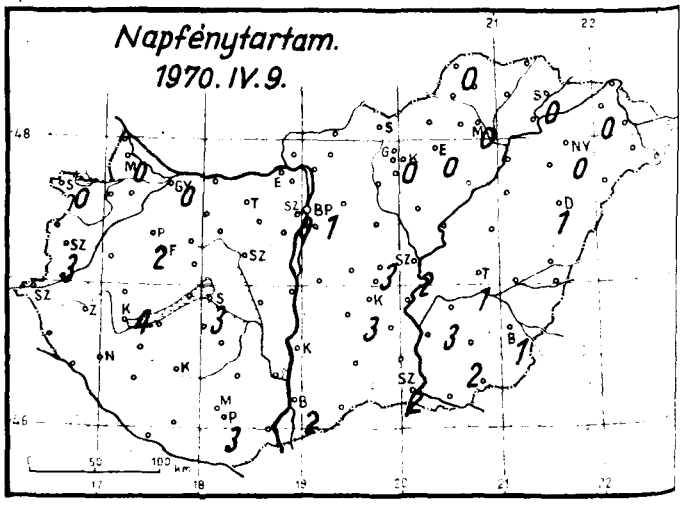
Napfénytartam.
1970. IV. 9.

1970 április hó, 10 péntek nap

	Az utolsó 24 óra adatai						24 órai csapadék mm		
	Csapadék (mm)		Hőmérsékleti szélsőségek: tegnapi nappali max.	éjszakai min.	min. 5 cm-en	Napsütés (óra) tegnap			
12815 Magyaróvár	13		13	3	–	0	Rajka	8	
822 Győr	6		14	5	4	0	Kapuvár	4	
825 Pápa	7		15	6	5	2	Csorna	5	
805 Sopron	5		13	0	-1	0	Komárom	4	
812 Szombathely	ny		15	5	3	3	Káld	3	
910 Szentgotthárd	3		15	3	3		Kőszeg	4	
915 Zalaegerszeg	ny		15	4	2		Körmend	2	
Lenti	–						Letenye	2	
925 Nagykanizsa	3		15	4	2		Sümeg	3	
920 Keszthely	6		15	5	1	4	Zirc	7	
Tihany	5		13	6	3		Kisbér	11	
935 Siófok	6		15	7	5	3	Mór	3	
942 Pécs	4		14	5	1	3	Alcsút	7	
941 Misinatető (534 m)	–						Esztergom	7	
Siklós	2		15	3	3		Dobogókő	–	
827 Farkasgyepű (400 m)	7		13	4	3		Fonyód	5	
Veszprém	4		13	4	3		Tab	4	
833 Tatabánya	5		15	5	4		Sárbogárdvan	.	
839 Budapest (Ferihegy)	1		14	5	–		Lengyel	2	
840 Budapest OMI	5		14	5	5	1	Nagykónyi	.	
841 Budapest (Szabadságh. 474 m)	6		11	3	2	0	Marcali	2	
Martonvásár	3		14	3	3		Somogyszob	2	
835 Székesfehérvár	4		15	4	–		Kaposvár	3	
Dunaújváros	1		15	5	3		Barcs	–	
Szekszárd	3		15	5	3		Szigetvár	3	
Mohács	3		16	4	0		Bácsalmás	3	
960 Baja	1		16	6	4	2	Kiskunhalas	3	
955 Kalocsa	2		16	3	2		Izsák	.	
Cegléd	ny		17	4	3	3	Kunsztmiklós	2	
860 Szolnok	1		17	3	1	2	Örkény	2	
970 Kecskemét	ny		15	4	–	3	Nagykáta	3	
Kiskunfélegyháza	1		17	5	4		Jászapáti	3	
982 Szeged	5		17	5	3	2	Tiszakécske	3	
Mezőhegyes	2		19	5	3		Nagykőrös	1	
Orosháza	1		18	4	2	2	Kistelek	3	
990 Békéscsaba	2		18	5	3	1	Makó	3	
875 Túrkeve	2		16	4	1	1	Szentes	2	
Berettyóújfalu	ny		17	–	–		Szarvas	1	
882 Debrecen	1		16	4	2	1	Szeghalom	1	
892 Nyíregyháza	2		15	5	3	0	Kőrösszakál	1	
788 Kisvárda	1		14	5	4	0	Tiszaroff	1	
Mátészalka	2		14	4	1		Poroszló	4	
Tiszabecs	6		13	5			Karcag	4	
Vác	8		14	4	4		Hortobágy	3	
Gödöllő	10		14	4	3		Polgár	2	
Lőrinci	5		14	3	3		Hajdúdorog	–	
Gyöngyös	4		14	4	4		Nyírlugos	2	
Balassagyarmat	7		13	–	4		Csenger	10	
755 Salgótarján	3		13	3	3		Vásárosnamény	2	
Galyatető (932 m)	10		5	-2			Záhony	1	
851 Kékestető (1000 m)	14		7	-2	-2	0	Királyrét	8	
Mátraháza (672 m)	–						Romhány	4	
865 Eger	4		14	5	3	0	Borsodnádasd	6	
Putnok	3	=	13	4	3		Jósvafő	6	
Lillafüred	5		12	4			Szendrőlád	2	
772 Miskolc	2	=	14	5	2	0	Hidasnémeti	5	
Füged	4		14	5	3		Tokaj	3	
778 Sárospatak	5	=	14	5	2	0	Szentendre	14	

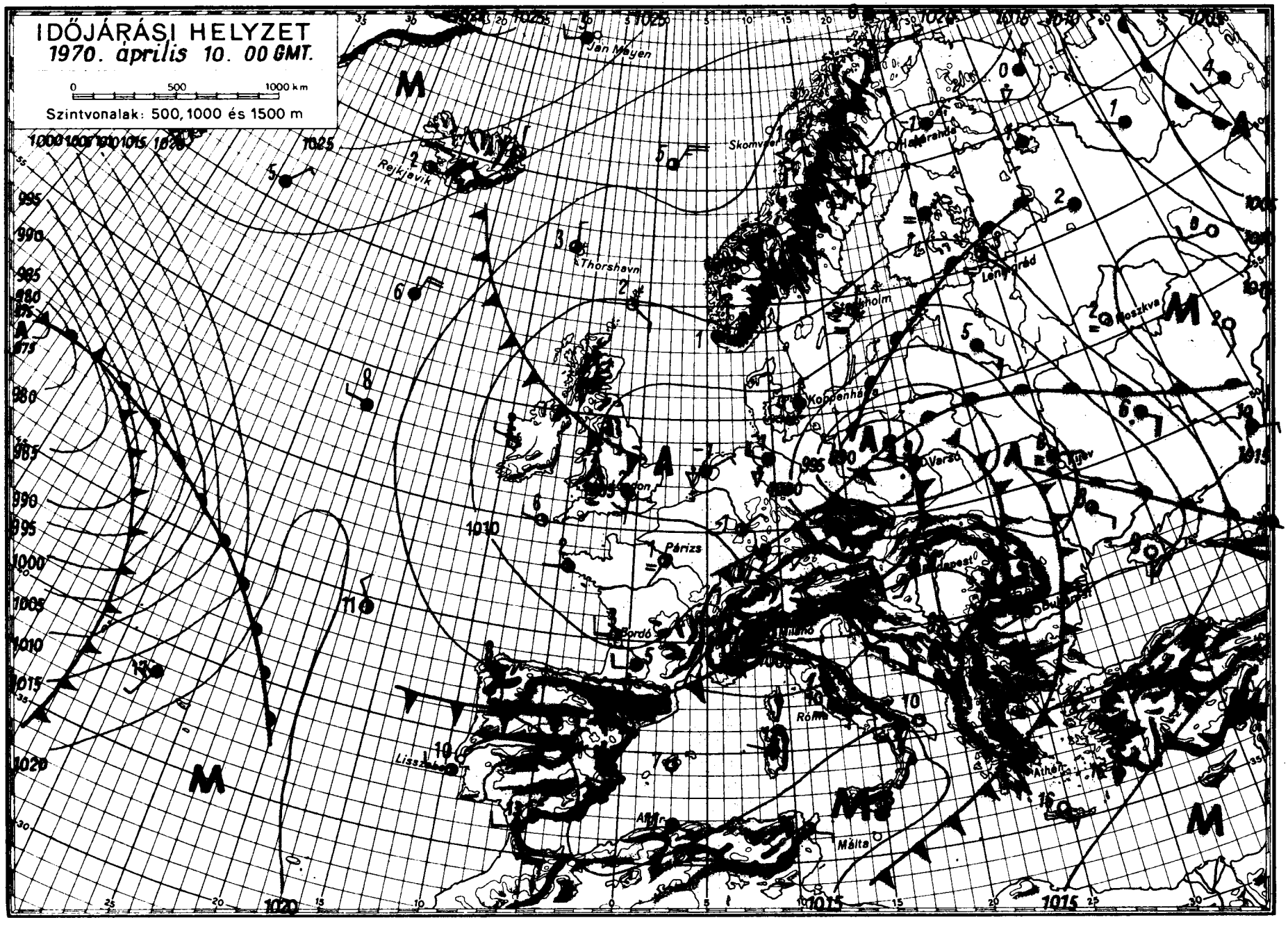
IDŐJÁRÁSI HELYZET
1970. április 10. 00 GMT.
0 500 1000 km
Szintvonalak: 500, 1000 és 1500 m
Jan Mayen
Reykjavik
Thorshavn
Skomvaer
Leningrád
Moszkva
Koppenhága
Párizs
Bordó
Róma
Athén
Málta
Lisszabon
1000
1005
1010
1015
1020
1025

IDŐJÁRÁSI NAPIJELENTÉS

ЕЖЕДНЕВНЫЙ МЕТЕОРОЛОГИЧЕСКИЙ БЮЛЛЕТЕНЬ • DAILY WEATHER REPORT
BULLETIN QUOTIDIEN DE TEMPS • TÄGLICHER WETTERBERICHT

KIADJA AZ ORSZÁGOS METEOROLÓGIAI INTÉZET
BUDAPEST II. KITAIBEL PÁL UTCA 1
TELEFON: KÖZPONT: 353-500, IDŐJELZŐ OSZT.: 150-410

MEGJELENIK NAPONKÉNT • ELŐFIZETÉSI ÁRA A POSTAI KÖLTSÉGGEL EGYÜTT NEGYEDÉVRE 60, Ft
KIADÁSÉRT FELEL AZ INTÉZET IGAZGATÓJA

83. évfolyam 101. szám + Budapest + 1970. április 11. szombat

Az időjárási helyzet ma reggel és a várható időjárás:

Közép-Európában egy-két napos melegedést okozó enyhe légtömegek Kelet-Európában helyeződtek át, és most ott okoznak erős olvadást. Az eltávozott enyhe levegő helyébe a Nyugat-Európát elboritó hideg levegő áramlott. Ennek következtében az Ukrajnától és Romániától nyugatra eső területeken az évszakhoz képest hideg az idő, sőt a német-lengyel síkságon és az Alpok térségében ujból havazások voltak.

Hazánkban pénteken változóan felhős volt az ég. A felhősebb északnyugati-északi megyékben csak 2, 5 máshol 6, 10 órán át sütött a nap. Sok helyről jelentettek átfutó esőt, Székesfehérvár és Debrecen körzetében zivatar is keletkezett. Kékestetőn és a Szabadsághegyen havazott, a hó azonban sportolásra nem alkalmas. A lehullott csapadék mennyisége sehol sem haladta meg az 5 mm-t. A hőmérséklet napközben általában 10, 15, a délkeleti megyékben 16, 18 fokig emelkedett. Szombaton hajnalban az északkeleti határszélen -1, +1 máshol +1, +7 fokig hült le a levegő. Ma délelőtt felhős idő volt. Csapadék sehol sem hullott. A hőmérséklet 11 órakor általában 8, 13 fok között volt, csupán Békéscsabán mértek 15 fokot.

Ma 12 órakor Budapesten a hőmérséklet 11 fok volt, a tengerszintre átszámitott légnyomás 761 mm, nem változik.

Várható időjárás vasárnap estig:

Változóan felhős idő, szorványosan előforduló futó esővel.
Mérsékelt időnként kissé megélénkülő északi, északkeleti szél.
A hőmérséklet lényegesen nem változik.

Várható legalacsonyabb éjszakai hőmérséklet: 0, +5 néhány helyen gyenge talajmenti fagy.
legmagasabb nappali hőmérséklet vasárnap: általában 10, 15 fok között, a délkeleti megyékben kevéssel 15 fok felett.

Vadkerti Ferenc s.k.

A hőmérséklet napi középértéke és eltérése a 90 évi átlagtól /Budapesten/:

1970. IV. 10.: 8,4 C°, -1,6 C°.

1871 óta ezen a napon Budapesten előfordult

legmagasabb hőmérséklet: 24,4 C° /1967/
legalacsonyabb hőmérséklet: - 2,0 C° /1892/

70.195.

CSAPADÉKELOSZLÁS

AZ UTOLSÓ 24 ÓRÁBAN

196 70. IV. 10. 7h-TÓL IV. 11. 7h-IG

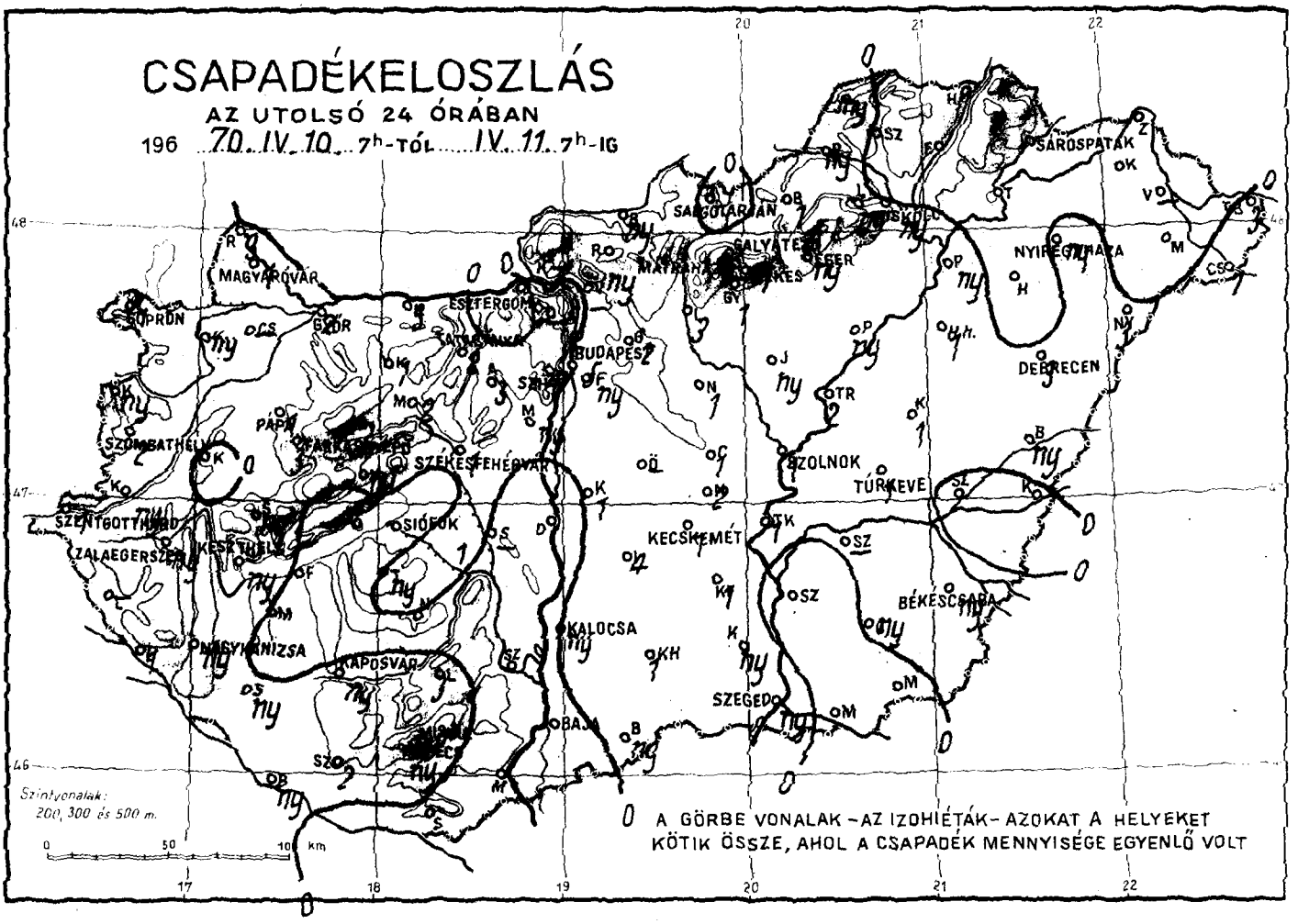

A GÖRBE VONALAK – AZ IZOHIÉTÁK – AZOKAT A HELYEKET KÖTIK ÖSSZE, AHOL A CSAPADÉK MENNYISÉGE EGYENLŐ VOLT

LEGMAGASABB HŐMÉRSÉKLET

196 70. IV. 10.

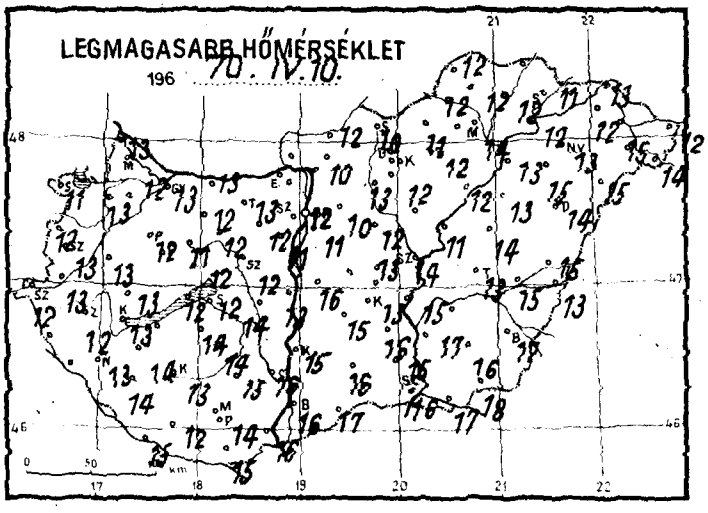

LEGALACSONYABB HŐMÉRSÉKLET

196 70. IV. 11.

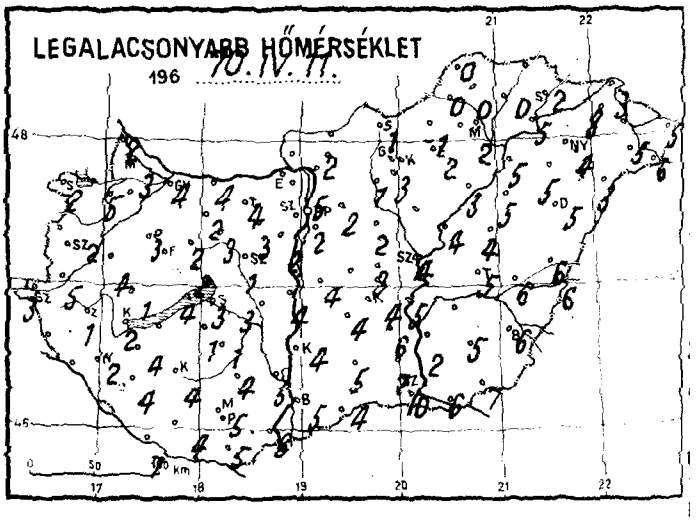

RADIÁCIÓS MINIMUM

196 70. IV. 11.

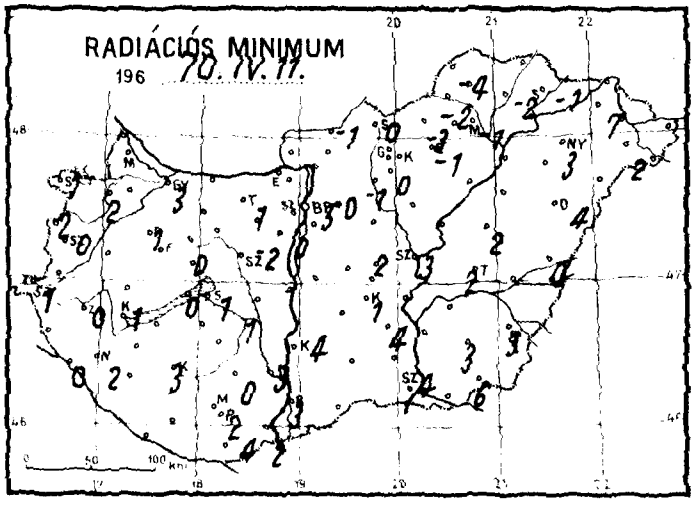

Napfénytartam.

1970. IV. 10.

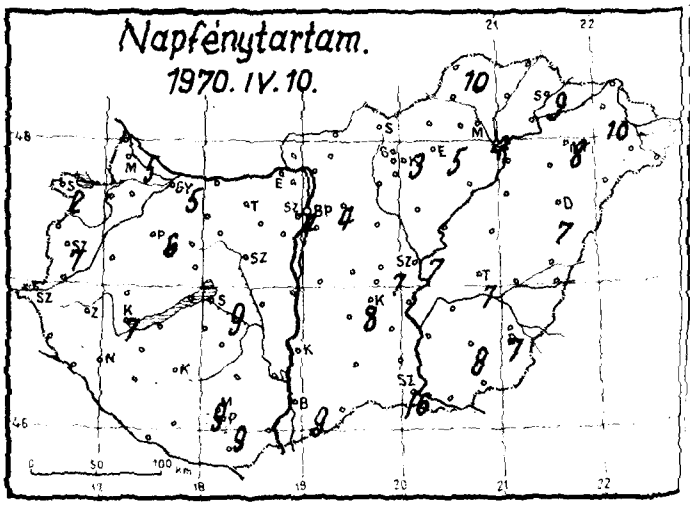

1970. ...április.... hó,
11. ... nap szombat.....

	Az utolsó 24 óra adatai						24 órai csapadék mm		
	Csapadék (mm)		Hőmérsékleti szélsőségek			Napsütés (óra) tegnap			
			tegnapi nappali max.	éjszakai min.	min. 5 cm-en				
12815 Magyaróvár	1		12	3	–	5	Rajka	3	
822 Győr	2	▽	13	4	3	5	Kapuvár	ny	
825 Pápa	1	▽	12	3	1	6	Csorna	–	
805 Sopron	1	▽	11	2	1	2	Komárom	3	
812 Szombathely	2	▽	13	2	0	7	Káld	.	
910 Szentgotthárd	1	▽	12	3	1		Kőszeg	ny	
915 Zalaegerszeg	ny	▽	12	1	0		Körmend	ny	
Lenti	–						Letenye	1	
925 Nagykanizsa	ny	▽	13	2	2		Sümeg	ny	
920 Keszthely	ny	▽	13	2	1	7	Zirc	2	
Tihany	.		12	4	0		Kisbér	1	=
935 Siófok	.	=	12	3	1	9	Mór	2	
942 Pécs	ny	▽	14	5	2	9	Alcsút	3	
941 Misinatető (534 m)	ny		9	6	3	9	Esztergom	.	
Siklós	.	∩	15	5	4		Dobogókő	–	
827 Farkasgyepű (400 m)	3		8	2	0		Fonyód	.	
Veszprém	ny		12	2	0		Tab	ny	
833 Tatabánya	2		13	4	1		Sárbogárd	1	
839 Budapest (Ferihegy)	ny	▽	11	2	–		Lengyel	3	
840 Budapest OMI	5		12	5	5	4	Nagykónyi	.	
841 Budapest (Szabadságh., 474 m)	4	✶	10	3	0	4	Marcali	.	
Martonvásár	ny		11	2	0		Somogyszob	ny	
835 Székesfehérvár	1	◸	12	1	-2		Kaposvár	ny	
Dunaújváros	.		13	4	4		Barcs	ny	=
Szekszárd	.		16	5	3		Szigetvár	2	
Mohács	.		16	6	2		Bácsalmás	ny	
960 Baja	.		16	5	3	9	Kiskunhalas	1	
955 Kalocsa	ny		15	4	4		Izsák	4	
Cegléd	1	▽	13	3	2	7	Kunsztmiklós	1	◸
860 Szolnok	1	▽	14	4	3	7	Örkény	–	
970 Kecskemét	1	▽	13	4	1	8	Nagykáta	1	◸
Kiskunfélegyháza	1		16	6	4		Jászapáti	ny	
982 Szeged	ny		16	6	4	6	Tiszakécske	1	
Mezőhegyes	.		18	7	6		Nagykőrös	2	▽
Orosháza	ny		16	5	3	8	Kistelek	ny	▽
990 Békéscsaba	ny	▽	17	6	3	7	Makó	.	
875 Túrkeve	1		13	5	2	7	Szentes	.	
Berettyóújfalu	ny		15	6	0		Szarvas	–	
882 Debrecen	3	◸	14	5	4	7	Szeghalom	.	
892 Nyíregyháza	ny	▽	13	4	3	8	Körösszakál	.	
788 Kisvárda	.		12	8	7	10	Tiszaroff	2	
Mátészalka	.		15	5	2		Poroszló	ny	
Tiszabecs	3	▽	12	5			Karcag	1	◸
Vác	–						Hortobágy	1	▽
Gödöllő	2	▽	10	2	0		Polgár	ny	
Lőrinci	3	∩	13	1	-1		Hajdúdorog	.	
Gyöngyös	1		12	3	0		Nyírlugos	3	
Balassagyarmat	ny	∩	12	–	-1		Csenger	1	◸
755 Salgótarján	.		10	1	0		Vásárosnamény	–	
Galyatető (932 m)	3	✶	6	-1			Záhony	.	
851 Kékestető (1000 m)	1	✶	4	-1	-5	3	Királyrét	–	
Mátraháza (672 m)	–						Romhány	ny	
865 Eger	ny		12	2	-1	5	Borsodnádasd	1	▽
Putnok	ny	=	12	0	-2		Jósvafő	ny	
Lillafüred	ny		11	1			Szendrőlád	.	
772 Miskolc	ny	▽	14	2	-1	4	Hidasnémeti	.	
Füged	.		12	0	-2		Tokaj	.	
778 Sárospatak	.		11	2	-1	9	Szentendre	2	

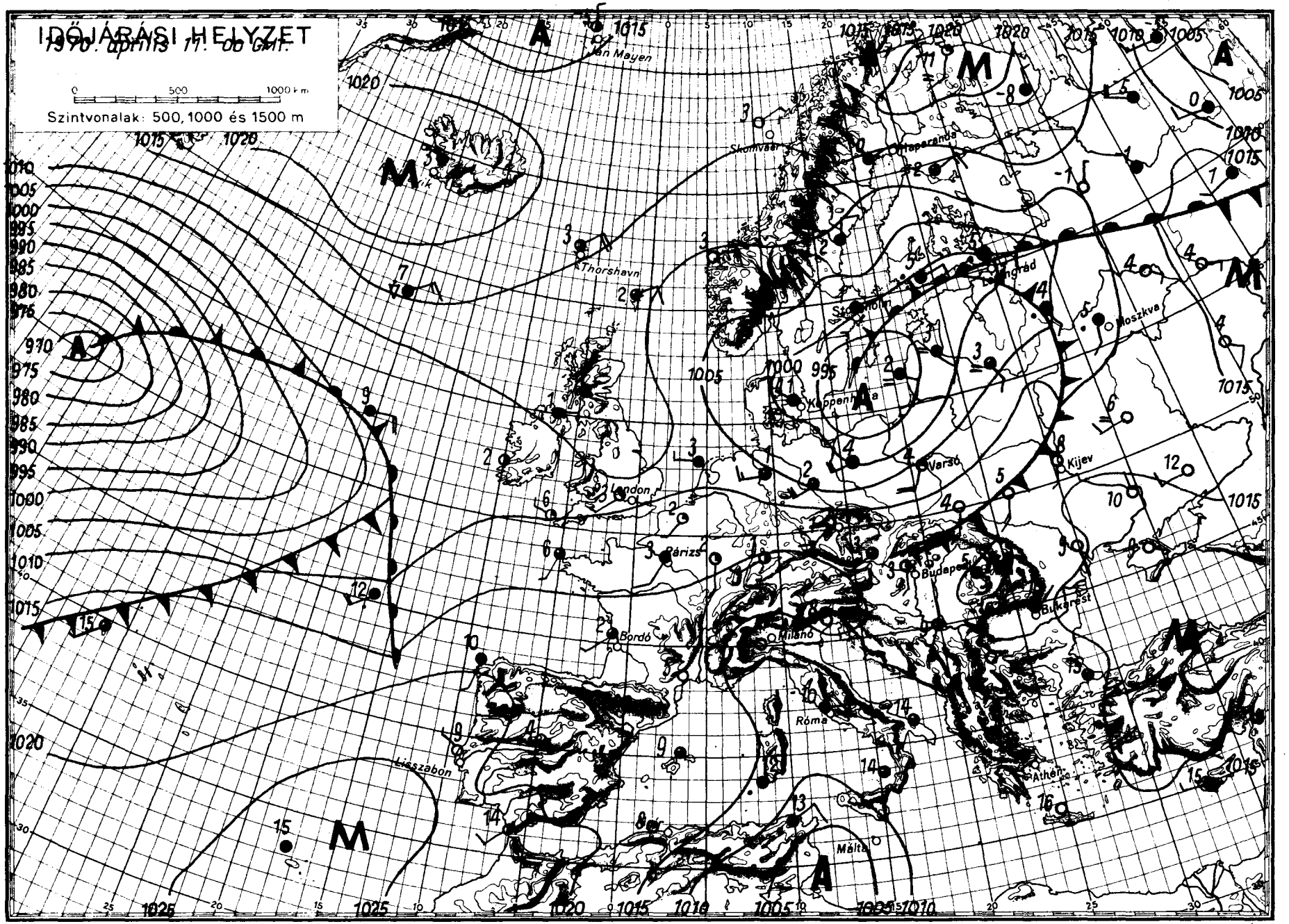
IDŐJÁRÁSI HELYZET
1970. április 11. 00 GMT.
0 500 1000 km
Szintvonalak: 500, 1000 és 1500 m
Jan Mayen
Thorshavn
Stornoway
London
Párizs
Bordó
Lisszabon
Milánó
Róma
Málta
Athén
Bukarest
Budapest
Kijev
Moszkva
Varsó
Koppenhága

IDŐJÁRÁSI NAPIJELENTÉS

ЕЖЕДНЕВНЫЙ МЕТЕОРОЛОГИЧЕСКИЙ БЮЛЛЕТЕНЬ • DAILY WEATHER REPORT
BULLETIN QUOTIDIEN DE TEMPS • TÄGLICHER WETTERBERICHT

KIADJA AZ ORSZÁGOS METEOROLÓGIAI INTÉZET
BUDAPEST II. KITAIBEL PÁL UTCA 1
TELEFON: KÖZPONT: 353-500, IDŐJELZŐ OSZT.: 150-410

MEGJELENIK NAPONKÉNT • ELŐFIZETÉSI ÁRA A POSTAI KÖLTSÉGGEL EGYÜTT NEGYEDÉVRE 60, Ft
KIADÁSÉRT FELEL AZ INTÉZET IGAZGATÓJA

83. évfolyam 102. szám + Budapest + 1970. április 12. vasárnap

Az időjárási helyzet ma reggel és a várható időjárás:

Nyugat-Európán át enyhe, páradus levegő áramlik északkelet felé. Ma hajnalban a Brit-szigeteken és Franciaországban sokfelé esett az eső. A görög szigetek felett örvénylő ciklon szintén esős, változékony időjárást okoz a Balkán-félszigeten és a Keleti-Kárpátok vidékén. Az Alpok északi lejtőin és a Cseh-medencében átmenetileg derült, száraz az idő, az éjszakai folyamán többfelé fagyott.

Hazánkban szombaton erősen felhős volt az ég és sokfelé esett az eső. A lehullott csapadék mennyisége a Tisza mentén és a Duna-Tisza közén volt jelentős, Baján és a Hortobágyi halastónál 15, Kiskunhalason 16 mm-t mértek. A hőmérséklet napközben nyugaton 8, 12, keleten 12, 17 fokig emelkedett. Vasárnap hajnalban a nyugati határszélen 0, minusz 2, máshol 1, 7 fokig hült le a levegő. Délelőtt a Tisztántulon még néhány helyen esett, nyugaton már felszakadozott a felhőzet. A hőmérséklet 11 órakor 7, 12 fok között váltakozott.

Ma 12 órakor Budapesten a hőmérséklet 12 fok volt, a tengerszintre átszámitott légnyomás 760 mm, mérsékelten süllyedő irányzatú.

Várható időjárás hétfő estig:

Időnként megnövekvő felhőzet, vasárnap egy-két helyen, inkább csak keleten esővel, hétfőn eső nélkül.
Mérsékelt, helyenként megélénkülő változó irányú szél.
A nappali felmelegedés kissé erősödik.

Várható legalacsonyabb éjszakai hőmérséklet: 1, 6,
legmagasabb nappali hőmérséklet hétfőn: 15, 20 fok között.

Dunay Sándorné s.k.

A hőmérséklet napi középértéke és eltérése a 90 évi átlagtól /Budapesten/:

1970. IV. 11.: 9,3 C°, -1,0 C°.

1871 óta ezen a napon Budapesten előfordult

legmagasabb hőmérséklet: 25,3 C° /1935/
legalacsonyabb hőmérséklet: - 1,6 C° /1892/

70.196.

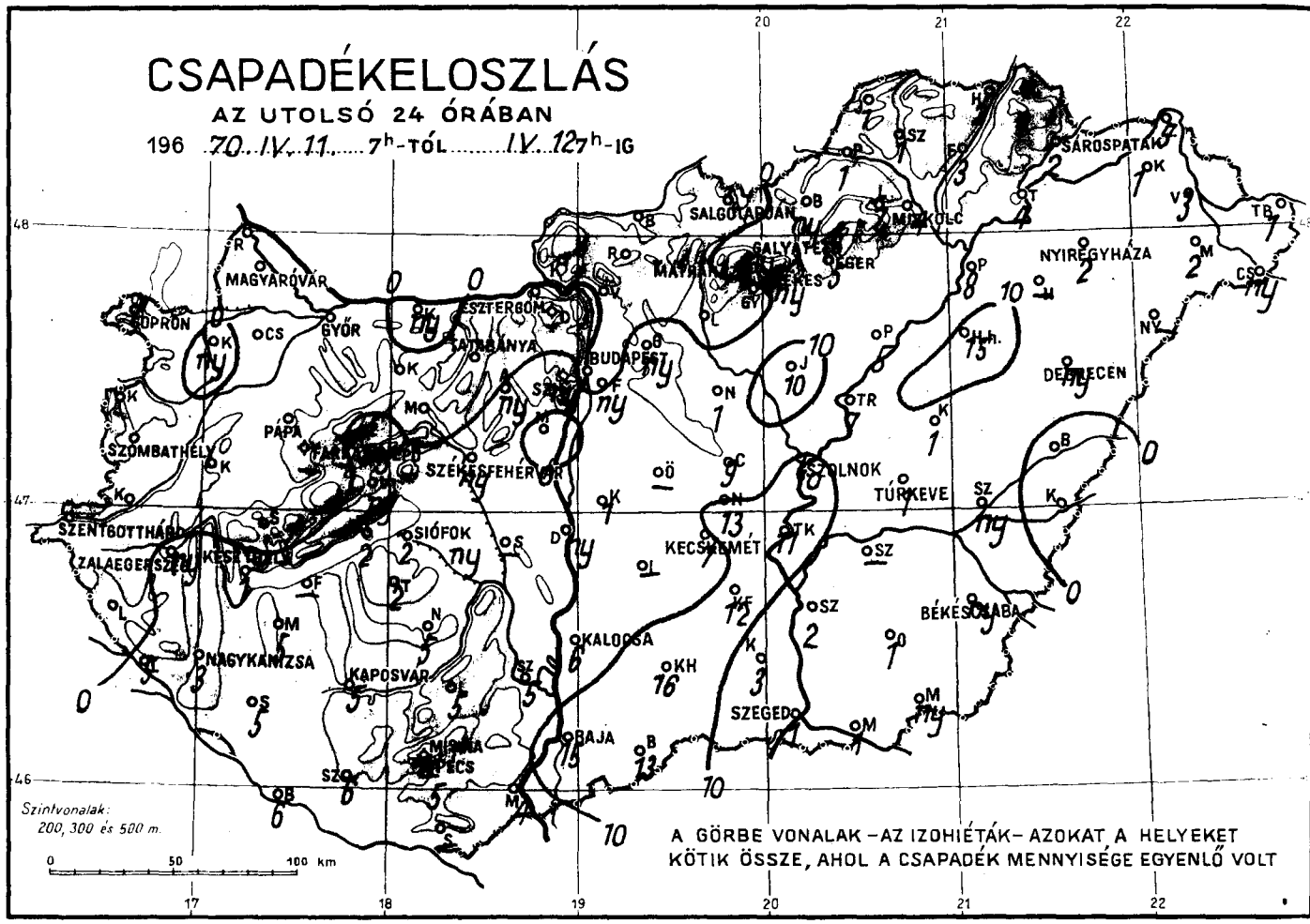
CSAPADÉKELOSZLÁS
AZ UTOLSÓ 24 ÓRÁBAN
196 70. IV. 11. 7h-TÓL IV. 12 7h-IG
MAGYARÓVÁR
SOPRON
GYŐR
SZOMBATHELY
PÁPA
SZÉKESFEHÉRVÁR
SZENTGOTTHÁRD
ZALAEGERSZEG
KESZTHELY
SIÓFOK
NAGYKANIZSA
KAPOSVÁR
PÉCS
BAJA
KALOCSA
BUDAPEST
TATABÁNYA
ESZTERGOM
SALGÓTARJÁN
MISKOLC
NYÍREGYHÁZA
SÁROSPATAK
DEBRECEN
SZOLNOK
TÚRKEVE
KECSKEMÉT
BÉKÉSCSABA
SZEGED
Szintvonalak:
200, 300 és 500 m.
0 50 100 km
A GÖRBE VONALAK – AZ IZOHIÉTÁK – AZOKAT A HELYEKET
KÖTIK ÖSSZE, AHOL A CSAPADÉK MENNYISÉGE EGYENLŐ VOLT

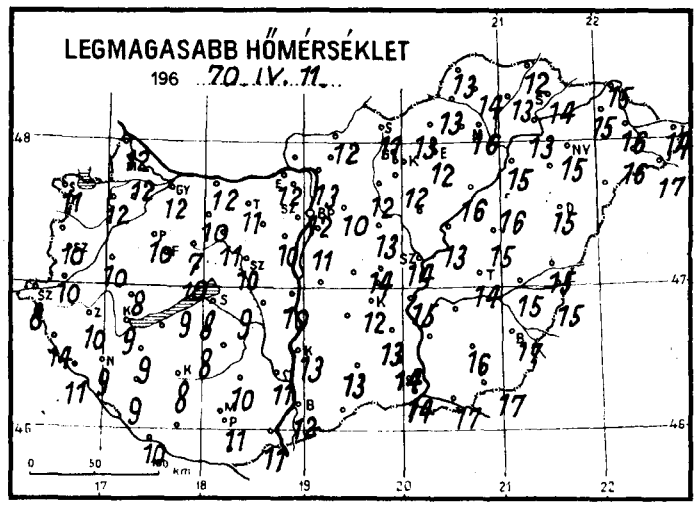
LEGMAGASABB HŐMÉRSÉKLET
196 70. IV. 11.

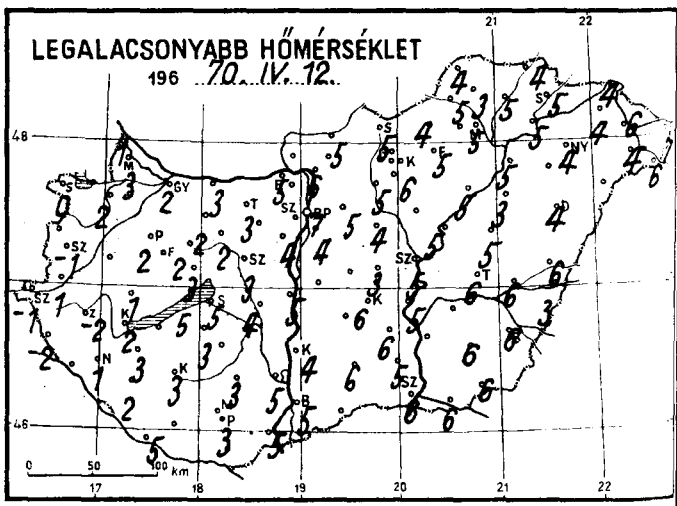
LEGALACSONYABB HŐMÉRSÉKLET
196 70. IV. 12.

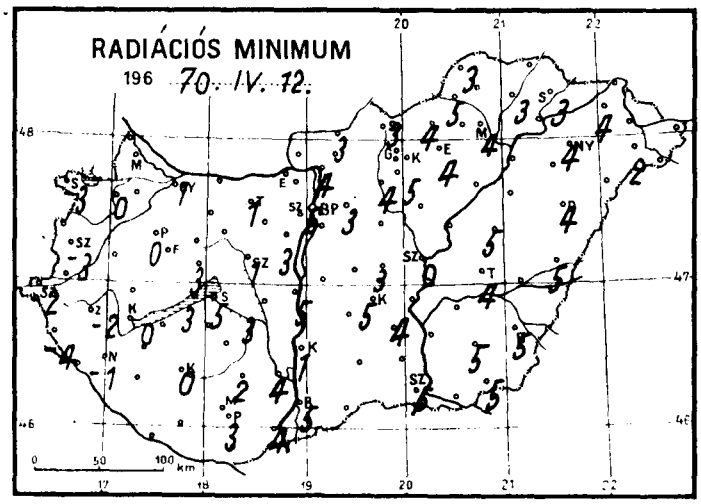
RADIÁCIÓS MINIMUM
196 70. IV. 12.

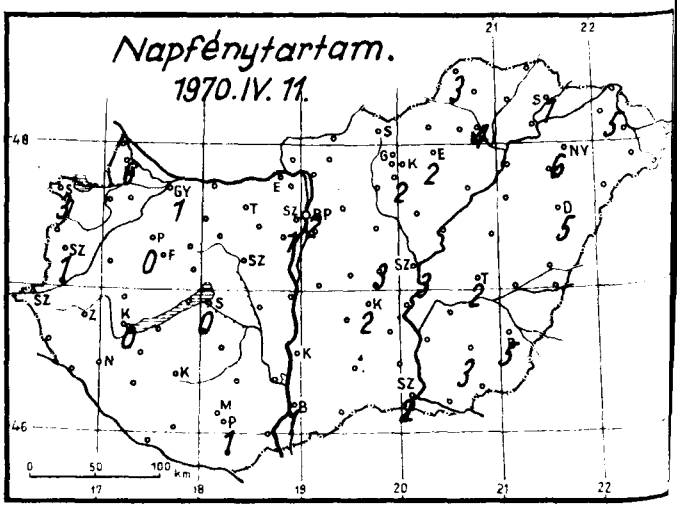
Napfénytartam.
1970. IV. 11.

1970. április hó,
12. nap vasárnap

	Az utolsó 24 óra adatai						24 órai csapadék mm		
	Csapadék (mm)		Hőmérsékleti szélsőségek			Napsütés (óra) tegnap			
			tegnapi nappali max.	éjszakai min.	min. 5 cm-en				
12815 Magyaróvár	.		12	3	–	6	Rajka	.	
822 Győr	.		12	2	1	1	Kapuvár	ny	
825 Pápa	.		10	2	0	0	Csorna	.	∩
805 Sopron	.		11	0	-3	3	Komárom	ny	
812 Szombathely	.		10	-1	-3	1	Káld	.	
910 Szentgotthárd	.		8	-1	-2		Kőszeg	.	
915 Zalaegerszeg	ny	▽	10	-2	-2		Körmend	.	
Lenti	.		14	-2	-4		Letenye	5	
925 Nagykanizsa	3		9	1	-1		Sümeg	.	
920 Keszthely	1		9	2	0	0	Zíre	ny	
Tihany	2		9	5	3		Kisbér	.	
935 Siófok	2		8	5	5	0	Mór	.	
942 Pécs	5		11	3	3	1	Alcsút	ny	
941 Misinatető (534 m)	–		–	–			Esztergom	.	∩
Siklós	–		–	–			Dobogókő	.	
827 Farkasgyepű (400 m)	–		–	–			Fonyód	–	
Veszprém	ny		10	3	3		Tab	2	
833 Tatabánya	.		11	3	1		Sárbogárd	ny	
839 Budapest (Ferihegy)	ny		11	4	–		Lengyel	5	
840 Budapest OMI	.		12	7	6	2	Nagykónyi	5	≡
841 Budapest (Szabadságh., 474 m)	ny		10	3	2	1	Marcali	5	
Martonvásár	.		10	4	3		Somogyszob	5	
835 Székesfehérvár	ny		10	3	1		Kaposvár	5	
Dunaújváros	ny		10	5	5		Barcs	6	≡
Szekszárd	5		11	5	4		Szigetvár	6	
Mohács	4		11	5	4		Bácsalmás	13	
960 Baja	15		12	5	5	1	Kiskunhalas	16	
955 Kalocsa	6		13	4	1		Izsák	–	
Ceglédd	9		14	3	3	3	Kunsztmiklós	1	
860 Szolnok	10		14	5	0	3	Örkény	–	
970 Kecskemét	7		12	6	5	2	Nagykáta	1	
Kiskunfélegyháza	12		13	6	4		Jászapáti	10	
982 Szeged	1		14	6	5	2	Tiszakécske	11	
Mezőhegyes	ny		17	6	5		Nagykőrös	13	
Orosháza	1		16	6	5	3	Kistelek	3	
990 Békéscsaba	ny		17	6	5	5	Makó	1	
875 Túrkeve	1		14	6	4	2	Szentes	2	
Berettyóújfalu	.		15	6	5		Szarvas	–	
889 Debrecen 882	ny		15	4	4	5	Szeghalom	ny	
892 Nyíregyháza	2		15	4	4	6	Körösszakál	.	
Kisvárda 788	1		15	4	4	5	Tiszaroff	7	
Mátészalka	2		16	4	2		Poroszló	5	
Tiszabecs	1		14	7			Karcag	1	
Vác	.		13	6	4		Hortobágy	15	▽
Gödöllő	ny	▽	10	5	3		Polgár	8	▽
Lőrinci	.		12	5	4		Hajdúdorog	–	
Gyöngyös	.		12	6	5		Nyírlugos	–	
Balassagyarmat	.	∩	12	5	3		Csenger	ny	
755 Salgótarján	.		11	5	3		Vásárosnamény	3	
Galyatető (932 m)	ny	*≡	7	-1			Záhony	5	
851 Kékestető (1000 m)	ny	*≡ V	5	-1	-1	2	Királyrét	–	
Mátraháza (672 m)	–		–	–			Romhány	.	
865 Eger	5	=	12	5	4	2	Borsodnádasd	ny	
Putnok	1	=	13	5	5		Jósvafő	1	
Lillafüred	7		12	1			Szendrőlád	1	
772 Miskolc	4		16	5	4	4	Hidasnémeti	2	
Füged	3		13	5	3		Tokaj	4	
778 Sárospatak	2		14	5	3	1	Szentendre	.	

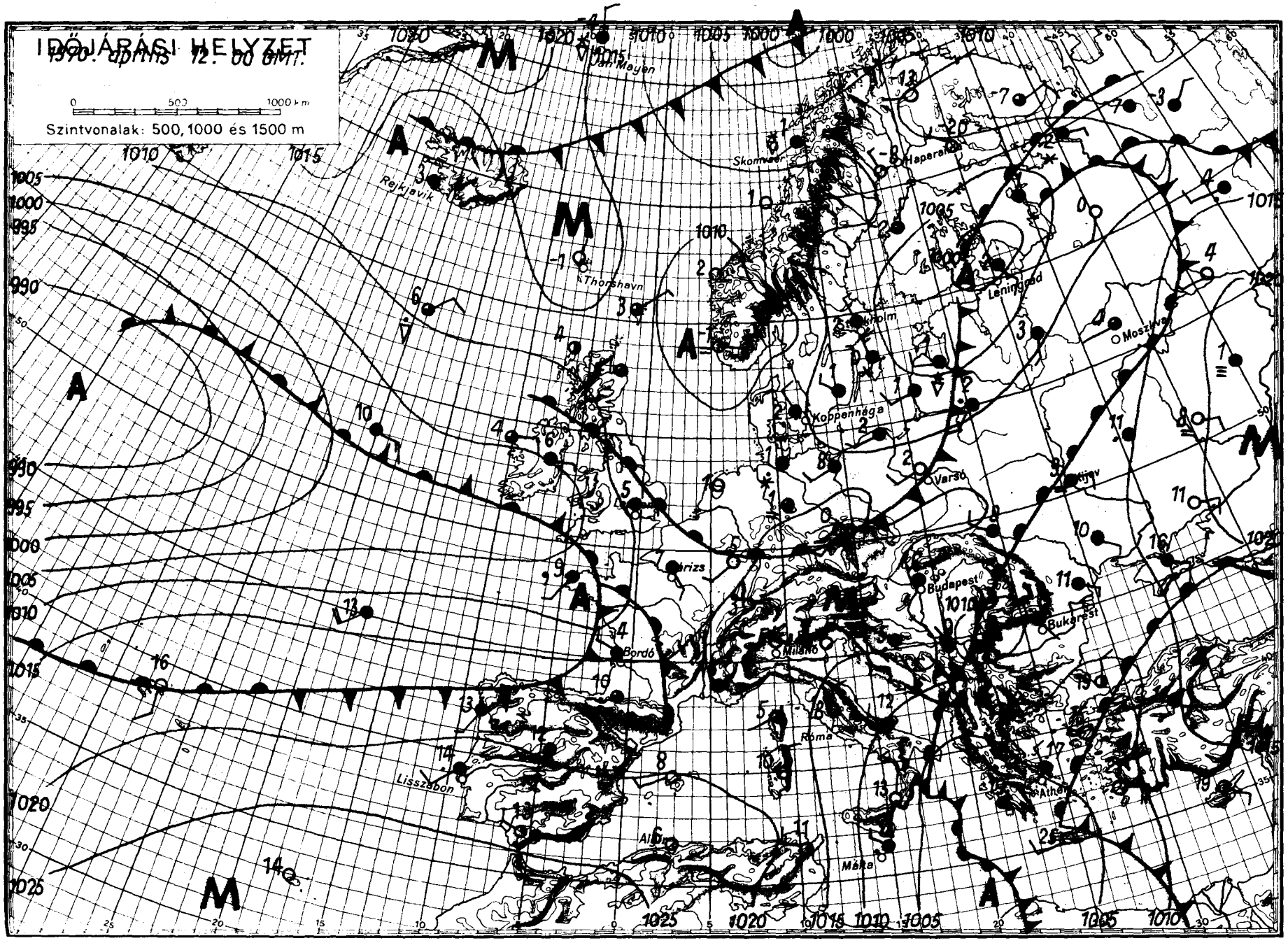
IDŐJÁRÁSI HELYZET
1970. április 12. 00 GMT.
0 500 1000 km
Szintvonalak: 500, 1000 és 1500 m
Rejkjavik
Thorshavn
Skomvær
Haparanda
Leningrad
Moszkva
Koppenhága
Varsó
Budapest
Bukarest
Bordó
Milano
Róma
Lisszabon
Athén
Máta
Dan Mayen

IDŐJÁRÁSI NAPIJELENTÉS

ЕЖЕДНЕВНЫЙ МЕТЕОРОЛОГИЧЕСКИЙ БЮЛЛЕТЕНЬ • DAILY WEATHER REPORT
BULLETIN QUOTIDIEN DE TEMPS • TÄGLICHER WETTERBERICHT

KIADJA AZ ORSZÁGOS METEOROLÓGIAI INTÉZET
BUDAPEST II. KITAIBEL PÁL UTCA 1
TELEFON: KÖZPONT: 353-500, IDŐJELZŐ OSZT.: 150-410

MEGJELENIK NAPONKÉNT • ELŐFIZETÉSI ÁRA A POSTAI KÖLTSÉGGEL EGYÜTT NEGYEDÉVRE 60, Ft
KIADÁSÉRT FELEL AZ INTÉZET IGAZGATÓJA

83. évfolyam 103. szám + Budapest + 1970. április 13. hétfő

Az időjárási helyzet ma reggel és a várható időjárás:

A Nyugat-Európa fölött kialakult ciklon szárazföldünk nyugati államaiban változékony, felhős, többfelé esős időjárást okoz. Ezzel egyidőben a Földközi-tengerről enyhe, nedves légtömegek érkeznek a Szovjetunió európai területe fölé. Hatásukra itt szintén változékony az idő, sok helyen esik az eső; a Balti-tenger térségében havazik. A Kárpát-medencében, valamint a Balkán- és az Appennini-félszigeten tovább tart az általában napos, tavaszias idő.

Hazánkban vasárnap az ország keleti részének kivételével csak kissé felhős volt az ég és 6, 12 órán át sütött a nap. Keleten felhős idő volt és legfeljebb 1, 2 órás napsütést észleltek, a reggeli órákban még esett az eső. A lehullott csapadék mennyisége sehol sem haladta meg az 5 mm-t. A hőmérséklet napközben keleten 8, 12, máshol 12, 16 fokig emelkedett. Ma hajnalra nyugaton -2, +3, máshol 0, 5 fokig hült le a levegő. Délelőtt északon derült, máshol változóan felhős volt az ég, eső sehol sem esett. A hőmérséklet 11 órára 10, 14 fokig emelkedett.

Ma 12 órakor Budapesten a hőmérséklet 14 fok volt, a tengerszintre átszámított légnyomás 757 mm, mérsékelten süllyed.

Várható időjárás kedd estig:

Időnként megnövekvő felhőzet, hétfőn nyugaton, kedden az ország többi részén is esőkkel, néhány helyen zivatarral.
Megélénkülő délnyugati, nyugati, kedden a Dunántúlon északnyugatira forduló szél.

Várható legalacsonyabb éjszakai hőmérséklet: 1, 6,
legmagasabb nappali hőmérséklet kedden: nyugaton 10, 15 fok között, keleten egy-két fokkal 15 fok felett.

Bartha Péterné s.k.

Távolabbi kilátások péntekig:

Legalacsonyabb hajnali hőmérsékletek 1, 6 fok között. Legmagasabb nappali hőmérsékletek 11, 16 fok között. Jelentős mennyiségü /legalább 5 mm/ csapadék az ország területének 70 százalékán várható.

TÁVELŐREJELZŐ CSOPORT

A hőmérséklet napi középértéke és eltérése a 90 évi átlagtól /Budapesten/:

1970. IV. 12.: 10,5 C°, -0,2 C°.

1871 óta ezen a napon Budapesten előfordult

legmagasabb hőmérséklet: 24,5 C° /1935/
legalacsonyabb hőmérséklet: - 2,9 C° /1913/

70.197.

CSAPADÉKELOSZLÁS

AZ UTOLSÓ 24 ÓRÁBAN

196 70. IV. 12. 7h-TÓL IV. 13. 7h-IG

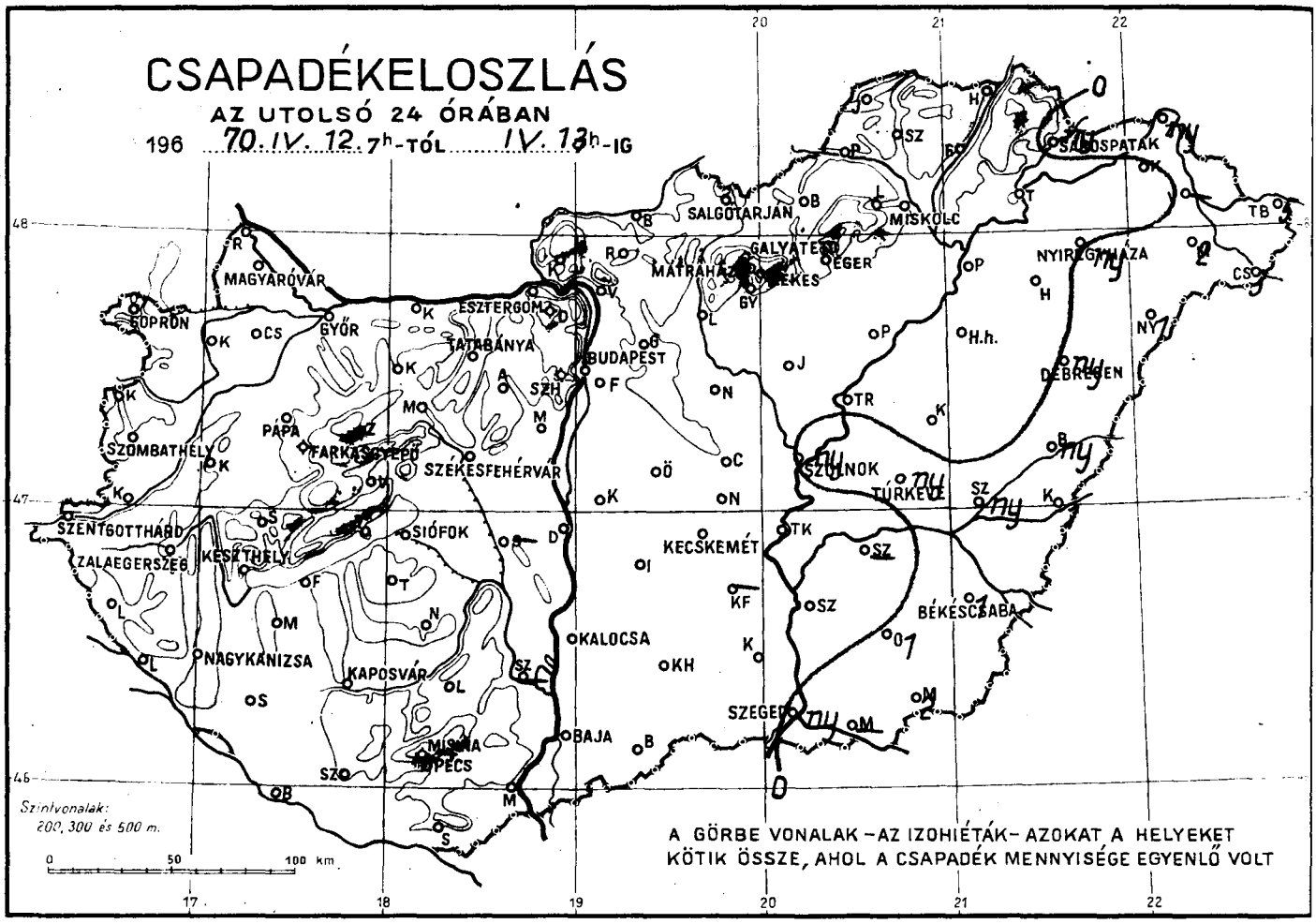

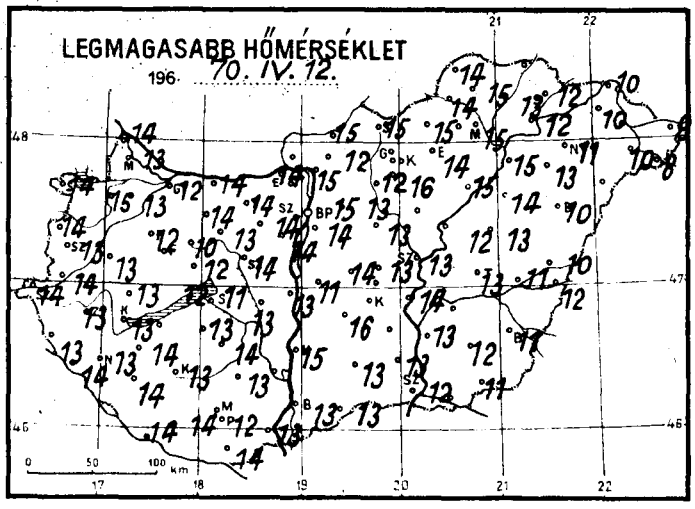

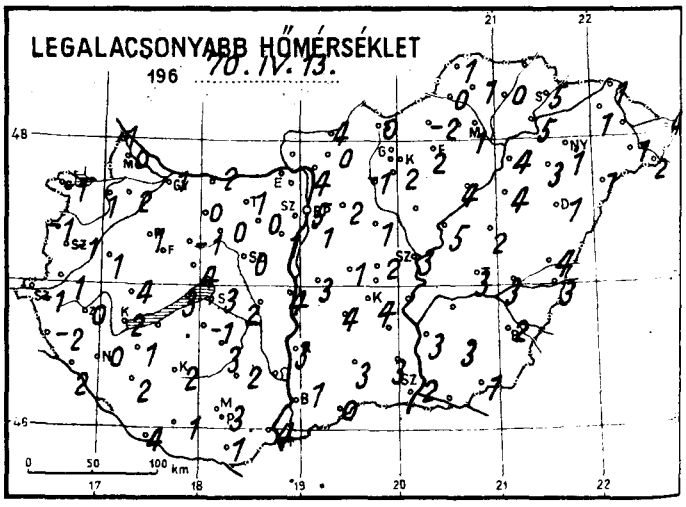

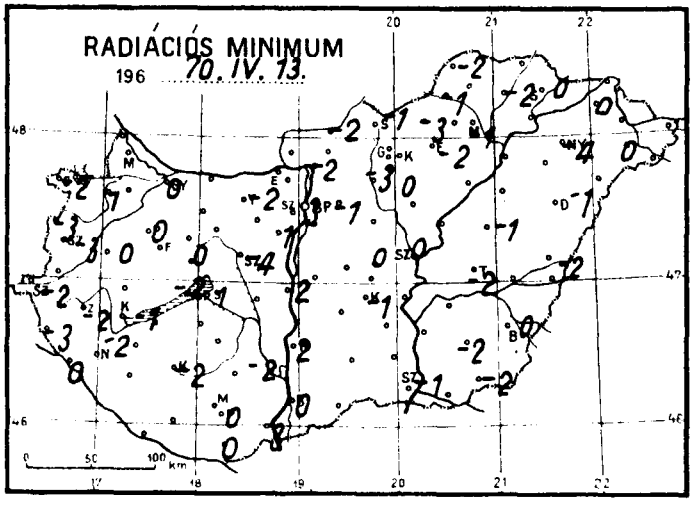

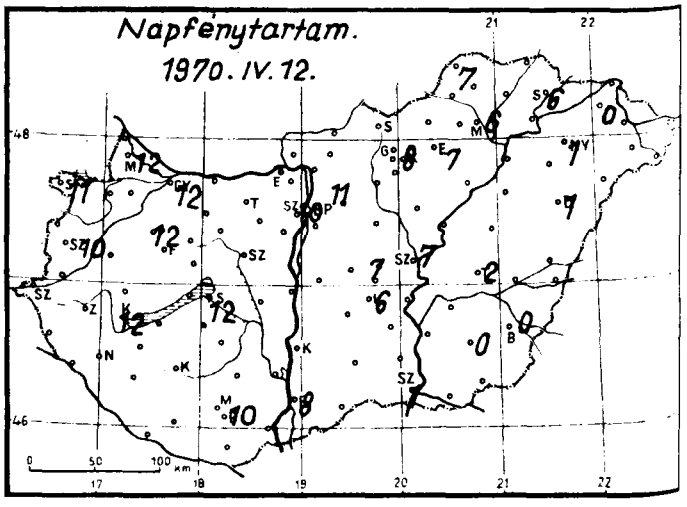

1970 április ..... hó,
13. hétfő ..... nap .....

	Az utolsó 24 óra adatai						24 órai csapadék mm		
	Csapadék (mm)		Hőmérsékleti szélsőségek: tegnapi nappali max.	éjszakai min.	min. 5 cm-en	Napsütés (óra) tegnap			
12815 Magyaróvár	.		13	0	–	12	Rajka	.	
822 Győr	.		12	1	0	12	Kapuvár	.	=
825 Pápa	.	=	12	1	0	12	Csorna	.	⌐
805 Sopron	.	=	14	-1	-2	11	Komárom	.	
812 Szombathely	.	=	13	-1	-3	10	Káld	.	
910 Szentgotthárd	.		14	-1	-2		Kőszeg	.	
915 Zalaegerszeg	.		13	0	-2		Körmend	.	
Lenti	.		13	-2	-3		Letenye	.	
925 Nagykanizsa	.		13	0	-2		Sümeg	.	
920 Keszthely	.		13	2	-1	12	Ziro	.	
Tihany	.		12	3	-2		Kisbér	.	⌐
935 Siófok	.		11	3	1	12	Mór	.	
942 Pécs	.		12	3	0	10	Alcsút	.	
941 Misinatető (534 m)	–						Esztergom	.	
Siklós	.	⌐	14	1	0		Dobogókő	.	
827 Farkasgyepű (400 m)	.		12	3	2		Fonyód	.	
Veszprém	.	⌐	12	4	0		Tab	.	
833 Tatabánya	.		14	1	-2		Sárbogárvan	.	
839 Budapest (Ferihegy)	.	=	14	1	–		Lengyel	.	
840 Budapest OMI	.		15	5	3	11	Nagykónyi	.	
841 Budapest (Szabádságh., 474 m)	.		13	2	-1	10	Marcali	.	⌐
Martonvásár	.		14	1	1		Somogyszob	.	
835 Székesfehérvár	.		14	0	-4		Kaposvár	.	⌐
Dunaújváros	.		13	4	2		Barcs	.	=
Szekszárd	–						Szigetvár	.	
Mohács	.		13	4	3		Bácsalmás	.	
960 Baja	.		13	1	0	8	Kiskunhalas	.	
955 Kalocsa	.		15	3	2		Izsák	.	
Cegléd	.	⌐	13	2	0	7	Kunsztmiklós	.	
860 Szolnok	ny		13	3	0	7	Örkény	.	
970 Kecskemét	.		13	4	-1	6	Nagykáta	.	
Kiskunfélegyháza	–						Jászapáti	.	
982 Szeged	ny		12	2	-1	1	Tiszakécske	.	
Mezőhegyes	2		11	1	-2		Nagykőrös	.	⌐
Orosháza	1		12	3	-2	0	Kistelek	.	
990 Békéscsaba	1		11	2	0	0	Makó	–	
875 Túrkeve	ny		13	3	-2	2	Szentes	.	
Berettyóújfalu	ny	⌐	10	4	-2		Szarvas	–	
882 Debrecen	ny	=	10	1	-1	1	Szeghalom	ny	⌐
892 Nyíregyháza	ny		11	1	-1	1	Kőrösszakál	1	
788 Kisvárda	.		10	1	0	0	Tiszaroff	.	
Mátészalka	2		10	1	0		Poroszló	.	
Tiszabecs	5		9	4			Karcag	.	⌐
Vác	.	⌐	15	4	-2		Hortobágy	.	
Gödöllő	.		13	2	-1		Polgár	.	
Lőrinci	.	⌐	12	-1	-3		Hajdúdorog	.	
Gyöngyös	.		16	2	0		Nyírlugos	1	
Balassagyarmat	.	⌐	15	4	-2		Csenger	3	
755 Salgótarján	.		15	0	-1		Vásárosnamény	–	
Galyatető (932 m)	.		7	1			Záhony	ny	
851 Kékestető (1000 m)	.	=	6	-1	-2	8	Királyrét	.	
Mátraháza (672 m)	–						Romhány	.	
865 Eger	.	=	14	2	-2	7	Borsodnádasd	.	
Putnok	.	=	14	0	-1		Jósvafő	.	=
Lillafüred	.		13	1			Szendrőlád	.	
772 Miskolc	.	=	15	1	-1	6	Hidasnémeti	.	
Fügöd	.	⌐	13	0	-2		Tokaj	.	
778 Sárospatak	ny		12	5	0	6	Szentendre	.	

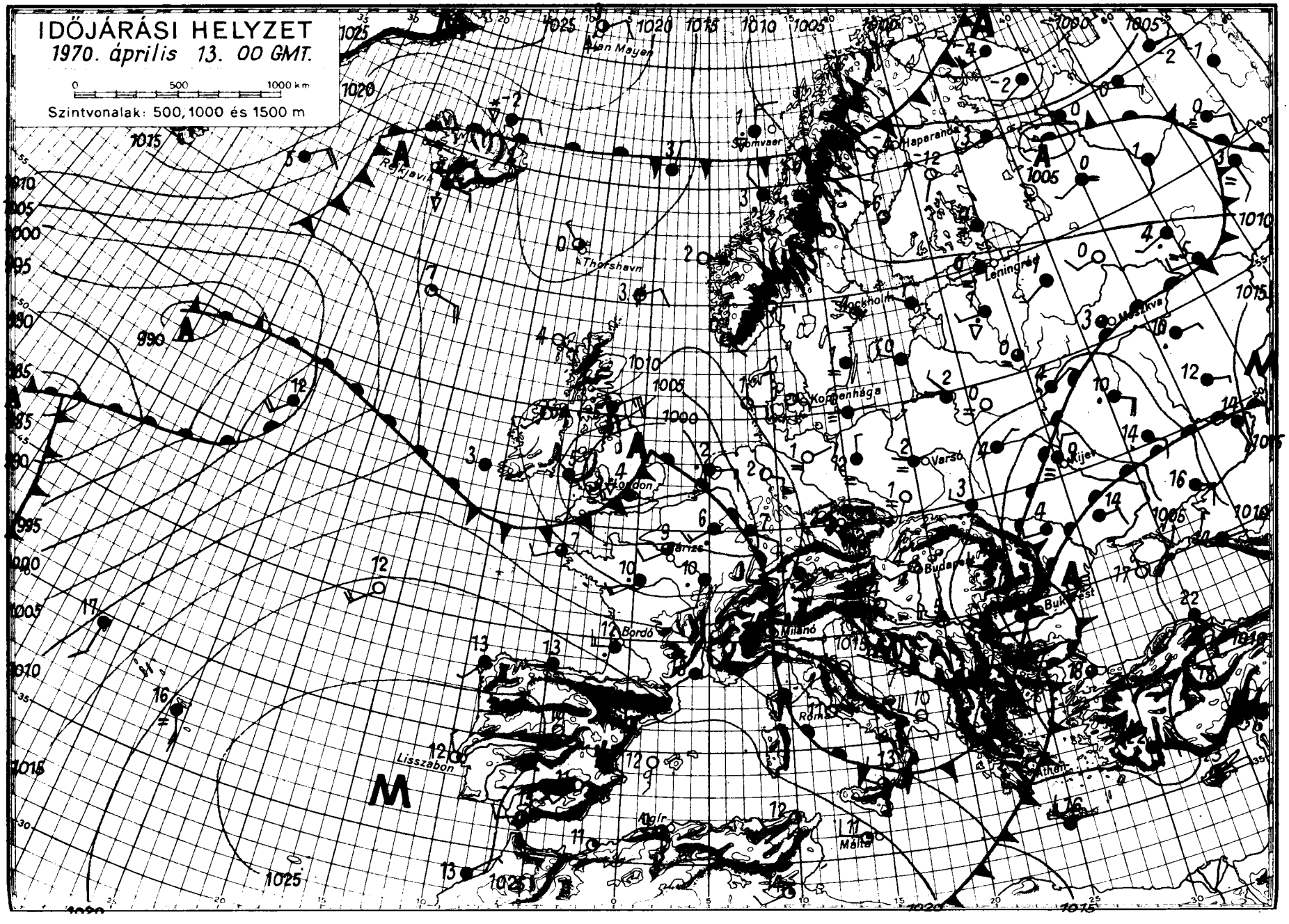
IDŐJÁRÁSI HELYZET
1970. április 13. 00 GMT.
0 500 1000 km
Szintvonalak: 500, 1000 és 1500 m
Jan Mayen
Reykjavik
Thorshavn
Stornvaer
Haparanda
Leningrád
Stockholm
Moszkva
Koppenhága
Varsó
Kijev
London
Párizs
Bordó
Milánó
Budapest
Bukarest
Róma
Athén
Málta
Lisszabon
Algír

IDŐJÁRÁSI NAPIJELENTÉS

ЕЖЕДНЕВНЫЙ МЕТЕОРОЛОГИЧЕСКИЙ БЮЛЛЕТЕНЬ • DAILY WEATHER REPORT
BULLETIN QUOTIDIEN DE TEMPS • TÄGLICHER WETTERBERICHT

KIADJA AZ ORSZÁGOS METEOROLÓGIAI INTÉZET
BUDAPEST II. KITAIBEL PÁL UTCA 1
TELEFON: KÖZPONT: 353-500, IDŐJELZŐ OSZT.: 150-410

MEGJELENIK NAPONKÉNT • ELŐFIZETÉSI ÁRA
A POSTAI KÖLTSÉGGEL EGYÜTT NEGYEDÉVRE 60, Ft
KIADÁSÉRT FELEL AZ INTÉZET IGAZGATÓJA

83. évfolyam 104. szám + Budapest + 1970. április 14. kedd

Az időjárási helyzet ma reggel és a várható időjárás:

A nyugat-keleti irányu pályát követő mérsékeltövi ciklonok ütemesen érkeznek szárazföldünkre. Ennek következtében a viszonylagos felmelegedés és lehülés szakaszai szinte másnaponként követik egymást. Közép-Európa és igy a Kárpát-térség is jelenleg az ujabb lehülést hozó északi, északnyugati áramlások szakaszába került. A dél felé tartó hidegebb levegőre jellemző, hogy benne ma reggel a Cseh-medencében, az Alpok északi előterében és Ukrajnában havazott, havas eső esett.

Hazánkban hétfőn 4 és 10 óra közötti napfénytartamot mértek. A hőmérséklet napközben 13, 18 fokig emelkedett. A kedd reggel 7 óráig terjedő 24 óra alatt az ország területének mintegy felerészén volt eső, de mennyisége csak kevés helyen haladta meg a 2, 3 mm-t. Kedd hajnalra általában 4, 9 fokig hült le a levegő, de az Északi-hegyvidék egy-két pontján 2, 3 fokos minimumok is előfordultak. Délelőtt erősen felhős volt az ég, Debrecen, Békéscsaba és Szeged körzetében még esett az eső. Általában élénk, helyenként erős északi, északnyugati szél fujt. A hőmérséklet 11 órakor 9, 13 fok között volt.

Ma 12 órakor Budapesten a hőmérséklet 12 fok, a tengerszintre átszámitott légnyomás 759 mm, változatlan.

Várható időjárás szerda estig:

Felhőátvonulások, szórványosan kialakuló futó esővel, északon esetleg havas esővel, a magasabb hegyeken hózáporral.
Az élénk, helyenként erős északi, északnyugati szél szerdára mérséklődik.
A hőmérséklet csökken.

Várható legalacsonyabb éjszakai hőmérséklet: -1, +4 fok között,
legmagasabb nappali hőmérséklet szerdán: 10 fok körül.

Dr. Tóth Pál s.k.

A hőmérséklet napi középértéke és eltérése a 90 évi átlagtól /Budapesten/:

1970. IV. 13.: 11,8 C°, +1,0 C°.

1871 óta ezen a napon Budapesten előfordult

legmagasabb hőmérséklet: 25,6 C° /1939/
legalacsonyabb hőmérséklet: - 2,2 C° /1913/

70.198.

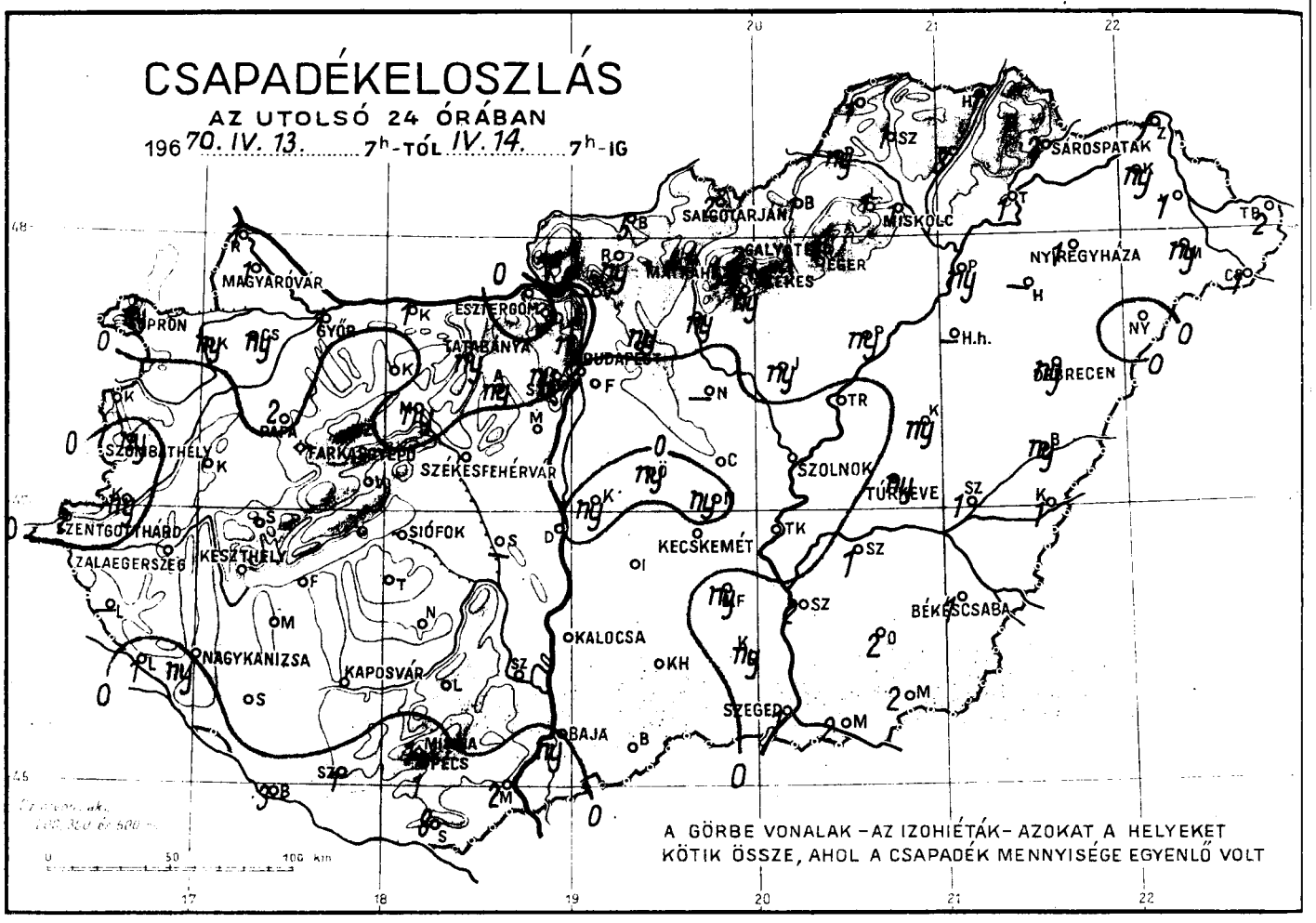
CSAPADÉKELOSZLÁS
AZ UTOLSÓ 24 ÓRÁBAN
1970. IV. 13. 7h-TÓL IV. 14. 7h-IG
MAGYARÓVÁR
SOPRON
GYŐR
ESZTERGOM
TATABÁNYA
BUDAPEST
SALGÓTARJÁN
MISKOLC
SÁROSPATAK
NYÍREGYHÁZA
DEBRECEN
SZOMBATHELY
SZÉKESFEHÉRVÁR
SZOLNOK
TÚRKEVE
SZENTGOTTHÁRD
ZALAEGERSZEG
KESZTHELY
SIÓFOK
KECSKEMÉT
BÉKÉSCSABA
NAGYKANIZSA
KAPOSVÁR
KALOCSA
SZEGED
BAJA
PÉCS
A GÖRBE VONALAK – AZ IZOHIÉTÁK – AZOKAT A HELYEKET KÖTIK ÖSSZE, AHOL A CSAPADÉK MENNYISÉGE EGYENLŐ VOLT

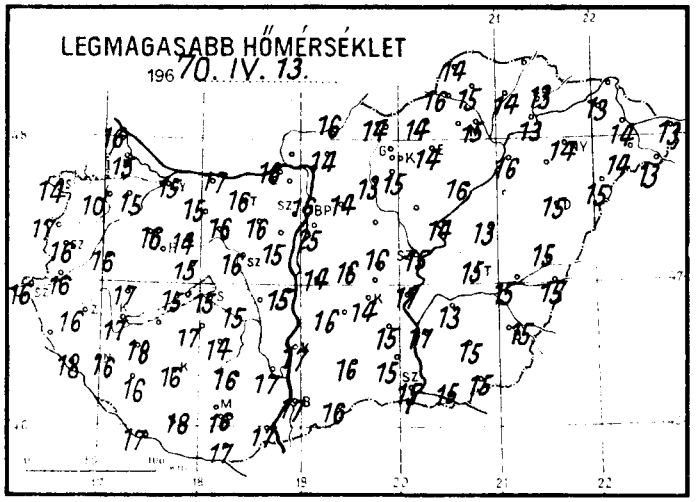
LEGMAGASABB HŐMÉRSÉKLET
1970. IV. 13.

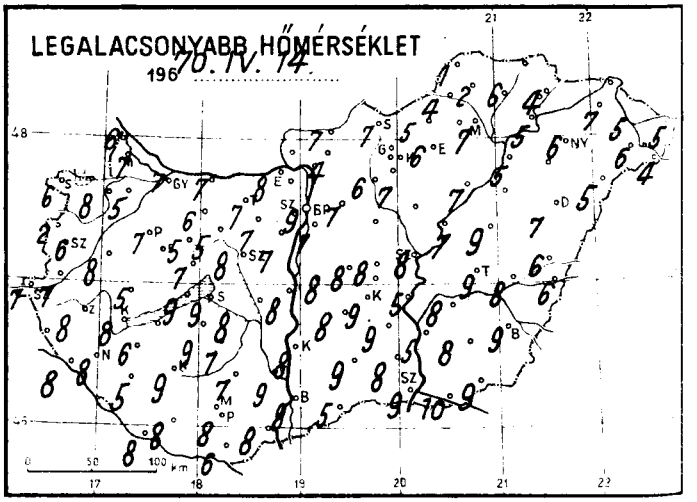
LEGALACSONYABB HŐMÉRSÉKLET
1970. IV. 14.

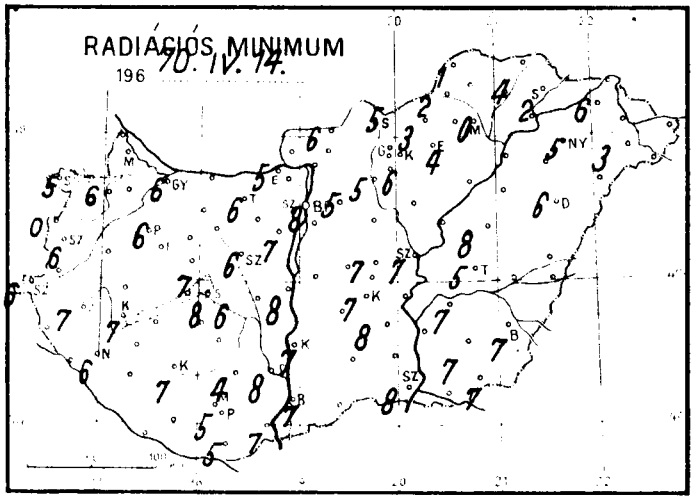
RADIÁCIÓS MINIMUM
1970. IV. 14.

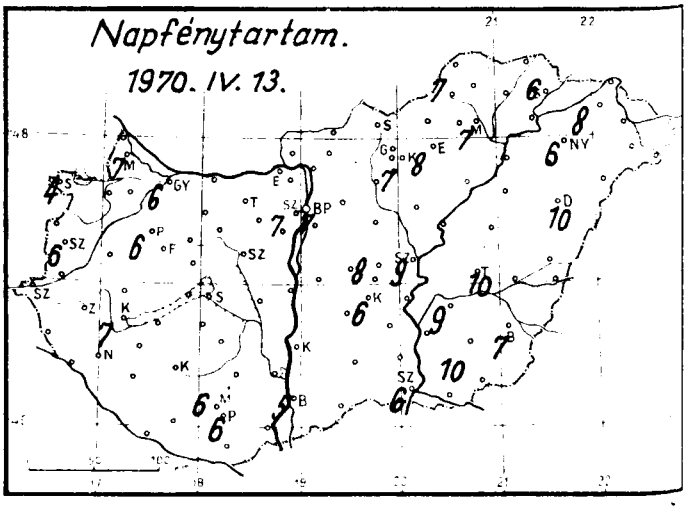
Napfénytartam.
1970. IV. 13.

1970. április hó,
14. kedd nap

		Az utolsó 24 óra adatai						24 órai csapadék mm		
		Csapadék (mm)		Hőmérsékleti szélsőségek tegnapi nappali max.	Hőmérsékleti szélsőségek éjszakai min.	Hőmérsékleti szélsőségek min. 5 cm-en	Napsütés (óra) tegnap			
12815	Magyaróvár	1		15	7	–	7	Rajka	1	
822	Győr	1		15	7	6	6	Kapuvár	ny	
825	Pápa	2		16	7	6	6	Csorna	ny	
805	Sopron	ny		14	6	5	4	Komárom	1	
812	Szombathely	ny		16	6	6	6	Káld	.	
910	Szentgotthárd	2		16	7	6		Kőszeg	.	
915	Zalaegerszeg	.		16	8	7		Körmend	ny	
	Lenti	–						Letenye	1	
925	Nagykanizsa	ny		16	8	6		Sümeg	.	
920	Keszthely	.		17	8	7	7	Zirc	.	
	Tihany	.		15	9	–		Kisbér	.	
935	Siófok	.		15	9	8	–	Mór	ny	
942	Pécs	1		16	8	5	6	Alcsút	ny	
941	Misinatető (534 m)	1		10	5	3	6	Esztergom	.	
	Siklós	8		17	6	5		Dobogókő	.	
827	Farkasgyepű (400 m)	.		11	7	5		Fonyód	.	
	Veszprém	.		15	7	7		Tab	.	
833	Tatabánya	ny		16	7	6		Sárbogárd	.	
839	Budapest (Ferihegy)	.		15	7	–		Lengyel	.	
840	Budapest OMI	.		16	9	8	7	Nagykónyi	.	
841	Budapest (Szabadságh., 474 m)	ny		13	6	6	7	Marcali	.	
	Martonvásár	.		15	7	7		Somogyszob	.	
835	Székesfehérvár	.		16	8	6		Kaposvár	.	
	Dunaújváros	.		15	8	8		Barcs	3	
	Szekszárd	.		17	9	8		Szigetvár	1	
	Mohács	2		17	8	7		Bácsalmás	.	
960	Baja	ny		17	9	7	5	Kiskunhalas	.	
955	Kalocsa	.		17	8	7		Izsák	.	
	Cegléd	.		16	8	7	8	Kunsztmiklós	ny	
860	Szolnok	.		15	8	7	9	Örkény	ny	
970	Kecskemét	.		14	9	7	6	Nagykáta	–	
	Kiskunfélegyháza	ny		15	9	8		Jászapáti	ny	
982	Szeged	1		15	9	8	6	Tiszakécske	.	
	Mezőhegyes	2		15	9	7		Nagykőrös	ny	
	Orosháza	2		15	8	7	10	Kistelek	ny	
990	Békéscsaba	1		15	9	7	7	Makó	2	
875	Túrkeve	ny		15	9	5	10	Szentes	2	
	Berettyóújfalu	ny		15	6			Szarvas	1	
882	Debrecen	ny	=	15	7	6	10	Szeghalom	1	
892	Nyíregyháza	1		14	6	5	6	Kőrösszakál	1	
788	Kisvárda	ny		13	7	6	8	Tiszaroff	.	
	Mátészalka	ny		14	6	3		Poroszló	ny	
	Tiszabecs	2		13	5			Karcag	ny	
	Vác	–						Hortobágy	–	
	Gödöllő	ny		14	7	5		Polgár	ny	
	Lőrinci	ny		13	6	5		Hajdúdorog	–	
	Gyöngyös	ny		15	7	6		Nyírlugos	.	
	Balassagyarmat	5		16	7	6		Csenger	1	
755	Salgótarján	2		14	7	5		Vásárosnamény	1	
	Galyatető (932 m)	2		9	2			Záhony	–	
851	Kékestető (1000 m)	1	v	6	2	1	7	Királyrét	1	
	Mátraháza (672 m)	–						Rombány	ny	
865	Eger	1	=	14	6	4	8	Borsodnádasd	1	
	Putnok	ny	=	16	4	2		Jósvafő	1	
	Lillafüred	1		13	1			Szendrőlád	1	
772	Miskolc	1	=	15	7	0	7	Hidasnémeti	1	
	Fügöd	3		14	6	4		Tokaj	1	
778	Sárospatak	2		13	4	2	6	Szentendre	ny	

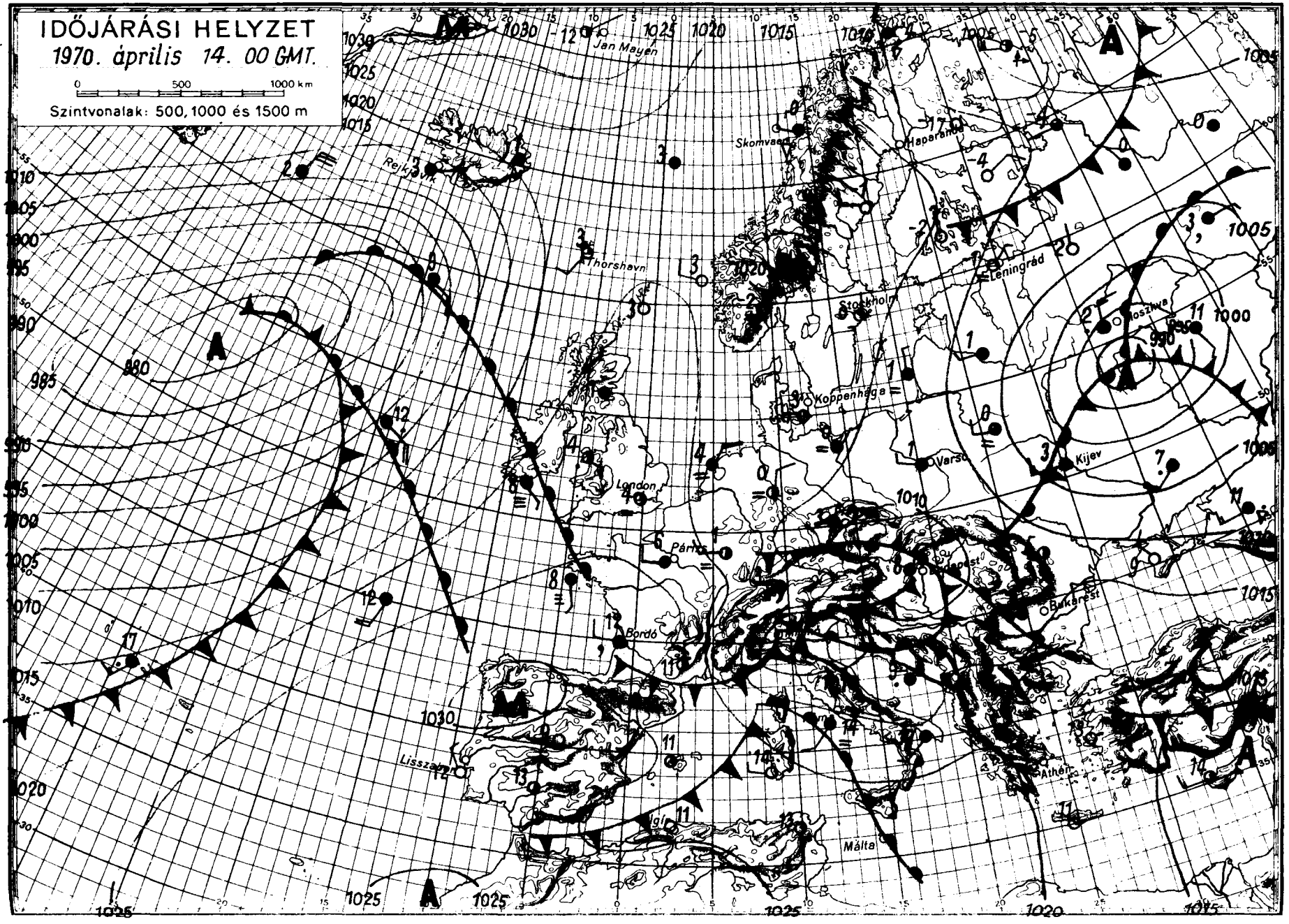
IDŐJÁRÁSI HELYZET
1970. április 14. 00 GMT.
0 500 1000 km
Szintvonalak: 500, 1000 és 1500 m
Jan Mayen
Reykjavik
Thorshavn
Skomvaer
Haparanda
Leningrád
Moszkva
Stockholm
Koppenhága
London
Párizs
Bordó
Varsó
Kijev
Bukarest
Athén
Málta
Lisszabon
1030
1025
1020
1015
1010
1005
1000
995
990
985
980

IDŐJÁRÁSI NAPIJELENTÉS

ЕЖЕДНЕВНЫЙ МЕТЕОРОЛОГИЧЕСКИЙ БЮЛЛЕТЕНЬ • DAILY WEATHER REPORT
BULLETIN QUOTIDIEN DE TEMPS • TÄGLICHER WETTERBERICHT

KIADJA AZ ORSZÁGOS METEOROLÓGIAI INTÉZET
BUDAPEST II. KITAIBEL PÁL UTCA 1
TELEFON: KÖZPONT: 353-500, IDŐJELZŐ OSZT.: 150-410

MEGJELENIK NAPONKÉNT • ELŐFIZETÉSI ÁRA
A POSTAI KÖLTSÉGGEL EGYÜTT NEGYEDÉVRE 60, Ft
KIADÁSÉRT FELEL AZ INTÉZET IGAZGATÓJA

83. évfolyam 105. szám + Budapest + 1970. április 15. szerda

Az időjárási helyzet ma reggel és a várható időjárás:

Az elmult 24 óra folyamán folytatódott a hideg sarkvidéki levegő áramlása az Északi-tenger térsége felől Közép-Európán és a Balkán-félszigeten át a Földközi-tenger délkeleti vidékei fölé. Igy ezeken a területeken további lehülés következett be, futó záporok, élénk szél és változékony időjárás kíséretében. Ugyanakkor az óceán felől a Brit-szigeteket páradus és enyhe levegő árasztotta el, amely fokozatosan kelet felé terjeszkedik, hatására Nyugat-Európa más részein is enyhülés várható.

Hazánkban kedden erősen felhős, szeles, hüvös idő volt. Főként a Duna-vonalától keletre többfelé volt futó eső. A lehullott eső mennyisége azonban csak néhány helyen érte el az 5, 8 mm-t. A hőmérséklet csucsértéke általában 10, 15 fok között alakult. Szerdán hajnalban északkeleten helyenként 0, -2, máshol 0, +5 fokig hült le a levegő. Délelőtt felhőátvonulások voltak, az északnyugati megyékben viharos erejü északi széllel. A hőmérséklet 11 órakor 7, 8 fok között váltakozott.

Ma 12 órakor Budapesten a hőmérséklet 9 fok volt, a tengerszintre átszámitott légnyomás 768 mm, alig változik.

Várható időjárás csütörtök estig:

Szerdán felhőátvonulások, szórványos futó esővel.
Csütörtökön változóan felhős idő, eső nélkül.
Fokozatosan mérséklődő északi, északkeleti szél.
A nappali felmelegedés kissé erősödik.

Várható legalacsonyabb éjszakai hőmérséklet: 0, +5,
legmagasabb nappali hőmérséklet csütörtökön: 9,14 fok között.

Dunay Sándorné s.k.

A hőmérséklet napi középértéke és eltérése a 90 évi átlagtól /Budapesten/:

1970. IV. 14.: 10,4 C°, -0,9 C°.

1871 óta ezen a napon Budapesten előfordult

legmagasabb hőmérséklet: 26,6 C° /1939/
legalacsonyabb hőmérséklet: - 4,6 C° /1912/

70.200.

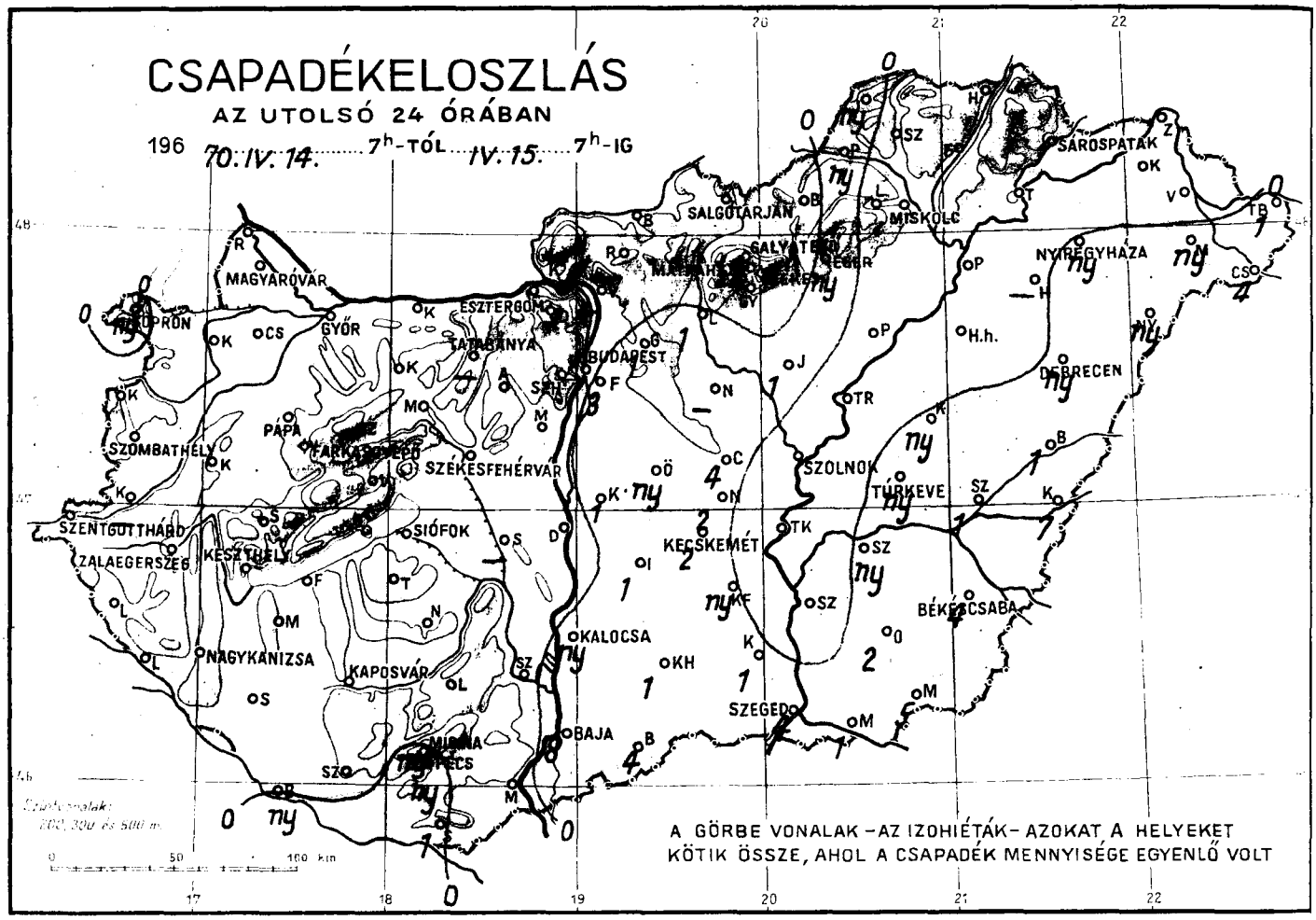
CSAPADÉKELOSZLÁS
AZ UTOLSÓ 24 ÓRÁBAN
196 70. IV. 14. 7h-TÓL IV. 15. 7h-IG
A GÖRBE VONALAK – AZ IZOHIÉTÁK – AZOKAT A HELYEKET KÖTIK ÖSSZE, AHOL A CSAPADÉK MENNYISÉGE EGYENLŐ VOLT
MAGYARÓVÁR
GYŐR
ESZTERGOM
TATABÁNYA
BUDAPEST
SALGÓTARJÁN
MISKOLC
SÁROSPATAK
NYÍREGYHÁZA
DEBRECEN
SZOLNOK
TÚRKEVE
SZOMBATHELY
PÁPA
SZÉKESFEHÉRVÁR
SZENTGOTTHÁRD
ZALAEGERSZEG
KESZTHELY
SIÓFOK
KECSKEMÉT
BÉKÉSCSABA
NAGYKANIZSA
KAPOSVÁR
KALOCSA
SZEGED
BAJA
PÉCS

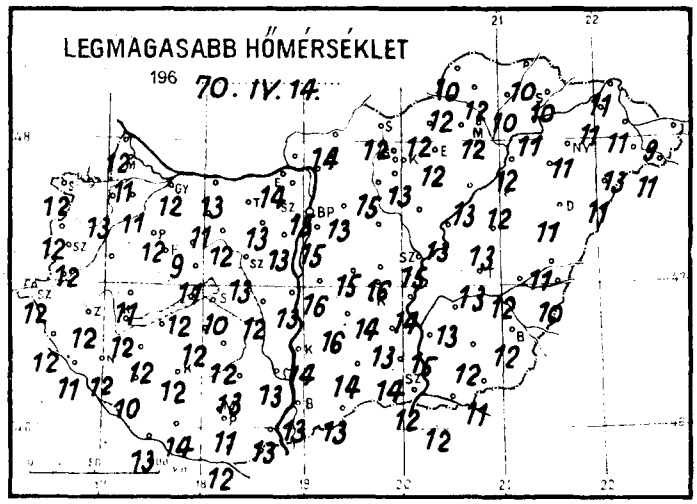
LEGMAGASABB HŐMÉRSÉKLET
196 70. IV. 14.

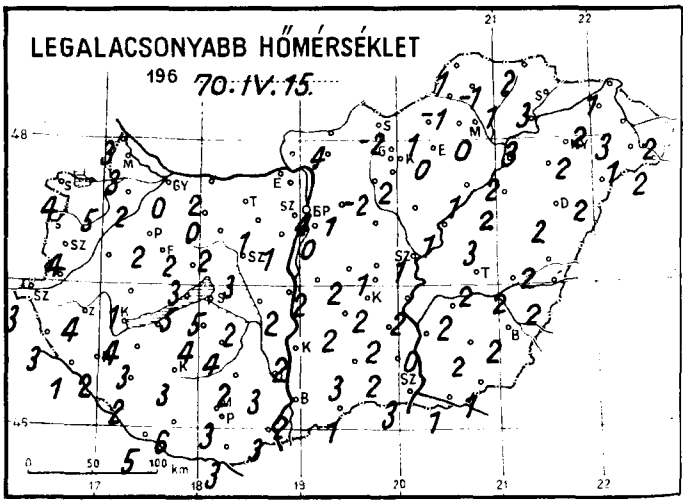
LEGALACSONYABB HŐMÉRSÉKLET
196 70. IV. 15.

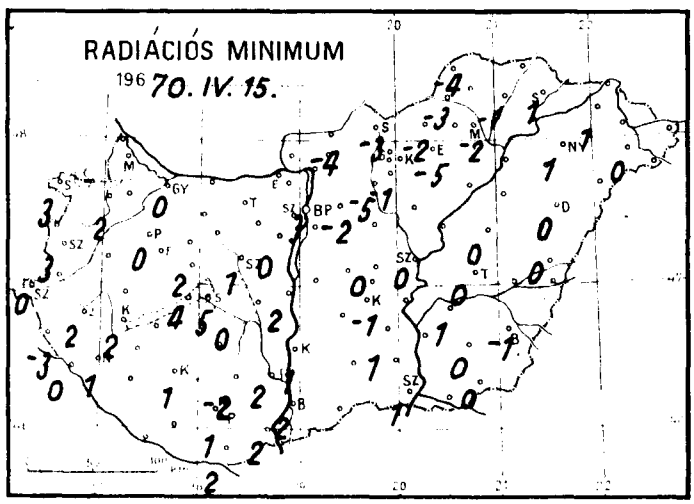
RADIÁCIÓS MINIMUM
196 70. IV. 15.

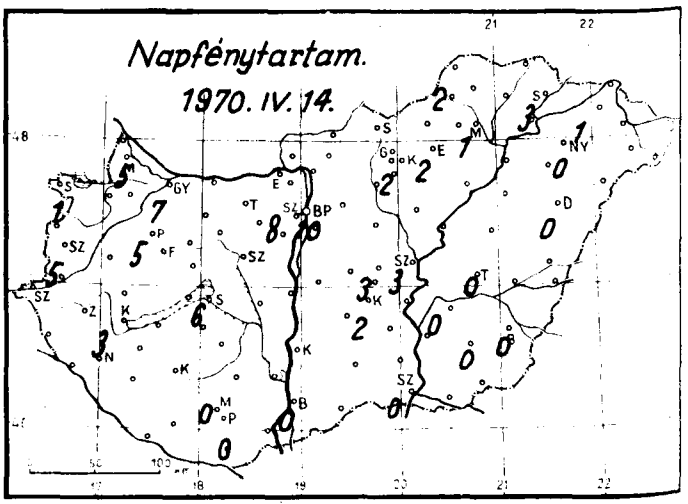
Napfénytartam.
1970. IV. 14.

1970. ...április.... hó,
15.. napszerda.....

		Az utolsó 24 óra adatai						24 órai csapadék mm		
		Csapadék (mm)		Hőmérsékleti szélsőségek: tegnapi nappali max.	éjszakai min.	min. 5 cm-en	Napsütés (óra) tegnap			
12815	Magyaróvár	.		11	3	–	6	Rajka	.	
822	Győr	.		12	0	0	7	Kapuvár	.	
825	Pápa	.		12	2	0	5	Csorna	.	
805	Sopron	ny	▽	12	4	3	1	Komárom	.	
812	Szombathely	.	≡	12	4	3	5	Káld	.	
910	Szentgotthárd	.		12	3	0		Kőszeg	.	
915	Zalaegerszeg	.		12	4	2		Körmend	–	
	Lenti	.		12	3	–3		Letenye	.	
925	Nagykanizsa	.		12	2	1		Sümeg	.	
920	Keszthely	.		12	4	2	3	Zirc	.	
	Tihany	.		12	5	4		Kisbér	.	
935	Siófok	.		10	5	5	6	Mór	.	
942	Pécs	ny		11	3	1	0	Alcsút	.	
941	Misinatető (534 m)	ny		5	2	1	0	Esztergom	.	
	Siklós	1		12	3	2		Dobogókő	.	
827	Farkasgyepű (400 m)	.		9	0	0		Fonyód	.	
	Veszprém	.		11	3	2		Tab	.	
833	Tatabánya	–						Sárbogárd	.	
839	Budapest (Ferihegy)	3	▽	15	0	–		Lengyel	.	
840	Budapest OMI	.		15	4	3	10	Nagykónyi	.	
841	Budapest (Szabadságh., 474 m)	.		13	0	–1	8	Marcali	.	0
	Martonvásár	.		13	1	0		Somogyszob	.	
835	Székesfehérvár	.		13	3	1		Kaposvár	.	
	Dunaújváros	.		13	2	2		Barcs	ny	
	Szekszárd	.		13	3	2		Szigetvár	.	
	Mohács	.		13	3	2		Bácsalmás	4	
960	Baja	8	▽	13	2	2	0	Kiskunhalas	1	
955	Kalocsa	ny		14	2	1		Izsák	1	▽
	Cegléd	4	▽	16	1	0	3	Kunsztmiklós	1	▽
860	Szolnok	.		15	1	0	3	Örkény	ny	
970	Kecskemét	2	▽	14	2	–1	2	Nagykáta	–	
	Kiskunfélegyháza	ny		13	2	1		Jászapáti	1	
982	Szeged	4	▽	12	3	1	0	Tiszakécske	.	
	Mezőhegyes	5		11	1	0		Nagykőrös	2	
	Orosháza	2		12	2	0	0	Kistelek	1	
990	Békéscsaba	4		12	2	–1	0	Makó	1	
875	Túrkeve	ny		13	2	0	0	Szentes	.	
	Berettyóújfalu	1		11	2	0		Szarvas	ny	
880	Debrecen	ny	=	11	2	0	0	Szeghalom	1	
882	Nyíregyháza	ny		11	2	1	0	Kőrösszakál	7	
788	Kisvárda	.		11	2	1	1	Tiszaroff	.	
	Mátészalka	ny		13	1	0	1	Poroszló	.	
	Tiszabecs	1		9	2			Karcag	ny	
	Vác	–						Hortobágy	.	
	Gödöllő	1	▽	13	1	–2		Polgár	.	
	Lőrinci	1	⌴	15	–2	–5		Hajdúdorog	–	
	Gyöngyös	.		13	2	–1		Nyírlugos	ny	
	Balassagyarmat	.		14	4	–4		Csenger	4	
755	Salgótarján	.		12	–2	–3		Vásárosnamény	.	
	Galyatető (932 m)	.		8	–5			Záhony	.	
851	Kékestető (1000 m)	.		5	–5	–5	2	Királyrét	.	
	Mátraháza (672 m)	.	≈					Romhány	–	
865	Eger	ny		12	0	–5	2	Borsodnádasd	.	
	Putnok	ny	≈	12	–1	–3		Jósvafő	ny	
	Lillafüred	.		13	0			Szendrőlád	.	
772	Miskolc	.	≈	12	0	–2	1	Hidasnémeti	.	
	Füged	.		10	1	–1		Tokaj	.	
775	Sárospatak	.		10	3	1	3	Szentendre	.	

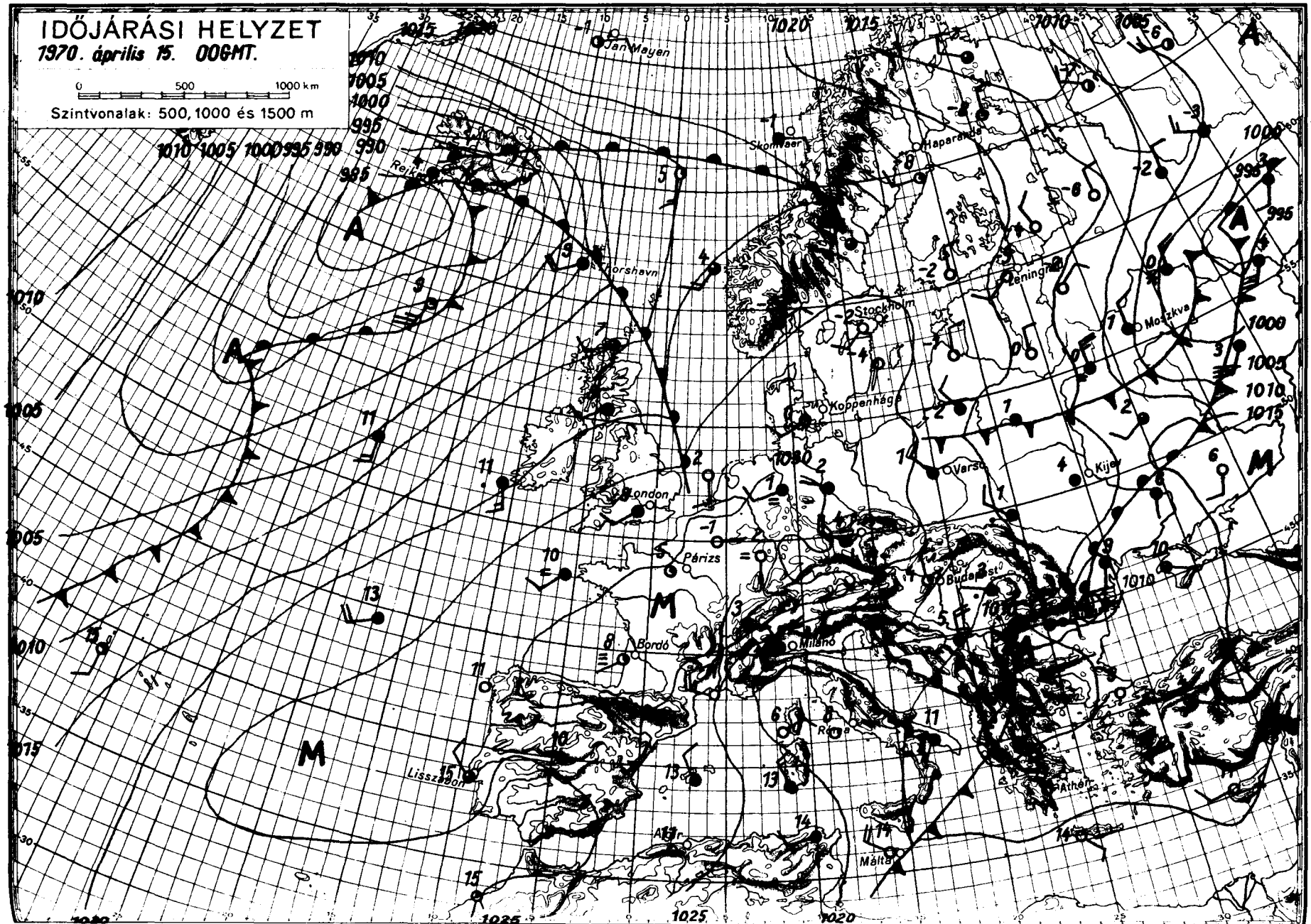
IDŐJÁRÁSI HELYZET
1970. április 15. 00GMT.
0 500 1000 km
Szintvonalak: 500, 1000 és 1500 m
Jan Mayen
Skomvaer
Haparanda
Reit
Torshavn
Stockholm
Leningrad
Moszkva
Koppenhága
London
Párizs
Bordó
Milánó
Budapest
Róma
Athén
Lisszabon
Málta
Kijev

IDŐJÁRÁSI NAPIJELENTÉS

ЕЖЕДНЕВНЫЙ МЕТЕОРОЛОГИЧЕСКИЙ БЮЛЛЕТЕНЬ • DAILY WEATHER REPORT
BULLETIN QUOTIDIEN DE TEMPS • TÄGLICHER WETTERBERICHT

KIADJA AZ ORSZÁGOS METEOROLÓGIAI INTÉZET
BUDAPEST II. KITAIBEL PÁL UTCA 1
TELEFON: KÖZPONT: 353-500, IDŐJELZŐ OSZT.: 150-410

MEGJELENIK NAPONKÉNT • ELŐFIZETÉSI ÁRA A POSTAI KÖLTSÉGGEL EGYÜTT NEGYEDÉVRE 60, Ft
KIADÁSÉRT FELEL AZ INTÉZET IGAZGATÓJA

83. évfolyam 106. szám + Budapest + 1970. április 16. csütörtök

Az időjárási helyzet ma reggel és a várható időjárás:

Európa időjárását két nagy áramlási rendszer irányitja. Az egyik fagyos hideg levegővel elárasztotta Közép-Európát és Kelet-Európa nagy részét. Ma reggel már Délkelet-Európában és Törökországban okozott többfelé esőt, helyenként zivatart, sőt Szófiában havazást. A másik délnyugati, nyugati széllel továbbra is meleget szállitott Nyugat-Európán át Közép-Európa felé. Hatására a Brit-szigeteken és Nyugat-Európában sokfelé esik az eső.

Hazánkban szerdán változóan felhős, szeles, az évszakhoz képest hideg idő volt. Szeszélyes területi eloszlásban 2 - 10 órán át sütött a nap. Néhány helyen jelentéktelen mennyiségü eső esett. A hőmérséklet napközben 7 - 12 fokig emelkedett. Csütörtökön hajnalban -1, +5 fokig hült le a levegő. Ma délelőtt változóan felhős idő volt, több helyen élénk északi szél fujt. A hőmérséklet 11 órakor 7 - 10 fok között váltakozott.

Ma 12 órakor Budapesten a hőmérséklet 10 fok volt, a tengerszintre átszámitott légnyomás 771 mm, alig változik.

Várható időjárás péntek estig:

Időnként kissé megnövekedő felhőzet, legfeljebb északon egy-két helyen kisebb eső.
A többfelé élénk északi szél éjszakára mérséklődik, pénteken napközben a Dunántulon megélénkül és délnyugatira fordul.
A nappali felmelegedés tovább erősödik.

Várható legalacsonyabb éjszakai hőmérséklet: 0, +5 fok között,
legmagasabb nappali hőmérséklet pénteken: 15 fok körül.

Vadkerti Ferenc s.k.

Távolabbi kilátások hétfőig:

Legalacsonyabb hajnali hőmérséklet eleinte 2, 6, később 5, 10 fok között. Legmagasabb nappali hőmérsékletek eleinte 12, 16, később 16, 21 fok között. Jelentős mennyiségü /legalább 5 mm csapadék/ az ország területének 10 százalékán várható.

TÁVELŐREJELZŐ CSOPORT

A hőmérséklet napi középértéke és eltérése a 90 évi átlagtól /Budapesten/:

1970. IV. 15.: 7,5 C°, -4,4 C°.

1871 óta ezen a napon Budapesten előfordult

legmagasabb hőmérséklet: 25,7 C° /1952/
legalacsonyabb hőmérséklet: - 3,1 C° /1893/

70.201.

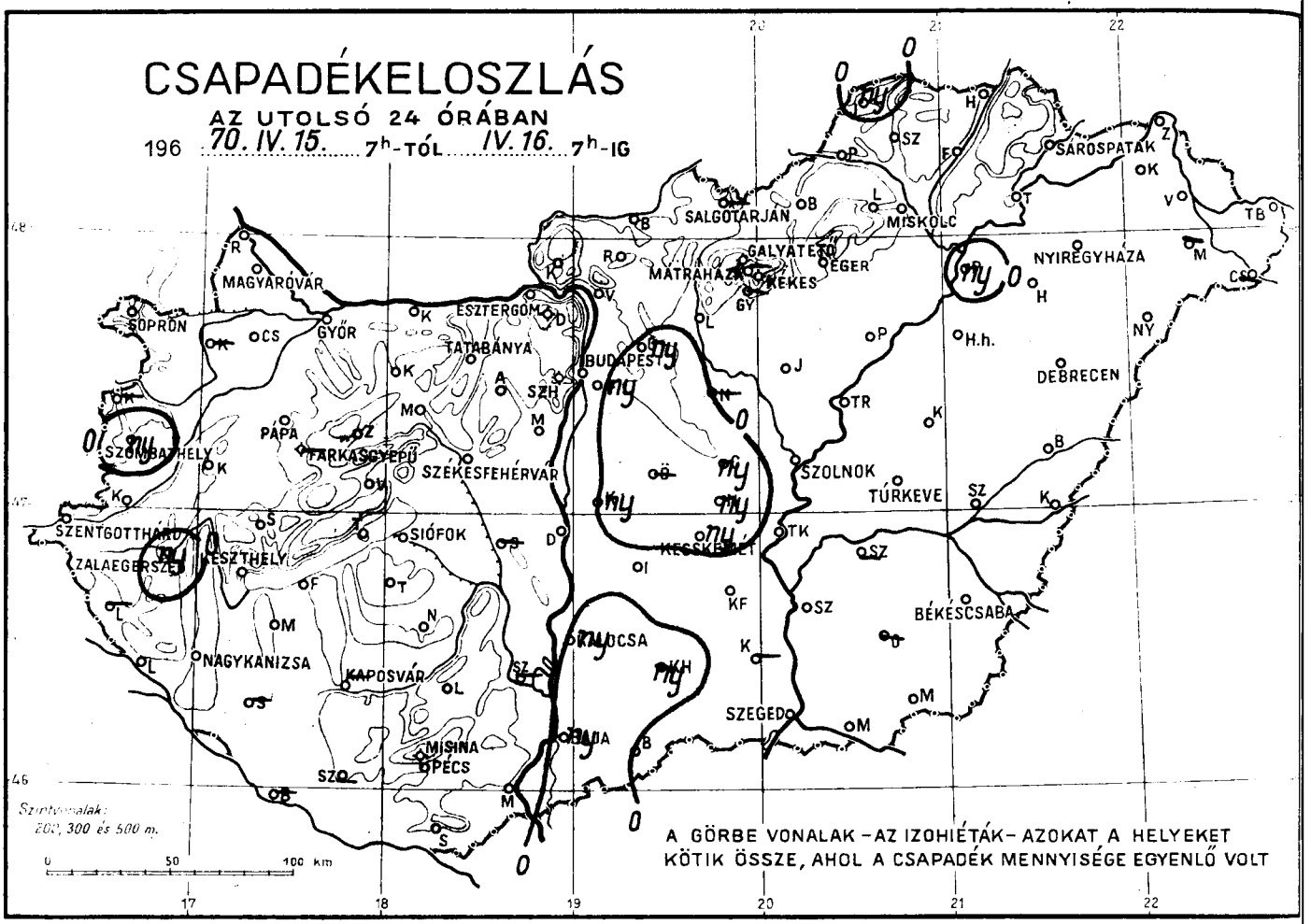
CSAPADÉKELOSZLÁS
AZ UTOLSÓ 24 ÓRÁBAN
196 70. IV. 15. 7h-TÓL IV. 16. 7h-IG
SOPRON
MAGYARÓVÁR
GYŐR
ESZTERGOM
TATABÁNYA
BUDAPEST
SZÉKESFEHÉRVÁR
SZOMBATHELY
PÁPA
FARKASGYEPŰ
SZENTGOTTHÁRD
ZALAEGERSZEG
KESZTHELY
SIÓFOK
NAGYKANIZSA
KAPOSVÁR
MISINA
PÉCS
SZOLNOK
TÚRKEVE
KECSKEMÉT
BÉKÉSCSABA
SZEGED
MISKOLC
SALGÓTARJÁN
MÁTRAHÁZA
GALYATETŐ
EGER
HEKES
SÁROSPATAK
NYÍREGYHÁZA
DEBRECEN
H.h.
Szintvonalak:
200, 300 és 500 m.
A GÖRBE VONALAK – AZ IZOHIÉTÁK – AZOKAT A HELYEKET KÖTIK ÖSSZE, AHOL A CSAPADÉK MENNYISÉGE EGYENLŐ VOLT

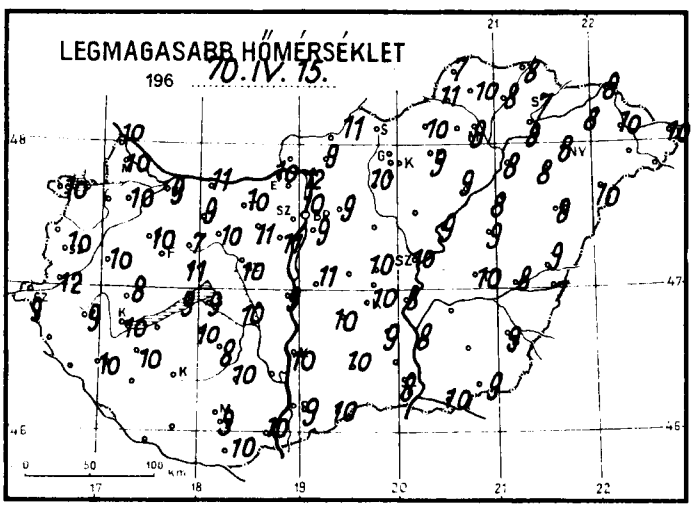
LEGMAGASABB HŐMÉRSÉKLET
196 70. IV. 15.

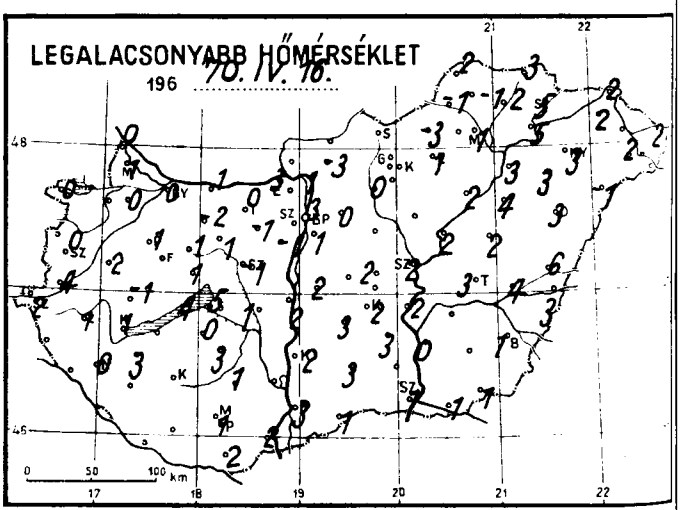
LEGALACSONYABB HŐMÉRSÉKLET
196 70. IV. 16.

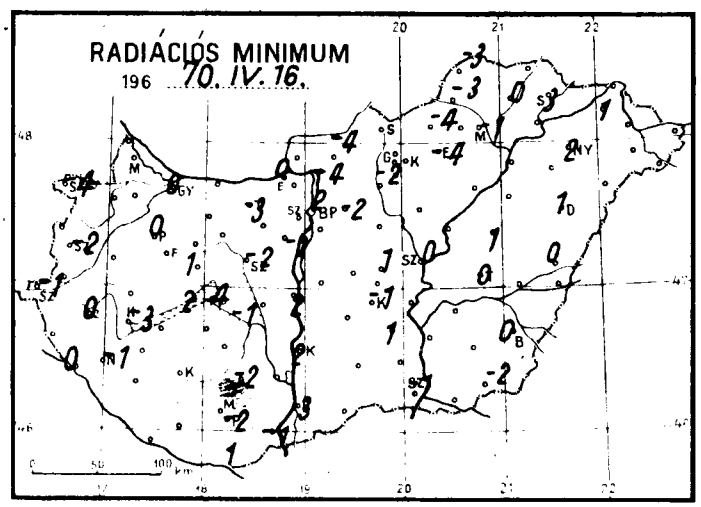
RADIÁCIÓS MINIMUM
196 70. IV. 16.

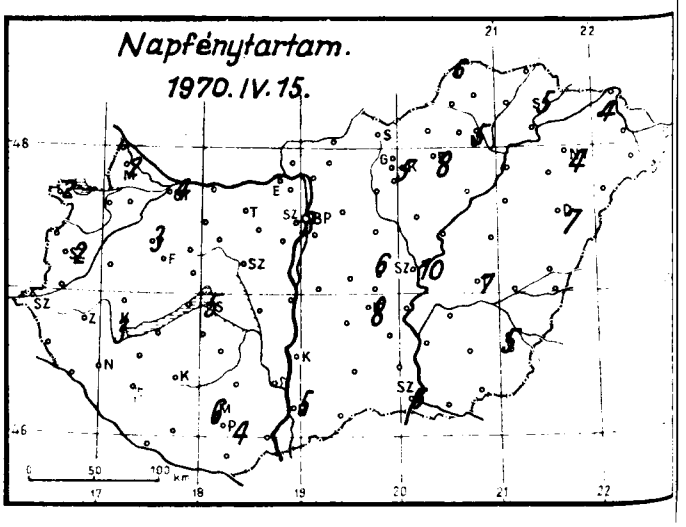
Napfénytartam.
1970. IV. 15.

1970. április hó, 16. nap csütörtök

	Az utolsó 24 óra adatai						24 órai csapadék mm		
	Csapadék (mm)		Hőmérsékleti szélsőségek: tegnapi nappali max.	éjszakai min.	min. 5 cm-en	Napsütés (óra) tegnap			
12815 Magyaróvár	.		10	1	–	2	Rajka	.	
822 Győr	.		9	0	0	4	Kapuvár	–	
825 Pápa	.		10	1	0	3	Csorna	.	⌴
805 Sopron	.	=	10	0	-4	2	Komárom	.	
812 Szombathely	ny	⛆	10	0	-2	2	Káld	.	
910 Szentgotthárd	.		9	2	-1		Kőszeg	–	
915 Zalaegerszeg	ny	⛆	9	1	0		Körmend	.	
Lenti	–						Letenye	.	
925 Nagykanizsa	.		10	0	-1		Sümeg	.	
920 Keszthely	.		10	1	-3	3	Zirc	.	
Tihany	.		9	4	2		Kisbér	.	⌴
935 Siófok	.		9	5	4	5	Mór	.	
942 Pécs	.		9	1	-2	4	Alcsút	.	
941 Misinatető (534 m)	.		4	-1	-1	6	Esztergom	.	
Siklós	.		10	2	1		Dobogókő	.	
827 Farkasgyepű (400 m)	–						Fonyód	.	
Veszprém	.		11	1	1		Tab	.	
833 Tatabánya	.		10	0	-3		Sárisáp van	.	
839 Budapest (Ferihegy)	ny	⛆	9	1	–		Lengyel	.	
840 Budapest OMI	.		10	3	2	3	Nagykónyi	.	⌓
841 Budapest (Szabadságh., 474 m)	.		9	1	1	3	Marcali	.	
Martonvásár	.		11	-1	-1		Somogyszob	–	
835 Székesfehérvár	.		10	-1	-2		Kaposvár	–	
Dunaújváros	.		9	2	2		Baros	–	
Szekszárd	–						Szigetvár	–	
Mohács	.		10	2	-1		Bácsalmás	.	
960 Baja	ny	⛆	9	3	3	5	Kiskunhalas	ny	
955 Kalocsa	ny		10	2	2		Izsák	.	
Cegléd	ny		10	2	1	6	Kunsztmiklós	ny	
860 Szolnok	.		10	2	0	10	Örkény	–	
970 Kecskemét	ny		8	2	-1	8	Nagykáta	–	
Kiskunfélegyháza	.		9	3	1		Jászapáti	.	
982 Szeged	.		8	1	-1	6	Tiszakécske	.	
Mezőhegyes	.		9	1	-2		Nagykőrös	ny	
Orosháza	–						Kistelek	–	
990 Békéscsaba	.		9	1	0	5	Makó	.	
875 Túrkeve	.		10	3	0	7	Szentes	.	
Berettyóújfalu	.		9	6	0		Szarvas	–	
882 Debrecen	.		8	3	1	7	Szeghalom	.	⌓
892 Nyíregyháza	.		8	3	2	4	Kőrösszakál	.	
788 Csvárda	.		8	2	1	4	Tiszaroff	.	
Mátészalka	–						Poroszló	.	
Tiszabecs	.		10	2			Karcag	.	
Vác	.	⌓	12	1	-4		Hortobágy	.	
Gödöllő	ny	⛆	9	0	-2		Polgár	ny	
Lőrinci	.		10	0	-2		Hajdúdorog	.	
Gyöngyös	–						Nyírlugos	.	
Balassagyarmat	.	⌴	11		-4		Csenger	–	
755 Salgótarján	–						Vásárosnamény	.	
Galyatető (932 m)	.		7	-3			Záhony	.	
851 Kékestető (1000 m)	.		1	-3	-4	5	Királyrét	.	
Mátraháza (672 m)	–						Romhány	.	
865 Eger	.		9	1	-4	8	Borsodnádasd	.	⌴
Putnok	.	=	11	-1	-3		Jósvafő	ny	
Lillafüred	.		7	1			Szendrőlád	.	
772 Miskolc	.		9	1	-1	5	Hidasnémeti	.	
Füged	.		8	2	0		Tokaj	.	
778 Sárospatak	.		7	5	3	5	Szentendre	.	

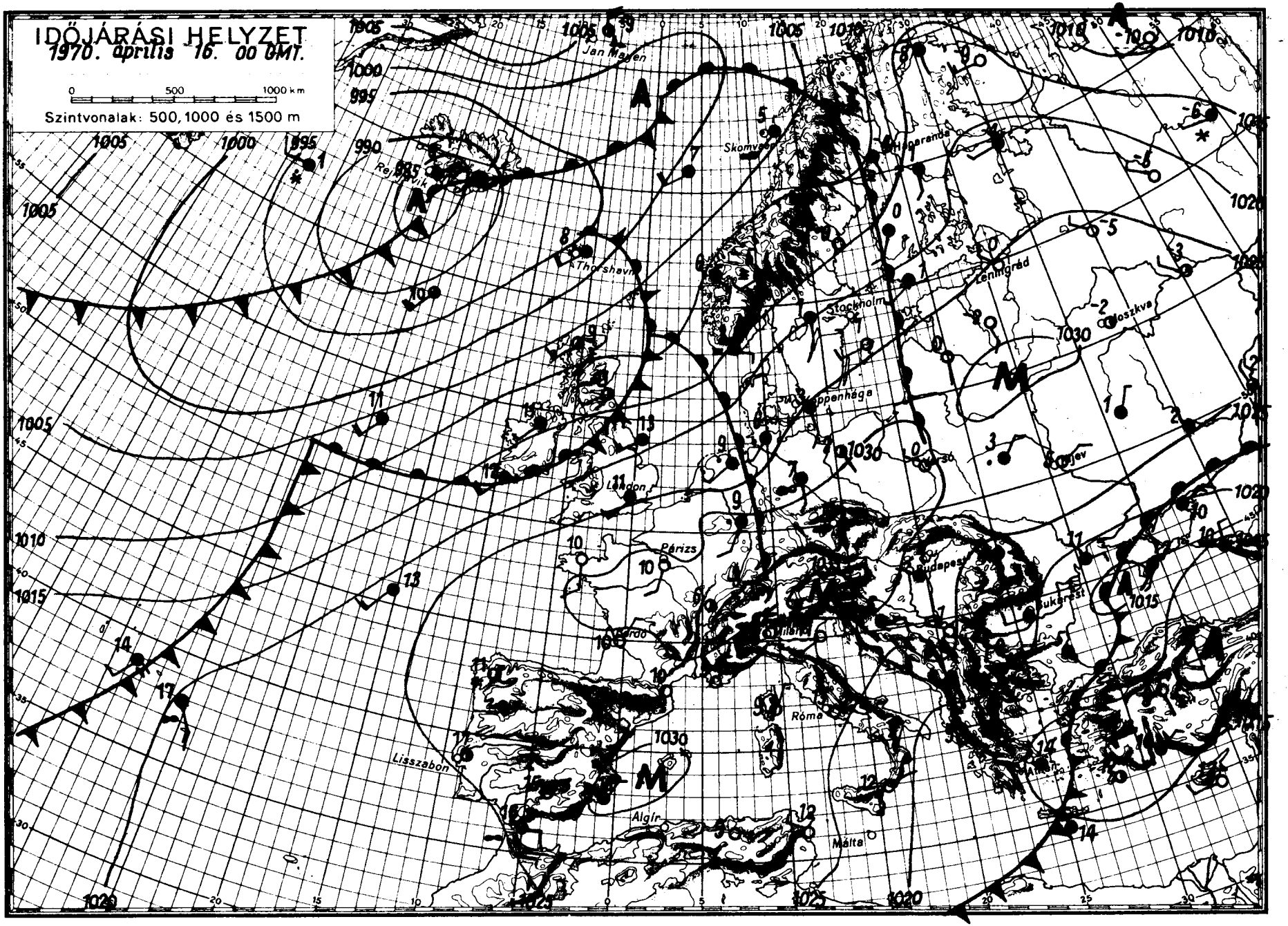
IDŐJÁRÁSI HELYZET
1970. április 16. 00 GMT.
0 500 1000 km
Szintvonalak: 500, 1000 és 1500 m
Jan Mayen
Skomvær
Hapáranda
Reykjavik
Thorshavn
Leningrád
Stockholm
Moszkva
Koppenhága
Kijev
London
Párizs
Budapest
Bukarest
Belgrád
Róma
Lisszabon
Algír
Málta
1005
1000
995
990
1010
1015
1020
1025
1030

IDŐJÁRÁSI NAPIJELENTÉS

ЕЖЕДНЕВНЫЙ МЕТЕОРОЛОГИЧЕСКИЙ БЮЛЛЕТЕНЬ • DAILY WEATHER REPORT
BULLETIN QUOTIDIEN DE TEMPS • TÄGLICHER WETTERBERICHT

KIADJA AZ ORSZÁGOS METEOROLÓGIAI INTÉZET
BUDAPEST II. KITAIBEL PÁL UTCA 1
TELEFON: KÖZPONT: 353-500, IDŐJELZŐ OSZT.: 150-410

MEGJELENIK NAPONKÉNT • ELŐFIZETÉSI ÁRA A POSTAI KÖLTSÉGGEL EGYÜTT NEGYEDÉVRE 60, Ft
KIADÁSÉRT FELEL AZ INTÉZET IGAZGATÓJA

83. évfolyam 107. szám + Budapest + 1970. április 17. péntek

Az időjárási helyzet ma reggel és a várható időjárás:

Nyugat- és Közép-Európa az óceáni, nedves, enyhe légtömegek hatása alá került. Ennek következtében az emlitett területeken felhős, párás, enyhe az idő. A Balti-tenger térségében és az Alpok vidékén sok helyen esik az eső. A Szovjetunió európai területének nagy részén általában csapadékmentes az időjárás.

Hazánkban csütörtökön változóan felhős volt az ég és 6, 12 órán át sütött a nap. Északnyugaton egy-két helyen kisebb eső esett, de a lehullott csapadék mennyisége sehol sem haladta meg az 1 mm-t. A hőmérséklet napközben 10, 16 fokig emelkedett. Ma hajnalra szeszélyes területi eloszlásban -3, +7 fokig hült le a levegő. Délelőtt nyugaton erősen felhős, máshol derült volt az ég. Az északnyugati megyékben kisebb eső esett. A hőmérséklet 11 órára 9, 14 fokig emelkedett.

Ma 12 órakor Budapesten a hőmérséklet 12 fok, a tengerszintre átszámitott légnyomás 768 mm, gyengén süllyed.

Várható időjárás szombat estig:

Változó mennyiségü felhőzet, szórványosan előforduló kisebb esővel.
Mérsékelt, időnként megélénkülő délnyugati, déli szél.
Enyhe éjszaka.

Várható legalacsonyabb éjszakai hőmérséklet: 3, 8,
legmagasabb nappali hőmérséklet szombaton: 14, 19 fok között.

Bartha Péterné s.k.

A hőmérséklet napi középértéke és eltérése a 90 évi átlagtól /Budapesten/:

1970. IV. 16.: 11,9 C°, -2,5 C°.

1871 óta ezen a napon Budapesten előfordult

legmagasabb hőmérséklet: 26,5 C° /1946/
legalacsonyabb hőmérséklet: - 0,7 C° /1887/

70.203.

CSAPADÉKELOSZLÁS

AZ UTOLSÓ 24 ÓRÁBAN

196 70. IV. 16. 7h-TÓL IV. 17. 7h-IG

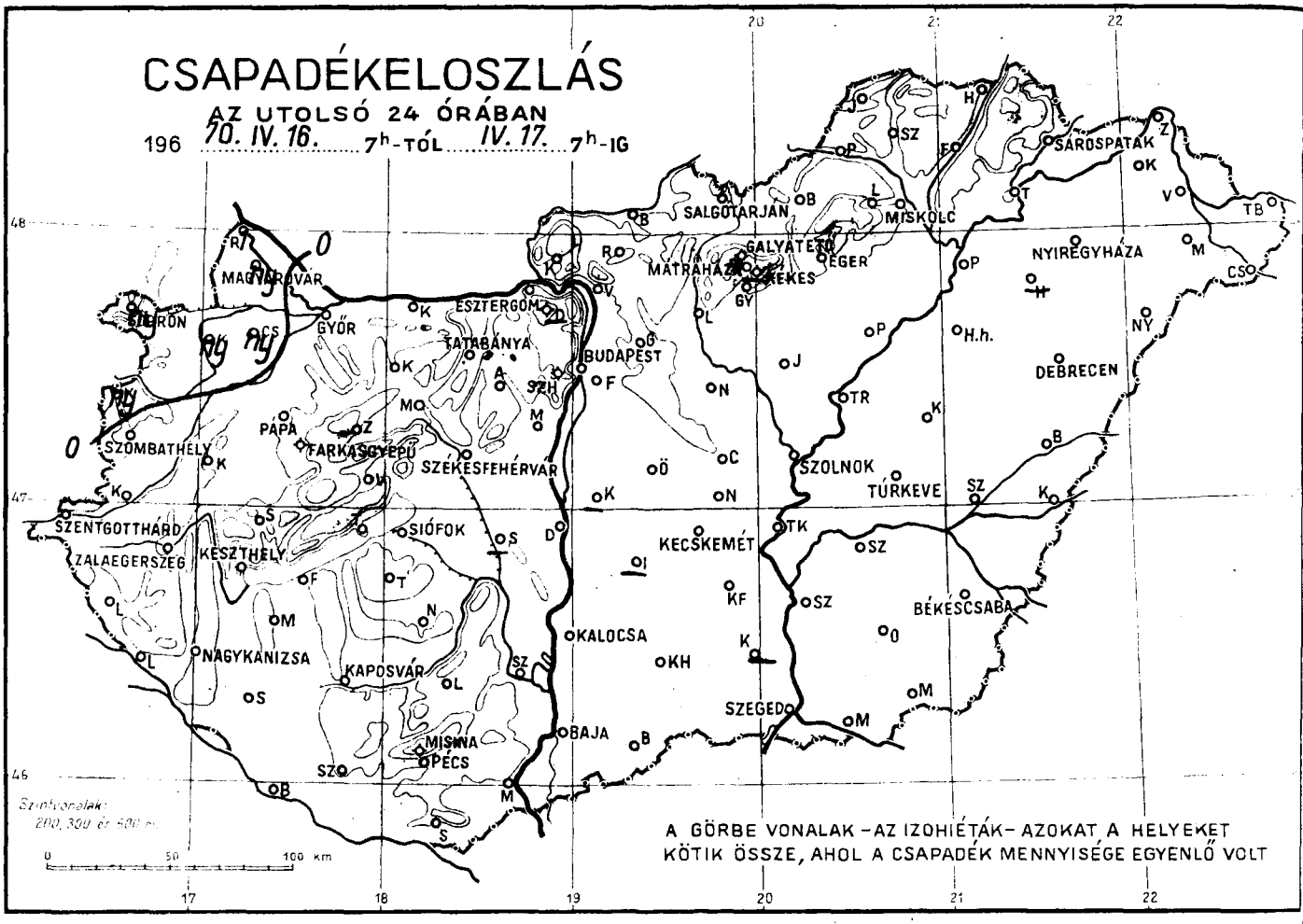

LEGMAGASABB HŐMÉRSÉKLET

196 70. IV. 16.

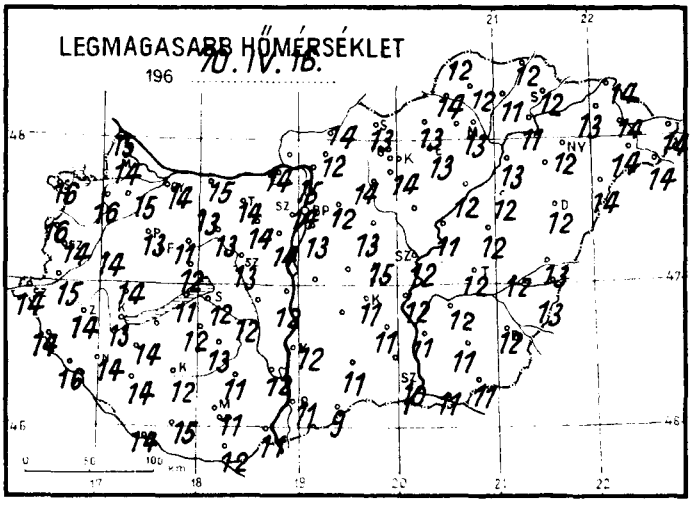

LEGALACSONYABB HŐMÉRSÉKLET

196 IV. 17.

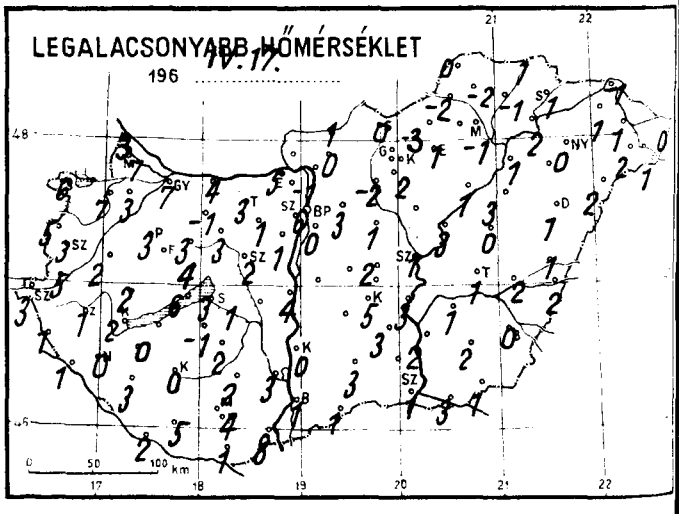

RADIÁCIÓS MINIMUM

196 7. IV. 17.

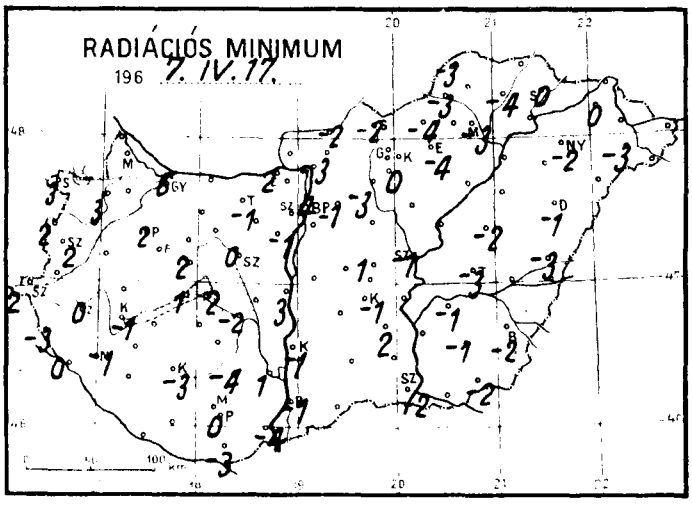

Napfénytartam.

1970. IV. 16.

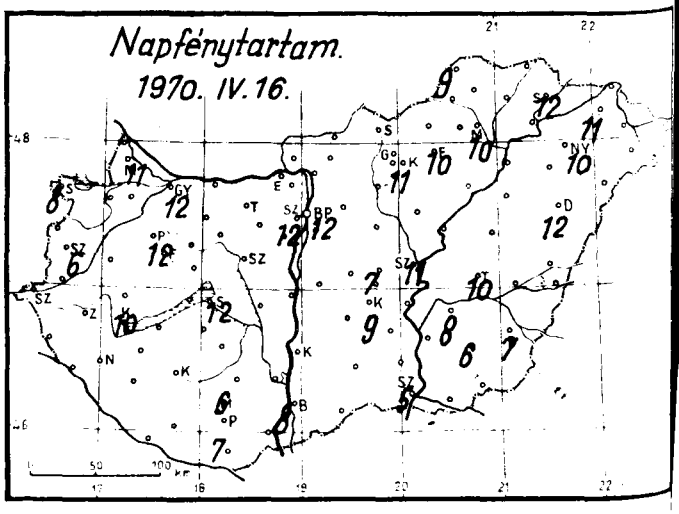

1970. április hó,
17. nappéntek

		Az utolsó 24 óra adatai					24 órai csapadék mm		
		Csapadék (mm)		Hőmérsékleti szélsőségek tegnapi nappali max.	Hőmérsékleti szélsőségek éjszakai min.	Hőmérsékleti szélsőségek min. 5 cm-en	Napsütés (óra) tegnap			
12815	Magyaróvár	ny		14	7	–	11	Rajka	1	
822	Győr	.		14	7	6	12	Kapuvár	ny	
825	Pápa	.		13	3	2	12	Csorna	ny	
805	Sopron	ny		16	6	3	8	Komárom	.	
812	Szombathely	.		14	3	2	6	Káld	.	
910	Szentgotthárd	.		14	3	2		Kőszeg	ny	
915	Zalaegerszeg	.		14	1	0		Körmend	.	
	Lenti	.		14	1	-3		Letenye	.	
925	Nagykanizsa	.		14	0	-1		Sümeg	.	
920	Keszthely	.		13	2	-1	10	Zirc	.	
	Tihany	.		11	6	1		Kisbér	.	b
935	Siófok	.		12	3	2	12	Mór	.	
942	Pécs	.		11	4	0	7	Alcsút	.	
941	Misinatető (534 m)	.		4	-1	-1	6	Esztergom	.	
	Siklós	.		12	1	-3		Dobogókő	–	
827	Farkasgyepű (400 m)	.		12	2	0		Fonyód	.	
	Veszprém	.		12	4	2		Tab	.	
833	Tatabánya	.		14	3	-1		Sáhatvan	.	
839	Budapest (Ferihegy)	.		13	0	-1		Lengyel	.	
840	Budapest OMI	.		14	6	4	12	Nagykónyi	.	⌊
841	Budapest (Szabadságh., 474 m)	.	⌊	12	3	1	12	Marcali	.	
	Martonvásár	.		14	1	-1		Somogyszob	.	
835	Székesfehérvár	.		13	2	0		Kaposvár	.	⌊
	Dunaújváros	.		12	4	3		Barcs	.	
	Szekszárd	.		12	3	1		Szigetvár	.	
	Mohács	.		11	1	-4		Bácsalmás	.	
960	Baja	.		11	1	-1	8	Kiskunhalas	.	
955	Kalocsa	.		12	0	-1		Izsák	–	
	Cegléd	.	b	15	2	1	7	Kunsztmiklós	–	
860	Szolnok	.		12	1	-1	11	Örkény	–	
970	Kecskemét	.		11	5	-1	9	Nagykáta	.	⌊
	Kiskunfélegyháza	.		11	3	2		Jászapáti	.	b⌊
982	Szeged	.		10	1	-2	5	Tiszakécske	.	
	Mezőhegyes	.	=	11	1	-2		Nagykőrös	.	⌊
	Orosháza	.		11	2	-1	6	Kistelek	–	
990	Békéscsaba	.		12	0	-2	7	Makó	.	
875	Túrkeve	.		12	1	-3	10	Szentes	.	
	Berettyóújfalu	.	⌊	13	1	-3		Szarvas	.	
882	Debrecen	.		12	1	-1	12	Szeghalom	.	b
892	Nyíregyháza	.		12	0	-2	10	Kőrösszakál	.	
788	Kisvárda	.		13	1	0	11	Tiszaroff	.	
	Mátészalka	.		14	2	-3		Poroszló	.	b
	Tiszabecs	.		14	0			Karcag	.	b
	Vác	.	b	15	-1	-3		Hortobágy	.	
	Gödöllő	.		12	3	-1		Polgár	.	
	Lőrinci	.		14	-2	-3		Hajdúdorog	–	
	Gyöngyös	.		14	-2	0		Nyírlugos	.	
	Balassagyarmat	.	b	14	1	-2		Csenger	.	⌊
755	Salgótarján	.		13	0	-2		Vásárosnamény	.	
	Galyatető (932 m)	.		8	-1			Záhony	.	
851	Kékestető (1000 m)	.		5	1	0	11	Királyrét	.	
	Mátraháza (672 m)	–						Romhány	.	
865	Eger	.		13	1	-4	10	Borsodnádasd	.	
	Putnok	.	=	14	-2	-3		Jósvafő	.	
	Lillafüred	.		10	0			Szendrőlád	.	
772	Miskolc	.		13	-1	-3	10	Hidasnémeti	.	
	Fügöd	.	⌊	11	-1	-4		Tokaj	.	
778	Sárospatak	.		12	1	0	12	Szentendre	.	

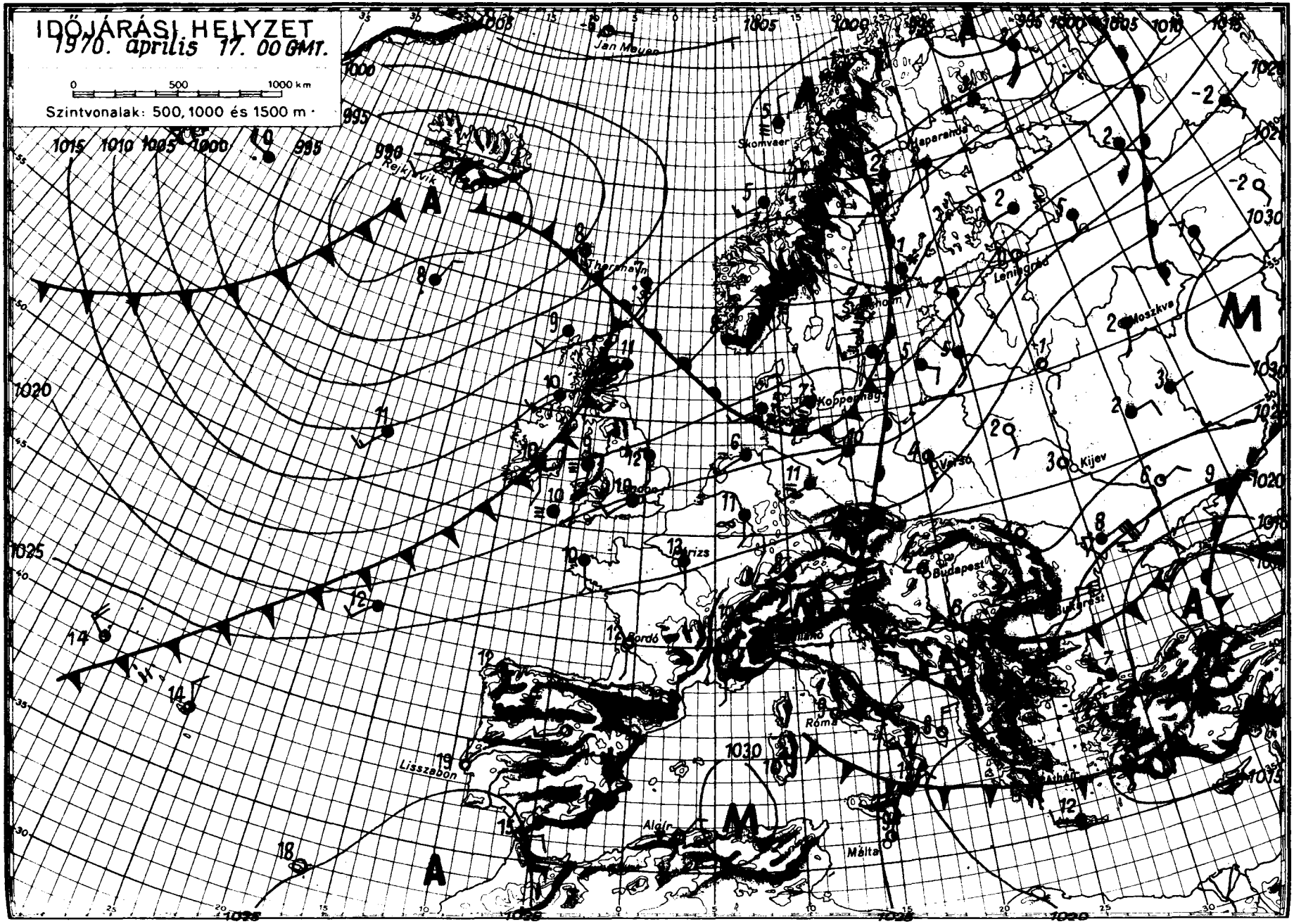

OFFSET NYOMDA BUDAPEST

IDŐJÁRÁSI NAPIJELENTÉS

ЕЖЕДНЕВНЫЙ МЕТЕОРОЛОГИЧЕСКИЙ БЮЛЛЕТЕНЬ • DAILY WEATHER REPORT
BULLETIN QUOTIDIEN DE TEMPS • TÄGLICHER WETTERBERICHT

KIADJA AZ ORSZÁGOS METEOROLÓGIAI INTÉZET
BUDAPEST II. KITAIBEL PÁL UTCA 1
TELEFON: KÖZPONT: 353-500, IDŐJELZŐ OSZT.: 150-410

MEGJELENIK NAPONKÉNT • ELŐFIZETÉSI ÁRA A POSTAI KÖLTSÉGGEL EGYÜTT NEGYEDÉVRE 60, Ft
KIADÁSÉRT FELEL AZ INTÉZET IGAZGATÓJA

83. évfolyam 108. szám + Budapest + 1970. április 18. szombat

Az időjárási helyzet ma reggel és a várható időjárás:

Szombat hajnalban szárazföldünknek csak a legészakibb tájain voltak fagyok. Az elmult nap során tovább melegedett az idő. Európa nyugati és középső részein a nappali hőmérséklet megközelitette vagy meghaladta a 20 fokot, a dél-franciaországi Toulouseban 27, a Spanyol fővárosban 28, Cordobában 31 fokot mértek. Közép-Európa fölött a következő nap folyamán a melegedés még folytatódik.

Hazánkban pénteken a Duna vonalától nyugatra csupán Pécs vidékén sütött ki a nap, viszont keleten 5, 11 óra közötti napfénytartam volt. A szombat reggel 7 óráig terjedő 24 óra alatt sokfelé hullott kisebb eső. A hőmérséklet pénteken napközben 13, 18 fokig emelkedett. Szombat hajnalra általában 5, 10 fokig hült le a levegő. Délelőtt a keleti országrészben helyenként még szemerkélt az eső. A délnyugati megyékben és a keleti határszélen 11 órakor csak 14, 17, máshol viszont 18, 22 fokot mértek.

Ma 12 órakor Budapesten a hőmérséklet 19 fok, a tengerszintre átszámitott légnyomás 761 mm, gyengén süllyed.

Várható időjárás vasárnap estig:

Időnkénti felhősödés, vasárnap napközben szórványosan futó zápor, zivatar kialakulása valószinü.
Mérsékelt, időnként élénk délnyugati, nyugati szél.

Várható legalacsonyabb éjszakai hőmérséklet: 7, 12,
legmagasabb nappali hőmérséklet vasárnap: 19, 24 fok között.

Dr. Tóth Pál s.k.

A hőmérséklet napi középértéke és eltérése a 90 évi átlagtól /Budapesten/:

1970. IV. 17.: 11,1 C°, -0,9 C°.

1871 óta ezen a napon Budapesten előfordult

legmagasabb hőmérséklet: 26,6 C° /1944/
legalacsonyabb hőmérséklet: - 0,6 C° /1913/

70.204.

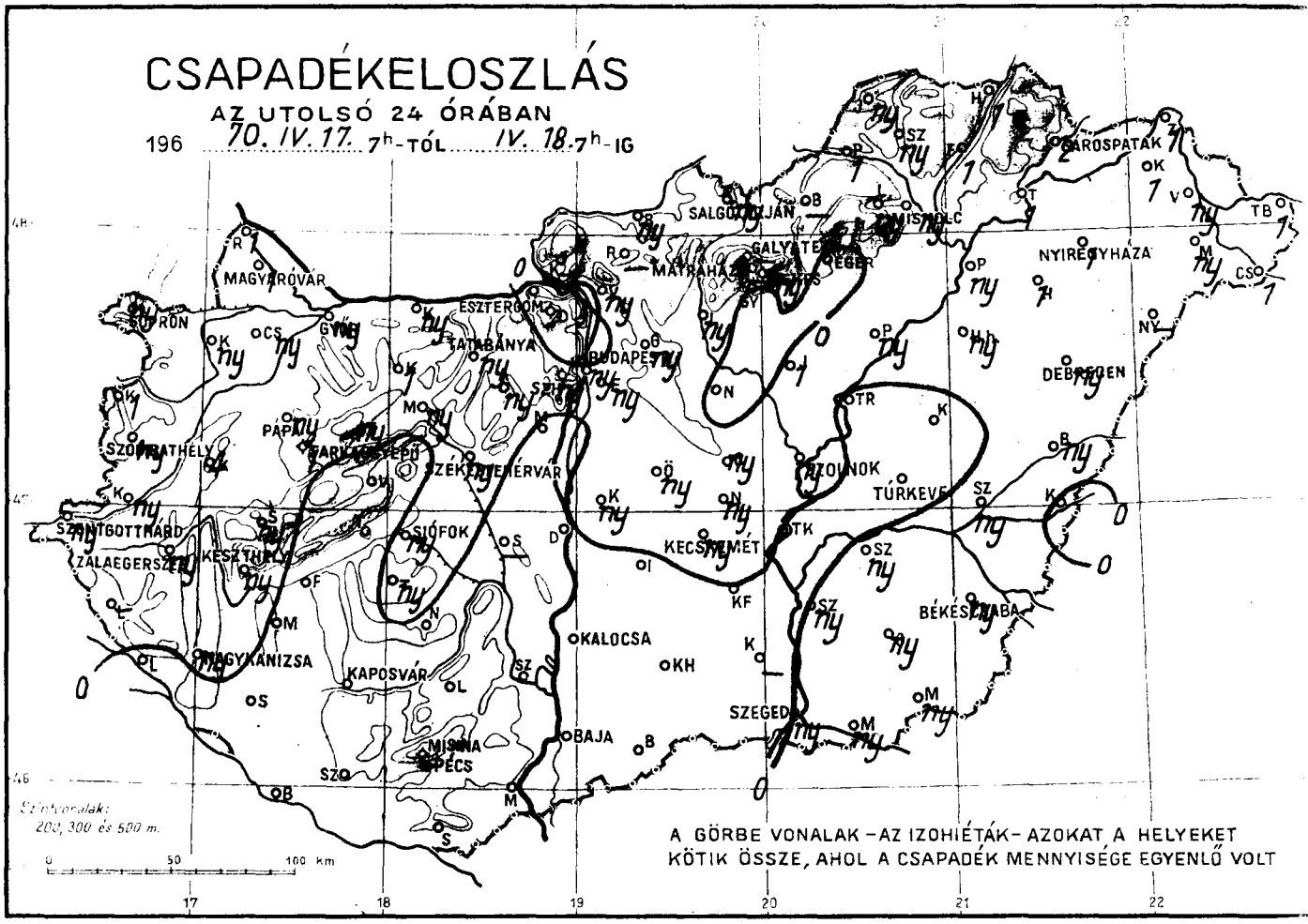
CSAPADÉKELOSZLÁS
AZ UTOLSÓ 24 ÓRÁBAN
196 70. IV. 17. 7h-TÓL IV. 18. 7h-IG
MAGYARÓVÁR
GYŐR
ESZTERGOM
TATABÁNYA
BUDAPEST
SALGÓTARJÁN
MISKOLC
GALYATETŐ
MÁTRAHÁZA
EGER
NYÍREGYHÁZA
DEBRECEN
SZOMBATHELY
PAPA
SZÉKESFEHÉRVÁR
SZOLNOK
TÚRKEVE
SZENTGOTTHÁRD
ZALAEGERSZEG
KESZTHELY
SIÓFOK
KECSKEMÉT
BÉKÉSCSABA
KALOCSA
MAGYKANIZSA
KAPOSVÁR
SZEGED
BAJA
MISKOLC
PÉCS
Szintvonalak:
200, 300 és 500 m.
A GÖRBE VONALAK – AZ IZOHIÉTÁK – AZOKAT A HELYEKET
KÖTIK ÖSSZE, AHOL A CSAPADÉK MENNYISÉGE EGYENLŐ VOLT

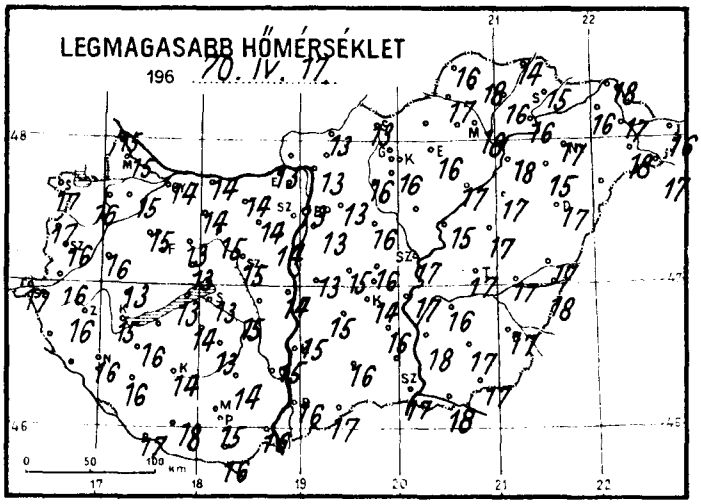
LEGMAGASABB HŐMÉRSÉKLET
196 70. IV. 17.

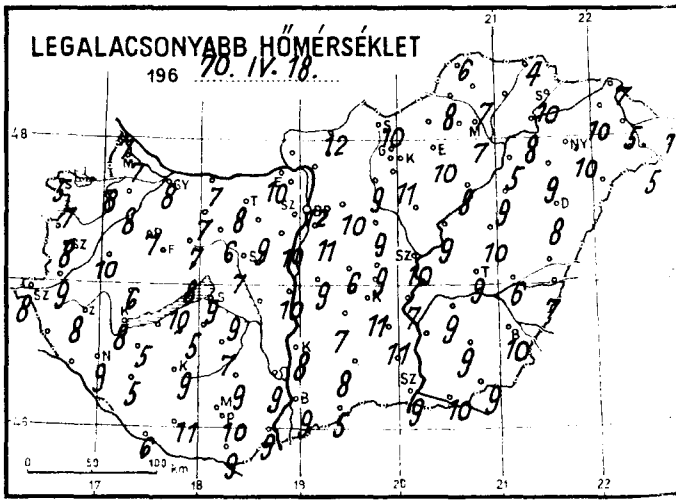
LEGALACSONYABB HŐMÉRSÉKLET
196 70. IV. 18.

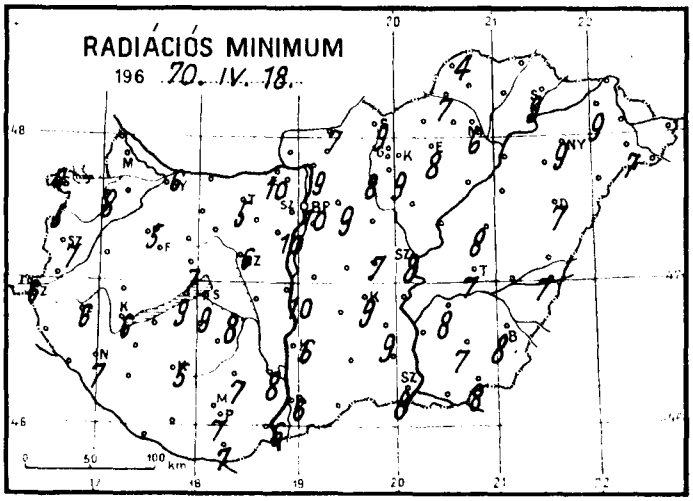
RADIÁCIÓS MINIMUM
196 70. IV. 18.

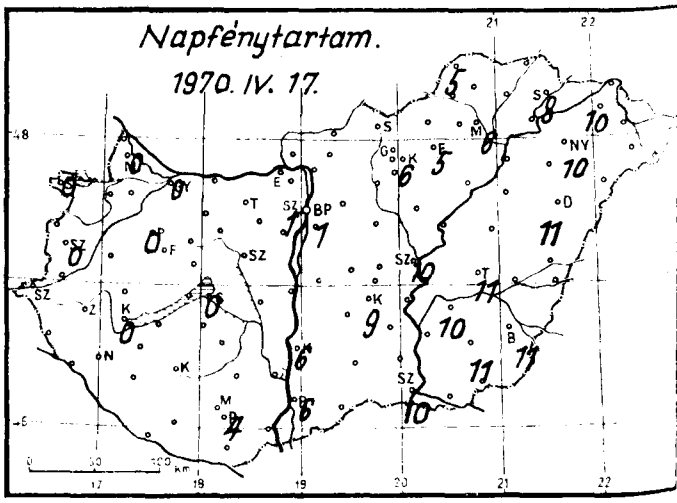
Napfénytartam.
1970. IV. 17.

...1970. ...április hó,
...18 nap ..szombat.....

	Az utolsó 24 óra adatai						24 órai csapadék mm		
	Csapadék (mm)		Hőmérsékleti szélsőségek: tegnapi nappali max.	éjszakai min.	min. 5 cm-en	Napsütés (óra) tegnap			
[illegible] Magyaróvár	1		15	7	–	0	Rajka	1	
822 Győr	ny		14	8	6	0	Kapuvár	ny	=
825 Pápa	ny		15	7	5	0	Csorna	ny	∩
805 Sopron	ny	∇	17	5	4	0	Komárom	ny	
812 Szombathely	ny		16	8	7	0	Káld	4	
940 Szentgotthárd	ny		17	8	6		Kőszeg	1	
915 Zalaegerszeg	ny	=	16	8	6		Körmend	ny	
Lenti	–						Letenye	.	
925 Nagykanizsa	ny		16	9	7		Süttő	ny	
920 Keszthely	ny	=	15	8	6	0	Zirc	ny	
Tihany	.		13	10	9		Kisbér	1	∩
935 Siófok	ny		13	9	9	0	Mór	ny	
542 Pécs	.		15	10	7	4	Alcsút	ny	
941 Misinatető (534 m)	–						Esztergom	.	
Siklós	.		16	9	7		Dobogókő	–	
827 Farkasgyepű (400 m)	1		12	8	5		Fonyód	.	
Veszprém	.		13	8	7		Tab	ny	
833 Tatabánya	ny		14	8	5		Sárbogárd	Sárhatvan	
839 Budapest (Ferihegy)	ny	=	13	11	–		Lengyel	.	
840 Budapest OMI	ny		13	12	10	1	Nagykónyi	.	∩
841 Budapest (Szabadságh.,474 m)	ny	=	10	9	7	1	Marcali	.	
Martonvásár	.		14	10	10		Somogyszob	.	
835 Székesfehérvár	ny		15	7	6		Kaposvár	.	
Dunaújváros	.		14	10	10		Barcs	.	
Szekszárd	.		15	9	8		Szigetvár	.	
Mohács	.		16	9	6		Bácsalmás	.	
960 Baja	ny		16	9	6	6	Kiskunhalas	.	
955 Kalocsa	.		15	8	6	6	Izsák	.	
Cegléd	ny		16	9	7		Kunsztmiklós	ny	
860 Szolnok	ny		17	10	8	10	Örkény	ny	
970 Kecskemét	ny		14	11	9	9	Nagykáta	.	
Kiskunfélegyháza	.		16	11	9		Jászapáti	1	
982 Szeged	ny		17	9	8	10	Tiszakécske	.	
Mezőhegyes	ny	=	17	9	8		Nagykőrös	ny	
Orosháza	ny		17	9	7	11	Kistelek	–	
990 Békéscsaba	ny		17	10	8	11	Makó	ny	
875 Túrkeve	.		17	9	7	11	Szentes	ny	
Berettyóújfalu	ny		17	12	7		Szarvas	ny	
882 Debrecen	ny	=	17	8	7	11	Szeghalom	ny	∩
892 Nyíregyháza	1		17	10	9	10	Körösszakál	.	
788 Kisvárda	1	=	16	10	9	10	Tiszaroff	.	
Mátészalka	ny		18	–	7		Poroszló	ny	
Tiszabecs	1		16	7			Karcag	.	∩
Vác	ny	∩	13	–	9		Hortobágy	ny	
Gödöllő	ny		13	10	9		Polgár	ny	
Lőrinci	ny		16	9	8		Hajdúdorog	1	
Gyöngyös	.		16	11	9		Nyírlugos	–	
Balassagyarmat	ny		13	12	7		Csenger	1	
755 Salgótarján	ny		13	10	9		Vásárosnamény	ny	
Galyatető (932 m)	–						Záhony	1	
851 Kékestető (1000 m)	ny	=	9	5	5	6	Királyrét	–	
Mátraháza (672 m)	–						Romhány	–	
865 Eger	.		16	10	8	5	Borsodnádasd	–	
Putnok	1	=	17	8	7		Jósvafő	ny	
Lillafüred	ny		16	3			Szendrőlád	ny	
772 Miskolc	ny	=	18	7	6	6	Hidasnémeti	1	
Fügöd	1		16	–	–		Tokaj	1	
778 Sárospatak	2		15	10	9	8	Szentendre	ny	

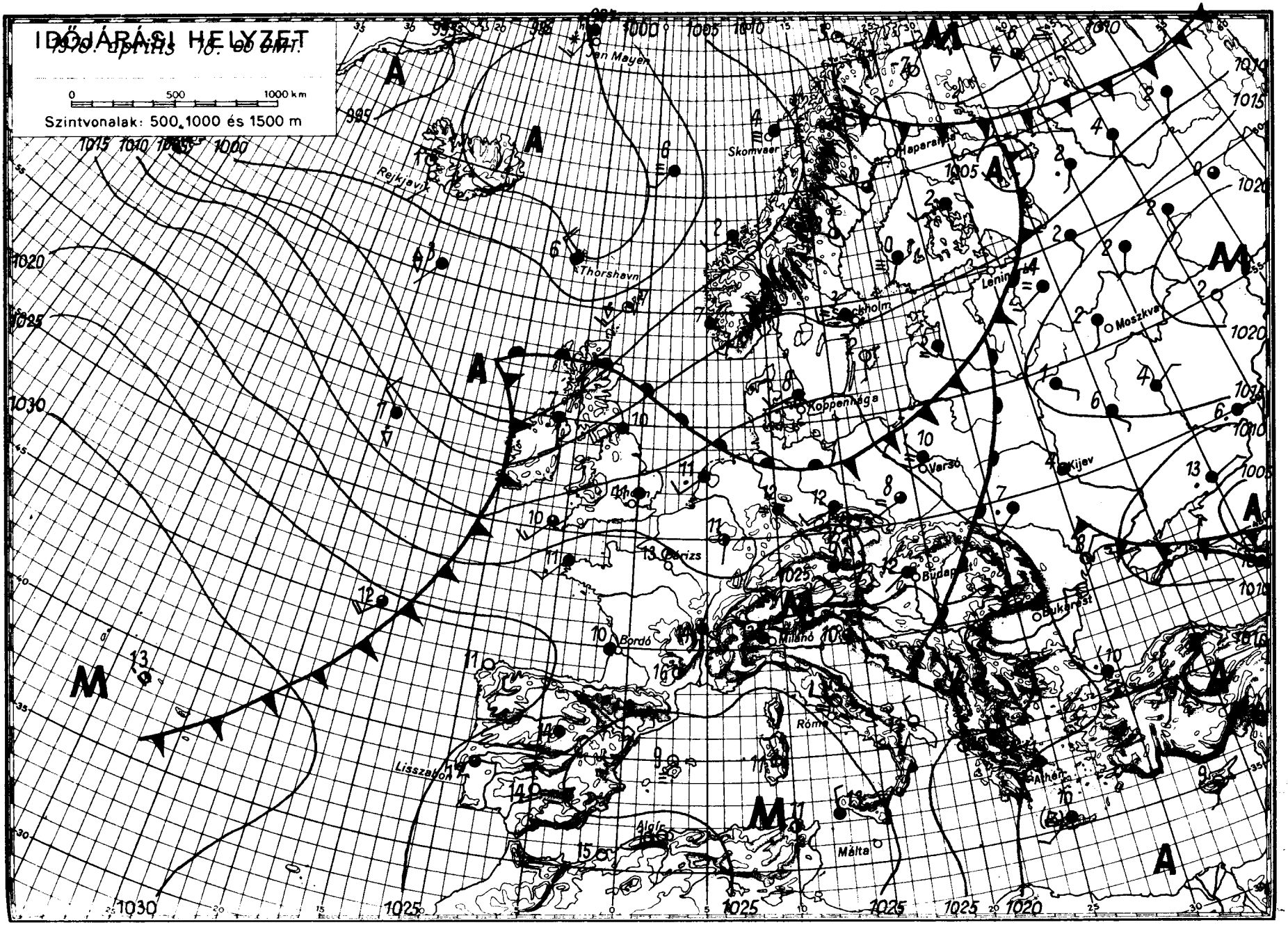
IDŐJÁRÁSI HELYZET
0 500 1000 km
Szintvonalak: 500, 1000 és 1500 m
Jan Mayen
Skomvaer
Haparanda
Reykjavik
Thorshavn
Leningrád
Moszkva
Koppenhága
Varsó
Kijev
Párizs
Budapest
Bukarest
Bordó
Milánó
Róma
Lisszabon
Algír
Málta
Athén

IDŐJÁRÁSI NAPIJELENTÉS

ЕЖЕДНЕВНЫЙ МЕТЕОРОЛОГИЧЕСКИЙ БЮЛЛЕТЕНЬ • DAILY WEATHER REPORT
BULLETIN QUOTIDIEN DE TEMPS • TÄGLICHER WETTERBERICHT

KIADJA AZ ORSZÁGOS METEOROLÓGIAI INTÉZET
BUDAPEST II. KITAIBEL PÁL UTCA 1
TELEFON: KÖZPONT: 353-500, IDŐJELZŐ OSZT.: 150-410

MEGJELENIK NAPONKÉNT • ELŐFIZETÉSI ÁRA A POSTAI KÖLTSÉGGEL EGYÜTT NEGYEDÉVRE 60, Ft
KIADÁSÉRT FELEL AZ INTÉZET IGAZGATÓJA

83. évfolyam 109. szám + Budapest + 1970. április 19. vasárnap

Az időjárási helyzet ma reggel és a várható időjárás:

A Földközi-tengeren át, délnyugat felől érkező száraz, szubtrópusi eredetü levegő Dél-Európában, az Alpok térségében és a Kárpát-medencében az évszakhoz képest is meleg, napos, nyárias időjárást okoz. Ezzel egyidőben északnyugatról ismét hüvösebb, nedves, óceáni levegő áramlik szárazföldünk nyugati partjaira. Hatására Európa nyugati államaiban felhősebb az ég, szórványos záporok, zivatarok alakulnak ki. Fagypont alatti hőmérsékleteket, havas esőt, havazást már csak Skandinávia és a Szovjetunió európai területének északi felé-ről jelentenek.

Hazánk fölött szombaton változóan felhős volt az ég, és általában 2-6 órán át sütött a nap. A fővárosban és környékén, valamint az ország keleti felének több helyén záporok, helyenként zivatarok alakultak ki, de a lehullott eső mennyisége sehol sem haladta meg a 4 mm-t. A hőmérséklet napközben az északkeleti határvidéken 15-17, az ország többi részén 18-23 fokig emelkedett. Vasárnap hajnalra, szeszélyes területi eloszlásban 5-13 fokig hült le a levegő. Ma délelőtt északkeleten felhős, máshol derült, napos, meleg idő volt. 11 órára 16 - 21 fokig melegedett fel a levegő.

Ma 12 órakor Budapesten a hőmérséklet 20 fok, a tengerszintre átszámitott légnyomás 761 mm, gyengén süllyed.

Várható időjárás hétfő estig:

Vasárnap derült, száraz idő.
Hétfőn nyugat felől megnövekvő felhőzet, a Dunántulon többfelé, máshol csak szórványosan előforduló záporesővel, néhány helyen zivatarral.
Időnként megélénkülő déli, délnyugati, a Dunántulon később északnyugatira forduló szél.
Enyhe éjszaka. A nappali felmelegedés hétfőn a nyugati megyékben gyengül.

Várható legalacsonyabb hajnali hőmérséklet: 7-12 fok között
legmagasabb nappali hőmérséklet hétfőn: nyugaton 15-20, máshol 20-25 fok között lesz.

Vissy Károly s.k.

A hőmérséklet napi középértéke és eltérése a 90 évi átlagtól /Budapesten/:

1970. IV. 18.: 16,8 C°, +5,2 C°.

1871 óta ezen a napon Budapesten előfordult

legmagasabb hőmérséklet: 28,7 C° /1920/
legalacsonyabb hőmérséklet: - 1,4 C° /1887/

70.205.

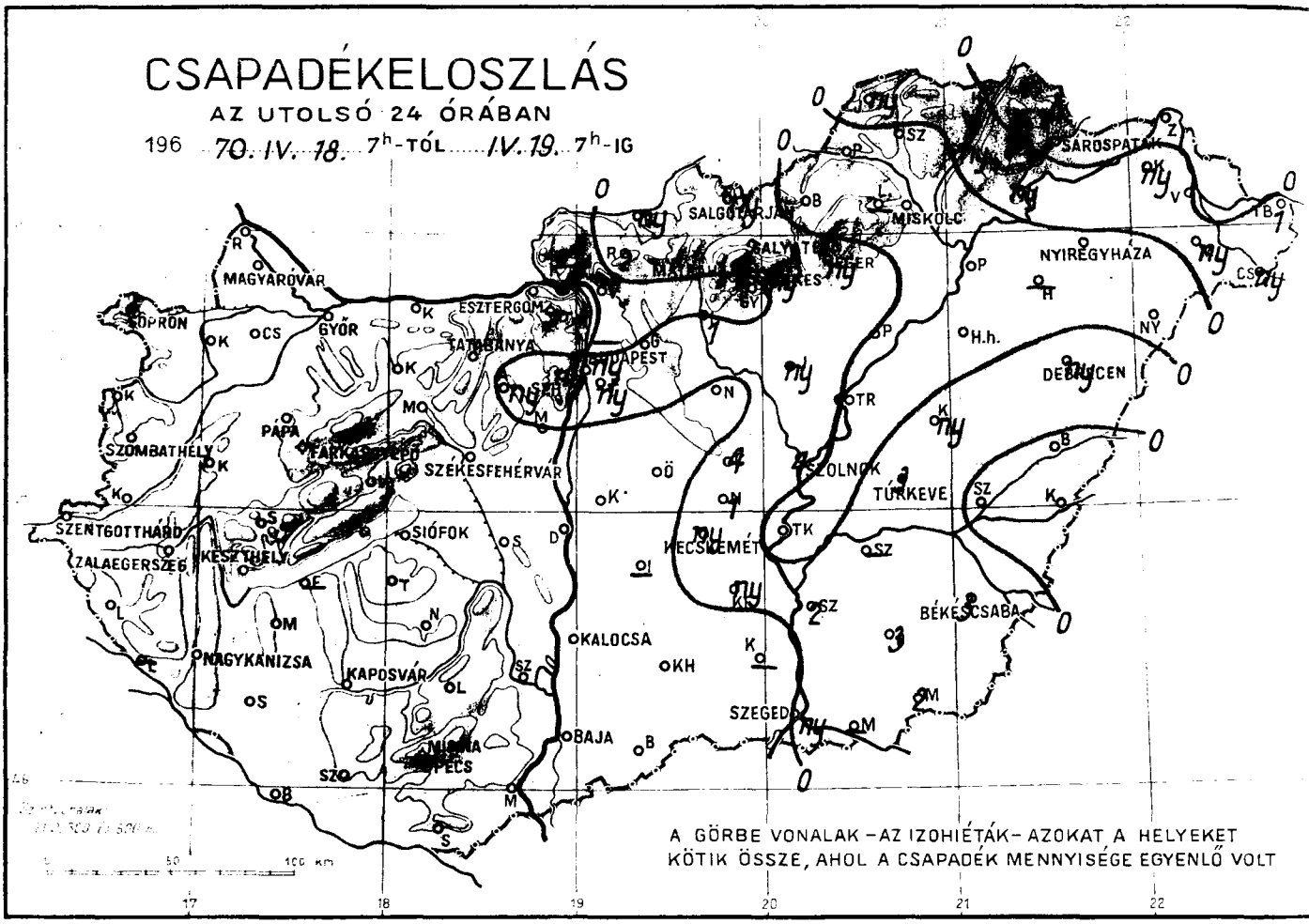
CSAPADÉKELOSZLÁS
AZ UTOLSÓ 24 ÓRÁBAN
196 70. IV. 18. 7h-TÓL ... IV. 19. 7h-IG
SOPRON
MAGYARÓVÁR
GYŐR
ESZTERGOM
SALGÓTARJÁN
MISKOLC
SÁROSPATAK
NYÍREGYHÁZA
DEBRECEN
SZOMBATHELY
PÁPA
SZÉKESFEHÉRVÁR
SZOLNOK
TÚRKEVE
SZENTGOTTHÁRD
ZALAEGERSZEG
KESZTHELY
SIÓFOK
KECSKEMÉT
BÉKÉSCSABA
KALOCSA
NAGYKANIZSA
KAPOSVÁR
SZEGED
BAJA
PÉCS
A GÖRBE VONALAK – AZ IZOHIÉTÁK – AZOKAT A HELYEKET
KÖTIK ÖSSZE, AHOL A CSAPADÉK MENNYISÉGE EGYENLŐ VOLT

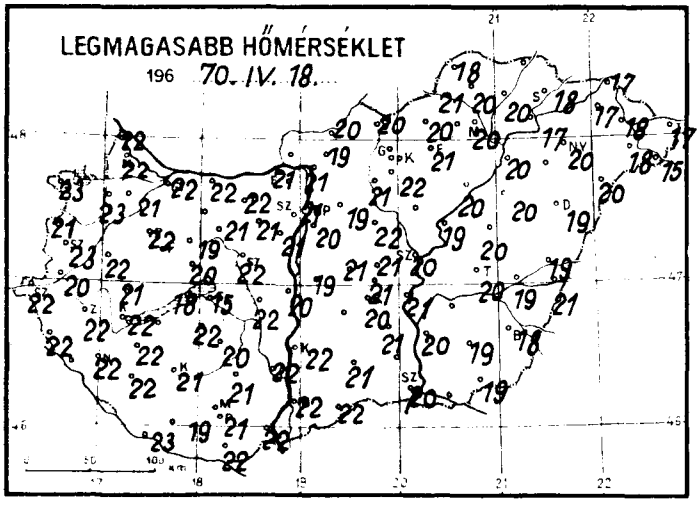
LEGMAGASABB HŐMÉRSÉKLET
196 70. IV. 18.

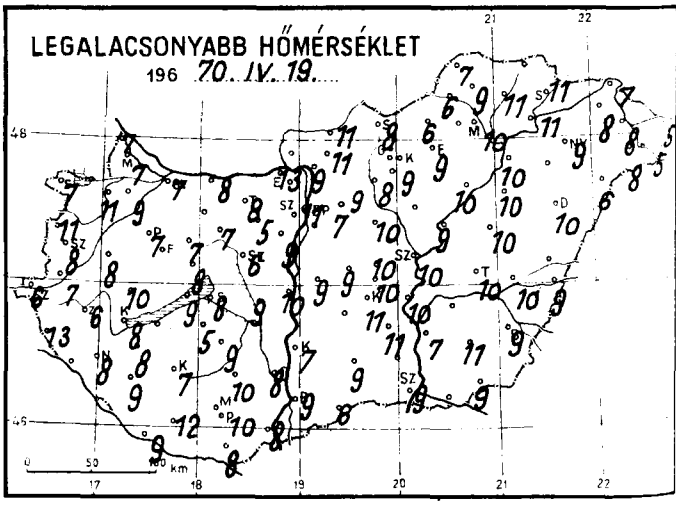
LEGALACSONYABB HŐMÉRSÉKLET
196 70. IV. 19.

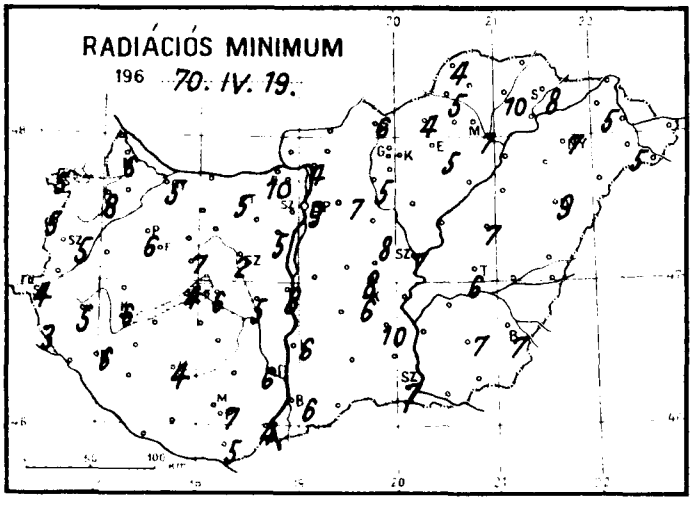
RADIÁCIÓS MINIMUM
196 70. IV. 19.

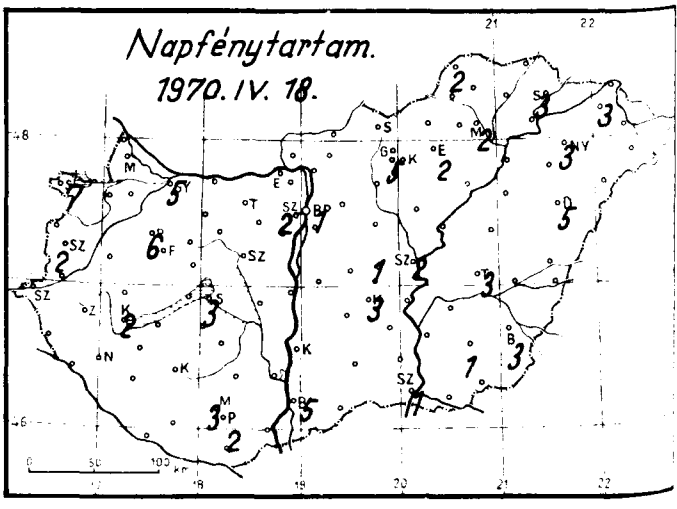
Napfénytartam.
1970. IV. 18.

1970. április hó,
19. vasárnap nap

	Az utolsó 24 óra adatai						24 órai csapadék mm		
	Csapadék (mm)		Hőmérsékleti szélsőségek: tegnapi nappali max.	éjszakai min.	min. 5 cm-en	Napsütés (óra) tegnap			
2815 Magyaróvár	•		22	7		6	Rajka	•	
822 Győr	•		22	7	5	5	Kapuvár	•	⌓
825 Pápa	•		22	7	6	6	Csorna	•	⌓
805 Sopron	•		23	7	5	4	Komárom	•	⌓
812 Szombathely	•		23	8	5	2	Káld	•	
910 Szentgotthárd	•		22	6	4		Kőszeg	•	
915 Zalaegerszeg	•		22	6	5		Körmend	•	
Lenti	•		22	13	3		Letenye	–	
925 Nagykanizsa	•		23	8	6		Sümeg	•	
920 Keszthely	•		22	8	6	2	Zirc	•	
Tihany	•		18	9	4		Kisbér	•	⌓
935 Siófok	•		15	8	6	3	Mór	•	
942 Pécs	•		21	10	7	2	Alcsút	ny	
941 Misinatető (534 m)	•		20	13	13	3	Esztergom	•	
Siklós	•		22	8	5		Dobogókő	–	
827 Farkasgyepű (400 m)	•		20	11	6		Fonyód	–	
Veszprém	•	⌓	20	8	7		Tab	•	
833 Tatabánya	•		22	8	5		Csorbatsvan	•	
839 Budapest (Ferihegy)	ny		20	7			Lengyel	•	
840 Budapest OMI	ny		21	11	9	1	Nagykónyi	•	⌓
841 Budapest (Szabadságh.,474 m)	ny	⌓	18	10	7	2	Marcali	•	
Martonvásár	•		21	9	5		Somogyszob	•	
835 Székesfehérvár	•		22	6	2		Kaposvár	•	⌓
Dunaújváros	•		20	10	8		Barcs	•	
Szekszárd	•		22	8	6		Szigetvár	•	
Mohács	•		22	8	4		Bácsalmás	•	
960 Baja	•		22	9	6	5	Kiskunhalas	•	
955 Kalocsa	•		22	7	6		Izsák	–	
Cegléd	4	⌓	21	10	8	1	Kunsztmiklós	•	
860 Szolnok	4	⌓	20	10	7	2	Örkény	ny	
970 Kecskemét	ny		20	11	6	3	Nagykáta	•	⌓
Kiskunfélegyháza	ny	⌓	21	11	10		Jászapáti	ny	⌓
982 Szeged	ny		20	9	7	1	Tiszakécske	•	
Mezőhegyes	2	⌓	19	9			Nagykőrös	1	⌓
Orosháza	3	▽	19	11	7	1	Kistelek	–	
990 Békéscsaba	3	⌓	18	9	7	3	Makó	–	
875 Túrkeve	3	⌓	20	10	6	3	Szentes	2	⌓
Berettyóújfalu	•	⌒	19				Szarvas	–	
882 Debrecen	ny		19	10	9	5	Szeghalom	•	⌓
892 Nyíregyháza	•		20	9	7	3	Kőrösszakál	•	
788 Kisvárda	ny		17	8	5	3	Tiszaroff	•	
Mátészalka	ny		18	8	5		Poroszló	•	
Tiszabecs	1		17	5			Karcag	ny	⌓
Vác	•	⌒	21	9	4		Hortobágy	•	
Gödöllő	1	▽	19	9	7		Polgár	•	
Lőrinci	ny		21	8	5		Hajdúdorog	–	
Gyöngyös	•		22	9			Nyírlugos	•	
Balassagyarmat	ny		20	11	6		Csenger	ny	▽
755 Salgótarján	ny		20	8	6		Vásárosnamény	•	
Galyatető (932 m)	2		15	8			Záhony	•	
851 Kékestető (1000 m)	ny		12	6	5	5	Királyrét	–	
Mátraháza (672 m)	–						Romhány	2	
865 Eger	ny		21	9	5	2	Borsodnádasd	•	
Putnok	•		21	6	5		Jósvafő	ny	
Lillafüred	–						Szendrőlád	•	
772 Miskolc	•		20	10	7	2	Hidasnémeti	•	
Füged	ny		20	11	10		Tokaj	ny	
778 Sárospatak	•		18	11	8	3		–	

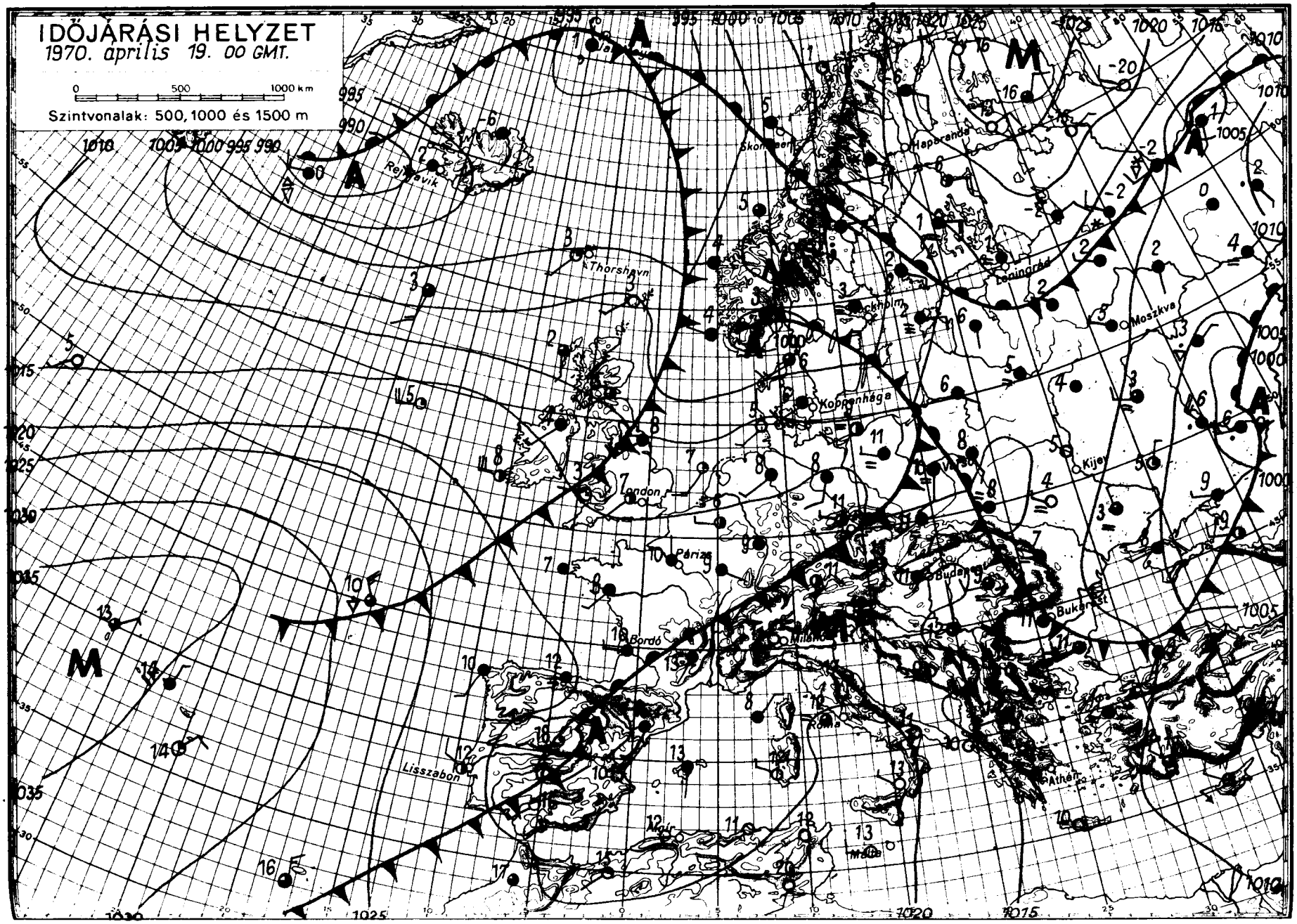

OFFSET NYOMDA BUDAPEST

IDŐJÁRÁSI NAPIJELENTÉS

ЕЖЕДНЕВНЫЙ МЕТЕОРОЛОГИЧЕСКИЙ БЮЛЛЕТЕНЬ • DAILY WEATHER REPORT
BULLETIN QUOTIDIEN DE TEMPS • TÄGLICHER WETTERBERICHT

KIADJA AZ ORSZÁGOS METEOROLÓGIAI INTÉZET
BUDAPEST II. KITAIBEL PÁL UTCA 1
TELEFON: KÖZPONT: 353-500, IDŐJELZŐ OSZT.: 150-410

MEGJELENIK NAPONKÉNT • ELŐFIZETÉSI ÁRA
A POSTAI KÖLTSÉGGEL EGYÜTT NEGYEDÉVRE 60, Ft
KIADÁSÉRT FELEL AZ INTÉZET IGAZGATÓJA

83. évfolyam 110. szám + Budapest + 1970. április 20. hétfő

Az időjárási helyzet ma reggel és a várható időjárás:

Az elmult nap során Dél-Európában és Közép-Európa nagy részén a szubtrópusi eredetü levegő nyárias időt okozott. Ezzel egyidőben északnyugatról egymást követő hullámban hüvösebb óceáni légtömegek áramlanak Nyugat-Európán át Közép-Európa felé. Ma reggel az emlitett hüvös légtömeg első hulláma elérte Genf-München-Prága vonalát esők, és lehülés kiséretében. A következő 36 órában a Kárpát-medence időjárását is a hüvös levegő határozza meg.

Hazánkban vasárnap változóan felhős, meleg idő volt. Az északkeleti megyékben 5,8, máshol 8, 11 órán át sütött a nap. Eső sehol sem esett. A hőmérséklet napközben a Dunántúl délnyugati felén 23, 27, máshol 19, 23 fokig emelkedett. Az éjszaka igen enyhe volt, az északkeleti határszélen 4, 9, máshol csak 9, 14 fokig hült le a levegő. Ma délelőtt a nyugati megyékben erősen, máshol változóan felhős volt az ég. Esőt még sehonnan sem jelentettek. A hőmérséklet 11 órakor a Dunántúl nyugati felén 16, 19, az ország többi részein 20, 23 fok között váltakozott.

Ma 12 órakor Budapesten a hőmérséklet 23 fok volt, a tengerszintre átszámitott légnyomás 758 mm, alig változik.

Várható időjárás kedd estig:

Keleten is tovább növekedő felhőzet.
Többfelé eső, helyenként zivatar.
Időnként megerősödő déli, délnyugati, a Dunántúlon északnyugatira forduló szél.
Enyhe éjszaka, a nappali felmelegedés tovább gyengül.

Várható legalacsonyabb éjszakai hőmérséklet: 6, 11
legmagasabb nappali hőmérséklet kedden: 14, 19 fok között.

Vadkerti Ferenc s.k.

Távolabbi kilátások péntekig:

Legalacsonyabb hajnali hőmérsékletek eleinte 6, 11 később 2, 7 fok között. Legmagasabb nappali hőmérsékletek 13, 19 fok között. Jelentős mennyiségü /legalább 5 mm/ csapadék az ország területének 70 százalékán várható.

TÁVELŐREJELZŐ CSOPORT

A hőmérséklet napi középértéke és eltérése a 90 évi átlagtól /Budapesten/:

1970. IV. 19.: 18,1 C°, +6,1 C°.

1871 óta ezen a napon Budapesten előfordult

legmagasabb hőmérséklet: 30,2 C° /1920/
legalacsonyabb hőmérséklet: - 2,6 C° /1893/

70.206.

CSAPADÉKELOSZLÁS

AZ UTOLSÓ 24 ÓRÁBAN

196 70. IV. 19. 7h-TÓL IV. 20. 7h-IG

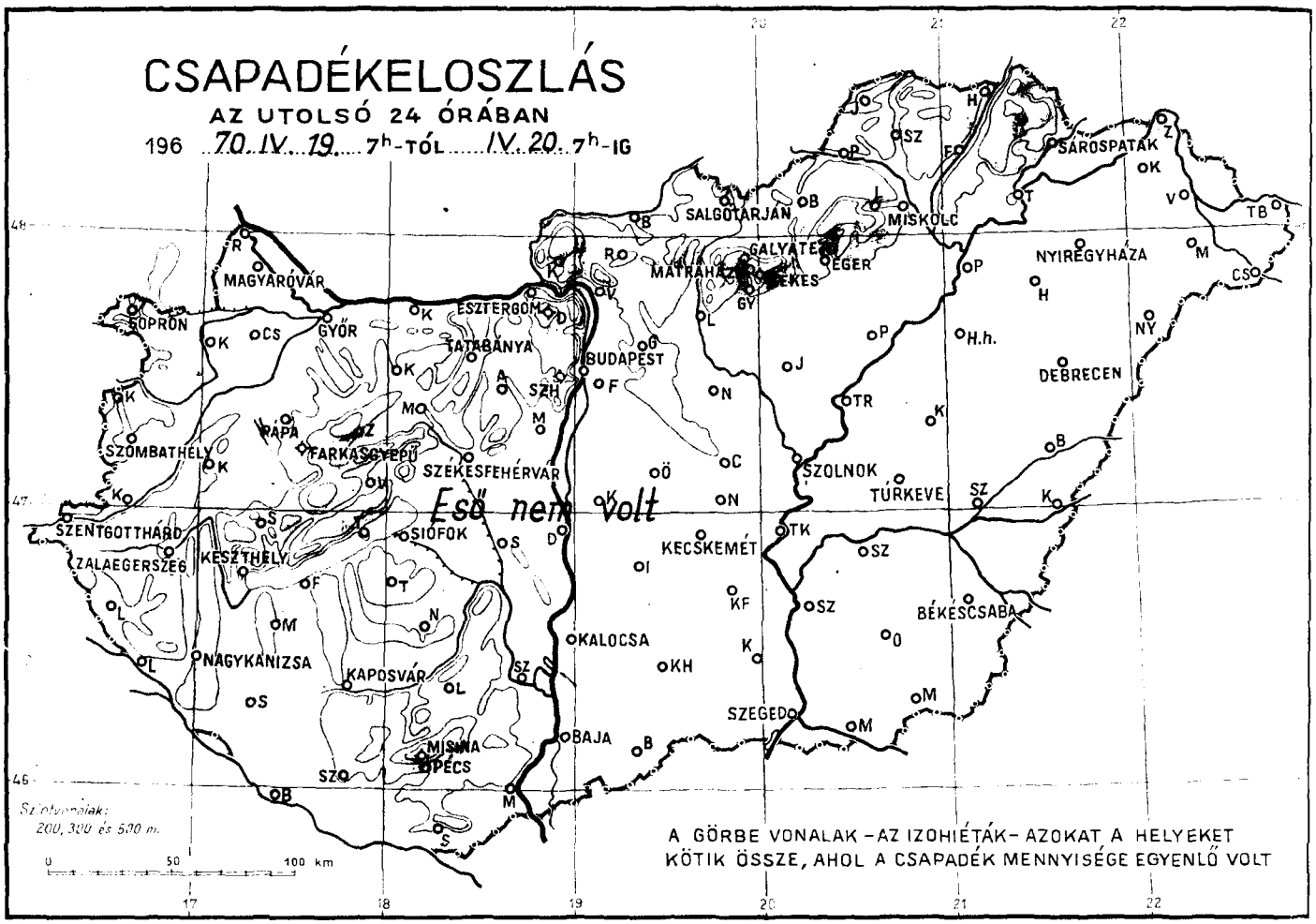

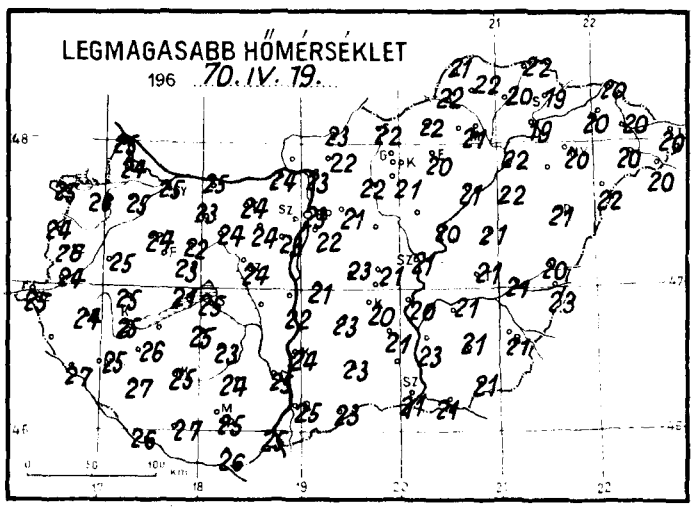

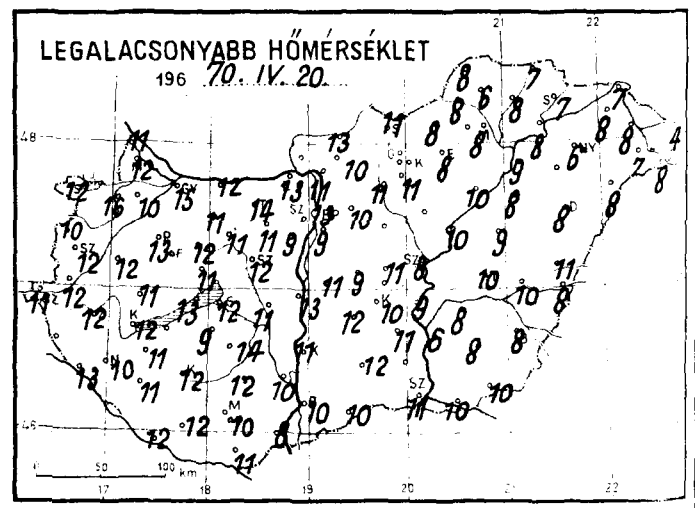

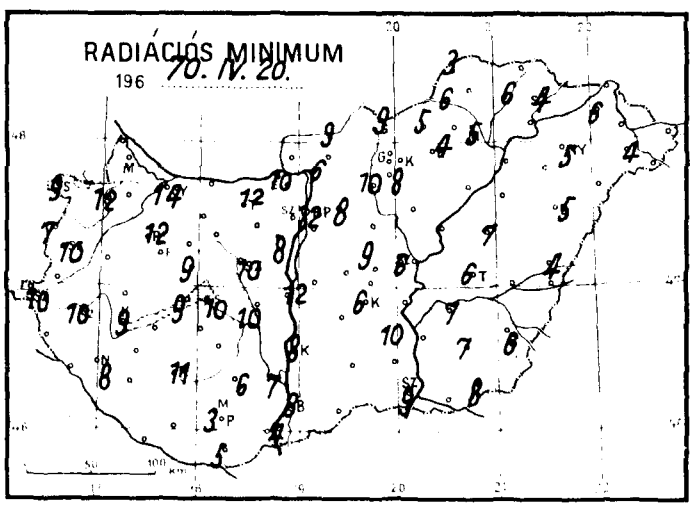

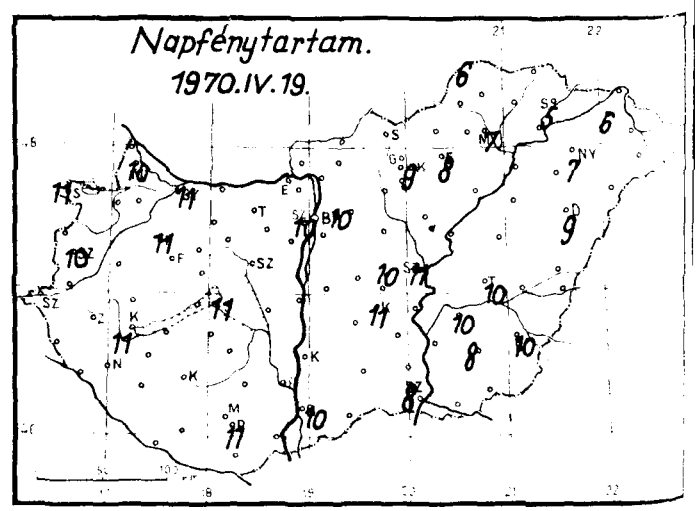

1970. április hó,
20. nap hétfő

		Az utolsó 24 óra adatai						24 órai csapadék mm		
		Csapadék (mm)		Hőmérsékleti szélsőségek: tegnapi nappali max.	éjszakai min.	min. 5 cm-en	Napsütés (óra) tegnap			
12815	Magyaróvár	•		24	12	–	10	Rajka	•	
822	Győr	•	=	25	15	14	11	Kapuvár	•	≡
825	Pápa	•	=	24	13	12	11	Csorna	•	⌐
805	Sopron	•		25	12	9	11	Komárom	•	⌐
812	Szombathely	•		26	12	10	10	Káld	•	
910	Szentgotthárd	•		25	11	10		Kőszeg	•	
915	Zalaegerszeg	•		24	12	10		Körmend	•	
	Lenti	–				...		Letenye	•	
925	Nagykanizsa	•		25	10	8		Sümeg	•	
920	Keszthely	•		25	12	9	11	Zirc	•	
	Tihany	•		21	13	9		Kisbér	•	⌐
935	Siófok	•	=	25	12	10	11	Mór	•	
942	Pécs	•		25	10	3	11	Alcsút	•	
941	Misinatető (534 m)	•		17	12	10	–	Esztergom	•	
	Siklós	•	⌐	21	11	5		Dobogókő	–	
827	Farkasgyepű (400 m)	•		24	11	10		Fonyód	•	
	Veszprém	•		23	11	9		Tab	•	
833	Tatabánya	•		24	14	12		Sárbogárd	•	
839	Budapest (Ferihegy)	•	=	22	9	–		Lengyel	•	
840	Budapest OMI	•		23	13	12	10	Nagykónyi	•	⌐
841	Budapest (Szabadságh., 474 m)	•	⌐	21	11	10	10	Marcali	•	⌐
	Martonvásár	•		23	9	8		Somogyszob	•	
835	Székesfehérvár	•		24	12	10		Kaposvár	•	
	Dunaújváros	•		22	13	12		Barcs	•	
	Szekszárd	•		25	10	7		Szigetvár	•	
	Mohács	•		25	8	4		Bácsalmás	•	
960	Baja	•		25	10	8	10	Kiskunhalas	•	
955	Kalocsa	•		24	11	8		Izsák	•	
	Cegléd	•		21	11	9	10	Kunsztmiklós	•	
860	Szolnok	•	=	21	8	6	11	Örkény	•	
970	Kecskemét	•	=	20	10	6	11	Nagykáta	–	
	Kiskunfélegyháza	•		21	11	10		Jászapáti	•	⌐
982	Szeged	•	=	21	11	9	8	Tiszakécske	•	
	Mezőhegyes	•	=	21	10	8		Nagykőrös	•	
	Orosháza	•		21	8	7	8	Kistelek	–	
990	Békéscsaba	•		21	8	6	10	Makó	•	
875	Túrkeve	•		21	10	6	10	Szentes	•	
	Berettyóújfalu	•	⌐	20	11	4		Szarvas	•	
882	Debrecen	•	=	21	8	5	9	Szeghalom	•	⌐
892	Nyíregyháza	•		20	6	5	7	Kőrösszakál	•	
788	Kisvárda	•		20	8	6	6	Tiszaroff	•	
	Mátészalka	•		20	7	4		Poroszló	•	
	Tiszabecs	•		20	4			Karcag	•	⌐
	Vác	•	⌐	23	11	6		Hortobágy	•	
	Gödöllő	•		21	10	8		Polgár	•	
	Lőrinci	•		22	11	10		Hajdúdorog	–	
	Gyöngyös	•		21	11	8		Nyírlugos	•	
	Balassagyarmat	•	⌐	23		9		Csenger	•	
755	Salgótarján	•		22	11	9		Vásárosnamény	•	
	Galyatető (932 m)	•		15	9			Záhony	•	
851	Kékestető (1000 m)	•		14	7	6	9	Királyrét	•	
	Mátraháza (672 m)	–				...		Romhány	•	
785	Eger	•		20	8	4	8	Borsodnádasd	•	
	Putnok	•	=	22	8	6		Jósvafő	•	
	Lillafüred	•		20	9			Szendrőlád	•	
772	Miskolc	•	=	21	8	5	7	Hidasnémeti	•	
	Fügöd	•		20	8	6		Tokaj	•	
778	Sárospatak	•	=	19	7	4	5	Szentendre	•	

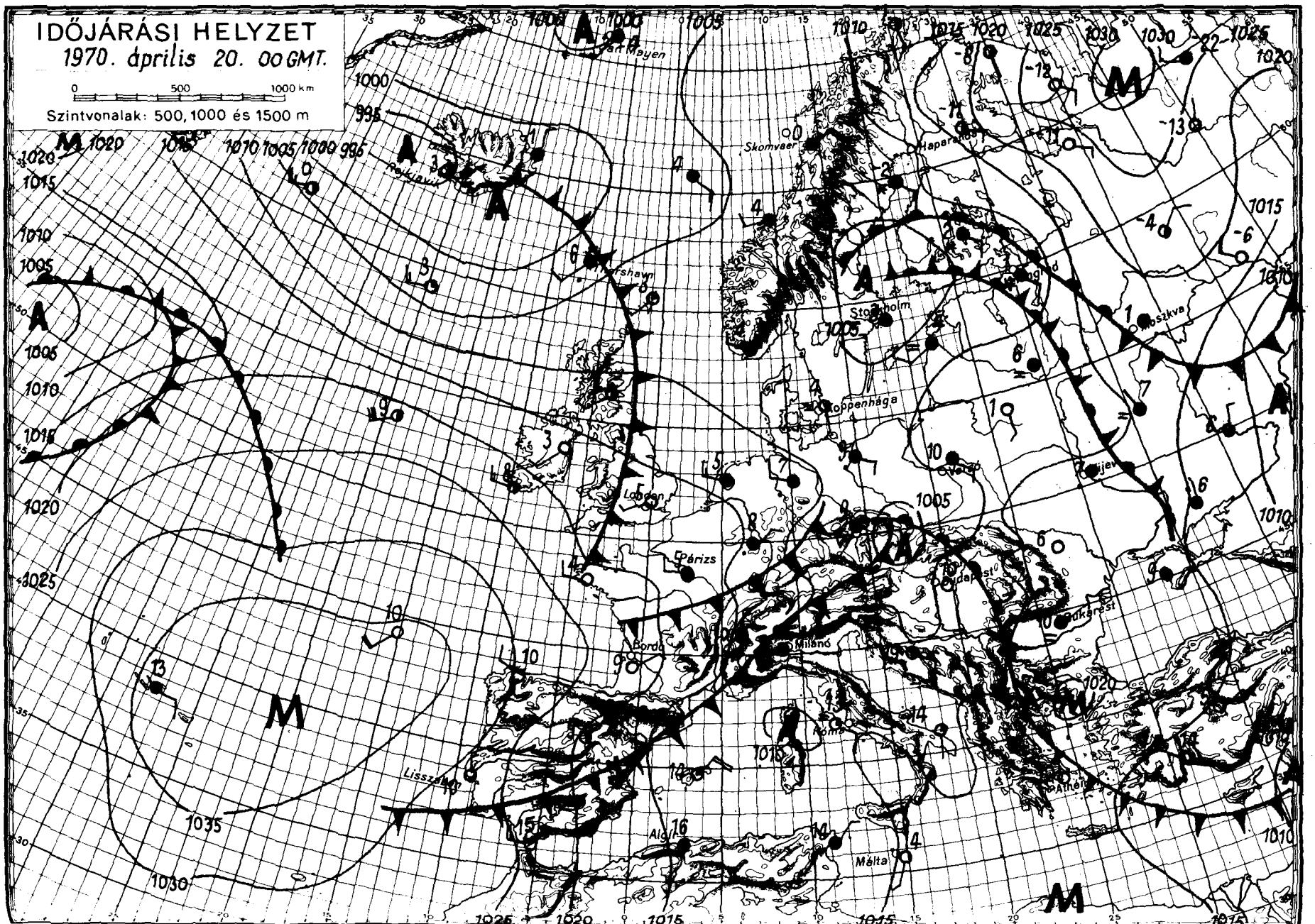

OFFSET NYOMDA BUDAPEST

IDŐJÁRÁSI NAPIJELENTÉS

ЕЖЕДНЕВНЫЙ МЕТЕОРОЛОГИЧЕСКИЙ БЮЛЛЕТЕНЬ • DAILY WEATHER REPORT
BULLETIN QUOTIDIEN DE TEMPS • TÄGLICHER WETTERBERICHT

KIADJA AZ ORSZÁGOS METEOROLÓGIAI INTÉZET
BUDAPEST II. KITAIBEL PÁL UTCA 1
TELEFON: KÖZPONT: 353-500, IDŐJELZŐ OSZT.: 150-410

MEGJELENIK NAPONKÉNT • ELŐFIZETÉSI ÁRA
A POSTAI KÖLTSÉGGEL EGYÜTT NEGYEDÉVRE 60, Ft
KIADÁSÉRT FELEL AZ INTÉZET IGAZGATÓJA

83. évfolyam 111. szám + Budapest + 1970. április 21. kedd

Az időjárási helyzet ma reggel és a várható időjárás:

Az óceánról áramló nedves légtömegek a Brit-szigeteken és Nyugat-Európa partvidékén felhős, sok helyen esős időt okoznak. Róma-Belgrád-Kiev-Szmolenszk vonalában erős időjárási front-zóna alakult ki. E vonaltól mintegy 500 km széles sávban erősen felhős, esős az időjárás, egy-két helyen zivatart is észleltek. Közép-Európa nyugati része, valamint az Ibériai-félsziget egy magasnyomású gerinc hatása alá került, igy ott már kevés a felhő, és csapadékmentes az idő. A következő 36 óra folyamán a Kárpát-medence időjárását is e magasnyomású gerinc határozza meg.

Hazánkban hétfőn változóan felhős volt az ég, északnyugaton csak 1, 4 máshol 5, 11 órán át sütött a nap. A délutáni óráktól kezdve országszerte esett eső, záporeső, helyenként zivatar kiséretében. A lehullott csapadék mennyisége szeszélyes területi eloszlásban a csapadéknyom és 7 mm között volt, de Sopronban és Szolnokon 10, Nyiregyházán 11 mm-t mértek. A hőmérséklet napközben északnyugaton csak 18, 22, máshol 22, 27 fokig emelkedett. Ma hajnalra nyugaton 6, 10 keleten 10, 14 fokig hült le a levegő. Délelőtt általában felhős maradt az idő, és többfelől jelentettek ujabb esőt. A hőmérséklet 11 órára 10, 15 fokig emelkedett.

Ma 12 órakor Budapesten a hőmérséklet 15 fok volt, a tengerszintre átszámitott légnyomás 766 mm, gyengén emelkedik.

Várható időjárás szerda estig:

Felhőátvonulások, ma még több helyen, szerdán csak néhány helyen kisebb eső.
Az élénk, helyenként erős északi, északnyugati szél lassan mérséklődik.
Várható legalacsonyabb éjszakai hőmérséklet: 5, 10 fok között, északnyugaton kevéssel 5 fok alatt,
legmagasabb nappali hőmérséklet szerdán: 14, 19 fok között.

Bartha Péterné s.k.

A hőmérséklet napi középértéke és eltérése a 90 évi átlagtól /Budapesten/:

1970. IV. 20.: 18,0 C°, +5,8 C°.

1871 óta ezen a napon Budapesten előfordult

legmagasabb hőmérséklet: 26,9 C° /1943/
legalacsonyabb hőmérséklet: - 0,6 C° /1955/

70.207.

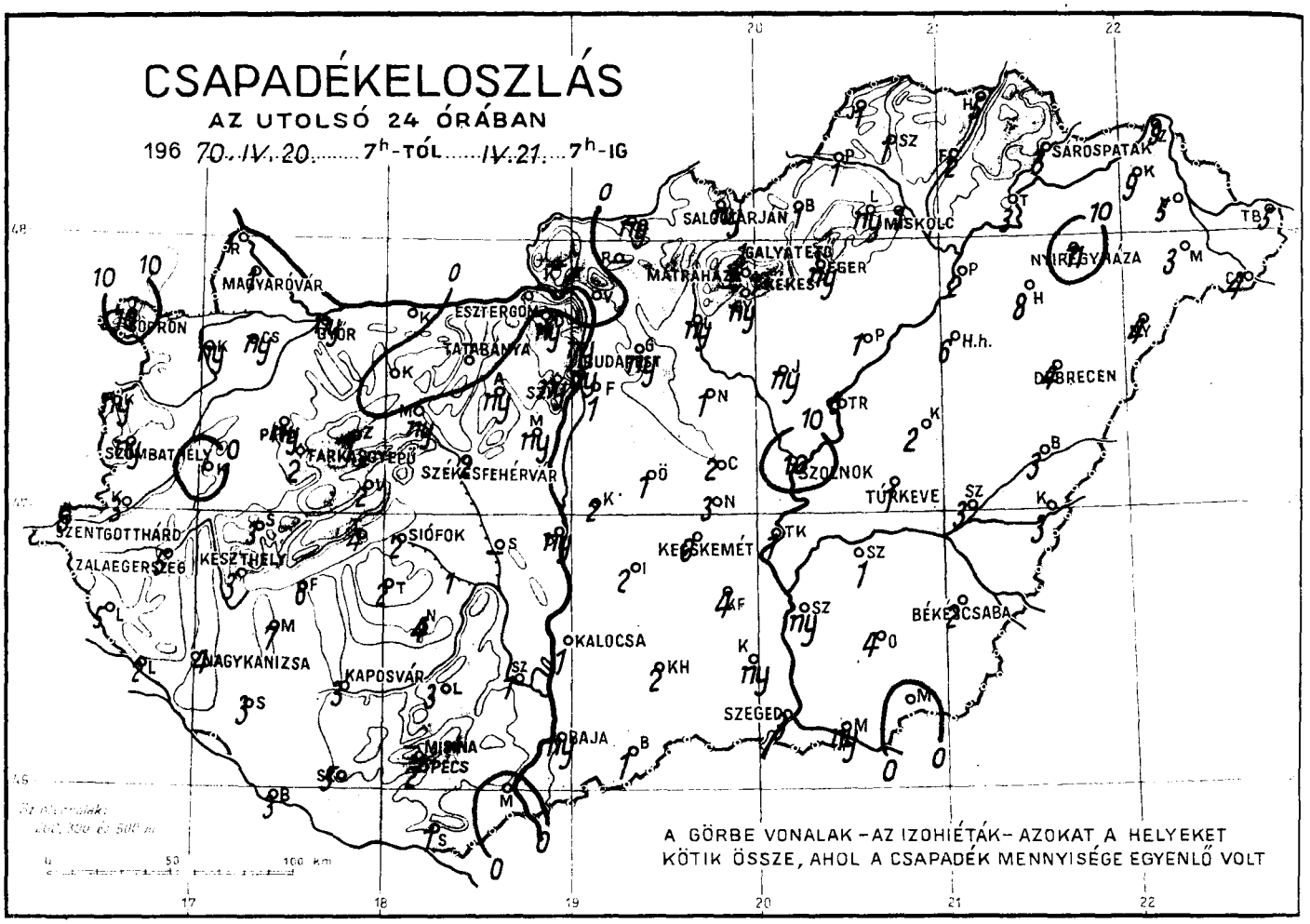
CSAPADÉKELOSZLÁS
AZ UTOLSÓ 24 ÓRÁBAN
196 70. IV. 20. 7h-TÓL IV. 21. 7h-IG
A GÖRBE VONALAK – AZ IZOHIÉTÁK – AZOKAT A HELYEKET KÖTIK ÖSSZE, AHOL A CSAPADÉK MENNYISÉGE EGYENLŐ VOLT
SZENTGOTTHÁRD
ZALAEGERSZEG
KESZTHELY
SIÓFOK
KECSKEMÉT
BÉKÉSCSABA
KALOCSA
MAGYKANIZSA
KAPOSVÁR
SZEGED
BAJA
PÉCS
SZOLNOK
TÚRKEVE
DEBRECEN
NYÍREGYHÁZA
MISKOLC
SÁROSPATAK
SALGÓTARJÁN
GALYATETŐ
MÁTRAHÁZA
EGER
TATABÁNYA
BUDAPEST
ESZTERGOM
GYŐR
MAGYARÓVÁR
SZOMBATHELY
SZÉKESFEHÉRVÁR

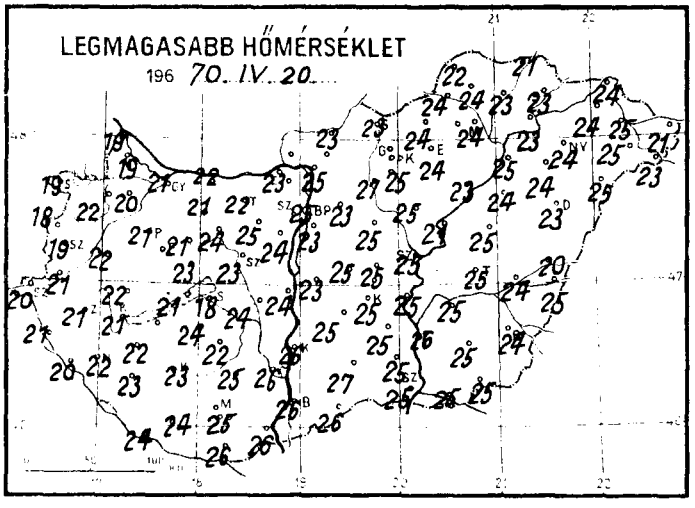
LEGMAGASABB HŐMÉRSÉKLET
196 70. IV. 20.

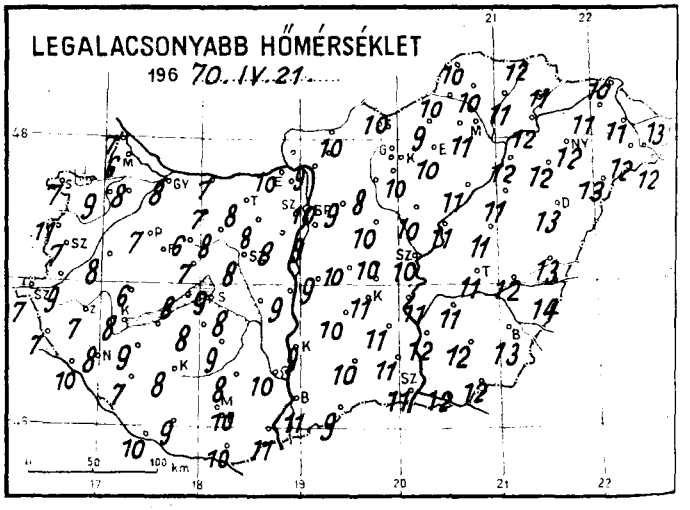
LEGALACSONYABB HŐMÉRSÉKLET
196 70. IV. 21.

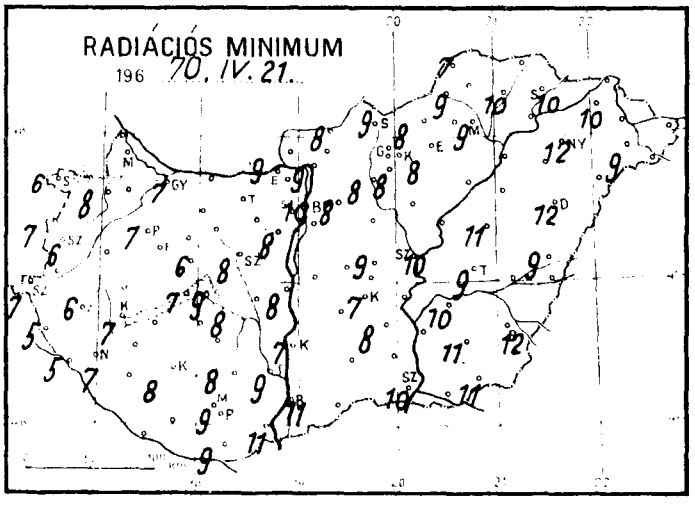
RADIÁCIÓS MINIMUM
196 70. IV. 21.

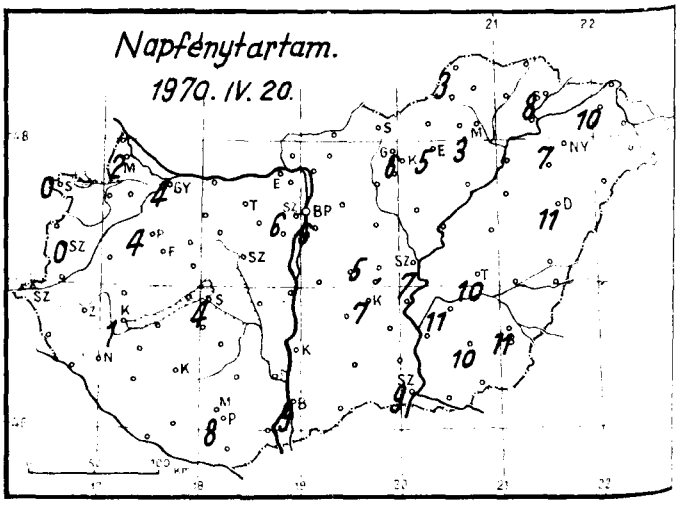
Napfénytartam.
1970. IV. 20.

1970. ...április..... hó,
21..... nakedd.....

		Az utolsó 24 óra adatai						24 órai csapadék mm		
		Csapadék (mm)		Hőmérsékleti szélsőségek: tegnapi nappali max.	éjszakai min.	min. 5 cm-en	Napsütés (óra) tegnap			
12815	Magyaróvár	1		19	6	–	2	Rajka	1	
822	Győr	ny		21	8	7	4	Kapuvár	ny	
825	Pápa	ny		21	7	7	4	Csorna	ny	
805	Sopron	10	▽	19	7	6	0	Komárom	ny	
812	Szombathely	ny		19	7	6	0	Káld	.	
910	Szentgotthárd	6	▽	20	7	7		Kőszeg	ny	
915	Zalaegerszeg	5	▽	21	7	6		Körmend	3	
	Lenti	5		21	7	5		Letenye	2	▽
925	Nagykanizsa	4	◹	22	8	7		Sümeg	3	
920	Keszthely	3	◹	21	8	7	1	Zirc	1	
	Tihany	4		21	8	7		Kisbér	.	∩
935	Siófok	2	▽	18	9	9	4	Mór	ny	▽
942	Pécs	2		25	10	9	8	Alcsút	ny	
941	Misinatető (534 m)	–						Esztergom	.	
	Siklós	1		26	10	9		Dobogókő	ny	
827	Farkasgyepű (400 m)	2		21	5	5		Fonyód	6	
	Veszprém	2		23	7	6		Tab	2	
833	Tatabánya	.		22	8			Sárkeresztúr	1	
839	Budapest (Ferihegy)	1	▽	23	9	–		Lengyel	3	
840	Budapest OMI	ny		25	10	10	6	Nagykónyi	4	
841	Budapest (Szabadságh., 474 m)	ny	∩	23	6	6	6	Marcali	7	
	Martonvásár	ny		24	8	8		Somogyszob	3	
835	Székesfehérvár	2		23	8	8		Kaposvár	3	
	Dunaújváros	ny		24	9	8		Barcs	3	
	Szekszárd	1		26	10	9		Szigetvár	5	
	Mohács	.		26	11	11		Bácsalmás	1	◹
960	Baja	ny	▽	26	11	11	9	Kiskunhalas	2	◹
955	Kalocsa	1		26	9	7		Izsák	2	◹
	Cegléd	2	◹	25	10	9	5	Kunsztmiklós	2	
860	Szolnok	10	◹	25	10	10	7	Örkény	1	◹
970	Kecskemét	6	◹	25	11	7	7	Nagykáta	1	◹
	Kiskunfélegyháza	4	◹	25	11	8		Jászapáti	ny	
982	Szeged	3	◹	25	11	10	9	Tiszakécske	1	
	Mezőhegyes	.	∩	25	12	11		Nagykőrös	3	◹
	Orosháza	4		25	12	11	10	Kistelek	ny	◹
990	Békéscsaba	2	◹	24	13	12	11	Makó	ny	◹
875	Túrkeve	1		25	11	9	10	Szentes	ny	
	Berettyóújfalu	3	◹	20	13	9		Szarvas	1	◹
882	Debrecen	4	◹	23	13	12	11	Szeghalom	3	◹
892	Nyíregyháza	11	◹	24	12	12	7	Kőrösszakál	3	▽
788	Kisvárda	9	◹	24	11	10	10	Tiszaroff	6	◹
	Mátészalka	3		25	12	9		Poroszló	1	◹
	Tiszabecs	5		21	13			Karcag	2	▽
	Vác	.	=	25	9	9		Hortobágy	6	◹
	Gödöllő	ny	▽	23	9	8		Polgár	2	◹
	Lőrinci	ny		27	8	8		Hajdúdorog	8	
	Gyöngyös	ny		25	10	8		Nyírlugos	4	
	Balassagyarmat	ny		23	10	8		Csenger	4	▽
755	Salgótarján	ny		23	10	9		Vásárosnamény	5	
	Galyatető (932 m)	1		14	8			Záhony	9	
851	Kékestető (1000 m)	1		16	8	6	6	Királyrét	–	
	Mátraháza (672 m)	–						Romhány	–	
865	Eger	ny		24	10	8	5	Borsodnádasd	1	◹
	Putnok	1	◹	24	10	9		Jósvafő	1	
	Lillafüred	ny		22	10			Szendrőlád	1	
772	Miskolc	1	▽	24	11	9	3	Hidasnémeti	5	◹
	Fügöd	2		23	11	10	–	Tokaj	3	◹
778	Sárospatak	3		23	11	10	8	Szentendre	ny	

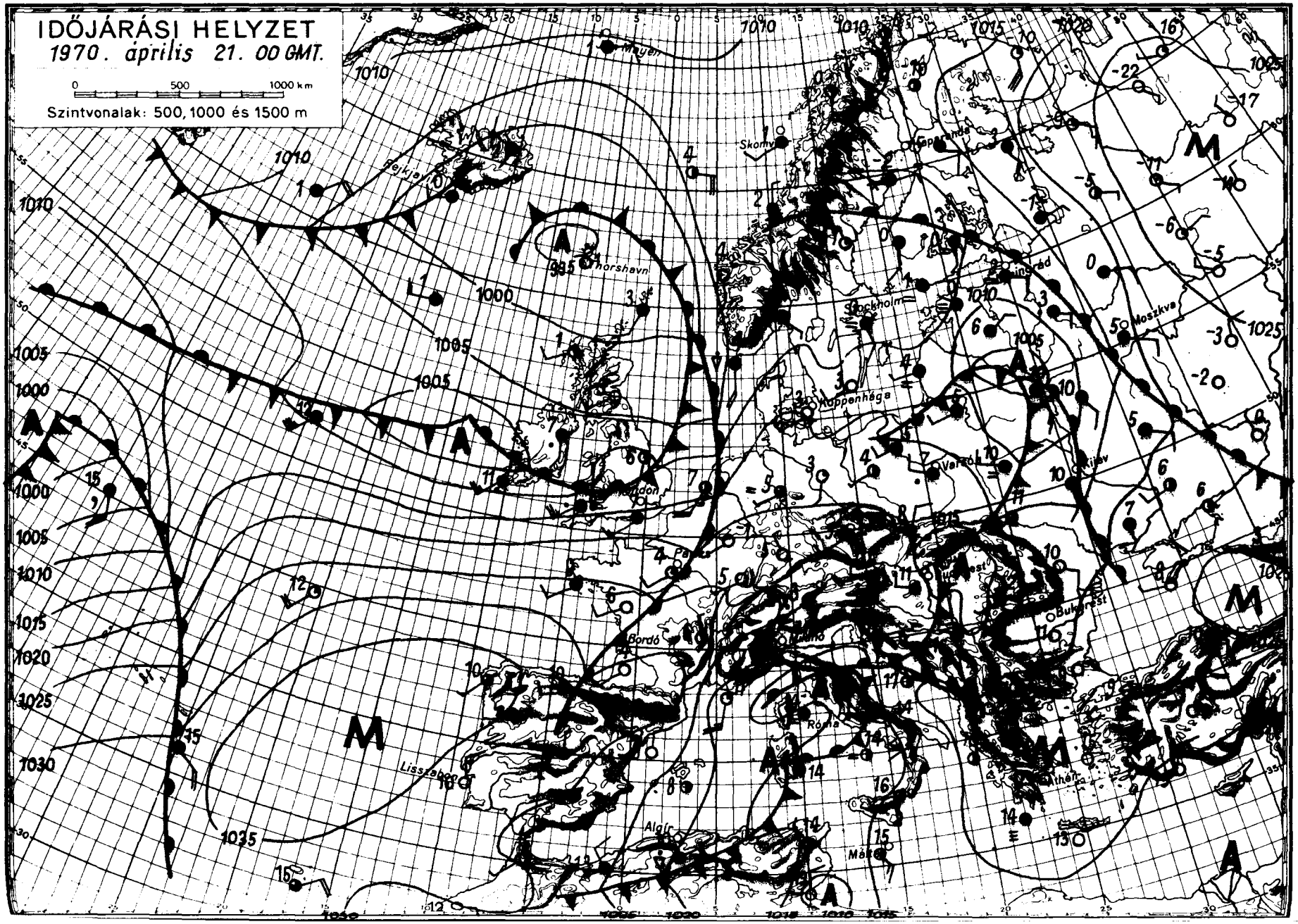

OFFSET KYOMDA BUDAPEST

IDŐJÁRÁSI NAPIJELENTÉS

ЕЖЕДНЕВНЫЙ МЕТЕОРОЛОГИЧЕСКИЙ БЮЛЛЕТЕНЬ • DAILY WEATHER REPORT
BULLETIN QUOTIDIEN DE TEMPS • TÄGLICHER WETTERBERICHT

KIADJA AZ ORSZÁGOS METEOROLÓGIAI INTÉZET
BUDAPEST II. KITAIBEL PÁL UTCA 1
TELEFON: KÖZPONT: 353-500, IDŐJELZŐ OSZT.: 150-410

MEGJELENIK NAPONKÉNT • ELŐFIZETÉSI ÁRA A POSTAI KÖLTSÉGGEL EGYÜTT NEGYEDÉVRE 60, Ft
KIADÁSÉRT FELEL AZ INTÉZET IGAZGATÓJA

83. évfolyam 112. szám + Budapest + 1970. április 22. szerda

Az időjárási helyzet ma reggel és a várható időjárás:

Az Atlanti-óceánon Izlandtól délre tartósan helyben örvénylő mérsékeltövi ciklon szárazföldünk legnagyobb részén határozott nyugat-keleti irányu áramlást alakitott ki. Ebben felváltva hüvös, majd viszonylag melegebb levegőtömegek követik egymást, miközben meglehetősen szabályosan átvonuló esőzónákat hoznak létre. A Közép-Európa fölött tegnap áthaladt esőzés már feloszlott, a következő pedig valószinüleg a Kárpát-térségtől északra vonul el. A csütörtöki nap folyamán hozzánk érkező levegőfajta a jelenleginél szárazabb és melegebb lesz, igy az időjárás további fokozatos javulása várható.

Hazánkban keddre az időjárás nagymérvü romlását az okozta, hogy a hüvös óceáni levegő csaknem az egész Kárpát-medencére kiterjeszkedő felhőzettel, esőzéssel és széllel érkezett. Ennek következtében a hőmérséklet az előző napihoz képest mintegy 10 fokkal alacsonyabban tetőzött: általában csak 10, 16 fokot ért el, csupán délkeleten mértek helyenként 17, 18 fokot. Kisebb területrészeket kivéve mindenütt volt eső, csapadéknyom és 10 mm közötti mennyiségben. Szarvason és a Tisza-menti Polgár községben zivatart is észleltek. Az esőzés már az éjszaka folyamán megszünt, a felhőzet sokfelé felszakadozott, igy a hajnali lehülés szeszélyes területi eloszlásban 0 és 7 fok között alakult. Délelőtt változóan felhős volt az ég, eső sehol sem esett, a hőmérséklet 11 órakor 12, 16 fok között váltakozott.

Ma 12 órakor Budapesten a hőmérséklet 16 fok, a tengerszintre átszámitott légnyomás 770 mm, alig változik.

Várható időjárás csütörtök estig:

Felhőátvonulások, legfeljebb néhány helyen futó esővel.
Mérsékelt, időnként élénk délnyugati, nyugati szél.
Az éjszakai lehülés gyengül, a nappali felmelegedés erősödik.

Várható legalacsonyabb éjszakai hőmérséklet: 5, 10,
legmagasabb nappli hőmérséklet csütörtökön: 18, 23 fok között.

Dr. Tóth Pál s.k.

A hőmérséklet napi középértéke és eltérése a 90 évi átlagtól /Budapesten/:

1970. IV. 21.: 11,7 C°, -0,8 C°.

1871 óta ezen a napon Budapesten előfordult

legmagasabb hőmérséklet: 29,6 C° /1876/
legalacsonyabb hőmérséklet: 0,1 C° /1959/

70.215.

CSAPADÉKELOSZLÁS

AZ UTOLSÓ 24 ÓRÁBAN

196 70. IV. 21. 7h-TÓL IV. 22. 7h-IG

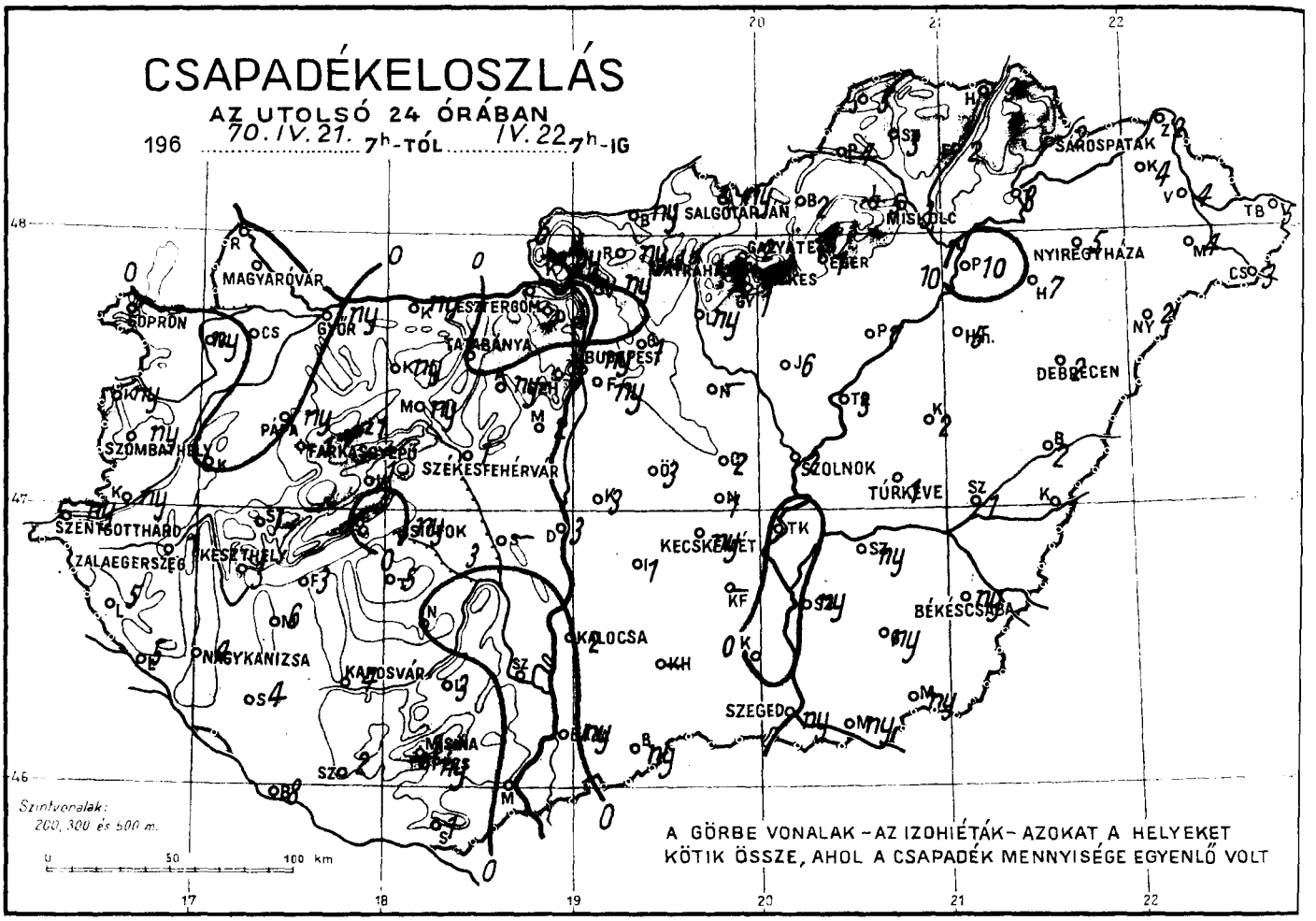

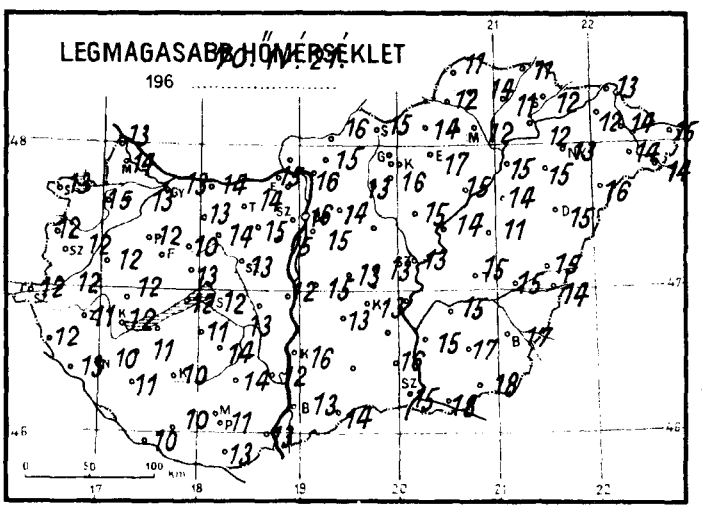

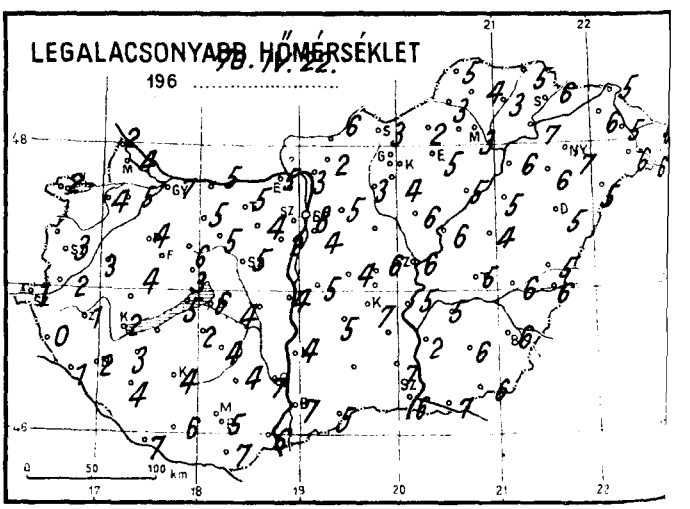

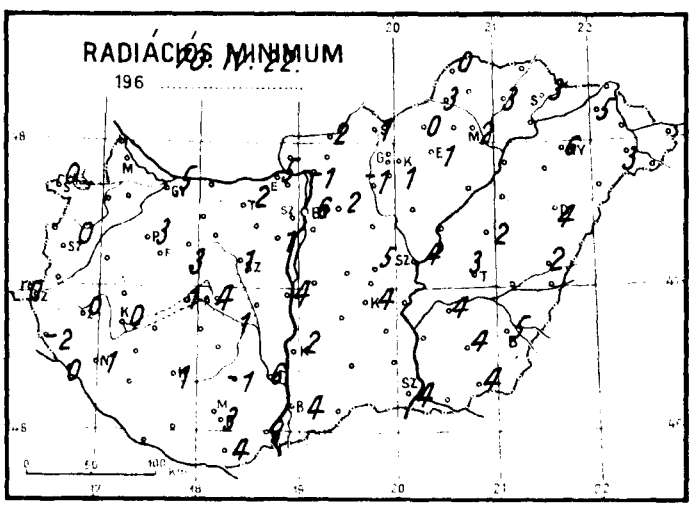

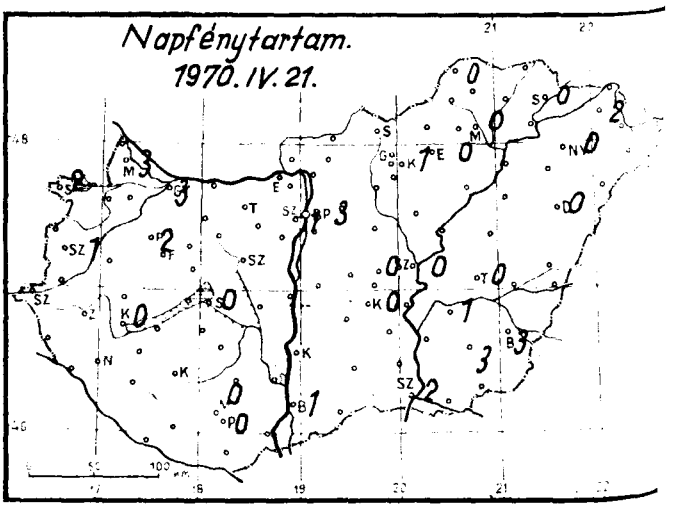

1970. április hó,
22. nap szerda

		Az utolsó 24 óra adatai						24 órai csapadék mm		
		Csapadék (mm)		Hőmérsékleti szélsőségek			Napsütés (óra) tegnap			
				tegnapi nappali max.	éjszakai min.	min. 5 cm-en				
12815	Magyaróvár	.		14	4	–	3	Rajka	.	
822	Győr	ny		13	7	5	3	Kapuvár	ny	
825	Pápa	ny		12	4	3	2	Csorna	.	⌐
805	Sopron	.		13	2	0	2	Komárom	ny	
812	Szombathely	ny		12	3	0	1	Káld	.	⌐
910	Szentgotthárd	ny	≡	12	1	0		Kőszeg	ny	
915	Zalaegerszeg	1		11	1	0		Körmend	ny	L
	Lenti	5		12	0	-2		Letenye	5	
925	Nagykanizsa	4	≡	10	2	-1		Sümeg	1	⌐
920	Keszthely	3	≡	12	2	0	0	Zirc	1	
	Tihany	3		12	5	1		Kisbér	ny	⌐
935	Siófok	ny		12	6	4	0	Mór	ny	
942	Pécs	ny		11	5	3	0	Alcsút	ny	
941	Misinatető (534 m)	1		7	4	4	0	Esztergom	.	
	Siklós	1		13	7	4		Dobogókő	.	
827	Farkasgyepű (400 m)	1		9	3	3		Fonyód	3	
	Veszprém	1		13	3	3		Tab	5	
833	Tatabánya	.	⌐	14	5	2		Sárbogárd	3	
839	Budapest (Ferihegy)	ny	=	15	4	–		Lengyel	3	
840	Budapest OMI	ny		16	8	6	3	Nagykónyi	.	
841	Budapest (Szabadságh., 474 m)	9		14	3	2	1	Marcali	6	
	Martonvásár	2		15	2	1		Somogyszob	4	
835	Székesfehérvár	1		13	5	1		Kaposvár	4	
	Dunaújváros	3		12	4	4		Barcs	8	
	Szekszárd	.		12	7	6		Szigetvár	2	
	Mohács	.		13	6	3		Bácsalmás	ny	
960	Baja	ny		13	7	4	1	Kiskunhalas	–	
955	Kalocsa	2		16	4	2		Izsák	1	
	Cegléd	2	⌐	13	6	5	0	Kunsztmiklós	3	
860	Szolnok	2	=	13	6	4	0	Örkény	3	
970	Kecskemét	ny	=	13	7	4	0	Nagykáta	–	
	Kiskunfélegyháza	–						Jászapáti	6	
982	Szeged	ny	=	15	6	4	2	Tiszakécske	.	
	Mezőhegyes	ny	=	18	6	4		Nagykőrös	1	
	Orosháza	ny		17	6	4	3	Kistelek	.	
990	Békéscsaba	ny		17	6	5	3	Makó	ny	
875	Túrkeve	1		15	5	3	0	Szentes	ny	
	Berettyóújfalu	2	⌐	15	5	2		Szarvas	ny	⌐
882	Debrecen	2	⌐	15	5	4	0	Szeghalom	1	
892	Nyiregyháza	5	=	13	7	6	0	Körösszakál	1	
798	Kisvárda	4		12	6	5	2	Tiszaroff	3	
	Mátészalka	4		14	6	3		Poroszló	7	
	Tiszabecs	5		15	6			Karcag	2	⌐
	Vác	ny	⌐	16	3	-1		Hortobágy	5	
	Gödöllő	1	⌐	14	5	2		Polgár	10	⌐
	Lőrinci	ny	⌐	13	3	1		Hajdúdorog	7	
	Gyöngyös	1		16	4	1		Nyírlugos	2	
	Balassagyarmat	ny	⌐	16	6	2		Csenger	3	⌐
755	Salgótarján	ny		15	3	1		Vásárosnamény	4	
	Galyatető (932 m)	2		15	2			Záhony	2	
851	Kékestető (1000 m)	2		10	2	0	1	Királyrét	ny	
	Mátraháza (672 m)	–						Romhány	ny	
875	Eger	1		17	5	1	0	Borsodnádasd	2	
	Putnok	4	=	12	3	3		Jósvafő	5	
	Lillafüred	5		15	3			Szendrőlád	3	
772	Miskolc	3	≡	12	3	2	0	Hidasnémeti	3	
	Fügöd	2		11	3	3		Tokaj	8	
778	Sárospatak	2	=	12	6	3	0	Szentendre	ny	

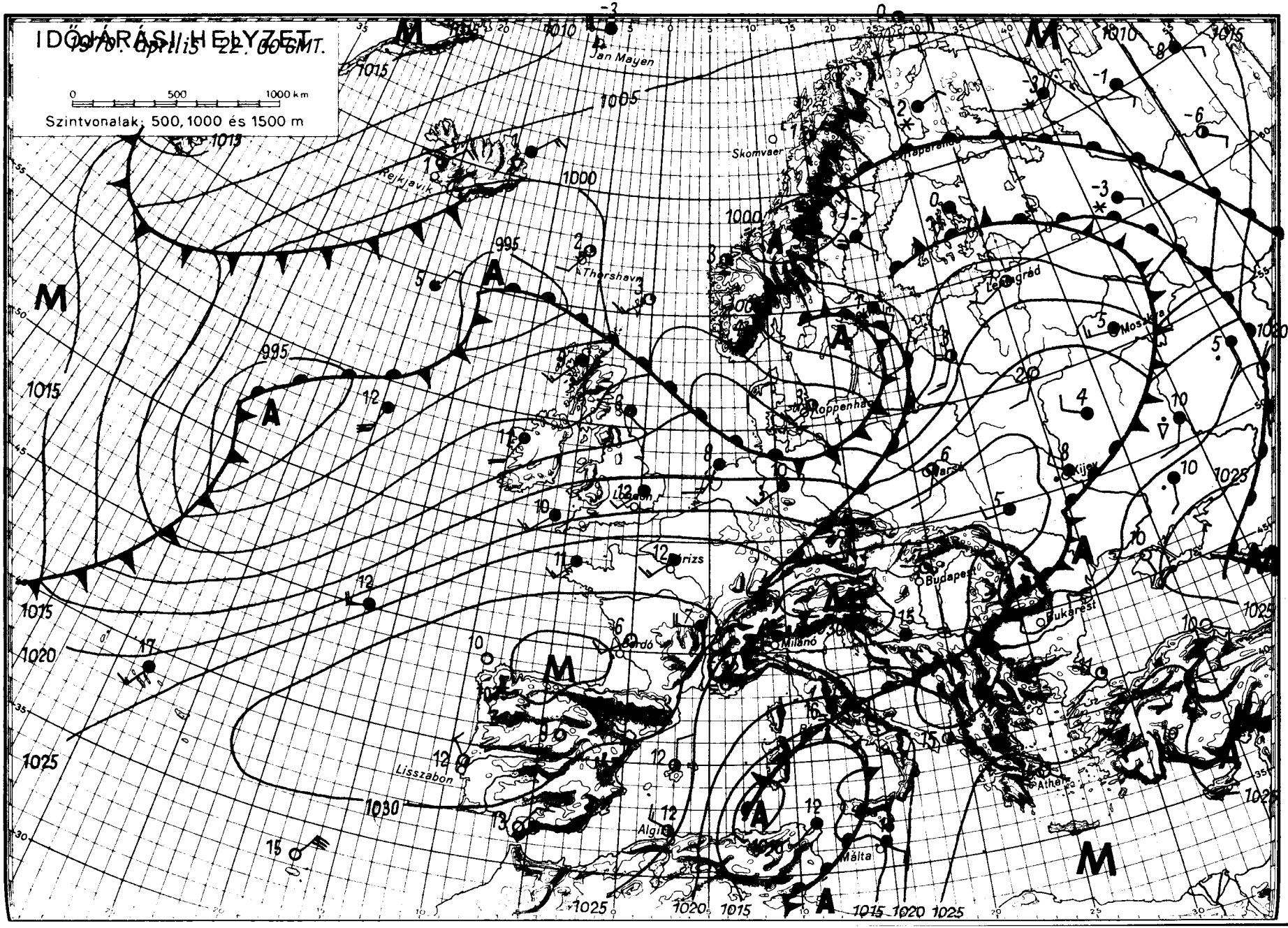
IDŐJÁRÁSI HELYZET
1970. április 22. 00 GMT.
0 500 1000 km
Szintvonalak: 500, 1000 és 1500 m
Jan Mayen
Skomvaer
Rejkjavik
Thorshavn
Leningrád
Moszkva
Koppenhága
Kijev
Lizbon
Párizs
Budapest
Bukarest
Milánó
Bordó
Athén
Lisszabon
Algír
Málta

IDŐJÁRÁSI NAPIJELENTÉS

ЕЖЕДНЕВНЫЙ МЕТЕОРОЛОГИЧЕСКИЙ БЮЛЛЕТЕНЬ • DAILY WEATHER REPORT
BULLETIN QUOTIDIEN DE TEMPS • TÄGLICHER WETTERBERICHT

KIADJA AZ ORSZÁGOS METEOROLÓGIAI INTÉZET
BUDAPEST II. KITAIBEL PÁL UTCA 1
TELEFON: KÖZPONT: 353-500, IDŐJELZŐ OSZT.: 150-410

MEGJELENIK NAPONKÉNT • ELŐFIZETÉSI ÁRA A POSTAI KÖLTSÉGGEL EGYÜTT NEGYEDÉVRE 60, Ft
KIADÁSÉRT FELEL AZ INTÉZET IGAZGATÓJA

83. évfolyam 113. szám • Budapest • 1970. április 23. csütörtök

Az időjárási helyzet ma reggel és a várható időjárás:

A nyugat-keleti áramlási rendszerben tovább tart a különböző, jobbára enyhe, nedves légtömegek áramlása szárazföldünk nagy részén. Ma reggel az említett áramlási rendszer szárazabb, melegebb szakaszában volt az Alpok és a Kárpátok térsége. Erősen felhős, sokfelé esős, szeles, változékony az idő a Brit-szigeteken, Nyugat- és Közép-Európa egy részén, valamint a Szovjetunió európai területének középső vidékein. A következő 36 órában a felhősebb, változékonyabb időjárási zóna érinteni fogja a Kárpát-medence északi térségét.

Hazánkban szerdán az északi megyékben felhős idő volt, néhány helyen jelentéktelen mennyiségü eső esett. A nap csak 3, 7 óránt át sütött. Az ország többi részein jobbára csak fátyolfelhős volt az ég és igy ezeken a területeken 8, 12 órás napfénytartamot mértek. A hőmérséklet napközben 16, 23 fokig emelkedett. Csütörtök hajnalban szeszélyes területi eloszlásban 4, 10 fokig hült le a levegő. Ma délelőtt változóan felhős száraz, meleg volt az idő. A hőmérséklet 11 órára elérte 19, 22 fokot.

Ma 12 órakor Budapesten a hőmérséklet 22 fok, a tengerszintre átszámitott légnyomás 765 mm, gyengén süllyed.

Várható időjárás péntek estig:

Változóan felhős idő, ma eső nélkül, pénteken szórványosan inkább csak északon futó esővel.
Mérsékelt, időnként megélénkülő délnyugati, nyugati szél.
A hőmérséklet lényegesen nem változik.

Várható legalacsonyabb éjszakai hőmérséklet: 7, 12
legmagasabb nappali hőmérséklet pénteken: 20, 25 fok között.

Vadkerti Ferenc s.k.

Távolabbi kilátások hétfőig:

A legalacsonyabb hajnali hőmérsékletek 7 - 12 fok között. Legmagasabb nappali hőmérsékletek 19 - 24 fok között. Jelentős mennyiségü /legalább 5 mm/ csapadék az ország területének 20 százalékán várható.

TÁVELŐREJELZŐ CSOPORT

A hőmérséklet napi középértéke és eltérése a 90 évi átlagtól /Budapesten/:

1970. IV. 22.: 15,2 C°, +2,6 C°.

1871 óta ezen a napon Budapesten előfordult

legmagasabb hőmérséklet: 28,6 C° /1876/
legalacsonyabb hőmérséklet: - 1,1 C° /1877/

70.216.

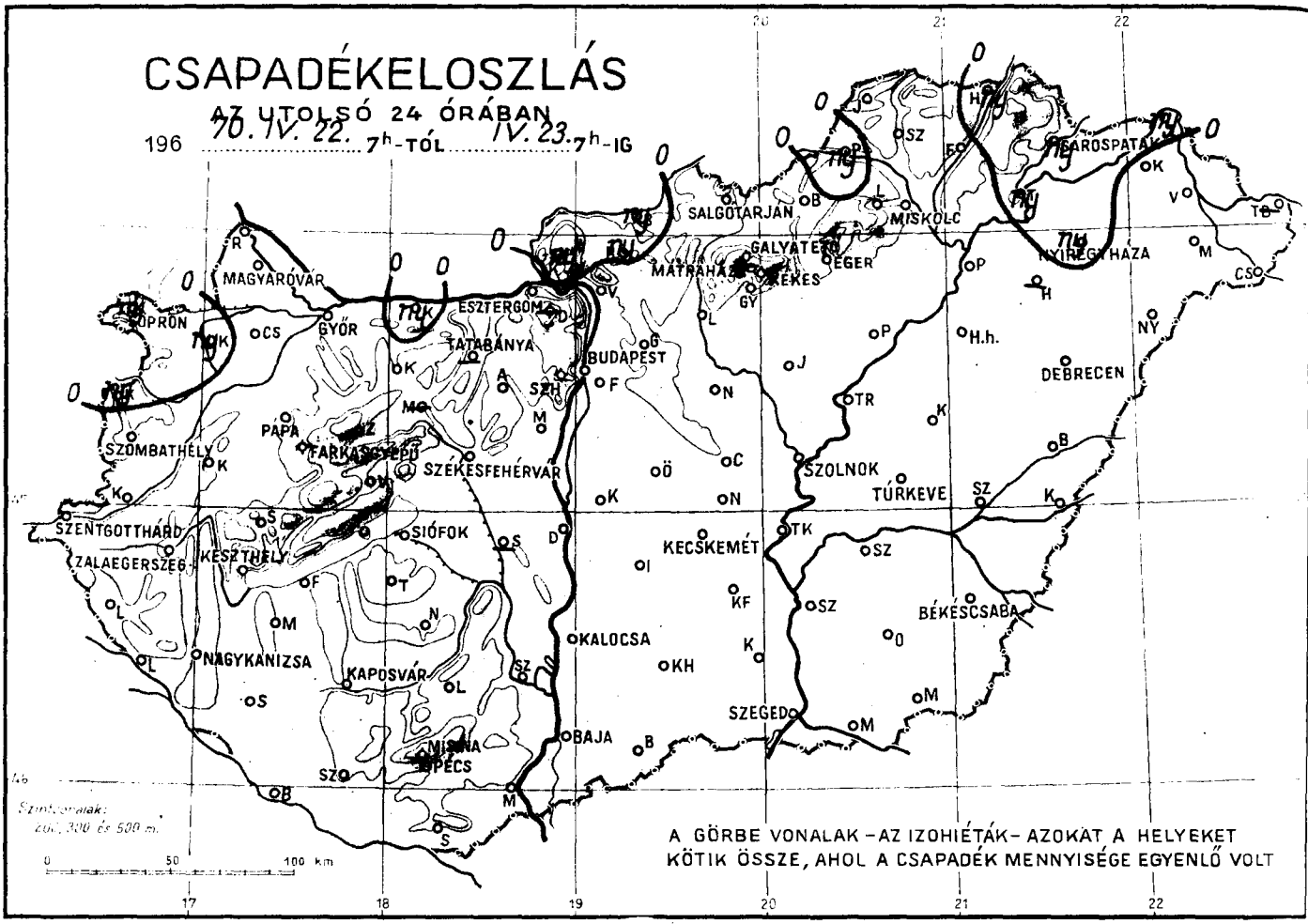
CSAPADÉKELOSZLÁS
AZ UTOLSÓ 24 ÓRÁBAN
196 70. IV. 22. 7h-TÓL IV. 23. 7h-IG
MAGYARÓVÁR
SOPRON
GYŐR
ESZTERGOM
TATABÁNYA
BUDAPEST
SZOMBATHELY
PAPA
FARKASSZIGET
SZÉKESFEHÉRVÁR
SZENTGOTTHÁRD
ZALAEGERSZEG
KESZTHELY
SIÓFOK
NAGYKANIZSA
KAPOSVÁR
KALOCSA
MISKOLC
SALGÓTARJÁN
GALYATETŐ
EGER
MÁTRAHÁZA
KECSKEMÉT
SZOLNOK
TÚRKEVE
DEBRECEN
NYÍREGYHÁZA
BÉKÉSCSABA
SZEGED
BAJA
PÉCS
A GÖRBE VONALAK – AZ IZOHIÉTÁK – AZOKAT A HELYEKET KÖTIK ÖSSZE, AHOL A CSAPADÉK MENNYISÉGE EGYENLŐ VOLT

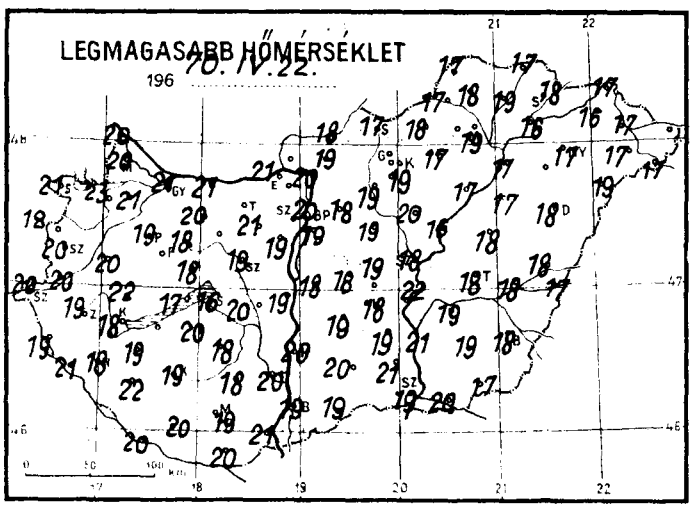
LEGMAGASABB HŐMÉRSÉKLET
196 70. IV. 22.

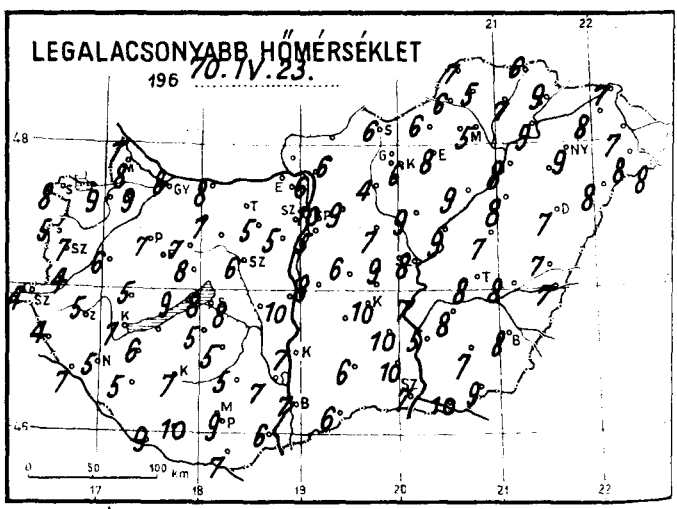
LEGALACSONYABB HŐMÉRSÉKLET
196 70. IV. 23.

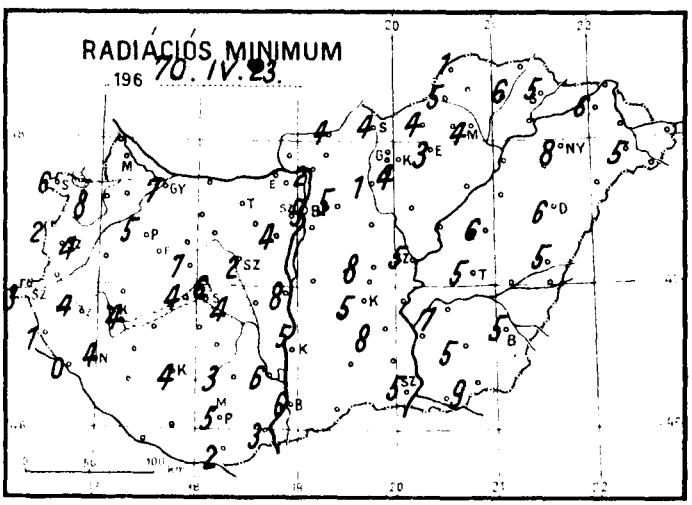
RADIÁCIÓS MINIMUM
196 70. IV. 23.

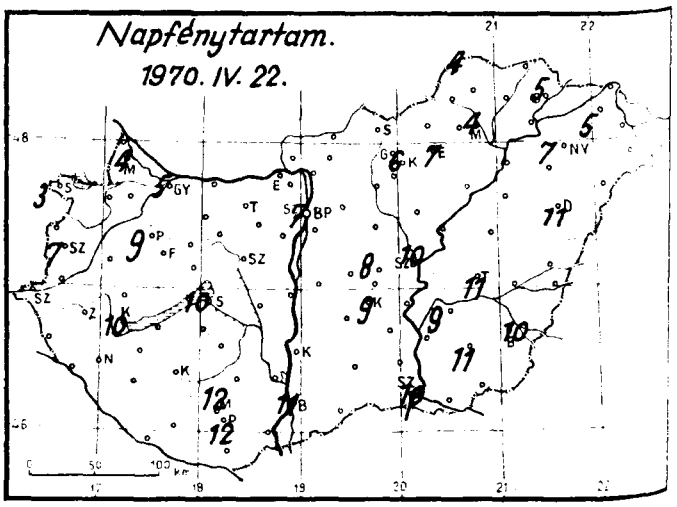
Napfénytartam.
1970. IV. 22.

1970. ...április..... hó,
23. ... napcsütörtök.....

		Az utolsó 24 óra adatai						24 órai csapadék mm		
		Csapadék (mm)		Hőmérsékleti szélsőségek: tegnapi nappali max.	éjszakai min.	min. 5 cm-en	Napsütés (óra) tegnap			
12815	Magyaróvár	.	=	20	8	–	4	Rajka	.	
822	Győr	.		21	8	7	5	Kapuvár	ny	
825	Pápa	.		19	7	5	9	Csorna	.	⌐
805	Sopron	ny	▽	21	8	6	3	Komárom	ny	
812	Szombathely	.	=	20	7	4	7	Káld	.	
910	Szentgotthárd	.	=	20	4	3		Kőszeg	ny	
915	Zalaegerszeg	.		19	5	4		Körmend	.	
	Lenti	.		19	4	1		Letenye	.	
925	Nagykanizsa	.	≡	18	5	4		Sümeg	.	
920	Keszthely	.	≡	18	7	4	10	Ziro	.	
	Tihany	.		17	9	4		Kisbér	.	⌐
935	Siófok	.		16	8	6	10	Mór	–	
942	Pécs	.		19	9	5	12	Alcsút	.	
941	Misinatető (534 m)	.		14	9	7	12	Esztergom	.	
	Siklós	.		20	7	2		Dobogókő	–	
827	Farkasgyepű (400 m)	.		19	10	5		Fonyód	.	
	Veszprém	.	⌐	18	8	7		Tab	.	
833	Tatabánya	–						Sárbogárd	.	
839	Budapest (Ferihegy)	.	=	19	5	–		Lengyel	.	
840	Budapest OMI	.		20	10	9	7	Nagykónyi	.	⌐
841	Budapest (Szabadságh.,474 m)	–						Marcali	.	⌐
	Martonvásár	.		19	5	4		Somogyszob	.	
835	Székesfehérvár	.		19	6	2		Kaposvár	.	⌐
	Dunaújváros	.		19	10	8		Barcs	.	
	Szekszárd	.		20	7	6		Szigetvár	.	
	Mohács	.		21	6	3		Bácsalmás	.	
960	Baja	.		19	7	6	11	Kiskunhalas	.	
955	Kalocsa	.		20	7	5		Izsák	.	
	Cegléd	.	⌐	19	9	8	8	Kunsztmiklós	.	
860	Szolnok	.		18	8	5	10	Örkény	.	
970	Kecskemét	.	=	18	10	5	9	Nagykáta	.	⌐
	Kiskunfélegyháza	.		19	10	8		Jászapáti	.	
982	Szeged	.	=	19	7	5	10	Tiszakécske	.	
	Mezőhegyes	.	⌐	17	9	5		Nagykőrös	.	
	Orosháza	.		19	7	5	11	Kistelek	.	
990	Békéscsaba	.		18	8	5	10	Makó	.	
875	Túrkeve	.		18	8	5	11	Szentes	.	
	Berettyóújfalu	.	⌐	18	7	5		Szarvas	.	
882	Debrecen	.	=	18	7	6	11	Szeghalom	.	⌐
892	Nyíregyháza	ny		17	9	8	7	Kőrösszakál	.	
788	Kisvárda	.		16	8	6	5	Tiszaroff	.	
	Mátészalka	.		17	8	5		Poroszló	.	
	Tiszabecs	–						Karcag	.	⌐
	Vác	.	⌐	20	6	2		Hortobágy	.	
	Gödöllő	.	⌐	18	9	5		Polgár	.	
	Lőrinci	.	⌐	19	4	1		Hajdúdorog	–	
	Gyöngyös	.		19	6	4		Nyírlugos	.	
	Balassagyarmat	ny	⌐	18		4		Csenger	.	
755	Salgótarján	.		17	6	4		Vásárosnamény	.	
	Galyatető (932 m)	.		16	5			Záhony	ny	
851	Kékestető (1000 m)	.		12	6	6	6	Királyrét	ny	
	Mátraháza (672 m)	–						Romhány	ny	
865	Eger	.		17	8	3	7	Borsodnádasd	.	
	Putnok	ny	=	17	6	5		Jósvafő	.	
	Lillafüred	.		18	7			Szendrőlád	.	
772	Miskolc	.	≡	19	5	4	4	Hidasnémeti	ny	
	Füged	.		19	7	6		Tokaj	ny	
778	Sárospatak	ny		18	9	5	5	Szentendre	.	

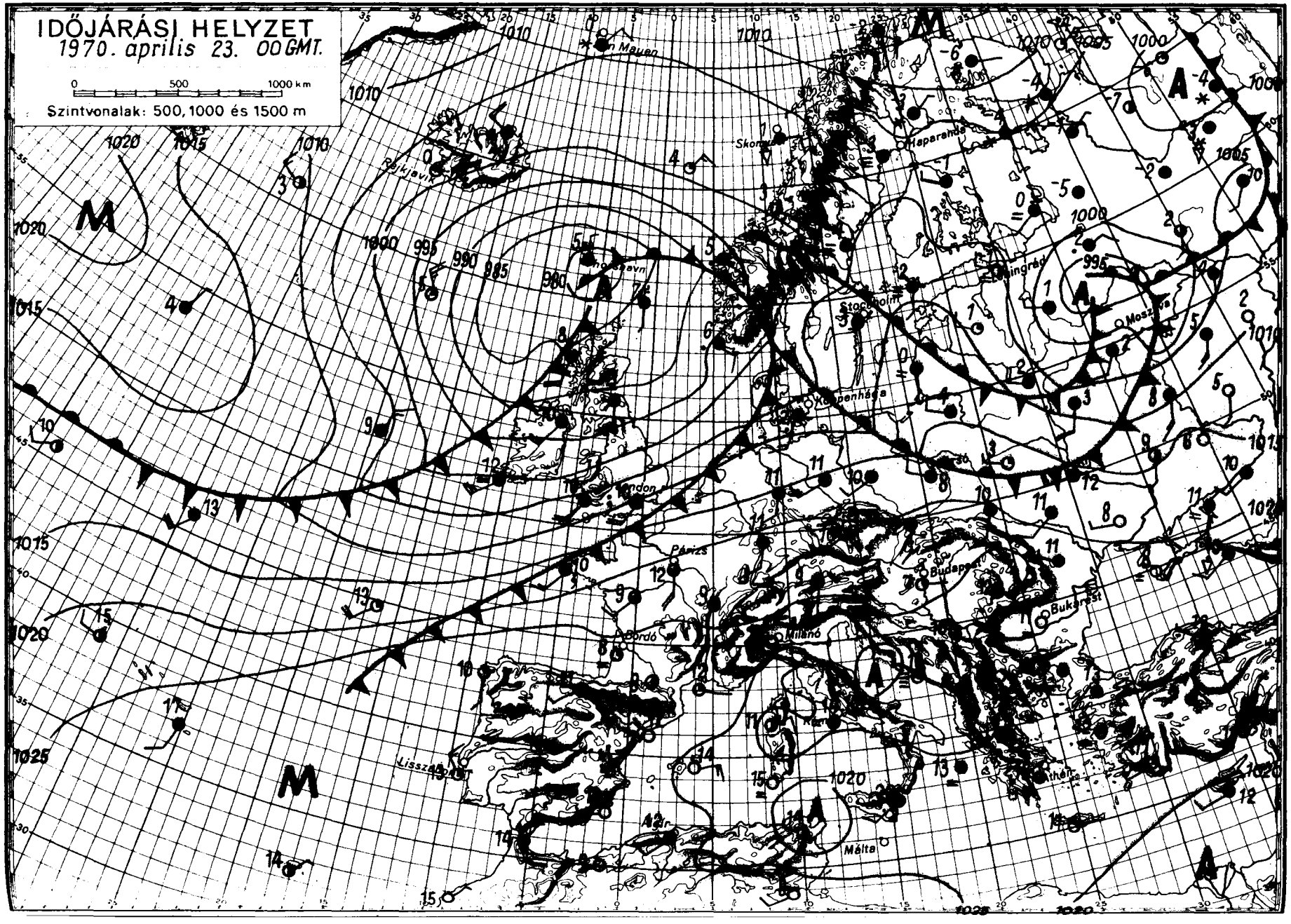
IDŐJÁRÁSI HELYZET
1970. április 23. 00 GMT.
0 500 1000 km
Szintvonalak: 500, 1000 és 1500 m
Jan Mayen
Reykjavik
Skomvaer
Haparanda
Stockholm
Moszkva
Koppenhága
London
Párizs
Budapest
Bukarest
Milánó
Bordó
Lisszabon
Málta
Athén

IDŐJÁRÁSI NAPIJELENTÉS

ЕЖЕДНЕВНЫЙ МЕТЕОРОЛОГИЧЕСКИЙ БЮЛЛЕТЕНЬ • DAILY WEATHER REPORT
BULLETIN QUOTIDIEN DE TEMPS • TÄGLICHER WETTERBERICHT

KIADJA AZ ORSZÁGOS METEOROLÓGIAI INTÉZET
BUDAPEST II. KITAIBEL PÁL UTCA 1
TELEFON: KÖZPONT: 353-500, IDŐJELZŐ OSZT.: 150-410

MEGJELENIK NAPONKÉNT • ELŐFIZETÉSI ÁRA
A POSTAI KÖLTSÉGGEL EGYÜTT NEGYEDÉVRE 60, Ft
KIADÁSÉRT FELEL AZ INTÉZET IGAZGATÓJA

33. évfolyam 114. szám + Budapest + 1970. április 24. péntek

Az időjárási helyzet ma reggel és a várható időjárás:

Szárazföldünk legnagyobb részének időjárását két nagykiterjedésü áramlási rendszer határozza meg. A Földközi-tenger nyugati medencéjén, a Balkán-félszigeten át, száraz, meleg időt okozva, szubtrópusi eredetü levegő áramlik északkelet felé. Ezzel egyidőben Nyugat-Európa, a Balti-tenger térsége és Közép-Európa jelentős része fölött egymást követik az évszaknak megfelelő hőmérsékletü óceáni levegő nedvesebb és szárazabb hullámai. Hatásukra itt változékony, enyhe, többfelé szeles az idő és futó esők, záporok alakulnak ki. Az óceáni levegő pályája lassan dél felé helyeződik át, igy hatása a következő 36 órában érezhető lesz a Kárpát-medencében is.

Hazánkban csütörtökön száraz meleg idő volt. Az északkeleti országrészben 3-6, máshol 7-12 órán át sütött a nap. A hőmérséklet napközben 20-26 fokig emelkedett. A péntekre virradó éjszaka szokatlanul enyhe volt, hajnalra csak 9-15 fokig hült le a levegő. Ma délelőtt változóan felhős, száraz idő volt, 11 órára az északnyugati megyékben 17-20, máshol 20-23 fokig emelkedett a hőmérséklet.

Ma 12 órakor Budapesten a hőmérséklet 20 fok, a tengerszintre átszámitott légnyomás 763 mm, alig változik.

Várható időjárás szombat estig:

Felhőátvonulások, inkább csak északon futó esőkkel.
Mérsékelt változó irányú, időnként megélénkülő nyugati, északnyugati szél.

Várható legalacsonyabb éjszakai hőmérséklet: 9-14 fok között,
legmagasabb nappali hőmérsékletek szombaton: az északnyugati megyékben kevéssel 20 fok alatt, az ország többi részén néhány fokkal 20 fok felett.

Vissy Károly s.k.

A hőmérséklet napi középértéke és eltérése a 90 évi átlagtól /Budapesten/:

1970. IV. 23.: 19,0 C°, +6,4 C°.

1871 óta ezen a napon Budapesten előfordult

legmagasabb hőmérséklet: 29,0 C° /1876/
legalacsonyabb hőmérséklet: - 1,3 C° /1877/

70.218.

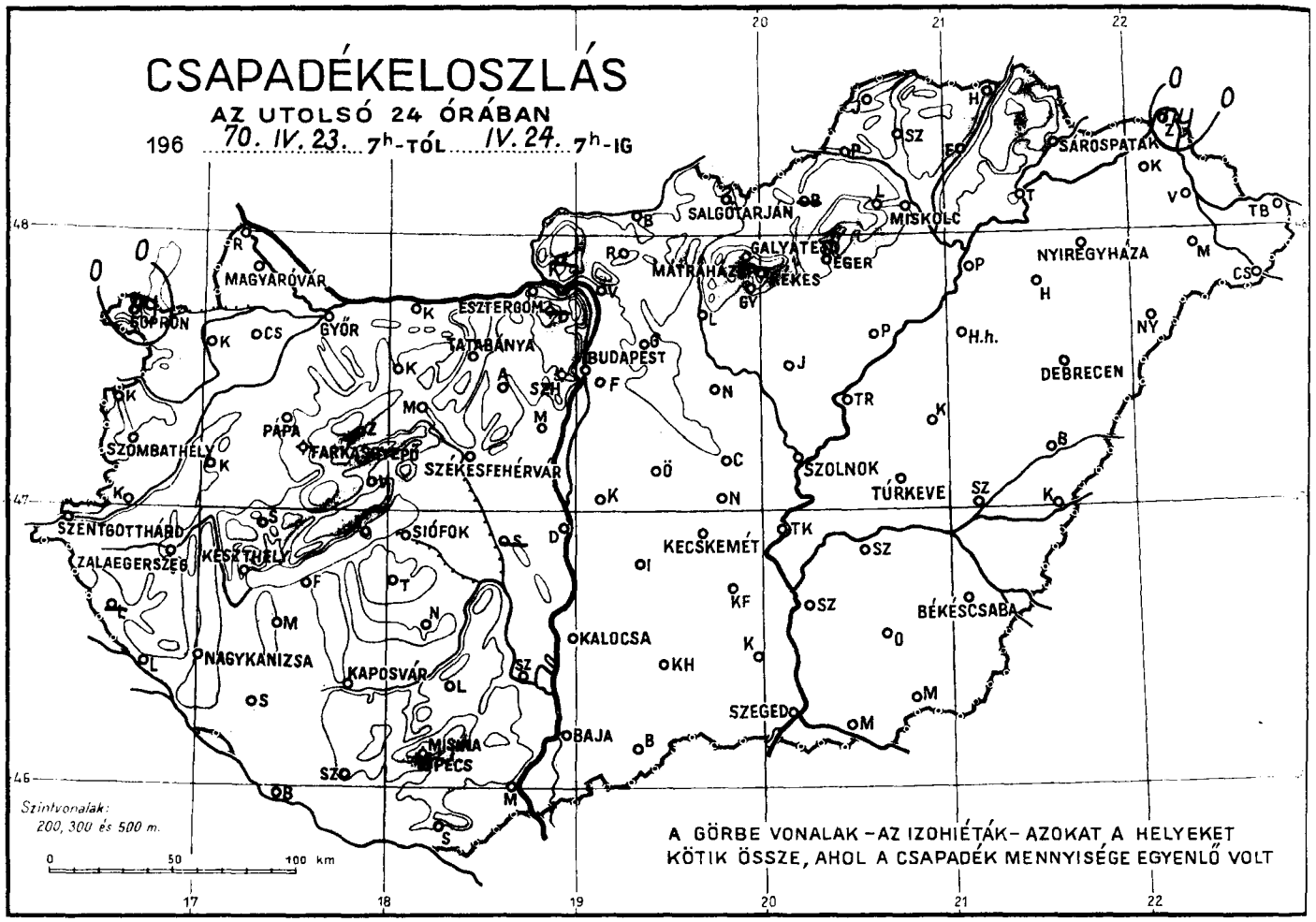
CSAPADÉKELOSZLÁS
AZ UTOLSÓ 24 ÓRÁBAN
196 70. IV. 23. 7h-TÓL IV. 24. 7h-IG
SÁROSPATAK
SALGÓTARJÁN
MISKOLC
GALYATETŐ
MÁTRAHÁZA
EGER
NYIREGYHÁZA
MAGYARÓVÁR
SOPRON
GYŐR
ESZTERGOM
TATABÁNYA
BUDAPEST
DEBRECEN
PÁPA
SZOMBATHELY
FARKASGYEPŰ
SZÉKESFEHÉRVÁR
SZOLNOK
TÚRKEVE
SZENTGOTTHÁRD
ZALAEGERSZEG
KESZTHELY
SIÓFOK
KECSKEMÉT
BÉKÉSCSABA
KALOCSA
NAGYKANIZSA
KAPOSVÁR
SZEGED
BAJA
MISKOLC
PÉCS
Szintvonalak:
200, 300 és 500 m.
0 50 100 km
A GÖRBE VONALAK – AZ IZOHIÉTÁK – AZOKAT A HELYEKET KÖTIK ÖSSZE, AHOL A CSAPADÉK MENNYISÉGE EGYENLŐ VOLT

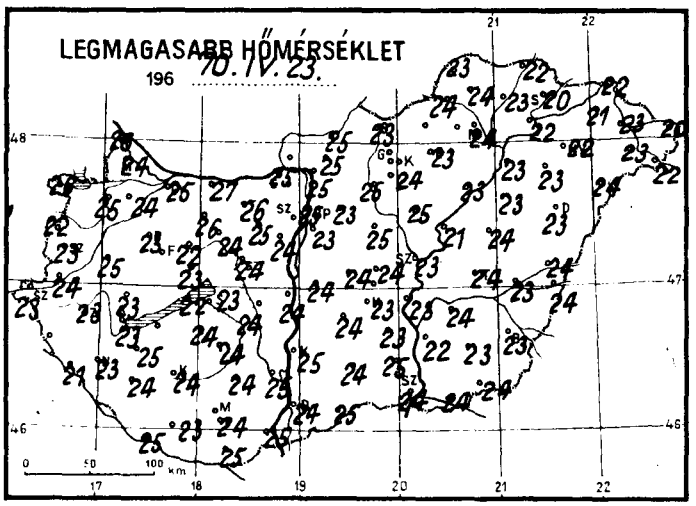
LEGMAGASABB HŐMÉRSÉKLET
196 70. IV. 23.

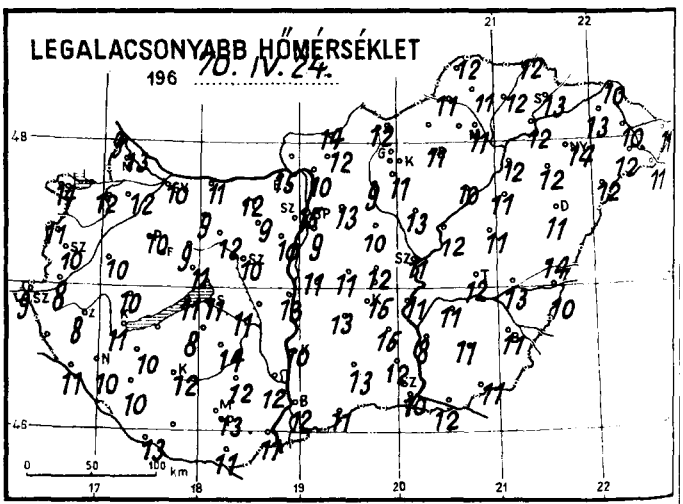
LEGALACSONYABB HŐMÉRSÉKLET
196 70. IV. 24.

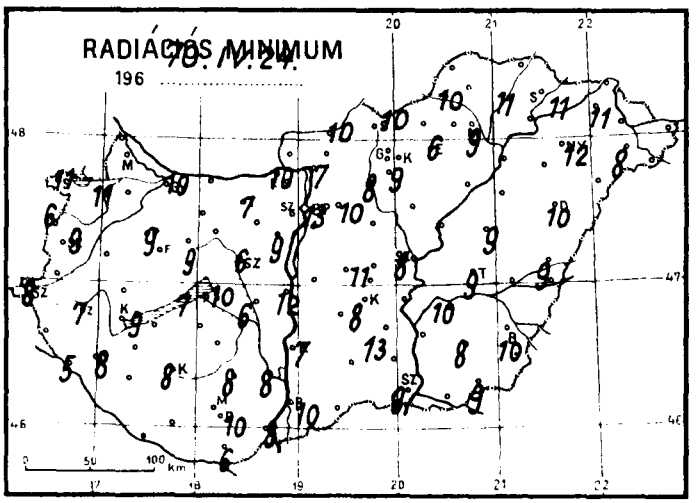
RADIÁCIÓS MINIMUM
196 70. IV. 24.

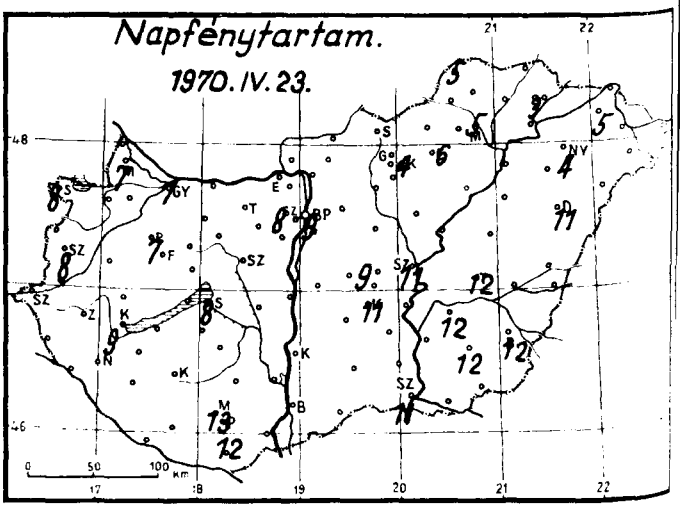
Napfénytartam.
1970. IV. 23.

1970...április... hó,
24. nap péntek.....

	Az utolsó 24 óra adatai						24 órai csapadék mm		
	Csapadék (mm)		Hőmérsékleti szélsőségek: tegnapi nappali max.	éjszakai min.	min. 5 cm-en	Napsütés (óra) tegnap			
2815 Magyaróvár	•		24	13	–	7	Rajka	•	
822 Győr	•		25	10	10	7	Kapuvár	•	
825 Pápa	•		23	10	9	7	Csorna	•	
805 Sopron	ny		26	14	11	8	Komárom	•	p
812 Szombathely	•		23	10	9	8	Káld	•	
910 Szentgotthárd	•		23	9	8		Kőszeg	•	
915 Zalaegerszeg	•		23	8	7		Körmend	•	
Lenti	–						Letenye	•	
925 Nagykanizsa	•		23	10	8		Sümeg	•	
920 Keszthely	•		23	11	9	9	Zirc	•	
Tihany	•		22	11	7		Kisbér	•	p
935 Siófok	•		23	11	10	8	Mór	•	
942 Pécs	•		24	13	10	12	Alcsút	•	
941 Misinatető (534 m)	•		18	11	10	13	Esztergom	•	
Siklós	•		25	11	6		Dobogókő	–	
827 Farkasgyepű (400 m)	•		23	14	9		Fonyód	•	
Veszprém	•		23	11	9		Tab	•	
833 Tatabánya	•		26	12	7		Sárbogárvan	•	
839 Budapest (Ferihegy)	•	=	23	9	–		Lengyel	•	
840 Budapest OMI	•		25	15	13	9	Nagykónyi	•	
841 Budapest (Szabadságh., 474 m)	•	p	22	14	11	8	Marcali	•	p
Martonvásár	•		24	10	9		Somogyszob	•	
835 Székesfehérvár	•		24	10	6		Kaposvár	•	
Dunaújváros	•		24	13	12		Barcs	•	
Szekszárd	•		25	12	8		Szigetvár	•	
Mohács	•		25	11	8		Bácsalmás	•	
960 Baja	•		24	13	10	11	Kiskunhalas	•	
955 Kalocsa	•		25	10	7		Izsák	•	
Cegléd	•	p	24	12	11	9	Kunsztmiklós	•	
860 Szolnok	•	=	23	11	8	11	Örkény	•	
970 Kecskemét	•		23	15	8	11	Nagykáta	•	
Kiskunfélegyháza	•		23	15	13		Jászapáti	•	p
982 Szeged	•		24	10	9	11	Tiszakécske	•	
Mezőhegyes	•		24	11	9		Nagykőrös	•	
Orosháza	•		23	11	8	12	Kistelek	•	
990 Békéscsaba	•		23	11	10	12	Makó	•	
875 Túrkeve	•		24	12	9	12	Szentes	•	
Berettyóújfalu	•	p	24	14	9		Szarvas	•	
880 Debrecen	•		23	11	10	11	Szeghalom	•	p
892 Nyíregyháza	•		22	14	12	4	Kőrösszakál	•	
788 Kisvárda	•		21	13	11	5	Tiszaroff	•	
Mátészalka	•		23	12	8		Poroszló	•	
Tiszabecs	•		20	11			Karcag	•	
Vác	•	p	25	10	7		Hortobágy	•	
Gödöllő	•		23	13	10		Polgár	•	
Lőrinci	•		25	9	8		Hajdúdorog	•	
Gyöngyös	•	p	24	11	9		Nyírlugos	•	
Balassagyarmat	•		25	14	10		Csenger	•	
755 Salgótarján	•		23	12	10		Vásárosnamény	•	
Galyatető (932 m)	•		18	10			Záhony	ny	
851 Kékestető (1000 m)	•		17	14	12	4	Királyrét	–	
Mátraháza (672 m)	–						Romhány	•	
865 Eger	•		23	11	6	6	Borsodnádasd	–	
Putnok	•	=	24	11	10		Jósvafő	•	
Lillafüred	•		21	10			Szendrőlád	•	
772 Miskolc	•	=	24	11	2	5	Hidasnémeti	•	
Füged	•		23	12	11		Tokaj	•	
778 Sárospatak	•	=	20	13	11	3	Szentendre	•	

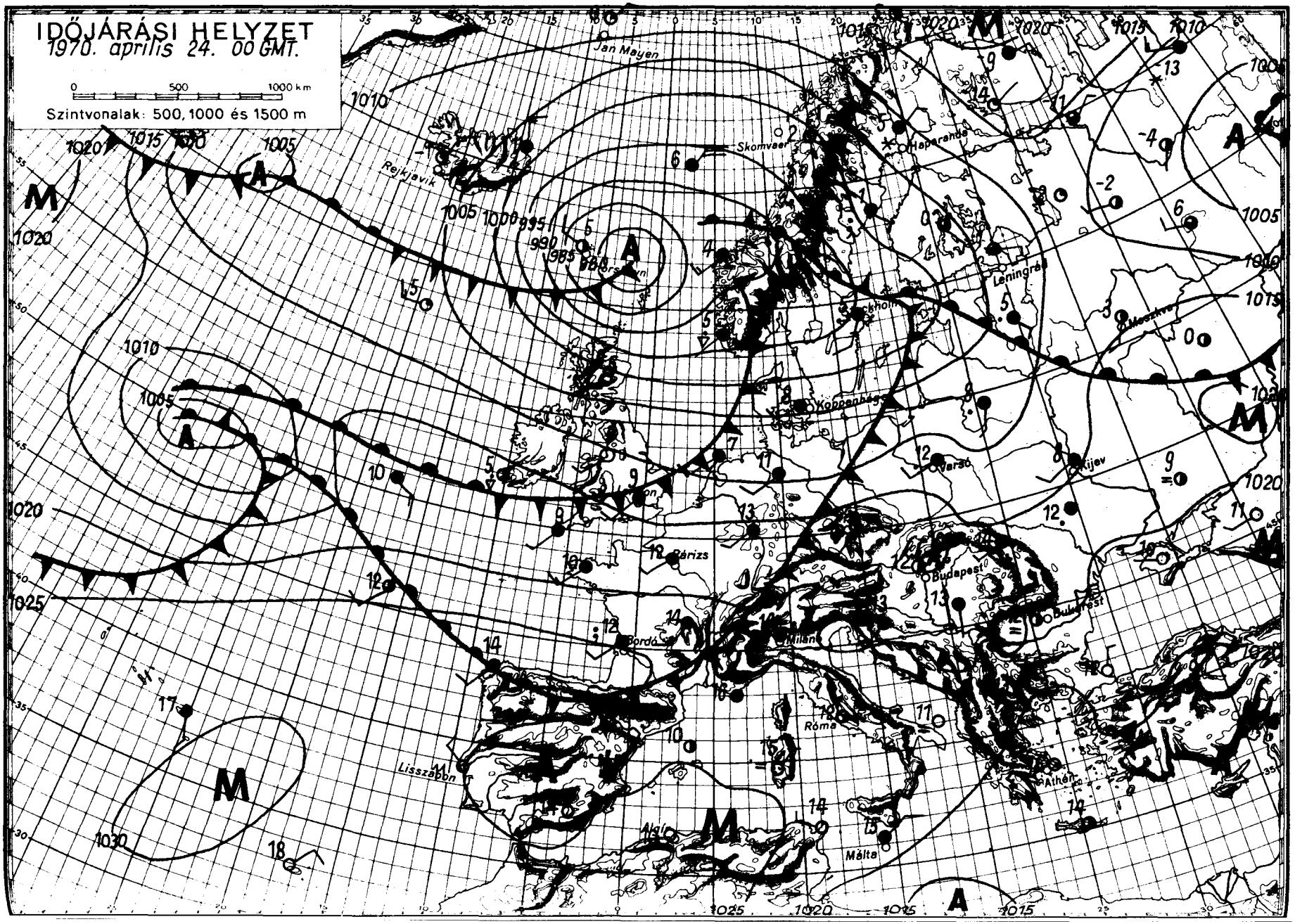
IDŐJÁRÁSI HELYZET
1970. április 24. 00 GMT.
0 500 1000 km
Szintvonalak: 500, 1000 és 1500 m
Jan Mayen
Reykjavik
Skomvaer
Haparanda
Leningrád
Moszkva
Koppenhága
Párizs
Bordó
Milán
Budapest
Bukarest
Róma
Athén
Málta
Lisszabon
Algír
Varsó
Kijev

IDŐJÁRÁSI NAPIJELENTÉS

ЕЖЕДНЕВНЫЙ МЕТЕОРОЛОГИЧЕСКИЙ БЮЛЛЕТЕНЬ • DAILY WEATHER REPORT
BULLETIN QUOTIDIEN DE TEMPS • TÄGLICHER WETTERBERICHT

KIADJA AZ ORSZÁGOS METEOROLÓGIAI INTÉZET
BUDAPEST II. KITAIBEL PÁL UTCA 1
TELEFON: KÖZPONT: 353-500, IDŐJELZŐ OSZT.: 150-410

MEGJELENIK NAPONKÉNT • ELŐFIZETÉSI ÁRA A POSTAI KÖLTSÉGGEL EGYÜTT NEGYEDÉVRE 60, Ft
KIADÁSÉRT FELEL AZ INTÉZET IGAZGATÓJA

83. évfolyam 115. szám + Budapest + 1970. április 25. szombat

Az időjárási helyzet ma reggel és a várható időjárás:

Az óceánról érkező nedves, enyhe légtömegek egymást követő hullámai elárasztották a Brit-szigeteket, Nyugat-Európát, valamint Közép-Európát. Igy itt felhőátvonulások vannak, többfelé esik az eső, helyenként záporok, zivatarok alakulnak ki. Dél-Európában, a Fekete-tenger térségében általában száraz, napos az idő, csupán egy-két helyről jelentettek záport, zivatart. A hőmérséklet napi csucsértéke itt 1-6 fokkal magasabb, mint a sokévi átlag.

Hazánkban pénteken az északnyugati, északi megyékben erősen felhős volt az ég, és csak 1-4 órán át sütött a nap. Máshol változóan felhős égbolt mellett 5-9 órás napsütést észleltek. A délutáni órákban előbb a nyugati megyékben, majd az ország többi részén is sokfelé esett eső, záporeső, egy-két helyen zivatar kíséretében. A lehullott eső mennyisége keleten általában 2 mm alatt maradt, a Dunántulon helyenként elérte az 5-10, sőt Körmenden a 11, Szentgotthárdon és Esztergomban a 13, Lentiben a 14 mm-t. A hőmérséklet napközben északnyugaton 17-20, máshol 22-26 fokig emelkedett. Szombat hajnalra 6-13 fokig hűlt le a levegő. Ma délelőtt változóan felhős volt az idő, a hőmérséklet 11 órára 16-21 fokig emelkedett.

Ma 12 órakor Budapesten a hőmérséklet 20 fok, a tengerszintre átszámitott légnyomás 761 mm, mérsékelten süllyed.

Várható időjárás vasárnap estig:

Felhőátvonulások, szórványosan előforduló futó záporral, egy-két helyen zivatarral.
Mérsékelt, időnként megélénkülő déli, délnyugati szél.

Várható legalacsonyabb éjszakai hőmérséklet: 8, 13,
legmagasabb nappali hőmérséklet vasárnap: 19, 24 fok között.

Bartha Péterné s.k.

A hőmérséklet napi középértéke és eltérése a 90 évi átlagtól /Budapesten/:

1970. IV. 24.: 17,2 C°, +4,2 C°.

1871 óta ezen a napon Budapesten előfordult

legmagasabb hőmérséklet: 29,1 C° /1876/
legalacsonyabb hőmérséklet: - 1,8 C° /1893/

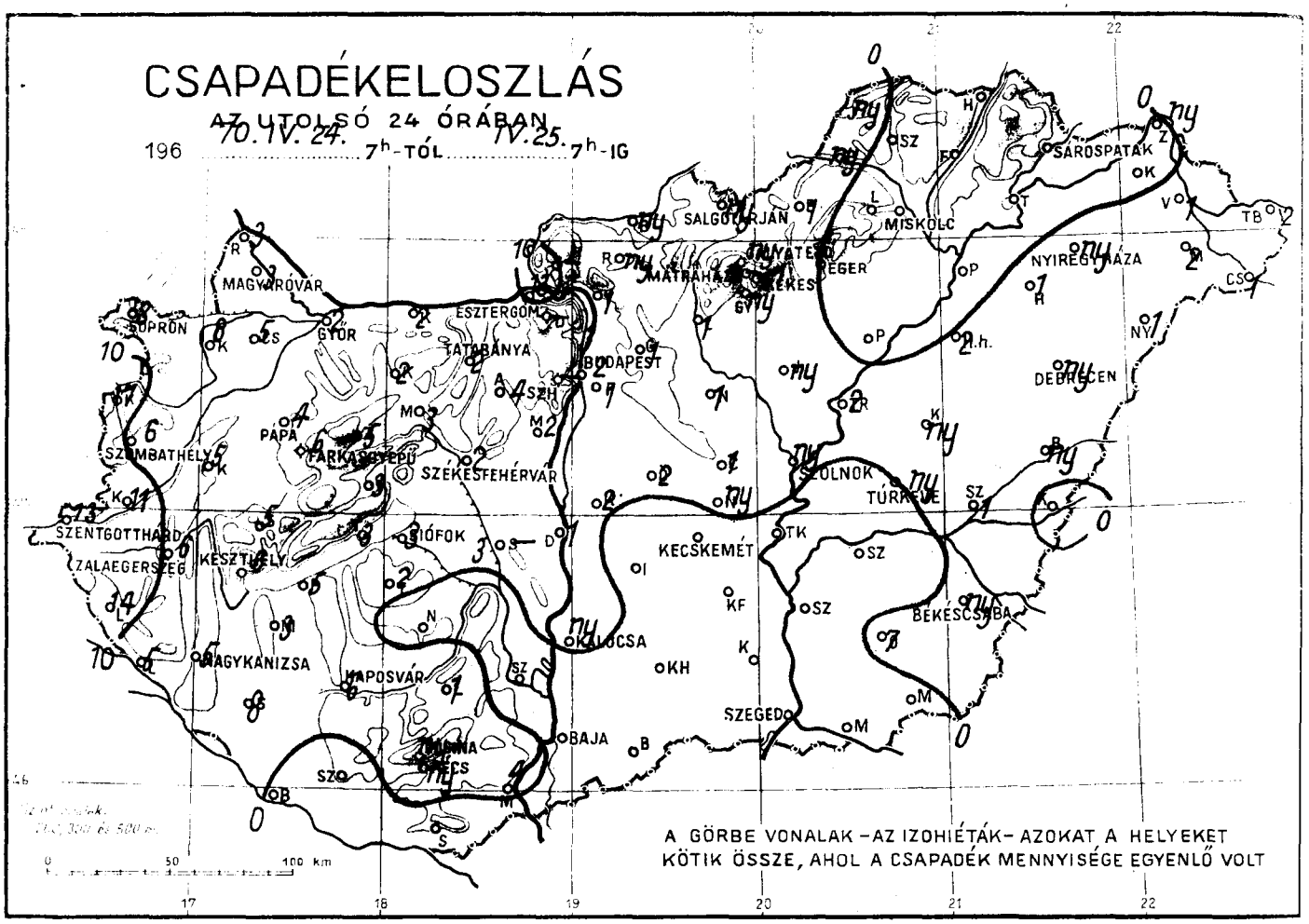
CSAPADÉKELOSZLÁS
AZ UTOLSÓ 24 ÓRÁBAN
196 70. IV. 24. 7h-TÓL IV. 25. 7h-IG
A GÖRBE VONALAK – AZ IZOHIÉTÁK – AZOKAT A HELYEKET KÖTIK ÖSSZE, AHOL A CSAPADÉK MENNYISÉGE EGYENLŐ VOLT
SOPRON
MAGYARÓVÁR
GYŐR
ESZTERGOM
TATABÁNYA
BUDAPEST
SZOMBATHELY
PAPA
FARKASGYEPŰ
SZÉKESFEHÉRVÁR
SZENTGOTTHÁRD
ZALAEGERSZEG
KESZTHELY
SIÓFOK
KECSKEMÉT
KALOCSA
NAGYKANIZSA
KAPOSVÁR
BAJA
SZEGED
SZOLNOK
TÚRKEVE
BÉKÉSCSABA
DEBRECEN
NYIREGYHÁZA
MISKOLC
SALGÓTARJÁN
MÁTRAHÁZA
EGER
SÁROSPATAK
0 50 100 km

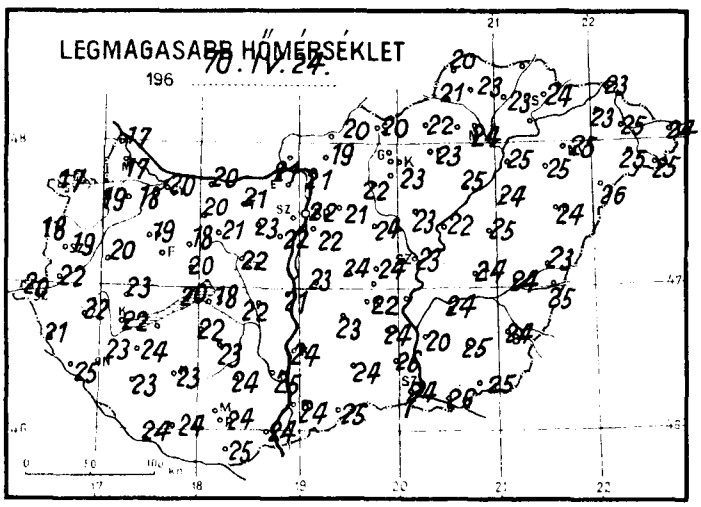
LEGMAGASABB HŐMÉRSÉKLET
196 70. IV. 24.

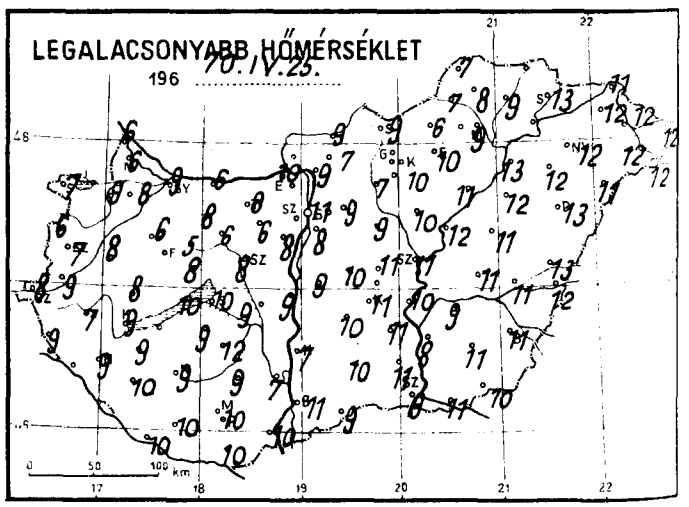
LEGALACSONYABB HŐMÉRSÉKLET
196 70. IV. 25.

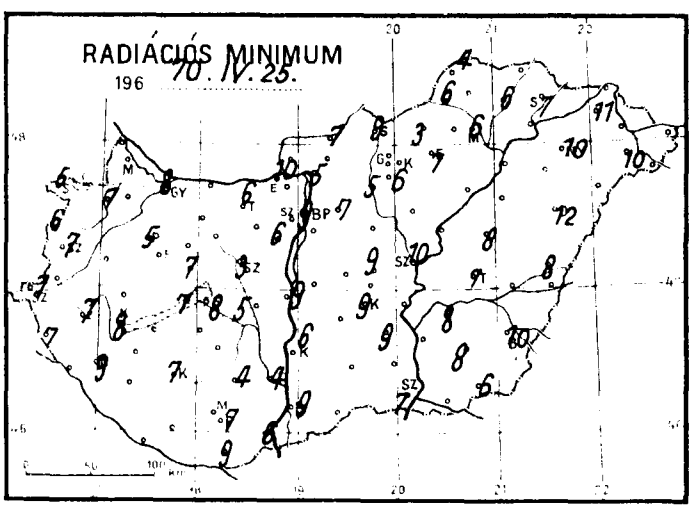
RADIÁCIÓS MINIMUM
196 70. IV. 25.

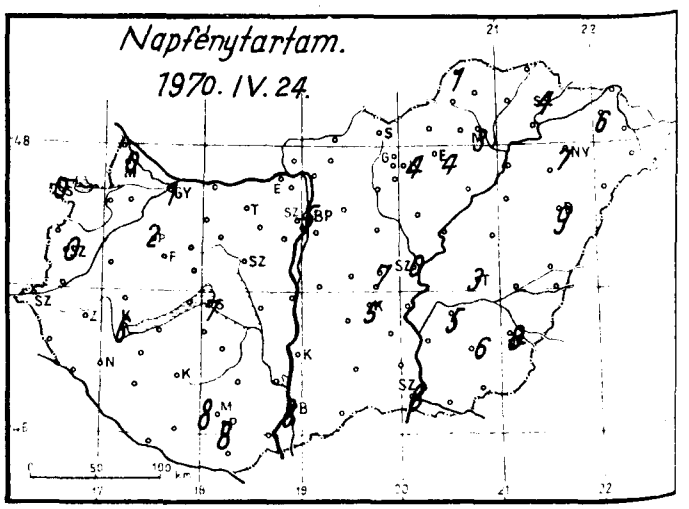
Napfénytartam.
1970. IV. 24.

1970. április hó,
25. nap szombat

	Az utolsó 24 óra adatai						24 órai csapadék mm		
	Csapadék (mm)		Hőmérsékleti szélsőségek: tegnapi nappali max.	éjszakai min.	min. 5 cm-en	Napsütés (óra) tegnap			
815 Magyaróvár	3	=	17	6	–	0	Rajka	3	
822 Győr	2	=	20	9	8	1	Kapuvár	8	↖
825 Pápa	4		19	6	5	2	Csorna	5	∩
805 Sopron	8	=	17	7	5	0	Komárom	2	
812 Szombathely	6	↖	19	7	7	0	Káld	5	
910 Szentgotthárd	13	↖	20	8	7		Kőszeg	17	↖
915 Zalaegerszeg	6		22	7	7		Körmend	11	↖
Lenti	14		21	9	7		Letenye	5	↖
925 Nagykanizsa	5	↖	23	9	9		Sümeg	5	
920 Keszthely	6	▽	22	9	8	6	Zirc	5	
Tihany	3		20	10	7		Kisbér	2	∩
935 Siófok	3		18	10	8	7	Mór	3	
942 Pécs	ny	<	24	10	7	8	Alcsút	4	
941 Misinatető (534 m)	ny		26	10	8	8	Esztergom	13	
Siklós	.		25	10	9		Dobogókő	–	
827 Farkasgyepű (400 m)	6		18	7	5		Fonyód	5	
Veszprém	3		20	8	7		Tab	2	
833 Tatabánya	2		21	8	6		Sárbogárd van	3	
839 Budapest (Ferihegy)	1	▽	22	8	–		Lengyel	1	
840 Budapest OMI	2		22	11	9	5	Nagykónyi	.	∩
841 Budapest (Szabadságh., 474 m)	–						Marcali	3	∩
Martonvásár	2		22	8	6		Somogyszob	8	↖
835 Székesfehérvár	2		22	8	3		Kaposvár	6	↖
Dunaújváros	1		21	9	9		Barcs	.	
Szekszárd	.	∩	25	7	4		Szigetvár	.	
Mohács	4		24	10	6		Bácsalmás	.	
960 Baja	.		24	11	9	8	Kiskunhalas	.	
955 Kalocsa	ny		24	7	6		Izsák	.	
Cegléd	1		24	10	9	7	Kunsztmiklós	2	
860 Szolnok	ny	=	23	11	10	0	Örkény	2	
970 Kecskemét	.	=	22	11	9	5	Nagykáta	1	=
Kiskunfélegyháza	.		24	11	9		Jászapáti	ny	∩
982 Szeged	.		24	9	7	8	Tiszakécske	.	
Mezőhegyes	.	∩	25	10	6		Nagykőrös	ny	
Orosháza	7		25	11	8	6	Kistelek	.	
990 Békéscsaba	ny		24	11	10	8	Makó	.	
875 Túrkeve	ny	=	24	11	7	3	Szentes	.	
Berettyóújfalu	ny		23	13	8		Szarvas	.	
988 Debrecen	ny	▽	24	13	12	9	Szeghalom	1	▽
892 Nyíregyháza	ny		25	12	10	7	Körösszakál	.	
788 Kisvárda	.		23	12	11	6	Tiszaroff	2	↖
Mátészalka	2		25	12	10		Poroszló	.	
Tiszabecs	2		24	12			Karcag	ny	∩
Vác	1	=	21	9	5		Hortobágy	2	
Gödöllő	1	▽	21	9	7		Polgár	.	
Lőrinci	1	=	22	7	5		Hajdúdorog	1	
Gyöngyös	ny		23	10	6		Nyírlugos	1	▽
Balassagyarmat	ny	∩	20	9	7		Csenger	1	▽
755 Salgótarján	ny		20	9	9		Vásárosnamény	1	
Galyatető (932 m)	ny		18	11			Záhony	ny	
851 Kékestető (1000 m)	1		16	4	0	4	Királyrét	–	
Mátraháza (672 m)	–						Romhány	ny	
765 Eger	.	=	23	10	7	4	Borsodnádasd	1	
Putnok	ny		21	7	6		Jósvafő	ny	
Lillafüred	.		22	9			Szendrőlád	.	
772 Miskolc	.	=	24	9	6	3	Hidasnémeti	–	
Füged	.	=	23	9	6		Tokaj	.	
778 Sárospatak	.		24	13	7	4	Szentendre	3	▽

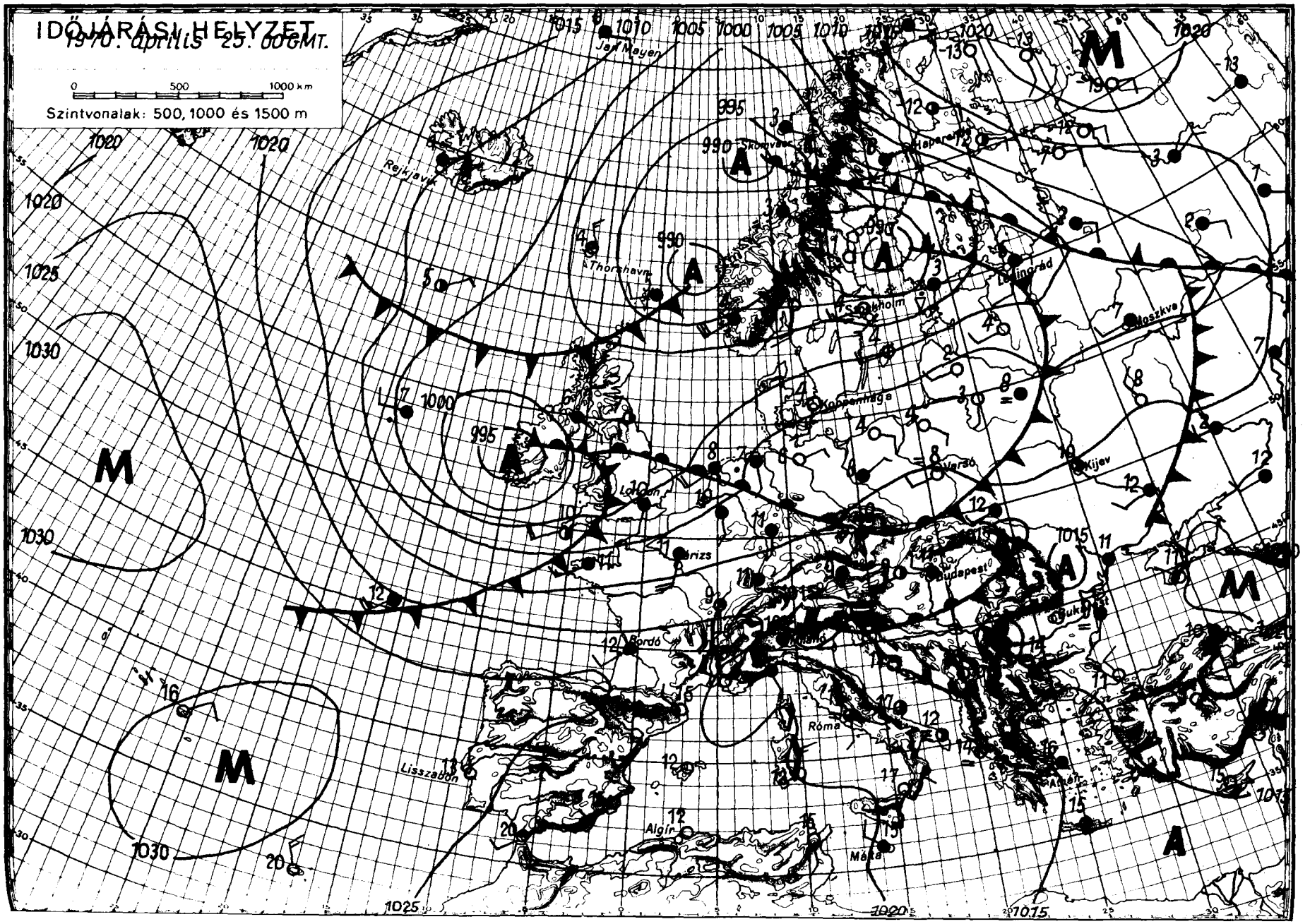

OFFSET NYOMDA BUDAPEST

IDŐJÁRÁSI NAPIJELENTÉS

ЕЖЕДНЕВНЫЙ МЕТЕОРОЛОГИЧЕСКИЙ БЮЛЛЕТЕНЬ • DAILY WEATHER REPORT
BULLETIN QUOTIDIEN DE TEMPS • TÄGLICHER WETTERBERICHT

KIADJA AZ ORSZÁGOS METEOROLÓGIAI INTÉZET
BUDAPEST II. KITAIBEL PÁL UTCA 1
TELEFON: KÖZPONT: 353-500, IDŐJELZŐ OSZT.: 150-410

MEGJELENIK NAPONKÉNT • ELŐFIZETÉSI ÁRA A POSTAI KÖLTSÉGGEL EGYÜTT NEGYEDÉVRE 60, Ft
KIADÁSÉRT FELEL AZ INTÉZET IGAZGATÓJA

83. évfolyam 116. szám + Budapest + 1970. április 26. vasárnap

Az időjárási helyzet ma reggel és a várható időjárás:

A Brit-szigeteken és Nyugat-Európán keresztül továbbra is különböző hőmérsékletü és nedvességü levegő egymást követő hullámai áramlanak Közép- és Kelet-Európa felé. Hatásukra Európa nyugati részein változékony, sokfelé esős időjárás alakult ki. A hőmérséklet azonban eléri az évszaknak megfelelő értéket. Olaszországban, a Balkán-félszigeten és a Szovjetunió európai területének délkeleti részein kevés a felhő, reggel sokfelé párás, ködös az idő és itt a hőmérséklet legmagasabb értéke 4, 7 fokkal magasabb a legutóbbi évek átlagánál. A Kárpát-medence térségét hétfőn előre láthatólag az óceáni levegő egy nedvesebb hulláma éri el és időjárásunkat ez fogja meghatározni.

Hazánkban szombaton felhőátvonulások voltak. Csak egy-két helyen hullott jelentéktelen mennyiségü eső, Az északnyugati megyékben 5, 9, máshol 10, 13 órán keresztül sütött a nap. Napközben 19, 24 fokig emelkedett a hőmérséklet. Ma hajnalban az ország területén 6 és 14 fok közötti hőmérsékleteket mértek. Délelőtt országszerte változóan felhős volt az ég. A déli, délnyugati szél többfelé megerősödött. 11 órára 18, 23 fokra melegedett fel a levegő.

Ma 12 órakor Budapesten a hőmérséklet 23 fok volt, a tengerszintre átszámitott légnyomás 754 mm, mérsékelten süllyed.

Várható időjárás hétfő estig:

Felhős idő.
Elsősorban a Dunántulon többfelé eső, helyenként zivatar.
Mérsékelt, időnként megerősödő délnyugati, nyugati, később a Dunántulon északnyugatira forduló szél.
Az éjszakai lehülés nem változik, a nappali felmelegedés gyengül.

Várható legalacsonyabb éjszakai hőmérséklet: 8, 13.
legmagasabb nappali hőmérséklet hétfőn: általában 16, 20 fok között, délkeleten kevéssel 20 fok fölött.

Kerényi Nárcisz s.k.

A hőmérséklet napi középértéke és eltérése a 90 évi átlagtól /Budapesten/:

1970. IV. 25.: 17,5 C°, +4.4 C°.

1871 óta ezen a napon Budapesten előfordult

legmagasabb hőmérséklet: 27,2 C° /1962/
legalacsonyabb hőmérséklet: 0,3 C° /1896/

70.220.

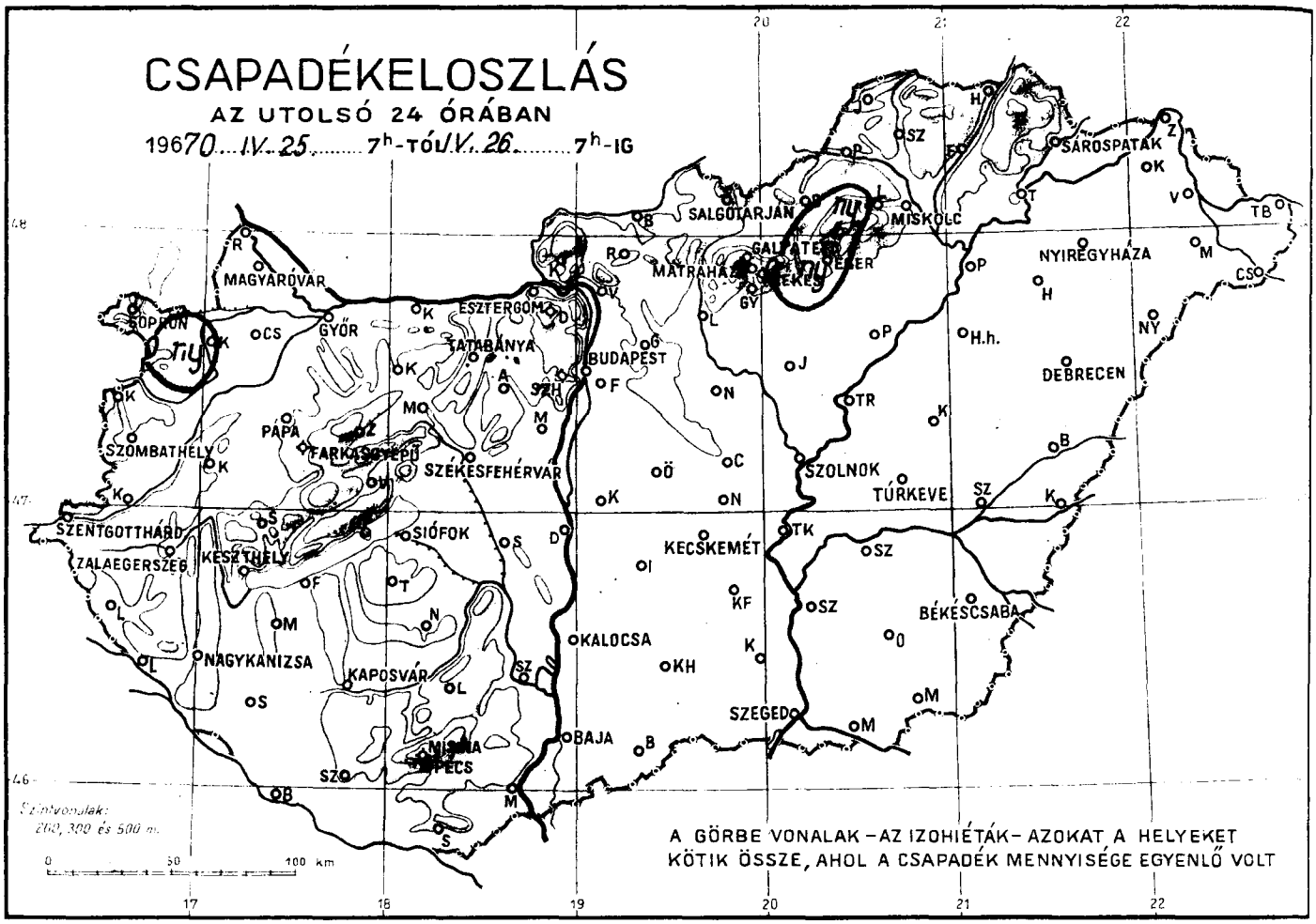
CSAPADÉKELOSZLÁS
AZ UTOLSÓ 24 ÓRÁBAN
1970. IV. 25. 7h-TÓL IV. 26. 7h-IG
SALGÓTARJÁN
MISKOLC
SÁROSPATAK
NYÍREGYHÁZA
DEBRECEN
MAGYARÓVÁR
SOPRON
GYŐR
ESZTERGOM
TATABÁNYA
BUDAPEST
PÁPA
SZOMBATHELY
SZÉKESFEHÉRVÁR
SZOLNOK
TÚRKEVE
SZENTGOTTHÁRD
ZALAEGERSZEG
KESZTHELY
SIÓFOK
KECSKEMÉT
BÉKÉSCSABA
NAGYKANIZSA
KAPOSVÁR
KALOCSA
SZEGED
BAJA
PÉCS
Szintvonalak: 200, 300 és 500 m.
A GÖRBE VONALAK – AZ IZOHIÉTÁK – AZOKAT A HELYEKET KÖTIK ÖSSZE, AHOL A CSAPADÉK MENNYISÉGE EGYENLŐ VOLT

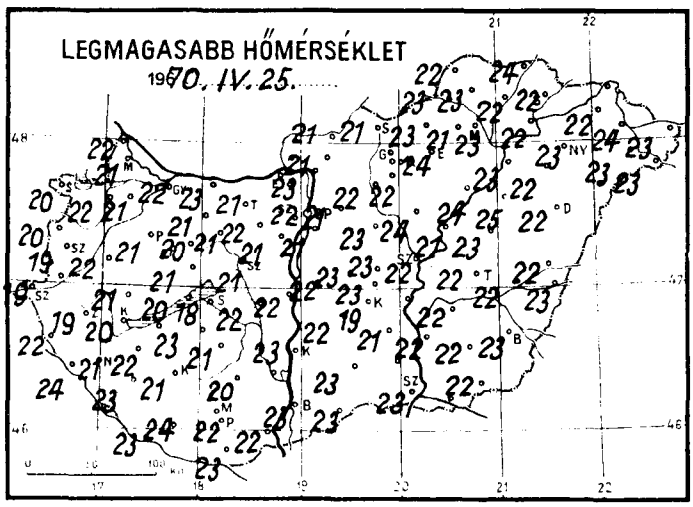
LEGMAGASABB HŐMÉRSÉKLET
1970. IV. 25.

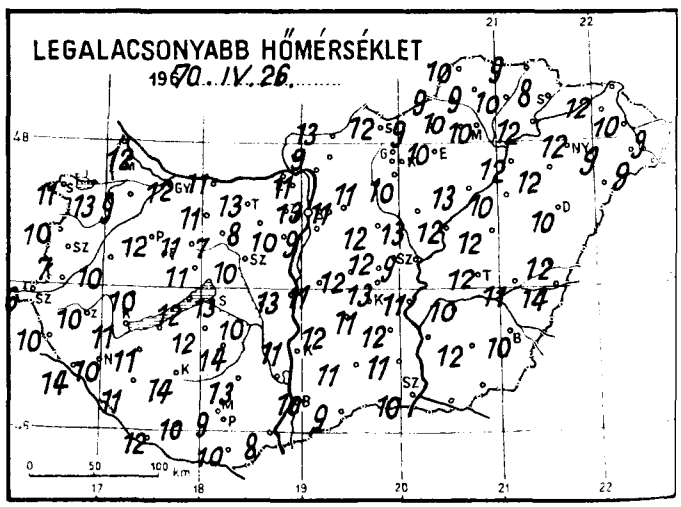
LEGALACSONYABB HŐMÉRSÉKLET
1970. IV. 26.

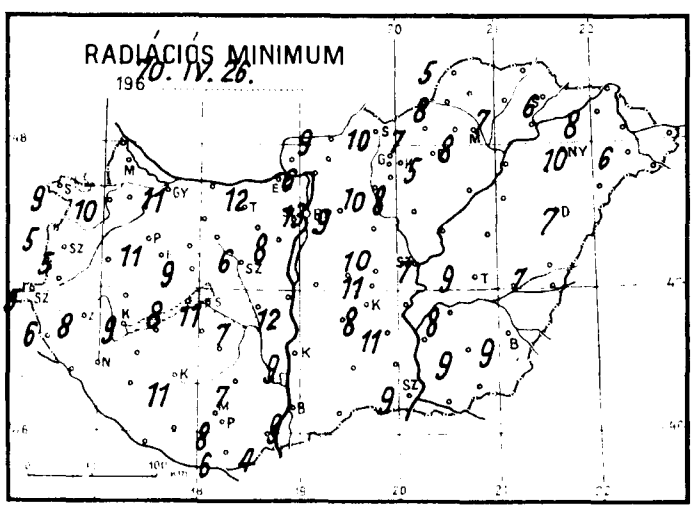
RADIÁCIÓS MINIMUM
1970. IV. 26.

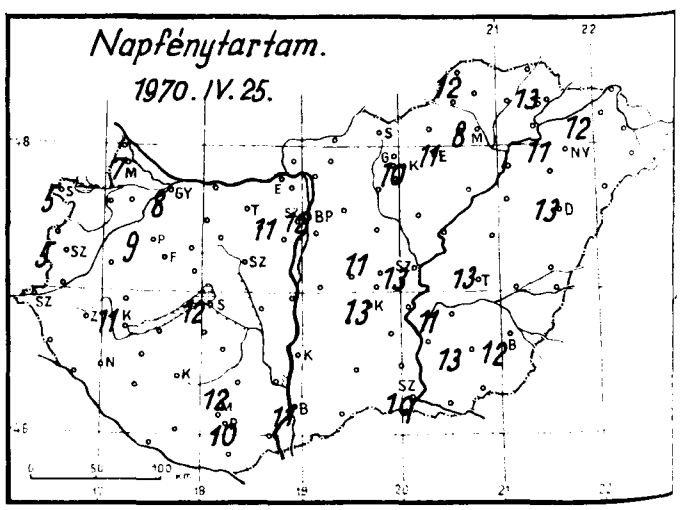
Napfénytartam.
1970. IV. 25.

1970. április hó,
26. vasárnap nap

		Az utolsó 24 óra adatai							24 órai csapadék mm		
		Csapadék (mm)		Hőmérsékleti szélsőségek				Napsütés (óra) tegnap			
				tegnapi nappali max.	éjszakai min.	min. 5 cm-en					
12815	Magyaróvár	.		21	12	-		7	Rajka	.	
822	Győr	.		22	12	11		8	Kapuvár	ny	
825	Pápa	.		21	12	11		9	Csorna	.	p
805	Sopron	.		20	11	9		5	Komárom	.	
812	Szombathely	.		19	7	5		5	Káld	.	
910	Szentgotthárd	.		19	6	5			Kőszeg	.	
915	Zalaegerszeg	.		19	10	8			Körmend		
	Lenti	.		22	10	6			Letenye	.	
925	Nagykanizsa	.		21	10	8			Sümeg	.	
920	Keszthely	.		20	11	9		11	Zirc	.	
	Tihany	.		20	12	8			Kisbér	.	p
935	Siófok	.		18	13	11		12	Mór	.	
942	Pécs	.		22	9	8		10	Alcsút	.	
941	Misinatető (534 m)	.		20	13	11		12	Esztergom		
	Siklós	.	p	23	10	6			Dobogókő	.	
827	Farkasgyepű (400 m)	.		21	12	8			Fonyód		
	Veszprém	.	p	21	11	9			Tab	.	
833	Tatabánya	.		21	13	12			Sárbogárd	.	
839	Budapest (Ferihegy)	.		21	9	-			Lengyel	.	
840	Budapest OMI	.		22	13	13		12	Nagykónyi	.	
841	Budapest (Szabadságh., 474 m)	.		20	11	10		11	Marcali	.	p
	Martonvásár	.		21	10	8			Somogyszob	.	
835	Székesfehérvár	.		21	10	6			Kaposvár	.	
	Dunaújváros	.		22	13	12			Baros	.	
	Szekszárd								Szigetvár	.	
	Mohács	.		22	8	4			Bácsalmás	.	
960	Baja	.		23	10	9		11	Kiskunhalas	.	
955	Kalocsa	.		23	11	9			Izsák	.	
	Cegléd	.	p	23	12	10		11	Kunsztmiklós	.	
860	Szolnok	.		22	9	7		13	Örkény	.	
970	Kecskemét	.		19	11	8		13	Nagykáta	.	pp
	Kiskunfélegyháza	.		21	12	11			Jászapáti	.	pp
982	Szeged	.		23	10	9		10	Tiszakécske	.	
	Mezőhegyes	.	p	22	12				Nagykőrös	.	
	Orosháza	.		22	12	9		13	Kistelek	.	
990	Békéscsaba	.		23	10	9		12	Makó		
875	Túrkeve	.		22	12	9		13	Szentes	.	
	Berettyóújfalu	.	p	22	12	7			Szarvas	.	
988	980 Debrecen	.		22	10	7		13	Szeghalom	.	p
892	Nyíregyháza	.		23	12	10		11	Körösszakál	.	
788	Kisvárda	.		22	12	8		12	Tiszaroff	.	
	Mátészalka	.		23	9	6			Poroszló	.	
	Tiszabecs	.		23	9				Karcag	.	
	Vác	.	p	23	11	6			Hortobágy	.	
	Gödöllő	.	p	21	11	9			Polgár	.	
	Lőrinci	.	p	22	11	10			Hajdúdorog	.	
	Gyöngyös	.		22	10	8			Nyírlugos		
	Balassagyarmat	.		21	13	9			Csenger	.	p
755	Salgótarján	.		21	12	10			Vásárosnamény	.	
	Galyatető (932 m)	.		-	10				Záhony		
851	Kékestető (1000 m)	.		15	9	8		10	Királyrét		
	Mátraháza (672 m)	-							Romhány	.	
865	Eger	ny		24	10	5		11	Borsodnádasd	.	
	Putnok	.		23	9	8			Jósvafő	.	
	Lillafüred	ny		21	10				Szendrőlád	.	
772	Miskolc	.		23	10	8		8	Hidasnémeti	.	
	Fügöd	.		22	10	7			Tokaj	.	
778	Sárospatak	.		22	8	6		13	Szentendre	.	

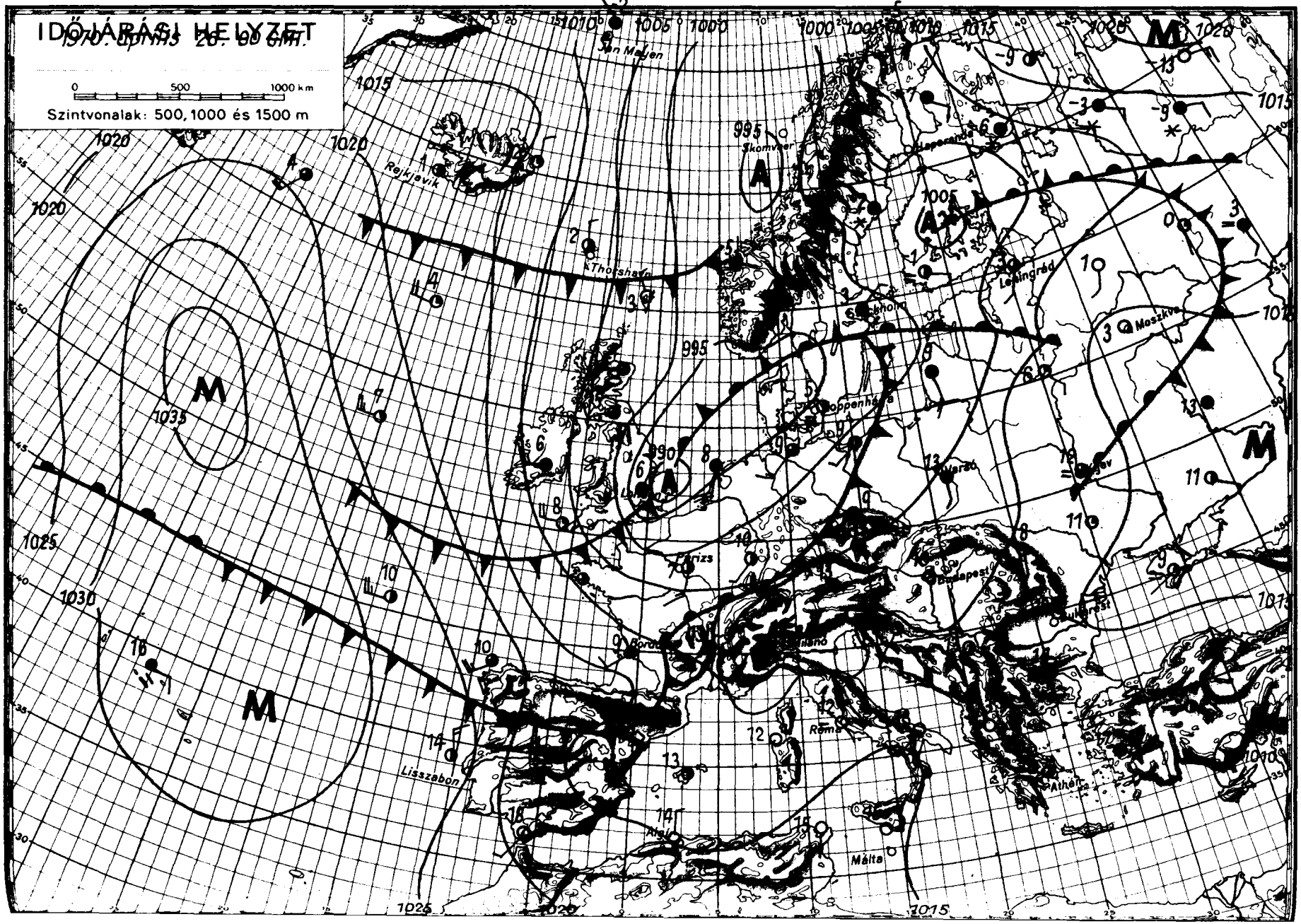

OFFSET: NYOMDA BUDAPEST

IDŐJÁRÁSI NAPIJELENTÉS

ЕЖЕДНЕВНЫЙ МЕТЕОРОЛОГИЧЕСКИЙ БЮЛЛЕТЕНЬ • DAILY WEATHER REPORT
BULLETIN QUOTIDIEN DE TEMPS • TÄGLICHER WETTERBERICHT

KIADJA AZ ORSZÁGOS METEOROLÓGIAI INTÉZET
BUDAPEST II. KITAIBEL PÁL UTCA 1
TELEFON: KÖZPONT: 353-500, IDŐJELZŐ OSZT.: 150-410

MEGJELENIK NAPONKÉNT • ELŐFIZETÉSI ÁRA
A POSTAI KÖLTSÉGGEL EGYÜTT NEGYEDÉVRE 60, Ft
KIADÁSÉRT FELEL AZ INTÉZET IGAZGATÓJA

83. évfolyam 117. szám + Budapest + 1970. április 27. hétfő

Az időjárási helyzet ma reggel és a várható időjárás:

Az Északi- és a Balti-tenger felett nagy kiterjedésü ciklon rendszer helyezkedik el, amelynek hátoldalán gyors egymásutánban sarkvidéki eredetü levegő nyomul Kelet-Délkelet-Európa felé. A hideg levegő első hulláma ma hajnalban a Kárpát-medencét és Lengyelországot is érintette. Hatására jelentős lehülés következett be, sokfelé záporeső hullott, helyenként zivatar kiséretében. Ezzel szemben a Szovjetunió európai területének nagy részét dél felől áramló meleg levegő árasztotta el, itt változóan felhős, tavaszias az idő.

Hazánkban vasárnap napközben felhős, meleg idő volt és a Dunántúlon élénk déli szél fujt. A hőmérséklet csucsértéke északnyugaton 20, 24, máshol 23, 27 fok között alakult. Az északnyugat felől érkező hüvös levegő hatására az esti órákban északnyugaton esni kezdett az eső, az ország keleti részén pedig zivatarok keletkeztek. Az éjszaka folyamán a Duna- vonalától keletre is többfelé esett az eső. A lehullott csapadék mennyisége általában 5 mm alatt maradt, de Kapuváron elérte a 15, Kőszegen a 19 mm-t. Hétfőn hajnalra északnyugaton 3, 8, az ország nagy részén 6, 12, északkeleten 10, 14 fokig hült le a levegő. Délelőtt felhőátvonulások voltak és főként keleten többfelé esett az eső. A hőmérséklet 11 órakor 8, 14 fok között váltakozott.

Ma 12 órakor Budapesten a hőmérséklet 14 fok volt, a tengerszintre átszámitott légnyomás 758 mm, mérsékelten emelkedő irányzatú.

Várható időjárás kedd estig:

Felhőátvonulások, többfelé futó esővel, egy-két helyen zivatarral.
Megélénkülő, néhány helyen megerősödő északnyugati, északi szél.
Az éjszakai lehülés keleten is erősödik.

Várható legalacsonyabb éjszakai hőmérséklet: általában +1, +6 fok között,
a szélvédett helyeken gyenge fagy,
legmagasabb nappali hőmérséklet kedden: 11, 16 fok között.

Dunay Sándorné s.k.

További kilátások péntekig:

Legalacsonyabb hajnali hőmérsékletek 3-9 fok között. Legmagasabb nappali hőmérsékletek 13, 19 fok között. Jelentős mennyiségü /legalább 5 mm / csapadék az ország területének 70 százalékán várható.

TÁVELŐREJELZŐ CSOPORT

A hőmérséklet napi középértéke és eltérése a 90 évi átlagtól /Budapesten/:

1970. IV. 26.: 19.1 C°, +5.8 C°.

1871 óta ezen a napon Budapesten előfordult

legmagasabb hőmérséklet: 27.7 C° /1962/
legalacsonyabb hőmérséklet: 0.8 C° /1893/

70.221.

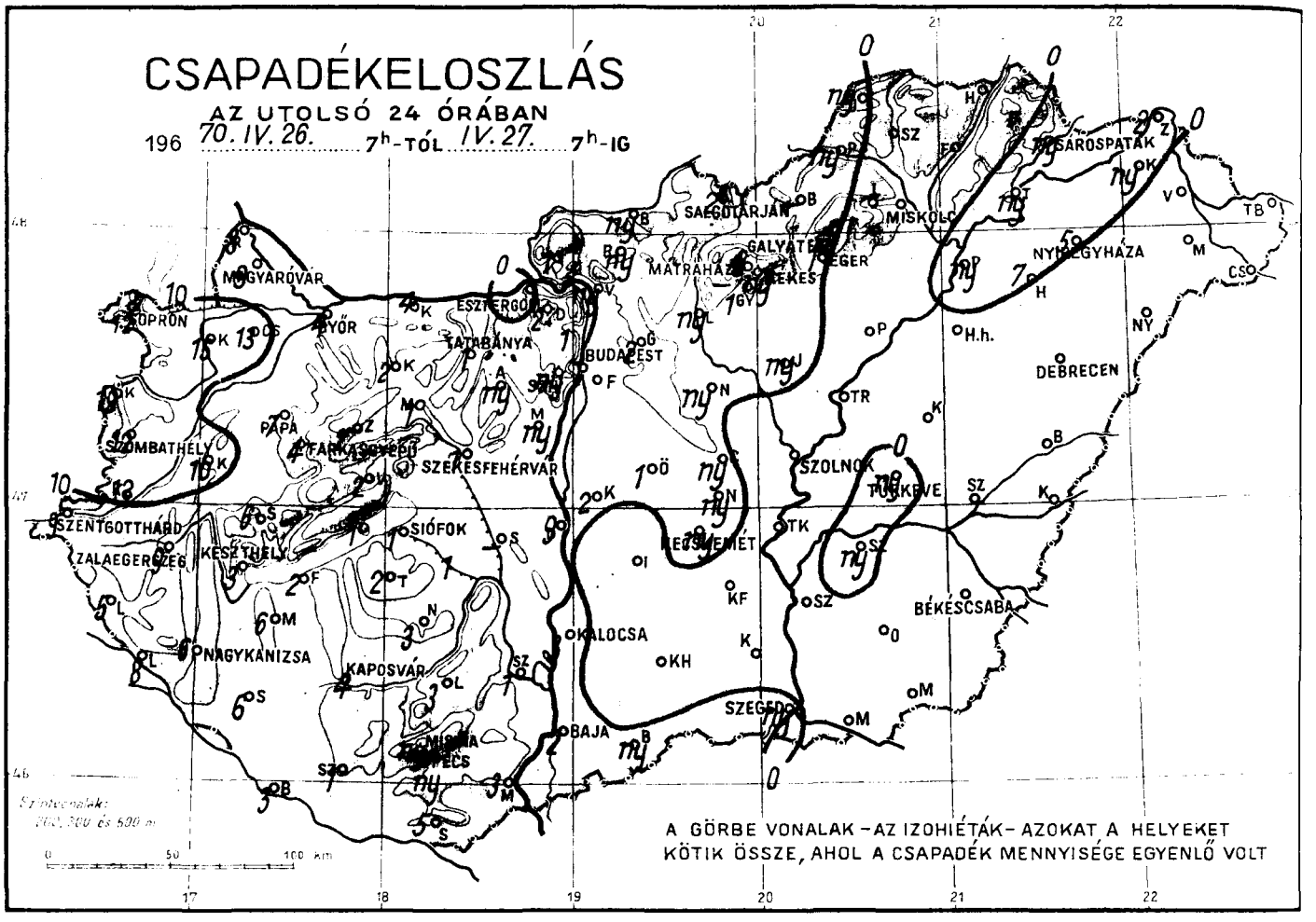
CSAPADÉKELOSZLÁS
AZ UTOLSÓ 24 ÓRÁBAN
196 70. IV. 26. 7h-TÓL IV. 27. 7h-IG
A GÖRBE VONALAK – AZ IZOHIÉTÁK – AZOKAT A HELYEKET KÖTIK ÖSSZE, AHOL A CSAPADÉK MENNYISÉGE EGYENLŐ VOLT
MAGYARÓVÁR
SOPRON
GYŐR
ESZTERGOM
TATABÁNYA
BUDAPEST
SALGÓTARJÁN
MÁTRAHÁZA
GALYATETŐ
EGER
MISKOLC
NYÍREGYHÁZA
DEBRECEN
SZOMBATHELY
PAPA
FARKASGYEPŰ
SZEKESFEHÉRVÁR
SZENTGOTTHÁRD
ZALAEGERSZEG
KESZTHELY
SIÓFOK
NAGYKANIZSA
KAPOSVÁR
KALOCSA
BAJA
SZEGED
SZOLNOK
TURKEVE
BÉKÉSCSABA
Szintvonalak: 200, 300 és 500 m
0 50 100 km

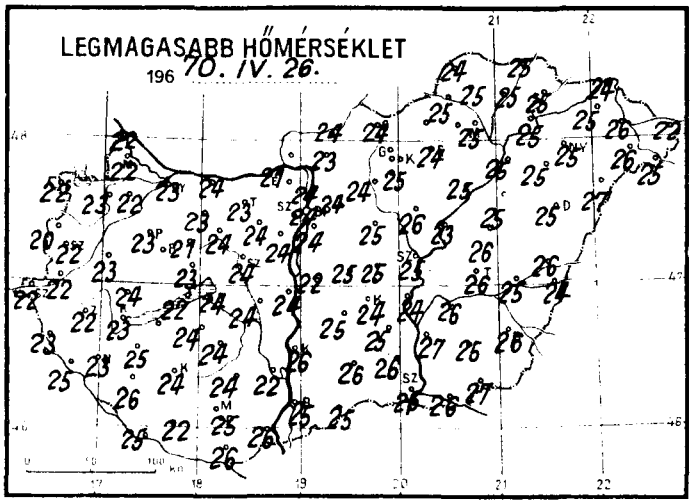
LEGMAGASABB HŐMÉRSÉKLET
196 70. IV. 26.

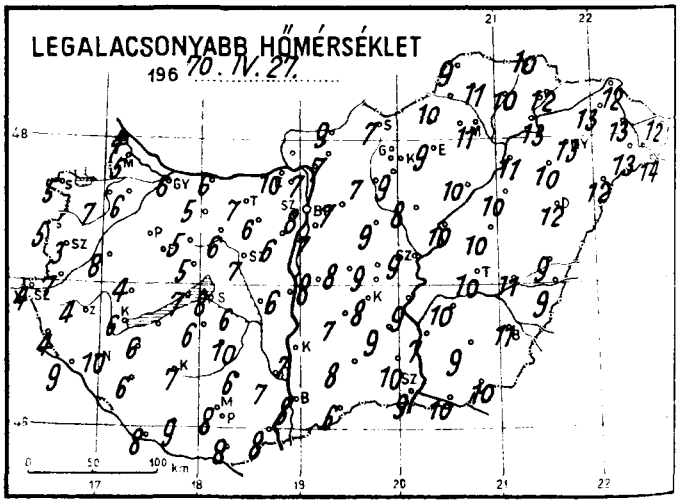
LEGALACSONYABB HŐMÉRSÉKLET
196 70. IV. 27.

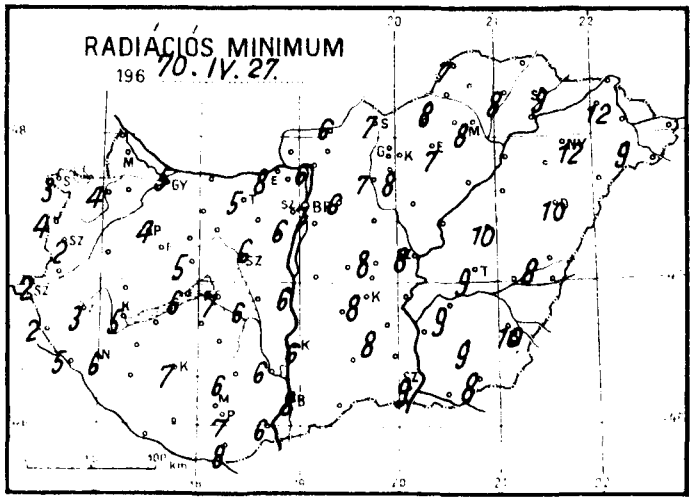
RADIÁCIÓS MINIMUM
196 70. IV. 27.

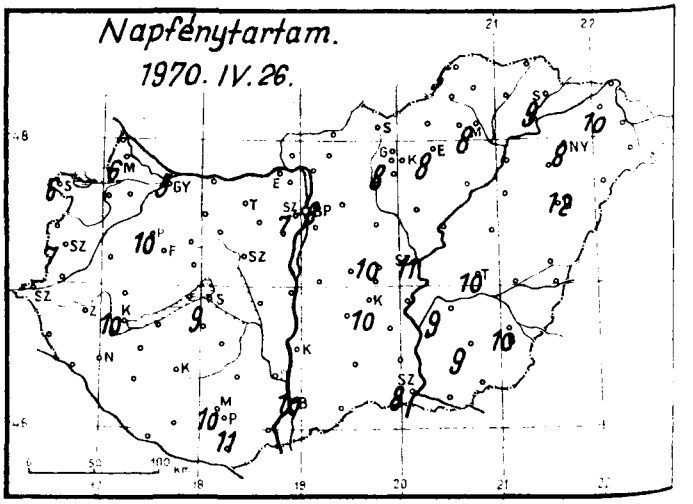
Napfénytartam.
1970. IV. 26.

1970. április hó,
27. nap hétfő

	Az utolsó 24 óra adatai						24 órai csapadék mm		
	Csapadék (mm)		Hőmérsékleti szélsőségek: tegnapi nappali max.	éjszakai min.	min. 5 cm-en	Napsütés (óra) tegnap			
12815 Magyaróvár	9		22	5	–	6	Rajka	8	
822 Győr	4	V	23	6	5	5	Kapuvár	15	
825 Pápa	7	V	23	7	4	10	Csorna	13	
805 Sopron	12	↖	22	5	3	6	Komárom	4	V
812 Szombathely	12	V	22	3	2	7	Káld	10	
910 Szentgotthárd	9	V	22	4	2		Kőszeg	19	
915 Zalaegerszeg	9	V	22	4	3		Körmend	12	
Lenti	5		23	4	2		Letenye	8	
925 Nagykanizsa	6	V	23	10	6		Sümeg	6	
920 Keszthely	3	V	23	6	5	10	Zirc	2	
Tihany	1		22	7	6		Kisbér	2	∩
935 Siófok	1	V	24	8	7	9	Mór	1	
942 Pécs	ny		25	8	7	11	Alcsút	ny	
941 Misinatető (534 m)	ny		18	5	5	10	Esztergom	.	
Siklós	5		26	8	8		Dobogókő	2	
827 Farkasgyepű (400 m)	4		22	4	3		Fonyód	2	↖
Veszprém	2		23	5	5		Tab	2	
833 Tatabánya	1		23	7	5		Sárbogárd	1	
839 Budapest (Ferihegy)	ny	↖	24	7	–		Lengyel	3	
840 Budapest OMI	1	V	24	8	7	6	Nagykónyi	3	
841 Budapest (Szabadságh.,474 m)	ny		21	4	3	7	Marcali	6	
Martonvásár	ny		24	6	6		Somogyszob	6	
835 Székesfehérvár	1		24	7	6		Kaposvár	4	
Dunaújváros	9		24	6	6		Baros	3	
Szekszárd	1		22	7	6		Szigetvár	1	
Mohács	3		26	8	6		Bácsalmás	ny	
960 Baja	2		25	8	8	10	Kiskunhalas	.	
955 Kalocsa	3		26	7	6		Izsák	.	
Cegléd	ny		25	9	7	10	Kunsztmiklós	2	
860 Szolnok	.	↘	25	9	8	11	Örkény	1	
970 Kecskemét	ny	↘	24	8	8	10	Nagykáta	ny	
Kiskunfélegyháza	.		25	9	8		Jászapáti	ny	V
982 Szeged	ny	V	26	9	9	8	Tiszakécske	.	
Mezőhegyes	.		27	10	8		Nagykőrös	ny	
Orosháza	.		25	9	9	9	Kistelek	.	
990 Békéscsaba	.	↖	26	11	10	10	Makó	.	
875 Túrkeve	ny	↖	26	10	9	10	Szentes	.	
Berettyóújfalu	.		26	9	8		Szarvas	ny	
880 Debrecen	.	V	25	12	10	12	Szeghalom	.	
892 Nyíregyháza	5	↖	25	13	12	8	Körösszakál	.	
788 Kisvárda	ny		25	13	12	10	Tiszaroff	.	
Mátészalka	.		26	13	9		Poroszló	.	
Tiszabecs	.		22	12			Karcag	.	
Vác	ny	=	24	7	6		Hortobágy	.	
Gödöllő	2	↖	24	7	6		Polgár	ny	
Lőrinci	ny		24	7	7		Hajdúdorog	7	↖
Gyöngyös	1		25	9	8		Nyírlugos	.	
Balassagyarmat	ny		24	9	6		Csenger	.	
755 Salgótarján	2	V	24	7	7		Vásárosnamény	.	
Galyatető (932 m)	1	V	17	4			Záhony	2	
851 Kékestető (1000 m)	ny	↘	16	6	5	8	Királyrét	1	
Mátraháza (672 m)	–						Romhány	ny	
765 Eger	1		24	9	7	8	Borsodnádasd	–	
Putnok	ny	=	25	10	8		Jósvafő	ny	
Lillafüred	.		22	10			Szendrőlád	.	
772 Miskolc	.	↘	25	11	8	8	Hidasnémeti	.	
Füged	.	∩	25	10	8		Tokaj	ny	
778 Sárospatak	ny	↖	25	12	9	9	Szentendre	1	

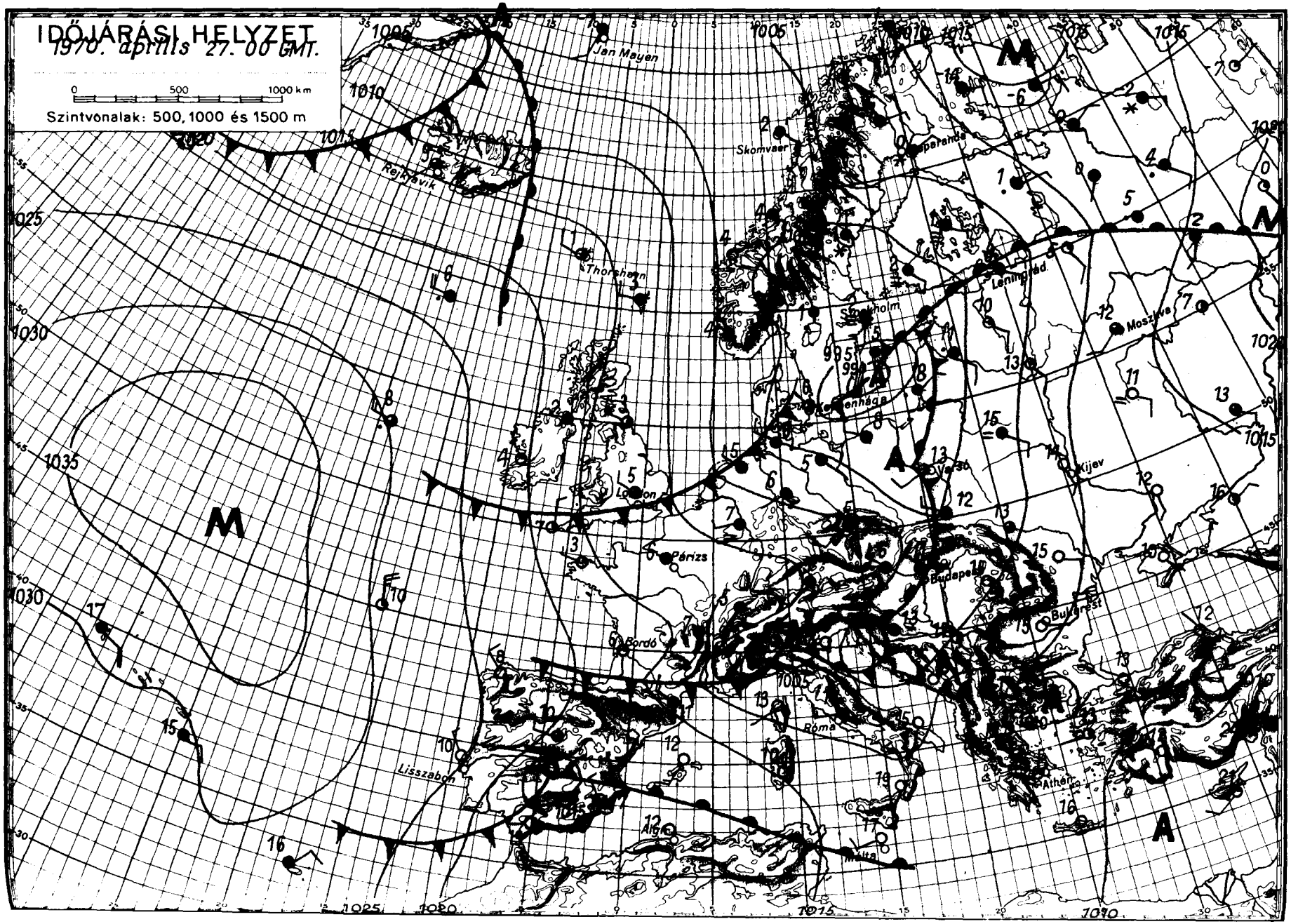

OMSZI NYOMDA BUDAPEST

IDŐJÁRÁSI NAPIJELENTÉS

ЕЖЕДНЕВНЫЙ МЕТЕОРОЛОГИЧЕСКИЙ БЮЛЛЕТЕНЬ • DAILY WEATHER REPORT
BULLETIN QUOTIDIEN DE TEMPS • TÄGLICHER WETTERBERICHT

KIADJA AZ ORSZÁGOS METEOROLÓGIAI INTÉZET
BUDAPEST II. KITAIBEL PÁL UTCA 1
TELEFON: KÖZPONT: 353-500, IDŐJELZŐ OSZT.: 150-410

MEGJELENIK NAPONKÉNT • ELŐFIZETÉSI ÁRA
A POSTAI KÖLTSÉGGEL EGYÜTT NEGYEDÉVRE 60, Ft
KIADÁSÉRT FELEL AZ INTÉZET IGAZGATÓJA

83. évfolyam 118. szám + Budapest + 1970. április 28. kedd

Az időjárási helyzet ma reggel és a várható időjárás:

A sarkvidéki eredetü levegő Közép-Európán át tovább folytatja utját Kelet-Délkelet-Európa felé. Hatására nagy hőmérsékletkülönbség alakult ki kontinensünk nyugati és keleti része között. A hideg levegővel elárasztott területeken ma hajnalban Londonban 1, Kölnben 3, ugyanakkor a Szovjetunió európai területén, ahová még meleg levegő áramlik Kievben 11, Moszkvában és környékén 17, 18 fokot mértek. A Földközi-tenger nyugati térségében, valamint az Alpok vidékén sokfelé esett az eső, néhány helyről hózáport jelentettek.

Hazánkban hétfőn északnyugat felől hüvös levegő áramlott és sokfelé záporesőt, helyenként zivatart okozott. A lehullott csapadék mennyisége általában nem volt számottevő, de Kalocsán 10, Misinatetőn és Lentiben 11 mm-t mértek. A nappali felmelegedés gyengült, általában 13, 20, helyenként 21 fokig melegedett fel a levegő. Kedden hajnalra elég szeszélyes területi eloszlásban a legalacsonyabb hőmérséklet 3, 10 fok között alakult. Délelőtt változóan felhős volt az ég, néhány helyen esett az eső. A hőmérséklet 11 órakor 10, 18 fok között váltakozott.

Ma 12 órakor Budapesten a hőmérséklet 17 fok volt, a tengerszintre átszámitott légnyomás 760 mm, alig változik.

Várható időjárás szerda estig:

Változóan felhős idő, többfelé esővel, néhány helyen zivatarral.
Mérsékelt, időnként megélénkülő változó irányú szél.
A hőmérséklet alakulásában lényeges változás nem lesz.

Várható legalacsonyabb éjszakai hőmérséklet: 5, 10,
legmagasabb nappali hőmérséklet szerdán: 15, 20 fok között.

Dunay Sándorné s.k.

A hőmérséklet napi középértéke és eltérése a 90 évi átlagtól /Budapesten/:

1970. IV. 27.: 12,4 C°, -0,9 C°.

1871 óta ezen a napon Budapesten előfordult

legmagasabb hőmérséklet: 27,1 C° /1880/
legalacsonyabb hőmérséklet: 1,3 C° /1917/

70.222.

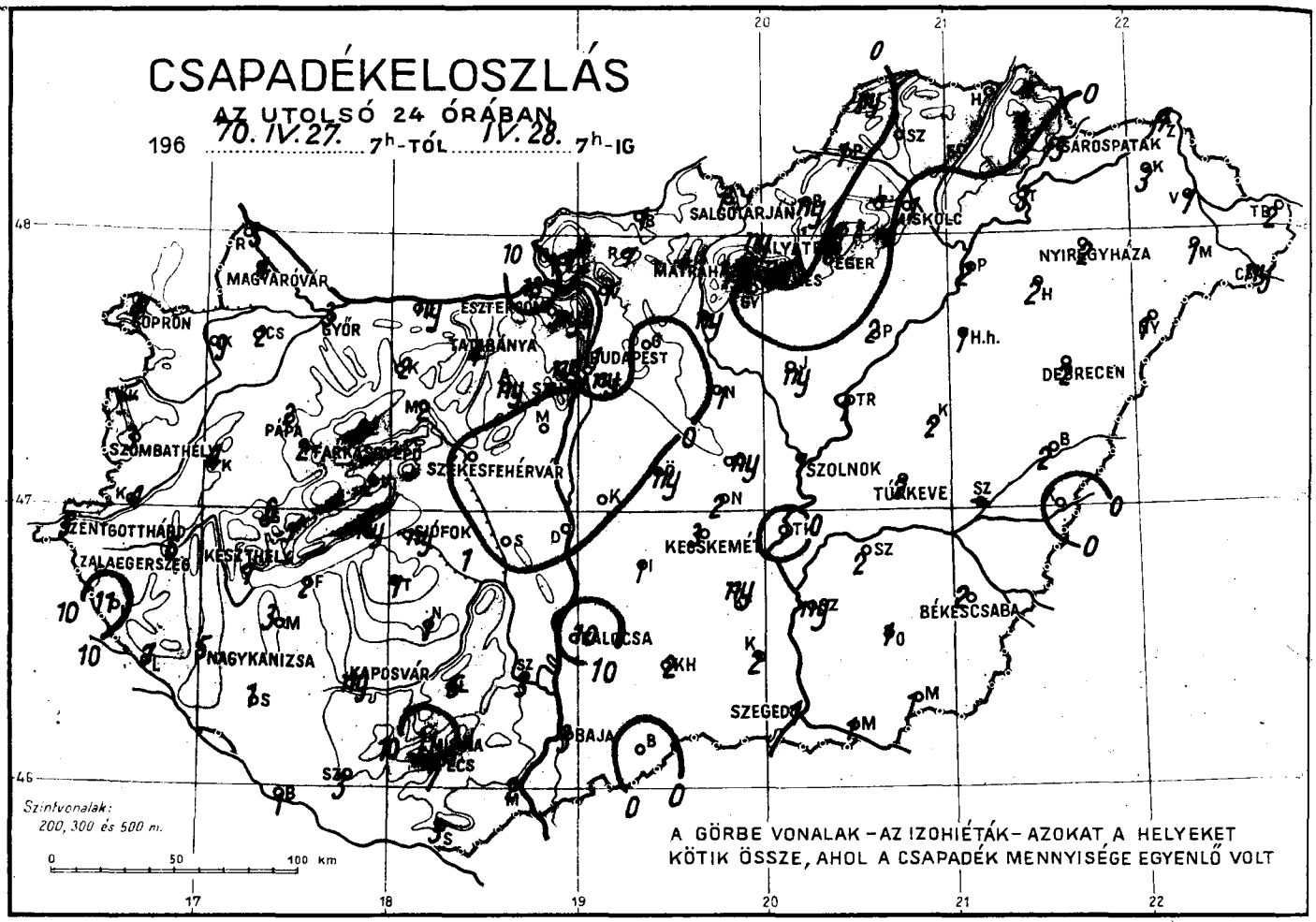
CSAPADÉKELOSZLÁS
AZ UTOLSÓ 24 ÓRÁBAN
196 70. IV. 27. 7h-TÓL IV. 28. 7h-IG
MAGYARÓVÁR
SOPRON
GYŐR
ESZTERGOM
TATABÁNYA
BUDAPEST
SALGÓTARJÁN
MISKOLC
SÁROSPATAK
NYIREGYHÁZA
DEBRECEN
SZOMBATHELY
PAPA
SZÉKESFEHÉRVÁR
SZOLNOK
TÚRKEVE
SZENTGOTTHÁRD
ZALAEGERSZEG
KESZTHELY
SIÓFOK
KECSKEMÉT
NAGYKANIZSA
KAPOSVÁR
KALOCSA
BÉKÉSCSABA
SZEGED
BAJA
PÉCS
Szintvonalak:
200, 300 és 500 m.
0 50 100 km
A GÖRBE VONALAK – AZ IZOHIÉTÁK – AZOKAT A HELYEKET
KÖTIK ÖSSZE, AHOL A CSAPADÉK MENNYISÉGE EGYENLŐ VOLT

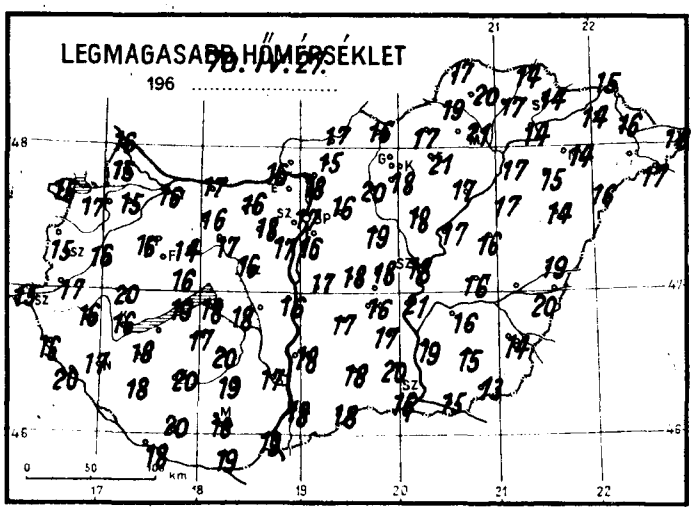
LEGMAGASABB HŐMÉRSÉKLET
196 70. IV. 27.
0 50 km

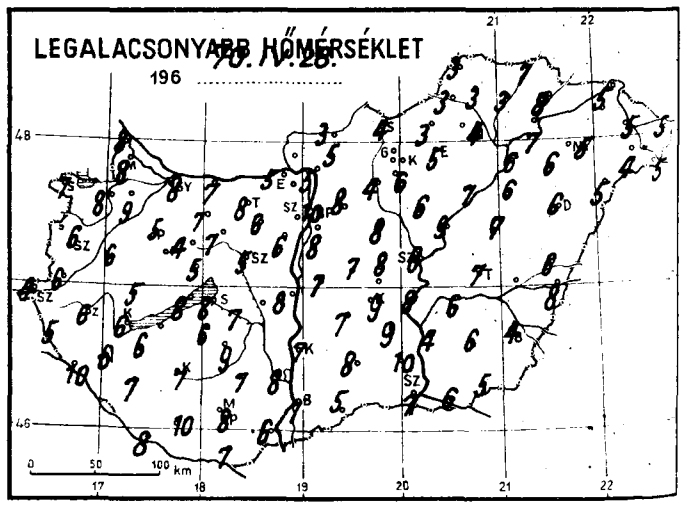
LEGALACSONYABB HŐMÉRSÉKLET
196 70. IV. 28.
0 50 100 km

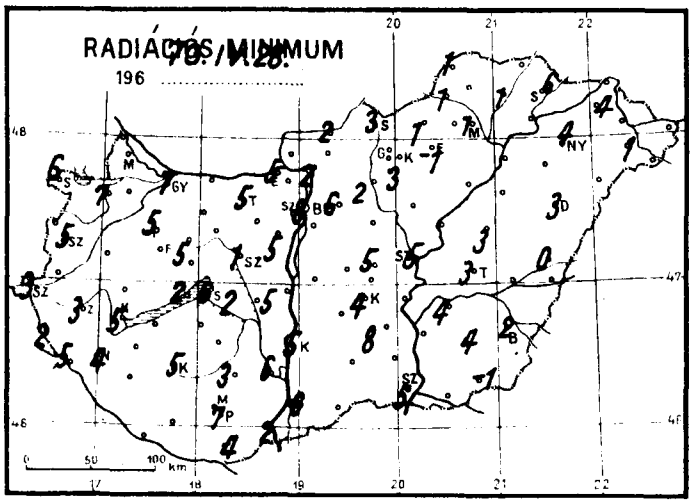
RADIÁCIÓS MINIMUM
196 70. IV. 28.
0 50 100 km

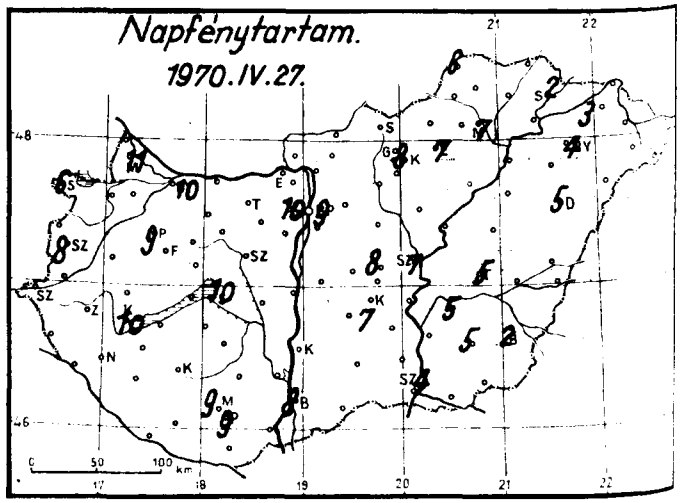
Napfénytartam.
1970. IV. 27.
0 50 100 km

1970. április hó, 28. nap kedd

		Az utolsó 24 óra adatai						24 órai csapadék mm		
		Csapadék (mm)		Hőmérsékleti szélsőségek			Napsütés (óra) tegnap			
				tegnapi nappali max.	éjszakai min.	min. 5 cm-en				
12815	Magyaróvár	4		15	8	–	11	Rajka	3	
822	Győr	3	V	16	8	7	10	Kapuvár	9	
825	Pápa	2	=	16	5	5	9	Csorna	2	
805	Sopron	4	K	15	7	6	6	Komárom	ny	
812	Szombathely	3	V	15	6	5	8	Káld	4	
910	Szentgotthárd	5	V	15	4	3		Kőszeg	–	
915	Zalaegerszeg	6	V	16	6	4		Körmend	4	
	Lenti	11		16	5	2		Letenye	7	K
925	Nagykanizsa	5	K	17	6	4		Sümeg	6	
920	Keszthely	7	V	16	6	5	10	Zirc	6	
	Tihany	ny		19	8	2		Kisbér	2	
935	Siófok	ny	V	18	8	6	10	Mór	2	
942	Pécs	7	K	18	8	7	9	Alcsút	ny	
941	Misinatető (534 m)	11	V	14	7	6	9	Esztergom	13	
	Siklós	3		19	7	4		Dobogókő	ny	
827	Farkasgyepű (400 m)	2		15	5	3		Fonyód	2	
	Veszprém	2		16	5	5		Tab	1	
833	Tatabánya	4		16	8	5		Sárbogárd	1	
839	Budapest (Ferihegy)	ny	V	16	8	–		Lengyel	5	
840	Budapest OMI	1		17	10	8	9	Nagykónyi	1	
841	Budapest (Szabadságh., 474 m)	ny		15	7	4	10	Marcali	3	
	Martonvásár	.		17	6	5		Somogyszob	1	
835	Székesfehérvár	.		16	5	1		Kaposvár	ny	
	Dunaújváros	.		16	8	5		Barcs	1	K
	Szekszárd	3	V	17	8	6		Szigetvár	3	
	Mohács	2		19	6	2		Bácsalmás	.	
960	Baja	3	V	18	7	7	8	Kiskunhalas	2	
955	Kalocsa	10		18	7	5		Izsák	1	V
	Cegléd	ny	∩	18	8	5	8	Kunsztmiklós	.	
860	Szolnok	1		18	8	5	7	Örkény	ny	
970	Kecskemét	3		16	9	4	7	Nagykáta	1	
	Kiskunfélegyháza	ny		17	9	8		Jászapáti	ny	V
982	Szeged	1	V	16	7	5	4	Tiszakécske	.	
	Mezőhegyes	1		13	5	-1		Nagykőrös	2	
	Orosháza	1		15	6	4	5	Kistelek	2	
990	Békéscsaba	2	V	14	4	2	2	Makó	1	
875	Túrkeve	2		16	7	3	5	Szentes	ny	
	Berettyóújfalu	2	∩	12	6	0		Szarvas	2	
882	Debrecen	2	V	14	6	3	5	Szeghalom	–	
892	Nyíregyháza	2	V	14	5	4	4	Kőrösszakál	.	
788	Kisvárda	3		14	5	4	3	Tiszaroff	1	
	Mátészalka	1		–	4	1		Poroszló	2	
	Tiszabecs	2		16	5			Karcag	2	V
	Vác	1	=	18	5	2		Hortobágy	1	
	Gödöllő	.	∩	16	8	6		Polgár	2	
	Lőrinci	ny		20	4	2		Hajdúdorog	2	
	Gyöngyös	.		18	6	3		Nyírlugos	1	
	Balassagyarmat	1	V	17	3	2		Csenger	ny	V
755	Salgótarján	1		16	4	3		Vásárosnamény	1	
	Galyatető (932 m)	ny		11	4			Záhony	4	
851	Kékestető (1000 m)	ny		11	4	3	8	Királyrét	1	
	Mátraháza (672 m)	–						Romhány	7	
765	Eger	.		21	5	-1	7	Borsodnádasd	ny	V
	Putnok	1	=	19	3	1		Jósvafő	ny	
	Lillafüred	.		17	5			Szendrőlád	.	
772	Miskolc	1	V	21	4	1	7	Hidasnémeti	.	
	Füged	.	∩	17	3	1		Tokaj	3	≡
778	Sárospatak	3	=	14	8	6	2	Szentendre	2	

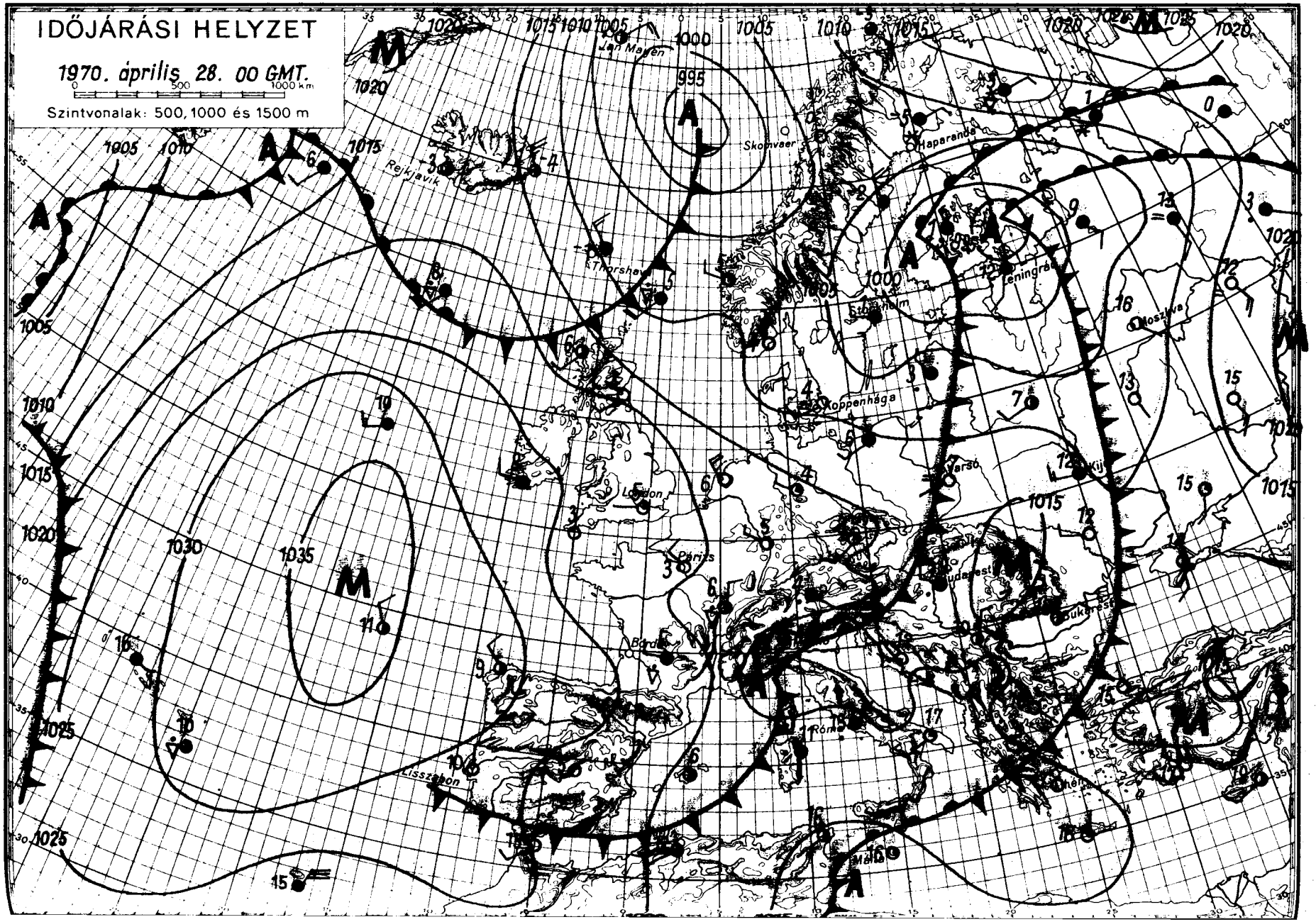
IDŐJÁRÁSI HELYZET
1970. április 28. 00 GMT.
0 500 1000 km
Szintvonalak: 500, 1000 és 1500 m
Jan Mayen
Skomvaer
Haparanda
Reykjavik
Thorshavn
Leningrád
Moszkva
Koppenhága
London
Varsó
Párizs
Budapest
Bukarest
Róma
Lisszabon
Málta

IDŐJÁRÁSI NAPIJELENTÉS

ЕЖЕДНЕВНЫЙ МЕТЕОРОЛОГИЧЕСКИЙ БЮЛЛЕТЕНЬ • DAILY WEATHER REPORT
BULLETIN QUOTIDIEN DE TEMPS • TÄGLICHER WETTERBERICHT

KIADJA AZ ORSZÁGOS METEOROLÓGIAI INTÉZET
BUDAPEST II. KITAIBEL PÁL UTCA 1
TELEFON: KÖZPONT: 353-500, IDŐJELZŐ OSZT.: 150-410

MEGJELENIK NAPONKÉNT • ELŐFIZETÉSI ÁRA
A POSTAI KÖLTSÉGGEL EGYÜTT NEGYEDÉVRE 60, Ft
KIADÁSÉRT FELEL AZ INTÉZET IGAZGATÓJA

83. évfolyam 119. szám + Budapest + 1970. április 29. szerda

Az időjárási helyzet ma reggel és a várható időjárás:

Az óceánról nagy sebességgel érkező nedves, hideg levegő elárasztva Nyugat-Európát, tovább folytatja utját Közép- és Kelet-Európa fölé. Hatására szárazföldünk nagy részén változékony, felhős, sok helyen esős az időjárás. Az elmult 3 nap folyamán e hideg levegő Nyugat és Közép-Európában, valamint a Skandináv-félszigeten erős lehülést okozott, kedden itt 2, 8 fokkal alacsonyabb volt a hőmérséklet csucsértéke, mint a legutóbbi 8 év átlaga. A Szovjetunió európai területének nagy részén tovább tart a meleg idő, a Fekete-tenger környékén ma már a reggeli órákban 20 fok körül volt a hőmérséklet.

Hazánkban kedden nyugaton erősen, keleten változóan felhős volt az ég, a Dunántulon csak 1-4, máshol 4-9 órán át sütött a nap. A hőmérséklet napközben nyugaton 12-17, keleten 17-21 fokig emelkedett. Az esti és az éjszakai órákban országszerte megeredt az eső. A lehullott eső mennyiségének területi eloszlása szeszélyes volt, általában 20 mm alatt maradt, Pápán elérte a 21, Marcaliban, Kékestetőn és Galyatetőn a 24 mm-t. Ma hajnalra általában 5-10 fokig hült le a levegő. Délelőtt erősen felhős volt az ég, a nyugati megyék kivételével több helyen esett az eső. 11 órára a hőmérséklet általában 6-11, a délkeleti határvidéken 11-13 fokig emelkedett.

Ma 12 órakor Budapesten a hőmérséklet 8 fok, a tengerszintre átszámított légnyomás 758 mm, mérsékelten emelkedik.

Várható időjárás csütörtök estig:

Átmenetileg felszakadozó felhőzet. Többfelé eső.
Időnként megélénkülő nyugati, északnyugati szél.

Várható legalacsonyabb éjszakai hőmérséklet: 4, 9 fok között,
legmagasabb nappali hőmérséklet csütörtökön: 15 fok körül.

Bartha Péterné s.k.

A hőmérséklet napi középértéke és eltérése a 90 évi átlagtól /Budapesten/:

1970. IV. 28.: 11,3 C°, -2,4 C°.

1871 óta ezen a napon Budapesten előfordult

legmagasabb hőmérséklet: 28,7 C° /1969/
legalacsonyabb hőmérséklet: 1,0 C° /1888/

70.226.

CSAPADÉKELOSZLÁS
AZ UTOLSÓ 24 ÓRÁBAN
196 70. IV. 28. 7h-TÓL IV. 29. 7h-IG
SOPRON
MAGYARÓVÁR
GYŐR
ESZTERGOM
TATABÁNYA
BUDAPEST
SZOMBATHELY
PÁPA
FARKASGYEPŰ
SZÉKESFEHÉRVÁR
SZENTGOTTHÁRD
ZALAEGERSZEG
KESZTHELY
SIÓFOK
NAGYKANIZSA
KAPOSVÁR
PÉCS
BAJA
KALOCSA
KECSKEMÉT
SZEGED
SZOLNOK
TÚRKEVE
BÉKÉSCSABA
DEBRECEN
NYÍREGYHÁZA
SÁROSPATAK
MISKOLC
EGER
SALGÓTARJÁN
GALYATETŐ
MÁTRAHÁZA
Szintvonalak: 200, 300 és 500 m
0 50 100 km
A GÖRBE VONALAK – AZ IZOHIÉTÁK – AZOKAT A HELYEKET KÖTIK ÖSSZE, AHOL A CSAPADÉK MENNYISÉGE EGYENLŐ VOLT

LEGMAGASABB HŐMÉRSÉKLET
196 70. IV. 28.

LEGALACSONYABB HŐMÉRSÉKLET
196 70. IV. 29.

RADIÁCIÓS MINIMUM
196 70. IV. 29.

Napfénytartam.
1970. IV. 28.

1970. április hó,
29. nap szerda

		Az utolsó 24 óra adatai						24 órai csapadék mm		
		Csapadék (mm)		Hőmérsékleti szélsőségek: tegnapi nappali max.	Hőmérsékleti szélsőségek: éjszakai min.	Hőmérsékleti szélsőségek: min. 5 cm-en	Napsütés (óra) tegnap			
12815	Magyaróvár	3		12	7	–	1	Rajka	–	
822	Győr	ny	▽	13	7	6	1	Kapuvár	3	
825	Pápa	21	=	12	7	1	4	Csorna	2	
805	Sopron	ny		12	6	6	2	Komárom	3	
812	Szombathely	2	▽	12	6	5	1	Káld	4	
910	Szentgotthárd	8	▽	12	7	7		Kőszeg	3	
915	Zalaegerszeg	4		11	7	6		Körmend	6	
	Lenti	8		12	7	5		Letenye	10	
925	Nagykanizsa	16	▽	14	7	6		Sümeg	3	
920	Keszthely	11	▽	14	7	6	2	Zirc	6	
	Tihany	7		14	7	7		Kisbér	4	∩
935	Siófok	10	↱	14	9	8	2	Mór	8	
942	Pécs	4	▽	15	8	7	1	Alcsút	12	↱
941	Misinatető (534 m)	9		7	5	5	0	Esztergom	11	
	Siklós	9		15	8	8		Dobogókő	16	
827	Farkasgyepű (400 m)	6		11	5	4		Fonyód	11	
	Veszprém	5		14	6	6		Tab	10	
833	Tatabánya	5		14	8	7		Sárbogárd	6	
839	Budapest (Ferihegy)	4	▽	17	9	–		Lengyel	10	
840	Budapest OMI	11	↱	17	9	9	3	Nagykónyi	11	
841	Budapest (Szabadságh. 474 m)	11	↱	14	6	6	4	Marcali	24	
	Martonvásár	13		16	9	7		Somogyszob	16	
835	Székesfehérvár	16		15	6			Kaposvár	11	
	Dunaújváros	9		16	8	8		Barcs	8	
	Szekszárd	8		17	8	6		Szigetvár	5	
	Mohács	11		15	9	7		Bácsalmás	8	▽
960	Baja	10	↱	16	9	9	2	Kiskunhalas	11	↱
955	Kalocsa	6		17	8	6		Izsák	8	
	Cegléd	3		18	9	8	5	Kunsztmiklós	4	
860	Szolnok	4	▽	18	9	9	7	Örkény	–	
970	Kecskemét	2		16	9	9	4	Nagykáta	9	
	Kiskunfélegyháza	6		18	10	8		Jászapáti	4	▽
982	Szeged	4	↱	19	10	9	5	Tiszakécske	5	
	Mezőhegyes	1		20	11	10		Nagykőrös	4	
	Orosháza	1		20	10	10	7	Kistelek	5	▽
990	Békéscsaba	ny	▽	20	11	10	6	Makó		
875	Túrkeve	1		20	11	10	6	Szentes	2	
	Berettyóújfalu	2		20	10	10		Szarvas	4	▽
980	Debrecen	2	▽	19	11	10	7	Szeghalom	2	
892	Nyíregyháza	5	▽	20	10	10	7	Kőrösszakál	3	
788	Kisvárda	3		–	9	8	9	Tiszaroff	4	
	Mátészalka	3		19	10	9		Poroszló	6	
	Tiszabecs	6		20	11			Karcag	4	=
	Vác	–			–			Hortobágy	3	
	Gödöllő	6		16	8	7		Polgár	8	▽
	Lőrinci	13	▽	17	7	7		Hajdúdorog	6	
	Gyöngyös	14		18	9	8		Nyírlugos	3	
	Balassagyarmat	13	▽	17	11	8		Csenger	4	▽
755	Salgótarján	14		16	7	7		Vásárosnamény	2	
	Galyatető (932 m)	24	▽	12	1			Záhony	8	
851	Kékestető (1000 m)	24	▽	11	2	1	4	Királyrét	12	
	Mátraháza (672 m)	–						Romhány	–	
865	Eger	5		24	6	5	5	Borsodnádasd	21	
	Putnok	19	↱	16	7	7		Jósvafő	17	▽
	Lillafüred	18		16	7			Szendrőlád	15	
772	Miskolc	17	▽	20	7	7	6	Hidasnémeti	14	
	Fügöd	12	▽	17	7	6		Tokaj	10	
778	Sárospatak	15		19	7	7	7		15	▽

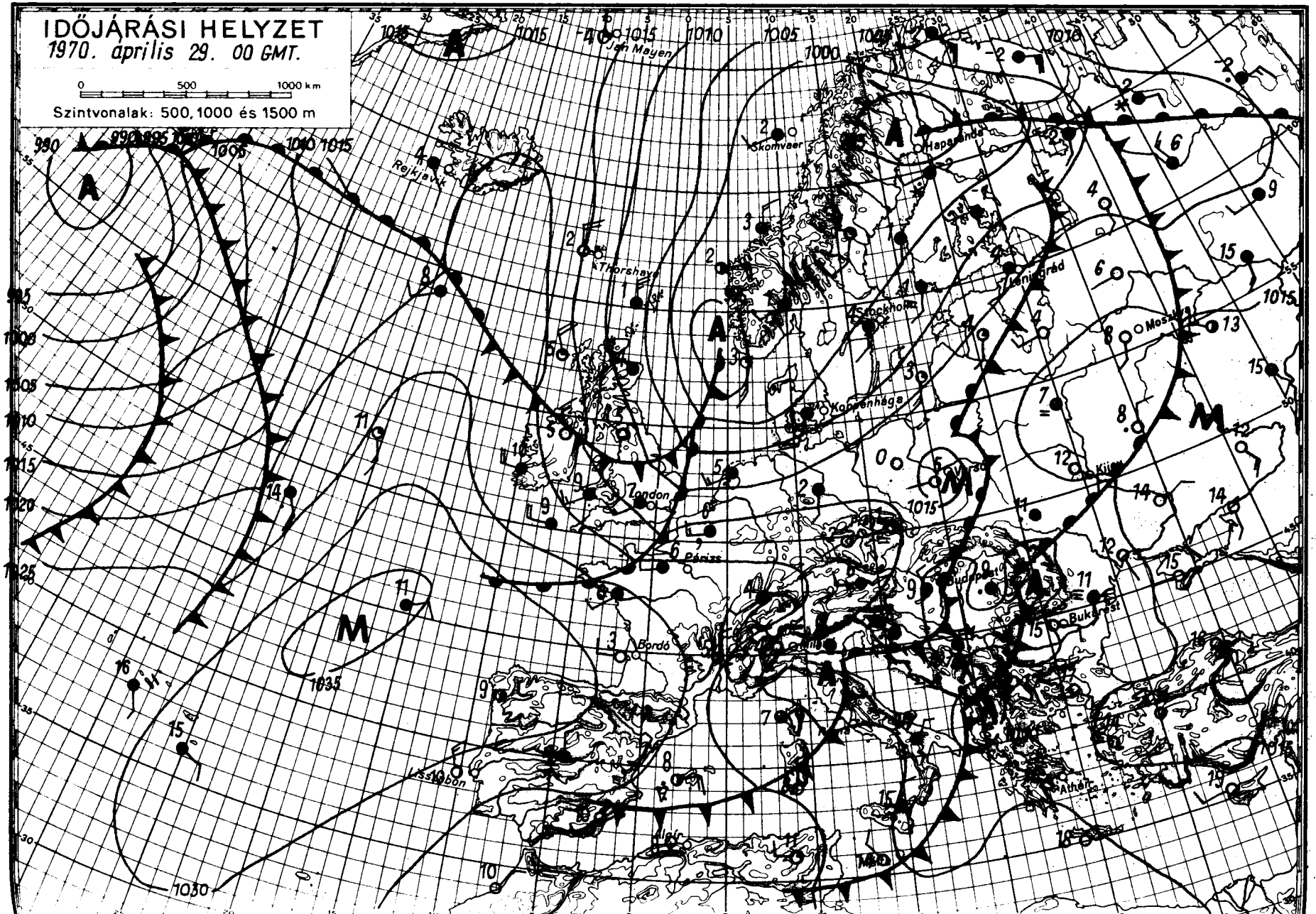
IDŐJÁRÁSI HELYZET
1970. április 29. 00 GMT.
0 500 1000 km
Szintvonalak: 500, 1000 és 1500 m
Jan Mayen
Skomvaer
Hapsamda
Rejkjavik
Thorshavn
Stockholm
Leningrád
Moszkva
Koppenhága
London
Párizs
Bordó
Lissabon
Kijev
Budapest
Bukarest
Athén
A
M

IDŐJÁRÁSI NAPIJELENTÉS

ЕЖЕДНЕВНЫЙ МЕТЕОРОЛОГИЧЕСКИЙ БЮЛЛЕТЕНЬ • DAILY WEATHER REPORT
BULLETIN QUOTIDIEN DE TEMPS • TÄGLICHER WETTERBERICHT

KIADJA AZ ORSZÁGOS METEOROLÓGIAI INTÉZET
BUDAPEST II. KITAIBEL PÁL UTCA 1
TELEFON: KÖZPONT: 353-500, IDŐJELZŐ OSZT.: 150-410

MEGJELENIK NAPONKÉNT • ELŐFIZETÉSI ÁRA A POSTAI KÖLTSÉGGEL EGYÜTT NEGYEDÉVRE 60, Ft
KIADÁSÉRT FELEL AZ INTÉZET IGAZGATÓJA

83. évfolyam 120. szám 1970. április 30. csütörtök

Az időjárási helyzet ma reggel és a várható időjárás:

A Norvég tengeren keresztül, élénk széllel, hideg, sarkvidéki eredetü levegő áramlik Európa nyugati és középső részei fölé. A hideg levegővel elárasztott területeken felhőátvonulások vannak és sokfelé keletkezik záporeső, helyenként hózápor. A hőmérséklet igen alacsony. Ma hajnalban több helyen mértek fagypont alatti hőmérsékletet és a szerdai hőmérsékleti csucsértékek 4, 8 fokkal alacsonyabbak voltak a legutóbbi évek átlagánál. Ezzel egyidejüleg Kelet-Európa fölé Földközi-tengeri eredetü meleg levegő szállitódik és a Szovjetunió európai területén felhős, sokfelé esős, de meleg időt okoz. A Kárpát-medence időjárását pénteken is a hideg levegő határozza meg.

Hazánkban szerdán a nyugati és déli megyékben 2, 6 órán sütött a nap, az ország többi részén egész nap borult volt az ég. Országszerte esett az eső, a magasabb hegyeken havazott. A Tiszántulon jégeső is hullott. Debrecenből zivatart is jelentettek. A ma reggel 7 óráig leesett csapadék mennyisége néhány helyen elérte a 10, 15, sőt Egerben a 17, Nyiregyházán a 18, Kékesen a 19, Galyatetőn pedig a 20 mm-t. A borult helyeken napközben sem emelkedett a hőmérséklet 8, 12 foknál magasabbra, máshol 13, 16 fokos maximumok alakultak ki. Ma hajnalra 1, 6 fokig hült le a levegő. Délelőtt folytatódott a szeles, hideg idő. Néhány helyen még esett az eső. 11 órára sem emelkedett 7, 12 foknál magasabbra a hőmérséklet.

Ma 12 órakor Budapesten a hőmérséklet 9 fok volt, a tengerszintre átszámitott légnyomás 762 mm, mérsékelten emelkedik.

Várható időjárás péntek estig:

Felhőátvonulások, szórványosan esővel, egy-két helyen havas esővel.
Az élénk, helyenként erős északnyugati, északi szél lassan mérséklődik.
Erős éjszakai lehülés.

Várható legalacsonyabb éjszakai hőmérséklet: -1, +4,
legmagasabb nappali hőmérséklet pénteken: 9, 14 fok között.

Kerényi Nárcisz s.k.

Távolabbi kilátások hétfőig:

Legalacsonyabb hőmérsékletek 3, 8 fok között. Legmagasabb nappali hőmérsékletek eleinte 9, 14, később 14,19 fok között. Jelentős mennyiségü /legalább 5 mm/ csapadék az ország területének 40 százalékán várható.

TÁVELŐREJELZŐ CSOPORT

A hőmérséklet napi középértéke és eltérése a 90 évi átlagtól /Budapesten/:

1970. IV. 29.: 8,4 C°, -5,5 C°.

1871 óta ezen a napon Budapesten előfordult

legmagasabb hőmérséklet: 29,9 C° /1934/
legalacsonyabb hőmérséklet: 1,5 C° /1874/

70.228.

CSAPADÉKELOSZLÁS

AZ UTOLSÓ 24 ÓRÁBAN

196 ..... 7^h-TÓL ..... 7^h-IG

70. IV. 29. *IV. 30.*

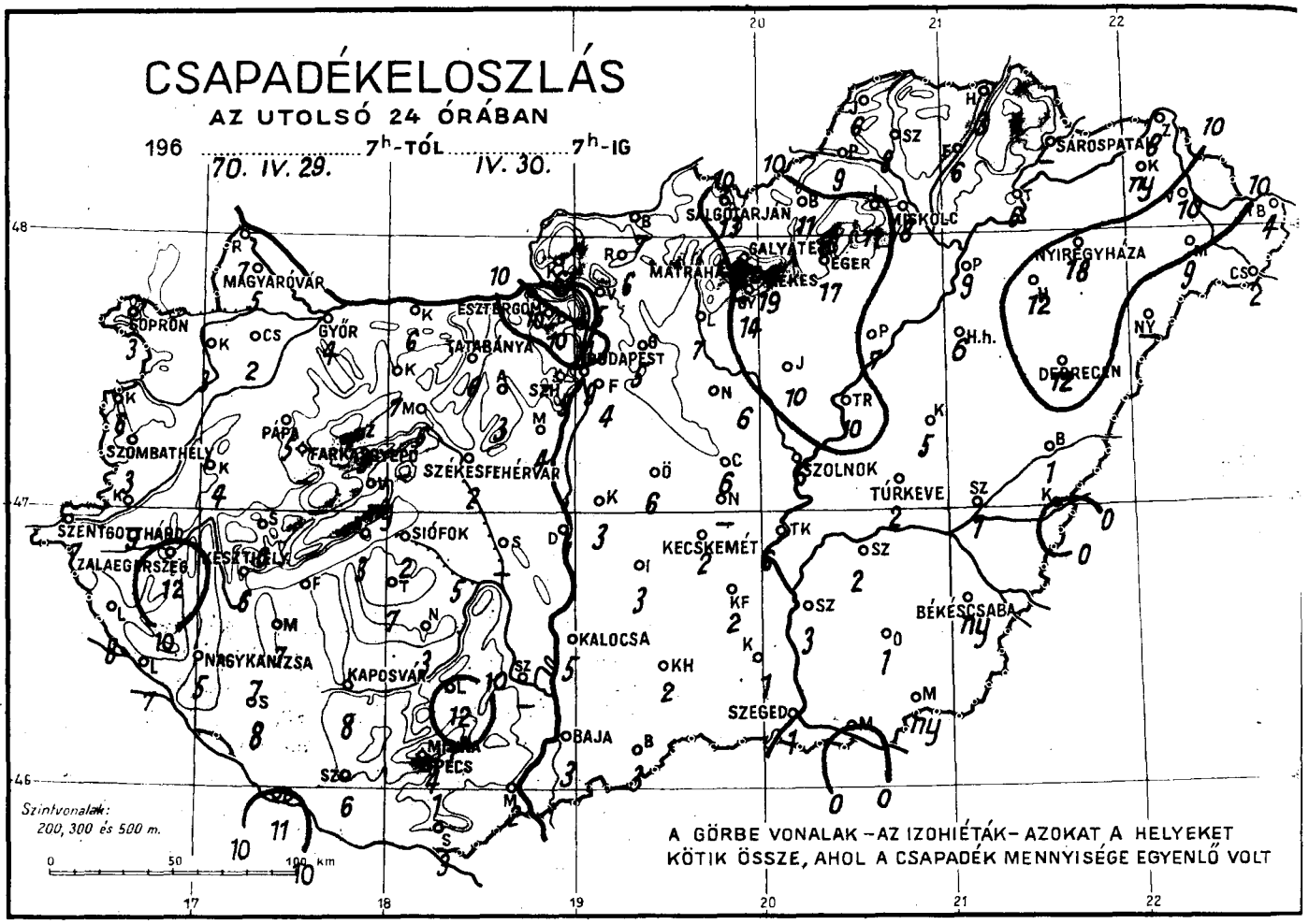

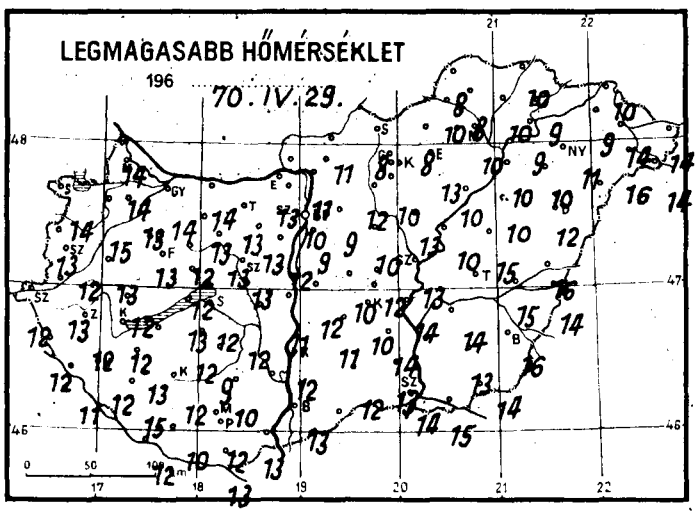

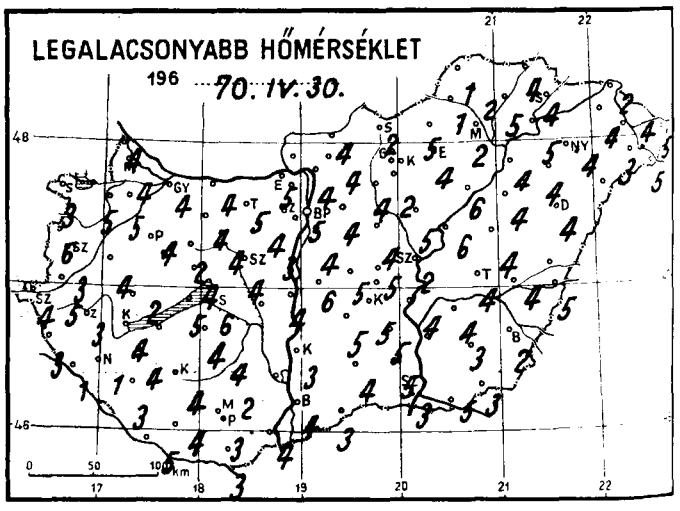

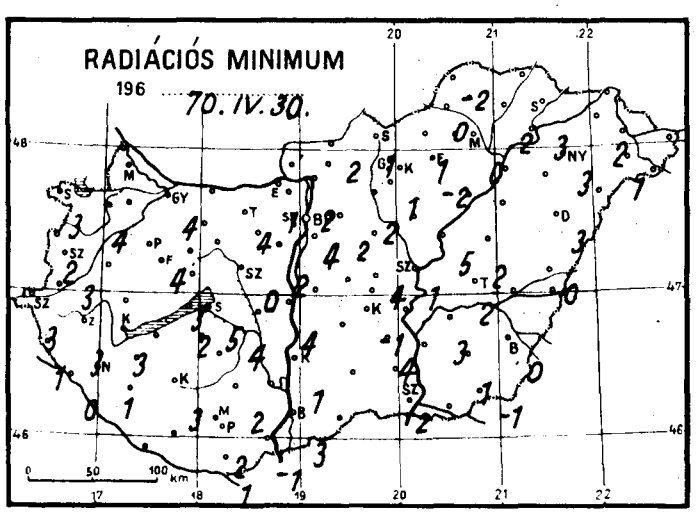

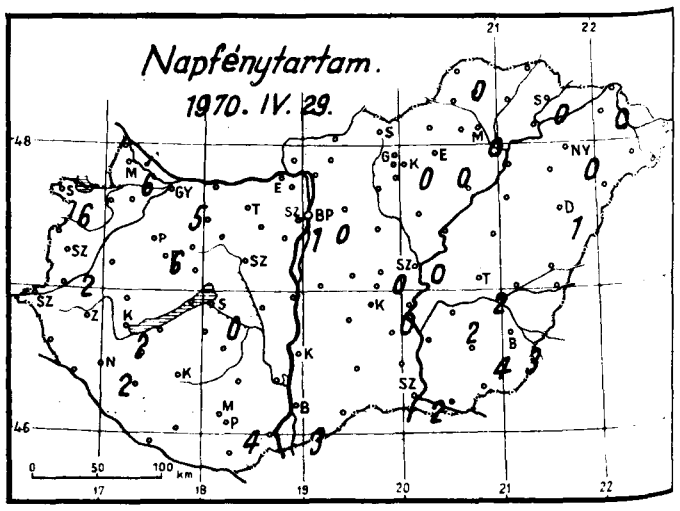

1970. április hó, 30. nap csütörtök

	Az utolsó 24 óra adatai						24 órai csapadék mm		
	Csapadék (mm)		Hőmérsékleti szélsőségek: tegnapi nappali max.	éjszakai min.	min. 5 cm-en	Napsütés (óra) tegnap			
12815 Magyaróvár	5		14	4	–	6	Rajka	7	
822 Győr	4	▽	14	4	4	5	Kapuvár	3	
825 Pápa	5	▽	13	4	4	6	Csorna	2	
805 Sopron	3	▽	14	3	3	6	Komárom	6	
812 Szombathely	3	▽	12	3	3	2	Káld	4	
910 Szentgotthárd	7		12	4	3		Kőszeg	6	
915 Zalaegerszeg	12		12	3	3		Körmend	9	
Lenti	8		12	3	1		Letenye	7	
925 Nagykanizsa	5	✳	12	1	1	2	Sümeg	6	
920 Keszthely	6		12	4	3	2	Zirc	5	
Tihany	3		13	5	2		Kisbér	7	
935 Siófok	2		12	6	5	0	Mór	6	
942 Pécs	1		12	3	2	4	Alcsút	3	
941 Misinatető (534 m)	4		11	3	2		Esztergom	10	
Siklós	3		13	3	1		Dobogókő	10	✳
827 Farkasgyepű (400 m)	–						Fonyód	7	
Veszprém	ny		12	4	3		Tab	7	
833 Tatabánya	6		13	5	4		Sárbogárd	5	
839 Budapest (Ferihegy)	4	▽	9	4	–		Lengyel	12	
840 Budapest OMI	9		10	5	4	0	Nagykónyi	3	
841 Budapest (Szabadságh., 474 m)	5	=	9	2	2	1	Marcali	7	
Martonvásár	4		12	3	2		Somogyszob	8	
835 Székesfehérvár	2		13	4	0		Kaposvár	8	
Dunaújváros	1		11	4	4		Barcs	11	
Szekszárd	–						Szigetvár	6	
Mohács	2		13	4	-1		Bácsalmás	3	
960 Baja	3	=	13	4	3	3	Kiskunhalas	2	
955 Kalocsa	5		12	3	1		Izsák	3	
Cegléd	6		12	5	4	0	Kunsztmiklós	3	
860 Szolnok	6	=	13	2	1	0	Örkény	6	
970 Kecskemét	2	=	10	5	-1	0	Nagykáta	6	
Kiskunfélegyháza	2		12	5	4		Jászapáti	10	
982 Szeged	1	▽	14	3	2	2	Tiszakécske	6	
Mezőhegyes	ny	▽	14	3	-1		Nagykőrös	–	
Orosháza	1		13	3	1	4	Kistelek	1	
990 Békéscsaba	ny		16	2	0	3	Makó	.	
875 Túrkeve	2	◆ ▽	–	4	2	2	Szentes	3	▽
Berettyóújfalu	1	⊖	16	–	0		Szarvas	2	▽
880 Debrecen	12	⊼	12	4	3	1	Szeghalom	1	◆ ▽
892 Nyíregyháza	18		11	4	3	0	Körösszakál	.	
Kisvárda	ny		9	4	2	0	Tiszaroff	10	
Mátészalka	9		16	3	1		Poroszló	7	
Tiszabecs	4	▽	14	5			Karcag	5	▽
Vác	5		11	4	2		Hortobágy	6	
Gödöllő	5		9	4	2		Polgár	9	▽
Lőrinci	7		12	4	2		Hajdúdorog	12	
Gyöngyös	14		10	2	1		Nyírlugos	–	
Balassagyarmat	7		11	9	2		Csenger	2	▽
755 Salgótarján	13		8	2	1		Vásárosnamény	10	
Galyatető (932 m)	20	✳	4	-1			Záhony	8	
851 Kékestető (1000 m)	19	✳	3	-1	-1	0	Királyrét	6	
Mátraháza (672 m)	–						Romhány	6	
865 Eger	17		13	4	-2	0	Borsodnádasd	11	▽
Putnok	9	=	10	1	0		Jósvafő	6	▽
Lillafüred	11		9	2			Szendrőlád	8	
772 Miskolc	8	▽	10	2	0	0	Hidasnémeti	3	
Fügöd	6		10	5	2		Tokaj	6	
778 Sárospatak	–		9	4	3	0	Szentendre	11	

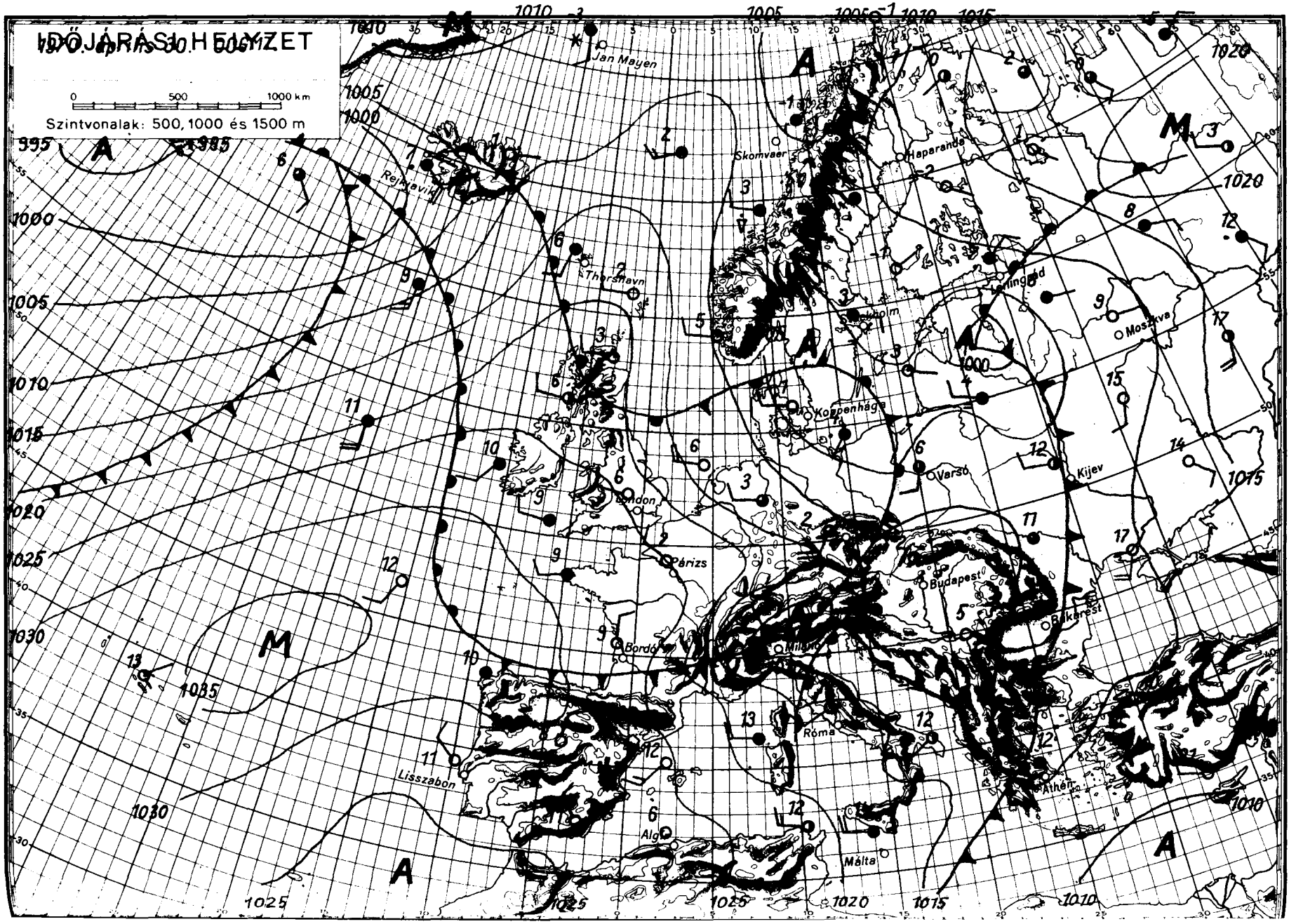
IDŐJÁRÁSI HELYZET
0 500 1000 km
Szintvonalak: 500, 1000 és 1500 m
Jan Mayen
Skomvaer
Haparanda
Reykjavik
Thorshavn
Leningrad
Moszkva
Koppenhága
Varsó
Kijev
London
Párizs
Budapest
Bukarest
Bordó
Milano
Róma
Athén
Lisszabon
Algír
Málta

IDŐJÁRÁSI NAPIJELENTÉS

ЕЖЕДНЕВНЫЙ МЕТЕОРОЛОГИЧЕСКИЙ БЮЛЛЕТЕНЬ • DAILY WEATHER REPORT
BULLETIN QUOTIDIEN DE TEMPS • TÄGLICHER WETTERBERICHT

KIADJA AZ ORSZÁGOS METEOROLÓGIAI INTÉZET
BUDAPEST II. KITAIBEL PÁL UTCA 1
TELEFON: KÖZPONT: 353-500, IDŐJELZŐ OSZT.: 150-410

MEGJELENIK NAPONKÉNT • ELŐFIZETÉSI ÁRA A POSTAI KÖLTSÉGGEL EGYÜTT NEGYEDÉVRE 60,- Ft
KIADÁSÉRT FELEL AZ INTÉZET IGAZGATÓJA

83. évfolyam 121. szám + Budapest + 1970. május 1. péntek

Az időjárási helyzet ma reggel és a várható időjárás:

A sarkvidéki eredetü fagyos levegő miután elárasztotta Nyugat- és Közép--Európát, ma reggel már elérte a Balkán-félsziget déli, valamint a Szovjetunió európai területének nyugati részeit. Hatására többfelé esett az eső, sőt az Alpoktól és a Kárpátoktól északra fekvő területeken helyenként havazott. A legmagasabb nappali hőmérsékletek csütörtökön Nyugat- és Közép-Európában általában 6, 11 fokkal voltak alacsonyabbak az elmult évek átlagánál. Ezzel egyidőben a Brit-szigetek fölé enyhe, páradus légtömegek érkeznek esők kiséretében.

Hazánkban csütörtökön felhőátvonulások voltak. Szórványosan esett az eső, sőt Kékestetőn havazott. A lehullott csapadék mennyisége általában 5 mm alatt maradt, csupán Sárospatakon mértek 7 mm-t. A déli és az északkeleti határvidéken 2, 5, máshol 5, 9 órán át sütött a nap. A hőmérséklet napközben csak 9, 15 fokig emelkedett. Péntekre virradó éjszaka -2, +4 fokig hült le a levegő. Ma délelőtt felhőátvonulások voltak, egy-két helyről futó záport jelentettek. A hőmérséklet 11 órakor az ország területén 7, 12 fok között váltakozott.

Ma 12 órakor Budapesten a hőmérséklet 8 fok volt, a tengerszintre átszámitott légnyomás 763 mm, gyengén süllyed.

Várható időjárás szombat estig:

Felhőátvonulások, néhány helyen futó esővel.
Az időnként még élénk északnyugati, északi szél mérséklődik.
Többfelé éjszakai fagy, a nappali felmelegedés kissé erősödik.

Várható legalacsonyabb éjszakai hőmérséklet: -2
legmagasabb nappali hőmérséklet szombaton: 14, 16 fok között.

Vadkert István Ferenc s.k.

ATMOSPHERIC SCIENCES LIBRARY NOV 1970 U.S. Dept. of Commerce

A hőmérséklet napi középértéke és eltérése a 90 évi átlagtól /Budapesten/:

1970. IV. 30.: 7,7 C°, -6,5 C°.

1871 óta ezen a napon Budapesten előfordult:

legmagasabb hőmérséklet: 29,5 C° /1934/
legalacsonyabb hőmérséklet: 1,5 C° /1874/

70.229.

CSAPADÉKELOSZLÁS

AZ UTOLSÓ 24 ÓRÁBAN

196 70.IV.30. 7h-TÓL V.1. 7h-IG

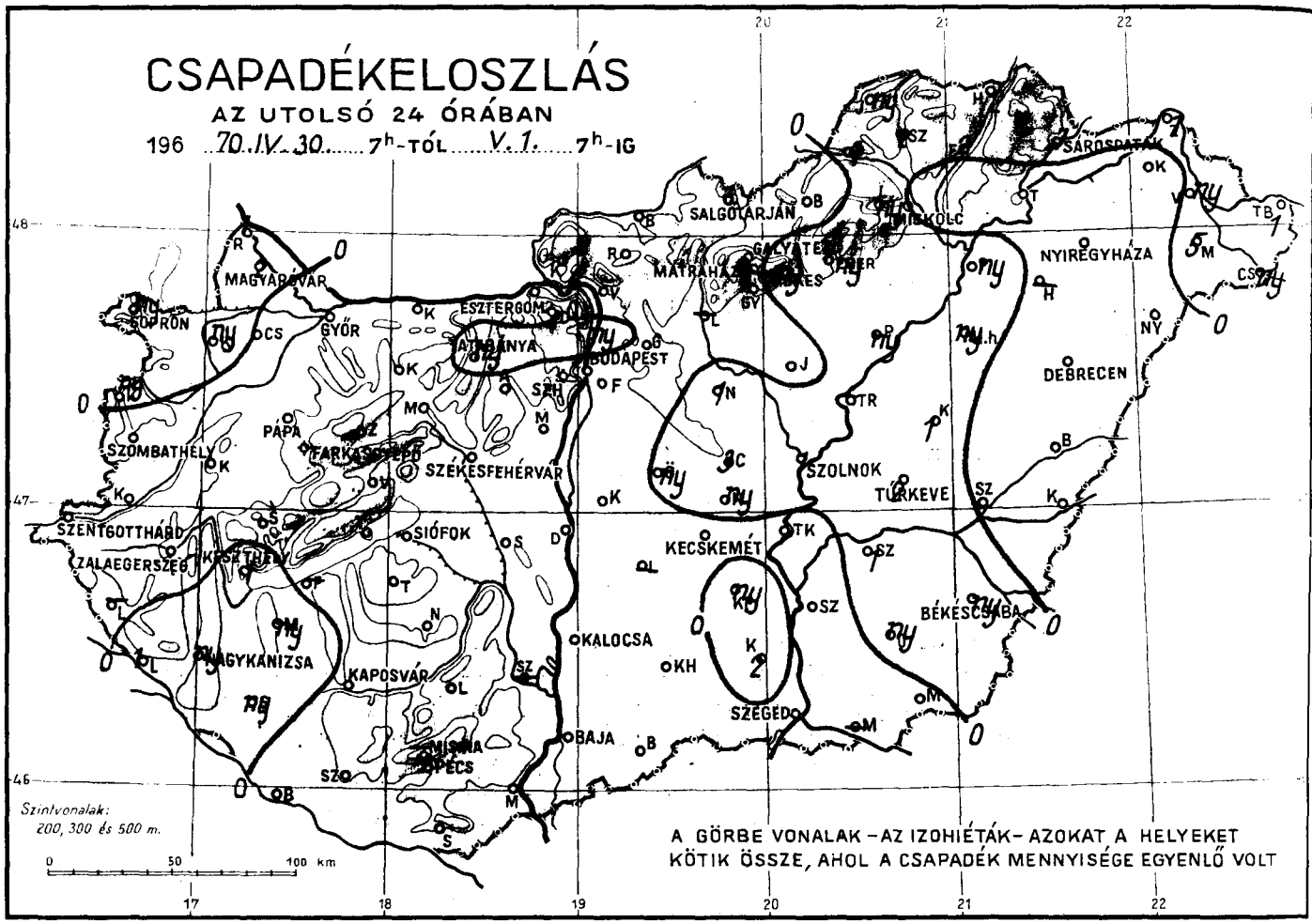

LEGMAGASABB HŐMÉRSÉKLET

196 70.IV.30.

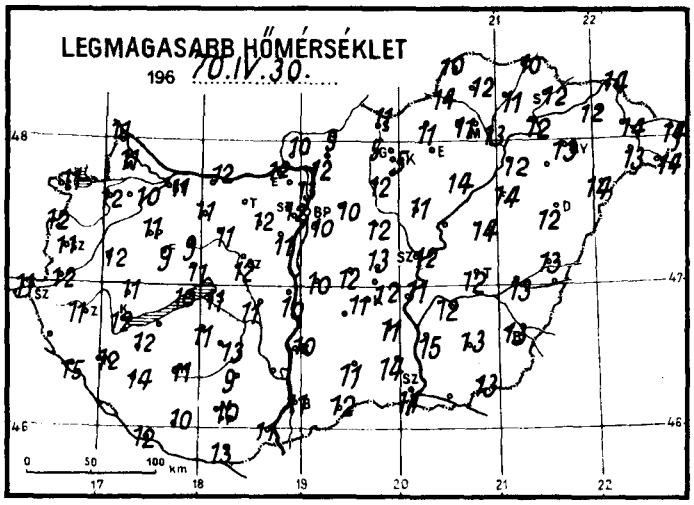

LEGALACSONYABB HŐMÉRSÉKLET

196 70.V.1.

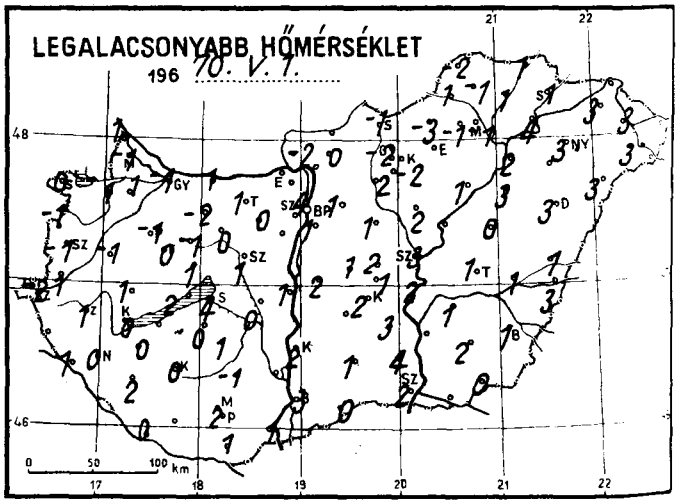

RADIÁCIÓS MINIMUM

196 70.V.1.

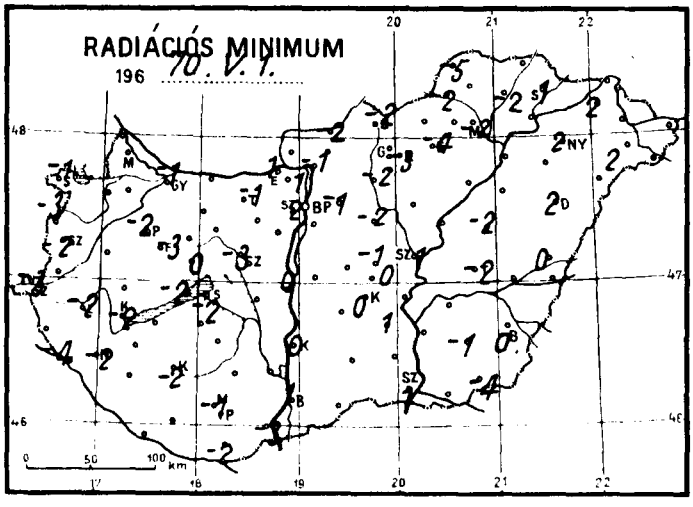

Napfénytartam.

1970.IV.30.

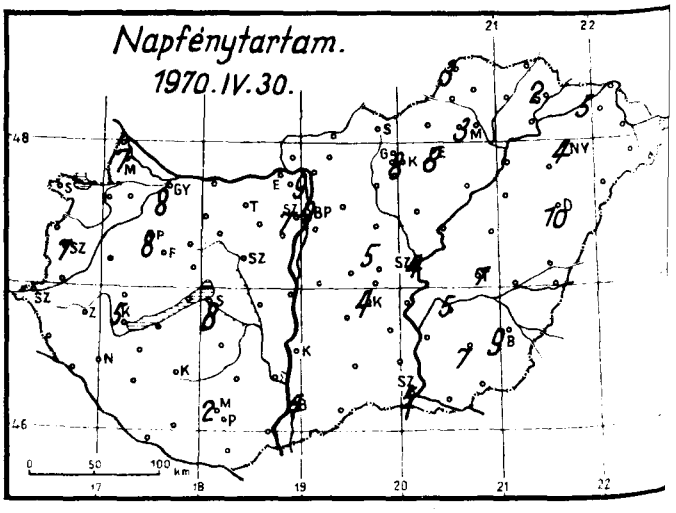

1970. május ..... hó,
1. .. nap péntek .....

	Az utolsó 24 óra adatai						24 órai csapadék mm		
	Csapadék (mm)		Hőmérsékleti szélsőségek: tegnapi nappali max.	éjszakai min.	min. 5 cm-en	Napsütés (óra) tegnap			
815 Magyaróvár	2		11	-1		7	Rajka	1	9
822 Győr	.		11	-1	-1	8	Kapuvár	ny	
825 Pápa	.		11	-1	-2	8	Csorna	.	
865 Sopron	ny		11	0	-1		Komárom	.	
812 Szombathely	.		11	-1	-2	7	Káld	.	
910 Szentgotthárd	.		11	-2	-3		Kőszeg	ny	9
915 Zalaegerszeg	.		11	-1	-2		Körmend	.	⌴
Lenti	-						Letenye	1	
925 Nagykanizsa	ny		12	-0	-2		Sümeg	.	
920 Keszthely	1		12	-0	-2	5	Zíre	.	
Tihany	.		10	2	-2		Kisbér	.	∩⌴
935 Siófok	.		11	4	2		Mór	.	
942 Pécs	.		10	2	-1	2	Alcsút	.	
941 Misinatető (534 m)	-						Esztergom	.	
Siklós	.		13	1	-2		Dobogókő	.	
827 Farkasgyepű (400 m)	.		9	0	-3		Fonyód	-	
Veszprém	.	⌴	11	1	0		Tab	.	
833 Tatabánya	ny			1	-1		Sárbogárvan	.	
839 Budapest (Ferihegy)	.		10	1			Lengyel	.	
840 Budapest OMI	.		12	4	2	9	Nagykónyi	.	
841 Budapest (Szabadságh., 474 m)	.		9	1	-1	7	Marcali	ny	9 ⌴
Martonvásár	.		11				Somogyszob	ny	
835 Székesfehérvár	.		12	1	-3		Kaposvár	.	⌴
Dunaújváros	.		10	1	0		Barcs	1	
Szekszárd	-						Szigetvár	.	
Mohács	.		11	1	-3		Bácsalmás	.	
960 Baja	.		11	3	1	4	Kiskunhalas	.	
955 Kalocsa	.		10	2	0		Izsák	-	
Cegléd	3	∩	13	2	-1	5	Kunsztmiklós	.	
860 Szolnok	1		12	3	1	4	Örkény	ny	
970 Kecskemét	.		11	2	0	4	Nagykáta	1	
Kiskunfélegyháza	ny		11	3	1		Jászapáti	.	
982 Szeged	.		11	2	1	5	Tiszakécske	.	
Mezőhegyes	.		13	0	-4		Nagykőrös	ny	
Orosháza	ny		13	2	-1	7	Kistelek	2	
990 Békéscsaba	ny		13	1	-0	9	Makó	-	
875 Túrkeve	2		12	1	-2	7	Szentes	.	
Berettyóújfalu	.		13	1	0		Szarvas	1	
992 Debrecen	.		12	3	2	10	Szeghalom	.	
892 Nyíregyháza	.		13	3	2	4	Körösszakál	.	
783 Kisvárda	.		12	3	2	5	Tiszaroff	-	
Mátészalka	5		13	3	2		Poroszló	ny	
Tiszabecs	1		14	-2			Karcag	1	▽∩
Vác	.		12	2	-1		Hortobágy	ny	
Gödöllő	.	∩	10	1	-1		Polgár	ny	
Lőrinci	-						Hajdúdorog	-	
Gyöngyös	.		12	2	-2		Nyírlugos	.	
Balassagyarmat	.	∩			-2		Csenger	ny	
755 Salgótarján	.		11	-1	-2		Vásárosnamény	ny	
Galyatető (932 m)	.		5	-2			Záhony	1	
851 Kékestető (1000 m)	ny	*	5	-2	-3	8	Királyrét	.	
Mátraháza (672 m)	-						Romhány	.	
865 Eger	ny		12		-4	8	Borsodnádasd	.	
Putnok	4	=	14	1	-2		Jósvafő	ny	⌴
Lillafüred	ny		11	-1			Szendrőlád	2	
772 Miskolc	.		13	-1	-2	3	Hidasnémeti	2	⌴
Füged	2	⌴	11	1	-2		Tokaj	.	
778 Sárospatak	7		12	1	1	15	Szentendre	ny	

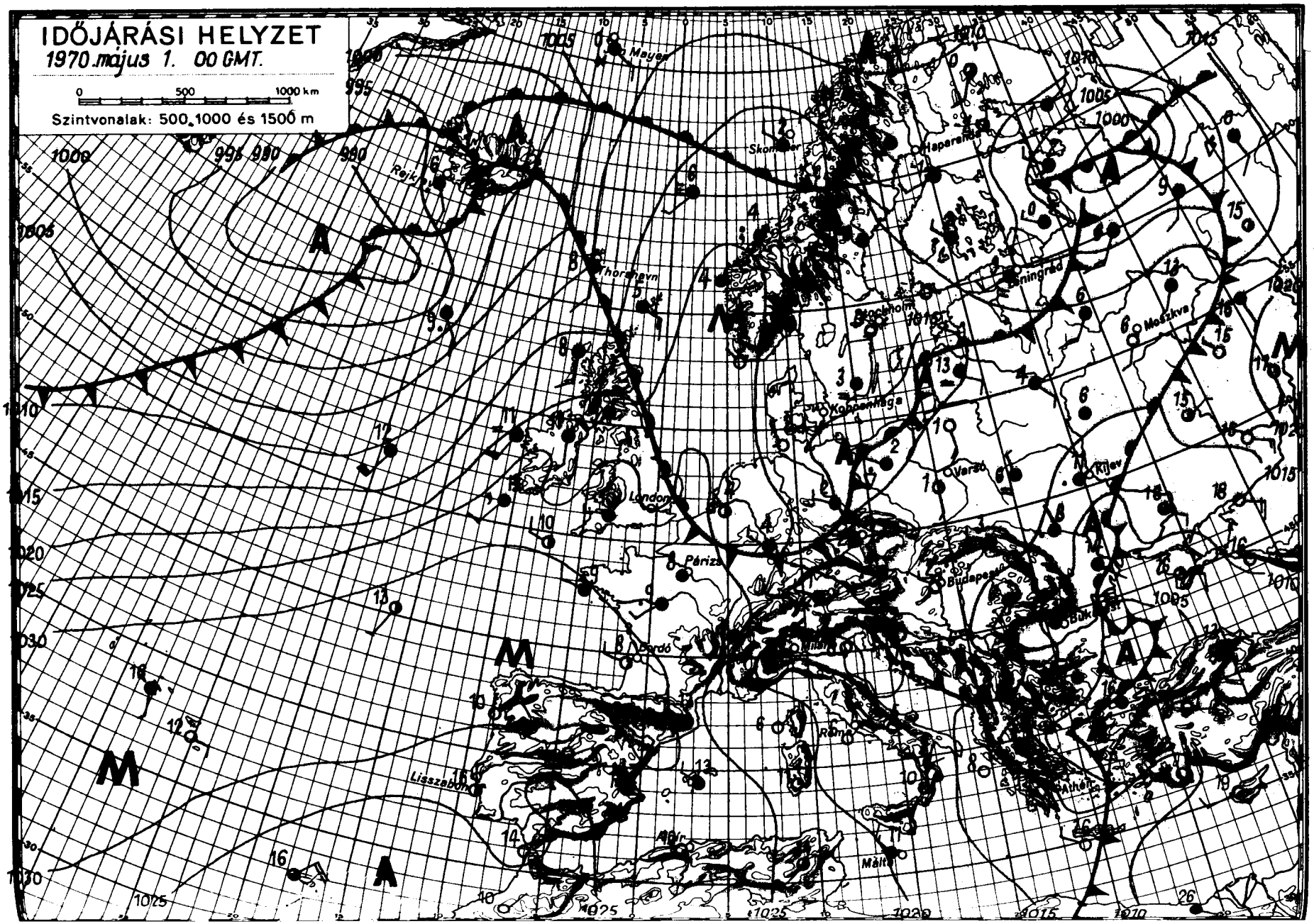

OFFSET NYOMDA BUDAPEST

IDŐJÁRÁSI NAPIJELENTÉS

ЕЖЕДНЕВНЫЙ МЕТЕОРОЛОГИЧЕСКИЙ БЮЛЛЕТЕНЬ • DAILY WEATHER REPORT
BULLETIN QUOTIDIEN DE TEMPS • TÄGLICHER WETTERBERICHT

KIADJA AZ ORSZÁGOS METEOROLÓGIAI INTÉZET
BUDAPEST II. KITAIBEL PÁL UTCA 1
TELEFON: KÖZPONT: 353-500, IDŐJELZŐ OSZT.: 150-410

MEGJELENIK NAPONKÉNT • ELŐFIZETÉSI ÁRA A POSTAI KÖLTSÉGGEL EGYÜTT NEGYEDÉVRE 60, Ft
KIADÁSÉRT FELEL AZ INTÉZET IGAZGATÓJA

83. évfolyam 122. szám + Budapest + 1970. május 2. szombat

Az időjárási helyzet ma reggel és a várható időjárás:

Az óceáni enyhébb, páradus légtömegek a Brit-szigeten át a Skandináv-félsziget felé áramlanak. Ezeken a területeken a hajnali órákban általában 10 fok körül volt a hőmérséklet, helyenként élénk délies szél fujt, és többfelé esett az eső. Miután a hideg levegő Közép-Európát elárasztotta, tovább folytatta útját kelet felé. Igy a Balkán-félsziget, a Fekete-tenger és Ukrajna felett a hideg és meleg levegő találkozási zónájában változékony az időjárás, sokfelé esik az eső, helyenként zivatarok kiséretében és nagy hőmérsékletkülönbség alakult ki. Hajnalban Varsóban 2, Moszkvában 15 fokot mértek.

Hazánkban pénteken változóan felhős volt az ég. Az ország középső részén helyenként 10, 13 órán át sütött a nap. A hőmérséklet napközben az erősen felhős helyeken csak 7, 10 máshol 10, 15 fokig emelkedett. Az elmult 24 óra folyamán többfelé esett, néhány helyen havazott. A nyugati határszélen egy-két helyen zivatar is keletkezett. A lehullott csapadék mennyisége a 2, 3 mm-t csak kevés helyen haladta meg. Szombaton hajnalban a Dunántulon egy-két helyen gyengén fagyott, máshol +1, +6 fokig hült le a levegő. Délelőtt északnyugaton kevésső, máshol erősen felhős volt az ég, néhány helyen esett az eső, Kékestetőn havazott. A hőmérséklet 11 órakor 4, 12 fok között váltakozott.

Ma 12 órakor Budapesten a hőmérséklet 6 fok volt, a tengerszintre átszámitott légnyomás 764 mm, gyengén emelkedő irányzatú.

Várható időjárás vasárnap estig:

Változóan felhős, hüvös idő, többfelé eső, egy-két helyen zivatar, a magasabb helyeken havas eső, havazás.
Mérsékelt, időnként élénk, néhány helyen erős északnyugati, északi szél.

Várható legalacsonyabb éjszakai hőmérséklet: 0, +5,
legmagasabb nappali hőmérséklet vasárnap: 9, 14 fok között.

Dunay Sándorné s.k.

A hőmérséklet napi középértéke és eltérése a 90 évi átlagtól /Budapesten/:

1970. V. 1.: 7,9 C°, -6,4 C°.

1871 óta ezen a napon Budapesten előfordult

legmagasabb hőmérséklet: 30,9 C° /1934/
legalacsonyabb hőmérséklet: 1,7 C° /1919/

70.230.

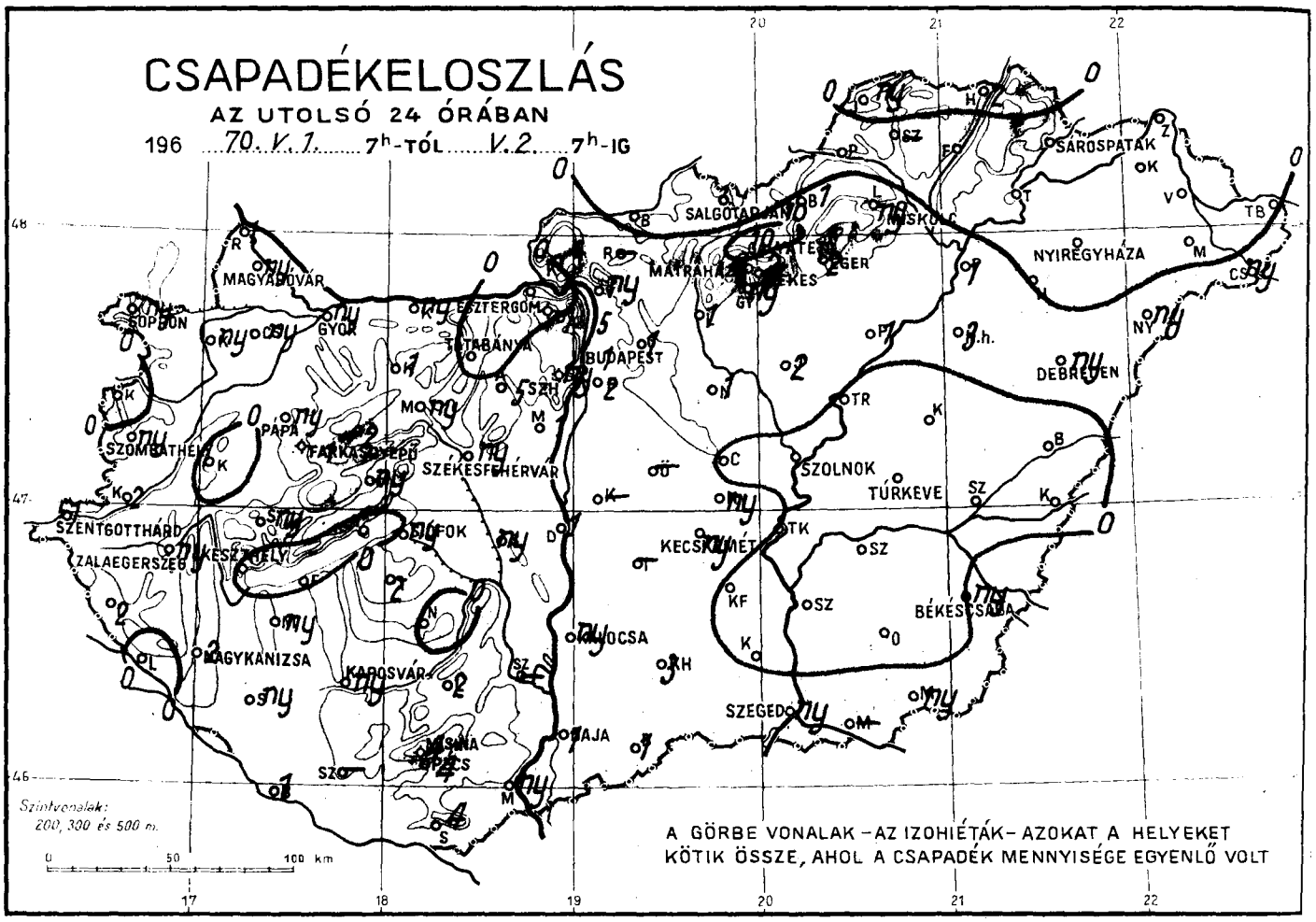
CSAPADÉKELOSZLÁS
AZ UTOLSÓ 24 ÓRÁBAN
196 70. V. 1. 7h-TÓL V. 2. 7h-IG
MAGYARÓVÁR
GYŐR
TATABÁNYA
ESZTERGOM
BUDAPEST
DEBRECEN
NYÍREGYHÁZA
SÁROSPATAK
SZOMBATHELY
PAPA
SZÉKESFEHÉRVÁR
SZOLNOK
TÚRKEVE
SZENTGOTTHÁRD
ZALAEGERSZEG
KESZTHELY
KECSKEMÉT
BÉKÉSCSABA
MAGYKANIZSA
KAPOSVÁR
SZEGED
PÉCS
Szintvonalak:
200, 300 és 500 m.
0 50 100 km
A GÖRBE VONALAK – AZ IZOHIÉTÁK – AZOKAT A HELYEKET
KÖTIK ÖSSZE, AHOL A CSAPADÉK MENNYISÉGE EGYENLŐ VOLT

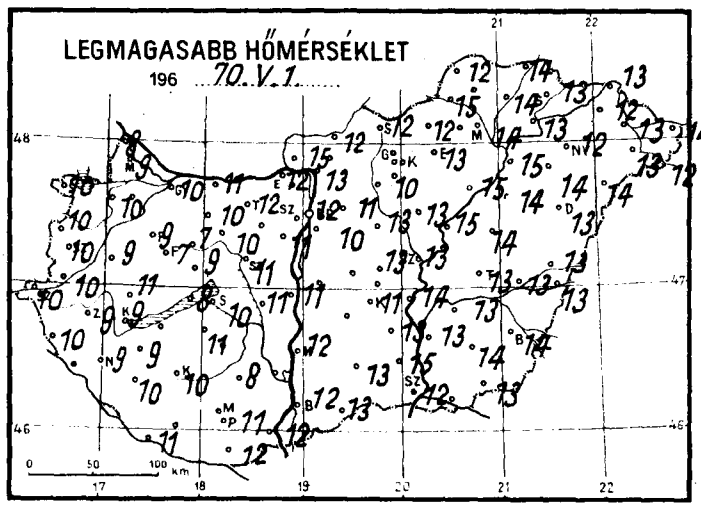
LEGMAGASABB HŐMÉRSÉKLET
196 70. V. 1.
0 50 100 km

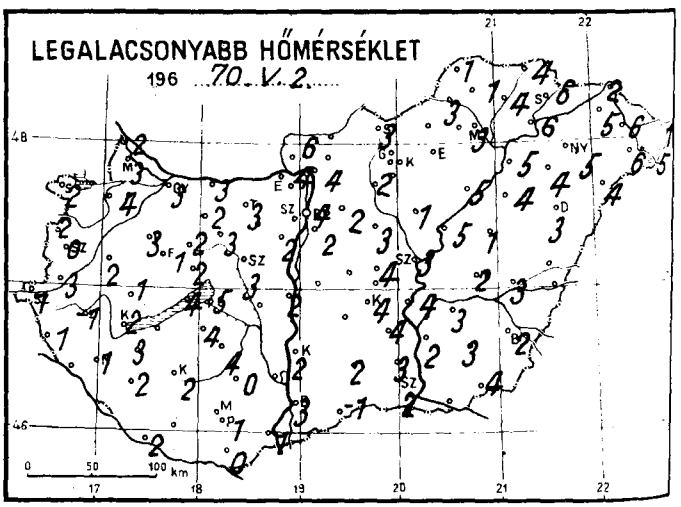
LEGALACSONYABB HŐMÉRSÉKLET
196 70. V. 2.
0 50 100 km

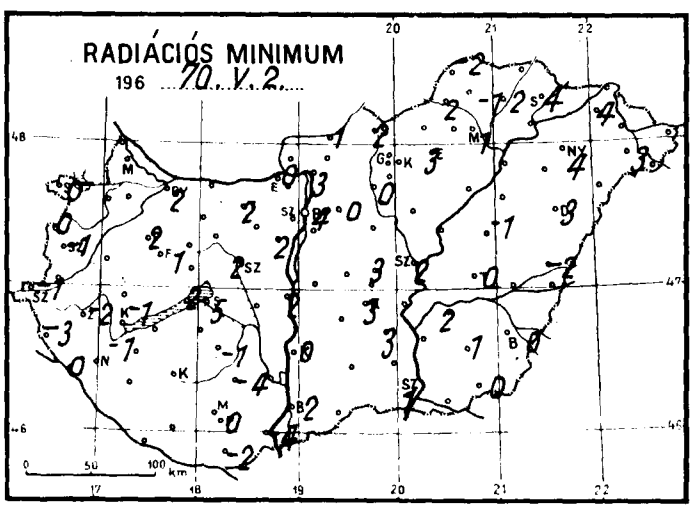
RADIÁCIÓS MINIMUM
196 70. V. 2.
0 50 100 km

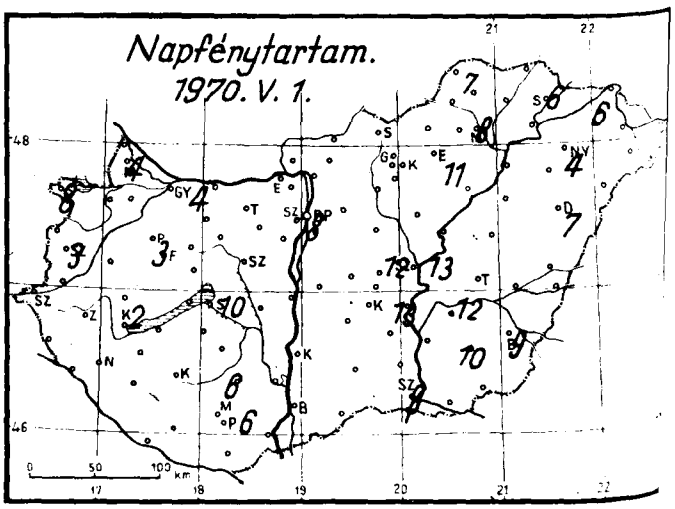
Napfénytartam.
1970. V. 1.
0 50 100 km

1970. május hó,
2. nap szombat

	Az utolsó 24 óra adatai						24 órai csapadék mm		
	Csapadék (mm)		Hőmérsékleti szélsőségek: tegnapi nappali max.	éjszakai min.	min. 5 cm-en	Napsütés (óra) tegnap			
12815 Magyaróvár	ny		9	3		4	Rajka	1	
822 Győr	ny		10	3	2	4	Kapuvár	ny	
825 Pápa	ny	▽	2	3	2	3	Csorna	ny	
805 Sopron	ny		10	2	0	8	Komárom	ny	
812 Szombathely	ny	▽	10	0	-1	3	Káld	.	
910 Szentgotthárd	1	⟋ *	10	1	-1		Kőszeg	.	
915 Zalaegerszeg	ny	▽ *	9	-1	-2		Körmend	2	⟋
Lenti	2	*					Letenye	.	
925 Nagykanizsa	2	⟋	9	1	-1		Sümeg	ny	
920 Keszthely	.		9	2	-1	2	Zirc	2	
Tihany	.		8	4	2		Kisbér	1	
935 Siófok	ny		10	5	5	10	Mór	ny	
942 Pécs	4	▽	11	1	-0	6	Alcsút	5	
941 Misinatető (534 m)	4		12	5	-1	6	Esztergom	.	
Siklós	4	*	12	0	-2		Dobogókő	1	
827 Farkasgyepű (400 m)	1	*	7	1	1		Fonyód	-	
Veszprém	ny		9	2	-		Tab	2	
833 Tatabánya	.		12	3	2		Sárbogárd	Sárhatvan ny	
839 Budapest (Ferihegy)	2		10	2			Lengyel	2	
840 Budapest OMI	1		12	4	4	8	Nagykónyi	.	
841 Budapest (Szabadságh.,474 m)	ny	* •	10	1	0		Marcali	ny	
Martonvásár	1		11	2	2		Somogyszob	ny	
835 Székesfehérvár	ny		11	3	2		Kaposvár	ny	
Dunaújváros	1		11	2	2		Barcs	1	⌴
Szekszárd	-						Szigetvár	-	
Mohács	ny	▽	12	1	-4		Bácsalmás	1	
960 Baja	1	▽	12	3	2	7	Kiskunhalas	3	
955 Kalocsa	ny		12	2	0		Izsák	-	
Ceglód	.		13	4	3	12	Kunsztmiklós	-	
860 Szolnok	.		13	3	2	13	Örkény	-	
970 Kecskemét	ny		11	4	3	13	Nagykáta	1	
Kiskunfélegyháza	.		13	4	3		Jászapáti	2	
982 Szeged	ny	▽	12	2	1	9	Tiszakécske	.	
Mezőhegyes	ny	▽	13	4	0		Nagykőrös	ny	
Orosháza	.		14	3	1	10	Kistelek	.	
990 Békéscsaba	ny	▽	14	2	0	9	Makó	-	
875 Túrkeve	.		13	2	-0		Szentes	.	
Berettyóújfalu	.	⌴	13	-	-2		Szarvas	.	
880 Debrecen	ny	▽	13	3	3	7	Szeghalom	.	⌴
892 Nyíregyháza	.		12	5	4	4	Körösszakál	.	
Kisvárda	.		12	5	4	6	Tiszaroff	.	
Mátészalka	.		13	6	3		Poroszló	1	
Tiszabecs	-						Karcag	.	
Vác	ny		13	4	3		Hortobágy	3	▽
Gödöllő	1		11	2	0		Polgár	1	
Lőrinci	1		10	2	0		Hajdúdorog	.	
Gyöngyös	ny		13	2	-0		Nyírlugos	ny	
Balassagyarmat	.	⌴	12	-	1		Csenger	ny	
755 Salgótarján	.		12	3	2		Vásárosnamény	.	
Galyatető (932 m)	10	*	5	-2			Záhony	.	
851 Kékestető (1000 m)	2		6	-1	-3	11	Királyrét	-	
Mátraháza (672 m)	-						Romhány	-	
865 Eger	2		13	-	3	11	Borsodnádasd	1	▽
Putnok	.	=	15	3	3		Jósvafő	ny	
Lillafüred	ny						Szendrőlád	-	
772 Miskolc	.		14	3	1	8	Hidasnémeti	2	
Füged	.	⌴					Tokaj	.	
778 Sárospatak	.		13	6	4	6	Szentendre	5	

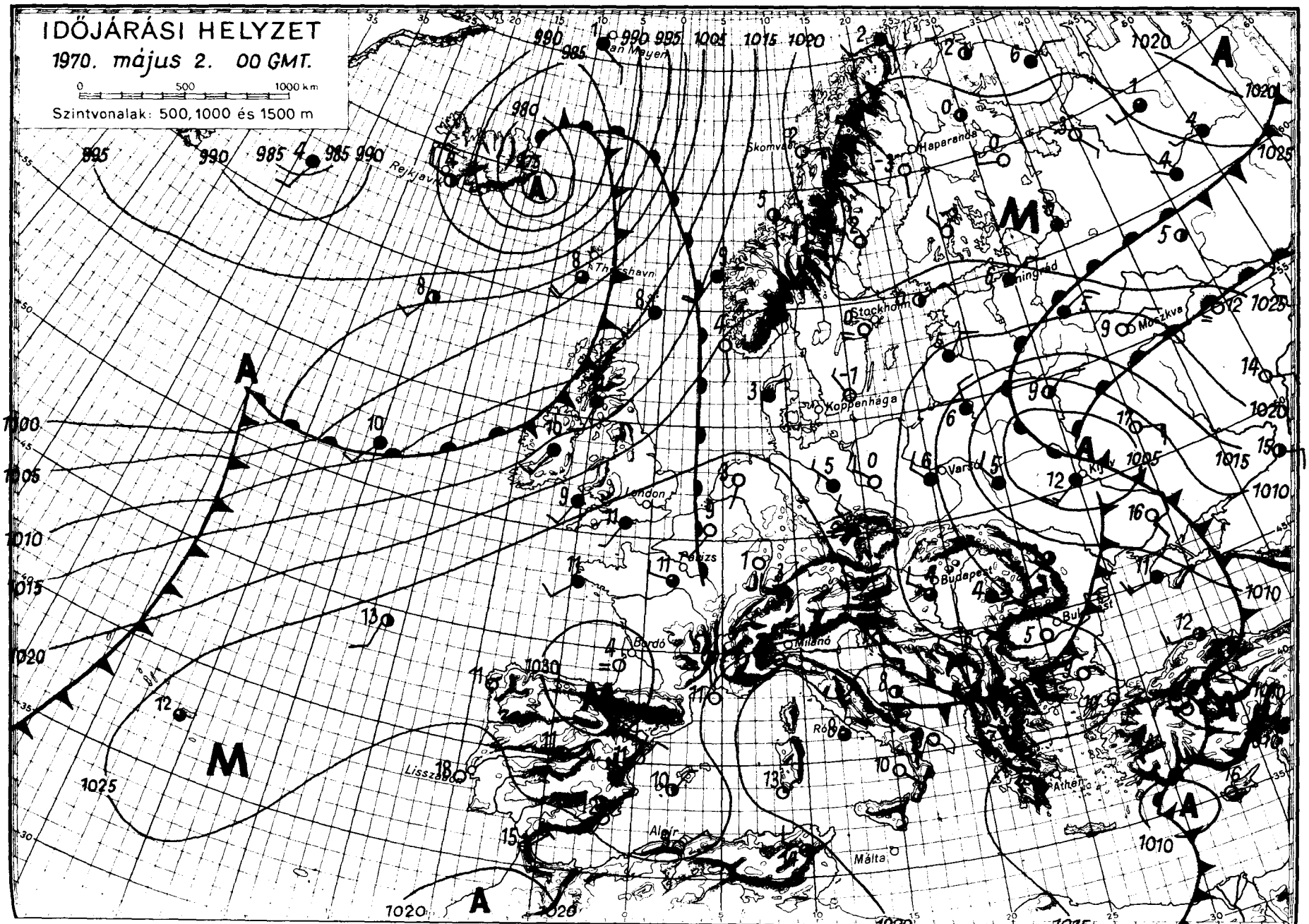

OFFSET NYOMDA BUDAPEST

IDŐJÁRÁSI NAPIJELENTÉS

ЕЖЕДНЕВНЫЙ МЕТЕОРОЛОГИЧЕСКИЙ БЮЛЛЕТЕНЬ • DAILY WEATHER REPORT
BULLETIN QUOTIDIEN DE TEMPS • TÄGLICHER WETTERBERICHT

KIADJA AZ ORSZÁGOS METEOROLÓGIAI INTÉZET
BUDAPEST II. KITAIBEL PÁL UTCA 1
TELEFON: KÖZPONT: 353-500, IDŐJELZŐ OSZT.: 150-410

MEGJELENIK NAPONKÉNT • ELŐFIZETÉSI ÁRA
A POSTAI KÖLTSÉGGEL EGYÜTT NEGYEDÉVRE 60,- Ft
KIADÁSÉRT FELEL AZ INTÉZET IGAZGATÓJA

83. évfolyam 123. szám + Budapest + 1970. május 3. vasárnap

Az időjárási helyzet ma reggel és a várható időjárás:

A Földközi-tengerről enyhe, nedves levegő áramlik a Balkán-félszigeten át a Fekete-tenger térsége fölé. Hatására itt felhős, néhány helyen csapadékos az idő, és már a reggeli órákban 15, 20 fokos hőmérsékletek alakultak ki. Közép-Európában, igy a Kárpát-medencében is, nyugalomba jutott a hideg levegő, ezért az idő még mindig hideg, a hőmérséklet csucsértéke tegnap is 4, 10 fokkal volt alacsonyabb, a sokévi átlagnál. A következő 36 óra folyamán a Kárpát-medence időjárása lassan melegedővé alakul.

Hazánkban szombaton változóan felhős volt az ég. Északnyugaton és a Tiszántúlon 5, 11 órán át sütött a nap, máshol nem mértek többet 2, 6 óránál. A nap folyamán sok helyen esett az eső, egy-két helyen zivatar keletkezett. A lehullott csapadék mennyisége ma reggel 7 óráig általában a 10, csupán Tabon hullott 11, Székesfehérváron 14, Martonvásáron 16 mm. A hőmérséklet napközben általában 7, 15 fokig emelkedett. Ma hajnalra -2, +6 fokig hült le a levegő. Délelőtt országszerte derült, vagy kissé felhős volt az ég, eső sehol sem esett. A hőmérséklet 11 órára 11, 15 fokig emelkedett.

Ma 12 órakor Budapesten a hőmérséklet 13 fok volt, a tengerszintre átszámitott légnyomás 767 mm, gyengén süllyed.

Várható időjárás hétfő estig:

Időnként megnövekedő felhőzet, legfeljebb néhány helyen futó eső.
Mérsékelt, napközben kissé megélénkülő változó irányú szél.
A nappali felmelegedés fokozatosan erősödik.

Várható legalacsonyabb éjszakai hőmérséklet: 0, 5,
legmagasabb nappali hőmérséklet hétfőn: 12, 17 fok között.

Bartha Péterné s.k.

A hőmérséklet napi középértéke és eltérése a 90 évi átlagtól /Budapesten/:

1970. V. 2.: 5,4 C°, -9,0 C°.

1871 óta ezen a napon Budapesten előfordult

legmagasabb hőmérséklet: 30,9 C° /1934/
legalacsonyabb hőmérséklet: 0,0 C° /1935/

70.231.

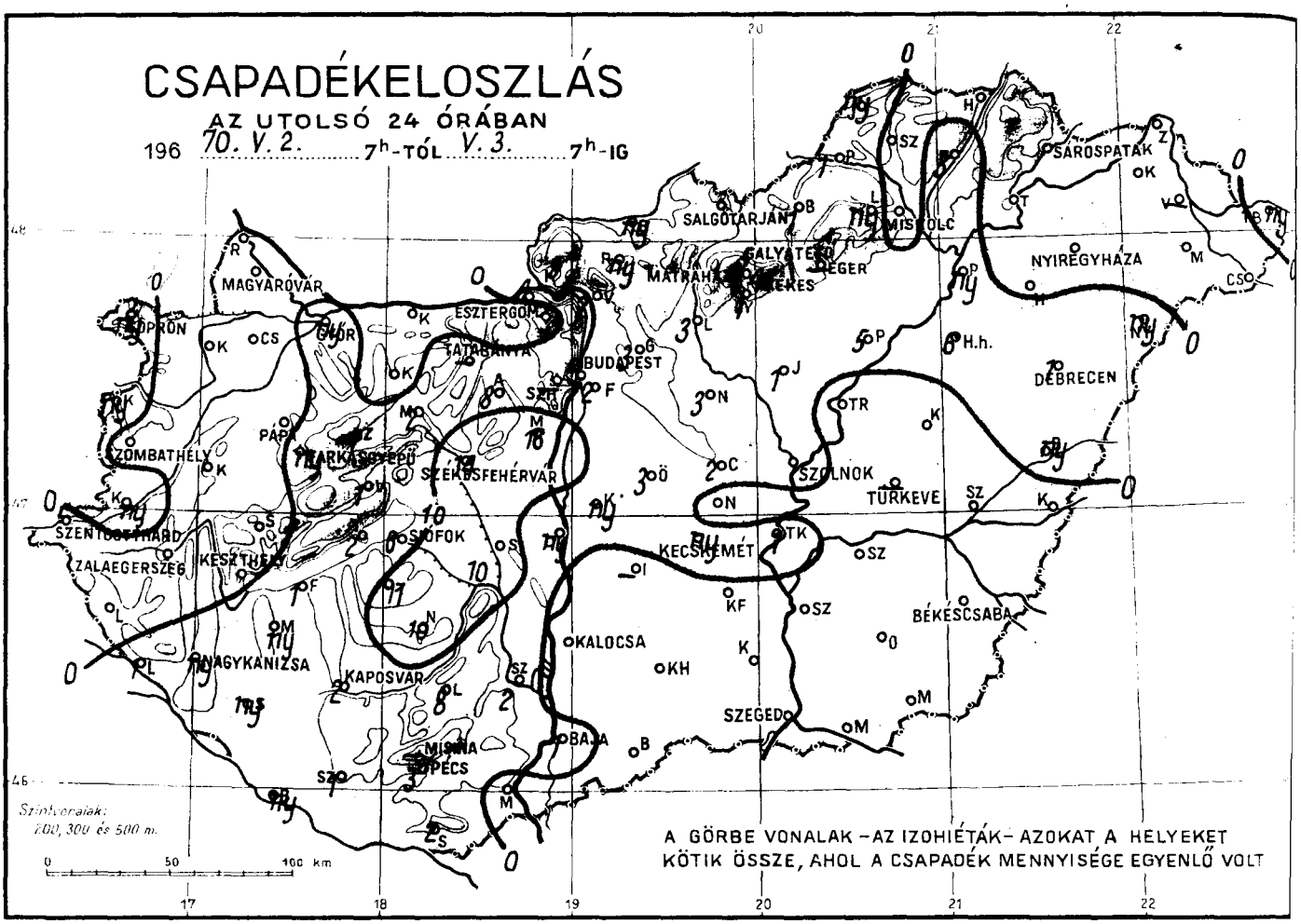
CSAPADÉKELOSZLÁS
AZ UTOLSÓ 24 ÓRÁBAN
196 70. V. 2. 7h-TÓL V. 3. 7h-IG
SALGÓTARJÁN
MISKOLC
SÁROSPATAK
NYÍREGYHÁZA
MAGYARÓVÁR
ESZTERGOM
BUDAPEST
DEBRECEN
SZOLNOK
TÚRKEVE
KECSKEMÉT
BÉKÉSCSABA
KALOCSA
SZEGED
BAJA
PÉCS
KAPOSVÁR
NAGYKANIZSA
KESZTHELY
SIÓFOK
SZÉKESFEHÉRVÁR
SZOMBATHELY
SZENTGOTTHÁRD
ZALAEGERSZEG
Szintvonalak:
200, 300 és 500 m.
A GÖRBE VONALAK – AZ IZOHIÉTÁK – AZOKAT A HELYEKET
KÖTIK ÖSSZE, AHOL A CSAPADÉK MENNYISÉGE EGYENLŐ VOLT

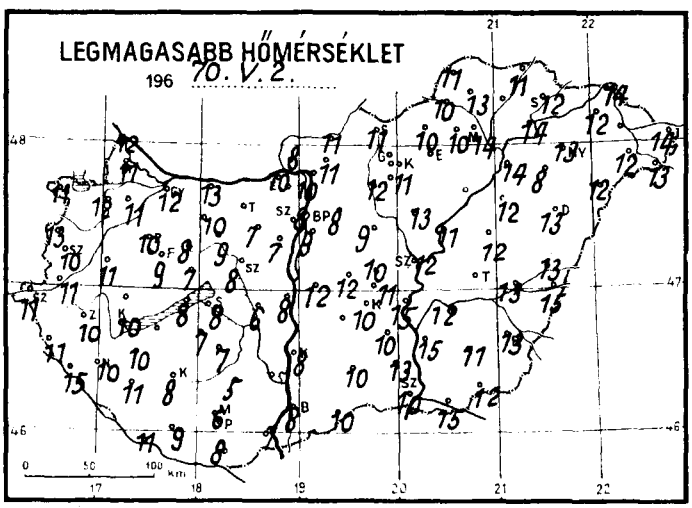
LEGMAGASABB HŐMÉRSÉKLET
196 70. V. 2.

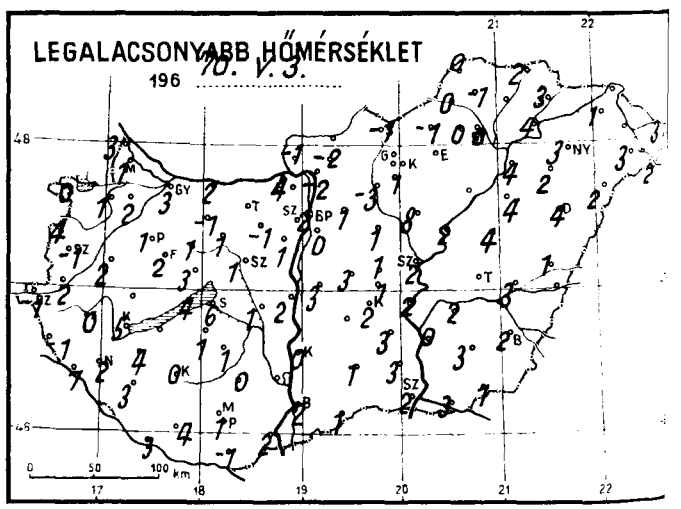
LEGALACSONYABB HŐMÉRSÉKLET
196 70. V. 3.

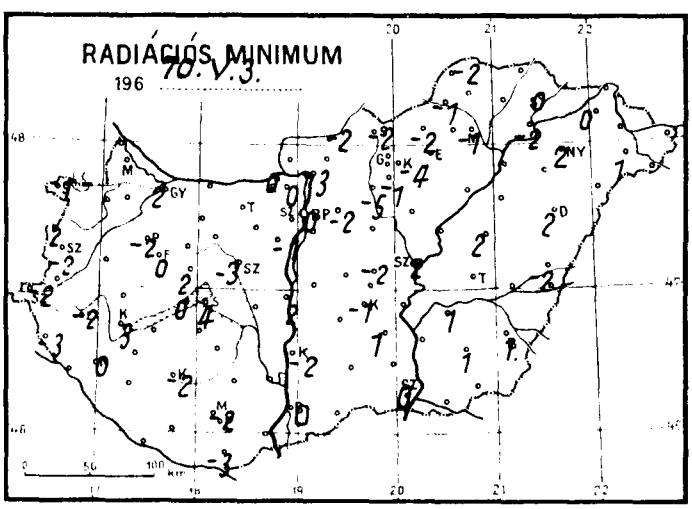
RADIÁCIÓS MINIMUM
196 70. V. 3.

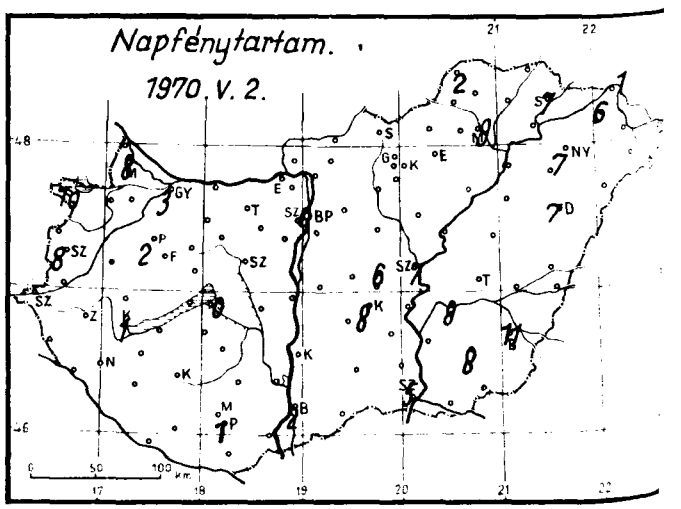
Napfénytartam.
1970. V. 2.

1970. május ..... hó,
3. vasárnap ..... nap .....

		Az utolsó 24 óra adatai						24 órai csapadék mm		
		Csapadék (mm)		Hőmérsékleti szélsőségek: tegnapi nappali max.	Hőmérsékleti szélsőségek: éjszakai min.	Hőmérsékleti szélsőségek: min. 5 cm-en	Napsütés (óra) tegnap			
12815	Magyaróvár	.		11	1		8	Rajka	.	
822	Győr	ny		12	3	2	3	Kapuvár	.	⏢
825	Pápa	.		10	1	-2	2	Csorna	.	⌴
805	Sopron	ny		11	0	-1	10	Komárom	.	⏢
812	Szombathely	.		10	-1	-2	8	Káld	.	
910	Szentgotthárd	.		11	-1	-2		Kőszeg	ny	,
915	Zalaegerszeg	.		10	-0	-2		Körmend	ny	
	Lenti	.		11	-1	-3		Letenye	1	
925	Nagykanizsa	ny		10	2	-0		Sümeg	ny	
920	Keszthely	.		10	5	3	1	Ziro	1	
	Tihany	2		8	4	0		Kisbér	.	⏢
935	Siófok	6		8	6	4	0	Mór	2	
942	Pécs	3		6	1	-2	1	Alcsút	8	⌴
941	Misinatető (534 m)	-						Esztergom	4	
	Siklós	2		8	-1	-3		Dobogókő	.	
827	Farkasgyepű (400 m)	ny		9	2	0		Fonyód	1	
	Veszprém	1	, ⏢	7	3	2		Tab	11	
833	Tatabánya	-						Sárbogárd	Sárbatyan 10	
839	Budapest (Ferihegy)	2	▽ ⌴	9	-0			Lengyel	8	
840	Budapest OMI	9		8	2	0	0	Nagykónyi	10	⌴
841	Budapest (Szabadságh., 474 m)	-						Marcali	ny	,
	Martonvásár	16		7	1	-1		Somogyszob	ny	
835	Székesfehérvár	14		8	1	-3		Kaposvár	2	,
	Dunaújváros	ny	,	8	2	2		Barcs	ny	⌴
	Szekszárd	2		15	6	6		Szigetvár	1	
	Mohács	.		7	2			Bácsalmás	.	
960	Baja	1		8	2	0	2	Kiskunhalas	.	
955	Kalocsa	.		8	0	-2		Izsák	-	
	Cegléd	2	* ⌴	10	1	-2	6	Kunsztmiklós	ny	
860	Szolnok	1		12	2	2	7	Örkény	3	
970	Kecskemét	ny		10	2	-1	8	Nagykáta	3	⏢
	Kiskunfélegyháza	.		10	3	1		Jászapáti	1	⏢
982	Szeged	.		10	2	-0	5	Tiszakécske	1	▽
	Mezőhegyes	.		12	1			Nagykőrös	.	
	Orosháza	.		11	3	1	8	Kistelek	.	
990	Békéscsaba	.		13	2	1	11	Makó	.	
875	Túrkeve	-						Szentes	.	
	Berettyóújfalu	ny	⏢	13	1	-2		Szarvas	.	
882	Debrecen	1		13	4	2	7	Szeghalom	.	⏢
892	Nyíregyháza	.		13	3	2	7	Körösszakál	.	
788	Kisvárda	.		12	1	-0	6	Tiszaroff	.	
	Mátészalka	.		12	3	1		Poroszló	5	
	Tiszabecs	ny		14	3			Karcag	.	
	Vác	2	⏢ =	10	-2	-3		Hortobágy	6	
	Gödöllő	3	▽	8	1	-2		Polgár	ny	
	Lőrinci	3	⌴	12	-3	-5		Hajdúdorog	.	
	Gyöngyös	1		11	1	1		Nyírlugos	ny	,
	Balassagyarmat	ny	⌴	11	7	-2		Csenger	.	⌴
755	Salgótarján	ny	,	11	-1	-2		Vásárosnamény	-	
	Galyatető (932 m)	5	*	4	-2			Záhony	.	
851	Kékestető (1000 m)	4	▽	3	-1	-4	2	Királyrét	5	
	Mátraháza (672 m)	-						Romhány	ny	
865	Eger	-						Borsodnádasd	1	*
	Putnok	1		10	0	-1		Jósvafő	ny	▽ ⌴
	Lillafüred	ny		10	0			Szendrőlád	.	
772	Miskolc	.		14	0	-1	9	Hidasnémeti	.	
	Füged	3		12	0	-2		Tokaj	.	
778	Sárospatak	.		12	3	0	7	Szentendre	5	

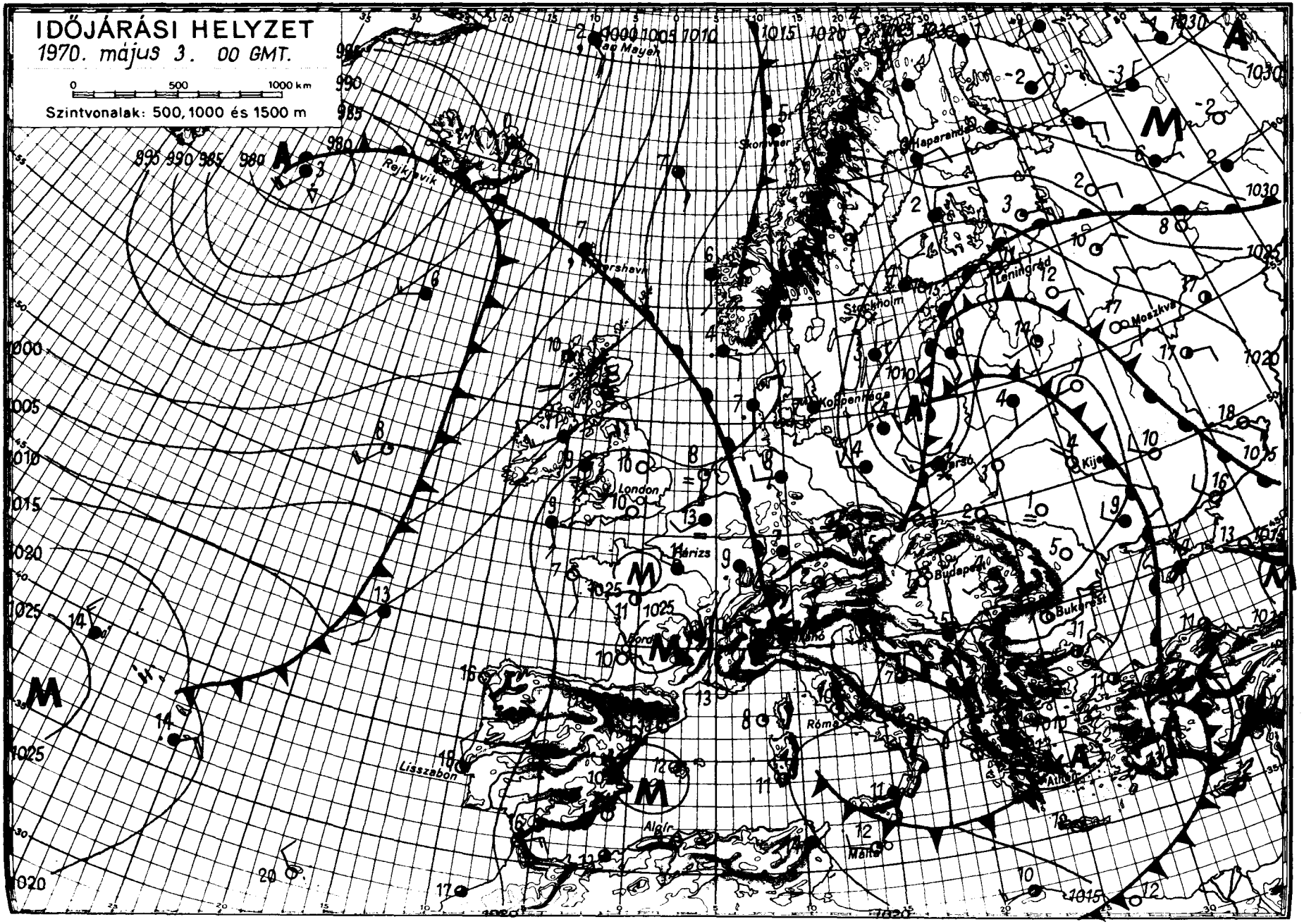

OFFSET NYOMDA BUDAPEST

IDŐJÁRÁSI NAPIJELENTÉS

ЕЖЕДНЕВНЫЙ МЕТЕОРОЛОГИЧЕСКИЙ БЮЛЛЕТЕНЬ • DAILY WEATHER REPORT
BULLETIN QUOTIDIEN DE TEMPS • TÄGLICHER WETTERBERICHT

KIADJA AZ ORSZÁGOS METEOROLÓGIAI INTÉZET
BUDAPEST II. KITAIBEL PÁL UTCA 1
TELEFON: KÖZPONT: 353-500, IDŐJELZŐ OSZT.: 150-410

MEGJELENIK NAPONKÉNT • ELŐFIZETÉSI ÁRA A POSTAI KÖLTSÉGGEL EGYÜTT NEGYEDÉVRE 60, Ft
KIADÁSÉRT FELEL AZ INTÉZET IGAZGATÓJA

83. évfolyam 124. szám + Budapest + 1970. május 4. hétfő

Az időjárási helyzet ma reggel és a várható időjárás:

Európa középső részein, miután nyugalomba jutott a hideg levegő lassu melegedési folyamat kezdődött. A csapadékhullás megszünt, de a hőmérséklet még a sok napsütés ellenére sem éri el az évszaknak megfelelő értéket. Kelet-Európában folytatódik az évszakhoz képest igen meleg idő. Sok helyen hajnalban sem mérnek 10, 15 foknál alacsonyabb hőmérsékletet és napközben helyenként 30 fok feletti maximumok is előfordulnak. Az Atlanti-óceán déli térségéből élénk széllel, szintén meleg levegő szállitódik kontinensünk nyugati részei fölé. A Kárpát-medencében az elkövetkező 36 órában folytatódik a melegedés.

Hazánkban vasárnap napos, de az évszakhoz képest hüvös, csapadék nélküli idő volt. Napközben általában 14, 18 fokig emelkedett a hőmérséklet. Ma hajnalra szeszélyes területi eloszlásban minusz 1, plusz 8 fokig hült le a levegő. Délelőtt az ország keleti részein felhős, máshol derült volt az ég. 11 órára 14, 16 fokra melegedett fel a levegő.

Ma 12 órakor Budapesten a hőmérséklet 16 fok volt, a tengerszintre átszámitott légnyomás 763 mm, mérsékelten süllyed.

Várható időjárás kedd estig:

Időnként kissé megnövekvő felhőzet.
Elsősorban keleten néhány helyen eső, zivatar.
Az éjszakai fagyok megszünnek, a nappali felmelegedés tovább erősödik.

Várható legalacsonyabb éjszakai hőmérséklet: nyugaton 1, 5, keleten 5, 9,
legmagasabb nappali hőmérséklet kedden: 17, 21 fok között.

Kerényi Nárcisz s.k.

Távolabbi kilátások péntekig:

Legalacsonyabb hajnali hőmérsékletek eleinte 4, 8, később 9, 13 fok között. Legmagasabb nappali hőmérsékletek 17, 23 fok között. Jelentős mennyiségü /legalább 5 mm/ csapadék az ország területének 30 százalékán várható.

TÁVELŐREJELZŐ CSOPORT

A hőmérséklet napi középértéke és eltérése a 90 évi átlagtól /Budapesten/:

1970. V. 3.: 10,1 C°, -4,9 C°.

1871 óta ezen a napon Budapesten előfordult

Legmagasabb hőmérséklet: 30,2 C° /1947/
Legalacsonyabb hőmérséklet: 0,5 C° /1935/

70.232.

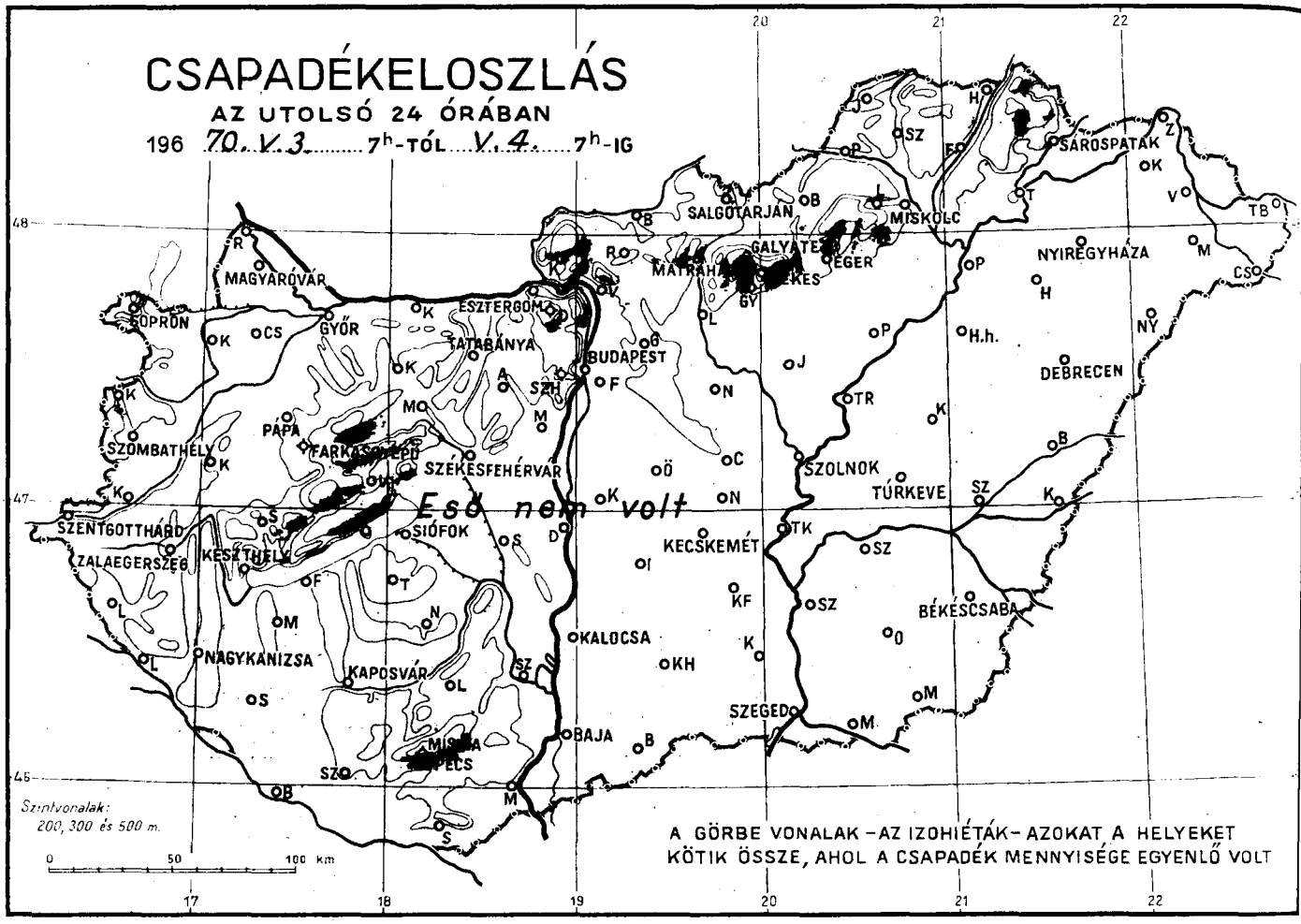
CSAPADÉKELOSZLÁS
AZ UTOLSÓ 24 ÓRÁBAN
196 70. V. 3. 7h-TÓL V. 4. 7h-IG
Eső nem volt
A GÖRBE VONALAK – AZ IZOHIÉTÁK – AZOKAT A HELYEKET KÖTIK ÖSSZE, AHOL A CSAPADÉK MENNYISÉGE EGYENLŐ VOLT
Szintvonalak: 200, 300 és 500 m.
0 50 100 km
SOPRON
MAGYARÓVÁR
GYŐR
ESZTERGOM
TATABÁNYA
BUDAPEST
SZOMBATHELY
PÁPA
FARKASKERTPUSZTA
SZÉKESFEHÉRVÁR
SZENTGOTTHÁRD
ZALAEGERSZEG
KESZTHELY
SIÓFOK
NAGYKANIZSA
KAPOSVÁR
KALOCSA
BAJA
SZEGED
MISKOLC
SALGÓTARJÁN
GALYATETŐ
MÁTRAHÁZA
EGER
SÁROSPATAK
NYÍREGYHÁZA
DEBRECEN
SZOLNOK
TÚRKEVE
KECSKEMÉT
BÉKÉSCSABA

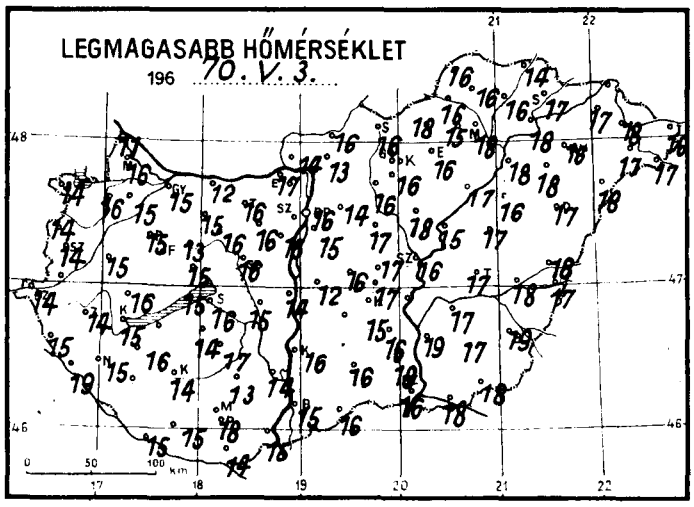
LEGMAGASABB HŐMÉRSÉKLET
196 70. V. 3.

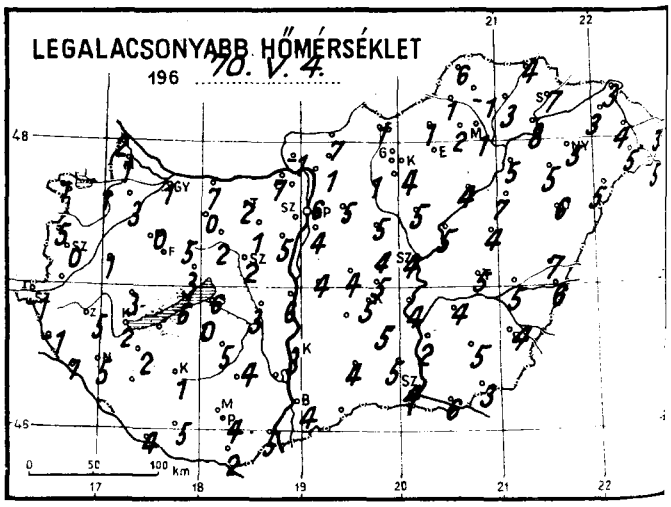
LEGALACSONYABB HŐMÉRSÉKLET
196 70. V. 4.

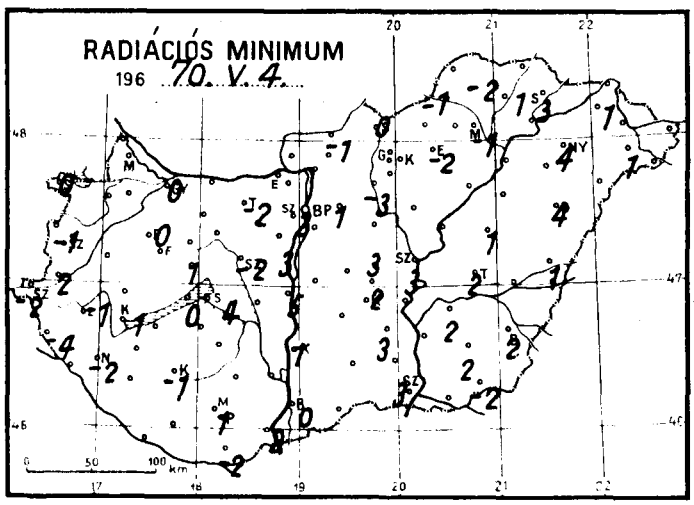
RADIÁCIÓS MINIMUM
196 70. V. 4.

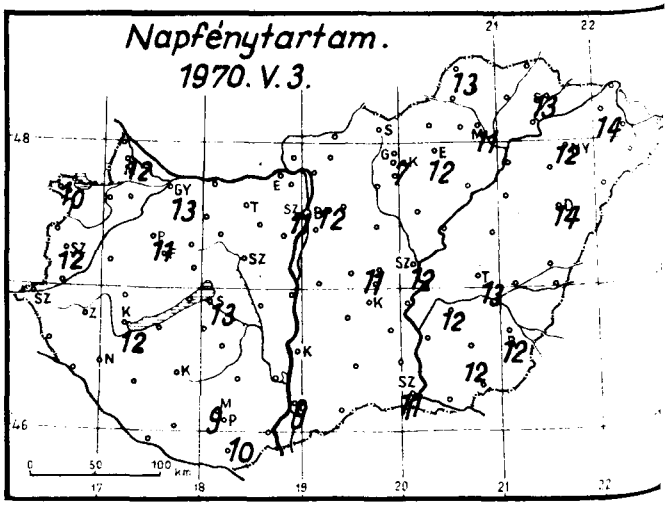
Napfénytartam.
1970. V. 3.

1970. május hó, 4. nap hétfő

	Az utolsó 24 óra adatai						24 órai csapadék mm		
	Csapadék (mm)		Hőmérsékleti szélsőségek: tegnapi nappali max.	éjszakai min.	min. 5 cm-en	Napsütés (óra) tegnap			
12815 Magyaróvár	.		16	1	–	12	Rajka	.	
822 Győr	.		15	1	0	13	Kapuvár	.	⌐
825 Pápa	.		15	0	0	11	Csorna	.	⌐
805 Sopron	.		14	1	0	10	Komárom	.	⌐
812 Szombathely	.		14	0	-1	12	Káld	.	
910 Szentgotthárd	.		14	-1	-2		Kőszeg	.	
915 Zalaegerszeg	.		14	5	-1		Körmend	–	
Lenti	.		15	-1	-4		Letenye	.	
925 Nagykanizsa	.		15	5	-2		Sümeg	.	
920 Keszthely	.		15	2	1	12	Zirc	.	
Tihany	.		15	6	0		Kisbér	.	L
935 Siófok	.		16	6	4	13	Mór	.	
942 Pécs	.		18	4	1	10	Alcsút	.	
941 Misinatető (534 m)	.		8	1	0	9	Esztergom	.	
Siklós	.		14	2	-2		Dobogókő	.	
827 Farkasgyepű (400 m)	.		14	3	2		Fonyód	.	
Veszprém	.	⌐	15	3	1		Tab	.	
833 Tatabánya	.	⌐	16	2	-2		Sárbogárvan	.	
839 Budapest (Ferihegy)	.		15	4	–		Lengyel	.	
840 Budapest OMI	.		16	6	3	12	Nagykónyi	.	
841 Budapest (Szabadságh., 474 m)	.	⌐	14	7	4	11	Marcali	.	⌐
Martonvásár	.		15	5	3		Somogyszob	–	
835 Székesfehérvár	.	⌐	16	2	-2		Kaposvár	.	⌐
Dunaújváros	.		14	6	5		Barcs	.	
Szekszárd	.		14	–	–		Szigetvár	.	
Mohács	.		15	5	2		Bácsalmás	.	
960 Baja	.		15	4	0	9	Kiskunhalas	.	
955 Kalocsa	.		16	3	1		Izsák	–	
Cegléd	.	L	17	4	3	11	Kunsztmiklós	.	
860 Szolnok	.		16	4	3	12	Örkény	.	
970 Kecskemét	.		15	5	–		Nagykáta	.	
Kiskunfélegyháza	.		16	5	3		Jászapáti	.	⌐
982 Szeged	.		16	4	3	11	Tiszakécske	.	
Mezőhegyes	.		18	3	-2		Nagykőrös	.	
Orosháza	.		17	5	2	12	Kistelek	.	
990 Békéscsaba	.		19	4	2	12	Makó	.	
875 Túrkeve	.		17	5	2	13	Szentes	.	
Berettyóújfalu	.	⌐	18	7	1		Szarvas	.	
832 Debrecen	.		17	6	4	14	Szeghalom	.	⌐
892 Nyíregyháza	.		16	5	4	12	Körösszakál	.	
788 Csvárda	.		17	3	1	14	Tiszaroff	.	
Mátészalka	.		17	5	1		Poroszló	.	
Tiszabecs	.		16	3	–		Karcag	.	
Vác	–		–	–	–		Hortobágy	.	
Gödöllő	.		14	5	1		Polgár	.	
Lőrinci	.	⌐	16	1	-3		Hajdúdorog	.	
Gyöngyös	.		16	4	–		Nyírlugos	.	
Balassagyarmat	.	⌐	16	7	-1		Csenger	.	L
755 Salgótarján	.		16	1	0		Vásárosnamény	.	⌐
Galyatető (932 m)	.		10	2	–		Záhony	.	
851 Kékestető (1000 m)	.	=	7	3	1	7	Királyrét	.	
Mátraháza (672 m)	–		–	–	–		Romhány	.	
865 Eger	.		16	–	-2	12	Borsodnádasd	.	
Putnok	.	=	16	1	-1		Jósvafő	.	
Lillafüred	.		15	2	–		Szendrőlád	.	
772 Miskolc	.		18	1	-1	11	Hidasnémeti	.	
Fügöd	.	⌐	16	3	1		Tokaj	.	
778 Sárospatak	.		17	7	3	13	Szentendre	–	

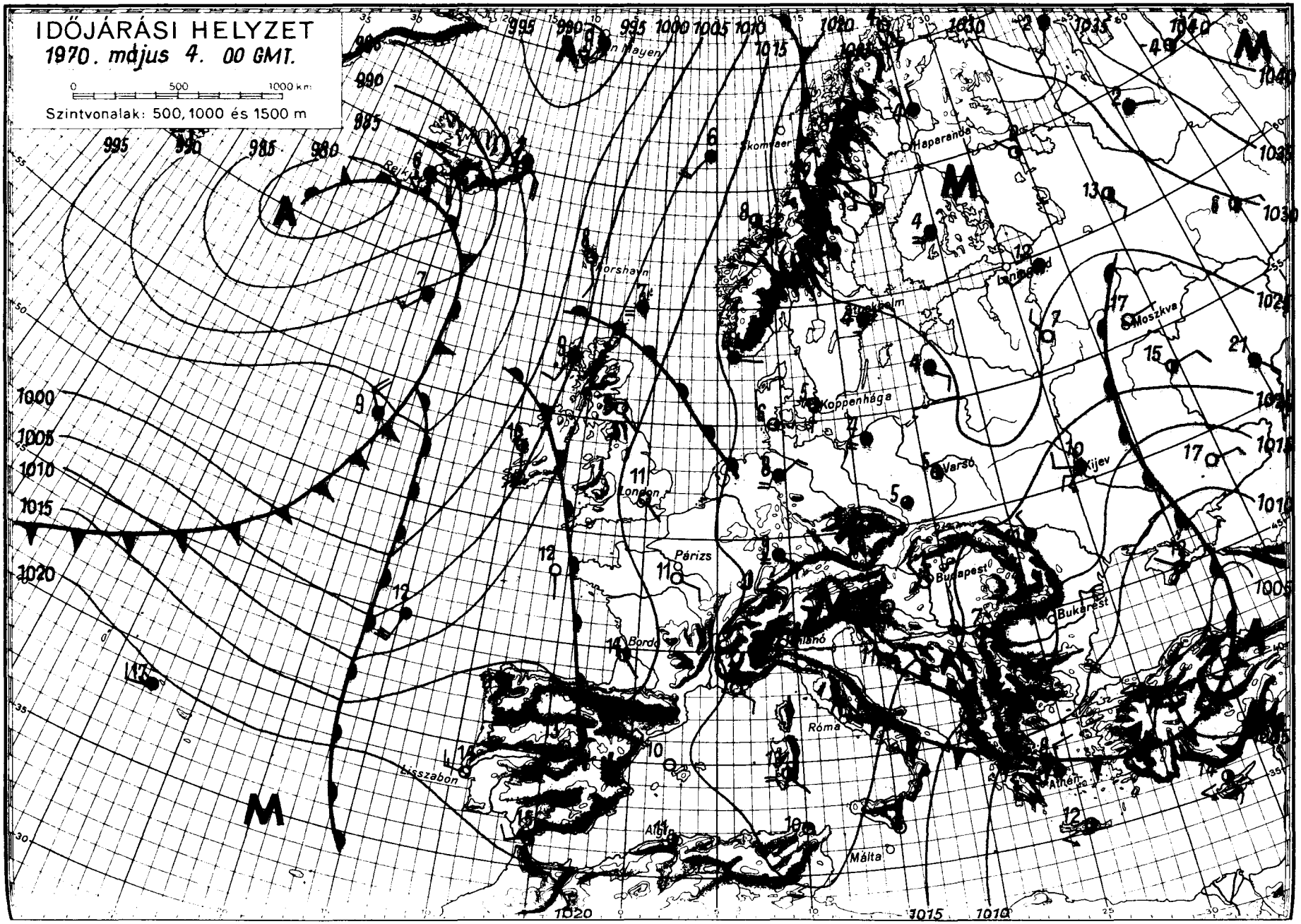
IDŐJÁRÁSI HELYZET
1970. május 4. 00 GMT.
0 500 1000 km
Szintvonalak: 500, 1000 és 1500 m
Jan Mayen
Reykjavik
Thorshavn
Skomvaer
Haparanda
Stockholm
Moszkva
Koppenhága
Varsó
Kijev
London
Párizs
Budapest
Bukarest
Bordeaux
Milánó
Róma
Athén
Lisszabon
Málta

IDŐJÁRÁSI NAPIJELENTÉS

ЕЖЕДНЕВНЫЙ МЕТЕОРОЛОГИЧЕСКИЙ БЮЛЛЕТЕНЬ • DAILY WEATHER REPORT
BULLETIN QUOTIDIEN DE TEMPS • TÄGLICHER WETTERBERICHT

KIADJA AZ ORSZÁGOS METEOROLÓGIAI INTÉZET
BUDAPEST II. KITAIBEL PÁL UTCA 1
TELEFON: KÖZPONT: 353-500, IDŐJELZŐ OSZT.: 150-410

MEGJELENIK NAPONKÉNT • ELŐFIZETÉSI ÁRA A POSTAI KÖLTSÉGGEL EGYÜTT NEGYEDÉVRE 60, Ft
KIADÁSÉRT FELEL AZ INTÉZET IGAZGATÓJA

83. évfolyam 125. szám + Budapest + 1970. május 5., kedd

Az időjárási helyzet ma reggel és a várható időjárás:

Kelet-Európából Ukrajnán át meleg levegő áramlik Közép-Európa fölé. Ma reggelig a meleg levegő első hulláma Varsó-Belgrád vonalig jutott el a magasban és kiterjedt esőzéseket okozott a Kárpát-medencében, valamint a Balkán-félsziget északi részein. Ugyancsak esőket jelentettek Spanyolország északkeleti vidékeiről is. Európa többi részein általában gyengén felhős, száraz az idő.

Hazánkban hétfőn az északkeleti megyékben csak 3, 7, máshol azonban még 8, 13 órán át sütött a nap. A hőmérséklet a felhősebb keleti megyékben csak 15, 17, az ország többi részein 18, 23 fokig emelkedett. Ma hajnalra 5, 14 fokig hűlt le a levegő. Az esti óráktól kezdve a keleti megyékben esni kezdett az eső, amely az éjszaka folyamán fokozatosan nyugat felé terjeszkedett. Ma reggel 7 óráig a lehullott csapadék mennyisége csapadéknyom és 7 mm között váltakozott. Ma délelőtt tovább folytatódott az erősen felhős, sokfelé esős idő. A hőmérséklet 11 órakor 9, 14 fok között volt.

Ma 12 órakor Budapesten a hőmérséklet 12 fok, a tengerszintre átszámított légnyomás 756 mm, alig változik.

Várható időjárás szerda estig:

Ma erősen felhős idő, sokfelé esővel, szerdán kelet felől fokozatosan felszakadozó felhőzet már kevesebb helyen esővel, egy-két helyen zivatarral.
Időnként élénk, néhány helyen erős északi, északkeleti szél.

Várható legalacsonyabb éjszakai hőmérséklet: 8, 12
legmagasabb nappali hőmérséklet szerdán: általában 18, 22 fok között, délnyugaton 15 fok körül.

Vadkerti Ferenc s.k.

A hőmérséklet napi középértéke és eltérése a 90 évi átlagtól /Budapesten/:

1970. V. 4.: 15,4 C°, +0,8 C°.

1871 óta ezen a napon Budapesten előfordult

legmagasabb hőmérséklet: 29,1 C° /1946/
legalacsonyabb hőmérséklet: 0,3 C° /1935/

70.233.

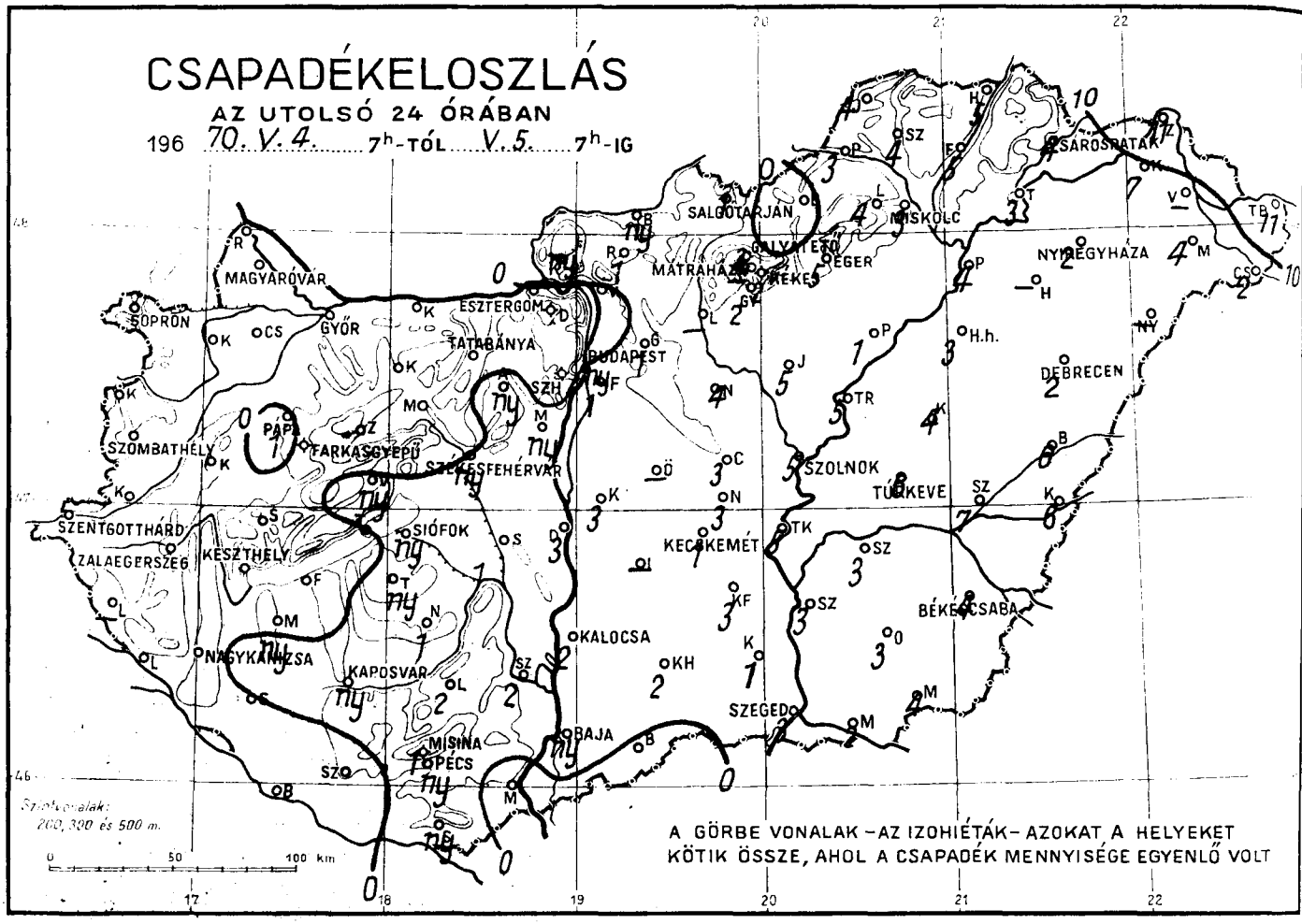
CSAPADÉKELOSZLÁS
AZ UTOLSÓ 24 ÓRÁBAN
196 70. V. 4. 7h-TÓL V. 5. 7h-IG
SOPRON
MAGYARÓVÁR
GYŐR
ESZTERGOM
TATABÁNYA
BUDAPEST
SZOMBATHELY
PAPA
FARKASGYEPŰ
SZÉKESFEHÉRVÁR
SZENTGOTTHÁRD
ZALAEGERSZEG
KESZTHELY
SIÓFOK
NAGYKANIZSA
KAPOSVÁR
MISINA
PÉCS
BAJA
SZEGED
KECSKEMÉT
KALOCSA
SZOLNOK
TÚRKEVE
DEBRECEN
NYÍREGYHÁZA
MISKOLC
SALGÓTARJÁN
MÁTRAHÁZA
GALYATETŐ
EGER
HEKES
SÁROSPATAK
BÉKÉSCSABA
Szintvonalak: 200, 300 és 500 m.
A GÖRBE VONALAK – AZ IZOHIÉTÁK – AZOKAT A HELYEKET KÖTIK ÖSSZE, AHOL A CSAPADÉK MENNYISÉGE EGYENLŐ VOLT

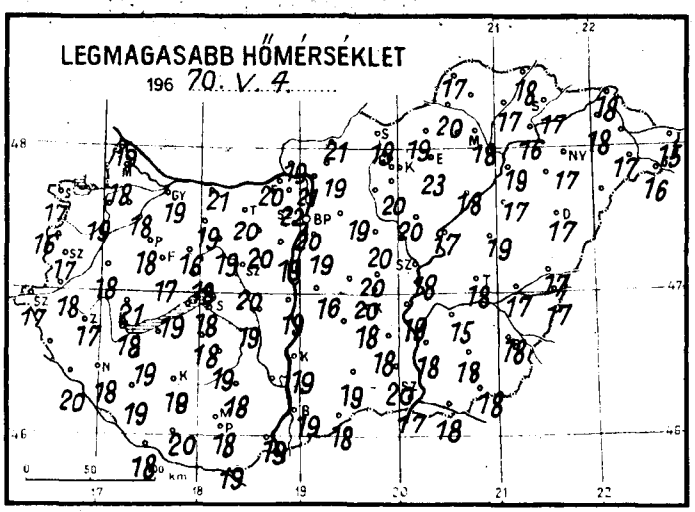
LEGMAGASABB HŐMÉRSÉKLET
196 70. V. 4.

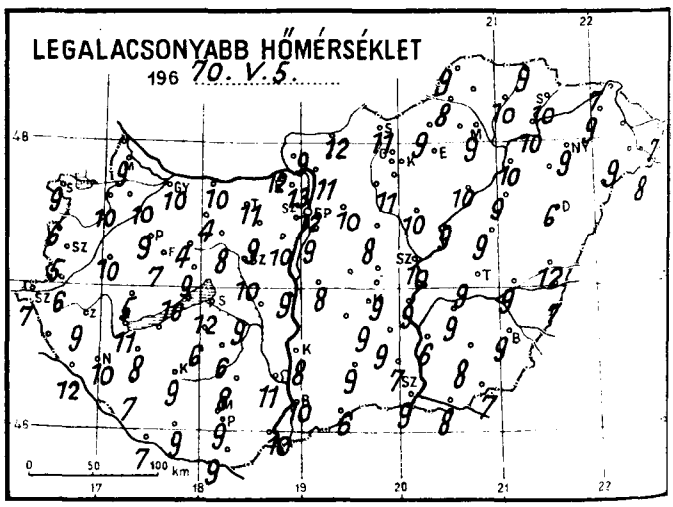
LEGALACSONYABB HŐMÉRSÉKLET
196 70. V. 5.

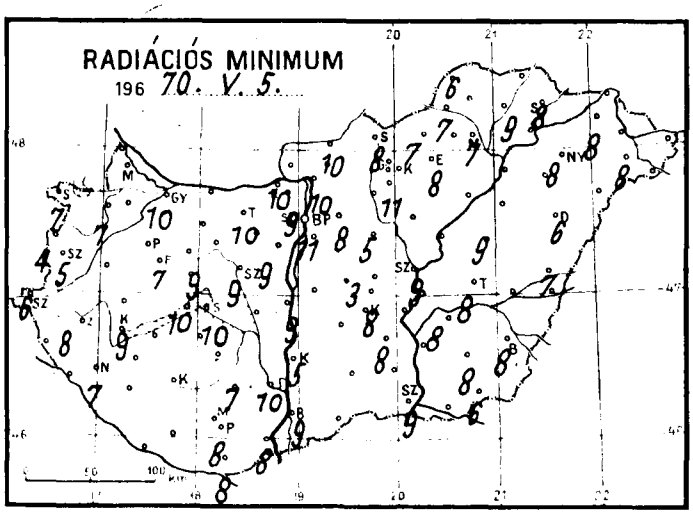
RADIÁCIÓS MINIMUM
196 70. V. 5.

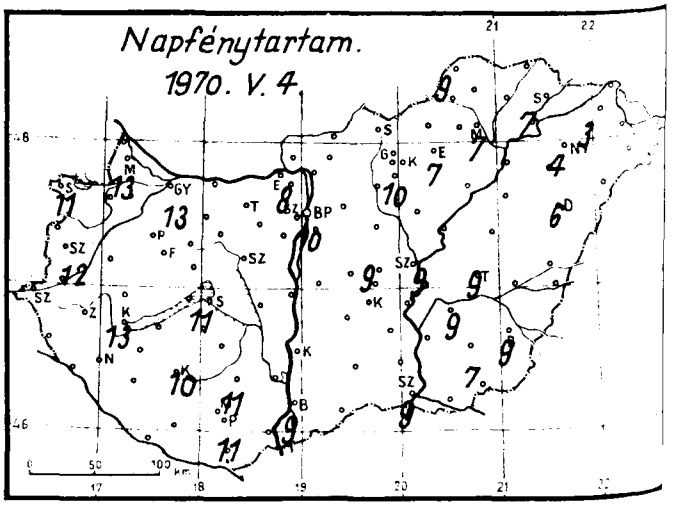
Napfénytartam.
1970. V. 4.

1970. május hó,
5. kedd nap

	Az utolsó 24 óra adatai						24 órai csapadék mm		
	Csapadék (mm)		Hőmérsékleti szélsőségek: tegnapi nappali max.	éjszakai min.	min. 5 cm-en	Napsütés (óra) tegnap			
12815 Magyaróvár	•		18	9	–	13	Rajka	•	
822 Győr	•		19	10	10	13	Kapuvár	•	
825 Pápa	1		18	9	–	–	Csorna	•	
805 Sopron	•		17	9	7	11	Komárom	•	
812 Szombathely	•		17	5	5	12	Káld	•	
910 Szentgotthárd	•		17	7	6	–	Kőszeg	•	
915 Zalaegerszeg	•		17	9	8	–	Körmend	•	
Lenti	–		–				Letenye	•	
925 Nagykanizsa	•		18	10	7		Sümeg	•	–
920 Keszthely	•		18	11	9	13	Zirc	•	
Tihany	2		18	8			Kisbér	•	
935 Siófok	ny		18	12	10	11	Mór	•	
942 Pécs	ny		18	9	8	11	Alcsút	ny	
941 Misinatető (534 m)	1		15	6	6	11	Esztergom	•	
Siklós	ny		19	9	8		Dobogókő	•	
827 Farkasgyepű (400 m)	•		17	7	7		Fonyód	•	
Veszprém	ny		18	9	9		Tab	ny	
833 Tatabánya	•		20	11	10		Sárbogárd	1	
839 Budapest (Ferihegy)	1		19	9	–	–	Lengyel	2	≡
840 Budapest OMI	ny		20	12	11	10	Nagykónyi	1	
841 Budapest (Szabadságh., 474 m)	•		18	9	8	11	Marcali	ny	
Martonvásár	ny		19	10	9		Somogyszob	•	
835 Székesfehérvár	ny		20	10	9		Kaposvár	ny	
Dunaújváros	3		19	9	9		Barcs	•	
Szekszárd	2		–	11	10		Szigetvár	•	
Mohács	•		19	10	8		Bácsalmás	•	
960 Baja	ny		19	10	9	9	Kiskunhalas	2	
955 Kalocsa	2		19	8	5	–	Izsák	–	
Cegléd	3		20	5	3	9	Kunsztmiklós	3	
860 Szolnok	5		18	10	9	9	Örkény	–	
970 Kecskemét	1		18	9	–	–	Nagykáta	4	
Kiskunfélegyháza	3		18	9	8		Jászapáti	5	
982 Szeged	3		17	9	9	9	Tiszakécske	5	
Mezőhegyes	4		18	7	6		Nagykőrös	3	
Orosháza	3		18	8	8	7	Kistelek	1	
990 Békéscsaba	4		18	9	8	9	Makó	2	
875 Túrkeve	6		18	9	8	9	Szentes	3	
Berettyóújfalu	6		17	12	7		Szarvas	3	
889 Debrecen	2		17	6	6	6	Szeghalom	7	
892 Nyíregyháza	2		17	9	8	4	Kőrösszakál	6	
788 Kisvárda	7		18	9	8	3	Tiszaroff	5	
Mátészalka	4		17	9	8		Poroszló	1	
Tiszabecs	11		15	7			Karcag	4	
Vác	•		21	11	10		Hortobágy	3	
Gödöllő	1	▽	19	10	8		Polgár	4	▽
Lőrinci	–						Hajdúdorog	–	
Gyöngyös	2		20	11	11		Nyírlugos	–	
Balassagyarmat	ny		21	12	10		Csenger	2	
755 Salgótarján	1		19	11	8		Vásárosnamény	–	
Galyatető (932 m)	3	▽	8	5			Záhony	11	
851 Kékestető (1000 m)	2		12	4	3	10	Királyrét	ny	
Mátraháza (672 m)	–						Romhány	1	
865 Eger	5		23	–	8	7	Borsodnádasd	•	
Putnok	3	=	20	8	7		Jósvafő	4	▽
Lillafüred	4		16	7			Szendrőlád	4	⊼
772 Miskolc	3		18	9	7	7	Hidasnémeti	5	
Füged	5	▽	17	10	9		Tokaj	3	
778 Sárospatak	4		17	10	8	7	Szentendre	•	

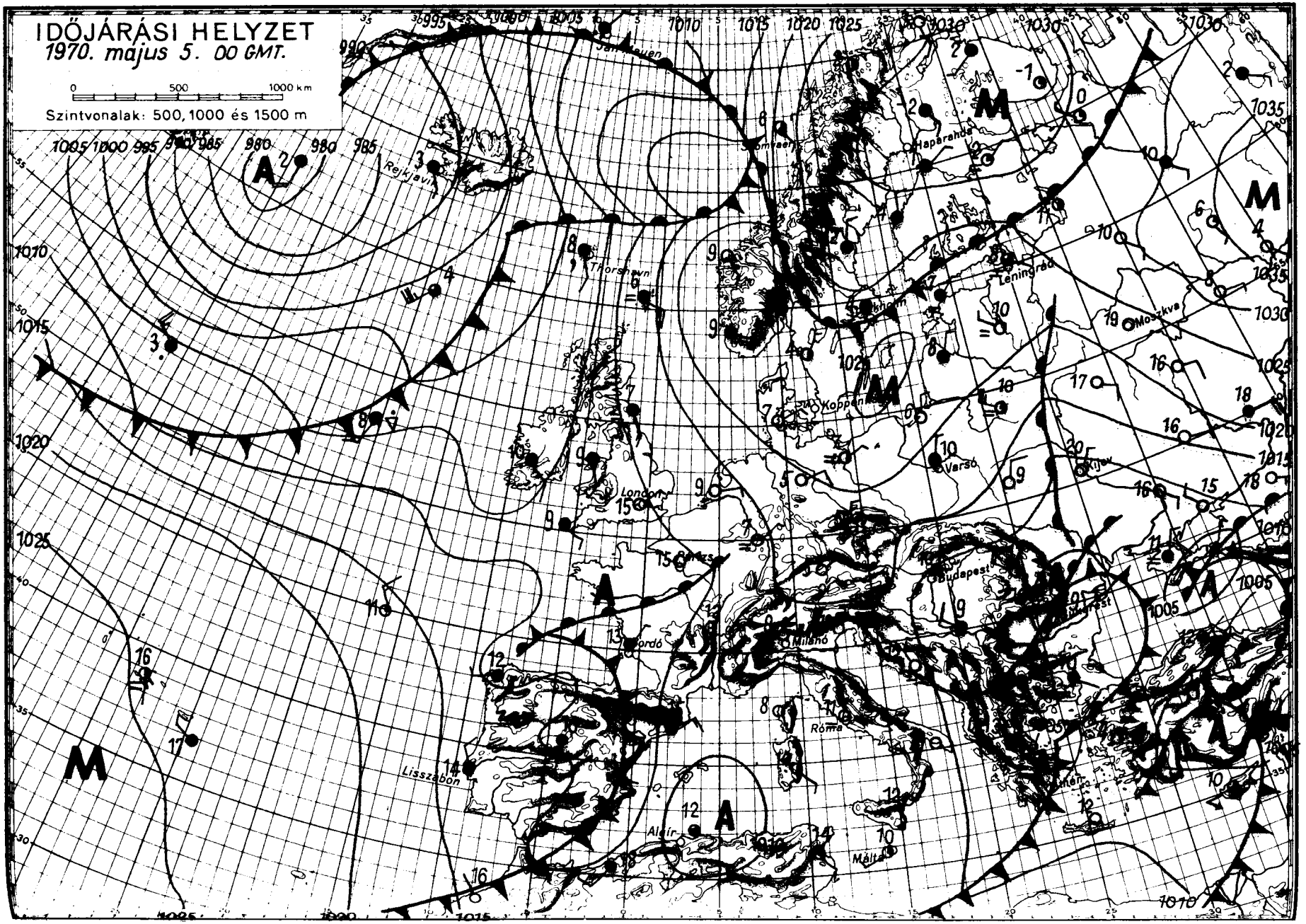

OFFSET NYOMDA BUDAPEST

IDŐJÁRÁSI NAPIJELENTÉS

ЕЖЕДНЕВНЫЙ МЕТЕОРОЛОГИЧЕСКИЙ БЮЛЛЕТЕНЬ • DAILY WEATHER REPORT
BULLETIN QUOTIDIEN DE TEMPS • TÄGLICHER WETTERBERICHT

KIADJA AZ ORSZÁGOS METEOROLÓGIAI INTÉZET
BUDAPEST II. KITAIBEL PÁL UTCA 1
TELEFON: KÖZPONT: 353-500, IDŐJELZŐ OSZT.: 150-410

MEGJELENIK NAPONKÉNT • ELŐFIZETÉSI ÁRA A POSTAI KÖLTSÉGGEL EGYÜTT NEGYEDÉVRE 60,- Ft
KIADÁSÉRT FELEL AZ INTÉZET IGAZGATÓJA

83. évfolyam 126. szám + Budapest + 1970. május 6. szerda

Az időjárási helyzet ma reggel és a várható időjárás:

A Szovjetunió európai területének nagy részén tovább tart az évszakhoz képest szokatlanul meleg idő. Moszkvától északra eső területeken a hőmérséklet csucsértéke 8, 10 fokkal magasabb, mint az elmult évek átlagértéke. Ezzel szemben Közép- és Délkelet-Európában változékony erősen felhős az idő, többfelé esik az eső, a délutáni órákban pedig zivatarok alakulnak ki.

Hazánkban kedden erősen felhős volt az ég. A keleti megyékben néhány órán át sütött a nap és itt a nappali felmelegedés elérte a 18, 21 fokot, máshol azonban elég szeszélyes területi eloszlásban 11, 17 fok között volt a hőmérséklet csucsértéke. Az országban sokfelé esett az eső, helyenként főként keleten és a Mátra vidékén zivatar is keletkezett. A lehullott csapadék mennyisége általában 10 mm alatt maradt, de Jászapátiban és Poroszlón 12, Kékestetőn 14, Galyatetőn, Salgótarjánban 18, Egerben 28 mm-t mértek. Szerdán hajnalban délnyugaton 5, 8, máshol 8, 12 fokog hült le a levegő. Délelőtt erősen felhős, északkeleten esős idő volt. A hőmérséklet 11 órakor 11, 15 fok között váltakozott.

Ma 12 órakor Budapesten a hőmérséklet 16 fok volt, a tengerszintre átszámitott légnyomás 761 mm, változatlan.

Várható időjárás csütörtök estig:

Változóan felhős idő, szórványos esővel, zivatarral.
Mérsékelt, időnként megélénkülő déli, délnyugati szél.
Az évszaknak megfelelő hőmérséklet.

Várható legalacsonyabb éjszakai hőmérséklet: 7, 12,
legmagasabb nappali hőmérséklet csütörtökön: 19, 24 fok között.

Dunay Sándorné s.k.

A hőmérséklet napi középértéke és eltérése a 90 évi átlagtól /Budapesten/:

1970. V. 5.: 12,6 C°, -1,8 C°.

1871 óta ezen a napon Budapesten előfordult

legmagasabb hőmérséklet: 31,4 C° /1969/
legalacsonyabb hőmérséklet: 1,5 C° /1882/

70.235.

CSAPADÉKELOSZLÁS

AZ UTOLSÓ 24 ÓRÁBAN

196 70. V. 5. ..... 7h-TÓL ..... V. 6. ..... 7h-IG

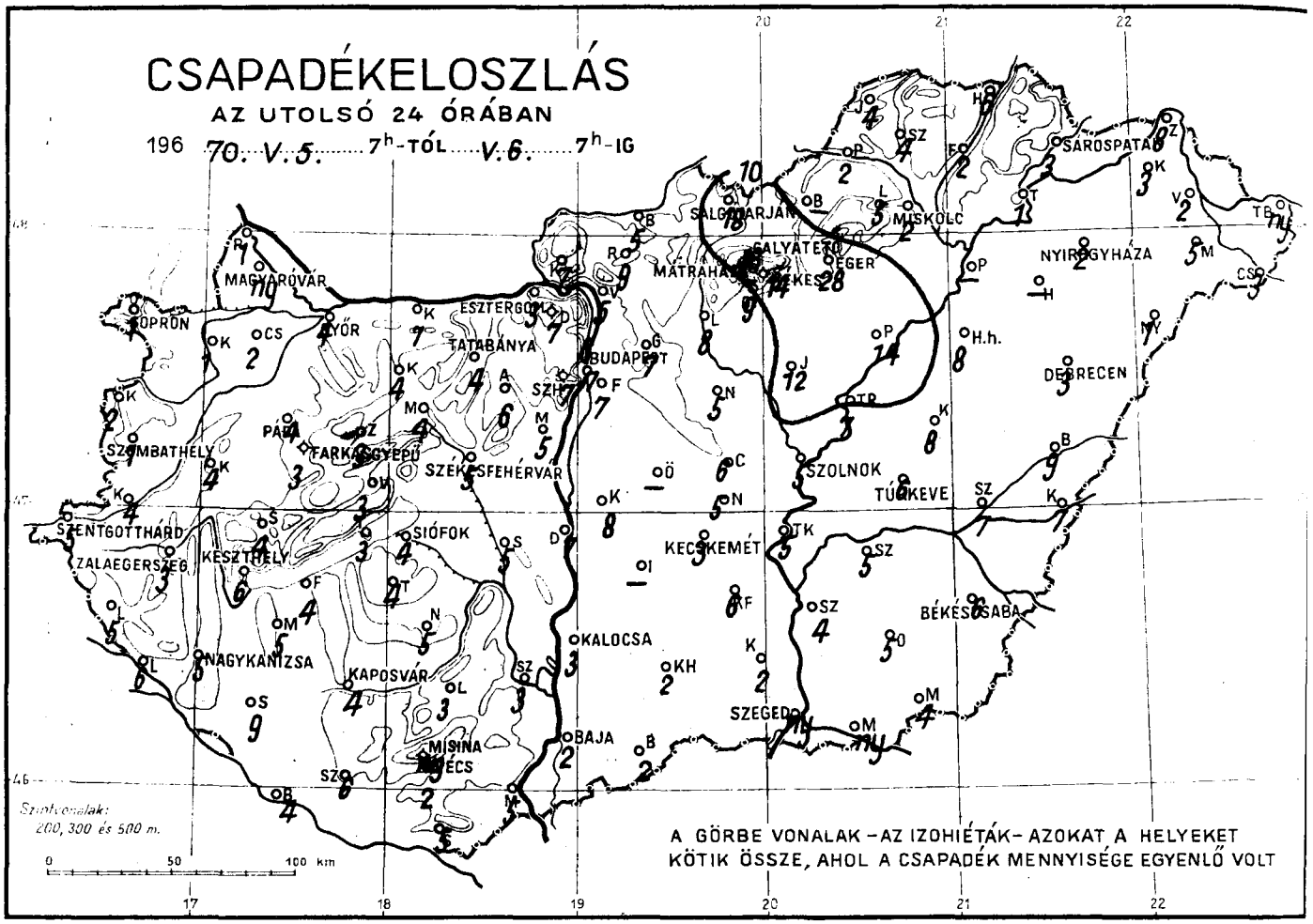

A GÖRBE VONALAK – AZ IZOHIÉTÁK – AZOKAT A HELYEKET KÖTIK ÖSSZE, AHOL A CSAPADÉK MENNYISÉGE EGYENLŐ VOLT

LEGMAGASABB HŐMÉRSÉKLET

196 70. V. 5. .....

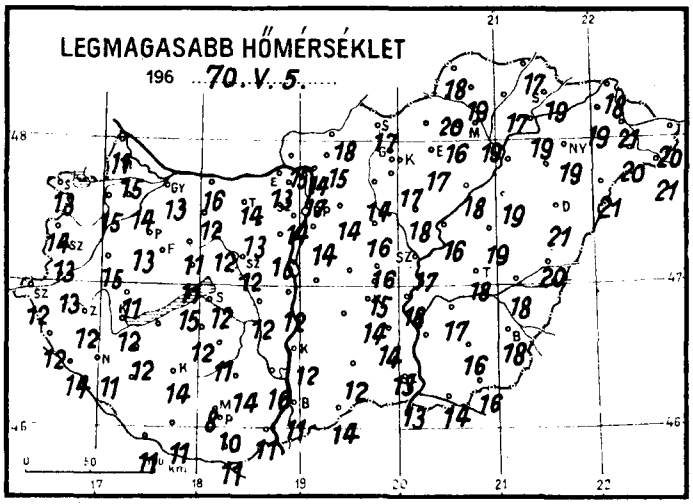

LEGALACSONYABB HŐMÉRSÉKLET

196 70. V. 6. .....

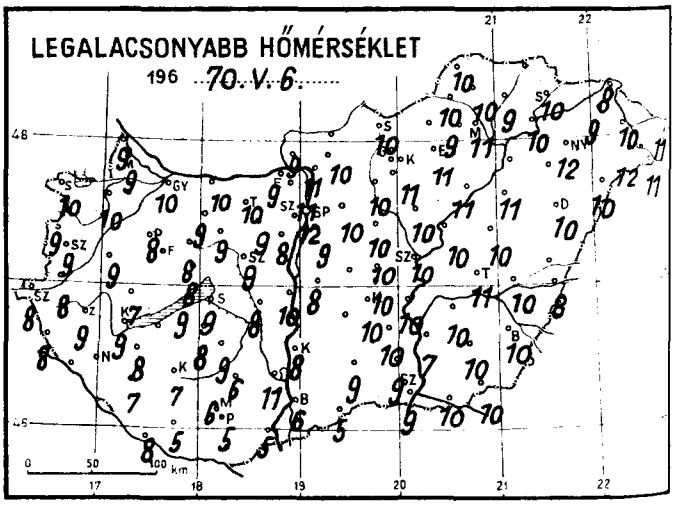

RADIÁCIÓS MINIMUM

196 70. V. 6. .....

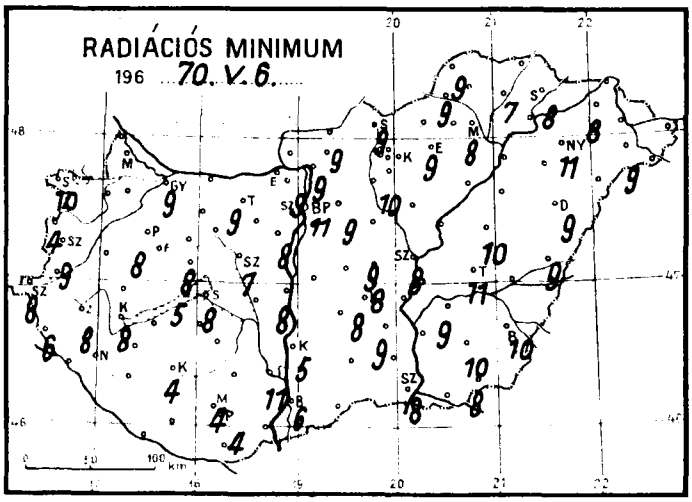

Napfénytartam.

1970. V. 5.

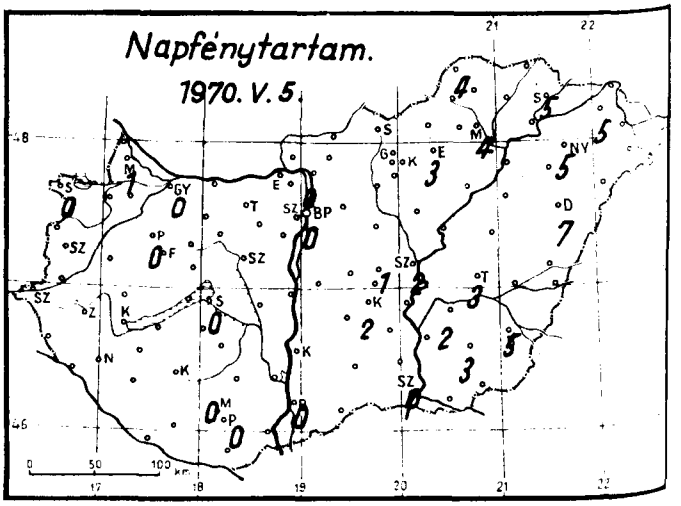

1970. ...május..... hó,
6.... nap szerda.....

	Az utolsó 24 óra adatai						24 órai csapadék mm		
	Csapadék (mm)		Hőmérsékleti szélsőségek: tegnapi nappali max.	éjszakai min.	min. 5 cm-en	Napsütés (óra) tegnap			
12815 Magyaróvár	ny		15	9	–	1	Rajka	1	,
822 Győr	4		13	10	9	0	Kapuvár	1	
825 Pápa	4		13	8	8	0	Csorna	2	
805 Sopron	1		13	10	10	0	Komárom	7	▽
812 Szombathely	1	,	13	9	9	1	Káld	4	
910 Szentgotthárd	5	,	12	8	8		Kőszeg	2	,
915 Zalaegerszeg	3	;	12	9	8		Körmend	4	
Lenti	5		12	8	6		Letenye	6	
925 Nagykanizsa	5		11				Sümeg	4	, ∩
920 Keszthely	6		12	9	8	0	Zirc	3	
Tihany	3		15	9	5		Kisbér	4	
935 Siófok	4	,	12	9	8	0	Mór	4	
942 Pécs	2		10	5	4	0	Alcsút	6	
941 Misinatető (534 m)	ny		8	6	4	0	Esztergom	3	
Siklós	5	,	11	–	–		Dobogókő	7	
827 Farkasgyepű (400 m)	3		11	8	7		Fonyód	4	
Veszprém	3		11	8	8		Tab	4	
833 Tatabánya	4		14	10	9		Sárbogárban	5	
839 Budapest (Ferihegy)	7		14	9	–		Lengyel	3	
840 Budapest OMI	7		14	12	11	0	Nagykónyi	5	
841 Budapest (Szabadságh., 474 m)	7		11	8	8	0	Marcali	5	
Martonvásár	5		16	8	8		Somogyszob	9	
835 Székesfehérvár	5	≡	12	9	7		Kaposvár	4	
Dunaújváros	7		12	10	8		Barcs	4	
Szekszárd	3		16	11	11		Szigetvár	6	
Mohács	5		11	5	–		Bácsalmás	2	
960 Baja	2		11	6	6	0	Kiskunhalas	2	
955 Kalocsa	3		12	8	5		Izsák	–	
Cegléd	6		16	10	9	1	Kunsztmiklós	8	
860 Szolnok	5	▽	17	10	8	2	Örkény	–	
970 Kecskemét	3		14	10	8	2	Nagykáta	5	
Kiskunfélegyháza	6		14	10	9		Jászapáti	12	
982 Szeged	ny	▽	13	9	8	0	Tiszakécske	5	
Mezőhegyes	4		15	10	8		Nagykőrös	5	
Orosháza	5		16	10	10	3	Kistelek	2	
990 Békéscsaba	6		18	10	10	5	Makó	ny	
875 Túrkeve	6		18	11	11	3	Szentes	4	▽
Berettyóújfalu	9	⊏	20	15	9		Szarvas	5	
880 Debrecen	3	⊏	21	10	9	7	Szeghalom	7	
892 Nyíregyháza	2		19	12	11	5	Körösszakál	7	▽
Kisvárda	3	⊏	19	9	8	5	Tiszaroff	7	
Mátészalka	5	,	20	12	9		Poroszló	14	⊏
Tiszabecs	ny		20	11			Karcag	8	▽
Vác	5		14	11	9		Hortobágy	8	⊏
Gödöllő	7	▽	14	10	9		Polgár	–	
Lőrinci	8	⊏	17	10	10		Hajdúdorog	–	
Gyöngyös	9		17	11			Nyírlugos	1	,
Balassagyarmat	5	▽	18	–	9		Csenger	3	⊏
755 Salgótarján	18	▽	17	10	9		Vásárosnamény	2	
Galyatető (932 m)	18	⊏	10	4			Záhony	8	
871 Kékestető (1000 m)	14		9	7	5	0	Királyrét	7	
Mátraháza (672 m)	–		–	–	–	–	Romhány	9	▽
865 Eger	28	⊏	18	11	9	3	Borsodnádasd	–	
Putnok	2		20	10	9		Jósvafő	4	▽
Lillafüred	5		16	9			Szendrőlád	4	
772 Miskolc	2		19	11	8	4	Hidasnémeti	6	
Füged	2		17	9	7		Tokaj	1	
778 Sárospatak	3	⊏	19	10	8	5	Szentendre	6	

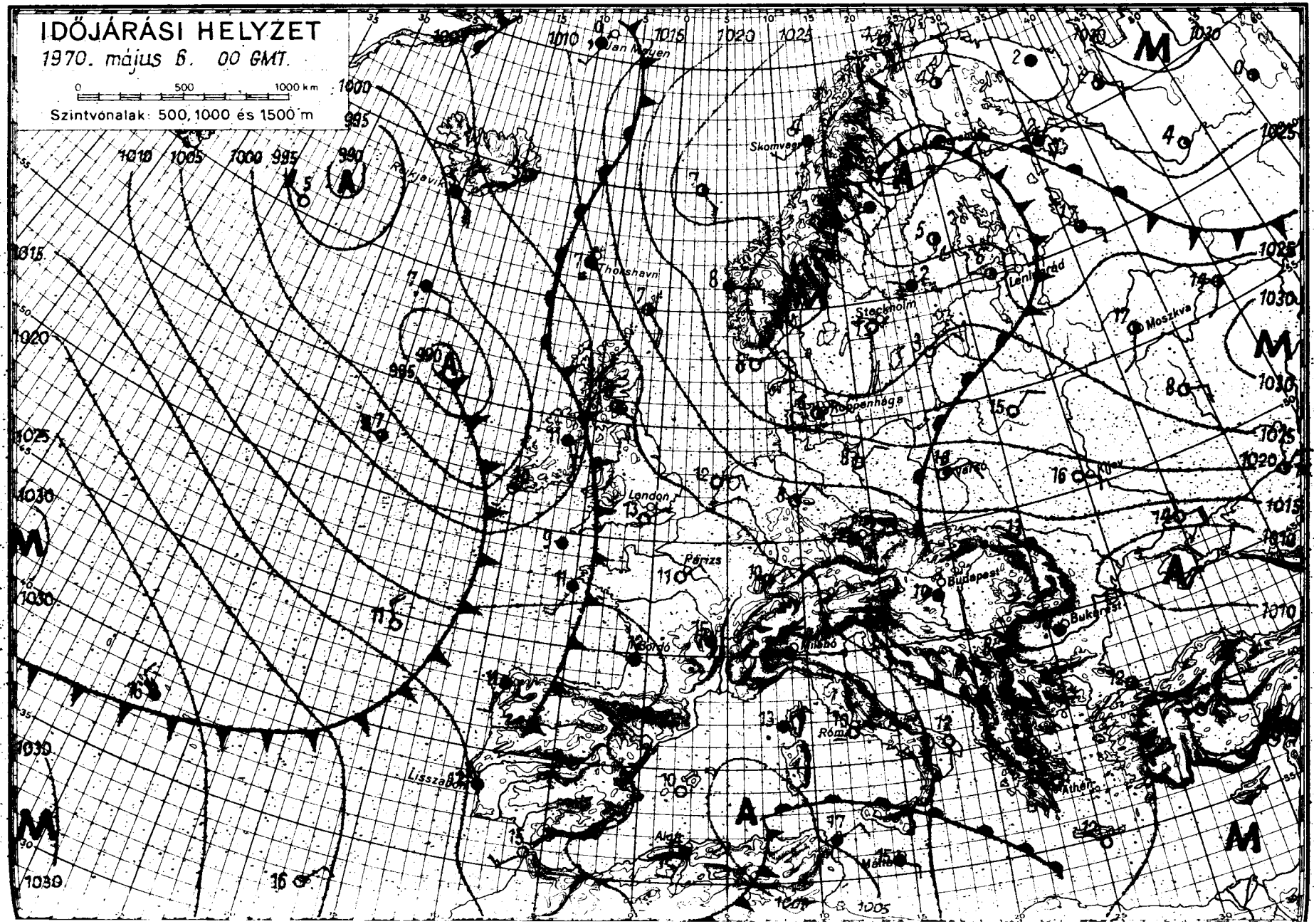
IDŐJÁRÁSI HELYZET
1970. május 6. 00 GMT.
0 500 1000 km
Szintvonalak: 500, 1000 és 1500 m
Jan Mayen
Skomvaer
Reykjavik
Thorshavn
Leningrád
Stockholm
Moszkva
Koppenhága
London
Párizs
Budapest
Bukarest
Lisszabon
Róma
Athén
OFFSET NYOMDA BUDAPEST

IDŐJÁRÁSI NAPIJELENTÉS

ЕЖЕДНЕВНЫЙ МЕТЕОРОЛОГИЧЕСКИЙ БЮЛЛЕТЕНЬ • DAILY WEATHER REPORT
BULLETIN QUOTIDIEN DE TEMPS • TÄGLICHER WETTERBERICHT

KIADJA AZ ORSZÁGOS METEOROLÓGIAI INTÉZET
BUDAPEST II. KITAIBEL PÁL UTCA 1
TELEFON: KÖZPONT: 353-500, IDŐJELZŐ OSZT.: 150-410

MEGJELENIK NAPONKÉNT • ELŐFIZETÉSI ÁRA
A POSTAI KÖLTSÉGGEL EGYÜTT NEGYEDÉVRE 60, Ft
KIADÁSÉRT FELEL AZ INTÉZET IGAZGATÓJA

83. évfolyam 127. szám + Budapest + 1970. május 7. csütörtök

Az időjárási helyzet ma reggel és a várható időjárás:

A Kelet-Európa fölött napok óta uralkodó száraz, meleg, nyárias időjárás az utolsó 24 órában átterjedt Közép-Európa nagy részére is. A nyugat felé áramló meleg levegő első hulláma a magasban elérte az Alpok térségét és Nyugat-Európát és itt keveredve az óceán felől beszivárgó nedvesebb hüvös levegővel, erősen felhős, sokfelé esős időjárást okoz.

Hazánkban szerdán a délutáni órákra felszakadozott a felhőzet és az északkeleti megyék kivételével 2-7 órára kisütött a nap. Az északi és keleti megyékben többfelé volt eső, de a lehullott csapadék csak az északkeleti országrész néhány helyén ért el jelentősebb mennyiséget, 5-9 mm-t. A hőmérséklet napközben általában 16-21, a nyugati megyékben és az északkeleti határvidéken csak 14-16 fokig emelkedett. Csütörtök hajnalra a nyugati határ mentén 4-6, az ország többi részén 6-11 fokig hült le a levegő. Ma délelőtt a Dunántulon erősen felhős volt az ég és egy-két helyen kisebb eső esett. Máshol általában napos, száraz volt az idő. 11 órára a nyugati és délnyugati határvidéken 13-16, az ország többi részén 17-20 fokig emelkedett a hőmérséklet.

Ma 12 órakor Budapesten a hőmérséklet 19 fok, a tengerszintre átszámitott légnyomás 761 mm, gyengén süllyed.

Várható időjárás péntek estig:

A délnyugati és nyugati megyékben változóan felhős idő szórványosan előforduló kisebb esőkkel.
Az ország többi részén nappali felhőképződés eső nélkül.
Gyenge, pénteken napközben kissé megélénkülő keleti, délkeleti szél.
A nappali felmelegedés kissé tovább erősödik.

Várható legalacsonyabb éjszakai hőmérséklet: 8-13,
legmagasabb nappali hőmérséklet pénteken: 20-25 fok között.

Vissy Károly s.k.

Távolabbi kilátások hétfőig

Legalacsonyabb hajnali hőmérsékletek 8-13 fok között. Legmagasabb nappali hőmérsékletek eleinte 19-24, később 16-21 fok között. Jelentős mennyiségü /legalább 5 mm/ csapadék az ország területéenk 70 százalékán várható, főként az időszak végén.

TÁVELŐREJELZŐ CSOPORT

A hőmérséklet napi középértéke és eltérése a 90 évi átlagtól /Budapesten/:

1970. V. 6.: 14,1 C°, -0,7 C°.

1871 óta ezen a napon Budapesten előfordult

legmagasabb hőmérséklet: 29,0 C° /1934, 1968/
legalacsonyabb hőmérséklet: 1,8 C° /1886/

70.238.

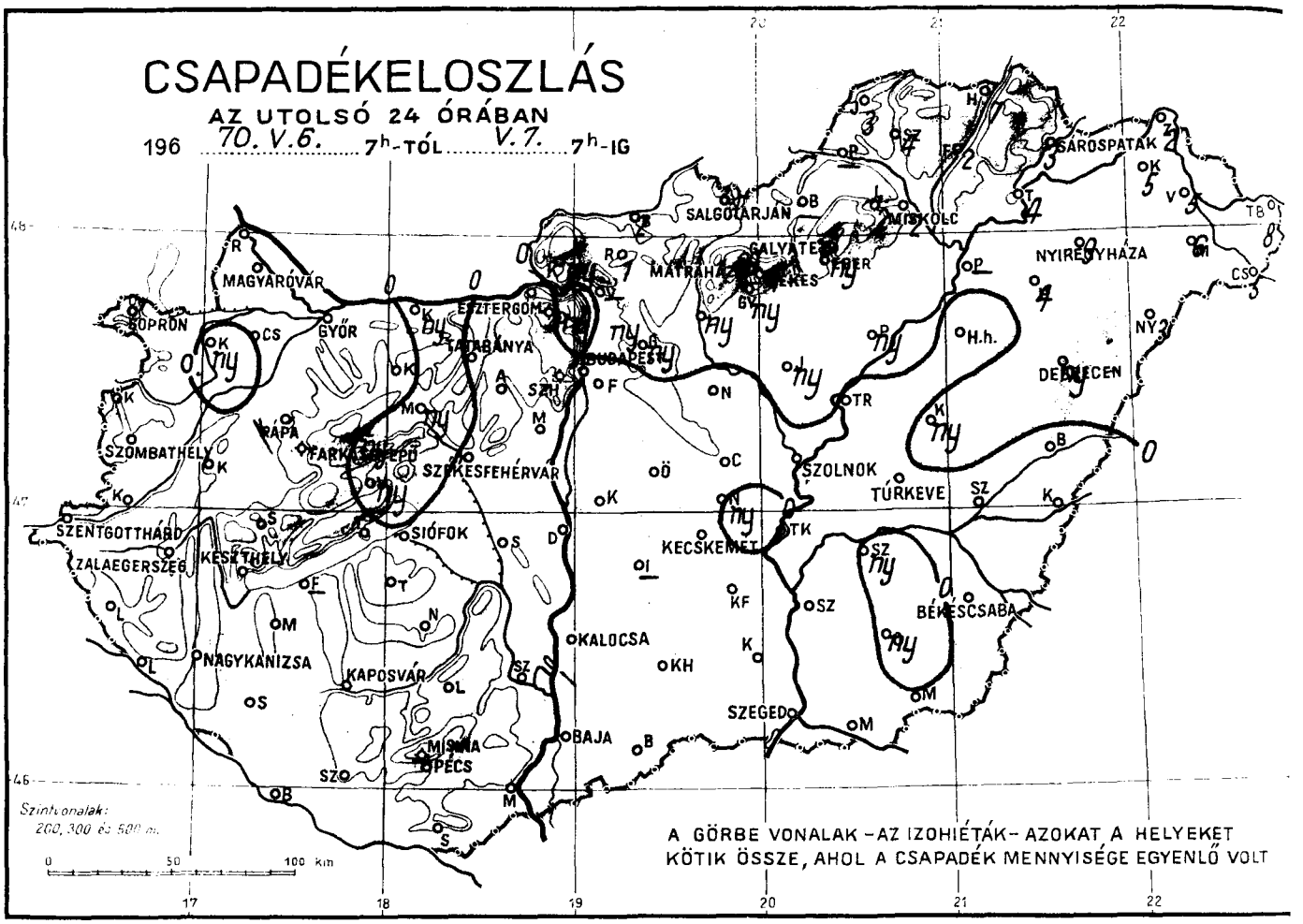
CSAPADÉKELOSZLÁS
AZ UTOLSÓ 24 ÓRÁBAN
196 70. V. 6. 7h-TÓL V. 7. 7h-IG
MAGYARÓVÁR
SOPRON
GYŐR
ESZTERGOM
TATABÁNYA
BUDAPEST
SZOMBATHELY
SZÉKESFEHÉRVÁR
SZOLNOK
TÚRKEVE
SZENTGOTTHÁRD
ZALAEGERSZEG
KESZTHELY
SIÓFOK
KECSKEMÉT
BÉKÉSCSABA
NAGYKANIZSA
KAPOSVÁR
KALOCSA
SZEGED
BAJA
PÉCS
MISKOLC
SALGÓTARJÁN
MÁTRAHÁZA
SALYATEREK
NYÍREGYHÁZA
DEBRECEN
SÁROSPATAK
Szintvonalak:
200, 300 és 500 m.
0 50 100 km
A GÖRBE VONALAK – AZ IZOHIÉTÁK – AZOKAT A HELYEKET
KÖTIK ÖSSZE, AHOL A CSAPADÉK MENNYISÉGE EGYENLŐ VOLT

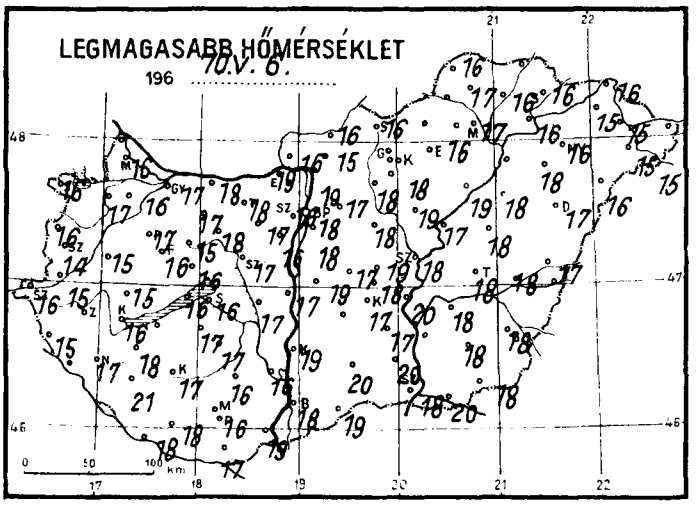
LEGMAGASABB HŐMÉRSÉKLET
196 70. V. 6.

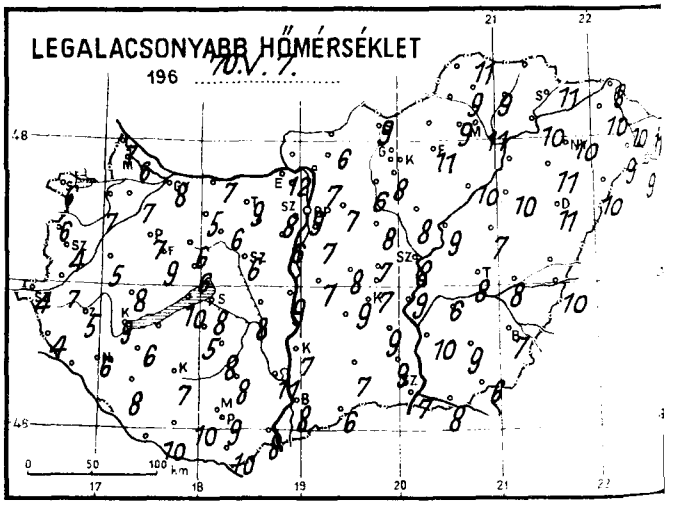
LEGALACSONYABB HŐMÉRSÉKLET
196 70. V. 7.

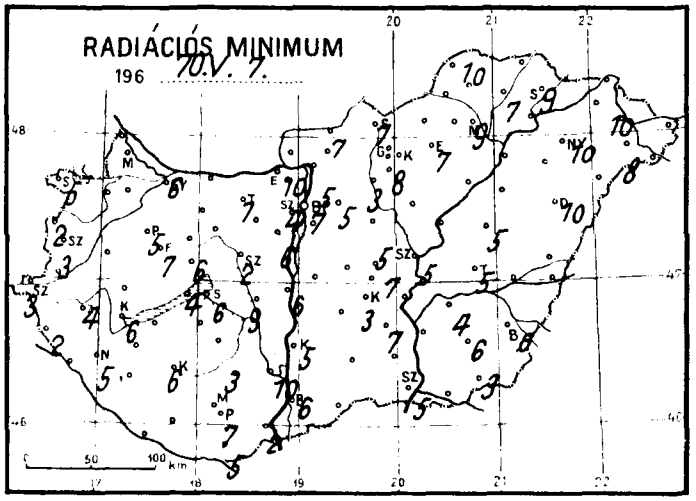
RADIÁCIÓS MINIMUM
196 70. V. 7.

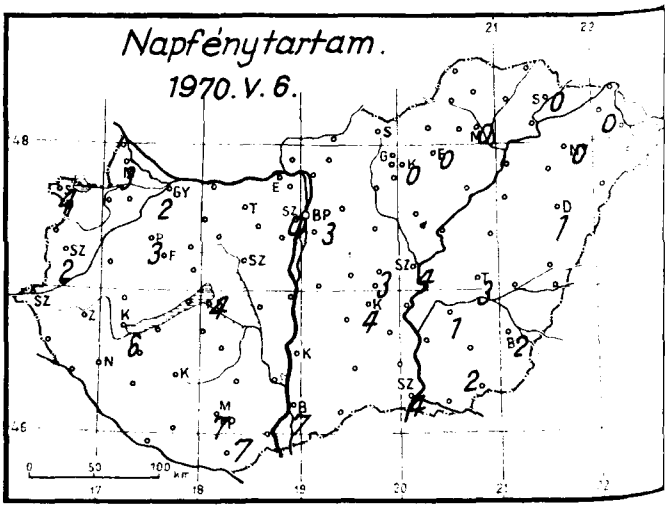
Napfénytartam.
1970. V. 6.

1970. május hó, 7. nap csütörtök

	Az utolsó 24 óra adatai						24 órai csapadék mm		
	Csapadék (mm)		Hőmérsékleti szélsőségek: tegnapi nappali max.	éjszakai min.	min. 5 cm-en	Napsütés (óra) tegnap			
12815 Magyaróvár	.	≡	16	6		3	Rajka	.	
822 Győr	.	=	17	8	6	2	Kapuvár	ny	⌐
825 Pápa	.	=	17	7	5	3	Csorna	.	⌐
805 Sopron	.		16	6	5	4	Komárom	ny	⌐
812 Szombathely	.	=	14	4	3	2	Káld	.	
910 Szentgotthárd	.	≡	16	4	3		Kőszeg	.	
915 Zalaegerszeg	.	=	15	5	4		Körmend	.	
Lenti	.		15	4	2		Letenye	.	
925 Nagykanizsa	.	=	17	6	5		Sümeg	.	⌐≡
920 Keszthely	.	=	16	9	6	6	Zirc	ny	
Tihany	.		16	10	4		Kisbér	.	⌐
935 Siófok	.	=	16	8	6	4	Mór	ny	
942 Pécs	.	=	16	9	7	7	Alcsút	.	
941 Misinatető (534 m)	.		11	9	9	7	Esztergom	.	
Siklós	.		17	10	5		Dobogókő	ny	
827 Farkasgyepű (400 m)	.		16	9	7		Fonyód	-	
Veszprém	ny		16	6	6		Tab	.	
833 Tatabánya	.	⌐	18	9	7		Sárkeresztúr	.	
839 Budapest (Ferihegy)	.	=	18	7			Lengyel	.	
840 Budapest OMI	.		18	9	7	3	Nagykónyi	.	⌐
841 Budapest (Szabadságh.,474 m)	.	⌐	16	8	4	0	Marcali	.	⌐
Martonvásár	.		16	6	6		Somogyszob	.	
835 Székesfehérvár	.	≡	17	6	2		Kaposvár	.	⌐≡
Dunaújváros	.		17	9	6		Barcs	.	≡
Szekszárd	.		16	11	10		Szigetvár	.	
Mohács	.		19	8	2		Bácsalmás	.	
960 Baja	.		18	8	6	7	Kiskunhalas	.	
955 Kalocsa	.		19	7	5		Izsák	-	
Cegléd	.	⌐	19	7	5		Kunsztmiklós	.	
860 Szolnok	.		18	8	5	4	Örkény	.	
970 Kecskemét	.	=	17	9	3	4	Nagykáta	.	
Kiskunfélegyháza	.		17	9	7		Jászapáti	ny	⌐
982 Szeged	.		18	7	5	4	Tiszakécske	.	
Mezőhegyes	.	⌐=	18	6	3		Nagykőrös	ny	
Orosháza	ny		18	9	6	2	Kistelek	.	
990 Békéscsaba	.	≡	18	7	6	2	Makó	.	
875 Túrkeve	.		18	8	5	3	Szentes	.	
Berettyóújfalu	.	≡	17				Szarvas	ny	
982 Debrecen	ny	⛆	17	11	10	1	Szeghalom	.	⌐
892 Nyíregyháza	9	≡	16	10	10	0	Körösszakál	.	
788 Kisvárda	5		15	10	10	0	Tiszaroff	.	
Mátészalka	6		15	9	8		Poroszló	ny	
Tiszabecs	8		11	11			Karcag	ny	
Vác	-						Hortobágy	.	
Gödöllő	ny	⛆⌐	17	7	5		Polgár	-	
Lőrinci	ny		18	6	3		Hajdúdorog	4	
Gyöngyös	ny		18	8	8		Nyírlugos	3	
Balassagyarmat	2		16	-	7		Csenger	5	
755 Salgótarján	1		16	9	7		Vásárosnamény	5	
Galyatető (932 m)	8	⛆	13	6			Záhony	2	
851 Kékestető (1000 m)	1	⛆	111	7	3	0	Királyrét	ny	
Mátraháza (672 m)	-						Romhány	1	
865 Eger	ny		-	11	7	0	Borsodnádasd	-	
Putnok	-						Jósvafő	3	
Lillafüred	2		16	9			Szendrőlád	4	
772 Miskolc	2	≡	17	11	9	0	Hidasnémeti	7	
Füged	2		16	9	7		Tokaj	4	
778 Sárospatak	3		16	11	9	0	Szentendre	ny	

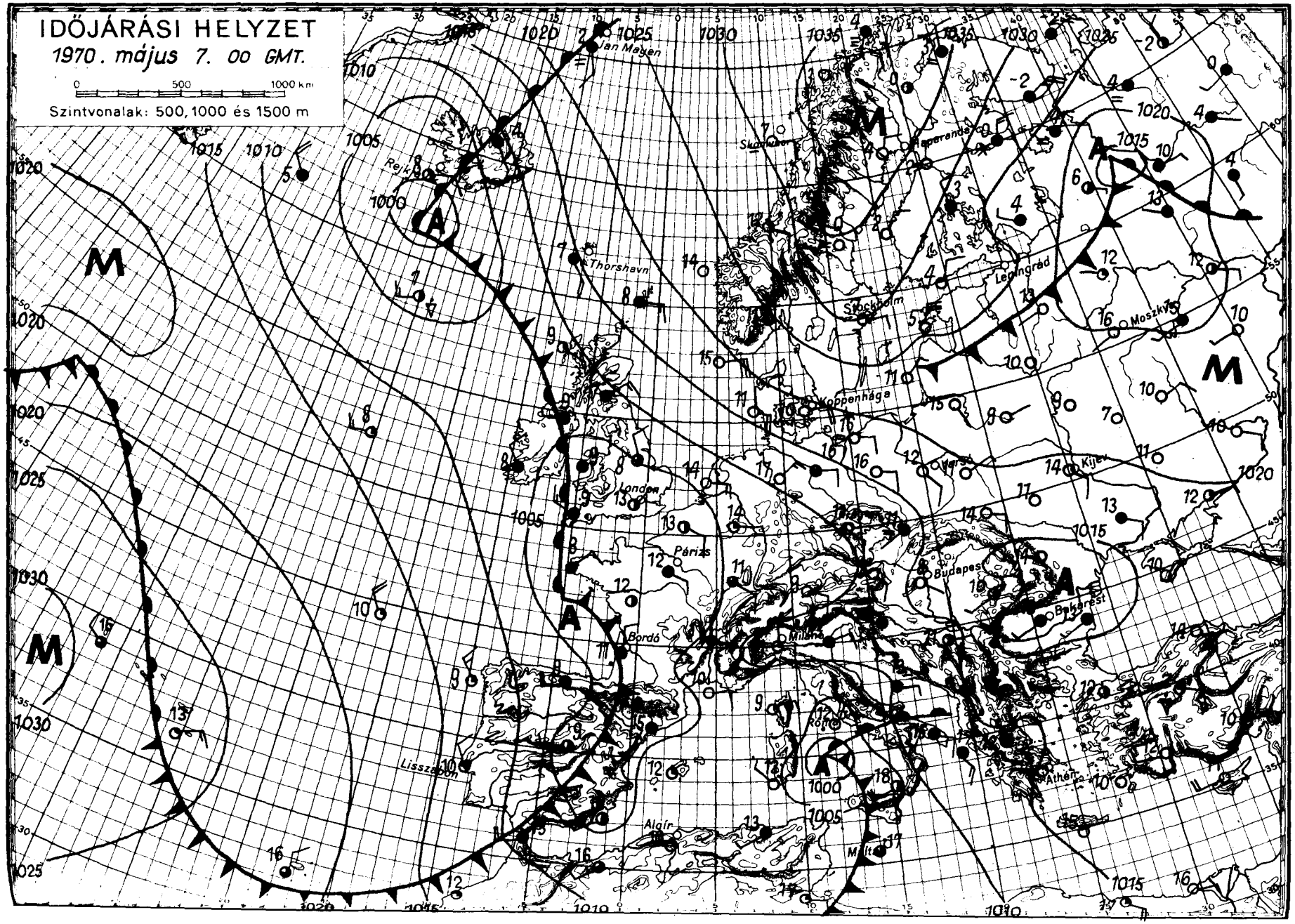
IDŐJÁRÁSI HELYZET
1970. május 7. 00 GMT.
0 500 1000 km
Szintvonalak: 500, 1000 és 1500 m
Jan Mayen
Thorshavn
Skandinávia
Leningrád
Moszkva
Stockholm
Koppenhága
London
Párizs
Bordó
Lisszabon
Algír
Málta
Budapest
Bukarest
Athén
Kijev
Rejkjavik

IDŐJÁRÁSI NAPIJELENTÉS

ЕЖЕДНЕВНЫЙ МЕТЕОРОЛОГИЧЕСКИЙ БЮЛЛЕТЕНЬ • DAILY WEATHER REPORT
BULLETIN QUOTIDIEN DE TEMPS • TÄGLICHER WETTERBERICHT

KIADJA AZ ORSZÁGOS METEOROLÓGIAI INTÉZET
BUDAPEST II. KITAIBEL PÁL UTCA 1
TELEFON: KÖZPONT: 353-500, IDŐJELZŐ OSZT.: 150-410

MEGJELENIK NAPONKÉNT • ELŐFIZETÉSI ÁRA A POSTAI KÖLTSÉGGEL EGYÜTT NEGYEDÉVRE 60, Ft
KIADÁSÉRT FELEL AZ INTÉZET IGAZGATÓJA

83. évfolyam 128. szám + Budapest + 1970. május 8. péntek

Az időjárási helyzet ma reggel és a várható időjárás:

Nyugat-, Közép- és Dél-Európában változóan felhős az ég és többfelől jelentenek esőt, zivatart. A hőmérséklet azonban eléri az évszaknak megfelelő értéket, sőt helyenként meg is haladja azt. Kelet-Európa északi részein és Finnországban erőteljes lehülési folyamat indult meg. Moszkvában például csütörtökön hajnalra csak 15, ma hajnalra pedig már 6 fokra hült le a levegő. A Szovjetunió európai területének déli térségében még mindig meleg, nyári időjárás uralkodik. A Kárpát-medence időjárásában az elkövetkező 36 órában lényeges változás nem várható.

Hazánkban csütörtökön a Dunántulon erősen felhős volt az ég, az ország többi részein 5, 11 órán keresztül sütött a nap. Az északkeleti megyékben többfelé esett az eső. Helyenként zivatar is keletkezett. A lehullott eső mennyisége azonban csak Berettyóujfaluban érte el a 7, Polgáron a 11, Hidasnémetiben pedig a 13 mm-t. Az erősen felhős helyeken 17, 21, a tartósan napos részeken 22, 25 fokig emelkedett napközben a hőmérséklet. Ma hajnalban az ország területén 6 és 14 fok közötti hőmérsékleteket mértek. Délelőtt országszerte változóan felhős volt az ég, a délies szél helyenként megélénkült. 11 órára 20, 23 fokra melegedett fel a levegő.

Ma 12 órakor Budapesten a hőmérséklet 23 fok volt, a tengerszintre átszámitott légnyomás 760 mm, gyengén süllyed.

Várható időjárás szombat estig:

Időnként megnövekvő felhőzet, szórványosan kialakuló helyi záporral, zivatarral.
Mérsékelt, napközben megélénkülő déli, délkeleti szél.

Várható legalacsonyabb éjszakai hőmérséklet: 9, 14,
legmagasabb nappali hőmérséklet szombaton: 21, 26 fok között.

Kerényi Nárcisz s.k.

A hőmérséklet napi középértéke és eltérése a 90 évi átlagtól /Budapesten/:

1970. V. 7.: 16,6 C°, +1,3 C°.

1871 óta ezen a napon Budapesten előfordult

legmagasabb hőmérséklet: 29,1 C° /1923/
legalacsonyabb hőmérséklet: -0,5 C° /1893/

70.242.

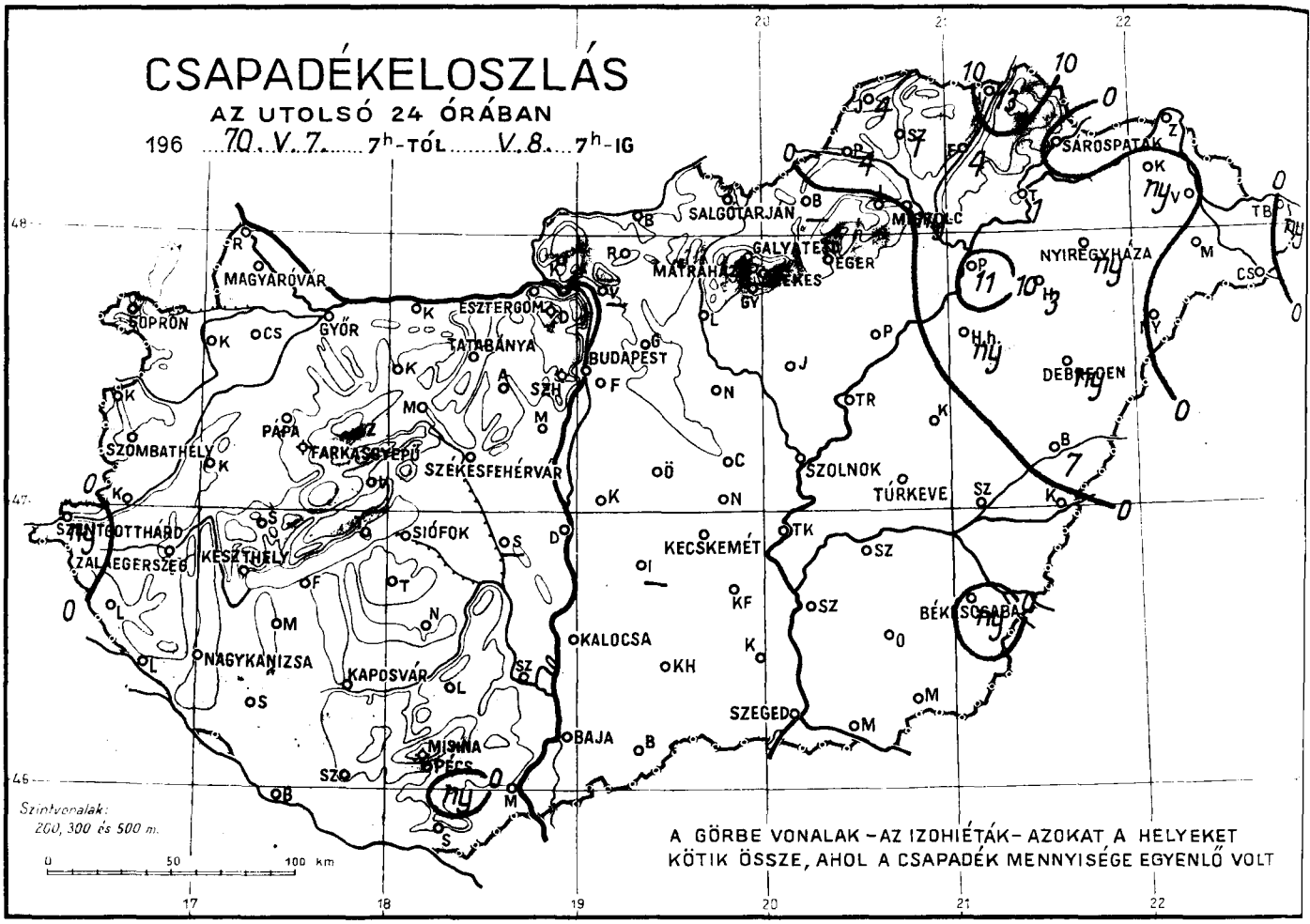
CSAPADÉKELOSZLÁS
AZ UTOLSÓ 24 ÓRÁBAN
196 70. V. 7. 7h-TÓL V. 8. 7h-IG
SOPRON
MAGYARÓVÁR
GYŐR
ESZTERGOM
TATABÁNYA
BUDAPEST
SALGÓTARJÁN
MISKOLC
SÁROSPATAK
NYÍREGYHÁZA
DEBRECEN
SZOLNOK
TÚRKEVE
SZOMBATHELY
PAPA
FARKASGYEPŰ
SZÉKESFEHÉRVÁR
SZENTGOTTHÁRD
ZALAEGERSZEG
KESZTHELY
SIÓFOK
KECSKEMÉT
BÉKÉSCSABA
NAGYKANIZSA
KAPOSVÁR
KALOCSA
SZEGED
BAJA
MOHÁCS
PÉCS
Szintvonalak:
200, 300 és 500 m.
A GÖRBE VONALAK – AZ IZOHIÉTÁK – AZOKAT A HELYEKET
KÖTIK ÖSSZE, AHOL A CSAPADÉK MENNYISÉGE EGYENLŐ VOLT

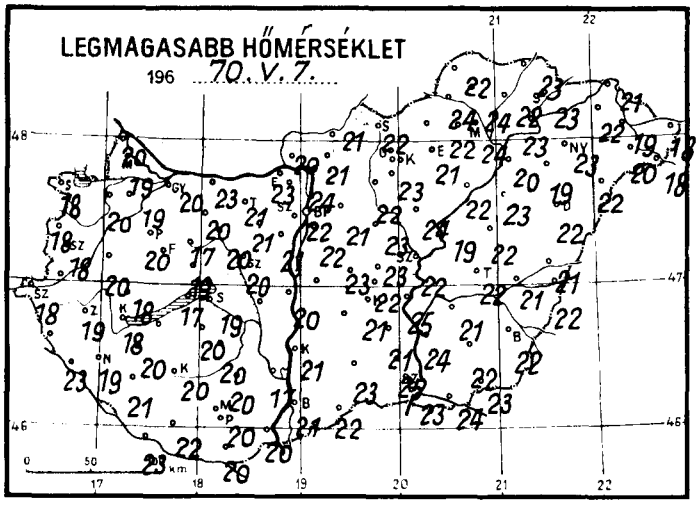
LEGMAGASABB HŐMÉRSÉKLET
196 70. V. 7.

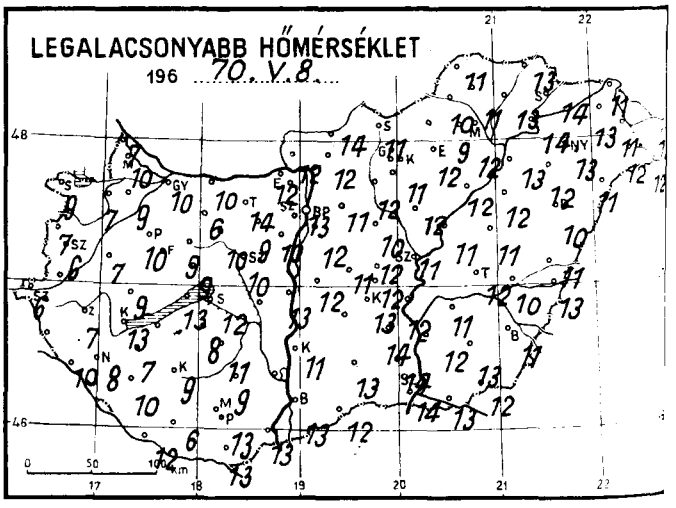
LEGALACSONYABB HŐMÉRSÉKLET
196 70. V. 8.

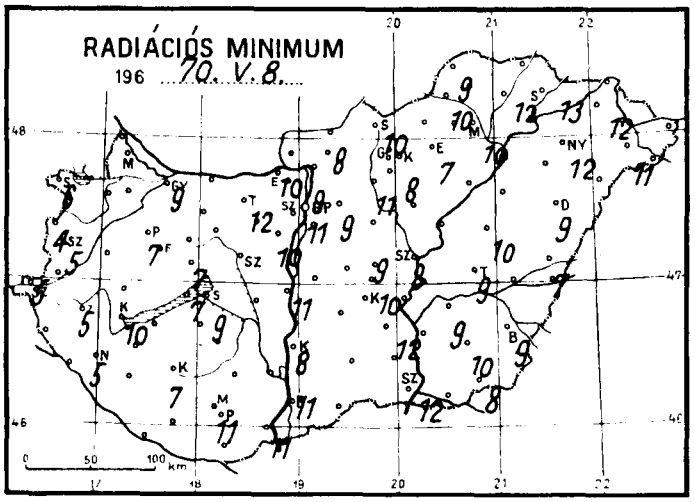
RADIÁCIÓS MINIMUM
196 70. V. 8.

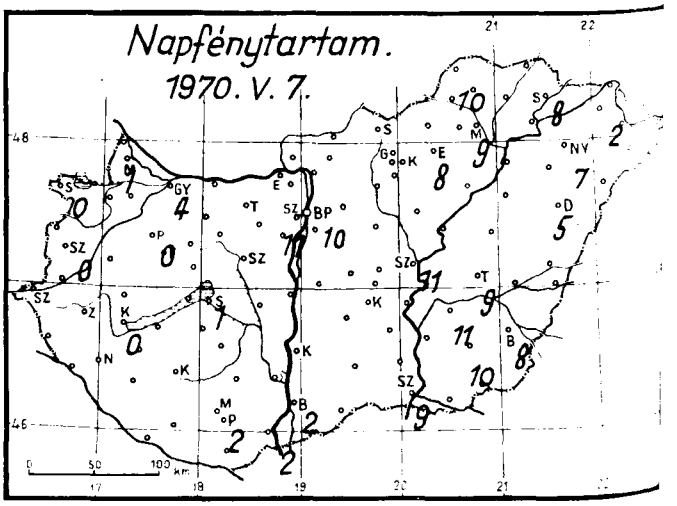
Napfénytartam.
1970. V. 7.

1970. május hó,
8. nap péntek

	Az utolsó 24 óra adatai						24 órai csapadék mm		
	Csapadék (mm)		Hőmérsékleti szélsőségek			Napsütés (óra) tegnap			
			tegnapi nappali max.	éjszakai min.	min. 5 cm-en				
815 Magyaróvár	.		19	10	–	1	Rajka	.	
822 Győr	.		20	10	9	4	Kapuvár	.	
825 Pápa	.		20	10	7	0	Csorna	.	
805 Sopron	.		18	9	6	0	Komárom	.	
812 Szombathely	.		18	6	5	0	Káld	.	
910 Szentgotthárd	ny		18	6	5		Kőszeg	.	
915 Zalaegerszeg	.		19	7	5		Körmend	–	
Lenti	–						Letenye	.	
925 Nagykanizsa	.		19	8	5		Sümeg	.	
920 Keszthely	.		18	13	10	0	Zirc	.	
Tihany	.		17	13	7		Kisbér	.	
935 Siófok	.		19	12	9	1	Mór	.	
942 Pécs	ny		20	13	11	2	Alcsút	.	
941 Misinatető (534 m)	.		19	13	12	2	Esztergom	.	
Siklós	.		20	13	10		Dobogókő	.	
827 Farkasgyepű (400 m)	.		17	9	8		Fonyód	.	
Veszprém	.		19	9	7		Tab	.	
833 Tatabánya	.		21	14	12		Sárbogárd	–	
839 Budapest (Ferihegy)	.		22	12	–		Lengyel	.	
840 Budapest OMI	.		22	9	7	10	Nagykónyi	.	
841 Budapest (Szabadságh., 474 m)	.		20	11	9	11	Marcali	.	
Martonvásár	.		21	10	10		Somogyszob	.	
835 Székesfehérvár	.		20	10			Kaposvár	.	
Dunaújváros	.		20	13	11		Barcs	.	
Szekszárd	.		17	–	–		Szigetvár	.	
Mohács	.		20	11	8		Bácsalmás	.	
960 Baja	.		21	13	11	2	Kiskunhalas	.	
955 Kalocsa	.		21	11	8		Izsák	–	
Cegléd	.		23	12	9		Kunszentmiklós	.	
860 Szolnok	.		22	11	8	11	Örkény	.	
970 Kecskemét	.		21	13	–		Nagykáta	.	
Kiskunfélegyháza	.		21	14	12		Jászapáti	.	
982 Szeged	.		23	14	12	9	Tiszakécske	.	
Mezőhegyes	.		23	12	8		Nagykőrös	.	
Orosháza	.		22	13	10	10	Kistelek	.	
990 Békéscsaba	ny	V	22	11	9	8	Makó	.	
875 Túrkeve	.		22	12	9	9	Szentes	.	
Berettyóújfalu	7	V	21	11	7		Szarvas	.	
882 Debrecen	ny	K	22	10	9	5	Szeghalom	.	
892 Nyíregyháza	ny		23	13	12	7	Kőrösszakál	.	
788 Kisvárda	ny		22	13	12	2	Tiszaroff	.	
Mátészalka	.		20	12	11		Poroszló	.	
Tiszabecs	ny		18	12	–		Karcag	.	
Vác	–						Hortobágy	ny	
Gödöllő	.		21	11	9		Polgár	11	K
Lőrinci	.		23	11	8		Hajdúdorog	3	
Gyöngyös	.		22	12	11		Nyírlugos	.	
Balassagyarmat	.		21	14	8		Csenger	.	
755 Salgótarján	.		22	11	10		Vásárosnamény	.	
Galyatető (932 m)	.		16	9			Záhony	.	
851 Kékestető (1000 m)	.		15	8	7		Királyrét	.	
Mátraháza (672 m)	–						Romhány	.	
865 Eger	ny		21	12	7	8	Borsodnádasd	–	
Putnok	4	K	24	10	10		Jósvafő	4	V
Lillafüred	.		22	9			Szendrőlád	1	
772 Miskolc	ny		24	12	10	9	Hidasnémeti	13	K
Füged	4	K	22	13	12		Tokaj	1	
778 Sárospatak	.		23	14	13	8	Szentendre	.	

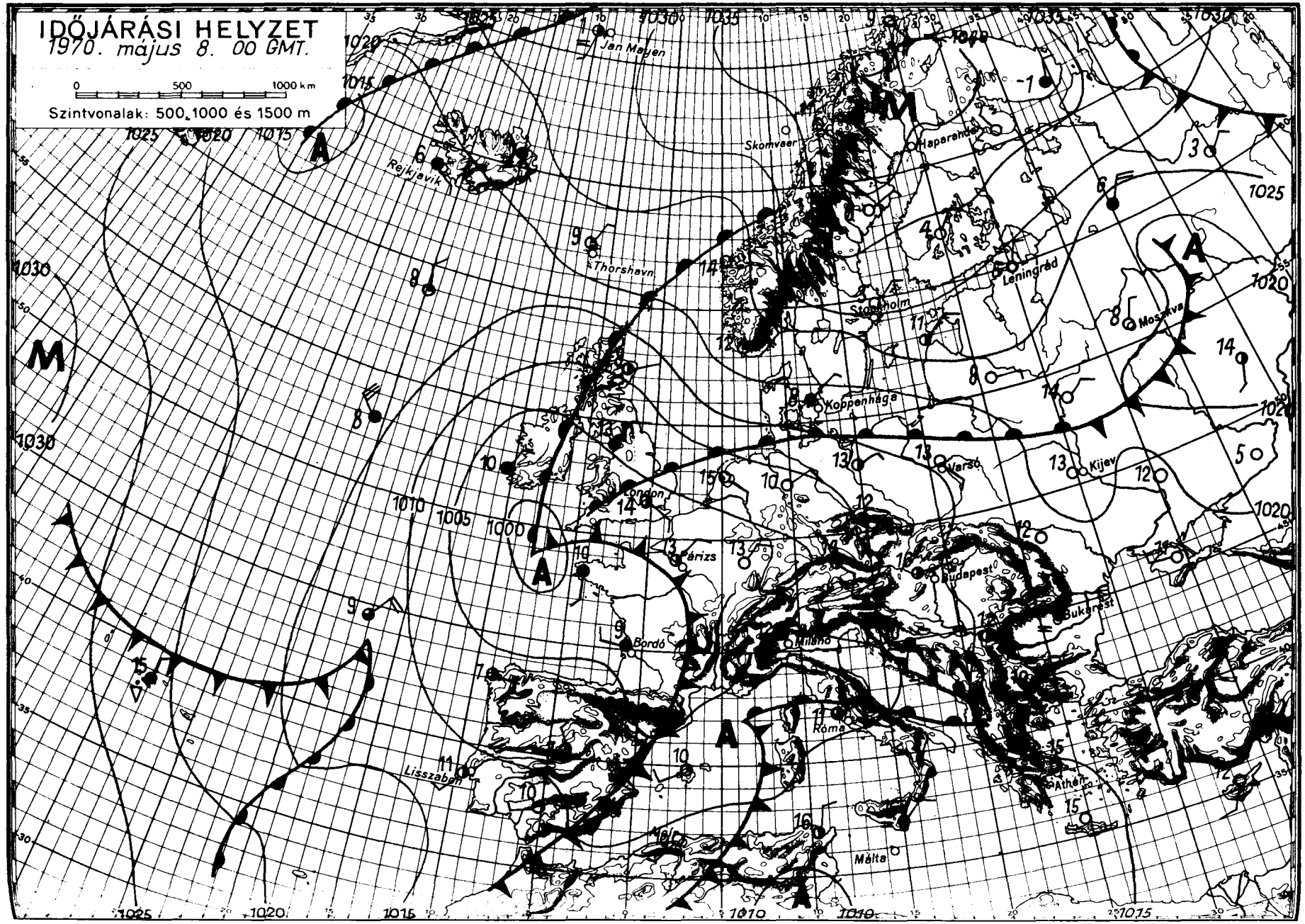
IDŐJÁRÁSI HELYZET
1970. május 8. 00 GMT.
0 500 1000 km
Szintvonalak: 500, 1000 és 1500 m
Jan Mayen
Reykjavik
Thorshavn
Skomvaer
Haparanda
Leningrád
Stockholm
Moszkva
Koppenhága
London
Párizs
Bordó
Varsó
Kijev
Budapest
Bukarest
Milano
Róma
Athén
Málta
Lisszabon
M
A

IDŐJÁRÁSI NAPIJELENTÉS

ЕЖЕДНЕВНЫЙ МЕТЕОРОЛОГИЧЕСКИЙ БЮЛЛЕТЕНЬ • DAILY WEATHER REPORT
BULLETIN QUOTIDIEN DE TEMPS • TÄGLICHER WETTERBERICHT

KIADJA AZ ORSZÁGOS METEOROLÓGIAI INTÉZET
BUDAPEST II. KITAIBEL PÁL UTCA 1
TELEFON: KÖZPONT: 353-500, IDŐJELZŐ OSZT.: 150-410

MEGJELENIK NAPONKÉNT * ELŐFIZETÉSI ÁRA
A POSTAI KÖLTSÉGGEL EGYÜTT NEGYEDÉVRE 60, Ft
KIADÁSÉRT FELEL AZ INTÉZET IGAZGATÓJA

83. évfolyam 129. szám + Budapest + 1970. május 9. szombat

Az időjárási helyzet ma reggel és a várható időjárás:

A délnyugat felől a magasban áramló nedves és hüvösebb levegő fokozatosan elárasztotta Közép-Európát. Hatására a meleg kissé mérséklődött, és sokfelé zápor, zivatar keletkezett. Ugyancsak véget ért a Szovjetunió európai területein a hosszu idő óta tartó meleg idő. Ezeken a területeken mintegy 10, 15 fokkal csökkent a hőmérséklet. Az évszakhoz képest szokatlanul meleg az időjárás Skandináviában, ahol a hőmérséklet 8, 10 fokkal magasabb mit az elmult évek átlagértékei.

Hazánkban pénteken változóan felhős, meleg, napos idő volt. A nappali felmelegedés tovább erősödött, igy a hőmérséklet csucsértéke általában 22, 27 fokot ért el, a déli megyékben egy-két helyen még 28 fokot is mértek. A délutáni órákban a magasban beszivárgó hüvösebb levegő többfelé záport, zivatart váltott ki. A lehullott csapadék mennyisége a csapadéknyom és 11 mm között váltakozott, de Turkevéről 16 mm-t jelentettek. Egy-két helyen jégeső is hullott. Szombaton hajnalra a kevésbé felhős helyeken 8, 10, máshol csak 10, 15 fokig hült le a levegő. Délelőtt változóan felhős volt az ég, esőt csak Kékestetőről jelentettek. A hőmérséklet 11 órakor 17, 22 fokig emelkedett.

Ma 12 órakor Budapesten a hőmérséklet 19 fok volt, a tengerszintre átszámitott légnyomás 761 mm, alig változik.

Várható időjárás vasárnap estig:

Változó mennyiségü felhőzet, többfelé zápor, zivatar.
Mérsékelt, időnként megélénkülő délnyugati, nyugati szél.

Várható legalacsonyabb éjszakai hőmérséklet: 7, 12,
legmagasabb nappali hőmérséklet vasárnap: 19, 24 fok között.

Dunay Sándorné s.k.

A hőmérséklet napi középértéke és eltérése a 90 évi átlagtól /Budapesten/:

1970. V. 8.: 19,5 C°, +4,0 C°.

1871 óta ezen a napon Budapesten előfordult

legmagasabb hőmérséklet: 31,1 C° /1923/
legalacsonyabb hőmérséklet: 2,1 C° /1917/

70.243.

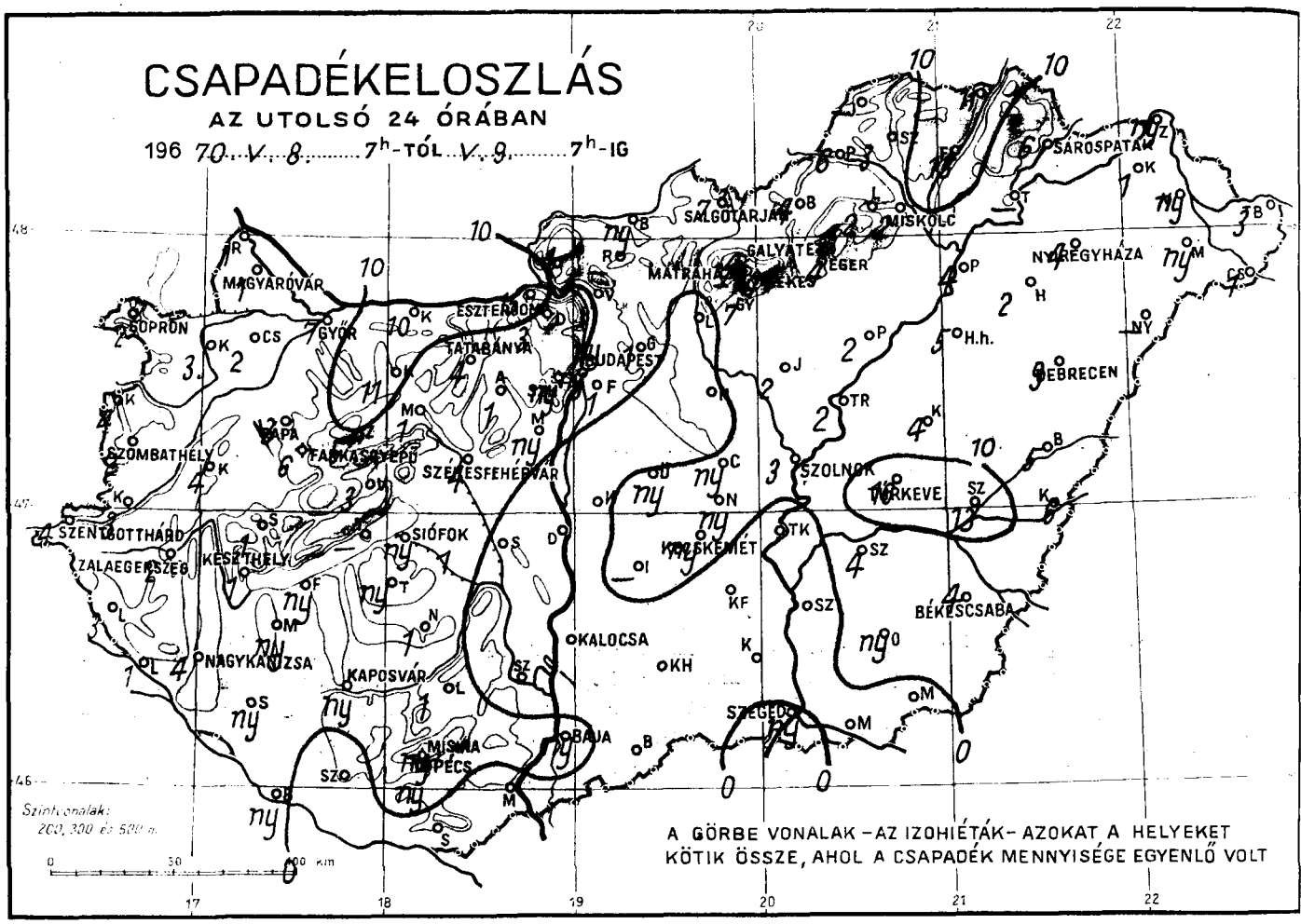
CSAPADÉKELOSZLÁS
AZ UTOLSÓ 24 ÓRÁBAN
196 70. V. 8. 7h-TÓL V. 9. 7h-IG
SÁROSPATAK
SALGÓTARJÁN
MISKOLC
GALYATETŐ
MÁTRAHÁZA
EGER
NYÍREGYHÁZA
MAGYARÓVÁR
SOPRON
GYŐR
ESZTERGOM
TATABÁNYA
BUDAPEST
DEBRECEN
SZOMBATHELY
PAPA
FÁRKASGYEPŰ
SZÉKESFEHÉRVÁR
SZOLNOK
TÜRKEVE
SZENTGOTTHÁRD
ZALAEGERSZEG
KESZTHELY
SIÓFOK
KECSKEMÉT
BÉKÉSCSABA
KALOCSA
NAGYKANIZSA
KAPOSVÁR
SZEGED
BAJA
MISKOLC
PÉCS
Szintvonalak:
200, 300 és 500 m.
A GÖRBE VONALAK – AZ IZOHIÉTÁK – AZOKAT A HELYEKET KÖTIK ÖSSZE, AHOL A CSAPADÉK MENNYISÉGE EGYENLŐ VOLT

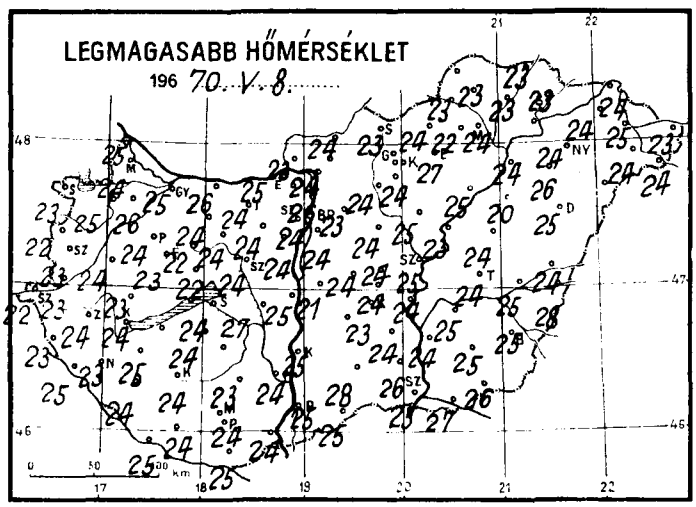
LEGMAGASABB HŐMÉRSÉKLET
196 70. V. 8.

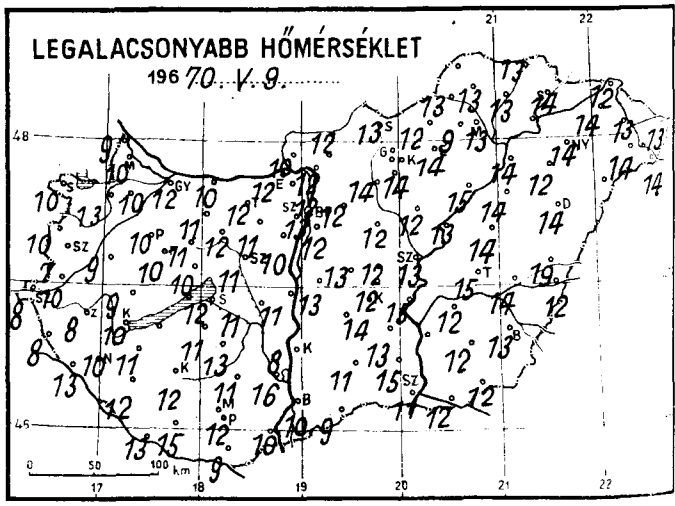
LEGALACSONYABB HŐMÉRSÉKLET
196 70. V. 9.

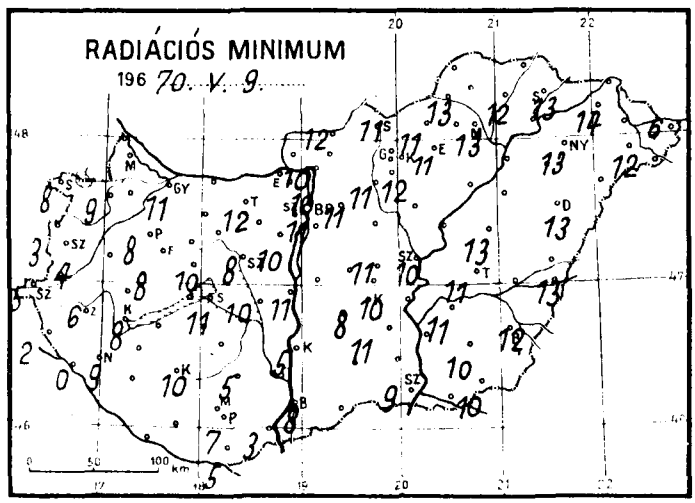
RADIÁCIÓS MINIMUM
196 70. V. 9.

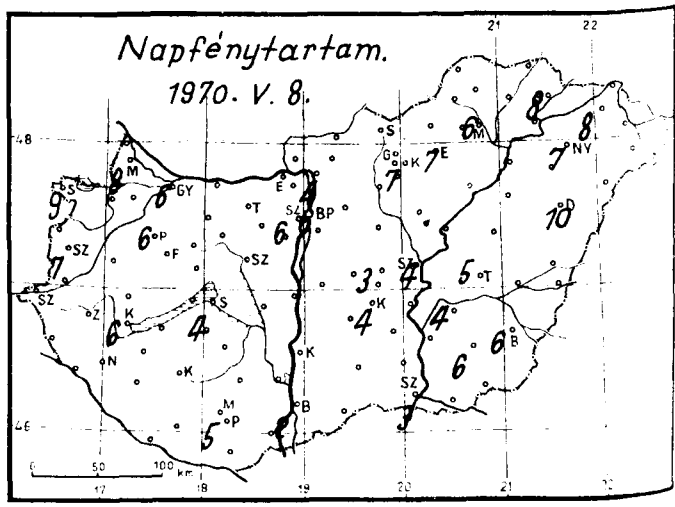
Napfénytartam.
1970. V. 8.

1970. május hó,
9. nap szombat

		Az utolsó 24 óra adatai							24 órai csapadék mm		
		Csapadék (mm)		Hőmérsékleti szélsőségek			Napsütés (óra) tegnap				
				tegnapi nappali max.	éjszakai min.	min. 5 cm-en					
12815	Magyaróvár	1	▽	24	10	–	8		Rajka	1	↖
822	Győr	7	↖	25	12	11	6		Kapuvár	3	↖
825	Pápa	3		24	10	8	6		Csorna	2	↖
805	Sopron	2		23	10	8	9		Komárom	10	↖
812	Szombathely	2	▽	23	7	4	7		Káld	4	↖
910	Szentgotthárd	4	↖	22	8	5			Kőszeg	4	,
915	Zalaegerszeg	2	↖	24	8	6			Körmend	3	↖
	Lenti	3		23	8	2			Letenye	1	↖
925	Nagykanizsa	4	↖	23	10	9			Sümeg	1	
920	Keszthely	1		24	10	8	6		Ziro	5	
	Tihany	–							Kisbér	11	↖
935	Siófok	ny	▽	24	12	11	4		Mór	1	↖
942	Pécs	ny		24	12	7	5		Alcsút	1	↖
941	Misinatető (534 m)	ny		13	8	7	4		Esztergom	15	
	Siklós	.		25	9	5			Dobogókő	3	
827	Farkasgyepű (400 m)	6	↖	23	10	8			Fonyód	ny	↖
	Veszprém	3	↖	22	10	10			Tab	ny	
833	Tatabánya	4	↖	24	12	12			Sárbogárd	1	
839	Budapest (Ferihegy)	1	↖	24	12				Lengyel	1	↖
840	Budapest OMI	ny	↖	24	13	11	6		Nagykónyi	1	↖
841	Budapest (Szabadságh., 474 m)	ny	<	22	10	7	6		Marcali	ny	▽
	Martonvásár	ny	,	24	10	10			Somogyszob	ny	
835	Székesfehérvár	4	↖	24	11	8			Kaposvár	ny	,
	Dunaújváros	.		25	11	11			Baros	ny	
	Szekszárd	.		24	16				Szigetvár	.	
	Mohács	.		24	10	3			Bácsalmás	.	
960	Baja	ny		25	10	8	2		Kiskunhalas	.	
955	Kalocsa	.		25	8	5			Izsák	–	
	Ceglédd	ny	∩	24	12	11	3		Kunsztmiklós	.	
860	Szolnok	3	↖	25	13	10	4		Örkény	ny	↖
970	Kecskemét	ny		23	14	8	4		Nagykáta	.	∩
	Kiskunfélegyháza	.		24	13	11			Jászapáti	2	↖
982	Szeged	ny	▽	25	11	9	3		Tiszakécske	.	
	Mezőhegyes	.		26	12	10			Nagykőrös	ny	↖
	Orosháza	ny		25	12	10	6		Kistelek	.	
990	Békéscsaba	4	↖	25	13	12	6		Makó	.	
875	Túrkeve	16	↖	24	15	11	5		Szentes	.	
	Berettyóújfalu	5	▽	24	19	13			Szarvas	4	↖
882	Debrecen	9		25	14	13	10		Szeghalom	13	▽
892	Nyíregyháza	4		24	14	13	7		Kőrösszakál	6	▽
788	Kisvárda	1		24	14	14	8		Tiszaroff	2	↖
	Mátészalka	ny	,	24	14	12			Poroszló	2	↖
	Tiszabecs	3		23	13	6			Karcag	4	▽
	Vác	ny	↖	24	19	10			Hortobágy	5	↖
	Gödöllő	1	▽	23	12	11			Polgár	4	↖
	Lőrinci	.	<	24	14	11			Hajdúdorog	2	
	Gyöngyös	7	↖	24	14	12			Nyírlugos	–	
	Balassagyarmat	ny	▽	24	20	12			Csenger	1	▽
735	Salgótarján	7	▽	23	13	11			Vásárosnamény	ny	
	Galyatető (932 m)	4	↖	19	10				Záhony	ny	
951	Kékestető (1000 m)	4	↖	16	9	8	7		Királyrét	1	▽
	Mátraháza (672 m)	–							Romhány	–	
765	Eger	4	▽	27	14	11	7		Borsodnádasd	4	↖
	Putnok	6	↖	23	13	13			Jósvafő	–	
	Lillafüred	2		22	9				Szendrőlád	3	↖
772	Miskolc	2	▽	24	13	13	6		Hidasnémeti	11	↖
	Füged	15		23	13	12			Tokaj	–	
775	Sárospatak	6		23	14	13	8		Szentendre	ny	<

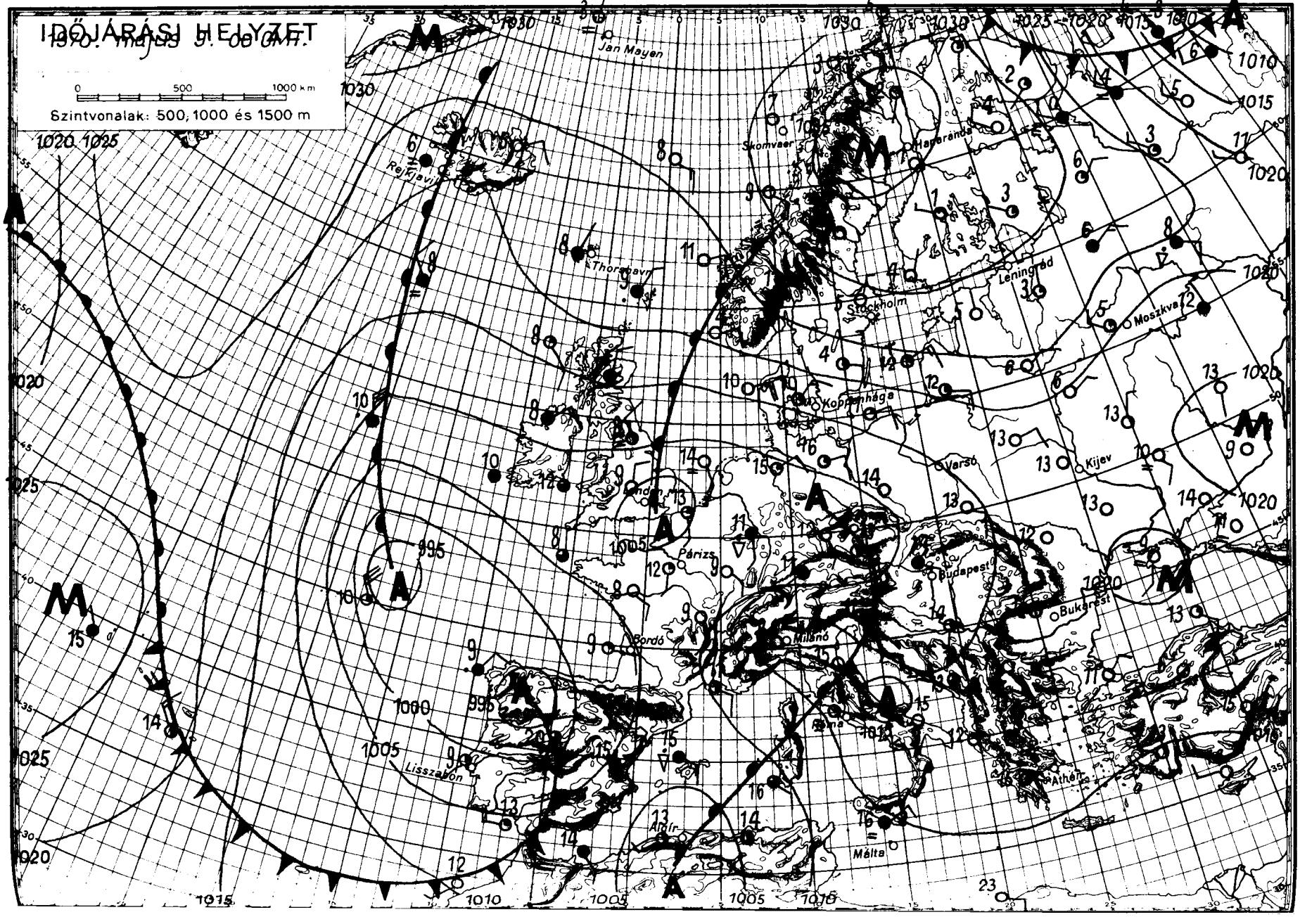
IDŐJÁRÁSI HELYZET
1970. május 9. 06 GMT.
0 500 1000 km
Szintvonalak: 500, 1000 és 1500 m
Jan Mayen
Reykjavik
Thorshavn
Skomvaer
Haparanda
Leningrád
Stockholm
Moszkva
Koppenhága
Varsó
Kijev
London
Párizs
Budapest
Bukarest
Milánó
Bordó
Róma
Athén
Lisszabon
Algír
Málta

IDŐJÁRÁSI NAPIJELENTÉS

ЕЖЕДНЕВНЫЙ МЕТЕОРОЛОГИЧЕСКИЙ БЮЛЛЕТЕНЬ • DAILY WEATHER REPORT
BULLETIN QUOTIDIEN DE TEMPS • TÄGLICHER WETTERBERICHT

KIADJA AZ ORSZÁGOS METEOROLÓGIAI INTÉZET
BUDAPEST II. KITAIBEL PÁL UTCA 1
TELEFON: KÖZPONT: 353-500, IDŐJELZŐ OSZT.: 150-410

MEGJELENIK NAPONKÉNT • ELŐFIZETÉSI ÁRA A POSTAI KÖLTSÉGGEL EGYÜTT NEGYEDÉVRE 60, Ft
KIADÁSÉRT FELEL AZ INTÉZET IGAZGATÓJA

83. évfolyam 130. szám + Budapest + 1970. május 10. vasárnap

Az időjárási helyzet ma reggel és a várható időjárás:

Nyugat- és Közép-Európa felett nagy kiterjedésü ciklon rendszer helyezkedik el. Ennek következtében a Földközi-tenger felől a magasban páradus, hüvösebb légtömegek követik egymást. Hatásukra az emlitett területeken erősen felhős az idő, sokfelé esik az eső, helyenként zivatarok kiséretében. Száraz, napos az időjárás a Skandináv-félszigeten és a Balti-tenger vidékén. A Szovjetunió európai területének északi részét pedig hideg levegő árasztotta el, ahol a hajnali órákban néhány helyen havazott.

Hazánkban szombaton a magassági hideg front elvonulása után felszakadozott a felhőzet. A több órás napsütés miatt 20, 25 fokig melegedett fel a levegő. Délelőtt az északkeleti határszélen néhány helyen zápor, zivatar keletkezett. Az esti, majd az éjszakai órákban többfelé esett az eső, de a lehullott eső mennyisége csak kevés helyen haladta meg az 5 mm-t. Vasárnap hajnalra általában 7, 14 fokig hült le a levegő. Délelőtt a Dunántulon változóan felhős, a Tiszántulon borult idő volt, és itt többfelé esett az eső. A hőmérséklet 11 órakor 14, 22 fok között váltakozott.

Ma 12 órakor Budapesten a hőmérséklet 18 fok, a tengerszintre átszámitott légnyomás 758 mm, gyengén süllyedő irányzatu.

Várható időjárás hétfő estig:

Változóan felhős idő, vasárnap több, hétfőn kevesebb helyen eső, zivatar. Mérsékelt, napközben megélénkülő déli, délnyugati, később nyugati, északnyugatira forduló szél.
Enyhe éjszaka.

Várható legalacsonyabb éjszakai hőmérséklet: 9, 14,
legmagasabb nappali hőmérséklet hétfőn: 20, 25 fok között.

Dunay Sándorné s.k.

A hőmérséklet napi középértéke és eltérése a 90 évi átlagtól /Budapesten/:

1970. V. 9.: 18,0 C°, +2,6 C°.

1871 óta ezen a napon Budapesten előfordult

legmagasabb hőmérséklet: 29,8 C° /1907/
legalacsonyabb hőmérséklet: 2,0 C° /1941/

70.244.

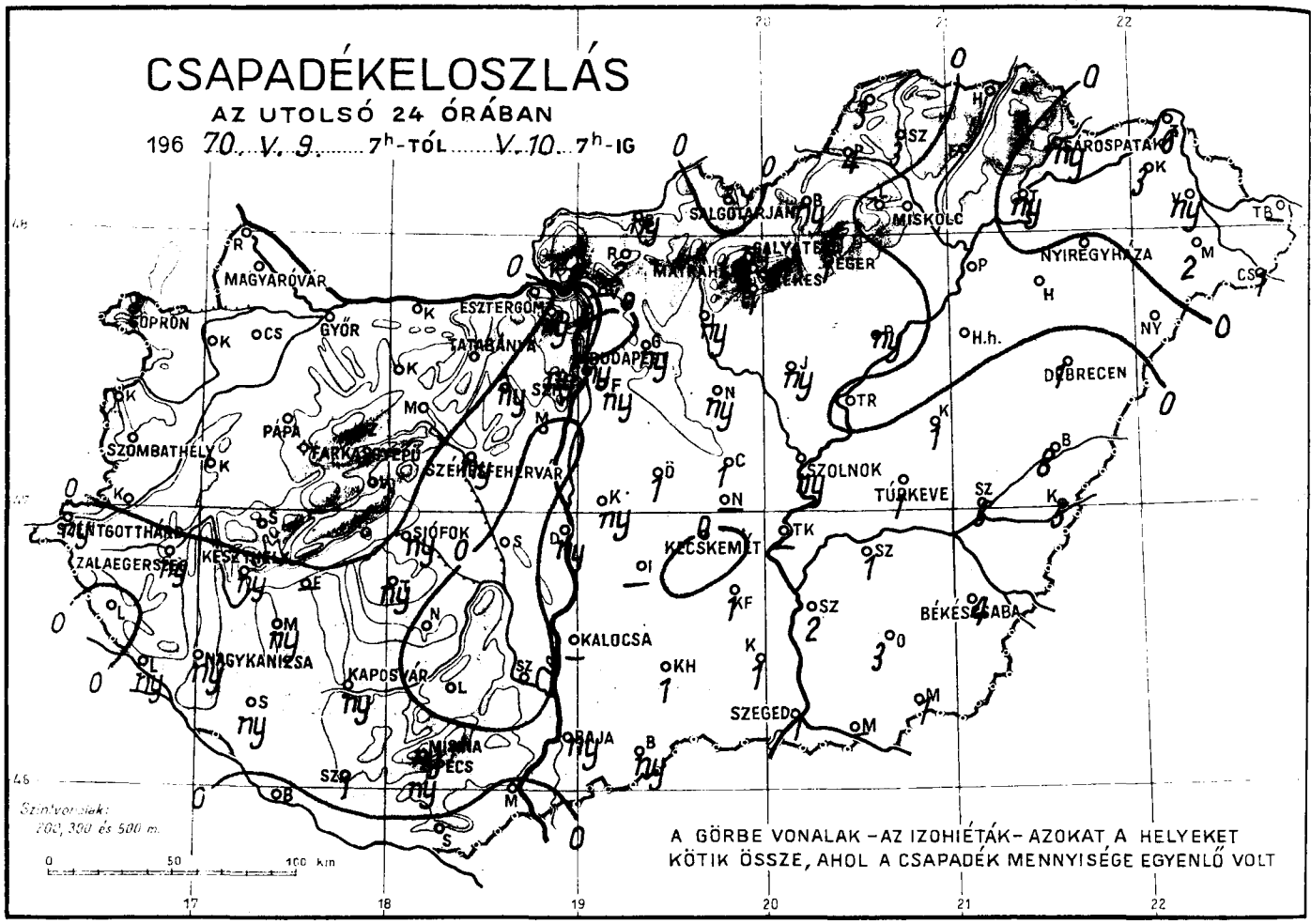
CSAPADÉKELOSZLÁS
AZ UTOLSÓ 24 ÓRÁBAN
196 70. V. 9. 7h-TÓL V. 10. 7h-IG
MAGYARÓVÁR
SOPRON
GYŐR
ESZTERGOM
TATABÁNYA
BUDAPEST
SALGÓTARJÁN
MISKOLC
NYÍREGYHÁZA
DEBRECEN
SZOLNOK
TÚRKEVE
SZOMBATHELY
PÁPA
SZÉKESFEHÉRVÁR
SIÓFOK
KECSKEMÉT
BÉKÉSCSABA
NAGYKANIZSA
KAPOSVÁR
KALOCSA
SZEGED
PÉCS
BAJA
Szintvonalak:
200, 300 és 500 m.
A GÖRBE VONALAK – AZ IZOHIÉTÁK – AZOKAT A HELYEKET KÖTIK ÖSSZE, AHOL A CSAPADÉK MENNYISÉGE EGYENLŐ VOLT

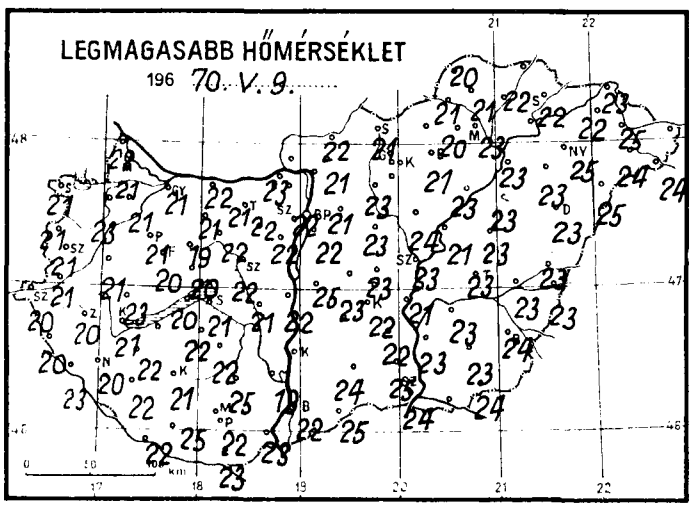
LEGMAGASABB HŐMÉRSÉKLET
196 70. V. 9.

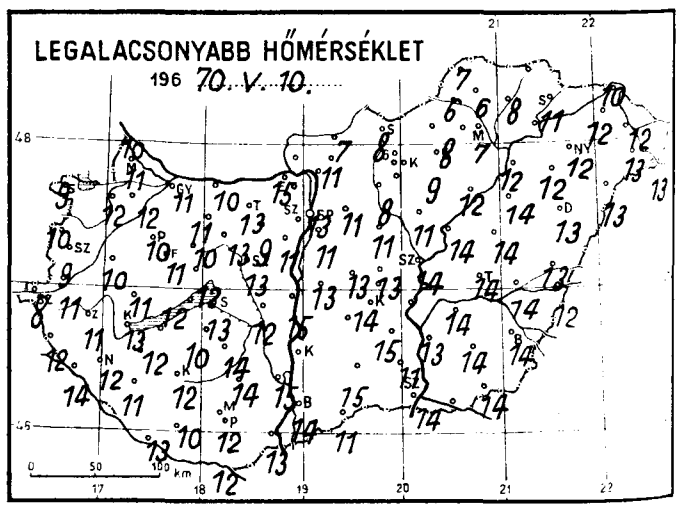
LEGALACSONYABB HŐMÉRSÉKLET
196 70. V. 10.

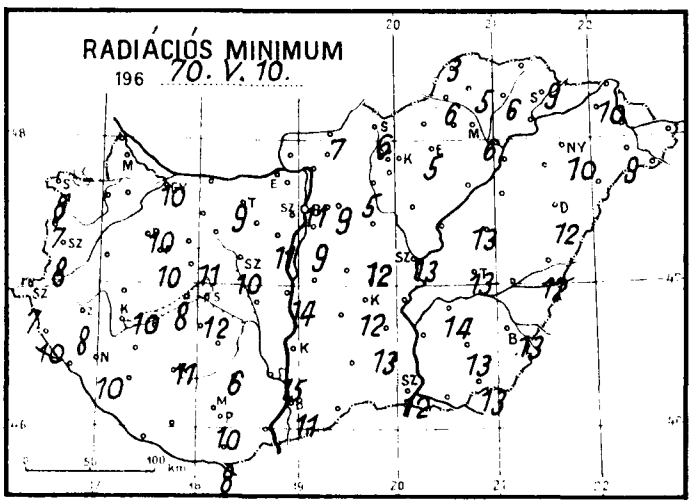
RADIÁCIÓS MINIMUM
196 70. V. 10.

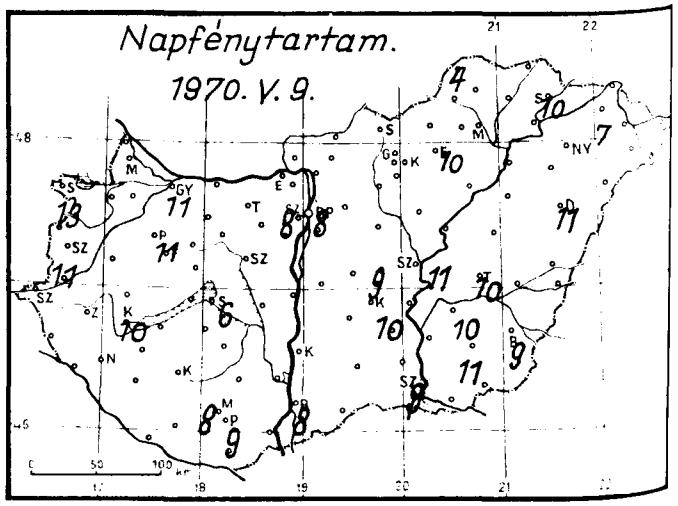
Napfénytartam.
1970. V. 9.

1970...május..... hó,

10... napvasárnap.....

		Az utolsó 24 óra adatai						24 órai csapadék mm		
		Csapadék (mm)		Hőmérsékleti szélsőségek			Napsütés (óra) tegnap			
				tegnapi nappali max.	éjszakai min.	min. 5 cm-en				
12815	Magyaróvár	.		21	11	–	13	Rajka	.	
822	Győr	.		21	11	10	11	Kapuvár	.	
825	Pápa	.		21	10	10	11	Csorna	.	⌒
805	Sopron	.		21	9	8	13	Komárom	.	
812	Szombathely	.		21	9	8	11	Káld	.	
910	Szentgotthárd	ny		20	8	7		Kőszeg	.	
915	Zalaegerszeg	ny		20	11	8		Körmend	.	
	Lenti	.		20	12	10		Letenye	ny	▽
925	Nagykanizsa	ny		20	12	10		Sümeg	.	
920	Keszthely	ny		21	13	10	10	Zirc	.	
	Tihany	.		20	12	8		Kisbér	.	⌒
935	Siófok	ny		21	13	12	6	Mór	.	
942	Pécs	ny		22	12	10	9	Alcsút	ny	▽
941	Misinatető (534 m)	ny		19	15	10	8	Esztergom	.	
	Siklós	.	⌒	23	12	8		Dobogókő	ny	
827	Farkasgyepű (400 m)	.		20	11	10		Fonyód	–	
	Veszprém	.		20	12	11		Tab	ny	
833	Tatabánya	.		21	13	9		Sárbogárd	.	
839	Budapest (Ferihegy)	ny		22	11	9		Lengyel	.	
840	Budapest OMI	ny		22	13	11	8	Nagykónyi	.	
841	Budapest (Szabadságh., 474 m)	ny		20	11	8	9	Marcali	ny	
	Martonvásár	.		21	11	11		Somogyszob	ny	
835	Székesfehérvár	ny		22	13	10		Kaposvár	ny	
	Dunaújváros	ny		22	15	14		Barcs	.	
	Szekszárd	.		19	15	15		Szigetvár	1	
	Mohács	.		23	13	–		Bácsalmás	ny	
960	Baja	ny		22	14	11	8	Kiskunhalas	1	
955	Kalocsa	–						Izsák	–	
	Cegléd	1		23	13	12	9	Kunsztmiklós	ny	
860	Szolnok	ny		23	14	13	11	Örkény	1	
970	Kecskemét	.		22	14	12	10	Nagykáta	ny	
	Kiskunfélegyháza	1		22	15	13		Jászapáti	ny	
982	Szeged	1		24	14	12	9	Tiszakécske	.	
	Mezőhegyes	1		24	14	13		Nagykőrös	–	
	Orosháza	3	▽	23	14	13	11	Kistelek	1	
990	Békéscsaba	4		24	14	13	9	Makó	–	
875	Túrkeve	1		23	14	13	10	Szentes	2	
	Berettyóújfalu	8		23	13	12		Szarvas	1	
882	Debrecen	1	▽	23	13	12	11	Szeghalom	5	
892	Nyíregyháza	.		25	12	10		Kőrösszakál	5	▽
788	Kisvárda	3		22	12	10	7	Tiszaroff	.	
	Mátészalka	2		24	13	9		Poroszló	ny	
	Tiszabecs	–						Karcag	1	
	Vác	–						Hortobágy	.	
	Gödöllő	ny	▽	21	11	9		Polgár	.	
	Lőrinci	ny		23	8	5		Hajdúdorog	.	
	Gyöngyös	1		22	10	7		Nyírlugos	.	
	Balassagyarmat	ny		22	7	7		Csenger	1	↖
755	Salgótarján	.		21	8	6		Vásárosnamény	ny	
	Galyatető (932 m)	ny		18	10			Záhony	6	↖
851	Kékestető (1000 m)	1		14	7	4	10	Királyrét	–	
	Mátraháza (672 m)	–						Romhány	2	
865	Eger	1		21	9	5	10	Borsodnádasd	ny	▽
	Putnok	4	↖	21	6	6		Jósvafő	3	↖
	Lillafüred	.		20	8			Szendrőlád	3	
772	Miskolc	.		23	7	6	9	Hidasnémeti	.	
	Fügöd	.	⌒	22	8	6		Tokaj	ny	▽
775	Sárospatak	ny		22	12	9	10	Szentendre	.	

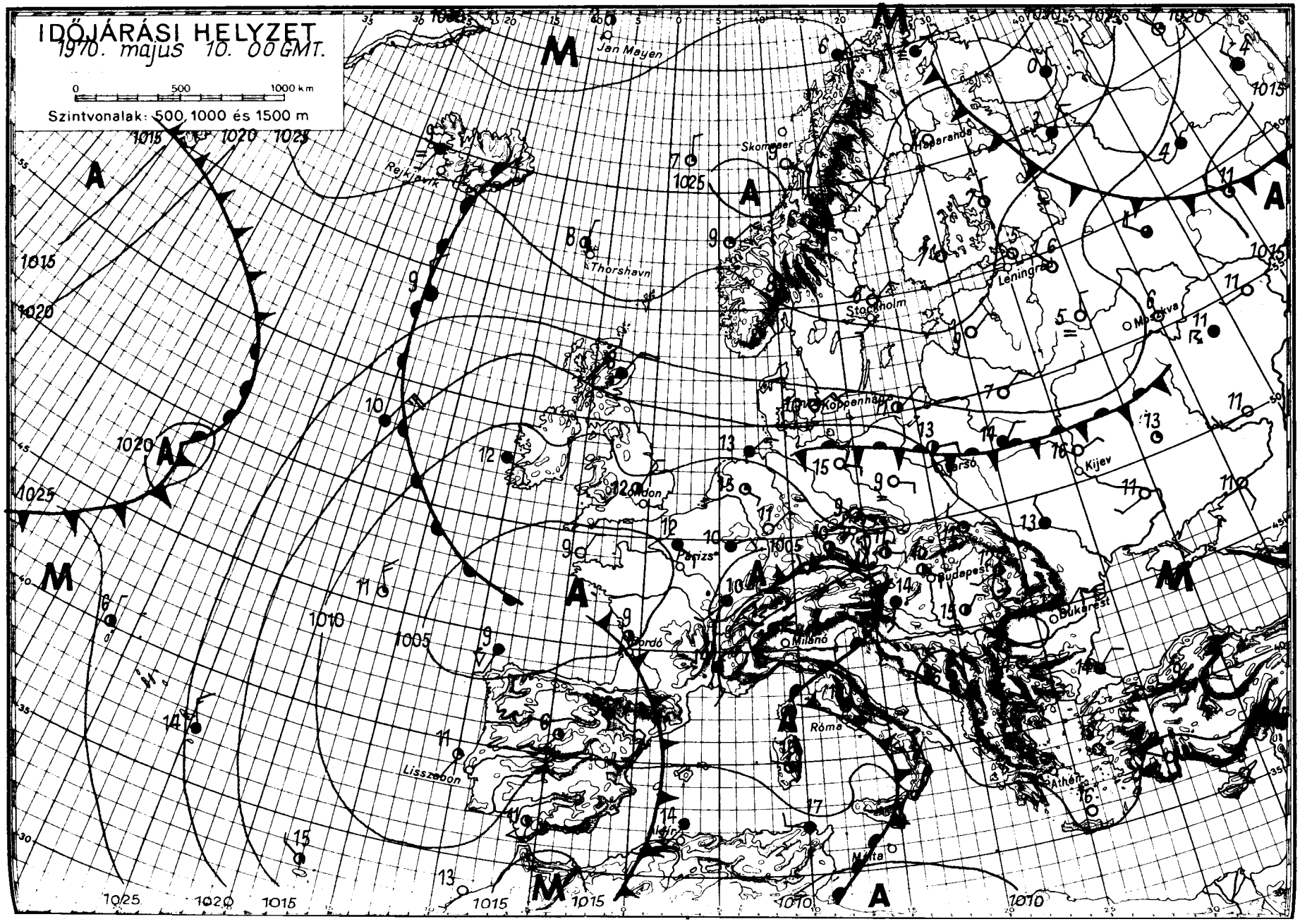
IDŐJÁRÁSI HELYZET
1970. május 10. 00 GMT.
0 500 1000 km
Szintvonalak: 500, 1000 és 1500 m
Jan Mayen
Reykjavik
Thorshavn
Skomaer
Hoparanda
Leningrad
Stockholm
Moskva
Koppenhága
Kijev
London
Párizs
Budapest
Bukarest
Milánó
Bordó
Róma
Athén
Málta
Lisszabon

IDŐJÁRÁSI NAPIJELENTÉS

ЕЖЕДНЕВНЫЙ МЕТЕОРОЛОГИЧЕСКИЙ БЮЛЛЕТЕНЬ • DAILY WEATHER REPORT
BULLETIN QUOTIDIEN DE TEMPS • TÄGLICHER WETTERBERICHT

KIADJA AZ ORSZÁGOS METEOROLÓGIAI INTÉZET
BUDAPEST II. KITAIBEL PÁL UTCA 1
TELEFON: KÖZPONT: 353-500, IDŐJELZŐ OSZT.: 150-410

MEGJELENIK NAPONKÉNT • ELŐFIZETÉSI ÁRA A POSTAI KÖLTSÉGGEL EGYÜTT NEGYEDÉVRE 60, Ft
KIADÁSÉRT FELEL AZ INTÉZET IGAZGATÓJA

83. évfolyam 131. szám + Budapest + 1970. május 11. hétfő

Az időjárási helyzet ma reggel és a várható időjárás:

Nyugat- és Közép-Európa fölött nagy kiterjedésü ciklon alakult ki. Ennek következtében itt sok helyen esik az eső, helyenként zivatar alakul ki. Száraz, napos az idő a Balkán- és a Skandináv-félszigeten, valamint a Balti-tenger térségében. A Szovjetunió európai területének északi felén az Északi-Jeges-tengerről érkező hideg levegő néhány helyen hózáport okoz.

Hazánkban vasárnap délen és nyugaton változóan, máshol erősen felhős volt az ég. Számottevő napsütés, 3, 6 óra, csak a déli és nyugati megyékben alakult ki. Többfelé esett az eső, záporeső, helyenként zivatar kiséretében. A lehullott eső mennyisége általában 10 mm alatt maradt, csak Jósvafőn mértek 11, Balassagyarmaton 14, Csengeren 16, Komáromban 19 mm-t. A hőmérséklet napközben a Dunakanyarban, az Északi-Hegyvidék térségében és a Tiszántul északi felén csak 14, 19, máshol általában 20, 25, a déli határvidéken 25, 27 fokig emelkedett. Ma hajnalra 10, 15 fokig hült le a levegő. Délelőtt változóan felhős idő volt, egy-két helyen eső, záporeső esett. A hőmérséklet 11 órára 18, 22 fokig emelkedett.

Ma 12 órakor Budapesten a hőmérséklet 20 fok, a tengerszintre átszámitott légnyomás 754 mm, alig változik.

Várható időjárás kedd estig:

Időnként megnövekedő felhőzet, szórványosan előforduló záporral, zivatarral.
Mérsékelt, zivatar idején átmenetileg megerősödő déli, délnyugati szél.

Várható legalacsonyabb éjszakai hőmérséklet: 10, 15,
legmagasabb nappali hőmérséklet kedden: 19, 24 fok között.

Bartha Péterné s.k.

Távolabbi kilátások péntekig:

Legalacsonyabb hajnali hőmérsékletek 7, 12 fok között. Legmagasabb nappali hőmérsékletek 16, 21 fok között. Jelentős mennyiségü /legalább 5 mm/ csapadék az ország területének 90 százalékán várható.

TÁVELŐREJELZŐ CSOPORT

A hőmérséklet napi középértéke és eltérése a 90 évi átlagtól /Budapesten/:

1970. V. 10.: 15,3 C°, -0,1 C°.

1871 óta ezen a napon Budapesten előfordult

Legmagasabb hőmérséklet: 31,0 C° /1958/
Legalacsonyabb hőmérséklet: 3,0 C° /1953/

70.245.

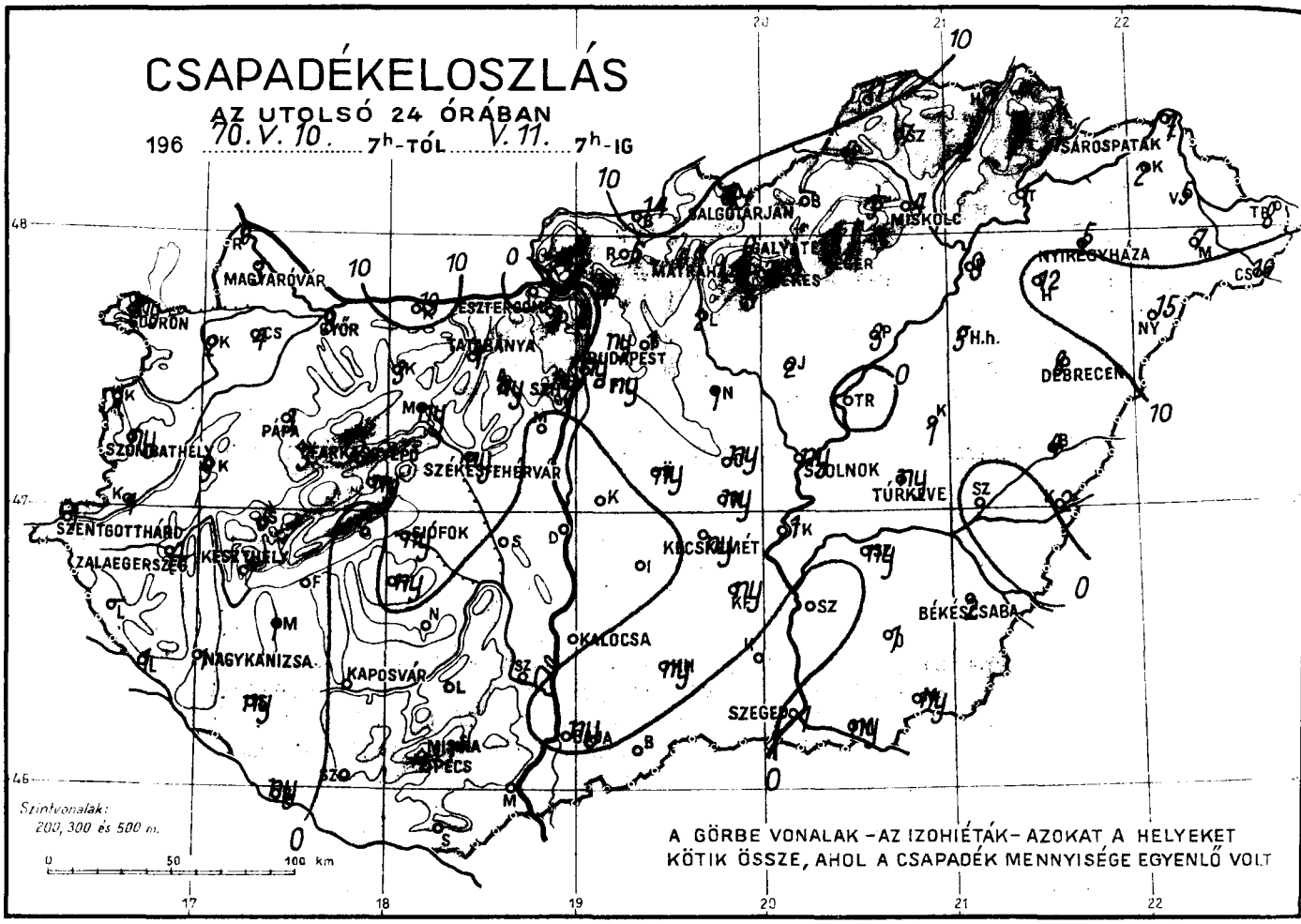
CSAPADÉKELOSZLÁS
AZ UTOLSÓ 24 ÓRÁBAN
196 70. V. 10. 7h-TÓL V. 11. 7h-IG
MAGYARÓVÁR
SOPRON
GYŐR
TATABÁNYA
BUDAPEST
SALGÓTARJÁN
MISKOLC
SÁROSPATAK
NYÍREGYHÁZA
DEBRECEN
SZOMBATHELY
PAPA
SZÉKESFEHÉRVÁR
SZOLNOK
TÚRKEVE
SZENTGOTTHÁRD
ZALAEGERSZEG
KESZTHELY
SIÓFOK
KECSKEMÉT
BÉKÉSCSABA
NAGYKANIZSA
KAPOSVÁR
KALOCSA
SZEGED
PÉCS
Szintvonalak:
200, 300 és 500 m.
A GÖRBE VONALAK – AZ IZOHIÉTÁK – AZOKAT A HELYEKET
KÖTIK ÖSSZE, AHOL A CSAPADÉK MENNYISÉGE EGYENLŐ VOLT

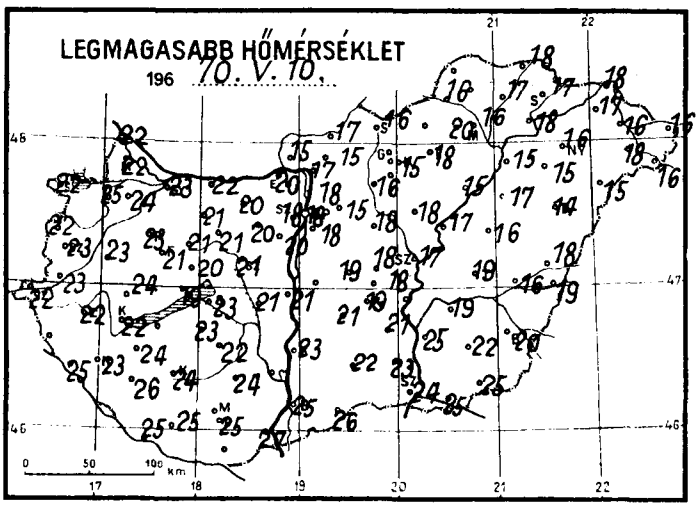
LEGMAGASABB HŐMÉRSÉKLET
196 70. V. 10.

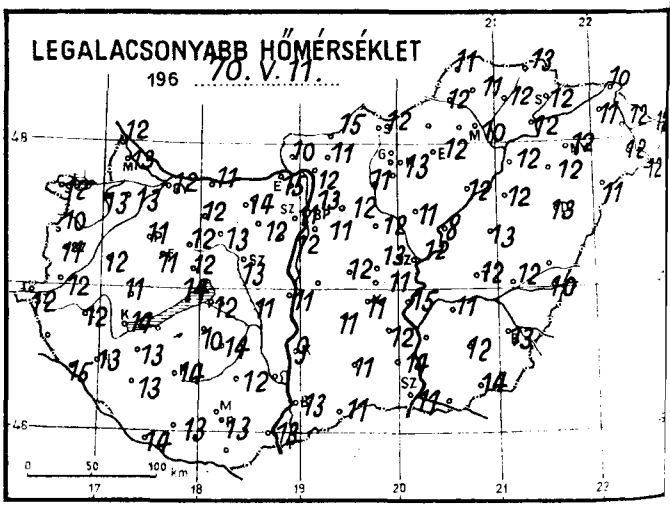
LEGALACSONYABB HŐMÉRSÉKLET
196 70. V. 11.

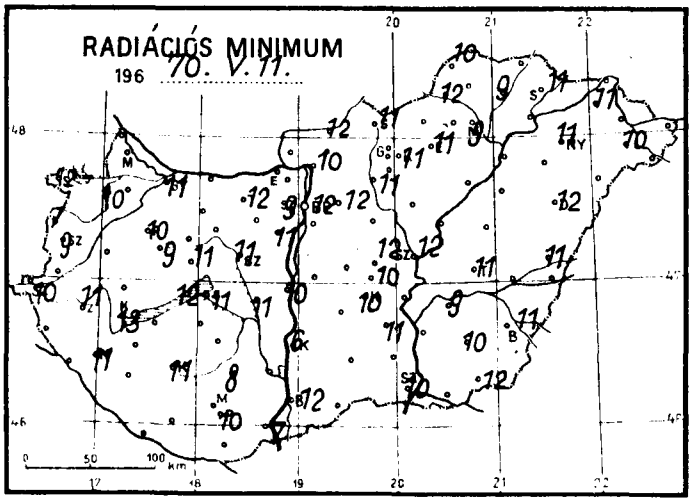
RADIÁCIÓS MINIMUM
196 70. V. 11.

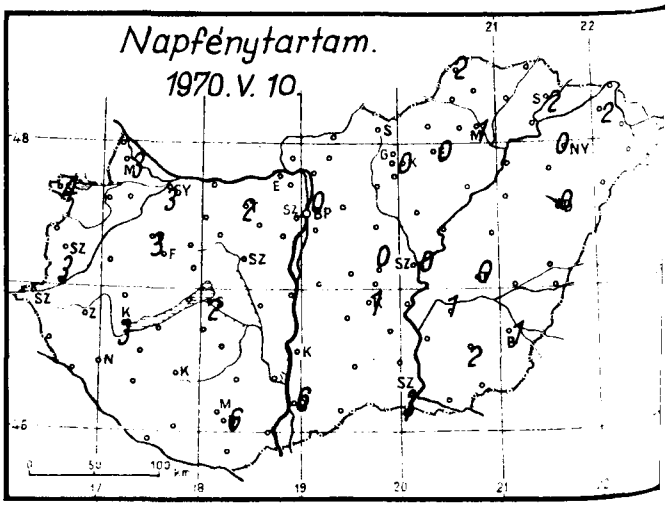
Napfénytartam.
1970. V. 10.

1970. május ..... hó,
11. hétfő ..... nap .....

	Az utolsó 24 óra adatai						24 órai csapadék mm		
	Csapadék (mm)		Hőmérsékleti szélsőségek: tegnapi nappali max.	éjszakai min.	min. 5 cm-en	Napsütés (óra) tegnap			
12815 Magyaróvár	3		22	13		3	Rajka	6	
822 Győr	9	↖	23	12	11	3	Kapuvár	2	↖
825 Pápa	3	↖	23	11	10	3	Csorna	4	↖
805 Sopron	ny	▽	22	12	12	4	Komárom	19	↖
812 Szombathely	ny		23	11	9	3	Káld	9	↖
910 Szentgotthárd	1	▽	22	12	10		Kőszeg	1	,
915 Zalaegerszeg	4	▽	22	12	11		Körmend	1	
Lenti	–						Letenye	1	▽
925 Nagykanizsa	1	▽ <	23	13	11		Sümeg	5	↖
920 Keszthely	7	↖	22	14	13	3	Zirc	3	
Tihany	.		19	14	12		Kisbér	3	↖
935 Siófok	ny	↖	23	12	11	2	Mór	ny	
942 Pécs	.		25	13	10	6	Alcsút	ny	
941 Misinatető (534 m)	–						Esztergom	.	
Siklós	.	∩	25	13	10		Dobogókő	3	
827 Farkasgyepű (400 m)	3	↖	21	11	9		Fonyód	–	
Veszprém	ny		20	12	11		Tab	ny	
833 Tatabánya	1		20	14	12	2	Sárbogárd	.	
839 Budapest (Ferihegy)	ny		18	11			Lengyel	.	
840 Budapest OMI	ny		18	13	12	0	Nagykónyi	.	
841 Budapest (Szabadságh. 474 m)	ny		18	11	9		Marcali	1	∩
Martonvásár	.		20	12	11		Somogyszob	ny	,
835 Székesfehérvár	ny	,	21	13	11		Kaposvár	.	∩
Dunaújváros	.		21	11	10		Barcs	ny	
Szekszárd	.						Szigetvár	.	
Mohács	.		27	13	7		Bácsalmás	.	
960 Baja	ny		25	13	12	6	Kiskunhalas	ny	
955 Kalocsa	.		23	9	6		Izsák	.	
Cegléd	ny		18	13	12	0	Kunsztmiklós	–	
860 Szolnok	ny		17	12	12	0	Örkény	ny	
970 Kecskemét	ny	=	19	11	10	1	Nagykáta	1	∩
Kiskunfélegyháza	ny		21	12	11		Jászapáti	2	∩
982 Szeged	1		24	11	10	3	Tiszakécske	1	,
Mezőhegyes	ny	▽	25	14	12		Nagykőrös	ny	
Orosháza	1		22	12	10	2	Kistelek	.	
990 Békéscsaba	2		20	13	11	1	Makó	ny	
875 Túrkeve	ny		19	12	11	0	Szentes	.	
Berettyóújfalu	4		18	–	11		Szarvas	ny	
882 Debrecen	8	▽	14	13	12	0	Szeghalom	.	∩
892 Nyíregyháza	5		16	12	11	0	Körösszakál	2	
788 Kisvárda	2		17	11	11	2	Tiszaroff	.	
Mátészalka	7		18	12	10		Poroszló	3	
Tiszabecs	8		16	12			Karcag	1	∩
Vác	4	↖	17	12	10		Hortobágy	5	
Gödöllő	1	▽	15	12	12		Polgár	9	▽
Lőrinci	2		16	11	11		Hajdúdorog	12	
Gyöngyös	5		15	13	11		Nyírlugos	15	
Balassagyarmat	14	↖	17	15	12		Csenger	16	↖
755 Salgótarján	4	▽	16	12	11		Vásárosnamény	5	
Galyatető (932 m)	6	↖	11	6			Záhony	1	
851 Kékestető (1000 m)	7	=	12	8	7	0	Királyrét	4	↖
Mátraháza (672 m)	–						Romhány	6	▽
865 Eger	5		18	12	11	0	Borsodnádasd	4	
Putnok	6	↖	16	12	12		Jósvafő	11	↖
Lillafüred	3		20	8			Szendrőlád	7	↖
772 Miskolc	4	=	16	10	9	1	Hidasnémeti	2	↖
Füged	2		17	12	9		Tokaj	1	▽
778 Sárospatak	1		17	12	11	2	Szentendre	ny	

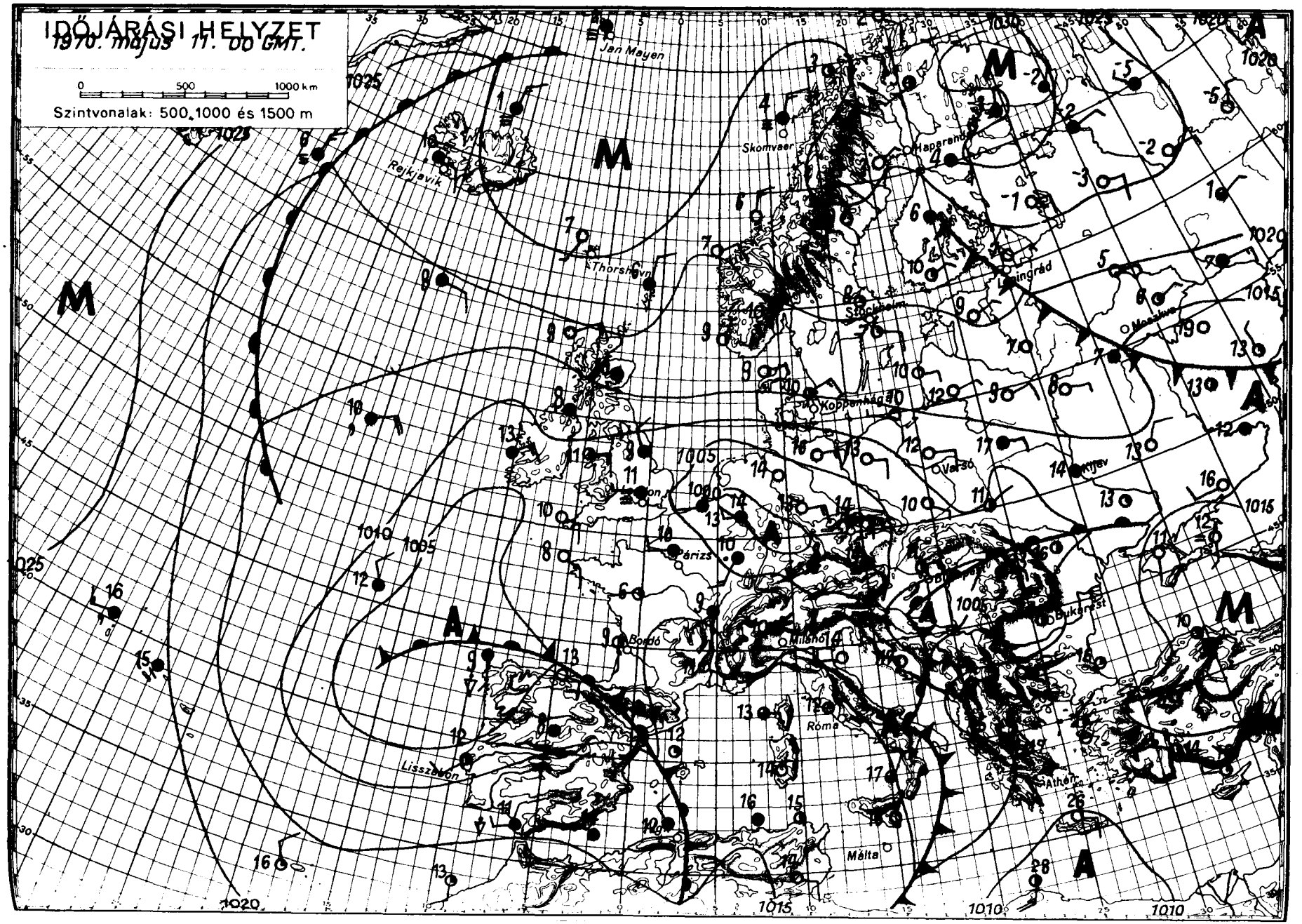
IDŐJÁRÁSI HELYZET
1970. május 11. 00 GMT.
0 500 1000 km
Szintvonalak: 500, 1000 és 1500 m
Jan Mayen
Skomvaer
Haparanda
Reykjavik
Thorshavn
Stockholm
Leningrád
Moszkva
Koppenhága
Varsó
Kijev
Párizs
Bordó
Milánó
Bukarest
Róma
Athén
Lisszabon
Málta
1025
1020
1015
1010
1005
1000

IDŐJÁRÁSI NAPIJELENTÉS

ЕЖЕДНЕВНЫЙ МЕТЕОРОЛОГИЧЕСКИЙ БЮЛЛЕТЕНЬ • DAILY WEATHER REPORT
BULLETIN QUOTIDIEN DE TEMPS • TÄGLICHER WETTERBERICHT

KIADJA AZ ORSZÁGOS METEOROLÓGIAI INTÉZET
BUDAPEST II. KITAIBEL PÁL UTCA 1
TELEFON: KÖZPONT: 353-500, IDŐJELZŐ OSZT.: 150-410

MEGJELENIK NAPONKÉNT • ELŐFIZETÉSI ÁRA
A POSTAI KÖLTSÉGGEL EGYÜTT NEGYEDÉVRE 60, Ft
KIADÁSÉRT FELEL AZ INTÉZET IGAZGATÓJA

83. évfolyam 132. szám + Budapest + 1970. május 12. kedd

Az időjárási helyzet ma reggel és a várható időjárás:

A Szovjetunió európai területének északi részein és Finnországban még mindig a sarkvidéki eredetü hideg levegő irányitja az időjárást. Hatására éjszaka fagypont alá süllyedt a hőmérséklet és napközben sem mérnek 2, 5 foknál magasabb hőmérsékletet. Az évszakhoz képest hideg az idő Európa nyugati és középső részein is, valamint az Ibériai-félszigeten és Olaszországban. Ezeken a területeken változóan felhős az ég, sokfelé esik az eső és a hétfőn kialakult legmagasabb hőmérsékletek 4, 6 fokkal alacsonyabbak voltak a legutóbbi évek átlagánál. A Földközi-tenger keleti térségéből viszont meleg levegő áramlik Délkelet-Európa fölé és ott meleg nyári időjárást okoz. Hétfőn például a Balkán-félszigeten több helyen előfordult 30 fokos maximum. A Kárpát-medence időjárását egyenlőre még a Közép-Európa fölött elhelyezkedő hideg levegő határozza meg.

Hazánkban hétfőn általában 8, 13 órán keresztül sütött a nap. Néhány helyen hullott jelentéktelen mennyiségü eső. Egy-két helyen zivatar is keletkezett. Napközben 19, 26 fokig emelkedett a hőmérséklet. Ma hajnalra 5, 11 fokig hült le a levegő. Délelőtt országszerte változóan felhős volt az ég. Délkeleten esett az eső, 11 órakor az erősen felhős, esős helyeken csak 13, 14, a kevéssé felhős részeken 20, 21 fokot mértek.

Ma 12 órakor Budapesten a hőmérséklet 18 fok volt, a tengerszintre átszámitott légnyomás 753 mm, gyengén süllyed.

Várható időjárás szerda estig:

Változó mennyiségü felhőzet.
Ma többfelé, szerdán kevesebb helyen eső, zivatar.
Mérsékelt, napközben megélénkülő délnyugati, nyugati szél.

Várható legalacsonyabb éjszakai hőmérséklet: 6, 11;
legmagasabb nappali hőmérséklet szerdán: 18, 23 fok között.

Kerényi Nárcisz s.k.

A hőmérséklet napi középértéke és eltérése a 90 évi átlagtól /Budapesten/:

1970. V. 11.: 18,5 C°, +3,4 C°.

1871 óta ezen a napon Budapesten előfordult

legmagasabb hőmérséklet: 31,6 C° /1958/
legalacsonyabb hőmérséklet: 2,5 C° /1953/

70.252.

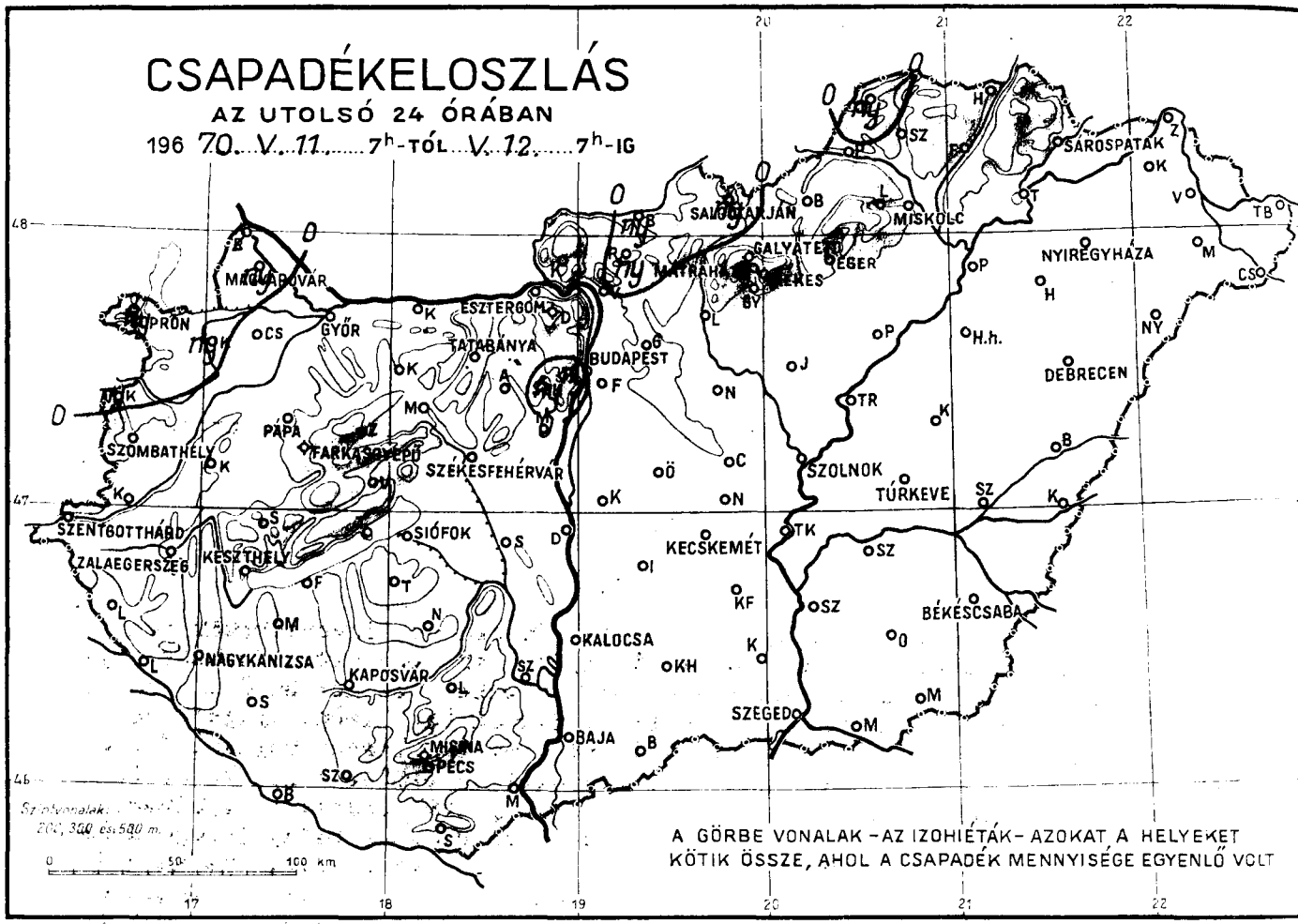
CSAPADÉKELOSZLÁS
AZ UTOLSÓ 24 ÓRÁBAN
196 70. V. 11. 7h-TÓL V. 12. 7h-IG
SOPRON
MOSONMAGYARÓVÁR
GYŐR
ESZTERGOM
TATABÁNYA
BUDAPEST
SZOMBATHELY
PAPA
FARKASGYEPŰ
SZÉKESFEHÉRVÁR
SZENTGOTTHÁRD
ZALAEGERSZEG
KESZTHELY
SIÓFOK
NAGYKANIZSA
KAPOSVÁR
KALOCSA
MISKOLC
SAROSPATAK
NYIREGYHÁZA
DEBRECEN
SZOLNOK
TÚRKEVE
KECSKEMÉT
BÉKÉSCSABA
SZEGED
BAJA
PÉCS
Szintvonalak: 200, 300 és 500 m.
0 50 100 km
A GÖRBE VONALAK - AZ IZOHIÉTÁK - AZOKAT A HELYEKET KÖTIK ÖSSZE, AHOL A CSAPADÉK MENNYISÉGE EGYENLŐ VOLT

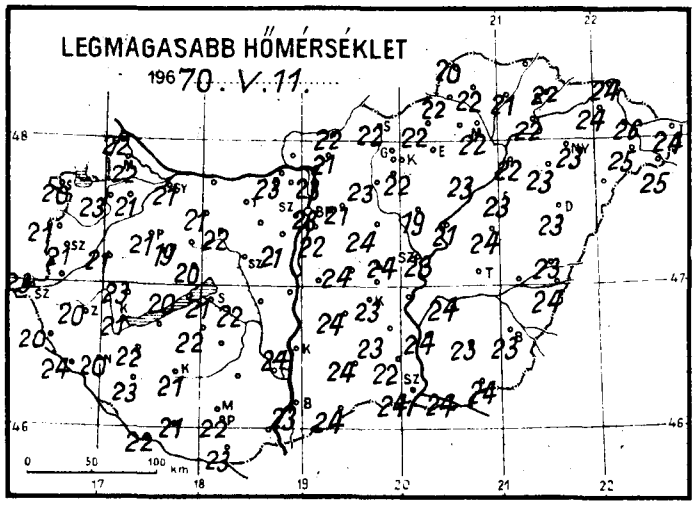
LEGMAGASABB HŐMÉRSÉKLET
196 70. V. 11.

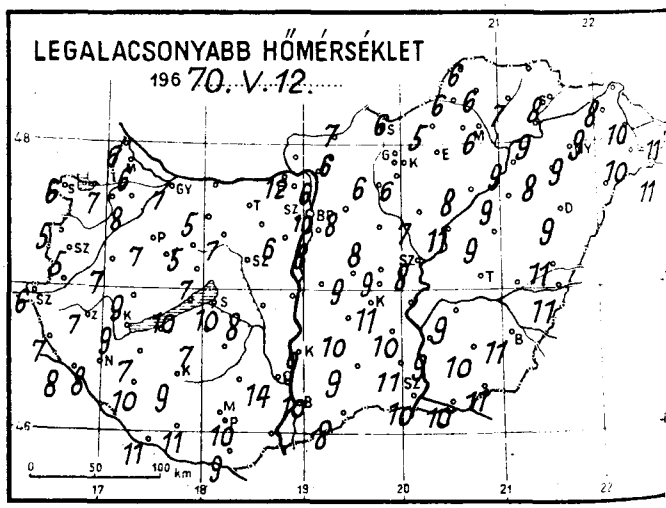
LEGALACSONYABB HŐMÉRSÉKLET
196 70. V. 12.

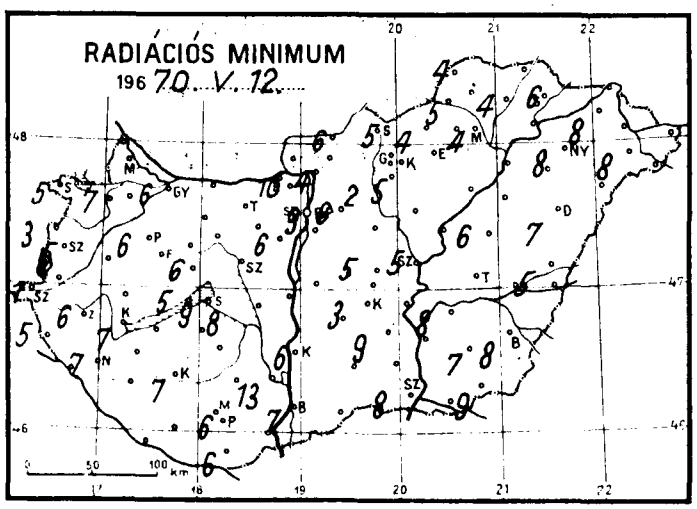
RADIÁCIÓS MINIMUM
196 70. V. 12.

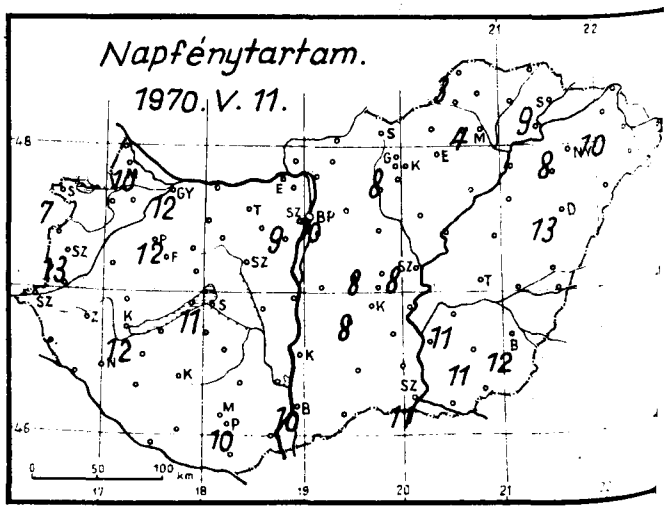
Napfénytartam.
1970. V. 11.

1970. május hó, 12. nap kedd

	Az utolsó 24 óra adatai						24 órai csapadék mm		
	Csapadék (mm)		Hőmérsékleti szélsőségek: tegnapi nappali max.	éjszakai min.	min. 5 cm-en	Napsütés (óra) tegnap			
12815 Magyaróvár	ny	≡	22	6	–	10	Rajka	2	⌐
822 Győr	.		21	7	6	12	Kapuvár	ny	∩
825 Pápa	.		21	7	6	12	Csorna	.	∩
805 Sopron	ny	⌐	20	6	5	7	Komárom	–	
812 Szombathely	.		21	5	5	13	Káld	.	
910 Szentgotthárd	.		23	6	1		Kőszeg	ny	
915 Zalaegerszeg	.		20	7	6		Körmend	–	
Lenti	.		20	7	5		Letenye	.	
925 Nagykanizsa	.		20	8	7		Sümeg	.	
920 Keszthely	.		21	9	7	12	Zirc	.	
Tihany	.		20	10	5		Kisbér	.	∩
935 Siófok	.	=	21	10	9	11	Mór	.	
942 Pécs	.		22	10	6	10	Alcsút	–	
941 Misinatető (534 m)	–						Esztergom	.	
Siklós	.		23	9	6		Dobogókő	–	
827 Farkasgyepű (400 m)	.		20	9	6		Fonyód	.	
Veszprém	.		20	7	6		Tab	.	
833 Tatabánya	–						Sárbogárd	.	
839 Budapest (Ferihegy)	.		22	8	–		Lengyel	–	
840 Budapest OMI	ny		23	10	9	10	Nagykónyi	–	
841 Budapest (Szabadságh., 474 m)	ny	∩	20	9	5	9	Marcali	.	
Martonvásár	.		21	6	6		Somogyszob	.	
835 Székesfehérvár	–						Kaposvár	.	
Dunaújváros	–						Barcs	.	
Szekszárd	.		–	14	13		Szigetvár	.	
Mohács	–						Bácsalmás	.	
960 Baja	.		23	10	7	10	Kiskunhalas	.	
955 Kalocsa	.		24	9	6		Izsák	.	
Ceglédi	.	∩	24	9	5	8	Kunsztmiklós	–	
860 Szolnok	.		23	8	5	8	Örkény	.	
970 Kecskemét	.	–	23	11	3	8	Nagykáta	.	∩
Kiskunfélegyháza	.		23	10	9		Jászapáti	.	∩
982 Szeged	.		24	10	8	11	Tiszakécske	–	
Mezőhegyes	.		24	11	9		Nagykőrös	.	
Orosháza	.		23	10	7	11	Kistelek	.	
990 Békéscsaba	.	<	23	11	8	12	Makó	.	
875 Túrkeve	–						Szentes	.	
Berettyóújfalu	.	∩	23	11	5		Szarvas	.	
889 Debrecen	.		23	9	7	13	Szeghalom	–	
892 Nyíregyháza	.		23	9	8	8	Körösszakál	.	
788 Kisvárda	.		24	9	8	10	Tiszaroff	.	
Mátészalka	.		25	10	8		Poroszló	.	
Tiszabecs	.		24	11			Karcag	.	∩
Vác	.	–	23	6	4		Hortobágy	.	
Gödöllő	.	∩	21	8	6		Polgár	.	
Lőrinci	.	∩	23	6	2		Hajdúdorog	.	
Gyöngyös	.		22	6	5		Nyírlugos	–	
Balassagyarmat	ny	∩	22	7	6		Csenger	.	
755 Salgótarján	ny		22	6	5		Vásárosnamény	.	
Galyatető (932 m)	–						Záhony	.	
851 Kékestető (1000 m)	.	≡	15	7	2	8	Királyrét	.	
Mátraháza (672 m)	–						Romhány	ny	
865 Éger	–						Borsodnádasd	.	
Putnok	.	=	22	6	5		Jósvafő	ny	
Lillafüred	–						Szendrőlád	.	
772 Miskolc	.	=	22	6	4	4	Hidasnémeti	–	
Füged	.	∩	21	7	4		Tokaj	.	
778 Sárospatak	.		22	8	6	9	Szentendre	.	

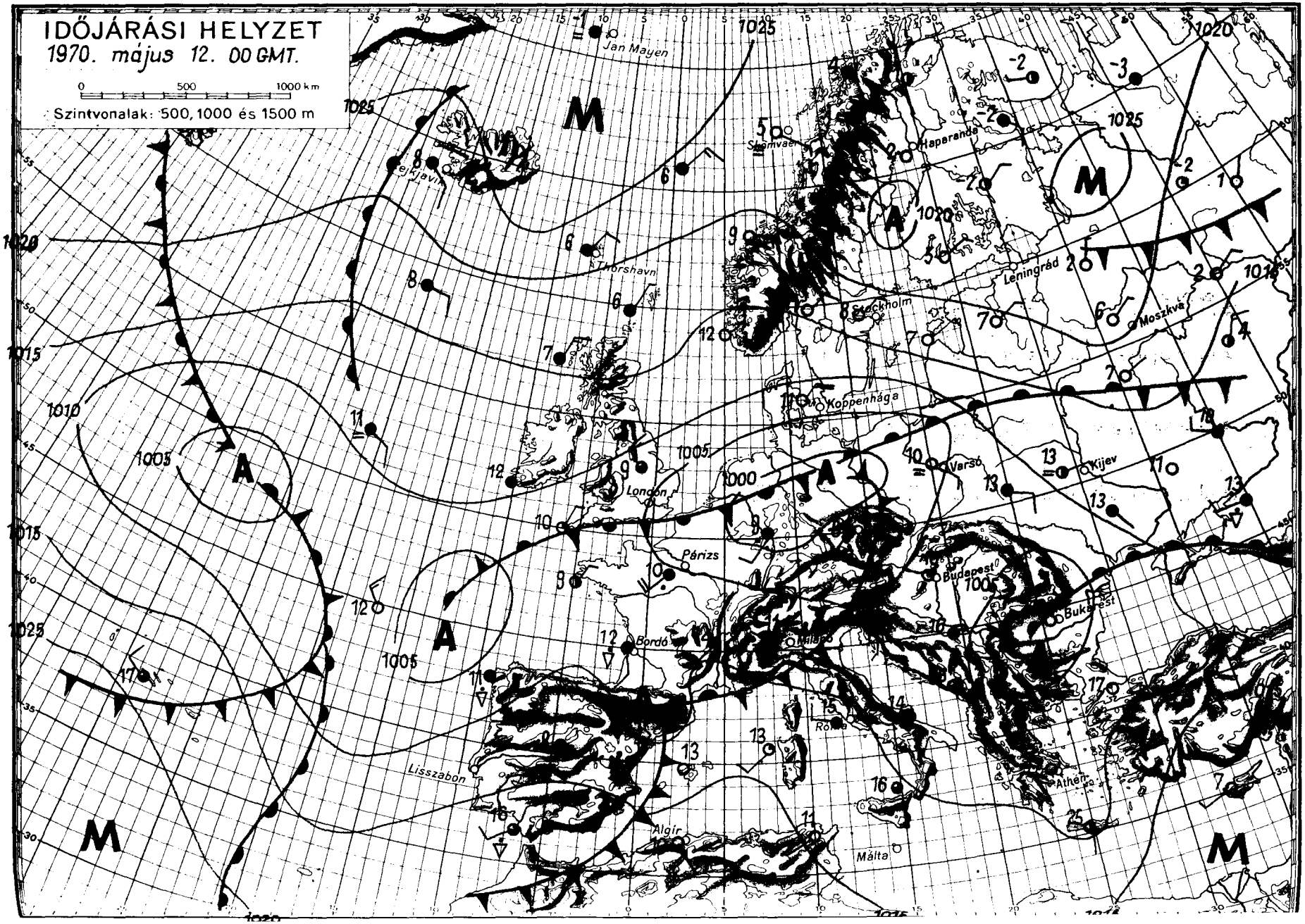

OFFSET NYOMDA BUDAPEST

IDŐJÁRÁSI NAPIJELENTÉS

ЕЖЕДНЕВНЫЙ МЕТЕОРОЛОГИЧЕСКИЙ БЮЛЛЕТЕНЬ • DAILY WEATHER REPORT
BULLETIN QUOTIDIEN DE TEMPS • TÄGLICHER WETTERBERICHT

KIADJA AZ ORSZÁGOS METEOROLÓGIAI INTÉZET
BUDAPEST II. KITAIBEL PÁL UTCA 1
TELEFON: KÖZPONT: 353-500, IDŐJELZŐ OSZT.: 150-410

MEGJELENIK NAPONKÉNT • ELŐFIZETÉSI ÁRA A POSTAI KÖLTSÉGGEL EGYÜTT NEGYEDÉVRE 60, Ft
KIADÁSÉRT FELEL AZ INTÉZET IGAZGATÓJA

83. évfolyam 133. szám + Budapest + 1970. május 13. szerda

Az időjárási helyzet ma reggel és a várható időjárás:

Nyugat és Közép-Európa felett továbbra is hüvös levegő helyezkedik el. Hatására felhős az idő, szórványosan esik az eső és helyenként megerősödik a szél. A Szovjetunió európai területének déli részein a hüvös és a meleg levegő találkozási zónájában szintén felhős, szeles, többfelé csapadékos az idő. Európa északi vidékein a sarkvidéki eredetü légtömegek okoznak változékony, szeles időt, hózáporok kiséretében.

Hazánkban kedden a Tiszántul déli felén borult, máshol változóan felhős volt az ég és néhány órán át a nap is sütött. Sok helyen esett az eső, helyenként zivatar keletkezett. A lehullott csapadék mennyisége általában csapadéknyom és 11 mm között váltakozott, de a keleti, délkeleti megyékben néhány helyen elérte a 15, 25 mm-t, sőt Tiszabecsen 33, Csengeren 34 mm-t mértek. A hőmérséklet napközben a borult megyékben csak 15, 18, az ország többi részein 19, 22 fokig emelkedett. Szerdán hajnalban 7, 14 fokig hült le a levegő. Ma délelőtt változóan felhős idő volt. Egy-két helyről kisebb esőt jelentettek. A szél többfelé élénk, néhány helyen erős volt. A hőmérséklet 11 órakor az ország területén 15, 20 fok között váltakozott.

Ma 12 órakor Budapesten a hőmérséklet 16 fok, a tengerszintre átszámitott légnyomás 756 mm, gyengén emelkedik.

Várható időjárás csütörtök estig:

Változóan felhős idő, szórványosan előforduló futó esővel, esetleg zivatarral.
A többfelé élénk, néhány helyen erős északnyugati szél csütörtökre mérséklődik.
A hőmérséklet lényegesen nem változik.

Várható legalacsonyabb éjszakai hőmérséklet: 7, 12,
legmagasabb nappali hőmérséklet csütörtökön: 18, 23 fok között.

Vadkerti Ferenc s.k.

A hőmérséklet napi középértéke és eltérése a 90 évi átlagtól /Budapesten/:

1970. V. 12.: 16,1 C°, 0,5 C°.

1871 óta ezen a napon Budapesten előfordult

legmagasabb hőmérséklet: 34,0 C° /1968/
legalacsonyabb hőmérséklet: 0,5 C° /1927/

70.254.

CSAPADÉKELOSZLÁS

AZ UTOLSÓ 24 ÓRÁBAN

196 70. V. 12. 7h-TÓL V. 13. 7h-IG

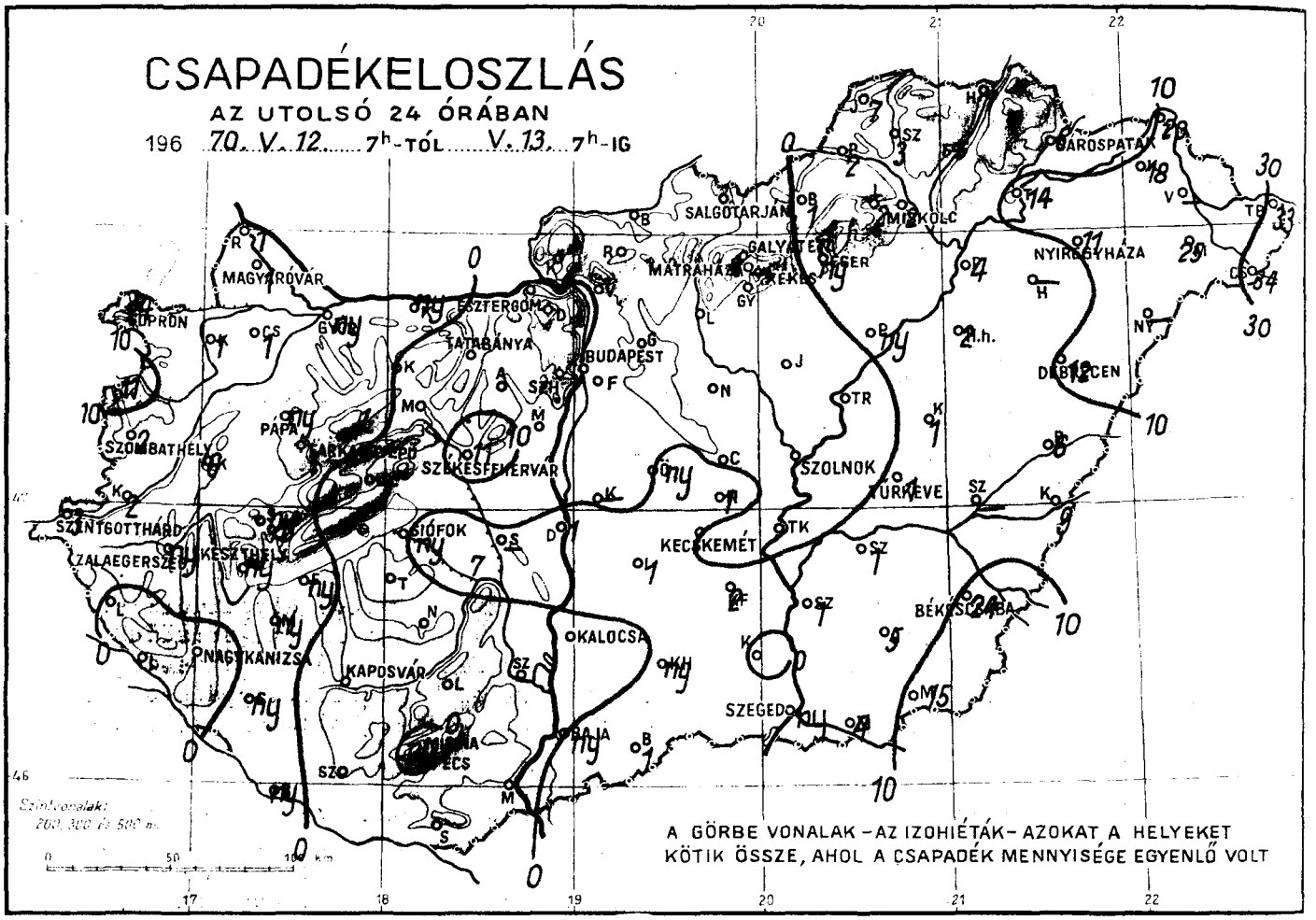

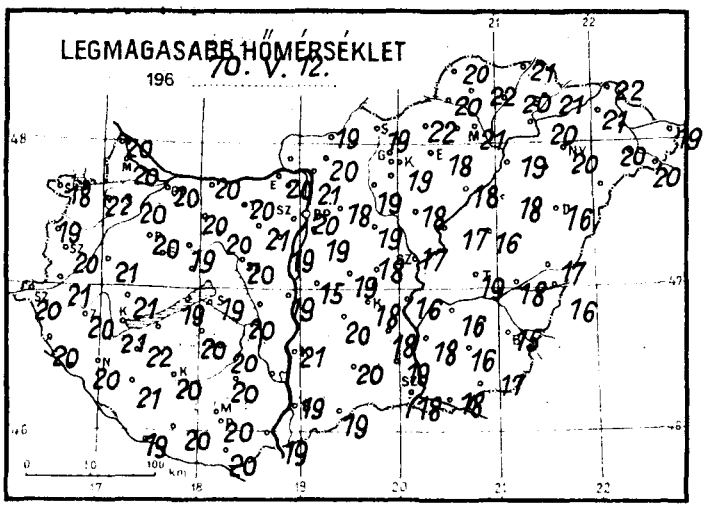

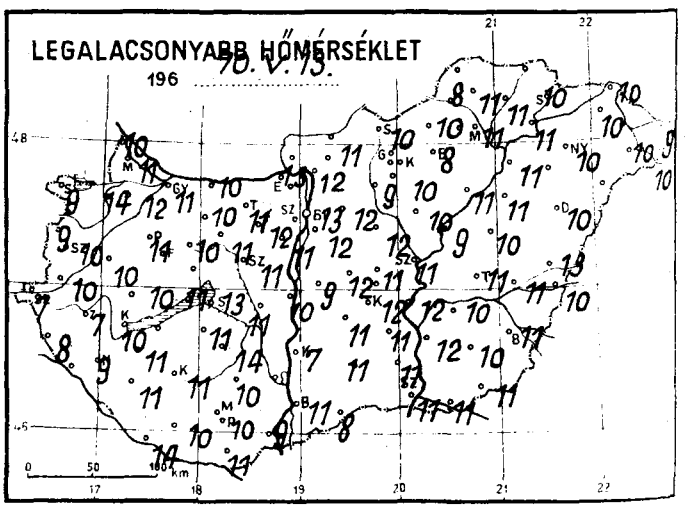

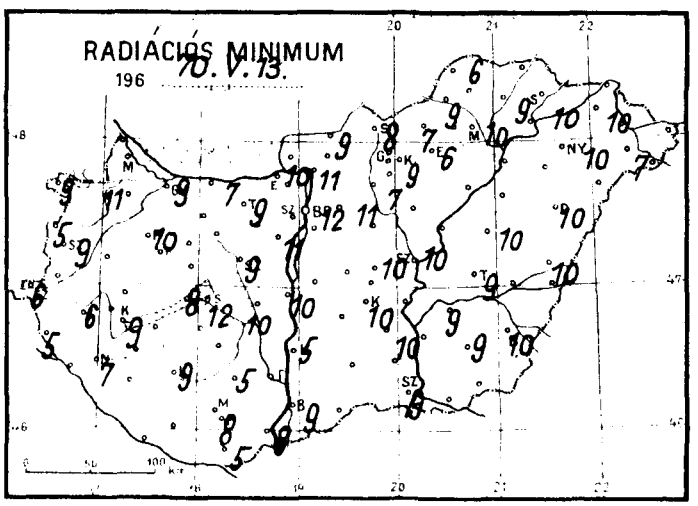

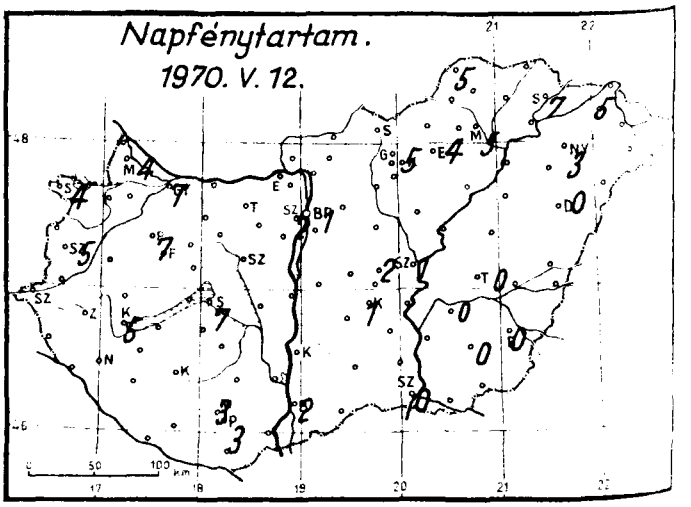

1970. május hó,
13. nap szerda

	Az utolsó 24 óra adatai						24 órai csapadék mm		
	Csapadék (mm)		Hőmérsékleti szélsőségek: tegnapi nappali max.	éjszakai min.	min. 5 cm-en	Napsütés (óra) tegnap			
12815 Magyaróvár	1		20	11	–	4	Rajka	1	
822 Győr	ny		20	11	9	7	Kapuvár	1	⌒
825 Pápa	ny	↖	20	11	10	7	Csorna	1	▽
805 Sopron	4	↖	18	9	9	4	Komárom	ny	
812 Szombathely	2	↖	20	10	9	5	Káld	6	↖
910 Szentgotthárd	3	↖	20	7	6		Kőszeg	11	↖
915 Zalaegerszeg	ny	▽	20	7	6		Körmend	2	↖
Lenti	.		20	8	5		Letenye	.	
925 Nagykanizsa	.		20	9	7		Sümeg	ny	↙
920 Keszthely	ny		21	10	9	5	Zirc	1	
Tihany	.		19	11	8		Kisbér	.	⌒
935 Siófok	ny	↖	19	13	12	7	Mór	.	
942 Pécs	.		20	10	8	3	Alcsút	.	
941 Misinatető (534 m)	ny			9	9	3	Esztergom	.	
Siklós	.		20	11	5		Dobogókő	.	
827 Farkasgyepű (400 m)	1		19	10	9		Fonyód	ny	
Veszprém	–						Tab	.	
833 Tatabánya	.		20	11	9		Sárbogárd	7	↖
839 Budapest (Ferihegy)	.		19	12	–		Lengyel	.	
840 Budapest OMI	.		20	13	12	1	Nagykónyi	.	
841 Budapest (Szabadságh., 474 m)	.		17	9	8	2	Marcali	ny	
Martonvásár	.		19	11	11		Somogyszob	ny	
835 Székesfehérvár	11	↖	20	11	9		Kaposvár	.	
Dunaújváros	1		19	10	10		Baros	ny	
Szekszárd	–						Szigetvár	.	
Mohács	.		19	9	8		Bácsalmás	1	↖
960 Baja	ny	↖	19	11	9	2	Kiskunhalas	ny	
955 Kalocsa	.		21	7	5		Izsák	1	▽
Cegléd	.		18	11	10	2	Kunsztmiklós	.	
860 Szolnok	.		17	11	10	1	Örkény	ny	↖
970 Kecskemét	.	↖	18	12	10	1	Nagykáta	.	
Kiskunfélegyháza	2	↖	18	11	10		Jászapáti	.	
982 Szeged	ny	▽	18	11	9	0	Tiszakécske	.	
Mezőhegyes	15	↖	17	11			Nagykőrös	1	↖
Orosháza	5		16	10	9	0	Kistelek	.	
990 Békéscsaba	24	↖	15	11	10	0	Makó	4	
975 Túrkeve	1		19	11	9	0	Szentes	1	▽
Berettyóújfalu	6		17	13	10		Szarvas	1	↖
892 Debrecen	12	▽	16	10	10	0	Szeghalom	–	
992 Nyíregyháza	11		20	10	10	3	Kőrösszakál	9	
788 Kisvárda	18		21	10	10	5	Tiszaroff	.	
Mátészalka	25		20	10	7		Poroszló	ny	
Tiszabecs	33		19	9			Karcag	1	
Vác	.	=	21	12	11		Hortobágy	2	
Gödöllő	.		18	12	11		Polgár	4	
Lőrinci	.		19	9	7		Hajdúdorog	–	
Gyöngyös	.		19	10	9		Nyírlugos	–	
Balassagyarmat	.		19	–	9		Csenger	34	↖
955 Salgótarján	.		19	10	8		Vásárosnamény	–	
Galyatető (932 m)	.		15	5			Záhony	20	
941 Kékestető (1000 m)	.		13	4	4	5	Királyrét	.	
Mátraháza (672 m)	–						Romhány	.	
9 Eger	ny		18	11	6	4	Borsodnádasd	1	
Putnok	2	=	20	10	9		Jósvafő	7	
Lillafüred	2		19	8			Szendrőlád	3	
2 Miskolc	2	=	21	11	10	5	Hidasnémeti	7	
Füged	6		20	11	9		Tokaj	14	
5 Sárospatak	6	=	21	11	10	7	Szentendre	.	

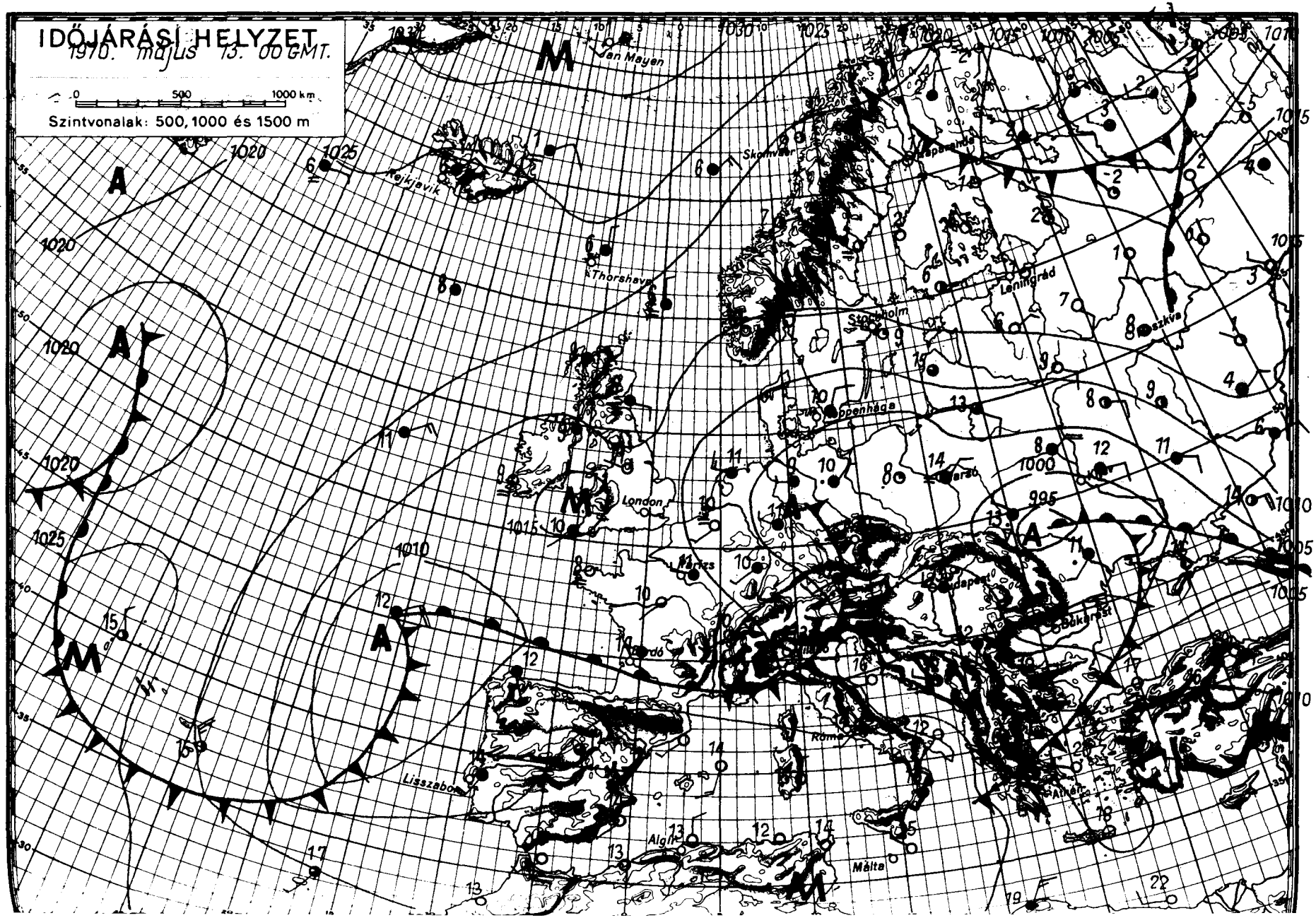

OFFSET NYOMDA BUDAPEST

IDŐJÁRÁSI NAPIJELENTÉS

ЕЖЕДНЕВНЫЙ МЕТЕОРОЛОГИЧЕСКИЙ БЮЛЛЕТЕНЬ • DAILY WEATHER REPORT
BULLETIN QUOTIDIEN DE TEMPS • TÄGLICHER WETTERBERICHT

KIADJA AZ ORSZÁGOS METEOROLÓGIAI INTÉZET
BUDAPEST II. KITAIBEL PÁL UTCA 1
TELEFON: KÖZPONT: 353-500, IDŐJELZŐ OSZT.: 150-410

MEGJELENIK NAPONKÉNT • ELŐFIZETÉSI ÁRA
A POSTAI KÖLTSÉGGEL EGYÜTT NEGYEDÉVRE 60, Ft
KIADÁSÉRT FELEL AZ INTÉZET IGAZGATÓJA

83. évfolyam 134. szám + Budapest + 1970. május 14. csütörtök

Az időjárási helyzet ma reggel és a várható időjárás:

Miután a hideg levegő elárasztotta a Balkán-félszigetet, tovább folytatja utját a Szovjetunió európai területei felé. Hatására rendkivül változékonynyá vált az időjárás. Főként a Fekete-tenger nyugati partjain és a Keleti-Kárpátokban viharos szelek fujnak, sokfelé zápor, zivatar alakul ki. Ugyanakkor az óceán felől az Ibériai-félszigeten át megindult a meleg levegő áramlása Nyugat-Európába , amely fokozatosan eléri szárazföldünk középső részét is. Előrehaladása során az érintett területeken kellemes, meleg időjárás alakul ki.

Hazánkban szerdán továbbra is változékony volt az idő. A több órás napsütés ellenére is a hőmérséklet napközben általában 17, 23 fokig emelkedett. A délnyugati és északkeleti megyékben szórványos, záporok zivatartok keletkeztek. A lehullott eső mennyisége nem volt számottevő, de Csengerről 7, Szigetvárról 11, Tiszabecsről 12 mm-t jelentettek. Csütörtökön hajnalban a nyugati határszélen 5, 10, máshol 8, 13 fokig hült le a levegő. Délelőtt kissé felhős volt az ég, a hőmérséklet 11 órakor 17, 20 fok között váltakozott.

Ma 12 órakor Budapesten a hőmérséklet 19 fok, a tengerszintre átszámitott légnyomás 760 mm, alig változik.

Várható időjárás péntek estig:

Nappali felhőképződés, főként csütörtökön északkeleten egy-két helyen zápor, zivatar.
Mérséklődő északnyugati szél.
A nappali felmelegedés, egy-két fokkal tovább erősödik.

Várható legalacsonyabb éjszakai hőmérséklet: 6, 11,
legmagasabb nappali hőmérséklet pénteken: 22, 27 fok között.

Dunay Sándorné s.k.

Távolabbi kilátások hétfőig:

Legalacsonyabb hajnali hőmérsékletek 8, 13 fok között. Legmagasabb nappali hőmérsékletek 20, 25 fok között. Jelentős mennyiségü /legalább 5 mm/ csapadék az ország területének 40 százalékán várható, az időszak végén.

TÁVELŐREJELZŐ CSOPORT

A hőmérséklet napi középértéke és eltérése a 90 évi átlagtól /Budapesten/:

1970. V. 13.: 16,0 C°, +0,3 C°.

1871 óta ezen a napon Budapesten előfordult

legmagasabb hőmérséklet: 31,8 C° /1945/
legalacsonyabb hőmérséklet: 1,0 C° /1885/

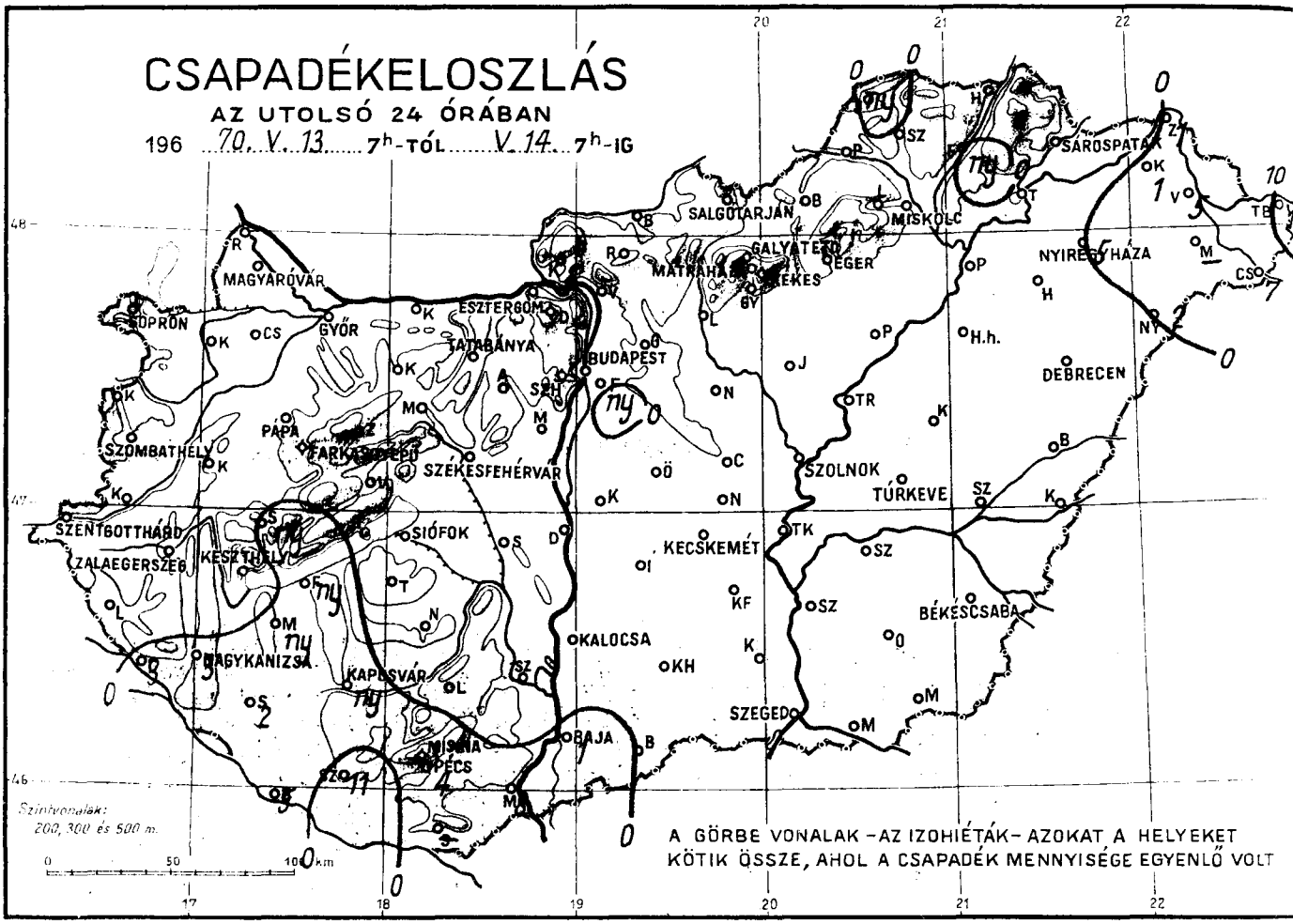
CSAPADÉKELOSZLÁS
AZ UTOLSÓ 24 ÓRÁBAN
196 70. V. 13. 7h-TÓL V. 14. 7h-IG
MAGYARÓVÁR
SOPRON
GYŐR
ESZTERGOM
TATABÁNYA
BUDAPEST
SALGÓTARJÁN
MISKOLC
SÁROSPATAK
GALYATETŐ
MÁTRAHÁZA
EGER
EKES
NYÍREGYHÁZA
DEBRECEN
SZOMBATHELY
PÁPA
VESZPRÉM
SZÉKESFEHÉRVÁR
SZOLNOK
TÚRKEVE
SZENTGOTTHÁRD
ZALAEGERSZEG
KESZTHELY
SIÓFOK
KECSKEMÉT
BÉKÉSCSABA
NAGYKANIZSA
KAPOSVÁR
KALOCSA
SZEGED
PÉCS
BAJA
Szintvonalak:
200, 300 és 500 m.
A GÖRBE VONALAK – AZ IZOHIÉTÁK – AZOKAT A HELYEKET
KÖTIK ÖSSZE, AHOL A CSAPADÉK MENNYISÉGE EGYENLŐ VOLT

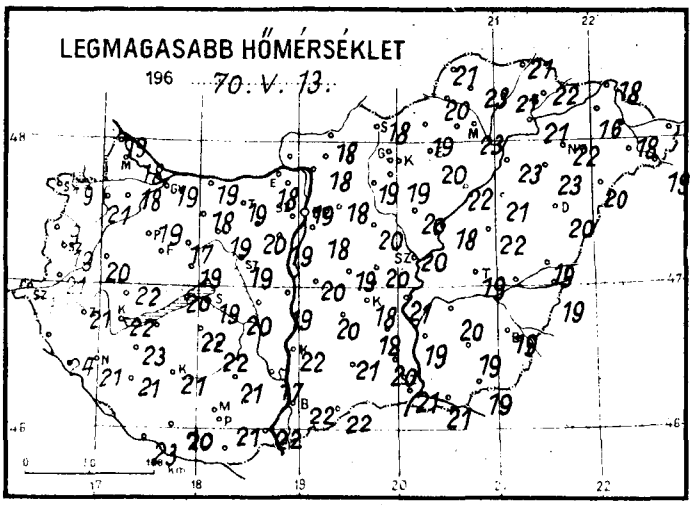
LEGMAGASABB HŐMÉRSÉKLET
196 70. V. 13.

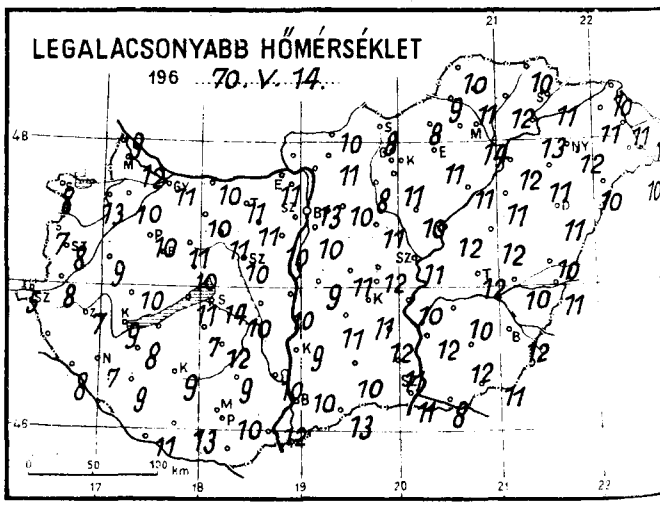
LEGALACSONYABB HŐMÉRSÉKLET
196 70. V. 14.

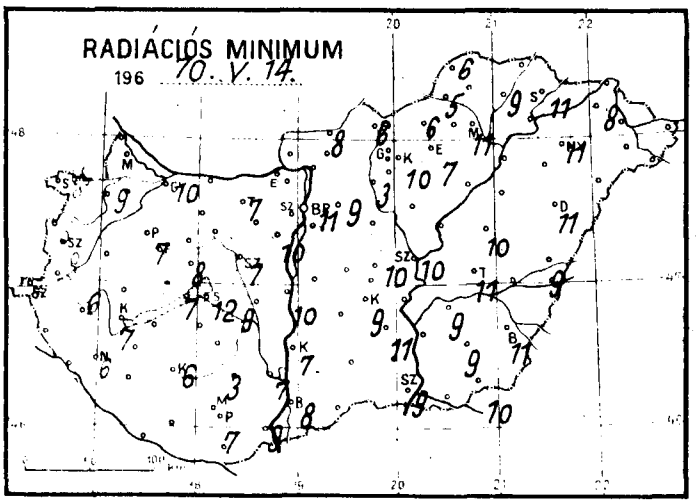
RADIÁCIÓS MINIMUM
196 70. V. 14.

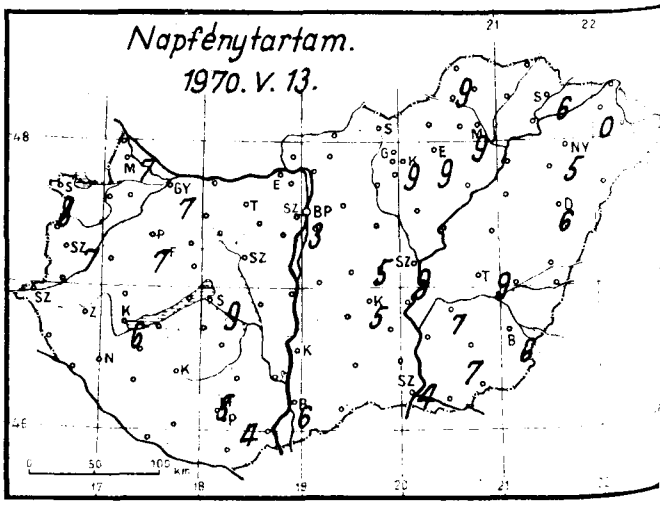
Napfénytartam.
1970. V. 13.

1970. május hó,
14. nap csütörtök

		Az utolsó 24 óra adatai					24 órai csapadék mm		
		Csapadék (mm)		Hőmérsékleti szélsőségek: tegnapi nappali max.	Hőmérsékleti szélsőségek: éjszakai min.	Hőmérsékleti szélsőségek: min. 5 cm-en	Napsütés (óra) tegnap			
12815	Magyaróvár	.		18	12	–	7	Rajka	.	
822	Győr	.		19	11	10	7	Kapuvár	.	
825	Pápa	.		19	10	7	7	Csorna	.	
805	Sopron	.		19	8	6	8	Komárom	.	
812	Szombathely	.		19	8	8	7	Káld	.	
910	Szentgotthárd	.		21	5	4		Kőszeg	.	
915	Zalaegerszeg	.		21	7	6		Körmend	.	
	Lenti	–						Letenye	3	
925	Nagykanizsa	3		21	7	6		Sümeg	ny	
920	Keszthely	.		22	9	7	6	Zirc	.	
	Tihany	.		20	11	7		Kisbér	.	
935	Siófok	.		19	14	12	9	Mór	.	
942	Pécs	4		21	10	7	4	Alcsút	.	
941	Misinatető (534 m)	3		18	10	9	5	Esztergom	.	
	Siklós	–						Dobogókő	.	=
827	Farkasgyepű (400 m)	.		18	10	7		Fonyód	ny	
	Veszprém	.		19	10	8		Tab	.	
833	Tatabánya	.		19	11	7		Sárbogárvan	.	
839	Budapest (Ferihegy)	ny		18	10	–		Lengyel	.	
840	Budapest OMI	.		19	13	11	3	Nagykónyi	.	
841	Budapest (Szabadságh., 474 m)	–						Marcali	ny	
	Martonvásár	.		19	10	10		Somogyszob	2	
835	Székesfehérvár	.		19	10	7		Kaposvár	ny	
	Dunaújváros	.		19	10	10		Barcs	5	
	Szekszárd	.		17	10	7		Szigetvár	11	
	Mohács	8		22	12	9		Bácsalmás	.	
960	Baja	1		22	10	8	6	Kiskunhalas	.	
955	Kalocsa	.		22	9	7		Izsák	.	
	Cegléd	.		19	12	10	5	Kunsztmiklós	.	
860	Szolnok	.		20	11	10	9	Örkény	.	
970	Kecskemét	.		18	11	9	5	Nagykáta	.	
	Kiskunfélegyháza	.		18	12	11		Jászapáti	.	
982	Szeged	.		21	11	9	4	Tiszakécske	.	
	Mezőhegyes	.		19	11	10		Nagykőrös	.	
	Orosháza	.		19	12	9	5	Kistelek	.	
990	Békéscsaba	.		19	12	11	6	Makó	.	
875	Túrkeve	.		19	12	11	9	Szentes	.	
	Berettyóújfalu	.		19	10	9		Szarvas	.	
882	Debrecen	.		20	11	11	6	Szeghalom	.	
892	Nyíregyháza	5		22	12	11	5	Körösszakál	.	
788	Kisvárda	1	=	16	11	8	0	Tiszaroff	.	
	Mátészalka	–						Poroszló	.	
	Tiszabecs	12		–	10			Karcag	.	
	Vác	–						Hortobágy	.	
	Gödöllő	.		18	10	9		Polgár	.	
	Lőrinci	.		19	8	3		Hajdúdorog	.	
	Gyöngyös	.		19	11	10		Nyírlugos	2	
	Balassagyarmat	.		18	10	8		Csenger	7	
755	Salgótarján	.		18	8	6		Vásárosnamény	5	
	Galyatető (932 m)	.		11	6			Záhony	1	
851	Kékestető (1000 m)	.		12	7	5	9	Királyrét	.	
	Mátraháza (672 m)	–						Rombány	.	
795	Eger	.		20	11	7	9	Borsodnádasd	.	
	Putnok	.	=	20	9	5		Jósvafő	ny	
	Lillafüred	.		20	10			Szendrőlád	.	
772	Miskolc	.		23	14	11	9	Hidasnémeti	.	
	Füged	ny		21	12	9		Tokaj	.	
775	Sárospatak	.		22	11	11	6	Szentendre	–	

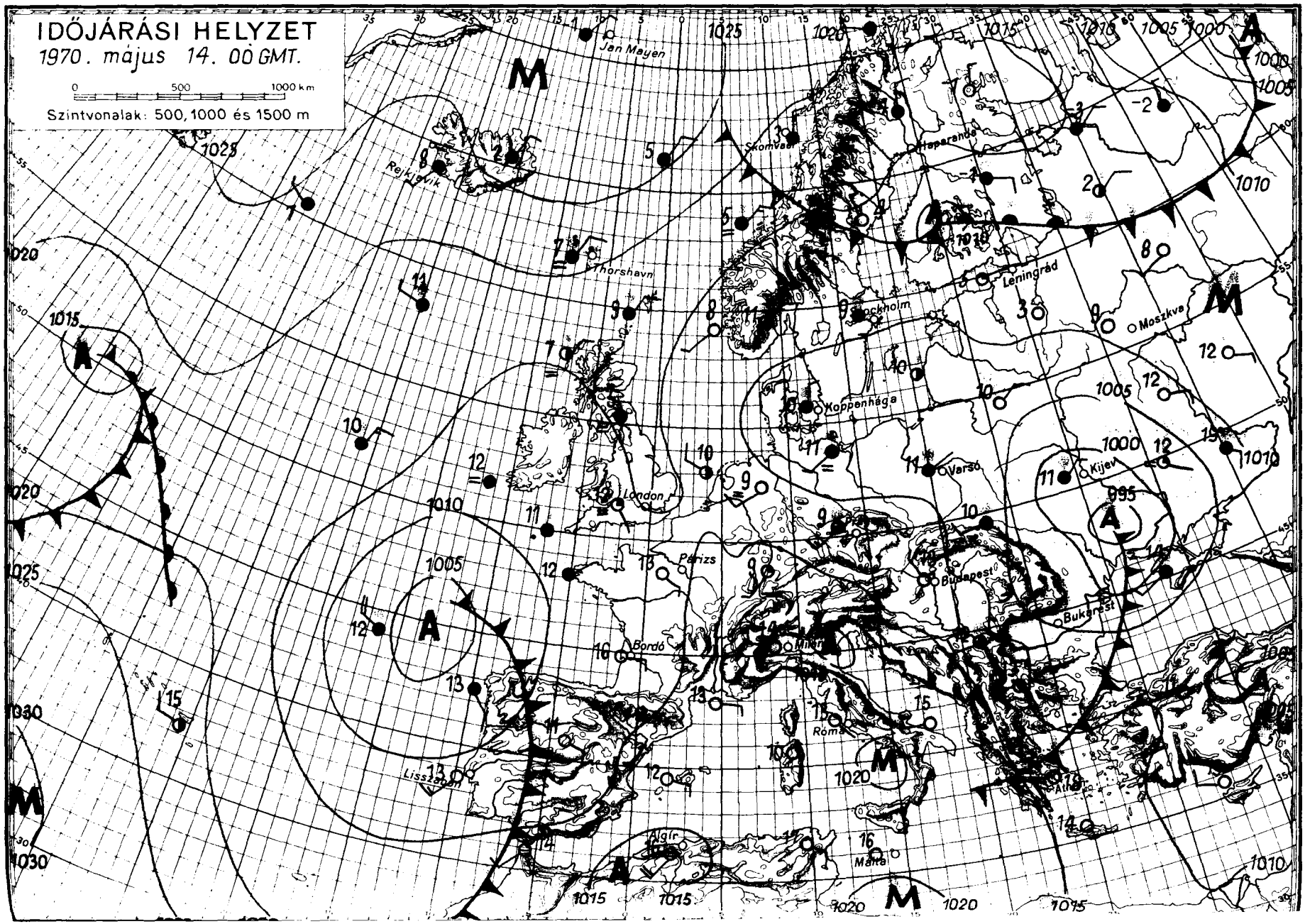
IDŐJÁRÁSI HELYZET
1970. május 14. 00 GMT.
0 500 1000 km
Szintvonalak: 500, 1000 és 1500 m
Jan Mayen
Reykjavik
Thorshavn
Skomvaer
Koppenhága
London
Párizs
Bordó
Lisszabon
Algír
Róma
Varsó
Kijev
Moszkva
Leningrád
Budapest
Bukarest
Athén
Málta

IDŐJÁRÁSI NAPIJELENTÉS

ЕЖЕДНЕВНЫЙ МЕТЕОРОЛОГИЧЕСКИЙ БЮЛЛЕТЕНЬ • DAILY WEATHER REPORT
BULLETIN QUOTIDIEN DE TEMPS • TÄGLICHER WETTERBERICHT

KIADJA AZ ORSZÁGOS METEOROLÓGIAI INTÉZET
BUDAPEST II. KITAIBEL PÁL UTCA 1
TELEFON: KÖZPONT: 353-500, IDŐJELZŐ OSZT.: 150-410

MEGJELENIK NAPONKÉNT * ELŐFIZETÉSI ÁRA A POSTAI KÖLTSÉGGEL EGYÜTT NEGYEDÉVRE 60, Ft
KIADÁSÉRT FELEL AZ INTÉZET IGAZGATÓJA

83. évfolyam 135. szám + Budapest + 1970. május 15. péntek

Az időjárási helyzet ma reggel és a várható időjárás:

Az Atlanti-óceánról érkező nedves, enyhe légtömegek a Brit-szigeteken és Nyugat-Európában változékony, felhős, sok helyen esős időjárást okoznak. Változékony, esős az idő Ukrajnában és a Szovjetunió európai területének középső részén is. Az Ural-hegység és a Fehér-tenger közötti területen még mindig hideg van, helyenként havazik. A Kárpát-medencében és általában Közép-Európában napos, száraz az időjárás.

Hazánkban csütörtökön északkeleten felhős volt az ég és 3, 9 órán át sütött a nap. Máshol kevés volt a felhő és 9, 13 órás napsütést észleltek. Északkeleten, Tab és Szeged környékén záporok alakultak ki, egy-két helyen zivatar kíséretében. A lehullott eső mennyisége sehol sem haladta meg a 4 mm-t. A hőmérséklet napközben északkeleten 17, 22, máshol 22, 26 fokig emelkedett. Ma hajnalra északon 5, 10, délen 9, 14 fokig hült le a levegő. Délelőtt kissé felhős, csapadékmentes volt az idő. A hőmérséklet 11 órára 19, 23 fokig emelkedett.

Ma 12 órakor Budapesten a hőmérséklet 22 fok, a tengerszintre átszámitott légnyomás 756 mm, mérsékelten süllyed.

Várható időjárás szombat estig:

Nyugat felől lassan megnövekedő felhőzet, elsősorban a Dunántúlon helyenként esővel, egy-két helyen zivatarral.
Mérsékelt, átmenetileg megélénkülő és nyugatira forduló szél.

Várható legalacsonyabb éjszakai hőmérséklet: 8, 13,
legmagasabb nappali hőmérséklet szombaton: 21, 26 fok között.

Bartha Péterné s.k.

A hőmérséklet napi középértéke és eltérése a 90 évi átlagtól /Budapesten/:

1970. V. 14.: 16,8 C°, +0,8 C°.

1871 óta ezen a napon Budapesten előfordult

legmagasabb hőmérséklet: 32,0 C° /1969/
legalacsonyabb hőmérséklet: 2,3 C° /1927/

70.258.

CSAPADÉKELOSZLÁS

AZ UTOLSÓ 24 ÓRÁBAN

196 70. V. 14. 7h-TÓL ..... V. 15 7h-IG

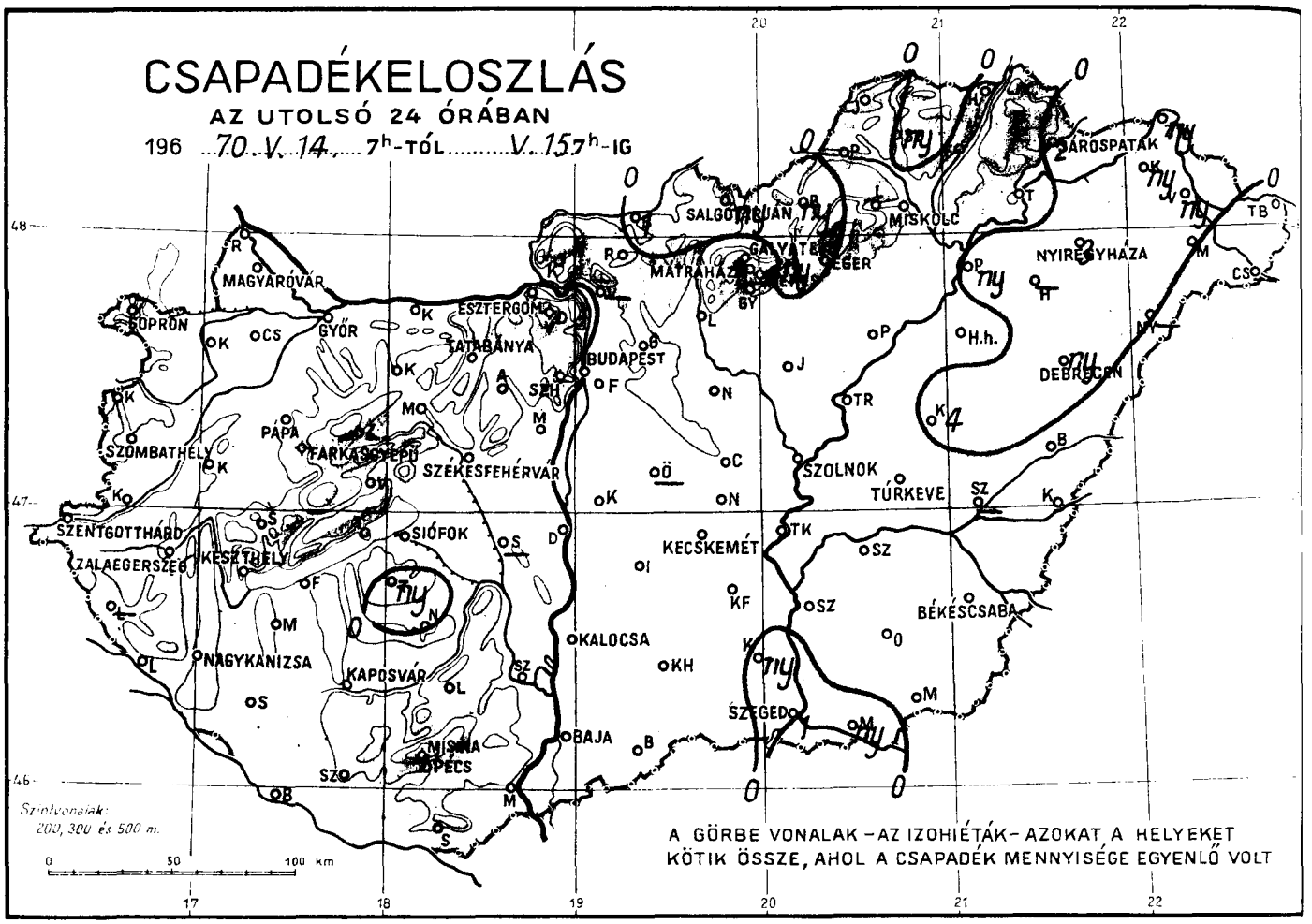

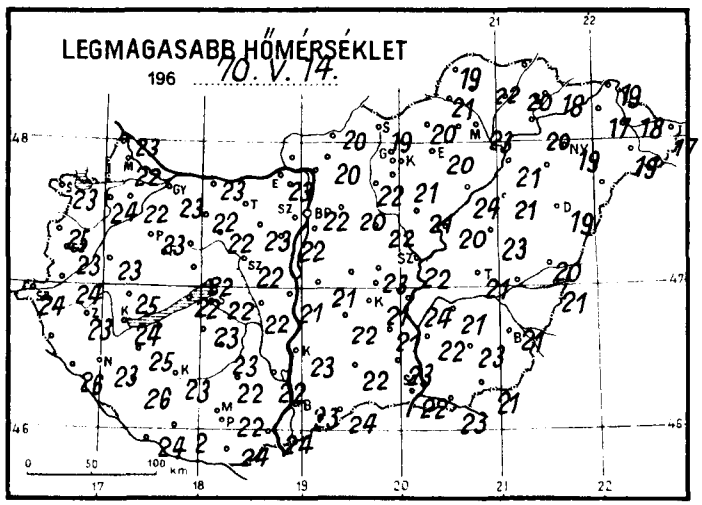

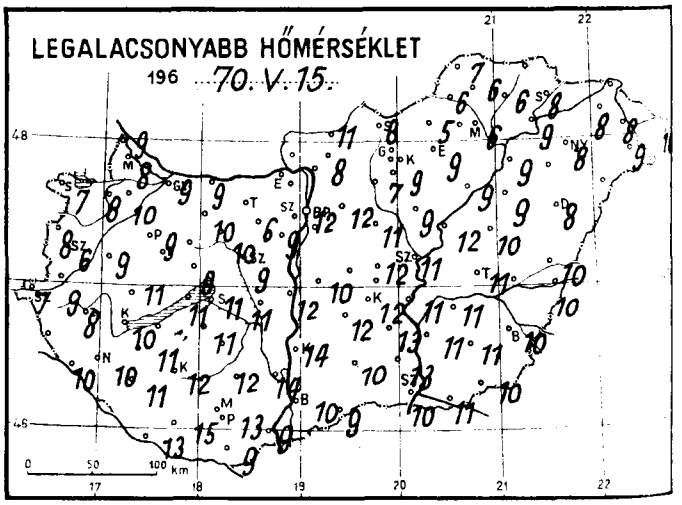

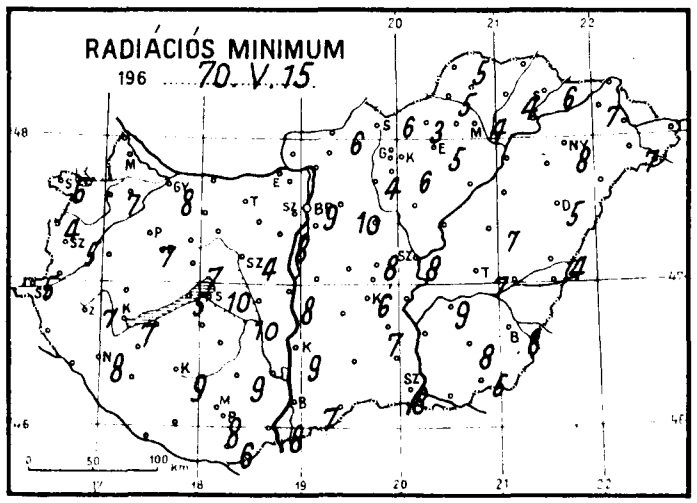

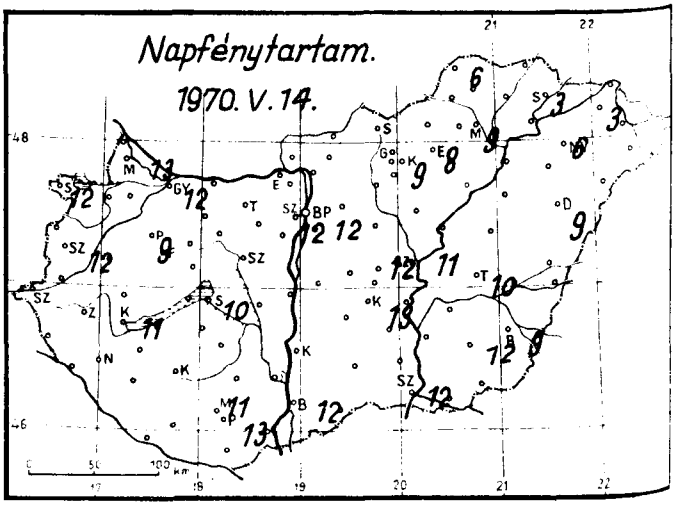

1970. május hó,
15. nap péntek

	Az utolsó 24 óra adatai						24 órai csapadék mm		
	Csapadék (mm)		Hőmérsékleti szélsőségek			Napsütés (óra) tegnap			
			tegnapi nappali max.	éjszakai min.	min. 5 cm-en				
12815 Magyaróvár	.		22	8	–	13	Rajka	.	
822 Győr	.		23	9	8	12	Kapuvár	.	⌐
825 Pápa	.		23	9	7	9	Csorna	.	⌐
805 Sopron	.		23	7	6	12	Komárom	.	⌐
812 Szombathely	.		23	6	5	12	Káld	.	
910 Szentgotthárd	.	=	24	7	5		Kőszeg	.	
915 Zalaegerszeg	.		23	8	7		Körmend	.	
Lenti	–						Letenye	.	
925 Nagykanizsa	.		23	10	8		Sümeg	.	
920 Keszthely	.		24	10	7	11	Zirc	–	
Tihany	.		22	11	5		Kisbér	.	⌐
935 Siófok	.		22	11	10	10	Mór	.	
942 Pécs	.		22	13	8	13	Alcsút	.	
941 Misinatető (534 m)	.		20	10	1	11	Esztergom	.	
Siklós	.	⌐	24	9	6		Dobogókő	.	
827 Farkasgyepű (400 m)	.		20	10	7		Fonyód	.	
Veszprém	.	⌐	22	9	7		Tab	ny	
833 Tatabánya	.		22	11	7		Szabadbattyán	.	
839 Budapest (Ferihegy)	.		20	9	–		Lengyel	.	
840 Budapest OMI	.		22	12	9	12	Nagykónyi	.	
841 Budapest (Szabadságh.,474 m)	.	⌐	19	11	9	12	Marcali	.	⌐
Martonvásár	.		22	9	8		Somogyszob	.	
835 Székesfehérvár	.		22	9	4		Kaposvár	.	⌐
Dunaújváros	.		21	12	8		Barcs	.	
Szekszárd	.		22	14	–		Szigetvár	.	
Mohács	.		24	9	8		Bácsalmás	.	
960 Baja	.		23	10	7	12	Kiskunhalas	.	
955 Kalocsa	.		23	14	9		Izsák	.	
Cegléd	.		23	12	8	12	Kunsztmiklós	.	
860 Szolnok	.		22	11	8	11	Örkény	–	
970 Kecskemét	.		21	12	6	13	Nagykáta	.	
Kiskunfélegyháza	.		21	13	7		Jászapáti	.	⌐
982 Szeged	1	↱	22	10	8	12	Tiszakécske	.	
Mezőhegyes	.	⌐	21	10	5		Nagykőrös	.	
Orosháza	.		23	11	8	12	Kistelek	ny	
990 Békéscsaba	.		21	10	8	9	Makó	ny	
875 Túrkeve	.		21	11	7	10	Szentes	.	
Berettyóújfalu	.	⌐	20	10	4		Szarvas	.	
882 Debrecen	ny	▽	19	8	5	9	Szeghalom	–	
892 Nyíregyháza	3	▽	19	8	8	6	Kőrösszakál	.	
788 Fisvárda	ny	=	17	8	7	3	Tiszaroff	.	
Mátészalka	.		19	9	7		Poroszló	.	
Tiszabecs	.		17	10			Karcag	4	▽
Vác	–						Hortobágy	.	
Gödöllő	.		20	12	10		Polgár	ny	↱
Lőrinci	.	⌐	22	7	4		Hajdúdorog	–	
Gyöngyös	.		21	9	6		Nyírlugos	–	
Balassagyarmat	1	▽	20	11	6		Csenger	–	
755 Salgótarján	ny		19	8	6		Vásárosnamény	ny	
Galyatető (932 m)	.		15	9			Záhony	ny	
851 Kékestető (1000 m)	ny	▽	14	9	7	9	Királyrét	.	
Mátraháza (672 m)	–						Rombány	.	
865 Eger	.	=	20	9	5	8	Borsodnádasd	ny	▽
Putnok	.	⌐	21	6	5		Jósvafő	.	
Lillafüred	.		19	9			Szendrőlád	ny	
772 Miskolc	.	=	23	6	4	9	Hidasnémeti	.	
Fügöd	.	⌐	20	6	4		Tokaj	.	
778 Sárospatak	2		18	8	6	3	Szerencs	.	

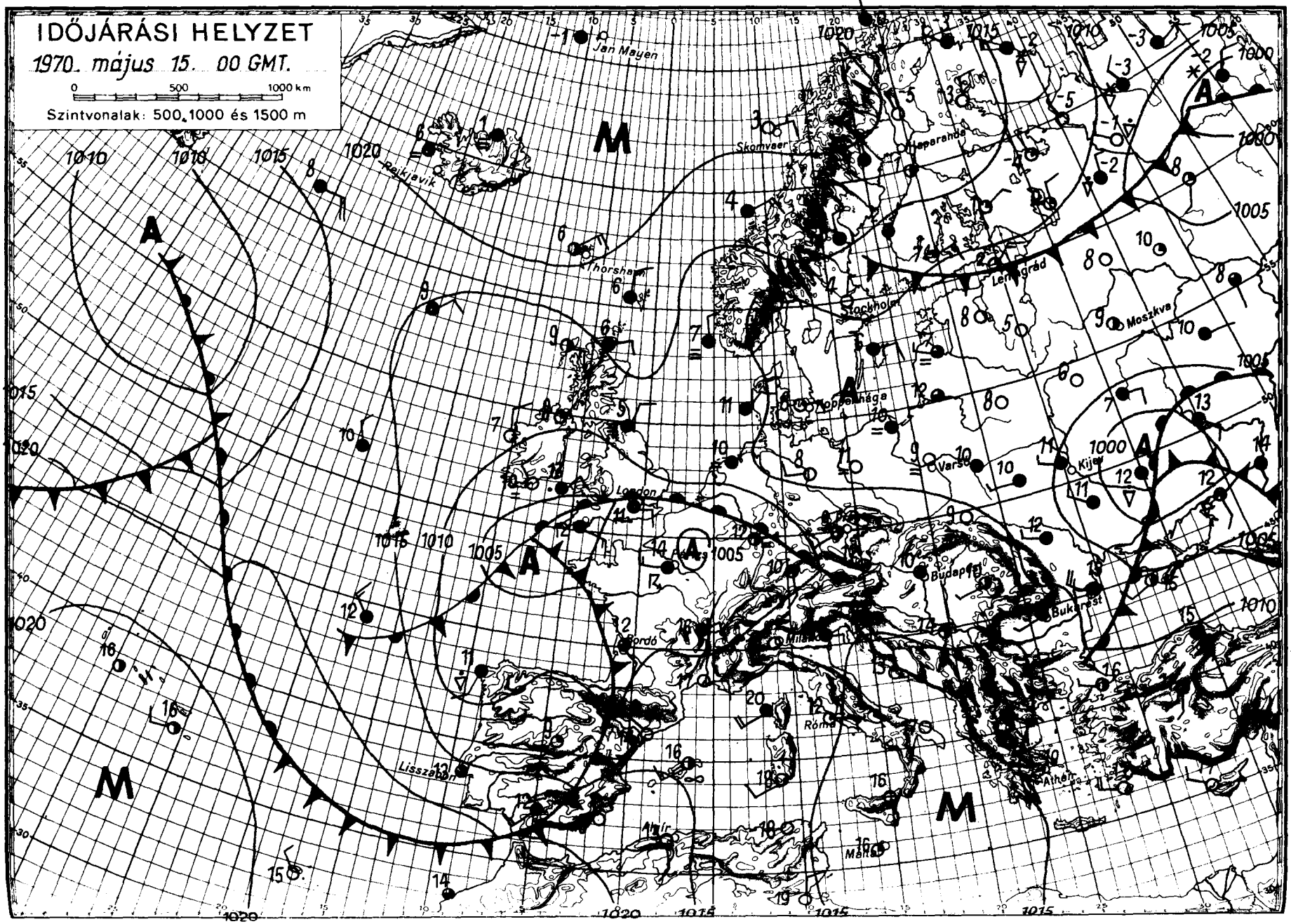

OFFSET NYOMDA BUDAPEST

IDŐJÁRÁSI NAPIJELENTÉS

ЕЖЕДНЕВНЫЙ МЕТЕОРОЛОГИЧЕСКИЙ БЮЛЛЕТЕНЬ • DAILY WEATHER REPORT
BULLETIN QUOTIDIEN DE TEMPS • TÄGLICHER WETTERBERICHT

KIADJA AZ ORSZÁGOS METEOROLÓGIAI INTÉZET
BUDAPEST II. KITAIBEL PÁL UTCA 1
TELEFON: KÖZPONT: 353-500, IDŐJELZŐ OSZT.: 150-410

MEGJELENIK NAPONKÉNT • ELŐFIZETÉSI ÁRA A POSTAI KÖLTSÉGGEL EGYÜTT NEGYEDÉVRE 60, Ft
KIADÁSÉRT FELEL AZ INTÉZET IGAZGATÓJA

83. évfolyam 136. szám + Budapest + 1970. május 16. szombat

Az időjárási helyzet ma reggel és a várható időjárás:

A Földközi-tenger térségében és a Balkán-félszigeten meleg, nyári időjárás uralkodik. A zavartalan napsütést csak záporok, zivatarok zavarják és sok helyen már a reggeli órákban 16, 20 fokot mértek. Európa északi részein a sarkvidéki hideg levegő okoz télies időjárást. Napközben sem emelkedik a hőmérséklet 0, 5 foknál magasabbra és éjszaka minusz 4, minusz 6 fokos fagyok is előfordulnak. Máshol változékony, de az évszakhoz képest hüvös az idő. Többfelé esik az eső és keletkezik zivatar. Délnyugat-Európában a pénteken mért hőmérsékleti csucsértékek 2, 6 fokkal alacsonyabbak voltak a legutóbbi évek átlagos értékénél. A Kárpát-medencébe nyugat felől hüvös levegő érkezett, és ez irányitja vasárnap is időjárásunkat.

Hazánkban pénteken 7. 11 órán keresztül sütött a nap. A hőmérséklet legmagasabb értéke országszerte elérte a 22, 26 fokot. A délutáni és a ma éjszakai órákban többfelé esett az eső és keletkezett zivatar. Néhány helyen jégeső is hullott. Az eső mennyisége igen változatos képet mutat. Voltak helyek ahol a mérhető mennyiséget sem érte el, ugyanakkor Záhonyban 23, Nyiregyházán 29, Hidasnémetiben pedig 30 mm-t mértek. Hajnalra 8, 14 fokig hült le a levegő. Délelőtt az ország területén változóan felhős volt az ég. Több helyről jelentettek ujabb esőt, zivatart. Az erősen felhős, esős helyeken 11 órakor is csak 13, 15, máshol 18, 20 fokot mértek.

Ma 12 órakor Budapesten a hőmérséklet 18 fok volt, a tengerszintre átszámitott légnyomás 756 mm, gyengén emelkedik.

Várható időjárás vasárnap estig:

Változóan felhős idő.
Többfelé ujabb eső, zivatar.
Mérsékelt északnyugati, északi szél.
Zivatar idején átmenetileg szélerősödés.

Várható legalacsonyabb éjszakai hőmérséklet: 9, 14, fok között,
legmagasabb nappali hőmérséklet vasárnap: 20 fok körül.

Kerényi Nárcisz s.k.

A hőmérséklet napi középértéke és eltérése a 90 évi átlagtól /Budapesten/:

1970. V. 15.: 19.2 C°, +2,6 C°.

1871 óta ezen a napon Budapesten előfordult

legmagasabb hőmérséklet: 32,6 C° /1958/
legalacsonyabb hőmérséklet: 3,4 C° /1928/

70.259.

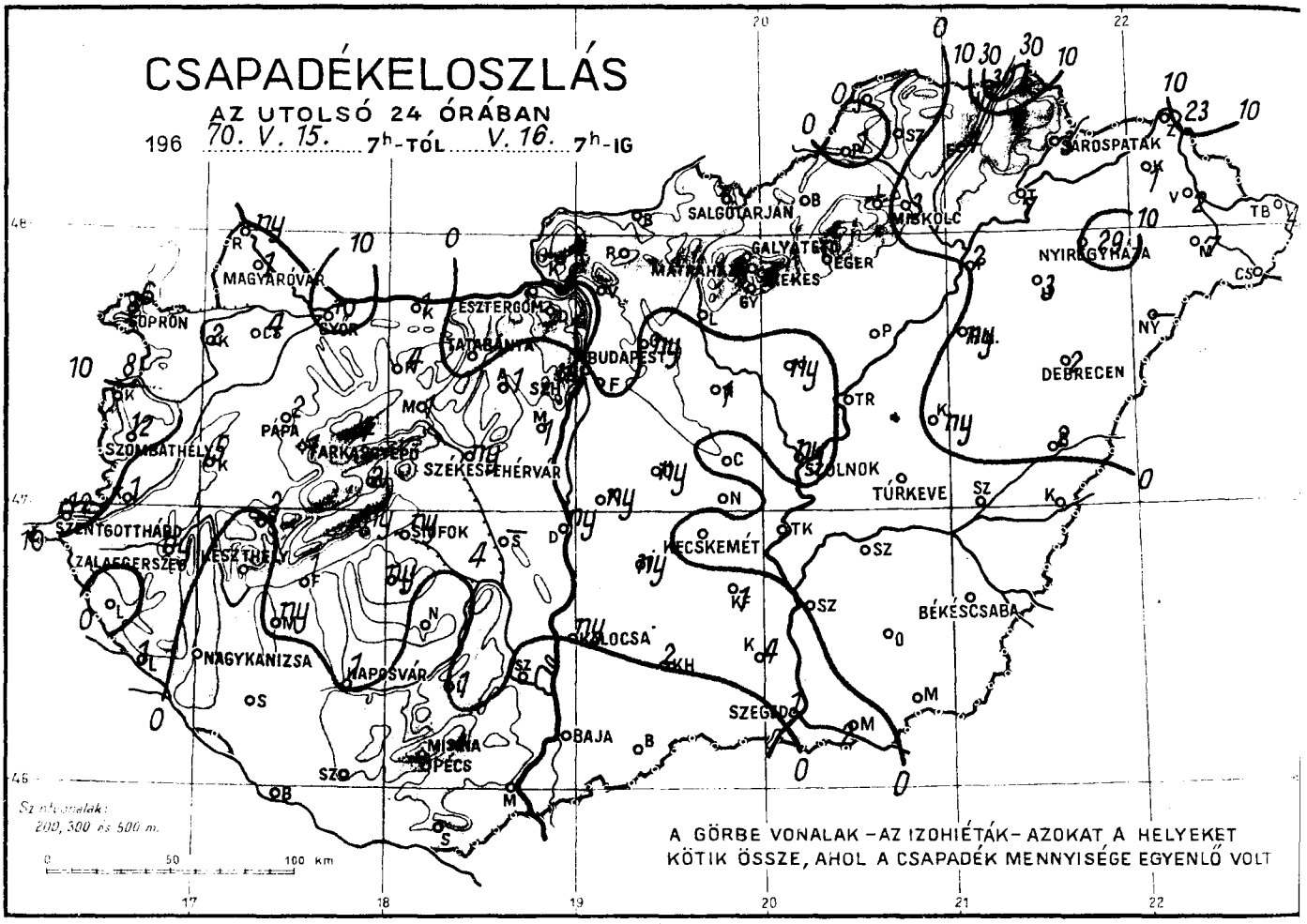
CSAPADÉKELOSZLÁS
AZ UTOLSÓ 24 ÓRÁBAN
196 70. V. 15. 7h-TÓL V. 16. 7h-IG
MAGYARÓVÁR
SOPRON
GYŐR
ESZTERGOM
SALGÓTARJÁN
MISKOLC
NYÍREGYHÁZA
DEBRECEN
BUDAPEST
SZOMBATHELY
PÁPA
SZÉKESFEHÉRVÁR
SZOLNOK
TÚRKEVE
SZENTGOTTHÁRD
SIÓFOK
KECSKEMÉT
BÉKÉSCSABA
NAGYKANIZSA
KAPOSVÁR
SZEGED
PÉCS
BAJA
A GÖRBE VONALAK – AZ IZOHIÉTÁK – AZOKAT A HELYEKET KÖTIK ÖSSZE, AHOL A CSAPADÉK MENNYISÉGE EGYENLŐ VOLT

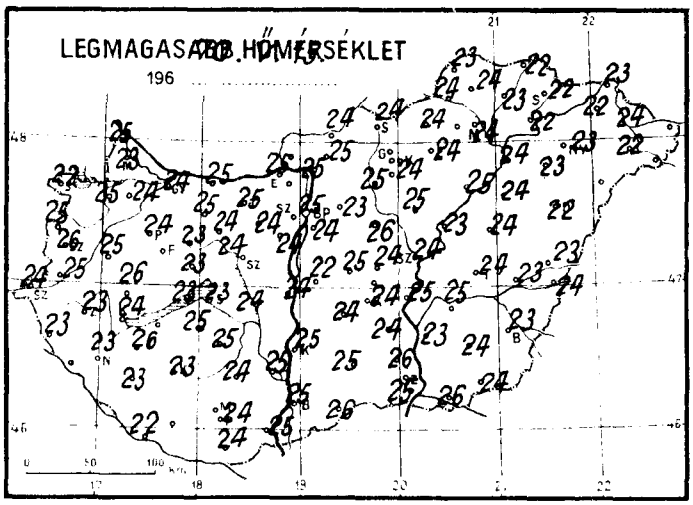
LEGMAGASABB HŐMÉRSÉKLET
196 70. V. 15.

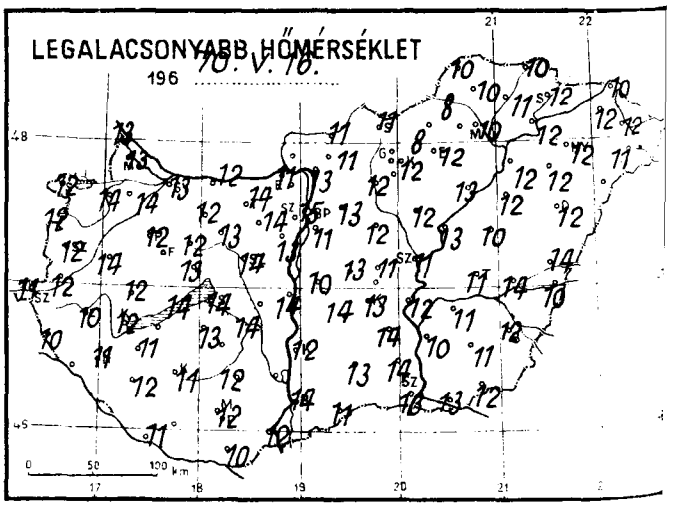
LEGALACSONYABB HŐMÉRSÉKLET
196 70. V. 16.

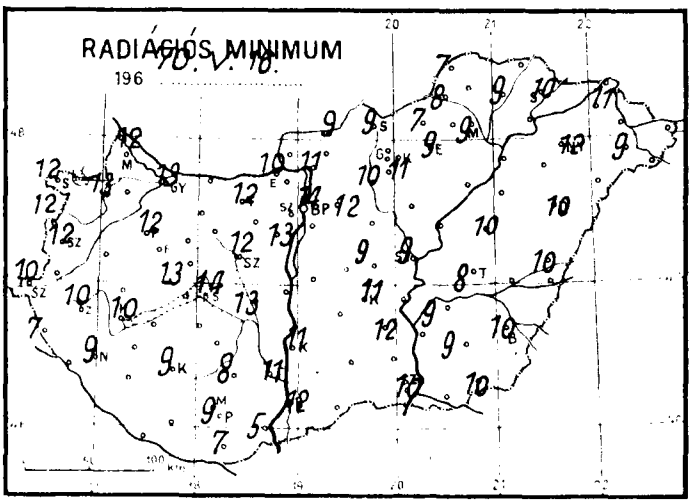
RADIÁCIÓS MINIMUM
196 70. V. 16.

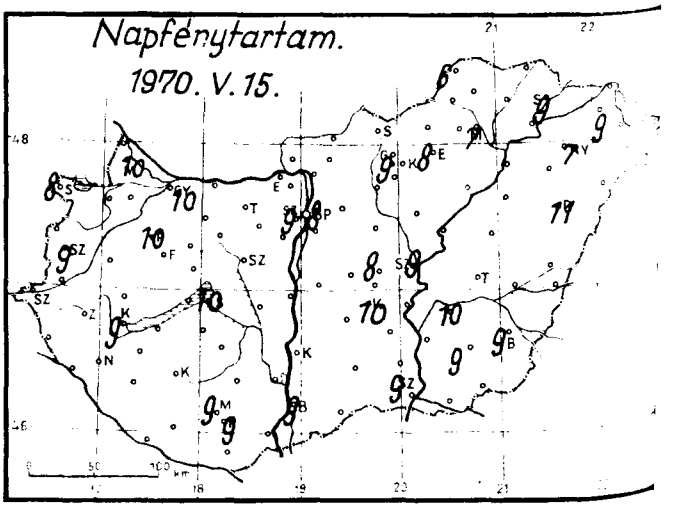
Napfénytartam.
1970. V. 15.

1970. május hó,
16. nap szombat

	Az utolsó 24 óra adatai						24 órai csapadék mm		
	Csapadék (mm)		Hőmérsékleti szélsőségek: tegnapi nappali max.	éjszakai min.	min. 5 cm-en	Napsütés (óra) tegnap			
12815 Magyaróvár	1		23	13	12	10	Rajka	ny	
822 Győr	10	↖	24	13	13	10	Kapuvár	2	↖
825 Pápa	2	↖	24	12	12	10	Csorna	4	↖
805 Sopron	6	↖	23	12	12	8	Komárom	1	
812 Szombathely	12	↖	26	12	12	9	Káld	5	↖
910 Szentgotthárd	12	↖	24	11	10		Kőszeg	8	↖
915 Zalaegerszeg	ny	↖	23	10	10		Körmend	1	↖
Lenti	.		23	10	7		Letenye	1	
925 Nagykanizsa	.		23	11	9		Sümeg	3	
920 Keszthely	.	↖	24	12	10	9	Ziro	1	
Tihany	ny		23	14	13		Kisbér	4	↖
935 Siófok	ny	↓	23	14	14	10	Mór	1	
942 Pécs	.		24	12	9	9	Alcsút	1	
941 Misinatető (534 m)	.		16	12	12	9	Esztergom	.	
Siklós	.	∩	24	10	7		Dobogókő	.	
827 Farkasgyepű (400 m)	1		23	12	11		Fonyód	1	↖
Veszprém	2		23	13	–		Tab	ny	
833 Tatabánya	.		25	14	12		Sárbogárd	Sárnatvan 4	
839 Budapest (Ferihegy)	.	←	24	11	–		Lengyel	1	
840 Budapest OMI	.		25	15	14	8	Nagykónyi	.	
841 Budapest (Szabadságh., 474 m)	ny		23	12	11	9	Marcali	ny	↓
Martonvásár	1		24	13	13		Somogyszob	.	
835 Székesfehérvár	ny	↖	24	14	12		Kaposvár	1	
Dunaújváros	ny		24	14			Barcs	.	
Szekszárd	.		25	–	11		Szigetvár	.	
Mohács	.		25	12	5		Bácsalmás	.	
960 Baja	.		25	14	12	9	Kiskunhalas	2	
955 Kalocsa	ny		25	12	11		Izsák	ny	↖
Cegléd	.		24	11	9	8	Kunsztmiklós	ny	
860 Szolnok	ny	=	24	11	9	9	Örkény	ny	
970 Kecskemét	.	←	24	13	11	10	Nagykáta	1	↖
Kiskunfélegyháza	1		24	14	12		Jászapáti	ny	↖
982 Szeged	1	↖	25	13	10	9	Tiszakécske	.	
Mezőhegyes	.		24	12	10		Nagykőrös	ny	↖
Orosháza	.		24	11	9	9	Kistelek	4	↖
990 Békéscsaba	.		23	12	10	9	Makó	2	
875 Túrkeve	.		24	11	8		Szentes	.	
Berettyóújfalu	2	↓	23	14	10		Szarvas	.	
882 Debrecen	2	↖	22	12	10	11	Szeghalom	.	
892 Nyíregyháza	29	↖	23	12	12	7	Körösszakál	.	∩
788 Kisvárda	1	↖	22	12	11	9	Tiszaroff	.	
Mátészalka	7		22	11	9		Poroszló	.	
Tiszabecs	4	↖	20	11			Karcag	.	
Vác	.	∩	25	13	11		Hortobágy	ny	
Gödöllő	ny	↖	23	13	12		Polgár	ny	↖
Lőrinci	.		25	12	10		Hajdúdorog	2	↖
Gyöngyös	.		24	12	11		Nyírlugos	3	
Balassagyarmat	.	∩	24	11	9		Csenger		
755 Salgótarján	.		24	11	9		Vásárosnamény		
Galyatető (932 m)	.		17	8			Záhony	2	
851 Kékestető (1000 m)	.		17	9	7	9	Királyrét	23	↖
Mátraháza (672 m)	–						Romhány		
865 Eger	.	=	24	12	9	8	Borsodnádasd	.	
Putnok	1	↖	24	8	8		Jósvafő	.	
Lillafüred	.		22	9			Szendrőlád	.	
772 Miskolc	3	↖	24	10	9	7	Hidasnémeti	.	
Füzöd	4	↖	23	11	9		Tokaj	30	↖
778 Sárospatak	3	↖	22	12	10	9	Szentendre	7	↖

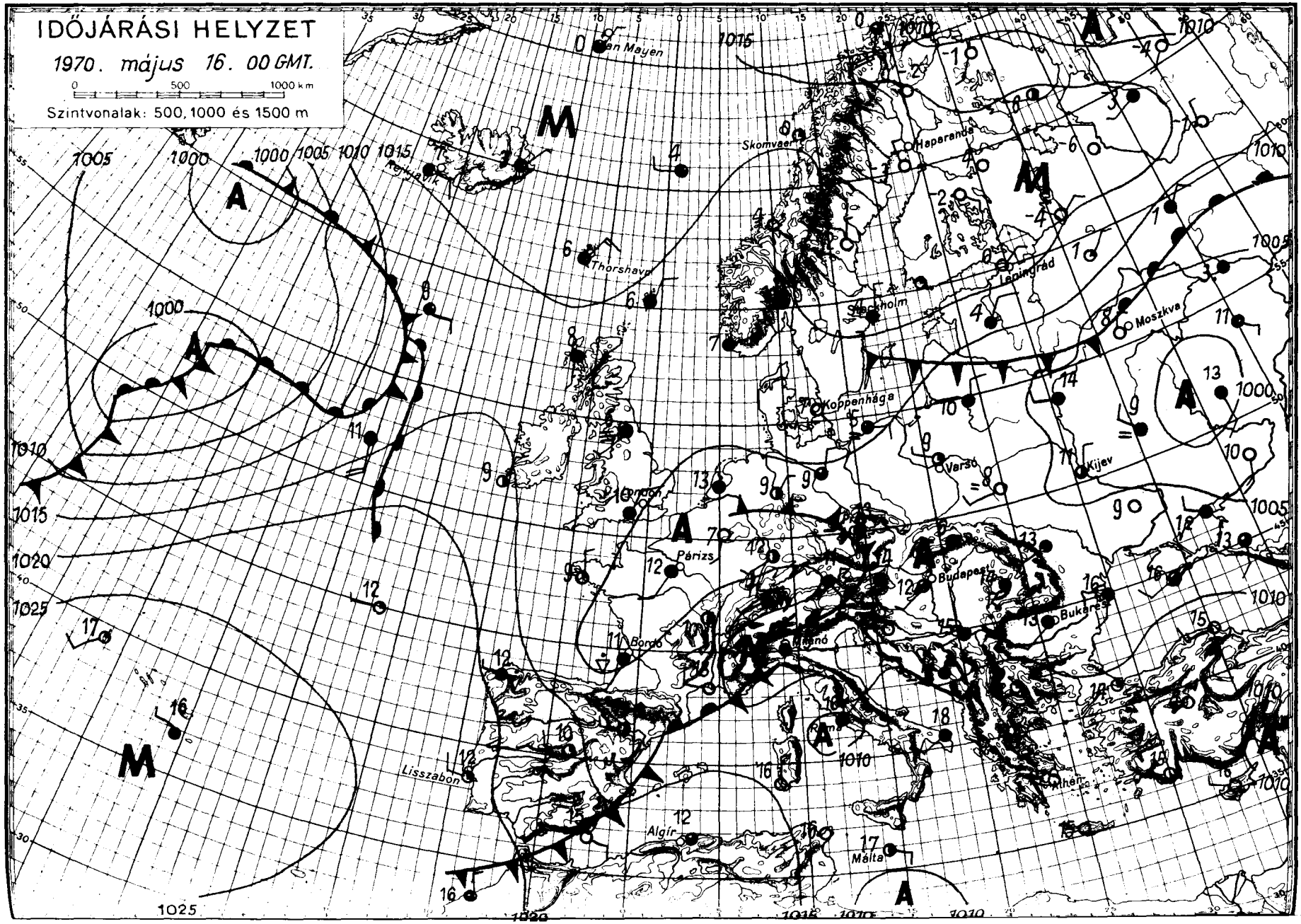
IDŐJÁRÁSI HELYZET
1970. május 16. 00 GMT.
0 500 1000 km
Szintvonalak: 500, 1000 és 1500 m
Jan Mayen
Skomvaer
Haparanda
Leningrád
Moszkva
Stockholm
Koppenhága
Varsó
Kijev
Thorshavn
Párizs
Budapest
Bukarest
Bordó
Lisszabon
Algír
Málta
Athén

IDŐJÁRÁSI NAPIJELENTÉS

ЕЖЕДНЕВНЫЙ МЕТЕОРОЛОГИЧЕСКИЙ БЮЛЛЕТЕНЬ • DAILY WEATHER REPORT
BULLETIN QUOTIDIEN DE TEMPS • TÄGLICHER WETTERBERICHT

KIADJA AZ ORSZÁGOS METEOROLÓGIAI INTÉZET
BUDAPEST II. KITAIBEL PÁL UTCA 1
TELEFON: KÖZPONT: 353-500, IDŐJELZŐ OSZT.: 150-410

MEGJELENIK NAPONKÉNT * ELŐFIZETÉSI ÁRA
A POSTAI KÖLTSÉGGEL EGYÜTT NEGYEDÉVRE 60, Ft
KIADÁSÉRT FELEL AZ INTÉZET IGAZGATÓJA

83. évfolyam 137. szám + Budapest + 1970. május 17. vasárnap

Az időjárási helyzet ma reggel és a várható időjárás:

Az elmult nap során Európa középső részei fölött a légáramlás sebessége csökkent. Igy olyan zóna alakult ki, amelyben helyi záporok, zivatarok alakulnak ki. A kora délutáni órák hőmérséklete szombaton Európa-szerte 2, 6 fokkal volt alacsonyabb az évszaknak megfelelőnél, csupán a London-Berlin-Oslo vonaltól északnyugatra fekvő területeken és a Balkán-félszigeten volt 1, 3 fokkal magasabb.

Hazánkban szombaton változóan felhős volt az ég, általában 2 - 8 órán át sütött a nap, de Pápa és Szombathely körzetében borult maradt az ég, Pécs térségéből viszont 9 - 10 órás napfénytartamot jelentettek. Az ország nagy részén záporok, zivatarok keletkeztek. Egy-két helyen jégeső is esett. A lehullott csapadék mennyisége tág határok között váltakozott, csapadéknyom és 28 mm között minden érték előfordult, azonban Mágocs és Zsadány területén 38, Letenyén 56, Kaposvárott 67 mm hullott. A zivatarok idején átmenetileg megerősödött a szél. A hőmérséklet csucsértéke 16, 25 fok közé esett. Vasárnap hajnalra 8, 15 fokig hült le a levegő. A délelőtt folyamán folytatódott a változóan felhős, helyenként esős idő. A hőmérséklet 11 órakor 13, 18 fok között volt.

Ma 12 órakor Budapesten a hőmérséklet 17 fok, a tengerszintre átszámitott légnyomás 757 mm, alig változik.

Várható időjárás hétfő estig:

Változóan felhős idő, többfelé esővel, zivatarral.
Mérsékelt helyenként megélénkülő, változó irányú szél.

Várható legalacsonyabb éjszakai hőmérséklet: 8, 13 fok között,
legmagasabb nappali hőmérséklet hétfőn: 20 fok körül.

Vadkerti Fernc s.k.

A hőmérséklet napi középértéke és eltérése a 90 évi átlagtól /Budapesten/:

1970. V. 16.: 17,0 C°, +0,1 C°.

1871 óta ezen a napon Budapesten előfordult

legmagasabb hőmérséklet: 31,4 C° /1969/
legalacsonyabb hőmérséklet: 2,0 C° /1885/

70.263.

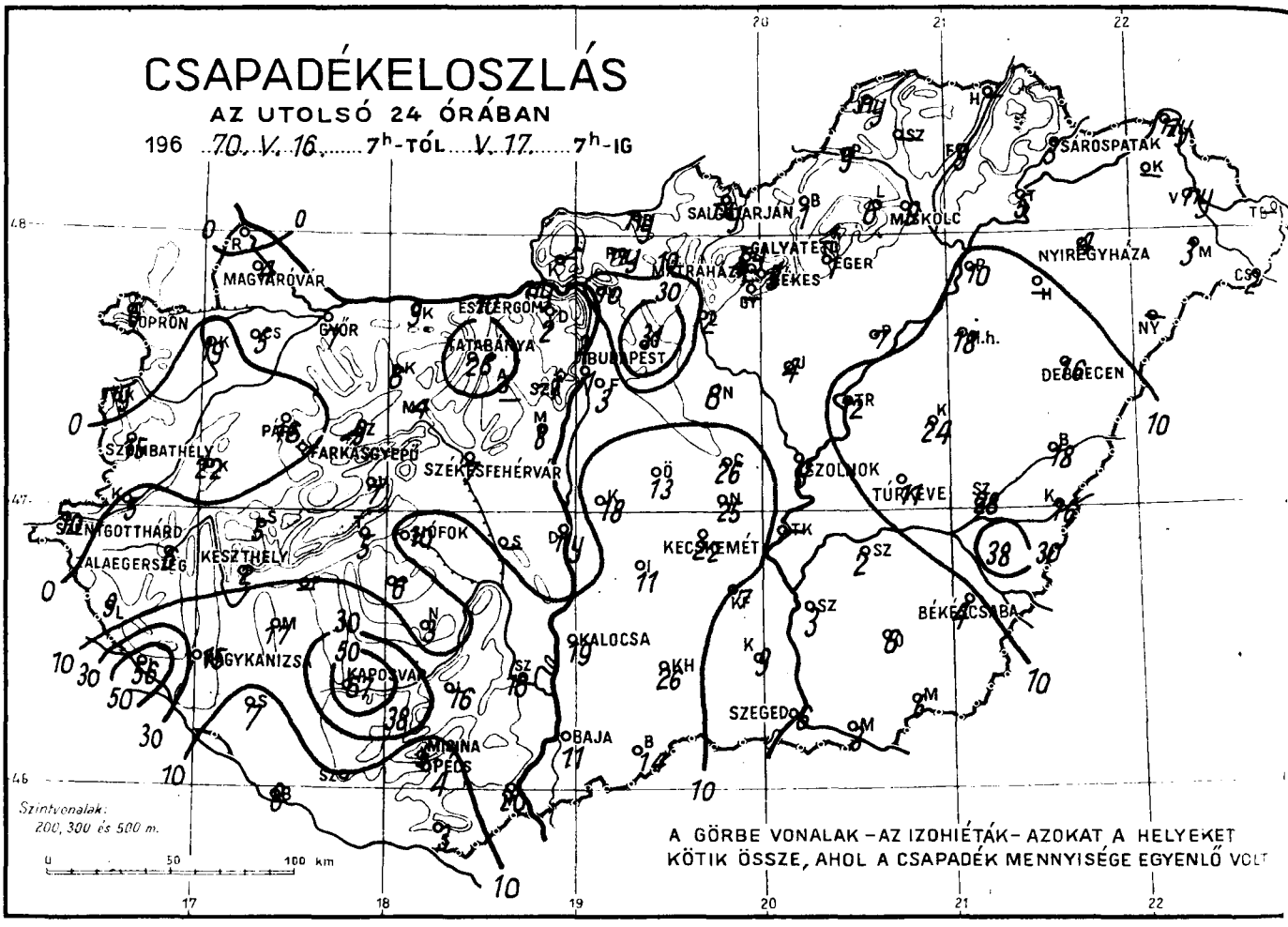
CSAPADÉKELOSZLÁS
AZ UTOLSÓ 24 ÓRÁBAN
196 70. V. 16. 7h-TÓL V. 17. 7h-IG
SÁROSPATAK
SALGÓTARJÁN
MISKOLC
GALYATETŐ
EGER
MÁTRAHÁZA
BÉKÉS
NYIREGYHÁZA
MAGYARÓVÁR
SOPRON
GYŐR
ESZTERGOM
TATABÁNYA
BUDAPEST
DEBRECEN
SZOMBATHELY
FARKASGYEPŰ
SZÉKESFEHÉRVÁR
SZOLNOK
TÚRKEVE
SZENTGOTTHÁRD
ZALAEGERSZEG
KESZTHELY
SIÓFOK
KECSKEMÉT
BÉKÉSCSABA
KALOCSA
KAPOSVÁR
SZEGED
BAJA
MININA
PÉCS
Szintvonalak:
200, 300 és 500 m.
0 50 100 km
A GÖRBE VONALAK – AZ IZOHIÉTÁK – AZOKAT A HELYEKET
KÖTIK ÖSSZE, AHOL A CSAPADÉK MENNYISÉGE EGYENLŐ VOLT

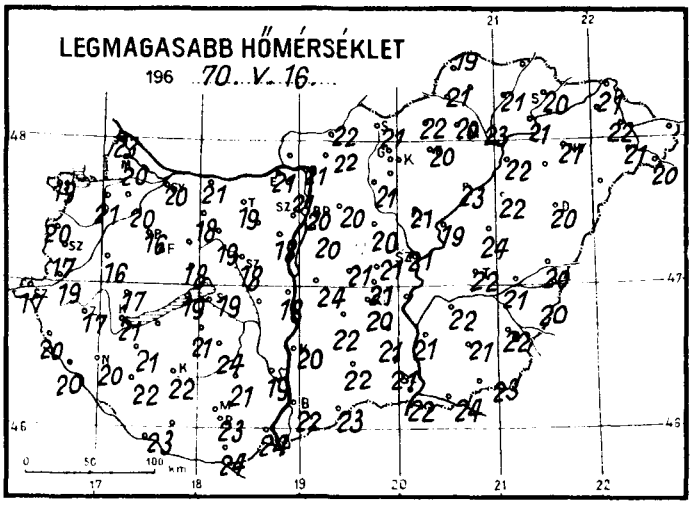
LEGMAGASABB HŐMÉRSÉKLET
196 70. V. 16.

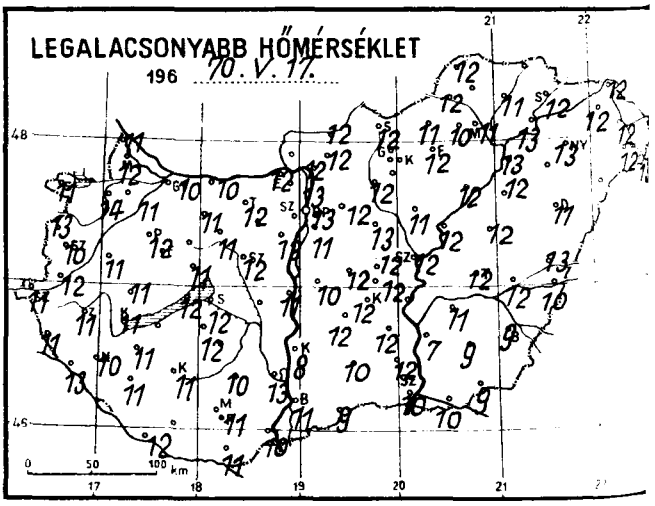
LEGALACSONYABB HŐMÉRSÉKLET
196 70. V. 17.

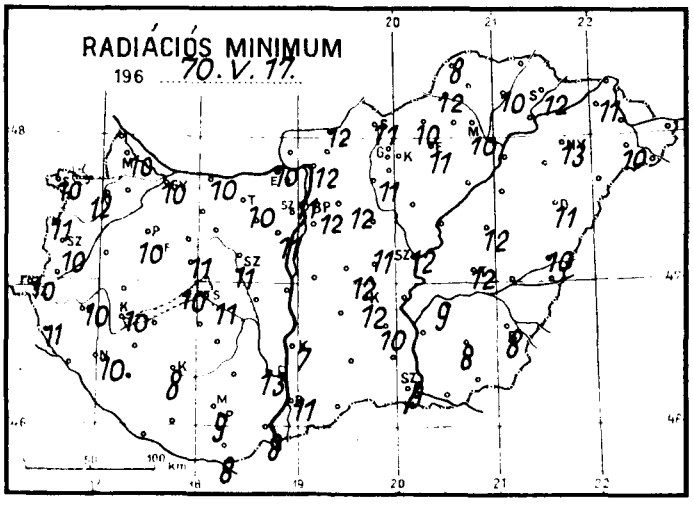
RADIÁCIÓS MINIMUM
196 70. V. 17.

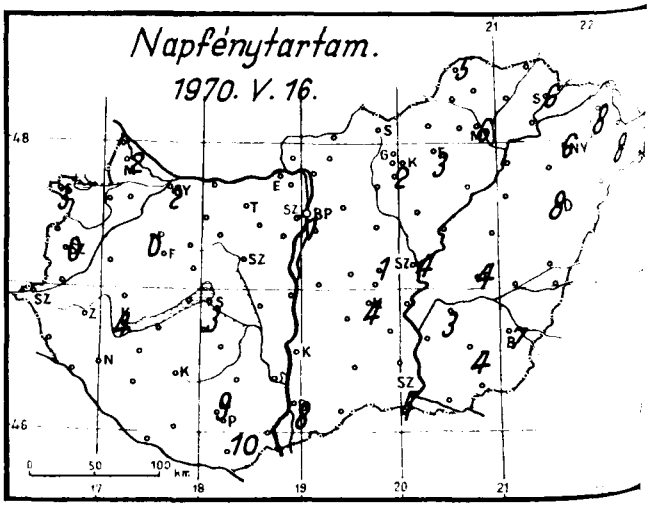
Napfénytartam.
1970. V. 16.

1970. május hó,
17. vasárnap nap

	Az utolsó 24 óra adatai						24 órai csapadék mm		
	Csapadék (mm)		Hőmérsékleti szélsőségek tegnapi nappali max.	éjszakai min.	min. 5 cm-en	Napsütés (óra) tegnap			
12815 Magyaróvár	4		20	12	10	2	Rajka	·	
822 Győr	7	↖	20	10	10	2	Kapuvár	19	↖
825 Pápa	16	↖	16	12	10	0	Csorna	5	↖
805 Sopron	6		19	11	10	3	Komárom	9	↖
812 Szombathely	15	↖	17	10	10	0	Káld	22	▽
910 Szentgotthárd	10		17	11	10		Kőszeg	ny	
915 Zalaegerszeg	6		17	11	10		Körmend	5	
Lenti	9	↖	20	11	11		Letenye	56	↖
925 Nagykanizsa	15	↖	20	10	10		Sümeg	5	▽
920 Keszthely	2	↖	21	11	10	4	Zirc	9	
Tihany	5		19	12	10		Kisbér	6	↖
935 Siófok	10	↖	19	12	11	3	Mór	4	↖
942 Pécs	4	↖	23	11	9	10	Alcsút		
941 Misinatető (534 m)	5		21	9	8	9	Esztergom	ny	
Siklós	3	↖	24	11	8		Dobogókő	2	
827 Farkasgyepű (400 m)							Fonyód		
Veszprém	7		18	11	11		Tab	6	
833 Tatabánya	26		19	12	10		Sárbogárd	Sárhalvan	
839 Budapest (Ferihegy)	3		20	11	-		Lengyel	16	
840 Budapest OMI	1		20	13	12	1	Nagykónyi	3	
841 Budapest (Szabadságh.,474 m)	1		18	11	10	1	Marcali	17	↖
Martonvásár	8		18	12	11		Somogyszob	7	↖
835 Székesfehérvár	7		19	12	11		Kaposvár	67	↖
Dunaújváros	ny		18	11			Barcs	8	↖
Szekszárd	16	▽	19	13	13		Szigetvár		
Mohács	20	▽	24	10	8		Bácsalmás	14	↖
960 Baja	11	↖	22	11	11	8	Kiskunhalas	26	↖
955 Kalocsa	19		20	8	7		Izsák	11	
Ceglód	26	↖	21	12	11	1	Kunsztmiklós	18	
860 Szolnok	8		21	12	12	4	Örkény	13	↖
970 Kecskemét	22	↖	20	12	12	4	Nagykáta	6	↖
Kiskunfélegyháza	7	↖	21	12	10		Jászapáti	4	
982 Szeged	6	↖	22	10	9	5	Tiszakécske		
Mezőhegyes	6	↖	23	9			Nagykőrös	25	↖
Orosháza	6	▽	21	9	8	4	Kistelek	9	↖
990 Békéscsaba	4	↖	22	9	8	7	Makó	3	↖
875 Túrkeve	11	↖	22	12	12	4	Szentes	3	↖
Berettyóújfalu	18		20	13	10		Szarvas	2	↖
882 Debrecen	16	↖	20	11	11	8	Szeghalom	26	▽
892 Nyíregyháza	4	↖	21	13	13	6	Körösszakál	16	▽
788 Kisvárda	-		-	12	11	8	Tiszaroff	12	
Mátészalka	3		21	12	10		Poroszló	7	↖
Tiszabecs							Karcag	24	↖
Vác	10	↖	21	12	12		Hortobágy	18	
Gödöllő	31	↖	20	12	12		Polgár	10	↖
Lőrinci	2		21	12	11		Hajdúdorog		
Gyöngyös							Nyírlugos		
Balassagyarmat	ny		22	12	12		Csenger	2	↖
755 Salgótarján	ny		21	12	11		Vásárosnamény	ny	
Galyatető (932 m)	ny	↖	16	9			Záhony	ny	
851 Kékestető (1000 m)	3		14	7	6	2	Királyrét		
Mátraháza (672 m)							Romhány	ny	
865 Eger	1		20	12	11	3	Borsodnádasd	1	↖
Putnok	9		21	12	12		Jósvafő	ny	
Lillafüred	6		20	10			Szendrőlád		
772 Miskolc	9	↖	23	11	10	6	Hidasnémeti		
Füged	9	▽	21	11	10		Tokaj	5	↖
778 Sárospatak	3		20	12	12	6	Szentendre	2	

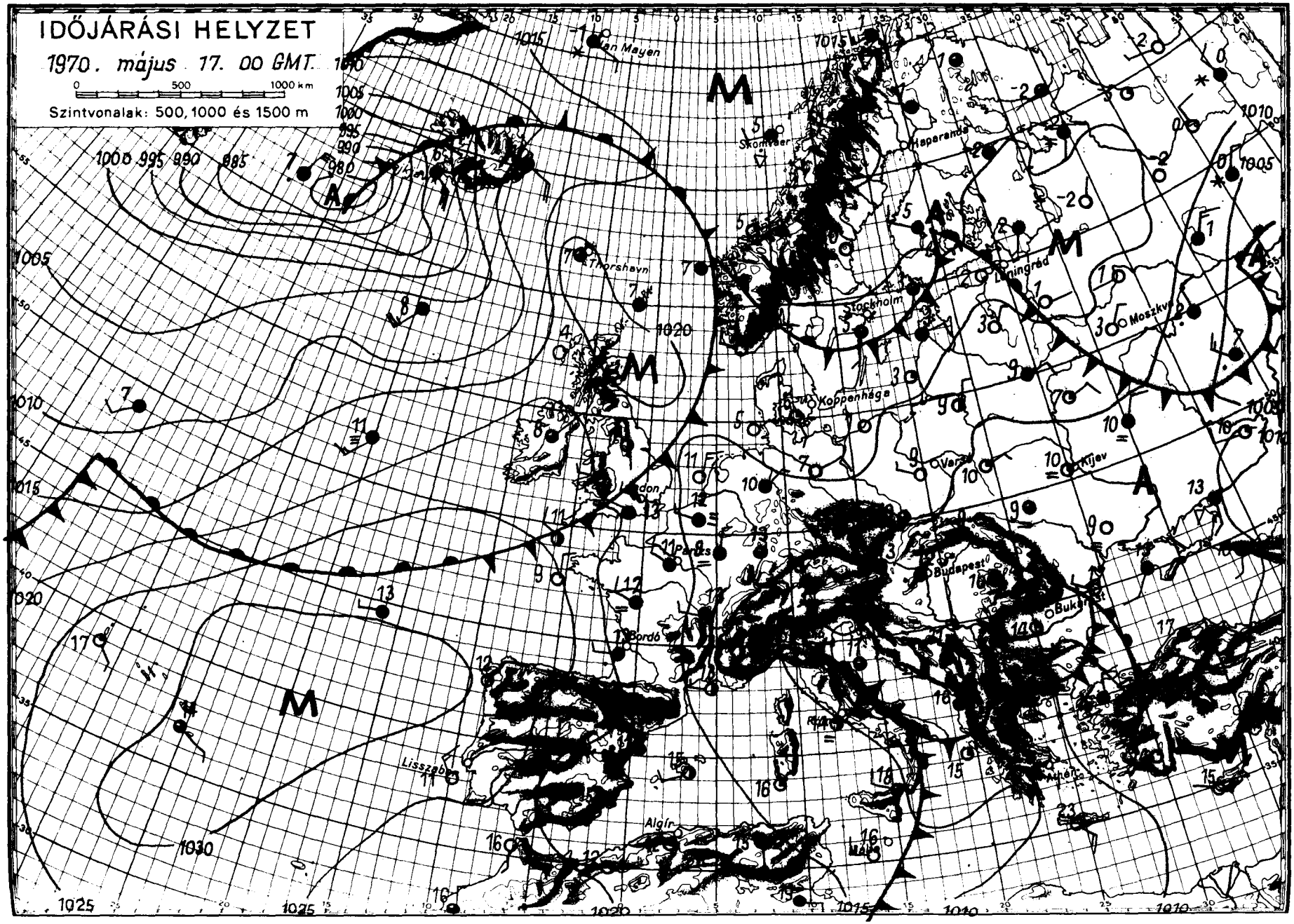

OMSZ NYOMDA BUDAPEST

IDŐJÁRÁSI NAPIJELENTÉS

ЕЖЕДНЕВНЫЙ МЕТЕОРОЛОГИЧЕСКИЙ БЮЛЛЕТЕНЬ • DAILY WEATHER REPORT
BULLETIN QUOTIDIEN DE TEMPS • TÄGLICHER WETTERBERICHT

KIADJA AZ ORSZÁGOS METEOROLÓGIAI INTÉZET
BUDAPEST II. KITAIBEL PÁL UTCA 1
TELEFON: KÖZPONT: 353-500, IDŐJELZŐ OSZT.: 150-410

MEGJELENIK NAPONKÉNT • ELŐFIZETÉSI ÁRA A POSTAI KÖLTSÉGGEL EGYÜTT NEGYEDÉVRE 60, Ft
KIADÁSÉRT FELEL AZ INTÉZET IGAZGATÓJA

83. évfolyam 138. szám + Budapest + 1970. május 18. hétfő

Az időjárási helyzet ma reggel és a várható időjárás:

Az óceán felől Izland szigetén keresztül Skandináviába különböző hőmérsékletü légtömegek áramlanak. Hatásukra felhős, de az évszakhoz képest enyhe az idő. Kontinensünk középső részén továbbra is változékony és hüvös az időjárás. A Románia felett lévő ciklon a Balkán-félsziget és a Fekete-tenger vidékén több helyen záporesőt, zivatart okoz.

Hazánkban vasárnap a nyugati és keleti határvidék kivételével erősen felhős idő volt. Sokfelé keletkezett záporeső, zivatar, egy-két helyen jégeső. A lehullott eső mennyisége elég szeszélyes eloszlásban általában 5, 10 mm között váltakozott, de Érsekvadkertről 18, Szendrőládról 21, Berettyóújfaluról 27 mm-t jelentettek. A hőmérséklet csucsértéke napközben 16, 21 fok között alakult. Hétfőn hajnalban 8, 13 fokig hült le a levegő. Délelőtt felhőátvonulások voltak és sokfelé élénk néhány helyen erős északi szél fujt. A hőmérséklet 11 órakor 14, 18 fok között váltakozott.

Ma 12 órakor Budapesten a hőmérséklet 19 fok, a tengerszintre átszámitott légnyomás 761 mm, alig változik.

Várható időjárás kedd estig:

Főként nappali felhőképződés, legfeljebb egy-két helyen zápor, zivatar. Keddre fokozatosan mérséklődő északi, északkeleti szél.

Várható legalacsonyabb éjszakai hőmérséklet: 6, 11 fok között,
legmagasabb nappali hőmérséklet kedden: 20 fok körül.

Dunay Sándorné s.k.

Távolabbi kilátások péntekig:

Legalacsonyabb hajnali hőmérsékletek 6, 11 fok között. Legmagasabb nappali hőmérsékletek 19, 24 fok között. Jelentős mennyiségü /legalább 5 mm/ csapadék az ország területének 10 százalékán várható.

TÁVELŐREJELZŐ CSOPORT

A hőmérséklet napi középértéke és eltérése a 90 évi átlagtól /Budapesten/:

1970. V. 17.: 16,3 C°, -0,8 C°.

1871 óta ezen a napon Budapesten előfordult

legmagasabb hőmérséklet: 29,5 C° /1945/
legalacsonyabb hőmérséklet: 1,6 C° /1874/

70.264.

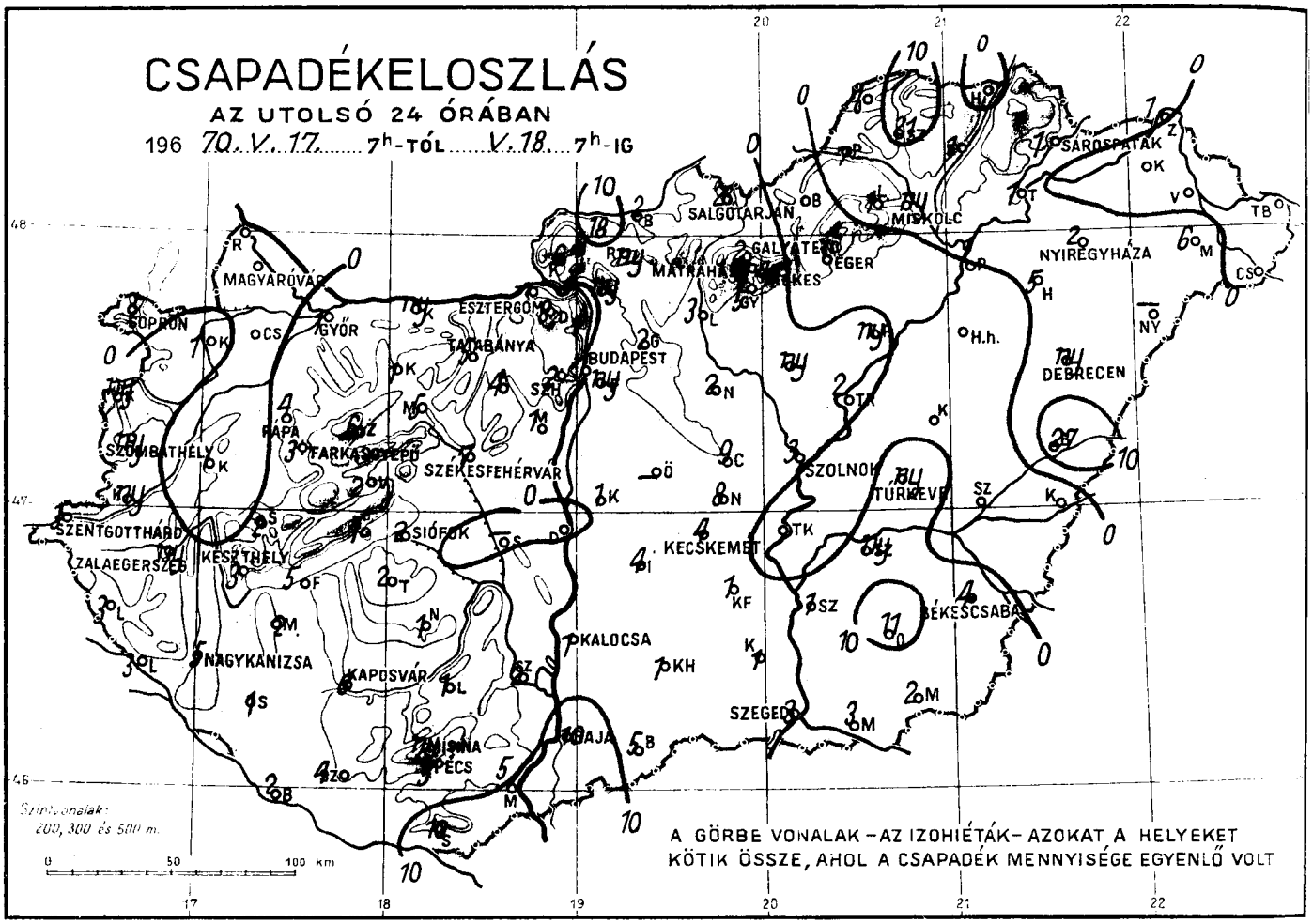
CSAPADÉKELOSZLÁS
AZ UTOLSÓ 24 ÓRÁBAN
196 70. V. 17. 7h-TÓL V. 18. 7h-IG
MAGYARÓVÁR
SOPRON
GYŐR
ESZTERGOM
TATABÁNYA
BUDAPEST
SALGÓTARJÁN
MISKOLC
SÁROSPATAK
NYIREGYHÁZA
DEBRECEN
SZOLNOK
TÚRKEVE
KECSKEMÉT
BÉKÉSCSABA
SZEGED
KALOCSA
SZÉKESFEHÉRVÁR
SIÓFOK
KAPOSVÁR
NAGYKANIZSA
SZENTGOTTHÁRD
ZALAEGERSZEG
KESZTHELY
SZOMBATHELY
PÁPA
FARKASGYEPŰ
MISKOLC
EGER
MÁTRAHÁZA
GALYATETŐ
SZÉKESCSABA
Szintvonalak: 200, 300 és 500 m.
A GÖRBE VONALAK – AZ IZOHIÉTÁK – AZOKAT A HELYEKET KÖTIK ÖSSZE, AHOL A CSAPADÉK MENNYISÉGE EGYENLŐ VOLT

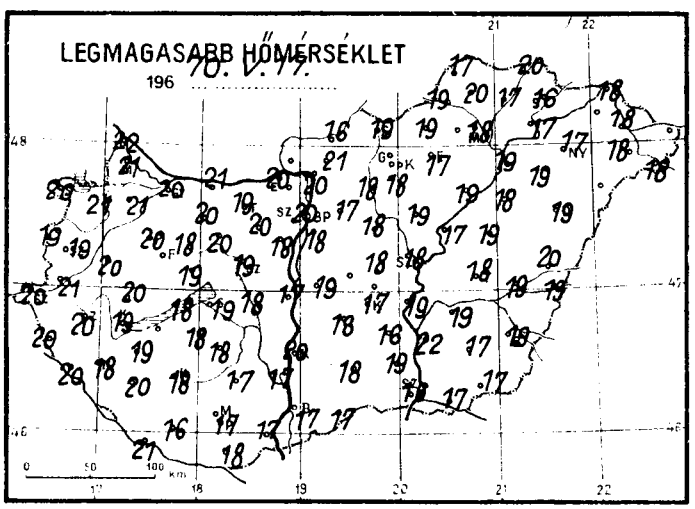
LEGMAGASABB HŐMÉRSÉKLET
196 70. V. 17.

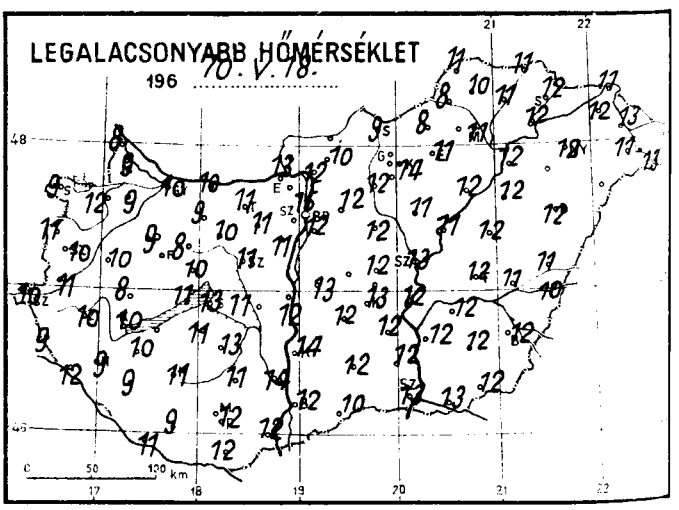
LEGALACSONYABB HŐMÉRSÉKLET
196 70. V. 18.

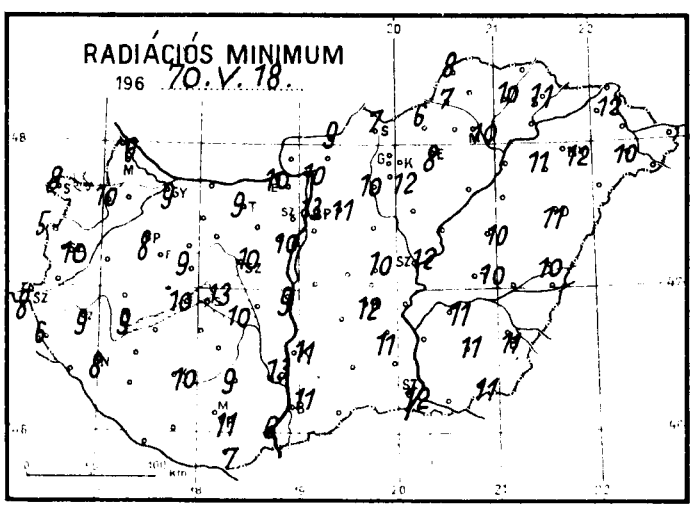
RADIÁCIÓS MINIMUM
196 70. V. 18.

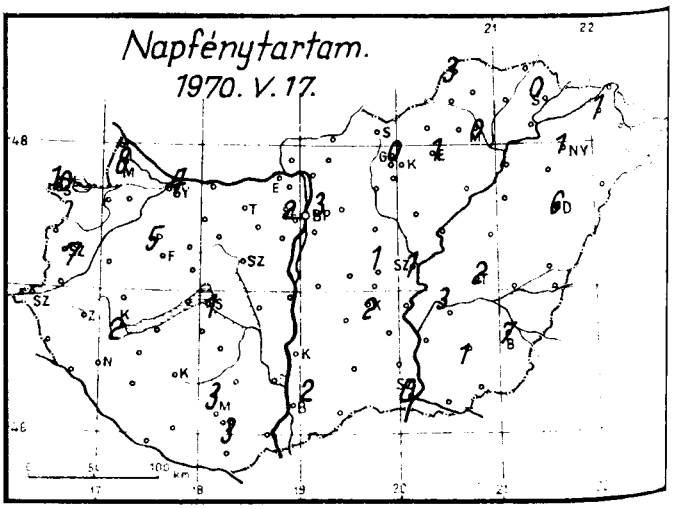
Napfénytartam.
1970. V. 17.

1970. május ..... hó,
18. hétfő ..... nap

	Az utolsó 24 óra adatai						24 órai csapadék mm		
	Csapadék (mm)		Hőmérsékleti szélsőségek: tegnapi nappali max.	éjszakai min.	min. 5 cm-en	Napsütés (óra) tegnap			
12815 Magyaróvár	.		21	9	6	8	Rajka	.	
822 Győr	1	↙	20	10	9	4	Kapuvár	1	↙
825 Pápa	4	↙	20	9	8	5	Csorna	.	
805 Sopron	.		20	9	8	10	Komárom	ny	↙
812 Szombathely	ny	▽	19	10	10	7	Káld	.	
910 Szentgotthárd	3	↙	20	10	8		Kőszeg	ny	
915 Zalaegerszeg	ny	↙	20	10	9		Körmend	ny	
Lenti	3		20	9	6		Letenye	3	↙
925 Nagykanizsa	5	↙	18	9	8		Sümeg	2	▲
920 Keszthely	3	↙	19	10	9	2	Zirc	6	
Tihany	1	↙	18	11	10		Kisbér	1	∩
935 Siófok	2	↙	19	13	13	1	Mór	5	
942 Pécs	5		17	12	11	3	Alcsút	4	↙
941 Misinatető (534 m)	ny		15	9	7	3	Esztergom	–	
Siklós	10		18	12	7		Dobogókő	8	
827 Farkasgyepű (400 m)	3	↙	16	7	6		Fonyód	5	↙
Veszprém	2		19	10	9		Tab	2	
833 Tatabánya	5	=	19	11	9		Sárbogárd	.	
839 Budapest (Ferihegy)	ny	▽	18	12	–		Lengyel	1	
840 Budapest OMI	1	▽	20	15	13	3	Nagykónyi	1	
841 Budapest (Szabadságh., 474 m)	2		17	11	9	2	Marcali	2	
Martonvásár	1		18	11	10		Somogyszob	1	↙
835 Székesfehérvár	7	↙	19	11	10		Kaposvár	6	↙
Dunaújváros	.		17	12	9		Barcs	2	↙
Szekszárd	2	▽	17	14	13		Szigetvár	4	
Mohács	5		17	12	6		Bácsalmás	5	
960 Baja	10	↙	17	12	11	2	Kiskunhalas	1	
955 Kalocsa	1		20	14	11		Izsák	4	
Cegléd	9		18	12	10	1	Kunsztmiklós	1	
860 Szolnok	3	▽	18	13	12	1	Örkény	–	
970 Kecskemét	4		17	13	12	2	Nagykáta	2	
Kiskunfélegyháza	1	↙	16	12	11		Jászapáti	ny	∩
982 Szeged	3	▽	16	13	12	0	Tiszakécske	.	
Mezőhegyes	2	▽	17	12	11		Nagykőrös	8	
Orosháza	11	▽	17	12	11	1	Kistelek	1	
990 Békéscsaba	4	↙	19	12	11	7	Makó	3	
975 Túrkeve	ny		18	12	10	2	Szentes	1	
Berettyóújfalu	27	↙	20	11	10		Szarvas	ny	↙
382 Debrecen	ny	▽	19	12	11	6	Szeghalom	.	∩
992 Nyíregyháza	2		17	12	12	1	Körösszakál	.	
788 Kisvárda	.		–	12	12	1	Tiszaroff	2	
Mátészalka	6		18	11	10		Poroszló	ny	
Tiszabecs	–						Karcag	.	
Vác	ny	∩	20	12	10		Hortobágy	.	
Gödöllő	2	▽	17	12	11		Polgár	1	
Lőrinci	3	↙	18	12	10		Hajdúdorog	5	
Gyöngyös	5		18	14	12		Nyírlugos	–	
Balassagyarmat	2	▽	16	14	9		Csenger	.	
755 Salgótarján	2	▽	19	9	7		Vásárosnamény	.	
Galyatető (932 m)	2	▽	16	5			Záhony	1	
851 Kékestető (1000 m)	4	↙	12	5	4	0	Királyrét	6	▽
Mátraháza (672 m)	–						Rombány	ny	
915 Eger	.		17	11	8	1	Borsodnádasd	.	
Putnok	7	↙	19	8	7		Jósvafő	1	
Lillafüred	1		21	10			Szendrőlád	21	↙
872 Miskolc	ny	▽	18	11	10	0	Hidasnémeti	.	
Füged	1	↙	17	11	10		Tokaj	1	
875 Sárospatak	1		16	12	11	0	Szentendre	1	

Sárhalvan

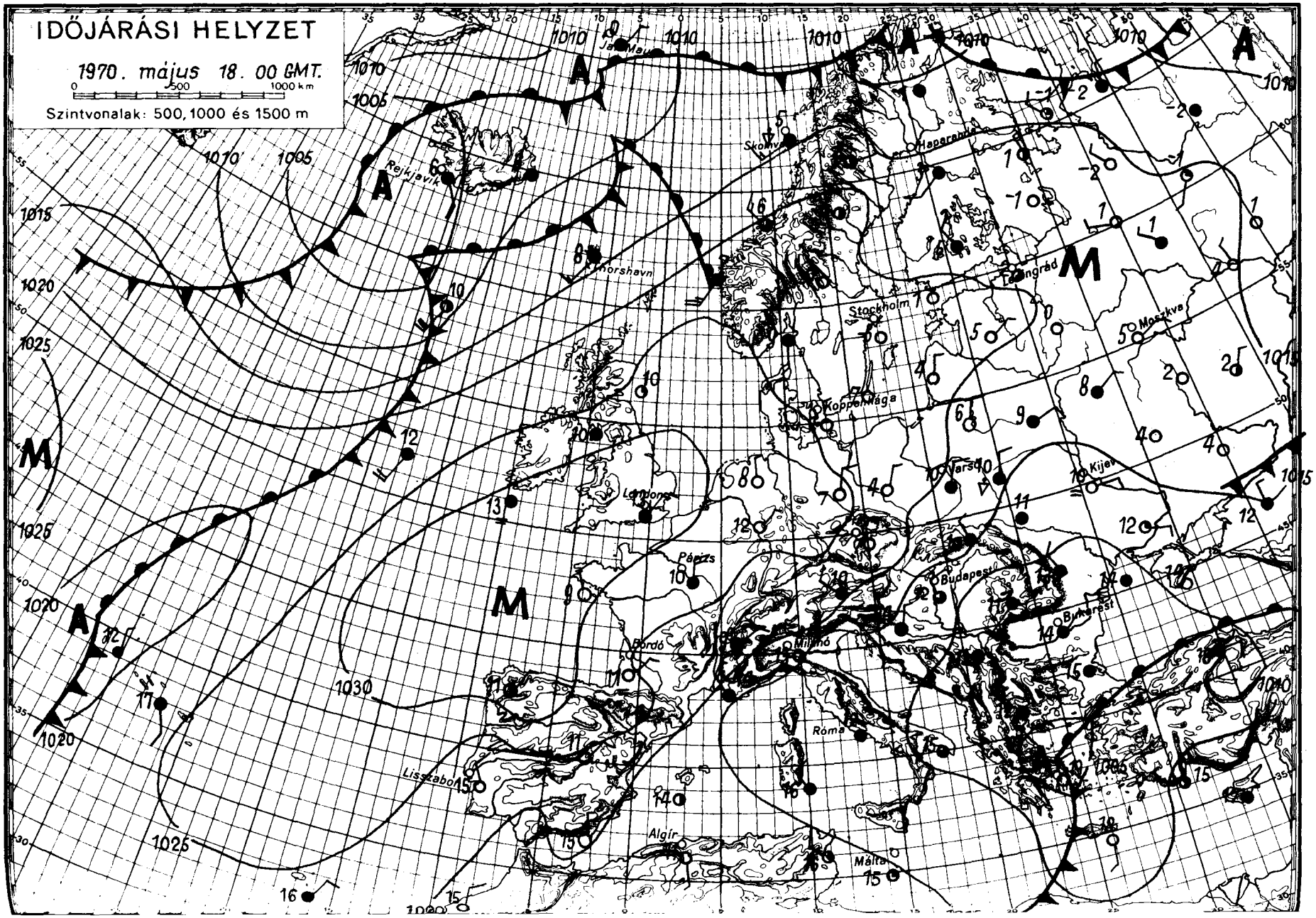
IDŐJÁRÁSI HELYZET
1970. május 18. 00 GMT.
0 500 1000 km
Szintvonalak: 500, 1000 és 1500 m
Reykjavik
Jan Mayen
Skomvær
Haparanda
Thorshavn
Leningrád
Stockholm
Moszkva
Koppenhága
Varsó
Kijev
London
Párizs
Budapest
Bukarest
Bordó
Milánó
Róma
Lissabon
Algír
Málta

IDŐJÁRÁSI NAPIJELENTÉS

ЕЖЕДНЕВНЫЙ МЕТЕОРОЛОГИЧЕСКИЙ БЮЛЛЕТЕНЬ • DAILY WEATHER REPORT
BULLETIN QUOTIDIEN DE TEMPS • TÄGLICHER WETTERBERICHT

KIADJA AZ ORSZÁGOS METEOROLÓGIAI INTÉZET
BUDAPEST II. KITAIBEL PÁL UTCA 1
TELEFON: KÖZPONT: 353-500, IDŐJELZŐ OSZT.: 150-410

MEGJELENIK NAPONKÉNT • ELŐFIZETÉSI ÁRA
A POSTAI KÖLTSÉGGEL EGYÜTT NEGYEDÉVRE 60, Ft
KIADÁSÉRT FELEL AZ INTÉZET IGAZGATÓJA

83. évfolyam 139. szám + Budapest + 1970. május 19. kedd

Az időjárási helyzet ma reggel és a várható időjárás:

A Nyugat-Európát elárasztó száraz levegő tovább folytatta utját Közép-Európán át kelet felé. Igy az emlitett területeken általában száraz, napos az idő. A Balkán-félszigeten még mindig nedves légtömegek vannak, hatásukra ott többfelé esik az eső. A Skandináv-félszigeten és Észak-Európában felhős, többfelé ugyancsak csapadékos időjárás alakult ki. A tegnapi nap folyamán a hőmérséklet csucsértéke ennek ellenére 2, 6 fokkal magasabb volt a sokévi átlagnál. A leghüvösebb terület hétfőn a Fekete-tenger térsége lett, ahol a hőmérséklet csucsértéke 4, 6 fokkal alacsonyabb az évszaknak megfelelőnél.

Hétfőn hazánkban nyugaton kissé felhős, máshol erősebben felhős volt az ég. Tisztántulon csak 2, 6, máshol 6, 12 órán át sütött a nap. Néhány helyen futó zápor alakult ki. A lehullott csapadék mennyisége sehol sem haladta meg a 2 mm-t. A hőmérséklet napközben 16, 22 fokig emelkedett. Ma hajnalra általában 7, 13 fokig hült le a levegő. Délelőtt változóan felhős, csapadékmentes idő volt. A hőmérséklet 11 órára 16, 19 fokig emelkedett.

Ma 12 órakor Budapesten a hőmérséklet 19 fok volt, a tengerszintre átszámitott légnyomás 766 mm, alig változik.

A Balaton vizének hőmérséklete Siófoknál 11 órakor 15 fok volt.

Várható időjárás szerda estig:

Főként nappali felhőképződés, valószinüleg csapadék nélkül.
Mérsékelt, időnként megélénkülő változó irányu szél.

Várható legalacsonyabb éjszakai hőmérséklet: 6, 11,
legmagasabb nappali hőmérséklet szerdán: 19, 24 fok között.

Bartha Péterné s.k.

A hőmérséklet napi középértéke és eltérése a 90 évi átlagtól /Budapesten/:

1970. V. 18.: 16,4 C°, -0,7 C°.

1871 óta ezen a napon Budapesten előfordult

legmagasabb hőmérséklet: 30,6 C° /1945/
legalacsonyabb hőmérséklet: 3,2 C° /1895/

70.266.

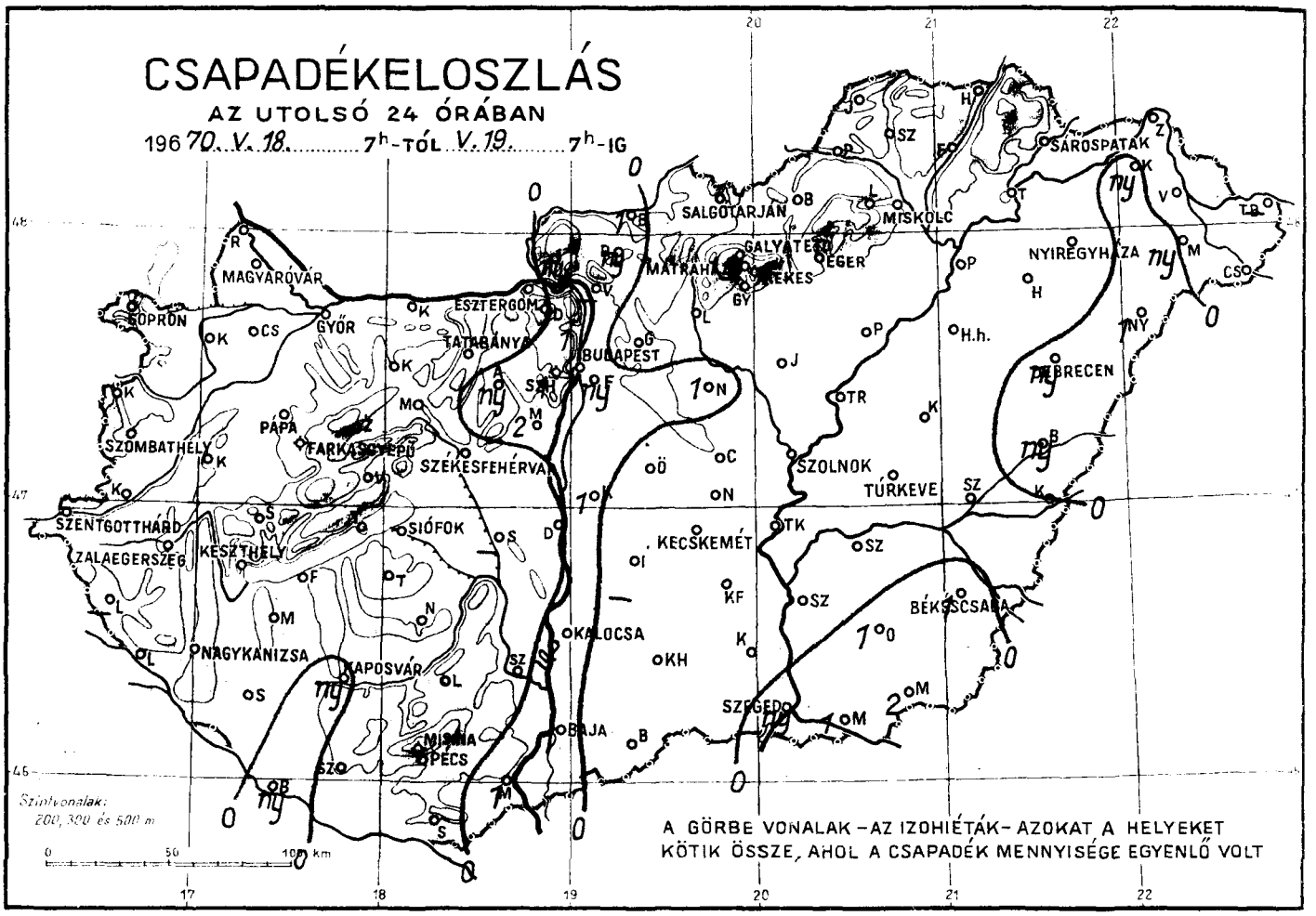
CSAPADÉKELOSZLÁS
AZ UTOLSÓ 24 ÓRÁBAN
1970. V. 18. 7h-TÓL V. 19. 7h-IG
SALGÓTARJÁN
MISKOLC
SÁROSPATAK
NYÍREGYHÁZA
MAGYARÓVÁR
GALYATETŐ
MÁTRAHÁZA
EGER
ESZTERGOM
SOPRON
GYŐR
TATABÁNYA
BUDAPEST
DEBRECEN
PAPA
SZOMBATHELY
FARKASSZIGET
SZÉKESFEHÉRVÁR
SZOLNOK
TÚRKEVE
SZENTGOTTHÁRD
SIÓFOK
KESZTHELY
ZALAEGERSZEG
KECSKEMÉT
BÉKÉSCSABA
NAGYKANIZSA
KAPOSVÁR
KALOCSA
SZEGED
MOHÁCS
PÉCS
BAJA
Szintvonalak:
200, 300 és 500 m
A GÖRBE VONALAK – AZ IZOHIÉTÁK – AZOKAT A HELYEKET
KÖTIK ÖSSZE, AHOL A CSAPADÉK MENNYISÉGE EGYENLŐ VOLT

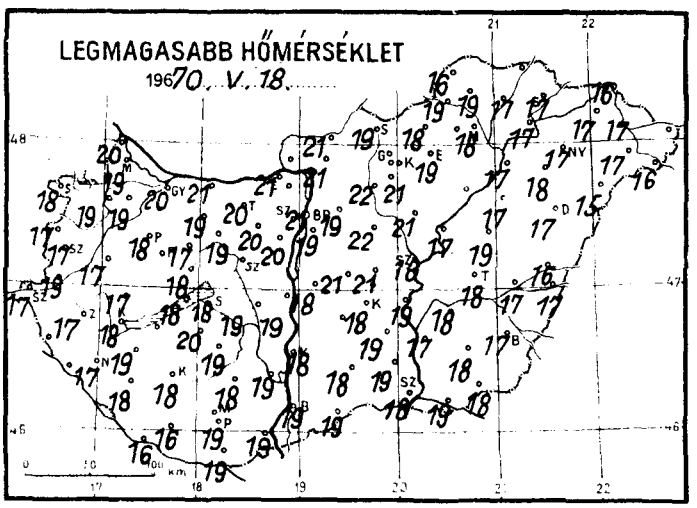
LEGMAGASABB HŐMÉRSÉKLET
1970. V. 18.

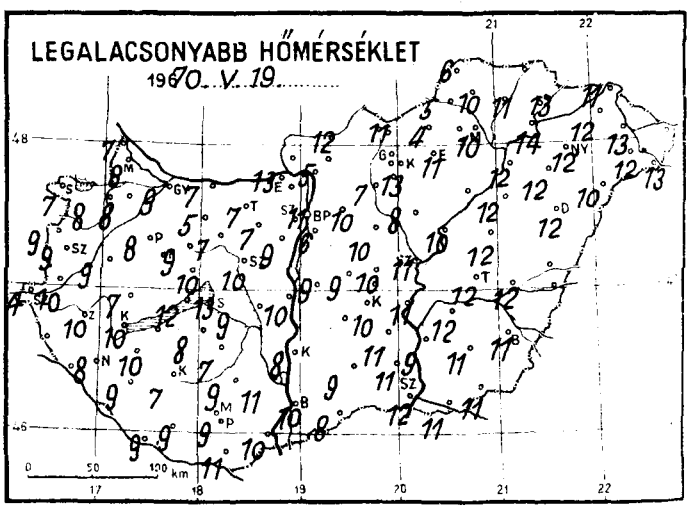
LEGALACSONYABB HŐMÉRSÉKLET
1970. V. 19.

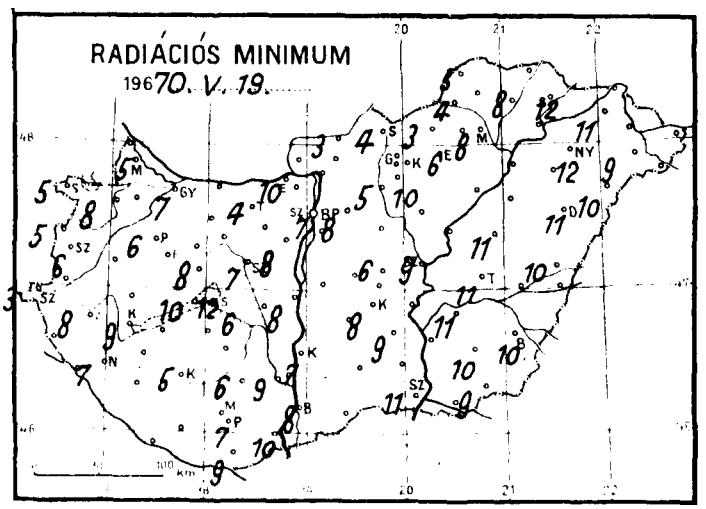
RADIÁCIÓS MINIMUM
1970. V. 19.

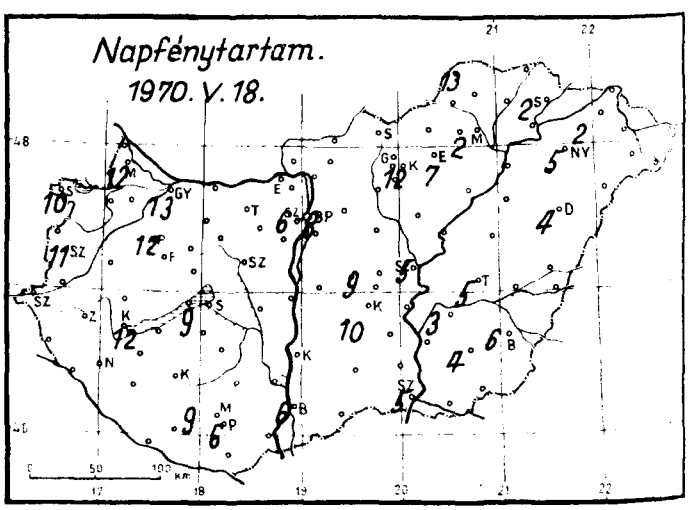
Napfénytartam.
1970. V. 18.

1970. május hó,
19. kedd nap

		Az utolsó 24 óra adatai						24 órai csapadék mm		
		Csapadék (mm)		Hőmérsékleti szélsőségek			Napsütés (óra) tegnap			
				tegnapi nappali max.	éjszakai min.	min. 5 cm-en				
12815	Magyaróvár	.		19	8	5	12	Rajka	.	
822	Győr	.		20	9	7	13	Kapuvár	.	
825	Pápa	.		18	8	6	12	Csorna	.	
805	Sopron	.		18	7	5	10	Komárom	.	∩
812	Szombathely	.		17	9	6	11	Káld	.	
910	Szentgotthárd	.		17	4	3		Kőszeg	.	
915	Zalaegerszeg	.		17	10	8		Körmend	.	
	Lenti	–						Letenye	.	
925	Nagykanizsa	.		17	8	7		Sümeg	.	
920	Keszthely	.		18	10	9	12	Zirc	.	
	Tihany	.		18	12	10		Kisbér	.	∩
935	Siófok	.		18	13	12	9	Mór	.	
942	Pécs	.		19	9	7	6	Alcsút	ny	∨̇
941	Misinatető (534 m)	.		13	8	7	9	Esztergom	.	
	Siklós	.		19	11	9		Dobogókő	.	
827	Farkasgyepű (400 m)	.		16	7	4		Fonyód	.	
	Veszprém	.		18	10	8		Tab	.	
833	Tatabánya	.		20	7	4		Sárbogárd	1	
839	Budapest (Ferihegy)	ny	∨̇	19	6	–		Lengyel	.	
840	Budapest OMI	1		21	11	7	8	Nagykónyi	.	
841	Budapest (Szabadságh., 474 m)	1	∩	19	10	8	6	Marcali	.	
	Martonvásár	2		20	9	8		Somogyszob	.	
835	Székesfehérvár	.		20	10	7		Kaposvár	ny	
	Dunaújváros	.		19	10	8		Barcs	ny	
	Szekszárd	.		19	11	9		Szigetvár	.	
	Mohács	1		19	10	10		Bácsalmás	.	
960	Baja	1	∨̇	19	10	8	6	Kiskunhalas	.	
955	Kalocsa	2		18	8	7		Izsák	–	
	Cegléd	.	∩	21	10	6	9	Kunsztmiklós	1	
860	Szolnok	.		18	11	9	5	Örkény	.	
970	Kecskemét	.		18	10	8	10	Nagykáta	1	
	Kiskunfélegyháza	.		19	11	9		Jászapáti	.	
982	Szeged	ny	∨̇	18	12	11	5	Tiszakécske	.	
	Mezőhegyes	2		18	11	9		Nagykőrös	.	
	Orosháza	1		18	11	10	4	Kistelek	.	
990	Békéscsaba	1	∨̇	17	11	10	6	Makó	1	
875	Túrkeve	.		18	12	11	5	Szentes	.	
	Berettyóújfalu	ny		20	–	10		Szarvas	.	
889	Debrecen	ny		17	12	11	4	Szeghalom	.	
892	Nyíregyháza	.		17	12	12	5	Kőrösszakál	.	
788	Kisvárda	ny		17	12	11	2	Tiszaroff	.	
	Mátészalka	ny		17	12	9		Poroszló	.	
	Tiszabecs	–						Karcag	.	
	Vác	–						Hortobágy	.	
	Gödöllő	.		19	10	8		Polgár	.	
	Lőrinci	.		22	7	5		Hajdúdorog	.	
	Gyöngyös	.		21	13	10		Nyírlugos	1	
	Balassagyarmat	1	∨̇	21	12	3		Csenger	.	
755	Salgótarján	.		19	11	4		Vásárosnamény	.	
	Galyatető (932 m)	.		15	5			Záhony	.	
851	Kékestető (1000 m)	.		11	5	4	12	Királyrét	ny	
	Mátraháza (672 m)	–						Romhány	ny	
865	Eger	.		19	11	6	7	Borsodnádasd	.	
	Putnok	.	=	19	5	4		Jósvafő	.	
	Lillafüred	.		16	7			Szendrőlád	.	
772	Miskolc	.		18	10	8	2	Hidasnémeti	.	
	Fügöd	.		17	11	8		Tokaj	.	
778	Sárospatak	.		17	13	12	2	Szentendre	1	

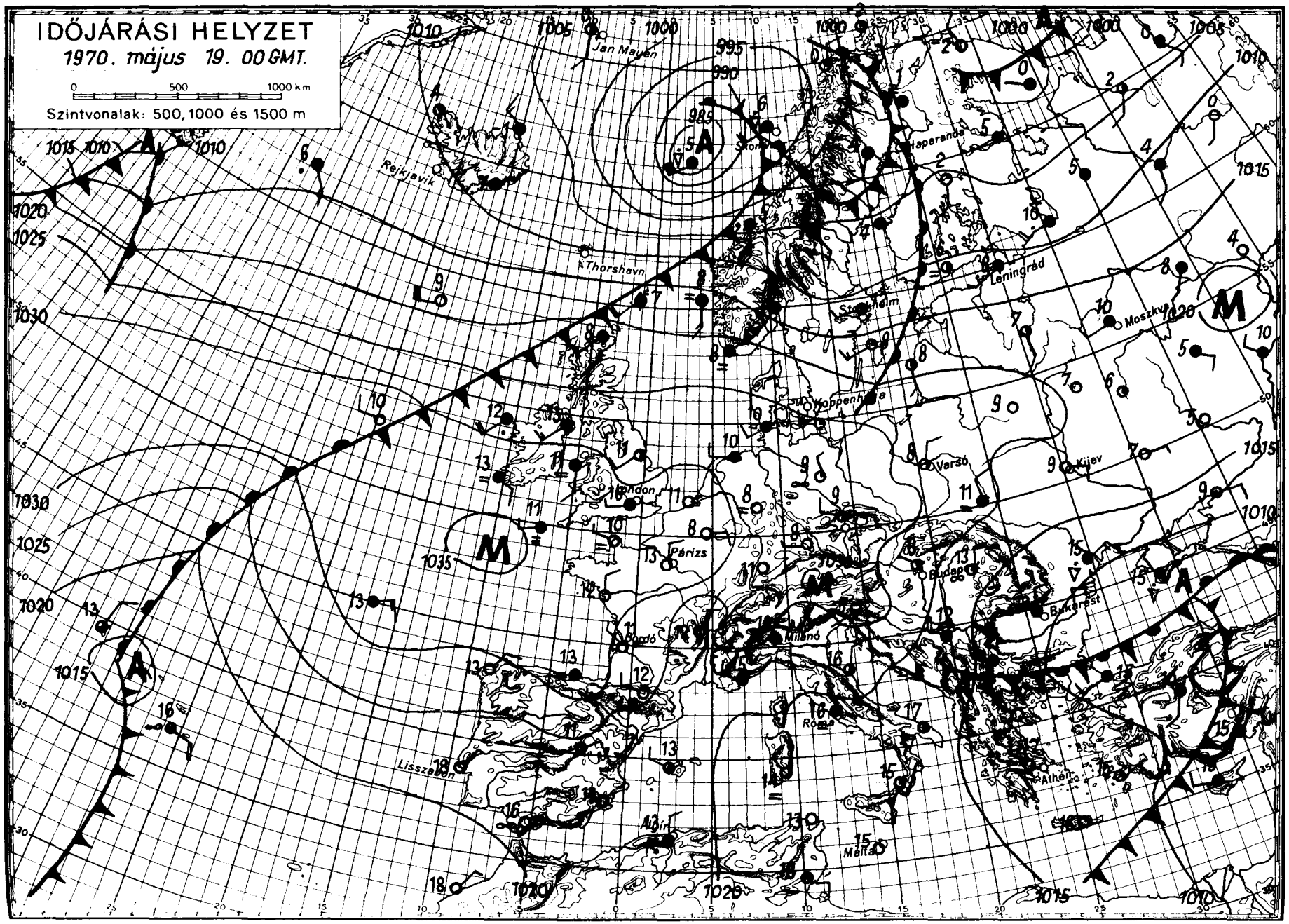
IDŐJÁRÁSI HELYZET
1970. május 19. 00 GMT.
0 500 1000 km
Szintvonalak: 500, 1000 és 1500 m
Jan Mayen
Reykjavik
Thorshavn
Haparanda
Leningrád
Moszkva
Stockholm
Koppenhága
Varsó
Kijev
London
Párizs
Budapest
Bukarest
Milánó
Róma
Athén
Málta
Lisszabon

IDŐJÁRÁSI NAPIJELENTÉS

ЕЖЕДНЕВНЫЙ МЕТЕОРОЛОГИЧЕСКИЙ БЮЛЛЕТЕНЬ • DAILY WEATHER REPORT
BULLETIN QUOTIDIEN DE TEMPS • TÄGLICHER WETTERBERICHT

KIADJA AZ ORSZÁGOS METEOROLÓGIAI INTÉZET
BUDAPEST II. KITAIBEL PÁL UTCA 1
TELEFON: KÖZPONT: 353-500, IDŐJELZŐ OSZT.: 150-410

MEGJELENIK NAPONKÉNT • ELŐFIZETÉSI ÁRA
A POSTAI KÖLTSÉGGEL EGYÜTT NEGYEDÉVRE 60, Ft
KIADÁSÉRT FELEL AZ INTÉZET IGAZGATÓJA

33. évfolyam 140. szám • Budapest • 1970. május 20. szerda

Az időjárási helyzet ma reggel és a várható időjárás:

Európa északi, nyugati és középső részei fölé óceáni eredetű enyhe levegő áramlik. Hatására változékony időjárás alakult ki. Általában felhős az ég és többfelé esik az eső. A kedden mért hőmérsékleti csucsértékek azonban 2, 6 fokkal magasabbak voltak az évszaknak megfelelő átlagos értéknél. Kevés a felhő, száraz az idő az Ibériai-félszigeten és a Földközi-tenger nyugati térségében. Délkelet-Európában felhős, sokfelé esős, zivataros és az évszakhoz képest hüvös az idő. A Kárpát-medence időjárására az elkövetkező nap folyamán a változékonyság lesz jellemző.

Hazánkban kedden a Pécs-Miskolc vonaltól délkeletre általában 2, 7 máshol 7, 14 órán kersztül sütött a nap. A hőmérséklet legmagasabb értékei országszerte elérték a 19, 23 fokot. Főként az ország keleti részein többfelé esett az eső. A Tisztántulon helyenként zivatar is keletkezett. A ma reggel 7 óráig lehullott eső mennyisége legtöbb helyen nem érte el a 10 mm-t sem, de Orosházán 15, Szarvason 28, Mezőhegyesen 29 mm-t mértek. Hajnalra az északnyugati megyékben 4, 10, az ország többi részén 10, 15 fokig hült le a levegő. Délelőtt az ország nyugati részén kevéssé, máshol erősen felhős volt az ég. Néhány helyről ujabb esőt jelentettek. 11 órakor 15, 21 fok közötti hőmérsékletet mértek.

Ma 12 órakor Budapesten a hőmérséklet 20 fok volt, a tengerszintre átszámitott légnyomás 763 mm, alig változik.

A Balaton vizének hőmérséklete Siófoknál 11 órakor 15 fok volt.

Várható időjárás csütörtök estig:

Felhőátvonulások.
Többfelé ujabb eső, zivatar.
Időnként élénk, helyenként átmenetileg erős nyugati, északnyugatira forduló szél.

Várható legalacsonyabb éjszakai hőmérséklet: 8, 13,
legmagasabb nappali hőmérséklet csütörtökön: 19, 24 fok között.

Kerényi Nárcisz s.k.

A hőmérséklet napi középértéke és eltérése a 90 évi átlagtól /Budapesten/:

1970. V. 19.: 17,3 C°, +0,3 C°.

1871 óta ezen a napon Budapesten előfordult

legmagasabb hőmérséklet: 30,5 C° /1945/
legalacsonyabb hőmérséklet: 4,1 C° /1891/

70.268.

CSAPADÉKELOSZLÁS

AZ UTOLSÓ 24 ÓRÁBAN

196 70. V. 19. 7h-TÓL V. 20. 7h-IG

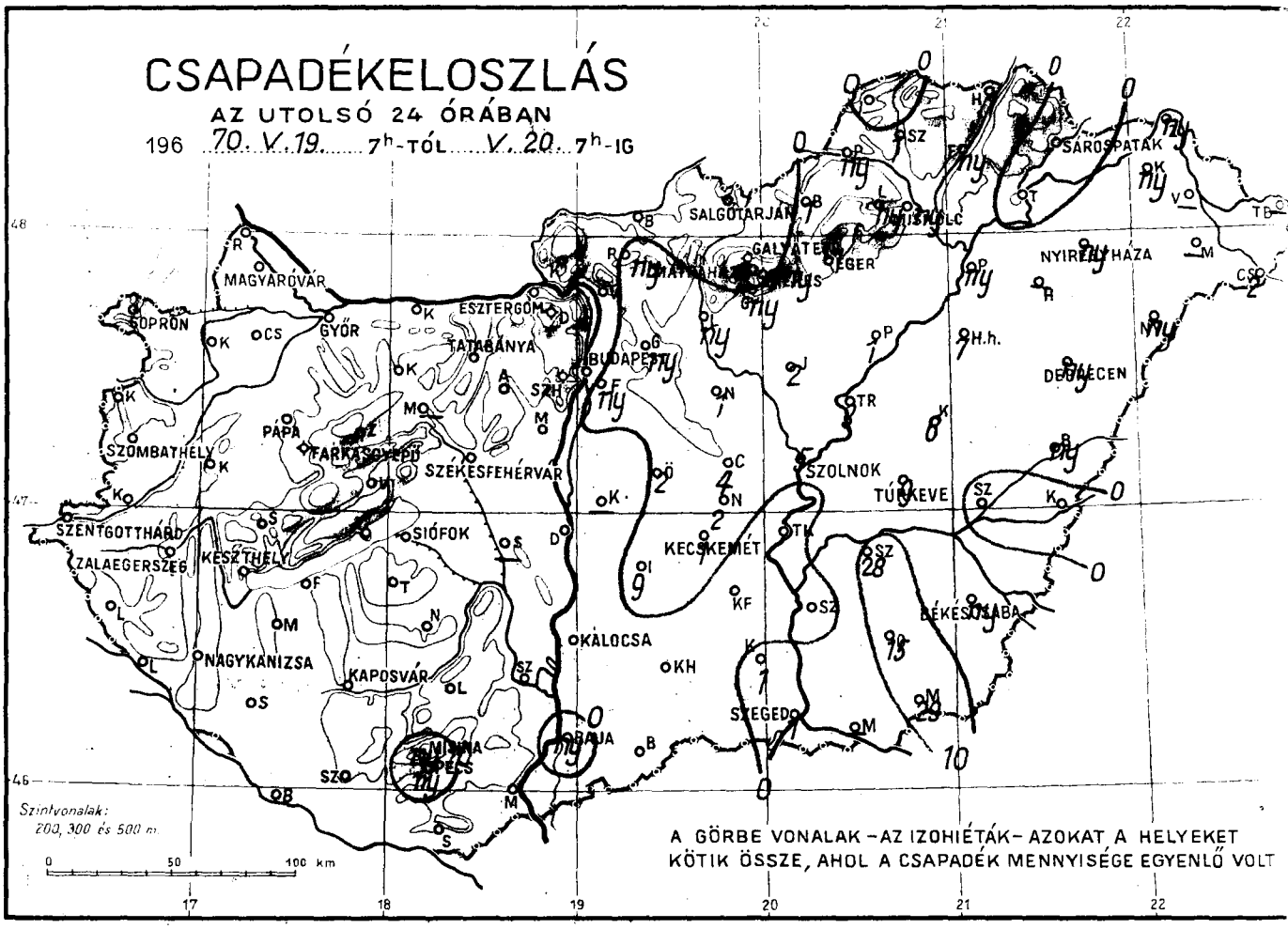

LEGMAGASABB HŐMÉRSÉKLET

196 70. V. 19.

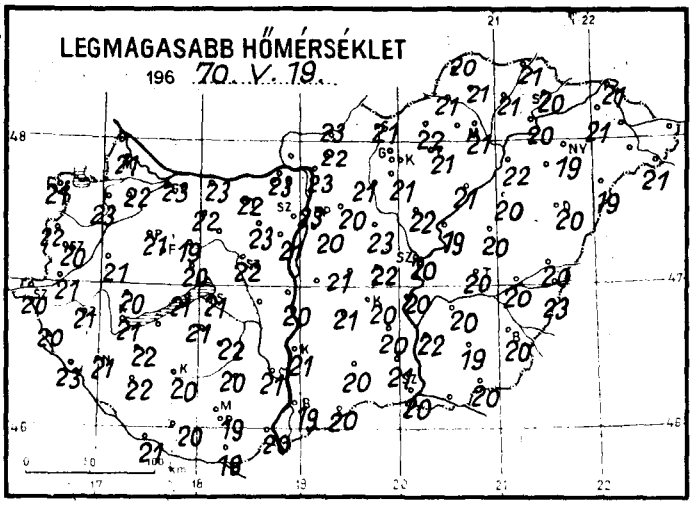

LEGALACSONYABB HŐMÉRSÉKLET

196 70. V. 20.

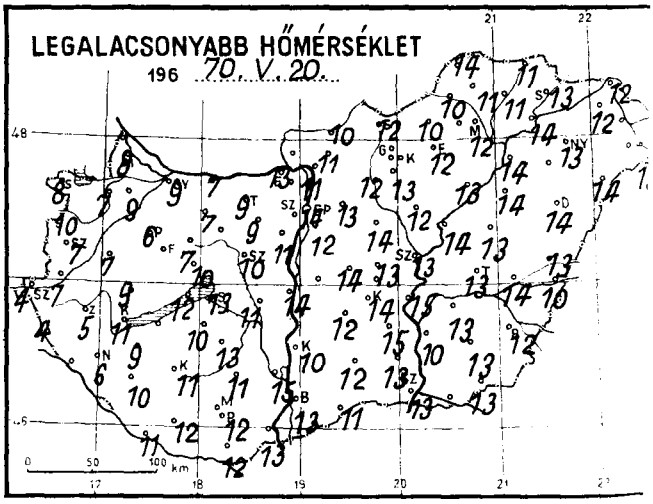

RADIÁCIÓS MINIMUM

196 70. V. 20.

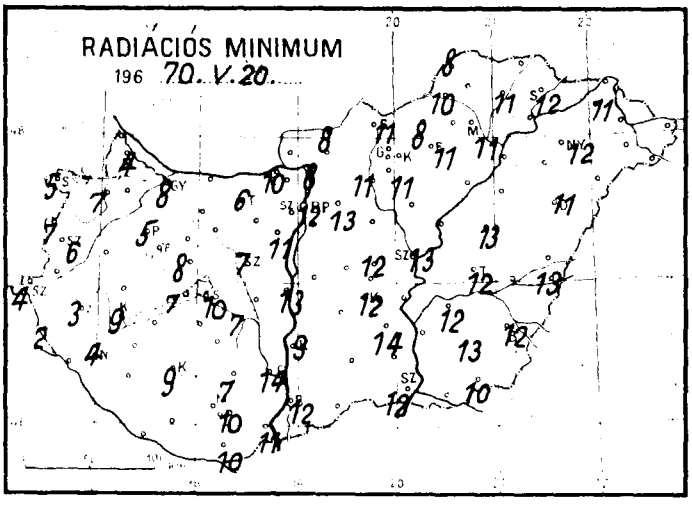

Napfénytartam.

1970. V. 19.

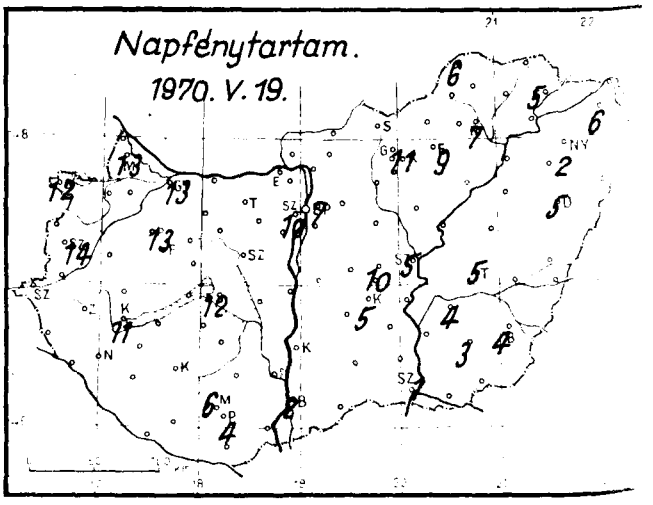

1970. május hó,
20. nap szerda

	Az utolsó 24 óra adatai						24 órai csapadék mm		
	Csapadék (mm)		Hőmérsékleti szélsőségek: tegnapi nappali max.	éjszakai min.	min. 5 cm-en	Napsütés (óra) tegnap			
12815 Magyaróvár	.		21	8	4	13	Rajka	–	
822 Győr	.		23	9	8	13	Kapuvár	.	⌒
825 Pápa	.		21	6	5	13	Csorna	.	⌒
805 Sopron	.		21	8	5	12	Komárom	.	⌒
812 Szombathely	.		20	7	6	14	Káld	.	⌒
910 Szentgotthárd	.		20	4	4		Kőszeg	.	
915 Zalaegerszeg	.		21	5	3		Körmend	.	
Lenti	.		20	4	2		Letenye	.	
925 Nagykanizsa	.		21	6	4		Sümeg	.	
920 Keszthely	.		21	11	9	11	Zirc	.	
Tihany	.		21	12	7		Kisbér	.	⌒
935 Siófok	.		21	13	10	12	Mór	–	
942 Pécs	ny	▽	19	12	10	4	Alcsút	.	
941 Misinatető (534 m)	ny		17	11	10	6	Esztergom	.	
Siklós	.		19	12	10		Dobogókő	.	
827 Farkasgyepű (400 m)	.		20	10	6		Fonyód	.	
Veszprém	.		20	10	8		Tab	.	
833 Tatabánya	.	⌒	22	9	6		Sárbogárdvan	.	
839 Budapest (Ferihegy)	ny		20	12	–		Lengyel	.	
840 Budapest OMI	.		23	14	12	7	Nagykónyi	.	⌒
841 Budapest (Szabadságh., 474 m)	.		21	12	10	10	Marcali	.	
Martonvásár	.		21	11	11		Somogyszob	.	
835 Székesfehérvár	.		22	10	7		Kaposvár	.	⌒
Dunaújváros	.		20	14	13		Barcs	.	
Szekszárd	.		21	15	14		Szigetvár	.	
Mohács	.		20	13	11		Bácsalmás	.	
960 Baja	ny		19	13	12	2	Kiskunhalas	.	
955 Kalocsa	.		21	10	9		Izsák	9	
Cegléd	4		22	13	12	10	Kunsztmiklós	–	
860 Szolnok	5		20	13	13	5	Örkény	2	
970 Kecskemét	1		20	14	12	5	Nagykáta	1	
Kiskunfélegyháza	.		20	15	14		Jászapáti	2	
982 Szeged	1	▽	20	13	12	1	Tiszakécske	.	
Mezőhegyes	29	⌐	20	13	10		Nagykőrös	2	
Orosháza	15	▽	19	13	13	3	Kistelek	1	
990 Békéscsaba	ny	⌐	20	12	12	4	Makó	–	
875 Túrkeve	9		20	13	12	5	Szentes	ny	
Berettyóújfalu	ny		20	13	13		Szarvas	28	⌐
880 Debrecen	ny	⌐	20	14	11	5	Szeghalom	.	⌒
892 Nyíregyháza	ny		19	13	12	2	Körösszakál	.	
788 Kisvárda	ny		21	12	11	6	Tiszaroff	3	
Mátészalka	–						Poroszló	1	
Tiszabecs	–						Karcag	6	▽
Vác	.	⌒	23	11	8		Hortobágy	7	
Gödöllő	ny	▽	20	13	13		Polgár	ny	
Lőrinci	ny		21	12	11		Hajdúdorog	–	
Gyöngyös	ny		21	13	11		Nyírlugos	ny	
Balassagyarmat	.		23	10	8		Csenger	2	⌐
755 Salgótarján	.		21	12	11		Vásárosnamény	–	
Galyatető (932 m)	.		16	10			Záhony	ny	
851 Kékestető (1000 m)	ny		15	9	6	11	Királyrét	.	
Mátraháza (672 m)	–						Romhány	ny	
865 Eger	1		21	12	11	9	Borsodnádasd	1	
Putnok	ny	=	21	10	10		Jósvafő	.	
Lillafüred	ny		19	11			Szendrőlád	1	
772 Miskolc	ny		21	12	11	7	Hidasnémeti	1	
Fügöd	ny		21	11	11		Tokaj	.	
778 Sárospatak	.	=	20	13	12	5	Szentendre	.	

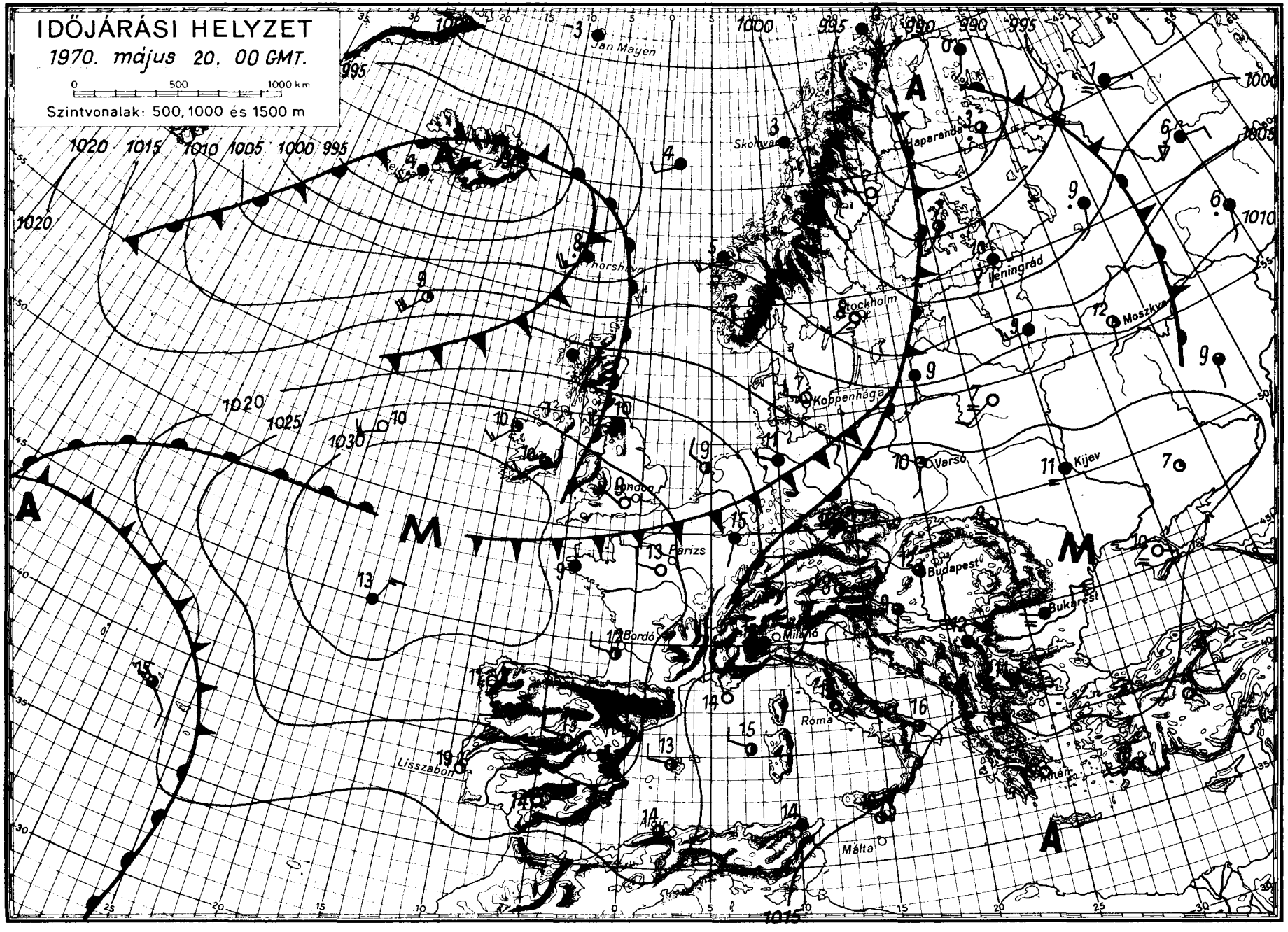

OFFSET NYOMDA BUDAPEST

IDŐJÁRÁSI NAPIJELENTÉS

ЕЖЕДНЕВНЫЙ МЕТЕОРОЛОГИЧЕСКИЙ БЮЛЛЕТЕНЬ • DAILY WEATHER REPORT
BULLETIN QUOTIDIEN DE TEMPS • TÄGLICHER WETTERBERICHT

KIADJA AZ ORSZÁGOS METEOROLÓGIAI INTÉZET
BUDAPEST II. KITAIBEL PÁL UTCA 1
TELEFON: KÖZPONT: 353-500, IDŐJELZŐ OSZT.: 150-410

MEGJELENIK NAPONKÉNT • ELŐFIZETÉSI ÁRA A POSTAI KÖLTSÉGGEL EGYÜTT NEGYEDÉVRE 60, Ft
KIADÁSÉRT FELEL AZ INTÉZET IGAZGATÓJA

83. évfolyam 141. szám + Budapest + 1970. május 21. csütörtök

Az időjárási helyzet ma reggel és a várható időjárás:

Az enyhébb, hüvösebb, nedves, óceáni légtömegek pályája egyenlőre szárazföldünk északi felén halad át. Ennek következtében ma reggel a Brit-szigeteken, a Skandináv-félszigeten és a Német Szövetségi Köztársaság területén változékony, általában erősen felhős, helyenként esős az idő. Hasonló az időjárás a Balkán-félszigeten. Szovjetunió európai részéből és Délnyugat Európából általában csapadékot nem jelentettek.

Hazánkban szerdán változóan felhős volt az idő. A keleti országrészben 1, 4, a nyugati megyékben viszont több helyen 7, 12 órán át sütött a nap. Napközben több helyen esett az eső, keletkezett zivatar. Számottevő csapadékot csak néhány helyről jelentettek: Nyiregyházán 10, Szegeden 11, a főváros keleti részén 12, Vásárosnaményban és Kisteleken 25, Pécsett 32 mm-t mértek. A hőmérséklet csucsértéke általában 18, 24 fok között alakult ki. Csütörtök hajnalban 7, 13 fokig hült le a levegő. A délelőtt folyamán változóan felhős, száraz idő volt. A hőmérséklet 11 órakor az ország területén 17 és 20 fok között váltakozott.

Ma 12 órakor Budapesten a hőmérséklet 19 fok, a tengerszintre átszámitott légnyomás 758 mm, erősen süllyed.
A Balaton vizének hőmérséklete Siófoknál 11 órakor 15 fok volt.

Várható időjárás péntek estig:

Változóan felhős idő, szórványosan előforduló esővel, zivatarral.
Időnként megélénkülő északi szél.

Várható legalacsonyabb éjszakai hőmérséklet: 8, 13,
legmagasabb nappali hőmérséklet pénteken: 19, 24 fok között.

Vadkerti Ferenc s.k.

Távolabbi kilátások hétfőig:

Legalacsonyabb hajnali hőmérsékletek 6, 12 fok között. Legmagasabb nappali hőmérséklet 16, 22 fok között. Jelentős mennyiségü /legalább 5 mm/ csapadék az ország területének 60 százalékán várható.

TÁVELŐREJELZŐ CSOPORT

A hőmérséklet napi középértéke és eltérése a 90 évi átlagtól /Budapesten/:

1970. V. 20.: 17,7 C°, 1,0 C°.

1871 óta ezen a napon Budapesten előfordult

legmagasabb hőmérséklet: 30,6 C° /1920/
legalacsonyabb hőmérséklet: 3,5 C° /1952/

70.270.

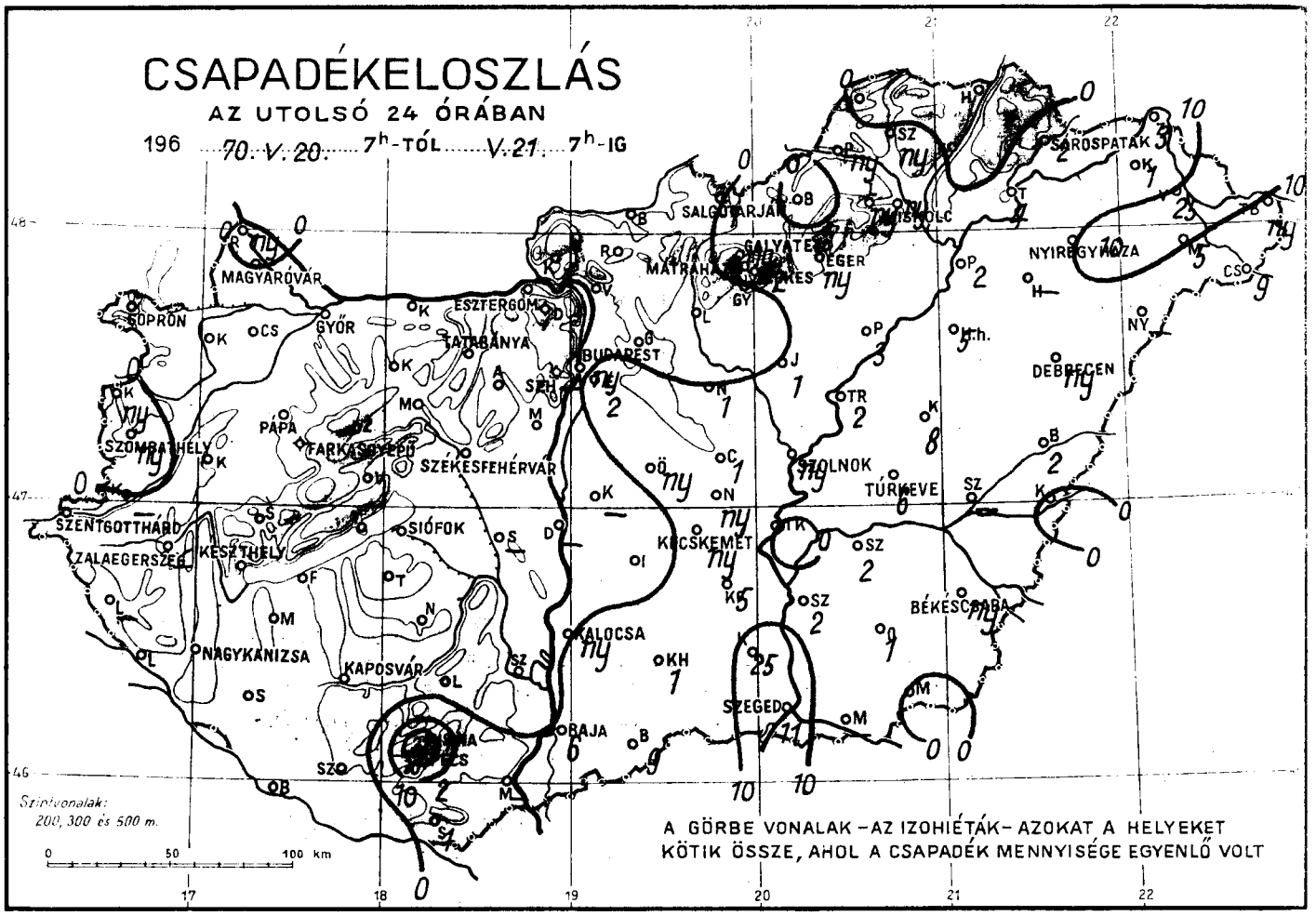
CSAPADÉKELOSZLÁS
AZ UTOLSÓ 24 ÓRÁBAN
196 70. V. 20. 7h-TÓL V. 21. 7h-IG
MAGYARÓVÁR
SOPRON
GYŐR
ESZTERGOM
TATABÁNYA
BUDAPEST
SALGÓTARJÁN
MISKOLC
SÁROSPATAK
NYÍREGYHÁZA
DEBRECEN
SZOLNOK
TÚRKEVE
SZOMBATHELY
PÁPA
TÁRKÁNY
SZÉKESFEHÉRVÁR
SZENTGOTTHÁRD
ZALAEGERSZEG
KESZTHELY
SIÓFOK
KECSKEMÉT
BÉKÉSCSABA
NAGYKANIZSA
KAPOSVÁR
KALOCSA
SZEGED
BAJA
Szintvonalak:
200, 300 és 500 m.
0 50 100 km
A GÖRBE VONALAK – AZ IZOHIÉTÁK – AZOKAT A HELYEKET
KÖTIK ÖSSZE, AHOL A CSAPADÉK MENNYISÉGE EGYENLŐ VOLT

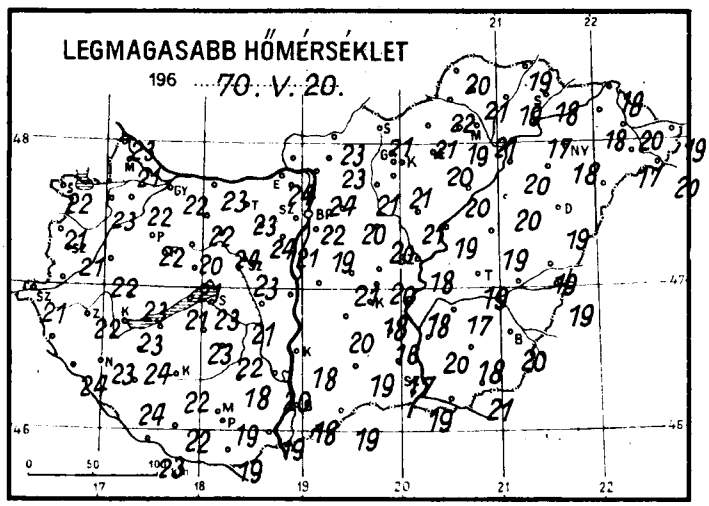
LEGMAGASABB HŐMÉRSÉKLET
196 70. V. 20.

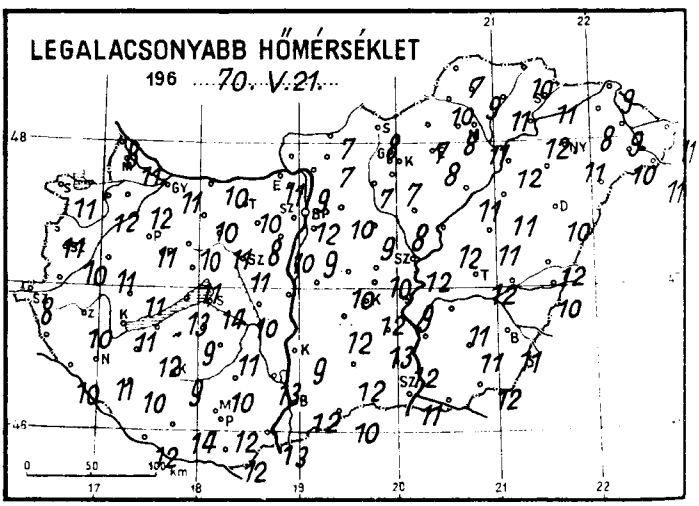
LEGALACSONYABB HŐMÉRSÉKLET
196 70. V. 21.

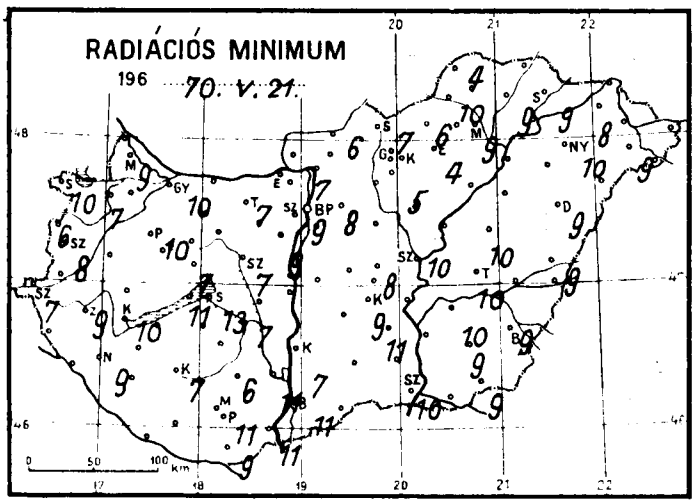
RADIÁCIÓS MINIMUM
196 70. V. 21.

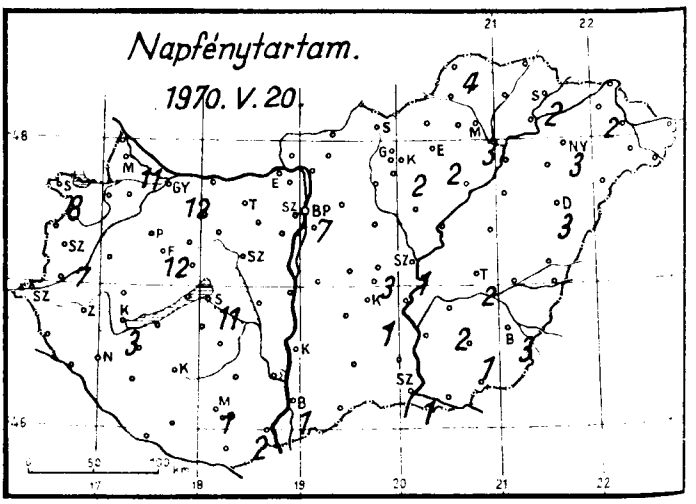
Napfénytartam.
1970. V. 20.

..1970...május..... hó,

..21.-nap .csütörtök..

	Az utolsó 24 óra adatai						24 órai csapadék mm		
	Csapadék (mm)		Hőmérsékleti szélsőségek			Napsütés (óra) tegnap			
			tegnapi nappali max.	éjszakai min.	min. 5 cm-en				
12815 Magyaróvár	.		21	11	9	11	Rajka	ny	
822 Győr	.	=	22	11	10	12	Kapuvár	.	⌐
825 Pápa	.		22	11	10	12	Csorna	.	
805 Sopron	.		22	11	10	8	Komárom	.	
812 Szombathely	ny	⩛	21	10	8	7	Káld	.	
910 Szentgotthárd	.		21	8	7		Kőszeg	ny	
915 Zalaegerszeg	ny	⌐	22	10	9		Körmend	–	
Lenti	–						Letenye	.	
925 Nagykanizsa	.		23	11	9		Sümeg	.	
920 Keszthely	.		23	11	10	3	Zirc	.	
Tihany	.		21	13	11		Kisbér	.	⌐
935 Siófok	.		23	14	13	11	Mór	.	
942 Pécs	2	⌐	19	12	11	2	Alcsút	.	
941 Misinatető (534 m)	32	⌐	19	9	4	1	Esztergom	.	
Siklós	1	⌐	19	12	9		Dobogókő	.	
827 Farkasgyepű (400 m)	.		20	10	8		Fonyód	.	
Veszprém	.		21	11	7		Tab	.	
833 Tatabánya	.	⌐	23	10	7		Bárdudvarnok	.	
839 Budapest (Ferihegy)	2	⌐	19	9	–		Lengyel	.	
840 Budapest OMI	ny		22	12	9	7	Nagykónyi	.	⌐
841 Budapest (Szabadságh.,474 m)	–						Marcali	.	
Martonvásár	.		21	10	9		Somogyszob	.	
835 Székesfehérvár	.		23	11	7		Kaposvár	.	⌐
Dunaújváros	–						Barcs	.	
Szekszárd	.		20	13	11		Szigetvár	.	
Mohács	–		19	13	11		Bácsalmás	9	⌐
960 Baja	6	⌐	18	12	11	1	Kiskunhalas	1	⌐
955 Kalocsa	ny		18	9	7		Izsák	.	
Cegléd	1		20	10	8	3	Kunsztmiklós	–	
860 Szolnok	ny	≡	18	12	10	1	Örkény	ny	⌐
970 Kecskemét	ny	=	18	12	9	1	Nagykáta	1	
Kiskunfélegyháza	5		16	13	11		Jászapáti	1	⌐
982 Szeged	11	⌐	19	11	10	1	Tiszakécske	.	
Mezőhegyes	.	⌐	21	12	9		Nagykőrös	ny	
Orosháza	1		18	11	9	1	Kistelek	25	⌐
990 Békéscsaba	ny	≡	20	11	9	3	Makó	–	
875 Túrkeve	6	=	19	12	10	2	Szentes	2	⩛
Berettyóújfalu	2	⩛	19	12	9		Szarvas	2	
882 Debrecen	ny	⩛	19	10	9	3	Szeghalom	–	
892 Nyíregyháza	10	⌐	18	11	10	3	Kőrösszakál	.	
788 Kisvárda	1		18	8	8	2	Tiszaroff	2	
Mátészalka	5		17	10	9		Poroszló	3	
Tiszabecs	ny	⌐	19	11			Karcag	8	⩛
Vác	.	⌐	24	9	7		Hortobágy	5	
Gödöllő	.	⌐	20	10	8		Polgár	2	
Lőrinci	.	⌐	21	7	–		Hajdúdorog	–	
Gyöngyös	.		21	7	5		Nyírlugos	–	
Balassagyarmat	.	⌐	23	7	6		Csenger	9	⌐
755 Salgótarján	1	⩛	21	8	7		Vásárosnamény	25	⩛
Galyatető (932 m)	ny		16	8			Záhony	3	
851 Kékestető (1000 m)	2	⌐	12	8	5	2	Királyrét	.	
Mátraháza (672 m)	–						Romhány	.	
865 Eger	ny	=	20	8	4	2	Borsodnádasd	.	
Putnok	ny	=	22	10	10		Jósvafő	.	
Lillafüred	ny		19	8			Szendrőlád	ny	
772 Miskolc	ny		21	11	9	3	Hidasnémeti	.	
Fügöd	.	⌐	19	11	9		Tokaj	4	
778 Sárospatak	2		18	11	9	2	Szentendre	.	

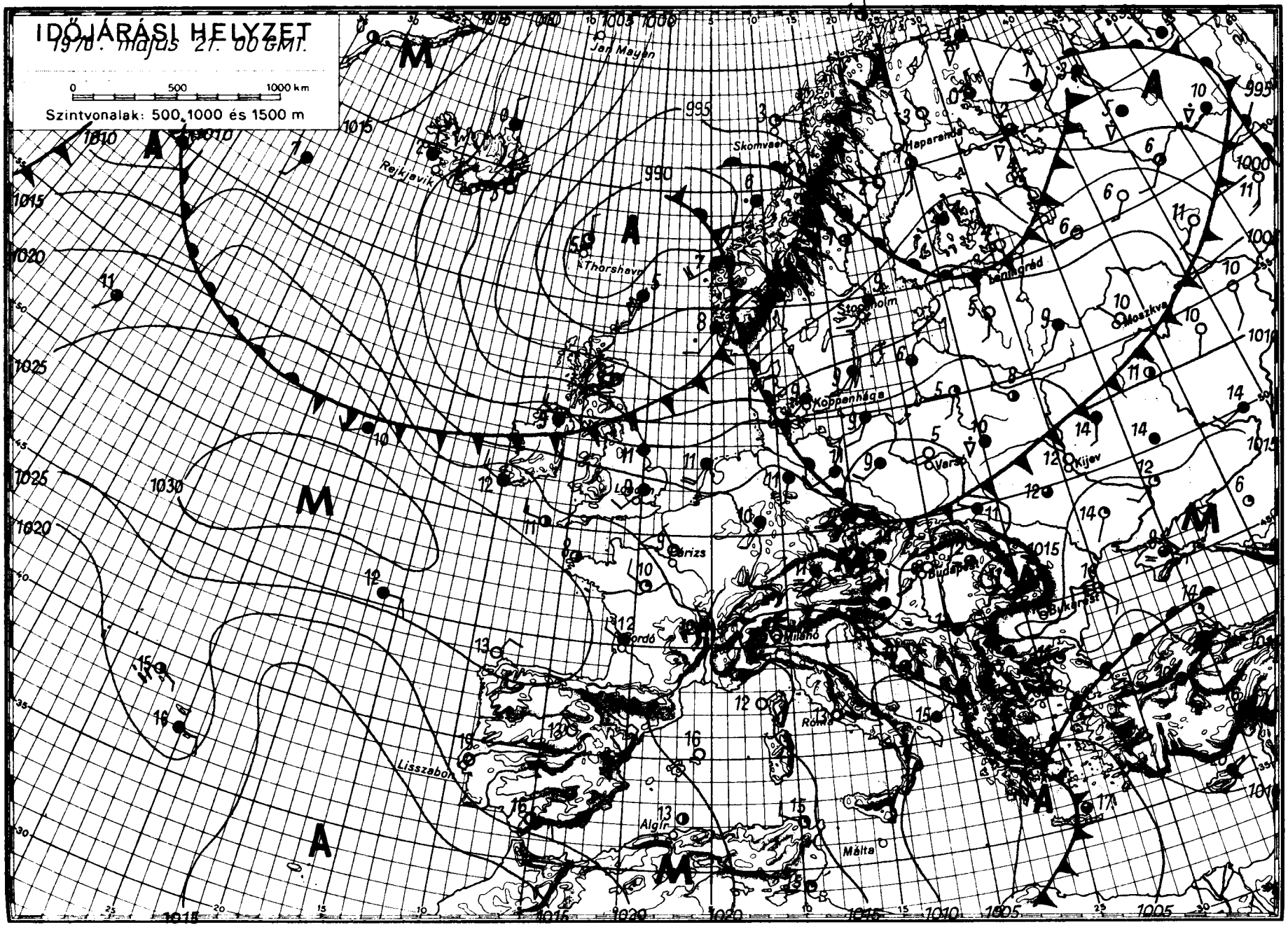
IDŐJÁRÁSI HELYZET
1970. május 21. 00 GMT.
0 500 1000 km
Szintvonalak: 500, 1000 és 1500 m
Jan Mayen
Skomvaer
Haparanda
Rejkjavik
Thorshavn
Stockholm
Leningrád
Moszkva
Koppenhága
Vera
Kijev
London
Párizs
Budapest
Bukarest
Milánó
Nizza
Róma
Lisszabon
Algír
Málta

IDŐJÁRÁSI NAPIJELENTÉS

ЕЖЕДНЕВНЫЙ МЕТЕОРОЛОГИЧЕСКИЙ БЮЛЛЕТЕНЬ • DAILY WEATHER REPORT
BULLETIN QUOTIDIEN DE TEMPS • TÄGLICHER WETTERBERICHT

KIADJA AZ ORSZÁGOS METEOROLÓGIAI INTÉZET
BUDAPEST II. KITAIBEL PÁL UTCA 1
TELEFON: KÖZPONT: 353-500, IDŐJELZŐ OSZT.: 150-410

MEGJELENIK NAPONKÉNT • ELŐFIZETÉSI ÁRA
A POSTAI KÖLTSÉGGEL EGYÜTT NEGYEDÉVRE 60, Ft
KIADÁSÉRT FELEL AZ INTÉZET IGAZGATÓJA

83. évfolyam 142. szám + Budapest + 1970. május 22. péntek

Az időjárási helyzet ma reggel és a várható időjárás:

Észak-Európán át hüvös, nedves levegő áramlik Közép-Európába és ma hajnalban hatása már a Balkán-félsziget térségében is érezhető volt. Ennek következtében kontinensünk nagy részén a nappali felmelegedés néhány fokkal ismét az átlag alatt maradt. Sok helyről jelentettek esőt, zápor, zivatart. A Szovjetunió európai területének középső részén száraz, napos az idő, és a hőmérséklet napközben elérte a 20, 25 fokot.

Hazánkban csütörtökön változóan felhős, napos idő volt. Többfelé főként a Dunántul nyugati felén és a Tiszántulon záporeső, zivatar keletkezett. A lehullott eső mennyisége elég szeszélyes eloszlásu volt, általában 10 mm alatt maradt, néhány helyen azonban elérte a 20 mm-t, sőt a nyugati határszélen Szombathelyen a 26, Szentgotthárdon a 27, Körmenden a 31 mm-t. A hőmérséklet napközben 20, 24 fokig emelkedett. Pénteken hajnalra 6, 12 fokig hült le a levegő. Délelőtt az északnyugatról beszivárgó hüvös levegő elsősorban a nyugati megyékben okozott jelentős lehülést. A hőmérséklet 11 órakor 11, 20 fok között alakult.

Ma 12 órakor Budapesten a hőmérséklet 12 fok, a tengerszintre átszámitott légnyomás 755 mm, mérsékelten emelkedő irányzatu.

A Balaton vizének hőmérséklete Siófoknál 11 órakor: 14 fok volt.

Várható időjárás szombat estig:

Felhőátvonulások, többfelé futó eső, főként keleten zivatar.
Élénk, néhány helyen megerősödő északnyugati, északi szél.
A nappali felmelegedés keleten is gyengül.

Várható legalacsonyabb éjszakai hőmérséklet: 5, 10,
legmagasabb nappali hőmérséklet szombaton: 14, 18 fok között.

Dunay Sándorné s.k.

A hőmérséklet napi középértéke és eltérése a 90 évi átlagtól /Budapesten/:

1970. V. 21.: 17,5 C°, 0,3 C°.

1871 óta ezen a napon Budapesten előfordult

legmagasabb hőmérséklet: 33,1 C° /1872/
legalacsonyabb hőmérséklet: 3,5 C° /1952/

70.271.

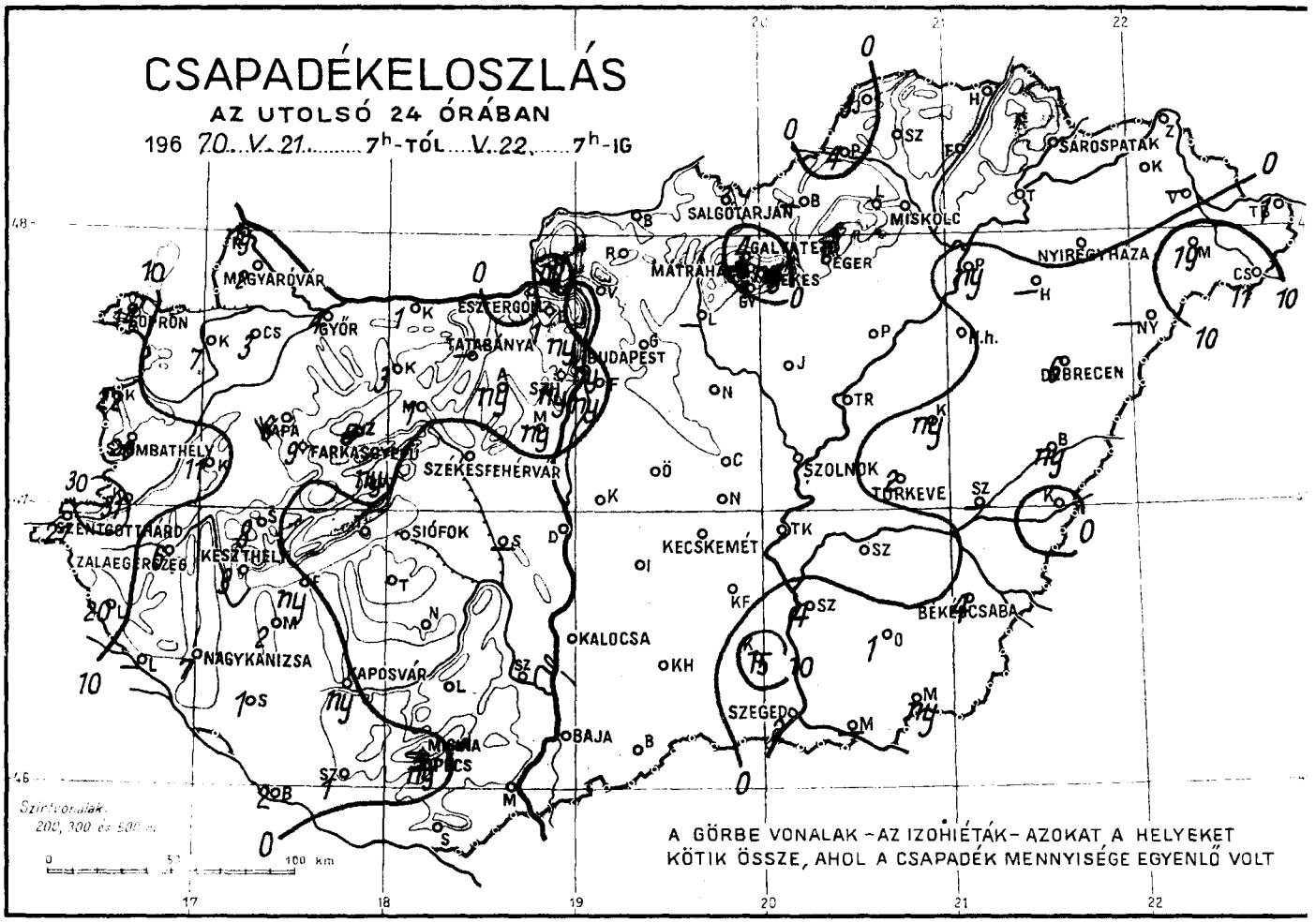
CSAPADÉKELOSZLÁS
AZ UTOLSÓ 24 ÓRÁBAN
196 70. V. 21. 7h-TÓL V. 22. 7h-IG
MAGYARÓVÁR
SOPRON
GYŐR
ESZTERGOM
TATABÁNYA
BUDAPEST
SALGÓTARJÁN
MISKOLC
SÁROSPATAK
NYÍREGYHÁZA
DEBRECEN
SZOLNOK
TÖRKEVE
SZOMBATHELY
SZÉKESFEHÉRVÁR
SIÓFOK
KESZTHELY
ZALAEGERSZEG
NAGYKANIZSA
KAPOSVÁR
KECSKEMÉT
BÉKÉSCSABA
KALOCSA
SZEGED
BAJA
Szintvonalak:
200, 300 és 500 m
A GÖRBE VONALAK – AZ IZOHIÉTÁK – AZOKAT A HELYEKET
KÖTIK ÖSSZE, AHOL A CSAPADÉK MENNYISÉGE EGYENLŐ VOLT

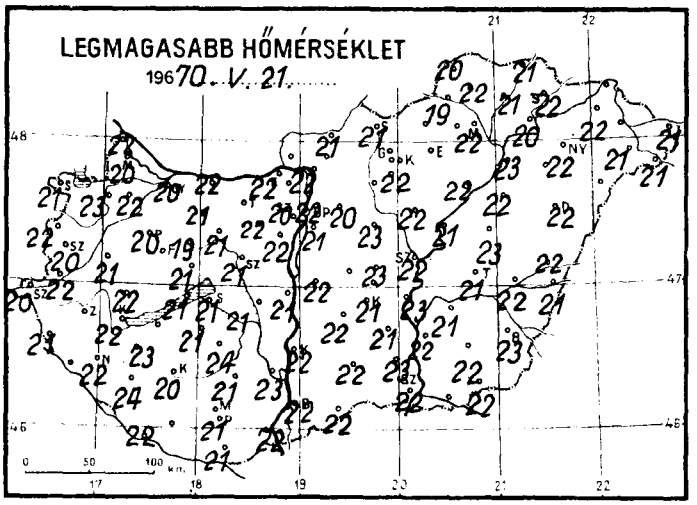
LEGMAGASABB HŐMÉRSÉKLET
196 70. V. 21.

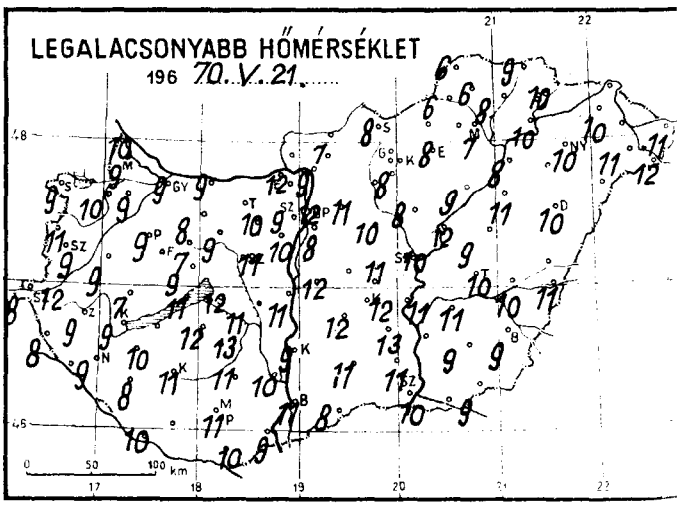
LEGALACSONYABB HŐMÉRSÉKLET
196 70. V. 21.

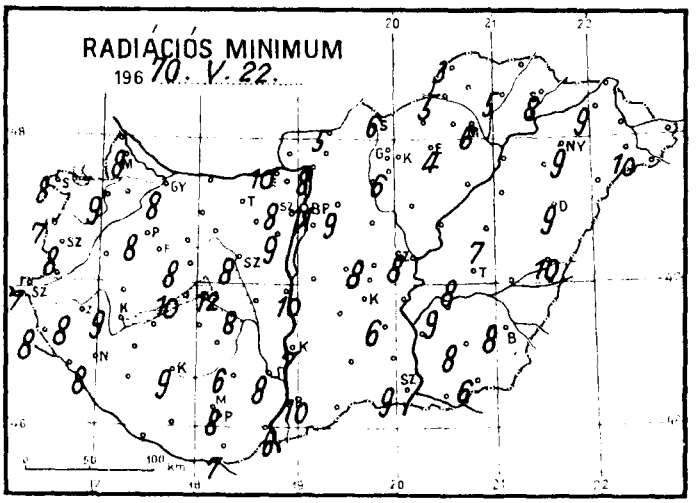
RADIÁCIÓS MINIMUM
196 70. V. 22.

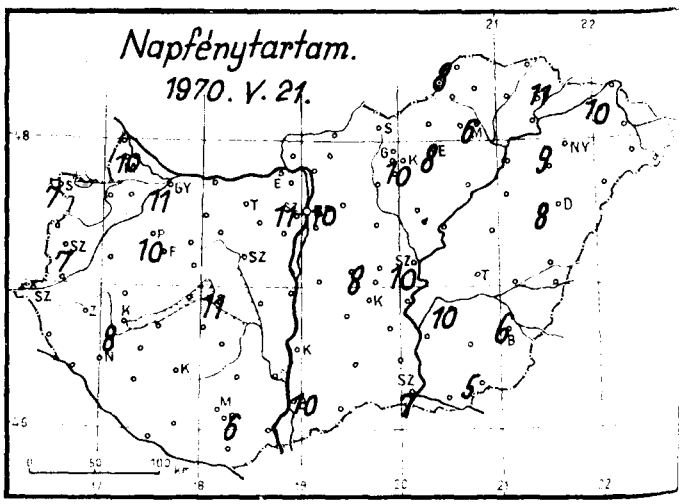
Napfénytartam.
1970. V. 21.

1970, május ..... hó,
22. péntek ..... nap .....

	Az utolsó 24 óra adatai						24 órai csapadék mm		
	Csapadék (mm)		Hőmérsékleti szélsőségek: tegnapi nappali max.	éjszakai min.	min. 5 cm-en	Napsütés (óra) tegnap			
12815 Magyaróvár	2		20	9	8	10	Rajka	ny	
822 Győr	4		20	9	8	11	Kapuvár	7	
825 Pápa	8		20	9	8	10	Csorna	3	
805 Sopron	14		21	9	8	7	Komárom	1	
812 Szombathely	26	∇	20	9	8	7	Káld	11	
910 Szentgotthárd	27	↖	20	8	7		Kőszeg	22	↖
915 Zalaegerszeg	6	↖	21	9	8		Körmend	31	↖
Lenti	20		21	8	8		Letenye	–	
925 Nagykanizsa	7	∇	22	9	8		Sümeg	8	
920 Keszthely	3		22	9	9	8	Zirc	5	
Tihany	.		21	11	10		Kisbér	3	
935 Siófok	.		21	12	12	11	Mór	1	
942 Pécs	ny	∇	21	11	8	6	Alcsút	ny	
941 Misinatető (534 m)	–						Esztergom	.	
Siklós	.		21	10	7		Dobogókő	1	
827 Farkasgyepű (400 m)	9		19	7	7		Fonyód	ny	
Veszprém	ny		21	9	8		Tab	.	
833 Tatabánya	–						Sárbogárd	Sánhatvan	
839 Budapest (Ferihegy)	ny	=	21	8	–		Lengyel	.	
840 Budapest OMI	ny		22	12	11	10	Nagykónyi	.	
841 Budapest (Szabadságh., 474 m)	ny		20	9	8	11	Marcali	2	
Martonvásár	ny		22	10	9		Somogyszob	1	
835 Székesfehérvár	.		21	11	8		Kaposvár	ny	
Dunaújváros	.		21	11	10		Barcs	2	
Szekszárd	.		23	10	8		Szigetvár	1	
Mohács	.		22	9	6		Bácsalmás	.	
960 Baja	.		22	11	10	10	Kiskunhalas	.	
955 Kalocsa	.		22	9	7		Izsák	.	
Ceglédd	.		23	11	8	8	Kunsztmiklós	.	
860 Szolnok	.	=	22	10	8	10	Örkény	–	
970 Kecskemét	.	=	21	12	–	–	Nagykáta	.	
Kiskunfélegyháza	.		21	13	6		Jászapáti	.	
982 Szeged	2	↖	22	10	9	7	Tiszakécske	.	
Mezőhegyes	ny		22	9	6	5	Nagykőrös	.	
Orosháza	1		22	9	8		Kistelek	15	↖
990 Békéscsaba	4	↖	23	9	8	6	Makó	–	
875 Túrkeve	2	∇	21	10	8		Szentes	4	↖
Berettyóújfalu	ny		22	–	10		Szarvas	.	
882 Debrecen	6	↖	22	10	9	8	Szeghalom	–	
892 Nyíregyháza	.	=	22	10	9	9	Körösszakál	.	
788 Kisvárda	.	=	22	10	9	10	Tiszaroff	.	
Mátészalka	19		21	11	10		Poroszló	.	
Tiszabecs	1		21	11			Karcag	ny	∩
Vác	.	=	22	9	8		Hortobágy	.	
Gödöllő	.		20	11	9		Polgár	ny	∇
Lőrinci	–						Hajdúdorog	-	
Gyöngyös	.		22	8	6		Nyírlugos	–	
Balassagyarmat	.		21	7	5		Csenger	11	↖
755 Salgótarján	.		21	8	6		Vásárosnamény	–	
Galyatető (932 m)	4	∇	16	7			Záhony	–	
851 Kékestető (1000 m)	ny	↖	13	8	6	10	Királyrét	ny	
Mátraháza (672 m)	–						Romhány	.	
865 Eger	.		–	8	4	8	Borsodnádasd	–	
Putnok	4	↖	19	6	5		Jósvafő	3	∇
Lillafüred	.		20	7			Szendrőlád	.	
772 Miskolc	.	↖	22	7	6	6	Hidasnémeti	.	
Fügöd	.	∩	21	8	5		Tokaj	.	
778 Sárospatak	.		22	10	8	11	Szentendre	ny	

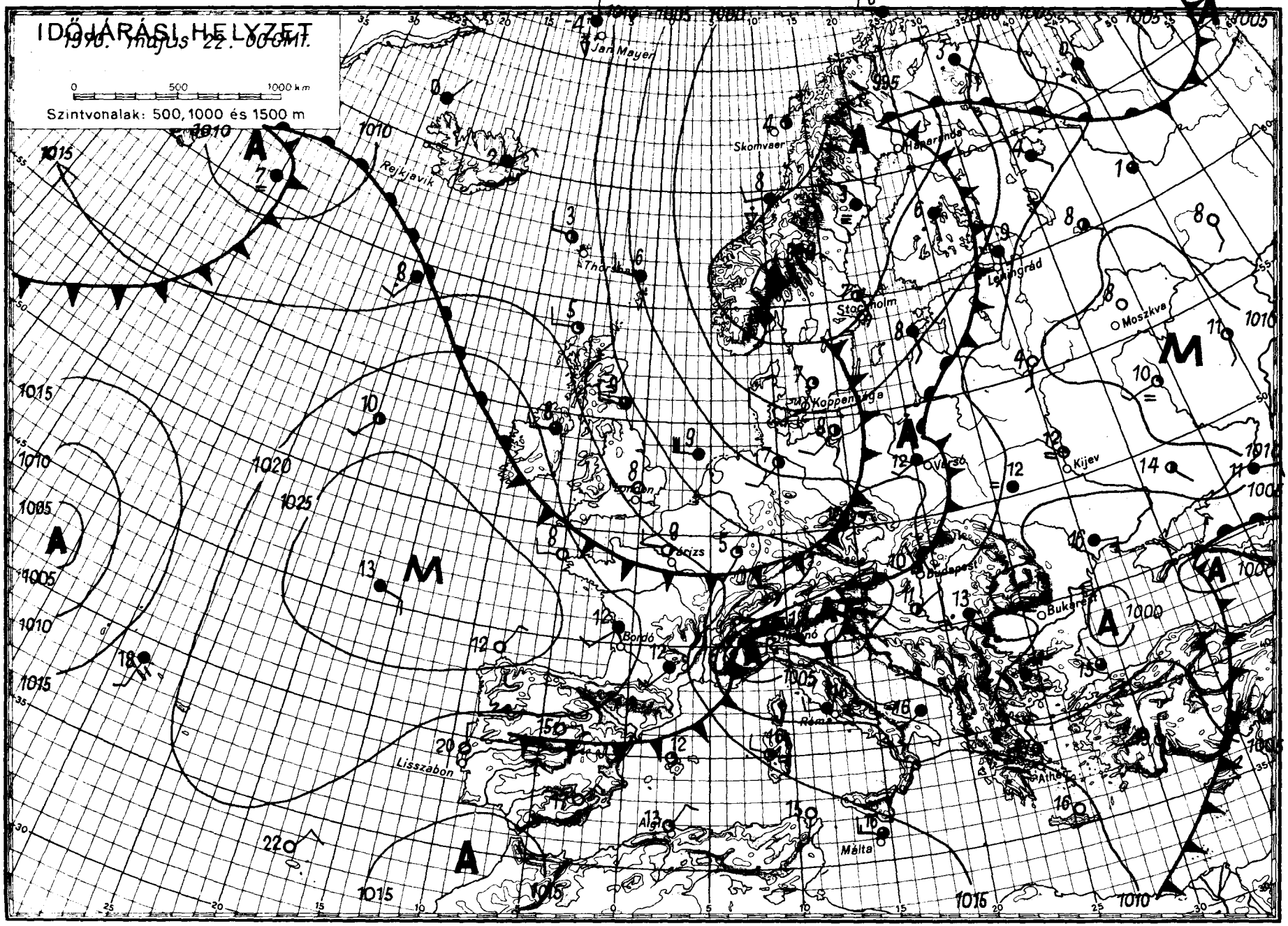
IDŐJÁRÁSI HELYZET
1970. május 22. 00 GMT.
0 500 1000 km
Szintvonalak: 500, 1000 és 1500 m
Jan Mayen
Skomvaer
Rejkjavik
Thorshavn
Stockholm
Koppenhága
Leningrád
Moszkva
London
Berlin
Varsó
Kijev
Párizs
Budapest
Bukarest
Bordó
Róma
Athén
Lisszabon
Algír
Málta

IDŐJÁRÁSI NAPIJELENTÉS

ЕЖЕДНЕВНЫЙ МЕТЕОРОЛОГИЧЕСКИЙ БЮЛЛЕТЕНЬ • DAILY WEATHER REPORT
BULLETIN QUOTIDIEN DE TEMPS • TÄGLICHER WETTERBERICHT

KIADJA AZ ORSZÁGOS METEOROLÓGIAI INTÉZET
BUDAPEST II. KITAIBEL PÁL UTCA 1
TELEFON: KÖZPONT: 353-500, IDŐJELZŐ OSZT.: 150-410

MEGJELENIK NAPONKÉNT • ELŐFIZETÉSI ÁRA A POSTAI KÖLTSÉGGEL EGYÜTT NEGYEDÉVRE 60, Ft
KIADÁSÉRT FELEL AZ INTÉZET IGAZGATÓJA

83. évfolyam 143. szám + Budapest + 1970. május 23. szombat

Az időjárási helyzet ma reggel és a várható időjárás:

Észak felől nagy sebességgel nedves, hideg levegő áramlik Nyugat- és Közép-Európán át délkelet felé. Ennek következtében Európa nagy részén ismét hüvössé vált az időjárás. A csapadékzóna ma reggel a Balkán-félszigetre, Ukrajnára és a Balti-tenger térségére terjedt ki. Ezeken a területeken erős hőmérsékletkülönbség is keletkezett. A Szovjetunió európai területének középső részén száraz, napos az idő és a hőmérséklet napközben eléri a 20, 25 fokot. A következő 36 óra folyamán azonban a Kárpát-medence időjárását továbbra is a hideg levegő beáramlása határozza meg.

Hazánk időjárásának uralkodó tényezője pénteken az északról érkező hideg levegő volt. Második, az elsőnél erősebb hulláma, elérte a Duna vonalát. Igy a Dunántúlon borult, máshol változóan felhős volt az ég. a Tisztántulon 6, 11 órán át sütött a nap. Nyugaton már a tegnapra virradó éjszaka folyamán esni kezdett az eső. A csapadékzóna napközben átterjedt az ország keleti részére is. A lehullott csapadék mennyisége a ma reggel 7 óráig terjedő 24 óra folyamán, a Dunántúlon általában 8 mm alatt maradt, a Duna-Tisza-közének déli részén és a Tiszántulon 11, 24 mm között, de Hidasnémetin, Lillafüreden 25, Erdőbényen /Borsod megye/ 32, Miskolcon 38, Fügödön 42 mm volt. A hőmérséklet napközben a Dunántulon csak 12, 17, máshol 18, 23 fokig emelkedett. Ma hajnalra 5, 10 fokig hült le a levegő. Délelőtt nyugaton változóan felhős, keleten borult volt az ég. Keleten még sok helyen esett az eső. A hőmérséklet 11 órára 9, 14 fokig emelkedett.

Ma 12 órakor Budapesten a hőmérséklet 15 fok volt, a tengerszintre átszámitott légnyomás 761 mm, gyengén emelkedik.

A Balaton vizének hőmérséklete Siófoknál 11 órakor 14 fok volt.

Várható időjárás vasárnap estig:

Felhőátvonulások, szombaton keleten még esővel.
Vasárnap csak néhány helyen lesz kisebb eső.
Az erős, helyenként viharos lökésekkel kisért északi szél csak lassan mérséklődik.
Hideg éjszaka.
Várható legalacsonyabb éjszakai hőmérséklet: 3, 8 fok között, a szélvédett, magasabban fekvő helyeken 0 fok közelében,
legmagasabb nappali hőmérséklet vasárnap: 12, 17 fok között.

Bartha Péterné s.k.

A hőmérséklet napi középértéke és eltérése a 90 évi átlagtól /Budapesten/:

1970. V. 22.: 12,1 C°, -5,1 C°.

1871 óta ezen a napon Budapesten előfordult

legmagasabb hőmérséklet: 31,1 C° /1950/
legalacsonyabb hőmérséklet: 2,0 C° /1885/

70.272.

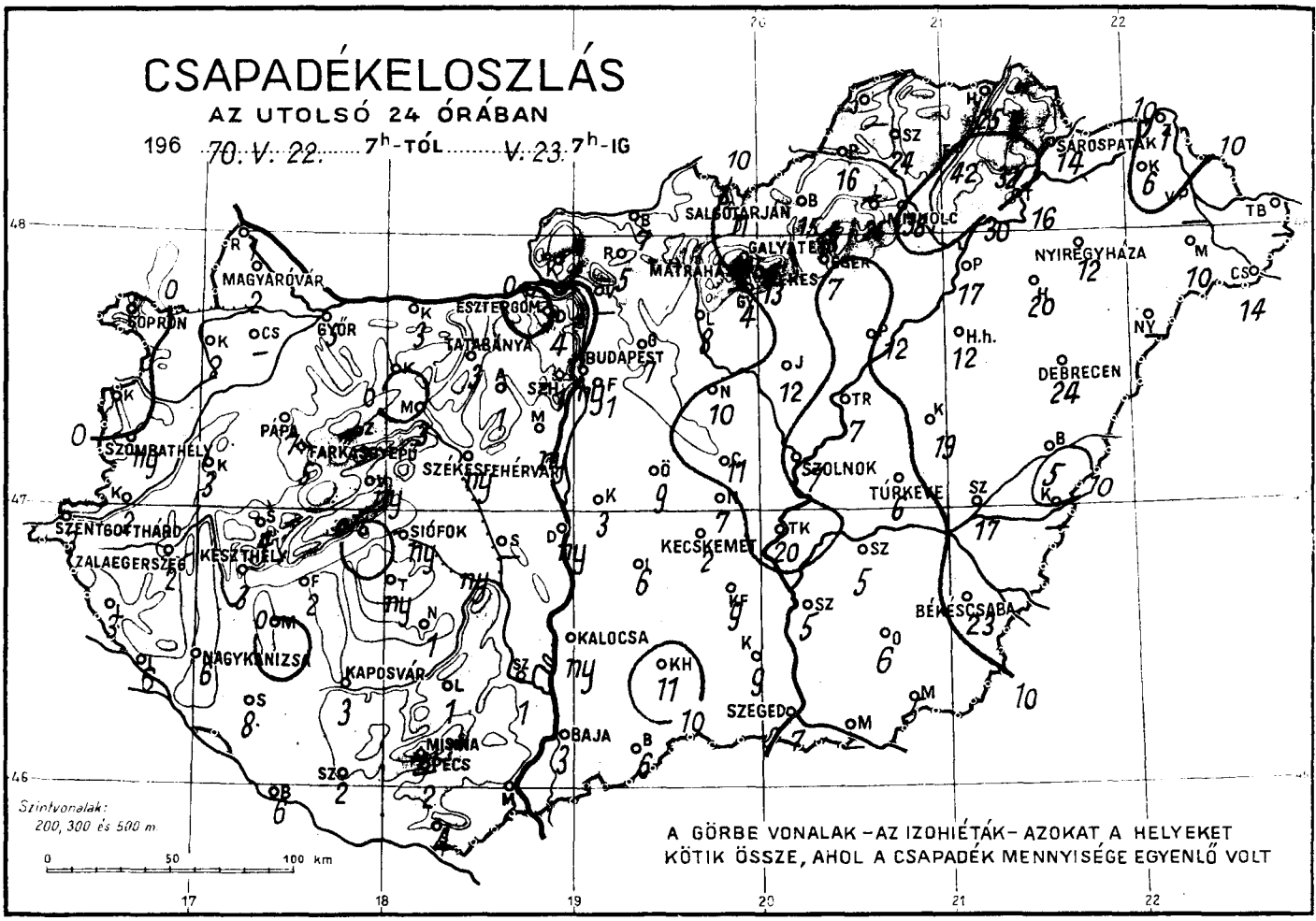
CSAPADÉKELOSZLÁS
AZ UTOLSÓ 24 ÓRÁBAN
196 70. V. 22. 7h-TÓL V. 23. 7h-IG
MAGYARÓVÁR
SOPRON
GYŐR
ESZTERGOM
TATABÁNYA
BUDAPEST
SALGÓTARJÁN
GALYATETŐ
MISKOLC
SÁROSPATAK
NYÍREGYHÁZA
DEBRECEN
SZOLNOK
TÚRKEVE
BÉKÉSCSABA
SZOMBATHELY
PÁPA
TATABÁNYA
SZÉKESFEHÉRVÁR
SIÓFOK
KESZTHELY
ZALAEGERSZEG
SZENTGOTTHÁRD
NAGYKANIZSA
KAPOSVÁR
KECSKEMÉT
KALOCSA
SZEGED
BAJA
MISKOLC
PÉCS
Szintvonalak:
200, 300 és 500 m
0 50 100 km
A GÖRBE VONALAK – AZ IZOHIÉTÁK – AZOKAT A HELYEKET
KÖTIK ÖSSZE, AHOL A CSAPADÉK MENNYISÉGE EGYENLŐ VOLT

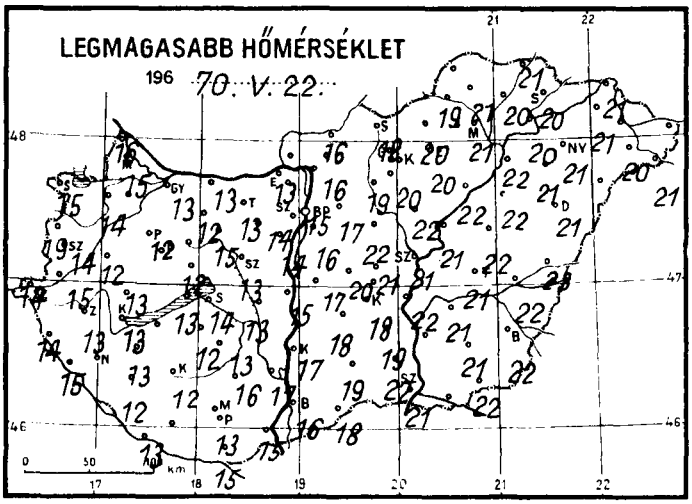
LEGMAGASABB HŐMÉRSÉKLET
196 70. V. 22.

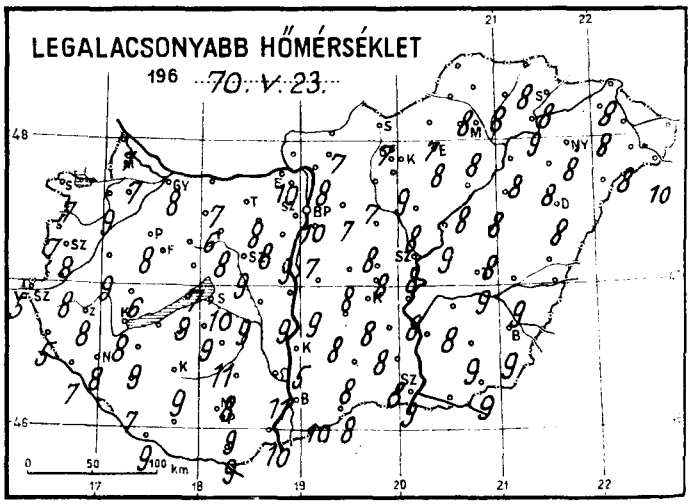
LEGALACSONYABB HŐMÉRSÉKLET
196 70. V. 23.

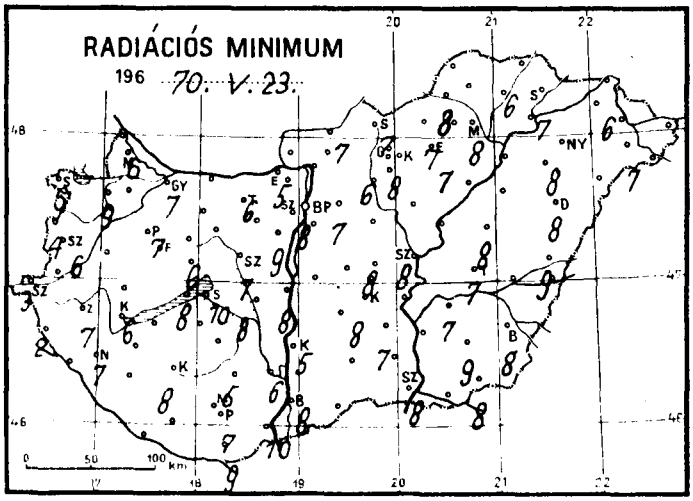
RADIÁCIÓS MINIMUM
196 70. V. 23.

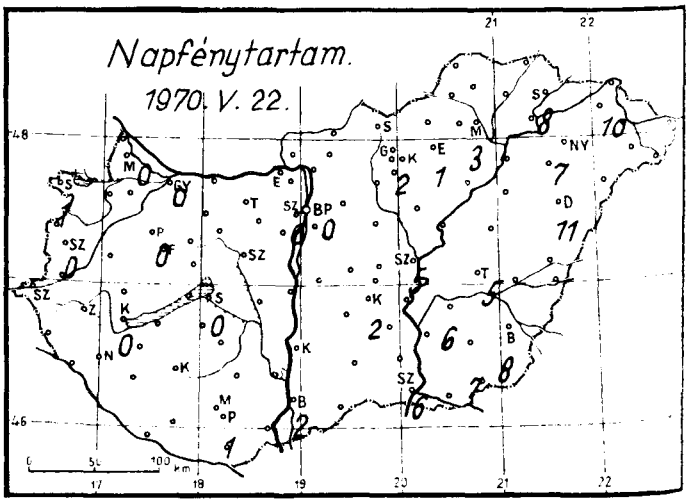
Napfénytartam.
1970. V. 22.

1970. ...május..... hó,

23. nap szombat.....

		Az utolsó 24 óra adatai						24 órai csapadék mm		
		Csapadék (mm)		Hőmérsékleti szélsőségek: tegnapi nappali max.	Hőmérsékleti szélsőségek: éjszakai min.	Hőmérsékleti szélsőségek: min. 5 cm-en	Napsütés (óra) tegnap			
12815	Magyaróvár	2		15	7	6	0	Rajka	1	
822	Győr	5		13	8	7	0	Kapuvár	2	
825	Pápa	7	▽	12	8	7	0	Csorna	–	
805	Sopron	.	▽	15	7	6	1	Komárom	3	
812	Szombathely	ny		14	8	6	0	Káld	3	
910	Szentgotthárd	3		14	5	3		Kőszeg	.	
915	Zalaegerszeg	2	▽	13	8	7		Körmend	2	
	Lenti	3		14	5	2		Letenye	6	
925	Nagykanizsa	6	▽	13	8	7		Sümeg	4	
920	Keszthely	3		13	8	6	0	Zirc	3	
	Tihany	.		13	9	8		Kisbér	.	
935	Siófok	ny		14	10	10	0	Mór	3	
942	Pécs	2		13	9	7	1	Alcsút	1	
941	Misinatető (534 m)	–						Esztergom	.	
	Siklós	4		15	9	9		Dobogókő	4	
827	Farkasgyepű (400 m)	5		11	6	5		Fonyód	2	
	Veszprém	ny		12	7	6		Tab	ny	
833	Tatabánya	3		13	8	6		Sárbogárd	Sárhatvan ny	
839	Budapest (Ferihegy)	1		16	7			Lengyel	1	
840	Budapest OMI	ny	▽	15	10	8	0	Nagykónyi	1	
841	Budapest (Szabadságh., 474 m)	1	▽	14	7	7	0	Marcali	.	
	Martonvásár	ny		14	9	9		Somogyszob	8	
835	Székesfehérvár	ny		13	9	7		Kaposvár	3	
	Dunaújváros	ny		15	9	8		Barcs	6	
	Szekszárd	1		17	11	6		Szigetvár	2	
	Mohács	2		15	10	10		Bácsalmás	6	
960	Baja	3		16	10	8	2	Kiskunhalas	11	
955	Kalocsa	ny		17	5	5		Izsák	6	
	Cegléd	11		21	8	8	2	Kunsztmiklós	3	
860	Szolnok	7		21	8	8	5	Örkény	9	
970	Kecskemét	2	=	18	8	8	2	Nagykáta	10	
	Kiskunfélegyháza	9		19	8	7		Jászapáti	12	
982	Szeged	7	↖	21	9	8	6	Tiszakécske	20	
	Mezőhegyes	5	↖	22	9	8		Nagykőrös	7	
	Orosháza	6		21	9	9	7	Kistelek	9	↖
990	Békéscsaba	23	↖	22	9	8	8	Makó	–	
875	Túrkeve	6		21	9	7	5	Szentes	5	
	Berettyóújfalu	5	▽	23	–	9		Szarvas	5	
880	Debrecen	24	▽	21	8	8	11	Szeghalom	17	
882 892	Nyíregyháza	12	↖	21	8	8	7	Kőrösszakál		
788	Kisvárda	6		21	8	6	10	Tiszaroff	7	
	Mátészalka	10		20	8	7		Poroszló	12	
	Tiszabecs	–						Karcag	19	▽
	Vác	–						Hortobágy	12	
	Gödöllő	7		17	7	7		Polgár	17	▽
	Lőrinci	8		19	7	6		Hajdúdorog	20	
	Gyöngyös	4		20	9	8		Nyírlugos	–	
	Balassagyarmat	7		16	7	7		Csenger	14	↖
755	Salgótarján	11		18	7	7		Vásárosnamény	–	
	Galyatető (932 m)	15	▽	14	3			Záhony	1	
851	Kékestető (1000 m)	13	▽	13	2	2	2	Királyrét	–	
	Mátraháza (672 m)	–						Romhány	5	
865	Eger	7		20	8	7	1	Borsodnádasd	15	↖
	Putnok	16	↖	19	8	8		Jósvafő	–	
	Lillafüred	25		18	7			Szendrőlád	24	↖
772	Miskolc	38	↖	21	8	8	3	Hidasnémeti	25	
	Fügöd	42		20	8	6		Tokaj	16	
778	Sárospatak	14		20	8	7	8	Szentendre	1	

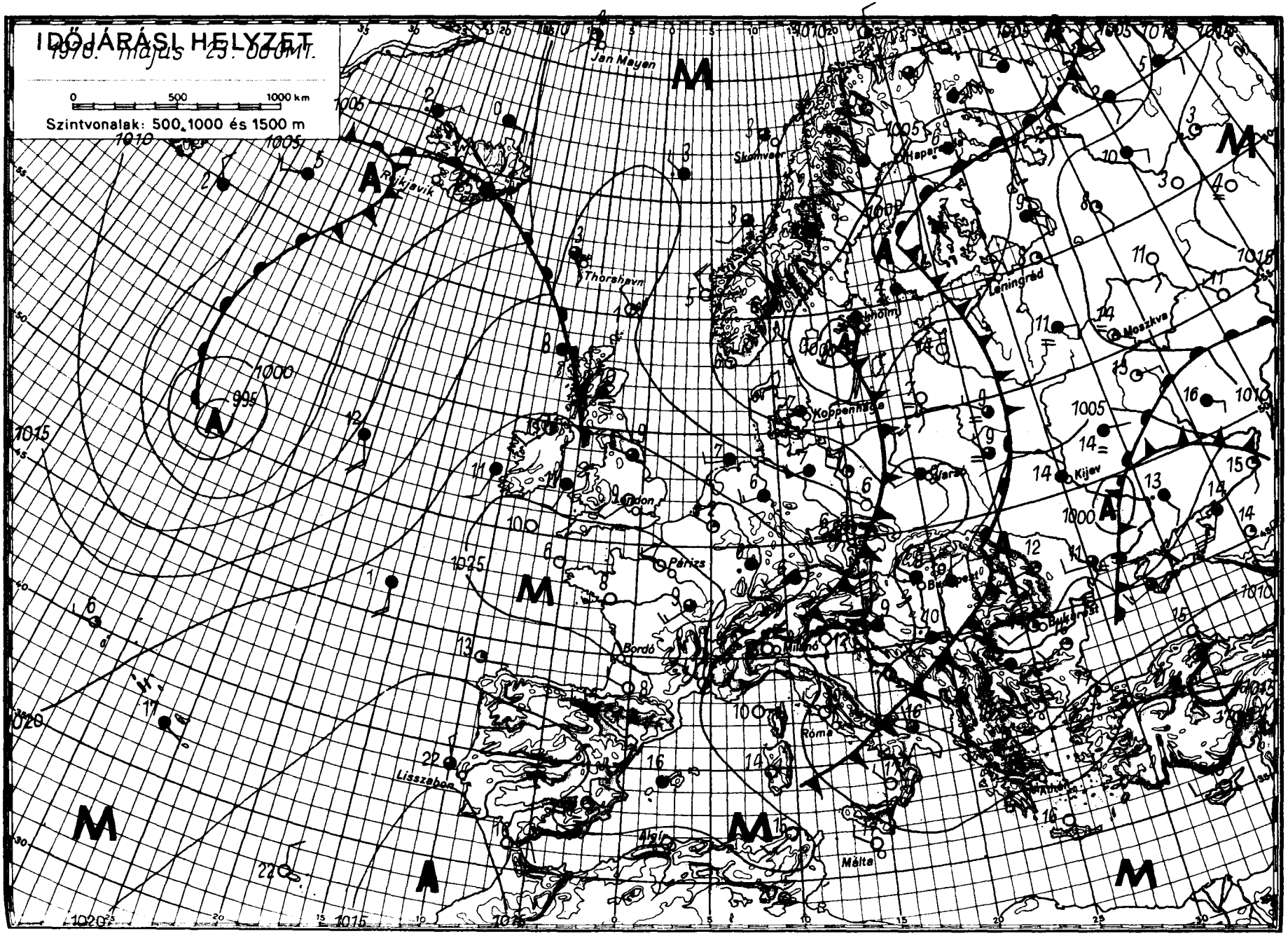
IDŐJÁRÁSI HELYZET
1978. május 25. 06 GMT.
0 500 1000 km
Szintvonalak: 500, 1000 és 1500 m
Jan Mayen
Skomvaer
Leper
Reykjavik
Thorshavn
Leningrád
Moszkva
Koppenhága
Kijev
London
Párizs
Bordó
Milánó
Bukarest
Róma
Lisszabon
Algír
Málta
Athén

IDŐJÁRÁSI NAPIJELENTÉS

ЕЖЕДНЕВНЫЙ МЕТЕОРОЛОГИЧЕСКИЙ БЮЛЛЕТЕНЬ • DAILY WEATHER REPORT
BULLETIN QUOTIDIEN DE TEMPS • TÄGLICHER WETTERBERICHT

KIADJA AZ ORSZÁGOS METEOROLÓGIAI INTÉZET
BUDAPEST II. KITAIBEL PÁL UTCA 1
TELEFON: KÖZPONT: 353-500, IDŐJELZŐ OSZT.: 150-410

MEGJELENIK NAPONKÉNT • ELŐFIZETÉSI ÁRA
A POSTAI KÖLTSÉGGEL EGYÜTT NEGYEDÉVRE 60, Ft
KIADÁSÉRT FELEL AZ INTÉZET IGAZGATÓJA

83. évfolyam 144. szám + Budapest + 1970. május 24. vasárnap

Az időjárási helyzet ma reggel és a várható időjárás:

Finnországon és Lengyelországon keresztül továbbra is hideg levegő áramlik Európa középső és déli részei felé. A hideg levegő első hulláma ma reggelre elárasztotta a Balkán-félszigetet és a Fekete-tenger nyugati térségét is. A hideg levegő beáramlását mindenhol viharos szelek kisérik. Ezzel egyidejüleg a Szovjetunió európai területének keleti felére meleg levegő szállitódik. A hideg - meleg levegő találkozásánál, mintegy 400 km széles zónában erősen felhős, sokfelé esős időjárás alakult ki. Közép-Európában szombaton voltak helyek ahol a hőmérséklet napközben sem érte el a 10 fokot. Ugyanakkor a Szovjetunióban még az Ural előtti térségben is 20, 25 fokig emelkedett a hőmérő higanyszála. A Brit-szigeteken keresztül enyhe, nedves levegő érkezik Norvégia nyugati partjaira és ott okoz erősen felhős, esős időt. Közép-Európa és igy a Kárpát-medence időjárását is még mindig a hideg levegő irányitja.

Hazánkban szombaton a keleti megyékben egész nap borult volt az ég és napközben sem mértek 9, 14 foknál magasabb hőmérsékletet. A Dunántulon 6, 12 órán keresztül sütött a nap, de a hideg levegő következtében még igy is csak 13, 17 fokig emelkedett a hőmérséklet. Sokfelé viharos északi szél fujt. Többfelé esett az eső. A lehullott eső mennyisége azonban csak a Tiszántul egyes helyein érte el az 5, 8, Tiszabecsen a 11 mm-t. Ma hajnalra általában 3, 9 fokig hült le a levegő. Délelőtt a keleti megyékben borult volt az ég és néhány helyen esett az eső. Az ország többi részein folytatódott a változóan felhős idő. Az egyes széllökések sebessége helyenként elérte óránként a 70, 80 km-t. 11 órakor 10 és 14 fok közötti hőmérsékleteket mértek.

Ma 12 órakor Budapesten a hőmérséklet 15 fok volt, a tengerszintre átszámitott légnyomás 767 mm, alig változik.
A Balaton vizének hőmérséklete 11 órakor Siófoknál 13 fok volt.

Várható időjárás hétfő estig:

A felhőzet keleten is felszakadozik és az esők fokozatosan megszünnek.
Az erős, helyenként viharos északi szél csak lassan mérséklődik.
Hüvös idő.
Várható legalacsonyabb éjszakai hőmérséklet: 2, 7 fok között, a mélyebb fekvésü szélvédett helyeken gyenge talajmenti fagy,
legmagasabb nappali hőmérséklet hétfőn: 14, 18 fok között.

Kerényi Nárcisz s.k.

A hőmérséklet napi középértéke és eltérése a 90 évi átlagtól /Budapesten/:

1970. V. 23.: 12,1 C°, -5,2 C°.

1871 óta ezen a napon Budapesten előfordult

legmagasabb hőmérséklet: 31,8 C° /1950/
legalacsonyabb hőmérséklet: 3,3 C° /1917/

70.273.

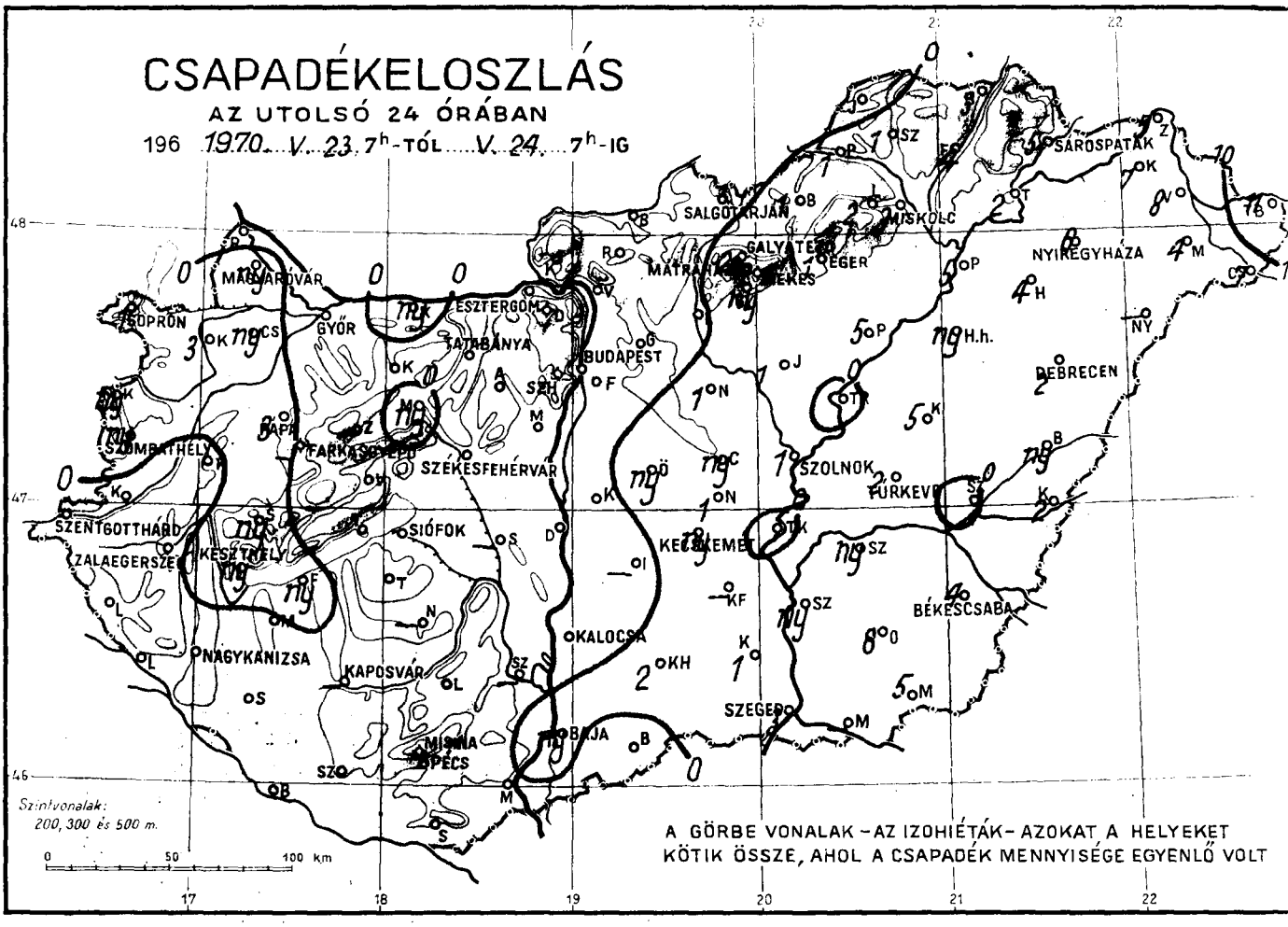
CSAPADÉKELOSZLÁS
AZ UTOLSÓ 24 ÓRÁBAN
196 1970. V. 23. 7h-TÓL V. 24. 7h-IG
MAGYARÓVÁR
SOPRON
GYŐR
ESZTERGOM
TATABÁNYA
BUDAPEST
SALGÓTARJÁN
MISKOLC
SÁROSPATAK
NYÍREGYHÁZA
DEBRECEN
SZOLNOK
TÚRKEVE
SZOMBATHELY
SZÉKESFEHÉRVÁR
SZENTGOTTHÁRD
ZALAEGERSZEG
KESZTHELY
SIÓFOK
KECSKEMÉT
BÉKÉSCSABA
KALOCSA
NAGYKANIZSA
KAPOSVÁR
SZEGED
MOHÁCS
PÉCS
BARJA
Szintvonalak:
200, 300 és 500 m.
0 50 100 km
A GÖRBE VONALAK – AZ IZOHIÉTÁK – AZOKAT A HELYEKET
KÖTIK ÖSSZE, AHOL A CSAPADÉK MENNYISÉGE EGYENLŐ VOLT

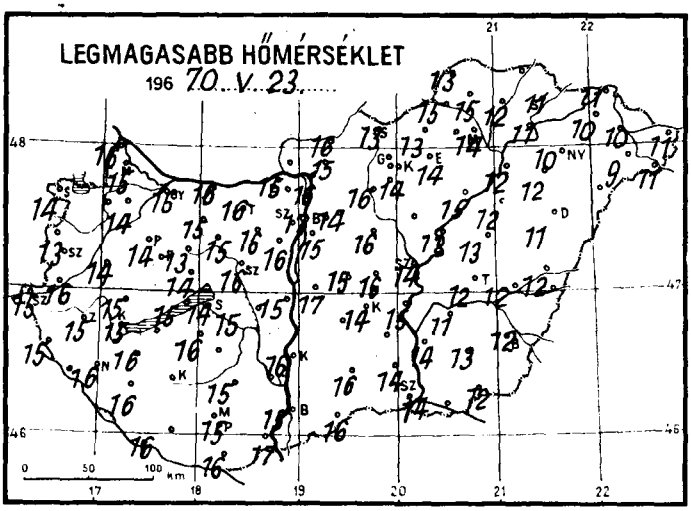
LEGMAGASABB HŐMÉRSÉKLET
196 70. V. 23.

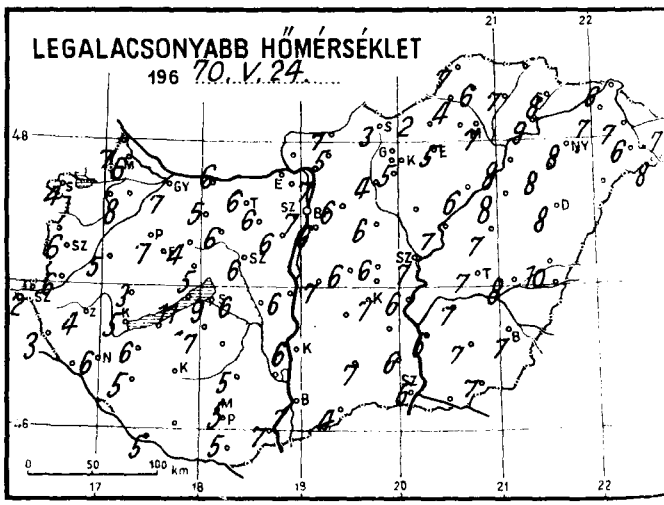
LEGALACSONYABB HŐMÉRSÉKLET
196 70. V. 24.

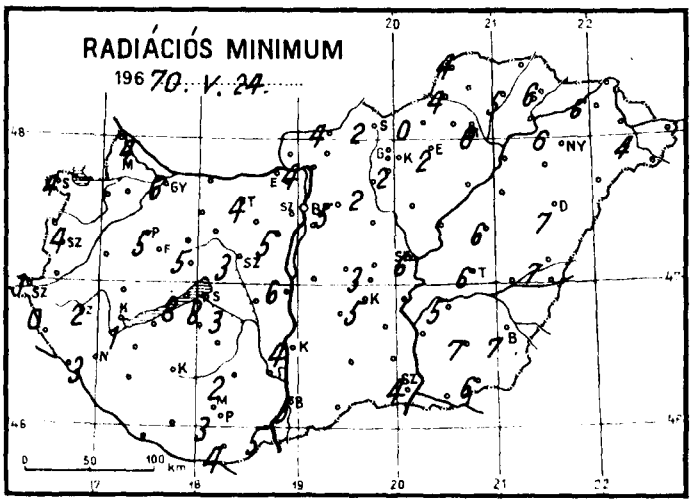
RADIÁCIÓS MINIMUM
196 70. V. 24.

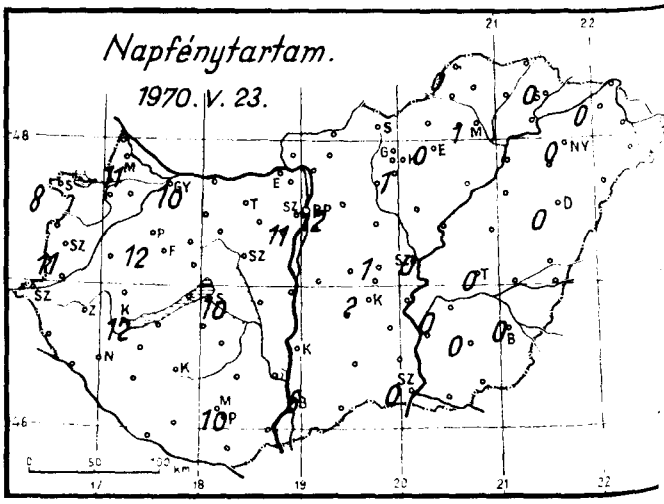
Napfénytartam.
1970. V. 23.

1970. május ..... hó,
24. napvasárnap .....

	Az utolsó 24 óra adatai						24 órai csapadék mm		
	Csapadék (mm)		Hőmérsékleti szélsőségek			Napsütés (óra) tegnap			
			tegnapi nappali max.	éjszakai min.	min. 5 cm-en				
12815 Magyaróvár	ny		15	6	4	11	Rajka	.	
822 Győr	.		15	7	6	10	Kapuvár	3	
825 Pápa	3	∇̇	14	7	5	12	Csorna	ny	∇̇
805 Sopron	1	∇̇	14	4	4	8	Komárom	ny	∇̇
812 Szombathely	ny		13	6	4	11	Káld	.	
910 Szentgotthárd	.		15	2	1		Kőszeg	ny	
915 Zalaegerszeg	.		15	4	2		Körmend	.	
Lenti	.		15	3	0		Letenye	.	
925 Nagykanizsa	.		16	6	3		Sümeg	ny	
920 Keszthely	ny	∇̇	15	5	1	12	Zirc	.	
Tihany	.		15	11	8		Kisbér	.	
935 Siófok	.		14	9	8	10	Mór	ny	
942 Pécs	.		15	5	3	10	Alcsút	.	
941 Misinatető (534 m)	.		12	6	–	9	Esztergom	.	
Siklós	.		16	5	4		Dobogókő	.	
827 Farkasgyepű (400 m)	–		–	–			Fonyód	ny	
Veszprém	.		14	5	5		Tab	.	
833 Tatabánya	.		16	6	4		Sárbogárd	.	
839 Budapest (Ferihegy)	.		15	6	–		Lengyel	.	
840 Budapest OMI	.		17	7	–	12	Nagykónyi	–	
841 Budapest (Szabadságh., 474 m)	.		13	4	3	11	Marcali	.	
Martonvásár	.		16	6	5		Somogyszob	.	
835 Székesfehérvár	.		16	6	3		Kaposvár	–	
Dunaújváros	.		15	6	6		Barcs	.	
Szekszárd	–		–	–			Szigetvár	.	
Mohács	.		17	7	5		Bácsalmás	.	
960 Baja	ny	∇̇	15	7	5	6	Kiskunhalas	2	
955 Kalocsa	.		16	6	4		Izsák	–	
Cegléd	ny		16	6	3	1	Kunsztmiklós	.	
860 Szolnok	1		14	7	6	0	Örkény	ny	
970 Kecskemét	ny		14	7	5	2	Nagykáta	1	
Kiskunfélegyháza	–		–	–			Jászapáti	1	
982 Szeged	3	∇̇	14	6	4	0	Tiszakécske	.	
Mezőhegyes	5		12	7	6		Nagykőrös	1	
Orosháza	8		13	7	7	0	Kistelek	1	
990 Békéscsaba	4	∇̇	12	7	7	0	Makó	–	
875 Túrkeve	2		12	7	6	0	Szentes	ny	
Berettyóújfalu	ny		12	10	7		Szarvas	ny	
882 Debrecen	2		11	8	7	0	Szeghalom	.	
892 Nyíregyháza	6		10	8	6	0	Körösszakál	2	
788 Kisvárda	7		10	7	6	0	Tiszaroff	.	
Mátészalka	4		9	6	4		Poroszló	5	
Tiszabecs	11		11	7			Karcag	5	∇̇
Vác	.		16	7	4		Hortobágy	ny	
Gödöllő	.		14	6	5		Polgár	5	∇̇
Lőrinci	.		16	4	2		Hajdúdorog	4	
Gyöngyös	ny		14	5	2		Nyírlugos	–	
Balassagyarmat	.		16	7	4		Csenger	7	
755 Salgótarján	.		13	3	2		Vásárosnamény	8	
Galyatető (932 m)	1	∇̇	7	1			Záhony	5	
851 Kékestető (1000 m)	2		6	1	0	1	Királyrét	.	
Mátraháza (672 m)	–		–	–			Rombány	.	
865 Eger	1		14	5	2	0	Borsodnádasd	1	
Putnok	1	=	15	4	4		Jósvafő	.	
Lillafüred	2		13	4			Szendrőlád	1	
772 Miskolc	3		14	7	6	1	Hidasnémeti	3	
Fügöd	4		12	7	5		Tokaj	2	
778 Sárospatak	5		11	8	6	0	Szentendre	.	

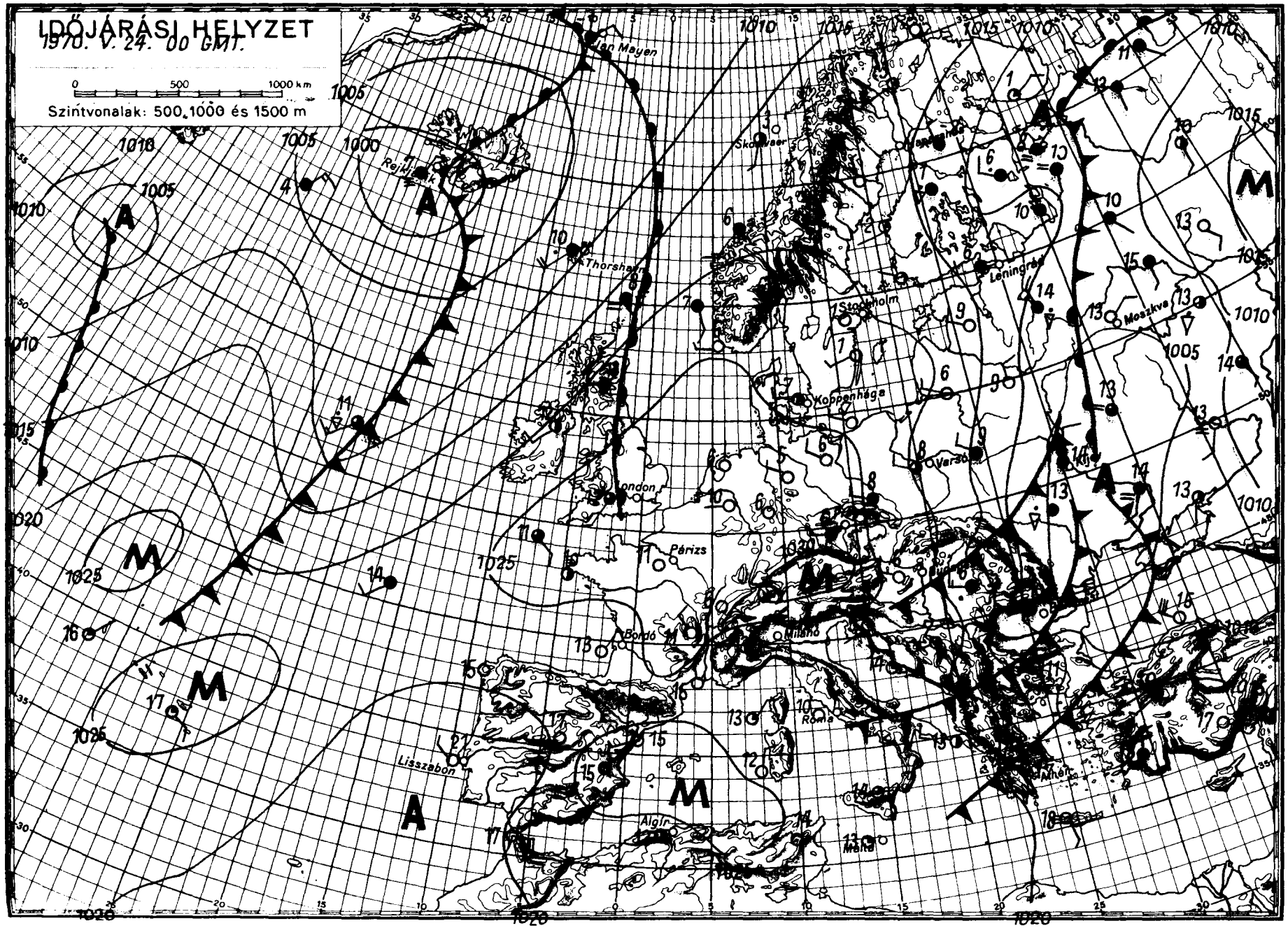
IDŐJÁRÁSI HELYZET
1970. V. 24. 00 GMT.
0 500 1000 km
Szintvonalak: 500, 1000 és 1500 m
Jan Mayen
Skandinávia
Reykjavik
Thorshavn
Stockholm
Leningrád
Moszkva
Koppenhága
Varsó
London
Párizs
Bordó
Milánó
Róma
Athén
Lisszabon
Algír
Málta
A
M

IDŐJÁRÁSI NAPIJELENTÉS

ЕЖЕДНЕВНЫЙ МЕТЕОРОЛОГИЧЕСКИЙ БЮЛЛЕТЕНЬ • DAILY WEATHER REPORT
BULLETIN QUOTIDIEN DE TEMPS • TÄGLICHER WETTERBERICHT

KIADJA AZ ORSZÁGOS METEOROLÓGIAI INTÉZET
BUDAPEST II. KITAIBEL PÁL UTCA 1
TELEFON: KÖZPONT: 353-500, IDŐJELZŐ OSZT.: 150-410

MEGJELENIK NAPONKÉNT • ELŐFIZETÉSI ÁRA A POSTAI KÖLTSÉGGEL EGYÜTT NEGYEDÉVRE 60, Ft
KIADÁSÉRT FELEL AZ INTÉZET IGAZGATÓJA

83. évfolyam 145. szám + Budapest + 1970. május 25. hétfő

Az időjárási helyzet ma reggel és a várható időjárás:

Szárazföldünk középső részei fölött nyugalomba jutott az elmult napok során ide áramlott hideg levegő. Igy lehetővé vált, hogy Közép-Európában és a Kárpát-medencében is a leszálló légmozgások vegyék át a szerepet. Ma reggel Nyugat- és Közép-Európában gyengén felhős, száraz az idő. A hideg és a meleg levegő keveredése a Szovjetunió európai területén, valamint a Balkán-félszigeten okoz erősen felhős, szeles, szokatlanul hüvös, sokfelé esős időjárást. A Kárpát-medence térségében a következő nap folyamán tovább melegszik az idő, de még nem éri el az évszaknak megfelelő átlagot.

Hazánkban vasárnap a Tiszántulon erősen, máshol változóan felhős, szeles, hüvös idő volt. A Dunántulon 9, 13, az ország többi részein csak 1, 7 órán át sütött a nap. A keleti megyékben napközben még esett az eső, de a lehullott csapadék mennyisége sehol sem haladta meg a 3 mm-t. A hőmérséklet csucsértéke 13, 18 fok között alakult ki. Hétfőn hajnalban szeszélyes területi eloszlásban 1, 10 fokig hült le a levegő. Hatvan és Borsodnádasd térségéből gyenge talajmenti fagyot jelentettek. A délelőtt folyamán kisebb felhősödés volt, eső sehol sem esett. A hőmérséklet 11 órakor az ország területén 14, 18 fok között váltakozott.

Ma 12 órakor Budapesten a hőmérséklet 18 fok, a tengerszintre átszámitott légnyomás 768 mm, mérsékelten süllyed.
A Balaton vizének hőmérséklete 11 órakor Siófoknál 13 fok volt.

Várható időjárás kedd estig:

Kevés nappali felhőképződés, eső nélkül.
Éjszaka gyenge, napközben kissé megélénkülő változó irányu szél.
Az éjszaka hüvös marad, a nappali felmelegedés tovább erősödik.
Várható legalacsonyabb éjszakai hőmérséklet: 4, 9 fok között,
legmagasabb nappali hőmérséklet kedden: 20 fok körül.

Vadkerti Ferenc s.k.

Távolabbi kilátások péntekig:

Legalacsonyabb hajnali hőmérsékletek eleinte 4, 9, később 8, 13 fok között.
Legmagasabb nappali hőmérsékletek elinte 18, 21, később 21, 25 fok között.
Jelentős mennyiségü /legalább 5 mm/ csapadék az ország területének 40 százalékán várható, az időszak második felében.

TÁVELŐREJELZŐ CSOPORT

A hőmérséklet napi középértéke és eltérése a 90 évi átlagtól /Budapesten/:

1970. V. 24.: 13,3 C°, -4,6 C°.

1871 óta ezen a napon Budapesten előfordult

legmagasabb hőmérséklet: 31,7 C° /1950/
legalacsonyabb hőmérséklet: 4,5 C° /1955/

70.274.

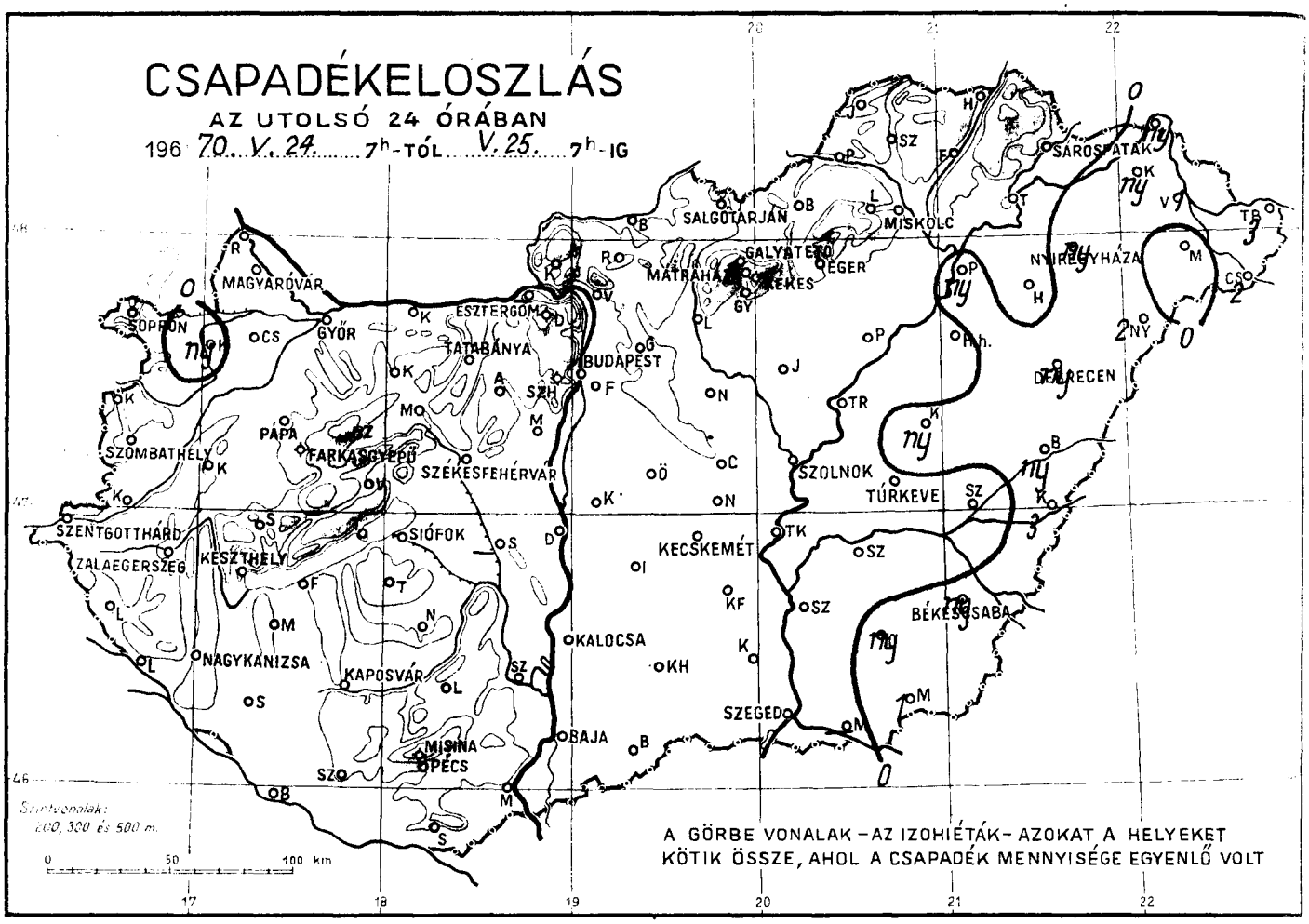
CSAPADÉKELOSZLÁS
AZ UTOLSÓ 24 ÓRÁBAN
196 70. V. 24. 7h-TÓL V. 25. 7h-IG
MAGYARÓVÁR
SOPRON
GYŐR
ESZTERGOM
TATABÁNYA
BUDAPEST
SZOMBATHELY
PÁPA
FARKASGYEPŰ
SZÉKESFEHÉRVÁR
SZENTGOTTHÁRD
ZALAEGERSZEG
KESZTHELY
SIÓFOK
NAGYKANIZSA
KAPOSVÁR
MISINA
PÉCS
BAJA
SZEGED
KALOCSA
KECSKEMÉT
SZOLNOK
TÚRKEVE
DEBRECEN
BÉKÉSCSABA
NYÍREGYHÁZA
SÁROSPATAK
MISKOLC
SALGÓTARJÁN
GALYATETŐ
MÁTRAHÁZA
EGER
EKES
Szintvonalak: 200, 300 és 500 m.
A GÖRBE VONALAK – AZ IZOHIÉTÁK – AZOKAT A HELYEKET KÖTIK ÖSSZE, AHOL A CSAPADÉK MENNYISÉGE EGYENLŐ VOLT

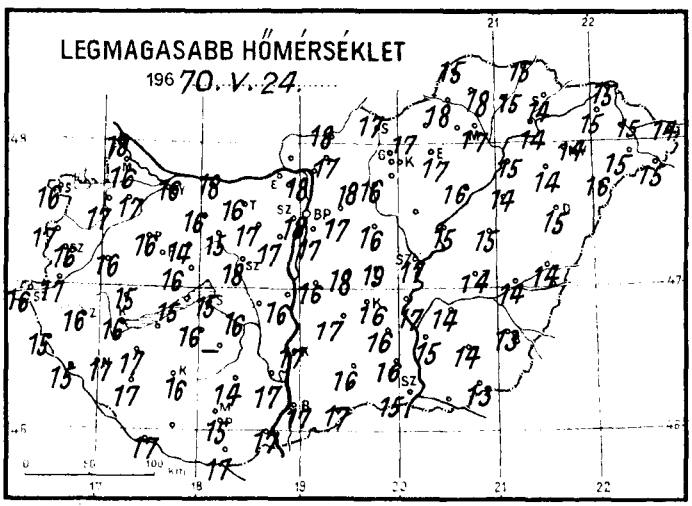
LEGMAGASABB HŐMÉRSÉKLET
196 70. V. 24.

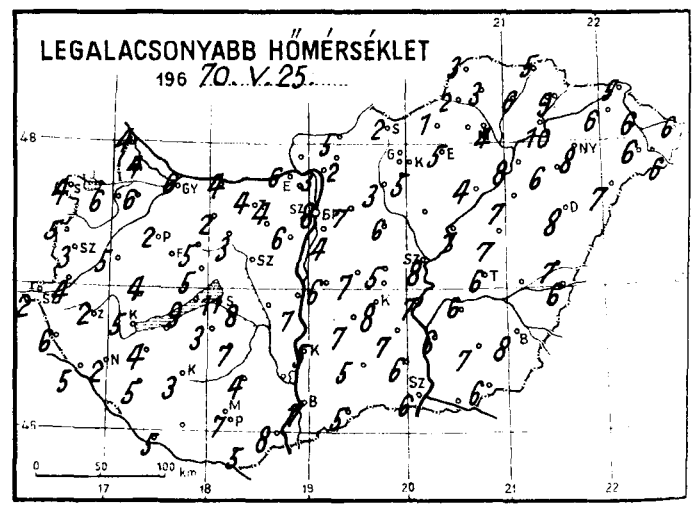
LEGALACSONYABB HŐMÉRSÉKLET
196 70. V. 25.

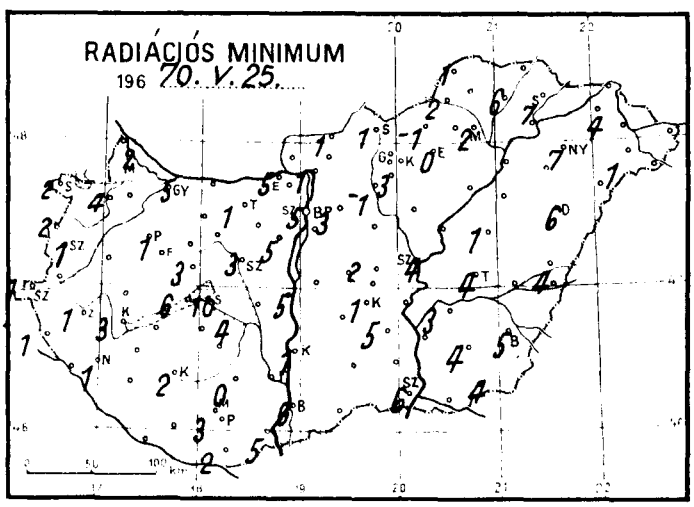
RADIÁCIÓS MINIMUM
196 70. V. 25.

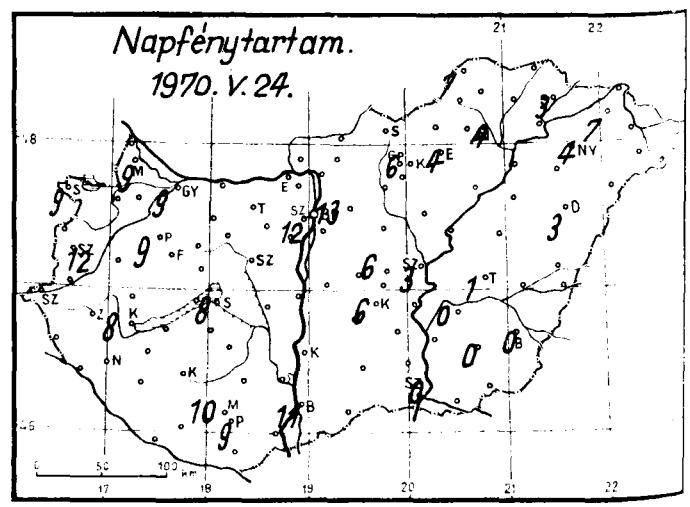
Napfénytartam.
1970. V. 24.

1970. május ..... hó,
25. hétfő ..... nap

	Az utolsó 24 óra adatai						24 órai csapadék mm		
	Csapadék (mm)		Hőmérsékleti szélsőségek: tegnapi nappali max.	éjszakai min.	min. 5 cm-en	Napsütés (óra) tegnap			
12815 Magyaróvár	•		16	4	2	9	Rajka	•	
822 Győr	•		16	6	5	9	Kapuvár	ny	b
825 Pápa	•		16	2	1	9	Csorna	•	
805 Sopron	•		16	4	2	9	Komárom	•	b
812 Szombathely	•		16	3	1	12	Káld	•	
910 Szentgotthárd	•		16	2	1		Kőszeg	•	
915 Zalaegerszeg	•		16	2	1		Körmend	•	
Lenti	•	b	15	6	1		Letenye	•	
925 Nagykanizsa	•		17	2	1		Sümeg	•	
920 Keszthely	•		16	5	3	8	Zirc	•	
Tihany	•		15	9	6		Kisbér	•	b
935 Siófok	•		15	11	10	8	Mór	•	
942 Pécs	•		15	7	3	9	Alcsút	•	
941 Misinatető (534 m)	•		10	6	6	10	Esztergom	–	
Siklós	•		17	5	2		Dobogókő	•	
827 Farkasgyepű (400 m)	•		14	5	0		Fonyód	•	
Veszprém	•		16	5	3		Tab	•	
833 Tatabánya	•		16	4	1		Szárliegyd	•	
839 Budapest (Ferihegy)	•		17	4	–		Lengyel	•	
840 Budapest OMI	•		18	8	5	13	Nagykónyi	•	b
841 Budapest (Szabadságh.,474 m)	•	b	15	6	3	12	Marcali	•	b
Martonvásár	•		17	6	5		Somogyszob	•	
835 Székesfehérvár	•		18	6	3		Kaposvár	•	b
Dunaújváros	•		16	7	5		Barcs	•	
Szekszárd	•		17	–	–		Szigetvár	•	
Mohács	•		17	8	5		Bácsalmás	•	
960 Baja	•		17	7	6	11	Kiskunhalas	•	
955 Kalocsa	•		17	5	1		Izsák	•	
Cegléd	•	b	19	5	2	6	Kunsztmiklós	•	
860 Szolnok	•		17	8	4	3	Örkény	•	
970 Kecskemét	•		16	8	1	6	Nagykáta	•	b
Kiskunfélegyháza	•		16	7	5		Jászapáti	•	b
982 Szeged	•	=	15	6	6	0	Tiszakécske	•	
Mezőhegyes	1		13	6	4		Nagykőrös	•	
Orosháza	ny		14	7	4	0	Kistelek	•	
990 Békéscsaba	ny		13	8	5	0	Makó	–	
875 Túrkeve	•	b	14	6	4	1	Szentes	•	
Berettyóújfalu	ny		14	7	4		Szarvas	•	
882 Debrecen	ny		15	8	6	3	Szeghalom	•	
892 Nyíregyháza	ny		14	8	7	4	Körösszakál	3	
788 Kisvárda	ny		15	6	4	7	Tiszaroff	•	
Mátészalka	•		15	6	1		Poroszló	•	
Tiszabecs	3		14	6			Karcag	ny	
Vác	•	b	18	3	1		Hortobágy	•	
Gödöllő	•		17	7	3		Polgár	ny	
Lőrinci	•		18	3	-1		Hajdúdorog	•	
Gyöngyös	•		16	5	3		Nyírlugos	2	
Balassagyarmat	•	b	18	5	1		Csenger	2	
755 Salgótarján	•		17	2	1		Vásárosnamény	1	
Galyatető (932 m)	•		11	3			Záhony	ny	
851 Kékestető (1000 m)	•		11	4	2	6	Királyrét	•	
Mátraháza (672 m)	–						Romhány	•	E
865 Eger	•		17	5	0	4	Borsodnádasd	•	
Putnok	•		18	2	2		Jósvafő	•	
Lillafüred	•		15	3			Szendrőlád	•	
772 Miskolc	•		17	4	2	4	Hidasnémeti	•	
Füged	•	b	15	6	6		Tokaj	•	
778 Sárospatak	•		14	9	7	3	Szentendre	•	

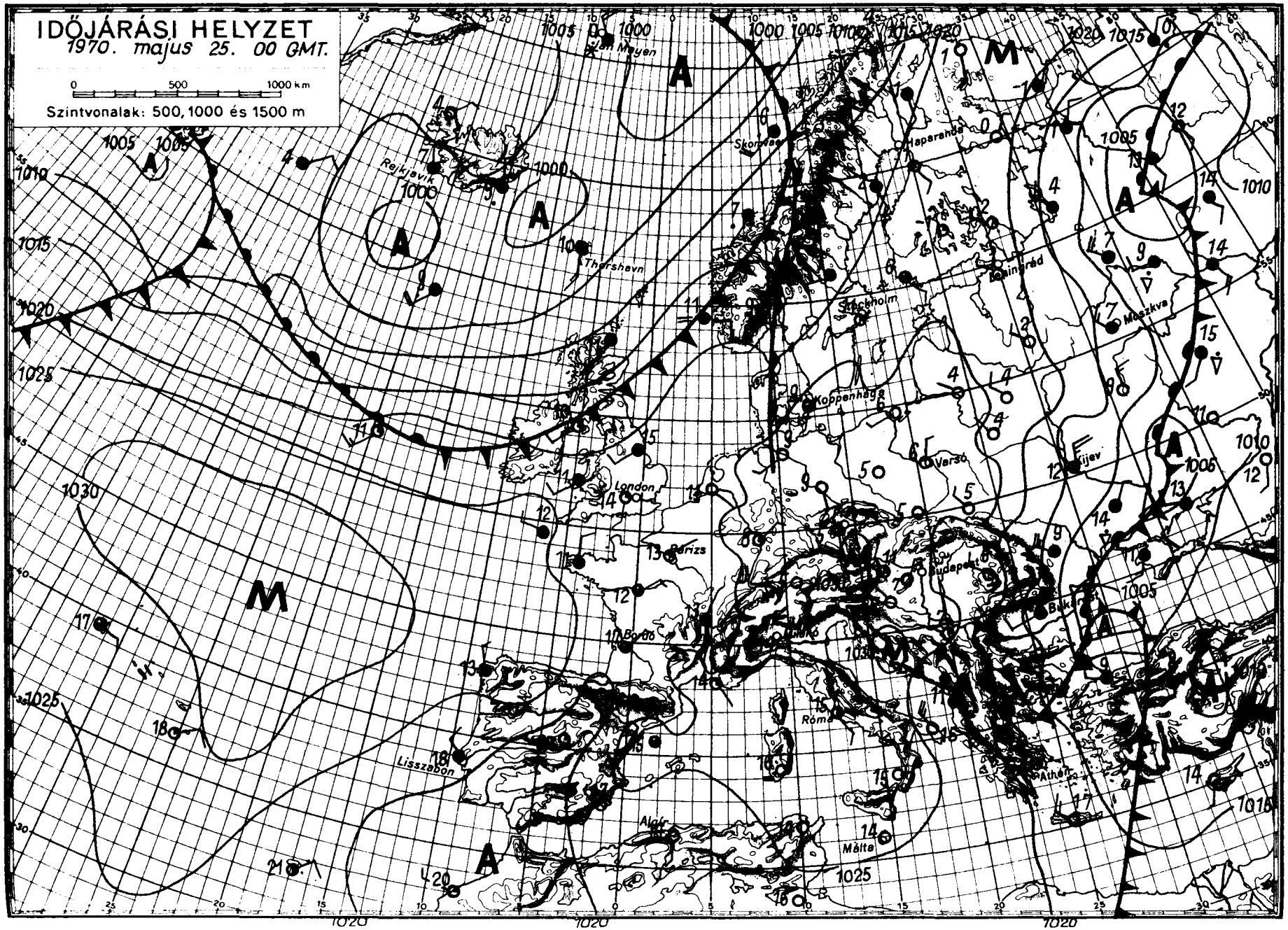
IDŐJÁRÁSI HELYZET
1970. május 25. 00 GMT.
0 500 1000 km
Szintvonalak: 500, 1000 és 1500 m
Jan Mayen
Reykjavik
Thorshavn
Skorvaer
Haparanda
Leningrad
Moszkva
Stockholm
Koppenhága
Varsó
Kijev
London
Párizs
Bordó
Budapest
Bukarest
Róma
Athén
Lisszabon
Alger
Málta
OFFSET NYOMDA BUDAPEST

IDŐJÁRÁSI NAPIJELENTÉS

ЕЖЕДНЕВНЫЙ МЕТЕОРОЛОГИЧЕСКИЙ БЮЛЛЕТЕНЬ • DAILY WEATHER REPORT
BULLETIN QUOTIDIEN DE TEMPS • TÄGLICHER WETTERBERICHT

KIADJA AZ ORSZÁGOS METEOROLÓGIAI INTÉZET
BUDAPEST II. KITAIBEL PÁL UTCA 1
TELEFON: KÖZPONT: 353-500, IDŐJELZŐ OSZT.: 150-410

MEGJELENIK NAPONKÉNT • ELŐFIZETÉSI ÁRA A POSTAI KÖLTSÉGGEL EGYÜTT NEGYEDÉVRE 60, Ft
KIADÁSÉRT FELEL AZ INTÉZET IGAZGATÓJA

83. évfolyam 146. szám + Budapest + 1970. május 26. kedd

Az időjárási helyzet ma reggel és a várható időjárás:

Ma hajnalban az Ibériai-félszigeten, Franciaországban, valamint Közép-Európában és Ukrajna vidékén is derült, száraz, csendes volt az idő. Ezt a nagy területen kialakult nyugodt időjárást az Alpok nyugati lejtőinél kezdődve, a Cseh-medencén át Poznán és Stockholm vonaláig, mintegy 200, 300 km-es széles sávban gyenge hideg front szakitotta meg. Az említett területeken erősen felhős volt az ég, és többfelé futó zápor, eső kelletkezett, de lényeges lehülés nem következett be. A Brit-szigetekre és Skandinávia fölé élénk délnyugati, nyugati széllel áramló óceáni levegő sokfelé esőt, és változékony időjárást okozott.

Hazánkban hétfőn napos, derült volt az ég. A 13, 15 órás napsütés hatására általában 20, 23, a Tiszántulon 16, 20 fokig melegedett fel a levegő. Az elmult 24 óra alatt eső sehol sem hullott. Kedd hajnalra 3, 9 fokig hült le a levegő. Délelőtt folytatódott a napos idő, 11 órakor a hőmérséklet 16, 20 fok között váltakozott.

Ma 12 órakor Budapesten a hőmérséklet 21 fok volt, a tengerszintre átszámitott légnyomás 764 mm, gyengén süllyedő irányzatu.

A Balaton vizének hőmérséklete Siófoknál 11 órakor 13 fok volt.

Várható időjárás szerda estig:

Nyugaton és északon időnként megnövekvő felhőzet, szórványos esővel, zivatarral.
Mérsékelt, elsősorban a Dunántulon megélénkülő nyugati, északnyugati szél.
Az éjszakai lehülés gyengül.

Várható legalacsonyabb éjszakai hőmérséklet: 5, 10,
legmagasabb nappali hőmérséklet szerdán: 18, 23 fok között.

Dunay Sándorné s.k.

A hőmérséklet napi középértéke és eltérése a 90 évi átlagtól /Budapesten/:

1970. V. 25.: 15,4 C°, -2,7 C°.

1871 óta ezen a napon Budapesten előfordult

legmagasabb hőmérséklet: 31,4 C° /1953/
legalacsonyabb hőmérséklet: 7,2 C° /1944/

70.275.

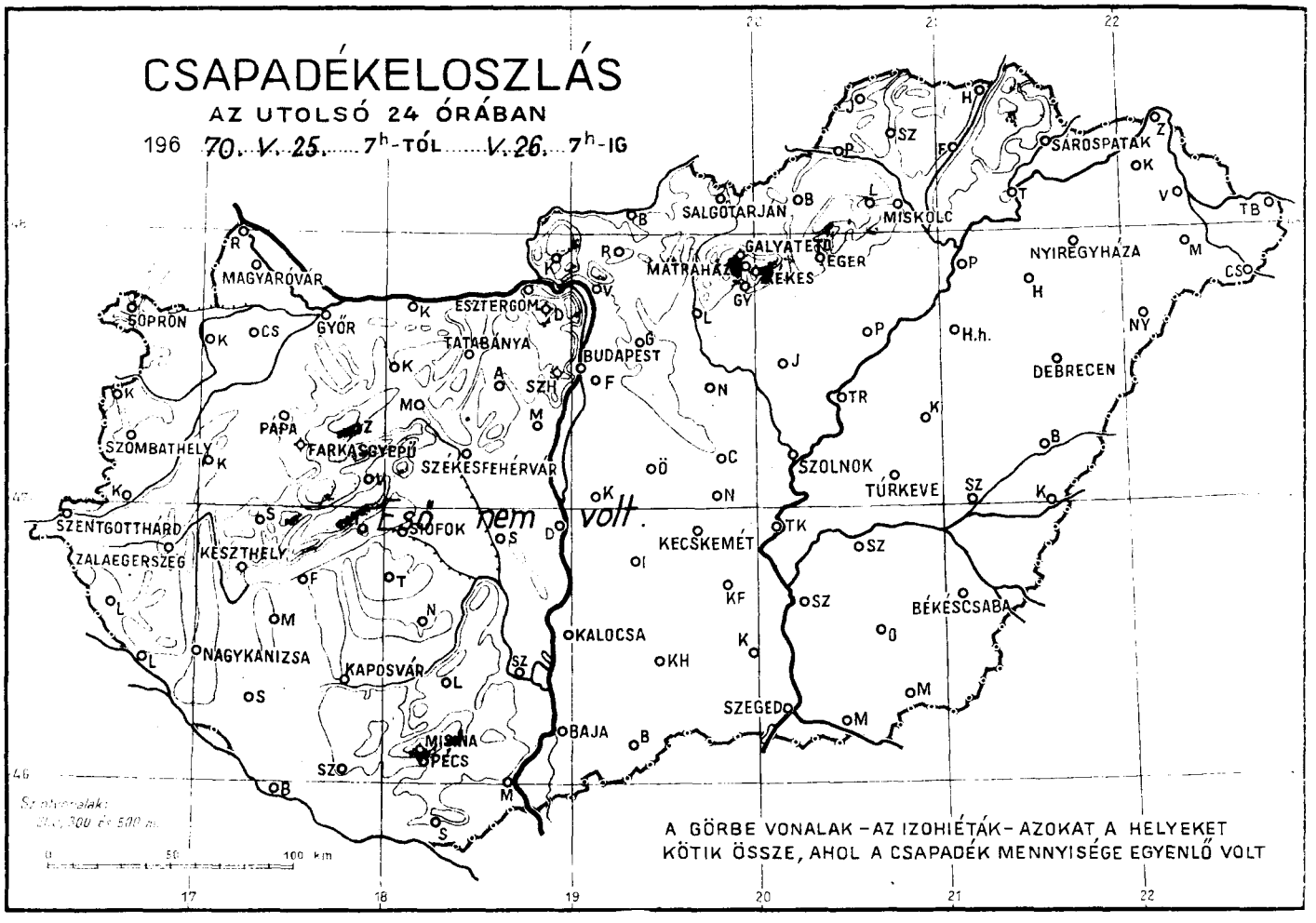
CSAPADÉKELOSZLÁS
AZ UTOLSÓ 24 ÓRÁBAN
196 70. V. 25. 7h-TÓL V. 26. 7h-IG
Eső nem volt.
A GÖRBE VONALAK – AZ IZOHIÉTÁK – AZOKAT A HELYEKET KÖTIK ÖSSZE, AHOL A CSAPADÉK MENNYISÉGE EGYENLŐ VOLT
SOPRON
MAGYARÓVÁR
GYŐR
ESZTERGOM
TATABÁNYA
BUDAPEST
SZOMBATHELY
PÁPA
FARKASGYEPŰ
SZÉKESFEHÉRVÁR
SZENTGOTTHÁRD
ZALAEGERSZEG
KESZTHELY
SIÓFOK
NAGYKANIZSA
KAPOSVÁR
PÉCS
MISKOLC
SALGÓTARJÁN
MÁTRAHÁZA
EGER
GALYATETŐ
SÁROSPATAK
NYÍREGYHÁZA
DEBRECEN
SZOLNOK
TÚRKEVE
KECSKEMÉT
BÉKÉSCSABA
KALOCSA
SZEGED
BAJA

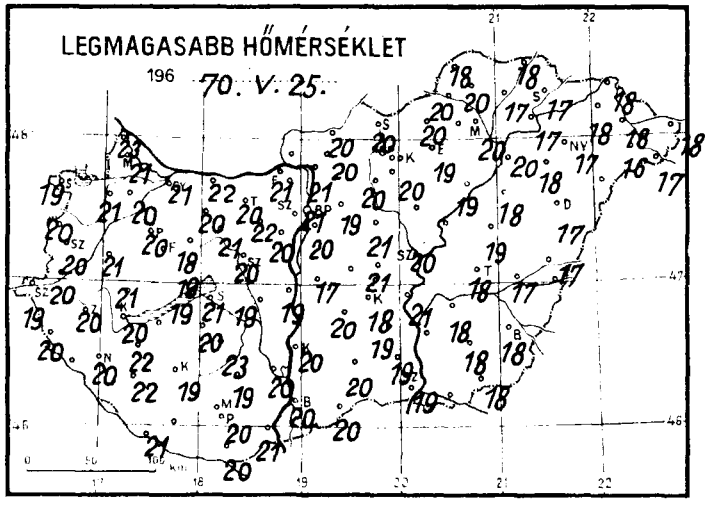
LEGMAGASABB HŐMÉRSÉKLET
196 70. V. 25.

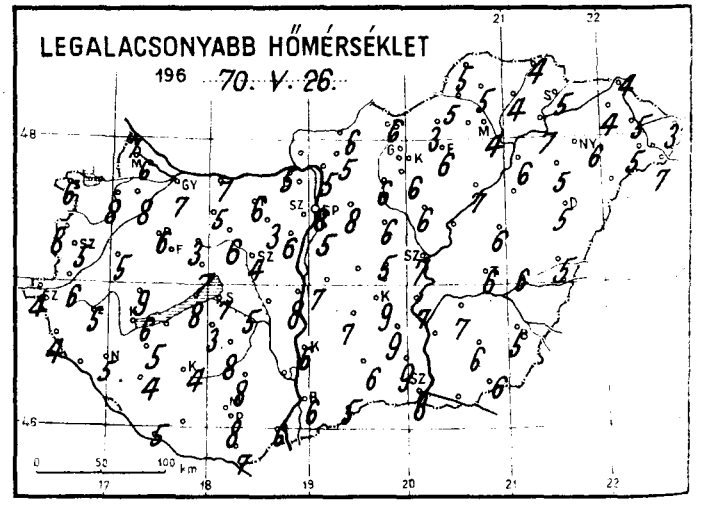
LEGALACSONYABB HŐMÉRSÉKLET
196 70. V. 26.

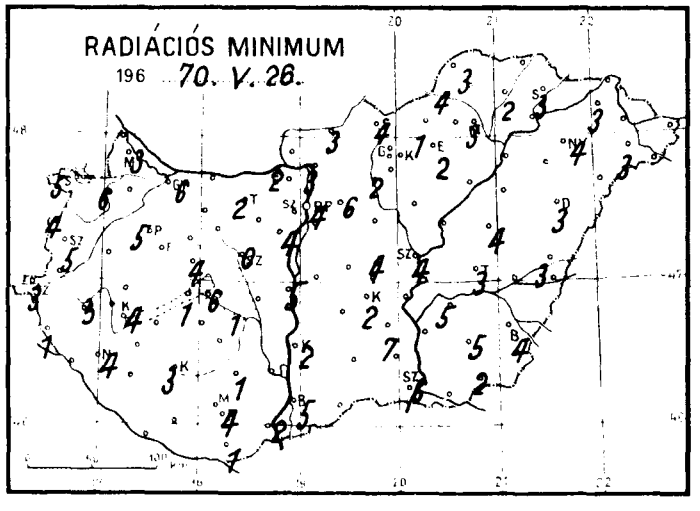
RADIÁCIÓS MINIMUM
196 70. V. 26.

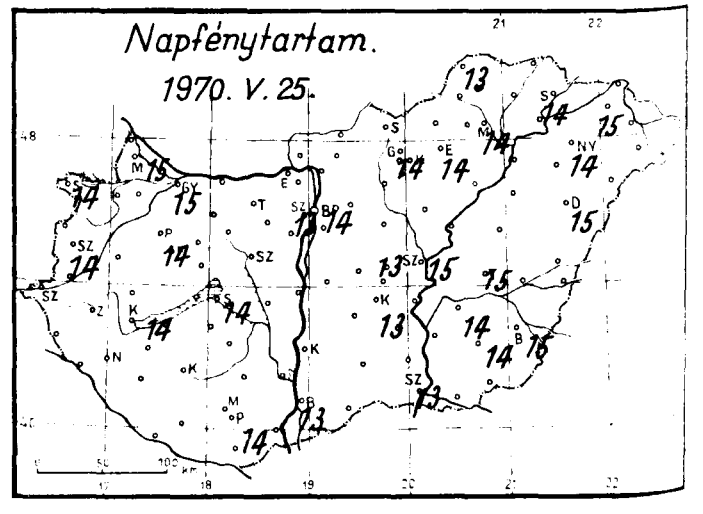
Napfénytartam.
1970. V. 25.

1970. május hó,
26. nap kedd

	Az utolsó 24 óra adatai								
	Csapadék (mm)		Hőmérsékleti szélsőségek			Napsütés (óra) tegnap	24 órai csapadék mm		
			tegnapi nappali max.	éjszakai min.	min. 5 cm-en				
12815 Magyaróvár	•		21	6	3	15	Rajka	•	
822 Győr	•		21	7	6	15	Kapuvár	•	⌓
825 Pápa	•		20	6	5	14	Csorna	•	⌓
805 Sopron	•		19	6	5	14	Komárom	•	⌓
812 Szombathely	•		20	5	5	14	Káld	•	
910 Szentgotthárd	•		19	4	3		Kőszeg	•	
915 Zalaegerszeg	•		20	5	3		Körmend	•	
Lenti	•		20	4	1		Letenye	•	
925 Nagykanizsa	•		20	5	4		Sümeg	•	
920 Keszthely	•		20	6	4	14	Zirc	•	
Tihany	•		19	8	1		Kisbér	•	⌓
935 Siófok	•		21	7	6	14	Mór	•	
942 Pécs	•		20	8	4	14	Alcsút	•	
941 Misinatető (534 m)	•		17	10	7	12	Esztergom	•	
Siklós	•	⌓	20	4	1		Dobogókő	•	
827 Farkasgyepű (400 m)	•		18	9	6		Fonyód	•	
Veszprém	•	⌓	19	7	4		Tab	•	
833 Tatabánya	•	⌓	20	6	2		Sárbogárd	•	
839 Budapest (Ferihegy)	•		20	5	–		Lengyel	•	
840 Budapest OMI	•		21	8	4	14	Nagykónyi	•	⌓
841 Budapest (Szabadságh., 474 m)	•	⌓	19	8	4	13	Marcali	•	⌓
Martonvásár	•		20	6	4		Somogyszob	•	⌓
835 Székesfehérvár	•		20	4	0		Kaposvár	•	⌓
Dunaújváros	•		19	8	5		Barcs	•	
Szekszárd	•		20	–	–		Szigetvár	•	
Mohács	•		21	6	2		Bácsalmás	•	
960 Baja	•		20	6	5	13	Kiskunhalas	•	
955 Kalocsa	•		20	6	2		Izsák	•	
Cegléd	•	⌓	21	5	4	13	Kunsztmiklós	•	
860 Szolnok	•		20	7	4	15	Örkény	–	
970 Kecskemét	•		18	9	2	13	Nagykáta	•	⌓
Kiskunfélegyháza	•		19	9	7		Jászapáti	•	⌓
982 Szeged	•		19	8	6	13	Tiszakécske	•	
Mezőhegyes	•	⌓	18	6	2		Nagykőrös	•	
Orosháza	•		18	6	5	14	Kistelek	•	
990 Békéscsaba	•		18	5	4	15	Makó	–	
875 Túrkeve	•		18	6	3	15	Szentes	•	
Berettyóújfalu	•	⌓	17	5	3		Szarvas	•	
882 Debrecen	•		17	5	3	15	Szeghalom	•	⌓
892 Nyíregyháza	•		17	6	4	14	Körösszakál	•	
788 Kisvárda	•		18	4	3	15	Tiszaroff	–	
Mátészalka	•		16	5	3		Poroszló	•	
Tiszabecs	•		18	3			Karcag	•	⌓
Vác	•	=	21	5	3		Hortobágy	•	
Gödöllő	•		19	8	6		Polgár	•	
Lőrinci	•		20	6	2		Hajdúdorog	•	
Gyöngyös	•		20	6	3		Nyírlugos	–	
Balassagyarmat	•	⌓	20	6	3		Csenger	•	
755 Salgótarján	•		20	6	4		Vásárosnamény	•	
Galyatető (932 m)	•		14	5			Záhony	•	
851 Kékestető (1000 m)	•		14	5	3	14	Királyrét	•	
Mátraháza (672 m)	–						Romhány	•	
865 Eger	•		19	6	2	14	Borsodnádasd	•	
Putnok	•	⌓	20	5	4		Jósvafő	•	
Lillafüred	•		18	5			Szendrőlád	•	
772 Miskolc	•	=	20	4	3	14	Hidasnémeti	•	
Fügöd	•	⌓	17	4	2		Tokaj	•	
778 Sárospatak	•		17	5	3	14	Szentendre	•	

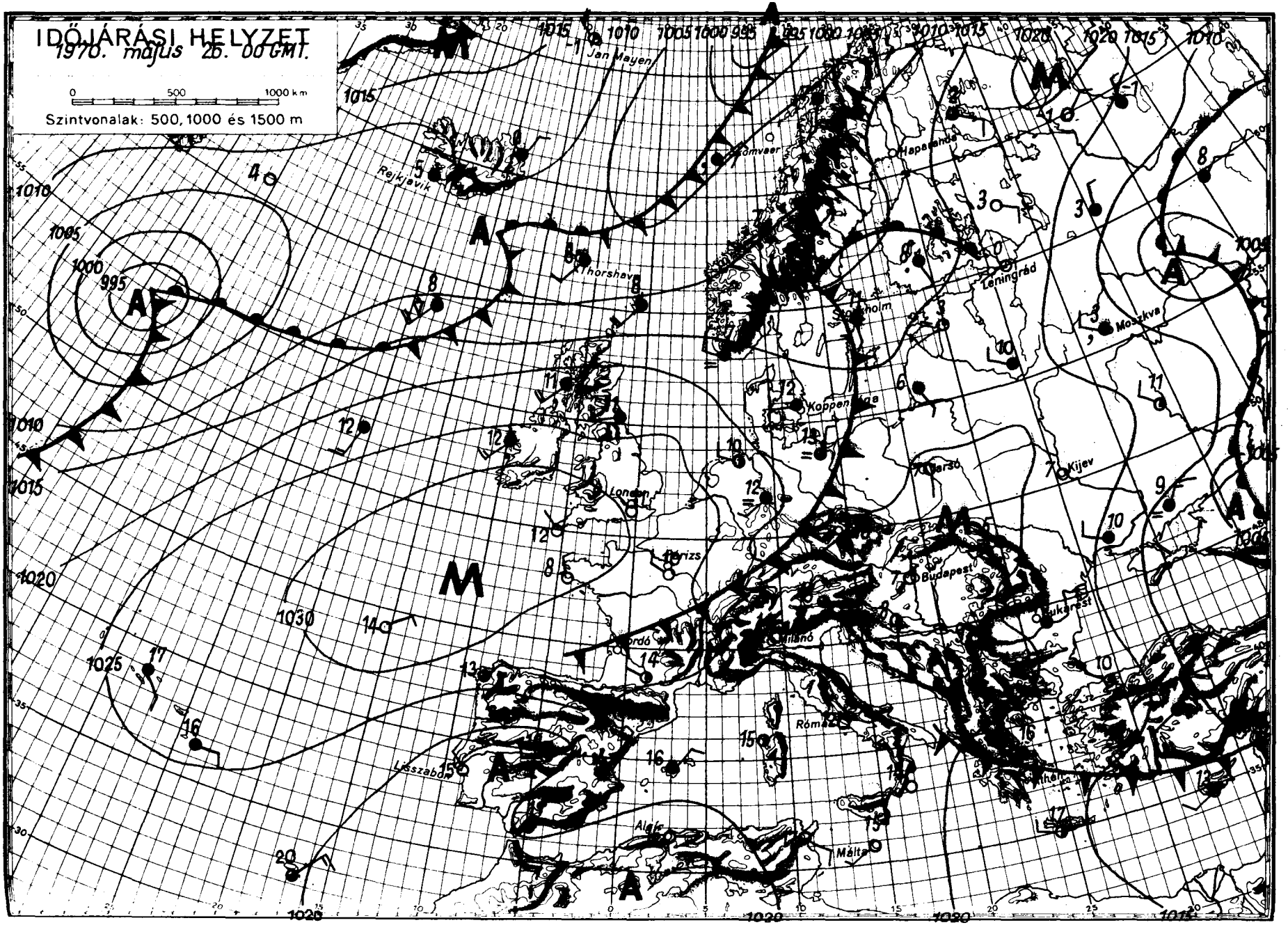
IDŐJÁRÁSI HELYZET
1970. május 26. 00 GMT.
0 500 1000 km
Szintvonalak: 500, 1000 és 1500 m
Jan Mayen
Rejkjavik
Thorshavn
Leningrád
Moszkva
Koppenhága
Kijev
London
Budapest
Milánó
Róma
Lisszabon
Málta
A
M

IDŐJÁRÁSI NAPIJELENTÉS

ЕЖЕДНЕВНЫЙ МЕТЕОРОЛОГИЧЕСКИЙ БЮЛЛЕТЕНЬ • DAILY WEATHER REPORT
BULLETIN QUOTIDIEN DE TEMPS • TÄGLICHER WETTERBERICHT

KIADJA AZ ORSZÁGOS METEOROLÓGIAI INTÉZET
BUDAPEST II. KITAIBEL PÁL UTCA 1
TELEFON: KÖZPONT: 353-500, IDŐJELZŐ OSZT.: 150-410

MEGJELENIK NAPONKÉNT • ELŐFIZETÉSI ÁRA A POSTAI KÖLTSÉGGEL EGYÜTT NEGYEDÉVRE 60,- Ft
KIADÁSÉRT FELEL AZ INTÉZET IGAZGATÓJA

82. évfolyam 147. szám • Budapest • 1970. május 27. szerda

Az időjárási helyzet ma reggel és a várható időjárás:

Az óceáni nedves légtömegek elérve az Alpok- és Kárpátok-térségét, ott felhős, esős időjárási okoznak, a hőmérséklet is csökkent. Az Ibériai- és a Balkán-félszigeten, valamint a Fekete-tenger térségében száraz, napos az idő. A következő 36 óra folyamán a Kárpát-medence időjárása változékony marad.

Hazánkban kedden északnyugaton változóan felhős volt az ég, 4. 9 órán át sütött a nap. Máshol 9, 14 óras napsütést mértek. Északnyugaton, északon néhány helyen esett az eső, helyenként zivatar keletkezett. A lehullott csapadék mennyisége általában 4 mm alatt maradt, de Szentgotthárdon 10, Lenitben 12, Felsőszölnökön /Vas megye/ felhőszakadásból 46 mm hullott. A hőmérséklet napközben 19, 24 fokig emelkedett. Szerda hajnalra 7, 12 fokig hűlt le a levegő. Délelőtt borult, vagy erősen felhős volt az ég, a Dunántulon sok helyen esett az eső. A hőmérséklet 11 órára nyugaton, ahol esett az eső, csak 12, 15, máshol 16, 21 fokig emelkedett.

Ma 12 órakor Budapesten a hőmérséklet 16 fok, a tengerszintre átszámított légnyomás 762 mm, alig változik.

A Balaton vizének hőmérséklete Siófoknál 11 órakor 13 fok volt.

Várható időjárás csütörtök estig:

Felhőátvonulások, szerdán többfelé, csütörtökön néhány helyen esővel, egy-két helyen zivatarral.
Mérsékelt, helyenként megerősödő északi, északnyugati szél.

Várható **legalacsonyabb** éjszakai hőmérséklet: 7, 12,
legmagasabb nappali hőmérséklet csütörtökön: 17, 22 fok között.

Bartha Péterné s.k.

A hőmérséklet napi középértéke és eltérése a 90 évi átlagtól /Budapesten/:

1970. V. 26.: 17,- C°, -1,0 C°.

1871 óta ezen a napon Budapesten előfordult

legmagasabb hőmérséklet: 32,4 C° /1950/
legalacsonyabb hőmérséklet: 5,7 C° /1927/

70.276.

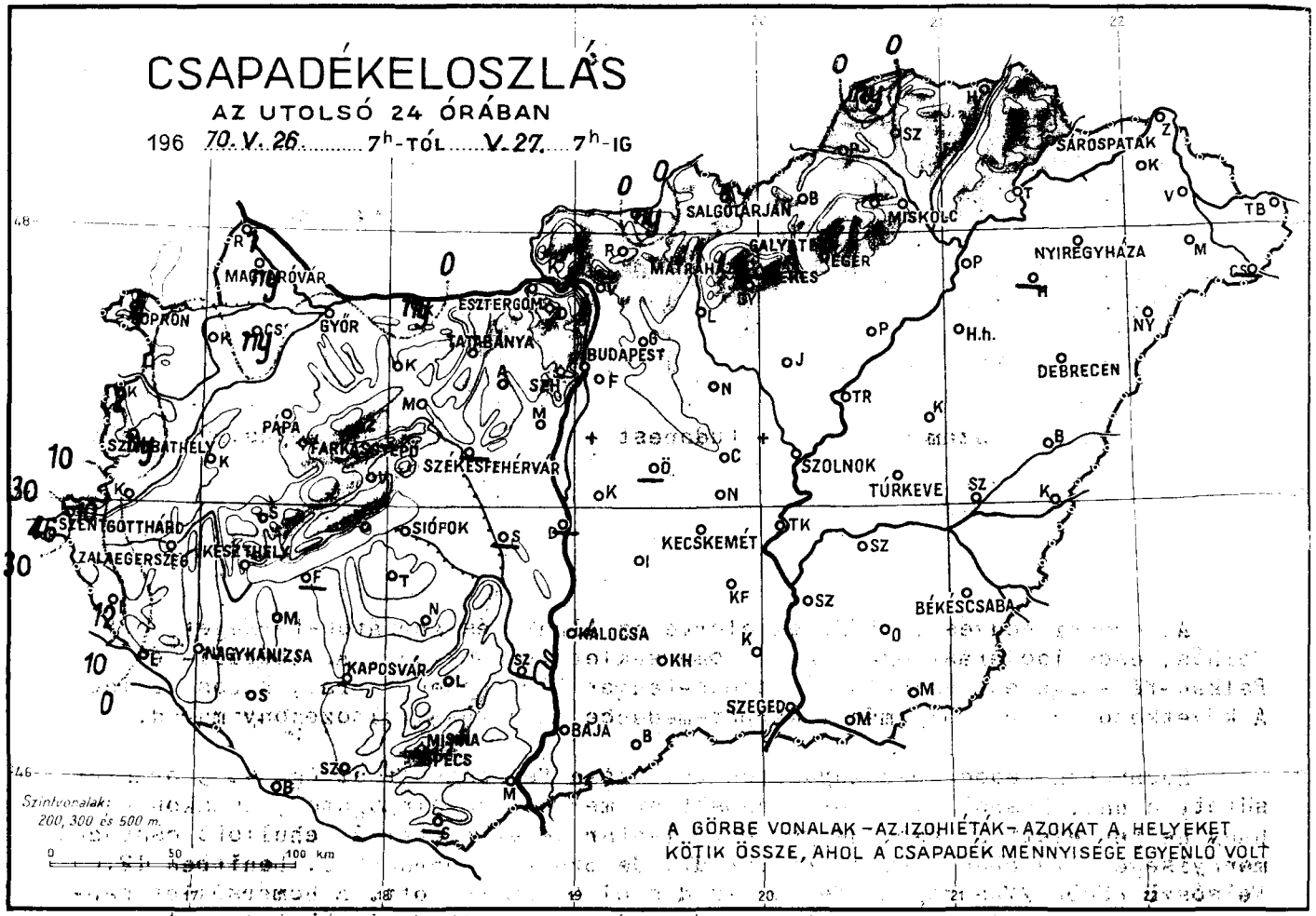
CSAPADÉKELOSZLÁS
AZ UTOLSÓ 24 ÓRÁBAN
196 70. V. 26. 7h-TÓL V. 27. 7h-IG
SÁROSPATAK
MISKOLC
SALGÓTARJÁN
NYÍREGYHÁZA
MAGYARÓVÁR
ESZTERGOM
GYŐR
TATABÁNYA
BUDAPEST
DEBRECEN
PAPA
SZOMBATHELY
SZÉKESFEHÉRVÁR
SZOLNOK
TÚRKEVE
SZENTGOTTHÁRD
SIÓFOK
KECSKEMÉT
ZALAEGERSZEG
KESZTHELY
BÉKÉSCSABA
NAGYKANIZSA
KAPOSVÁR
KALOCSA
SZEGED
BAJA
PÉCS
Szintvonalak:
200, 300 és 500 m.
A GÖRBE VONALAK – AZ IZOHIÉTÁK – AZOKAT A HELYEKET
KÖTIK ÖSSZE, AHOL A CSAPADÉK MENNYISÉGE EGYENLŐ VOLT

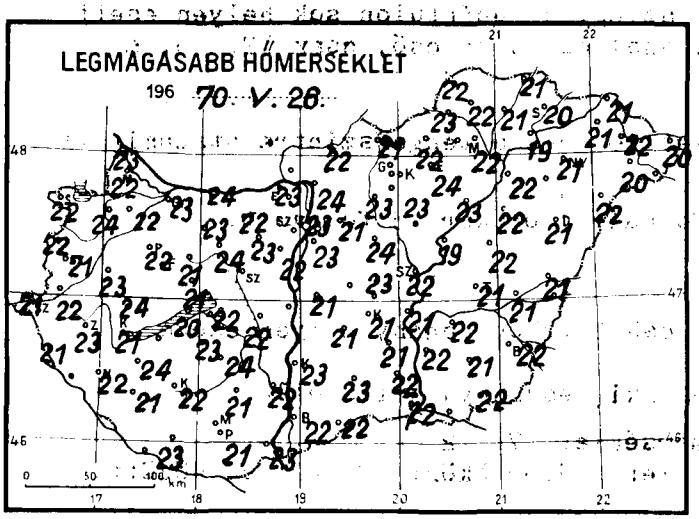
LEGMAGASABB HŐMÉRSÉKLET
196 70. V. 26.

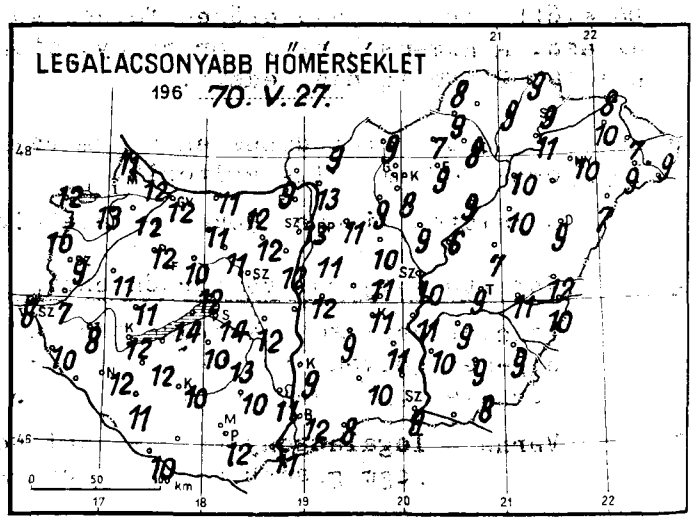
LEGALACSONYABB HŐMÉRSÉKLET
196 70. V. 27.

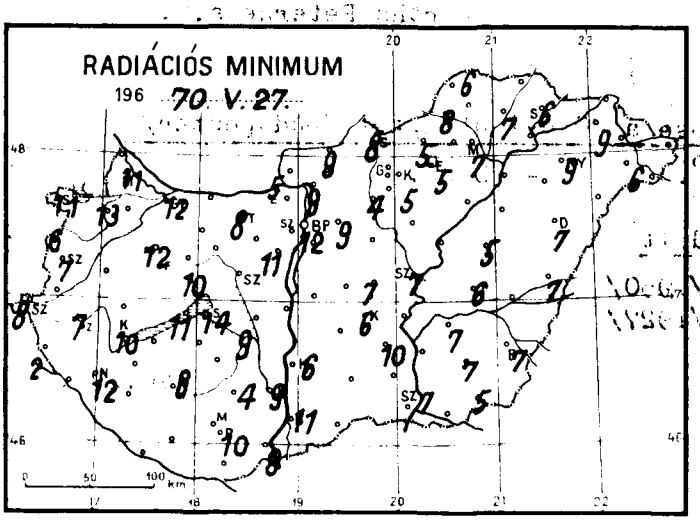
RADIÁCIÓS MINIMUM
196 70. V. 27.

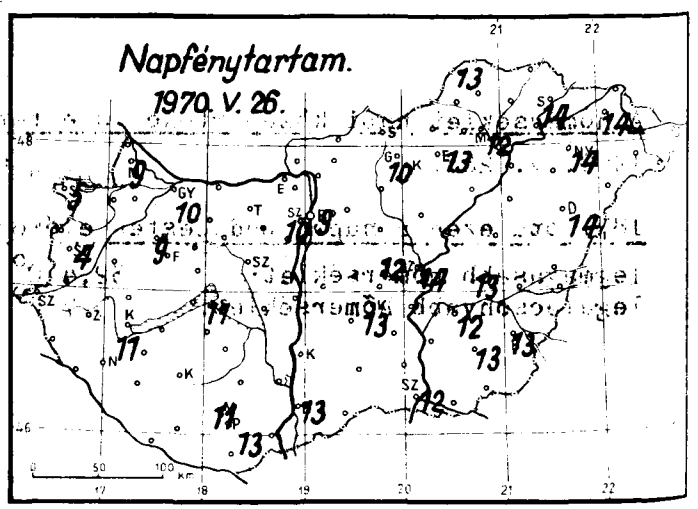
Napfénytartam.
1970. V. 26.

1970. május hó, 27. nap szerda

		Az utolsó 24 óra adatai						24 órai csapadék mm		
		Csapadék (mm)		Hőmérsékleti szélsőségek: tegnapi nappali max.	éjszakai min.	min. 5 cm-en	Napsütés (óra) tegnap			
12815	Magyaróvár	ny		22	12	11	9	Rajka	1	
822	Győr	.		23	12	12	10	Kapuvár	.	
825	Pápa	.		22	12	12	9	Csorna	ny	
805	Sopron	4	V	22	12	11	5	Komárom	ny	
812	Szombathely	ny	V	21	9	7	4	Káld	.	
910	Szentgotthárd	10	K	21	8	6		Kőszeg	2	
915	Zalaegerszeg	.		23	8	7		Körmend	ny	
	Lenti	12		21	10	2		Letenye	.	
925	Nagykanizsa	.		22	12	12		Sümeg	.	
920	Keszthely	.		21	12	10	11	Zirc	.	
	Tihany	.		20	14	11		Kisbér	.	
935	Siófok	.		22	14	14	11	Mór	.	
942	Pécs	.		21	12	10	13	Alcsút	.	
941	Misinatető (534 m)	.		19	10	9	11	Esztergom	.	
	Siklós	–						Dobogókő	.	
827	Farkasgyepű (400 m)	–						Fonyód	.	
	Veszprém	.		21	12	10		Tab	.	
833	Tatabánya	.		22	12	8		Sármellék	.	
839	Budapest (Ferihegy)	.	=	23	11	–		Lengyel	.	
840	Budapest OMI	.		23	13	12	9	Nagykónyi	.	
841	Budapest (Szabadságh., 474 m)	.		20	10	9	10	Marcali	.	
	Martonvásár	.		22	10	11		Somogyszob	.	
835	Székesfehérvár	–						Kaposvár	.	
	Dunaújváros	.						Barcs	.	
	Szekszárd	.		22	11	9		Szigetvár	.	
	Mohács	.		23	11	8		Bácsalmás	.	
960	Baja	.		22	12	11	13	Kiskunhalas	.	
955	Kalocsa	.		23	9	6		Izsák	.	
	Cegléd	.		23	11	7	12	Kunsztmiklós	.	
860	Szolnok	.		22	10	7	14	Örkény	–	
970	Kecskemét	.		21	11	6	13	Nagykáta	.	
	Kiskunfélegyháza	.		21	13	10		Jászapáti	.	
982	Szeged	.		22	9	7	12	Tiszakécske	.	
	Kecskemét	.		22	8	5		Nagykőrös	–	
	Orosháza	.		21	9	7	13	Kistelek	.	
990	Békéscsaba	.		22	9	9	13	Makó	.	
875	Túrkeve	.		21	9	6	13	Szentes	.	
	Berettyóújfalu	.		21	12	7		Szarvas	.	
886	Debrecen	.		21	9	7	14	Szeghalom	.	
892	Nyíregyháza	.		21	10	9	14	Kőrösszakál	.	
785	Kisvárda	.		21	10	9	14	Tiszaroff	.	
	Mátészalka	.		20	9	6		Poroszló	.	
	Tiszabecs	.		20	9			Karcag	.	
	Vác	.	=	21	13	9		Hortobágy	.	
	Gödöllő	.		21	11	9		Polgár	.	
	Lőrinci	.		23	9	4		Hajdúdorog	–	
	Gyöngyös	.		23	8	5		Nyírlugos	.	
	Balassagyarmat	ny		22	9	9		Csenger	–	
755	Salgótarján	.		21	9	8		Vásárosnamény	.	
	Galyatető (932 m)	.		15	8			Záhony	.	
851	Kékestető (1000 m)			15	9	5	10	Királyrét	.	
	Mátraháza (672 m)							Romhány	.	
865	Eger	.		21	9	5	13	Borsodnádasd	.	
	Putnok	.		23	9	8		Jósvafő	ny	
	Lillafüred	.		20	7			Szendrőlád	.	
772	Miskolc	.	=	22	8	7	12	Hidasnémeti	.	
	Füged	.		21	9	7		Tokaj	.	
778	Sárospatak	.		20	9	6	14	Szentendre	.	

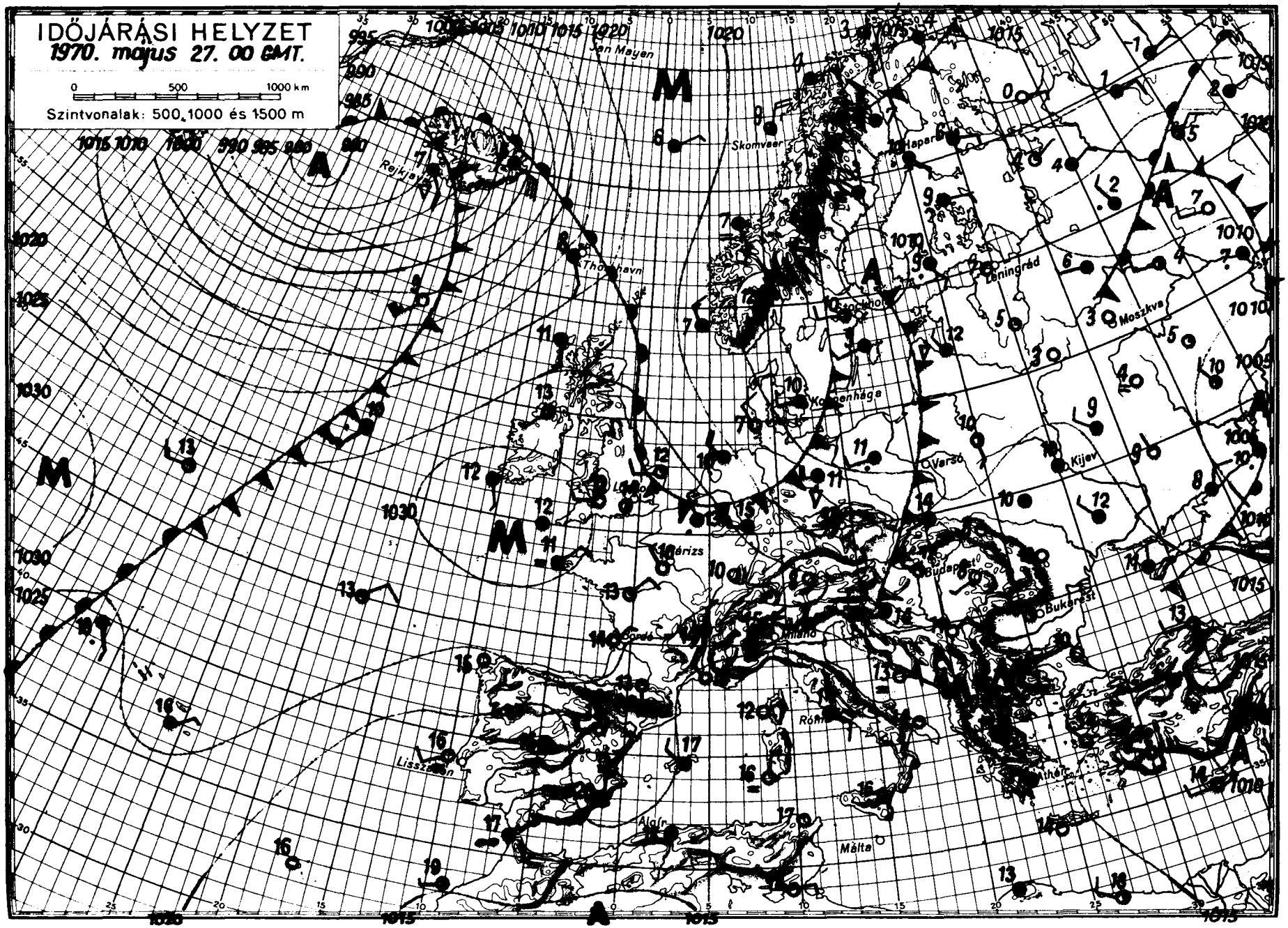

OFFSET KIOMDA BUDAPEST

IDŐJÁRÁSI NAPIJELENTÉS

ЕЖЕДНЕВНЫЙ МЕТЕОРОЛОГИЧЕСКИЙ БЮЛЛЕТЕНЬ • DAILY WEATHER REPORT
BULLETIN QUOTIDIEN DE TEMPS • TÄGLICHER WETTERBERICHT

KIADJA AZ ORSZÁGOS METEOROLÓGIAI INTÉZET
BUDAPEST II. KITAIBEL PÁL UTCA 1
TELEFON: KÖZPONT: 353-500, IDŐJELZŐ OSZT.: 150-410

MEGJELENIK NAPONKÉNT • ELŐFIZETÉSI ÁRA A POSTAI KÖLTSÉGGEL EGYÜTT NEGYEDÉVRE 60,- Ft
KIADÁSÉRT FELEL AZ INTÉZET IGAZGATÓJA

83. évfolyam 148. szám + Budapest + 1970. május 28. csütörtök

Az időjárási helyzet ma reggel és a várható időjárás:

Európa időjárásában az elmult 24 óra folyamán lényeges változás nem történt. Az Ibériai-félszigeten és szárazföldünk nyugati partjain folytatódott a meleg. Spanyolországban szerdán sok helyen mértek 30, 33 fokot. Közép-Európában viszont még mindig változékony, hüvös időjárás uralkodik. Itt a szerdán mért legmagasabb hőmérséklet 2, 6 fokkal alacsonyabb volt a legutóbbi évek átlagos értékénél. Északkelet-Európában éjszaka több helyen keletkezett fagy és napközben sem emelkedik a hőmérséklet 5 foknál magasabbra. A Kárpát-medencében pénteken is változékony marad az idő.

Hazánkban szerdán a Tiszántulon 7, 9 órán keresztül sütött a nap és kora délutánra 20, 23 fokig emelkedett a hőmérő higanyszála. Az ország többi részén tulnyomóan felhős volt az ég és napközben sem mértek 15, 20 foknál magasabb hőmérsékletet. Sokfelé esett az eső. Helyenként zivatar is keletkezett. Egy-két helyen, mint például Záhonyban, Tokajon, jégeső is hullott. A ma reggel 7 óráig leesett eső mennyisége azonban sehol sem haladta meg a 6, 8 mm-t. Hajnalra az ország területén 5, 11 fokra hült le a levegő. Délelőtt a keleti megyékben borult, máshol változóan felhős volt az ég. Néhány helyen esett az eső. 11 órára csak 12, 17 fokig emelkedett a hőmérséklet.

Ma 12 órakor Budapesten a hőmérséklet 17 fok volt, a tengerszintre átszámitott légnyomás 762 mm, nem változik.
A Balaton vizének hőmérséklete 11 órakor Siófoknál 14 fok volt.

Várható időjárás péntek estig:

Időnként megnövekvő felhőzet.
Többfelé eső, zivatar.
Mérsékelt változó irányu szél, a zivatar idején átmeneti szélerősödés.
Hüvös idő.

Várható legalacsonyabb éjszakai hőmérséklet: 6, 11,
legmagasabb nappali hőmérséklet pénteken: 15, 20 fok között.

Kerényi Nárcisz s.k.

Távolabbi kilátások hétfőig:
Legalacsonyabb hajnali hőmérsékletek 6, 12 fok között. Legmagasabb nappali hőmérsékletek 17, 22 fok között. Jelentős mennyiségü /legalább 5 mm/ csapadék az ország területének 80 százalékán várható.

TÁVELŐREJELZŐ CSOPORT

A hőmérséklet napi középértéke és eltérése a 90 évi átlagtól /Budapesten/:
1970. V. 27.: 13,9 C°, -4,5 C°.

1871 óta ezen a napon Budapesten előfordult
legmagasabb hőmérséklet: 33,3 C° /1958/
legalacsonyabb hőmérséklet: 5,1 C° /1927/

70.278.

CSAPADÉKELOSZLÁS

AZ UTOLSÓ 24 ÓRÁBAN

196 70. V. 27. 7h-TÓL V. 28. 7h-IG

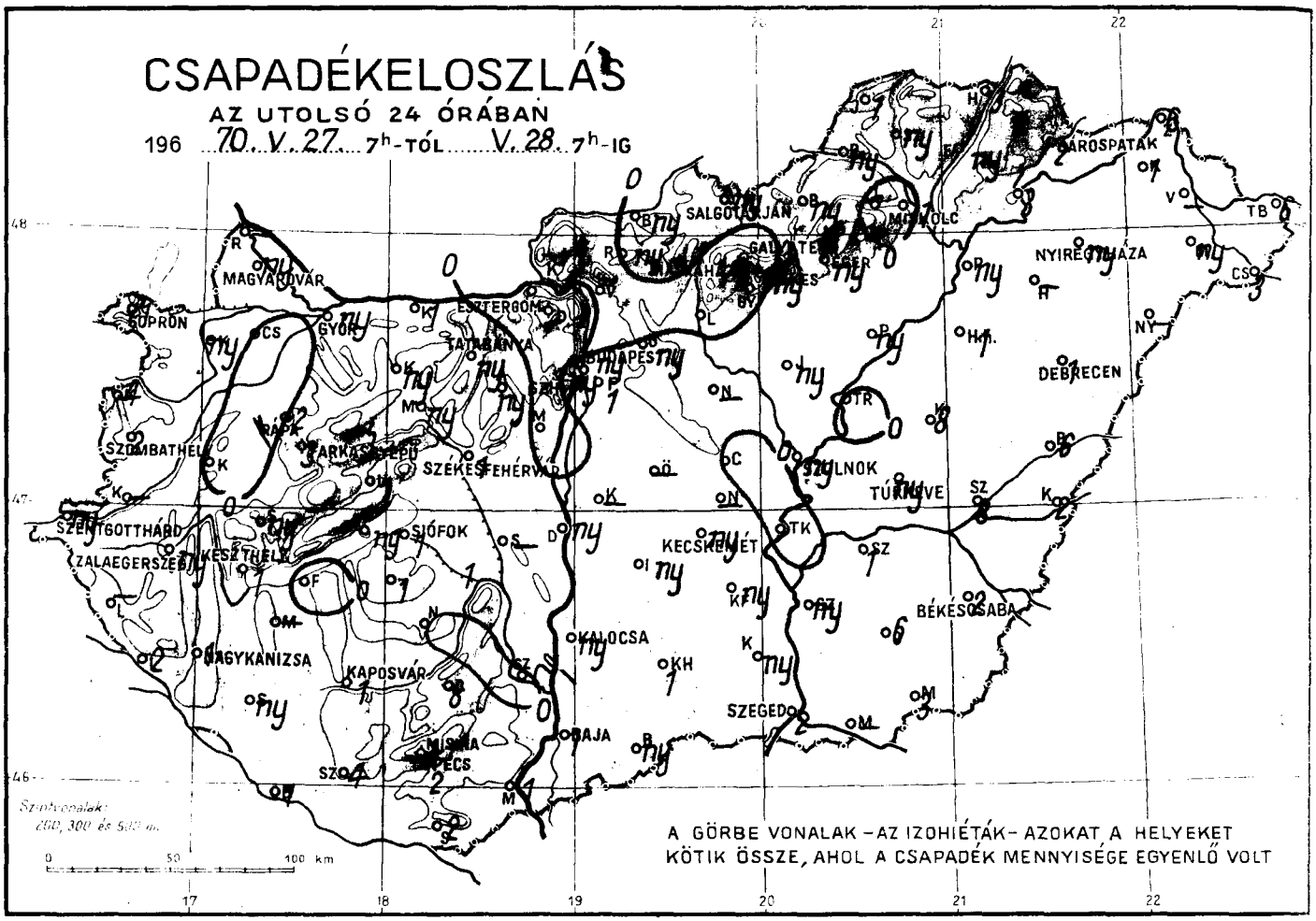

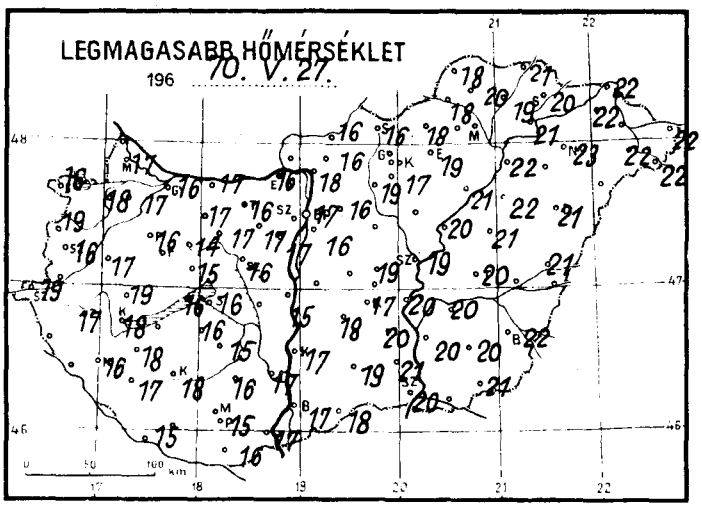

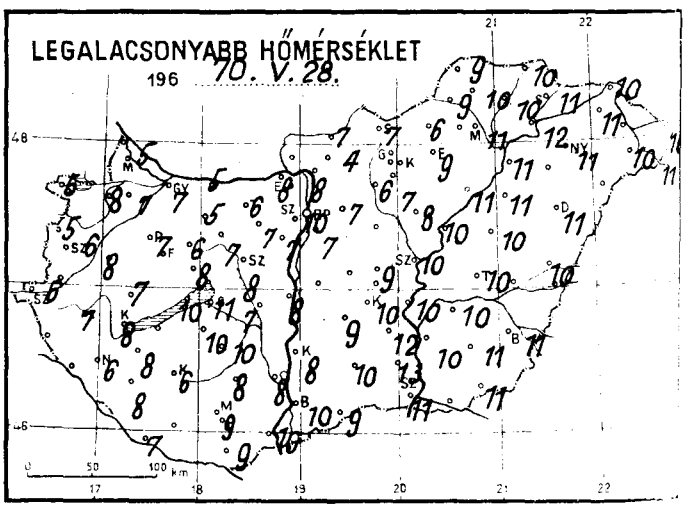

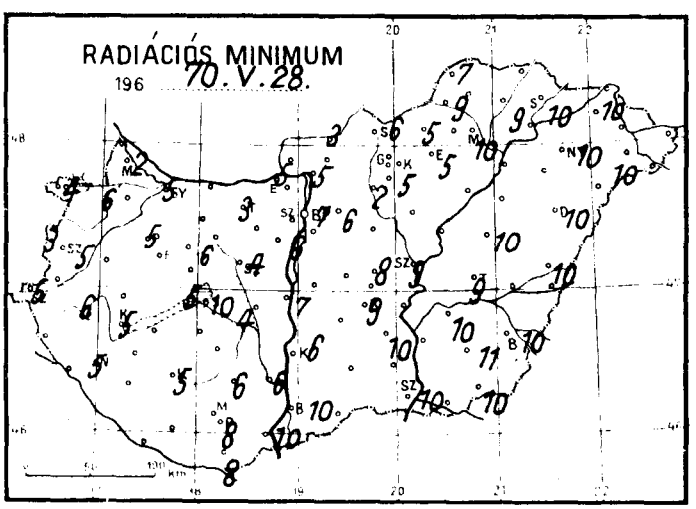

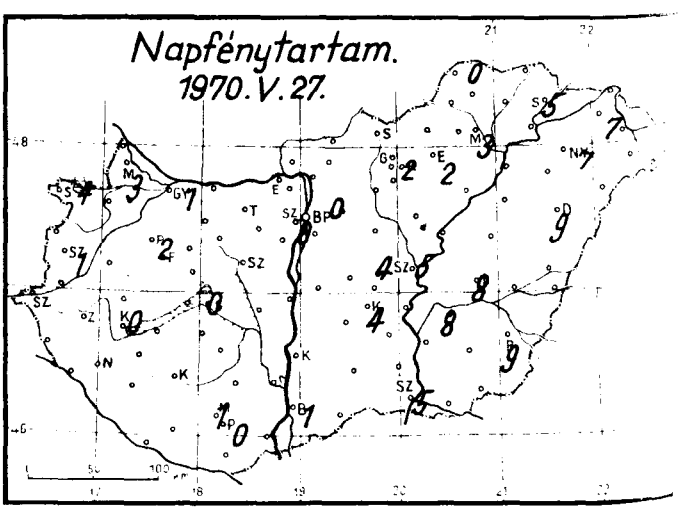

1970. május hó,
28. csütörtök nap

	Az utolsó 24 óra adatai						24 órai csapadék mm		
	Csapadék (mm)		Hőmérsékleti szélsőségek			Napsütés (óra) tegnap			
			tegnapi nappali max.	éjszakai min.	min. 5 cm-en				
12815 Magyaróvár	ny		17	5	2	3	Rajka		
822 Győr	ny	V	16	7	5	1	Kapuvár	ny	⌒
825 Pápa	2		16	7	5	2	Csorna	.	⌒
805 Sopron	1	V	16	5	4	4	Komárom	1	V
812 Szombathely	2	↖	16	6	5	1	Káld	.	
910 Szentgotthárd	ny	↖	17	6	5		Kőszeg	4	↖
915 Zalaegerszeg	ny		17	7	6		Körmend	–	
Lenti	–						Letenye	2	↖
925 Nagykanizsa	1	↖	16	6	5		Sümeg	ny	
920 Keszthely	1		18	8	5	0	Zirc	3	
Tihany	ny		16	10	5		Kisbér	ny	⌒
935 Siófok	1	V	16	11	10	0	Mór	ny	
942 Pécs	2		15	9	8	0	Alcsút	ny	
941 Misinatető (534 m)	3		10	7	7	1	Esztergom	.	
Siklós	2		16	9	8		Dobogókő	.	
827 Farkasgyepű (400 m)	3		15	6	4		Fonyód	.	
Veszprém	1		15	8	6		Tab	1	
833 Tatabánya	ny		16	6	3		Sárbogárd	Sárhatvan 1	
839 Budapest (Ferihegy)	1	V	16	7	–		Lengyel	8	
840 Budapest OMI	ny		17	10	7	0	Nagykónyi	.	⌒
841 Budapest (Szabadságh., 474 m)	ny		15	8	7	0	Marcali	–	⌒
Martonvásár	.		17	7	6		Somogyszob	ny	
835 Székesfehérvár	1		16	8	4		Kaposvár	1	⌒
Dunaújváros	ny		15	8	7		Barcs	1	
Szekszárd	2		17	8	6		Szigetvár	4	
Mohács	1		17	10	10		Bácsalmás	ny	
960 Baja	1		17	10	10	1	Kiskunhalas	1	
955 Kalocsa	ny		17	8	6		Izsák	ny	
Cegléd	.	⌒	19	9	8		Kunsztmiklós	–	
860 Szolnok	ny	=	19	10	9	5	Örkény	–	
970 Kecskemét	ny	=	17	10	9	4	Nagykáta	–	
Kiskunfélegyháza	ny		20	12	10		Jászapáti	ny	⌒
982 Szeged	2	↖	20	11	10	5	Tiszakécske	.	
Mezőhegyes	3		21	11	10		Nagykőrös	–	
Orosháza	6	V	20	11	11	6	Kistelek	ny	
990 Békéscsaba	2	↖	22	11	11	9	Makó	–	
875 Túrkeve	ny		20	10	9	8	Szentes	ny	
Berettyóújfalu	6	↖	21	10	10		Szarvas	1	
882 880 Debrecen	1	↖	21	11	10	9	Szeghalom	8	V
892 Nyíregyháza	ny	↖	23	11	10	7	Körösszakál	2	
788 Kisvárda	1	↖	22	11	10	7	Tiszaroff	.	
Mátészalka	ny		22	10	10		Poroszló	ny	
Tiszabecs	6		22	10			Karcag	8	
Vác	.	=	18	8	5		Hortobágy	1	
Gödöllő	ny	V	16	7	6		Polgár	ny	
Lőrinci	.	⌒	19	6	2		Hajdúdorog	–	
Gyöngyös	ny		17	7	5		Nyírlugos	–	
Balassagyarmat	ny	⌒	16	7	3		Csenger	3	↖
755 Salgótarján	ny		16	7	6		Vásárosnamény	–	
Galyatető (932 m)	.		13	5			Záhony	6	↖
851 Kékestető (1000 m)	1	V	12	5	3	2	Királyrét	.	
Mátraháza (672 m)	–						Romhány	ny	
865 Eger	ny		19	9	5	2	Borsodnádasd	ny	
Putnok	ny	=	18	9	9		Jósvafő	1	
Lillafüred	.		18	9			Szendrőlád	ny	
772 Miskolc	1	↖	20	11	10	3	Hidasnémeti	3	
Füged	ny	↖	19	10	9		Tokaj	3	↖
778 Sárospatak	2		20	11	10	5	Szentendre	.	

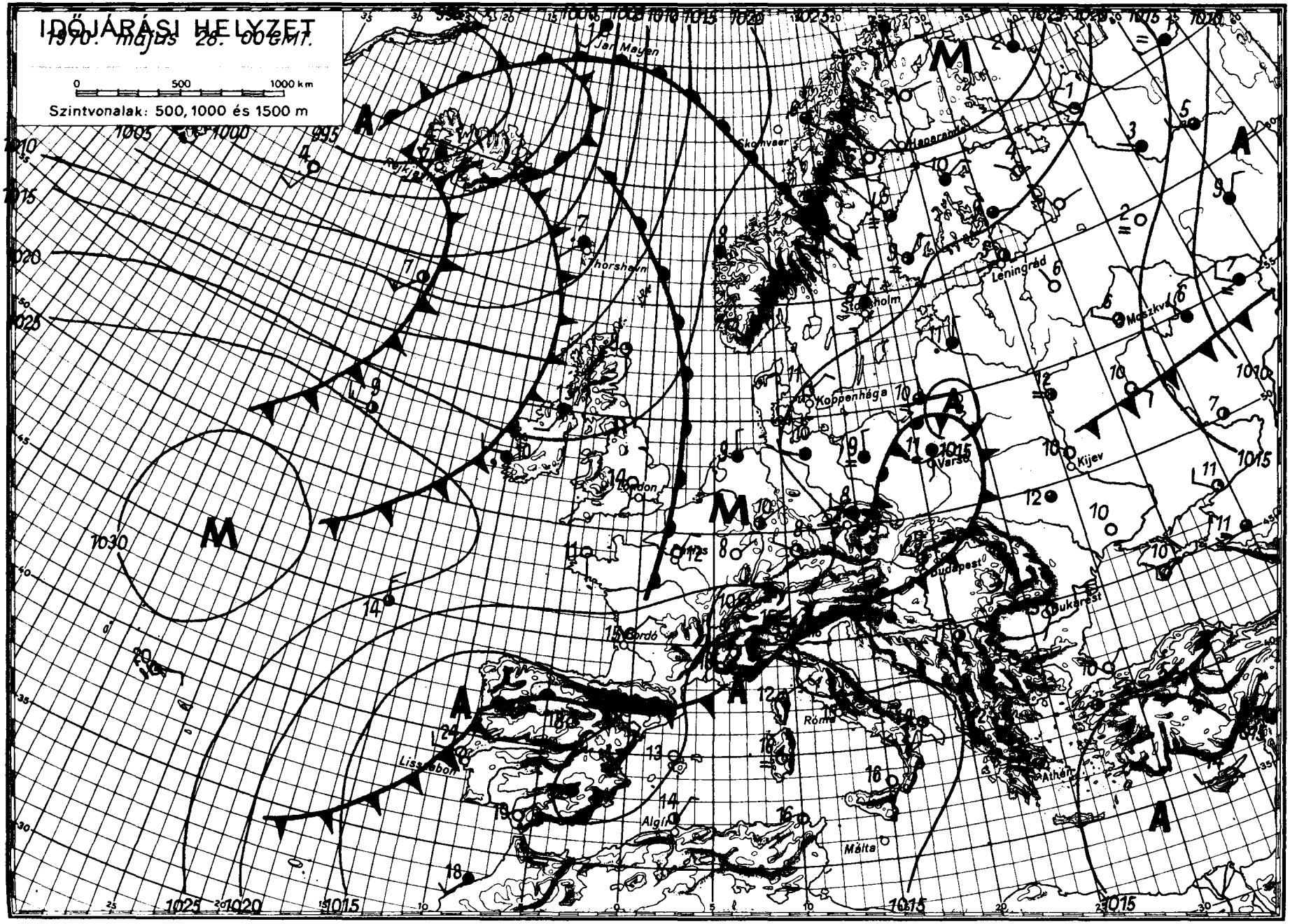

OFFSET NYOMDA BUDAPEST

IDŐJÁRÁSI NAPIJELENTÉS

ЕЖЕДНЕВНЫЙ МЕТЕОРОЛОГИЧЕСКИЙ БЮЛЛЕТЕНЬ • DAILY WEATHER REPORT
BULLETIN QUOTIDIEN DE TEMPS • TÄGLICHER WETTERBERICHT

KIADJA AZ ORSZÁGOS METEOROLÓGIAI INTÉZET
BUDAPEST II. KITAIBEL PÁL UTCA 1
TELEFON: KÖZPONT: 353-500, IDŐJELZŐ OSZT.: 150-410

MEGJELENIK NAPONKÉNT • ELŐFIZETÉSI ÁRA A POSTAI KÖLTSÉGGEL EGYÜTT NEGYEDÉVRE 60, Ft
KIADÁSÉRT FELEL AZ INTÉZET IGAZGATÓJA

83. évfolyam 140. szám + Budapest + 1970. május 29. péntek

Az időjárási helyzet ma reggel és a várható időjárás:

Európa időjárásában az elmult 24 óra folyamán lényeges változás nem történt. Közép-Európában a szárazabb és nedvesebb levegő keveredése miatt továbbra is változóan felhős, az évszakhoz képest hüvös az idő. Szórványosan esik az eső és napközben záporok, zivatarok is keletkeznek. Ugyancsak változékony, erősen felhős többfelé esős az időjárás, a Balkán-félszigeten. A Brit-szigeteken és Franciaországban az óceáni légtömegek okoznak felhős egy-két helyen esős időt. A Szovjetunió európai területének nagy részén száraz, általában derült az idő, csupán a keleti részeken esik az eső.

Hazánkban csütörtökön a Dunántulon változóan, máshol erősen felhős, hüvös idő volt. Az északnyugati megyékben 6, 10 az ország többi részén 1, 5 órán át sütött a nap. Sokfelé esett az eső, zápores, egy-két helyen zivatar is kialakult. A lehullott csapadék mennyisége általában a csapadéknyom és 5 mm között váltakozott, de Hidasnémetiben 10, Gyöngyösön 14 mm-t mértek. A hőmérséklet napközben 14, 20 fokig melkedett. Pénteken hajnalban a keleti megyékben 9, 12 máshol 3, 9 fokig hült le a levegő. A délelőtt folyamán keleten erősen felhős volt az ég, és szórványosan esett az eső, máshol változóan felhős idő volt. A hőmérséklet 11 órakor az ország területén 16, 20 fok között váltakozott.

Ma 12 órakor Budapesten a hőmérséklet 19 fok volt, a tengerszintre átszámitott légnyomás 762 mm, gyengén süllyed.

A Balaton vizének hőmérséklete 11 órakor Siófoknál 15 fok volt.

Várható időjárás szombat estig:

Változóan felhős idő, több helyen zápor, zivatar.
Mérséklet változó irányu szél, a zivatar idején átmeneti szélerősödés.

Várható legalacsonyabb éjszakai hőmérséklet: 6, 11,
legmagasabb nappali hőmérséklet szombaton: 18, 22 fok között.

Vadkerti Ferenc s.k.

A hőmérséklet napi középértéke és eltérése a 90 évi átlagtól /Budapesten/:

1970. V. 28.: 14,2 C°, -4,4 C°.

1871 óta ezen a napon Budapesten előfordult

legmagasabb hőmérséklet: 32,3 C° /1958/
legalacsonyabb hőmérséklet: 6,2 C° /1918/

70.280.

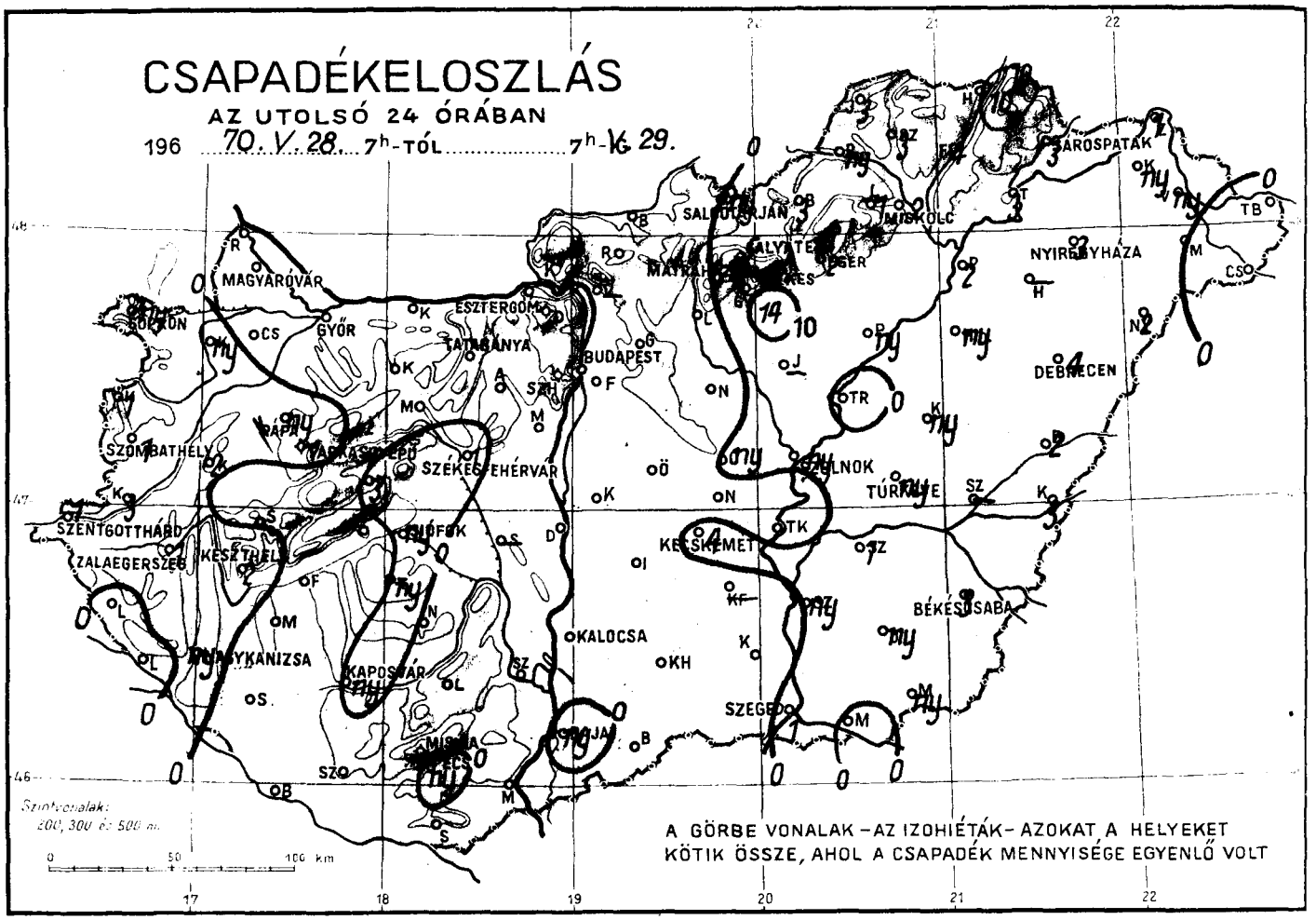
CSAPADÉKELOSZLÁS
AZ UTOLSÓ 24 ÓRÁBAN
196 70. V. 28. 7h-TÓL 7h-V. 29.
MAGYARÓVÁR
GYŐR
ESZTERGOM
TATABÁNYA
BUDAPEST
SZÉKESFEHÉRVÁR
SZOMBATHELY
SZENTGOTTHÁRD
ZALAEGERSZEG
KESZTHELY
KAPOSVÁR
KALOCSA
SZEGED
BÉKÉSCSABA
TÚRKEVE
SZOLNOK
KECSKEMÉT
DEBRECEN
NYIREGYHÁZA
MISKOLC
SÁROSPATAK
A GÖRBE VONALAK – AZ IZOHIÉTÁK – AZOKAT A HELYEKET KÖTIK ÖSSZE, AHOL A CSAPADÉK MENNYISÉGE EGYENLŐ VOLT

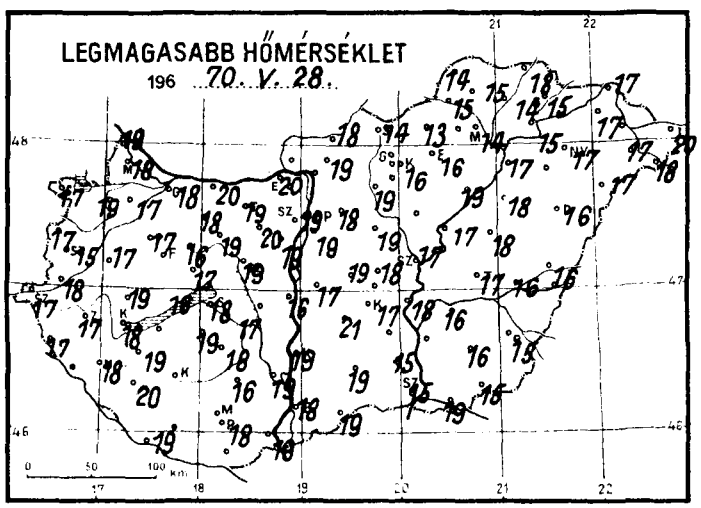
LEGMAGASABB HŐMÉRSÉKLET
196 70. V. 28.

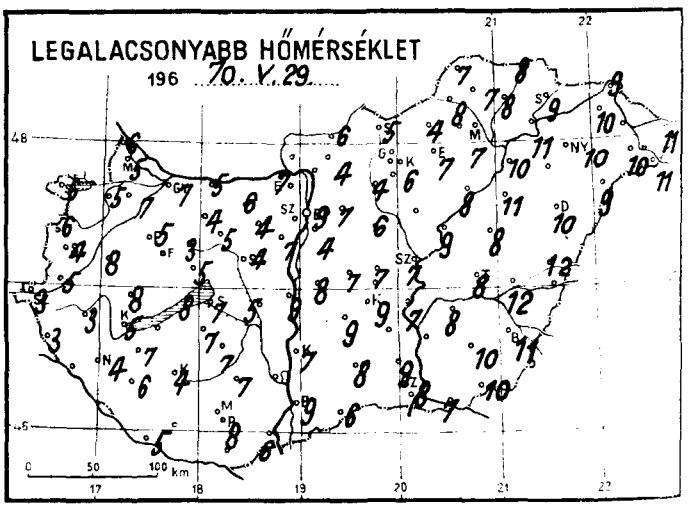
LEGALACSONYABB HŐMÉRSÉKLET
196 70. V. 29.

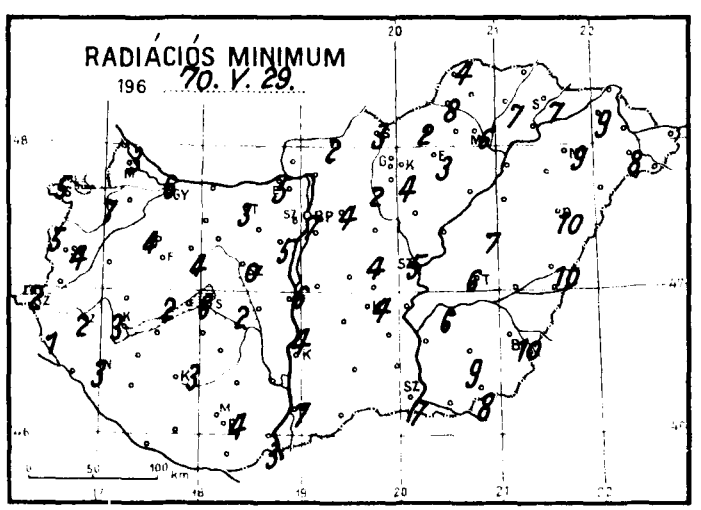
RADIÁCIÓS MINIMUM
196 70. V. 29.

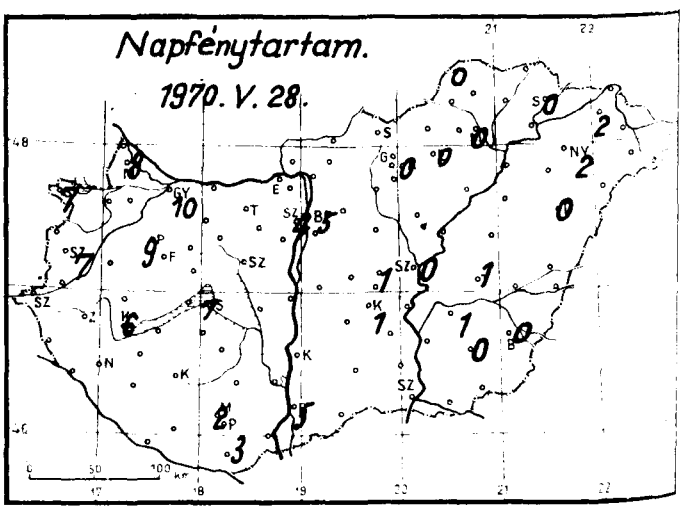
Napfénytartam.
1970. V. 28.

1970. május hó,
29. nap péntek

	Az utolsó 24 óra adatai						24 órai csapadék mm		
	Csapadék (mm)		Hőmérsékleti szélsőségek: tegnapi nappali max.	éjszakai min.	min. 5 cm-en	Napsütés (óra) tegnap			
12815 Magyaróvár	.		18	5	3	8	Rajka	.	
822 Győr	.	=	18	7	6	10	Kapuvár	ny	∩
825 Pápa	ny	▽	17	5	4	9	Csorna	.	∩
805 Sopron	ny	▽	17	6	5	7	Komárom	.	∩
812 Szombathely	1	▽	15	4	4	7	Káld	2	▽
910 Szentgotthárd	1	▽	17	3	2		Kőszeg	1	◸
915 Zalaegerszeg	1	▽	17	3	2		Körmend	3	
Lenti	.		17	3	1		Letenye	.	
925 Nagykanizsa	ny	▽	18	4	3		Sümeg	.	
920 Keszthely	2	▽	18	5	3	6	Zirc	.	
Tihany	.		16	8	2		Kisbér	.	∩
935 Siófok	ny	▽	18	7	6	7	Mór	.	
942 Pécs	ny	▽	18	8	4	3	Alcsút	.	
941 Misinatető (534 m)	.		15	7	6	2	Esztergom	.	
Siklós	–						Dobogókő	.	
827 Farkasgyepű (400 m)	1		16	8	3		Fonyód	.	
Veszprém	3		17	5	4		Tab	ny	
833 Tatabánya	.	∩	19	6	3		Sárbogárd	.	
839 Budapest (Ferihegy)	.		19	4	–		Lengyel	.	
840 Budapest OMI	.		19	9	7	5	Nagykónyi	.	∩
841 Budapest (Szabadságh., 474 m)	.	∩	16	9	5	4	Marcali	.	∩
Martonvásár	.		19	7	5		Somogyszob	.	
835 Székesfehérvár	1	▽	19	4	0		Kaposvár	ny	∩
Dunaújváros	.		16	9	6		Barcs	.	
Szekszárd	.		19	–	–		Szigetvár	.	
Mohács	.		19	6	3		Bácsalmás	.	
960 Baja	ny		18	9	7	5	Kiskunhalas	.	
955 Kalocsa	.		19	7	4		Izsák	.	
Cegléd	ny	∩	18	7	4	1	Kunsztmiklós	.	
860 Szolnok	ny	▽	17	7	5	0	Örkény	.	
970 Kecskemét	4	▽	17	9	4	1	Nagykáta	.	∩
Kiskunfélegyháza	–			–			Jászapáti	.	∩
982 Szeged	1	=	15	8	7	0	Tiszakécske	.	
Mezőhegyes	ny		15	10	8		Nagykőrös	.	
Orosháza	ny		16	10	9	0	Kistelek	.	
990 Békéscsaba	3	▽	15	11	10	0	Makó	.	
875 Túrkeve	ny		17	8	6	1	Szentes	ny	
Berettyóújfalu	2		16	12	10		Szarvas	1	
882 Debrecen	4	=	16	10	10	0	Szeghalom	–	
892 Nyíregyháza	3	=	17	10	9	2	Kőrösszakál	3	
788 Kisvárda	ny		17	10	9	2	Tiszaroff	.	
Mátészalka	.		17	10	8		Poroszló	ny	
Tiszabecs	.		20	11			Karcag	ny	
Vác	–						Hortobágy	ny	
Gödöllő	.	∩	18	7	4		Polgár	2	
Lőrinci	.	∩	19	4	2		Hajdúdorog	–	
Gyöngyös	14	▽	16	6	4		Nyírlugos	2	
Balassagyarmat	.	∩	18	6	2		Csenger	.	∩
755 Salgótarján	ny		14	5	3		Vásárosnamény	ny	∩
Galyatető (932 m)	5	▽	10	5			Záhony	1	
851 Kékestető (1000 m)	5	≡	8	5	2	0	Királyrét	.	
Mátraháza (672 m)	–						Romhány	.	
865 Eger	2		16	7	3	0	Borsodnádasd	3	
Putnok	ny		15	8	8		Jósvafő	3	
Lillafüred	1		16	6			Szendrőlád	3	
772 Miskolc	2	≡	14	7	6	0	Hidasnémeti	10	
Fügöd	4		14	8	7		Tokaj	3	
778 Sárospatak	3	=	15	9	7	0	Szentendre	.	

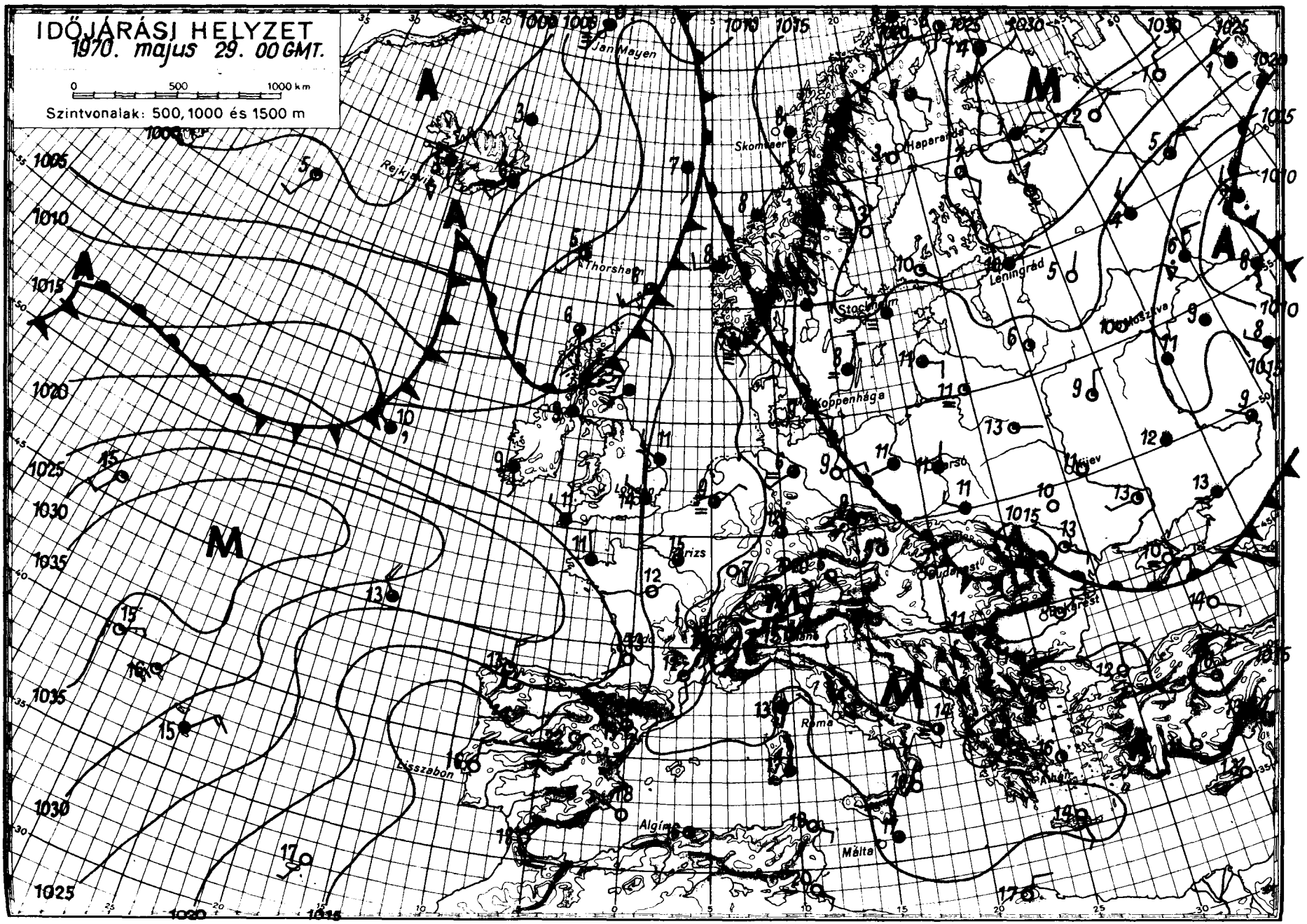

OFFSET: ATOMKA BUDAPEST

IDŐJÁRÁSI NAPIJELENTÉS

ЕЖЕДНЕВНЫЙ МЕТЕОРОЛОГИЧЕСКИЙ БЮЛЛЕТЕНЬ • DAILY WEATHER REPORT
BULLETIN QUOTIDIEN DE TEMPS • TÄGLICHER WETTERBERICHT

KIADJA AZ ORSZÁGOS METEOROLÓGIAI INTÉZET
BUDAPEST II. KITAIBEL PÁL UTCA 1
TELEFON: KÖZPONT: 353-500, IDŐJELZŐ OSZT.: 150-410

MEGJELENIK NAPONKÉNT • ELŐFIZETÉSI ÁRA A POSTAI KÖLTSÉGGEL EGYÜTT NEGYEDÉVRE 60, Ft
KIADÁSÉRT FELEL AZ INTÉZET IGAZGATÓJA

83. évfolyam 150. szám + Budapest + 1970. május 30. szombat

Az időjárási helyzet ma reggel és a várható időjárás:

Nyugat-Európát át kontinensünk középső része fölé hüvös és nedves légtömegek áramlanak. Ma hajnalban elérték a Pó-vidékét, a német-sikságot, az Alpok északi lejtőit és a Cseh-medencét. Ezeken a területeken erősen felhős az ég és többfelé esik az eső. Ugyanakkor a Szovjetunió európai területének délnyugati részén száraz, napos meleg az idő, a hajnali órákban 15, 20 fokot mértek, napközben pedig 25 körül alakul a hőmérséklet. Skandinávia északi részén szintén az évszakhoz képest rendkivül meleg az idő.

Hazánkban pénteken főként az ország középső részén sütött több mint 10 órán keresztül a nap. A nyugati és keleti határszélen néhány helyen kisebb eső hullott. A lehullott eső mennyisége csupán Kapuváron érte el a 7 mm-t. A hőmérséklet napközben 19, 24 fokig emelkedett. Szombaton hajnalra 6, 12 fokig hült le a levegő. Délelőtt változóan felhős volt az ég, esőt sehonnan sem jelentettek. A hőmérséklet 11 órakor 18, 22 fok között váltakozott.

Ma 12 órakor Budapesten a hőmérséklet 22 fok, a tengerszintre átszámitott légnyomás 760 mm, gyengén süllyedő irányzatu.

A Balaton vizének hőmérséklete 11 órakor Siófoknál 15 fok volt.

Várható időjárás vasárnap estig:

Időnként megnövekvő felhőzet, elsősorban a Dunántulon többfelé esővel, zivatarral.
Mérsékelt, időnként megélénkülő és nyugati, északnyugatira forduló szél.
A nappali felmelegedés főként nyugaton gyengül.

Várható legalacsonyabb éjszakai hőmérséklet: 8, 13,
legmagasabb nappali hőmérséklet vasárnap: 16, 21 fok között.

Dunay Sándorné s.k.

A hőmérséklet napi középértéke és eltérése a 90 évi átlagtól /Budapesten/:

1970. V. 29.: 17,3 C°, -1,5 C°.

1871 óta ezen a napon Budapesten előfordult

legmagasabb hőmérséklet: 32,0 C° /1892/
legalacsonyabb hőmérséklet: 7,0 C° /1894/

70.282.

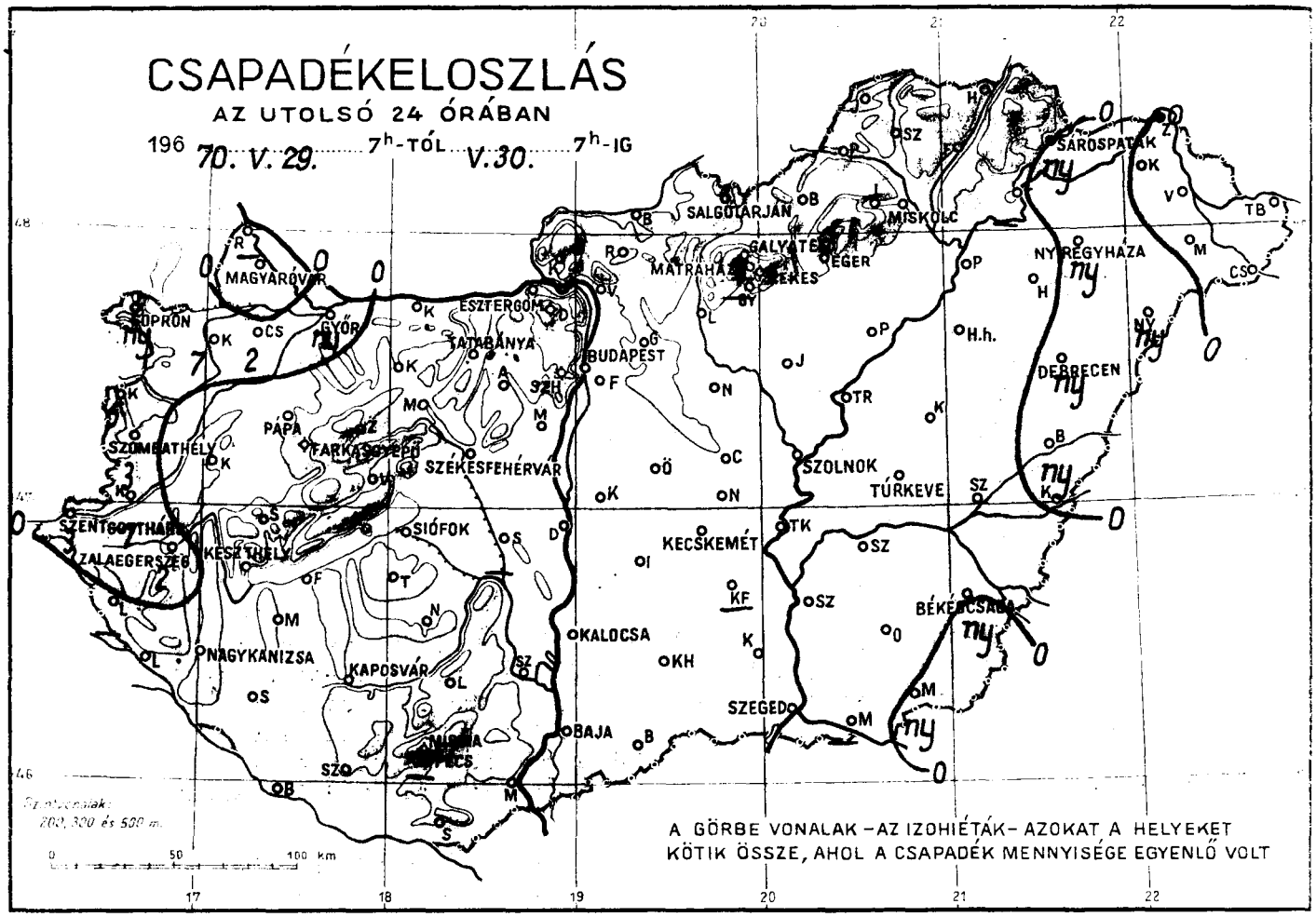
CSAPADÉKELOSZLÁS
AZ UTOLSÓ 24 ÓRÁBAN
196 70. V. 29. 7h-TÓL V. 30. 7h-IG
MAGYARÓVÁR
SOPRON
GYŐR
ESZTERGOM
TATABÁNYA
BUDAPEST
SALGÓTARJÁN
MISKOLC
SÁROSPATAK
NYÍREGYHÁZA
DEBRECEN
SZOLNOK
TÚRKEVE
SZOMBATHELY
PAPA
FARKASGYEPŰ
SZÉKESFEHÉRVÁR
SZENTGOTTHÁRD
ZALAEGERSZEG
KESZTHELY
SIÓFOK
KECSKEMÉT
NAGYKANIZSA
KAPOSVÁR
KALOCSA
BÉKÉSCSABA
SZEGED
BAJA
A GÖRBE VONALAK – AZ IZOHIÉTÁK – AZOKAT A HELYEKET
KÖTIK ÖSSZE, AHOL A CSAPADÉK MENNYISÉGE EGYENLŐ VOLT

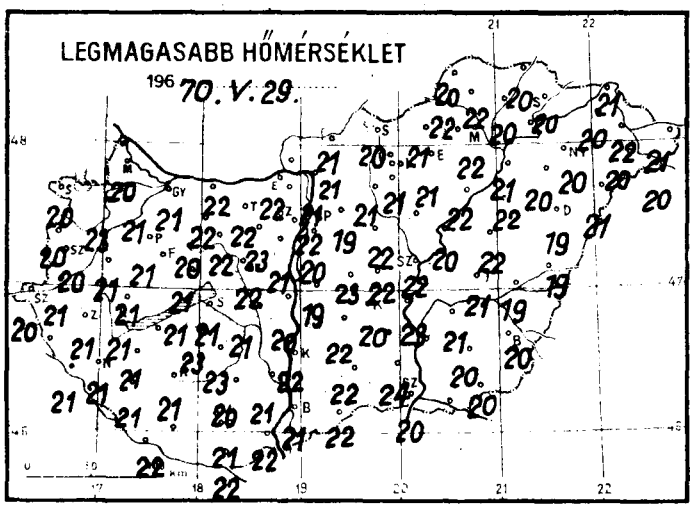
LEGMAGASABB HŐMÉRSÉKLET
196 70. V. 29.

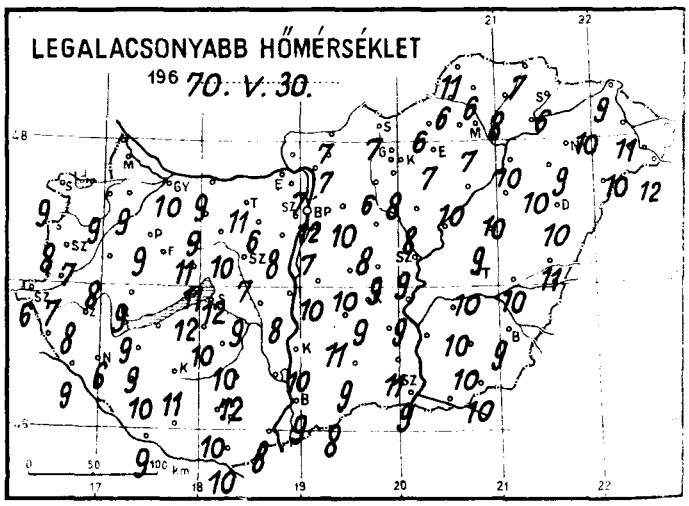
LEGALACSONYABB HŐMÉRSÉKLET
196 70. V. 30.

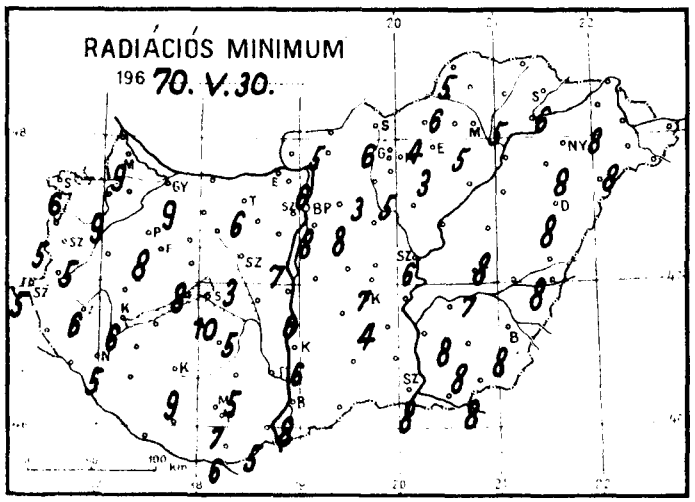
RADIÁCIÓS MINIMUM
196 70. V. 30.

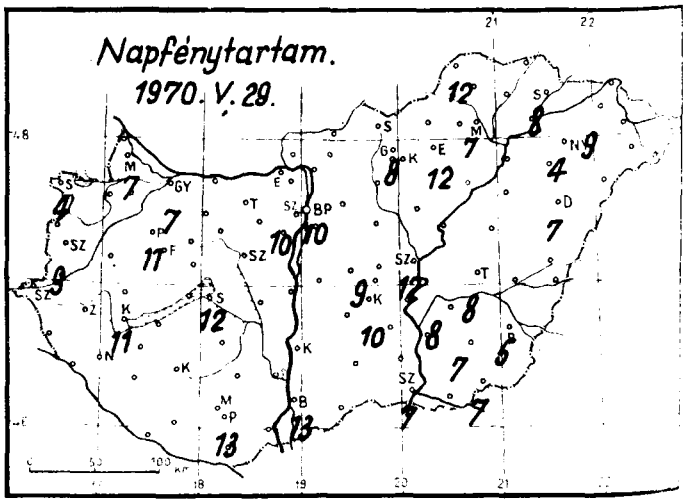
Napfénytartam.
1970. V. 29.

1970. ...május..... hó,
30.... napszombat.....

	Az utolsó 24 óra adatai						24 órai csapadék mm		
	Csapadék (mm)		Hőmérsékleti szélsőségek: tegnapi nappali max.	Hőmérsékleti szélsőségek: éjszakai min.	Hőmérsékleti szélsőségek: min. 5 cm-en	Napsütés (óra) tegnap			
12815 Magyaróvár	.	=	20	–	9	7	Rajka	–	
822 Győr	ny	⚡	21	10	9	7	Kapuvár	7	⚡
825 Pápa	.		21	9	8	11	Csorna	2	⚡
805 Sopron	ny	⚡	20	9	6	4	Komárom	.	∩
812 Szombathely	3	⚡	20	7	5	9	Káld	ny	∩
910 Szentgotthárd	3	⚡	20	6	5		Kőszeg	5	⚡
915 Zalaegerszeg	2	⚡	21	8	6		Körmend	1	⚡
Lenti	–						Letenye	.	
925 Nagykanizsa	.	=	21	6	5		Sümeg	.	
920 Keszthely	.		21	9	6	11	Zirc	.	
Tihany	.		21	12	–		Kisbér	.	∩
935 Siófok	.		21	12	10	12	Mór	.	
942 Pécs	.		21	10	7	13	Alcsút	.	
941 Misinatető (534 m)	–						Esztergom	.	
Siklós	.	∩	22	10	6		Dobogókő	.	
827 Farkasgyepű (400 m)	.		19	11	8		Fonyód	.	
Veszprém	.	∩	21	11	8		Tab	.	
833 Tatabánya	.		22	11	6		Sárbogárd	.	
839 Budapest (Ferihegy)	.		20	7			Lengyel	.	
840 Budapest OMI	.		22	12	9	10	Nagykónyi	.	
841 Budapest (Szabadságh., 474 m)	.	∩	20	11	10	10	Marcali	.	∩
Martonvásár	.		21	8	7		Somogyszob	.	
835 Székesfehérvár	.		22	7	3		Kaposvár	.	
Dunaújváros	.		20	8	6		Barcs	.	
Szekszárd	.		21	–	–		Szigetvár	.	
Mohács	.	∩	22	8	5		Bácsalmás	.	
960 Baja	.		21	9	8	13	Kiskunhalas	.	
955 Kalocsa	.		22	10	6		Izsák	.	
Cegléd	.	∩	22	9	7	9	Kunsztmiklós	.	
860 Szolnok	.	=	22	9	6	12	Örkény	.	
970 Kecskemét	.	=	20	9	4	10	Nagykáta	.	
Kiskunfélegyháza	–						Jászapáti	.	∩
982 Szeged	.	=	20	9	8	7	Tiszakécske	.	∩
Mezőhegyes	ny		20	10	8	7	Nagykőrös	.	
Orosháza	.		20	10	8	7	Kistelek	.	
990 Békéscsaba	ny		20	9	8	5	Makó	.	
875 Túrkeve	.		21	10	7	8	Szentes	–	
Berettyóújfalu	ny	∩	19	11	8		Szarvas	.	
880 Debrecen	ny	=	19	10	8	7	Szeghalom	.	
892 Nyíregyháza	ny		20	9	8	4	Körösszakál	.	∩
Kisvárda	.		20	10	8	9	Tiszaroff	.	
Mátészalka	.		20	10	8		Poroszló	.	
Tiszabecs	.		21	11			Karcag	.	
Vác	.	∩	21	7	6		Hortobágy	.	∩
Gödöllő	.		19	10	8		Polgár	.	
Lőrinci	.		21	6	3		Hajdúdorog	.	
Gyöngyös	.		21	8	5		Nyírlugos	.	
Balassagyarmat	.		21	7	5		Csenger	ny	
755 Salgótarján	.		20	7	6		Vásárosnamény	.	
Galyatető (932 m)	.						Záhony	.	∩
851 Kékestető (1000 m)	–		13	7	6	8	Királyrét	.	
Mátraháza (672 m)	.						Romhány	.	
865 Eger	–		21	7	3	12	Borsodnádasd	.	
Putnok	.	=	22	6	6		Jósvafő	.	
Lillafüred	.		19	8			Szendrőlád	.	
772 Miskolc	.	=	22	7	5	7	Hidasnémeti	.	
Füged	.	∩	20	8	5		Tokaj	–	
778 Sárospatak	ny		20	6	6	8	Szentendre	.	

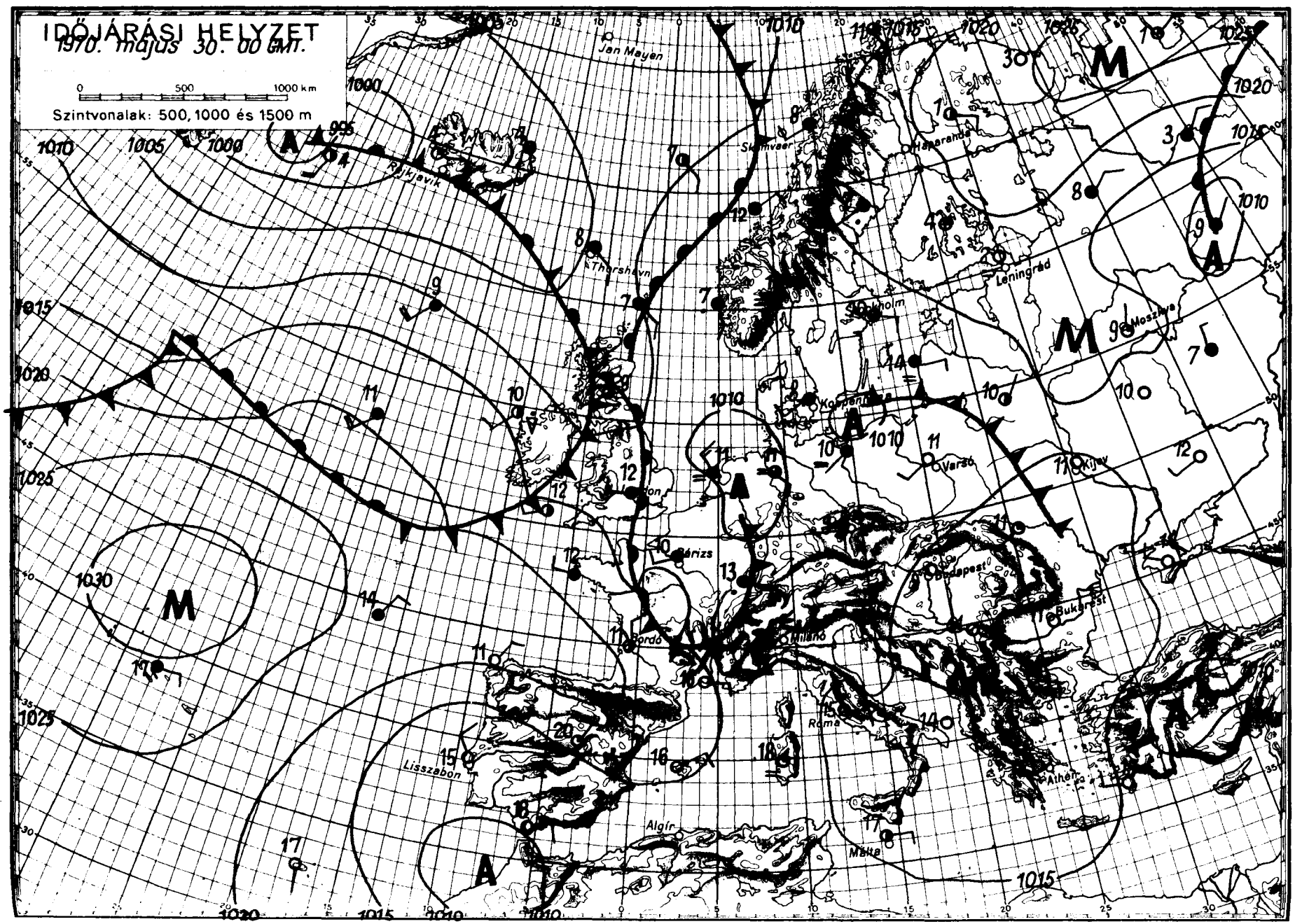
IDŐJÁRÁSI HELYZET
1970. május 30. 00 GMT.
0 500 1000 km
Szintvonalak: 500, 1000 és 1500 m
Jan Mayen
Reykjavik
Thorshavn
Skjomvaer
Hanaranda
Leningrád
Stockholm
Moszkva
Koppenhága
Varsó
Kijev
Párizs
Berlin
Hamburg
Budapest
Bukarest
Milánó
Róma
Athén
Lisszabon
Algír
Málta

IDŐJÁRÁSI NAPIJELENTÉS

ЕЖЕДНЕВНЫЙ МЕТЕОРОЛОГИЧЕСКИЙ БЮЛЛЕТЕНЬ • DAILY WEATHER REPORT
BULLETIN QUOTIDIEN DE TEMPS • TÄGLICHER WETTERBERICHT

KIADJA AZ ORSZÁGOS METEOROLÓGIAI INTÉZET
BUDAPEST II. KITAIBEL PÁL UTCA 1
TELEFON: KÖZPONT: 353-500, IDŐJELZŐ OSZT.: 150-410

MEGJELENIK NAPONKÉNT • ELŐFIZETÉSI ÁRA A POSTAI KÖLTSÉGGEL EGYÜTT NEGYEDÉVRE 60, Ft
KIADÁSÉRT FELEL AZ INTÉZET IGAZGATÓJA

83. évfolyam 151. szám + Budapest + 1970. május 31. vasárnap

Az időjárási helyzet ma reggel és a várható időjárás:

Az óceánról érkező nedves, hüvös levegő, miután elárasztotta Nyugat-Európát, tovább folytatta utját Közép-Európa fölé. Hatására szárazföldünk középső részén, valamint a Balti-tenger térségében erősen felhős, többfelé esős az időjárás. Ugyanakkor a Biscayai-öböl fölött magasnyomásu zóna alakult ki, amely lassan tolódik Közép-Európa felé. Emiatt a következő 36 óra folyamán a Kárpát-medencében lassu javulás várható.

Hazánkban szombaton nagyrészt napos, száraz, az évszaknak megfelelő hőmérsékletü idő volt. A hőmérséklet napközben elérte a 20, 25 fokot. Az északnyugatról érkező hüvösebb óceáni levegő délután a nyugati megyékben záport, zivatart váltott ki. Északnyugaton sok helyen további kisebb eső esett, a lehullott csapadék mennyisége általában 6 mm alatt maradt, csak Rajkán érte el a 14 mm-t; a Tiszántulnak és a Duna-Tisza-közének déli részén zivatar keletkezett, ebből Szentesen 11, Kisteleken 16 mm esőmennyiséget mértek. Vasárnap hajnalra északkeleten 8, 12, máshol 12, 15 fokig hült le a levegő. Ma délelőtt erősen felhős, vagy borult volt az ég, helyenként esett az eső. A hőmérséklet 11 órára 14, 20 fokig emelkedett.

Ma 12 órakor Budapesten a hőmérséklet 17 fok, a tengerszintre átszámitott légnyomás 762 mm, alig változik.

A Balaton vizének hőmérséklete Siófoknál 11 órakor 15 fok volt.

Várható időjárás hétfő estig:

Felhőátvonulások, vasárnap még több helyen, hétfőn szórványosan előforduló záporral, esetleg zivatarral.
Mérsékelt, helyenként élénk, északnyugatira forduló szél.

Várható legalacsonyabb éjszakai hőmérséklet: 8, 13,
legmagasabb nappali hőmérséklet hétfőn: 18, 23 fok között.

Bartha Péterné s.k.

A hőmérséklet napi középértéke és eltérése a 90 évi átlagtól /Budapesten/:

1970. V. 30.: 19,1 C°, +0,4 C°.

1871 óta ezen a napon Budapesten előfordult

legmagasabb hőmérséklet: 32,3 C° /1892/
legalacsonyabb hőmérséklet: 6,6 C° /1966/

70.284.

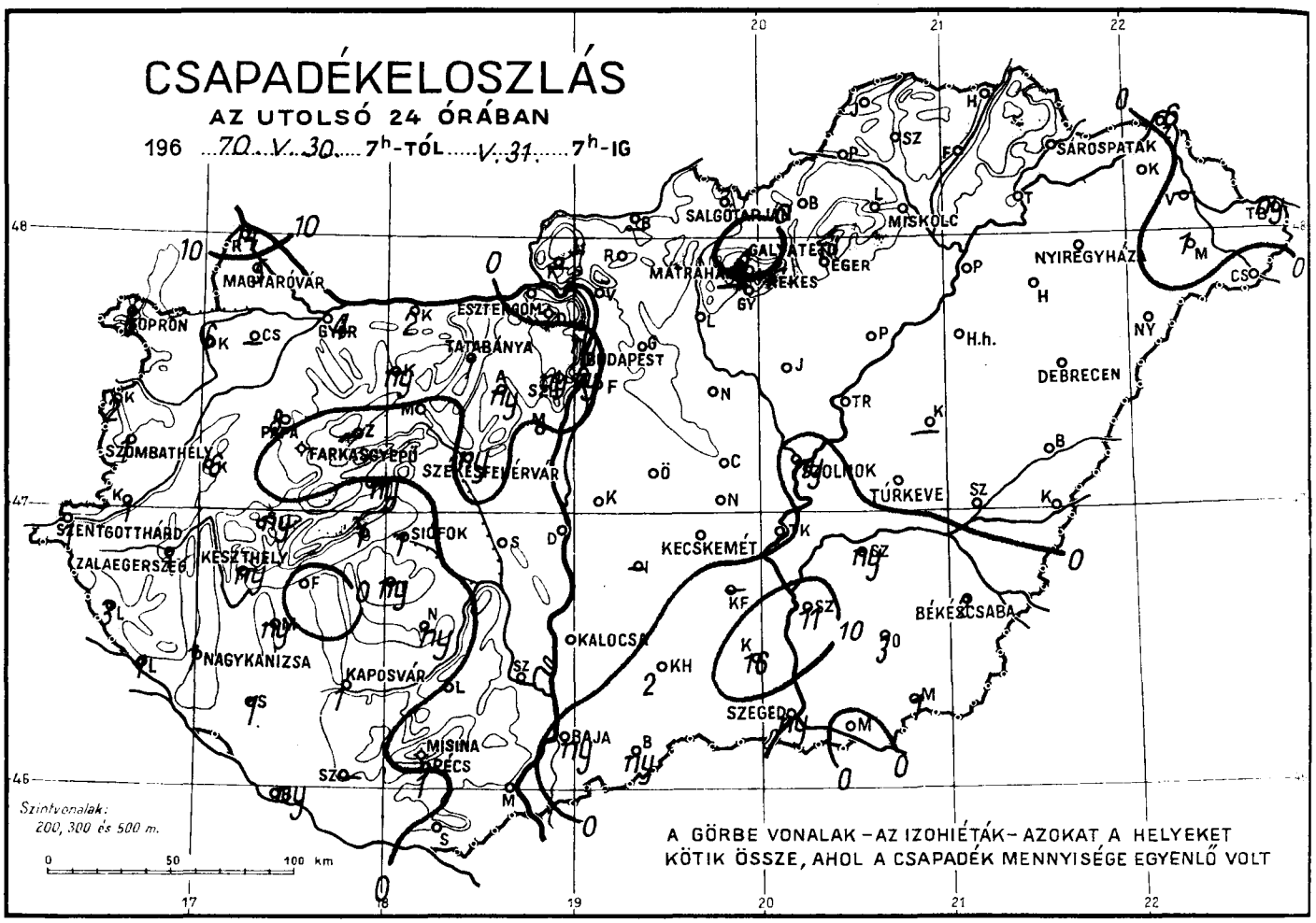
CSAPADÉKELOSZLÁS
AZ UTOLSÓ 24 ÓRÁBAN
196 70. V. 30. 7h-TÓL V. 31. 7h-IG
MAGYARÓVÁR
KOMÁROM
ESZTERGOM
GYŐR
TATABÁNYA
BUDAPEST
SALGÓTARJÁN
MISKOLC
SÁROSPATAK
NYÍREGYHÁZA
MATRAHÁZA
EGER
EKES
DEBRECEN
SZOMBATHELY
PÁPA
FARKASGYEPŰ
SZÉKESFEHÉRVÁR
SZOLNOK
TÚRKEVE
SZENTGOTTHÁRD
ZALAEGERSZEG
KESZTHELY
SIÓFOK
KECSKEMÉT
BÉKÉSCSABA
NAGYKANIZSA
KAPOSVÁR
OKALOCSA
SZEGED
MISINA
PÉCS
BAJA
Szintvonalak:
200, 300 és 500 m.
A GÖRBE VONALAK – AZ IZOHIÉTÁK – AZOKAT A HELYEKET
KÖTIK ÖSSZE, AHOL A CSAPADÉK MENNYISÉGE EGYENLŐ VOLT

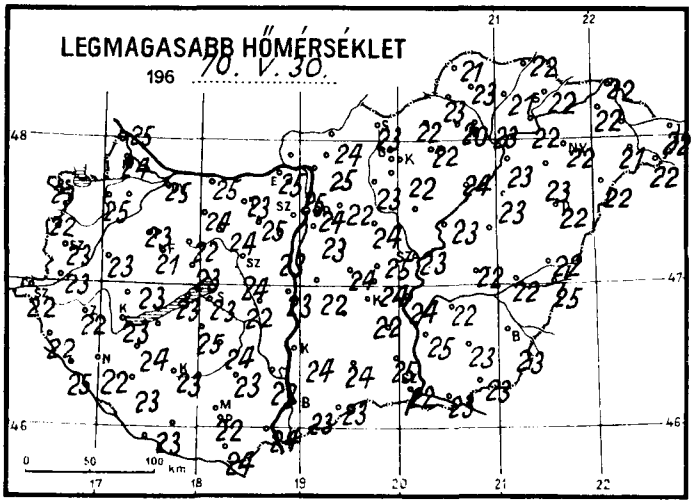
LEGMAGASABB HŐMÉRSÉKLET
196 70. V. 30.

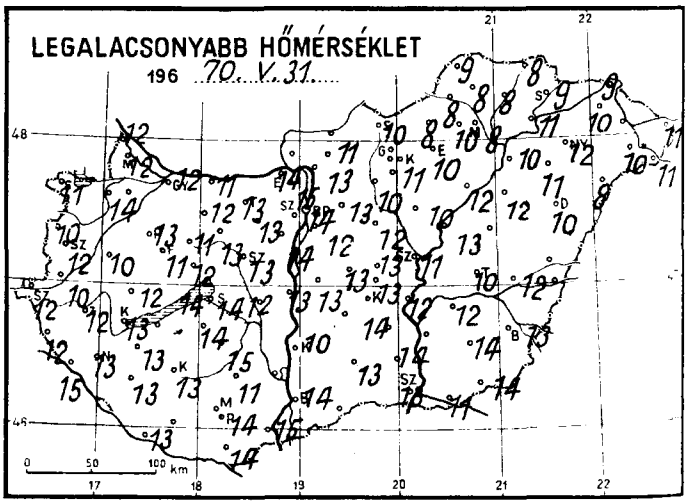
LEGALACSONYABB HŐMÉRSÉKLET
196 70. V. 31.

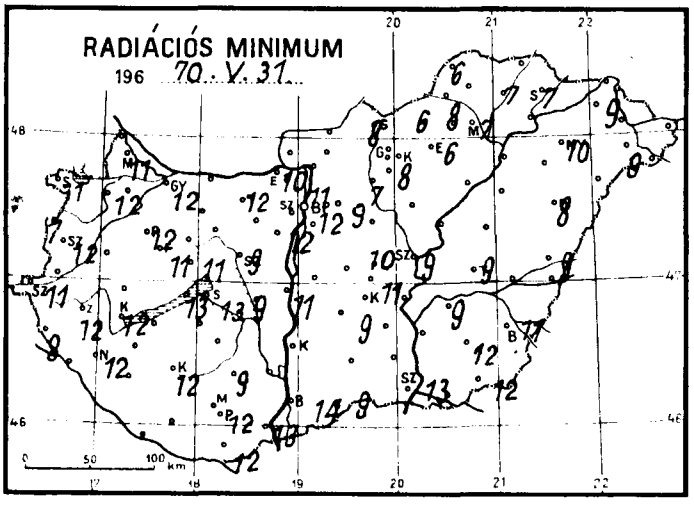
RADIÁCIÓS MINIMUM
196 70. V. 31.

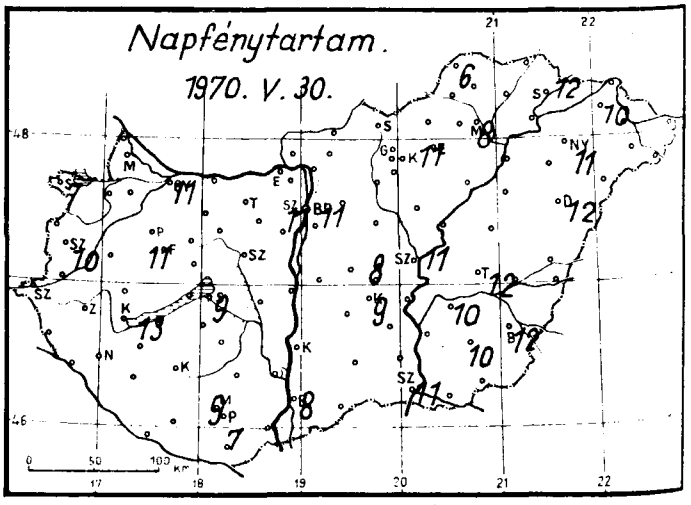
Napfénytartam.
1970. V. 30.

1970. május hó,
31. nap vasárnap

	Az utolsó 24 óra adatai						24 órai csapadék mm		
	Csapadék (mm)		Hőmérsékleti szélsőségek: tegnapi nappali max.	éjszakai min.	min. 5 cm-en	Napsütés (óra) tegnap			
12815 Magyaróvár	5		24	12	11		Rajka	14	
822 Győr	4		25	12	12	11	Kapuvár	6	
825 Pápa	8		23	13	12	11	Csorna	–	
805 Sopron	6		23	11	11	7	Komárom	2	
812 Szombathely	1		23	12	12	10	Káld	6	
910 Szentgotthárd	1		22	12	11		Kőszeg	2	
915 Zalaegerszeg	1		22	12	12		Körmend	1	
Lenti	3		22	12	8		Letenye	1	
925 Nagykanizsa	1		22	13	12		Sümeg	ny	
920 Keszthely	ny		23	13	12	13	Zirc	.	
Tihany	1		23	14	13		Kisbér	ny	
935 Siófok	1		23	14	13	9	Mór	.	
942 Pécs	1		22	14	12	7	Alcsút	ny	
941 Misinatető (534 m)	.		16	11	11	9	Esztergom	.	
Siklós	.		24	14	12		Dobogókő	.	
827 Farkasgyepű (400 m)	.		21	11	11		Fonyód	.	
Veszprém	ny		23	12	11		Tab	ny	
833 Tatabánya	1		23	13	12		Sárkeresztúr	.	
839 Budapest (Ferihegy)	.		23	12			Lengyel	.	
840 Budapest OMI	ny		24	14	12	11	Nagykónyi	ny	
841 Budapest (Szabadságh., 474 m)	ny		22	11	10	11	Marcali	ny	
Martonvásár	.		23	14	12		Somogyszob	1	
835 Székesfehérvár	ny		24	13	9		Kaposvár	1	
Dunaújváros	.		23	13	11		Barcs	ny	
Szekszárd	.		23	–	–		Szigetvár	–	
Mohács	.		24	15	13		Bácsalmás	ny	
960 Baja	ny		23	14	14	8	Kiskunhalas	2	
955 Kalocsa	.		24	10	–		Izsák	–	
Cegléd	.		25	13	10	8	Kunsztmiklós	.	
860 Szolnok	ny		23	11	9	11	Örkény	.	
970 Kecskemét	.		22	14	9	9	Nagykáta	.	
Kiskunfélegyháza	–						Jászapáti	.	
982 Szeged	ny		22	13	13	11	Tiszakécske	.	
Mezőhegyes	1		23	14	12		Nagykőrös	.	
Orosháza	3		23	14	12	10	Kistelek	16	
990 Békéscsaba	2		23	13	11	12	Makó	.	
875 Túrkeve	.		22	10	9	12	Szentes	11	
Berettyóújfalu	.		22	–	9		Szarvas	ny	
882 Debrecen	.		22	10	8	12	Szeghalom	.	
892 Nyíregyháza	.		22	12	10	11	Körösszakál	.	
788 Kisvárda	.		22	10	9	10	Tiszaroff	.	
Mátészalka	1		21	10	9		Poroszló	.	
Tiszabecs	ny		22	11			Karcag	–	
Vác	.	=	25	13			Hortobágy	.	
Gödöllő	.		22	13	9		Polgár	.	
Lőrinci	.		23	10	7		Hajdúdorog	.	
Gyöngyös	.		22	11	8		Nyírlugos	.	
Balassagyarmat	–						Csenger	.	
755 Salgótarján	.		23	10	8		Vásárosnamény	–	
Galyatető (932 m)	1		15	7			Záhony	6	
851 Kékestető (1000 m)	.		15	9	8	11	Királyrét	–	
Mátraháza (672 m)	–						Romhány	.	
865 Eger	.		22	10	6	–	Borsodnádasd	.	
Putnok	.	=	23	8	8		Jósvafő	.	
Lillafüred	.		20	10			Szendrőlád	.	
772 Miskolc	.		23	8	7	8	Hidasnémeti	.	
Füged	.		21	8	7		Tokaj	.	
778 Sárospatak	.		22	3	7	12	Szentendre	ny	

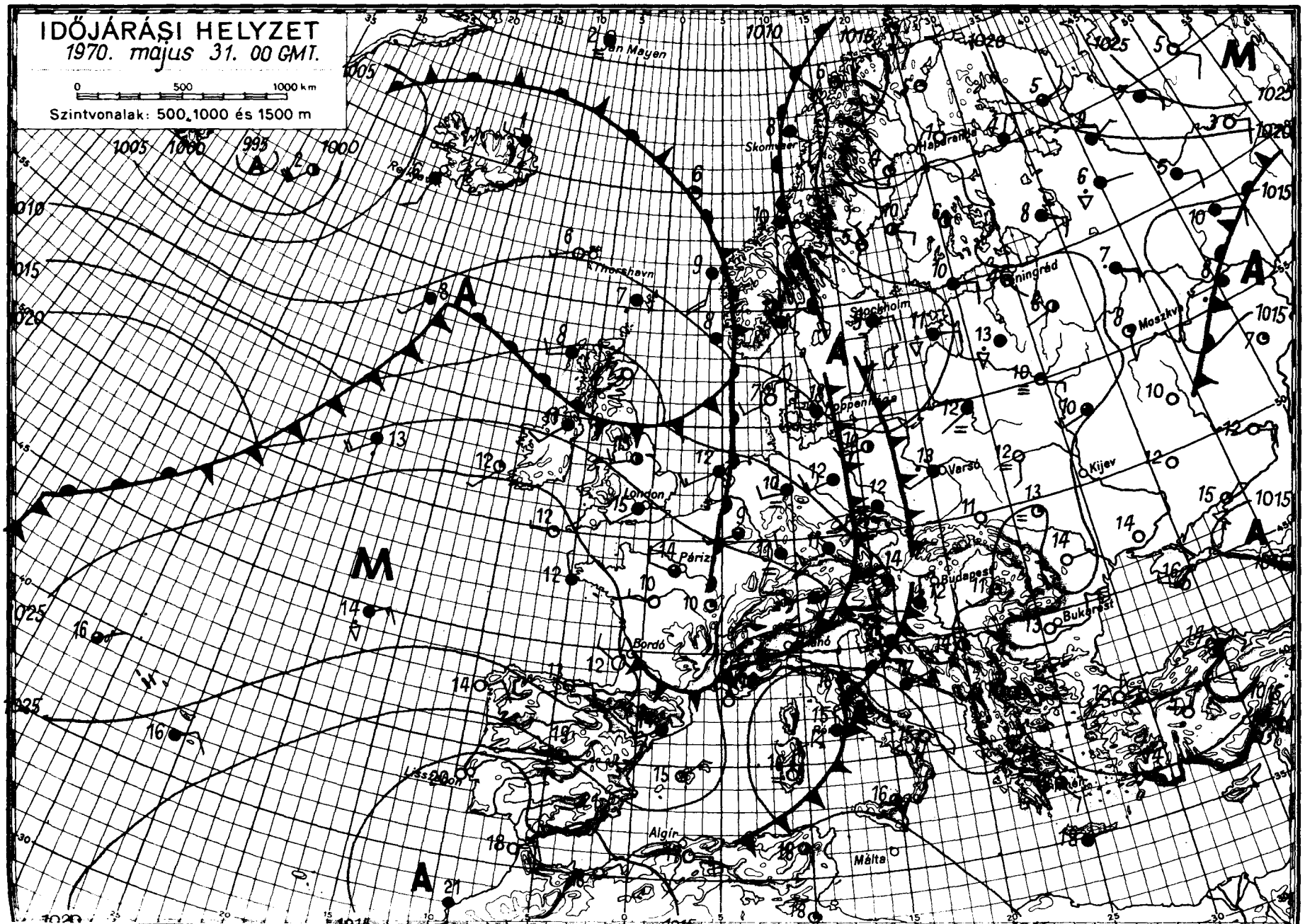

OFFSET NYOMDA BUDAPEST

IDŐJÁRÁSI NAPIJELENTÉS

ЕЖЕДНЕВНЫЙ МЕТЕОРОЛОГИЧЕСКИЙ БЮЛЛЕТЕНЬ • DAILY WEATHER REPORT
BULLETIN QUOTIDIEN DE TEMPS • TÄGLICHER WETTERBERICHT

KIADJA AZ ORSZÁGOS METEOROLÓGIAI INTÉZET
BUDAPEST II. KITAIBEL PÁL UTCA 1
TELEFON: KÖZPONT: 353-500, IDŐJELZŐ OSZT.: 150-410

MEGJELENIK NAPONKÉNT • ELŐFIZETÉSI ÁRA
A POSTAI KÖLTSÉGGEL EGYÜTT NEGYEDÉVRE 60, Ft
KIADÁSÉRT FELEL AZ INTÉZET IGAZGATÓJA

83. évfolyam 152. szám + Budapest + 1970. junius 1. hétfő

Az időjárási helyzet ma reggel és a várható időjárás:

Európa középső részein, valamint Olaszországban és a Balkán-félszigeten még mindig változékony időjárás uralkodik. Többfelé esik az eső, helyenként erős szél fuj. A hőmérséklet nem éri el az évszaknak megfelelő értéket. A lengyel-német síkságon például a vasárnap mért legmagasabb hőmérsékletek 4, 7 fokkal alacsonyabbak voltak a legutóbbi évek átlagánál. Kevesebb a felhő és a csapadék a Szovjetunió európai területének keleti térségében. Napos, meleg az idő Délnyugat-Európában. Ott sok helyen hajnalra sem süllyed a hőmérő higanyszála 15, 20 foknál alacsonyabbra. A Kárpát-medence időjárásának jellegében kedd estig lényeges változás nem várható.

Hazánkban vasárnap változóan felhős, az évszakhoz képest hüvös idő volt. Többfelé esett az eső. Helyenként zivatar is keletkezett. Borsodnádasdról jégesőt is jelentettek. A lehullott eső mennyisége Záhonyban, Miskolcon és Vásárosnaményban elérte a 11, Borsodnádasdon a 12, Hortobágyon a 13, Kőrösszakálon a 14, Szendrőládon a 21, Jósvafőn pedig a 31 mm-t. Napközben 18, 22 fokig emelkedett a hőmérséklet. Ma hajnalra 7, 13 fokig hült le a levegő. Délelőtt országszerte változóan felhős volt az ég. Egy-két helyen kisebb eső esett. Az északi szél több helyen megerősödött. 11 órára 15, 19 fokig melegedett fel a levegő.

Ma 12 órakor Budapesten a hőmérséklet 18 fok volt, a tengerszintre átszámitott légnyomás 765 mm, alig változik.
A Balaton vizének hőmérséklete Siófoknál 11 órakor 15 fok volt.

ATMOSPHERIC SCIENCES LIBRARY
NOV 4 1970
U.S. Dept. of Commerce

Várható időjárás kedd estig:

Időnként megnövekvő felhőzet.
Többfelé eső, zivatar.
Mérsékelt, napközben megerősödő északnyugati szél.

Várható legalacsonyabb éjszakai hőmérséklet: 8, 13 fok között,
legmagasabb nappali hőmérséklet kedden: 20 fok körül.

Kerényi Márcia s.k.

Távolabbi kilátások péntekig:

Legalacsonyabb hajnali hőmérsékletek elinte 8, 12, később 12, 15 fok között.
Legmagasabb nappali hőmérsékletek eleinte 18, 22, később 23, 27 fok között.
Jelentős mennyiségü /legalább 5 mm/ csapadék az ország területének 20 százalékán várható.

TÁVELŐREJELZŐ CSOPORT

A hőmérséklet napi középértéke és eltérése a 90 évi átlagtól /Budapesten/:

1970. V. 31.: 16.9 C°, -2,4 C°.

1871 óta ezen a napon Budapesten előfordult

Legmagasabb hőmérséklet: 32,4 C° /1923/
Legalacsonyabb hőmérséklet: 4,4 C° /1955/

70.285.

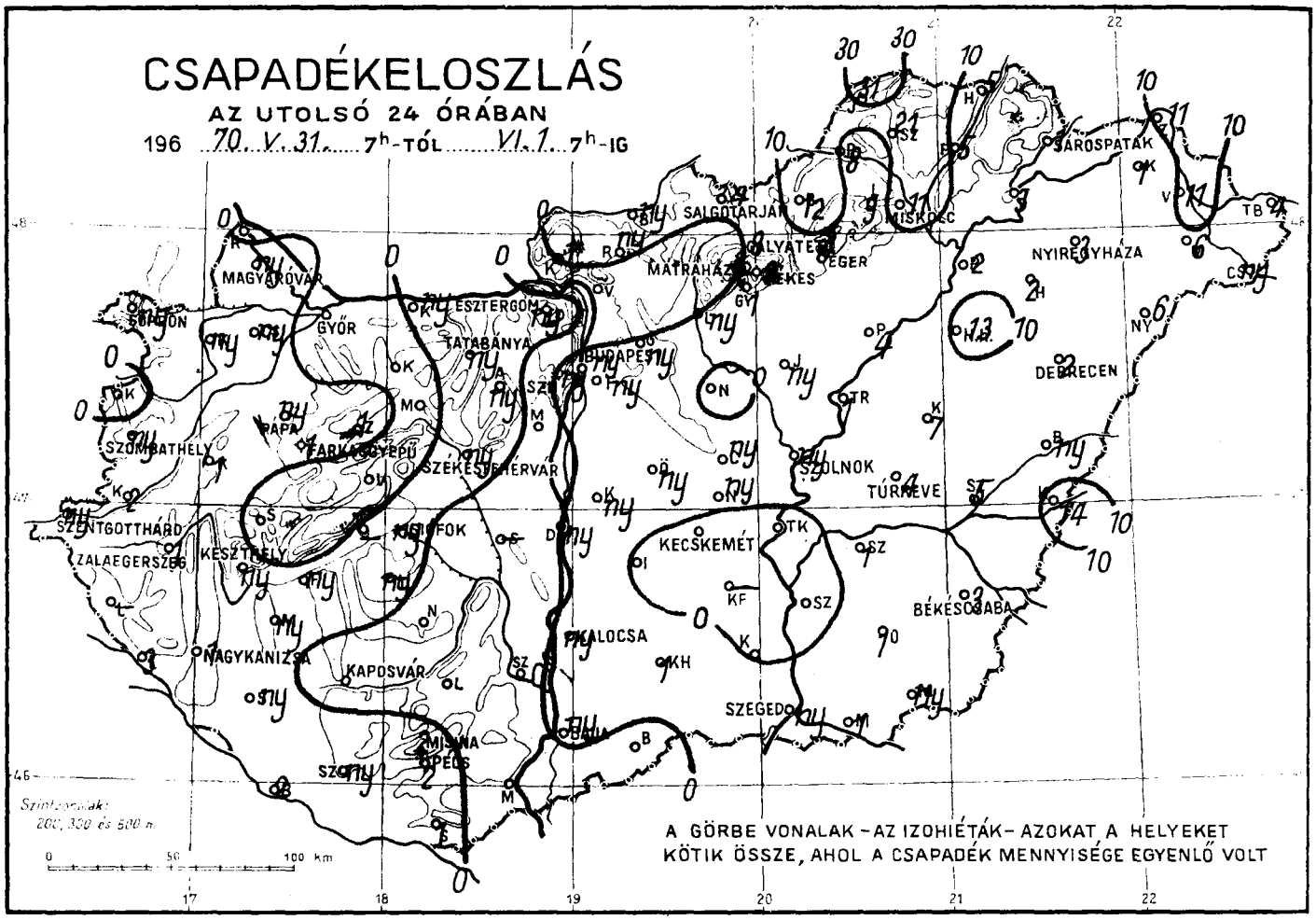
CSAPADÉKELOSZLÁS
AZ UTOLSÓ 24 ÓRÁBAN
196 70. V. 31. 7h-TÓL VI. 1. 7h-IG
A GÖRBE VONALAK – AZ IZOHIÉTÁK – AZOKAT A HELYEKET KÖTIK ÖSSZE, AHOL A CSAPADÉK MENNYISÉGE EGYENLŐ VOLT
Szintvonalak: 200, 300 és 500 m
0 50 100 km
MAGYARÓVÁR
GYŐR
ESZTERGOM
TATABÁNYA
BUDAPEST
SALGÓTARJÁN
MISKOLC
NYÍREGYHÁZA
DEBRECEN
SZOMBATHELY
PÁPA
SZÉKESFEHÉRVÁR
SZOLNOK
TÚRKEVE
KECSKEMÉT
BÉKÉSCSABA
NAGYKANIZSA
KAPOSVÁR
SZEGED
PÉCS

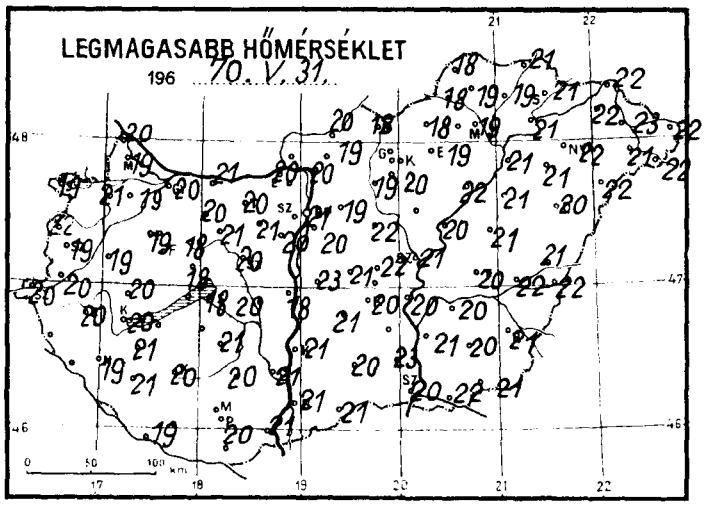
LEGMAGASABB HŐMÉRSÉKLET
196 70. V. 31.
0 50 100 km

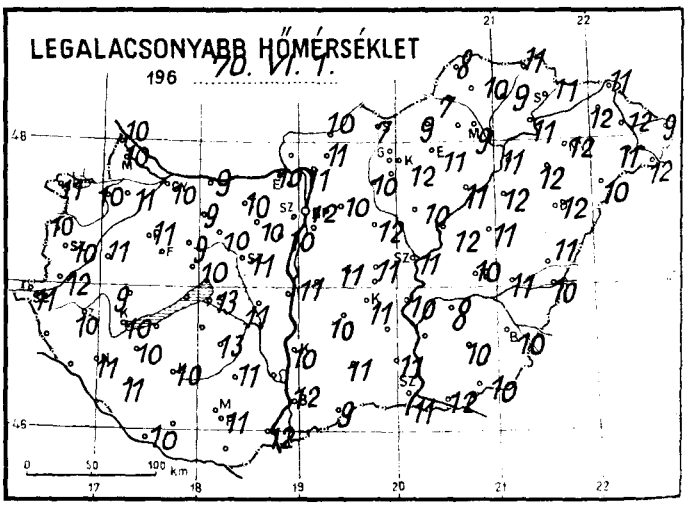
LEGALACSONYABB HŐMÉRSÉKLET
196 70. VI. 1.
0 50 100 km

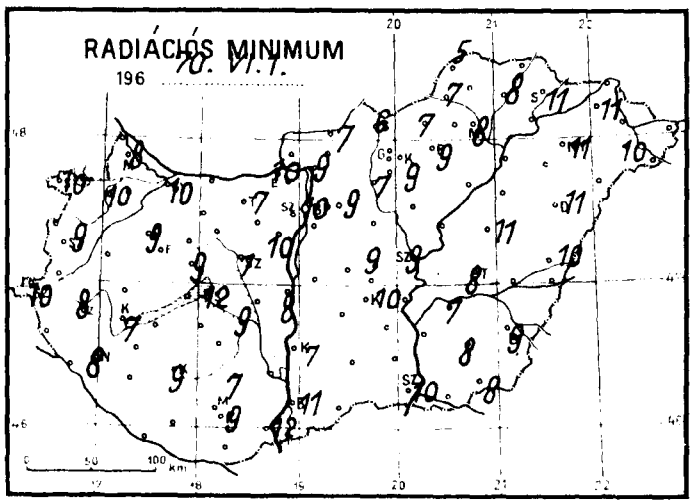
RADIÁCIÓS MINIMUM
196 70. VI. 1.
0 50 100 km

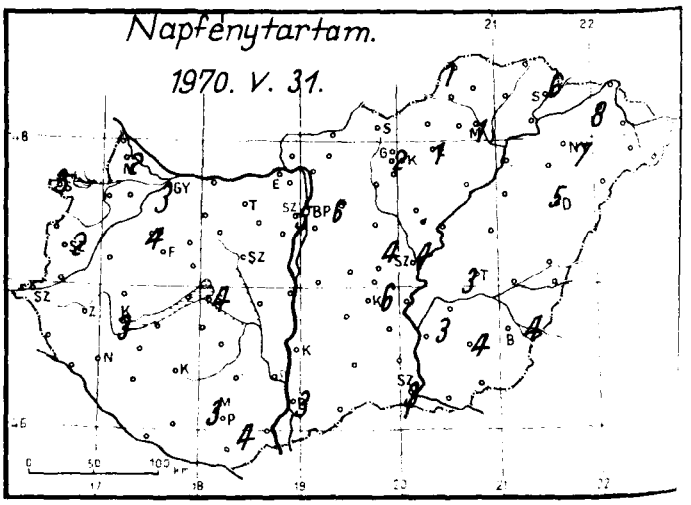
Napfénytartam.
1970. V. 31.
0 50 100 km

1970. junius hó, 1. hétfő nap

	Az utolsó 24 óra adatai					
	Csapadék (mm)		Hőmérsékleti szélsőségek: tegnapi nappali max.	éjszakai min.	min. 5 cm-en	Napsütés (óra) tegnap
12815 Magyaróvár	ny		19	10	8	2
822 Győr	.		20	10	10	3
825 Pápa	ny		19	11	9	4
805 Sopron	ny		19	11	10	3
812 Szombathely	ny	∇	19	10	9	2
910 Szentgotthárd	ny	∇	20	11	10	
915 Zalaegerszeg	1		20	10	8	
Lenti	-					
925 Nagykanizsa	1	∇	19	11	8	
920 Keszthely	ny		20	10	7	3
Tihany						
935 Siófok	ny		18	13	12	4
942 Pécs	2		20	11	9	4
941 Misinatető (534 m)	2		15	9	8	3
Siklós	1		21	10	8	
827 Farkasgyepű (400 m)	1		18	8	7	
Veszprém	.		18	10	9	
833 Tatabánya	ny		20	10	7	
839 Budapest (Ferihegy)	ny	∇	20	-	-	
840 Budapest OMI	ny		21	12	10	6
841 Budapest (Szabadságh., 474 m)	ny		18	9	8	5
Martonvásár	.		20	10	10	
835 Székesfehérvár	ny		20	11	7	
Dunaújváros	ny		18	11	8	
Szekszárd	.		21	-	-	
Mohács	.		21	12	12	
960 Baja	ny		21	12	11	3
955 Kalocsa	ny		21	10	7	
Cegléd	ny		22	11	9	4
860 Szolnok	ny		21	11	9	4
970 Kecskemét	.		20	11	10	6
Kiskunfélegyháza	-					
982 Szeged	ny		20	11	10	3
Mezőhegyes	ny	∇	21	10	8	
Orosháza	1	∇	20	10	8	4
990 Békéscsaba	3	↖	21	10	9	4
875 Túrkeve	4	∇	20	10	8	3
Berettyóújfalu	ny		21	11	10	
888 Debrecen	2	↖	20	12	11	5
892 Nyíregyháza	3	↖	22	12	11	7
788 Kisvárda	1	↖	22	12	11	8
Mátészalka	6		21	11	10	
Tiszabecs	4		23	9		
Vác	.		20	11	9	
Gödöllő	ny	∇	19	10	9	
Lőrinci	ny		19	10	7	
Gyöngyös	1		20	12	9	
Balassagyarmat	ny		20	10	7	
755 Salgótarján	4	∇	18	7	6	
Galyatető (932 m)	8		13	6		
851 Kékestető (1000 m)	2	∇	12	6	5	2
Mátraháza (672 m)	-					
865 Eger	4	=	19	11	9	1
Putnok	8	↖	18	7	7	
Lillafüred	9	↖	18	8		
772 Miskolc	11	↖	19	9	8	1
Füged	5	↖	19	9	8	
778 Sárospatak	1	↖	21	11	11	6

24 órai csapadék mm		
Rajka	.	
Kapuvár	ny	
Csorna	ny	∇
Komárom	ny	∇
Káld	1	
Kőszeg	.	
Körmend	2	
Letenye	3	↖
Sümeg	.	
Zirc	1	
Kisbér	.	∩
Mór	.	
Alcsút	ny	
Esztergom	.	
Dobogókő	ny	=
Fonyód	ny	
Tab	ny	
Sárbogárd	Sárhatvan	.
Lengyel	.	
Nagykónyi	.	
Marcali	ny	
Somogyszob	ny	
Kaposvár	.	
Barcs	2	
Szigetvár	ny	
Bácsalmás	.	
Kiskunhalas	1	
Izsák	.	
Kunsztmiklós	ny	
Örkény	ny	
Nagykáta	.	
Jászapáti	ny	∩
Tiszakécske	.	
Nagykőrös	ny	
Kistelek	.	
Makó	1	
Szentes	.	
Szarvas	1	↖
Szeghalom	5	↖
Körösszakál	14	∇
Tiszaroff	1	
Poroszló	4	
Karcag	7	∇
Hortobágy	13	↖
Polgár	2	
Hajdúdorog	2	
Nyírlugos	6	↖
Csenger	ny	↖
Vásárosnamény	11	∇
Záhony	11	
Királyrét	1	
Romhány	ny	
Borsodnádasd	12	↖
Jósvafő	31	↖
Szendrőlád	21	↖
Hidasnémeti	5	
Tokaj	3	↖
Szentendre	1	

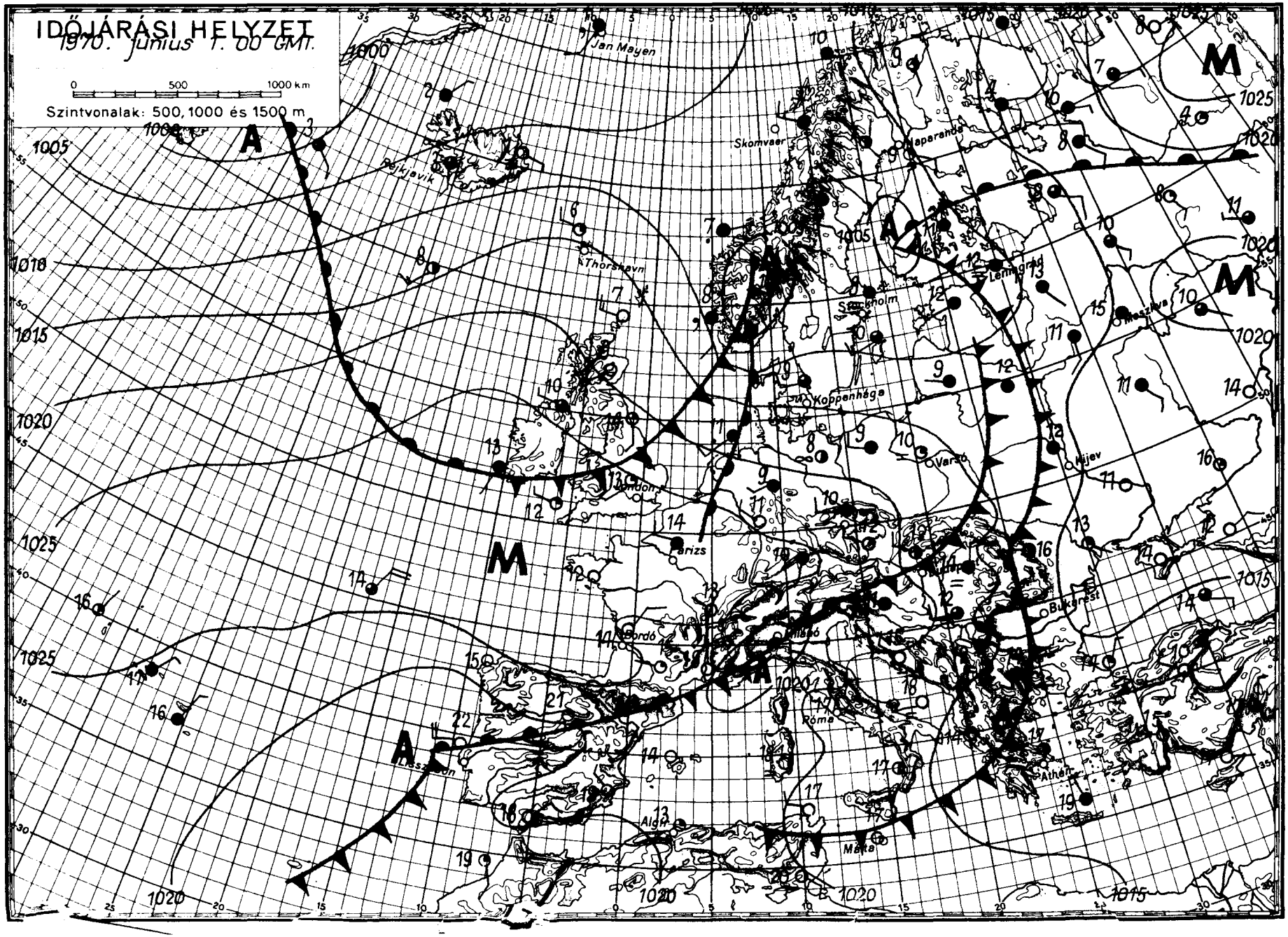

OFFSET NYOMDA BUDAPEST

IDŐJÁRÁSI NAPIJELENTÉS

ЕЖЕДНЕВНЫЙ МЕТЕОРОЛОГИЧЕСКИЙ БЮЛЛЕТЕНЬ • DAILY WEATHER REPORT
BULLETIN QUOTIDIEN DE TEMPS • TÄGLICHER WETTERBERICHT

KIADJA AZ ORSZÁGOS METEOROLÓGIAI INTÉZET
BUDAPEST II. KITAIBEL PÁL UTCA 1
TELEFON: KÖZPONT: 353-500, IDŐJELZŐ OSZT.: 150-410

MEGJELENIK NAPONKÉNT • ELŐFIZETÉSI ÁRA A POSTAI KÖLTSÉGGEL EGYÜTT NEGYEDÉVRE 60, Ft
KIADÁSÉRT FELEL AZ INTÉZET IGAZGATÓJA

83. évfolyam 153. szám + Budapest + 1970. junius 2. kedd

Az időjárási helyzet ma reggel és a várható időjárás:

Északnyugati magassági széllel továbbra is hüvös légtömegek áramlanak Skandinávián át Közép- és Délkelet-Európa fölé. Hatásukra ma reggel az említett területeken változóan felhős, helyenként szeles, szórványosan esős, hüvös volt az idő. Ugyanakkor a Szovjetunió európai területének keleti részein, valamint Délnyugat-Európában száraz nyárias az időjárás. A Kárpát-medence időjárását a következő 36 órában is az északnyugatról áramló általában hüvös légtömegek határozzák meg.

Hazánkban hétfőn változóan felhős, szeles, hüvös idő volt. A felhőzettől függően 4, 11 órás napfénytartamot észleltek. Több helyen esett az eső, zápor-eső, sőt Szegeden zivatar is keletkezett. A lehullott csapadék mennyisége azonban sehol sem haladta meg a 6 mm-t. A hőmérséklet napközben 18, 22 fokig emelkedett. Kedden hajnalra a Dunántulon 10, 14 máshol 7, 12 fokig hült le a levegő. A délelőtt folyamán folytatódott a változóan felhős, hüvös idő. Egy-két helyről futó záport jelentettek. A szél többfelé megerősödött. A hőmérséklet 11 órakor az ország területén 13, 20 fok között váltakozott.

Ma 12 órakor Budapesten a hőmérséklet 17 fok volt, a tengerszintre átszámitott légnyomás 764 mm, változatlan.

A Balaton vizének hőmérséklete 11 órakor Siófoknál 15 fok volt.

Várható időjárás szerda estig:

Felhőátvonulások, néhány helyen futó záporral.
Időnként élénk, helyenként erős, szerdán mérséklődő északi szél.
Az éjszakai lehülés erősödik.

Várható legalacsonyabb éjszakai hőmérséklet: 5, 10
legmagasabb nappali hőmérséklet szerdán: 20 fok körül.

Vadkerti Ferenc s.k.

A hőmérséklet napi középértéke és eltérése a 90 évi átlagtól /Budapesten/:

1970. VI. 1.: 16,3 C°, -3,0 C°.

1871 óta ezen a napon Budapesten előfordult

legmagasabb hőmérséklet: 31,8 C° /1927/
legalacsonyabb hőmérséklet: 7,6 C° /1955/

70.289.

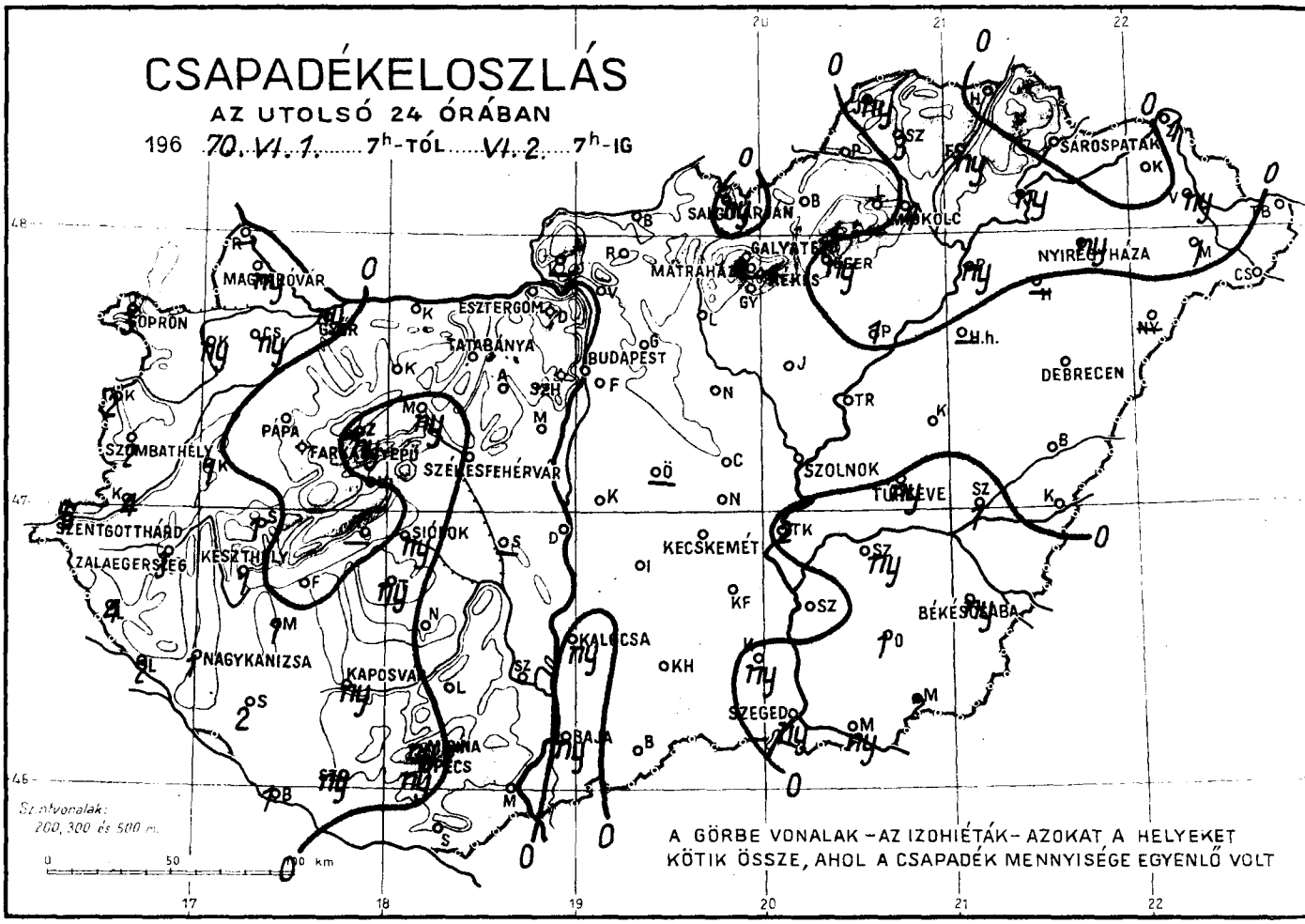
CSAPADÉKELOSZLÁS
AZ UTOLSÓ 24 ÓRÁBAN
196 70. VI. 1. ..... 7h-TÓL ..... VI. 2. ..... 7h-IG
SOPRON
MAGYARÓVÁR
ESZTERGOM
TATABÁNYA
BUDAPEST
SZOMBATHELY
PAPA
SZÉKESFEHÉRVÁR
SZENTGOTTHÁRD
ZALAEGERSZEG
KESZTHELY
SIÓFOK
NAGYKANIZSA
KAPOSVÁR
KALOCSA
BAJA
SZEGED
KECSKEMÉT
SZOLNOK
TÚRKEVE
DEBRECEN
NYÍREGYHÁZA
SÁROSPATAK
MISKOLC
GALYATETŐ
MÁTRAHÁZA
Szintvonalak:
200, 300 és 500 m.
A GÖRBE VONALAK – AZ IZOHIÉTÁK – AZOKAT A HELYEKET
KÖTIK ÖSSZE, AHOL A CSAPADÉK MENNYISÉGE EGYENLŐ VOLT

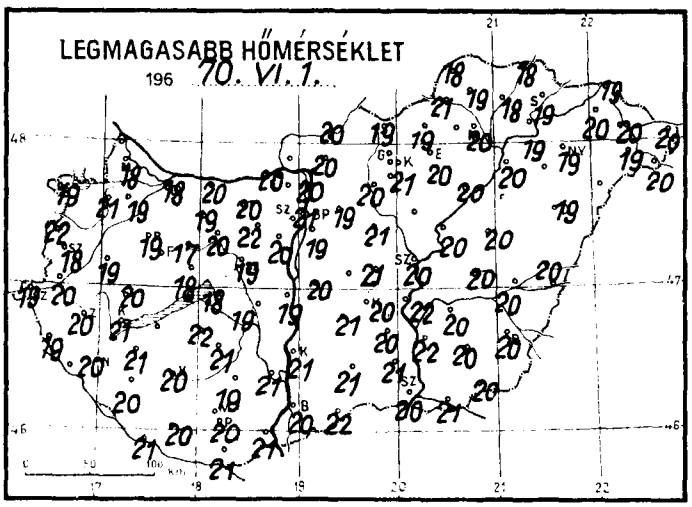
LEGMAGASABB HŐMÉRSÉKLET
196 70. VI. 1.

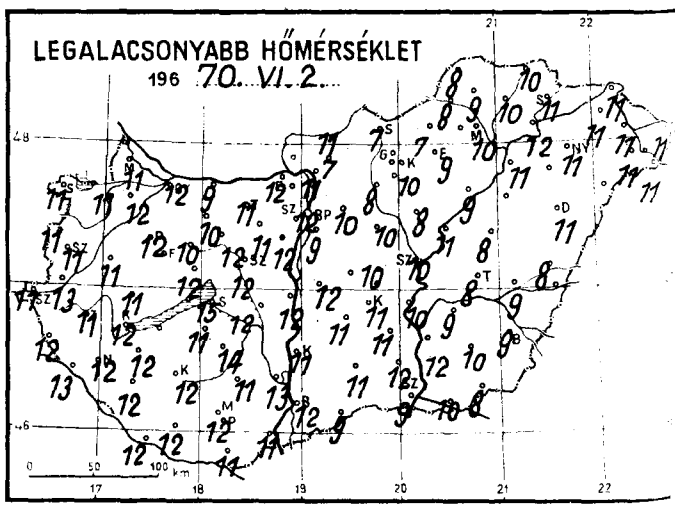
LEGALACSONYABB HŐMÉRSÉKLET
196 70. VI. 2.

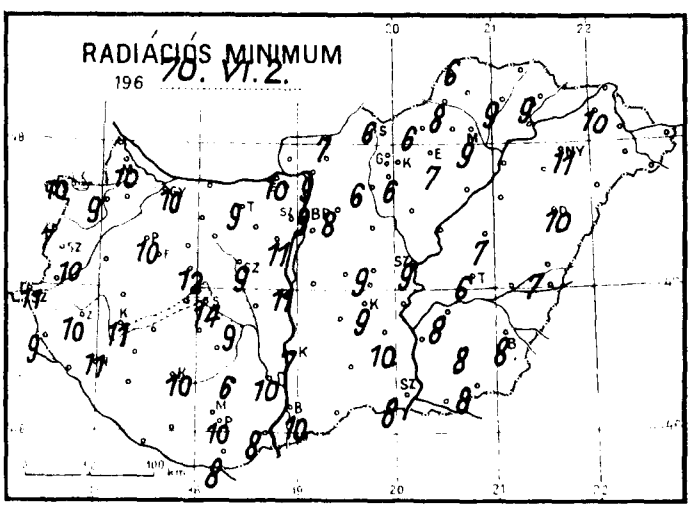
RADIÁCIÓS MINIMUM
196 70. VI. 2.

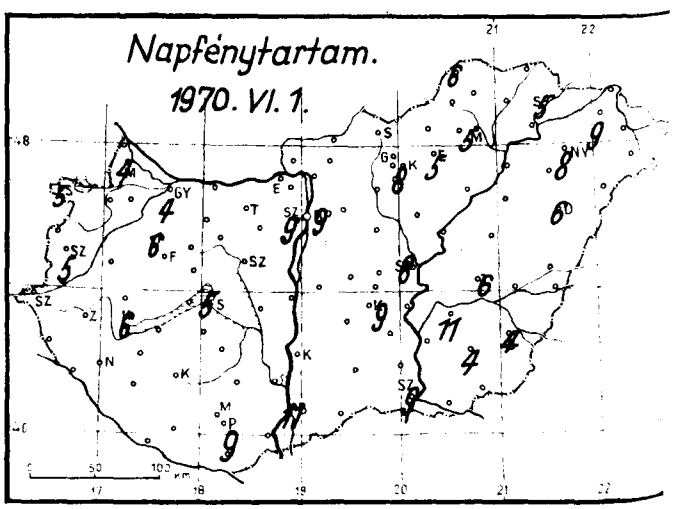
Napfénytartam.
1970. VI. 1.

1970. ...június..... hó,
2.... nap kedd.....

		Az utolsó 24 óra adatai						24 órai csapadék mm		
		Csapadék (mm)		Hőmérsékleti szélsőségek: tegnapi nappali max.	éjszakai min.	min. 5 cm-en	Napsütés (óra) tegnap			
12815	Magyaróvár	ny		18	11	10	4	Rajka	–	
822	Győr	ny	▽	18	12	10	4	Kapuvár	ny	
825	Pápa	.		19	12	10	6	Csorna	ny	
805	Sopron	3	⟋	19	11	10	5	Komárom	.	
812	Szombathely	2		18	11	10	5	Káld	1	
910	Szentgotthárd	6	▽	19	11	11		Kőszeg	2	
915	Zalaegerszeg	3	▽	20	11	10		Körmend	4	
	Lenti	4		19	12	9		Letenye	2	
925	Nagykanizsa	1		20	12	11		Sümeg	1	
920	Keszthely	1		21	12	11	6	Zirc	ny	
	Tihany	–						Kisbér	.	∩
935	Siófok	ny		18	15	14	5	Mór	ny	
942	Pécs	ny		20	12	10	9	Alcsút	.	
941	Misinatető (534 m)	ny	▽	17	9	9	10	Esztergom	.	
	Siklós	.		21	11	8		Dobogókő	.	
827	Farkasgyepű (400 m)	.		17	10	10		Fonyód	.	
	Veszprém	.		18	12	12		Tab	ny	
833	Tatabánya	.		20	11	9		Sárbogárd	.	
839	Budapest (Ferihegy)	.		19	9	–		Lengyel	.	
840	Budapest OMI	.		21	12	9	9	Nagykónyi	.	
841	Budapest (Szabadságh. 474 m)	.		17	9	8	9	Marcali	1	
	Martonvásár	.		20	12	11		Somogyszob	2	
835	Székesfehérvár	.		19	12	9		Kaposvár	ny	
	Dunaújváros	.		19	12	11		Barcs	1	
	Szekszárd	.		21	13	10		Szigetvár	ny	
	Mohács	.		21	11	8		Bácsalmás	.	
960	Baja	ny	▽	20	12	10	11	Kiskunhalas	.	
955	Kalocsa	ny		21	11	7		Izsák	.	
	Cegléd	.		21	10	9		Kunsztmiklós	.	
860	Szolnok	.	=	20	10	9	8	Örkény	–	
970	Kecskemét	.		20	11	9	9	Nagykáta	.	
	Kiskunfélegyháza	.		20	11	10		Jászapáti	.	∩
982	Szeged	ny	⟋	20	9	8	9	Tiszakécske	2	▽
	Mezőhegyes	2		20	8	8		Nagykőrös	.	
	Orosháza	1		20	10	8	4	Kistelek	ny	▽
990	Békéscsaba	ny	▽	20	9	8	4	Makó	ny	
875	Túrkeve	ny		20	8	6	6	Szentes	.	
	Berettyóújfalu	.	∩	20	8	7		Szarvas	ny	▽
882	Debrecen	.	=	19	11	10	6	Szeghalom	1	∩
892	Nyíregyháza	ny		19	11	11	8	Körösszakál	–	
788	Kisvárda	.		20	11	10	9	Tiszaroff	.	
	Mátészalka	1		19	11	–		Poroszló	1	
	Tiszabecs	.		20	11			Karcag	.	∩
	Vác	.		20	11	9		Hortobágy	–	
	Gödöllő	.		19	10	8		Polgár	ny	
	Lőrinci	.		20	8	6		Hajdúdorog	–	
	Gyöngyös	.		21	10	6		Nyírlugos	–	
	Balassagyarmat	.		20	11	7		Csenger	.	
755	Salgótarján	ny		19	7	6		Vásárosnamény	ny	
	Galyatető (932 m)	.		14	5			Záhony	1	
851	Kékestető (1000 m)	.		13	6	4	8	Királyrét	–	
	Mátraháza (672 m)	–						Romhány	.	
865	Eger	ny		20	9	7	5	Borsodnádasd	.	
	Putnok	ny	=	21	8	8		Jósvafő	ny	
	Lillafüred	.		19	8			Szendrőlád	3	
772	Miskolc	4	▽	20	10	9	5	Hidasnémeti	.	
	Füged	ny	∩	18	10	9		Tokaj	ny	▽
778	Sárospatak	.		19	11	9	5	Szentendre	.	

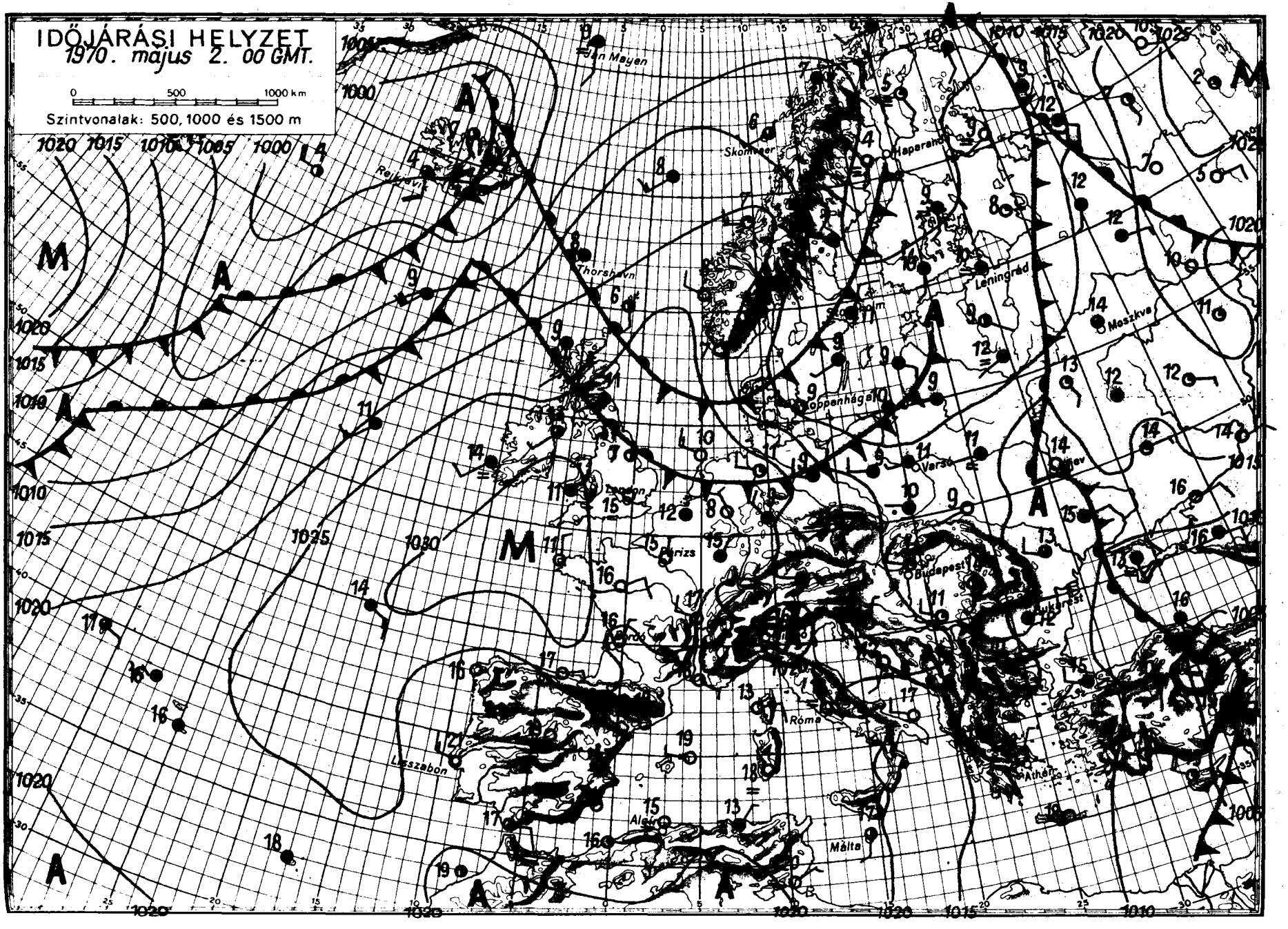
IDŐJÁRÁSI HELYZET
1970. május 2. 00 GMT.
0 500 1000 km
Szintvonalak: 500, 1000 és 1500 m
Jan Mayen
Skomvaer
Haparanda
Reykjavik
Thorshavn
Leningrád
Moszkva
Koppenhága
Varsó
Párizs
Budapest
Róma
Athén
Lisszabon
Málta

IDŐJÁRÁSI NAPIJELENTÉS

ЕЖЕДНЕВНЫЙ МЕТЕОРОЛОГИЧЕСКИЙ БЮЛЛЕТЕНЬ • DAILY WEATHER REPORT
BULLETIN QUOTIDIEN DE TEMPS • TÄGLICHER WETTERBERICHT

KIADJA AZ ORSZÁGOS METEOROLÓGIAI INTÉZET
BUDAPEST II. KITAIBEL PÁL UTCA 1
TELEFON: KÖZPONT: 353-500, IDŐJELZŐ OSZT.: 150-410

MEGJELENIK NAPONKÉNT • ELŐFIZETÉSI ÁRA A POSTAI KÖLTSÉGGEL EGYÜTT NEGYEDÉVRE 60, Ft
KIADÁSÉRT FELEL AZ INTÉZET IGAZGATÓJA

83. évfolyam 154. szám + Budapest + 1970. junius 3. szerda

Az időjárási helyzet ma reggel és a várható időjárás:

Az Izlandtól délre elhelyezkedő ciklon hatására az óceáni nedves változékony időjárást okozó légtömegek elsősorban északkelet felé tartanak. Igy Nyugat- és Észak-Európa felett fokozatosan nyugodt, csendes és napos időjárás alakult ki. A Szovjetunió európai területének déli részén,valamint a Keleti-Kárpátok vidékén és Délkelet-Európában az ide áramló hideg levegő hatására továbbra is változékony és hüvös az időjárás. A Fekete-tenger vidékén ma hajnalban többfelé esett az eső, helyenként viharos szél fujt.

Hazánkban kedden változóan felhős volt az ég. A nyugati határszélen és a Duna-vonalától keletre többfelé alakult záporeső, zivatar. A keleti megyékben a lehullott eső mennyisége elég szeszélyes területi eloszlásban a csapadéknyom és 15 mm között váltakozott, de felhőszakadásból Békés megyében Kondoroson 30, Csabacsüdön 40 mm-t mértek. A több órás napsütése ellenére napközben a hőmérséklet csucsértéke csak 15, 21 fokot ért el. Szerda hajnalra 5, 10 fokig hült le a levegő. Délelőtt felhőátvonulások voltak, eső nélkül. A hőmérséklet 11 órakor 13, 17 fok között volt.

Ma 12 órakor Budapesten a hőmérséklet 17 fok volt, a tengerszintre átszámitott légnyomás 766 mm, gyengén süllyedő irányzatú.

A Balaton vizének hőmérséklete Siófoknál 11 órakor 15 fok volt.

Várható időjárás csütörtök estig:

Főként nappali felhőképződés, inkább csak ma szórványos, záporral, zivatarral.
Mérsékelt, időnként megélénkülő északi, északkeleti szél.
A nappali felmelegedés kissé erősödik.

Várható legalacsonyabb éjszakai hőmérséklet: 5, 10,
legmagasabb nappali hőmérséklet csütörtökön: 18, 23 fok között.

Dunay Sándorné s.k.

Korrekció!

Az Időjárási Napijelentés 83. évfolyam 153. számában a negyedik oldalon a dátum helyesen: 1970. junius 2. 00 GMT.

A hőmérséklet napi középértéke és eltérése a 90 évi átlagtól /Budapesten/:

1970. VI. 2.: 14,7 C°, -4,9 C°.

1871 óta ezen a napon Budapesten előfordult

legmagasabb hőmérséklet: 35,1 C° /1927/
legalacsonyabb hőmérséklet: 5,7 C° /1928/

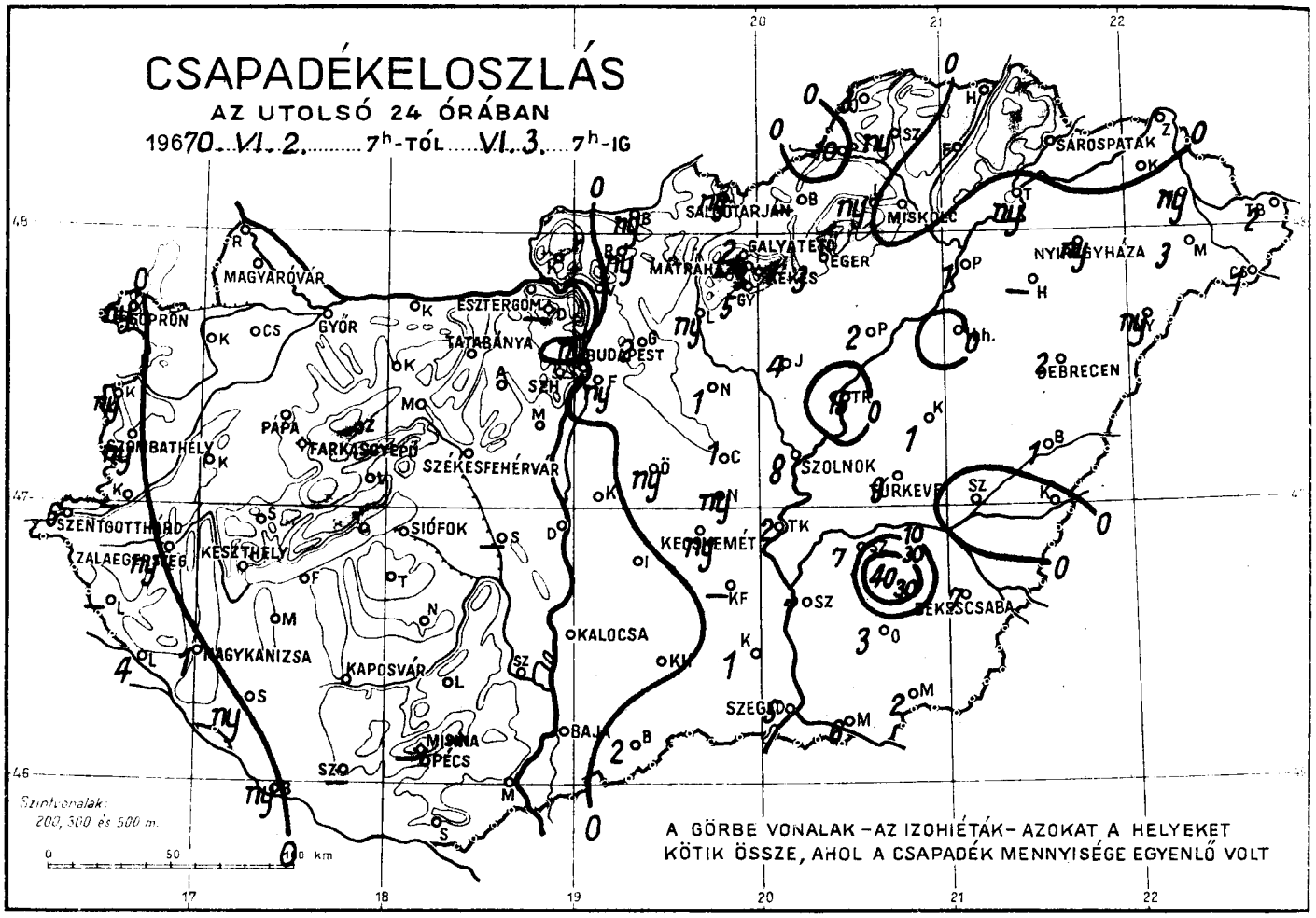
CSAPADÉKELOSZLÁS
AZ UTOLSÓ 24 ÓRÁBAN
1970. VI. 2. 7h-TÓL VI. 3. 7h-IG
SOPRON
MAGYARÓVÁR
GYŐR
ESZTERGOM
TATABÁNYA
BUDAPEST
SALGÓTARJÁN
MISKOLC
SÁROSPATAK
MÁTRAHÁZA
GALYATETŐ
EGER
NYÍREGYHÁZA
DEBRECEN
SZOLNOK
PÁPA
FARKASGYEPŰ
SZÉKESFEHÉRVÁR
SZOMBATHELY
SZENTGOTTHÁRD
ZALAEGERSZEG
KESZTHELY
SIÓFOK
KECSKEMÉT
BÉKÉSCSABA
KALOCSA
NAGYKANIZSA
KAPOSVÁR
MOHÁCS
PÉCS
SZEGED
Szintvonalak:
200, 300 és 500 m.
A GÖRBE VONALAK – AZ IZOHIÉTÁK – AZOKAT A HELYEKET
KÖTIK ÖSSZE, AHOL A CSAPADÉK MENNYISÉGE EGYENLŐ VOLT

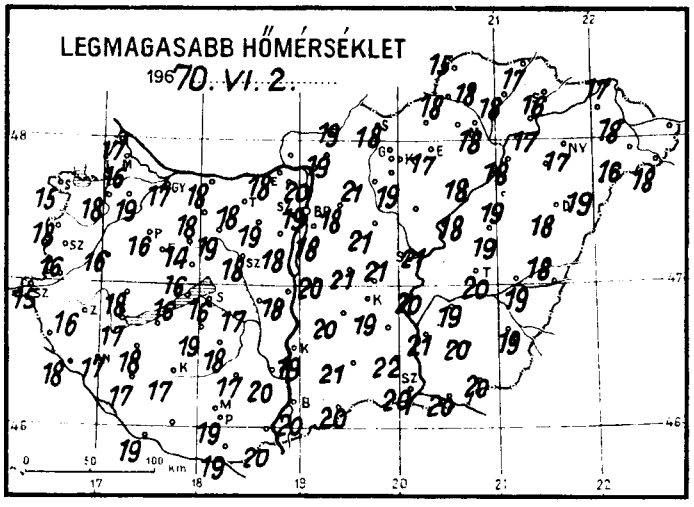
LEGMAGASABB HŐMÉRSÉKLET
1970. VI. 2.

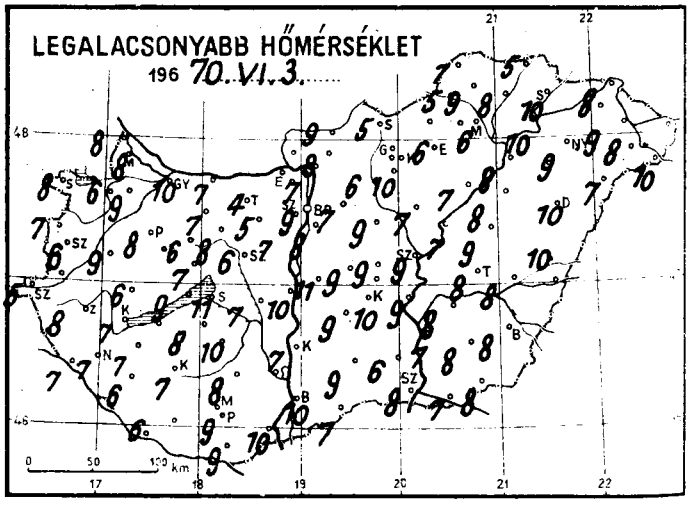
LEGALACSONYABB HŐMÉRSÉKLET
1970. VI. 3.

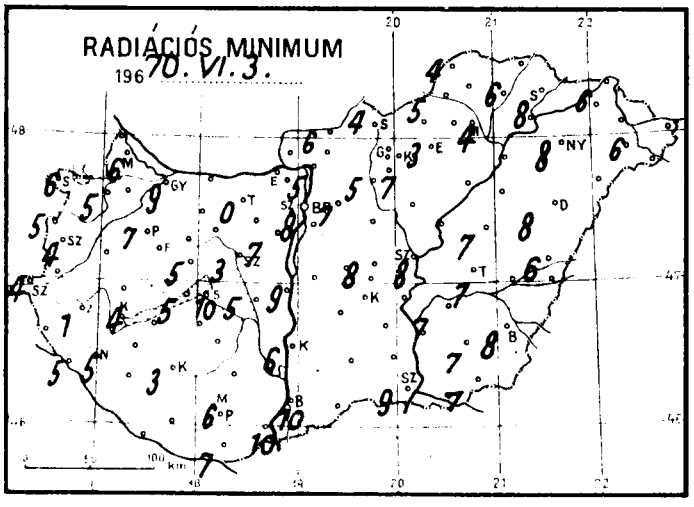
RADIÁCIÓS MINIMUM
1970. VI. 3.

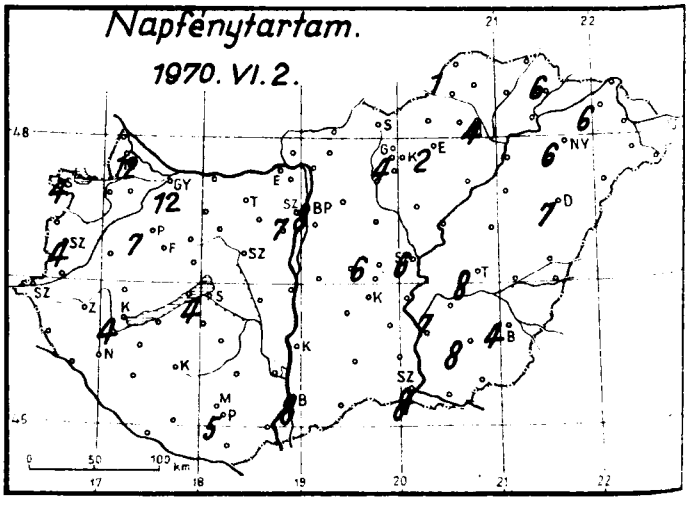
Napfénytartam.
1970. VI. 2.

1970. junius hó, 3. nap szerda

		Az utolsó 24 óra adatai									
		Csapadék (mm)		Hőmérsékleti szélsőségek			Napsütés (óra) tegnap	24 órai csapadék mm		
				tegnapi nappali max.	éjszakai min.	min. 5 cm-en				
12815	Magyaróvár	•		16	8	6	12	Rajka	•	
822	Győr	•		17	10	9	12	Kapuvár	•	
825	Pápa	•		16	8	7	7	Csorna	•	
805	Sopron	ny		15	8	6	4	Komárom	•	
812	Szombathely	ny	▽	16	6	4	4	Káld	•	
910	Szentgotthárd	6	▽	15	5	4		Kőszeg	ny	
915	Zalaegerszeg	ny		16	8	1		Körmend	–	
	Lenti	–						Letenye	4	▽
925	Nagykanizsa	1	▽	17	7	5		Sümeg	•	
920	Keszthely	•		17	7	4	4	Zirc	•	
	Tihany	•		16	9	5		Kisbér	•	⌒
935	Siófok	•		16	11	10	4	Mór	•	
942	Pécs	•		19	9	6	5	Alcsút	•	
941	Misinatető (534 m)	–						Esztergom	•	
	Siklós	•		19	9	7		Dobogókő	–	
827	Farkasgyepű (400 m)	•		15	6	4		Fonyód	•	
	Veszprém	•		16	7	5		Tab	•	
833	Tatabánya	•		18	–	–		Sárbogárd	•	
839	Budapest (Ferihegy)	ny	▽	18	8	–		Lengyel	•	
840	Budapest OMI	•		19	9	8	8	Nagykónyi	•	
841	Budapest (Szabadságh., 474 m)	•		16	6	4	7	Marcali	•	
	Martonvásár	•		18	7	7		Somogyszob	ny	
835	Székesfehérvár	•		18	6	3		Kaposvár	•	
	Dunaújváros	•		18	10	9		Barcs	ny	
	Szekszárd	•		20	–	–		Szigetvár	–	
	Mohács	•		20	10	10		Bácsalmás	2	
960	Baja	•		20	10	10	8	Kiskunhalas	•	
955	Kalocsa	•		19	7	6		Izsák	•	
	Cegléd	1		21	9	8	6	Kunsztmiklós	•	
860	Szolnok	8	⌐	21	9	8	6	Örkény	ny	
970	Kecskemét	ny	▽	19	10	–	–	Nagykáta	1	⌐
	Kiskunfélegyháza	–						Jászapáti	4	⌐
982	Szeged	5	⌐	20	10	9	8	Tiszakécske	2	
	Mezőhegyes	2	▽	20	8	7		Nagykőrös	ny	▽
	Orosháza	3		20	8	7	8	Kistelek	1	
990	Békéscsaba	7	⌐	19	8	8	4	Makó	6	
875	Túrkeve	9	⌐	20	8	7	8	Szentes	7	▽
	Berettyóújfalu	1		18	10	6		Szarvas	7	⌐
882	Debrecen	2	▽	18	10	8	7	Szeghalom	•	
892	Nyíregyháza	ny		17	9	8	6	Körösszakál	•	
788	Kisvárda	•		18	9	8	6	Tiszaroff	15	⌐
	Mátészalka	3		16	8	6		Poroszló	2	
	Tiszabecs	2		–	–			Karcag	1	▽
	Vác	•		20	7	5		Hortobágy	•	
	Gödöllő	2	▽	18	7	7		Polgár	1	
	Lőrinci	ny	⌐	21	6	5		Hajdúdorog	–	
	Gyöngyös	5	▽▲	19	10	7		Nyírlugos	ny	
	Balassagyarmat	ny	⌒	19	9	6		Csenger	1	
755	Salgótarján	ny		18	5	4		Vásárosnamény	ny	
	Galyatető (932 m)	2	⌐	13	2			Záhony	•	
851	Kékestető (1000 m)	3	⌐	11	2	0	4	Királyrét	•	
	Mátraháza (672 m)	–						Romhány	ny	
865	Eger	3	▲	17	6	3	2	Borsodnádasd	–	
	Putnok	10	⌐	18	5	5		Jósvafő	3	
	Lillafüred	ny	▽	16	3			Szendrőlád	ny	
772	Miskolc	•		18	6	4	4	Hidasnémeti	•	
	Fügöd	•		18	8	6		Tokaj	ny	▽
778	Sárospatak	•		16	10	8	6	Szentendre	ny	

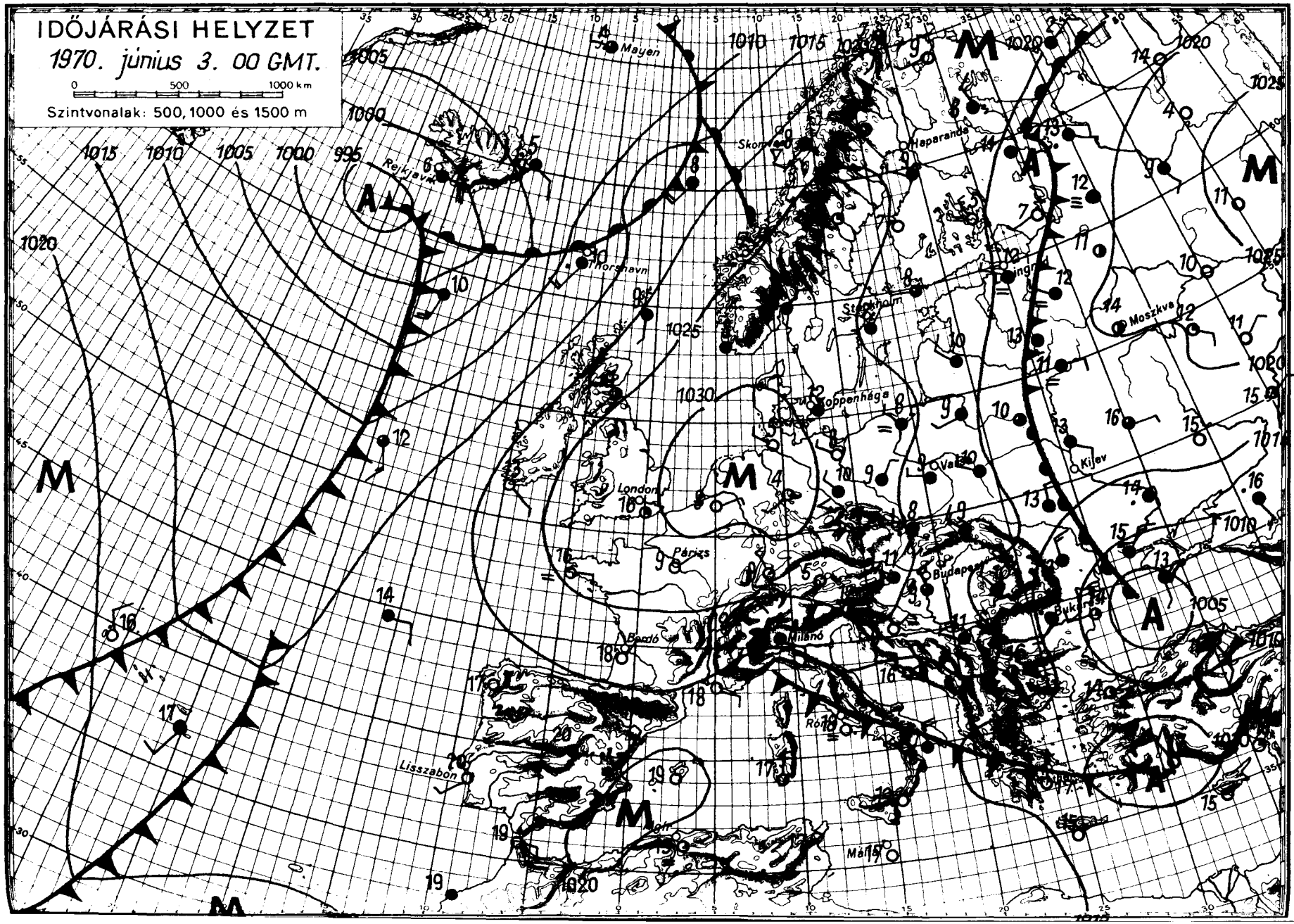

OFFSET-NYOMDA BUDAPEST

IDŐJÁRÁSI NAPIJELENTÉS

ЕЖЕДНЕВНЫЙ МЕТЕОРОЛОГИЧЕСКИЙ БЮЛЛЕТЕНЬ • DAILY WEATHER REPORT
BULLETIN QUOTIDIEN DE TEMPS • TÄGLICHER WETTERBERICHT

KIADJA AZ ORSZÁGOS METEOROLÓGIAI INTÉZET
BUDAPEST II. KITAIBEL PÁL UTCA 1
TELEFON: KÖZPONT: 353-500, IDŐJELZŐ OSZT.: 150-410

MEGJELENIK NAPONKÉNT • ELŐFIZETÉSI ÁRA
A POSTAI KÖLTSÉGGEL EGYÜTT NEGYEDÉVRE 60, Ft
KIADÁSÉRT FELEL AZ INTÉZET IGAZGATÓJA

83. évfolyam 155. szám + Budapest + 1970. június 4. csütörtök

Az időjárási helyzet ma reggel és a várható időjárás:

A Keleti-Kárpátok vidékén és a Balkán-félszigeten erősen felhős többfelé esős az időjárás. Ezeken a területeken a hőmérséklet általában 4, 10 fokkal alacsonyabb az évszaknak megfelelőnél. Ugyanakkor Közép-Európa déli részére a változékonyság jellemző. Nyugat-Európában és Közép-Európa északi felén, valamint a Skandináv-félszigeten száraz, általában napos az időjárás. A következető 36 óra folyamán a Kárpát-medencében ujabb esők várhatók.

Hazánkban szerdán északnyugaton és délkeleten felhős, máshol kissé felhős volt az ég. Az ország nagy részén 8, 13 órán át sütött a nap. A nyugati határvidéken és az ország keleti részén többfelé esett az eső, záporeső. A lehullott csapadék mennyisége általában 6 mm alatt maradt. A hőmérséklet napközben 15, 22 fokig emelkedett. Csütörtökön hajnalra 5, 12 fokig hült le a levegő. Délelőtt keleten borult, máshol változóan felhős volt az ég. Keleten sok helyen esett az eső. A hőmérséklet 11 órára 12-18 fokig emelkedett.

Ma 12 órakor Budapesten a hőmérséklet 19 fok volt, a tengerszintre átszámitott légnyomás 761 mm, mérsékelten süllyed.

A Balaton vizének hőmérséklete 11 órakor Siófoknál 15 fok volt.

Várható időjárás péntek estig:

Felhős idő, többfelé esővel, keleten egy-két helyen zivatarral.
Élénk, helyenként erős északi szél.

Várható legalacsonyabb éjszakai hőmérséklet: 9, 14,
legmagasabb nappali hőmérséklet pénteken: 17, 22 fok között.

Bartha Péterné s.k.

Távolabbi kilátások hétfőig:

Legalacsonyabb hajnali hőmérsékletek 9, 13 fok között. Legmagasabb nappali hőmérsékletek 18, 22 fok között. Jelentős mennyiségü csapadék /legalább 5 mm/ az ország területének 70 százalékán várható.

TÁVELŐREJELZŐ CSOPORT

A hőmérséklet napi középértéke és eltérése a 90 évi átlagtól /Budapesten/:

1970. VI. 3.: 14,7 C°, -5,1 C°.

1871 óta ezen a napon Budapesten előfordult

legmagasabb hőmérséklet: 34,9 C° /1947/
legalacsonyabb hőmérséklet: 3,0 C° /1928/

70.301.

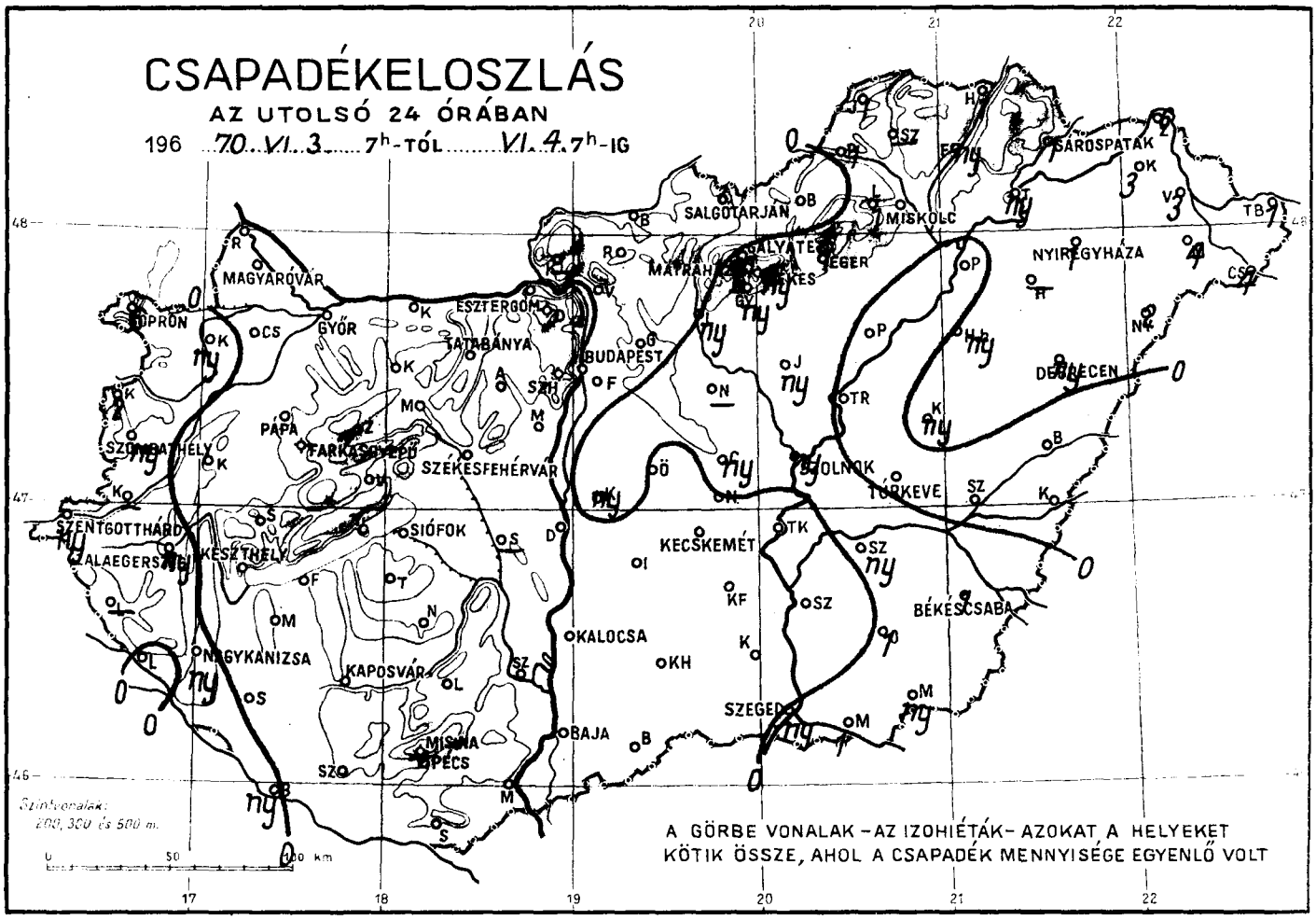
CSAPADÉKELOSZLÁS
AZ UTOLSÓ 24 ÓRÁBAN
196 70. VI. 3. 7h-TÓL VI. 4. 7h-IG
SALGÓTARJÁN
MISKOLC
SÁROSPATAK
NYÍREGYHÁZA
MAGYARÓVÁR
ESZTERGOM
TATABÁNYA
BUDAPEST
GYÖR
SZOMBATHELY
PAPA
SZÉKESFEHÉRVÁR
DEBRECEN
TÚRKEVE
SZENTGOTTHÁRD
SIÓFOK
KESZTHELY
KECSKEMÉT
BÉKÉSCSABA
KALOCSA
NAGYKANIZSA
KAPOSVÁR
SZEGED
PÉCS
BAJA
A GÖRBE VONALAK – AZ IZOHIÉTÁK – AZOKAT A HELYEKET
KÖTIK ÖSSZE, AHOL A CSAPADÉK MENNYISÉGE EGYENLŐ VOLT

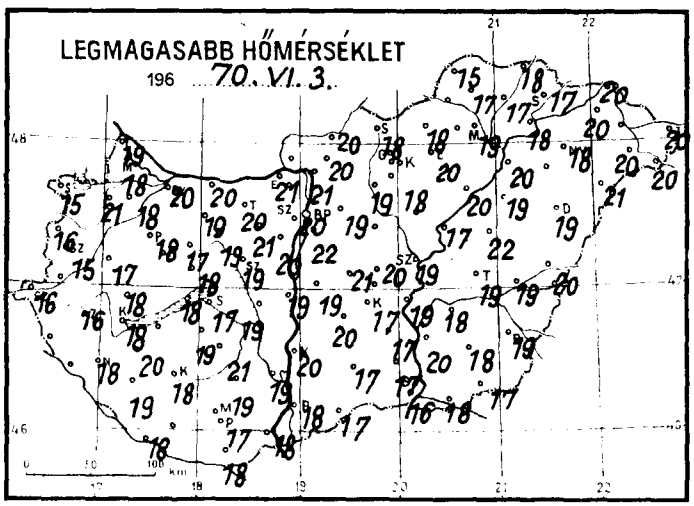
LEGMAGASABB HŐMÉRSÉKLET
196 70. VI. 3.

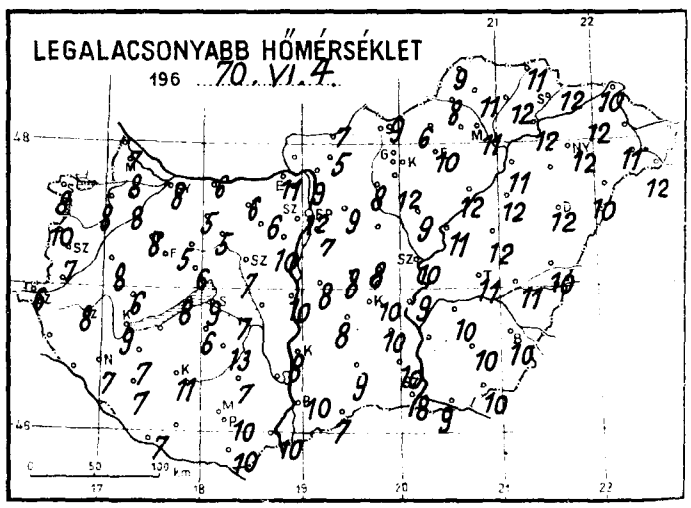
LEGALACSONYABB HŐMÉRSÉKLET
196 70. VI. 4.

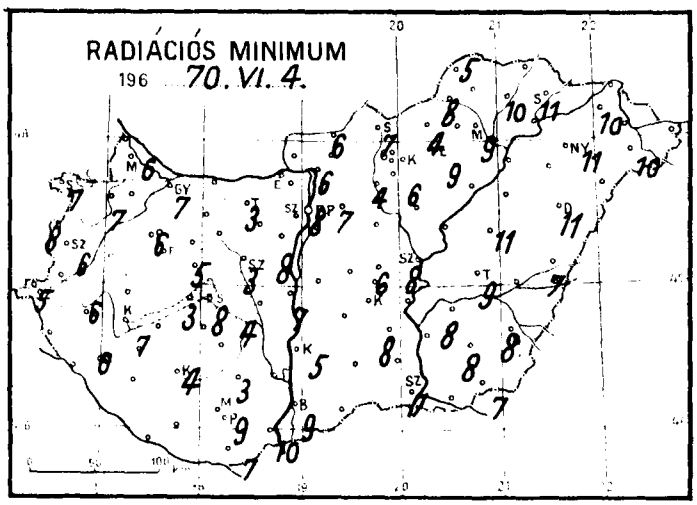
RADIÁCIÓS MINIMUM
196 70. VI. 4.

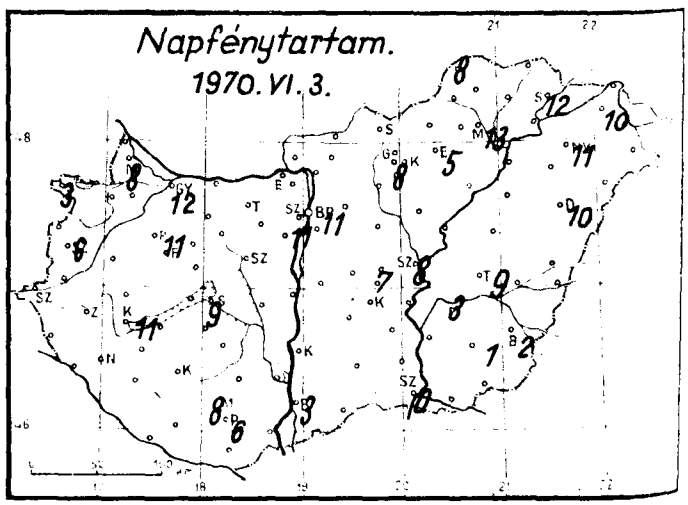
Napfénytartam.
1970. VI. 3.

1970. ...június..... hó,
4.... nap csütörtök....

	Az utolsó 24 óra adatai						24 órai csapadék mm		
	Csapadék (mm)		Hőmérsékleti szélsőségek: tegnapi nappali max.	Hőmérsékleti szélsőségek: éjszakai min.	Hőmérsékleti szélsőségek: min. 5 cm-en	Napsütés (óra) tegnap			
12815 Magyaróvár	.		18	8	6	8	Rajka	.	
822 Győr	.		20	8	7	12	Kapuvár	ny	
825 Pápa	.		18	8	6	11	Csorna	.	
805 Sopron	6	∇	15	8	7	3	Komárom	.	
812 Szombathely	ny	∇	15	7	6	6	Káld	.	ρ
910 Szentgotthárd	ny	∇	16	6	5		Kőszeg	2	
915 Zalaegerszeg	ny	∇	16	8	6		Körmend	–	
Lenti	–						Letenye	.	
925 Nagykanizsa	ny	∇	18	7	6		Sümeg	.	
920 Keszthely	.		18	9	7	11	Zirc	.	
Tihany	.		18	8	3		Kisbér	.	ρ
935 Siófok	.		17	9	8	9	Mór	.	
942 Pécs	.		17	10	9	6	Alcsút	.	
941 Misinatető (534 m)	.		15	7	7	8	Esztergom	.	
Siklós	.		18	10	7		Dobogókő	.	
827 Farkasgyepű (400 m)	.		17	6			Fonyód	.	
Veszprém	.		18	6	6		Tab	.	
833 Tatabánya	.		20	6	3		Sárbogárd	.	
839 Budapest (Ferihegy)	.		22	7	–		Lengyel	.	
840 Budapest OMI	.		20	12	8	11	Nagykónyi	.	
841 Budapest (Szabadságh., 474 m)	.		18	9	7	11	Marcali	.	
Martonvásár	.		20	10	8		Somogyszob	.	
835 Székesfehérvár	.		19	7	3		Kaposvár	.	ρ
Dunaújváros	.		19	10	7		Barcs	ny	
Szekszárd	.		19	–	–		Szigetvár	.	
Mohács	.		18	10	10		Bácsalmás	.	
960 Baja	.		18	10	9	3	Kiskunhalas	.	
955 Kalocsa	.		20	8	5		Izsák	.	
Cegléd	ny		20	8	6	7	Kunszentmiklós	ny	
860 Szolnok	ny		19	10	8	8	Örkény	.	
970 Kecskemét	.		17	10	–	–	Nagykáta	–	
Kiskunfélegyháza	.		17	10	8		Jászapáti	ny	
982 Szeged	ny		16	8	7	0	Tiszakécske	.	
Mezőhegyes	ny		17	10	7		Nagykőrös	.	
Orosháza	1		18	10	8	1	Kistelek	.	
990 Békéscsaba	1	↱	19	10	8	2	Makó	1	
875 Túrkeve	.		19	11	9	9	Szentes	.	
Berettyóújfalu	.		20	16	9		Szarvas	ny	
882 Debrecen	ny		19	12	11	10	Szeghalom	.	
892 Nyíregyháza	1		18	12	11	11	Körösszakál	.	
788 Kisvárda	3		20	12	10	10	Tiszaroff	.	
Mátészalka	4		20	11	10	10	Poroszló	.	
Tiszabecs	1		20	10			Karcag	ny	
Vác	.		21	9	6		Hortobágy	ny	
Gödöllő	.		19	9	7		Polgár	1	
Lőrinci	ny		19	8	4		Hajdúdorog	–	
Gyöngyös	ny		18	12	8		Nyírlugos	2	
Balassagyarmat	.		20	17	6		Csenger	4	
755 Salgótarján	.		18	9	7		Vásárosnamény	3	
Galyatető (932 m)	1		14	5			Záhony	6	
851 Kékestető (1009 m)	ny		11	5	4	8	Királyrét	–	
Mátraháza (672 m)	–						Romhány	.	
865 Eger	1		20	10	9	5	Borsodnádasd	.	
Putnok	1	=	19	8	8		Jósvafő	1	
Lillafüred	1		17	7			Szendrőlád	–	
772 Miskolc	ny	∇	19	11	9	13	Hidasnémeti	1	
Fügöd	ny		17	12	10		Tokaj	ny	
778 Sárospatak	1		17	12	11	12	Szentendre	.	

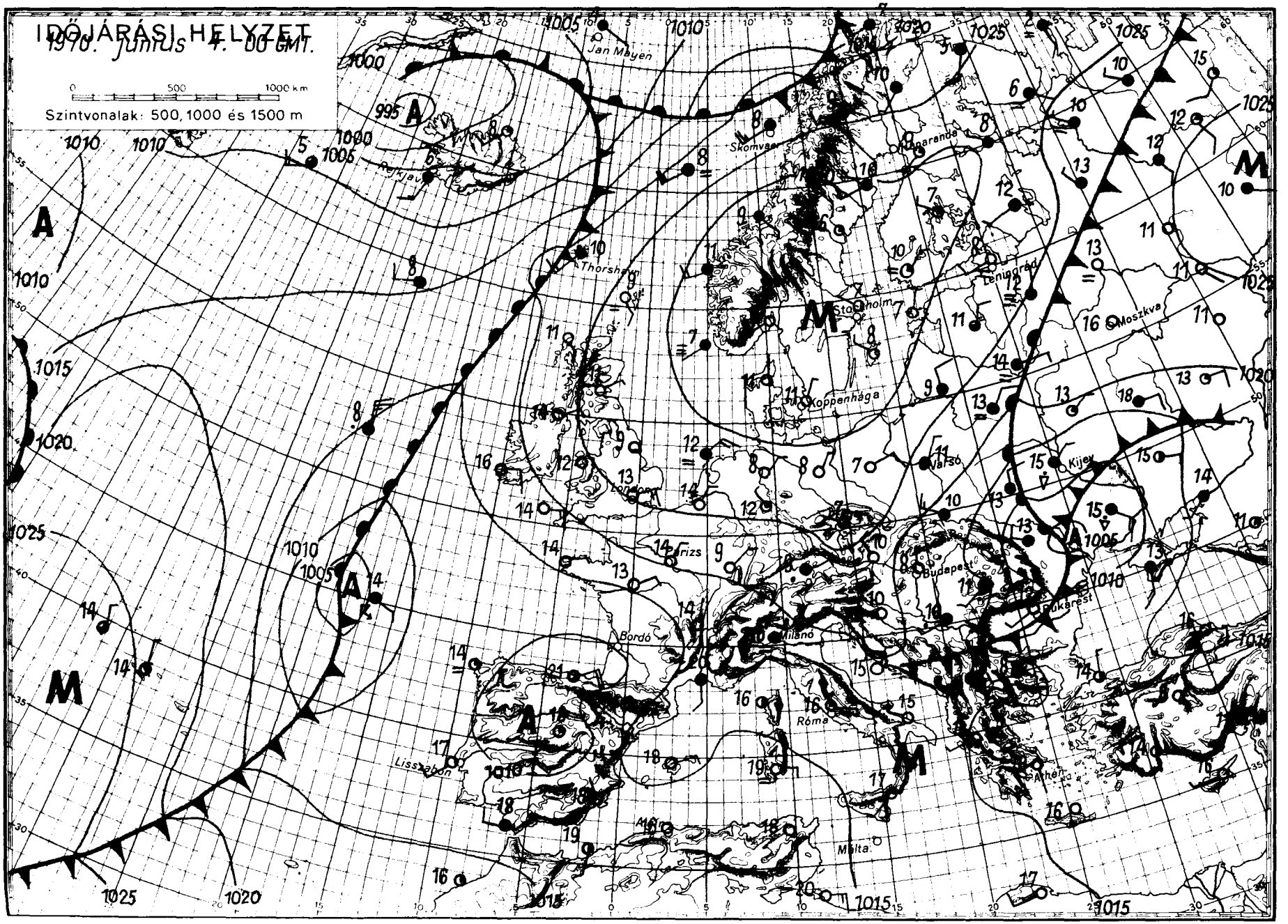
IDŐJÁRÁSI HELYZET
1978. június 4. 00 GMT.
0 500 1000 km
Szintvonalak: 500, 1000 és 1500 m
Jan Mayen
Reykjavik
Skomvaer
Thorshavn
Stockholm
Koppenhága
Leningrád
Moszkva
Varsó
Kijev
Párizs
Budapest
Bukarest
Bordó
Milánó
Róma
Lisszabon
Athén
Málta

IDŐJÁRÁSI NAPIJELENTÉS

ЕЖЕДНЕВНЫЙ МЕТЕОРОЛОГИЧЕСКИЙ БЮЛЛЕТЕНЬ • DAILY WEATHER REPORT
BULLETIN QUOTIDIEN DE TEMPS • TÄGLICHER WETTERBERICHT

KIADJA AZ ORSZÁGOS METEOROLÓGIAI INTÉZET
BUDAPEST II. KITAIBEL PÁL UTCA 1
TELEFON: KÖZPONT: 353-500, IDŐJELZŐ OSZT.: 150-410

MEGJELENIK NAPONKÉNT • ELŐFIZETÉSI ÁRA A POSTAI KÖLTSÉGGEL EGYÜTT NEGYEDÉVRE 60, Ft
KIADÁSÉRT FELEL AZ INTÉZET IGAZGATÓJA

83. évfolyam 155. szám • Budapest • 1970. junius 5. péntek

Az időjárási helyzet ma reggel és a várható időjárás:

Európa déli és északi részei között éles időjárási különbség alakult ki. Közép- és Dél-Európában erősen felhős, hüvös, sokfelé esős az idő. A csütörtökön mért legmagasabb hőmérsékletek 4, 10 fokkal alacsonyabbak voltak a legutóbbi évek átlagánál. Ugyanakkor a Brit-szigeteken, a Skandináv-félszigeten és a Szovjetunió európai területének északi részein kevés a felhő, száraz az idő és a csütörtöki hőmérsékleti csucsértékek 4, 10 fokkal magasabbak voltak az elmult évek átlagánál. A Kárpát-medence időjárásában lassu javulás várható.

Hazánkban csütörtökön a Dunántulon 5, 8 órán keresztül sütött a nap és 18, 22 fokos maximumok alakultak ki. Az ország többi részén egész nap felhős volt az ég és a Tiszántulon kora délutánra sem emelkedett a hőmérő higanyszála 13, 16 foknál magasabbra. Sokfelé esett az eső. A ma reggel 7 óráig lehullott eső mennyisége az ország keleti részein volt számottevő. Ott általában 10 és 30 , Kékesen /Szabolcs-Szatmár m/ 31, Nyirlugoson 32, Nyiregyházán 35, Hajdudorogon 46 mm-t mértek. Hajnalra 10, 14 fokig hült le a levegő. Délelőtt országszerte folytatódott a felhős, hüvös, sokfelé esős időjárás. 11 órakor az erősen felhős, esős helyeken csak 13, 16, máshol 18, 21 fokot mértek.

Ma 12 órakor Budapesten a hőmérséklet 15 fok volt, a tengerszintre átszámitott légnyomás 760 mm, gyengén emelkedik.

A Balaton vizének hőmérséklete 11 órakor Siófoknál 15 fok volt.

Várható időjárás szombat estig:

Felszakadozó felhőzet.
Elsősorban ma többfelé eső, helyenként zivatar.
Mérsékelt, napközben megélénkülő változó irányu szél.
Az évszakhoz képest hüvös idő.

Várható legalacsonyabb éjszakai hőmérséklet: 9, 14,
legmagasabb nappali hőmérséklet szombaton: 17, 22 fok között.

Kerényi Nárcisz s.k.

A hőmérséklet napi középértéke és eltérése a 90 évi átlagtól /Budapesten/:

1970. VI. 4.: 16,0 C°, -3,5 C°.

1871 óta ezen a napon Budapesten előfordult

legmagasabb hőmérséklet: 34,5 C° /1927/
legalacsonyabb hőmérséklet: 5,3 C° /1918/

70.303.

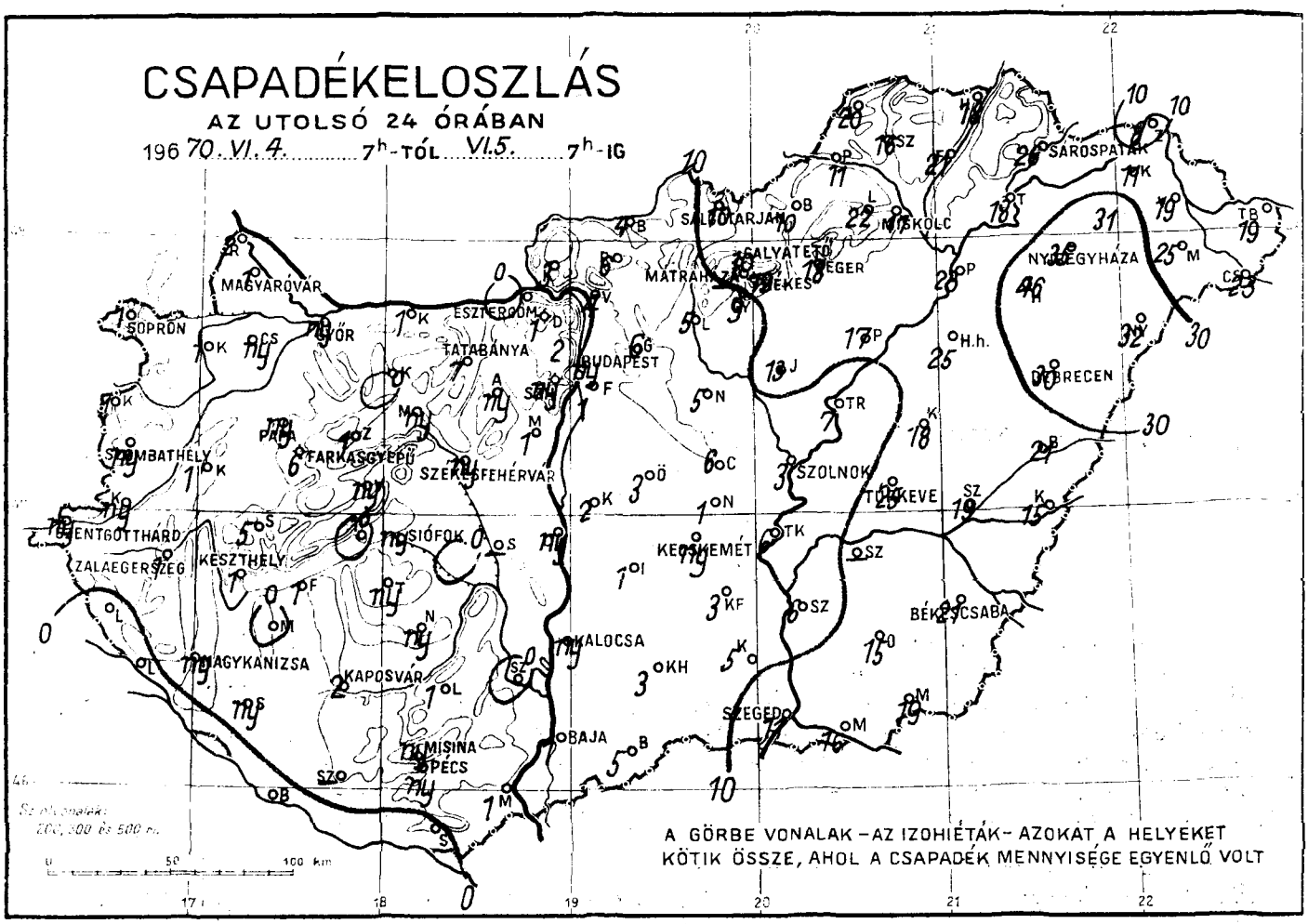
CSAPADÉKELOSZLÁS
AZ UTOLSÓ 24 ÓRÁBAN
196 70. VI. 4. 7h-TÓL VI. 5. 7h-IG
MAGYARÓVÁR
SOPRON
ESZTERGOM
TATABÁNYA
BUDAPEST
SALGÓTARJÁN
MISKOLC
SÁROSPATAK
NYÍREGYHÁZA
DEBRECEN
SZOMBATHELY
FARKASGYEPŰ
SZÉKESFEHÉRVÁR
SZOLNOK
TÚRKEVE
SIÓFOK
KESZTHELY
ZALAEGERSZEG
KECSKEMÉT
BÉKÉSCSABA
KALOCSA
NAGYKANIZSA
KAPOSVÁR
SZEGED
MISINA
PÉCS
BAJA
A GÖRBE VONALAK – AZ IZOHIÉTÁK – AZOKAT A HELYEKET
KÖTIK ÖSSZE, AHOL A CSAPADÉK MENNYISÉGE EGYENLŐ VOLT

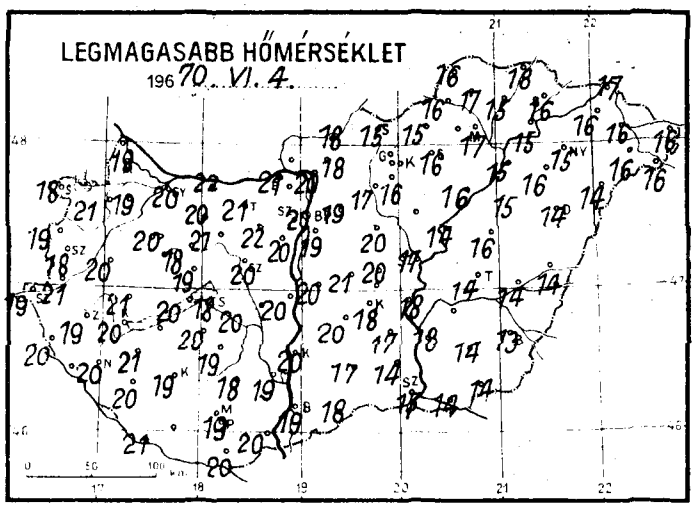
LEGMAGASABB HŐMÉRSÉKLET
196 70. VI. 4.

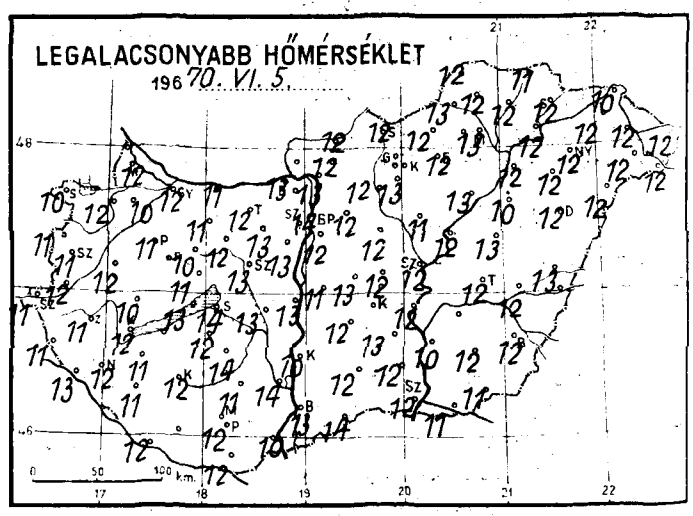
LEGALACSONYABB HŐMÉRSÉKLET
196 70. VI. 5

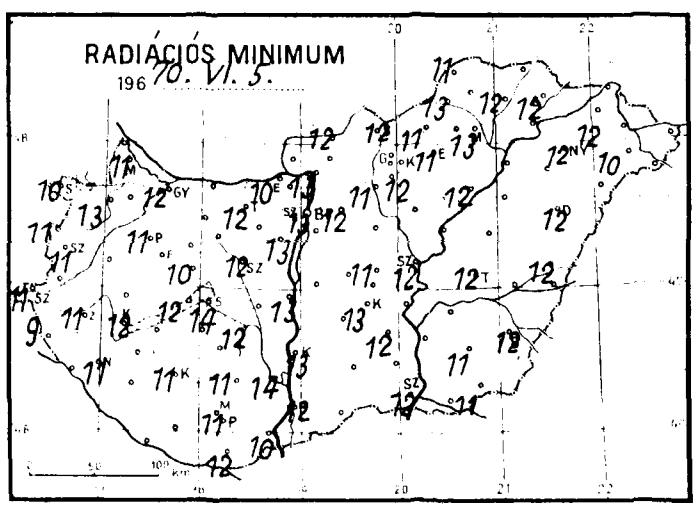
RADIÁCIÓS MINIMUM
196 70. VI. 5.

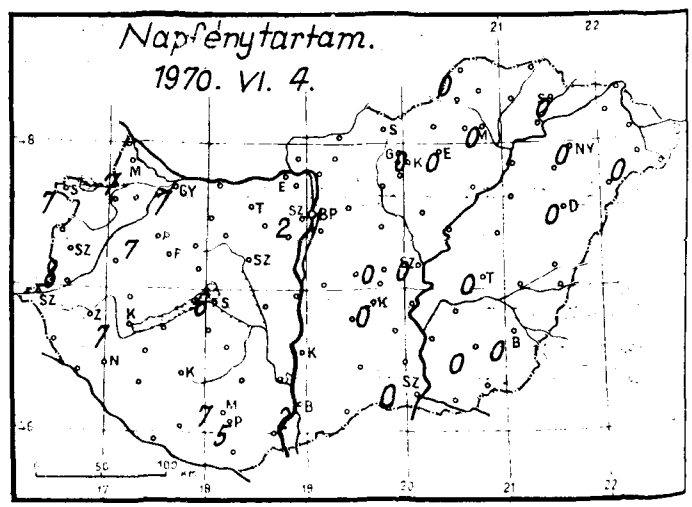
Napfénytartam.
1970. VI. 4.

1970. junius ..... hó,
5 ..... nap péntek .....

	Az utolsó 24 óra adatai						24 órai csapadék mm		
	Csapadék (mm)		Hőmérsékleti szélsőségek			Napsütés (óra) tegnap			
			tegnapi nappali max.	éjszakai min.	min. 5 cm-en				
12815 Magyaróvár	1		19	12	11	7	Rajka	2	
822 Győr	ny	▽	20	12	12	7	Kapuvár	1	
825 Pápa	ny	▽	20	11	11		Csorna	ny	
805 Sopron	1	▽	18	10	10	7	Komárom	1	
812 Szombathely	ny	▽	18	11	11	8	Káld	1	
910 Szentgotthárd	ny		19	11	11		Kőszeg	1	
915 Zalaegerszeg	1		19	11	11		Körmend	ny	
Lenti	.		20	11	9		Letenye	.	
925 Nagykanizsa	ny		20	12	11		Sümeg	5	
920 Keszthely	1		20	12	12	7	Ziro	1	
Tihany	.		20	13	12		Kisbér	.	
935 Siófok	ny	▽	18	14	14	6	Mór	ny	
942 Pécs	ny		19	12	11	5	Alcsút	ny	
941 Misinatető (534 m)	ny		17	10	9	7	Esztergom	.	
Siklós	.		20	12	12		Dobogókő	1	≡
827 Farkasgyepű (400 m)	6		18	9	8		Fonyód	1	
Veszprém	ny		19	11	10		Tab	ny	
833 Tatabánya	7		21	12	12		Sárbogárd	ny	
839 Budapest (Ferihegy)	1	▽	19	12	-		Lengyel	1	
840 Budapest OMI	ny		20	14	13	1	Nagykónyi	ny	
841 Budapest (Szabadságh.,474 m)	ny		18	11	10	2	Marcali	1	
Martonvásár	1		20	13	12		Somogyszob	ny	
835 Székesfehérvár	ny		20	13	12		Kaposvár	2	
Dunaújváros	ny		20	13	13		Barcs	.	
Szekszárd	.		19	14	14		Szigetvár	-	
Mohács	1		20	10	10		Bácsalmás	5	
960 Baja	1		19	13	12	2	Kiskunhalas	3	
955 Kalocsa	ny		20	10	6		Izsák	1	
Ceglédd	6		20	12	11	0	Kunszentmiklós	2	
860 Szolnok	3		17	12	12	0	Őrkény	3	
970 Kecskemét	ny		18	13	13	0	Nagykáta	5	
Kiskunfélegyháza	3		17	13	12		Jászapáti	13	
982 Szeged	11		15	12	12	0	Tiszakécske	6	
Mezőhegyes	19		14	11	11		Nagykőrös	1	
Orosháza	15		14	12	11	0	Kistelek	5	
990 Békéscsaba	21		13	12	12	0	Makó	16	
875 Túrkeve	25		14	12	12	0	Szentes	6	
Berettyóújfalu	21		14	13	12		Szarvas	-	
880 Debrecen	30		14	12	12	0	Szeghalom	19	
892 Nyíregyháza	35		15	12	12	0	Körösszakál	15	
788 Kisvárda	11		16	12	12		Tiszaroff	7	
Mátészalka	25		16	12	10	0	Poroszló	17	
Tiszabecs	19	▽	16	12			Karcag	18	
Vác	4		20	13	13		Hortobágy	25	
Gödöllő	6	▽	19	12	12		Polgár	23	▽
Lőrinci	5		17	12	11		Hajdúdorog	46	
Gyöngyös	9		16	13	12		Nyírlugos	32	
Balassagyarmat	4	▽	18	15	12		Csenger	28	▽
755 Salgótarján	10		19	12	12		Vásárosnamény	19	▽
Galyatető (932 m)	10		13	6			Záhony	8	
851 Kékestető (1000 m)	19	≡	8	8	8	0	Királyrét	3	
Mátraháza (672 m)	-						Romhány	6	▽
865 Eger	18		16	12	11	0	Borsodnádasd	10	▽
Putnok	11		16	13	13		Jósvafő	20	▽
Lillafüred	22		13	10			Szendrőlád	16	
772 Miskolc	17	▽	17	13	13	0	Hidasnémeti	18	
Füged	21		15	12	12		Tokaj	18	
778 Sárospatak	26		16	12	12	0	Szentendre	2	

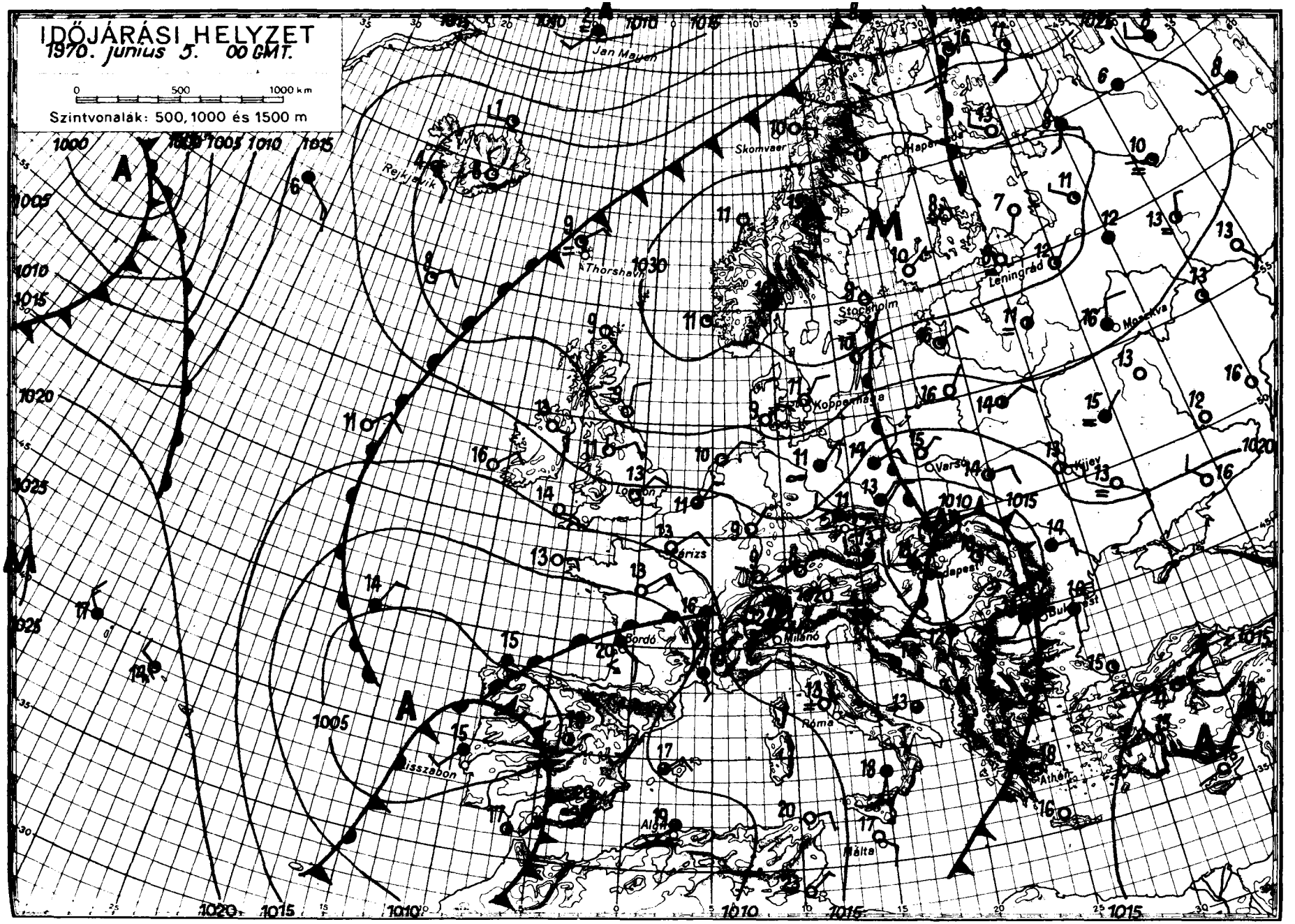

OFFSET NYOMDA BUDAPEST

IDŐJÁRÁSI NAPIJELENTÉS

ЕЖЕДНЕВНЫЙ МЕТЕОРОЛОГИЧЕСКИЙ БЮЛЛЕТЕНЬ • DAILY WEATHER REPORT
BULLETIN QUOTIDIEN DE TEMPS • TÄGLICHER WETTERBERICHT

KIADJA AZ ORSZÁGOS METEOROLÓGIAI INTÉZET
BUDAPEST II. KITAIBEL PÁL UTCA 1
TELEFON: KÖZPONT: 353-500, IDŐJELZŐ OSZT.: 150-410

MEGJELENIK NAPONKÉNT • ELŐFIZETÉSI ÁRA A POSTAI KÖLTSÉGGEL EGYÜTT NEGYEDÉVRE 60, Ft
KIADÁSÉRT FELEL AZ INTÉZET IGAZGATÓJA

83. évfolyam 157. szám + Budapest + 1970. junius 6. szombat

Az időjárási helyzet ma reggel és a várható időjárás:

Európa középső részére továbbra is a változékonyság jellemző. A Kárpát-medencében, Ukrajnában, valamint a Balkán-félszigeten általában felhős sok helyen esős az időjárás. A hőmérséklet itt mét mindig nem éri el az évszaknak megfelelő értéket. Nyugat-Európában, Skandináviában és a Szovjetunió európai területének nagy részén kevés a felhő, napos az idő. A hőmérséklet csucsértéke 2, 6 fokkal magasabb, mint a legutóbbi 8 év átlaga.

Hazánkban pénteken erősen felhős volt az ég, többfelé esett az eső, zápor-eső, egy-két helyen zivatar is keletkezett. A lehullott csapadék mennyisége szeszélyes területi eloszlásban általában 10 mm alatt maradt, néhány helyen meghaladta a 15, sőt Tatabányáról 20, Hajdudorogról 26 mm-t jelentettek. A hőmérséklet napközben a Dunántul déli részén 20, 25, máshol 14, 20 fokig emelkedett. Szombat hajnalra 8, 15 fokig hült le a levegő. Délelőtt időnként felszakadozott a felhőzet, helyenként záporeső, zivatar volt. A hőmérséklet 11 órára 15, 21 fokig emelkedett.

Ma 12 órakor Budapesten e hőmérséklet 19 fok volt, a tengerszintre átszámitott légnyomás 761 mm, alig változik.

A Balaton vizének hőmérséklete 11 órakor Siófoknál 15 fok volt.

Várható időjárás vasárnap estig:

Felhőátvonulások, ismétlődő záporral, zivatarral.
Mérsékelt, a zivatar idején átmenetileg megerősödő szél.

Várható legalacsonyabb éjszakai hőmérséklet: 9, 14,
legmagasabb nappali hőmérséklet vasárnap: 19, 24 fok között.

Bartha Péterné s.k.

A hőmérséklet napi középértéke és eltérése a 90 évi átlagtól /Budapesten/:

1970. VI. 5.: 14,7 C°, -4,8 C°.

1871 óta ezen a napon Budapesten előfordult

legmagasabb hőmérséklet: 32,5 C° /1921/
legalacsonyabb hőmérséklet: 3,9 C° /1918/

70.305.

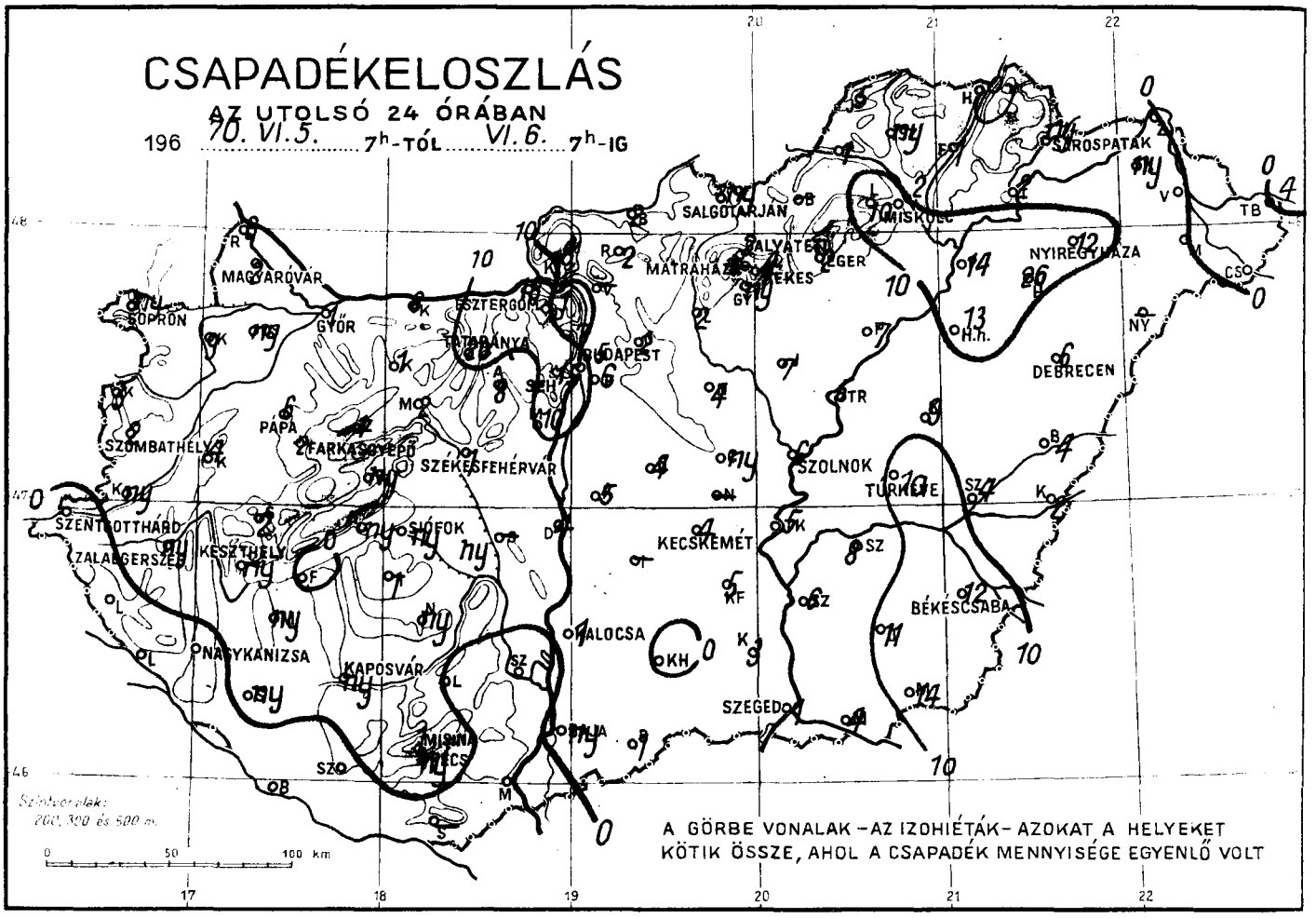
CSAPADÉKELOSZLÁS
AZ UTOLSÓ 24 ÓRÁBAN
196 70. VI.5. 7h-TÓL VI.6. 7h-IG
SALGÓTARJÁN
MISKOLC
SÁROSPATAK
NYIREGYHÁZA
MÁTRAHÁZA
SALVATETŐ
EGER
GYÖR
MAGYARÓVÁR
SOPRON
ESZTERGOM
TATABÁNYA
BUDAPEST
DEBRECEN
PÁPA
FARKASGYEPŐ
SZÉKESFEHÉRVÁR
SZOMBATHELY
SZOLNOK
TURKEVE
SZENTGOTTHÁRD
ZALAEGERSZEG
KESZTHELY
SIÓFOK
KECSKEMÉT
BÉKÉSCSABA
NAGYKANIZSA
KALOCSA
KAPOSVÁR
SZEGED
MISKOLC
Szintvonalak: 200, 300 és 500 m.
0 50 100 km
A GÖRBE VONALAK – AZ IZOHIÉTÁK – AZOKAT A HELYEKET KÖTIK ÖSSZE, AHOL A CSAPADÉK MENNYISÉGE EGYENLŐ VOLT

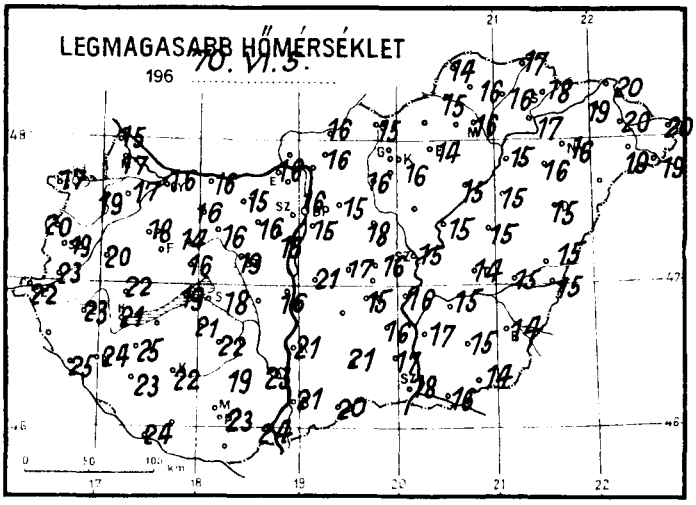
LEGMAGASABB HŐMÉRSÉKLET
196 70. VI.5.

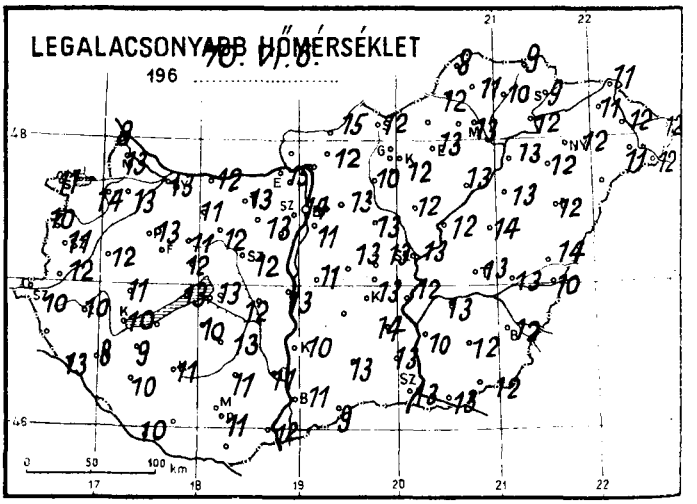
LEGALACSONYABB HŐMÉRSÉKLET
196 70. VI.6.

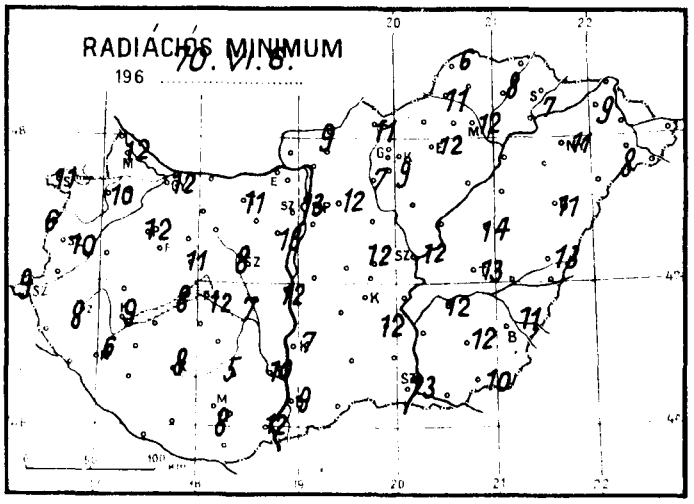
RADIÁCIÓS MINIMUM
196 70. VI.6.

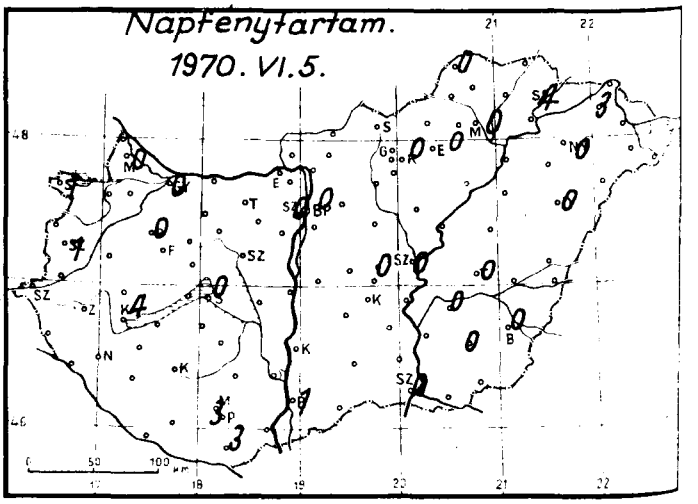
Napfénytartam.
1970. VI.5.

1970. junius ..... hó,
6. szombat ..... nap .....

	Az utolsó 24 óra adatai						24 órai csapadék mm		
	Csapadék (mm)		Hőmérsékleti szélsőségek: tegnapi nappali max.	éjszakai min.	min. 5 cm-en	Napsütés (óra) tegnap			
12815 Magyaróvár	2		17	13	12	0	Rajka	6	
822 Győr	1	=	16	13	12	0	Kapuvár	9	≈
825 Pápa	6	=	18	13	12	0	Csorna	4	
805 Sopron	ny	·	17	11	11	1	Komárom	6	▽
812 Szombathely	2	▽	19	11	10	1	Káld	4	▽
910 Szentgotthárd	·	=	22	10	9		Kőszeg	3	
915 Zalaegerszeg	ny	=	23	10	8		Körmend	ny	
Lenti	–						Letenye	·	
925 Nagykanizsa	·	=	24	8	6		Sümeg	2	
920 Keszthely	ny	⊠	21	10	9	4	Zirc	1	
Tihany	ny		19	13	8		Kisbér	1	≈
935 Siófok	ny	–	18	13	12	0	Mór	2	
942 Pécs	ny		23	11	8	3	Alcsút	8	▽
941 Misinatető (534 m)	1		16	10	10	3	Esztergom	18	
Siklós	–						Dobogókő	1	
827 Farkasgyepű (400 m)	2		18	11	9		Fonyód	·	
Veszprém	ny		16	12	11		Tab	1	
833 Tatabánya	20		15	13	11		Sárbogárd	Sárbogárd ny	
839 Budapest (Ferihegy)	6	=	15	11	–		Lengyel	·	
840 Budapest OMI	5		16	14	13	0	Nagykónyi	ny	
841 Budapest (Szabadságh.,474 m)	12		13	12	11	0	Marcali	ny	≈
Martonvásár	10		15	14	13		Somogyszob	ny	
835 Székesfehérvár	1	=	19	12	8		Kaposvár	ny	∩
Dunaújváros	4		16	13	12		Barcs	·	
Szekszárd	·		23	11	10		Szigetvár	·	
Mohács	·		24	12	12		Bácsalmás	1	
960 Baja	ny		21	11	9	1	Kiskunhalas	·	
955 Kalocsa	1		21	10	7		Izsák	–	
Cegléd	ny		16	13	12	0	Kunsztmiklós	5	
860 Szolnok	6	▽	15	13	12	0	Örkény	4	
970 Kecskemét	4	=	15	13	–	–	Nagykáta	4	
Kiskunfélegyháza	5		16	14	12		Jászapáti	7	
982 Szeged	1	=	18	13	13	0	Tiszakécske	5	
Mezőhegyes	14		14	12	10		Nagykőrös	–	
Orosháza	11		15	12	12	0	Kistelek	3	
990 Békéscsaba	12		14	12	11	0	Makó	4	
875 Túrkeve	10	=	14	13	13	0	Szentes	6	
Berettyóújfalu	4		15	14	13		Szarvas	8	▽
882 Debrecen	6	=	15	12	11	0	Szeghalom	4	
892 Nyíregyháza	12	=	16	12	11	0	Körösszakál	2	
788 Kisvárda	ny		19	11	9	3	Tiszaroff	5	
Mátészalka	·		19	11	8		Poroszló	7	
Tiszabecs	4	▽	20	12			Karcag	9	=
Vác	–						Hortobágy	13	
Gödöllő	2	▽	15	13	12		Polgár	14	▽
Lőrinci	2		16	10	7		Hajdúdorog	26	
Gyöngyös	ny		16	12	9		Nyírlugos	–	
Balassagyarmat	2	▽	16	15	9		Csenger	·	
755 Salgótarján	ny		15	12	11		Vásárosnamény	·	
Galyatető (932 m)	2		15	7			Záhony	·	
851 Kékestető (1000 m)	4	=	9	8	6	0	Királyrét	8	
Mátraháza (672 m)	–						Romhány	2	▽
865 Eger	2	=	14	13	12	0	Borsodnádasd	–	
Putnok	1	=	15	12	11		Jósvafő	5	
Lillafüred	10		13	11			Szendrőlád	ny	
772 Miskolc	2	=	16	13	12	0	Hidasnémeti	·	
Fügöd	1		16	10	8		Tokaj	2	
778 Sárospatak	ny	=	18	9	7	4	Szentendre	7	

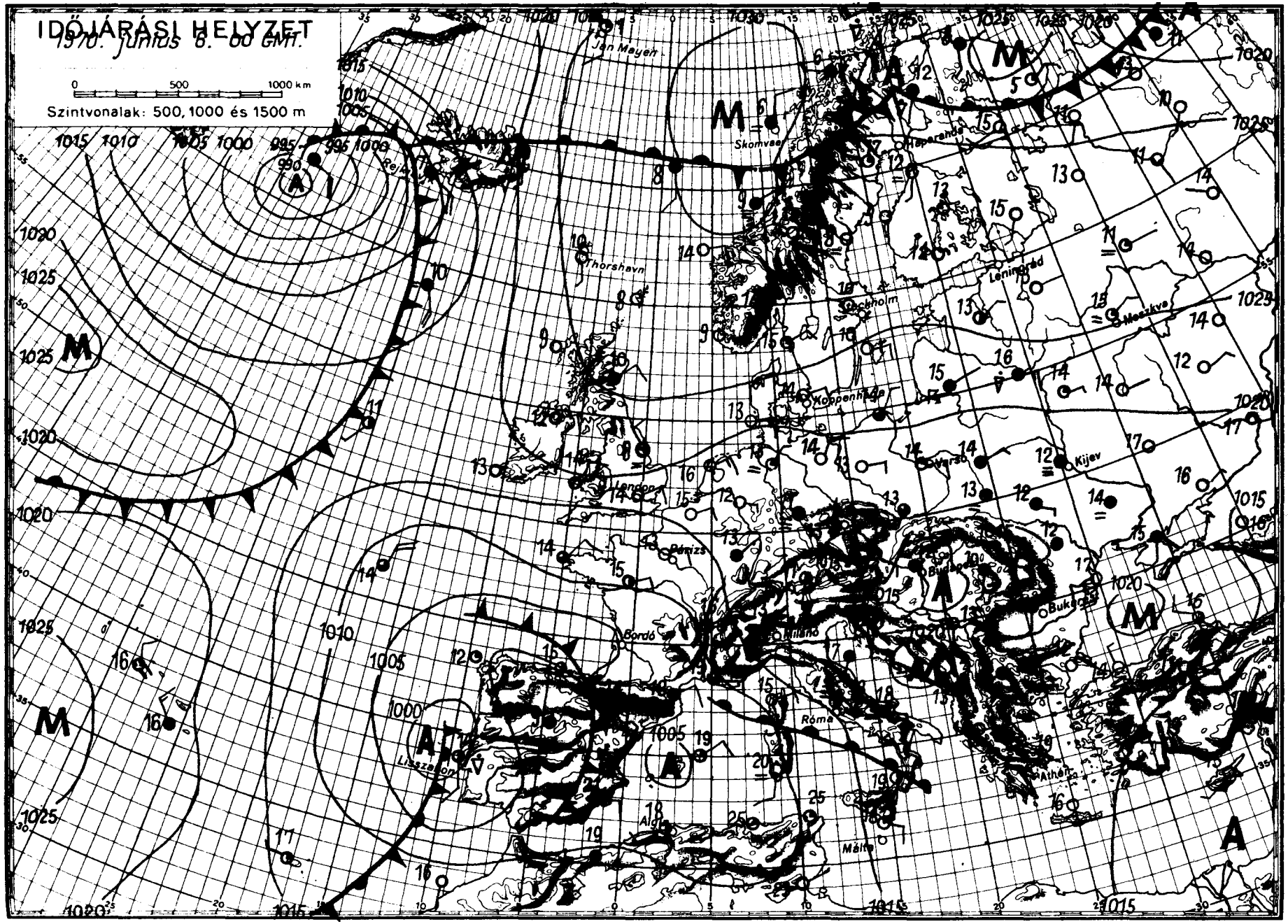
IDŐJÁRÁSI HELYZET
1970. június 8. 00 GMT.
0 500 1000 km
Szintvonalak: 500, 1000 és 1500 m
Jan Mayen
Skomvaer
Hasparanda
Leningrád
Moszkva
Stockholm
Koppenhága
Thorshavn
London
Párizs
Bordó
Milánó
Róma
Lisszabon
Málta
Kijev
Athén
Bukarest
Budapest

IDŐJÁRÁSI NAPIJELENTÉS

ЕЖЕДНЕВНЫЙ МЕТЕОРОЛОГИЧЕСКИЙ БЮЛЛЕТЕНЬ • DAILY WEATHER REPORT
BULLETIN QUOTIDIEN DE TEMPS • TÄGLICHER WETTERBERICHT

KIADJA AZ ORSZÁGOS METEOROLÓGIAI INTÉZET
BUDAPEST II. KITAIBEL PÁL UTCA 1
TELEFON: KÖZPONT: 353-500, IDŐJELZŐ OSZT.: 150-410

MEGJELENIK NAPONKÉNT • ELŐFIZETÉSI ÁRA A POSTAI KÖLTSÉGGEL EGYÜTT NEGYEDÉVRE 60, Ft
KIADÁSÉRT FELEL AZ INTÉZET IGAZGATÓJA

83. évfolyam 158. szám + Budapest + 1970. június 7. vasárnap

Az időjárási helyzet ma reggel és a várható időjárás:

Az Ibériai-félsziget felett kialakult ciklon keleti feléről a Földközi-tengeren át páradús, enyhe levegő áramlik kontinensünk középső részére. Hatására a hőmérséklet alakulásában jelentős javulás következett be. Az elmúlt napon az Alpok nyugati lejtőin és a Német-síkságon a hőmérséklet csúcsértéke 25, 28 fok között alakult. Európa északi vidékén ugyancsak meleg és száraz az időjárás, pl Oslóban, Leningrádban 27, Stockholmban valamint a Fehér-tenger partvidékén, Arhangelszkben is 26 fokot mértek. Ezzel szemben a Balkán-félszigeten és Ukrajnában csak igen lassú a javulás, a sok felhőzet és kevés napsütés miatt, a nappali felmelegedés még mindig néhány fokkal az átlag alatt maradt, többfelé esett az eső.

Hazánkban szombaton napközben felszakadozott a felhőzet és a nyugati megyékben már 6, 8, a Mecsek környékén és Baján 11, 12 órán át sütött a nap. A hőmérséklet csúcsértéke ennek megfelelően alakult. A Dunántúl déli felében 23, 26, máshol 18, 24 fokig melegedett fel a levegő. Többfelé, főként az északkeleti megyékben keletkezett záporeső, zivatar. A lehullott eső mennyisége általában nem volt számottevő, de egy-két helyen jelentős mennyiség esett, így Gyöngyösön 13, Galyatetőn 17, Tiszakécskén 27 és Tokajban, jégesővel 30 mm. Vasárnap hajnalra 9, 14 fokig hült le a levegő. Délelőtt változóan felhős volt az ég, egy-két helyről kisebb záport jelentettek. A hőmérséklet 11 órakor 18, 23 fok között váltakozott.

Ma 12 órakor Budapesten a hőmérséklet 23 fok volt, a tengerszintre átszámitott légnyomás 762 mm, alig változik.

A Balaton vizének hőmérséklete Siófoknál 11 órakor: 15 fok volt.

Várható időjárás hétfő estig:

Változóan felhős, párás idő, többfelé déli, délutáni záporral, zivatarral.
Mérsékelt, időnként megélénkülő déli szél.
Az évszaknak megfelelő hőmérséklet.

Várható legalacsonyabb éjszakai hőmérséklet: 10, 15,
legmagasabb nappali hőmérséklet hétfőn: 21, 26 fok között.

Dunay Sándorné s.k.

A hőmérséklet napi középértéke és eltérése a 90 évi átlagtól /Budapesten/:

1970. VI. 6.: 18,5 C°, -0,9 C°.

1871 óta ezen a napon Budapesten előfordult

legmagasabb hőmérséklet: 31,4 C° /1964/
legalacsonyabb hőmérséklet: 6,1 C° /1918/

70.0307.

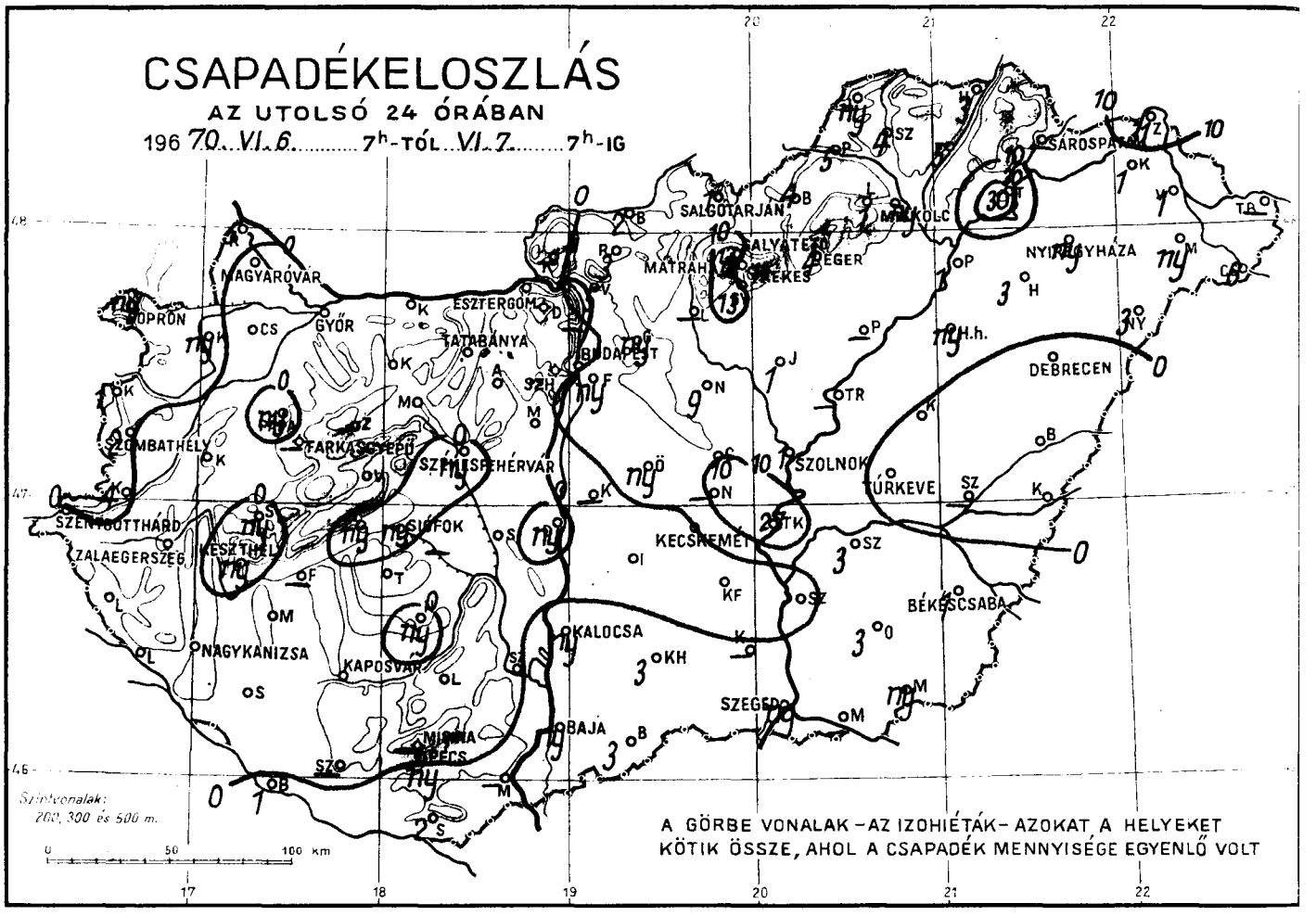
CSAPADÉKELOSZLÁS
AZ UTOLSÓ 24 ÓRÁBAN
196 70. VI. 6. ..... 7h-TÓL VI. 7. ..... 7h-IG
SOPRON
MAGYARÓVÁR
GYŐR
ESZTERGOM
TATABÁNYA
BUDAPEST
SZOMBATHELY
SZÉKESFEHÉRVÁR
SZOLNOK
TÚRKEVE
DEBRECEN
NYÍREGYHÁZA
SALGÓTARJÁN
MISKOLC
SÁROSPATAK
MÁTRAHÁZA
EGER
SZENTGOTTHÁRD
ZALAEGERSZEG
KESZTHELY
SIÓFOK
KECSKEMÉT
BÉKÉSCSABA
NAGYKANIZSA
KAPOSVÁR
KALOCSA
SZEGED
BAJA
MOHÁCS
Szintvonalak:
200, 300 és 500 m.
A GÖRBE VONALAK – AZ IZOHIÉTÁK – AZOKAT A HELYEKET
KÖTIK ÖSSZE, AHOL A CSAPADÉK MENNYISÉGE EGYENLŐ VOLT

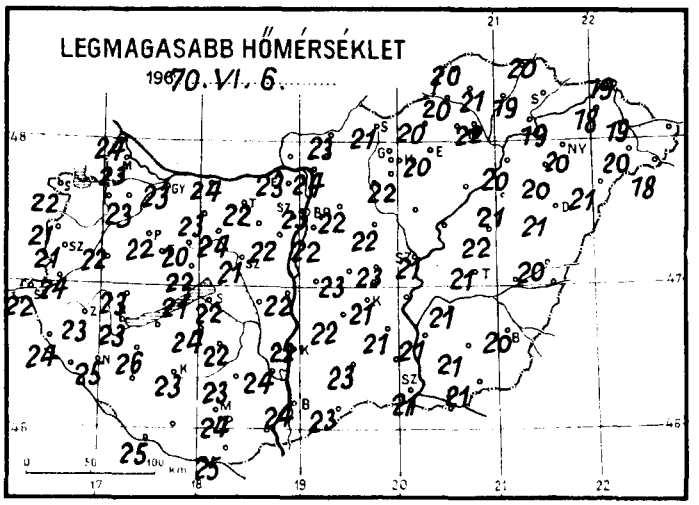
LEGMAGASABB HŐMÉRSÉKLET
196 70. VI. 6. .....

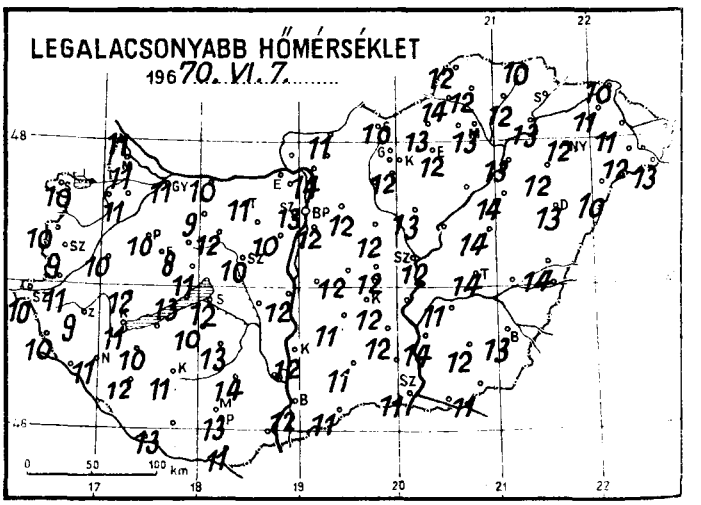
LEGALACSONYABB HŐMÉRSÉKLET
196 70. VI. 7. .....

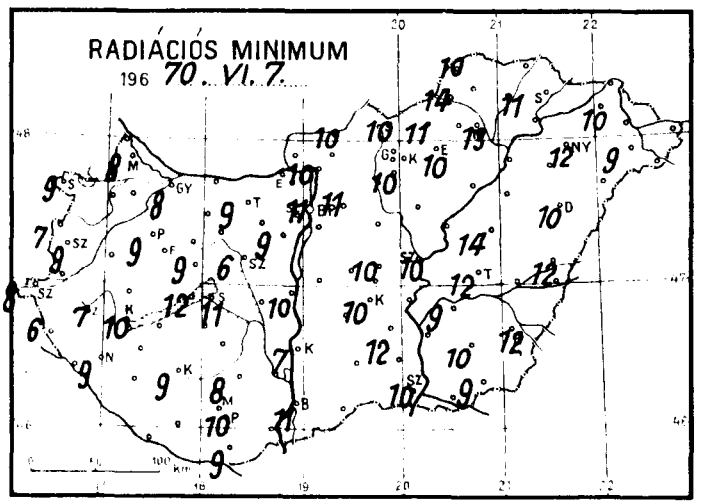
RADIÁCIÓS MINIMUM
196 70. VI. 7. .....

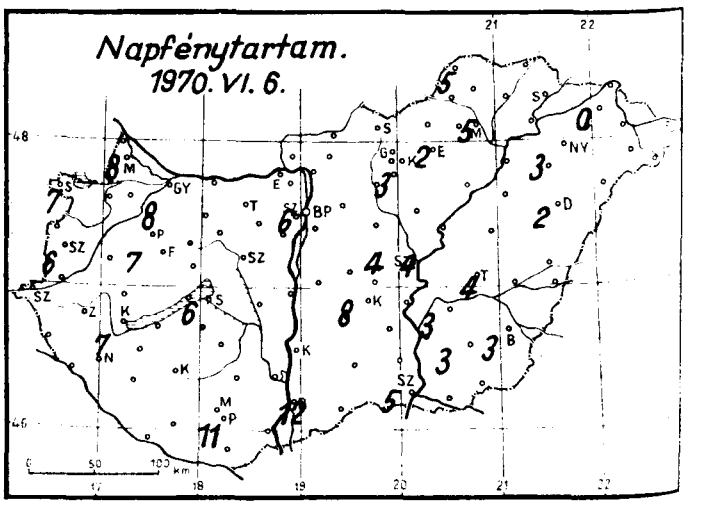
Napfénytartam.
1970. VI. 6.

1970. június ..... hó,
7. vasárnap ..... nap .....

		Az utolsó 24 óra adatai								
		Csapadék (mm)		Hőmérsékleti szélsőségek			Napsütés (óra) tegnap	24 órai csapadék mm		
				tegnapi nappali max.	éjszakai min.	min. 5 cm-en				
12815	Magyaróvár	•		23	11	8	8	Rajka	5	
822	Győr	•		23	11	8	8	Kapuvár	ny	⌐
825	Pápa	ny		22	10	9	7	Csorna	•	⌐
805	Sopron	ny		22	10	9	7	Komárom	•	⌐
812	Szombathely	2		21	9	9	6	Káld	•	⌐
910	Szentgotthárd	•		22	10	8		Kőszeg	1	
915	Zalaegerszeg	•		23	9	7		Körmend	4	
	Lenti	•		24	10	6		Letenye	•	
925	Nagykanizsa	•		25	11	9		Sümeg	ny	
920	Keszthely	ny		23	11	10	7	Zirc	•	
	Tihany	ny		21	13	12		Kisbér	•	⌐
935	Siófok	ny		22	12	11	6	Mór	•	
942	Pécs	ny		24	13	10	11	Alcsút	•	
941	Misinatető (534 m)	–		–	–			Esztergom	•	
	Siklós	2		25	11	9		Dobogókő	•	
827	Farkasgyepű (400 m)	–		–	–			Fonyód	–	
	Veszprém	•	⌐	22	11	9		Tab	•	
833	Tatabánya	•		22	11	9		Sárbogárd	–	
839	Budapest (Ferihegy)	ny		22	12	–		Lengyel	•	
840	Budapest OMI	•		23	13	11	6	Nagykónyi	ny	
841	Budapest (Szabadságh.,474 m)	•	⌐ =	21	12	9	7	Marcali	•	⌐
	Martonvásár	•		22	10	9		Somogyszob	•	
835	Székesfehérvár	ny		21	10	6		Kaposvár	•	⌐
	Dunaújváros	ny		22	12	10		Barcs	1	
	Szekszárd	•		24	–	–		Szigetvár	–	
	Mohács	–		–	–			Bácsalmás	3	⌐
960	Baja	ny		24	12	11	12	Kiskunhalas	3	⌐
955	Kalocsa	ny		22	12	7		Izsák	•	
	Ceglód	10	⌐	23	12	10	4	Kunsztmiklós	–	
860	Szolnok	1		21	12	10	4	Örkény	ny	
970	Kecskemét	•		21	12	10	8	Nagykáta	9	⌐ ⌐
	Kiskunfélegyháza	•		21	12	12		Jászapáti	1	⌐ ⌐
982	Szeged	ny		21	11	10	5	Tiszakécske	27	▽
	Mezőhegyes	ny	= ⌐ ⌐	21	11	9		Nagykőrös	–	
	Orosháza	3		21	12	10	3	Kistelek	–	
990	Békéscsaba	1		20	13	12	3	Makó	–	
875	Túrkeve	•		21	14	12	4	Szentes	•	
	Berettyóújfalu	•	⌐	20	14	12		Szarvas	3	⌐
880	Debrecen	•		21	13	10	2	Szeghalom	–	
892	Nyíregyháza	ny		20	12	12	3	Körösszakál	•	
788	Kisvárda	1	≡	18	11	10	0	Tiszaroff	–	
	Mátészalka	ny		20	12	9		Poroszló	–	
	Tiszabecs	–		–	–			Karcag	•	
	Vác	5		24	11	10		Hortobágy	ny	
	Gödöllő	ny	▽	22	12	11		Polgár	1	
	Lőrinci	–		–	–			Hajdúdorog	3	
	Gyöngyös	13	⌐	22	12	10		Nyírlugos	3	
	Balassagyarmat	2	⌐	23	11	10		Csenger	6	▽
755	Salgótarján	1		21	10	10		Vásárosnamény	1	
	Galyatető (932 m)	17	⌐	16	8			Záhony	11	⌐
851	Kékestető (1000 m)	1		15	9	8	3	Királyrét	–	
	Mátraháza (672 m)	–		–	–			Romhány	3	⌐
865	Eger	4		20	12	10	2	Borsodnádasd	4	⌐
	Putnok	5	⌐ =	20	14	14		Jósvafő	ny	⌐
	Lillafüred	1	▽	19	11			Szendrőlád	4	
772	Miskolc	ny		22	13	13	5	Hidasnémeti	3	⌐
	Füged	5	▽ ⌐	19	12	11		Tokaj	30	⌐ ▲
778	Sárospatak	–		–	–			Szentendre	–	

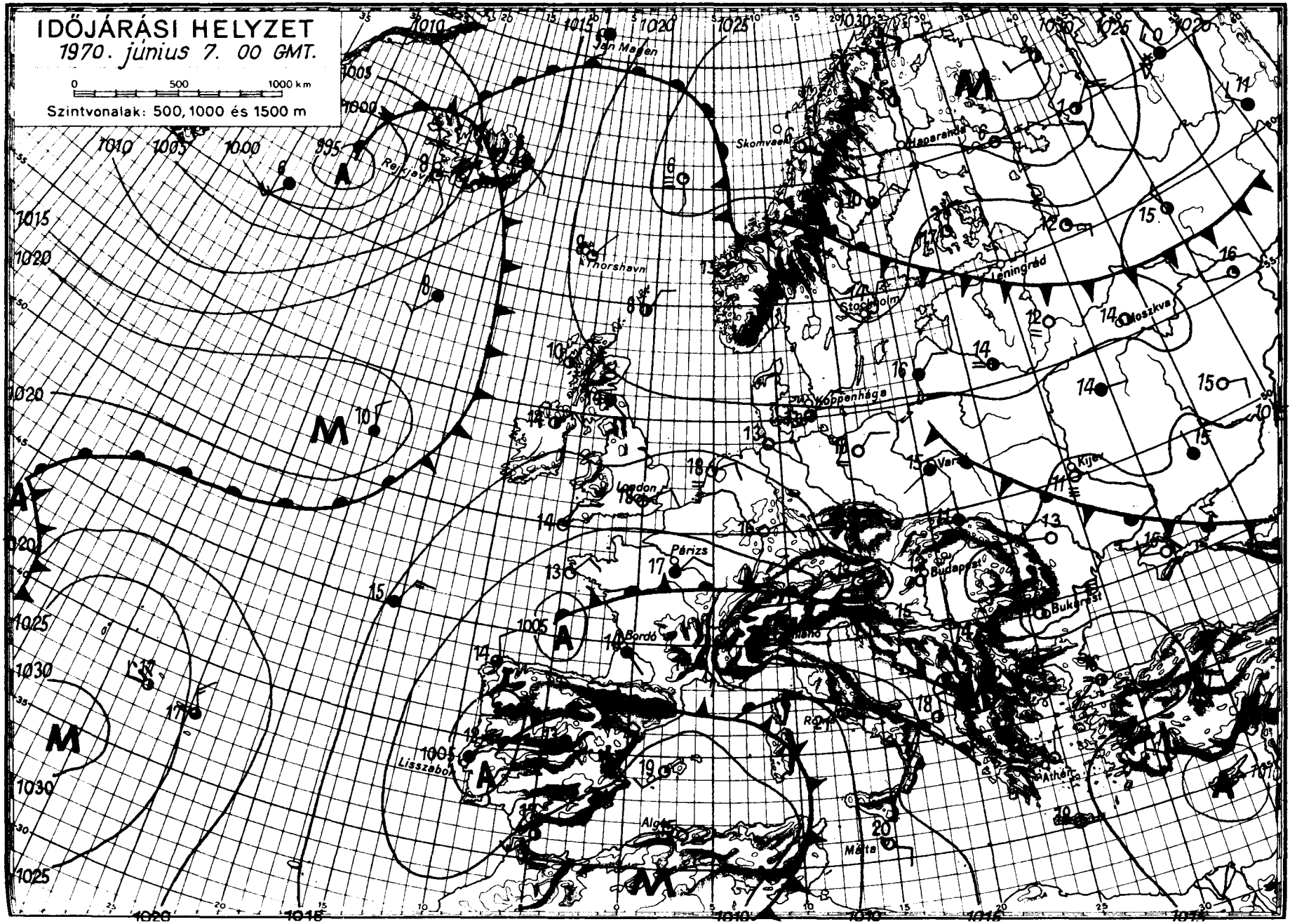
IDŐJÁRÁSI HELYZET
1970. június 7. 00 GMT.
0 500 1000 km
Szintvonalak: 500, 1000 és 1500 m
Jan Mayen
Skomvaer
Haparanda
Thorshavn
Leningrád
Stockholm
Moszkva
Koppenhága
Varsó
Kijev
London
Párizs
Budapest
Bukarest
Bordó
Athén
Lisszabon
Algír
Málta

IDŐJÁRÁSI NAPIJELENTÉS

ЕЖЕДНЕВНЫЙ МЕТЕОРОЛОГИЧЕСКИЙ БЮЛЛЕТЕНЬ • DAILY WEATHER REPORT
BULLETIN QUOTIDIEN DE TEMPS • TÄGLICHER WETTERBERICHT

KIADJA AZ ORSZÁGOS METEOROLÓGIAI INTÉZET
BUDAPEST II. KITAIBEL PÁL UTCA 1
TELEFON: KÖZPONT: 353-500, IDŐJELZŐ OSZT.: 150-410

MEGJELENIK NAPONKÉNT • ELŐFIZETÉSI ÁRA A POSTAI KÖLTSÉGGEL EGYÜTT NEGYEDÉVRE 60, Ft
KIADÁSÉRT FELEL AZ INTÉZET IGAZGATÓJA

83. évfolyam 158. szám + Budapest + 1970. június 8. hétfő

Az időjárási helyzet ma reggel és a várható időjárás:

Skandináviában, Közép-Európában, a Balkán-félszigeten és a Szovjetúnió európai területének nagy részén általában napos, száraz időjárás alakult ki. Észak-Európában vasárnap 2, 6 fokkal melegebb volt, mint az utólsó 8 év átlaga. A Földközi-tenger medencéjének középső és nyugati részén, valamint a Brit-szigeteken változékonyabb, helyenként záporos, zivataros időt okoz a délnyugatról érkező hüvösebb, nedves levegő. Ennek a nedves levegőnek egyik hulláma hétfő délelőtt érintette a Kárpát-medence nyugati felét is.

Hazánkban vasárnap a délnyugati megyékben erősen felhős volt az ég, igy csak 2, 5 órán át sütött a nap. Az ország többi részén nappali felhőképződés volt és 6, 11 órás napfénytartamot mértek. Az ország déli felén és az Északi-Hegyvidék környékén többfelé alakult ki zápor, de a lehullott csapadék mennyisége általában 3 mm alatt maradt. Csupán néhány helyen mértek 4, 6, Szentesen 9 mm esőt. A hőmérséklet napközben általában 21, 27 fokig emelkedett. Hétfő hajnalra 9, 16 fokig hült le a levegő. Ma délelőtt nyugaton erősen, máshol változóan felhős volt az ég. Az ország nyugati felének több helyéről esőt, záporesőt jelentettek. 11 órára az északnyugati megyékben 15-17, máshol 18-23 fokig emelkedett a hőmérséklet.

Ma 12 órakor Budapesten a hőmérséklet 21 fok, a tengerszintre átszámitott légnyomás 764 mm, mérsékelten emelkedik.

A Balaton vizének hőmérséklete Siófoknál 11 órakor: 16 fok volt.

Várható időjárás kedd estig:

Időnként megnövekedő felhőzet, esőkkel, záporesőkkel, helyenként zivatarral.
Időnként kissé megélénkülő változó irányú szél.
Az évszaknak megfelelő hőmérséklet.

Várható legalacsonyabb éjszakai hőmérséklet: 11, 16,
legmagasabb nappali hőmérséklet kedden: 20, 25 fok között.

Bartha Péterné s.k.

Távolabbi kilátások péntekig:
Legalacsonyabb hajnali hőmérsékletek 12-16 fok között.
Legmagasabb nappali hőmérsékletek 22-26 fok között.
Jelentős mennyiségü csapadék /legalább 5 mm/ az ország területének 80 százalékán várható.

Távolérejelző Csoport

A hőmérséklet napi középértéke és eltérése a 90 évi átlagtól /Budapesten/:

1970. VI. 7.: 20,8 C°, +1,6 C°.

1871 óta ezen a napon Budapesten előfordult:

legmagasabb hőmérséklet: 32,2 C° /1945/
legalacsonyabb hőmérséklet: 7,7 C° /1962/

70.0308.

CSAPADÉKELOSZLÁS

AZ UTOLSÓ 24 ÓRÁBAN

196 70. VI. 7. ..... 7h-TÓL ... VI. 8. ..... 7h-IG

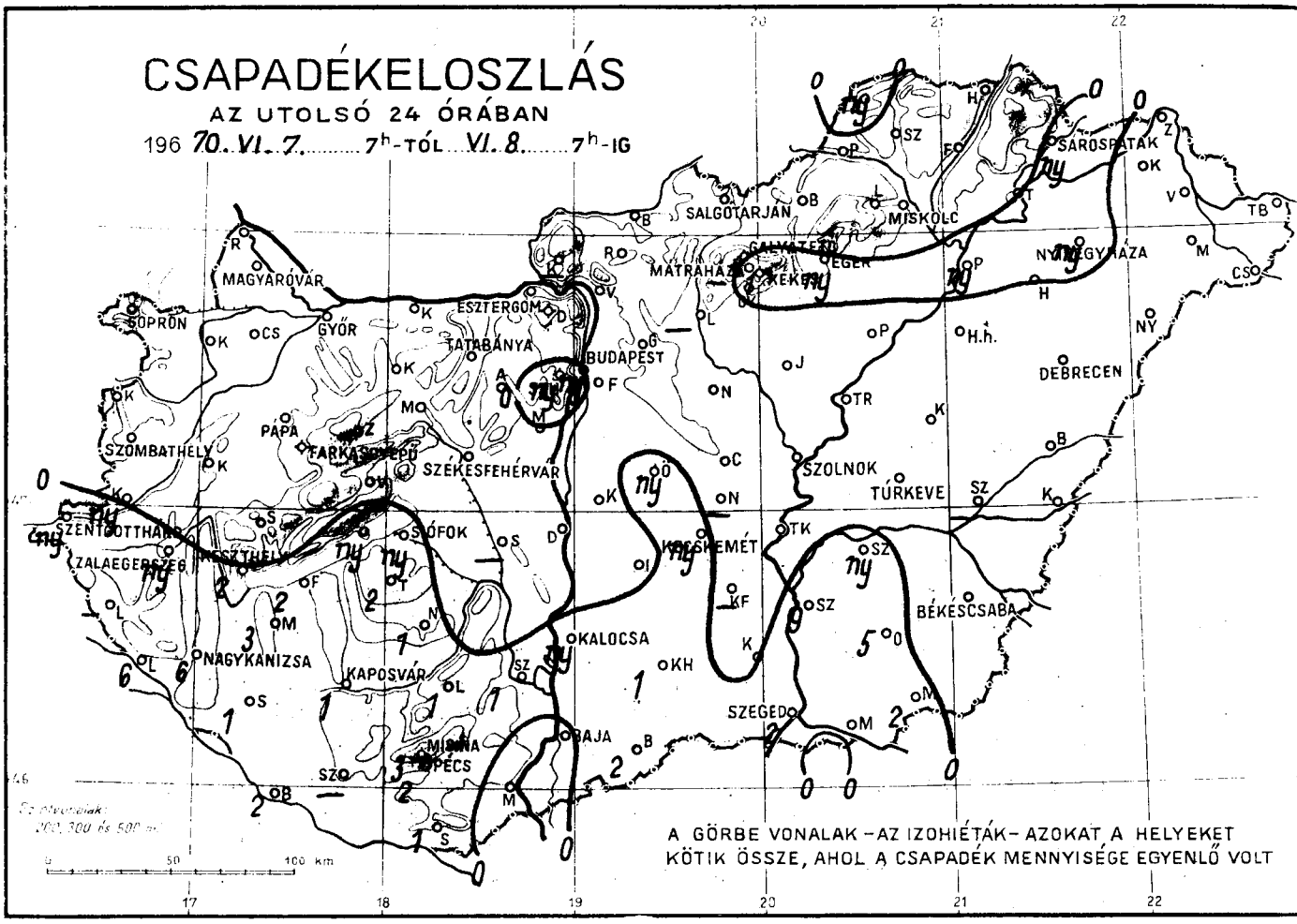

LEGMAGASABB HŐMÉRSÉKLET

196 70. VI. 7. .....

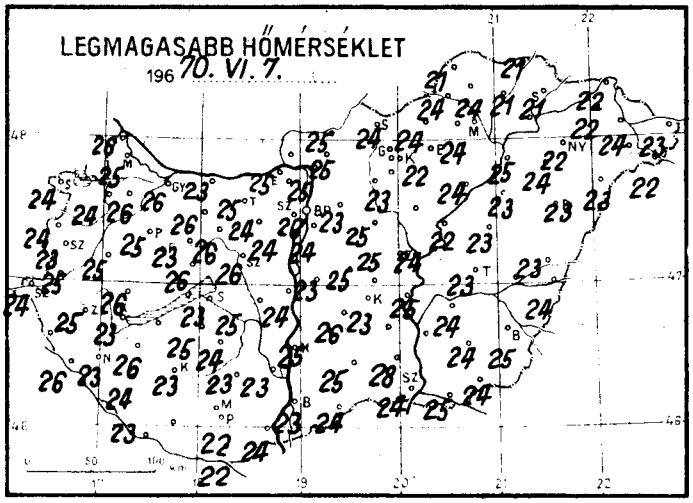

LEGALACSONYABB HŐMÉRSÉKLET

196 70. VI. 8. .....

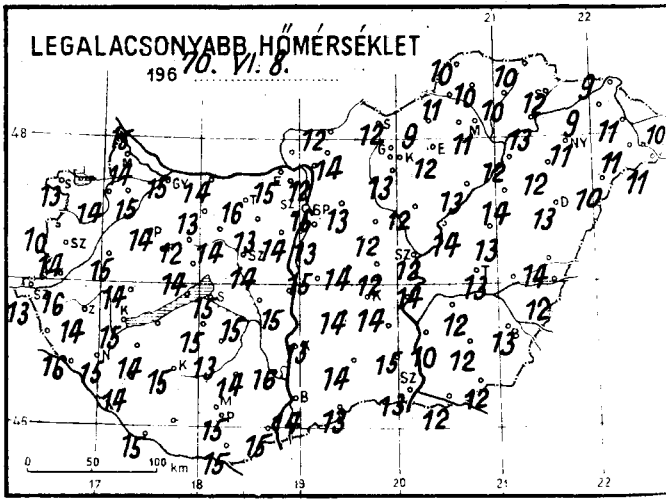

RADIÁCIÓS MINIMUM

196 70. VI. 8. .....

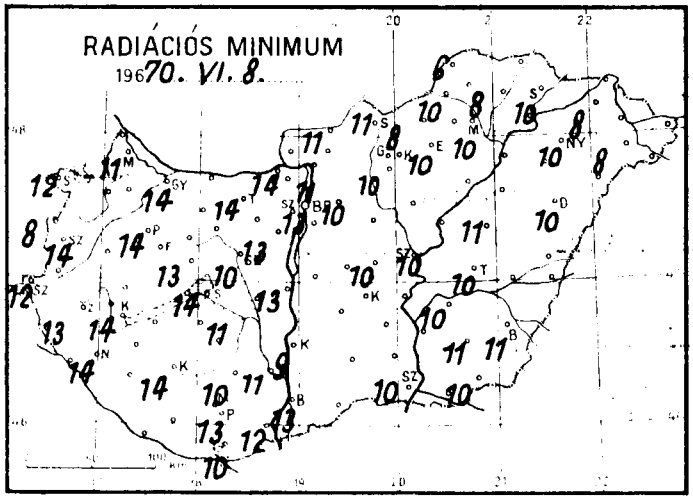

Napfénytartam.

1970. VI. 7.

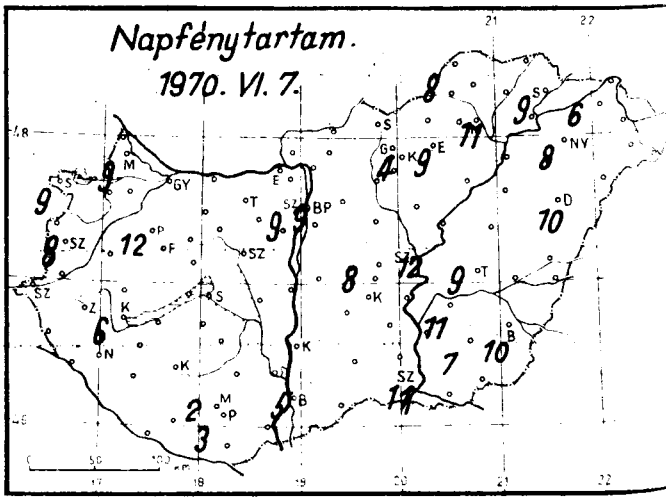

1970. június hó,
8. hétfő nap

		Az utolsó 24 óra adatai						24 órai csapadék mm		
		Csapadék (mm)		Hőmérsékleti szélsőségek: tegnapi nappali max.	éjszakai min.	min. 5 cm-en	Napsütés (óra) tegnap			
12815	Magyaróvár	•		25	14	11	9	Rajka	•	
822	Győr	•	=	26	15	14	-	Kapuvár	•	⌓
825	Pápa	•		25	14	14	12	Csorna	•	
805	Sopron	•		24	13	12	9	Komárom	•	
812	Szombathely	•		23	14	14	8	Káld	•	
910	Szentgotthárd	ny	≡	24	13	12		Kőszeg	•	
915	Zalaegerszeg	ny	▽̇	25	14	13		Körmend	ny	
	Lenti	–						Letenye	6	
925	Nagykanizsa	6		23	15	14		Sümeg	•	
920	Keszthely	2		23	15	14	6	Zirc	•	
	Tihany	ny		21	16	12		Kisbér	•	⌓
935	Siófok	ny		23	15	14	7	Mór	•	
942	Pécs	2		22	15	13	3	Alcsút	•	
941	Misinatető (534 m)	3	▽̇	20	12	12	2	Esztergom	•	
	Siklós	1		22	15	10		Dobogókő	•	
827	Farkasgyepű (400 m)	1		23	13	10		Fonyód	2	
	Veszprém	•		26	14	13		Tab	2	
833	Tatabánya	•		25	16	14		Sárbogárd	•	
839	Budapest (Ferihegy)	•		24	13	-		Lengyel	1	
840	Budapest OMI	ny		26	16	13	9	Nagykónyi	1	
841	Budapest (Szabadságh., 474 m)	ny		21	13	9	9	Marcali	3	
	Martonvásár	•		24	14	13		Somogyszob	1	
835	Székesfehérvár	•		26	14	10		Kaposvár	1	
	Dunaújváros	•		24	15	13		Barcs	2	
	Szekszárd	1		23	16	11		Szigetvár	–	
	Mohács	•		24	15	12		Bácsalmás	2	
960	Baja	•		23	14	13	5	Kiskunhalas	1	
955	Kalocsa	ny		25	13	9		Izsák	•	
	Cegléd	•		25	12	10	8	Kunsztmiklós	•	
860	Szolnok	•	=	24	12	10	12	Örkény	ny	
970	Kecskemét	ny	=	23	14	10	7	Nagykáta	•	⌓
	Kiskunfélegyháza	–						Jászapáti	•	⌓
982	Szeged	2		24	13	10	11	Tiszakécske	•	⌓
	Mezőhegyes	2		24	12	10		Nagykőrös	–	
	Orosháza	5	▽̇	24	12	11	7	Kistelek	•	
990	Békéscsaba	•	≡	25	12	11	10	Makó	•	
875	Túrkeve	•		23	13	10	9	Szentes	9	▽̇
	Berettyóújfalu	•	⌓	23	14	13		Szarvas	ny	
888	Debrecen	•	=	23	13	10	10	Szeghalom	–	
892	Nyíregyháza	ny	▽̇	22	11	10	8	Körösszakál	•	
788	Kisvárda	•		22	9	8	6	Tiszaroff	•	
	Mátészalka	•		–	11	8		Poroszló	•	
	Tiszabecs	•		23	10			Karcag	•	⌓
	Vác	•	⌓	25	12	11		Hortobágy	•	
	Gödöllő	•		23	13	12		Polgár	ny	
	Lőrinci	–						Hajdúdorog	•	
	Gyöngyös	•		23	13	10		Nyírlugos	•	
	Balassagyarmat	•	⌓	25	12	11		Csenger	•	⌓
755	Salgótarján	•		24	12	11		Vásárosnamény	•	⌓
	Galyatető (932 m)	•		17	9			Záhony	•	
851	Kékestető (1000 m)	1	▽̇	15	10	10	4	Királyrét	–	
	Mátraháza (672 m)	–						Romhány	•	
865	Eger	ny		22	12	10	9	Borsodnádasd	•	
	Putnok	•	=	24	11	10		Jósvafő	ny	▽̇
	Lillafüred	•		22	10			Szendrőlád	•	
772	Miskolc	•		24	11	10	11	Hidasnémeti	•	
	Fügöd	•	⌓	21	10	8		Tokaj	•	
778	Sárospatak	ny		21	12	10	9	Szentendre	•	

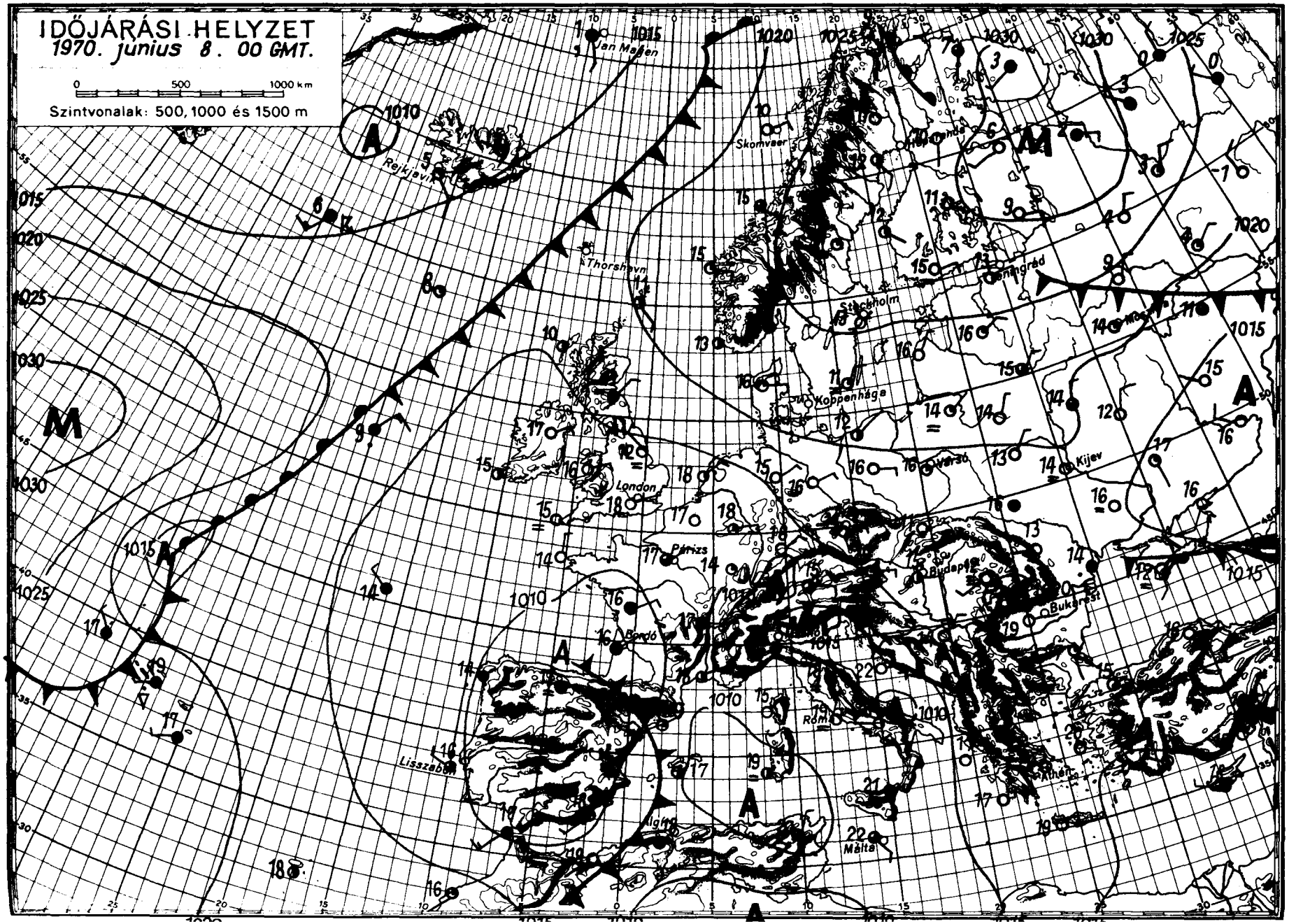

OFFSET NYOMDA BUDAPEST

IDŐJÁRÁSI NAPIJELENTÉS

ЕЖЕДНЕВНЫЙ МЕТЕОРОЛОГИЧЕСКИЙ БЮЛЛЕТЕНЬ • DAILY WEATHER REPORT
BULLETIN QUOTIDIEN DE TEMPS • TÄGLICHER WETTERBERICHT

KIADJA AZ ORSZÁGOS METEOROLÓGIAI INTÉZET
BUDAPEST II. KITAIBEL PÁL UTCA 1
TELEFON: KÖZPONT: 353-500, IDŐJELZŐ OSZT.: 150-410

MEGJELENIK NAPONKÉNT • ELŐFIZETÉSI ÁRA A POSTAI KÖLTSÉGGEL EGYÜTT NEGYEDÉVRE 60, Ft
KIADÁSÉRT FELEL AZ INTÉZET IGAZGATÓJA

83. évfolyam 160. szám + Budapest + 1970. június 9. kedd

Az időjárási helyzet ma reggel és a várható időjárás:

A Szovjetúnió európai területének északkeleti térségére hideg, sarkvidéki eredetü levegő áramlik. Hatására éjszaka 0, -2 fokig terjedő fagyok keletkeznek és napközben sem mérnek 5, 10 foknál magasabb hőmérsékletet. Ugyancsak hüvös, nedves levegő árasztotta el Délnyugat-Európát. Ez az Ibériai-félszigeten és a Földközi-tenger nyugati térségében okoz erősen felhős, helyenként esős, zivataros és az évszakhoz képest hüvös időjárást. Európa többi részein meleg, nyári idő alakult ki. Változóan felhős az ég és szórványosan záporok, zivatarok keletkeznek. Nyugat-Európában és a Skandináv-félszigeten a hétfőn mért legmagasabb hőmérséklet 4, 8 fokkal magasabb volt a legutóbbi évek átlagánál. A Kárpát-medencében szerdán is meleg marad az idő.

Hazánkban hétfőn az északnyugati megyékben egész nap borult volt az ég és napközben sem emelkedett a hőmérséklet 17, 20 foknál magasabbra. Az ország többi részén általában 4, 12 órán keresztül sütött a nap és 20, 26 fokos maximumok alakultak ki. Sokfelé esett az eső. Helyenként zivatar is keletkezett. A lehullott eső mennyisége általában a csapadéknyom és 9 mm között váltakozott, de Sopronban 11, Kőszegen és Kapuváron pedig 15 mm-t mértek. Ma hajnalra az ország területén 12, 17 fokig hült le a levegő. Délelőtt változóan felhős, meleg időjárás alakult ki. 11 órára 21, 26 fokra melegedett fel a levegő.

Ma 12 órakor Budapesten a hőmérséklet 26 fok volt, a tengerszintre átszámitott légnyomás 761 mm, gyengén süllyed.

A Balaton vizének hőmérséklete 11 órakor Siófoknál 16 fok volt.

Várható időjárás szerda estig:

Időnként megnövekvő felhőzet, szórványosan kialakuló záporral, zivatarral.
Mérsékelt, napközben megélénkülő déli szél.
Zivatar idején átmeneti szélerősödés.
Meleg idő.

Várható legalacsonyabb éjszakai hőmérséklet: 13, 18,
legmagasabb nappali hőmérséklet általában 24, 28 fok között,
egy-két helyen 30 fok körül.

Kerényi Nárcisz s.k.

A hőmérséklet napi középértéke és eltérése a 90 évi átlagtól /Budapesten/:

1970. VI. 8.: 18,9 C°, -0,8 C°.

1871 óta ezen a napon Budapesten előfordult

legmagasabb hőmérséklet: 33,4 C° /1945/
legalacsonyabb hőmérséklet: 7,2 C° /1933/

70.310.

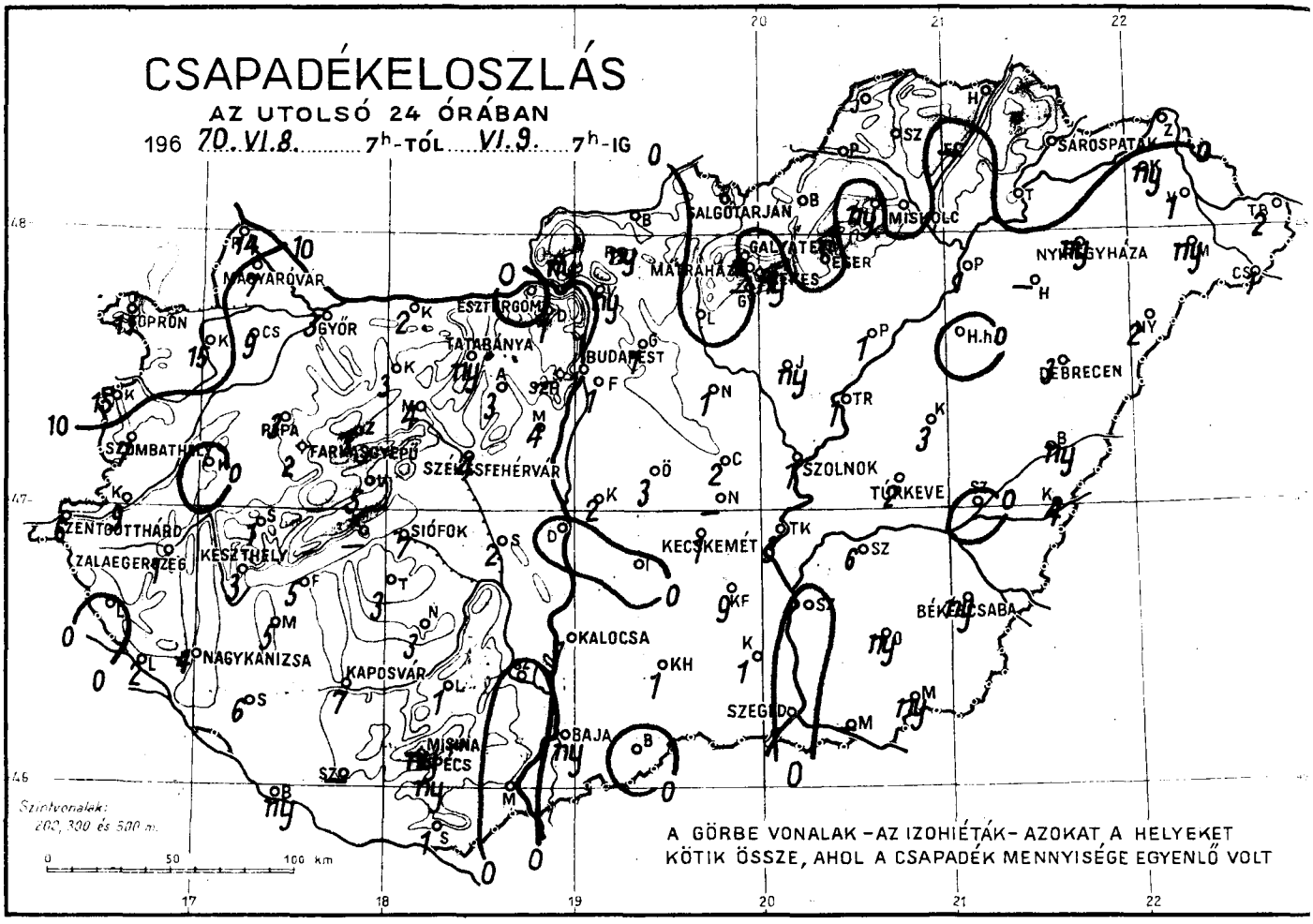
CSAPADÉKELOSZLÁS
AZ UTOLSÓ 24 ÓRÁBAN
196 70. VI. 8. 7h-TÓL VI. 9. 7h-IG
SÁROSPATAK
GALGOTARJÁN
MISKOLC
GALYATETŐ
EGER
MÁTRAHÁZA
NYÍREGYHÁZA
MAGYARÓVÁR
SOPRON
GYŐR
ESZTERGOM
TATABÁNYA
BUDAPEST
DEBRECEN
SZOMBATHELY
PAPA
FARMOSGYÉPŰ
SZÉKESFEHÉRVÁR
SZOLNOK
TÚRKEVE
ZENTGOTTHÁRD
ZALAEGERSZEG
KESZTHELY
SIÓFOK
KECSKEMÉT
BÉKÉSCSABA
KALOCSA
NAGYKANIZSA
KAPOSVÁR
SZEGED
BAJA
MISINA
PÉCS
Szintvonalak: 200, 300 és 500 m.
0 50 100 km
A GÖRBE VONALAK – AZ IZOHIÉTÁK – AZOKAT A HELYEKET KÖTIK ÖSSZE, AHOL A CSAPADÉK MENNYISÉGE EGYENLŐ VOLT

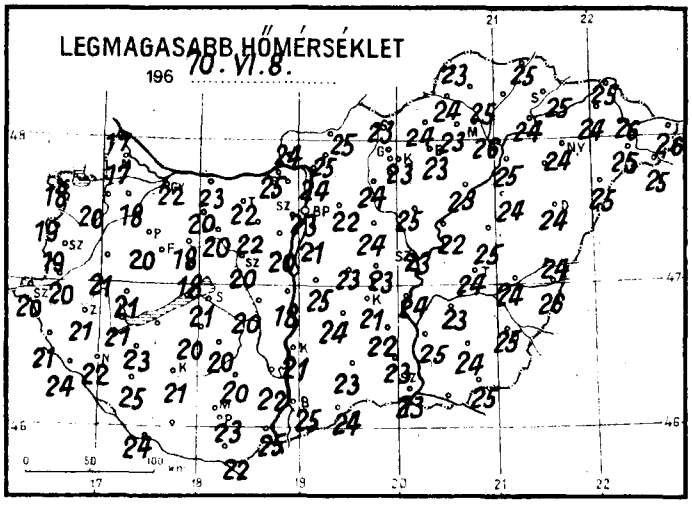
LEGMAGASABB HŐMÉRSÉKLET
196 70. VI. 8.

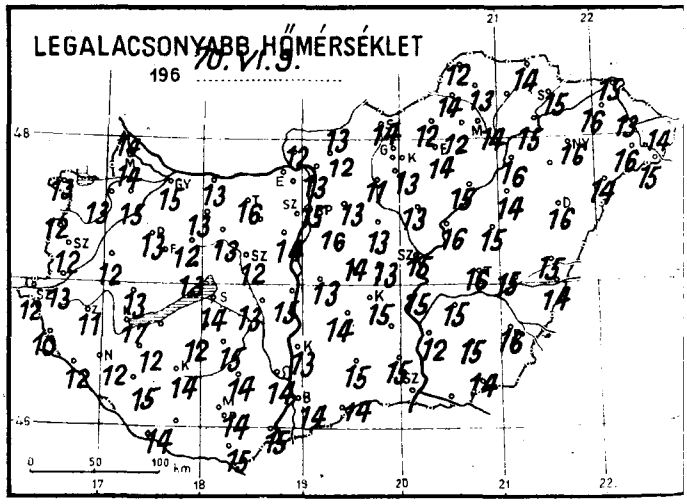
LEGALACSONYABB HŐMÉRSÉKLET
196 70. VI. 9.

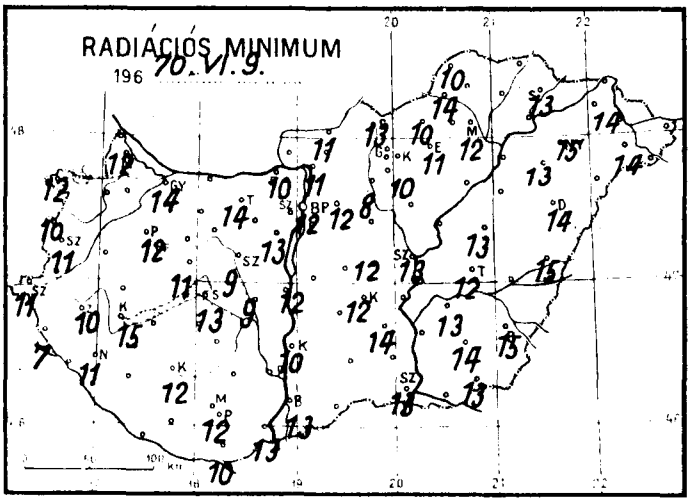
RADIÁCIÓS MINIMUM
196 70. VI. 9.

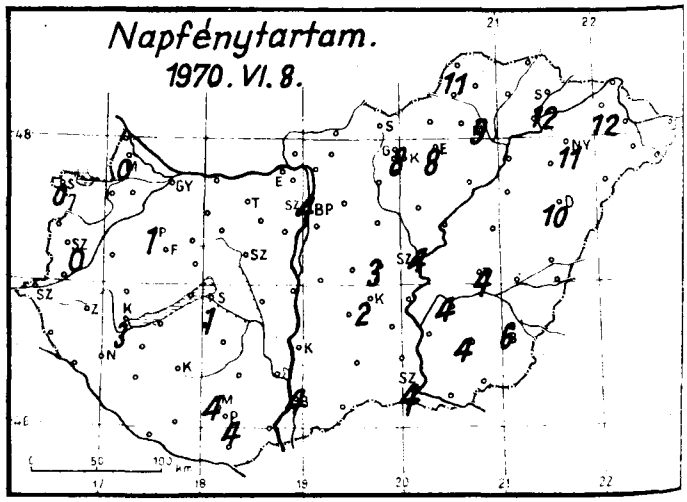
Napfénytartam.
1970. VI. 8.

1970. június ..... hó,
9. kedd ..... nap .....

		Az utolsó 24 óra adatai						24 órai csapadék mm		
		Csapadék (mm)		Hőmérsékleti szélsőségek: tegnapi nappali max.	éjszakai min.	min. 5 cm-en	Napsütés (óra) tegnap			
12815	Magyaróvár	7		17	14	12	0	Rajka	14	
822	Győr	3		22	15	14	–	Kapuvár	15	≡
825	Pápa	3		20	13	12	1	Csorna	9	∩
805	Sopron	11		18	13	12	0	Komárom	2	▽
812	Szombathely	7		19	12	11	0	Káld	•	∩
910	Szentgotthárd	6		20	12	11		Kőszeg	15	↖
915	Zalaegerszeg	1		21	11	10		Körmend	3	
	Lenti	•		21	10	7		Letenye	2	
925	Nagykanizsa	4	▽	22	12	11		Sümeg	1	
920	Keszthely	3		21	17	15	3	Zirc	3	
	Tihany							Kisbér	3	∩
935	Siófok	7		21	14	13	1	Mór	4	
942	Pécs	ny		23	14	12	4	Alcsút	3	
941	Misinatető (534 m)	ny	▽	20	15	13	4	Esztergom	•	
	Siklós	1		22	15	10		Dobogókő	1	
827	Farkasgyepű (400 m)	2		18	15	13		Fonyód	5	
	Veszprém	5		18	13	11		Tab	3	
833	Tatabánya	ny		22	16	14		Sárbogárd	2	
839	Budapest (Ferihegy)	1		21	15			Lengyel	1	
840	Budapest OMI	1	↖	23	15	12	4	Nagykónyi	3	
841	Budapest (Szabadságh., 474 m)							Marcali	5	
	Martonvásár	4		20	14	13		Somogyszob	6	
835	Székesfehérvár	4	≡	20	12	9		Kaposvár	7	❟
	Dunaújváros	•		18	15	12		Barcs	ny	
	Szekszárd	•		22	14			Szigetvár		
	Mohács	•		25	15	13		Bácsalmás	•	
960	Baja	ny	▽	25	14	13	4	Kiskunhalas	1	
955	Kalocsa	1		21	13	10		Izsák	•	
	Cegléd	2		23	13	12	3	Kunsztmiklós	2	
860	Szolnok	1		23	15	13	4	Örkény	3	
970	Kecskemét	1		21	15	12	2	Nagykáta	1	
	Kiskunfélegyháza	9	↖	22	–	14		Jászapáti	ny	∩
982	Szeged	•		23	14	13	4	Tiszakécske	3	▽
	Mezőhegyes	ny		25	14	13		Nagykőrös		
	Orosháza	ny		24	15	14	4	Kistelek	1	
990	Békéscsaba	ny	▽	25	16	15	6	Makó		
875	Túrkeve	2		24	16	12	4	Szentes	•	
	Berettyóújfalu	ny	∩	24	15	15		Szarvas	6	↖
883	Debrecen	3	▽	24	16	14	10	Szeghalom	•	∩
892	Nyíregyháza	ny	▽	24	16	15	11	Körösszakál	4	
788	Kisvárda	ny		24	16	14	12	Tiszaroff	1	
	Mátészalka	ny		20	16	14		Poroszló	1	❟
	Tiszabecs	2		16	14			Karcag	3	∩
	Vác	ny	∩	24	13	11		Hortobágy	•	
	Gödöllő	1	▽	22	13	12		Polgár	1	❟
	Lőrinci	•		24	11	8		Hajdúdorog		
	Gyöngyös	•		23	13	10		Nyírlugos	2	
	Balassagyarmat	ny	∩	25	13	11		Csenger	1	
755	Salgótarján	•		23	14	13		Vásárosnamény	1	
	Galyatető (932 m)	•		20	11			Záhony	•	
851	Kékestető (1000 m)	ny		17	11	8	8	Királyrét	ny	
	Mátraháza (672 m)							Romhány	ny	❟
865	Eger	•		23	14	11	8	Borsodnádasd	•	
	Putnok	•		24	14	14		Jósvafő	•	
	Lillafüred	ny		23	12			Szendrőlád	•	
772	Miskolc	•		26	14	12	9	Hidasnémeti	•	
	Fügöd							Tokaj	•	
778	Sárospatak	•		25	15	13	12	Szentendre	1	❟

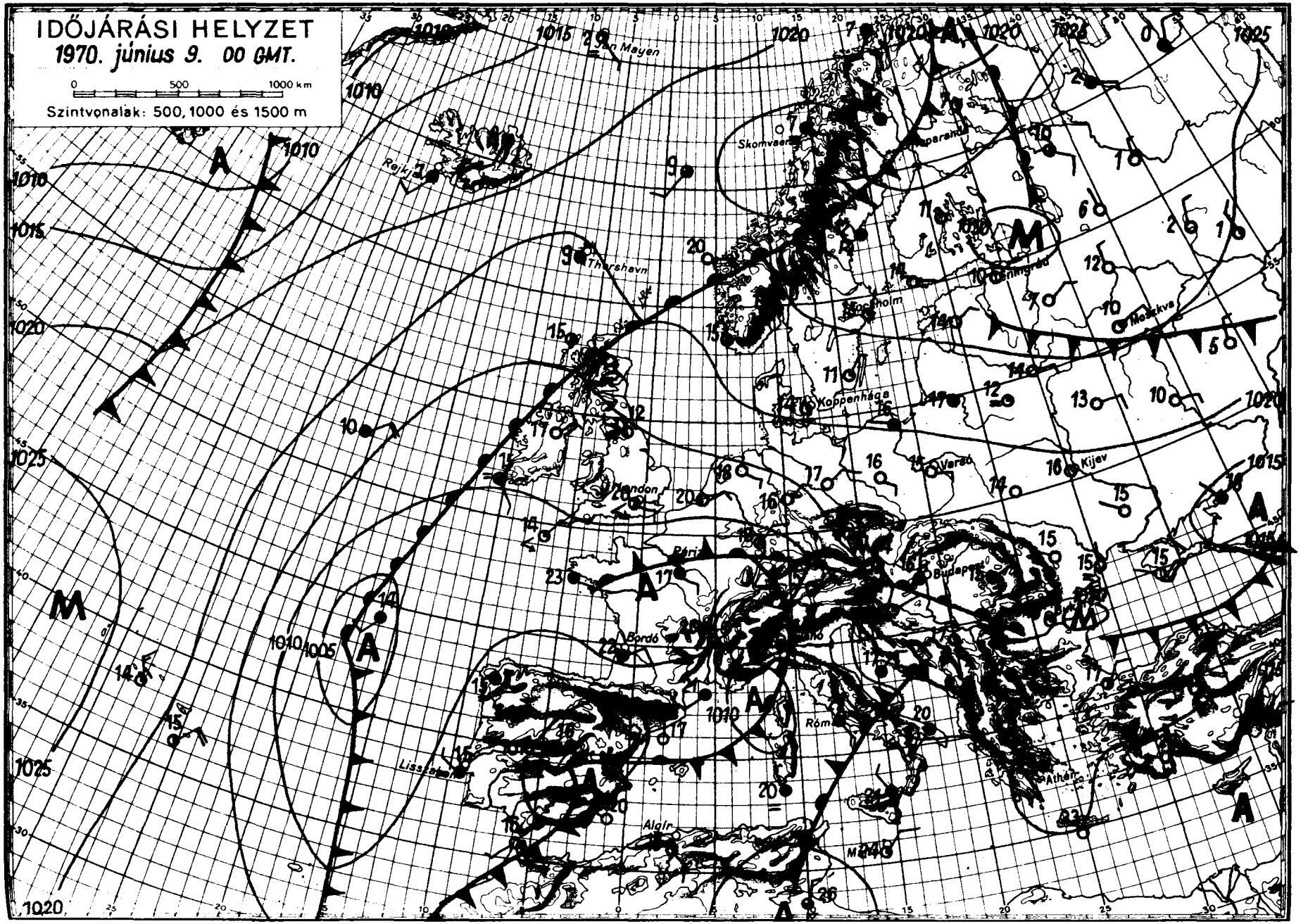

OFFSET KYOMDA BUDAPEST

IDŐJÁRÁSI NAPIJELENTÉS

ЕЖЕДНЕВНЫЙ МЕТЕОРОЛОГИЧЕСКИЙ БЮЛЛЕТЕНЬ • DAILY WEATHER REPORT
BULLETIN QUOTIDIEN DE TEMPS • TÄGLICHER WETTERBERICHT

KIADJA AZ ORSZÁGOS METEOROLÓGIAI INTÉZET
BUDAPEST II. KITAIBEL PÁL UTCA 1
TELEFON: KÖZPONT: 353-500, IDŐJELZŐ OSZT.: 150-410

MEGJELENIK NAPONKÉNT • ELŐFIZETÉSI ÁRA A POSTAI KÖLTSÉGGEL EGYÜTT NEGYEDÉVRE 60, Ft
KIADÁSÉRT FELEL AZ INTÉZET IGAZGATÓJA

83. évfolyam 161. szám + Budapest + 1970. június 10. szerda

Az időjárási helyzet ma reggel és a várható időjárás:

Közép- és Dél-Európában a dél, délnyugat felől érkező meleg, szubtrópusi eredetü levegő az alsó légrétegekben okozott erősebb felmelegedést. Ennek következtében erősen labilissá vált a levegő rétegződése és ez, valamint a magas páratartalom kedvez a záporok, zivatarok kialakulásának, amelyek több helyen zavarják meg átmenetileg az évszaknak megfelelőnél már átlag 3-6 fokkal melegebb időt. Ugyanakkor a Balti-tenger térségében és a Szovjetúnió európai területének nagy részén tovább tart a napos, száraz meleg idő.

Hazánkban tegnap 6-11 órán át sütött a nap. A hőmérséklet a délutáni órákra 25-30 fokig emelkedett. 15 óra után először Pécs és Baja térségében, később a Duna-Tisza közének sok helyén és a Mátra környékén záporok, zivatarok alakúltak ki, amelyek néhány helyen erős jégesővel párosultak. Az éjszaka folyamán a záporok, zivatarok zónája áthelyeződött az ország keleti felére. A szerda reggel 7 óráig lehullott csapadék mennyisége többfelé meghaladta az 5-10, helyenként a 20, sőt Miskolcon elérte a 32, Baján a 35, Fehérgyarmaton és Gyöngyöspatán a 41 mm-t. Az éjszaka enyhe volt, hajnalra csak 13-18 fokig hült le a levegő. Ma délelőtt változóan felhős idő volt, Siófokról záporesőt jelentettek. 11 órára 22-26 fokig emelkedett a hőmérséklet.

Ma 12 órakor Budapesten a hőmérséklet 24 fok, a tengerszintre átszámitott légnyomás 760 mm, alig változik.

A Balaton vizének hőmérséklete Siófoknál 11 órakor: 17 fok volt.

Várható időjárás csütörtök estig:

Időnként megnövekvő felhőzet többfelé záporesővel, zivatarral, egy-két helyen jégesővel.
Gyenge változó irányú, zivatarok idején átmenetileg megerősödő nyugati, északnyugati szél.
A nappali felmelegedés nyugaton kissé gyengül.

Várható legalacsonyabb éjszakai hőmérséklet: 13-18 fok között,
legmagasabb nappali hőmérséklet csütörtökön: általában 25 fok körül, délkeleten 30 fok közelében.

Vissy Károly s.k.

A hőmérséklet napi középértéke és eltérése a 90 évi átlagtól /Budapesten/:

1970. VI. 9.: 21,9 C°, +1,9 C°.

1871 óta ezen a napon Budapesten előfordult

legmagasabb hőmérséklet: 33,1 C° /1949/
legalacsonyabb hőmérséklet: 5,9 C° /1933/

70.0311.

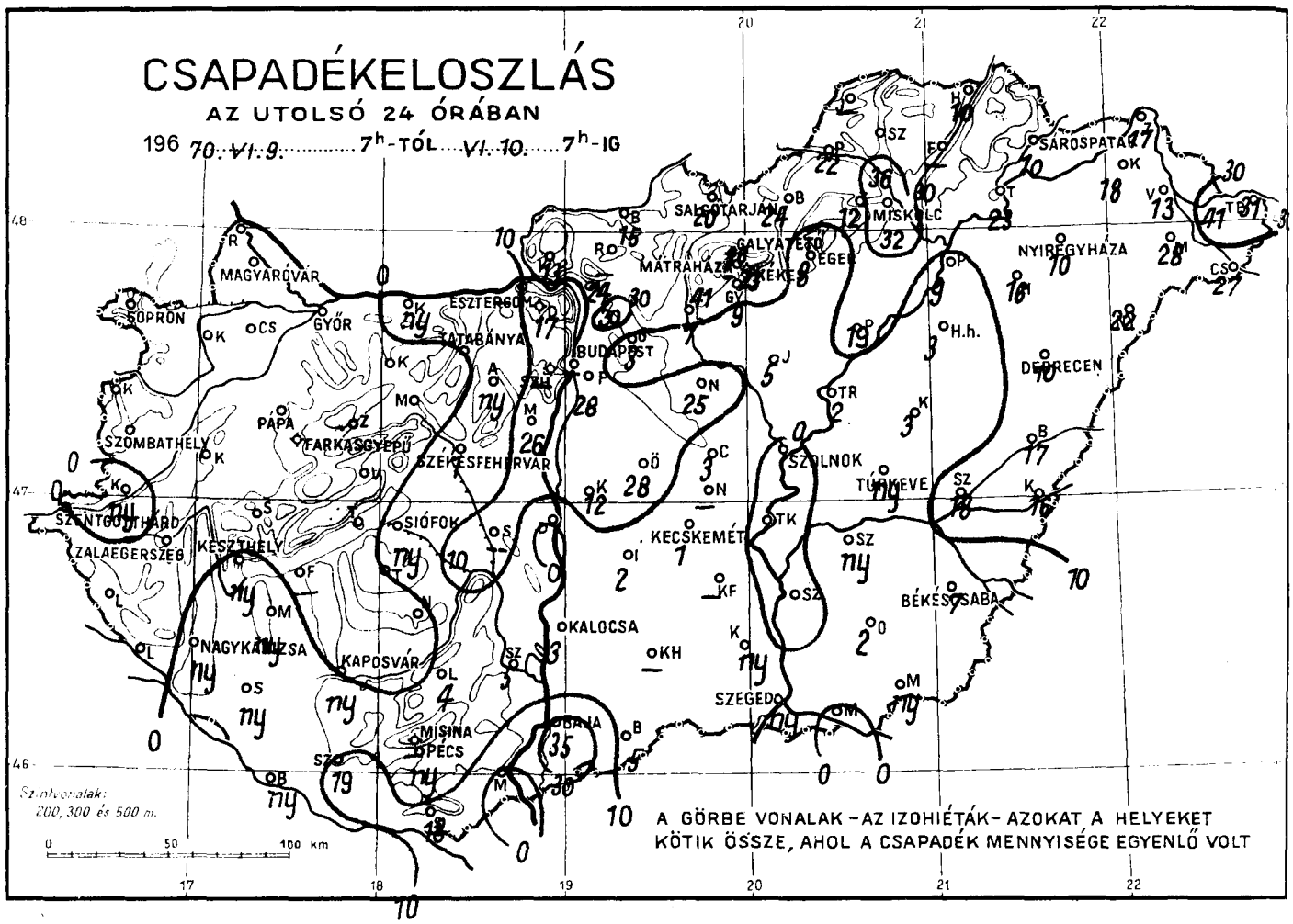
CSAPADÉKELOSZLÁS
AZ UTOLSÓ 24 ÓRÁBAN
196 70. VI. 9. ..... 7h-TÓL ... VI. 10. ..... 7h-IG
SOPRON
MAGYARÓVÁR
GYŐR
ESZTERGOM
TATABÁNYA
BUDAPEST
SALGÓTARJÁN
MISKOLC
SÁROSPATAK
NYÍREGYHÁZA
MÁTRAHÁZA
GALYATETŐ
EGER
DEBRECEN
H.h.
SZOMBATHELY
PÁPA
FARKASGYEPŰ
SZÉKESFEHÉRVÁR
SZOLNOK
TÚRKEVE
SZENTGOTTHÁRD
ZALAEGERSZEG
KESZTHELY
SIÓFOK
KECSKEMÉT
BÉKÉSCSABA
NAGYKANIZSA
KAPOSVÁR
OKALOCSA
SZEGED
MISINA
PÉCS
BARANYA
Szintvonalak:
200, 300 és 500 m.
0 50 100 km
A GÖRBE VONALAK – AZ IZOHIÉTÁK – AZOKAT A HELYEKET
KÖTIK ÖSSZE, AHOL A CSAPADÉK MENNYISÉGE EGYENLŐ VOLT

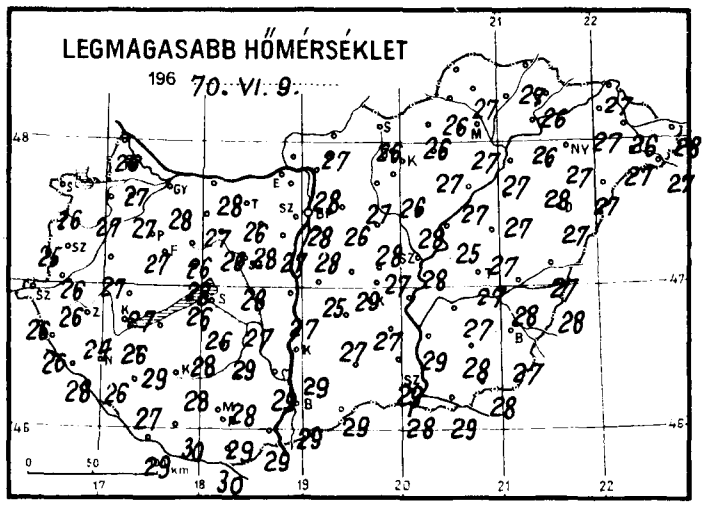
LEGMAGASABB HŐMÉRSÉKLET
196 70. VI. 9. .....

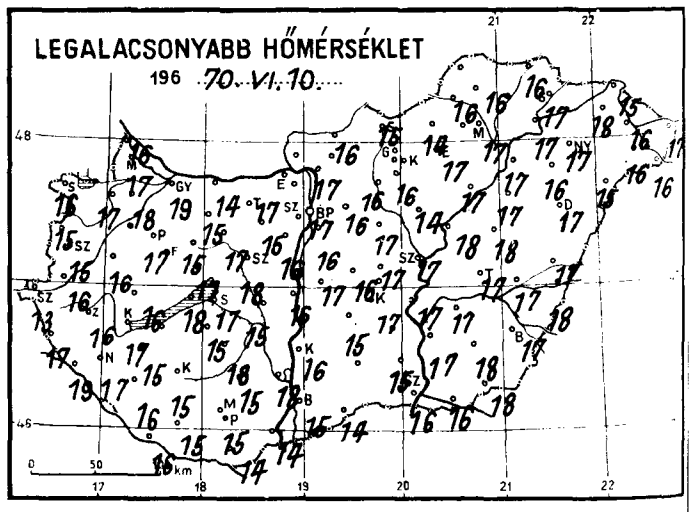
LEGALACSONYABB HŐMÉRSÉKLET
196 70. VI. 10. .....

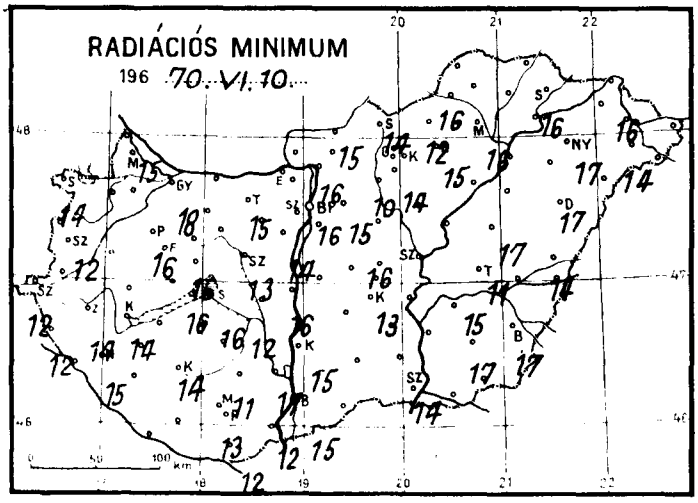
RADIÁCIÓS MINIMUM
196 70. VI. 10. .....

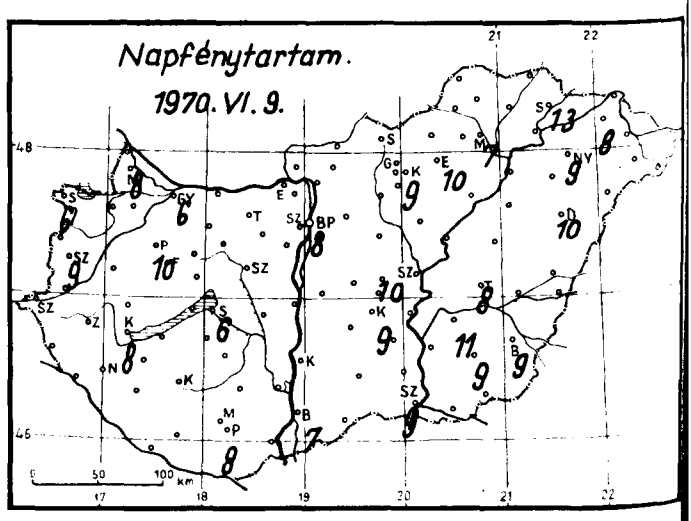
Napfénytartam.
1970. VI. 9.

1970. ...június..... hó,
10..... nap szerda.....

	Az utolsó 24 óra adatai						24 órai csapadék mm		
	Csapadék (mm)		Hőmérsékleti szélsőségek: tegnapi nappali max.	éjszakai min.	min. 5 cm-en	Napsütés (óra) tegnap			
12815 Magyaróvár	•		27	17	15	8	Rajka	•	
822 Győr	•		28	19	18	6	Kapuvár	•	
825 Pápa	•		27	17	16	10	Csorna	•	⌐
805 Sopron	•		26	16	14	6	Komárom	ny	⌐
812 Szombathely	•		26	15	12	9	Káld	•	⌐
910 Szentgotthárd	•		26	13	12		Kőszeg	•	
915 Zalaegerszeg	•		24	16	14		Körmend	ny	
Lenti	•		26	17	12		Letenye	•	
925 Nagykanizsa	ny		26	17	15		Sümeg	•	
920 Keszthely	ny		26	17	14	8	Zirc	•	
Tihany	•		26	18	16		Kisbér	•	⌐
935 Siófok	ny		26	17	16	6	Mór	•	
942 Pécs	ny	↱	29	15	13	8	Alcsút	ny	↱
941 Misinatető (534 m)	–						Esztergom	–	
Siklós	18	↱	30	14	12		Dobogókő	17	↱
827 Farkasgyepű (400 m)	•		25	19	17		Fonyód	–	
Veszprém	•		28	17	15		Tab	•	
833 Tatabánya	•		26	17	15		Sárbogárd	10	↱
839 Budapest (Ferihegy)	13	↱	28	16			Lengyel	4	
840 Budapest OMI	28	↱	28	17	16	8	Nagykónyi	•	
841 Budapest (Szabadságh., 474 m)	–						Marcali	ny	↱
Martonvásár	26		27	16	14		Somogyszob	ny	
835 Székesfehérvár	1	↓	28	18	13		Kaposvár	ny	⌐
Dunaújváros	•		27	16	16		Barcs	ny	
Szekszárd	5		29	18	17		Szigetvár	19	
Mohács	•	↱	29	14	12		Bácsalmás	5	↱
960 Baja	35	↱	29	15	15	7	Kiskunhalas	–	
955 Kalocsa	3		29	16	15		Izsák	2	↱
Cegléd	3	↱	27	17	16	10	Kunsztmiklós	12	↱
860 Szolnok	•		28	17	–	–	Örkény	28	↱
970 Kecskemét	1		27	17	13	9	Nagykáta	25	↱
Kiskunfélegyháza	–						Jászapáti	5	↱
982 Szeged	ny		28	16	14	9	Tiszakécske	•	
Mezőhegyes	ny		28	18			Nagykőrös	–	
Orosháza	2	↓	28	18	17	9	Kistelek	ny	↱
990 Békéscsaba	7	↱	27	17	17	9	Makó	•	
875 Túrkeve	ny	↱	27	17	11	8	Szentes	•	
Berettyóújfalu	17	↱	27	17	14		Szarvas	ny	
880 Debrecen	10	↱	27	17	17	10	Szeghalom	18	↱
892 Nyíregyháza	10	↱	27	17	17	9	Körösszakál	16	↓
788 Kisvárda	18	↱	27	18	16	8	Tiszaroff	2	↱
Mátészalka	28		27	16	14		Poroszló	19	↱
Tiszabecs	31	↱	28	17			Karcag	3	⌐
Vác	27	↱	28	17	16		Hortobágy	3	↱
Gödöllő	3	↱	26	16	15		Polgár	9	↱
Lőrinci	7	↱	27	16	10		Hajdúdorog	16	↱
Gyöngyös	9	↱	26	16	14		Nyírlugos	22	↱
Balassagyarmat	15	↱	27	16	15		Csenger	27	↓
755 Salgótarján	20	↱	26	15	14		Vásárosnamény	13	↓
Galyatető (932 m)	16	↱	21	12			Záhony	17	↱
851 Kékestető (1000 m)	23	↱	19	12	11	9	Királyrét	12	↱
Mátraháza (672 m)	–						Romhány	–	
865 Eger	8	↱	27	17	15	10	Borsodnádasd	24	↱
Putnok	22	↱	26	16	16		Jósvafő	–	
Lillafüred	12	↱	24	14			Szendrőlád	16	↱
772 Miskolc	32	↱	27	17	16	7	Hidasnémeti	10	
Fügöd	–						Tokaj	23	↱
778 Sárospatak	10	↱	26	17	16	13	Szentendre	–	

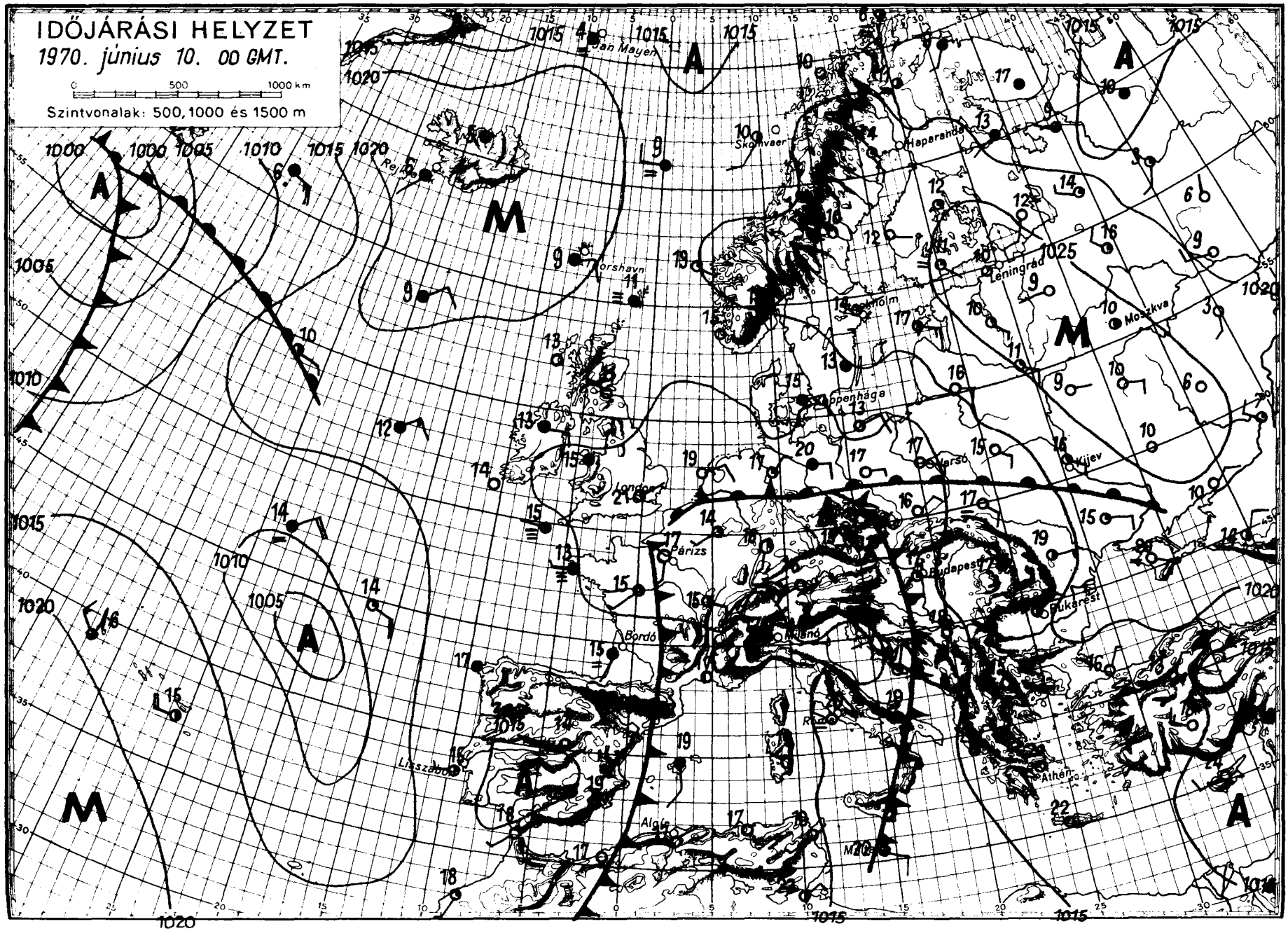
IDŐJÁRÁSI HELYZET
1970. június 10. 00 GMT.
0 500 1000 km
Szintvonalak: 500, 1000 és 1500 m
Jan Mayen
Skomvaer
Haparanda
Leningrád
Moszkva
Rejkjavik
Thorshavn
Stockholm
Koppenhága
London
Párizs
Varsó
Kijev
Budapest
Bukarest
Milánó
Bordó
Athén
Algír
Líszabon
A
M

IDŐJÁRÁSI NAPIJELENTÉS

ЕЖЕДНЕВНЫЙ МЕТЕОРОЛОГИЧЕСКИЙ БЮЛЛЕТЕНЬ • DAILY WEATHER REPORT
BULLETIN QUOTIDIEN DE TEMPS • TÄGLICHER WETTERBERICHT

KIADJA AZ ORSZÁGOS METEOROLÓGIAI INTÉZET
BUDAPEST II. KITAIBEL PÁL UTCA 1
TELEFON: KÖZPONT: 353-500, IDŐJELZŐ OSZT.: 150-410

MEGJELENIK NAPONKÉNT • ELŐFIZETÉSI ÁRA A POSTAI KÖLTSÉGGEL EGYÜTT NEGYEDÉVRE 60, Ft
KIADÁSÉRT FELEL AZ INTÉZET IGAZGATÓJA

83. évfolyam 162. szám + Budapest + 1970. junius 11. csütörtök

Az időjárási helyzet ma reggel és a várható időjárás:

Kontinensünket általában enyhe, páradus levegő boritja. Az elmult napon Európa több nagy városában mértek 30 fok körüli meleget. Igy Belgrádban 29, Londonban, Madridban 30 Thessalonikiben és Athénben 31 fok alakult ki. A meleget azonban sokfelé zápor, zivatar tette változékonnyá. A zivatarok kialakulásának legkedvezőbb területe az Alpok, a Kárpátok és a Fekete-tenger, valamint Ukrajna vidéke. A hajnali órákban főként Nyugat-Európában párás, felhős, enyhe volt az éjszaka.

Szerda hazánkban ez év eddigi legmelegebb napja volt. Több helyen mértek a koradélutáni órákban 30 fokot. Egyes helyeken, ahol a záporok, zivatarok már a déli órákban kialakultak, csak 25 fokig melegedett fel a levegő. Csaknem országszerte voltak heves záporesők, zivatarok, helyenként jégeső. A lehullott esőmennyiség elég szeszélyes eloszlást mutatott. Több helyen, főként a keleti megyékben elérte a 20, 50 mm-t, de ennél többet is jelentettek, felhőszakadásból Kiskunhalasról 56, Váchartyánból 66, Szentesről 75, és Kunszentmártonból 95 mm-t. Csütörtökön hajnalban általában 14, 19 fokig hült le a levegő. Délelőtt erősen felhős idő volt, többfelé esett az eső. A hőmérséklet 11 órakor 18, 22 fok között váltakozott.

Ma 12 órakor Budapesten a hőmérséklet 20 fok volt, a tengerszintre átszámitott légnyomás 758 mm, változatlan.
A Balaton vizének hőmérséklete Siófoknál 11 órakor 17 fok volt.

Várható időjárás péntek estig:

Időnként megnövekvő felhőzet, többfelé eső, zivatar, egy-két helyen jégeső.
Mérsékelt, zivatar idején megélénkülő szél.
Enyhe éjszaka.

Várható legalacsonyabb éjszakai hőmérséklet: 13, 18,
legmagasabb nappali hőmérséklet pénteken: 22, 26 fok között.

Dunay Sándorné s.k.

Távolabbi kilátások hétfőig:

Legalacsonyabb hajnali hőmérsékletek 11-16 fok között. Legmagasabb nappali hőmérsékletek 22, 28 fok között. Jelentős mennyiségü/legalább 5 mm/ csapadék az ország területének 60 százalékán várható, főként az ország keleti felében, az időszak elején.

TÁVELŐREJELZŐ CSOPORT

A hőmérséklet napi középértéke és eltérése a 90 évi átlagtól /Budapesten/:

1970. VI. 10.: 22,6 C°, +2,4 C°.

1871 óta ezen a napon Budapesten előfordult

legmagasabb hőmérséklet: 33,5 C° /1937, 1949/
legalacsonyabb hőmérséklet: 7,0 C° /1890/

70.313.

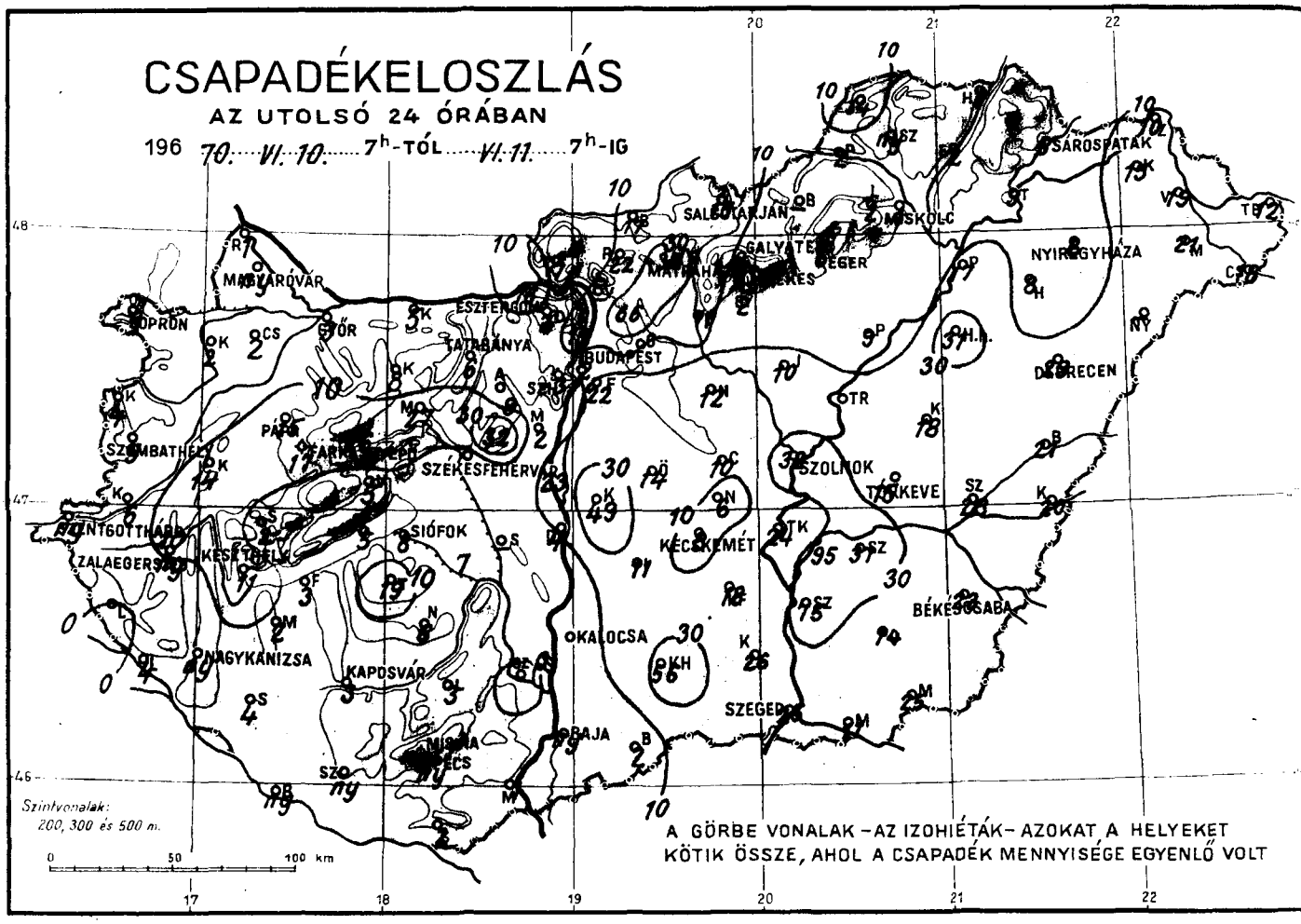
CSAPADÉKELOSZLÁS
AZ UTOLSÓ 24 ÓRÁBAN
196 70. VI. 10. 7h-TÓL VI. 11. 7h-IG
SÁROSPATAK
MISKOLC
NYIREGYHÁZA
DEBRECEN
SZOLNOK
TISZAKEVE
KECSKEMÉT
BÉKÉSCSABA
SZEGED
BAJA
OKALOCSA
KAPOSVÁR
NAGYKANIZSA
ZALAEGERSZEG
SZOMBATHELY
SIÓFOK
SZÉKESFEHÉRVÁR
BUDAPEST
TATABÁNYA
ESZTERGOM
MOSONMAGYARÓVÁR
SOPRON
SALGÓTARJÁN
GALYATETŐ
EGER
Szintvonalak:
200, 300 és 500 m.
A GÖRBE VONALAK – AZ IZOHIÉTÁK – AZOKAT A HELYEKET
KÖTIK ÖSSZE, AHOL A CSAPADÉK MENNYISÉGE EGYENLŐ VOLT

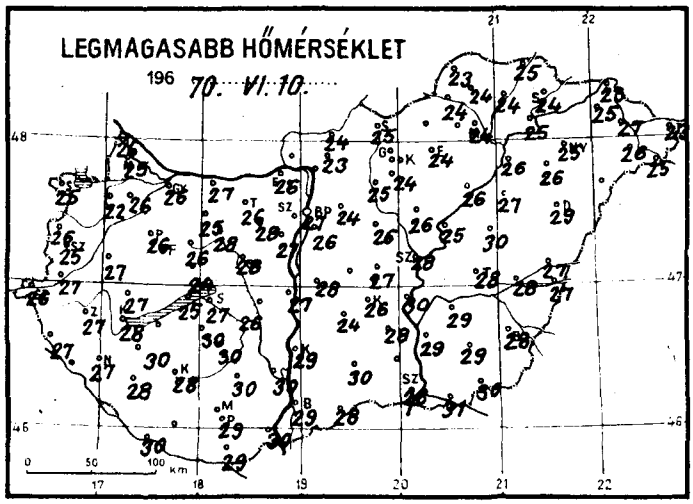
LEGMAGASABB HŐMÉRSÉKLET
196 70. VI. 10.

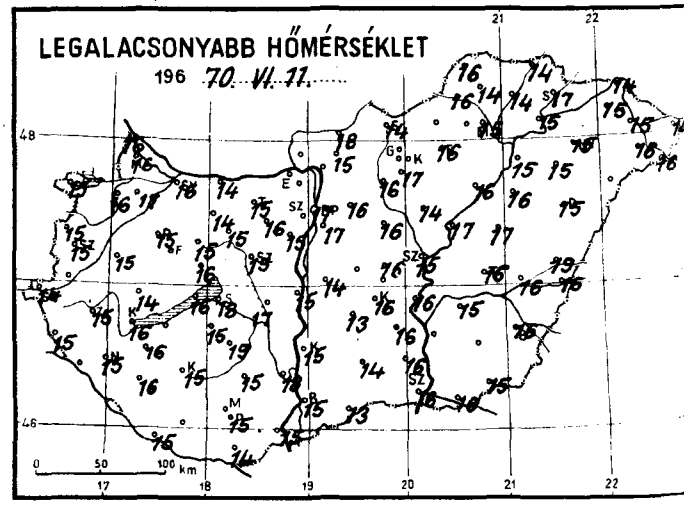
LEGALACSONYABB HŐMÉRSÉKLET
196 70. VI. 11.

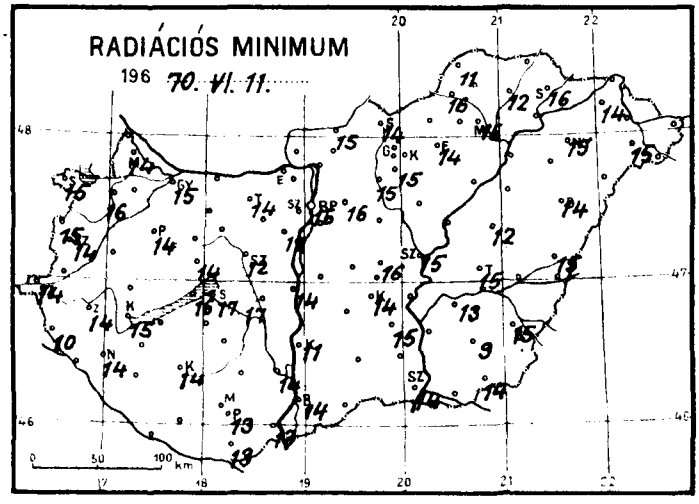
RADIÁCIÓS MINIMUM
196 70. VI. 11.

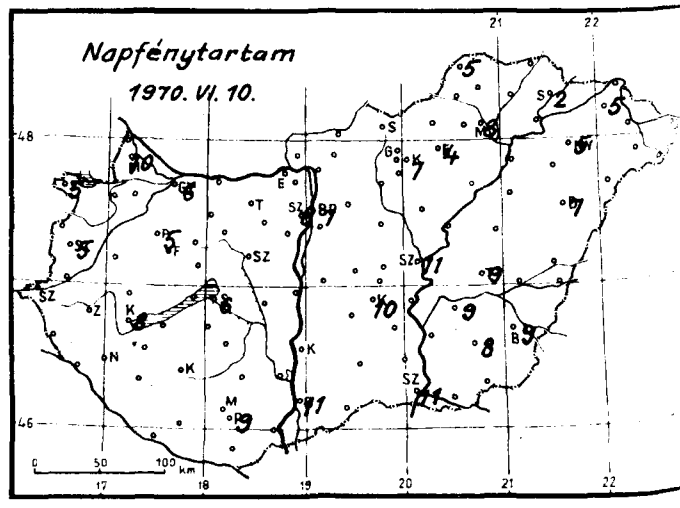
Napfénytartam
1970. VI. 10.

1970. junius hó, 11. nap csütörtök

	Az utolsó 24 óra adatai						24 órai csapadék mm		
	Csapadék (mm)		Hőmérsékleti szélsőségek: tegnapi nappali max.	éjszakai min.	min. 5 cm-en	Napsütés (óra) tegnap			
12815 Magyaróvár	ny		25	16	14	10	Rajka	1	
822 Győr	3	⌇	26	16	15	6	Kapuvár	2	⌇
825 Pápa	15	⌇	26	15	14	5	Csorna	2	⌇
805 Sopron	1	⌇	25	15	15	5	Komárom	5	⌇
812 Szombathely	5	⌇	25	15	14	5	Káld	14	⌇
910 Szentgotthárd	ny	⌇	26	14	14		Kőszeg	4	⌇
915 Zalaegerszeg	ny	⌇	27	15	14		Körmend	6	⌇
Lenti	.		27	15	10		Letenye	4	⌇
925 Nagykanizsa	ny	⌇	27	15	14		Sümeg	2	⌇
920 Keszthely	14	⌇	28	16	15	8	Zirc	26	⌇
Tihany	5	⌇	25	16	16		Kisbér	8	⌇
935 Siófok	8	⌇	27	18	17	6	Mór	27	⌇
942 Pécs	ny	▽	29	15	13	9	Alcsút	9	⌇
941 Misinatető (534 m)	ny	▽	26	15	13	9	Esztergom	16	⌇
Siklós	2	⌇	29	15	14		Dobogókő	2	⌇
827 Farkasgyepű (400 m)	17	⌇	25	14	13		Fonyód	3	⌇
Veszprém	5	⌇	24	16	14		Tab	19	⌇
833 Tatabánya	6	▽	26	15	14		Sárbogárd	7	⌇
839 Budapest (Ferihegy)	22	⌇	26	17	-		Lengyel	3	
840 Budapest OMI	2	⌇	27	17	16	7	Nagykónyi	6	⌇
841 Budapest (Szabadságh.,474 m)	3		25	14	14	8	Marcali	2	⌇
Martonvásár	2	⌇	27	15	12		Somogyszob	4	⌇
835 Székesfehérvár	5	▽	28	15	12		Kaposvár	3	⌇
Dunaújváros	4	▽	27	15	14		Barcs	ny	
Szekszárd	.		30	18	14		Szigetvár	ny	
Mohács	1	▽	30	15	13		Bácsalmás	2	⌇
960 Baja	ny	⌇	29	15	14	11	Kiskunhalas	56	⌇
955 Kalocsa	4	⌇	29	15	11		Izsák	11	⌇
Cegléd	10	⌇	22	16	16		Kunsztmiklós	49	⌇
860 Szolnok	32	⌇	28	15	15	11	Örkény	14	⌇
970 Kecskemét	8	⌇	26	16	14	10	Nagykáta	12	⌇
Kiskunfélegyháza	18	⌇	28	16	15		Jászapáti	10	⌇
982 Szeged	25	⌇	28	16	14	11	Tiszakécske	24	▽
Mezőhegyes	25	⌇	30	15	14		Nagykőrös	6	⌇
Orosháza	14	▽	29	-	9	8	Kistelek	26	⌇
990 Békéscsaba	23	⌇	28	16	15	9	Makó	11	⌇
875 Túrkeve	15	⌇	28	16	15	9	Szentes	75	⌇
Berettyóújfalu	21	⌇	27	19	15		Szarvas	37	⌇
882 Debrecen	29	⌇	27	15	14	7	Szeghalom	28	⌇
892 Nyíregyháza	6	⌇	25	15	15	5	Kőrösszakál	20	▽
788 Kisvárda	15	⌇	25	15	14	5	Tiszaroff	29	⌇
Mátészalka	21		26	16	15		Poroszló	9	⌇
Tiszabecs	12	⌇	23	14			Karcag	18	⌇
Vác	-						Hortobágy	31	⌇
Gödöllő	4	⌇	24	16	16		Polgár	17	⌇
Lőrinci	11	⌇	25	16	15		Hajdúdorog	8	
Gyöngyös	2		24	17	15		Nyírlugos	-	
Balassagyarmat	17	⌇	24	18	15		Csenger	18	⌇
755 Salgótarján	15	⌇	25	14	14		Vásárosnamény	19	▽
Galyatető (932 m)	4	⌇	20	12			Záhony	10	⌇
851 Kékestető (1000 m)	5	⌇	19	13	12	7	Királyrét	7	⌇
Mátraháza (672 m)	-						Romhány	22	⌇
865 Eger	6	⌇	24	16	14	4	Borsodnádasd	-	
Putnok	2	⌇	24	16	16		Jósvafő	14	⌇
Lillafüred	2	⌇	24	14			Szendrőlád	ny	⌇
772 Miskolc	1	⌇	24	15	15	3	Hidasnémeti	1	
Füged	2	⌇	24	14	12		Tokaj	9	⌇
778 Sárospatak	5	⌇	24	17	16	2	Szentendre	19	⌇

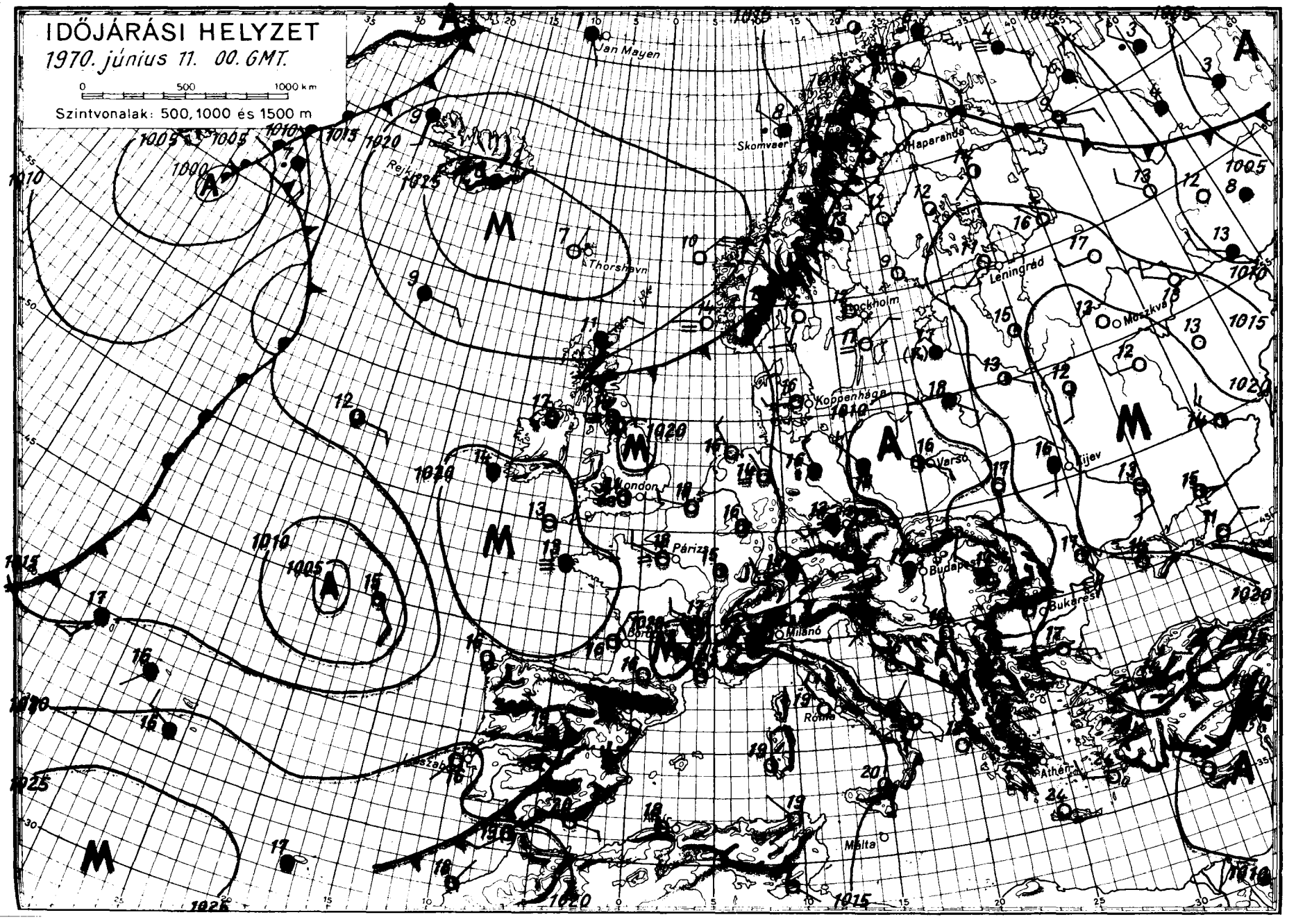

OFFSET MONDA BUDAPEST

IDŐJÁRÁSI NAPIJELENTÉS

ЕЖЕДНЕВНЫЙ МЕТЕОРОЛОГИЧЕСКИЙ БЮЛЛЕТЕНЬ • DAILY WEATHER REPORT
BULLETIN QUOTIDIEN DE TEMPS • TÄGLICHER WETTERBERICHT

KIADJA AZ ORSZÁGOS METEOROLÓGIAI INTÉZET
BUDAPEST II. KITAIBEL PÁL UTCA 1
TELEFON: KÖZPONT: 353-500, IDŐJELZŐ OSZT.: 150-410

MEGJELENIK NAPONKÉNT * ELŐFIZETÉSI ÁRA A POSTAI KÖLTSÉGGEL EGYÜTT NEGYEDÉVRE 60, Ft
KIADÁSÉRT FELEL AZ INTÉZET IGAZGATÓJA

83. évfolyam 163. szám + Budapest + 1970. junius 12. péntek

Az időjárási helyzet ma reggel és a várható időjárás:

A Brit-szigeteken, Nyugat-Európában, valamint az Ibériai-félszigeten a reggeli ködöktől eltekintve, száraz, napos az időjárás. A Balti-tenger fölött kialakult ciklon Európa keleti térségében változékony, többfelé esős időjárást okoz. Ezzel szemben a Fekete-tenger térségében nyárias száraz az idő.

Hazánkban csütörtökön általában erősen felhős volt az ég, csak 1, 6 órán át sütött a nap. Országszerte, egy-két hely kivételével, esett az eső, záporeső, több helyen zivatar keletkezett. A lehullott csapadék mennyisége szeszélyes területi eloszlásban általában 10 mm alatt maradt, néhány helyen elérte a 20, 25 mm-t. Egy-két helyen a felhőszakadás jelentős csapadék mennyiséget adott, igy pl. a Garadna völgyéből 50, Domaházáról /Borsod megye/ 51, a békéscsabai Öntözött rétről 64 mm-t jelentettek. A hőmérséklet napközben 20, 25 fokig emelkedett. Péntek hajnalra 13, 18 fokig hült le a levegő. Délelőtt felhőátvonulások voltak, egy-két helyen eső, záporeső esett. A hőmérséklet 11 órára 18, 25 fokig emelkedett.

Ma 12 órakor Budapesten a hőmérséklet 24 fok volt, a tengerszintre átszámitott légnyomás 758 mm, változatlan.

A Balaton vizének hőmérséklete Siófoknál 11 órakor 18 fok volt.

Várható időjárás szombat estig:

Időnként megnövekedő felhőzet, már csak szórványosan előforduló kisebb záporral, zivatarral.
Mérsékelt, napközben megélénkülő északnyugati szél.

Várható legalacsonyabb éjszakai hőmérséklet: 11, 16
legmagasabb nappali hőmérséklet szombaton: 23, 28 fok között.

Bartha Péterné s.k.

A hőmérséklet napi középértéke és eltérése a 90 évi átlagtól /Budapesten/:

1970. VI. 11.: 19,4 C°, -0,2 C°.

1871 óta ezen a napon Budapesten előfordult

legmagasabb hőmérséklet: 34,7 C° /1937/
legalacsonyabb hőmérséklet: 8,0 C° /1899/

70.315.

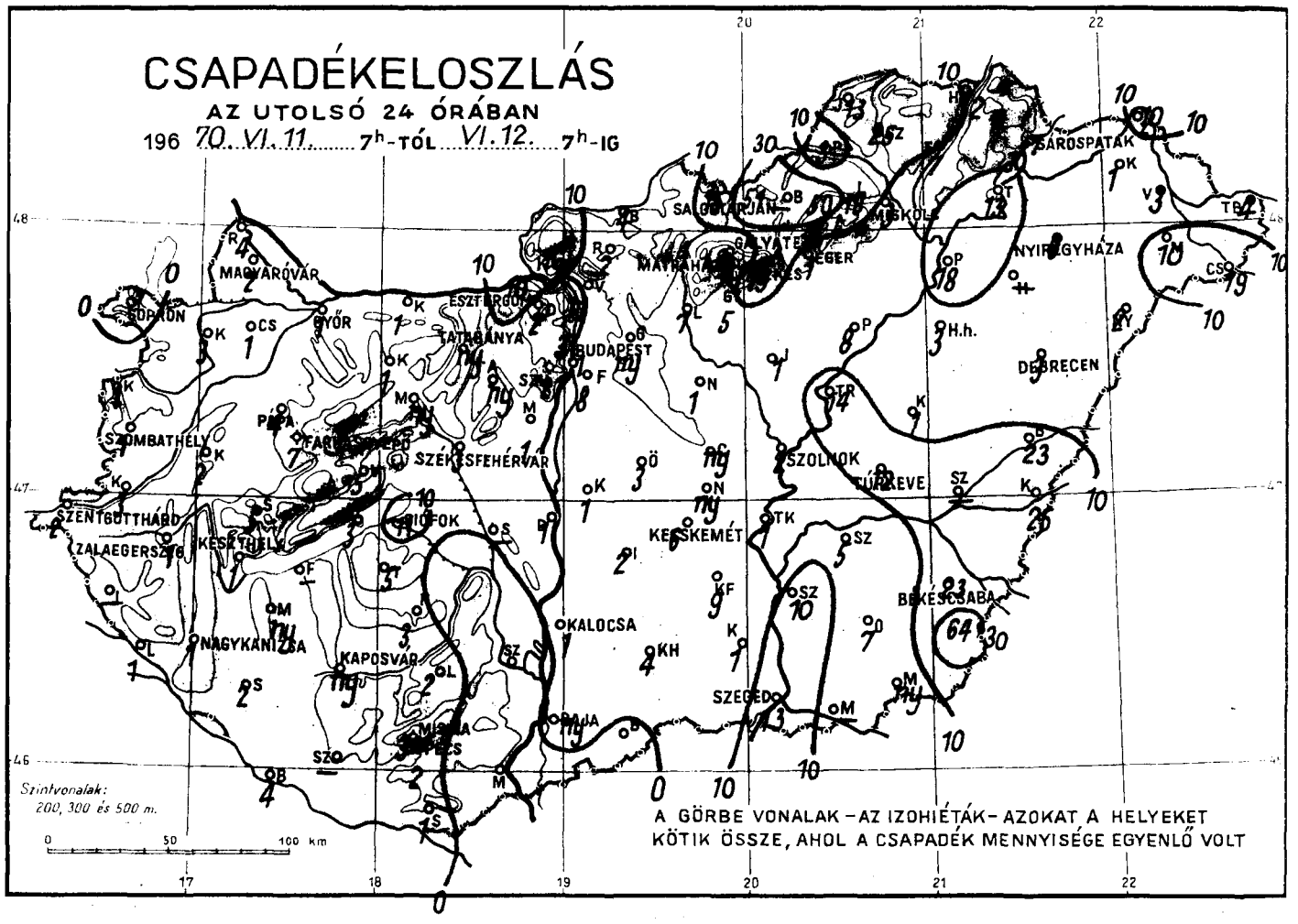
CSAPADÉKELOSZLÁS
AZ UTOLSÓ 24 ÓRÁBAN
196 70. VI. 11. 7h-TÓL VI. 12. 7h-IG
MAGYARÓVÁR
SOPRON
GYŐR
ESZTERGOM
TATABÁNYA
BUDAPEST
MISKOLC
SÁROSPATAK
NYÍREGYHÁZA
DEBRECEN
SZOMBATHELY
PÉCS
SZÉKESFEHÉRVÁR
SZOLNOK
TÚRKEVE
SZENTGOTTHÁRD
KESZTHELY
SIÓFOK
KECSKEMÉT
BÉKÉSCSABA
NAGYKANIZSA
KAPOSVÁR
KALOCSA
SZEGED
SZOMBATHELY
Szintvonalak:
200, 300 és 500 m.
A GÖRBE VONALAK – AZ IZOHIÉTÁK – AZOKAT A HELYEKET
KÖTIK ÖSSZE, AHOL A CSAPADÉK MENNYISÉGE EGYENLŐ VOLT

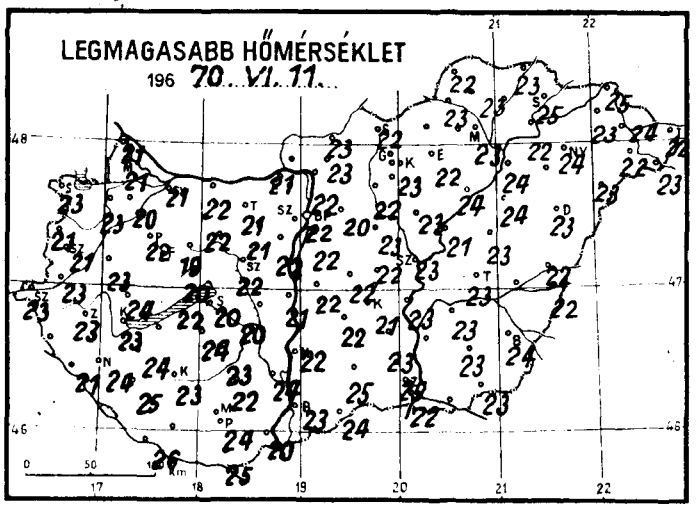
LEGMAGASABB HŐMÉRSÉKLET
196 70. VI. 11.

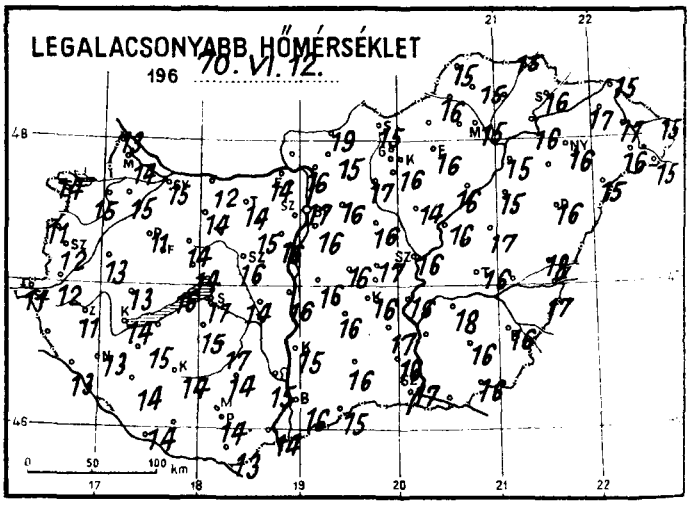
LEGALACSONYABB HŐMÉRSÉKLET
196 70. VI. 12.

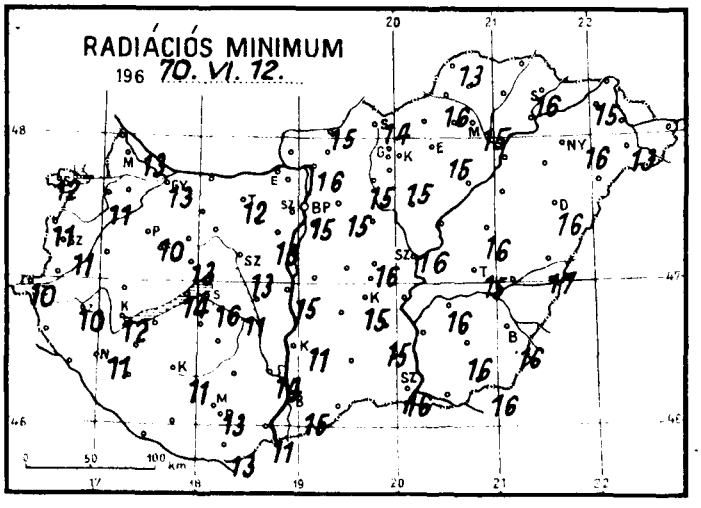
RADIÁCIÓS MINIMUM
196 70. VI. 12.

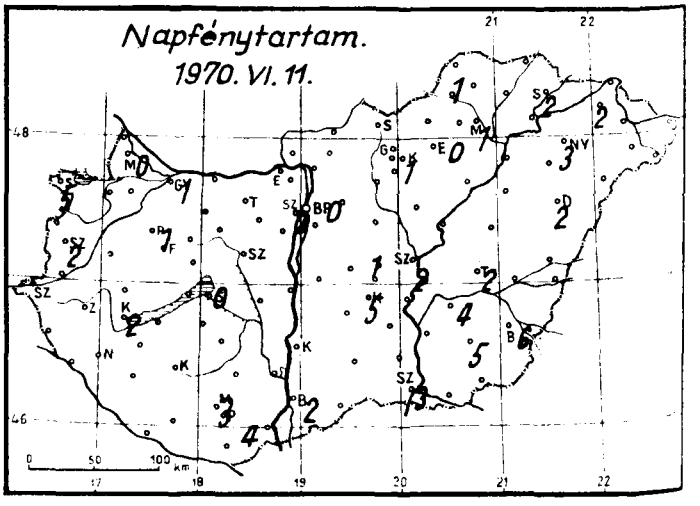
Napfénytartam.
1970. VI. 11.

1970. június hó, 12. nap péntek

	Az utolsó 24 óra adatai						24 órai csapadék mm		
	Csapadék (mm)		Hőmérsékleti szélsőségek: tegnapi nappali max.	éjszakai min.	min. 5 cm-en	Napsütés (óra) tegnap			
12815 Magyaróvár	2		21	14	13	0	Rajka	4	
822 Győr	1	=	21	15	13	1	Kapuvár	3	↖
825 Pápa	4	↖	22	11	10	1	Csorna	1	△
805 Sopron	•		23	14	12	5	Komárom	1	△
812 Szombathely	1	↖	21	12	11	2	Káld	2	↖
910 Szentgotthárd	2	▽	23	11	10		Kőszeg	1	↖
915 Zalaegerszeg	1	▽	23	11	10		Körmend	3	↖
Lenti	–						Letenye	1	▽
925 Nagykanizsa	1	▽	24	13	11		Sümeg	5	↖
920 Keszthely	1	▽	23	14	12	2	Zirc	2	
Tihany	3		22	16	14		Kisbér	1	△
935 Siófok	11	↖	20	17	16	0	Mór	ny	
942 Pécs	2	↖	24	14	13	4	Alcsút	ny	
941 Misinatető (534 m)	3		16	14	13	3	Esztergom	10	
Siklós	1	↖	25	13	13		Dobogókő	2	=
827 Farkasgyepű (400 m)	7		20	13	11		Fonyód	3	
Veszprém	5	↖	20	14	13		Tab	5	▽
833 Tatabánya	ny	↖	21	14	12		Sárhatvan [illegible]	•	
839 Budapest (Ferihegy)	8	▽	22	16	–		Lengyel	2	
840 Budapest OMI	1	↖	22	17	15	0	Nagykónyi	3	
841 Budapest (Szabadságh., 474 m)	2		19	15	13	0	Marcali	ny	△
Martonvásár	1		22	16	15		Somogyszob	2	↖
835 Székesfehérvár	3	↖	22	16	13		Kaposvár	ny	
Dunaújváros	1		21	16	15		Barcs	4	↖
Szekszárd	•		24	15	14		Szigetvár	–	
Mohács	•		20	14	11		Bácsalmás	•	
960 Baja	ny		23	16	15	2	Kiskunhalas	4	
955 Kalocsa	1		22	15	11		Izsák	2	▽
Cegléd	ny		22	17	16	1	Kunsztmiklós	1	
860 Szolnok	2	↖	23	16	16	2	Örkény	3	↖
970 Kecskemét	6	↖	21	16	15	5	Nagykáta	1	
Kiskunfélegyháza	9	↖	23	17	15		Jászapáti	1	↖
982 Szeged	13	↖	22	17	16	3	Tiszakécske	1	
Mezőhegyes	ny		23	16	16		Nagykőrös	ny	↖
Orosháza	7	▽	23	16	16	5	Kistelek	1	↖
990 Békéscsaba	23	↖	24	16	16	6	Makó	–	
875 Túrkeve	12	↖	23	16	15	2	Szentes	10	▽
Berettyóújfalu	23	↖	22	18	17		Szarvas	5	▽
882 Debrecen	3	↖	23	16	16	2	Szeghalom	–	
892 Nyíregyháza	6	↖	24	16	16	3	Kőrösszakál	25	▽
788 Kisvárda	1	↖	23	17	15	2	Tiszaroff	14	↖
Mátészalka	10		22	16	13		Poroszló	8	↖
Tiszabecs	4	↖	22	15			Karcag	1	▽
Vác	1	=	22	16	16		Hortobágy	3	
Gödöllő	ny		20	16	15		Polgár	18	↖
Lőrinci	7	↖	22	17	15		Hajdúdorog	–	
Gyöngyös	5		23	16	15		Nyírlugos	2	
Balassagyarmat	4		23	19	15		Csenger	19	↖
755 Salgótarján	15	▽	22	15	14		Vásárosnamény	3	
Galyatető (932 m)	2	▽	19	13			Záhony	10	↖
851 Kékestető (1000 m)	19	↖	16	11	11	1	Királyrét	16	↖
Mátraháza (672 m)	–						Romhány	2	↖
865 Eger	1	↖	22	16	15	0	Borsodnádasd	–	
Putnok	3	↖	23	16	16		Jósvafő	13	↖
Lillafüred	16	↖	21	14			Szendrőlád	25	↖
772 Miskolc	3	↖	23	15	15	1	Hidasnémeti	2	
Fügöd	7	▽	23	16	15		Tokaj	13	↖
778 Sárospatak	7	↖	25	16	16	2	Szentendre	3	

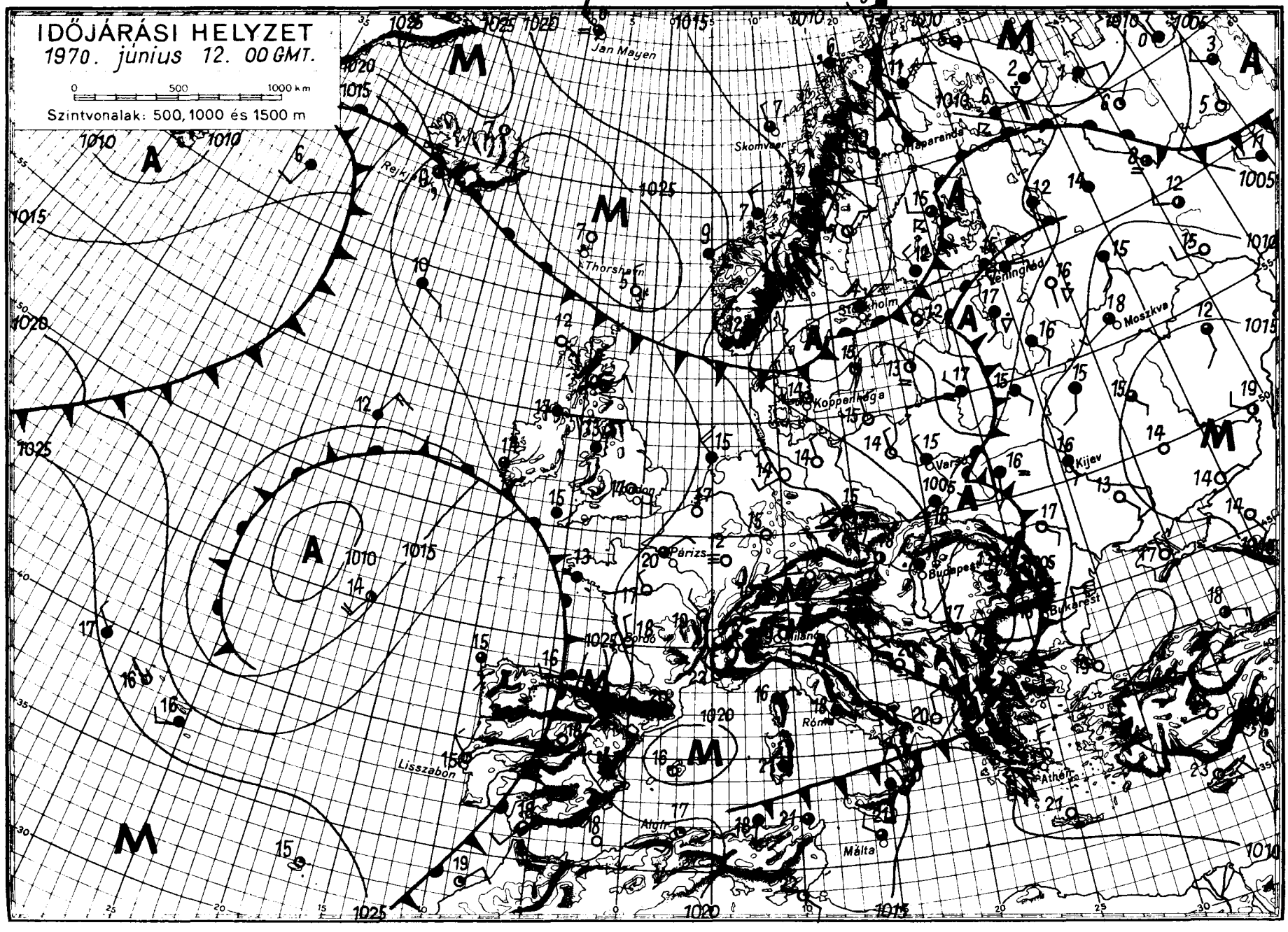
IDŐJÁRÁSI HELYZET
1970. június 12. 00 GMT.
0 500 1000 km
Szintvonalak: 500, 1000 és 1500 m
Jan Mayen
Skomvaer
Haparanda
Rejkjavik
Thorshavn
Stockholm
Leningrád
Moszkva
Koppenhága
Varsó
Kijev
Budapest
Bukarest
Párizs
Milánó
Bordó
Róma
Athén
Lisszabon
Algír
Málta

IDŐJÁRÁSI NAPIJELENTÉS

ЕЖЕДНЕВНЫЙ МЕТЕОРОЛОГИЧЕСКИЙ БЮЛЛЕТЕНЬ • DAILY WEATHER REPORT
BULLETIN QUOTIDIEN DE TEMPS • TÄGLICHER WETTERBERICHT

KIADJA AZ ORSZÁGOS METEOROLÓGIAI INTÉZET
BUDAPEST II. KITAIBEL PÁL UTCA 1
TELEFON: KÖZPONT: 353-500, IDŐJELZŐ OSZT.: 150-410

MEGJELENIK NAPONKÉNT • ELŐFIZETÉSI ÁRA A POSTAI KÖLTSÉGGEL EGYÜTT NEGYEDÉVRE 60, Ft
KIADÁSÉRT FELEL AZ INTÉZET IGAZGATÓJA

83. évfolyam 164. szám + Budapest + 1970. junius 13. szombat

Az időjárási helyzet ma reggel és a várható időjárás:

Dél-Európában folytatódik a meleg, nyári idő. Legtöbb helyen hajnalra sem süllyed a hőmérséklet 15, 20 foknál alacsonyabbra. A Skandináv-félszigeten keresztül, élénk széllel, hideg levegő áramlik kontinensünk középső és keleti részei fölé. A hideg levegővel elárasztott területeken nagy visszaesés mutatkozik a hőmérsékletben. Stockholmban például csütörtökön délután még 28, pénteken délután pedig már csak 12 fokot mértek. A Szovjetunió európai területén, a hideg-meleg levegő találkozásának zónájában erősen felhős, esős időjárás alakult ki. Ma reggel Európa legészakibb részeiről nózáporokat is jelentettek. A hideg levegő, első gyengébb hulláma ma reggelre elérte a Kárpát-medencét is.

Hazánkban pénteken a keleti megyékben csak 3, 8, máshol 9, 14 órán keresztül sütött a nap. Többfelé keletkezett zápor, zivatar, de a lehullott eső mennyisége csak Lentiben érte el a 6, Hidasnémetiben a 10, Orosházán pedig a 17 mm-t. Mezőhegyesen jégeső is hullott. Napközben 22, 28 fokig emelkedett a hőmérséklet. Ma hajnalra, szeszélyes területi eloszlásban 9, 18 fokig hült le a levegő. Délelőtt országszerte kisebb felhőátvonulások voltak. Az északnyugati, északi szél helyenként megerősödött. 11 órakor 20, 25 fok közötti hőmérsékleteket mértek.

Ma 12 órakor Budapesten a hőmérséklet 21 fok volt, a tengerszintre átszámitott légnyomás 758 mm, gyengén emelkedik.

A Balaton vizének hőmérséklete 11 órakor Siófoknál 19 fok volt.

Várható időjárás vasárnap estig:

Kisebb felhőátvonulások, egy-két helyen futó esővel.
Mérsékelt, napközben megerősödő északnyugati, északi szél.
Hüvösebb éjszaka.

Várható legalacsonyabb éjszakai hőmérséklet: 8, 13,
legmagasabb nappali hőmérséklet vasárnap: 19, 24 fok között.

Kerényi Nárcisz s.k.

A hőmérséklet napi középértéke és eltérése a 90 évi átlagtól /Budapesten/:

1970. VI. 12.: 21,5 C°, +2,1 C°.

1871 óta ezen a napon Budapesten előfordult

legmagasabb hőmérséklet: 33,5 C° /1957/
legalacsonyabb hőmérséklet: 5,4 C° /1899/

70.316.

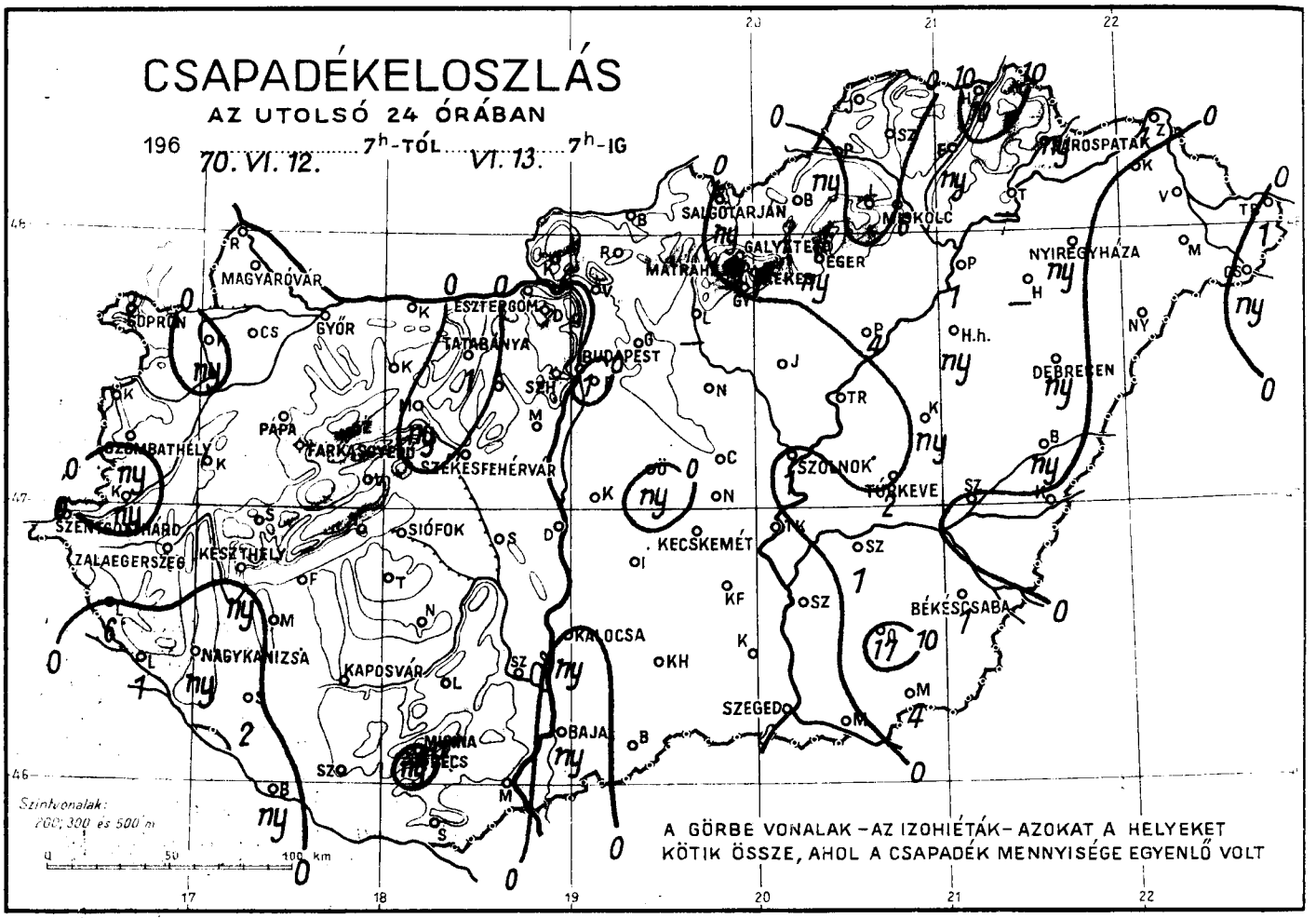
CSAPADÉKELOSZLÁS
AZ UTOLSÓ 24 ÓRÁBAN
196 70. VI. 12. 7h-TÓL VI. 13. 7h-IG
MAGYARÓVÁR
GYŐR
ESZTERGOM
TATABÁNYA
BUDAPEST
SALGÓTARJÁN
MISKOLC
EGER
NYIREGYHÁZA
DEBRECEN
SZOMBATHELY
PAPA
FARKASGYEPŰ
SZÉKESFEHÉRVÁR
SZOLNOK
TÚRKEVE
SZENTGOTTHÁRD
ZALAEGERSZEG
KESZTHELY
SIÓFOK
KECSKEMÉT
BÉKÉSCSABA
NAGYKANIZSA
KAPOSVÁR
KALOCSA
SZEGED
BAJA
MIDINA
PÉCS
Szintvonalak: 200, 300 és 500 m
A GÖRBE VONALAK – AZ IZOHIÉTÁK – AZOKAT A HELYEKET KÖTIK ÖSSZE, AHOL A CSAPADÉK MENNYISÉGE EGYENLŐ VOLT

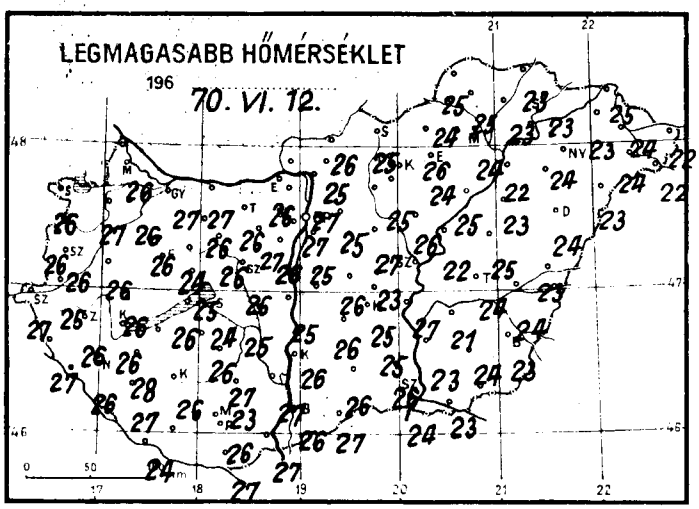
LEGMAGASABB HŐMÉRSÉKLET
196 70. VI. 12.

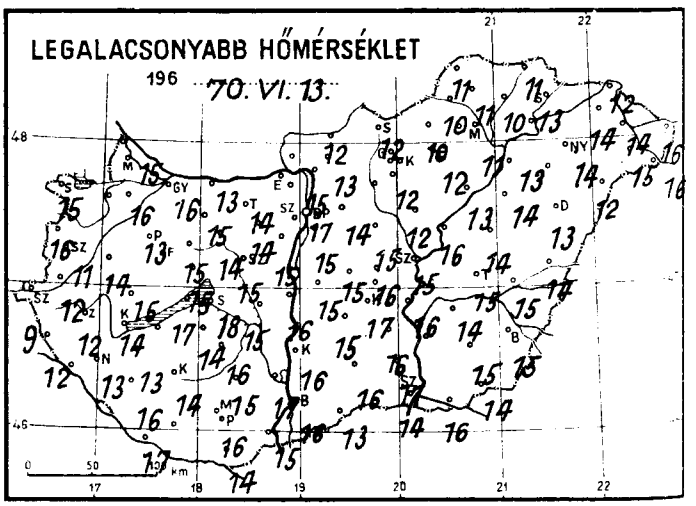
LEGALACSONYABB HŐMÉRSÉKLET
196 70. VI. 13.

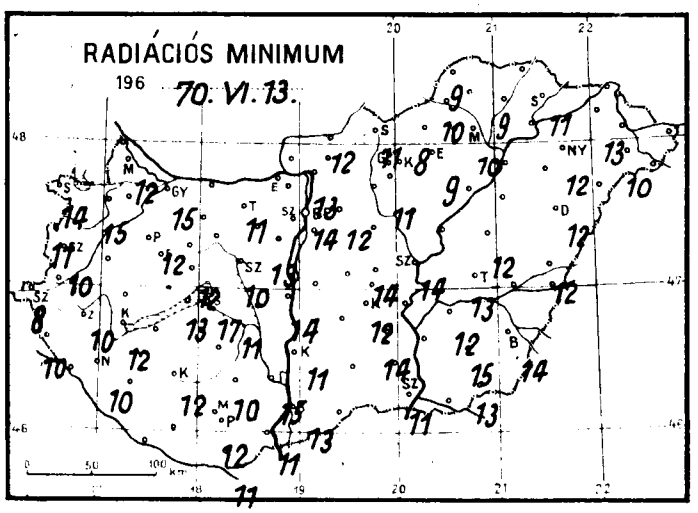
RADIÁCIÓS MINIMUM
196 70. VI. 13.

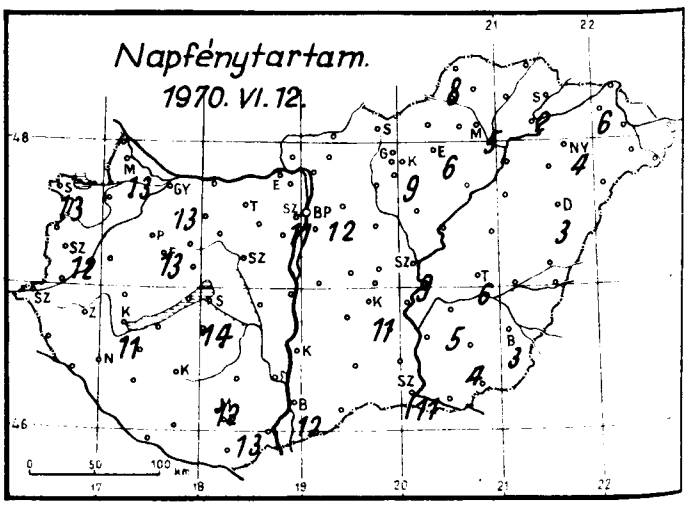
Napfénytartam.
1970. VI. 12.

1970. június hó,
13. nap szombat

	Az utolsó 24 óra adatai						24 órai csapadék mm		
	Csapadék (mm)		Hőmérsékleti szélsőségek: tegnapi nappali max.	éjszakai min.	min. 5 cm-en	Napsütés (óra) tegnap			
12815 Magyaróvár	.		26	15	12	13	Rajka	–	
822 Győr	.		27	16	15	13	Kapuvár	ny	∩
825 Pápa	.		26	13	12	13	Csorna	.	
805 Sopron	.		26	15	14	13	Komárom	.	
812 Szombathely	ny	∨̇	26	11	10	12	Káld	.	∩
910 Szentgotthárd	.	=	27	9	8		Kőszeg	.	
915 Zalaegerszeg	.	↖	26	12	10		Körmend	ny	↖
Lenti	6		27	12	10		Letenye	1	↖
925 Nagykanizsa	ny	↖	26	13	10		Sümeg	.	
920 Keszthely	ny	↖	26	14	12	11	Zirc	.	
Tihany	.		26	17	13		Kisbér	.	∩
935 Siófok	.		24	18	17	14	Mór	ny	
942 Pécs	.		26	16	12	13	Alcsút	.	
941 Misinatető (534 m)	ny	∨̇	22	17	15	12	Esztergom	.	
Siklós	.	∩	27	14	11		Dobogókő	.	
827 Farkasgyepű (400 m)	.		24	13	12		Fonyód	.	
Veszprém	.		25	15	12		Tab	.	
833 Tatabánya	1		26	14	11		Sárbogárd	.	
839 Budapest (Ferihegy)	.	↖	25	15	–		Lengyel	.	
840 Budapest OMI	1	↖	27	17	14	12	Nagykónyi	.	∩
841 Budapest (Szabadságh., 474 m)	.	∩	23	14	12	11	Marcali	.	∩
Martonvásár	.		26	15	13		Somogyszob	2	↖
835 Székesfehérvár	.		26	15	10		Kaposvár	.	∩
Dunaújváros	.		25	16	14		Barcs	ny	
Szekszárd	.		27	17	15		Szigetvár	.	
Mohács	.		27	15	11		Bácsalmás	.	
960 Baja	ny	∨̇	26	16	13	12	Kiskunhalas	.	
955 Kalocsa	ny		26	16	11		Izsák	.	
Cegléd	.	∩	23	16	14		Kunsztmiklós	.	
860 Szolnok	1	=	26	15	14	9	Örkény	ny	
970 Kecskemét	.	=	25	17	12	11	Nagykáta	.	
Kiskunfélegyháza	.		25	16	14		Jászapáti	.	∩
982 Szeged	.		24	14	11	11	Tiszakécske	.	
Mezőhegyes	4	↖▲	24	14	13		Nagykőrös	.	
Orosháza	17	∨̇	24	15	15	4	Kistelek	.	
990 Békéscsaba	1	↖	23	15	14	3	Makó	.	
875 Túrkeve	2	↖	24	15	13	6	Szentes	.	
Berettyóújfalu	ny	∩	23	14	12		Szarvas	1	
880 Debrecen	ny	↖	24	13	12	3	Szeghalom	.	∩
892 Nyíregyháza	ny	↖	24	14	12	4	Körösszakál	.	
Kisvárda	.	=	23	14	13	6	Tiszaroff	.	
Mátészalka	.		24	15	10		Poroszló	4	↖
Tiszabecs	1		22	14			Karcag	ny	∩
Vác	.	∩	27	15	13		Hortobágy	ny	
Gödöllő	.		25	14	12		Polgár	1	
Lőrinci	–						Hajdúdorog	–	
Gyöngyös	.		25	12	11		Nyírlugos	.	
Balassagyarmat	.	∩	26	12	12		Csenger	ny	
755 Salgótarján	ny		25	12	11		Vásárosnamény	.	∩
Galyatető (932 m)	1	∨̇	21	11			Záhony	1	
851 Kékestető (1000 m)	1	∨̇	18	12	10	9	Királyrét	.	
Mátraháza (672 m)	–						Romhány	.	
865 Eger	ny		24	12	9	6	Borsodnádasd	2	↖
Putnok	ny		24	10	10		Jósvafő	.	
Lillafüred	.		23	12			Szendrőlád	.	
772 Miskolc	6	↖	24	11	10	5	Hidasnémeti	10	↖
Füged	ny		23	10	9		Tokaj	–	
778 Sárospatak	ny	↖	23	13	11	2	Szentendre	.	

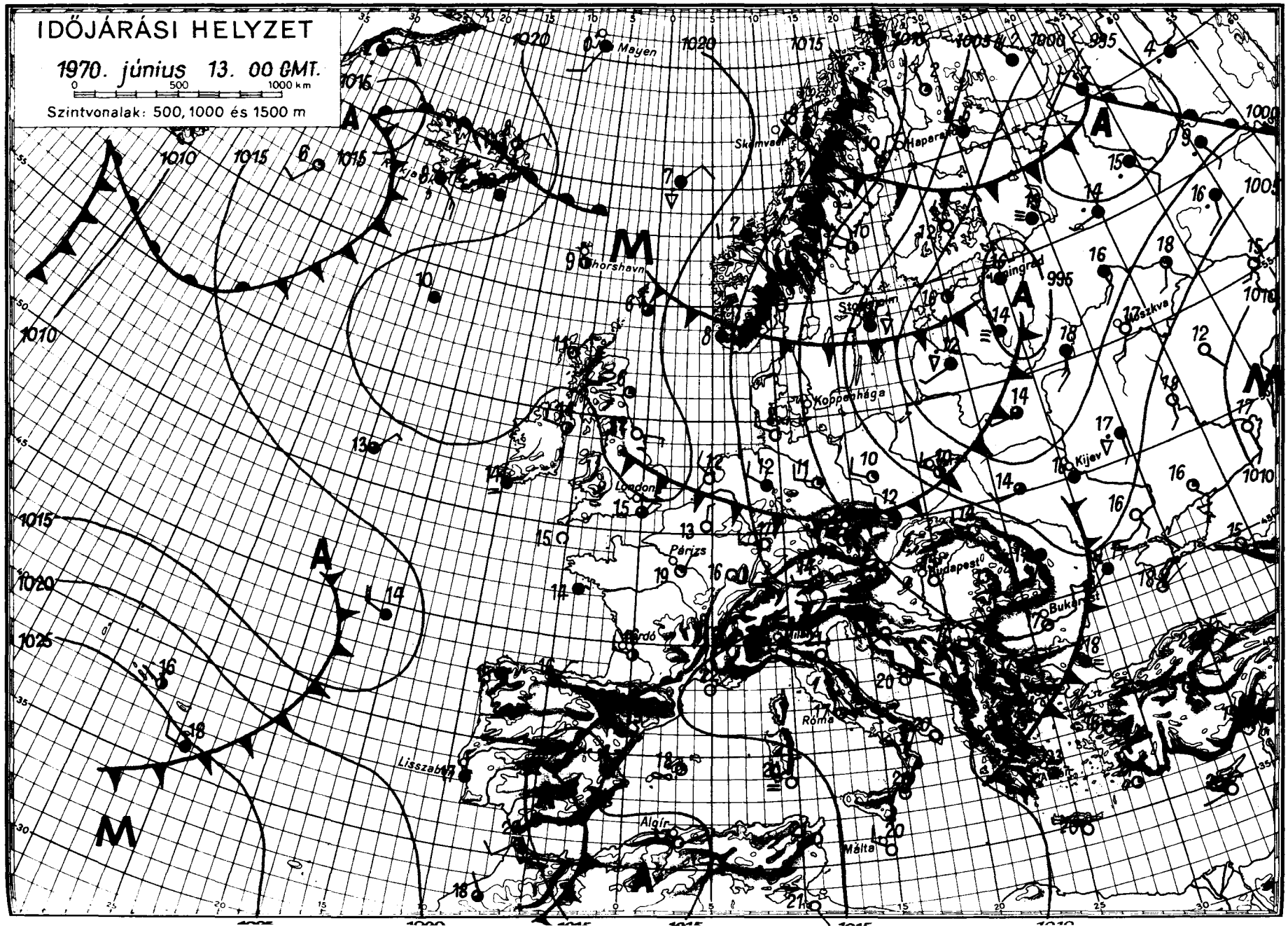

OMSZ. NYOMDA BUDAPEST

IDŐJÁRÁSI NAPIJELENTÉS

ЕЖЕДНЕВНЫЙ МЕТЕОРОЛОГИЧЕСКИЙ БЮЛЛЕТЕНЬ • DAILY WEATHER REPORT
BULLETIN QUOTIDIEN DE TEMPS • TÄGLICHER WETTERBERICHT

KIADJA AZ ORSZÁGOS METEOROLÓGIAI INTÉZET
BUDAPEST II. KITAIBEL PÁL UTCA 1
TELEFON: KÖZPONT: 353-500, IDŐJELZŐ OSZT.: 150-410

MEGJELENIK NAPONKÉNT • ELŐFIZETÉSI ÁRA
A POSTAI KÖLTSÉGGEL EGYÜTT NEGYEDÉVRE 60, Ft
KIADÁSÉRT FELEL AZ INTÉZET IGAZGATÓJA

83. évfolyam 165. szám + Budapest + 1970. junius 14. vasárnap

Az időjárási helyzet ma reggel és a várható időjárás:

Skandináviából vasárnap reggelre Ukrajna fölé vonult az a mérsékeltövi ciklon, amely a Balti-tengeren át Közép-Európába és Ukrajnába hüvösebb és szárazabb levegőt szállitott. A Kárpát-térséget ennek a lehülési zónának csak a peremrésze érintette. A Volga-vidéken 25, 30 fokot meghaladó meleg van. Közép-Európában a hőmérséklet átmeneti visszaesése után az erőteljes napsugárzás révén melegszik az idő.

Hazánkban szombaton általában derült volt az ég és 11, 14 órán át sütött a nap. Csak egy-két helyen alakult ki zápor, zivatar. A lehullott eső mennyisége nem haladta meg a 8 mm-t. Általában élénk, napközben az északi megyékben erős, átmenetileg viharos északi, északnyugati szél fujt. A hőmérséklet csucsértéke 21, 28 fok között volt. Vasárnap hajnalra 7, 13 fokig hült le a levegő. Délelőtt általában derült volt az ég, a hőmérséklet 11 órára 19, 23 fokig emelkedett.

Ma 12 órakor Budapesten a hőmérséklet 21 fok, a tengerszintre átszámitott légnyomás 758 mm, alig változik.

A Balaton vizének hőmérséklete Siófoknál 11 órakor 20 fok volt.

Várható időjárás hétfő estig:

Főként nappali felhőképződés, eső nem valószinü.
Napközben kissé megélénkülő, változó irányu szél.

Várható legalacsonyabb éjszakai hőmérséklet: 10, 15,
legmagasabb nappali hőmérséklet hétfőn: 24, 28 fok között.

Bartha Péterné s.k.

A hőmérséklet napi középértéke és eltérése a 90 évi átlagtól /Budapesten/:

1970. VI. 13.: 20,1 C°, +0,5 C°.

1871 óta ezen a napon Budapesten előfordult

legmagasabb hőmérséklet: 31,7 C° /1915/
legalacsonyabb hőmérséklet: 6,4 C° /1891/

70.317.

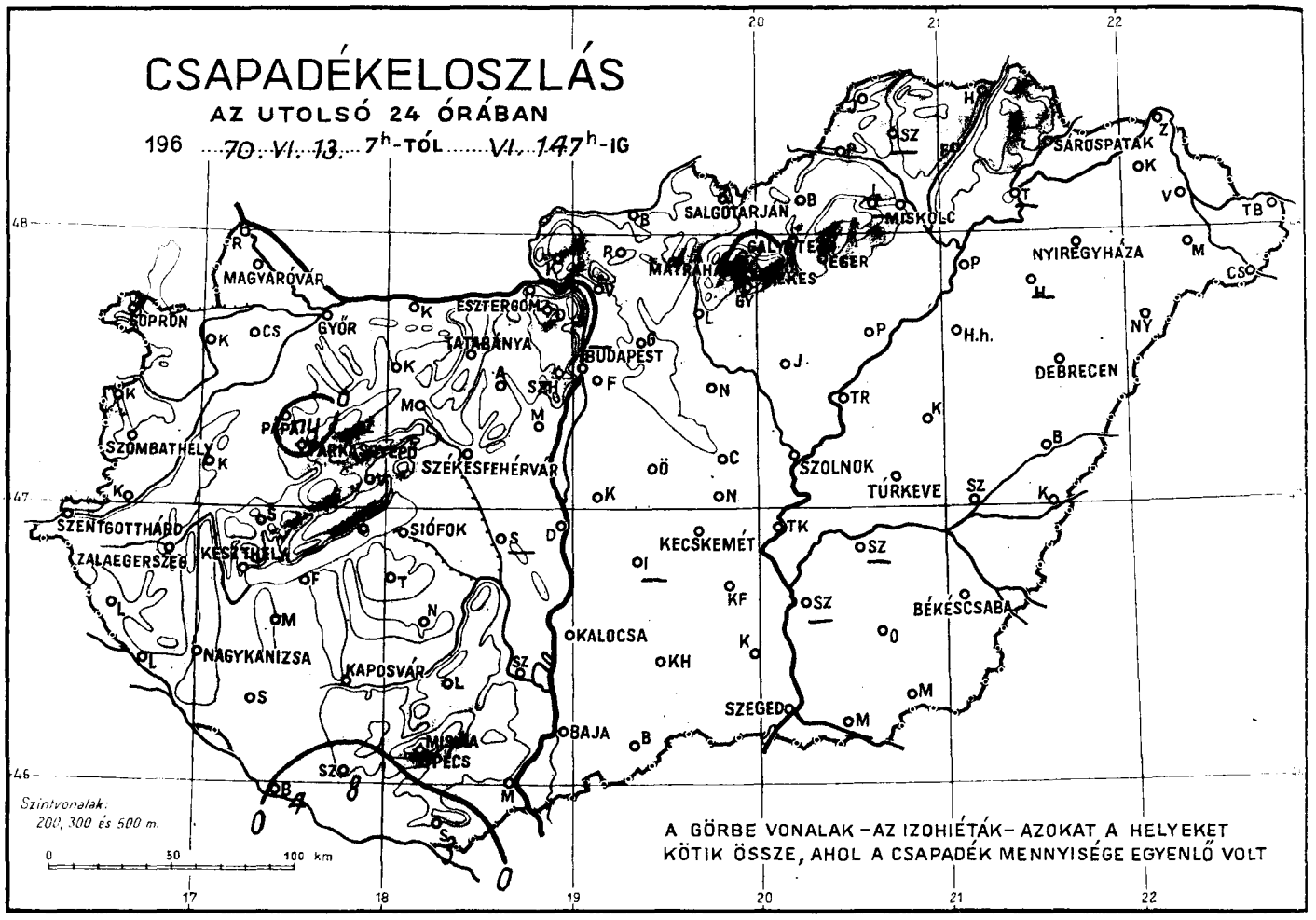
CSAPADÉKELOSZLÁS
AZ UTOLSÓ 24 ÓRÁBAN
196 70. VI. 13. 7h-TÓL VI. 147h-IG
Szintvonalak: 200, 300 és 500 m.
A GÖRBE VONALAK – AZ IZOHIÉTÁK – AZOKAT A HELYEKET KÖTIK ÖSSZE, AHOL A CSAPADÉK MENNYISÉGE EGYENLŐ VOLT
SÁROSPATAK
SALGÓTARJÁN
MISKOLC
NYIREGYHÁZA
MAGYARÓVÁR
SOPRON
GYŐR
ESZTERGOM
TATABÁNYA
BUDAPEST
DEBRECEN
SZOMBATHELY
SZÉKESFEHÉRVÁR
SZOLNOK
TÚRKEVE
SZENTGOTTHÁRD
ZALAEGERSZEG
KESZTHELY
SIÓFOK
KECSKEMÉT
BÉKÉSCSABA
KALOCSA
NAGYKANIZSA
KAPOSVÁR
SZEGED
BAJA
PÉCS

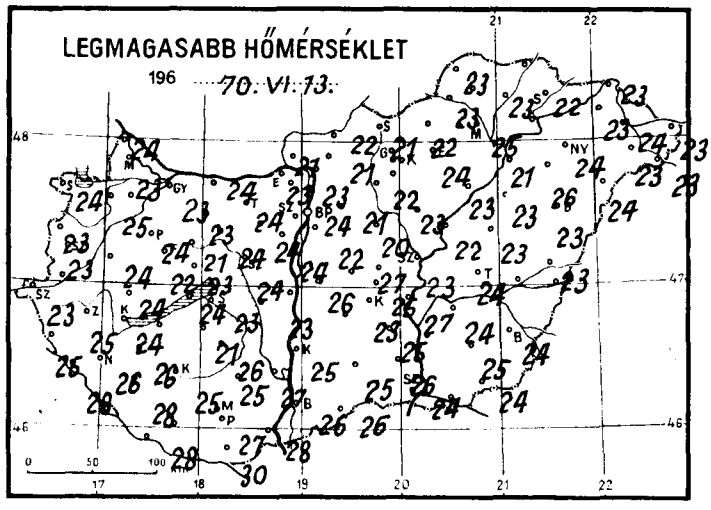
LEGMAGASABB HŐMÉRSÉKLET
196 70. VI. 13.

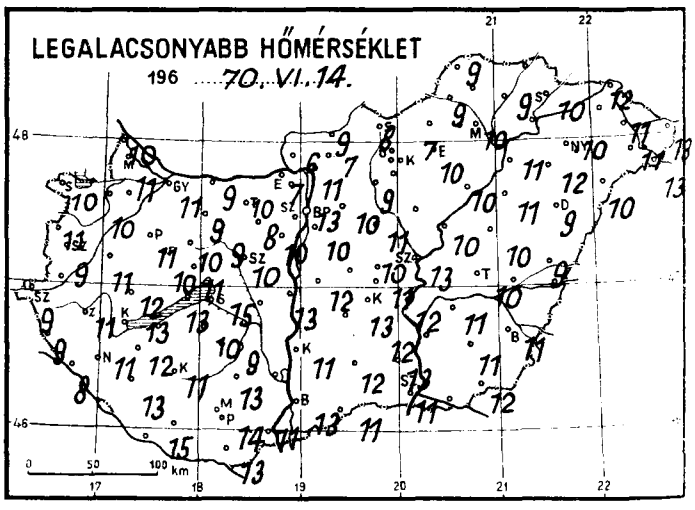
LEGALACSONYABB HŐMÉRSÉKLET
196 70. VI. 14.

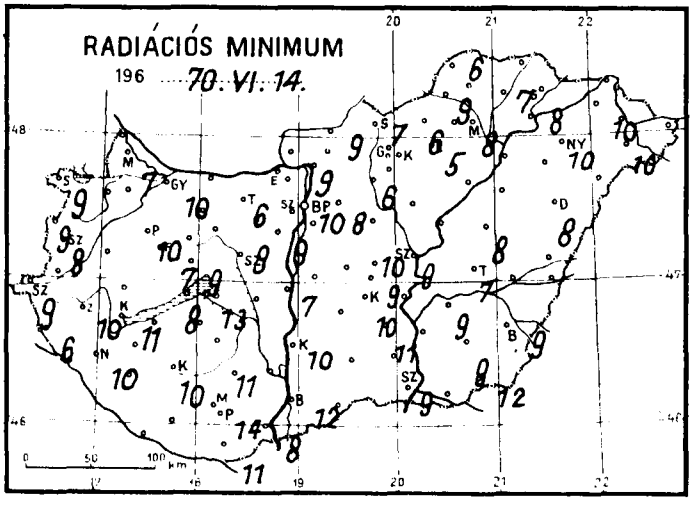
RADIÁCIÓS MINIMUM
196 70. VI. 14.

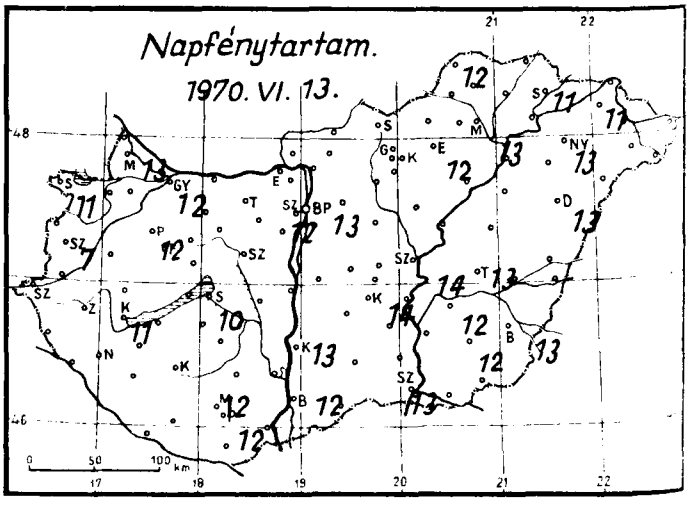
Napfénytartam.
1970. VI. 13.

1970. június hó,
14. nap vasárnap

	Az utolsó 24 óra adatai						24 órai csapadék mm		
	Csapadék (mm)		Hőmérsékleti szélsőségek			Napsütés (óra) tegnap			
			tegnapi nappali max.	éjszakai min.	min. 5 cm-en				
12815 Magyaróvár	•		23	11	7	13	Rajka	•	
822 Győr	•		23	11	10	12	Kapuvár	•	b b
825 Pápa	ny		24	11	10	12	Csorna	•	b b
805 Sopron	•		24	10	9	11	Komárom	•	b
812 Szombathely	•		23	9	8	7	Káld	•	
910 Szentgotthárd	•		23	9	9		Kőszeg	•	
915 Zalaegerszeg	•		25	11	10		Körmend	•	
Lenti	•		25	9	6		Letenye	•	
925 Nagykanizsa	•		26	11	10		Sümeg	•	
920 Keszthely	•		24	13	11	11	Zirc	•	
Tihany	•		24	13	8		Kisbér	•	b
935 Siófok	•		23	15	13	10	Mór	•	
942 Pécs	•		27	14	14	12	Alcsút	•	
941 Misinatető (534 m)	•		24	14	11	12	Esztergom	•	
Siklós	3	K	30	13	11		Dobogókő	•	
827 Farkasgyepű (400 m)	•		22	10	7		Fonyód	•	
Veszprém	•		23	11	9		Tab	•	
833 Tatabánya	•	b	24	10	6		Sárbogárd	–	
839 Budapest (Ferihegy)	•		22	10			Lengyel	•	
840 Budapest OMI	•		24	13	10	13	Nagykónyi	•	
841 Budapest (Szabadságh. 474 m)	•	b	21	10	8	12	Marcali	•	
Martonvásár	•		24	10	9		Somogyszob	•	
835 Székesfehérvár	•		24	10	5		Kaposvár	•	b
Dunaújváros	•		23	13	7		Barcs	4	K
Szekszárd	•		27				Szigetvár	8	
Mohács	•		28	11	8		Bácsalmás	•	
960 Baja	•		26	13	12	12	Kiskunhalas	•	
955 Kalocsa	•		25	11	10	13	Izsák	–	
Cegléd	•		27	10	10		Kunsztmiklós	•	
860 Szolnok	•		23	11	9	14	Örkény	•	
970 Kecskemét	•		23	13	10	14	Nagykáta	•	
Kiskunfélegyháza	•		25	12	11		Jászapáti	•	
982 Szeged	•		24	11	9	13	Tiszakécske	•	
Mezőhegyes	•	b	24	12	12		Nagykőrös	•	
Orosháza	•		25	11	9	12	Kistelek	•	
990 Békéscsaba	•		24	11	9	13	Makó	–	
875 Túrkeve	•		24	10	7	13	Szentes	–	
Berettyóújfalu	•	b	23	19	14		Szarvas	•	
882 Debrecen	•		23	9	8	13	Szeghalom	–	
892 Nyíregyháza	•		24	10	10	13	Körösszakál	–	
788 Kisvárda	•		23		10	11	Tiszaroff	•	
Mátészalka	•		23	11	10		Poroszló	•	
Tiszabecs	•		23	13			Karcag	•	b
Vác	•	b	23	11	9		Hortobágy	•	
Gödöllő	•		21	10	8		Polgár	•	
Lőrinci	•	b	22	9	6		Hajdúdorog	–	
Gyöngyös	•		22	11	7		Nyírlugos	•	
Balassagyarmat	•	b	22	19	9		Csenger	•	b b
755 Salgótarján	•		21	8	7		Vásárosnamény	•	b b
Galyatető (932 m)	7	V	18	11			Záhony	•	
851 Kékestető (1000 m)	•		15	9	7	13	Királyrét	•	
Mátraháza (672 m)	–						Romhány	•	
865 Eger	•		24	10	5	12	Borsodnádasd	•	
Putnok	•	=	25	9	9		Jósvafő	•	
Lillafüred	–						Szendrőlád	–	
772 Miskolc	•		25	10	8	13	Hidasnémeti	•	
Füged	•	b	23	9	7		Tokaj	–	
778 Sárospatak	•		22	10	8	11	Szentendre	–	

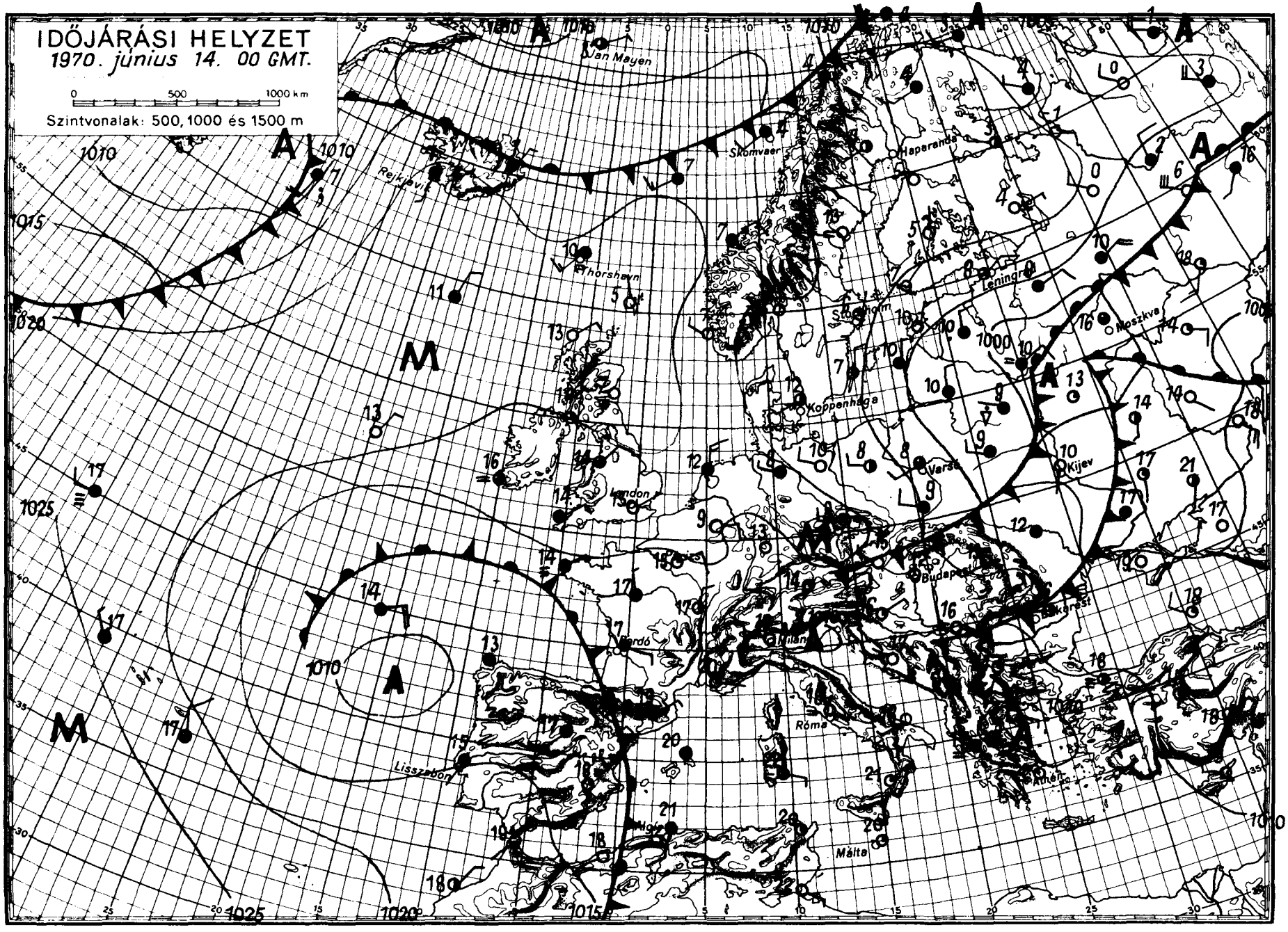
IDŐJÁRÁSI HELYZET
1970. június 14. 00 GMT.
0 500 1000 km
Szintvonalak: 500, 1000 és 1500 m
Jan Mayen
Skomvaer
Haparanda
Rejkjavik
Thorshavn
Leningrad
Moszkva
Koppenhága
London
Varsó
Kijev
Budapest
Bukarest
Milano
Róma
Lisszabon
Málta
1010
1015
1020
1025

IDŐJÁRÁSI NAPIJELENTÉS

ЕЖЕДНЕВНЫЙ МЕТЕОРОЛОГИЧЕСКИЙ БЮЛЛЕТЕНЬ • DAILY WEATHER REPORT
BULLETIN QUOTIDIEN DE TEMPS • TÄGLICHER WETTERBERICHT

KIADJA AZ ORSZÁGOS METEOROLÓGIAI INTÉZET
BUDAPEST II. KITAIBEL PÁL UTCA 1
TELEFON: KÖZPONT: 353-500, IDŐJELZŐ OSZT.: 150-410

MEGJELENIK NAPONKÉNT • ELŐFIZETÉSI ÁRA A POSTAI KÖLTSÉGGEL EGYÜTT NEGYEDÉVRE 60, Ft
KIADÁSÉRT FELEL AZ INTÉZET IGAZGATÓJA

83. évfolyam 166. szám + Budapest + 1970. junius 15. hétfő

Az időjárási helyzet ma reggel és a várható időjárás:

Kontinensünk középső részén a nyugalomba jutott hideg levegőben jobbára száraz, napos az idő. A többórás napsütés következtében a hőmérséklet napközben általában eléri az évszaknak megfelelő értéket. A Szovjetunió európai területének nagy részén az észak felől áramló hideg és nedves légtömegek sokfelé esős, felhős, szeles időjárást okoznak. A Földközi-tenger vidékére visszaszorult páradus, enyhe levegő hatására ma hajnalban többfelé ködképződött, a hőmérséklet pedig 18, 20 fok között volt.

Hazánkban vasárnap napos, általában száraz idő volt. A Kárpát-medencét elárasztó hüvös, de száraz levegőben többfelé 12, 15 órán át sütött a nap. Igy a hőmérséklet csucsértéke 22, 28 fokot ért el. Jelentéktelen mennyiségü esőt csupán Szegedről jelentettek. Hétfőn hajnalban 9, 15 fokig hült le a levegő. Délelőtt folytatódott a napos, száraz idő. A hőmérséklet 11 órakor 21, 25 fok között váltakozott.

Ma 12 órakor Budapesten a hőmérséklet 23 fok volt, a tengerszintre átszámitott légnyomás 761 mm, alig változik.

A Balaton vizének hőmérséklete Siófoknál 11 órakor 21 fok volt.

Várható időjárás kedd estig:

Főként nappali felhőképződés, legfeljebb egy-két helyen eső, zivatar. Mérsékelt, időnként megélénkülő szél.

Várható legalacsonyabb éjszakai hőmérséklet: 10, 15,
legmagasabb nappali hőmérséklet kedden: 23, 28 fok között.

Dunay Sándorné s.k.

Távolabbi kilátások péntekig:

Legalacsonyabb hajnali hőmérsékletek 12, 17 fok között. Legmagasabb nappali hőmérsékletek 24, 28 fok között. Jelentős mennyiségü /legalább 5 mm/ csapadék az ország területének 30 százalékán várható.

TÁVELŐREJELZŐ CSOPORT

A hőmérséklet napi középértéke és eltérése a 90 évi átlagtól /Budapesten/:

1970. VI. 14.: 19.1 C°, -0,2 C°.

1871 óta ezen a napon Budapesten előfordult

legmagasabb hőmérséklet: 31.8 C° /1930/
legalacsonyabb hőmérséklet 6.6 C° /1891/

70.318.

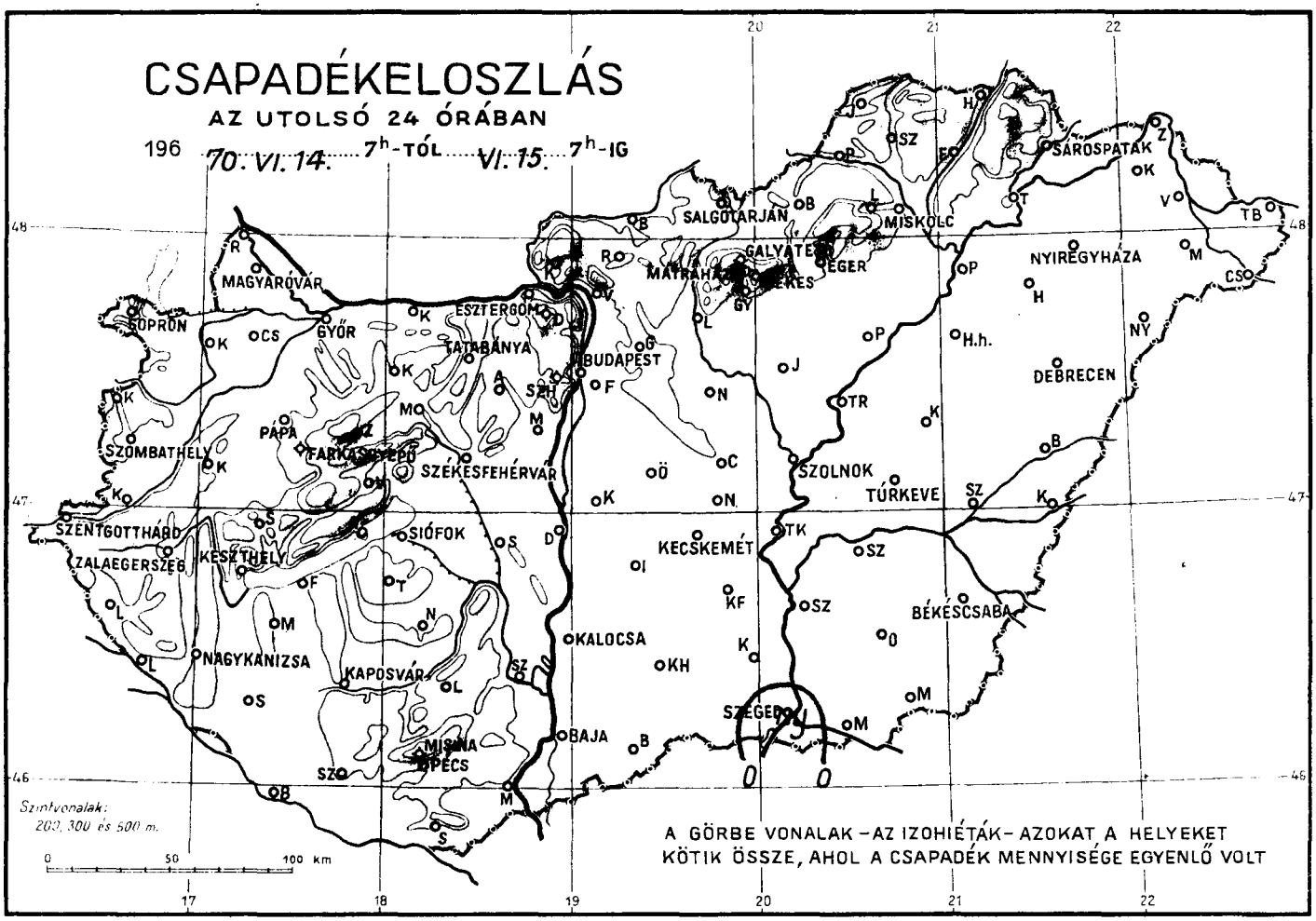
CSAPADÉKELOSZLÁS
AZ UTOLSÓ 24 ÓRÁBAN
196 70. VI. 14. 7h-TÓL VI. 15. 7h-IG
SOPRON
MAGYARÓVÁR
GYŐR
ESZTERGOM
TATABÁNYA
BUDAPEST
SALGÓTARJÁN
MISKOLC
SÁROSPATAK
GALYATETŐ
EGER
NYÍREGYHÁZA
DEBRECEN
SZOMBATHELY
PAPA
FARKASGYEPŰ
SZÉKESFEHÉRVÁR
SZOLNOK
TÚRKEVE
SZENTGOTTHÁRD
ZALAEGERSZEG
KESZTHELY
SIÓFOK
KECSKEMÉT
BÉKÉSCSABA
NAGYKANIZSA
KAPOSVÁR
KALOCSA
SZEGED
MISKOLC
PÉCS
BAJA
Szintvonalak:
200, 300 és 500 m.
0 50 100 km
A GÖRBE VONALAK – AZ IZOHIÉTÁK – AZOKAT A HELYEKET
KÖTIK ÖSSZE, AHOL A CSAPADÉK MENNYISÉGE EGYENLŐ VOLT

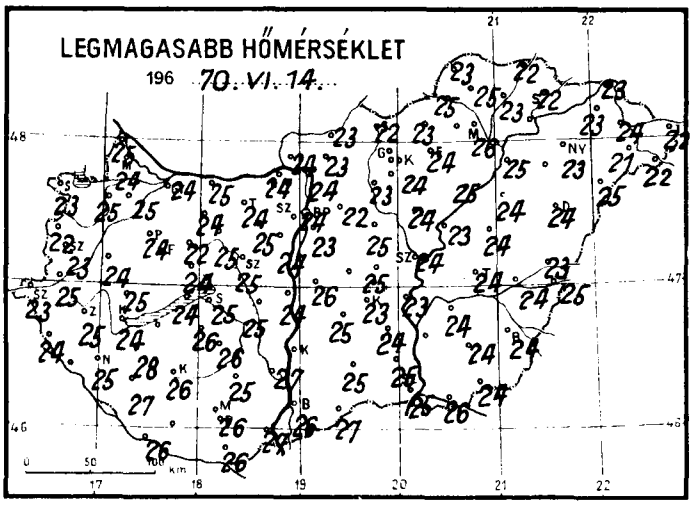
LEGMAGASABB HŐMÉRSÉKLET
196 70. VI. 14.

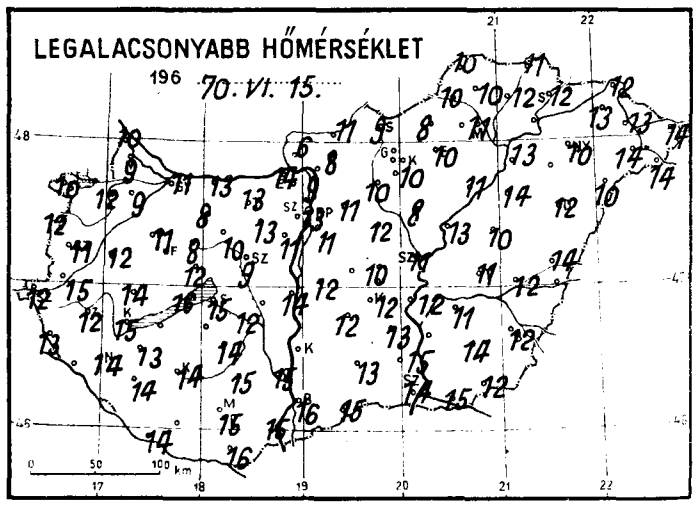
LEGALACSONYABB HŐMÉRSÉKLET
196 70. VI. 15.

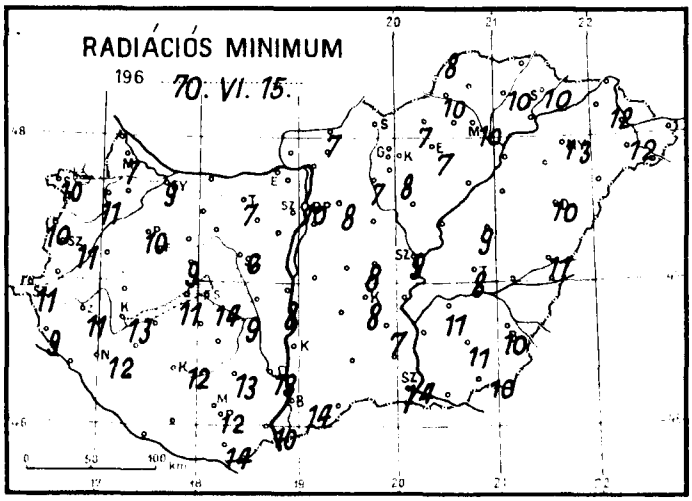
RADIÁCIÓS MINIMUM
196 70. VI. 15.

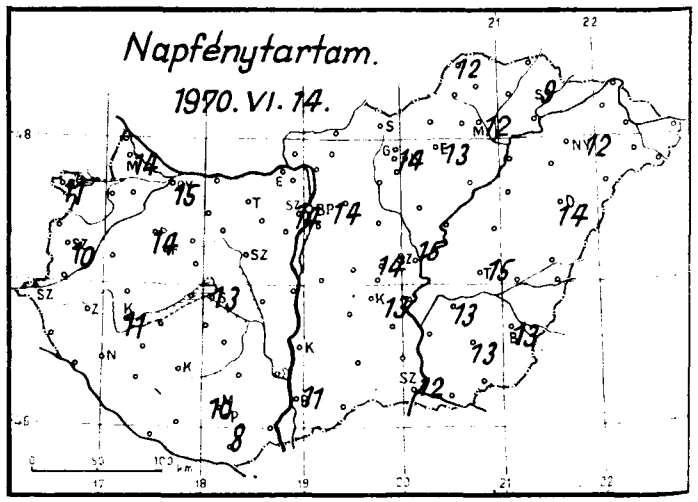
Napfénytartam.
1970. VI. 14.

1970. ...június..... hó,
15. ... napján hétfő.....

	Az utolsó 24 óra adatai						24 órai csapadék mm		
	Csapadék (mm)		Hőmérsékleti szélsőségek			Napsütés (óra) tegnap			
			tegnapi nappali max.	éjszakai min.	min. 5 cm-en				
12815 Magyaróvár	.		24	9	7	14	Rajka	.	
822 Győr	.		24	11	9	15	Kapuvár	.	p
825 Pápa	.		24	11	10	14	Csorna	.	p
805 Sopron	.		23	10	10	11	Komárom	.	p
812 Szombathely	.		23	11	11	10	Káld	.	
910 Szentgotthárd	.		23	12	11		Kőszeg	.	
915 Zalaegerszeg	.		25	12	11		Körmend	.	
Lenti	.		24	13	9		Letenye	.	
925 Nagykanizsa	.		25	14	12		Sümeg	.	
920 Keszthely	.		24	15	13	11	Zirc	.	
Tihany	.		24	16	11		Kisbér	.	p
935 Siófok	.		25	15	14	13	Mór	.	
942 Pécs	.		26	15	12	8	Alcsút	.	
941 Misinatető (534 m)	.		24	16	14	10	Esztergom	.	
Siklós	.	p	26	16	14		Dobogókő	–	
827 Farkasgyepű (400 m)	.		22	14	9		Fonyód	.	
Veszprém	.	p	24	12	9		Tab	.	
833 Tatabánya	.	p	24	13	7		Sárbogárd Sármatvan	.	
839 Budapest (Ferihegy)	.		23	11	–		Lengyel	.	
840 Budapest OMI	.		24	13	10	14	Nagykónyi	.	p
841 Budapest (Szabadságh.,474 m)	.	p	21	12	9	14	Marcali	.	p
Martonvásár	.		24	11			Somogyszob	.	p
835 Székesfehérvár	.		25	9	6		Kaposvár	.	p
Dunaújváros	.		24	14	8		Barcs	.	
Szekszárd	.		27	15	13		Szigetvár	.	
Mohács	.		27	15	10		Bácsalmás	.	
960 Baja	.		26	16	14	11	Kiskunhalas	.	
955 Kalocsa	.		26	12	10		Izsák	.	
Cegléd	.	p	25	10	8	14	Kunsztmiklós	.	
860 Szolnok	.		24	11	9	15	Örkény	–	
970 Kecskemét	.		23	12	8	13	Nagykáta	.	
Kiskunfélegyháza	.		24	13	7		Jászapáti	.	p
982 Szeged	ny		25	14	14	12	Tiszakécske	.	
Mezőhegyes	.	p	24	12	10		Nagykőrös	.	
Orosháza	.		24	14	11	13	Kistelek	.	
990 Békéscsaba	.		24	12	10	13	Makó	.	
875 Túrkeve	.		24	11	8	15	Szentes	.	
Berettyóújfalu	.	p	23	14	11		Szarvas	.	
880 Debrecen	.		24	12	10	14	Szeghalom	.	p
892 Nyíregyháza	.		23	13	13	12	Kőrösszakál	.	
788 Kisvárda	.		23	13	12	–	Tiszaroff	.	
Mátészalka	.		21	14	12		Poroszló	.	
Tiszabecs	.		22	14			Karcag	.	p
Vác	.	p	24	9			Hortobágy	.	
Gödöllő	.	p	22	11	8		Polgár	.	
Lőrinci	.		23	10	7		Hajdúdorog	–	
Gyöngyös	.		23	10	8		Nyírlugos	.	
Balassagyarmat	.	p	23	11	7		Csenger	.	
755 Salgótarján	.		22	9	–		Vásárosnamény	.	
Galyatető (932 m)	.		23	9			Záhony	.	
851 Kékestető (1000 m)	.		17	9	7	14	Királyrét	.	
Mátraháza (672 m)	–						Romhány	.	
865 Eger	.		24	10	7	13	Borsodnádasd	.	
Putnok	.	=	25	10	10		Jósvafő	.	
Lillafüred	.		23	10			Szendrőlád	.	
772 Miskolc	.		26	11	10	12	Hidasnémeti	.	
Füged	.	p	23	12	10		Tokaj	–	
778 Sárospatak	.		22	12	10	9	Szentendre	.	

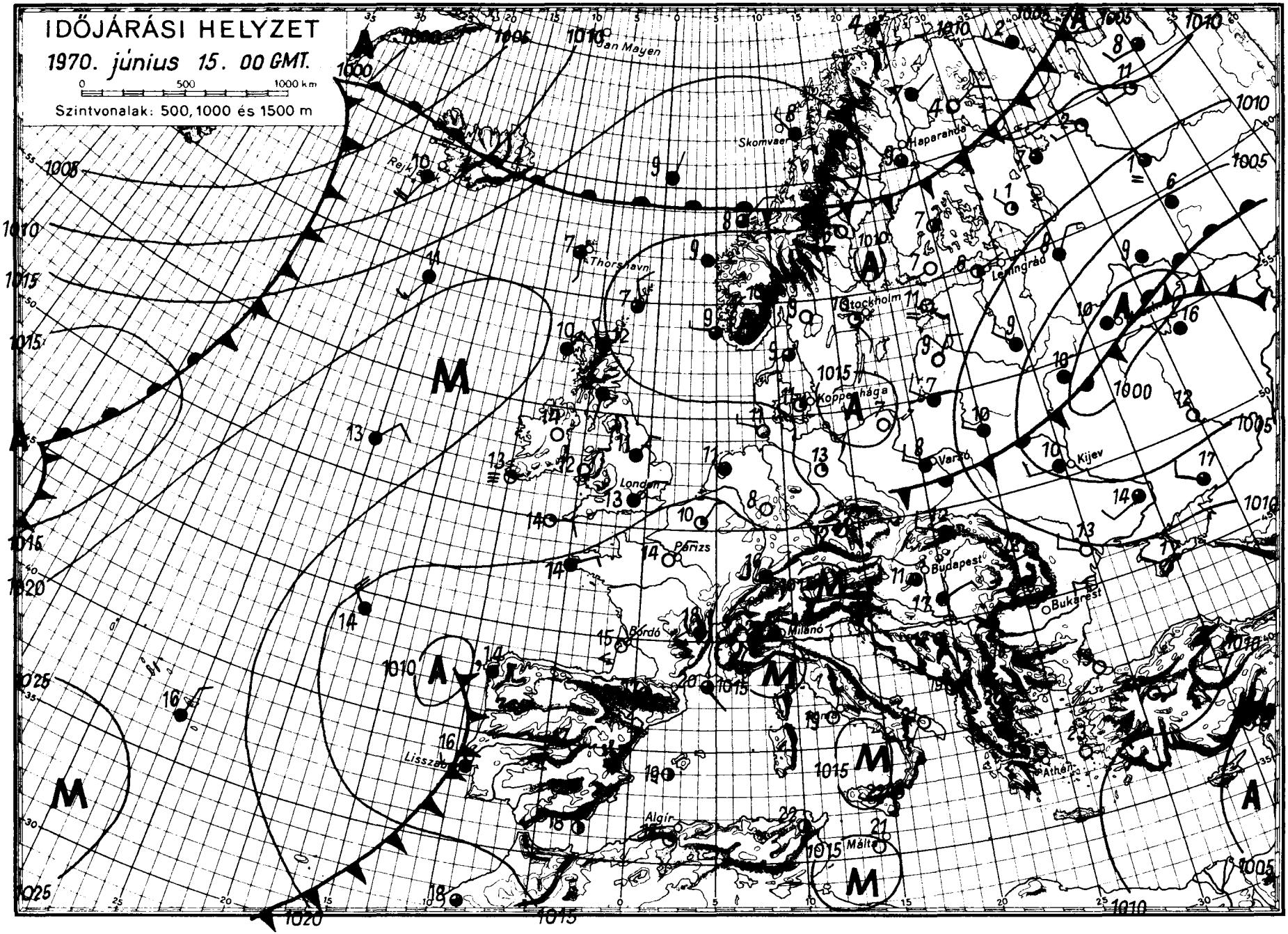
IDŐJÁRÁSI HELYZET
1970. június 15. 00 GMT.
0 500 1000 km
Szintvonalak: 500, 1000 és 1500 m
Jan Mayen
Skomvaer
Haparanda
Rejk
Thorshavn
Leningrád
Stockholm
Koppenhága
London
Párizs
Varsó
Kijev
Budapest
Bukarest
Milánó
Bordó
Lisszabon
Algír
Málta
Athén

IDŐJÁRÁSI NAPIJELENTÉS

ЕЖЕДНЕВНЫЙ МЕТЕОРОЛОГИЧЕСКИЙ БЮЛЛЕТЕНЬ • DAILY WEATHER REPORT
BULLETIN QUOTIDIEN DE TEMPS • TÄGLICHER WETTERBERICHT

KIADJA AZ ORSZÁGOS METEOROLÓGIAI INTÉZET
BUDAPEST II. KITAIBEL PÁL UTCA 1
TELEFON: KÖZPONT: 353-500, IDŐJELZŐ OSZT.: 150-410

MEGJELENIK NAPONKÉNT • ELŐFIZETÉSI ÁRA A POSTAI KÖLTSÉGGEL EGYÜTT NEGYEDÉVRE 60, Ft
KIADÁSÉRT FELEL AZ INTÉZET IGAZGATÓJA

83. évfolyam 167. szám + Budapest + 1970. június 16. kedd

Az időjárási helyzet ma reggel és a várható időjárás:

A Földközi-tengerről érkező nedves, meleg levegő Nyugat-Európában és Olaszországban felhős, de meleg, helyenként záporral, zivatarral kisért időt okoz. Itt a hőmérséklet csúcsértéke 2, 4 fokkal magasabb az évszaknak megfelelőnél. A Skandináv-félszigeten, Közép-Európában, valamint a Balkán-félszigeten napos, nyárias az időjárás. A Szovjetúnió európai területének déli része fölött kialakult ciklon hatására többfelé esik az eső és jelentős volt a lehülés. Igy a hőmérséklet napi csúcsértéke 3, 8 fokkal alacsonyabb, mint a sokévi átlag.

Hazánkban hétfőn derült, meleg idő volt. Nyugaton 8, 11, máshol 11, 14 órás napsütést észleltek. A nyugati megyékben, valamint Kiskunfélegyháza környékén jelentéktelen mennyiségü eső esett. A hőmérséklet napközben északkeleten 22, 25, máshol 25, 30 fokig emelkedett. **Kedd** hajnalra északon 8, 14, délen 14, 17 fokig hült le a levegő. Ma délelőtt nyugaton felhős, máshol derült volt az ég. A hőmérséklet 11 órára 22, 27 fokig emelkedett.

Ma 12 órakor Budapesten a hőmérséklet 24 fok, a tengerszintre átszámitott légnyomás 763 mm, alig változik.

A Balaton vizének hőmérséklete Siófoknál 11 órakor 23 fok volt.

Várható időjárás szerda estig:

Időnként megnövekvő felhőzet, néhány helyen záporral, zivatarral. Mérsékelt, helyenként megélénkülő déli, zivatar idején átmenetileg megerősödő szél.

Várható legalacsonyabb éjszakai hőmérséklet: 12, 17,
legmagasabb nappali hőmérséklet szerdán: 23, 28 fok között.

Bartha Péterné s.k.

A hőmérséklet napi középértéke és eltérése a 90 évi átlagtól /Budapesten/:

1970. VI. 15.: 21,4 C°, +2,2 C°.

1871 óta ezen a napon Budapesten előfordult:

legmagasabb hőmérséklet 33,4 C° /1935/
legalacsonyabb hőmérséklet 6,8 C° /1913/

70.0167.

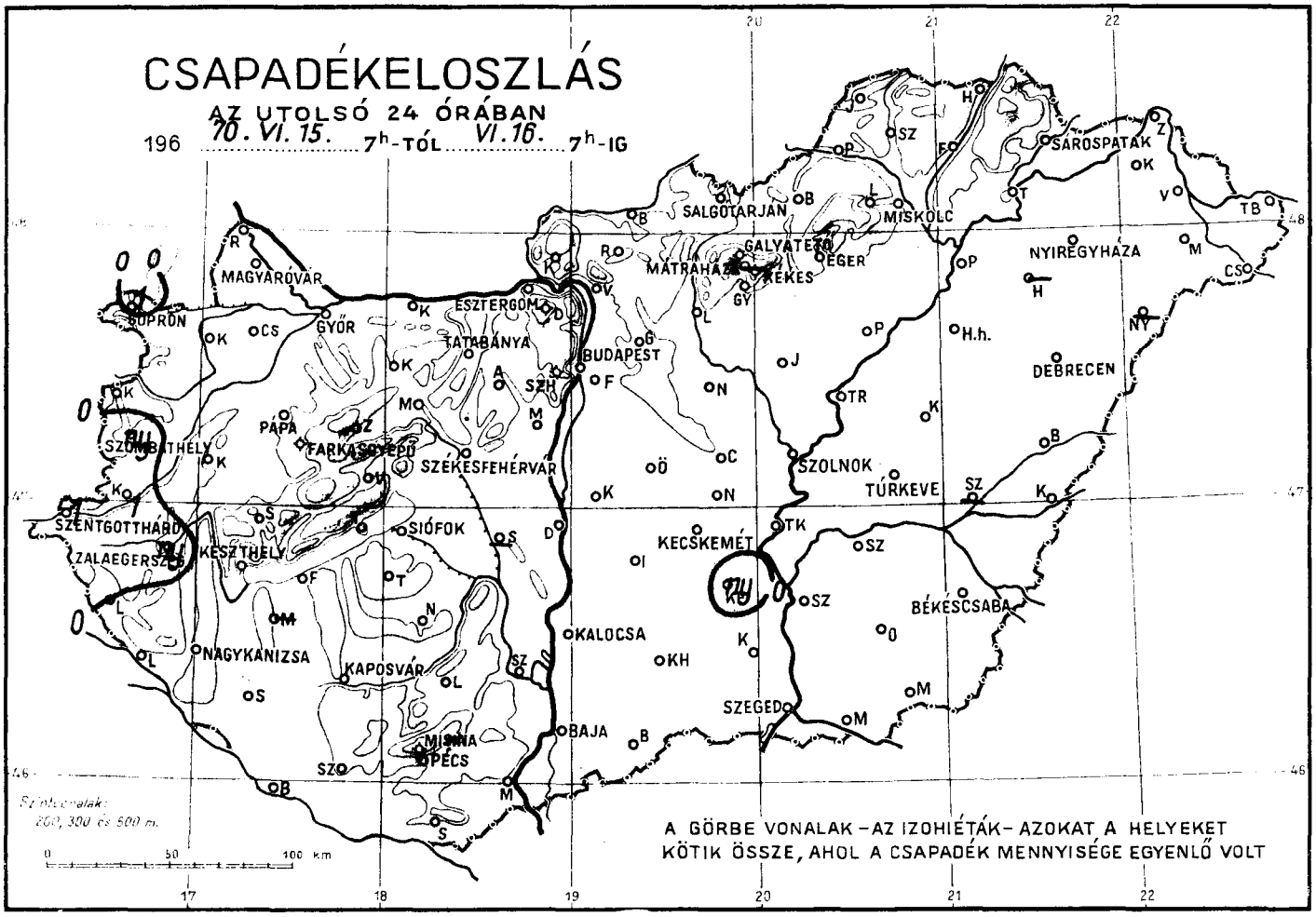
CSAPADÉKELOSZLÁS
AZ UTOLSÓ 24 ÓRÁBAN
196 70. VI. 15. 7h-TÓL VI. 16. 7h-IG
SOPRON
MAGYARÓVÁR
GYŐR
ESZTERGOM
TATABÁNYA
BUDAPEST
SZÉKESFEHÉRVÁR
SZOMBATHELY
PÁPA
FARKASGYEPŰ
SZENTGOTTHÁRD
ZALAEGERSZEG
KESZTHELY
SIÓFOK
NAGYKANIZSA
KAPOSVÁR
MISKOLC
SALGÓTARJÁN
MÁTRAHÁZA
GALYATETŐ
EGER
EKES
SÁROSPATAK
NYÍREGYHÁZA
DEBRECEN
SZOLNOK
TÚRKEVE
KECSKEMÉT
BÉKÉSCSABA
KALOCSA
SZEGED
BAJA
PÉCS
MISKOLC
Szintvonalak: 200, 300 és 500 m.
A GÖRBE VONALAK – AZ IZOHIÉTÁK – AZOKAT A HELYEKET KÖTIK ÖSSZE, AHOL A CSAPADÉK MENNYISÉGE EGYENLŐ VOLT

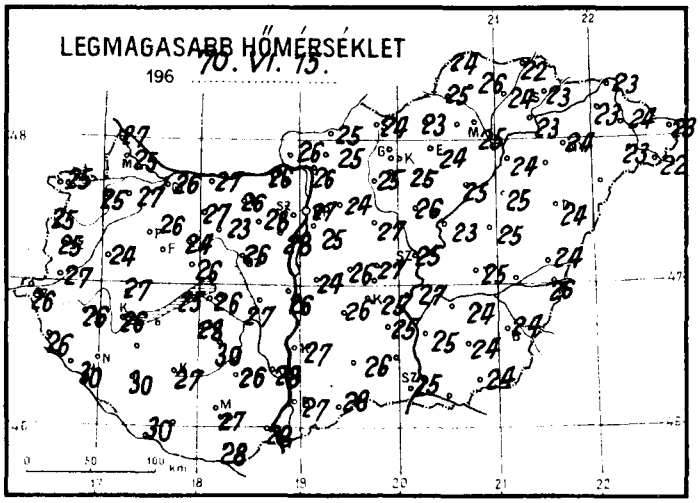
LEGMAGASABB HŐMÉRSÉKLET
196 70. VI. 15.

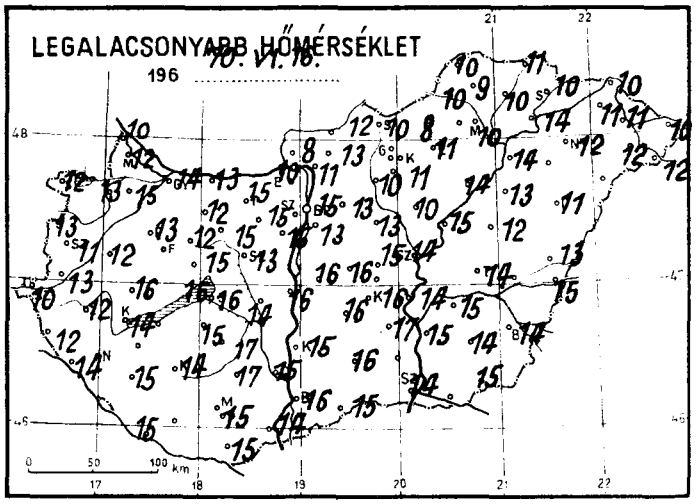
LEGALACSONYABB HŐMÉRSÉKLET
196 70. VI. 16.

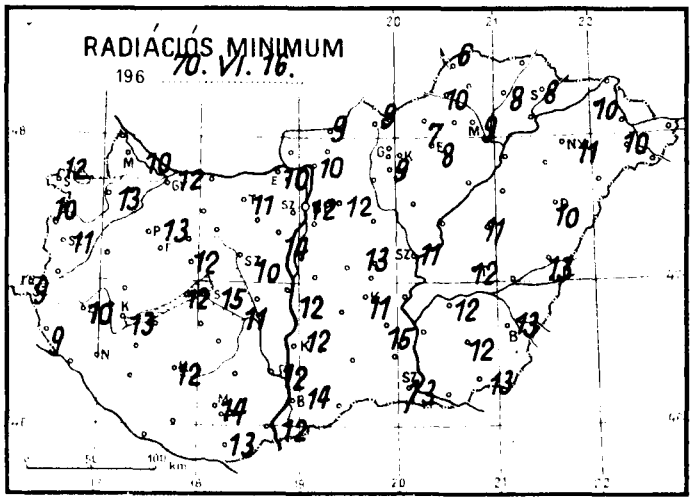
RADIÁCIÓS MINIMUM
196 70. VI. 16.

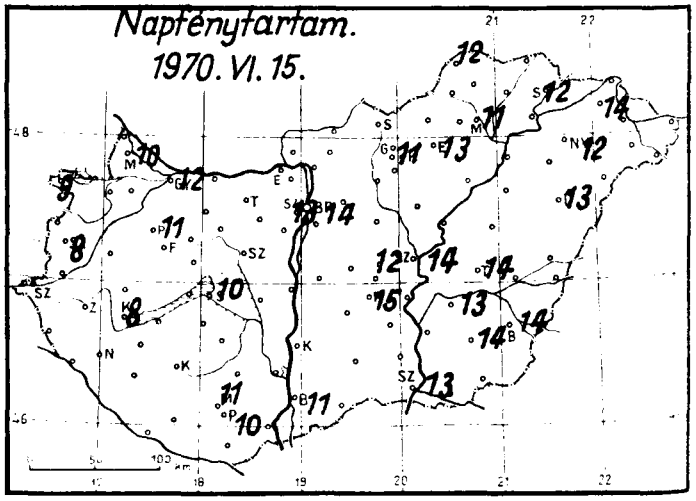
Napfénytartam.
1970. VI. 15.

1970. június ..... hó,
16. kedd ..... nap

	Az utolsó 24 óra adatai						24 órai csapadék mm		
	Csapadék (mm)		Hőmérsékleti szélsőségek: tegnapi nappali max.	éjszakai min.	min. 5 cm-en	Napsütés (óra) tegnap			
12815 Magyaróvár	•		25	12	10	10	Rajka	•	
822 Győr	•		26	14	12	12	Kapuvár	•	
825 Pápa	•		26	13	13	11	Csorna	•	
805 Sopron	1	R	25	12	12	9	Komárom	•	
812 Szombathely	ny	R	25	11	11	8	Káld	•	
910 Szentgotthárd	1	R	26	10	9		Kőszeg	•	
915 Zalaegerszeg	ny	R	26	12	10		Körmend	1	R
Lenti	•		26	12	9		Letenye	•	
925 Nagykanizsa	•	=	28	13	12		Sümeg	•	
920 Keszthely	•		26	14	13	8	Zirc	•	
Tihany	•		25	16	12		Kisbér	•	
935 Siófok	•		26	16	15	10	Mór	•	
942 Pécs	•		27	15	14	10	Alcsút	•	
941 Misinatető (534 m)	•		25	17	14	11	Esztergom	•	
Siklós	•		28	15	13		Dobogókő	•	
827 Farkasgyepű (400 m)	•		24	16	13		Fonyód	•	
Veszprém	•		26	15	12		Tab	•	
833 Tatabánya	•		26	15	11		Sárbogárd	•	
839 Budapest (Ferihegy)	•		25	13	-		Lengyel	•	
840 Budapest OMI	•		27	15	12	14	Nagykónyi	•	
841 Budapest (Szabadságh.,474 m)	•		24	15	11	13	Marcali	•	
Martonvásár	•		28	15	14		Somogyszob	•	
835 Székesfehérvár	•		26	13	10		Kaposvár	•	
Dunaújváros	•		26	16	12		Barcs	•	
Szekszárd	•		28	15	12		Szigetvár	•	
Mohács	•		28	14	12		Bácsalmás	•	
960 Baja	•		27	16	14	11	Kiskunhalas	•	
955 Kalocsa	•		27	15	12		Izsák	•	
Cegléd	•		27	15	13	12	Kunsztmiklós	•	
860 Szolnok	•		25	14	11	14	Örkény	•	
970 Kecskemét	•		25	16	11	15	Nagykáta	•	
Kiskunfélegyháza	ny		25	17	15		Jászapáti	•	
982 Szeged	•		25	14	13	13	Tiszakécske	•	
Mezőhegyes	•		24	15	13		Nagykőrös	•	
Orosháza	•		24	14	12	14	Kistelek	•	
990 Békéscsaba	•		24	14	13	14	Makó	•	
875 Túrkeve	•		25	14	12	14	Szentes	•	
Berettyóújfalu	•		24	13	13		Szarvas	•	
880 Debrecen	•		24	11	10	13	Szeghalom	•	
892 Nyíregyháza	•		24	12	11	12	Körösszakál	•	
Kisvárda	•		23	11	10	14	Tiszaroff	•	
Mátészalka	•		23	12	10		Poroszló	•	
Tiszabecs	•		23	10			Karcag	•	
Vác	•		26	11	10		Hortobágy	•	
Gödöllő	•		24	13	12		Polgár	•	
Lőrinci	•		25	10	-		Hajdúdorog	•	
Gyöngyös	•		25	11	9		Nyírlugos	•	
Balassagyarmat	•		25	12	9		Csenger	•	
755 Salgótarján	•		24	10	9		Vásárosnamény	•	
Galyatető (932 m)	•		21	-			Záhony	•	
851 Kékestető (1000 m)	•		18	11	7	11	Királyrét	•	
Mátraháza (672 m)	-						Romhány	•	
865 Eger	•		24	11	8	13	Borsodnádasd	•	
Putnok	•	=	25	10	10		Jósvafő	•	
Lillafüred	•		23	9			Szendrőlád	•	
772 Miskolc	•		25	10	9	11	Hidasnémeti	•	
Füged	•		24	10	8		Tokaj	•	
778 Sárospatak	•		23	10	8	12	Szentendre	•	

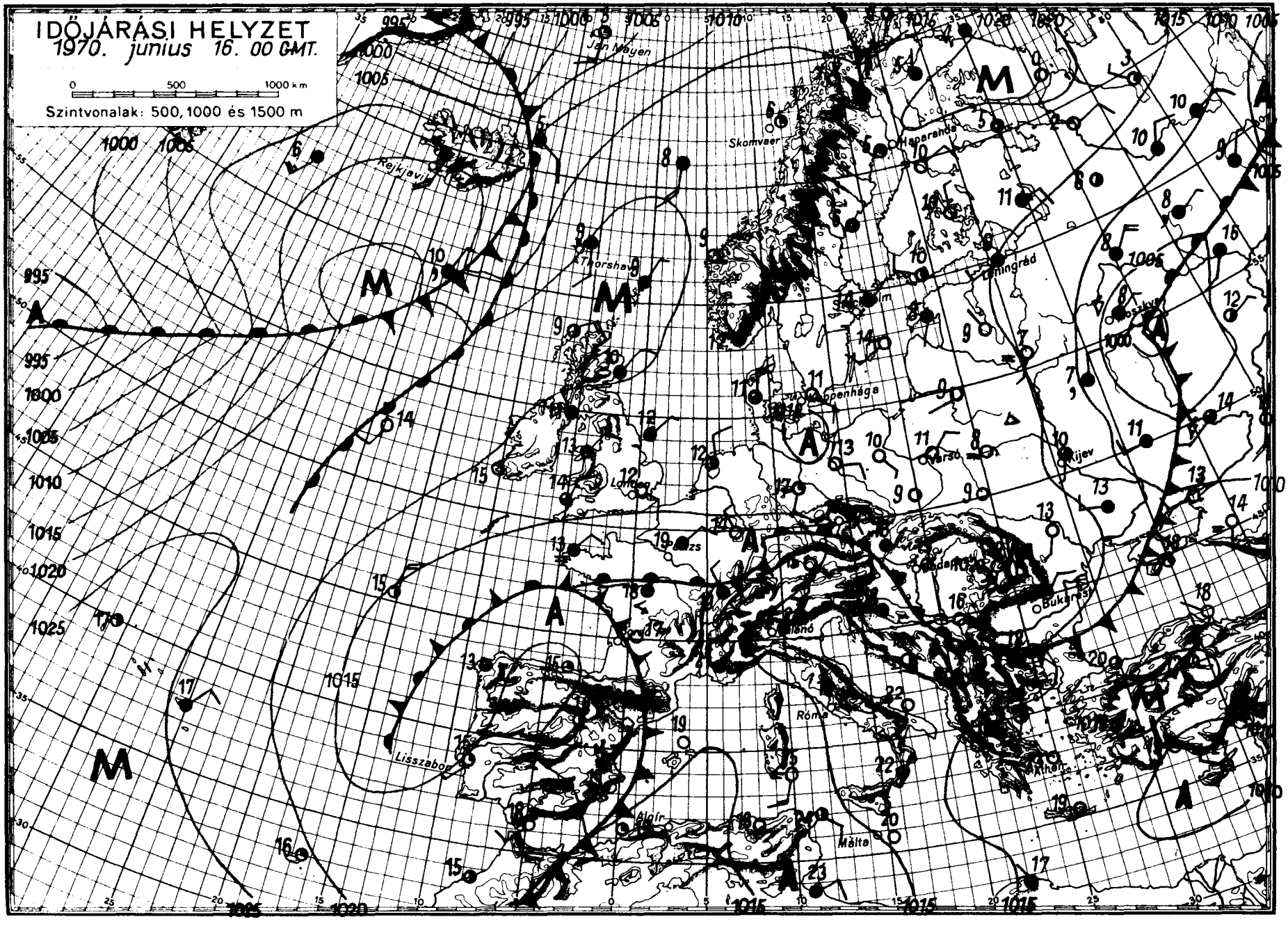
IDŐJÁRÁSI HELYZET
1970. június 16. 00 GMT.
0 500 1000 km
Szintvonalak: 500, 1000 és 1500 m
Jan Mayen
Skomvaer
Rejkjavik
Thorshavn
Koppenhága
Lerwick
Lisszabon
Algír
Málta
Róma
Athén
Bukarest
Leningrád
Moszkva
Kijev

IDŐJÁRÁSI NAPIJELENTÉS

ЕЖЕДНЕВНЫЙ МЕТЕОРОЛОГИЧЕСКИЙ БЮЛЛЕТЕНЬ • DAILY WEATHER REPORT
BULLETIN QUOTIDIEN DE TEMPS • TÄGLICHER WETTERBERICHT

KIADJA AZ ORSZÁGOS METEOROLÓGIAI INTÉZET
BUDAPEST II. KITAIBEL PÁL UTCA 1
TELEFON: KÖZPONT: 353-500, IDŐJELZŐ OSZT.: 150-410

MEGJELENIK NAPONKÉNT • ELŐFIZETÉSI ÁRA
A POSTAI KÖLTSÉGGEL EGYÜTT NEGYEDÉVRE 60, Ft
KIADÁSÉRT FELEL AZ INTÉZET IGAZGATÓJA

83. évfolyam 168. szám + Budapest + 1970.június 17.szerda

Az időjárási helyzet ma reggel és a várható időjárás:

A Szovjetunió európai területén felhős, hüvös, sokfelé esős időjárás uralkodik. A kedden mért legmagasabb hőmérsékletek általában 6, 10 fokkal alacsonyabbak voltak a legutóbbi évek átlagánál. Az évszakhoz képest szintén hüvös az idő Délnyugat-Európában. Szárazföldünk többi részein változóan felhős az ég. Többfelé keletkeznek nyári záporok, zivatarok és a hőmérséklet 2, 5 fokkal magasabb az évszaknak megfelelő értéknél. A Kárpát-medence időjárásában a következő nap folyamán változás nem várható.

Hazánkban kedden általában 8, 14 órán keresztül sütött a nap. Kora délutánra országszerte 24, 30 fokig emelkedett a hőmérséklet. Vasegerszegen /Vas m/, Száron /Fejér m/, Káldon, Marcaliban és Ötvöskónyiban /Somogy m/ kedden délután, Alcsúton /Fejér m/, Tatabányán, Albertirsán és a Főváros egyes kerületeiben ma hajnalban jégeső vel kisért heves zivatarok törtek ki. A lehullott csapadék mennyisége elérte a 30, 45, sőt a budapesti Szabadsághegyen az 50 mm-t. A zivatar erősségét fokozta, hogy ez a nagy mennyiségü eső 30, 60 perc alatt hullott le. Ezen kivül, főként a Tisza vonalától nyugatra, több helyen keletkezett kisebb zápor, zivatar. Ma hajnalra az ország területén 13, 19 fokra hült le a levegő. Délelőtt változóan felhős idő volt. Néhány helyen újabb eső, zivatar keletkezett. A szél helyenként megélénkült. 11 órára általában 22, 27 fokig emelkedett a hőmérséklet.

Ma 12 órakor Budapesten a hőmérséklet 22 fok volt, a tengerszintre átszámitott légnyomás 759 mm, alig változik.

A Balaton vizének hőmérséklete Siófoknál 22 fok volt.

Várható időjárás csütörtök estig:

Időnként megnövekvő felhőzet.
Többfelé zápor, zivatar.
Mérsékelt, változó irányú szél.
Zivatar idején átmeneti szélerősödés.
Fülledt idő.
Várható legalacsonyabb éjszakai hőmérséklet: 14,19,
legmagasabb nappali hőmérséklet csütörtökön: 24,29 fok között.

Kerényi Nárcisz sk.

A hőmérséklet napi középértéke és eltérése a 90 évi átlagtól /Budapesten/:

1970.VI. 16.: 22,1 C°, + 2,9 C°.

1871 óta ezen a napon Budapesten előfordult:

legmagasabb hőmérséklet 32,6 C° /1962/
legalacsonyabb hőmérséklet 6,5 C° /1923/

70.0325

CSAPADÉKELOSZLÁS

AZ UTOLSÓ 24 ÓRÁBAN

196 70. VI. 16. 7h-TÓL VI. 17. 7h-IG

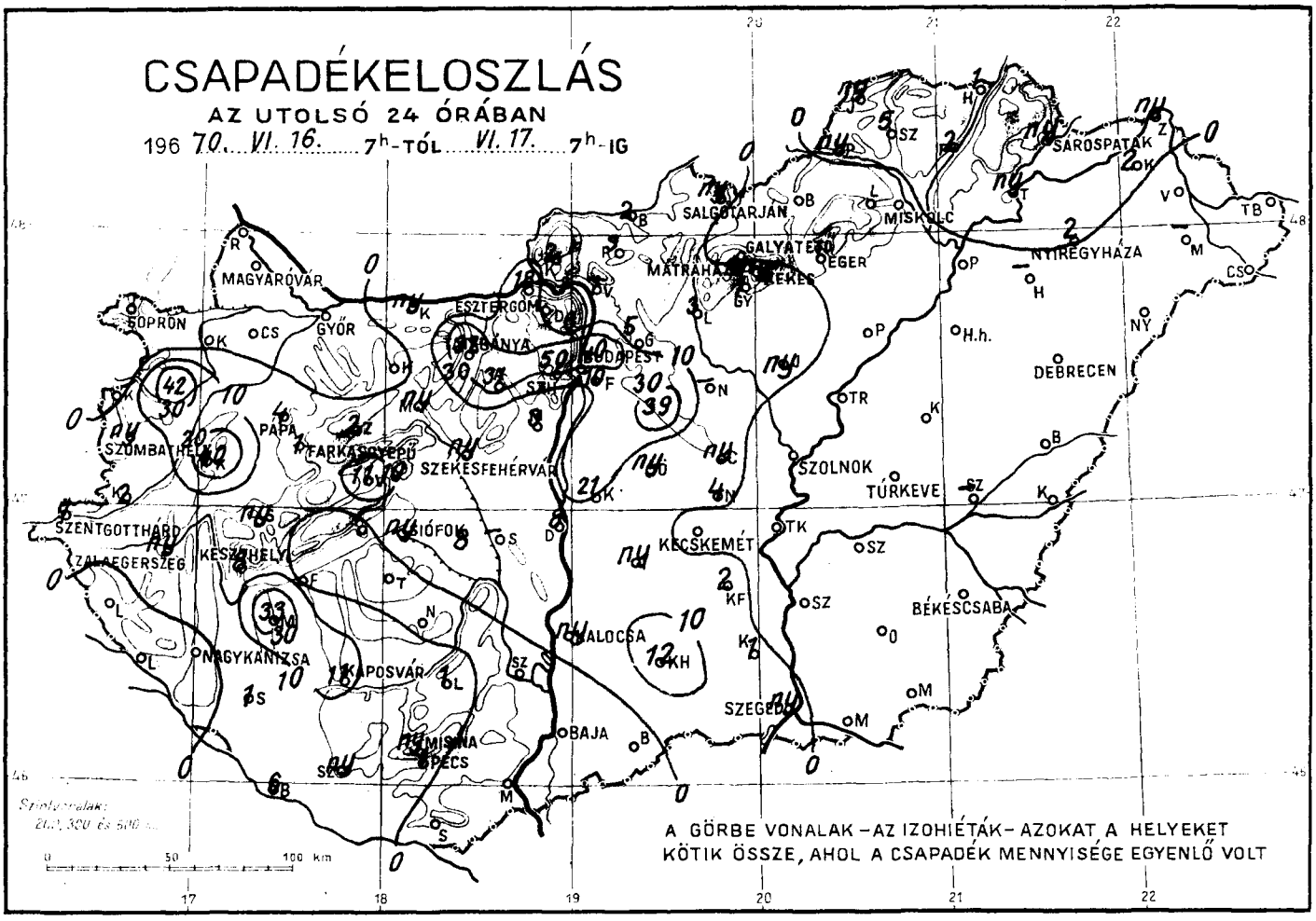

LEGMAGASABB HŐMÉRSÉKLET

196 70. VI. 16.

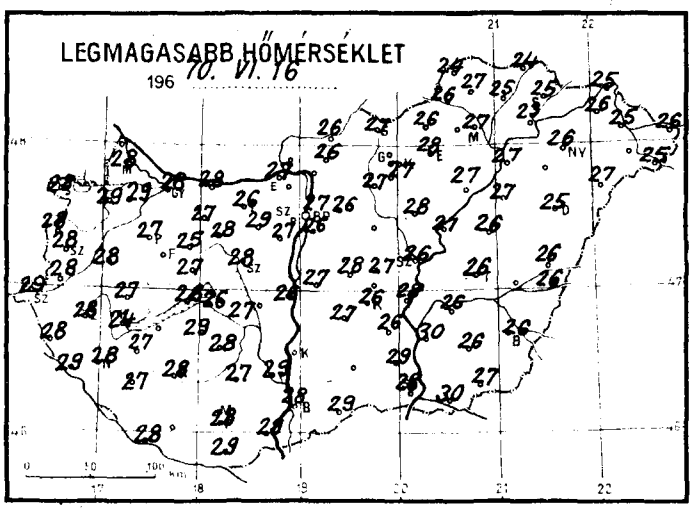

LEGALACSONYABB HŐMÉRSÉKLET

196 70. VI. 17.

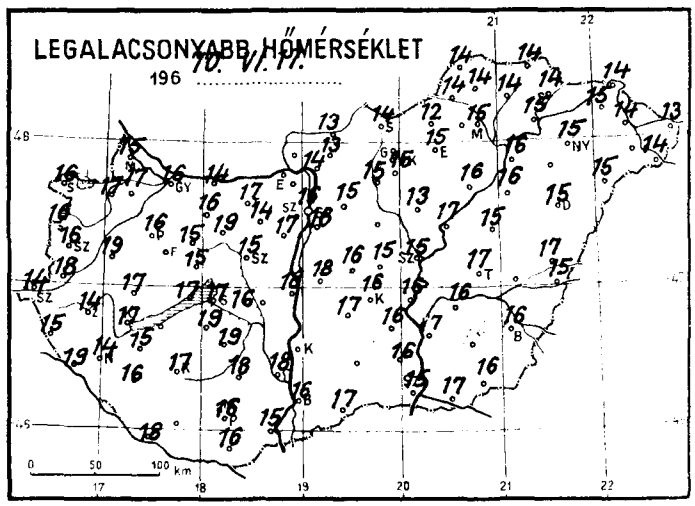

RADIÁCIÓS MINIMUM

196 70. VI. 17.

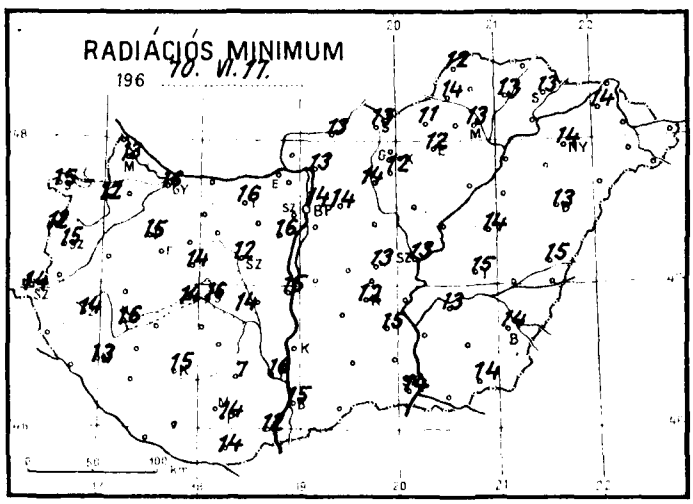

NAPFÉNYTARTAM

1970. VI. 16.

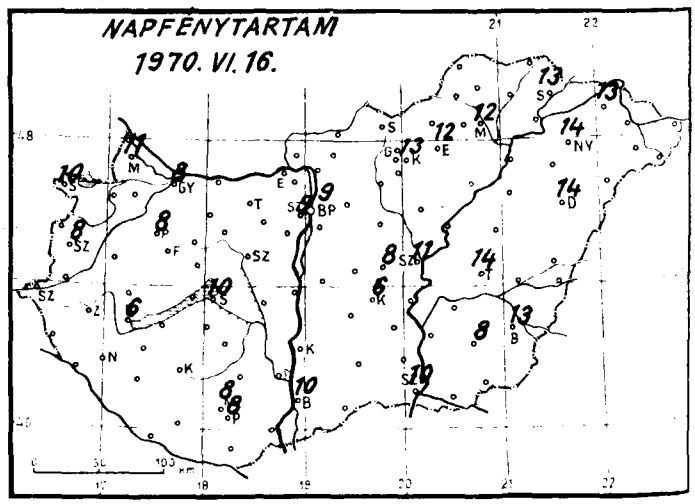

1970. június hó, 17. szerda nap

	Az utolsó 24 óra adatai						24 órai csapadék mm		
	Csapadék (mm)		Hőmérsékleti szélsőségek: tegnapi nappali max.	éjszakai min.	min. 5 cm-en	Napsütés (óra) tegnap			
12815 Magyaróvár	•		28	15	13	11	Rajka	–	
822 Győr	•	↖	28	16	16	8	Kapuvár	•	↗
825 Pápa	4	↖	27	16	15	8	Csorna	•	↗
805 Sopron	•	←	28	16	15	10	Komárom	ny	↖
812 Szombathely	ny	↖	28	16	15	8	Káld	40	↖
910 Szentgotthárd	1	↓	29	14	14		Kőszeg	•	
915 Zalaegerszeg	ny		28	14	14		Körmend	2	↖
Lenti	•		28	15	10		Letenye	•	
925 Nagykanizsa	•		28	14	13		Sümeg	ny	
920 Keszthely	8	↖	24	17	16	6	Zirc	2	
Tihany	•		26	17	14		Kisbér	•	
935 Siófok	ny	↖	26	17	16	10	Mór	ny	
942 Pécs	1	↖	28	16	14	8	Alcsút	31	↖
941 Misinatető (534 m)	ny	↓	25	17	14	8	Esztergom	18	↖
Siklós	•		29	16	14		Dobogókő	7	
827 Farkasgyepű (400 m)	1	↖	24	17	14		Fonyód	•	
Veszprém	11	↖	27	15	14		Tab	•	
833 Tatabánya	32	↖	26	17	16		Sárbogárd	8	↖
839 Budapest (Ferihegy)	10	↖	26	16	–		Lengyel	1	
840 Budapest OMI	40	↖	27	16	14	9	Nagykónyi	•	
841 Budapest (Szabadságh.,474 m)	50	↖	25	13	12	9	Marcali	33	↖
Martonvásár	3		27	17	16		Somogyszob	1	↖
835 Székesfehérvár	ny	↖	28	15	12		Kaposvár	11	↖
Dunaújváros	8	↖	26	18	15		Barcs	6	↖
Szekszárd	•		29	18	16		Szigetvár	ny	↓
Mohács	•		29	15	12		Bácsalmás	•	
960 Baja	•		28	16	15	10	Kiskunhalas	12	↖
955 Kalocsa	ny		29	16	14		Izsák	ny	↓
Cegléd	ny	↖	27	15	13	8	Kunsztmiklós	21	↖
860 Szolnok	•		26	15	13	11	Örkény	ny	
970 Kecskemét	•	↖	26	16	12	6	Nagykáta	–	
Kiskunfélegyháza	2	↓	26	16	15		Jászapáti	ny	↖
982 Szeged	ny	↓	26	15	14	10	Tiszakécske	•	
Mezőhegyes	•		27	16	14		Nagykőrös	4	↖
Orosháza	•		26	–	–	8	Kistelek	1	
990 Békéscsaba	•		26	16	14	13	Makó	•	
875 Túrkeve	•		26	17	15	14	Szentes	•	
Berettyóújfalu	•	↗	26	17	15		Szarvas	•	
880 Debrecen	•		25	15	13	14	Szeghalom	–	
892 Nyíregyháza	2	↓	26	15	14	14	Körösszakál	•	
Kisvárda	2	↖	26	15	14	13	Tiszaroff	•	
Mátészalka	–						Poroszló	•	
Tiszabecs	•		26	13			Karcag	•	↗
Vác	7	↖	28	14	13	13	Hortobágy	•	
Gödöllő	5	↖	26	15	14		Polgár	•	
Lőrinci	3	↖	27	15	14		Hajdúdorog	–	
Gyöngyös	1		27	15	12		Nyírlugos	•	
Balassagyarmat	2	↖	26	13	13		Csenger	•	↗
755 Salgótarján	ny		27	14	13		Vásárosnamény	•	
Galyatető (932 m)	•		24	14			Záhony	ny	
851 Kékestető (1000 m)	ny	↓	20	13	13	13	Királyrét	2	↖
Mátraháza (672 m)	–						Romhány	9	
865 Eger	•		28	15	12	12	Borsodnádasd	•	
Putnok	ny	=	26	14	14		Jósvafő	ny	↖
Lillafüred	•		24	13			Szendrőlád	5	↖
772 Miskolc	•	=	27	15	13	12	Hidasnémeti	1	
Fügöd	2		25	14	13		Tokaj	ny	↖
778 Sárospatak	ny	↖	25	14	13	13	Szentendre	6	↖

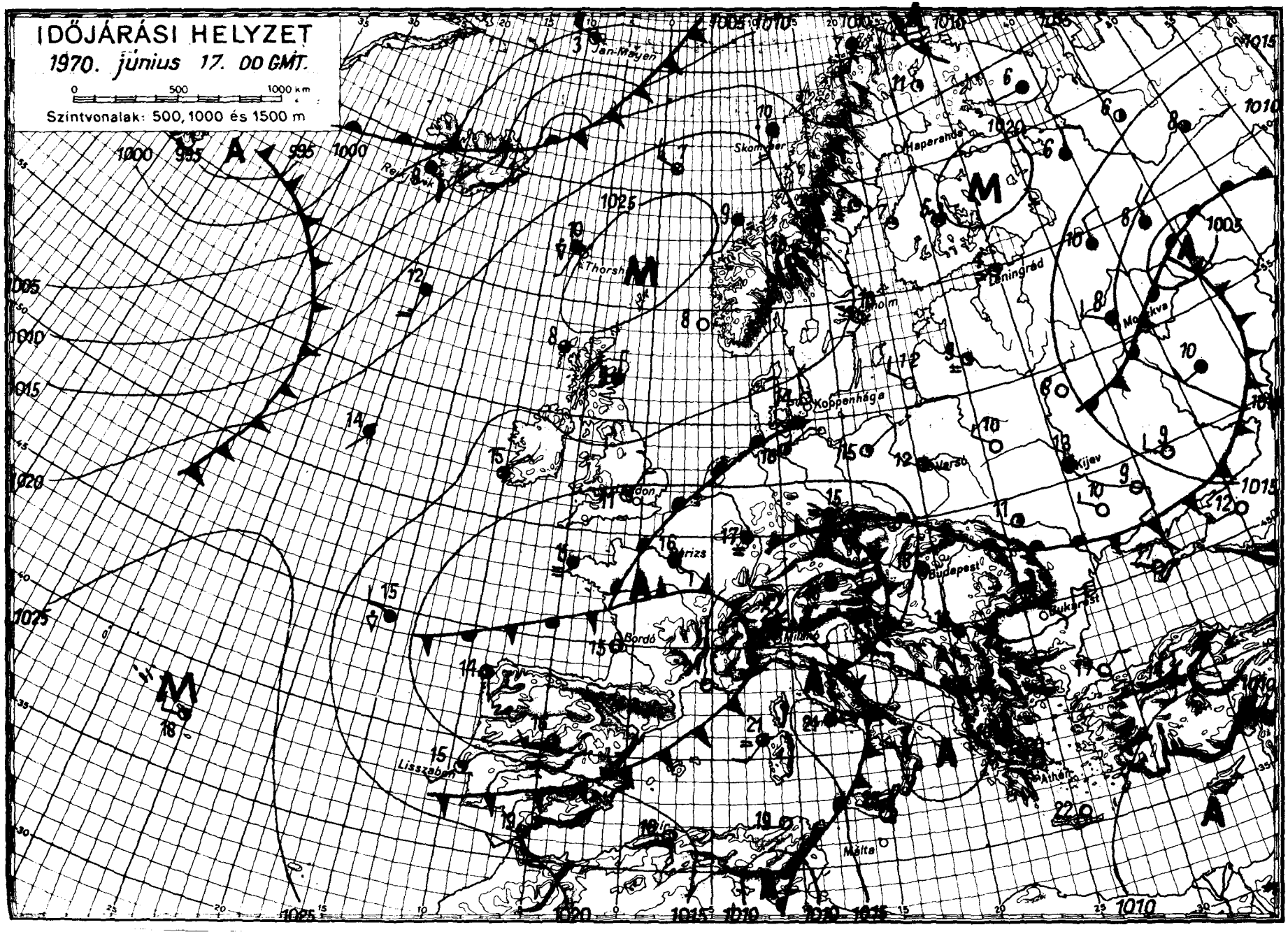
IDŐJÁRÁSI HELYZET
1970. június 17. 00 GMT.
0 500 1000 km
Színtvonalak: 500, 1000 és 1500 m
Jan-Mayen
Reykjavik
Skomvaer
Haparanda
Leningrád
Moszkva
Thorshavn
Stockholm
Koppenhága
Varsó
Kijev
London
Párizs
Budapest
Bukarest
Bordó
Milánó
Athén
Málta
Lisszabon

IDŐJÁRÁSI NAPIJELENTÉS

ЕЖЕДНЕВНЫЙ МЕТЕОРОЛОГИЧЕСКИЙ БЮЛЛЕТЕНЬ • DAILY WEATHER REPORT
BULLETIN QUOTIDIEN DE TEMPS • TÄGLICHER WETTERBERICHT

KIADJA AZ ORSZÁGOS METEOROLÓGIAI INTÉZET
BUDAPEST II. KITAIBEL PÁL UTCA 1
TELEFON: KÖZPONT: 353-500, IDŐJELZŐ OSZT.: 150-410

MEGJELENIK NAPONKÉNT • ELŐFIZETÉSI ÁRA A POSTAI KÖLTSÉGGEL EGYÜTT NEGYEDÉVRE 60, Ft
KIADÁSÉRT FELEL AZ INTÉZET IGAZGATÓJA

83. évfolyam 169. szám + Budapest + 1970. június 18. szerda

Az időjárási helyzet ma reggel és a várható időjárás:

Az Ibériai-félszigeten, Franciaországban, az Alpok lejtőin, a Kárpát-medencében, valamint a Fekete-tenger vidékén a délről meleg, nedves, és az északról áramló hüvös, szárazabb levegő találkozó zónájában erősen felhős, párás és rendkívül változékony az idő. Napközben helyenként megismétlődő záporok, zivatarok alakulnak ki. Ennek ellenére az említett területeken mérsékelten meleg volt az idő, a hőmérséklet csúcsértéke 26, 30 fok között váltakozott, sőt, a Földközi-tenger vidén 32, 34 fokot is mértek.

Hazánkban szerdán változóan felhős volt az ég. A déli megyékben, ahol kevesebb volt a felhőzet 9, 11, az ország középső részén 3, 6 órán át sütött a nap, és az északkeleti határszélen helyenként egész napon át borult maradt az ég. A nappali felmelegedés is ennek megfelelően alakult, igy északkeleten 19, 23, az ország nagy részén 23, 27, a déli megyékben pedig a több napsütés miatt 30, 31 fokot ért el. Az elmúlt 24 óra folyamán csaknem országszerte volt eső, záporeső, zivatar. A lehullott csapadék mennyisége elég szeszélyes eloszlást mutatott. A Mátrában, a Tisza középső szakaszán és az északnyugati megyékben több helyről 20, 30, sőt Vasegerszegről 31, Kékestetőről 32, Ceglédről 36, Celldömölkről 40 és Kőszegről 49 mm-t jelentettek. Csütörtökön hajnalban északkeleten 10, 13, máshol 13, 18 fokig hült le a levegő. Délelőtt erősen felhős volt az ég, és több helyen esett az eső, egy-két helyen zivatar is volt. A hőmérséklet 11 órakor 15, 22 fok között váltakozott.

Ma 12 órakor Budapesten a hőmérséklet 19 fok volt, a tengerszintre átszámitott légnyomás 759 mm alig változik.

A Balaton vizének hőmérséklete Siófoknál 11 órakor 22 fok volt.

Várható időjárás péntek estig:

Csütörtökön erősen felhős idő, sokfelé esővel, helyenként zivatarral.
Pénteken felszakadozó felhőzet, már csak szórványos esővel, zivatarral.
Mérsékelt, időnként megélénkülő északi, északkeleti szél.
A nappali felmelegedés északnyugaton erősödik.

Várható legalacsonyabb éjszakai hőmérséklet: 12, 17,
legmagasabb nappali hőmérséklet pénteken: 23, 28 fok között.

Dunay Sándorné s.k.

Távolabbi kilátások hétfőig: Legalacsonyabb hajnali hőmérsékletek 12, 16 fok között. Legmagasabb nappali hőmérsékletek 22, 27 fok között. Jelentős mennyiségü /legalább 5 mm/ csapadék az ország területének 70 százalékán várható.

Távelőrejelző Csoport.

A hőmérséklet napi középértéke és eltérése a 90 évi átlagtól /Budapesten/:

1970. VI. 17-én: 21,0 C°, +1,7 C°.

1871 óta ezen a napon Budapesten előfordult:

legmagasabb hőmérséklet: 33,0 C° /1885/
legalacsonyabb hőmérséklet: 6,5 C° /1913/

70.0326.

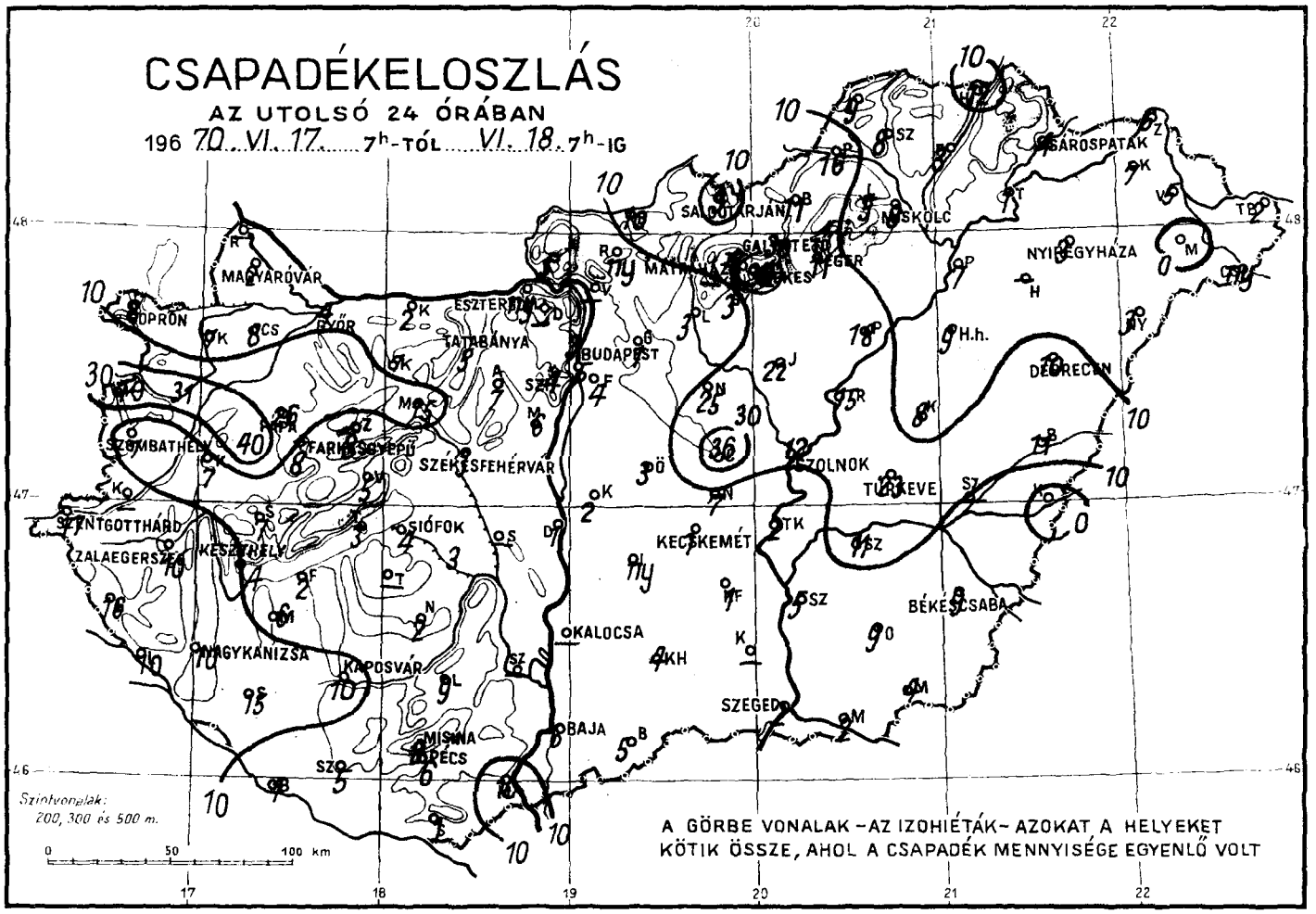
CSAPADÉKELOSZLÁS
AZ UTOLSÓ 24 ÓRÁBAN
196 70. VI. 17. 7h-TÓL VI. 18. 7h-IG
MAGYARÓVÁR
SOPRON
GYŐR
ESZTERGOM
TATABÁNYA
BUDAPEST
SZOMBATHELY
SZÉKESFEHÉRVÁR
SZOLNOK
TÚRKEVE
DEBRECEN
NYÍREGYHÁZA
SÁROSPATAK
MISKOLC
SALGÓTARJÁN
SZENTGOTTHÁRD
ZALAEGERSZEG
KESZTHELY
SIÓFOK
KECSKEMÉT
BÉKÉSCSABA
OKALOCSA
NAGYKANIZSA
KAPOSVÁR
SZEGED
BAJA
MISINA
PÉCS
Szintvonalak:
200, 300 és 500 m.
0 50 100 km
A GÖRBE VONALAK – AZ IZOHIÉTÁK – AZOKAT A HELYEKET
KÖTIK ÖSSZE, AHOL A CSAPADÉK MENNYISÉGE EGYENLŐ VOLT

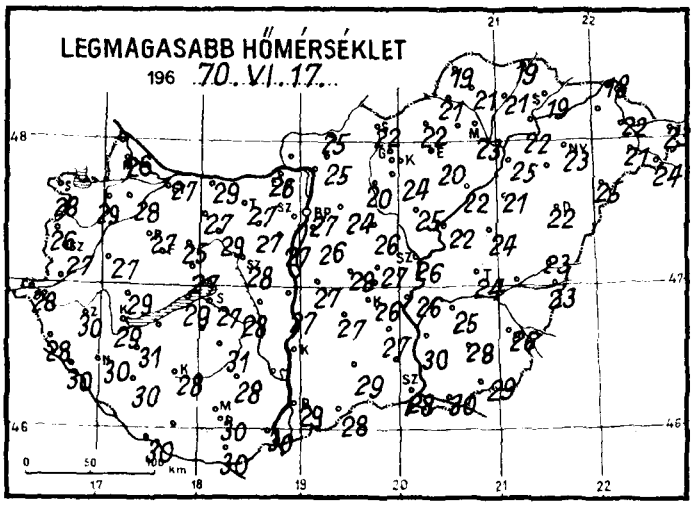
LEGMAGASABB HŐMÉRSÉKLET
196 70. VI. 17.

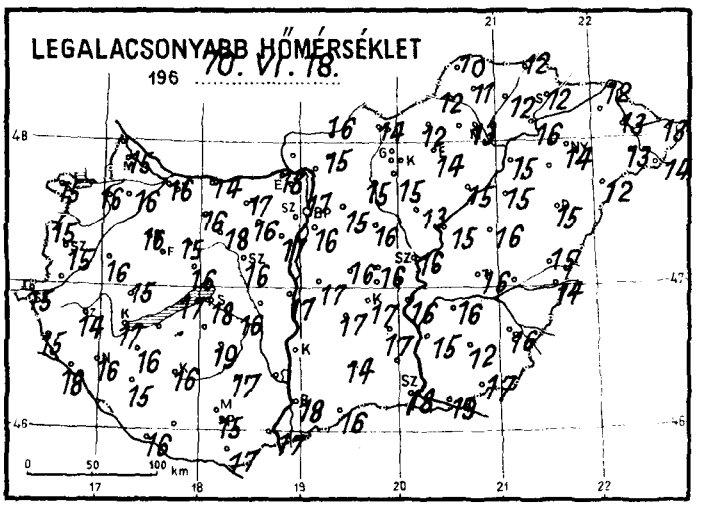
LEGALACSONYABB HŐMÉRSÉKLET
196 70. VI. 18.

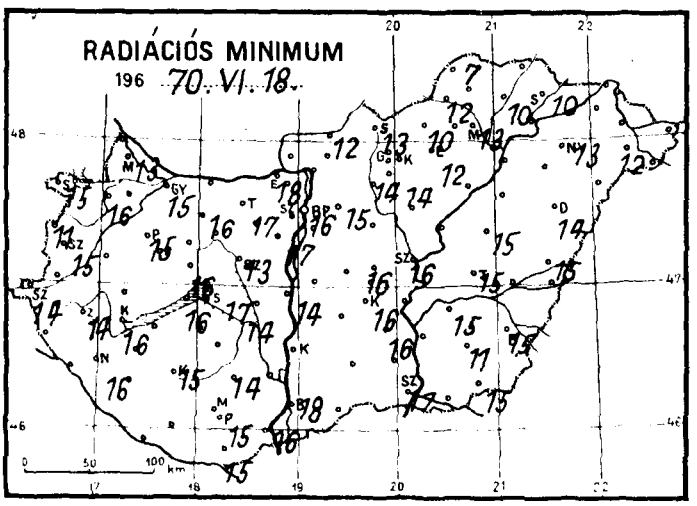
RADIÁCIÓS MINIMUM
196 70. VI. 18.

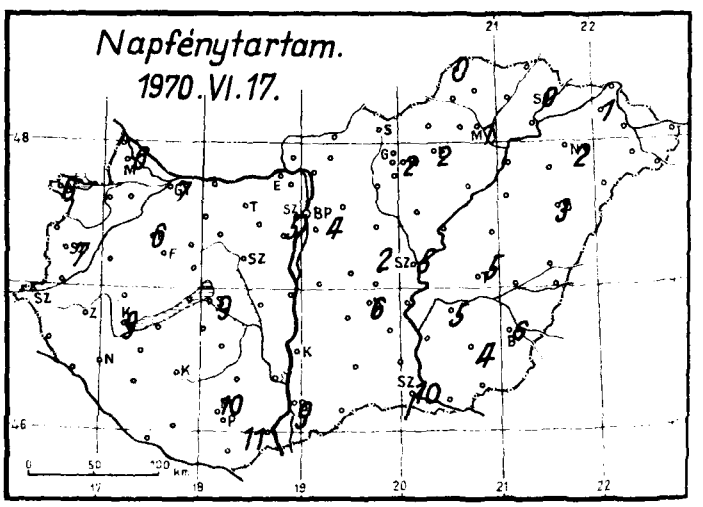
Napfénytartam.
1970. VI. 17.

1970. június hó, 18. nap csütörtök

	Az utolsó 24 óra adatai					
	Csapadék (mm)		Hőmérsékleti szélsőségek			Napsütés (óra) tegnap
			tegnapi nappali max.	éjszakai min.	min. 5 cm-en	
12815 Magyaróvár	2		26	15	13	6
822 Győr	4		27	16	15	7
825 Pápa	26	↯	27	16	15	6
805 Sopron	8	↯	28	15	15	6
812 Szombathely	7	↯	27	15	15	7
910 Szentgotthárd	17	↯	28	15	14	
915 Zalaegerszeg	10	↯	30	14	14	
Lenti	16		28	15	10	
925 Nagykanizsa	10	↯	30	16	16	
920 Keszthely	4	↯	29	17	16	9
Tihany	3	↯	29	17	16	
935 Siófok	4	↯	27	18	17	9
942 Pécs	6	↯	30	15	15	11
941 Misinatető (534 m)	8	▽	26	15	14	10
Siklós	1	↯	30	17	15	
827 Farkasgyepű (400 m)	8	↯	24	15	14	
Veszprém	5	↯	27	16	16	
833 Tatabánya	5	=	27	17	17	
839 Budapest (Ferihegy)	4	↯	26	16	-	
840 Budapest OMI	5	▽	27	17	16	4
841 Budapest (Szabadságh.,474 m)	4	▽	25	14	14	5
Martonvásár	6		27	17	17	
835 Székesfehérvár	3		28	16	13	
Dunaújváros	1		27	17	14	
Szekszárd	-					
Mohács	10	↯	30	17	16	
960 Baja	6	↯	29	18	18	9
955 Kalocsa	-					
Cegléd	36	↯▲	27	16	16	2
860 Szolnok	12	↯	26	16	16	5
970 Kecskemét	1	↯	26	17	16	6
Kiskunfélegyháza	1	↯	27	17	16	
982 Szeged	2	↯	28	18	17	10
Mezőhegyes	4	↯	29	17	15	
Orosháza	9	▽	28	12	11	4
990 Békéscsaba	9	↯	26	16	15	6
875 Túrkeve	23	↯	24	16	15	5
Berettyóújfalu	11	▽	23	15	15	
882 Debrecen	10	↯	22	15	14	3
892 Nyíregyháza	3	▽	23	14	13	2
788 Kisvárda	7		-	-	-	1
Mátészalka	•		21	13	12	
Tiszabecs	2	▽	23	13		
Vác	-					
Gödöllő	1	↯	24	15	15	
Lőrinci	3	↯	20	15	14	
Gyöngyös	3		24	15	14	
Balassagyarmat	10	↯	25	16	12	
755 Salgótarján	9	▽	22	14	13	
Galyatető (932 m)	-					
851 Kékestető (1000 m)	32	↯	17	10	10	2
Mátraháza (672 m)	-					
865 Eger	11	↯	20	14	12	2
Putnok	16	↯	21	12	12	
Lillafüred	5	↯	22	11		
772 Miskolc	8	▽	23	13	13	1
Füged	3		21	12	10	
778 Sárospatak	4		19	12	10	0

24 órai csapadék mm		
Rajka	1	
Kapuvár	7	↯
Csorna	8	↯
Komárom	2	▽
Káld	7	↯
Kőszeg	49	↯
Körmend	-	
Letenye	10	↯▲
Sümeg	7	↯
Zirc	8	
Kisbér	7	↯
Mór	15	
Alcsút	7	
Esztergom	ny	
Dobogókő	-	
Fonyód	2	↯
Tab	-	
Sárbogárd	3	↯
Lengyel	9	
Nagykónyi	2	
Marcali	6	↯
Somogyszob	15	↯▲
Kaposvár	10	↯
Barcs	1	↯
Szigetvár	5	▽
Bácsalmás	5	↯
Kiskunhalas	4	↯
Izsák	ny	▽
Kunsztmiklós	2	
Örkény	3	↯
Nagykáta	25	↯
Jászapáti	22	↯
Tiszakécske	2	
Nagykőrös	7	↯
Kistelek	-	
Makó	2	↯
Szentes	5	↯
Szarvas	11	↯
Szeghalom	-	
Kőrösszakál	•	
Tiszaroff	15	↯
Poroszló	18	↯
Karcag	8	▽
Hortobágy	9	↯
Polgár	7	↯
Hajdúdorog	-	
Nyírlugos	3	↯
Csenger	ny	↯
Vásárosnamény	5	⊸
Záhony	6	
Királyrét	5	
Romhány	ny	↯
Borsodnádasd	11	↯
Jósvafő	9	↯
Szendrőlád	8	↯
Hidasnémeti	12	↯
Tokaj	1	
Szentendre	3	

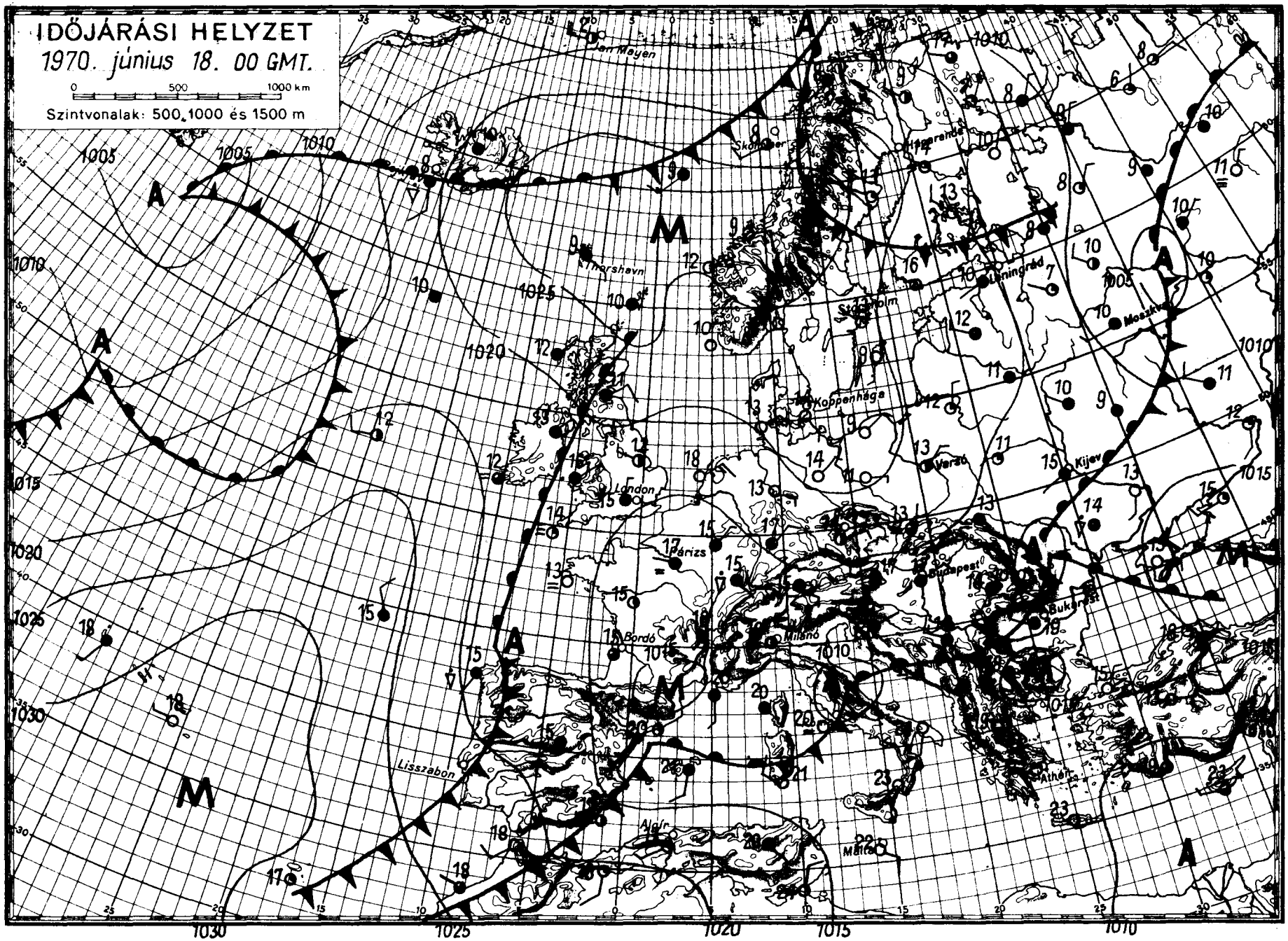
IDŐJÁRÁSI HELYZET
1970. június 18. 00 GMT.
0 500 1000 km
Szintvonalak: 500, 1000 és 1500 m
Jan Mayen
Skrabster
Hapsamda
Murmarshavn
Leningrád
Stockholm
Moszkva
Koppenhága
London
Párizs
Bordó
Milánó
Budapest
Bukarest
Kijev
Athén
Lisszabon
Algír
Málta

IDŐJÁRÁSI NAPIJELENTÉS

ЕЖЕДНЕВНЫЙ МЕТЕОРОЛОГИЧЕСКИЙ БЮЛЛЕТЕНЬ • DAILY WEATHER REPORT
BULLETIN QUOTIDIEN DE TEMPS • TÄGLICHER WETTERBERICHT

KIADJA AZ ORSZÁGOS METEOROLÓGIAI INTÉZET
BUDAPEST II. KITAIBEL PÁL UTCA 1
TELEFON: KÖZPONT: 353-500, IDŐJELZŐ OSZT.: 150-410

MEGJELENIK NAPONKÉNT • ELŐFIZETÉSI ÁRA A POSTAI KÖLTSÉGGEL EGYÜTT NEGYEDÉVRE 60, Ft
KIADÁSÉRT FELEL AZ INTÉZET IGAZGATÓJA

83. évfolyam 170. szám + Budapest + 1970. június 19. péntek

Az időjárási helyzet ma reggel és a várható időjárás:

Észak-Európán keresztül több hullámban hüvös, de száraz levegő érkezik a Benelux-államok, valamint a Balti-tenger és a Fekete-tenger felé. A napsütés hatására az elmúlt napon a hőmérséklet csúcsértéke meghaladta a 25 fokot, sőt Osloban 32 fokot mértek. Ugyancsak nyárias meleg az idő a Földközi-tenger keleti felében is. Ma hajnalban Olaszországban, a Balkán-félszigeten és a Délkeleti-Kárpátokban az enyhe, páradús légtömegek sokfelé esőt, zivatart okoztak.

Hazánkban az északkeleti megyék kivételével erősen felhős volt az ég. Sokfelé esett ismét az eső és keletkezett zivatar. A lehullott eső mennyisége főként a Dunántúl déli felében volt jelentős. Lengyelből 34, a Baranya megyei Sellyéről 45, Lentiből 53 és Szigetvárról 54 mm-t jelentettek. Az erősen felhős északnyugati megyékben a hőmérséklet csúcsértéke helyenként 20 fok alatt maradt, az ország nagy részén azonban 21, 26 fok között alakult. Péntek hajnalra az északkeleti határszélen 11, 14, máshol 13, 18 fokig hült le a levegő. Délelőtt változóan felhős volt az ég. Néhány helyen esett az eső. A hőmérséklet 11 órakor 16, 24 fok között váltakozott.

Ma 12 órakor Budapesten a hőmérséklet 23 fok volt, a tengerszintre átszámított légnyomás 759 mm, alig változik.

A Balaton vizének hőmérséklete 11 órakor Siófoknál: 21 fok volt.

Várható időjárás szombat estig:

Változóan felhős idő, szórványosan, inkább csak délen esővel, zivatarral.
Mérsékelt, időnként megélénkülő északi, északkeleti szél.

Várható legalacsonyabb éjszakai hőmérséklet: 13, 18,
legmagasabb nappali hőmérséklet szombaton: 22, 27 fok között.

Dunay Sándorné s.k.

Helyesbítés: Az Időjárási Napijelentés 169 számának 1. oldalán helyesen a dátum: 1970. június 18. csütörtök.

A hőmérséklet napi középértéke és eltérése a 90 évi átlagtól /Budapesten/:

1970. VI. 18.: 19,2 C°, -0,8 C°.

1871 óta ezen a napon Budapesten előfordult:

legmagasabb hőmérséklet	34,8 C°	/1918/
legalacsonyabb hőmérséklet	7,6 C°	/1884/

70.0327.

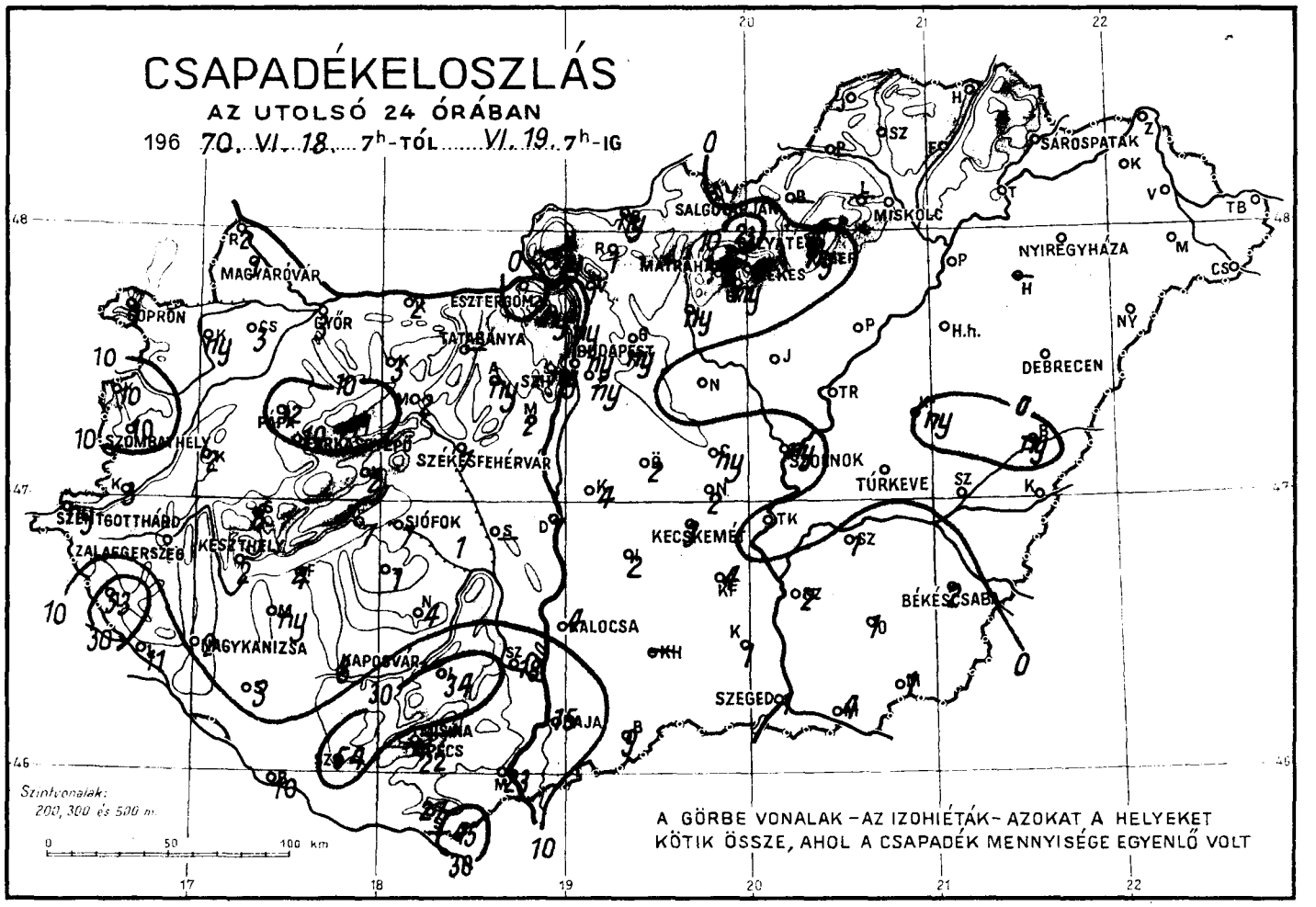
CSAPADÉKELOSZLÁS
AZ UTOLSÓ 24 ÓRÁBAN
196 70. VI. 18. 7h-TÓL ..... VI. 19. 7h-IG
SOPRON
MAGYARÓVÁR
GYŐR
ESZTERGOM
TATABÁNYA
BUDAPEST
SALGÓTARJÁN
MISKOLC
SÁROSPATAK
NYIREGYHÁZA
DEBRECEN
SZOMBATHELY
PÁPA
SZÉKESFEHÉRVÁR
SZOLNOK
TÚRKEVE
SZENTGOTTHÁRD
ZALAEGERSZEG
KESZTHELY
SIÓFOK
KECSKEMÉT
BÉKÉSCSABA
KALOCSA
NAGYKANIZSA
NAPOSVÁR
SZEGED
PÉCS
Szintvonalak:
200, 300 és 500 m
0 50 100 km
A GÖRBE VONALAK – AZ IZOHIÉTÁK – AZOKAT A HELYEKET
KÖTIK ÖSSZE, AHOL A CSAPADÉK MENNYISÉGE EGYENLŐ VOLT

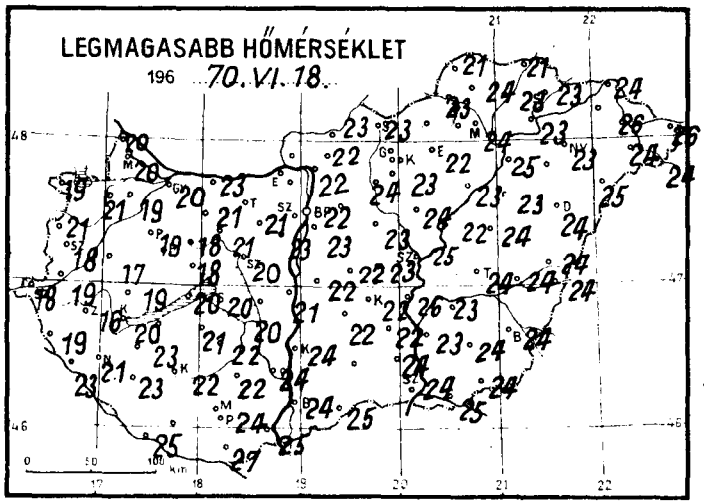
LEGMAGASABB HŐMÉRSÉKLET
196 70. VI. 18.

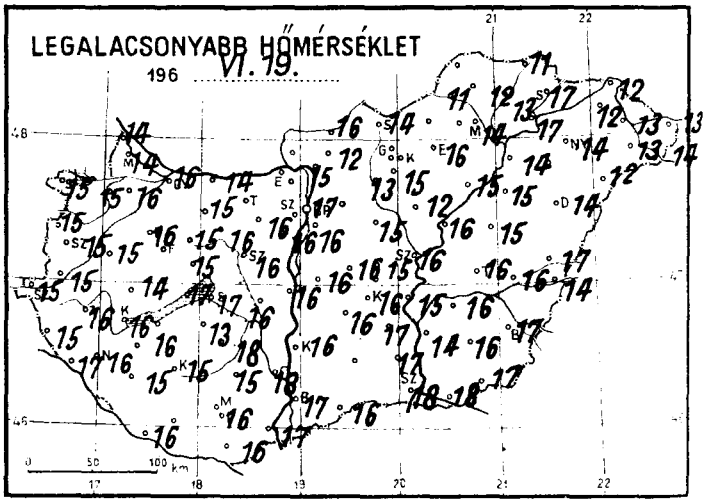
LEGALACSONYABB HŐMÉRSÉKLET
196 VI. 19.

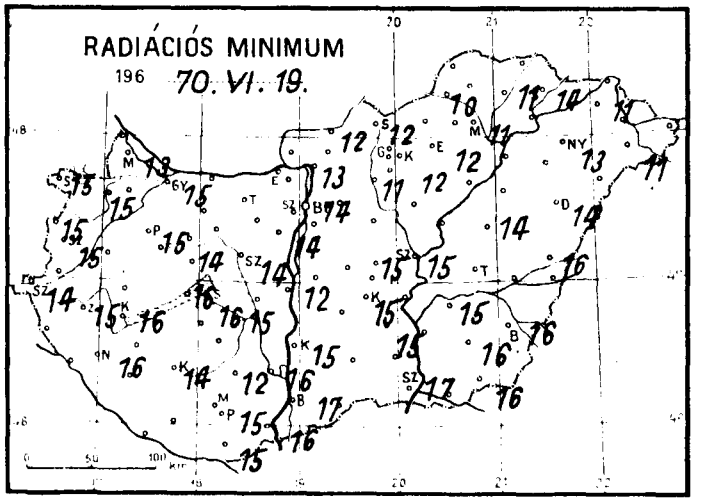
RADIÁCIÓS MINIMUM
196 70. VI. 19.

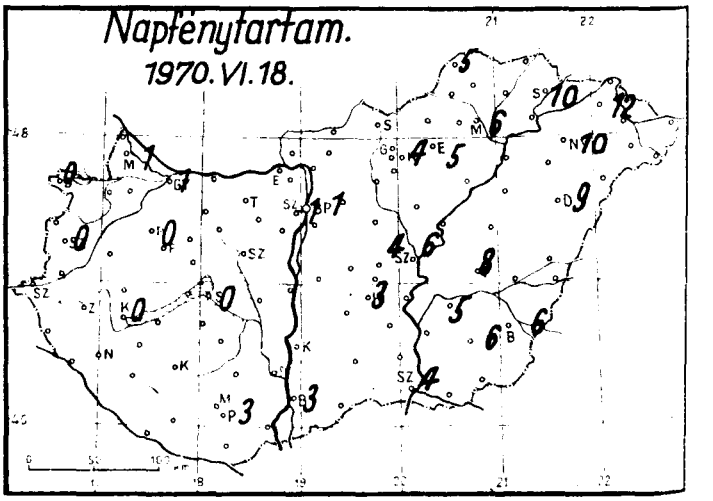
Napfénytartam.
1970. VI. 18.

1970. június hó,
19. nap péntek

	Az utolsó 24 óra adatai						24 órai csapadék mm		
	Csapadék (mm)		Hőmérsékleti szélsőségek: tegnapi nappali max.	éjszakai min.	min. 5 cm-en	Napsütés (óra) tegnap			
12815 Magyaróvár	1		20	14	13	1	Rajka	2	
822 Győr	3	=	20	16	15	1	Kapuvár	ny	↖
825 Pápa	12	↖	19	16	15	0	Csorna	3	↖
805 Sopron	1	▽	19	15	15	0	Komárom	2	
812 Szombathely	10	↖	18	15	15	0	Káld	2	
910 Szentgotthárd	ny	=	18	15	14		Kőszeg	10	
915 Zalaegerszeg	1	=	18	16	15		Körmend	3	
Lenti	53		19	15	-		Letenye	11	
925 Nagykanizsa	2	↖	21	16	16		Sümeg	8	
920 Keszthely	2	=	20	16	16	0	Zirc	11	
Tihany	7	↖	20	17	16		Kisbér	3	
935 Siófok	7	↖	20	17	16	0	Mór	2	↖
942 Pécs	22	↖	24	16	15	3	Alcsút	ny	
941 Misinatető (534 m)	-						Esztergom	.	
Siklós	27	↖	27	16	15		Dobogókő	ny	
827 Farkasgyepű (400 m)	10		17	15	15		Fonyód	4	
Veszprém	2		18	15	14		Tab	1	
833 Tatabánya	-						Sárbogárvan	1	↖
839 Budapest (Ferihegy)	ny	▽	23	16	-		Lengyel	34	↖
840 Budapest OMI	ny	▽	22	17	14	1	Nagykónyi	4	
841 Budapest (Szabadságh., 474 m)	ny		20	14	12	1	Marcali	ny	↖
Martonvásár	2		23	16	14		Somogyszob	3	↖
835 Székesfehérvár	7	▽	20	16	14		Kaposvár	8	↖
Dunaújváros	7		21	16	12		Barcs	10	↖
Szekszárd	18	▽	24	18	16		Szigetvár	54	↖
Mohács	23	▽	25	17	16		Bácsalmás	9	▽
960 Baja	15	↖	24	17	17	3	Kiskunhalas	-	
955 Kalocsa	4		24	16	15		Izsák	2	▽
Cegléd	ny	▽	23	15	15	4	Kunsztmiklós	4	▽
860 Szolnok	ny		25	16	15	6	Örkény	2	↖
970 Kecskemét	3	↖	22	16	15	3	Nagykáta	.	∩
Kiskunfélegyháza	4	↖	22	17	15		Jászapáti	.	
982 Szeged	1	↖	24	18	17	4	Tiszakécske	.	
Mezőhegyes	1		24	17	16		Nagykőrös	2	
Orosháza	1		24	16	16	6	Kistelek	1	
990 Békéscsaba	2	↖	24	17	16	6	Makó	4	
875 Túrkeve	.		24	16	-	8	Szentes	2	▽
Berettyóújfalu	ny		24	17	16		Szarvas	1	↖
882 Debrecen	.		24	14	14	9	Szeghalom	.	∩
892 Nyíregyháza	.		23	14	13	10	Kőrösszakál	.	
788 Fehérgyarmat	.		-	12	11	12	Tiszaroff	.	
Mátészalka	.		24	13	11		Poroszló	.	
Tiszabecs	.		26	13			Karcag	ny	
Vác	1	∩	22	15	13		Hortobágy	.	
Gödöllő	ny	▽	22	15	14		Polgár	.	
Lőrinci	ny		24	13	11		Hajdúdorog	-	
Gyöngyös	ny		23	15	12		Nyírlugos	.	
Balassagyarmat	ny	∩	23	16	12		Csenger	.	∩
755 Salgótarján	.		23	14	12		Vásárosnamény	.	∩
Galyatető (932 m)	23	↖	23	10			Záhony	.	
851 Kékestető (1000 m)	1		16	10	9	4	Királyrét	ny	
Mátraháza (672 m)	-						Romhány	1	
865 Eger	ny		22	16	12	5	Borsodnádasd	-	
Putnok	.	=	23	11	10		Jósvafő	.	
Lillafüred	.		22	-			Szendrőlád	.	
772 Miskolc	.		24	14	11	6	Hidasnémeti	.	
Füged	.		23	13	11		Tokaj	.	
778 Sárospatak	.		23	17	14	10	Szentendre	.	

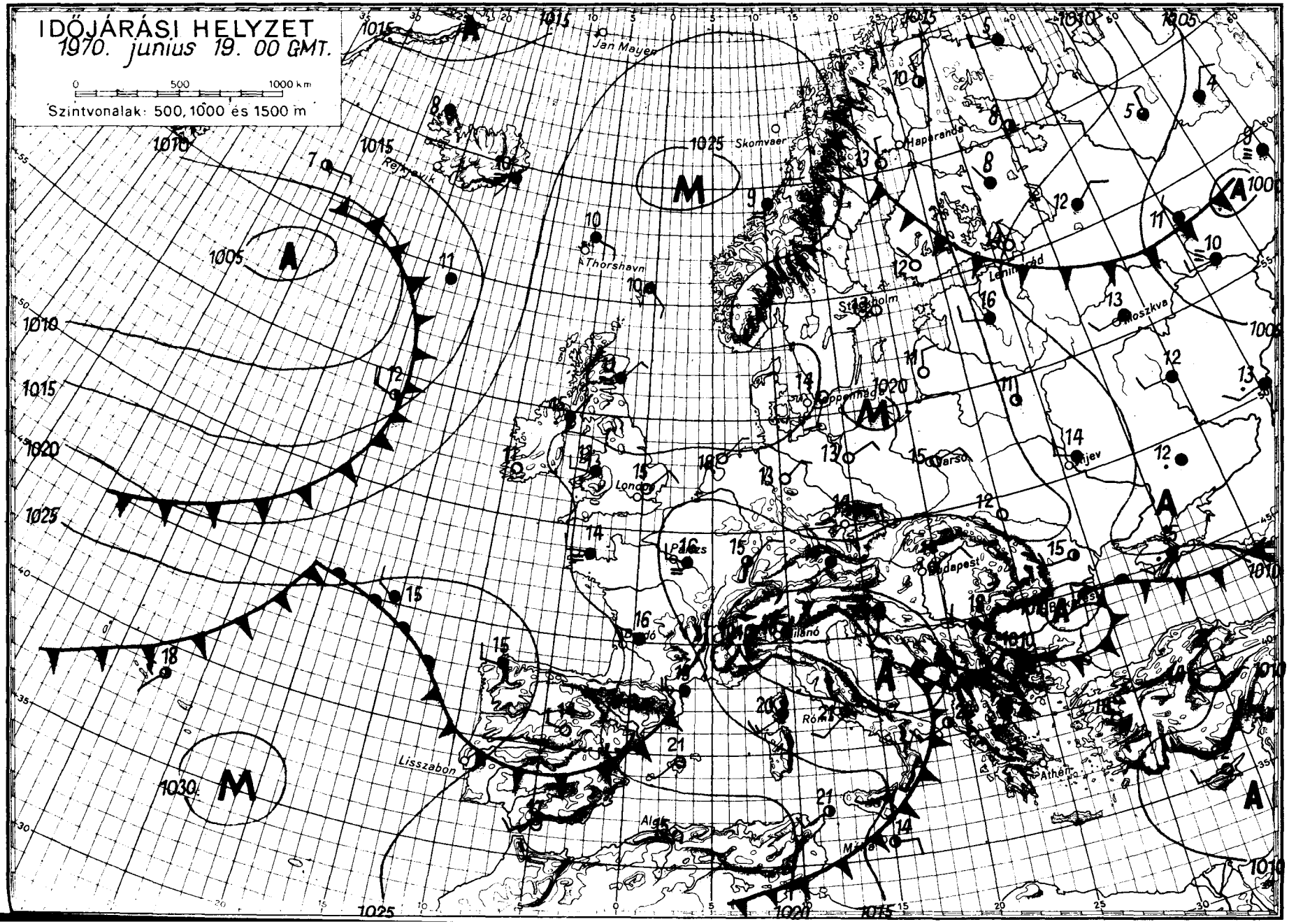

OFFSET NYOMDA BUDAPEST

IDŐJÁRÁSI NAPIJELENTÉS

ЕЖЕДНЕВНЫЙ МЕТЕОРОЛОГИЧЕСКИЙ БЮЛЛЕТЕНЬ • DAILY WEATHER REPORT
BULLETIN QUOTIDIEN DE TEMPS • TÄGLICHER WETTERBERICHT

KIADJA AZ ORSZÁGOS METEOROLÓGIAI INTÉZET
BUDAPEST II. KITAIBEL PÁL UTCA 1
TELEFON: KÖZPONT: 353-500, IDŐJELZŐ OSZT.: 150-410

MEGJELENIK NAPONKÉNT • ELŐFIZETÉSI ÁRA A POSTAI KÖLTSÉGGEL EGYÜTT NEGYEDÉVRE 60, Ft
KIADÁSÉRT FELEL AZ INTÉZET IGAZGATÓJA

83. évfolyam 171. szám + Budapest + 1970. június 20. szombat

Az időjárási helyzet ma reggel és a várható időjárás:

Nyugat-Európában, Közép-Európa nagy részén, valamint a Balti-tenger térségében általában napos, száraz az idő. A Balkán-félszigeten, a Szovjetunió európai területének északi részén és a Volga vidékén változékony az idő, helyenként esik az eső. Ott a hőmérséklet napi csúcsértéke 2, 6 fokkal alacsonyabb, mint az elmúlt 8 év átlaga. A következő 36 óra folyamán a Kárpát-medence időjárása lényegesen nem változik, száraz napos marad.

Hazánkban pénteken északkeleten derült volt az ég és 12, 15 órán át sütött a nap. Máshol változóan felhős ég mellett 4, 9 órás napsütést észleltek. Délen többfelé esett az eső, néhány helyen zivatar kiséretében. A lehullott eső mennyisége 10 mm alatt maradt, csak Siklóson esett 16 mm. A hőmérséklet napközben 21, 27 fokig emelkedett. Ma hajnalra északkeleten 9, 14 máshol 14, 17 fokig hült le a levegő. Délelőtt száraz, napos idő volt. A hőmérséklet 11 órára 22, 25 fokig emelkedett.

Ma 12 órakor Budapesten a hőmérséklet 25 fok, a tengerszintre átszámitott légnyomás 762 mm, gyengén emelkedik.

A Balaton vizének hőmérséklete Siófoknál 11 órakor 22 fok volt.

Várható időjárás vasárnap estig:

Főként nappali felhőképződés, legfeljebb a déli megyékben lehet futó zápor, esetleg zivatar.
Mérsékelt, időnként élénk északi, északkeleti szél.

Várható legalacsonyabb éjszakai hőmérséklet: 10, 15,
legmagasabb nappali hőmérséklet vasárnap: 24, 28 fok között.

Bartha Péterné s.k.

A hőmérséklet napi középértéke és eltérése a 90 évi átlagtól /Budapesten/:

1970. VI. 19.: 21,4 C°, +1,2 C°.

1871 óta ezen a napon Budapesten előfordult

legmagasabb hőmérséklet	33,5 C° /1968/
legalacsonyabb hőmérséklet	8,0 C° /1882/

70.0328.

CSAPADÉKELOSZLÁS

AZ UTOLSÓ 24 ÓRÁBAN

196 70. VI. 19. ..... 7h-TÓL ..... VI. 20. ..... 7h-IG

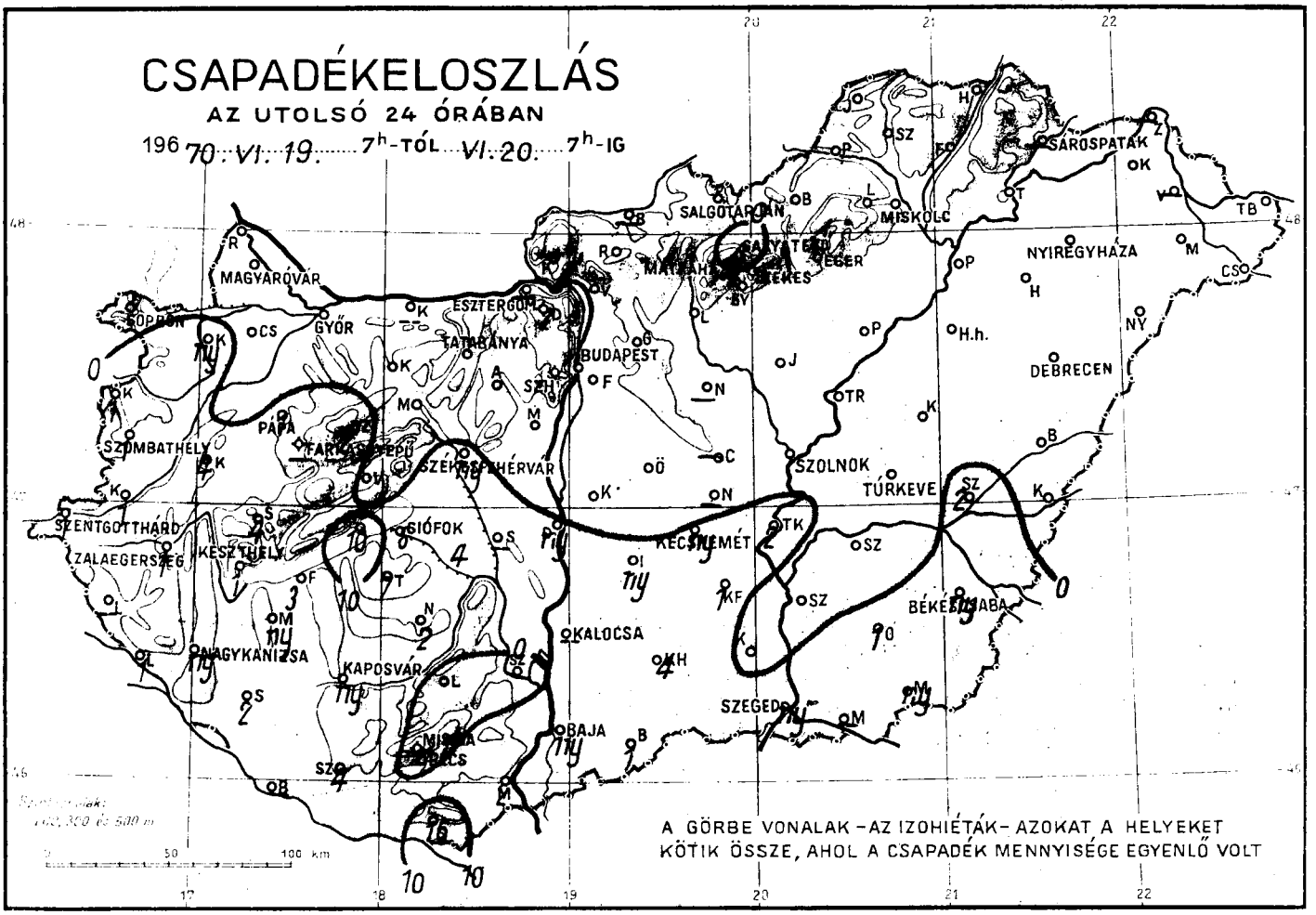

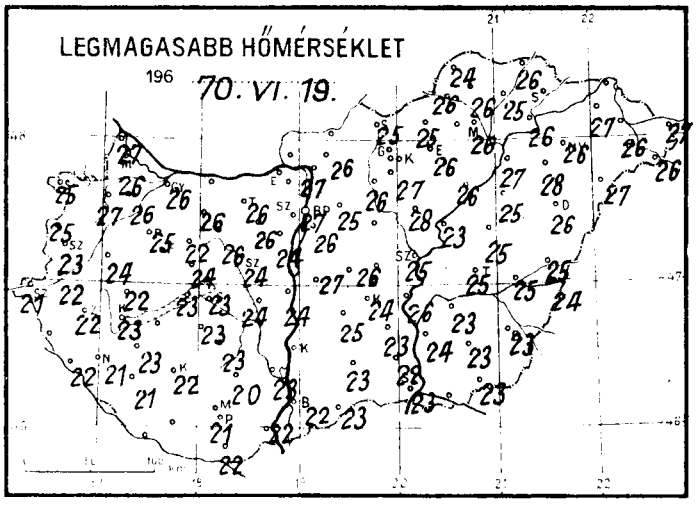

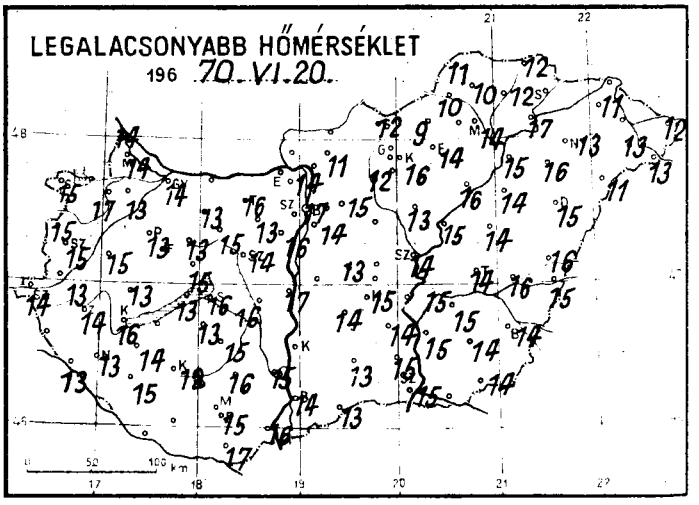

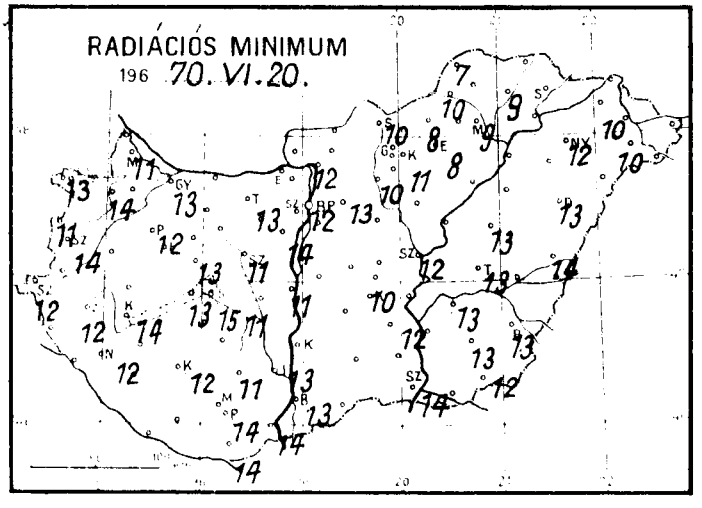

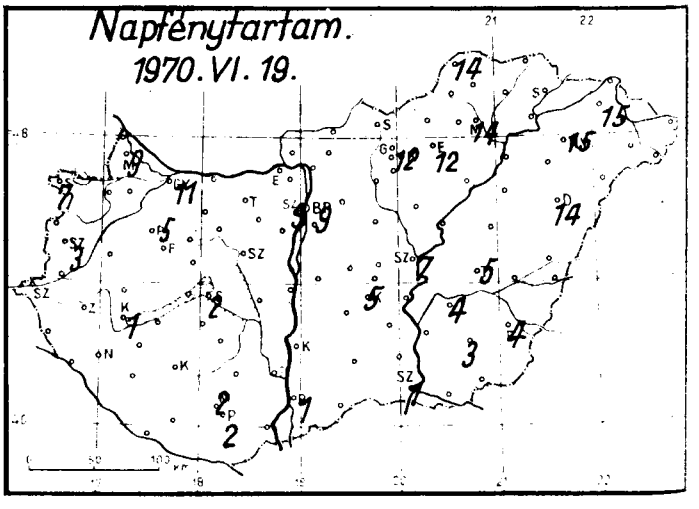

1970. június hó,
20. nap szombat

	Az utolsó 24 óra adatai						24 órai csapadék mm		
	Csapadék (mm)		Hőmérsékleti szélsőségek: tegnapi nappali max.	éjszakai min.	min. 5 cm-en	Napsütés (óra) tegnap			
12815 Magyaróvár	•		26	14	11	9	Rajka	•	
822 Győr	•		26	14	13	11	Kapuvár	ny	⌓
825 Pápa	1		25	13	12	5	Csorna	•	⌓
805 Sopron	•		25	15	13	7	Komárom	–	
812 Szombathely	1	=	23	15	14	3	Káld	4	V
910 Szentgotthárd	1	=	21	14	12		Kőszeg	1	
915 Zalaegerszeg	1	=	22	14	12		Körmend	1	
Lenti	–						Letenye	1	
925 Nagykanizsa	ny	V	21	13	12		Sümeg	4	
920 Keszthely	1		23	16	14	1	Zirc	2	?
Tihany	10		23	17	13		Kisbér	•	⌓
935 Siófok	6	V	23	16	13	2	Mór	•	
942 Pécs	•	↖	21	15	14	2	Alcsút	•	
941 Misinatető (534 m)	•		18	13	12	2	Esztergom	–	
Siklós	16	↖	22	17	14		Dobogókő	•	
827 Farkasgyepű (400 m)	–						Fonyód	3	
Veszprém	•		24	15	13		Tab	7	
833 Tatabánya	•		26	16	13		Sárbogárd	4	
839 Budapest (Ferihegy)	•		26	14	–		Lengyel	•	
840 Budapest OMI	•		27	17	12	9	Nagykónyi	2	
841 Budapest (Szabadságh. 474 m)	•	⌓	24	16	13	9	Marcali	ny	↖
Martonvásár	•		25	16	14		Somogyszob	2	
835 Székesfehérvár	ny	V	24	14	11		Kaposvár	ny	
Dunaújváros	ny		24	17	11		Barcs	–	
Szekszárd	•		23	15	13		Szigetvár	4	
Mohács	•		22	16	14		Bácsalmás	1	
960 Baja	ny	V	22	14	13	1	Kiskunhalas	4	
955 Kalocsa	–						Izsák	ny	
Cegléd	–						Kunsztmiklós	•	
860 Szolnok	•		25	14	12	7	Örkény	•	
970 Kecskemét	ny		24	15	10	5	Nagykáta	–	
Kiskunfélegyháza	1	↖	23	14	12		Jászapáti	•	⌓
982 Szeged	ny	V	23	15	14	1	Tiszakécske	2	
Mezőhegyes	ny		23	14	12		Nagykőrös	–	
Orosháza	1	V	23	14	13	3	Kistelek	•	
990 Békéscsaba	ny	↖	23	14	13	4	Makó	–	
875 Túrkeve	•		25	14	13	5	Szentes	•	
Berettyóújfalu	•	⌓	25	16	14		Szarvas	•	
882 Debrecen	•		26	15	13	14	Szeghalom	2	V
892 Nyíregyháza	•		26	13	12	15	Körösszakál	•	
788 Kisvárda	•		27	11	10	15	Tiszaroff	•	
Mátészalka	•		26	13	10		Poroszló	•	⌓
Tiszabecs	•		27	13			Karcag	•	⌓
Vác	•	⌓	27	14	12		Hortobágy	•	
Gödöllő	•		25	15	13		Polgár	•	
Lőrinci	•		26	12	10		Hajdúdorog	•	
Gyöngyös	•		27	16	11		Nyírlugos	•	
Balassagyarmat	–						Csenger	•	⌓
755 Salgótarján	•		25	12	10		Vásárosnamény	–	
Galyatető (932 m)	4	V	22	9			Záhony	–	
851 Kékestető (1000 m)	•		18	10	9	12	Királyrét	•	
Mátraháza (672 m)	–						Romhány	•	
865 Eger	•		26	14	8	12	Borsodnádasd	•	
Putnok	•		25	10	10		Jósvafő	•	
Lillafüred	•		24	10			Szendrőlád	•	
772 Miskolc	•		26	11	9	14	Hidasnémeti	•	
Fügöd	•	⌓	25	12	9		Tokaj	•	
778 Sárospatak	–						Szentendre	•	

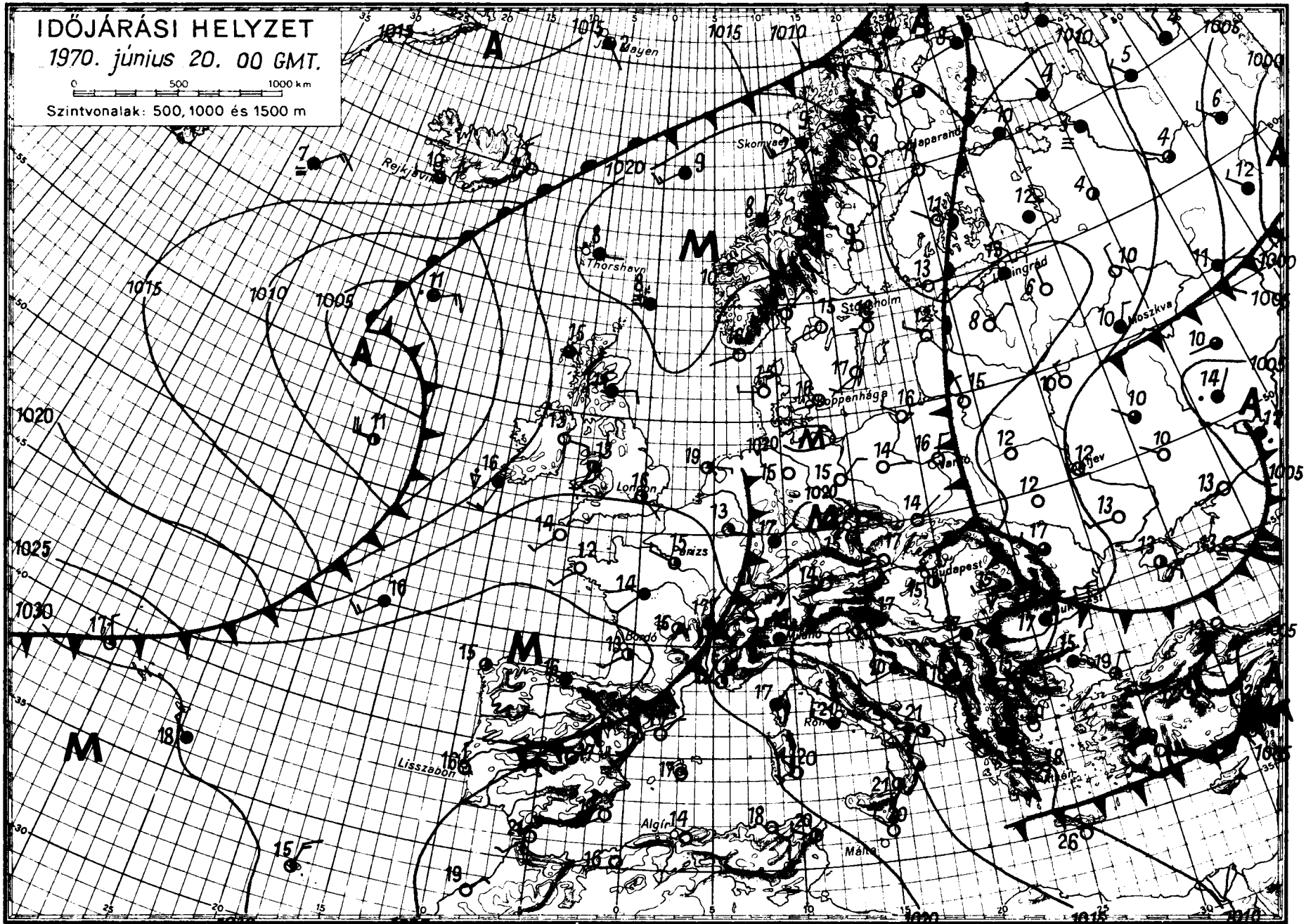

OFFSET: BTOMDA BUDAPEST

IDŐJÁRÁSI NAPIJELENTÉS

ЕЖЕДНЕВНЫЙ МЕТЕОРОЛОГИЧЕСКИЙ БЮЛЛЕТЕНЬ • DAILY WEATHER REPORT
BULLETIN QUOTIDIEN DE TEMPS • TÄGLICHER WETTERBERICHT

KIADJA AZ ORSZÁGOS METEOROLÓGIAI INTÉZET
BUDAPEST II. KITAIBEL PÁL UTCA 1
TELEFON: KÖZPONT: 353-500, IDŐJELZŐ OSZT.: 150-410

MEGJELENIK NAPONKÉNT • ELŐFIZETÉSI ÁRA A POSTAI KÖLTSÉGGEL EGYÜTT NEGYEDÉVRE 60, Ft
KIADÁSÉRT FELEL AZ INTÉZET IGAZGATÓJA

83. évfolyam 172. szám. + Budapest + 1970. június 21. vasárnap

Az időjárási helyzet ma reggel és a várható időjárás:

A Brit-szigetekre, élénk déli széllel, óceáni eredetü nedves levegő áramlik. Igy ott erősen felhős, helyenként esős az idő. Szintén erősen felhős, sokfelé esős időjárás uralkodik Finnországban és a Szovjetúnió európai területének keleti térségében. Európa többi részein általában sok a napsütés és meleg van. Szombaton a Skandináv-félsziget déli részén és a Balti tenger környékén a hőmérsékleti csúcsértékek elérték a 30, 32 fokot. Ezek az értékek 7, 9 fokkal magasabbak az elmúlt évek átlagánál. A Kárpát-medencében hétfőn is napos, meleg marad az idő.

Hazánkban szombaton országszerte 13, 15 órán keresztül sütött a nap. A hőmérséklet kora délutánra elérte a 24, 29 fokot. Eső sehol sem hullott. Ma hajnalra az ország területén 10, 17 fokig hült le a levegő. Délelőtt folytatódott a meleg, napos idő. 11 órára 25, 27 fokig emelkedett a hőmérséklet.

Ma 10 órakor Budapesten a hőmérséklet 28 fok volt, a tengerszintre átszámított légnyomás 764 mm, alig változik.

A Balaton vizének hőmérséklete 11 órakor Siófoknál 23 fok volt.

Várható időjárás hétfő estig:

Kevés nappali felhőképződés, valószinüleg zápor, zivatar nélkül.
Mérsékelt, napközben megélénkülő északi, északkeleti szél.
Meleg idő.

Várható legalacsonyabb éjszakai hőmérséklet: 12, 17
legmagasabb nappali hőmérséklet hétfőn: 25, 30 fok között.

Kerényi Nárcisz s.k.

A hőmérséklet napi középértéke és eltérése a 90 évi átlagtól /Budapesten/:

1970. VI. 20.: 22,2 C°, +2,1 C°.

1871 óta ezen a napon Budapesten előfordult:

legmagasabb hőmérséklet 35,1 C° /1908/
legalacsonyabb hőmérséklet 8,7 C° /1923/

70.0332.

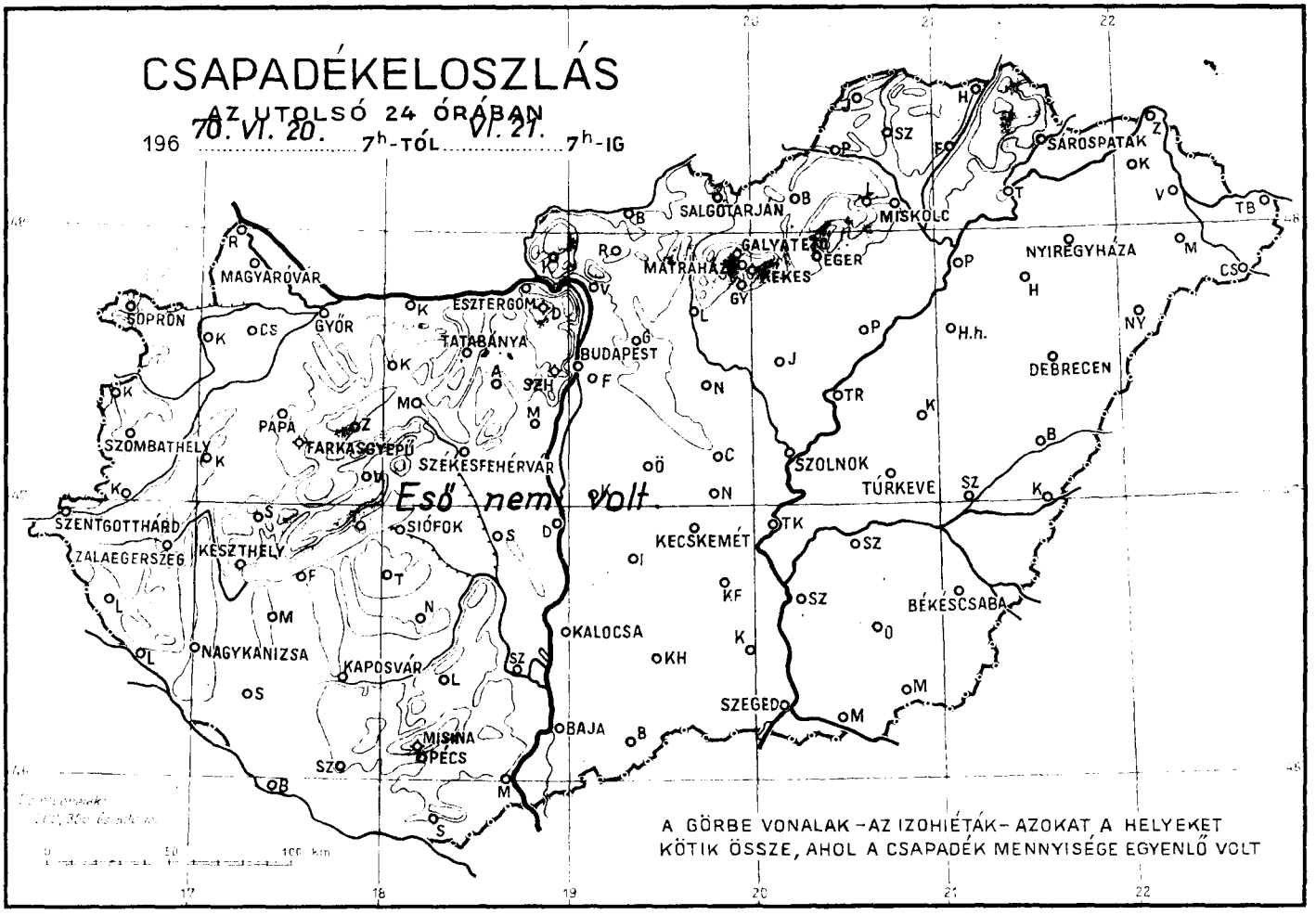
CSAPADÉKELOSZLÁS
AZ UTOLSÓ 24 ÓRÁBAN
196 70. VI. 20. 7h-TÓL VI. 21. 7h-IG
SOPRON
MAGYARÓVÁR
GYŐR
ESZTERGOM
TATABÁNYA
BUDAPEST
SZOMBATHELY
PAPA
TÁRKÁNYGYEPŰ
SZÉKESFEHÉRVÁR
SZENTGOTTHÁRD
ZALAEGERSZEG
KESZTHELY
SIÓFOK
NAGYKANIZSA
KAPOSVÁR
MISKOLC
SALGÓTARJÁN
GALYATETŐ
MÁTRAHÁZA
EGER
HEVES
NYÍREGYHÁZA
SÁROSPATAK
DEBRECEN
SZOLNOK
TÚRKEVE
KECSKEMÉT
BÉKÉSCSABA
KALOCSA
SZEGED
BAJA
MISINA
PÉCS
Eső nem volt
A GÖRBE VONALAK – AZ IZOHIÉTÁK – AZOKAT A HELYEKET
KÖTIK ÖSSZE, AHOL A CSAPADÉK MENNYISÉGE EGYENLŐ VOLT

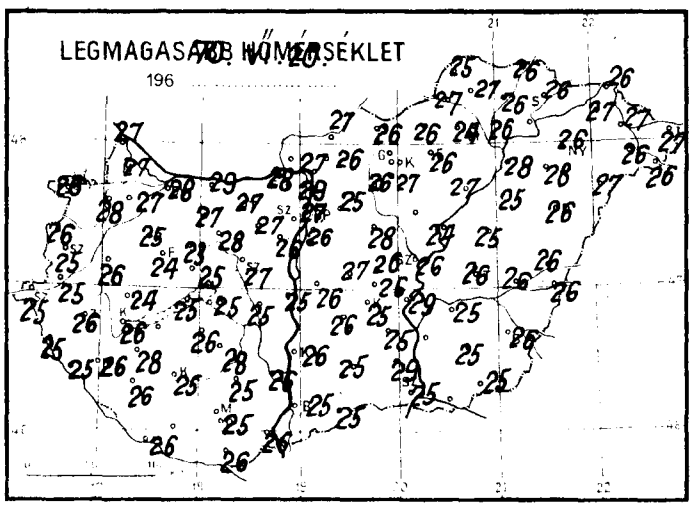
LEGMAGASABB HŐMÉRSÉKLET
196 70. VI. 20.

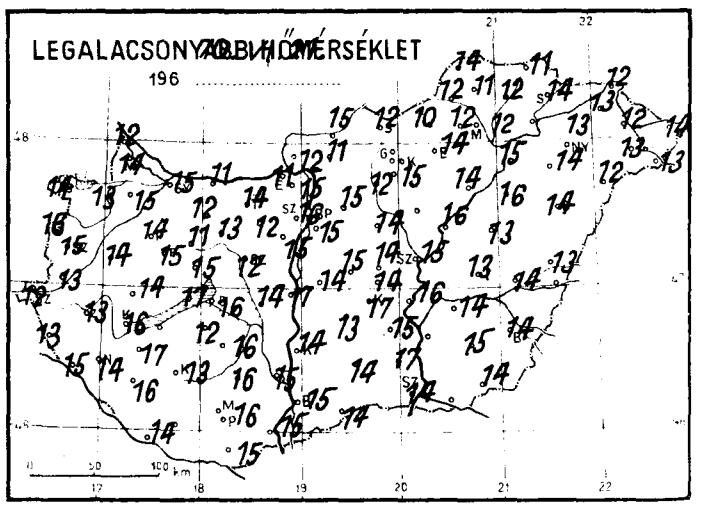
LEGALACSONYABB HŐMÉRSÉKLET
196 70. VI. 20.

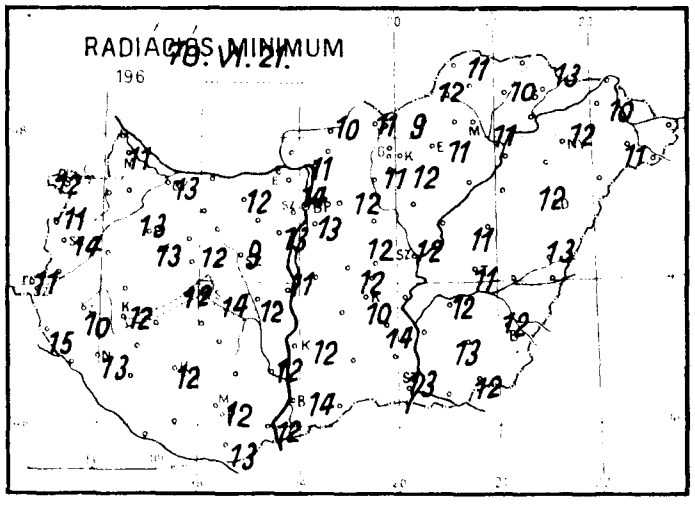
RADIÁCIÓS MINIMUM
196 70. VI. 21.

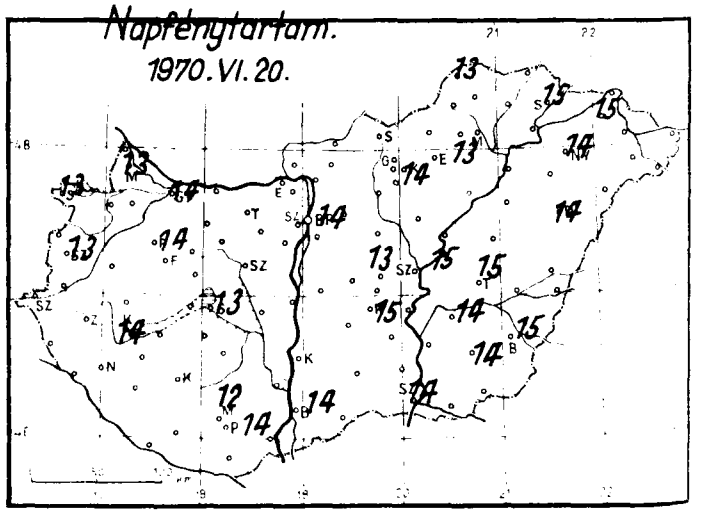
Napfénytartam.
1970. VI. 20.

1970. június hó,
21. vasárnap nap

	Az utolsó 24 óra adatai						24 órai csapadék mm		
	Csapadék (mm)		Hőmérsékleti szélsőségek: tegnapi nappali max.	éjszakai min.	min. 5 cm-en	Napsütés (óra) tegnap			
12815 Magyaróvár	•		27	14	11	13	Rajka	•	
822 Győr	•		28	15	13	14	Kapuvár	•	
825 Pápa	•		25	14	13	14	Csorna	•	
805 Sopron	•		26	14	12	13	Komárom	•	
812 Szombathely	•		25	15	14	13	Káld	•	
910 Szentgotthárd	•		25	12	11		Kőszeg	•	
915 Zalaegerszeg	•		26	13	10		Körmend	•	
Lenti	•		25	13	10		Letenye	•	
925 Nagykanizsa	•		26	14	13		Sümeg	•	
920 Keszthely	•		26	16	12	14	Zirc	•	
Tihany	•		25	17	12		Kisbér	•	
935 Siófok	•		25	16	14	13	Mór	•	
942 Pécs	•		25	16	12	14	Alcsút	•	
941 Misinatető (534 m)	•		22	17	15	12	Esztergom	•	
Siklós	•		26	15	13		Dobogókő	•	
827 Farkasgyepű (400 m)	•		24	15	13		Fonyód	•	
Veszprém	•		25	15	12		Tab	•	
833 Tatabánya	•		27	14	12		Sárbogárd	•	
839 Budapest (Ferihegy)	•		26	11			Lengyel	•	
840 Budapest OMI	•		27	16	13	14	Nagykónyi	•	
841 Budapest (Szabadságh. 474 m)	•		25	17	13		Marcali	•	
Martonvásár	•		26	15	13		Somogyszob	•	
835 Székesfehérvár	•		27	12	9		Kaposvár	•	
Dunaújváros	•		25	17	11		Barcs	•	
Szekszárd	•		26	15	12		Szigetvár	•	
Mohács	•		26	15	12		Bácsalmás	•	
960 Baja	•		25	15	14	14	Kiskunhalas	•	
955 Kalocsa	•		26	14	12		Izsák	•	
Cegléd	•		26	14	12	13	Kunsztmiklós	•	
860 Szolnok	•		26	15	12	15	Örkény	•	
970 Kecskemét	•		25	17	10	15	Nagykáta	•	
Kiskunfélegyháza	•		25	15	14		Jászapáti	–	
982 Szeged	•		25	14	13	14	Tiszakécske	•	
Mezőhegyes	•		25	14	12		Nagykőrös	•	
Orosháza	•		25	15	13	14	Kistelek	•	
990 Békéscsaba	•		26	14	12	15	Makó	–	
875 Túrkeve	•		26	13	11	15	Szentes	–	
Berettyóújfalu	•		26	13	13		Szarvas	•	
880 Debrecen	•		26	14	12	15	Szeghalom	•	
892 Nyíregyháza	•		26	13	12	14	Kőrösszakál	•	
Kisvárda	•		27	13	10	15	Tiszaroff	•	
Mátészalka	•		26	13	11		Poroszló	•	
Tiszabecs	•		27	14			Karcag	•	
Vác	•		27	12	11		Hortobágy	•	
Gödöllő	•		25	15	12		Polgár	•	
Lőrinci	•		26	12	11		Hajdúdorog	•	
Gyöngyös	•		27	15	12		Nyírlugos	•	
Balassagyarmat	•		27	15	10		Csenger	•	
755 Salgótarján	•		26	12	11		Vásárosnamény	•	
Galyatető (932 m)	•		21	8			Záhony	•	
851 Kékestető (1000 m)	•		19	14	10	14	Királyrét	–	
Mátraháza (672 m)	–						Romhány	•	
865 Eger	•		26	14	11	13	Borsodnádasd	•	
Putnok	•	=	27	12	12		Jósvafő	•	
Lillafüred	•		24	12			Szendrőlád	•	
772 Miskolc	•		26	12	11	14	Hidasnémeti	•	
Füged	•		26	12	10		Tokaj		
778 Sárospatak	•		26	14	13	15	Szentendre	•	

Sárhatyan

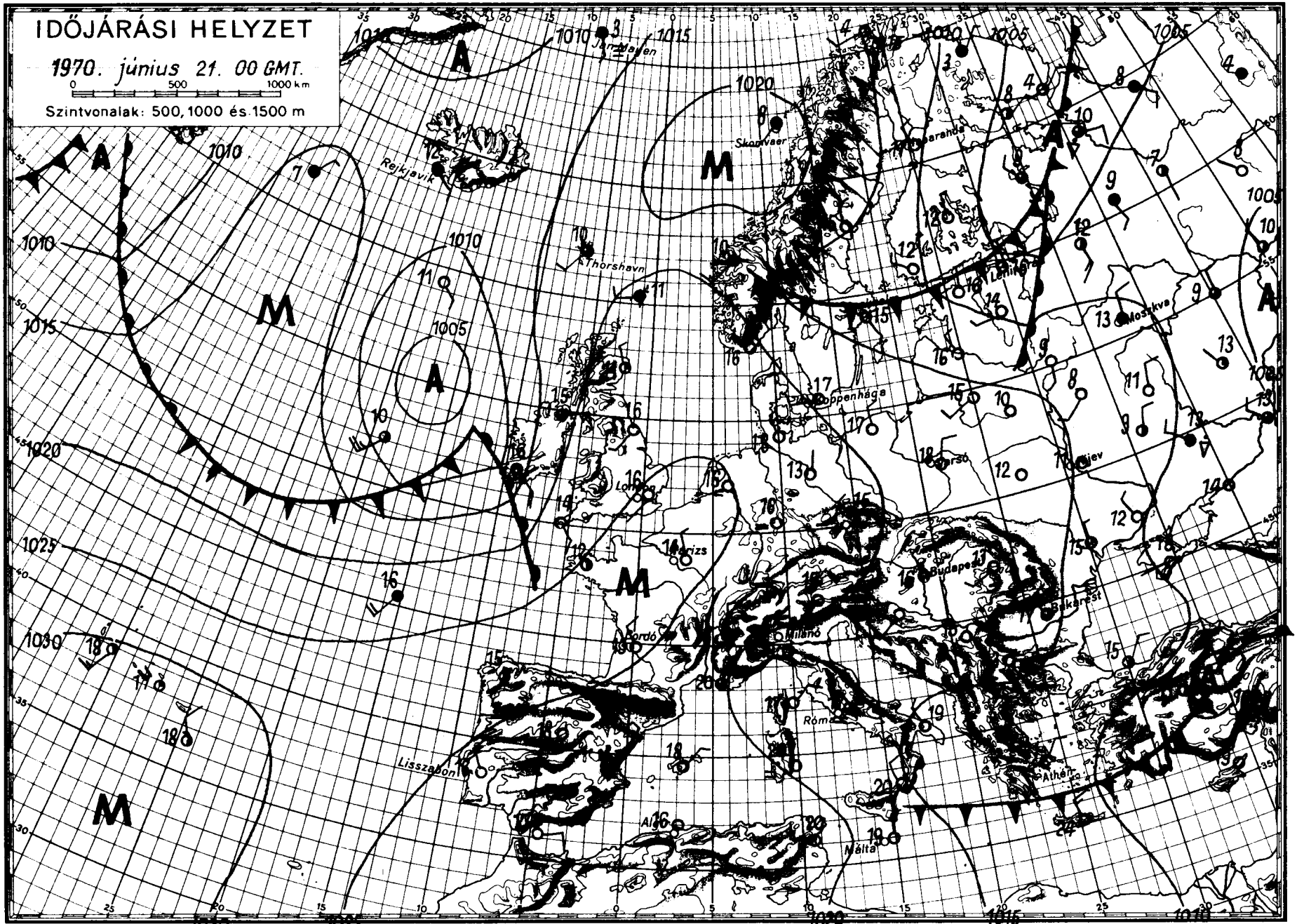
IDŐJÁRÁSI HELYZET
1970. június 21. 00 GMT.
0 500 1000 km
Szintvonalak: 500, 1000 és 1500 m
Jan Mayen
Skandinávia
Reykjavik
Thorshavn
Leningrád
Moszkva
Koppenhága
Varsó
Kijev
Budapest
Bukarest
Milánó
Nizza
Bordó
Róma
Lisszabon
Athén
Málta
Alger
A
M

IDŐJÁRÁSI NAPIJELENTÉS

ЕЖЕДНЕВНЫЙ МЕТЕОРОЛОГИЧЕСКИЙ БЮЛЛЕТЕНЬ • DAILY WEATHER REPORT
BULLETIN QUOTIDIEN DE TEMPS • TÄGLICHER WETTERBERICHT

KIADJA AZ ORSZÁGOS METEOROLÓGIAI INTÉZET
BUDAPEST II. KITAIBEL PÁL UTCA 1
TELEFON: KÖZPONT: 353-500, IDŐJELZŐ OSZT.: 150-410

MEGJELENIK NAPONKÉNT • ELŐFIZETÉSI ÁRA A POSTAI KÖLTSÉGGEL EGYÜTT NEGYEDÉVRE 60, Ft
KIADÁSÉRT FELEL AZ INTÉZET IGAZGATÓJA

83. évfolyam 173. szám. + Budapest + 1970. június 22. hétfő

Az időjárási helyzet ma reggel és a várható időjárás:

A Földközi-tenger térségéből Nyugat- és Közép-Európán át egészen Skandináviáig meleg és meglehetősen száraz levegőtömeg nyulik fel. Ebben a térségben igen meleg, száraz, napos az idő. Viszont Kelet-Európában változóan felhős, hüvös, szeles idő van. Ma reggel Moszkvában csak 10 fok volt, északabbra pedig 3, 6 fokos hőmérsékletek is előfordultak, futó esők kiséretében. A másik változékony időjárású térség az Atlanti-óceánon található, aminek peremrésze hétfőn reggel már érintette a Brit-szigeteket, élénkülő széllel és ismétlődő esőkkel. Közép-Európa egyelőre az igen meleg, száraz időjárású zóna hatása alatt marad.

Hazánkban vasárnap száraz, napos, az átlagosnál több fokkal magasabb hőmérsékletü idő volt. A nappali felmelegedés elérte a 27, 32, sőt Somogyszobon a 33 fokot. Hétfő hajnalra általában 14, 19 fokig hült le a levegő. Délelőtt folytatódott a száraz, napos, igen meleg idő. A hőmérséklet már 11 órára elérte a 27, 30 fokot.

Ma 12 órakor Budapesten a hőmérséklet 29 fok, a tengerszintre átszámitott légnyomás 764 mm, gyengén süllyed.

A Balaton vizének hőmérséklete Siófoknál 11 órakor 24 fok.

Várható időjárás kedd estig:

A száraz, napos, meleg idő tovább tart.
Éjjel gyenge légáramlás, napközben kissé megélénkülő, változó irányú szél.

Várható legalacsonyabb éjszakai hőmérséklet: 15, 20,
legmagasabb nappali hőmérséklet kedden: 27, 32 fok között.

Dr. Tóth Pál s.k.

Távolabbi kilátások péntekig:

Legalacsonyabb hajnali hőmérsékletek 13, 18 fok között.
Legmagasabb nappali hőmérsékletek eleinte 27, 32, később 23, 28 fok között.
Jelentős mennyiségü /legalább 5 mm/ csapadék az ország területének 40 százalékán várható.

TÁVELŐREJELZŐ CSOPORT

A hőmérséklet napi középértéke és eltérése a 90 évi átlagtól /Budapesten/:

1970. VI. 21.: 25,2 C°, +5,1 C°.

1871 óta ezen a napon Budapesten előfordult:

legmagasabb hőmérséklet: 32,7 C° /1908/
legalacsonyabb hőmérséklet: 8,0 C° /1910/

70.0333.

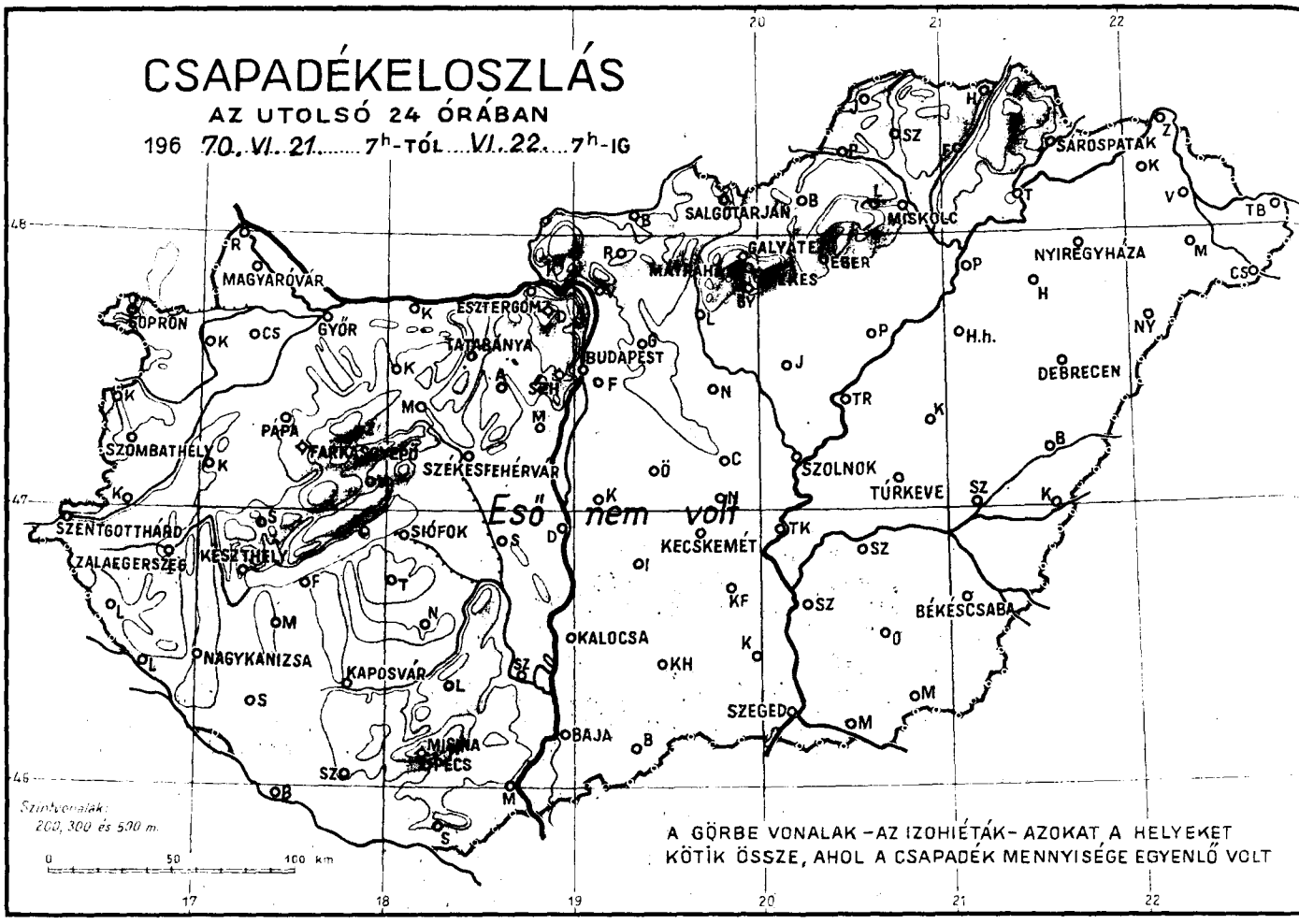
CSAPADÉKELOSZLÁS
AZ UTOLSÓ 24 ÓRÁBAN
196 70. VI. 21. ..... 7h-TÓL ..... VI. 22. ..... 7h-IG
Eső nem volt
A GÖRBE VONALAK – AZ IZOHIÉTÁK – AZOKAT A HELYEKET KÖTIK ÖSSZE, AHOL A CSAPADÉK MENNYISÉGE EGYENLŐ VOLT
Szintvonalak: 200, 300 és 500 m.
0 50 100 km
SOPRON
MAGYARÓVÁR
GYŐR
ESZTERGOM
TATABÁNYA
BUDAPEST
SZOMBATHELY
PAPA
SZÉKESFEHÉRVÁR
SZENTGOTTHÁRD
ZALAEGERSZEG
KESZTHELY
SIÓFOK
NAGYKANIZSA
KAPOSVÁR
MISKOLC
SALGÓTARJÁN
GALYATETŐ
EGER
MÁTRAHÁZA
SÁROSPATAK
NYÍREGYHÁZA
DEBRECEN
SZOLNOK
TÚRKEVE
KECSKEMÉT
BÉKÉSCSABA
KALOCSA
SZEGED
BAJA
MOHÁCS
PÉCS

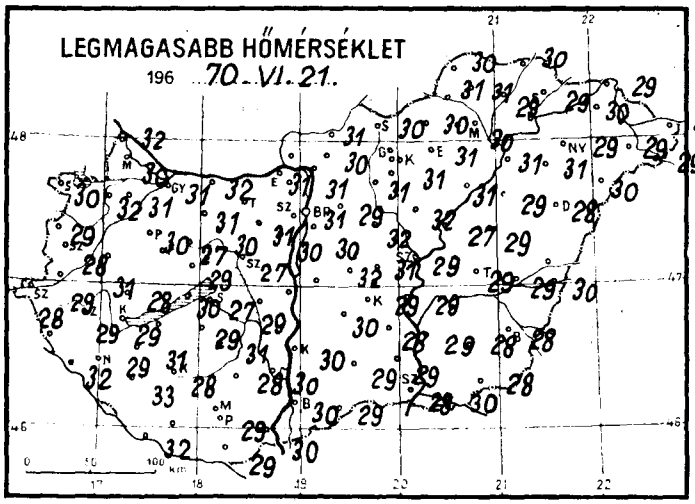
LEGMAGASABB HŐMÉRSÉKLET
196 70. VI. 21.

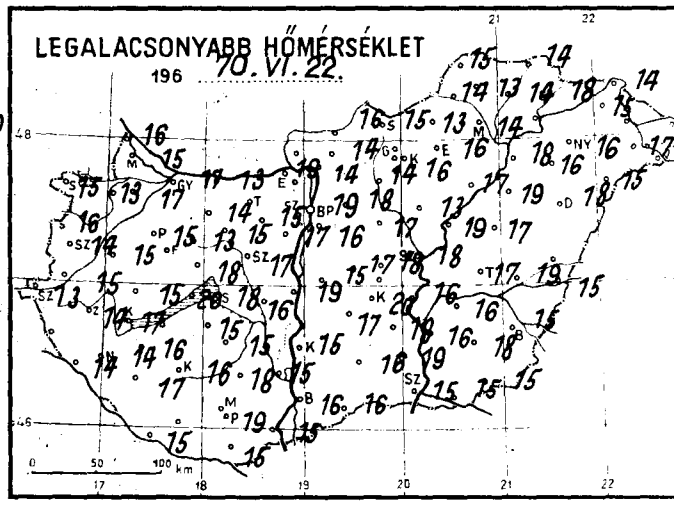
LEGALACSONYABB HŐMÉRSÉKLET
196 70. VI. 22.

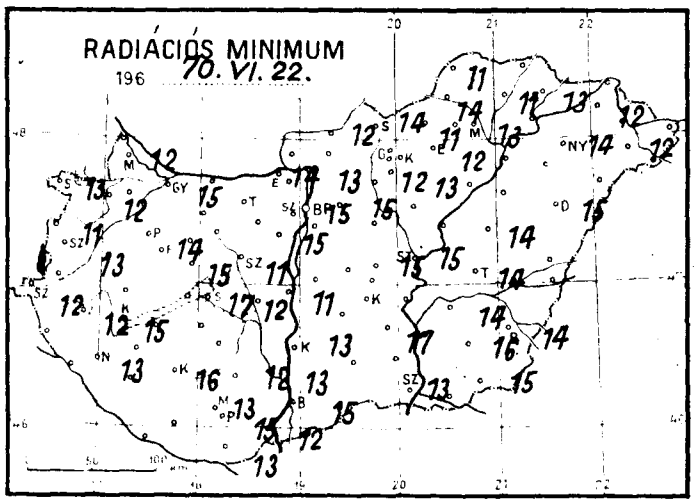
RADIÁCIÓS MINIMUM
196 70. VI. 22.

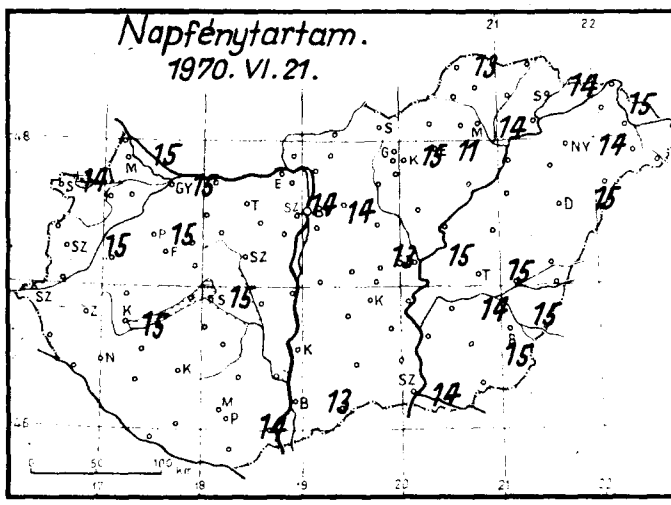
Napfénytartam.
1970. VI. 21.

1970. június hó,
22. nap hétfő

	Az utolsó 24 óra adatai						24 órai csapadék mm		
	Csapadék (mm)		Hőmérsékleti szélsőségek: tegnapi nappali max.	éjszakai min.	min. 5 cm-en	Napsütés (óra) tegnap			
12815 Magyaróvár	•		30	15	12	15	Rajka	•	
822 Győr	•		31	17	15	15	Kapuvár	•	h
825 Pápa	•		30	15	14	15	Csorna	•	h
805 Sopron	•		30	15	13	14	Komárom	•	h
812 Szombathely	•		28	14	13	15	Káld	•	h
910 Szentgotthárd	•	=	28	13	12		Kőszeg	•	
915 Zalaegerszeg	•		29	14	12		Körmend	•	
Lenti	–						Letenye	•	
925 Nagykanizsa	•		29	14	13		Sümeg	•	
920 Keszthely	•		29	17	15	15	Zirc	•	
Tihany	•		30	20	–		Kisbér	•	h
935 Siófok	•		29	18	17	15	Mór	•	
942 Pécs	•		29	19	15	14	Alcsút	•	
941 Misinatető (534 m)	•		26	20	20	13	Esztergom	•	
Siklós	•	h	29	15	13		Dobogókő	–	
827 Farkasgyepű (400 m)	•		28	15	14		Fonyód	•	
Veszprém	•	h	29	18	15		Tab	•	
833 Tatabánya	–						Sárbogárd	•	
839 Budapest (Ferihegy)	•		30	16	–		Lengyel	•	
840 Budapest OMI	•	h	31	19	15	14	Nagykónyi	•	h
841 Budapest (Szabadságh., 474 m)	•	h	28	18	14	14	Marcali	•	h
Martonvásár	•		30	17	15		Somogyszob	•	
835 Székesfehérvár	•		27	17	11		Kaposvár	•	h
Dunaújváros	•		–	19	11		Barcs	•	
Szekszárd	•		30	15	13		Szigetvár	•	
Mohács	•		30	15	12		Bácsalmás	•	
960 Baja	•		30	16	15	13	Kiskunhalas	•	
955 Kalocsa	•		30	15	13		Izsák	•	
Cegléd	•	h	31	18	15	13	Kunsztmiklós	•	
860 Szolnok	•		29	18	15	15	Örkény	•	
970 Kecskemét	•		29	20	–	–	Nagykáta	•	h
Kiskunfélegyháza	•		28	18	17		Jászapáti	•	h
982 Szeged	•		28	15	13	14	Tiszakécske	•	
Mezőhegyes	•	h	28	15	15		Nagykőrös	•	
Orosháza	•		28	18	16	15	Kistelek	•	
990 Békéscsaba	•		28	15	14	15	Makó	•	
875 Túrkeve	•		29	17	14	15	Szentes	•	
Berettyóújfalu	–						Szarvas	•	
890 Debrecen	•		28	18	15	15	Szeghalom	•	
892 Nyíregyháza	•		29	16	14	14	Kőrösszakál	•	
Kisvárda	•		30	15	12	15	Tiszaroff	•	
Mátészalka	•		29	17	12		Poroszló	•	h
Tiszabecs	•		30	15			Karcag	•	h
Vác	•		31	14	13		Hortobágy	•	
Gödöllő	•		29	18	15		Polgár	•	
Lőrinci	•		31	14	12		Hajdúdorog	•	
Gyöngyös	•		31	16	13		Nyírlugos	•	
Balassagyarmat	•	h	31	16	12		Csenger	•	h
755 Salgótarján	•		30	15	14		Vásárosnamény	–	
Galyatető (932 m)	•		25	15			Záhony	•	
851 Kékestető (1000 m)	•		24	16	13	15	Királyrét	•	
Mátraháza (672 m)	–						Romhány	•	
865 Eger	•		31	16	12	11	Borsodnádasd	•	
Putnok	•	=	31	14	14		Jósvafő	•	
Lillafüred	–						Szendrőlád	•	
772 Miskolc	•		30	14	13	14	Hidasnémeti	•	
Füged	•	h	29	14	11		Tokaj	–	
778 Sárospatak	•		29	18	13	14	Szentendre	•	

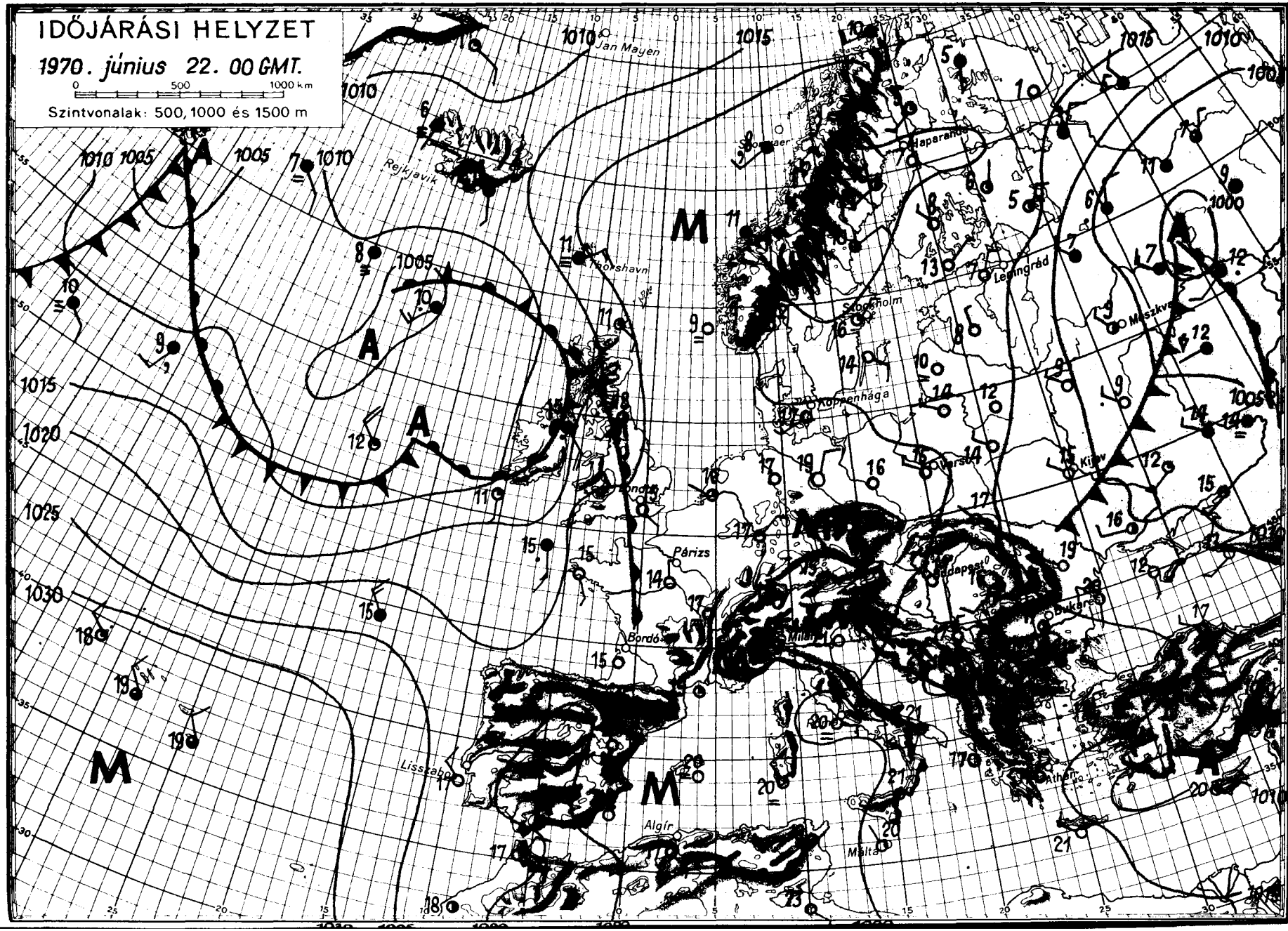

OFFSET NYOMDA BUDAPEST

IDŐJÁRÁSI NAPIJELENTÉS

ЕЖЕДНЕВНЫЙ МЕТЕОРОЛОГИЧЕСКИЙ БЮЛЛЕТЕНЬ • DAILY WEATHER REPORT
BULLETIN QUOTIDIEN DE TEMPS • TÄGLICHER WETTERBERICHT

KIADJA AZ ORSZÁGOS METEOROLÓGIAI INTÉZET
BUDAPEST II. KITAIBEL PÁL UTCA 1
TELEFON: KÖZPONT: 353-500, IDŐJELZŐ OSZT.: 150-410

MEGJELENIK NAPONKÉNT • ELŐFIZETÉSI ÁRA A POSTAI KÖLTSÉGGEL EGYÜTT NEGYEDÉVRE 60, Ft
KIADÁSÉRT FELEL AZ INTÉZET IGAZGATÓJA

83. évfolyam 174. szám + Budapest + 1970. június 23. kedd

Az időjárási helyzet ma reggel és a várható időjárás:

Szárazföldünk déli és középső részei fölött, a légkör alsó 2-4 km-es rétegében, dél, délnyugat felől továbbra is meleg, szubtrópusi eredetü, de az eddiginél nagyobb nedvességtartalmú levegő áramlik észak felé. Ugyanakkor a magasabb rétegekben az Atlanti-óceán térségéből néhány fokkal hidegebb levegő érkezett. A két különböző hatás következtében a légkör hőmérsékleti rétegződése ismét labilissá vált e térségben, s főként Közép-Európában ujra heves záporok, zivatarok alakulnak ki. Várható, hogy a záporok, zivatarok zónája a következő 36 órában eléri a Kárpát-medencét is. Skandináviában folytatódik a csendes, napos, száraz idő, a Szovjetúnió európai területén azonban futó esőket, további lehülést okoz az észak felől érkező hidegebb, sarkvidéki eredetü levegő.

Hazánban hétfőn száraz, napos, meleg idő volt. A hőmérséklet a délutáni órákra 28-33 fokig emelkedett. A fővárosban ez a nap az utolsó száz év legmelegebb június 22-éje volt. A hőmérséklet csúcsértéke ugyan nem érte el az 1945-ben mért 33 fokot, a napi középhőmérséklet azonban 25,4 fok volt, és ez 0,7 fokkal magasabb mint az utolsó száz évben ezen a napon mért legmagasabb napi középhőmérséklet. Kedd hajnalra 14-19 fokig hült le a levegő. Ma délelőtt folytatódott a napos, meleg idő. 11 órakor országszerte 27-30 fokot mértek.

Ma 12 órakor Budapesten a hőmérséklet 30 fok, a tengerszintre átszámitott légnyomás 761 mm, alig változik.

A Balaton vizének hőmérséklete 11 órakor Siófoknál 25 fok volt.

Várható időjárás szerda estig:

Főként nyugaton és északon átmenetileg megnövekvő felhőzet, szórványosan előforduló záporesővel, zivatarral, egy-két helyen jégesővel.
Gyenge, zivatarok idején átmenetileg megerősödő, változó irányú szél.
A hőmérséklet alakulásában lényeges változás nem lesz.

Várható legalacsonyabb éjszakai hőmérséklet: 15-20 fok között,
legmagasabb nappali hőmérséklet szerdán: 30 fok körül.

Vissy Károly s.k.

A hőmérséklet napi középértéke és eltérése a 90 évi átlagtól /Budapesten/:

1970. VI. 22.: 25,4 C°, +5,0 C°.

1871 óta ezen a napon Budapesten előfordult:

legmagasabb hőmérséklet	33,0 C°	/1945/
legalacsonyabb hőmérséklet	6,6 C°	/1910/

70.0338.

CSAPADÉKELOSZLÁS

AZ UTOLSÓ 24 ÓRÁBAN

196 70. VI. 22. 7h-TÓL VI. 23. 7h-IG

Eső nem volt.

A GÖRBE VONALAK – AZ IZOHIÉTÁK – AZOKAT A HELYEKET KÖTIK ÖSSZE, AHOL A CSAPADÉK MENNYISÉGE EGYENLŐ VOLT

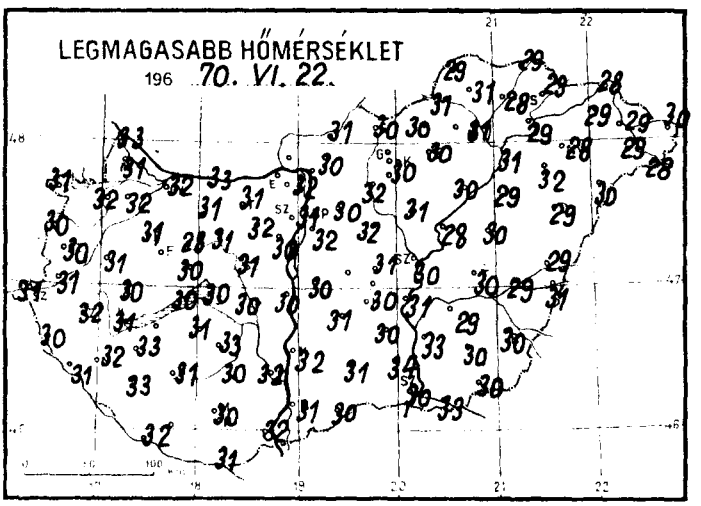

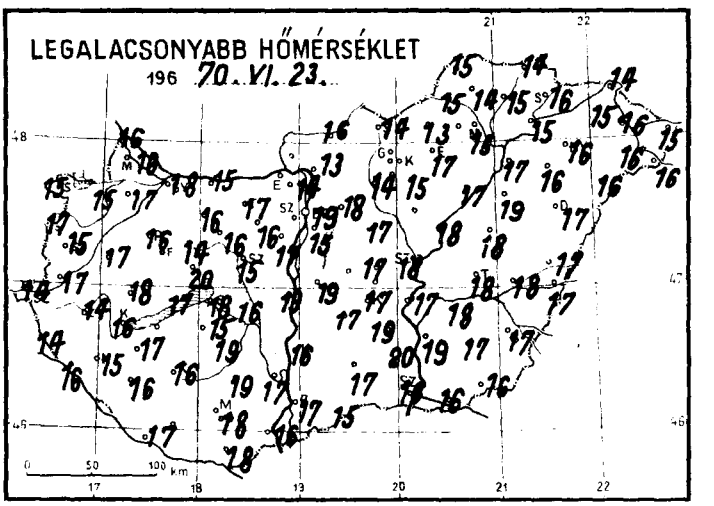

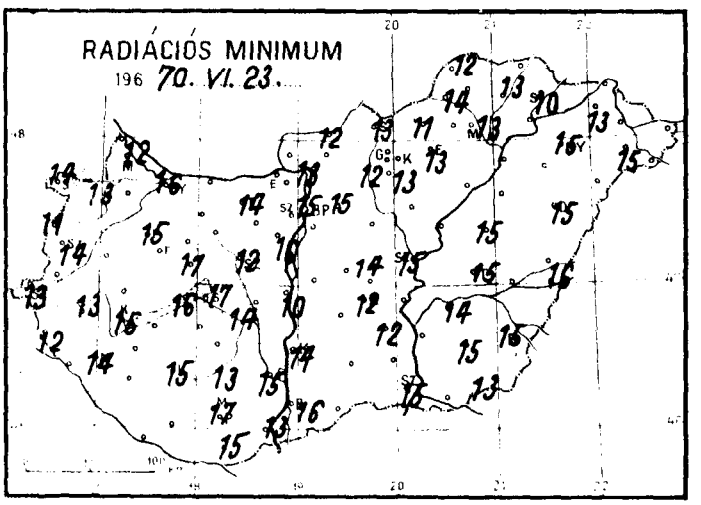

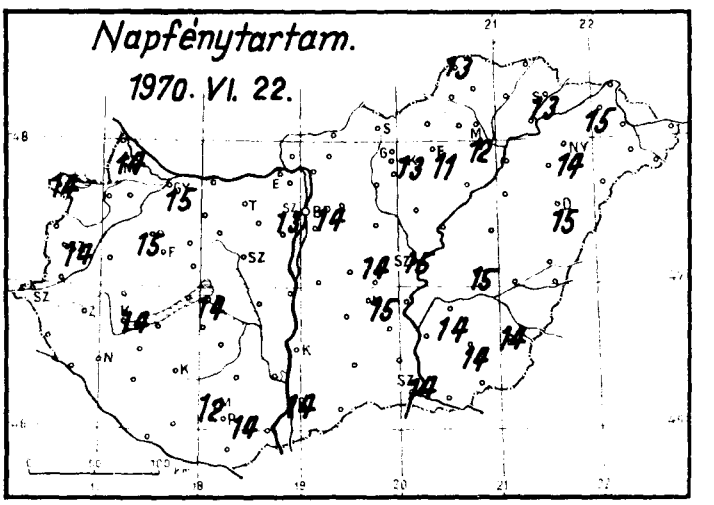

1970. június hó,
23. nap kedd

	Az utolsó 24 óra adatai						24 órai csapadék mm		
	Csapadék (mm)		Hőmérsékleti szélsőségek			Napsütés (óra) tegnap			
			tegnapi nappali max.	éjszakai min.	min. 5 cm-en				
12815 Magyaróvár	.		31	16	12	14	Rajka	.	
822 Győr	.	=	32	18	16	15	Kapuvár	.	
825 Pápa	.		31	16	15	15	Csorna	.	p
805 Sopron	.		31	15	14	14	Komárom	.	p
812 Szombathely	.	R	30	15	14	14	Káld	.	p
910 Szentgotthárd	.	<	31	14	13		Kőszeg	.	
915 Zalaegerszeg	.	<	32	14	13		Körmend	.	
Lenti	.		30	14	12		Letenye	.	
925 Nagykanizsa	.		32	15	14		Sümeg	.	
920 Keszthely	.		31	16	15	14	Zirc	.	
Tihany	.		30	17	16		Kisbér	.	p
935 Siófok	.		30	18	17	14	Mór	.	
942 Pécs	.		30	18	17	14	Alcsút	.	
941 Misinatető (534 m)	.		28	17	17	12	Esztergom	–	
Siklós	.	p	31	18	15		Dobogókő	.	
827 Farkasgyepű (400 m)	.		29	20	14		Fonyód	.	
Veszprém	.		30	20	17		Tab	.	
833 Tatabánya	.		31	17	14		Sárbogárd	.	
839 Budapest (Ferihegy)	.		32	15	–		Lengyel	.	
840 Budapest OMI	.		31	19	15	14	Nagykónyi	.	p
841 Budapest (Szabadságh., 474 m)	.	p	29	19	15	13	Marcali	.	
Martonvásár	.		30	17	16		Somogyszob	.	
835 Székesfehérvár	.		31	15	12		Kaposvár	.	p
Dunaújváros	.		30	19	10		Barcs	.	
Szekszárd	.		32	17	15		Szigetvár	.	
Mohács	.		32	16	13		Bácsalmás	.	
960 Baja	.		31	17	16	14	Kiskunhalas	.	
955 Kalocsa	.		32	16	14		Izsák	.	
Cegléd	.		31	17	14	14	Kunsztmiklós	.	
860 Szolnok	.		30	18	15	15	Örkény	–	
970 Kecskemét	.		30	17	12	15	Nagykáta	.	p
Kiskunfélegyháza	.		30	19	12		Jászapáti	.	p
982 Szeged	.		30	16	15	14	Tiszakécske	.	
Mezőhegyes	.	p	30	16	13		Nagykőrös	.	
Orosháza	.		30	17	15	14	Kistelek	.	
990 Békéscsaba	.		30	17	15	14	Makó	.	
875 Túrkeve	.		30	18	15	15	Szentes	.	
Berettyóújfalu	.	p	29	17	16		Szarvas	.	
882 Debrecen	.	=	29	17	15	15	Szeghalom	.	p
892 Nyíregyháza	.		28	16	15	14	Körösszakál	.	
788 Kisvárda	.		29	15	13	15	Tiszaroff	.	
Mátészalka	.		29	16	15		Poroszló	.	p
Tiszabecs	.		30	15			Karcag	.	p
Vác	.	p	32	14	13		Hortobágy	.	
Gödöllő	.	p	30	18	15		Polgár	.	
Lőrinci	.		32	14	12		Hajdúdorog	.	
Gyöngyös	.		30	15	13		Nyírlugos	.	
Balassagyarmat	.	p	31	16	12		Csenger	.	p
755 Salgótarján	.		30	14	13		Vásárosnamény	.	p
Galyatető (932 m)	.		24	16			Záhony	.	
851 Kékestető (1000 m)	.		23	16	12	13	Királyrét	.	
Mátraháza (672 m)	–						Romhány	.	
865 Eger	.		30	17	13	11	Borsodnádasd	.	
Putnok	.	=	31	15	14		Jósvafő	.	
Lillafüred	.		29	16			Szendrőlád	.	
772 Miskolc	.	=	31	15	13	12	Hidasnémeti	.	
Füged	.	p	28	15	13		Tokaj	.	
778 Sárospatak	.		29	16	10	13	Szentendre	.	

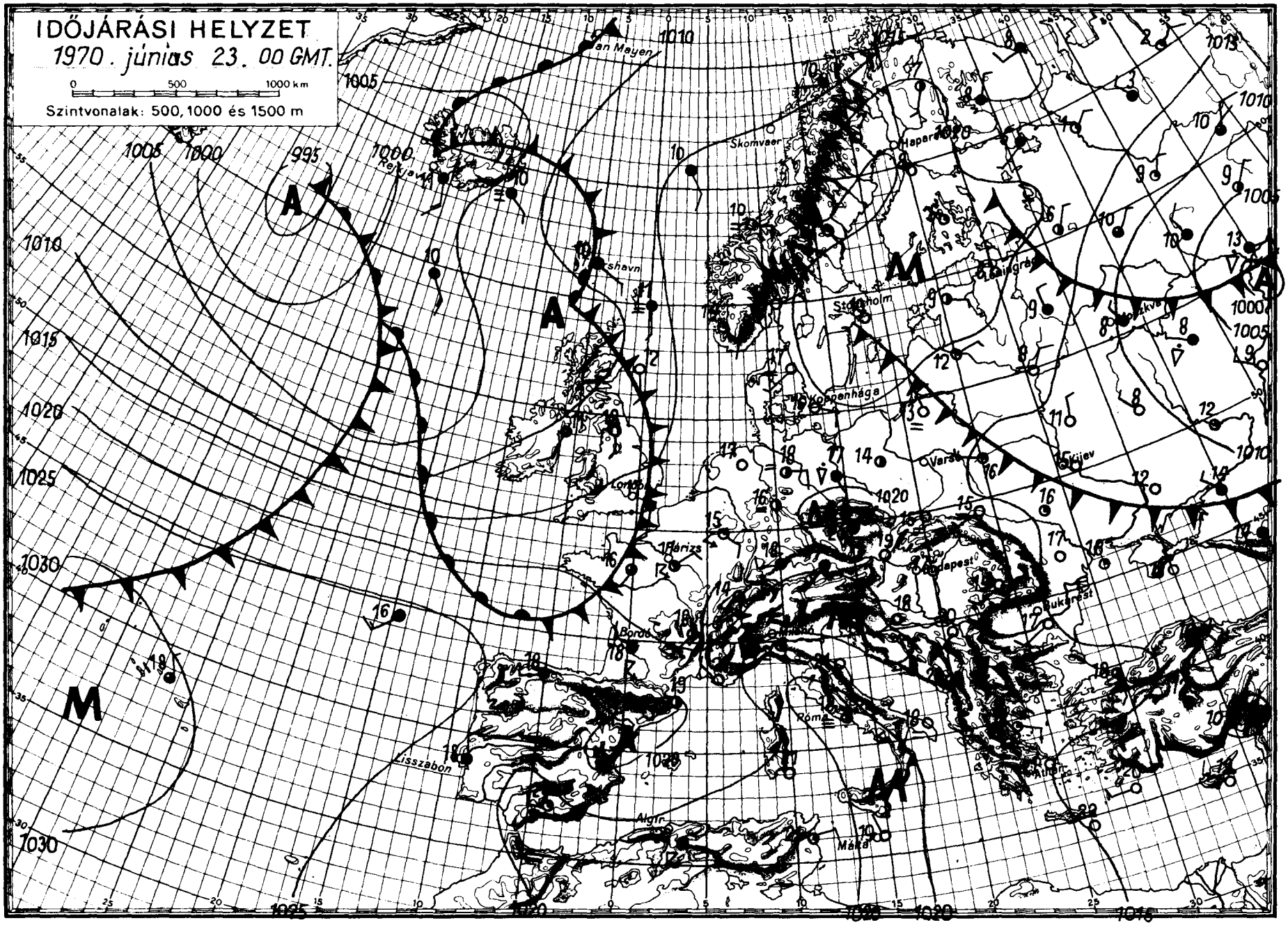
IDŐJÁRÁSI HELYZET
1970. június 23. 00 GMT.
0 500 1000 km
Szintvonalak: 500, 1000 és 1500 m
Jan Mayen
Skomvaer
Reykjavik
Shavn
Stockholm
Koppenhága
Varsó
Kijev
Leningrád
Moszkva
Hamburg
Berlin
Párizs
Budapest
Bukarest
Bordeaux
Róma
Athén
Lisszabon
Algír
Málta

IDŐJÁRÁSI NAPIJELENTÉS

ЕЖЕДНЕВНЫЙ МЕТЕОРОЛОГИЧЕСКИЙ БЮЛЛЕТЕНЬ • DAILY WEATHER REPORT
BULLETIN QUOTIDIEN DE TEMPS • TÄGLICHER WETTERBERICHT

KIADJA AZ ORSZÁGOS METEOROLÓGIAI INTÉZET
BUDAPEST II. KITAIBEL PÁL UTCA 1
TELEFON: KÖZPONT: 353-500, IDŐJELZŐ OSZT.: 150-410

MEGJELENIK NAPONKÉNT • ELŐFIZETÉSI ÁRA A POSTAI KÖLTSÉGGEL EGYÜTT NEGYEDÉVRE 60, Ft
KIADÁSÉRT FELEL AZ INTÉZET IGAZGATÓJA

83. évfolyam 175. szám + Budapest + 1970. június 24. szerda

Az időjárási helyzet ma reggel és a várható időjárás:

Az Izland fölött kialakult nagy kiterjedésü ciklon a Brit-szigeteken és Nyugat-Európa partvidékén felhős, többfelé esős időjárást okoz. Ugyanakkor szárazföldünk középső és déli részei továbbra is a meleg, szubtrópusi eredetü levegő hatása alatt vannak, ebben a térségben igy rendkivül meleg van, csak a délutáni órákban alakulnak ki záporok, zivatarok, átmeneti szélerősödéssel. A következő 36 óra folyamán a Kárpát-medence időjárása lényegesen nem változik, még mindig fülledt, meleg marad az idő. Skandináviában folytatódik a csendes, nyárias időjárás. A Szovjetúnió európai területén változatlanul hüvös van.

Hazánkban kedden a délelőtti órákban zavartalanul sütött a nap, délután azonban a Dunántúl nyugati felében, a Duna-Tisza-között, és a Tiszántúlon többfelé záporok, zivatarok alakultak ki, egy-két helyen jégeső is hullott. A lehullott eső mennyisége általában 10 mm alatt maradt, néhány helyen felhőszakadásból meghaladta a 25, sőt Gádoroson /Békés-megye/ 35, Tuzséron /Szabolcs-megye/ 40, Tiszaörsön /Szolnok-megye/ 42 mm-t mértek. A hőmérséklet napközben 28, 34 fokig emelkedett. Szerda hajnalra általában 14, 19, Siófokon csak 20 fokig hült le a levegő. Ma délelőtt általában derült, száraz idő volt. A hőmérséklet 11 órakor 23, 26 fok között volt.

Ma 12 órakor Budapesten a hőmérséklet 25 fok, a tengerszintre átszámitott légnyomás 763 mm, változatlan.

A Balaton vizének hőmérséklete Siófoknál 11 órakor 25 fok volt.

Várható időjárás csütörtök estig:

Főként nappali felhőképződés, délutáni óráktól szórványosan kialakuló záporokkal, zivatarokkal, egy-két helyen jégesővel.
Mérsékelt szél.
Zivatar idején átmeneti szélerősödés.
Fülledt, meleg idő.

Várható legalacsonyabb éjszakai hőmérséklet: 15, 20,
legmagasabb nappali hőmérséklet csütörtökön: 27, 31 fok között.

Bartha Péterné s.k.

A hőmérséklet napi középértéke és eltérése a 90 évi átlagtól /Budapesten/:

1970. VI. 23.: 25,3 C°, +4,9 C°.

1871 óta ezen a napon Budapesten előfordult:

legmagasabb hőmérséklet: 32,3 C° /1970/
legalacsonyabb hőmérséklet: 9,2 C° /1885/

70.0339.

CSAPADÉKELOSZLÁS

AZ UTOLSÓ 24 ÓRÁBAN

196 70. VI. 23. 7h-TÓL VI. 24. 7h-IG

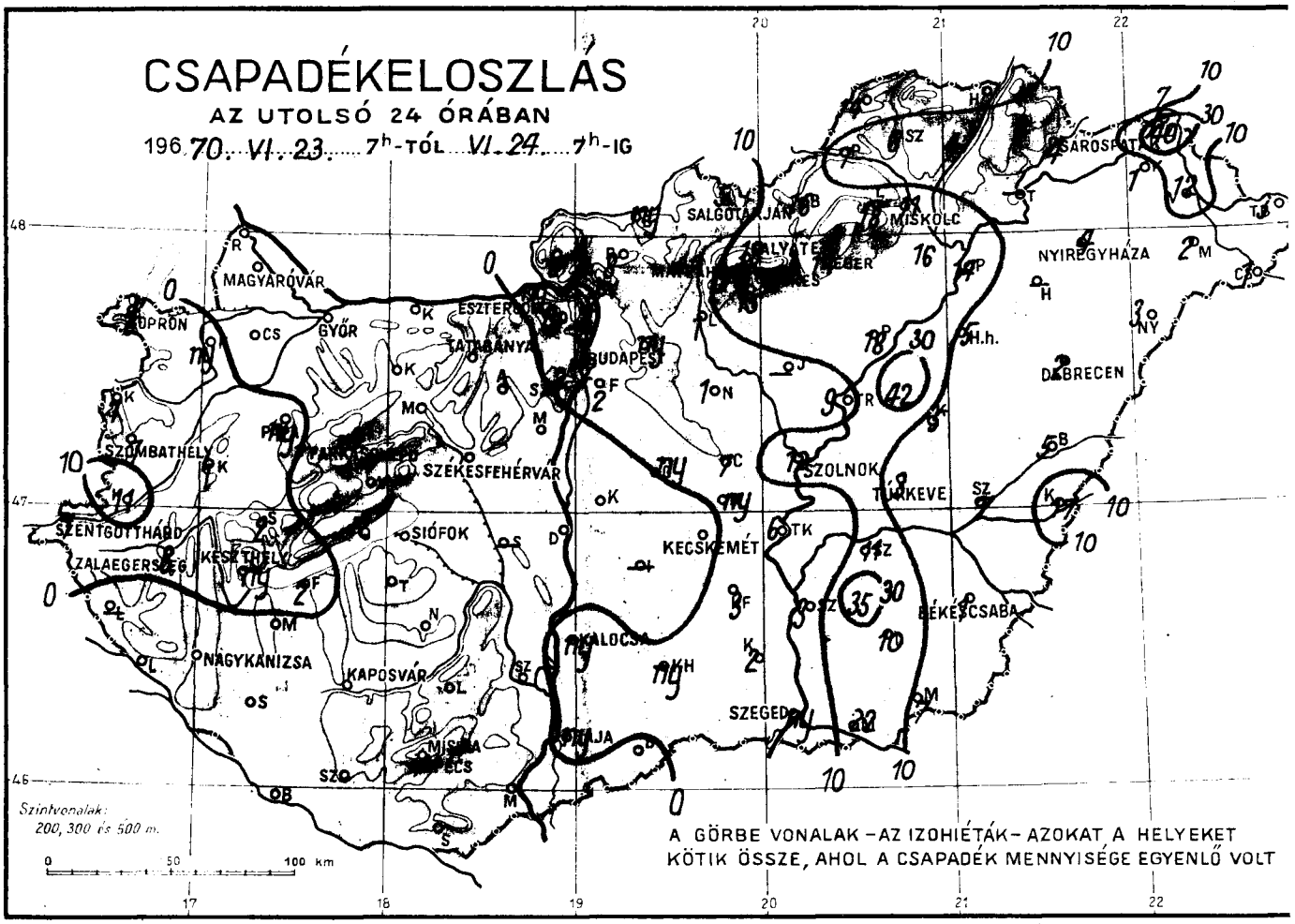

A GÖRBE VONALAK – AZ IZOHIÉTÁK – AZOKAT A HELYEKET KÖTIK ÖSSZE, AHOL A CSAPADÉK MENNYISÉGE EGYENLŐ VOLT

LEGMAGASABB HŐMÉRSÉKLET

196 70. VI. 23.

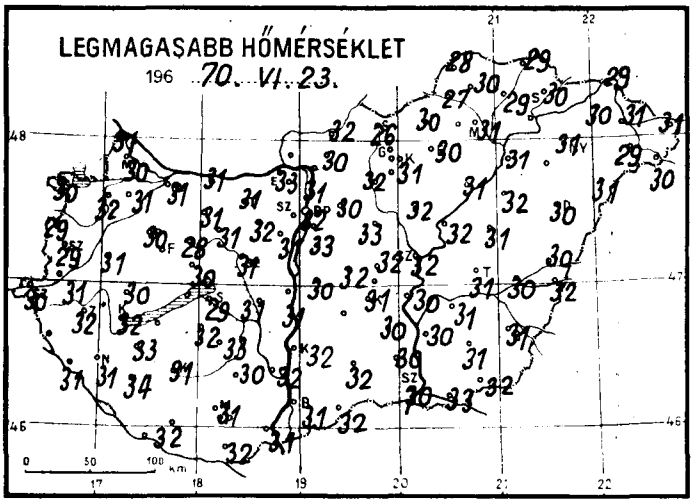

LEGALACSONYABB HŐMÉRSÉKLET

196 70. VI. 24.

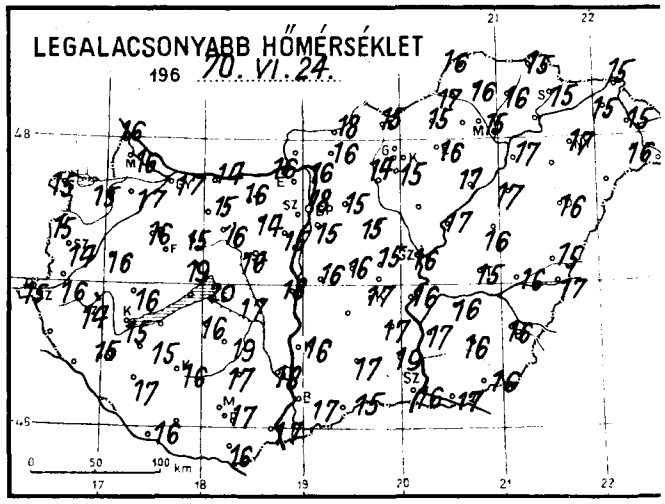

RADIÁCIÓS MINIMUM

196 70. VI. 24.

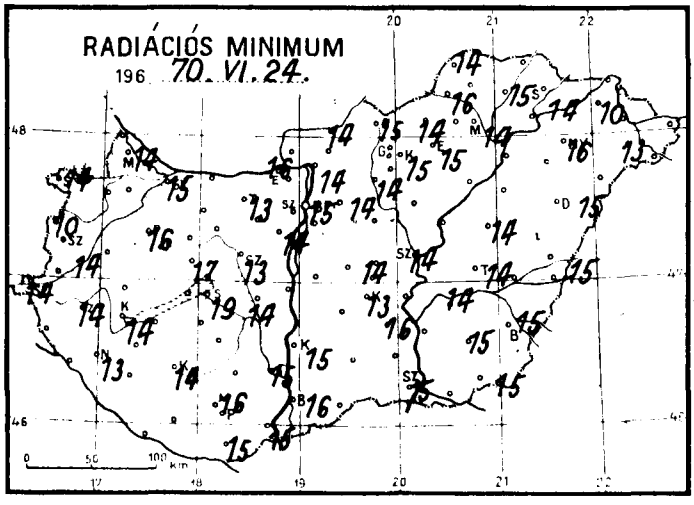

Napfénytartam.

1970. VI. 23.

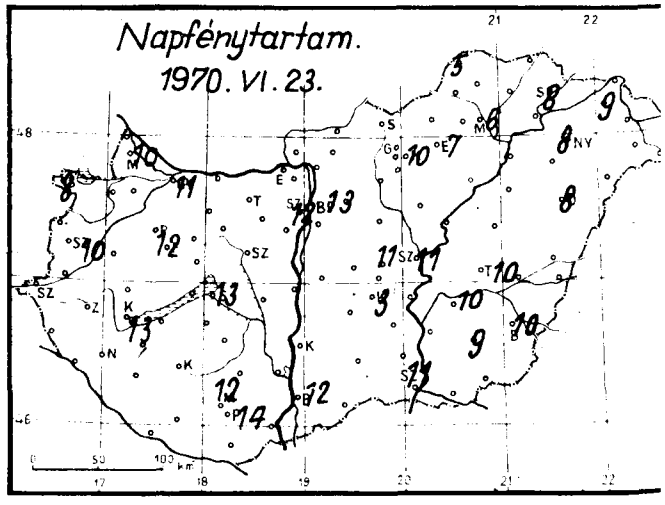

1970. június hó,
24. nap szerda

	Az utolsó 24 óra adatai						24 órai csapadék mm		
	Csapadék (mm)		Hőmérsékleti szélsőségek: tegnapi nappali max.	éjszakai min.	min. 5 cm-en	Napsütés (óra) tegnap			
12815 Magyaróvár			30	16	14	10	Rajka		
822 Győr	•		31	17	15	11	Kapuvár	ny	
825 Pápa	•		30	16	14	12	Csorna		
805 Sopron	ny		30	15	14	8	Komárom	•	
812 Szombathely	2		29	14	14	10	Káld	•	
910 Szentgotthárd	7		30	15	14		Kőszeg	1	
915 Zalaegerszeg	7		32	14	14		Körmend	7	
Lenti	8						Letenye	11	
925 Nagykanizsa	–		31	15	13		Sümeg	•	
920 Keszthely	•		32	15	14	13	Zirc	2	
Tihany	ny						Kisbér	•	
935 Siófok	–		29	20	19	13	Mór	•	
942 Pécs	•		31	17	16	14	Alcsút	•	
941 Misinatető (534 m)	•		27	18	16	12	Esztergom	•	
Siklós	•		32	16	15		Dobogókő	ny	
827 Farkasgyepű (400 m)	•		28	16	14		Fonyód	8	
Veszprém	•		30	19	17		Tab	2	
833 Tatabánya	•		31	16	13		Sárbogárd	•	
839 Budapest (Ferihegy)	•		33	15	–		Lengyel	•	
840 Budapest OMI	2		32	15	15	13	Nagykónyi	•	
841 Budapest (Szabadságh. 474 m)	2		28	15	14	12	Marcali	•	
Martonvásár	2		31	15	14		Somogyszob	•	
835 Székesfehérvár	•		31	16	13		Kaposvár	•	
Dunaújváros	•		31	18	10		Barcs	•	
Szekszárd	•		32	18	15		Szigetvár	•	
Mohács	•		31	17	15		Bácsalmás	•	
960 Baja	ny		31	17	16	12	Kiskunhalas	ny	
955 Kalocsa	ny		32	16	15		Izsák	–	
Cegléd	7		32	15	14	11	Kunsztmiklós	•	
860 Szolnok	12		32	16	14	11	Örkény	ny	
970 Kecskemét	•		31	17	13	3	Nagykáta	1	
Kiskunfélegyháza	3		30	17	16		Jászapáti	–	
982 Szeged	ny		30	16	15	11	Tiszakécske	6	
Mezőhegyes	7		32	16	15		Nagykőrös	ny	
Orosháza	10		31	16	15	9	Kistelek	2	
990 Békéscsaba	1		31	16	15	10	Makó	22	
875 Túrkeve	3		31	15	14	10	Szentes	3	
Berettyóújfalu	5		30	15	15	–	Szarvas	11	
880 Debrecen	2		30	16	15	8	Szeghalom	7	
892 Nyíregyháza	4		31	17	16	8	Körösszakál	17	
Kisvárda	1		30	15	10	9	Tiszaroff	9	
Mátészalka	2		29	16	13		Poroszló	18	
Tiszabecs	3		31	15			Karcag	5	
Vác	2		31	16	14		Hortobágy	5	
Gödöllő	ny		30	15	14		Polgár	14	
Lőrinci	1		32	14	14		Hajdúdorog	–	
Gyöngyös	15		31	15	15		Nyírlugos	3	
Balassagyarmat	ny		32	18	14		Csenger	1	
755 Salgótarján	5		28	15	15		Vásárosnamény	12	
Galyatető (932 m)	18		25	12			Záhony	7	
851 Kékestető (1000 m)	7		24	12	12	10	Királyrét	9	
Mátraháza (672 m)	–						Romhány	8	
865 Eger	14		30	16	15	7	Borsodnádasd	16	
Putnok	7		27	17	16		Jósvafő	14	
Lillafüred	18		29	15			Szendrőlád	6	
772 Miskolc	11		31	15	14	6	Hidasnémeti	10	
Füged	4		29	16	15		Tokaj	–	
778 Sárospatak	4		30	16	14	8	Szentendre	4	

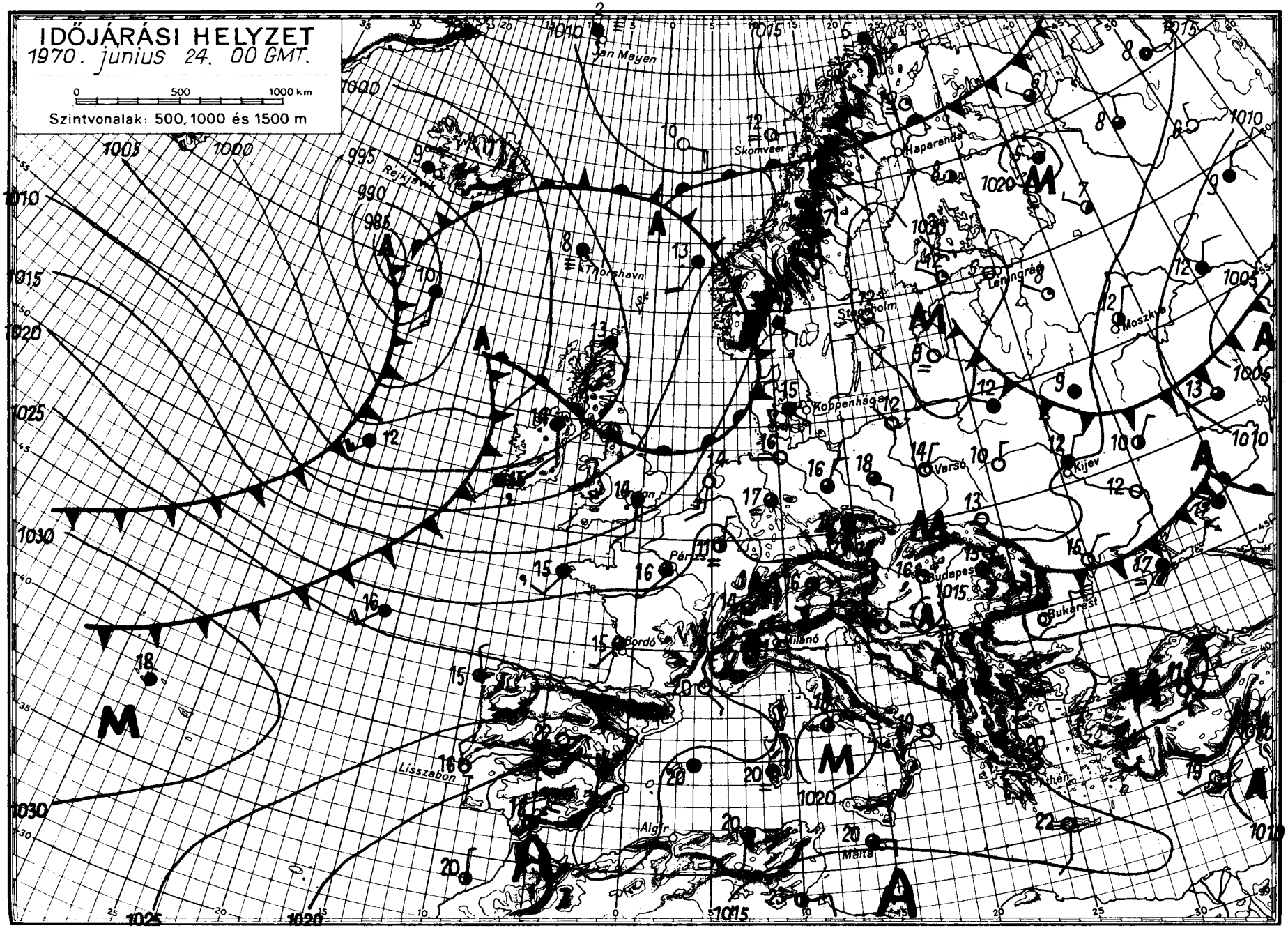

OFFSET NYOMDA BUDAPEST

IDŐJÁRÁSI NAPIJELENTÉS

ЕЖЕДНЕВНЫЙ МЕТЕОРОЛОГИЧЕСКИЙ БЮЛЛЕТЕНЬ • DAILY WEATHER REPORT
BULLETIN QUOTIDIEN DE TEMPS • TÄGLICHER WETTERBERICHT

KIADJA AZ ORSZÁGOS METEOROLÓGIAI INTÉZET
BUDAPEST II. KITAIBEL PÁL UTCA 1
TELEFON: KÖZPONT: 353-500, IDŐJELZŐ OSZT.: 150-410

MEGJELENIK NAPONKÉNT • ELŐFIZETÉSI ÁRA A POSTAI KÖLTSÉGGEL EGYÜTT NEGYEDÉVRE 60, Ft
KIADÁSÉRT FELEL AZ INTÉZET IGAZGATÓJA

83. évfolyam 176. szám + Budapest + 1970. június 25. csütörtök

Az időjárási helyzet ma reggel és a várható időjárás:

Az Atlanti óceánról, a Brit-szigeteken keresztül, hüvös, nedves levegő áramlik kontinensünk nyugati, középső és északi részei felé. A hüvös levegővel elárasztott területeken, valamint a hüvös, - meleg levegő találkozásának zónájában erősen felhős, sokfelé esős időjárás alakult ki. Európa többi részén meleg, nyári időjárás uralkodik, amit helyenként záporok, zivatarok tarkítanak. A Kárpát-medence időjárásában péntek estig lényeges változás nem várható.

Hazánkban szerdán az északkeleti megyékben 4, 8, máshol általában 10, 13 órán keresztül sütött a nap. A hőmérséklet napközben országszerte elérte a 25, 31 fokot. A délutáni és esti órákban, főként az ország északi és keleti részein, többfelé keletkezett zápor, zivatar. A zivatart egy-két helyen jégeső is kísérte. A lehullott csapadék mennyisége helyenként elérte a 10, 20 sőt Domaházán /Borsod m./ a 44, Jósvafőn pedig az 52 mm-t. Ma hajnalra 12, 18 fokig hűlt le a levegő. Délelőtt az ország területén változóan felhős volt az ég, 11 órára 22, 27 fokig emelkedett a hőmérő higanyszála.

Ma 12 órakor Budapesten a hőmérséklet 25 fok volt, a tengerszintre átszámított légnyomás 765 mm, nem változik.

A Balaton vizének hőmérséklete Siófoknál 11 órakor 26 fok volt.

Várható időjárás péntek estig:

Időnként megnövekvő felhőzet.
Főként északon és keleten záporok, zivatarok.
Mérsékelt, helyenként megélénkülő északnyugati szél.
Zivatar idején átmeneti szélerősödés.

Várható legalacsonyabb éjszakai hőmérséklet: 13, 18,
legmagasabb nappali hőmérséklet pénteken: általában 23, 28 fok között, nyugaton csak kevéssel 20 fok fölött.

Kerényi Nárcisz s.k.

Távolabbi kilátások hétfőig:

Legalacsonyabb hajnali hőmérsékletek 12, 17 fok között.
Legmagasabb nappali hőmérsékletek 23, 28 fok között.
Jelentős mennyiségü /legalább 5 mm/ csapadék az ország területének 60 százalékán várható.

Távelőrejelző csoport.

A hőmérséklet napi középértéke és eltérése a 90 évi átlagtól /Budapesten/:

1970. VI. 24.: 23,2 C°, +2,6 C°.

1871 óta ezen a napon Budapesten előfordult:

legmagasabb hőmérséklet	33,8 C° /1962/
legalacsonyabb hőmérséklet	9,8 C° /1921/

70.0343.

CSAPADÉKELOSZLÁS

AZ UTOLSÓ 24 ÓRÁBAN

196 70. VI. 24. 7h-TÓL VI. 25. 7h-IG

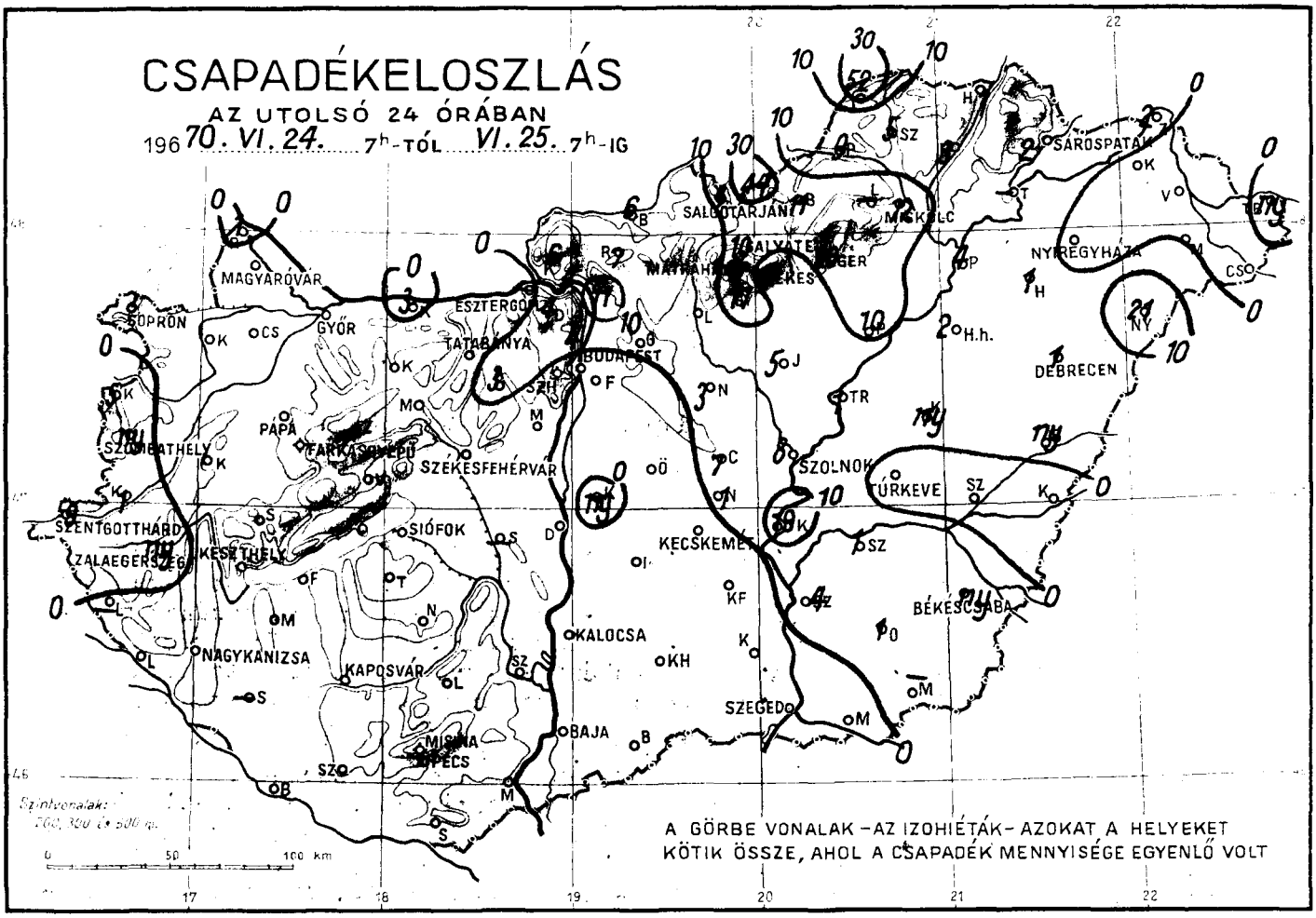

LEGMAGASABB HŐMÉRSÉKLET

196 70. VI. 24.

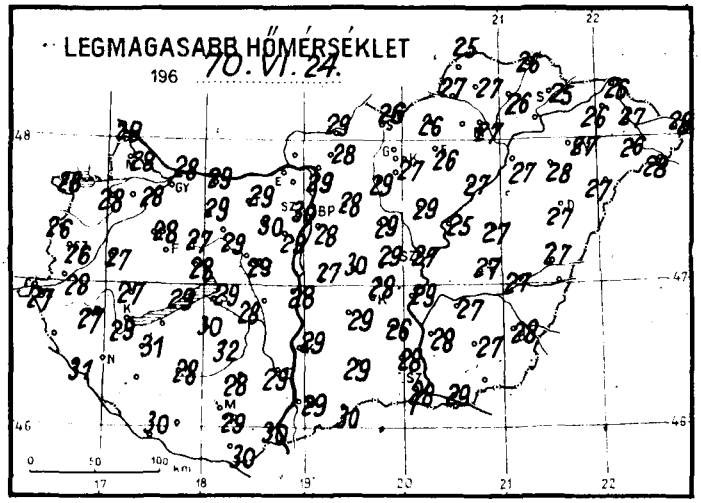

LEGALACSONYABB HŐMÉRSÉKLET

196 70. VI. 25.

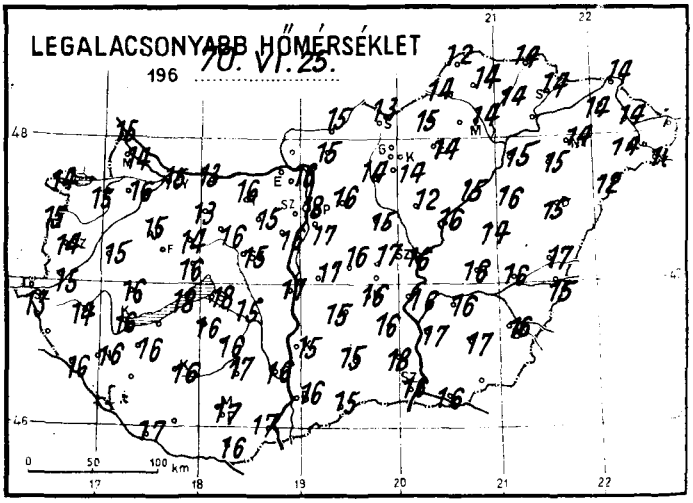

RADIÁCIÓS MINIMUM

196 70. VI. 25.

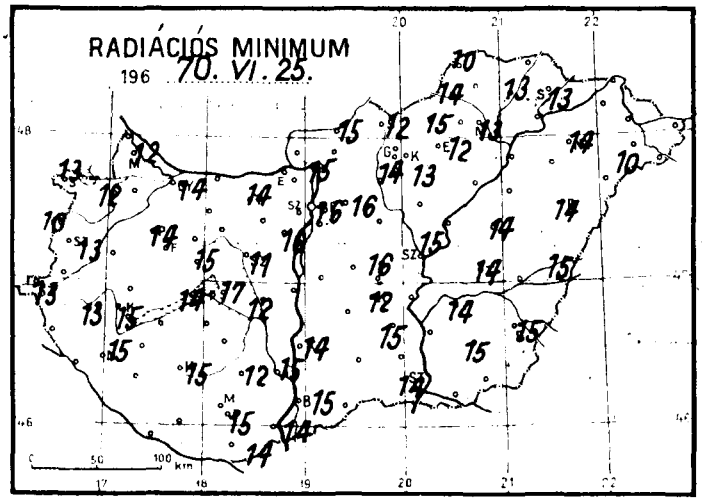

Napfénytartam.

1970. VI. 24.

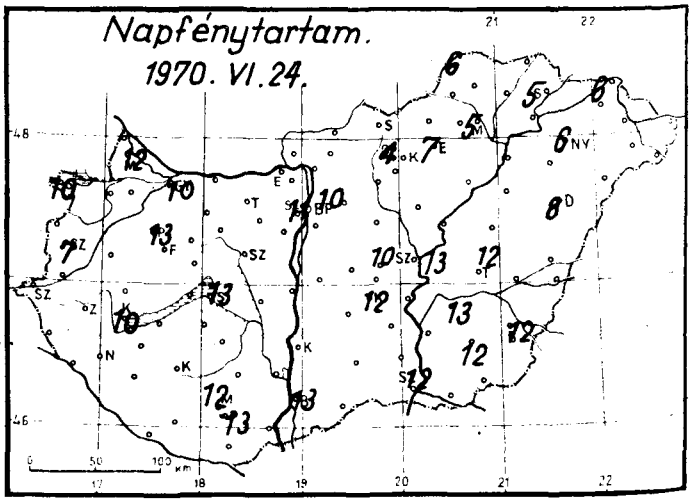

1970. június

25. csütörtök

Az utolsó 24 óra adatai

	Csapadék (mm)		Hőmérsékleti szélsőségek: tegnapi nappali max.	éjszakai min.	min. 5 cm-en	Napsütés (óra) tegnap
12815 Magyaróvár	•		28	14	12	12
822 Győr	•	↖	28	15	14	10
825 Pápa	•		28	15	14	13
805 Sopron	•		28	14	13	10
812 Szombathely	ny	↖	26	14	13	7
910 Szentgotthárd	9	↖	27	13	13	
915 Zalaegerszeg	ny	↖	27	14	13	
Lenti	–					
925 Nagykanizsa	•		29	16	15	
920 Keszthely	•		29	16	15	10
Tihany	•		29	18	14	
935 Siófok	•		29	18	17	13
942 Pécs	•		29	17	15	13
941 Misinatető (534 m)	•		26	18	14	12
Siklós	•	∩	30	16	14	
827 Farkasgyepű (400 m)	•		27	16	15	
Veszprém	•		28	16	15	
833 Tatabánya	•		29	16	14	
839 Budapest (Ferihegy)	•	↙	28	17	–	
840 Budapest OMI	•		30	18	16	10
841 Budapest (Szabadságh., 474 m)	•	∩	27	16	14	11
Martonvásár	•		29	16	16	
835 Székesfehérvár	•		29	15	11	
Dunaújváros	•		28	17	–	
Szekszárd	•		29	16	15	
Mohács	•		30	17	14	
960 Baja	•	↙	29	16	15	13
955 Kalocsa	•		29	15	14	
Cegléd	7	↖	29	17	16	10
860 Szolnok	8	↖	27	16	15	13
970 Kecskemét	•	↙	28	16	12	12
Kiskunfélegyháza	•		26	16	15	
982 Szeged	•		28	16	14	12
Mezőhegyes	–					
Orosháza	1		27	17	15	12
990 Békéscsaba	ny	↖	28	16	15	12
875 Túrkeve	•		27	16	14	12
Berettyóújfalu	ny	∩	27	17	15	
880 Debrecen	1	↖	27	15	14	8
892 Nyíregyháza	•	↖	27	14	14	6
Kisvárda	•		26	14	–	6
Mátészalka	•		26	14	10	
Tiszabecs	ny	↖	28	15		
Vác	11	↖	29	16	15	
Gödöllő	6	↖	28	16	16	
Lőrinci	1	↖	29	14	14	
Gyöngyös	17	↖	27	14	13	
Balassagyarmat	6	↖	29	15	15	
755 Salgótarján	5	V	26	13	12	
Galyatető (932 m)	10	↖	22	13		
851 Kékestető (1000 m)	4	↖	20	13	11	4
Mátraháza (672 m)	–					
865 Eger	20	↖	26	14	12	7
Putnok	9	↖	27	14	14	
Lillafüred	–					
772 Miskolc	12	↖	27	14	13	5
Füged	3	↖	26	14	13	
778 Sárospatak	2	↖	25	14	13	5

24 órai csapadék mm		
Rajka	1	↖
Kapuvár	•	∩
Csorna	•	∩
Komárom	3	↖
Káld	•	
Kőszeg	5	
Körmend	1	↖
Letenye	•	
Sümeg	•	
Zirc	•	
Kisbér	•	∩
Mór	•	
Alcsút	3	↖
Esztergom	–	
Dobogókő	4	↖
Fonyód	•	
Tab	•	
Sárbogárd	•	
Lengyel	•	
Nagykónyi	•	
Marcali	•	∩
Somogyszob	–	
Kaposvár	•	∩
Barcs	•	
Szigetvár	•	
Bácsalmás	•	
Kiskunhalas	•	
Izsák	•	
Kunsztmiklós	ny	↖
Örkény	•	
Nagykáta	3	↖
Jászapáti	5	↖
Tiszakécske	19	V
Nagykőrös	1	↖
Kistelek	•	
Makó	•	
Szentes	4	↖
Szarvas	1	↖
Szeghalom	•	∩
Kőrösszakál	•	
Tiszaroff	1	↖
Poroszló	10	↖
Karcag	ny	↖
Hortobágy	2	
Polgár	4	↖
Hajdúdorog	1	
Nyírlugos	21	↖▲
Csenger	•	∩
Vásárosnamény	•	
Záhony	2	
Királyrét	6	↖
Romhány	7	↖
Borsodnádasd	11	↖
Jósvafő	52	↖▲
Szendrőlád	5	↖
Hidasnémeti	1	↖
Tokaj	–	
Szentendre	4	↖

Sárhatvan

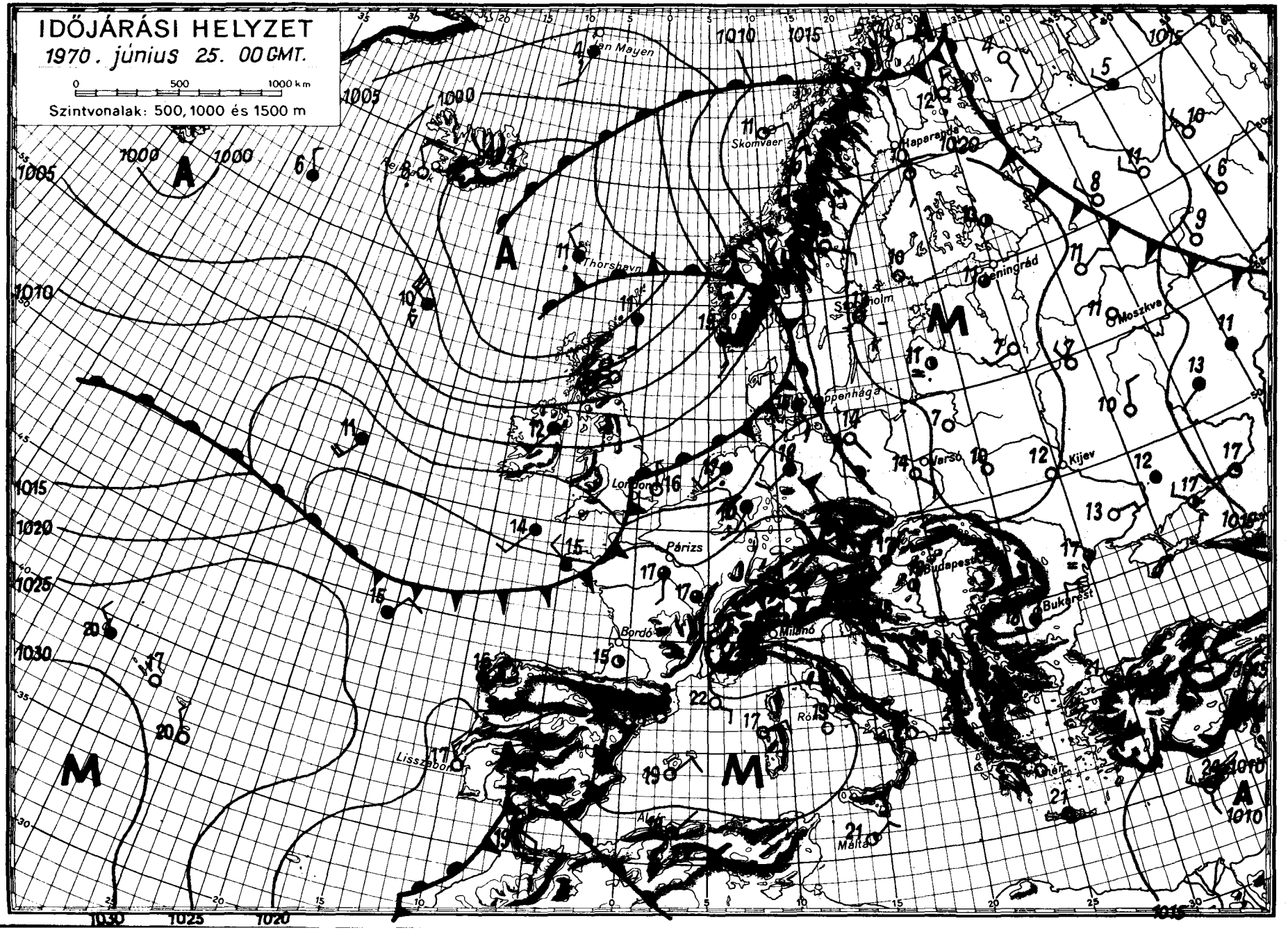
IDŐJÁRÁSI HELYZET
1970. június 25. 00 GMT.
0 500 1000 km
Szintvonalak: 500, 1000 és 1500 m
Jan Mayen
Skomvaer
Haparanda
Thorshavn
Leningrád
Moszkva
Koppenhága
Varsó
Kijev
London
Párizs
Budapest
Bukarest
Bordó
Milánó
Lisszabon
Róma
Málta
Algír
A
M
1000
1005
1010
1015
1020
1025
1030

IDŐJÁRÁSI NAPIJELENTÉS

ЕЖЕДНЕВНЫЙ МЕТЕОРОЛОГИЧЕСКИЙ БЮЛЛЕТЕНЬ • DAILY WEATHER REPORT
BULLETIN QUOTIDIEN DE TEMPS • TÄGLICHER WETTERBERICHT

KIADJA AZ ORSZÁGOS METEOROLÓGIAI INTÉZET
BUDAPEST II. KITAIBEL PÁL UTCA 1
TELEFON: KÖZPONT: 353-500, IDŐJELZŐ OSZT.: 150-410

MEGJELENIK NAPONKÉNT • ELŐFIZETÉSI ÁRA A POSTAI KÖLTSÉGGEL EGYÜTT NEGYEDÉVRE 60,- Ft
KIADÁSÉRT FELEL AZ INTÉZET IGAZGATÓJA

83. évfolyam 177. szám. + Budapest + 1970. június 26. péntek

Az időjárási helyzet ma reggel és a várható időjárás:

Az óceáni eredetü hüvösebb levegő egy széles hulláma lassan halad át Európa középső részei fölött, és szórványosan fellépő záport, zivatart okoz. Nyugat, Dél és Kelet-Európában száraz az idő, a hőmérsékleti viszonyok az évszaknak megfelelőek. A következő 36 órában lényeges változás nem lesz a Kárpát-medence időjárásában.

Hazánkban csütörtökön fülledt meleg volt az idő, a délutáni óráktól kezdve elsősorban a nyugati és északi megyékben helyenként zápor, zivatar keletkezett. A lehullott csapadék mennyisége általában csapadéknyom és 6 mm között váltakozott de Szombathelyen és Győrben 10, Izsákon 16 mm-t mértek. A hőmérséklet napközben a Dunántúlon 26, 31 máshol 24, 29 fokig emelkedett. Péntek hajnalra 13, 19 fokig hült le a levegő. Ma délelőtt a keleti megyékben erősen felhős volt az ég és néhány helyről esőt, zivatart jelentettek. Az ország többi részein változóan felhős, száraz idő volt. A hőmérséklet 11 órakor keleten 18, 19 máshol 24, 26 fok között volt.

Ma 12 órakor Budapesten a hőmérséklet 26 fok volt, a tengerszintre átszámitott légnyomás 765 mm, alig változik.

A Balaton vizének hőmérséklete Siófoknál 11 órakor 26 fok volt.

Várható időjárás szombat estig:

Időnként megnövekvő felhőzet, szórványosan kialakuló záporral, zivatarral.
Mérsékelt, zivatar idején átmeneti szélerősödés.
A hőmérséklet lényegesen nem változik.

Várható legalacsonyabb éjszakai hőmérséklet: 14, 19,
legmagasabb nappali hőmérséklet szombaton: 24, 28 fok között.

Vadkerti Ferenc s.k.

A hőmérséklet napi középértéke és eltérése a 90 évi átlagtól /Budapesten/:

1970. VI. 25.:	23,7 C°	+3,3 C°.

1871 óta ezen a napon Budapesten előfordult:

legmagasabb hőmérséklet	33,9 C° /1876/
legalacsonyabb hőmérséklet	8,1 C° /1918/

70.0344.

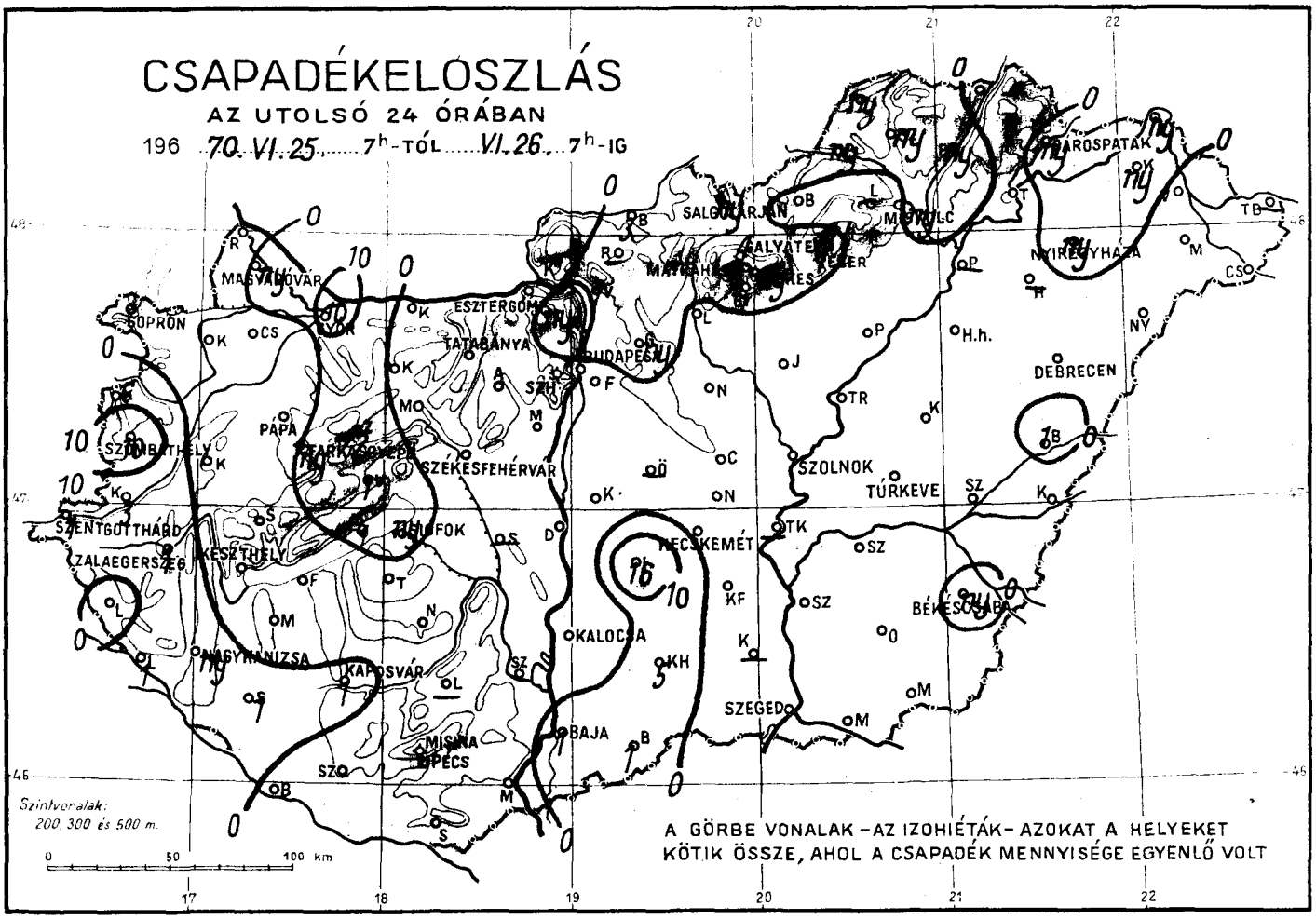
CSAPADÉKELOSZLÁS
AZ UTOLSÓ 24 ÓRÁBAN
196 70. VI. 25. 7h-TÓL VI. 26. 7h-IG
Szintvonalak: 200, 300 és 500 m.
A GÖRBE VONALAK – AZ IZOHIÉTÁK – AZOKAT A HELYEKET KÖTIK ÖSSZE, AHOL A CSAPADÉK MENNYISÉGE EGYENLŐ VOLT
SOPRON
MAGYARÓVÁR
GYŐR
ESZTERGOM
TATABÁNYA
BUDAPEST
SZÉKESFEHÉRVÁR
SZOMBATHELY
PÁPA
SZENTGOTTHÁRD
ZALAEGERSZEG
KESZTHELY
NAGYKANIZSA
KAPOSVÁR
MISINA
PÉCS
BAJA
KALOCSA
KECSKEMÉT
SZEGED
SZOLNOK
TÚRKEVE
BÉKÉSCSABA
DEBRECEN
NYIREGYHÁZA
DÁROSPATAK
SALGÓTARJÁN
MISKOLC
GALYATETŐ
MÁTRAHÁZA
EGER
KÉS
H.h.

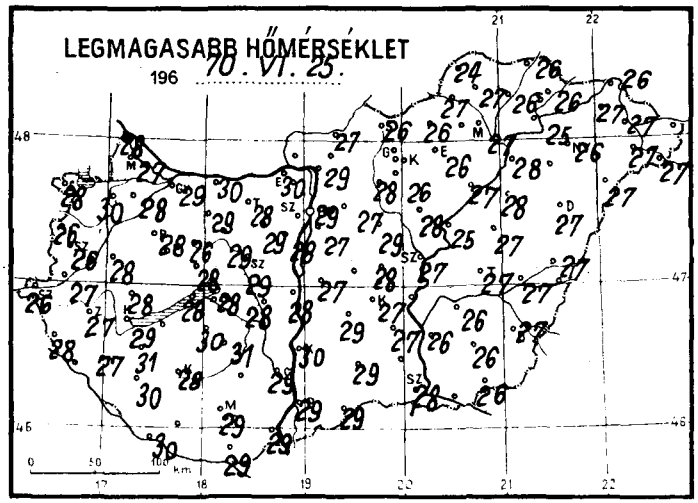
LEGMAGASABB HŐMÉRSÉKLET
196 70. VI. 25.

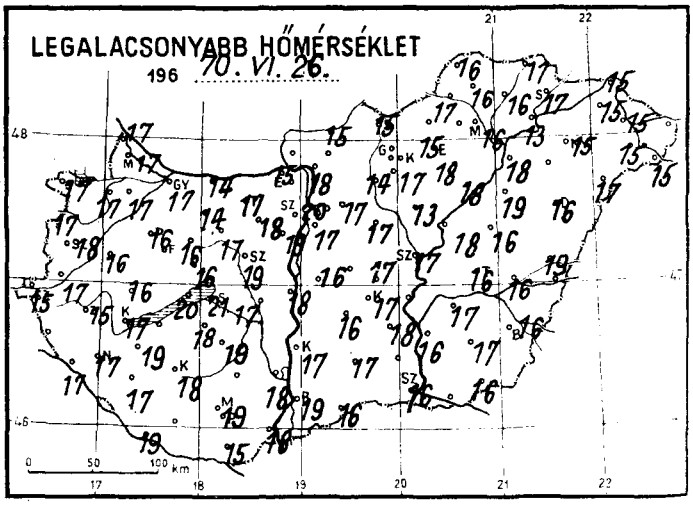
LEGALACSONYABB HŐMÉRSÉKLET
196 70. VI. 26.

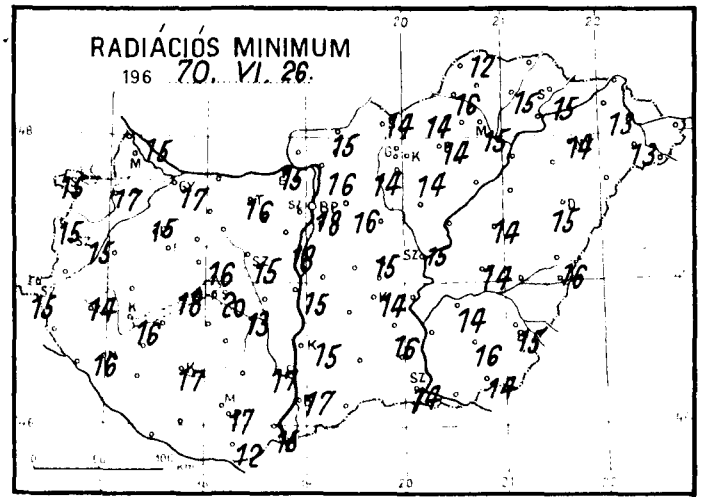
RADIÁCIÓS MINIMUM
196 70. VI. 26.

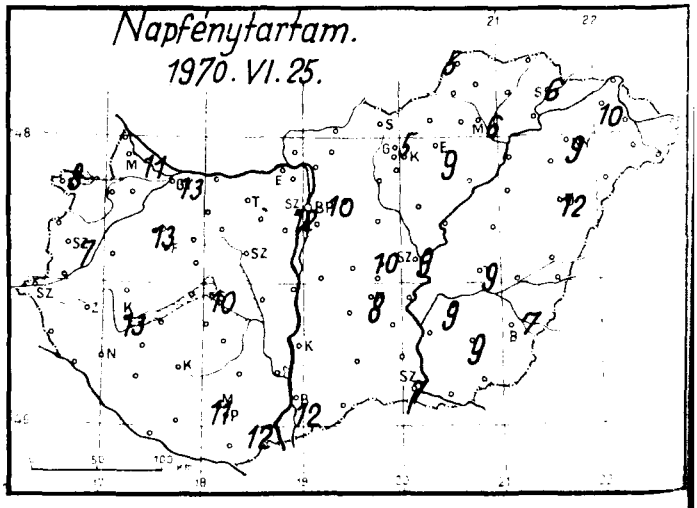
Napfénytartam.
1970. VI. 25.

1970. június hó, 26. nap péntek

	Az utolsó 24 óra adatai						24 órai csapadék mm		
	Csapadék (mm)		Hőmérsékleti szélsőségek: tegnapi nappali max.	éjszakai min.	min. 5 cm-en	Napsütés (óra) tegnap			
12815 Magyaróvár	ny		27	17	15	11	Rajka	•	
822 Győr	10	↖	29	17	17	13	Kapuvár	•	⌓
825 Pápa	•	↖	28	16	15	13	Csorna	•	
805 Sopron	•	↖	28	17	15	8	Komárom	•	⌓
812 Szombathely	10	↖	26	18	15	7	Káld	•	⌓
910 Szentgotthárd	1	↖	26	15	15		Kőszeg	6	↖
915 Zalaegerszeg	1	↖	27	15	14		Körmend	3	↖
Lenti	•		28	16	12		Letenye	1	
925 Nagykanizsa	ny	←	29	17	16		Sümeg	•	
920 Keszthely	•		29	17	16	13	Zirc	2	
Tihany	1	↖	28	20	18		Kisbér	•	⌓
935 Siófok	ny	↓	28	21	20	10	Mór	•	
942 Pécs	•		29	19	17	12	Alcsút	•	
941 Misinatető (534 m)	•		26	16	16	11	Esztergom	•	
Siklós	•	⌒	29	15	12		Dobogókő	ny	
827 Farkasgyepű (400 m)	ny		26	16	14		Fonyód	•	
Veszprém	1	↖	28	16	16		Tab	•	
833 Tatabánya	•		28	17	16		Sárhalom	•	
839 Budapest (Ferihegy)	•	=	27	17	–		Lengyel	–	
840 Budapest OMI	•		29	20	18	10	Nagykónyi	•	
841 Budapest (Szabadságh., 474 m)	•	⌒	–	17	16	12	Marcali	•	
Martonvásár	•		28	19	18		Somogyszob	1	
835 Székesfehérvár	•		29	19	15		Kaposvár	1	↓
Dunaújváros	•		28	18	15		Barcs	•	
Szekszárd	•		29	18	17		Szigetvár	•	
Mohács	•		29	18	15		Bácsalmás	1	↓
960 Baja	1	↖	29	19	17	12	Kiskunhalas	5	↖
955 Kalocsa	•		30	17	15		Izsák	16	↖
Cegléd	•		28	17	15	10	Kunsztmiklós	•	
860 Szolnok	•		27	17	15	9	Örkény	–	
970 Kecskemét	•	←	27	17	14	8	Nagykáta	•	⌓
Kiskunfélegyháza	•		27	18	16		Jászapáti	•	⌓
982 Szeged	•	↖	28	16	14	7	Tiszakécske	–	
Mezőhegyes	•	⌒	26	16	14		Nagykőrös	–	
Orosháza	•		26	17	16	9	Kistelek	–	
990 Békéscsaba	ny	↓	27	16	15	7	Makó	–	
875 Túrkeve	•		27	16	14	9	Szentes	•	
Berettyóújfalu	1	↓	27	19	16		Szarvas	•	
880 Debrecen	•	↖	27	16	15	12	Szeghalom	•	⌓
892 Nyíregyháza	ny		26	15	14	9	Kőrösszakál	•	
788 Kisvárda	ny	=	27	15	13	10	Tiszaroff	•	
Mátészalka	–		27	15	13		Poroszló	•	
Tiszabecs	–						Karcag	•	⌓
Vác	1	↖	29	18	16		Hortobágy	•	
Gödöllő	ny	↖	27	17	16		Polgár	–	
Lőrinci	•		28	14	14		Hajdúdorog	–	
Gyöngyös	1		26	17	14		Nyírlugos	•	
Balassagyarmat	3	↖	27	15	15		Csenger	•	⌓
755 Salgótarján	ny		26	15	14		Vásárosnamény	•	⌓
Galyatető (932 m)	4	↓	21	12			Záhony	ny	
851 Kékestető (1000 m)	ny	↖	19	14	11	5	Királyrét	•	↖
Mátraháza (672 m)	–						Romhány	–	
865 Eger	1	↖	26	18	14	9	Borsodnádasd	•	
Putnok	ny	=	27	17	16		Jósvafő	ny	↖
Lillafüred	•		25	14			Szendrőlád	ny	
772 Miskolc	ny	≡	27	16	15	6	Hidasnémeti	•	
Füged	ny		26	16	15		Tokaj	•	
778 Sárospatak	ny		26	17	15	6	Szentendre	3	↓

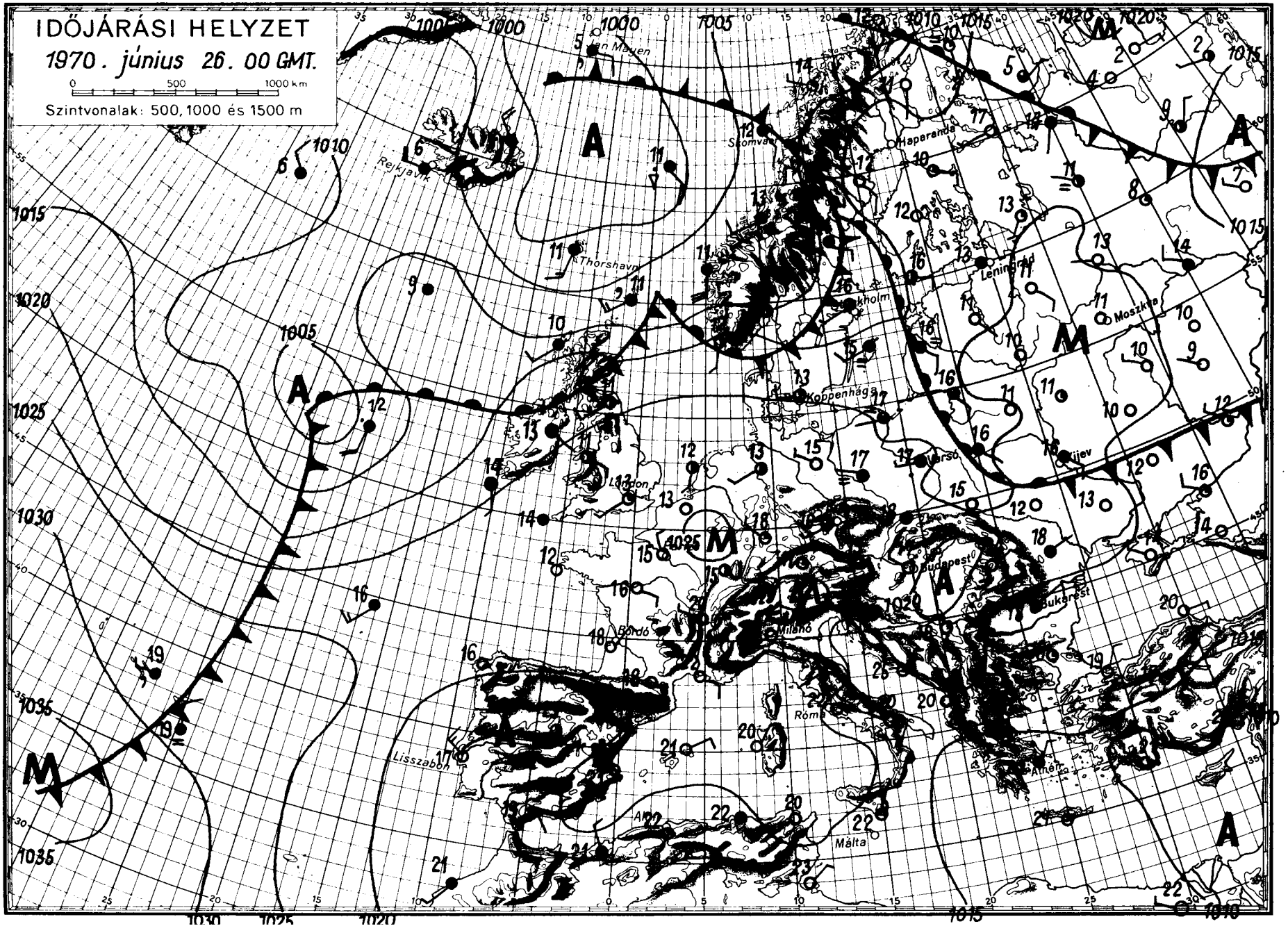

OFFSET NYOMDA BUDAPEST

IDŐJÁRÁSI NAPIJELENTÉS

ЕЖЕДНЕВНЫЙ МЕТЕОРОЛОГИЧЕСКИЙ БЮЛЛЕТЕНЬ • DAILY WEATHER REPORT
BULLETIN QUOTIDIEN DE TEMPS • TÄGLICHER WETTERBERICHT

KIADJA AZ ORSZÁGOS METEOROLÓGIAI INTÉZET
BUDAPEST II. KITAIBEL PÁL UTCA 1
TELEFON: KÖZPONT: 353-500, IDŐJELZŐ OSZT.: 150-410

MEGJELENIK NAPONKÉNT * ELŐFIZETÉSI ÁRA
A POSTAI KÖLTSÉGGEL EGYÜTT NEGYEDÉVRE 60, Ft
KIADÁSÉRT FELEL AZ INTÉZET IGAZGATÓJA

83. évfolyam 178. szám + Budapest + 1970. június 27. szombat

Az időjárási helyzet ma reggel és a várható időjárás:

Kelet-Európában átmeneti visszaesés után ujra beállt a nyár, kevés esővel és sok napsütéssel. Nyugat- Közép- és Dél-Európa időjárását most a Brit-szigetek körzetében örvénylő mérsékeltövi ciklon határozza meg. Ez a képződmény jelenleg az emlitett területeken általában további felmelegedést vált ki, csupán a Brit--szigetekre, Franciaország és az Ibériai-félsziget óceáni partvonalára szállitott hüvös levegőt. Ez a lehülési hullám tovább terjed kelet felé, de a Kárpát--medence térségét holnap még nem éri el.

Hazánkban pénteken a keleti és nyugati országrész között éles időjárási ellentét alakult ki: a Dunántúlon, a nyugati határmegyéket és a Dunazug-hegységet leszámitva, száraz, napos idő volt; viszont keleten a nap folyamán sok helyen alakult ki zápor, zivatar. A lehullott eső mennyisége általában csak néhány mm-t ért el, helyenként meghaladta a 20, a Békés-megyei Kondoroson a 30 mm-t. Budapest és Vác között a zivatarokat több ponton jégeső is kisérte, váchartyáni megfigyelőnk pusztitó jégverésről számolt be. A hőmérséklet pénteken napközben az északkeleti megyékben többnyire 25 fok alatt maradt, viszont az ország területének nagyobb részén 26, 30 fok között alakult. Szombat hajnalra 13, 18 fokig hült le a levegő. Délelőtt napos, száraz, meleg idő volt, a hőmérséklet 11 órára elérte a 24, 26 fokot.

Ma 12 órakor Budapesten a hőmérséklet 26 fok, a tengerszintre átszámitott légnyomás 765 mm, alig változik.

A Balaton vizének hőmérséklete Siófoknál 11 órakor 25 fok volt.

Várható időjárás vasárnap estig:

Főként nappali felhőképződés, legfeljebb néhány helyen futó záporral, zivatarral.
Éjjel gyenge légáramlás, napközben megélénkülő, délkeleti, déli szél.
Fülledt, meleg idő.

Várható legalacsonyabb éjszakai hőmérséklet 15, 20 fok között,
legmagasabb nappali hőmérséklet vasárnap: 30 fok körül.

Dr. Tóth Pál s.k.

A hőmérséklet napi középértéke és eltérése a 90 évi átlagtól /Budapesten/:

1970. VI. 26.: 22,3 C°, +1,8 C°.

1871 óta ezen a napon Budapesten előfordult:

legmagasabb hőmérséklet: 34,9 C° /1935/
legalacsonyabb hőmérséklet: 8,5 C° /1918/

07.0346.

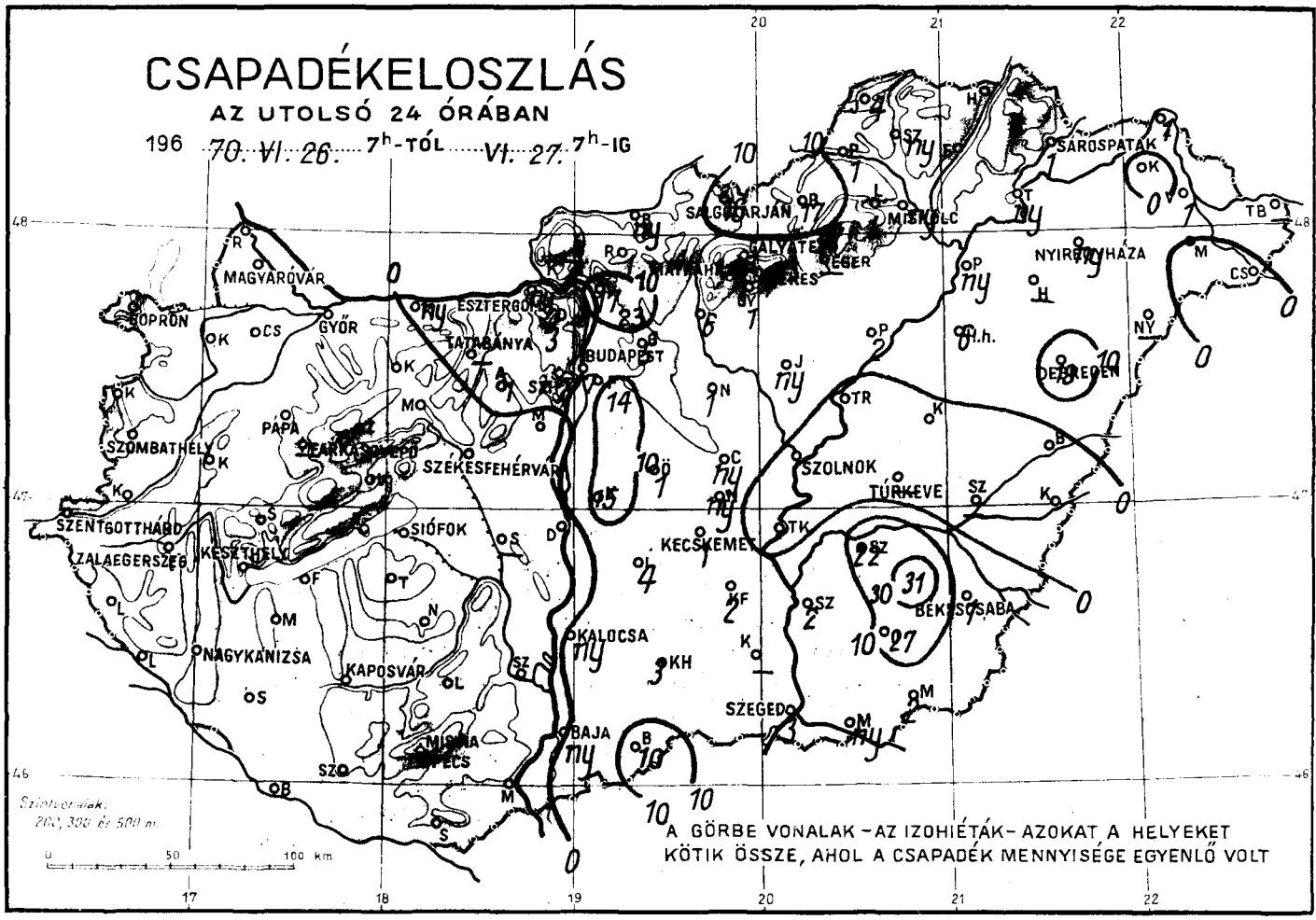
CSAPADÉKELOSZLÁS
AZ UTOLSÓ 24 ÓRÁBAN
196 70. VI. 26. 7h-TÓL VI. 27. 7h-IG
MAGYARÓVÁR
SOPRON
GYŐR
ESZTERGOM
TATABÁNYA
BUDAPEST
SALGÓTARJÁN
MISKOLC
SÁROSPATAK
NYÍREGYHÁZA
DEBRECEN
CSO
PAPA
SZOMBATHELY
SZÉKESFEHÉRVÁR
SZOLNOK
TÚRKEVE
SZENTGOTTHÁRD
ZALAEGERSZEG
KESZTHELY
SIÓFOK
KECSKEMÉT
BÉKÉSCSABA
NAGYKANIZSA
KAPOSVÁR
KALOCSA
SZEGED
BAJA
PÉCS
A GÖRBE VONALAK – AZ IZOHIÉTÁK – AZOKAT A HELYEKET
KÖTIK ÖSSZE, AHOL A CSAPADÉK MENNYISÉGE EGYENLŐ VOLT

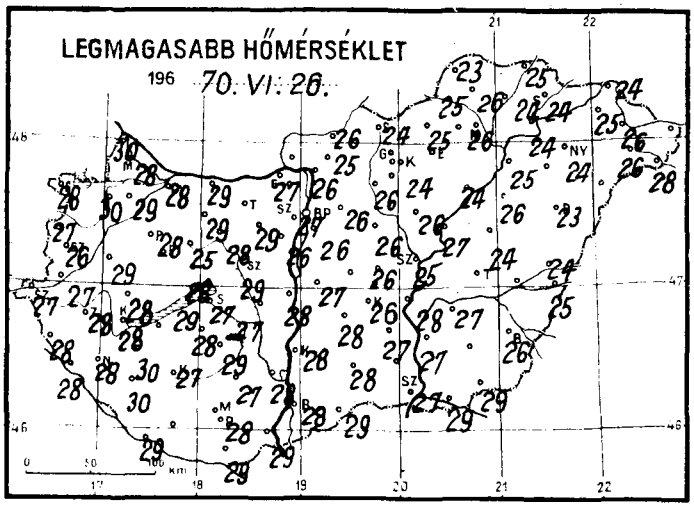
LEGMAGASABB HŐMÉRSÉKLET
196 70. VI. 26.

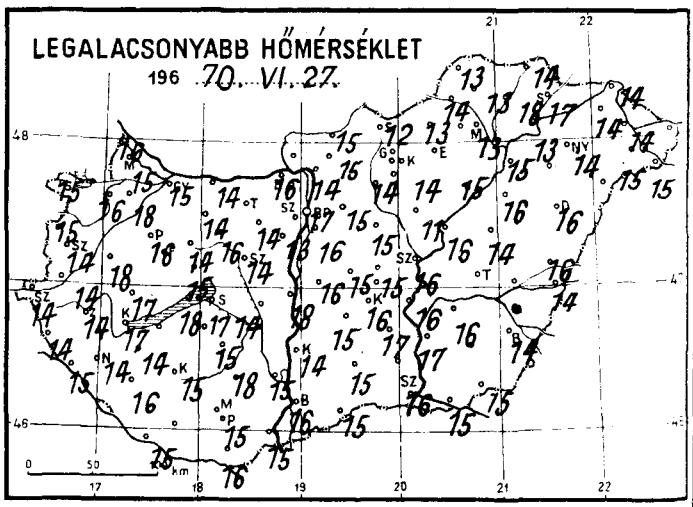
LEGALACSONYABB HŐMÉRSÉKLET
196 70. VI. 27.

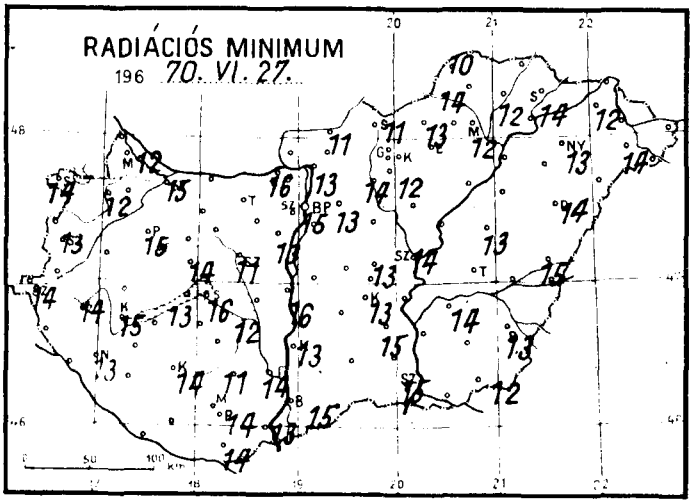
RADIÁCIÓS MINIMUM
196 70. VI. 27.

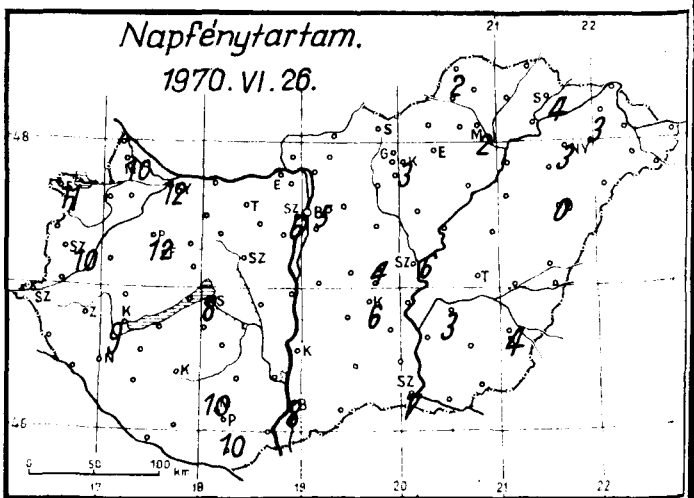
Napfénytartam.
1970. VI. 26.

1970. június hó, 27. szombat nap

	Az utolsó 24 óra adatai						24 órai csapadék mm		
	Csapadék (mm)		Hőmérsékleti szélsőségek: tegnapi nappali max.	éjszakai min.	min. 5 cm-en	Napsütés (óra) tegnap			
12815 Magyaróvár	.		28	15	12	10	Rajka	.	
822 Győr	.	=	28	15	15	12	Kapuvár	.	∩
825 Pápa	.	=	28	16	15	12	Csorna	.	
805 Sopron	.	=	28	15	14	11	Komárom	ny	↖
812 Szombathely	.	↖	26	14	13	10	Káld	.	∩
910 Szentgotthárd	.	↖	27	14	14		Kőszeg	.	
915 Zalaegerszeg	.	=	28	14	14		Körmend	.	
Lenti	.		28	14	–		Letenye	.	
925 Nagykanizsa	.		28	14	13		Sümeg	.	
920 Keszthely	.		28	16	15	9	Zirc	.	
Tihany	.		29	18	13		Kisbér	.	∩
935 Siófok	.	=	27	17	16	8	Mór	.	
942 Pécs	.		28	15	14	10	Alcsút	1	↖
941 Misinatető (534 m)	.		25	16	12	10	Esztergom	ny	
Siklós	.	∩	29	16	14		Dobogókő	3	
827 Farkasgyepű (400 m)	–						Fonyód		
Veszprém	.	∩	28	15	14		Tab	.	
833 Tatabánya	–						Sárbogárd	.	
839 Budapest (Ferihegy)	14	↖ ▲	26	16	–		Lengyel	.	
840 Budapest OMI	7	↖	27	17	15	5	Nagykónyi	.	∩
841 Budapest (Szabadságh., 474 m)	2	↖	25	14	12	6	Marcali	.	∩
Martonvásár	.		27	13	13		Somogyszob	.	
835 Székesfehérvár	.	=	29	14	11		Kaposvár	.	∩
Dunaújváros	.		28	18	11		Barcs	.	
Szekszárd	.		28	15	14		Szigetvár	.	
Mohács	.	∩	29	15	13		Bácsalmás	10	↖
960 Baja	ny	↖	28	16	15	8	Kiskunhalas	3	↖
955 Kalocsa	ny	=	28	14	13		Izsák	4	↖
Cegléd	ny	↓	26	15	13	4	Kunszentmiklós	15	↖
860 Szolnok	.	↓	25	16	14	6	Örkény	1	↖
970 Kecskemét	1	↖	26	16	13	6	Nagykáta	1	↖
Kiskunfélegyháza	2	↖	27	17	15		Jászapáti	ny	↓
982 Szeged	3	↖	27	16	15	7	Tiszakécske	.	∩
Mezőhegyes	2	↖	29	15	12		Nagykőrös	ny	↖
Orosháza	27	↖	27	15	15	4	Kistelek	–	
990 Békéscsaba	1	↖	26	14	13	4	Makó	ny	
875 Túrkeve	–						Szentes	2	↓
Berettyóújfalu	.	∩	24	16	15		Szarvas	22	↖
881 Debrecen	19	↖	23	16	14	0	Szeghalom	–	
892 Nyíregyháza	ny	↖	24	14	13	3	Körösszakál	.	
788 Kisvárda	ny		25	14	12	3	Tiszaroff	.	
Mátészalka	.		26	15	14		Poroszló	2	
Tiszabecs	–						Karcag	.	∩
Vác	17	↖	26	14	13		Hortobágy	6	↖
Gödöllő	5	↖	26	15	13		Polgár	ny	↖
Lőrinci	6	∩	26	14	14		Hajdúdorog	–	
Gyöngyös	1		24	14	12		Nyírlugos	–	
Balassagyarmat	ny	↖	26	15	11		Csenger	.	∩
755 Salgótarján	16	↖	24	12	11		Vásárosnamény	1	∩
Galyatető (932 m)	1	↖	22	12			Záhony	1	
851 Kékestető (1000 m)	1	↖	18	13	9	3	Királyrét	–	
Mátraháza (672 m)	–						Romhány	1	↖
865 Eger	–						Borsodnádasd	17	↖
Putnok	1	↖	25	14	14		Jósvafő	4	↖
Lillafüred	1	↖	24	12			Szendrőlád	ny	↖
772 Miskolc	ny	↖	26	13	12	2	Hidasnémeti	2	↖
Füged	2	↖	24	18	12		Tokaj	ny	↖
778 Sárospatak	1	↖	24	17	14	4	Szentendre	1	

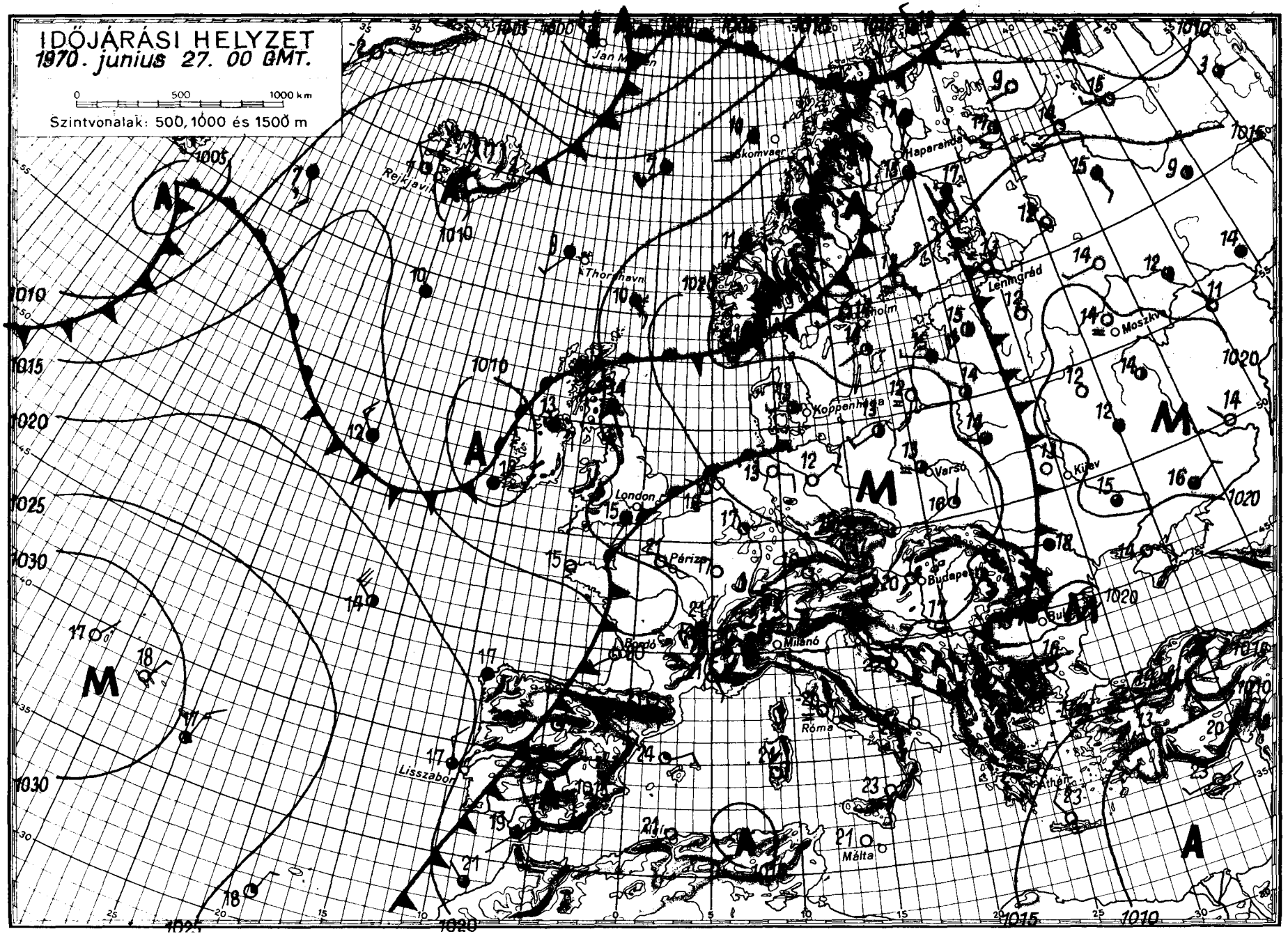
IDŐJÁRÁSI HELYZET
1970. június 27. 00 GMT.
0 500 1000 km
Szintvonalak: 500, 1000 és 1500 m
Reykjavik
Thorshavn
Jan Mayen
Ekomvaer
Haparanda
Lenmgrád
Moszkva
Koppenhága
Varsó
Kijev
London
Párizs
Budapest
Milánó
Róma
Lisszabon
Málta
Athén
M
A

IDŐJÁRÁSI NAPIJELENTÉS

ЕЖЕДНЕВНЫЙ МЕТЕОРОЛОГИЧЕСКИЙ БЮЛЛЕТЕНЬ • DAILY WEATHER REPORT
BULLETIN QUOTIDIEN DE TEMPS • TÄGLICHER WETTERBERICHT

KIADJA AZ ORSZÁGOS METEOROLÓGIAI INTÉZET
BUDAPEST II. KITAIBEL PÁL UTCA 1
TELEFON: KÖZPONT: 353-500, IDŐJELZŐ OSZT.: 150-410

MEGJELENIK NAPONKÉNT * ELŐFIZETÉSI ÁRA
A POSTAI KÖLTSÉGGEL EGYÜTT NEGYEDÉVRE 60, Ft
KIADÁSÉRT FELEL AZ INTÉZET IGAZGATÓJA

83. évfolyam 179. szám + Budapest + 1970. június 28. vasárnap

Az időjárási helyzet ma reggel és a várható időjárás:

Az óceáni nedves, hüvös levegő a Brit-szigeteken át lassan áramlik Nyugat-Európa felé. Hatására Franciaországban és a Benelux-államokban felhős, többfelé esős az idő, helyenként zivatarok alakulnak ki. A hőmérséklet 4, 6 fokkal alacsonyabb volt ma reggel, mint Közép-Európában. Ezzel szemben szárazföldünk többi részén tovább tart a nyári meleg. A hőmérséklet csúcsértéke napközben Közép-Európában, igy a Kárpát-medencében is, eléri a 25, 31 fokot.

Hazánkban szombaton északkeleten változóan felhős volt az ég, és 5, 9 órán át sütött a nap. Máshol derült ég mellett 10, 13 órás napsütést észleltek. Az északkeleti megyékben kisebb záporok voltak. A lehullott eső mennyisége sehol sem haladta meg a 6 mm-t. A hőmérséklet napközben általában 26, 31 fokig emelkedett. Ma hajnalra 14, 19 fokig hült le a levegő. Délelőtt derült volt az ég. A hőmérséklet 11 órára 24, 28 fokig emelkedett.

Ma 12 órakor Budapesten a hőmérséklet 27 fok, a tengerszintre átszámitott légnyomás 764 mm, mérsékelten süllyed.

A Balaton vizének hőmérséklete 11 órakor Siófoknál 26 fok volt.

Várható időjárás hétfő estig:

Időnként megnövekvő felhőzet, szórványosan előforduló záporral, zivatarral.
Napközben megélénkülő délies szél.
Zivatar idején átmeneti szélerősödés.

Várható legalacsonyabb éjszakai hőmérséklet: 14, 19,
legmagasabb nappali hőmérséklet hétfőn: 25, 30 fok között.

Bartha Péterné s.k.

A hőmérséklet napi középértéke és eltérése a 90 évi átlagtól /Budapesten/:

1970. VI. 27.: 23,1 C°, +2,7 C°.

1871 óra ezen a napon Budapesten előfordult:

legmagasabb hőmérséklet: 36,5 C° /1935/
legalacsonyabb hőmérséklet: 10,6 C° /1921/

70.0347.

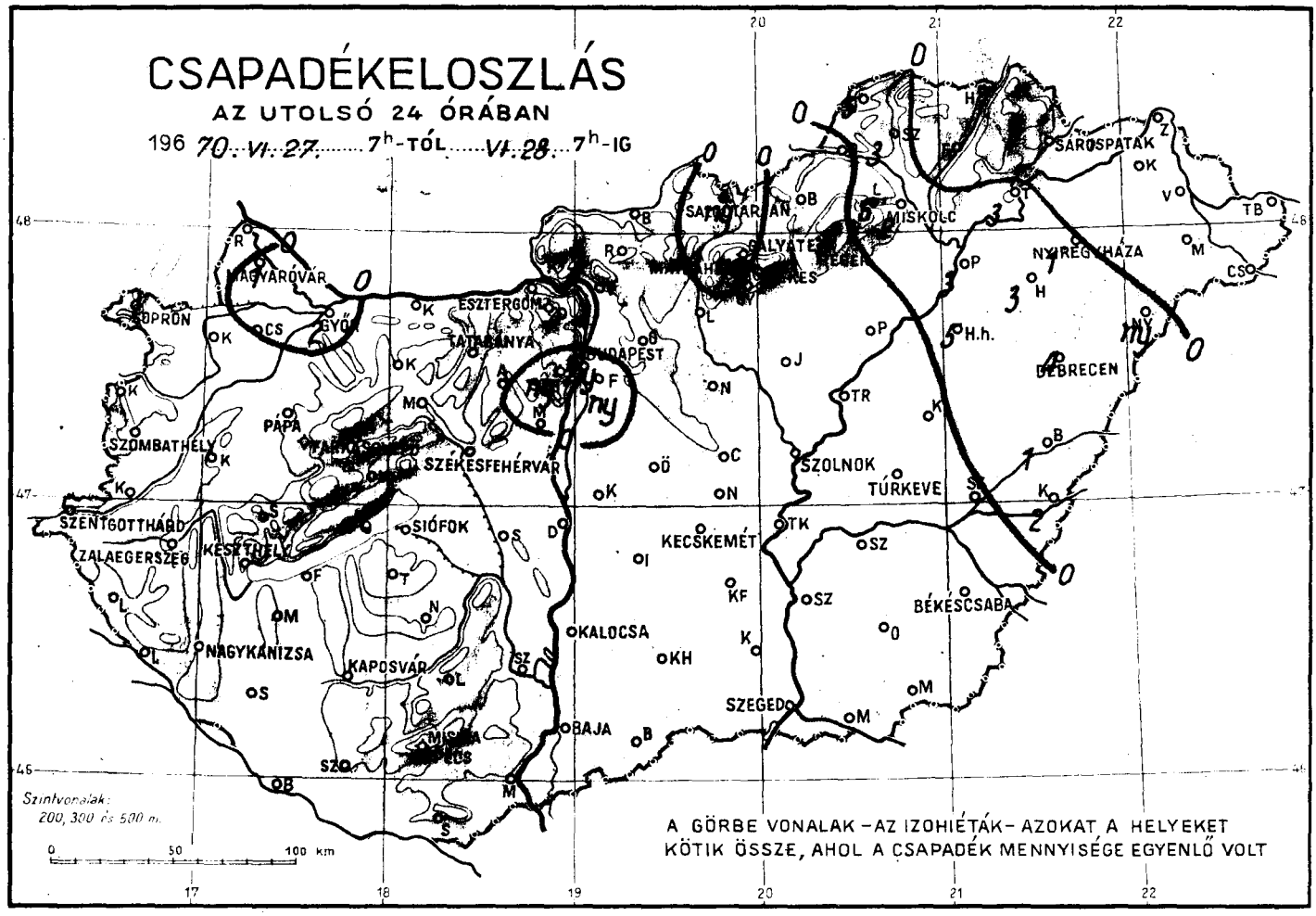
CSAPADÉKELOSZLÁS
AZ UTOLSÓ 24 ÓRÁBAN
196 70. VI. 27. ..... 7h-TÓL ..... VI. 28. ... 7h-IG
SOPRON
MAGYARÓVÁR
GYŐR
ESZTERGOM
TATABÁNYA
BUDAPEST
SZÉKESFEHÉRVÁR
PÁPA
SZOMBATHELY
SZENTGOTTHÁRD
ZALAEGERSZEG
KESZTHELY
SIÓFOK
NAGYKANIZSA
KAPOSVÁR
KALOCSA
BAJA
SZEGED
KECSKEMÉT
SZOLNOK
TÚRKEVE
BÉKÉSCSABA
DEBRECEN
NYÍREGYHÁZA
MISKOLC
SALGÓTARJÁN
SÁROSPATAK
Szintvonalak:
200, 300 és 500 m.
0 50 100 km
A GÖRBE VONALAK – AZ IZOHIÉTÁK – AZOKAT A HELYEKET
KÖTIK ÖSSZE, AHOL A CSAPADÉK MENNYISÉGE EGYENLŐ VOLT

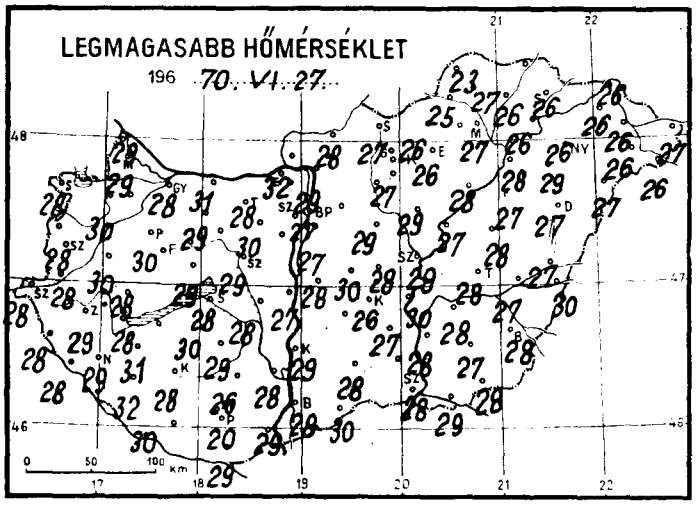
LEGMAGASABB HŐMÉRSÉKLET
196 70. VI. 27.

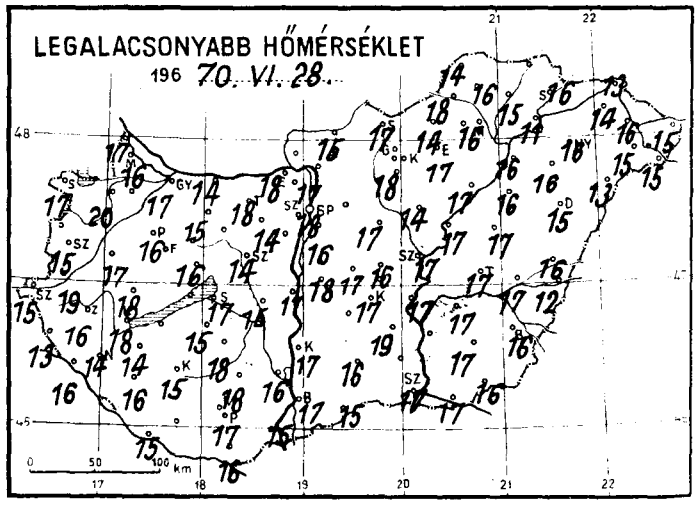
LEGALACSONYABB HŐMÉRSÉKLET
196 70. VI. 28.

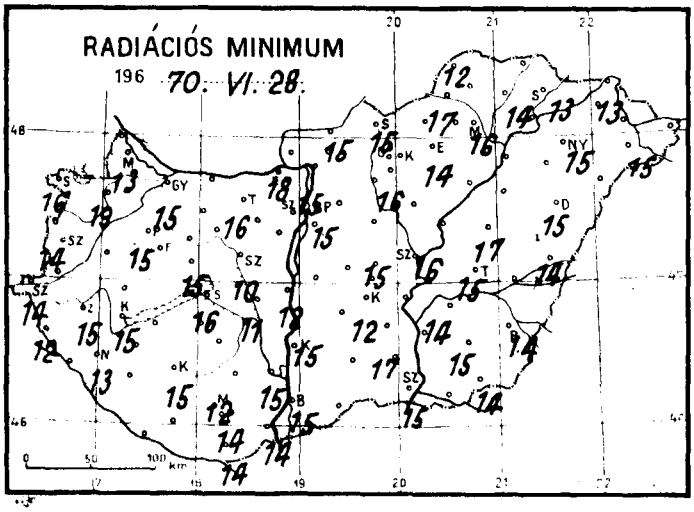
RADIÁCIÓS MINIMUM
196 70. VI. 28.

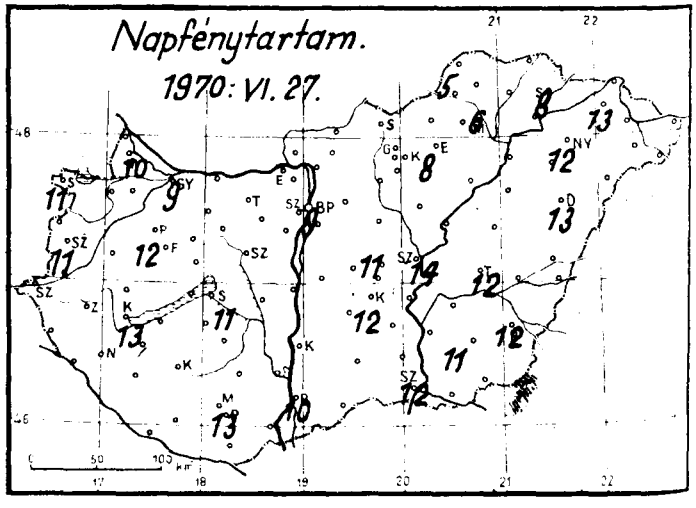
Napfénytartam.
1970. VI. 27.

1970. június hó,
28. nap vasárnap

	Az utolsó 24 óra adatai						24 órai csapadék mm		
	Csapadék (mm)		Hőmérsékleti szélsőségek: tegnapi nappali max.	éjszakai min.	min. 5 cm-en	Napsütés (óra) tegnap			
12815 Magyaróvár	1		29	16	13	10	Rajka	•	
822 Győr	2		28	17	15	9	Kapuvár	•	
825 Pápa	•		30	16	15	12	Csorna		
805 Sopron	•		28	17	16	11	Komárom	•	
812 Szombathely	•		28	15	14	11	Káld	•	
910 Szentgotthárd	•		28	15	14		Kőszeg		
915 Zalaegerszeg	•		29	16	15		Körmend	•	
Lenti	•		28	13	12		Letenye	•	
925 Nagykanizsa	•		29	14	13		Sümeg	•	
920 Keszthely	•		28	18	15	13	Zirc	•	
Tihany							Kisbér	•	
935 Siófok	•		28	17	16	11	Mór	•	
942 Pécs	•		28	17	14	13	Alcsút	•	
941 Misinatető (534 m)	•		26	18	14	12	Esztergom	•	
Siklós	•		29	16	14		Dobogókő	•	
827 Farkasgyepű (400 m)							Fonyód	•	
Veszprém	•		29	16	15		Tab	•	
833 Tatabánya	•		28	18	16		Sárbogárd	•	
839 Budapest (Ferihegy)	ny		27	16			Lengyel	•	
840 Budapest OMI	ny	v	28	18	15	9	Nagykónyi	•	
841 Budapest (Szabadságh. 474 m)	ny	v	26	16	14	10	Marcali	•	
Martonvásár				--			Somogyszob	•	
835 Székesfehérvár	•		29	14	10		Kaposvár	•	
Dunaújváros	•		27	16	12		Bares	•	
Szekszárd	•		28	16	15		Szigetvár	•	
Mohács	•		29	15	13		Bácsalmás	•	
960 Baja	•		28	17	15	10	Kiskunhalas	•	
955 Kalocsa	•		29	17	15		Izsák		
Cegléd	•		28	16	15	11	Kunsztmiklós	•	
860 Szolnok	•		29	17	16	14	Örkény	•	
970 Kecskemét	•		26	17	12	12	Nagykáta	•	
Kiskunfélegyháza	•		27	19	17		Jászapáti	•	
982 Szeged	•		28	17	15	12	Tiszakécske	•	
Mezőhegyes	•		28	16	14		Nagykőrös	•	
Orosháza	•		27	17	15	11	Kistelek		
990 Békéscsaba	•		28	16	14	12	Makó	•	
875 Túrkeve	•		28	17	15	12	Szentes	•	
Berettyóújfalu	1		27	16	14		Szarvas	•	
892 Debrecen	4		27	15	15	13	Szeghalom	•	
892 Nyíregyháza	1		26	16	15	12	Kőrösszakál	2	
788 Kisvárda	•		26	14	13	13	Tiszaroff	•	
Mátészalka	•		26	15	15		Poroszló	•	
Tiszabecs	•		27	15			Karcag	•	
Vác							Hortobágy	5	v
Gödöllő							Polgár	3	
Lőrinci							Hajdúdorog	3	
Gyöngyös	•		27	17	16		Nyírlugos	ny	
Balassagyarmat	•		28	15	15		Csenger	•	
755 Salgótarján	ny		27	17	15		Vásárosnamény	•	
Galyatető (932 m)	ny		21	13			Záhony	•	
851 Kékestető (1000 m)	.						Királyrét		
Mátraháza (672 m)							Romhány		
865 Eger	•		26	17	14	8	Borsodnádasd	•	
Putnok	•		25	18	17		Jósvafő	5	
Lillafüred	6	v	24	14			Szendrőlád	3	
772 Miskolc	2		27	16	16	6	Hidasnémeti	•	
Füged	•		26	15	14		Tokaj	3	
778 Sárospatak	•		26	16	13	8	Szentendre	•	

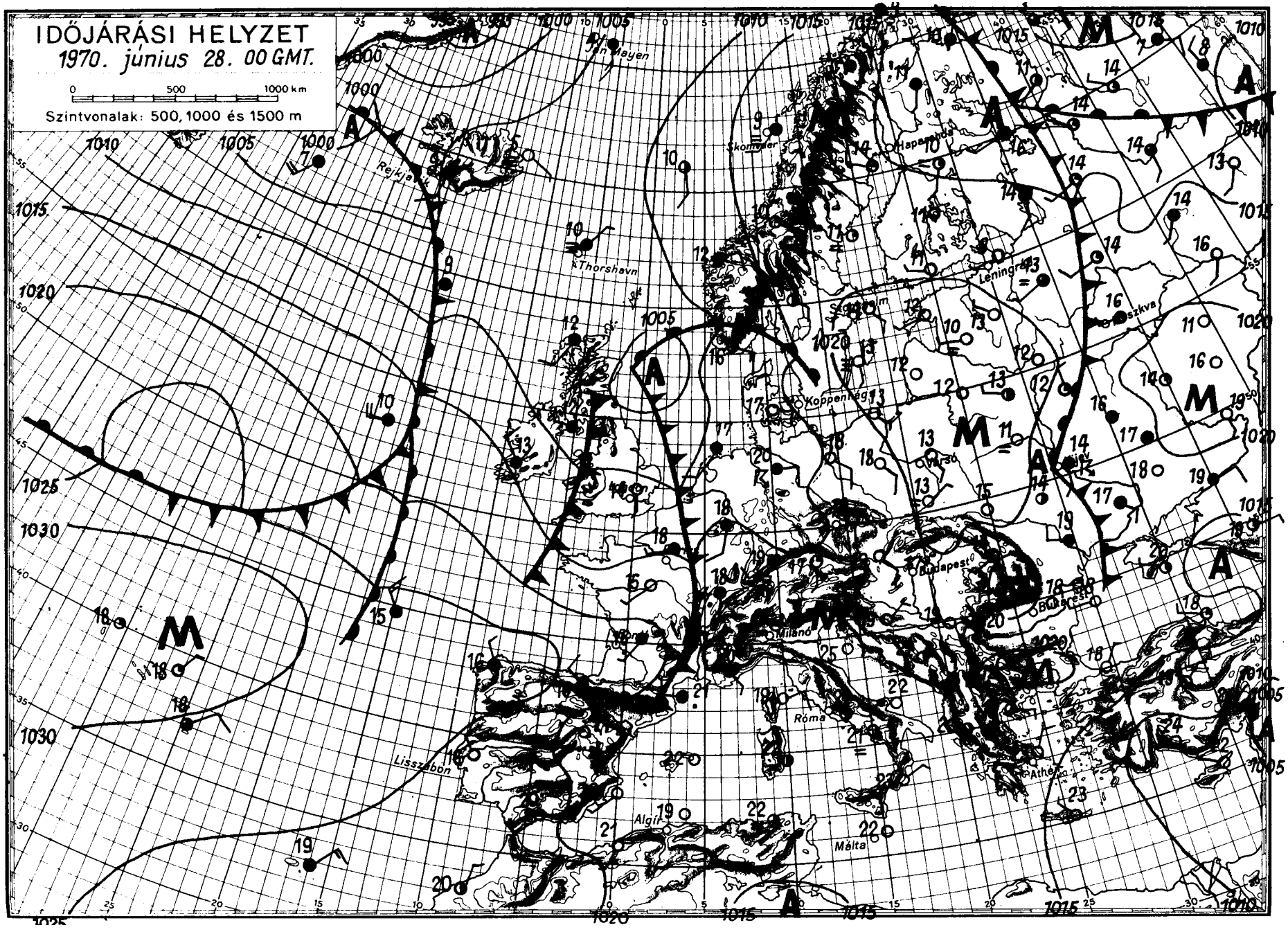
IDŐJÁRÁSI HELYZET
1970. június 28. 00 GMT.
0 500 1000 km
Szintvonalak: 500, 1000 és 1500 m
Jan Mayen
Reykjavik
Thorshavn
Skomvaer
Haparanda
Leningrad
Moszkva
Stockholm
Koppenhága
Varsó
Kijev
Budapest
Milánó
Róma
Lisszabon
Algír
Málta
Athén

IDŐJÁRÁSI NAPIJELENTÉS

ЕЖЕДНЕВНЫЙ МЕТЕОРОЛОГИЧЕСКИЙ БЮЛЛЕТЕНЬ • DAILY WEATHER REPORT
BULLETIN QUOTIDIEN DE TEMPS • TÄGLICHER WETTERBERICHT

KIADJA AZ ORSZÁGOS METEOROLÓGIAI INTÉZET
BUDAPEST II. KITAIBEL PÁL UTCA 1
TELEFON: KÖZPONT: 353-500, IDŐJELZŐ OSZT.: 150-410

MEGJELENIK NAPONKÉNT • ELŐFIZETÉSI ÁRA
A POSTAI KÖLTSÉGGEL EGYÜTT NEGYEDÉVRE 60, Ft
KIADÁSÉRT FELEL AZ INTÉZET IGAZGATÓJA

83. évfolyam 180. szám + Budapest + 1970. június 29. hétfő

Az időjárási helyzet ma reggel és a várható időjárás:

Két nappal ezelőtt még csupán a Brit-szigeteket és Franciaország óceáni partvidékét árasztotta el a hüvös tengeri levegő. A friss levegőtömeg mintegy 5, 10 fokkal vetette vissza a hőmérsékletet, sok helyen zivatar és eső, élénk nyugati, északnyugati szél kiséretében. Berlinben a vasárnapi 32 fokos hőséget hétfőn délelőtt 13 fokos hőmérséklet, őszies csendes eső váltotta fel. A lehülés folyamata lassan, de határozottan halad kelet felé, igy a hőmérséklet visszaesésére és általában a strandidő szünetelésére kell számitanunk.

Hazánkban vasárnap száraz, napos, az átlagosnál melegebb idő volt. A hőmérséklet napközben 26, 33 fok között alakult. Az emlitett hüvös levegő határvonala az éjféli órákban elérte a nyugati határvidéket és reggelig a Dunántúl néhány helyén záport, zivatart váltott ki. A lehullott eső mennyisége azonban nem haladta meg a 4 mm-t. Az éjszaka meleg volt, a hőmérséklet hajnalra csak 14, 20 fokig süllyedt. Délelőtt nyugaton folytatódott a hüvös levegő beáramlása, esők, zivatarok, élénk, helyenként erős északi szél kiséretében. 11 órakor pl. Sopronban csak 15, Szombathelyen és Szentgotthárdon 17 fok volt, ugyanakkor még Kékestetőn is 20, a keleti országrészben pedig 27, 28 fokot mértek.

Ma 12 órakor Budapesten a hőmérséklet 24 fok, a tengerszintre átszámitott légnyomás 761 mm, alig változik.

A Balaton vizének hőmérséklete Siófoknál 11 órakor 24 fok.

Várható időjárás kedd estig:

Erősen felhős ég, sok helyen eső, zivatar.
Élénk, helyenként erős, átmenetileg viharos északi, északnyugati szél.
A hőmérséklet délen és keleten is csökken.

Várható legalacsonyabb éjszakai hőmérséklet: 12, 17,
legmagasabb nappali hőmérséklet kedden: 18, 24 fok között.

Dr. Tóth Pál s.k.

Távolabbi kilátások péntekig:

Legalacsonyabb hajnali hőmérsékletek 11, 16 fok között. Legmagasabb nappali hőmérsékletek 21, 26 fok között. Jelentős mennyiségü /legalább 5 mm/ csapadék az ország területének 90 %-án várható.

Távelőrejelző Csoport

A hőmérséklet napi középértéke és eltérése a 90 évi átlagtól /Budapesten/:

1970. VI. 28.: 24,9 C°, +4,5 C°.

1871 óta ezen a napon Budapesten előfordult:

legmagasabb hőmérséklet 39,5 C° /1935/
legalacsonyabb hőmérséklet 8,7 C° /1871/

70.0348.

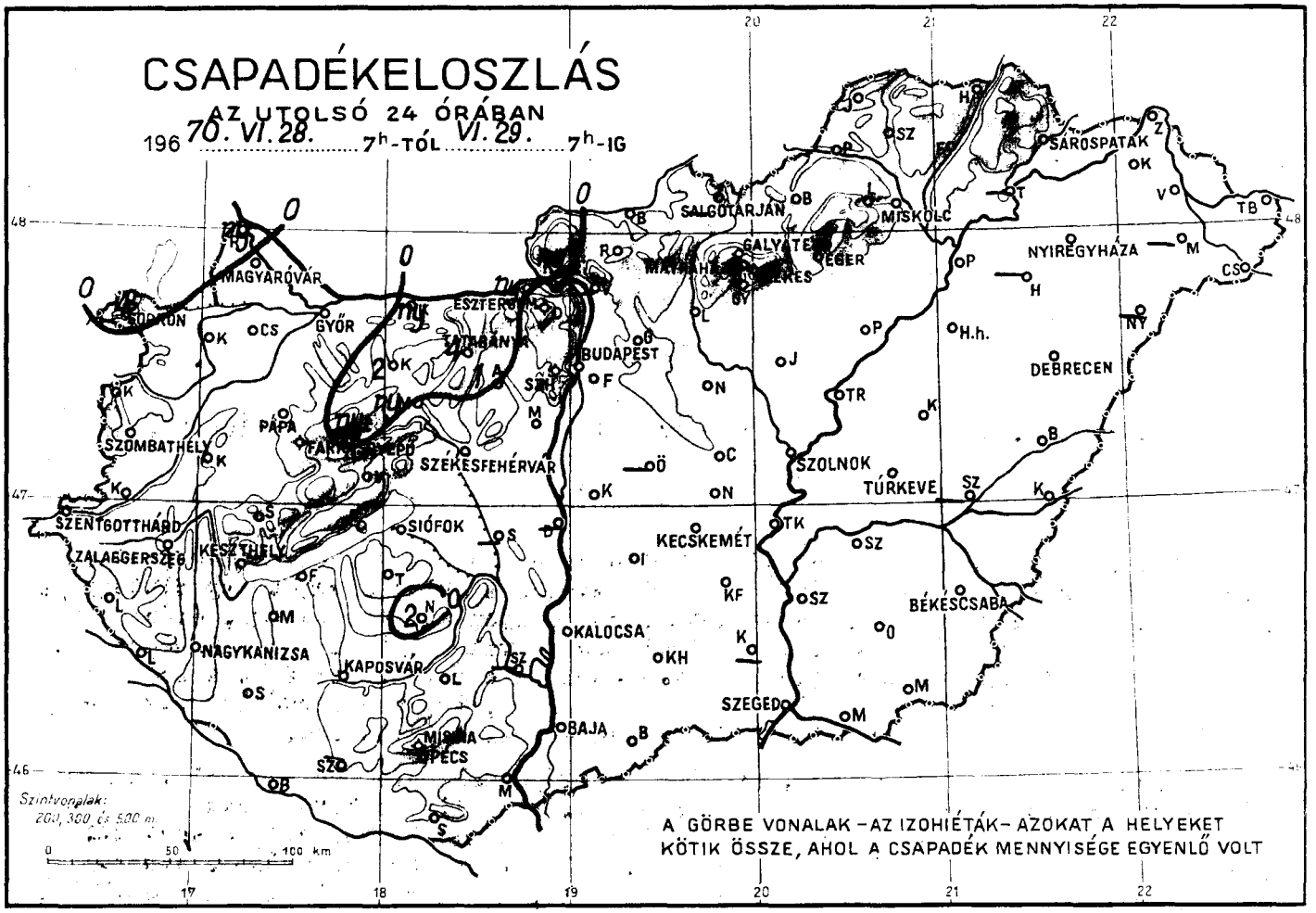
CSAPADÉKELOSZLÁS
AZ UTOLSÓ 24 ÓRÁBAN
196 70. VI. 28. 7h-TÓL VI. 29. 7h-IG
SALGÓTARJÁN
MISKOLC
SÁROSPATAK
NYÍREGYHÁZA
DEBRECEN
MAGYARÓVÁR
GYŐR
ESZTERGOM
BUDAPEST
SZOMBATHELY
PÁPA
SZÉKESFEHÉRVÁR
SZOLNOK
TÚRKEVE
SZENTGOTTHÁRD
ZALAEGERSZEG
KESZTHELY
SIÓFOK
KECSKEMÉT
NAGYKANIZSA
KAPOSVÁR
KALOCSA
BÉKÉSCSABA
SZEGED
BAJA
PÉCS
Szintvonalak:
200, 300 és 500 m
A GÖRBE VONALAK – AZ IZOHIÉTÁK – AZOKAT A HELYEKET
KÖTIK ÖSSZE, AHOL A CSAPADÉK MENNYISÉGE EGYENLŐ VOLT

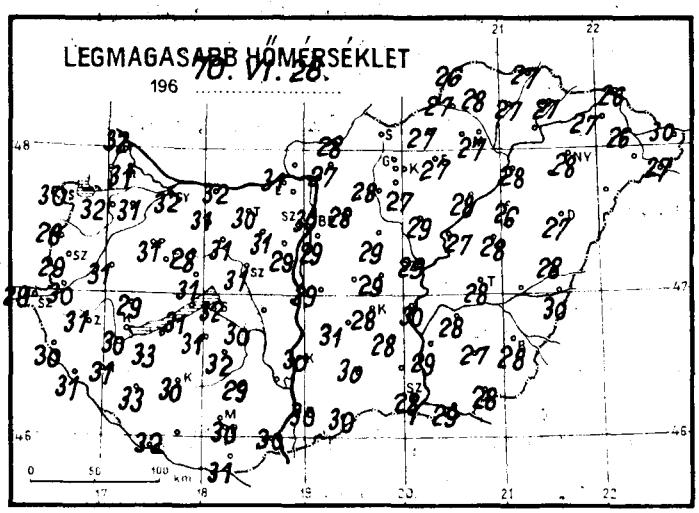
LEGMAGASABB HŐMÉRSÉKLET
196 70. VI. 28.

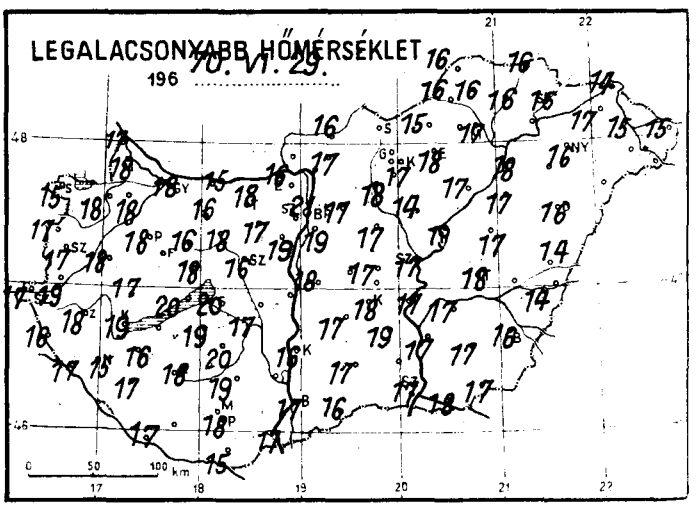
LEGALACSONYABB HŐMÉRSÉKLET
196 70. VI. 29.

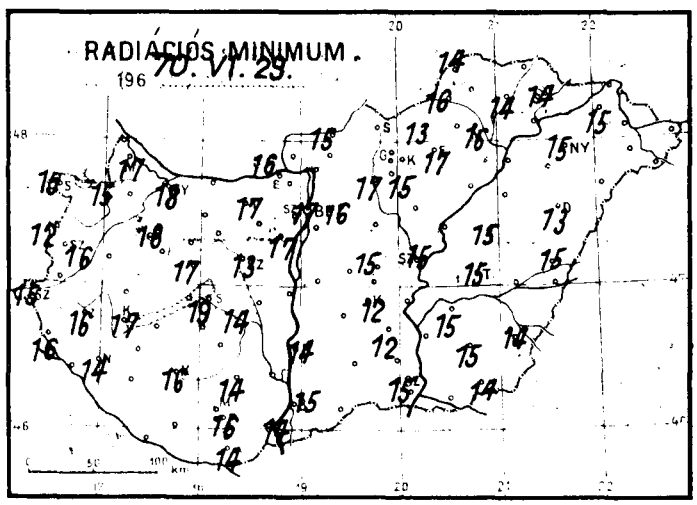
RADIÁCIÓS MINIMUM
196 70. VI. 29.

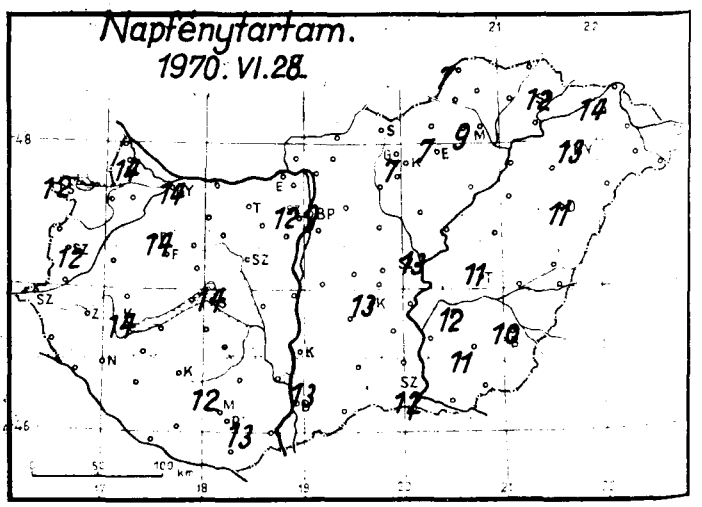
Napfénytartam.
1970. VI. 28.

1970. június ..... hó,
29. ..... nap hétfő

	Az utolsó 24 óra adatai						24 órai csapadék mm		
	Csapadék (mm)		Hőmérsékleti szélsőségek: tegnapi nappali max.	éjszakai min.	min. 5 cm-en	Napsütés (óra) tegnap			
12815 Magyaróvár	•		31	18	17	14	Rajka	ny	
822 Győr	•		32	18	18	14	Kapuvár	•	
825 Pápa	•		31	18	18	14	Csorna	•	
805 Sopron	4		30	15	15	12	Komárom	ny	
812 Szombathely	•		29	17	16	12	Káld	•	
910 Szentgotthárd	•		29	17	15		Kőszeg	•	
915 Zalaegerszeg	•		31	18	16		Körmend	•	
Lenti	•		30	16	16		Letenye	•	
925 Nagykanizsa	•		31	15	14		Sümeg	•	
920 Keszthely	•		30	19	17	14	Zirc	ny	
Tihany	•		31	20	–		Kisbér	2	
935 Siófok	•		32	20	19	14	Mór	ny	
942 Pécs	•		30	18	16	13	Alcsút	1	
941 Misinatető (534 m)	•		28	19	19	12	Esztergom	ny	
Siklós	•		31	15	14		Dobogókő	•	
827 Farkasgyepű (400 m)	•		28	16	15		Fonyód	•	
Veszprém	•		31	18	17		Tab	•	
833 Tatabánya	4		30	18	17		Sárbogárd	•	
839 Budapest (Ferihegy)	•		29	19	–		Lengyel	•	
840 Budapest OMI	•		30	21	17	9	Nagykónyi	2	
841 Budapest (Szabadságh., 474 m)	•		27	18	16	12	Marcali	•	
Martonvásár	•		29	19	17		Somogyszob	•	
835 Székesfehérvár	•		31	16	13		Kaposvár	•	
Dunaújváros	–						Barcs	•	
Szekszárd	–						Szigetvár	•	
Mohács	•		30	17	14		Bácsalmás	•	
960 Baja	•		30	17	15	13	Kiskunhalas	•	
955 Kalocsa	•		30	16	14		Izsák	•	
Cegléd	•		29	17	15		Kunsztmiklós	•	
860 Szolnok	•		29	17	15	13	Örkény	–	
970 Kecskemét	•		28	18	12	13	Nagykáta	•	
Kiskunfélegyháza	•		28	19	12		Jászapáti	•	
982 Szeged	•		28	17	15	12	Tiszakécske	•	
Mezőhegyes	•		28	17	14		Nagykőrös	•	
Orosháza	•		27	17	15	11	Kistelek	–	
990 Békéscsaba	•		28	16	14	10	Makó	•	
875 Túrkeve	•		28	18	15	11	Szentes	•	
Berettyóújfalu	•		28	17	15		Szarvas	•	
882 860 Debrecen	•		27	16	15	11	Szeghalom	–	
892 Nyíregyháza	•		28	16	15	13	Körösszakál	•	
788 Kisvárda	•		27	17	15	14	Tiszaroff	•	
Mátészalka	–						Poroszló	•	
Tiszabecs	•		30	15			Karcag	•	
Vác	–						Hortobágy	•	
Gödöllő	•		28	17	16		Polgár	•	
Lőrinci	•		28	18	17		Hajdúdorog	–	
Gyöngyös	•		27	17	15		Nyírlugos	–	
Balassagyarmat	•		28	16	15		Csenger	•	
755 Salgótarján	–						Vásárosnamény	•	
Galyatető (932 m)	•		23	14			Záhony	•	
851 Kékestető (1000 m)	•		21	15	–	7	Királyrét	ny	
Mátraháza (672 m)	–						Romhány	•	
865 Eger	•		27	18	14	7	Borsodnádasd	•	
Putnok	•		27	16	16		Jósvafő	•	
Lillafüred	•		25	16			Szendrőlád	•	
772 Miskolc	•		28	17	16	9	Hidasnémeti	•	
Füged	•		27	16	14		Tokaj	–	
778 Sárospatak	•		27	16	14	12	Szentendre	•	

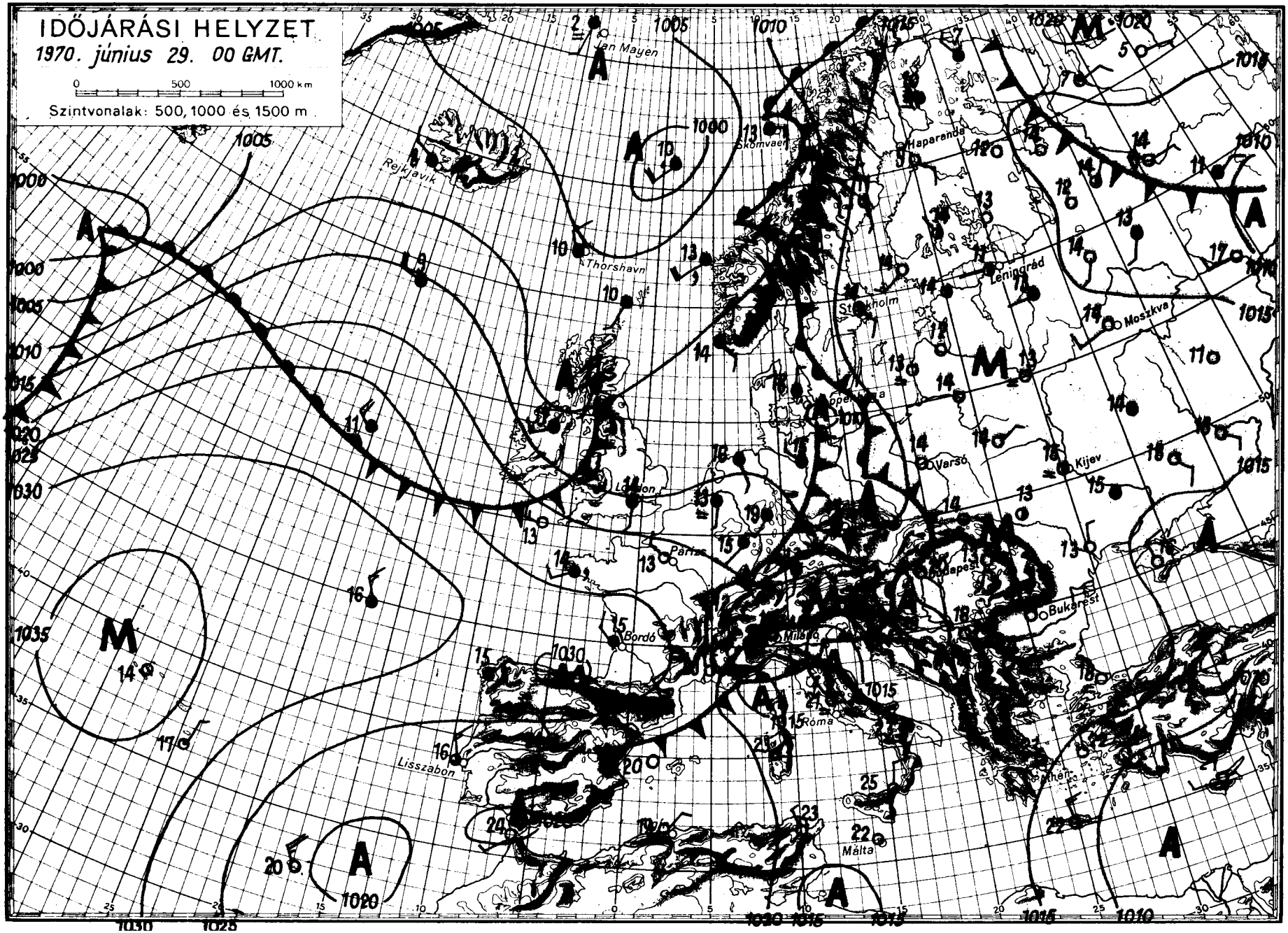

OFFSET-NYOMDA BUDAPEST

IDŐJÁRÁSI NAPIJELENTÉS

ЕЖЕДНЕВНЫЙ МЕТЕОРОЛОГИЧЕСКИЙ БЮЛЛЕТЕНЬ • DAILY WEATHER REPORT
BULLETIN QUOTIDIEN DE TEMPS • TÄGLICHER WETTERBERICHT

KIADJA AZ ORSZÁGOS METEOROLÓGIAI INTÉZET
BUDAPEST II. KITAIBEL PÁL UTCA 1
TELEFON: KÖZPONT: 353-500, IDŐJELZŐ OSZT.: 150-410

MEGJELENIK NAPONKÉNT • ELŐFIZETÉSI ÁRA A POSTAI KÖLTSÉGGEL EGYÜTT NEGYEDÉVRE 60,- Ft
KIADÁSÉRT FELEL AZ INTÉZET IGAZGATÓJA

83. évfolyam 181. szám + Budapest + 1970. június 30. kedd

Az időjárási helyzet ma reggel és a várható időjárás:

Nyugat, északnyugatról hüvös óceáni légtömegek érkeznek szárazföldünk nyugati részein át, Közép-Európa felé. Az elmúlt nap Nyugat-Európában megindult lehülés ma reggelre elérte Közép-Európa nyugati térségét esők, helyenként erős szél kiséretében. Kelet- és Dél Európában ugyanakkor tovább folytatódik a száraz, meleg időjárás. Az elkövetkező 36 órában a Kárpát-medencében is a hüvös levegő lesz az időjárás uralkodó tényezője és igy a Tiszántúlon is mérséklődik a meleg.

Hazánkban hétfőn a nyugati, északnyugati megyékben erősen, máshol változóan felhős idő volt. Elsősorban a Dunántúl nyugati és déli részein, valamint az északkeleti megyékben sok helyen volt eső, zivatar. A lehullott csapadék mennyisége általában 10 mm alatt maradt, de néhány helyen elérte a 10, Debrecen, Nyiregyháza térségében a 30, sőt Tiszabercelen 43 mm-t. A zivatart néhány helyen jégeső is kisérte. A hőmérséklet napközben az erősen felhős nyugati megyékben csak 20, 25, az ország többi részein 26, 31 fokig emelkedett. Kedden hajnalra a nyugati határszélen 12, 14 máshol 14, 18 fokig hült le a levegő. Ma délelőtt változóan felhős volt az ég, néhány helyen esett az eső, a keleti megyékben egy-két helyen zivatar is keletkezett. A hőmérséklet 11 órakor az ország nagy részén 22, 26 fok között váltakozott.

Ma 12 órakor a hőmérséklet Budapesten 26 fok volt, a tengerszintre átszámitott légnyomás 759 mm mérsékelten süllyed.

A Balaton vizének hőmérséklete 11 órakor Siófoknál 24 fok volt.

Várható időjárás szerda estig:

Túlnyomóan felhős idő, többfelé esővel, főként keleten helyenként zivatarral.
Mérsékelt változó irányú, időnként megélénkülő és északnyugatira forduló szél.
A nappali felmelegedés keleten is gyengül.

Várható legalacsonyabb éjszakai hőmérséklet: 12, 17,
legmagasabb nappali hőmérséklet szerdán: 20, 25 fok között.

Vadkerti Ferenc s.k.

A hőmérséklet napi középértéke és eltérése a 90 évi átlagtól /Budapesten/:

1970. VI. 29.: 23,0 C°, +2,1 C°.

1871 óta ezen a napon Budapesten előfordult:

legmagasabb hőmérséklet	34,5 C°	/1938/
legalacsonyabb hőmérséklet	9,0 C°	/1927/

70.0351.

CSAPADÉKELOSZLÁS

AZ UTOLSÓ 24 ÓRÁBAN

196 70. VI. 29. ..... 7h-TÓL ..... VI. 30. ..... 7h-IG

Szintvonalak: 200, 300 és 500 m.

0 50 100 km

A GÖRBE VONALAK – AZ IZOHIÉTÁK – AZOKAT A HELYEKET KÖTIK ÖSSZE, AHOL A CSAPADÉK MENNYISÉGE EGYENLŐ VOLT

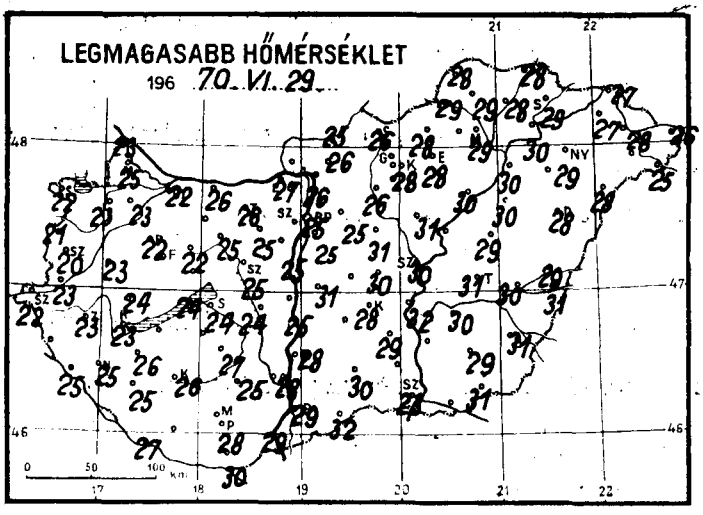

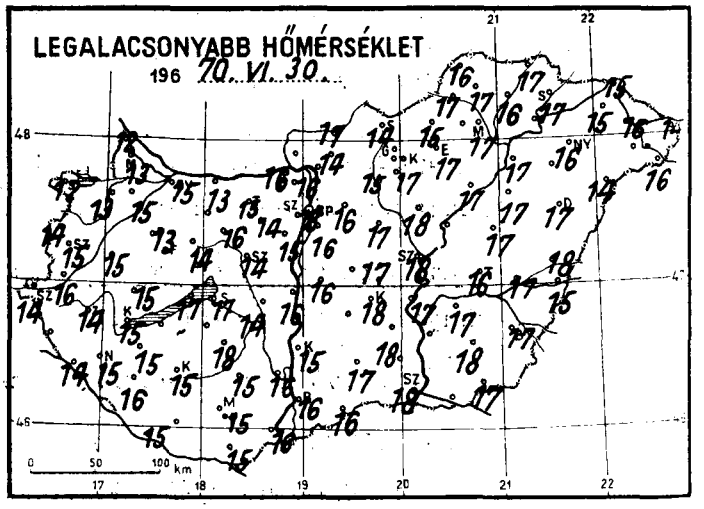

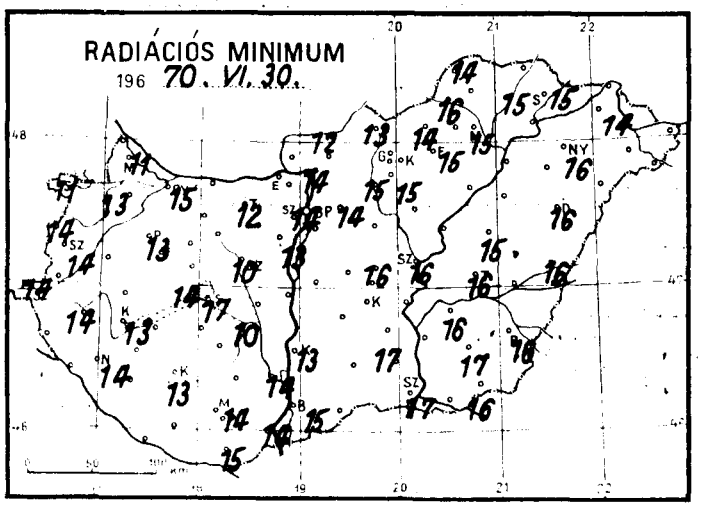

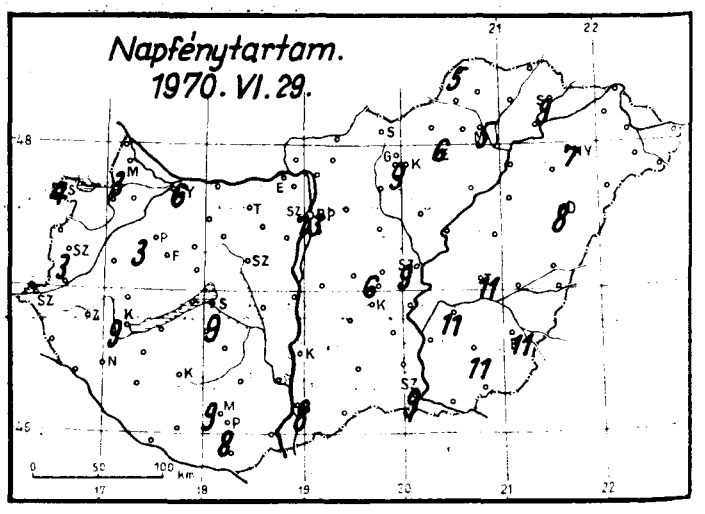

1970. ...június..... hó,
30. nap ...kedd.....

	Az utolsó 24 óra adatai						24 órai csapadék mm		
	Csapadék (mm)		Hőmérsékleti szélsőségek: tegnapi nappali max.	éjszakai min.	min. 5 cm-en	Napsütés (óra) tegnap			
12815 Magyaróvár	ny		25	13	11	3	Rajka	4	
822 Győr	.		22	15	15	6	Kapuvár	.	
825 Pápa	.		22	13	13	3	Csorna	ny	V
805 Sopron	3	V	22	12	11	4	Komárom	.	∩
812 Szombathely	2	V	20	15	14	3	Káld	.	
910 Szentgotthárd	6	⟋	22	14	14		Kőszeg	5	⟋
915 Zalaegerszeg	.		23	14	14		Körmend	3	
Lenti	–						Letenye	1	⟋
925 Nagykanizsa	ny	V	25	15	14		Sümeg	.	
920 Keszthely	.		23	15	13	9	Zirc	.	
Tihany	.		24	17	14		Kisbér	–	
935 Siófok	.		24	17	17	9	Mór	.	
942 Pécs	15	⟋	28	15	14	8	Alcsút	.	
941 Misinatető (534 m)	7	V	25	15	13	9	Esztergom	.	
Siklós	4	⟋	30	15	15		Dobogókő	.	
827 Farkasgyepű (400 m)	.		23	14	13		Fonyód	ny	
Veszprém	.		25	15	14		Tab		
833 Tatabánya	.	∩	26	15	12		Sárbogárd	1	⟋
839 Budapest (Ferihegy)	.	=	25	16	–		Lengyel	2	
840 Budapest OMI	.		25	18	14	13	Nagykónyi	.	
841 Budapest (Szabadságh., 474 m)	–						Marcali	ny	∩
Martonvásár	.		25	15	13		Somogyszob	ny	
835 Székesfehérvár	.		25	14	10		Kaposvár	ny	
Dunaújváros	1		25	16	13		Barcs	2	
Szekszárd	2		28	16	14		Szigetvár	3	V
Mohács	1		29	16	14		Bácsalmás	.	
960 Baja	ny	⟋	29	16	15	8	Kiskunhalas	9	⟋
955 Kalocsa	ny		28	15	13		Izsák	–	
Cegléd	.	⟋	30	17	16	6	Kunsztmiklós	.	
860 Szolnok	.	⟋	30	18	16	9	Örkény	–	
970 Kecskemét	ny	V	28	18	–	–	Nagykáta	.	∩
Kiskunfélegyháza	ny	⟋	29	18	17		Jászapáti	2	⟋
982 Szeged	1	⟋	23	18	17	9	Tiszakécske	.	
Mezőhegyes	.	∩	31	17	16		Nagykőrös	.	
Orosháza	.		29	18	17	11	Kistelek	–	
990 Békéscsaba	.	<	31	17	16	11	Makó	–	
875 Túrkeve	.	=	31	16	16	11	Szentes	–	
Berettyóújfalu	.		29	18	16		Szarvas	.	
880 Debrecen	37	⟋	28	17	16	8	Szeghalom	.	∩
892 Nyíregyháza	31	⟋	29	16	16	7	Körösszakál	.	
788 Kisvárda	11	⟋	27	15	14		Tiszaroff		
Mátészalka	–						Poroszló	1	⟋
Tiszabecs	5	V	26	14			Karcag	.	∩
Vác	.	∩	26	16	14		Hortobágy	.	
Gödöllő	.		25	16	14		Polgár	.	
Lőrinci	.		26	15	15		Hajdúdorog	–	
Gyöngyös	5	V	28	17	15		Nyírlugos	6	⟋
Balassagyarmat	.	∩	25	17	12		Csenger	6	⟋
755 Salgótarján	ny		26	14	13		Vásárosnamény	7	
Galyatető (932 m)	8	⟋	23	13	.		Záhony	16	⟋
851 Kékestető (1000 m)	12	⟋	21	14	12	9	Királyrét	.	
Mátraháza (672 m)	–						Romhány	.	
865 Eger	ny		28	17	15	6	Borsodnádasd	2	⟋
Putnok	1	⟋	29	17	16		Jósvafő	13	⟋
Lillafüred	1	⟋	27	15			Szendrőlád	.	⟋
772 Miskolc	8	⟋	29	17	15	5	Hidasnémeti	2	⟋
Füged	5	⟋	28	16	15		Tokaj	.	
778 Sárospatak	1		29	17	15	9	Szentendre	.	

158 816

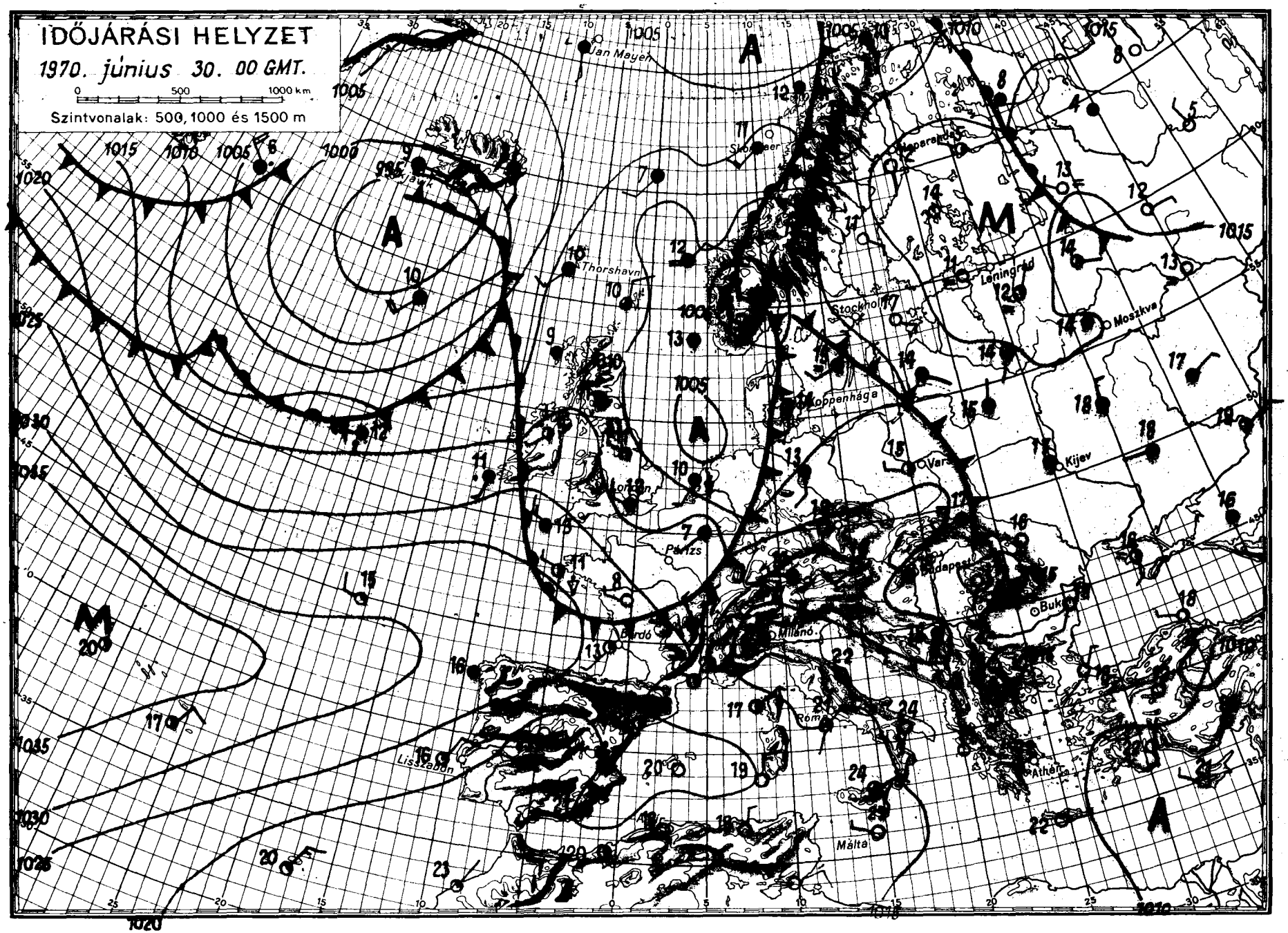

OFFSET NYOMDA BUDAPEST