Hungary. Országos Meteorológiai Intézet.

IDŐJÁRÁSI NAPIJELENTÉS

ЕЖЕДНЕВНЫЙ МЕТЕОРОЛОГИЧЕСКИЙ БЮЛЛЕТЕНЬ • DAILY WEATHER REPORT
BULLETIN QUOTIDIEN DE TEMPS • TÄGLICHER WETTERBERICHT

KIADJA AZ ORSZÁGOS METEOROLÓGIAI INTÉZET
BUDAPEST II. KITAIBEL PÁL UTCA 1
TELEFON: KÖZPONT: 353-500, IDŐJELZŐ OSZT.: 150-410

MEGJELENIK NAPONKÉNT • ELŐFIZETÉSI ÁRA A POSTAI KÖLTSÉGGEL EGYÜTT NEGYEDÉVRE 60, Ft
KIADÁSÉRT FELEL AZ INTÉZET IGAZGATÓJA

80. évfolyam 1. szám. • Budapest • 1967. január 1. vasárnap

BRARY
U.S. Dept. of Commerce

Az időjárási helyzet ma reggel és a várható időjárás:

A kelet-európai anticiklon hatására a Szovjetunió európai területein egyöntetüen kemény hideg uralkodik. Ugyanakkor szárazföldünk nyugati részeire élénk nyugati, északnyugati széllel óceáni eredetü enyhe levegő áramlik, változékony, szeles, csapadékos időt okozva. A Kárpát-medence a két különböző tipusu időjárási zóna határára esik, emiatt időjárása változékony, bonyolult képet mutat.

Hazánkban szombaton a Dunántulon napos, igen enyhe, a keleti országrészben ködös, enyhe idő volt. A hőmérséklet nyugaton +3, +8, keleten 0, +3 fokig emelkedett. Vasárnap reggelre +1, -3 fokig hült le a levegő, de az északkeleti határmegyékben, ahol 10 cm-nél vastagabb hóréteg található, -4, -8 fokos fagyokat észleltek. Az éjszaka folyamán egy nyugat felől érkező időjárási front az északi országrészben sokfelé havazást, havaseső t váltott ki. A reggel 7 óráig lehullott csapadék mennyisége csak az északnyugati határmegyékben haladta meg az 1 mm-t. Magasabb hegyeinkben tegnap óta lényeges változás nem következett be a hóviszonyokban: a Mátra és Bükk hegységben sportolásra alkalmas hóréteg található.

Ma 12 órakor Budapesten a hőmérséklet +1 fok, a tengerszintre átszámitott légnyomás 767 mm, mérsékelten süllyedő irányzatú.

QC
989
.H9
J32
1967
Jan.-Mar.

Várható időjárás hétfő estig:

Ma erősen felhős idő, még sokfelé eső, havaseső, havazás.
Hétfőn: felhőátvonulások, legfeljebb szórványosan előforduló futó esővel, havazással.
Mérsékelt, időnként élénk déli, holnap mérsékelt, változó irányu szél.
Helyenként köd.
Az utakon sikosság.

Várható legalacsonyabb éjszakai hőmérséklet: -4, +1,
legmagasabb nappali hőmérséklet hétfőn: 0, +5 fok között.

Dr. Tóth Pál s.k.

A hőmérséklet napi középértéke és eltérése a 90 évi átlagtól (Budapesten)

1966. XII. 31. 2,1 C°, +2,4 C°

ATMOSPHERIC SCIENCES LIBRARY
MAR 30 1967
E. S. S. A.
U. S. Dept. of Commerce

1871 óta ezen a napon Budapesten előfordult:

legmagasabb hőmérséklet: 13,5 C° /1925/
legalacsonyabb hőmérséklet: -16,0 C° /1895/

665.001

142 747

National Oceanic and Atmospheric Administration

Environmental Data Rescue Program

ERRATA NOTICE

One or more conditions of the original document may affect the quality of the image, such as:

Discolored pages
Faded or light ink
Binding intrudes into the text

This document has been imaged through the NOAA Environmental Data Rescue Program. To view the original document, please contact the NOAA Central Library in Silver Spring, MD at (301) 713-2607 x124 or www.reference@nodc.noaa.gov.

Information Manufacturing Corporation
Imaging Subcontractor
Rocket Center, West Virginia
September 14, 1999

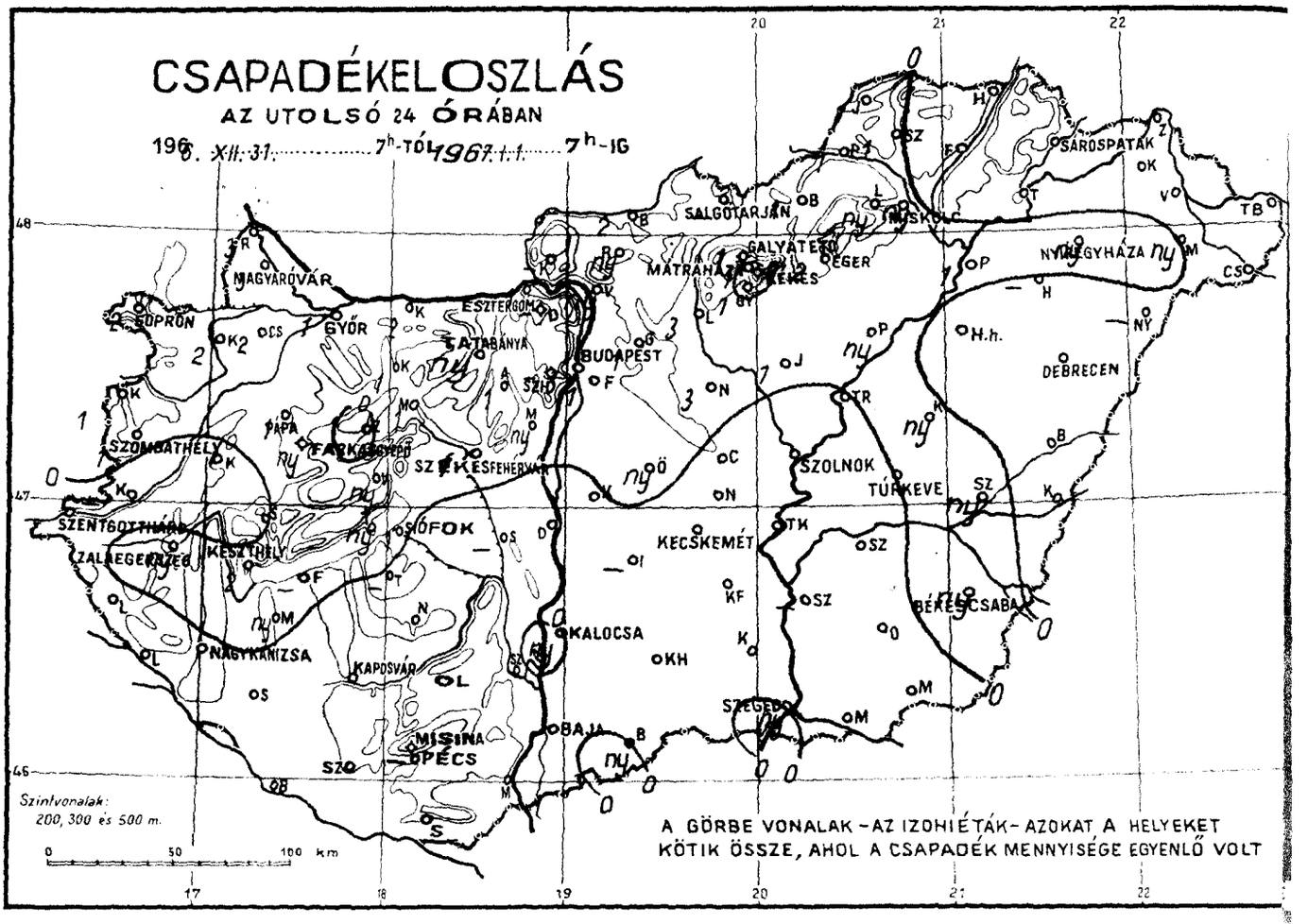
CSAPADÉKELOSZLÁS
AZ UTOLSÓ 24 ÓRÁBAN
1966. XII. 31. 7h-TÓL 1967. I. 1. 7h-IG
SALGÓTARJÁN
SÁROSPATAK
NYÍREGYHÁZA
MAGYARÓVÁR
ESZTERGOM
GALYATETŐ
MÁTRAHÁZA
SOPRON
GYŐR
TATABÁNYA
BUDAPEST
DEBRECEN
SZOMBATHELY
PÁPA
SZÉKESFEHÉRVÁR
SZOLNOK
TÚRKEVE
SZENTGOTTHÁRD
KESZTHELY
SIÓFOK
KECSKEMÉT
BÉKÉSCSABA
NAGYKANIZSA
KAPOSVÁR
KALOCSA
SZEGED
MISINA
PÉCS
BAJA
Szintvonalak:
200, 300 és 500 m.
0 50 100 km
A GÖRBE VONALAK - AZ IZOHIÉTÁK - AZOKAT A HELYEKET
KÖTIK ÖSSZE, AHOL A CSAPADÉK MENNYISÉGE EGYENLŐ VOLT

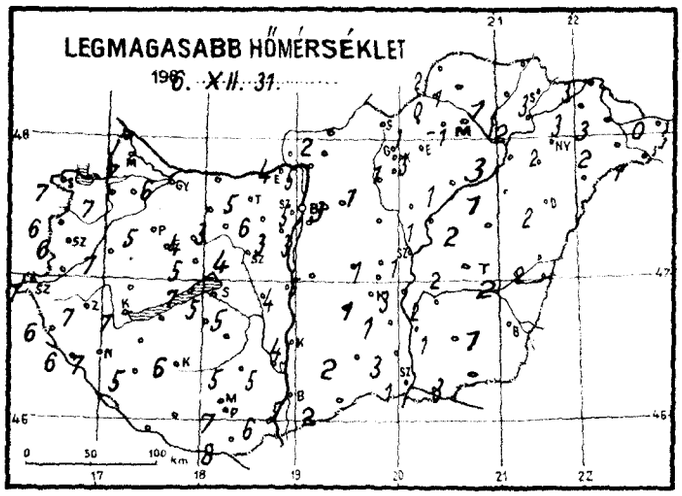
LEGMAGASABB HŐMÉRSÉKLET
1966. XII. 31.
0 50 100 km

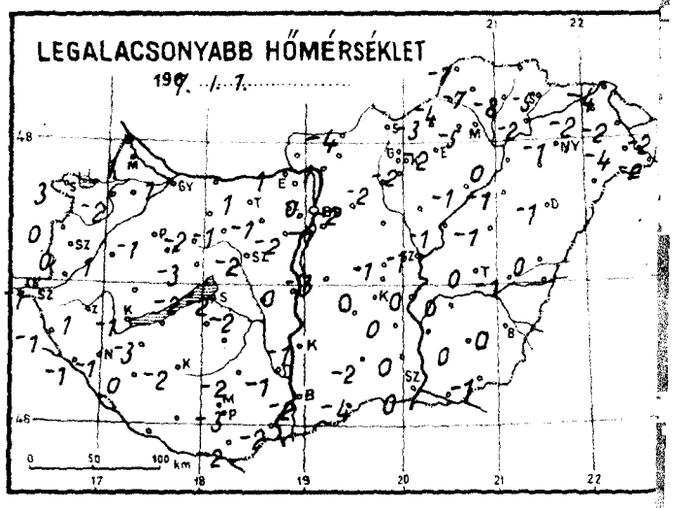
LEGALACSONYABB HŐMÉRSÉKLET
1967. I. 1.
0 50 100 km

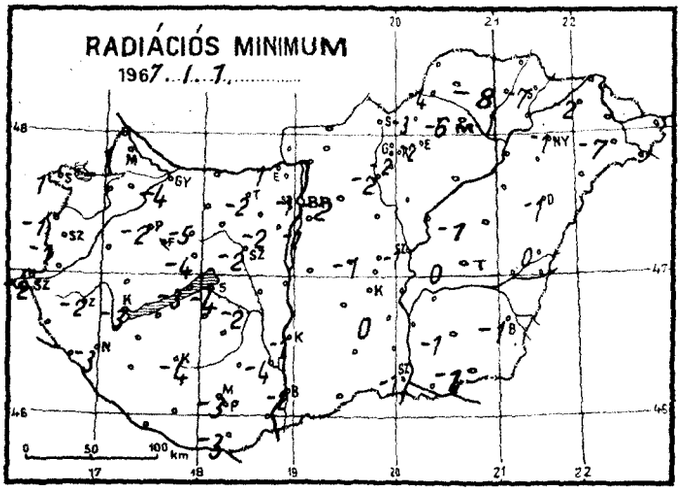
RADIÁCIÓS MINIMUM
1967. I. 1.
0 50 100 km

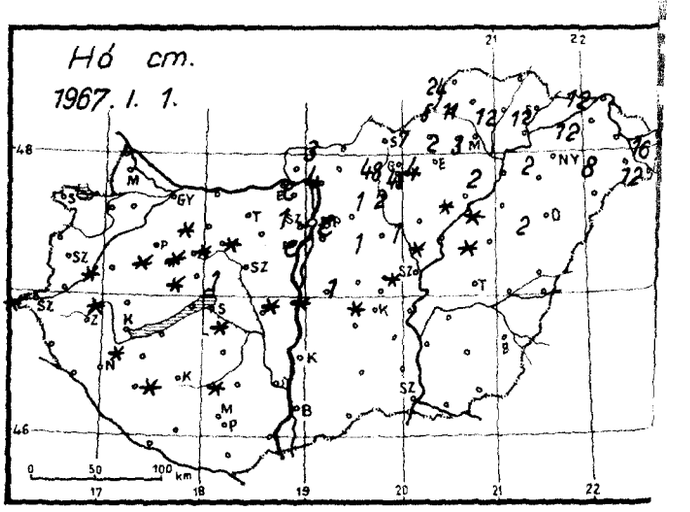
Hó cm.
1967. I. 1.
0 50 100 km

1967. január ..... hó,
1. vasárnap ..... nap

	Az utolsó 24 óra adatai							24 órai csapadék mm	Hó cm
	Csapadék (mm)	Hó cm	Hőmérsékleti szélsőségek: tegnapi nappali max.	éjszakai min.	min. 5 cm-en	Napsütés (óra) tegnap			
12815 Magyaróvár	3		1	1		1	Rajka	3	
822 Győr	1		6	1	-4	7	Kapuvár	2	
825 Pápa	1		5	+1	-2	7	Csorna	2	
805 Sopron	2		7	3	1	6	Komárom	2	
812 Szombathely	1		6	0	-1	7	Káld	,	folt
910 Szentgotthárd	.	folt	7	+1	-2		Kőszeg	1	
915 Zalaegerszeg	ny		7	1	-2		Körmend	-	
Lenti	.		6	+1	-		Letenye	,	
925 Nagykanizsa	.		7	+1	-3		Sümeg	,	folt
920 Keszthely	2*		7	+1	-3	8	Zirc	,	folt
Tihany	ny		7	+2	-3		Kisbér	1≡	folt
935 Siófok	1*		5	+2	-4	7	Mór	1	folt
942 Pécs	.		7	+3	-3	7	Alcsút	1*	folt
941 Misinatető (534 m)	-						Esztergom	1	
Siklós	.⊔		8	+2	-3		Dobogókő	-	
827 Farkasgyepű (400 m)	ny*	folt	2	1			Fonyód	-	
Veszprém	ny	folt	5	+3	-4	7	Tab	-	
833 Tatabánya	ny		5	1	-2		Sárbogárd	-	
839 Budapest (Ferihegy)	1*	lepel	3	+1	-1		Lengyel	,	folt
840 Budapest OMI	3*	1	5	0	-1	5	Nagykőnyi	,	
841 Budapest (Szabadságh.,474 m)	-						Marcali	ny	folt
Martonvásár	ny*		3	+2	-2		Somogyszob	,	
835 Székesfehérvár	1	1	4	+2	-2		Kaposvár	,	folt
Dunaújváros	.	folt	4	0	0		Barcs	,	
Szekszárd	.≡		5	+1	-4		Szigetvár		
Mohács	.⊔		6	+2			Bácsalmás	ny	
960 Baja	.		5	+2	-2	6	Kiskunhalas	,	
955 Kalocsa	ny*		4	+1	-1		Izsák	-	
Ceglédi	.		1	-1	-1	0	Kunsztmiklós	,	folt
860 Szolnok	.	folt	1	-1	-1	0	Örkény	ny*	1
970 Kecskemét	.		1	0	-		Nagykáta	3*	1
Kiskunfélegyháza	.		1	0	0		Jászapáti	1*	1
982 Szeged	ny		1	0	-1	0	Tiszakécske	,	
Mezőhegyes	.		3	-1	-1		Nagykőrös	,	folt
Orosháza	.		1	0	-1		Kistelek	,	
990 Békéscsaba	ny		1	0	-1	0	Makó	,	
875 Túrkeve	.		2	0	0	0	Szentes	-	
Berettyóújfalu	.		2	0	0		Szarvas	,	
982 Debrecen	.	2	2	-1	-1	0	Szeghalom	ny	
892 Nyíregyháza	ny	2	2	-1	-1	1	Körösszakál	,	
788 Kisvárda	.	12	3	-2	-2	2	Tiszaroff	,	folt
Mátészalka	ny	8	2	-4	-7		Poroszló	ny*	folt
Tiszabecs	.	16	0	-2			Karcag	ny	folt
Vác	ny*	lepel	5	+1			Hortobágy	,	folt
Gödöllő	1*	lepel	3	-2	-2		Polgár	1*	2
Lőrinci	3*	1	1	-2	-2		Hajdúdorog	-	
Gyöngyös	1*	2	1	-2	-2		Nyírlugos	-	
Balassagyarmat	2*	3	2	-4			Csenger	,	12
755 Salgótarján	-						Vásárosnamény	,	
Galyatető (932 m)	1*	48	-3	-7			Záhony	,	12
851 Kékestető (1000 m)	.	45	0	-5			Királyrét	-	
Mátraháza (672 m)	1*≡	28	0	-4			Romhány	ny*	4
865 Eger	2*	4	3	-2	-2	1	Borsodnádasd	1*	7
Putnok	1*	5	0	-4	-4		Jósvafő	1*	24
Lillafüred	ny*	2	-	-4			Szendrőlád	1*	11
772 Miskolc	ny*	3	-1	-5	-6	0	Hidasnémeti	,	
Fügöd	.V	12	1	-8	-8		Tokaj	,	
778 Sárospatak	.	12	3	-5	-7		Sárhatvan	,	folt

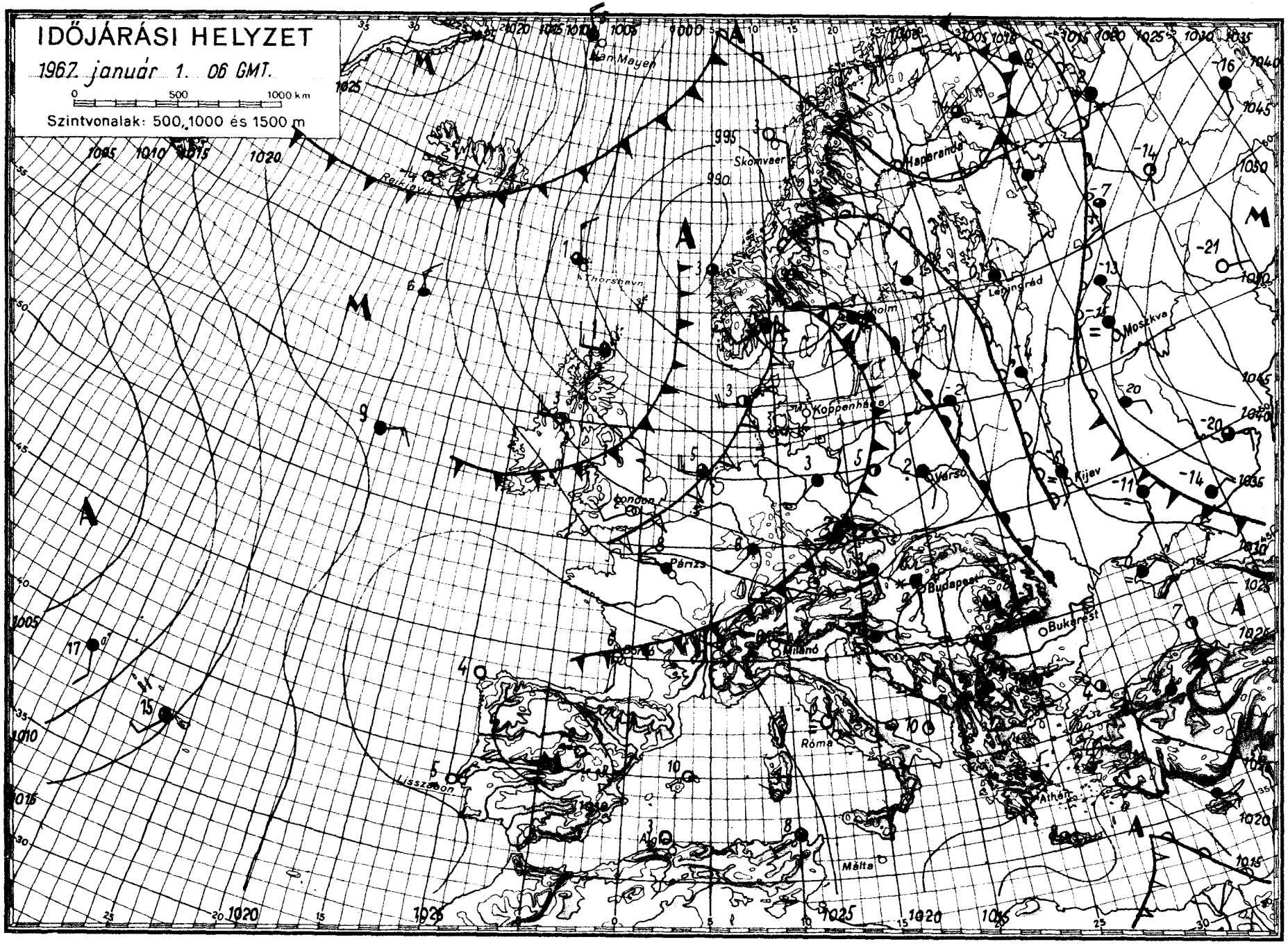

OFFSET NYOMDA BUDAPEST

IDŐJÁRÁSI NAPIJELENTÉS

ЕЖЕДНЕВНЫЙ МЕТЕОРОЛОГИЧЕСКИЙ БЮЛЛЕТЕНЬ • DAILY WEATHER REPORT
BULLETIN QUOTIDIEN DE TEMPS • TÄGLICHER WETTERBERICHT

KIADJA AZ ORSZÁGOS METEOROLÓGIAI INTÉZET
BUDAPEST II. KITAIBEL PÁL UTCA 1
TELEFON: KÖZPONT: 353-500, IDŐJELZŐ OSZT.: 150-410

MEGJELENIK NAPONKÉNT • ELŐFIZETÉSI ÁRA A POSTAI KÖLTSÉGGEL EGYÜTT NEGYEDÉVRE 60, Ft
KIADÁSÉRT FELEL AZ INTÉZET IGAZGATÓJA

80. évfolyam 2. szám + Budapest + 1967. január 2. hétfő

Az időjárási helyzet ma reggel és a várható időjárás:

Európa időjárásában az elmult 24 óra folyamán lényeges változás nem történt. Az óceán felől folyamatosan áramló enyhe, páradus légtömegek miatt kontinensünk nagy részén csapadékos, de az évszakhoz képest enyhe az időjárás. A Szovjetunió európai területén észak-déli irányban Leningrád, Minszk, Kiev, Ogyessza vonalában nagy hőmérséklet különbség alakult ki. Ettől a vonaltól keletre továbbra is hideg az időjárás, a napi hőmérsékleti csucsértékek általában -5, -10 fok alatt maradtak.

Hazánkban vasárnap erősen felhős, párás, helyenként ködös volt az idő. Északkeleten többfelé havazott, máshol kisebb eső esett. A reggeli jelentések szerint a lehullott csapadék mennyisége általában nem haladta meg az 5, 9 mm-t. A hőmérséklet napközben a Dunántulon és délkeleten 3, 6 fokig emelkedett, északkeleten azonban a ködös helyeken 0 fok közelében maradt. Hétfőn hajnalban +2, -3 fokig hült le a levegő. A délelőtt folyamán változóan felhős, párás volt az idő, a Dunántulon néhány helyen esett az eső. 11 órára 0, +5 fokos hőmérsékletek alakultak ki.

Ma 12 órakor Budapesten a hőmérséklet 4 fok, a tengerszintre átszámitott légnyomás 763 mm, alig változik.

Várható időjárás kedd estig:

Változóan felhős, párás, helyenként ködös idő, szórványos futó esőkkel, hózáporokkal.
Mérsékelt változó irányu, majd megélénkülő nyugati, északnyugati szél.
A hőmérséklet kissé csökken.

Várható legalacsonyabb éjszakai hőmérséklet: 0, -5,
legmagasabb nappali hőmérséklet kedden: -1, +4 fok között.

Dunay Sándorné s.k.

A hőmérséklet napi középértéke és eltérése a 90 évi átlagtól /Budapesten/:

1967. I. 1.: +1,1 C° +1,8 C°

1871 óta ezen a napon Budapesten előfordult:

legmagasabb hőmérséklet: 12,8 C° /1921/
legalacsonyabb hőmérséklet: -18,9 C° /1888/

ATMOSPHERIC SCIENCES LIBRARY
MAR 30 1967
E. S. S. A.
Dept. of Commerce

67.002

CSAPADÉKELOSZLÁS

AZ UTOLSÓ 24 ÓRÁBAN

196 7. 1. 1. 7h-TÓL 1. 2. 7h-IG

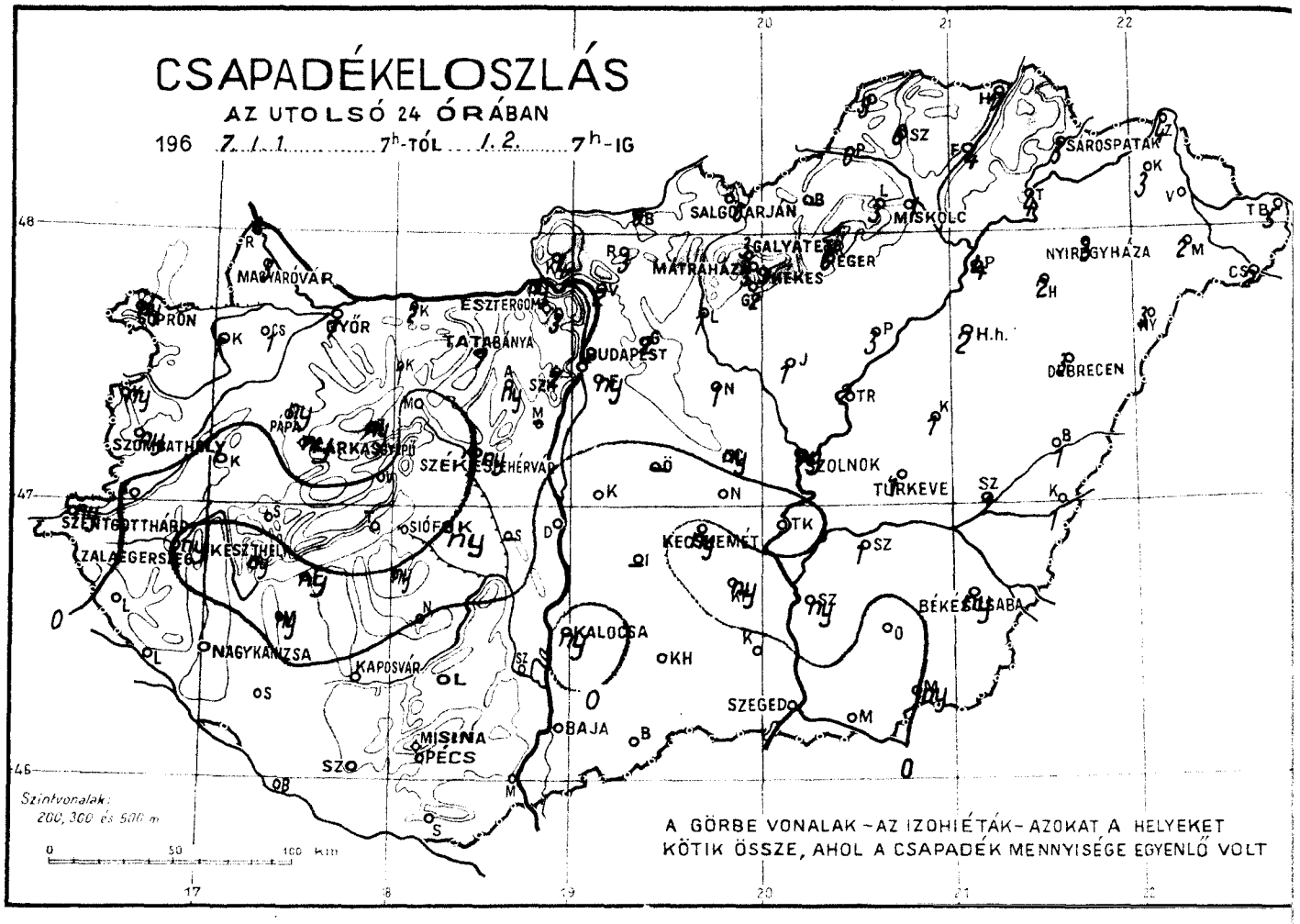

LEGMAGASABB HŐMÉRSÉKLET

196 7. 1. 1.

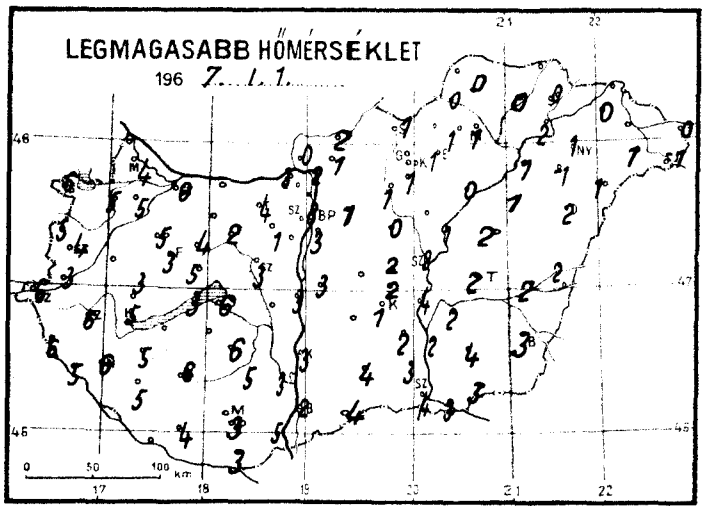

LEGALACSONYABB HŐMÉRSÉKLET

196 7. 1. 2.

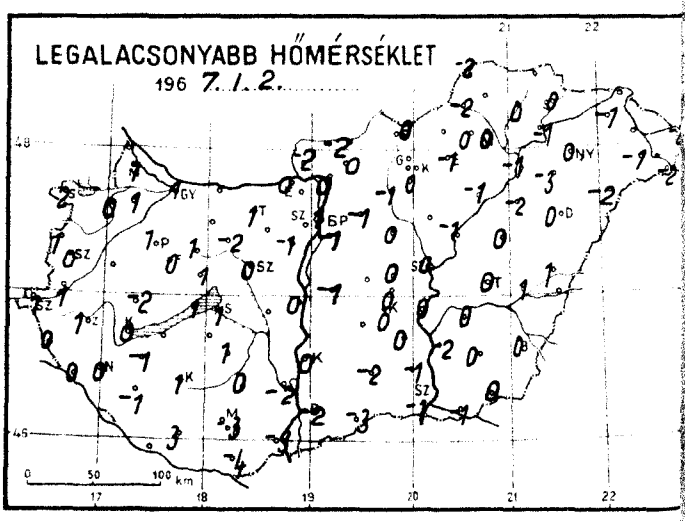

RADIÁCIÓS MINIMUM

196 7. 1. 2.

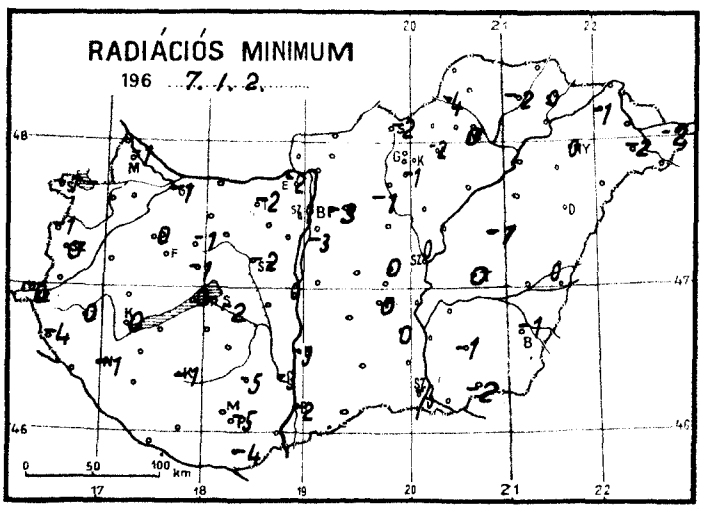

Hó cm.

1967. 1. 2.

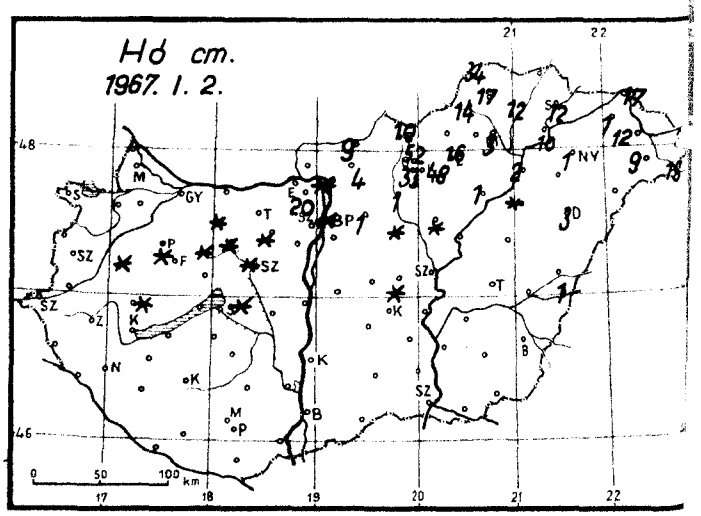

1967. január ..... hó,
2. hétfő ..... nap .....

	Az utolsó 24 óra adatai					
	Csapadék (mm)	Hó cm	Hőmérsékleti szélsőségek: tegnapi nappali max.	éjszakai min.	min. 5 cm-en	Napsütés (óra) tegnap
12815 Magyaróvár	3		4	1	-1	0
822 Győr	1		6	1	-1	0
825 Pápa	ny		5	1	0	2
805 Sopron	ny		6	2	-1	0
812 Szombathely	ny=		4	0	0	1
910 Szentgotthárd	ny		6	1	0	
915 Zalaegerszeg	ny		6	1	0	
Lenti	.		6	0	-4	
925 Nagykanizsa	.		6	0	-1	0
920 Keszthely	ny		5	0	0	5
Tihany	.		3	1	0	
935 Siófok	.=		6	1	-2	3
942 Pécs	.=		3	-3	-5	4
941 Misinatető (534 m)	-					
Siklós	.≡		3	-4	-4	
827 Farkasgyepű (400 m)	ny*	folt	3	0		
Veszprém	.		5	1	-1	4
833 Tatabánya	1		4	1	-2	0
839 Budapest (Ferihegy)	1=		3	-1	-3	
840 Budapest OMI	2	folt	2	1	1	0
841 Budapest (Szabadságh., 474 m)	2*	folt	0	-1	-1	-
Martonvásár	-					
835 Székesfehérvár	ny	folt	3	0	-2	
Dunaújváros	.		3	0	0	
Szekszárd	.⊔		3	-2	-3	
Mohács	.⊔		5	-3		
960 Baja	.=		2	-2	-2	1
955 Kalocsa	ny		3	0	-3	
Cegléd	ny*		2	0	0	0
860 Szolnok	ny=		2	0	0	0
970 Kecskemét	ny=		1	0	0	0
Kiskunfélegyháza	ny*		2	0	0	
982 Szeged	. =		4	-1	-3	1
Mezőhegyes	ny*		3	0	-2	
Orosháza	.		4	0	-1	
990 Békéscsaba	ny*		3	0	-1	0
875 Túrkeve	1 =		2	0	0	0
Berettyóújfalu	1 *		2	1	0	
882 Debrecen	3 *	3	2	0	-	0
892 Nyíregyháza	3 *	1	1	0	0	0
788 Kisvárda	3 *	1	0	-1	-1	0
Mátészalka	2 *	9	1	-1	-2	
Tiszabecs	5 *	20	0	-2	-2	
Vác	2	folt	2	0		
Gödöllő	2 *	lepel	1	-1	-3	
Lőrinci	1*≡	1	1	-1	-1	
Gyöngyös	2 *	2	1	0	-1	
Balassagyarmat	6 *	9	2	-2		
755 Salgótarján	6 *	10	1	0	-2	
Galyatető (932 m)	3*≡	52	0	-6		
851 Kékestető (1000 m)	3 *	48	-3	-5	-	0
Mátraháza (672 m)	3 *	33	0	-2		
865 Eger	6 *	6	1	-1	-2	0
Putnok	6 *	14	0	-2	-4	
Lillafüred	3 *		1	0		
772 Miskolc	1=	3	1	0	0	0
Füged	4 *	12	0	0	-2	
778 Sárospatak	3 *	12	0	0	0	0

24 órai csapadék mm		Hó cm
Rajka	6	
Kapuvár	1	
Csorna	1	
Komárom	2	
Káld	.	folt
Kőszeg	ny	
Körmend	.	
Letenye	.	
Sümeg	.	folt
Zirc	ny*	folt
Kisbér	1≡	folt
Mór	.≡	folt
Alcsút	ny*	folt
Esztergom	ny	
Dobogókő	3*=	20
Fonyód	ny*	
Tab	ny	
Sárbogárd	-	
Lengyel	.	
Nagykónyi	.	
Marcali	ny	
Somogyszob	.	
Kaposvár	.	
Barcs	.	
Szigetvár	.	
Bácsalmás	.	
Kiskunhalas	.=	
Izsák	-	
Kunsztmiklós	.	
Örkény	-	
Nagykáta	1*	folt
Jászapáti	1*	folt
Tiszakécske	.	
Nagykőrös	.	folt
Kistelek	.	
Makó	.	
Szentes	ny*	
Szarvas	1*	
Szeghalom	1	
Kőrösszakál	1*	lepel
Tiszaroff	2*	
Poroszló	3*≡	1
Karcag	1	folt
Hortobágy	2*	folt
Polgár	4*	2
Hajdúdorog	2	
Nyírlugos	3*	1
Csenger	2*	15
Vásárosnamény	3*	12
Záhony	4*	17
Királyrét	4*	
Romhány	3*	4
Borsodnádasd	-	
Jósvafő	9*	34
Szendrőlád	6*	17
Hidasnémeti	7*	
Tokaj	4*	10
Sárhatvan	ny*	folt

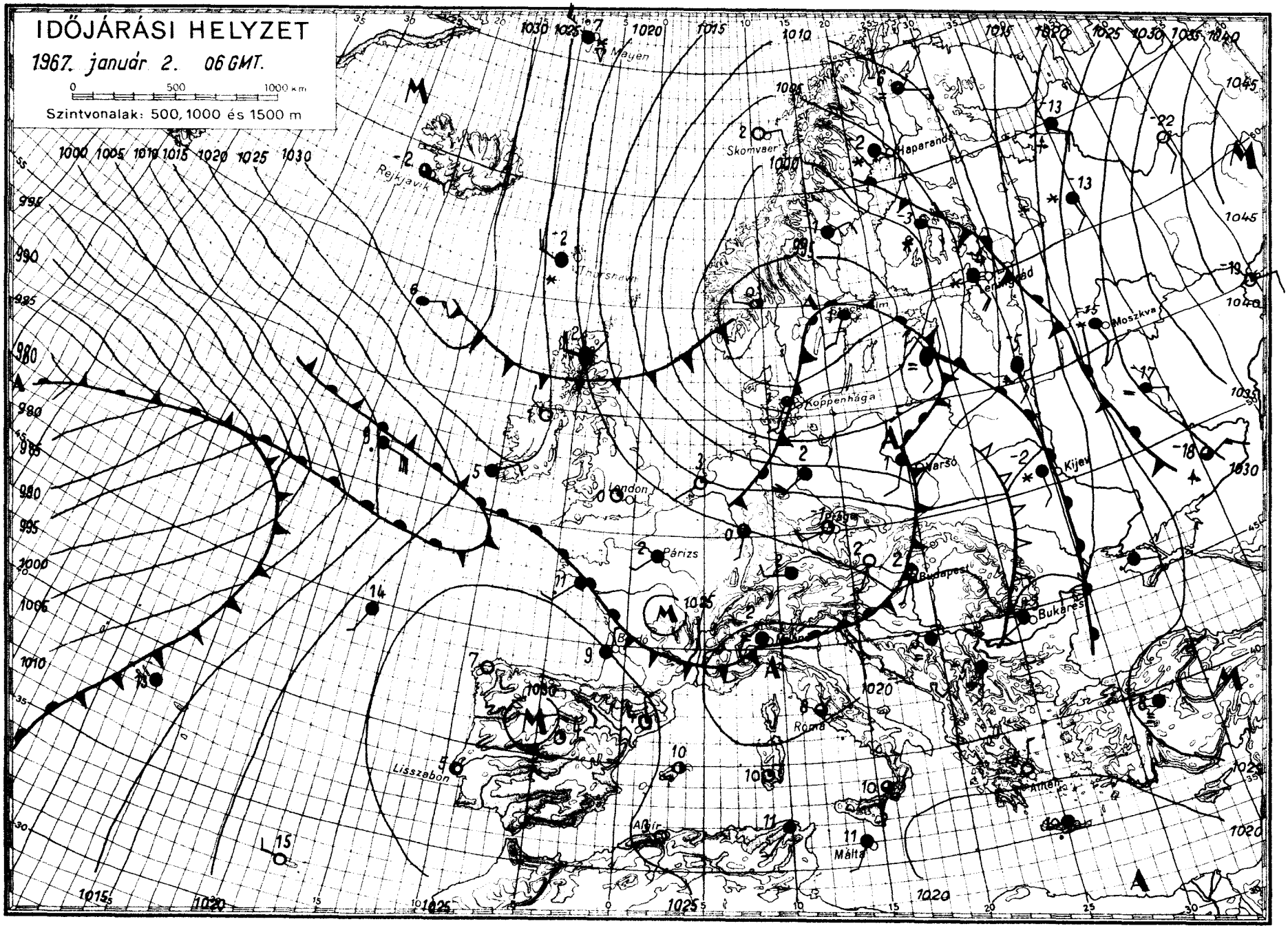
IDŐJÁRÁSI HELYZET
1967. január 2. 06 GMT.
0 500 1000 km
Szintvonalak: 500, 1000 és 1500 m
Reykjavik
Skomvaer
Haparanda
Jan Mayen
Koppenhága
London
Párizs
Varsó
Kijev
Moszkva
Budapest
Bukarest
Lisszabon
Róma
Athén
Málta
Algír

IDŐJÁRÁSI NAPIJELENTÉS

ЕЖЕДНЕВНЫЙ МЕТЕОРОЛОГИЧЕСКИЙ БЮЛЛЕТЕНЬ • DAILY WEATHER REPORT
BULLETIN QUOTIDIEN DE TEMPS • TÄGLICHER WETTERBERICHT

KIADJA AZ ORSZÁGOS METEOROLÓGIAI INTÉZET
BUDAPEST II. KITAIBEL PÁL UTCA 1
TELEFON: KÖZPONT: 353-500, IDŐJELZŐ OSZT.: 150-410

MEGJELENIK NAPONKÉNT * ELŐFIZETÉSI ÁRA
A POSTAI KÖLTSÉGGEL EGYÜTT NEGYEDÉVRE 60, Ft
KIADÁSÉRT FELEL AZ INTÉZET IGAZGATÓJA

80. évfolyam 3. szám + Budapest + 1967. január 3. kedd

Az időjárási helyzet ma reggel és a várható időjárás:

Szárazföldünk nagy részének időjárását központjaival egyrészt a Balti-, másrészt az Adriai tenger térségében elhelyezkedő ciklonrendszerek irányitják. Az előbbi hatására Európa északi felén sokfelé havazik, Észak-Németország és Lengyelország területéről hózáporokat jelentenek. Az adriai ciklonrendszer az Alpoktól és a Kárpátoktól délre eső területeken okoz szórványos esőket, havazásokat. A két légnyomási rendszer között, Bajorországban, a Morva-medencében, Dél-Lengyelországban és Ukrajnában kevesebb a felhő, csendesebb, szárazabb az idő. A hőmérséklet napi csucsértékei Skandináviában, Nyugat- és Közép-Európában, valamint a Szovjetunió európai területének déli részén 2, 4 fokkal magasabbak, szárazföldünk északi területein 4, 8 fokkal alacsonyabbak az elmult évek átlagainál.

Hazánk fölött hétfőn a délnyugati megyékben erősen, máshol változóan felhős volt az ég. Sok helyről jelentettek esőt, havaseső t, havazást. A lehullott csapadék mennyisége általában 5 mm alatt maradt, csak a Dunántul déli felén haladta meg helyenként a 10, Lentiben és Szigetváron érte el a 15 mm-t. A hőmérséklet napközben 0, +6 fokig emelkedett. Az éjszaka folyamán általában +1, -3, az északkeleti határvidéken -4, -11 fokig hült le a levegő. A Dunántul nagy részét és az északkeleti megyéket 5-15, az Északi-hegyvidék magasabb részeit 25-45 cm-es összefüggő hótakaró boritja. Ma délelőtt északon többfelé felszakadozott a felhőzet, máshol borult maradt az ég, a déli határvidéken havazott.

Ma 12 órakor Budapesten a hőmérséklet 2 fok, a tengerszintre átszámitott légnyomás 763 mm, alig változik.

Várható időjárás szerda estig:

Változó mennyiségü felhőzet, szórványosan előforduló futó havazásokkal.
Időnként élénk, néhány helyen átmenetileg erős északnyugati, északi szél.
Néhány helyen reggeli köd.
Az éjszakai lehülés erősödik.
Várható legalacsonyabb éjszakai hőmérséklet: -2, -7 fok között, északkeleten -10 fok körül;
legmagasabb nappali hőmérséklet szerdán: 0 fok körül.

Vissy Károly s.k.

A hőmérséklet napi középértéke és eltérése a 90 évi átlagtól /Budapesten/

1967. I. 2.: 2.8 C° +4,0 C°

1871 óta ezen a napon Budapesten előfordult:

legmagasabb hőmérséklet: 11,9 C° /1921/
legalacsonyabb hőmérséklet: -21,6 C° /1888/

ATMOSPHERIC SCIENCES LIBRARY
MAR 30 1967
E.S.S.A.
U. S. Dept. of Commerce

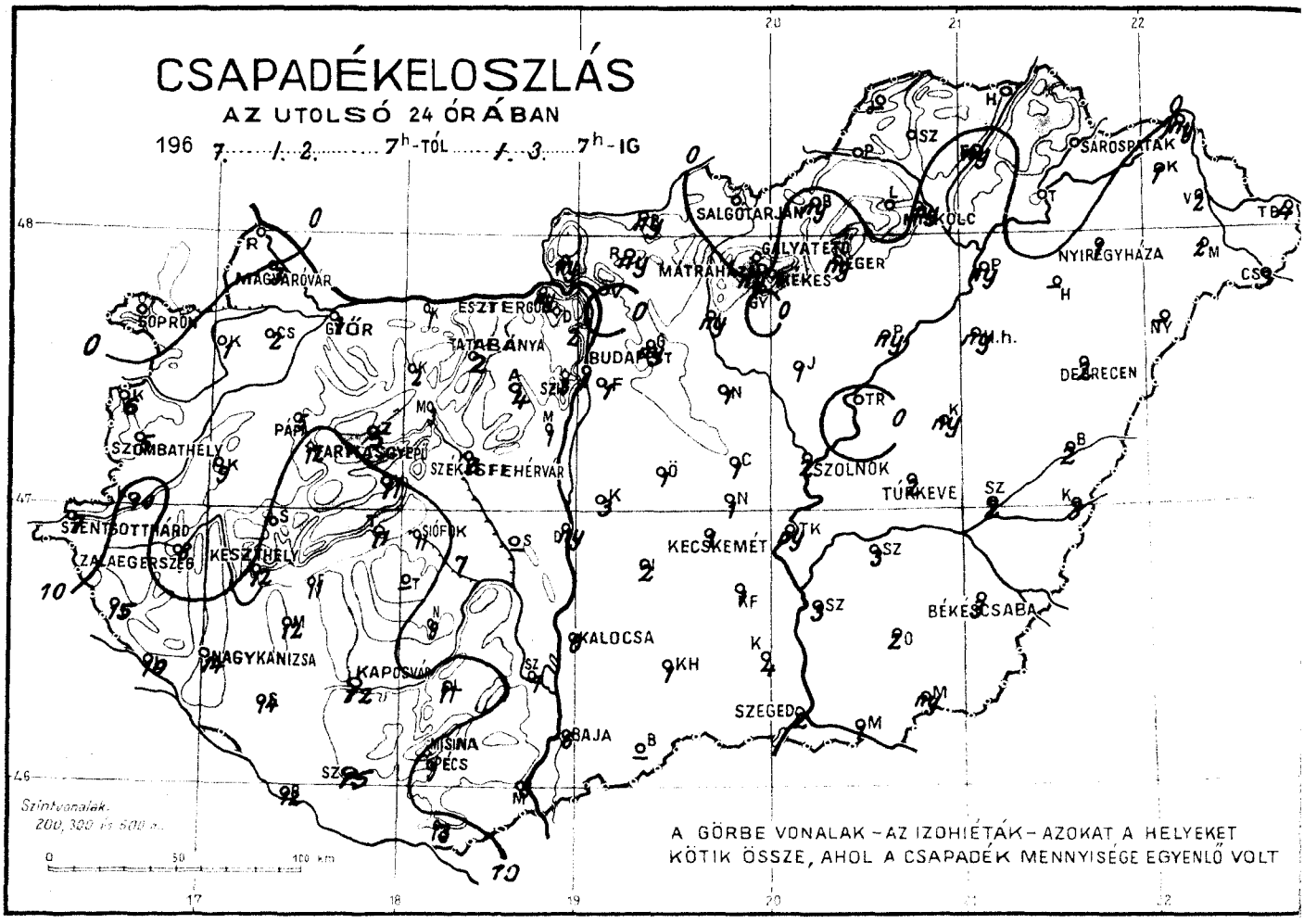
CSAPADÉKELOSZLÁS
AZ UTOLSÓ 24 ÓRÁBAN
196 7. 1. 2. 7h-TÓL 1. 3. 7h-IG
SOPRON
MAGYARÓVÁR
GYŐR
ESZTERGOM
TATABÁNYA
BUDAPEST
SZOMBATHELY
PÁPA
SZÉKESFEHÉRVÁR
SIÓFOK
SZENTGOTTHÁRD
ZALAEGERSZEG
KESZTHELY
NAGYKANIZSA
KAPOSVÁR
PÉCS
SIKLÓS
BAJA
KALOCSA
KECSKEMÉT
SZEGED
BÉKÉSCSABA
SZOLNOK
TÚRKEVE
DEBRECEN
NYÍREGYHÁZA
MISKOLC
SALGÓTARJÁN
SÁROSPATAK
Szintvonalak:
200, 300 és 500 m
A GÖRBE VONALAK – AZ IZOHIÉTÁK – AZOKAT A HELYEKET
KÖTIK ÖSSZE, AHOL A CSAPADÉK MENNYISÉGE EGYENLŐ VOLT

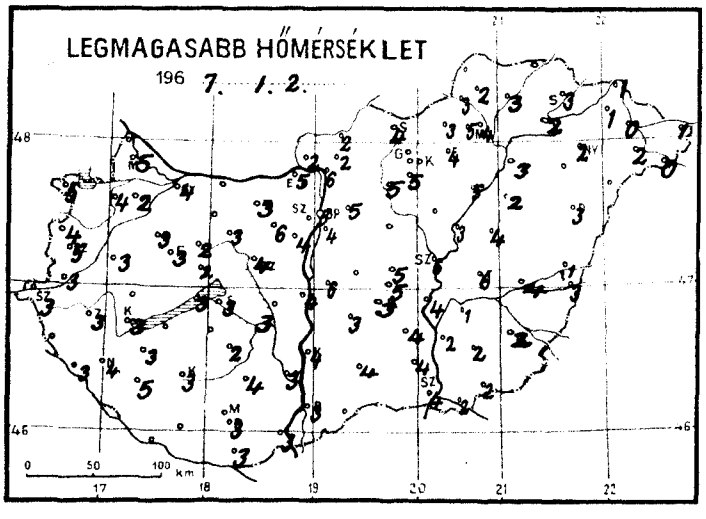
LEGMAGASABB HŐMÉRSÉKLET
196 7. 1. 2.

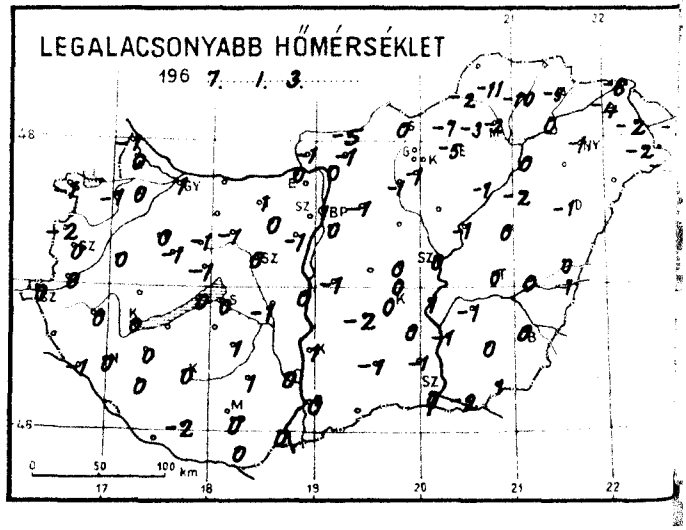
LEGALACSONYABB HŐMÉRSÉKLET
196 7. 1. 3.

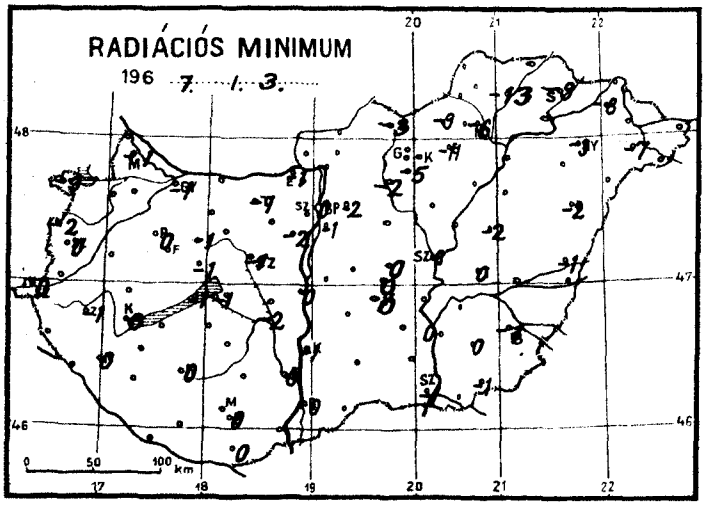
RADIÁCIÓS MINIMUM
196 7. 1. 3.

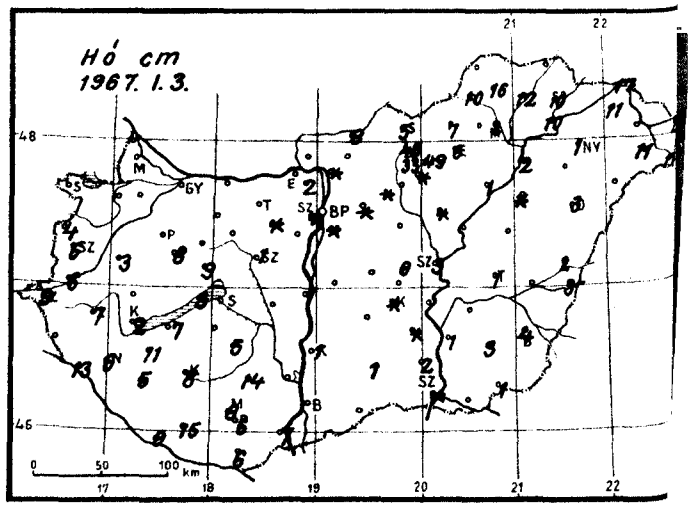
Hó cm
1967. 1. 3.

1967. január hó, 3. nap kedd

	Az utolsó 24 óra adatai						24 órai csapadék mm		Hó cm
	Csapadék (mm)	Hó cm	Hőmérsékleti szélsőségek: tegnapi nappali max.	éjszakai min.	min. 5 cm-en	Napsütés (óra) tegnap			
12815 Magyaróvár	3 *		5	0	-1	3	Rajka	.	
822 Győr	1 *	lepel	4	1	-1	2	Kapuvár	1 *	
825 Pápa	5 *		3	0	0	0	Csorna	2	
805 Sopron	. =		5	-1	-3	1	Komárom	ny	
812 Szombathely	5 *	6	5	0	0	1	Káld	9 *	3
910 Szentgotthárd	7 *	9	3	0	0		Kőszeg	6 *≡	4
915 Zalaegerszeg	8 *	7	3	0	-1		Körmend	10 *	6
Lenti	15 *	13	4	0	-4		Letenye	10 *	13
925 Nagykanizsa	14 *	6	4	0	0		Sümeg	-	
920 Keszthely	12 *	2	3	0	0	0	Zirc	9 *	
Tihany							Kisbér	2 *	
935 Siófok	11 *	3	3	0	-1	0	Mór	3 *	
942 Pécs	3 *	6	3	0	0	0	Alcsút	4 *	folt
941 Misinatető (534 m)	-	8					Esztergom	ny	
Siklós	13 *	6	3	0	0		Dobogókő	2	21
827 Farkasgyepű (400 m)	12 *	8	3	-1			Fonyód	11 *	7
Veszprém	11 *	9	2	-1	-1	0	Tab	-	
833 Tatabánya	2		3	1	-1		Sárbogárd	-	
839 Budapest (Ferihegy)	1 *	folt	4	0	-1		Lengyel	11 *	14
840 Budapest OMI	1 *	folt	5	1	0	3	Nagykónyi	2 *	
841 Budapest (Szabadságh., 474 m)	3 *	2	-1	-2	-3	1	Marcali	12 *	11
Martonvásár	1 *		4	-1	-2		Somogyszob	14 *	5
835 Székesfehérvár	2 *	1	4	0	-1		Kaposvár	12	8
Dunaújváros	ny *	lepel	4	0	0		Barcs	12 *	9
Szekszárd	7 *		3	0	0		Szigetvár	15 *	15
Mohács	8 *	7	3	0			Bácsalmás	-	
960 Baja	6 *	5	3	0	0	0	Kiskunhalas	1 *	lepel
955 Kalocsa	6 */.	lepel	4	1	-1		Izsák	2 *	
Cegléd	1 *	9	5	0	0	3	Kunsztmiklós	3 *	
860 Szolnok	2 *	3	6	0	0	3	Örkény	1 *	9
970 Kecskemét	1 *	folt	3	0	0	1	Nagykáta	1 *	-
Kiskunfélegyháza	1 *	folt	4	0	-0		Jászapáti	1	folt
982 Szeged	2 *	folt	4	0	-1	1	Tiszakécske	ny *	
Mezőhegyes	ny *	1	2	1	-1		Nagykőrös	1 *	
Orosháza	2 *	3	2	0	0		Kistelek	4 *	2
990 Békéscsaba	3 *	4	2	0	-1	0	Makó	1 *	
875 Túrkeve	2 *	1	6	0	0	3	Szentes	3 *	1
Berettyóújfalu	2 *	2	1	0	-1		Szarvas	3 *	
880 Debrecen	2 *	3	3	-1	-2	1	Szeghalom	2 *	
892 Nyíregyháza	1 *	1	2	-1	-3	1	Kőrösszakál	3 *	3
788 Kisvárda	1 *	11	1	-4	-8	0	Tiszaroff	.	
Mátészalka	2 *	11	2	-2	-7		Poroszló	ny *	lepel
Tiszabecs	4	23	1	-4			Karcag	ny *	folt
Vác	.	folt	6	0			Hortobágy	ny *	folt
Gödöllő	ny *	folt	5	-1	-2		Polgár	ny *	2
Lőrinci	ny *	folt	5	-1	-2		Hajdúdorog	-	
Gyöngyös	.	folt	5	-1	-5		Nyírlugos	-	
Balassagyarmat	ny ≡	8	2	-5			Csenger	3 *	17
755 Salgótarján	.	5	4	0	-3		Vásárosnamény	2 *	
Galyatető (932 m)	.	48	-3	-7			Záhony	ny *	17
851 Kékestető (1000 m)	1 *	49	-2	-6	-	4	Királyrét	ny *	
Mátraháza (672 m)	ny *	33	0	-5			Romhány	ny *	3
865 Eger	ny *	6	4	-5	-11	1	Borsodnádasd	ny *	7
Putnok	. ≡	10	3	-2			Jósvafő	-	
Lillafüred	.		5	-3			Szendrőlád	.	16
772 Miskolc	ny	2	4	-2	-6	7	Hidasnémeti	.	
Fügöd	ny *	12	3	-10	-13		Tokaj	. -	
778 Sárospatak	.	10	3	- 5	-9	4	Sárhatvan	7	

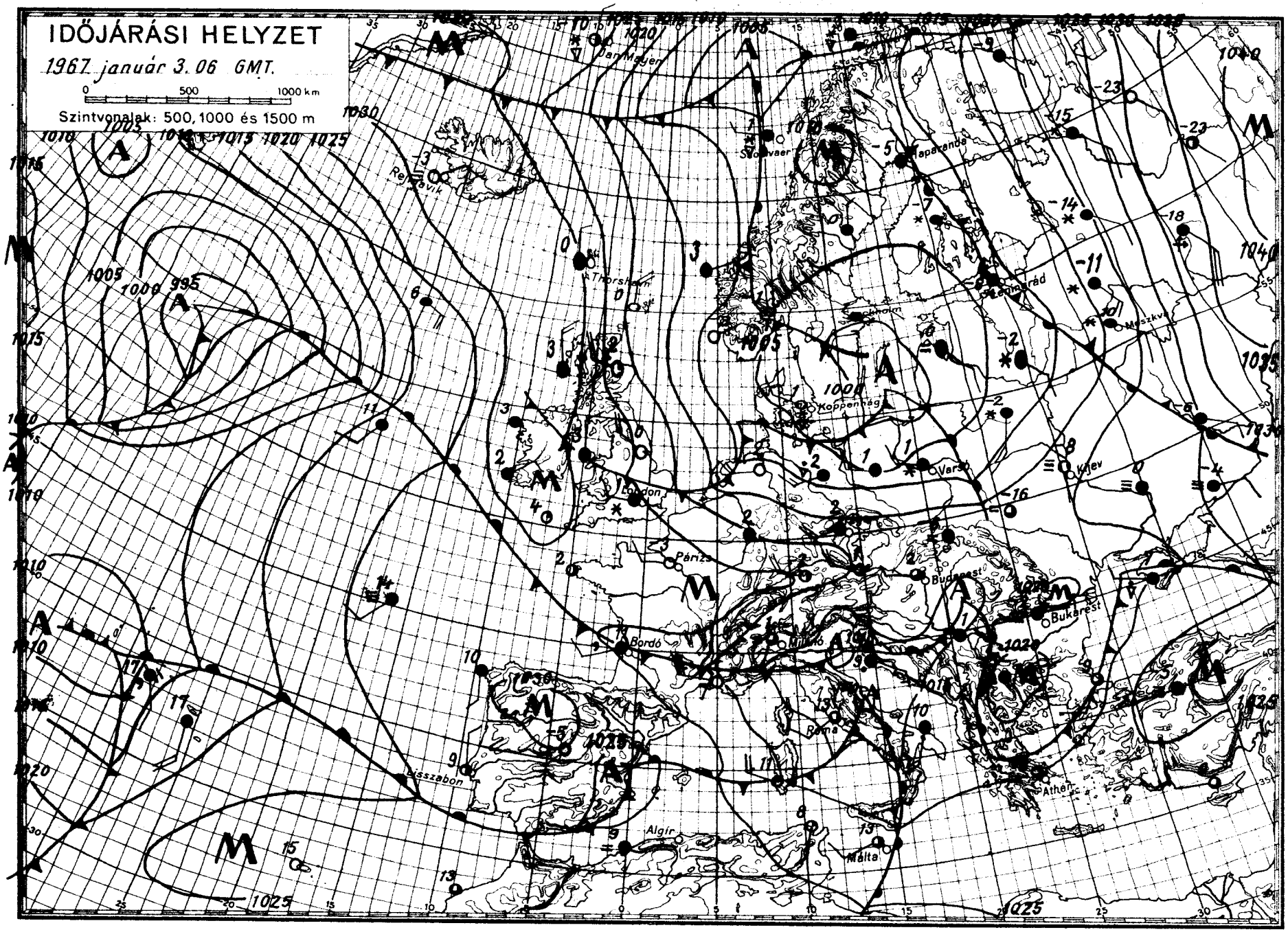

OFFSET - NYOMDA BUDAPEST

IDŐJÁRÁSI NAPIJELENTÉS

ЕЖЕДНЕВНЫЙ МЕТЕОРОЛОГИЧЕСКИЙ БЮЛЛЕТЕНЬ • DAILY WEATHER REPORT
BULLETIN QUOTIDIEN DE TEMPS • TÄGLICHER WETTERBERICHT

KIADJA AZ ORSZÁGOS METEOROLÓGIAI INTÉZET
BUDAPEST II. KITAIBEL PÁL UTCA 1
TELEFON: KÖZPONT: 353-500, IDŐJELZŐ OSZT.: 150-410

MEGJELENIK NAPONKÉNT • ELŐFIZETÉSI ÁRA A POSTAI KÖLTSÉGGEL EGYÜTT NEGYEDÉVRE 60, Ft
KIADÁSÉRT FELEL AZ INTÉZET IGAZGATÓJA

80. évfolyam 4. szám. + Budapest + 1967. január 4. szerda

Az időjárási helyzet ma reggel és a várható időjárás:

Európa fölött nagy kiterjedésü ciklonrendszer helyezkedik el. Hatására sokfelé esik a hó, illetve Dél-Európában az eső. A hőmérsékletek napi legmagasabb értékei, a Skandináv-félsziget kivételével mindenhol 1-2 fokkal alacsonyabbak az elmúlt évek átlagainál.

Hazánkban kedden felhős, párás idő volt. Többfelé esett a hó, havas eső. A lehullott csapadék mennyisége a csapadéknyom és 5 mm között váltakozott. Az Északi-középhegység vidékén napközben sem emelkedett a hőmérséklet -2, +1 foknál magasabbra, máshol 0, +5 fokos maximumok alakultak ki. Ma hajnalban az ország területén 0 és -11 fok közötti hőmérsékletek voltak. Ma reggel 7 órakor Kékestetőn 49, Galyatetőn 48, Ágasváron 25, Lillafüred-Bánkúton 58, Telkibányán 21, Sátoraljaujhelyen 48 cm vastagságú hóréteget mértek. Ma országszerte hideg időjárás alakult ki, egyes helyekről hószállingózást jelentettek.

Ma 12 órakor Budapesten a hőmérséklet 2 fok, a tengerszintre átszámitott légnyomás 763 mm, alig változik.

Várható időjárás csütörtök estig:

Felhőátvonulások.
Szórványosan futó havazás.
Időnként élénk északnyugati szél.
Hideg idő.

Várható legalacsonyabb éjszakai hőmérséklet: általában -4, -9 fok között, a szélvédett helyeken néhány fokkal -10 fok alatt, legmagasabb nappali hőmérséklet csütörtökön: ~~-3, +2 fok között~~.

Kerényi Nárcisz s.k.

ATMOSPHERIC SCIENCES
LIBRARY
MAR 30 1967
E. S. S. A.
U. S. Dept. of Commerce

A hőmérséklet napi középértéke és eltérése a 90 évi átlagtól /Budapesten/:

1967. I. 3.:	+1,8 C°	+2,5 C°.

1871. óta ezen a napon Budapesten előfordult:

legmagasabb hőmérséklet:	9,9 C° /1966/
legalacsonyabb hőmérséklet:	-18,3 C° /1891/

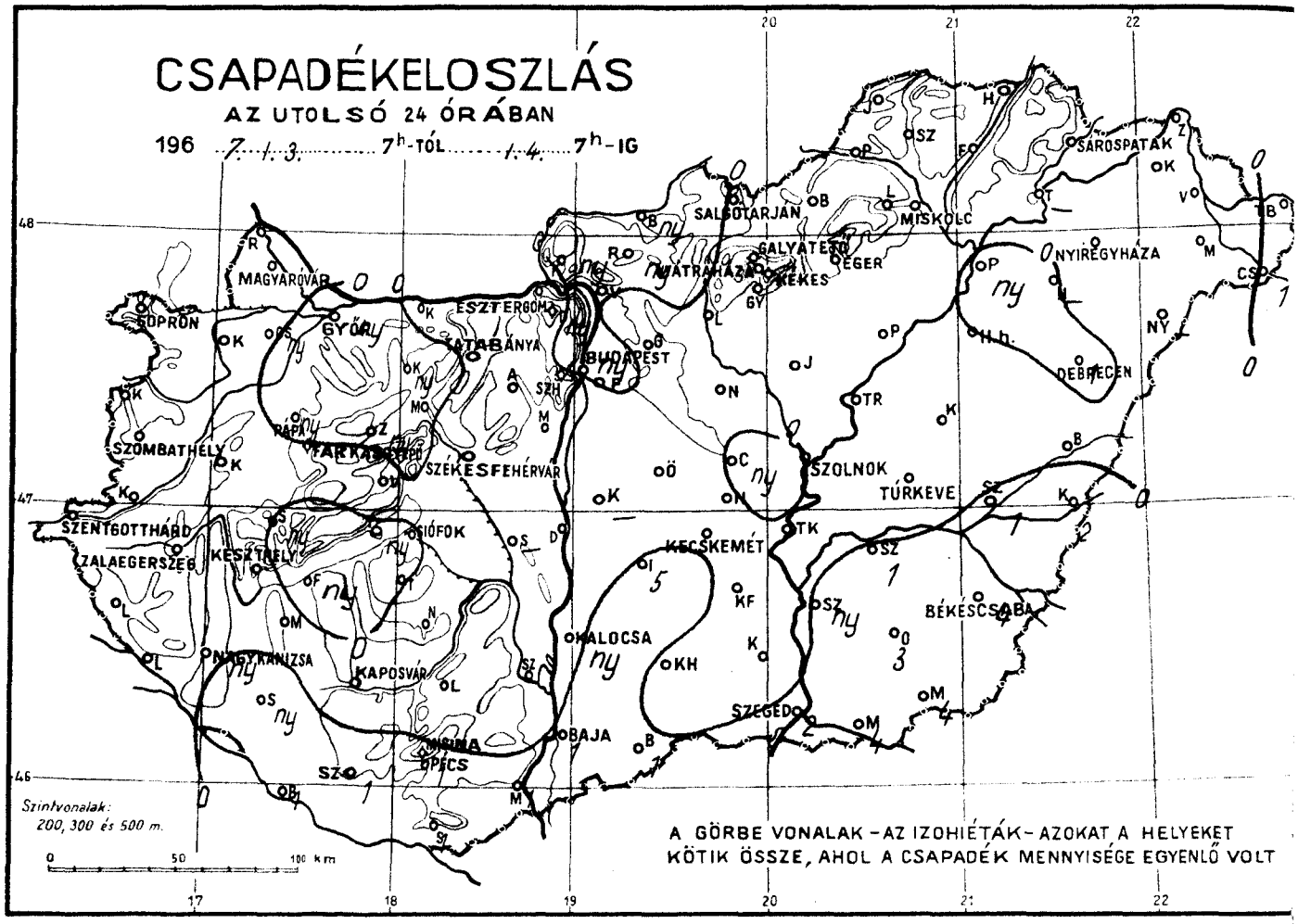
CSAPADÉKELOSZLÁS
AZ UTOLSÓ 24 ÓRÁBAN
196 7. 1. 3. 7h-TÓL 1. 4. 7h-IG
SOPRON
MAGYARÓVÁR
GYŐR
ESZTERGOM
TATABÁNYA
BUDAPEST
SALGÓTARJÁN
MISKOLC
SÁROSPATAK
GALYATETŐ
EGER
MÁTRAHÁZA
KEKES
NYÍREGYHÁZA
DEBRECEN
SZOMBATHELY
PÁPA
VESZPRÉM
SZÉKESFEHÉRVÁR
SZOLNOK
TÚRKEVE
SZENTGOTTHÁRD
ZALAEGERSZEG
KESZTHELY
SIÓFOK
KECSKEMÉT
BÉKÉSCSABA
NAGYKANIZSA
KAPOSVÁR
HALOCSA
SZEGED
BAJA
MOHÁCS
PÉCS
Szintvonalak:
200, 300 és 500 m.
0 50 100 km
A GÖRBE VONALAK - AZ IZOHIÉTÁK - AZOKAT A HELYEKET
KÖTIK ÖSSZE, AHOL A CSAPADÉK MENNYISÉGE EGYENLŐ VOLT

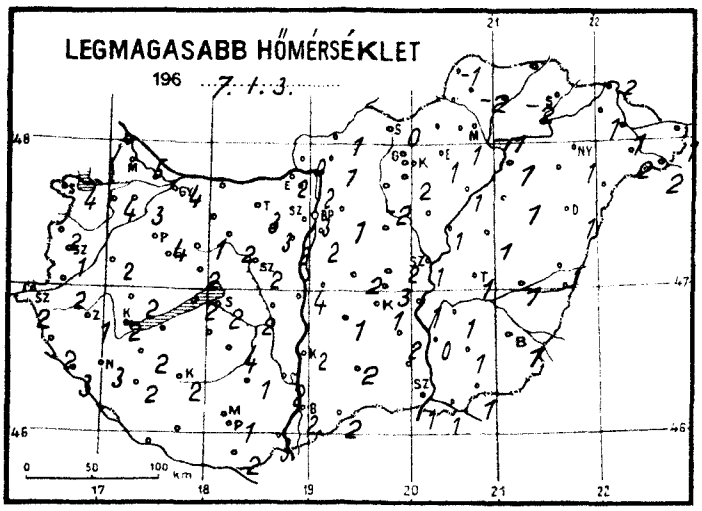
LEGMAGASABB HŐMÉRSÉKLET
196 7. 1. 3.
0 50 100 km

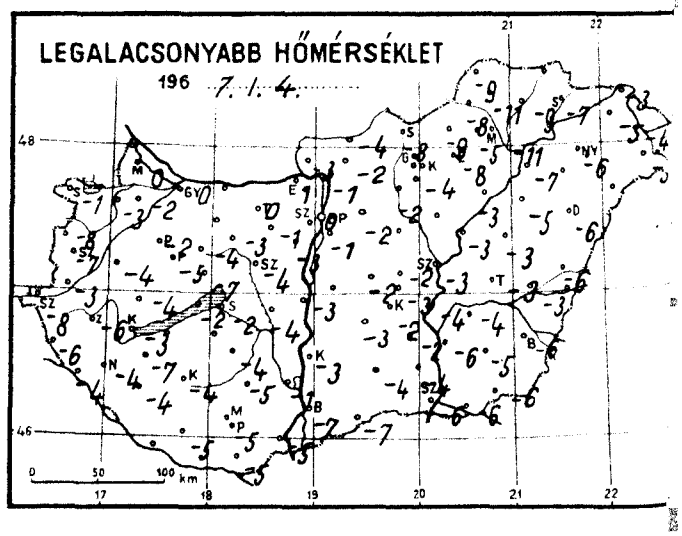
LEGALACSONYABB HŐMÉRSÉKLET
196 7. 1. 4.
0 50 100 km

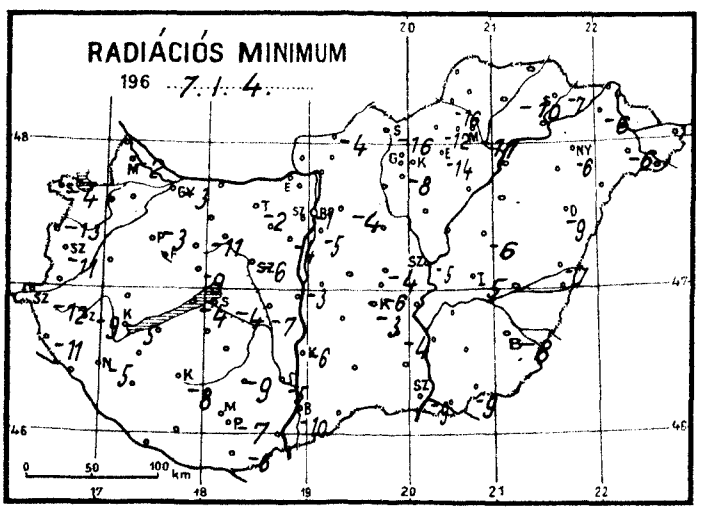
RADIÁCIÓS MINIMUM
196 7. 1. 4.
0 50 100 km

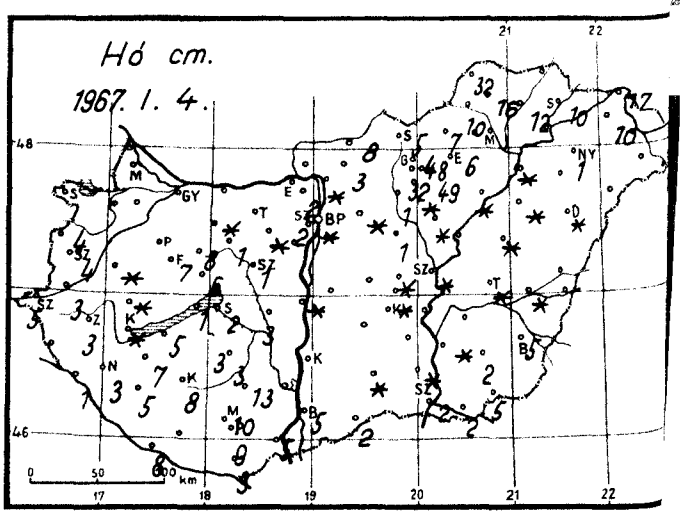
Hó cm.
1967. 1. 4.
0 50 100 km

..1967. ...január... hó,
..4.. nap ..szerda.....

	Az utolsó 24 óra adatai					
	Csapadék (mm)	Hó cm	Hőmérsékleti szélsőségek: tegnapi nappali max.	éjszakai min.	min. 5 cm-en	Napsütés (óra) tegnap
12815 Magyaróvár	.		5	0	-2	1
822 Győr	ny		4	0	-3	1
825 Pápa	ny		4	-2	-3	3
805 Sopron	.		4	-1	-4	4
812 Szombathely	.	4	1	-7	-11	3
910 Szentgotthárd	.	5	2	-8	-12	
915 Zalaegerszeg	.	3	1	-6	-9	
Lenti	.		2	-6	-11	
925 Nagykanizsa	ny	3	3	-4	-5	
920 Keszthely	.	folt	2	-3	-5	2
Tihany	ny*	lepel	2	-2	-4	
935 Siófok	.	2	2	-2	-4	4
942 Pécs	1*	9	1	-5	-7	1
941 Misinatető (534 m)		10				
Siklós	1*	3	2	-5	-6	
827 Farkasgyepű (400 m)	.	7	-1	-5		
Veszprém	.	6	2	-7	-9	3
833 Tatabánya	.		3	0	-2	
839 Budapest (Ferihegy)	.		2	-1	-5	
840 Budapest OMI	ny*	folt	3	0	-1	2
841 Budapest (Szabadságh., 474 m)	.	2	-1	-4	-7	2
Martonvásár	.		2	-3	-4	
835 Székesfehérvár	.	1	2	-4	-6	
Dunaújváros	.	folt	4	-3	-3	
Szekszárd	.		2	-1	-5	
Mohács	1*	5	3	-5		
960 Baja	1=	5	2	-7	-10	
955 Kalocsa	ny		2	-3	-6	
Ceglédd	ny	folt	2	-2	-4	2
860 Szolnok	.	folt	1	-3	-5	1
970 Kecskemét	.		1	-2	-3	1
Kiskunfélegyháza	.		2	-2	-4	
982 Szeged	2	2	1	-6	-9	0
Mezőhegyes	4*	5	1	-6	-9	
Orosháza	3*	2	1	-5		
990 Békéscsaba	4*	5	1	-6	-8	0
875 Túrkeve	.	folt	1	-3	-5	0
Berettyóújfalu	.		1	-6	-7	
880 Debrecen	1	folt	1	-6	-9	0
892 Nyíregyháza	.	1	1	-6	-6	0
788 Kisvárda	.=	10	1	-5	-6	0
Mátészalka	.		2	-5	-6	
Tiszabecs	ny	23	1	-4		
Vác	.	folt	2	-1		
Gödöllő	.	folt	1	-2	-4	
Lőrinci	.	lepel	1	-2	-2	
Gyöngyös	.	folt	2	-4	-8	
Balassagyarmat	ny*	8	1	-4		
755 Salgótarján	.	5	0	-8	-16	
Galyatető (932 m)	.	48	-3	-8		
851 Kékestető (1000 m)	.≡	49	-4	-8	-	-
Mátraháza (672 m)	.	32	-2	-5		
865 Eger	.	6	1	-8	-14	2
Putnok	.*	10	-	-8	-16	
Lillafüred	.	10	1	-5		
772 Miskolc	.*	2	-1	-11	-11	0
Füged	.*	12	-2	-9	-10	
778 Sárospatak	.=	10	-	-7	-7	0

	24 órai csapadék mm	Hó cm
Rajka	.	
Kapuvár	.	
Csorna	ny	
Komárom	.	
Káld	.	fol
Kőszeg	.	4
Körmend	.	3
Letenye	.	1
Sümeg	.	
Zirc	ny*	8
Kisbér	ny*	lepe
Mór	.	lepe
Alcsút	.	folt
Esztergom	.	3
Dobogókő	ny	20
Fonyód	ny*	5
Tab	.	3
Sárbogárd	-	
Lengyel	.	13
Nagykónyi	.	3
Marcali	.	7
Somogyszob	ny*	5
Kaposvár	.	8
Barcs	1*	8
Szigetvár	1*	
Bácsalmás	1*	2
Kiskunhalas	.=	folt
Izsák	5	
Kunsztmiklós	-	
Örkény	.	1
Nagykáta	.	lepe
Jászapáti	.	folt
Tiszakécske	.	
Nagykőrös	.	folt
Kistelek	.	folt
Makó	4*	2
Szentes	ny*	folt
Szarvas	1*	
Szeghalom	1*	folt
Körösszakál	2*	
Tiszaroff	.	
Poroszló	.	folt
Karcag	.	folt
Hortobágy	.	folt
Polgár	ny*	folt
Hajdúdorog	-	
Nyírlugos	-	
Csenger	1*	17
Vásárosnamény		
Záhony	.	17
Királyrét	ny*	
Romhány	ny*	3
Borsodnádasd	.	7
Jósvafő	.	32
Szendrőlád	.	16
Hidasnémeti	.	
Tokaj	.	
Sárhatvan	.	3

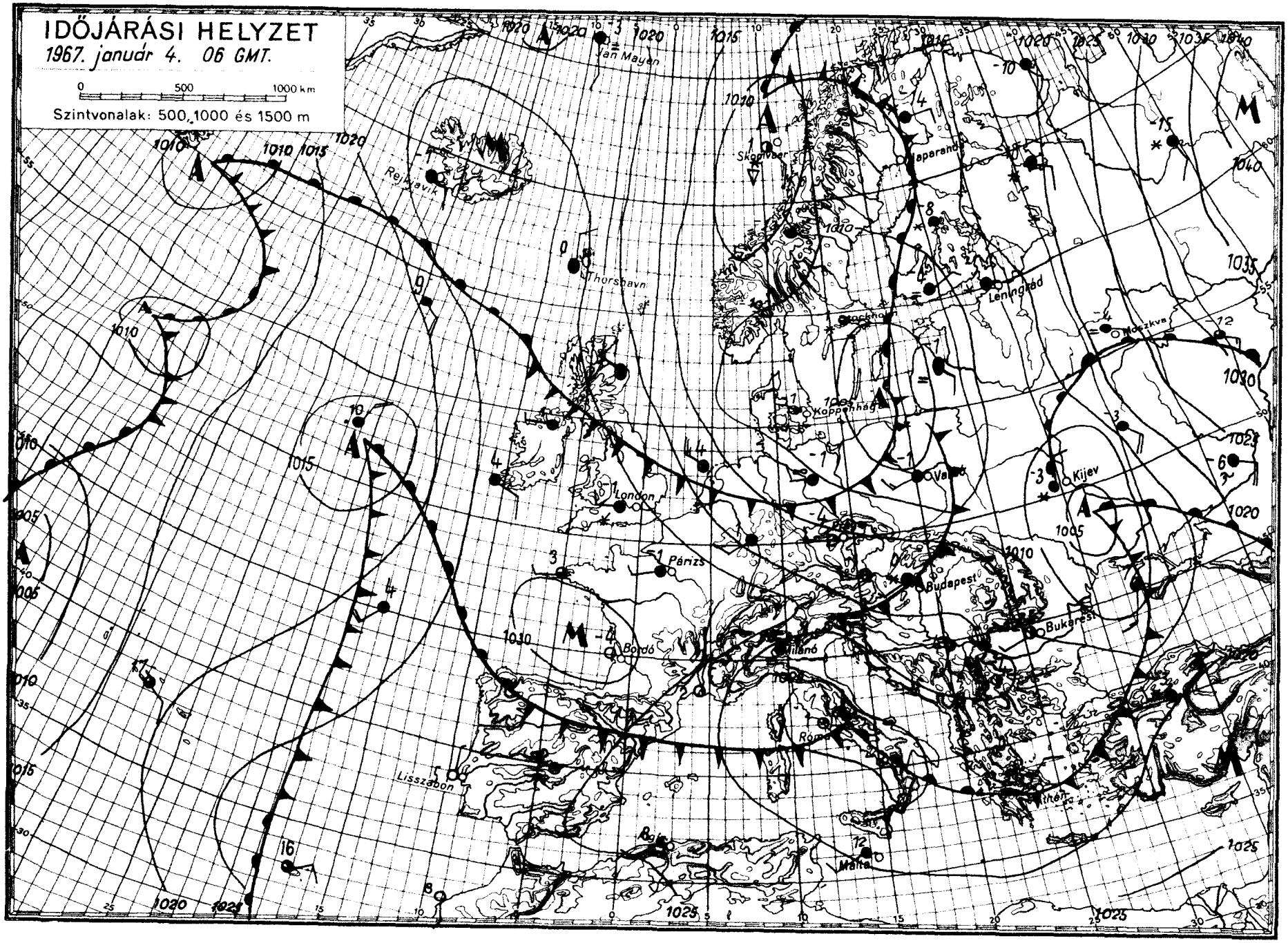

OFFSET NYOMDA BUDAPEST

IDŐJÁRÁSI NAPIJELENTÉS

ЕЖЕДНЕВНЫЙ МЕТЕОРОЛОГИЧЕСКИЙ БЮЛЛЕТЕНЬ • DAILY WEATHER REPORT
BULLETIN QUOTIDIEN DE TEMPS • TÄGLICHER WETTERBERICHT

KIADJA AZ ORSZÁGOS METEOROLÓGIAI INTÉZET
BUDAPEST II. KITAIBEL PÁL UTCA 1
TELEFON: KÖZPONT: 353-500, IDŐJELZŐ OSZT.: 150-410

MEGJELENIK NAPONKÉNT * ELŐFIZETÉSI ÁRA
A POSTAI KÖLTSÉGGEL EGYÜTT NEGYEDÉVRE 60,- Ft
KIADÁSÉRT FELEL AZ INTÉZET IGAZGATÓJA

80. évfolyam 5. szám. + Budapest + 1967. január 5. csütörtök

Az időjárási helyzet ma reggel és a várható időjárás:

Az atlanti-óceáni ciklontevékenység az elmúlt napok során annyira legyengült, hogy az enyhe és nedves tengeri légtömegek már nem tudnak szárazföldünkre behatolni. Ugyanakkor a Kelet-Európában örvénylő mérsékeltövi ciklon, az ottani kemény hideget visszaszoritotta az Ural-hegység vidékére. Az erős átalakulást mutató európai időjárási helyzetkép jelentős mozzanata, hogy az ún. mediterrán-ciklon, hosszú szünet után, megjelent a Földközi-tenger nyugati medencéjében.

Hazánkban szerdán felhőátvonulások voltak. Az ország területének nagyobb részén 1, 5 órán át sütött a nap. A hőmérséklet napközben 0, +4 fokig emelkedett, de Pécs környékén kevéssel fagypont alatt maradt, az északi hegyvidéken pedig, ahol napsütés nem volt, a legmagasabb nappali hőmérséklet -1, -6 fok között váltakozott. Csütörtök reggelre 0, -6 fokig hült le a levegő, de a vastagabb hóval boritott déli határmegyékben és az Északi-hegyvidéken -7, -12, Szendrőládon -15 fokot mértek. A ma reggel 7 óráig terjedő 24 óra folyamán elsősorban az ország északi felében észleltek jelentéktelen mennyiségü havazást, hószállingózást. Csütörtök reggel a budapesti Szabadsághegyen 3, Királyréten 6, Dobogókőn 19, Esztergom-Vaskapunál 2, a Kőhegyi-turistaháznál 2, Galyatetőn 48, Kékestetőn 49, Lillafüred-Bánkutnál 60, Farkasgyepün 5, Árpádtetőn 11, Telkibányán 23, Sátoraljaujhelyen 48 cm volt a hó vastagsága. Délelőtt a főváros és Sopron környékét kivéve tovább tartott a hideg, párás, változóan felhős idő. 11 órakor a hőmérséklet +1 és -8 fok között váltakozott.

Ma 12 órakor Budapesten a hőmérséklet +2 fok, a tengerszintre átszámitott légnyomás 761 mm, változatlan.

Várható időjárás péntek estig:

Változóan felhős, párás, hideg idő, többfelé hószállingózás, kisebb havazás.
Gyenge változó irányú, pénteken megélénkülő keleti, délkeleti szél.
A hőmérséklet alakulásában lényeges változás nem lesz.
Várhatóan legalacsonyabb éjszakai hőmérséklet: -5, -10 fok között, a hóval boritott területeken -10 fok alatt,
legmagasabb nappali hőmérséklet pénteken: 0, -5 fok között.

Dr. Tóth Pál s.k.

ATMOSPHERIC SCIENCES LIBRARY
MAR 31 1967
E. S. S. A.
U. S. Dept. of Commerce

A hőmérséklet napi középértéke és eltérése a 90 évi átlagtól /Budapesten/:

1967. I. 4.: 1,0 C°, +1,9 C°.

1871 óta ezen a napon Budapesten előfordult:

legmagasabb hőmérséklet: 14,0 C° /1917/
legalacsonyabb hőmérséklet: -18,1 C° /1891/

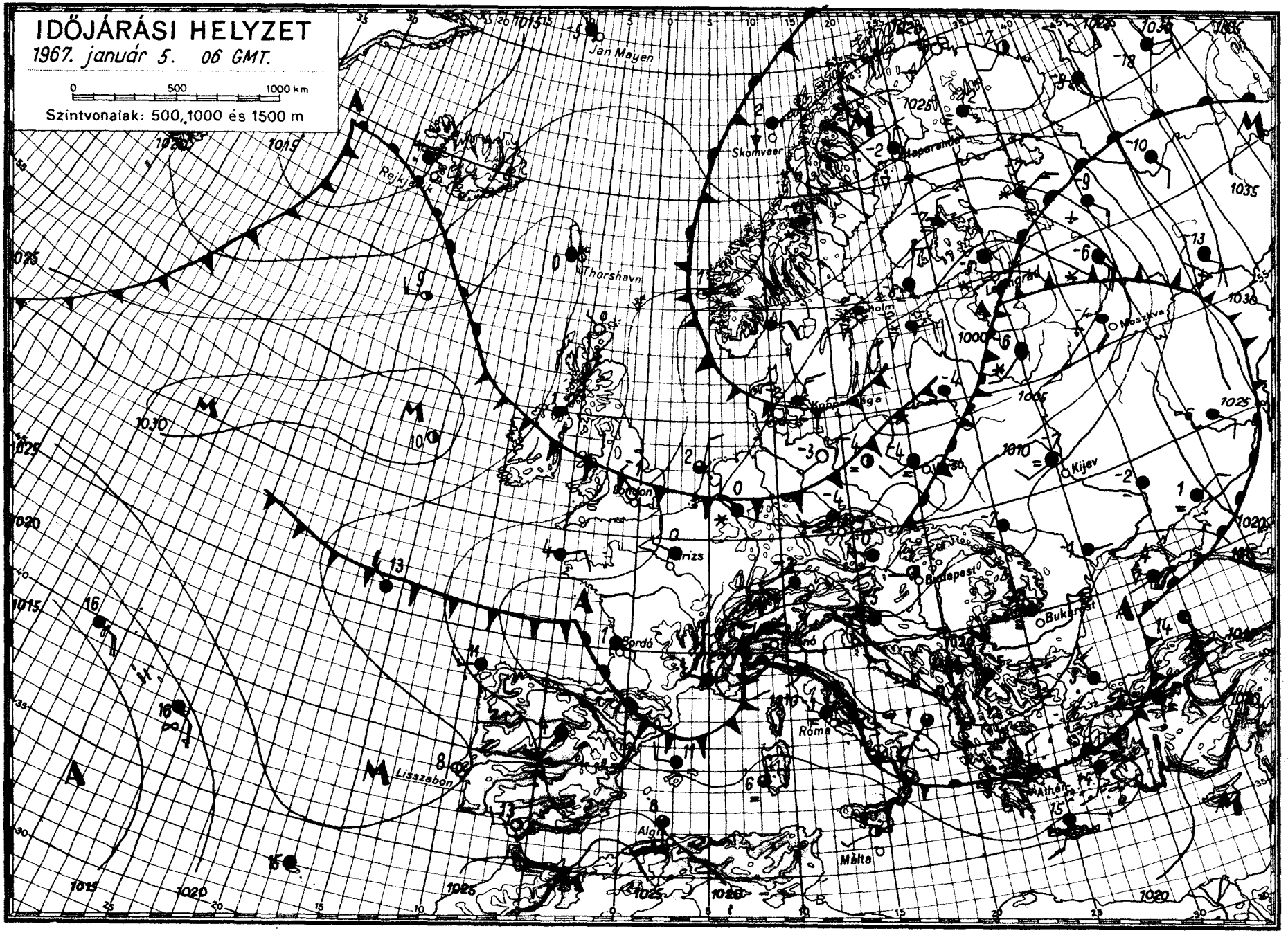

OFFSET: MTOMDA BUDAPEST

IDŐJÁRÁSI NAPIJELENTÉS

ЕЖЕДНЕВНЫЙ МЕТЕОРОЛОГИЧЕСКИЙ БЮЛЛЕТЕНЬ • DAILY WEATHER REPORT
BULLETIN QUOTIDIEN DE TEMPS • TÄGLICHER WETTERBERICHT

ADJA AZ ORSZÁGOS METEOROLÓGIAI INTÉZET
UDAPEST II. KITAIBEL PÁL UTCA 1
ELEFON: KÖZPONT: 353-500, IDŐJELZŐ OSZT.: 150-410

MEGJELENIK NAPONKÉNT • ELŐFIZETÉSI ÁRA
A POSTAI KÖLTSÉGGEL EGYÜTT NEGYEDÉVRE 60,- Ft
KIADÁSÉRT FELEL AZ INTÉZET IGAZGATÓJA

80. évfolyam 6. szám. + Budapest + 1967. január 6. péntek

Az időjárási helyzet ma reggel és a várható időjárás:

A Szovjetúnió felett a hosszú idő óta fennálló hideg légpárna fokozatosan kelet felé terjeszkedett, ennek következtében Európa időjárását kisebb méretü, sekély ciklonok irányitják. Ezek közül az egyik jelentősebb, amely a Földközi-tenger térségében található, a magasban enyhe, páradús levegővel árasztotta el a Balkán-félsziget és a Kárpát-medence térségét. Hatására sokfelé havazott, az Adriai-tenger vidékén esett az eső.

Hazánkban csütörtökön változóan felhős, párás volt az idő. A hőmérséklet napközben általában -3, +2 fokig emelkedett. Pénteken hajnalban nyugaton -3, -6, keleten -6, -10 fokig hült le a levegő. Az éjszakai és hajnali óráktól kezdve a Dunántúlon és a Mátra vidékén többfelé havazott. A reggeli jelentések szerint a lehullott csapadék mennyisége 1-5 mm között volt, de Bácsalmáson 8, Barcson 10 mm-t mértek. A délelőtt folyamán a havazás kelet felé terjeszkedett, egyes helyekről hófúvást jelentettek.

Ma 12 órakor Budapesten a hőmérséklet -2 fok, a tengerszintre átszámitott légnyomás 759 mm, mérsékelten süllyedő irányzatú.

Várható időjárás szombat estig:

Erősen felhős, párás idő, sokfelé havazással.
Élénk, időnként erős, északkeleti, keleti szél, helyenként hófuvásokkal.

Várható legalacsonyabb éjszakai hőmérséklet: -3, -8,
~~legmagasabb nappali~~ hőmérséklet szombaton: +1, -4 fok között.

Dunay Sándorné s.k.

ATMOSPHERIC SCIENCES
LIBRARY
MAR 30 1967
E. S. S. A.
U. S. Dept. of Commerce

A hőmérséklet napi középértéke és eltérése a 90 évi átlagtól /Budapesten/:

1967. I. 5.: +0,4 C°, +1,5 C°.

1871 óta ezen a napon Budapesten előfordult:

legmagasabb hőmérséklet: 10,0 C° /1919/
legalacsonyabb hőmérséklet: -19,3 C° /1891/

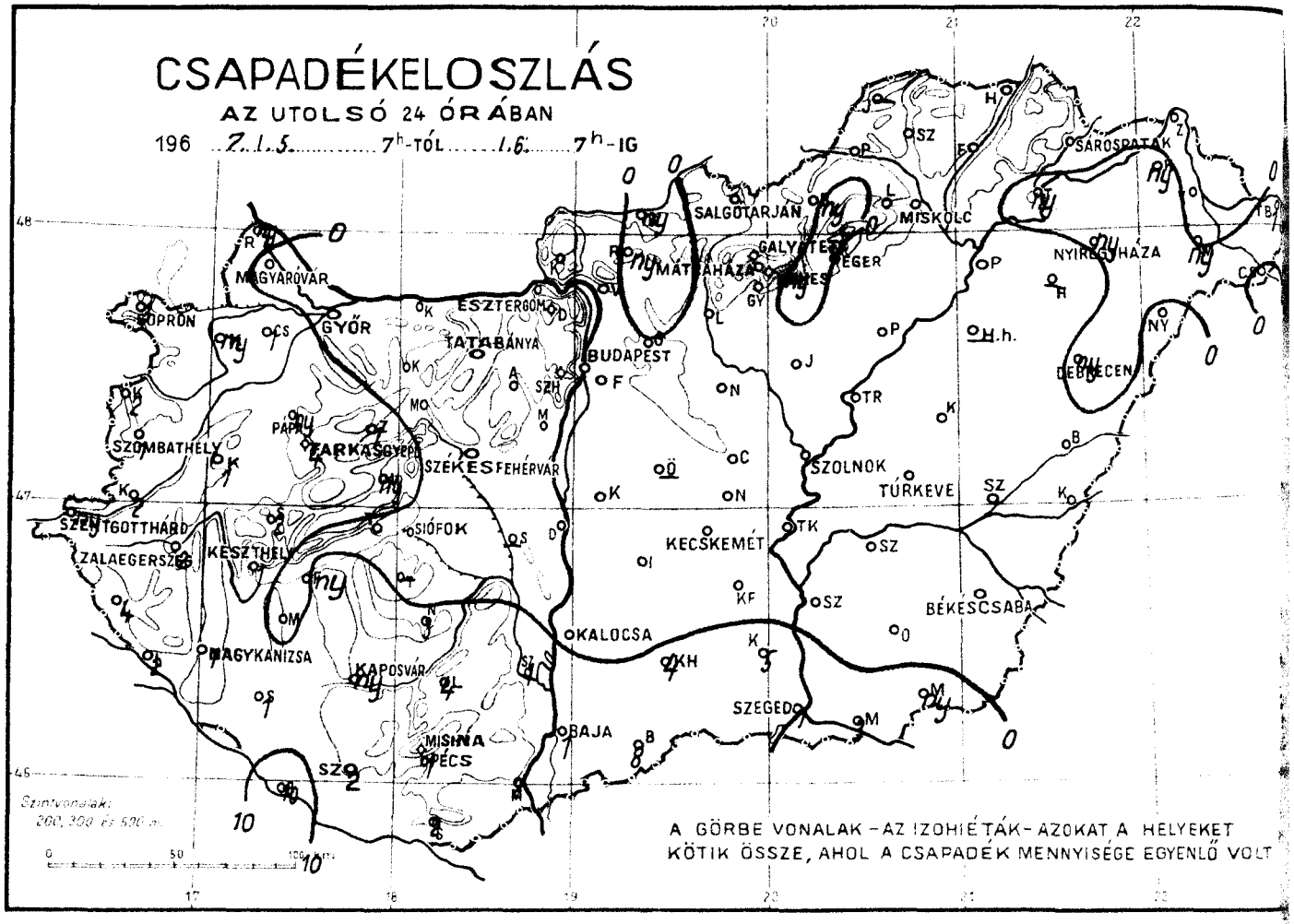
CSAPADÉKELOSZLÁS
AZ UTOLSÓ 24 ÓRÁBAN
196 7.1.5. 7h-TÓL 1.6. 7h-IG
SALGÓTARJÁN
MISKOLC
SÁROSPATAK
NYÍREGYHÁZA
DEBRECEN
MÁTRAHÁZA
GALYATETŐ
EGER
MAGYARÓVÁR
ESZTERGOM
TATABÁNYA
BUDAPEST
GYŐR
SOPRON
SZOMBATHELY
PAPA
TARKASZENTPÉTER
SZÉKESFEHÉRVÁR
SZOLNOK
TÚRKEVE
KECSKEMÉT
SIÓFOK
SZENTGOTTHÁRD
ZALAEGERSZEG
KESZTHELY
NAGYKANIZSA
KAPOSVÁR
KALOCSA
BÉKÉSCSABA
SZEGED
BAJA
MISINA
PÉCS
Szintvonalak:
200, 300 és 500 m
A GÖRBE VONALAK – AZ IZOHIÉTÁK – AZOKAT A HELYEKET
KÖTIK ÖSSZE, AHOL A CSAPADÉK MENNYISÉGE EGYENLŐ VOLT

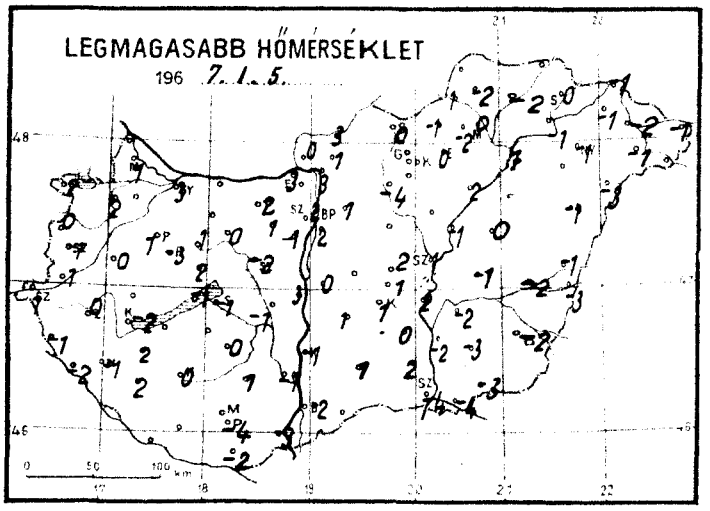
LEGMAGASABB HŐMÉRSÉKLET
196 7.1.5.

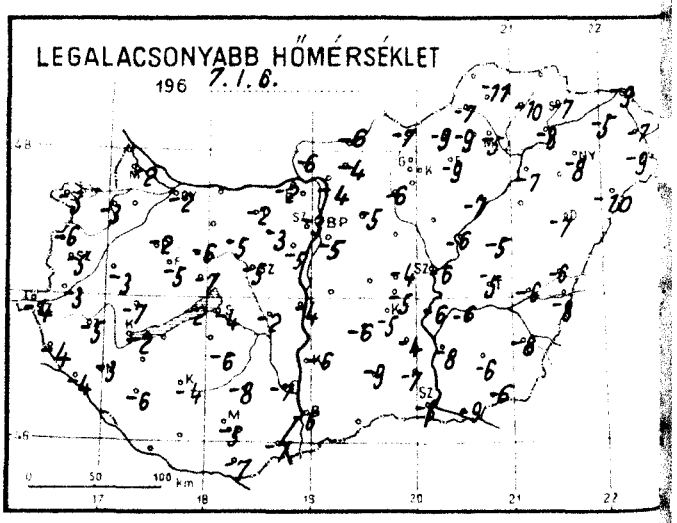
LEGALACSONYABB HŐMÉRSÉKLET
196 7.1.6.

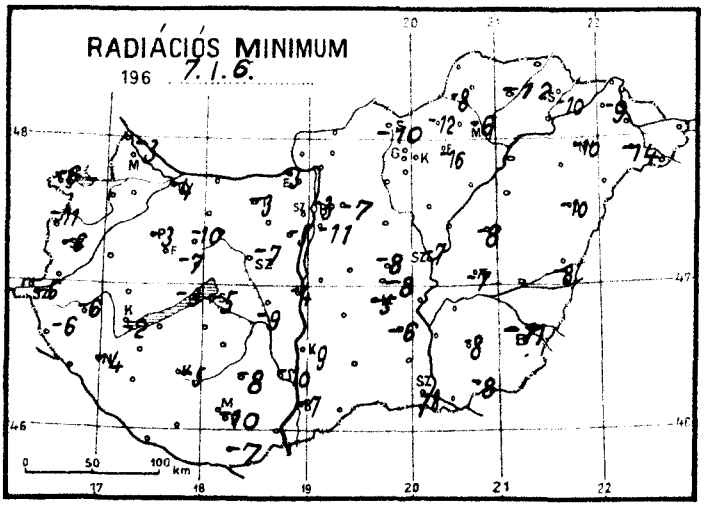
RADIÁCIÓS MINIMUM
196 7.1.6.

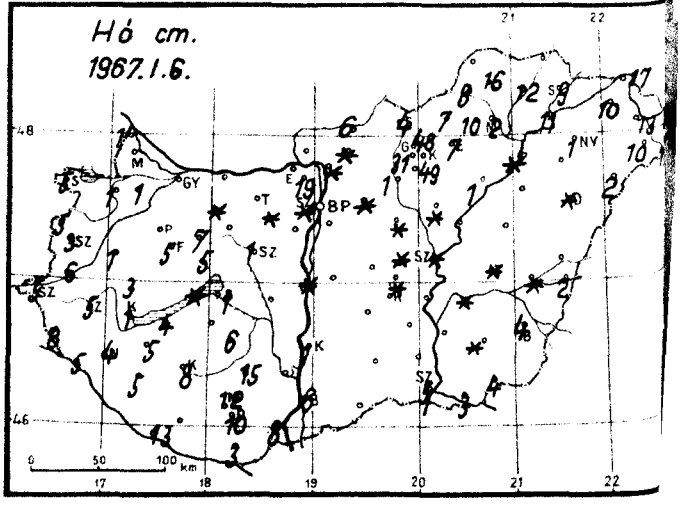
Hó cm.
1967.1.6.

1967. január hó, 6. nap péntek

	Az utolsó 24 óra adatai					
	Csapadék (mm)	Hó cm	Hőmérsékleti szélsőségek: tegnapi nappali max.	éjszakai min.	min. 5 cm-en	Napsütés (óra) tegnap
12815 Magyaróvár	•		1	-2	-3	0
822 Győr	•		3	-2	-4	1
825 Pápa	ny*		1	-2	-3	1
805 Sopron	3*	5	2	-3	-6	0
812 Szombathely	1*	3	-1	-5	-6	2
910 Szentgotthárd	ny*	5	1	-4	-6	
915 Zalaegerszeg	2*	5	0	-5	-6	
Lenti	4*	8	-1	-4	-6	
925 Nagykanizsa	1*	4	-1	-3	-4	
920 Keszthely	1*	lepel	-2	-2	-2	0
Tihany	•	folt	-1	-2	-3	
935 Siófok	•	1	-1	-4	-5	1
942 Pécs	1*	10	-4	-5	-10	4
941 Misinatető (534 m)		12				
Siklós	2*	3	-2	-7	-7	
827 Farkasgyepű (400 m)	1*	5	-3	-5		
Veszprém	ny*	5	2	-7	-7	4
833 Tatabánya	•		-	-2	-3	
839 Budapest (Ferihegy)	•		2	-5	-11	
840 Budapest OMI	•		2	-3	-3	2
841 Budapest (Szabadságh., 474 m)	•	folt	0	-6	-8	3
Martonvásár	•		-1	-5	-5	
835 Székesfehérvár	•	1	-2	-5	-7	
Dunaújváros	•	folt	3	-4	-4	
Szekszárd	1*		-1	-7	-10	
Mohács	2*	8	-3	-7		
960 Baja	1*	6	-2	-6	-7	6
955 Kalocsa	1*	lepel	-1	-6	-9	
Cegléd	•	folt	2	-4	-8	4
860 Szolnok	•=	folt	1	-6	-7	3
970 Kecskemét	•=		1	-5	-5	3
Kiskunfélegyháza	•		0	-4	-6	
982 Szeged	1+	5	-4	-6	-8	1
Mezőhegyes	ny*	4	-3	-6	-8	
Orosháza	•	folt	-3	-6	-8	
990 Békéscsaba	•	4	-2	-8	-11	5
875 Túrkeve	•	folt	-1	-5	-7	1
Berettyóújfalu	•		-1	-6	-8	
882 880 Debrecen	ny*	folt	-1	-7	-10	4
892 Nyíregyháza	ny*	1	-1	-8	-10	1
788 Kisvárda	ny	10	-1	-5	-9	0
Mátészalka	ny*	10	-1	-9	-14	
Tiszabecs	1=*	25	-1	-9		
Vác	•	folt	3	-4		
Gödöllő	•	folt	1	-5	-7	
Lőrinci	•	lepel	1	-4	-6	
Gyöngyös	•	folt	1	-5	-9	
Balassagyarmat	ny*	6	3	-6		
755 Salgótarján	•	4	0	-7	-10	
Galyatető (932 m)	•	48	-1	-5		
851 Kékestető (1000 m)	ny*	49	-2	-9	-	0
Mátraháza (672 m)	•	31	-4	-7		
865 Eger	•=	7	0	-9	-16	1
Putnok	•	8	1	-7	-8	
Lillafüred	•	10	-2	-9		
772 Miskolc	•	2	0	-5	-6	-
Füged	•	12	-2	-10	-12	
778 Sárospatak	•	9	0	-7	-10	0

24 órai csapadék mm		Hó cm
Rajka	ny*	lepel
Kapuvár	ny*	lepel
Csorna	1*	lepel
Komárom	•	
Káld	1*	1
Kőszeg	2*	5
Körmend	2*	6
Letenye	2*	5
Sümeg	2*	
Zirc	1*	7
Kisbér	•	folt
Mór	•	
Alcsút	•	folt
Esztergom	•	
Dobogókő	•	19
Fonyód	ny*	4
Tab	-	
Sárbogárd	-	
Lengyel	4*	15
Nagykónyi	3*	6
Marcali	•	5
Somogyszob	1*	5
Kaposvár	ny*	
Bares	10*	13
Szigetvár	2*	
Bácsalmás	8*	
Kiskunhalas	4*+	
Izsák	•	
Kunsztmiklós	•	
Örkény	-	
Nagykáta	•	folt
Jászapáti	•	folt
Tiszakécske	•	
Nagykőrös	•	folt
Kistelek	5*	
Makó	3*	3
Szentes	•	
Szarvas	•	folt
Szeghalom	⊔	folt
Kőrösszakál	•	2
Tiszaroff	•	
Poroszló	•	1
Karcag	•	
Hortobágy	-	
Polgár	⊔	folt
Hajdúdorog	-	
Nyírlugos	•	2
Csenger	•	17
Vásárosnamény	•	13
Záhony	•	17
Királyrét	•	
Romhány	ny*	
Borsodnádasd	ny*	7
Jósvafő	-	
Szendrőlád	•	16
Hidasnémeti	•	
Tokaj	ny*	11
Sárhatvan	•	

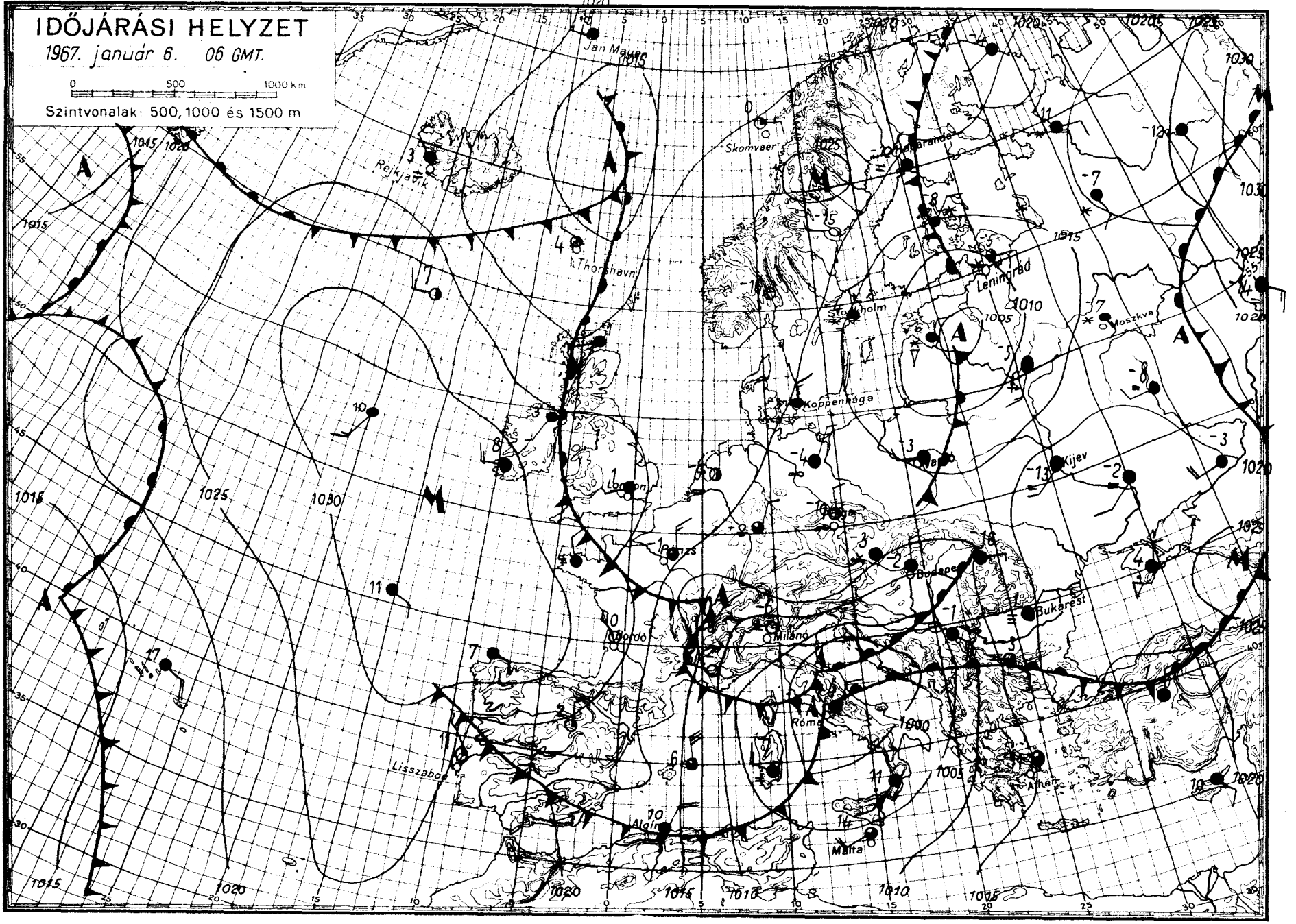

OFFSET NYOMDA BUDAPEST

IDŐJÁRÁSI NAPIJELENTÉS

ЕЖЕДНЕВНЫЙ МЕТЕОРОЛОГИЧЕСКИЙ БЮЛЛЕТЕНЬ • DAILY WEATHER REPORT
BULLETIN QUOTIDIEN DE TEMPS • TÄGLICHER WETTERBERICHT

KIADJA AZ ORSZÁGOS METEOROLÓGIAI INTÉZET
BUDAPEST II. KITAIBEL PÁL UTCA 1
TELEFON: KÖZPONT: 353-500, IDŐJELZŐ OSZT.: 150-410

MEGJELENIK NAPONKÉNT • ELŐFIZETÉSI ÁRA A POSTAI KÖLTSÉGGEL EGYÜTT NEGYEDÉVRE 60, Ft
KIADÁSÉRT FELEL AZ INTÉZET IGAZGATÓJA

80. évfolyam 7. szám + Budapest + 1967. január 7. szombat

Az időjárási helyzet ma reggel és a várható időjárás:

Az elmult két nap során az un. mediterrán ciklon annyira megerősödött, hogy nemcsak az egész Földközi-tenger térségének, hanem Közép-Európa időjárásának is irányitójává vált. Ez a légköri képződmény nagymennyiségü nedves légtömeget sodort északkelet felé és erős havazásokat okozott. Ugyanakkor Nyugat- és Közép-Európán át viharos szelekkel fagyos levegőt szállitott a Földközi-tenger térségébe. Ma reggel pl. még Korzikán is havazott, ugyanott zivatarok törtek ki.

Hazánkban pénteken borult, hideg téli nap volt. A péntek hajnalban nyugaton megkezdődött havazás délutánra országossá vált, a szél pedig sokfelé viharos fokozatot ért el. 20 órakor Békéscsabán, majd 22 órakor Szolnok környékén a havazás ónosesőbe ment át; Békéscsabán 22 órakor az ónosesőt egész éjjel tartó eső váltotta fel. A szombat reggel 7 óráig terjedő 24 óra alatt az ország területének nagyobb részén esett 10, sőt a déli megyékben 20, 30 mm-t meghaladó csapadékmennyiség. Ennek megfelelően a hóréteg vastagsága általában tullépte a 10, a déli megyékben a 20, 30 cm-t; sokfelé hótorlaszok keletkeztek. A hőmérséklet pénteken napközben 0, -5 fokig emelkedett, ma reggelre -1, -6 fokig hült le a levegő. Délelőtt a havazás a déli megyékben megszünt. A Dunántulon és Borsod-Abauj-Zemplén területén továbbra is erős, Szombathelyen időnként orkánszerü szél fujt. A hőmérséklet 11 órakor +1 és -5 fok között váltakozott.

Ma 12 órakor Budapesten a hőmérséklet -1 fok, a tengerszintre átszámitott légnyomás 756 mm, gyengén emelkedik.

Várható időjárás vasárnap estig:

Erősen felhős, hideg idő, sokfelé ismétlődő havazással.
Sok helyen továbbra is erős, néhány helyen még viharos északi, északkeleti szél; hófuvások.
A hőmérséklet alakulásában lényeges változás nem lesz.
Várható legalacsonyabb éjszakai hőmérséklet: -3, -8,
legmagasabb nappali hőmérséklet vasárnap: 0, -5 fok között.

Dr. Tóth Pál s.k.

A hőmérséklet napi középértéke és eltérése a 90 évi átlagtól /Budapesten/

1967. I. 6.: -1,4 C° -0,8 C°

1871 óta ezen a napon Budapesten előfordult:

legmagasabb hőmérséklet: 12,0 C° /1903/
legalacsonyabb hőmérséklet: -17,8 C° /1938/

ATMOSPHERIC SCIENCES LIBRARY
MAR 30 1967
67.014 E.S.S.A.
U. S. Dept. of Commerce

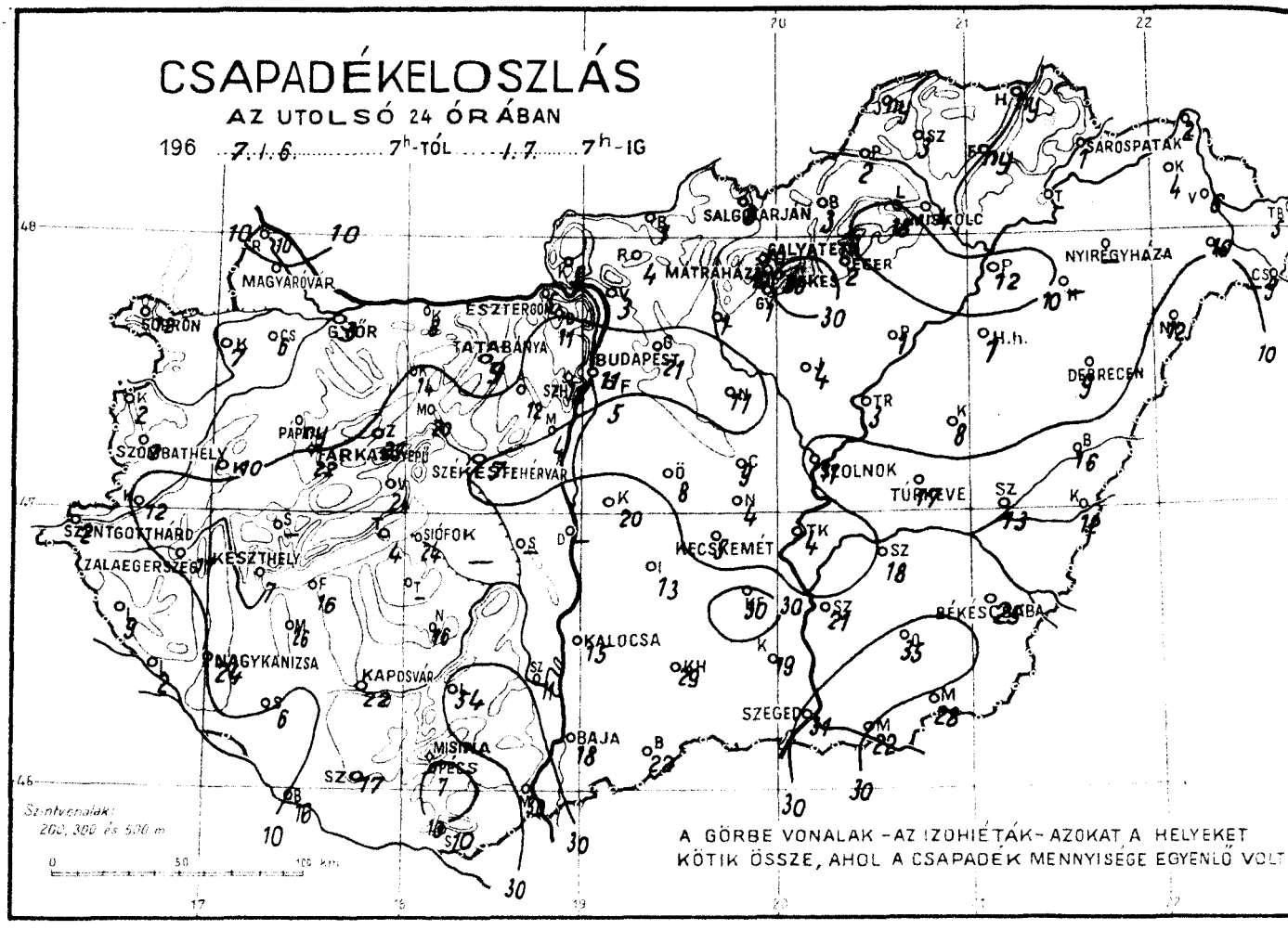
CSAPADÉKELOSZLÁS
AZ UTOLSÓ 24 ÓRÁBAN
196 7. 1. 6. 7h-TÓL 7. 1. 7. 7h-IG
MAGYARÓVÁR
SOPRON
GYŐR
ESZTERGOM
TATABÁNYA
BUDAPEST
SALGÓTARJÁN
MISKOLC
SÁROSPATAK
NYÍREGYHÁZA
DEBRECEN
SZOMBATHELY
PAPKESZI
TÁRKÁNYSZÉPLAK
SZÉKESFEHÉRVÁR
SZOLNOK
TÚRKEVE
SZENTGOTTHÁRD
ZALAEGERSZEG
KESZTHELY
SIÓFOK
KECSKEMÉT
BÉKÉSCSABA
KALOCSA
NAGYKANIZSA
KAPOSVÁR
SZEGED
MISKOLC
PÉCS
BAJA
Szintvonalak:
200, 300 és 500 m
A GÖRBE VONALAK - AZ IZOHIÉTÁK - AZOKAT A HELYEKET
KÖTIK ÖSSZE, AHOL A CSAPADÉK MENNYISÉGE EGYENLŐ VOLT

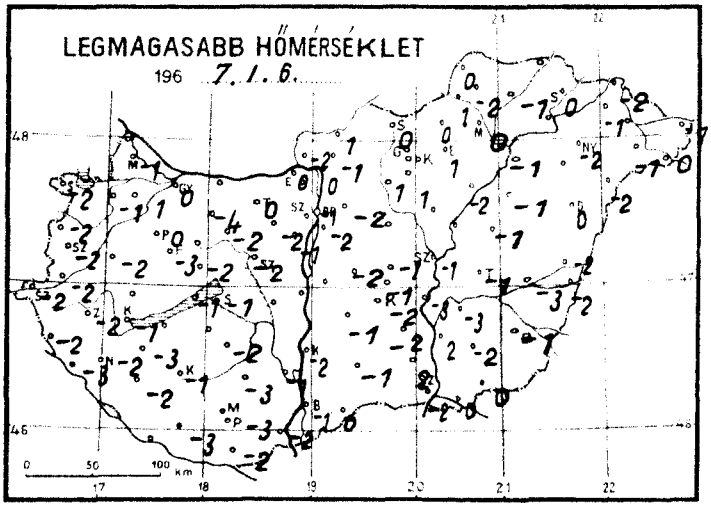
LEGMAGASABB HŐMÉRSÉKLET
196 7. 1. 6.

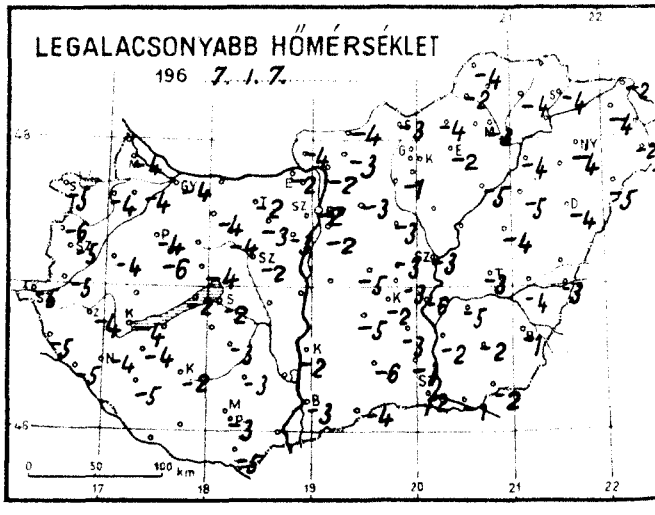
LEGALACSONYABB HŐMÉRSÉKLET
196 7. 1. 7.

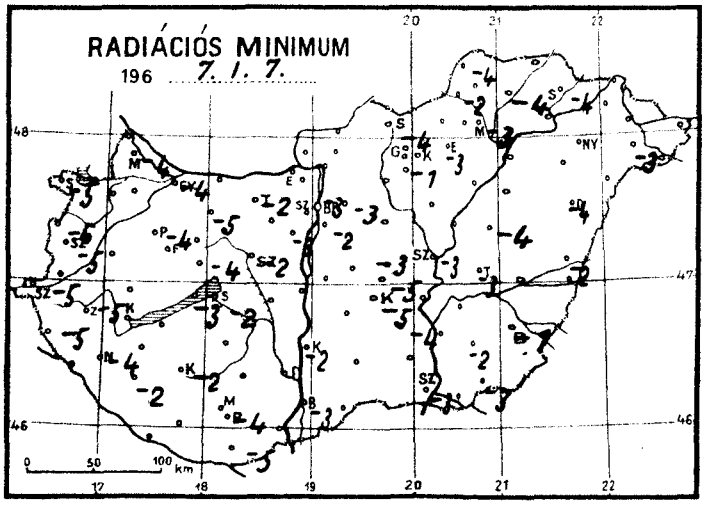
RADIÁCIÓS MINIMUM
196 7. 1. 7.

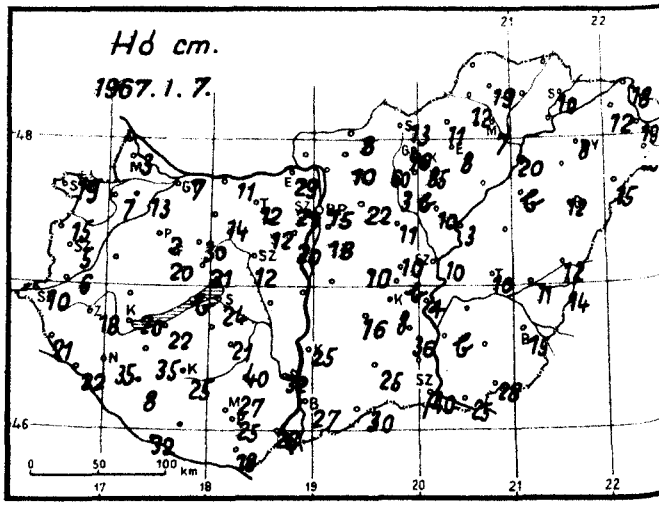
Hó cm.
1967. 1. 7.

1967. január hó, 7. nap szombat

	Az utolsó 24 óra adatai						24 órai csapadék mm		Hó cm
	Csapadék (mm)	Hó cm	Hőmérsékleti szélsőségek: tegnapi nappali max.	Hőmérsékleti szélsőségek: éjszakai min.	Hőmérsékleti szélsőségek: min. 5 cm-en	Napsütés (óra) tegnap			
12815 Magyaróvár	4 *	3	-1	-4	-4		Rajka	10*	
822 Győr +15 cm	3 *	7	0	-4	-4	0	Kapuvár	7*	7
825 Pápa +30 cm	ny *	2	0	-4	-4	0	Csorna	6*	13
805 Sopron +50 cm	12 *	19	-2	-5	-5	0	Komárom	8*	11
812 Szombathely +60-80 cm	2* +	5	-2	-5	-5	0	Káld	10*	
910 Szentgotthárd	2*	10	-2	-5	-5		Kőszeg	2*	bucka
915 Zalaegerszeg	11*	18	-2	-4	-5		Körmend	12*	6
Lenti	9*	21	-2	-5	-5		Letenye	2*	22
925 Nagykanizsa	24*	35	-2	-4	-4		Sümeg	3*	bucka
920 Keszthely	7*	20	-1	-4	-	0	Zirc	27*	30
Tihany	4*	20	-1	-2	-3		Kisbér	14*	14
935 Siófok	24*	24	-1	-2	-2	0	Mór	20*	17
942 Pécs	7*	25	-3	-3	-4	0	Alcsút	12*	12
941 Misinatető (534 m)		27					Esztergom	5*	
Siklós	10*	18	-2	-5	-5		Dobogókő	11*	29
827 Farkasgyepű (400 m)	22*	20	-3	-6			Fonyód	16*	22
Veszprém	24*	21	-2	-4	-4		Tab	-	
833 Tatabánya	9*	12	0	-2	-2		Sárbogárd	-	
839 Budapest (Ferihegy)	5*	18	-2	-2	-2		Lengyel	34*	40
840 Budapest OMI	11*	15	-1	-2	-3	0	Nagykónyi	16*	21
841 Budapest (Szabadságh., 474 m)	18*	21	-3	-3	-5	0	Marcali	26*	35
Martonvásár	4*	20	-1	-3	-3		Somogyszob	6*	8
835 Székesfehérvár	7*	12	-2	-2	-2		Kaposvár	22*	25
Dunaújváros	-						Bares	16*	32
Szekszárd	11*	32	-1	-			Szigetvár	17*	
Mohács	30*	28					Bácsalmás	22*	30
960 Baja	18*	27	-1	-3	-3	0	Kiskunhalas	29*	25
955 Kalocsa	15*	25	-2	-2	-2		Izsák	13*	15
Cegléd	9*	10	-1	-3	-3	0	Kunsztmiklós	20*	
860 Szolnok	11*	10	-1	-3	-3	0	Örkény	8*	10
970 Kecskemét	5*	8	-2	-2	-5	0	Nagykáta	11*	11
Kiskunfélegyháza	30*	36	-2	-3	-4		Jászapáti	4*	10
982 Szeged	31*	40	-2	-2	-3	0	Tiszakécske	4*	4
Mezőhegyes	28*	-	0	-2	-3		Nagykőrös	4*	bucka
Orosháza	35*	22	-2	-2	-2		Kistelek	19*	
990 Békéscsaba	25*/	15	-1	-1	-1	0	Makó	22*	25
875 Túrkeve	17*	10	-1	-3	-3	0	Szentes	21*	bucka
Berettyóújfalu	16*	12	-2	-	-2		Szarvas	18*	22
882 Debrecen	9*	12	0	-4	-4	0	Szeghalom	13*	11
892 Nyíregyháza +50 cm	-*	8	-2	-4	-	0	Körösszakál	12*	14
788 Kisvárda +20 cm	4*	12	-1	-4	-	0	Tiszaroff	3*	3
Mátészalka	10*	23	-1	-2	-3		Poroszló	1*+	
Tiszabecs	5	30	-1	-3			Karcag	8*	bucka
Vác	3*	5	0	-2			Hortobágy	1*	bucka
Gödöllő	21*	22	-2	-3	-3		Polgár	12*	
Lőrinci	1*	3	1	-	-		Hajdúdorog	-	
Gyöngyös	1*	bucka	1	-1	-1		Nyírlugos	12*	15
Balassagyarmat	1*	8	1	-4			Csenger	9*	26
755 Salgótarján	8*	13	0	-3	-4		Vásárosnamény	6	19
Galyatető (932 m)	10*	76	-6				Záhony	2*	18
851 Kékestető (1000 m)	30*	85	-7	-9	-	0	Királyrét	5*	
Mátraháza (672 m)	10*	60	-4	-6			Romhány	4*	10
865 Eger	2*	8	1	-2	-3	0	Borsodnádasd	3*	11
Putnok	2* +	12	1	-2	-2		Jósvafő	ny*	32
Lillafüred	18*		-2	-4			Szendrőlád	3*	19
772 Miskolc	4* +	7	0	-3	-3	0	Hidasnémeti	ny*	
Fügöd	ny *	12	-1	-4	-4		Tokaj		
778 Sárospatak	1	10	0	-4	-4	0	Sárhatvan	-	

+ = hóbuckák magassága

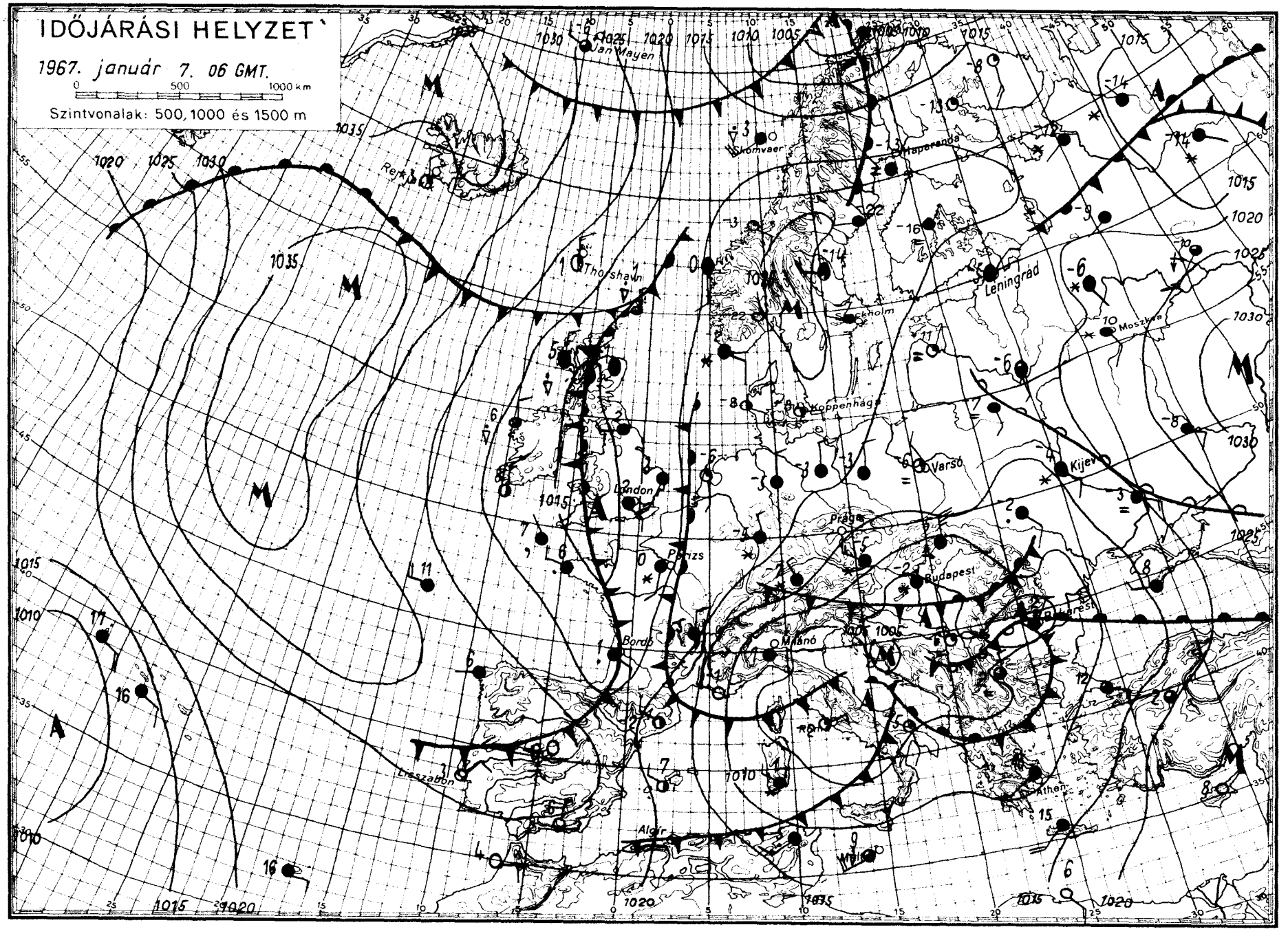

OFFSET NYOMDA BUDAPEST

IDŐJÁRÁSI NAPIJELENTÉS

ЕЖЕДНЕВНЫЙ МЕТЕОРОЛОГИЧЕСКИЙ БЮЛЛЕТЕНЬ • DAILY WEATHER REPORT
BULLETIN QUOTIDIEN DE TEMPS • TÄGLICHER WETTERBERICHT

KIADJA AZ ORSZÁGOS METEOROLÓGIAI INTÉZET
BUDAPEST II. KITAIBEL PÁL UTCA 1
TELEFON: KÖZPONT: 353-500, IDŐJELZŐ OSZT.: 150-410

MEGJELENIK NAPONKÉNT • ELŐFIZETÉSI ÁRA
A POSTAI KÖLTSÉGGEL EGYÜTT NEGYEDÉVRE 60,- Ft
KIADÁSÉRT FELEL AZ INTÉZET IGAZGATÓJA

30. évfolyam 8. szám. + Budapest + 1967. január 8. vasárnap

Az időjárási helyzet ma reggel és a várható időjárás:

Európa időjárása ciklonok hatására erősen felhős, szeles, csapadékos. Észak-, Közép- és Kelet-Európában nagykiterjedésü havazások vannak, ezzel egyidejüleg a Balkán-félszigeten záporok, zivatarok keletkeznek. A Kárpát-medencébe a talajhoz közel eső légrétegekben erős északi, északkeleti széllel hideg levegő áramlik, ugyanakkor a magasabb légrétegekben déli áramlással enyhe, nedves levegő érkezik. A kétfajta levegő egymásrahatásának következtében erős havazások, hófúvások vannak.

Hazánkban szombaton erősen felhős, párás, hideg idő volt. Országszerte havazott. A ma reggel 7 óráig lehullott hó csapadékmennyisége a Dunántúl egyes helyein elérte a 10, 18 mm-t. Az ország legnagyobb részén napközben sem emelkedett a hőmérséklet 0, -5 foknál magasabbra, a déli határszélen azonban +1, +3 fokos maximumok alakultak ki. Ma hajnalban -2 és -18 fok közötti hőmérsékleteket mértek. Országszerte összefüggő hótakaró található. A hegyeken a hó sportolásra alkalmas. Ma délelőtt az ország legnagyobb részéről újabb havazásokat jelentettek.

Ma 12 órakor Budapesten a hőmérséklet -2 fok, a tengerszintre átszámitott légnyomás 756 mm, nem változik.

Várható időjárás hétfő estig:

Felhős, hideg idő.
Többfelé havazás.
Élénk, vasárnap helyenként még erős északi, északkeleti szél.
Hófúvások. Az utakon sikosság.

Várható legalacsonyabb éjszakai hőmérséklet általában -4, -9, északkeleten néhány fokkal -10 fok alatt,
legmagasabb nappali hőmérséklet hétfőn: 0, -5 fok között.

Kerényi Nárcisz s.k.

A hőmérséklet napi középértéke és eltérése a 90 évi átlagtól (Budapesten):

1967. I. 7.: -1,2 C°, -0,7 C°.

1871 óta ezen a napon Budapesten előfordult:

legmagasabb hőmérséklet: 9,7 C° (1919)
legalacsonyabb hőmérséklet: -16,5 C° (1947)

ATMOSPHERIC SCIENCES
LIBRARY
MAR 30 1967
E. S. S. A.
U. S. Dept. of Commerce

67.015.

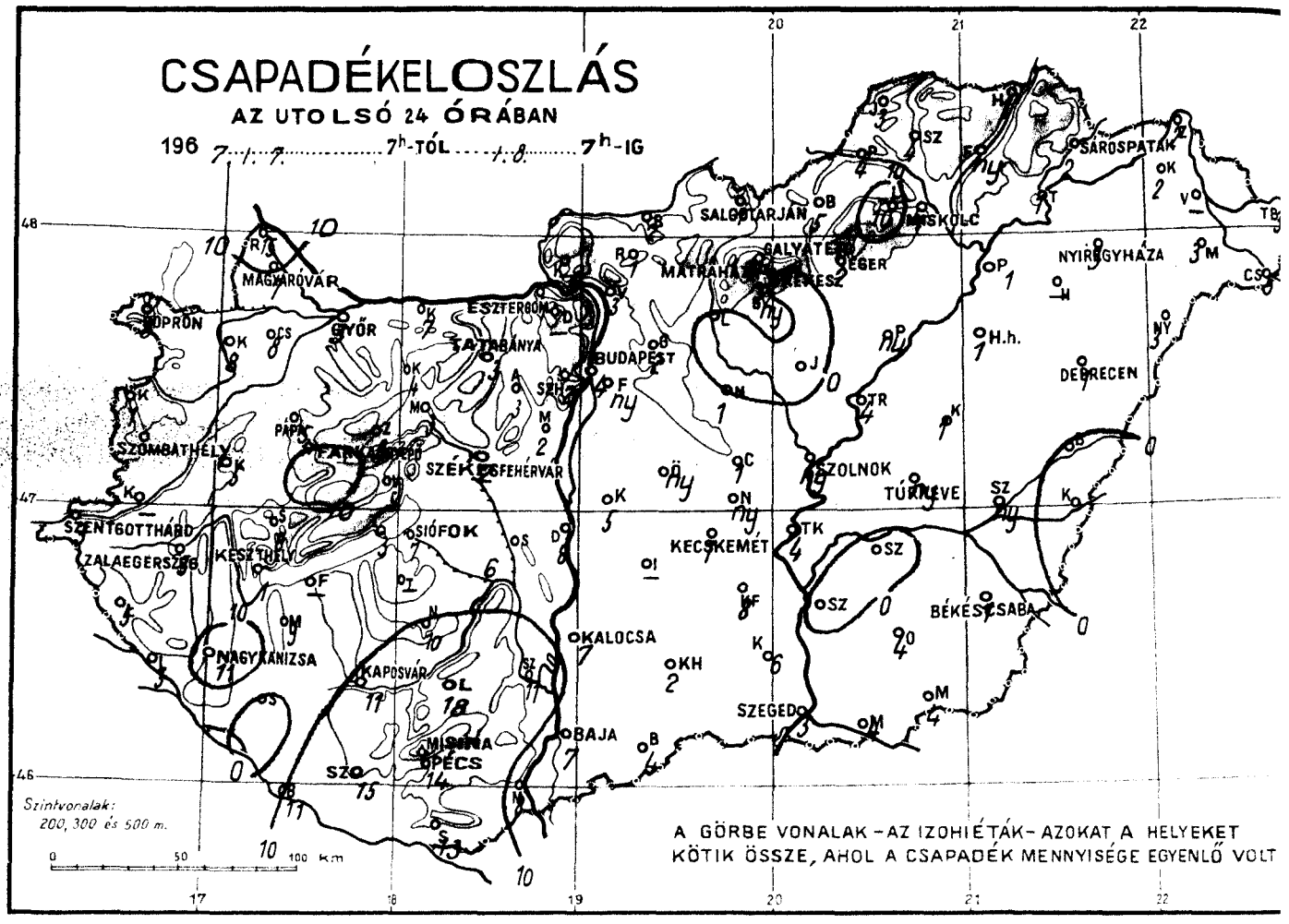
CSAPADÉKELOSZLÁS
AZ UTOLSÓ 24 ÓRÁBAN
196 7. 1. 7. 7h-TÓL 1. 8. 7h-IG
MAGYARÓVÁR
SOPRON
GYŐR
ESZTERGOM
TATABÁNYA
BUDAPEST
SZOMBATHELY
PAPA
SZÉKESFEHÉRVÁR
SIÓFOK
SZENTGOTTHÁRD
ZALAEGERSZEG
KESZTHELY
NAGYKANIZSA
KAPOSVÁR
PÉCS
BAJA
KALOCSA
KECSKEMÉT
SZOLNOK
TÚRKEVE
DEBRECEN
NYÍREGYHÁZA
SÁROSPATAK
MISKOLC
SALGÓTARJÁN
MÁTRAHÁZA
EGER
BÉKÉSCSABA
SZEGED
Szintvonalak:
200, 300 és 500 m.
A GÖRBE VONALAK – AZ IZOHIÉTÁK – AZOKAT A HELYEKET
KÖTIK ÖSSZE, AHOL A CSAPADÉK MENNYISÉGE EGYENLŐ VOLT

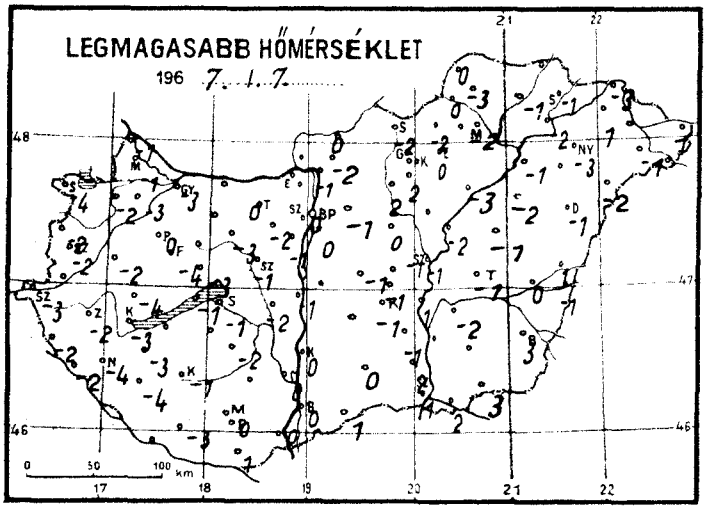
LEGMAGASABB HŐMÉRSÉKLET
196 7. 1. 7.

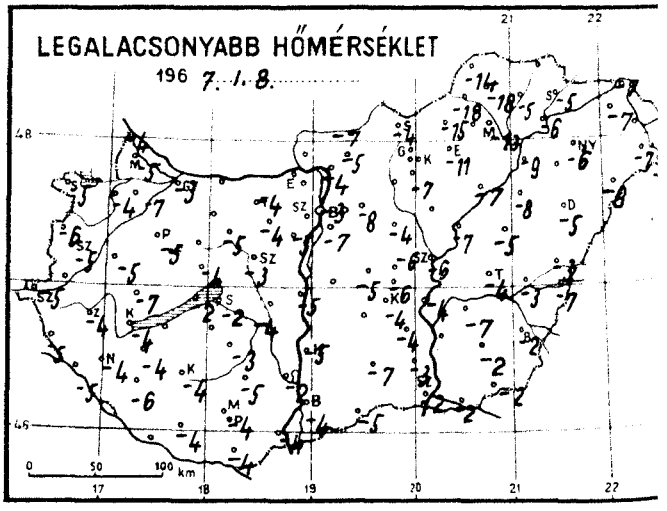
LEGALACSONYABB HŐMÉRSÉKLET
196 7. 1. 8.

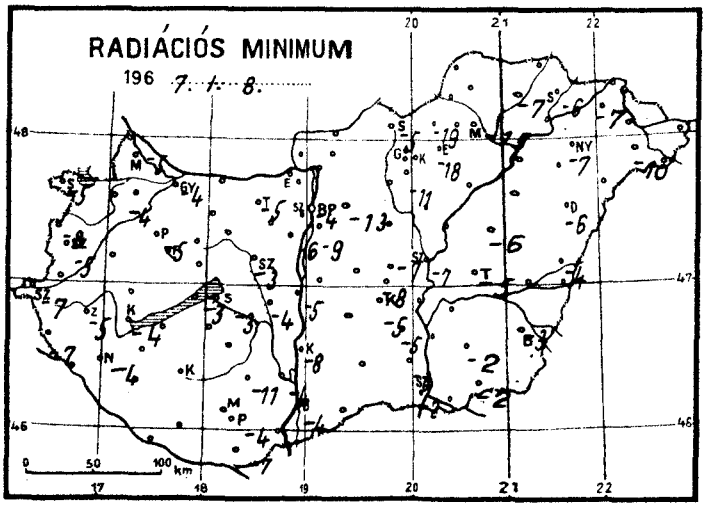
RADIÁCIÓS MINIMUM
196 7. 1. 8.

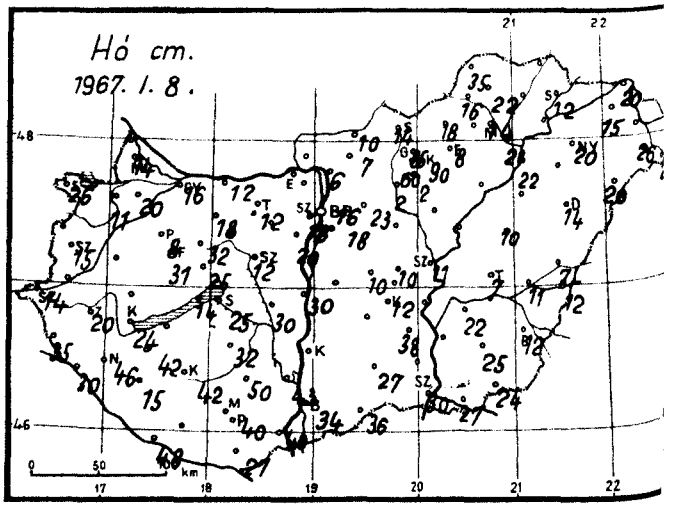
Hó cm.
1967. 1. 8.

1967 január hó,
8. nap vasárnap

	Az utolsó 24 óra adatai						24 órai csapadék mm		Hó cm
	Csapadék (mm)	Hó cm	Hőmérsékleti szélsőségek: tegnapi nappali max.	Hőmérsékleti szélsőségek: éjszakai min.	Hőmérsékleti szélsőségek: min. 5 cm-en	Napsütés (óra) tegnap			
12815 Magyaróvár	7	14	-1	-5	-5	0	Rajka	15 *	12
822 Győr	3 *	16	-3	-3	-4	0	Kapuvár	8 *	11
825 Pápa	1 *	8	0	-5	-5		Csorna	8 *	20
805 Sopron	8 *	26	-4	-5	-5	0	Komárom	7 *	12
812 Szombathely	-	15	-2	-5	-5	0	Káld	5 *	bucka
910 Szentgotthárd	3 *	14	-3	-5	-7		Kőszeg	1 *	8
915 Zalaegerszeg	3 *	20	-2	-4	-5		Körmend	-	
Lenti	5 *	35	-2	-5	-7		Letenye	3 *	30
925 Nagykanizsa	11 *	46	-4	-4	-4		Sümeg	8 *	bucka
920 Keszthely	1 *	24	-3	-4	-4	0	Zirc	8 *	32
Tihany	3 *	17	-1	-2	-3		Kisbér	4 *	18
935 Siófok	7 *	25	-1	-2	-3	0	Mór	3 *	17
942 Pécs	14 *	40	0	-4	-4	0	Alcsút	3 *	10
941 Misinatető (534 m)	-	45					Esztergom	1 *	
Siklós	13 *	27	1	-4	-7		Dobogókő	-	
827 Farkasgyepű (400 m)	11 *	31	-4	-6			Fonyód	-	
Veszprém	5 *	25	-3	-4			Tab	- .	
833 Tatabánya	3 *	12	0	-4	-5		Sárbogárd	-	
839 Budapest (Ferihegy)	ny *	18	0	-7	-9		Lengyel	18 *	50
840 Budapest OMI	4 *	16	0	-3	-4	0	Nagykónyi	10 *	32
841 Budapest (Szabadságh. 474 m)	2 *	18	-3	-6	-7	0	Marcali	9 *	42
Martonvásár	2 *	20	-1	-5	-6		Somogyszob	.	15
835 Székesfehérvár	2 *	12	-1	-3	-3		Kaposvár	11 *	42
Dunaújváros	8 *	30	-1	-5	-5		Barcs	11 *	48
Szekszárd	11 *	43	0	-2	-4		Szigetvár	15 *	15
Mohács	8 *	40	0	-4			Bácsalmás	4 *	36
960 Baja	7 *	34	0	-4	-4	0	Kiskunhalas	2 *	27
955 Kalocsa	7 *		0	-5	-8		Izsák	-	
Cegléd	1 *	10	-1	-6	-7		Kunsztmiklós	5 *	
860 Szolnok	ny *	11	-1	-6	-7	0	Örkény	ny *	10
970 Kecskemét	1 *	12	-1	-4	-5	0	Nagykáta	1 *	12
Kiskunfélegyháza	8 *	38	-1	-4	-5		Jászapáti	.	8
982 Szeged	3 *	30	1	-2	-2	1	Tiszakécske	4 *	
Mezőhegyes	4 *	24	3	-2	-2		Nagykőrös	ny *	
Orosháza	4 *	25	-	-2	-2		Kistelek	6 *	
990 Békéscsaba	1 *	12	3	-2	-3	4	Makó	4 *	27
875 Túrkeve	ny *	7	-1	-4	-5	0	Szentes	-	
Berettyóújfalu	.	7	1	-3	-4		Szarvas	.	22
882 Debrecen	1 *	14	-1	-5	-6	0	Szeghalom	ny *	11
892 Nyíregyháza	3 *	20	-3	-6	-7	0	Körösszakál	.	12
788 Kisvárda	2 *	15	-1	-7	-7	0	Tiszaroff	4 *	4
Mátészalka	3 *	26	-1	-7	-10		Poroszló	ny *	bucka
Tiszabecs	3 *	30	1	-7			Karcag	1 *	10
Vác	3 *	6	-1	-4			Hortobágy	1 *	bucka
Gödöllő	2 *	23	-1	-8	-13		Polgár	4 *	22
Lőrinci	.	2	2	-	-		Hajdúdorog	-	
Gyöngyös	ny *	2	2	-7	-11		Nyírlugos	3 *	20
Balassagyarmat	2 *	10	0	-7			Csenger	5 *	23
755 Salgótarján	1 *	14	-2	-4	-5		Vásárosnamény		
Galyatető (932 m)	4 *	85	-5	-10			Záhony	2 *	20
851 Kékestető (1000 m)	.	90	-5	-6	-7	0	Királyrét	-	
Mátraháza (672 m)	3 *	60	-3	-8			Romhány	1 *	7
865 Eger	2 *	8	0	-11	-18	0	Borsodnádasd	5 *	18
Putnok	4 *	16	0	-18	-18		Jósvafő	3 *	35
Lillafüred	10 *	88	-3	-11			Szendrőlád	4 *	22
772 Miskolc	4 *	14	-2	-13	-14		Hidasnémeti	1 *	
Fügöd	ny *	bucka	-1	-5	-7		Tokaj	1 *	21
778 Sárospatak	2 *	12	-1	-5	-6	0	Sárhatvan	6 *	30

+ = hóbuckák magassága

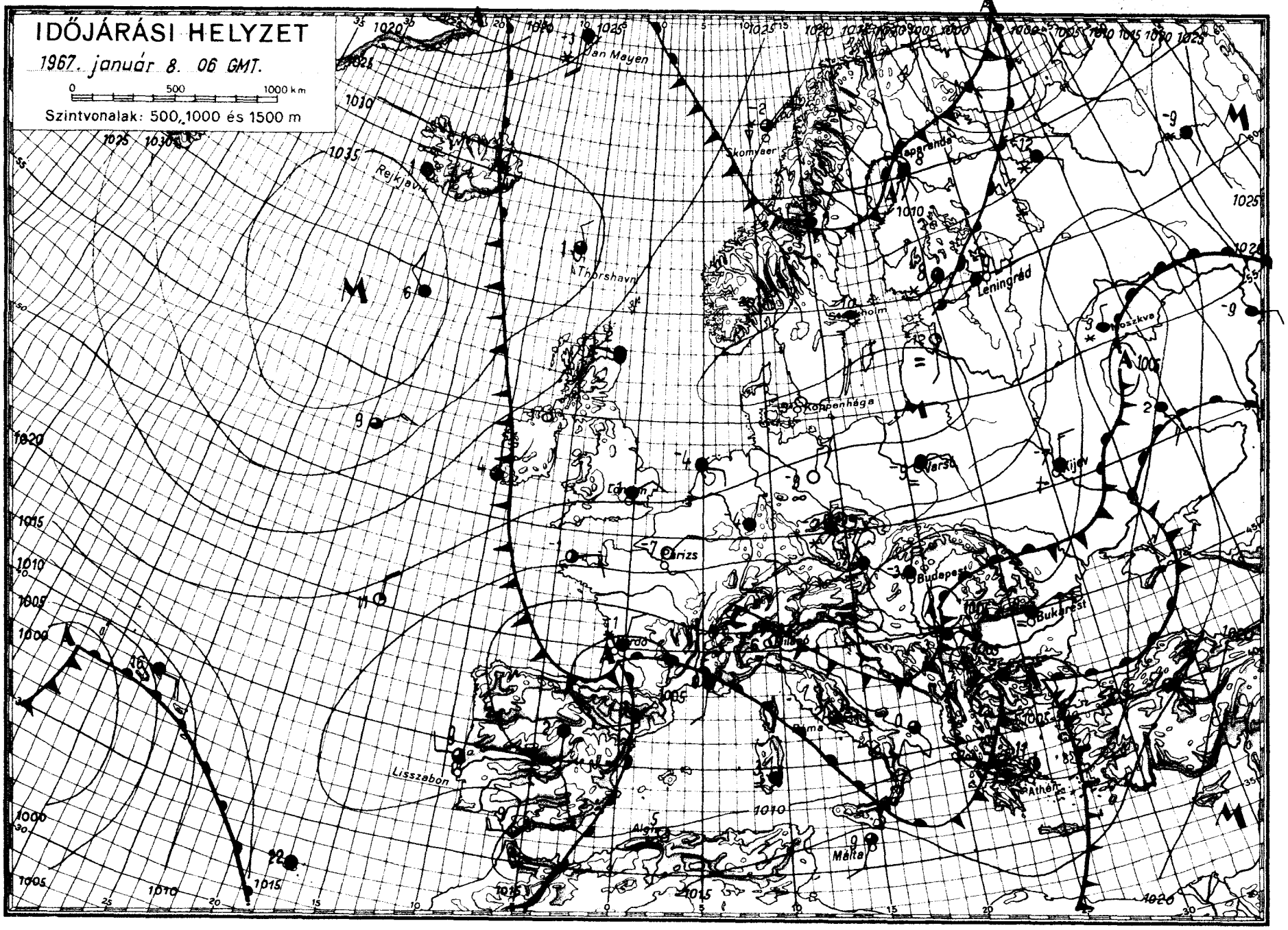

OFSET NYOMDA BUDAPEST

IDŐJÁRÁSI NAPIJELENTÉS

ЕЖЕДНЕВНЫЙ МЕТЕОРОЛОГИЧЕСКИЙ БЮЛЛЕТЕНЬ • DAILY WEATHER REPORT
BULLETIN QUOTIDIEN DE TEMPS • TÄGLICHER WETTERBERICHT

KIADJA AZ ORSZÁGOS METEOROLÓGIAI INTÉZET
BUDAPEST II. KITAIBEL PÁL UTCA 1
TELEFON: KÖZPONT: 353-500, IDŐJELZŐ OSZT.: 150-410

MEGJELENIK NAPONKÉNT • ELŐFIZETÉSI ÁRA A POSTAI KÖLTSÉGGEL EGYÜTT NEGYEDÉVRE 60, Ft
KIADÁSÉRT FELEL AZ INTÉZET IGAZGATÓJA

80. évfolyam 9. szám. + Budapest + 1967. január 9. hétfő

Az időjárási helyzet ma reggel és a várható időjárás:

Szárazföldünkön a Földközi- és a Fekete-tenger medencéjének kivételével tovább tart a hideg, télies időjárás. Közép-Európában és a Szovjetunió európai területének nyugati részén sokfelé havazik. A hőmérséklet napi csúcsértékei vasárnap Európa nyugati és déli partvidéke kivételével fagypont alatt, sőt többfelé -10 fok körül alakultak ki.

Hazánk fölött vasárnap borult volt az ég, sokfelé havazott. A lehullott csapadék mennyisége csak a Dunántul északi felén és a Tiszántul középső részén haladta meg helyenként a 10 mm-t. A legtöbb csapadékot, 14 mm-t Komáromban és Veszprémben mértek. Az országot általában 15-30, a déli megyéket és hegyeink magasabb részeit 30-60, sőt a Mátra és a Bükk csucsait 60-100 cm-es hóréteg boritja. A hőmérséklet vasárnap napközben általában 0, -5, déli határaink mentén 0, +1 fokig emelkedett. Ma reggelre az ország keleti felén -3, -8, nyugaton -8, -12 fokig hült le a levegő, sőt Siklóson, ahol az éjszakai órákban kiderült az ég -15 fokot mértek. Ma délelőtt nyugaton átmenetileg felszakadozott a felhőzet, de még sokfelé havazott. 11 órakor -4 fokkal Budapest az ország legmelegebb, -11 fokkal Pécs az ország leghidegebb helye volt.

Ma 12 órakor Budapesten a hőmérséklet -4 fok, a tengerszintre átszámitott légnyomás 761 mm, alig változik.

Várható időjárás kedd estig:

Átmenetileg felszakadozó felhőzet, többfelé még hószállingózással, havazással.
Időnként megélénkülő, változó irányu szél.
A hőmérséklet alakulásában lényeges változás nem lesz.

Várható legalacsonyabb éjszakai hőmérséklet általában -6, -11 fok között, a derült helyeken -15 fok körül,
legmagasabb nappali hőmérséklet kedden: általában -5, -10 fok között, délkeleten kevéssel -5 fok felett.

Vissy Károly s.k.

ATMOSPHERIC SCIENCES
LIBRARY
MAR 30 1967
E. S. S. A.
U.S. Department of Commerce

A hőmérséklet napi középértéke és eltérése a 90 évi átlagtól (Budapesten):

1967. I. 8.: -2,4 C°, -1,8 C°.

1871 óta ezen a napon Budapesten előfordult:

legmagasabb hőmérséklet: 13,9 (1916)
legalacsonyabb hőmérséklet: -15,8 (1947)

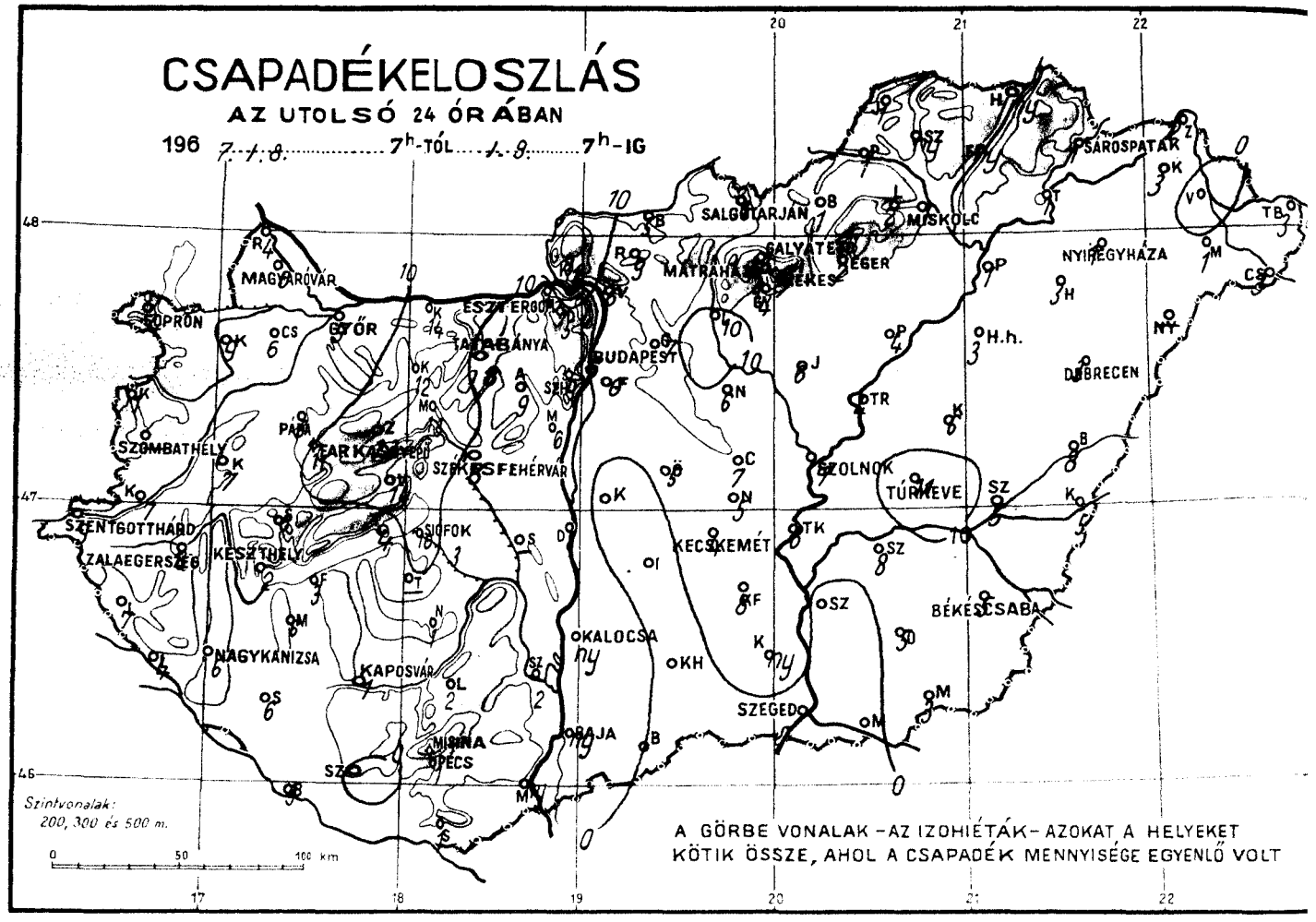
CSAPADÉKELOSZLÁS
AZ UTOLSÓ 24 ÓRÁBAN
196 7. 1. 8. 7h-TÓL 1. 8. 7h-IG
SALGÓTARJÁN
MISKOLC
SÁROSPATAK
NYÍREGYHÁZA
MAGYARÓVÁR
SOPRON
GYŐR
ESZTERGOM
TATABÁNYA
BUDAPEST
MÁTRAHÁZA
EGER
DEBRECEN
SZOMBATHELY
PAPA
SZÉKESFEHÉRVÁR
SZOLNOK
TÚRKEVE
SZENTGOTTHÁRD
ZALAEGERSZEG
KESZTHELY
SIÓFOK
KECSKEMÉT
BÉKÉSCSABA
NAGYKANIZSA
KAPOSVÁR
OKALOCSA
SZEGED
MISKOLC
PÉCS
BAJA
Szintvonalak:
200, 300 és 500 m.
A GÖRBE VONALAK – AZ IZOHIÉTÁK – AZOKAT A HELYEKET
KÖTIK ÖSSZE, AHOL A CSAPADÉK MENNYISÉGE EGYENLŐ VOLT

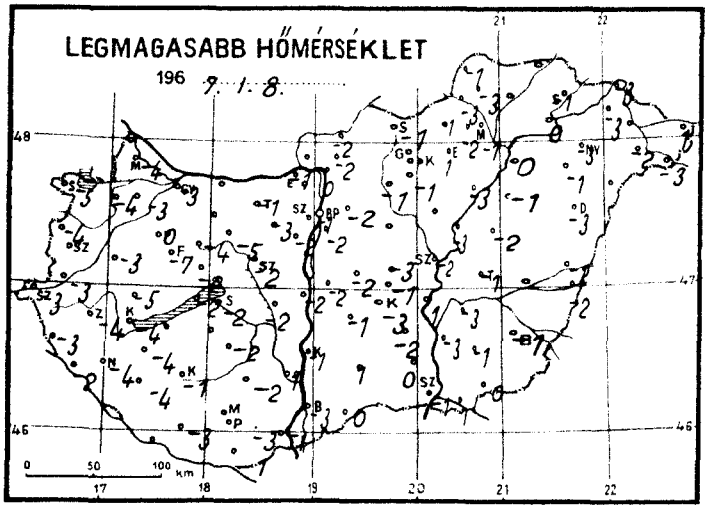
LEGMAGASABB HŐMÉRSÉKLET
196 7. 1. 8.

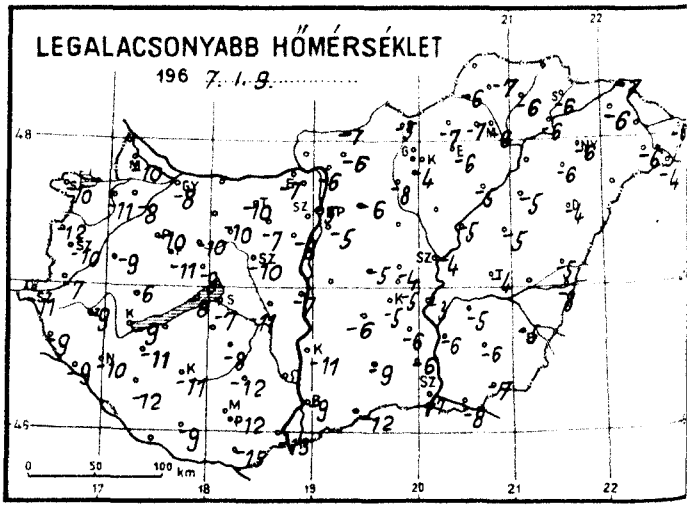
LEGALACSONYABB HŐMÉRSÉKLET
196 7. 1. 9.

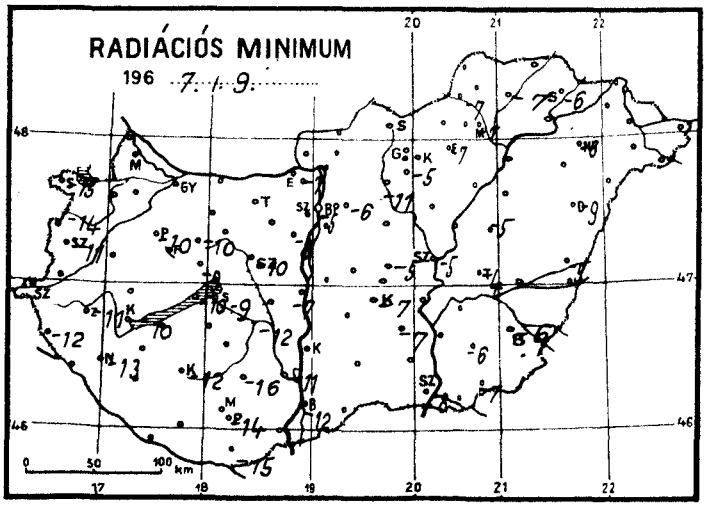
RADIÁCIÓS MINIMUM
196 7. 1. 9.

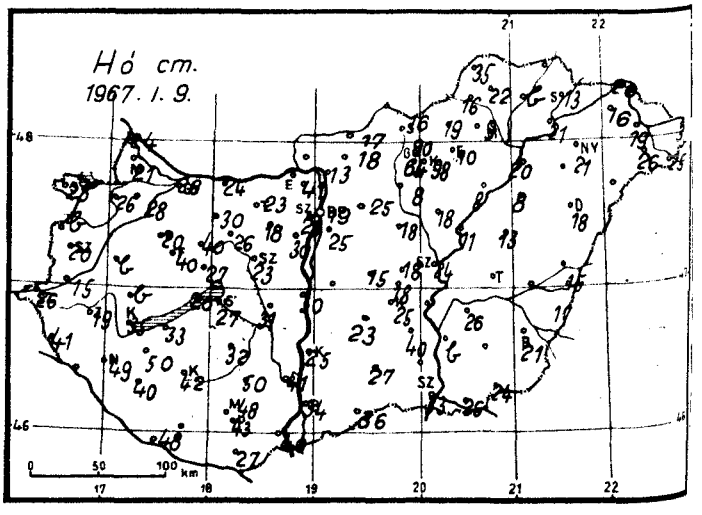
Hó cm.
1967. 1. 9.

1967. január ..... hó,
9. ..... nap hétfő .....

	Az utolsó 24 óra adatai					
	Csapadék (mm)	Hó cm	Hőmérsékleti szélsőségek: tegnapi nappali max.	Hőmérsékleti szélsőségek: éjszakai min.	Hőmérsékleti szélsőségek: min. 5 cm-en	Napsütés (óra) tegnap
12815 Magyaróvár	6*	21	-4	+10	–	0
822 Győr	5*	26	-3	-8	–	0
825 Pápa	5*	20	0	+10	-10	0
805 Sopron	4*	28	-5	+10	-10	0
812 Szombathely	–	20	-4	+10	-11	0
910 Szentgotthárd	9*	26	-3	+11	–	
915 Zalaegerszeg	8*	19	-4	-9	-11	
Lenti	7*	41	-3	-9	-12	
925 Nagykanizsa	6*	49	-4	+10	-13	
920 Keszthely	2*	35	-4	-9	-10	0
Tihany	4*	20	-2	-8	-10	
935 Siófok	10*	27	-2	-7	-9	0
942 Pécs	1*	43	-3	+12	-14	0
941 Misinatető (534 m)		48				
Siklós	1*≡	27	1	+15	-15	
827 Farkasgyepű (400 m)	11*	40	-7	+11	–	
Veszprém	14*	27	-2	-9	-9	0
833 Tatabánya	8*	23	-1	+10	–	
839 Budapest (Ferihegy)	6*	25	-2	-5	–	
840 Budapest OMI	6*	19	-1	-5	-5	0
841 Budapest (Szabadságh., 474 m)	9*	28	–	-8	-10	0
Martonvásár	6*	30	-2	-8	-8	
835 Székesfehérvár	8*	23	-2	+10	–	
Dunaújváros	8*	30	-2	-7	-7	
Szekszárd	2*	41	1	–	-11	
Mohács	ny*	40	-1	+13		
960 Baja	ny*	34	-3	-9	-12	0
955 Kalocsa	ny*	25	-1	+11		
Ceglód	7*	18	-3	-4	-5	
860 Szolnok	7*	24	-2	-4	-5	0
970 Kecskemét	4*	25	-3	-5	-7	0
Kiskunfélegyháza	8*	40	-2	-6	-7	
982 Szeged	.	33	-1	-7	-8	0
Mezőhegyes	3*	24	0	-7	-7	
Orosháza	5*	30	-1	-6	-6	
990 Békéscsaba +50 cm	5*	21	-1	-5	-6	0
875 Túrkeve	11*	25	-1	-4	-4	0
Berettyóújfalu	8*	15	-2	-5	-5	
8880 Debrecen	3*	18	-3	-4	-9	0
892 Nyíregyháza +80 cm	1*/.	21	-3	-6	-6	0
788 Kisvárda	3*	16	-3	-6	–	1
Mátészalka	1*	26	-2	-6	–	
Tiszabecs	3*	33	1	-6		
Vác	6*	13	0	-6		
Gödöllő	7*	25	-2	-6	-6	
Lőrinci	10*	13	-1	-8	-11	
Gyöngyös	4*	8	-1	-4	-5	
Balassagyarmat	5*	17	-2	-7		
755 Salgótarján	1*	16	-1	-5		
Galyatető (932 m)	3*≡	90	-6	-13		
851 Kékestető (1000 m)	7*	98	-5	-11	–	0
Mátraháza (672 m)	3*	64	-2	-8		
865 Eger	2*	10	1	-6	-7	0
Putnok	1*	16	-3	-6	-7	
Lillafüred	2*	30	-2	-7		
772 Miskolc	1*	9	-1	-6	-7	–
Fügöd	ny* bucka		-3	-6	-7	
778 Sárospatak	1*	13	-1	-6	-6	0

24 órai csapadék mm		Hó cm
Rajka	4*	
Kapuvár	9*	26
Csorna	6*	28
Komárom	14*	24
Káld	7* bucka	
Kőszeg 90 cm	1* bucka	
Körmend	7*	15
Letenye	4*	
Sümeg	6* bucka	
Zirc	13*	40
Kisbér	12*	30
Mór	13*	26
Alcsút	9*	18
Esztergom	7*	
Dobogókő	5*	41
Fonyód	3*	33
Tab	-.	
Sárbogárd	-	
Lengyel	2*	50
Nagykónyi	1*	32
Marcali	6*	50
Somogyszob	6*	40
Kaposvár	1*	42
Barcs	3*	48
Szigetvár		
Bácsalmás	.	
Kiskunhalas	.	36
Izsák	.	27
Kunsztmiklós	.	23
Örkény	5*	15
Nagykáta	6*≡	18
Jászapáti	6*	18
Tiszakécske	6*	
Nagykőrös	5*	18
Kistelek	ny*	
Makó	.	26
Szentes	. bucka	
Szarvas	8*	26
Szeghalom	5*	17
Kőrösszakál	5*	17
Tiszaroff	4*	11
Poroszló	4* bucka	8
Karcag	6*	13
Hortobágy	3*	8
Polgár	1*	20
Hajdúdorog	3*	
Nyírlugos	-	
Csenger	3*	25
Vásárosnamény	.	
Záhony	2*	20
Királyrét	11*	
Romhány	9*	18
Borsodnádasd	1*	19
Jósvafő		
Szendrőlád	ny*	22
Hidasnémeti	ny*	
Tokaj	1*	21
Sárhatvan	3*	31

+ = hóbuckák magassága

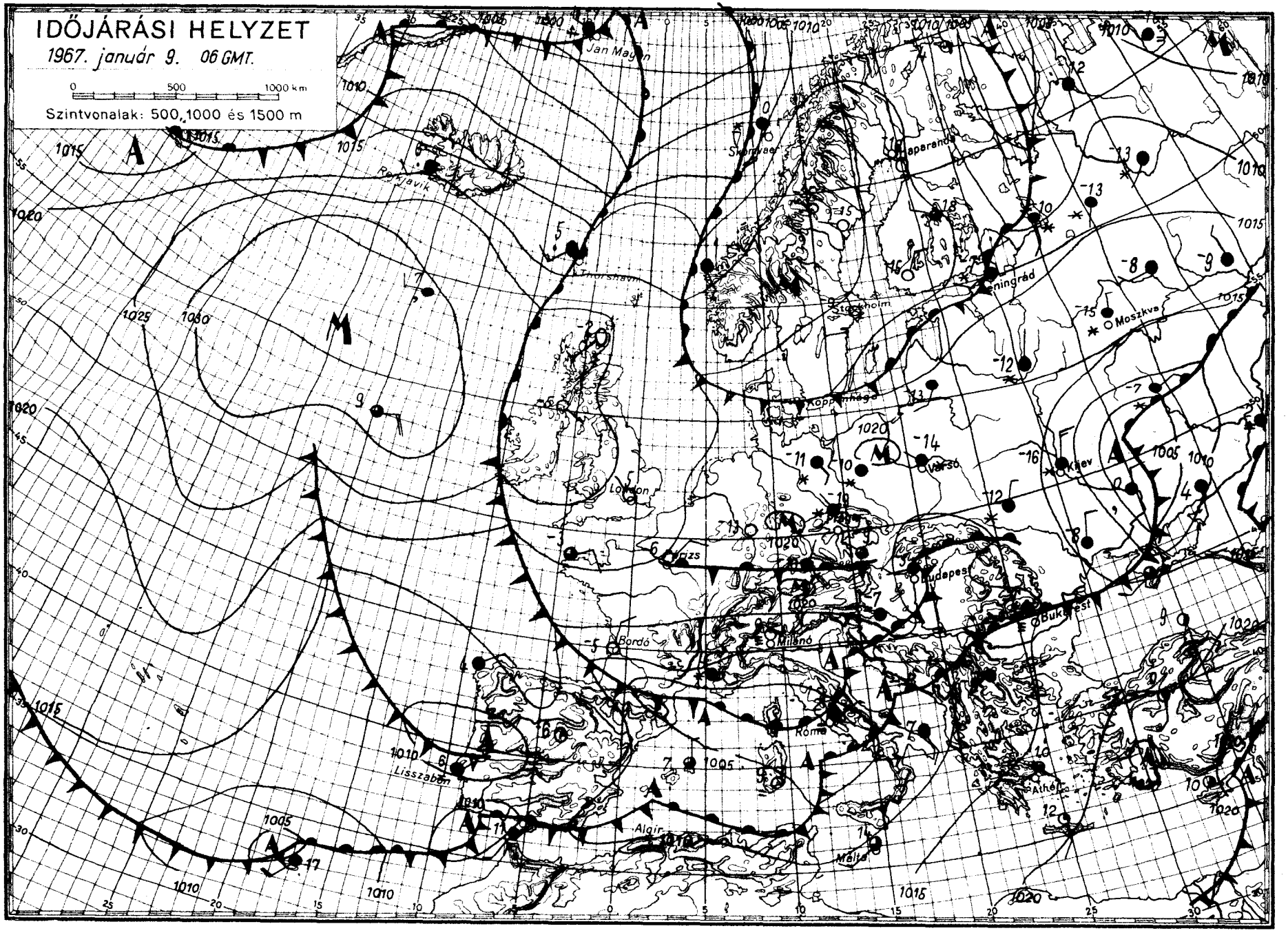
IDŐJÁRÁSI HELYZET
1967. január 9. 06 GMT.
0 500 1000 km
Szintvonalak: 500, 1000 és 1500 m
Jan Mayen
Reykjavik
Thorshavn
Stornoway
Aberdeen
Stockholm
Leningrád
Moszkva
Koppenhága
Varsó
Kijev
London
Paris
Berlin
Prága
Budapest
Bukarest
Milánó
Bordó
Róma
Athén
Lisszabon
Algír
Málta

IDŐJÁRÁSI NAPIJELENTÉS

ЕЖЕДНЕВНЫЙ МЕТЕОРОЛОГИЧЕСКИЙ БЮЛЛЕТЕНЬ • DAILY WEATHER REPORT
BULLETIN QUOTIDIEN DE TEMPS • TÄGLICHER WETTERBERICHT

KIADJA AZ ORSZÁGOS METEOROLÓGIAI INTÉZET
BUDAPEST II. KITAIBEL PÁL UTCA 1
TELEFON: KÖZPONT: 353-500, IDŐJELZŐ OSZT.: 150-410

MEGJELENIK NAPONKÉNT • ELŐFIZETÉSI ÁRA
A POSTAI KÖLTSÉGGEL EGYÜTT NEGYEDÉVRE 60, Ft
KIADÁSÉRT FELEL AZ INTÉZET IGAZGATÓJA

80. évfolyam 10. szám + Budapest + 1967. január 10. kedd

Az időjárási helyzet ma reggel és a várható időjárás:

A Brit-szigeteken át enyhe, páradus levegő árasztotta el Hollandiát és Skandinávia déli részét. Hatására kedden hajnalban sokfelé esett az eső, néhány helyen havazott. Európa nagy részén viszont tovább tart a hideg, télies időjárás. A hajnali lehülés igen erős volt az Alpok és az Északi-Kárpátok vidékén, ahol -20, -22 fokos hőmérsékleteket mértek.

Hazánkban hétfőn az északnyugati megyék kivételével egész nap borult volt az ég. Sokfelé havazott, de a lehullott csapadék mennyisége alig haladta meg az 1, 2 mm-t. Napközben az észak felől folyamatosan beszivárgó hideg levegő hatására nyugaton csak -4, -8, a keleti megyékben -3, -6 fokos hőmérsékleti csucsértékek alakultak ki. Kedd hajnalra az éjszakai lehülés tovább erősödött, és szeszélyes eloszlásban -7, -14 fokig hült le a levegő. A délelőtt folyamán az ország legtöbb helyén felszakadozott a felhőzet, de ennek ellenére továbbra is hideg maradt az idő. Északnyugaton a reggeli óráktól kezdve a hőmérséklet fokozatosan csökkent, Szombathelyen -16, Sopronban -14 fokot mértek, máshol -6, -11 fokos hőmérsékleti értékek alakultak ki.

Ma 12 órakor Budapesten a hőmérséklet -8 fok, a tengerszintre átszámitott légnyomás 763 mm, alig változik.

Várható időjárás szerda estig:

Időnként felhősödés, többfelé kisebb havazással.
A kedden helyenként még élénk északi szél, szerdán fokozatosan mérséklődik.
Reggel főként nyugaton és északon ködök.
A hideg fokozódik.

Várható legalacsonyabb éjszakai hőmérséklet -13, -18,
legmagasabb nappali hőmérséklet szerdán -5, -10 fok között.

Dunay Sándorné s.k.

A hőmérséklet napi középértéke és eltérése a 90 évi átlagtól (Budapesten):

1967. I. 9. -4,2 C°, -3,3 C°.

1871 óta ezen a napon Budapesten előfordult:

legmagasabb hőmérséklet: 11,7 C° (1919)
legalacsonyabb hőmérséklet: -17,6 C° (1893)

ATMOSPHERIC SCIENCES LIBRARY
MAR 30 1967
E. S. S. A.
U. S. Dept. of Commerce

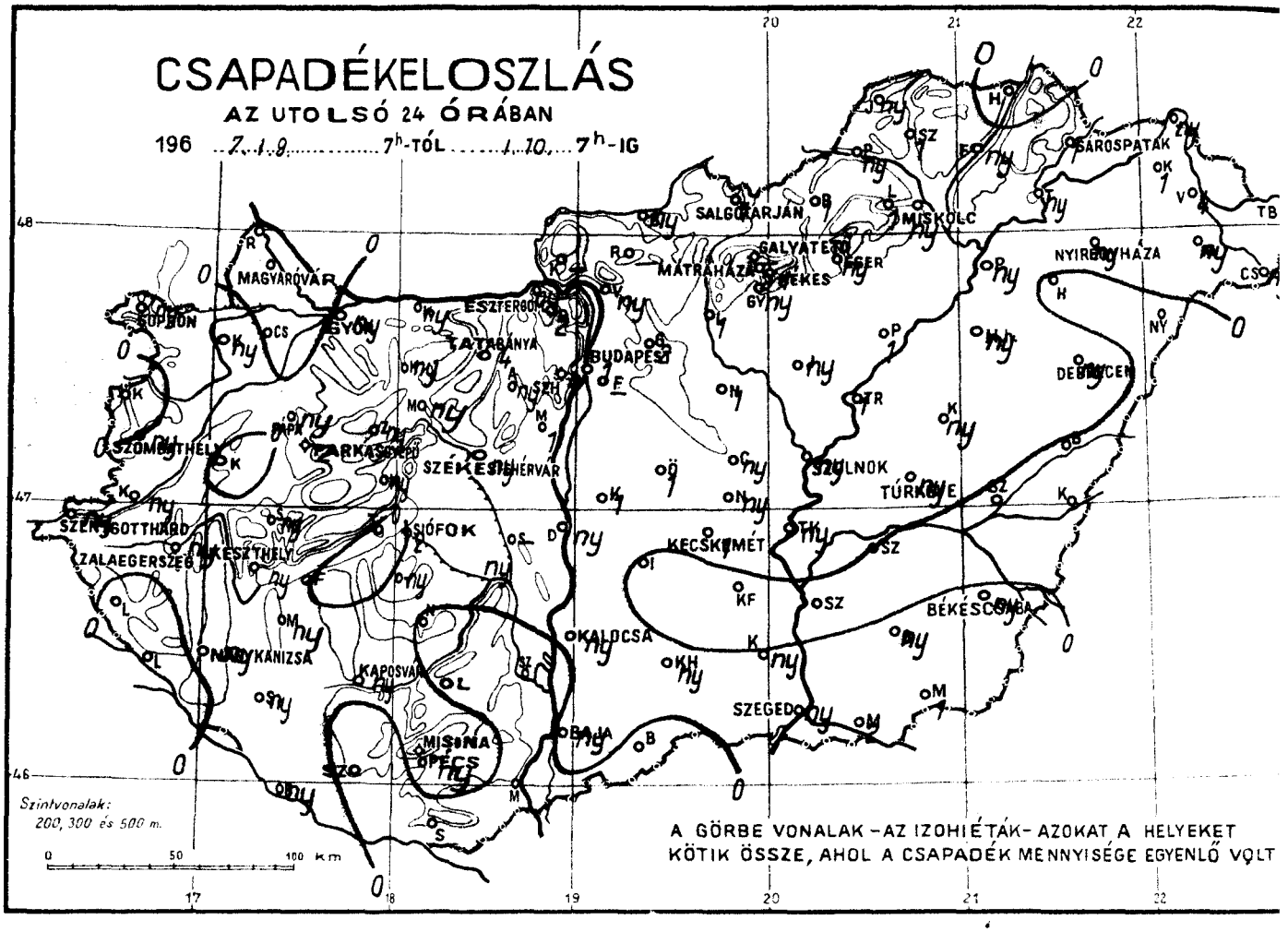
CSAPADÉKELOSZLÁS
AZ UTOLSÓ 24 ÓRÁBAN
196 ..7..1..9..... 7h-TÓL ..... 1..10.. 7h-IG
MAGYARÓVÁR
SOPRON
SZOMBATHELY
SZENTGOTTHÁRD
ZALAEGERSZEG
KESZTHELY
SIÓFOK
SZÉKESFEHÉRVÁR
TATABÁNYA
ESZTERGOM
BUDAPEST
SALGÓTARJÁN
MÁTRAHÁZA
GALYATETŐ
EGER
HEVES
MISKOLC
SÁROSPATAK
NYÍREGYHÁZA
DEBRECEN
SZOLNOK
TÚRKEVE
KECSKEMÉT
KALOCSA
BÉKÉSCSABA
SZEGED
MISKOLC
PÉCS
BAJA
KAPOSVÁR
NAGYKANIZSA
Szintvonalak:
200, 300 és 500 m.
0 50 100 km
A GÖRBE VONALAK – AZ IZOHIÉTÁK – AZOKAT A HELYEKET
KÖTIK ÖSSZE, AHOL A CSAPADÉK MENNYISÉGE EGYENLŐ VOLT

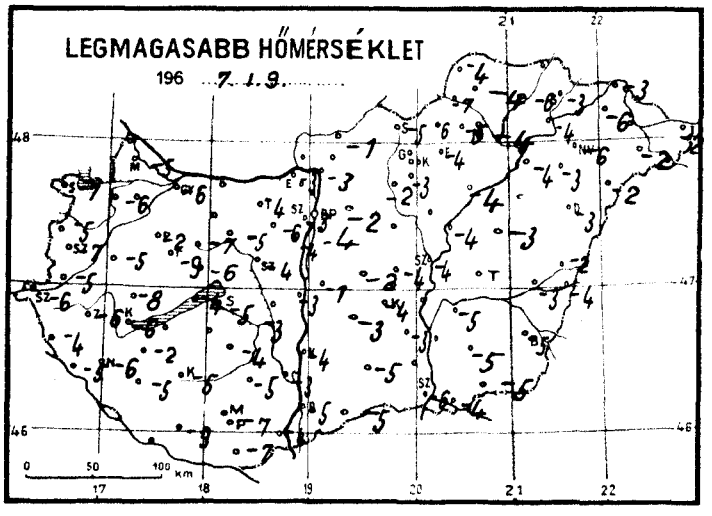
LEGMAGASABB HŐMÉRSÉKLET
196 ..7..1..9.....
0 50 100 km

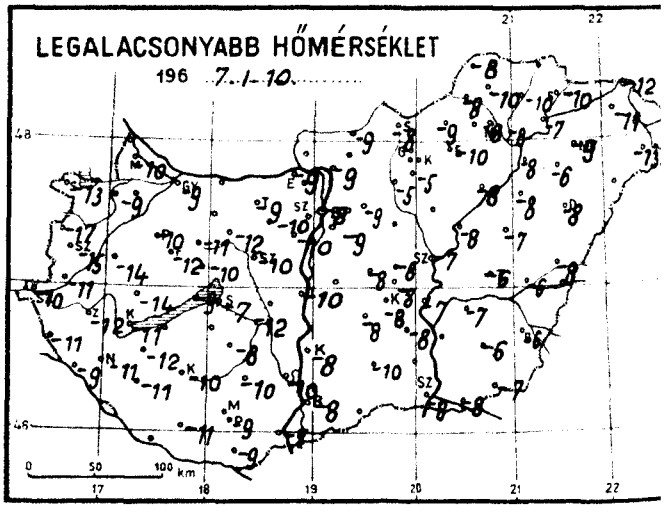
LEGALACSONYABB HŐMÉRSÉKLET
196 ..7..1..10.....
0 50 100 km

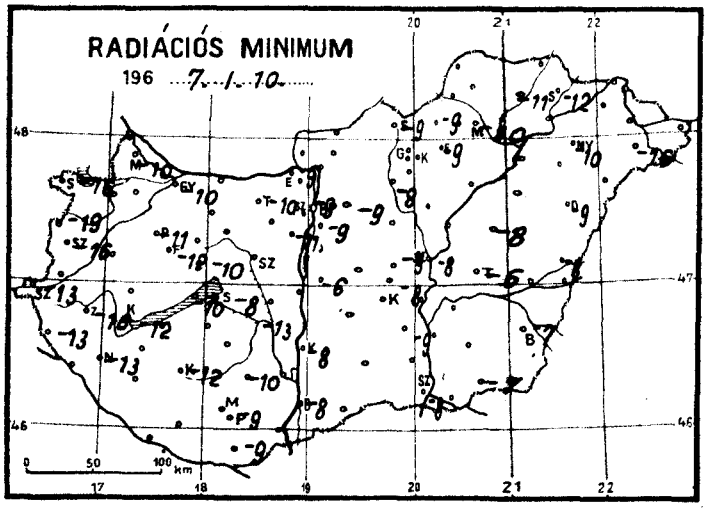
RADIÁCIÓS MINIMUM
196 ..7..1..10.....
0 50 100 km

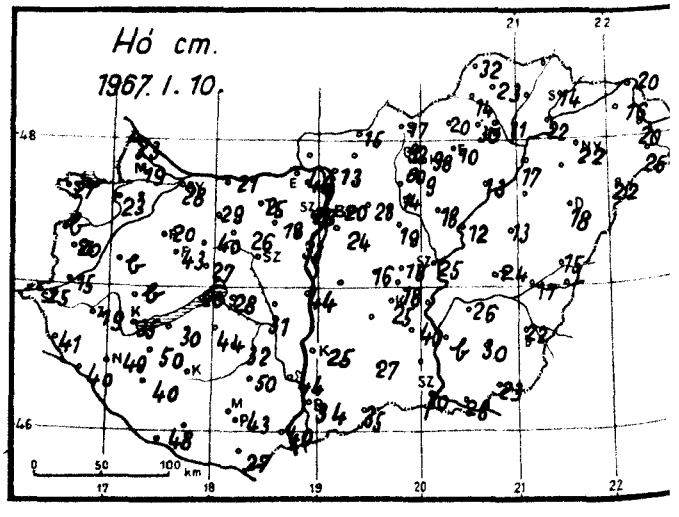
Hó cm.
1967. 1. 10.
0 50 100 km

TÁJÉKOZTATÓ AZ 1966. DECEMBER HAVI CSAPADÉK ELOSZLÁSÁRÓL

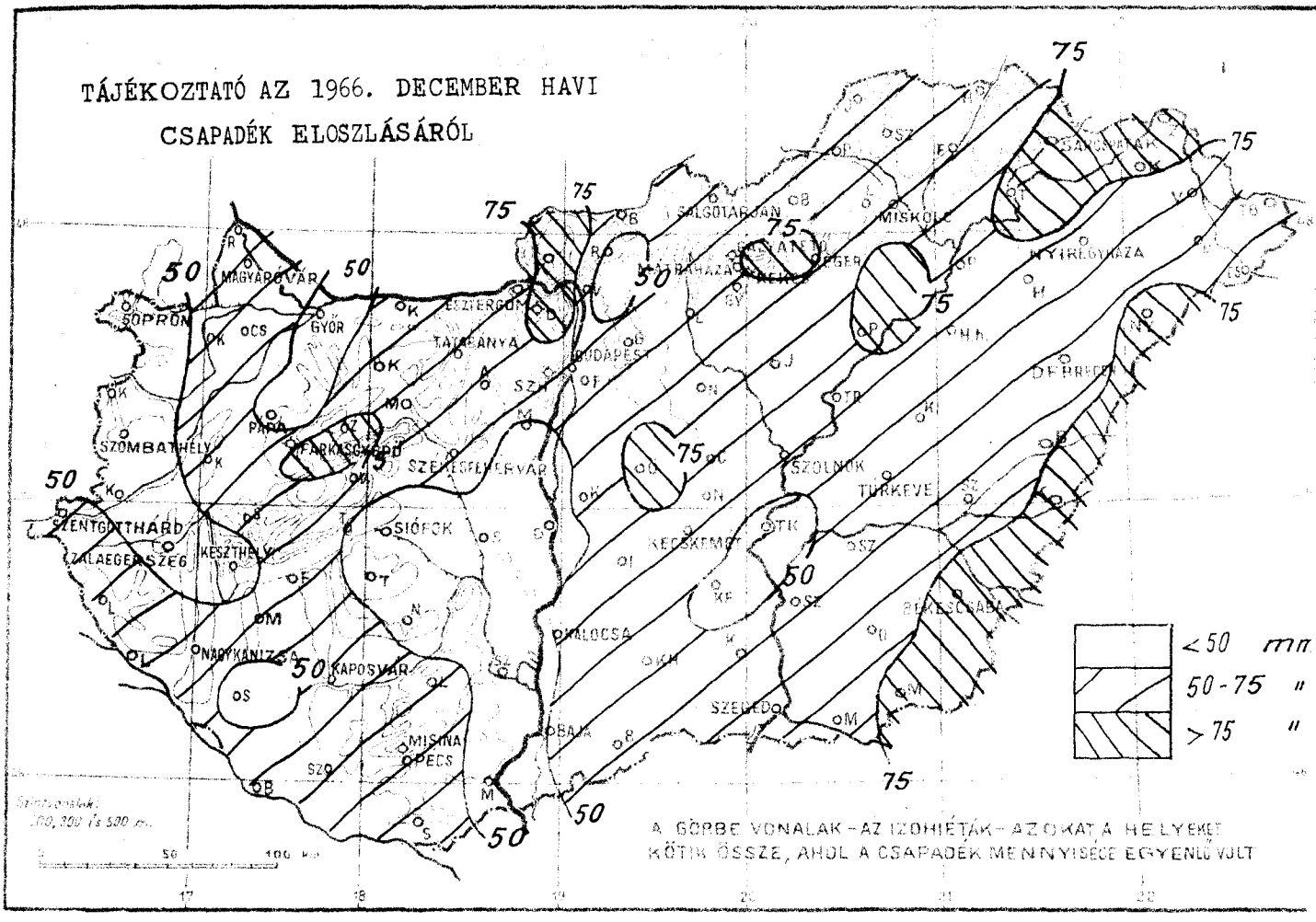

1966. DECMBER HAVI CSAPADÉK AZ ÁTLAG SZÁZALÉKÁBAN

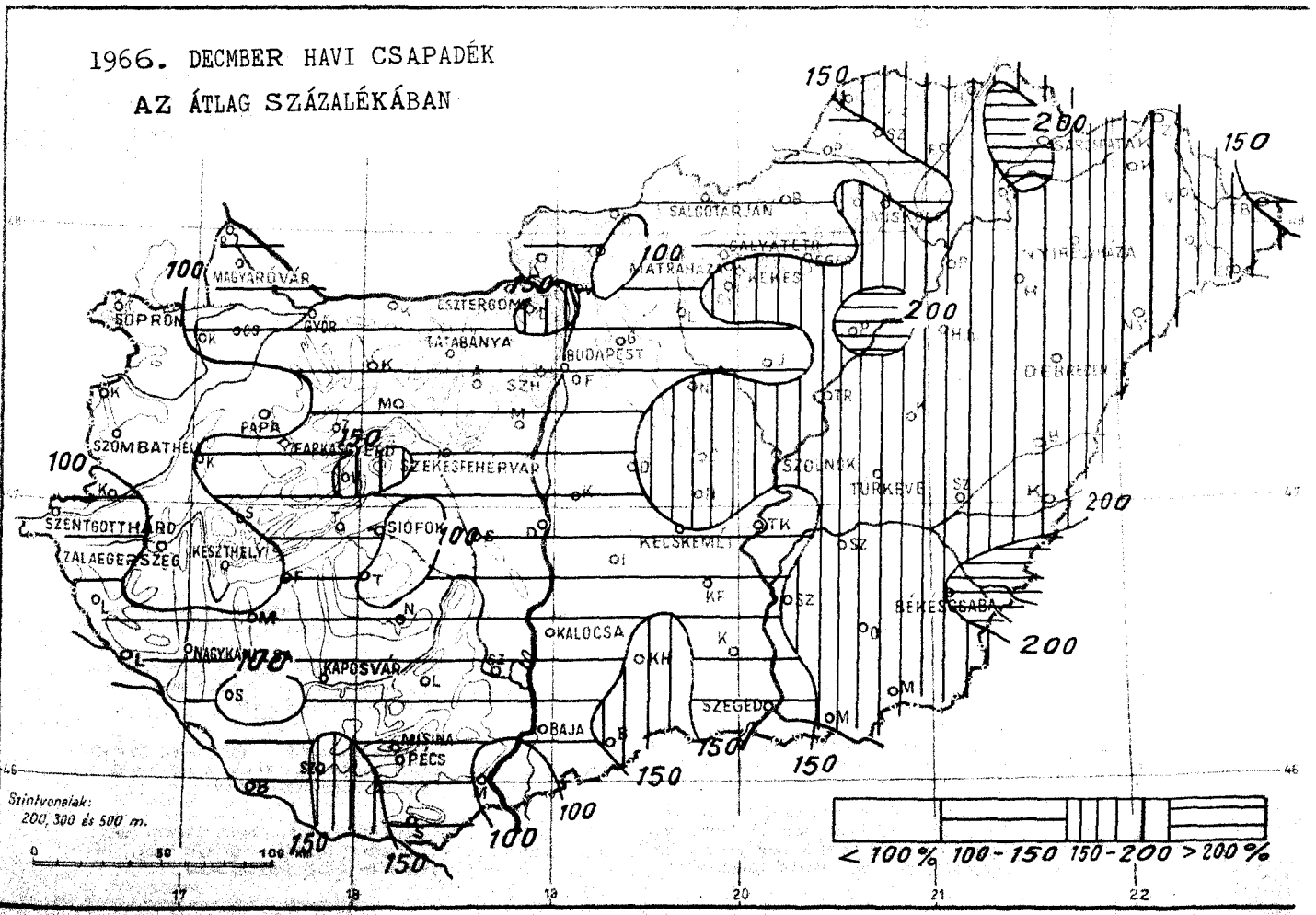

/§67008

TÁJÉKOZTATÓ

Az IDŐJÁRÁSI NAPIJELENTÉS hazánk és Európa időjárásáról nyújt áttekintést a beérkező nagyszámú meteorológiai sürgöny alapján.

Az első oldalon találjuk a Meteorológiai Intézet aznap délben kiadott összefoglaló jelentésének szövegét.

A jelentés első bekezdése röviden ismerteti az európai időjárás helyzetét. Egy külön bekezdés adja meg Magyarország 24 óra alatti időjárásának rövid leírását. Utána következik a 12 órakor Budapesten észlelt hőmérséklet, tengerszintre átszámított légnyomás, a légnyomásváltozásnak az utolsó 3 órára vonatkozó irányzata, továbbá a nyári félévben a Balaton Siófokon észlelt vízhőmérséklete. Ezt követi az ország területére vonatkozó **előrejelzés**, amely a következő **36 órára** (másnap estig) érvényes. Olyan esetekben, amikor az időjárási helyzet megengedi, hogy egy-két további nap időjárására is elég megbízható következtetéseket lehessen levonni, az előrejelzésekhez **Távolabbi kilátások** címén még egy második előrejelzés csatlakozik. A NAPIJELENTÉS-nek ezen az oldalán szerepel még a budapesti hőmérséklet előző napi középértéke és ennek eltérése az 1871—1960 közötti 90 év törzsátlagaitól. Végül itt közöljük az illető napon 1871 óta Budapesten előfordult legmagasabb és legalacsonyabb hőmérsékletek értékét és előfordulásuk évét.

A **második oldal** felső részében közöljük az utolsó 24 óra magyarországi csapadéktérképét (a számok a csapadék mennyiségét mm-ben adják meg; ny = nyom, azaz 0,4 mm vagy ennél kisebb mennyiség). A térképen kihúzott görbe vonalak az **izohieták**. Azoknak a területeknek a kiemelésére szolgálnak, amelyeken a csapadék mennyisége valamely határérték (pl. 20 mm) alatt illetőleg felett volt. Megszerkesztésük csak nagyvonalú tájékozódásra szolgál, de nem veheti mindig figyelembe a csapadékmennyiségben előforduló nagy helyi különbségeket, amelyek főképpen a meleg hónapok záporszerű esői alkalmával lépnek fel. Nagyon szeszélyes eső-eloszlás idején az izohieták elmaradnak a térképről.

A **második oldal** alsó részében térképeken közöljük néhány időjárási elem **területi eloszlását** hazánkban. Az első térképen a kiadást megelőző napon észlelt **nappali hőmérsékleti csúcsértéket** (maximum) láthatjuk, a másodikon **az elmúlt éjszaka alatti legalacsonyabb hőmérsékletet** (minimum), a harmadik pedig a talajközeli rétegben észlelt legalacsonyabb hőmérsékletet (**radiációs minimum**) mutatja. A negyedik térképen általában a kiadást megelőző napon mért **napsütés időtartamát** adjuk meg órákban. Hótakaró esetén azonban ezen a térképen közöljük a kiadás reggelén mért **hóréteg magasságát** cm-ben (* = folt, azaz nem összefüggő réteg, b = bucka).

A **harmadik oldal** az elmúlt 24 óra hazai időjárásának néhány fontos adatát közli nagyszámú megfigyelő állomásról.

A baloldali táblázat a hazai magasabbrendű megfigyelő állomások (óránként sürgönyző ún. szinoptikus állomások és napjában néhány alkalommal sürgönyző éghajlati állomások) adatait tartalmazza, országrészenkénti sorrendben. Az első oszlopban megadjuk a csapadék mennyiségét mm-ben; a második rovatban a reggeli észlelés alkalmával talált harmatot, deret, zúzmarát (nemzetközi jelekkel) és a reggel észlelt hóréteg vastagságot cm-ben (folt = hófoltok, lepel = néhány mm-es hóréteg, b = bucka); továbbá ha a 24 óra folyamán jégeső vagy zivatar volt, akkor ebben a rovatban szerepel a zivatar, illetőleg a jégeső jele. További 3 rovatban következik az előző napi legmagasabb és az éjszakai legalacsonyabb hőmérséklet, valamint a talaj felett 5 cm magasságban kisugárzás elleni védelem nélkül elhelyezett ún. kisugárzási (radiációs) hőmérőn leolvasott minimum hőmérséklet. Az utolsó rovat az előző napi napfénytartamot tünteti fel.

A jobboldali táblázatban kb. 50 további hazai állomás csapadék- és hóréteg adatait foglaljuk össze.

A **negyedik oldalt** az európai **időjárási térkép kivonatos alakja** foglalja el. Ez vázlatos mása annak a részletes, sokezer adatot tartalmazó nagyméretű munkatérképnek, amelynek alapján az Intézet aznap déli előrejelzése készült. Az itt közölt térképen csak a legfontosabb állomások néhány közérdekű adata van feltüntetve. A felhőzet mennyiségét az állomáskarika besötétítésének mértékével adjuk meg; a szél abból az irányból fúj, amerre a szélzászló rúdja mutat. A zászlócskák oldalvonalainak száma annál nagyobb, minél nagyobb a szélsebesség: egy rövid oldalvonás 1—2 méter/másodperc (m/sec) sebességű szélnek felel meg, egy hosszú vonás 3—5 m/sec sebességű szélnek, egy rövid és egy hosszú vonás együtt 6—7 m/sec sebességűnek stb. Az állomáskarikától balra látható szám a hőmérsékletet adja egész fokokban. Ha az állomáson az észlelés időpontjában nevezetesebb időjárási esemény volt, pl. csapadékhullás, köd, zivatar, stb., akkor a hőmérséklet alatt az illető jelenség nemzetközi jele is fel van tüntetve (a használt jelek jegyzékét l. alább.) A **vastagon kihúzott, fogazással ellátott vonalak** az időjárási frontok, a **dupla szaggatott vonalak** a lesikló felületek (magyarázatukat l. alább). A **vékony vonalai kihúzott görbék** az izobárok, azokat a helyeket kötik össze, amelyeknek a tengerszintre átszámított légnyomása egyenlő. A görbék végéhez írt szám a légnyomás értékét adja millibárban (1 mb = 750,1 higany-mm). A térképen látható betűk jelentése:

A = kis légnyomású terület (minimum, ciklon) középpontja.

M = nagy légnyomású terület (maximum, anticiklon) középpontja.

Fontosabb meteorológiai jelek:

∞ pára	szitálás	~ ónos eső	▽ záporeső	villogás
= talajköd	• eső	▲ jégeső	▽ hózápor	porvihar
≡ köd	* havazás	V zúzmara	zivatar	hófúvás

A frontok és lesiklófelületek magyarázata:

melegfront (másnéven felsiklási front): határvonal, amelynek mentén meleg levegő nyomul elő

hidegfront (másnéven betörési front): határvonal, amelynek mentén hideg levegő nyomul elő

veszteglő front: az egymás mellé került meleg- és hideg levegő közül egyik sem nyomul előre, vagy pedig ingázó mozgást végeznek

kettős (okklúziós) front meleg típusa: egy meleg és egy utána érkező hidegfront olyan összekapcsolódása, amelyben a melegfront jelentősége vannak túlsúlyban

kettős (okklúziós) front hideg típusa: ugyanilyen összekapcsolódás, de ezúttal a hidegfront jelentőségei vannak túlsúlyban

felső betörési front: olyan hideg levegő előnyomulásának vonala, amely csak a felsőbb rétegekben lép fel

felső felsiklási front: olyan meleg levegő előnyomulásának vonala, amely csak a felsőbb rétegekben lép fel

lesiklófelület: a vonal egyik oldalán nagy kiterjedésű leszálló légmozgás van, derült idővel vagy felhőoszlással

OTP 361-MOKOSZ

1967. január hó, 10. kedd nap

	Az utolsó 24 óra adatai					
	Csapadék (mm)	Hó cm	Hőmérsékleti szélsőségek: tegnapi nappali max.	éjszakai min.	min. 5 cm-en	Napsütés (óra) tegnap
12815 Magyaróvár	•	19	-5	-10	-10	0
822 Győr	ny*	28	-6	-9	-10	0
825 Pápa	ny*	20	-2	-10	-11	0
805 Sopron	ny*	27	-7	-13	-16	5
812 Szombathely	ny*	20	-7	-15	-16	1
910 Szentgotthárd	ny*	25	-6	-10	-13	
915 Zalaegerszeg	ny*	19	-6	-12	-16	
Lenti	•	41	-4	-11	-13	
925 Nagykanizsa	ny*	49	-6	-11	-13	
920 Keszthely	ny*	35	-6	-11	-12	2
Tihany	•	20	-4	-9	-10	
935 Siófok	2*	28	-5	-7	-8	2
942 Pécs	ny*	43	-7	-9	-9	0
941 Misinatető (534 m)	–					
Siklós	•	27	-7	-9	-9	
827 Farkasgyepű (400 m)	2*	43	-9	-12	-12	
Veszprém	ny*	27	-6	-10	-10	0
833 Tatabánya	4*	25	-4	-9	-10	
839 Budapest (Farkasrét)	–	24	-4	-9	-9	
840 Budapest OMI	1*	20	-3	-8	-9	0
841 Budapest (Szabadságh. 474 m)	4*	28	-5	-12	-12	0
Martonvásár	1*	33	-4	-10	-11	
835 Székesfehérvár	ny*	23	-4	-10	–	
Dunaújváros	ny*	44	-3	-10	–	
Szekszárd	• =	44	-3	-10	–	
Mohács	•	40	-4	-7		
960 Baja	ny*	34	-5	-8	-8	0
955 Kalocsa	ny*	25	-4	-8	-8	
Cegléd	ny*	18	-4	-8	-9	0
860 Szolnok	ny*	25	-4	-7	-8	0
970 Kecskemét	1*	25	-4	-8	–	0
Kiskunfélegyháza	•	40	-3	-8	-9	
982 Szeged	ny*	30	-6	-8	-8	0
Mezőhegyes	1*	23	-5	-7	-7	
Orosháza	ny*	30	-5	-6	–	
990 Békéscsaba	ny*	22	-5	-6	-7	0
875 Túrkeve	ny*	24	-2	-6	-6	0
Berettyóújfalu	•	15	-2	-8	-8	
882 Debrecen	ny*	18	-3	-8	-9	0
892 Nyíregyháza	ny*	22	-6	-9	-10	0
788 Kisvárda	1*	16	-6	-11	–	2
Mátészalka	ny*	26	-2	-13	-16	
Tiszabecs	ny* =	33	-2	-13		
Vác	ny*	13	-3	-9		
Gödöllő	2*	28	-2	-9	-9	
Lőrinci	1*	14	-2	-5	–	
Gyöngyös	ny*	9	-3	-5	-8	
Balassagyarmat	ny*	15	-1	-9		
755 Salgótarján	1*	17	-5	-8	-9	
Galyatető (932 m)	–	92	11	8		
851 Kékestető (1000 m)	1	98	-8	-11	–	0
Mátrahása (872 m)	2*	60	-8	-9		
865 Eger	ny*	10	-4	-10	-19	0
Putnok	ny*	14	-7	-8	–	
Lillafüred	1*	30	-5	-8		
772 Miskolc	ny*	11	-4	-8	-10	0
Fügöd	ny*		-6	-10	-11	
779 Sárospatak	1*	14	-3	-10	-12	0

	24 órai csapadék mm	Hó cm
Rajka	•	23
Kapuvár	ny*	23
Csorna	•	28
Komárom	ny*	21
Káld	•	foucka
Kőszeg	•	foucka
Körmend	ny*	15
Letenye	•	40
Sümeg	ny*	foucka
Ziro	ny*	40
Kisbér	ny*	29
Mór	ny*	26
Alcsút	ny*	18
Esztergom	ny*	9
Dobogókő	2*	46
Fonyód	•	30
Tab	ny*	44
Sárbogárd	–	
Lengyel	•	50
Nagykónyi	•	32
Marcali	ny*	50
Somogyszob	ny*	40
Kaposvár	ny*	42
Baros	ny*	48
Szigetvár	•	
Bácsalmás	•	35
Kiskunhalas	ny*	27
Izsák	•	
Kunsztmiklós	•	
Örkény	1*	16
Nagykáta	1*	19
Jászapáti	ny*	18
Tiszakécske	ny*	
Nagykőrös	ny*	18
Kistelek	ny*	42
Makó	2*	28
Szentes	•	foucka
Szarvas	•	26
Szeghalom	•	17
Körösszakál	•	
Tiszaroff	1*	12
Porcsló	1*	13
Karcag	ny*	13
Hortobágy	ny	
Polgár	ny*	17
Hajdúdorog	•	
Nyírlugos	•	22
Csenger	ny*	25
Vásárosnamény	1*	20
Záhony	ny*	20
Királyrét	–	
Romhány	–	
Borsodnádasd	1*	20
Jósvafő	ny	32
Szendrőlád	1*	23
Hidasnémeti	•	
Tokaj	ny*	22
Sárhatvan	ny*	31

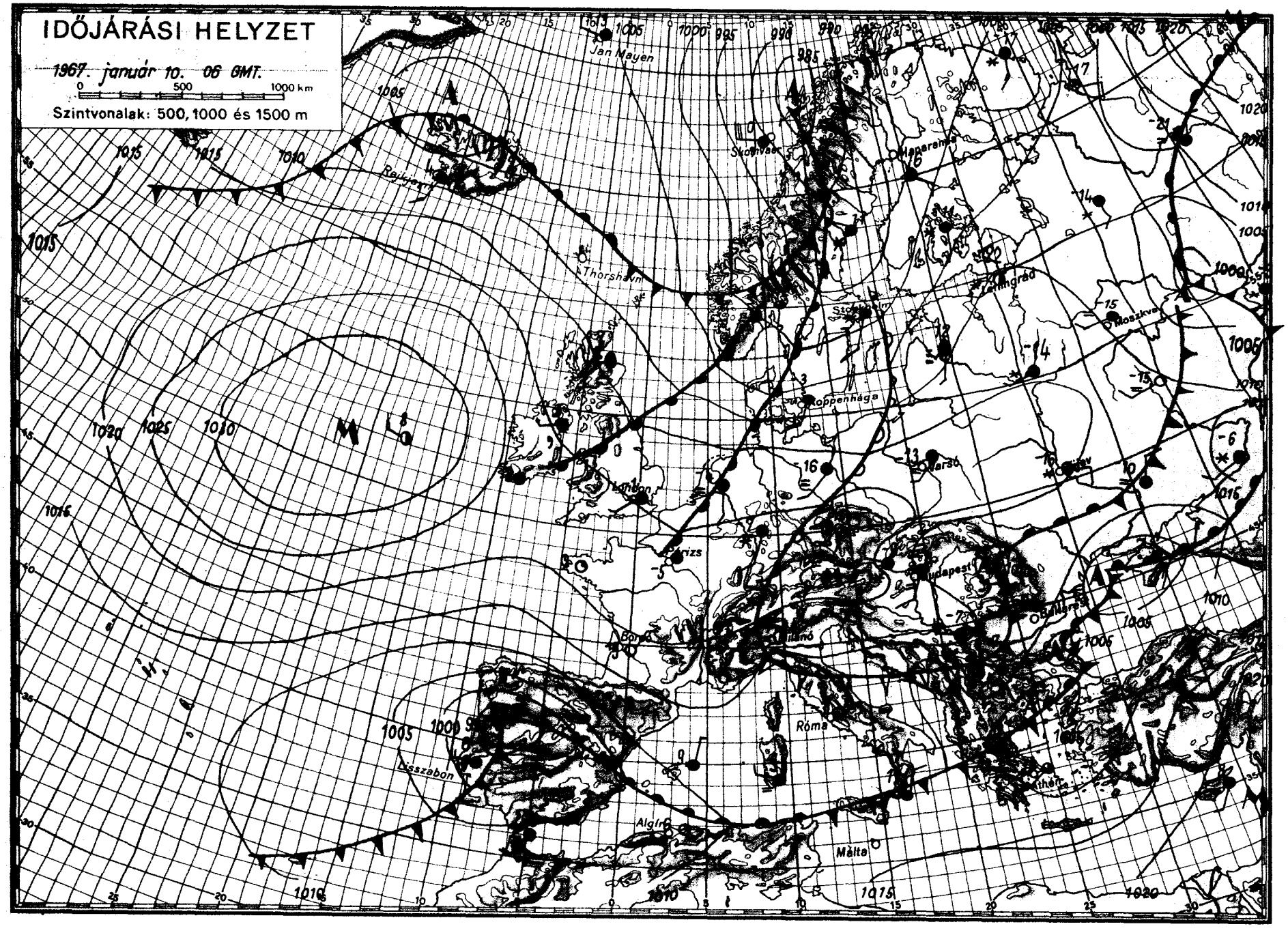
IDŐJÁRÁSI HELYZET
1967. január 10. 06 GMT.
0 500 1000 km
Szintvonalak: 500, 1000 és 1500 m
Jan Mayen
Reykjavik
Thorshavn
Stockholm
Leningrád
Moszkva
Koppenhága
Varsó
Kijev
London
Párizs
Budapest
Bern
Milánó
Belgrád
Róma
Athén
Lisszabon
Algír
Málta
1005
1000
995
990
985
1010
1015
1020
1025
1030

DŐJÁRÁSI NAPIJELENTÉS

ЕЖЕДНЕВНЫЙ МЕТЕОРОЛОГИЧЕСКИЙ БЮЛЛЕТЕНЬ • DAILY WEATHER REPORT
BULLETIN QUOTIDIEN DE TEMPS • TÄGLICHER WETTERBERICHT

KIADJA AZ ORSZÁGOS METEOROLÓGIAI INTÉZET
BUDAPEST II. KITAIBEL PÁL UTCA 1
TELEFON: KÖZPONT: 353-500, IDŐJELZŐ OSZT.: 150-410

MEGJELENIK NAPONKÉNT * ELŐFIZETÉSI ÁRA
A POSTAI KÖLTSÉGGEL EGYÜTT NEGYEDÉVRE 60,- Ft
KIADÁSÉRT FELEL AZ INTÉZET IGAZGATÓJA

80. évfolyam 11. szám + Budapest + 1967. január 11. szerda

Az időjárási helyzet ma reggel és a várható időjárás:

A Balti tenger és Észak-Skandinávia térségében nagy kiterjedésü ciklonrendszer alakult ki. Délnyugati oldalán az óceán térségéből egymást követő hullámokban enyhe, páradus levegő áramlik szárazföldünk fölé. Első hulláma ma hajnalban a magasabb légrétegekben elérte Leningrád-Tallin-Bécs vonalát. Hatására Közép-Európa északi felén és a balti államokban nagy területeken havazik. Európának a Normandiától északra eső partvidékén többfelé esik az eső. A kialakult hőmérsékleti ellentétekre jellemző, hogy ma reggelre a Brit-szigeteken és szárazföldünk nyugati partvidékén a hőmérséklet nem süllyedt fagypont alá, ugyanakkor többi részén egy-két déli terület kivételével, mindenütt fagyott, sőt a Kárpát-medencében, Észak-Balkánon és a Szovjetunió európai területén -20, -25 fokos hőmérsékleteket is mértek.

Hazánk fölött kedden változóan felhős volt az ég. Az ország keleti felén még többfelé, nyugaton már csak szórványosan havazott. A lehullott csapadék mennyisége azonban sehol sem haladta meg az 1 mm-t. A Hortobágy környékét 10-15, az ország többi részét általában 15-50, az Északi-középhegység magasabb részeit 50-100 cm-es hóréteg boritja. A kedden mért legmagasabb hőmérsékletek -5, -10 fok között voltak. Ma reggelre általában -15, -20, a délnyugati és északkeleti megyékben többfelé -20, -24 fokig hült le a levegő. A déli és északi megyékben az éjszaka folyamán többfelé köd alakult ki, amelyet helyenként erős zuzmaraképződés kisért. 11 órakor hazánk területén -8, -18 fok közötti hőmérsékleteket mértek.

Ma 12 órakor Budapesten a hőmérséklet -9 fok, a tengerszintre átszámitott légnyomás 762 mm, erősen süllyedő irányzatu.

Várható időjárás csütörtök estig:

Változóan felhős, párás, többfelé ködös idő, helyenként erős zuzmaraképződéssel.

Főleg az északi megyékben ujabb hószállingózások, havazások.

Időnként megerősödő déli, délnyugati, majd fokozatosan nyugati, északnyugatira forduló szél.

Az éjszakai lehülés, elsősorban az északi megyékben mérséklődik.

Várható legalacsonyabb éjszakai hőmérséklet: általában -12, -17 fok között között, délen többfelé -20 fok körül,

legmagasabb nappali hőmérséklet csütörtökön: általában -5, -10 fok között, az erősen ködös helyeken -15 fok körül.

Vissy K. s.k.

A hőmérséklet napi középértéke és eltérése a 90 évi átlagtól /Budapesten/:

1967. I. 10.: -8,6 C°, -7,6

1871 óta ezen a napon Budapesten előfordult:

legmagasabb hőmérséklet: 13,6 /1921/
legalacsonyabb hőmérséklet: -16,9 /1901/

ATMOSPHERIC SCIENCES LIBRARY
MAR 30 1967
E. S. S. A.
U. S. Dept. of Commerce

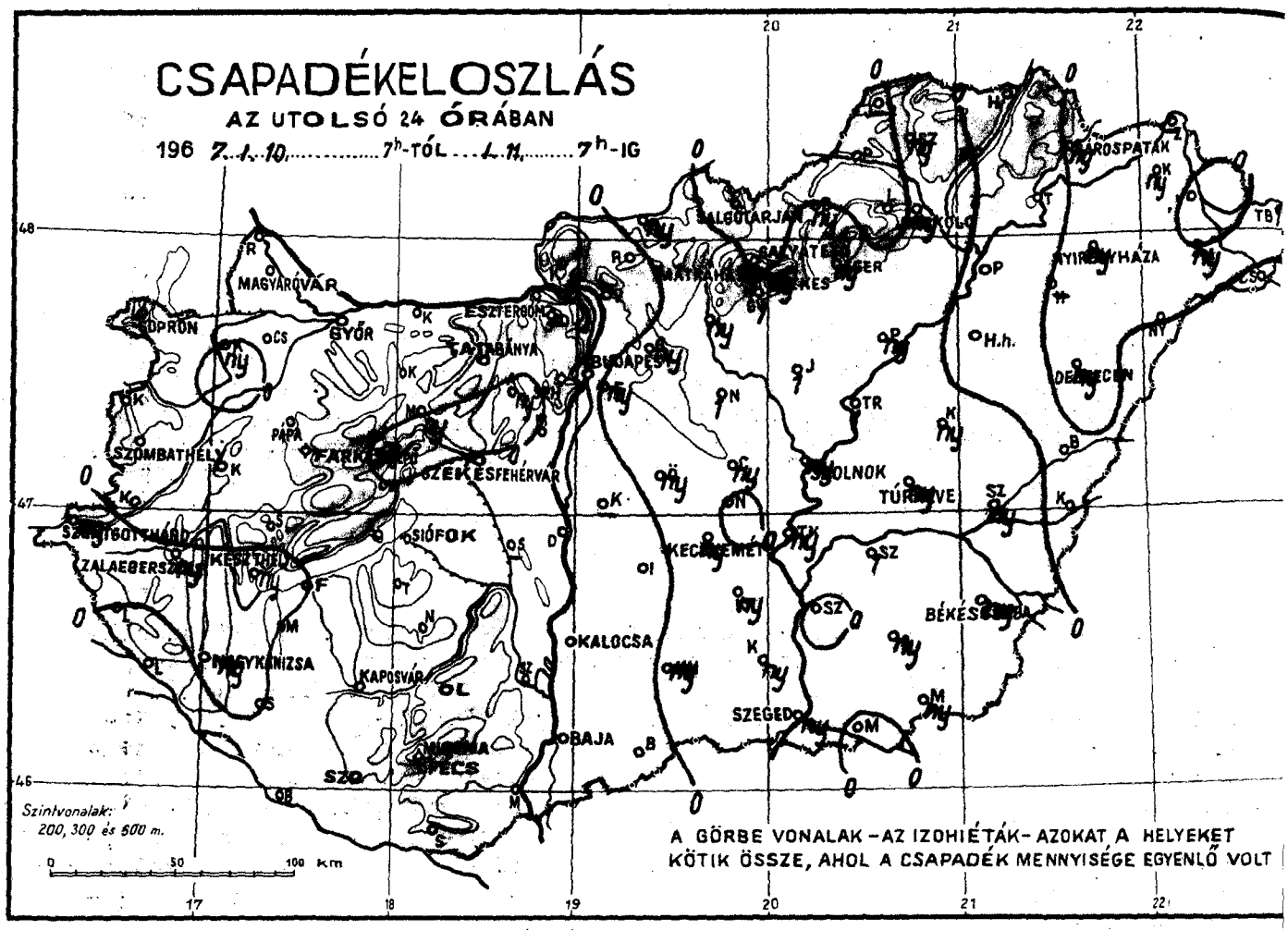
CSAPADÉKELOSZLÁS
AZ UTOLSÓ 24 ÓRÁBAN
196 7. I. 10. ..... 7h-TÓL ... I. 11. ..... 7h-IG
MAGYARÓVÁR
SOPRON
GYŐR
ESZTERGOM
TATABÁNYA
BUDAPEST
SZOMBATHELY
PAPA
TATA
SZÉKESFEHÉRVÁR
SIÓFOK
ZALAEGERSZEG
KESZTHELY
NAGYKANIZSA
KAPOSVÁR
PÉCS
SZOLNOK
TÚRKEVE
KECSKEMÉT
KALOCSA
BAJA
SZEGED
BÉKÉSCSABA
DEBRECEN
H.h.
MISKOLC
SALGÓTARJÁN
Szintvonalak:
200, 300 és 600 m.
0 50 100 km
A GÖRBE VONALAK – AZ IZOHIÉTÁK – AZOKAT A HELYEKET
KÖTIK ÖSSZE, AHOL A CSAPADÉK MENNYISÉGE EGYENLŐ VOLT

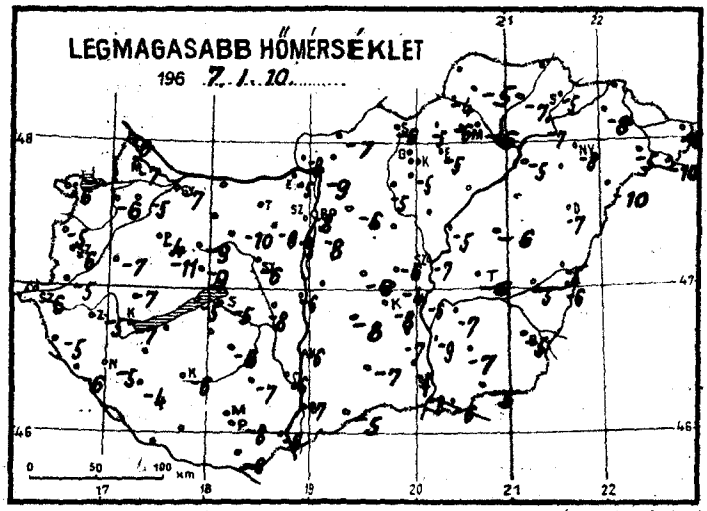
LEGMAGASABB HŐMÉRSÉKLET
196 7. I. 10. .....

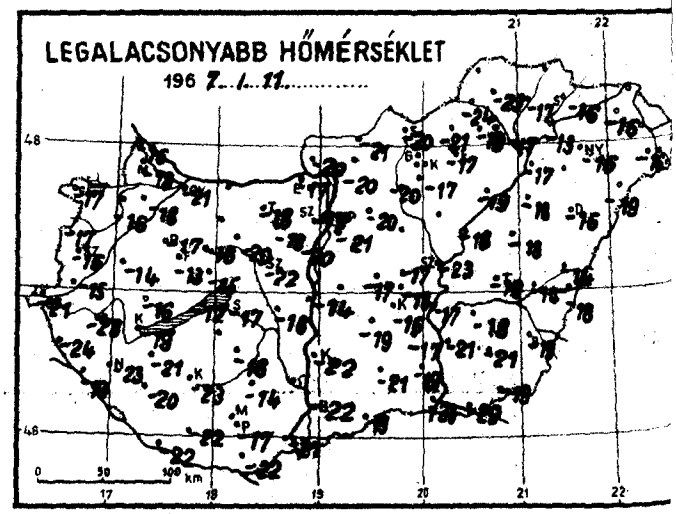
LEGALACSONYABB HŐMÉRSÉKLET
196 7. I. 11. .....

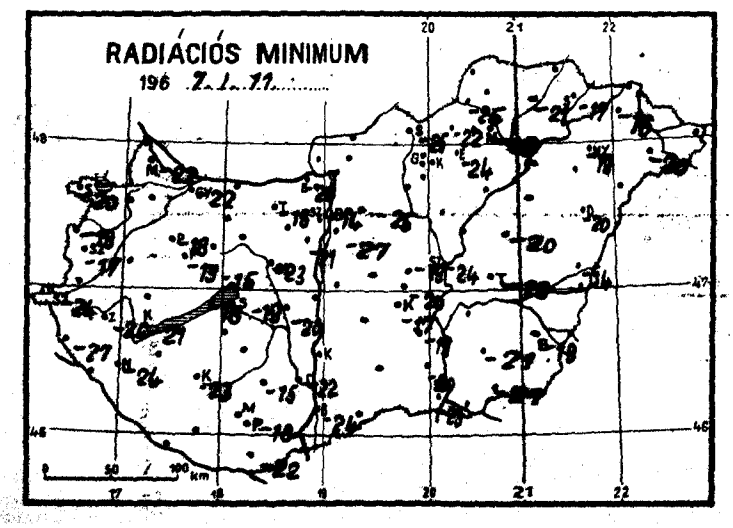
RADIÁCIÓS MINIMUM
196 7. I. 11. .....

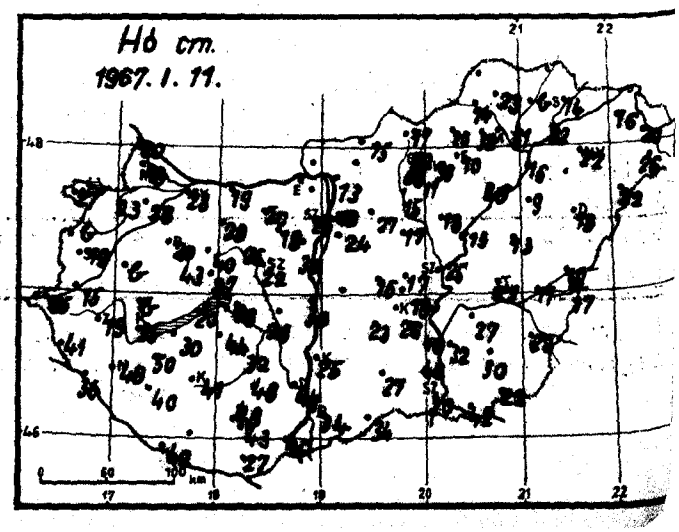
Hó cm.
1967. I. 11.

1967. január hó, 11. szerda nap

	Az utolsó 24 óra adatai						24 órai csapadék mm		Hó cm
	Csapadék (mm)	Hó cm	Hőmérsékleti szélsőségek: tegnapi nappali max.	éjszakai min.	min. 5 cm-en	Napsütés (óra) tegnap			
12815 Magyaróvár	•	18	-7	-18	-22	5	Rajka	•	20
822 Győr	•	23	-7	-21	-22	6	Kapuvár	ny✱	23
825 Pápa	•	20	-4	-17	-18		Csorna	•	28
805 Sopron	• =	27	-6	-17	-20	6	Komárom	•	19
812 Szombathely	•	19	-6	-16	-17	4	Káld	•	bucka
910 Szentgotthárd	ny✱	25	-6	-21	-24		Kőszeg	•	bucka
915 Zalaegerszeg	ny✱	19	-5	-23	-24		Körmend	•=	15
Lenti	•	41	-5	-24	-27		Letenye	•	36
925 Nagykanizsa	ny✱	48	-5	-23	-24		Sümeg	•	bucka
920 Keszthely	ny✱	35	-7	-19	-21	5	Zirc	ny✱	40
Tihany	•	20	-5	-12	-16		Kisbér	•✱	28
935 Siófok	• =	28	-5	-17	-19	5	Mór	ny✱	25
942 Pécs	•	43	-8	-17	-18	6	Alcsút	ny✱	18
941 Misinatető (534 m)	–	48					Esztergom	•	
Siklós	• ⊔	27	-6	-22	-22		Dobogókő	–	
827 Farkasgyepű (400 m)	•	43	-11	-13	-15		Fonyód	•	30
Veszprém	•	27	-9	-15	-15	6	Tab	•	44
833 Tatabánya	•	20	–	-18	-18		Sárbogárd	–	
839 Budapest (Ferihegy)	ny✱V	24	-8	-21	-27		Lengyel	•	48
840 Budapest OMI	•	18	-8	-12	-14	5	Nagykónyi	•	32
841 Budapest (Szabadságh. 474 m)	•	26	-10	-14	-14	5	Marcali	•	50
Martonvásár	•	30	-9	-20	-22		Somogyszob	•	40
835 Székesfehérvár	•	22	-6	-22	-23		Kaposvár	•≡	41
Dunaújváros	•	30	-6	-14	-14		Barcs	•=	42
Szekszárd	• =	44	-6	–	-22		Szigetvár	•	
Mohács	•	40	-6	-21			Bácsalmás	•≡	34
960 Baja	•	34	-7	-22	-24	5	Kiskunhalas	ny=V	27
955 Kalocsa	•	25	-6	-22	–		Izsák	•	23
Cegléd	ny✱	17	-6	-17	-19	0	Kunsztmiklós	–	
860 Szolnok	ny✱	25	-7	-23	-24	0	Örkény	ny✱≡	16
970 Kecskemét	ny✱	26	-8	-16	-17	0	Nagykáta	1✱	17
Kiskunfélegyháza	ny✱	40	-7	-17	-19		Jászapáti	1✱	18
982 Szeged	ny✱	30	-8	-23	-23	3	Tiszakécske	ny✱	
Mezőhegyes	ny✱=	22 =	-5	-19	-21		Nagykőrös	•	18
Orosháza	ny✱=	30	-7	-21	-21		Kistelek	ny✱	42
990 Békéscsaba	ny✱	22	-5	-19	-19	1	Makó	•	42
875 Túrkeve	ny =	21	-6	-19	-19	0	Szentes	•	32
Berettyóújfalu	•	15	-5	-14	-14		Szarvas	1=✱	27
383 Debrecen	ny✱	18	-7	-16	-20	4	Szeghalom	ny✱	17
892 Nyíregyháza	ny✱	22	-8	-16	-19	4	Körösszakál	•	17
788 Kisvárda	ny	16	-8	-16	-16	6	Tiszaroff	1✱	13
Mátészalka	ny✱	26	-5	-16	-20		Poroszló	ny✱	36
Tiszabecs	1	34	-6	-19			Karcag	ny✱V	13
Vác	•	13	-9	-20			Hortobágy	•	9
Gödöllő	ny✱	27	-6	-20	-25		Polgár	•V	16
Lőrinci	ny✱	15	-5	-13	–		Hajdúdorog	–	
Gyöngyös	1✱=	11	-5	-17			Nyírlugos	•	22
Balassagyarmat	ny✱	15	-7	-21			Csenger	•	25
755 Salgótarján	•	17	-6	-20	-25		Vásárosnamény	•	20
Galyatető (932 m)	•	92					Záhony	–	
851 Kékestető (1000 m)	ny✱	98	-10	-14	–	0	Királyrét	•	
Mátrahása (672 m)	1✱	68	-8	-15			Romhány	–	
365 Eger	ny✱	10	-5	-17	-24	0	Borsodnádasd	ny✱	20
Putnok	•	14	-4	-24	-26		Jósvafő	–	
Lillafüred	•	32	-6	-19			Szendrőlád	ny✱	23
772 Miskolc	ny✱	11	-6	-17	-18	2	Hidasnémeti	•	
Füzesgyarmat	•	bucka	-7	-17	-21		Tokaj	•	22
778 Sárospatak	ny	14	-5	-16	-17	6	Sárhatvan	•	28

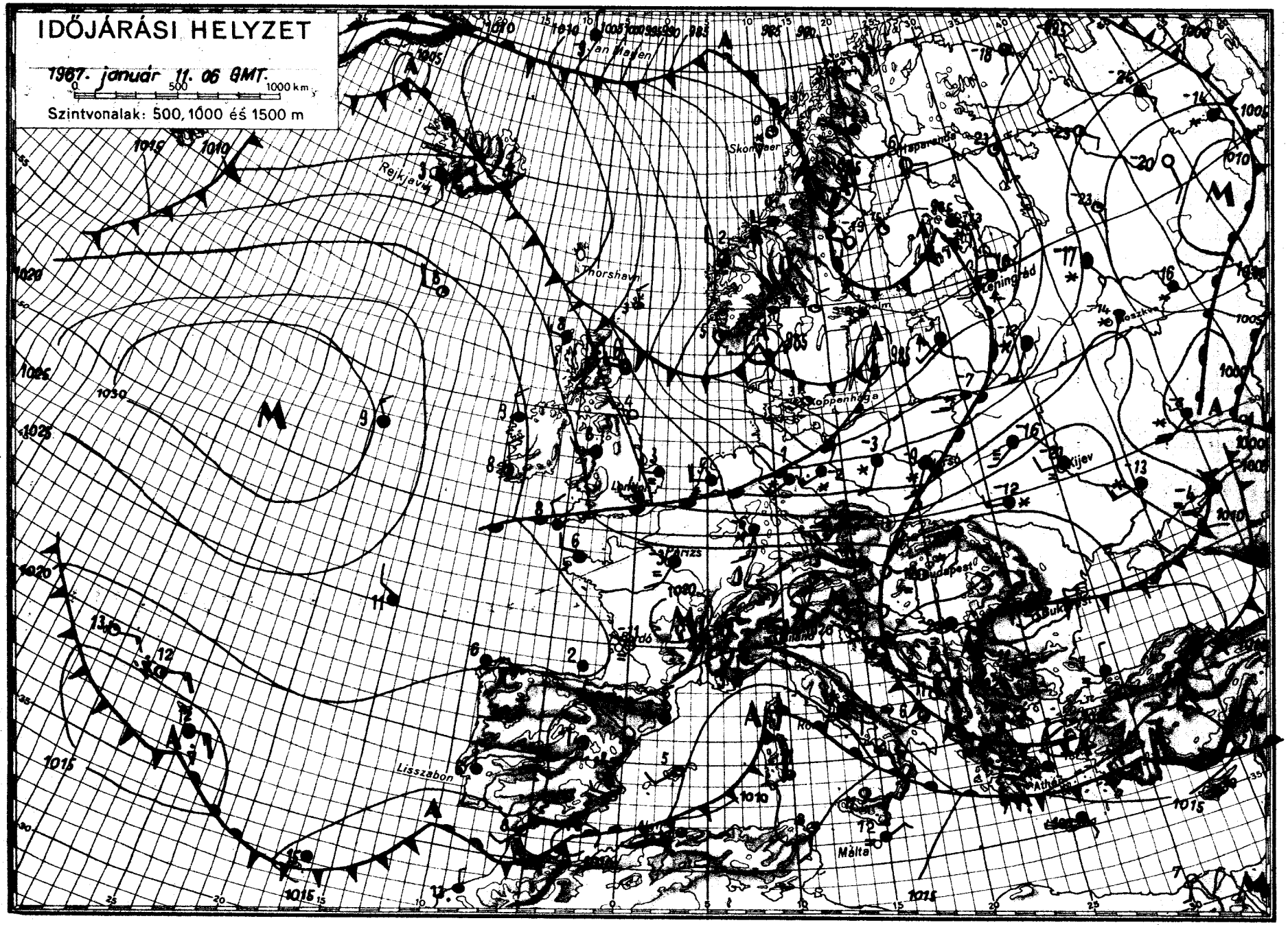

OFFSET- BITOMDA BUDAPEST

IDŐJÁRÁSI NAPIJELENTÉS

ЕЖЕДНЕВНЫЙ МЕТЕОРОЛОГИЧЕСКИЙ БЮЛЛЕТЕНЬ • DAILY WEATHER REPORT
BULLETIN QUOTIDIEN DE TEMPS • TÄGLICHER WETTERBERICHT

KIADJA AZ ORSZÁGOS METEOROLÓGIAI INTÉZET
BUDAPEST II. KITAIBEL PÁL UTCA 1
TELEFON: KÖZPONT: 353-500, IDŐJELZŐ OSZT.: 150-410

MEGJELENIK NAPONKÉNT • ELŐFIZETÉSI ÁRA A POSTAI KÖLTSÉGGEL EGYÜTT NEGYEDÉVRE 60,- Ft
KIADÁSÉRT FELEL AZ INTÉZET IGAZGATÓJA

80. évfolyam 12. szám. + Budapest + 1967. január 12. csütörtök

Az időjárási helyzet ma reggel és a várható időjárás:

Északnyugat felől, élénk széllel, Európa légterébe enyhe, óceáni levegő érkezett. Felszaggatta a talajközeli hideg légpárnát és Közép-Európában 24 óra alatt általában 10 -20 fokos hőmérséklet emelkedést okozott. Az enyhe levegő ma éjszaka elérte a Kárpát-medencét is és tovább folytatja utját délkelet felé.

Hazánkban szerdán erősen felhős, igen hideg idő volt. Több helyről jelentettek kisebb havazást, de a lehullott hó csapadékmennyisége sehol sem haladta meg a 3 mm-t. A hőmérséklet a nap folyamán -5 és -12 fok között volt. Az éjszakai órákban a melegebb levegő, élénk széllel, hazánkba is megérkezett, igy a hőmérséklet a késő esti óráktól kezdve általában fokozatosan emelkedett és reggel 7 órakor egyes helyeken már elérte a 0, +2 fokot. Az elmult 24 óra alatt a hótakaró vastagsága lényegesen nem változott. Hegyeinken a hó sportolásra alkalmas.

Ma 12 órakor Budapesten a hőmérséklet +1 fok, a tengerszintre átszámitott légnyomás 759 mm, erősen emelkedő irányzatu.

Várható időjárás péntek estig:

Kisebb felhőátvonulások.
Helyenként hózápor.
Élénk, időnként erős északnyugati, északi szél.

Várható legalacsonyabb éjszakai hőmérséklet: általában -5, -10 fok között, a szélvédett helyeken -15 fok közelében,
legmagasabb nappali hőmérséklet pénteken: +1, -3 fok között.

Kerényi Nárcisz s.k.

ATMOSPHERIC SCIENCES
LIBRARY
MAR 30 1967
E. S. S. A.
U. S. Dept. of Commerce

Hőmérséklet napi középértéke és eltérése a 90 évi átlagtól /Budapesten/:

1967. I. 11.: -9,4 C° -8,4 C°

1871 óta ezen a napon Budapesten előfordult:

legmagasabb hőmérséklet: 13,6 C° /1903/
legalacsonyabb hőmérséklet: -14,5 C° /1940/

67.019

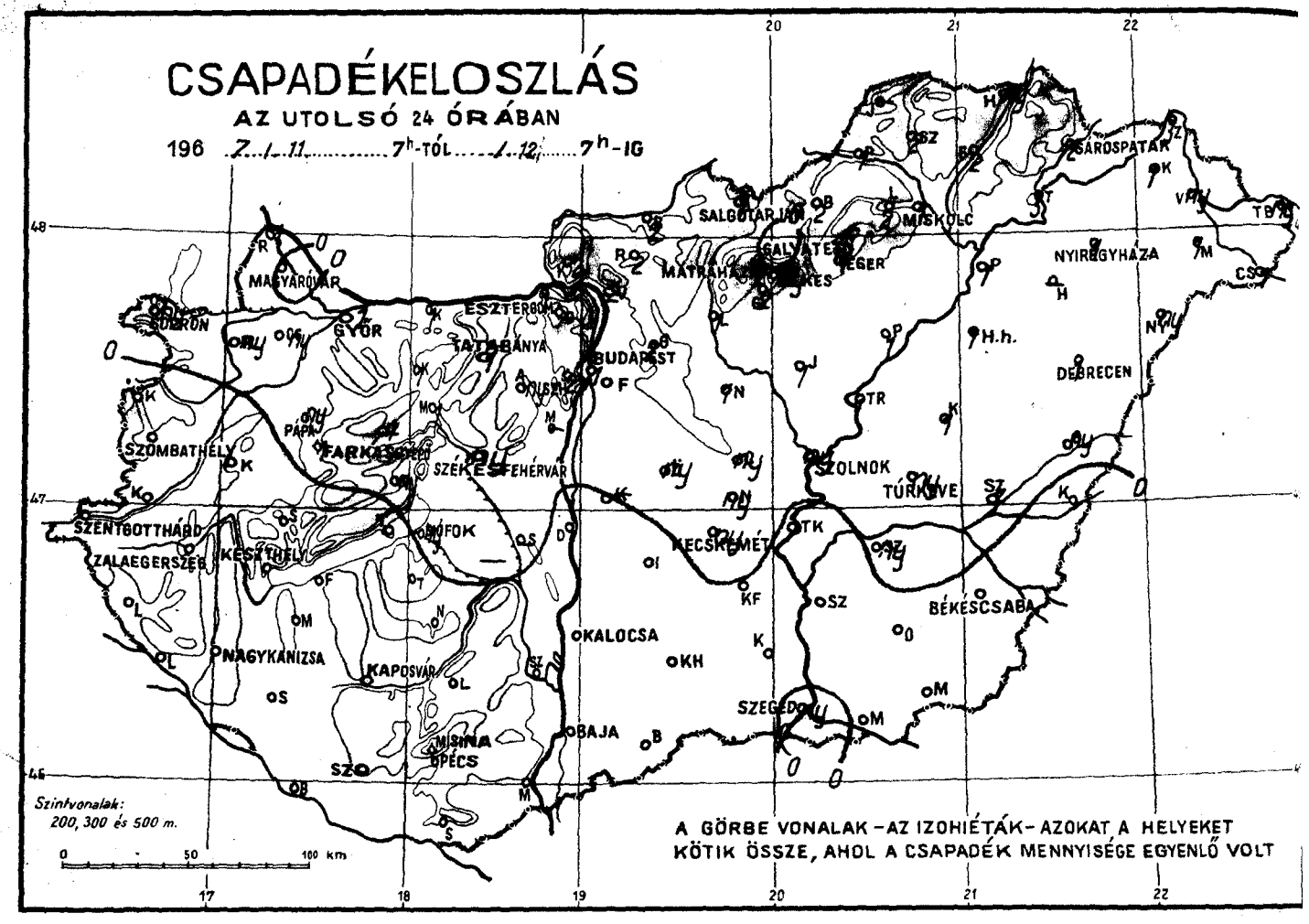
CSAPADÉKELOSZLÁS
AZ UTOLSÓ 24 ÓRÁBAN
196 7. I. 11. 7h-TÓL 1. 12. 7h-IG
MAGYARÓVÁR
SOPRON
GYŐR
ESZTERGOM
TATABÁNYA
BUDAPEST
SZOMBATHELY
PÁPA
TATABÁNYA
SZÉKESFEHÉRVÁR
SZOLNOK
TÚRKEVE
DEBRECEN
NYÍREGYHÁZA
SALGÓTARJÁN
MISKOLC
SZENTGOTTHÁRD
ZALAEGERSZEG
KESZTHELY
KECSKEMÉT
BÉKÉSCSABA
OKALOCSA
NAGYKANIZSA
KAPOSVÁR
SZEGED
BAJA
MISINA
PÉCS
Szintvonalak:
200, 300 és 500 m.
A GÖRBE VONALAK – AZ IZOHIÉTÁK – AZOKAT A HELYEKET
KÖTIK ÖSSZE, AHOL A CSAPADÉK MENNYISÉGE EGYENLŐ VOLT

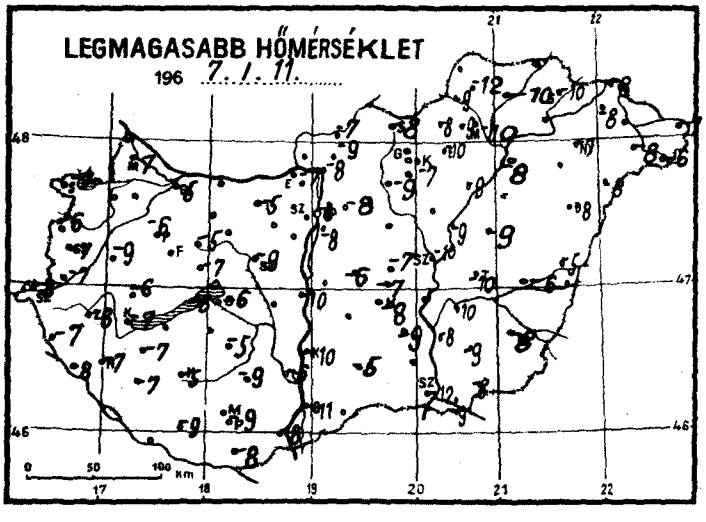
LEGMAGASABB HŐMÉRSÉKLET
196 7. I. 11.

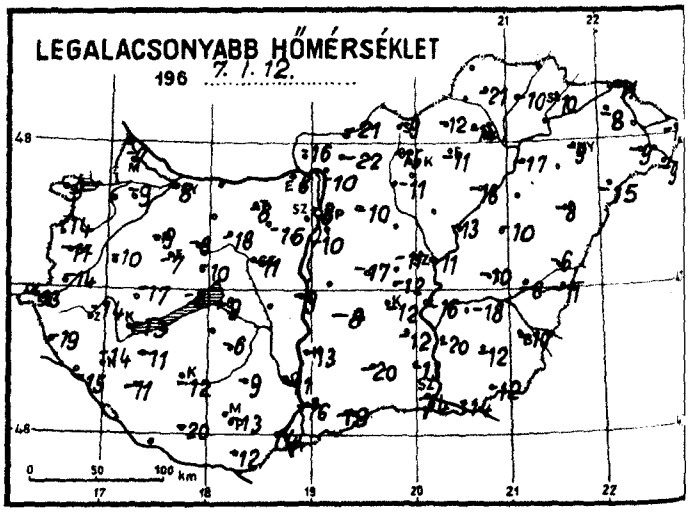
LEGALACSONYABB HŐMÉRSÉKLET
196 7. I. 12.

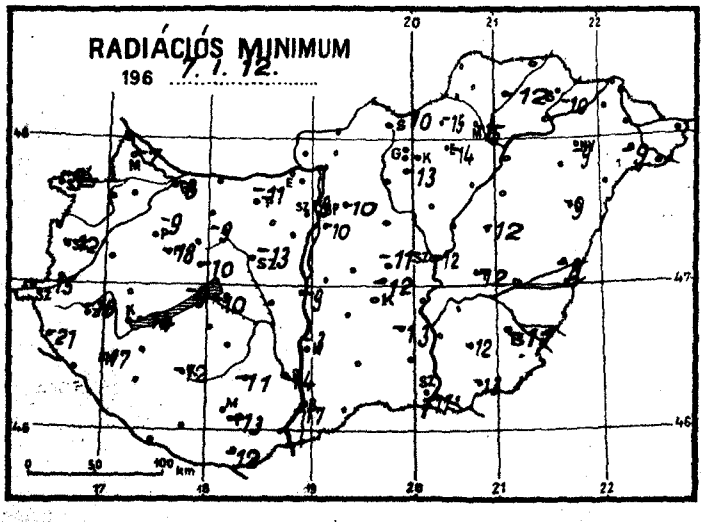
RADIÁCIÓS MINIMUM
196 7. I. 12.

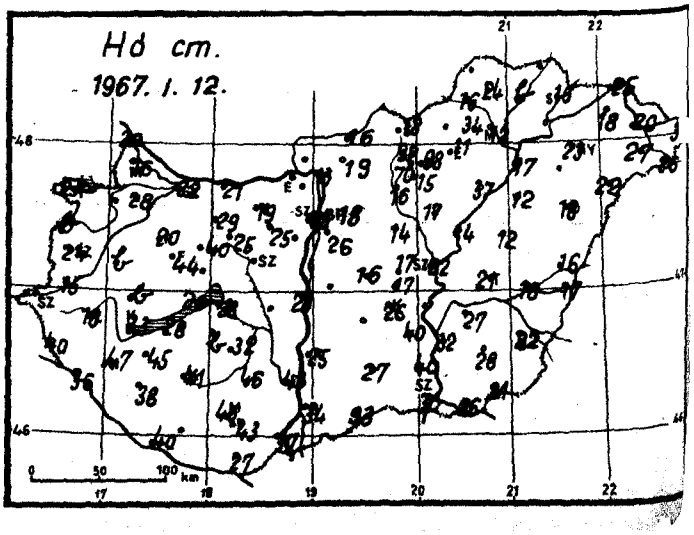
Hó cm.
1967. I. 12.

1967. január hó, 12. csütörtök nap

	Az utolsó 24 óra adatai						24 órai csapadék mm		Hó cm
	Csapadék (mm)	Hó cm	Hőmérsékleti szélsőségek: tegnapi nappali max.	Hőmérsékleti szélsőségek: éjszakai min.	Hőmérsékleti szélsőségek: min. 5 cm-en	Napsütés (óra) tegnap			
12815 Magyaróvár	•	16	-7	-7	-7	0	Rajka	1*	20
822 Győr	1*	22	-5	-8	-8	1	Kapuvár	ny*	
825 Pápa	ny*	20	-6	-9	-9	2	Csorna	ny*	28
805 Sopron	ny*	24	-7	-9	-9	3	Komárom	1*	21
812 Szombathely	•		-7	-11	-12	1	Káld	•	bucka
910 Szentgotthárd	•	24	-8	-13	-15		Kőszeg +85 cm	•	bucka
915 Zalaegerszeg	.=	18	-8	-14	-16		Körmend	•	15
Lenti	•	40	-12	-19	-21		Letenye	•	36
925 Nagykanizsa	•	47	-7	-14	-17		Sümeg	•	bucka
920 Keszthely	•	33	-7	-13	-14	1	Zirc	1*	40
Tihany	•	20	-6	-8	-9		Kisbér	1*	29
935 Siófok	ny*	28	-6	-9	-10	3	Mór	1*	25
942 Pécs	•	43	-9	-13	-13	5	Alcsút	ny*	18
941 Misinatető (534 m)	-	46					Esztergom	1	
Siklós	•	27	-8	-12	-12		Dobogókő	-	
827 Farkasgyepű (400 m)	1*	44	-3	-7	-18		Fonyód	•	28
Veszprém	ny*	28	-7	-10	-10		Tab +44 cm	•	bucka
833 Tatabánya	1*	19	-5	-8	-11		Sárbogárd	-	
839 Budapest (Ferihegy)	1*	26	-8	-10	-10		Lengyel	•	46
840 Budapest OMI	1*	18	-8	-8	-9	1	Nagykónyi	•	32
841 Budapest (Szabadságh., 474 m)	2*	28	-8	-9	-9	3	Marcali	•≡	45
Martonvásár	-						Somogyszob	•	38
835 Székesfehérvár	ny*	21	-9	-11	-13		Kaposvár	•	41
Dunaújváros	•	28	-10	-9	-9		Barcs	•≡	40
Szekszárd	•	43	-6	-11	-14		Szigetvár	•	
Mohács	•	37	-8	-14			Bácsalmás	•	33
960 Baja	•=	34	-11	-16	-17	6	Kiskunhalas	•≡	27
955 Kalocsa	•	25	-10	-13	-13		Izsák	•	22
Cegléd	ny*	17	-7	-11	-11	2	Kunsztmiklós	-	
860 Szolnok	ny*	22	-10	-11	-12	1	Örkény	ny*	16
970 Kecskemét	ny*	26	-8	-12	-		Nagykáta	1*	14
Kiskunfélegyháza	•	40	-9	-12	-13		Jászapáti	1*	17
982 Szeged	ny*	30	-12	-14	-17	2	Tiszakécske	•≡	
Mezőhegyes	.=	21	-8	-12	-13		Nagykőrös	ny*	17
Orosháza	•	28	-9	-12	-12		Kistelek	•	40
990 Békéscsaba	•	22	-8	-10	-11	4	Makó	•	26
875 Túrkeve	ny*	21	-10	-10	-12	1	Szentes	•	32
Berettyóújfalu	ny*	16	-5	-6	-8		Szarvas	ny*	27
880 Debrecen	1*	18	-8	-8	-9	1	Szeghalom	1*	18
892 Nyíregyháza	1*	23	-7	-9	-9	2	Körösszakál	•	17
788 Kisvárda	1*	18	-8	-8	-	1	Tiszaroff	1*	14
Mátészalka	1*	27	-8	-9	-9		Poroszló	1*	37
Tiszabecs	ny*	34	-7	-12			Karcag	1*	12
Vác	2*	13	-8	-10			Hortobágy	1*	18
Gödöllő	2*	27	-8	-10	-10		Polgár	1*	17
Lőrinci	1*	16	-9	-	-		Hajdúdorog	-	
Gyöngyös	2*	15	-7	-11	-13		Nyírlugos	ny*	22
Balassagyarmat	2*	16	-7	-21			Csenger	1*	26
755 Salgótarján	1*	18	-8	-9	-10		Vásárosnamény	ny*	20
Galyatető (932 m)	•	92	-16	-15			Záhony	3*	25
851 Kékestető (1000 m)	ny=*	98	-13	-13	-	1	Királyrét	2*	
Mátraháza (672 m)	2*	70	-10	-11			Romhány	2*	19
865 Eger	1*	11	-10	-11	-14	0	Borsodnádasd	2*	21
Putnok	1≡*	16	-	-15			Jósvafő	-	
Lillafüred	2*	34	-9	-14			Szendrőlád	2*	24
772 Miskolc	1*	12	-10	-12	-15	0	Hidasnémeti	ny*	
Füged	2*	bucka	-10	-10	-12		Tokaj	3*	
778 Sárospatak	2*	16	-10	-10	-10	0	Sárhatvan	-	

+ = hóbuckák magassága

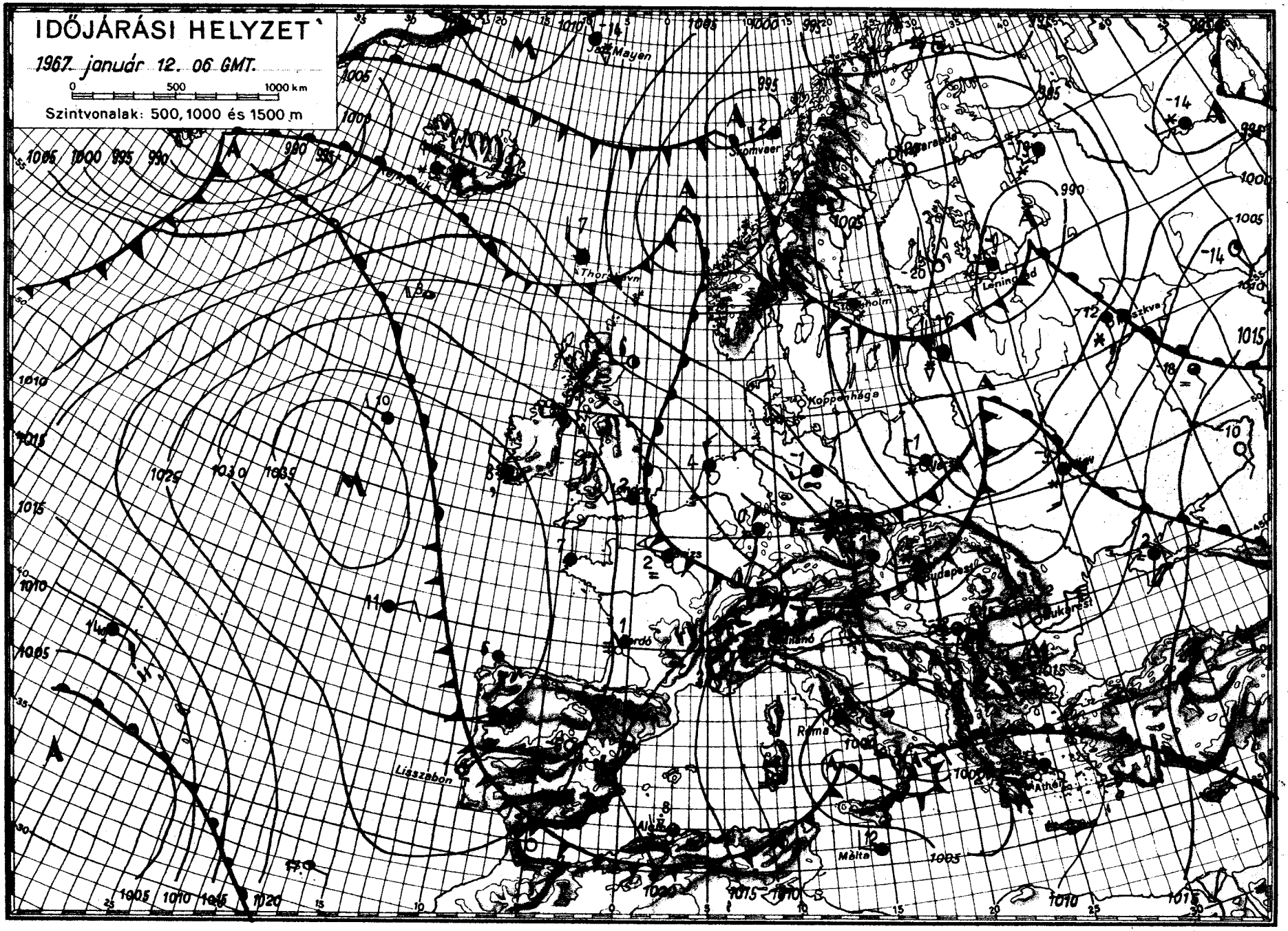

OFFSET-NYOMDA, BUDAPEST

IDŐJÁRÁSI NAPIJELENTÉS

ЕЖЕДНЕВНЫЙ МЕТЕОРОЛОГИЧЕСКИЙ БЮЛЛЕТЕНЬ • DAILY WEATHER REPORT
BULLETIN QUOTIDIEN DE TEMPS • TÄGLICHER WETTERBERICHT

KIADJA AZ ORSZÁGOS METEOROLÓGIAI INTÉZET
BUDAPEST II. KITAIBEL PÁL UTCA 1
TELEFON: KÖZPONT: 353-500, IDŐJELZŐ OSZT.: 150-410

MEGJELENIK NAPONKÉNT • ELŐFIZETÉSI ÁRA A POSTAI KÖLTSÉGGEL EGYÜTT NEGYEDÉVRE 60, Ft
KIADÁSÉRT FELEL AZ INTÉZET IGAZGATÓJA

80. évfolyam 13. szám + Budapest + 1967. január 13. péntek

Az időjárási helyzet ma reggel és a várható időjárás:

A Brit-szigeteken át délkeleti irányban folytatódik az enyhe óceáni légtömegek beáramlása szárazföldünkre. Az átmenetileg erős északnyugati széllel járó enyhülés csütörtökön részben Közép-Európára is kiterjeszkedett. Péntek reggelre viszont az összefüggő hóréteg hütőhatása miatt, az enyhe levegőfajta az alsóbb rétegekben felszámolódott és csupán Nyugat-Európa óceáni partvonala mentén alakult ki fagypont feletti hőmérséklet.

Hazánkban csütörtökön az északkeleti megyéket kivéve 2, 7 órás napfénytartamot mértek. Az ország északnyugat - délkelet irányu tengelyében, egy átvonuló időjárási front következtében felszakadozott a medencét boritó légpárna, igy ott a hőmérséklet napközben 0, +4 fokig emelkedett. Ezzel szemben a délnyugati határszélen, ahol egész napon át megmaradt a hideg levegőtömeg, a legmagasabb hőmérséklet csak -1, -4 fokig terjedt, sőt a Tiszántulon 0, -5, az Északi-hegyvidéken pedig -5, -8 foknál nem mértek magasabb értékeket. Péntek hajnalra a Dunántulon általában -1, -10, a Tiszántulon -10, -19 fokos fagyok voltak, sőt Hidasnémetiben -20, Szendrőládon -22 fokot mértek. A ma reggel 7 óráig terjedő 24 óra alatt csak szórványosan fordult elő jelentéktelen havazás. Délelőtt 11 órakor Sopronban +3, Szegeden -11 fokot mértek.

Ma 12 órakor Budapesten a hőmérséklet 0 fok, a tengerszintre átszámitott légnyomás 767 mm, alig változik.

Várható időjárás szombat estig:

Erősen felhős, hideg idő, szórványosan előforduló havazással.
Mérsékelt, változó irányu szél.
Sokfelé párásság, köd, zuzmaraképződés.

Várható legalacsonyabb éjszakai hőmérséklet: -4, -9, helyenként -10 fok alatt,
legmagasabb nappali hőmérséklet szombaton: -2, -7 fok között.

Dr. Tóth Pál s.k.

ATMOSPHERIC SCIENCES
LIBRARY
MAR 30 1967
E.S.S.A.
U.S. Department of Commerce

A hőmérséklet napi közepének értéke és eltérése a 90 évi átlagtól /Budapesten/:

1967. I. 12. +0,3 C°, +1,5 C°.

1871 óta ezen a napon Budapesten előfordult:

legmagasabb hőmérséklet: 11,8 C° /1920/
legalacsonyabb hőmérséklet: -16,7 C° /1893/

67.022.

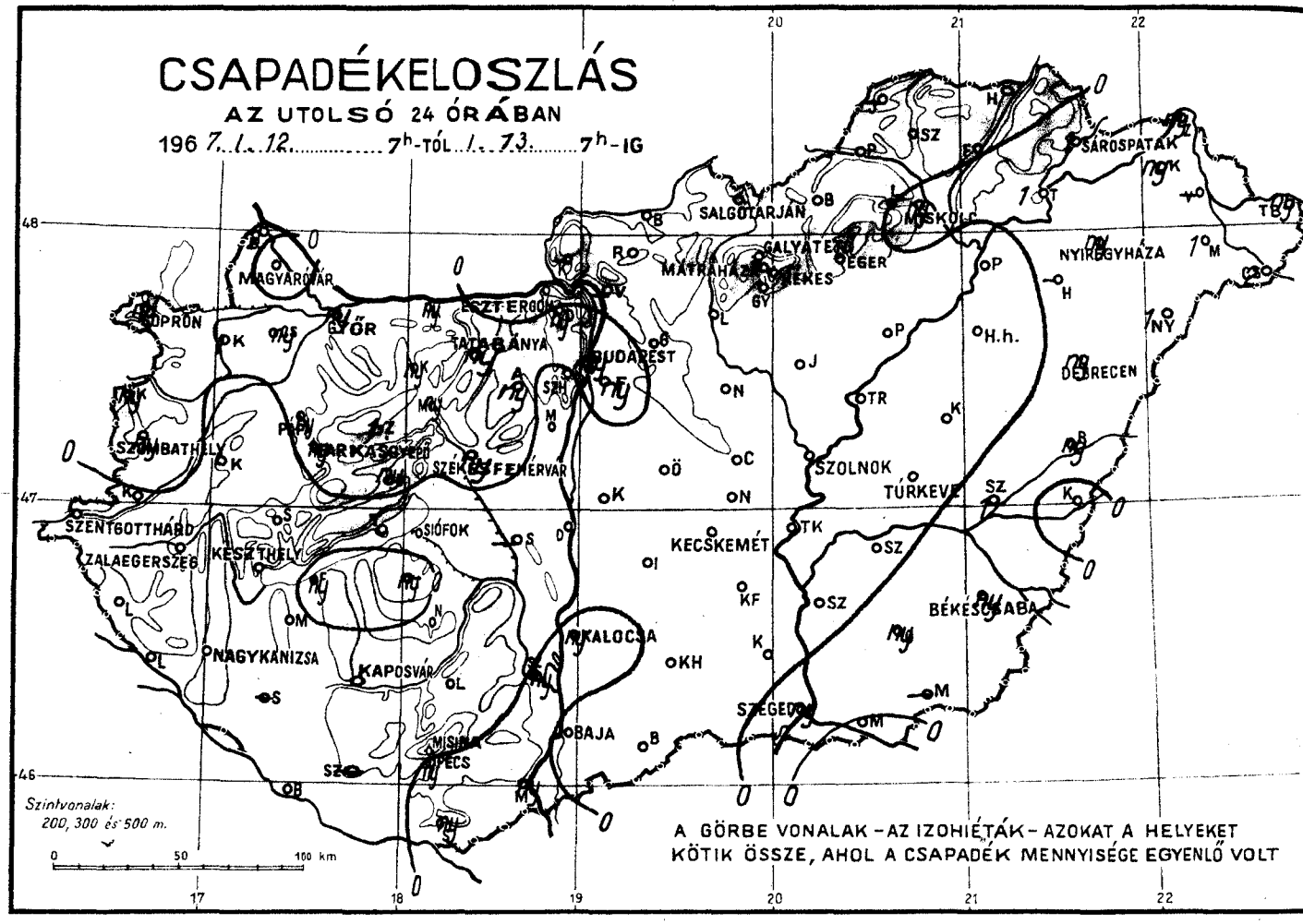
CSAPADÉKELOSZLÁS
AZ UTOLSÓ 24 ÓRÁBAN
196 7. I. 12. ..... 7h-TÓL I. 13. ..... 7h-IG
SALGÓTARJÁN
SÁROSPATAK
MISKOLC
NYÍREGYHÁZA
MÁTRAHÁZA
GALYATETŐ
EGER
HEVES
MAGYARÓVÁR
SOPRON
GYŐR
ESZTERGOM
TATABÁNYA
BUDAPEST
DEBRECEN
SZOMBATHELY
SZÉKESFEHÉRVÁR
SZOLNOK
TÚRKEVE
SZENTGOTTHÁRD
SIÓFOK
ZALAEGERSZEG
KESZTHELY
KECSKEMÉT
BÉKÉSCSABA
NAGYKANIZSA
KALOCSA
KAPOSVÁR
SZEGED
BAJA
PÉCS
Szintvonalak:
200, 300 és 500 m.
0 50 100 km
A GÖRBE VONALAK – AZ IZOHIÉTÁK – AZOKAT A HELYEKET
KÖTIK ÖSSZE, AHOL A CSAPADÉK MENNYISÉGE EGYENLŐ VOLT

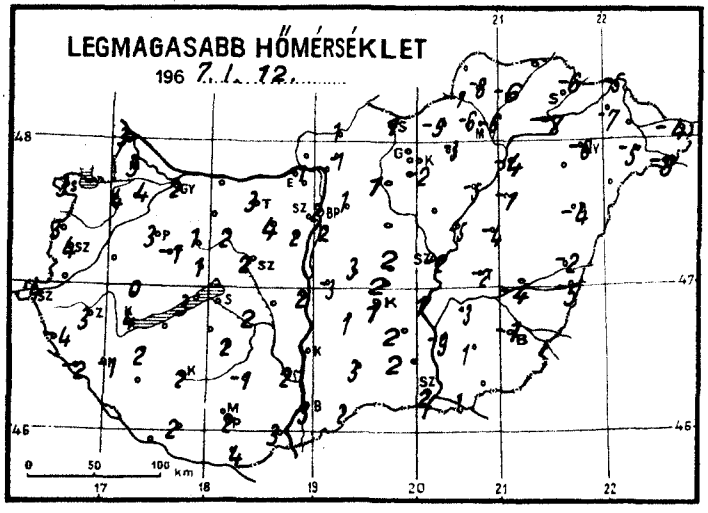
LEGMAGASABB HŐMÉRSÉKLET
196 7. I. 12. .....
0 50 100 km

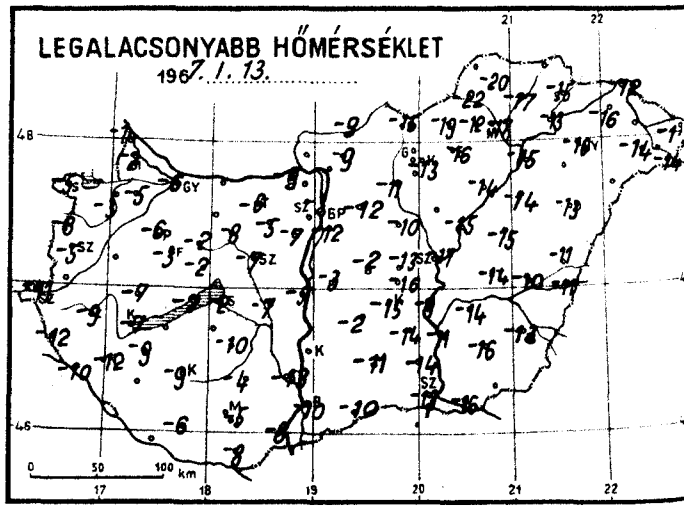
LEGALACSONYABB HŐMÉRSÉKLET
196 7. I. 13. .....
0 50 100 km

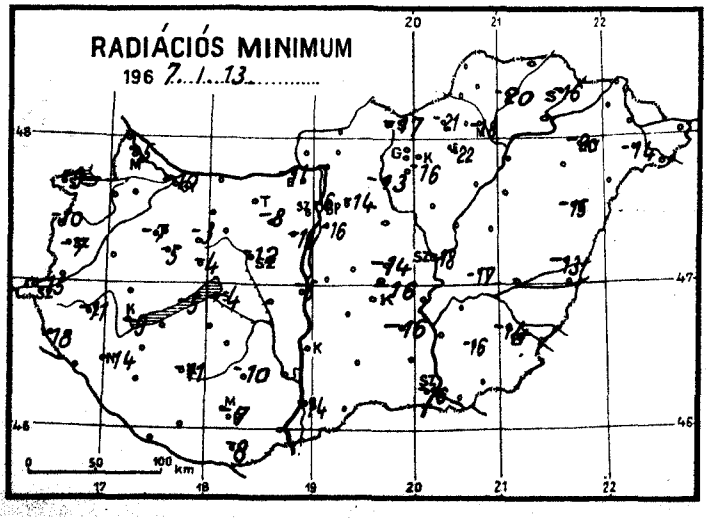
RADIÁCIÓS MINIMUM
196 7. I. 13. .....
0 50 100 km

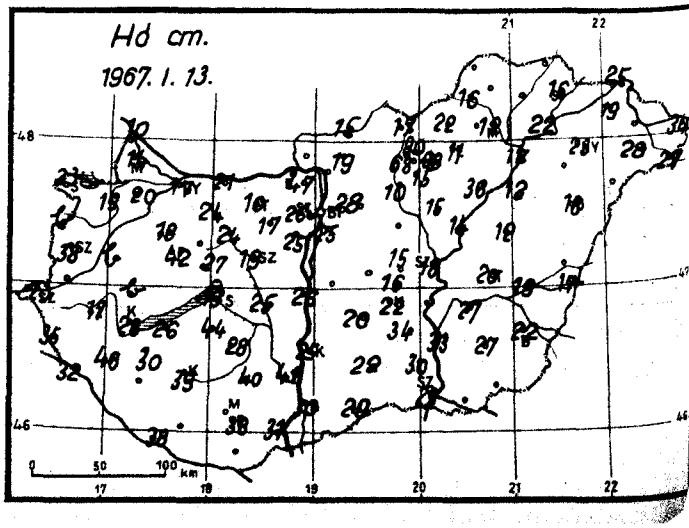
Hó cm.
1967. I. 13.
0 50 100 km

1967. január ..... hó,
13. péntek ..... nap

	Az utolsó 24 óra adatai					
	Csapadék (mm)	Hó cm	Hőmérsékleti szélsőségek: tegnapi nappali max.	éjszakai min.	min. 5 cm-en	Napsütés (óra) tegnap
12815 Magyaróvár	•	14	3	-2	-5	6
822 Győr	ny*	17	2	-6	-10	7
825 Pápa	ny*	18	3	-6	-7	6
805 Sopron	ny*	23	3	-5	-9	7
812 Szombathely	ny*	38	4	-5	-7	7
910 Szentgotthárd	. =	23	4	-11	-15	
915 Zalaegerszeg	. =	17	3	-9	-11	
Lenti	.	35	-4	-12	-18	
925 Nagykanizsa	.	46	-1	-12	-14	
920 Keszthely	.	28	4	-7	-9	7
Tihany	.	20	3	-2	-5	
935 Siófok	.	19	-	-2	-4	7
942 Pécs	ny*	38	2	-5	-7	7
941 Misinatető (534 m)						
Siklós	ny*	22	4	-8	-8	
827 Farkasgyepű (400 m)	ny*	42	-1	-3	-5	
Veszprém	ny*	27	1	-2	-4	6
833 Tatabánya	ny*	10	3	-6	-8	
839 Budapest (Ferihegy)	ny*	25	2	-12	-16	
840 Budapest OMI	ny*	16	2	-3	-6	6
841 Budapest (Szabadságh., 474 m)	.	26	-1	-5	-9	5
Martonvásár	.	25	2	-7	-11	
835 Székesfehérvár	ny*	19	2	-7	-12	
Dunaújváros	.	26	2	-5	-5	
Szekszárd	ny*	41	2	-13	-	
Mohács	ny*	31	3	-8		
960 Baja	. =	30	3	-10	-14	6
955 Kalocsa	ny*	25	-	-		
Cegléd	. ≢	15	2	-13	-14	7
860 Szolnok	.	18	-2	-17	-18	6
970 Kecskemét	. ≡	22	1	-15	-	-
Kiskunfélegyháza	. ≡	34	2	-14	-16	
982 Szeged	ny*	29	2	-13	-16	5
Mezőhegyes	-					
Orosháza	ny* ≡	27	1	-16	-16	
990 Békéscsaba	ny*	22	-1	-13	-14	1
875 Túrkeve	. ≢	20	-2	-15	-17	4
Berettyóújfalu	ny* ≡	16	-2	-11	-13	
880 Debrecen	ny*	18	-4	-13	-15	0
892 Nyíregyháza	ny*	23	-6	-16	-20	0
Kisvárda	ny* ≡	19	-7	-16	-	0
Mátészalka	1* =	28	-5	-14	-14	
Tiszabecs	ny =	34	4	-14		
Vác	.	28	1	-12	-14	
Gödöllő	. ≢	10	1	-12	-13	
Lőrinci	. ≡	15	2	-13	-16	
Gyöngyös	.	15	1	-9		
Balassagyarmat	.	17	1	-15	-17	
755 Salgótarján	.	90	10	8		
Galyatető (932 m)	.	98	-6	-10	-	6
851 Kékestető (1000 m)	.	68	-2	-11		
Mátraháza (672 m)	. ≢	11	-3	-16	-22	5
865 Eger	. ≢	16	-7	-22	-	
Putnok	.		-6	-12		
Lillafüred	ny*	12	-6	-17	-18	2
772 Miskolc	.	bucka	-6	-17	-20	
Fűgöd	11	16	-6	-15	-16	1
778 Sárospatak						

	24 órai csapadék mm	Hó cm
Rajka	2*	10
Kapuvár	1*	19
Csorna	ny*	20
Komárom	ny*	21
Káld	.	bucka
Kőszeg	ny*	bucka
Körmend	-	
Letenye	.	32
Sümeg	.	bucka
Zirc	1*	32
Kisbér	ny*	24
Mór	ny*	24
Alcsút	ny*	17
Esztergom	.	
Dobogókő	ny*	47
Fonyód	ny*	26
Tab	ny*	44
Sárbogárd	-	
Lengyel	.	40
Nagykónyi	.	28
Marcali	.	30
Somogyszob	-	
Kaposvár	.	39
Barcs	.	38
Szigetvár	.	
Bácsalmás	.	29
Kiskunhalas	. ≡	22
Izsák	.	20
Kunsztmiklós	.	
Örkény	. ≡	
Nagykáta	. ≡	
Jászapáti	. ≢	15
Tiszakécske	. V	
Nagykőrös	.	16
Kistelek	.	30
Makó	.	24
Szentes	. ≡	33
Szarvas	. ≢	27
Szeghalom	1* ≢	19
Körösszakál	. ≡	17
Tiszaroff	.	14
Poroszló	. ≢	36
Karcag	. ≢	12
Hortobágy	.	12
Polgár	. ≢	17
Hajdúdorog	-	
Nyírlugos	2* ≢	27
Csenger	-	
Vásárosnamény	ny*	25
Záhony	-	
Királyrét	.	19
Romhány	.	22
Borsodnádasd	.	
Jósvafő	.	
Szendrőlád	.	
Hidasnémeti	1 ≢	22
Tokaj	.	25

Sárhatvan

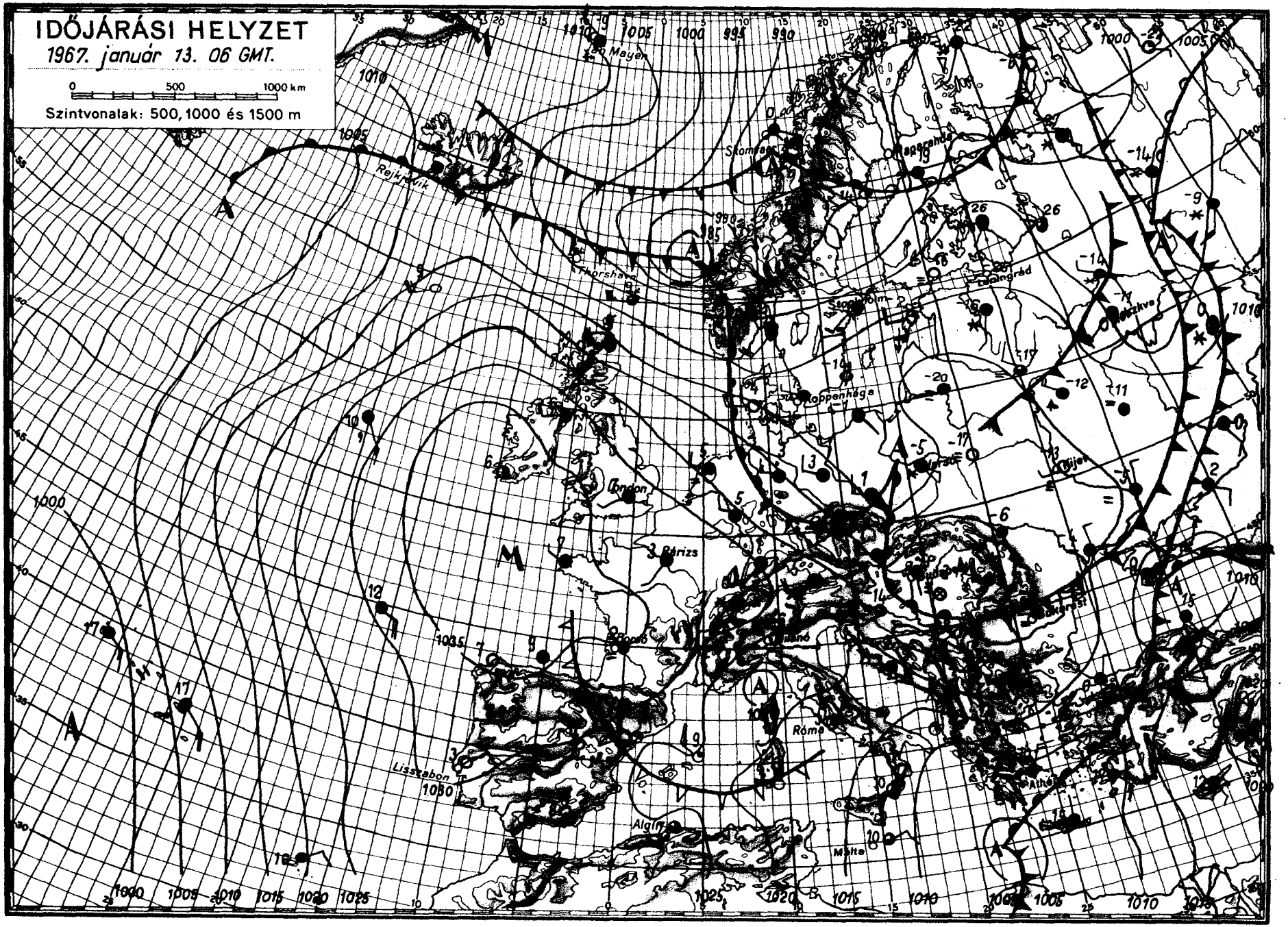

OFFSET: NYOMDA BUDAPEST

IDŐJÁRÁSI NAPIJELENTÉS

ЕЖЕДНЕВНЫЙ МЕТЕОРОЛОГИЧЕСКИЙ БЮЛЛЕТЕНЬ • DAILY WEATHER REPORT
BULLETIN QUOTIDIEN DE TEMPS • TÄGLICHER WETTERBERICHT

KIADJA AZ ORSZÁGOS METEOROLÓGIAI INTÉZET
BUDAPEST II. KITAIBEL PÁL UTCA 1
TELEFON: KÖZPONT: 353-500, IDŐJELZŐ OSZT.: 150-410

MEGJELENIK NAPONKÉNT • ELŐFIZETÉSI ÁRA
A POSTAI KÖLTSÉGGEL EGYÜTT NEGYEDÉVRE 60,- Ft
KIADÁSÉRT FELEL AZ INTÉZET IGAZGATÓJA

80. évfolyam 14. szám + B u d a p e s t + 1967. január 14. szombat

Az időjárási helyzet ma reggel és a várható időjárás:

A kelet-európai ciklon nyugati oldalán élénk északnyugati széllel enyhe levegő árasztotta el szombaton hajnalra kontinensünk középső területeit is, futó havazások, esők kiséretében. A hideg levegő uralma már csak a Szovjetunió európai területeire korlátozódik, ahol -24, -28 fokos éjszakai fagyokat mértek.

Hazánkban pénteken a Dunántulon változóan felhős volt az égbolt, a Tiszántulon azonban napközben is ködös maradt az idő. Az elmult 24 óra folyamán az ország több helyéről futó havazásokat, esőket jelentettek. A lehullott csapadék mennyisége általában nem haladta meg a 4-7 mm-t. A nappali felmelegedés a Tisza vonaláig eső területeken elérte a 0, +4 fokot, a Tiszántulon az erős ködtakaró miatt 0, -5, sőt az északkeleti határszélen -7, -8 fokos hőmérsékleteket mértek. Pénteken éjszaka általában -2, -6, északkeleten -8, -10 fokos hőmérsékleti minimumok alakultak ki. Szombaton hajnalban élénk, helyenként erős északnyugati széllel enyhe levegő árasztotta el a Dunántult. Az enyhe levegő az ország keleti megyéiben kisebb havazásokat okozott, ezzel egyuttal fokozatosan felszakitotta a hideg légpárnát. A délelőtt folyamán az évszakhoz képest enyhe, szeles idő volt.

Ma 12 órakor Budapesten a hőmérséklet 6 fok, a tengerszintre átszámitott légnyomás 762 mm, gyengén süllyedő irányzatu.

Várható időjárás vasárnap estig:

Felhőátvonulások, szórványos futó esőkkel, havas esőkkel.
Élénk, több helyen erős, néhány helyen viharos erejü szél.
Az évszakhoz képest enyhe idő.
Várható legalacsonyabb éjszakai hőmérséklet: 0, -5 fok között,
északkeleten néhány fokkal -5 fok alatt,
legmagasabb nappali hőmérséklet vasárnap: +1, +6 fok között.

Dunay Sándorné s.k.

ATMOSPHERIC SCIENCES
LIBRARY
MAR 30 1967
E. S. S. A.
U.S. Department of Commerce

A hőmérséklet napi középértéke és eltérése a 90 évi átlagtól /Budapesten/

1967. I. 13.: +0,5 C° +1,7 C°

1871 óta ezen a napon Budapesten előfordult:

legmagasabb hőmérséklet: 15,0 C° /1920/
legalacsonyabb hőmérséklet: -16,4 C° /1896/

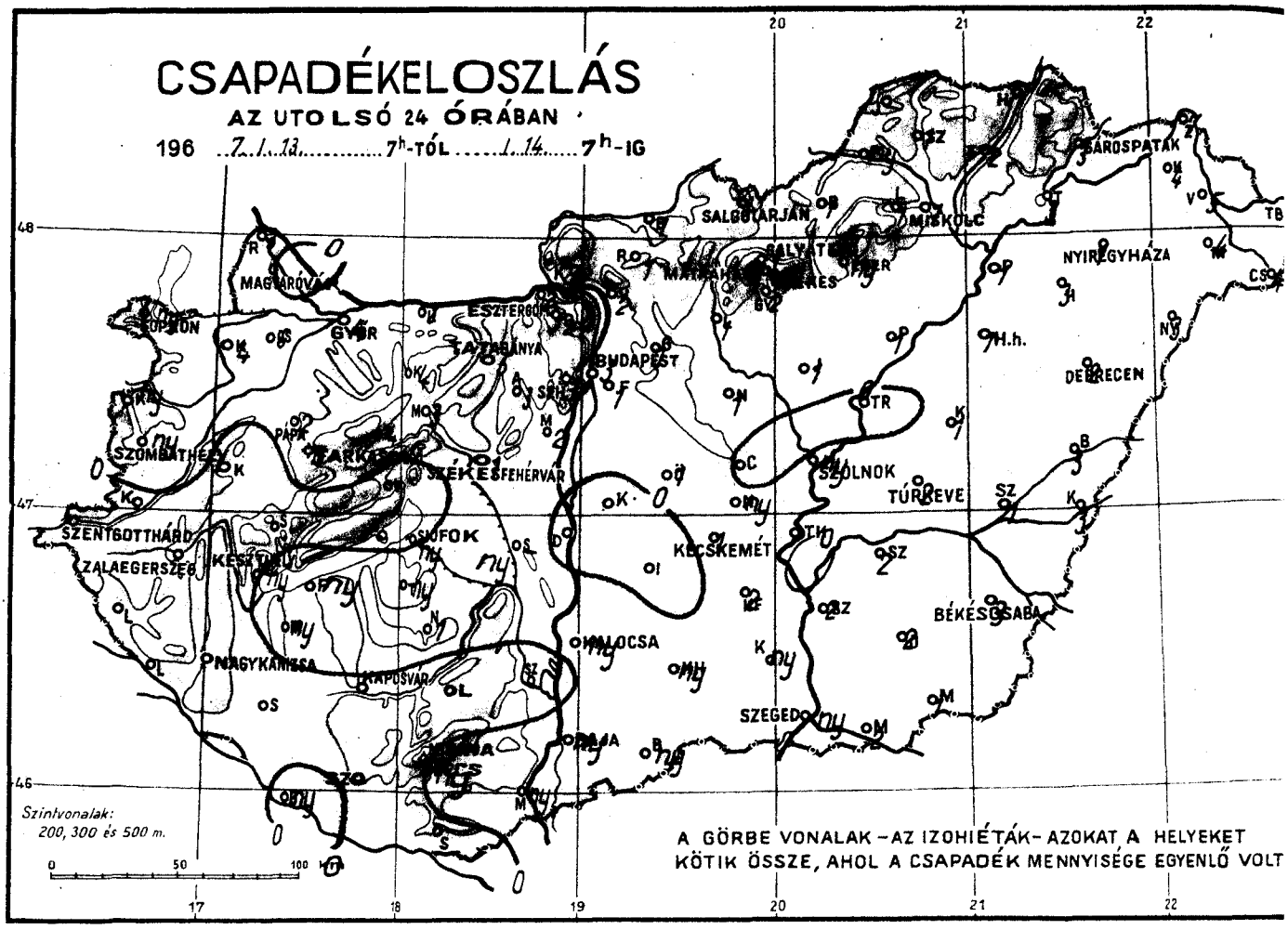
CSAPADÉKELOSZLÁS
AZ UTOLSÓ 24 ÓRÁBAN
196 ..7..1..13..... 7h-TÓL .....1..14..... 7h-IG
SALGÓTARJÁN
MISKOLC
NYIREGYHÁZA
DEBRECEN
BUDAPEST
ESZTERGOM
GYŐR
SZOMBATHELY
SZÉKESFEHÉRVÁR
SZOLNOK
TÚRKEVE
SZENTGOTTHÁRD
KECSKEMÉT
BÉKÉSCSABA
NAGYKANIZSA
KAPOSVÁR
SZEGED
Szintvonalak:
200, 300 és 500 m.
A GÖRBE VONALAK – AZ IZOHIÉTÁK – AZOKAT A HELYEKET
KÖTIK ÖSSZE, AHOL A CSAPADÉK MENNYISÉGE EGYENLŐ VOLT

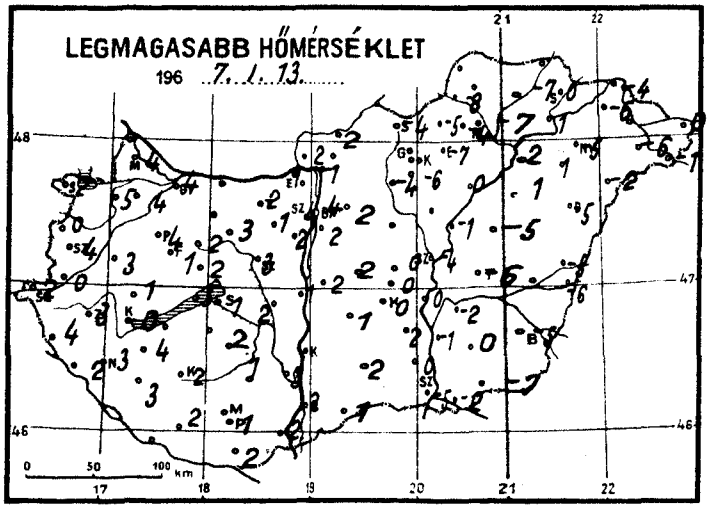
LEGMAGASABB HŐMÉRSÉKLET
196 ..7..1..13.....

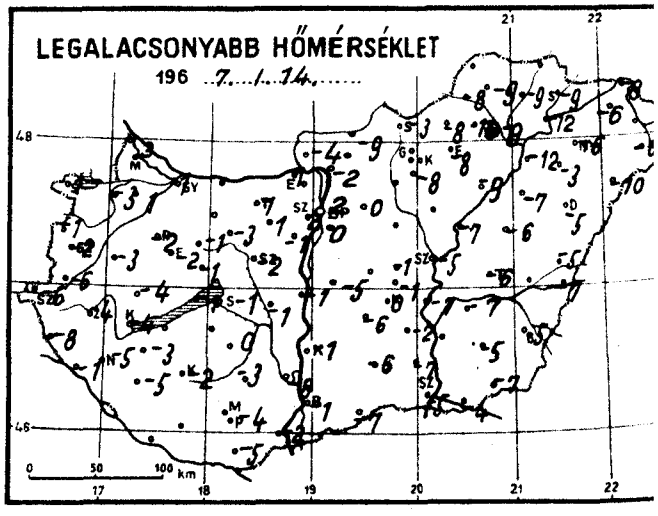
LEGALACSONYABB HŐMÉRSÉKLET
196 ..7..1..14.....

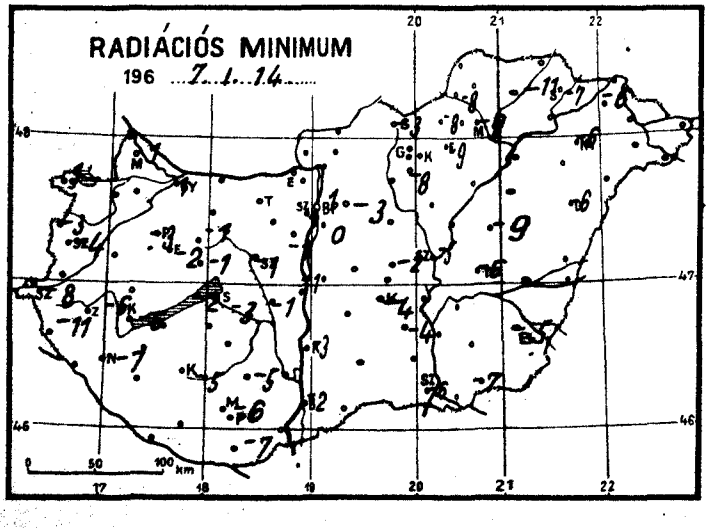
RADIÁCIÓS MINIMUM
196 ..7..1..14.....

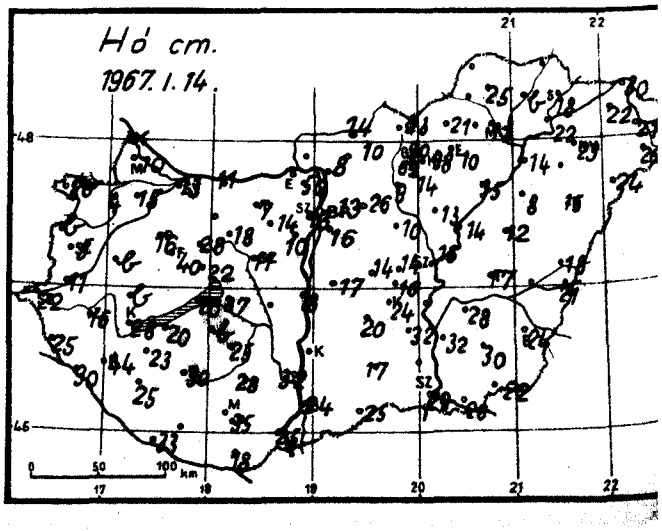
Hó cm.
1967. 1. 14.

1967. január hó, 14. szombat nap

	Az utolsó 24 óra adatai					
	Csapadék (mm)	Hó cm	Hőmérsékleti szélsőségek: tegnapi nappali max.	éjszakai min.	min. 5 cm-en	Napsütés (óra) tegnap
12815 Magyaróvár	4	10	4	3	1	1
822 Győr	4+/.	13	4	1	1	1
825 Pápa	2 *	16	4	-2	-3	2
805 Sopron	ny *	20	2	1	1	3
812 Szombathely	ny *	5	4	-2	-4	4
910 Szentgotthárd	.	22	2	-6	-8	
915 Zalaegerszeg	.	16	3	-4	-6	
Lenti	.	25	4	-8	-11	
925 Nagykanizsa	.	44	3	-5	-7	
920 Keszthely	ny *	28	0	-4	-6	2
Tihany	.	20	3	-1	-2	
935 Siófok	ny *	17	1	-1	-3	1
942 Pécs	ny *	35	1	-4	-6	1
941 Misinatető (534 m)	-					
Siklós	.	18	2	-5	-7	
827 Farkasgyepű (400 m)	3 *	40	1	-2	-2	
Veszprém	.	22	2	-1	-1	
833 Tatabánya	5 *	7	2	1	0	
839 Budapest (Ferihegy)	1 *	16	2	0	0	
840 Budapest OMI	3 *	13	4	2	1	0
841 Budapest (Szabadságh. 474 m)	3 *	30	-1	-1	-3	0
Martonvásár	2 *	10	2	-1	-1	
835 Székesfehérvár	1 *	11	3	-1	-1	
Dunaújváros	.	18	1	-1	-1	
Szekszárd	.	32	3	-8		
Mohács	ny *	25	2	-2		
960 Baja	ny *	24	2	-1	-2	1
955 Kalocsa	ny *		-	-1	-3	
Ceglód	.	14	0	-1	-2	0
860 Szolnok	ny *	16	-4	-5	-5	0
970 Kecskemét	1 *	24	0	0	-4	0
Kiskunfélegyháza	2 *	32	2	-2	-4	
982 Szeged	ny *	29	-5	-5	-6	0
Mezőhegyes	1 +	22	-7	-7	-7	
Orosháza	2 *	30	0	-5		
990 Békéscsaba	3 *	24	-5	-5	-5	0
875 Túrkeve	2 *	17	-6	-6	-6	0
Berettyóújfalu	3 *	18	-5	-5		
880 Debrecen	2 *	15	-5	-5	-6	0
892 Nyíregyháza	1 *	23	-5	-6	-6	0
788 Kisvárda	4 *	22	-6	-6	-6	0
Mátészalka	4 *	26	-6	-6		
Tiszabecs	6 *	34	0	-6		
Vác	2 *	8	-1	-2		
Gödöllő	1 *	26	2	0	-3	
Lőrinci	1 *	9	-4	-	=	
Gyöngyös	2 *	14	-6	-8	-8	
Balassagyarmat	1 *	14	2	-9		
755 Salgótarján	1 *	13	-4	-3	-3	
Galyatető (932 m)	.	90				
851 Kékestető (1000 m)	4 *	98	-4	-4	-	0
Mátraháza (672 m)	1 *	69	-2	-3		
865 Eger	ny *	10	-7	-8	-9	0
Putnok	ny=		-8	-8	-8	
Lillafüred	1 *		-4	-10	-	
772 Miskolc	1 *	11	-7	-9	-9	0
Füged	2 *	bucka	-7	-9	-11	
778 Sárospatak	3 *	18	-5	-9		0

24 órai csapadék mm		Hó cm
Rajka	3 *	folt
Kapuvár	4 *	
Csorna	5 *	15
Komárom	3 *	11
Káld	.	bucka
Kőszeg	ny *	bucka
Körmend	.	11
Letenye	.	30
Sümeg	.	bucka
Zirc	4 *	28
Kisbér	4 *	
Mór	3 *	18
Alcsút	3 *	14
Esztergom	2	
Dobogókő	4 *	50
Fonyód	ny *	20
Tab 40 cm	ny *	bucka
Sárbogárd	-	
Lengyel	.	38
Nagykónyi	1 *	25
Marcali	ny *	23
Somogyszob	.	25
Kaposvár	.	30
Barcs	ny *	33
Szigetvár	.	
Bácsalmás	ny *	25
Kiskunhalas	ny * ≡	17
Izsák	.	20
Kunsztmiklós	ny *	17
Örkény	1 *	14
Nagykáta	1 *	10
Jászapáti	1 *	13
Tiszakécske	.	
Nagykőrös	ny *	16
Kistelek	ny *	30
Makó	2 *	
Szentes	2 *	
Szarvas	2 *	28
Szeghalom	1 *	20
Körösszakál	3 *	21
Tiszaroff	.	14
Poroszló	1 *	35
Karcag	1 *	12
Hortobágy	1 *	8
Polgár	1 *	14
Hajdúdorog	3 *	
Nyírlugos	3 *	24
Csenger	4 *	29
Vásárosnamény	5 *	21
Záhony	7 *	30
Királyrét	5 *	
Romhány	1 *	10
Borsodnádasd	1 *	21
Jósvafő	-	
Szendrőlád	1 *	25
Hidasnémeti	1 *	
Tokaj	3 *	
Sárhatvan	ny *	

+ = hóbucka magassága

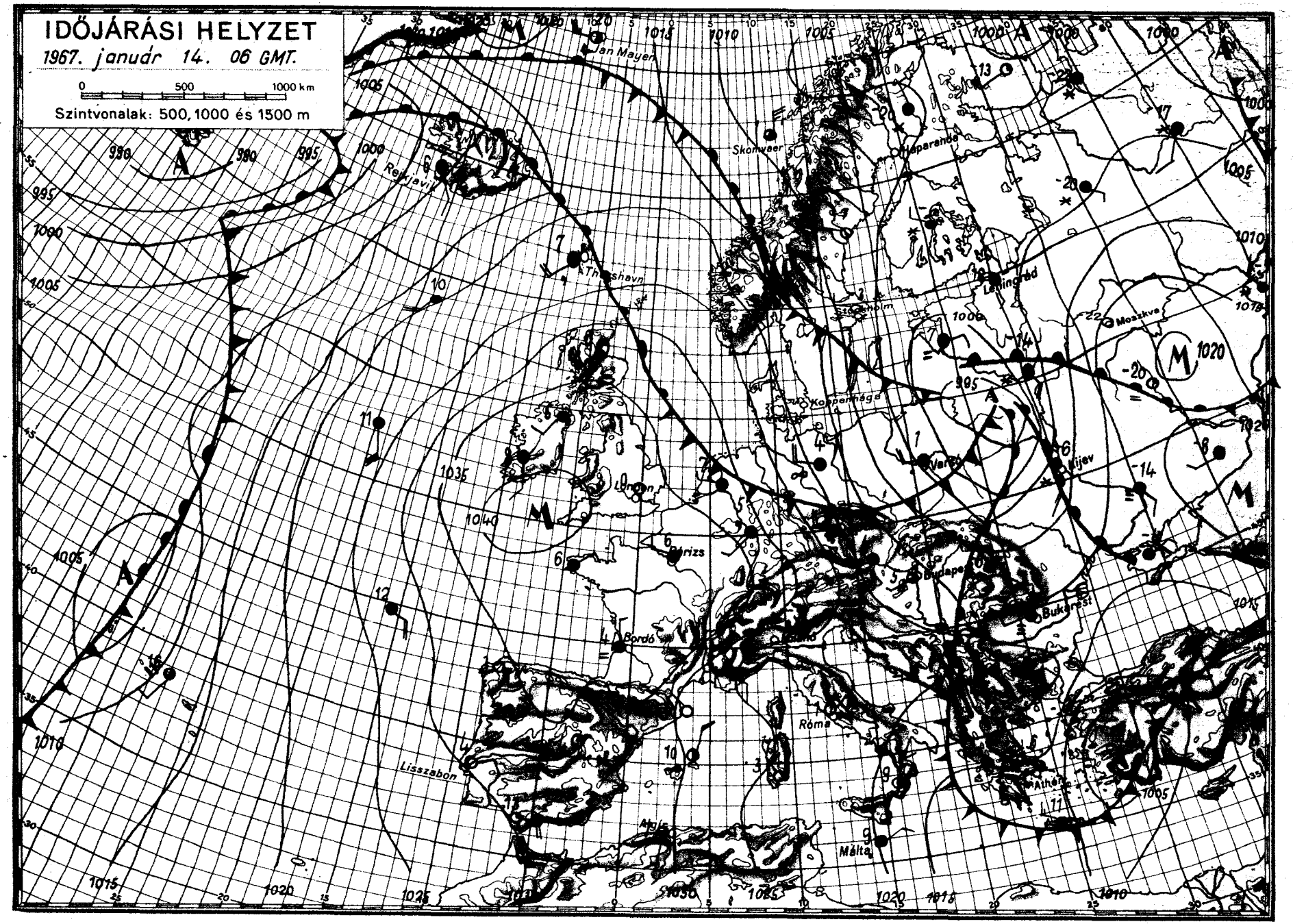

OFFSET NYOMDA BUDAPEST

IDŐJÁRÁSI NAPIJELENTÉS

ЕЖЕДНЕВНЫЙ МЕТЕОРОЛОГИЧЕСКИЙ БЮЛЛЕТЕНЬ • DAILY WEATHER REPORT
BULLETIN QUOTIDIEN DE TEMPS • TÄGLICHER WETTERBERICHT

KIADJA AZ ORSZÁGOS METEOROLÓGIAI INTÉZET
BUDAPEST II. KITAIBEL PÁL UTCA 1
TELEFON: KÖZPONT: 353-500, IDŐJELZŐ OSZT.: 150-410

MEGJELENIK NAPONKÉNT • ELŐFIZETÉSI ÁRA
A POSTAI KÖLTSÉGGEL EGYÜTT NEGYEDÉVRE 60, Ft
KIADÁSÉRT FELEL AZ INTÉZET IGAZGATÓJA

80. évfolyam 15. szám. + Budapest + 1967. január 15. vasárnap

Az időjárási helyzet ma reggel és a várható időjárás:

Az Atlanti-óceánról származó igen enyhe levegő, amely az elmult két nap során a Brit-szigeteken és Dél-Skandinávián át Közép-Európába is megérkezett, jelenleg lassan elzáródik és fokozatosan helyet ad az északias széllel dél felé tartó szárazabb és hidegebb légtömegeknek. A Kárpát-medence e két levegőfajta közötti átmeneti zónában fekszik.

Hazánkban szombaton az enyhülés a keleti országrészre is kiterjeszkedett, miután a magasban lévő viharos északnyugati szél erős örvénylése a talajközeli hideg légpárnát felszaggatta. Északon szórványosan jelentéktelen futó esők, hózáporok keletkeztek. Sokfelé viharos északnyugati szél fujt. A legerősebb széllökések a fővárosban és Sopronban elérték a 100 km óránkénti sebességet. A hőmérséklet szombaton napközben +2, +8 fokig emelkedett, de a Tisza felső szakaszának medencéjében, nevezetesen Záhony és Csenger vidékén fagypont alatt maradt. Vasárnap reggelre a Dunántulon +2, -4, keleten 0, -6, helyenként -7, -8, Putnokon és Szendrőládon -13 fokos minimumok alakultak ki. A sikvidéki területeken a hó erősen összeroskadt, de még összefüggő rétegeket alkot. A hegyeken továbbra is vastag hóréteg található, a magasabb részeken sportolásra alkalmas. Vasárnap délelőtt a nyugati megyékben erősen felhős, máshol derült idő volt. A hőmérséklet 11 órakor -2 és +4 fok között váltakozott.

Ma 12 órakor Budapesten a hőmérséklet +3 fok, a tengerszintre átszámitott légnyomás 770 mm, alig változik.

Várható időjárás hétfő estig:

Kisebb felhőátvonulások, valószinüleg csapadék nélkül.
Elsősorban nyugaton, néhány helyen köd.
A helyenként még élénk északnyugati, északi szél tovább gyengül.
Az éjszakai lehülés nyugaton kissé erősödik, keleten alig változik.

Várható legalacsonyabb éjszakai hőmérséklet: általában +1, -4, keleten -4, -9,
legmagasabb nappali hőmérséklet hétfőn: 0, +5 fok között, keleten kevéssel 0 fok alatt.

Dr. Tóth Pál s.k.

ATMOSPHERIC SCIENCES
LIBRARY
MAR 30 1967
E. S. S. A.
U. S. Dept. of Commerce

A hőmérséklet napi középértéke és eltérése a 90 évi átlagtól /Budapesten/:

1967. I. 14. 4,5 C°, +5,7 C°

1871 óta ezen a napon Budapesten előfordult:

legmagasabb hőmérséklet: 15,1 C° /1920/
legalacsonyabb hőmérséklet: -18,8 C° /1893/

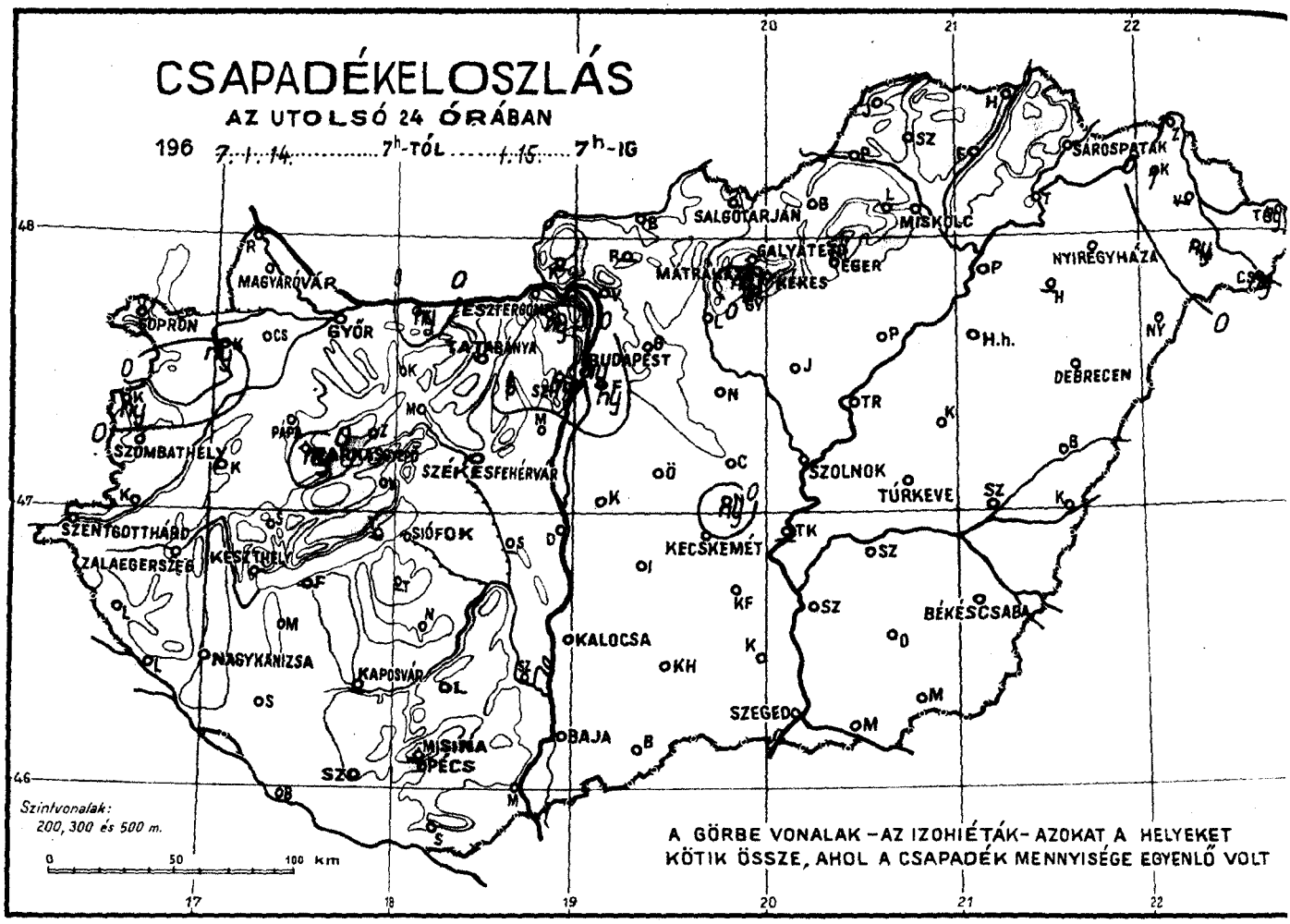
CSAPADÉKELOSZLÁS
AZ UTOLSÓ 24 ÓRÁBAN
196 7. 1. 14. 7h-TÓL 1. 15. 7h-IG
SOPRON
MAGYARÓVÁR
GYŐR
ESZTERGOM
SZOMBATHELY
SZENTGOTTHÁRD
ZALAEGERSZEG
KESZTHELY
SIÓFOK
NAGYKANIZSA
KAPOSVÁR
PÁPA
SZÉKESFEHÉRVÁR
BUDAPEST
SALGÓTARJÁN
MISKOLC
SÁROSPATAK
NYIREGYHÁZA
DEBRECEN
SZOLNOK
TÚRKEVE
KECSKEMÉT
BÉKÉSCSABA
KALOCSA
SZEGED
BAJA
MISKA
PÉCS
Szintvonalak:
200, 300 és 500 m.
A GÖRBE VONALAK – AZ IZOHIÉTÁK – AZOKAT A HELYEKET KÖTIK ÖSSZE, AHOL A CSAPADÉK MENNYISÉGE EGYENLŐ VOLT

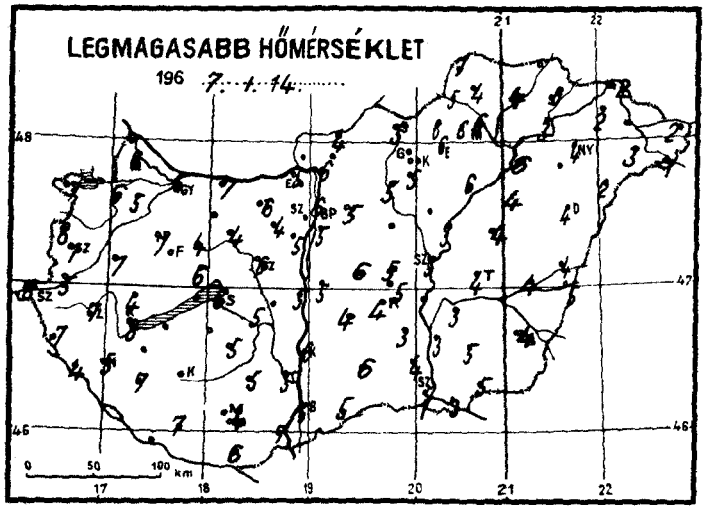
LEGMAGASABB HŐMÉRSÉKLET
196 7. 1. 14.

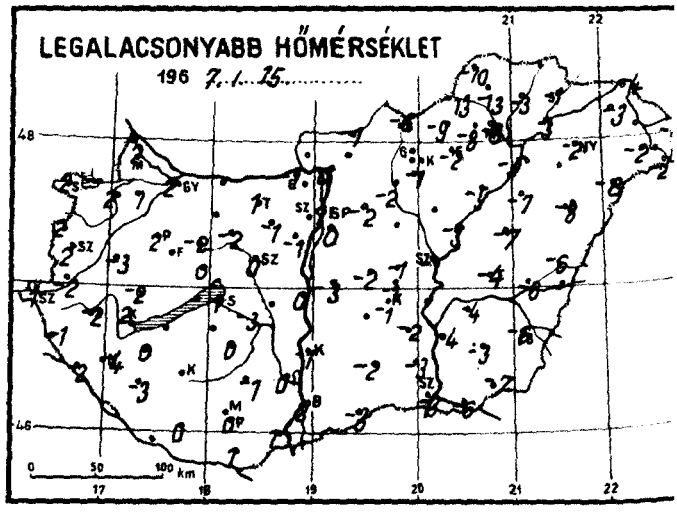
LEGALACSONYABB HŐMÉRSÉKLET
196 7. 1. 15.

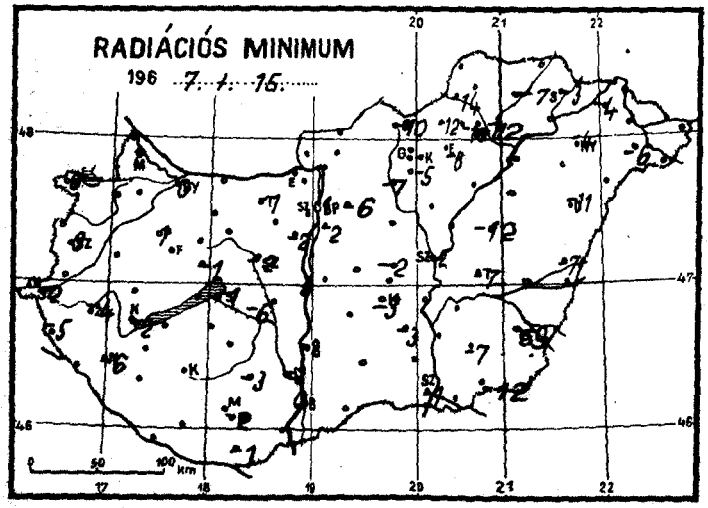
RADIÁCIÓS MINIMUM
196 7. 1. 15.

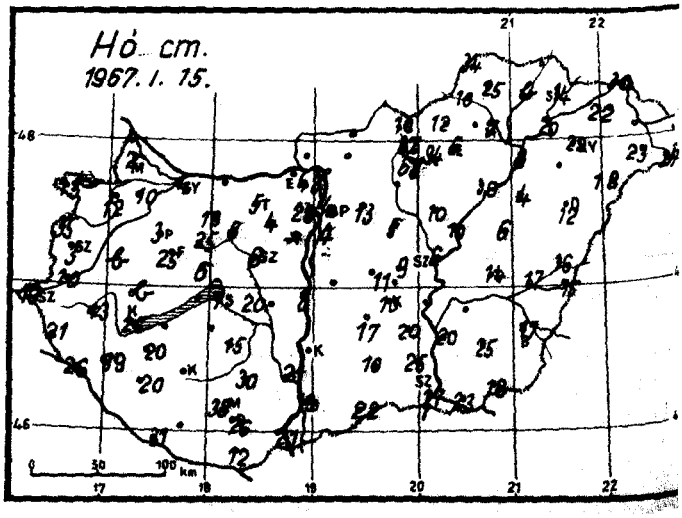
Hó cm.
1967. 1. 15.

1967. január ..... hó,
15... nap vasárnap .....

	Az utolsó 24 óra adatai					
	Csapadék (mm)	Hó cm	Hőmérsékleti szélsőségek: tegnapi nappali max.	éjszakai min.	min. 5 cm-en	Napsütés (óra) tegnap
12815 Magyaróvár	.	2	6	2	1	6
822 Győr	.	4	6	2	0	3
825 Pápa	.	3	7	2	1	6
805 Sopron	.	13	7	2	0	6
812 Szombathely	.	3	7	2	0	6
910 Szentgotthárd	.	19	8	1	-2	
915 Zalaegerszeg	.	12	7	-2	-4	
Lenti	.	21	7	-1	-5	
925 Nagykanizsa	.	39	5	-4	-6	
920 Keszthely	.	25	8	2	-2	5
Tihany	–	–	–	–		
935 Siófok	.	7	6	1	-1	6
942 Pécs	.	26	4	0	-2	4
941 Misinatető (534 m)	–	38	–	–		
Siklós	.	12	6	1	-1	
827 Farkasgyepű (400 m)	ny*	25	1	-1	-2	
Veszprém	.	6	6	0	-1	4
833 Tatabánya	.	5	6	1	-1	
839 Budapest (Ferihegy)	ny	4	5	0	-2	
840 Budapest OMI	ny	4	6	1	-1	6
841 Budapest (Szabadságh. 474 m)	ny*	28	3	-3	-7	4
Martonvásár	.	folt	5	-1	-2	
835 Székesfehérvár	.	6	6	0	-2	
Dunaújváros	.	8	5	0	0	
Szekszárd	.	21	5	0	-2	
Mohács	.	21	7	1		
960 Baja	.	19	6	2	0	3
955 Kalocsa	.	–	6	-1	-2	
Cegléd	.	9	5	-1	-2	7
860 Szolnok	.	6	5	-1	-2	6
970 Kecskemét	.	10	4	-1	-3	6
Kiskunfélegyháza	.	20	3	-2	-3	
982 Szeged	.	17	5	-3	-7	6
Mezőhegyes	.	18	5	-7	-12	
Orosháza	.	25	5	-3	-7	
990 Békéscsaba	.	17	4	-6	-9	4
875 Túrkeve	.	14	4	-4	-7	5
Berettyóújfalu	.	16	4	-6	-7	
882 Debrecen	.	12	4	-8	-11	2
892 Nyíregyháza	.	22	4	-2	-4	5
788 Kisvárda	1*	22	2	-3	-4	3
Mátészalka	ny*	23	3	-2	-6	
Tiszabecs	ny*	30	2	-4		
Vác	.	–	6	0		
Gödöllő	.	13	5	-2	-6	
Lőrinci	.	–	5	-2	-7	
Gyöngyös	.	–	6	-1	-5	
Balassagyarmat	.	–	4	-1		
755 Salgótarján	.	10	5	-6	-10	
Galyatető (932 m)	.	87	–	–		
851 Kékestető (1000 m)	.	94	-1	-8		6
Mátraháza (672 m)	ny*	68	2	-5		
865 Eger	.	5	6	-2	-8	7
Putnok	.	10	5	-13	-14	
Lillafüred	.	–	6	-8	-10	
772 Miskolc	.	7	6	-8	-12	
Fügöd	.	bucka	4	-3	-7	
778 Sárospatak	.	14	6	-1	-3	5

24 órai csapadék mm		Hó cm
Rajka	.	–
Kapuvár	ny	12
Csorna	.	10
Komárom	ny	–
Káld	.	bucka
Kőszeg	ny	35
Körmend	.	10
Letenye	.	26
Sümeg	.	bucka
Zirc	.	25
Kisbér	.	13
Mór	.	8
Alcsút	1	4
Esztergom	.	–
Dobogókő	ny*	48
Fonyód	–	
Tab	–	
Sárbogárd	–	
Lengyel	.	30
Nagykónyi	.	15
Marcali	.	20
Somogyszob	.	20
Kaposvár	–	
Baros	.	31
Szigetvár	.	–
Bácsalmás	.	22
Kiskunhalas	.	10
Izsák	.	17
Kunsztmiklós	.	–
Örkény	.	–
Nagykáta	.	5
Jászapáti	.	10
Tiszakécske	–	
Nagykőrös	ny	11
Kistelek	.	25
Makó	.	23
Szentes	.	20
Szarvas	.	–
Szeghalom	.	17
Körösszakál	.	15
Tiszaroff	.	10
Poroszló	.	30
Karcag	.	6
Hortobágy	.	4
Polgár	.	8
Hajdúdorog	–	
Nyírlugos	.	18
Csenger	ny*	27
Vásárosnamény	–	
Záhony	1*	30
Királyrét	–	
Romhány	–	
Borsodnádasd	.	12
Jósvafő	.	34
Szendrőlád	.	25
Hidasnémeti	.	–
Tokaj	.	20
Sárhatyan	.	20

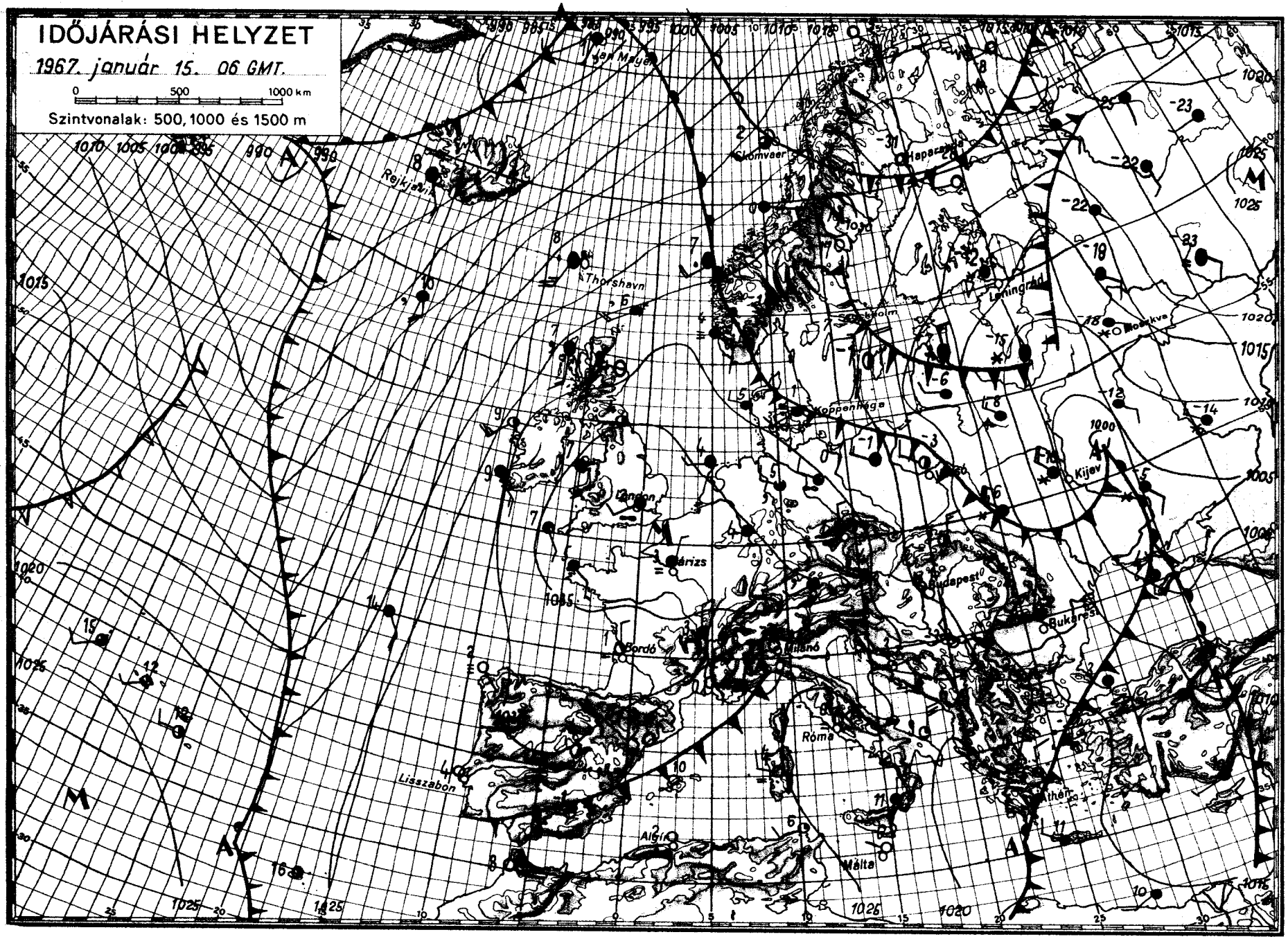

OFFSET: NYOMDA BUDAPEST

IDŐJÁRÁSI NAPIJELENTÉS

ЕЖЕДНЕВНЫЙ МЕТЕОРОЛОГИЧЕСКИЙ БЮЛЛЕТЕНЬ • DAILY WEATHER REPORT
BULLETIN QUOTIDIEN DE TEMPS • TÄGLICHER WETTERBERICHT

KIADJA AZ ORSZÁGOS METEOROLÓGIAI INTÉZET
BUDAPEST II. KITAIBEL PÁL UTCA 1
TELEFON: KÖZPONT: 353-500, IDŐJELZŐ OSZT.: 150-410

MEGJELENIK NAPONKÉNT • ELŐFIZETÉSI ÁRA
A POSTAI KÖLTSÉGGEL EGYÜTT NEGYEDÉVRE 60, Ft
KIADÁSÉRT FELEL AZ INTÉZET IGAZGATÓJA

80. évfolyam 16. szám. + Budapest + 1967. január 16. hétfő

Az időjárási helyzet ma reggel és a várható időjárás:

Az Atlanti-óceánról áramló enyhe légtömegek Európa északi részein okoznak erősen felhős, csapadékos, az évszakhoz képest enyhe időjárást. A Kárpát-medence viszont a Szovjetunió európai területéről érkező hideg levegő uralma alá került. Igy hazánkban az elmult napok enyheségét ismét téli hidegek váltották fel.

Hazánkban vasárnap a Dunántulon általában 2-6, máshol 5-8 órán keresztül sütött a nap. A hőmérséklet legmagasabb értékei országszerte elérték a 0, +6 fokot. A délutáni és a ma éjszakai órákban néhány helyen esett az eső, később a hó. A lehullott csapadékmennyiség a nyugati határszél egyes helyein elérte a 3, 8 mm-t. Ma hajnalban az ország területén -1 és -14 fok közötti hőmérsékleteket mértek. Hegyeinkben a hó sportolásra alkalmas. Ma országszerte szeles, hideg az idő.

Ma 12 órakor Budapesten a hőmérséklet -3 fok, a tengerszintre átszámitott légnyomás 772 mm, alig változik.

Várható időjárás kedd estig:

Kevés változómennyiségü felhőzet.
Szórványosan hószállingózás.
Az erős, helyenként viharos északi, északkeleti szél keddre mérséklődik.
Hideg idő.
Várható legalacsonyabb éjszakai hőmérséklet: általában -10, -15 fok között, északkeleten -20 fok közelében,
legmagasabb nappali hőmérséklet kedden: általában -2, -6 fok között, északkeleten -10 fok közelében.

Kerényi Nárcisz

ATMOSPHERIC SCIENCES
LIBRARY
MAR 30 1967
E. S. S. A.
U. S. Dept. of Commerce

A hőmérséklet napi középértéke és eltérése a 90 évi átlagtól /Budapesten/:

1967. I. 15.:	+1,7 C°	+2,9 C°

1871 óta ezen a napon Budapesten előfordult:

legmagasabb hőmérséklet:	11,8 C° /1873/
legalacsonyabb hőmérséklet:	-16,4 C° /1912/

67.026

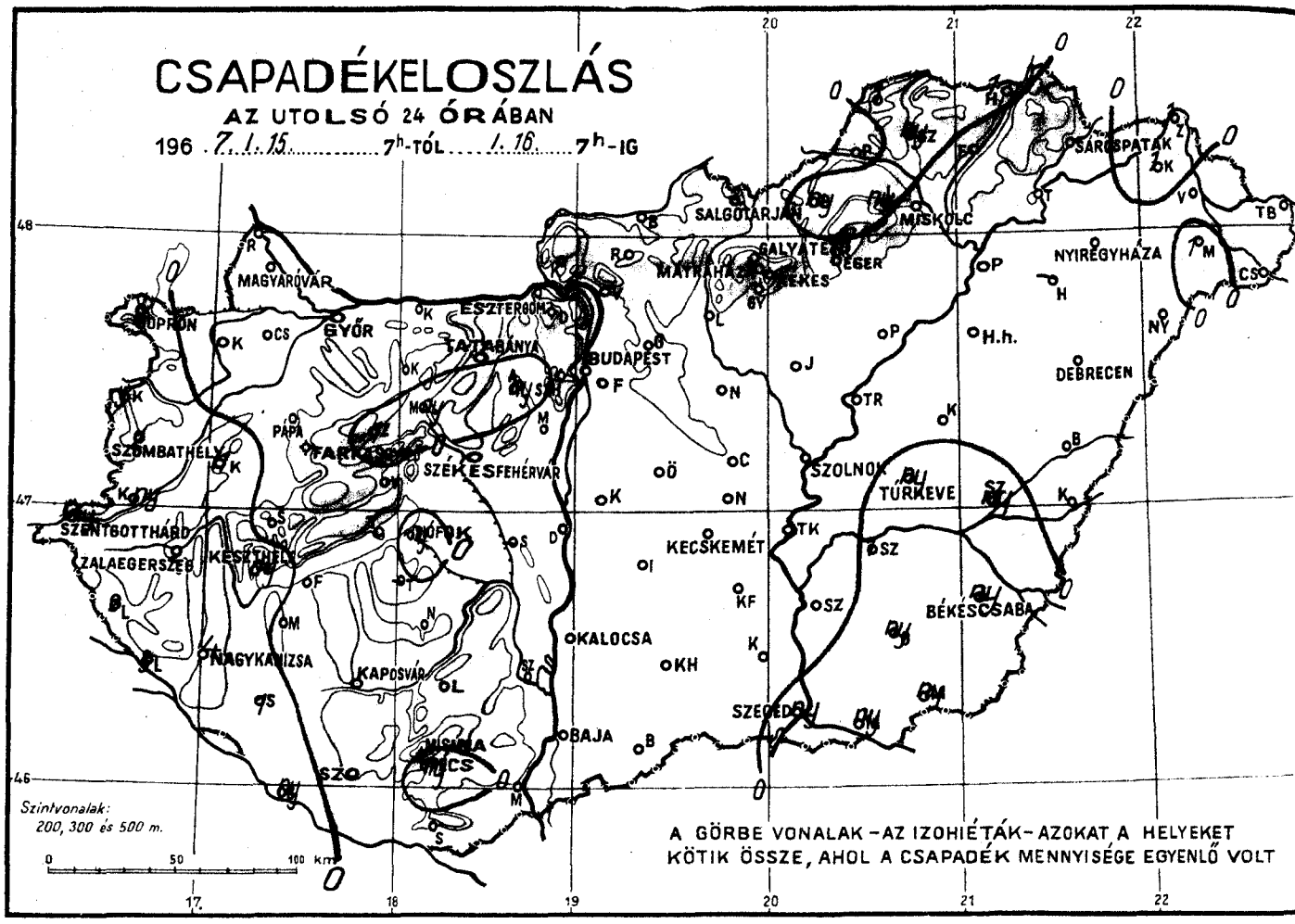
CSAPADÉKELOSZLÁS
AZ UTOLSÓ 24 ÓRÁBAN
196 7. 1. 15. 7h-TÓL 1. 16. 7h-IG
SALGÓTARJÁN
MISKOLC
SÁROSPATAK
NYÍREGYHÁZA
DEBRECEN
MAGYARÓVÁR
GYŐR
ESZTERGOM
TATABÁNYA
BUDAPEST
SZOMBATHELY
PAPA
SZÉKESFEHÉRVÁR
SZOLNOK
TÚRKEVE
SZENTGOTTHÁRD
ZALAEGERSZEG
KESZTHELY
KECSKEMÉT
BÉKÉSCSABA
NAGYKANIZSA
KAPOSVÁR
KALOCSA
SZEGED
BAJA
Szintvonalak:
200, 300 és 500 m.
A GÖRBE VONALAK – AZ IZOHIÉTÁK – AZOKAT A HELYEKET
KÖTIK ÖSSZE, AHOL A CSAPADÉK MENNYISÉGE EGYENLŐ VOLT

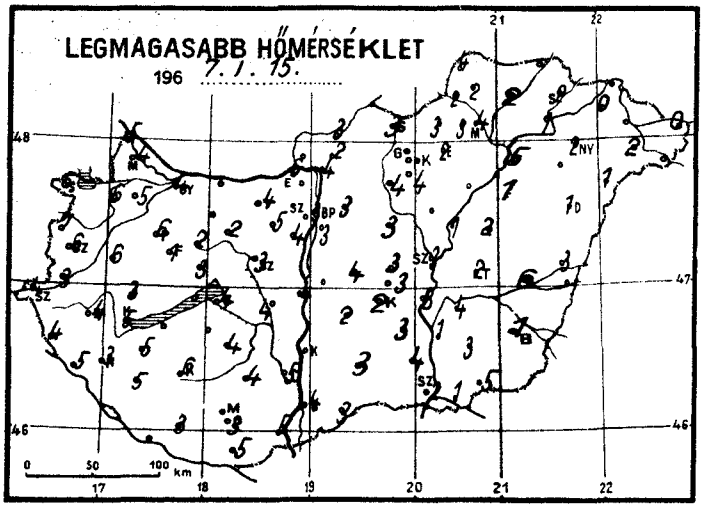
LEGMAGASABB HŐMÉRSÉKLET
196 7. 1. 15.

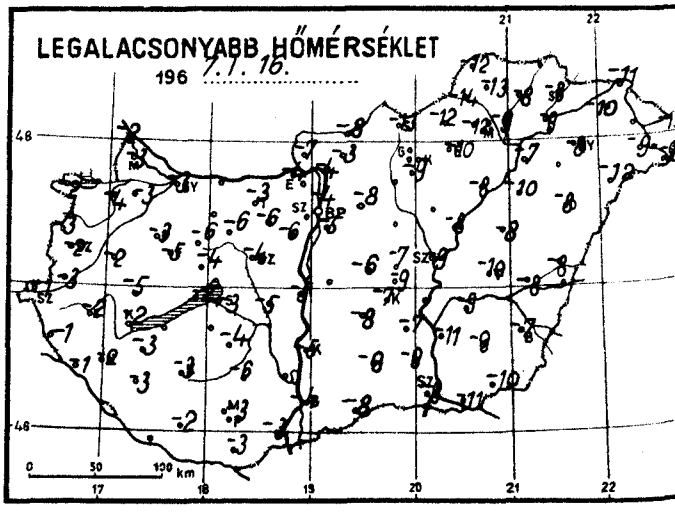
LEGALACSONYABB HŐMÉRSÉKLET
196 7. 1. 16.

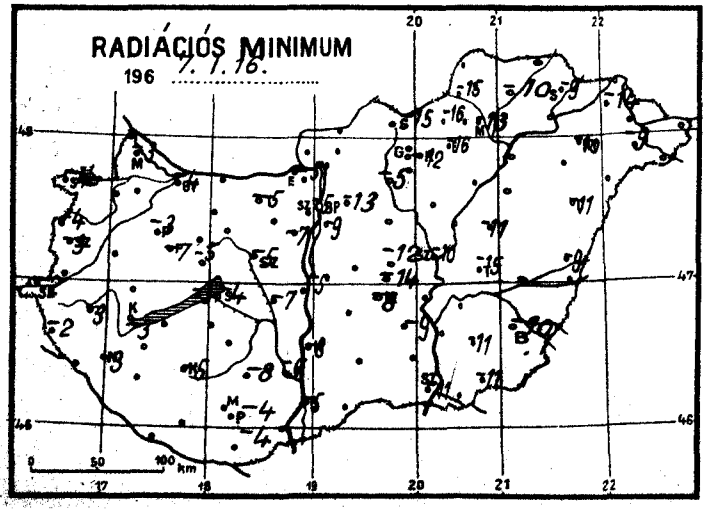
RADIÁCIÓS MINIMUM
196 7. 1. 16.

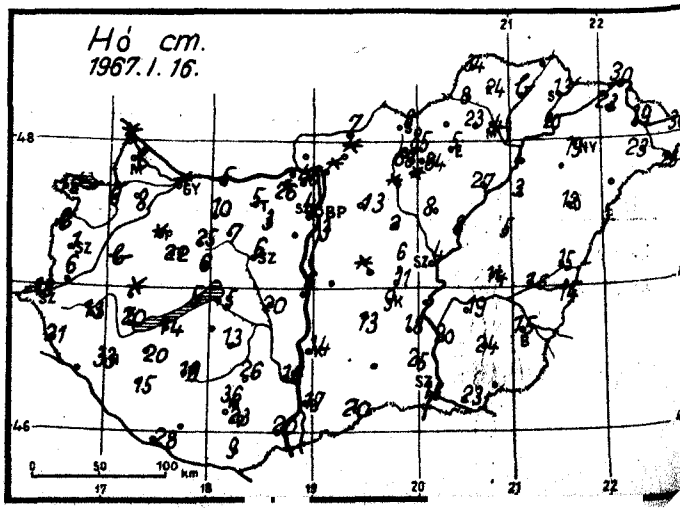
Hó cm.
1967. 1. 16.

1967. január hó, 16. hétfő nap

	Az utolsó 24 óra adatai					
	Csapadék (mm)	Hó cm	Hőmérsékleti szélsőségek: tegnapi nappali max.	éjszakai min.	min. 5 cm-en	Napsütés (óra) tegnap
12815 Magyaróvár	•	lepel	4	-3	-3	3
822 Győr	•	folt	4	-3	-4	3
825 Pápa	•	folt	6	-3	-3	2
805 Sopron	8 *	12	5	-2	-4	2
812 Szombathely	2 *	1	6	-2	-3	2
910 Szentgotthárd	ny *	18	4	-1	-2	
915 Zalaegerszeg	2 *	13	4	-2	-3	
Lenti	2 *	21	4	-1	-2	
925 Nagykanizsa	4	33	3	-2	-3	
920 Keszthely	ny *	20	5	-2	-3	1
Tihany	•	5	-	-2	-3	
935 Siófok	ny	5	4	-3	-4	2
942 Pécs	ny	23	3	-3	-4	6
941 Misinatető (534 m)	-	36				
Siklós	•	9	5	-3	-4	
827 Farkasgyepű (400 m)	•	22	1	-5	-7	
Veszprém	•	6	3	-4	-5	3
833 Tatabánya	•	5	4	-3	-5	
839 Budapest (Ferihegy)	•	3	3	-5	-9	
840 Budapest OMI	•	4	3	-4	-5	6
841 Budapest (Szabadságh. 474 m)	•	26	1	-8	-12	6
Martonvásár	•		4	-6	-7	
835 Székesfehérvár	•	6	3	-4	-5	
Dunaújváros	•	6	4	-5	-5	
Szekszárd	•	18	5	-	-5	
Mohács	•	20	5	-3		
960 Baja	•	17	4	-4	-5	6
955 Kalocsa	•		-	-5	-8	
Ceglédd	•	6	3	-7	-12	5
860 Szolnok	•	4	3	-9	-10	8
970 Kecskemét	•	9	2	-7	-8	6
Kiskunfélegyháza	•	18	3	-7	-9	
982 Szeged	ny *	16	2	-9	-11	7
Mezőhegyes	ny *	18	5	-10	-11	
Orosháza	ny	24	3	-9	-11	
990 Békéscsaba	ny *	15	1	-7	-10	8
875 Túrkeve	ny *	14	2	-10	-15	8
Berettyóújfalu	•	15	3	-8	-9	
882 880 Debrecen	•	12	1	-8	-11	6
892 Nyíregyháza	•	19	2	-8	-10	6
788 Kisvárda	1 *	23	0	-10	-14	7
Mátészalka	1 *	23	2	-9	-9	
Tiszabecs	•	30	0	-11		
Vác	•	folt	4	-4		
Gödöllő	•	13	3	-8	-13	
Lőrinci	•	folt	4	-2	-5	
Gyöngyös	•	folt	4	-9	-12	
Balassagyarmat	•	7	3	-8		
755 Salgótarján	•	8	3	-13	-15	
Galyatető (932 m)	•	85	4	-4		
851 Kékestető (1000 m)	•	84	-5	-14	-	8
Mátraháza (672 m)	•	68	-2	-12		
865 Eger	•	5	2	-10	-16	8
Putnok	• =	8	2	-14	-15	
Lillafüred	ny *	23	3	-12		
772 Miskolc	•	4	4	-9	-13	
Fügöd	•	bucka	2	-8	-10	
778 Sárospatak	•	13	2	-8	-9	7

24 órai csapadék mm		Hó cm
Rajka	•	folt
Kapuvár	•	9
Csorna	•	8
Komárom	•	5
Káld	1 *	bucka
Kőszeg	3 *	
Körmend	ny *	6
Letenye	3 *	
Sümeg	•	folt
Zirc	1 *	25
Kisbér	•	10
Mór	ny *	7
Alcsút	ny *	3
Esztergom	•	
Dobogókő	•	46
Fonyód	•	14
Tab	-	
Sárbogárd	-	
Lengyel	•	26
Nagykónyi	•	13
Marcali	•	20
Somogyszob	1 *	15
Kaposvár	•	19
Barcs	ny	28
Szigetvár	•	
Bácsalmás	•	20
Kiskunhalas	•	8
Izsák	•	13
Kunsztmiklós	•	
Örkény	•	folt
Nagykáta	•	2
Jászapáti	•	8
Tiszakécske	•	
Nagykőrös	•	11
Kistelek	•	25
Makó	ny *	23
Szentes	•	20
Szarvas	1 *	19
Szeghalom	ny *	16
Körösszakál	•	14
Tiszaroff	•	8
Poroszló	•	27
Karcag	•	5
Hortobágy	•	3
Polgár	•	7
Hajdúdorog	-	
Nyírlugos	•	17
Csenger	•	25
Vásárosnamény	•	
Záhony	1	30
Királyrét	•	
Romhány	•	folt
Borsodnádasd	ny *	12
Jósvafő	1 *	34
Szendrőlád	ny *	24
Hidasbérmeti	1 *	
Tokaj	•	20
Sárhatvan	•	20

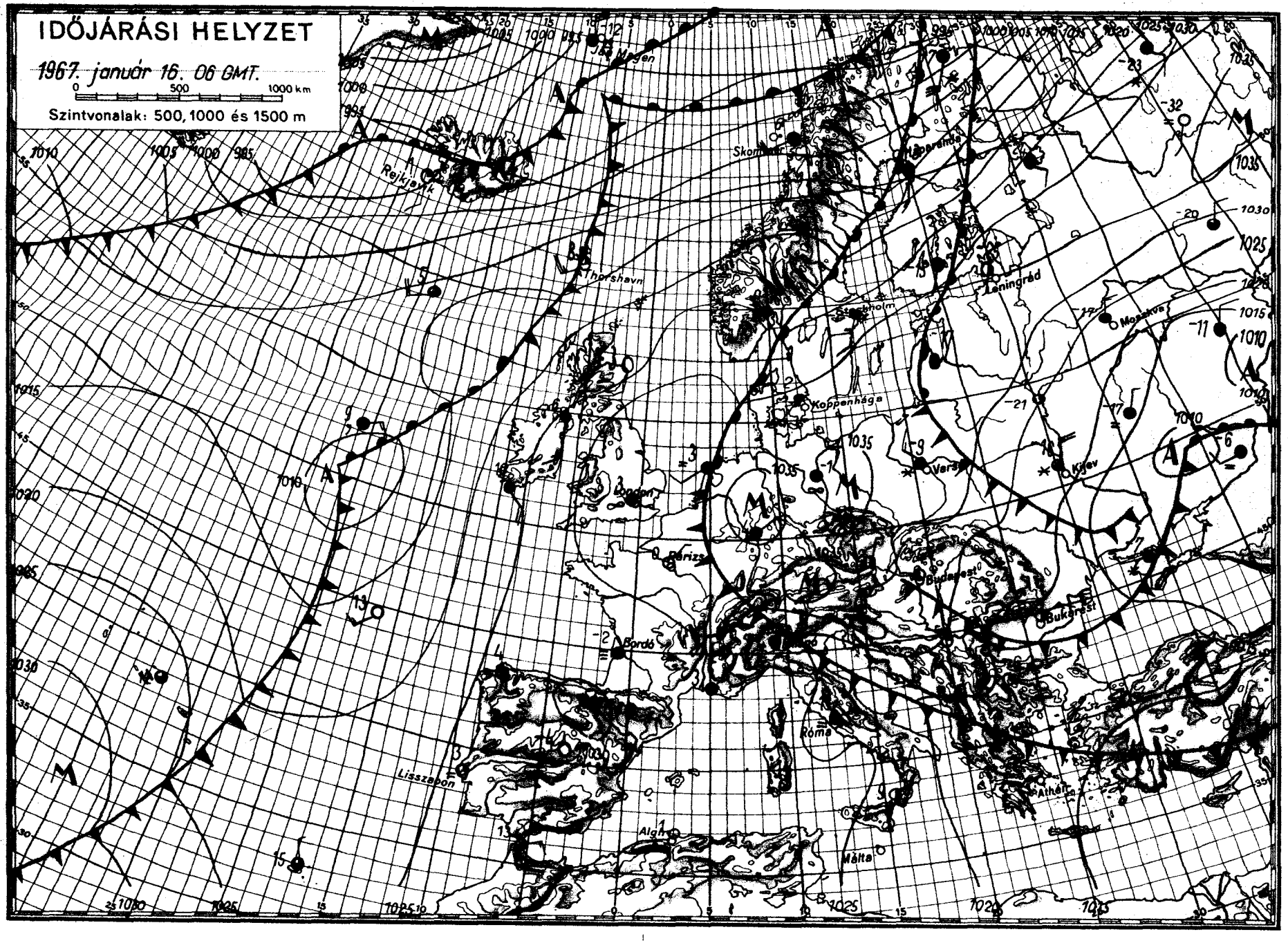

OFFSET-NYOMDA BUDAPEST

IDŐJÁRÁSI NAPIJELENTÉS

ЕЖЕДНЕВНЫЙ МЕТЕОРОЛОГИЧЕСКИЙ БЮЛЛЕТЕНЬ • DAILY WEATHER REPORT
BULLETIN QUOTIDIEN DE TEMPS • TÄGLICHER WETTERBERICHT

KIADJA AZ ORSZÁGOS METEOROLÓGIAI INTÉZET
BUDAPEST II. KITAIBEL PÁL UTCA 1
TELEFON: KÖZPONT: 353-500, IDŐJELZŐ OSZT.: 150-410

MEGJELENIK NAPONKÉNT • ELŐFIZETÉSI ÁRA A POSTAI KÖLTSÉGGEL EGYÜTT NEGYEDÉVRE 60, Ft
KIADÁSÉRT FELEL AZ INTÉZET IGAZGATÓJA

80. évfolyam. 17. szám + Budapest + 1967. január 17. kedd

Az időjárási helyzet ma reggel és a várható időjárás:

A Délnyugat- és Közép-Európán át a Szovjetunió európai területének középső részéig huzódó magasnyomásu gerinc mentén általában kevés a felhő, csendes, száraz, hideg az idő. Ezzel szemben Nyugat- és Észak-Európában, az Atlanti-óceán felől érkező melegebb, nedves levegő hatására felhősebb, az évszakhoz képest enyhe az időjárás, többfelé havazik, helyenként esik az eső. Havazásokat jelentenek a Balkán-félsziget keleti, valamint a Szovjetunió európai területének déli részeiről is. A szárazföldünkön kialakult rendkivüli hőmérséklet-eloszlásra jellemző, hogy ma reggel 7 órakor Milánóban -1, Budapest-Ferihegyen -14, Ukrajnában -15, -20 fokos hőmérsékleteket mértek, ezzel egyidőben a Brit-szigetekről és Skandinávia nyugati partjairól +5, +10, Európa északi partvidékéről 0, +2 fokos hőmérsékleteket jelentettek.

Hazánk felett hétfőn a nyugati megyékben változóan felhős, máshol derült volt az ég. Csapadék nem hullott. A legmagasabb nappali hőmérsékleteket, általában 0, -7 fokot, a délelőtti órákban mértek. Ma reggelre szeszélyes területi eloszlásban általában -5, -15, helyenként -15, -20 fokig hült le a levegő. Ma délelőtt folytatódott a derült, hideg, néhány helyen ködös idő.

Ma 12 órakor Budapesten a hőmérséklet -5 fok, a tengerszintre átszámitott légnyomás 772 mm, alig változik.

Várható időjárás szerda estig:

Kevés felhő, többfelés párás, ködös idő.
Csapadék valószinüleg nem lesz.
Gyenge, időnként kissé élénkebb, változó irányu szél.
Hideg idő.

Várható legalacsonyabb éjszakai hőmérséklet: általában -8, -13 fok között, a vastagabb hótakaróval boritott helyeken -20 fok közelében,
legmagasabb nappali hőmérséklet szerdán: általában -2, -7 fok között, az erősen ködös helyeken -10 fok körül.

Vissy Károly s.k.

ATMOSPHERIC SCIENCES
LIBRARY
MAR 30 1967
E. S. S. A.
U. S. Dept. of Commerce

A hőmérséklet napi középértéke és eltérése a 90 évi átlagtól /Budapesten/

1967. I. 16.	-3,6 C°	-3,0 C°

1871 óta ezen a napon Budapesten előfordult:

legmagasabb hőmérséklet: 9,8 C° /1956/
legalacsonyabb hőmérséklet: -15,5 C° /1893/

67.029

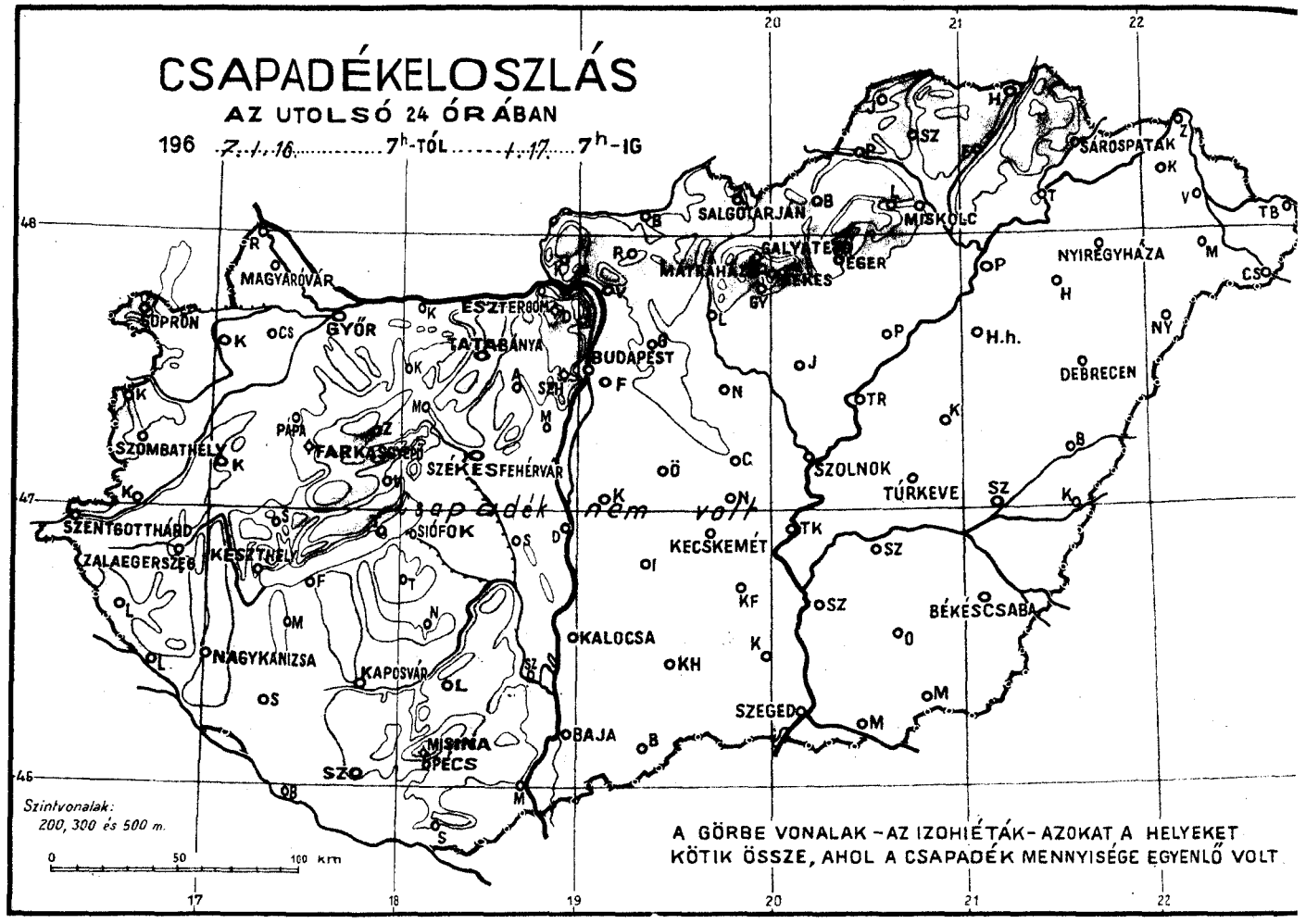
CSAPADÉKELOSZLÁS
AZ UTOLSÓ 24 ÓRÁBAN
196 7. I. 16. 7h-TÓL I. 17. 7h-IG
SÁROSPATAK
SALGÓTARJÁN
MISKOLC
GALYATETŐ
EGER
MÁTRAHÁZA
BÉKÉS
NYIREGYHÁZA
MAGYARÓVÁR
SOPRON
GYŐR
ESZTERGOM
TATABÁNYA
BUDAPEST
DEBRECEN
SZOMBATHELY
PAPA
FARKASGYEPŰ
SZÉKESFEHÉRVÁR
SZOLNOK
TÚRKEVE
SZENTGOTTHÁRD
ZALAEGERSZEG
KESZTHELY
SIÓFOK
KECSKEMÉT
BÉKÉSCSABA
NAGYKANIZSA
KAPOSVÁR
KALOCSA
SZEGED
BAJA
MISINA
ÖPECS
Csapadék nem volt
Szintvonalak:
200, 300 és 500 m.
0 50 100 km
A GÖRBE VONALAK – AZ IZOHIÉTÁK – AZOKAT A HELYEKET
KÖTIK ÖSSZE, AHOL A CSAPADÉK MENNYISÉGE EGYENLŐ VOLT

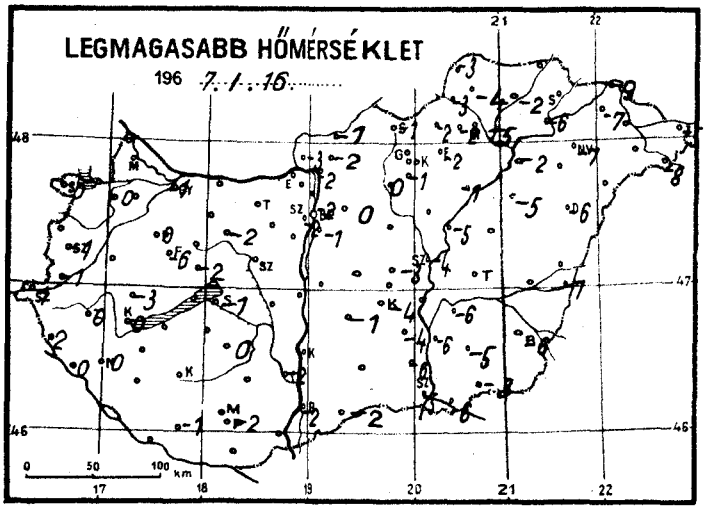
LEGMAGASABB HŐMÉRSÉKLET
196 7. I. 16.
0 50 100 km

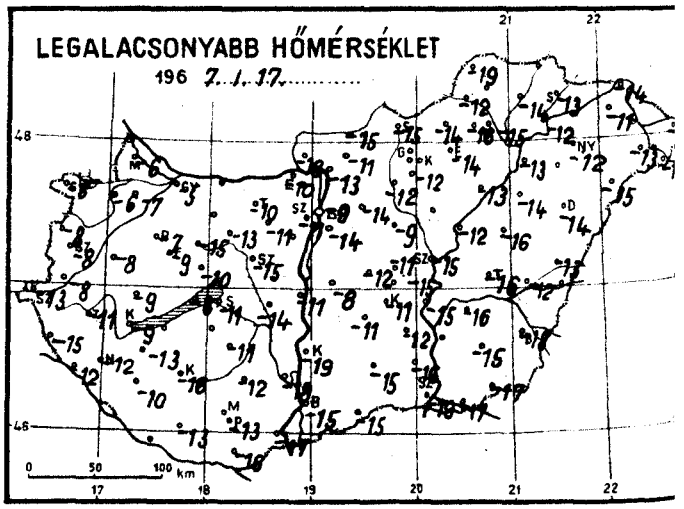
LEGALACSONYABB HŐMÉRSÉKLET
196 7. I. 17.
0 50 100 km

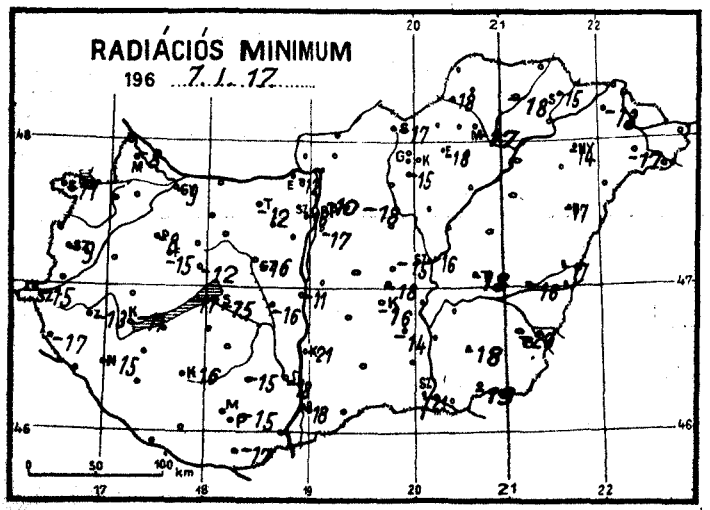
RADIÁCIÓS MINIMUM
196 7. I. 17.
0 50 100 km

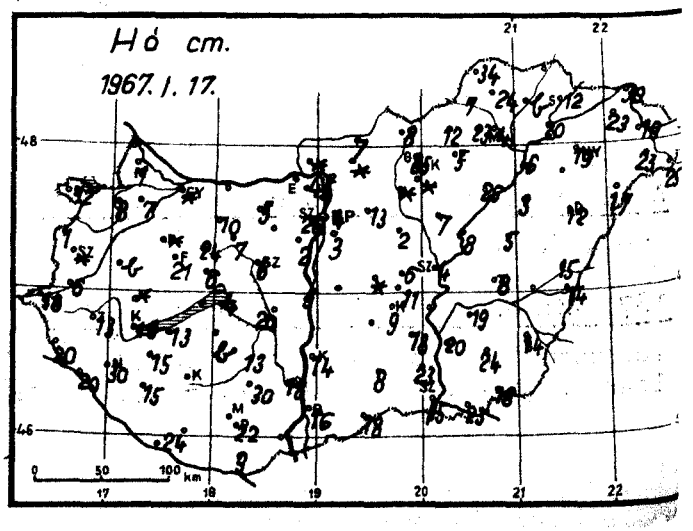
Hó cm.
1967. I. 17.
0 50 100 km

1967. január hó, 17. nap kedd

	Az utolsó 24 óra adatai						24 órai csapadék mm		Hó cm
	Csapadék (mm)	Hó cm	Hőmérsékleti szélsőségek: tegnapi nappali max.	Hőmérsékleti szélsőségek: éjszakai min.	Hőmérsékleti szélsőségek: min. 5 cm-en	Napsütés (óra) tegnap			
12815 Magyaróvár	.	1	–	-6	-8	–	Rajka	.	folt
822 Győr	.	folt	1	-5	-9	8	Kapuvár	.␣	8
825 Pápa	.	folt	0	-7	-8	8	Csorna	.	7
805 Sopron	.	12	0	-6	-11	6	Komárom	.	5
812 Szombathely	.	folt	-1	-8	-9	8	Káld	.	bucka
910 Szentgotthárd	.	18	1	-13	-15		Kőszeg	.	1 cm
915 Zalaegerszeg	.	13	0	-11	-13		Körmend	.	6
Lenti	.	20	2	-15	-17		Letenye	.	20
925 Nagykanizsa	.	30	0	-12	-15		Sümeg	.	folt
920 Keszthely	.	18	0	-9	-11	8	Zirc	.	24
Tihany	.	5	–	-8	-11		Kisbér	.␣	10
935 Siófok	.	4	-1	-11	-15	–	Mór	.	7
942 Pécs	.	22	-2	-13	-15	8	Alcsút	.	3
941 Misinatető (534 m)	–						Esztergom	.	
Siklós	.␣	9	–	-16	-17		Dobogókő	.	45
827 Farkasgyepű (400 m)	.	21	-6	-9	-15		Fonyód	.	13
Veszprém	.	6	-2	-10	-12	8	Tab	.	bucka
833 Tatabánya	.	5	–	-10	-12		Sárbogárd	–	
839 Budapest (Ferihegy)	.	3	-1	-14	-17		Lengyel	.	30
840 Budapest OMI	.	4	-2	-9	-10	7	Nagykónyi	.	13
841 Budapest (Szabadságh., 474 m)	.	26	-2	-11	-16	8	Marcali	.	15
Martonvásár	.	2	-13	-14			Somogyszob	.	15
835 Székesfehérvár	.	6	–	-15	-16		Kaposvár	.	
Dunaújváros	.	5	–	-11	-11		Barcs	.	24
Szekszárd	.␣	18	-2	-18	-18		Szigetvár	.	
Mohács	.	20	–	-17			Bácsalmás	.	18
960 Baja	.	16	-2	-15	-18	8	Kiskunhalas	.≡	8
955 Kalocsa	.	14	–	-19	-21		Izsák	.	10
Ceglád	.	6	-3	-11	-15	7	Kunsztmiklós	.	
860 Szolnok	.	4	-4	-15	-16	8	Örkény	.␣	folt
970 Kecskemét	.	9	-4	-11	-16	8	Nagykáta	.	2
Kiskunfélegyháza	.	18	-4	-12	-14		Jászapáti	.V	7
982 Szeged	.	15	-5	-19	-21	8	Tiszakécske	.	
Mezőhegyes	.	18	-3	-17	-19		Nagykőrös	.	11
Orosháza	.	24	-5	-15	-18		Kistelek	.	23
990 Békéscsaba	.	14	-6	-18	-20	7	Makó	.	23
875 Túrkeve	.	8	–	-14	-18	8	Szentes	.	20
Berettyóújfalu	.	15	–	-13	-17		Szarvas	.V	19
892 Debrecen	.	12	-6	-14	-17	8	Szeghalom	.	
892 Nyíregyháza	.	19	-7	-12	-14	7	Körösszakál	.	14
788 Kisvárda	.	23	-7	-11	-13	7	Tiszaroff	.	8
Mátészalka	.	23	–	-13	-17		Poroszló	.≡	16
Tiszabecs	.	30	-5	-18			Karcag	.	5
Vác	.	folt	-2	-13			Hortobágy	.	3
Gödöllő	.	13	0	-14	-18		Polgár	.	6
Lőrinci	.␣	folt	0	-12	–		Hajdúdorog	.	
Gyöngyös	.	folt	-1	-12	-15		Nyírlugos	–	
Balassagyarmat	.	7	-1	-15			Csenger	.	25
755 Salgótarján	.	8	-1	-15	-17		Vásárosnamény	.	19
Galyatető (932 m)	.	85	-7	-14			Záhony	.	30
851 Kékestető (1000 m)	.	82	-8	-12	–	7	Királyrét	.	
Mátraháza (672 m)	.	67	-6	-13			Romhány	.	folt
865 Eger	.	5	-2	-14	-18	7	Borsodnádasd	.	12
Putnok	.≡	7	-3	-12	-18		Jósvafő	.	34
Lillafüred	.	23	-2	-16			Szendrőlád	.	24
772 Miskolc	.	4	-5	-15	-17		Hidasnémeti	.	
Füged	.	bucka	-2	-14	-18		Tokaj	.	20
778 Sárospatak	.	12	–	-13	-15	6	Sárhatvan	.	20

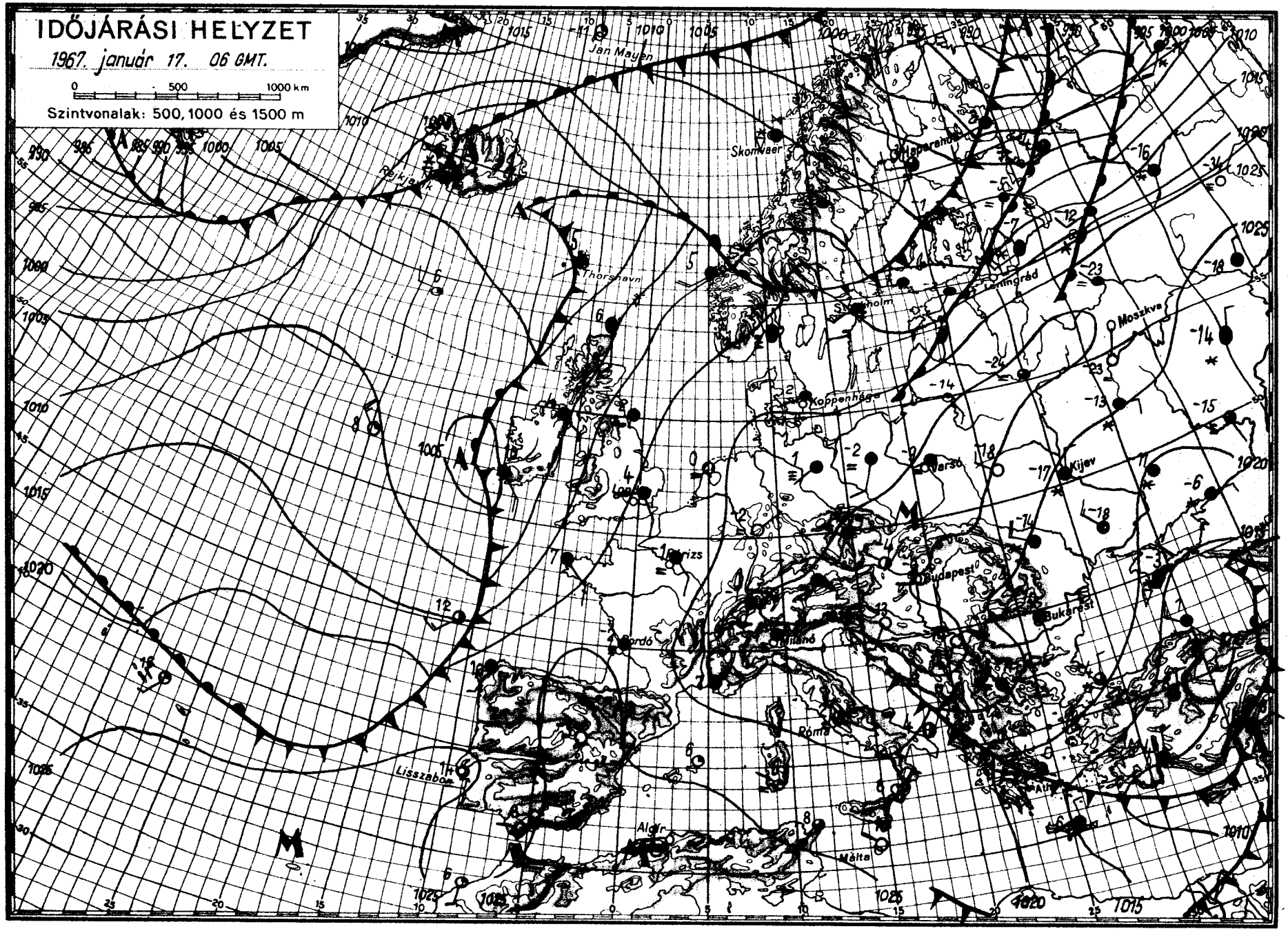

OFFSET · NYOMDA BUDAPEST

IDŐJÁRÁSI NAPIJELENTÉS

ЕЖЕДНЕВНЫЙ МЕТЕОРОЛОГИЧЕСКИЙ БЮЛЛЕТЕНЬ • DAILY WEATHER REPORT
BULLETIN QUOTIDIEN DE TEMPS • TÄGLICHER WETTERBERICHT

KIADJA AZ ORSZÁGOS METEOROLÓGIAI INTÉZET
BUDAPEST II. KITAIBEL PÁL UTCA 1
TELEFON: KÖZPONT: 353-500, IDŐJELZŐ OSZT.: 150-410

MEGJELENIK NAPONKÉNT • ELŐFIZETÉSI ÁRA A POSTAI KÖLTSÉGGEL EGYÜTT NEGYEDÉVRE 60,- Ft
KIADÁSÉRT FELEL AZ INTÉZET IGAZGATÓJA

80. évfolyam 18. szám. + Budapest + 1967. január 18. szerda

Az időjárási helyzet ma reggel és a várható időjárás:

A Nyugat- és Észak-Európán keresztül áramló óceáni eredetü enyhe levegő a magasban szerdán hajnalra elérte szárazföldünk középső területeit. Hatására az Alpok vidékén és Németországban sokfelé ködös volt az idő, mig a Brit-szigeteken, valamint Franciaországban sokfelé esett az eső. A Szovjetunió és a Balkán-félsziget továbbra is a kelet-európai anticiklon uralma alatt áll, amelyben az éjszakai lehülések sok helyen meghaladják a -22 fokos értéket.

Hazánkban kedden száraz, napos volt az idő. A 4-8 órás napsütés ellenére napközben nyugaton csak +1, -3, Keleten -1, -7 fokos hőmérsékleti csucsértékek alakultak ki. Szerdán hajnalra az északnyugati határszélen -8, -10, a Dunántul többi helyén -12, -15, a Duna vonalától keletre -15, -22 fokig hült le a levegő. Általában hegyeinken a hó sportolásra alkalmas: a Szabadsághegyen 26, Királytetőn 16, Dobogókőn 43, Galyatetőn 85, Kékestetőn 75, Mátraházán 66, Telkibányán 41 cm a hóréteg vastagsága. A délelőtt folyamán változóan felhős, párás, helyenként ködös volt az idő. A ködös helyeken, Szegeden és Békéscsabán -15, máshol -2, -10 fokos hőmérsékleteket mértek.

Ma 12 órakor Budapesten a hőmérséklet -2 fok, a tengerszintre átszámitott légnyomás 770 mm, alig változik.

Várható időjárás csütörtök estig:

Változóan felhős, párás, többfelé ködös idő, csapadék nélkül.
Gyenge, időnként kissé élénkebb, változó irányu szél.
Hideg idő.

Várható legalacsonyabb éjszakai hőmérséklet: északnyugaton -7, -12, máshol -12, -17 fok között; a vastagabb hóval boritott helyeken -20 fok közelében,
legmagasabb nappali hőmérséklet csütörtökön általában -1, -6 fok között, az erősen ködös helyeken -10 fok körül.

Dunay Sándorné s.k.

ATMOSPHERIC SCIENCES
LIBRARY
MAR 30 1967
E. S. S. A.
U. S. Dept. of Commerce

A hőmérséklet napi középértéke és eltérése a 90 évi átlagtól /Budapesten/:

1967. I. 17.: -6,2 C°, -5,7 C°.

1871 óta ezen a napon Budapesten előfordult:

legmagasabb hőmérséklet: 12,8 C° /1917/
legalacsonyabb hőmérséklet: -14,8 C° /1963/

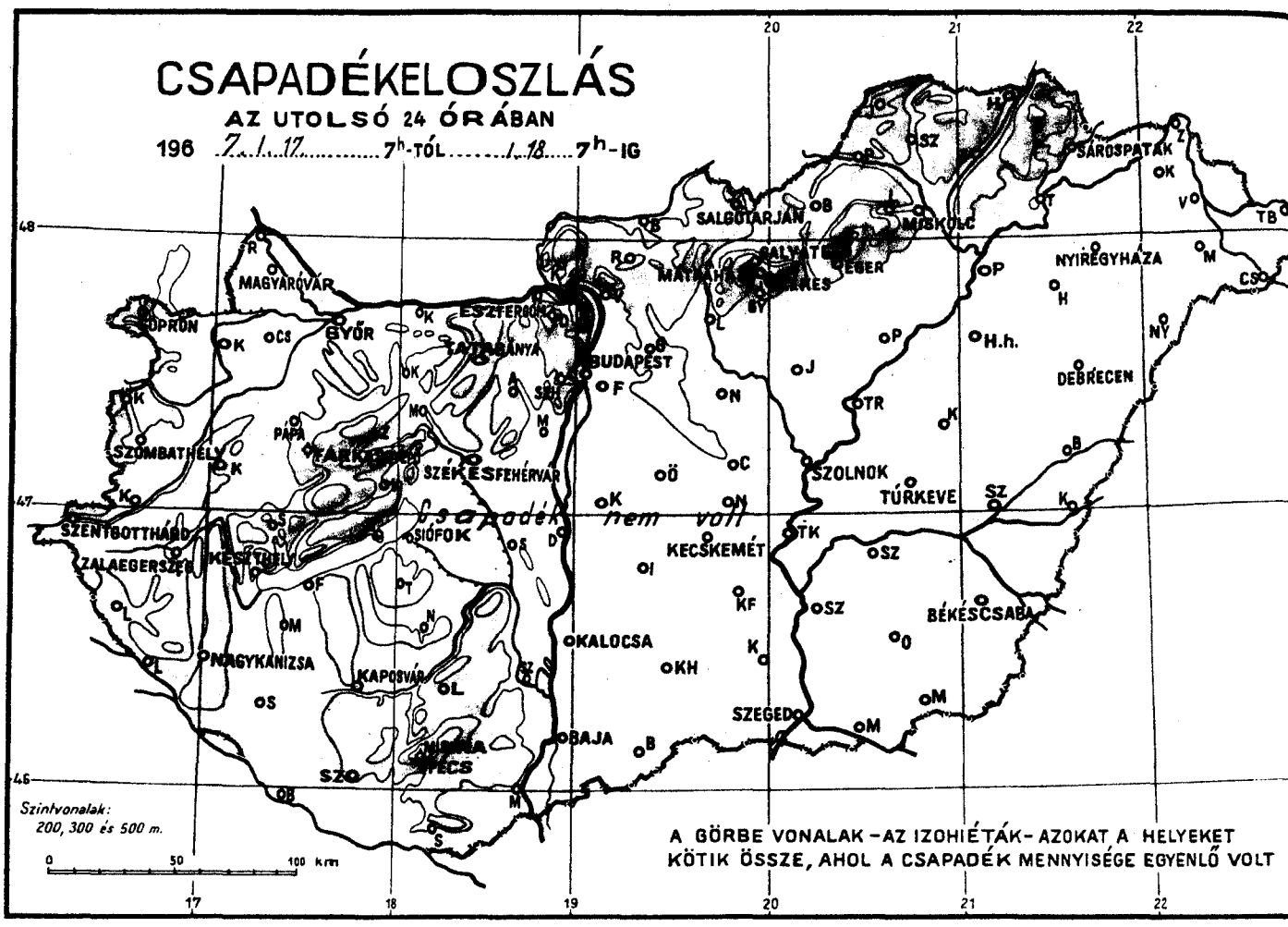
CSAPADÉKELOSZLÁS
AZ UTOLSÓ 24 ÓRÁBAN
196 7.1.17 7h-TÓL 1.18 7h-IG
csapadék nem volt
Szintvonalak:
200, 300 és 500 m.
A GÖRBE VONALAK – AZ IZOHIÉTÁK – AZOKAT A HELYEKET KÖTIK ÖSSZE, AHOL A CSAPADÉK MENNYISÉGE EGYENLŐ VOLT
SOPRON
MAGYARÓVÁR
GYŐR
ESZTERGOM
BUDAPEST
SZOMBATHELY
PAPA
SZÉKESFEHÉRVÁR
SIÓFOK
SZENTGOTTHÁRD
ZALAEGERSZEG
NAGYKANIZSA
KAPOSVÁR
KALOCSA
KECSKEMÉT
SZOLNOK
TÚRKEVE
DEBRECEN
NYÍREGYHÁZA
SÁROSPATAK
MISKOLC
EGER
SALGÓTARJÁN
SZEGED
BÉKÉSCSABA
BAJA
SZOMBATHELY
PÉCS

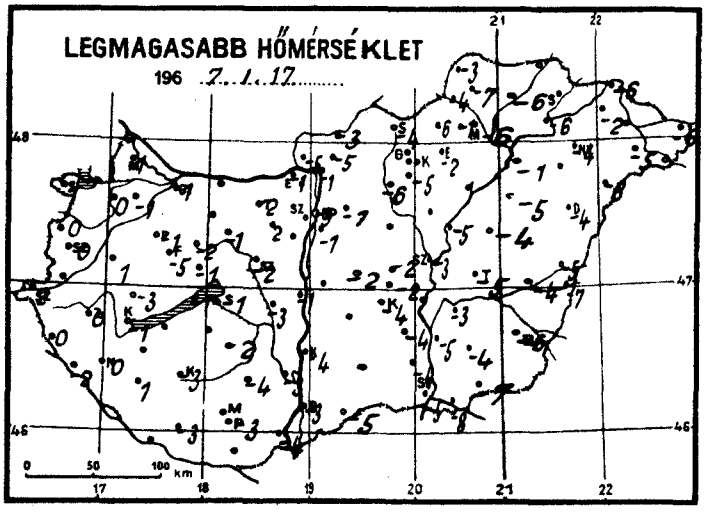
LEGMAGASABB HŐMÉRSÉKLET
196 7.1.17

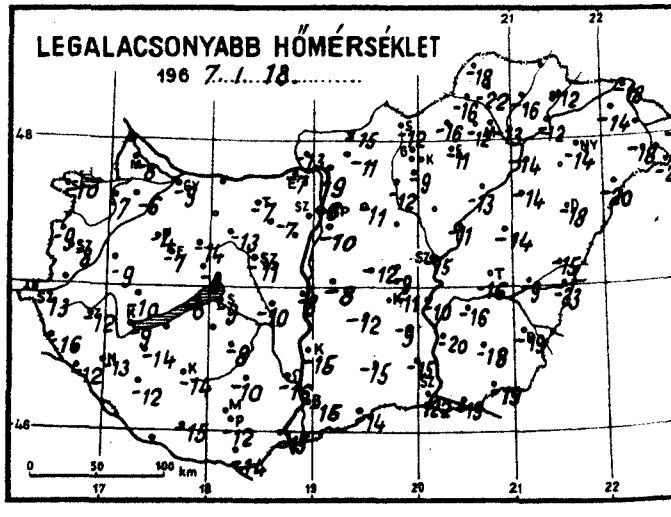
LEGALACSONYABB HŐMÉRSÉKLET
196 7.1.18

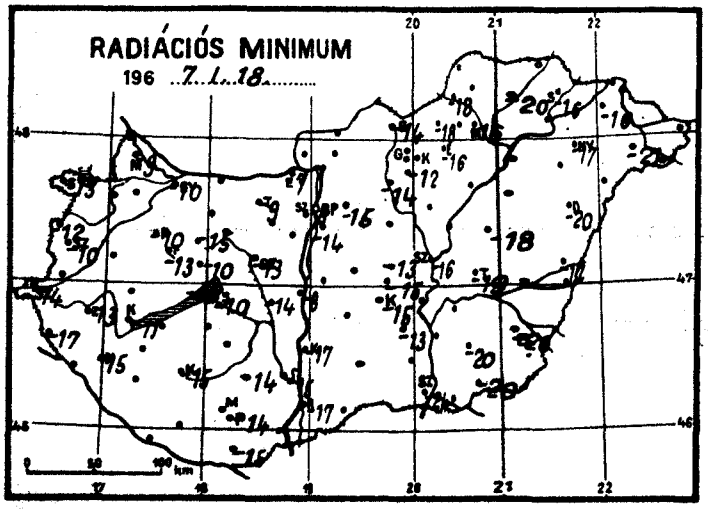
RADIÁCIÓS MINIMUM
196 7.1.18

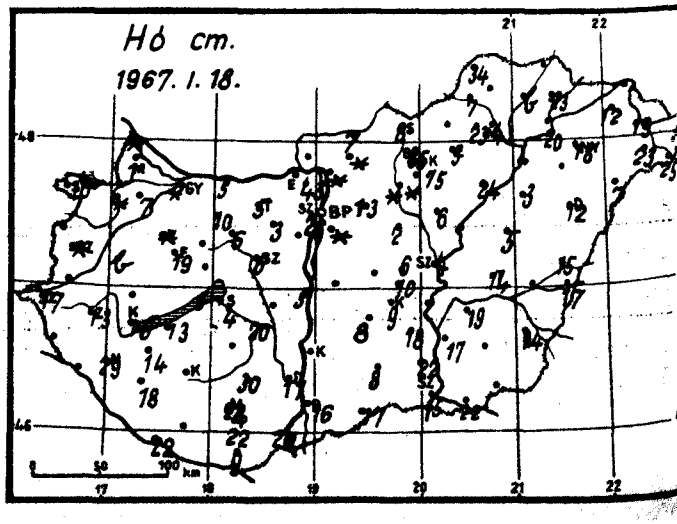
Hó cm.
1967. I. 18.

1967. január hó, 18. szerda nap

	Az utolsó 24 óra adatai						24 órai csapadék mm		Hó cm
	Csapadék (mm)	Hó cm	Hőmérsékleti szélsőségek: tegnapi nappali max.	éjszakai min.	min. 5 cm-en	Napsütés (óra) tegnap			
12815 Magyaróvár	.	1	1	-8	-9	4	Rajka	.	folt
822 Győr	.	folt	-1	-9	-10	6	Kapuvár	.	folt
825 Pápa	.	folt	-1	-4	-10	6	Csorna	.	7
805 Sopron	. =	10	1	-10	-13	5	Komárom	.	5
812 Szombathely	.	folt	0	-8	-10	7	Káld	.	bucka
910 Szentgotthárd	.	17	2	-13	-14		Kőszeg	.	lepel
915 Zalaegerszeg	. =	13	0	-12	-13		Körmend	.	6
Lenti	.	20	0	-16	-17		Letenye	.	20
925 Nagykanizsa	. =	29	0	-13	-15		Sümeg	.	folt
920 Keszthely	. =	16	-1	-9	-11	8	Zirc	.	22
Tihany	.						Kisbér	. =	10
935 Siófok	.	4	-1	-9	-10	8	Mór	.	6
942 Pécs	.	22	-3	-12	-14	7	Alcsút	.	3
941 Misinatető (534 m)	–	28					Esztergom	.	
Siklós	.	9	-	-14	-15		Dobogókő	.	43
827 Farkasgyepű (400 m)	.	19	-5	-7	-13		Fonyód	.	13
Veszprém	.	4	-1	-9	-10		Tab	-.	
833 Tatabánya	.	5	-2	-7	-9		Sárbogárd	-	
839 Budapest (Ferihegy)	.	folt	-1	-10	-14		Lengyel	.	30
840 Budapest OMI	.	4	-3	-6	-8	0	Nagykónyi	.	3
841 Budapest (Szabadságh., 474 m)	.	26	-2	-8	-8	8	Marcali	.	14
Martonvásár	–						Somogyszob	.	18
835 Székesfehérvár	. =	6	-2	-11	-13		Kaposvár	.	19
Dunaújváros	.	5	-1	-8	-8		Barcs	.	22
Szekszárd	. ⊔	17	-3	-16	-15		Szigetvár	.	
Mohács	.	20	-4	-15			Bácsalmás	.	17
960 Baja	. =	16	-3	-15	-17	7	Kiskunhalas	. =	8
955 Kalocsa	.		-4	-15	-17		Izsák	.	
Ceglédd	.	6	-2	-9	-13	4	Kunsztmiklós	.	
860 Szolnok	. =	4	-3	-15	-16	5	Örkény	. ⊔	
970 Kecskemét	. =	9	-4	-9	-15	5	Nagykáta	.	2
Kiskunfélegyháza	. =	18	-4	-11	-13		Jászapáti	.	6
982 Szeged	.	15	-5	-22	-24	6	Tiszakécske	.	
Mezőhegyes	. =	18	-7	-19	-20		Nagykőrös	.	10
Orosháza	. =		-4	-18	-20		Kistelek	.	22
990 Békéscsaba	. ≠	14	-6	-19	-20	7	Makó	. =	22
875 Túrkeve	. ≠	14	-5	-16	-19	7	Szentes	.	17
Berettyóújfalu	.	15	-5	-15	-17		Szarvas	. ≠	19
882 886 Debrecen	. =	12	-4	-18	-20	8	Szeghalom	.	
892 Nyíregyháza	.	18	-4	-14	-17	8	Kőrösszakál	.	17
788 Kisvárda	.	12	-2	-14	-16	8	Tiszaroff	.	8
Mátészalka	.	23	-5	-18	-21		Poroszló	.	24
Tiszabecs	.	30	-6	-22			Karcag	. V	5
Vác	. ⊔	folt	-1	-9			Hortobágy	.	3
Gödöllő	.	13	-1	-11	-15		Polgár	.	6
Lőrinci	. ⊔	folt	-6	-12	-14		Hajdúdorog	-	
Gyöngyös	.	folt	-5	-9	-12		Nyírlugos	.	17
Balassagyarmat	.	?	-3	-15			Csenger	.	25
755 Salgótarján	.	8	-4	-12	-14		Vásárosnamény	.	19
Galyatető (932 m)	.	85	-5	-13			Záhony	.	30
851 Kékestető (1000 m)	.	75	-8	-10	-	8	Királyrét	.	
Mátraháza (672 m)	.	66	-4	-11			Romhány	.	folt
865 Eger	. =	5	-2	-11	-16	6	Borsodnádasd	.	
Putnok	. =	7	-4	-16	-18		Jósvafő	.	34
Lillafüred	.	23	-1	-12			Szendrőlád	.	24
772 Miskolc	.	4	-6	-13	-16	-	Hidasnémeti	.	
Fügöd	.	bucka	-5	-16	-20		Tokaj	.	20
778 Sárospatak	.	23	-	-12	-16	8	Sárhatvan	.	20

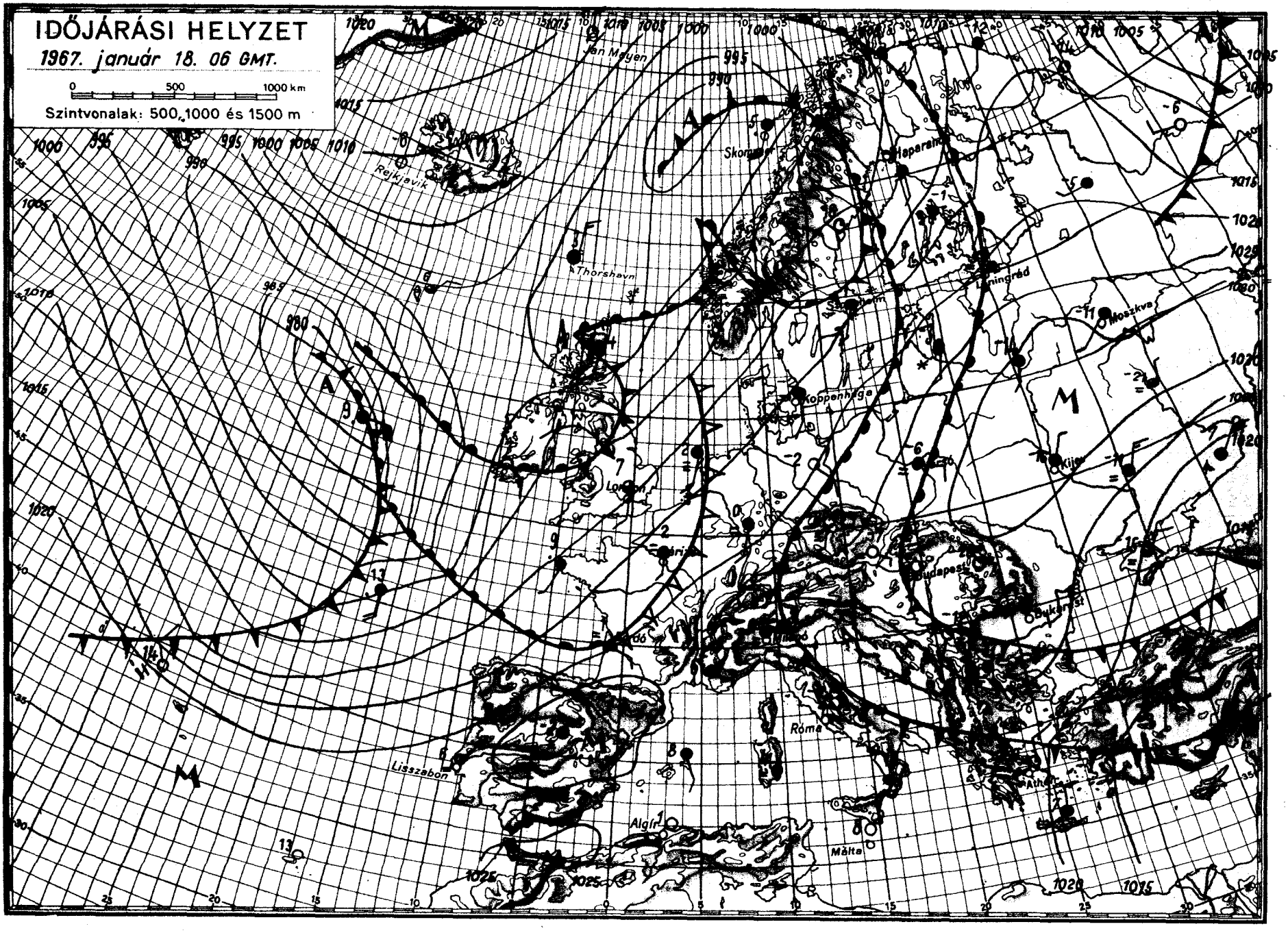

OFFSET HONDA BUDAPEST

IDŐJÁRÁSI NAPIJELENTÉS

ЕЖЕДНЕВНЫЙ МЕТЕОРОЛОГИЧЕСКИЙ БЮЛЛЕТЕНЬ • DAILY WEATHER REPORT
BULLETIN QUOTIDIEN DE TEMPS • TÄGLICHER WETTERBERICHT

KIADJA AZ ORSZÁGOS METEOROLÓGIAI INTÉZET
BUDAPEST II. KITAIBEL PÁL UTCA 1
TELEFON: KÖZPONT: 353-500, IDŐJELZŐ OSZT.: 150-410

MEGJELENIK NAPONKÉNT • ELŐFIZETÉSI ÁRA A POSTAI KÖLTSÉGGEL EGYÜTT NEGYEDÉVRE 60,- Ft
KIADÁSÉRT FELEL AZ INTÉZET IGAZGATÓJA

80. évfolyam 19. szám + Budapest + 1967. január 19. csütörtök

Az időjárási helyzet ma reggel és a várható időjárás:

Az atlanti-óceáni ciklonok áramlási rendszerében az enyhe tengeri levegő Európa nyugati partvonala mentén északkelet felé haladva, Skandinávián át, jelentősen mérsékelte az észak-európai hideget. Ezzel egyidőben a kemény hideg zöme délnyugat felé huzódott és szerdán Közép-Európa egy részét is elárasztotta.

Hazánkban szerdán változóan felhős volt az ég, 2, 7 órán át sütött a nap. Csapadék sehol sem hullott. A hőmérséklet csupán a nyugati határszélen emelkedett fagypont fölé, máshol -1, -6 fokot ért el, de a keleti határmegyékben, ahová Ukrajnából és a Havasalföld térségéből további hideg áramlott be, -7, -10 foknál nem mértek magasabb hőmérsékletet. Csütörtök reggel szeszélyes eloszlásban -7 és -24 fok között mindenféle hőmérséklet előfordult. Hegyeinken a hó általában sportolásra alkalmas. Csütörtök délelőtt változóan felhős, párás, hideg idő volt, a hőmérséklet 11 órakor -5 és -15 fok között váltakozott.

Ma 12 órakor Budapesten a hőmérséklet -5 fok, a tengerszintre átszámitott légnyomás 774 mm, alig változik.

Várható időjárás péntek estig:

Változóan felhős, hideg idő, csapadék nélkül.
Éjjel gyenge, napközben mérsékelt délkeleti, déli szél.
Néhány helyen köd, zuzmaraképződés.

Várható legalacsonyabb éjszakai hőmérséklet: -12, -17 fok között, keleten helyenként -20 fok közelében,
legmagasabb nappali hőmérséklet: -5, -10 fok között, a ködös helyeken kevéssel -10 fok alatt.

ATMOSPHERIC SCIENCES
LIBRARY
MAR 30 1967
E. S. S. A.
U. S. Dept. of Commerce

Dr. Tóth Pál s.k.

A hőmérséklet napi középértéke és eltérése a 90 évi átlagtól /Budapesten/:

1967. I. 18.: -3,7 C°, -2,9 C°.

1871 óta ezen a napon Budapesten előfordult:

legmagasabb hőmérséklet: 11,4 C° /1939/
legalacsonyabb hőmérséklet: -17,2 C° /1891/.

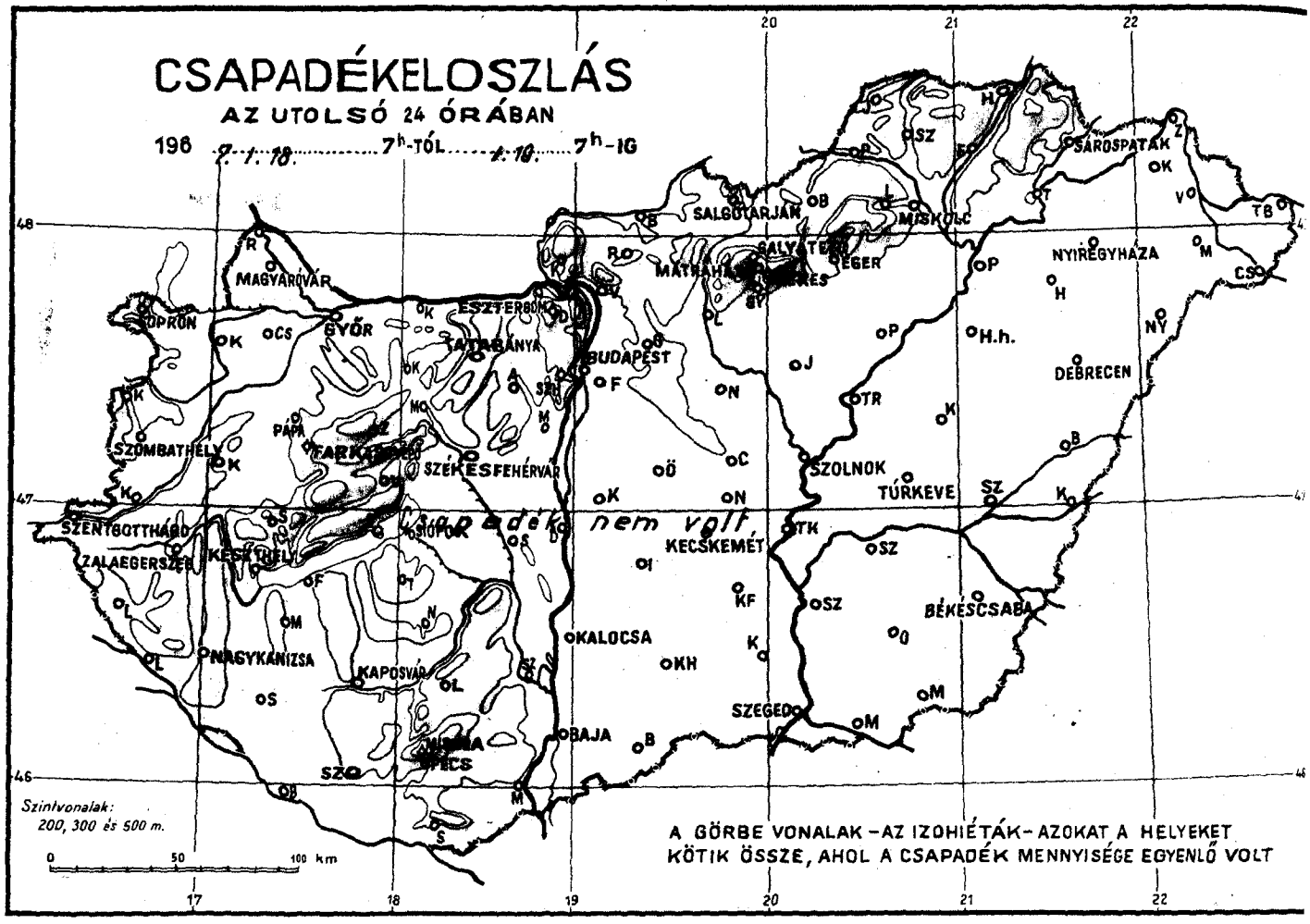
CSAPADÉKELOSZLÁS
AZ UTOLSÓ 24 ÓRÁBAN
196 7. 1. 18. 7h-TÓL 1. 19. 7h-IG
Csapadék nem volt
A GÖRBE VONALAK – AZ IZOHIÉTÁK – AZOKAT A HELYEKET KÖTIK ÖSSZE, AHOL A CSAPADÉK MENNYISÉGE EGYENLŐ VOLT
Szintvonalak: 200, 300 és 500 m.
0 50 100 km
SOPRON
MAGYARÓVÁR
GYŐR
ESZTERGOM
TATABÁNYA
BUDAPEST
SZOMBATHELY
SZÉKESFEHÉRVÁR
SZENTGOTTHÁRD
KESZTHELY
ZALAEGERSZEG
NAGYKANIZSA
KAPOSVÁR
PÉCS
SZEGED
BAJA
KALOCSA
KECSKEMÉT
SZOLNOK
TÚRKEVE
DEBRECEN
NYÍREGYHÁZA
MISKOLC
SALGÓTARJÁN
SÁROSPATAK
MÁTRAHÁZA
EGER

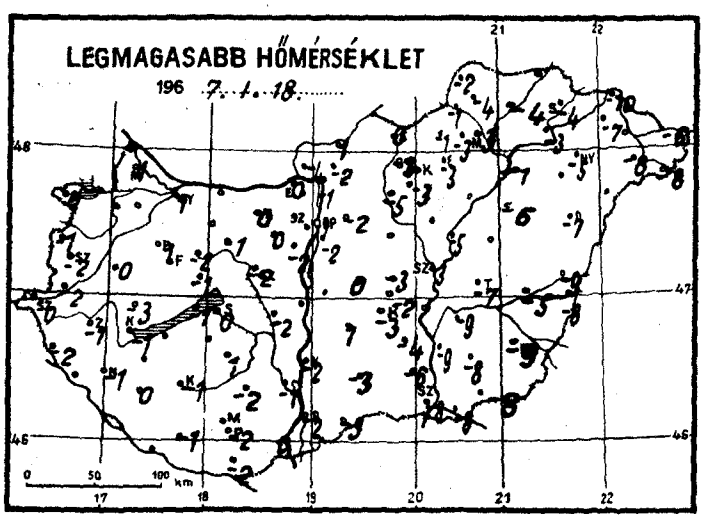
LEGMAGASABB HŐMÉRSÉKLET
196 7. 1. 18.
0 50 100 km

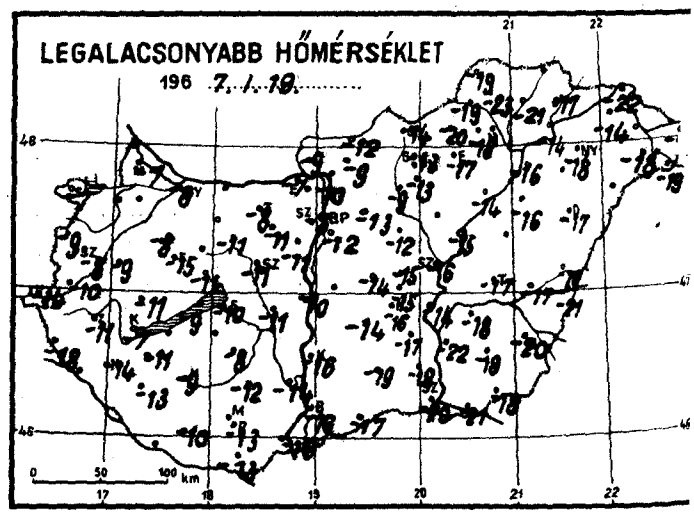
LEGALACSONYABB HŐMÉRSÉKLET
196 7. 1. 19.
0 50 100 km

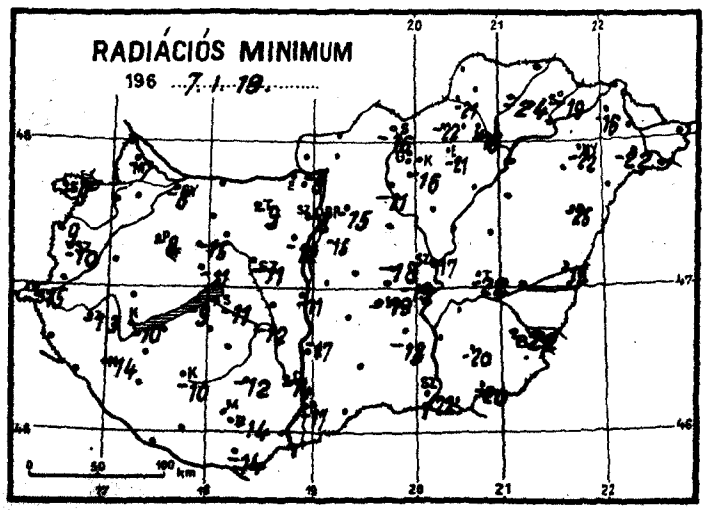
RADIÁCIÓS MINIMUM
196 7. 1. 18.
0 50 100 km

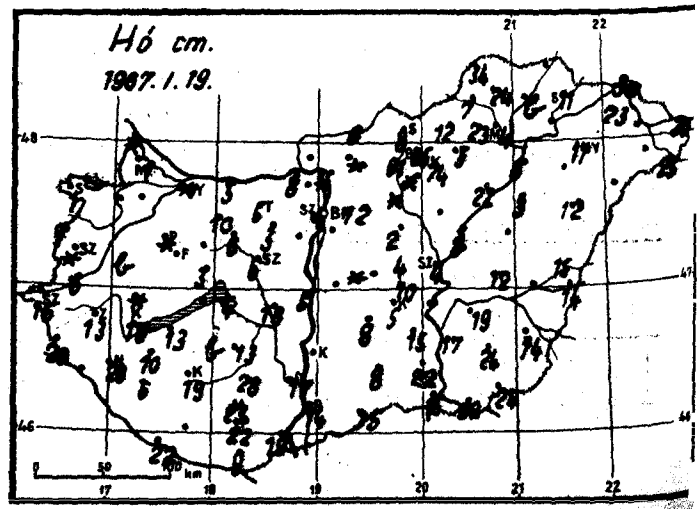
Hó cm.
1967. 1. 19.
0 50 100 km

1967. január hó, 19. csütörtök nap

	Az utolsó 24 óra adatai						24 órai csapadék mm		Hó cm
	Csapadék (mm)	Hó cm	Hőmérsékleti szélsőségek: tegnapi nappali max.	éjszakai min.	min. 5 cm-en	Napsütés (óra) tegnap			
12815 Magyaróvár	.	1	1	-7	-7	5	Rajka	.	folt
822 Győr	.	folt	1	-8	-8	7	Kapuvár	.	8
825 Pápa	.	folt	1	-8	-8	7	Csorna	.	7
805 Sopron	.	1	0	-7	-9	8	Komárom	.	5
812 Szombathely	. =	folt	-2	-8	-10	7	Káld	.	bucka
910 Szentgotthárd	.	16	0	-14	-15		Kőszeg	.	1
915 Zalaegerszeg	.	13	-1	-11	-13		Körmend	.	6
Lenti	.	20	-2	-18			Letenye	.	19
925 Nagykanizsa	. =	28	-1	-14	-14		Sümeg	.	folt
920 Keszthely	. =	16	-1	-7	-10	7	Zirc	.	20
Tihany	.	5	-1	-9	-9		Kisbér	. =	10
935 Siófok	. =	4	0	-10	-11	8	Mór	.	6
942 Pécs	.	22	-2	-13	-14	6	Alcsút	.	3
941 Misinatető (534 m)	–	23					Esztergom	.	8
Siklós	.	9	-2	-13	-14		Dobogókő	.	42
827 Farkasgyepű (400 m)	–						Fonyód	.	13
Veszprém	.	3	-1	-11	-11	7	Tab	.	bucka
833 Tatabánya	.	5	0	-8	-9		Sárbogárd	–	
839 Budapest (Ferihegy)	.		-2	-12	-15		Lengyel	.	28
840 Budapest OMI	.	4	-1	-8	-8	0	Nagykónyi	.	13
841 Budapest (Szabadságh., 474 m)	–						Marcali	.	10
Martonvásár	.		-2	-11	-12		Somogyszob	.	6
835 Székesfehérvár	.	6	-2	-11	-11		Kaposvár	.	19
Dunaújváros	.	5	-	-10	-11		Baros	.	22
Szekszárd	. =	17	-1	-14	-14		Szigetvár	.	
Mohács	. ≋	19	0	-16			Bácsalmás	.	15
960 Baja	. ≋	14	-2	-16	-17		Kiskunhalas	. ≋	8
955 Kalocsa	.		-2	-16	-17		Izsák	. V	8
Ceglédi	.	4	-3	-15	-18	3	Kunsztmiklós	–	
860 Szolnok	. =	4	-3	-16	-17	6	Örkény	. ≋	folt
970 Kecskemét	. =	5	-3	-16	-19	5	Nagykáta	.	2
Kiskunfélegyháza	. =	15	-4	-17	-18		Jászapáti	.	
982 Szeged	. =	15	-8	-20	-22	3	Tiszakécske	.	
Mezőhegyes	. =	24	-8	-18	-20		Nagykőrös	.	10
Orosháza	. =	24	-8	-18	-20		Kistelek	.	22
990 Békéscsaba	. =	14	-9	-20	-22	3	Makó	.	22
875 Túrkeve	. =	12	-7	-17	-22	6	Szentes	. =	17
Berettyóújfalu	.	15	-9	-16	-19		Szarvas	. ≋	19
882 Debrecen	. =	12	-7	-17	-25	4	Szeghalom	.	
892 Nyíregyháza	. =	17	-5	-18	-22	8	Körösszakál	.	14
788 Kisvárda	.	23	-7	-14	-16	8	Tiszaroff	.	8
Mátészalka	.	23	-8	-18	-22		Poroszló	. =	22
Tiszabecs	.	30	-6	-24			Karcag	.	5
Vác	.	folt	-1	-10			Hortobágy	.	3
Gödöllő	.	12	-2	-13	-15		Polgár	.	6
Lőrinci	. ⊔	folt	-5	-9	-11		Hajdúdorog	–	
Gyöngyös	.	folt	-3	-13	-16		Nyírlugos	–	
Balassagyarmat	.	6	1	-12			Csenger	.	25
755 Salgótarján	.	8	0	-14	-16		Vásárosnamény		
Galyatető (932 m)	.	85	-3	-13			Záhony	.	30
851 Kékestető (1000 m)	.	74	-5	-13	-	2	Királyrét	.	
Mátrahása (672 m)	.	61	-2	-14			Romhány	.	folt
865 Eger	.	5	-3	-17	-21	7	Borsodnádasd	.	12
Putnok	. =	7	-1	-19	-21		Jósvafő	.	34
Lillafüred	.	23	-3	-18			Szendrőlád	.	24
772 Miskolc	. =	4	-3	-16	-18	7	Hidasnémeti	.	
Fügöd	.	bucka	-4	-21	-24		Tokaj	.	
778 Sárospatak	.	11	-4	-17	-19	8	Sárhatvan	.	18

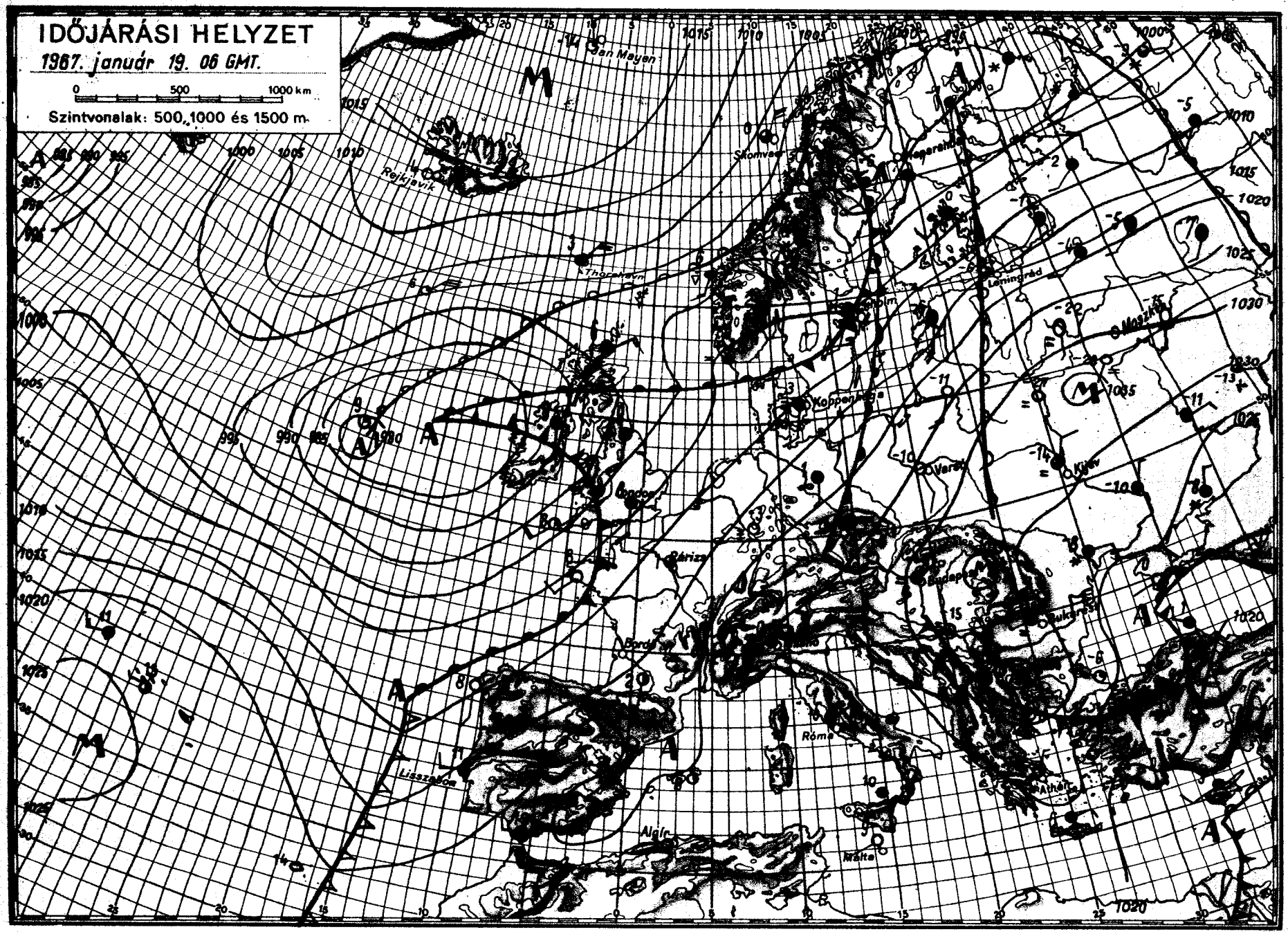
IDŐJÁRÁSI HELYZET
1967. január 19. 06 GMT.
0 500 1000 km
Szintvonalak: 500, 1000 és 1500 m.
Reykjavik
Thorshavn
Leningrád
Moszkva
Koppenhága
Kijev
Párizs
Budapest
Bukarest
Róma
Athén
Lisszabon
Algír
Málta

IDŐJÁRÁSI NAPIJELENTÉS

ЕЖЕДНЕВНЫЙ МЕТЕОРОЛОГИЧЕСКИЙ БЮЛЛЕТЕНЬ • DAILY WEATHER REPORT
BULLETIN QUOTIDIEN DE TEMPS • TÄGLICHER WETTERBERICHT

KIADJA AZ ORSZÁGOS METEOROLÓGIAI INTÉZET
BUDAPEST II. KITAIBEL PÁL UTCA 1
TELEFON: KÖZPONT: 353-500, IDŐJELZŐ OSZT.: 150-410

MEGJELENIK NAPONKÉNT • ELŐFIZETÉSI ÁRA A POSTAI KÖLTSÉGGEL EGYÜTT NEGYEDÉVRE 60,- Ft
KIADÁSÉRT FELEL AZ INTÉZET IGAZGATÓJA

30. évfolyam 20. szám. • Budapest • 1967. január 20. péntek

Az időjárási helyzet ma reggel és a várható időjárás:

Az Atlanti-óceánon elhelyezkedő nagykiterjedésü ciklon előoldalán áramló enyhe levegő egyenlőre Európa nyugati partjait érinti és ott okoz erősen felhős, esős időjárást. Közép-Európában még csak a magasabb légrétegekben érezteti hatását. A Kárpát-medence és a Balkán-félsziget fölött magasnyomásu légköri képződmány helyezkedik el, hatására ezeken a területeken még párás, hideg, helyenként ködös az idő.

Hazánkban csütörtökön párás, egy-két helyen ködös, hideg idő volt. A nap általában 4-8 órán keresztül sütött. A hőmérséklet napközben sem emelkedett a napos helyeken -1, -5, máshol -6, -10 foknál magasabbra. Ma hajnalban az ország területén -6 és -24 fok között mindenféle hőmérsékleti érték előfordult. Hegyeinken a hóvastagság az elmult 24 óra alatt nem változott. Ma országszerte folytatódik a párás, helyenként ködös, hideg idő.

Ma 12 órakor Budapesten a hőmérséklet -4 fok, a tengerszintre átszámitott légnyomás 773 mm, gyengén süllyedő irányzatu.

Várható időjárás szombat estig:

Változó mennyiségü felhőzet, pénteken havazás nélkül, szombaton az ország délnyugati részein havazással.
Éjszaka gyenge, napközben mérsékelt délnyugati szél.
Párás, néhány helyen ködös, hideg idő.
Helyenként zuzmaraképződés.

Várható legalacsonyabb éjszakai hőmérséklet: nyugaton -6, -11, keleten -12, -17,
legmagasabb nappali hőmérséklet szombaton: nyugaton -1, -6, keleten -6, -10 fok között.

Kerényi Nárcisz s.k.

ATMOSPHERIC SCIENCES
LIBRARY
MAR 30 1967
E.S.S.A.
U. S. Dept. of Commerce

A hőmérséklet napi középértéke és eltérése a 90 évi átlagtól /Budapesten/:

1967. I. 19.: -6,9 C°, -6,4 C°.

1871 óta ezen a napon Budapesten előfordult:

legmagasabb hőmérséklet: 9,8 C° /1920/
legalacsonyabb hőmérséklet: -15,7 C° /1942/

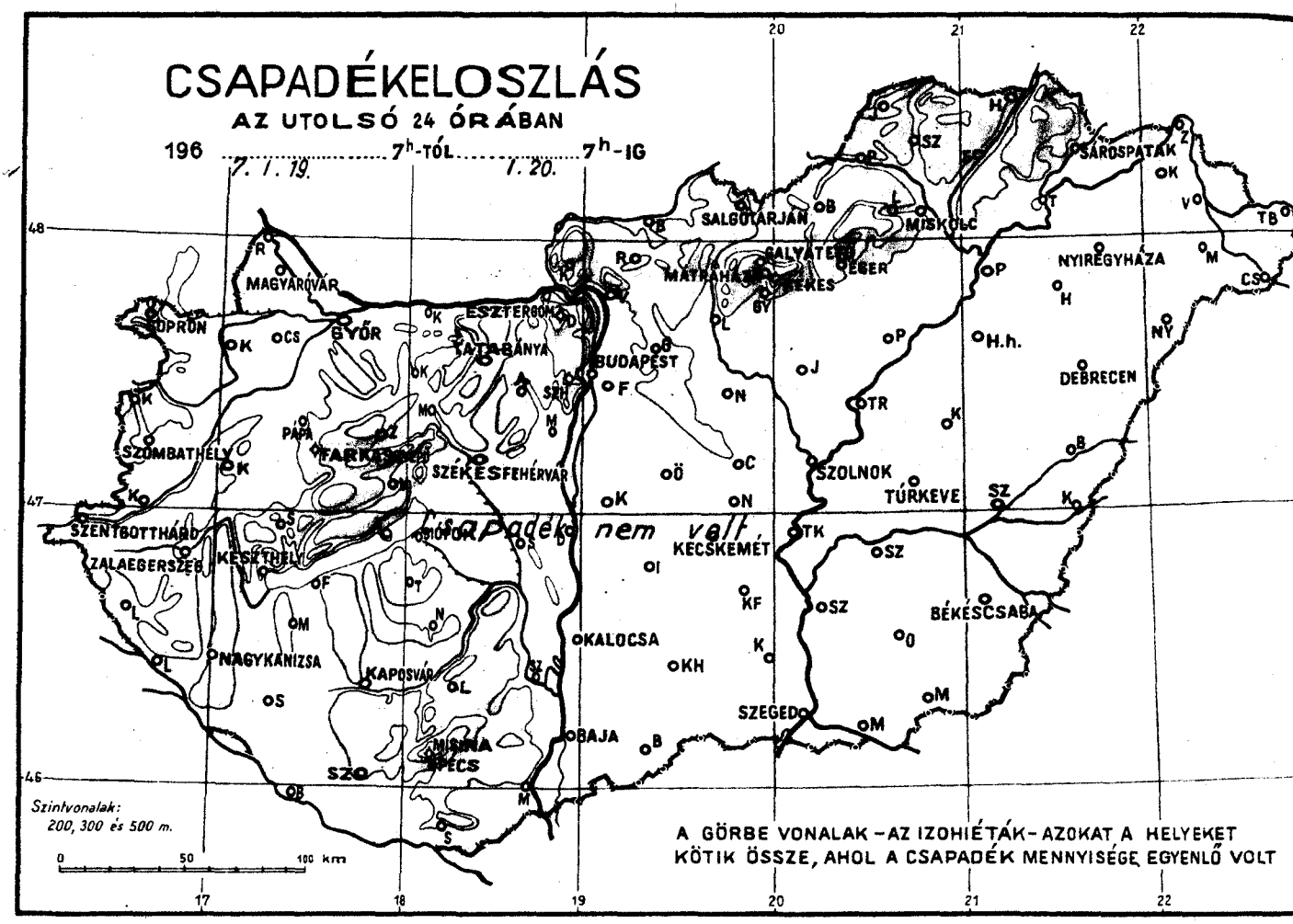
CSAPADÉKELOSZLÁS
AZ UTOLSÓ 24 ÓRÁBAN
196 7. I. 19. 7h-TÓL I. 20. 7h-IG
Csapadék nem volt
Szintvonalak: 200, 300 és 500 m.
A GÖRBE VONALAK – AZ IZOHIÉTÁK – AZOKAT A HELYEKET KÖTIK ÖSSZE, AHOL A CSAPADÉK MENNYISÉGE EGYENLŐ VOLT
SÁROSPATAK
SALGÓTARJÁN
MISKOLC
NYIREGYHÁZA
MAGYARÓVÁR
SOPRON
GYŐR
ESZTERGOM
TATABÁNYA
BUDAPEST
DEBRECEN
SZOMBATHELY
PÁPA
FARKASSZÉPE
SZÉKESFEHÉRVÁR
SZOLNOK
TÚRKEVE
SZENTGOTTHÁRD
ZALAEGERSZEG
KESZTHELY
KECSKEMÉT
BÉKÉSCSABA
NAGYKANIZSA
KAPOSVÁR
KALOCSA
SZEGED
BAJA
MISINA
SPECS

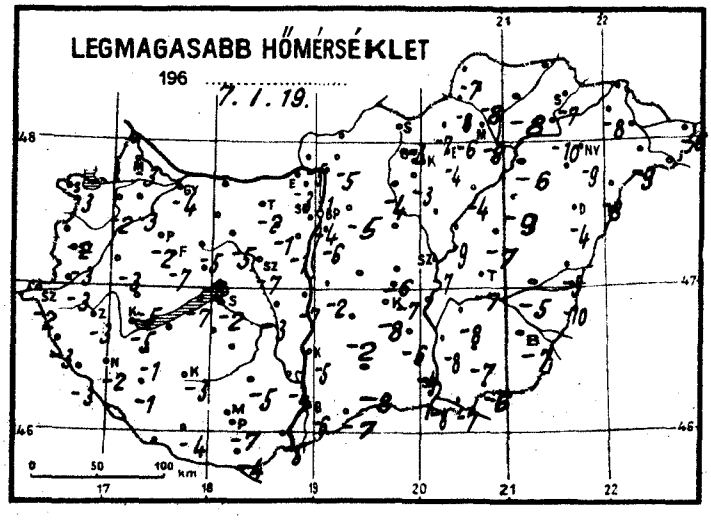
LEGMAGASABB HŐMÉRSÉKLET
196 7. I. 19.

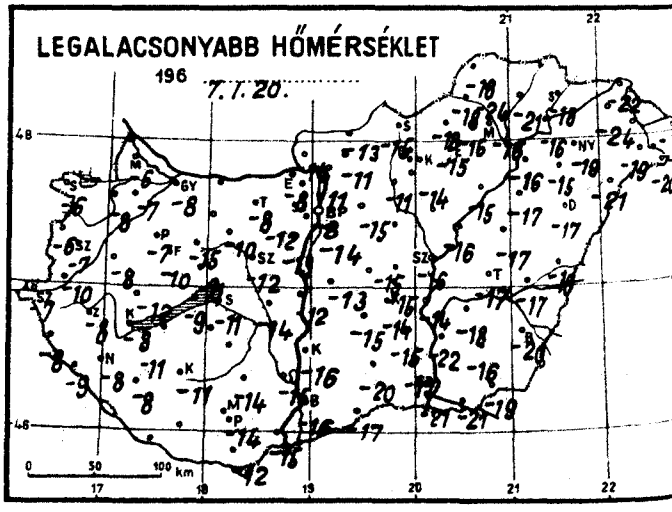
LEGALACSONYABB HŐMÉRSÉKLET
196 7. I. 20.

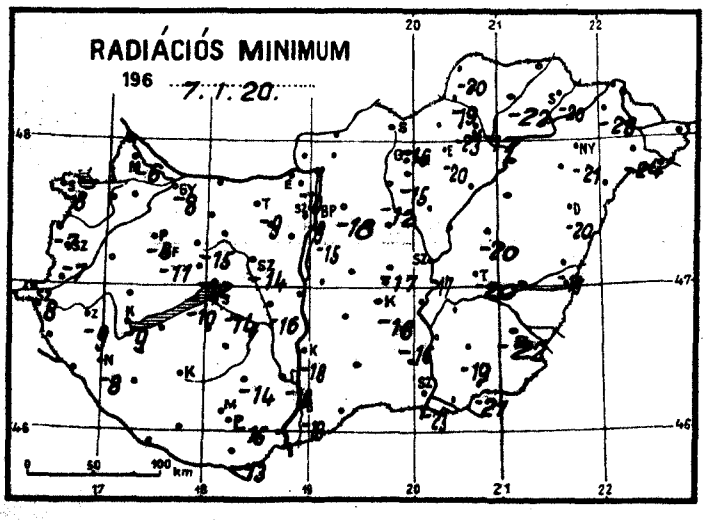
RADIÁCIÓS MINIMUM
196 7. I. 20.

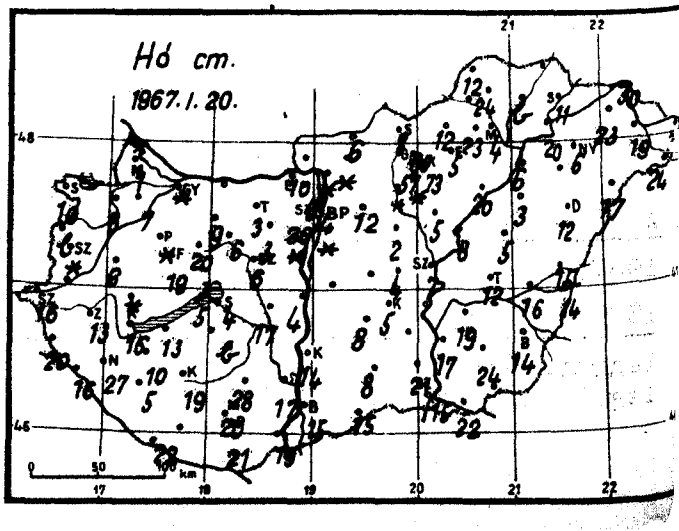
Hó cm.
1967. I. 20.

1967. ...január..... hó,
20.... nap péntek.....

	Az utolsó 24 óra adatai					
	Csapadék (mm)	Hó cm	Hőmérsékleti szélsőségek: tegnapi nappali max.	éjszakai min.	min. 5 cm-en	Napsütés (óra) tegnap
12815 Magyaróvár	.	1	-3	-6	-6	6
822 Győr	. =	folt	-4	-8	-8	5
825 Pápa	.	folt	-2	-7	-8	7
805 Sopron	. =	10	-3	-6	-8	6
812 Szombathely	. =	folt	-3	-7	-7	6
910 Szentgotthárd	.	16	-2	-7	-8	
915 Zalaegerszeg	. =	13	-3	-8	-9	
Lenti	.	20	-3	-8	—	
925 Nagykanizsa	.	27	-2	-8	-8	
920 Keszthely	. =	16	-5	-8	-9	7
Tihany	.	5	-7	-9	-10	
935 Siófok	. =	4	-2	-11	-14	3
942 Pécs	. =	21	-7	-14	-15	8
941 Misinatető (534 m)	—	20				
Siklós	.	9	-4	-12	-13	
827 Farkasgyepű (400 m)	.	19	-7	-10	-11	
Veszprém	.	3	-6	-11	-12	
833 Tatabánya	.	3	-2	-8	-9	
839 Budapest (Ferihegy)	.	folt	-6	-14	-15	
840 Budapest OMI	.	4	-4	-8	-9	4
841 Budapest (Szabadságh., 474 m)	.	26	-7	-12	-15	6
Martonvásár	.	folt	-1	-13	-14	
835 Székesfehérvár	.	6	-7	-12	-14	
Dunaújváros	.	4	-7	-12	-12	
Szekszárd	. ✱	17	-4	-15	-18	
Mohács	. =	19	-5	-15		
960 Baja	. =	15	-6	-16	-19	7
955 Kalocsa	. =	14	-5	-16	-18	
Cegléd	.	4	-6	-15	-17	4
860 Szolnok	. =	7	-7	-16	-17	4
970 Kecskemét	. =	5	-8	-14	-18	5
Kiskunfélegyháza	.	15	-6	-15	-16	
982 Szeged	. ✱	15	-8	-21	-23	4
Mezőhegyes	. ⊔	17	-6	-19	-21	
Orosháza	.	24	-7	-16	-19	
990 Békéscsaba	. ✱	14	-7	-20	-22	6
875 Túrkeve	. =	12	-7	-17	-20	8
Berettyóújfalu	.	15	-5	-16	-19	
8890 Debrecen	. =	12	-4	-17	-20	5
892 Nyíregyháza	. =	6	-9	-19	-21	6
788 Kisvárda	. =	23	-8	-24	-28	5
Mátészalka	.	23	-9	-19	-24	
Tiszabecs	.	30	-6	-24		
Vác	.	folt	-1	-11	—	
Gödöllő	.	12	-5	-15	-18	
Lőrinci	.	folt	-4	-11	-12	
Gyöngyös	.	folt	-3	-14	-15	
Balassagyarmat	.	6	-1	-13		
755 Salgótarján	.	8	-3	-15	-16	
Galyatető (932 m)	.	85	-5	-12		
851 Kékestető (1000 m)	.	73	-6	-9	—	8
Mátraháza (672 m)	.	57	-5	-11		
865 Eger	.	5	-4	-15	-20	6
Putnok	. =	7	-8	-18	-19	
Lillafüred	.	23	-6	-16		
772 Miskolc	. =	4	-8	-16	-17	—
Füged	.	bucka	-8	-21	-22	
778 Sárospatak	.	11	-7	-18	-20	6

24 órai csapadék mm		Hó cm
Rajka	.	folt
Kapuvár	.	8
Csorna	.	7
Komárom	.	5
Káld	.	bucka
Kőszeg	.	lepel
Körmend	.	6
Letenye	.	16
Sümeg	.	folt
Zirc	.	20
Kisbér	.	9
Mór	.	6
Alcsút	.	3
Esztergom	.	10
Dobogókő	.	41
Fonyód	.	13
Tab	.	bucka
Sárbogárd	—	—
Lengyel	.	28
Nagykónyi	.	
Marcali	.	10
Somogyszob	.	5
Kaposvár	.	19
Barcs	. =	22
Szigetvár	.	
Bácsalmás	.	15
Kiskunhalas	. =	8
Izsák	.	8
Kunsztmiklós	.	
Örkény	.	
Nagykáta	.	?
Jászapáti	.	5
Tiszakécske	.	
Nagykőrös	. =	
Kistelek	.	21
Makó	.	22
Szentes	. =	17
Szarvas	. ✱	19
Szeghalom	.	16
Körösszakál	.	14
Tiszaroff	.	8
Poroszló	. =	20
Karcag	.	5
Hortobágy	.	3
Polgár	.	6
Hajdúdorog	.	
Nyírlugos	.	17
Csenger	.	24
Vásárosnamény	.	19
Záhony	.	30
Királyrét	.	
Romhány	. =	folt
Borsodnádasd	.	12
Jósvafő	.	
Szendrőlád	. =	24
Hidasnémeti	.	
Tokaj	.	20
Sárrétudvari	. =	

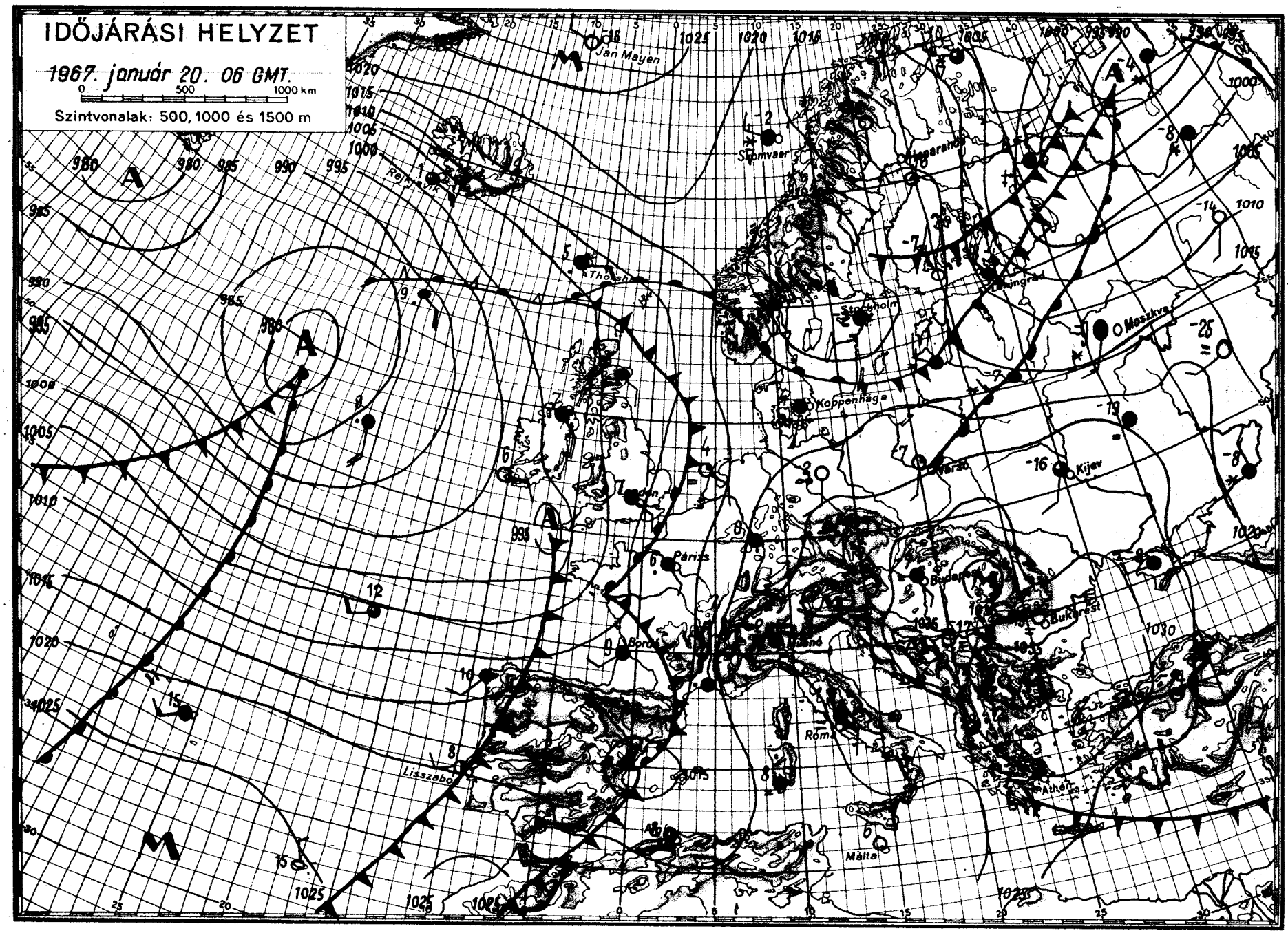
IDŐJÁRÁSI HELYZET
1967. január 20. 06 GMT.
0 500 1000 km
Szintvonalak: 500, 1000 és 1500 m
Jan Mayen
Reykjavik
Stornvaer
Thorshavn
Stockholm
Leningrad
Moszkva
Koppenhága
Kijev
Varsó
London
Párizs
Budapest
Bukarest
Bordeaux
Milánó
Róma
Athén
Málta
Lisszabon

IDŐJÁRÁSI NAPIJELENTÉS

ЕЖЕДНЕВНЫЙ МЕТЕОРОЛОГИЧЕСКИЙ БЮЛЛЕТЕНЬ • DAILY WEATHER REPORT
BULLETIN QUOTIDIEN DE TEMPS • TÄGLICHER WETTERBERICHT

KIADJA AZ ORSZÁGOS METEOROLÓGIAI INTÉZET
BUDAPEST II. KITAIBEL PÁL UTCA 1
TELEFON: KÖZPONT: 353-500, IDŐJELZŐ OSZT.: 150-410

MEGJELENIK NAPONKÉNT • ELŐFIZETÉSI ÁRA A POSTAI KÖLTSÉGGEL EGYÜTT NEGYEDÉVRE 60,- Ft
KIADÁSÉRT FELEL AZ INTÉZET IGAZGATÓJA

30. évfolyam 21. szám + Budapest + 1967. január 21. szombat

Az időjárási helyzet ma reggel és a várható időjárás:

Európa északi fele után most Nyugat- és Délnyugat-Európát árasztja el az enyhe, páradus óceáni levegő. Hatására az említett területeken általában felhős, az évszakhoz képest enyhe az időjárás, többfelé esik az eső és havazik. A hőmérséklet napi csucsértékei általában 2-6 fokkal magasabbak az elmult évek átlagainál. Közép-Európa keleti felén és Délkelet-Európában ezzel szemben mérsékeltebben ugyan, de tovább tart a száraz, hideg téli időjárás.

Pénteken hazánk északi felén változóan felhős, délen általában derült volt az ég. Csapadék sehol sem hullott. A hőmérséklet napközben általában 0, -6, északkeleten csak -6, -10 fokig emelkedett. Ma reggelre az északnyugati és északi határvidéken -6, -10, máshol -11, -19 fokig hült le a levegő. Hazánk területének legnagyobb részét összefüggő hótakaró boritja. Vastagsága az Északi-Középhegység magasabb helyein eléri az 50-80 cm-t, sportolásra alkalmas. Ma délelőtt folytatódott a párás, a délkeleti és délnyugati megyék kivételével felhős idő. A hőmérsékletek 11 órára általában -4, -9 fokig emelkedtek.

Ma 12 órakor Budapesten a hőmérséklet -4 fok, a tengerszintre átszámitott légnyomás 769 mm, mérsékelten süllyedő irányzatu.

Várható időjárás vasárnap estig:

Változóan felhős, párás, helyenként ködös idő.
Vasárnap elsősorban a Dunántulon kisebb havazás, havaseső, ónoseső, a délnyugati határvidéken eső már lehet.
Gyenge, időnként megélénkülő délkeleti, déli szél.
Az éjszakai lehülés tovább mérséklődik.

Várható legalacsonyabb éjszakai hőmérséklet: általában -5, -10 fok között, délen és keleten helyenként -15 fok közelében,
legmagasabb nappali hőmérséklet vasárnap: általában 0, -5 fok között, délnyugaton néhány fokkal 0 fok felett.

Vissy Károly s.k.

ATMOSPHERIC SCIENCES
LIBRARY
MAR 30 1967
E. S. S. A.
U. S. Dept. of Commerce

A hőmérséklet napi középértéke és eltérése a 90 évi átlagtól /Budapesten/:

1967. I. 20.: -5,0 C°, -4,0 C°.

1871 óta ezen a napon Budapesten előfordult:

legmagasabb hőmérséklet: 13,6 C° /1875/
legalacsonyabb hőmérséklet: -19,0 C° /1893/

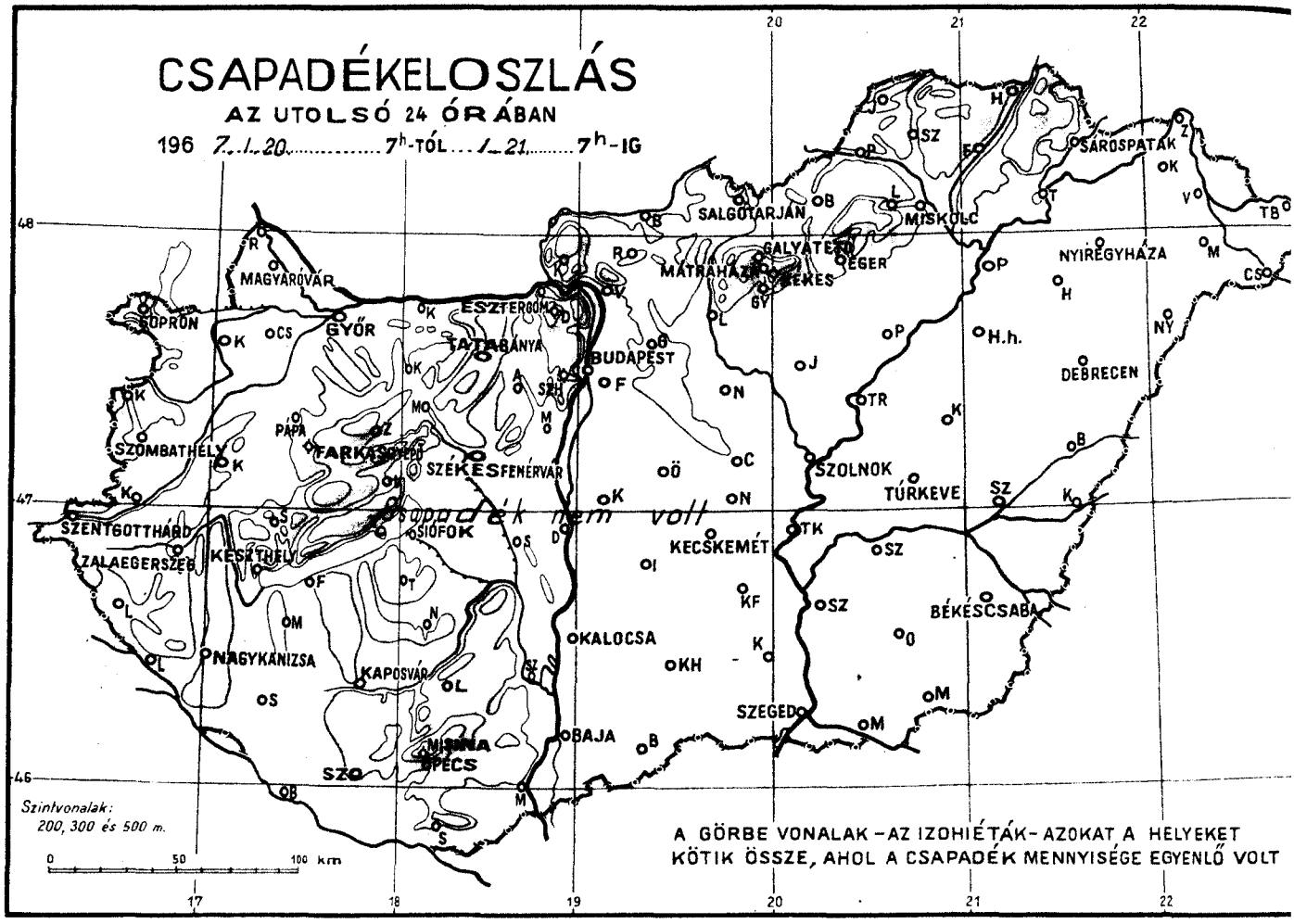
CSAPADÉKELOSZLÁS
AZ UTOLSÓ 24 ÓRÁBAN
196 7. I. 20. 7h-TÓL ... I. 21. 7h-IG
SOPRON
MAGYARÓVÁR
GYŐR
ESZTERGOM
TATABÁNYA
BUDAPEST
SALGÓTARJÁN
MISKOLC
SÁROSPATAK
NYÍREGYHÁZA
MÁTRAHÁZA
GALYATETŐ
EGER
SZOMBATHELY
PÁPA
FARKASKERT
SZÉKESFEHÉRVÁR
SZOLNOK
TÚRKEVE
DEBRECEN
SZENTGOTTHÁRD
ZALAEGERSZEG
KESZTHELY
SIÓFOK
KECSKEMÉT
BÉKÉSCSABA
NAGYKANIZSA
KAPOSVÁR
KALOCSA
SZEGED
BAJA
MISINA
PÉCS
Csapadék nem volt
Szintvonalak:
200, 300 és 500 m.
0 50 100 km
A GÖRBE VONALAK – AZ IZOHIÉTÁK – AZOKAT A HELYEKET
KÖTIK ÖSSZE, AHOL A CSAPADÉK MENNYISÉGE EGYENLŐ VOLT

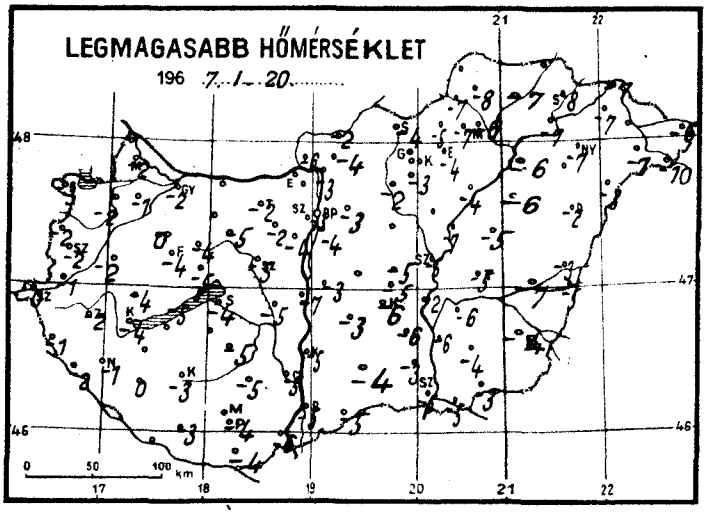
LEGMAGASABB HŐMÉRSÉKLET
196 7. I. 20.
0 50 100 km

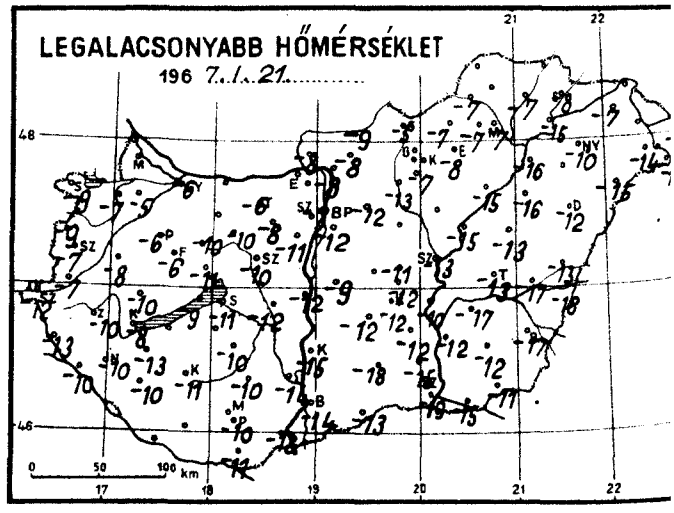
LEGALACSONYABB HŐMÉRSÉKLET
196 7. I. 21.
0 50 100 km

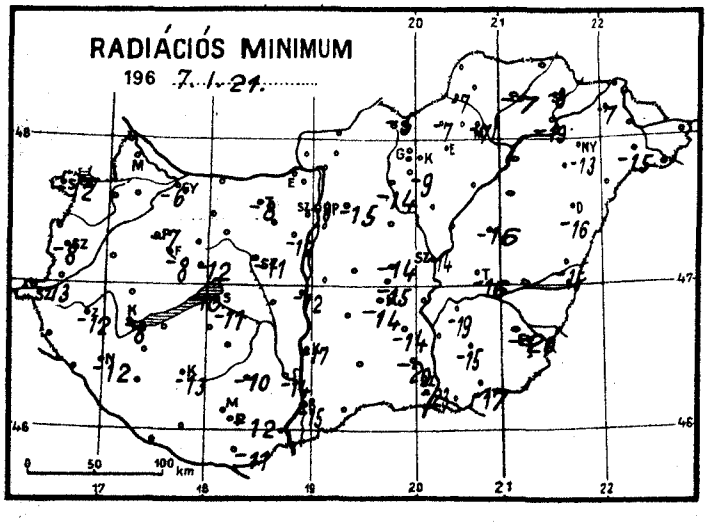
RADIÁCIÓS MINIMUM
196 7. I. 21.
0 50 100 km

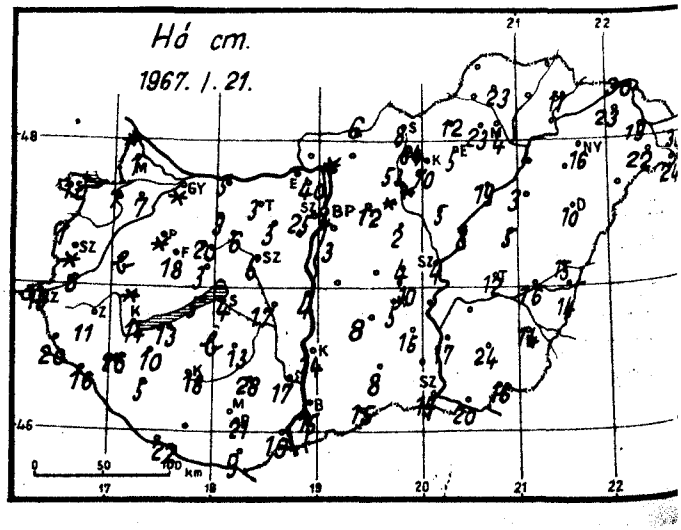
Hó cm.
1967. I. 21.
0 50 100 km

1967. január hó, 21 nap szombat

	Az utolsó 24 óra adatai						24 órai csapadék mm		Hó cm
	Csapadék (mm)	Hó cm	Hőmérsékleti szélsőségek: tegnapi nappali max.	Hőmérsékleti szélsőségek: éjszakai min.	Hőmérsékleti szélsőségek: min. 5 cm-en	Napsütés (óra) tegnap			
12815 Magyaróvár	.	1	-2	-	-	0	Rajka	.	folt
822 Győr	.	folt	-2	-6	-6	1	Kapuvár	.	7
825 Pápa	. =	folt	0	-6	-7	3	Csorna	.	7
805 Sopron	. =	10	-3	-9	-12	2	Komárom	.	5
812 Szombathely	. =	folt	-2	-7	-8	0	Káld	.	bucka
910 Szentgotthárd	. =	16	0	-12	-13		Kőszeg	.	lepel
915 Zalaegerszeg	. =	11	-2	-10	-12		Körmend	.	6
Lenti	.	20	-1	-13			Letenye	.	16
925 Nagykanizsa	.	26	-1	-10	-12		Sümeg	.	folt
920 Keszthely	. =	14	-4	-8	-8	6	Zirc	.	20
Tihany	.	5	-5	-9	-10		Kisbér	. =	9
935 Siófok	. =	4	-4	-11	-11	4	Mór	.	6
942 Pécs	. =	21	-4	-10	-12	8	Alcsút	.	3
941 Misinatető (534 m)	-						Esztergom	.	
Siklós	.	9	-4	-11	-11		Dobogókő	.	40
827 Farkasgyepű (400 m)	.	18	-4	-6	-8		Fonyód	.	13
Veszprém	.	3	-5	-11	-12	4	Tab	.	bucka
833 Tatabánya	.	3	-2	-6	-8		Sárbogárd	-	
839 Budapest (Ferihegy)	.	3	-4	-12	-		Lengyel	.	28
840 Budapest OMI	.	4	-3	-7	-7	4	Nagykónyi	. =	13
841 Budapest (Szabadság.gh.,474 m)	.	26	-5	-9	-12	5	Marcali	.	10
Martonvásár	.		-4	-11	-12		Somogyszob	.	5
835 Székesfehérvár	. =	6	-5	-10	-11		Kaposvár	.	18
Dunaújváros	.	4	-7	-12	-12		Barcs	.	22
Szekszárd	. =	17	-5	-14	-14		Szigetvár	.	
Mohács	. =	19	-6	-13			Bácsalmás	.	15
960 Baja	. =	15	-5	-14	-15	7	Kiskunhalas	. =	8
955 Kalocsa	.	14	-5	-15	-17		Izsák	. =	8
Cegléd	.	4	-5	-11	-14	3	Kunsztmiklós	.	
860 Szolnok	.	4	-5	-13	-14	7	Örkény	-	
970 Kecskemét	. =	5	-6	-12	-14	4	Nagykáta	.	2
Kiskunfélegyháza	.	15	-6	-12	-14		Jászapáti	.	5
982 Szeged	. =	15	-5	-19	-23	7	Tiszakécske	.	
Mezőhegyes	.	16	-3	-11	-17		Nagykőrös	. =	10
Orosháza	.	24	-4	-12	-15		Kistelek	.	
990 Békéscsaba	. =	14	-4	-17	-20	7	Makó	.	20
875 Túrkeve	.	12	-5	-13	-16	6	Szentes	.	17
Berettyóújfalu	. =	15	-3	-13	-15		Szarvas	. =	
880 Debrecen	.	10	-2	-12	-16	5	Szeghalom	.	16
892 Nyíregyháza	. =	16	-7	-10	-13	3	Körösszakál	.	14
788 Kisvárda	. =	23	-7	-7	-7	2	Tiszaroff	.	8
Mátészalka	.	22	-7	-14	-15		Poroszló	.	19
Tiszabecs	.	30	-6	-9			Karcag	.	5
Vác	.	folt	-3	-8			Hortobágy	.	3
Gödöllő	.	12	-3	-12	-15		Polgár	.	6
Lőrinci	.	folt	-2	-13	-14		Hajdúdorog	.	
Gyöngyös	.	folt	-3	-7	-9		Nyírlugos	-	
Balassagyarmat	.	6	-2	-9			Csenger	.	24
755 Salgótarján	.	8	-4	-5	-5		Vásárosnamény	.	19
Galyatető (932 m)	.	84	-3	-7			Záhony	.	30
851 Kékestető (1000 m)	.	70	-3	-6	-	3	Királyrét	.	
Mátraháza (672 m)	.	53	-3	-5			Romhány	.	folt
865 Eger	. =	5	-4	-8	-	3	Borsodnádasd	.	12
Putnok	. =		-7	-7	-7		Jósvafő	-	
Lillafüred	.	23	-7	-7			Szendrőlád	.	23
772 Miskolc	. =	4	-6	-7	-7	0	Hidasnémeti	.	
Füged	.	bucka	-7	-7	-7		Tokaj	.	
778 Sárospatak	.	11	-8	-8	-8	0	Sárhatvan	. =	17

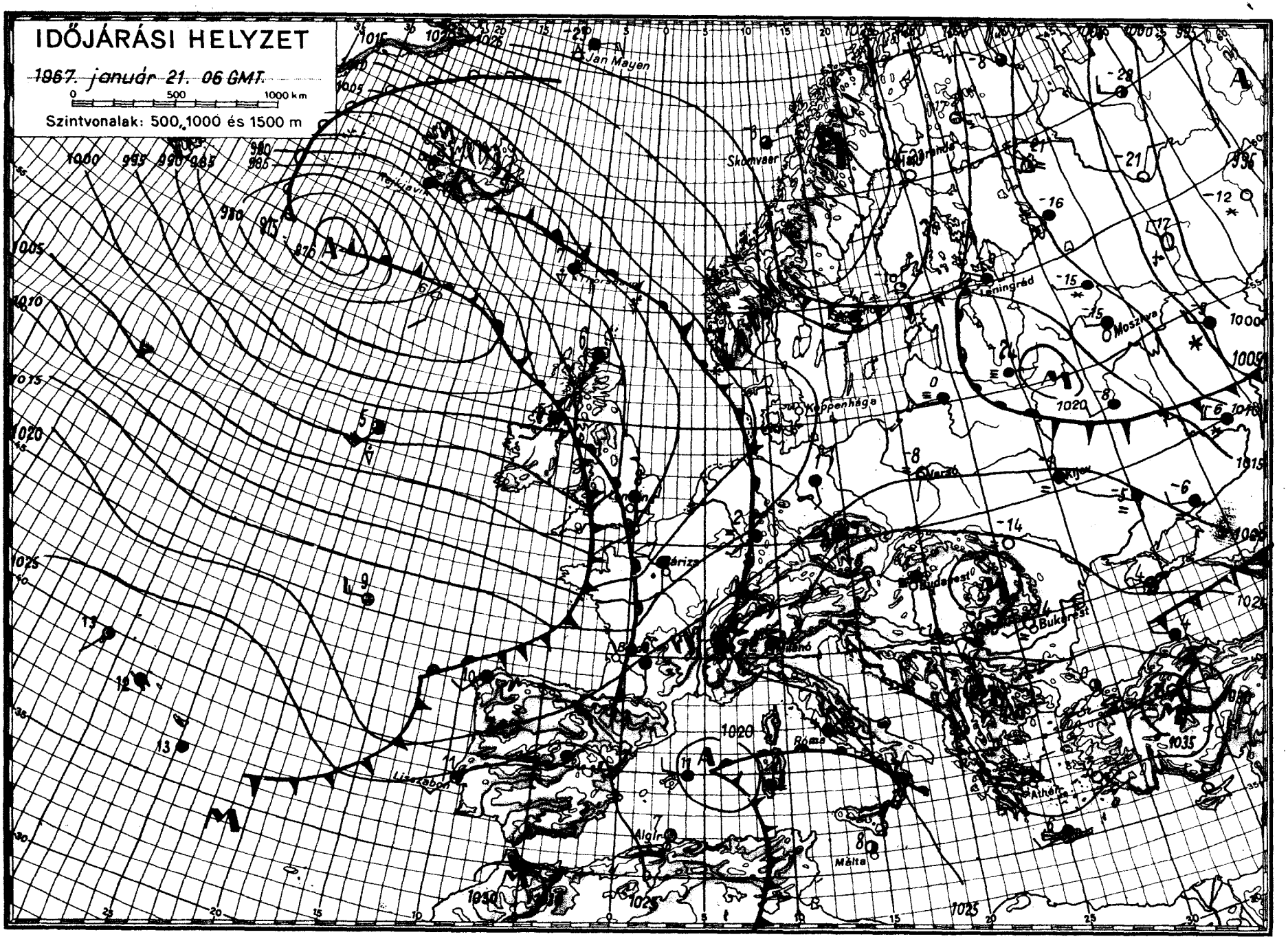

OFFSET NYOMDA BUDAPEST

IDŐJÁRÁSI NAPIJELENTÉS

ЕЖЕДНЕВНЫЙ МЕТЕОРОЛОГИЧЕСКИЙ БЮЛЛЕТЕНЬ • DAILY WEATHER REPORT
BULLETIN QUOTIDIEN DE TEMPS • TÄGLICHER WETTERBERICHT

KIADJA AZ ORSZÁGOS METEOROLÓGIAI INTÉZET
BUDAPEST II. KITAIBEL PÁL UTCA 1
TELEFON: KÖZPONT: 353-500, IDŐJELZŐ OSZT.: 150-410

MEGJELENIK NAPONKÉNT • ELŐFIZETÉSI ÁRA
A POSTAI KÖLTSÉGGEL EGYÜTT NEGYEDÉVRE 60, Ft
KIADÁSÉRT FELEL AZ INTÉZET IGAZGATÓJA

80. évfolyam 22. szám • Budapest • 1967. január 22. vasárnap

Az időjárási helyzet ma reggel és a várható időjárás:

Az Izland térségétől keletre egészen a Skandináv-félszigetig elhuzódó ciklonrendszer déli szakaszán a magasban folytatódik az enyhe levegő áramlása kontinensünk keleti részei felé. Ez a levegőfajta Angliában és a francia partokon az évszakhoz képest szokatlanul enyhe időjárást okozott. Hatása ugyanakkor Közép—Európában és a Balti-tenger vidékén egyelőre csak a magasban nyilvánult meg. Vasárnap hajnalban Lengyelországban és Ukrajnában sokfelé havazott, az Alpok északi lejtőin pedig esett az eső.

Hazánkban szombaton változóan felhős, párás volt az idő, csapadék nem volt. A hőmérséklet napközben délnyugaton 0, +2, máshol 0, -5 fokig emelkedett. Éjszaka és vasárnap hajnalban főként az ország északkeleti megyéinek néhány helyéről kisebb havazásokat jelentettek. Az éjszakai lehülés tovább mérséklődött és a hajnali órákra északnyugaton -3, -8, máshol -9, -12 fokig hült le a levegő. A délelőtt folyamán folytatódott a párás, helyenként ködös idő.

Ma 12 órakor Budapesten a hőmérséklet -1 fok, a tengerszintre átszámitott légnyomás 768 mm, alig változik.

Várható időjárás hétfő estig:

Változóan felhős, párás, néhány helyen ködös idő, szórványos havazással, ónos esővel, esővel.
Mérsékelt, időnként élénkebb, változó irányu szél.
A hideg tovább mérséklődik.

Várható legalacsonyabb éjszakai hőmérséklet: -2, -7,
legmagasabb nappali hőmérséklet hétfőn: 0, +5 fok között.

ATMOSPHERIC SCIENCES LIBRARY
MAR 30 1967
E. S. S. A.
U. S. Dept. of Commerce

Dunay Sándorné s.k.

A hőmérséklet napi középértéke és eltérése a 90 évi átlagtól /Budapesten/:

1967. I. 21. -4,1 C°, -3,1 C°.

1871 óta ezen a napon Budapesten előfordult:

legmagasabb hőmérséklet: 12,1 C° /1962/
legalacsonyabb hőmérséklet: -18,9 C° /1893/.

67.040

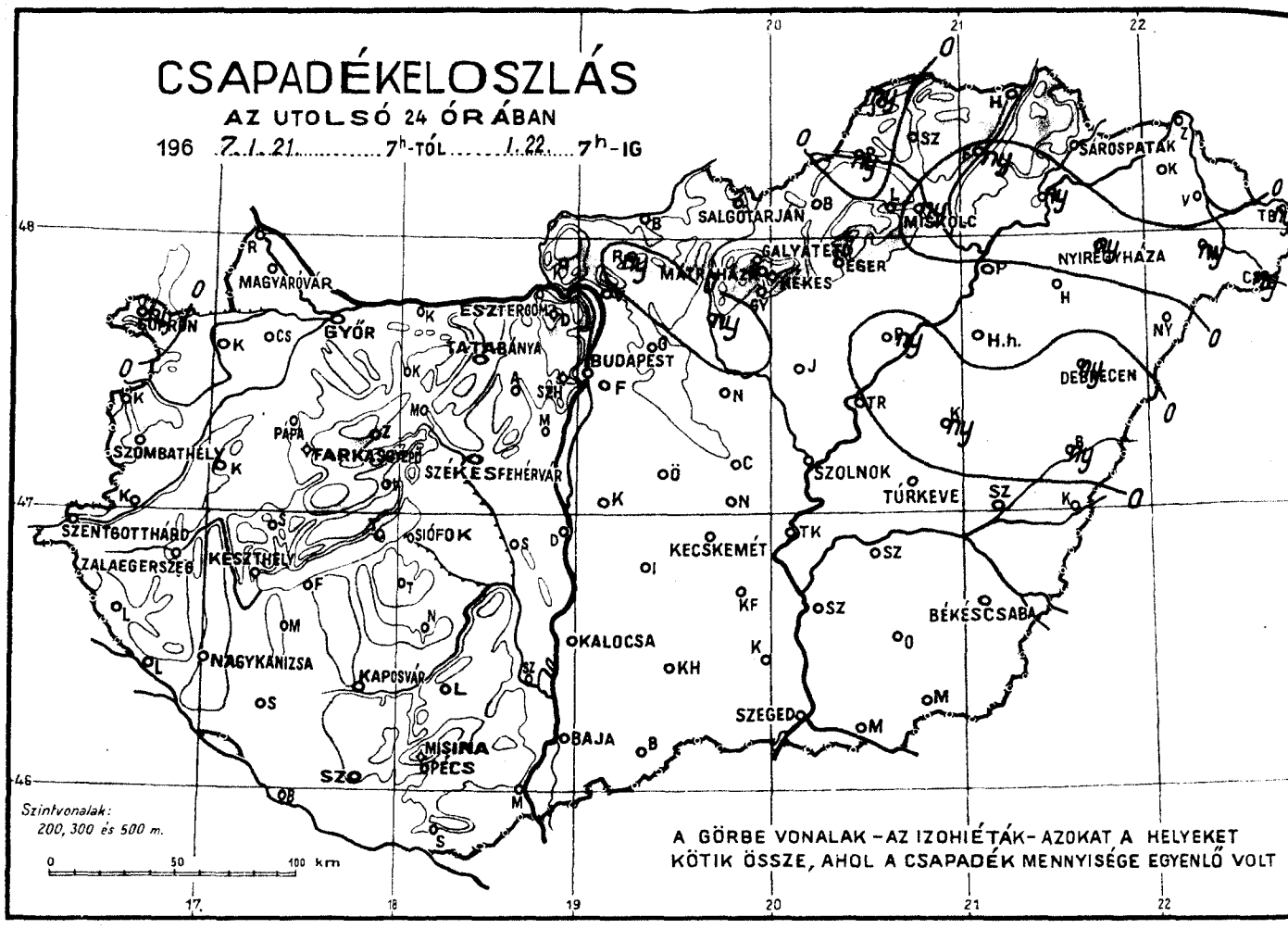
CSAPADÉKELOSZLÁS
AZ UTOLSÓ 24 ÓRÁBAN
196 7. 1. 21. 7h-TÓL 1. 22. 7h-IG
MAGYARÓVÁR
SOPRON
GYŐR
ESZTERGOM
TATABÁNYA
BUDAPEST
SALGÓTARJÁN
MISKOLC
SÁROSPATAK
NYÍREGYHÁZA
DEBRECEN
SZOLNOK
TÚRKEVE
SZOMBATHELY
PAPA
FARKASGYEPŰ
SZÉKESFEHÉRVÁR
SZENTGOTTHÁRD
ZALAEGERSZEG
KESZTHELY
SIÓFOK
KECSKEMÉT
BÉKÉSCSABA
NAGYKANIZSA
KAPOSVÁR
KALOCSA
SZEGED
BAJA
MISINA
PÉCS
Szintvonalak:
200, 300 és 500 m.
0 50 100 km
A GÖRBE VONALAK – AZ IZOHIÉTÁK – AZOKAT A HELYEKET
KÖTIK ÖSSZE, AHOL A CSAPADÉK MENNYISÉGE EGYENLŐ VOLT

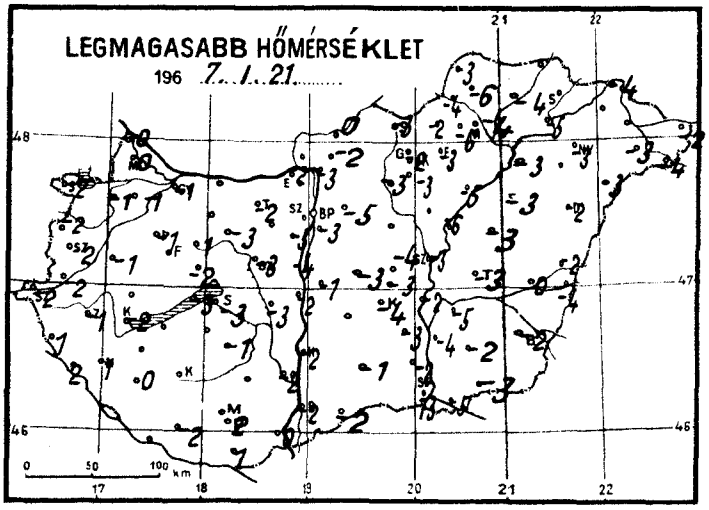
LEGMAGASABB HŐMÉRSÉKLET
196 7. 1. 21.
0 50 100 km

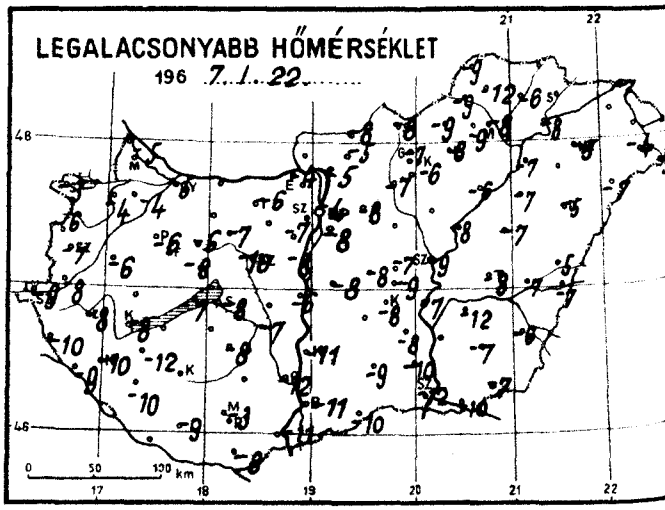
LEGALACSONYABB HŐMÉRSÉKLET
196 7. 1. 22.
0 50 100 km

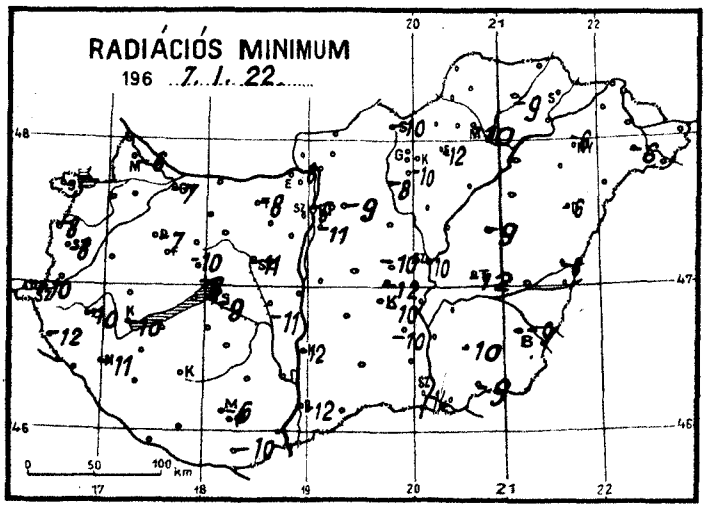
RADIÁCIÓS MINIMUM
196 7. 1. 22.
0 50 100 km

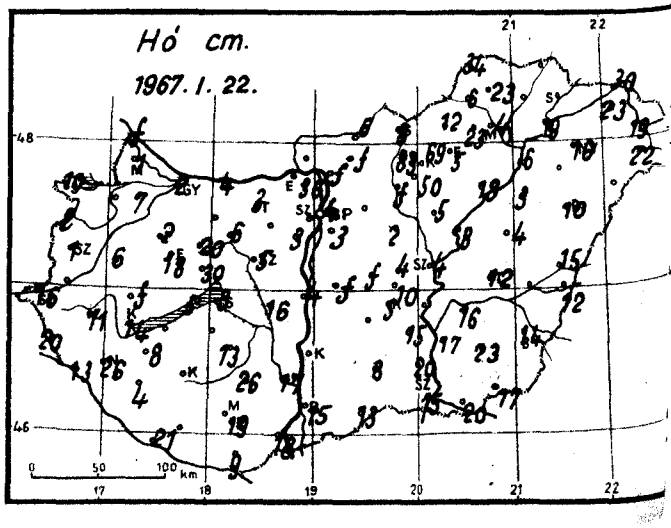
Hó cm.
1967. 1. 22.
0 50 100 km

1967. január hó,
22 vasárnap nap

	Az utolsó 24 óra adatai						24 órai csapadék mm		Hó cm
	Csapadék (mm)	Hó cm	Hőmérsékleti szélsőségek: tegnapi nappali max.	Hőmérsékleti szélsőségek: éjszakai min.	Hőmérsékleti szélsőségek: min. 5 cm-en	Napsütés (óra) tegnap			
12815 Magyaróvár	.	1	0	-5	-6	3	Rajka	.	folt
822 Győr	.	2	-1	-5	-7	3	Kapuvár	.	
825 Pápa	.	2	-1	-6	-7	2	Csorna	.	7
805 Sopron	ny*	10	-2	-3	-5	4	Komárom	.	4
812 Szombathely	.	1	-2	-7	-8	5	Káld	.	bucka
910 Szentgotthárd	.	16	-2	-9	-10		Kőszeg	.	lepel
915 Zalaegerszeg	.	11	-1	-8	-10		Körmend	.	
Lenti	.	20	1	-10	-12		Letenye	.	13
925 Nagykanizsa	.	26	1	-10	-11		Sümeg	.	folt
920 Keszthely	.	14	-2	-8	-10	7	Zirc	.	20
Tihany	.	5	-3	-7	-8		Kisbér	.	8
935 Siófok	.	3	-3	-8	-9	6	Mór	.	6
942 Pécs	.	19	2	-3	-6	5	Alcsút	.	3
941 Misinatető (534 m)	–						Esztergom	.	
Siklós	.	9	1	-8	-10		Dobogókő	.	36
827 Farkasgyepű (400 m)	.	18	-1	-3	-7		Fonyód	–	
Veszprém	.	30	-2	-8	-10		Tab	.	
833 Tatabánya	.	3	-2	-6	-8		Sárbogárd		
839 Budapest (Ferihegy)	.	3	-3	-8	-11		Lengyel	.	26
840 Budapest OMI	.	4	-3	-4	-5	0	Nagykónyi	.	13
841 Budapest (Szabadságh., 474 m)	–						Marcali	.	8
Martonvásár	.	0	-4	-8			Somogyszob	.	4
835 Székesfehérvár	.	5	-3	-10	-11		Kaposvár	–	
Dunaújváros	.	4	-2	-6			Barcs	.	21
Szekszárd	.	17	-2	-12			Szigetvár	.	
Mohács	.	18	0	-11			Bácsalmás	.	13
960 Baja	.	15	-2	-11	-12	3	Kiskunhalas	.	
955 Kalocsa	.		-2	-11	-12		Izsák	–	
Ceglód	.	4	-4	-7	-10	0	Kunsztmiklós	.	folt
860 Szolnok	.	4	-3	-9	-10	0	Örkény	.	folt
970 Kecskemét	.	5	-4	-8	-10	0	Nagykáta	.	2
Kiskunfélegyháza	.	15	-3	-8	-10		Jászapáti	.	5
982 Szeged	.	15	-3	-12	-14	5	Tiszakécske	.	
Mezőhegyes	.	17	-3	-7	-9		Nagykőrös	.	10
Orosháza	.	23	-2	-7	-10		Kistelek	.	20
990 Békéscsaba	.	14	-2	-6	-9	5	Makó	.	20
875 Túrkeve	.	12	-3	-8	-12	0	Szentes	.	17
Berettyóújfalu	ny*	15	-2	-5	-6		Szarvas	.	16
880 Debrecen	ny*	10	-2	-5	-6	0	Szeghalom	.	
892 Nyíregyháza	ny*	16	-3	-5	-6	0	Körösszakál	.	12
Kisvárda	.	23	-4	-4	-4	0	Tiszaroff	.	8
Mátészalka	ny*	22	-3	-4	-6		Poroszló	ny*	18
Tiszabecs	ny*	30	-2	-7			Karcag	ny*	4
Vác	.	folt	-3	-5			Hortobágy	.	3
Gödöllő	.	–	-5	-8	-9		Polgár	.	6
Lőrinci	ny*	folt	-3	-7	-8		Hajdúdorog	–	
Gyöngyös	.	folt	-3	-6	-10		Nyírlugos	.	15
Balassagyarmat	.	6	0	-8			Csenger	ny*	24
755 Salgótarján	.	8	-3	-8	-10		Vásárosnamény	.	19
Galyatető (932 m)	.	83	-2	-5			Záhony	.	30
851 Kékestető (1000 m)	.	69	-2	-2	–	0	Királyrét	–	
Mátraháza (672 m)	.	50	-2	-7			Romhány	ny	folt
865 Eger	.	5	-3	-8	-12	0	Borsodnádasd	.	12
Putnok	ny*	6	-4	-9	-11		Jósvafő	ny*	34
Lillafüred	.	23	-6	-9			Szendrőlád	.	23
772 Miskolc	ny*	4	-4	-8	-10	0	Hidasnémeti	.	
Fügöd	ny* bucka		-4	-6	-9		Tokaj	–	
778 Sárospatak	–						Sárhatvan	.	16

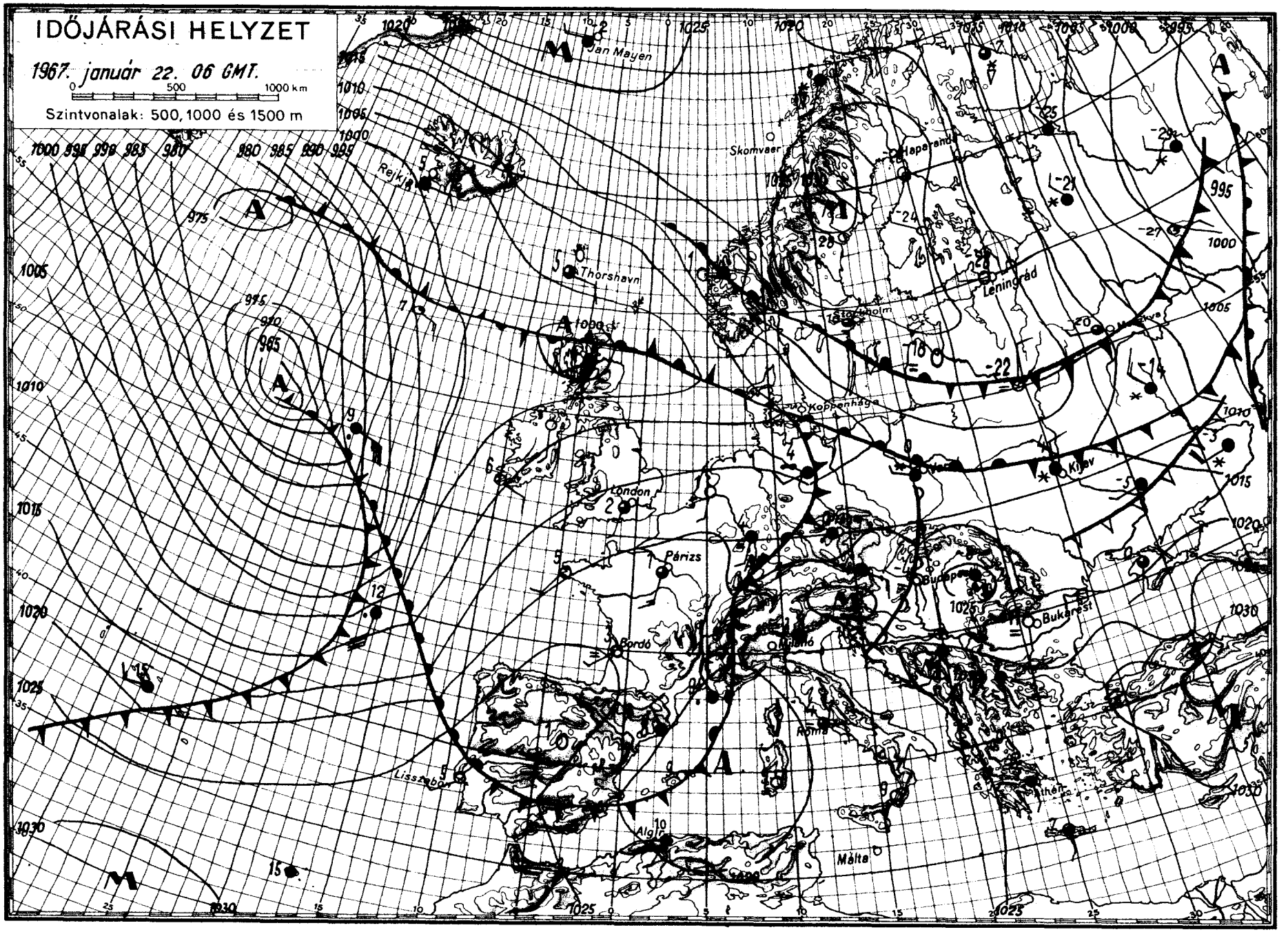
IDŐJÁRÁSI HELYZET
1967. január 22. 06 GMT.
0 500 1000 km
Szintvonalak: 500, 1000 és 1500 m
Jan Mayen
Skomvaer
Rejkjavik
Thorshavn
Aberdeen
Koppenhága
London
Párizs
Bordó
Milánó
Lissabon
Algír
Málta
Leningrád
Stockholm
Moszkva
Kijev
Budapest
Bukarest
Athén

IDŐJÁRÁSI NAPIJELENTÉS

ЕЖЕДНЕВНЫЙ МЕТЕОРОЛОГИЧЕСКИЙ БЮЛЛЕТЕНЬ • DAILY WEATHER REPORT
BULLETIN QUOTIDIEN DE TEMPS • TÄGLICHER WETTERBERICHT

KIADJA AZ ORSZÁGOS METEOROLÓGIAI INTÉZET
BUDAPEST II. KITAIBEL PÁL UTCA 1
TELEFON: KÖZPONT: 353-500, IDŐJELZŐ OSZT.: 150-410

MEGJELENIK NAPONKÉNT • ELŐFIZETÉSI ÁRA A POSTAI KÖLTSÉGGEL EGYÜTT NEGYEDÉVRE 60,- Ft
KIADÁSÉRT FELEL AZ INTÉZET IGAZGATÓJA

80. évfolyam 23. szám + Budapest + 1967. január 23. hétfő

Az időjárási helyzet ma reggel és a várható időjárás:

Az Atlanti-óceán fölött örvénylő nagykiterjedésü mérsékeltövi ciklon előoldalán, ahol élénk déli szél fuj, további enyhe és nedves légtömegek vonulnak szárazföldünk belseje fölé. Közép-Európa medence-jellegü területein, mint pl. a Kárpátmedencében is, az elmult napok során csupán a magas légrétegekben következett be nagymérvü enyhülés, viszont a medence alsó néhányszáz méteres rétegében csupán vasárnap kezdődött meg a hideg légpárna fölszakadása.

Hazánkban vasárnap a déli megyékben sütött 7, 8 órán keresztül a nap, máshol változóan felhős volt az ég. A hétfő reggel 7 óráig terjedő 24 óra alatt kevés hely kivételével hullott csapadéknyom és 6 mm közötti csapadékmennyiség, hó, havaseső, ónoseső, hódara alakjában. A hőmérséklet vasárnap napközben Békéscsaba-Kecskemét-Győr vonalától északra általában fagypont alatt maradt, e vonaltól délre viszont több helyen elérte a +3, +8 fokot is. Hétfő reggelre az ország területének nagyobb részén -2, -7 fokig, kisebb részén +1, -2 fokig hült le a levegő. A hegyek hóviszonyaiban lényeges változás nem történt, legfeljebb annyi, hogy a régi kérges hórétegre az elmult 24 óra alatt, elsősorban északkeleten, kevés porhó esett. Ma délelőtt erősen felhős, enyhe idő volt, a hőmérséklet 11 órakor -1, +4 fok között váltakozott.

Ma 12 órakor Budapesten a hőmérséklet +3 fok, a tengerszintre átszámitott légnyomás 765 mm, változatlan.

Várható időjárás kedd estig:

Enyhe, párás, sokfelé ködös idő.
Néhány helyen eső, ónoseső, hódara.
Mérsékelt, változó irányu szél.
Mérsékelt éjszakai fagyok.

ATMOSPHERIC SCIENCES LIBRARY
MAR 30 1967
E.S.S.A.
U.S. Dept. of Commerce

A legalacsonyabb éjszakai hőmérséklet: -1, -6,
legmagasabb nappali hőmérséklet kedden: 0, +5 fok között, a ködös helyeken kevéssel 0 fok alatt.

Dr. Tóth Pál s.k.

A hőmérséklet napi középértéke és eltérése a 90 évi átlagtól /Budapesten/:

1967. I. 22.: -1,7 C°, -0,2 C°.

1871 óta ezen a napon Budapesten előfordult:

legmagasabb hőmérséklet: 12,2 C° /1918/
legalacsonyabb hőmérséklet: -19,4 C° /1892/.

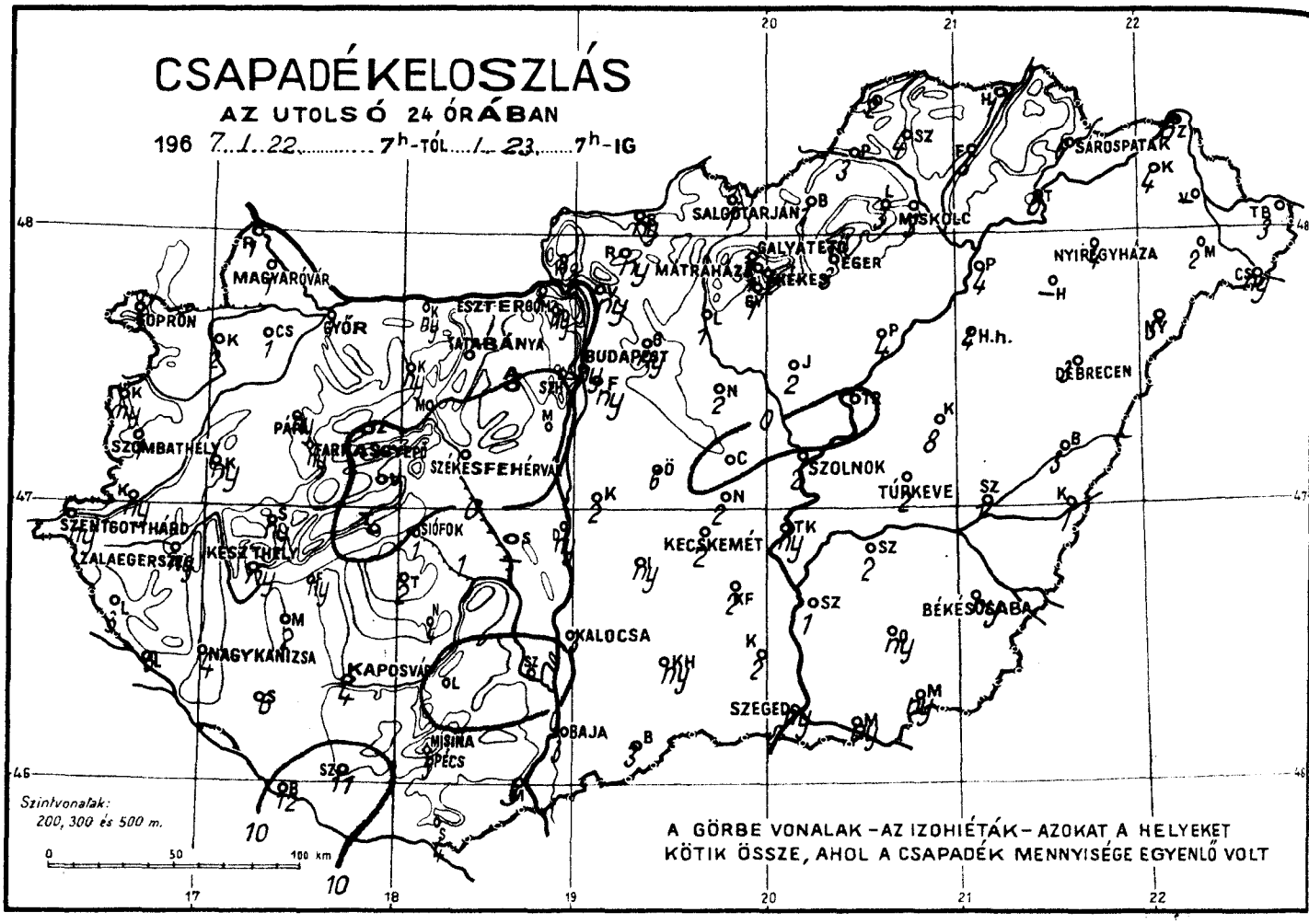
CSAPADÉKELOSZLÁS
AZ UTOLSÓ 24 ÓRÁBAN
196 7..1..22..... 7h-TÓL ..1.. 23..... 7h-IG
SOPRON
MAGYARÓVÁR
GYŐR
ESZTERGOM
TATABÁNYA
BUDAPEST
SALGÓTARJÁN
MISKOLC
SÁROSPATAK
MÁTRAHÁZA
EGER
NYÍREGYHÁZA
DEBRECEN
SZOMBATHELY
PAPA
SZÉKESFEHÉRVÁR
SZOLNOK
TÚRKEVE
SZENTGOTTHÁRD
ZALAEGERSZEG
KESZTHELY
SIÓFOK
KECSKEMÉT
BÉKÉSCSABA
NAGYKANIZSA
KAPOSVÁR
KALOCSA
SZEGED
BAJA
MISINA
PÉCS
Szintvonalak:
200, 300 és 500 m.
0 50 100 km
A GÖRBE VONALAK – AZ IZOHIÉTÁK – AZOKAT A HELYEKET
KÖTIK ÖSSZE, AHOL A CSAPADÉK MENNYISÉGE EGYENLŐ VOLT

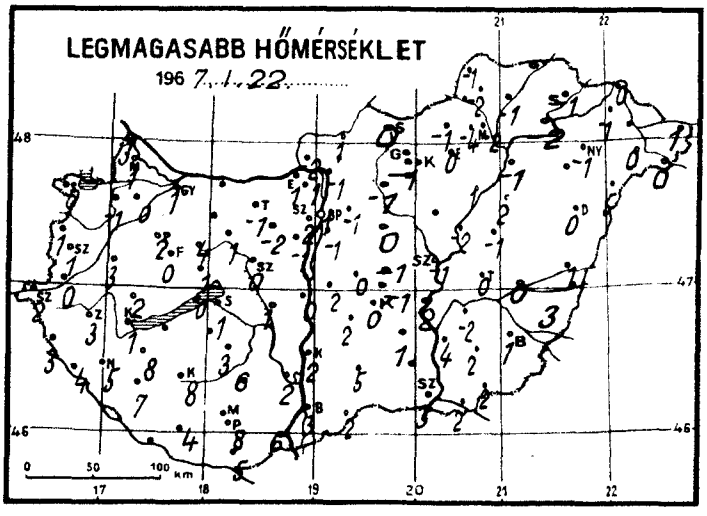
LEGMAGASABB HŐMÉRSÉKLET
196 7..1..22.....
0 50 100 km

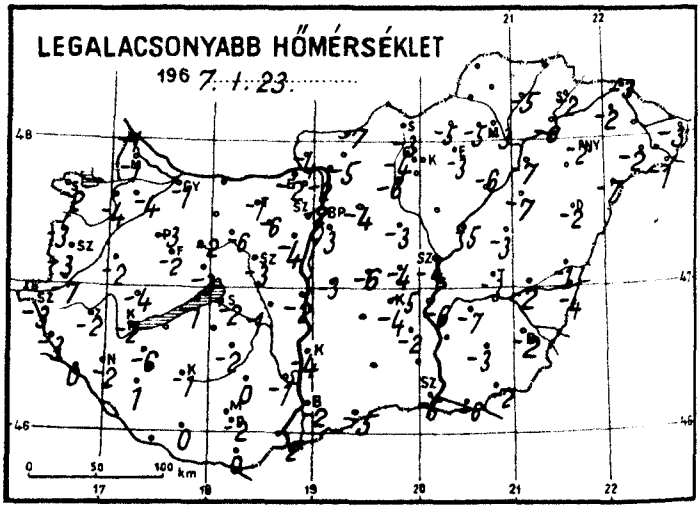
LEGALACSONYABB HŐMÉRSÉKLET
196 7..1..23.....
0 50 100 km

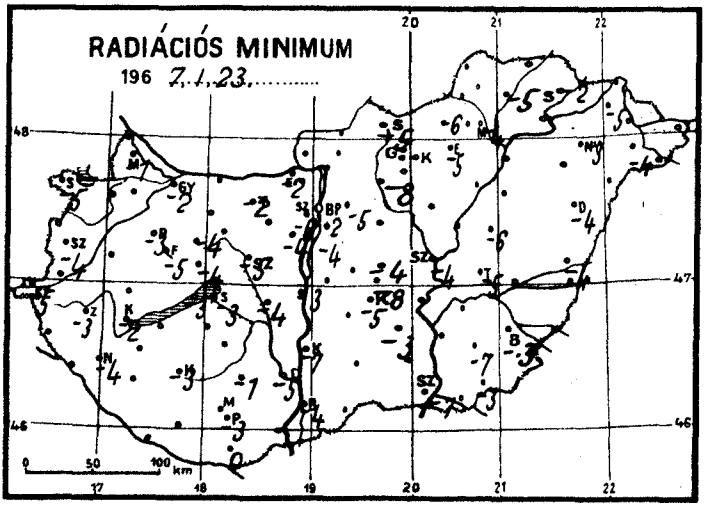
RADIÁCIÓS MINIMUM
196 7..1..23.....
0 50 100 km

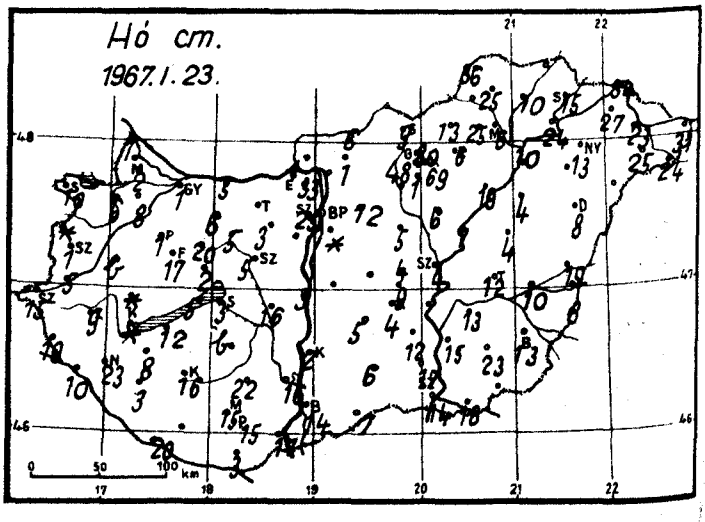
Hó cm.
1967.1.23.
0 50 100 km

1967. január hó, 23 hétfő ..... nap .....

	Az utolsó 24 óra adatai						24 órai csapadék mm		Hó cm
	Csapadék (mm)	Hó cm	Hőmérsékleti szélsőségek: tegnapi nappali max.	Hőmérsékleti szélsőségek: éjszakai min.	Hőmérsékleti szélsőségek: min. 5 cm-en	Napsütés (óra) tegnap			
12815 Magyaróvár	1*	2	1	-1	-1	0	Rajka	1*	lepel
822 Győr	1*	1	1	-1	-2	0	Kapuvár	2*	6
825 Pápa	ny*	1	2	-2	-3	1	Csorna	.*	8
805 Sopron	1*	10	0	-2	-5	0	Komárom	ny*	5
812 Szombathely	1 =	1	1	-3	-4	0	Káld	ny*	bucka
910 Szentgotthárd	ny*	15	2	-3	-5		Kőszeg	ny*	folt
915 Zalaegerszeg	ny*	9	3	-2	-3		Körmend	ny*	
Lenti	3	19	3	-3			Letenye	6	10
925 Nagykanizsa	4*	23	5	-2	-4		Sümeg	ny*	folt
920 Keszthely	ny*	folt	1	-2	-2	2	Zirc	.	20
Tihany	.	5	0	-1	-3		Kisbér	ny*≡	6
935 Siófok	1,	3	1	-2	-3	3	Mór	: ≡	5
942 Pécs	5	15	8	-2	-3	8	Alcsút	. ≡	3
941 Misinatető (534 m)	–	15					Esztergom	1	lepel
Siklós	4	3	5	0	0		Dobogókő	ny*≡	33
827 Farkasgyepű (400 m)	ny*	17	0	-2	-3		Fonyód	ny*	12
Veszprém	.	2	1	-3	-4		Tab	2	
833 Tatabánya	ny*	3	-1	-1	-2		Sárbogárd	–	
839 Budapest (Ferihegy)	ny*	folt	-1	-3	-4		Lengyel	.	22
840 Budapest OMI	ny	4	1	-2	-2	0	Nagykónyi	4 ≡	11
841 Budapest (Szabadságh., 474 m)	.	25	2	-2	-6	0	Marcali	2 ≈	8
Martonvásár	.		-1	-4	-4		Somogyszob	6	3
835 Székesfehérvár	. =	5	0	-3	-5		Kaposvár	4	16
Dunaújváros	ny*	3	0	-2	-3		Barcs	12 ≡	20
Szekszárd	3≈	16	2	-1	-5		Szigetvár	11	
Mohács	3*	17	6	-2			Bácsalmás	3*	7
960 Baja	3≈	14	3	-2	-4	7	Kiskunhalas	ny	6
955 Kalocsa	3.	2	2	-4	-7		Izsák	ny*	5
Cegléd	.≈	4	-1	-4	-4		Kunsztmiklós	2*	
860 Szolnok	2*	4	-1	-4	-4	2	Örkény	6	folt
970 Kecskemét	2 ≡	4	0	-4	-5	0	Nagykáta	2*	5
Kiskunfélegyháza	2	12	1	-2	-3		Jászapáti	2*	6
982 Szeged	ny.	14	3	-5	-7	7	Tiszakécske	ny,	
Mezőhegyes	ny	16	2	-2	-3		Nagykőrös	2	9
Orosháza	ny	23	2	-3	-7		Kistelek	2	17
990 Békéscsaba	ny	13	1	-2	-3	2	Makó	ny	18
875 Túrkeve	2≈	12	0	-3	-5	2	Szentes	1	15
Berettyóújfalu	3	15	1	-1	-4		Szarvas	2≈	13
880 Debrecen	3≈	8	0	-2	-4	1	Szeghalom	1	10
892 Nyíregyháza	4*	13	-1	-2	-3	1	Körösszakál	1*	8
788 Kisvárda	4*	27	-1	-2	-5	1	Tiszaroff	.	7
Mátészalka	2*	25	0	-2	-4		Poroszló	4*	19
Tiszabecs	3	31	1	-3			Karcag	8	4
Vác	ny*	folt	1	-2			Hortobágy	4*	4
Gödöllő	ny*	12	-1	-4	-5		Polgár	4*	10
Lőrinci	1*	folt	-1	-6	-8		Hajdúdorog	–	
Gyöngyös	1*	1	-1	-4	–		Nyírlugos	5*	14
Balassagyarmat	ny*	6	1	-7			Csenger	ny*	24
755 Salgótarján	1*	9	0	-3	-5		Vásárosnamény	–	23
Galyatető (932 m)	1*	80	3	-6			Záhony	6*	34
851 Kékestető (1000 m)	2*	69	–	-4	–	4	Királyrét	1*	
Mátraháza (672 m)	1*	48	4	-4			Romhány	ny*≡	lepel
865 Eger	3*	6	0	-3	-5	4	Borsodnádasd	1*	13
Putnok	3*=	8	-2	-5	-5		Jósvafő	2*	36
Lillafüred	3*	25	-4	-5			Szendrőlád	4*	25
772 Miskolc	3*	6	-2	-3	-4		Hidasnémeti	1*	
Fügöd	5*	10	-1	-5	-5		Tokaj	6*	24
778 Sárospatak	6*	15	-1	-2	-2	1	Sárhatvan	1*=	16

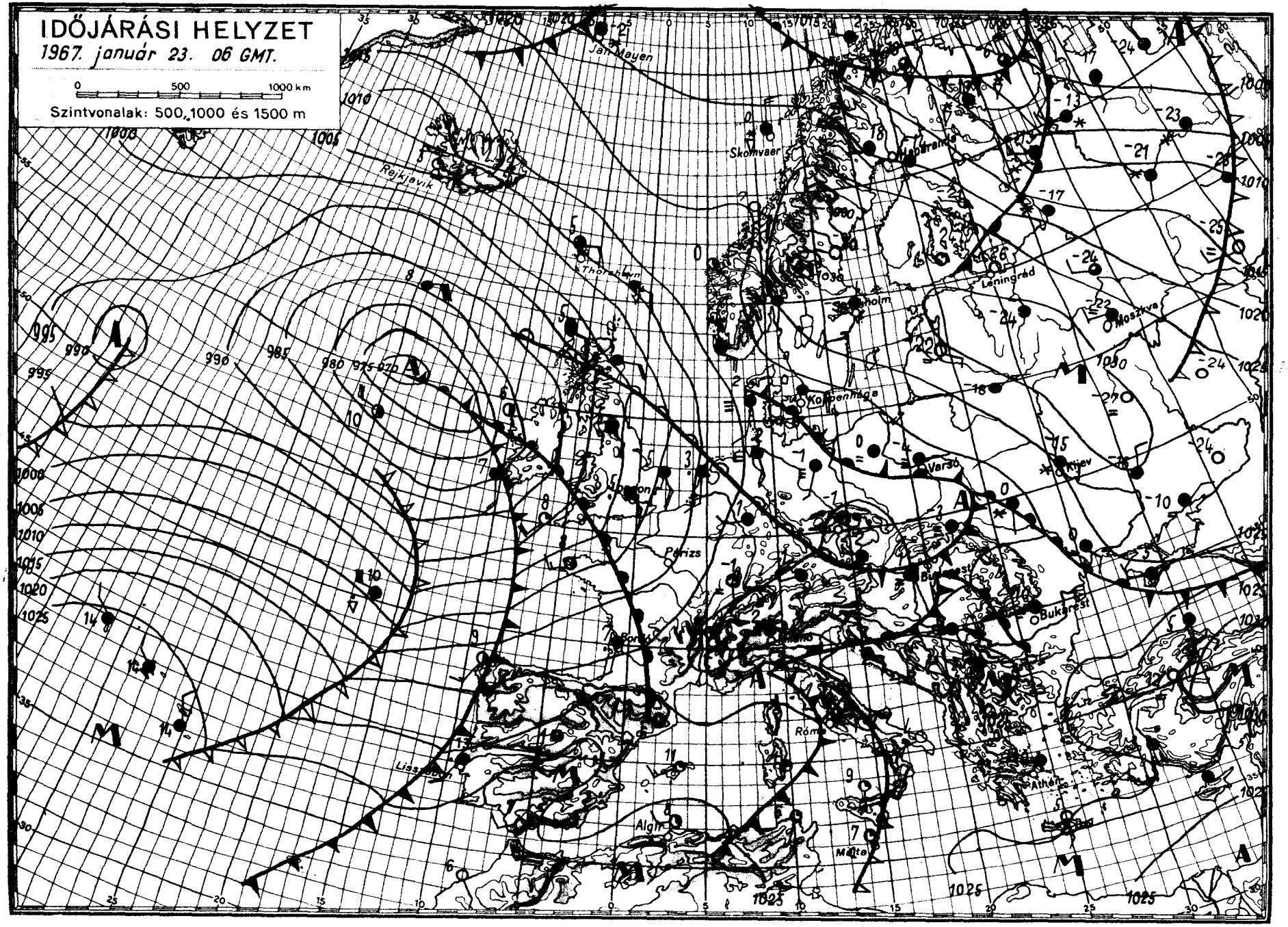

OFFSET NYOMDA BUDAPEST

IDŐJÁRÁSI NAPIJELENTÉS

ЕЖЕДНЕВНЫЙ МЕТЕОРОЛОГИЧЕСКИЙ БЮЛЛЕТЕНЬ • DAILY WEATHER REPORT
BULLETIN QUOTIDIEN DE TEMPS • TÄGLICHER WETTERBERICHT

KIADJA AZ ORSZÁGOS METEOROLÓGIAI INTÉZET
BUDAPEST II. KITAIBEL PÁL UTCA 1
TELEFON: KÖZPONT: 353-500, IDŐJELZŐ OSZT.: 150-410

MEGJELENIK NAPONKÉNT • ELŐFIZETÉSI ÁRA A POSTAI KÖLTSÉGGEL EGYÜTT NEGYEDÉVRE 60, Ft
KIADÁSÉRT FELEL AZ INTÉZET IGAZGATÓJA

80. évfolyam 24. szám. + Budapest + 1967. január 24. kedd.

Az időjárási helyzet ma reggel és a várható időjárás:

Nyugat- és Közép-Európa nagy részén az Atlanti-óceán térségéből áramló enyhe és nedves légtömegek hatására továbbra is felhős, sokfelé csapadékos, helyenként szeles, az évszaknak megfelelőnél melegebb az idő. Ma reggel a Szovjetunió európai területének déli részéről -15, -20, középső vidékeiről -25, -30 fokos fagyokat jelentettek.

Hazánkban hétfőn általában változóan felhős, párás, többfelé ködös volt az idő. A hőmérséklet napközben +2, +8 fokig emelkedett. A Tiszántulon, ahol egész nap tulnyomóan felhős volt az ég, csak 0, +3 fokos hőmérsékleti csucsértékek alakultak ki. Néhány helyen kisebb havazást észleltek. Ma a hajnali órákban a Dunántulon esőzés, Budapest-Kecskemét-Békéscsaba vonaltól északkeletre havazás indult meg, a Kárpát-medence fölött kialakult időjárási front következtében. Reggel 7 órakor országszerte csapadéknyom és 10 mm közötti csapadékmennyiséget mértek. Ma reggelre az északkeleti megyékben -4, -9, a Dunántul délnyugati felében csak 0, +2, máshol 0, -4 fokig hült le a levegő. Ma délelőtt folytatódott a borult, párás, csapadékos idő. A hőmérséklet 11 órakor +2, -1 fok között váltakozott.

Ma 12 órakor Budapesten a hőmérséklet 0 fok, a tengerszintre átszámitott légnyomás 764 mm, alig változik.

Várható időjárás szerda estig:

Tulnyomóan borult, párás, helyenként ködös idő.
Többfelé havazás, havaseső, eső.
Időnként élénk, keleti, délkeleti szél.

Várható legalacsonyabb éjszakai hőmérséklet: 0, -4,
legmagasabb nappali hőmérséklet szerdán: 0, +4 fok között.

ATMOSPHERIC SCIENCES
LIBRARY
MAR 30 1967
E. S. S. A.
U. S. Dept. of Commerce

Vadkerti Ferenc s.k.

A hőmérséklet napi középértéke és eltérése a 90 évi átlagtól /Budapesten/:

1967. I. 23.: +1,4 C°, +3,2 C°.

1871 óta ezen a napon Budapesten előfordult:

legmagasabb hőmérséklet: 13,5 C° /1918/
legalacsonyabb hőmérséklet: -20,0 C° /1881/.

67.043

CSAPADÉKELOSZLÁS

AZ UTOLSÓ 24 ÓRÁBAN

196 7. 1. 23. ..... 7h-TÓL 1. 24. 7h-IG

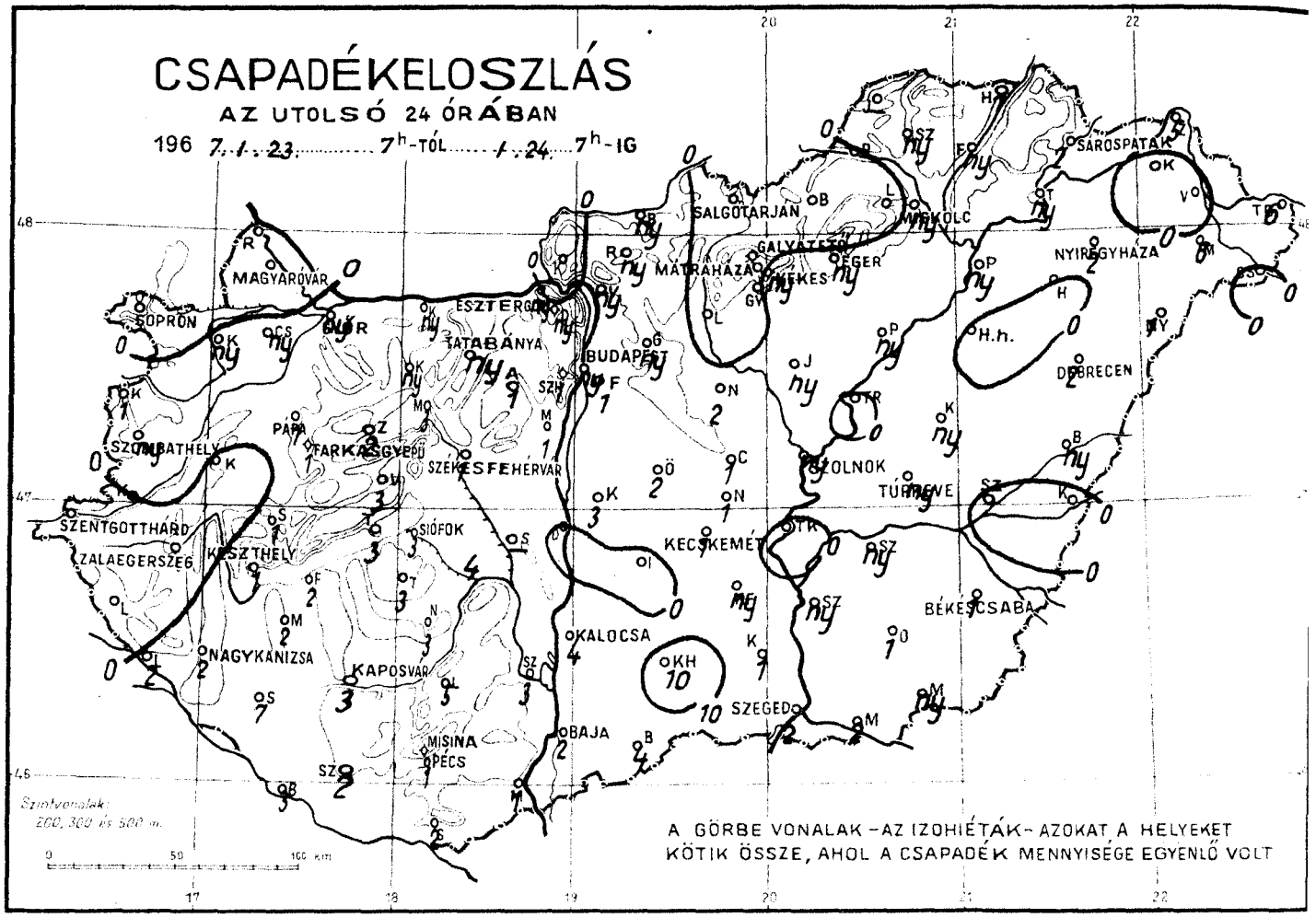

LEGMAGASABB HŐMÉRSÉKLET

196 7. 1. 23.

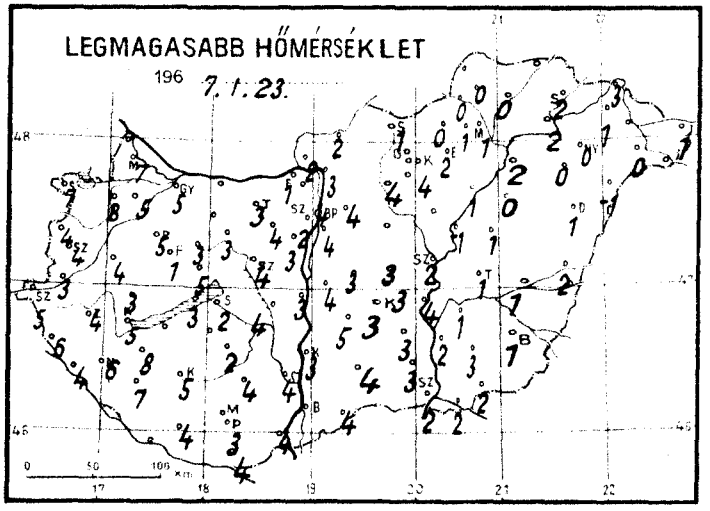

LEGALACSONYABB HŐMÉRSÉKLET

196 7. 1. 24.

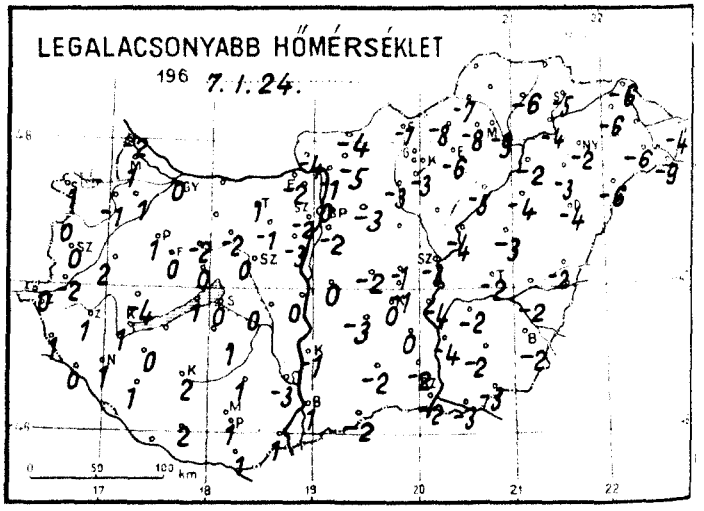

RADIÁCIÓS MINIMUM

196 7. 1. 24.

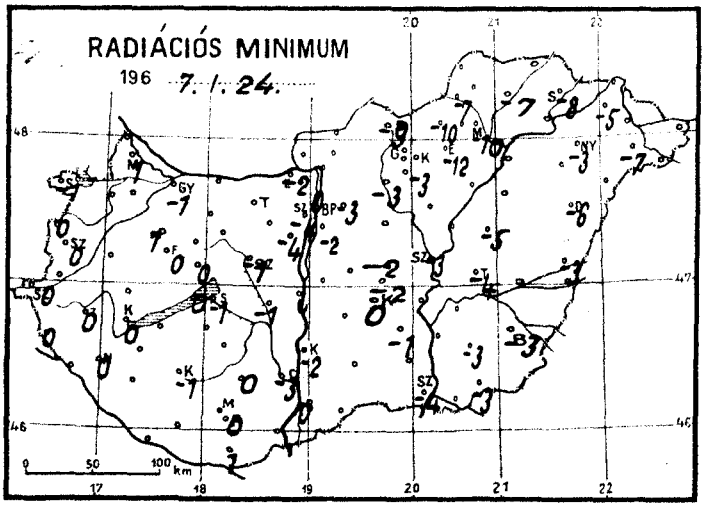

Hó cm.

1967. 1. 24.

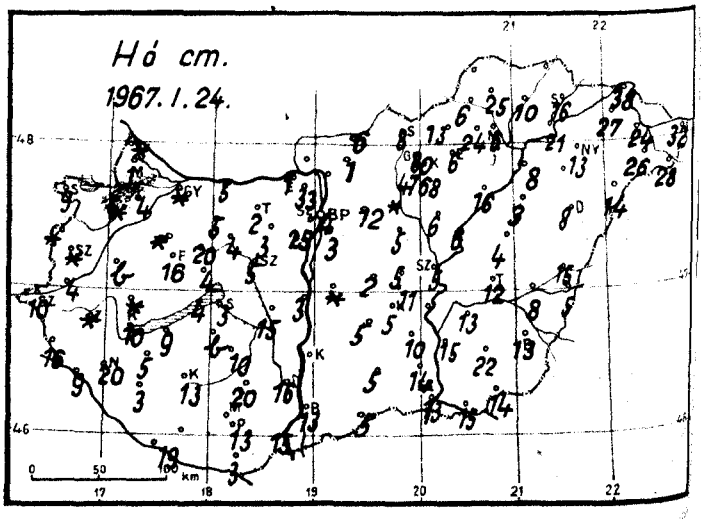

1967. január hó, 24 nap kedd

	Az utolsó 24 óra adatai					
	Csapadék (mm)	Hó cm	Hőmérsékleti szélsőségek: tegnapi nappali max.	éjszakai min.	min. 5 cm-en	Napsütés (óra) tegnap
12815 Magyaróvár	.	1	7	1	1	3
822 Győr	ny	folt	5	0	-1	1
825 Pápa	1 *	folt	5	1	1	3
805 Sopron	. ≡	9	7	1	-1	2
812 Szombathely	ny *	folt	4	0	0	
910 Szentgotthárd	. ≡	10	5	0	0	
915 Zalaegerszeg	. ≡	folt	4	1	0	
Lenti	.	16	6	1	0	
925 Nagykanizsa	2	20	6	1	0	
920 Keszthely	1	10	5	1	0	3
Tihany	3	4	3	1	0	
935 Siófok	3	3	2	0	-1	2
942 Pécs	1	13	3	1	0	1
941 Misinatető (534 m)		8				
Siklós	2	3	4	1	1	
827 Farkasgyepű (400 m)	1	16	1	0	0	
Veszprém	3 *	4	5	0	0	3
833 Tatabánya	ny *	2	3	1	0	
839 Budapest (Ferihegy)	1 *	3	4	-2	-2	
840 Budapest OMI	ny *	4	4	0	0	3
841 Budapest (Szabadságh., 474 m)	1 *	25	2	-2	-4	0
Martonvásár	1 *		3	-3	-4	
835 Székesfehérvár	1 *	5	4	0	-1	
Dunaújváros	.	3	3	0	0	
Szekszárd	3 ≡	16	4	-3	-3	
Mohács	1 ≡	15	4	1		
960 Baja	2	13	-	1	0	1
955 Kalocsa	4	2	3	-1	-2	
Cegléd	1 *	5	3	-1	-2	1
860 Szolnok	ny *	5	2	-3	-3	0
870 Kecskemét	1 *	5	3	0	0	2
Kiskunfélegyháza	ny *	10	3	0	-1	
982 Szeged	2 ≈	13	2	-2	-4	0
Mezőhegyes	ny	14	2	-3	-3	
Orosháza	1 ≡	22	3	-2	-3	
990 Békéscsaba	1 ≡	13	1	-2	-3	0
875 Túrkeve	ny	12	1	-2	-4	0
Berettyóújfalu	ny *	15	2	-2	-3	
880 Debrecen	2 *	8	1	-4	-6	0
892 Nyíregyháza	2 *	13	0	-2	-3	0
788 Kisvárda	.	27	1	-6	-6	0
Mátészalka	6 *	26	0	-6	-7	
Tiszabecs	6 *	32	1	-4		
Vác	ny *		3	-1		
Gödöllő	ny *	12	4	-3	-3	
Lőrinci	.	folt	4	-3	-3	
Gyöngyös	. ≡		4	-3	-3	
Balassagyarmat	ny *	6	2	-4		
755 Salgótarján	.	8	1	-7	-9	
Galyatető (932 m)	. ≡	80	-1	-6		
851 Kékestető (1000 m)	ny * ≡	68	1	-5	-	5
Mátraháza (672 m)	. ≡	47	3	-4		
865 Eger	ny *	6	2	-6	-12	3
Putnok	. ≡	6	0	-7	-7	
Lillafüred	. ≡	24	1	-8		
772 Miskolc	ny * ≡	6	1	-9	-10	0
Füged	ny * ≡	10	0	-6	-7	
778 Sárospatak	2 * ≡	16	2	-5	-8	3

	24 órai csapadék mm	Hó cm
Rajka	.	folt
Kapuvár	ny	folt
Csorna	ny *	4
Komárom	ny *	5
Káld	. ≡	bucka
Kőszeg	.	folt
Körmend	.	4
Letenye	2	9
Sümeg	1	folt
Zirc	2 *	20
Kisbér	ny * ≡	5
Mór	3 *	4
Alcsút	1 *	3
Esztergom	ny	
Dobogókő	ny *	33
Fonyód	2	9
Tab	3	bucka
Sárbogárd	-	
Lengyel	5	20
Nagykónyi	3	10
Marcali	2	5
Somogyszob	7	3
Kaposvár	3	13
Barcs	3	19
Szigetvár	2	
Bácsalmás	4	5
Kiskunhalas	10	5
Izsák	.	5
Kunsztmiklós	3 *	folt
Örkény	2 *	2
Nagykáta	2 *	5
Jászapáti	ny * ≡	6
Tiszakécske	.	
Nagykőrös	1 *	11
Kistelek	1	14
Makó	2	15
Szentes	ny	15
Szarvas	ny * ≡	13
Szeghalom	. ≡	8
Körösszakál	.	5
Tiszaroff	.	6
Poroszló	ny * ≡	16
Karcag	ny * ≡	4
Hortobágy	.	3
Polgár	ny *	8
Hajdúdorog	. ≡	
Nyírlugos	1 *	14
Csenger	8 * ≡	28
Vásárosnamény	.	
Záhony	5 * ≡	38
Királyrét	.	
Romhány	ny *	lepel
Borsodnádasd	.	13
Jósvafő	-	
Szendrőlád	ny * ≡	25
Hidasnémeti	1 *	
Tokaj	ny *	21
Sárhatvan	4	15

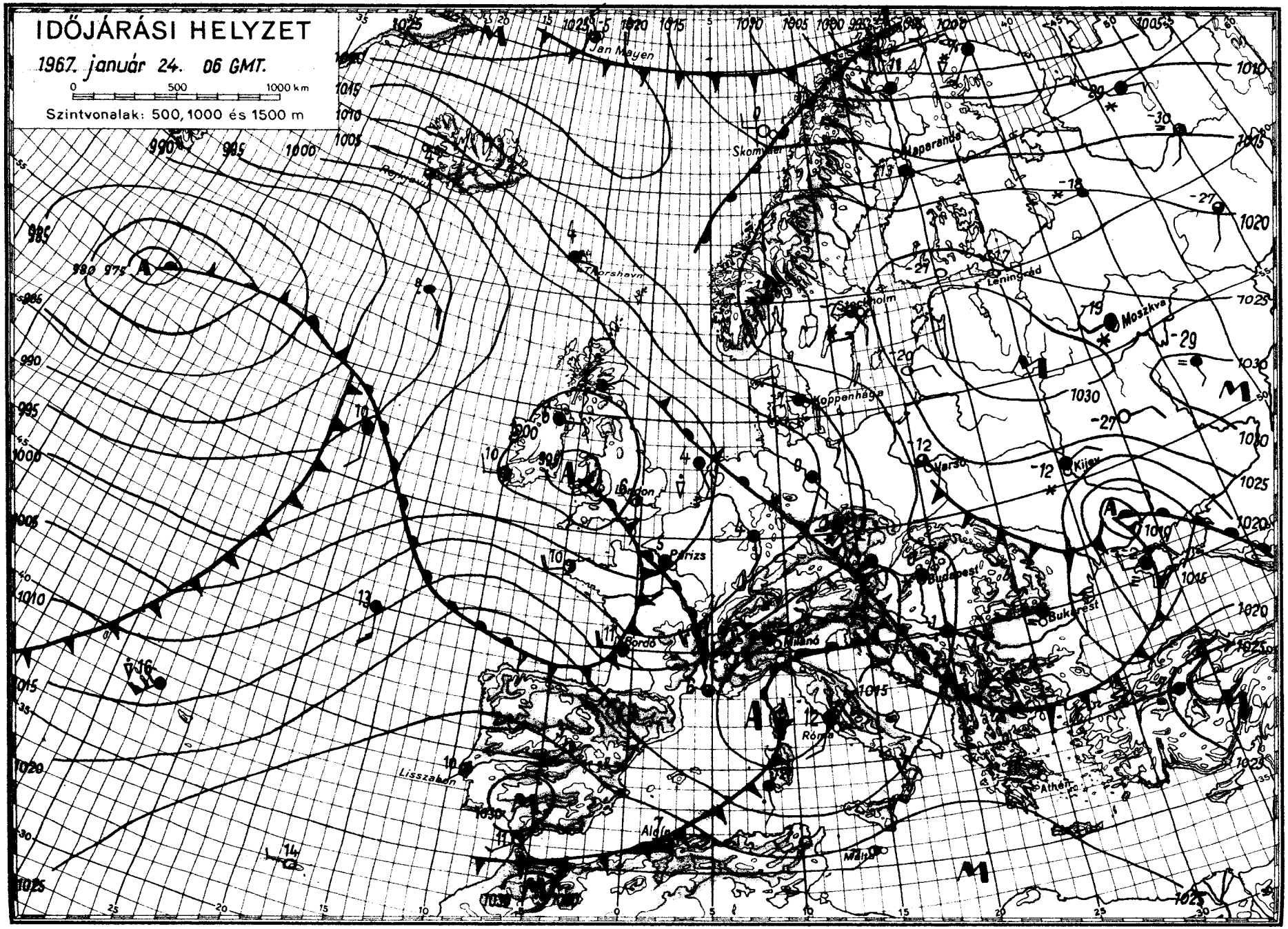

OFFSET NYOMDA BUDAPEST

IDŐJÁRÁSI NAPIJELENTÉS

ЕЖЕДНЕВНЫЙ МЕТЕОРОЛОГИЧЕСКИЙ БЮЛЛЕТЕНЬ • DAILY WEATHER REPORT
BULLETIN QUOTIDIEN DE TEMPS • TÄGLICHER WETTERBERICHT

KIADJA AZ ORSZÁGOS METEOROLÓGIAI INTÉZET
BUDAPEST II. KITAIBEL PÁL UTCA 1
TELEFON: KÖZPONT: 353-500, IDŐJELZŐ OSZT.: 150-410

MEGJELENIK NAPONKÉNT • ELŐFIZETÉSI ÁRA
A POSTAI KÖLTSÉGGEL EGYÜTT NEGYEDÉVRE 60,- Ft
KIADÁSÉRT FELEL AZ INTÉZET IGAZGATÓJA

80. évfolyam 25. szám. + Budapest + 1967. január 25. szerda

Az időjárási helyzet ma reggel és a várható időjárás:

Európa délnyugati felén változékony, az évszakhoz képest rendkivül enyhe, sokfelé csapadékos az időjárás. Ezzel szemben Dél-Skandináviában és a Szovjetunió európai területének legnagyobb részén kevesebb a felhő, s tovább tart a hideg téli idő. E területekről csak szórványos havazásokat, hózáporokat jelentenek.

Hazánkban kedden borult, párás, többfelé ködös volt az idő. Az ország egész területén hullott csapadék. A főváros környékén és az északkeleti megyékben általában havazott, máshol vegyesen hullott hó, havaseső, ónoseső, elsősorban délen többfelé eső. A nyugati megyék néhány helyének kivételével az országot továbbra is összefüggő hótakaró boritja. Vastagsága az Északi-Középhegység magasabb helyein eléri az 50-80 cm-t; sportolásra alkalmas. A hőmérséklet napközben általában 0, +5, északkeleten csak 0, -2 fokig emelkedett. Ma reggelre általában +2, -2, az északkeleti határvidéken -2, -5 fokig hült le a levegő. Ma a hajnali és reggeli órákban a Dunántulon és az északi megyékben fokozatosan megszünt a csapadékhullás, 10 órakor már csak a Baja-Szolnok-Nyiregyháza vonaltól délkeletre esett eső, havaseső.

Ma 12 órakor Budapesten a hőmérséklet 2 fok, a tengerszintre átszámitott légnyomás 763 mm, gyengén emelkedő irányzatu.

Várható időjárás csütörtök estig:

Az ország nyugati felén kevés felhő, valószinüleg csapadék nélkül. Keleten az összefüggő esőzés, havazás szerda estig megszünik, és a felhőzet felszakadozik.
A továbbiakban keleten felhőátvonulások, legfeljebb szórványosan előforduló futó esővel, havazással.
Többfelé, elsősorban nyugaton köd.
Időnként megélénkülő, délkeleten is északira forduló szél.
Az éjszakai lehülés fokozódik.
Várható legalacsonyabb éjszakai hőmérséklet: általában -1, -6 fok között, a vastagabb hóréteggel boritott helyeken -10 fok közelében,
legmagasabb nappali hőmérséklet csütörtökön: 0, +5 fok között.

Vissy Károly s.k.

ATMOSPHERIC SCIENCES
LIBRARY
MAR 30 1967
E. S. S. A.
U. S. Dept. of Commerce

A hőmérséklet napi középértéke és eltérése a 90 évi átlagtól /Budapesten/:

1967. I. 24.: 0,0 C°, +1,6 C°.

1871 óta ezen a napon Budapesten előfordult:

legmagasabb hőmérséklet: 11,6 C° /1918/
legalacsonyabb hőmérséklet: -21,7 C° /1942/.

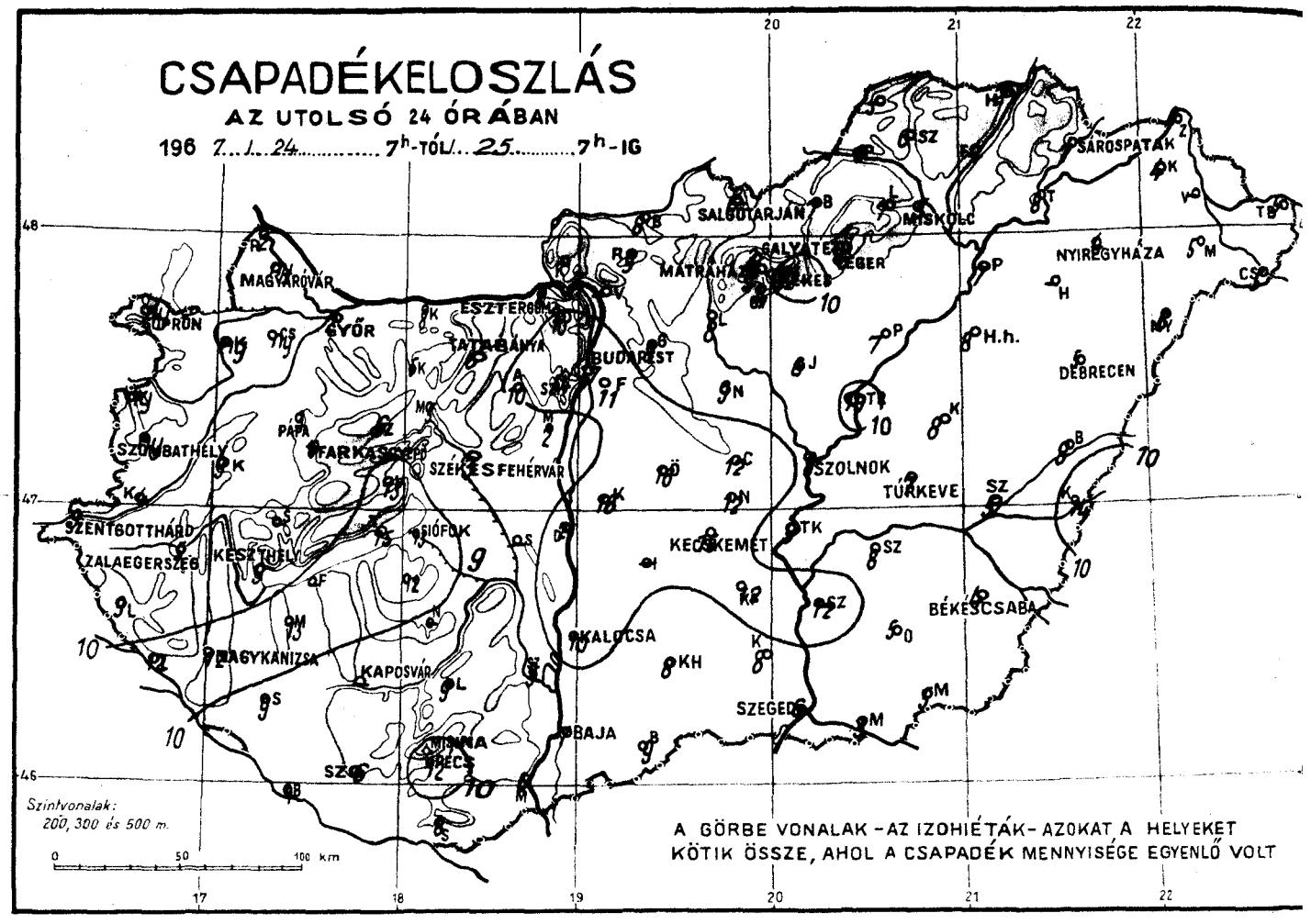
CSAPADÉKELOSZLÁS
AZ UTOLSÓ 24 ÓRÁBAN
196 7. 1. 24. ..... 7h-TÓL/... 25. ..... 7h-IG
SALGÓTARJÁN
MISKOLC
SÁROSPATAK
NYÍREGYHÁZA
MAGYARÓVÁR
SOPRON
GYŐR
ESZTERGOM
TATABÁNYA
BUDAPEST
MÁTRAHÁZA
EGER
DEBRECEN
H.h.
PÁPA
SZOMBATHELY
FARKASKERT
SZÉKESFEHÉRVÁR
SZOLNOK
TÚRKEVE
SZENTGOTTHÁRD
ZALAEGERSZEG
KESZTHELY
SIÓFOK
KECSKEMÉT
BÉKÉSCSABA
NAGYKANIZSA
KAPOSVÁR
KALOCSA
SZEGED
BAJA
MOHÁCS
Szintvonalak:
200, 300 és 500 m.
0 50 100 km
A GÖRBE VONALAK - AZ IZOHIÉTÁK - AZOKAT A HELYEKET
KÖTIK ÖSSZE, AHOL A CSAPADÉK MENNYISÉGE EGYENLŐ VOLT

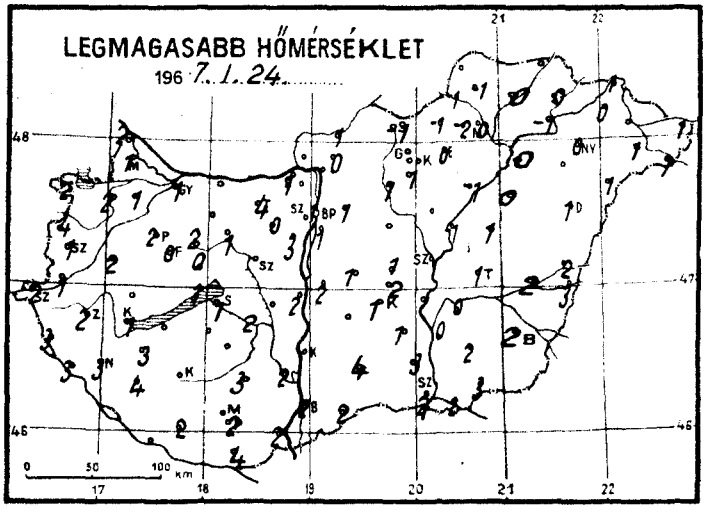
LEGMAGASABB HŐMÉRSÉKLET
196 7. 1. 24.

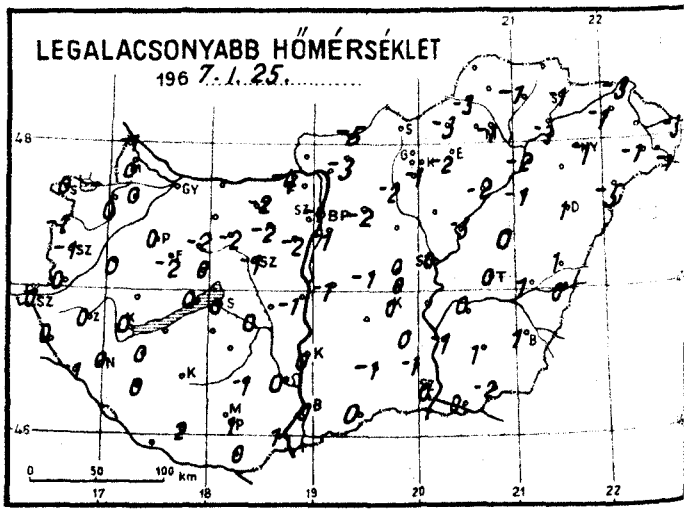
LEGALACSONYABB HŐMÉRSÉKLET
196 7. 1. 25.

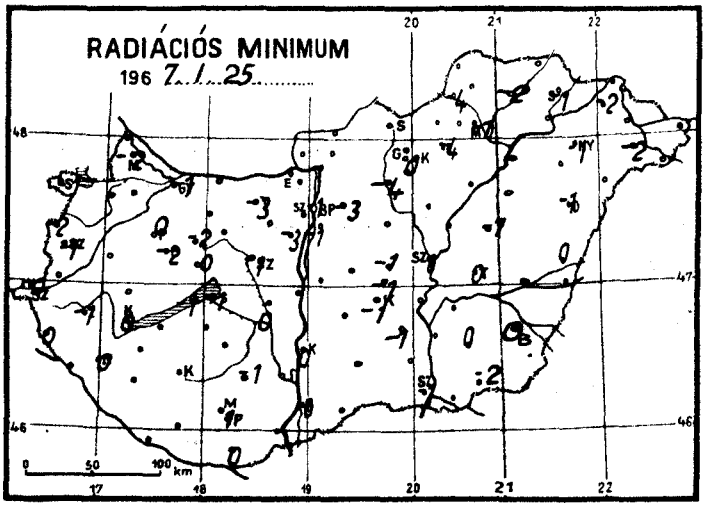
RADIÁCIÓS MINIMUM
196 7. 1. 25.

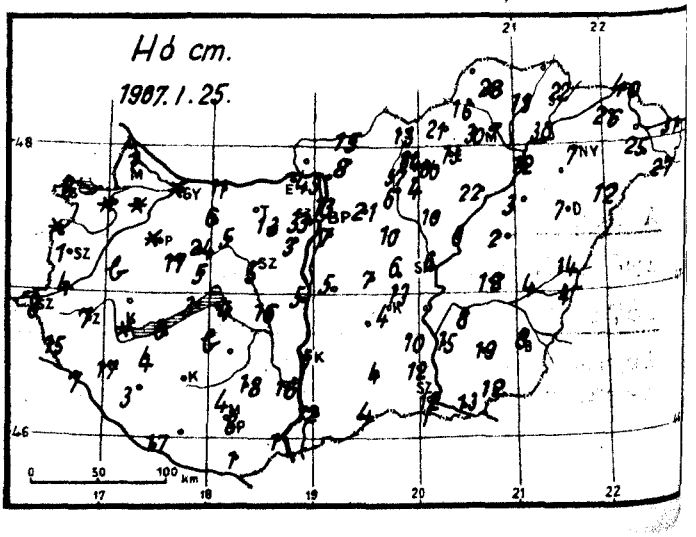
Hó cm.
1967. 1. 25.

1967. január hó,
25. nap szerda

	Az utolsó 24 óra adatai					
	Csapadék (mm)	Hó cm	Hőmérsékleti szélsőségek: tegnapi nappali max.	éjszakai min.	min. 5 cm-en	Napsütés (óra) tegnap
12815 Magyaróvár	ny	1	1	0	-2	0
822 Győr	2*≡	folt	1	0	-1	0
825 Pápa	3≡	folt	2	0	0	0
805 Sopron	ny	8	2	0	-1	0
812 Szombathely	ny	1	1	-1	-1	0
910 Szentgotthárd	3*≡	8	2	0	0	
915 Zalaegerszeg	5*	7	2	0	-1	
Lenti	9	15	3	0	0	
925 Nagykanizsa	12	17	3	0	0	
920 Keszthely	9	folt	1	0	0	
Tihany	15*	3	1	0	-1	
935 Siófok	13*≡	4	1	0	-1	0
942 Pécs	12.	8	2	1	1	0
941 Misinatető (534 m)	-	4				
Siklós	8	1	4	0	0	
827 Farkasgyepű (400 m)	6*	17	0	-2	-2	
Veszprém	13*	5	0	0	0	0
833 Tatabánya	6*		4	-2	-3	
839 Budapest (Ferihegy)	11*	7	1	-1	-1	
840 Budapest OMI	17*	13	1	-1	-1	0
841 Budapest (Szabadságh., 474 m)	14*	33	1	-3	-5	0
Martonvásár	2*	3	3	-2	-3	
835 Székesfehérvár	3	5	-	-1	-	
Dunaújváros	21*	5	2	-1	-1	
Szekszárd	9*≡	16	2	0	-	
Mohács	6	1	2	1		
960 Baja	7	12	2	0	0	0
955 Kalocsa	10	5	1	0	0	
Cegléd	12*	6	1	0	-1	0
860 Szolnok	9*	6	1	0	0	0
970 Kecskemét	15*/*	4	1	0	-1	0
Kiskunfélegyháza	12	10	1	0	-1	
982 Szeged	6*/*	12	2	0	-1	0
Mezőhegyes	5	12	3	-2	-2	
Orosháza	5≡	19	2	1	0	
990 Békéscsaba	4*/.	8	2	1	0	0
875 Túrkeve	7*/.	12	1	0	0	0
Berettyóújfalu	8≡	14	2	1	0	
880 Debrecen	5*/	7	1	1	-1	0
892 Nyíregyháza	4*/*	7	0	-1	-1	0
788 Kisvárda	4*	26	0	-1	-2	0
Mátészalka	5*	25	1	-1	-2	
Tiszabecs	5*	31	1	-3		
Vác	-					
Gödöllő	8*	21	1	-2	-3	
Lőrinci	8*	6	1	-2	-4	
Gyöngyös	4*	4	1	-1	0	
Balassagyarmat	8*≡	15	1	-5		
755 Salgótarján	6*	13	-1	-	-	
Galyatető (932 m)	2*	84	-2	-6		
851 Kékestető (1000 m)	12*	80	-3	-4	-	0
Mátrahaza (672 m)	9*	57	0	-3		
865 Eger	6*	13	0	-2	-4	0
Putnok	6*≡	16	-1	-3	-4	
Lillafüred	7*	30	-2	-		
772 Miskolc	5*/.	7	0	-1	-1	0
Füged	4*	13	0	-1	-2	
778 Sárospatak	7*	22	0	-1	-1	0

	24 órai csapadék mm	Hó cm
Rajka	2*	folt
Kapuvár	ny*	folt
Csorna	ny	folt
Komárom	8*	11
Káld	3*	hucka
Kőszeg	ny	folt
Körmend	4*	4
Letenye	12	7
Sümeg	-	
Zirc	6*≡	24
Kisbér	5*≡	6
Mór	5*	5
Alcsút	10*≡	13
Esztergom	8	5
Dobogókő	10*	45
Fonyód		8
Tab	12*	b
Sárbogárd	-	
Lengyel	9	18
Nagykónyi	-	
Marcali	13*	4
Somogyszob	9*	3
Kaposvár	-	
Barcs	4≡	17
Szigetvár	6	
Bácsalmás	9	4
Kiskunhalas	8	4
Izsák	-	
Kunsztmikłós	16*	5
Örkény	16*	7
Nagykáta	9*	10
Jászapáti	6*	10
Tiszakécske	5*	
Nagykőrös	12*	13
Kistelek	8	12
Makó	3	13
Szentes	12	15
Szarvas	8*	8
Szeghalom	5*	4
Körösszakál	14	4
Tiszaroff	10*	8
Poroszló	7*	22
Karcag	8*	2
Hortobágy	8*	3
Polgár	7*	12
Hajdúdorog	-	
Nyírlugos	6	12
Csenger	5*	27
Vásárosnamény	-	
Záhony	6*	40
Királyrét	-	
Romhány	9*≡	8
Borsodnádasd	7*	21
Jósvafő	-	
Szendrőlád	6*	28
Hidasnémeti	2*	
Tokaj	8*	30
Sárhatvan	9*	16

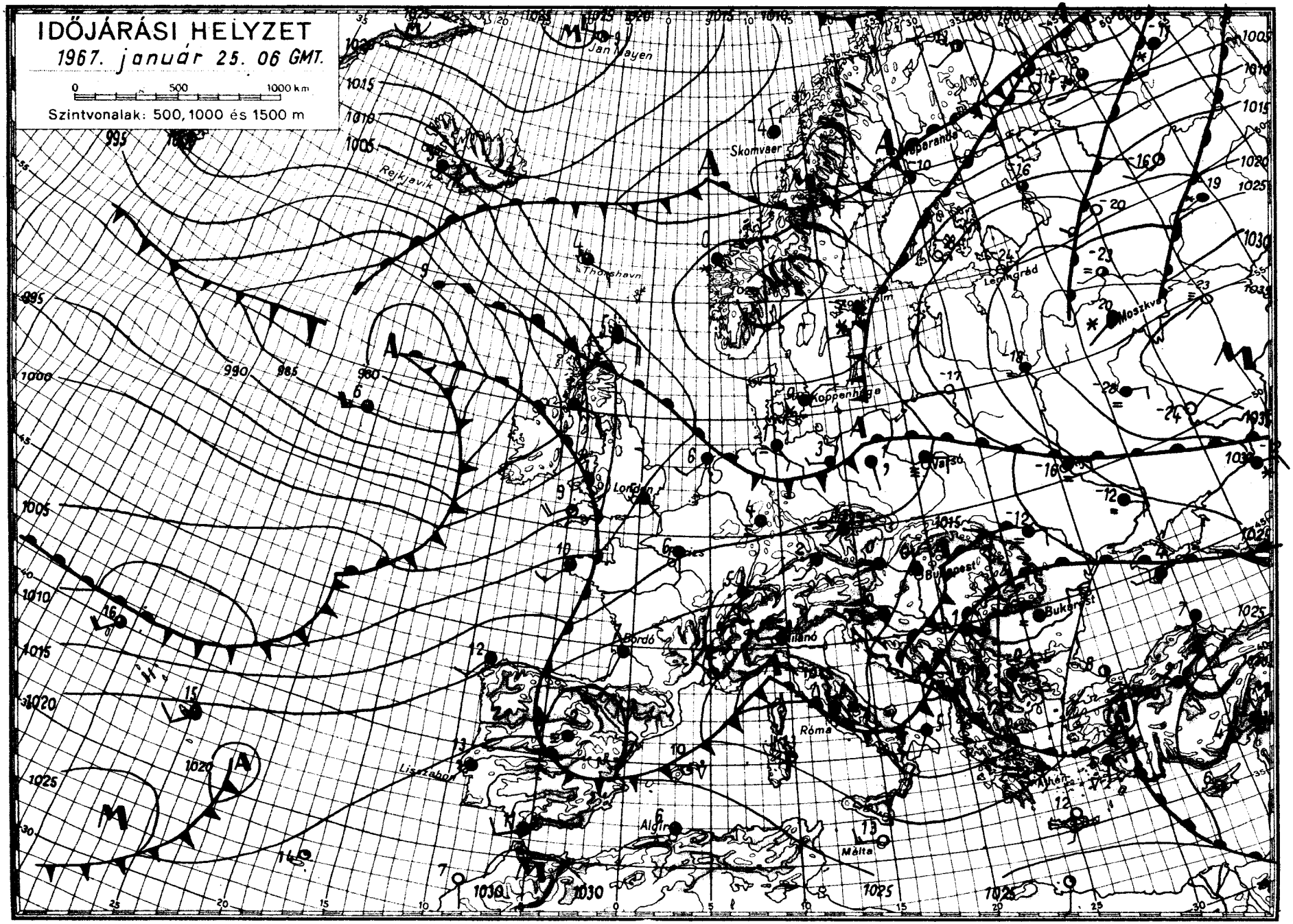

OFFSET-NYOMDA BUDAPEST

IDŐJÁRÁSI NAPIJELENTÉS

ЕЖЕДНЕВНЫЙ МЕТЕОРОЛОГИЧЕСКИЙ БЮЛЛЕТЕНЬ • DAILY WEATHER REPORT
BULLETIN QUOTIDIEN DE TEMPS • TÄGLICHER WETTERBERICHT

KIADJA AZ ORSZÁGOS METEOROLÓGIAI INTÉZET
BUDAPEST II. KITAIBEL PÁL UTCA 1
TELEFON: KÖZPONT: 353-500, IDŐJELZŐ OSZT.: 150-410

MEGJELENIK NAPONKÉNT • ELŐFIZETÉSI ÁRA
A POSTAI KÖLTSÉGGEL EGYÜTT NEGYEDÉVRE 60, Ft
KIADÁSÉRT FELEL AZ INTÉZET IGAZGATÓJA

80. évfolyam 26. szám + Budapest + 1967. január 26. csütörtök

Az időjárási helyzet ma reggel és a várható időjárás:

A Brit-szigeteket, Hollandiát és Németországot az óceáni, enyhe levegő ujabb hulláma árasztotta el. Hatására változékony, felhős és sokfelé esős, de az évszakhoz képest enyhe az időjárás. A hideg levegő nagy része már csak a Szovjetunió európai területei felett található meg. Az Ural előterében és a Kaspi-tenger vidékén a nappali hőmérséklet szerdán -20, -22 fok körül maradt.

Hazánkban szerdán változóan felhős, a Dunántul északi felében sokfelé ködös volt az idő. Az ország középső területei kivételével többfelé hullott kisebb eső, havaseső, hó. A lehullott csapadék általában nem haladta meg a 3-6 mm-t. A hőmérséklet napközben -1, +3fokig emelkedett. Csütörtökön hajnalban nyugaton 0, -3, északkeleten -5, -10, máshol -2, -7 fokig hült le a levegő. A délelőtt folyamán erősen felhős, sokfelé ködös volt az idő. Az ország középső megyéiből néhány helyről kisebb csapadékot jelentettek.

Ma 12 órakor Budapesten a hőmérséklet +1 fok, a tengerszintre átszámitott légnyomás 767 mm, alig változik.

Várható időjárás péntek estig:

Felhőátvonulások, szórványosan előforduló esővel, ónosesővel, havazással.
Mérsékelt, később időnként megélénkülő délnyugati, nyugati szél.
Éjszaka és reggel többfelé köd.

Várható legalacsonyabb éjszakai hőmérséklet: 0, -5 fok között, a vastagabb hóval borított helyeken néhány fokkal -5 fok alatt,
legmagasabb nappali hőmérséklet pénteken: 0, +5 fok között.

ATMOSPHERIC SCIENCES
LIBRARY
MAR 30 1967
E. S. S. A.
U. S. Dept. of Commerce

Dunay Sándorné s.k.

A hőmérséklet napi középértéke és eltérése a 90 évi átlagtól /Budapesten/:

1967. I. 25.: +1,5 C°, +3,4 C°.

1871 óta ezen a napon Budapesten előfordult:

legmagasabb hőmérséklet: 12,7 C° /1918/
legalacsonyabb hőmérséklet: -21,5 C° /1942/.

CSAPADÉKELOSZLÁS

AZ UTOLSÓ 24 ÓRÁBAN

196 7. 1. 25. ..... 7h-TÓL ..... 1. 26. ..... 7h-IG

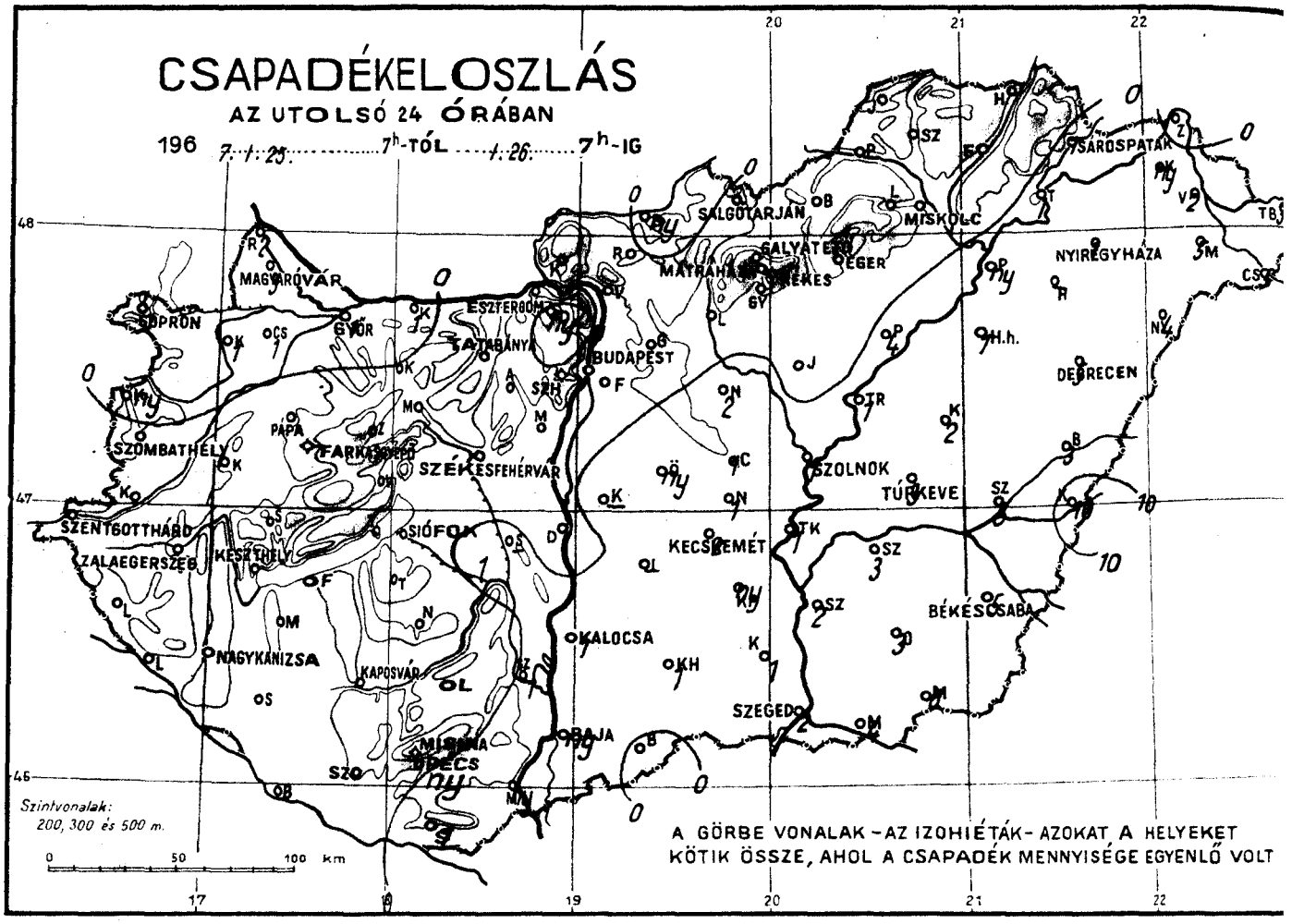

LEGMAGASABB HŐMÉRSÉKLET

196 7. 1. 25. .....

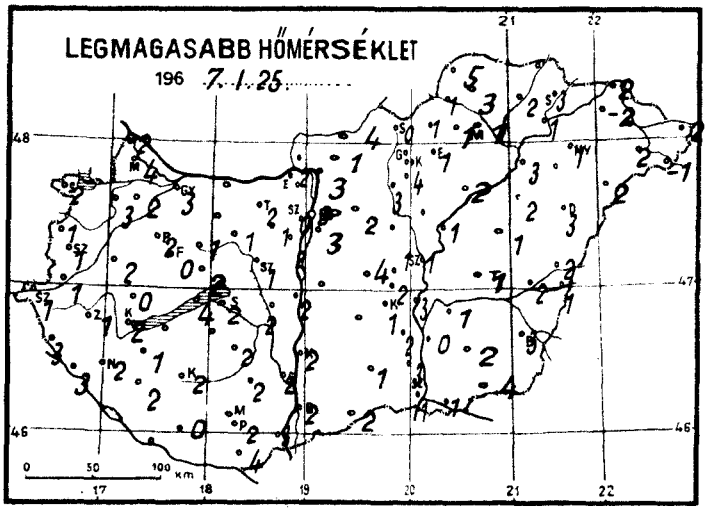

LEGALACSONYABB HŐMÉRSÉKLET

196 7. 1. 26. .....

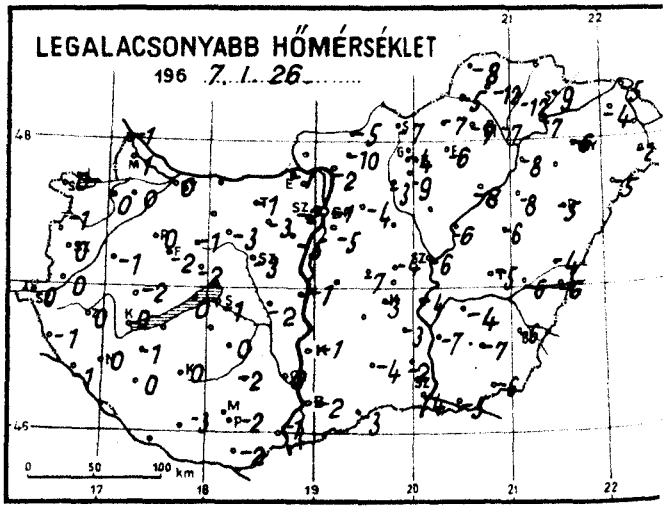

RADIÁCIÓS MINIMUM

196 7. 1. 26. .....

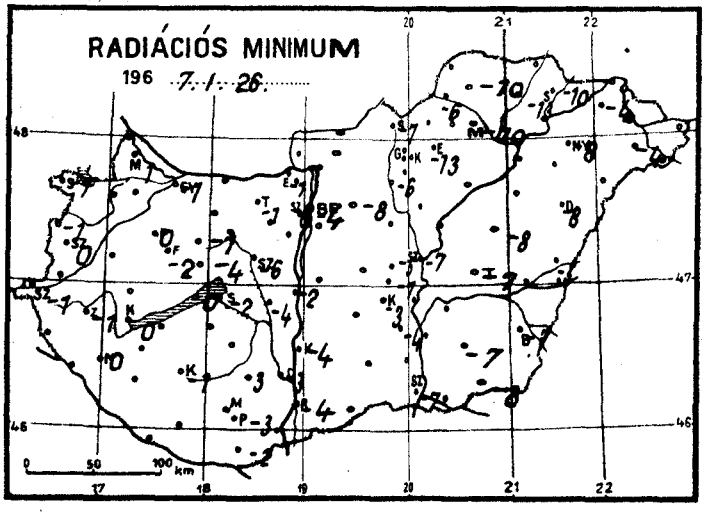

Hó cm.

1967. 1. 26.

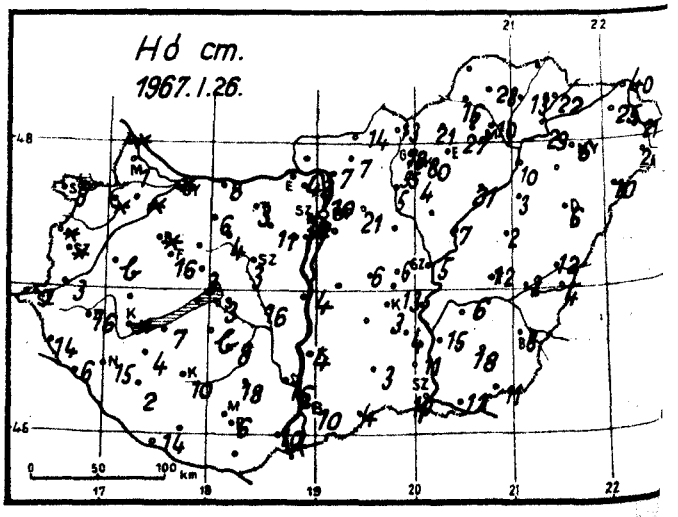

1967. január hó, 26. nap csütörtök

	Az utolsó 24 óra adatai						24 órai csapadék mm		Hó cm
	Csapadék (mm)	Hó cm	Hőmérsékleti szélsőségek: tegnapi nappali max.	éjszakai min.	min. 5 cm-en	Napsütés (óra) tegnap			
12815 Magyaróvár	3	1	4	1	1	1	Rajka	2	folt
822 Győr	1	folt	3	0	-1	0	Kapuvár	1	folt
825 Pápa	. ≡	folt	2	0	0	0	Csorna	1	folt
805 Sopron	1	8	2	0	-1	0	Komárom	1	8
812 Szombathely	.	folt	1	0	0	0	Káld	.	bucka
910 Szentgotthárd	. =	7	1	0	-1		Kőszeg	ny	folt
915 Zalaegerszeg	.	16	1	0	-1		Körmend	.	3
Lenti	.	14	3	-1			Letenye	.	6
925 Nagykanizsa	.	15	2	0	0		Sümeg	. =	
920 Keszthely	. ≡	folt	2	0	0	0	Zirc	.	
Tihany	.		4	0	0		Kisbér	. ≡	6
935 Siófok	. =	3	2	-1	-2	3	Mór	.	4
942 Pécs	ny	6	2	-2	-3	1	Alcsút	. ≡	11
941 Misinatető (534 m)							Esztergom	.	
Siklós	1	1	4	-2	-2		Dobogókő	ny *	43
827 Farkasgyepű (400 m)	.	16	0	-2	-2		Fonyód	.	7
Veszprém	.	3	2	-2	-4	6	Tab	.	bucka
833 Tatabánya	.	3	2	-1	-1		Sárbogárd	–	
839 Budapest (Ferihegy)	. ≡	5	3	-5	–		Lengyel	.	18
840 Budapest OMI	. ≡	10	3	-1	-4	5	Nagykónyi	.	8
841 Budapest (Szabadságh.,474 m)	.	32	0	-2	-8	3	Marcali	.	4
Martonvásár	.		2	-5			Somogyszob	.	2
835 Székesfehérvár	.	3	1	-3	-6		Kaposvár	.	10
Dunaújváros	.	4	2	-1	-2		Barcs	.	14
Szekszárd	1*≡	16	2	0	-3		Szigetvár	.	
Mohács	ny	10	3	-1			Bácsalmás	.	4
960 Baja	ny ≡	10	2	-2	-4	0	Kiskunhalas	1* =	3
955 Kalocsa	1	4	2	-1	-4		Izsák	–	
Ceglédi	1 *	6	1	-4	-5	2	Kunsztmiklós	–	
860 Szolnok	1 ≡	5	1	-6	-7	1	Örkény	ny* ≡	6
970 Kecskemét	2 ≡	3	1	-3	-3	1	Nagykáta	2 *	10
Kiskunfélegyháza	ny* ≡	4	2	-3	-4		Jászapáti	. *	
982 Szeged	2 ≡	10	1	-4	-7	1	Tiszakécske	1 *	
Mezőhegyes	6*≡	11	4	-6	-8		Nagykőrös	1 *	13
Orosháza	3 ≡	18	2	-7	-7		Kistelek	1 *	11
990 Békéscsaba	5*≡	8	3	-6	-7	0	Makó	4 *	11
875 Túrkeve	3 *	12	1	-5	-7	0	Szentes	2 ≡	15
Berettyóújfalu	3*≡	12	2	-4	-5		Szarvas	3* *	6
880 Debrecen	5	6	3	-5	-8	0	Szeghalom	3 *	2
892 Nyíregyháza	1 *	6	1	-6	-8	0	Körösszakál	10 ≡	4
788 Kisvárda	ny *	25	-2	-4	-4	0	Tiszaroff	1 *	7
Mátészalka	5 *	24	2	-2	-4		Poroszló	4 * *	21
Tiszabecs	3	30	2	-2			Karcag	2 *	2
Vác	.	7					Hortobágy	1 *	3
Gödöllő	.	21	2	-4	-8		Polgár	ny* ≡	10
Lőrinci	. *	5	3	-3	-6		Hajdúdorog	–	
Gyöngyös	. ≡	4	4	-9			Nyírlugos	4* =	10
Balassagyarmat	ny ≡	14	4	-5			Csenger	5	25
755 Salgótarján	.	13	0	-7	-7		Vásárosnamény	2 *	21
Galyatető (932 m)	. =	78	1	-4			Záhony	.	40
851 Kékestető (1000 m)	.	80	-1	-4	–	3	Királyrét	.	
Mátraháza (672 m)	.	55					Romhány	. =	7
865 Eger	.	13	1	-6	-13	3	Borsodnádasd	.	21
Putnok	.	16	1	-5	-6		Jósvafő	.	35
Lillafüred	.	27	1	-7			Szendrőlád	. =	28
772 Miskolc	. *	10	1	-7	-10	–	Hidasnémeti	.	
Fügöd	. =	13	2	-12	-13		Tokaj	1 *	29
778 Sárospatak	1 *	22	3	-9	-10	1	Sárhatvan	1 *	16

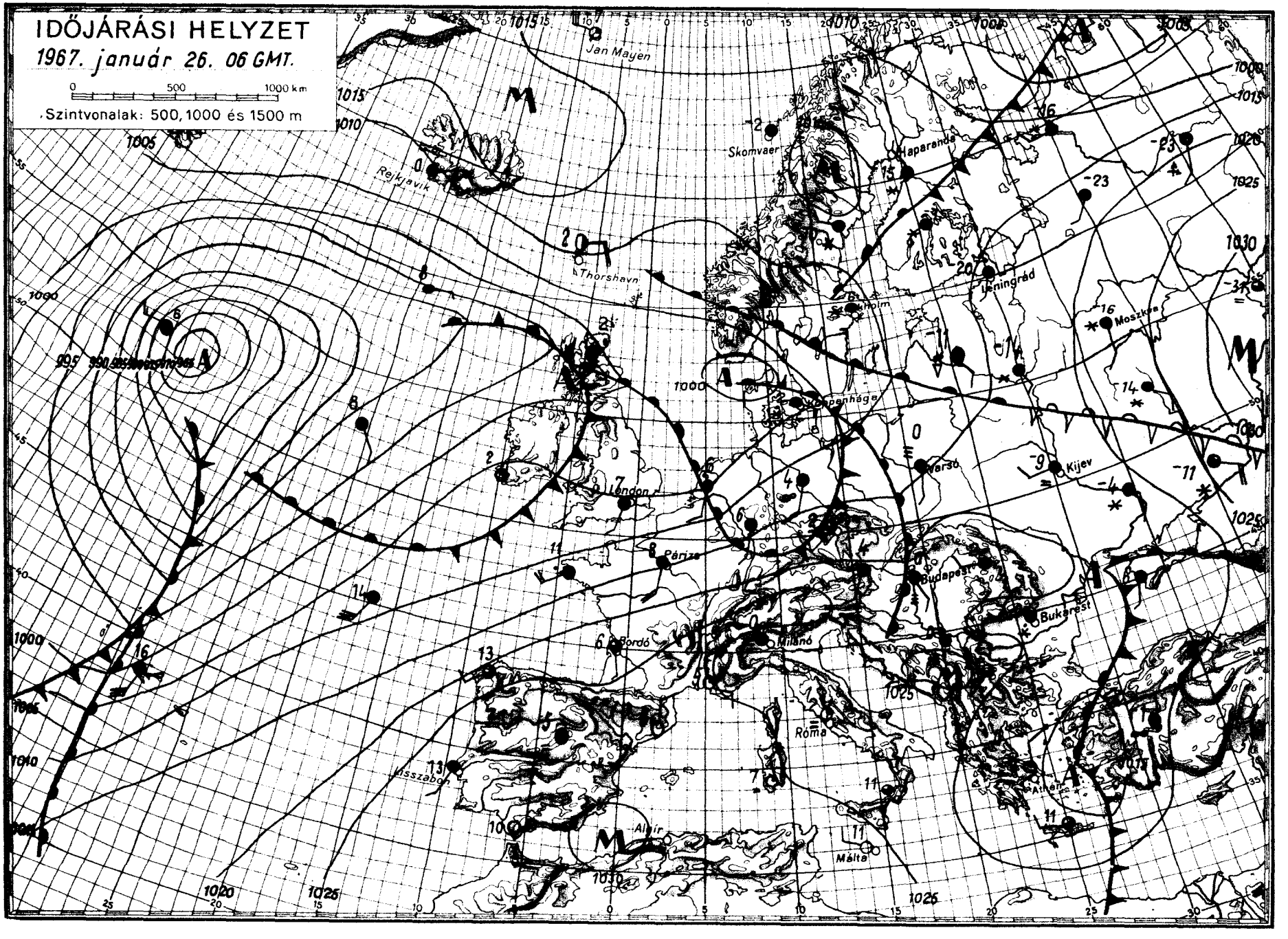

OFFSET NYOMDA BUDAPEST

IDŐJÁRÁSI NAPIJELENTÉS

ЕЖЕДНЕВНЫЙ МЕТЕОРОЛОГИЧЕСКИЙ БЮЛЛЕТЕНЬ • DAILY WEATHER REPORT
BULLETIN QUOTIDIEN DE TEMPS • TÄGLICHER WETTERBERICHT

KIADJA AZ ORSZÁGOS METEOROLÓGIAI INTÉZET
BUDAPEST II. KITAIBEL PÁL UTCA 1
TELEFON: KÖZPONT: 353-500, IDŐJELZŐ OSZT.: 150-410

MEGJELENIK NAPONKÉNT • ELŐFIZETÉSI ÁRA A POSTAI KÖLTSÉGGEL EGYÜTT NEGYEDÉVRE 60,- Ft
KIADÁSÉRT FELEL AZ INTÉZET IGAZGATÓJA

80. évfolyam 27. szám. + Budapest + 1967. január 27. péntek

Az időjárási helyzet ma reggel és a várható időjárás:

Az Atlanti-óceánról érkező igen enyhe és nedves levegő, amely csütörtökön szárazföldünknek a 45. és 55. szélességi köre közötti zónában okozott szokatlan enyhe, esős és szeles időt, tovább halad kelet felé. Péntek hajnalban ezt az enyhe nyugati áramlást ismét hidegebb északnyugati áramlás váltotta fel, igy lehetőség nyilt a Skandinávia területén felhalmozódott igen hideg légtömegek dél felé történő elmozdulására.

Hazánk területe csütörtökön lényegesen eltérő időjárásu zónákra oszlott: sok helyen egész napon át tartott a köd, zuzmara, helyenként ónos szitálást, ónos esőt észleltek. Békéscsaba-Szolnok-Kékestető vonalától északkeletre napsütés nem volt, máshol viszont 1 és 5 óra közötti napfénytartamot mértek. Az ország nyugati részeit napközben érintő időjárási frontok elsősorban a Dunántúlon felszaggatták a hideg légpárnát, igy Magyaróvár, Sopron, valamint Tatabánya és Zirc környékén a hőmérséklet napközben +9, +10 fokig emelkedett, máshol +2, +7 fok között váltakozott, de Budapest-Békéscsaba vonalától északkeletre csak 0, +2 fokot ért el, a Sajó-Hernád völgyében pedig kevéssel fagypont alatt maradt. Péntek reggelre +2, -2, a vastagabb hóval boritott területeken -3, -7 fokig hült le a levegő. A péntek reggel 7 óráig terjedő 24 óra alatt kevés hely kivételével esett általában 5 mm-nél kevesebb csapadék, északkeleten részben havaseső, hó alakjában. Péntek délelőtt általánosan enyhe, helyenként szeles idő uralkodott, a hőmérséklet 11 órakor +2, +7 fok között váltakozott.

Ma 12 órakor Budapesten a hőmérséklet +6 fok, a tengerszintre átszámitott légnyomás 763 mm, alig változik.

Várható időjárás szombat estig:

Felhőátvonulások, több helyen futó esővel, később hózáporral.
Élénk, átmenetileg erős, helyenként viharos északnyugati szél.
A hőmérséklet csökken.

ATMOSPHERIC SCIENCES
LIBRARY
MAR 30 1967
E. S. S. A.
U. S. Dept. of Commerce

A legalacsonyabb éjszakai hőmérséklet: -4, +1,
A legmagasabb nappali hőmérséklet szombaton: 0, +5 fok között.

Dr. Tóth Pál s.k.

A hőmérséklet napi középértéke és eltérése a 90 évi átlagtól /Budapesten/:

1967. I.: 26. 1,2 C°, +2,2 C°.

1871 óta ezen a napon Budapesten előfordult:

legmagasabb hőmérséklet: 11,4 C° /1916/
legalacsonyabb hőmérséklet: -15,0 C° /1881/.

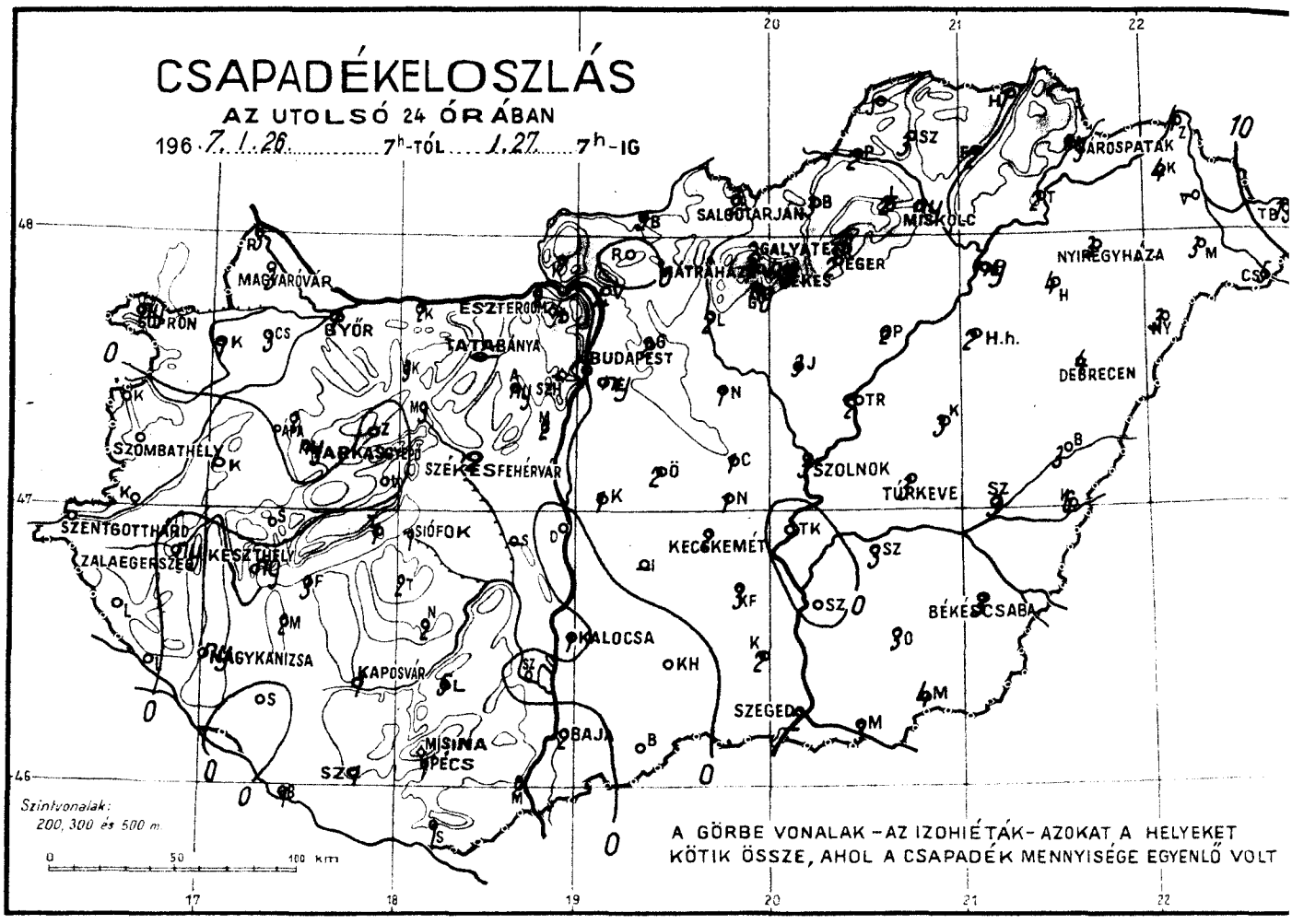
CSAPADÉKELOSZLÁS
AZ UTOLSÓ 24 ÓRÁBAN
196 7. 1. 26. 7h-TÓL 1. 27. 7h-IG
SALGÓTARJÁN
MISKOLC
NYÍREGYHÁZA
MAGYARÓVÁR
ESZTERGOM
SOPRON
GYŐR
TATABÁNYA
BUDAPEST
DEBRECEN
SZOMBATHELY
SZÉKESFEHÉRVÁR
SZOLNOK
TÚRKEVE
SZENTGOTTHÁRD
SIÓFOK
KECSKEMÉT
ZALAEGERSZEG
KESZTHELY
BÉKÉSCSABA
NAGYKANIZSA
KAPOSVÁR
KALOCSA
SZEGED
MISINA
PÉCS
BAJA
Szintvonalak:
200, 300 és 500 m
A GÖRBE VONALAK – AZ IZOHIÉTÁK – AZOKAT A HELYEKET
KÖTIK ÖSSZE, AHOL A CSAPADÉK MENNYISÉGE EGYENLŐ VOLT

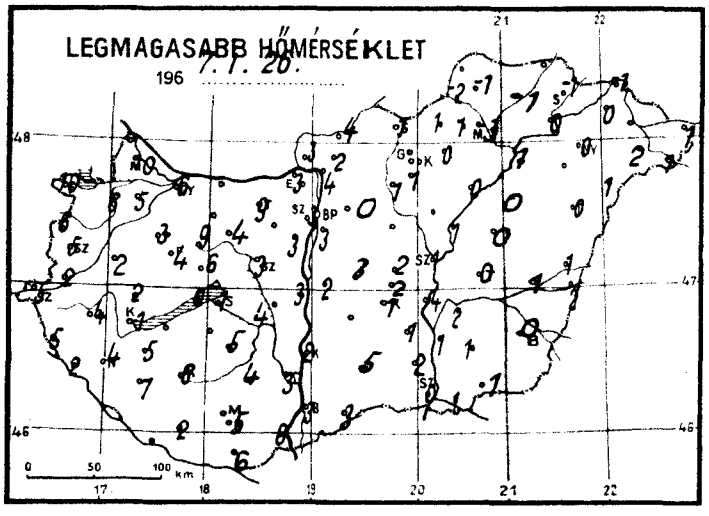
LEGMAGASABB HŐMÉRSÉKLET
196 7. 1. 26.

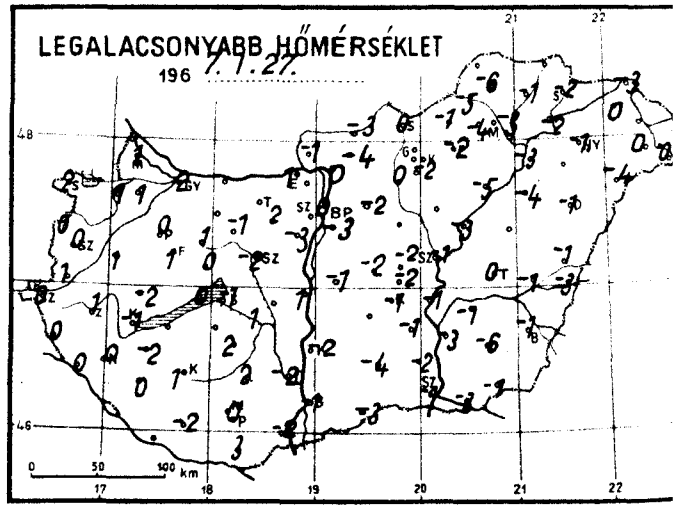
LEGALACSONYABB HŐMÉRSÉKLET
196 7. 1. 27.

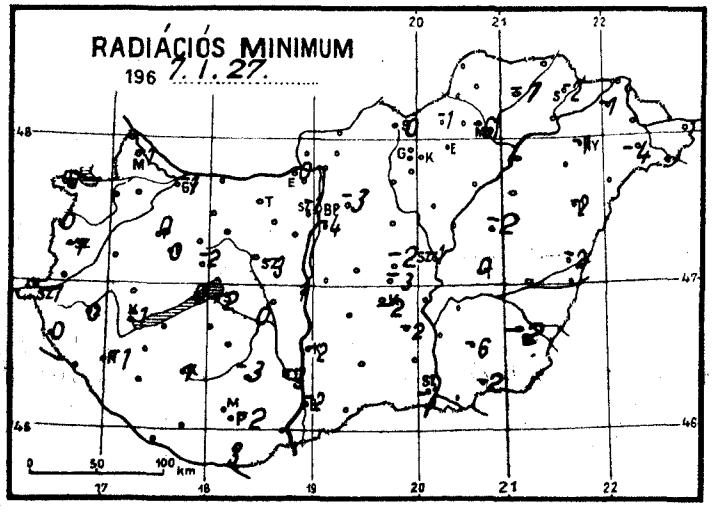
RADIÁCIÓS MINIMUM
196 7. 1. 27.

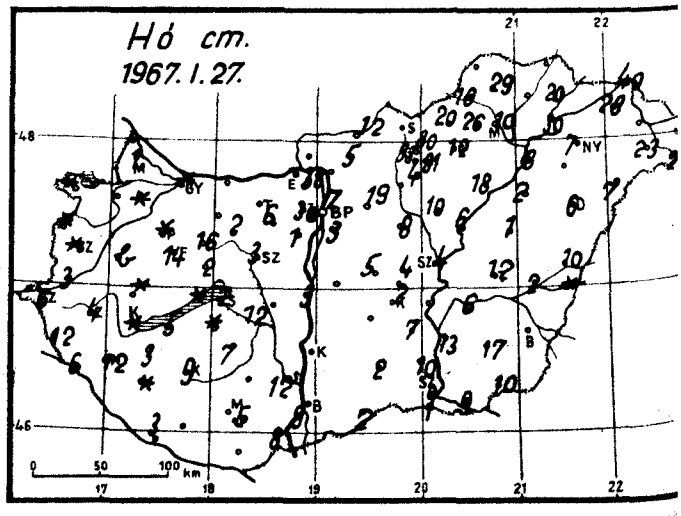
Hó cm.
1967. 1. 27.

1967. január hó, 27 péntek nap

	Az utolsó 24 óra adatai					
	Csapadék (mm)	Hó cm	Hőmérsékleti szélsőségek: tegnapi nappali max.	éjszakai min.	min. 5 cm-en	Napsütés (óra) tegnap
12815 Magyaróvár	3	1	10	1	-1	4
822 Győr	1	folt	6	2	-1	4
825 Pápa	2	folt	3	0	0	2
805 Sopron	ny	folt	10	2	0	4
812 Szombathely	.	folt	5	0	-1	5
910 Szentgotthárd	.	6	5	0	-1	
915 Zalaegerszeg	ny	4	4	1	0	
Lenti	.	12	5	0	0	
925 Nagykanizsa	ny	12	4	0	-1	
920 Keszthely	ny	folt	1	-1	-1	1
Tihany	1	folt	0	0	0	
935 Siófok	1	2	1	-1	-2	1
942 Pécs	1	5	5	0	-2	4
941 Misinatető (534 m)						
Siklós	1		6	3	3	
827 Farkasgyepű (400 m)	ny =	14	4	1	0	
Veszprém	.	2	6	0	-2	
833 Tatabánya	-	-	9	-	-	-
839 Budapest (Ferihegy)	ny *	3	3	-3	-4	
840 Budapest OMI	3	7	3	0	-1	2
841 Budapest (Szabadságh., 474 m)	-	30	4	0	-3	3
Martonvásár	2	1	3	-3		
835 Székesfehérvár	2	3	3	-2	-3	
Dunaújváros	.	3	3	1	1	
Szekszárd	.	12	3	-2	-3	
Mohács	2	8	6	-2		
960 Baja	2	9	3	-1	-2	3
955 Kalocsa	1	2	2	-2	-2	
Cegléd	1	4	2	-2	-2	2
860 Szolnok	3	4	1	-1	-1	0
970 Kecskemét	2	2	1	-1	-2	1
Kiskunfélegyháza	3	7	1	-1	-2	
982 Szeged	2	9	0	-1	-3	0
Mezőhegyes	4	10	1	-1	-2	
Orosháza	3	17	1	-6	-6	
990 Békéscsaba	3	8	0	-1	-2	0
875 Túrkeve	3	12	0	0	0	0
Berettyóújfalu	3 *	10	1	-1	-2	
882 Debrecen	4 *	6	0	-1	-2	0
892 Nyíregyháza	3 *	7	0	-1	-1	0
788 Kisvárda	4 *	28	0	-0	-1	0
Mátészalka	3 *	23	2	0	-4	
Tiszabecs	13	32	1	-1		
Vác	4	5	4	0		
Gödöllő	2	19	0	-2	-3	
Lőrinci	2	4	1	0	-	
Gyöngyös	ny *	2	1	-2		
Balassagyarmat	5 *	12	4	-3		
755 Salgótarján	2 *	9	1	0	0	
Galyatető (932 m)	2 *	80	1	-4		
851 Kékestető (1000 m)	ny *	81	-1	-2	-	0
Mátraháza (672 m)	1	53	1	-1		
865 Eger	2 *	12	0	-2	-	0
Putnok	2 *	16	-2	-5		
Lillafüred	2 *	26	1	-4		
772 Miskolc	ny *	10	-3	-3	-6	0
Füged	2 *	13	-1	-1	-1	
778 Sárospatak	ny *	20	-1	-2	-2	0

	24 órai csapadék mm	Hó cm
Rajka	3	
Kapuvár	1	
Csorna	3	folt
Komárom	2	5
Káld	.	bucka
Kőszeg	.	folt
Körmend	.	3
Letenye	.	6
Sümeg	.	folt
Zirc	.	16
Kisbér	3	
Mór	3	2
Alcsút	ny	6
Esztergom	2	
Dobogókő	4 *	38
Fonyód	3	5
Tab	2	folt
Sárbogárd	-	
Lengyel	5	
Nagykónyi	2	7
Marcali	2	3
Somogyszob	.	folt
Kaposvár	1	9
Barcs	1	3
Szigetvár	1	
Bácsalmás	.	2
Kiskunhalas	.	2
Izsák	-	
Kunsztmiklós	1	
Örkény	2 =	5
Nagykáta	1	8
Jászapáti	3 *	10
Tiszakécske	.	
Nagykőrös	1	12
Kistelek	2	10
Makó	3	3
Szentes	.	13
Szarvas	3	6
Szeghalom	3	2
Kőrösszakál	6	folt
Tiszaroff	2	6
Poroszló	2 *	18
Karcag	3	1
Hortobágy	2	2
Polgár	ny =	8
Hajdúdorog	4 *	
Nyírlugos	3	7
Csenger	5 *	24
Vásárosnamény	-	
Záhony	4 *	40
Királyrét	7 *	
Romhány	.	5
Borsodnádasd	3 *	20
Jósvafő	-	
Szendrőlád	3 *	29
Hidasnémeti	1 *	
Tokaj	2 *	30
Sárhatvan	4	12

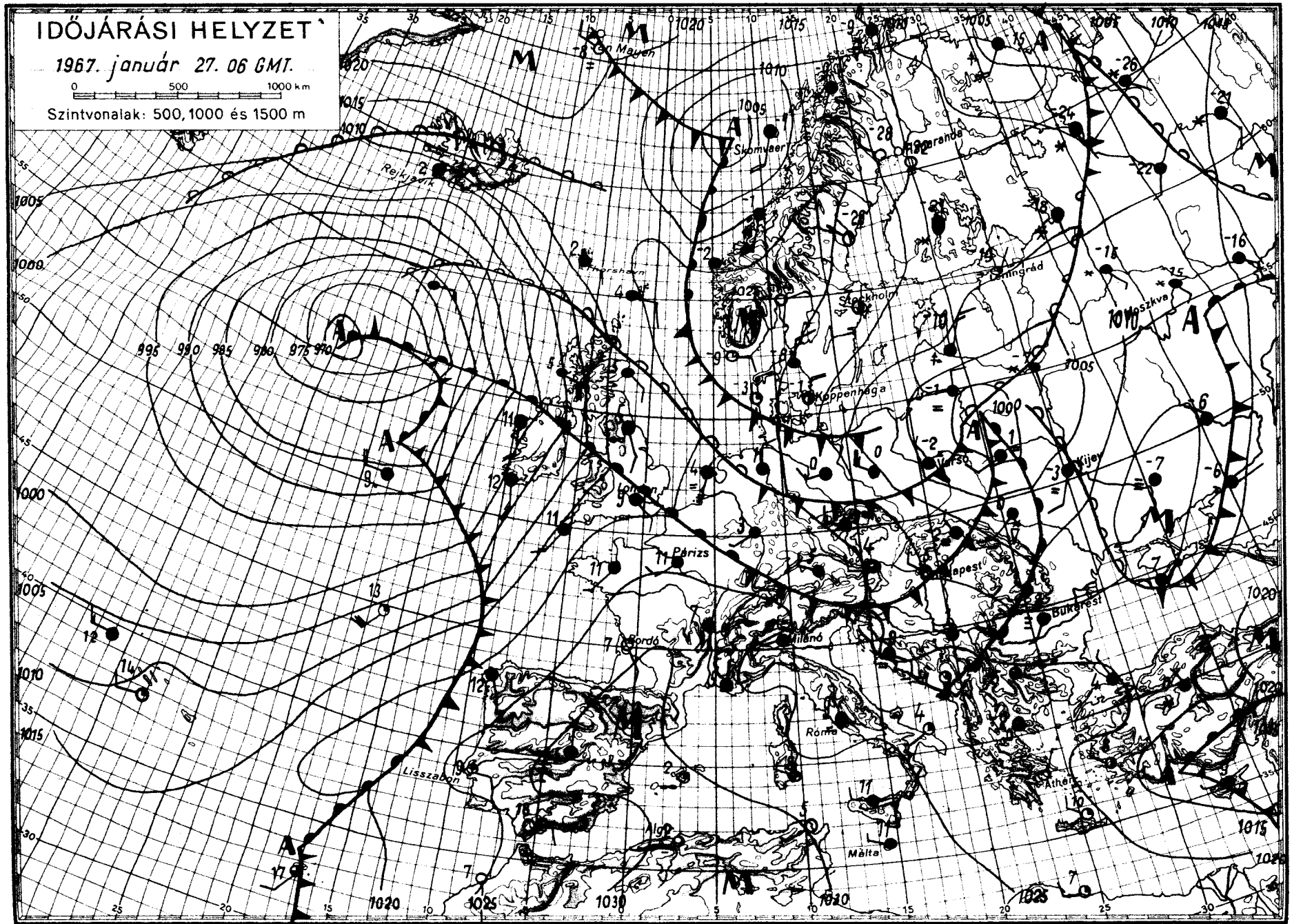

OFFSET NYOMDA, BUDAPEST

IDŐJÁRÁSI NAPIJELENTÉS

ЕЖЕДНЕВНЫЙ МЕТЕОРОЛОГИЧЕСКИЙ БЮЛЛЕТЕНЬ • DAILY WEATHER REPORT
BULLETIN QUOTIDIEN DE TEMPS • TÄGLICHER WETTERBERICHT

KIADJA AZ ORSZÁGOS METEOROLÓGIAI INTÉZET
BUDAPEST II. KITAIBEL PÁL UTCA 1
TELEFON: KÖZPONT: 353-500, IDŐJELZŐ OSZT.: 150-410

MEGJELENIK NAPONKÉNT • ELŐFIZETÉSI ÁRA A POSTAI KÖLTSÉGGEL EGYÜTT NEGYEDÉVRE 60, Ft
KIADÁSÉRT FELEL AZ INTÉZET IGAZGATÓJA

80. évfolyam 28. szám + Budapest + 1967. január 28. szombat

Az időjárási helyzet ma reggel és a várható időjárás:

Európa nyugati részein az óceánról áramló enyhe levegő hatására erősen felhős, sokfelé esős az idő. Észak- és Kelet-Európát viszont sarkvidéki eredetü hideg levegő árasztotta el. Igy ott sok helyen mérnek napközben is -20 fok körüli hőmérsékleteket. A Szovjetunió európai területén nagykiterjedésü havazások vannak. A Kárpát-medence felett átmenetileg magasnyomásu légköri képződmény helyezkedik el, hatására itt kevés a felhő, száraz, hideg az idő.

Hazánkban pénteken változóan felhős, enyhe idő volt. Néhány helyen hullott jelentéktelen mennyiségü eső, ónos eső. Napközben a hőmérséklet általában +2, +8, a Dunántul egyes helyein +9, +10 fokig emelkedett. Ma hajnalra az északi megyékben -8, -15, máshol -2, -9 fokig hült le a levegő. Hegyeinken a hó tovább olvadt, ma reggel 7 órakor: Telkibányán 45, Sátoraljaujhelyen 54, Mátraházán 52, Galyatetőn 78, Kékestetőn 80, Dobogókőn 33, a budapesti Szabadsághegyen 29 cm vastagságu hóréteget mértek. Az alacsonyabb hegyekben a hó fagyott, kérges. Ma országszerte kevés a felhő, száraz, hideg az idő.

Ma 12 órakor Budapesten a hőmérséklet 0 fok, a tengerszintre átszámitott légnyomás 776 mm, gyengén emelkedő irányzatu.

Várható időjárás vasárnap estig:

Szombaton: Kevés felhő, havazás nélkül.
Vasárnap: Nyugat felől megnövekedő felhőzet, a Dunántulon helyenként havazás, ónoseső.
Mérsékelt délnyugatira forduló szél.
Hideg éjszaka.
Hajnalban és reggel párásság, többfelé köd.

Várható legalacsonyabb éjszakai hőmérséklet: általában -5, -10, északkeleten -10,-15,
legmagasabb nappali hőmérséklet vasárnap: +1, -4 fok között.

Kerényi Nárcisz sk.

A hőmérséklet napi középértéke és eltérése a 90 évi átlagtól /Budapesten/:

1967. I. 27.: +4,4 C° +5,7 C°

1871 óta ezen a napon Budapesten előfordult:

legmagasabb hőmérséklet: 13,00 C° /1936/
legalacsonyabb hőmérséklet: -17,9 C° /1954/

ATMOSPHERIC SCIENCES LIBRARY
MAR 30 1967
E. S. S. A.
U. S. Dept. of Commerce

67.055

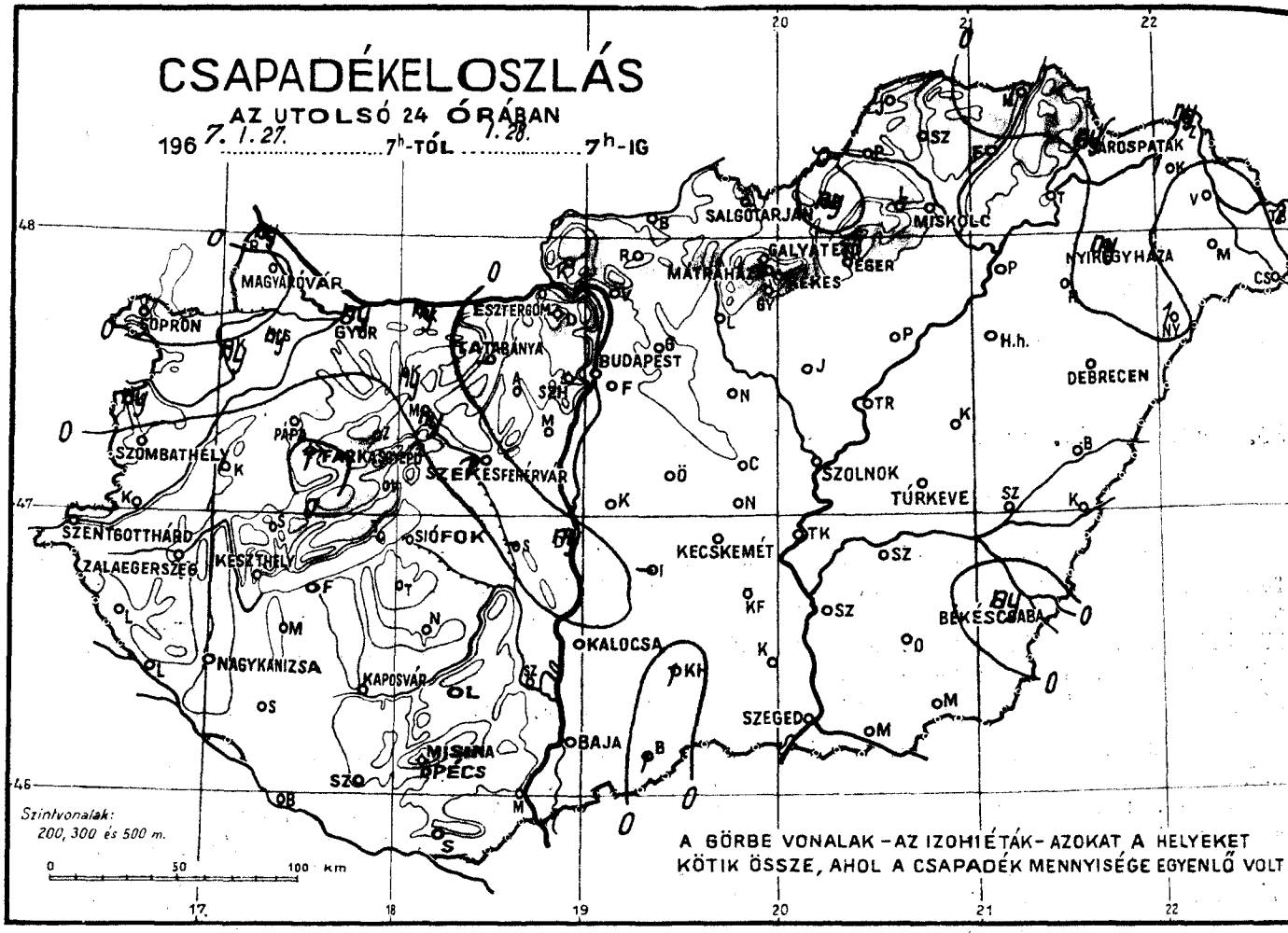
CSAPADÉKELOSZLÁS
AZ UTOLSÓ 24 ÓRÁBAN
196 7. 1. 27. ..... 7h-TÓL 1. 28. 7h-IG
SALGÓTARJÁN
MISKOLC
NYÍREGYHÁZA
DEBRECEN
MAGYARÓVÁR
SOPRON
GYŐR
ESZTERGOM
BUDAPEST
SZOMBATHELY
SZÉKESFEHÉRVÁR
SZOLNOK
TÚRKEVE
SZENTGOTTHÁRD
ZALAEGERSZEG
KESZTHELY
SIÓFOK
KECSKEMÉT
BÉKÉSCSABA
NAGYKANIZSA
KAPOSVÁR
KALOCSA
SZEGED
BAJA
MOHÁCS
PÉCS
Szintvonalak:
200, 300 és 500 m.
0 50 100 Km
A GÖRBE VONALAK – AZ IZOHIÉTÁK – AZOKAT A HELYEKET
KÖTIK ÖSSZE, AHOL A CSAPADÉK MENNYISÉGE EGYENLŐ VOLT

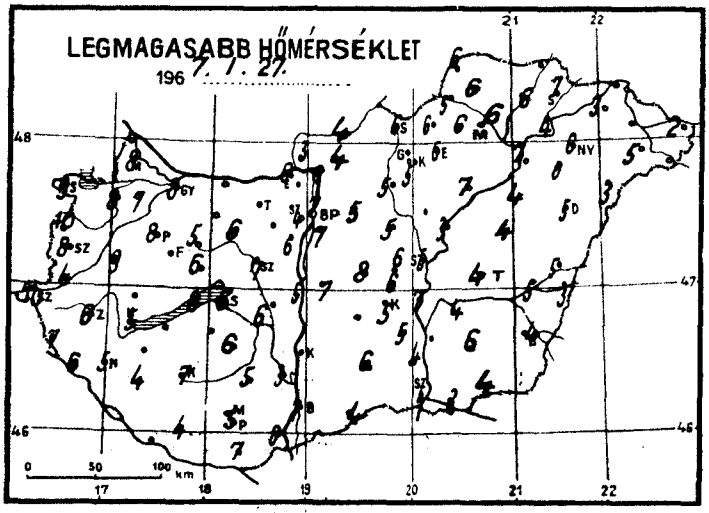
LEGMAGASABB HŐMÉRSÉKLET
196 7. 1. 27.

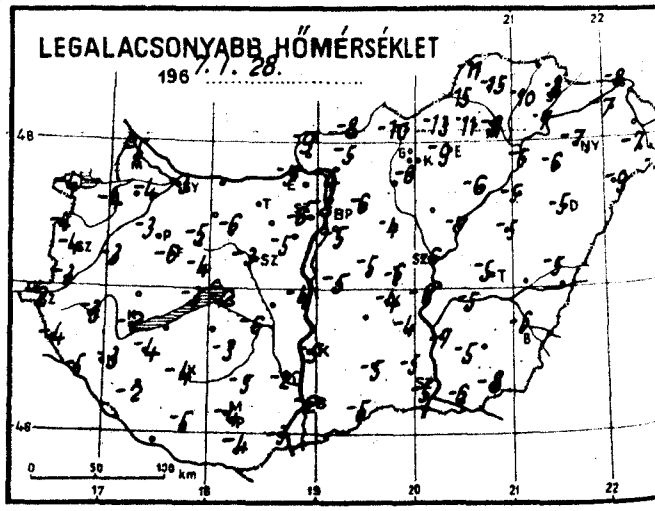
LEGALACSONYABB HŐMÉRSÉKLET
196 7. 1. 28.

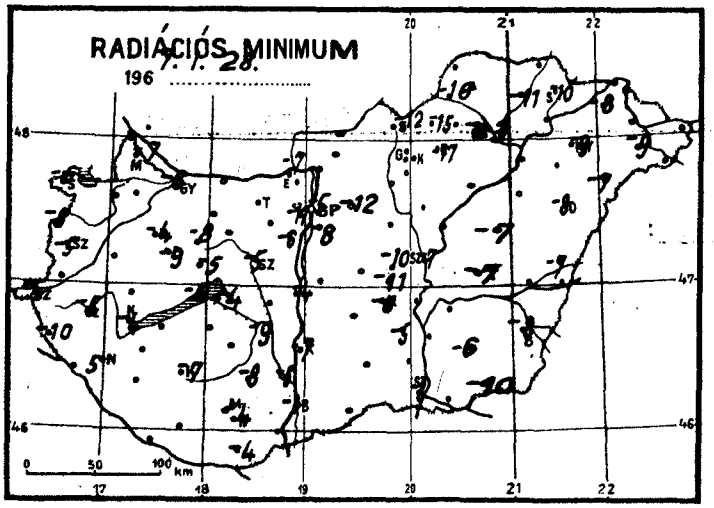
RADIÁCIÓS MINIMUM
196 7. 1. 28.

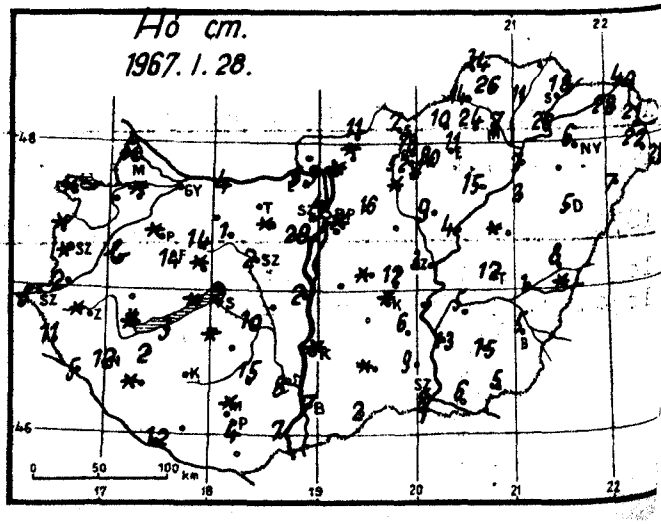
Hó cm.
1967. 1. 28.

1967. január 28. szombat hó, nap

		Az utolsó 24 óra adatai						
		Csapadék (mm)	Hó cm	Hőmérsékleti szélsőségek: tegnapi nappali max.	éjszakai min.	min. 5 cm-en	Napsütés (óra) tegnap
12815	Magyaróvár	•	folt	8	5	7	4
		ny▼		8	-3	-6	7
822	Győr	•	folt	8	-3	-4	6
825	Pápa	•	folt	9	-4	-6	6
805	Sopron	•	folt	8	-4	-5	5
812	Szombathely	•	5	10	-2	-4	
910	Szentgotthárd	•	folt	6	-3	-5	
915	Zalaegerszeg	•	11	7	-4	-10	
	Lenti	•	12	5	-3	-5	
925	Nagykanizsa	•	folt	5	-2	-4	4
920	Keszthely	•	folt	8	-3	-6	
	Tihany	•	2	6	-2	-4	6
935	Siófok	•	4	5	-4	-4	2
942	Pécs	•	folt				
941	Misinatető (534 m)	•		7	-4	-4	
	Siklós	1*	14		-6	-9	
827	Farkasgyepű (400 m)	•	folt	6	-4	-5	6
	Veszprém						
833	Tatabánya	•	folt	7	-5	-8	
839	Budapest (Ferihegy)	•	4	7	-3	-5	7
840	Budapest OMI	•	29	4	-6	-11	8
841	Budapest (Szabadságh. 474 m)	•		6	-5	-6	
	Martonvásár	1*	2	7	-3	-5	
835	Székesfehérvár	ny	2	5	-4	-4	
	Dunaújváros	•	8	3	-2	-5	
	Szekszárd	•	7	8	-3		
	Mohács	•	7	7	-2	-3	4
960	Baja	•	folt	-	-5	-7	
955	Kalocsa	•		6	-	-10	8
	Cegléd	•	3	5	-6	-7	8
860	Szolnok	•	folt	5	-4	-6	7
970	Kecskemét	•	6	5	-4	-5	
	Kiskunfélegyháza	•	8	4	-5	-8	8
982	Szeged	•	6	4	-8	-10	
	Mezőhegyes	•	15	6	-5	-6	
	Orosháza	ny	5	4	-6	-8	8
990	Békéscsaba	•	12	4	-5	-7	8
875	Túrkeve	•	8	5	-5	-7	
	Berettyóújfalu	•	5	5	-5	-8	7
880	Debrecen	ny*	6	6	-7	-9	4
892	Nyíregyháza	1*	28	3	-7	-8	3
	Kisvárda	•	22	5	-7	-9	
	Mátészalka	2	31	2	-9		
	Tiszabecs	•	folt	6	-4		
	Vác	•	16	5	-6	-12	
	Gödöllő	•	folt	5	-	-	
	Lőrinci	•	folt	5	-6		
	Gyöngyös	•	11	4	-8		
	Balassagyarmat	•	7	6	-10	-12	
755	Salgótarján	•	78	1	-8		
	Galyatető (932 m)	•	80	0	-10	-	7
851	Kékestető (1000 m)	•	52	2	-9		
	Mátraháza (672 m)	•	11	6	-9	-17	7
865	Eger	•	14	5	-15	-16	
	Putnok	•	24	6	-11		
	Lillafüred	•	7	6	-8	-13	7
772	Miskolc	•	11	6	-10	-11	
	Füged	ny	18	7	-8	-10	3
778	Sárospatak						

24 órai csapadék mm		Hó cm
Rajka	ny*	
Kapuvár	ny*	
Csorna	ny	folt
Komárom	ny	4
Káld	•	bucka
Kőszeg	ny	folt
Körmend	•	2
Letenye	•	5
Sümeg	•	folt
Zirc	•	14
Kisbér	ny*	
Mór	ny	1
Alcsút	•	folt
Esztergom	•	
Dobogókő	•	33
Fonyód	•	3
Tab	•	folt
Sárbogárd	—	
Lengyel	•	15
Nagykónyi	•	6
Marcali	•	2
Somogyszob	•	folt
Kaposvár	•	5
Baros	•	12
Szigetvár	•	
Bácsalmás	1	2
Kiskunhalas	1	folt
Izsák	—	
Kunsztmiklós	•	
Örkény	•	folt
Nagykáta	•	10
Jászapáti	•	9
Tiszakécske	•	
Nagykőrös	•	12
Kistelek	•	9
Makó	•	6
Szentes	•	13
Szarvas	•	5
Szeghalom	•	1
Körösszakál	•	folt
Tiszaroff	•	4
Poroszló	•	15
Karcag	•	folt
Hortobágy	•	2
Polgár	•	7
Hajdúdorog	•	
Nyírlugos	1*	7
Csenger	1*	23
Vásárosnamény	•	21
Záhony	ny*	40
Királyrét	•	
Romhány	•	folt
Borsodnádasd	ny*	10
Jósvafő	•	34
Szendrőlád	•	26
Hidasnémeti	1*	
Tokaj	•	26

Sárhatvan

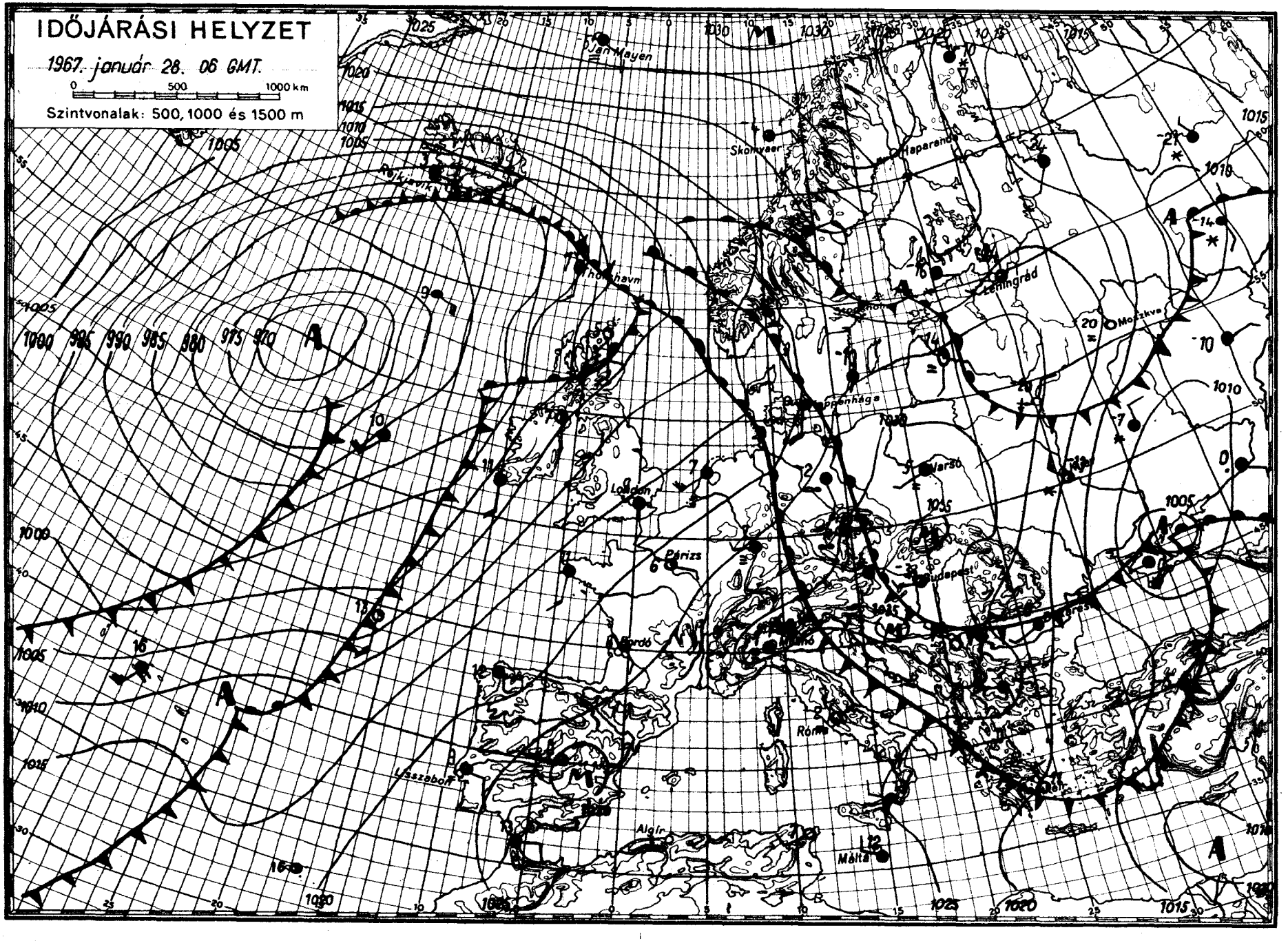

OFFSET-NYOMDA BUDAPEST

IDŐJÁRÁSI NAPIJELENTÉS

ЕЖЕДНЕВНЫЙ МЕТЕОРОЛОГИЧЕСКИЙ БЮЛЛЕТЕНЬ • DAILY WEATHER REPORT
BULLETIN QUOTIDIEN DE TEMPS • TÄGLICHER WETTERBERICHT

KIADJA AZ ORSZÁGOS METEOROLÓGIAI INTÉZET
BUDAPEST II. KITAIBEL PÁL UTCA 1
TELEFON: KÖZPONT: 353-500, IDŐJELZŐ OSZT.: 150-410

MEGJELENIK NAPONKÉNT • ELŐFIZETÉSI ÁRA A POSTAI KÖLTSÉGGEL EGYÜTT NEGYEDÉVRE 60, Ft
KIADÁSÉRT FELEL AZ INTÉZET IGAZGATÓJA

80. évfolyam 29. szám + Budapest + 1967. január 29. vasárnap

Az időjárási helyzet ma reggel és a várható időjárás:

A Közép-Európában szombaton még napos, csendes, száraz időt biztosító magasnyomású légköri képződmény az éjszaka folyamán délkelet felé vonult. Ezt követően Nyugat-Európán át nagytömegü enyhe és nedves atlanti-óceáni levegő érkezett Közép-Európa fölé. A Kárpát-térségben a melegedés azonban csupán a magasabb légrétegekben következett be, mert a medence lényegesen hidegebb és sürübb levegője helyben maradt. Ennek köszönhető, hogy a vasárnap reggel Budapesten felbocsátott magaslégkör-kutató müszer kevéssel 1 km fölött +4 fokos hőmérsékletet mért.

Hazánkban szombaton napos, száraz, az évszaknak megfelelő hőmérsékletü idő volt. Csupán Sárospatakon, Kisvárdán és Tiszabecsen észleltek jelentéktelen hószállingózást. A hőmérséklet napközben a Dunántulon 0, +3, máshol -3, +2 fokig emelkedett. Vasárnap reggelre -2, -5, a keleti országrészben -4, -10 fokos fagyok alakultak ki. A sikvidéki területeket csupán a délkeleti és keleti, valamint északkeleti határmegyékben boritja összefüggő hóréteg. A magasabb hegyeken továbbra is vastag, többnyire kérges, jeges hó található.

Ma 12 órakor Budapesten a hőmérséklet -1 fok, a tengerszintre átszámitott légnyomás 767 mm, mérsékelten süllyedő irányzatu.

Várható időjárás hétfő estig:

Változóan felhős, párás idő, szórványosan előforduló kisebb ónoseső-vel, havazással.
Mérsékelt, változó irányu, hétfőn időnként megélénkülő nyugati, északnyugati szél.
A hőmérséklet alakulásában lényeges változás nem lesz.

Várható legalacsonyabb éjszakai hőmérséklet: -1, -6 fok között,
legmagasabb nappali hőmérséklet hétfőn: 0 fok körül.

Dr. Tóth Pál s.k.

ATMOSPHERIC SCIENCES
LIBRARY
MAR 30 1967
E.S.S.A.
U.S. Dept. of Commerce

A hőmérséklet napi középértéke és eltérése a 90 évi átlagtól /Budapesten/:

1967. I. 28.: -1,5 C°, -0,3 C°.

1871 óta ezen a napon Budapesten előfordult:

legmagasabb hőmérséklet: 13,2 C° /1944/
legalacsonyabb hőmérséklet: -18,9 C° /1893/.

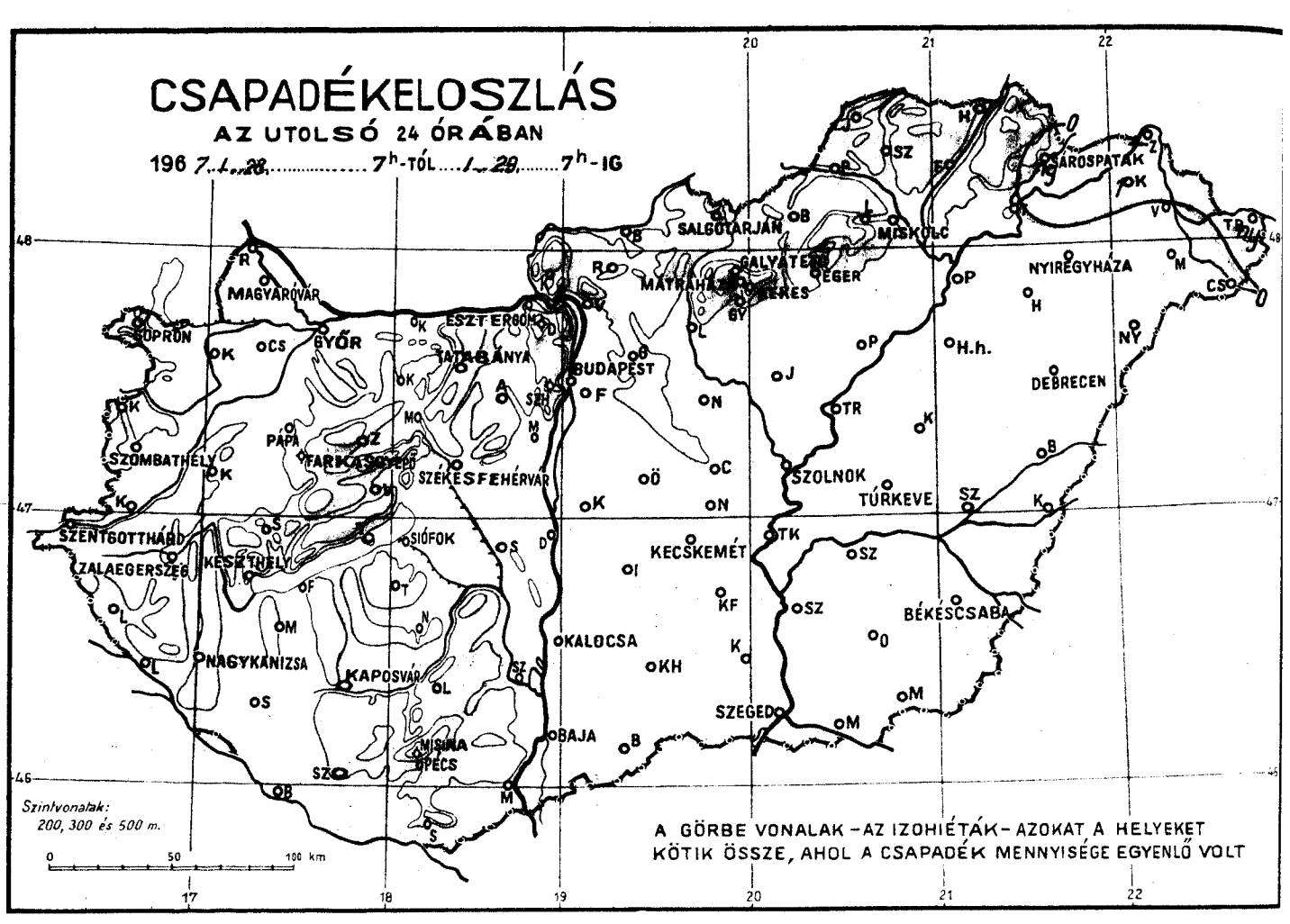
CSAPADÉKELOSZLÁS
AZ UTOLSÓ 24 ÓRÁBAN
196 7. I. 28. ..... 7h-TÓL ... I. 29. ..... 7h-IG
SOPRON
MAGYARÓVÁR
GYŐR
ESZTERGOM
TATABÁNYA
BUDAPEST
SZOMBATHELY
PAPA
TATABÁNYA
SZÉKESFEHÉRVÁR
SZENTGOTTHÁRD
ZALAEGERSZEG
KESZTHELY
SIÓFOK
NAGYKANIZSA
KAPOSVÁR
PÉCS
MISKOLC
SALGÓTARJÁN
MÁTRAHÁZA
EGER
NYÍREGYHÁZA
DEBRECEN
SZOLNOK
TÚRKEVE
KECSKEMÉT
BÉKÉSCSABA
KALOCSA
SZEGED
BAJA
Szintvonalak:
200, 300 és 500 m.
0 50 100 km
A GÖRBE VONALAK – AZ IZOHIÉTÁK – AZOKAT A HELYEKET
KÖTIK ÖSSZE, AHOL A CSAPADÉK MENNYISÉGE EGYENLŐ VOLT

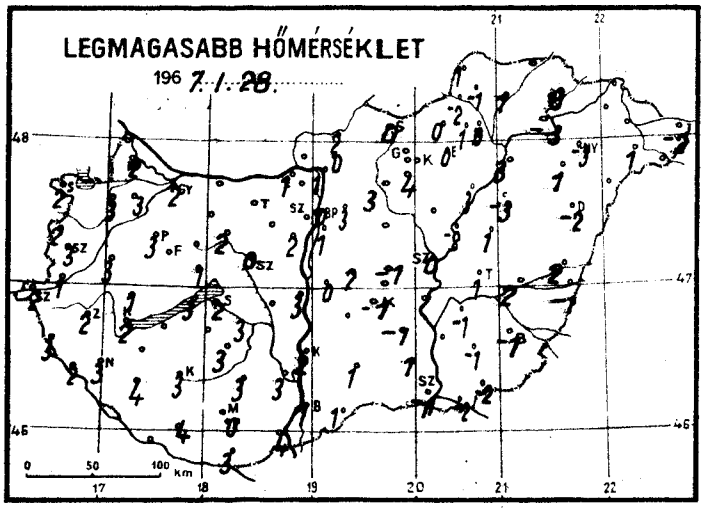
LEGMAGASABB HŐMÉRSÉKLET
196 7. I. 28.
0 50 100 km

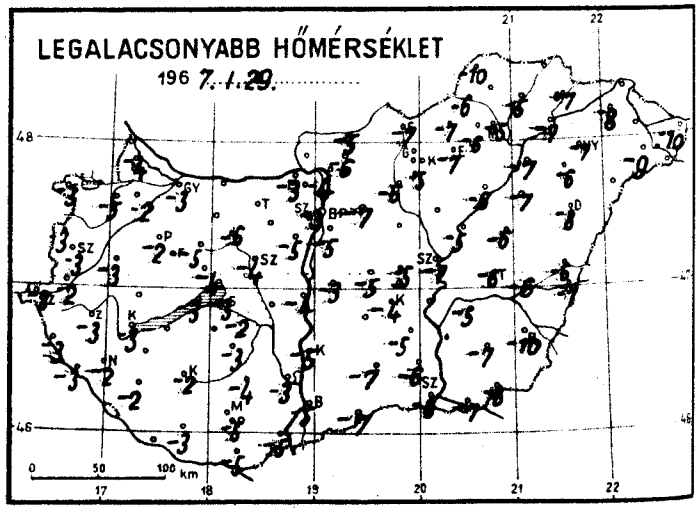
LEGALACSONYABB HŐMÉRSÉKLET
196 7. I. 29.
0 50 100 km

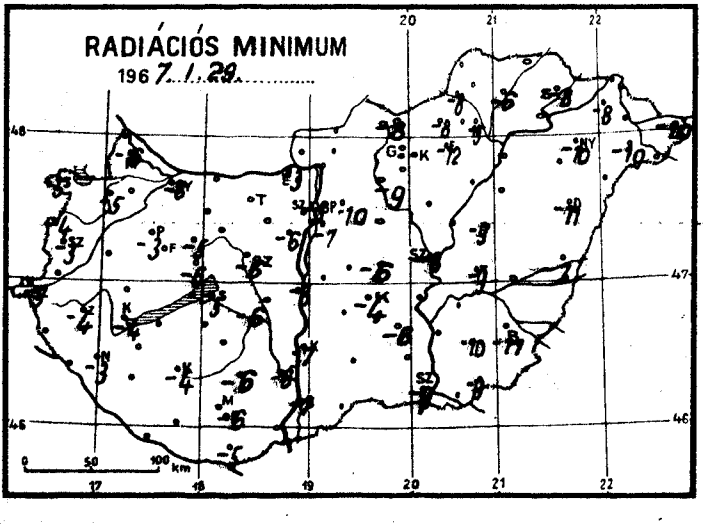
RADIÁCIÓS MINIMUM
196 7. I. 29.
0 50 100 km

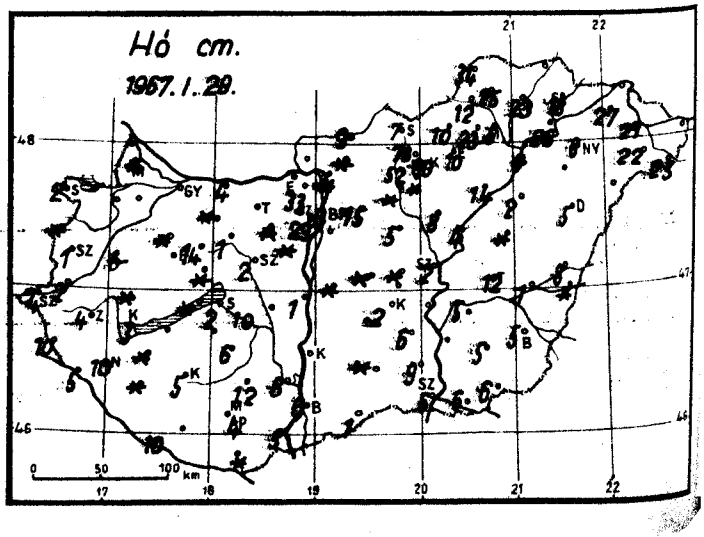
Hó cm.
1967. I. 29.
0 50 100 km

1967. ...január..... hó,
29... nap vasárnap.....

	Az utolsó 24 óra adatai						24 órai csapadék mm		Hó cm
	Csapadék (mm)	Hó cm	Hőmérsékleti szélsőségek: tegnapi nappali max.	Hőmérsékleti szélsőségek: éjszakai min.	Hőmérsékleti szélsőségek: min. 5 cm-en	Napsütés (óra) tegnap			
12815 Magyaróvár	.	folt	2	-4	-6	5	Rajka	.	
822 Győr	. =	.	2	-3	-6	7	Kapuvár	.	
825 Pápa	.	folt	3	-2	-3	7	Csorna	.	
805 Sopron	.	2	2	-3	-5	3	Komárom	.	4
812 Szombathely	.	1	3	-3	-3	5	Káld	.	bucka
910 Szentgotthárd	.	4	2	-3	-5		Kőszeg	.	folt
915 Zalaegerszeg	.	4	2	-3	-4		Körmend	.	2
Lenti	.	10	3	-3	-		Letenye	.	5
925 Nagykanizsa	.	10	3	-2	-3		Sümeg	.	folt
920 Keszthely	.	3	2	-3	-4	7	Zirc	.	14
Tihany	.	folt	3	-3			Kisbér	.	folt
935 Siófok	.	2	2	-3	-5	8	Mór	.	1
942 Pécs	.	4	0	-5	-6	8	Alcsút	.	folt
941 Misinatető (534 m)	-						Esztergom	.	
Siklós	.	folt	3	-5	-5		Dobogókő	.	33
827 Farkasgyepű (400 m)	-						Fonyód	-	
Veszprém	.	folt	1	-4	-6	7	Tab	-	
833 Tatabánya	-						Sárbogárd	-	
839 Budapest (Ferihegy)	-		1	-5	-7		Lengyel	.	12
840 Budapest OMI	-	3	0	-3	-5	6	Nagykónyi	.	6
841 Budapest (Szabadságh., 474 m)	. =	29	-1	-6	-	7	Marcali	.	folt
Martonvásár	.	folt	2	-5	-6		Somogyszob	.	folt
835 Székesfehérvár	.	2	0	-4	-6		Kaposvár	.	5
Dunaújváros	.	1	3	-4	-3		Barcs	.	10
Szekszárd	. =	8	3	-3	-6		Szigetvár	.	
Mohács	.	5	4	-5			Bácsalmás	.	1
960 Baja	.	6	1	-5	-7	8	Kiskunhalas	.	folt
955 Kalocsa	.	-	2	-5	-7		Izsák	-	
Cegléd	.	folt	-1	-5	-6	7	Kunsztmiklós	.	folt
860 Szolnok	.	2	0	-7	-8	8	Örkény	.	folt
970 Kecskemét	.	2	-1	-4	-4	7	Nagykáta	.	5
Kiskunfélegyháza	.	6	-1	-5	-6		Jászapáti	.	8
982 Szeged	.	6	-1	-8	-9	8	Tiszakécske	.	
Mezőhegyes	.	6	-2	-8	-9		Nagykőrös	.	
Orosháza	.	5	-1	-7	-10		Kistelek	.	9
990 Békéscsaba	.	5	-1	-10	-11	8	Makó	.	6
875 Túrkeve	.	12	1	-6	-9	8	Szentes	-	
Berettyóújfalu	.	8	2	-6	-7		Szarvas	.	5
882 Debrecen	.	5	-2	-8	-11	8	Szeghalom	.	1
892 Nyíregyháza	.	6	-3	-7	-10	8	Körösszakál	.	folt
788 Kisvárda	1*	27	-	-8	-8	8	Tiszaroff	.	4
Mátészalka	.	22	1	-9	-10		Poroszló	.	14
Tiszabecs	ny*	-	-2	-10	-11		Karcag	.	folt
Vác	.	folt	1	-4			Hortobágy	.	2
Gödöllő	.	15	3	-7	-10		Polgár	.	6
Lőrinci	.	folt	3	-6	-9		Hajdúdorog	.	
Gyöngyös	.	folt	4	-5			Nyírlugos	-	
Balassagyarmat	.	9	2	-5			Csenger	.	22
755 Salgótarján	.	7	0	-7	-8		Vásárosnamény	.	21
Galyatető (932 m)	.	78	-1	-3			Záhony	-	
851 Kékestető (1000 m)	.	80	-5	-10	-	8	Királyrét	-	
Mátrahása (672 m)	.	52	-3	-8			Romhány	-	folt
865 Eger	.	10	0	-7	-12	7	Borsodnádasd	.	10
Putnok	. =	12	-2	-6	-8		Jósvafő	.	34
Lillafüred	.	23	1	-6			Szendrőlád	.	25
772 Miskolc	.	5	0	-5	-5	8	Hidasnémeti	.	
Fügöd	.	23	1	-5	-6		Tokaj	.	26
778 Sárospatak	ny*	18	3	-7	-8	8	Sárhatvan	.	10

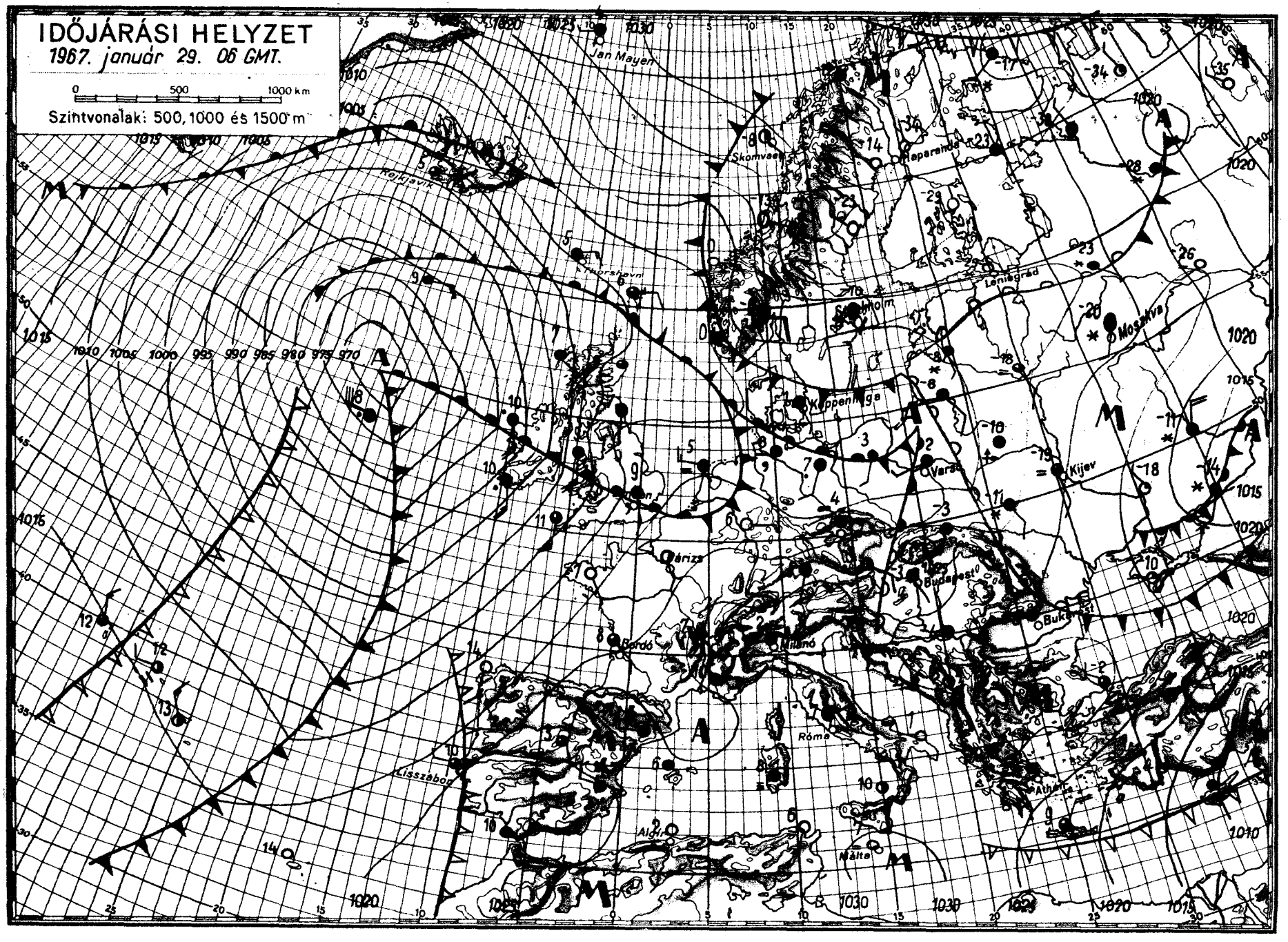

OFFSET-NYOMDA, BUDAPEST

IDŐJÁRÁSI NAPIJELENTÉS

ЕЖЕДНЕВНЫЙ МЕТЕОРОЛОГИЧЕСКИЙ БЮЛЛЕТЕНЬ • DAILY WEATHER REPORT
BULLETIN QUOTIDIEN DE TEMPS • TÄGLICHER WETTERBERICHT

KIADJA AZ ORSZÁGOS METEOROLÓGIAI INTÉZET
BUDAPEST II. KITAIBEL PÁL UTCA 1
TELEFON: KÖZPONT: 353-500, IDŐJELZŐ OSZT.: 150-410

MEGJELENIK NAPONKÉNT • ELŐFIZETÉSI ÁRA A POSTAI KÖLTSÉGGEL EGYÜTT NEGYEDÉVRE 60, Ft
KIADÁSÉRT FELEL AZ INTÉZET IGAZGATÓJA

80. évfolyam 30. szám • Budapest • 1967. január 30, hétfő

Az időjárási helyzet ma reggel és a várható időjárás:

A délnyugat felől folyamatosan áramló enyhe óceáni levegő Európa nyugati felében csaknem tavaszias időjárást okozott. Franciaországban a hőmérséklet csucsértékei 13, 15, Spanyolországban 15, 18, sőt helyenként még 20 fokot is elértek. Ezzel szemben kontinensünk keleti felében, elsősorban a Szovjetunió európai területein tovább tart a hideg, jobbára száraz időjárás. Közép-Európa felett a két különböző levegő fajta találkozási térségében az évszaknak megfelelő az idő.

Hazánkban vasárnap változóan felhős volt az égbolt. Az északkeleti határszélen és a Tiszántulon szórványosan havazott, ónos eső esett. A lehullott csapadék mennyisége általában nem haladta meg a 3-5 mm-t. A hőmérséklet napközben a Dunántulon +1, +6, északkeleten −2, -4 fokig emelkedett, máshol 0 fok körül volt. Az éjszaka folyamán északkeleten és délkeleten -6, -9, az ország más részein elég szeszélyes eloszlásban 0, -6 fokig hült le a levegő. A délelőtt folyamán folytatódott a változóan felhős, helyenként párás idő, a hőmérsékletek 11 órára −2, +8 fok között váltakoztak.

Ma 12 órakor Budapesten a hőmérséklet 2 fok, a tengerszintre átszámitott légnyomás 770 mm, alig változik.

Várható időjárás kedd estig:

Változóan felhős, párás, többfelé ködös idő.
Szórványosan előforduló havazással, ónos esővel, esővel.
Mérsékelt, változó irányu szél.
A hőmérséklet alakulásában lényeges változás nem lesz.

Várható legalacsonyabb éjszakai hőmérséklet: nyugaton +3, −2, keleten −2, -7,
legmagasabb nappali hőmérséklet kedden: 0, +5 fok között, a ködös helyeken néhány fokkal 0 fok alatt.

Dunay Sándorné s.k.

ATMOSPHERIC SCIENCES
LIBRARY
MAR 30 1967
E.S.S.A.
U.S. Dept. of Commerce

A hőmérséklet napi középértéke és eltérése a 90 évi átlagtól /Budapesten/:

1967. I. 29.: −0,5 C°, +0,6 C°.

1871 óta ezen a napon Budapesten előfordult:

legmagasabb hőmérséklet: 10,6 C° /1944/
legalacsonyabb hőmérséklet: -19,6 C° /1893/.

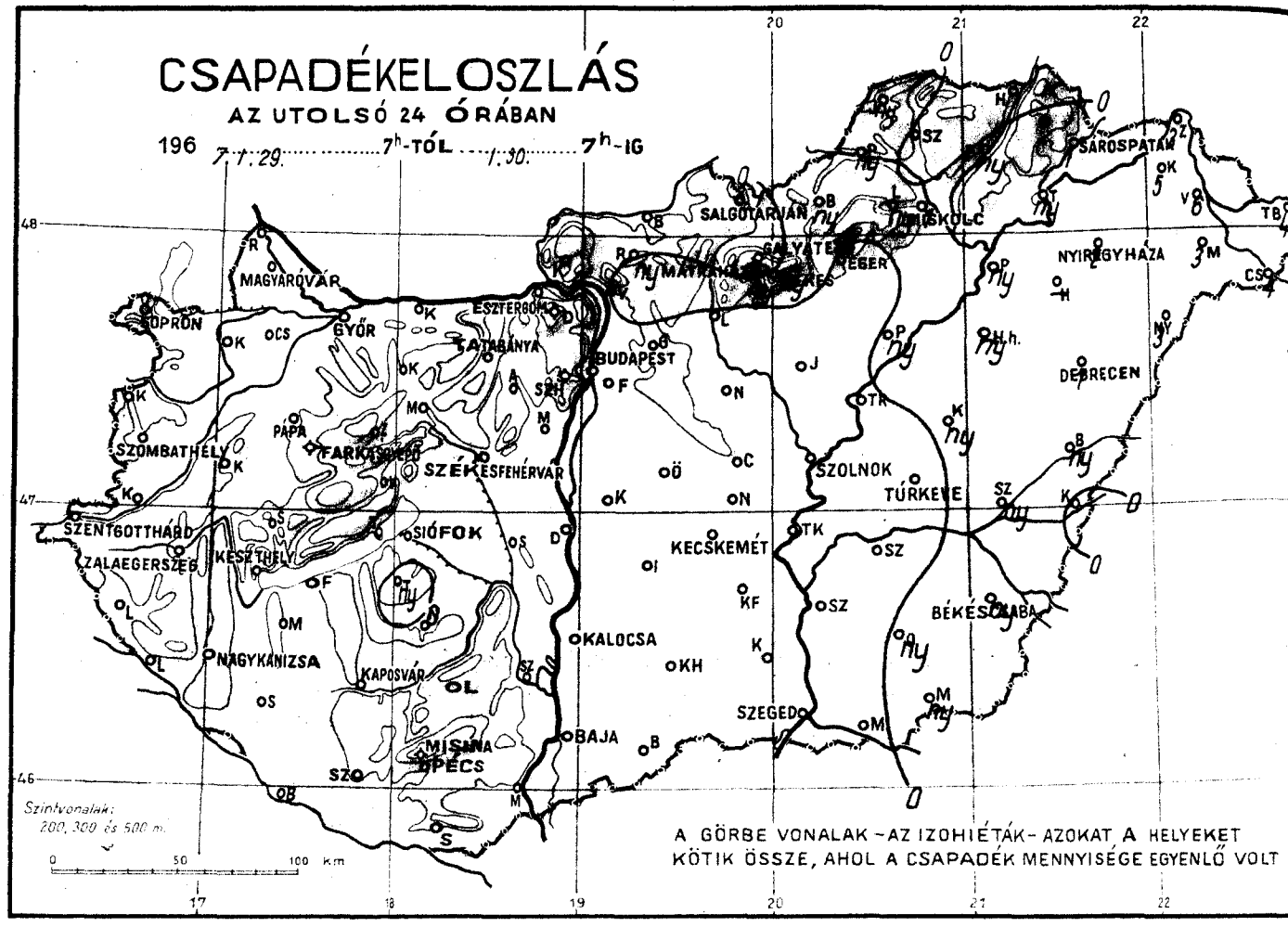
CSAPADÉKELOSZLÁS
AZ UTOLSÓ 24 ÓRÁBAN
196 7.1.29. 7h-TÓL 1.30. 7h-IG
SOPRON
MAGYARÓVÁR
GYŐR
ESZTERGOM
TATABÁNYA
BUDAPEST
SALGÓTARJÁN
MISKOLC
SÁROSPATAK
NYIREGYHÁZA
DEBRECEN
SZOMBATHELY
PAPA
FARKASGYEPŰ
SZÉKESFEHÉRVÁR
SZOLNOK
TÚRKEVE
SZENTGOTTHÁRD
ZALAEGERSZEG
KESZTHELY
SIÓFOK
KECSKEMÉT
BÉKÉSCSABA
KALOCSA
NAGYKANIZSA
KAPOSVÁR
SZEGED
BAJA
MISINA
PÉCS
Szintvonalak: 200, 300 és 500 m.
0 50 100 km
A GÖRBE VONALAK – AZ IZOHIÉTÁK – AZOKAT A HELYEKET KÖTIK ÖSSZE, AHOL A CSAPADÉK MENNYISÉGE EGYENLŐ VOLT

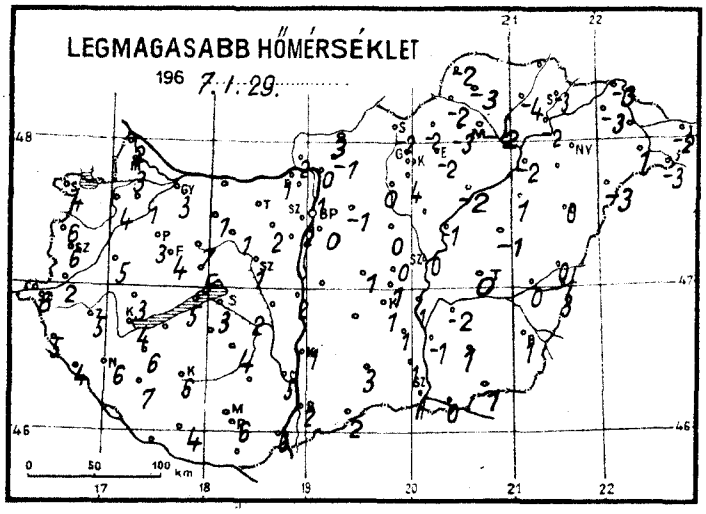
LEGMAGASABB HŐMÉRSÉKLET
196 7.1.29.
0 50 100 km

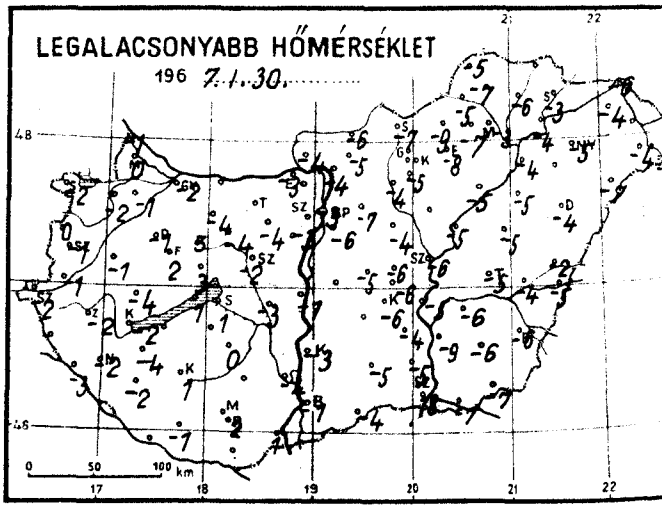
LEGALACSONYABB HŐMÉRSÉKLET
196 7.1.30.
0 50 100 km

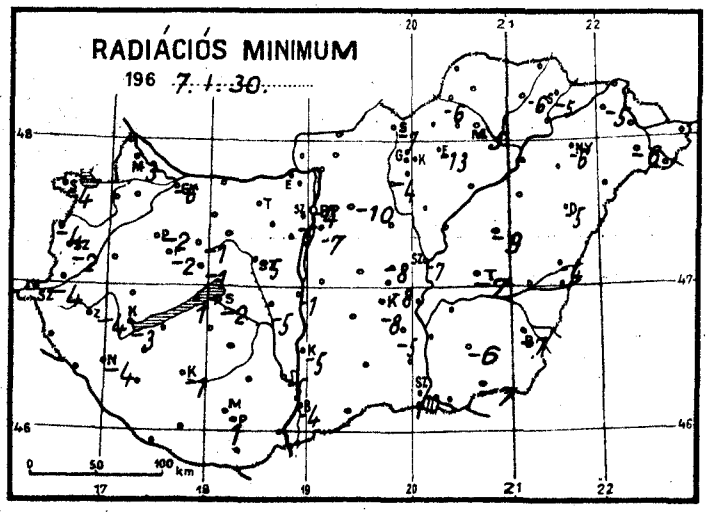
RADIÁCIÓS MINIMUM
196 7.1.30.
0 50 100 km

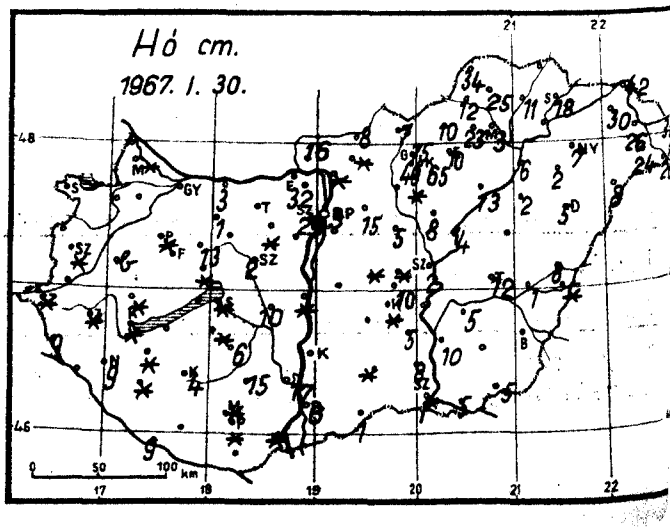
Hó cm.
1967. 1. 30.
0 50 100 km

1967. ...január..... hó,
30... nap hétfő.....

	Az utolsó 24 óra adatai					
	Csapadék (mm)	Hó cm	Hőmérsékleti szélsőségek: tegnapi nappali max.	Hőmérsékleti szélsőségek: éjszakai min.	Hőmérsékleti szélsőségek: min. 5 cm-en	Napsütés (óra) tegnap
12815 Magyaróvár	.	folt	3	0	−3	1
822 Győr	. =		3	−2	−6	1
825 Pápa	. =	folt	3	−1	−2	1
805 Sopron	. =		4	−2	−4	2
812 Szombathely	.	folt	6	−1	−2	2
910 Szentgotthárd	.	folt	6	−2	−4	
915 Zalaegerszeg	.	folt	5	−2	−4	
Lenti	.	9	5	−	−	
925 Nagykanizsa	.	9	6	−2	−4	
920 Keszthely	.	folt	4	−2	−3	3
Tihany	.	folt	5	1	1	
935 Siófok	. =	folt	3	1	−2	2
942 Pécs	.	folt	6	2	1	1
941 Misinatető (534 m)	−	folt				
Siklós	.	.				
827 Farkasgyepű (400 m)	.	13	4	2	−2	
Veszprém	.	folt	5	3	−1	1
833 Tatabánya	−					
839 Budapest (Ferihegy)	.		0	−6	−7	
840 Budapest OMI	.	3	1	−3	−4	0
841 Budapest (Szabadságh. 474 m)	.	29	2	−3	−5	1
Martonvásár	−					
835 Székesfehérvár	. =	2	1	−2	−5	
Dunaújváros	.	folt	2	−1	−1	
Szekszárd	.	17	5	−4	−5	
Mohács	.	folt	6	1		
960 Baja	.	6	2	−1	−4	0
955 Kalocsa	.		1	−3	−5	
Cegléd	.	folt	0	−6	−8	0
860 Szolnok	.	2	0	−6	−7	0
970 Kecskemét	.	folt	1	−6	−8	0
Kiskunfélegyháza	.	5	1	−4	−5	
982 Szeged	.	folt	1	−8	−10	0
Mezőhegyes	ny✱≡	5	1	−7	−7	
Orosháza	ny ≡		1	−6	−6	
990 Békéscsaba	ny ∾		1	−6	−7	0
875 Túrkeve	.	12	0	−5	−7	0
Berettyóújfalu	ny	8	0	−2	−4	
881 Debrecen	1✱	5	0	−4	−5	0
892 Nyíregyháza	2✱	7	−2	−5	−6	0
888 Kisvárda	5✱	30	−3	−4	−5	0
Mátészalka	3✱	24	1	−4	−6	
Tiszabecs	4✱	32	−2	−10		
Vác	.	folt	0	−4		
Gödöllő	.	15	−1	−7	−10	
Lőrinci	. ⊔	folt	0	−4	−4	
Gyöngyös	. ≡	folt	4	−5		
Balassagyarmat	.	8	3	−6		
755 Salgótarján	.	7	−2	−7	−7	
Galyatető (932 m)	.	75	1	1		
851 Kékestető (1000 m)	ny✱	65	−3	0	−	0
Mátraháza (672 m)	ny✱	49	2	−3		
865 Eger	.	10	−2	−8	−13	0
Putnok	ny✱≡	12	−2	−5	6	
Lillafüred	ny✱	23	−3	−7		
772 Miskolc	1✱	3	−2	3	−5	0
Fügöd	ny✱	11	−4	−6	−7	
778 Sárospatak	1✱	18	3	3	−5	0

24 órai csapadék mm		Hó cm
Rajka	.	
Kapuvár	.	
Csorna	.	
Komárom	. ⊔	3
Káld	.	bucka
Kőszeg	.	
Körmend	.	1
Letenye	.	
Sümeg	.	folt
Zirc	.	13
Kisbér	. ≡	folt
Mór	.	1
Alcsút	.	folt
Esztergom	.	4
Dobogókő	.	32
Fonyód	.	
Tab	ny	folt
Sárbogárd	−	
Lengyel	.	15
Nagykónyi	.	6
Marcali	.	folt
Somogyszob	.	folt
Kaposvár	.	4
Barcs	.	9
Szigetvár	.	
Bácsalmás	.	1
Kiskunhalas	. ≡	folt
Izsák	−	
Kunsztmiklós	−	
Örkény	. ≡	folt
Nagykáta	.	5
Jászapáti	.	8
Tiszakécske	. ≡	
Nagykőrös	.	10
Kistelek	.	8
Makó	.	5
Szentes	. =	10
Szarvas	. ≡	5
Szeghalom	ny	1
Körösszakál	.	folt
Tiszaroff	.	4
Poroszló	ny✱	13
Karcag	ny ⊔	folt
Hortobágy	ny✱	2
Polgár	ny✱	6
Hajdúdorog	−	
Nyírlugos	3✱	8
Csenger	4✱	26
Vásárosnamény	6✱	26
Záhony	3✱	42
Királyrét	.	16
Romhány	ny ≡	folt
Borsodnádasd	ny✱	10
Jósvafő	ny✱	34
Szendrőlád	.	25
Hidasnémeti	.	
Tokaj	ny✱	
Sárhatvan	.	10

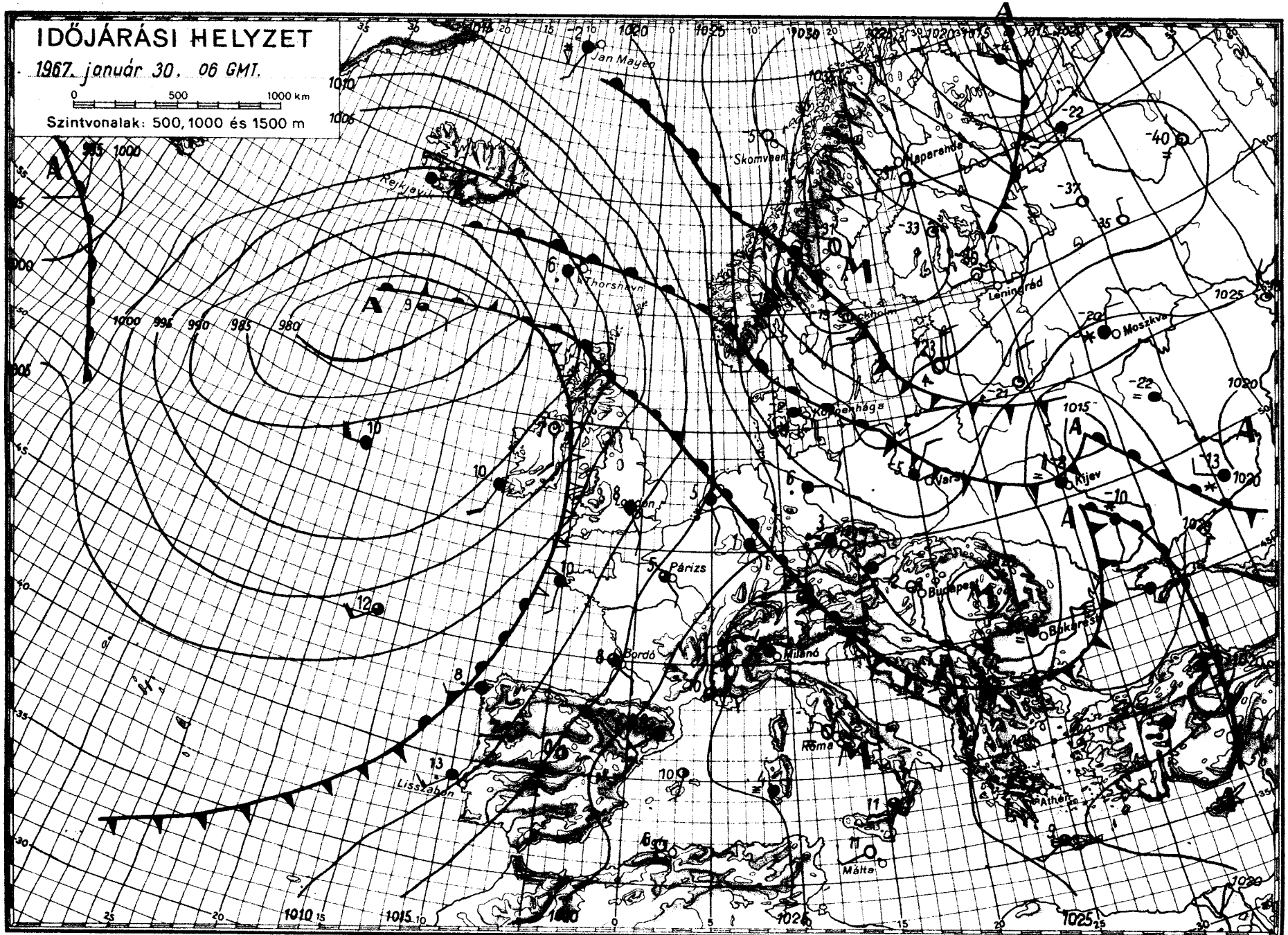
IDŐJÁRÁSI HELYZET
1967. január 30. 06 GMT.
0 500 1000 km
Szintvonalak: 500, 1000 és 1500 m
Jan Mayen
Skomvaer
Kjeldjavri
Thorshavn
Lerwick
Stockholm
Leningrád
Moszkva
Koppenhága
Varsó
Kijev
London
Párizs
Budapest
Bukarest
Bordó
Milánó
Róma
Athén
Lisszabon
Málta

IDŐJÁRÁSI NAPIJELENTÉS

ЕЖЕДНЕВНЫЙ МЕТЕОРОЛОГИЧЕСКИЙ БЮЛЛЕТЕНЬ • DAILY WEATHER REPORT
BULLETIN QUOTIDIEN DE TEMPS • TÄGLICHER WETTERBERICHT

KIADJA AZ ORSZÁGOS METEOROLÓGIAI INTÉZET
BUDAPEST II. KITAIBEL PÁL UTCA 1
TELEFON: KÖZPONT: 353-500, IDŐJELZŐ OSZT.: 150-410

MEGJELENIK NAPONKÉNT • ELŐFIZETÉSI ÁRA
A POSTAI KÖLTSÉGGEL EGYÜTT NEGYEDÉVRE 60, Ft
KIADÁSÉRT FELEL AZ INTÉZET IGAZGATÓJA

80. évfolyam 31. szám • Budapest • 1967. január 31. kedd

Az időjárási helyzet ma reggel és a várható időjárás:

Az Atlanti-óceánról élénk délnyugati széllel további enyhe légtömegek, az Ural-hegység északi vidékeiről viszont kemény hideget szállító légtömegek mozognak délnyugat felé. Ennek következtében szárazföldünk északkeleti-délnyugati tengelyében több mint 60 fokos hőmérsékleti ellentét áll fenn. A hétfői legmagasabb hőmérsékletek az Ibériai-félsziget északi részén ismét megközelítették a +20 fokot, viszont az Ural-hegység északi vidékein napközben is hidegebb volt -40 foknál, ma reggel pedig helyenként -50 fokos fagyok alakultak ki. A fagyos hideg levegő kisebb része kedden hajnalban átlépett az Északkeleti-Kárpátokon és délelőtt elárasztotta a Kárpát-medence keleti felét.

Hazánkban hétfőn változóan felhős, száraz, enyhe idő volt. A Dunántúlon helyenként a medencét borító hideg légpárna felszakadt, igy ott napközben +3 és +11 , viszont a keleti országrészben -1, +3 fok közötti hőmérsékleteket mértek. Az északkelet felől érkező hideg levegő miatt a keleti és északkeleti határmegyékben ma hajnalban -6, -10, helyenként -11, -15 fokos fagyok alakultak ki, viszont a Dunántúlon az éjszakai legalacsonyabb hőmérsékletek 0, -5 fok között váltakoztak. Délelőtt a keleti országrészből fokozatosan nyugat felé terjeszkedett a hidegebb levegő, ennek nyomában felszakadozott a felhőzet. A hőmérséklet 11 órakor élénk szél mellett Nyiregyházán -8, a Dunántul egyes helyein +1 fok volt.

Ma 12 órakor Budapesten a hőmérséklet -1 fok, a tengerszintre átszámitott légnyomás 777 mm, alig változik.

Várható időjárás szerda estig:

Kevés felhő, száraz, hideg idő.
Átmenetileg több helyen még élénk, szerdára mérséklődő szél.
A hőmérséklet nyugaton is csökken.

Várható legalacsonyabb éjszakai hőmérséklet: nyugaton -4, -9, keleten általában -10, -15 fok között, a szélvédett és vastagabb hóval boritott területeken -20 fok közelében.

legmagasabb nappali hőmérséklet szerdán: nyugaton -1, -6, keleten -5, -10 fok között.

Dr. Tóth Pál s.k.

A hőmérséklet napi középértéke és eltérése a 90 évi átlagtól /Budapesten/:
1967. I. 30.: -0,5 C°, +0,3 C°.

1871 óta ezen a napon Budapesten előfordult:
legmagasabb hőmérséklet: 13,8 C° /1921/
legalacsonyabb hőmérséklet: -15,7 C° /1947/.

ATMOSPHERIC SCIENCES LIBRARY
MAR 30 1967
E.S.S.A. 67.059
U.S. Dept. of Commerce

CSAPADÉKELOSZLÁS

AZ UTOLSÓ 24 ÓRÁBAN

196 7. I. 30. ..... 7h-TÓL I. 31. ..... 7h-IG

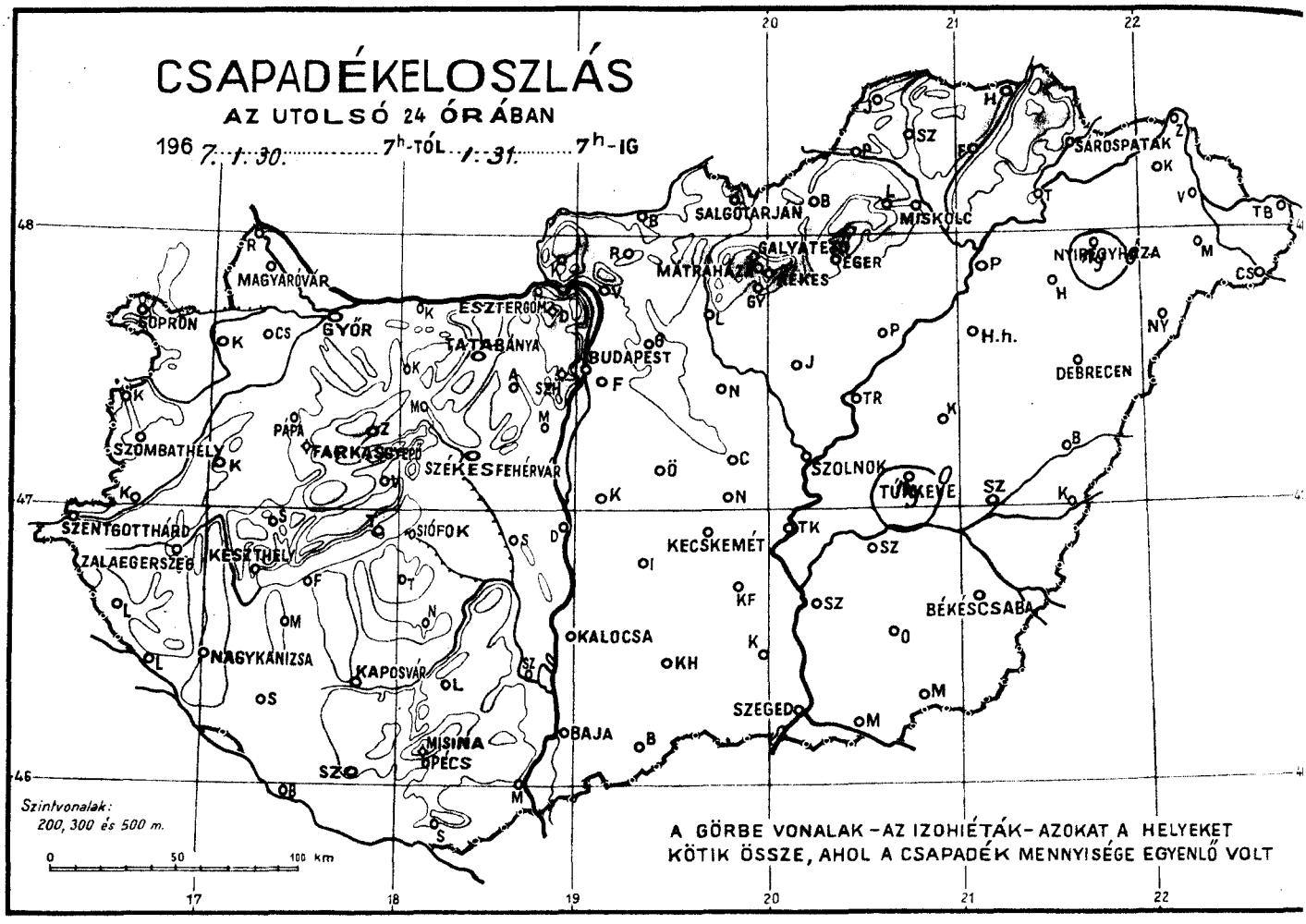

LEGMAGASABB HŐMÉRSÉKLET

196 7. I. 30. .....

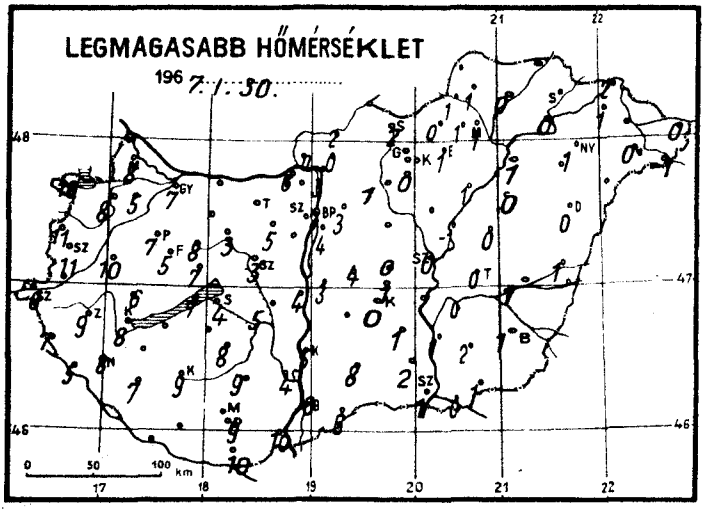

LEGALACSONYABB HŐMÉRSÉKLET

1967. I. 31. .....

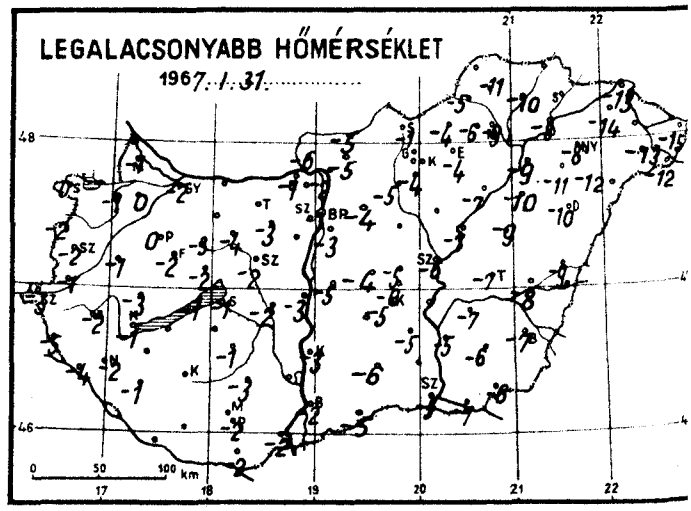

RADIÁCIÓS MINIMUM

196 7. I. 31. .....

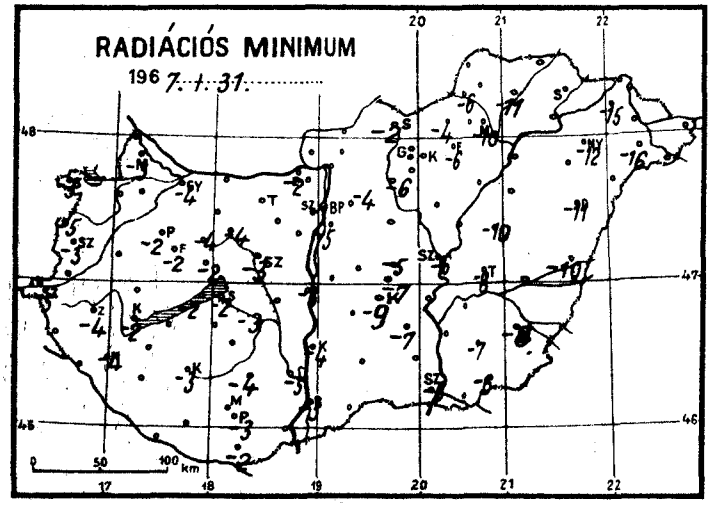

Hó cm.

1967. I. 31.

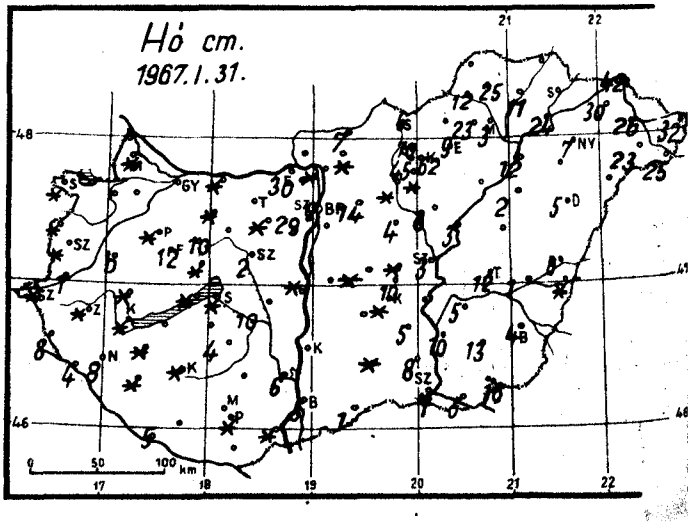

1967. ... január ..... hó,
31 ..... napkedd .....

	Az utolsó 24 óra adatai					
	Csapadék (mm)	Hó cm	Hőmérsékleti szélsőségek: tegnapi nappali max.	Hőmérsékleti szélsőségek: éjszakai min.	Hőmérsékleti szélsőségek: min. 5 cm-en	Napsütés (óra) tegnap
12815 Magyaróvár	.	folt	8	-1	-3	2
822 Győr	. =		7	-2	-4	3
825 Pápa	.	folt	7	0	-2	1
805 Sopron	. ≡	folt	10	0	-3	5
812 Szombathely	. =	folt	11	-2	-3	8
910 Szentgotthárd	. =	folt	8	-3	-5	
915 Zalaegerszeg	.	folt	9	-2	-4	
Lenti	.	8	7	-5	-	
925 Nagykanizsa	. =	8	8	-2	-4	
920 Keszthely	. =	folt	8	-1	-2	8
Tihany	.	folt	7	-1	-2	
935 Siófok	.	folt	4	-1	-2	0
942 Pécs	. =	folt	9	-2	-3	8
941 Misinatető (534 m)	–					
Siklós	.		10	-2	-2	
827 Farkasgyepű (400 m)	.	12	5	-2	-2	
Veszprém	.	folt	7	-2	-2	0
833 Tatabánya	–					
839 Budapest (Ferihegy)	.		4	-3	-5	
840 Budapest OMI	.	2	2	-1	-1	1
841 Budapest (Szabadságh., 474 m)	.	29	6	-4	-5	7
Martonvásár	.		3	-4	-4	
835 Székesfehérvár	.	2	3	-2	-3	
Dunaújváros	.	folt	4	-3	-3	
Szekszárd	. ⊔	6	4		-5	
Mohács	.	folt	10	-2		
960 Baja	. =	5	6	-2	-3	2
955 Kalocsa	.		5	-2	-4	
Cegléd	.	folt	0	-5	-5	0
860 Szolnok	.	3	0	-6	-6	2
970 Kecskemét	.	folt	0	-5	-9	2
Kiskunfélegyháza	.	5	1	-5	-7	
982 Szeged	. =	folt	1	-5	-6	5
Mezőhegyes	.	4	1	-6	-6	
Orosháza	.	13	2	-6	-7	
990 Békéscsaba	. =	4	1	-7	-8	1
875 Túrkeve	ny	12	0	-7	-8	2
Berettyóújfalu	.	8	1	-9	-10	
880 Debrecen	.	5	0	-10	-11	0
892 Nyíregyháza	ny *	7	1	-12	-12	0
788 Kisvárda	.	30	1	-14	-15	1
Mátészalka	.	23	0	-13	-16	
Tiszabecs	.	32	0	-15		
Vác	.	folt	3	-2		
Gödöllő	.	14	3	-4	-4	
Lőrinci	. ⊔	folt	1	-5	-6	
Gyöngyös	.	folt	0	-4		
Balassagyarmat	.	7	2	-5		
755 Salgótarján	.	6	2	-1	-2	
Galyatető (932 m)	.	70	3	-5		
851 Kékestető (1000 m)	. ≡	62	2	-5	-	5
Mátraháza (672 m)	.	45	2	-4		
865 Eger	.	9	1	-4	-6	0
Putnok	. =	12	1	-5	-6	
Lillafüred	.	23	1	-6		
772 Miskolc	. =	3	1	-9	-10	0
Füged	.	11	0	-10	-11	
778 Sárospatak	–	–	–	–	–	–

	24 órai csapadék mm	Hó cm
Rajka	.	
Kapuvár	. ⊔	
Csorna	. ⊔	
Komárom	.	folt
Káld	.	bucka
Kőszeg	.	folt
Körmend	.	1
Letenye	.	4
Sümeg	.	folt
Zirc	.	10
Kisbér	. ⊔	folt
Mór	.	folt
Alcsút	.	folt
Esztergom	.	2
Dobogókő	.	30
Fonyód	.	
Tab	–	
Sárbogárd	–	
Lengyel	.	
Nagykónyi	.	4
Marcali	.	folt
Somogyszob	.	folt
Kaposvár	.	folt
Barcs	.	5
Szigetvár	–	
Bácsalmás	.	1
Kiskunhalas	.	folt
Izsák	–	
Kunsztmiklós	.	
Örkény	. =	folt
Nagykáta	.	4
Jászapáti	.	8
Tiszakécske	–	
Nagykőrös	.	10
Kistelek	.	8
Makó	.	5
Szentes	.	10
Szarvas	.	5
Szeghalom	.	1
Körösszakál	.	folt
Tiszaroff	.	3
Poroszló	.	12
Karcag	.	
Hortobágy	.	2
Polgár	.	5
Hajdúdorog	.	
Nyírlugos	–	
Csenger	.	25
Vásárosnamény	.	26
Záhony	.	42
Királyrét	.	
Romhány	.	folt
Borsodnádasd	.	10
Jósvafő	–	
Szendrőlád	.	25
Hidasnémeti	.	
Tokaj	.	24
Sárhatvan	.	10

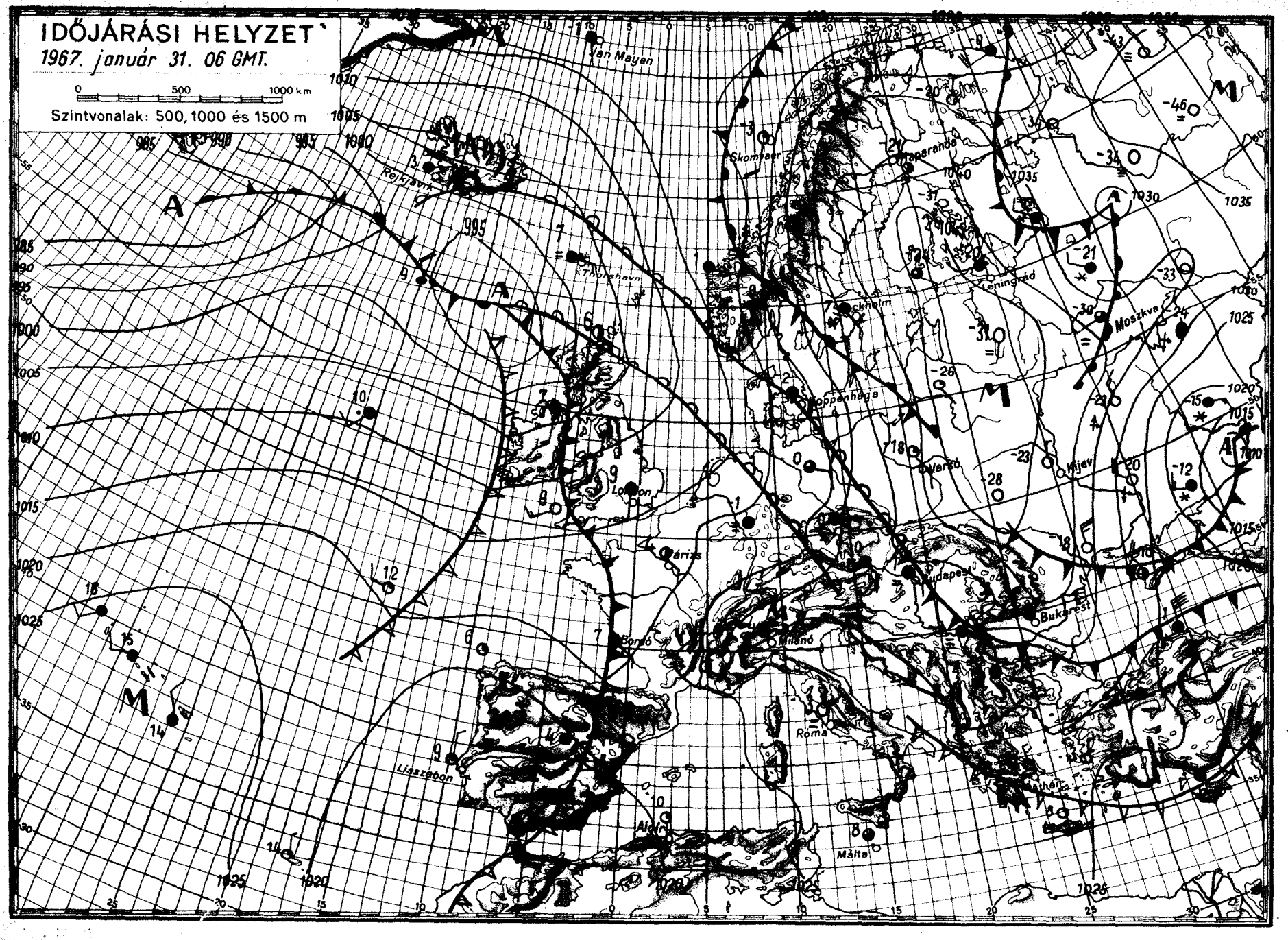

OFFSET-NYOMDA, BUDAPEST

MELLÉKLET AZ ORSZÁGOS METEOROLÓGIAI INTÉZET IDŐJÁRÁSI NAPIJELENTÉSÉHEZ

Magyarország időjárása 1967. január havában

Hazánkban az elmult hónap folyamán az átlagosnál hidegebb és csaknem mindenütt csapadékosabb volt az időjárás.

A légnyomás havi középértéke Budapesten 753.0 mm, 1.1 mm-el több, mint az 1931-60-as évi átlag. A tengerszintre átszámitott érték 765,5 mm.

A hőmérséklet havi menetében kb. 5 naponként az évszakhoz képest melegebb és hidegebb periódusok váltakoztak, a havi középhőmérséklet azonban országosan 1-2 fokkal a sokévi átlag alatt maradt. A maximumok az ország nagy részén 27-én és 30-án fordultak elő +5, +10 fokos értékkel, de Turkeve környékén az első, Békéscsaba körzetében a második meleg periódusban volt erőteljesebb a felmelegedés. A minimumok előfordulása két hideg időszakra összpontosult, ugyanis a hőmérséklet országosan 11-én, illetve 19 és 20-án volt a legalacsonyabb /-12, -25 C° között/.

Fagyos nap mindenütt, téli nap is sokfelé több volt, mint a sokévi átlag.

A napsütéses órák száma mindenütt magasabb volt az átlagnál. A teljes besugárzás összege Budapesten 2702 gcal/cm^2 volt.

A havi csapadékösszeg az ország nagy részén elérte vagy meghaladta a sokévi átlagot, helyenként annak másfélszeresét. Sopron, Vas, valamint Nógrád, Heves és Borsod megyékben hullott átlag alatti csapadékmennyiség. A legnagyobb havi csapadék 88.4 mm volt, melyet Lengyelen mértek. A legkisebb csapadékösszeget: 13.4 mm-t Szombathely Repülőtéri állomásunk jelentette. A 24 órai maximum: 42.5 mm Hódmezővásárhelyen hullott. A hónap első felében szinte minden nap hullott csapadék, elsősorban hó és havaseső, mely a meglévő hóréteget gyarapitotta. Országos hótakarót a 6-án megindult általános havazás eredményezett. Sokhelyen ekkor hófuvások is voltak. A hóréteg vastagsága a többszöri enyhülés következtében fokozatosan csökkent, a hónap végére sokhelyen már csak foltokban marad meg a hó.

A hideg, télies időjárás megakasztotta a külső munkálatokat. A vastag hótakaró megfelelő védelmet nyujtott az áttelelő növényzet számára és gazdagitotta a talajok vizkészletét.

ATMOSPHERIC SCIENCES
LIBRARY
MAY 11 1967
E.S.S.A.
U. S. Dept. of Commerce

IDŐJÁRÁSI ESEMÉNYEK NAPTÁRA

1967. JANUÁR

Nap	Az időjárási jelenség leírása	Az időjárási esemény előidézője	A frontal érkezés	A frontátvonulás budapesti jellemzői					Megjegyzés
				Hőmérséklet-változás /fok/idő/	Nedvesség-változás /%/idő/	A szél: irány-változás	A szél: lökések maximális értéke/m/sec és időpontja	A front csap.hozama/mm/ és alakja	
1.	az ország északi felében csapadék	meleg front belépés 07^h W-en, kilépés 15^h E-en	M	-	-	-	-	1,0* ●	hideg légpárna a talajon
2.	a hideg légpárnát felszakítja	hideg front belépés 18^h NW-en, a Baja-Miskolc vonalon 19^h-kor feloszlik	/M	+1/1 ó	-20/1 ó	csend-SW	-	-	
3.	országszerte havazások	Jugoszlávia fölött elhelyezkedő ciklon meleg frontja		-	-	-	-	0,7*	
4.	országos havazás, majd hófuvások	13^h-kor az ország SE-i határán ciklonaktivitás indul meg, a magasban S-ről erős melegbeáramlás majd a ciklon hátoldalán intenziv hidegbeáramlás. A ciklontevékenység vége 9.18^h-kor.	/M M-	-	-	-	-	22,5*	
5.	erős melegedés a magasban	magassági meleg front belépés 06^h W-en, kilépés 15^h E-en		-	-	-	-	-	
6.	havazások	meleg front belépés 19^h W-en, kilépés 12. 13^h E-en	M	+1/1 ó	+5/1 ó	-	-	1,1*	erős éjszakai felmelegedés
12.	szórványos hózáporok, a hideg légpárna felszakad	prefrontális konvergencia vonal, belépés 02 W-en, a Duna-Tisza közén 08^h-kor feloszlik		+3/1 ó	-15/1 ó	vált-W	08^{15} W 16,7	ny *	
12.	a felhőzet felszakad, kiszáradás	hideg front belépés 06^h NW-en, kilépés 14^h E-en	M	-	-	-	09^{55} W 16,6	-	
13.	havazások	meleg front belépés 08^h W-en, kilépés 17^h E-en	M	+1/1 ó	-	S - SW	-	0,7*	
13.	zivatarok, elszórtan futó hózáporok	hideg front belépés 14^h W-en, a Duna vonalánál 18^h-kor feloszlik		-	-	-	-	-	
13.	nyugaton esők, keleten havazás majd szélviharok	meleg front belépés 21^h W-en, kilépés 14. 06^h-kor E-en	M	+0,5/1 ó	-	SW - W	-	2,4 ●	a meleg frontot követve fekozatos szélerősödés, max széllökés 14. 11^{15}-kor W 27,3 m/sec.
14.	elszórtan záporok, majd hózáporok NW szélvihar	hideg front belépés 14^h N-on, kilépés 20^h S-ön mögötte a hideg levegő folyamatosan áramlik		-0,5/1ó	-	-	15^{40}WNW 21,3	ny ẏ	
21.	a déli megyékben felmelegedés	09^h-tól az ország SW határán elhelyezkedő regionális ciklon előoldalán S-ről melegbeáramlás 22. 24^h-ig		-	-	-	-	-	
23.	a felhőzet felszakad ezik, kiszáradás	hideg front belépés 07^h N-ról, kilépés 16^h S-ön	M	+1/1 ó	-5/1 ó	csend-W	08^{18} W 7,1	0,4*	
24.	országos eső, N-on havazás	a Jugoszlávia fölött elhelyezkedő meleg front hatására rendezett feláramlás		-	-	-	-	17,1*	
26.	a Duna vonalától E-re a hideg légpárna felett vonul át, elszórtan kevés csapadék	meleg front belépés 06^h W-en, kilépés 16^h E-en	/M	-	-	-	-	ny ●	a talajon nem észlelhető
26.	szórványosan havazások	meleg front belépés 18^h NW-en, kilépés 27. 05^h SE-en		-	-	-	-	ny *	a talajon nem észlelhető
27.	a Dunától E-re a hideg légpárnát felszakítja, eső, NE-en helyenként havazás	prefrontális konvergencia vonal belépés 01^hW-en, kilépés 09^h E-en		+2,5/1 ó	-10/1 ó	vált-WSW	-	2,5 ●	a hideg légpárna felszakadt
27.	szórványosan záporok, szélerősödés	hideg front belépés 04^h NW-en, kilépés 16^hSE-en	M	-1/2 ó	-15/1 ó	WSW -W	10^{52} W 21,6	-	
28.	a Tiszántúlon erős lehülés	02^h-tól az Ukrajna felett elhelyezkedő ciklon hátoldalán fokozatosan hideg beáramlás		-	-	-	-	-	
28.	gyenge felhősödés	magassági meleg front belépés $1?^h$ W-en, kilé-		-	-	-	-	-	
29.	N és NE-en havaseső	29. 01^h- E-en meleg front belépés 00^h W-en, kilépés 14^h E-en	M	+1/2 ó	-	NW - S	-	-	
30.	kiszáradás	hideg front belépés 02^h N-on, kilépés 09^h S-ön csak az ország keleti felén vonult át		-	-	-	-	-	

Állomások	Hőmérséklet C°								Csapadék				Napsütés	
	Havi közép	Eltérés a normától	Abszmax.	Nap	Abszmin.	Nap	Fagyos nap Min≤0°	Téli nap Max ≤0°	Összeg mm	Eltérés a normáltól	Napok száma ≧ 1mm	Havas napok száma	Összeg óra	Eltérés a normától
Magyaróvár	-1,1	+0,9	10,0	26.	-18,5	11.	27.	9	32	-1	8	4	65	+5
Keszthely	-2,3	-0,7	8,3	30.	-19,0	11.	27	12	37	-3	7	11	108	+43
Szentgotthárd	-2,9	-0,4	9,9	27.	-21,2	11.	29	9	26	-15	5	10	-	-
Pécs	-1,1	-0,2	10,3	30.	-18,7	11.	26	7	58	+17	10	8	119	+52
Budapest	-1,5	-0,2	7,1	27.	-12,2	11.	26	11	49	+7	9	10	75	+17
Kalocsa	-3,1	-1,5	5,6	14.27	-21,8	11.	30	13	48	+10	7	8	-	-
Szolnok	-4,1	-1,5	5,6	2.	-23,4	11.	31	17	37	+8	7	13	89	-
Miskolc	-5,2	-1,7	6,3	27.	-17,4	19.	31	19	23	-9	8	13	80	+31
Kisvárda	-5,3	-1,8	3,5	27.	-25,5	20.	31	19	38	+3	10	19	69	+3
Debrecen	-4,6	-1,7	5,5	27.	-22,8	19.	31	17	48	+13	12	13	70	+11
Békéscsaba	-4,6	-2,1	4,3	14.	-20,4	20.	30	14	55	+24	9	14	90	+31
Kékestető	-6,1	-0,4	2,8	29.	-14,8	11.	31	26	71	+21	10	13	87	+0

Hungary

IDŐJÁRÁSI NAPIJELENTÉS

ЕЖЕДНЕВНЫЙ МЕТЕОРОЛОГИЧЕСКИЙ БЮЛЛЕТЕНЬ • DAILY WEATHER REPORT
BULLETIN QUOTIDIEN DE TEMPS • TÄGLICHER WETTERBERICHT

KIADJA AZ ORSZÁGOS METEOROLÓGIAI INTÉZET
BUDAPEST II. KITAIBEL PÁL UTCA 1
TELEFON: KÖZPONT: 353-500, IDŐJELZŐ OSZT.: 150-410

MEGJELENIK NAPONKÉNT • ELŐFIZETÉSI ÁRA A POSTAI KÖLTSÉGGEL EGYÜTT NEGYEDÉVRE 60, Ft
KIADÁSÉRT FELEL AZ INTÉZET IGAZGATÓJA

80. évfolyam 32. szám. + Budapest + 1967. február 1. szerda

Az időjárási helyzet ma reggel és a várható időjárás:

Nyugat-Európában esik az eső és enyhe az idő. Közép- és Dél-Európában párás, sokfelé ködös időjárás alakult ki. Ezzel szemben Észak-Európában és a Szovjetunió európai területén igen hidegek vannak. Itt kedden napközben is −20 fok körüli hőmérsékleteket mértek és ma hajnalban az Ural előtti térségben sokfelé keletkeztek -40, -45 fokos fagyok.

Hazánkban kedden az ország nyugati felében változóan felhős idő volt. Néhány helyen hullott jelentéktelen mennyiségü hó. Napközben a hőmérséklet −1, +4 fokig emelkedett és itt ma hajnalban sem mértek 0, -6 foknál alacsonyabb hőmérsékleteket. Az ország keleti felében kevés felhő volt. Csapadék nem hullott. Napközben sem emelkedett a hőmérséklet 0, -5 foknál magasabbra és ma hajnalra -4, -10, az északkeleti megyék egyes helyein -10, -14 fokig hült le a levegő. Hegyeinken a hóvastagság az elmult 24 óra alatt nem változott. Ma délelőtt az ország területén felhős, párás, helyenként ködös az idő. Néhány helyről ónos szitálást jelentettek.

Ma 12 órakor Budapesten a hőmérséklet -3 fok, a tengerszintre átszámitott légnyomás 774 mm, gyengén süllyedő irányzatu.

Várható időjárás csütörtök estig:

Erősen felhős, párás, helyenként ködös idő.
Többfelé ónos szitálás, ónos eső, eső.
Mérsékelt délnyugati, csütörtökön napközben megélénkülő és északnyugatira forduló szél.
Az utakon sikosság. Néhány helyen zuzmaraképződés.

Várható leglacsonyabb éjszakai hőmérséklet: általában -1, −6 fok között, északkeleten egyes helyeken -10 fok közelében,
legmagasabb nappali hőmérséklet csütörtökön: általában -2, +3 fok között, nyugaton +5 fok körül.

Kerényi Nárcisz s.k.

A hőmérséklet napi középértéke és eltérése a 90 évi átlagtól /Budapesten/:

1967. I. 31.: -1,6 C°, -1,0 C°.

1871 óta ezen a napon Budapesten előfordult:

legmagasabb hőmérséklet: 12,3 C° /1944/
legalacsonyabb hőmérséklet: -16,0 C° /1947/.

ATMOSPHERIC SCIENCES LIBRARY
MAY 11 1967
E. S. S. A.
U. S. Dept. of Commerce

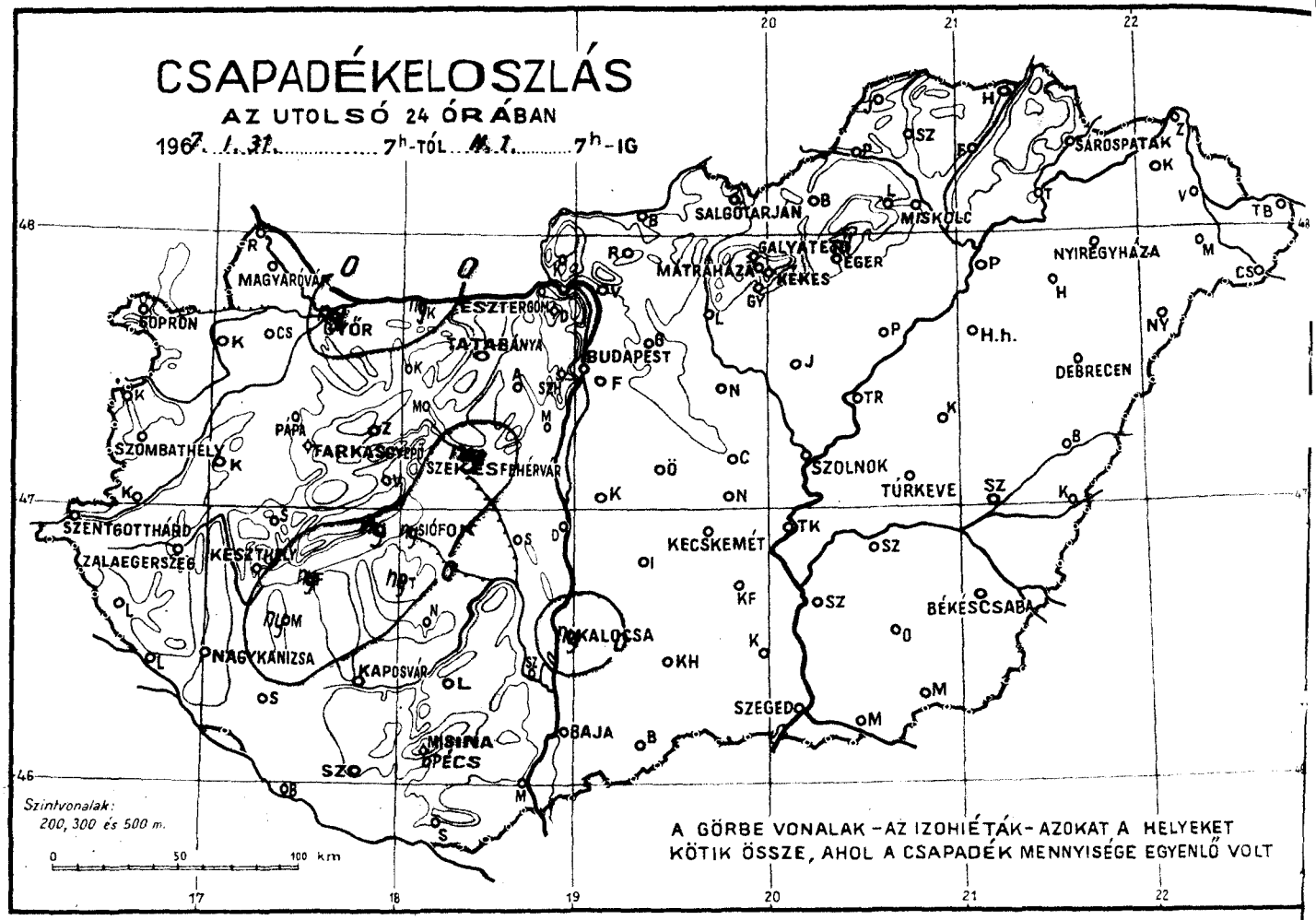
CSAPADÉKELOSZLÁS
AZ UTOLSÓ 24 ÓRÁBAN
1967. I. 31. 7h-TÓL II. 1. 7h-IG
SALGÓTARJÁN
MISKOLC
SÁROSPATAK
NYÍREGYHÁZA
MÁTRAHÁZA
GALYATETŐ
EGER
KEKES
MAGYARÓVÁR
SOPRON
GYŐR
ESZTERGOM
TATABÁNYA
BUDAPEST
DEBRECEN
SZOMBATHELY
PAPA
FARKASGYEPŰ
SZÉKESFEHÉRVÁR
SZOLNOK
TÚRKEVE
SZENTGOTTHÁRD
ZALAEGERSZEG
KESZTHELY
KECSKEMÉT
BÉKÉSCSABA
NAGYKANIZSA
KAPOSVÁR
KALOCSA
SZEGED
BAJA
PÉCS
Szintvonalak:
200, 300 és 500 m.
A GÖRBE VONALAK – AZ IZOHIÉTÁK – AZOKAT A HELYEKET
KÖTIK ÖSSZE, AHOL A CSAPADÉK MENNYISÉGE EGYENLŐ VOLT

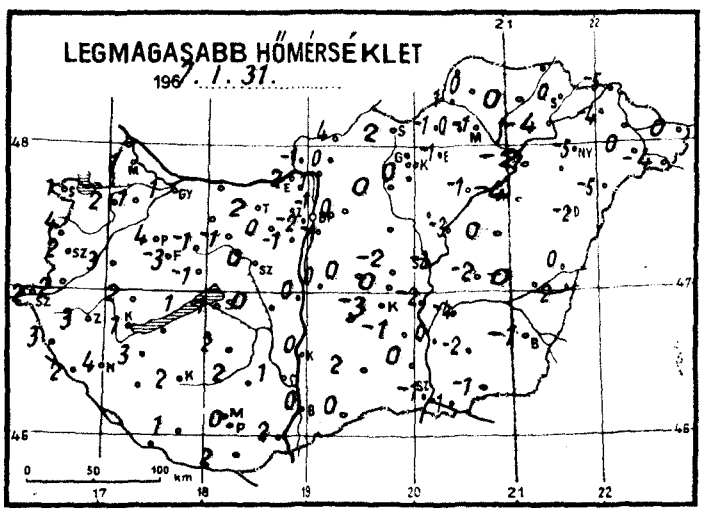
LEGMAGASABB HŐMÉRSÉKLET
1967. I. 31.

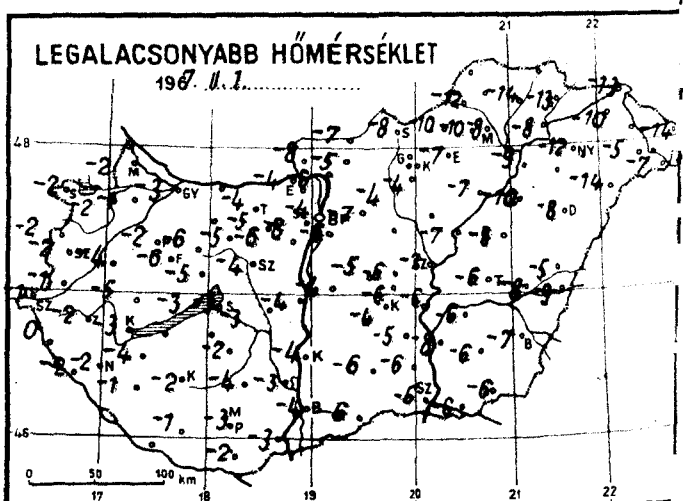
LEGALACSONYABB HŐMÉRSÉKLET
1967. II. 1.

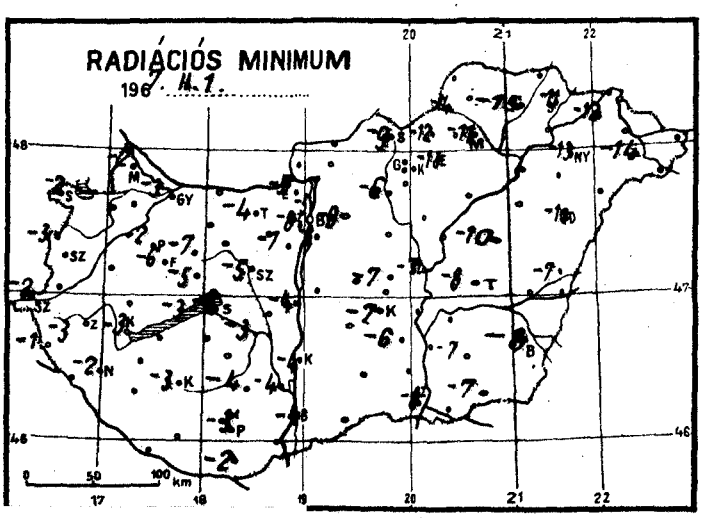
RADIÁCIÓS MINIMUM
1967. II. 1.

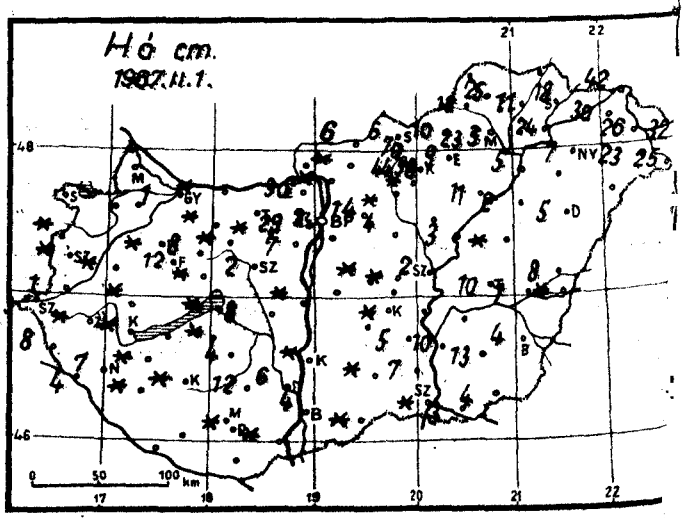
Hó cm.
1967. II. 1.

1967. február hó,
1 nap szerda

	Az utolsó 24 óra adatai					
	Csapadék (mm)	Hó cm	Hőmérsékleti szélsőségek: tegnapi nappali max.	éjszakai min.	min. 5 cm-en	Napsütés (óra) tegnap
12815 Magyaróvár	.		1	-2	-2	0
822 Győr	ny≈		1	-3	-3	0
825 Pápa	. =	folt	4	-2	-2	3
805 Sopron	. =		1	-2	-2	0
812 Szombathely	. =	folt	2	-2	-2	0
910 Szentgotthárd	.	3	2	-1	-2	
915 Zalaegerszeg	. =	folt	3	-2	-3	
Lenti	.	8	3	0	-1	
925 Nagykanizsa	. =	7	4	-2	-2	
920 Keszthely	. =	folt	1	-3	-3	5
Tihany	ny =		1	-3	-3	
935 Siófok	ny ≈	folt	1	-3	-5	6
942 Pécs	. =	folt	0	-3	-3	6
941 Misinatető (534 m)	–					
Siklós	. =		2	-2	-2	
827 Farkasgyepű (400 m)	.	12	-3	-6	-6	
Veszprém	. =	folt	-1	-5	-5	5
833 Tatabánya	.		2	-4	-4	
839 Budapest (Ferihegy)	.		-1	-6	-8	
840 Budapest OMI	.	2	-1	-4	-5	4
841 Budapest (Szabadságh., 474 m)	. ●	29	-2	-8	-8	4
Martonvásár	.	7	-1	-6	-7	
835 Székesfehérvár	ny ≈	2	0	-4	-5	
Dunaújváros	.	folt	0	-4	-4	
Szekszárd	. =	6	1	-3	-4	
Mohács	.	folt	2	-3		
960 Baja	.	4	0	-4	-4	7
955 Kalocsa	ny	folt	0	-4	-4	
Ceglédi	.	folt	-2	-6	-7	4
860 Szolnok	. =	2	-3	-7	-7	6
970 Kecskemét	. =	folt	-3	-4	-7	5
Kiskunfélegyháza	.	5	-1	-5	-6	
982 Szeged	.	folt	-1	-6	-8	5
Mezőhegyes	.	4	-1	-6	-7	
Orosháza	.	13	-2	-6	-7	
990 Békéscsaba	. =	4	-1	-7	-8	7
875 Túrkeve	. =	10	-2	-6	-8	7
Berettyóújfalu	.	8	0	-5	-7	
882 880 Debrecen	. =	5	-2	-8	-10	8
892 Nyíregyháza	. =	7	-5	-12	-13	8
788 Kisvárda	.	30	-4	-10	-12	8
Mátészalka	.	23	0	-5	-14	
Tiszabecs	.	32	0	-14		
Vác	.	folt	1	-6		
Gödöllő	.	14	0	-7	-9	
Lőrinci	.	folt	0	-4	-6	
Gyöngyös	.	folt	0	-4		
Balassagyarmat	.	6	4	-7		
755 Salgótarján	.	6	2	-8	-9	
Galyatető (932 m)	. =	70	4			
851 Kékestető (1000 m)	. =	58	0	-9	–	4
Mátraháza (672 m)	. =	44	0	-7		
865 Eger	. =	9	-1	-7	-13	7
Putnok	.	12	1	-12	-14	
Lillafüred	.	23	0	-10		
772 Miskolc	. =	3	-1	-8	-11	7
Füged	.	11	0	-13	-15	
778 Sárospatak	. =	18	0	-10	-11	8

24 órai csapadék mm		Hó cm
Rajka	–	
Kapuvár	.	
Csorna	.	
Komárom	ny	folt
Káld	. =	folt
Kőszeg	.	folt
Körmend	.	1
Letenye	.	4
Sümeg	. =	folt
Zirc	. =	8
Kisbér	.	folt
Mór	.	folt
Alcsút	. =	folt
Esztergom	.	
Dobogókő	.	30
Fonyód	ny	
Tab	ny	folt
Sárbogárd	–	
Lengyel	.	12
Nagykónyi	. =	4
Marcali	ny =	folt
Somogyszob	.	folt
Kaposvár	. =	folt
Barcs	. =	4
Szigetvár	.	
Bácsalmás	.	folt
Kiskunhalas	.	folt
Izsák	–	
Kunsztmiklós	.	
Örkény	.	folt
Nagykáta	.	4
Jászapáti	.	8
Tiszakécske	.	
Nagykőrös	.	
Kistelek	.	7
Makó	.	3
Szentes	.	10
Szarvas	.	5
Szeghalom	.	1
Körösszakál	. =	folt
Tiszaroff	.	3
Poroszló	.	11
Karcag	.	folt
Hortobágy	.	2
Polgár	.	5
Hajdúdorog	–	
Nyírlugos	.	8
Csenger	.	25
Vásárosnamény	.	26
Záhony	.	42
Királyrét	.	
Romhány	.	folt
Borsodnádasd	.	10
Jósvafő	–	
Szendrőlád	.	25
Hidasnémeti	.	
Tokaj	.	24
Sárhatvan	. =	8

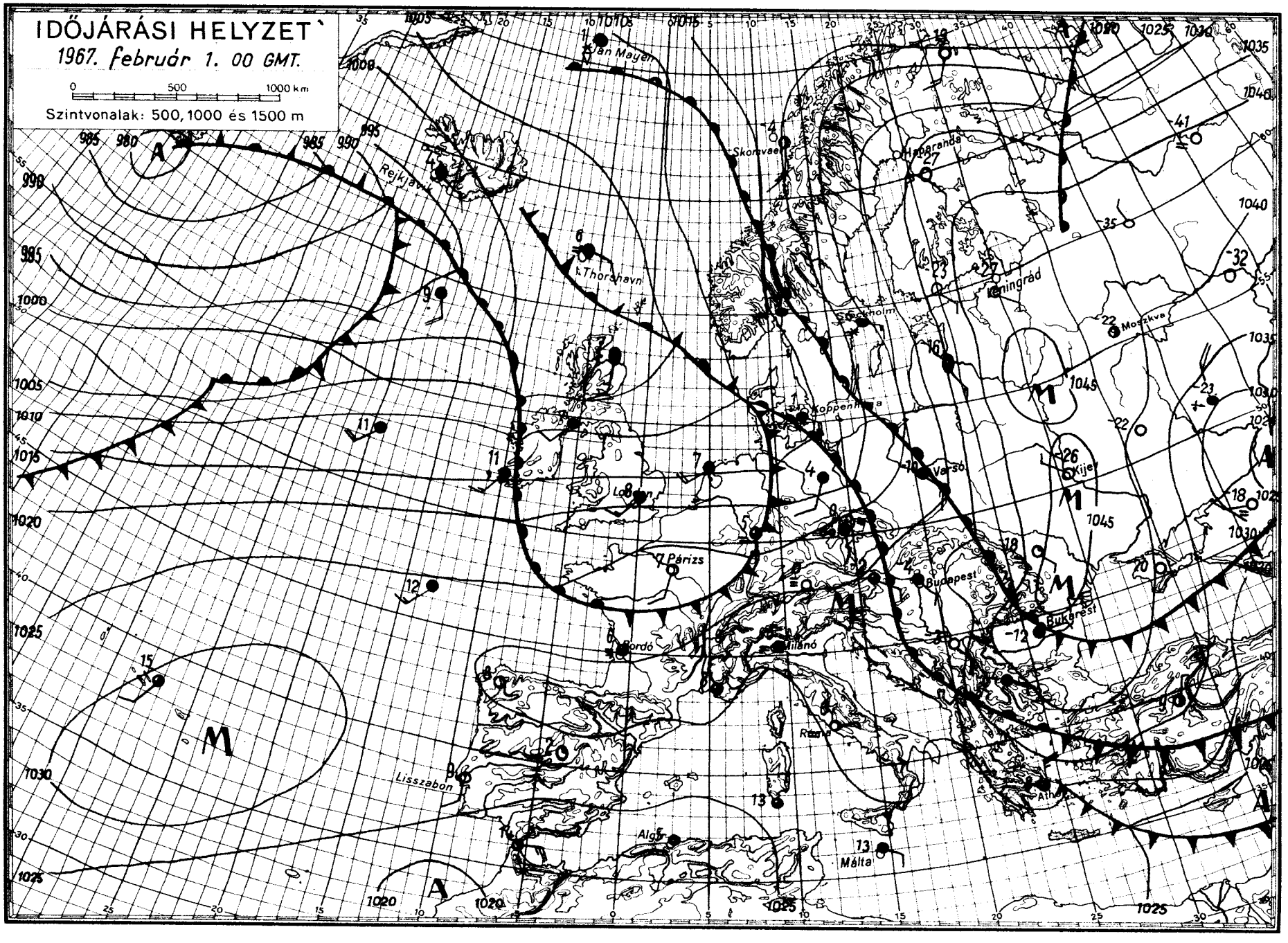

OFFSET NYOMDA BUDAPEST

IDŐJÁRÁSI NAPIJELENTÉS

ЕЖЕДНЕВНЫЙ МЕТЕОРОЛОГИЧЕСКИЙ БЮЛЛЕТЕНЬ • DAILY WEATHER REPORT
BULLETIN QUOTIDIEN DE TEMPS • TÄGLICHER WETTERBERICHT

KIADJA AZ ORSZÁGOS METEOROLÓGIAI INTÉZET
BUDAPEST II. KITAIBEL PÁL UTCA 1
TELEFON: KÖZPONT: 353-500, IDŐJELZŐ OSZT.: 150-410

MEGJELENIK NAPONKÉNT • ELŐFIZETÉSI ÁRA
A POSTAI KÖLTSÉGGEL EGYÜTT NEGYEDÉVRE 60, Ft
KIADÁSÉRT FELEL AZ INTÉZET IGAZGATÓJA

80 évfolyam 33. szám + Budapest + 1967. február 2. csütörtök

Az időjárási helyzet ma reggel és a várható időjárás:

Közép-Európa térségében az erős hideg beáramlását szerdán az enyhe atlanti-óceáni levegő nyugatról kelet felé történt előretörése megszüntette. Ezzel egyidőben az erős kelet-európai hideg mérséklődött, a nyugat-európai enyheség pedig kelet felé kiterjeszkedett.

Hazánkban szerdán már korahajnalban befelhősödött az ég, miután az említett enyhe és nedves atlanti-óceáni levegő megérkezett a Kárpát-medence fölé. Főként az ország északi felében a csütörtök reggel 7 óráig terjedő 24 óra alatt sokfelé hullott 1, 3 mm-t meg nem haladó csapadékmennyiség, havaseső, ónoseső, eső, hódara, jégdara és hó alakjában. A hőmérséklet szerdán napközben nyugaton -1, +4, keleten +1, -4 fok között váltakozott. Csütörtök reggelre 0, -5 fokig hűlt le a levegő, sőt keleten helyenként -6, -7 fokot is elérte. Csütörtök délelőtt több helyen elsősorban a délnyugati országrészben eső, havaseső esett, északkeleten helyenként havazott. A hőmérséklet 11 órakor -2 és +5 fok között váltakozott.

Ma 12 órakor Budapesten a hőmérséklet +1 fok, a tengerszintre átszámított légnyomás 770 mm, gyengén süllyedő irányzatu.

Várható időjárás péntek estig:

Ma erősen felhős, párás, ködös idő, több helyen eső, jégdara, havazás.
Pénteken felhőátvonulások, legfeljebb néhány helyen eső, északkeleten esetleg ónoseső.
Átmenetileg megélénkülő nyugati, északnyugati szél.
Sok helyen köd.
A hőmérséklet kissé tovább emelkedik.

Várható legalacsonyabb éjszakai hőmérséklet: -1, +4,
legmagasabb nappali hőmérséklet pénteken: +3, +8 fok között,
északkeleten helyenként 0 fok közelében.

Dr. Tóth Pál s.k.

ATMOSPHERIC SCIENCES LIBRARY
MAY 1 1967
E. S. S. A.
U. S. Dept. of Commerce
67.065

A hőmérséklet napi középértéke és eltérése a 90 évi átlagtól /Budapesten/:

1967. II. 1.: -2,3 C°, -1,6 C°.

1871 óta ezen a napon Budapesten előfodult:

legmagasabb hőmérséklet: 15,2 C° /1944/.
legalacsonyabb hőmérséklet: -18,6 C° /1947/.

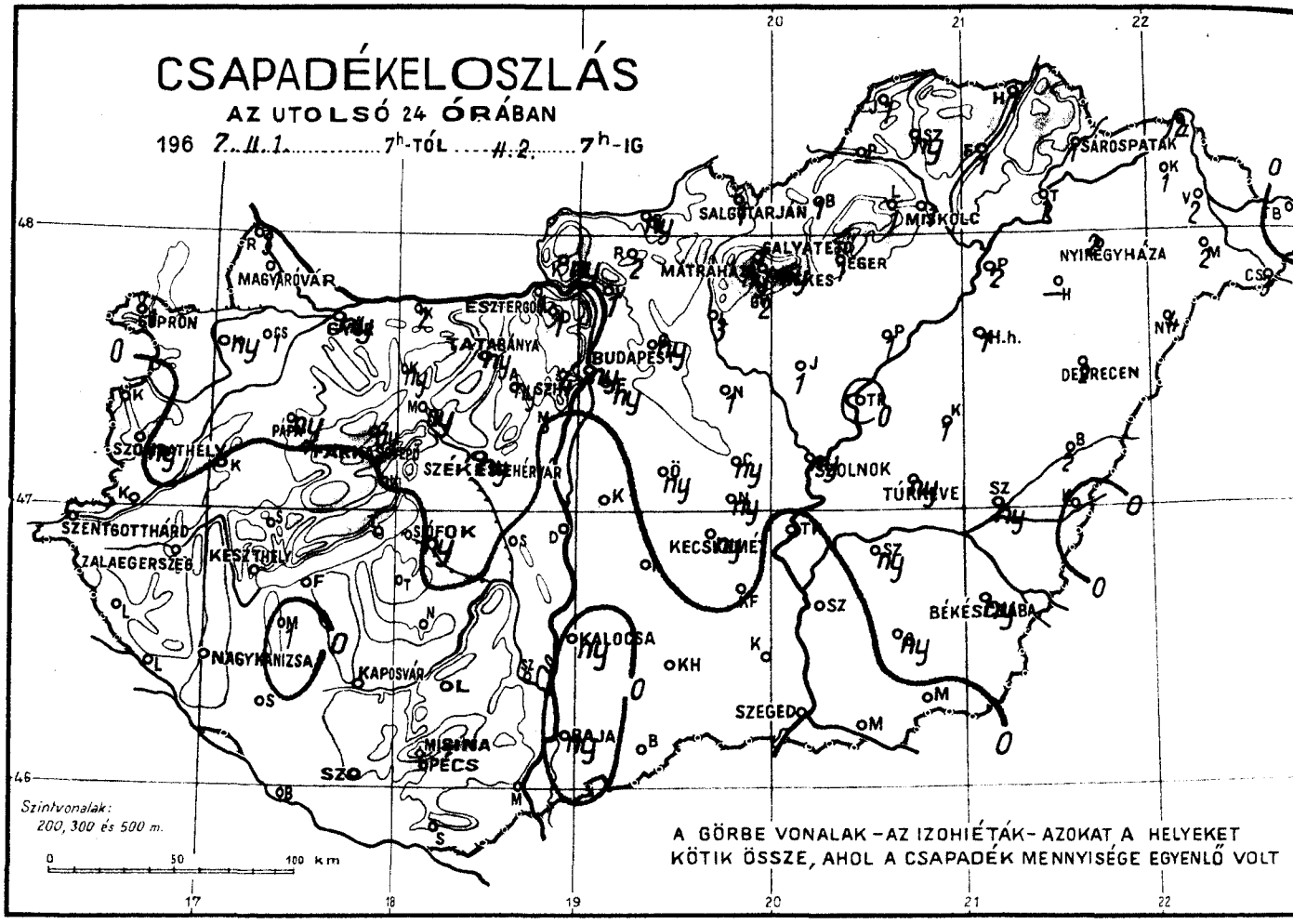
CSAPADÉKELOSZLÁS
AZ UTOLSÓ 24 ÓRÁBAN
196 7. II. 1. ..... 7h-TÓL ..... II. 2. ..... 7h-IG
SALGÓTARJÁN
MISKOLC
SÁROSPATAK
NYÍREGYHÁZA
MAGYARÓVÁR
ESZTERGOM
TATABÁNYA
BUDAPEST
DEBRECEN
SZOMBATHELY
SZÉKESFEHÉRVÁR
SZOLNOK
TÚRKEVE
SZENTGOTTHÁRD
ZALAEGERSZEG
KESZTHELY
SIÓFOK
KECSKEMÉT
BÉKÉSCSABA
NAGYKANIZSA
KAPOSVÁR
KALOCSA
SZEGED
MOHÁCS
PÉCS
BAJA
Szintvonalak:
200, 300 és 500 m.
0 50 100 km
A GÖRBE VONALAK – AZ IZOHIÉTÁK – AZOKAT A HELYEKET
KÖTIK ÖSSZE, AHOL A CSAPADÉK MENNYISÉGE EGYENLŐ VOLT

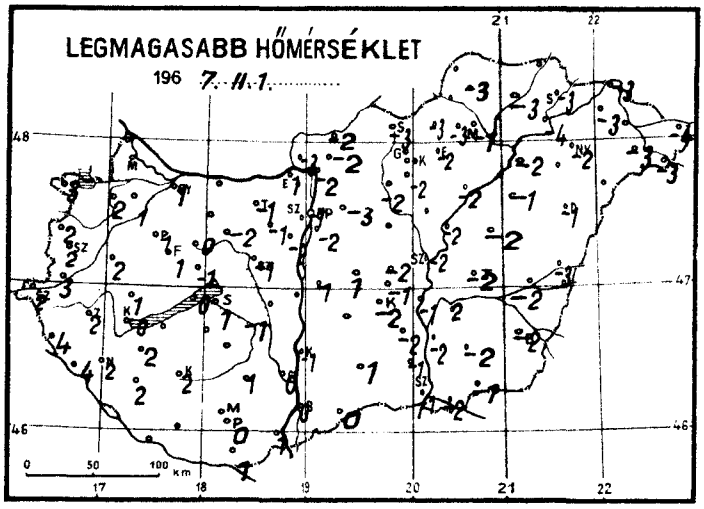
LEGMAGASABB HŐMÉRSÉKLET
196 7. II. 1. .....

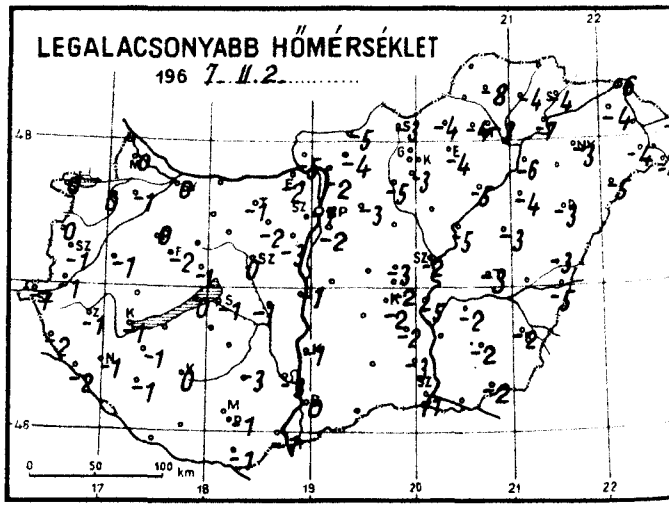
LEGALACSONYABB HŐMÉRSÉKLET
196 7. II. 2. .....

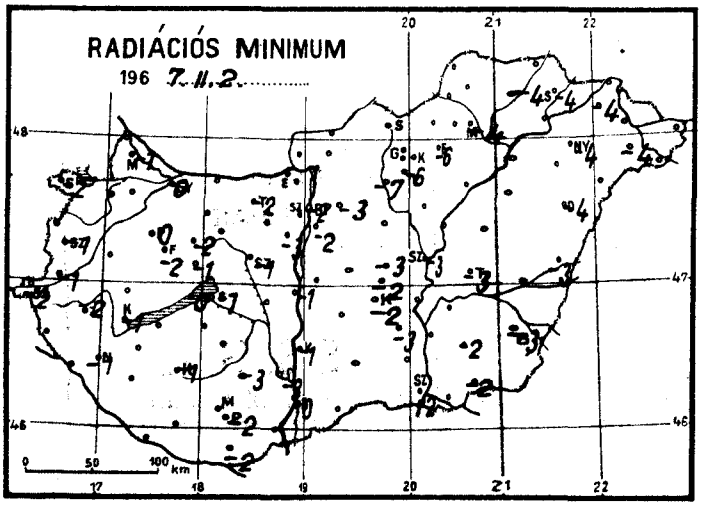
RADIÁCIÓS MINIMUM
196 7. II. 2. .....

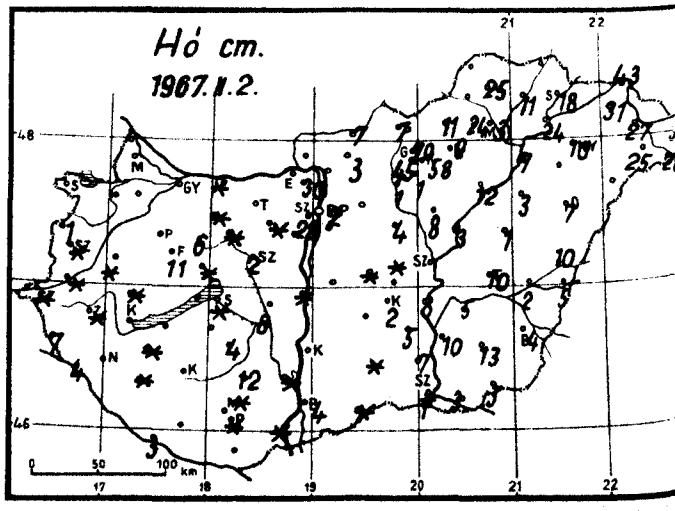
Hó cm.
1967. II. 2.

196.7. ...február..... hó,
2..... nap reggel 7 órakor...

		Az utolsó 24 óra adatai						24 órai csapadék mm		
		Csapadék (mm)	Hó cm	Hőmérsékleti szélsőségek: tegnapi nappali max.	Hőmérsékleti szélsőségek: éjszakai min.	Hőmérsékleti szélsőségek: min. 5 cm-en	Napsütés (óra) tegnap			Hó cm
12815	Magyaróvár	1		–	0	–1	0	Rajka	3	
822	Győr	ny*		1	0	0	0	Kapuvár	ny ≡	
825	Pápa	ny		1	0	0	0	Csorna	1	
805	Sopron	1		3	0	–2	1	Komárom	2 *	folt
812	Szombathely	ny	folt	2	–1	–1	0	Káld	. ≡	folt
910	Szentgotthárd	. =	folt	2	–1	–2		Kőszeg	.	1
915	Zalaegerszeg	.	folt	2	–1	–2		Körmend	.	folt
	Lenti	.	7	4	–2	–		Letenye	.	4
925	Nagykanizsa	. ≡		2	–1	–1		Sümeg	. ≡	folt
920	Keszthely	. ≡		0	–1	–1	0	Zirc	ny	6
	Tihany	. ≡		0	0	0		Kisbér	ny ≡	folt
935	Siófok	ny	folt	1	–1	–1	0	Mór	ny ≡	folt
942	Pécs	. *	folt	0	–1	–2	0	Alcsút	ny *	folt
941	Misinatető (534 m)		folt					Esztergom	1	
	Siklós	. ≡		1	–1	–2		Dobogókő	1 ~	30
827	Farkasgyepű (400 m)	.	11	1	–2	–2		Fonyód	.	
	Veszprém	.	folt	–1	–1	–1	0	Tab	–	
833	Tatabánya	ny		–1	–1	–2		Sárbogárd	–	
839	Budapest (Ferihegy)	ny~		–2	–2	–2		Lengyel	.	12
840	Budapest OMI	ny	2	–1	–1	–2	0	Nagykónyi	. ≡	4
841	Budapest (Szabadságh. 474 m)	4~	29	–4	–4	–5	0	Marcali	1	folt
	Martonvásár	. ≡		–2	–3	–3		Somogyszob	.	folt
835	Székesfehérvár	ny	2	–1	0	–1		Kaposvár	.	
	Dunaújváros	.	folt	–1	–1	–1		Barcs	. ≡	3
	Szekszárd	. ≡	folt	0	–3	–3		Szigetvár	.	
	Mohács	. ≡	folt	1	–1			Bácsalmás	.	folt
960	Baja	ny ≡	4	0	0	0	0	Kiskunhalas	. ≡	folt
955	Kalocsa	ny ≡		–1	–1	–1		Izsák	–	
	Ceglédi	ny*≡	folt	–2	–3	–3	0	Kunsztmiklós	.	
860	Szolnok	ny ≡	3	–2	–2	–3	0	Örkény	ny ≡	folt
970	Kecskemét	ny	2	–2	–2	–2	0	Nagykáta	1 *	4
	Kiskunfélegyháza	. ≡	5	–2	–2	–3		Jászapáti	1 *≡	8
982	Szeged	. =	folt	–1	–1	–2	0	Tiszakécske	.	3
	Mezőhegyes	.	3	–1	–2	–2		Nagykőrös	ny ≡	10
	Orosháza	ny*	13	–2	–2	–2		Kistelek	.	7
990	Békéscsaba	ny*	4	–2	–2	–3	0	Makó	.	3
875	Túrkeve	ny*≡	10	–2	–3	–3	0	Szentes	.	10
	Berettyóújfalu	2 *	10	–3	–3	–3		Szarvas	ny*≡	5
880	Debrecen	2 *	7	–1	–3	–4	0	Szeghalom	ny*	2
892	Nyíregyháza	2 *	10	–2	–3	–4	0	Körösszakál	.	5
	Kisvárda	1 *	31	–3	–4	–4	0	Tiszaroff	. ≡	3
	Mátészalka	2 *	25	–3	–4	–4		Poroszló	1*≡	12
	Tiszabecs	.	34	–4	–7			Karcag	1*≡	lepel
	Vác	1 *		–2	–2			Hortobágy	1 *	3
	Gödöllő	ny*	14	–3	–3	–3		Polgár	2*≡	7
	Lőrinci	3*≡	lepel	–2	–5	–7		Hajdúdorog	–	
	Gyöngyös	2*≡	lepel	–2	–3	–6		Nyírlugos	4 *	11
	Balassagyarmat	ny*≡	7	–2	–5			Csenger	3 *	28
755	Salgótarján	1*≡	7	–3	–3			Vásárosnamény	2 *	27
	Galyatető (932 m)	1*	70					Záhony	2 *	43
851	Kékestető (1000 m)	ny*	58	–1	–4	–	0	Királyrét	ny	
	Mátraháza (672 m)	ny	45	–3	–5			Romhány	2 *	3
865	Eger	1*≡	9	–2	–4	–6	0	Borsodnádasd	1 *≡	11
	Putnok	–						Jósvafő	1 *	34
	Lillafüred	1*≡	24	–3	–4			Szendrőlád	ny *	25
772	Miskolc	1*	3	–1	–3	–4	0	Hidasnémeti	1 *	
	Fügöd	1*	11	–3	–4	–4		Tokaj	1 *	24
778	Sárospatak	1*	18	–3	–4	–4	0	Sárhatvan	. ≡	8

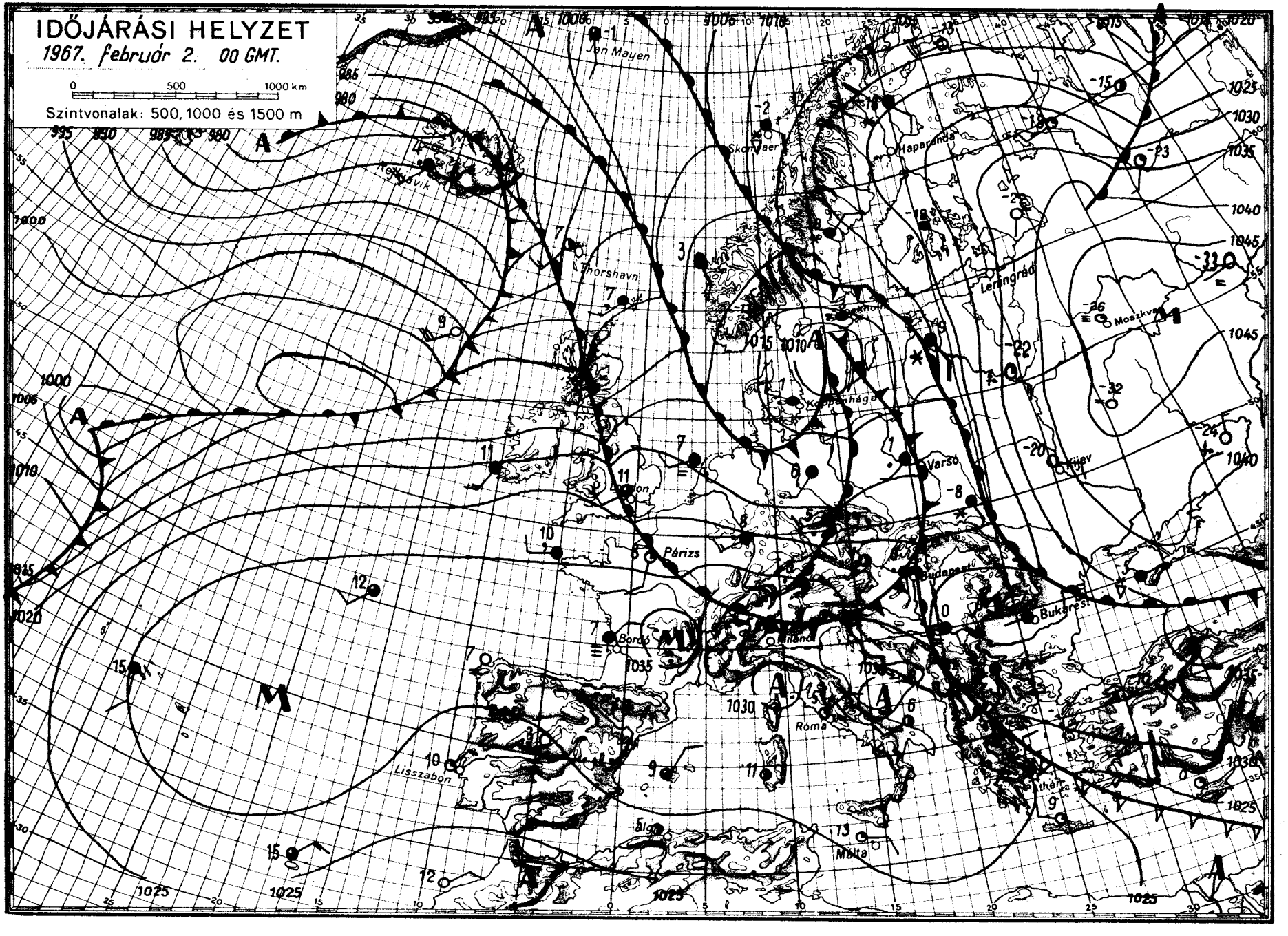
IDŐJÁRÁSI HELYZET
1967. február 2. 00 GMT.
0 500 1000 km
Szintvonalak: 500, 1000 és 1500 m
Jan Mayen
Skandinávia
Haparanda
Leningrád
Moszkva
Reykjavik
Thorshavn
Koppenhága
Varsó
Kijev
London
Párizs
Budapest
Bukarest
Bordó
Milánó
Róma
Lisszabon
Málta
OFFSET-NYOMDA BUDAPEST

IDŐJÁRÁSI NAPIJELENTÉS

ЕЖЕДНЕВНЫЙ МЕТЕОРОЛОГИЧЕСКИЙ БЮЛЛЕТЕНЬ • DAILY WEATHER REPORT
BULLETIN QUOTIDIEN DE TEMPS • TÄGLICHER WETTERBERICHT

KIADJA AZ ORSZÁGOS METEOROLÓGIAI INTÉZET
BUDAPEST II. KITAIBEL PÁL UTCA 1
TELEFON: KÖZPONT: 353-500, IDŐJELZŐ OSZT.: 150-410

MEGJELENIK NAPONKÉNT • ELŐFIZETÉSI ÁRA
A POSTAI KÖLTSÉGGEL EGYÜTT NEGYEDÉVRE 60,- Ft
KIADÁSÉRT FELEL AZ INTÉZET IGAZGATÓJA

30. évfolyam 34. szám + Budapest + 1967. február 3. péntek

Az időjárási helyzet ma reggel és a várható időjárás:

Az óceánról származó levegő esős, szeles, enyhe időjárást okoz Európa nagy részén. A téli hideg idő Észak-Európában is csak Svéd- és Finnország területeire korlátozódik. Továbbra is kemény hidegek vannak a Szovjetunióban, és itt nem ritkák a -30, -35 fokos hőmérsékletek sem.

Hazánkban csütörtökön nyugaton erősen felhős, keleten borult volt az idő. A reggeli és délelőtti órákban sok helyről jelentettek ködöt. Országszerte hullott csapadék; eső, ónos eső, havas eső, északkeleten hó. A lehullott csapadék mennyisége péntek reggel 7 óráig általában 1-15 mm között váltakozott, de a Kőrösök vidékén és Mátészalkán elérte a 20 mm-t. Összefüggő hótakaró a hegyvidék mellett már csak a keleti országrészben található. A hőmérséklet csucsértéke az ország nagy részén 0, +5 fok között volt, sőt Sopron környékén elérte a +10 fokot. Pénteken reggelre északkeleten -2, -5, máshol csak -1, +4 fokig hült le a levegő. Délelőtt enyhe, borult, esős volt az idő.

Ma 12 órakor Budapesten a hőmérséklet 10 fok, a tengerszintre átszámitott légnyomás 768 mm, alig változik.

Várható időjárás szombat estig:

Az erősen felhős időt felhőátvonulások követik, már kevesebb esővel.
A keleti megyékben is feloszlanak a ködök.
Megélénkülő, időnként erős, nyugatias szél.
Enyhe marad az idő.

Várható legalacsonyabb éjszakai hőmérséklet: -1, +4,
legmagasabb nappali hőmérséklet szombaton: +5, +10 fok között.

Máhr Jenő s.k.

A hőmérséklet napi középértéke és eltérése a 90 évi átlagtól /Budapesten/:

1967. II. 2.: +2,0 C°, +2,0 C°.

1871 óta ezen a napon Budapesten előfordult:

legmagasabb hőmérséklet: 12,4 C° /1944/
legalacsonyabb hőmérséklet: -14,6 C° /1963/.

ATMOSPHERIC SCIENCES LIBRARY
MAY 11 1967
E. S. S. A.
U. S. Dept. of Commerce
67.068

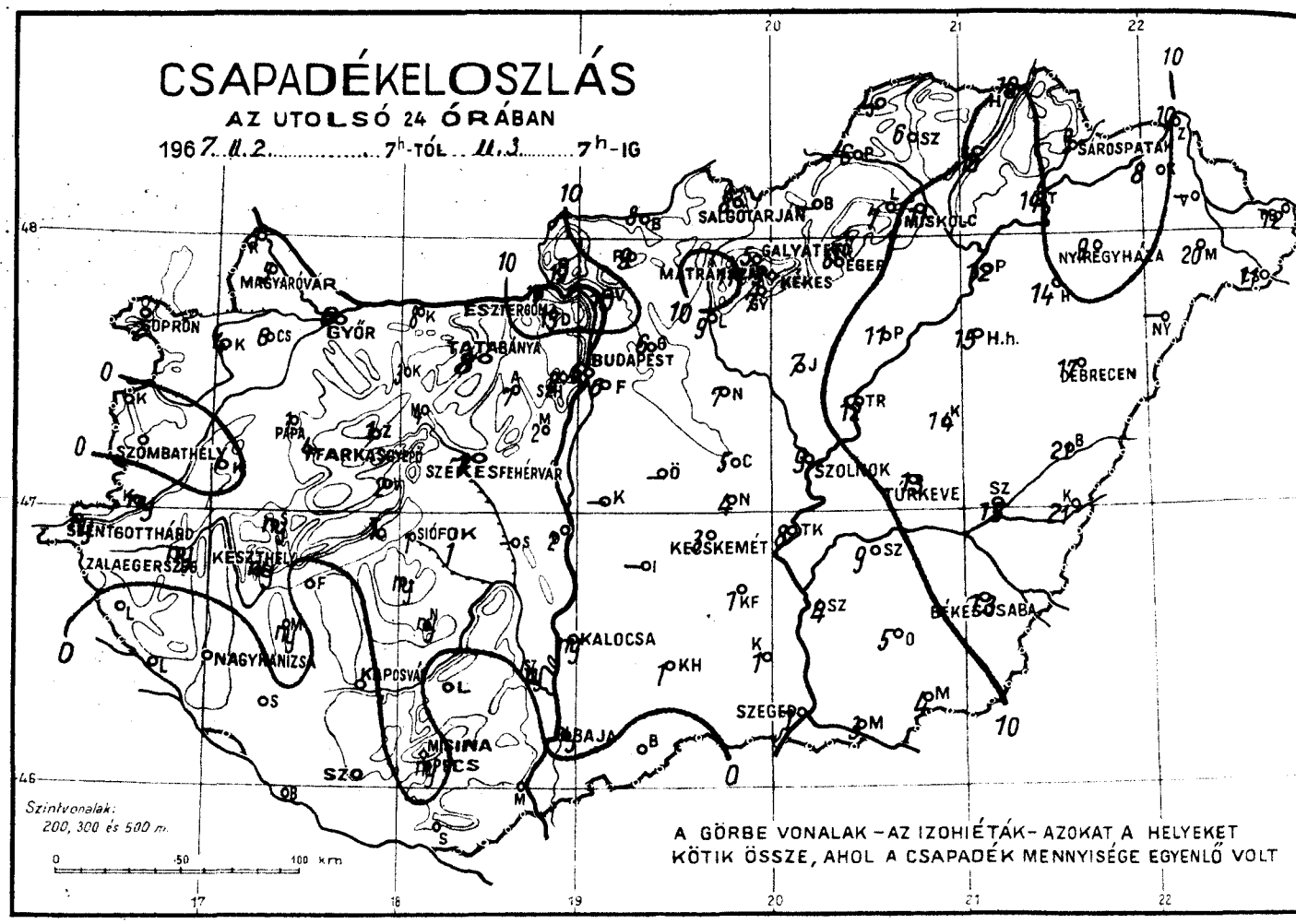
CSAPADÉKELOSZLÁS
AZ UTOLSÓ 24 ÓRÁBAN
1967. II. 2. 7h-TÓL II. 3. 7h-IG
SOPRON
MAGYARÓVÁR
GYŐR
ESZTERGOM
TATABÁNYA
BUDAPEST
SALGÓTARJÁN
GALYATETŐ
MÁTRAHÁZA
EGER
KÉKES
MISKOLC
SÁROSPATAK
NYÍREGYHÁZA
DEBRECEN
SZOLNOK
TÚRKEVE
SZÉKESFEHÉRVÁR
PÁPA
FARKASGYEPŰ
SZOMBATHELY
KESZTHELY
ZALAEGERSZEG
SZENTGOTTHÁRD
SIÓFOK
KECSKEMÉT
BÉKÉSCSABA
KALOCSA
NAGYKANIZSA
KAPOSVÁR
SZEGED
BAJA
MOHÁCS
PÉCS
Szintvonalak:
200, 300 és 500 m.
A GÖRBE VONALAK – AZ IZOHIÉTÁK – AZOKAT A HELYEKET
KÖTIK ÖSSZE, AHOL A CSAPADÉK MENNYISÉGE EGYENLŐ VOLT

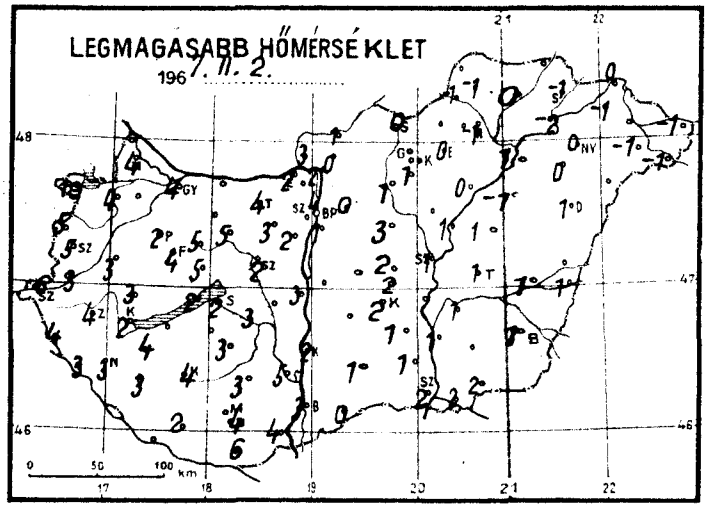
LEGMAGASABB HŐMÉRSÉKLET
1967. II. 2.

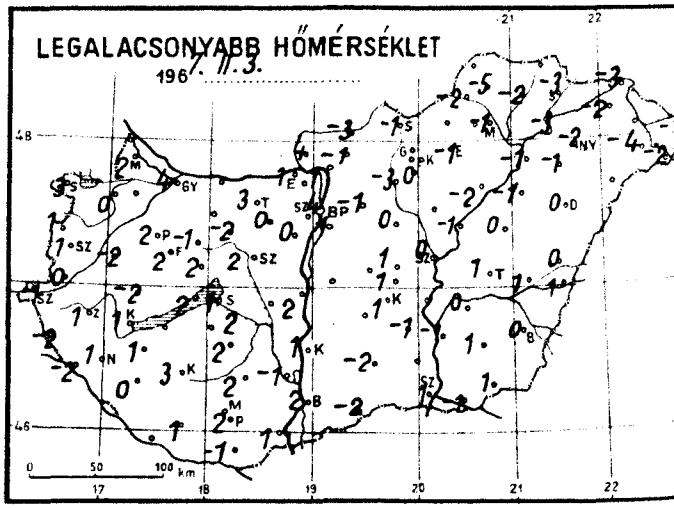
LEGALACSONYABB HŐMÉRSÉKLET
1967. II. 3.

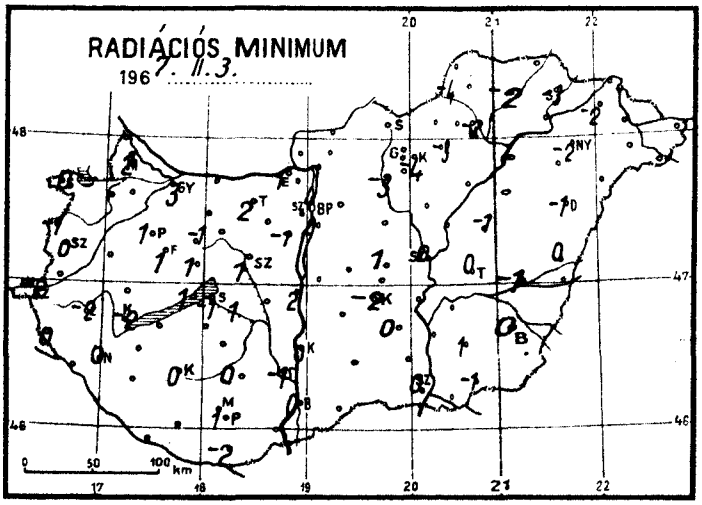
RADIÁCIÓS MINIMUM
1967. II. 3.

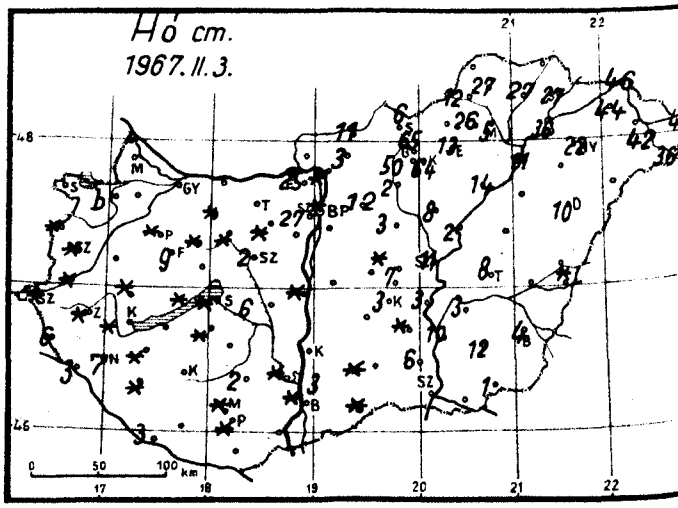
Hó cm.
1967. II. 3.

1967. február hó,
3. nap péntek

	Az utolsó 24 óra adatai					
	Csapadék (mm)	Hó cm	Hőmérsékleti szélsőségek: tegnapi nappali max.	éjszakai min.	min. 5 cm-en	Napsütés (óra) tegnap
12815 Magyaróvár	5		4	2	2	0
822 Győr	6		4	4	3	0
825 Pápa	1	folt	2	2	1	0
805 Sopron	2		10	3	0	0
812 Szombathely	1	folt	5	1	0	0
910 Szentgotthárd	ny	folt	6	-1	-2	
915 Zalaegerszeg	ny	folt	4	1	-2	
Lenti	.	6	4	-2	—	
925 Nagykanizsa	.	7	3	1	0	
920 Keszthely	ny	folt	2	1	-2	0
Tihany	.	folt	2	2	1	
935 Siófok	1	folt	2	1	-1	0
942 Pécs	ny	folt	4	2	1	1
941 Misinatető (534 m)		folt				
Siklós	.		6	-1	-2	
827 Farkasgyepű (400 m)	4	9	4	2	1	
Veszprém	2		5	2	1	0
833 Tatabánya	8		4	3	2	
839 Budapest (Ferihegy)	6		1	1	0	
840 Budapest OMI	6	folt	4	4	4	0
841 Budapest (Szabadságh. 474 m)	8	27	2	2	1	0
Martonvásár	2		2	0	-1	
835 Székesfehérvár	1	2	2	2	1	
Dunaújváros	2	folt	3	2	2	
Szekszárd	ny=	folt	5	-1	-1	
Mohács	.	folt	4	1		
960 Baja	ny	3	3	2	0	0
955 Kalocsa	ny		2	1	0	
Ceglód	5	folt	2	1	1	0
860 Szolnok	9	11	1	0	0	0
970 Kecskemét	3	3	2	1	-2	0
Kiskunfélegyháza	1	folt	1	1	0	
982 Szeged	1		2	1	0	0
Mezőhegyes	4	1	2	1	-1	
Orosháza	5	12	-	1	1	
990 Békéscsaba	13	4	1	0	0	0
875 Túrkeve	13	8	1	1	0	0
Berettyóújfalu	21*	8	-	0	-1	
880 Debrecen	17*	10	1	0	-1	0
892 Nyíregyháza	9*	22	0	-2	-2	0
788 Kisvárda	8*	44	-1	-2	-2	0
Mátészalka	20*	42	-1	-4	-	
Tiszabecs	12	45	-1	-4		
Vác	10	folt	2	1		
Gödöllő	6*	12	0	-1	-	
Lőrinci	9*	2	1	-3	-3	
Gyöngyös	7*		1	0	-1	
Balassagyarmat	8*	11	1	-3		
755 Salgótarján	8*	6	0	-1	-	
Galyatető (932 m)	5*=	65	3	1		
851 Kékestető (1000 m)	3*,	64	0	0	-	0
Mátraháza (672 m)	11*=	50	0	0		
865 Eger	6*	13	0	-1	-3	0
Putnok	6*=	12	-1	-2	-4	
Lillafüred	7*=	26	-2	-2		
772 Miskolc	11	5	-1	-1	-2	0
Füged	10*	27	0	-2	-2	
778 Sárospatak	9*	27	-1	-3	-3	0

	24 órai csapadék mm	Hó cm
Rajka	5	
Kapuvár	4	bucka
Csorna	6	
Komárom	8	folt
Káld	.	
Kőszeg	1	folt
Körmend	ny	folt
Letenye	.	3
Sümeg	ny	folt
Zirc	1	folt
Kisbér	3	folt
Mór	4	folt
Alcsút	7	folt
Esztergom	10	
Dobogókő	15	25
Fonyód	.	
Tab	ny	folt
Sárbogárd	-	
Lengyel	.	
Nagykónyi	ny =	2
Marcali	ny	folt
Somogyszob	.	folt
Kaposvár	.	
Barcs	.	3
Szigetvár	.	
Bácsalmás	.	folt
Kiskunhalas	1	folt
Izsák		
Kunsztmiklós		
Örkény		
Nagykáta	7	3
Jászapáti	7*	8
Tiszakécske	8	3
Nagykőrös	4	7
Kistelek	1	6
Makó	3	
Szentes	4	10
Szarvas	9	3
Szeghalom	15*	
Körösszakál	21	folt
Tiszaroff	12	2
Poroszló	11*	14
Karcag	14*	
Hortobágy	15*	
Polgár	12*=	11
Hajdúdorog		
Nyírlugos		
Csenger	11*	36
Vásárosnamény		
Záhony	10*	46
Királyrét	19	
Romhány	9*	3
Borsodnádasd		
Jósvafő		
Szendrőlád	6*	27
Hidasnémeti	10*	
Tokaj	14*	36
Sárhatvan	1	6

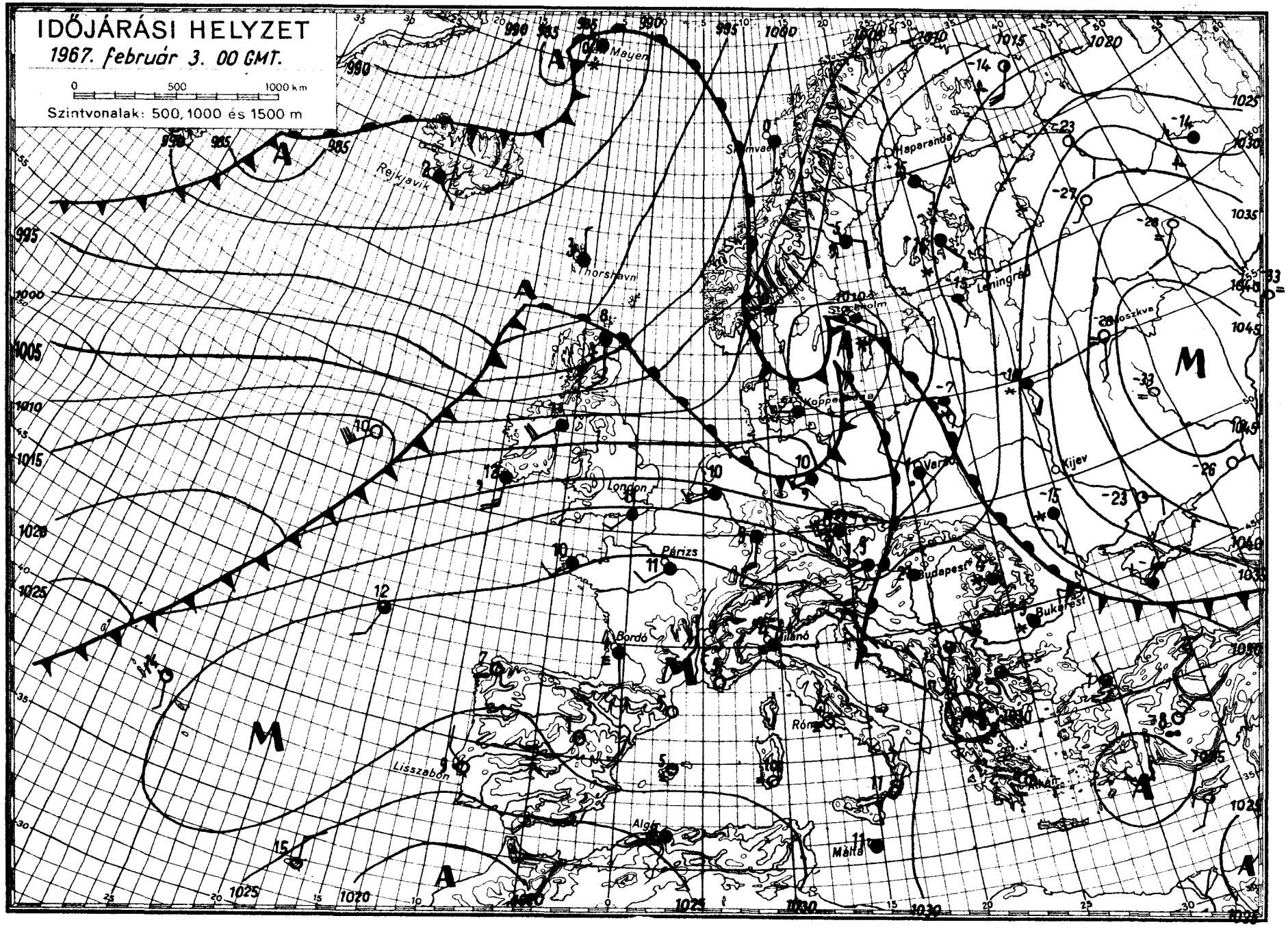
IDŐJÁRÁSI HELYZET
1967. február 3. 00 GMT.
0 500 1000 km
Szintvonalak: 500, 1000 és 1500 m
Mayen
Reykjavik
Thorshavn
Stockholm
Haparanda
Leningrád
Moszkva
Koppenhága
Varsó
Kijev
London
Párizs
Budapest
Bukarest
Bordó
Milánó
Róma
Lisszabon
Algír
Málta

IDŐJÁRÁSI NAPIJELENTÉS

ЕЖЕДНЕВНЫЙ МЕТЕОРОЛОГИЧЕСКИЙ БЮЛЛЕТЕНЬ • DAILY WEATHER REPORT
BULLETIN QUOTIDIEN DE TEMPS • TÄGLICHER WETTERBERICHT

KIADJA AZ ORSZÁGOS METEOROLÓGIAI INTÉZET
BUDAPEST II. KITAIBEL PÁL UTCA 1
TELEFON: KÖZPONT: 353-500, IDŐJELZŐ OSZT.: 150-410

MEGJELENIK NAPONKÉNT • ELŐFIZETÉSI ÁRA
A POSTAI KÖLTSÉGGEL EGYÜTT NEGYEDÉVRE 60, Ft
KIADÁSÉRT FELEL AZ INTÉZET IGAZGATÓJA

80. évfolyam 35. szám + Budapest + 1967. február 4. szombat

Az időjárási helyzet ma reggel és a várható időjárás:

Az Atlanti-óceán térségéből, egymást követő hullámokban továbbra is enyhe levegő áramlik szárazföldünk fölé. Első hulláma ma hajnalban elérte Helsinki-Minszk-Odessza vonalát. Hatására a Szovjetunió európai területének keleti felén nagykiterjedésü havazások vannak, a Balti-tenger térségéből és Közép-Európa déli feléről futó esőket jelentenek. A hőmérsékleti ellentétek Európa nyugati és keleti fele között továbbra is rendkivül élesek. A Szovjetunió európai területének nagy részén még ma hajnalban is -20, -35 fokig hült le a levegő, ezzel egyidőben Nyugat-Európából általában +5, +10 fok közötti minimum-hőmérsékleteket jelentettek.

Hazánk fölött pénteken erősen felhős volt az ég, a nap első felében sokfelé esett az eső. A lehullott csapadék mennyisége általában 5 mm alatt maradt, csupán a keleti határvidéken érte el az 5-8 mm-t. A hőmérséklet napközben északnyugaton 10, 13, az ország többi részén általában 4, 10, a Salgótarján-Békéscsaba vonaltól keletre csak 0, +4 fokig emelkedett. Ma hajnalra az északkeleti megyékben és a délnyugati határvidéken -4, 0, máshol csak +1, +8 fokig hült le a levegő. Az éjszakai órákban az északkeleti megyékben sürü ködtakaró alakult ki, amelynek feloszlása ma 11 óráig még nem kezdődött meg.

A hó hazánk magasabb hegyein is erősen olvad, sportolásra alkalmatlan.
Ma 12 órakor Budapesten a hőmérséklet 13 fok, a tengerszintre átszámitott légnyomás 767 mm, alig változik.

Várható időjárás vasárnap estig:
Felhőátvonulások szórványos futó esőkkel, esetleg zivatarral.
Többfelé élénk, néhány helyen átmenetileg erős délnyugati, nyugati, majd fokozatosan északnyugatira forduló szél.
Keleten helyenként köd.
Az enyhe idő tovább tart.

Várható legalacsonyabb éjszakai hőmérséklet: általában +2, +7 fok között, északkeleten 0 fok körül,
legmagasabb nappali hőmérséklet vasárnap: +5, +10 fok között.

Vissy Károly s.k.

A hőmérséklet napi középértéke és eltérése a 90 évi átlagtól /Budapesten/:

1967. II. 3. +8,0 C° +8,3 C°

1871 óta ezen a napon Budapesten előfordult:

legmagasabb hőmérséklet: 12,9 C° /1944/
legalacsonyabb hőmérséklet: -17,6 C° /1929/

ATMOSPHERIC SCIENCES LIBRARY
MAY 11 1967
E. S. S. A.
U. S. Dept. of Commerce

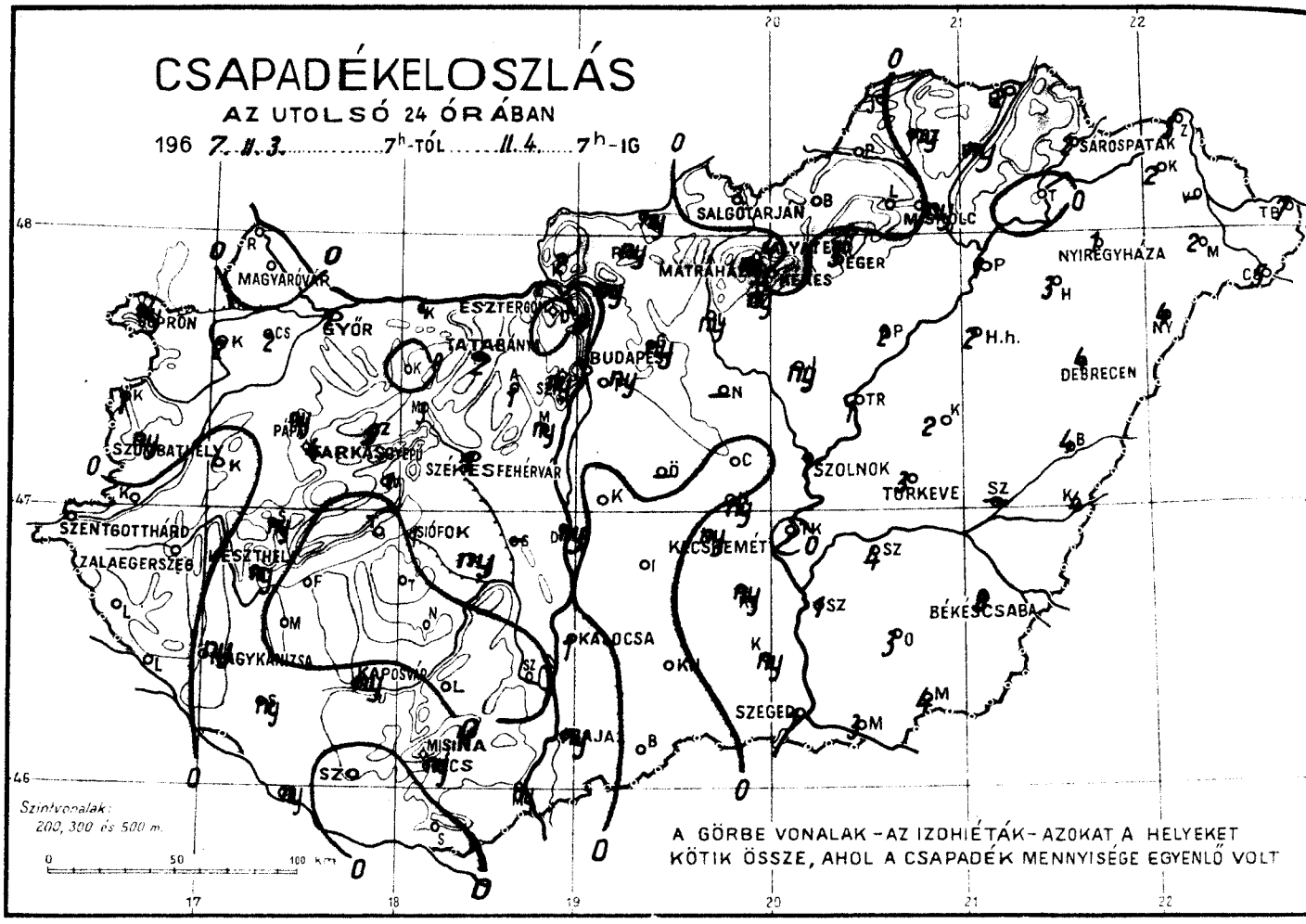
CSAPADÉKELOSZLÁS
AZ UTOLSÓ 24 ÓRÁBAN
196 7. II. 3. ..... 7h-TÓL ..... II. 4. ..... 7h-IG
MAGYARÓVÁR
SOPRON
GYŐR
ESZTERGOM
BUDAPEST
SALGÓTARJÁN
MISKOLC
SÁROSPATAK
NYÍREGYHÁZA
DEBRECEN
SZOLNOK
TÚRKEVE
KECSKEMÉT
BÉKÉSCSABA
SZEGED
KALOCSA
SIÓFOK
SZÉKESFEHÉRVÁR
SZOMBATHELY
SZENTGOTTHÁRD
ZALAEGERSZEG
KESZTHELY
NAGYKANIZSA
KAPOSVÁR
MISINA
PÁPA
Szintvonalak:
200, 300 és 500 m.
A GÖRBE VONALAK – AZ IZOHIÉTÁK – AZOKAT A HELYEKET
KÖTIK ÖSSZE, AHOL A CSAPADÉK MENNYISÉGE EGYENLŐ VOLT

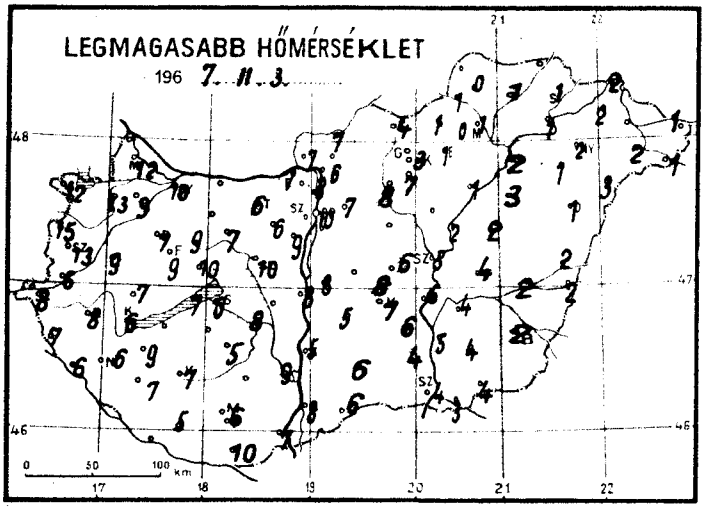
LEGMAGASABB HŐMÉRSÉKLET
196 7. II. 3. .....

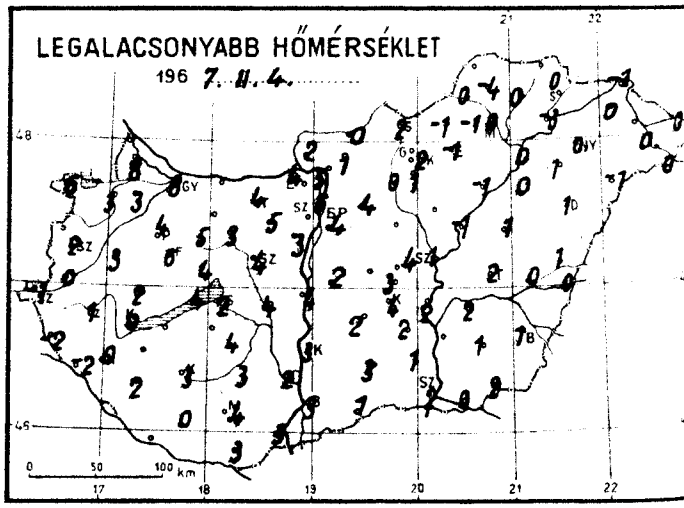
LEGALACSONYABB HŐMÉRSÉKLET
196 7. II. 4. .....

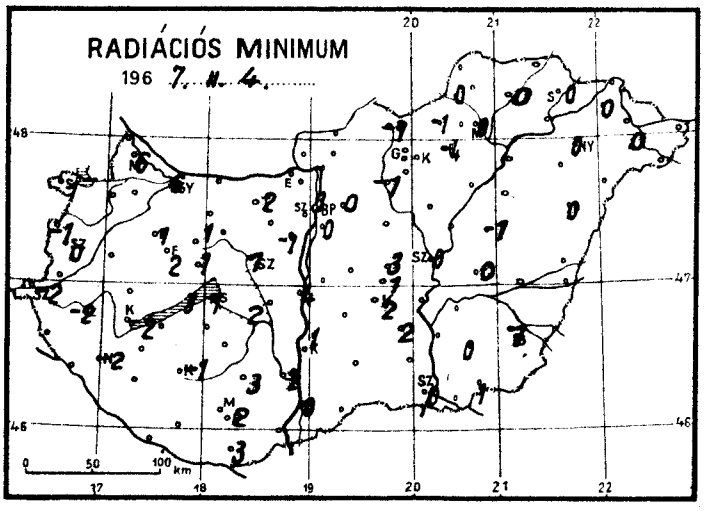
RADIÁCIÓS MINIMUM
196 7. II. 4. .....

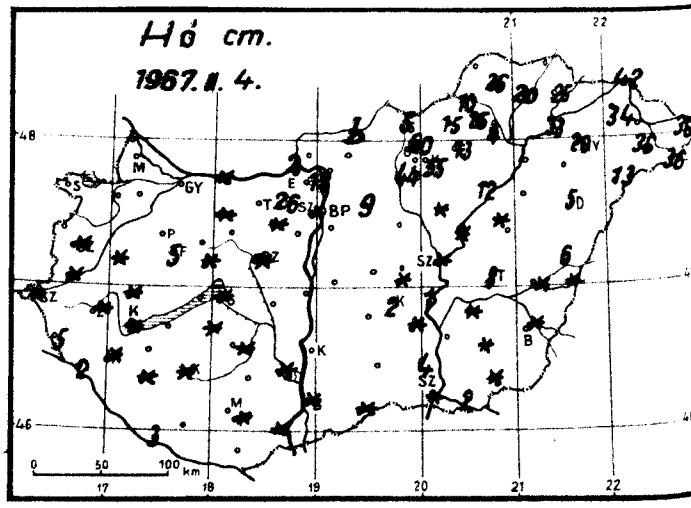
Hó cm.
1967. II. 4.

1967. február hó,
4. nap szombat

	Az utolsó 24 óra adatai						24 órai csapadék mm		Hó cm
	Csapadék (mm)	Hó cm	Hőmérsékleti szélsőségek: tegnapi nappali max.	éjszakai min.	min. 5 cm-en	Napsütés (óra) tegnap			
12815 Magyaróvár	.		12	8	6	1	Rajka	–	
822 Győr	1=		10	8	6	0	Kapuvár	2=	
825 Pápa	ny		7	4	1	0	Csorna	2	
805 Sopron	ny		12	6	1	0	Komárom	4	folt
812 Szombathely	ny	folt	13	2	0	0	Káld	.	folt
910 Szentgotthárd	.	folt	8	-1	-2		Kőszeg	1	
915 Zalaegerszeg	.	folt	8	1	-2		Körmend	.	folt
Lenti	.	5	7	-2			Letenye	1	2
925 Nagykanizsa	ny=	folt	6	0	-2		Sümeg	ny	folt
920 Keszthely	ny=	folt	6	0	-2	0	Zirc	5	
Tihany	.		7	4	3		Kisbér	2	folt
935 Siófok	1	folt	6	2	1	1	Mór	3	folt
942 Pécs	ny	folt	6	4	2	0	Alcsút	1	folt
941 Misinatető (534 m)							Esztergom	1	2
Siklós	.		10	3	3		Dobogókő	.	18
827 Farkasgyepű (400 m)	4	5	9	6	2		Fonyód	.	
Veszprém	1	folt	10	4	1	1	Tab	.	folt
833 Tatabánya	2		6	4	2		Sárbogárd	–	
839 Budapest (Ferihegy)	ny=		9	4	0		Lengyel	.	
840 Budapest OMI	1	folt	10	6	3	0	Nagykónyi	.	folt
841 Budapest (Szabadságh., 474 m)	ny	26	6	5	2	0	Marcali	.	
Martonvásár	ny		9	3	-1		Somogyszob	ny	folt
835 Székesfehérvár	1	folt	10	4	1		Kaposvár	ny	folt
Dunaújváros	ny		8	4	4		Barcs	ny	3
Szekszárd	.=	folt	9	2	2		Szigetvár	.	
Mohács	ny	folt	7	5			Bácsalmás	.	folt
960 Baja	ny=	folt	8	3	0	0	Kiskunhalas	.	
955 Kalocsa	1		5	3	1		Izsák	.	
Cegléd	.		6	4	3	0	Kunsztmiklós	.	
860 Szolnok	1	folt	5	1	0	0	Örkény	–	
970 Kecskemét	ny=	2	7	4	2	1	Nagykáta	–	
Kiskunfélegyháza	ny	folt	6	2	2		Jászapáti	ny	folt
982 Szeged	1=	folt	4	2	0	0	Tiszakécske	.	1
Mezőhegyes	4	folt	4	2	1		Nagykőrös	ny	folt
Orosháza	3	folt	4	1	0		Kistelek	ny	4
990 Békéscsaba	8=	folt	2	1	1	0	Makó	3	2
875 Túrkeve	3=	8	4	2	0	0	Szentes	1	folt
Berettyóújfalu	4	6	2	1			Szarvas	4	folt
882 Debrecen	4=	5	1	1	0	0	Szeghalom	–	folt
892 Nyíregyháza	1=	20	2	0	0	0	Kőrösszakál	4	folt
788 Kisvárda	2=	34	2	0	0	0	Tiszaroff	1	12
Mátészalka	2*=	36	2	0	0		Poroszló	2	12
Tiszabecs	7*	36	1	0			Karcag	2	folt
Vác	ny=		8	5			Hortobágy	2	folt
Gödöllő	ny	9	7	4	0		Polgár	1*=	9
Lőrinci	ny	folt	8	0	-1		Hajdúdorog	3	
Gyöngyös	ny=	10	7	1			Nyírlugos	4=	13
Balassagyarmat	ny	bucka	7	0			Csenger	5*=	30
755 Salgótarján	.	5	4	2	-1		Vásárosnamény	–	
Galyatető (932 m)	4	60					Záhony	3*=	
851 Kékestető (1000 m)	.=	55	3	2	–	0	Királyrét	2	
Mátraháza (672 m)	ny	44	5	5			Romhány	ny	folt
865 Eger	3=	13	1	-1	-4	0	Borsodnádasd	.	15
Putnok	.=	10	1	0	0		Jósvafő	–	
Lillafüred	.=	25	0	-1			Szendrőlád	ny=	26
772 Miskolc	ny=	4	1	0	0	0	Hidasnémeti	2*	
Fügöd	ny*=	20	1	0	0		Tokaj	.=	33
778 Sárospatak	2*=	25	1	0	0	0	Sárhatvan	ny	

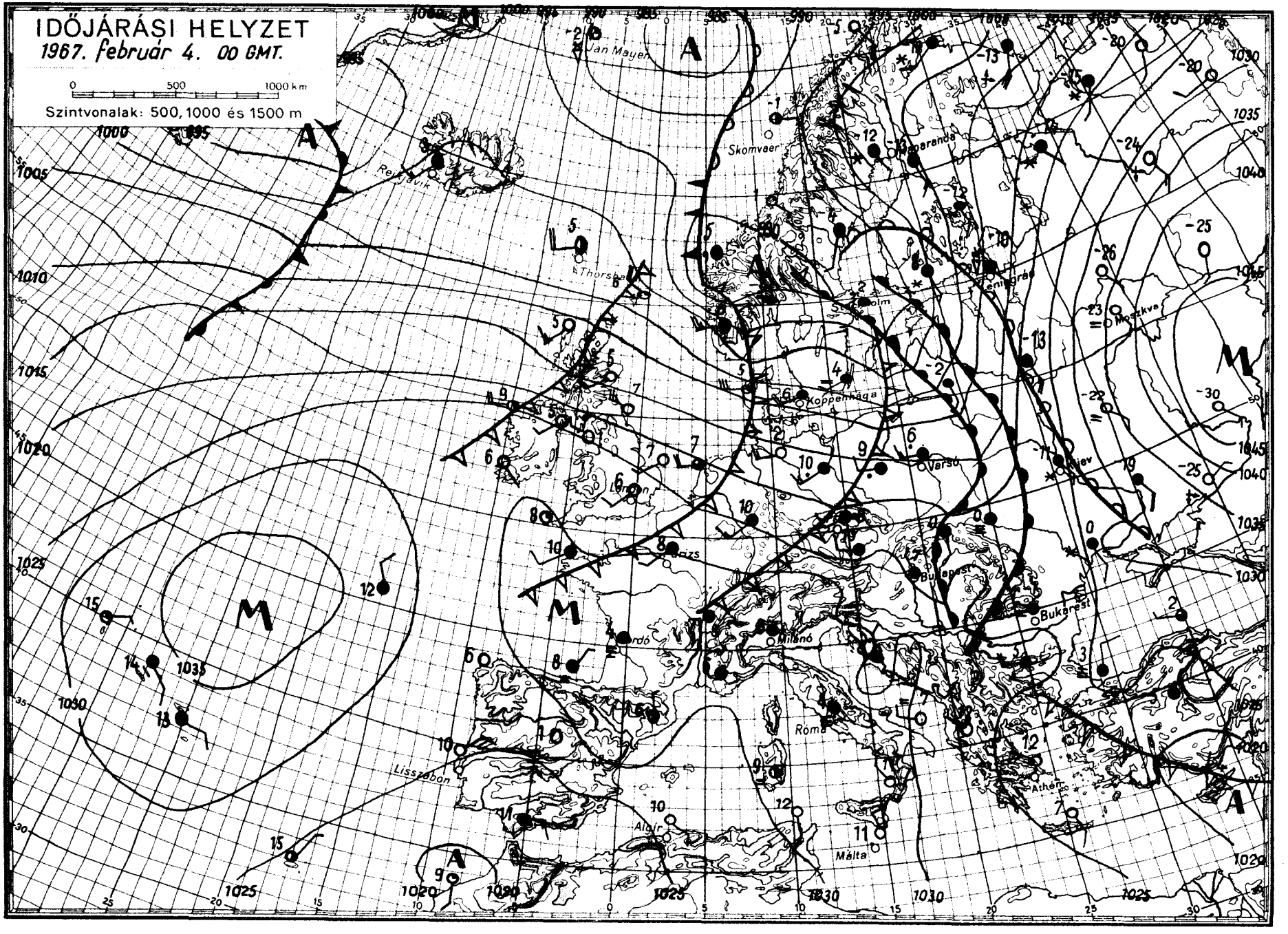

OFFSET: NYOMDA BUDAPEST

IDŐJÁRÁSI NAPIJELENTÉS

ЕЖЕДНЕВНЫЙ МЕТЕОРОЛОГИЧЕСКИЙ БЮЛЛЕТЕНЬ • DAILY WEATHER REPORT
BULLETIN QUOTIDIEN DE TEMPS • TÄGLICHER WETTERBERICHT

KIADJA AZ ORSZÁGOS METEOROLÓGIAI INTÉZET
BUDAPEST II. KITAIBEL PÁL UTCA 1
TELEFON: KÖZPONT: 353-500, IDŐJELZŐ OSZT.: 150-410

MEGJELENIK NAPONKÉNT • ELŐFIZETÉSI ÁRA
A POSTAI KÖLTSÉGGEL EGYÜTT NEGYEDÉVRE 60, Ft
KIADÁSÉRT FELEL AZ INTÉZET IGAZGATÓJA

80. évfolyam 36. szám + Budapest + 1967. február 5. vasárnap

Az időjárási helyzet ma reggel és a várható időjárás:

Európa északkeleti részein igen hidegek, nagy kiterjedésü havazások és hófuvások vannak. Közép-Európában felhős, helyenként esős az idő. Dél- és Nyugat-Európában párás, sokfelé ködös időjárás alakult ki. Délnyugat- és Északkelet-Európa között továbbra is nagy a hőmérsékleti ellentét. Ma reggel 6 órakor például Rómában +8, Budapesten +3, ugyanakkor Moszkvában -16 fokos hőmérsékletet mértek.

Hazánkban szombaton változóan felhős, enyhe idő volt. Néhány helyen esett az eső. A lehullott eső mennyisége sehol sem haladta meg a 9 mm-t. Az északkeleti megyékben, ahol egész nap köd volt, napközben sem emelkedett a hőmérséklet +1, +6 foknál magasabbra, és itt ma hajnalra 0, -3 fokig hült le a levegő. Az ország többi részén általában +8, +14 fokos maximumok alakultak ki, és ma hajnalban sem mértek +1, +6 foknál alacsonyabb hőmérsékleteket. Szombaton a Budapesten mért legmagasabb hőmérséklet 13,8 fok volt. Február 4-én Budapesten a meteorológiai megfigyelések óta még ilyen magas hőmérsékletet nem mértek. Az eddig mért legmagasabb érték 12,8 fok volt, és 1923. február 4.-én jegyezték fel. Hegyeinken az elmult 24 óra folyamán a hó tovább olvadt. Ma a délnyugati megyékből kisebb esőket jelentettek. A délelőtti órákban az ország területén a hőmérséklet 0, +6 fok között volt.

Ma 12 órakor Budapesten a hőmérséklet +6 fok, a tengerszintre átszámitott légnyomás 770 mm, gyengén emelkedő irányzatu.

Várható időjárás hétfő estig:

Felhőátvonulások.
Szórványosan előforduló kisebb eső, esetleg hózápor.
Mérsékelt, időnként megélénkülő északnyugati, északi szél.
Éjszaka és reggel helyenként köd.

Várható legalacsonyabb éjszakai hőmérséklet: -3, +2,
legmagasabb nappali hőmérséklet hétfőn: 0, +5 fok között.

Kerényi Nárcisz s.k.

A hőmérséklet napi középértéke és eltérése a 90 évi átlagtól /Budapesten/:

1967. II. 4.: +9,1 C°, +9,2 C°.

1871 óta ezen a napon Budapesten előfordult:

legmagasabb hőmérséklet: 13,8 C° /1967/
legalacsonyabb hőmérséklet: -15,8 C° /1956/.

ATMOSPHERIC SCIENCES LIBRARY
MAY 11 1967
E. S. S. A.
U. S. Dept. of Commerce

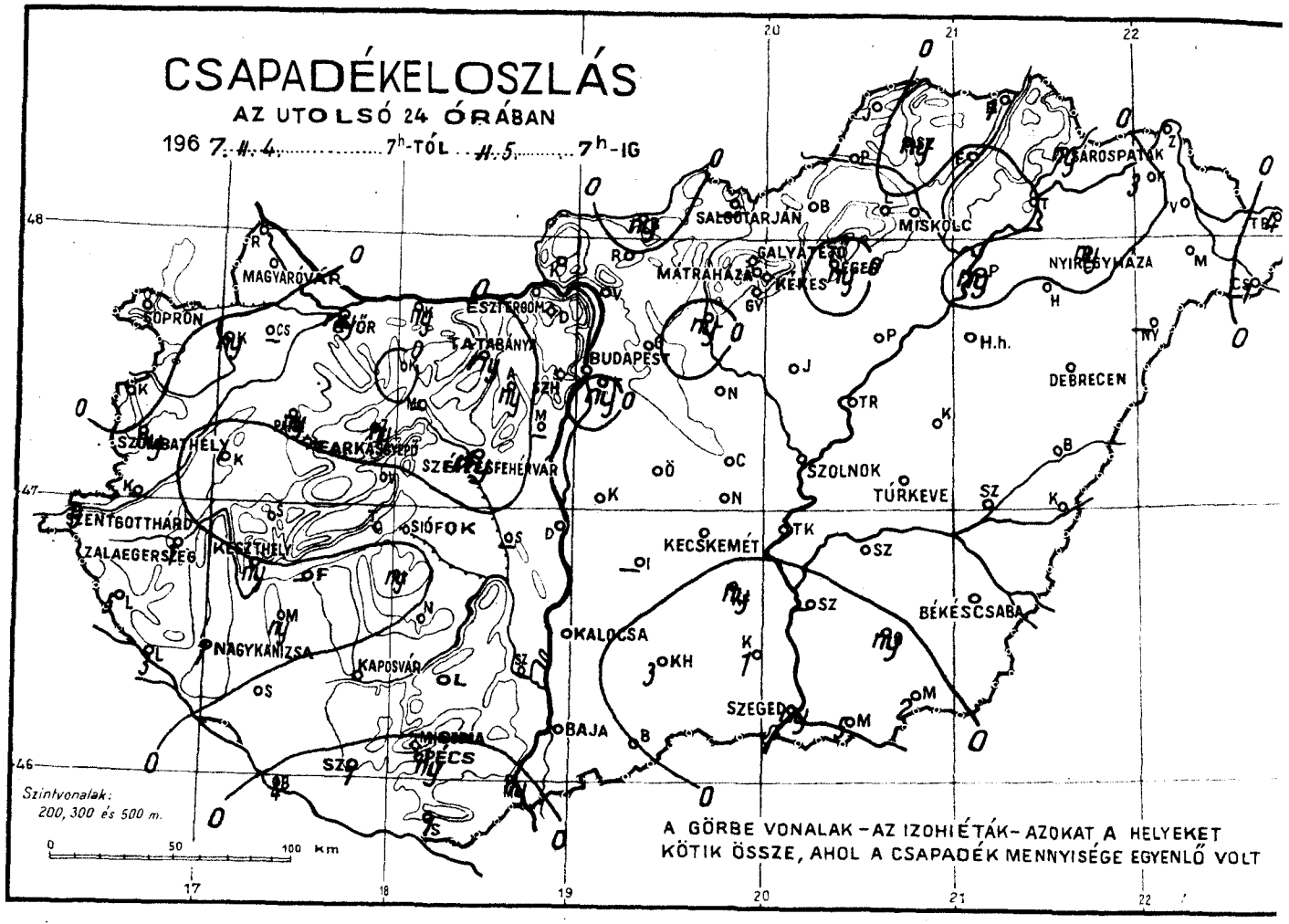
CSAPADÉKELOSZLÁS
AZ UTOLSÓ 24 ÓRÁBAN
196 7. II. 4. ..... 7h-TÓL .. II. 5. ..... 7h-IG
MAGYARÓVÁR
SOPRON
ESZTERGOM
TATABÁNYA
BUDAPEST
SALGÓTARJÁN
MISKOLC
MÁTRAHÁZA
GALYATETŐ
KEKES
NYÍREGYHÁZA
DEBRECEN
SZOLNOK
TÚRKEVE
KECSKEMÉT
SZOMBATHELY
SZÉKESFEHÉRVÁR
SIÓFOK
SZENTGOTTHÁRD
ZALAEGERSZEG
KESZTHELY
NAGYKANIZSA
KAPOSVÁR
KALOCSA
BÉKÉSCSABA
SZEGED
BAJA
PÉCS
Szintvonalak:
200, 300 és 500 m.
0 50 100 km
A GÖRBE VONALAK – AZ IZOHIÉTÁK – AZOKAT A HELYEKET
KÖTIK ÖSSZE, AHOL A CSAPADÉK MENNYISÉGE EGYENLŐ VOLT

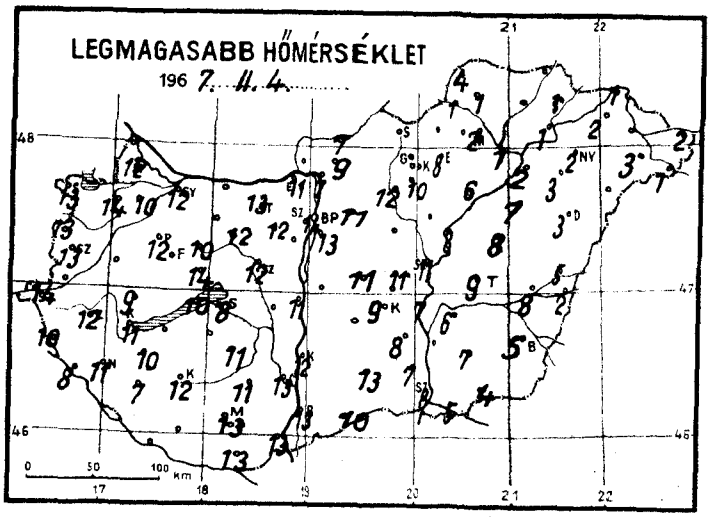
LEGMAGASABB HŐMÉRSÉKLET
196 7. II. 4. .....
0 50 100 km

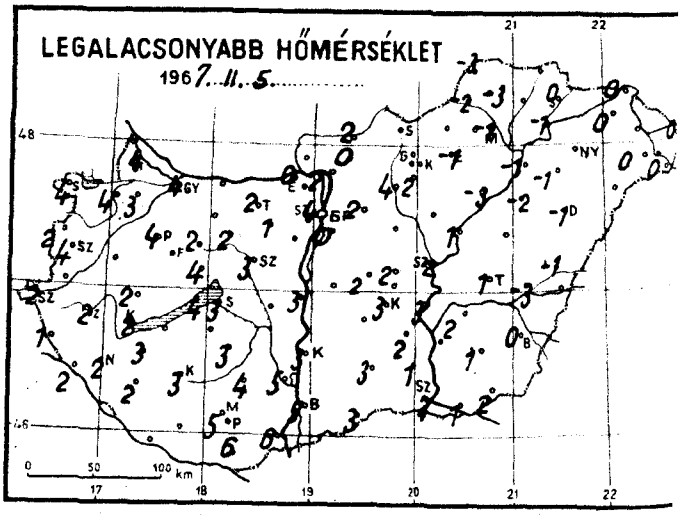
LEGALACSONYABB HŐMÉRSÉKLET
196 7. II. 5. .....
0 50 100 km

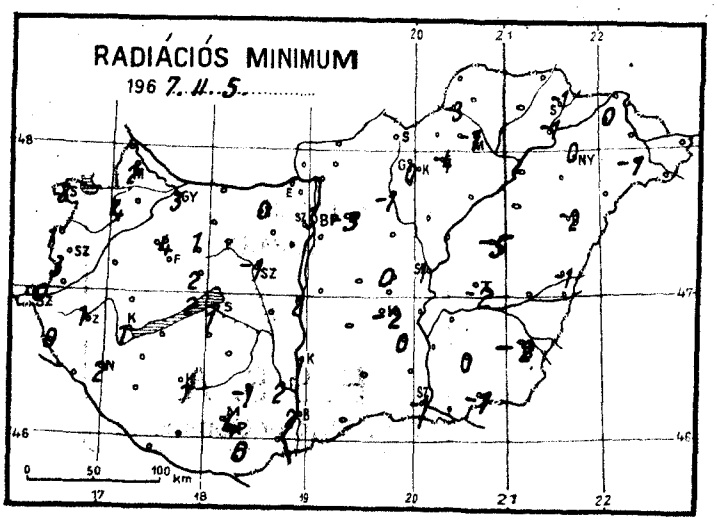
RADIÁCIÓS MINIMUM
196 7. II. 5. .....
0 50 100 km

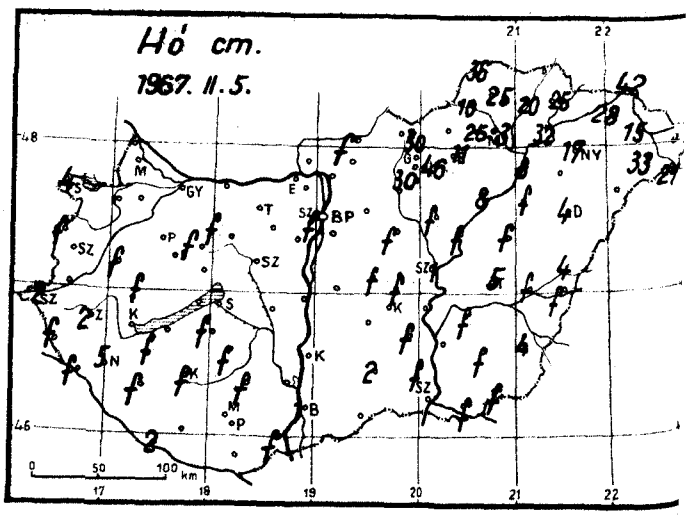
Hó cm.
1967. II. 5.
0 50 100 km

1967. február hó, 5 nap vasárnap

		Az utolsó 24 óra adatai								
		Csapadék (mm)	Hó cm	Hőmérsékleti szélsőségek: tegnapi nappali max.	Hőmérsékleti szélsőségek: éjszakai min.	Hőmérsékleti szélsőségek: min. 5 cm-en	Napsütés (óra) tegnap		24 órai csapadék mm	Hó cm
12815	Magyaróvár	.		12	4	2	0	Rajka	.	
822	Győr	ny		12	4	3	0	Kapuvár	ny	
825	Pápa	ny		12	4	4	0	Csorna	ny	
805	Sopron	.		13	4	3	0	Komárom	ny	
812	Szombathely	ny		13	4	3	4	Káld	.	folt
910	Szentgotthárd	9	2	14	2	0		Kőszeg	.	folt
915	Zalaegerszeg	1	2	12	2	1		Körmend		
	Lenti	5	folt	10	1	0		Letenye	3	folt
925	Nagykanizsa	1	5	11	2	2		Sümeg	.	folt
920	Keszthely	ny	2	11	2	1	7	Zirc	ny	folt
	Tihany	.		10	4	2		Kisbér	.	folt
935	Siófok	.		8	3	1	4	Mór	1	
942	Pécs	ny		13	5	4	6	Alcsút	ny	
941	Misinatető (534 m)	–	0	–	–	–	–	Esztergom	.	
	Siklós	1		13	6	6		Dobogókő	.	
827	Farkasgyepű (400 m)	ny	folt	8	2	2		Fonyód	–	
	Veszprém	.		14	4	2	6	Tab	ny	folt
833	Tatabánya	ny		13	2	0		Sárbogárd	–	
839	Budapest (Ferihegy)	ny		13	0	–		Lengyel	.	folt
840	Budapest OMI	.		14	4	3	3	Nagykónyi	.	folt
841	Budapest (Szabadságh. 474 m)	.	folt	11	2	0		Marcali	ny	folt
	Martonvásár	–						Somogyszob	.	folt
835	Székesfehérvár	ny		12	3	-1		Kaposvár	.	folt
	Dunaújváros	.		11	3	2		Barcs	4	2
	Szekszárd	.		13	5	2		Szigetvár	1	
	Mohács	ny	folt	13	6			Bácsalmás	.	
960	Baja	.	1	13	5	2	3	Kiskunhalas	3	2
955	Kalocsa	.		12	3	1		Izsák	–	
	Cegléd	.		11	2	0	7	Kunsztmiklós	.	
860	Szolnok	.	1	11	2	1	7	Örkény	.	folt
970	Kecskemét	.		9	3	-2	5	Nagykáta	.	folt
	Kiskunfélegyháza	ny	folt	8	2	0		Jászapáti	.	folt
982	Szeged	ny		8	2	-1	0	Tiszakécske	.	
	Mezőhegyes	2	folt	4	2	-1		Nagykőrös	.	folt
	Orosháza	ny	folt	7	1	0		Kistelek	.	folt
990	Békéscsaba	.	4	5	0	-2	1	Makó	5	folt
875	Túrkeve	.	5	9	1	-2	6	Szentes	–	
	Berettyóújfalu	.	4	5	-1	-1		Szarvas	.	folt
882	Debrecen	.	4	3	-1	-2	0	Szeghalom	.	folt
892	Nyíregyháza	ny	17	2	0	0	0	Körösszakál	.	folt
788	Kisvárda	3	28	2	0	0	0	Tiszaroff	.	folt
	Mátészalka	.	33	3	0	-1		Poroszló	.	8
	Tiszabecs	4	34	2	0			Karcag	.	folt
	Vác	.		7	2			Hortobágy	.	folt
	Gödöllő	.		11	2	-3		Polgár	ny	8
	Lőrinci	ny		12	4	-1		Hajdúdorog	.	
	Gyöngyös	.		10	2	0		Nyírlugos	–	
	Balassagyarmat	ny	folt	7	2			Csenger	1	27
755	Salgótarján	–						Vásárosnamény	.	15
	Galyatető (932 m)	.	50	4	-3			Záhony	2	42
851	Kékestető (1000 m)	.	48	4	-2	–	0	Királyrét		
	Mátraháza (672 m)	.	30	7	0			Romhány	ny	folt
865	Eger	ny	11	8	-1	-4		Borsodnádasd		
	Putnok	.	10	1	-2	-3		Jósvafő	.	36
	Lillafüred	.	25	0	-1			Szendrőlád	ny	25
772	Miskolc	.	3	2	-1	-1	0	Hidasnémeti	1	
	Fügöd	.	20	1	0	-1		Tokaj	.	32
778	Sárospatak	ny	25	1	0	-1	0	Sárhatvan		

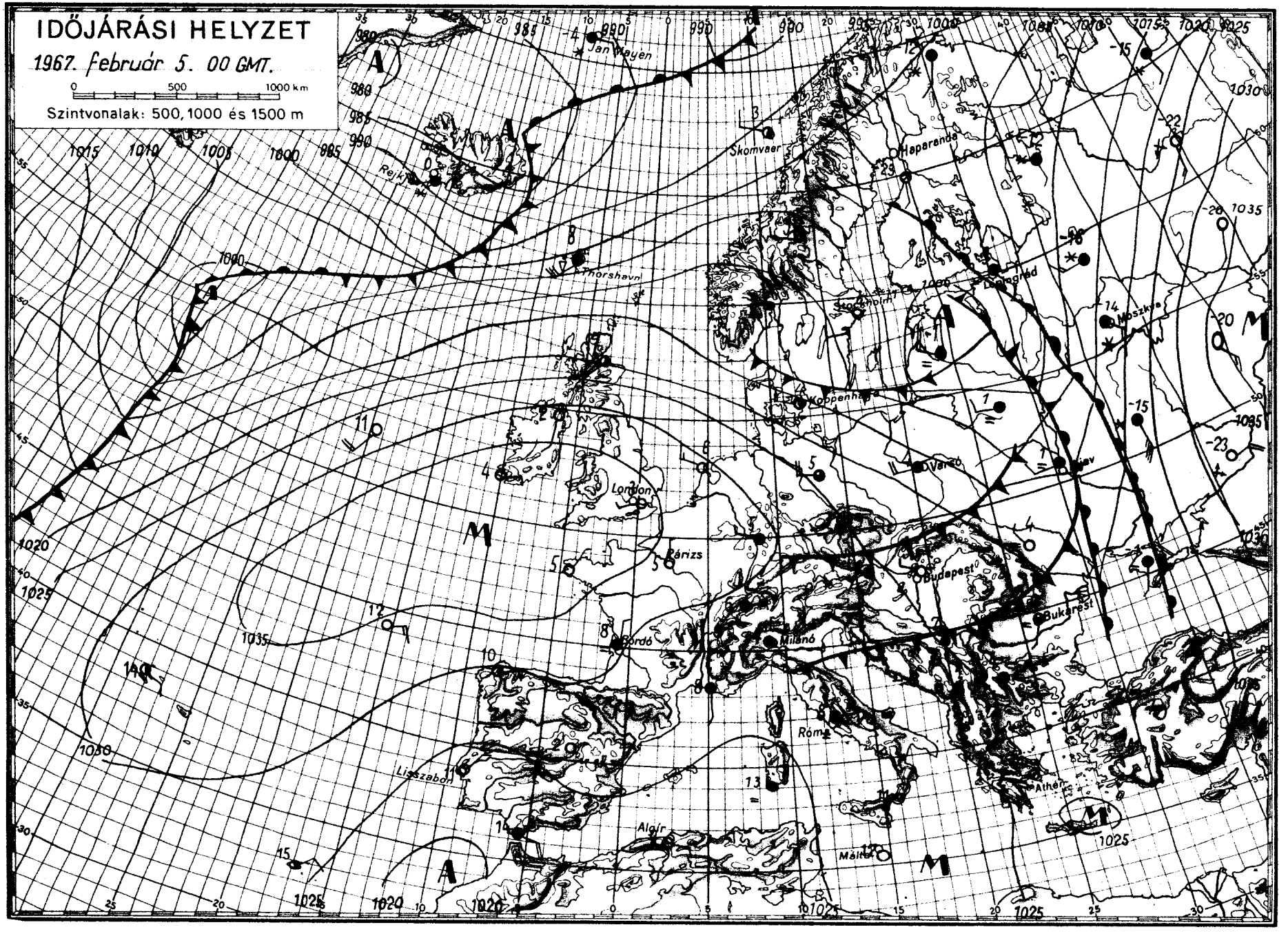

OFFSET NYOMDA BUDAPEST

IDŐJÁRÁSI NAPIJELENTÉS

ЕЖЕДНЕВНЫЙ МЕТЕОРОЛОГИЧЕСКИЙ БЮЛЛЕТЕНЬ • DAILY WEATHER REPORT
BULLETIN QUOTIDIEN DE TEMPS • TÄGLICHER WETTERBERICHT

KIADJA AZ ORSZÁGOS METEOROLÓGIAI INTÉZET
BUDAPEST II. KITAIBEL PÁL UTCA 1
TELEFON: KÖZPONT: 353-500, IDŐJELZŐ OSZT.: 150-410

MEGJELENIK NAPONKÉNT • ELŐFIZETÉSI ÁRA A POSTAI KÖLTSÉGGEL EGYÜTT NEGYEDÉVRE 60, Ft
KIADÁSÉRT FELEL AZ INTÉZET IGAZGATÓJA

80. évfolyam 37. szám + Budapest + 1967. ~~január~~ február 6. hétfő

Az időjárási helyzet ma reggel és a várható időjárás:

Az Atlanti-óceánról szárazföldünkre szakadatlanul enyhe, nedves légtömegek áramlanak. Ennek köszönhető, hogy az elmult napokban még szokatlanul erős kelet-európai hideg tovább mérséklődött. Vasárnap napközben Európa leghidegebb területe a Volga-folyó felső szakasza volt -20 fok körüli hőmérsékletekkel, Nyugat- és Dél-Európában viszont 10 fok feletti hőmérsékleteket mértek.

Hazánkban vasárnap borult, enyhe idő volt. Csupán egy-két helyen esett jelentéktelen mennyiségü eső. A hőmérséklet napközben általában +5, +10 fokig emelkedett, de az északkeleti megyékben, ahol egész napon át tartott a köd, csupán -1, +4 fokos maximumhőmérsékletek alakultak ki. Ma reggelre szeszélyes eloszlásban +2, -3, az összefüggő hóval boritott északkeleti megyékben -4, -10, Patnokon -11, Szendrőládon -12 fokig hült le a levegő. Hétfőn délelőtt a keleti megyékben kevéssel 0 fok alatt maradt a hőmérséklet, máshol 11 órakor +2, +6 fok között váltakozott.

Ma 12 órakor Budapesten a hőmérséklet 7 fok, a tengerszintre átszámitott légnyomás 773 mm, alig változik.

Várható időjárás kedd estig:

Felhőátvonulások, csapadék nélkül.
Éjjel gyenge változó irányu, napközben megélénkülő déli, délnyugati szél.
Többfelé köd.
Éjszakai fagyok.

Várható legalacsonyabb éjszakai hőmérséklet: 0, -5, az északkeleti hóval boritott területeken -6, -10,
legmagasabb nappali hőmérséklet kedden: +4, +9 fok között, az északkeleti hóval boritott megyékben 0 fok körül.

Dr. Tóth Pál s.k.

ATMOSPHERIC SCIENCES LIBRARY
MAY 11 1967
E. S. S. A.
U. S. Dept. of Commerce

A hőmérséklet napi középértéke és eltérése a 90 évi átlagtól /Budapesten/:

1967. II. 5.: 4,9 C°, +4,9 C°.

1871 óta ezen a napon Budapesten előfordult:

legmagasabb hőmérséklet: 12,4 C° /1926/
legalacsonyabb hőmérséklet: -16,8 C° /1956/.

67.072

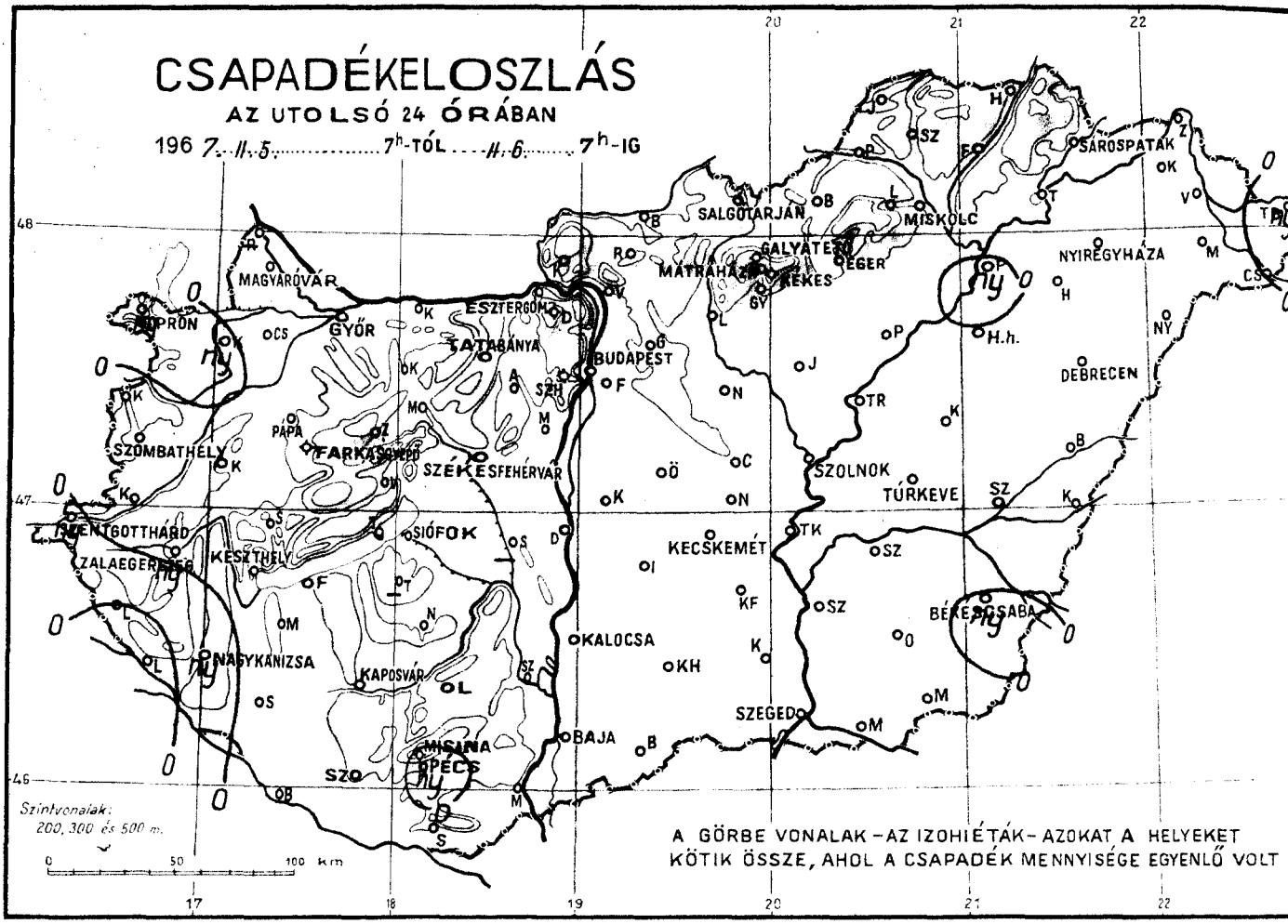
CSAPADÉKELOSZLÁS
AZ UTOLSÓ 24 ÓRÁBAN
196 7. II. 5. ..... 7h-TÓL ... II. 6. ..... 7h-IG
MAGYARÓVÁR
GYŐR
ESZTERGOM
SATORALJAÚJHELY
BUDAPEST
SALGÓTARJÁN
MISKOLC
SÁROSPATAK
NYÍREGYHÁZA
DEBRECEN
SZOLNOK
TÚRKEVE
KECSKEMÉT
SIÓFOK
KESZTHELY
SZÉKESFEHÉRVÁR
SZOMBATHELY
PAPA
FARKASGYEPŰ
NAGYKANIZSA
KAPOSVÁR
KALOCSA
BÉKÉSCSABA
SZEGED
BAJA
MISKOLC
PÉCS
Szintvonalak:
200, 300 és 500 m.
A GÖRBE VONALAK – AZ IZOHIÉTÁK – AZOKAT A HELYEKET
KÖTIK ÖSSZE, AHOL A CSAPADÉK MENNYISÉGE EGYENLŐ VOLT

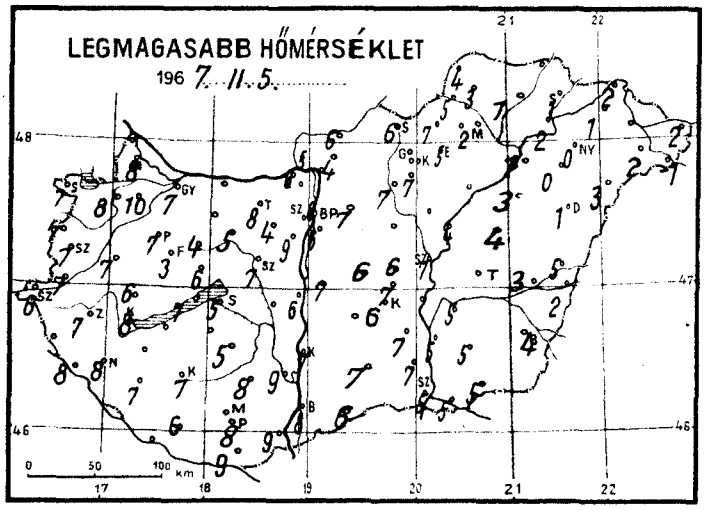
LEGMAGASABB HŐMÉRSÉKLET
196 7. II. 5. .....

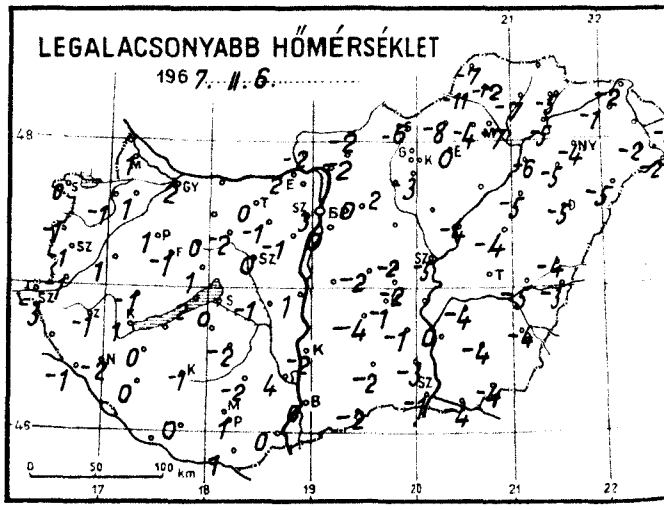
LEGALACSONYABB HŐMÉRSÉKLET
196 7. II. 6. .....

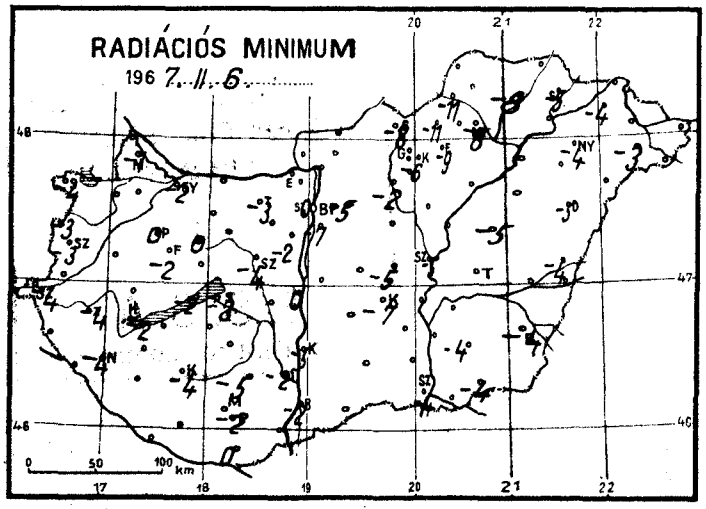
RADIÁCIÓS MINIMUM
196 7. II. 6. .....

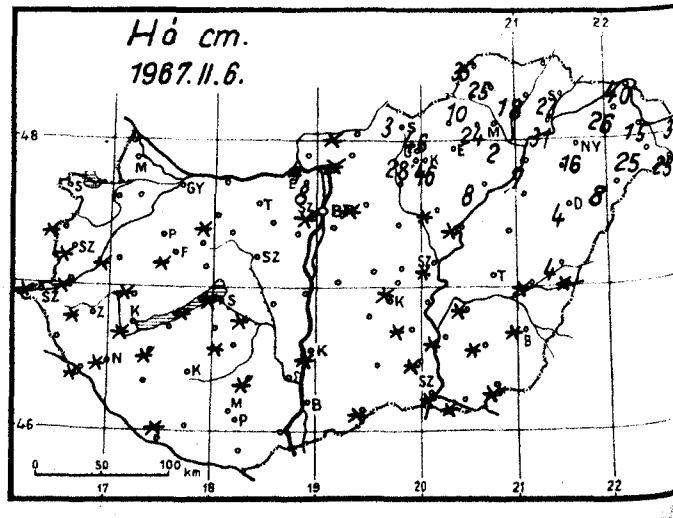
Hó cm.
1967. II. 6.

1967. ...február.... hó,
6..... nap hétfő.....

	Az utolsó 24 óra adatai						24 órai csapadék mm		Hó cm
	Csapadék (mm)	Hó cm	Hőmérsékleti szélsőségek: tegnapi nappali max.	éjszakai min.	min. 5 cm-en	Napsütés (óra) tegnap			
12815 Magyaróvár	.		8	1	−1	0	Rajka	–	–
822 Győr	. =		7	2	−2	0	Kapuvár	ny	
825 Pápa	.		7	1	0	0	Csorna	.	
805 Sopron	ny		7	0	−4	0	Komárom	. ⌴	
812 Szombathely	.	folt	7	−1	−3	0	Káld	.	folt
910 Szentgotthárd	ny	folt	6	−3	−4		Kőszeg	.	folt
915 Zalaegerszeg	ny	folt	7	−1	−4		Körmend	.	folt
Lenti	.	folt	5	−3	–		Letenye	.	folt
925 Nagykanizsa	ny	folt	8	−2	−4		Sümeg	.	folt
920 Keszthely	.	folt	8	1	−2	0	Ziro	.	
Tihany	.	folt	7	2	−2		Kisbér	. ≡	folt
935 Siófok	.	folt	5	0	−3	0	Mór	.	
942 Pécs	ny		8	1	−2	0	Alcsút	. ⌴	
941 Misinatető (534 m)							Esztergom	.	4
Siklós	.	.	9	1	0		Dobogókő	.	8
827 Farkasgyepű (400 m)	.	folt	3	−1	−2		Fonyód	.	
Veszprém	. ⌴		6	1	–	0	Tab	–	
833 Tatabánya	.		8	0	−3		Sárbogárd		
839 Budapest (Ferihegy)	. ⌴		6	0	−7		Lengyel	.	folt
840 Budapest OMI	.		6	3	0	0	Nagykónyi	.	folt
841 Budapest (Szabadságh. 474 m)	.	folt	5	0	−2	0	Marcali	.	folt
Martonvásár	.		9	−1	−2		Somogyszob	.	
835 Székesfehérvár	.		7	0	−4		Kaposvár	. ⌴	
Dunaújváros	.		6	1	0		Barcs	.	folt
Szekszárd	. ⌴		9	4	−2		Szigetvár	.	
Mohács	. ⌴		9	0			Bácsalmás	.	folt
960 Baja	. =		8	0	−2	0	Kiskunhalas	.	
955 Kalocsa	. =	folt	7	−2	−5		Izsák	. ⌴	
Ceglédd	.		6	−2	−5	1	Kunsztmiklós	.	
860 Szolnok	. ≡	folt	7	−5	−5	1	Örkény	. ⌴	
970 Kecskemét	. =		6	−1	−7	2	Nagykáta	. ⌴	folt
Kiskunfélegyháza	. ⌴	folt	7	−1	−3		Jászapáti	. ✱	folt
982 Szeged	. =	folt	5	−1	−4	0	Tiszakécske	.	
Mezőhegyes	. ≡	folt	5	−4	−4		Nagykőrös	.	folt
Orosháza	. ≡	folt	5	−4	−4		Kistelek	.	folt
990 Békéscsaba	ny ∼	folt	4	−4	−4	1	Makó	. ≡	folt
875 Túrkeve	. ≡	folt	5	−4	−4	0	Szentes	. ≡	folt
Berettyóújfalu	. ≡	4	5	−4	−4		Szarvas	. ≡	folt
880 Debrecen	. ≡	4	1	−5	−5	0	Szeghalom	. ≡	folt
892 Nyíregyháza	.	16	0	−4	−4	0	Körösszakál	.	folt
788 Kisvárda	. =	26	1	−1	−4	0	Tiszaroff	. ≡	folt
Mátészalka	.	25	2	−2	−3		Poroszló	. ✱	8
Tiszabecs	ny *	32	2	−2			Karcag	. ✱	
Vác							Hortobágy	.	
Gödöllő	.	folt	7	0	−5		Polgár	ny ✱	7
Lőrinci	.		7	2	−2		Hajdúdorog	.	
Gyöngyös	. ⌴		7	−3	−6		Nyírlugos	.	
Balassagyarmat	.	folt	6	−2			Csenger	.	25
755 Salgótarján	.	3	6	−6	−8		Vásárosnamény	.	15
Galyatető (932 m)	.	46	1	−3			Záhony	.	40
851 Kékestető (1000 m)	.	46	2	−3	–	0	Királyrét	.	
Mátraháza (672 m)	.	28					Romhány	.	folt
865 Eger	. =	11	5	0	−9	0	Borsodnádasd	.	
Putnok	. ≡	10	5	−11	−11		Jósvafő	.	
Lillafüred	.	24	−1	−4			Szendrőlád	. ≡	25
772 Miskolc	. *	2	2	−7	−8	0	Hidasnémeti	.	
Füged	. Y	18	1	−7	−8		Tokaj	. ≡	31
778 Sárospatak	.	23	1	−5	−5	0	Sárhatvan	. ≡	folt

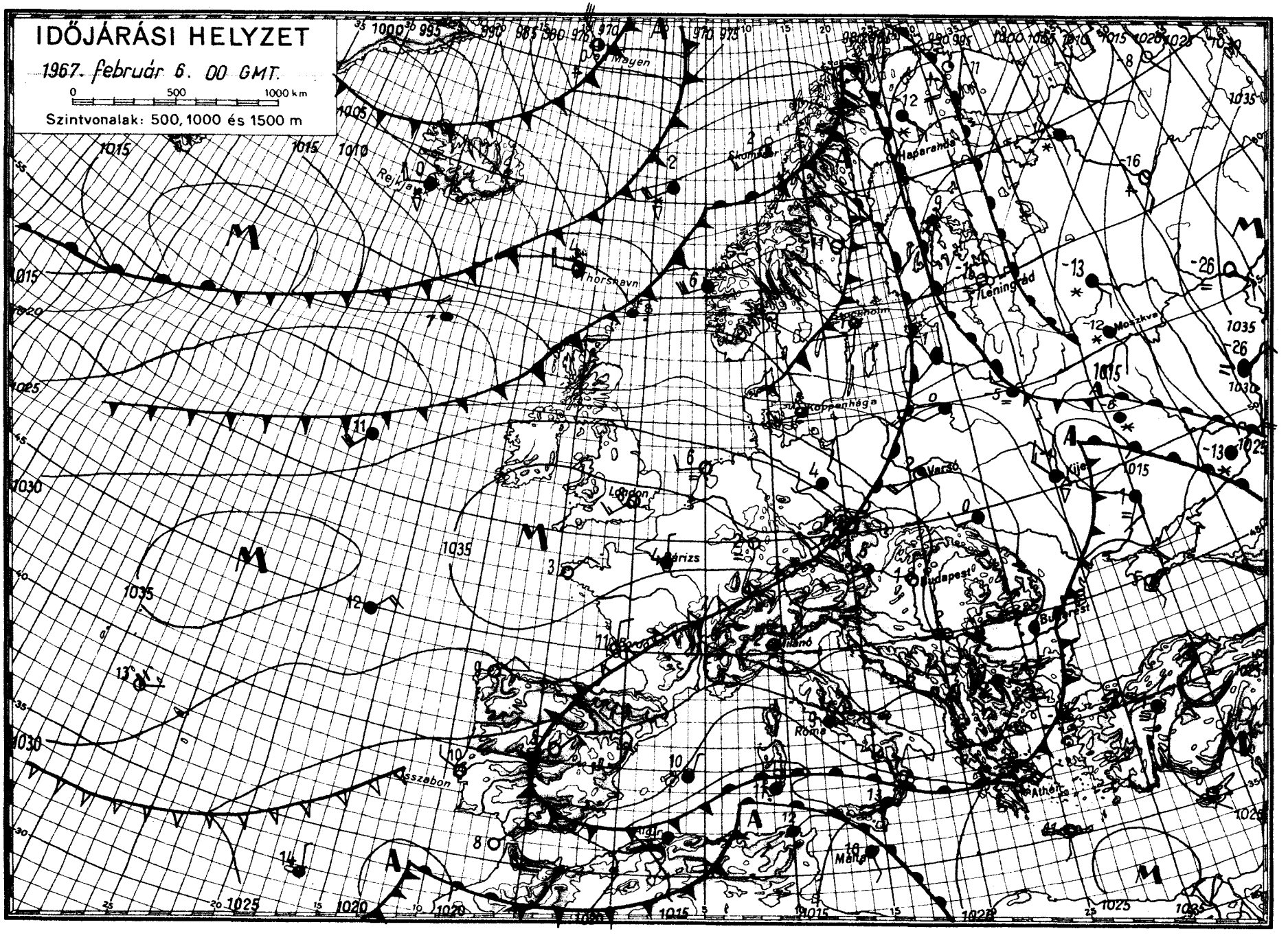

OFFSET: NYOMDA BUDAPEST

IDŐJÁRÁSI NAPIJELENTÉS

ЕЖЕДНЕВНЫЙ МЕТЕОРОЛОГИЧЕСКИЙ БЮЛЛЕТЕНЬ • DAILY WEATHER REPORT
BULLETIN QUOTIDIEN DE TEMPS • TÄGLICHER WETTERBERICHT

KIADJA AZ ORSZÁGOS METEOROLÓGIAI INTÉZET
BUDAPEST II. KITAIBEL PÁL UTCA 1
TELEFON: KÖZPONT: 353-500, IDŐJELZŐ OSZT.: 150-410

MEGJELENIK NAPONKÉNT • ELŐFIZETÉSI ÁRA
A POSTAI KÖLTSÉGGEL EGYÜTT NEGYEDÉVRE 60,- Ft
KIADÁSÉRT FELEL AZ INTÉZET IGAZGATÓJA

80. évfolyam 38. szám + Budapest + 1967. február 7. kedd

Az időjárási helyzet ma reggel és a várható időjárás:

Európa középső részei fölött, elsősorban az Alpok és a Kárpátok vidékén derült, csendes, kisebb körzetekben ködös az idő. A kontinens többi vidékén viszont igen változékony az időjárás. Igy a Tirrén-tenger környékén sokfelé esik az eső, mig a Szovjetúnió európai területének északi részein nagykiterjedésü havazások vannak.

Hazánkban hétfőn nagyjából a Tisza vonaláig derült, napos, a keleti megyékben sokfelé egész nap erősen párás, ködös volt az idő. Csapadékot sehonnan sem jelentettek. A Dunántúl és a Duna-Tisza közének nagy részén a napsütés 7, 9 órán át tartott, igy a hőmérsékleti csúcsértékek általában +5, +10 fok között váltakoztak, mig a ködös keleten csak +2, -2 fokig emelkedett a hőmérséklet. Kedden hajnalra rendszertelen területi eloszlásban +2, -6 fokig hült le a levegő. Összefüggő hótakaró csak a Tisza felső folyásának vidékén található. Kedden délelőttig az ország időjárási helyzetében lényeges változás nem történt, a keleti ködös területek kivételével az ország többi vidékén derült, napos maradt az idő.

Ma 12 órakor Budapesten a hőmérséklet 9 fok, a tengerszintre átszámitott légnyomás 768 mm, gyengén süllyedő irányzatu.

Várható időjárás szerda estig:

Kedden nyugaton napos, keleten helyenként ködös idő.
Mérsékelt szél.
Szerdán felhőátvonulások, valószinüleg még csapadék nélkül.
A reggeli és délelőtti órákban párás, helyenként ködös idő.
Napközben megélénkülő északnyugati szél.

Várható legalacsonyabb éjszakai hőmérséklet: +1, -4,
legmagasabb nappali hőmérséklet szerdán: általában +2, +7 fok között, az erősen ködös helyeken 0 fok közelében.

Máhr Jenő s.k.

A hőmérséklet napi középértéke és eltérése a 90 évi átlagtól /Budapest/:

1967. II. 6.: 4,6 C°, +4,8 C°.

1871 óta ezen a napon Budapesten előfordult:

legmagasabb hőmérséklet: 12,5 C° /1933/
legalacsonyabb hőmérséklet: -16,5 C° /1954/

ATMOSPHERIC SCIENCES LIBRARY
MAY 11 1967
E. S. S. A.
U. S. Dept. of Commerce

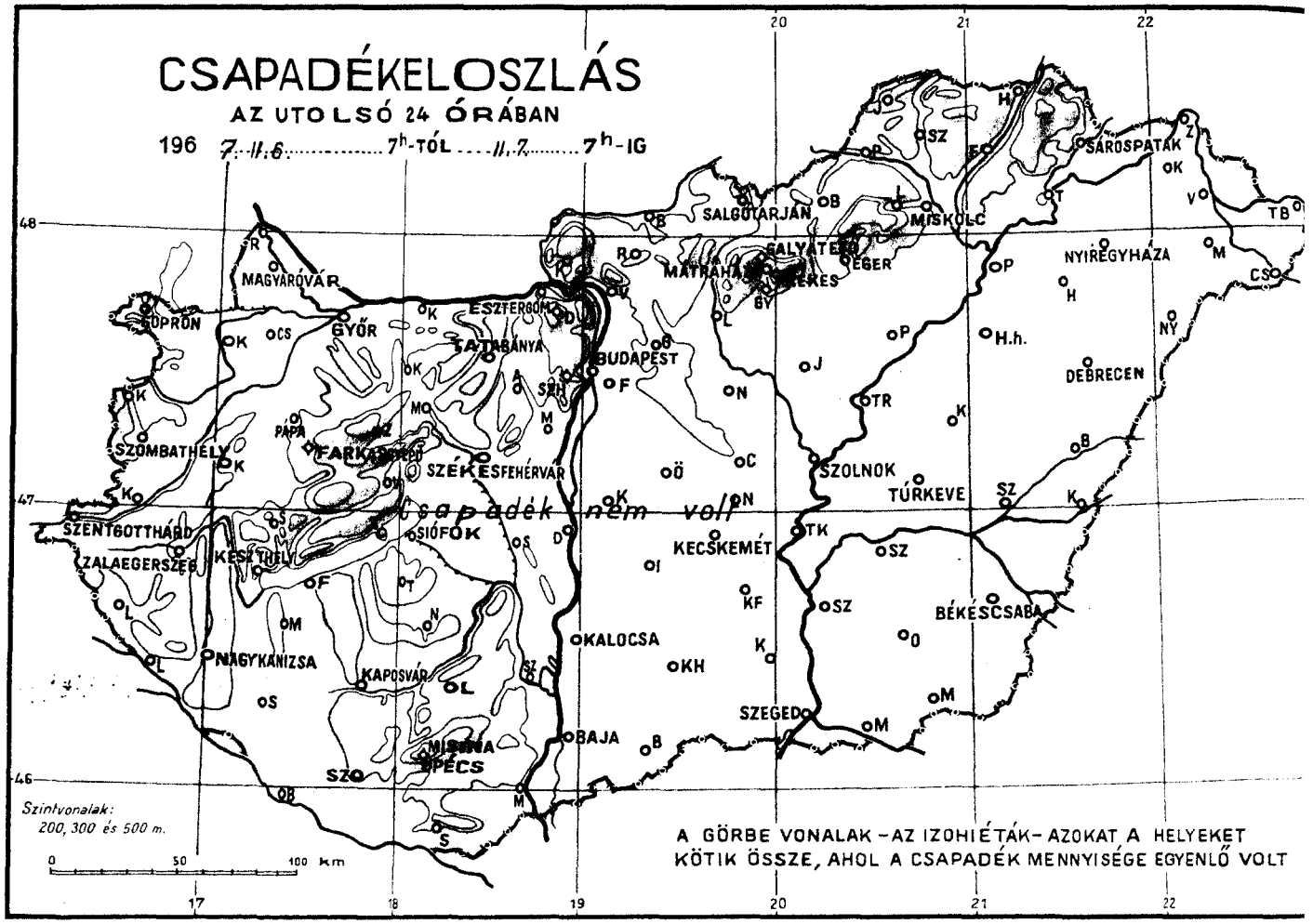
CSAPADÉKELOSZLÁS
AZ UTOLSÓ 24 ÓRÁBAN
196 7. II. 6. 7h-TÓL II. 7. 7h-IG
Csapadék nem volt
Szintvonalak: 200, 300 és 500 m.
A GÖRBE VONALAK – AZ IZOHIÉTÁK – AZOKAT A HELYEKET KÖTIK ÖSSZE, AHOL A CSAPADÉK MENNYISÉGE EGYENLŐ VOLT
SÁROSPATAK
SALGÓTARJÁN
MISKOLC
GALYATETŐ
MÁTRAHÁZA
EGER
NYIREGYHÁZA
MAGYARÓVÁR
GYŐR
ESZTERGOM
TATABÁNYA
BUDAPEST
DEBRECEN
SZOMBATHELY
PAPA
FARKASGYEPŰ
SZÉKESFEHÉRVÁR
SZOLNOK
TÚRKEVE
SZENTGOTTHÁRD
ZALAEGERSZEG
KESZTHELY
SIÓFOK
KECSKEMÉT
BÉKÉSCSABA
KALOCSA
NAGYKANIZSA
KAPOSVÁR
SZEGED
BAJA
MISKOLC
PÉCS

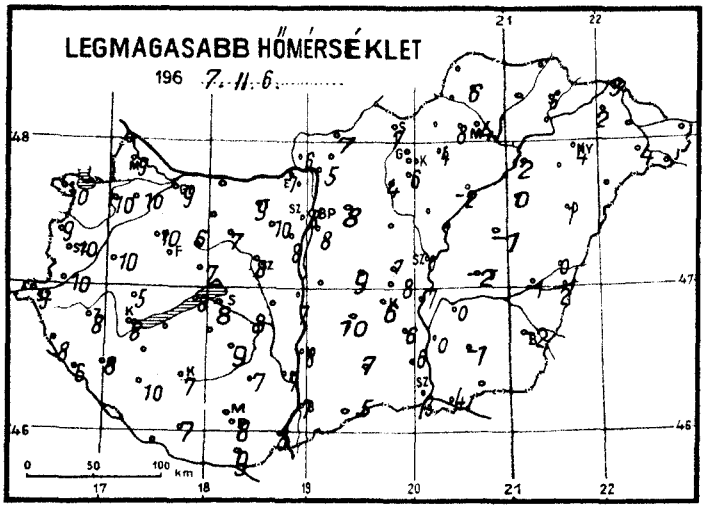
LEGMAGASABB HŐMÉRSÉKLET
196 7. II. 6.

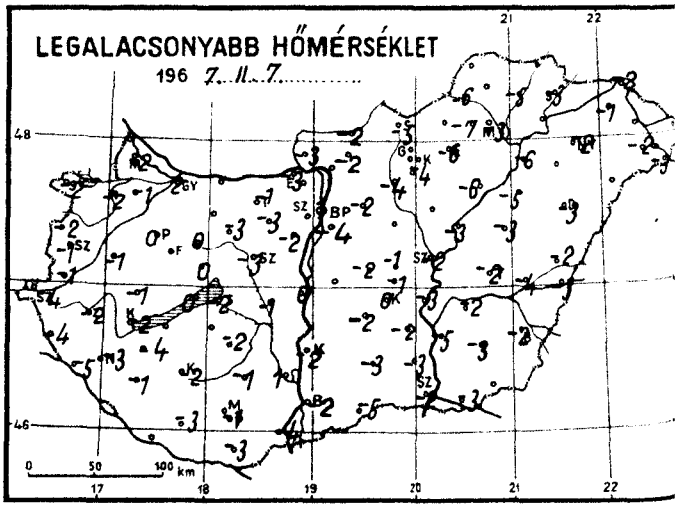
LEGALACSONYABB HŐMÉRSÉKLET
196 7. II. 7.

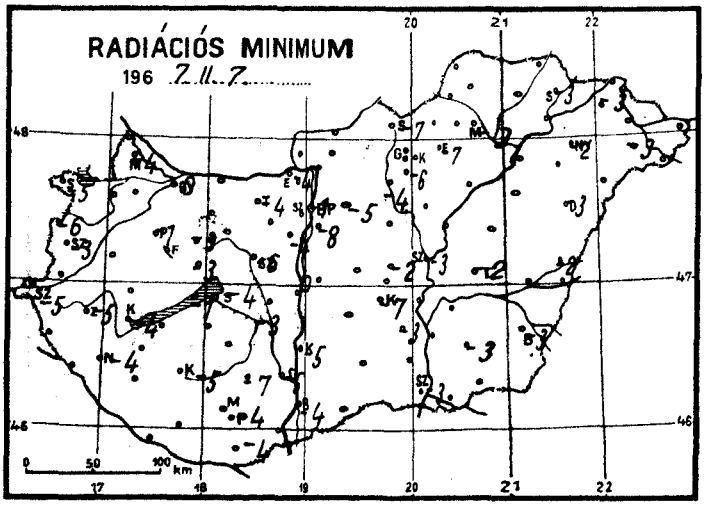
RADIÁCIÓS MINIMUM
196 7. II. 7.

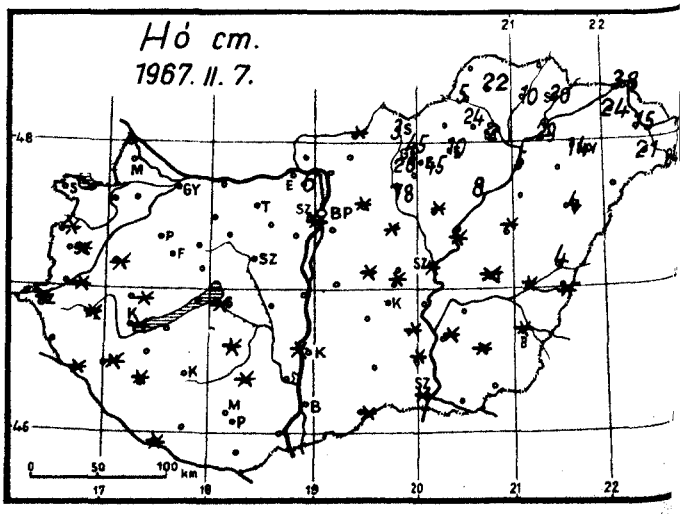
Hó cm.
1967. II. 7.

1967. február hó,
7. nap kedd

	Az utolsó 24 óra adatai						24 órai csapadék mm		Hó cm
	Csapadék (mm)	Hó cm	Hőmérsékleti szélsőségek: tegnapi nappali max.	éjszakai min.	min. 5 cm-en	Napsütés (óra) tegnap			
12815 Magyaróvár	•		9	-2	-4	8	Rajka	•	
822 Győr	•		9	2	-0	8	Kapuvár	•	
825 Pápa	• ⌴		10	0	-1	9	Csorna	• ⌴	
805 Sopron	•		10	-2	-5	9	Komárom	• ⌴	
812 Szombathely	•	folt	10	-1	-3	9	Káld	•	folt
910 Szentgotthárd	•	folt	9	-4	-5		Kőszeg	•	folt
915 Zalaegerszeg	•	folt	8	-2	-5		Körmend	•	folt
Lenti	•		8	-4	-		Letenye	•	folt
925 Nagykanizsa	•	folt	8	-3	-4		Sümeg	•	folt
920 Keszthely	•	folt	8	-2	-4	9	Zirc	•	
Tihany	•		8	0	-1		Kisbér	• ⌴	
935 Siófok	• ⌴	folt	8	-2	-4	9	Mór	•	
942 Pécs	•		8	-1	-4	9	Alcsút	•	
941 Misinatető (534 m)							Esztergom	•	
Siklós	•		9	-3	-4		Dobogókő	•	6
827 Farkasgyepű (400 m)	—						Fonyód	•	
Veszprém	•		7	0	-3	9	Tab	-	
833 Tatabánya	•		9	-1	-4		Sárbogárd	-	
839 Budapest (Ferihegy)	•		8	-4	-8		Lengyel	•	folt
840 Budapest OMI	•		8	1	-1	8	Nagykónyi	•	folt
841 Budapest (Szabadságh., 474 m)	•	folt	6	0	-2	9	Marcali	• ⌴	
Martonvásár	•		8	-2	-4		Somogyszob	•	folt
835 Székesfehérvár	• =		8	-3	-6		Kaposvár	•	
Dunaújváros	•		7	0	0		Barcs	•	folt
Szekszárd	•		7	1	-5		Szigetvár	•	
Mohács	• ⌴		8	-4			Bácsalmás	•	folt
960 Baja	•		7	-2	-4	8	Kiskunhalas	•	
955 Kalocsa	• =	folt	8	-2	-5		Izsák	• ⌴	
Cegléd	•		7	-1	-2	7	Kunsztmiklós	•	
860 Szolnok	•	folt	0	-2	-3	0	Örkény	•	folt
970 Kecskemét	•		6	0	-7	7	Nagykáta	•	folt
Kiskunfélegyháza	• ⌴	folt	6	-2	-3		Jászapáti	•	folt
982 Szeged	• ≡	folt	3	-2	-3	2	Tiszakécske	•	
Mezőhegyes	—						Nagykőrös	•	folt
Orosháza	• ≡	folt	-1	-3	-3		Kistelek	•	folt
990 Békéscsaba	•	folt	-2	-2	-3	0	Makó	• ≡	
875 Túrkeve	•	folt	-2	-2	-2	0	Szentes	• =	folt
Berettyóújfalu	• =	4	0	-2	-2		Szarvas	• ≡	
882 Debrecen	•	4	1	-3	-3	1	Szeghalom	• ≡	folt
892 Nyíregyháza	• =	14	4	-2	-2	2	Körösszakál	• ≡	folt
788 Kisvárda	• ≈	24	2	-1	-3	0	Tiszaroff	•	folt
Mátészalka	• ≡	21	4	-2	-3		Poroszló	• ≡	8
Tiszabecs	• ≡	32	2	-4			Karcag	• ≡	folt
Vác	•		8	-3			Hortobágy	•	
Gödöllő	•	folt	8	-2	-3		Polgár	• ≡	5
Lőrinci	• ≡	18	4	-4	-4		Hajdúdorog	•	
Gyöngyös	• ≡		6	-4	-6		Nyírlugos	•	
Balassagyarmat	•	folt	7	-2			Csenger	• ≡	24
755 Salgótarján	•	3	7	-5	-7		Vásárosnamény	•	15
Galyatető (932 m)	•	45	3	-3			Záhony	•	38
851 Kékestető (1000 m)	•	45	2	-2	-	7	Királyrét	•	
Mátraháza (672 m)	•	26	4	-2			Romhány	•	
865 Eger	• ≡	10	4	-6	-7	6	Borsodnádasd	-	
Putnok	• ≈	5	5	-5	-6		Jósvafő	-	
Lillafüred	• ≡	24	8	-7			Szendrőlád	• ≡	22
772 Miskolc	•	2	4	-3	-3	0	Hidasnémeti	• ≡	
Fügöd	• ≈		10	-2	-5		Tokaj	• ≡	29
778 Sárospatak	•	20	5	-3	-3	2	Sárhatvan	•	

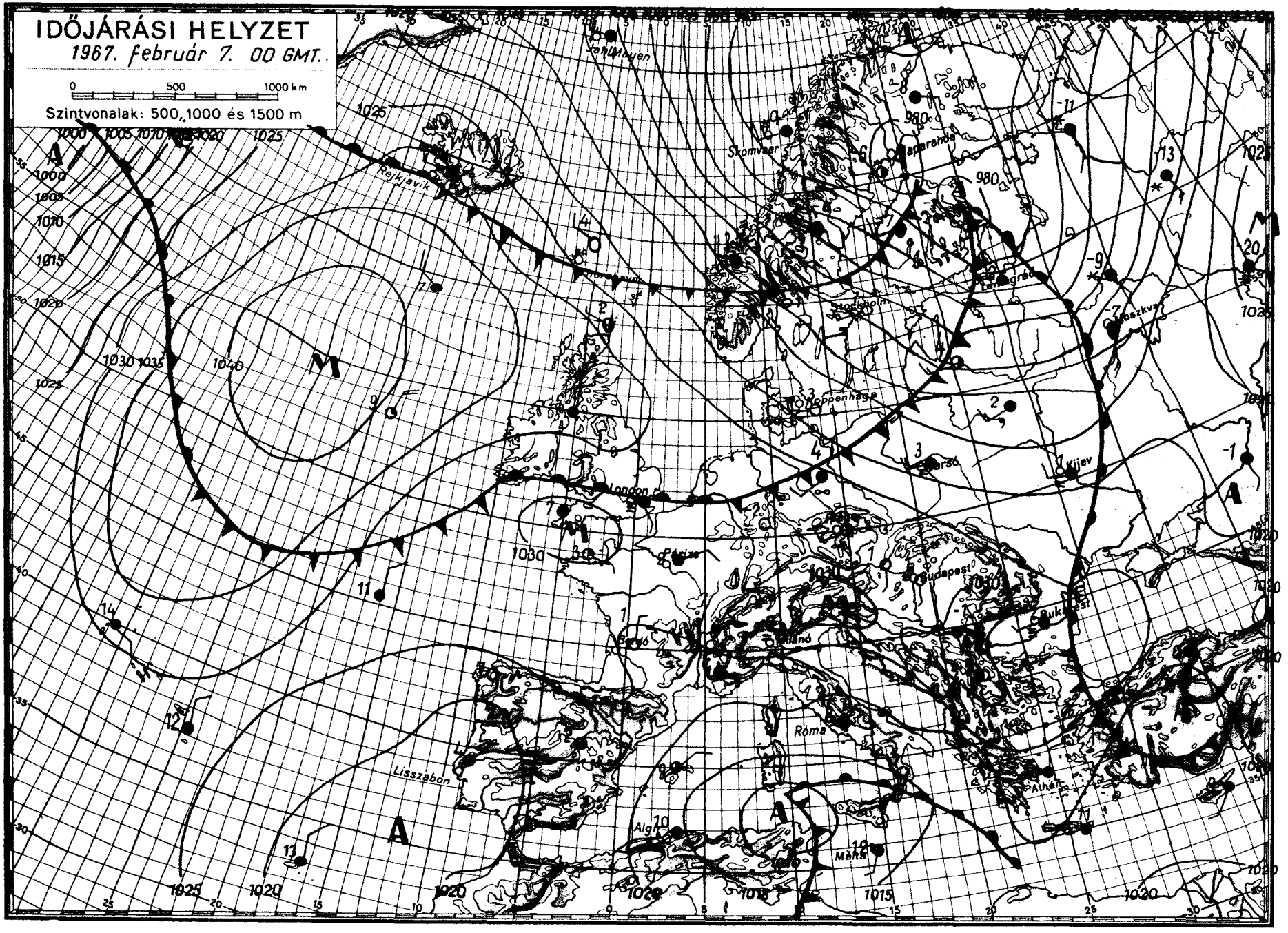

OFFSET NYOMDA BUDAPEST

IDŐJÁRÁSI NAPIJELENTÉS

ЕЖЕДНЕВНЫЙ МЕТЕОРОЛОГИЧЕСКИЙ БЮЛЛЕТЕНЬ • DAILY WEATHER REPORT
BULLETIN QUOTIDIEN DE TEMPS • TÄGLICHER WETTERBERICHT

KIADJA AZ ORSZÁGOS METEOROLÓGIAI INTÉZET
BUDAPEST II. KITAIBEL PÁL UTCA 1
TELEFON: KÖZPONT: 353-500, IDŐJELZŐ OSZT.: 150-410

MEGJELENIK NAPONKÉNT • ELŐFIZETÉSI ÁRA
A POSTAI KÖLTSÉGGEL EGYÜTT NEGYEDÉVRE 60, Ft
KIADÁSÉRT FELEL AZ INTÉZET IGAZGATÓJA

30. évfolyam 39. szám + Budapest + 1967. február 8. szerda

Az időjárási helyzet ma reggel és a várható időjárás:

Szárazföldünk északi tájairól a Balti-tenger térségén keresztül hideg levegő áramlik Közép-Európa fölé. Első hulláma ma hajnalban elérte Minszk-Krakkó-Frankfurt vonalát. Hatására az Északnyugati-Kárpátok térségében, a Morva-medencében és Bajorországban futó esők, hózáporok, a Kárpát-medence északkeleti részein és Ukrajnában havazások voltak. Ezzel egyidőben a Földközi-tenger medencéjéből helyenként esőket okozva enyhe levegő áramlik Európa déli partvidékére. A két említett áramlás között fekvő, csendes, sokfelé párás, ködös időjárást biztosító zóna ma hajnalra a Pó-síkságra, a Kárpát-medence déli és a Balkán-félsziget északi felére korlátozódott.

Hazánk fölött kedden derült volt az ég. A keleti országrészt több nap óta boritó ködtakaró határa a reggeli órákban Szeged-Miskolc vonalában helyezkedett el, majd a nap folyamán fokozatosan nyugat felé tolódott. A késődélutáni órákban elérte a Duna vonalát, sőt az éjszakai órákban az északnyugati megyék kivételével az egész országot köd boritotta. A hőmérséklet szerdán napközben a Baja-Szolnok-Vác vonaltól nyugatra +4, +10, keletre -2, +3 fokig emelkedett. Az éjszaka második felében szórványos ónoseséket, havazásokat, szitálásokat jelentettek. A lehullott csapadék mennyisége azonban reggel 7 óráig csak Záhonyban érte el mérhető mennyiséget, 1 mm-t. Ma a kora reggeli órákban északnyugat felől megkezdődött a ködtakaró feloszlása. Délelőtt a Dunántulról futó esőket, havaseséseket, hózáporokat, északkeletről havazásokat jelentettek. Összefüggő hótakaró csak az északkeleti megyéket boritja, vastagsága a Mátra és a Bükk magasabb helyein eléri a 40, 45 cm-t.

Ma 12 órakor Budapesten a hőmérséklet +4 fok, a tengerszintre átszámitott légnyomás 761 mm, mérsékelten süllyedő irányzatu.

Várható időjárás csütörtök estig:

Felhőátvonulások, többfelé futó esővel, havaseséssel, havazással.
Időnként megerösödő, keleten is nyugati, északnyugatira forduló szél.
A köd keleten is feloszlik.
A hőmérséklet alakulásában lényeges változás nem lesz.
Várható legalacsonyabb éjszakai hőmérséklet: -5, 0,
legmagasabb nappali hőmérséklet csütörtökön: 0, +5 fok között.

Vissy Károly s.k.

ATMOSPHERIC SCIENCES LIBRARY
MAY 1 1967
E. S. S. A.
U. S. Dept. of Commerce

A hőmérséklet napi középértéke és eltérése a 90 évi átlagtól /Budapesten/:

1967. II. 7.: +2,1 C°, +2,3 C°.

1871 óta ezen a napon Budapesten előfordult:

legmagasabb hőmérséklet: 12,6 C° /1951/
legalacsonyabb hőmérséklet: -15,2 C° /1911/.

CSAPADÉKELOSZLÁS

AZ UTOLSÓ 24 ÓRÁBAN

196 7. II. 7. ..... 7h-TÓL ..... II. 8. ..... 7h-IG

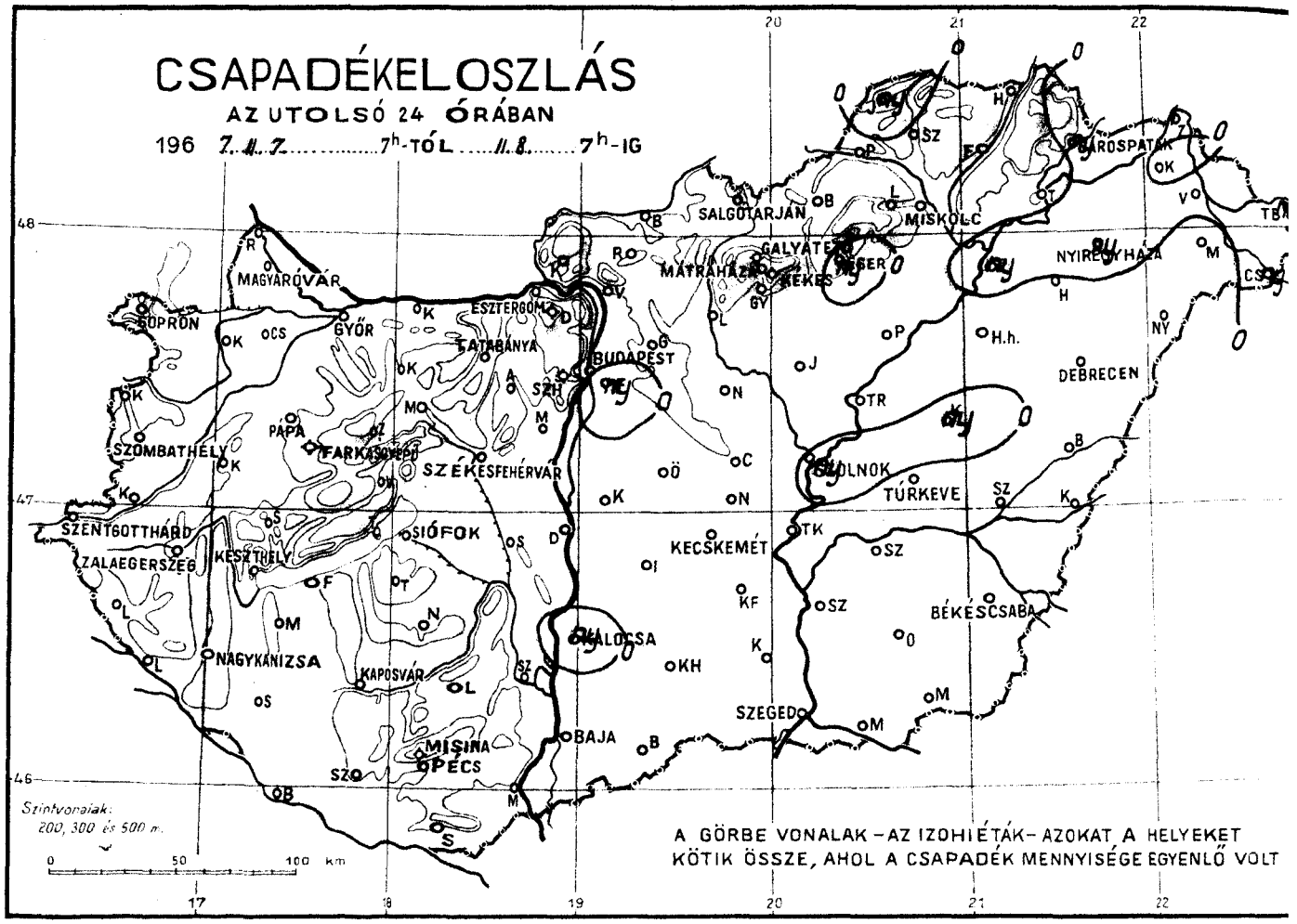

LEGMAGASABB HŐMÉRSÉKLET

196 7. II. 7. .....

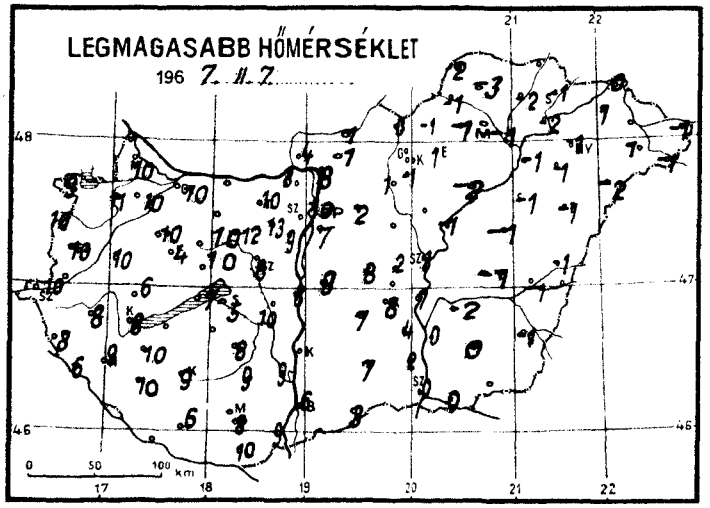

LEGALACSONYABB HŐMÉRSÉKLET

196 7. II. 8. .....

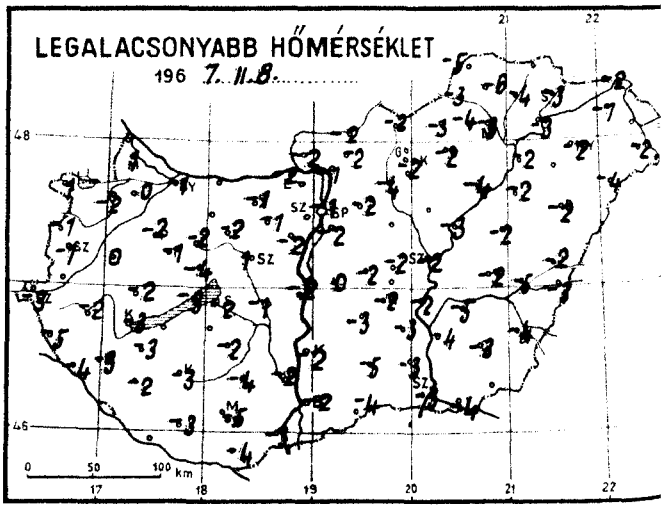

RADIÁCIÓS MINIMUM

196 7. II. 8. .....

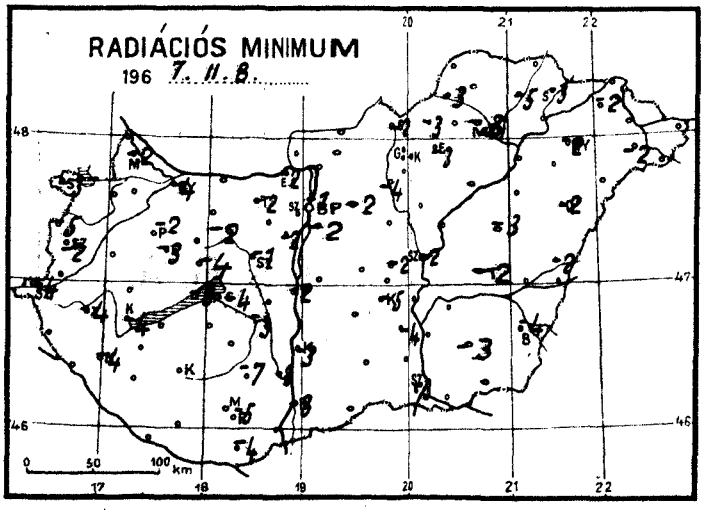

Hó cm.

1967. II. 8.

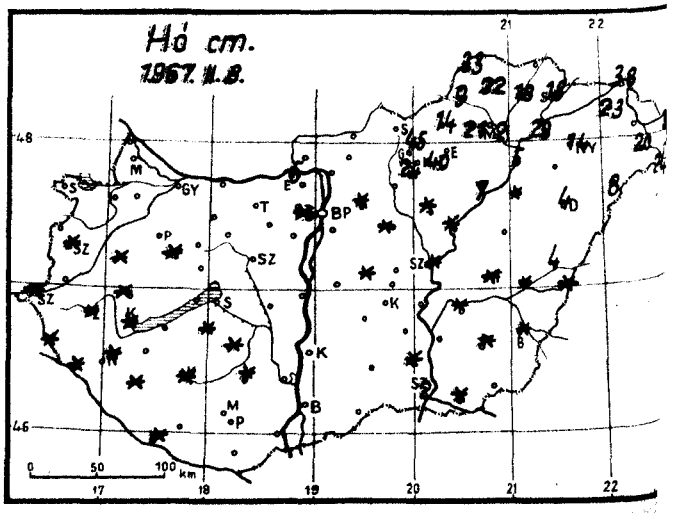

1967. február hó, 8 nap szerda

		Az utolsó 24 óra adatai					
		Csapadék (mm)	Hó cm	Hőmérsékleti szélsőségek: tegnapi nappali max.	éjszakai min.	min. 5 cm-en	Napsütés (óra) tegnap
12815	Magyaróvár	•		10	1	-2	7
822	Győr	•		10	-1	-4	9
825	Pápa	• =		10	-2	-2	9
805	Sopron	•		9	1	-3	9
812	Szombathely	•	folt	10	-1	-2	9
910	Szentgotthárd	•	folt	10	-3	-4	
915	Zalaegerszeg	• =	folt	8	-2	-4	
	Lenti	•	folt	8	-5	-	
925	Nagykanizsa	• =	folt	9	-3	-4	
920	Keszthely	• =	folt	8	-3	-4	9
	Tihany	• =		7	-3	-3	
935	Siófok	• =		5	-2	-4	9
942	Pécs	• ≠		8	-5	-5	9
941	Misinatető (534 m)	-					
	Siklós	• =		10	-4	-4	
827	Farkasgyepű (400 m)	•	folt	4	-1	-3	
	Veszprém	•		10	-4	-4	9
833	Tatabánya	•		10	-1	-2	
839	Budapest (Ferihegy)	ny =		7	-2	-2	
840	Budapest OMI	• =		10	-1	-1	7
841	Budapest (Szabadságh. 474 m)	• =	folt	8	-2	-3	8
	Martonvásár	• =		9	-2	-2	
835	Székesfehérvár	• =		8	1	-1	
	Dunaújváros	•		8	-2	-2	
	Szekszárd	• =		9	-2	-3	
	Mohács	• =		9	-3		
960	Baja	• =		6	-2	-3	9
955	Kalocsa	ny =		-	-2	-3	
	Ceglédd	• =		2	-2	-2	5
860	Szolnok	ny =	folt	3	-2	-2	5
970	Kecskemét	• =		8	-2	-5	8
	Kiskunfélegyháza	• =		4	-3	-4	
982	Szeged	• =	2	0	-3	-3	0
	Mezőhegyes	• ≠		-1	-3	-3	
	Orosháza	• =	folt	0	-3	-3	
990	Békéscsaba	• =	folt	-1	-4	-4	0
875	Túrkeve	• ≠	folt	-1	-2	-2	0
	Berettyóújfalu	• =	4	-1	-2	-2	
982	Debrecen	• =	4	-1	-2	-2	0
892	Nyíregyháza	ny =	14	-1	-2	-2	0
788	Kisvárda	• =	23	1	-1	-2	0
	Mátészalka	• =	20	1	-2	-2	
	Tiszabecs	ny =	32	-1	-4		
	Vác	• =		8	-1		
	Gödöllő	•	folt	2	-2	-2	
	Lőrinci	• ≠		1	-4	-4	
	Gyöngyös	• =		-1	-2	-2	
	Balassagyarmat	• =		1	-2		
755	Salgótarján	•		0	-2	-2	
	Galyatető (932 m)	•	45	4	-5		
851	Kékestető (1000 m)	•	40	3	-4	-	9
	Mátraháza (672 m)	•	24	5	-3		
865	Eger	ny •	10	-2	-3	-4	0
	Putnok	ny ≠	9	-1	-3	-3	
	Lillafüred	• =	21	-1	-4		
772	Miskolc	• =	2	-1	-3	-3	0
	Fügöd	ny *	18	-2	-4	-5	
778	Sárospatak	ny *	18	-1	-3	-3	0

24 órai csapadék mm		Hó cm
Rajka	•	
Kapuvár	•	
Csorna	•	
Komárom	•	
Káld	•	folt
Kőszeg	•	
Körmend	•	
Letenye	•	folt
Sümeg	• =	folt
Ziro	• =	
Kisbér	• ⊔	
Mór	•	
Alcsút	• =	
Esztergom	•	
Dobogókő	•	5
Fonyód	•	
Tab	•	folt
Sárbogárd	-	
Lengyel	•	folt
Nagykónyi	• =	folt
Marcali	• ≠	
Somogyszob	•	folt
Kaposvár	• =	folt
Barcs	• =	folt
Szigetvár	•	
Bácsalmás	•	
Kiskunhalas	• =	
Izsák	• =	
Kunsztmiklós	•	
Örkény	• =	folt
Nagykáta	•	folt
Jászapáti	• ≠	folt
Tiszakécske	•	
Nagykőrös	•	
Kistelek	•	folt
Makó	• =	folt
Szentes	• =	
Szarvas	• =	folt
Szeghalom	• *	folt
Kőrösszakál	• =	folt
Tiszaroff	•	folt
Poroszló	• *	7
Karcag	ny =	
Hortobágy	• =	folt
Polgár	ny =	5
Hajdúdorog	•	
Nyírlugos	• =	8
Csenger	ny *	24
Vásárosnamény	-	
Záhony	1 *	28
Királyrét	• =	
Romhány	•	
Borsodnádasd	• ≠	14
Jósvafő	ny =	33
Szendrőlád	• =	22
Hidasnémeti	• =	
Tokaj	•	29
Sárhatvan	• =	

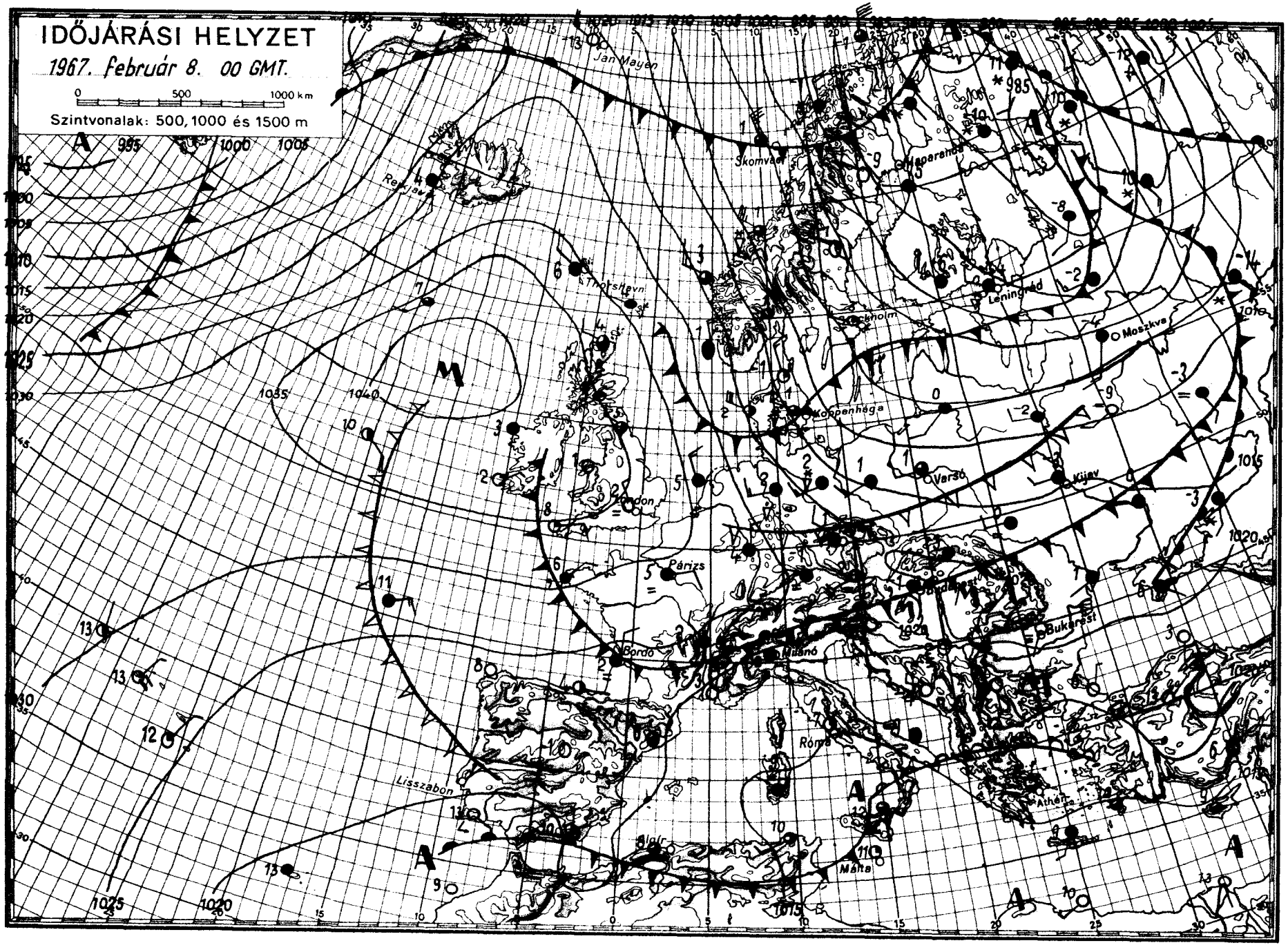

OFSET: ATOMKA BUDAPEST

IDŐJÁRÁSI NAPIJELENTÉS

ЕЖЕДНЕВНЫЙ МЕТЕОРОЛОГИЧЕСКИЙ БЮЛЛЕТЕНЬ • DAILY WEATHER REPORT
BULLETIN QUOTIDIEN DE TEMPS • TÄGLICHER WETTERBERICHT

KIADJA AZ ORSZÁGOS METEOROLÓGIAI INTÉZET
BUDAPEST II. KITAIBEL PÁL UTCA 1
TELEFON: KÖZPONT: 353-500, IDŐJELZŐ OSZT.: 150-410

MEGJELENIK NAPONKÉNT • ELŐFIZETÉSI ÁRA
A POSTAI KÖLTSÉGGEL EGYÜTT NEGYEDÉVRE 60, Ft
KIADÁSÉRT FELEL AZ INTÉZET IGAZGATÓJA

80. évfolyam 40. szám + Budapest + 1967. február 9. csütörtök

Az időjárási helyzet ma reggel és a várható időjárás:

A Skandináv-félszigeten keresztül, több hullámban, élénk szelekkel, hideg levegő áramlik Közép- és Dél-Európa fölé. Hatására szórványosan záporok keletkeznek és ismét hidegre fordult az idő. Ezzel egyidejüleg a Szovjetunió európai területén a kemény hideg mérséklődött. Igy a Nyugat- és Kelet-Európa között több napig fönnálló igen éles hőmérsékleti különbség megszünt.

Hazánkban szerdán felhőátvonulások voltak. Többfelé keletkeztek záporok. A lehullott hó csapadékmennyisége azonban sehol sem haladta meg az 5-8 mm-t. A keleti megyékben, ahol napközben sem oszlott föl a köd, a koradélutáni órákban sem mértek -2, +1 foknál magasabb hőmérsékleteket, máshol +3, +7 fokos hőmérsékleti csucsértékek alakultak ki. Ma hajnalra általában -2, -6 fokig hült le a levegő, de az északkeleti megyékben -9, -11 fokos fagyok is voltak. Ma országszerte hideg, szeles az idő.

Ma 12 órakor Budapesten a hőmérséklet 1 fok, a tengerszintre átszámitott légnyomás 762 mm, gyengén emelkedő irányzatu.

Várható időjárás péntek estig:

Kisebb felhőátvonulások.
Néhány helyen zápor.
Élénk, időnként erős északi, északkeleti szél.
Hideg idő.

Várható legalacsonyabb éjszakai hőmérséklet: -5, -10,
legmagasabb nappali hőmérséklet pénteken: -3, +1 fok között.

Kerényi Nárcisz s.k.

ATMOSPHERIC SCIENCES
LIBRARY
MAY 1967
E. S. S. A.
U. S. Dept. of Commerce

A hőmérséklet napi középértéke és eltérése a 90 évi átlagtól /Budapesten/:

1967. II. 8.: +1,8 C°, +2,1 C°.

1871 óta ezen a napon Budapesten előfordult:

legmagasabb hőmérséklet: 12,5 C° /1894/
legalacsonyabb hőmérséklet: -16,8 C° /1929/

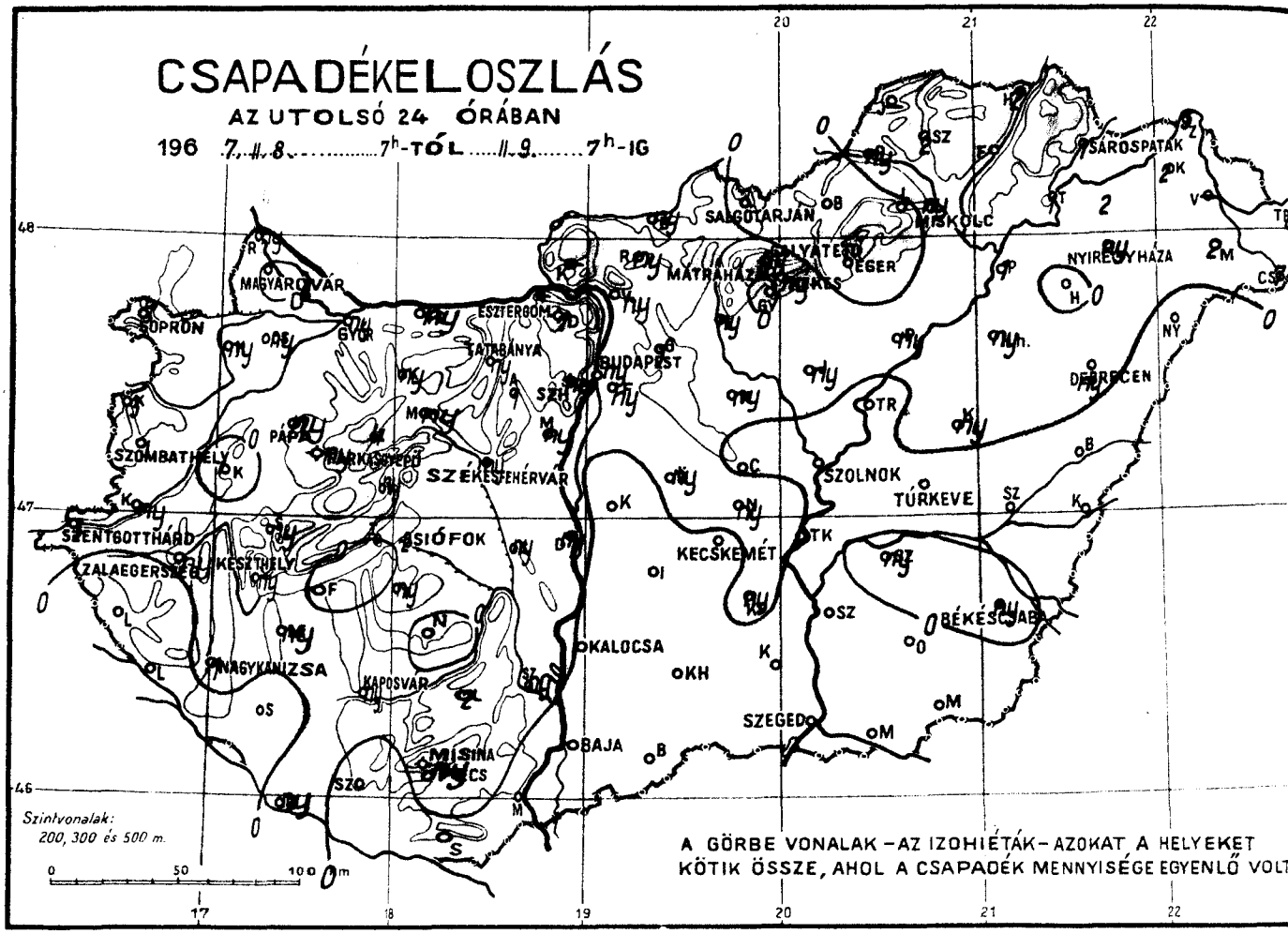
CSAPADÉKELOSZLÁS
AZ UTOLSÓ 24 ÓRÁBAN
196 7. II. 8. ..... 7h-TÓL ..... II. 9. ..... 7h-IG
SOPRON
MAGYARÓVÁR
GYŐR
ESZTERGOM
TATABÁNYA
BUDAPEST
SZOMBATHELY
PÁPA
MARKASZEKED
SZÉKESFEHÉRVÁR
SZENTGOTTHÁRD
ZALAEGERSZEG
KESZTHELY
SIÓFOK
NAGYKANIZSA
KAPOSVÁR
KALOCSA
KECSKEMÉT
MISKOLC
SALGÓTARJÁN
MÁTRAHÁZA
EGER
SÁROSPATAK
NYIREGYHÁZA
DEBRECEN
SZOLNOK
TÚRKEVE
BÉKÉSCSABA
SZEGED
BAJA
MOHÁCS
Szintvonalak:
200, 300 és 500 m.
A GÖRBE VONALAK – AZ IZOHIÉTÁK – AZOKAT A HELYEKET
KÖTIK ÖSSZE, AHOL A CSAPADÉK MENNYISÉGE EGYENLŐ VOLT

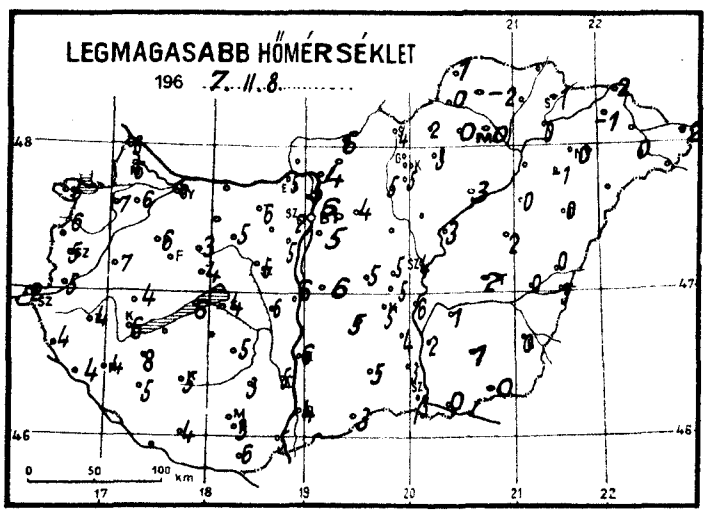
LEGMAGASABB HŐMÉRSÉKLET
196 7. II. 8. .....

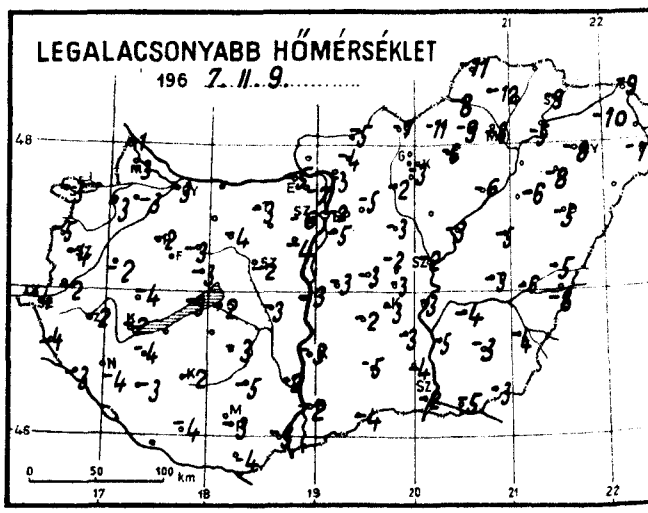
LEGALACSONYABB HŐMÉRSÉKLET
196 7. II. 9. .....

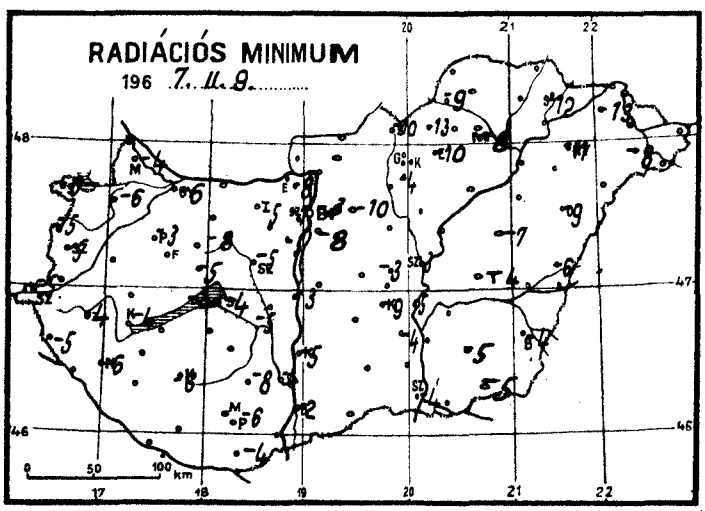
RADIÁCIÓS MINIMUM
196 7. II. 9. .....

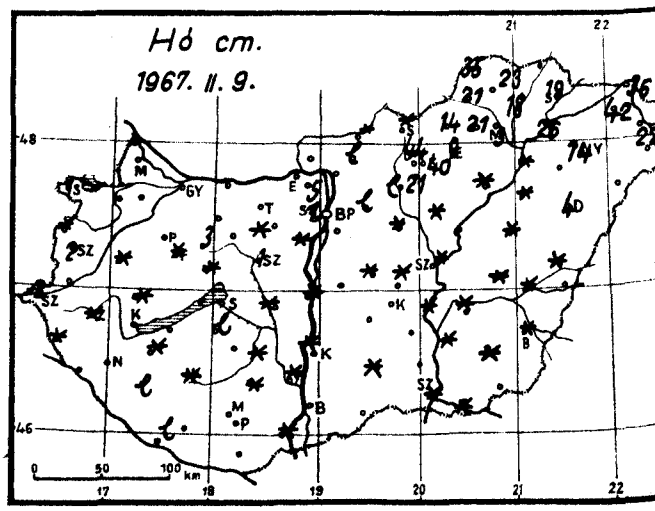
Hó cm.
1967. II. 9.

TÁJÉKOZTATÓ AZ 1967. JANUÁR HAVI

CSAPADÉK ELOSZLÁSÁRÓL

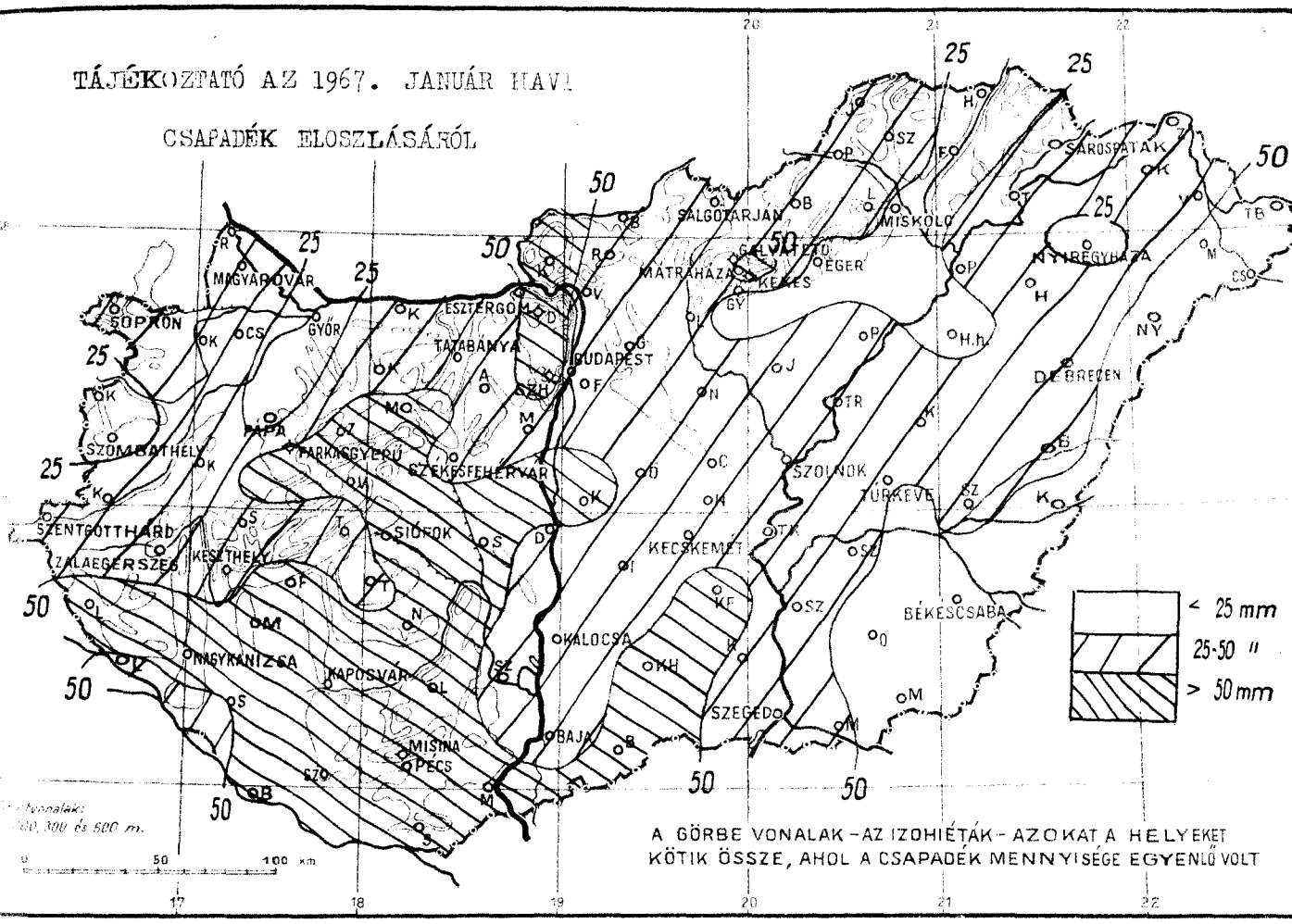

A GÖRBE VONALAK – AZ IZOHIÉTÁK – AZOKAT A HELYEKET KÖTIK ÖSSZE, AHOL A CSAPADÉK MENNYISÉGE EGYENLŐ VOLT

1967. JANUÁR HAVI CSAPADÉK

AZ ÁTLAG SZÁZALÉKÁBAN

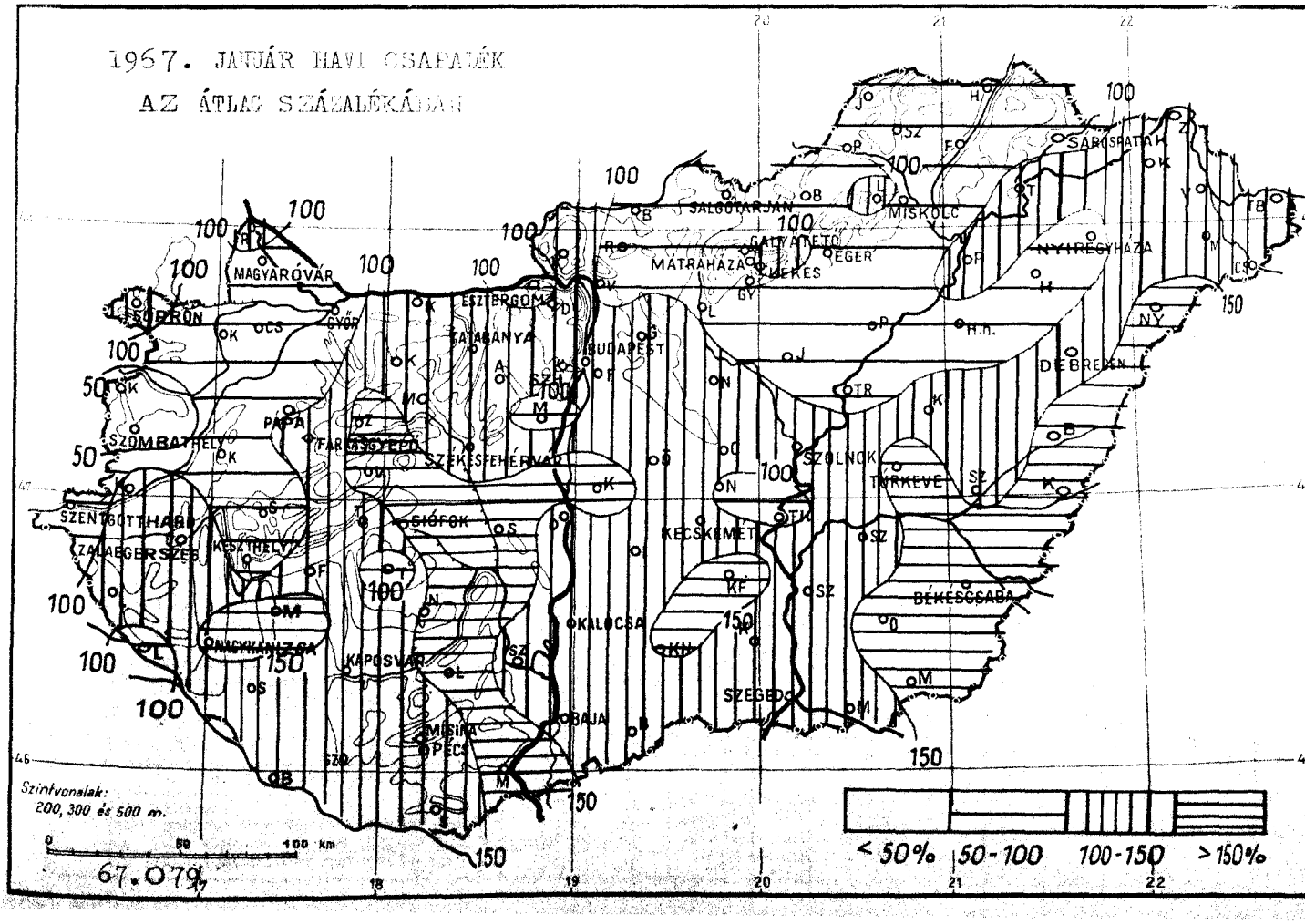

67.079

TÁJÉKOZTATÓ

Az IDŐJÁRÁSI NAPIJELENTÉS hazánk és Európa időjárásáról nyújt áttekintést a beérkező nagyszámú meteorológiai sürgöny alapján.

Az **első oldalon** találjuk a Meteorológiai Intézet aznap délben kiadott összefoglaló jelentésének szövegét.

A jelentés első bekezdése röviden ismerteti az európai időjárás helyzetét. Egy külön bekezdés adja meg Magyarország 24 óra alatti időjárásának rövid leírását. Utána következik a 12 órakor Budapesten észlelt hőmérséklet, tengerszintre átszámított légnyomás, a légnyomásváltozásnak az utolsó 3 órára vonatkozó irányzata, továbbá a nyári félévben a Balaton Siófokon észlelt vízhőmérséklete. Ezt követi az ország területére vonatkozó **előrejelzés**, amely a következő 36 **órára** (másnap **estig**) érvényes. Olyan esetekben, amikor az időjárási helyzet megengedi, hogy egy-két további nap időjárására is elég megbízható következtetéseket lehessen levonni, az előrejelzésekhez **Távolabbi kilátások** címén még egy második előrejelzés csatlakozik. A NAPIJELENTÉS-nek ezen az oldalán szerepel még a budapesti hőmérséklet előző napi középértéke és ennek eltérése az 1871—1960 közötti 90 év törzsátlagaitól. Végül itt közöljük az illető napon **1871** óta Budapesten előfordult legmagasabb és legalacsonyabb hőmérsékletek értékét és előfordulásuk évét.

A **második oldal** felső részében közöljük az utolsó 24 óra magyarországi csapadéktérképét (a számok a csapadék mennyiségét mm-ben adják meg; ny = nyom, azaz 0,4 mm vagy ennél kisebb mennyiség). A térképen kihúzott görbe vonalak az **izohieták**. Azoknak a területeknek a kiemelésére szolgálnak, amelyeken a csapadék mennyisége valamely határérték (pl. 20 mm) alatt illetőleg felett volt. Megszerkesztésük csak nagyvonalú tájékozódásra szolgál, de nem veheti mindig figyelembe a csapadékmennyiségben előforduló nagy helyi különbségeket, amelyek főképpen a meleg hónapok záporszerű esői alkalmával lépnek fel. Nagyon szeszélyes eső-eloszlás idején az izohieták elmaradnak a térképről.

A **második oldal** alsó részében térképeken közöljük néhány időjárási elem **területi eloszlását** hazánkban. Az első térképen a kiadást megelőző napon észlelt **nappali hőmérsékleti csúcsértéket** (maximum) láthatjuk, a másodikon az elmúlt éjszaka alatti **legalacsonyabb hőmérsékletet** (minimum), a harmadik pedig a talajközeli rétegben észlelt legalacsonyabb hőmérsékletet **(radiációs minimum)** mutatja. A negyedik térképen általában a kiadást megelőző napon mért **napsütés időtartamát** adjuk meg órákban. Hótakaró esetén azonban ezen a térképen közöljük a kiadás reggelén mért **hóréteg magasságát** cm-ben (• = folt, azaz nem összefüggő réteg, b = bucka).

A **harmadik oldal** az elmúlt 24 óra hazai időjárásának néhány fontos adatát közli nagyszámú megfigyelő állomásról.

A baloldali táblázat a hazai magasabbrendű megfigyelő állomások (óránként sürgönyző ún. szinoptikus állomások és napjában néhány alkalommal sürgönyző éghajlati állomások) adatait tartalmazza, országrészenkénti sorrendben. Az első oszlopban megadjuk a csapadék mennyiségét mm-ben; a második rovatban a reggeli észlelés alkalmával talált harmatot, deret, zúzmarát (nemzetközi jelekkel) és a reggel észlelt hóréteg vastagságot cm-ben (folt = hófoltok, lepel = néhány mm-es hóréteg, b = bucka); továbbá ha a 24 óra folyamán jégeső vagy zivatar volt, akkor ebben a rovatban szerepel a zivatar, illetőleg a jégeső jele. További 3 rovatban következik az előző napi legmagasabb és az éjszakai legalacsonyabb hőmérséklet, valamint a talaj felett 5 cm magasságban kisugárzás ellení védelem nélkül elhelyezett ún. kisugárzási (radiációs) hőmérőn leolvasott minimum hőmérséklet. Az utolsó rovat az előző napi napfénytartamot tünteti fel.

A jobboldali táblázatban kb. 50 további hazai állomás csapadék- és hóréteg adatait foglaljuk össze.

A **negyedik oldalt** az európai **időjárási térkép kivonatos alakja** foglalja el. Ez vázlatos mása annak a részletes, sokezer adatot tartalmazó nagyméretű munkatérképnek, amelynek alapján az Intézet aznap déli előrejelzése készült. Az itt közölt térképen csak a legfontosabb állomások néhány közérdekű adata van feltüntetve. A felhőzet mennyiségét az állomáskarika besötétítésének mértékével adjuk meg; a szél abból az irányból fúj, amerre a szélzászló rúdja mutat. A zászlócskák oldalvonalainak száma annál nagyobb, minél nagyobb a szélsebesség: egy rövid oldalvonás 1—2 méter/másodperc (m/sec) sebességű szélnek felel meg, egy hosszú vonás 3—5 m/sec sebességű szélnek, egy rövid és egy hosszú vonás együtt 6—7 m/sec sebességűnek stb. Az állomáskarikától balra látható szám a hőmérsékletet adja egész fokokban. Ha az állomáson az észlelés időpontjában nevezetesebb időjárási esemény volt, pl. csapadékhullás, köd, zivatar, stb., akkor a hőmérséklet alatt az illető jelenség nemzetközi jele is fel van tüntetve (a használt jelek jegyzékét l. alább.) A **vastagon kihúzott, fogazással ellátott vonalak** az időjárási frontok, a **dupla szaggatott vonalak** a lesikló felületek (magyarázatukat l. alább). A **vékony vonallal kihúzott görbék** az izobárok, azokat a helyeket kötik össze, amelyeknek a tengerszintre átszámított légnyomása egyenlő. A görbék végéhez írt szám a légnyomás értékét adja millibárban (1 mb = 750,1 higany-mm). A térképen látható betűk jelentése:

A = kis légnyomású terület (minimum, ciklon) középpontja.

M = nagy légnyomású terület (maximum, anticiklon) középpontja.

Fontosabb meteorológiai jelek:

∞ pára	szitálás	ónos eső	záporeső	villogás
= talajköd	• eső	▲ jégeső	hózápor	porvihar
≡ köd	* havazás	▽ zúzmara	zivatar	hófúvás

A frontok és lesiklófelületek magyarázata:

melegfront (másnéven felsiklási front): határvonal, amelynek mentén meleg levegő nyomul elő

hidegfront (másnéven betörési front): határvonal, amelynek mentén hideg levegő nyomul elő

veszteglő front: az egymás mellé került meleg- és hideg levegő közül egyik sem nyomul előre, vagy pedig ingázó mozgást végeznek

kettős (okklúziós) front meleg típusa: egy meleg és egy utána érkező hidegfront olyan összekapcsolódása, amelyben a melegfront jelenségei vannak túlsúlyban

kettős (okklúziós) front hideg típusa: ugyanilyen összekapcsolódás, de ezúttal a hidegfront jelenségei vannak túlsúlyban

felső betörési front: olyan hideg levegő előnyomulásának vonala, amely csak a felsőbb rétegekben lép fel

felső felsiklási front: olyan meleg levegő előnyomulásának vonala, amely csak a felsőbb rétegekben lép fel

lesiklófelület: a vonal egyik oldalán nagy kiterjedésű leszálló légmozgás van, derült idővel vagy felhőoszlással

OFFSET-NYOMDA

1967. február hó, 9 nap csütörtök

	Az utolsó 24 óra adatai					
	Csapadék (mm)	Hó cm	Hőmérsékleti szélsőségek: tegnapi nappali max.	éjszakai min.	min. 5 cm-en	Napsütés (óra) tegnap
12815 Magyaróvár	.		6	-3	-4	6
822 Győr	ny *		6	-3	-6	4
825 Pápa	ny *		6	-2	-3	4
805 Sopron	1 *	1	5	-3	-6	3
812 Szombathely	1 *	2	5	-4	-5	2
910 Szentgotthárd	3 *	2	2	-4	-5	
915 Zalaegerszeg	ny *	folt	4	-2	-4	
Lenti	.	folt	4	-4	-5	
925 Nagykanizsa	1 *		4	-4	-6	
920 Keszthely	ny *		6	-2	-4	5
Tihany	.					
935 Siófok	2 *		4	-2	-4	5
942 Pécs	ny *		3	-3	-6	0
941 Misinatető (534 m)						
Siklós	.		6	-4	-4	
827 Farkasgyepű (400 m)	ny *	folt	-3	-5	-7	
Veszprém	ny *	folt	4	-3	-5	4
833 Tatabánya	ny *		6	-3	-5	
839 Budapest (Ferihegy)	ny *		5	-5	-9	
840 Budapest OMI	ny *		6	-2	-3	4
841 Budapest (Szabadságh. 474 m)	ny *	1	2	-6	-7	3
Martonvásár	ny *	folt	-	-4	-5	
835 Székesfehérvár	ny *	1	5	-2	-5	
Dunaújváros	ny *	folt	6	-3	-3	
Szekszárd	ny *	folt	5	-2	-4	
Mohács	.	folt	5	-3		
960 Baja	.		4	-2	-2	0
955 Kalocsa	.	folt	6	-3	-5	
Cegléd	.	folt	5	-2	-3	3
860 Szolnok	.	folt	4	-2	-3	3
970 Kecskemét	.		5	-3	-9	3
Kiskunfélegyháza	ny *		4	-3	-4	
982 Szeged	.	folt	3	-2	-4	0
Mezőhegyes	.␣		0	-3	-5	
Orosháza	.	folt	1	-3	-5	
990 Békéscsaba	ny *	folt	0	-4	-4	
875 Túrkeve	.	folt	2	-3	-4	1
Berettyóújfalu	.	folt	0	-5	-6	
802 Debrecen	ny *	4	0	-5	-9	0
892 Nyíregyháza	ny *	14	0	-8	-11	0
788 Kisvárda	2 *	42	-1	-10	-13	0
Mátészalka	2 *	22	0	-7	-8	
Tiszabecs	8 *	34	-2	-5		
Vác	ny *		5	-3		
Gödöllő	1 *	lepel	4	-5	-10	
Lőrinci	ny	lepel	5	-2		
Gyöngyös	.		5	-3	-4	
Balassagyarmat	ny *		6	-5		
755 Salgótarján	.	folt	4	-7	-10	
Galyatető (932 m)	ny *	44	-2			
851 Kékestető (1000 m)	ny *	40	0	-9	-	5
Mátraháza (672 m)	ny *	21	0	-7		
865 Eger	.	9	3	-6	-10	2
Putnok	ny *	21	0	-8	-9	
Lillafüred	.	21	0	-9		
772 Miskolc	ny *	3	0	-8	-8	0
Füged	2 *	18	-1	-11	-12	
778 Sárospatak	1 *	19	-1	-9	-12	0

	24 órai csapadék mm	Hó cm
Rajka	ny *	
Kapuvár	ny *	
Csorna	ny *	folt
Komárom	ny *	
Káld	.	folt
Kőszeg	3 *	folt
Körmend	ny	
Letenye	.	folt
Sümeg	ny	folt
Zirc	4 *	3
Kisbér	ny *	
Mór	ny *	
Alcsút	1 *	folt
Esztergom	.	
Dobogókő		
Fonyód	.	
Tab	ny *	lepel
Sárbogárd	*	
Lengyel	2 V	folt
Nagykónyi	.	folt
Marcali	ny *	folt
Somogyszob	.	
Kaposvár	ny *	folt
Baros	ny *	lepel
Szigetvár	.	
Bácsalmás	.	
Kiskunhalas	.	
Izsák	.	
Kunsztmiklós	.	
Örkény	ny *u	folt
Nagykáta	ny *	folt
Jászapáti	ny *	folt
Tiszakécske	.	folt
Nagykőrös	ny *	folt
Kistelek	.	
Makó	.	folt
Szentes	.	folt
Szarvas	ny *	folt
Szeghalom	.	folt
Körösszakál	.	folt
Tiszaroff	.	folt
Poroszló	ny *	7
Karcag	ny *	folt
Hortobágy	ny *	folt
Polgár	1 *	folt
Hajdúdorog	.	
Nyírlugos		
Csenger	7 *	33
Vásárosnamény	2 *	16
Záhony	5 *	36
Királyrét		
Romhány	ny *	lepel
Borsodnádasd	.	14
Jósvafő	1 *	35
Szendrőlád	2 *	23
Hidasnémeti	2 *	
Tokaj	1 *	26
Sárhatvan	ny *	

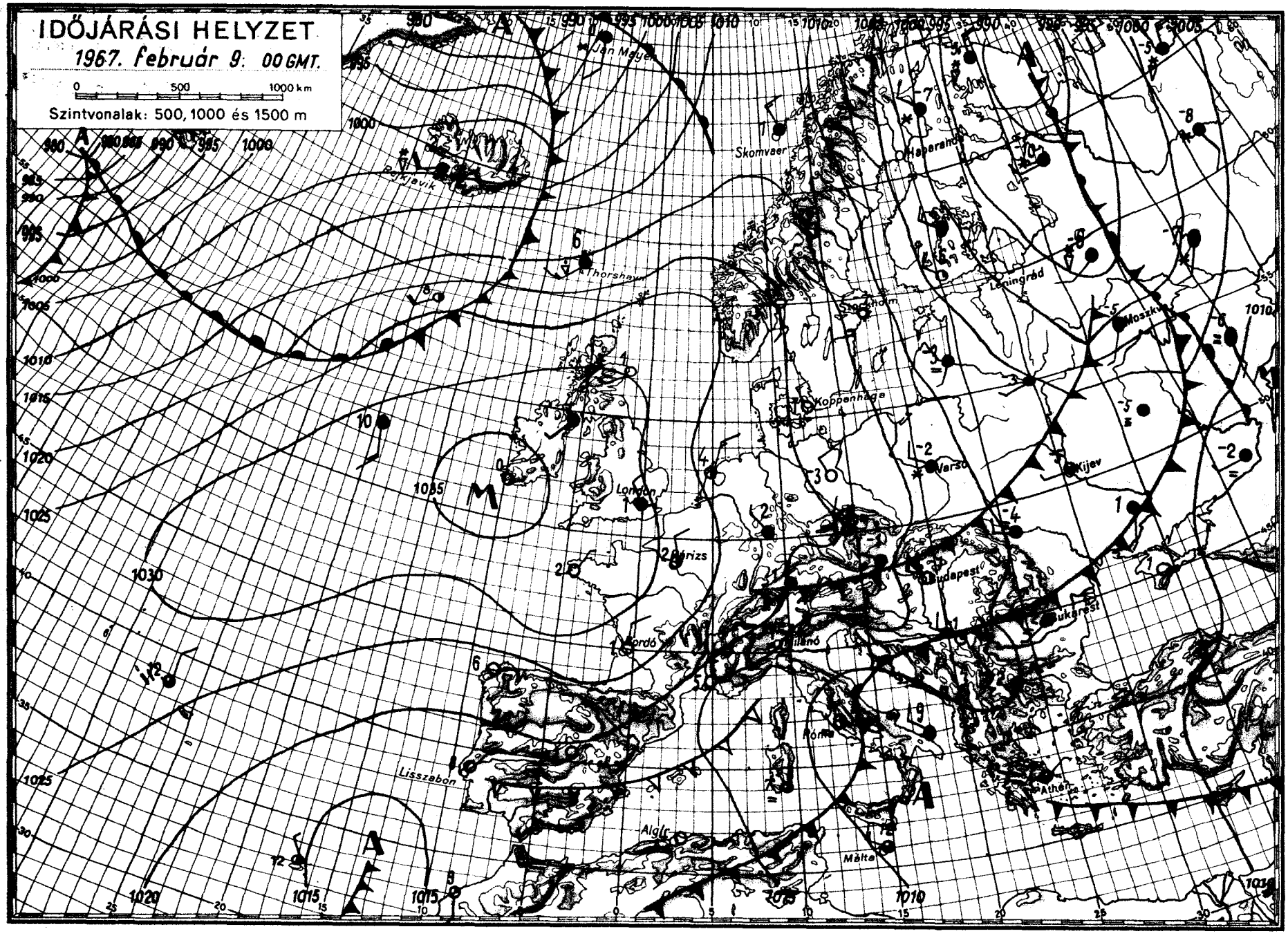

OFFSET-WOMDA, BUDAPEST

IDŐJÁRÁSI NAPIJELENTÉS

ЕЖЕДНЕВНЫЙ МЕТЕОРОЛОГИЧЕСКИЙ БЮЛЛЕТЕНЬ • DAILY WEATHER REPORT
BULLETIN QUOTIDIEN DE TEMPS • TÄGLICHER WETTERBERICHT

KIADJA AZ ORSZÁGOS METEOROLÓGIAI INTÉZET
BUDAPEST II. KITAIBEL PÁL UTCA 1
TELEFON: KÖZPONT: 353-500, IDŐJELZŐ OSZT.: 150-410

MEGJELENIK NAPONKÉNT * ELŐFIZETÉSI ÁRA
A POSTAI KÖLTSÉGGEL EGYÜTT NEGYEDÉVRE 60,- Ft
KIADÁSÉRT FELEL AZ INTÉZET IGAZGATÓJA

80. évfolyam 41. szám + Budapest + 1967. február 10. péntek

Az időjárási helyzet ma reggel és a várható időjárás:

A Grönland térségéből származó mérsékelten hideg levegő csaknem egész Európát érintette. Hatására felszámolódott a kelet-európai hideg légtömeg, ugyanakkor a Balkán-félszigeten szokatlan lehülést okozott. A dél, délkelet felé haladó hideg utját hózáporok kisérték. A legujabb időjárási helyzetkép szerint a magasabb légrétegekben erős északnyugati széllel melegedés következett be, csapadékjelenségek nélkül.

Hazánkban csütörtökön felhőátvonulások voltak. Az északi széllel beáramló grönlandi eredetü és némi viztartalommal rendelkező hideg légtömegben főként a Duna-Tisza-közén és a Dunántulon néhány helyen hózáporok keletkeztek. Felhősödés és hózáporok idején sokfelé viharos erejü északi szél fujt. A hőmérséklet napközben 0, +4 fokig emelkedett, de a Tisza felső szakaszán -1, -6 fok között maradt. Péntek reggelre általában -1, -6, az északkeleti országrészben helyenként -7, -11 fokig hült le a levegő. Délelőtt kisebb felhőátvonulások voltak, csapadék nélkül. A hőmérséklet 11 órakor -2, +1 fok között váltakozott. A hegyeken csak jeges, kérges hó található, ujabb sporttolásra alkalmas hóréteg tegnap óta nem keletkezett.

Ma 12 órakor Budapesten a hőmérséklet 0 fok, a tengerszintre átszámitott légnyomás 767 mm, gyengén emelkedik.

Várható időjárás szombat estig:

Kisebb felhőátvonulások, legfeljebb szórványosan előforduló futó hózáporral.
A helyenként még élénk északi szél szombatra mérséklődik.
A hőmérséklet alakulásában lényeges változás nem lesz.

Várható leglacsonyabb éjszakai hőmérséklet: -2, -7 fok között, az északkeleti hóval boritott megyékben -10 fok közelében,
legmagasabb nappali hőmérséklet szombaton: 0 fok körül.

Dr. Tóth Pál s.k.

A hőmérséklet napi középértéke és eltérése a 90 évi átlagtól /Budapesten/:

1967. II. 9.: -0,3 C°, -0,3 C°.

1871 óta ezen a napon Budapesten előfordult:

legmagasabb hőmérséklet: 13,5 C° /1928/
legalacsonyabb hőmérséklet: -19,0 C° /1917/.

ATMOSPHERIC SCIENCES LIBRARY
MAY 11 1967
E.S.S.A.
U.S. Dept. of Commerce

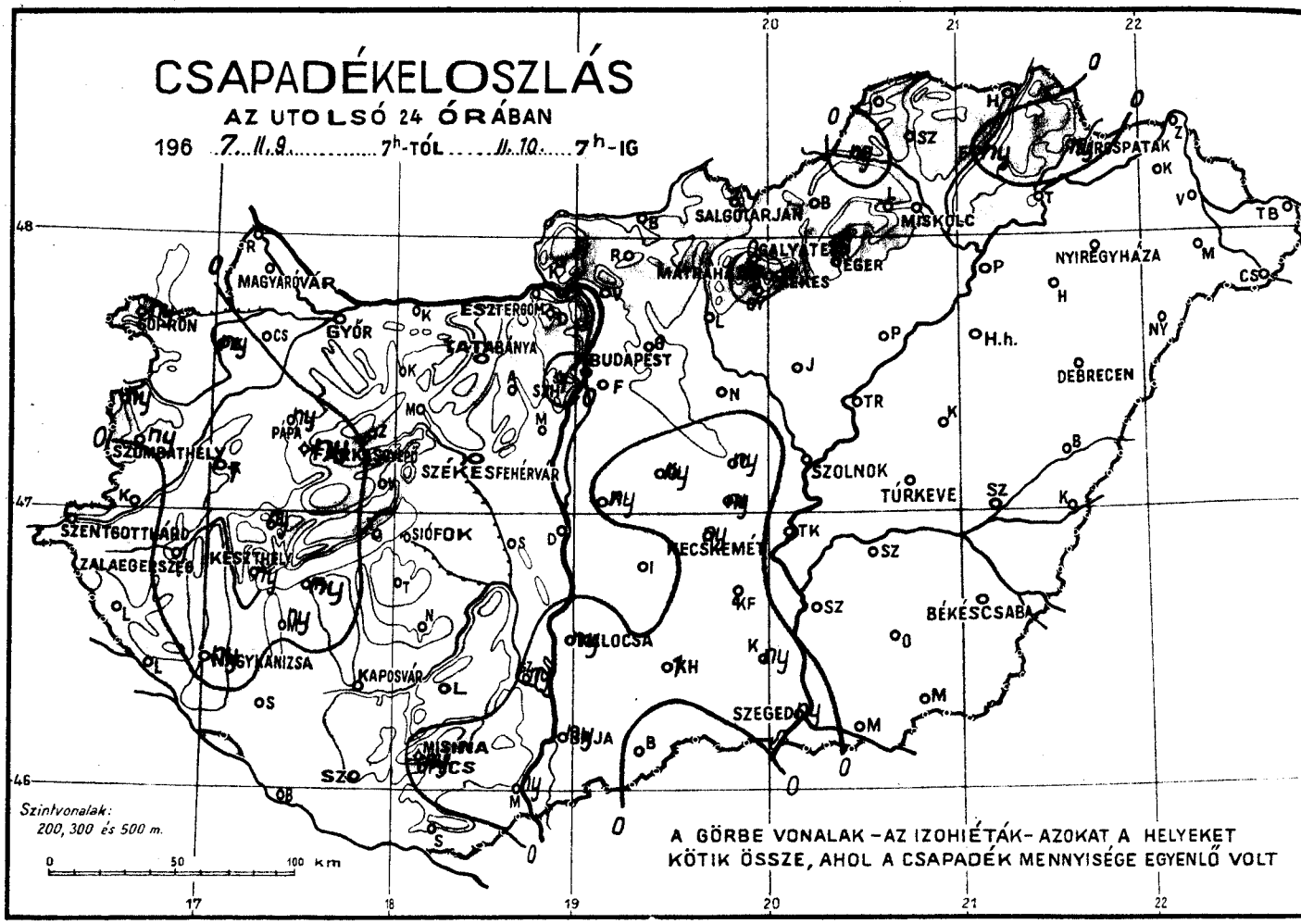
CSAPADÉKELOSZLÁS
AZ UTOLSÓ 24 ÓRÁBAN
196 7. II. 9. 7h-TÓL II. 10. 7h-IG
MAGYARÓVÁR
SOPRON
GYŐR
ESZTERGOM
TATABÁNYA
BUDAPEST
SALGÓTARJÁN
MISKOLC
NYÍREGYHÁZA
DEBRECEN
SZOLNOK
TÚRKEVE
PAPA
SZÉKESFEHÉRVÁR
SZOMBATHELY
SZENTGOTTHÁRD
KESZTHELY
ZALAEGERSZEG
SIÓFOK
KECSKEMÉT
BÉKÉSCSABA
NAGYKANIZSA
KAPOSVÁR
SZEGED
MISKOLC
SZOMBATHELY
Szintvonalak:
200, 300 és 500 m.
0 50 100 km
A GÖRBE VONALAK – AZ IZOHIÉTÁK – AZOKAT A HELYEKET
KÖTIK ÖSSZE, AHOL A CSAPADÉK MENNYISÉGE EGYENLŐ VOLT

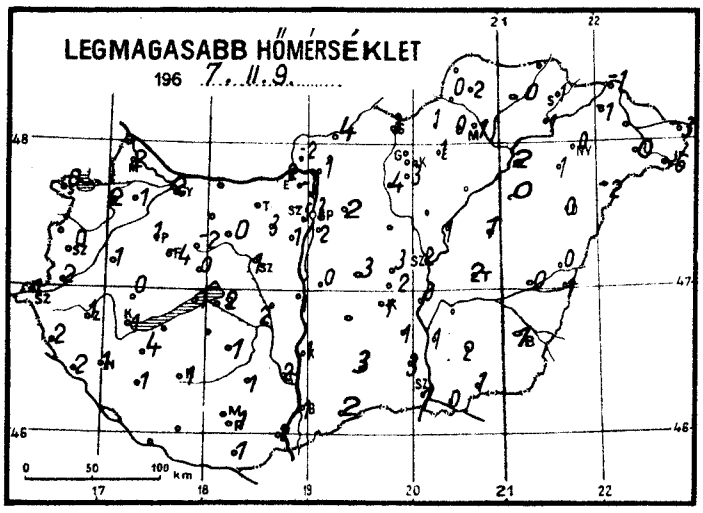
LEGMAGASABB HŐMÉRSÉKLET
196 7. II. 9.
0 50 100 km

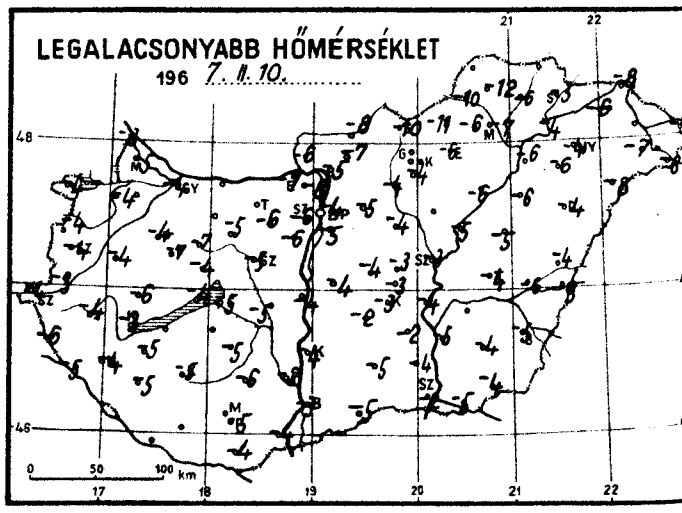
LEGALACSONYABB HŐMÉRSÉKLET
196 7. II. 10.
0 50 100 km

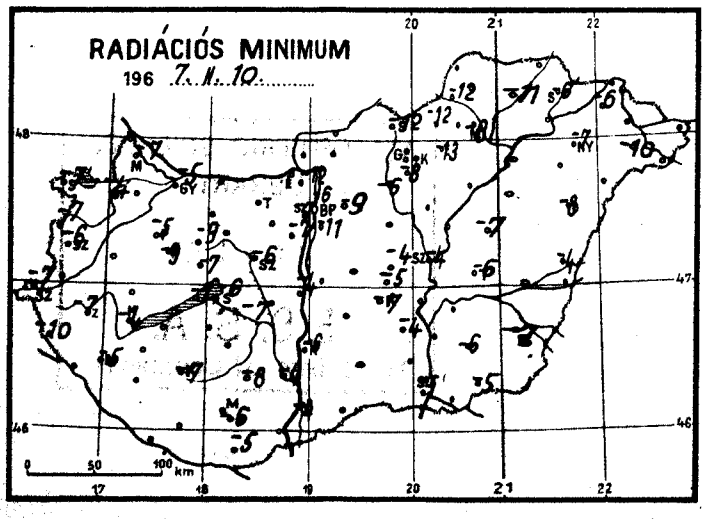
RADIÁCIÓS MINIMUM
196 7. II. 10.
0 50 100 km

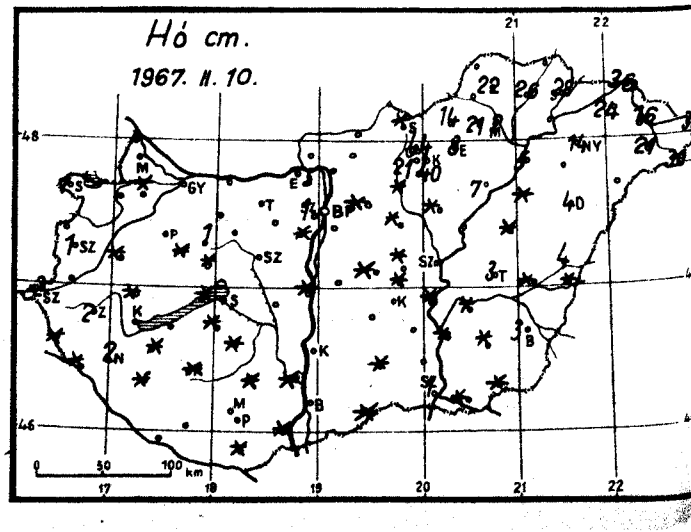
Hó cm.
1967. II. 10.
0 50 100 km

1967 február hó,
10 nap péntek

	Az utolsó 24 óra adatai					
	Csapadék (mm)	Hó cm	Hőmérsékleti szélsőségek: tegnapi nappali max.	Hőmérsékleti szélsőségek: éjszakai min.	Hőmérsékleti szélsőségek: min. 5 cm-en	Napsütés (óra) tegnap
12815 Magyaróvár	.		2	-5	-7	7
822 Győr	.		2	-4	-5	6
825 Pápa	ny		1	-4	-5	6
805 Sopron	ny ∗ ▽	1	-0	-4	-7	5
812 Szombathely	ny	1	0	-4	-6	7
910 Szentgotthárd	. ∗	2	1	-4	-7	
915 Zalaegerszeg	1 ∗ ▽	2	1	-4	-7	
Lenti	.	folt	2	-6	-10	
925 Nagykanizsa	ny	2	1	-4	-5	
920 Keszthely	ny ∗ ▽		1	-3	-4	7
Tihany	.	folt	1	-4	-7	
935 Siófok	.		2	-5	-6	8
942 Pécs	ny ∗ ▽		1	-5	-6	4
941 Misinatető (534 m)						
Siklós	.	folt	1	-4	-5	
827 Farkasgyepű (400 m)	ny ∗	folt	-4	-7	-9	
Veszprém	.	folt	0	-4	-7	7
833 Tatabánya	.					
839 Budapest (Ferihegy)	.		2	-5	-11	
840 Budapest OMI	.		3	-4	-6	8
841 Budapest (Szabadságh., 474 m)	1 ∗	1	-5	-6	-7	8
Martonvásár	.	folt	1	-6	-7	
835 Székesfehérvár	.		1	-5	-6	
Dunaújváros	.	folt	1	-4	-4	
Szekszárd	ny ∗	folt	2	-2	-4	
Mohács	ny ∗	folt	2	-4		
960 Baja	ny ∗ ▽		1	-3	-4	4
955 Kalocsa	ny		1	-4	-6	
Cegléd	ny ∗	folt	3	-3	-4	5
860 Szolnok	.		2	-3	-4	4
970 Kecskemét	ny ∗		1	-3	-7	8
Kiskunfélegyháza	2 ∗		1	-2	-4	
982 Szeged	ny	1	1	-2	-5	6
Mezőhegyes	.	folt	1	-4	-5	
Orosháza	.	folt	2	-4	-6	-
990 Békéscsaba	.	3	1	-5	-7	7
875 Túrkeve	.	3	2	-4	-6	5
Berettyóújfalu	.	4	0	-4	-4	
880 Debrecen	.	4	0	-4	-8	4
892 Nyíregyháza	.	14	0	-4	-7	5
788 Kisvárda	.	24	-1	-6	-6	6
Mátészalka	.	21	-0	-7	-10	
Tiszabecs	.	34	-3	-9		
Vác	.			5	-5	
Gödöllő	.	folt	2	-5	-9	
Lőrinci	.	folt	4	-4	-6	
Gyöngyös	.		3	-4	-8	
Balassagyarmat	.		4	-8		
755 Salgótarján	.	folt	3	-10	-12	
Galyatető (932 m)	.	44	-4	-10		
851 Kékestető (1000 m)	. ∗	40	-6	-11	-	7
Mátraháza (672 m)	ny ∗	21	-3	-8		
865 Eger	. =	8	1	-6	-13	5
Putnok	ny ∗		-0	-10	-12	
Lillafüred	.	21	0	-6		
772 Miskolc	. =	2	1	-7	-9	5
Füged	ny ∗	18	-0	-6	-11	
778 Sárospatak	ny	28	-1	-3	-6	7

24 órai csapadék mm		Hó cm
Rajka	. ⌴	
Kapuvár	ny ∗	
Csorna	. ⌴	folt
Komárom	. ⌴	
Káld	1 ∗	folt
Kőszeg	ny ∗	lepel
Körmend	.	
Letenye	.	folt
Sümeg	ny ∗	folt
Zirc	.	1
Kisbér	. ⌴	
Mór	.	
Alcsút	.	folt
Esztergom	.	
Dobogókő	.	5
Fonyód	ny ∗	
Tab	.	folt
Sárbogárd		
Lengyel	.	folt
Nagykónyi	.	folt
Marcali	ny ∗	folt
Somogyszob	.	folt
Kaposvár	. ⌴	folt
Baros	.	
Szigetvár	.	
Bácsalmás	.	folt
Kiskunhalas	1 ∗	folt
Izsák	.	
Kunsztmiklós	ny ∗	
Örkény	ny ∗	folt
Nagykáta	.	folt
Jászapáti	.	folt
Tiszakécske	.	folt
Nagykőrös	ny ∗	folt
Kistelek	ny ∗	
Makó	.	folt
Szentes	.	folt
Szarvas	.	folt
Szeghalom	.	folt
Körösszakál	.	folt
Tiszaroff	.	folt
Poroszló	.	7
Karcag	.	folt
Hortobágy	.	folt
Polgár	.	5
Hajdúdorog	.	
Nyírlugos	.	
Csenger	.	30
Vásárosnamény	.	16
Záhony	.	36
Királyrét	.	
Romhány	.	
Borsodnádasd	.	14
Jósvafő		
Szendrőlád	.	22
Hidasnémeti	.	
Tokaj	.	26
Sárhatvan	.	

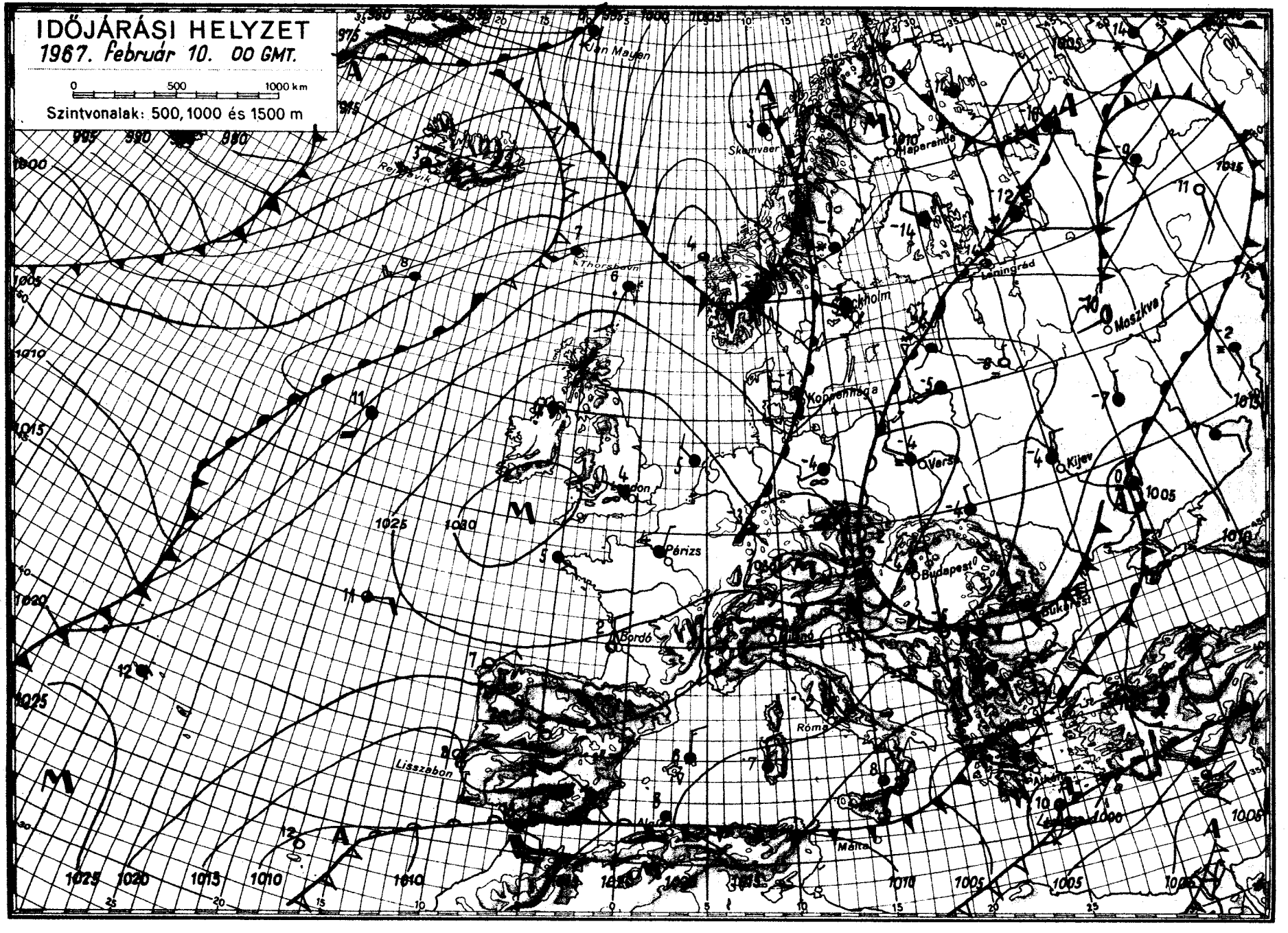

OFFSET-NYOMDA, BUDAPEST

IDŐJÁRÁSI NAPIJELENTÉS

ЕЖЕДНЕВНЫЙ МЕТЕОРОЛОГИЧЕСКИЙ БЮЛЛЕТЕНЬ • DAILY WEATHER REPORT
BULLETIN QUOTIDIEN DE TEMPS • TÄGLICHER WETTERBERICHT

KIADJA AZ ORSZÁGOS METEOROLÓGIAI INTÉZET
BUDAPEST II. KITAIBEL PÁL UTCA 1
TELEFON: KÖZPONT: 353-500, IDŐJELZŐ OSZT.: 150-410

MEGJELENIK NAPONKÉNT * ELŐFIZETÉSI ÁRA A POSTAI KÖLTSÉGGEL EGYÜTT NEGYEDÉVRE 60, Ft
KIADÁSÉRT FELEL AZ INTÉZET IGAZGATÓJA

80. évfolyam 42. szám + Budapest + 1967. február 11. szombat

Az időjárási helyzet ma reggel és a várható időjárás:

Az Európa északi térségéből származó hideg levegő a Balkán-félsziget keleti felében és a Fekete-tenger partvidékén át, viharos északi szél kíséretében folytatta útját dél felé. Ma hajnalban már a Földközi-tenger keleti medencéjét is elérte, és itt zivatarok alakultak ki. Európa középső részén az elmult 24 óra folyamán csendes, időjárási szempontból eseménytelen volt a helyzet. Ezzel szemben gyors időjárási változások követik egymást Izland, a Norvég- és a Barents-tenger térségében.

Hazánkban pénteken kisebb felhőátvonulások mellett, általában 5-8 órás napfénytartamot mértek. A kora délutáni órákban az ország nyugati és középső részein elszórtan kisebb hózáporok keletkeztek, és a lehullott csapadék mennyisége nem érte el az 1 mm-t sem. A hőmérséklet csucsértéke országszerte -1, -3 fok között alakult ki. Szombaton hajnalra -4, -11 fokig hült le a levegő. Összefüggő hótakaró csak a Tisza felső folyásának vidékén van. A magasabb hegyeinket borító hótakaró felszine kérges, jeges. A délelőtt folyamán napos, hideg volt az idő. A hőmérsékletek 11 óráig 0, -4 fokig emelkedtek.

Ma 12 órakor Budapesten a hőmérséklet 0 fok, a tengerszintre átszámitott légnyomás 769 mm, alig változik.

Várható időjárás vasárnap estig:

Kevés felhő, valószinüleg havazás nélkül.
Mérsékelt, időnként élénk északi-északkeleti szél.
A reggeli órákban helyenként párásság.
Hideg idő.
Várható legalacsonyabb éjszakai hőmérséklet: -6, -11,
legmagasabb nappali hőmérséklet vasárnap: +2, -3 fok között.

Máhr Jenő s.k.

A hőmérséklet napi középértéke és eltérése a 90 évi átlagtól (Budapest):

1967. II. 10.: -1,3 C°

1871 óta ezen a napon Budapesten előfordult:

legmagasabb hőmérséklet: 15,4 C° /1925/
legalacsonyabb hőmérséklet: -21,8 C° /1929/

ATMOSPHERIC SCIENCES LIBRARY
MAY 11 1967
E.S.S.A.
U.S. Dept. of Commerce

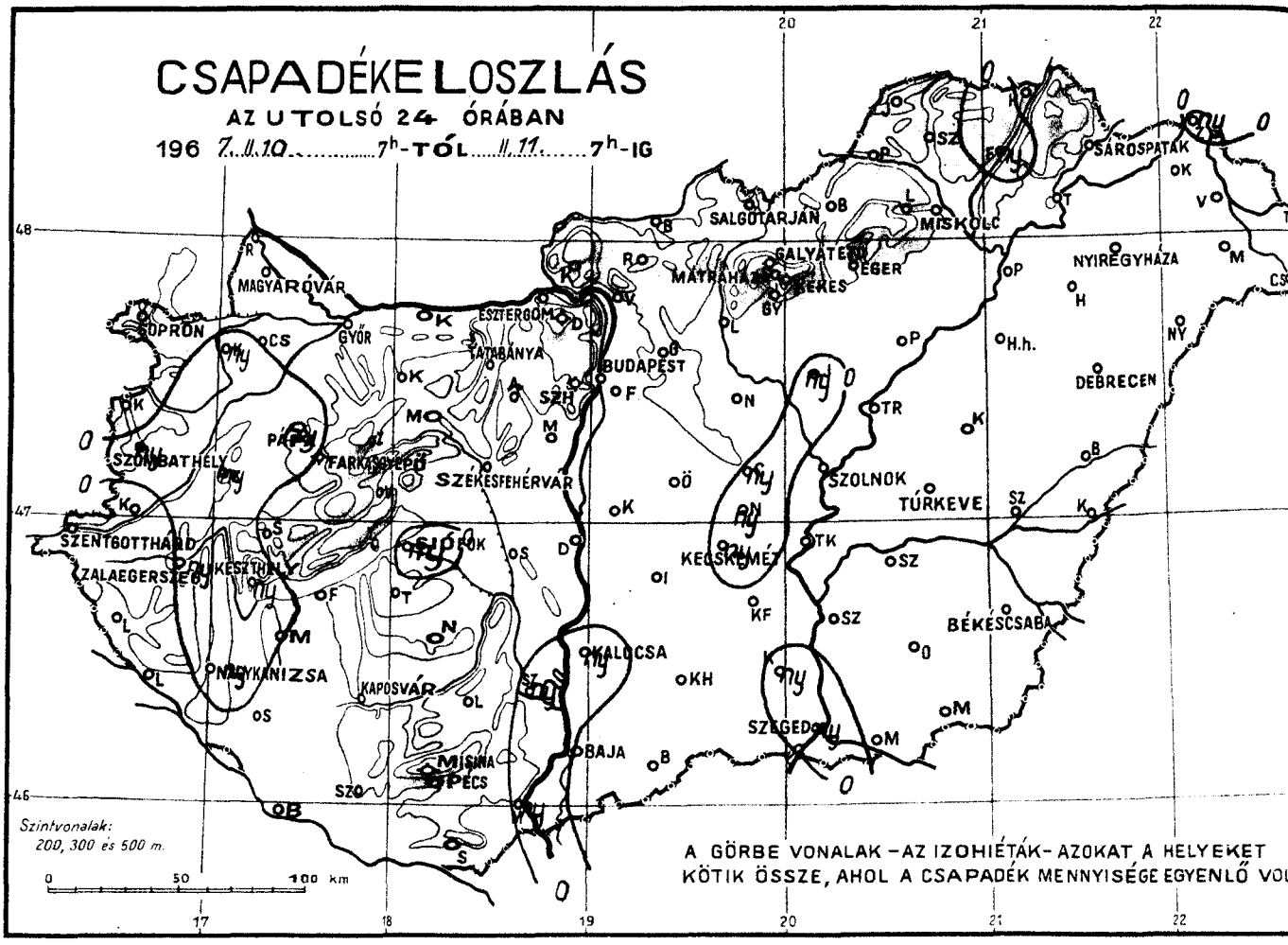
CSAPADÉKELOSZLÁS
AZ UTOLSÓ 24 ÓRÁBAN
196 7. II. 10. ..... 7h-TÓL II. 11. ..... 7h-IG
SOPRON
MAGYARÓVÁR
GYŐR
ESZTERGOM
TATABÁNYA
BUDAPEST
SZOMBATHELY
PÁPA
FARKASGYEPŰ
SZÉKESFEHÉRVÁR
SZENTGOTTHÁRD
ZALAEGERSZEG
KESZTHELY
SIÓFOK
NAGYKANIZSA
KAPOSVÁR
KALOCSA
MISKOLC
SALGÓTARJÁN
MÁTRAHÁZA
GALYATETŐ
EGER
SÁROSPATAK
NYÍREGYHÁZA
DEBRECEN
SZOLNOK
TÚRKEVE
KECSKEMÉT
BÉKÉSCSABA
SZEGED
BAJA
MOHÁCS
PÉCS
Szintvonalak:
200, 300 és 500 m.
0 50 100 km
A GÖRBE VONALAK – AZ IZOHIÉTÁK – AZOKAT A HELYEKET
KÖTIK ÖSSZE, AHOL A CSAPADÉK MENNYISÉGE EGYENLŐ VO

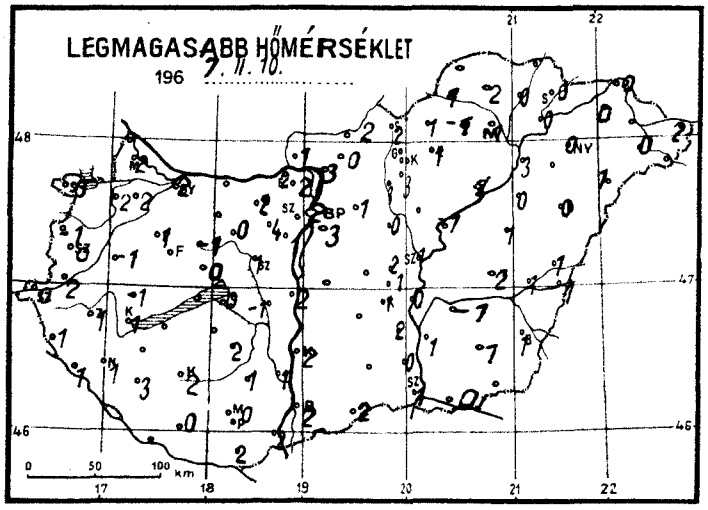
LEGMAGASABB HŐMÉRSÉKLET
196 7. II. 10.
0 50 100 km

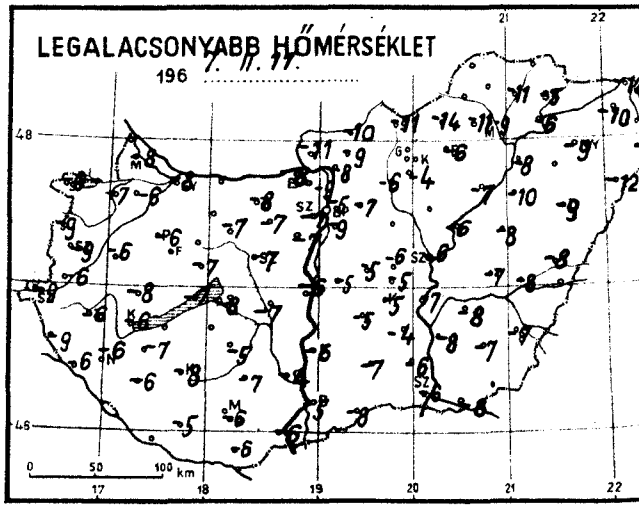
LEGALACSONYABB HŐMÉRSÉKLET
196 7. II. 11.
0 50 100 km

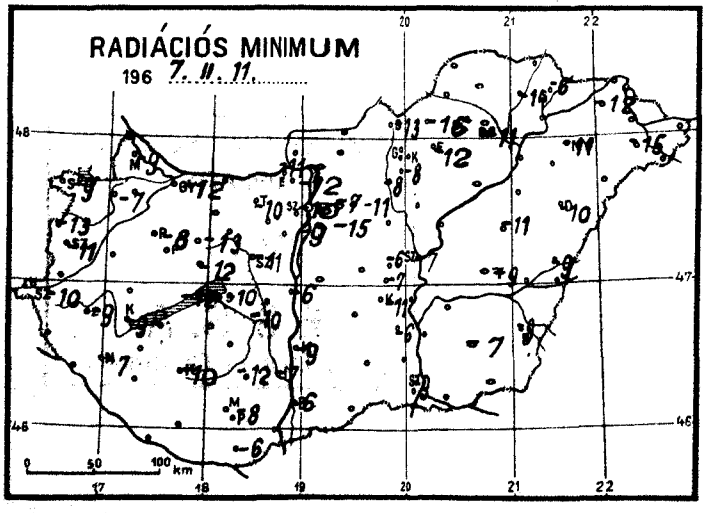
RADIÁCIÓS MINIMUM
196 7. II. 11.
0 50 100 km

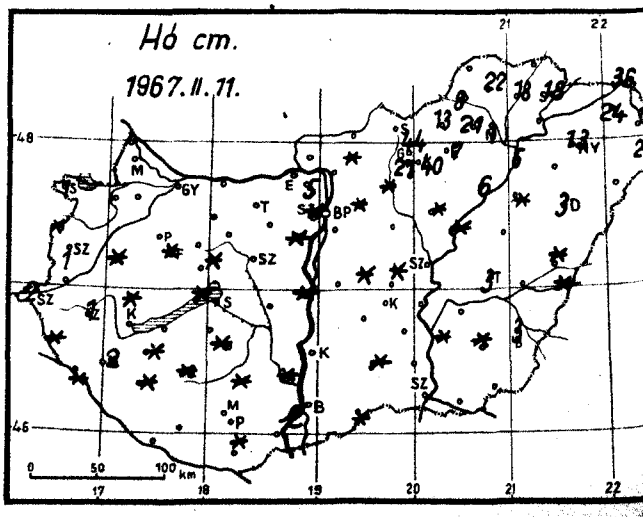
Hó cm.
1967. II. 11.
0 50 100 km

1967. február hó,
11 szombat nap

		Az utolsó 24 óra adatai						24 órai csapadék mm	Hó cm
		Csapadék (mm)	Hó cm	Hőmérsékleti szélsőségek: tegnapi nappali max.	Hőmérsékleti szélsőségek: éjszakai min.	Hőmérsékleti szélsőségek: min. 5 cm-en	Napsütés (óra) tegnap		
12815	Magyaróvár	•		2	-8	-9	6	Rajka •	
822	Győr	• ≠		2	-8	-12	7	Kapuvár ny *	
825	Pápa	ny V		1	-6	-8	6	Csorna •	
805	Sopron	• *	1	0	-6	-9	8	Komárom • ⊔	
812	Szombathely	ny V	1	0	-9	-11	7	Káld ny *	folt
910	Szentgotthárd	• *	2	0	-9	-10		Kőszeg •	folt
915	Zalaegerszeg	ny V	1	1	-6	-9		Körmend •	
	Lenti	• *	folt	1	-9			Letenye •	folt
925	Nagykanizsa	ny V	2	1	-6	-7		Sümeg •	folt
920	Keszthely	ny *		1	-6	-9	5	Zirc •⊔≡	
	Tihany	•	folt	—	-7	-10		Kisbér •⊔≡	
935	Siófok	ny V		0	-8	-10	6	Mór •	
942	Pécs	•		0	-6	-8	5	Alcsút •⊔	
941	Misinatető (534 m)							Esztergom •	
	Siklós	•	folt	2	-6	-6		Dobogókő •	6
827	Farkasgyepű (400 m)	•	folt	-4	-8	-11		Fonyód •	
	Veszprém	•	folt	0	-7	-12	7	Tab	
833	Tatabánya	•		2	-8	-10		Sárbogárd	
839	Budapest (Ferihegy)	•		3	-9	-15		Lengyel •	folt
840	Budapest OMI	•		2	-5	-7	8	Nagykónyi •	folt
841	Budapest (Szabadságh.,474 m)	•	folt	-3	-7	-10	6	Marcali •⊔	folt
	Martonvásár	•	folt	1	-7	-9		Somogyszob •	folt
835	Székesfehérvár	•		1	-7	-11		Kaposvár •⊔	folt
	Dunaújváros	•	folt	2	-6	-6		Barcs •	
	Szekszárd	ny *	folt	1	-4	-7		Szigetvár •	
	Mohács	ny *	lépel	2	-6			Bácsalmás •	folt
960	Baja	•		2	-5	-6	5	Kiskunhalas •	folt
955	Kalocsa	ny *		2	-6	-9		Izsák •	
	Ceglód	ny *	folt	2	-5	-6	6	Kunsztmiklós •	
860	Szolnok	• *		1	-6	-7	8	Örkény •⊔=	folt
970	Kecskemét	ny V		1	-5	-11	6	Nagykáta •	folt
	Kiskunfélegyháza	•		2	-4	-6		Jászapáti ny *	folt
982	Szeged	ny V		1	-6	-9	8	Tiszakécske •	folt
	Mezőhegyes	•	folt	1	-8	-9		Nagykőrös ny *	folt
	Orosháza	•	folt	1	-7	-7		Kistelek ny *	
990	Békéscsaba	•	3	1	-7	-9	8	Makó •	folt
875	Túrkeve	•	3	2	-7	-9	9	Szentes •	folt
	Berettyóújfalu	•	folt	1	-8	-9		Szarvas •	folt
882	Debrecen	•	3	0	-9	-10	8	Szeghalom •	folt
892	Nyíregyháza	•	13	0	-9	-11	8	Körösszakál •	folt
788	Kisvárda	•	24	0	-10	-12	8	Tiszaroff •	folt
	Mátészalka	•	21	0	-11	-15		Poroszló •	6
	Tiszabecs	•	34	2	-14			Karcag • ⊔	folt
	Vác	• ⊔		3	-8			Hortobágy •	folt
	Gödöllő	•	folt	1	-7	-11		Polgár •	5
	Lőrinci	•	folt	3	-6	-8		Hajdúdorog	
	Gyöngyös	•		3	-4	-8		Nyírlugos •	
	Balassagyarmat	•		2	-10			Csenger •	28
755	Salgótarján	•		2	-11	-13		Vásárosnamény •	16
	Galyatető (932 m)	•	44	-4	-11			Záhony ny *	36
851	Kékestető (1000 m)	•	40	-6	-13		8	Királyrét • ⊔	
	Mátraháza (672 m)	•	21	-3	-9			Romhány •	folt
865	Eger	•	7	1	-6	-12	5	Borsodnádasd •	15
	Putnok	•	8	1				Jósvafő	
	Lillafüred	•	21	-1	-11			Szendrőlád •	22
772	Miskolc	•	1	1	-9	-11	4	Hidasnémeti •	
	Fügöd	ny *	18	0	-11	-14		Tokaj •	25
778	Sárospatak	•	18	0	-5	-6	8	Sárhatvan •	

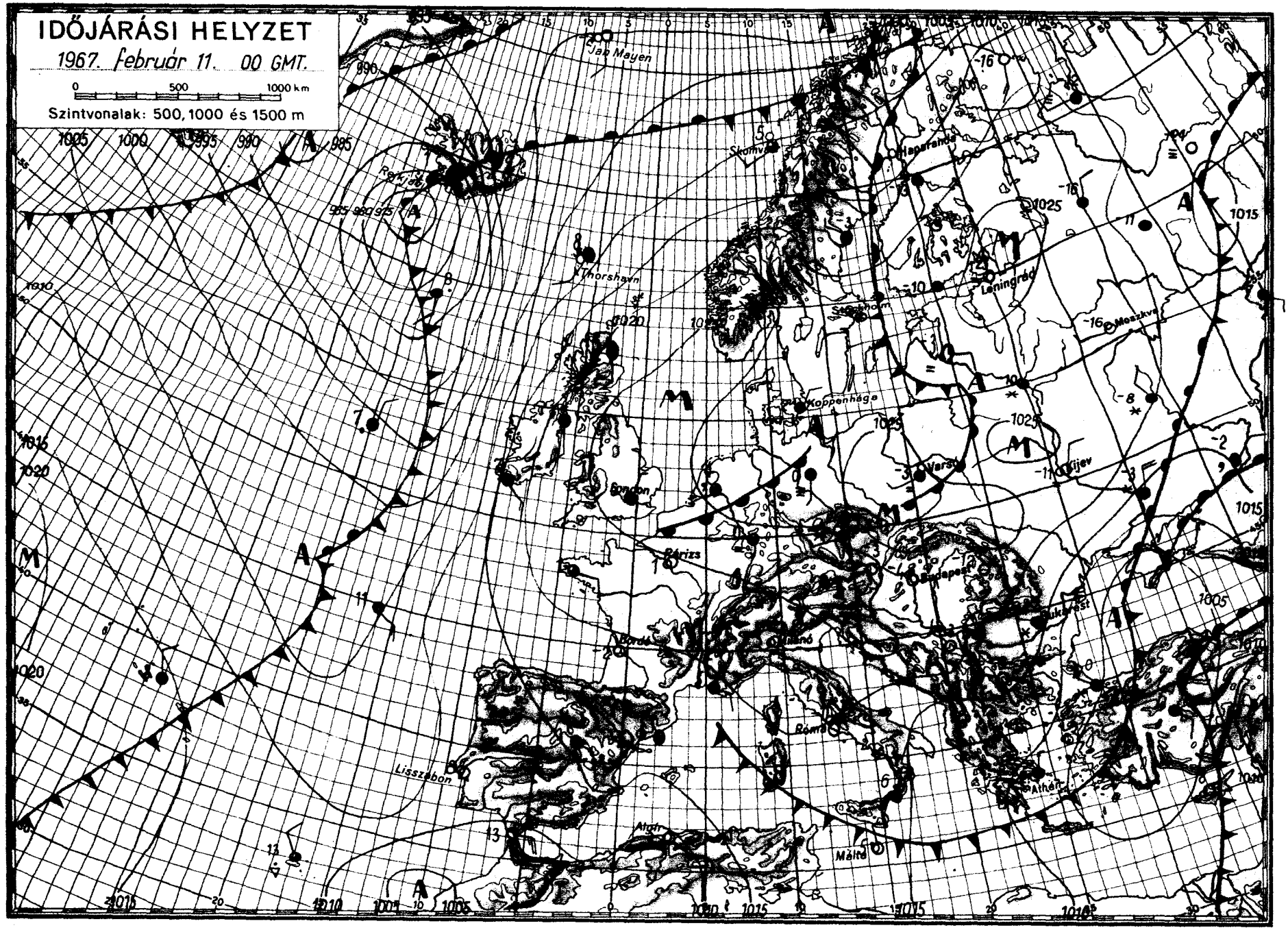

OFFSET: KULTURA, BUDAPEST

IDŐJÁRÁSI NAPIJELENTÉS

ЕЖЕДНЕВНЫЙ МЕТЕОРОЛОГИЧЕСКИЙ БЮЛЛЕТЕНЬ • DAILY WEATHER REPORT
BULLETIN QUOTIDIEN DE TEMPS • TÄGLICHER WETTERBERICHT

KIADJA AZ ORSZÁGOS METEOROLÓGIAI INTÉZET
BUDAPEST II. KITAIBEL PÁL UTCA 1
TELEFON: KÖZPONT: 353-500, IDŐJELZŐ OSZT.: 150-410

MEGJELENIK NAPONKÉNT * ELŐFIZETÉSI ÁRA
A POSTAI KÖLTSÉGGEL EGYÜTT NEGYEDÉVRE 60, Ft
KIADÁSÉRT FELEL AZ INTÉZET IGAZGATÓJA

80. évfolyam 43. szám + Budapest + 1967. február 12. vasárnap

Az időjárási helyzet ma reggel és a várható időjárás:

Az Atlanti-óceánon keletkező és gyors időváltozásokat okozó légköri képződmények jelenleg csupán Skandinávia északi részeit érintik. A másik rossz idővel járó képződmény középpontja a Fekete-tenger északi részén található. Ennek hatáskörzetében: a Volga folyótól a Kárpátokig borult, hideg, szeles az idő, havazásokkal, hófuvásokkal. Európa más részein viszonylag csendes, kevéssé felhős, csapadékmentes időjárás alakult ki.

Hazánkban szombaton többnyire napos, száraz, nagyjából az évszaknak megfelelő hőmérsékletü idő volt. Csupán egy-két helyen volt jelentéktelen hószállingózás, hózápor. A hőmérséklet napközben -2, +3 fokig emelkedett. Vasárnap reggelre -4, -11 fokig hült le a levegő. Délelőtt változóan felhős, hideg idő volt. Helyenként élénk északi szél fujt. A hőmérséklet 11 órakor 0, -3 fok között váltakozott.

Ma 12 órakor Budapesten a hőmérséklet -1 fok, a tengerszintre átszámitott légnyomás 772 mm, gyengén süllyed.

Várható időjárás hétfő estig:

Időnként felhősödés, egy-két helyen jelentéktelen havazással.
Többfelé élénk, az ország keleti felében helyenként még erős északi, északkeleti szél.
A Dunántulon reggeli párásság, helyenként köd.
Mérsékelten hideg idő.

Várható legalacsonyabb éjszakai hőmérséklet: -5, -10,
legmagasabb nappali hőmérséklet hétfőn: +1, -4 fok között.

Dr. Tóth Pál s.k.

ATMOSPHERIC SCIENCES LIBRARY
MAY 11 1967
E.S.S.A.
U. S. Dept. of Commerce

A hőmérséklet napi középértéke és eltérése a 90 évi átlagtól /Budapesten/:

1967. II. 11.: -1,2 C°, -1,2 C°.

1871 óta ezen a napon Budapesten előfordult:

legmagasabb hőmérséklet: 14,8 C° /1918/
legalacsonyabb hőmérséklet: -23,4 C° /1929/.

67.089

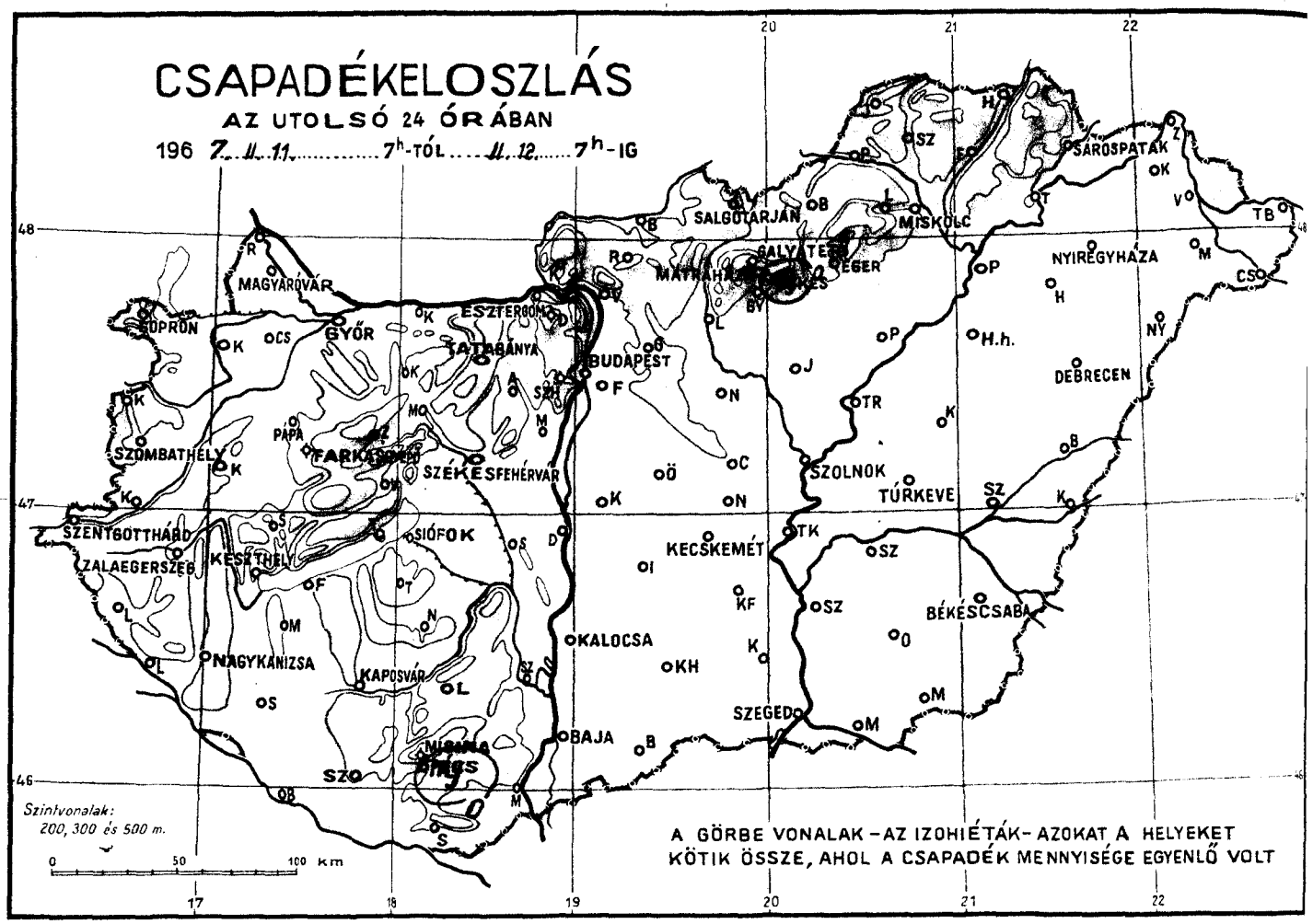
CSAPADÉKELOSZLÁS
AZ UTOLSÓ 24 ÓRÁBAN
196 7. II. 11. 7h-TÓL II. 12. 7h-IG
SOPRON
MAGYARÓVÁR
GYŐR
ESZTERGOM
TATABÁNYA
BUDAPEST
SALGÓTARJÁN
MISKOLC
SÁROSPATAK
NYÍREGYHÁZA
DEBRECEN
SZOLNOK
TÚRKEVE
SZOMBATHELY
PAPA
SZÉKESFEHÉRVÁR
SZENTGOTTHÁRD
ZALAEGERSZEG
KESZTHELY
SIÓFOK
KECSKEMÉT
BÉKÉSCSABA
NAGYKANIZSA
KAPOSVÁR
KALOCSA
SZEGED
BAJA
Szintvonalak:
200, 300 és 500 m.
A GÖRBE VONALAK – AZ IZOHIÉTÁK – AZOKAT A HELYEKET
KÖTIK ÖSSZE, AHOL A CSAPADÉK MENNYISÉGE EGYENLŐ VOLT

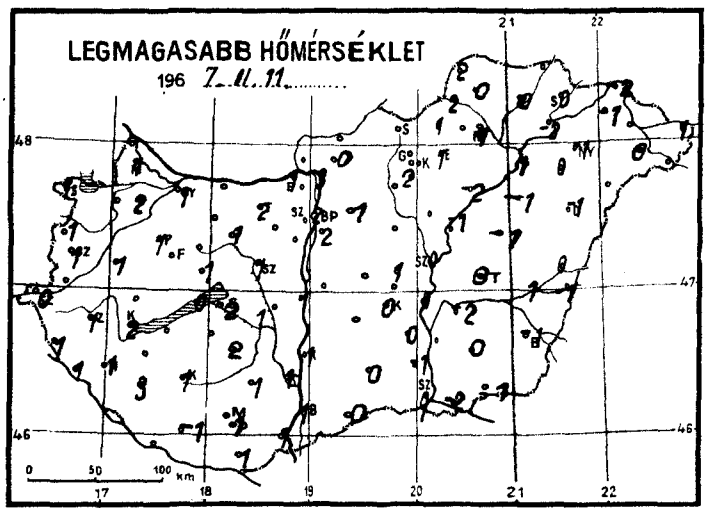
LEGMAGASABB HŐMÉRSÉKLET
196 7. II. 11.

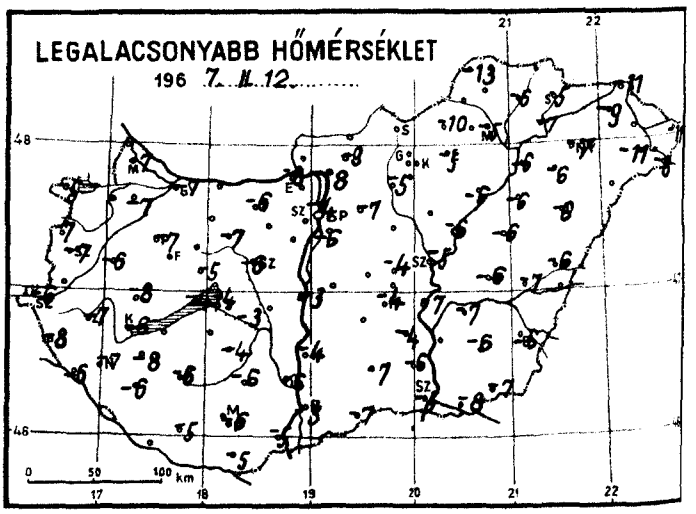
LEGALACSONYABB HŐMÉRSÉKLET
196 7. II. 12.

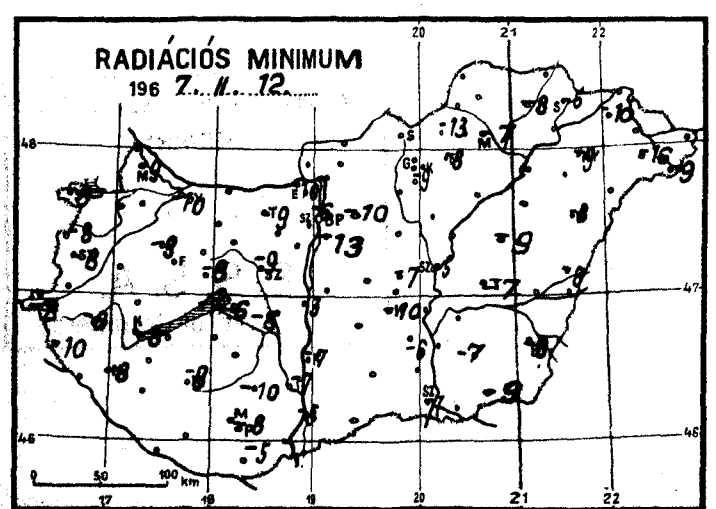
RADIÁCIÓS MINIMUM
196 7. II. 12.

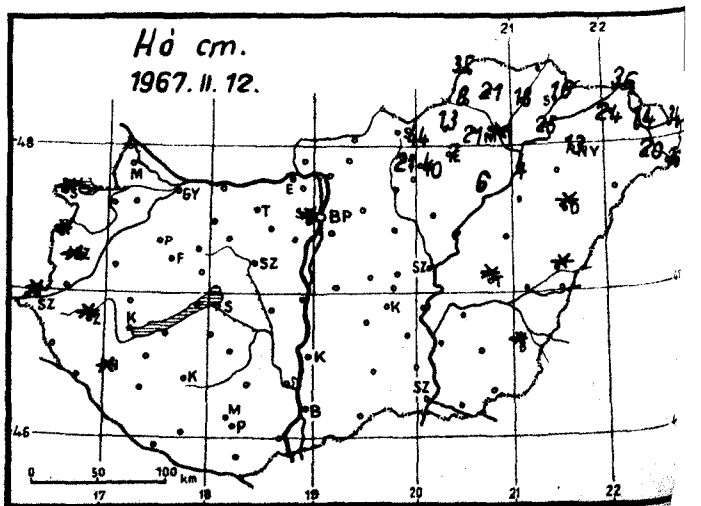
Hó cm.
1967. II. 12.

1967. február hó, 12 nap vasárnap

	Az utolsó 24 óra adatai						24 órai csapadék mm		Hó cm
	Csapadék (mm)	Hó cm	Hőmérsékleti szélsőségek: tegnapi nappali max.	Hőmérsékleti szélsőségek: éjszakai min.	Hőmérsékleti szélsőségek: min. 5 cm-en	Napsütés (óra) tegnap			
12815 Magyaróvár	.	0	1	-7	-9	5	Rajka	. ⊔	
822 Győr	.	0	1	-7	-10	7	Kapuvár	.	
825 Pápa	. ⊔	0	1	-7	-9	7	Csorna	. ⊔	
805 Sopron	.	folt	1	-5	-8	5	Komárom	-	
812 Szombathely	.	folt	1	-7	-8	7	Káld	.	
910 Szentgotthárd	.	folt	0	-6	-8		Kőszeg	.	folt
915 Zalaegerszeg	.	folt	1	-7	-8		Körmend	-	
Lenti	.	0	1	-8	-10		Letenye	.	
925 Nagykanizsa	.	folt	1	-7	-8		Sümeg	. ⊔	
920 Keszthely	.	0	2	-6	-8	8	Zirc	.	
Tihany	.	0	0	-4	-7		Kisbér	. ⊔	
935 Siófok	.	0	2	-4	-6	9	Mór	.	
942 Pécs	ny *	0	1	-6	-8	7	Alcsút	.	
941 Misinatető (534 m)	-	0	-				Esztergom	.	
Siklós	.	0	1	-5	-5		Dobogókő	-	
827 Farkasgyepű (400 m)	-	-	-3	-6	-10		Fonyód	-	
Veszprém	.	0	1	-5	-5	8	Tab	-	
833 Tatabánya	. ⊔	0	2	-6	9		Sárbogárd	-	
839 Budapest (Ferihegy)	.	0	2	-6	-13		Lengyel	.	
840 Budapest OMI	.	0	2	-4	-6	9	Nagykónyi	.	
841 Budapest (Szabadság.gh., 474 m)	.	folt	0	-6	-8	9	Marcali	. ⊔	
Martonvásár	-	-					Somogyszob	.	
835 Székesfehérvár	. =	0	1	-6	-9		Kaposvár	.	
Dunaújváros	.	0	1	-3	-3		Barcs	.	
Szekszárd	. =	0	1	-6	-7		Szigetvár	.	
Mohács	.	0	1	-5			Bácsalmás	.	
960 Baja	.	0	1	-3	-5	9	Kiskunhalas	.	
955 Kalocsa	.	-	1	-4	-7		Izsák	-	
Cegléd	.	0	1	-4	-7	9	Kunsztmiklós	.	
860 Szolnok	.	0	0	-5	-5	9	Örkény	.	
970 Kecskemét	.	0	0	-4	-10	9	Nagykáta	.	
Kiskunfélegyháza	.	0	0	-4	-6		Jászapáti	.	
982 Szeged	.	0	0	-5	-7	8	Tiszakécske	.	
Mezőhegyes	.	0	-1	-7	-9		Nagykőrös	.	
Orosháza	.	0	0	-6	-7		Kistelek	.	
990 Békéscsaba	.	folt	-1	-6	-9	7	Makó	.	
875 Túrkeve	.	folt	0	-6	-7	8	Szentes	.	
Berettyóújfalu	.	folt	0	-6	-8		Szarvas	.	
882 Debrecen	.	folt	-1	-6	-8	9	Szeghalom	.	
892 Nyíregyháza	.	13	-1	-7	-9	9	Körösszakál	.	
788 Kisvárda	.	24	-1	-9	-10	9	Tiszaroff	.	
Mátészalka	.	20	0	-11	-16		Poroszló	.	6
Tiszabecs	.	34	1	-11			Karcag	.	
Vác	.	-	3	-8			Hortobágy	.	
Gödöllő	.	-	1	-7	-10		Polgár	.	4
Lőrinci	. ⊔	-	-	-7	-10		Hajdúdorog	.	
Gyöngyös	.		2	-5	-9		Nyírlugos	-	
Balassagyarmat	.	0					Csenger	.	26
755 Salgótarján	-	-					Vásárosnamény	.	14
Galyatető (932 m)	.	44	-5	-12			Záhony	.	36
851 Kékestető (1000 m)	ny *	40	-8	-12	-	8	Királyrét	-	
Mátraháza (672 m)	.	21	-4	-9			Romhány	.	
865 Eger	.	7	1	-5	-8	8	Borsodnádasd	.	13
Putnok	.	8	2	-			Jósvafő	.	35
Lillafüred	.	21	-2	-6			Szendrőlád	.	21
772 Miskolc	.	folt	1	-5	-7	-	Hidasnémeti	.	
Fügöd	.	18	0	-6	-8		Tokaj	.	25
778 Sárospatak	.	16	0	-5	-6	9	Sárhatvan	.	

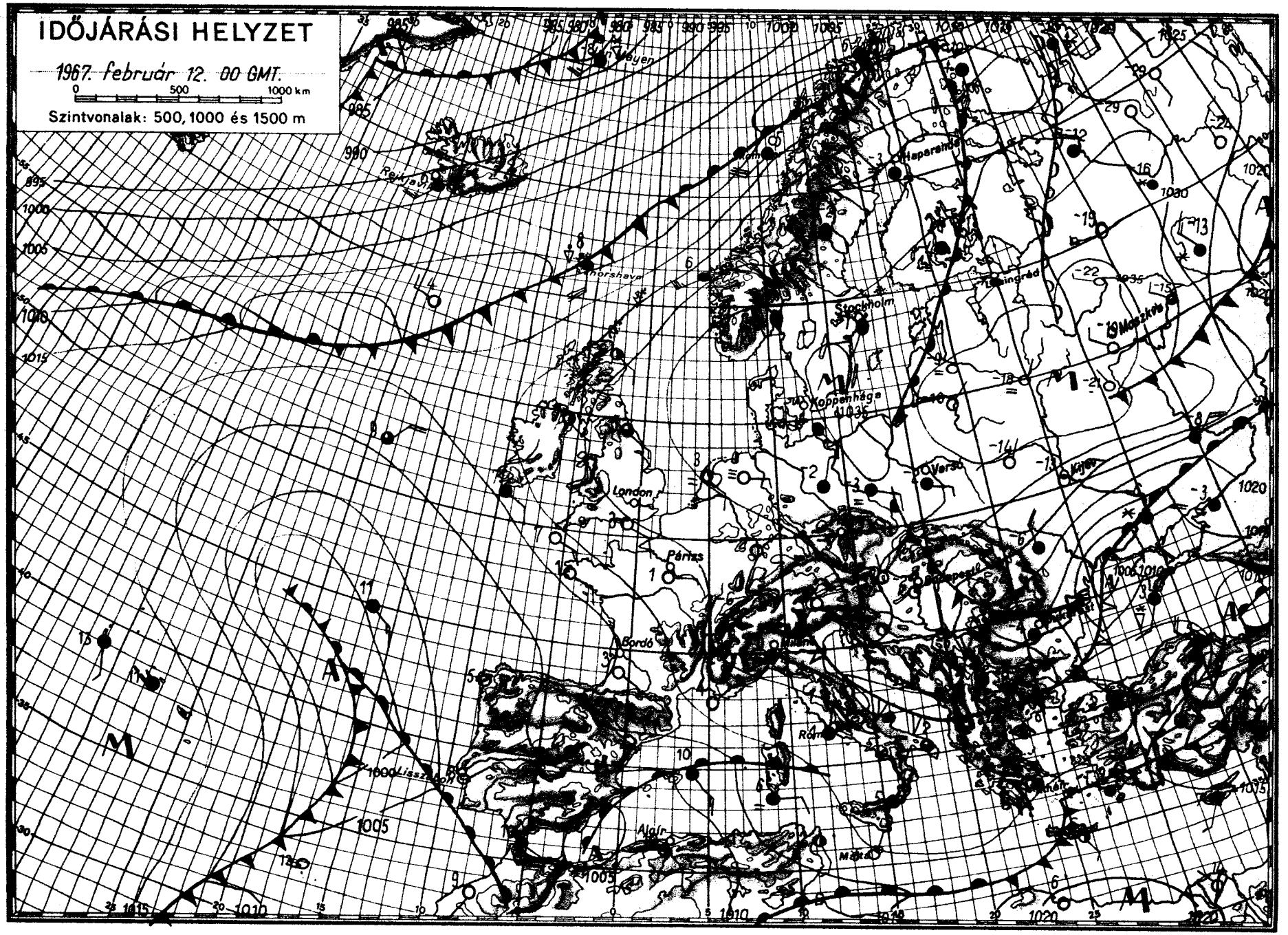

OFFSET - HONVÉD BUDAPEST

IDŐJÁRÁSI NAPIJELENTÉS

ЕЖЕДНЕВНЫЙ МЕТЕОРОЛОГИЧЕСКИЙ БЮЛЛЕТЕНЬ • DAILY WEATHER REPORT
BULLETIN QUOTIDIEN DE TEMPS • TÄGLICHER WETTERBERICHT

KIADJA AZ ORSZÁGOS METEOROLÓGIAI INTÉZET
BUDAPEST II. KITAIBEL PÁL UTCA 1
TELEFON: KÖZPONT: 353-500, IDŐJELZŐ OSZT.: 150-410

MEGJELENIK NAPONKÉNT • ELŐFIZETÉSI ÁRA
A POSTAI KÖLTSÉGGEL EGYÜTT NEGYEDÉVRE 60, Ft
KIADÁSÉRT FELEL AZ INTÉZET IGAZGATÓJA

80. évfolyam 44. szám + Budapest + 1967. február 13. hétfő

Az időjárási helyzet ma reggel és a várható időjárás:

Európa északi és déli részein erősen felhős, csapadékos időjárás alakult ki. A Szovjetunió európai területén nagy kiterjedésü havazások vannak, és sokfelé keletkeznek hófuvások. Európa középső területein viszont kevés a felhő, a reggeli órákban helyenként párás, ködös, hideg az idő.

Hazánkban vasárnap a Dunántulon 1, 6, máshol 5, 9 órán keresztül sütött a nap. Néhány helyen hullott jelentéktelen mennyiségü hó. Az északkeleti megyékben napközben sem emelkedett a hőmérséklet -3, -5 foknál magasabbra, máshol általában -2, +3 fokos legmagasabb hőmérsékletek alakultak ki. Ma hajnalra -7, -15 fokig hült le a levegő. Hegyeinken az elmult 24 óra alatt a hótakaró vastagsága nem változott. Ma országszerte kevés a felhő, hideg az idő.

Ma 12 órakor Budapesten a hőmérséklet -2 fok, a tengerszintre átszámitott légnyomás 773 mm, alig változik.

Várható időjárás kedd estig:

Kevés felhő, valószinüleg csapadék nélkül.
Keleten is mérséklődő, északkeleti, keleti szél.
Éjszaka és reggel néhány helyen párásság, esetleg köd.
Hideg idő.

Várható legalacsonyabb éjszakai hőmérséklet: általában -8, -13 fok között, északkeleten -15 fok közelében,
legmagasabb nappali hőmérséklet kedden: 0, -5 fok között.

Kerényi Nárcisz s.k.

ATMOSPHERIC SCIENCES
LIBRARY
MAY 11
E. S. S. A.
U. S. Dept. of Commerce

A hőmérséklet napi középértéke és eltérése a 90 évi átlagtól /Budapesten/:

1967. II. 12.: -1,4 C°, -1,9 C°.

1871 óta ezen a napon Budapesten előfordult:

legmagasabb hőmérséklet: 15,5 C° /1957/
legalacsonyabb hőmérséklet: -18,3 C° /1929/.

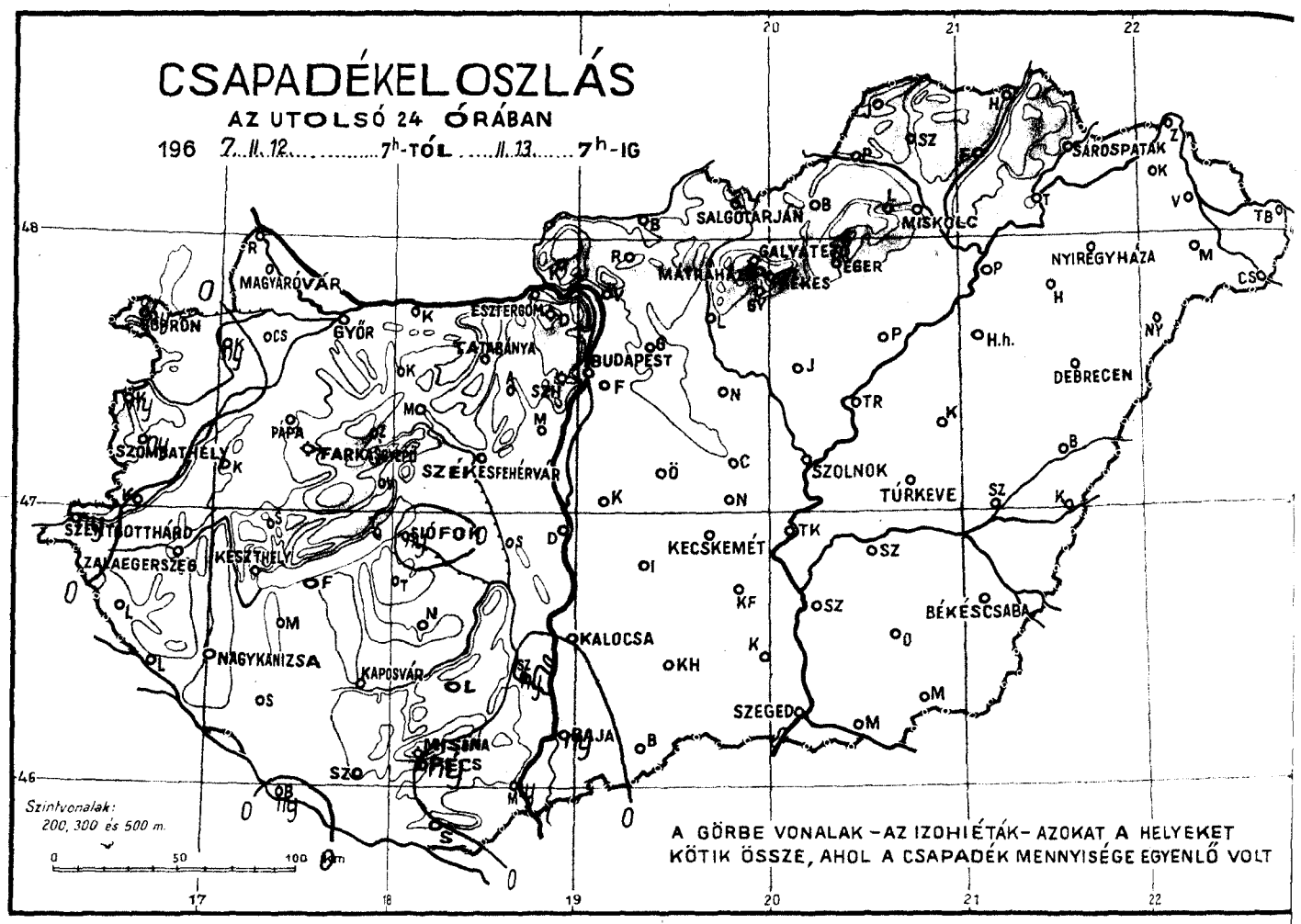
CSAPADÉKELOSZLÁS
AZ UTOLSÓ 24 ÓRÁBAN
196 7. II. 12. ..... 7h-TÓL ..... II. 13. ..... 7h-IG
MAGYARÓVÁR
SOPRON
GYŐR
ESZTERGOM
TATABÁNYA
BUDAPEST
SALGÓTARJÁN
MISKOLC
GALYATETŐ
EGER
MÁTRAHÁZA
SÁROSPATAK
NYÍREGYHÁZA
DEBRECEN
SZOMBATHELY
PAPA
FARKASGYEPŰ
SZÉKESFEHÉRVÁR
SZOLNOK
TÚRKEVE
SZENTGOTTHÁRD
ZALAEGERSZEG
KESZTHELY
SIÓFOK
KECSKEMÉT
BÉKÉSCSABA
NAGYKANIZSA
KAPOSVÁR
KALOCSA
SZEGED
MOHÁCS
BAJA
Szintvonalak:
200, 300 és 500 m.
A GÖRBE VONALAK – AZ IZOHIÉTÁK – AZOKAT A HELYEKET
KÖTIK ÖSSZE, AHOL A CSAPADÉK MENNYISÉGE EGYENLŐ VOLT

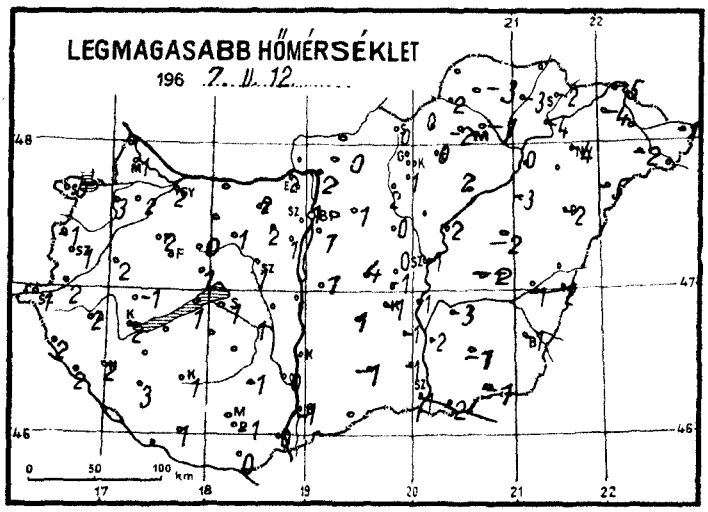
LEGMAGASABB HŐMÉRSÉKLET
196 7. II. 12.

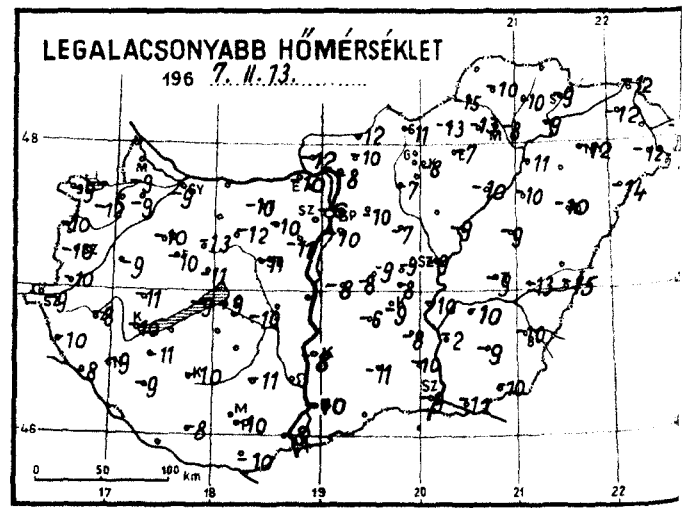
LEGALACSONYABB HŐMÉRSÉKLET
196 7. II. 13.

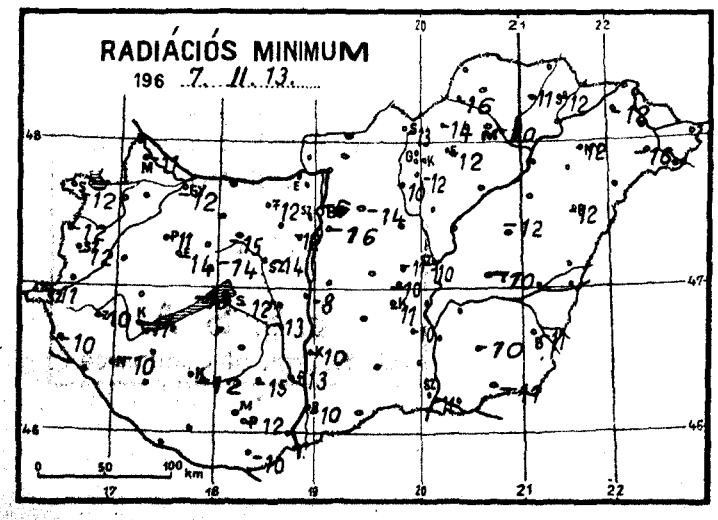
RADIÁCIÓS MINIMUM
196 7. II. 13.

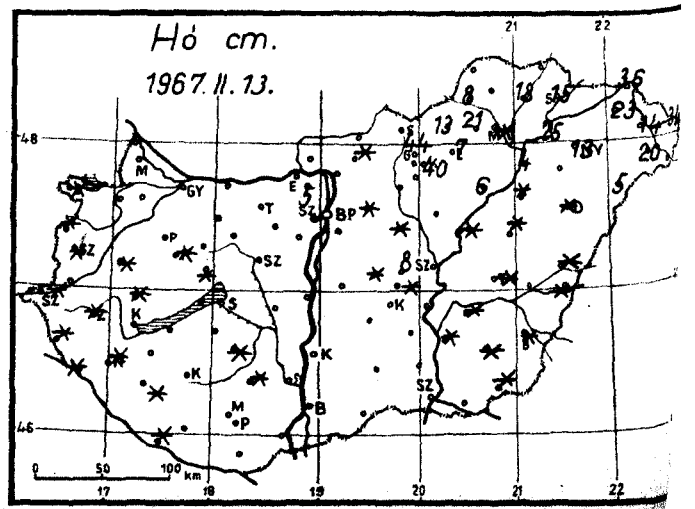
Hó cm.
1967. II. 13.

1967. február hó,

13. nap hétfő

	Az utolsó 24 óra adatai					
	Csapadék (mm)	Hó cm	Hőmérsékleti szélsőségek: tegnapi nappali max.	éjszakai min.	min. 5 cm-en	Napsütés (óra) tegnap
12815 Magyaróvár	•		1	-9	-11	6
822 Győr	•		2	-9	-12	6
825 Pápa	•		2	-10	-11	4
805 Sopron	ny ✱ ▽	folt	0	-9	-12	1
812 Szombathely	ny ✱ ▽	folt	1	-10	-12	3
910 Szentgotthárd	ny ✱ ▽	folt	1	-9	-11	
915 Zalaegerszeg	•	folt	2	-8	-10	
Lenti	•	folt	2	-10	-10	
925 Nagykanizsa	•	folt	2	-9	-10	
920 Keszthely	•		2	-10	-11	5
Tihany	•		1	-9	-13	
935 Siófok	ny ✱		1	-9	-12	6
942 Pécs	ny ✱ ▽		-1	-10	-12	1
941 Misinatető (534 m)	–					
Siklós	•		0	-10	-10	
827 Farkasgyepű (400 m)	•	folt	-3	-10	-14	
Veszprém	•		1	-11	-14	4
833 Tatabánya	•		2	-10	-12	
839 Budapest (Ferihegy)	•		1	-10	-16	
840 Budapest OMI	•		1	-6	-6	8
841 Budapest (Szabadságh. 474 m)	•	folt	-2	-10	-11	8
Martonvásár	•		1	-11	-12	
835 Székesfehérvár	•		1	-11	-14	
Dunaújváros	•		1	-8	-8	
Szekszárd	ny ✱		0	–	-13	
Mohács	ny ✱		0	-8		
960 Baja	ny ✱		-1	-10	-10	2
955 Kalocsa	–		–	-8	-10	
Cegléd	•		0	-9	-11	8
860 Szolnok	•		-1	-9	-10	9
970 Kecskemét	•		-1	-9	-11	9
Kiskunfélegyháza	•		-1	-8	-10	
982 Szeged	•		-1	-9	-11	7
Mezőhegyes	•	folt	-1	-10	-11	
Orosháza	•	folt	-1	-9	-10	
990 Békéscsaba	•	folt	-1	-10	-11	7
875 Túrkeve	•	folt	-1	-9	-10	9
Berettyóújfalu	•	2	-1	-9	-11	
880 Debrecen	•	folt	-2	-10	-12	8
892 Nyíregyháza	•	13	-4	-12	-12	9
788 Kisvárda	•	23	-4	-12	-12	9
Mátészalka	•	20	-2	-12	-16	
Tiszabecs	•	34	-1	-13		
Vác	• ⌴		2	-8		
Gödöllő	•	folt	1	-10	-14	
Lőrinci	•		2	-7	-10	
Gyöngyös	•		1	-8	-12	
Balassagyarmat	•		–	-12		
755 Salgótarján	•		0	-11	-13	
Galyatető (932 m)	•	44	-6	-12		
851 Kékestető (1000 m)	•	40	-8	-15	–	5
Mátraháza (672 m)	•	21	-4	-11		
865 Eger	•	7	0	-7	-12	9
Putnok	• =	8	2	-15	-16	
Lillafüred	•	21	-2	-13		
772 Miskolc	•	folt	-1	-8	-10	9
Füged	•	18	-3	-10	-11	
778 Sárospatak	•	15	-2	-9	-12	9

	24 órai csapadék mm	Hó cm
Rajka	•	
Kapuvár	ny ✱	
Csorna	• ⌴	
Komárom	• ⌴	
Káld	•	folt
Kőszeg	ny ✱	folt
Körmend	•	
Letenye	•	folt
Sümeg	• ⌴	folt
Zirc	•	folt
Kisbér	• ⌴	
Mór	•	
Alcsút	• ⌴	
Esztergom	•	
Dobogókő	•	5
Fonyód	•	
Tab	–	
Sárbogárd	–	
Lengyel	•	folt
Nagykónyi	•	folt
Marcali	• ⌴	
Somogyszob	•	folt
Kaposvár	• ⌴	
Barcs	ny	folt
Szigetvár	•	
Bácsalmás	•	
Kiskunhalas	•	
Izsák	•	
Kunsztmiklós	•	
Örkény	• ⌴	folt
Nagykáta	•	folt
Jászapáti	•	folt
Tiszakécske	•	
Nagykőrös	•	folt
Kistelek	•	
Makó	•	
Szentes	•	folt
Szarvas	•	folt
Szeghalom	•	
Körösszakál	•	folt
Tiszaroff	•	folt
Poroszló	•	6
Karcag	•	folt
Hortobágy	•	folt
Polgár	•	4
Hajdúdorog	–	
Nyírlugos	•	5
Csenger	•	26
Vásárosnamény	•	
Záhony	•	36
Királyrét	•	
Romhány	•	folt
Borsodnádasd	•	13
Jósvafő	–	
Szendrőlád	•	
Hidasnémeti	•	
Tokaj	•	25
Sárhatvan		

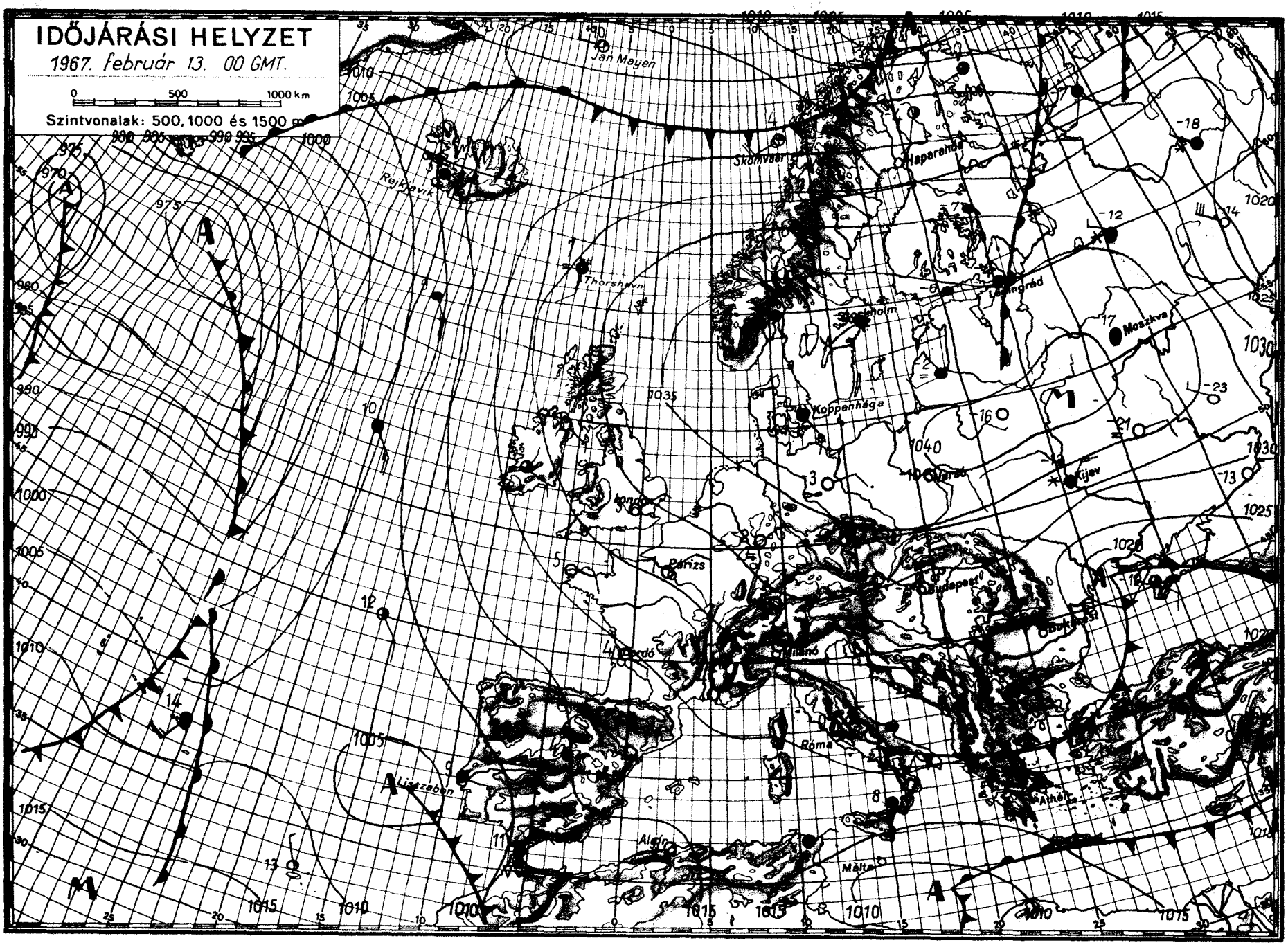

OFFSET: STOMA BUDAPEST

IDŐJÁRÁSI NAPIJELENTÉS

ЕЖЕДНЕВНЫЙ МЕТЕОРОЛОГИЧЕСКИЙ БЮЛЛЕТЕНЬ • DAILY WEATHER REPORT
BULLETIN QUOTIDIEN DE TEMPS • TÄGLICHER WETTERBERICHT

KIADJA AZ ORSZÁGOS METEOROLÓGIAI INTÉZET
BUDAPEST II. KITAIBEL PÁL UTCA 1
TELEFON: KÖZPONT: 353-500, IDŐJELZŐ OSZT.: 150-410

MEGJELENIK NAPONKÉNT • ELŐFIZETÉSI ÁRA A POSTAI KÖLTSÉGGEL EGYÜTT NEGYEDÉVRE 60, Ft
KIADÁSÉRT FELEL AZ INTÉZET IGAZGATÓJA

80. évfolyam 45. szám + Budapest + 1967. február 14. kedd

Az időjárási helyzet ma reggel és a várható időjárás:

Szárazföldünk legnagyobb részén tovább tart a csendes, derült, száraz időjárás. Felhősebb, csapadékos idő csak a Szovjetunió európai területének és a Balkán-félszigetnek keleti felén van. Moldvában és a Havasalföldön -10 fok körüli hőmérsékletek mellett - óránként 100 km-es sebességet is elérő széllel erős hófuvások vannak.

Hazánk fölött hétfőn derült volt az ég. 7-9 órán át sütött a nap. Csapadék sehol sem volt. A hőmérséklet napközben +2, -4 fokig emelkedett. Ma hajnalra általában -5, -10 fokig hült le a levegő, sőt északkeleten -15 fok körüli minimum hőmérsékleteket is mértek. A délelőtt folyamán folytatódott a derült, többfelé párás, hideg idő. 11 órakor -1, -6 fok közötti hőmérsékleteket jelentettek.

Ma 12 órakor Budapesten a hőmérséklet 0 fok, a tengerszintre átszámított légnyomás 776 mm, változatlan.

Várható időjárás szerda estig:

Derült, száraz, hideg idő.
Gyenge, változó irányu, keleten időnként még megélénkülő északi, északkeleti szél.
Többfelé reggeli párásság.

Várható legalacsonyabb éjszakai hőmérséklet: általában -6, -11 fok között, északkeleten -15 fok körül,
legmagasabb nappali hőmérséklet szerdán: 0, -5 fok között.

Vissy Károly s.k.

A hőmérséklet napi középértéke és eltérése a 90 évi átlagtól /Budapesten/:

1967. II. 13.: -3,0 C°, -3,2 C°.

1871 óta ezen a napon Budapesten előfordult:

legmagasabb hőmérséklet: 17,2 C° /1957/
legalacsonyabb hőmérséklet: -18,3 C° /1929/.

ATMOSPHERIC SCIENCES LIBRARY
MAY 11 1967
E. S. S. A.
U. S. Dept. of Commerce

CSAPADÉKELOSZLÁS

AZ UTOLSÓ 24 ÓRÁBAN

196 7. II. 13. ..... 7h-TÓL ... II. 14. ..... 7h-IG

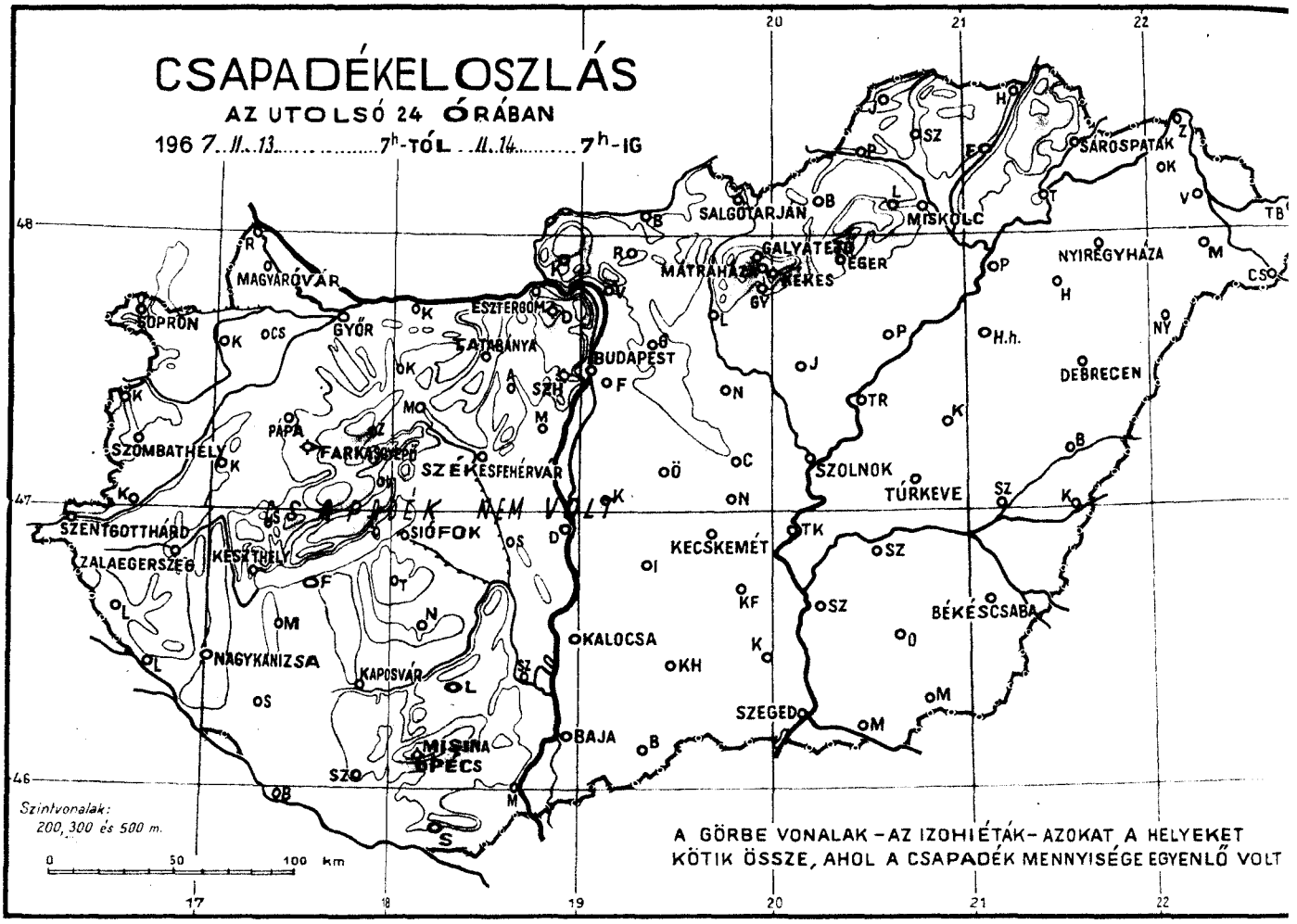

LEGMAGASABB HŐMÉRSÉKLET

196 7. II. 13. .....

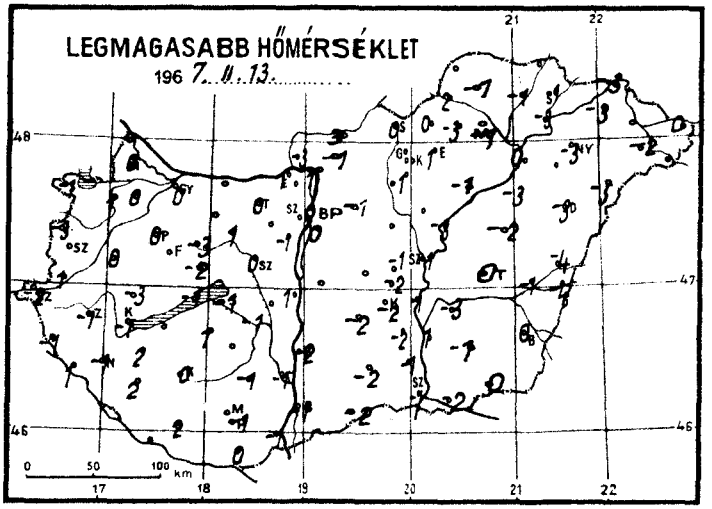

LEGALACSONYABB HŐMÉRSÉKLET

196 7. II. 14. .....

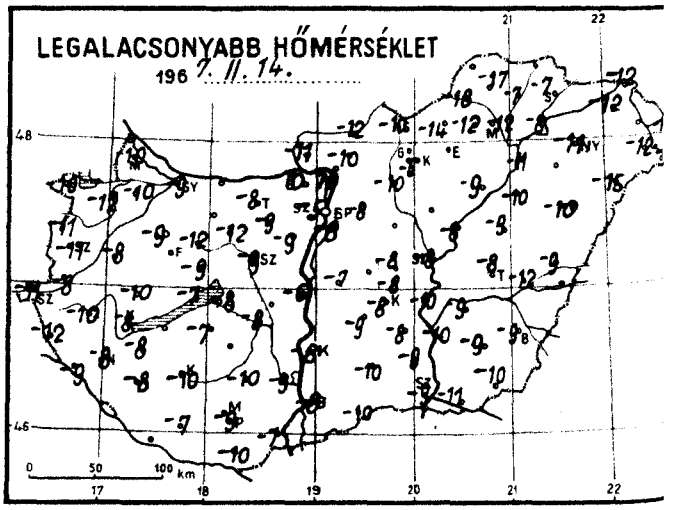

RADIÁCIÓS MINIMUM

196 7. II. 14. .....

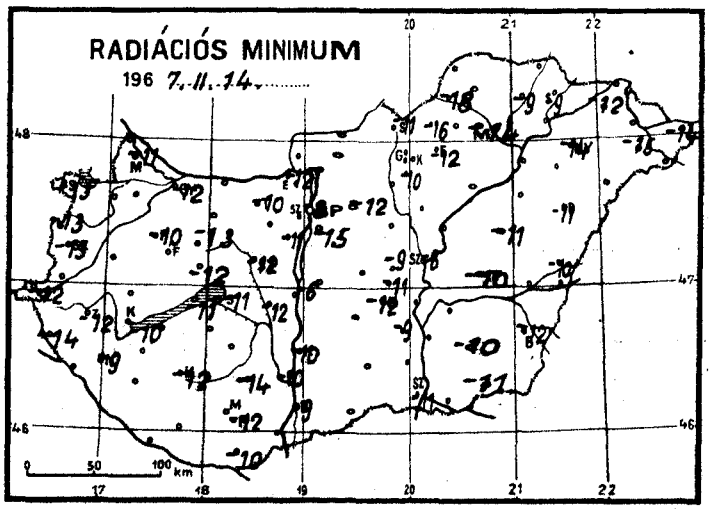

Hó cm.

1967. II. 14.

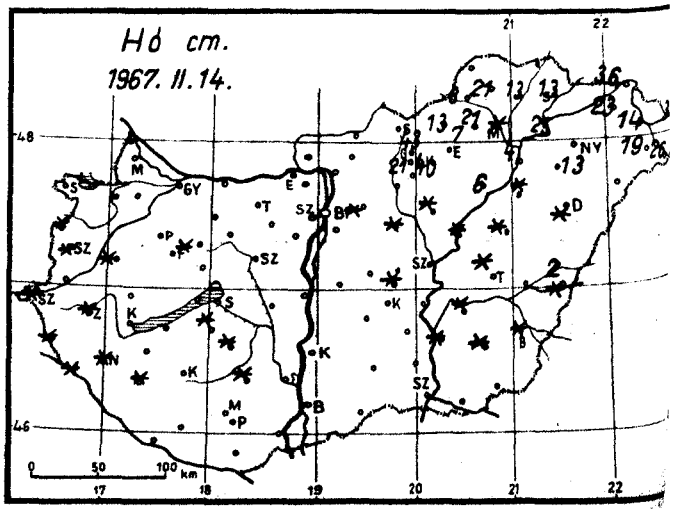

1967. február hó, 14. nap kedd

	Az utolsó 24 óra adatai					
	Csapadék (mm)	Hó cm	Hőmérsékleti szélsőségek: tegnapi nappali max.	éjszakai min.	min. 5 cm-en	Napsütés (óra) tegnap
12815 Magyaróvár	•		0	-10	-11	9
822 Győr	• =		0	-9	-12	9
825 Pápa	•		0	-9	-10	9
805 Sopron	• =		-1	-10	-13	8
812 Szombathely	•	folt	-2	-11	-13	9
910 Szentgotthárd	•	folt	-2	-11	-12	
915 Zalaegerszeg	•	folt	-1	-10	-12	
Lenti	•	folt	-1	-12	-14	
925 Nagykanizsa	•	folt	-1	-8	-9	
920 Keszthely	• =		-1	-8	-10	9
Tihany	•		-1	-7	-11	
935 Siófok	• =		-1	-8	-11	9
942 Pécs	• =		-1	-9	-12	9
941 Misinatető (534 m)						
Siklós	• ⊔		0	-10	-10	
827 Farkasgyepű (400 m)	–					
Veszprém	•		-2	-9	-12	9
833 Tatabánya	•		0	-8	-10	
839 Budapest (Ferihegy)	• ⊔		0	-8	-15	
840 Budapest OMI	•		0	-5	-8	9
841 Budapest (Szabadságh. 474 m)	–					
Martonvásár	•		-1	-9	-11	
835 Székesfehérvár	• =		0	-9	-12	
Dunaújváros	•		1	-6	-6	
Szekszárd	• =		-1	-9	-10	
Mohács	• ⊔		-1	-7		
960 Baja	• =		-1	-8	-9	9
955 Kalocsa	•		-2	-8	-10	
Cegléd	•		-1	-8	-9	9
860 Szolnok	•		-1	-8	-8	9
970 Kecskemét	•		-2	-8	-12	9
Kiskunfélegyháza	• ⊔		-2	-8	-9	
982 Szeged	• =		-1	-9	-11	8
Mezőhegyes	• ⊔		0	-10	-11	
Orosháza	•	folt	-1	-9	-10	
990 Békéscsaba	•	folt	0	-9	-12	7
875 Túrkeve	•	folt	0	-8	-10	7
Berettyóújfalu	•	2	-4	-9	-10	
880 Debrecen	•	folt	-3	-10	-11	9
892 Nyíregyháza	•	13	-3	-11	-14	8
Kisvárda	•	23	-3	-12	-12	8
Mátészalka	•	19	-2	-12	-15	
Tiszabecs	•	34	-0	-14	-14	
Vác	• ⊔		1	-10		
Gödöllő	•	folt	-1	-8	-12	
Lőrinci	•		–	-10		
Gyöngyös	•		1	-5	-10	
Balassagyarmat	•		3	-12		
755 Salgótarján	•		0	-10	-11	
Galyatető (932 m)	•	43	-6	-14		
851 Kékestető (1000 m)	•	40	-9	-10	–	9
Mátraháza (672 m)	•	21	-4	-9		
865 Eger	• =	7	1	–	-12	9
Putnok	• =	8	2	-18	-18	
Lillafüred	•	21	-3	-12		
772 Miskolc	•	folt	-1	-12	-14	8
Füged	•	18	-4	-10	-11	
778 Sárospatak	•	13	-1	-7	-9	9

	24 órai csapadék mm	Hó cm
Rajka	•	
Kapuvár	• =	
Csorna	• ⊔	
Komárom	• ⊔	
Káld	•	folt
Kőszeg	•	folt
Körmend	•	
Letenye	•	folt
Sümeg	•	folt
Zirc	•	folt
Kisbér	• =	
Mór	•	
Alcsút	•	
Esztergom	•	
Dobogókő	–	
Fonyód	•	
Tab	•	folt
Sárbogárd	–	
Lengyel	•	folt
Nagykónyi	• ⊔	folt
Marcali	• ⊔	
Somogyszob	•	folt
Kaposvár	• ⊔	
Baros	•	
Szigetvár	•	
Bácsalmás	•	
Kiskunhalas	• =	
Izsák	•	
Kunsztmiklós	•	
Örkény	–	
Nagykáta	• ⊔	folt
Jászapáti	•	folt
Tiszakécske	•	
Nagykőrös	•	folt
Kistelek	•	
Makó	•	–
Szentes	•	folt
Szarvas	•	folt
Szeghalom	•	
Körösszakál	•	folt
Tiszaroff	•	folt
Poroszló	•	6
Karcag	•	folt
Hortobágy	•	folt
Polgár	•	4
Hajdúdorog	–	
Nyírlugos	•	5
Csenger	•	26
Vásárosnamény	•	14
Záhony	•	36
Királyrét	•	
Romhány	•	
Borsodnádasd	•	13
Jósvafő	–	
Szendrőlád	•	21
Hidasnémeti	•	
Tokaj	•	25
Sárhatvan	•	

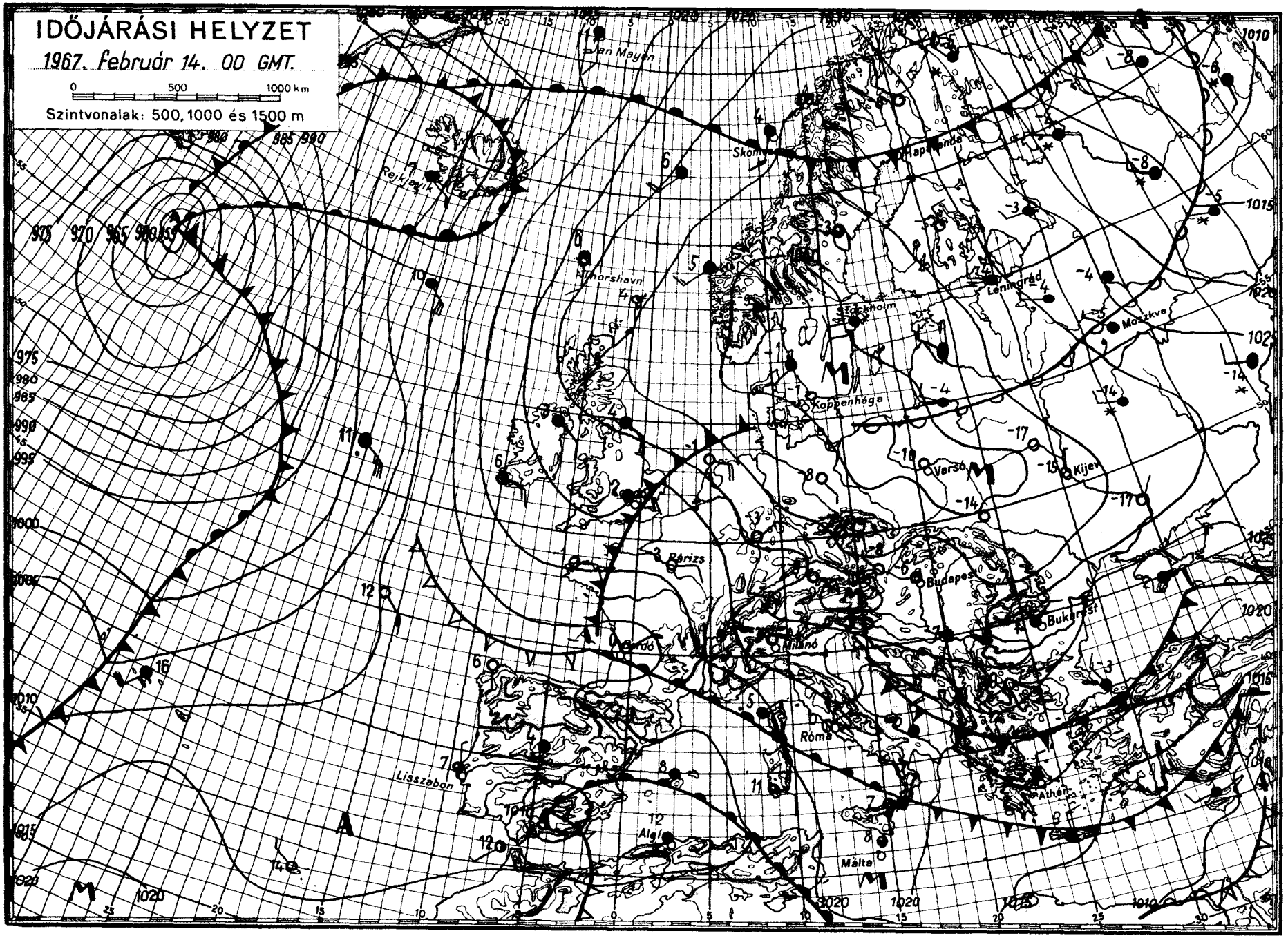
IDŐJÁRÁSI HELYZET
1967. február 14. 00 GMT.
0 500 1000 km
Szintvonalak: 500, 1000 és 1500 m
Jan Mayen
Reykjavik
Thorshavn
Skomer
Stockholm
Koppenhága
Leningrád
Moszkva
Párizs
Berlin
Varsó
Kijev
Budapest
Bukarest
Milánó
Róma
Lisszabon
Algír
Málta
Athén

IDŐJÁRÁSI NAPIJELENTÉS

ЕЖЕДНЕВНЫЙ МЕТЕОРОЛОГИЧЕСКИЙ БЮЛЛЕТЕНЬ • DAILY WEATHER REPORT
BULLETIN QUOTIDIEN DE TEMPS • TÄGLICHER WETTERBERICHT

KIADJA AZ ORSZÁGOS METEOROLÓGIAI INTÉZET
BUDAPEST II. KITAIBEL PÁL UTCA 1
TELEFON: KÖZPONT: 353-500, IDŐJELZŐ OSZT.: 150-410

MEGJELENIK NAPONKÉNT • ELŐFIZETÉSI ÁRA
A POSTAI KÖLTSÉGGEL EGYÜTT NEGYEDÉVRE 60,- Ft
KIADÁSÉRT FELEL AZ INTÉZET IGAZGATÓJA

80. évfolyam 46. szám. + Budapest + 1967. február 15. szerda

Az időjárási helyzet ma reggel és a várható időjárás:

Szárazföldünk középső területeinek nagy részén derült, de hideg, a reggeli órákban párás, helyenként ködös az idő. Nyugat-Európa partvidékén viszont az óceán felől érkező enyhe levegő hatására erősen felhős, esős az idő és a hőmérséklet hajnalban sem süllyedt 0 fok alá. Románia északi felében és a Szovjetunió déli részein nagy kiterjedésü havazások vannak.

Hazánkban kedden derült, napos idő volt, csapadékot sehonnan sem jelentettek. A hőmérséklet az ország nagy részén 0 , +4 fokig emelkedett, a Tiszántulon azonban csak +1, -3 fokos hőmérsékleti csucsértékek alakultak ki. Szerdán hajnalra általában -6, -12, az északkeleti megyékben helyenként -15, -17 fokig hült le a levegő. Ma délelőtt országszerte derült, párás az idő, a hőmérséklet -2, -7 fok között volt.

Ma 12 órakor Budapesten a hőmérséklet 0 fok, a tengerszintre átszámitott légnyomás 773 mm, gyengén süllyedő irányzatu.

Várható időjárás csütörtök estig:

Kisebb felhőátvonulások, elsősorban keleten szórványosan előforduló havazással.
Mérsékelt szél.
Párás idő, helyenként reggeli köd.

Várható legalacsonyabb éjszakai hőmérséklet: -5, -10,
legmagasabb nappali hőmérséklet csütörtökön : +2, -2 fok között.

Vadkerti Ferenc s.k.

A hőmérséklet napi középértéke és eltérése a 90 évi átlagtól /Budapesten/:
1967. II. 14.: -1,8 C°, -1,8 C°.

1871 óta ezen a napon Budapesten előfordult:

legmagasabb hőmérséklet: 15,6 C° /1925/
legalacsonyabb hőmérséklet: -14,1 C° /1940/.

ATMOSPHERIC SCIENCES LIBRARY
MAY 1 1967
E. S. S. A.
U. S. Dept. of Commerce

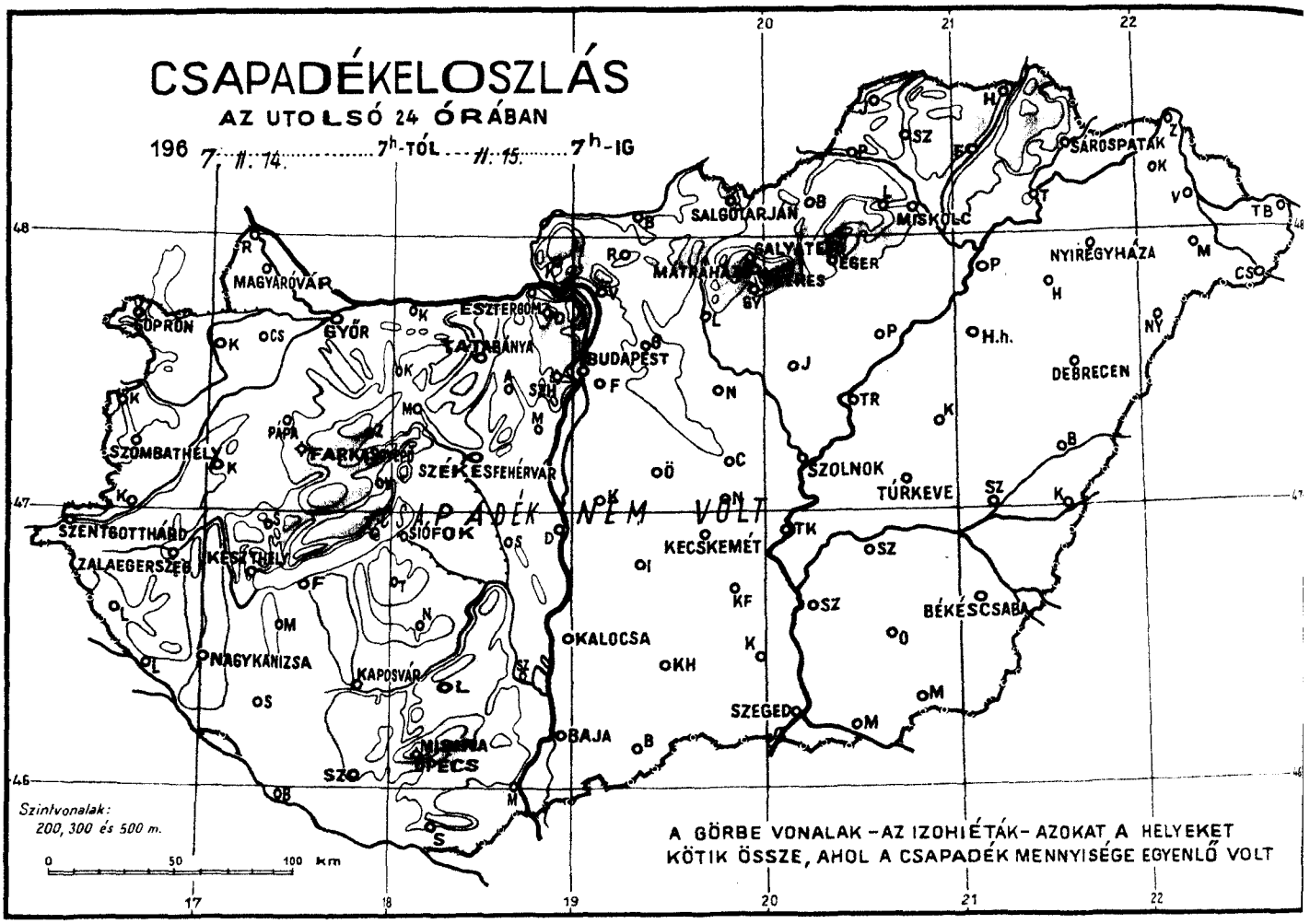
CSAPADÉKELOSZLÁS
AZ UTOLSÓ 24 ÓRÁBAN
196 7. II. 14. ..... 7h-TÓL ... II. 15. ..... 7h-IG
CSAPADÉK NEM VOLT
A GÖRBE VONALAK – AZ IZOHIÉTÁK – AZOKAT A HELYEKET KÖTIK ÖSSZE, AHOL A CSAPADÉK MENNYISÉGE EGYENLŐ VOLT
Szintvonalak: 200, 300 és 500 m.
0 50 100 km
SOPRON
MAGYARÓVÁR
GYŐR
ESZTERGOM
TATABÁNYA
BUDAPEST
SZOMBATHELY
PAPA
FARKASD
SZÉKESFEHÉRVÁR
SZENTGOTTHÁRD
SIÓFOK
ZALAEGERSZEG
KESZTHELY
NAGYKANIZSA
KAPOSVÁR
PÉCS
BAJA
SZEGED
KALOCSA
KECSKEMÉT
SZOLNOK
TÚRKEVE
DEBRECEN
NYIREGYHÁZA
HAJDÚSZOBOSZLÓ
BÉKÉSCSABA
MISKOLC
SALGÓTARJÁN
SÁROSPATAK

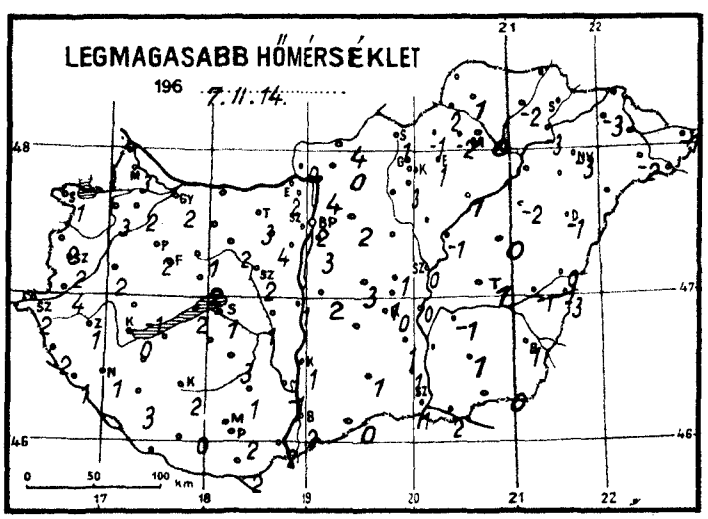
LEGMAGASABB HŐMÉRSÉKLET
196 7. II. 14. .....
0 50 100 km

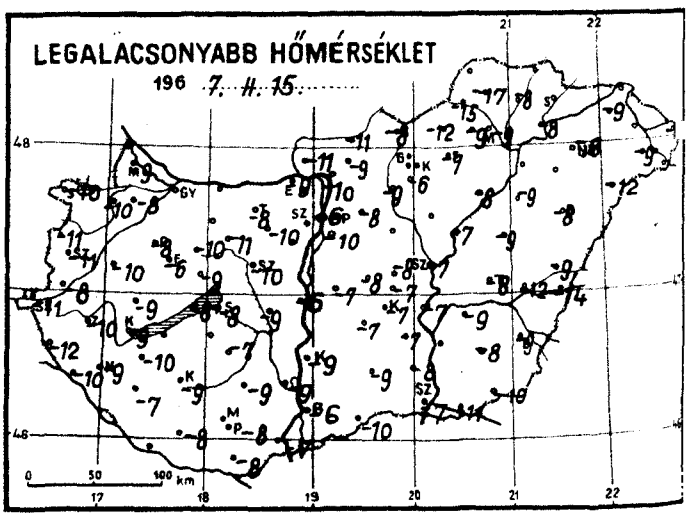
LEGALACSONYABB HŐMÉRSÉKLET
196 7. II. 15. .....
0 50 100 km

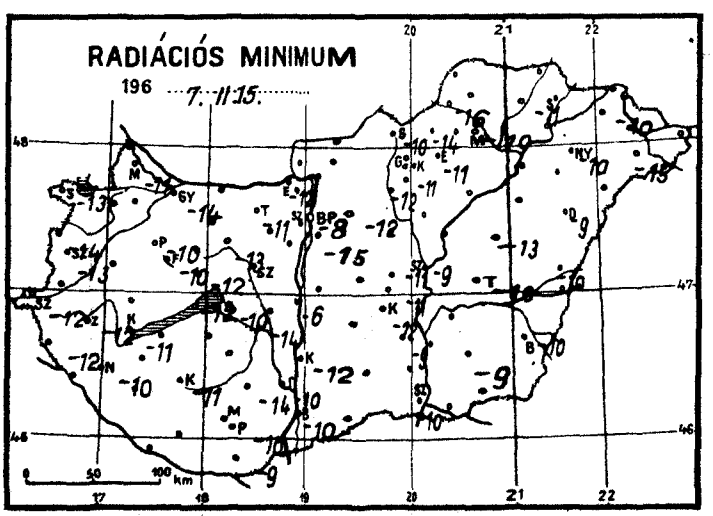
RADIÁCIÓS MINIMUM
196 7. II. 15. .....
0 50 100 km

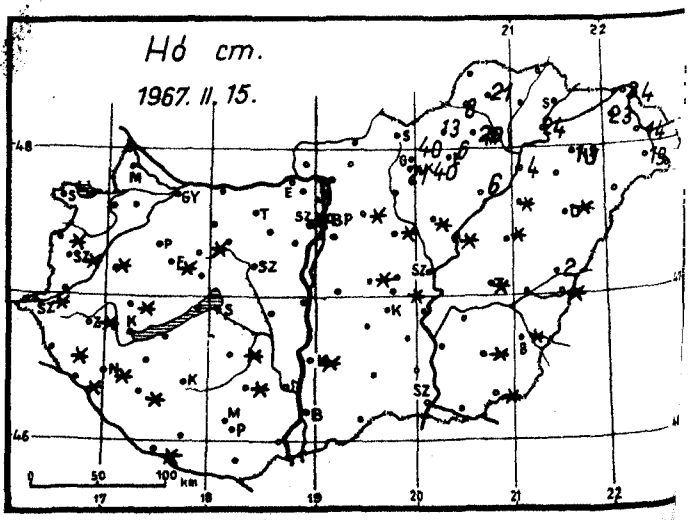
Hó cm.
1967. II. 15.
0 50 100 km

1967. február hó,
15... nap szerda

		Az utolsó 24 óra adatai						24 órai csapadék mm		Hó cm
		Csapadék (mm)	Hó cm	Hőmérsékleti szélsőségek: tegnapi nappali max.	Hőmérsékleti szélsőségek: éjszakai min.	Hőmérsékleti szélsőségek: min. 5 cm-en	Napsütés (óra) tegnap			
12815	Magyaróvár	•		3	-9	-11	7	Rajka	• ⊔	
822	Győr	• =		2	-10	-14	7	Kapuvár	•	
825	Pápa	• ⊔		2	-8	-10	7	Csorna	• ⊔	
805	Sopron	• =		1	-10	-13	8	Komárom	• ⊔	
812	Szombathely	• =	folt	2	-11	-13	7	Káld	• ⊔	folt
910	Szentgotthárd	•	folt	2	-11	-12		Kőszeg	•	folt
915	Zalaegerszeg	•	folt	1	-10	-12		Körmend	•	
	Lenti	•	folt	2	-12	-12		Letenye	•	folt
925	Nagykanizsa	•	folt	1	-9	-10		Sümeg	•	folt
920	Keszthely	• =		0	-9	-11	8	Zirc	•	folt
	Tihany	•		2	-8	-12		Kisbér	• =	
935	Siófok	• =		1	-8	-10	8	Mór	•	
942	Pécs	•		2	-8	-10	8	Alcsút	•	
941	Misinatető (534 m)							Esztergom	•	
	Siklós	• ⊔		2	-8	-9		Dobogókő	•	5
827	Farkasgyepű (400 m)	•	folt	-3	-6	-10		Fonyód	•	
	Veszprém	•		2	-9	-12	9	Tab	•	
833	Tatabánya	•		3	-8	-11		Sárbogárd	—	
839	Budapest (Ferihegy)	• =		3	-10	-15		Lengyel	•	folt
840	Budapest OMI	•		2	-6	-8	8	Nagykónyi	•	folt
841	Budapest (Szabadságh., 474 m)	• =	folt	0	-7	-10	9	Marcali	• ⊔	
	Martonvásár							Somogyszob	•	folt
835	Székesfehérvár	•		2	-10	-13		Kaposvár	•	
	Dunaújváros	•		1	-6	-6		Barcs	•	folt
	Szekszárd	• =		-1	-9	-10		Szigetvár	•	
	Mohács	• ⊔		2	-7			Bácsalmás	•	
960	Baja	• =		2	-6	-10	9	Kiskunhalas	• ≡	
955	Kalocsa	•	folt	1	-9	-12		Izsák	•	
	Cegléd	•		1	-8	-11	8	Kunsztmiklós	• ⊔	
860	Szolnok	•		0	-7	-9	9	Örkény	• ≡	folt
970	Kecskemét	• =		0	-7	-12	9	Nagykáta	• ⊔	folt
	Kiskunfélegyháza	• ⊔		1	-7	-9		Jászapáti	•	folt
982	Szeged	•		1	-7	-10	9	Tiszakécske	•	
	Mezőhegyes	• ⊔	folt	0	-10			Nagykőrös	•	folt
	Orosháza	•	folt	1	-8	-9		Kistelek	•	
990	Békéscsaba	•	folt	1	-9	-10	8	Makó	•	
875	Túrkeve	•	folt	1	-8	-10	9	Szentes	•	folt
	Berettyóújfalu	•	2	0	-9	-10		Szarvas	•	folt
882	Debrecen	• =	folt	-1	-8	-9	9	Szeghalom	•	
892	Nyíregyháza	•	13	-3	-8	-10	6	Körösszakál	•	folt
788	Kisvárda	•	23	-3	-9	-10	9	Tiszaroff	•	folt
	Mátészalka	•	19	-2	-9	-15		Poroszló	•	6
	Tiszabecs	• ≡	34	-1	-15			Karcag	• ⊔	folt
	Vác	•		4	-10			Hortobágy	•	folt
	Gödöllő	•	folt	2	-8	-12		Polgár	•	4
	Lőrinci	•		-	-9	-12		Hajdúdorog	—	
	Gyöngyös	• ⊔		3	-6	-11		Nyírlugos	•	
	Balassagyarmat	•		4	-11			Csenger	•	25
755	Salgótarján	•		1	-8	-10		Vásárosnamény	•	14
	Galyatető (932 m)	•	40	-4	-11			Záhony	•	34
851	Kékestető (1000 m)	•	40	-7	-10	-	9	Királyrét	•	
	Mátrahása (672 m)	•	21	-2	-8			Romhány	•	
865	Eger	•	6	1	-7	-11	8	Borsodnádasd	•	13
	Putnok	• =	8	2	-15	-16		Jósvafő	—	
	Lillafüred	•	20	-2	-9			Szendrőlád	•	21
772	Miskolc	• ≡	folt	0	-9	-10	-	Hidasnémeti	•	
	Fügöd	•		-2	-8	-11		Tokaj	•	24
778	Sárospatak	—						Sárhatvan	• ≡	

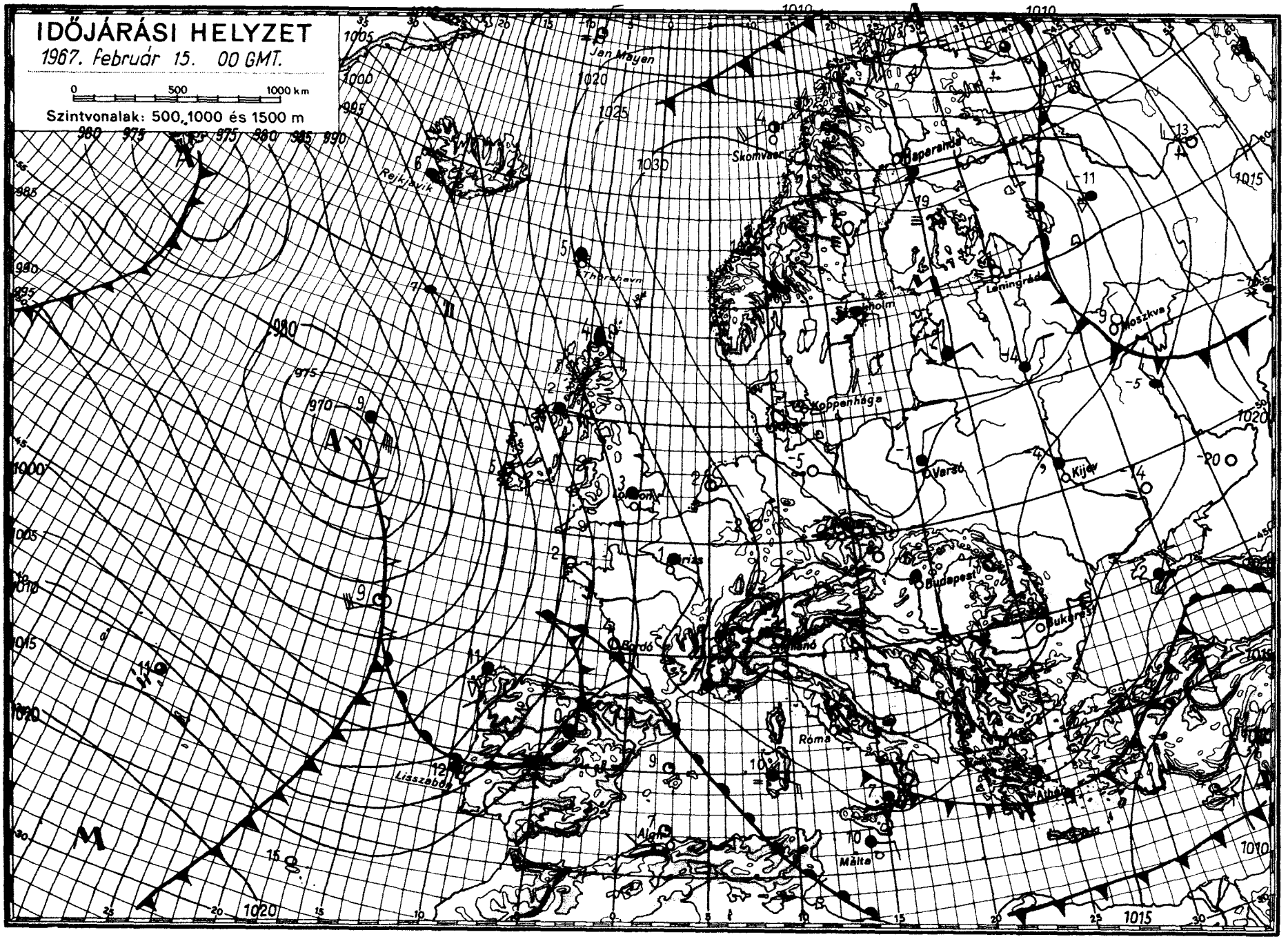
IDŐJÁRÁSI HELYZET
1967. február 15. 00 GMT.
0 500 1000 km
Szintvonalak: 500, 1000 és 1500 m
Jan Mayen
Skomvaer
Reykjavik
Thorshavn
Oslo
Stockholm
Leningrád
Moszkva
Koppenhága
Varsó
Kijev
Riga
Budapest
Bukarest
Róma
Athén
Málta
Lisszabon
Algír
1020
1015
1010

IDŐJÁRÁSI NAPIJELENTÉS

ЕЖЕДНЕВНЫЙ МЕТЕОРОЛОГИЧЕСКИЙ БЮЛЛЕТЕНЬ • DAILY WEATHER REPORT
BULLETIN QUOTIDIEN DE TEMPS • TÄGLICHER WETTERBERICHT

KIADJA AZ ORSZÁGOS METEOROLÓGIAI INTÉZET
BUDAPEST II. KITAIBEL PÁL UTCA 1
TELEFON: KÖZPONT: 353-500, IDŐJELZŐ OSZT.: 150-410

MEGJELENIK NAPONKÉNT • ELŐFIZETÉSI ÁRA
A POSTAI KÖLTSÉGGEL EGYÜTT NEGYEDÉVRE 60, Ft
KIADÁSÉRT FELEL AZ INTÉZET IGAZGATÓJA

80. évfolyam 47. szám. + Budapest + 1967. febr 16. csütörtök

Az időjárási helyzet ma reggel és a várható időjárás:

A Nyugat-Európa fölé folyamatosan áramló enyhe, óceáni, páradus levegő hatására a Brit-szigeteken, Franciaországban és Spanyolországban csütörtökön hajnalban sokfelé esett az eső. A nappali felmelegedés az említett területeken tovább erősödött, pl. Párizsban szerdán a koradélutáni órákban 12 fokig emelkedett a hőmérséklet. A Szovjetunió európai területén továbbra is hideg, száraz az idő. Ukrajna egyes helyein az összefüggő hótakaró felett csütörtökön hajnalban -20 fok körüli hőmérsékleteket mértek.

Hazánkban szerdán napos, száraz volt az idő. Napközben általában -1, +4 fok közötti hőmérsékleti csucsértékek alakultak ki. Csütörtökön hajnalban az ország nagy részén -5, -10, északkeleten -10, -15 fokig hült le a levegő. Az északkeleti megyékben összefüggő hótakaró található, vastagsága általában 10, 25 cm között váltakozik. Csütörtökön délelőtt folytatódott a derült, száraz idő, 11 órakor +1, -3 fokos hőmérsékleteket mértek.

Ma 12 órakor Budapesten a hőmérséklet 0 fok, a tengerszintre átszámitott légnyomás 770 mm, gyengén süllyedő irányzatu.

Várható időjárás péntek estig:

Nyugat felől lassu felhősödés, valószinüleg még csapadék nélkül.
Többfelé párásság, köd.
Mérsékelt, időnként megélénkülő délkeleti, déli szél.
Az éjszakai lehülés nyugaton kissé mérséklődik.

Várható legalacsonyabb éjszakai hőmérséklet: nyugaton -3, -8, máshol -8, -13,
legmagasabb nappali hőmérséklet pénteken: -1, +4 fok között.

Dunay Sándorné a.k.

ATMOSPHERIC SCIENCES LIBRARY
MAY 11 1967
E. S. S. A.
U. S. Dept. of Commerce

A hőmérséklet napi középértéke és eltérése a 90 évi átlagtól /Budapesten/:

1967. II. 15.: -2,0 C°, -2,2 C°.

1871 óta ezen a napon Budapesten előfordult:

legmagasabb hőmérséklet: 17,7 C° /1925/
legalacsonyabb hőmérséklet: -18,1 C° /1940/.

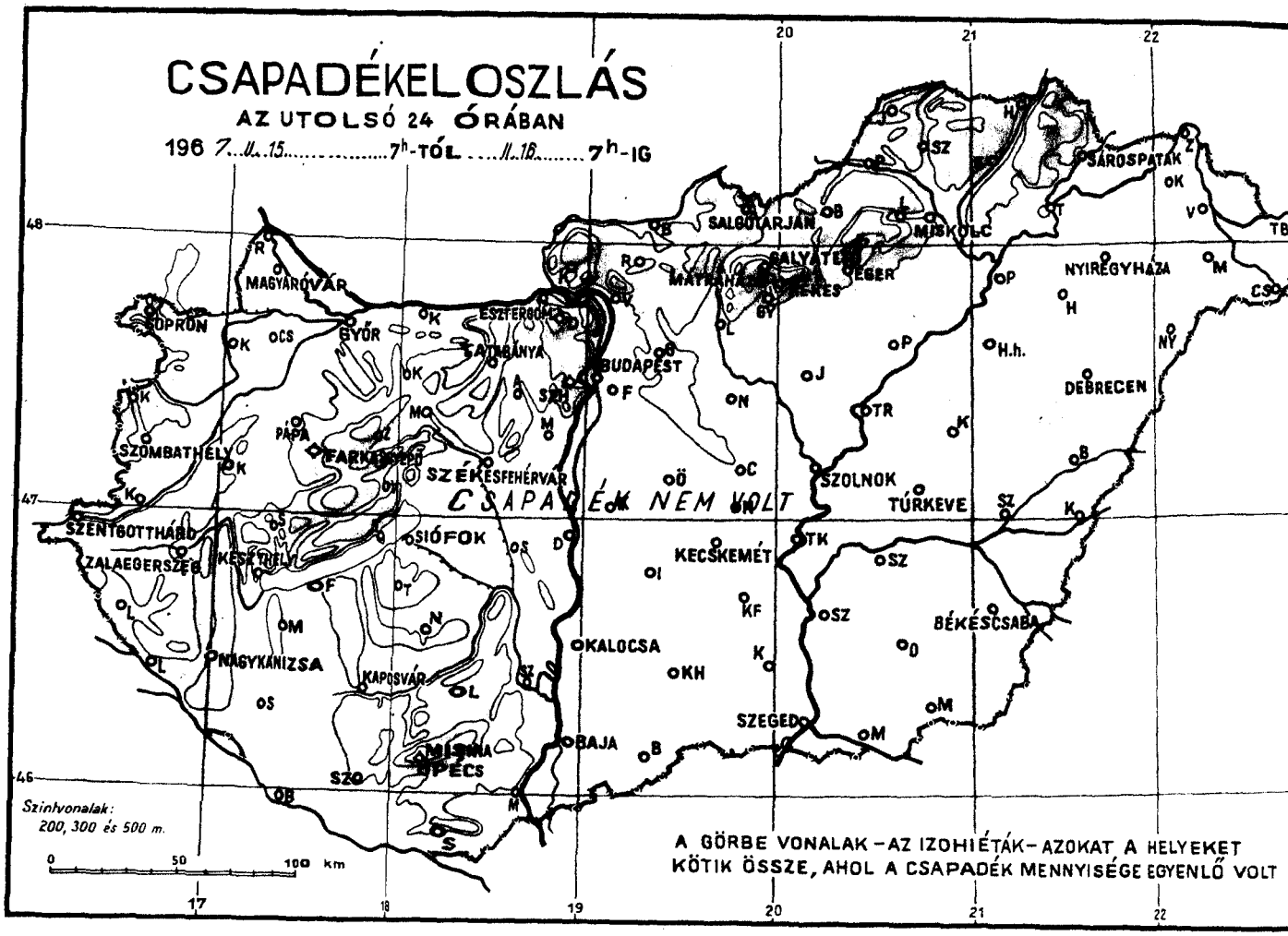
CSAPADÉKELOSZLÁS
AZ UTOLSÓ 24 ÓRÁBAN
196 7. II. 15. 7h-TÓL II. 16. 7h-IG
CSAPADÉK NEM VOLT
Szintvonalak:
200, 300 és 500 m.
0 50 100 km
A GÖRBE VONALAK – AZ IZOHIÉTÁK – AZOKAT A HELYEKET
KÖTIK ÖSSZE, AHOL A CSAPADÉK MENNYISÉGE EGYENLŐ VOLT
SOPRON
MAGYARÓVÁR
GYŐR
ESZTERGOM
SALGÓTARJÁN
MISKOLC
SÁROSPATAK
NYÍREGYHÁZA
DEBRECEN
BUDAPEST
SZOMBATHELY
PÁPA
TATABÁNYA
SZÉKESFEHÉRVÁR
SZOLNOK
TÚRKEVE
SZENTGOTTHÁRD
ZALAEGERSZEG
KESZTHELY
SIÓFOK
KECSKEMÉT
NAGYKANIZSA
KAPOSVÁR
KALOCSA
BÉKÉSCSABA
SZEGED
BAJA
PÉCS

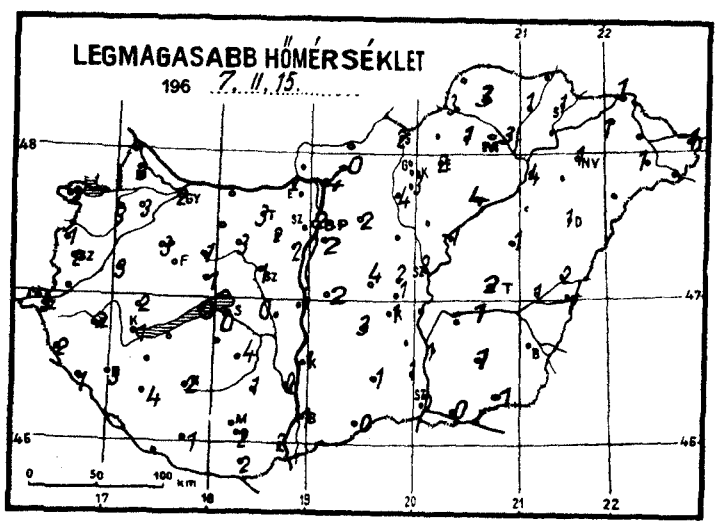
LEGMAGASABB HŐMÉRSÉKLET
196 7. II. 15.
0 50 100 km

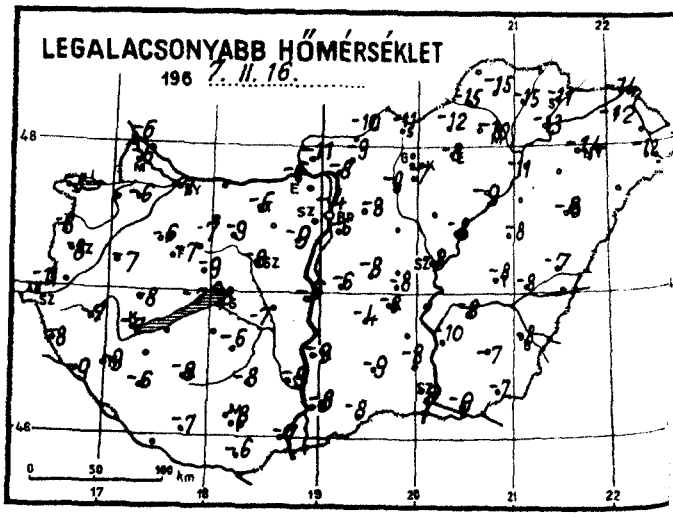
LEGALACSONYABB HŐMÉRSÉKLET
196 7. II. 16.
0 50 100 km

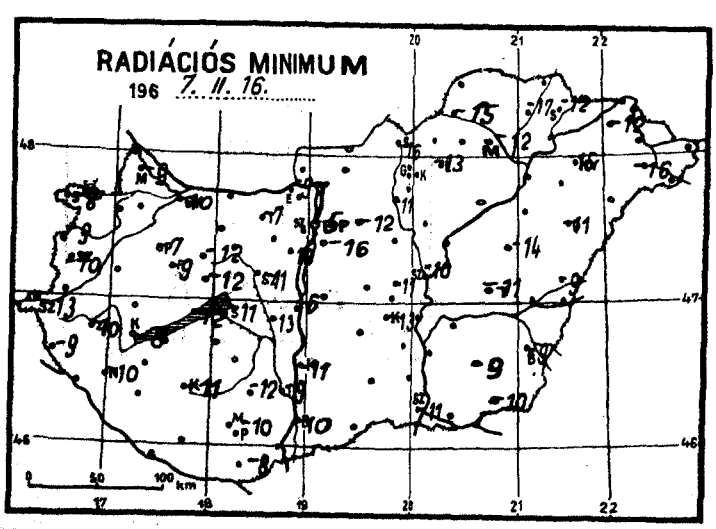
RADIÁCIÓS MINIMUM
196 7. II. 16.
0 50 100 km

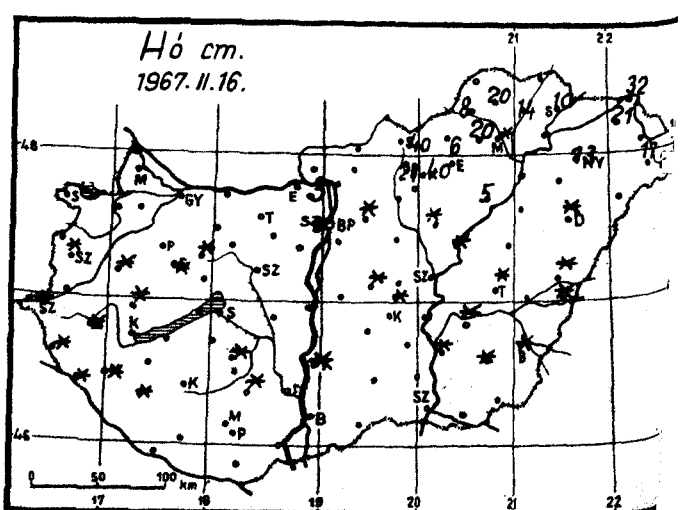
Hó cm.
1967. II. 16.
0 50 100 km

1957. február hó, 16 nap csütörtök

		Az utolsó 24 óra adatai						24 órai csapadék mm		Hó cm
		Csapadék (mm)	Hó cm	Hőmérsékleti szélsőségek: tegnapi nappali max.	Hőmérsékleti szélsőségek: éjszakai min.	Hőmérsékleti szélsőségek: min. 5 cm-en	Napsütés (óra) tegnap			
12815	Magyaróvár	•		3	-6	-9	6	Rajka	• ⊔	
822	Győr	• =		2	-7	-10	7	Kapuvár	•	
825	Pápa	•		3	-6	-7	5	Csorna	• ⊔	
805	Sopron	•		2	-5	-8	8	Komárom	•	
812	Szombathely	• =	folt	2	-8	-10	6	Káld	• ⊔	folt
910	Szentgotthárd	•	folt	3	-11	-13		Kőszeg	•	
915	Zalaegerszeg	•	folt	2	-7	-10		Körmend	—	
	Lenti	•	folt	2	-8	-9		Letenye	•	folt
925	Nagykanizsa	• =	folt	3	-9	-10		Sümeg	•	folt
920	Keszthely	• =		1	-7	-8	7	Zirc	•	folt
	Tihany	• ≡		0	-7	-12		Kisbér	• ⊔	
935	Siófok	• =		0	-8	-11	5	Mór	•	
942	Pécs	• =		2	-8	-10	9	Alcsút	• ⊔	
941	Misinatető (534 m)							Esztergom	•	
	Siklós	• ⊔		2	-6	-8		Dobogókő	•	3
827	Farkasgyepű (400 m)	•	folt	-	-7	-9		Fonyód	•	
	Veszprém	• ≡		1	-9	-12	9	Tab	—	
833	Tatabánya	•		3	-5	-7		Sárbogárd	—	
839	Budapest (Ferihegy)	• =		2	-6	-16		Lengyel	•	folt
840	Budapest OMI	• =		2	-4	-5	7	Nagykónyi	•	folt
841	Budapest (Szabadságh. 474 m)	• ≡	folt	-1	-7	-7	8	Marcali	•	
	Martonvásár	•		2	-9	-10		Somogyszob	•	folt
835	Székesfehérvár	• =		1	-8	-11		Kaposvár	•	
	Dunaújváros	• ⊔		1	-6	-6		Barcs	•	
	Szekszárd	• ≡		0	-9	-9		Szigetvár	•	
	Mohács	• ≡		2	-7			Bácsalmás	•	
960	Baja	• =		1	-8	-10	8	Kiskunhalas	• ≡	
955	Kalocsa	• ≡	folt	1	-9	-11		Izsák	• ⊔	
	Cegléd	•		2	-8	-11		Kunsztmiklós	•	
860	Szolnok	• =		2	-8	-10	9	Örkény	• ≡	folt
970	Kecskemét	• =		1	-6	-13	9	Nagykáta		
	Kiskunfélegyháza	—						Jászapáti	• ⊔	folt
982	Szeged	• =		1	-8	-11	9	Tiszakécske	•	
	Mezőhegyes	• ⊔		1	-7	-10		Nagykőrös	• ≡	folt
	Orosháza	•	folt	1	-7	-9		Kistelek	•	
990	Békéscsaba	• =	folt	2	-8	-9	9	Makó	•	
875	Túrkeve	• =	folt	2	-8	-11	8	Szentes	•	folt
	Berettyóújfalu	•	folt	2	-7	-9		Szarvas	• ≡	folt
882	Debrecen	•	folt	1	-8	-11	9	Szeghalom	•	
892	Nyíregyháza	• =	13	1	-14	-15	9	Körösszakál	•	folt
786	Kisvárda	•	21	1	-12	-12	9	Tiszaroff	•	folt
	Mátészalka	•	17	1	-12	-16		Poroszló	•	5
	Tiszabecs	•	34	-1	-15			Karcag	•	
	Vác	• ⊔		4	-8			Hortobágy	•	
	Gödöllő	•	folt	2	-8	-12		Polgár	• ⊔	4
	Lőrinci	• ⊔		4	-9	-11		Hajdúdorog	—	
	Gyöngyös	• ⊔		3	-7	-11		Nyírlugos	—	
	Balassagyarmat	•		-	-10			Csenger	•	25
755	Salgótarján	•		2	-11	-16		Vásárosnamény	—	
	Galyatető (932 m)	•	40	-2	-10			Záhony	•	32
851	Kékestető (1000 m)	•	40	-6	-10	-	4	Királyrét	•	
	Mátrahása (672 m)	•	21	-1	-10			Romhány	•	
865	Eger	• =	6	2	-8	-13	8	Borsodnádasd	—	
	Putnok	• ≡	8	3	-15	-15		Jósvafő	—	
	Lillafüred	•	20	1	-12			Szendrőlád	•	20
772	Miskolc	• =	folt	3	-10	-12	7	Hidasnémeti	•	
	Függő	• ⊔	14	1	-15	-17		Tokaj	•	4
778	Sárospatak	•	10	1	-11	-12	9	Sárrétudvari	• =	

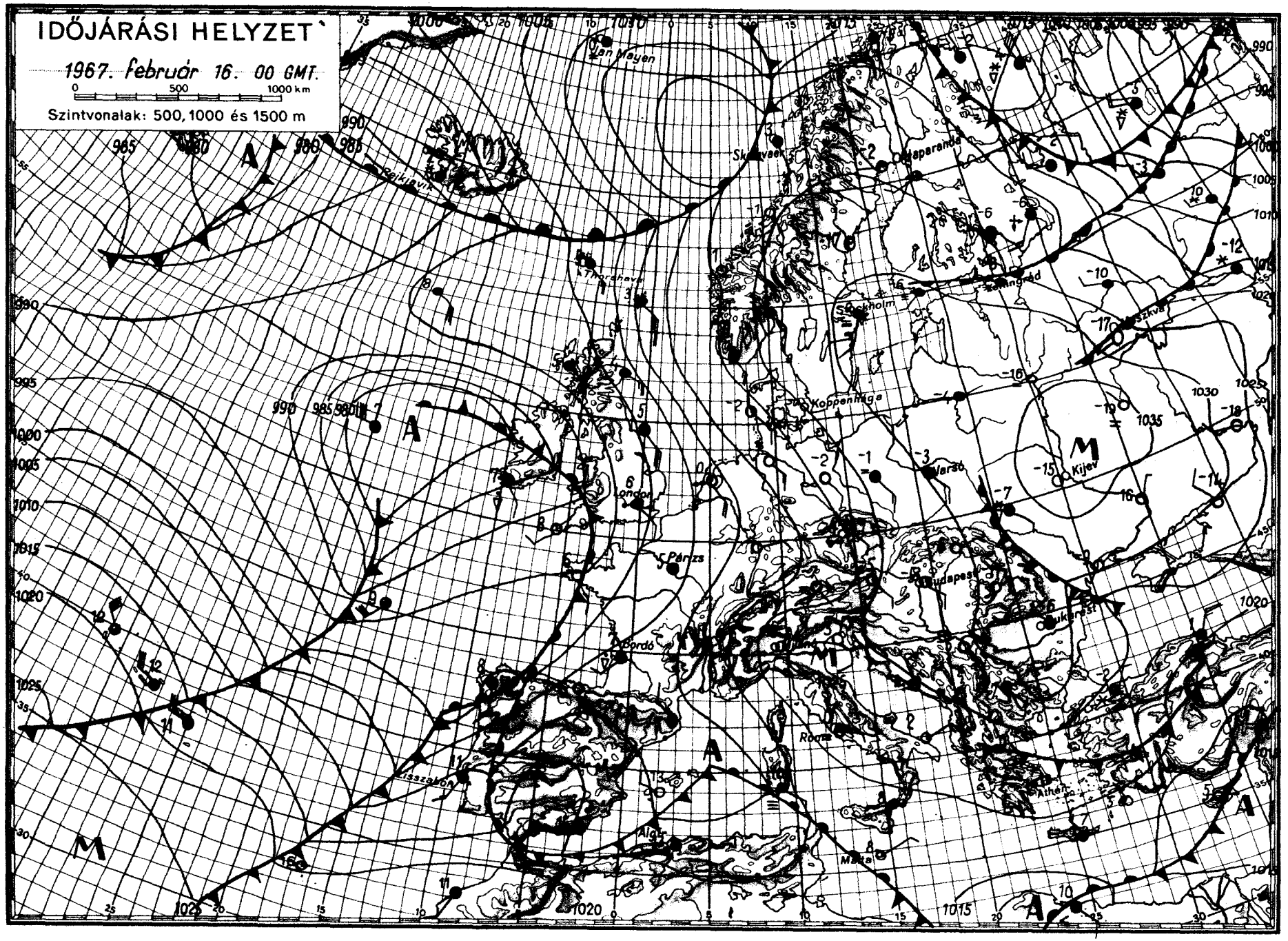

OFFSET-NYOMDA BUDAPEST

IDŐJÁRÁSI NAPIJELENTÉS

ЕЖЕДНЕВНЫЙ МЕТЕОРОЛОГИЧЕСКИЙ БЮЛЛЕТЕНЬ • DAILY WEATHER REPORT
BULLETIN QUOTIDIEN DE TEMPS • TÄGLICHER WETTERBERICHT

KIADJA AZ ORSZÁGOS METEOROLÓGIAI INTÉZET
BUDAPEST II. KITAIBEL PÁL UTCA 1
TELEFON: KÖZPONT: 353-500, IDŐJELZŐ OSZT.: 150-410

MEGJELENIK NAPONKÉNT * ELŐFIZETÉSI ÁRA A POSTAI KÖLTSÉGGEL EGYÜTT NEGYEDÉVRE 60, Ft
KIADÁSÉRT FELEL AZ INTÉZET IGAZGATÓJA

80. évfolyam 48. szám. • Budapest • 1967. február 17. péntek

Az időjárási helyzet ma reggel és a várható időjárás:

Az Atlanti-óceánról áramló enyhe, nedves levegő elárasztotta Európa déli és nyugati részeit. Hatására ezeken a területeken nagy kiterjedésü esőzések vannak, és a hőmérsékletek elérték az évszaknak megfelelő értékeket vagy néhány fokkal meghaladják azt. Délkelet-Európában még hideg az idő, itt ma hajnalban még sokfelé mértek -20 fok körüli fagyokat.

Hazánkban csütörtökön napos, száraz, hideg idő volt. Északkeleten napközben sem emelkedett a hőmérséklet 0, -3 foknál magasabbra és itt ma hajnalban -12, -17 fokos fagyok keletkeztek. Az ország többi részén 0, +5 fok közötti legmagasabb hőmérsékleteket mértek és ma hajnalra általában -5, -10 fokig hült le a levegő. Ma délelőtt nyugaton felhős, keleten derült az idő. Helyenként erős déli, délkeleti szél fujt.

Ma 12 órakor Budapesten a hőmérséklet -1 fok, a tengerszintre átszámitott légnyomás 767 mm, gyengén süllyedő irányzatú.

Várható időjárás szombat estig:

Keleten is megnövekedő felhőzet.
Elsősorban a Dunántúlon havazás, később havaseső.
Élénk, helyenként erős délkeleti, déli szél.
A hideg mérséklődik.

Várható legalacsonyabb éjszakai hőmérséklet: általában -1, -6 fok között, északkeleten -10 fok körül,
legmagasabb nappali hőmérséklet szombaton: 0, +5 fok között.

Kerényi Nárcisz s.k.

A hőmérséklet napi középértéke és eltérése a 90 évi átlagtól /Budapesten/:

1967. II. 16.: -1,0 C°, -1,3 C°.

1871 óta ezen a napon Budapesten előfordult:

legmagasabb hőmérséklet: 15,2 C° /1925/
legalacsonyabb hőmérséklet: -17,9 C° /1940/

ATMOSPHERIC SCIENCES LIBRARY
MAY 11 1967
E. S. S. A.
U. S. Dept. of Commerce

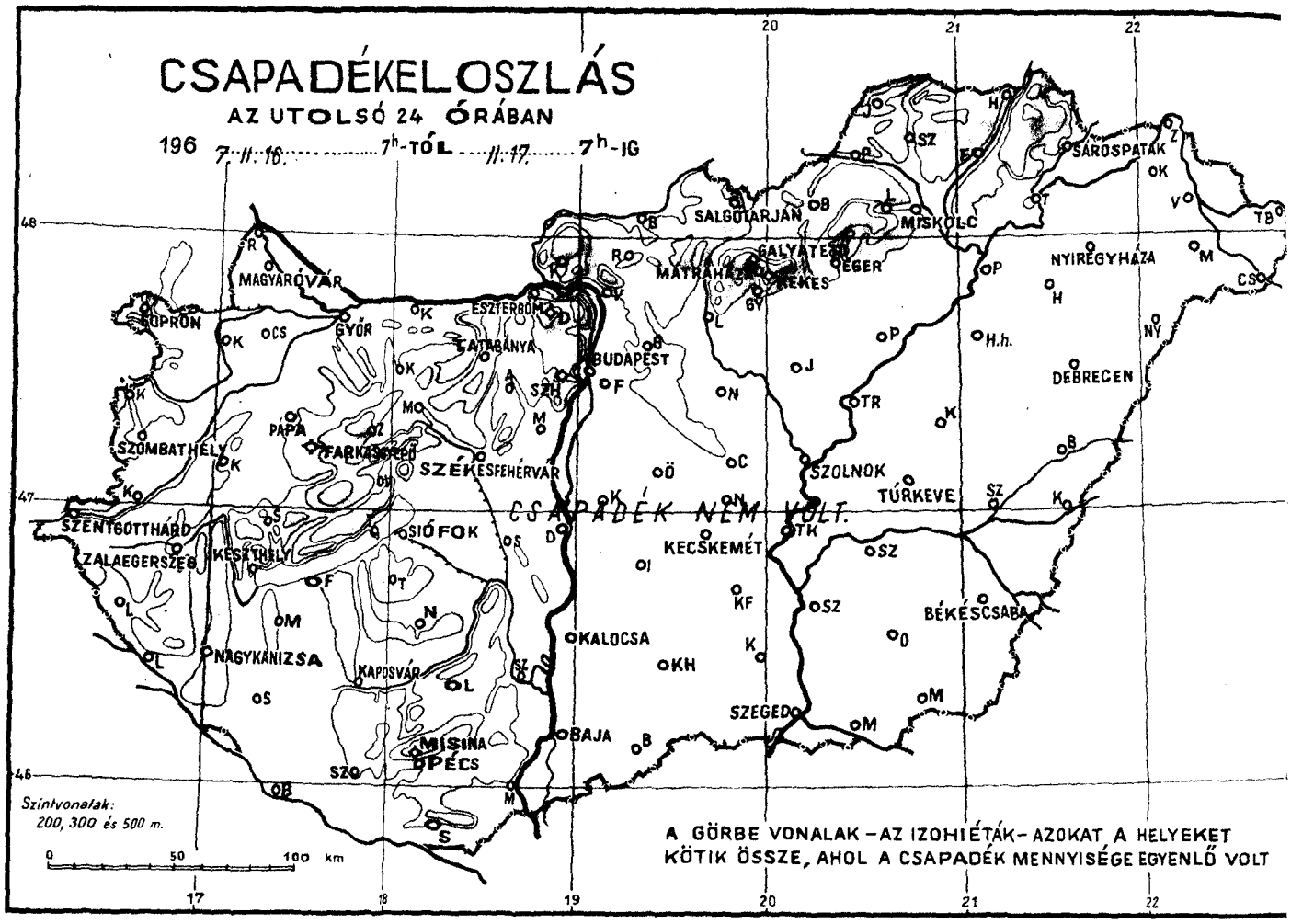
CSAPADÉKELOSZLÁS
AZ UTOLSÓ 24 ÓRÁBAN
196 7. II. 16. ..... 7h-TÓL ..... II. 17. ..... 7h-IG
CSAPADÉK NEM VOLT.
A GÖRBE VONALAK – AZ IZOHIÉTÁK – AZOKAT A HELYEKET KÖTIK ÖSSZE, AHOL A CSAPADÉK MENNYISÉGE EGYENLŐ VOLT
Szintvonalak: 200, 300 és 500 m.
0 50 100 km
SOPRON
MAGYARÓVÁR
GYŐR
ESZTERGOM
SALGÓTARJÁN
MISKOLC
SÁROSPATAK
NYIREGYHÁZA
MÁTRAHÁZA
EGER
GALYATETŐ
BUDAPEST
DEBRECEN
SZOMBATHELY
PAPA
TATABÁNYA
SZÉKESFEHÉRVÁR
SZOLNOK
TÚRKEVE
SZENTGOTTHÁRD
SIÓFOK
KECSKEMÉT
ZALAEGERSZEG
KESZTHELY
BÉKÉSCSABA
KALOCSA
NAGYKANIZSA
KAPOSVÁR
SZEGED
MISINA
PÉCS
BAJA

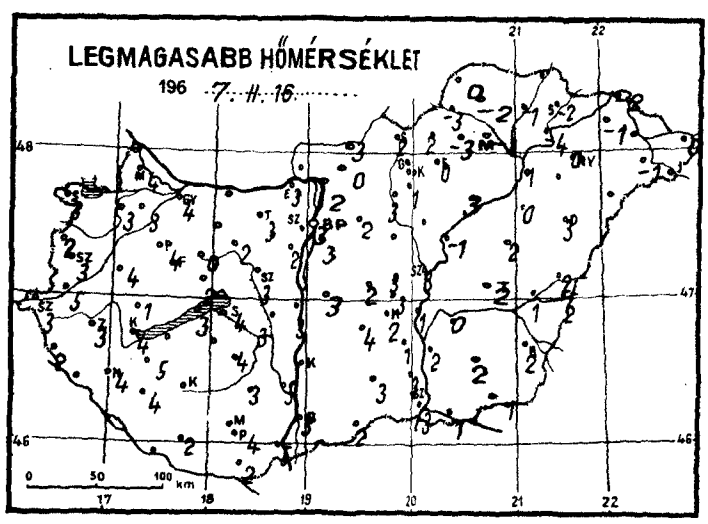
LEGMAGASABB HŐMÉRSÉKLET
196 7. II. 16.
0 50 100 km

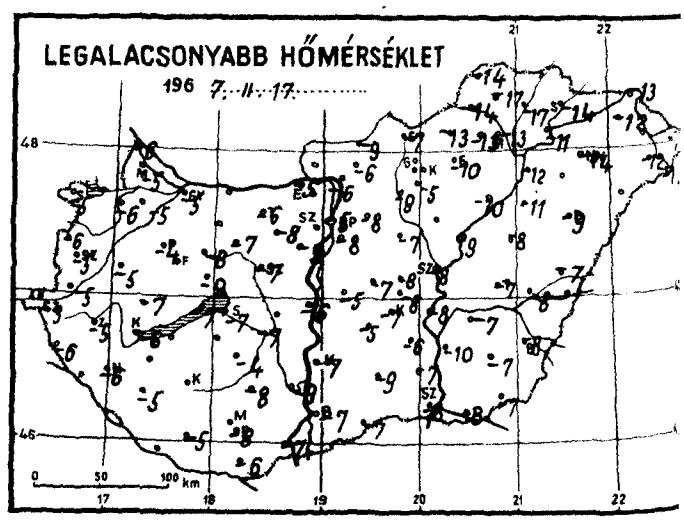
LEGALACSONYABB HŐMÉRSÉKLET
196 7. II. 17.
0 50 100 km

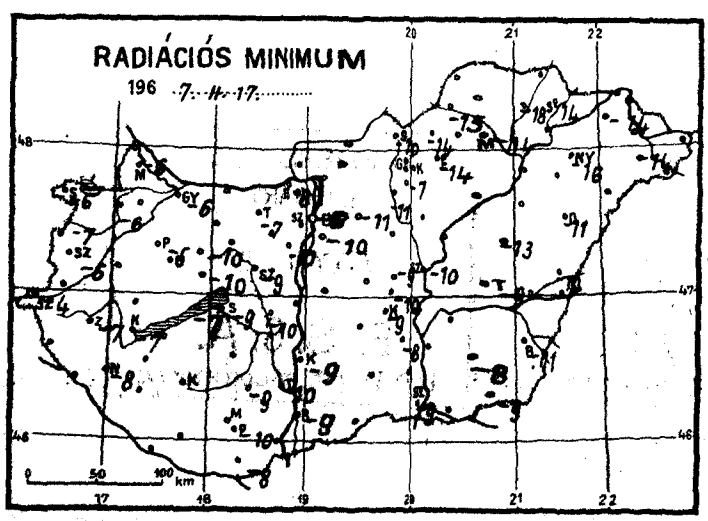
RADIÁCIÓS MINIMUM
196 7. II. 17.
0 50 100 km

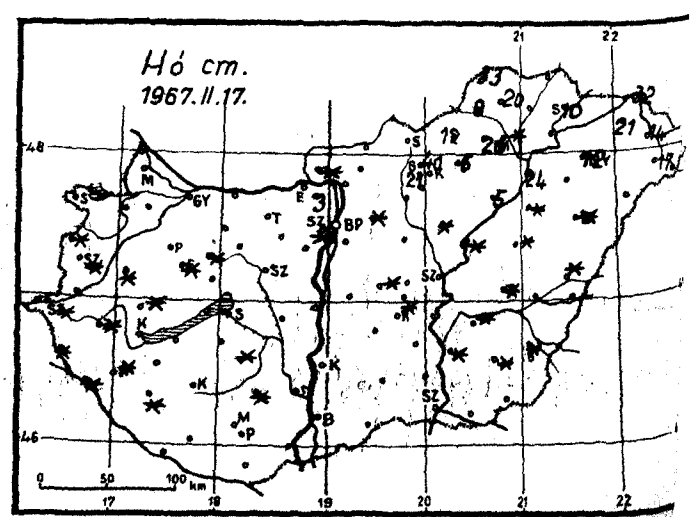
Hó cm.
1967. II. 17.
0 50 100 km

1967. ...február.... hó,
17... nap .péntek.....

		Az utolsó 24 óra adatai						24 órai csapadék mm		Hó cm
		Csapadék (mm)	Hó cm	Hőmérsékleti szélsőségek: tegnapi nappali max.	Hőmérsékleti szélsőségek: éjszakai min.	Hőmérsékleti szélsőségek: min. 5 cm-en	Napsütés (óra) tegnap			
12815	Magyaróvár	.		4	-5	-6	8	Rajka	.	
822	Győr	. =		4	-5	-6	8	Kapuvár	.	
825	Pápa	.		4	-4	-5	9	Csorna	.	
805	Sopron	.		3	-5	-6	8	Komárom	.	
812	Szombathely	.	folt	3	-5	-6	7	Káld	.	folt
910	Szentgotthárd	.	folt	3	-3	-4		Kőszeg	.	folt
915	Zalaegerszeg	.	folt	3	-5	-7		Körmend	.	
	Lenti	.	folt	3	-4	-5		Letenye	.	folt
925	Nagykanizsa	.	folt	4	-6	-8		Sümeg	.	folt
920	Keszthely	.		4	-6	-7	9	Zirc	.	folt
	Tihany	. ≡		3	-7	-7		Kisbér	. =	
935	Siófok	. =		4	-7	-9	6	Mór	.	
942	Pécs	. =		4	-8	-10	9	Alcsút	. ⌴	
941	Misinatető (534 m)							Esztergom	.	
	Siklós	. ⌴		2	-6	-8		Dobogókő	.	3
827	Farkasgyepű (400 m)	.	folt	-1	-8	-8		Fonyód	.	
	Veszprém	. ≡		2	-9	-10		Tab	–	
833	Tatabánya	.		3	-6	-7		Sárbogárd	–	
839	Budapest (Ferihegy)	. =		3	-8	-10		Lengyel	.	folt
840	Budapest OMI	. =		3	-5	-6	7	Nagykónyi	. ⌴	folt
841	Budapest (Szabadságh.,474 m)	. V	folt	-1	-9	-10	8	Marcali	. ⌴	
	Martonvásár	.		2	-9	-10		Somogyszob	.	folt
835	Székesfehérvár	.		3	-7	-9		Kaposvár	–	
	Dunaújváros	.		3	-6			Barcs	.	
	Szekszárd	. =		5	-9	-10		Szigetvár	.	
	Mohács	. ⌴		5	-7			Bácsalmás	.	
960	Baja	.		3	-7	-9	8	Kiskunhalas	.	
955	Kalocsa	.		3	-7	-9		Izsák	.	
	Cegléd	.		3	-8	-9		Kunsztmiklós	.	
860	Szolnok	. =		3	-8	-10	8	Örkény	. =	folt
970	Kecskemét	. =		2	-7	-9	7	Nagykáta	.	
	Kiskunfélegyháza	. ⌴		1	-6	-8		Jászapáti	. ⌴	folt
982	Szeged	.		3	-8	-9	8	Tiszakécske	.	
	Mezőhegyes	. ⌴	folt	2	-7	-9		Nagykőrös	.	folt
	Orosháza	.	folt	2	-7	-8		Kistelek	.	
990	Békéscsaba	. =	folt	2	-8	-11	9	Makó	.	
875	Túrkeve	. =	folt	2	-7	-9	9	Szentes	.	folt
	Berettyóújfalu	.	folt	2	-7	-10		Szarvas	.	folt
882	880 Debrecen	.	folt	3	-9	-11	8	Szeghalom	. ⌴	
892	Nyíregyháza	. =	12	0	-14	-16	6	Körösszakál	.	folt
788	Kisvárda	. =	21	-1	-12	-14	9	Tiszaroff	.	folt
	Mátészalka	.	17	-1	-12	-14		Poroszló	. ⌴	5
	Tiszabecs	.	34	0	-15			Karcag	. ⌴	folt
	Vác	. ⌴		2	-6			Hortobágy	.	folt
	Gödöllő	.	folt	2	-8	-11		Polgár	. ⌴	4
	Lőrinci	. ⌴						Hajdúdorog	–	
	Gyöngyös	. ⌴		1	-5	-7		Nyírlugos	–	
	Balassagyarmat	.		3	-9			Csenger	.	24
755	Salgótarján	.		2	-7	-10		Vásárosnamény	.	14
	Galyatető (932 m)	.	40	-6	-12			Záhony	.	32
851	Kékestető (1000 m)	.	40	-6	-12	–	6	Királyrét	.	folt
	Mátraháza (672 m)	.	21	-1	-9			Romhány	.	
865	Eger	. =	6	0	-10	-14	7	Borsodnádasd	. ✱	12
	Putnok	.	8	-3	-14	-15		Jósvafő	.	33
	Lillafüred	.	20	-3	-13			Szendrőlád	.	20
772	Miskolc	. ✱	folt	-1	-13	-14	–	Hidasnémeti	.	
	Függőd	. ⌴		-1	-17	-18		Tokaj		
778	Sárospatak	. =	10	-2	-14	-14	7	Sárhatvan	. ≡	

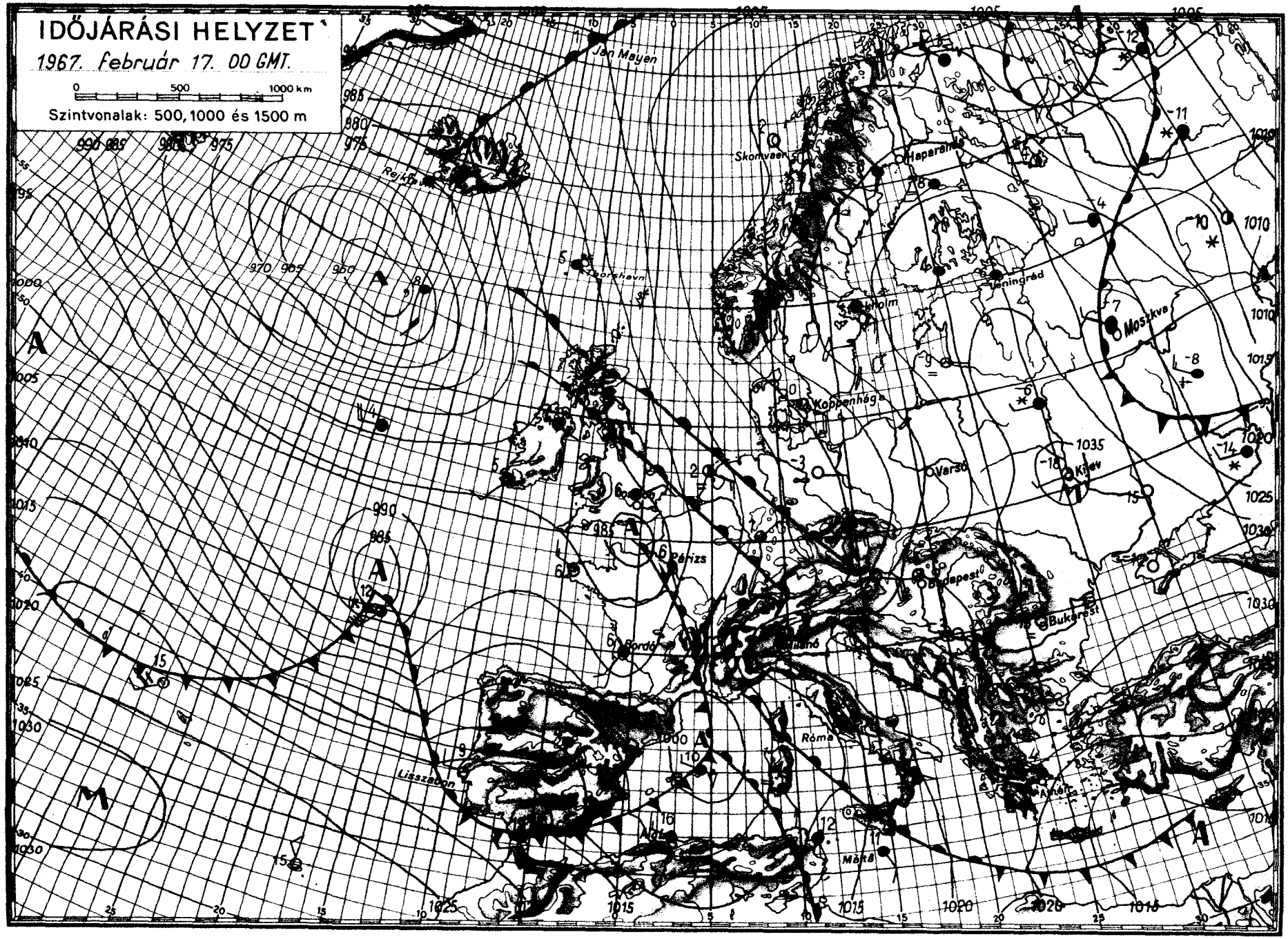

OFFSET-NYOMDA, BUDAPEST

IDŐJÁRÁSI NAPIJELENTÉS

ЕЖЕДНЕВНЫЙ МЕТЕОРОЛОГИЧЕСКИЙ БЮЛЛЕТЕНЬ • DAILY WEATHER REPORT
BULLETIN QUOTIDIEN DE TEMPS • TÄGLICHER WETTERBERICHT

KIADJA AZ ORSZÁGOS METEOROLÓGIAI INTÉZET
BUDAPEST II. KITAIBEL PÁL UTCA 1
TELEFON: KÖZPONT: 353-500, IDŐJELZŐ OSZT.: 150-410

MEGJELENIK NAPONKÉNT • ELŐFIZETÉSI ÁRA
A POSTAI KÖLTSÉGGEL EGYÜTT NEGYEDÉVRE 60, Ft
KIADÁSÉRT FELEL AZ INTÉZET IGAZGATÓJA

80. évfolyam 49. szám + Budapest + 1967. február 18. szombat

Az időjárási helyzet ma reggel és a várható időjárás:

Az Atlanti-óceán és a Földközi-tenger térségéből, egymást követő hullámokban, továbbra is enyhe, páradus levegő áramlik szárazföldünk fölé. Hatására Közép-Európában sokfelé havazik, Dél- és Nyugat-Európából esőket, záporokat jelentenek. Kelet-Európában ezzel szemben tovább tart a csendes, jobbára napos de hideg idő. A London-München-Athén vonaltól nyugatra fagymentes volt az éjszaka, ugyanakkor a Szovjetunió európai területének nagy részén még mindig -10, -20 fok közötti minimum-hőmérsékleteket mértek.

Hazánkban pénteken a nyugati megyék felett erősen felhős, az ország többi részén még derült volt az ég. Napközben csapadék sehol sem volt. A hőmérséklet a koradélutáni órákban általában +1, +6, az északkeleti megyékben csak +1, -2 fokig emelkedett. Ma hajnalra általában 0, -6, északkeleten -7, -14 fokig hült le a levegő. A későesti órákban délnyugaton megindult havazás, egy-két helyen ónoseső, a reggeli órákra a keleti országrészre is átterjedt. A reggel 7 óráig lehullott csapadék mennyisége általában 3 mm alatt maradt, csak a Dunántulon érte el helyenként a 3-6, Kőszegen és Zircen a 7 mm-t. Ma délelőtt nyugaton megkezdődött a felhőzet felszakadozása, az ország keleti feléből további havazásokat, ónos esőket jelentettek. Az Északi-Középhegység magasabb helyeit sportolásra alkalmas hó boritja.

Ma 12 órakor Budapesten a hőmérséklet 0 fok, a tengerszintre átszámitott légnyomás 762 mm, nem változik.

Várható időjárás vasárnap estig:

Időnként felszakadozó felhőzet, keleten még többfelé, máshol szórványosan előforduló havazásokkal ónosesőkkel, a Dunántulon helyenként esővel.

Többfelé élénk, főleg keleten átmenetileg erős délkeleti, déli szél.

A hőmérséklet keleten is emelkedik.

Várható legalacsonyabb éjszakai hőmérséklet: általában +1, -4 fok között, északkeleten -10 fok közelében,

legmagasabb nappali hőmérséklet vasárnap: +2, +7 fok között.

Vissy Károly s.k.

ATMOSPHERIC SCIENCES LIBRARY
MAY 11 1967
E. S. S. A.
U.S. Dept. of Commerce

A hőmérséklet napi középértéke és eltérése a 90 évi átlagtól /Budapesten/:

1967. II. 17.: -1,1 C° -1,8 C°

1871 óta ezen a napon Budapesten előfordult:

legmagasabb hőmérséklet: 13,7 C° /1935/
legalacsonyabb hőmérséklet: -16,6 C° /1956/

67.100

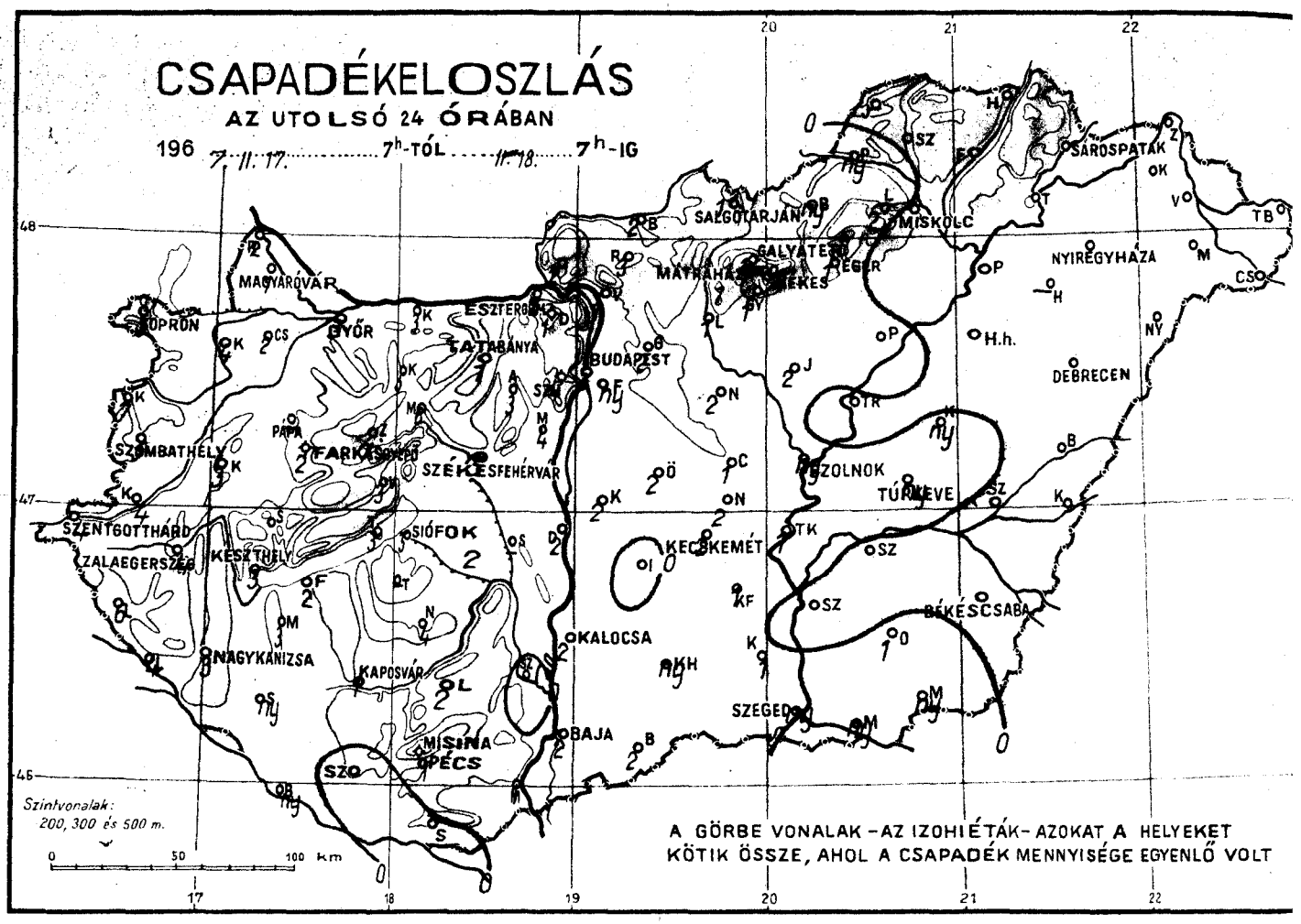
CSAPADÉKELOSZLÁS
AZ UTOLSÓ 24 ÓRÁBAN
196 7. II. 17. ..... 7h-TÓL ..... II. 18. ..... 7h-IG
SOPRON
MAGYARÓVÁR
GYŐR
ESZTERGOM
TATABÁNYA
BUDAPEST
SALGÓTARJÁN
MISKOLC
SÁROSPATAK
NYÍREGYHÁZA
DEBRECEN
SZOMBATHELY
PÁPA
FARKASKERT
SZÉKESFEHÉRVÁR
SZOLNOK
TÚRKEVE
SZENTGOTTHÁRD
ZALAEGERSZEG
KESZTHELY
SIÓFOK
KECSKEMÉT
BÉKÉSCSABA
NAGYKANIZSA
KAPOSVÁR
KALOCSA
SZEGED
MISINA
PÉCS
BAJA
Szintvonalak:
200, 300 és 500 m.
0 50 100 km
A GÖRBE VONALAK – AZ IZOHIÉTÁK – AZOKAT A HELYEKET
KÖTIK ÖSSZE, AHOL A CSAPADÉK MENNYISÉGE EGYENLŐ VOLT

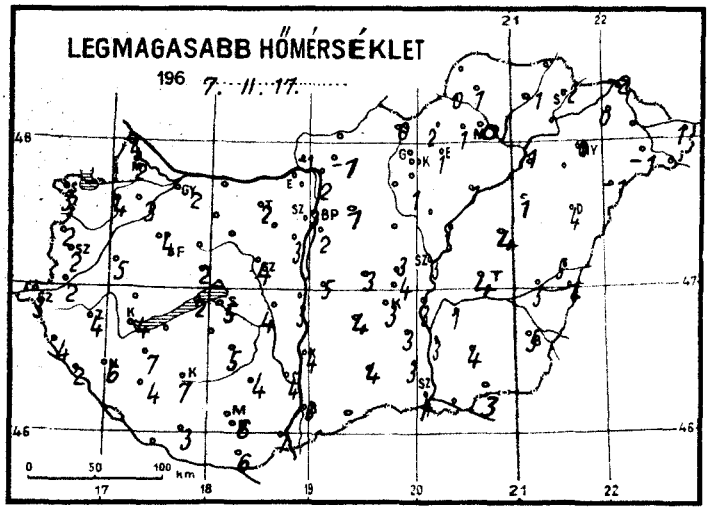
LEGMAGASABB HŐMÉRSÉKLET
196 7. II. 17.

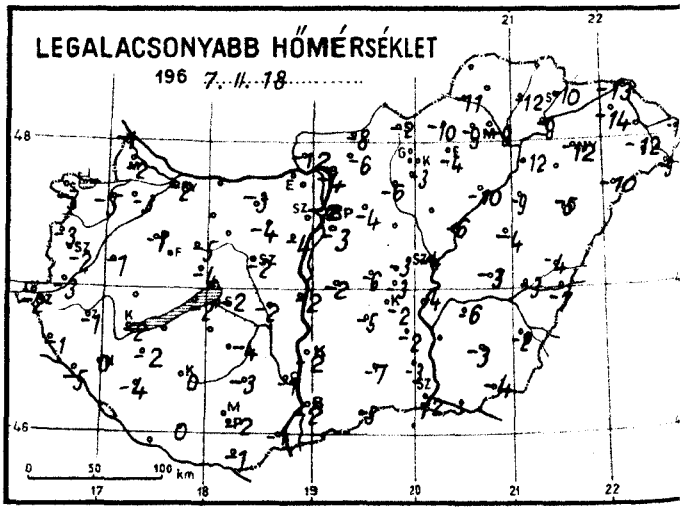
LEGALACSONYABB HŐMÉRSÉKLET
196 7. II. 18.

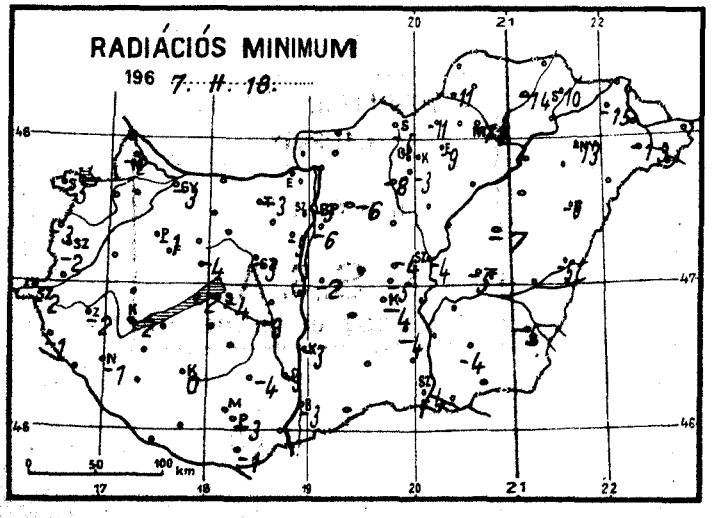
RADIÁCIÓS MINIMUM
196 7. II. 18.

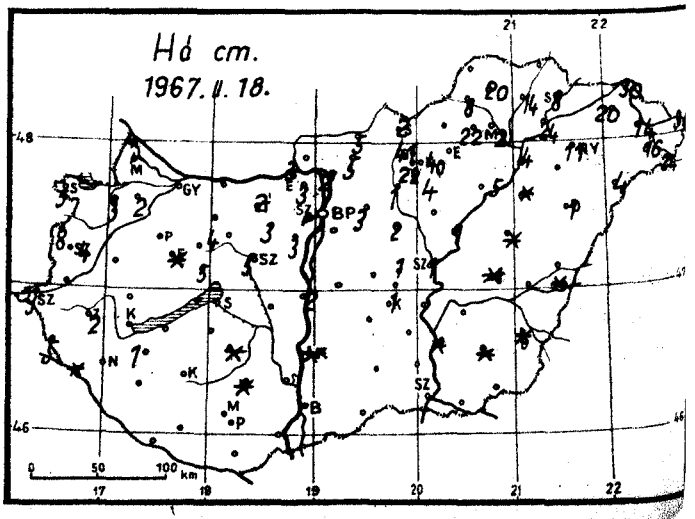
Hó cm.
1967. II. 18.

1967...február... hó,

18.. nap szombat.....

	Az utolsó 24 óra adatai					
	Csapadék (mm)	Hó cm	Hőmérsékleti szélsőségek: tegnapi nappali max.	Hőmérsékleti szélsőségek: éjszakai min.	Hőmérsékleti szélsőségek: min. 5 cm-en	Napsütés (óra) tegnap
12815 Magyaróvár	1 *	1	2	-2	-2	1
822 Győr	3		2	-2	-3	2
825 Pápa	3		4	-1	-1	1
805 Sopron	5 *	5	3	-3	-3	0
812 Szombathely	5 *	4	2	-2	-2	0
910 Szentgotthárd	4 *	9	3	-2	-3	
915 Zalaegerszeg	4 *	2	4	-1	-2	
Lenti	6 *	5	4	-1	-1	
925 Nagykanizsa	3 *		6	0	-1	
920 Keszthely	3 *		4	-2	-2	4
Tihany	3 *		2	-2	-2	
935 Siófok	5 *	1	5	-2	-4	5
942 Pécs	1		6	-2	-3	6
941 Misinatető (534 m)	-					
Siklós	.	.	6	-1	-1	
827 Farkasgyepű (400 m)	2 *	folt	0	-5	-5	
Veszprém	5 *	5	2	-4	-4	2
833 Tatabánya	1 *	2	2	-3	-3	
839 Budapest (Ferihegy)	ny*	2	2	-3	-6	
840 Budapest OMI	3 *	5	3	-2	-3	6
841 Budapest (Szabadságh. 474 m)	4 *	5	-1	-5	-11	6
Martonvásár	4 *	3	3	-4	-5	
835 Székesfehérvár	5 *	5	4	-2	-3	
Dunaújváros	2 *	2	3	-2	-2	
Szekszárd	.		4	-1	-3	
Mohács	1 *		7	-1		
960 Baja	2 ≈		6	-2	-3	7
955 Kalocsa	2 *	folt	4	-2	-3	
Cegléd	1 *	1	3	-3	-4	
860 Szolnok	ny*	1	3	-4	-4	8
970 Kecskemét	2 *		3	-2	-4	8
Kiskunfélegyháza	1		3	-2	-4	
982 Szeged	ny*		4	-2	-4	8
Mezőhegyes	-					
Orosháza	1	folt	4	-3	-4	
990 Békéscsaba	.	folt	5	-2	-4	9
875 Túrkeve	ny*	folt	4	-3	-5	9
Berettyóújfalu	. ≡	folt	5	-4	-5	
892 Debrecen	.	1	4	-5	-6	9
892 Nyíregyháza	. =	11	0	-12	-13	8
788 Kisvárda	. =	20	0	-14	-15	9
Mátészalka	.	16	-1	-12	-13	
Tiszabecs	.	34	1	-14		
Vác	1 *	2	2	-4		
Gödöllő	2 *	3	1	-4	-6	
Lőrinci	1 *	1	-	-6	-8	
Gyöngyös	1 *	2	1	-3	-3	
Balassagyarmat	2 *	5	-	-8		
755 Salgótarján	1 *	2	0	-2	-5	
Galyatető (932 m)	1 * ≡	41	-6	-10		
851 Kékestető (1000 m)	.	40	-4	-10	-	7
Mátraháza (672 m)	1 *	22	-2	-7		
865 Eger	1 *	6	1	-4	-9	8
Putnok	ny* ≡	8	0	-11	-11	
Lillafüred	2 *	22	1	-9		
772 Miskolc	. *	2	0	-9	-11	
Füged	.	14	-1	-12	-14	
778 Sárospatak	. -	8	-2	-10	-10	8

	24 órai csapadék mm	Hó cm
Rajka	2 *	2
Kapuvár	4 *	3
Csorna	2 *	2
Komárom	3 *	2
Káld	3 *	2
Kőszeg	7 *	8
Körmend	4 *	3
Letenye	4 *	folt
Sümeg	-	
Zirc	7 * ≡	4
Kisbér	5 * ≡	folt
Mór	6 *	
Alcsút	3 *	3
Esztergom	2	3
Dobogókő	1	3
Fonyód	2 *	
Tab	-	
Sárbogárd	-	
Lengyel	2 *	folt
Nagykónyi	4 *	folt
Marcali	3 *	1
Somogyszob	ny*	
Kaposvár	1 *	
Barcs	ny	
Szigetvár	.	
Bácsalmás	2 *	
Kiskunhalas	ny*	
Izsák	.	
Kunsztmiklós	2 *	
Örkény	2 *	2
Nagykáta	2 *	2
Jászapáti	2 *	3
Tiszakécske	1 *	
Nagykőrös	2 *	1
Kistelek	1	
Makó	ny	
Szentes	.	folt
Szarvas	.	
Szeghalom	.	
Körösszakál	.	folt
Tiszaroff	.	folt
Poroszló	ny*	5
Karcag	ny*	folt
Hortobágy	.	folt
Polgár	.	4
Hajdúdorog	-	
Nyírlugos	.	4
Csenger	.	24
Vásárosnamény	.	14
Záhony	.	30
Királyrét	2 *	
Romhány	3 *	5
Borsodnádasd	ny*	
Jósvafő	-	
Szendrőlád	.	20
Hidasnémeti	.	
Tokaj	.	24
Sárhatvan	2 *	

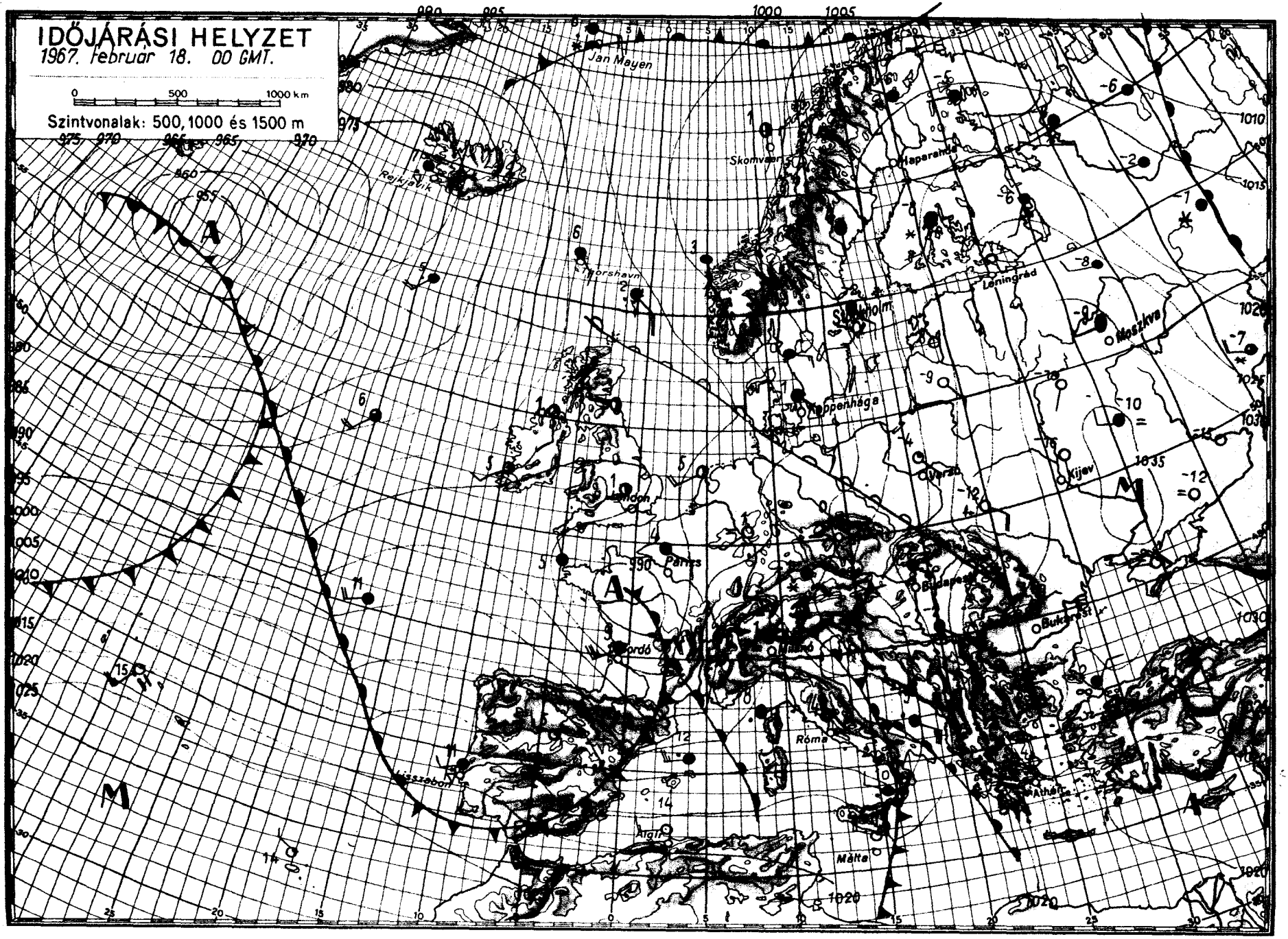

OFFSET NYOMDA BUDAPEST

IDŐJÁRÁSI NAPIJELENTÉS

ЕЖЕДНЕВНЫЙ МЕТЕОРОЛОГИЧЕСКИЙ БЮЛЛЕТЕНЬ • DAILY WEATHER REPORT
BULLETIN QUOTIDIEN DE TEMPS • TÄGLICHER WETTERBERICHT

KIADJA AZ ORSZÁGOS METEOROLÓGIAI INTÉZET
BUDAPEST II. KITAIBEL PÁL UTCA 1
TELEFON: KÖZPONT: 353-500, IDŐJELZŐ OSZT.: 150-410

MEGJELENIK NAPONKÉNT • ELŐFIZETÉSI ÁRA A POSTAI KÖLTSÉGGEL EGYÜTT NEGYEDÉVRE 60, Ft
KIADÁSÉRT FELEL AZ INTÉZET IGAZGATÓJA

80. évfolyam 50. szám + Budapest + 1967. február 19. vasárnap

Az időjárási helyzet ma reggel és a várható időjárás:

Az enyhe óceáni eredetü levegő fokozatosan elárasztotta kontinensünk nagy részét. Igy Európa időjárási viszonyaiban lényeges változás nem következett be, tovább tart az évszakhoz képest enyhe, de csapadékos idő. A hideg már csak Délkelet-Európára korlátozódik.

Hazánkban szombaton erősen felhős volt az égbolt. A Dunántulon elkezdődő havazás fokozatosan az ország keleti felére is átterjedt. A délutáni órákban a nyugati megyékben már eső esett. A lehullott csapadék mennyisége elég szeszélyes eloszlást mutatott. Pécsett 14 mm-t mértek, máshol általában nem haladta meg az 5, 10 mm-t. A hőmérséklet az északkeleti határszélen 0 fok közelében maradt, máshol azonban +1, +6 fokig emelkedett. Vasárnap hajnalban +1, -5 fokig hült le a levegő. A délelőtt folyamán ismét sokfelé havazott, néhány helyen havaseső esett, 11 órakor 0, +4 fokos hőmérsékleteket mértek.

Ma 12 órakor Budapesten a hőmérséklet 1 fok, a tengerszintre átszámitott légnyomás 765 mm, változatlan.

Várható időjárás hétfő estig:

A felhőzet időnként felszakadozik, de többfelé még lesz ujabb havazás, havas eső.
Mérsékelt, helyenként megélénkülő délkeleti, déli szél.
Az évszakhoz képest enyhe, párás idő.
Várható legalacsonyabb éjszakai hőmérséklet: +1, -4,
legmagasabb nappali hőmérséklet hétfőn: +1, +6 fok között.

Dunay Sándorné s.k.

A hőmérséklet napi középértéke és eltérése a 90 évi átlagtól /Budapest/:

1967. II. 18.: +0,3 C° -0,8 C°

1871 óta ezen a napon Budapesten előfordult:

legmagasabb hőmérséklet: 14,8 C° /1919/
legalacsonyabb hőmérséklet: -18,0 C° /1895/

ATMOSPHERIC SCIENCES LIBRARY
MAY 11 1967
E. S. S. A.
U. S. Dept. of Commerce

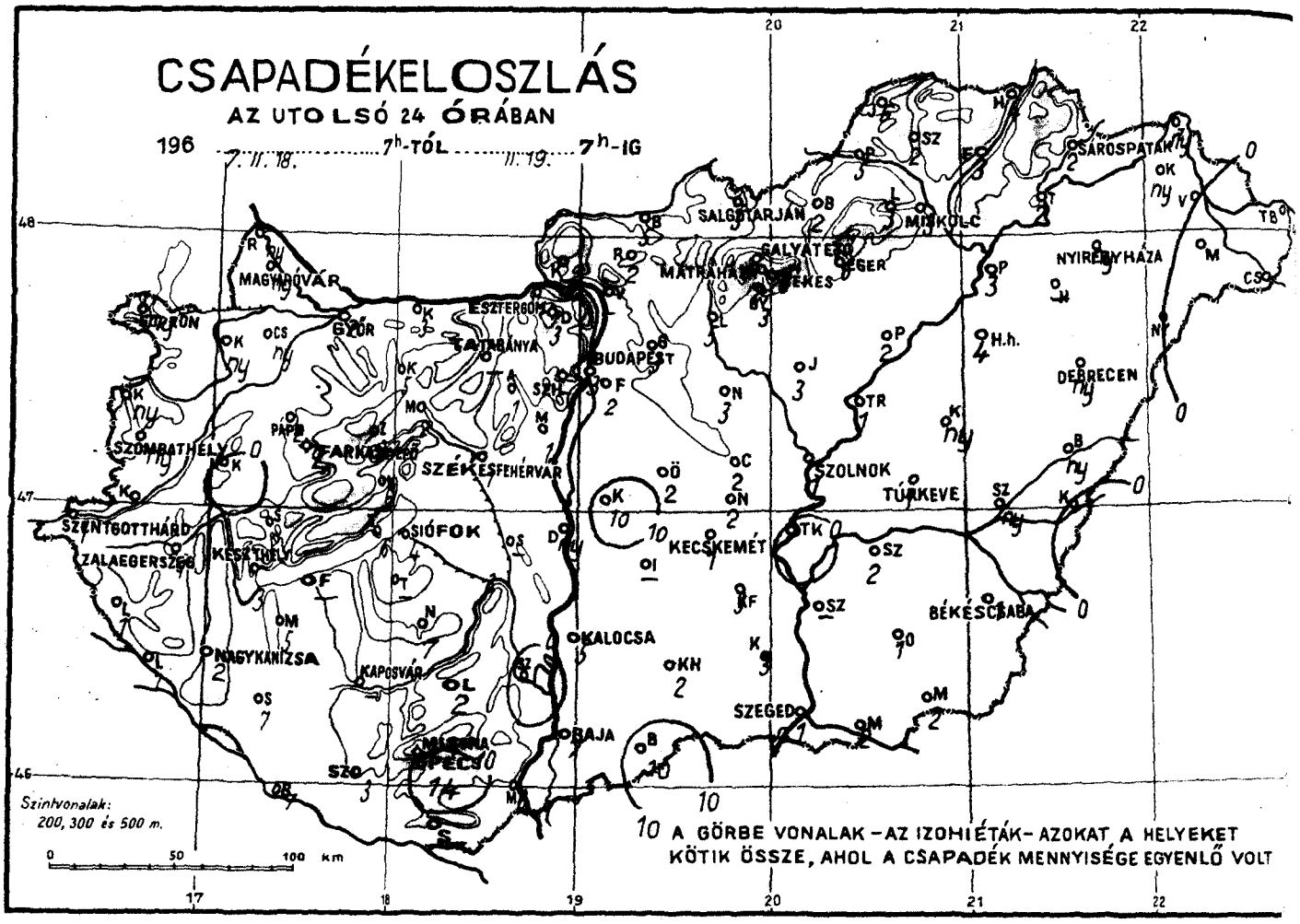
CSAPADÉKELOSZLÁS
AZ UTOLSÓ 24 ÓRÁBAN
196 7. II. 18. 7h-TÓL II. 19. 7h-IG
Szintvonalak:
200, 300 és 500 m.
0 50 100 km
10 A GÖRBE VONALAK – AZ IZOHIÉTÁK – AZOKAT A HELYEKET KÖTIK ÖSSZE, AHOL A CSAPADÉK MENNYISÉGE EGYENLŐ VOLT

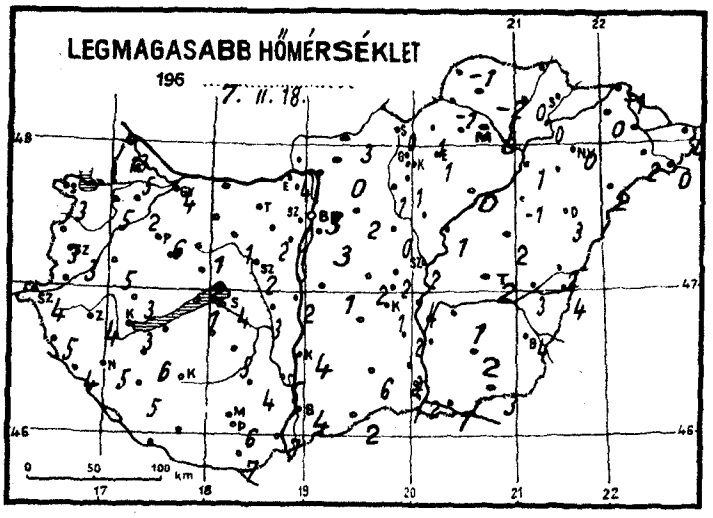
LEGMAGASABB HŐMÉRSÉKLET
196 7. II. 18.

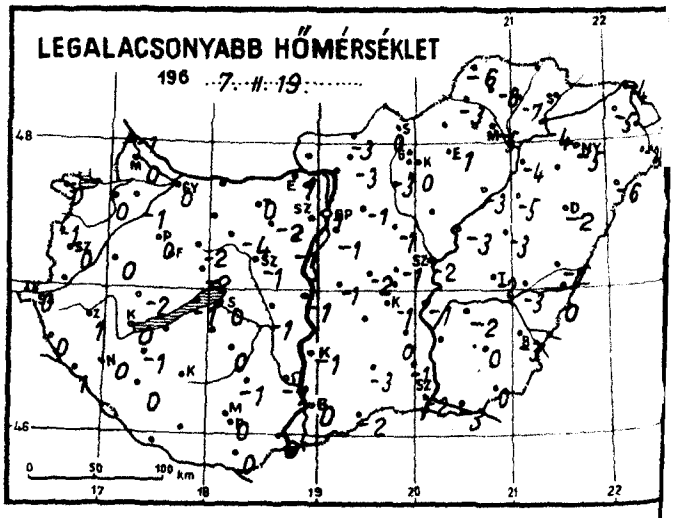
LEGALACSONYABB HŐMÉRSÉKLET
196 7. II. 19.

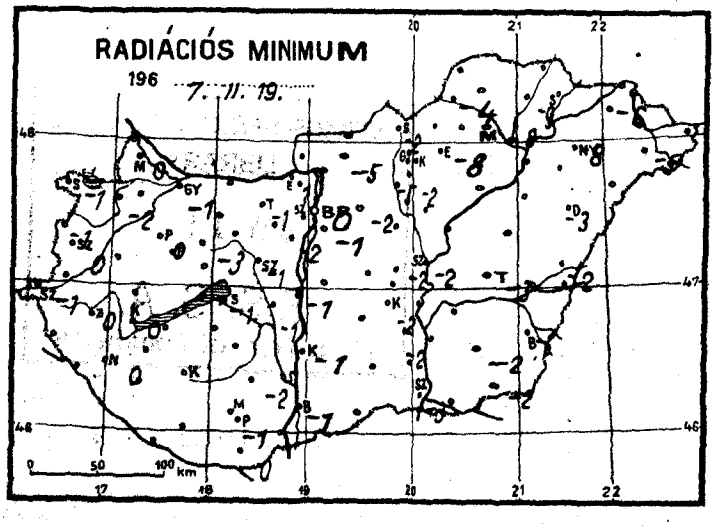
RADIÁCIÓS MINIMUM
196 7. II. 19.

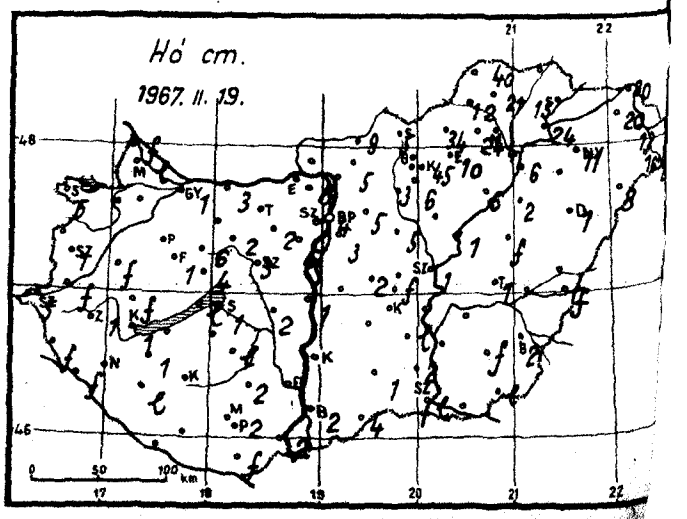
Hó cm.
1967. II. 19.

..1967...február hó,
..19. nap ..vasárnap....

		Az utolsó 24 óra adatai					
		Csapadék (mm)	Hó cm	Hőmérsékleti szélsőségek: tegnapi nappali max.	Hőmérsékleti szélsőségek: éjszakai min.	Hőmérsékleti szélsőségek: min. 5 cm-en	Napsütés (óra) tegnap
12815	Magyaróvár	ny		5	0	0	1
822	Győr	2	1	4	0	-1	2
825	Pápa	2		6	0	0	3
805	Sopron	ny	5	3	0	-1	0
812	Szombathely	ny	1	3	0	0	0
910	Szentgotthárd	1	5	4	0	-1	
915	Zalaegerszeg	1	1	4	1	0	
	Lenti	1	folt	5	0	0	
925	Nagykanizsa	2		5	0	0	
920	Keszthely	3	1	3	0	0	3
	Tihany	6*	lepel	1	0	-1	
935	Siófok	4	1	4	0	-1	2
942	Pécs	14	2	6	0	-1	1
941	Misinatető (534 m)	-	-	-	-	-	-
	Siklós	-	folt	7	0	0	
827	Farkasgyepű (400 m)	4*	1	0	-2	-2	
	Veszprém	6*	4	2	-2	-2	3
833	Tatabánya	-		-	0	-1	
839	Budapest (Ferihegy)	2*	2	3	-1	-1	
840	Budapest OMI	3*	4	3	1	0	1
841	Budapest (Szabadságh.474 m)	-		-	-	-	-
	Martonvásár	1*	6	1	-1	-2	
835	Székesfehérvár	1	3	2	-1	-1	
	Dunaújváros	ny*	1	2	-1	-1	
	Szekszárd	.		5	-1	-1	
	Mohács	6*	2	-	-		
960	Baja	7	2	4	0	-1	3
955	Kalocsa	5		4	-1	-1	
	Ceglád	2*	folt	2	-1	-2	0
860	Szolnok	1	1	2	-2	-2	0
970	Kecskemét	1		1	-1	-2	0
	Kiskunfélegyháza	3*	lepel	2	0	-2	
982	Szeged	1		2	-2	-3	0
	Mezőhegyes	2*	lepel	3	0	-2	
	Orosháza	1	folt	2	0	-2	
990	Békéscsaba	1	2	4	-3	-5	0
875	Túrkeve	1	1	2	-2	-3	0
	Berettyóújfalu	ny*	folt	2	-1	-2	
880	Debrecen	ny	1	3	-2	-3	0
892	Nyíregyháza	ny	11	0	-5	-8	0
788	Kisvárda	ny	20	0	-5	-6	1
	Mátészalka	.	16	2	-2	-5	
	Tiszabecs	.	34	4	-2		
	Vác	-	-	-	-	-	-
	Gödöllő	3*	5	2	-1	-2	
	Lőrinci	5*	3	1	-3	-5	
	Gyöngyös	3*	6	1	0	-2	
	Balassagyarmat	5*	9	3	-3		
755	Salgótarján	3*	5	0	0	-2	
	Galyatető (932 m)	-	43				
851	Kékestető (1000 m)	6	45	-5	-6	-	0
	Mátraháza (672 m)	2*	27	-2	-3		
865	Eger	6	10	1	-1	-8	0
	Putnok	5*	12	-1	-3	-4	
	Lillafüred	3*	24	-1	-4		
772	Miskolc	3	4	0	-5	-8	0
	Fügöd	3*	15	0	-5	-9	
778	Sárospatak	2	9	-1	-5	-6	0

24 órai csapadék mm		Hó cm
Rajka	.	folt
Kapuvár	ny	
Csorna	ny*	
Komárom	3*	3
Káld	.	folt
Kőszeg	ny	
Körmend		
Letenye	1	folt
Sümeg	2	folt
Zirc	3*	6
Kisbér	5*	
Mór	2*	2
Alcsút	1*	2
Esztergom	1	
Dobogókő	3	8
Fonyód		
Tab		
Sárbogárd		
Lengyel	2*	2
Nagykónyi	7*	lepel
Marcali	5*	1
Somogyszob	7*	lepel
Kaposvár		
Baros	7	
Szigetvár	3*	
Bácsalmás	10*	4
Kiskunhalas	2*	1
Izsák		
Kunsztmiklós	10*	
Örkény	2*	2
Nagykáta	3*	5
Jászapáti	3*	
Tiszakécske	.	
Nagykőrös	2*	
Kistelek	9*	2
Makó	2	
Szentes		
Szarvas	2*	
Szeghalom	ny*	
Körösszakál	.	folt
Tiszaroff	1*	1
Poroszló	2*	6
Karcag	ny*	folt
Hortobágy	4*	2
Polgár	3*	6
Hajdúdorog		
Nyírlugos	.	3
Csenger	.	24
Vásárosnamény	.	12
Záhony	ny*	30
Királyrét		
Romhány	2*	5
Borsodnádasd	2*	34
Jósvafő	6*	40
Szendrőlád	2*	21
Hidasnémeti	4*	
Tokaj	2*	24
Sárhatvan	3*	2

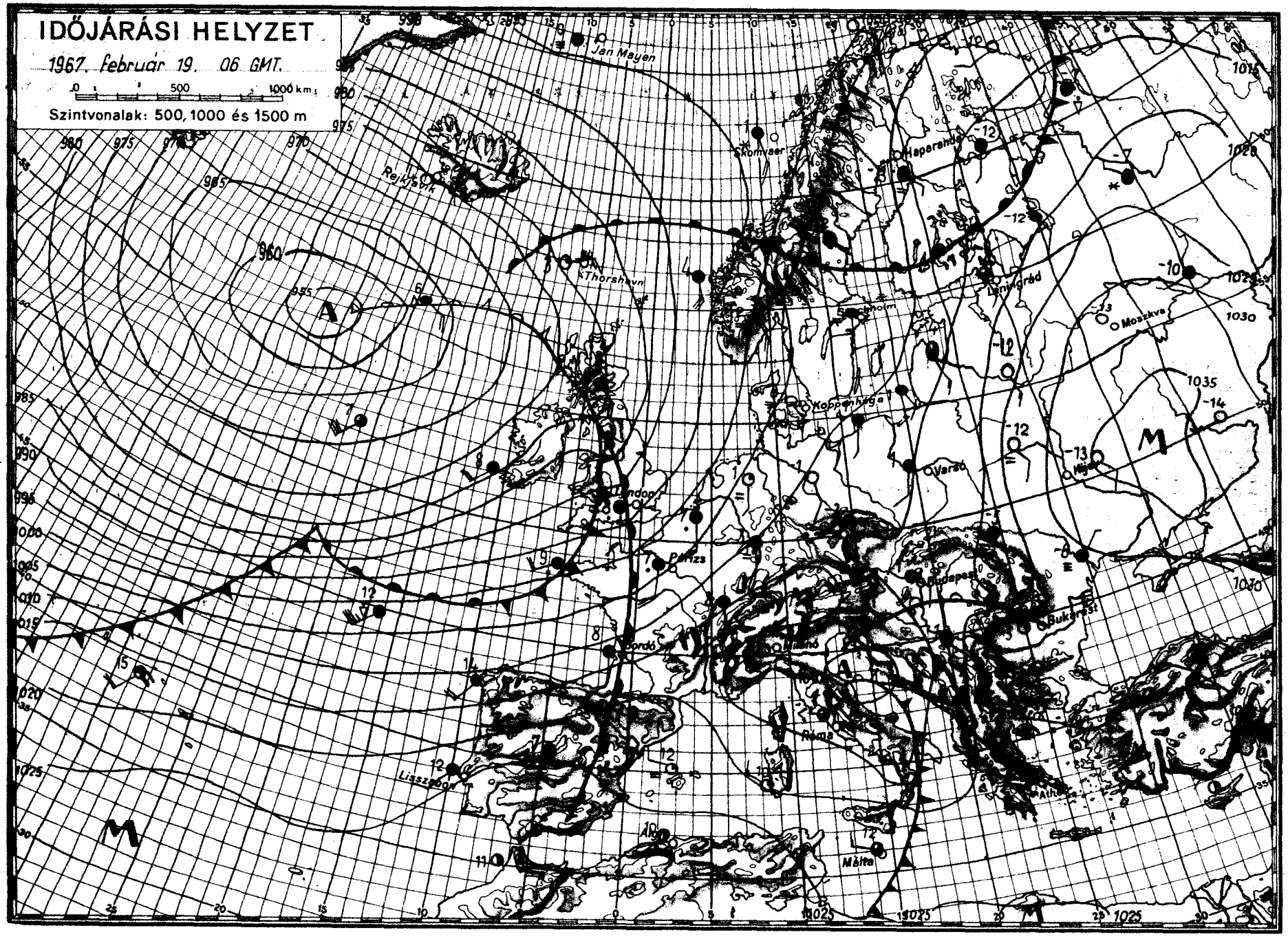
IDŐJÁRÁSI HELYZET
1967. február 19. 06 GMT.
0 500 1000 km
Szintvonalak: 500, 1000 és 1500 m
Jan Mayen
Skomvaer
Reikjavik
Thorshavn
Haparanda
Leningrád
Moszkva
Koppenhága
Varsó
Párizs
Budapest
Bukarest
Róma
Athén
Lisszabon
Málta

IDŐJÁRÁSI NAPIJELENTÉS

ЕЖЕДНЕВНЫЙ МЕТЕОРОЛОГИЧЕСКИЙ БЮЛЛЕТЕНЬ • DAILY WEATHER REPORT
BULLETIN QUOTIDIEN DE TEMPS • TÄGLICHER WETTERBERICHT

KIADJA AZ ORSZÁGOS METEOROLÓGIAI INTÉZET
BUDAPEST II. KITAIBEL PÁL UTCA 1
TELEFON: KÖZPONT: 353-500, IDŐJELZŐ OSZT.: 150-410

MEGJELENIK NAPONKÉNT • ELŐFIZETÉSI ÁRA
A POSTAI KÖLTSÉGGEL EGYÜTT NEGYEDÉVRE 60,- Ft
KIADÁSÉRT FELEL AZ INTÉZET IGAZGATÓJA

80. évfolyam 51. szám + Budapest + 1967. február 20. hétfő

Az időjárási helyzet ma reggel és a várható időjárás:

Kelet-Európában mérsékelten hideg az idő, a hőmérsékletek napközben is fagypont alatt maradnak, ugyanakkor Nyugat-Európán át élénk szelekkel további melegedés figyelhető meg. A vasárnapi legmagasabb hőmérsékletek a Földközi-tenger mellékén és Nyugat-Európa egy részén meghaladták a +10, az Ibériai-félszigeten és a Földközi-tenger szigetein a +15 fokot. A hétfő hajnali időjárási helyzetkép szerint Nyugat- és Közép-Európában enyhe változékony, sokfelé szeles, esős az idő.

Hazánkban vasárnap többnyire borult, enyhe idő volt. A ma reggel 7 óráig terjedő 24 óra alatt sokfelé hullott 5 mm alatti csapadékmennyiség, hó, havaseső, eső alakjában. A hőmérséklet napközben általában 0, +5 fokig emelkedett, de a keleti országrészben helyenként elérte a 6, 7 fokot is. Hétfő reggelre +1, -4 fokig hült le a levegő. Délelőtt továbbtartott a borult, enyhe idő, egy-két helyen esett az eső illetve havazott, a hőmérséklet 11 órakor 0 és +7 fok között váltakozott. A hegyeken a hó olvad, a magasabb helyeket kivéve sportolásra nem alkalmas.

Ma 12 órakor Budapesten a hőmérséklet +2 fok, a tengerszintre átszámított légnyomás 762 mm, alig változik.

Várható időjárás kedd estig:

Felhős, változékony, enyhe idő.
Többfelé átfutó eső, esetleg zivatar.
Időnként élénk nyugati, északnyugati szél.
Az éjszakai fagyok gyengülnek és már csak néhány helyre korlátozódnak, a nappali hőmérséklet kissé tovább emelkedik.

Várható legalacsonyabb éjszakai hőmérséklet: -1, +4,
legmagasabb nappali hőmérséklet kedden: +5, +10 fok között.

Dr. Tóth Pál s.k.

A hőmérséklet napi középértéke és eltérése a 90 évi átlagtól /Budapesten/:

1967. II. 19.: 1,9 C° +1,0 C°.

1871 óta ezen a napon Budapesten előfordult:

legmagasabb hőmérséklet: 12,5 C° /1966/
legalacsonyabb hőmérséklet: -17,4 C° /1895/.

ATMOSPHERIC SCIENCES LIBRARY
MAY 11 1967
E. S. S. A.
U. S. Dept. of Commerce

67.102

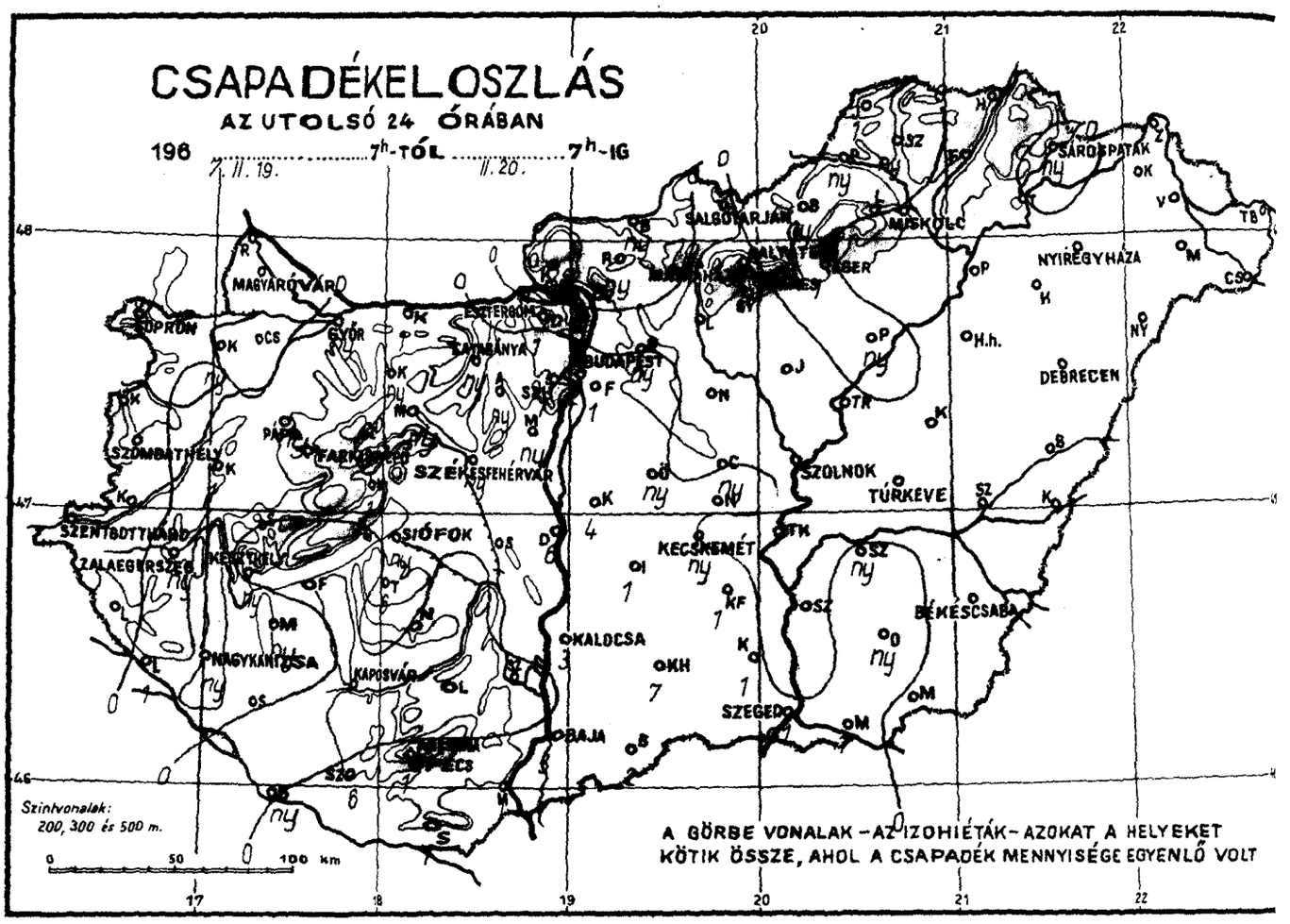
CSAPADÉKELOSZLÁS
AZ UTOLSÓ 24 ÓRÁBAN
196 ..... 7h-TÓL 7h-IG
7. II. 19.
II. 20.
Szintvonalak:
200, 300 és 500 m.
0 50 100 km
A GÖRBE VONALAK – AZ IZOHIÉTÁK – AZOKAT A HELYEKET
KÖTIK ÖSSZE, AHOL A CSAPADÉK MENNYISÉGE EGYENLŐ VOLT

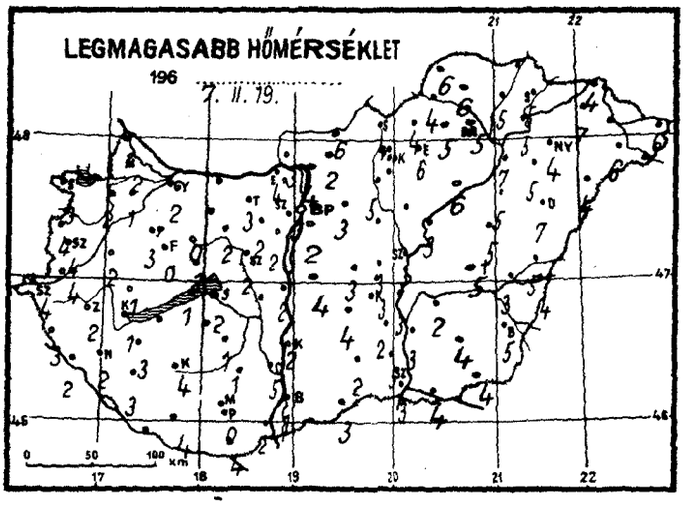
LEGMAGASABB HŐMÉRSÉKLET
196 ..... 7. II. 19.

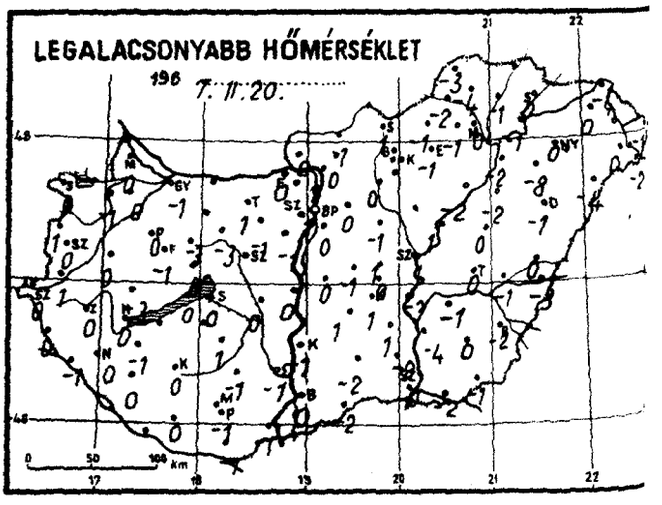
LEGALACSONYABB HŐMÉRSÉKLET
196 ..... 7. II. 20.

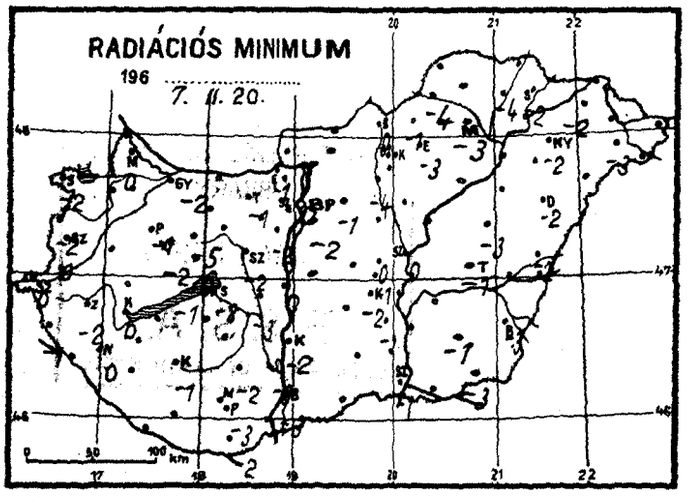
RADIÁCIÓS MINIMUM
196 ..... 7. II. 20.

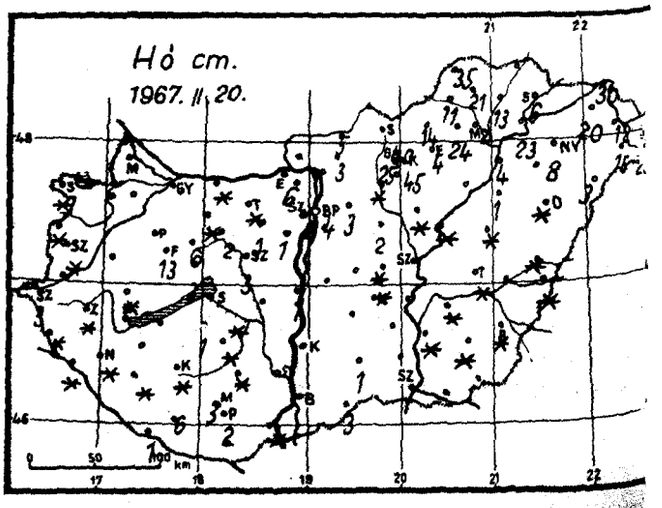
Hó cm.
1967. II. 20.

1967. ...február..... hó,
20... nap hátfő.....

		Az utolsó 24 óra adatai					
		Csapadék (mm)	Hó cm	Hőmérsékleti szélsőségek: tegnapi nappali max.	éjszakai min.	min. 5 cm-en	Napsütés (óra) tegnap
12815	Magyaróvár	.		2	0	0	1
822	Győr	ny*		2	-1	-2	0
825	Pápa	ny*		3	0	-1	0
805	Sopron	. ≈	folt	3	0	-2	2
812	Szombathely	.	folt	4	0	0	2
910	Szentgotthárd	. ≈	3	4	0	0	
915	Zalaegerszeg	ny*	folt	2	0	-2	
	Lenti	.	folt	3	0	-1	
925	Nagykanizsa	ny*	folt	2	0	0	
920	Keszthely	ny*		1	0	0	0
	Tihany	.		1	0	-1	
935	Siófok	ny*		2	0	-2	1
942	Pécs	1*	2	0	-1	-3	0
941	Misinatető (534 m)		3				
	Siklós	1*		4	-1	-2	
827	Farkasgyepű (400 m)	1*	13	0	-1	-2	
	Veszprém	1*	3	1	0	0	0
833	Tatabánya	ny*	folt	3	1	-1	
839	Budapest (Ferihegy)	1*		2	0	-2	
840	Budapest OMI	2*	4	3	1	0	0
841	Budapest (Szabadságh. 474 m)	1*	8	0	-3	-3	0
	Martonvásár	ny*	1	2	-1	-2	
835	Székesfehérvár	ny*	3	2	1	-2	
	Dunaújváros	6*	1	2	0	0	
	Szekszárd	.		5	-1	-3	
	Mohács	1*	folt	2	-1		
960	Baja	3*	3	1	0	-3	0
955	Kalocsa	3*		2	-1	-2	
	Cegléd	ny*	folt	3	1	0	0
860	Szolnok	ny*		3	1	0	0
970	Kecskemét	ny*		2	1	-2	0
	Kiskunfélegyháza	1*		2	1	-1	
982	Szeged	1*		3	0	-1	0
	Mezőhegyes	1*		4	-1	-3	
	Oroshása	ny	folt	4	0	-1	
990	Békéscsaba	.	folt	5	-2	-3	0
875	Túrkeve	.	folt	5	0	-1	0
	Berettyóújfalu	.	folt	5	0	-2	
882	Debrecen	.	folt	7	-1	-2	3
892	Nyíregyháza	.	8	4	0	-2	2
788	Kisvárda	.	20	7	0	-2	4
	Mátészalka	.	15	6	0	-3	
	Tiszabecs	.	32	6	-1		
	Vác	.	1	4	1		
	Gödöllő	ny*	3	3	0	-1	
	Lőrinci	.	folt	5	0	-4	
	Gyöngyös	.	folt	5	0	0	
	Balassagyarmat	ny*	5	6	-1		
755	Salgótarján	.		4	1	0	
	Galyatető (932 m)	.	40	3	-4		
851	Kékestető (1000 m)	. ≡	45	-2	-5	-	0
	Mátrahása (672 m)	. ≡	25	2	-3		
865	Eger	1*	4	6	-1	-3	1
	Putnok	ny*=	11	4	-2	-4	
	Lillafüred	ny*	24	5	-1		
772	Miskolc	ny*	2	5	0	-3	1
	Füged	.	13	5	-1	-4	
778	Sárospatak	ny	6	5	0	-2	1

	24 órai csapadék mm	Hó cm
Rajka	.	
Kapuvár	ny	
Csorna	.	
Komárom	1*	folt
Káld	1*	
Kőszeg	.	folt
Körmend	.	
Letenye	1*	folt
Sümeg	1*	folt
Ziro	.	6
Kisbér	ny*≡	folt
Mór	ny*	2
Alcsút	ny*≡	1
Esztergom	.	
Dobogókő	1*	6
Fonyód	.	
Tab	6*	lepel
Sárbogárd	-	
Lengyel	.	folt
Nagykónyi	.	folt
Marcali	ny	
Somogyszob	.	folt
Kaposvár	.	
Baros	ny ≡	1
Szigetvár	6*	6
Bácsalmás	ny*	3
Kiskunhalas	7*	lepel
Izsák	1*	
Kunsztmiklós	4*	
Örkény	ny*	folt
Nagykáta	.	2
Jászapáti	.	folt
Tiszakécske	.	
Nagykőrös	ny*	folt
Kistelek	1*	
Makó	1*	
Szentes	.	folt
Szarvas	ny	folt
Szeghalom	.	
Körösszakál	.	folt
Tiszaroff	.	folt
Poroszló	ny*	4
Karcag	.	folt
Hortobágy	.	1
Polgár	.	4
Hajdúdorog	.	
Nyírlugos	.	3
Csenger	.	23
Vásárosnamény	.	12
Záhony	.	30
Királyrét	ny*	
Romhány	ny*	3
Borsodnádasd	ny*	14
Jósvafő	1*	
Szendrőlád	ny*=	21
Hidasnémeti	.	
Tokaj	. =	23
Sárhatvan	.	folt

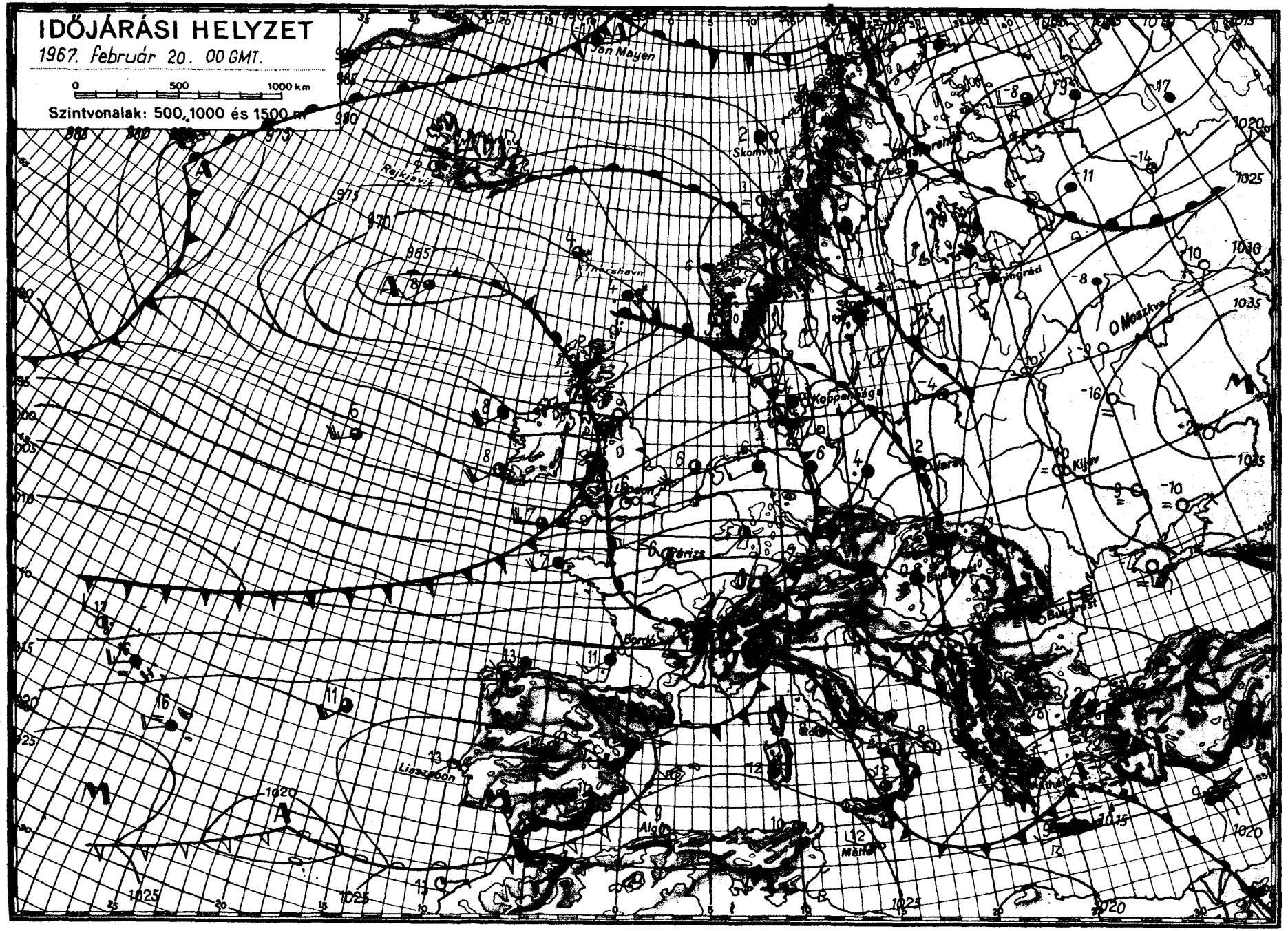

OFFSET: NYOMDA, BUDAPEST

IDŐJÁRÁSI NAPIJELENTÉS

ЕЖЕДНЕВНЫЙ МЕТЕОРОЛОГИЧЕСКИЙ БЮЛЛЕТЕНЬ • DAILY WEATHER REPORT
BULLETIN QUOTIDIEN DE TEMPS • TÄGLICHER WETTERBERICHT

KIADJA AZ ORSZÁGOS METEOROLÓGIAI INTÉZET
BUDAPEST II. KITAIBEL PÁL UTCA 1
TELEFON: KÖZPONT: 353-500, IDŐJELZŐ OSZT.: 150-410

MEGJELENIK NAPONKÉNT • ELŐFIZETÉSI ÁRA A POSTAI KÖLTSÉGGEL EGYÜTT NEGYEDÉVRE 60, Ft
KIADÁSÉRT FELEL AZ INTÉZET IGAZGATÓJA

80. évfolyam 52. szám + Budapest + 1967. február 21. kedd

Az időjárási helyzet ma reggel és a várható időjárás:

Az Atlanti-óceán térségéből erős nyugati áramlással érkező nedves, enyhe levegő hatására változékony, szeles, sokfelé csapadékos az idő Nyugat-, Közép- és Kelet-Európa nagy részén. Az óceáni levegő első hulláma ma hajnalra elérte Ukrajna nyugati és középső részeit, és néhány fokkal ott is enyhitette a kemény hideget.

Hazánkban hétfőn erősen felhős, borult idő volt. A déli óráktól az ország egész területén hullott csapadék. Az északkeleti megyékben havas eső, hó, máshol főként eső, néhány helyen havas eső. A lehullott csapadék mennyisége általában 10 mm alatt maradt, de a Dunántulon és a Duna-Tisza közén mértek 10-20 mm közötti csapadékmennyiséget is, sőt Lengyelből /Tolna megye/ 28 mm-t jelentettek. A nappali legmagasabb hőmérséklet 0, +6 fok között alakult ki. Kedden hajnalra 0, -3 fokig hült le a levegő. A délelőtt folyamán erősen felhős, néhány helyen ködös volt az idő. Elszórtan ujabb esőt, Miskolc környékéről havazást jelentettek.

Ma 12 órakor Budapesten a hőmérséklet 3 fok, a tengerszintre átszámitott légnyomás 753 mm, erősen süllyedő irányzatu.

Várható időjárás szerda estig:

Az erősen felhős időt felhőátvonulások követik.
Sokfelé ujabb eső, egy-két helyen esetleg zivatar.
Az élénk, majd erős délnyugati, nyugati szél helyenként viharos erejü lökések kiséretében északnyugatira fordul.
Enyhe idő.

Várható legalacsonyabb éjszakai hőmérséklet: 0, +5,
legmagasabb nappali hőmérséklet szerdán: 6, 11 fok között.

Máhr Jenő s.k.

ATMOSPHERIC SCIENCES LIBRARY
MAY 11 1967
E. S. S. A.
U. S. Dept. of Commerce

A hőmérséklet napi középértéke és eltérése a 90 évi átlagtól /Budapesten/:

1967. II. 20.: 1,8 C°, +0,4 C°.

1871 óta ezen a napon Budapesten előfordult:

legmagasabb hőmérséklet: 15,0 C° /1966/
legalacsonyabb hőmérséklet: -18,2 C° /1895/.

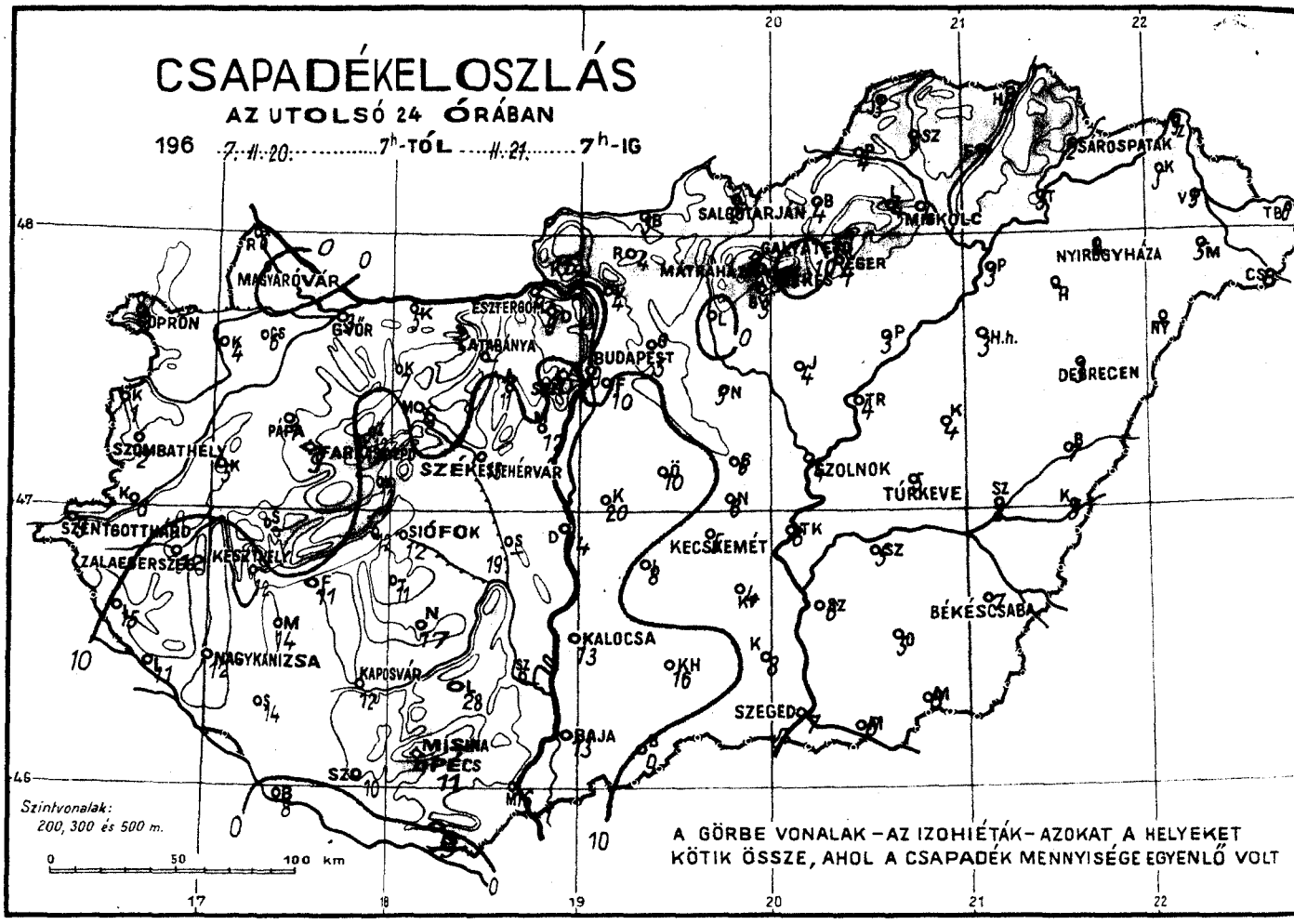
CSAPADÉKELOSZLÁS
AZ UTOLSÓ 24 ÓRÁBAN
196 7. II. 20. 7h-TÓL II. 21. 7h-IG
SALGÓTARJÁN
MISKOLC
SÁROSPATAK
NYÍREGYHÁZA
MÁTRAHÁZA
EGER
MAGYARÓVÁR
SOPRON
GYŐR
ESZTERGOM
TATABÁNYA
BUDAPEST
DEBRECEN
PÁPA
SZOMBATHELY
FARKASGYEPA
SZÉKESFEHÉRVÁR
SZOLNOK
TÚRKEVE
SZENTGOTTHÁRD
ZALAEGERSZEG
KESZTHELY
SIÓFOK
KECSKEMÉT
BÉKÉSCSABA
NAGYKANIZSA
KAPOSVÁR
KALOCSA
SZEGED
BAJA
MISINA
PÉCS
Szintvonalak:
200, 300 és 500 m.
0 50 100 km
A GÖRBE VONALAK – AZ IZOHIÉTÁK – AZOKAT A HELYEKET
KÖTIK ÖSSZE, AHOL A CSAPADÉK MENNYISÉGE EGYENLŐ VOLT

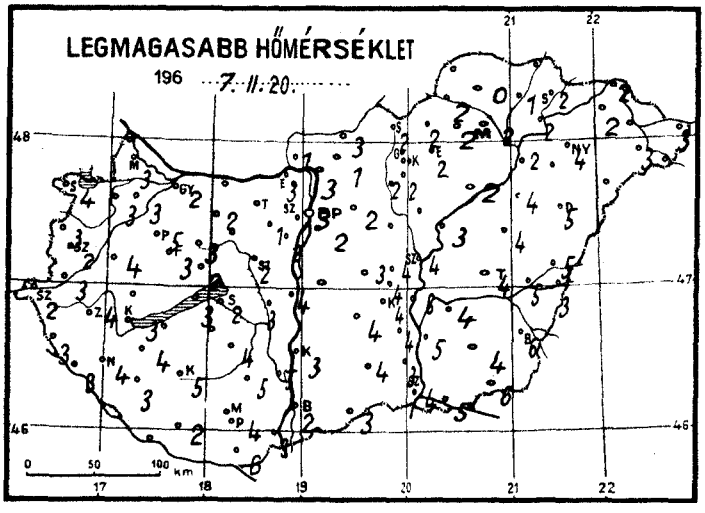
LEGMAGASABB HŐMÉRSÉKLET
196 7. II. 20.
0 50 100 km

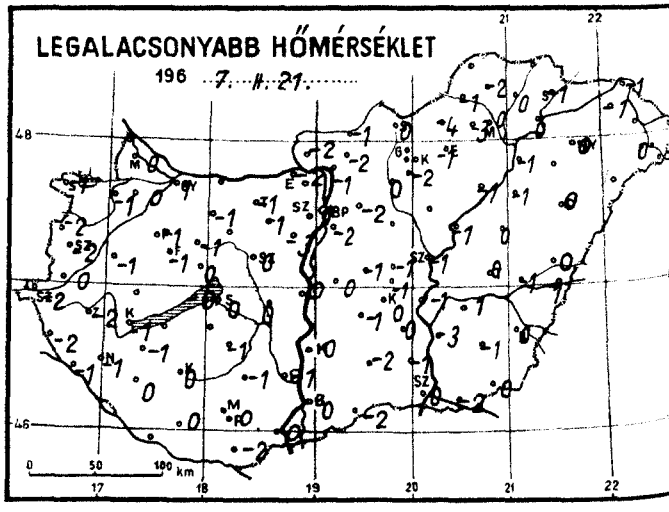
LEGALACSONYABB HŐMÉRSÉKLET
196 7. II. 21.
0 50 100 km

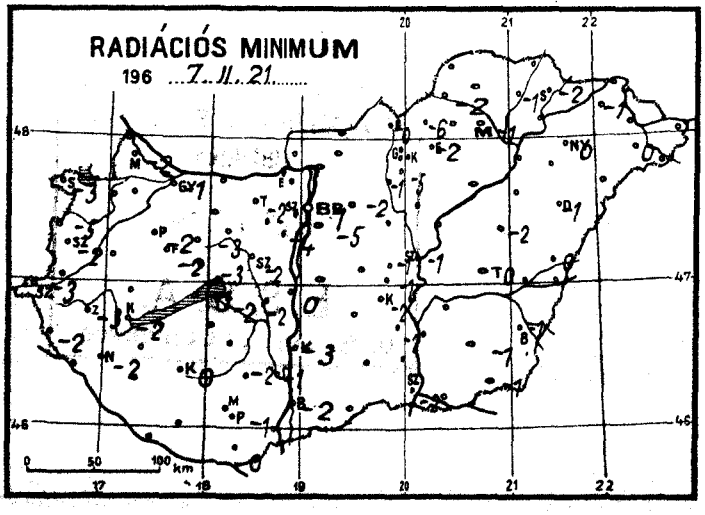
RADIÁCIÓS MINIMUM
196 7. II. 21.
0 50 100 km

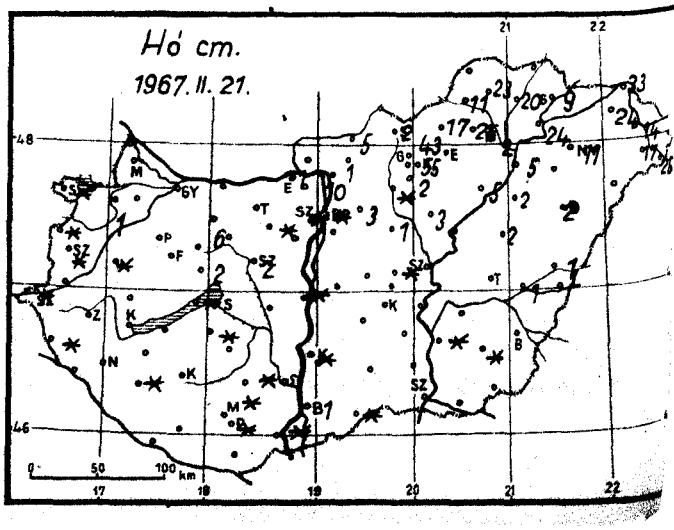
Hó cm.
1967. II. 21.
0 50 100 km

1967. február hó, 21 nap kedd

		Az utolsó 24 óra adatai					
		Csapadék (mm)	Hó cm	Hőmérsékleti szélsőségek: tegnapi nappali max.	Hőmérsékleti szélsőségek: éjszakai min.	Hőmérsékleti szélsőségek: min. 5 cm-en	Napsütés (óra) tegnap
12815	Magyaróvár	•		3	0	−2	0
822	Győr	3		2	1	−1	0
825	Pápa	1		5	−1	−2	0
805	Sopron	3*	folt	4	−1	−3	0
812	Szombathely	2	folt	2	−2	−2	0
910	Szentgotthárd	9*/.	folt	2	−2	−3	
915	Zalaegerszeg	2		4	−2	−3	
	Lenti	5	folt	3	−2	−2	
925	Nagykanizsa	2		4	−1	−2	
920	Keszthely	2		3	−1	−2	1
	Tihany	2	folt	3	0	0	
935	Siófok	2		2	0	−2	0
942	Pécs	1	folt	4	0	−1	0
941	Misinatető (534 m)		folt				
	Siklós	9		6	0	−2	
827	Farkasgyepű (400 m)	9	folt	3	−1	−2	
	Veszprém	2	2	2	0	−3	
833	Tatabánya	−		−	−1	−2	
839	Budapest (Ferihegy)	0*/*		2	−2	−5	
840	Budapest OMI	9*/*	folt	3	1	1	0
841	Budapest (Szabadságh.,474 m)	0*/*	folt	3	−1	−4	0
	Martonvásár	2		2	−3	−4	
835	Székesfehérvár	5*/.	2	2	0	−2	
	Dunaújváros	4 ≡	folt	4	0	0	
	Szekszárd	−		5	−1	−1	
	Mohács	6	folt	3	0		
960	Baja	3	1	2	0	−2	1
955	Kalocsa	3	folt	3	0	−3	
	Cegléd	6		4	−1	−1	1
860	Szolnok	4 ≡		4	−1	−1	1
970	Kecskemét	5		4	0	−2	1
	Kiskunfélegyháza	4		4	−0	−2	
982	Szeged	7		4	0	−2	2
	Mezőhegyes	6 ≡		6	0	−1	
	Orosháza	5 ≡	folt	4	−1	−1	
990	Békéscsaba	7 ≡		6	0	−1	1
875	Túrkeve	5*≡	folt	4	0	0	2
	Berettyóújfalu	7 *	lepel	5	0	0	
882	Debrecen	3*/*≡	2	5	0	−1	1
892	Nyíregyháza	4 */*	11	4	0	0	0
788	Kisvárda	5*/*	24	2	−1	−1	0
	Mátészalka	5 *	17	3	0	0	
	Tiszabecs	6 ≡	32	3	−1		
	Vác	4 *	1	3	−1		
	Gödöllő	5 *	3	2	−2	−2	
	Lőrinci	•	folt	2	0	−1	
	Gyöngyös	3*≡	2	2	−2	−5	
	Balassagyarmat	3*	5	3	−1		
755	Salgótarján	2*	2	2	0	0	
	Galyatető (932 m)	1 *	43	0	−2		
851	Kékestető (1000 m)	1 *	55	−1	−3	−	−
	Mátraháza (672 m)	4 *	28	1	−2		
865	Eger	4 *≡	6	2	−1	−2	0
	Putnok	4 *≡	11	2	−1	−2	
	Lillafüred	4 *	25	2	−3		
772	Miskolc	4 *	2	2	0	−1	−
	Füged	7 *	20	1	−0	−1	
778	Sárospatak	2 *	9	2	−1	−2	0

24 órai csapadék mm		Hó cm
Rajka	6	
Kapuvár	4	1
Csorna	6	
Komárom	5 *	folt
Káld	5	folt
Kőszeg	1	folt
Körmend	6	
Letenye	11	
Sümeg	−	
Zirc	12	6
Kisbér	7	
Mór	6	
Alcsút	11	folt
Esztergom	6	1
Dobogókő	9 *	10
Fonyód	11	
Tab	11	folt
Sárbogárd	−	
Lengyel	28	
Nagykónyi	17	folt
Marcali	14	
Somogyszob	14	folt
Kaposvár	12	
Barcs	8 *	
Szigetvár	10	
Bácsalmás	9	folt
Kiskunhalas	16	
Izsák	8	
Kunsztmiklós	20	
Örkény	10	
Nagykáta	5 *	lepel
Jászapáti	4*≡	3
Tiszakécske	6	
Nagykőrös	6 ≡	folt
Kistelek	8 ≡	
Makó	6 ≡	
Szentes	6	folt
Szarvas	5 ≡	
Szeghalom	8*=	lepel
Körösszakál	5 *	
Tiszaroff	4*≡	3
Poroszló	3*≡	5
Karcag	4 *	2
Hortobágy	3 *	2
Polgár	3*≡	5
Hajdúdorog	−	
Nyírlugos	−	
Csenger	6*≡	25
Vásárosnamény	5 *	14
Záhony	9 *	33
Királyrét	6 *	
Romhány	4 *	5
Borsodnádasd	4 *	17
Jósvafő	3 *	
Szendrőlád	5 *	23
Hidasnémeti	8 *	
Tokaj	5 *	24
Sárhatvan	19	

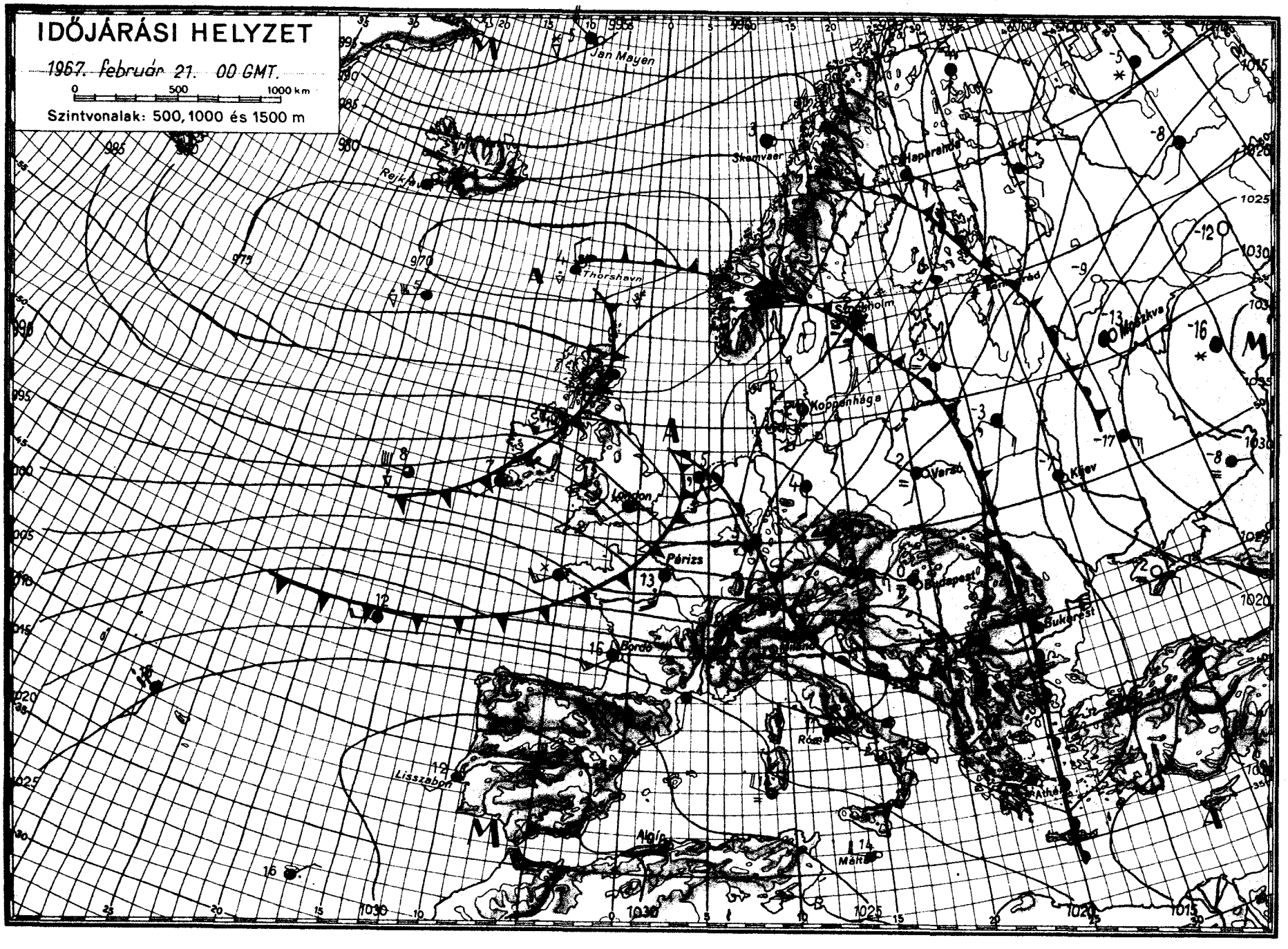

OFFSET-NYOMDA BUDAPEST

DŐJÁRÁSI NAPIJELENTÉS

ЕЖЕДНЕВНЫЙ МЕТЕОРОЛОГИЧЕСКИЙ БЮЛЛЕТЕНЬ • DAILY WEATHER REPORT
BULLETIN QUOTIDIEN DE TEMPS • TÄGLICHER WETTERBERICHT

IADJA AZ ORSZÁGOS METEOROLÓGIAI INTÉZET
UDAPEST II. KITAIBEL PÁL UTCA 1
ELEFON: KÖZPONT: 353-500, IDŐJELZŐ OSZT.: 150-410

MEGJELENIK NAPONKÉNT • ELŐFIZETÉSI ÁRA
A POSTAI KÖLTSÉGGEL EGYÜTT NEGYEDÉVRE 60,- Ft
KIADÁSÉRT FELEL AZ INTÉZET IGAZGATÓJA

0. évfolyam 53. szám + Budapest + 1967. február 22. szerda

Az időjárási helyzet ma reggel és a várható időjárás:

Az Atlanti-óceán felől többfelé erős, helyenként viharos széllel továbbra is enyhe levegő áramlik Kelet felé. Első hulláma ma hajnalban elérte Archangelszk-Moszkva-Volgograd vonalát. Hatására Európa keleti felén erősen felhős az ég, sok helyről jelentenek futó esőket, havazásokat, hózáporokat. Ezzel szemben Kontinensünk nyugati felén kevesebb a felhő, jobbára napos az idő és csak szórványosan fordulnak elő kisebb esők. Itt általában fagymentes volt az éjszaka, de keleten is enyhült a hideg. -10 fok alatti minimum-hőmérsékleteket csak a Volga és az Ural hegység környékén mértek.

Hazánk fölött kedden délelőtt erősen felhős volt az ég, sokfelé esett az eső, északkeleten még havazott. A déli óráktól kezdve felszakadozott a felhőzet, s már csak szórványos, futó esőket jelentettek. A lehullott csapadék mennyisége az ország déli felén 5 mm alatt maradt, Északon többfelé elérte az 5-10 mm-t. A hőmérséklet napközben a Dunántulon 8-14, máshol általában 3-8, északkeleten csak 0, +3 fokig emelkedett. Ma hajnalra általában +4, -2, északkeleten helyenként -3, -7 fokig hűlt le a levegő. Ma délelőtt felhőátvonulások voltak csapadék nélkül. A sokfelé viharos erejű északnyugati szél lökései Kecskemét környékén órkán erejűvé fokozódtak, s időnként elérték az óránként 125 km-es sebességet. Repülésre alkalmas hóréteg csak az Északi-Középhegység magasabb helyein található.

Ma 12 órakor Budapesten a hőmérséklet 7 fok, a tengerszintre átszámított légnyomás 763 mm, mérsékelten emelkedő irányzatu.

Várható időjárás csütörtök estig:

Kisebb felhőátvonulások, legfeljebb szórványosan előforduló futó esőkkel.
Az erős, többfelé viharos északnyugati, északi szél csütörtökre mérséklődik és délnyugati, nyugati irányba fordul.
A hőmérséklet alakulásában lényeges változás nem lesz.

Várható legalacsonyabb éjszakai hőmérséklet: általában +4, -1 fok között, északkeleten helyenként -5 fok körül,
legmagasabb nappali hőmérséklet csütörtökön: +5, +10 fok között.

ATMOSPHERIC SCIENCES
Vissy LIBRARY s.k.
MAY 11 1967
E. S. S. A.
U. S. Dept. of Commerce

A hőmérséklet napi középértéke és eltérése a 90 évi átlagtól /Budapesten/:

1967. II. 21.: 5,1 C°, +3,7 C°.

1871 óta ezen a napon Budapesten előfordult:

legmagasabb hőmérséklet: 14,4 C° /1966/
legalacsonyabb hőmérséklet: -13,3 C° /1895/.

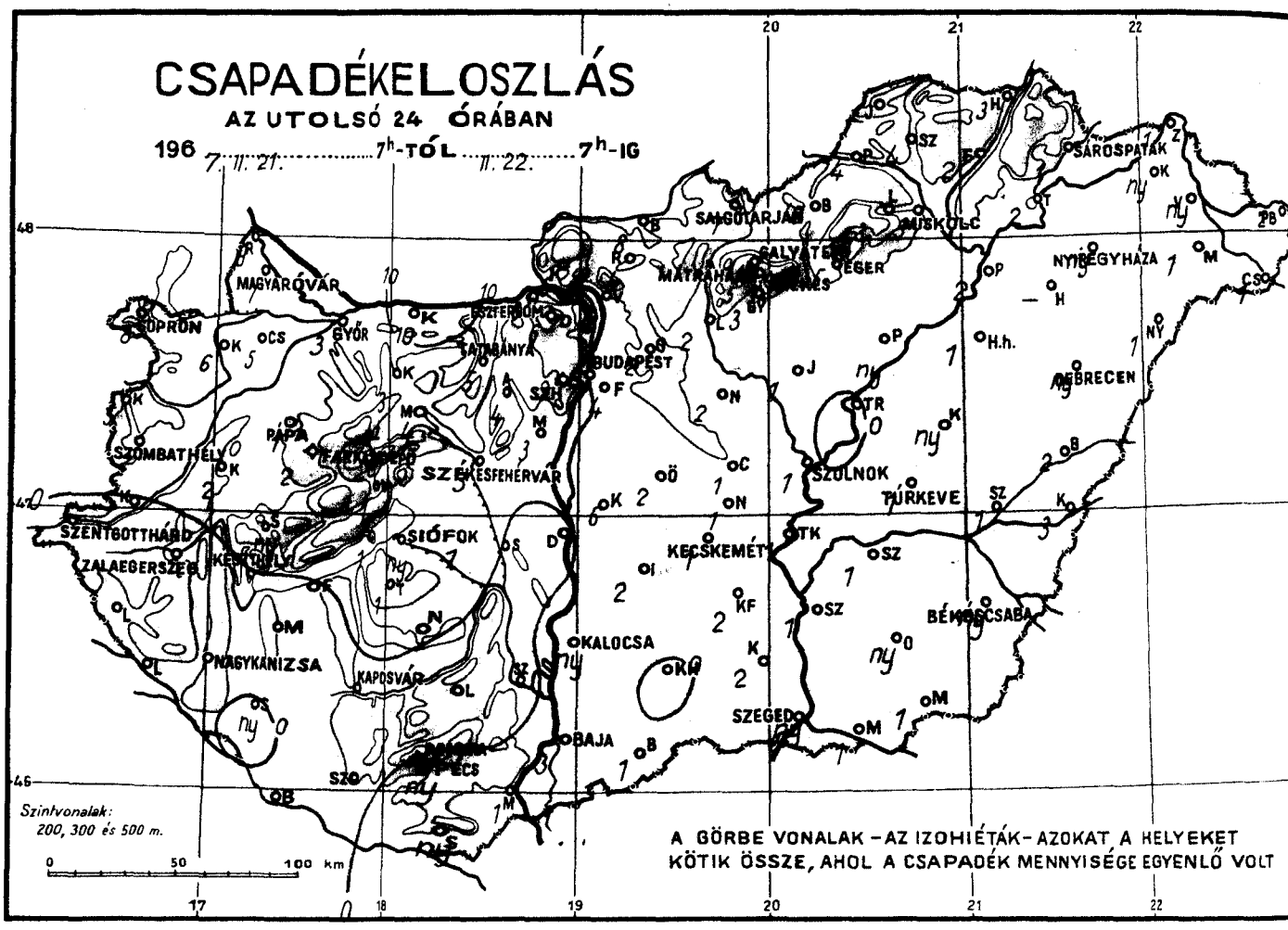
CSAPADÉKELOSZLÁS
AZ UTOLSÓ 24 ÓRÁBAN
196 7. II. 21. 7h-TÓL II. 22. 7h-IG
MAGYARÓVÁR
SOPRON
GYŐR
ESZTERGOM
TATABÁNYA
BUDAPEST
SZOMBATHELY
PAPA
SZÉKESFEHÉRVÁR
SIÓFOK
SZENTGOTTHÁRD
ZALAEGERSZEG
NAGYKANIZSA
KAPOSVÁR
PÉCS
BAJA
KALOCSA
KECSKEMÉT
SZEGED
SZOLNOK
TÚRKEVE
DEBRECEN
NYÍREGYHÁZA
MISKOLC
SÁROSPATAK
SALGÓTARJÁN
EGER
BÉKÉSCSABA
Szintvonalak:
200, 300 és 500 m.
0 50 100 km
A GÖRBE VONALAK – AZ IZOHIÉTÁK – AZOKAT A HELYEKET
KÖTIK ÖSSZE, AHOL A CSAPADÉK MENNYISÉGE EGYENLŐ VOLT

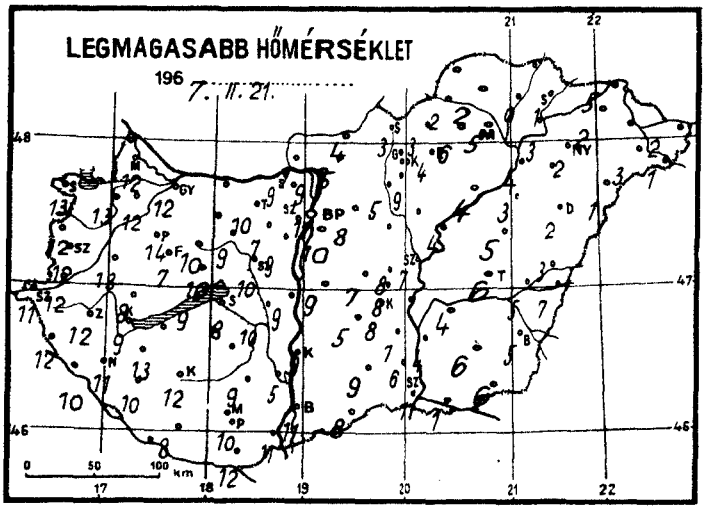
LEGMAGASABB HŐMÉRSÉKLET
196 7. II. 21.

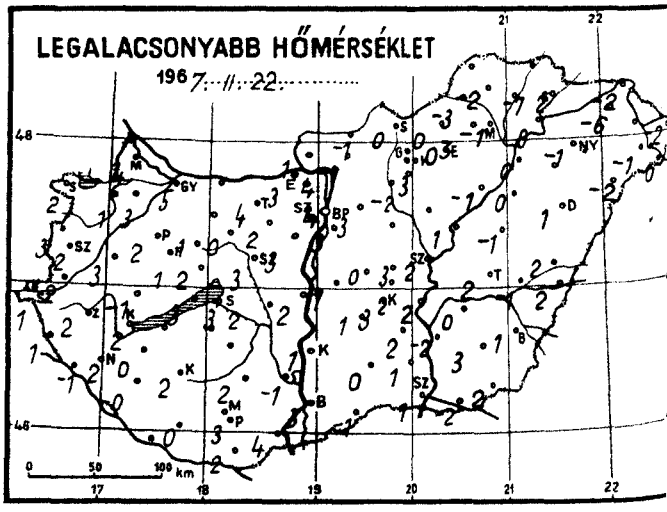
LEGALACSONYABB HŐMÉRSÉKLET
196 7. II. 22.

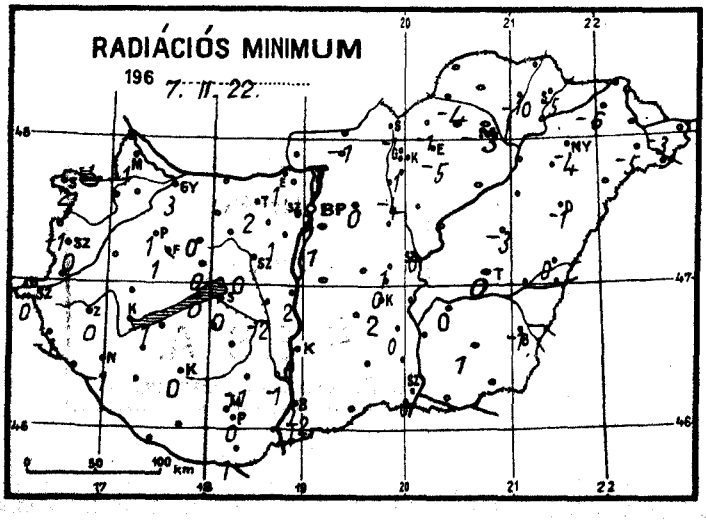
RADIÁCIÓS MINIMUM
196 7. II. 22.

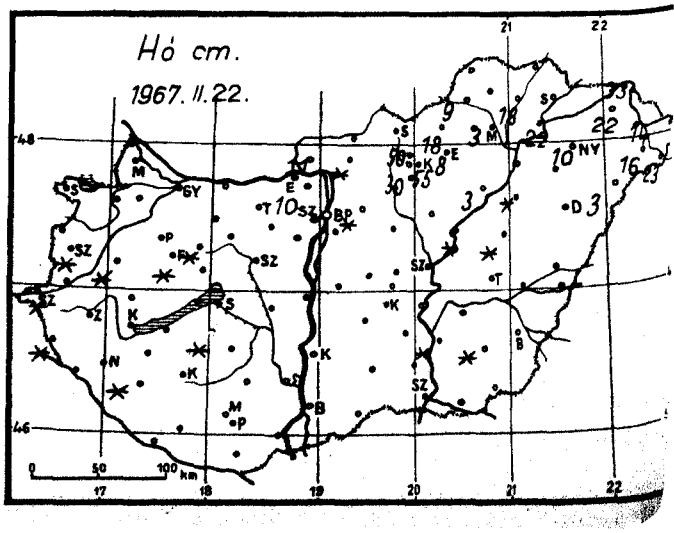
Hó cm.
1967. II. 22.

1967. február hó,
22 nap szerda

		Az utolsó 24 óra adatai						24 órai csapadék mm	Hó cm
		Csapadék (mm)	Hó cm	Hőmérsékleti szélsőségek: tegnapi nappali max.	éjszakai min.	min. 5 cm-en	Napsütés (óra) tegnap		
12815	Magyaróvár	7		12	4	1	1	Rajka 9	
822	Győr	3		12	5	3	3	Kapuvár 6	
825	Pápa	1 ∇		14	2	1	4	Csorna 5	
805	Sopron	8		13	2	2	3	Komárom 10	
812	Szombathely	2	folt	12	2	0	4	Káld 2	
910	Szentgotthárd	.	folt	11	1	0		Kőszeg 5	
915	Zalaegerszeg	.		12	2	0		Körmend .	
	Lenti	.	folt	12	1	-1		Letenye .	
925	Nagykanizsa	.		11	2	-1		Sümeg ny	folt
920	Keszthely	.		9	2	-1	3	Zirc 3	folt
	Tihany	1		9	3	0		Kisbér 3	
935	Siófok	ny		8	3	0	3	Mór 4	
942	Pécs	ny		10	3	0	3	Alcsút 4	
941	Misinatető (534 m)							Esztergom 6	
	Siklós	ny		12	2	1		Dobogókő 6 *	10
827	Farkasgyepű (400 m)	2	folt	7	1	1		Fonyód .	
	Veszprém	1	folt	10	2	0	4	Tab 1	folt
833	Tatabánya	5		10	4	2		Sárbogárd -	
839	Budapest (Ferihegy)	4		10	3	1		Lengyel .	
840	Budapest OMI	6		11	4	3	3	Nagykónyi -	
841	Budapest (Szabadságh. 474 m)	-						Marcali .	
	Martonvásár	3		9	3	1		Somogyszob ny	folt
835	Székesfehérvár	3		10	3	0		Kaposvár .	
	Dunaújváros	.		9	2	2		Baros .	
	Szekszárd	.		5	-1	-1		Szigetvár .	
	Mohács	1		11	4			Bácsalmás 1	
960	Baja	3		11	3	-2	2	Kiskunhalas .	
955	Kalocsa	ny		9	1	0		Izsák 2	
	Cegléd	1		8	3	1	3	Kunsztmiklós 6	
860	Szolnok	1 ∇		7	2	0	2	Örkény 2	
970	Kecskemét	1		8	3	2	1	Nagykáta 2	folt
	Kiskunfélegyháza	2		7	2	0		Jászapáti 1 *	folt
982	Szeged	ny		7	1	0	2	Tiszakécske 1	
	Mezőhegyes	1 ∇		6	2			Nagykőrös 1	folt
	Orosháza	ny	folt	6	3	1		Kistelek 2	
990	Békéscsaba	ny		5	1	-1	1	Makó 1	
875	Túrkeve	1		6	2	0	1	Szentes 1	folt
	Berettyóújfalu	2		3	2	0		Szarvas 1	
880	Debrecen	ny		2	1	-1	1	Szeghalom 1 =	
892	Nyíregyháza	ny	10	2	-1	-4	0	Körösszakál 3	
788	Kisvárda	ny	22	2	-6	-6	0	Tiszaroff .	folt
	Mátészalka	1 *	16	3	-1	-5		Poroszló ny *	3
	Tiszabecs	2		2	-2	-3		Karcag ny	folt
	Vác	3		9	4			Hortobágy 1	folt
	Gödöllő	2	folt	8	3	0		Polgár 2 *	3
	Lőrinci	2 *		5	-2	-4		Hajdúdorog -	
	Gyöngyös	3 *		9	3	1		Nyírlugos 1	3
	Balassagyarmat	8 *		4	-1	-1		Csenger 1 *	23
755	Salgótarján	7 *		3	0	-1		Vásárosnamény ny *	14
	Galyatető (932 m)	4 *	50	5	-4			Záhony 1 *	33
851	Kékestető (1000 m)	4 *	55	1	-3	-	0	Királyrét 5 *	11
	Mátraháza (672 m)	5 *	30	5	-2			Romhány 4 *	folt
865	Eger	5	8	4	0	-5	0	Borsodnádasd 6 *	18
	Putnok	4 *	9	2	-3	-4		Jósvafő -	
	Lillafüred	3 *	23	6	3			Szendrőlád 4 *	
772	Miskolc	3 ∇	3	5	-1	-3	1	Hidasnémeti 3 *	
	Fügöd	2 *	18	0	-7	-10		Tokaj 2 *	22
778	Sárospatak	1 *	8	1	2	-5	0	Sárrétudvari 1	

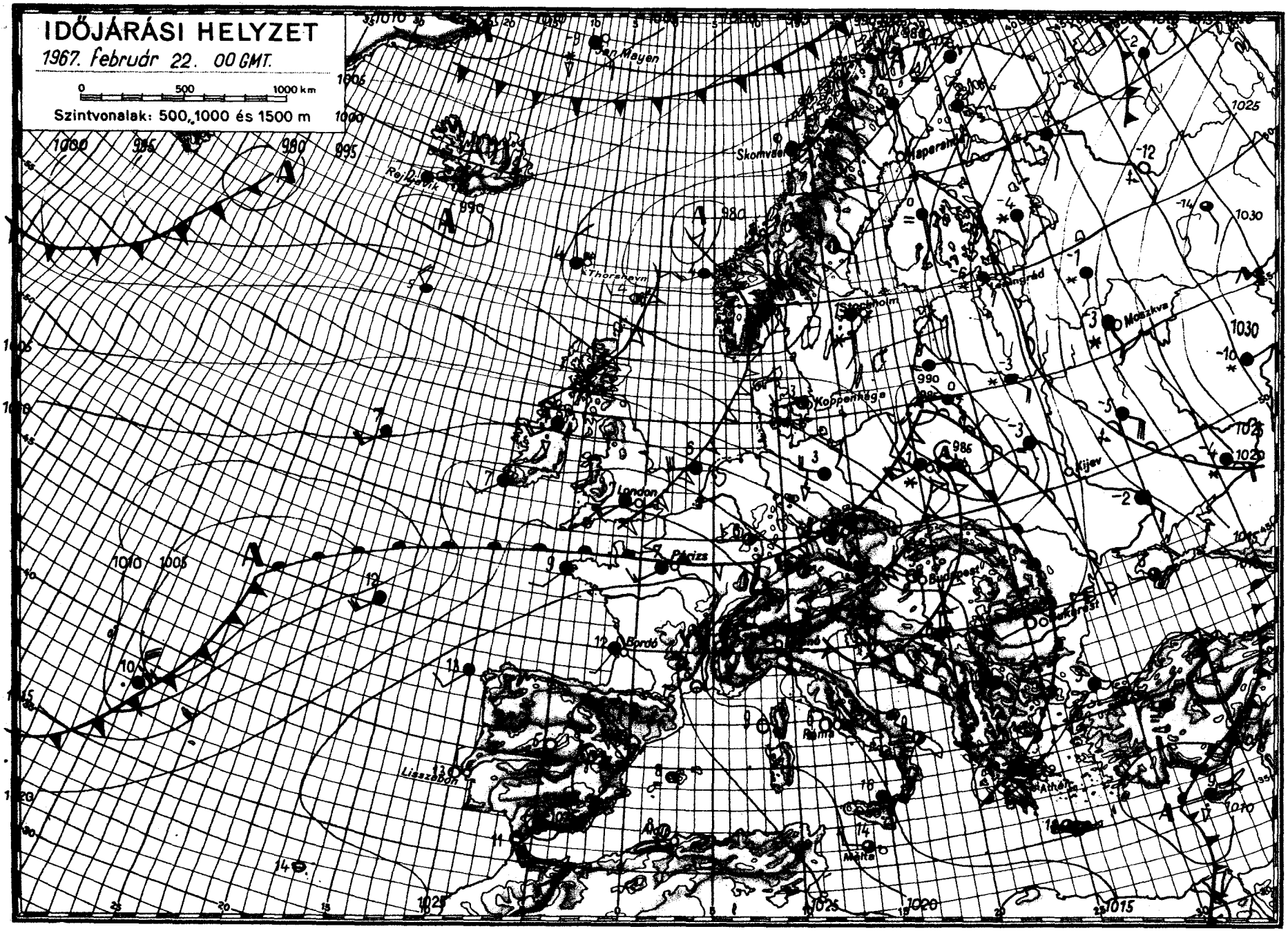

OFFSET - NYOMDA BUDAPEST

IDŐJÁRÁSI NAPIJELENTÉS

ЕЖЕДНЕВНЫЙ МЕТЕОРОЛОГИЧЕСКИЙ БЮЛЛЕТЕНЬ • DAILY WEATHER REPORT
BULLETIN QUOTIDIEN DE TEMPS • TÄGLICHER WETTERBERICHT

KIADJA AZ ORSZÁGOS METEOROLÓGIAI INTÉZET
BUDAPEST II. KITAIBEL PÁL UTCA 1
TELEFON: KÖZPONT: 353-500, IDŐJELZŐ OSZT.: 150-410

MEGJELENIK NAPONKÉNT • ELŐFIZETÉSI ÁRA A POSTAI KÖLTSÉGGEL EGYÜTT NEGYEDÉVRE 60, Ft
KIADÁSÉRT FELEL AZ INTÉZET IGAZGATÓJA

80. évfolyam 54. szám • Budapest • 1967. február 23, csütörtök

Az időjárási helyzet ma reggel és a várható időjárás:

Kontinensünk fokozatosan az enyhe, páradus, óceáni levegő hatása alá került. Az elmult 5 év átlaghőmérsékleteit véve alapul, Nyugat- és Közép-Európában általában 4-5 fokkal, Észak-Skandináviában 4-8 fokkal magasabb hőmérsékleti értékek alakultak ki. A szokatlan enyheség ellenére az európai időjárási helyzet továbbra is változékony jellegü maradt. Csütörtökön a hajnali órákban ujabb enyhe hullám következtében a Brit-szigeteken sokfelé esett az eső, helyenként viharos szelek kiséretében.

Hazánkban szerdán felhőátvonulások mellett már csak néhány helyen voltak futó záporok. Az erős, helyenként viharos erejü északnyugati szél a délutáni órákra fokozatosan mérséklődött. Napközben a hőmérsékleti csúcsértékek a Dunántúlon tavaszias enyheséget mutattak, elérték a 9-12 fokot, mig az ország más részein 5-10 fokos értékek alakultak ki. Csütörtökön hajnalban általában -1, +3, de északkeleten -2, -8 fokig hült le a levegő. A délelőtt folyamán folytatódott az enyhe idő, 11 óráig nyugaton 7-13, máshol 3-7 fokig emelkedett a hőmérséklet.

Ma 12 órakor Budapesten a hőmérséklet 7 fok, a tengerszintre átszámitott légnyomás 763 mm, mérsékelten süllyedő irányzatú.

Várható időjárás péntek estig:

Változóan felhős, enyhe idő,
többfelé esővel, futó záporral, egy-két helyen esetleg zivatarral.
Élénkülő, később megerősödő, egy-két helyen viharos lökésekkel kisért nyugati, északnyugatira forduló szél.

Várható legalacsonyabb éjszakai hőmérséklet: 0, +5 fok között, északkeleten egy-két fokkal 0 fok alatt,
legmagasabb nappali hőmérséklet pénteken: 7,12 fok között.

Dunay Sándorné s.k.

A hőmérséklet napi középértéke és eltérése a 90 évi átlagtól (Budapest):

1967. II. 22.: 6,6 C°, +5,1 C°.

1871 óta ezen a napon Budapesten előfordult:

legmagasabb hőmérséklet: 19,0 C° (1966)
legalacsonyabb hőmérséklet: -17,6 C° (1929)

ATMOSPHERIC SCIENCES LIBRARY
MAY 11 1967
E. S. S. A.
U. S. Dept. of Commerce

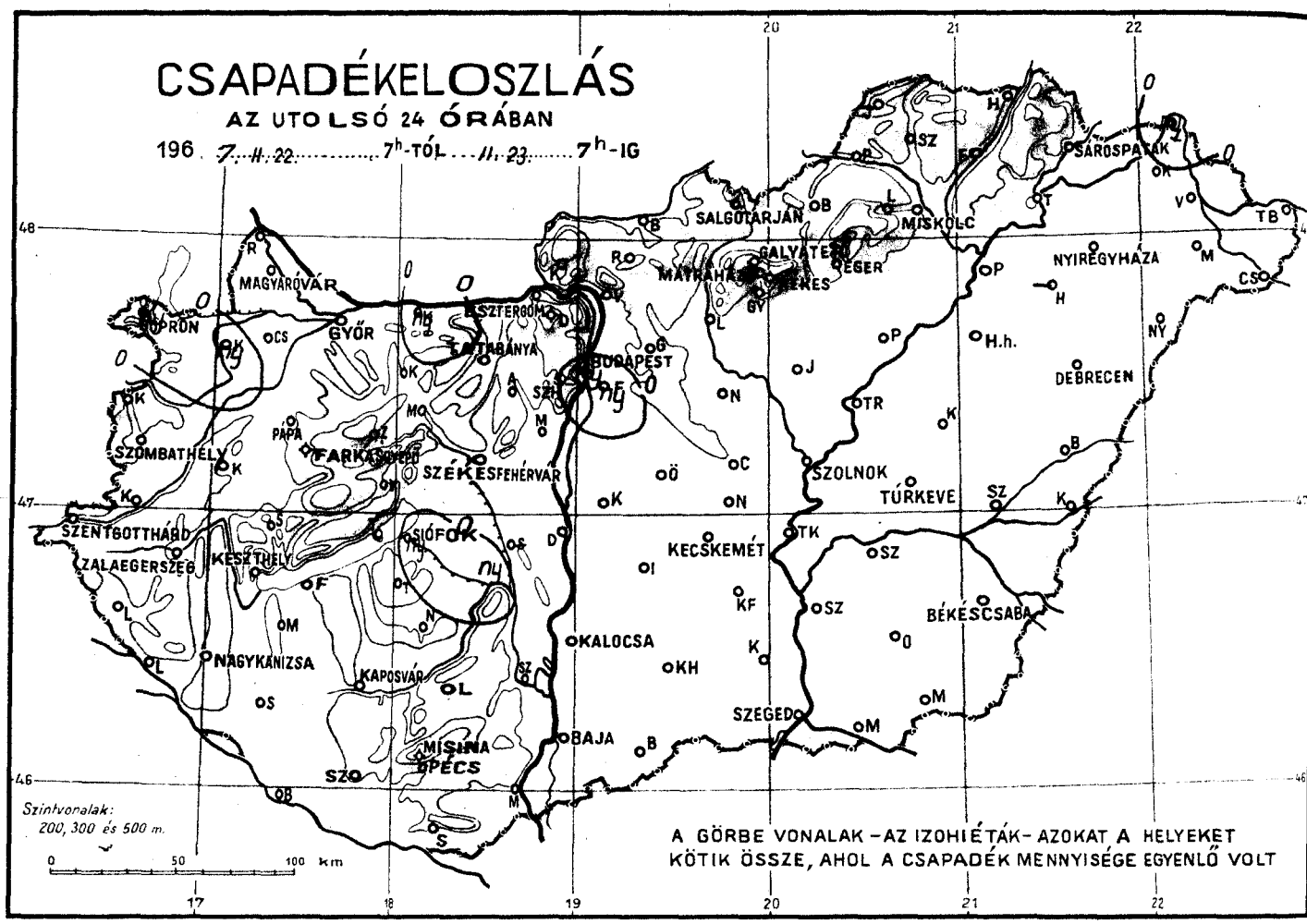
CSAPADÉKELOSZLÁS
AZ UTOLSÓ 24 ÓRÁBAN
196 7. II. 22. 7h-TÓL 11. 23. 7h-IG
MAGYARÓVÁR
SOPRON
GYŐR
ESZTERGOM
TATABÁNYA
BUDAPEST
SZOMBATHELY
PAPA
SZÉKESFEHÉRVÁR
SZENTGOTTHÁRD
ZALAEGERSZEG
KESZTHELY
SIÓFOK
KECSKEMÉT
NAGYKANIZSA
KAPOSVÁR
KALOCSA
BAJA
MISKOLC
SALGÓTARJÁN
GALYATETŐ
MÁTRAHÁZA
EGER
SÁROSPATAK
NYÍREGYHÁZA
DEBRECEN
H.h.
SZOLNOK
TÚRKEVE
BÉKÉSCSABA
SZEGED
PÉCS
MISINA
Szintvonalak:
200, 300 és 500 m.
0 50 100 km
A GÖRBE VONALAK – AZ IZOHIÉTÁK – AZOKAT A HELYEKET
KÖTIK ÖSSZE, AHOL A CSAPADÉK MENNYISÉGE EGYENLŐ VOLT

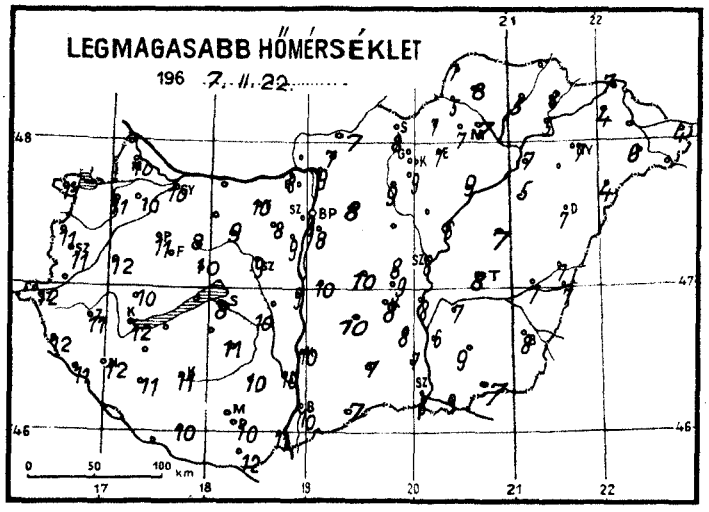
LEGMAGASABB HŐMÉRSÉKLET
196 7. II. 22.
0 50 100 km

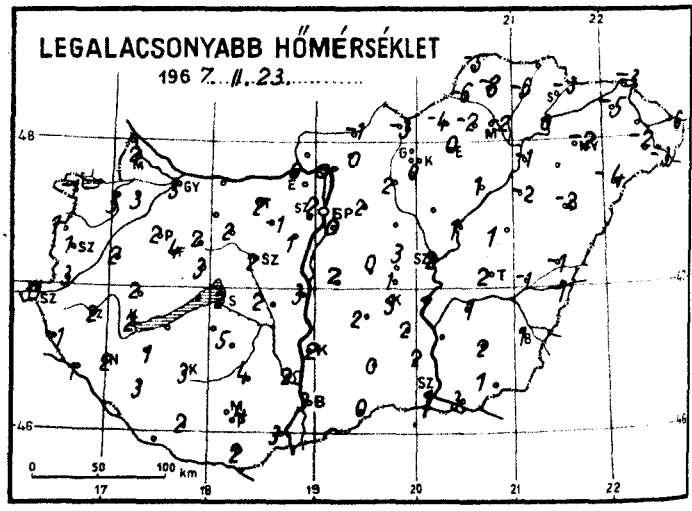
LEGALACSONYABB HŐMÉRSÉKLET
196 7. II. 23.
0 50 100 km

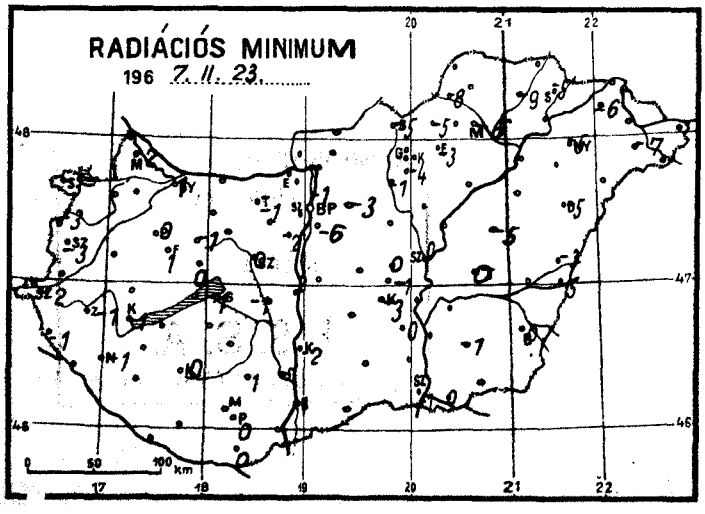
RADIÁCIÓS MINIMUM
196 7. II. 23.
0 50 100 km

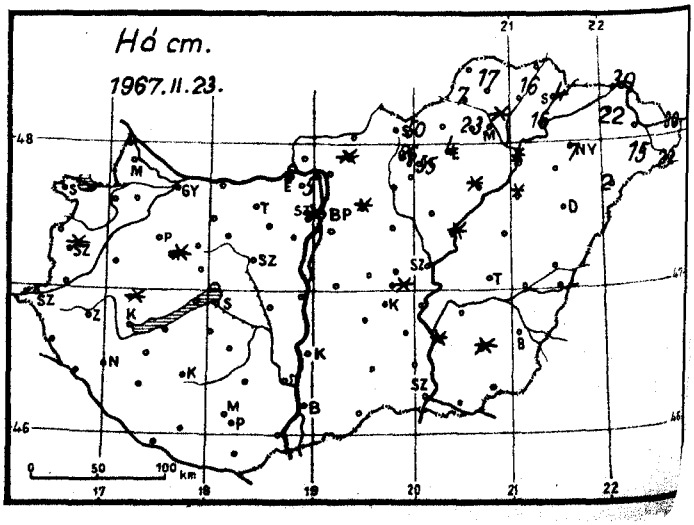
Hó cm.
1967. II. 23.
0 50 100 km

1967. február hó, 23. nap csütörtök

	Az utolsó 24 óra adatai						24 órai csapadék mm		Hó cm
	Csapadék (mm)	Hó cm	Hőmérsékleti szélsőségek: tegnapi nappali max.	éjszakai min.	min. 5 cm-en	Napsütés (óra) tegnap			
12815 Magyaróvár	•		10	2	-2	1	Rajka	•	
822 Győr	•		10	3	1	5	Kapuvár	ny	
825 Pápa	•		11	2	0	7	Csorna	•	
805 Sopron	ny▽		11	-1	-3	9	Komárom	ny▽	
812 Szombathely	•	folt	11	1	-1	9	Káld	•	
910 Szentgotthárd	•		12	0	-2		Kőszeg	•	
915 Zalaegerszeg	•		11	2	-1		Körmend	•	
Lenti	•		12	-1	-1		Letenye	•	
925 Nagykanizsa	•		12	2	-1		Sümeg	•	folt
920 Keszthely	•		12	2	1	8	Zirc	•	
Tihany	•		10	3	0		Kisbér	•	
935 Siófok	ny		8	2	1	9	Mór	•	
942 Pécs	•		10	4	0	8	Alcsút	•	
941 Misinatető (534 m)							Esztergom	•	2
Siklós	•		12	2	0		Dobogókő	•	5
827 Farkasgyepű (400 m)	•	folt	6	4	1		Fonyód	•	
Veszprém	•		10	3	0	8	Tab	•	
833 Tatabánya	•		10	2	-1		Sárbogárd	-	
839 Budapest (Ferihegy)	ny		8	0	-6		Lengyel	•	
840 Budapest OMI	ny		9	2	-1	7	Nagykónyi	•	
841 Budapest (Szabadságh. 474 m)	•	folt	7	0	-2	7	Marcali	•	
Martonvásár	•		9	1	-2		Somogyszob	•	
835 Székesfehérvár	•		9	2	0		Kaposvár	•	
Dunaújváros	•		9	3	2		Barcs	•	
Szekszárd	• =		10	2	-1		Szigetvár	•	
Mohács	▲		11	3			Bácsalmás	•	
960 Baja	•		10	3	-1	9	Kiskunhalas	• =	
955 Kalocsa	•		10	2	-2		Izsák	•	
Cegléd	•		8	3	0	9	Kunsztmiklós	•	
860 Szolnok	•		8	2	0	9	Örkény	• =	
970 Kecskemét	•		8	3	-3	9	Nagykáta	•	
Kiskunfélegyháza	•		8	2	0		Jászapáti	•	
982 Szeged	•		8	1	-1	9	Tiszakécske	•	
Mezőhegyes	•		9	3	0		Nagykőrös	•	folt
Orosháza	•	folt	9	2	-1		Kistelek	•	
990 Békéscsaba	•		8	1	0	9	Makó	•	
875 Túrkeve	•		8	2	0	9	Szentes	•	folt
Berettyóújfalu	•		7	-1	-3		Szarvas	•	
882 Debrecen	•		7	-2	-5	6	Szeghalom	•	
892 Nyíregyháza	•	7	7	-2	-5	6	Körösszakál	•	
788 Kisvárda	•	22	4	-5	-6	5	Tiszaroff	•	folt
Mátészalka	•	15	6	-2	-7		Poroszló	•	folt
Tiszabecs	•	30	4	-6			Karcag	•	
Vác	• ⊔		9	0			Hortobágy	•	folt
Gödöllő	•	folt	8	2	-3		Polgár	•	folt
Lőrinci	• ⊔		9	2	-1		Hajdúdorog	-	
Gyöngyös	• ⊔		9	0	-4		Nyírlugos	•	2
Balassagyarmat	•		7	-1			Csenger	•	22
755 Salgótarján	•		8	-3	-5		Vásárosnamény	-	
Galyatető (932 m)	•	50	1	-4			Záhony	ny→	30
851 Kékestető (1000 m)	•	55	1	-3	-	9	Királyrét		
Mátraháza (672 m)	•	26	5	-2			Romhány	•	folt
865 Eger	•	4	7	0	-3	9	Borsodnádasd	•	
Putnok	• =	7	5	-6	-8		Jósvafő	•	
Lillafüred	•	23	7	-2			Szendrőlád	•	17
772 Miskolc	•	folt	7	-2	-6	8	Hidasnémeti	•	
Füged	•	16	5	-6	-9		Tokaj	•	16
778 Sárospatak	•	4	8	-3	-5	6	Sárhatvan	ny	

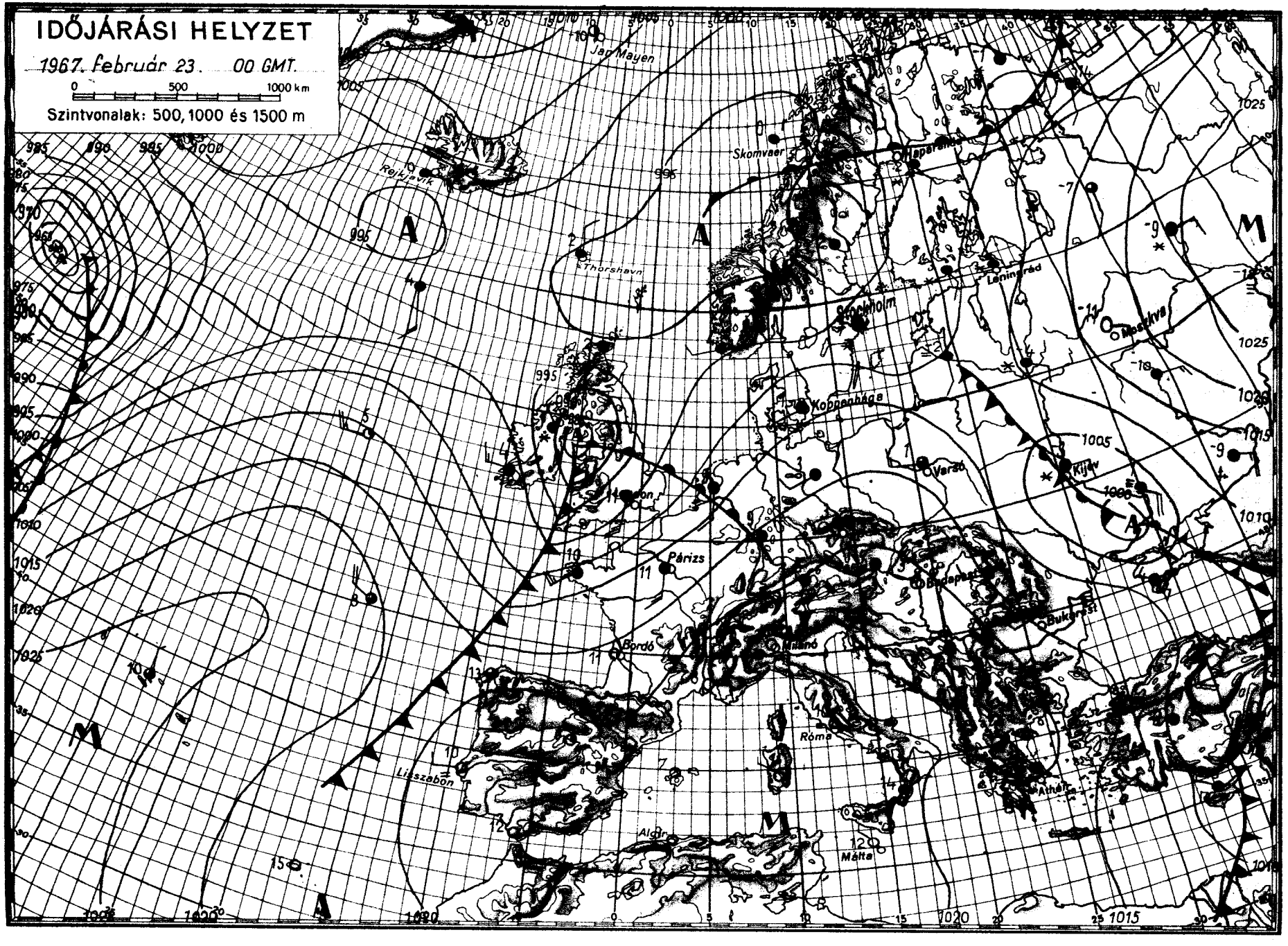

OFSET NYOMDA BUDAPEST

IDŐJÁRÁSI NAPIJELENTÉS

ЕЖЕДНЕВНЫЙ МЕТЕОРОЛОГИЧЕСКИЙ БЮЛЛЕТЕНЬ • DAILY WEATHER REPORT
BULLETIN QUOTIDIEN DE TEMPS • TÄGLICHER WETTERBERICHT

KIADJA AZ ORSZÁGOS METEOROLÓGIAI INTÉZET
BUDAPEST II. KITAIBEL PÁL UTCA 1
TELEFON: KÖZPONT: 353-500, IDŐJELZŐ OSZT.: 150-410

MEGJELENIK NAPONKÉNT • ELŐFIZETÉSI ÁRA A POSTAI KÖLTSÉGGEL EGYÜTT NEGYEDÉVRE 60,- Ft
KIADÁSÉRT FELEL AZ INTÉZET IGAZGATÓJA

80. évfolyam 55. szám + Budapest + 1967. február 24. péntek

Az időjárási helyzet ma reggel és a várható időjárás:

Miután az Atlanti-óceánnak az Azóri-szigetek környezetéből származó és tavaszias enyheséget hozó légtömegei mind mélyebben hatoltak be szárazföldünkre, igy csütörtökön a kelet-európai hideg tovább mérséklődött. Ugyanakkor Nyugat- és Közép-Európában a nappali felmelegedés általában meghaladta a 10, 15, sőt Münchenben elérte a 20 fokot is. E nagymérvü melegedést azonban máris megszakitotta a Brit-szigeteken át a Balti-tenger térsége felé tartó mérsékeltövi viharciklon, amely helyenként orkánszerü északnyugati széllel ujabb lehülést hozott.

Hazánkban csütörtökön változóan felhős ég mellett 3, 8 órán át sütött a nap. Csapadék sehol sem hullott. A hőmérséklet napközben a Dunántulon és a déli határmegyékben 12, 17, máshol 6, 11, az északkeleti határ mentén csak 4, 5 fokig emelkedett. Az emlitett viharfront 20 óra körül Sopron térségében megérkezett az ország területére, a következő órákban sokfelé viharos, helyenként orkánszerü széllel. A frontátvonulást az ország területének nagyobb részén futó esők és északon hózáporok kisérték, Kalocsán és Nagykónyiban zivatart észleltek. Ma reggelre általában -2, +4, délen egy-két helyen +5, +6 fokig hült le a levegő. Ma délelőtt helyenként még viharos szél fujt, 11 órakor csapadék már sehol sem hullott, ebben az időpontban a hőmérséklet 5, 9 fok között váltakozott.

Ma 12 órakor Budapesten a hőmérséklet 8 fok, a tengerszintre átszámitott légnyomás 765 mm, gyengén emelkedik.

Várható időjárás szombat estig:

Kevés felhő, száraz idő.
Mérséklődő, ma helyenként még élénk északnyugati, majd szombaton napközben már gyenge, változó irányu szél.
Az éjszakai lehülés erősödik: mérsékelt éjszakai fagyok.
A nappali felmelegedés lényegesen nem változik.

Várható legalacsonyabb éjszakai hőmérséklet: +2, -3 fok között, az északkeleti hóval boritott területeken kevéssel -3 fok alatt,
legmagasabb nappali hőmérséklet szombaton: általában +5, +10 fok között, az északkeleti megyékben kevéssel 5 fok alatt.

ATMOSPHERIC SCIENCES
LIBRARY
MAY 1 1967
E.S.S.A.
U. S. Dept. of Commerce

Dr. Tóth Pál s.k.

A hőmérséklet napi középértéke és eltérése a 90 évi átlagtól /Budapest/:

1967. II. 23.: 6,8 C°, +4,8 C°.

1871 óta ezen a napon Budapesten előfordult:

legmagasabb hőmérséklet: 18,0 C° /1903/
legalacsonyabb hőmérséklet: -12,8 C° /1901/.

CSAPADÉKELOSZLÁS

AZ UTOLSÓ 24 ÓRÁBAN

196 7. II. 23. ..... 7h-TÓL ..... II. 24. ..... 7h-IG

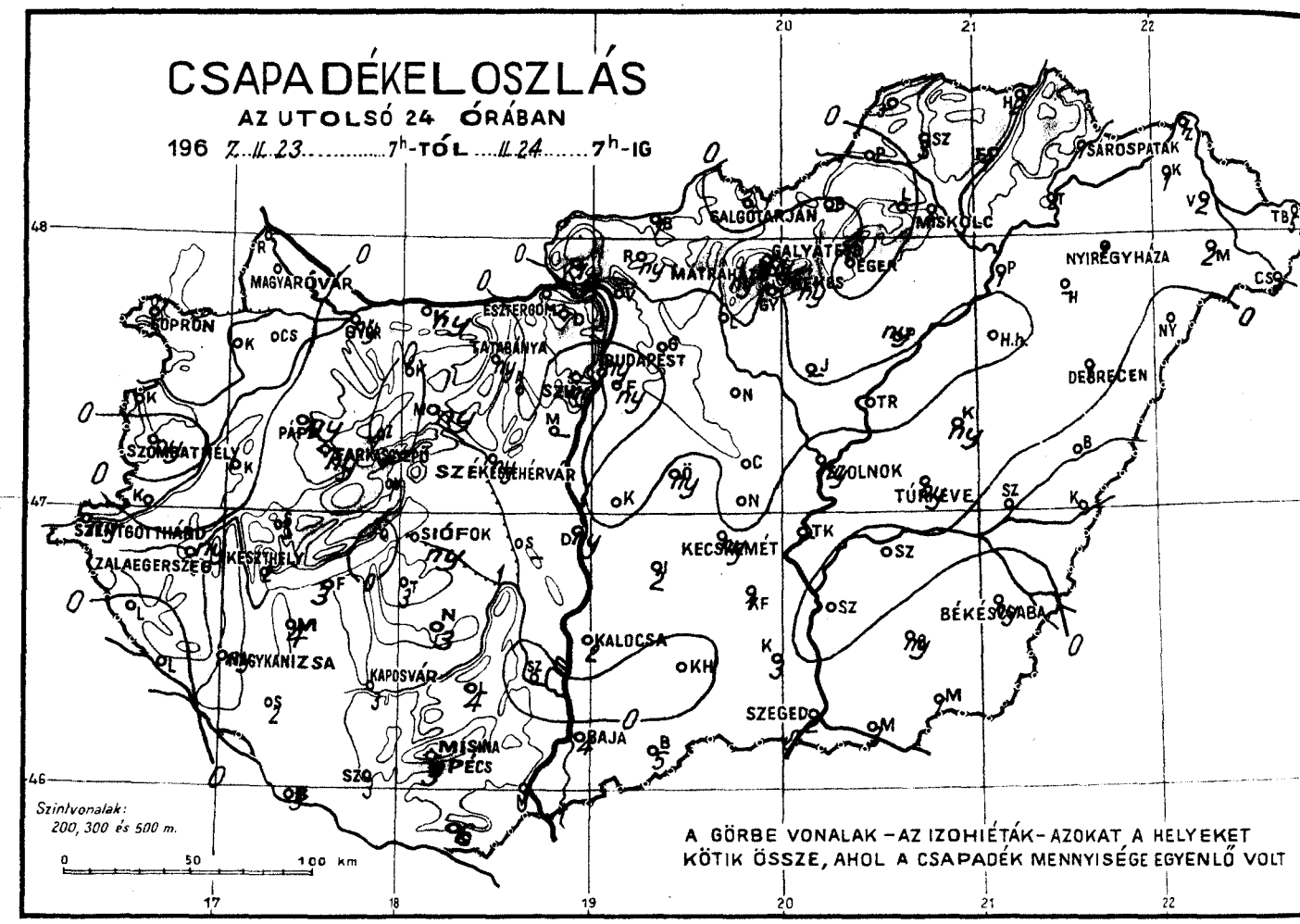

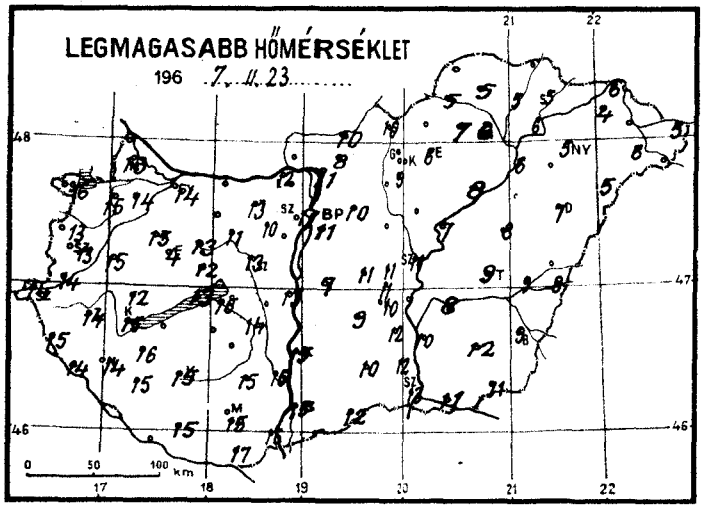

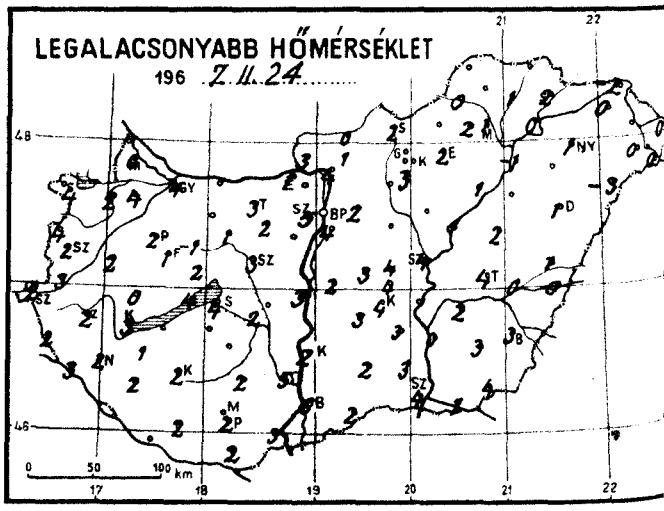

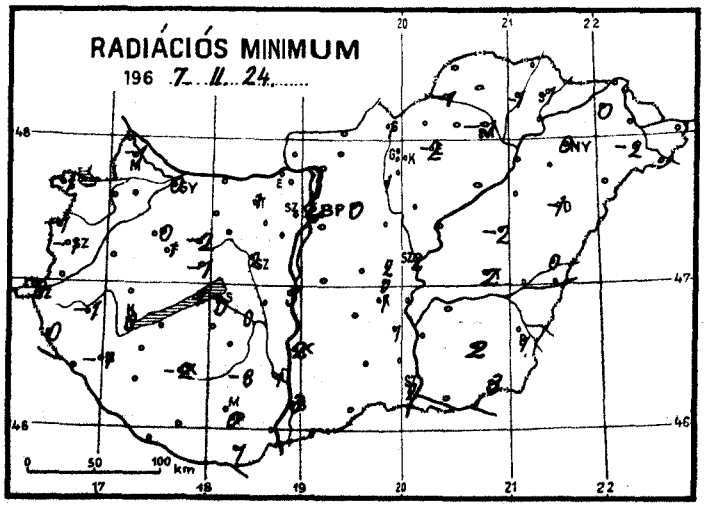

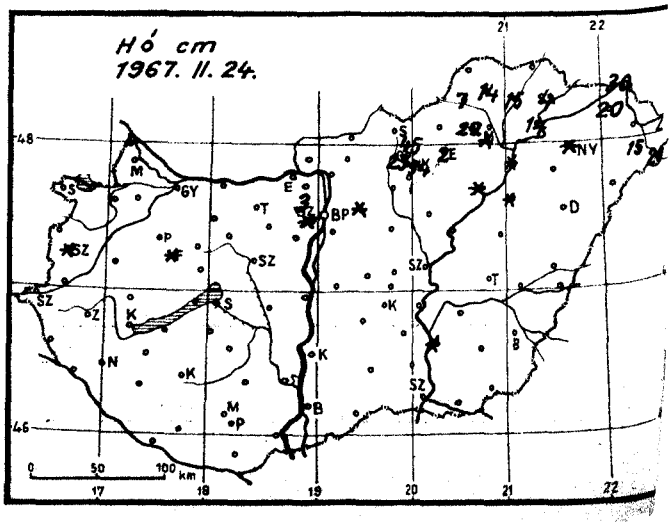

1967. február hó,
24. nap péntek

		Az utolsó 24 óra adatai						24 órai csapadék mm		Hó cm
		Csapadék (mm)	Hó cm	Hőmérsékleti szélsőségek: tegnapi nappali max.	Hőmérsékleti szélsőségek: éjszakai min.	Hőmérsékleti szélsőségek: min. 5 cm-en	Napsütés (óra) tegnap			
12815	Magyaróvár	.		13	0	-1	5	Rajka	.	
822	Győr	ny		14	4	0	4	Kapuvár	.	
825	Pápa	ny		15	2	0	6	Csorna	.	
805	Sopron	.		16	4	1	6	Komárom	ny	
812	Szombathely	ny	folt	13	2	-1	6	Káld	.	
910	Szentgotthárd	ny		14	2	0		Kőszeg	.	
915	Zalaegerszeg	ny		14	2	-1		Körmend	.	
	Lenti	.		15	2	0		Letenye	.	
925	Nagykanizsa	ny		14	2	-1		Sümeg	3	folt
920	Keszthely	2		15	3	0	6	Zirc	.	
	Tihany	.		13	4	1		Kisbér	.	
935	Siófok	ny		15	4	0	7	Mór	ny	
942	Pécs	3		15	2	0	8	Alcsút	.	
941	Misinatető (534 m)							Esztergom	.	
	Siklós	6		17	2	1		Dobogókő	.	3
827	Farkasgyepű (400 m)	1	folt	4	1	1		Fonyód	3	
	Veszprém	1		12	2	-1	6	Tab	3 ▽	
833	Tatabánya	ny		13	3	1		Sárbogárd	-	
839	Budapest (Ferihegy)	ny▽		11	4	-		Lengyel	4	
840	Budapest OMI	ny▽		11	5	4	4	Nagykónyi	3 ↱	
841	Budapest (Szabadságh. 474 m)	ny▽	folt	7	1	1	4	Marcali	4 ▽	
	Martonvásár	-						Somogyszob	2	
835	Székesfehérvár	ny		13	3	2		Kaposvár	3	
	Dunaújváros	ny		13	3	3		Barcs	3	
	Szekszárd	.		16	5	1		Szigetvár	3	
	Mohács	3		16	3			Bácsalmás	5	
960	Baja	4		15	6	3	7	Kiskunhalas	.	
955	Kalocsa	2↱		15	2	2		Izsák	2	
	Cegléd	.		11	4	2	3	Kunsztmiklós	.	
860	Szolnok	ny		11	4	2	3	Örkény	ny	
970	Kecskemét	ny		10	4	1	4	Nagykáta	.	
	Kiskunfélegyháza	1		12	3	1		Jászapáti	-	
982	Szeged	2		13	4	2	5	Tiszakécske	-	
	Mezőhegyes	1		11	4	3		Nagykőrös	.	
	Orosháza	ny		12	3	2		Kistelek	3	
990	Békéscsaba	ny		9	3	1	2	Makó	3	
875	Túrkeve	ny▽		9	4	2	3	Szentes	.	folt
	Berettyóújfalu	.		-	1	0		Szarvas	.	
890	Debrecen	1		7	1	-1	6	Szeghalom	.	
892	Nyíregyháza	1	folt	5	1	0	6	Körösszakál	.	
788	Kisvárda	1 =	20	4	0	0	5	Tiszaroff	.	
	Mátészalka	2 *	15	6	0	-2		Poroszló	ny	folt
	Tiszabecs	5	28	5	0			Karcag	ny	
	Vác	.		11	4			Hortobágy	.	folt
	Gödöllő	.	folt	10	2	0		Polgár	1	folt
	Lőrinci	.		10	0	-3		Hajdúdorog	-	
	Gyöngyös	.		9	3	1		Nyírlugos	.	folt
	Balassagyarmat	1		10	0			Csenger	3 *	20
755	Salgótarján	.		10	2	1		Vásárosnamény	2 *	
	Galyatető (932 m)	ny*	45	5	-4			Záhony	1 *	30
851	Kékestető (1000 m)	ny*	54	2	-3	-	4	Királyrét	1	
	Mátraháza (672 m)	ny*	23	6	0			Romhány	ny	
865	Eger	.	2	6	2	-2	4	Borsodnádasd	-	
	Putnok	.	7	5	0	-1		Jósvafő	-	
	Lillafüred	.	22	7	2			Szendrőlád	3	14
772	Miskolc	1	folt	6	1	-1	4	Hidasnémeti	2	
	Fügöd	1	15	5	1	-1		Tokaj	2	14
778	Sárospatak	1	4	5	2	-1	6	Sárhatvan	1	

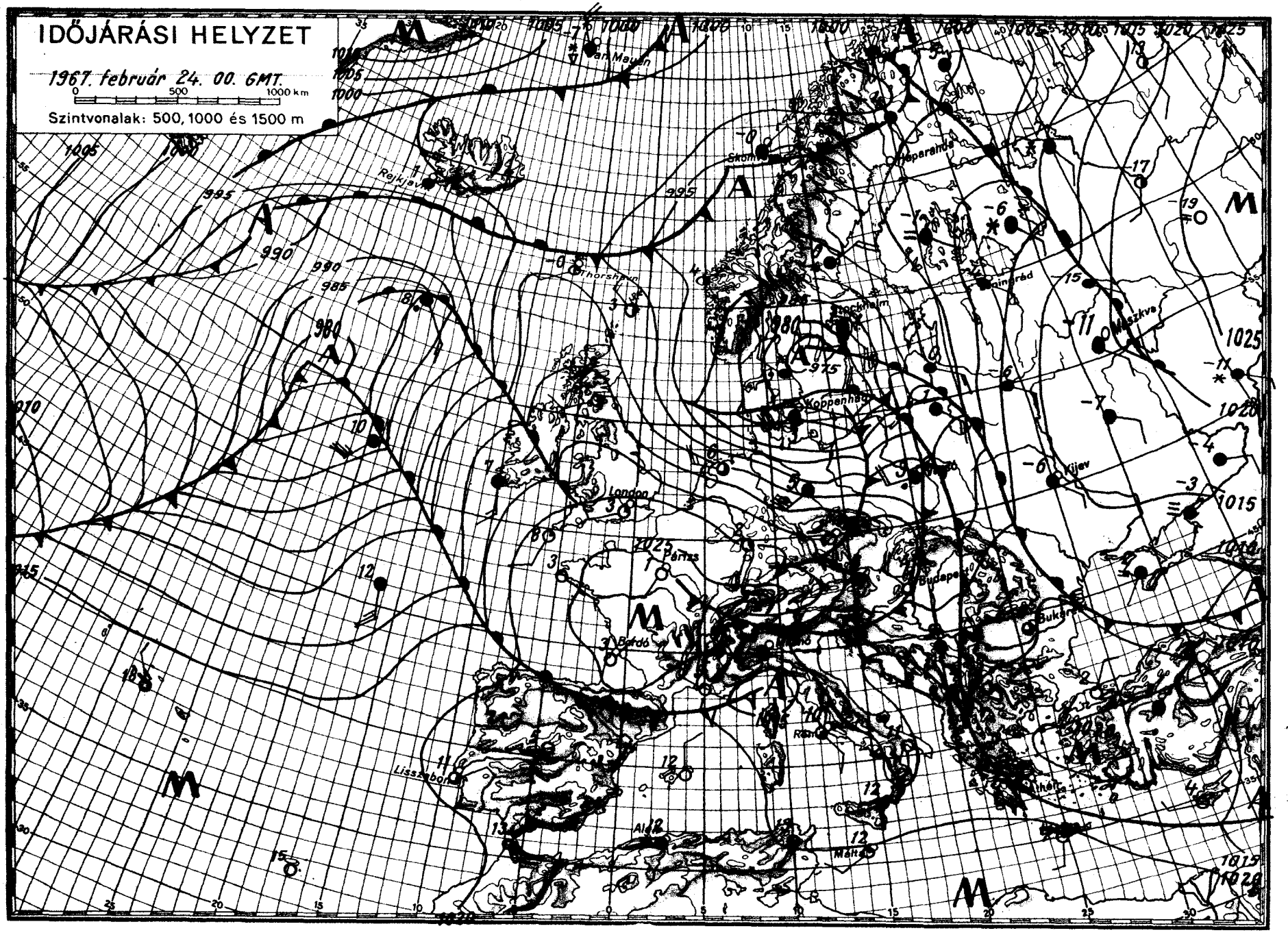

OFFSET-SYONDA, BUDAPEST

IDŐJÁRÁSI NAPIJELENTÉS

ЕЖЕДНЕВНЫЙ МЕТЕОРОЛОГИЧЕСКИЙ БЮЛЛЕТЕНЬ • DAILY WEATHER REPORT
BULLETIN QUOTIDIEN DE TEMPS • TÄGLICHER WETTERBERICHT

KIADJA AZ ORSZÁGOS METEOROLÓGIAI INTÉZET
BUDAPEST II. KITAIBEL PÁL UTCA 1
TELEFON: KÖZPONT: 353-500, IDŐJELZŐ OSZT.: 150-410

MEGJELENIK NAPONKÉNT • ELŐFIZETÉSI ÁRA
A POSTAI KÖLTSÉGGEL EGYÜTT NEGYEDÉVRE 60, Ft
KIADÁSÉRT FELEL AZ INTÉZET IGAZGATÓJA

80. évfolyam 56.szám. + Budapest + 1967. február 25. szombat

Az időjárási helyzet ma reggel és a várható időjárás:

A Brit-szigetek és a Rigai-öböl vidékéről változékony, szeles, csapadékos időjárást jelentenek. Ugyanakkor átmenetileg derült, csendes az Alpok, a Kárpátok és a Balkán hegység térségének időjárása.

Hazánkban pénteken hajnalban erősen felhős idő volt. A reggeli órákban hirtelen felszakadozott a felhőzet és napközben kisebb felhőátvonulások mellett csak egy-két helyről jelentettek jelentéktelen mennyiségü esőt, Csengerről kisebb hószállingózást. Az erős északnyugati szél csak az esti órákban mérséklődött. A 6, 10 órás napsütés az ország nagy részén 8, 12 fokos felmelegedést eredményezett, csupán az északkeleti megyék hőmérsékleti csucsértéke maradt 4, 7 fok között. Szombaton hajnalra általában +1, -4, északkeleten -4, -8 fokig hült le a levegő. Délelőtt csendes, napos idő mellett 11 óráig 3, 9 fokig emelkedett a hőmérséklet.

Ma 12 órakor Budapesten a hőmérséklet 8 fok, a tengerszintre átszámitott légnyomás 766 mm, változatlan.

Várható időjárás vasárnap estig:

A derült, száraz, csendes időt vasárnap reggel helyenként párásság, egy-két helyen köd váltja fel.
Napközben nyugat felől növekvő felhőzet, elszórtan kisebb eső lehet.
Megélénkülő délies szél.
Gyengülő éjszakai fagyok.

Várható legalacsonyabb éjszakai hőmérséklet: +2, -3,
legmagasabb nappali hőmérséklet vasárnap: 9, 14 fok között.

Máhr Jenő s.k.

A hőmérséklet napi középértéke és eltérése a 90 évi átlagtól /Budapesten/:

1967. II. 24.: 5,4 C° +3,3 C°

1871 óta ezen a napon Budapesten előfordult:

legmagasabb hőmérséklet: 13,8 C° /1914/
legalacsonyabb hőmérséklet: -11,0 C° /1940/

ATMOSPHERIC SCIENCES LIBRARY
MAY 11 1967
E. S. S. A.
U.S. Dept. of Commerce

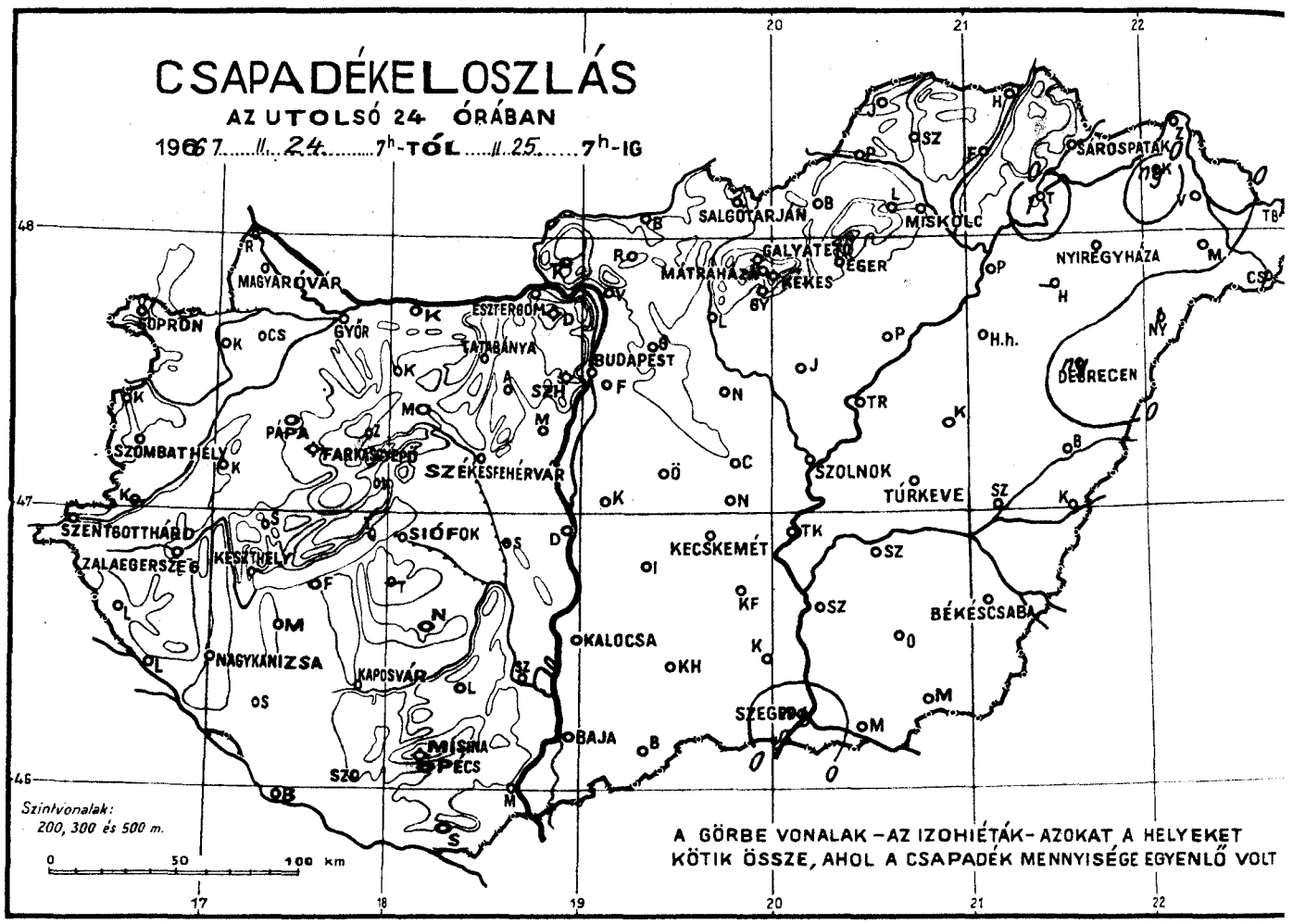
CSAPADÉKELOSZLÁS
AZ UTOLSÓ 24 ÓRÁBAN
1967. II. 24. 7h-TÓL II. 25. 7h-IG
SOPRON
MAGYARÓVÁR
GYŐR
ESZTERGOM
TATABÁNYA
BUDAPEST
SALGÓTARJÁN
MISKOLC
GALYATETŐ
MÁTRAHÁZA
EGER
KEKES
SÁROSPATAK
NYÍREGYHÁZA
DEBRECEN
PÁPA
FARKASGYEPŰ
SZÉKESFEHÉRVÁR
SZOMBATHELY
SZENTGOTTHÁRD
ZALAEGERSZEG
KESZTHELY
SIÓFOK
KECSKEMÉT
SZOLNOK
TÚRKEVE
NAGYKANIZSA
KAPOSVÁR
KALOCSA
BÉKÉSCSABA
SZEGED
BAJA
MISKINA
PÉCS
Szintvonalak:
200, 300 és 500 m.
0 50 100 km
A GÖRBE VONALAK – AZ IZOHIÉTÁK – AZOKAT A HELYEKET
KÖTIK ÖSSZE, AHOL A CSAPADÉK MENNYISÉGE EGYENLŐ VOLT

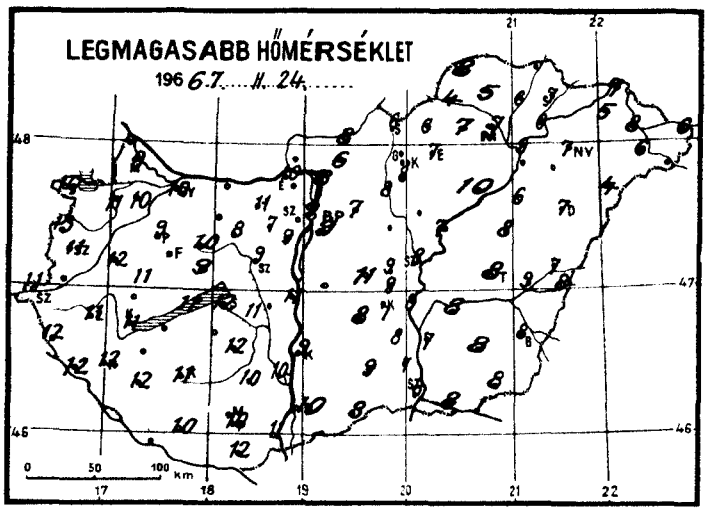
LEGMAGASABB HŐMÉRSÉKLET
1967. II. 24.

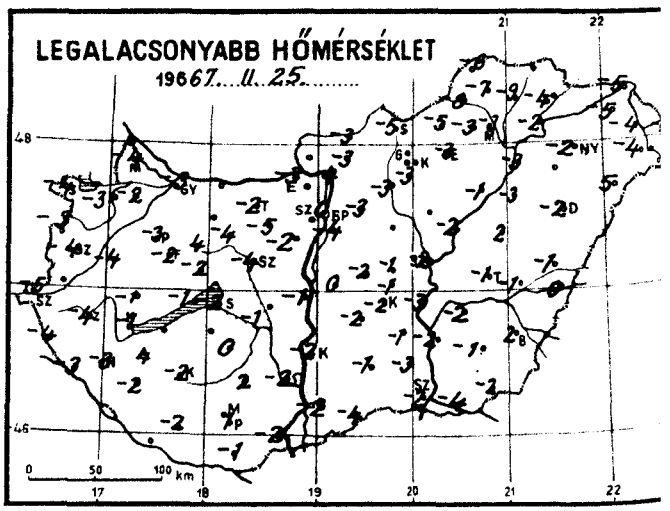
LEGALACSONYABB HŐMÉRSÉKLET
1967. II. 25.

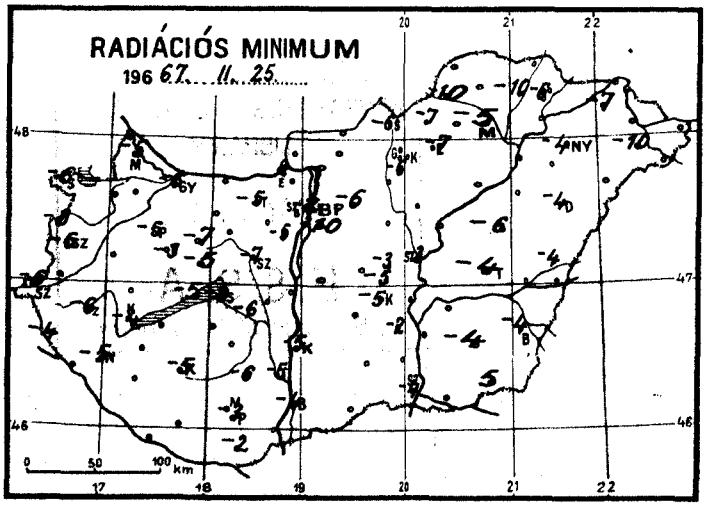
RADIÁCIÓS MINIMUM
1967. II. 25.

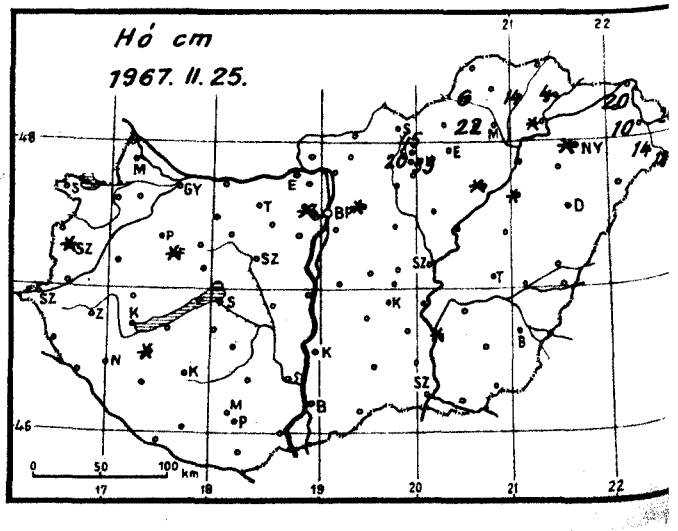
Hó cm
1967. II. 25.

1967. február hó,
25. nap szombat

		Az utolsó 24 óra adatai					
		Csapadék (mm)	Hó cm	Hőmérsékleti szélsőségek: tegnapi nappali max.	éjszakai min.	min. 5 cm-en	Napsütés (óra) tegnap
12815	Magyaróvár	•		9	-4	-5	9
822	Győr	•		10	-3	-6	6
825	Pápa	•		9	-3	-5	10
805	Sopron	•		10	-4	-6	9
812	Szombathely	•	folt	11	-4	-5	10
910	Szentgotthárd	•		11	-5	-6	
915	Zalaegerszeg	•		11	-4	-6	
	Lenti	•		12	-4	-4	
925	Nagykanizsa	•		12	-3	-5	
920	Keszthely	•		11	-1	-4	10
	Tihany	•		11	-1	-5	
935	Siófok	•		12	-2	-5	8
942	Pécs	•		10	1	-3	9
941	Misinatető (534 m)						
	Siklós	. ⊔		12	-1	-2	
827	Farkasgyepű (400 m)	•	folt	4	2	-3	
	Veszprém	. ⊔		9	-2	-5	9
833	Tatabánya	•		11	-2	-5	
839	Budapest (Ferihegy)	•		9	-4	-10	
840	Budapest OMI	•		9	0	-2	7
841	Budapest (Szabadságh. 474 m)	•		6	-1	-3	6
	Martonvásár	•		9	-2	-5	
835	Székesfehérvár	•		9	-4	-7	
	Dunaújváros	•		11	1		
	Szekszárd	. ⊔		10	-2	-5	
	Mohács	. ⊔		11	-2		
960	Baja	•		10	-2	-4	8
955	Kalocsa	•		9	-2	-5	
	Cegléd	•		9	-1	-3	10
860	Szolnok	•		8	-2	-3	9
970	Kecskemét	•		7	2	-5	8
	Kiskunfélegyháza	. ⊔		8	-1	-2	
982	Szeged	ny		8	-2	-4	9
	Mezőhegyes						
	Orosháza	•		8	-1	-4	
990	Békéscsaba	•		8	-2	-4	8
875	Túrkeve	•		8	-1	-4	9
	Berettyóújfalu	•		7	-1	-4	
882	Debrecen	ny		7	-2	-4	8
892	Nyíregyháza	•	folt	7	-2	-4	7
788	Kisvárda	ny	20	5	-5	-7	6
	Mátészalka	•	14	6	-4	-10	
	Tiszabecs	1	26	6	-6		
	Vác	. ⊔		+8	-4		
	Gödöllő	•	folt	7	-3	-6	
	Lőrinci	•		8	-3	-	
	Gyöngyös	•		8	-2	-6	
	Balassagyarmat	•		8	-3		
755	Salgótarján	•		6	-5	-6	
	Galyatető (932 m)	•	45	3	-4		
851	Kékestető (1000 m)	•	53	2	-4	-	-
	Mátraháza (672 m)	•	20	4	-3		
365	Eger	•		7	-3	-7	8
	Putnok	. =	6	4	-8	-10	
	Lillafüred	•	22	7	-3		
772	Miskolc	•		7	-3	-5	9
	Füged	. ⊔		6	-9	-10	
778	Sárospatak	•	4	7	-4	-6	7

24 órai csapadék mm		Hó cm
Rajka	–	
Kapuvár	. =	
Csorna	. ⊔	
Komárom	. ⊔	
Káld	. ⊔	
Kőszeg	•	
Körmend	–	
Letenye	•	
Sümeg	•	
Zirc	•	
Kisbér	. ≡	
Mór	•	
Alcsút	. ⊔	
Esztergom	•	
Dobogókő	•	folt
Fonyód	•	
Tab	–	
Sárbogárd	–	
Lengyel	•	
Nagykónyi	. ⊔	
Marcali	. ⊔	folt
Somogyszob	•	
Kaposvár	•	
Barcs	. ⊔	
Szigetvár	•	
Bácsalmás	•	
Kiskunhalas	. ≡	
Izsák	. ⊔	
Kunsztmiklós	. ⊔	
Örkény	. =	
Nagykáta	. ⊔	
Jászapáti	•	
Tiszakécske	•	
Nagykőrös	•	
Kistelek	•	
Makó	•	
Szentes	•	folt
Szarvas	. ⊔	
Szeghalom	•	
Körösszakál	•	
Tiszaroff	•	
Poroszló	•	folt
Karcag	. ⊔	
Hortobágy	•	folt
Polgár	. ⊔	folt
Hajdúdorog	–	
Nyírlugos	1	folt
Csenger	1 *	18
Vásárosnamény	•	
Záhony	•	
Királyrét	–	
Romhány	•	
Borsodnádasd	•	folt
Jósvafő	•	
Szendrőlád	•	12
Hidasnémeti	•	
Tokaj	1	folt
Sárhatvan	•	

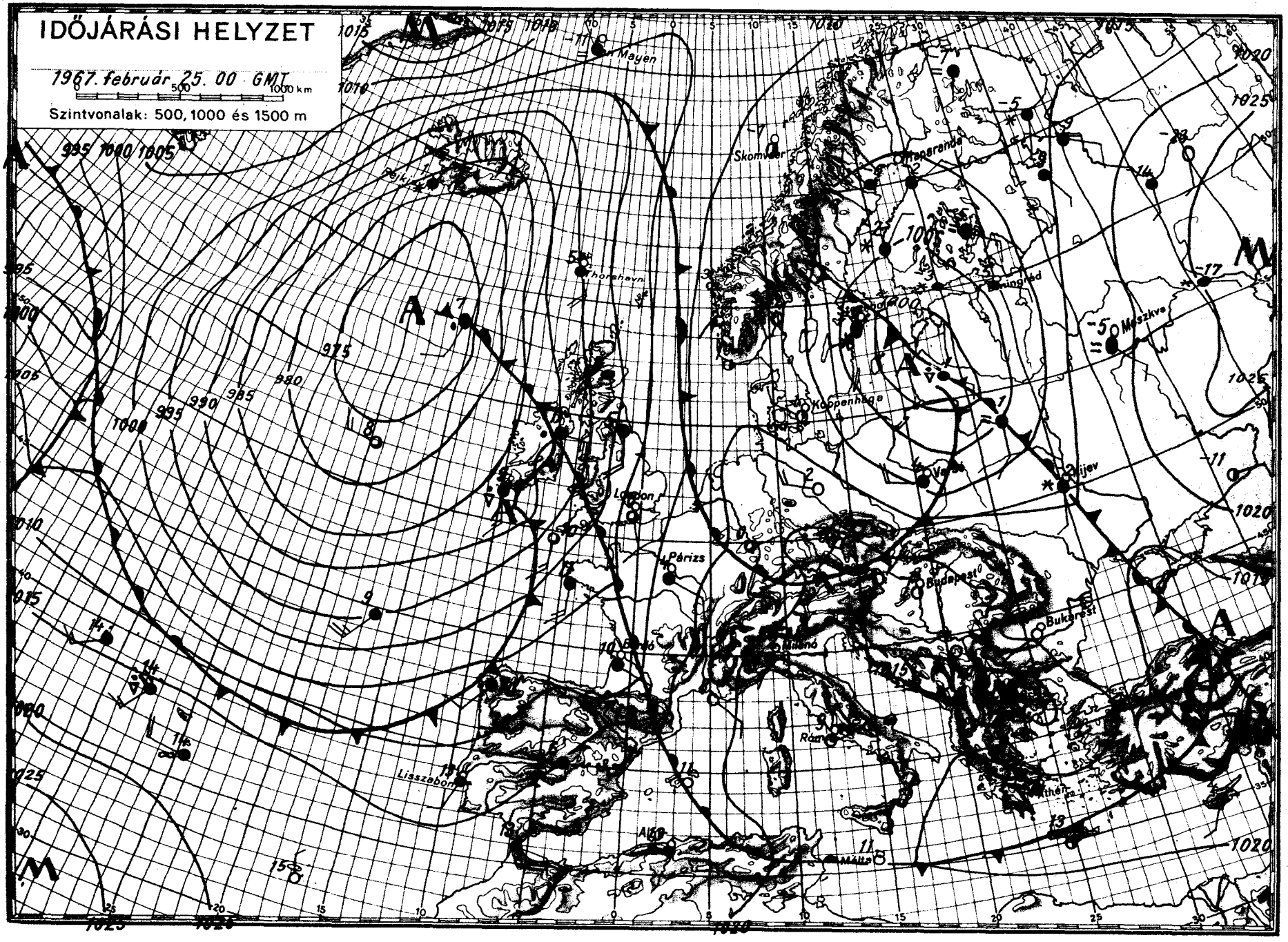

OFFSET-NYOMDA BUDAPEST

IDŐJÁRÁSI NAPIJELENTÉS

ЕЖЕДНЕВНЫЙ МЕТЕОРОЛОГИЧЕСКИЙ БЮЛЛЕТЕНЬ • DAILY WEATHER REPORT
BULLETIN QUOTIDIEN DE TEMPS • TÄGLICHER WETTERBERICHT

KIADJA AZ ORSZÁGOS METEOROLÓGIAI INTÉZET
BUDAPEST II. KITAIBEL PÁL UTCA 1
TELEFON: KÖZPONT: 353-500, IDŐJELZŐ OSZT.: 150-410

MEGJELENIK NAPONKÉNT • ELŐFIZETÉSI ÁRA A POSTAI KÖLTSÉGGEL EGYÜTT NEGYEDÉVRE 60, Ft
KIADÁSÉRT FELEL AZ INTÉZET IGAZGATÓJA

80. évfolyam 58. szám + Budapest + 1967. február 26. vasárnap

Az időjárási helyzet ma reggel és a várható időjárás:

Az elmult két nap alatt az élénk nyugati szeleket fokozatosan délnyugati légmozgás váltotta fel, elsősorban Nyugat-Európában, ahová az enyhe óceáni levegő helyébe a legujabb időjárási térképek szerint már észak-afrikai eredetü levegő áramlik. Vasárnap reggel kemény fagyok csak a Volga-folyó felső szakasza és az Ural-hegység közötti területen fordultak elő.

Hazánkban szombaton derült, napos, szép koratavaszi idő volt. A hőmérséklet napközben az északkeleti megyékben 3, 8, máshol 9, 15 fokig emelkedett. Ma hajnalra a nyugati határszélen és az északkeleti megyékben -2, -7, az ország területének nagyobb részén viszont csak -2, +6 fokig hült le a levegő. A ma reggel 7 órakor észlelt adatok alapján, összefüggő hóréteg csupán az északi és északkeleti határszélen található. A magasabb hegyeken sportolásra nem alkalmas, erősen jeges hó fekszik. Délelőtt tovább folytatódott az enyhe idő, helyenként élénk déli szél fujt.

Ma 12 órakor Budapesten a hőmérséklet 7 fok, tengerszintre átszámitott légnyomás 762 mm, alig változik.

Várható időjárás hétfő estig:

Változóan felhős, párás idő, legfeljebb a Dunántulon kisebb esőkkel.
Időnként megélénkülő, néhány helyen erős déli, délnyugati szél.
Az évszakhoz képest meleg idő tovább tart.

Várható legalacsonyabb éjszakai hőmérséklet: 0, +5 fok között,
az északkeleti megyékben kevéssel 0 fok alatt,
legmagasabb nappali hőmérséklet hétfőn: 10, 15 fok között.

Dr. Tóth Pál s.k.

A hőmérséklet napi középértéke és eltérése a 90 évi átlagtól /Budapesten/:

1967. II. 25.: 5,3 C°, +3,1 C°.

1871 óta ezen a napon Budapesten előfordult:

legmagasabb hőmérséklet: 15,0 C° /1914/
legalacsonyabb hőmérséklet: -13,8 C° /1888/.

ATMOSPHERIC SCIENCES LIBRARY
MAY 11 1967
E. S. S. A.
U. S. Dept. of Commerce

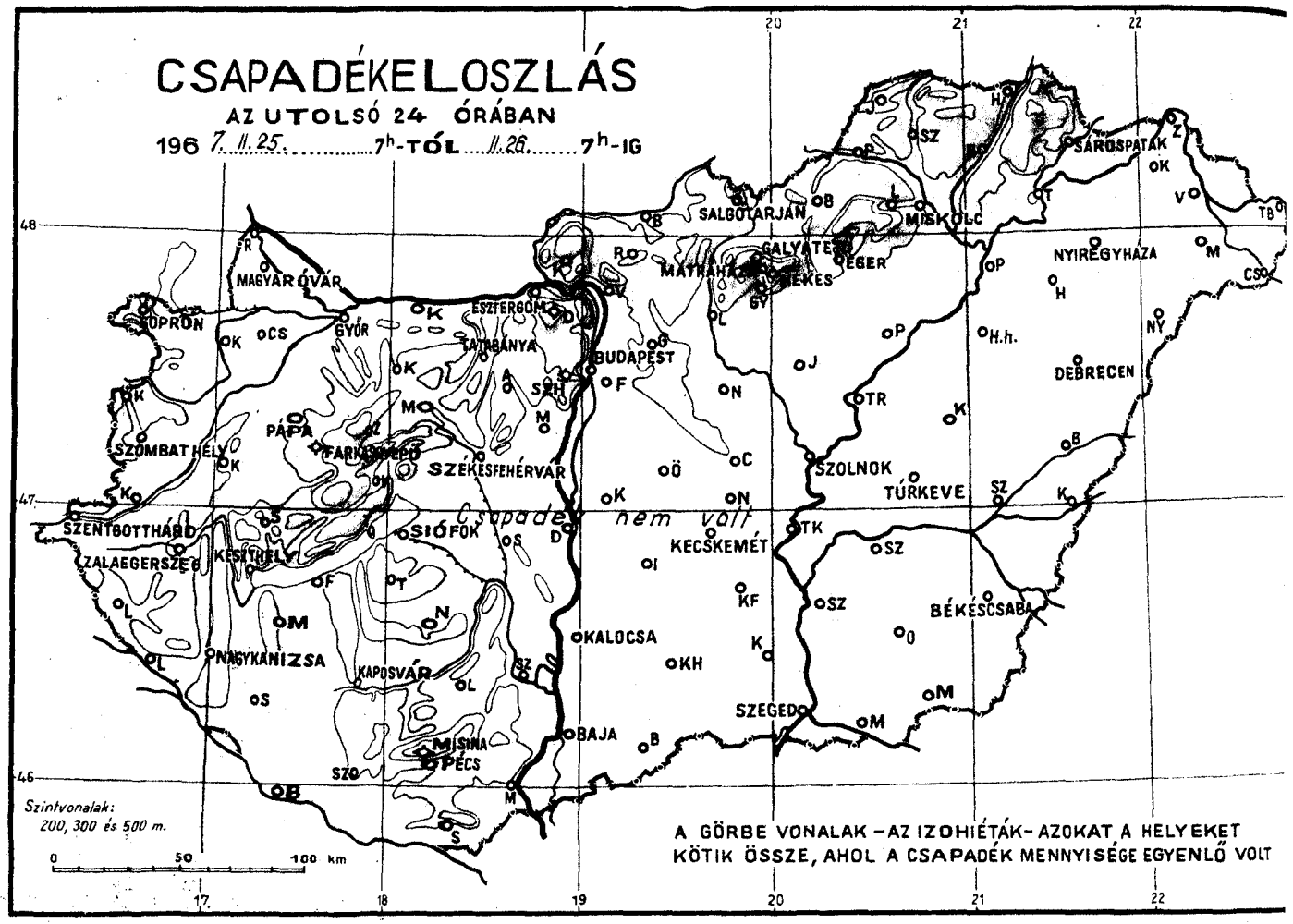
CSAPADÉKELOSZLÁS
AZ UTOLSÓ 24 ÓRÁBAN
196 7. II. 25. ..... 7h-TÓL ..... II. 26. ..... 7h-IG
Csapadék nem volt
Szintvonalak:
200, 300 és 500 m.
0 50 100 km
A GÖRBE VONALAK – AZ IZOHIÉTÁK – AZOKAT A HELYEKET KÖTIK ÖSSZE, AHOL A CSAPADÉK MENNYISÉGE EGYENLŐ VOLT
SOPRON
MAGYARÓVÁR
GYŐR
ESZTERGOM
TATABÁNYA
BUDAPEST
SZOMBATHELY
PÁPA
SZÉKESFEHÉRVÁR
SZENTGOTTHÁRD
SIÓFOK
ZALAEGERSZEG
KESZTHELY
NAGYKANIZSA
KAPOSVÁR
MISKOLC
SALGÓTARJÁN
GALYATETŐ
EGER
NYÍREGYHÁZA
DEBRECEN
SZOLNOK
TÚRKEVE
KECSKEMÉT
KALOCSA
BÉKÉSCSABA
SZEGED
BAJA
MISINA
PÉCS

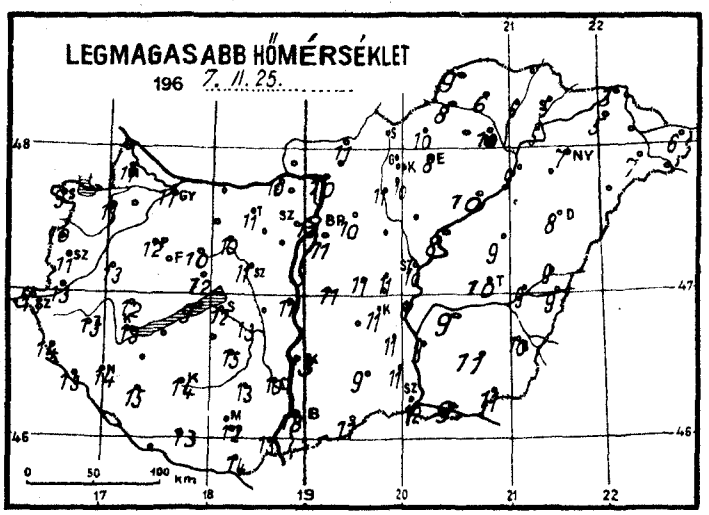
LEGMAGASABB HŐMÉRSÉKLET
196 7. II. 25.
0 50 100 km

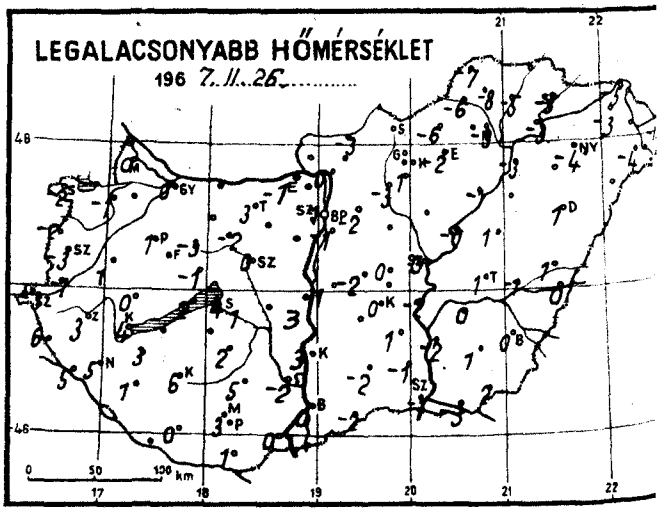
LEGALACSONYABB HŐMÉRSÉKLET
196 7. II. 26.
0 50 100 km

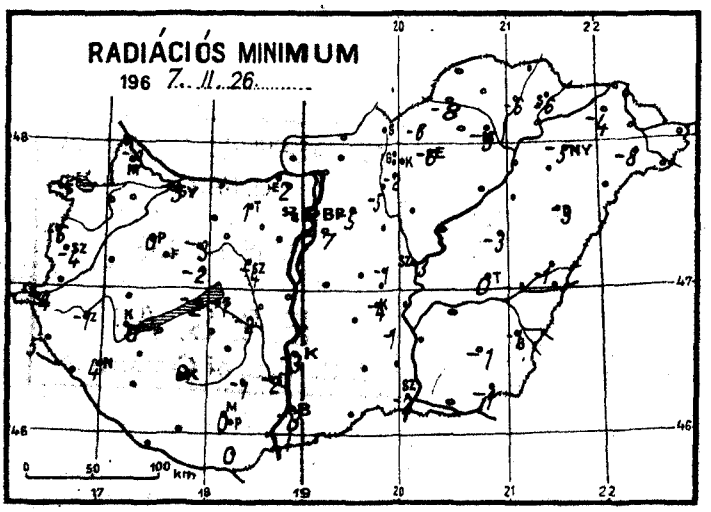
RADIÁCIÓS MINIMUM
196 7. II. 26.
0 50 100 km

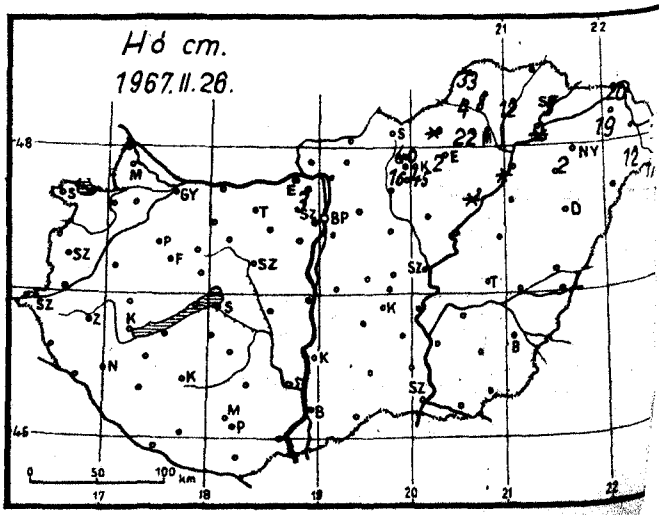
Hó cm.
1967. II. 26.
0 50 100 km

1967. február hó, 26 vasárnap nap

	Az utolsó 24 óra adatai						24 órai csapadék mm	Hó cm
	Csapadék (mm)	Hó cm	Hőmérsékleti szélsőségek: tegnapi nappali max.	Hőmérsékleti szélsőségek: éjszakai min.	Hőmérsékleti szélsőségek: min. 5 cm-en	Napsütés (óra) tegnap		
12815 Magyaróvár	;		1	0	-3	8	Rajka	
822 Győr	.		1	0	-3	10	Kapuvár	
825 Pápa	.		2	1	0	9	Csorna	
805 Sopron	.		9	-2	-5	10	Komárom	
812 Szombathely	.		1	-3	-4	9	Káld	
910 Szentgotthárd	.		3	-3	-4		Kőszeg	
915 Zalaegerszeg	.		3	3	-1		Körmend	
Lenti	;		4	6	5		Letenye	
925 Nagykanizsa	.		4	5	4		Sümeg	
920 Keszthely	.		3	4	0	10	Zirc	
Tihany	;		9	2	-2		Kisbér	
935 Siófok	.		2	4	-1	10	Mór	
942 Pécs	.		2	3	0	10	Alcsút	
941 Misinatető (534 m)	-						Esztergom	
Siklós	.		4	1	0		Dobogókő	3
827 Farkasgyepű (400 m)							Fonyód	
Veszprém	.		2	-1	-2	10	Tab	
833 Tatabánya	.		1	3	1		Sárbogárd	
839 Budapest (Ferihegy)	.		1	-1	-7		Lengyel	
840 Budapest OMI	.		1	1	-2	9	Nagykónyi	
841 Budapest (Szabadságh. 474 m)							Marcali	
Martonvásár	-						Somogyszob	
835 Székesfehérvár	.		1	0	-4		Kaposvár	
Dunaújváros	.		1	3	3		Barcs	
Szekszárd	.		0	-2	-2		Szigetvár	
Mohács	.		3	0			Bácsalmás	
960 Baja	.		3	0	-3	10	Kiskunhalas	
955 Kalocsa	.		3	3	-3		Izsák	
Cegléd	.		1	0	-1	10	Kunsztmiklós	
860 Szolnok	.		0	0	-3	9	Örkény	
970 Kecskemét	.		1	0	-4	9	Nagykáta	
Kiskunfélegyháza	;		1	1	-1		Jászapáti	
982 Szeged	.		2	-1	-2	10	Tiszakécske	
Mezőhegyes	.		1	2	-1		Nagykőrös	
Orosháza	.		1	1	-1		Kistelek	
990 Békéscsaba	.		0	0	-1	9	Makó	
875 Túrkeve	;		0	1	0	0	Szentes	
Berettyóújfalu	.		9	1	-1	-	Szarvas	
988 Debrecen	.		8	1	-3	8	Szeghalom	
892 Nyíregyháza	. =	2	7	-4	-5	9	Körösszakál	
788 Kisvárda	.	19	5	-3	-4	9	Tiszaroff	
Mátészalka	;	12	7	-4	-8		Poroszló	tolt
Tiszabecs	.	24	6	-4			Karcag	
Vác	. ⌴		0	0			Hortobágy	
Gödöllő	;		0	-2	-5		Polgár	tolt
Lőrinci	. ⌴		1	-3	-5		Hajdúdorog	
Gyöngyös	.		0	1	-2		Nyírlugos	
Balassagyarmat	.		1	-3			Csenger	17
755 Salgótarján	-						Vásárosnamény	
Galyatető (932 m)	.	40	4	-4			Záhony	20
851 Kékestető (1000 m)	.	45	2	-1		10	Királyrét	
Mátraháza (672 m)	.	16	5	2			Romhány	
865 Eger	.	2	8	-2	-6	9	Borsodnádasd	tolt
Putnok	. =	4	8	-6	-8		Jósvafő	33
Lillafüred	.	22	8	-3			Szendrőlád	8
772 Miskolc	. =	1	10	-3	-5	-	Hidasnémeti	
Füged	. ⌴	12	6	-5	-6		Tokaj	tolt
778 Sárospatak	.	5	5	-5	-6	9	Sárhatyan	

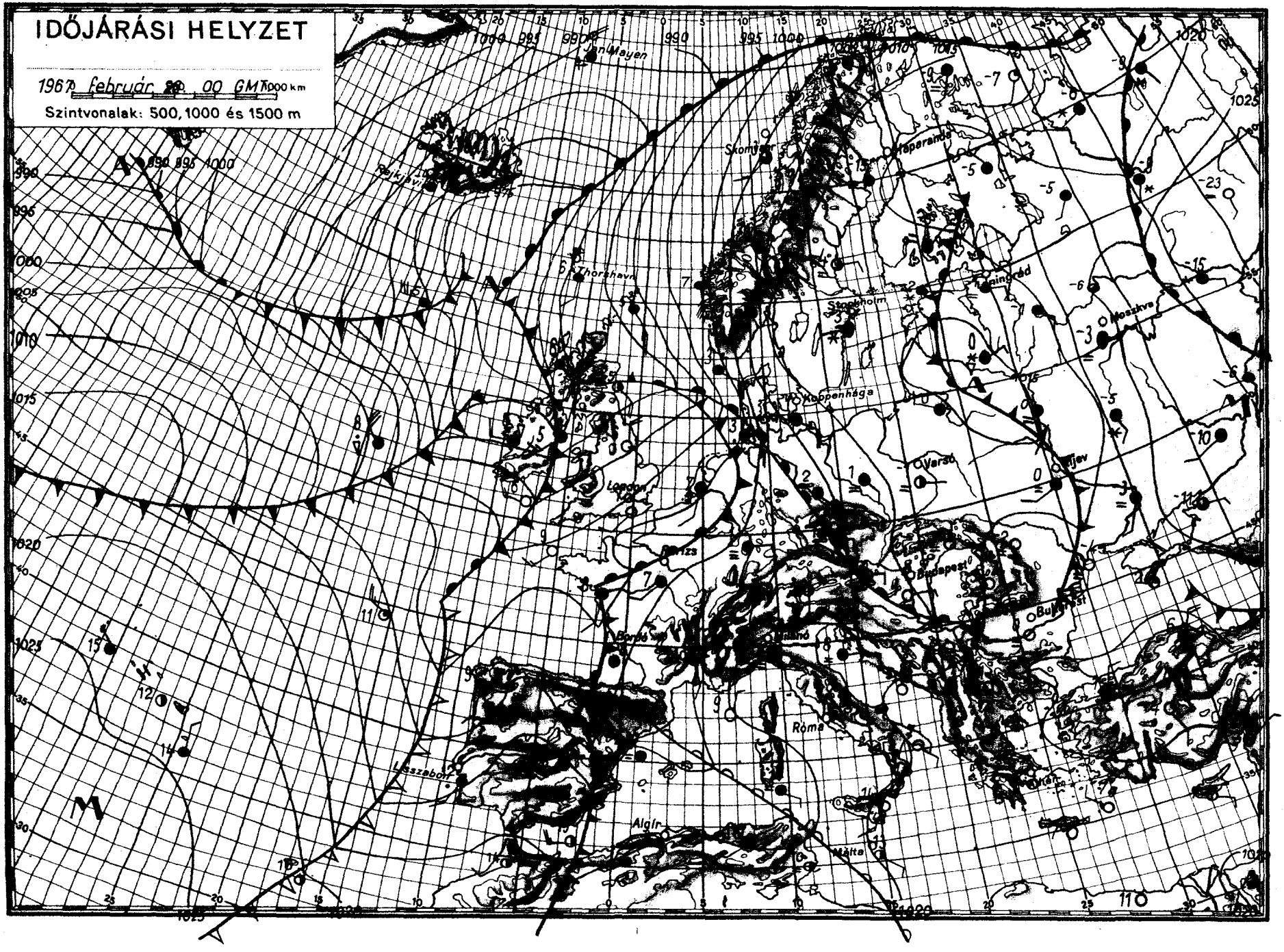
IDŐJÁRÁSI HELYZET
1967 február 00 GMT
1000 km
Szintvonalak: 500, 1000 és 1500 m
Jan Mayen
Skomvær
Thorshavn
Stockholm
Leningrád
Moszkva
Koppenhága
Varsó
Kijev
London
Párizs
Budapest
Bukarest
Belgrád
Milánó
Róma
Lisszabon
Algír
Málta
OFFSET-NYOMDA BUDAPEST

IDŐJÁRÁSI NAPIJELENTÉS

ЕЖЕДНЕВНЫЙ МЕТЕОРОЛОГИЧЕСКИЙ БЮЛЛЕТЕНЬ • DAILY WEATHER REPORT
BULLETIN QUOTIDIEN DE TEMPS • TÄGLICHER WETTERBERICHT

KIADJA AZ ORSZÁGOS METEOROLÓGIAI INTÉZET
BUDAPEST II. KITAIBEL PÁL UTCA 1
TELEFON: KÖZPONT: 353-500, IDŐJELZŐ OSZT.: 150-410

MEGJELENIK NAPONKÉNT • ELŐFIZETÉSI ÁRA A POSTAI KÖLTSÉGGEL EGYÜTT NEGYEDÉVRE 60, Ft
KIADÁSÉRT FELEL AZ INTÉZET IGAZGATÓJA

80. évfolyam 58. szám + Budapest + 1967. február 27. hétfő

Az időjárási helyzet ma reggel és a várható időjárás:

Kontinensünk legmelegebb területe vasárnap, Dél-Európa kivételével a Balkán-félsziget volt. Belgrádban a délutáni órákban 18 fokot mértek. Nyugat-Európában is tovább tartott az enyheség, a napközben mért legmagasabb hőmérsékletek általában 10-14 fok körül voltak.

Hazánkban vasárnap változóan felhős volt az idő, és 6-10 órán át sütött a nap. Az elmult 24 óra folyamán csak egy-két helyről jelentettek jelentéktelen mennyiségü csapadékot. Az északkeleti határvidéken napközben a legmagasabb hőmérsékleti értékek nem érték el a 10 fokot, az ország többi részén viszont 10-16 fokos értékek alakultak ki. Hétfőn hajnalban a Balaton vonalától délnyugatra csak 6-9, máshol -2, +5, északkeleten helyenként -4, -6 fokig hült le a levegő. A délelőtt folyamán folytatódott az évszakhoz képest meleg idő, 11 órakor délen 10-15, máshol 3-10 fokig emelkedett a hőmérséklet. A reggeli jelentések szerint a sátoraljaujhelyi Magashegyen összefüggő, sportolásra alkalmas 42 cm-es hóréteg található.

Ma 12 órakor Budapesten a hőmérséklet 8 fok, a tengerszintre átszámitott légnyomás 766 mm, alig változik.

Várható időjárás kedd estig:

Változóan felhős, párás, az évszakhoz képest enyhe idő, szórványosan, főként nyugaton és északon előforduló esővel, esetleg zivatarral.
Mérsékelt, időnként megélénkülő délnyugati, nyugati szél.
A nappali felmelegedés nyugaton kissé gyengül, máshol alig változik.

Várható legalacsonyabb éjszakai hőmérséklet: 0, +5 fok között, északkeleten 2-3 fokkal 0 fok alatt,
legmagasabb nappali hőmérséklet kedden: 8-13 fok között.

Dunay Sándorné s.k.

ATMOSPHERIC SCIENCES LIBRARY
MAY 1 1967
E.S.S.A.
U.S. Dept. of Commerce

A hőmérséklet napi középértéke és eltérése a 90 évi átlagtól /Budapesten/:

1967. II. 26.: 5,3 C°, +2,9 C°.

1871 óta ezen a napon Budapesten előfordult:

legmagasabb hőmérséklet: 15,2 C° /1914/
legalacsonyabb hőmérséklet: -11,8 C° /1888/

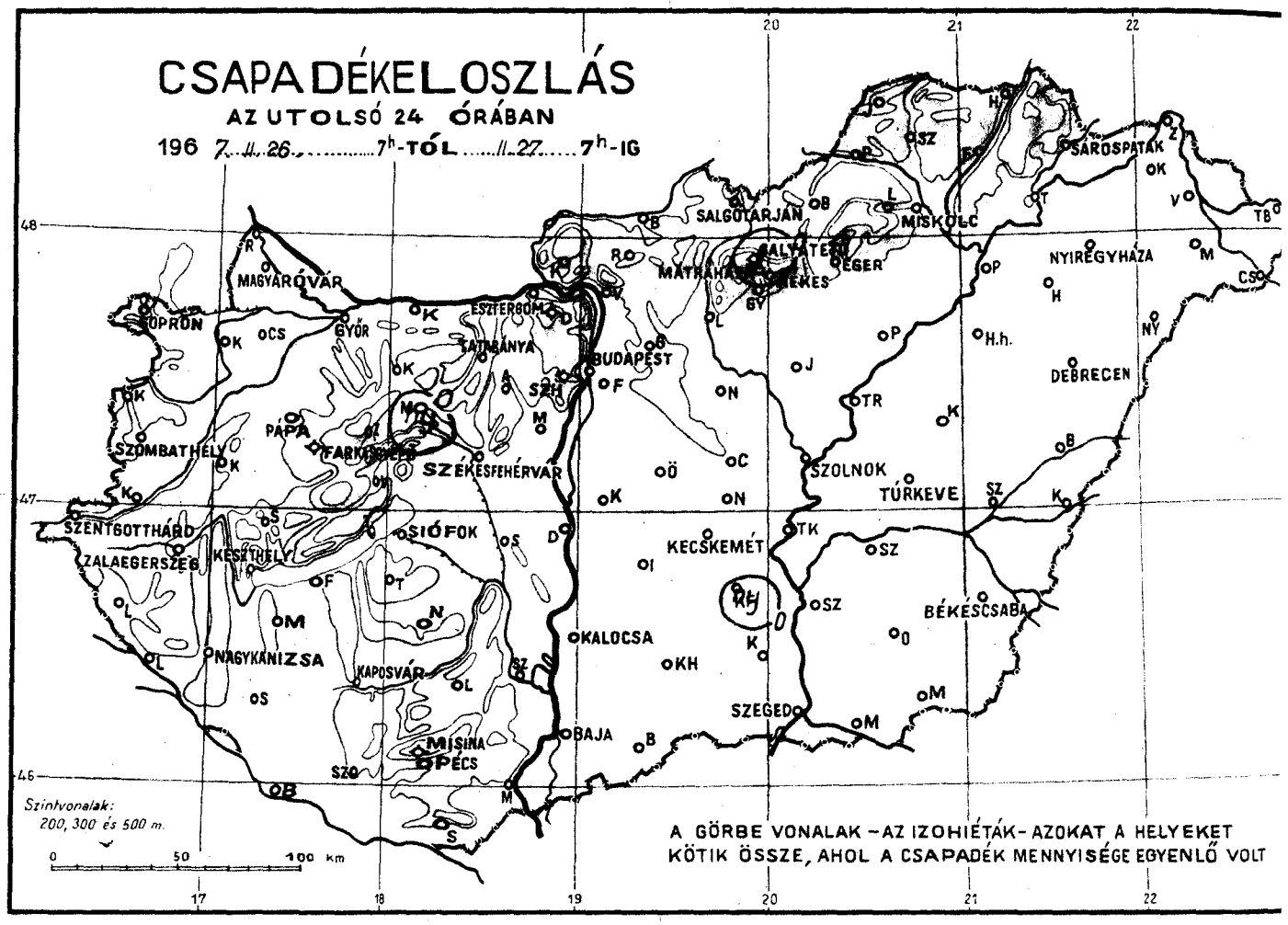
CSAPADÉKELOSZLÁS
AZ UTOLSÓ 24 ÓRÁBAN
196 7. II. 26. ..... 7h-TÓL ..... II. 27. ..... 7h-IG
SÁROSPATAK
SALGÓTARJÁN
MISKOLC
NYIREGYHÁZA
MAGYARÓVÁR
ESZTERGOM
GYŐR
SOPRON
TATABÁNYA
BUDAPEST
DEBRECEN
SZOMBATHELY
PÁPA
SZÉKESFEHÉRVÁR
SZOLNOK
TÚRKEVE
SZENTGOTTHÁRD
SIÓFOK
KECSKEMÉT
ZALAEGERSZEG
KESZTHELY
BÉKÉSCSABA
NAGYKANIZSA
KAPOSVÁR
KALOCSA
SZEGED
MISINA
PÉCS
BAJA
Szintvonalak:
200, 300 és 500 m.
0 50 100 km
A GÖRBE VONALAK – AZ IZOHIÉTÁK – AZOKAT A HELYEKET
KÖTIK ÖSSZE, AHOL A CSAPADÉK MENNYISÉGE EGYENLŐ VOLT

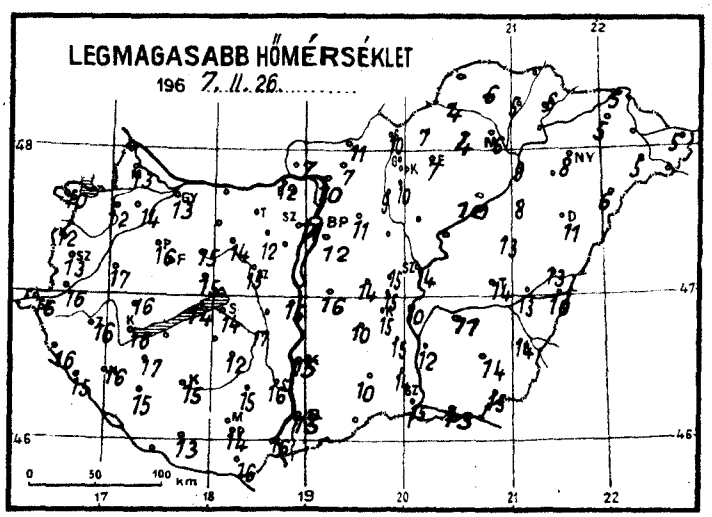
LEGMAGASABB HŐMÉRSÉKLET
196 7. II. 26.
0 50 100 km

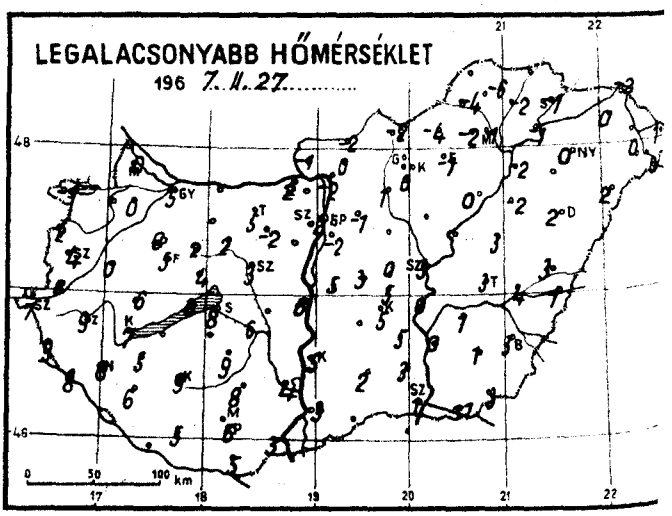
LEGALACSONYABB HŐMÉRSÉKLET
196 7. II. 27.
0 50 100 km

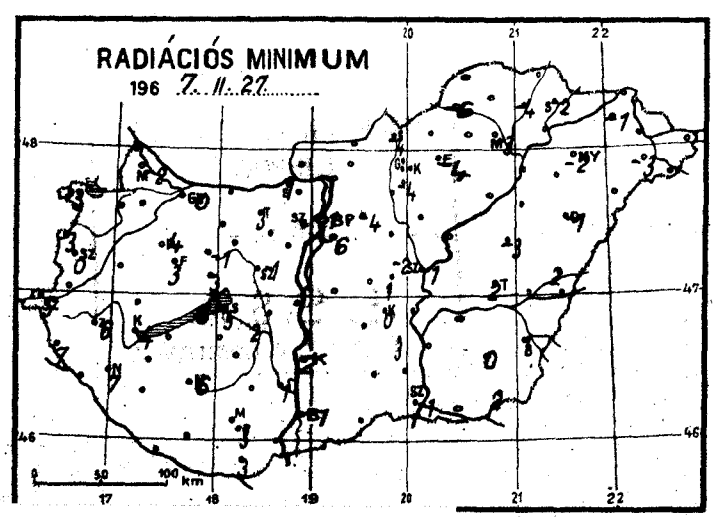
RADIÁCIÓS MINIMUM
196 7. II. 27.
0 50 100 km

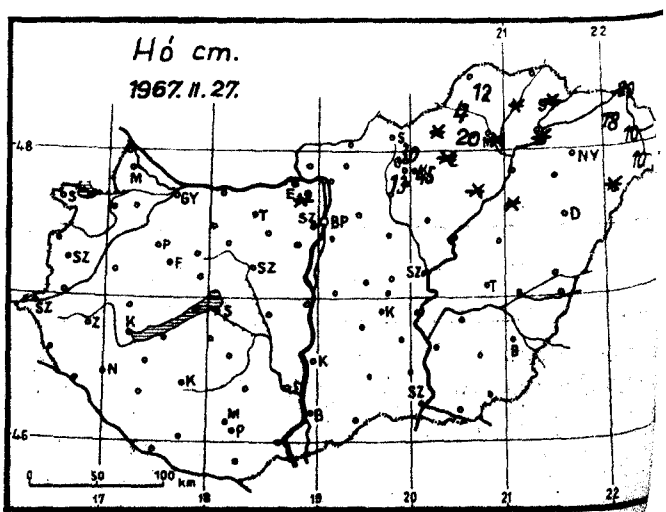
Hó cm.
1967. II. 27.
0 50 100 km

1967. február hó,
27. nap hétfő

		Az utolsó 24 óra adatai						24 órai csapadék mm		Hó cm
		Csapadék (mm)	Hó cm	Hőmérsékleti szélsőségek: tegnapi nappali max.	Hőmérsékleti szélsőségek: éjszakai min.	Hőmérsékleti szélsőségek: min. 5 cm-en	Napsütés (óra) tegnap			
12815	Magyaróvár	.		13	0	-2	8	Rajka	.	
822	Győr	.		13	5	0	7	Kapuvár	. ≡	
825	Pápa	.		16	6	4	8	Csorna	. ≡	
805	Sopron	.		10	-1	-3	8	Komárom	.	
812	Szombathely	.		13	4	0	8	Káld	.	
910	Szentgotthárd	.		16	7	5		Kőszeg	.	
915	Zalaegerszeg	.		16	9	6		Körmend	.	
	Lenti	.		16	9	7		Letenye	.	
925	Nagykanizsa	.		16	8	7		Sümeg	.	
920	Keszthely	.		16	7	4	-	Ziro	.	
	Tihany	.		14	8	6		Kisbér	. ≡	
935	Siófok	.		14	8	5	8	Mór	ny	
942	Pécs	.		14	6	3	8	Alcsút	.	
941	Misinatető (534 m)							Esztergom	.	
	Siklós	.		16	5	3		Dobogókő	.	folt
827	Farkasgyepű (400 m)	.		8	5	3		Fonyód	.	
	Veszprém	.		15	4	3	9	Tab	.	
833	Tatabánya	.		-	5	3		Sárbogárd	—	
839	Budapest (Ferihegy)	.		12	-2	-6		Lengyel	.	
840	Budapest OMI	. =		11	2	-1	8	Nagykónyi	.	
841	Budapest (Szabadságh.,474 m)	. =		10	4	1	9	Marcali	.	
	Martonvásár	—						Somogyszob	.	
835	Székesfehérvár	.		15	3	-1		Kaposvár	.	
	Dunaújváros	.		15	6	6		Barcs	.	
	Szekszárd	.		16	4	1		Szigetvár	.	
	Mohács	.		16	3			Bácsalmás	.	
960	Baja	.		15	3	-1	8	Kiskunhalas	.	
955	Kalocsa	.		15	5	2		Izsák	.	
	Cegléd	.		15	0	-2	7	Kunsztmiklós	.	
860	Szolnok	.		14	3	-1	7	Örkény	.	
970	Kecskemét	.		15	5	0	7	Nagykáta	. ⊔	
	Kiskunfélegyháza	ny		15	5	3		Jászapáti	.	
982	Szeged	.		15	1	-1	8	Tiszakécske	.	
	Mezőhegyes	.		15	3	2		Nagykőrös	.	
	Orosháza	.		14	1	0		Kistelek	.	
990	Békéscsaba	.		14	3	1	7	Makó	.	
875	Túrkeve	.		14	3	2	7	Szentes	.	
	Berettyóújfalu	.		13	3	2		Szarvas	.	
882	Debrecen	.		11	2	-1	7	Szeghalom	.	
892	Nyíregyháza	.		8	0	-2	5	Körösszakál	.	
788	Kisvárda	.	18	5	0	-1	6	Tiszaroff	.	
	Mátészalka	.	10	5	0	-3		Poroszló	.	folt
	Tiszabecs	.	22	5	1			Karcag	.	
	Vác	. ⊔		10	-2			Hortobágy	.	folt
	Gödöllő	.		11	-1	-4		Polgár	.	folt
	Lőrinci	. ⊔		9	1	0		Hajdúdorog	—	
	Gyöngyös	. ≡		10	0	-4		Nyírlugos	.	folt
	Balassagyarmat	.		11	-2			Csenger	.	15
755	Salgótarján	.		10	-2	-4		Vásárosnamény	.	10
	Galyatető (932 m)	1V ≡	30	6	-1			Záhony	.	20
851	Kékestető (1000 m)	.	45	4	2	-	8	Királyrét	.	
	Mátraháza (672 m)	.	13	7	2			Romhány	.	
865	Eger	.	folt	7	-1	-4	7	Borsodnádasd	. ≡	folt
	Putnok	.	4	4	-4	-6		Jósvafő	—	
	Lillafüred	.	20	4	-2			Szendrőlád	.	12
772	Miskolc	.	folt	6	-1	-3	-	Hidasnémeti	.	
	Fügöd	.	folt	5	-2	-4		Tokaj	.	folt
778	Sárospatak	.	folt	6	-1	-2	5	Sárhatvan	.	

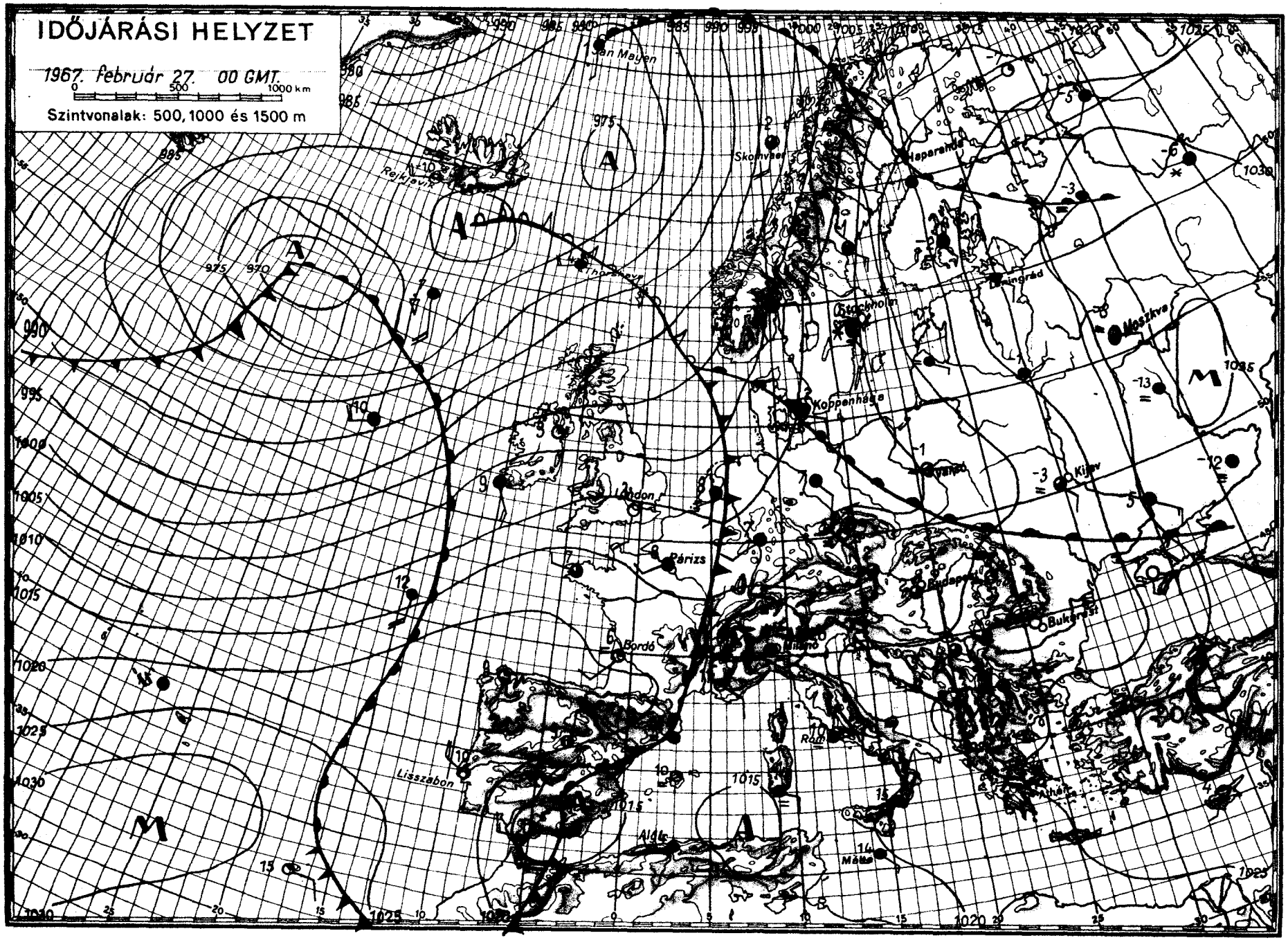

OFFSET: KYOMDA BUDAPEST

IDŐJÁRÁSI NAPIJELENTÉS

ЕЖЕДНЕВНЫЙ МЕТЕОРОЛОГИЧЕСКИЙ БЮЛЛЕТЕНЬ • DAILY WEATHER REPORT
BULLETIN QUOTIDIEN DE TEMPS • TÄGLICHER WETTERBERICHT

KIADJA AZ ORSZÁGOS METEOROLÓGIAI INTÉZET
BUDAPEST II. KITAIBEL PÁL UTCA 1
TELEFON: KÖZPONT: 353-500, IDŐJELZŐ OSZT.: 150-410

MEGJELENIK NAPONKÉNT • ELŐFIZETÉSI ÁRA
A POSTAI KÖLTSÉGGEL EGYÜTT NEGYEDÉVRE 60, Ft
KIADÁSÉRT FELEL AZ INTÉZET IGAZGATÓJA

80. évfolyam 59. szám + Budapest + 1967. február 28. kedd

Az időjárási helyzet ma reggel és a várható időjárás:

Az Atlanti-óceán fölött ujabb mérsékeltövi viharciklon keletkezett, aminek hatáskörzete nemcsak az Atlanti-óceán nagy részére terjeszkedett ki, hanem Európa nyugati részeire is. E légköri képződmény erős délnyugati szelekkel ujabb, szokatlanul enyhe óceáni, sőt részben afrikai levegőt szállitott szárazföldünk fölé. Ennek következtében a kelet-európai hideg tovább gyengült, ugyanakkor Közép-Európában magasan az átlag fölötti hőmérsékletek alakultak ki.

Hazánkban hétfőn változóan felhős, az északkeleti megyékben borult volt az ég. A hőmérséklet napközben általában 12, 17 fokig emelkedett, de az északkeleti megyékben, ahol részben még 10, 20 cm vastag hóréteg található, a nappali legmagasabb hőmérséklet 5 és 12 fok között váltakozott, viszont a délnyugati megyékben néhány helyen elérte a 18, 19 fokot is. 17 és 18 óra között a nyugati határszélen záporok, zivatarok keletkeztek, Vasegerszegen a zivatart jégeső is kisérte. Az éjszaka folyamán a záporesőket, kisebb esőket okozó időjárási front áthaladt az ország területén, de a Keszthely, Kecskemét, Debrecen vonalát követő, mintegy 100-150 km-es szélességi sávban eső nem volt. A ma reggel 7 óráig terjedő 24 óra alatt a legtöbb esőmennyiséget 6, 9 és 11 mm-t Kapuvárról, Sopronból illetve Rajkáról jelentették. Kedd reggelre északkeleten -2, +2, máshol +3, +8 fokig hült le a levegő.

Ma 12 órakor Budapesten a hőmérséklet 11 fok, a tengerszintre átszámitott légnyomás 763 mm, erősen süllyedő irányzatu.

Várható időjárás szerda estig:

Változóan felhős idő, sok helyen eső, záporeső, helyenként zivatar.
Megerősödő déli, délnyugati, majd nyugatira, északnyugatira forduló, többfelé átmenetileg viharos szél.
A nappali felmelegedés kissé gyengül.

Várható legalacsonyabb éjszakai hőmérséklet: 4, 9 fok között,
északkeleten kevéssel 4 fok alatt,
legmagasabb nappali hőmérséklet szerdán: 8, 13 fok között.

Dr. Tóth Pál s.k.

ATMOSPHERIC SCIENCES LIBRARY
MAY 1 1967
E. S. S. A.
U. S. Dept. of Commerce

A hőmérséklet napi középértéke és eltérése a 90 évi átlagtól /Budapest/:

1967. II. 27.: 8,0 C°, +5,0 C°.

1871 óta ezen a napon Budapesten előfordult:

legmagasabb hőmérséklet: 17,8 C° /1914/
legalacsonyabb hőmérséklet: -11,2 C° /1956/.

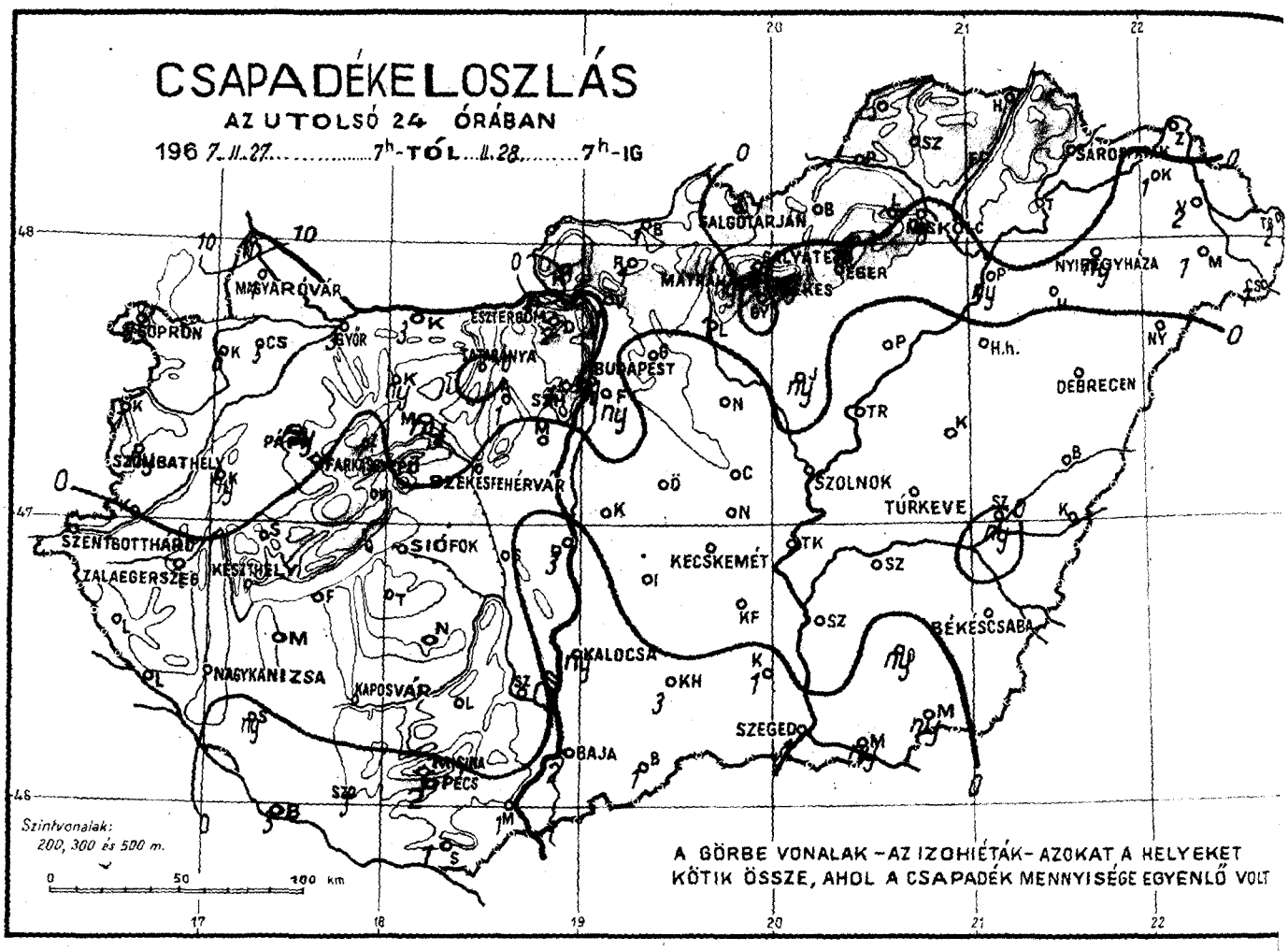
CSAPADÉKELOSZLÁS
AZ UTOLSÓ 24 ÓRÁBAN
196 7. II. 27. ..... 7h-TÓL ... II. 28. ..... 7h-IG
SOPRON
MOSONMAGYARÓVÁR
GYŐR
ESZTERGOM
TATABÁNYA
BUDAPEST
SZOMBATHELY
SZÉKESFEHÉRVÁR
SIÓFOK
SZENTGOTTHÁRD
ZALAEGERSZEG
KESZTHELY
NAGYKANIZSA
KAPOSVÁR
PÉCS
MOHÁCS
BAJA
KALOCSA
KECSKEMÉT
SZEGED
SZOLNOK
TÚRKEVE
BÉKÉSCSABA
DEBRECEN
NYÍREGYHÁZA
MISKOLC
EGER
SALGÓTARJÁN
SÁROSPATAK
H.h.
Szintvonalak:
200, 300 és 500 m.
A GÖRBE VONALAK – AZ IZOHIÉTÁK – AZOKAT A HELYEKET
KÖTIK ÖSSZE, AHOL A CSAPADÉK MENNYISÉGE EGYENLŐ VOLT

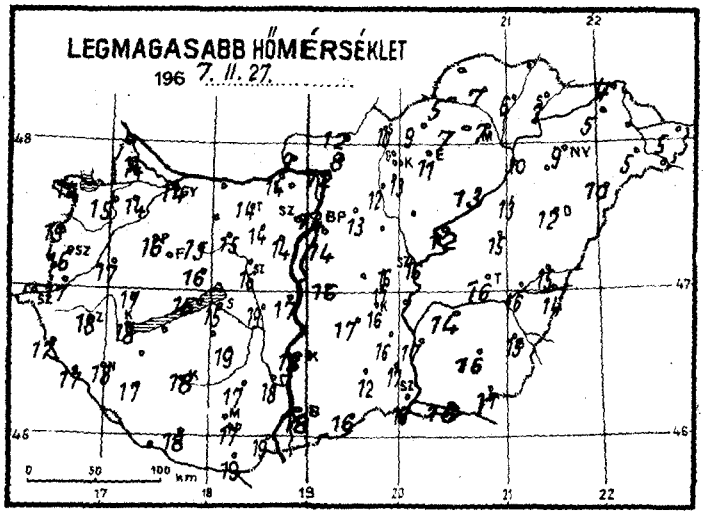
LEGMAGASABB HŐMÉRSÉKLET
196 7. II. 27. .....

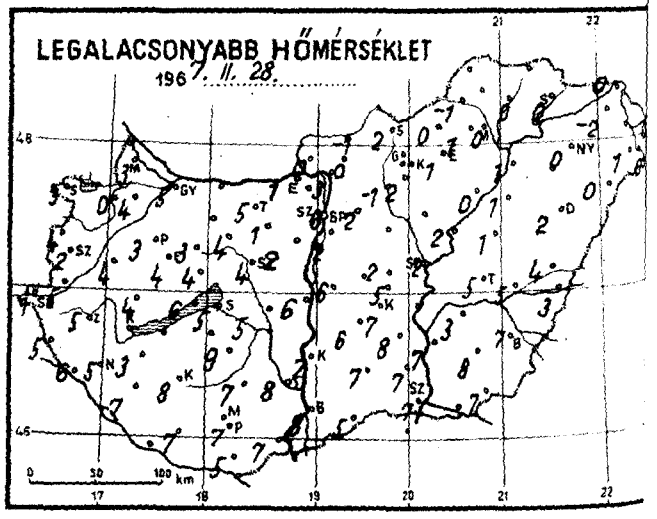
LEGALACSONYABB HŐMÉRSÉKLET
196 7. II. 28. .....

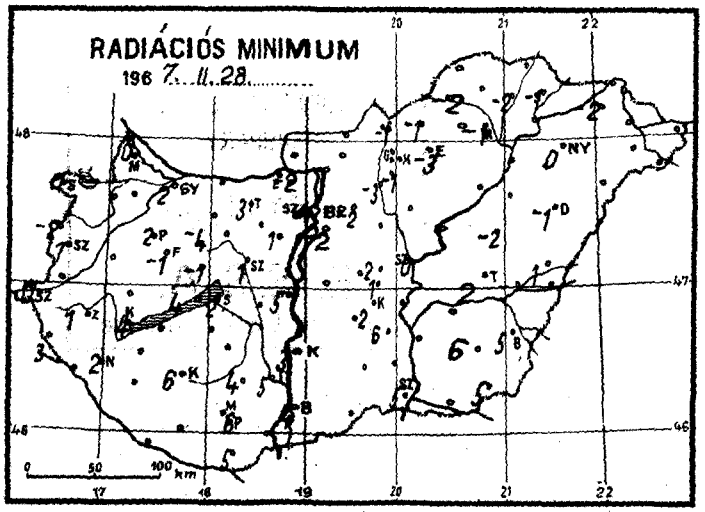
RADIÁCIÓS MINIMUM
196 7. II. 28. .....

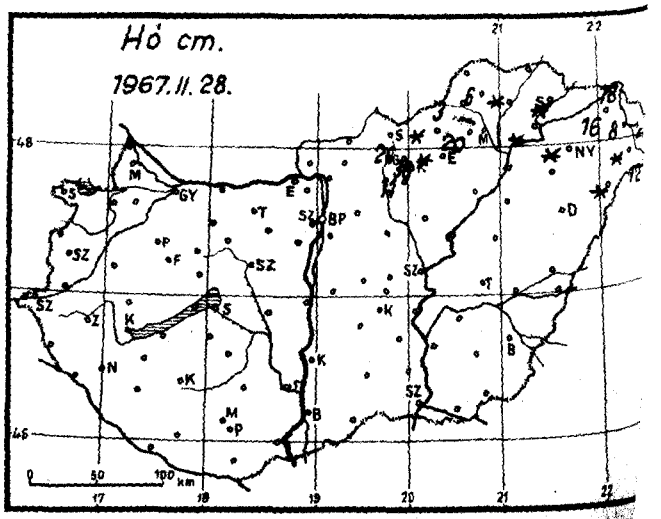
Hó cm.
1967. II. 28.

1967. február hó, 28 kedd nap

		Az utolsó 24 óra adatai						24 órai csapadék mm		Hó cm
		Csapadék (mm)	Hó cm	Hőmérsékleti szélsőségek: tegnapi nappali max.	éjszakai min.	min. 5 cm-en	Napsütés (óra) tegnap			
12815	Magyaróvár	1		14	3	0	4	Rajka	11	
822	Győr	3 =		14	5	2	4	Kapuvár	6 K	
825	Pápa	ny		16	3	2	7	Csorna	5	
805	Sopron	9		14	3	0	4	Komárom	3	
812	Szombathely	ny K		16	2	1	6	Káld	ny	
910	Szentgotthárd	. =		–	1	0		Kőszeg	1	
915	Zalaegerszeg	.		18	5	1		Körmend	.	
	Lenti	.		17	5	3		Letenye	.	
925	Nagykanizsa	. =		18	5	2		Sümeg	.	
920	Keszthely	.		18	6	4	7	Zirc	.	
	Tihany	.		16	6	4		Kisbér	ny =	
935	Siófok	.		15	5	2	7	Mór	ny	
942	Pécs	2		17	7	6	7	Alcsút	1	
941	Misinatető (534 m)							Esztergom	1	
	Siklós	1		19	5	5		Dobogókő	2	folt
827	Farkasgyepű (400 m)	.		12	4	-1		Fonyód	.	
	Veszprém	.		16	4	-1	7	Tab	.	
833	Tatabánya	1		14	5	3		Sárbogárd	–	
839	Budapest (Ferihegy)	ny =		14	2	-2		Lengyel	.	
840	Budapest OMI	ny		14	6	4	7	Nagykónyi	.	
841	Budapest (Szabadságh. 474 m)	1		11	4	1	7	Marcali	.	
	Martonvásár	.		14	2	1		Somogyszob	ny	
835	Székesfehérvár	. =		16	4	1		Kaposvár	.	
	Dunaújváros	3		17	6	5		Barcs	3	
	Szekszárd	. =		18	8	5		Szigetvár	3	
	Mohács	1		19	7			Bácsalmás	1	
960	Baja	2		18	8	4	6	Kiskunhalas	3	
955	Kalocsa	ny		18	7	3		Izsák	.	
	Cegléd	. =		16	2	2	7	Kunsztmiklós	. =	
860	Szolnok	. =		16	2	0	7	Örkény	–	
970	Kecskemét	. =		16	7	2	8	Nagykáta	. =	
	Kiskunfélegyháza	.		16	8	6		Jászapáti	ny =	
982	Szeged	1		16	7	5	8	Tiszakécske	–	
	Mezőhegyes	ny		17	7	5		Nagykőrös	. =	
	Orosháza	ny		16	8	6		Kistelek	1	
990	Békéscsaba	.		15	7	5	4	Makó	ny	
875	Túrkeve	. =		16	5	2	6	Szentes	.	
	Berettyóújfalu	. =		15	4	1		Szarvas	.	
883	Debrecen	. =		12	2	-1	0	Szeghalom	ny	
892	Nyíregyháza	ny	folt	9	0	0	0	Körösszakál	.	
788	Kisvárda	1 =	16	5	-2	-2	0	Tiszaroff	. =	
	Mátészalka	1	folt	5	1	-7		Poroszló	. =	
	Tiszabecs	2	22	5	0			Karcag	. =	
	Vác	1 =		12	3			Hortobágy	. =	
	Gödöllő	,		13	2	-2		Polgár	ny	
	Lőrinci	1 =		12	-1	-3		Hajdúdorog	–	
	Gyöngyös	. =		13	2	-1		Nyírlugos	.	folt
	Balassagyarmat	1 =		12	-1			Csenger	1	12
755	Salgótarján	.		10	2	-1		Vásárosnamény	2	8
	Galyatető (932 m)	.	26	7	2			Záhony	.	18
851	Kékestető (1000 m)	ny	38	6	3	-	3	Királyrét	. =	
	Mátraháza (672 m)	ny	11	9	2			Romhány	1 =	
865	Eger	ny =	folt	11	1	-3	5	Borsodnádasd	. =	folt
	Putnok	. =	3	5	-1	-2		Jósvafő	–	
	Lillafüred	.	20	7	1			Szendrőlád	.	6
772	Miskolc	ny =		7	0	-1	1	Hidasnémeti	.	
	Füged	.	folt	6	0	-2		Tokaj	.	folt
778	Sárospatak	.	folt	7	0	-1	3	Sárhatvan	.	

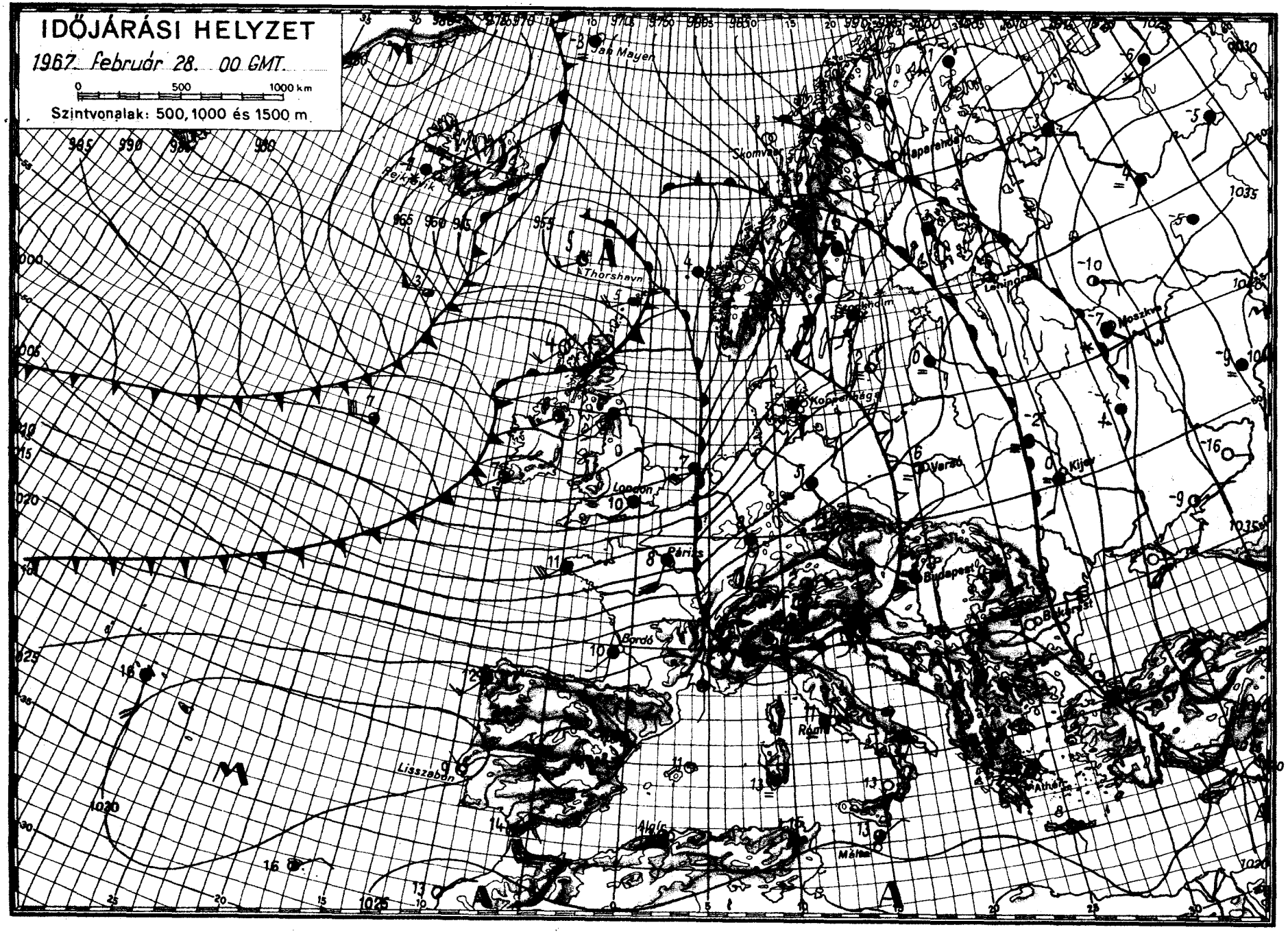

OFFSET: KYOMDA, BUDAPEST

IDŐJÁRÁSI NAPIJELENTÉS

ЕЖЕДНЕВНЫЙ МЕТЕОРОЛОГИЧЕСКИЙ БЮЛЛЕТЕНЬ • DAILY WEATHER REPORT
BULLETIN QUOTIDIEN DE TEMPS • TÄGLICHER WETTERBERICHT

KIADJA AZ ORSZÁGOS METEOROLÓGIAI INTÉZET
BUDAPEST II. KITAIBEL PÁL UTCA 1
TELEFON: KÖZPONT: 353-500, IDŐJELZŐ OSZT.: 150-410

MEGJELENIK NAPONKÉNT • ELŐFIZETÉSI ÁRA A POSTAI KÖLTSÉGGEL EGYÜTT NEGYEDÉVRE 60, Ft
KIADÁSÉRT FELEL AZ INTÉZET IGAZGATÓJA

80. évfolyam 60. szám + Budapest + 1967. március 1. szerda

Az időjárási helyzet ma reggel és a várható időjárás:

Európa-szerte változékony, szeles, az évszakhoz képest enyhe az idő. A Szovjetunió európai területének északi részein nagy kiterjedésü havazások, hófuvások vannak. Máshol esik az eső. Nyugat- és Közép-Európában záporok, zitarok keletkeznek. A kedden mért legmagasabb hőmérsékletek Európában általában 2, 8 fokkal magasabbak voltak a legutóbbi 5 év átlagánál.

Hazánkban kedden tulnyomóan felhős, az évszakhoz képest meleg idő volt. Többfelé esett az eső. A lehullott eső mennyisége általában nem haladta meg a 2-4 mm-t, de Magyaróváron 7, Tiszabecsen pedig 8 mm-t mértek. Napközben a hőmérséklet az északkeleti megyékben 4, 10, máshol 10, 16 fokig emelkedett. Ma hajnalra az ország területén -1 és +9 fok közötti hőmérsékleteket mértek. Ma délelőtt országszerte élénk, helyenként viharos lökésekkel kisért északnyugati szél fujt, a hőmérséklet a délelőtti órákban 8, 11 fok között volt.

Ma 12 órakor Budapesten a hőmérséklet 8 fok, a tengerszintre átszámitott légnyomás 764 mm, alig változik.

Várható időjárás csütörtök estig:

Felhőátvonulások.
Elsősorban ma szórványosan záporeső, egy-két helyen zivatar.
A helyenként viharos északnyugati szél csütörtökre mérséklődik.
A hőmérséklet kissé csökken, de az évszakhoz képest enyhe marad az idő.

Várható legalacsonyabb éjszakai hőmérséklet: 0, +5,
legmagasabb nappali hőmérséklet csütörtökön: +5, +10 fok között.

Kerényi Nárcisz s.k

A hőmérséklet napi középértéke és eltérése a 90 évi átlagtól /Budapesten/:

1967. II. 28.: 9,8 C°, +6,4 C°.

1871 óta ezen a napon Budapesten előfordult:

legmagasabb hőmérséklet: 17,2 C° /1927/
legalacsonyabb hőmérséklet: -12,1 C° /1963/.

ATMOSPHERIC SCIENCES LIBRARY
MAY 11 1967
E. S. S. A.
U. S. Dept. of Commerce

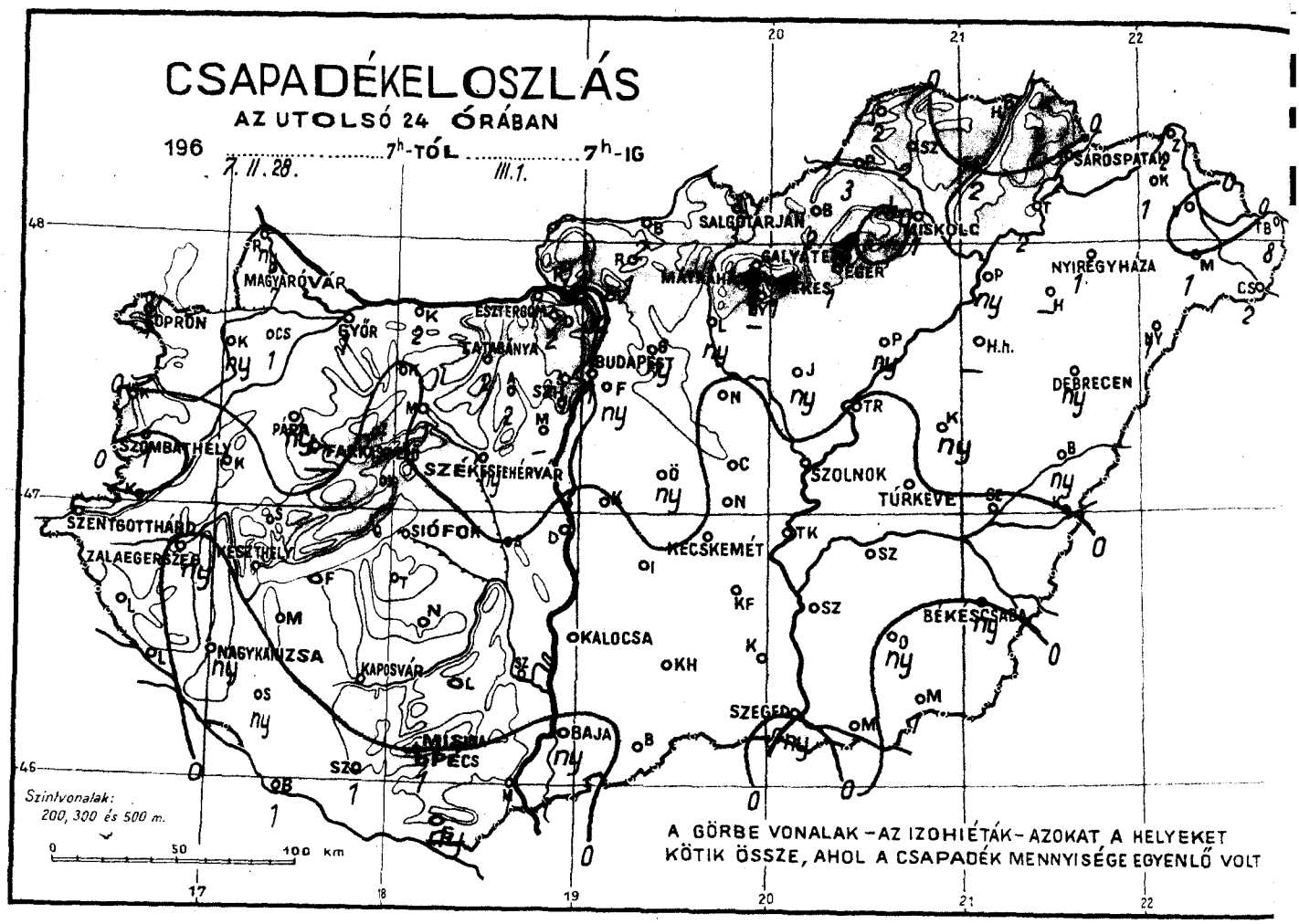
CSAPADÉKELOSZLÁS
AZ UTOLSÓ 24 ÓRÁBAN
196 ..... 7h-TÓL 7h-IG
7. II. 28. III. 1.
SOPRON
MAGYARÓVÁR
GYŐR
ESZTERGOM
TATABÁNYA
BUDAPEST
SALGÓTARJÁN
MISKOLC
SÁROSPATAK
NYÍREGYHÁZA
DEBRECEN
SZOMBATHELY
PAPA
TATABÁNYA
SZÉKESFEHÉRVÁR
SZOLNOK
TÚRKEVE
SZENTGOTTHÁRD
ZALAEGERSZEG
KESZTHELY
SIÓFOK
KECSKEMÉT
NAGYKANIZSA
KAPOSVÁR
KALOCSA
BÉKÉSCSABA
SZEGED
BAJA
PÉCS
Szintvonalak:
200, 300 és 500 m.
0 50 100 km
A GÖRBE VONALAK – AZ IZOHIÉTÁK – AZOKAT A HELYEKET
KÖTIK ÖSSZE, AHOL A CSAPADÉK MENNYISÉGE EGYENLŐ VOLT

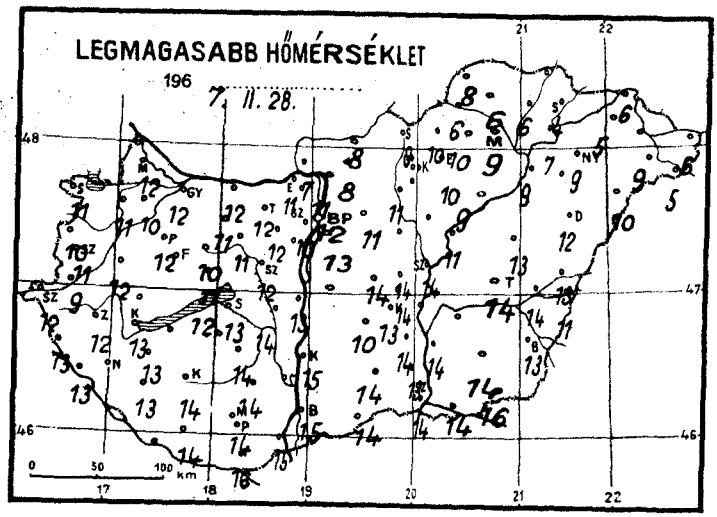
LEGMAGASABB HŐMÉRSÉKLET
196 7. II. 28.

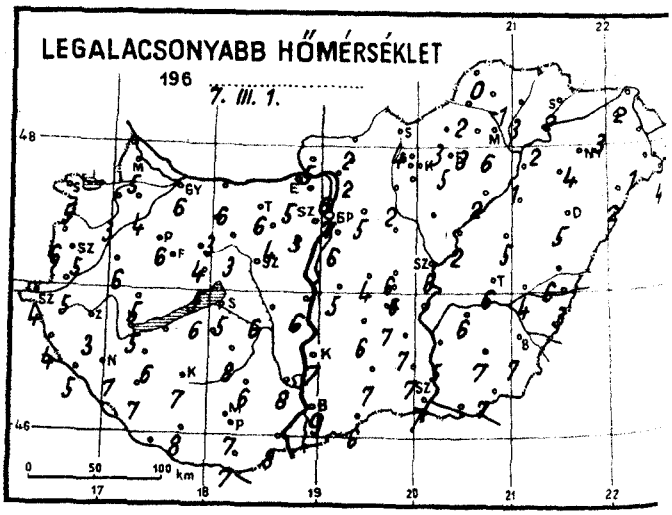
LEGALACSONYABB HŐMÉRSÉKLET
196 7. III. 1.

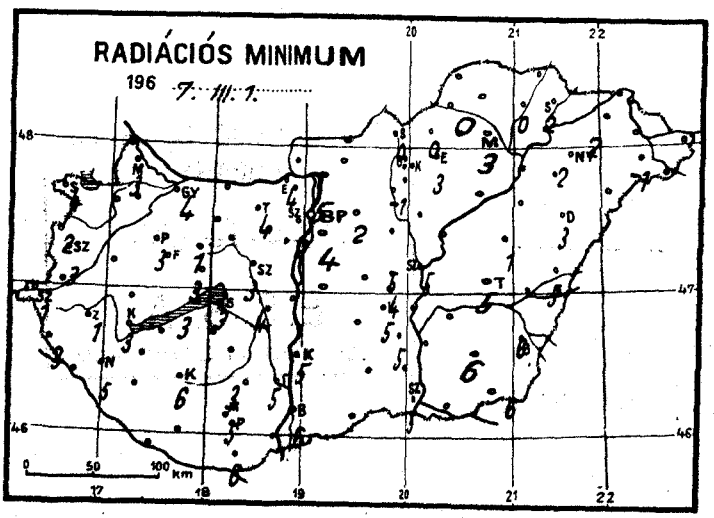
RADIÁCIÓS MINIMUM
196 7. III. 1.

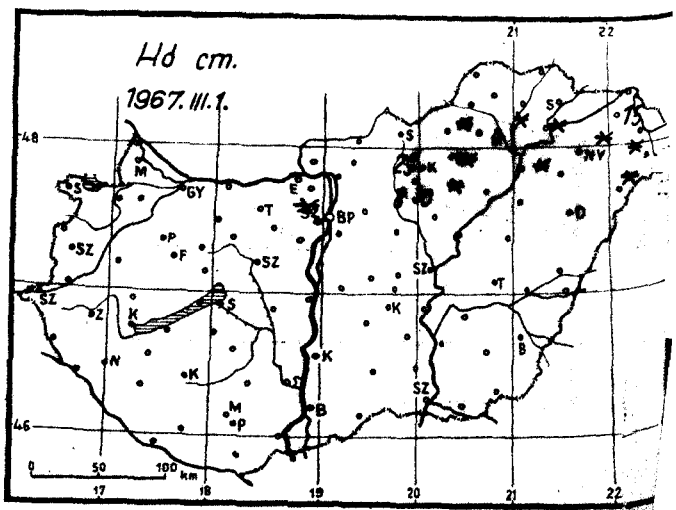
Hd cm.
1967. III. 1.

1967. március hó, 1. nap szerda

	Az utolsó 24 óra adatai						24 órai csapadék mm		Hó cm
	Csapadék (mm)	Hó cm	Hőmérsékleti szélsőségek: tegnapi nappali max.	Hőmérsékleti szélsőségek: éjszakai min.	Hőmérsékleti szélsőségek: min. 5 cm-en	Napsütés (óra) tegnap			
12815 Magyaróvár	7		12	5	3	1	Rajka		
822 Győr	1		12	6	4	1	Kapuvár	ny	
825 Pápa	ny		12	6	3	1	Csorna	ny	
805 Sopron	1		11	5	4	0	Komárom	1	
812 Szombathely	1		11	5	3	0	Káld	2	
910 Szentgotthárd	.		12	4	1		Kőszeg	.	
915 Zalaegerszeg	ny		12	3	1		Körmend	.	
Lenti	.		13	4	3		Letenye	.	
925 Nagykanizsa	ny		12	7	5		Sümeg	.	
920 Keszthely	.		13	5	3	1	Zirc	.	
Tihany	.		12	6	3		Kisbér	.	
935 Siófok	.		13	5	3	2	Mór	.	
942 Pécs	1		14	7	5	2	Alcsút	1	
941 Misinatető (534 m)							Esztergom	2	
Siklós	ny	.	16	7	6		Dobogókő	1	
827 Farkasgyepű (400 m)	—						Fonyód	2	folt
Veszprém	.		11	5	3	1	Tab	.	
833 Tatabánya	2		12	6	4		Sárbogárd	.	
839 Budapest (Ferihegy)	ny		13	6	4		Lengyel	—	
840 Budapest OMI	1		12	7	5	3	Nagykónyi	.	
841 Budapest (Szabadságh. 474 m)	1		10	3	2	3	Marcali	.	
Martonvásár	—						Somogyszob	.	
835 Székesfehérvár	ny		12	6	3		Kaposvár	ny	
Dunaújváros	.		13	6	6		Baros	.	
Szekszárd	.		—	8	5		Szigetvár	1	
Mohács	1		15	8			Bácsalmás	1	
960 Baja	ny		15	9	6	2	Kiskunhalas	.	
955 Kalocsa	.		15	7	5		Izsák	.	
Cegléd	.		14	6	5	3	Kunsztmiklós	.	
860 Szolnok	.		14	6	5	2	Örkény	.	
970 Kecskemét	.		13	7	5	2	Nagykáta	ny	=
Kiskunfélegyháza	.		14	7	5		Jászapáti	.	
982 Szeged	ny		14	7	5	1	Tiszakécske	ny	
Mezőhegyes	1		16	7	6		Nagykőrös	.	
Orosháza	ny		14	7	6		Kistelek	.	
990 Békéscsaba	ny		13	7	6	2	Makó	.	
875 Túrkeve	.		14	6	5	4	Szentes	.	
Berettyóújfalu	ny	=	13	6	5		Szarvas	.	
880 Debrecen	ny		12	5	3	1	Szeghalom	.	
892 Nyíregyháza	1		9	4	2	0	Körösszakál	.	
788 Kisvárda	1	folt	5	3	2	0	Tiszaroff	.	
Mátészalka	1	folt	9	1	-1		Poroszló	.	
Tiszabecs	8	2	6	1			Karcag	ny	
Vác	2		11	6			Hortobágy	ny	
Gödöllő	ny		11	5	2		Polgár		
Lőrinci	ny		11	2	-1		Hajdúdorog	ny	
Gyöngyös	—						Nyírlugos	1	
Balassagyarmat	2		8	2			Csenger	2	folt
755 Salgótarján	3		9	4	0		Vásárosnamény	.	folt
Galyatető (932 m)	2	25	5	-1			Záhony	2	15
851 Kékestető (1000 m)	1	30	7	-1	—	1	Királyrét	4	
Mátraháza (672 m)	1	8	9	2			Romhány	1	
865 Eger	1	folt	10	5	3	1	Borsodnádasd	2	
Putnok	3	folt	6	2	0		Jósvafő	2	
Lillafüred	.	folt	10	3			Szendrőlád	2	
772 Miskolc	1		9	6	3	0	Hidasnémeti		
Fülgöd	2	folt	6	3	0		Tokaj	2	folt
778 Sárospatak	2	folt	4	2	2	1	Sárhatvan	.	

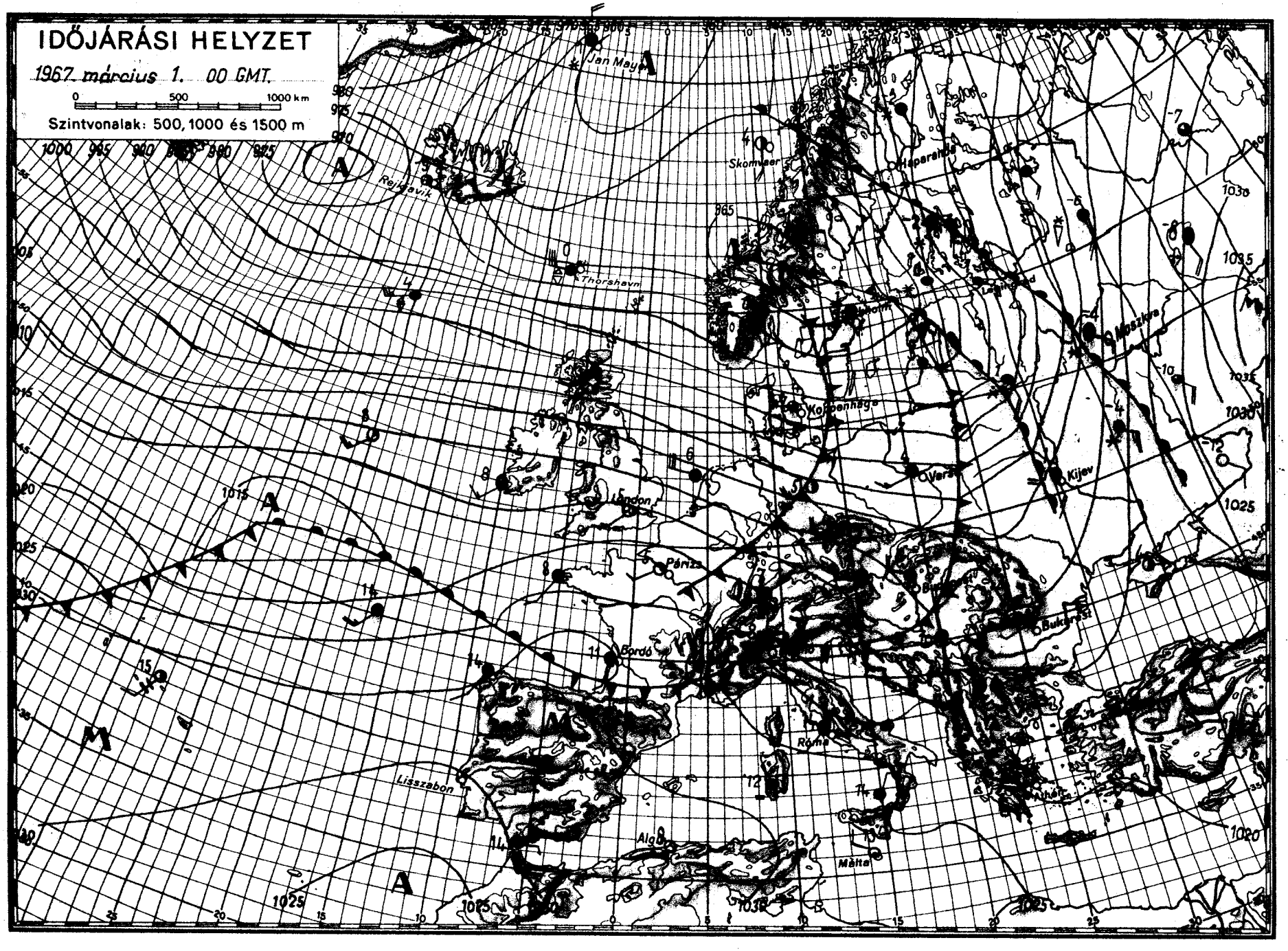
IDŐJÁRÁSI HELYZET
1967. március 1. 00 GMT.
0 500 1000 km
Szintvonalak: 500, 1000 és 1500 m
Jan Mayen
Reykjavik
Thorshavn
Skomvaer
Koppenhága
London
Párizs
Bordó
Lisszabon
Algír
Málta
Róma
Bukarest
Kijev
Moszkva
1000
995
990
985
980
975
1015
1025
1030
1035
1038
1020

IDŐJÁRÁSI NAPIJELENTÉS

ЕЖЕДНЕВНЫЙ МЕТЕОРОЛОГИЧЕСКИЙ БЮЛЛЕТЕНЬ • DAILY WEATHER REPORT
BULLETIN QUOTIDIEN DE TEMPS • TÄGLICHER WETTERBERICHT

KIADJA AZ ORSZÁGOS METEOROLÓGIAI INTÉZET
BUDAPEST II. KITAIBEL PÁL UTCA 1
TELEFON: KÖZPONT: 353-500, IDŐJELZŐ OSZT.: 150-410

MEGJELENIK NAPONKÉNT • ELŐFIZETÉSI ÁRA
A POSTAI KÖLTSÉGGEL EGYÜTT NEGYEDÉVRE 60,- Ft
KIADÁSÉRT FELEL AZ INTÉZET IGAZGATÓJA

80. évfolyam 61. szám + Budapest + 1967. március 2. csütörtök

Az időjárási helyzet ma reggel és a várható időjárás:

Az elmult két nap folyamán tovább tartott az erős nyugati áramlás az Atlanti-óceánról szárazföldünk felé. Mivel ebben az áramlásban már grönlandi eredetü hüvösebb légtömegek is érkeztek, igy a szokatlan enyheséget Nyugat- és Közép-Európában kissé hüvösebb idő váltotta fel, általában erős szelekkel. 20 fokot megközelitő nappali hőmérsékletek csak a Földközi-tenger mellékén fordultak elő.

Hazánkban szerdán napos, szeles, enyhe idő volt. A hőmérséklet napközben 7, 14 fokig emelkedett. Csütörtökön reggelre 1, 6, az északkeleti határmegyékben 0, -4 fokig hült le a levegő. Szerdán az esti órákban nyugat felől esők kezdődtek, ebből főként a Dunántulon, általában 5 mm-nél kevesebb esőmennyiség hullott. Ma délelőtt 11 órakor a hőmérséklet 5, 9 fok között váltakozott.

Ma 12 órakor Budapesten a hőmérséklet 8 fok, a tengerszintre átszámitott légnyomás 764 mm, alig változik.

Várható időjárás péntek estig:

Felhőátvonulások, legfeljebb néhány helyen futó esővel.
Mérsékelt, időnként élénk északnyugati szél.
A hőmérséklet alakulásában lényeges változás nem lesz.

Várható legalacsonyabb éjszakai hőmérséklet: 0, +5 fok között, az északkeleti megyékben kevéssel 0 fok alatt,
legmagasabb nappali hőmérséklet pénteken: 6, 11 fok között.

Dr. Tóth Pál s.k.

ATMOSPHERIC SCIENCES LIBRARY
MAY 1 1 1967
E.S.S.A.
U.S. Dept. of Commerce

A hőmérséklet napi középértéke és eltérése a 90 évi átlagtól /Budapesten/:

1967. III. 1.: 8,4 C°, +4,9 C°.

1871 óta ezen a napon Budapesten előfordult:

legmagasabb hőmérséklet: 16,7 C° /1959/
legalacsonyabb hőmérséklet: -14,1 C° /1963/.

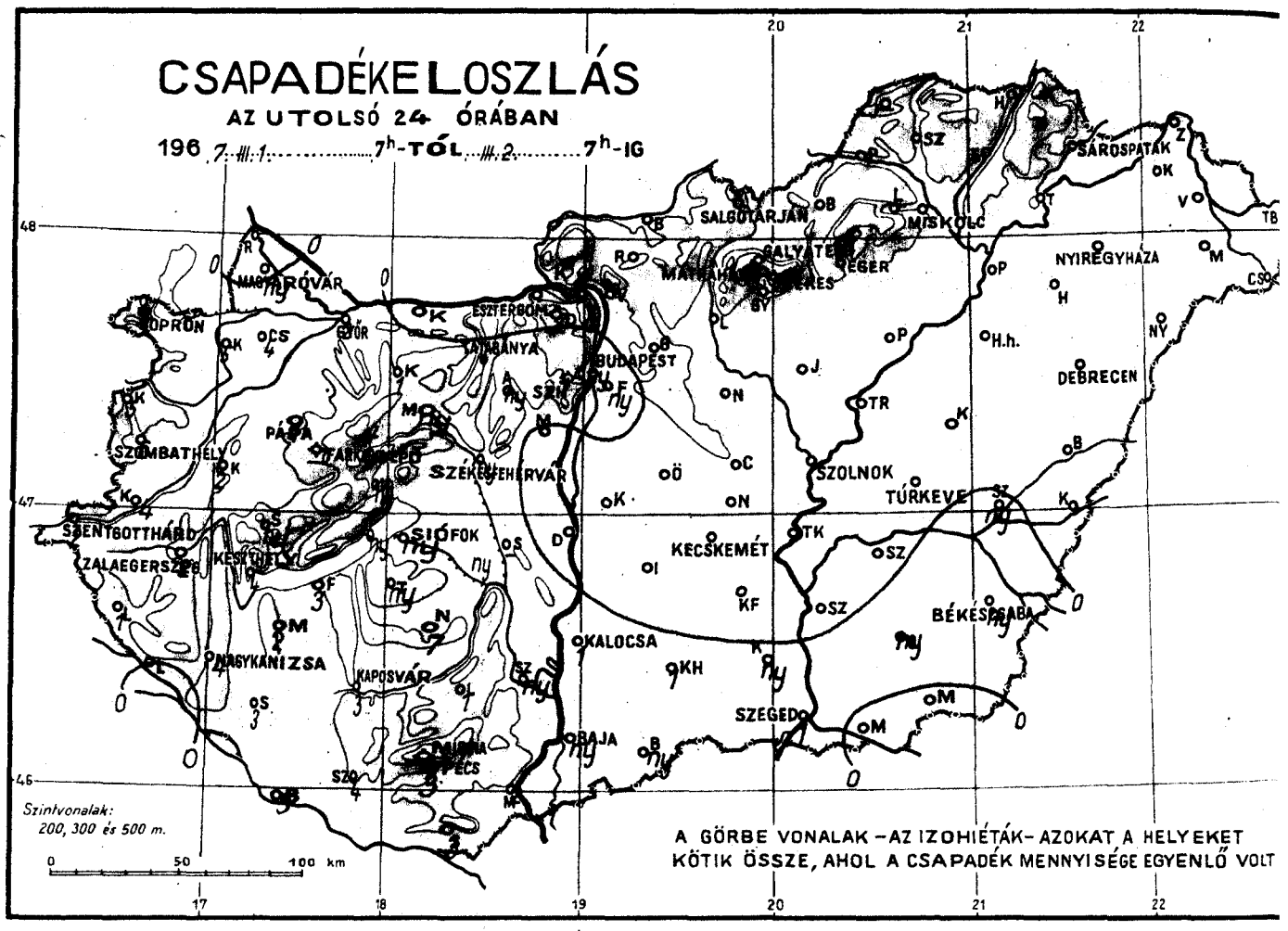
CSAPADÉKELOSZLÁS
AZ UTOLSÓ 24 ÓRÁBAN
196 7. III. 1. 7h-TÓL III. 2. 7h-IG
SALGÓTARJÁN
MISKOLC
SÁROSPATAK
NYÍREGYHÁZA
MAGYARÓVÁR
ESZTERGOM
BUDAPEST
DEBRECEN
SZOMBATHELY
PÁPA
SZÉKESFEHÉRVÁR
SZOLNOK
TÚRKEVE
SZENTGOTTHÁRD
ZALAEGERSZEG
SIÓFOK
KECSKEMÉT
BÉKÉSCSABA
NAGYKANIZSA
KAPOSVÁR
KALOCSA
SZEGED
BAJA
Szintvonalak:
200, 300 és 500 m.
0 50 100 km
A GÖRBE VONALAK – AZ IZOHIÉTÁK – AZOKAT A HELYEKET
KÖTIK ÖSSZE, AHOL A CSAPADÉK MENNYISÉGE EGYENLŐ VOLT

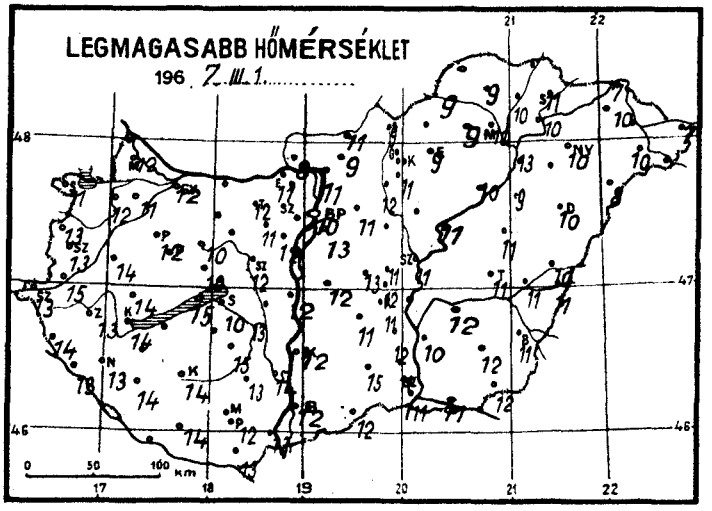
LEGMAGASABB HŐMÉRSÉKLET
196 7. III. 1.

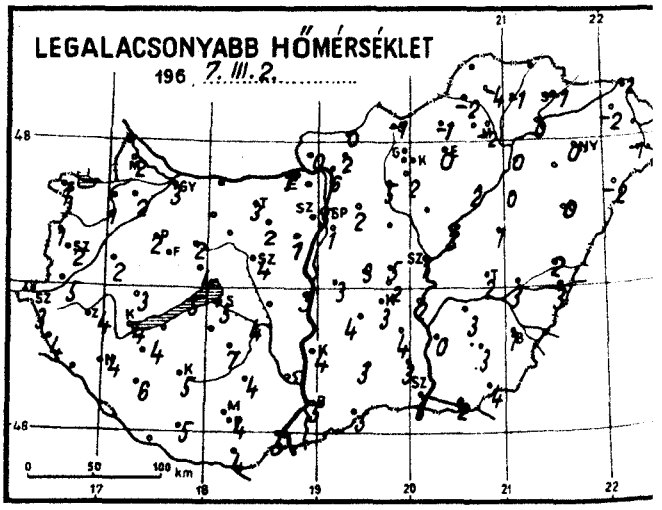
LEGALACSONYABB HŐMÉRSÉKLET
196 7. III. 2.

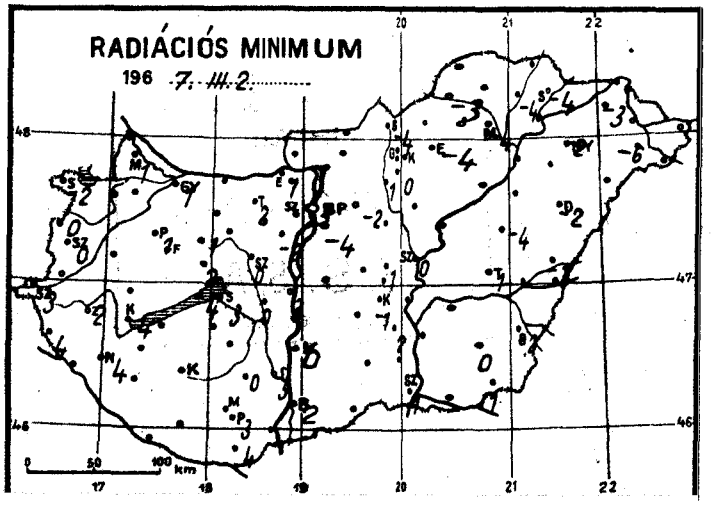
RADIÁCIÓS MINIMUM
196 7. III. 2.

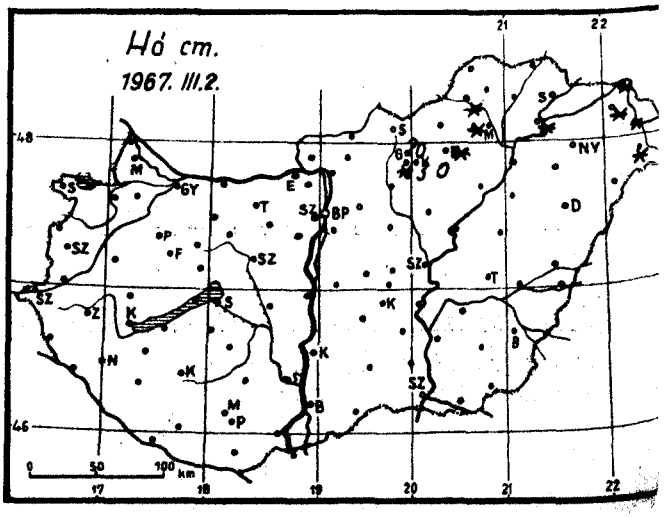
Hó cm.
1967. III. 2.

1967. március hó, 2 nap csütörtök

		Az utolsó 24 óra adatai					
		Csapadék (mm)	Hó cm	Hőmérsékleti szélsőségek: tegnapi nappali max.	éjszakai min.	min. 5 cm-en	Napsütés (óra) tegnap
12815	Magyaróvár	ny		12	2	1	8
822	Győr	2		12	3	1	8
825	Pápa	1 =		12	2	1	7
805	Sopron	6		11	1	-2	7
812	Szombathely	6		13	2	0	8
910	Szentgotthárd	2		13	3	3	
915	Zalaegerszeg	2		13	4	2	
	Lenti	1		14	4	4	
925	Nagykanizsa	4		13	4	4	
920	Keszthely	4		14	4	4	6
	Tihany	ny		15	5	4	
935	Siófok	ny		10	5	3	8
942	Pécs	3		12	4	3	1
941	Misinatető (534 m)						
	Siklós	3		13	4	4	
827	Farkasgyepű (400 m)	-					
	Veszprém	ny		12	4	2	8
833	Tatabánya	1		12	3	2	
839	Budapest (Ferihegy)	ny		13	1	-4	
840	Budapest OMI	ny		10	5	3	9
841	Budapest (Szabadságh. 474 m)	1		8	2	1	8
	Martonvásár	.		12	1	-2	
835	Székesfehérvár	ny		12	4	0	
	Dunaújváros	.		12	3	3	
	Szekszárd	ny =		14	8	5	
	Mohács	2		13	5		
960	Baja	ny		12	5	2	3
955	Kalocsa	1		12	4	0	
	Cegléd	.		11	5	1	9
860	Szolnok	.		11	1	0	8
970	Kecskemét	. =		11	3	-1	9
	Kiskunfélegyháza	.		12	4	2	
982	Szeged	1		11	3	1	5
	Mezőhegyes	. =		12	4	1	
	Orosháza	ny		12	3	0	
990	Békéscsaba	ny		11	1	-2	6
875	Túrkeve	.		11	2	1	8
	Berettyóújfalu	. =		10	2	-1	
882	Debrecen	.		10	0	-2	9
892	Nyíregyháza	. =		10	0	-2	9
788	Kisvárda	.	folt	10	-2	-3	9
	Mátészalka	. ⊔	folt	10	-1	-6	
	Tiszabecs	.	12	7	-2		
	Vác	.		11	6		
	Gödöllő	.		11	2	-2	
	Lőrinci	.		12	5	1	
	Gyöngyös	.		11	2	0	
	Balassagyarmat	.		11	0		
755	Salgótarján	.		9	-1	-4	
	Galyatető (932 m)	.	20	2	-2		
871	Kékestető (1000 m)	.	30	4	-2	-	9
	Mátraháza (672 m)	.	folt	6	0		
365	Eger	.	folt	9	0	-4	9
	Putnok	. =	folt	9	-2	-3	
	Lillafüred	.	folt	9	-1		
772	Miskolc	. =		10	-2	-4	9
	Fügöd	. ⊔		10	-1	-4	
778	Sárospatak	. =		11	-1	-4	8

24 órai csapadék mm		Hó cm
Rajka	.	
Kapuvár	5	
Csorna	4	
Komárom	.	
Káld	2	
Kőszeg	5	
Körmend	4	
Letenye	5	
Sümeg	ny	
Zirc	2	
Kisbér	1	
Mór	ny	
Alcsút	ny ẏ	
Esztergom	.	
Dobogókő	-	
Fonyód	3	
Tab	ny	
Sárbogárd		
Lengyel	1	
Nagykőnyi	7 ẏ	
Marcali	2	
Somogyszob	3	
Kaposvár	3	
Barcs	5	
Szigetvár	4	
Bácsalmás	ny	
Kiskunhalas	1	
Izsák	.	
Kunsztmiklós	.	
Örkény	. =	
Nagykáta	.	
Jászapáti	.	
Tiszakécske	.	
Nagykőrös	.	
Kistelek	ny	
Makó	.	
Szentes	.	
Szarvas	.	
Szeghalom	ny	
Körösszakál	.	
Tiszaroff	.	
Poroszló	.	
Karcag	.	
Hortobágy	.	
Polgár	.	
Hajdúdorog	-	
Nyírlugos	-	
Csenger	.	
Vásárosnamény	.	folt
Záhony	.	folt
Királyrét	.	folt
Romhány		
Borsodnádasd	-	
Jósvafő	-	
Szendrőlád	-	
Hidasnémeti	.	
Tokaj	.	
Sárhatvan	ny	

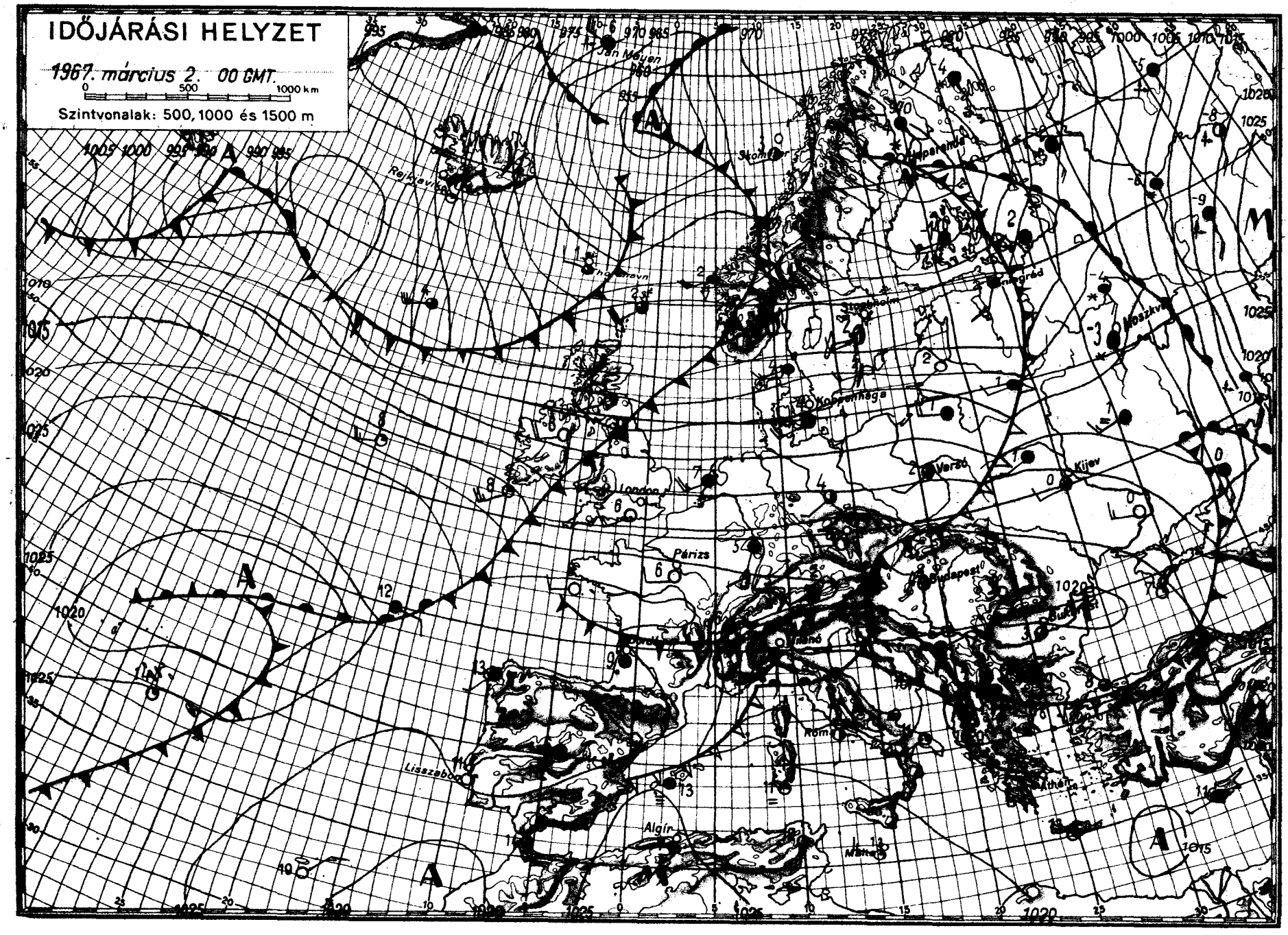
IDŐJÁRÁSI HELYZET
1967. március 2. 00 GMT.
0 500 1000 km
Szintvonalak: 500, 1000 és 1500 m
Jan Mayen
Rejkjavik
Stockholm
Koppenhaga
London
Párizs
Varsó
Kijev
Budapest
Lisszabon
Algír
Róma
Athén
Moszkva

IDŐJÁRÁSI NAPIJELENTÉS

ЕЖЕДНЕВНЫЙ МЕТЕОРОЛОГИЧЕСКИЙ БЮЛЛЕТЕНЬ • DAILY WEATHER REPORT
BULLETIN QUOTIDIEN DE TEMPS • TÄGLICHER WETTERBERICHT

KIADJA AZ ORSZÁGOS METEOROLÓGIAI INTÉZET
BUDAPEST II. KITAIBEL PÁL UTCA 1
TELEFON: KÖZPONT: 353-500, IDŐJELZŐ OSZT.: 150-410

MEGJELENIK NAPONKÉNT * ELŐFIZETÉSI ÁRA
A POSTAI KÖLTSÉGGEL EGYÜTT NEGYEDÉVRE 60, Ft
KIADÁSÉRT FELEL AZ INTÉZET IGAZGATÓJA

80 évfolyam 62. szám + Budapest + 1967. március 3. péntek

Az időjárási helyzet ma reggel és a várható időjárás:

A hüvösebb és szárazabb levegő pénteken hajnalban elárasztotta a Kárpát-medencét is. Vonulása során Németországban, Lengyelországban, a Cseh-medencében, valamint az Alpok vidékén záporok, zivatarok alakultak ki.

Hazánkban csütörtökön felhőátvonulások voltak. Az elmult 24 óra alatt sok helyről jelentettek esőt, záporokat, Kékestetőn havazott. A lehullott csapadék mennyisége általában nem haladta meg a 2-4 mm-t, de Zircen 6, Kunszentmiklóson 9 mm-t mértek. A hőmérséklet napközben 7, 12 fokig emelkedett. Pénteken hajnalban 0, +4 fokig hült le a levegő. Az éjszaka folyamán az országon keresztülhaladó front után még a délelőtti órákban is többfelé élénk maradt a szél. A hőmérséklet 11 órára 7-10 fokig emelkedett.

Ma 12 órakor Budapesten a hőmérséklet 8 fok, a tengerszintre átszámitott légnyomás 758 mm, változatlan.

Várható időjárás szombat estig:

Felhőátvonulások, szórványosan futó esőkkel.
Az időnként erős, egy-két helyen viharos lökésekkel kisért nyugati, északnyugati szél fokozatosan mérséklődik.
Az éjszakai lehülés kissé erősödik, a nappali felmelegedés lényegesen nem változik.

Várható legalacsonyabb éjszakai hőmérséklet: -2, +3,
legmagasabb nappali hőmérséklet szombaton: +5, +10 fok között.

Dunay Sándorné s.k.

A hőmérséklet napi középértéke és eltérése a 90 évi átlagtól /Budapesten/:

1967. III. 2.: 7,6 C°, +4,2 C°.

1871 óta ezen a napon Budapesten előfordult:

legmagasabb hőmérséklet: 16,6 C° /1927/
legalacsonyabb hőmérséklet: -15,1 C° /1886/.

ATMOSPHERIC SCIENCES LIBRARY
MAY 11 1967
E. S. S. A.
U. S. Dept. of Commerce

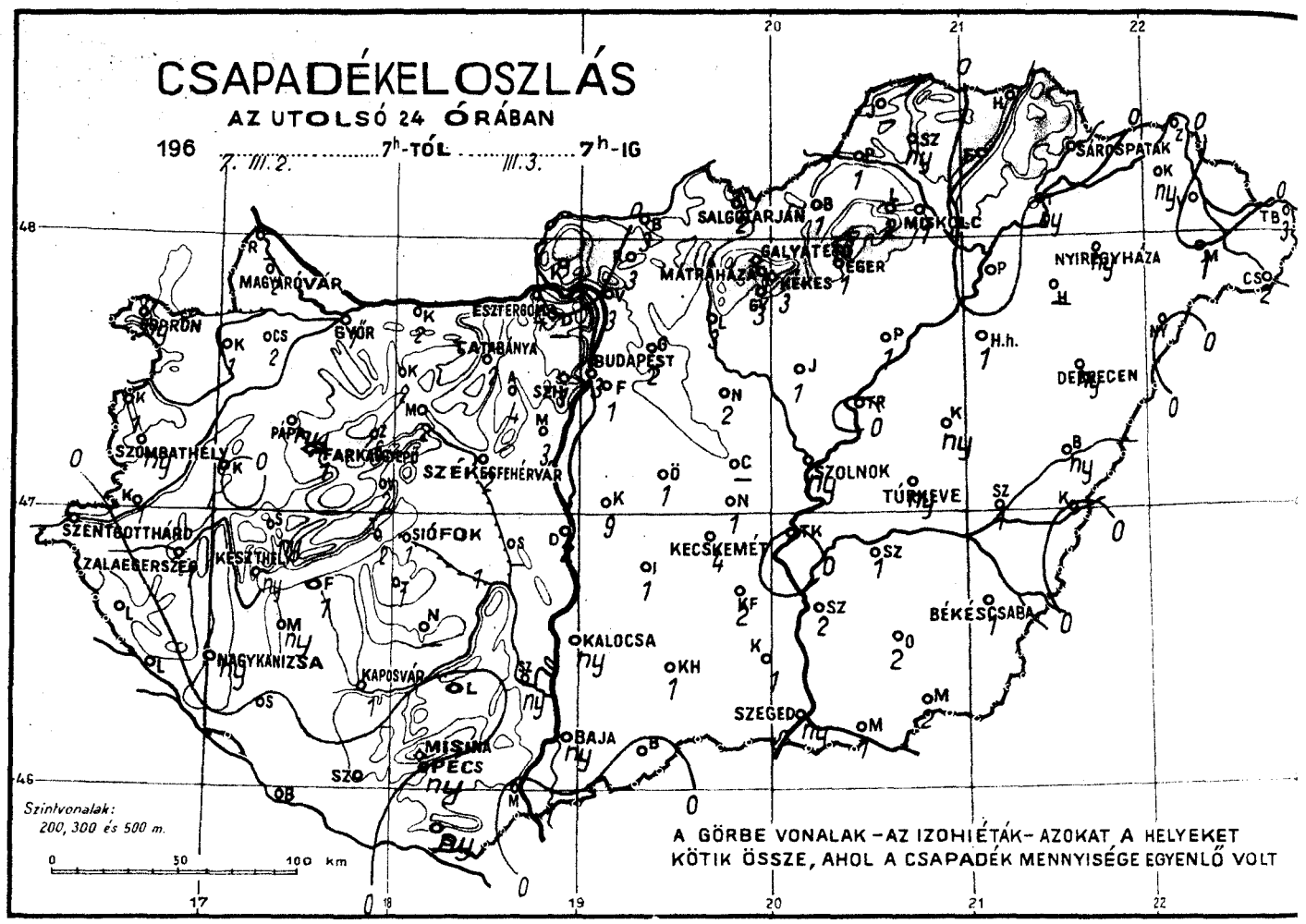
CSAPADÉKELOSZLÁS
AZ UTOLSÓ 24 ÓRÁBAN
196 7. III. 2. 7h-TÓL III. 3. 7h-IG
MAGYARÓVÁR
GYŐR
ESZTERGOM
TATABÁNYA
BUDAPEST
SALGÓTARJÁN
MISKOLC
SÁROSPATAK
NYÍREGYHÁZA
MÁTRAHÁZA
GALYATETŐ
EGER
KEKES
DEBRECEN
SZOLNOK
TÚRKEVE
KECSKEMÉT
BÉKÉSCSABA
SZEGED
SZÉKESFEHÉRVÁR
SIÓFOK
KESZTHELY
SZOMBATHELY
SZENTGOTTHÁRD
NAGYKANIZSA
KAPOSVÁR
KALOCSA
BAJA
PÉCS
MISKOLC
Szintvonalak:
200, 300 és 500 m.
0 50 100 km
A GÖRBE VONALAK – AZ IZOHIÉTÁK – AZOKAT A HELYEKET KÖTIK ÖSSZE, AHOL A CSAPADÉK MENNYISÉGE EGYENLŐ VOLT

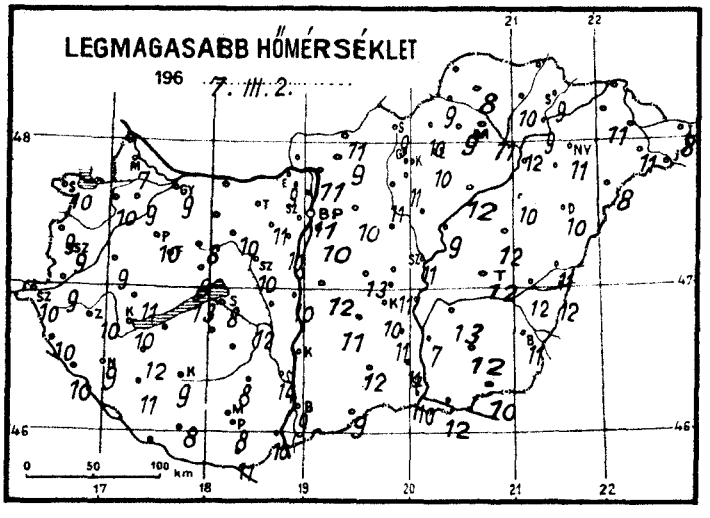
LEGMAGASABB HŐMÉRSÉKLET
196 7. III. 2.
0 50 100 km

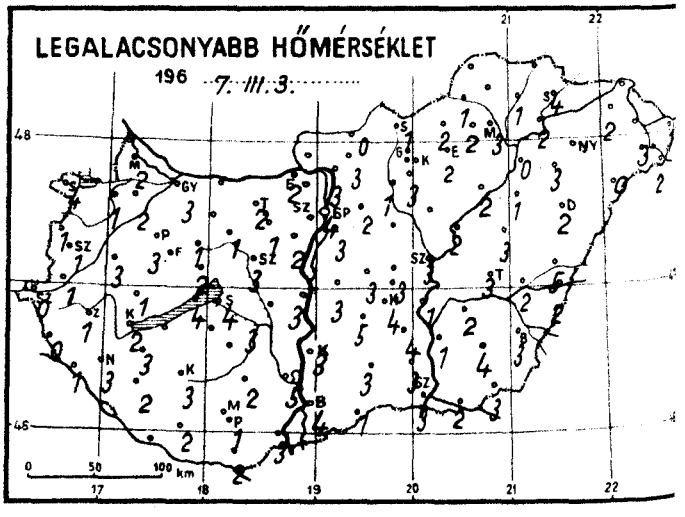
LEGALACSONYABB HŐMÉRSÉKLET
196 7. III. 3.
0 50 100 km

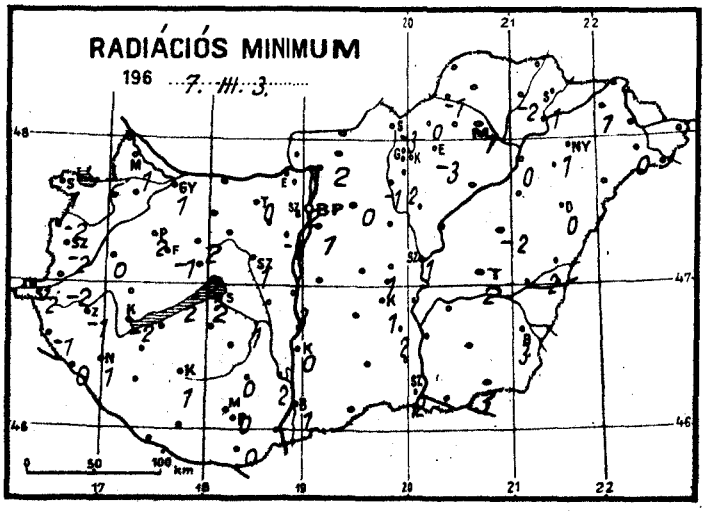
RADIÁCIÓS MINIMUM
196 7. III. 3.
0 50 100 km

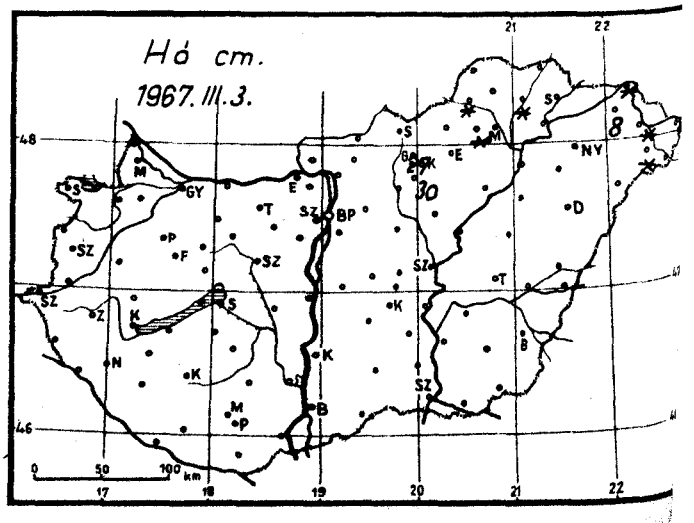
Hó cm.
1967. III. 3.
0 50 100 km

1967. március hó,
3. nap péntek

	Az utolsó 24 óra adatai						24 órai csapadék mm		Hó cm
	Csapadék (mm)	Hó cm	Hőmérsékleti szélsőségek: tegnapi nappali max.	Hőmérsékleti szélsőségek: éjszakai min.	Hőmérsékleti szélsőségek: min. 5 cm-en	Napsütés (óra) tegnap			
12815 Magyaróvár	2		7	2	1	1	Rajka	–	
822 Győr	1		9	3	1	1	Kapuvár	1	
825 Pápa	ny		10	3	2	2	Csorna	2	
805 Sopron	ny		10	4	1	2	Komárom	2 ▽	
812 Szombathely	ny		9	1	–2	3	Káld	.	
910 Szentgotthárd	.		10	0	–2		Kőszeg	1	
915 Zalaegerszeg	1		10	1	–1		Körmend	1	
Lenti	.		10	0	–1		Letenye	.	
925 Nagykanizsa	ny		9	3	1		Sümeg	ny	
920 Keszthely	ny		10	2	–2	2	Zirc	.	
Tihany	2		13	4	2		Kisbér	2 =	
935 Siófok	1		8	4	2	3	Mór	2	
942 Pécs	ny		8	1	0	1	Alcsút	4	
941 Misinatető (534 m)							Esztergom	4	
Siklós	ny		11	2	0		Dobogókő		
827 Farkasgyepű (400 m)	1		5	1	1		Fonyód	1	
Veszprém	2		8	2	0		Tab	1	
833 Tatabánya	2		–	2	0		Sárbogárd	–	
839 Budapest (Ferihegy)	1		10	3	1		Lengyel	•	
840 Budapest OMI	3 ▽		11	4	2	5	Nagykónyi		
841 Budapest (Szabadságh. 474 m)	1 <		8	0	–1	5	Marcali	ny	
Martonvásár	3		10	2	–1		Somogyszob	ny	
835 Székesfehérvár	2		10	3	1		Kaposvár	1	
Dunaújváros	2		10	3	3		Barcs	•	
Szekszárd	ny ∩		14	5	2		Szigetvár	•	
Mohács	.		10	3			Bácsalmás	1	
960 Baja	ny		9	4	1	2	Kiskunhalas	1	
955 Kalocsa	ny		–	3	0		Izsák	1	
Ceglédd	–						Kunsztmiklós	9	
860 Szolnok	ny		11	3	1	5	Örkény	1 =	
970 Kecskemét	4		10	4	1	5	Nagykáta	2	
Kiskunfélegyháza	2		11	4	2		Jászapáti	1	
982 Szeged	ny		10	3	2	3	Tiszakécske	•	
Mezőhegyes	2		10	3	3		Nagykőrös	1	
Orosháza	22		12	4	3		Kistelek	1	
990 Békéscsaba	1		11	3	3	5	Makó	1	
875 Túrkeve	ny		12	3	2	6	Szentes	2	
Berettyóújfalu	ny ≡		11	5	2		Szarvas	1	
892 Debrecen	ny		10	2	0	8	Szeghalom	1	
892 Nyíregyháza	ny		11	3	1	6	Körösszakál	•	
788 Kisvárda	ny	8	11	2	1	4	Tiszaroff	•	
Mátészalka	1	folt	11	3	0		Poroszló	1	
Tiszabecs	3	folt	8	1			Karcag	ny	
Vác	3		11	3			Hortobágy	1	
Gödöllő	2		10	2	0		Polgár	•	
Lőrinci	3		11	1	–1		Hajdúdorog	–	
Gyöngyös	3		11	3	2		Nyírlugos	•	
Balassagyarmat	3		11	0			Csenger	2	folt
755 Salgótarján	2 *		9	1	–3		Vásárosnamény		
Galyatető (932 m)	1 *	27	3	–3			Záhony	1	folt
851 Kékestető (1000 m)	3 *	30	2	–3	–	6	Királyrét	•	folt
Mátraháza (672 m)	–						Romhány	3 ▽	
865 Eger	1		10	2	–3	5	Borsodnádasd	1 ▽	
Putnok	1	folt	9	1	–1		Jósvafő	–	
Lillafüred	2	folt	9	2			Szendrőlád	ny	
772 Miskolc	1		11	3	1	7	Hidasnémeti	•	
Füged	.	folt	10	1	–2		Tokaj	ny ▽	
778 Sárospatak	.		9	1	1	8	Szabatvan	1	

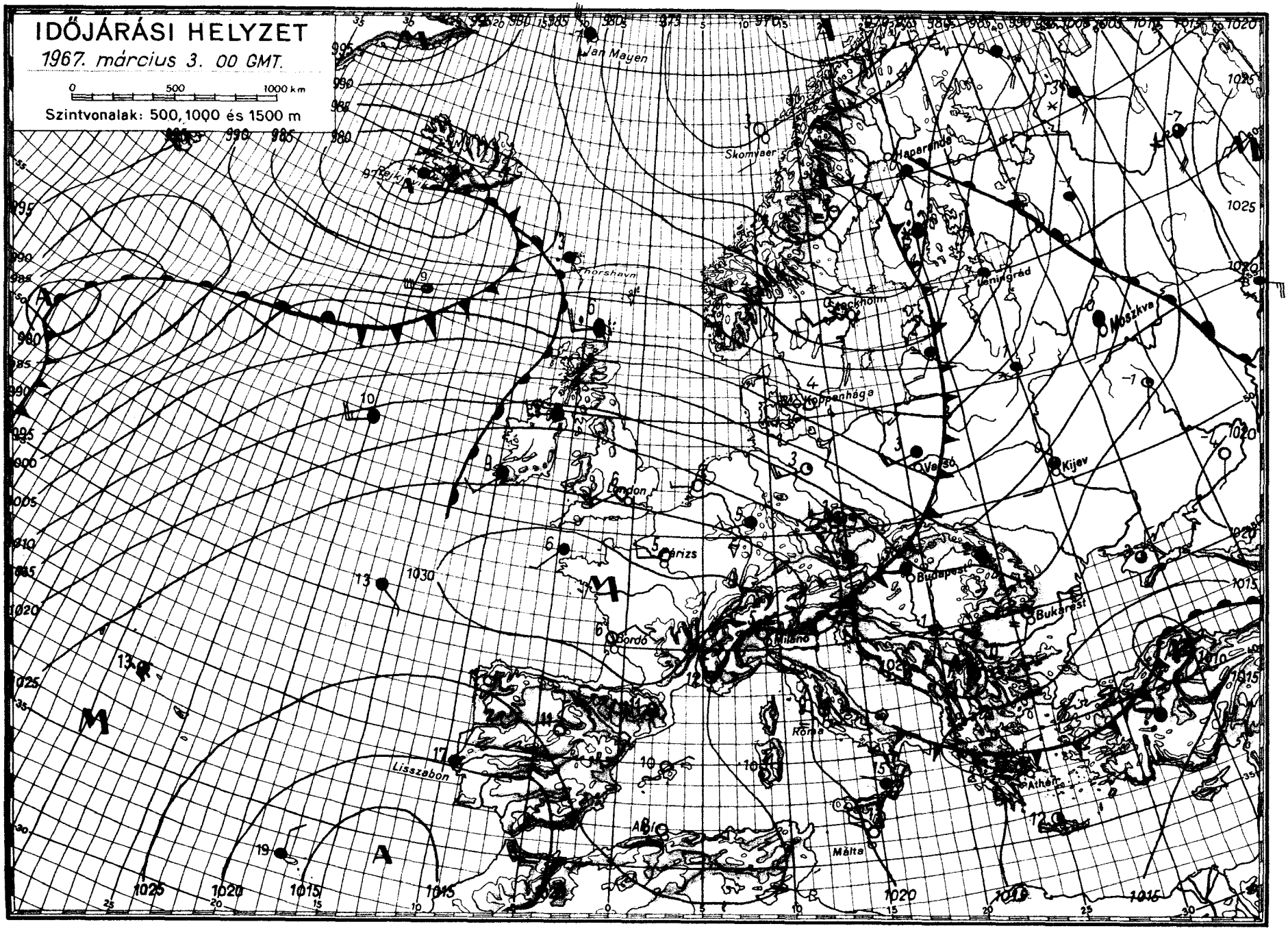

OFFSET: NYOMDA BUDAPEST

IDŐJÁRÁSI NAPIJELENTÉS

ЕЖЕДНЕВНЫЙ МЕТЕОРОЛОГИЧЕСКИЙ БЮЛЛЕТЕНЬ • DAILY WEATHER REPORT
BULLETIN QUOTIDIEN DE TEMPS • TÄGLICHER WETTERBERICHT

KIADJA AZ ORSZÁGOS METEOROLÓGIAI INTÉZET
BUDAPEST II. KITAIBEL PÁL UTCA 1
TELEFON: KÖZPONT: 353-500, IDŐJELZŐ OSZT.: 150-410

MEGJELENIK NAPONKÉNT • ELŐFIZETÉSI ÁRA
A POSTAI KÖLTSÉGGEL EGYÜTT NEGYEDÉVRE 60, Ft
KIADÁSÉRT FELEL AZ INTÉZET IGAZGATÓJA

80. évfolyam 63. szám + Budapest + 1967. március 4. szombat

Az időjárási helyzet ma reggel és a várható időjárás:

Az óceán felől egymást követő hullámokban enyhébb és hüvösebb levegő áramlik szárazföldünk fölé. Észak-, Közép- és Kelet-Európában enyhe, változékony, többfelé szeles, csapadékos az időjárás. Kevesebb a felhő, csendes, száraz, az évszakhoz képest meleg az idő Nyugat- és Dél-Európa nagy részén.

Hazánk fölött pénteken felhőátvonulások mellett az északnyugati megyékben 3-7, máshol 7-9 órán át sütött a nap. Az ország nyugati felén egy-két helyen, keleten többfelé volt kisebb eső. A lehullott csapadék mennyisége sehol sem haladta meg a 3 mm-t. A hőmérséklet napközben általában 8-12, az északkeleti határvidéken csak 6-8 fokig emelkedett. Az éjszaka folyamán a délnyugati és északkeleti megyékben helyenként -1, +2, máshol csak +2, +6 fokig hült le a levegő. Ma délelőtt nyugaton kissé, keleten erősen felhős volt az ég. A koradélelőtti órákban a gyenge esők a Tiszántulon is megszüntek. A Mátra és a Bükk magasabb helyeit még 20-30 cm-es hóréteg boritja, de minősége rossz, olvadó, sportolásra alkalmatlan.

Ma 12 órakor Budapesten a hőmérséklet 9 fok, a tengerszintre átszámitott légnyomás 766 mm, gyengén süllyedő irányzatu.

Várható időjárás vasárnap estig:

Felhőátvonulások, legfeljebb szórványos futó esőkkel.
Többfelé még erős, fokozatosan mérséklődő északnyugati szél.
A hőmérséklet alakulásában lényeges változás nem lesz.

Várható legalacsonyabb éjszakai hőmérséklet: -1, +4,
legmagasabb nappali hőmérséklet vasárnap: 9,14 fok között.

Vissy Károly s.k.

ATMOSPHERIC SCIENCES LIBRARY
MAY 11 1967
E. S. S. A.
U. S. Dept. of Commerce

A hőmérséklet napi középértéke és eltérése a 90 évi átlagtól /Budapesten/:

1967. III. 3.: 7,0 C°, +3,5 C°.

1871 óta ezen a napon Budapesten előfordult:

legmagasabb hőmérséklet: 18,3 C° /1920/
legalacsonyabb hőmérséklet: -13,6 C° /1929/.

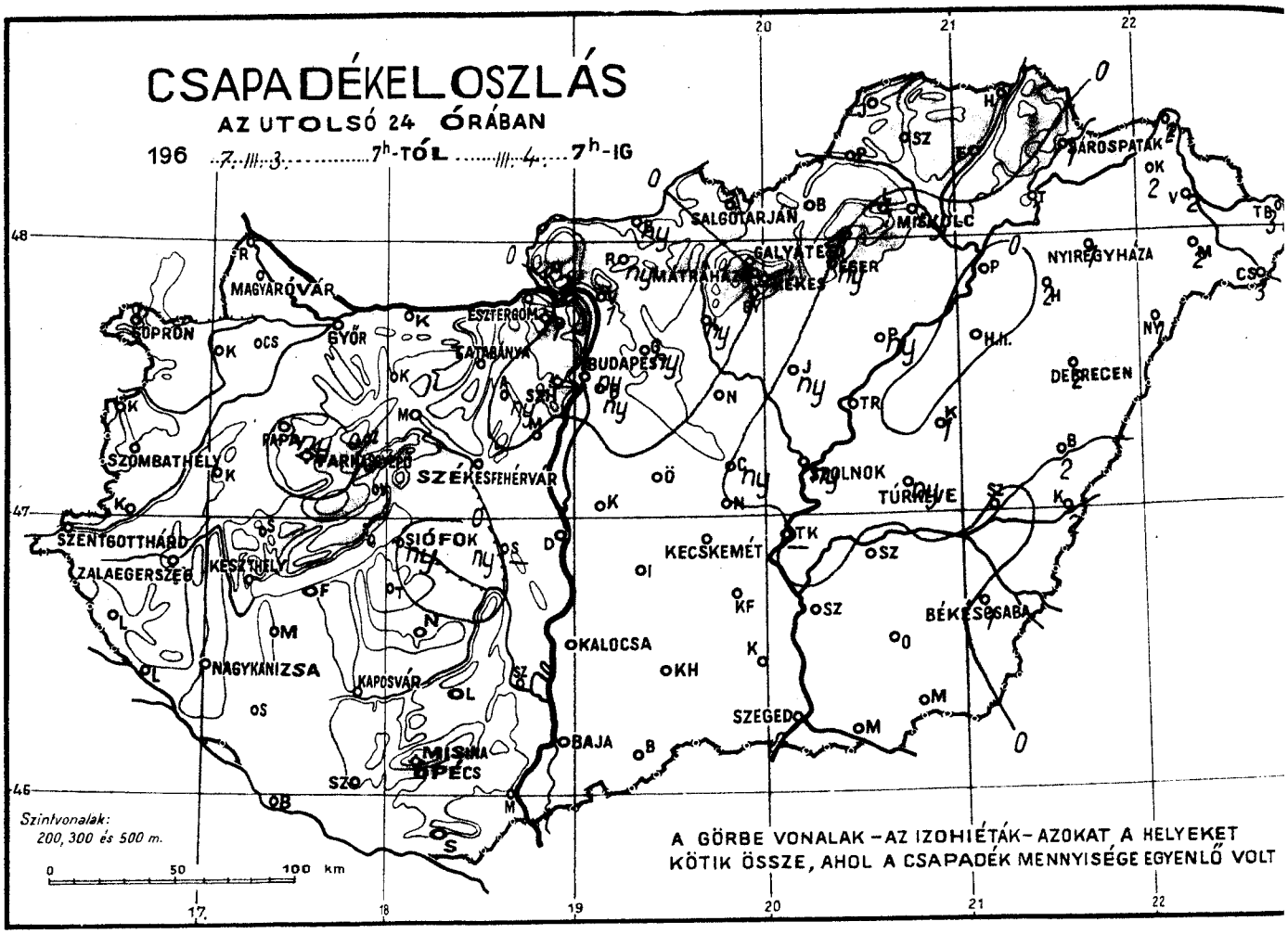
CSAPADÉKELOSZLÁS
AZ UTOLSÓ 24 ÓRÁBAN
196 ...7. III. 3. ..... 7h-TÓL ..... III. 4. ..... 7h-IG
SALGÓTARJÁN
MISKOLC
NYIREGYHÁZA
DEBRECEN
MAGYARÓVÁR
SOPRON
GYŐR
ESZTERGOM
BUDAPEST
SZOLNOK
TÚRKEVE
SZÉKESFEHÉRVÁR
SIÓFOK
KECSKEMÉT
BÉKÉSCSABA
KALOCSA
NAGYKANIZSA
KAPOSVÁR
SZEGED
BAJA
PÉCS
Szintvonalak:
200, 300 és 500 m.
0 50 100 km
A GÖRBE VONALAK – AZ IZOHIÉTÁK – AZOKAT A HELYEKET
KÖTIK ÖSSZE, AHOL A CSAPADÉK MENNYISÉGE EGYENLŐ VOLT

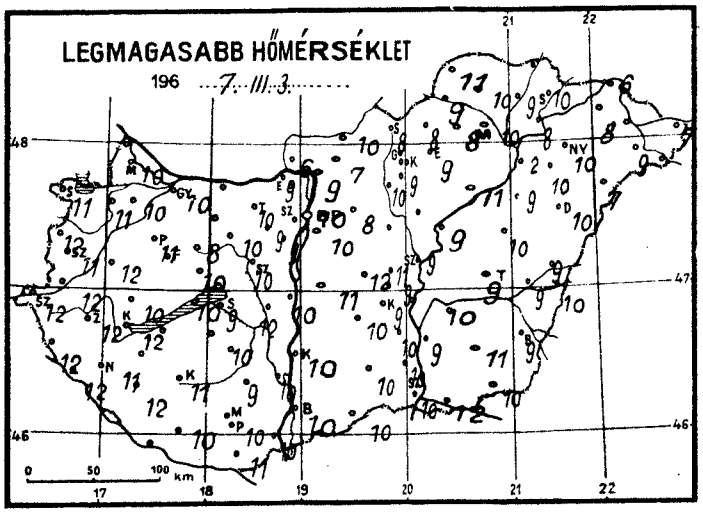
LEGMAGASABB HŐMÉRSÉKLET
196 ...7. III. 3. .....
0 50 100 km

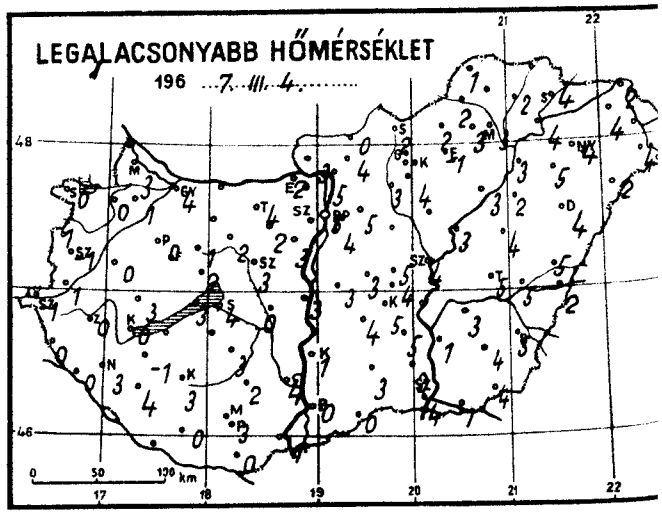
LEGALACSONYABB HŐMÉRSÉKLET
196 ...7. III. 4. .....
0 50 100 km

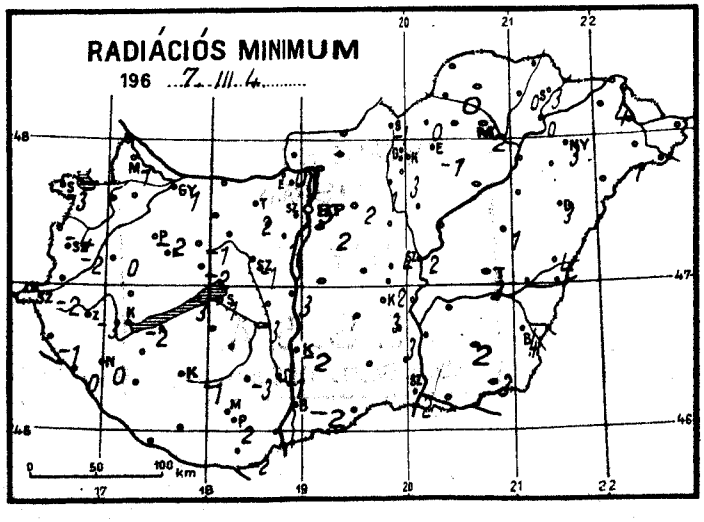
RADIÁCIÓS MINIMUM
196 ...7. III. 4. .....
0 50 100 km

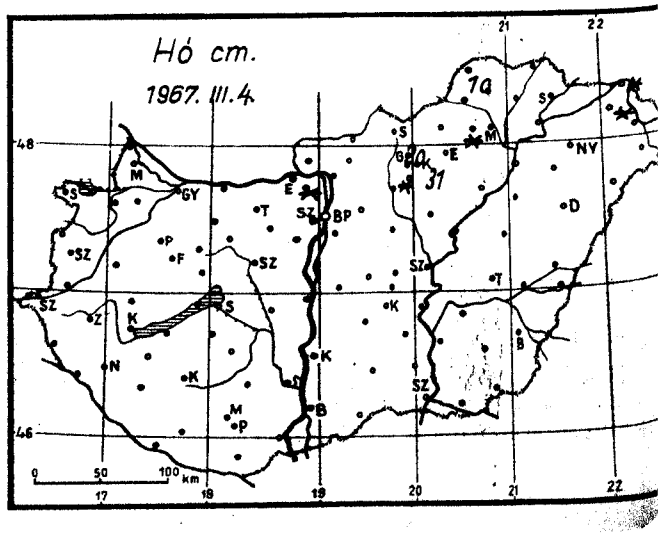
Hó cm.
1967. III. 4.
0 50 100 km

1967. március hó, 4 nap szombat

	Az utolsó 24 óra adatai					
	Csapadék (mm)	Hó cm	Hőmérsékleti szélsőségek: tegnapi nappali max.	éjszakai min.	min. 5 cm-en	Napsütés (óra) tegnap
12815 Magyaróvár	.		10	3	1	4
822 Győr	.		10	4	1	3
825 Pápa	ny⊔		11	0	-2	4
805 Sopron	.		11	0	-3	5
812 Szombathely	.		11	-1	-2	7
910 Szentgotthárd	.		12	-1	-2	
915 Zalaegerszeg	.		12	0	-3	
Lenti	.		12	0	-1	
925 Nagykanizsa	.		11	3	0	
920 Keszthely	.		12	0	-2	8
Tihany	.		10	3	3	
935 Siófok	ny		9	4	1	6
942 Pécs	.		10	3	2	8
941 Misinatető (534 m)						
Siklós	.		11	0	-2	
827 Farkasgyepű (400 m)	.		6	2	-1	
Veszprém	.		10	2	-2	7
833 Tatabánya	.		10	4	2	
839 Budapest (Ferihegy)	ny		10	4	2	
840 Budapest OMI	ny		10	6	5	8
841 Budapest (Szabadságh. 474 m)	1		7	2	1	8
Martonvásár	.		9	3	1	
835 Székesfehérvár	.		10	3	-1	
Dunaújváros	.		10	3	3	
Szekszárd	. ⌓		10	4	-1	
Mohács	.		10	1		
960 Baja	.		10	0	-2	8
955 Kalocsa	.		10	1	-2	
Cegléd	ny		11	5	4	8
860 Szolnok	ny		9	4	2	7
970 Kecskemét	.		9	5	3	8
Kiskunfélegyháza	.		10	5	3	
982 Szeged	.		10	4	2	9
Mezőhegyes	. =		10	4	3	
Orosháza	.		11	4	2	
990 Békéscsaba	1		9	5	4	9
875 Túrkeve	ny		9	5	3	8
Berettyóújfalu	2		9	5	4	
882 Debrecen	2		10	4	3	6
892 Nyíregyháza	1		10	4	3	8
788 Kisvárda	2	folt	8	4	4	8
Mátészalka	2		9	4	1	
Tiszabecs	3		7	2		
Vác	1		9	5		
Gödöllő	ny		8	5	2	
Lőrinci	ny		10	3	1	
Gyöngyös	.		9	4	3	
Balassagyarmat	ny		10	0		
755 Salgótarján	.		8	2	-1	
Galyatető (932 m)	.	20	4	-2		
851 Kékestető (1000 m)	. ⊔	31	0	-1	-	8
Mátraháza (672 m)	1	folt	5	1	-2	
865 Eger	ny =		9	-1	-1	8
Putnok	.		9	2	0	
Lillafüred	1	folt	8	3		
772 Miskolc	ny		10	3	2	8
Füged	.	folt	9	2	0	
778 Sárospatak	1		10	4	3	7

	24 órai csapadék mm	Hó cm
Rajka	.	
Kapuvár	.	
Csorna	.	
Komárom	. ⌓	
Káld	.	
Kőszeg	.	
Körmend	.	
Letenye	.	
Sümeg	.	
Zirc	.	
Kisbér	. =	
Mór	.	
Alcsút	ny	
Esztergom	.	
Dobogókő	1	folt
Fonyód	.	
Tab	.	
Sárbogárd	.	
Lengyel		
Nagykónyi	.	
Marcali	.	
Somogyszob	.	
Kaposvár	.	
Barcs	.	
Szigetvár	.	
Bácsalmás	.	
Kiskunhalas	.	
Izsák	.	
Kunsztmiklós	.	
Örkény	.	
Nagykáta	.	
Jászapáti	.	
Tiszakécske	ny	
Nagykőrös	-	
Kistelek	.	
Makó	.	
Szentes	.	
Szarvas	.	
Szeghalom	.	
Körösszakál	1	
Tiszaroff	2	
Poroszló	.	
Karcag	ny	
Hortobágy	1	
Polgár	.	
Hajdúdorog	.	
Nyírlugos	2	
Csenger	1	
Vásárosnamény	3	
Záhony	2	folt
Királyrét	2 ⛆	
Romhány	ny	
Borsodnádasd	.	
Jósvafő	.	
Szendrőlád	.	
Hidasnémeti	.	
Tokaj	1 -	
Sárhatvan	ny	

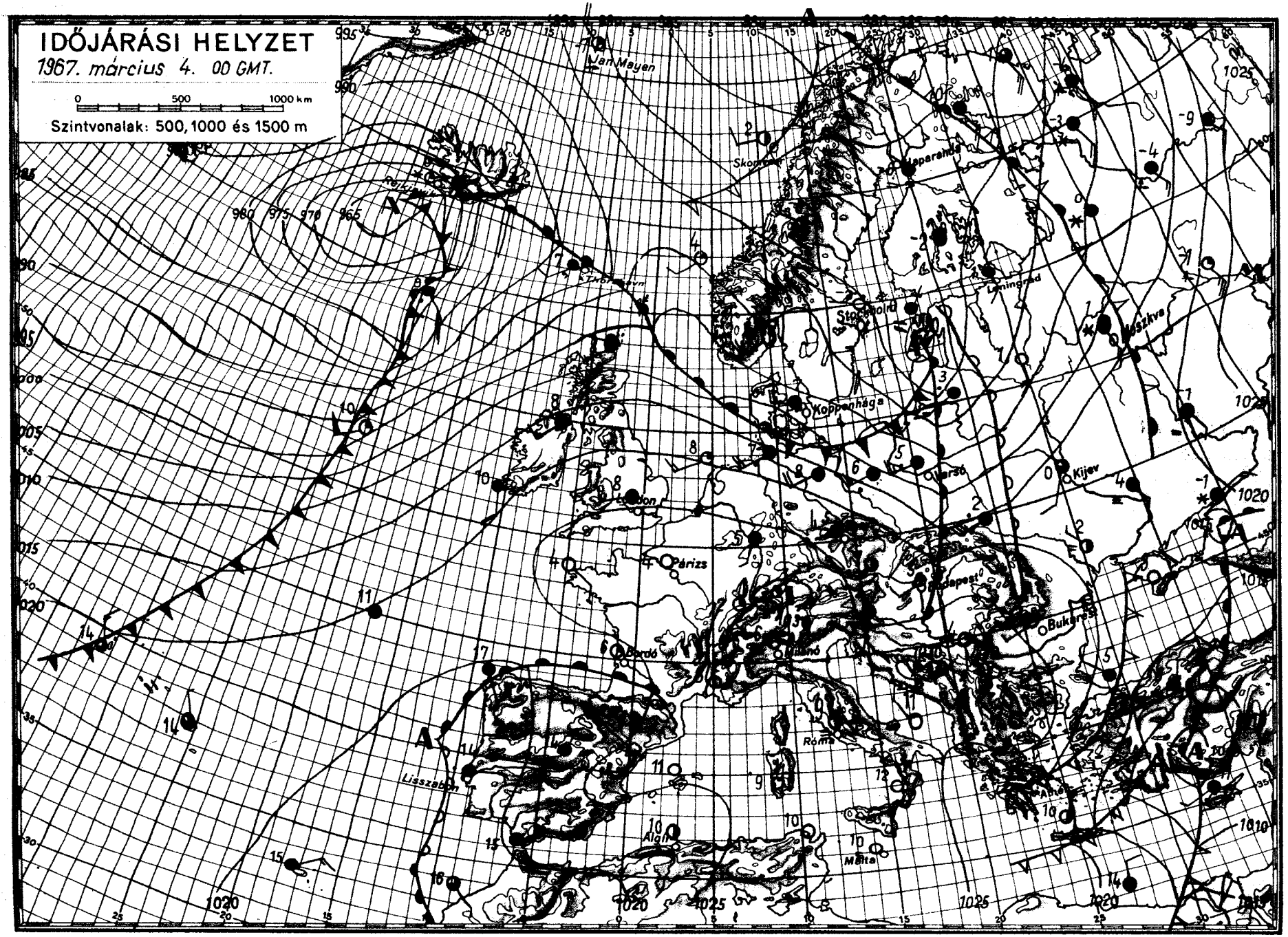

OFFSET-NYOMDA BUDAPEST

IDŐJÁRÁSI NAPIJELENTÉS

ЕЖЕДНЕВНЫЙ МЕТЕОРОЛОГИЧЕСКИЙ БЮЛЛЕТЕНЬ • DAILY WEATHER REPORT
BULLETIN QUOTIDIEN DE TEMPS • TÄGLICHER WETTERBERICHT

KIADJA AZ ORSZÁGOS METEOROLÓGIAI INTÉZET
BUDAPEST II. KITAIBEL PÁL UTCA 1
TELEFON: KÖZPONT: 353-500, IDŐJELZŐ OSZT.: 150-410

MEGJELENIK NAPONKÉNT • ELŐFIZETÉSI ÁRA
A POSTAI KÖLTSÉGGEL EGYÜTT NEGYEDÉVRE 60, Ft
KIADÁSÉRT FELEL AZ INTÉZET IGAZGATÓJA

80. évfolyam 64. szám + Budapest + 1967. március 5. vasárnap

Az időjárási helyzet ma reggel és a várható időjárás:

Európa-szerte tovább folytatódik az évszakhoz képest meleg időjárás. A szombaton mért legmagasabb hőmérsékletek általában 2-6 fokkal magasabbak voltak a legutóbbi öt év átlagánál. Európa középső részein kevés a felhő, a hajnali és reggeli órákban párás, sokfelé ködös volt az idő. Máshol erősen felhős az ég, esik az eső illetve a Szovjetunió európai területén a hó.

Hazánkban szombaton a Duna vonalától keletre tulnyomóan felhős idő volt. Néhány helyen esett az eső. A lehullott eső mennyisége azonban sehol sem haladta meg a 2 mm-t. Máshol 5-10 órán keresztül sütött a nap és csapadék nem volt. Napközben a hőmérséklet általában 7-14 fokig emelkedett. Ma hajnalban az ország területén -2 és +6 fok közötti hőmérsékleteket mértek. Országszerte szép, tavaszi időjárás alakult ki.

Ma 12 órakor Budapesten a hőmérséklet 11 fok, a tengerszintreátszámitott légnyomás 767 mm, alig változik.

Várható időjárás hétfő estig:

Változó mennyiségü felhőzet, valószinüleg eső nélkül.
Éjszaka gyenge, napközben mérsékelt szél.
Párás, hajnalban és reggel sokfelé ködös, az évszakhoz képest meleg idő.
Egy-két helyen ködszitálás.

Várható legalacsonyabb éjszakai hőmérséklet: -1, +4,
legmagasabb nappali hőmérséklet hétfőn: 10, 15 fok között.

Kerényi Nárcisz s.k.

ATMOSPHERIC SCIENCES LIBRARY,
MAY 11 1967
E. S. S. A.
U. S. Dept. of Commerce

A hőmérséklet napi középértéke és eltérése a 90 évi átlagtól /Budapesten/:

1967. III.4.: 8,3 C°, +5,2 C°.

1871 óta ezen a napon Budapesten előfordult:

legmagasabb hőmérséklet: 18,9 C° /1920/
legalacsonyabb hőmérséklet: -12,0 C° /1890/.

67.131

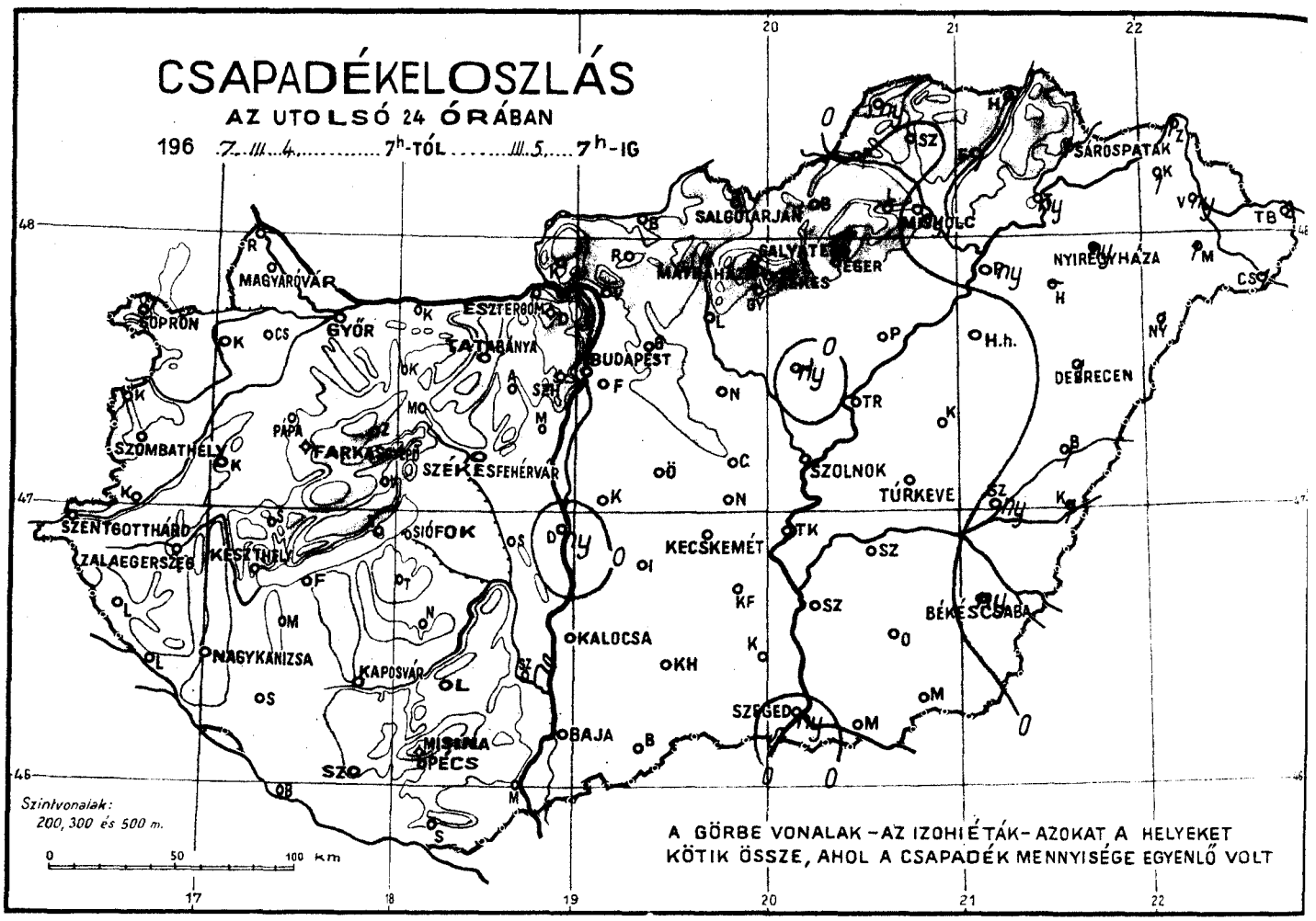
CSAPADÉKELOSZLÁS
AZ UTOLSÓ 24 ÓRÁBAN
196 7. III. 4. 7h-TÓL III. 5. 7h-IG
MAGYARÓVÁR
SOPRON
GYŐR
ESZTERGOM
TATABÁNYA
BUDAPEST
SALGÓTARJÁN
MISKOLC
SÁROSPATAK
NYIREGYHÁZA
DEBRECEN
SZOLNOK
TÚRKEVE
KECSKEMÉT
BÉKÉSCSABA
SZOMBATHELY
PÁPA
FARKASKUT
SZÉKESFEHÉRVÁR
SZENTGOTTHÁRD
ZALAEGERSZEG
KESZTHELY
SIÓFOK
NAGYKANIZSA
KAPOSVÁR
KALOCSA
BAJA
MISKOLC
PÉCS
SZEGED
Szintvonalak:
200, 300 és 500 m.
A GÖRBE VONALAK – AZ IZOHIÉTÁK – AZOKAT A HELYEKET KÖTIK ÖSSZE, AHOL A CSAPADÉK MENNYISÉGE EGYENLŐ VOLT

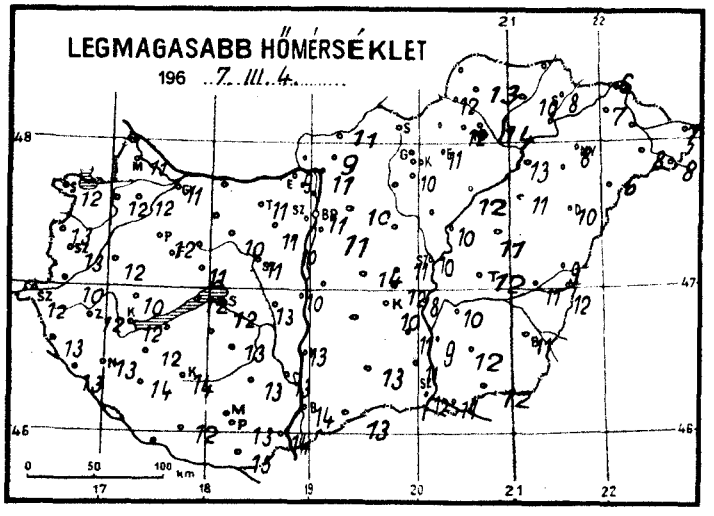
LEGMAGASABB HŐMÉRSÉKLET
196 7. III. 4.

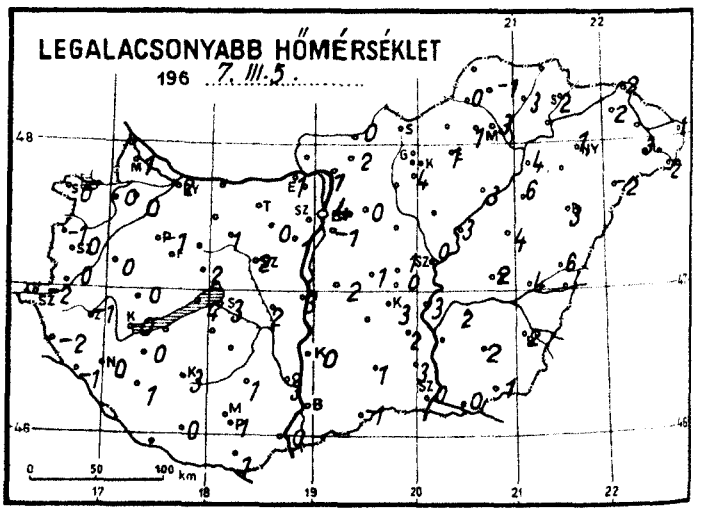
LEGALACSONYABB HŐMÉRSÉKLET
196 7. III. 5.

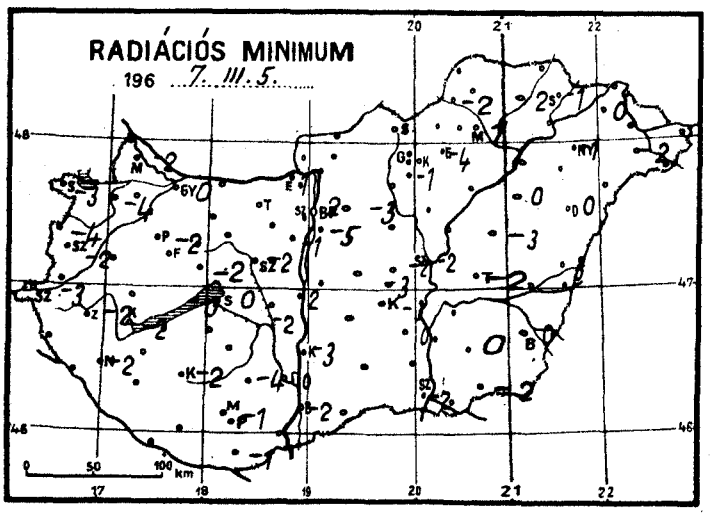
RADIÁCIÓS MINIMUM
196 7. III. 5.

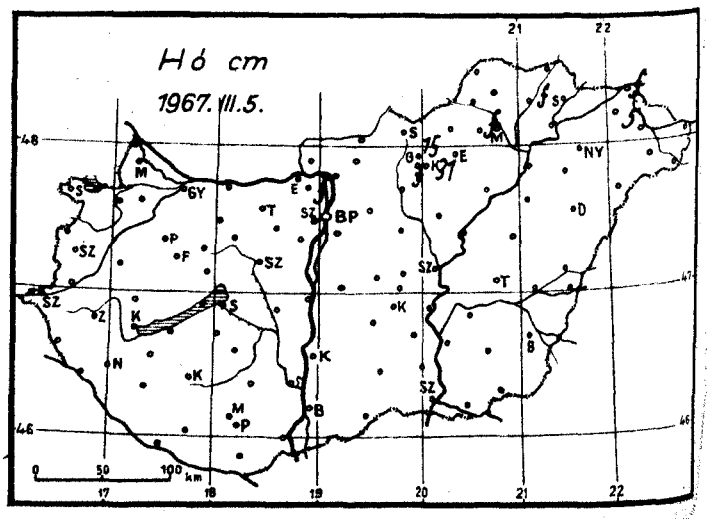
Hó cm
1967. III. 5.

1967. március hó, 5 vasárnap ..... nap .....

	Az utolsó 24 óra adatai						24 órai csapadék mm		Hó cm
	Csapadék (mm)	Hó cm	Hőmérsékleti szélsőségek: tegnapi nappali max.	éjszakai min.	min. 5 cm-en	Napsütés (óra) tegnap			
12815 Magyaróvár	•		11	1	-2	10	Rajka	•	
822 Győr	•		11	2	0	7	Kapuvár	•	
825 Pápa	•		12	-1	-2	8	Csorna	•	
805 Sopron	•		12	0	-3	10	Komárom	•	
812 Szombathely	•		13	0	-2	9	Káld	•	
910 Szentgotthárd	•		12	-2	-3		Kőszeg	•	
915 Zalaegerszeg	•		12	-1	-3		Körmend	•	
Lenti	•		13	-2			Letenye	•	
925 Nagykanizsa	•		13	0	-2		Sümeg	•	
920 Keszthely	•		12	0	-2	7	Zirc	•	
Tihany	•		12	4	0		Kisbér	•	
935 Siófok	•		10	3	0	8	Mór	•	
942 Pécs	•		13	1	-1	5	Alcsút	•	
941 Misinatető (534 m)							Esztergom	•	
Siklós	•		15	1	-1		Dobogókő	•	fol
827 Farkasgyepű (400 m)							Fonyód		
Veszprém	•		11	2	-2		Tab		
833 Tatabánya	–		11	–	–		Sárbogárd		
839 Budapest (Ferihegy)	•		11	-1	-5		Lengyel	•	
840 Budapest OMI	•		11	4	2	5	Nagykónyi	•	
841 Budapest (Szabadságh. 474 m)	•		8	3	-1	4	Marcali	•	
Martonvásár	•		10	1	-1		Somogyszob	•	
835 Székesfehérvár	•		11	2	-2		Kaposvár	•	
Dunaújváros	ny		10	3	2		Barcs	•	
Szekszárd	•		13	3	0		Szigetvár	•	
Mohács	•		14	0			Bácsalmás	•	
960 Baja	•		14	–	-2	4	Kiskunhalas	•	
955 Kalocsa	•		13	0	-3		Izsák		
Cegléd	•		11	1	-2	4	Kunsztmiklós	•	
860 Szolnok	•		10	0	-2	4	Örkény	•	
970 Kecskemét	•		10	3	-3	4	Nagykáta	•	
Kiskunfélegyháza	•		11	2	0		Jászapáti	•	
982 Szeged	ny		12	0	-2	1	Tiszakécske	•	
Mezőhegyes	•		12	1	-2		Nagykőrös	•	
Orosháza	•		12	2	0		Kistelek	•	
990 Békéscsaba	ny		11	2	0	1	Makó	•	
875 Túrkeve	•		12	2	-2	1	Szentes	•	
Berettyóújfalu	1		9	6	3		Szarvas	•	
882 Debrecen	1		10	3	0	0	Szeghalom	•	
892 Nyíregyháza	ny		8	1	-1	0	Körösszakál	•	
788 Kisvárda	1	5	7	2	0	0	Tiszaroff	•	
Mátészalka	1		8	3	-2		Poroszló	•	
Tiszabecs	2		7	1			Karcag	•	
Vác	•		11	1			Hortobágy	•	
Gödöllő	•		10	0	-3		Polgár	•	
Lőrinci							Hajdúdorog		
Gyöngyös	•		10	4	-1		Nyírlugos	1	
Balassagyarmat	•		11	0			Csenger	•	
755 Salgótarján							Vásárosnamény	ny	
Galyatető (932 m)	•	15	4	-2			Záhony	1	
851 Kékestető (1000 m)	•	31	2	-1		6	Királyrét		
Mátraháza (672 m)	•	folt	6	0			Romhány	•	
865 Eger	•		11	1	-4	5	Borsodnádasd		
Putnok	•		12	0	-2		Jósvafő	ny	
Lillafüred		folt	12	1			Szendrőlád	•	
772 Miskolc	ny		14	3	1	7	Hidasnémeti	•	
Füged	1	folt	10	3	2		Tokaj	ny	
778 Sárospatak	1		8	2	-1	0	Sárhatvan	•	

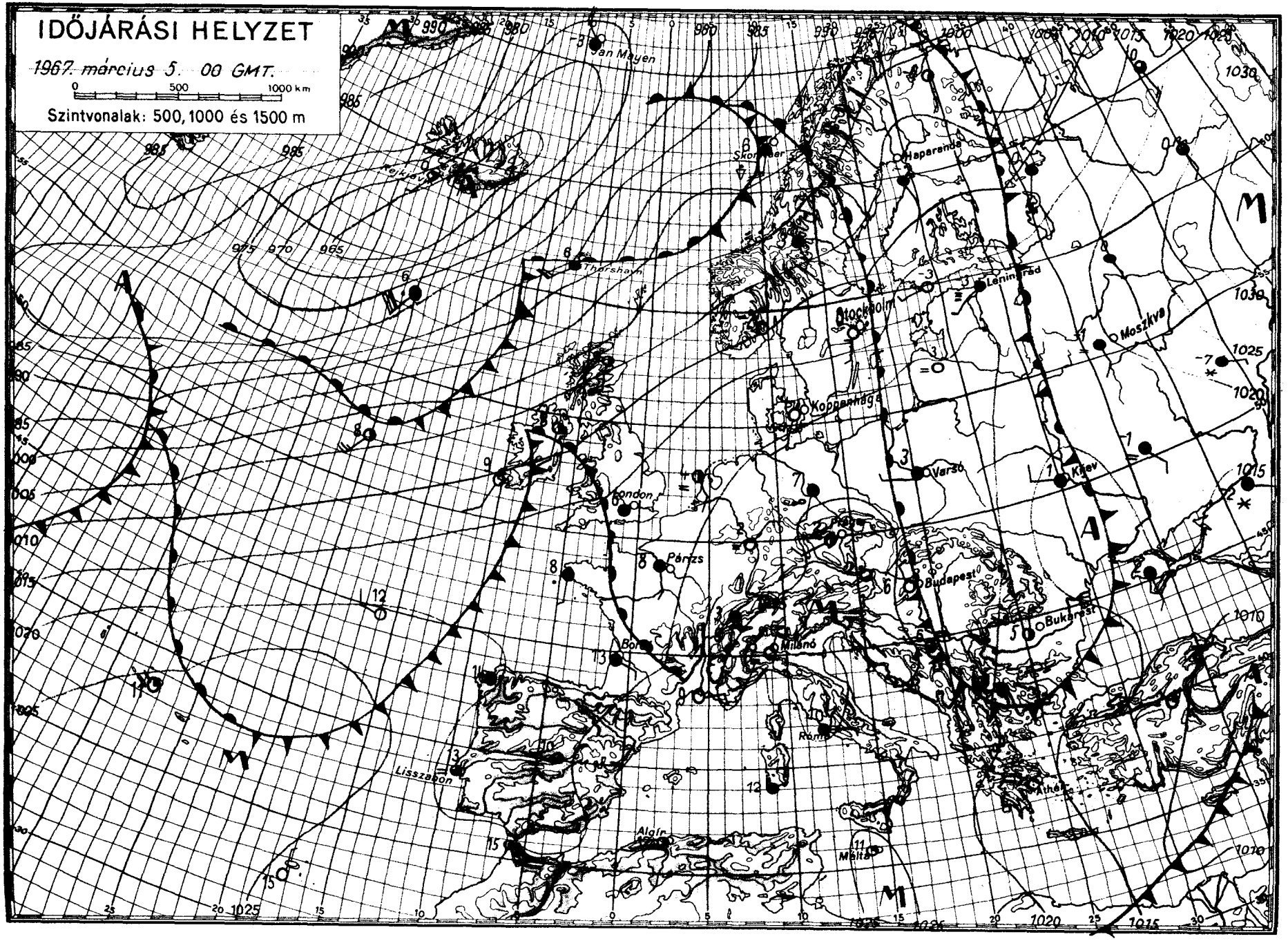

OFFSET NYOMDA BUDAPEST

IDŐJÁRÁSI NAPIJELENTÉS

ЕЖЕДНЕВНЫЙ МЕТЕОРОЛОГИЧЕСКИЙ БЮЛЛЕТЕНЬ • DAILY WEATHER REPORT
BULLETIN QUOTIDIEN DE TEMPS • TÄGLICHER WETTERBERICHT

KIADJA AZ ORSZÁGOS METEOROLÓGIAI INTÉZET
BUDAPEST II. KITAIBEL PÁL UTCA 1
TELEFON: KÖZPONT: 353-500, IDŐJELZŐ OSZT.: 150-410

MEGJELENIK NAPONKÉNT • ELŐFIZETÉSI ÁRA A POSTAI KÖLTSÉGGEL EGYÜTT NEGYEDÉVRE 60,- Ft
KIADÁSÉRT FELEL AZ INTÉZET IGAZGATÓJA

80. évolyam 65. szám + Budapest + 1967. március 6. hétfő.

Az időjárási helyzet ma reggel és a várható időjárás:

Európa északi felén az óceán felől érkező levegő enyhébb és hüvösebb hullámai továbbra is változékony, sokfelé szeles, csapadékos időjárást okoznak. Nyugat-, Közép-, és Dél-Európában csendesebb, az évszakhoz képest rendkivül enyhe az idő és esőket csak a Cseh-medencéből, az Alpok és a Pireneusok térségéből jelentenek. A szokatlanul enyhe időjárásra jellemző, hogy szárazföldünkön ma hajnalban alacsony, -15 fok körüli minimum-hőmérsékleteket már csak a Don és a Volga vidékén mértek.

Hazánk nyugati felén vasárnap kissé, keleten változóan felhős volt az ég. Eső sehol sem esett. A hőmérséklet napközben az északkeleti megyékben 7, 11, máshol 11, 16 fokig emelkedett. Az éjszaka folyamán, szeszélyes területi eloszlásban +6, -2 fokig hült le a levegő. Éjfél után a nyugati megyékben kisebb esők voltak, de a lehullott csapadék sehol sem ért el mérhető mennyiséget. Ma délelőtt erősen felhős volt az ég, a nyugati országrészből szórványos esőket jelentettek. A hőmérséklet 11 órára 7-10 fokig emelkedett.

Ma 12 órakor Budapesten a hőmérséklet 9 fok, a tengerszintre átszámitott légnyomás 771 mm, gyengén emelkedő irányzatu.

Várható időjárás kedd estig:

Változóan felhős, enyhe, a reggeli órákban helyenként párás idő.
Elsősorban nyugaton, többfelé eső, esetleg zivatar.
Gyenge, időnként kissé élénkebb, változó irányu szél.
A hőmérséklet alakulásában lényeges változás nem lesz.

Várható legalacsonyabb éjszakai hőmérséklet: +1, +6,
legmagasabb nappali hőmérséklet kedden: 10, 15 fok között.

Vissy Károly s.k.

ATMOSPHERIC SCIENCES LIBRARY
MAY 11 1967
E. S. S. A.
U. S. Dept. of Commerce

A hőmérséklet napi középértéke és eltérése a 90 évi átlagtól /Budapesten/:

1967. III. 5.: 8,1 C°, +4,4 C°.

1871 óta ezen a napon Budapesten előfordult:

legmagasabb hőmérséklet: 22,2 C° /1920/.
legalacsonyabb hőmérséklet: -13,9 C° /1890/.

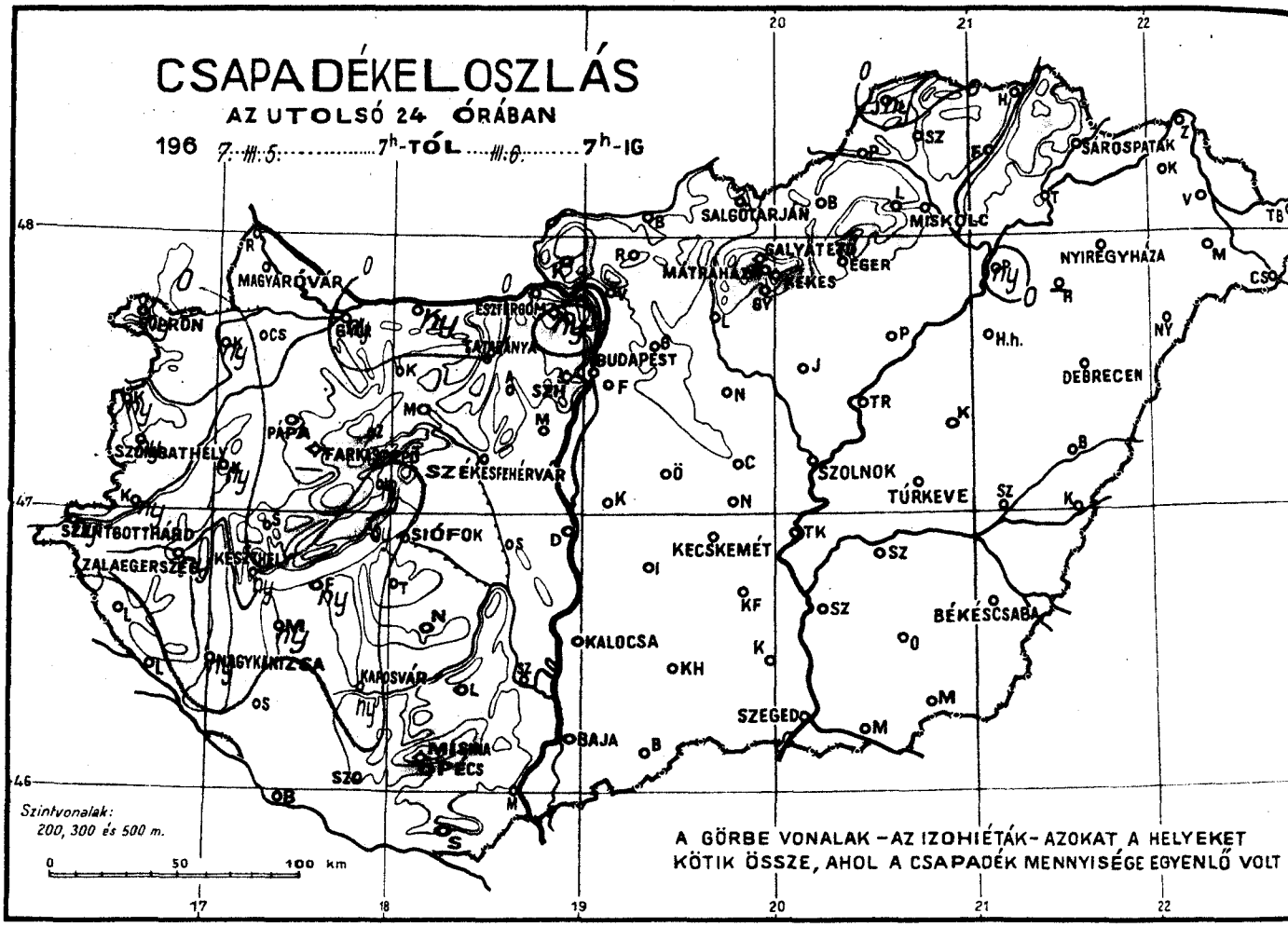
CSAPADÉKELOSZLÁS
AZ UTOLSÓ 24 ÓRÁBAN
196 7. III. 5. ..... 7h-TÓL ..... III. 6. ..... 7h-IG
SALGÓTARJÁN
MISKOLC
SÁROSPATAK
NYÍREGYHÁZA
MAGYARÓVÁR
MÁTRAHÁZA
GALYATETŐ
EGER
BUDAPEST
DEBRECEN
SZOLNOK
TÚRKEVE
SZÉKESFEHÉRVÁR
SIÓFOK
KECSKEMÉT
BÉKÉSCSABA
KALOCSA
KAPOSVÁR
SZEGED
BAJA
PÉCS
Szintvonalak:
200, 300 és 500 m.
0 50 100 km
A GÖRBE VONALAK – AZ IZOHIÉTÁK – AZOKAT A HELYEKET
KÖTIK ÖSSZE, AHOL A CSAPADÉK MENNYISÉGE EGYENLŐ VOLT

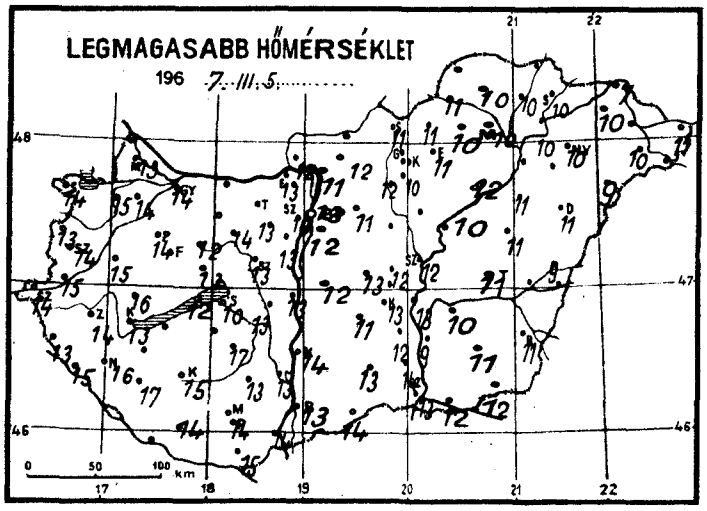
LEGMAGASABB HŐMÉRSÉKLET
196 7. III. 5. .....

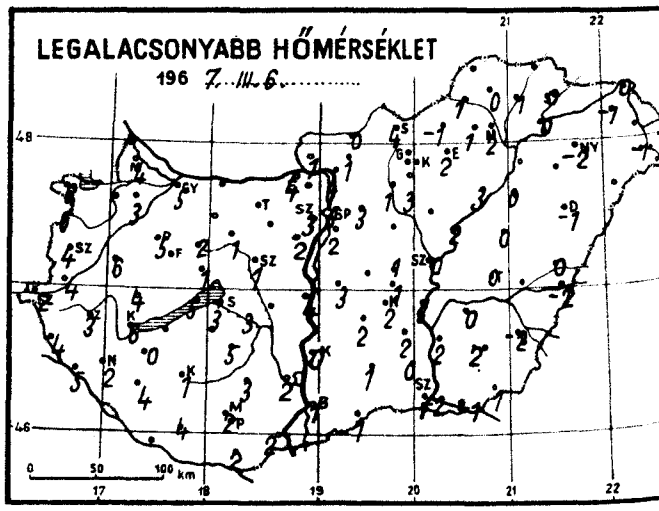
LEGALACSONYABB HŐMÉRSÉKLET
196 7. III. 6. .....

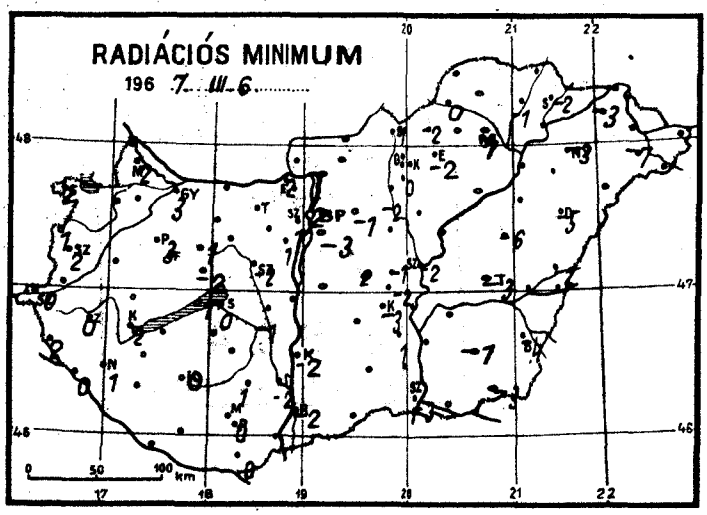
RADIÁCIÓS MINIMUM
196 7. III. 6. .....

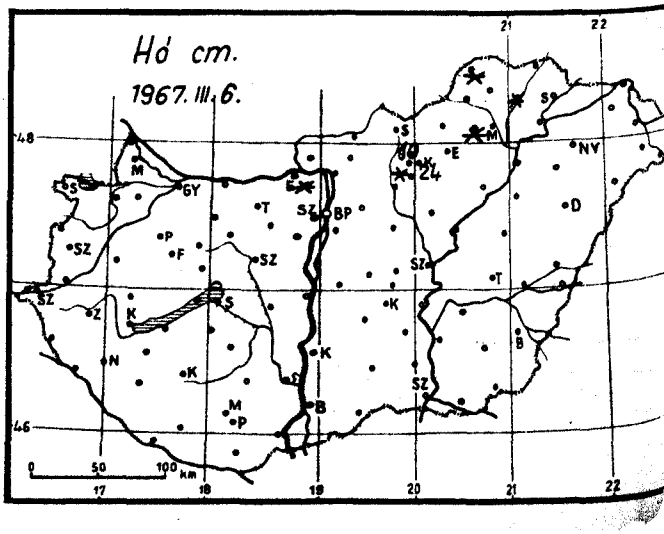
Hó cm.
1967. III. 6.

1967. ...március..... hó,
6..... nap .hétfő.....

		Az utolsó 24 óra adatai					
		Csapadék (mm)	Hó cm	Hőmérsékleti szélsőségek: tegnapi nappali max.	Hőmérsékleti szélsőségek: éjszakai min.	Hőmérsékleti szélsőségek: min. 5 cm-en	Napsütés (óra) tegnap
12815	Magyaróvár	.		13	4	2	11
822	Győr	ny		14	5	3	9
825	Pápa	.		14	5	3	8
805	Sopron	ny		14	6	2	10
812	Szombathely	ny		14	4	2	9
910	Szentgotthárd	ny =		14	2	0	
915	Zalaegerszeg	ny		14	3	0	
	Lenti	.		13	4	2	
925	Nagykanizsa	ny		16	2	1	
920	Keszthely	ny =		13	6	2	9
	Tihany	ny		12	5	1	
935	Siófok	.		10	3	0	10
942	Pécs	.		14	2	0	10
941	Misinatető (534 m)						
	Siklós	.		15	2	0	
827	Farkasgyepű (400 m)	_					
	Veszprém	ny		13	1	-2	
833	Tatabánya	.		-	-	-	
839	Budapest (Ferihegy)	.		12	2	-3	
840	Budapest OMI	. =		13	5	2	9
841	Budapest (Szabadságh. 474 m)	.		10	3	1	9
	Martonvásár	.		13	2	1	
835	Székesfehérvár	. =		13	1	-2	
	Dunaújváros	.		13	4		
	Szekszárd	. =		13	2	-2	
	Mohács	.		14	2		
960	Baja	.		13	1	-2	8
955	Kalocsa	.		14	0	-2	
	Cegléd	.		12	1	-1	6
860	Szolnok	. =		12	0	-2	4
970	Kecskemét	. =		12	2	-3	8
	Kiskunfélegyháza	. =		12	2	1	
982	Szeged	. =		13	-2	-3	7
	Mezőhegyes	. ⌴		12	1	-3	
	Orosháza	. ⌴		11	2	-1	
990	Békéscsaba	. =		11	-2	-4	5
875	Túrkeve	. =		11	0	-3	4
	Berettyóújfalu	. =		9	0	-2	
889 (882)	Debrecen	.		11	-1	-5	9
892	Nyíregyháza	.		10	-2	-3	9
788	Kisvárda	.		10	-1	-3	10
	Mátészalka	. ⌴		10	-1	-7	
	Tiszabecs	.		11	-2		
	Vác	.		11	4		
	Gödöllő	.		11	3	-1	
	Lőrinci	.		12	1	-2	
	Gyöngyös	.		10	3	0	
	Balassagyarmat	.		-	0		
755	Salgótarján	.		11	4	1	
	Galyatető (932 m)	.	10	5	0		
851	Kékestető (1000 m)	.	24	3	1	-	2
	Mátraháza (672 m)	.	folt	6	1		
865	Eger	. =		11	2	-2	2
	Putnok	. =		11	1	0	
	Lillafüred	.	folt	10	1		
772	Miskolc	. =		10	2	1	3
	Fügöd	ny	folt	10	1	-1	
778	Sárospatak	.		10	0	-2	8

24 órai csapadék mm		Hó cm
Rajka	.	
Kapuvár	ny	
Csorna	.	
Komárom	ny	
Káld	ny	
Kőszeg	ny	
Körmend	ny	
Letenye	.	
Sümeg	.	
Ziro	.	
Kisbér	. =	
Mór	.	
Alcsút	.	
Esztergom	.	
Dobogókő	ny	folt
Fonyód	ny	
Tab	.	
Sárbogárd	_	
Lengyel	.	
Nagykónyi	.	
Marcali	ny	
Somogyszob	.	
Kaposvár	ny	
Barcs	.	
Szigetvár	.	
Bácsalmás	.	
Kiskunhalas	.	
Izsák	.	
Kunsztmiklós	.	
Örkény	. =	
Nagykáta	.	
Jászapáti	.	
Tiszakécske	. =	
Nagykőrös	.	
Kistelek	.	
Makó	.	
Szentes	.	
Szarvas	. ⌴	
Szeghalom	-	
Körösszakál	.	
Tiszaroff	.	
Poroszló	.	
Karcag	. ⌴	
Hortobágy	.	
Polgár	ny =	
Hajdúdorog	-	
Nyírlugos	. ⌴	
Csenger	. ⌴	
Vásárosnamény	.	
Záhony	.	
Királyrét	.	
Romhány	.	
Borsodnádasd	.	
Jósvafő	ny	folt
Szendrőlád	.	
Hidasnémeti	.	
Tokaj	.	
Sárhatvan	. =	

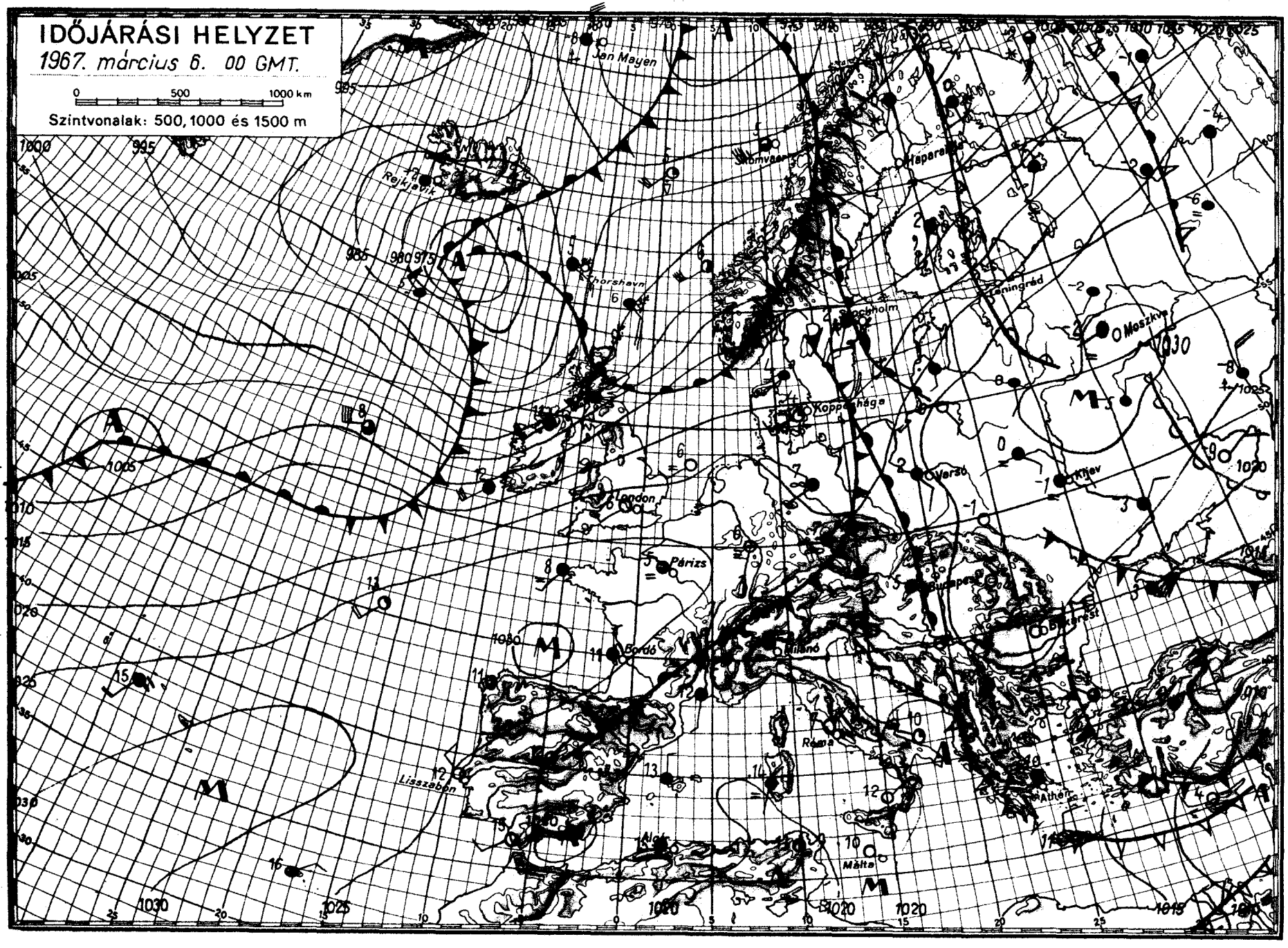

OFFSET: NYOMDA BUDAPEST

IDŐJÁRÁSI NAPIJELENTÉS

ЕЖЕДНЕВНЫЙ МЕТЕОРОЛОГИЧЕСКИЙ БЮЛЛЕТЕНЬ • DAILY WEATHER REPORT
BULLETIN QUOTIDIEN DE TEMPS • TÄGLICHER WETTERBERICHT

KIADJA AZ ORSZÁGOS METEOROLÓGIAI INTÉZET
BUDAPEST II. KITAIBEL PÁL UTCA 1
TELEFON: KÖZPONT: 353-500, IDŐJELZŐ OSZT.: 150-410

MEGJELENIK NAPONKÉNT • ELŐFIZETÉSI ÁRA
A POSTAI KÖLTSÉGGEL EGYÜTT NEGYEDÉVRE 60,- Ft
KIADÁSÉRT FELEL AZ INTÉZET IGAZGATÓJA

80. évfolyam 66. szám + Budapest + 1967. március 7. kedd

Az időjárási helyzet ma reggel és a várható időjárás:

Szárazföldünk középső részein tovább tart az évszakhoz képest enyhe, párás, a hajnali órákban sokfelé ködös idő. Ezzel szemben a Brit-szigeteken és Észak-Európában enyhe, de az ujabb óceáni légtömegek hatására változékony, szeles és csapadékos az időjárás. Napközben Nyugat- és Közép-Európában a hőmérsékleti csucsérték általaban 10-15 fok körül volt, 0 fok alatti értéket csupán Ukrajnából jelentettek.

Hazánkban hétfőn a nyugati megyékben borult, máshol jobbára csak felhős volt az égbolt. A Dunántulon, valamint a Mátra vidékén többfelé kisebb eső hullott, mennyisége azonban nem haladta meg a 6 mm-t. Az enyhe idő tovább tartott és a nappali felmelegedés északkeleten 6-10, az ország más helyein 10-14 fokot ért el. Olvadó hóréteg már csak a Mátra magasabb részein található, vastagsága Kékestetőn 24 cm. Kelden hajnalban a Tiszántulon -1, +3, máshol 4, 7 fokig hült le a levegő. A délelőtt folyamán nyugaton erősen felhős volt az égbolt és többfelé esett az eső, a hőmérséklet 11 órára 6-10 fokig emelkedett.

Ma 12 órakor Budapesten a hőmérséklet 8 fok, a tengerszintre átszámitott légnyomás 773 mm, alig változik.

Várható időjárás szerda estig:

Változóan felhős, enyhe, párás, helyenként ködös idő, főként nyugaton szórványosan kisebb esővel, ködszitálással.
Mérsékelt szél.
Enyhe éjszaka.

Várható legalacsonyabb éjszakai hőmérséklet: 1, 6,
legmagasabb nappali hőmérséklet szerdán: 8, 13 fok között.

Dunay Sándorné s.k.

ATMOSPHERIC SCIENCES LIBRARY
MAY 11 1967
E.S.S.A.
U.S. Dept. of Commerce

A hőmérséklet napi középértéke és eltérése a 90 évi átlagtól /Budapesten/:

1967. III. 6.: 7,9 C°, +4,1 C°.

1871 óta ezen a napon Budapesten előfordult:

legmagasabb hőmérséklet: 18,9 C° /1920/
legalacsonyabb hőmérséklet: -10,2 C° /1888/.

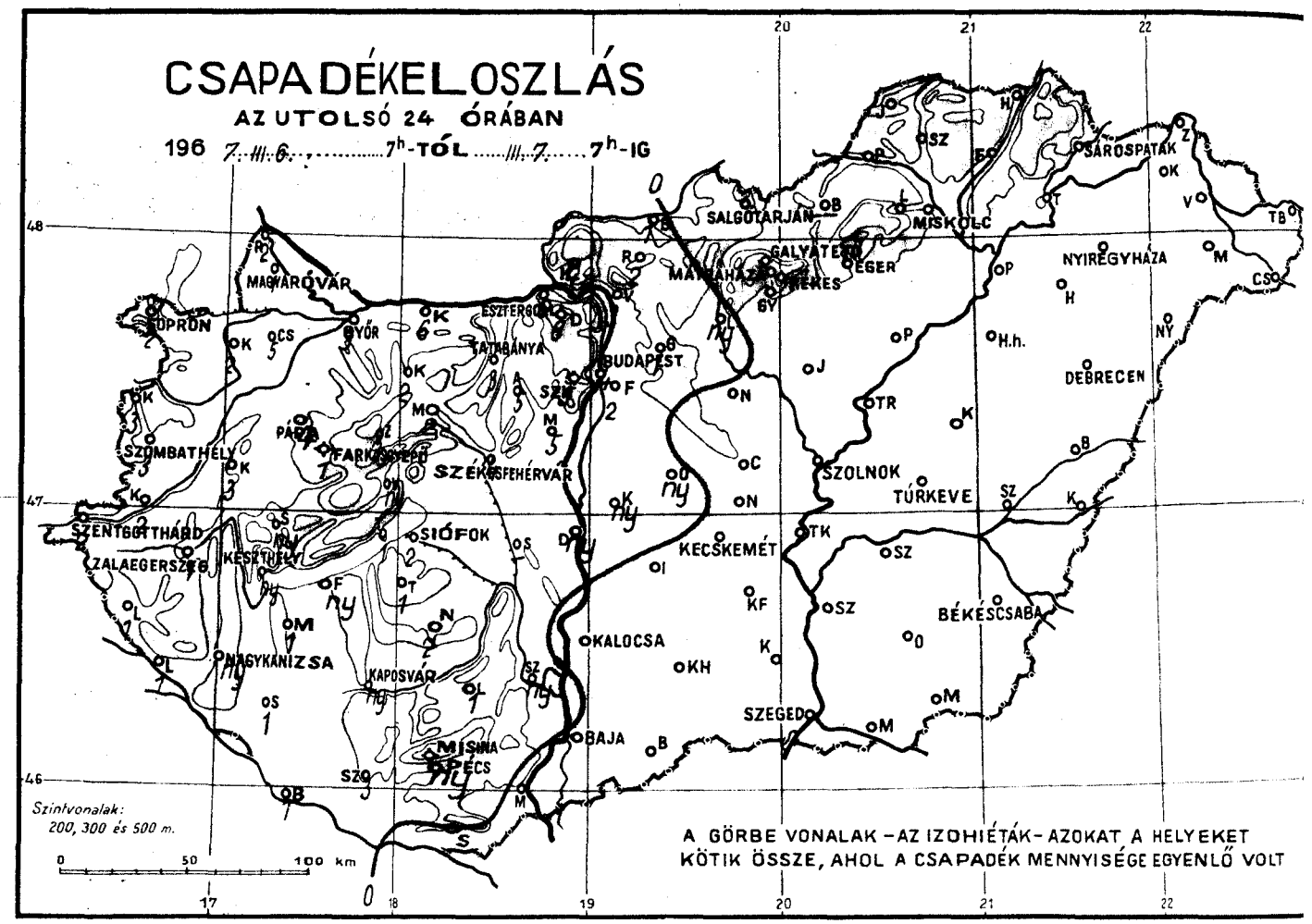
CSAPADÉKELOSZLÁS
AZ UTOLSÓ 24 ÓRÁBAN
196 7. III. 6. 7h-TÓL III. 7. 7h-IG
SÁROSPATAK
SALGÓTARJÁN
MISKOLC
GALYATETŐ
EGER
MÁTRAHÁZA
NYIREGYHÁZA
MAGYARÓVÁR
SOPRON
GYŐR
ESZTERGOM
TATABÁNYA
BUDAPEST
DEBRECEN
SZOMBATHELY
PÁPA
FARKASGYEPŰ
SZÉKESFEHÉRVÁR
SZOLNOK
TÚRKEVE
SZENTGOTTHÁRD
ZALAEGERSZEG
KESZTHELY
SIÓFOK
KECSKEMÉT
BÉKÉSCSABA
KALOCSA
NAGYKANIZSA
KAPOSVÁR
SZEGED
BAJA
MISINA
PÉCS
Szintvonalak:
200, 300 és 500 m.
0 50 100 km
A GÖRBE VONALAK – AZ IZOHIÉTÁK – AZOKAT A HELYEKET
KÖTIK ÖSSZE, AHOL A CSAPADÉK MENNYISÉGE EGYENLŐ VOLT

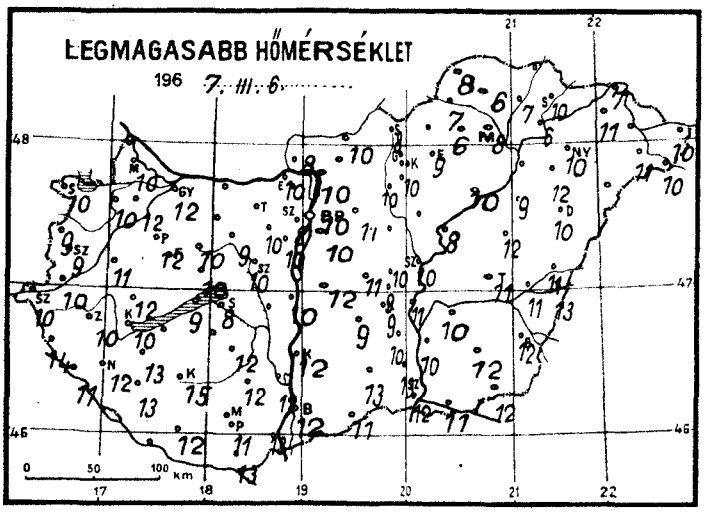
LEGMAGASABB HŐMÉRSÉKLET
196 7. III. 6.
0 50 100 km

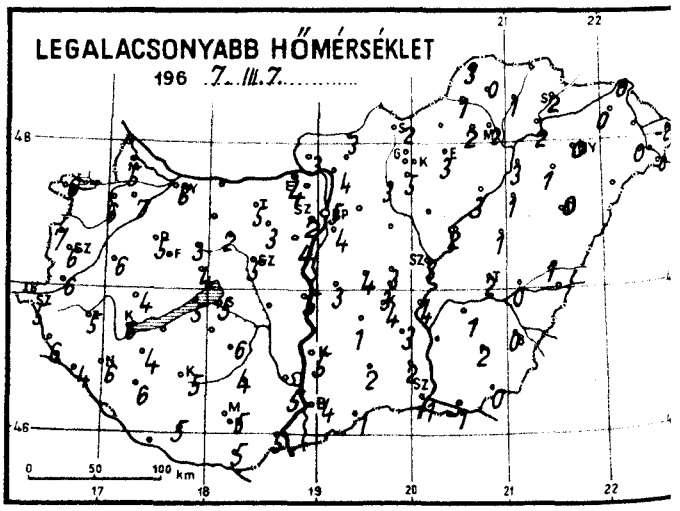
LEGALACSONYABB HŐMÉRSÉKLET
196 7. III. 7.
0 50 100 km

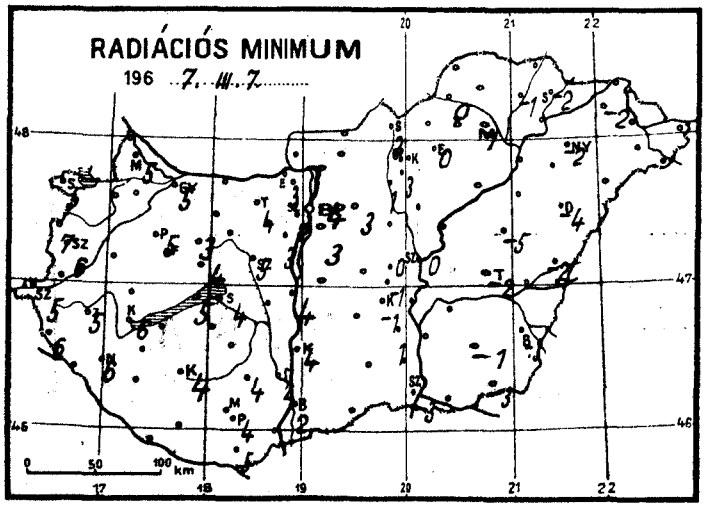
RADIÁCIÓS MINIMUM
196 7. III. 7.
0 50 100 km

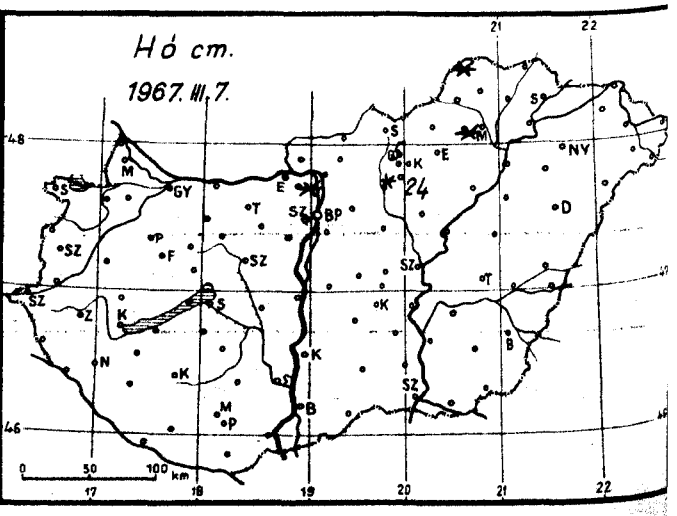
Hó cm.
1967. III. 7.
0 50 100 km

1967. március hó,
7. nap kedd

		Az utolsó 24 óra adatai					
		Csapadék (mm)	Hó cm	Hőmérsékleti szélsőségek: tegnapi nappali max.	Hőmérsékleti szélsőségek: éjszakai min.	Hőmérsékleti szélsőségek: min. 5 cm-en	Napsütés (óra) tegnap
12815	Magyaróvár	1		10	5	5	0
822	Győr	3		12	6	5	0
825	Pápa	4 ·		12	5	5	1
805	Sopron	2 ≡		10	6	5	0
812	Szombathely	3		9	6	6	0
910	Szentgotthárd	2		10	5	5	
915	Zalaegerszeg	1		10	5	5	
	Lenti	1		14	6	6	
925	Nagykanizsa	ny		12	6	6	
920	Keszthely	ny		10	6	6	1
	Tihany	1 ·		9	5	5	
935	Siófok	2 =		8	5	4	0
942	Pécs	ny		11	5	4	2
941	Misinatető (534 m)						
	Siklós	.		13	5	5	
827	Farkasgyepű (400 m)	1		4	4	3	
	Veszprém	ny		10	4	4	0
833	Tatabánya	3		–	5	4	
839	Budapest (Ferihegy)	2		10	4	3	
840	Budapest OMI	4 =		10	5	4	0
841	Budapest (Szabadságh. 474 m)	5 =		8	2	2	0
	Martonvásár	5		10	4	3	
835	Székesfehérvár	4		10	5	5	
	Dunaújváros	ny		10	5	4	
	Szekszárd	ny =		12	5	2	
	Mohács	.		13	5		
960	Baja	.		12	4	2	5
955	Kalocsa	.		12	5	4	
	Cegléd	.		10	3	0	2
860	Szolnok	. =		10	3	0	4
970	Kecskemét	. =		9	4	-1	1
	Kiskunfélegyháza	. ≡		10	3	1	
982	Szeged	. =		12	-1	-3	6
	Mezőhegyes	. ⊔		12	0	-3	
	Orosháza	.		12	2	-1	
990	Békéscsaba	. =		12	0	-3	8
875	Túrkeve	. =		11	2	-2	7
	Berettyóújfalu	. ≡		11	1	-2	
882	Debrecen	.		10	0	-4	9
892	Nyíregyháza	. =		10	0	-2	6
788	Kisvárda	. =		11	0	-2	7
	Mátészalka	. ⊔		11	0		
	Tiszabecs	.		10	-2		
	Vác	3 =		10	4		
	Gödöllő	1		11	4	3	
	Lőrinci	ny		10	3	1	
	Gyöngyös	.		10	5	3	
	Balassagyarmat	1		10	3		
755	Salgótarján	.		8	2	2	
	Galyatető (932 m)	.	5	7	7		
851	Kékestető (1000 m)	.	24	2	0	–	0
	Mátraháza (672 m)	.	folt	5	2		
865	Eger	. =		9	3	0	0
	Putnok	. ≡		7	1	0	
	Lillafüred	.	folt	6	2		
772	Miskolc	. ≡		8	2	1	0
	Fügöd	.	folt	7	1	-1	
778	Sárospatak	. =		10	2	-2	1

24 órai csapadék mm		Hó cm
Rajka	2	
Kapuvár	2 ≡	
Csorna	5	
Komárom	6	
Káld	3	
Kőszeg	3 ≡	
Körmend	2	
Letenye	1	
Sümeg	ny	
Zirc	3	
Kisbér	2 ≡	
Mór	2	
Alcsút	5	
Esztergom	6	
Dobogókő	6	folt
Fonyód	ny	
Tab	1	
Sárbogárd	–	
Lengyel	1	
Nagykónyi	2	
Marcali	1	
Somogyszob	1	
Kaposvár	ny	
Barcs	1	
Szigetvár	3	
Bácsalmás	•	
Kiskunhalas	•	
Izsák	•	
Kunsztmiklós	ny	
Örkény	ny ≡	
Nagykáta	•	
Jászapáti	•	
Tiszakécske	•	
Nagykőrös	•	
Kistelek	•	
Makó	•	
Szentes	•	
Szarvas	• ⊿	
Szeghalom	• ⊔	
Körösszakál	•	
Tiszaroff	•	
Poroszló	•	
Karcag	• ≡	
Hortobágy	•	
Polgár	•	
Hajdúdorog	•	
Nyírlugos	• ⊔	
Csenger	• ⊔	
Vásárosnamény	•	
Záhony	•	
Királyrét	4	
Romhány	2	
Borsodnádasd	–	
Jósvafő	•	folt
Szendrőlád	•	
Hidasnémeti	•	
Tokaj	•	
Sárhatvan		

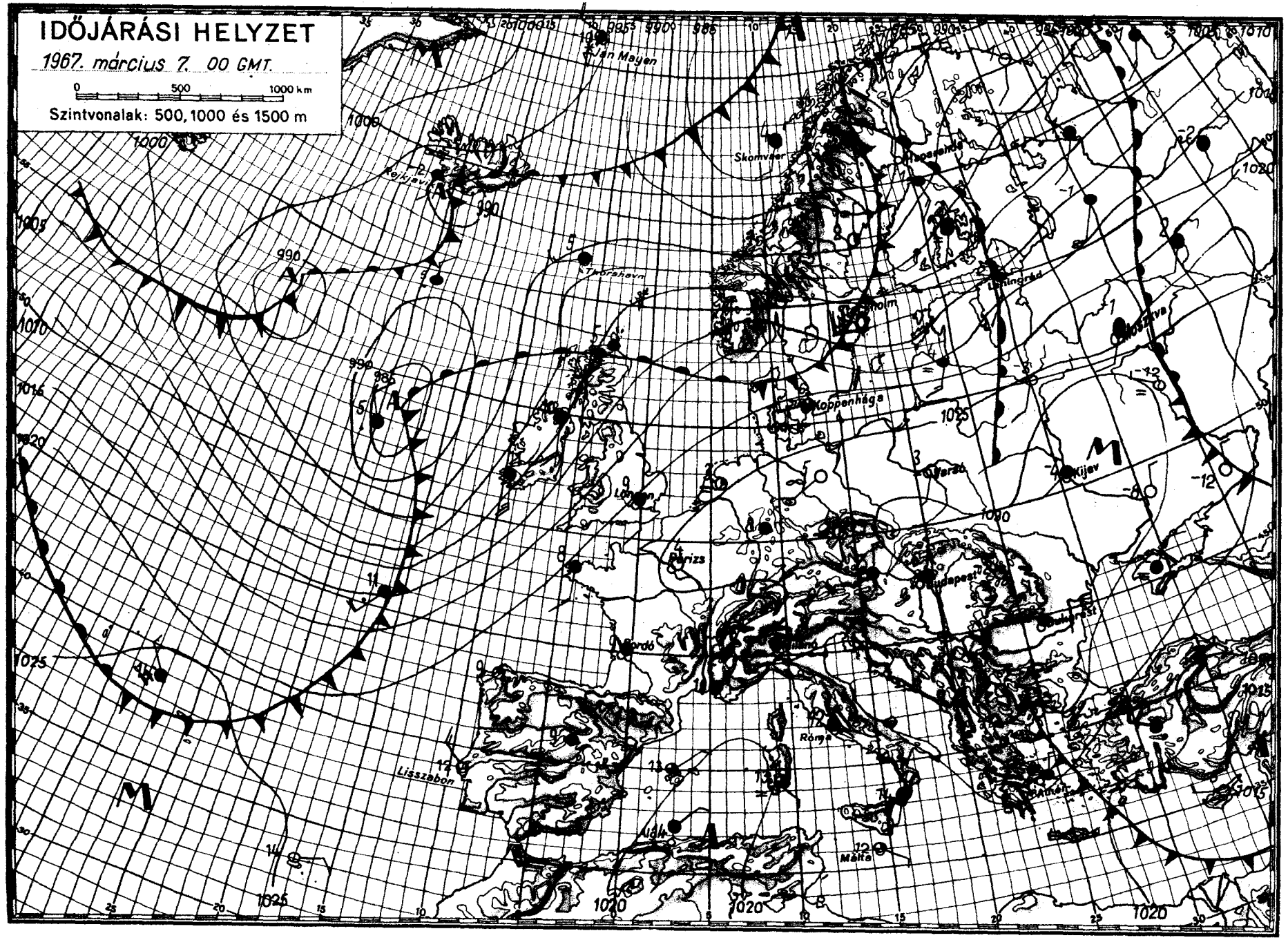

OFFSET-KYOMDA, BUDAPEST

IDŐJÁRÁSI NAPIJELENTÉS

ЕЖЕДНЕВНЫЙ МЕТЕОРОЛОГИЧЕСКИЙ БЮЛЛЕТЕНЬ • DAILY WEATHER REPORT
BULLETIN QUOTIDIEN DE TEMPS • TÄGLICHER WETTERBERICHT

KIADJA AZ ORSZÁGOS METEOROLÓGIAI INTÉZET
BUDAPEST II. KITAIBEL PÁL UTCA 1
TELEFON: KÖZPONT: 353-500, IDŐJELZŐ OSZT.: 150-410

MEGJELENIK NAPONKÉNT • ELŐFIZETÉSI ÁRA
A POSTAI KÖLTSÉGGEL EGYÜTT NEGYEDÉVRE 60,- Ft
KIADÁSÉRT FELEL AZ INTÉZET IGAZGATÓJA

80. évfolyam 67. szám • Budapest • 1967. március 8., szerda

Az időjárási helyzet ma reggel és a várható időjárás:

Dél- és Nyugat-Európában a Földközi-tenger, illetve az Atlanti-óceán felől áramló enyhe, nedves levegő hatására felhős, sokfelé csapadékos az időjárás. Közép-Európa nagy részén, a Balti-tenger térségében és a Szovjetunió európai területének déli felén ugyanakkor kevesebb a felhő, csendes, a reggeli és délelőtti órákban sokfelé párás, ködös az idő, néhány helyről ködszitálást is jelentenek. Északkelet-Európában a Jeges-tenger felől áramló hüvösebb levegő okoz kiterjedt havazásokat.

Hazánk fölött kedden a Tisza vonalától nyugatra erősen felhős, keleten derült volt az ég. A délelőtti órákban a Dunántulon és a főváros környékén többfelé esett az eső. A hőmérséklet napközben 8, 13 fokig emelkedett. Az éjszaka folyamán általában +1, +5, északkeleten 0, -4 fokig hült le a levegő. Az éjfél utáni órákban a nyugaton többfelé megeredt eső ma délelőtt, időnkénti megszakitásokkal tovább tartott és fokozatosan északkelet felé terjedt. A reggel 7 óráig lehullott csapadék mennyisége általában 1 mm alatt maradt, csak a nyugati határvidéken érte el a 2-3, Körmenden az 5 mm-t. 11 órára a hőmérséklet 6, 11 fokig emelkedett.

Ma 12 órakor Budapesten a hőmérséklet 9 fok, a tengerszintre átszámitott légnyomás 768 mm, gyengén süllyedő irányzatu.

Várható időjárás csütörtök estig:

Erősen felhős idő, többfelé, elsősorban a Dunántulon és a déli megyékben esőkkel.
Időnként élénk, néhány helyen erős déli, délnyugati szél.
Az enyhe idő tovább tart.
Várható legalacsonyabb éjszakai hőmérséklet: általában +2, +7 fok között, északkeleten 0 fok körül;
legmagasabb nappali hőmérséklet csütörtökön: 10, 15 fok között.

Vissy Károly s.k.

A hőmérséklet napi középértéke és eltérése a 90 évi átlagtól /Budapesten/:

1967. III. 7.: 6,9 C° +2,5 C°

1871 óta ezen a napon Budapesten előfordult:

legmagasabb hőmérséklet: 22,9 C° /1920/
legalacsonyabb hőmérséklet: -12,0 C° /1892/

ATMOSPHERIC SCIENCES LIBRARY
MAY 11 1967
E.S.S.A.
U.S. Dept. of Commerce

CSAPADÉKELOSZLÁS

AZ UTOLSÓ 24 ÓRÁBAN

196 7. III. 7. ..... 7h-TÓL ... III. 8. ..... 7h-IG

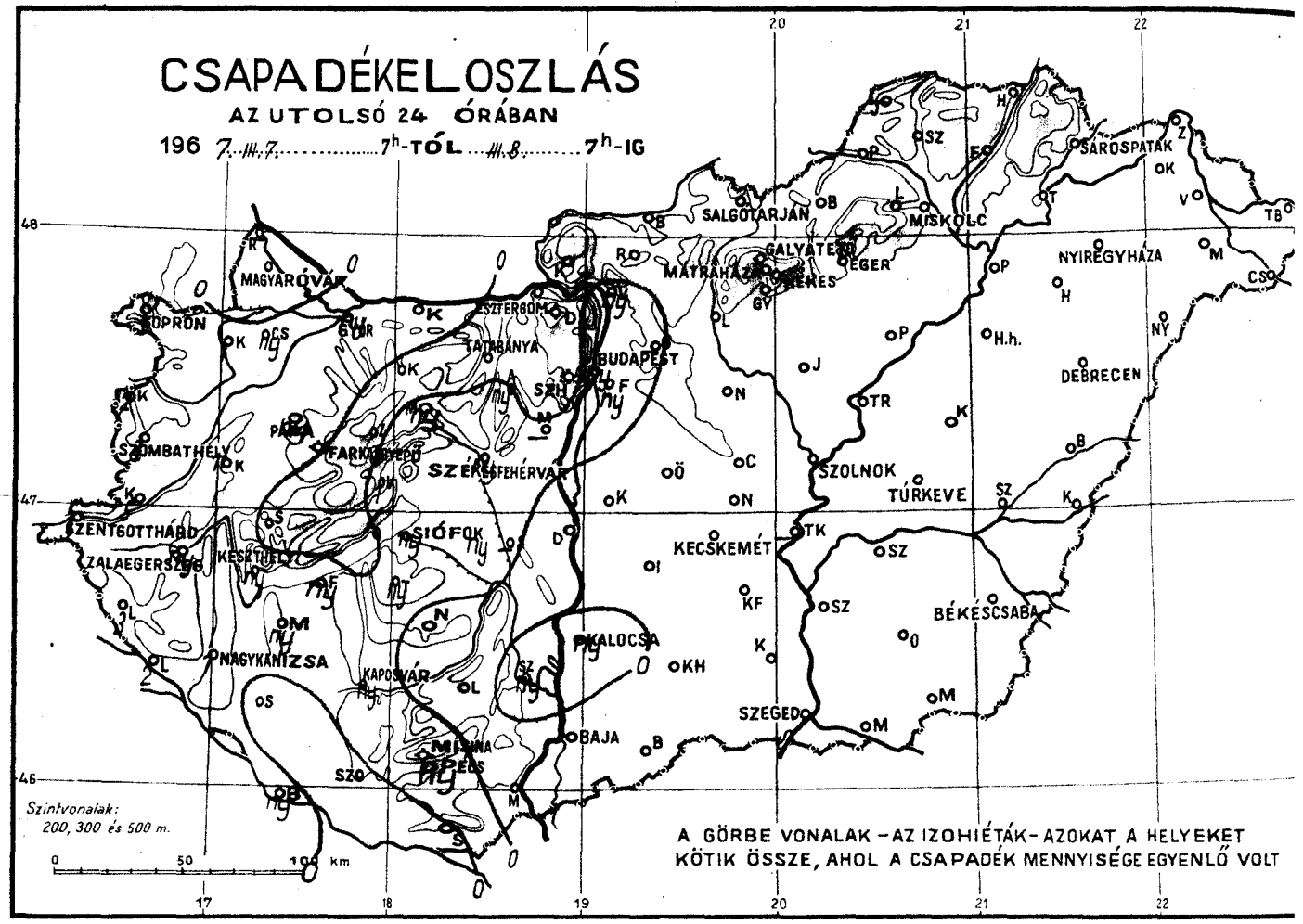

LEGMAGASABB HŐMÉRSÉKLET

196 7. III. 7. .....

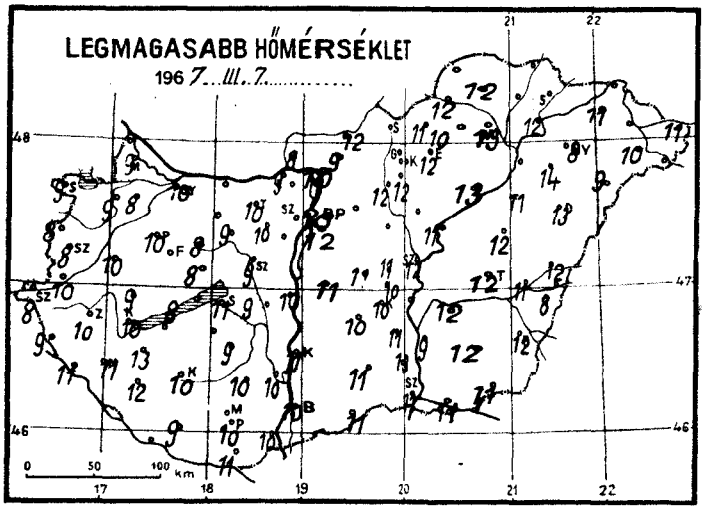

LEGALACSONYABB HŐMÉRSÉKLET

196 7. III. 8. .....

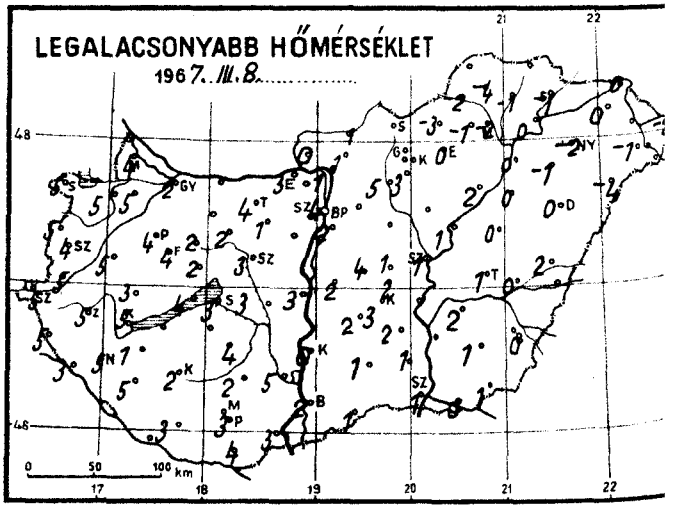

RADIÁCIÓS MINIMUM

196 7. III. 8. .....

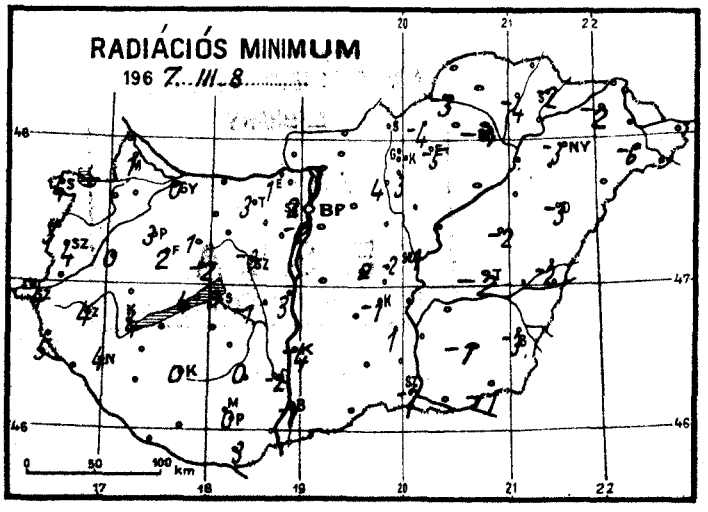

Hó cm.

1967. III. 8.

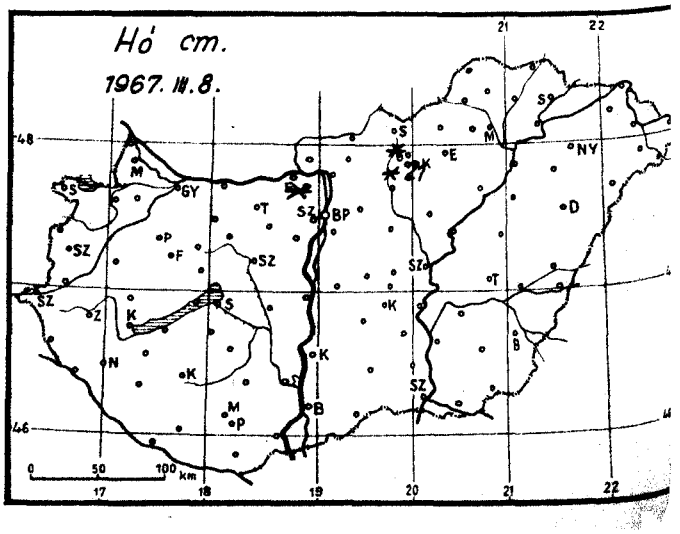

1967. március hó, 8. nap szerda

		Az utolsó 24 óra adatai					
		Csapadék (mm)	Hó cm	Hőmérsékleti szélsőségek: tegnapi nappali max.	Hőmérsékleti szélsőségek: éjszakai min.	Hőmérsékleti szélsőségek: min. 5 cm-en	Napsütés (óra) tegnap
12815	Magyaróvár	.		9	4	1	0
822	Győr	ny		10	2	0	0
825	Pápa	ny		10	4	3	0
805	Sopron	1		9	5	4	0
812	Szombathely	3		8	4	4	0
910	Szentgotthárd	3		8	5	4	
915	Zalaegerszeg	ny		10	5	4	
	Lenti	3		9	5	5	
925	Nagykanizsa	1		11	5	4	
920	Keszthely	ny		10	5	4	1
	Tihany	.		8	4	4	
935	Siófok	ny =		11	3	0	1
942	Pécs	ny		10	3	0	1
941	Misinatető (534 m)						
	Siklós	.		11	4	3	
827	Farkasgyepű (400 m)	.		6	4	2	
	Veszprém	1		8	2	-2	0
833	Tatabánya	.		10	4	3	
839	Budapest (Ferihegy)	ny =		12	2	-2	
840	Budapest OMI	ny		10	4	2	0
841	Budapest (Szabadságh. 474 m)	. =		7	5	0	0
	Martonvásár	–					
835	Székesfehérvár	ny =		9	3	-3	
	Dunaújváros	.		10	3	3	
	Szekszárd	ny =		10	5	-2	
	Mohács	.		10	3		
960	Baja	.		10	2	-1	0
955	Kalocsa	ny =		11	0	-4	
	Cegléd	.		11	1	-2	3
860	Szolnok	.		12	1	-1	5
970	Kecskemét	. =		10	3	-1	1
	Kiskunfélegyháza	.		11	2	1	
982	Szeged	.		11	1	-2	5
	Mezőhegyes	. ⌴		11	1	-1	
	Orosháza	.		12	1	-1	
990	Békéscsaba	.		12	0	-3	7
875	Túrkeve	. =		12	1	-2	7
	Berettyóújfalu	. ⌴		12	2	-2	
880	Debrecen	.		13	0	-3	9
892	Nyíregyháza	. =		11	-2	-3	8
788	Kisvárda	.		11	0	-2	9
	Mátészalka	. ⌴		10	-1	-6	
	Tiszabecs	.		11	-2		
	Vác	ny =		10	1		
	Gödöllő	–					
	Lőrinci	.		12	5	4	
	Gyöngyös	.		12	3	3	
	Balassagyarmat	.		12	1		
755	Salgótarján	–					
	Galyatető (932 m)	.	folt	6	-5		
851	Kékestető (1000 m)	.	21	4	-1	–	3
	Mátraháza (672 m)	.	folt	8	1		
865	Eger	. =		12	0	-5	7
	Putnok	. ≡		12	-2	-3	
	Lillafüred	.	folt	10	-1		
772	Miskolc	. =		13	-2	-4	6
	Fügöd	. ⌴	folt	12	-1	-4	
778	Sárospatak	. =		11	-1	-2	8

24 órai csapadék mm		Hó cm
Rajka	–	
Kapuvár	1	
Csorna	ny	
Komárom	ny	
Káld	1	
Kőszeg	2 ≡	
Körmend	5	
Letenye	2	
Sümeg	.	
Zirc	.	
Kisbér	. =	
Mór	ny	
Alcsút	ny	
Esztergom	.	
Dobogókő	.	folt
Fonyód	ny	
Tab	ny	
Sárbogárd	–	
Lengyel	.	
Nagykónyi	.	
Marcali	ny	
Somogyszob	ny	
Kaposvár	ny	
Barcs	ny	
Szigetvár	.	
Bácsalmás	.	
Kiskunhalas	.	
Izsák	.	
Kunsztmiklós	.	
Örkény	. =	
Nagykáta	.	
Jászapáti	.	
Tiszakécske	–	
Nagykőrös	.	
Kistelek	.	
Makó	.	
Szentes	.	
Szarvas	.	
Szeghalom	. ⌴	
Kőrösszakál	.	
Tiszaroff	.	
Poroszló	. =	
Karcag	. ⌴	
Hortobágy	.	
Polgár	. ⌴	
Hajdúdorog	.	
Nyírlugos	. ⌴	
Csenger	. ⌴	
Vásárosnamény	.	
Záhony	.	
Királyrét	.	
Romhány	.	
Borsodnádasd	.	
Jósvafő	–	
Szendrőlád	. ≡	
Hidasnémeti	. ≡	
Tokaj	.	
Sárhatvan	ny	

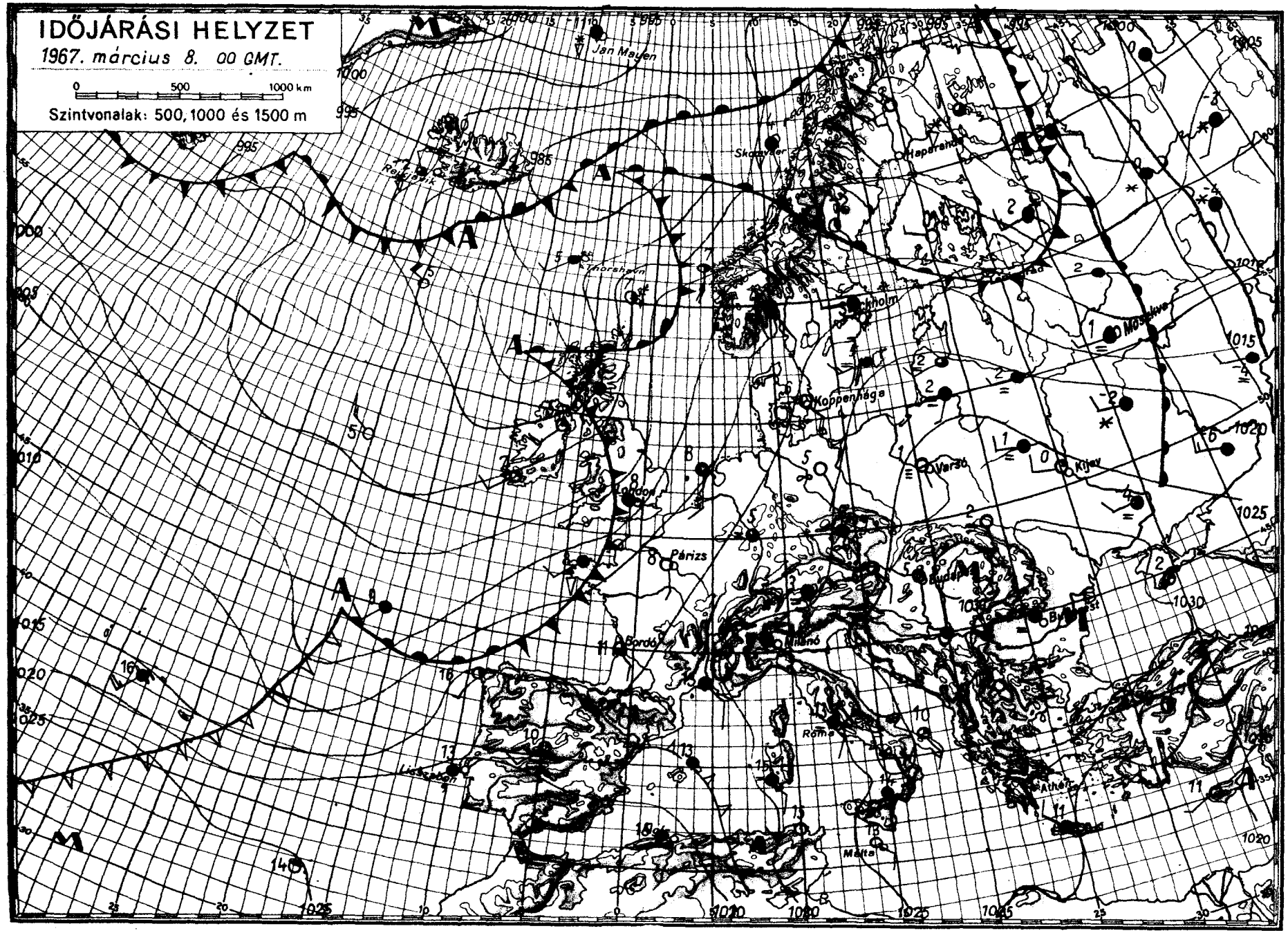

OFFSET-NYOMDA, BUDAPEST

IDŐJÁRÁSI NAPIJELENTÉS

ЕЖЕДНЕВНЫЙ МЕТЕОРОЛОГИЧЕСКИЙ БЮЛЛЕТЕНЬ • DAILY WEATHER REPORT
BULLETIN QUOTIDIEN DE TEMPS • TÄGLICHER WETTERBERICHT

KIADJA AZ ORSZÁGOS METEOROLÓGIAI INTÉZET
BUDAPEST II. KITAIBEL PÁL UTCA 1
TELEFON: KÖZPONT: 353-500, IDŐJELZŐ OSZT.: 150-410

MEGJELENIK NAPONKÉNT • ELŐFIZETÉSI ÁRA
A POSTAI KÖLTSÉGGEL EGYÜTT NEGYEDÉVRE 60, Ft
KIADÁSÉRT FELEL AZ INTÉZET IGAZGATÓJA

80. évfolyam 68. szám + Budapest + 1967. március 9. csütörtök

Az időjárási helyzet ma reggel és a várható időjárás:

Európa-szerte továbbra is változékony az idő. Az Ibériai-félszigeten, Olaszország északi részén, Nyugat-Európában és a Skandináv-félszigeten nagy kiterjedésü esőzések és szélviharok vannak. Közép- és Kelet-Európában sokfelé keletkeznek ködök. A hőmérséklet mindenhol több fokkal magasabb az évszaknak megfelelő értéknél.

Hazánkban szerdán változóan felhős, enyhe idő volt. Többfelé esett kisebb mennyiségü eső. Napközben a hőmérséklet 9-15 fokig emelkedett. Ma hajnalra 2-9 fokig hült le a levegő. Délelőtt országszerte szeles, enyhe idő volt. Egyes helyekről kisebb esőt jelentettek. 11 órakor több helyen mértek 15-16 fokos hőmérsékletet.

Ma 12 órakor Budapesten a hőmérséklet 11 fok, a tengerszintre átszámitott légnyomás 762 mm, gyengén süllyedő irányzatu.

Várható időjárás péntek estig:

Tulnyomóan felhős, az évszakhoz képest meleg idő.
Többfelé eső, egy-két helyen zivatar.
Élénk, helyenként erős déli, délnyugati szél.

Várható legalacsonyabb éjszakai hőmérséklet: 4, 9,
legmagasabb nappali hőmérséklet pénteken: 14, 19 fok között.

Kerényi Nárcisz s.k.

ATMOSPHERIC SCIENCES LIBRARY
MAY 1 1967
E. S. S. A.
U. S. Dept. of Commerce

A hőmérséklet napi középértéke és eltérése a 90 évi átlagtól /Budapesten/:
1967. III. 8.: 8,1 C°, +3,9 C°.

1871 óta ezen a napon Budapesten előfordult:
legmagasabb hőmérséklet: 23,0 C° /1920/
legalacsonyabb hőmérséklet: -12,4 C° /1892/.

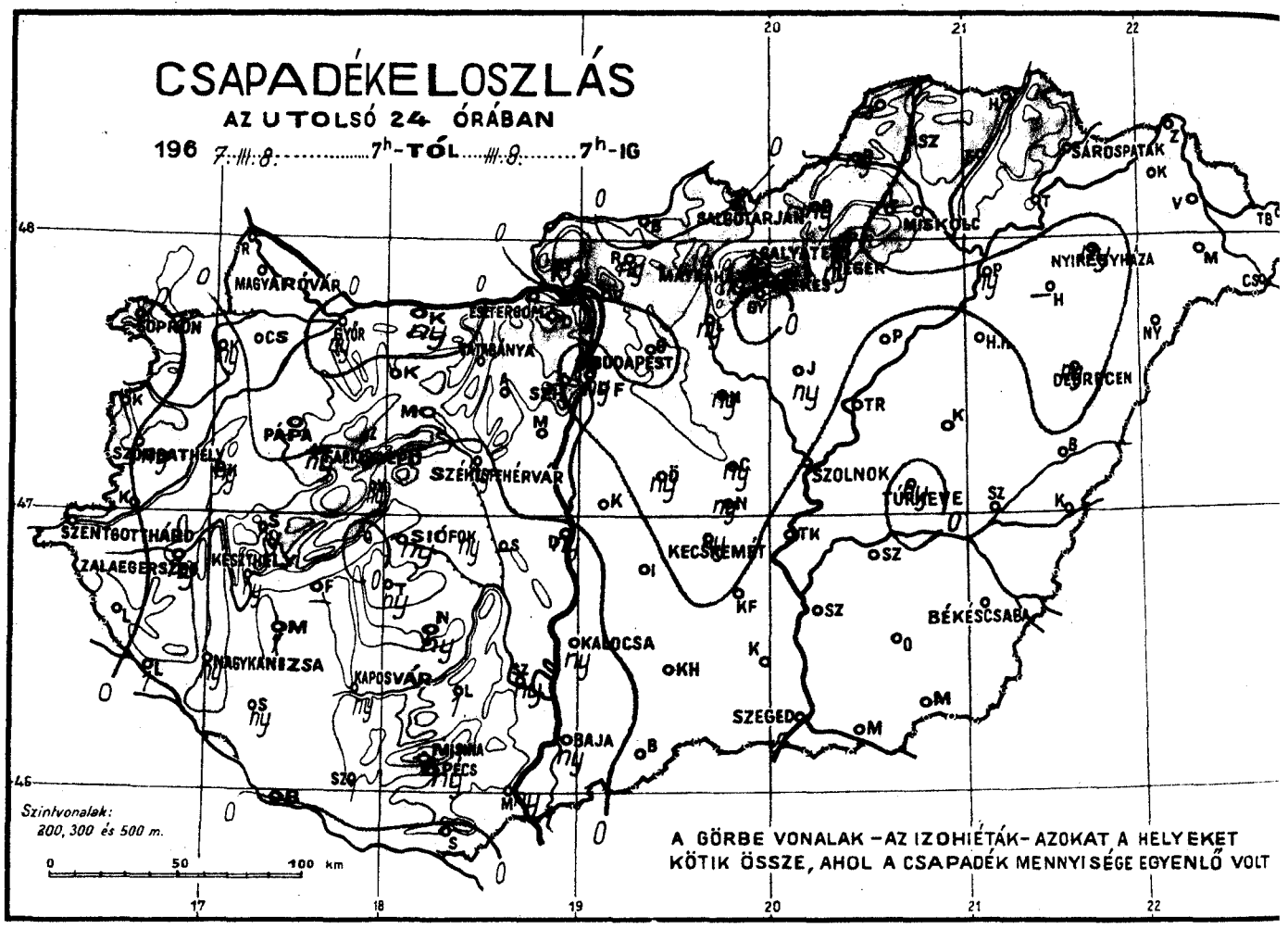
CSAPADÉKELOSZLÁS
AZ UTOLSÓ 24 ÓRÁBAN
196 7.III.8. ..... 7h-TÓL ..... III.9. ..... 7h-IG
MAGYARÓVÁR
SOPRON
GYŐR
ESZTERGOM
TATABÁNYA
BUDAPEST
PÁPA
SZOMBATHELY
SZÉKESFEHÉRVÁR
SIÓFOK
ZALAEGERSZEG
KESZTHELY
NAGYKANIZSA
KAPOSVÁR
PÉCS
SZOLNOK
TÚRKEVE
KECSKEMÉT
KALOCSA
BAJA
SZEGED
BÉKÉSCSABA
DEBRECEN
NYÍREGYHÁZA
SÁROSPATAK
MISKOLC
SALGÓTARJÁN
Szintvonalak:
200, 300 és 500 m.
0 50 100 km
A GÖRBE VONALAK – AZ IZOHIÉTÁK – AZOKAT A HELYEKET
KÖTIK ÖSSZE, AHOL A CSAPADÉK MENNYISÉGE EGYENLŐ VOLT

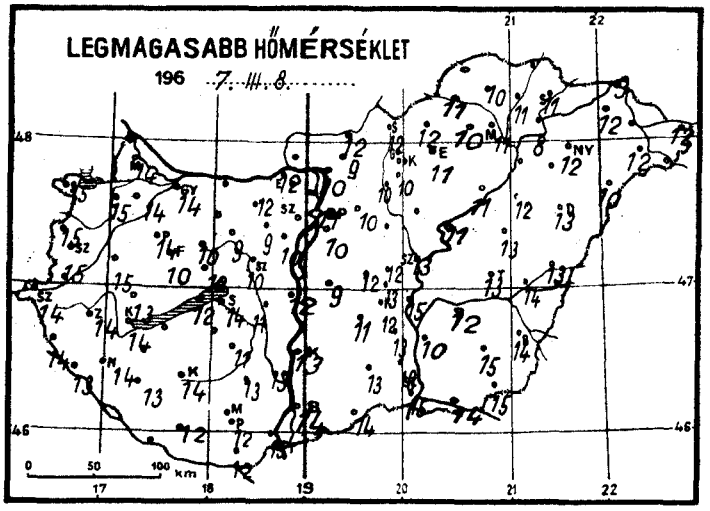
LEGMAGASABB HŐMÉRSÉKLET
196 7.III.8. .....
0 50 100 km

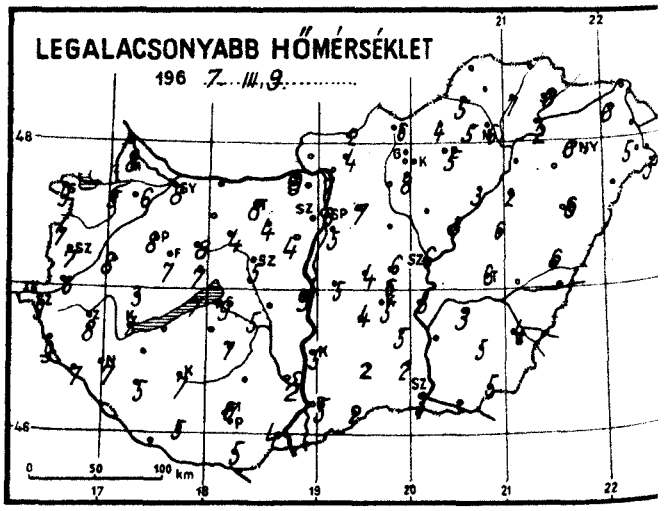
LEGALACSONYABB HŐMÉRSÉKLET
196 7.III.9. .....
0 50 100 km

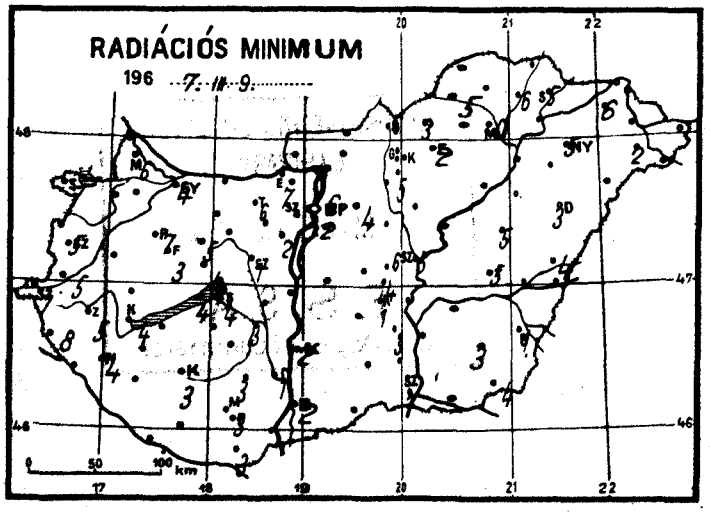
RADIÁCIÓS MINIMUM
196 7.III.9. .....
0 50 100 km

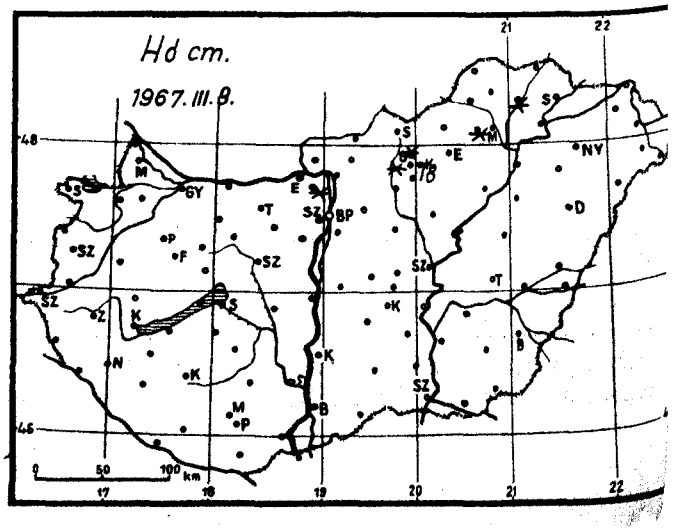
Hd cm.
1967.III.8.
0 50 100 km

1967. március hó, 9 nap csütörtök

		Az utolsó 24 óra adatai					
		Csapadék (mm)	Hó cm	Hőmérsékleti szélsőségek: tegnapi nappali max.	Hőmérsékleti szélsőségek: éjszakai min.	Hőmérsékleti szélsőségek: min. 5 cm-en	Napsütés (óra) tegnap
12815	Magyaróvár	.		14	8	6	6
822	Győr	ny		14	8	4	3
825	Pápa	.		14	8	7	6
805	Sopron	.		15	9	7	8
812	Szombathely	ny		15	7	6	8
910	Szentgotthárd	.		14	9	7	
915	Zalaegerszeg	ny		14	8	5	
	Lenti	.		14	9	8	
925	Nagykanizsa	ny		14	7	4	
920	Keszthely	ny		14	7	4	1
	Tihany	.		12	7	4	
935	Siófok	ny		14	9		1
942	Pécs	ny		12	6	3	1
941	Misinatető (534 m)						
	Siklós	.		12	5	3	
827	Farkasgyepű (400 m)	ny		10	7	3	
	Veszprém	ny		10	7	4	1
833	Tatabánya	.		12	8	6	
839	Budapest (Ferihegy)	ny =		10	5	2	
840	Budapest OMI	ny ▽		11	8	6	2
841	Budapest (Szabadságh.474 m)	–					
	Martonvásár	.		10	4	2	
835	Székesfehérvár	ny		10	5	1	
	Dunaújváros	ny		12	9		
	Szekszárd	ny ∩		13	2	1	
	Mohács	ny		15	4		
960	Baja	ny		14	5	2	3
955	Kalocsa	ny		13	5	2	
	Ceglád	ny		12	6	6	2
860	Szolnok	. =		13	6	5	4
970	Kecskemét	ny =		12	5	1	3
	Kiskunfélegyháza	.		13	5	3	
982	Szeged	. =		15	3	1	5
	Mezőhegyes	. =		15	5	4	
	Orosháza	.		15	5	3	
990	Békéscsaba	.		14	4	1	7
875	Túrkeve	ny		13	6	5	3
	Berettyóújfalu	.		13	6	4	
880	Debrecen	ny		13	6	3	8
892	Nyíregyháza	ny =		12	6	5	8
	Kisvárda	. =		12	6	6	9
	Mátészalka	.		12	5	2	
	Tiszabecs	.		12	4		
	Vác	. –		10	7		
	Gödöllő	.		10	7	4	
	Lőrinci	ny		10	–	–	
	Gyöngyös	.		10	8	5	
	Balassagyarmat	.		12	2		
755	Salgótarján	.		12	6	6	
	Galyatető (932 m)	1	folt	7	3		
851	Kékestető (1000 m)	1	18	4	2	–	2
	Mátrahása (672 m)	ny	folt	7	5		
865	Eger	ny =		11	5	2	3
	Putnok	ny =		11	5	5	
	Lillafüred	.	folt	10	5		
772	Miskolc	. =		11	6	0	3
	Fügöd	.	folt	11	7	6	
778	Sárospatak	. =		11	6	5	9

24 órai csapadék mm		Hó cm
Rajka	.	
Kapuvár	ny	
Csorna	.	
Komárom	ny	
Káld	ny	
Kőszeg	.	
Körmend	.	
Letenye	1	
Sümeg	ny	
Zirc	.	
Kisbér	. =	
Mór	.	
Alcsút	.	
Esztergom	.	
Dobogókő	.	folt
Fonyód	–	
Tab	ny	
Sárbogárd	–	
Lengyel	1	
Nagykőnyi	ny	
Marcali	1	
Somogyszob	ny	
Kaposvár	ny	
Baros	.	
Szigetvár	1	
Bácsalmás	.	
Kiskunhalas	.	
Izsák	.	
Kunsztmiklós	.	
Örkény	ny =	
Nagykáta	ny	
Jászapáti	ny	
Tiszakécske	.	
Nagykőrös	ny	
Kistelek	.	
Makó	.	
Szentes	.	
Szarvas	.	
Szeghalom	.	
Körösszakál	.	
Tiszaroff	.	
Poroszló	.	
Karcag	.	
Hortobágy	.	
Polgár	ny	
Hajdúdorog	–	
Nyírlugos	.	
Csenger	.	
Vásárosnamény	.	
Záhony	.	
Királyrét	1	
Romhány	ny	
Borsodnádasd	ny	
Jósvafő	–	
Szendrőlád	.	
Hidasnémeti	.	
Tokaj	.	
Sárhatvan	ny	

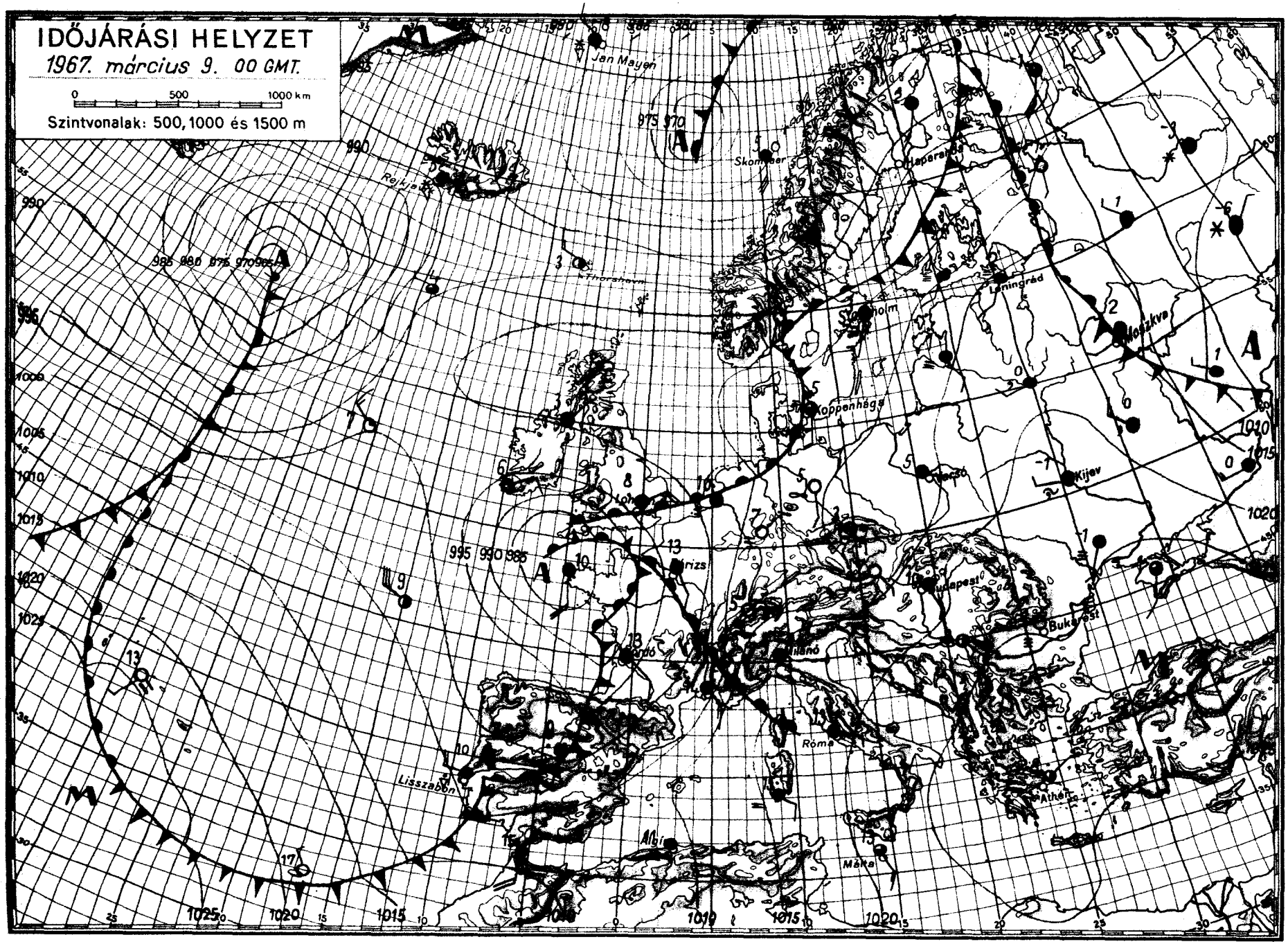

OFFSET: HUNGÁRIA, BUDAPEST

IDŐJÁRÁSI NAPIJELENTÉS

ЕЖЕДНЕВНЫЙ МЕТЕОРОЛОГИЧЕСКИЙ БЮЛЛЕТЕНЬ • DAILY WEATHER REPORT
BULLETIN QUOTIDIEN DE TEMPS • TÄGLICHER WETTERBERICHT

KIADJA AZ ORSZÁGOS METEOROLÓGIAI INTÉZET
BUDAPEST II. KITAIBEL PÁL UTCA 1
TELEFON: KÖZPONT: 353-500, IDŐJELZŐ OSZT.: 150-410

MEGJELENIK NAPONKÉNT • ELŐFIZETÉSI ÁRA
A POSTAI KÖLTSÉGGEL EGYÜTT NEGYEDÉVRE 60, Ft
KIADÁSÉRT FELEL AZ INTÉZET IGAZGATÓJA

80. évfolyam 69. szám + Budapest + 1967. március 10. péntek

Az időjárási helyzet ma reggel és a várható időjárás:

Az egész Európára kiterjedő tartós délnyugati melegáramlás következtében csütörtök délután szárazföldünk legkeletibb részein is csak elvétve fordult elő fagypont alatti hőmérséklet. A legerősebb felmelegedés napközben Nyugat- és Közép-Európában volt, 15, 20 fok közötti hőmérsékletekkel. Az óceáni partvidéken, az Alpok és Kárpátok térségében sokfelé esett az eső.

Hazánkban csütörtökön a Dunántulon napos, szeles, máshol felhős, az északkeleti megyékben borult idő volt. A nyugati országrészben eső nem esett, keleten általában csapadéknyom és 3 mm, az Északi-hegyvidéken 3 és 8 mm közötti mennyiséget mértek. Az enyheség olyan mértéket ért el, ami átlagosan csak április közepén szokott nálunk előfordulni. A hőmérséklet napközben általában 15, 20 fokig emelkedett, de a borult északkeleti megyékben csak 6 és 14 fok közötti felmelegedést észleltek. Ma reggelre délen többnyire nem süllyedt 10 fok alá a hőmérséklet, máshol 5, 10 fok között váltakozott. A mai nap folyamán gyakorlatilag még a legmagasabb hegyekről is eltünt a hó. Péntek délelőtt időjárási front már nem érintette az ország területét, igy sok helyen élénk déli, délnyugati szél és kevés napsütés mellett a hőmérséklet már 11 órakor elérte a 15, 18 fokot.

Ma 12 órakor Budapesten a hőmérséklet 14 fok, a tengerszintre átszámitott légnyomás 761 mm, alig változik.

Várható időjárás szombat estig:

Felhőátvonulások, ma eső nélkül, szombaton több helyen futó esővel, helyenként zivatarral.
Mérsékelt, átmenetileg élénk, délnyugati szél.
Enyhe marad az idő.

Várható legalacsonyabb éjszakai hőmérséklet: 3,8,
legmagasabb nappali hőmérséklet szombaton: 13, 17 fok között.

Dr. Tóth Pál s.k.

ATMOSPHERIC SCIENCES LIBRARY
MAY 11 1967
E. S. S. A.
U. S. Dept. of Commerce

A hőmérséklet napi középértéke és eltérése a 90 évi átlagtól /Budapesten/:

1967. III. 9.: 11,5 C°, +7,3 C°

1871 óta ezen a napon Budapesten előfordult:

legmagasabb hőmérséklet: 18,3 C° /1961/
legalacsonyabb hőmérséklet: -10,8 C° /1892/.

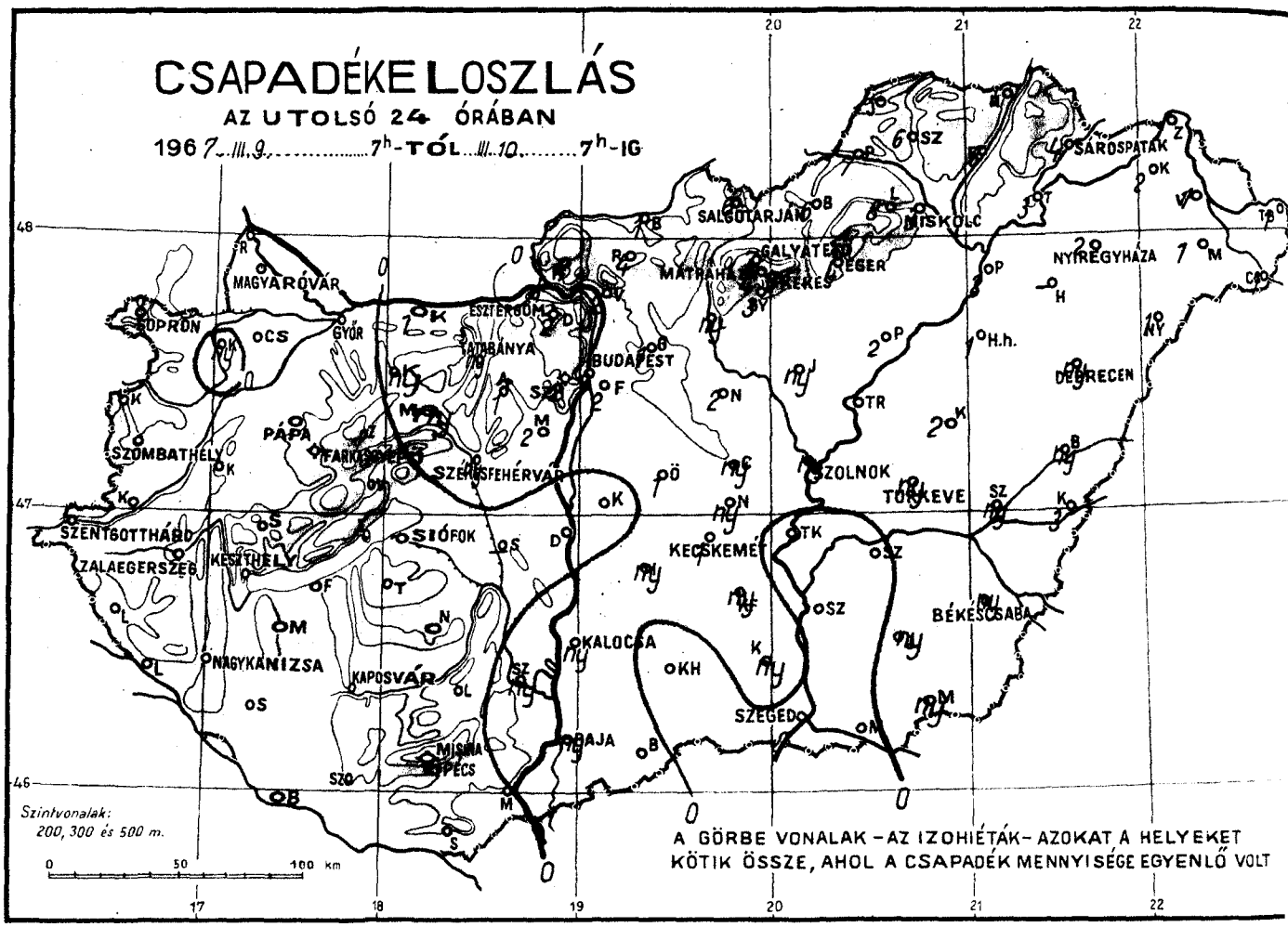
CSAPADÉKELOSZLÁS
AZ UTOLSÓ 24 ÓRÁBAN
196 7. III. 9. ..... 7h-TÓL III. 10. ..... 7h-IG
SOPRON
MAGYARÓVÁR
GYŐR
ESZTERGOM
BUDAPEST
SALGÓTARJÁN
MISKOLC
SÁROSPATAK
NYÍREGYHÁZA
DEBRECEN
SZOLNOK
TÖRÖKEVE
SZOMBATHELY
PÁPA
SZÉKESFEHÉRVÁR
SZENTGOTTHÁRD
ZALAEGERSZEG
KESZTHELY
SIÓFOK
KECSKEMÉT
BÉKÉSCSABA
NAGYKANIZSA
KAPOSVÁR
KALOCSA
SZEGED
BAJA
PÉCS
Szintvonalak:
200, 300 és 500 m.
0 50 100 km
A GÖRBE VONALAK – AZ IZOHIÉTÁK – AZOKAT A HELYEKET
KÖTIK ÖSSZE, AHOL A CSAPADÉK MENNYISÉGE EGYENLŐ VOLT

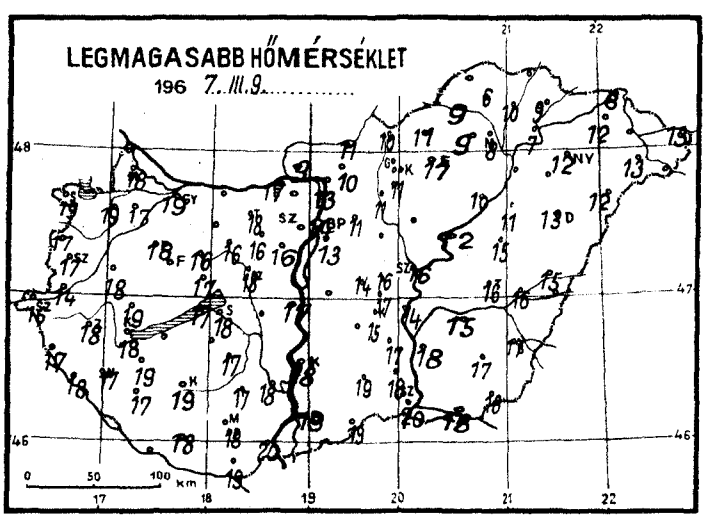
LEGMAGASABB HŐMÉRSÉKLET
196 7. III. 9.
0 50 100 km

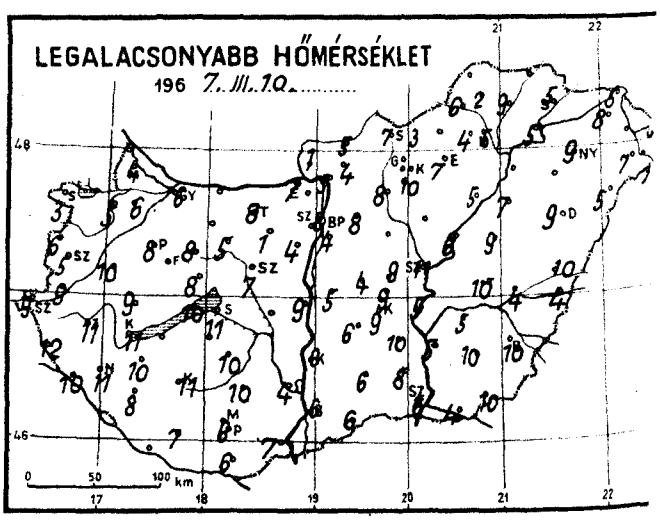
LEGALACSONYABB HŐMÉRSÉKLET
196 7. III. 10.
0 50 100 km

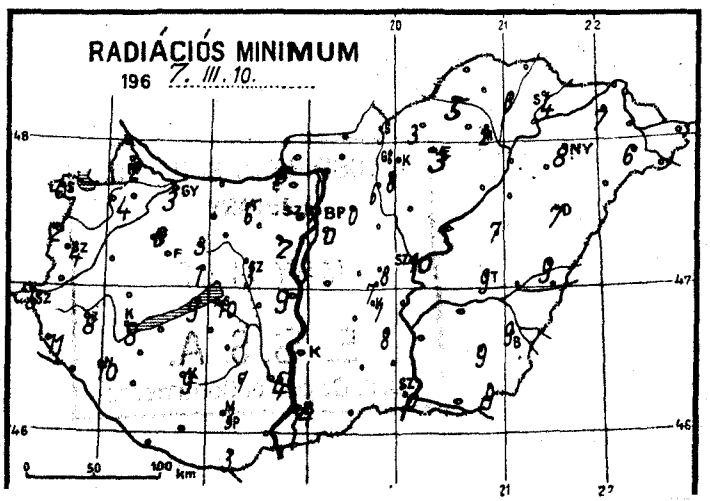
RADIÁCIÓS MINIMUM
196 7. III. 10.
0 50 100 km

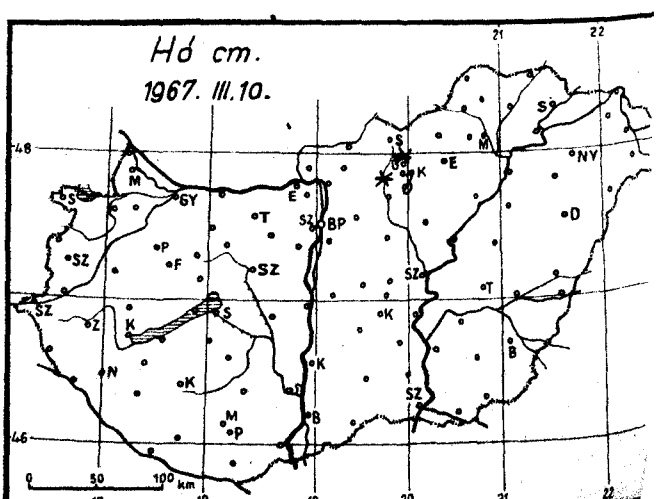
Hó cm.
1967. III. 10.
0 50 100 km

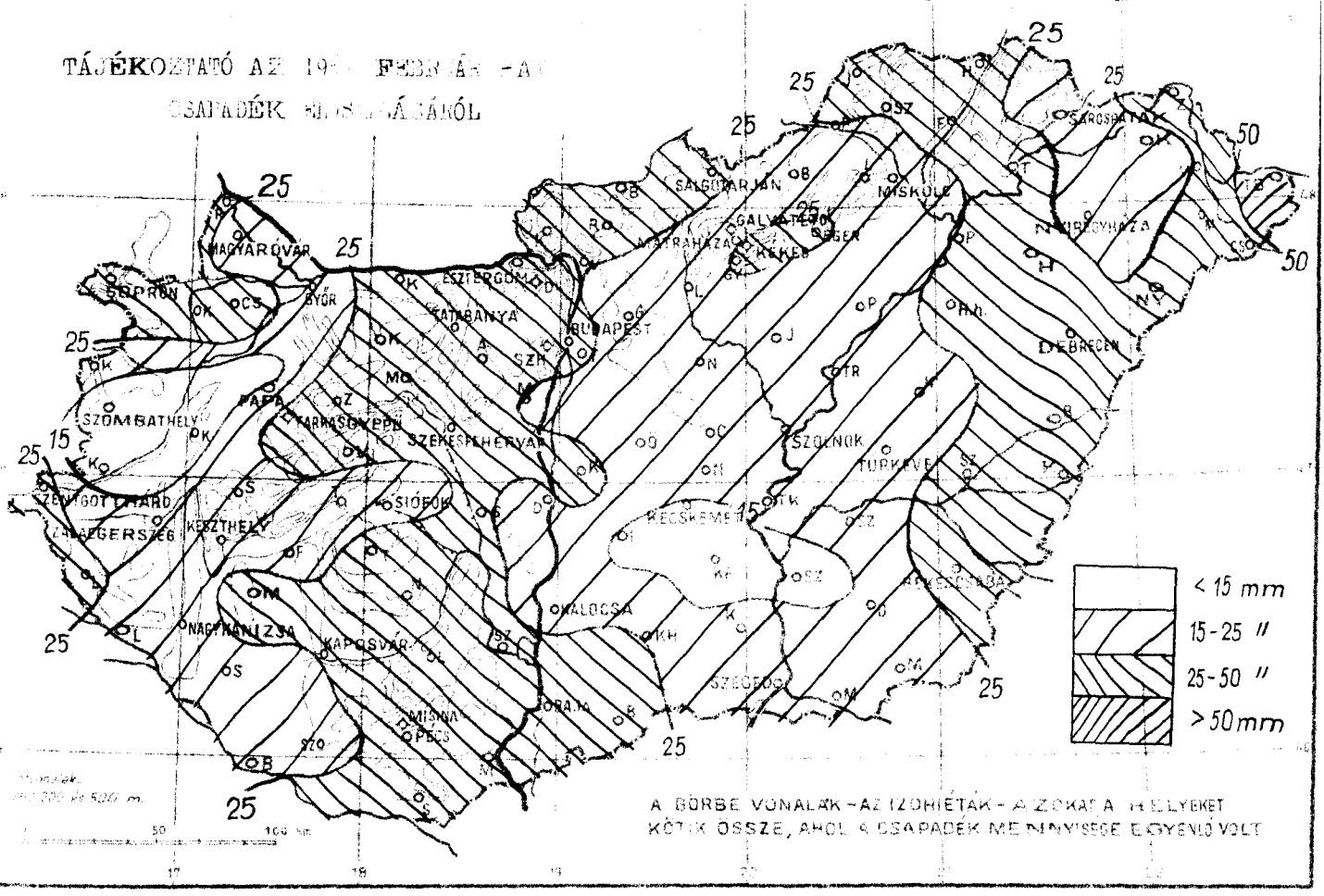
TÁJÉKOZTATÓ AZ 19 FEBRUÁR -A
CSAPADÉK
MAGYARÓVÁR
SOPRON
GYŐR
ESZTERGOM
TATABÁNYA
BUDAPEST
SALGÓTARJÁN
MÁTRAHÁZA
GALYATETŐ
KEKES
MISKOLC
SAROSPATAK
NYÍREGYHÁZA
DEBRECEN
SZOMBATHELY
PAPA
TARKASGYERŰ
SZÉKESFEHÉRVÁR
SZOLNOK
TÜRKEVE
SZENTGOTTHÁRD
ZALAEGERSZEG
KESZTHELY
SIÓFOK
KECSKEMÉT
BÉKÉSCSABA
KALOCSA
NAGYKANIZSA
KAPOSVÁR
SZEGED
BAJA
MISKOLC
PÉCS
< 15 mm
15-25 "
25-50 "
> 50 mm
A GÖRBE VONALÁK - AZ IZOHIÉTÁK - AZOKAT A HELYEKET
KÖTIK ÖSSZE, AHOL A CSAPADÉK MENNYISÉGE EGYENLŐ VOLT

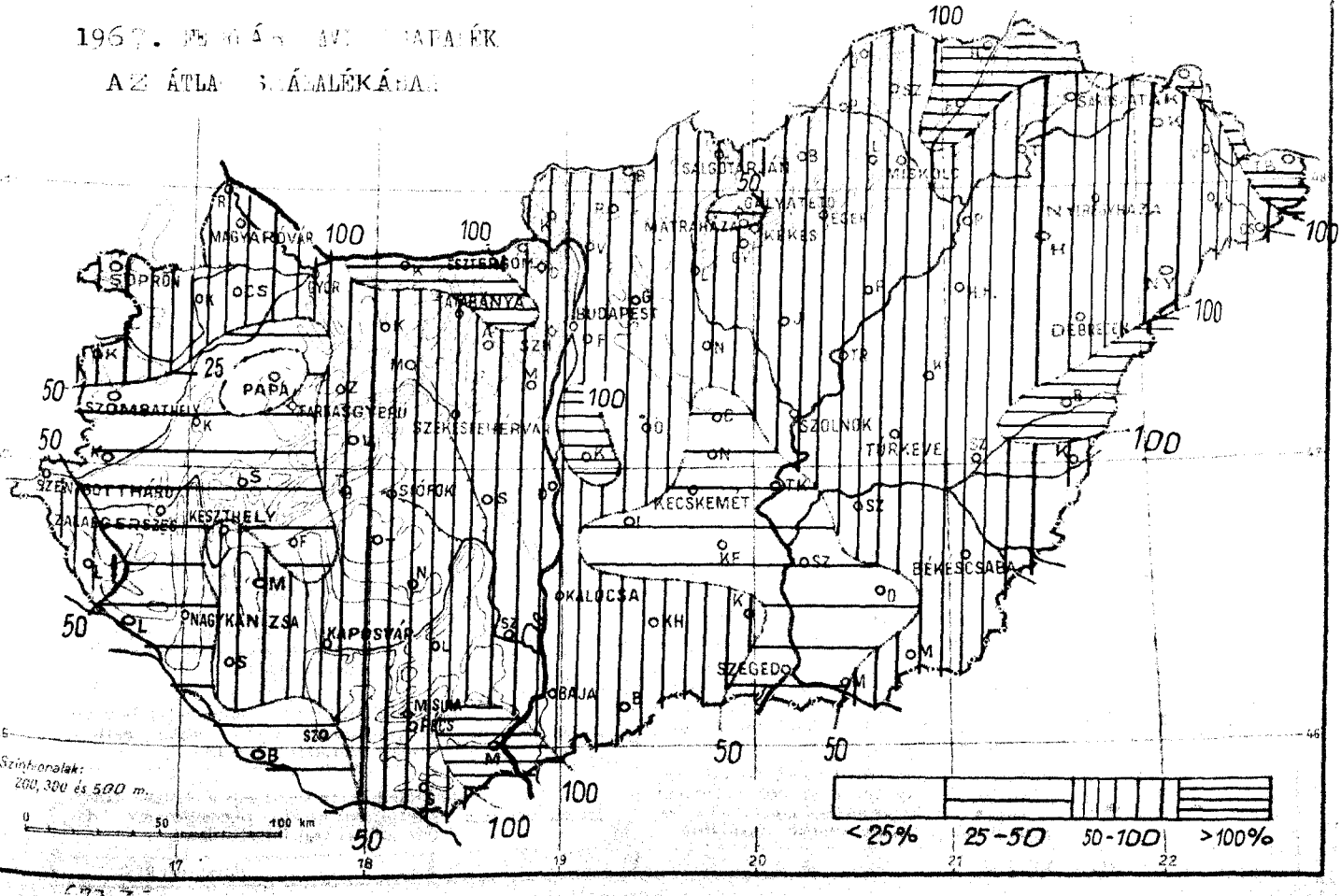
1967. FEBRUÁR
AZ ÁTLAG SZÁZALÉKÁBAN
MAGYARÓVÁR
SOPRON
GYŐR
ESZTERGOM
TATABÁNYA
BUDAPEST
SALGÓTARJÁN
MÁTRAHÁZA
GALYATETŐ
KEKES
MISKOLC
SAROSPATAK
NYÍREGYHÁZA
DEBRECEN
SZOMBATHELY
PAPA
TARKASGYERŰ
SZÉKESFEHÉRVÁR
SZOLNOK
TÜRKEVE
SZENTGOTTHÁRD
ZALAEGERSZEG
KESZTHELY
SIÓFOK
KECSKEMÉT
BÉKÉSCSABA
KALOCSA
NAGYKANIZSA
KAPOSVÁR
SZEGED
BAJA
MISKOLC
PÉCS
Szintvonalak:
200, 300 és 500 m.
0 50 100 km
< 25%
25-50
50-100
> 100%

TÁJÉKOZTATÓ

Az IDŐJÁRÁSI NAPIJELENTÉS hazánk és Európa időjárásáról nyújt áttekintést a beérkező nagyszámú meteorológiai sürgöny alapján.

Az **első oldalon** találjuk a Meteorológiai Intézet aznap délben kiadott összefoglaló jelentésének szövegét.

A jelentés első bekezdése röviden ismerteti az európai időjárás helyzetét. Egy külön bekezdés adja meg Magyarország 24 óra alatti időjárásának rövid leírását. Utána következik a 12 órakor Budapesten észlelt hőmérséklet, tengerszintre átszámított légnyomás, a légnyomásváltozásnak az utolsó 3 órára vonatkozó irányzata, továbbá a nyári félévben a Balaton Siófokon észlelt vízhőmérséklete. Ezt követi az ország területére vonatkozó **előrejelzés,** amely a következő **36 órára** (másnap estig) érvényes. Olyan esetekben, amikor az időjárási helyzet megengedi, hogy egy-két további nap időjárására is elég megbízható következtetéseket lehessen levonni, az előrejelzésekhez **Távolabbi kilátások** címén még egy második előrejelzés csatlakozik. A NAPIJELENTÉS-nek ezen az oldalán szerepel még a budapesti hőmérséklet előző napi középértéke és ennek eltérése az 1871—1960 közötti 90 év törzsátlagaitól. Végül itt közöljük az illető napon 1871 óta Budapesten előfordult legmagasabb és legalacsonyabb hőmérsékletek értékét és előfordulásuk évét.

A **második oldal** felső részében közöljük az utolsó 24 óra magyarországi csapadéktérképét (a számok a csapadék mennyiségét mm-ben adják meg; ny = nyom, azaz 0,4 mm vagy ennél kisebb mennyiség). A térképen kihúzott görbe vonalak az **izohieták.** Azoknak a területeknek a kiemelésére szolgálnak, amelyeken a csapadék mennyisége valamely határérték (pl. 20 mm) alatt illetőleg felett volt. Megszerkesztésük csak nagyvonalú tájékozódásra szolgál, de nem veheti mindig figyelembe a csapadékmennyiségben előforduló nagy helyi különbségeket, amelyek főképpen a meleg hónapok záporszerű esői alkalmával lépnek fel. Nagyon szeszélyes eső-eloszlás idején az izohieták elmaradnak a térképről.

A **második oldal** alsó részében térképeken közöljük néhány időjárási elem **területi eloszlását** hazánkban. Az első térképen a kiadást megelőző napon észlelt **nappali hőmérsékleti csúcsértéket** (maximum) láthatjuk, a másodikon az **elmúlt éjszaka alatti legalacsonyabb hőmérsékletet** (minimum), a harmadik pedig a talajközeli rétegben észlelt legalacsonyabb hőmérsékletet **(radiációs minimum)** mutatja. A negyedik térképen általában a kiadást megelőző napon mért **napsütés időtartamát** adjuk meg órákban. Hótakaró esetén azonban ezen a térképen közöljük a kiadás reggelén mért **hóréteg magasságát** cm-ben (* = folt, azaz nem összefüggő réteg, b = bucka).

A **harmadik oldal** az elmúlt 24 óra hazai időjárásának néhány fontos adatát közli nagyszámú megfigyelő állomásról.

A baloldali táblázat a hazai magasabbrendű megfigyelő állomások (óránként sürgönyző ún. szinoptikus állomások és napjában néhány alkalommal sürgönyző éghajlati állomások) adatait tartalmazza, országrészenkénti sorrendben. Az első oszlopban megadjuk a csapadék mennyiségét mm-ben; a második rovatban a reggeli észlelés alkalmával talált harmatot, deret, zúzmarát (nemzetközi jelekkel) és a reggel észlelt hóréteg vastagságot cm-ben (folt = hófoltok, lepel = néhány mm-es hóréteg, b = bucka); továbbá ha a 24 óra folyamán jégeső vagy zivatar volt, akkor ebben a rovatban szerepel a zivatar, illetőleg a jégeső jele. További 3 rovatban következik az előző napi legmagasabb és az éjszakai legalacsonyabb hőmérséklet, valamint a talaj felett 5 cm magasságban kisugárzás elleni védelem nélkül elhelyezett ún. kisugárzási (radiációs) hőmérőn leolvasott minimum hőmérséklet. Az utolsó rovat az előző napi napfénytartamot tünteti fel.

A jobboldali táblázatban kb. 50 további hazai állomás csapadék- és hóréteg adatait foglaljuk össze.

A **negyedik oldalt** az európai **időjárási térkép kivonatos alakja** foglalja el. Ez vázlatos mása annak a részletes, sokezer adatot tartalmazó nagyméretű munkatérképnek, amelynek alapján az Intézet aznap déli előrejelzése készült. Az itt közölt térképen csak a legfontosabb állomások néhány közérdekű adata van feltüntetve. A felhőzet mennyiségét az állomáskarika besötétítésének mértékével adjuk meg; a szél abból az irányból fúj, amerre a szélzászló rúdja mutat. A zászlócskák oldalvonalainak száma annál nagyobb, minél nagyobb a szélsebesség: egy rövid oldalvonás 1—2 méter/másodperc (m/sec) sebességű szélnek felel meg, egy hosszú vonás 3—5 m/sec sebességű szélnek, egy rövid és egy hosszú vonás együtt 6—7 m/sec sebességűnek stb. Az állomáskarikától balra látható szám a hőmérsékletet adja egész fokokban. Ha az állomáson az észlelés időpontjában nevezetesebb időjárási esemény volt, pl. csapadékhullás, köd, zivatar, stb., akkor a hőmérséklet alatt az illető jelenség nemzetközi jele is fel van tüntetve (a használt jelek jegyzékét l. alább.) A **vastagon kihúzott, fogazással ellátott vonalak** az időjárási frontok, a **dupla szaggatott vonalak** a lesikló felületek (magyarázatukat l. alább). A **vékony vonallal kihúzott görbék** az izobárok, azokat a helyeket kötik össze, amelyeknek a tengerszintre átszámított légnyomása egyenlő. A görbék végéhez írt szám a légnyomás értékét adja millibárban (1 mb = 750,1 higany-mm). A térképen látható betűk jelentése:

A = kis légnyomású terület (minimum, ciklon) középpontja.

M = nagy légnyomású terület (maximum, anticiklon) középpontja.

Fontosabb meteorológiai jelek:

∞ pára	szitálás	ónos eső	záporeső	villogás
= talajköd	eső	jégeső	hózápor	porvihar
≡ köd	havazás	zúzmara	zivatar	hófúvás

A frontok és lesiklófelületek magyarázata:

melegfront (másnéven felsiklási front): határvonal, amelynek mentén meleg levegő nyomul elő

hidegfront (másnéven betörési front): határvonal, amelynek mentén hideg levegő nyomul elő

veszteglő front: az egymás mellé került meleg- és hideg levegő közül egyik sem nyomul előre, vagy pedig ingázó mozgást végeznek

kettős (okklúziós) front meleg típusa: egy meleg és egy utána érkező hidegfront olyan összekapcsolódása, amelyben a melegfront jelenségei vannak túlsúlyban

kettős (okklúziós) front hideg típusa: ugyanilyen összekapcsolódás, de ezúttal a hidegfront jelenségei vannak túlsúlyban

felső betörési front: olyan hideg levegő előnyomulásának vonala, amely csak a felsőbb rétegekben lép fel

felső felsiklási front: olyan meleg levegő előnyomulásának vonala, amely csak a felsőbb rétegekben lép fel

lesiklófelület: a vonal egyik oldalán nagy kiterjedésű leszálló légmozgás van, derült idővel vagy felhőoszlással

OFFSET-NYOMDA

1967. március hó,
10 nap péntek

	Az utolsó 24 óra adatai						24 órai csapadék mm		Hó cm
	Csapadék (mm)	Hó cm	Hőmérsékleti szélsőségek: tegnapi nappali max.	éjszakai min.	min. 5 cm-en	Napsütés (óra) tegnap			
12815 Magyaróvár	•		18	4	2	8	Rajka	•	
822 Győr	•		19	6	3	6	Kapuvár	ny	
825 Pápa	• ∩		18	8	6	8	Csorna	• ∩	
805 Sopron	•		19	3	0	9	Komárom	1 ∨	
812 Szombathely	•		17	5	4	9	Káld	•	
910 Szentgotthárd	•		16	9	5		Kőszeg	•	
915 Zalaegerszeg	•		18	11	8		Körmend	•	
Lenti	•		17	12	11		Letenye	•	
925 Nagykanizsa	•		17	11	10		Sümeg	•	
920 Keszthely	•		18	11	8	8	Zirc	•	
Tihany	•		17	10	9		Kisbér	ny ≡	
935 Siófok	•		18	11	10	6	Mór	ny	
942 Pécs	•		18	6	3	4	Alcsút	1	
941 Misinatető (534 m)							Esztergom	•	
Siklós	•		19	6	3		Dobogókő	2	
827 Farkasgyepű (400 m)							Fonyód	•	
Veszprém	•		17	8	1	6	Tab	•	
833 Tatabánya	ny		18	8	6		Sárbogárd	—	
839 Budapest (Ferihegy)	2		13	4	0		Lengyel	•	
840 Budapest OMI	2		14	8	7	1	Nagykónyi	•	
841 Budapest (Szabadságh.,474 m)	2		12	7	5	1	Marcali	•	
Martonvásár	2		16	4	2		Somogyszob	•	
835 Székesfehérvár	ny		18	7	3		Kaposvár	•	
Dunaújváros	•		17	9	9		Barcs	•	
Szekszárd	ny =		18	4	4		Szigetvár	•	
Mohács	•		20	7			Bácsalmás	ny	
960 Baja	ny		19	6	4	3	Kiskunhalas	•	
955 Kalocsa	ny		18	6	—		Izsák	ny	
Cegléd	ny		16	9	8	1	Kunsztmiklós	•	
860 Szolnok	ny		16	11	10	1	Örkény	1 =	
970 Kecskemét	1		15	9	7	0	Nagykáta	2	
Kiskunfélegyháza	ny		17	10	8		Jászapáti	ny	
982 Szeged	•		20	6	0	4	Tiszakécske	•	
Mezőhegyes	ny		18	10	9		Nagykőrös	ny	
Orosháza	ny		17	10	9		Kistelek	ny	
990 Békéscsaba	ny		17	10	9	1	Makó	•	
875 Túrkeve	ny		16	10	9	1	Szentes	•	
Berettyóújfalu	ny		15	10	9		Szarvas	•	
882 Debrecen	ny		13	9	7	1	Szeghalom	ny	
892 Nyíregyháza	2 =		12	9	8	0	Körösszakál	3	
788 Kisvárda	2		12	8	7	0	Tiszaroff	1	
Mátészalka	1		13	7	6		Poroszló	2	
Tiszabecs	1		13	5			Karcag	2	
Vác	2 =		13	5			Hortobágy	1	
Gödöllő	1		11	8	0		Polgár	2	
Lőrinci	ny		11	8	6		Hajdúdorog	—	
Gyöngyös	0		11	10	8		Nyírlugos	1	
Balassagyarmat	1		11	5			Csenger	1	
755 Salgótarján	6		10	7	5		Vásárosnamény	1	
Galyatető (932 m)	1	folt	7	1			Záhony	1	
851 Kékestető (1000 m)	6	3	5	3	—	0	Királyrét	4	
Mátraháza (672 m)	4	folt	9	6			Romhány	4 ≡	
865 Eger	4 =		11	7	3	0	Borsodnádasd	6 ≡	
Putnok	6 ≡		99	6	5		Jósvafő	—	
Lillafüred	8		9	4			Szendrőlád	6 =	
772 Miskolc	3 ≡		8	5	2	0	Hidasnémeti	5	
Füged	6		10	9	6		Tokaj	3 =	
778 Sárospatak	4 —		9	5	4	0	Sárhatvan		

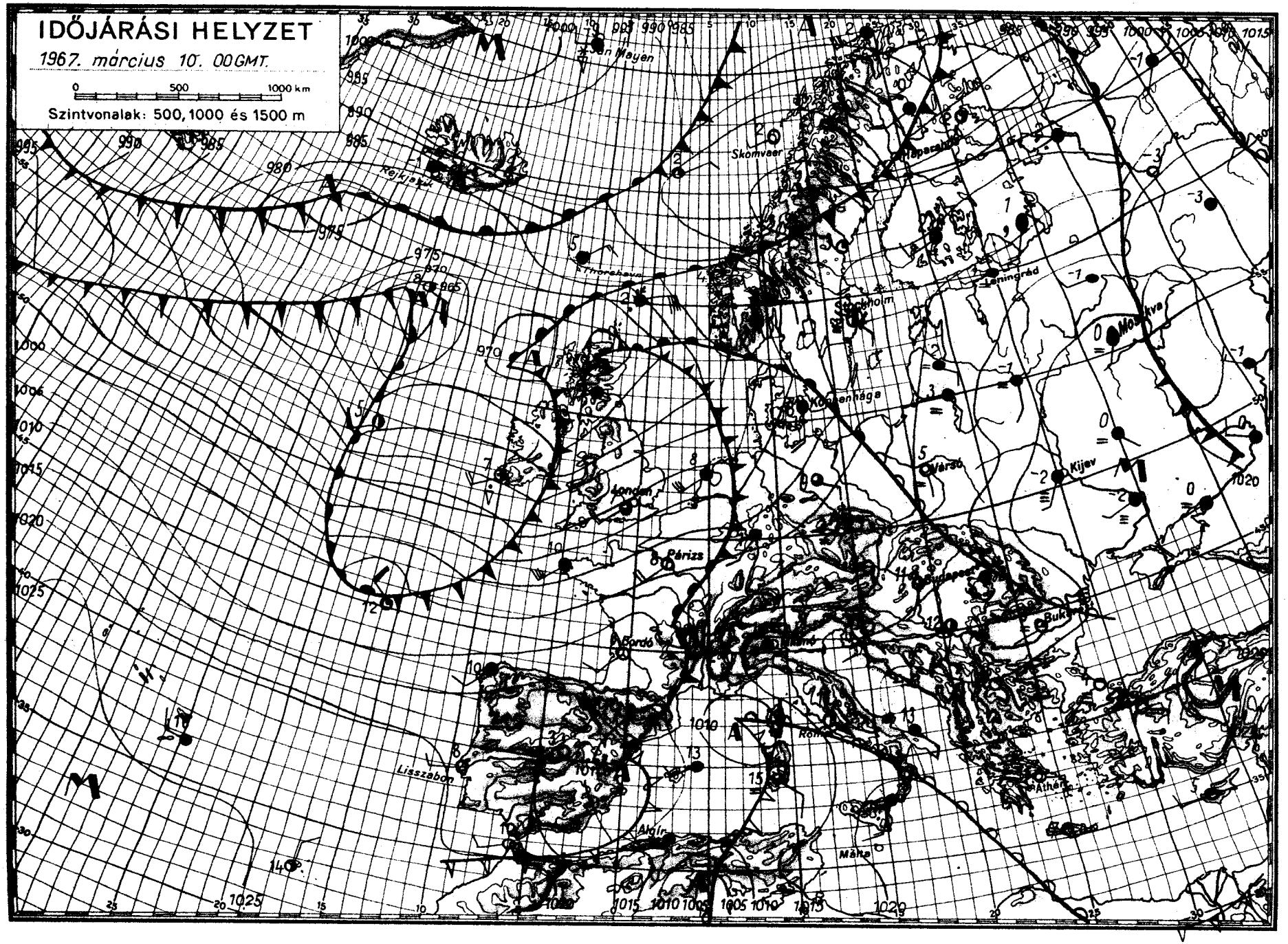

OFFSET NYOMDA BUDAPEST

IDŐJÁRÁSI NAPIJELENTÉS

ЕЖЕДНЕВНЫЙ МЕТЕОРОЛОГИЧЕСКИЙ БЮЛЛЕТЕНЬ • DAILY WEATHER REPORT
BULLETIN QUOTIDIEN DE TEMPS • TÄGLICHER WETTERBERICHT

KIADJA AZ ORSZÁGOS METEOROLÓGIAI INTÉZET
BUDAPEST II. KITAIBEL PÁL UTCA 1
TELEFON: KÖZPONT: 353-500, IDŐJELZŐ OSZT.: 150-410

MEGJELENIK NAPONKÉNT • ELŐFIZETÉSI ÁRA
A POSTAI KÖLTSÉGGEL EGYÜTT NEGYEDÉVRE 60, Ft
KIADÁSÉRT FELEL AZ INTÉZET IGAZGATÓJA

80. évfolyam 70. szám + Budapest + 1967. március 11. szombat

Az időjárási helyzet ma reggel és a várható időjárás:

Az óceán felől áramló hüvösebb és nedvesebb léghullámok egyenlőre még csak a Brit-szigeteket, Franciaországot és Skandinávia déli részét érintik futó záporok, zivatarok kiséretében. Közép-Európában pénteken az idén eddig előfordult legmagasabb hőmérsékleteket mérték, Bécsben, Krakkóban, Budapesten 19, sőt Belgrádban 22 fokot. Szombaton hajnalban az Alpok vidékéről szórványosan kisebb záporokat jelentettek.

Hazánkban pénteken az északkeleti határvidék és a Tiszántul kivételével 8, 11 órán át sütött a nap. A több nap óta hazánk légterébe folyamatosan áramló meleg levegő hatására napközben általában 19, 22 fokig emelkedett a hőmérséklet, mig az északkeleti megyékben csak 13, 17 fokos hőmérsékleti csucsértékek alakultak ki. Szombaton hajnalban elég szeszélyes eloszlásban 4, 11 fokig hült le a levegő. Hó már az ország legmagasabb pontján: a Kékestetőn is csak foltokban található. A délelőtt folyamán lassu felhősödés mellett 11 órára 12, 18 fokig emelkedett a hőmérséklet.

Ma 12 órakor Budapesten a hőmérséklet 14 fok, a tengerszintre átszámitott légnyomás 763 mm, alig változik.

Várható időjárás vasárnap estig:

Felhőátvonulások, többfelé elsősorban nyugaton átfutó esők, egy-két helyen zivatar.
Mérsékelt, időnként élénk, néhány helyen megerősödő délnyugati, nyugati szél.
A nappali felmelegedés gyengül.

Várható legalacsonyabb éjszakai hőmérséklet: 3, 8,
legmagasabb nappali hőmérséklet vasárnap: 10, 15 fok között.

Dunay Sándorné s.k.

ATMOSPHERIC SCIENCES LIBRARY
MAY 11 1967
E. S. S. A.
U. S. Dept. of Commerce

A hőmérséklet napi középértéke és eltérése a 90 évi átlagtól /Budapesten/:

1967. III. 10.:	+12,7 C°,	+8,3 C°.

1871 óta ezen a napon Budapesten előfordult:

legmagasabb hőmérséklet:	20,6 C°	/1961/
legalacsonyabb hőmérséklet:	-10,2 C°	/1895/.

CSAPADÉKELOSZLÁS

AZ UTOLSÓ 24 ÓRÁBAN

1967. III. 10. ..... 7h-TÓL III. 11. ..... 7h-IG

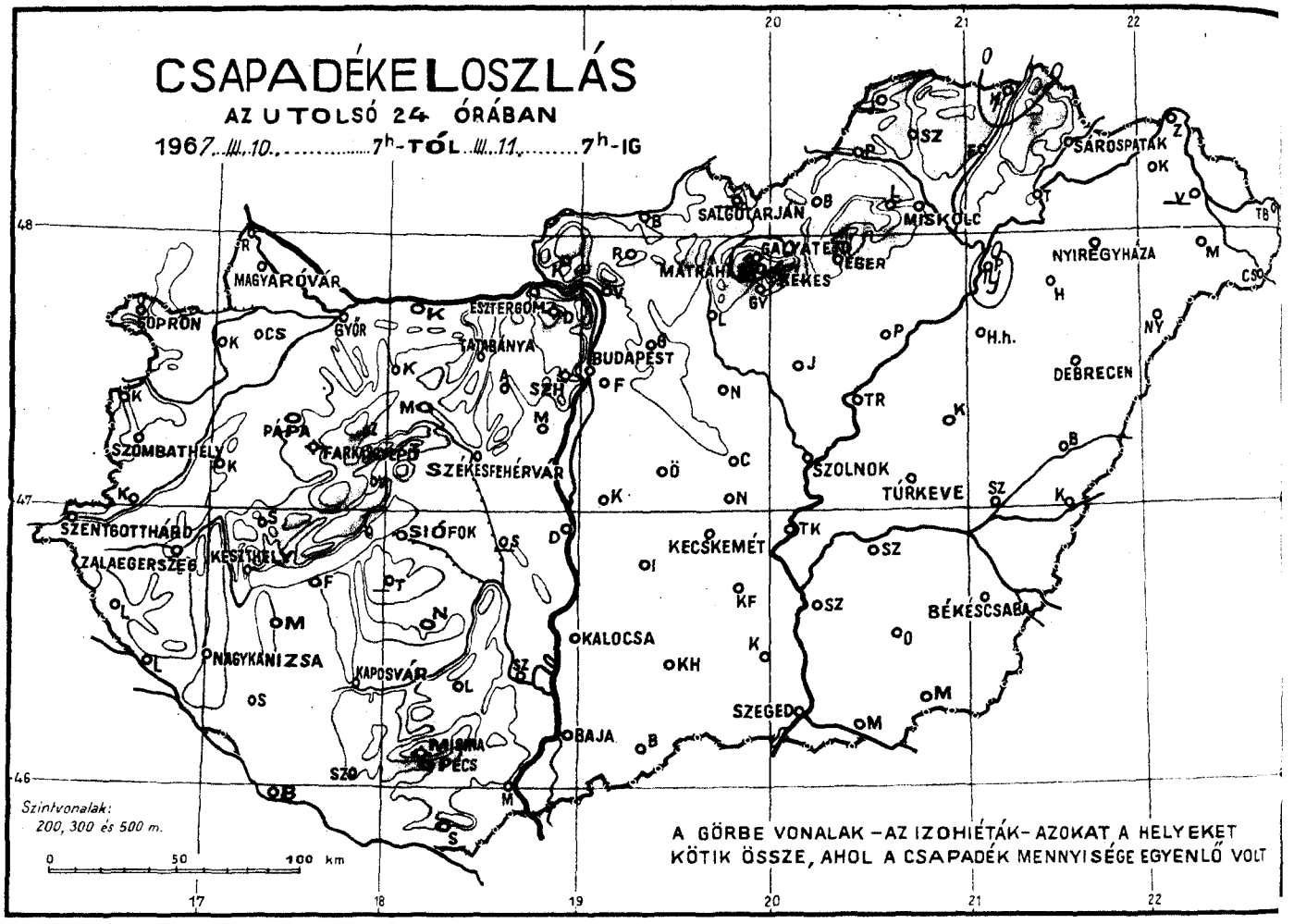

LEGMAGASABB HŐMÉRSÉKLET

1967. III. 10. .....

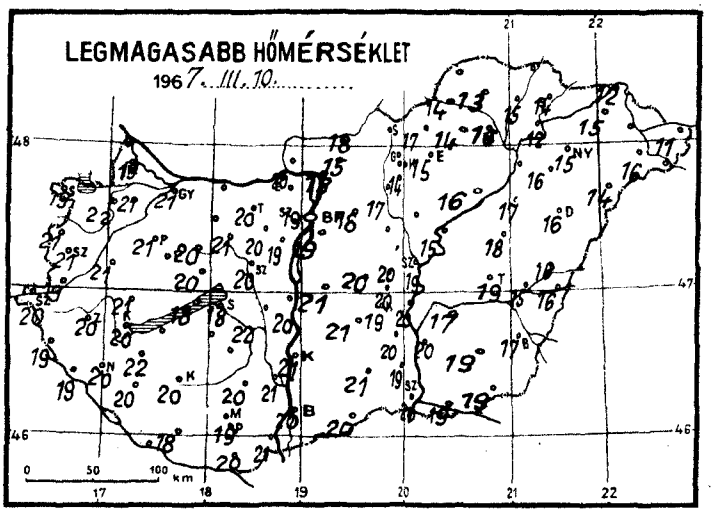

LEGALACSONYABB HŐMÉRSÉKLET

1967. III. 11. .....

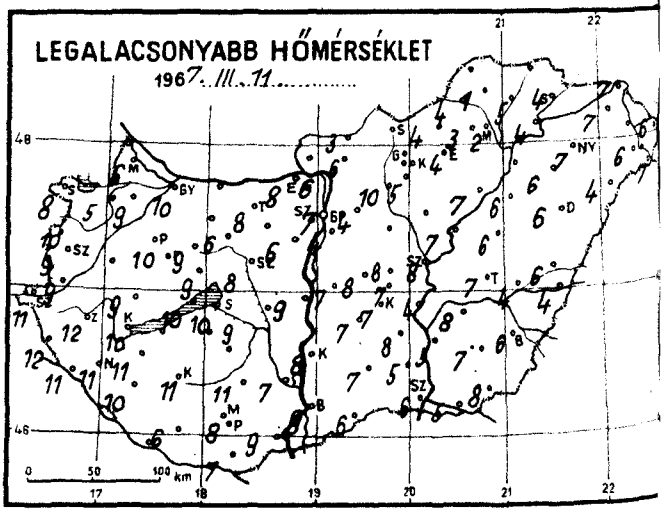

RADIÁCIÓS MINIMUM

1967. III. 11. .....

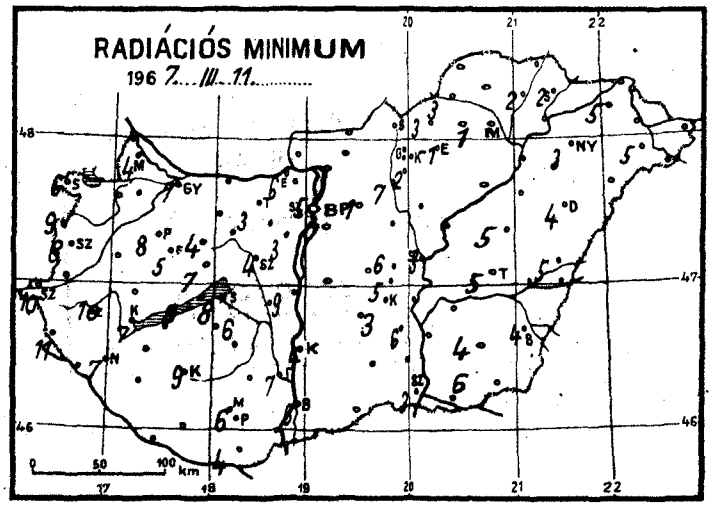

Hd cm.

1967. III. 11.

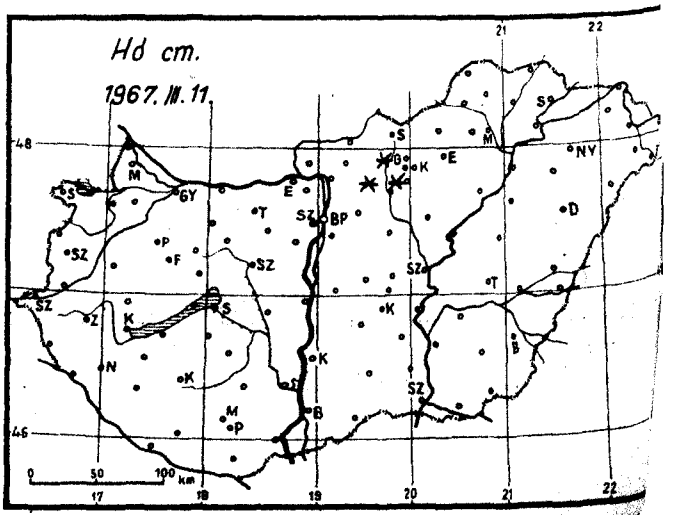

1967. március hó,
11. nap szombat

		Az utolsó 24 óra adatai						24 órai csapadék mm		Hó cm
		Csapadék (mm)	Hó cm	Hőmérsékleti szélsőségek: tegnapi nappali max.	Hőmérsékleti szélsőségek: éjszakai min.	Hőmérsékleti szélsőségek: min. 5 cm-en	Napsütés (óra) tegnap			
12815	Magyaróvár	.		19	6	4	10	Rajka	.	
822	Győr	. =		21	10	7	9	Kapuvár	. ≡	
825	Pápa	.		21	10	8	9	Csorna	. ∩	
805	Sopron	.		19	8	6	10	Komárom	.	
812	Szombathely	.		21	9	8	9	Káld	.	
910	Szentgotthárd	.		20	11	10		Kőszeg	.	
915	Zalaegerszeg	.		20	12	10		Körmend	.	
	Lenti	.		19	12	11		Letenye	.	
925	Nagykanizsa	.		20	11	7		Sümeg	.	
920	Keszthely	.		20	10	7	10	Zirc	.	
	Tihany	.		18	10	8		Kisbér	.	
935	Siófok	.		18	10	8	10	Mór	.	
942	Pécs	.		19	8	6	9	Alcsút	.	
941	Misinatető (534 m)							Esztergom	.	
	Siklós	.		20	7	4		Dobogókő	–	
827	Farkasgyepű (400 m)	.		13	6	5		Fonyód	.	
	Veszprém	.		20	9	7	10	Tab	–	
833	Tatabánya	. =		20	8	3		Sárbogárd	–	
839	Budapest (Ferihegy)	.		19	4	0		Lengyel	.	
840	Budapest OMI	.		19	7	5	9	Nagykónyi	.	
841	Budapest (Szabadságh. 474 m)	. ∩		16	7	4	9	Marcali	.	
	Martonvásár	.		19	6	3		Somogyszob	.	
835	Székesfehérvár	.		20	8	4		Kaposvár	.	
	Dunaújváros	.		20	9	9		Barcs	.	
	Szekszárd	. =		21	7	7		Szigetvár	.	
	Mohács	. ∩		21	9			Bácsalmás	.	
960	Baja	.		20	9	6	7	Kiskunhalas	.	
955	Kalocsa	.		21	8	4		Izsák	.	
	Cegléd	.		20	8	6	8	Kunsztmiklós	.	
860	Szolnok	.		19	8	5	7	Örkény	. =	
970	Kecskemét	.		19	7	3		Nagykáta	.	
	Kiskunfélegyháza	.		20	8	6		Jászapáti	.	
982	Szeged	.		20	6	3	6	Tiszakécske	.	
	Mezőhegyes	.		19	8	6		Nagykőrös	.	
	Orosháza	.		19	7	4		Kistelek	.	
990	Békéscsaba	.		17	6	4	1	Makó	.	
875	Túrkeve	. =		19	7	5	3	Szentes	.	
	Berettyóújfalu	.		16	6	5		Szarvas	.	
880	Debrecen	.		16	6	4	3	Szeghalom	.	
892	Nyíregyháza	. =		15	7	3	1	Körösszakál	.	
788	Kisvárda	.		15	7	5	1	Tiszaroff	.	
	Mátészalka	. ∩		16	6	5		Poroszló	. ∩	
	Tiszabecs	.		11	6			Karcag	. ∩	
	Vác	. ≡		18	6			Hortobágy	.	
	Gödöllő	.		18	4	1		Polgár	ny	
	Lőrinci	.						Hajdúdorog	.	
	Gyöngyös	.		14	5	2		Nyírlugos	.	
	Balassagyarmat	. =		18	3			Csenger	.	
755	Salgótarján	–						Vásárosnamény	.	
	Galyatető (932 m)	1 folt		11	3			Záhony	.	
851	Kékestető (1000 m)	. folt		9	5		7	Királyrét	.	
	Mátraháza (672 m)	. folt		12	5			Romhány	. =	
865	Eger	. –		15	4	1	6	Borsodnádasd	.	
	Putnok	. =		14	4	3		Jósvafő	.	
	Lillafüred	.		14	3			Szendrőlád	–	
772	Miskolc	. =		16	2	1	4	Hidasnémeti	1	
	Füged	.		15	5	2		Tokaj	. –	
778	Sárospatak	. –		14	4	2	1	Sárhatvan	.	

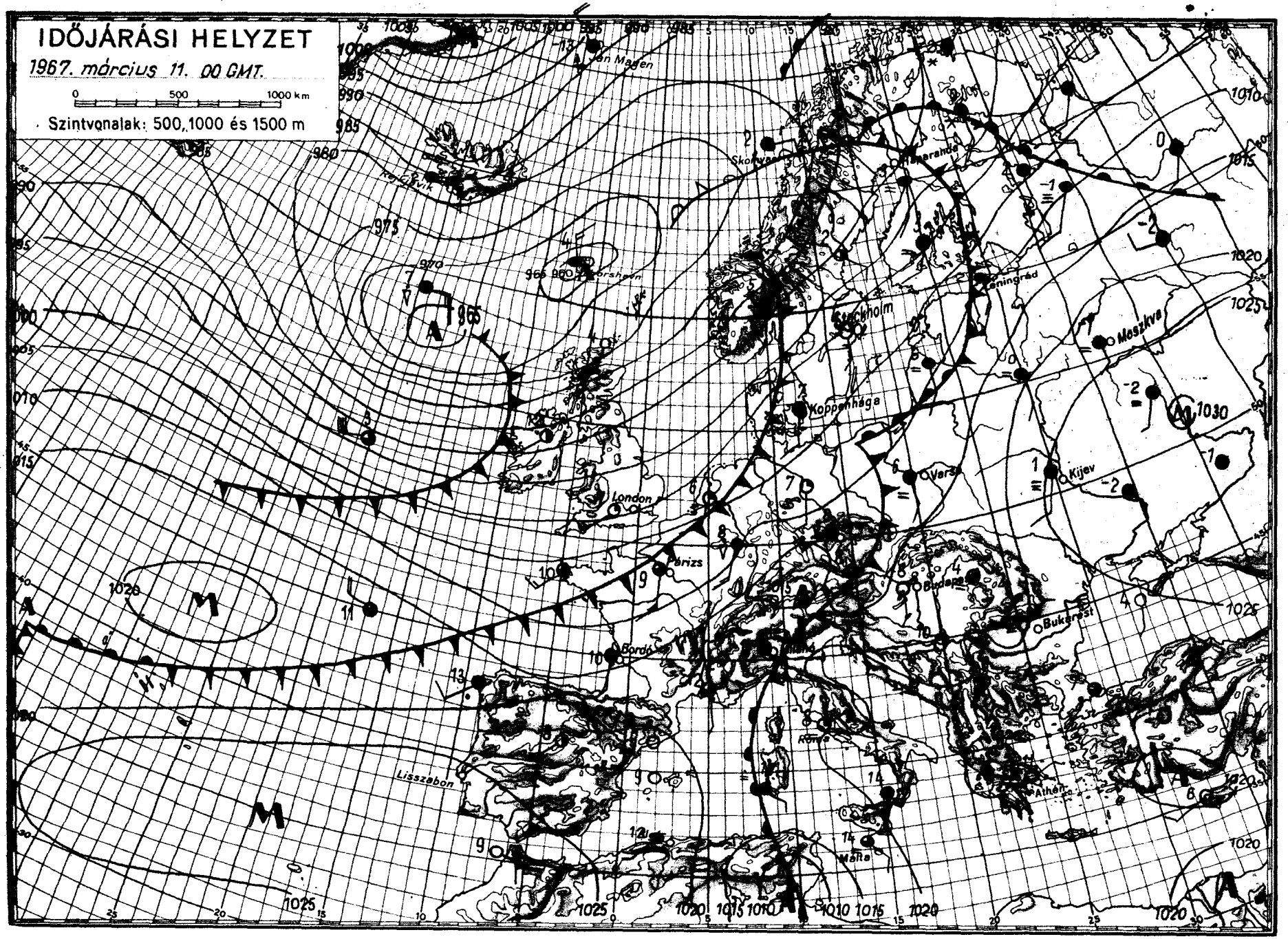
IDŐJÁRÁSI HELYZET
1967. március 11. 00 GMT.
0 500 1000 km
Szintvonalak: 500, 1000 és 1500 m
Jan Mayen
Skrova
Lyaramda
Leningrád
Moszkva
Stockholm
Koppenhága
London
Párizs
Bordó
Lisszabon
Róma
Athén
Málta
Bukarest
Budapest
Kijev
Varsó
Narvik
Thorshavn

DŐJÁRÁSI NAPIJELENTÉS

ЕЖЕДНЕВНЫЙ МЕТЕОРОЛОГИЧЕСКИЙ БЮЛЛЕТЕНЬ • DAILY WEATHER REPORT
BULLETIN QUOTIDIEN DE TEMPS • TÄGLICHER WETTERBERICHT

KIADJA AZ ORSZÁGOS METEOROLÓGIAI INTÉZET
BUDAPEST II. KITAIBEL PÁL UTCA 1
TELEFON: KÖZPONT: 353-500, IDŐJELZŐ OSZT.: 150-410

MEGJELENIK NAPONKÉNT • ELŐFIZETÉSI ÁRA
A POSTAI KÖLTSÉGGEL EGYÜTT NEGYEDÉVRE 60,- Ft
KIADÁSÉRT FELEL AZ INTÉZET IGAZGATÓJA

80. évfolyam 71. szám + Budapest + 1967. március 12. vasárnap

Az időjárási helyzet ma reggel és a várható időjárás:

Az Atlanti-óceán északi tájai felől Nyugat- és Közép-Európán keresztül hüvösebb levegő áramlik szárazföldünk keleti részei felé. Első hullláma ma hajnalban helyenként viharos széllel, esőkkel, záporokkal, egy-két helyen zivatarral, elérte Riga–Minszk–Miskolc–Pécs–Milánó vonalát. Hatására az érintett területeken bár mérséklődött a rendkivüli meleg, a hőmérsékletek még mindig az évszaknal megfelelő értékek fölött maradtak.

Hazánk fölött szombaton északnyugaton erősen, máshol változóan felhős volt az ég. A délutáni óráktól kezdve sokfelé esett az eső. A lehullott csapadék mennyisége általában 5 mm alatt maradt, csak a Dunántulon érte el helyenként az 5–8 mm-t. A hőmérséklet napközben az északi és nyugati határvidéken 12–15, máshol 15–21 fokig emelkedett. Az éjszaka folyamán 4–9 fokig hült le a levegő. Ma délelőtt felhőátvonulások voltak, élénk, helyenként erős északnyugati, északi szél fujt. Esőt már sehonnan sem jelentettek.

Ma 12 órakor Budapesten a hőmérséklet 11 fok, a tengerszintre átszámitott légnyomás 765 mm, alig változik.

Várható időjárás hétfő estig:

Kisebb felhőátvonulások, vasárnap még szórványos futó esőkkel, hétfőn valószinüleg már csapadék nélkül.
Az élénk, helyenként erős északnyugati, északi szél mérséklődik.
Az éjszakai lehülés erősödik, a nappali felmelegedés alig változik.

Várható legalacsonyabb éjszakai hőmérséklet: 0, +5 fok között, néhány helyen talajmenti fagy,
legmagasabb nappali hőmérséklet hétfőn: 7–12 fok között.

Vissy Károly s.k.

ATMOSPHERIC SCIENCES LIBRARY
MAY 11 1967
E. S. S. A.
U. S. Dept. of Commerce

A hőmérséklet napi középértéke és eltérése a 90 évi átlagtól /Budapesten/:

1967. III. 11.: 12,0°, +7,5 C°.

1871 óta ezen a napon Budapesten előfordult:

legmagasabb hőmérséklet: 19,5 C° /1961/
legalacsonyabb hőmérséklet: -12,0 C° /1886/.

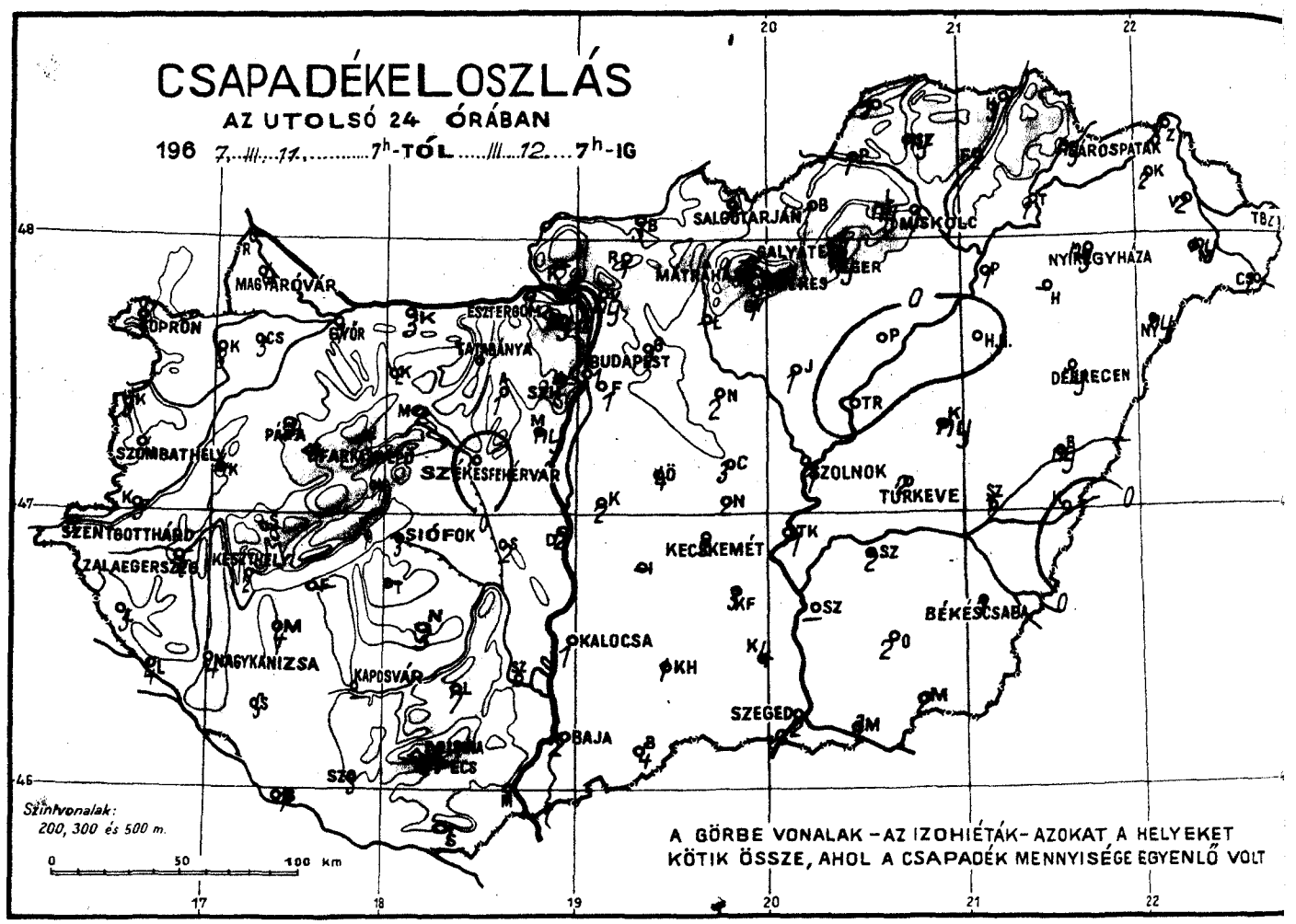
CSAPADÉKELOSZLÁS
AZ UTOLSÓ 24 ÓRÁBAN
196 7. III. 11. 7h-TÓL III. 12. 7h-IG
SALGÓTARJÁN
MISKOLC
NYÍREGYHÁZA
DEBRECEN
MAGYARÓVÁR
SOPRON
GYŐR
ESZTERGOM
TATABÁNYA
BUDAPEST
PÁPA
SZOMBATHELY
SZÉKESFEHÉRVÁR
SZOLNOK
TÚRKEVE
SZENTGOTTHÁRD
ZALAEGERSZEG
KESZTHELY
SIÓFOK
KECSKEMÉT
BÉKÉSCSABA
NAGYKANIZSA
KAPOSVÁR
KALOCSA
SZEGED
BAJA
PÉCS
Szintvonalak:
200, 300 és 500 m.
0 50 100 km
A GÖRBE VONALAK – AZ IZOHIÉTÁK – AZOKAT A HELYEKET
KÖTIK ÖSSZE, AHOL A CSAPADÉK MENNYISÉGE EGYENLŐ VOLT

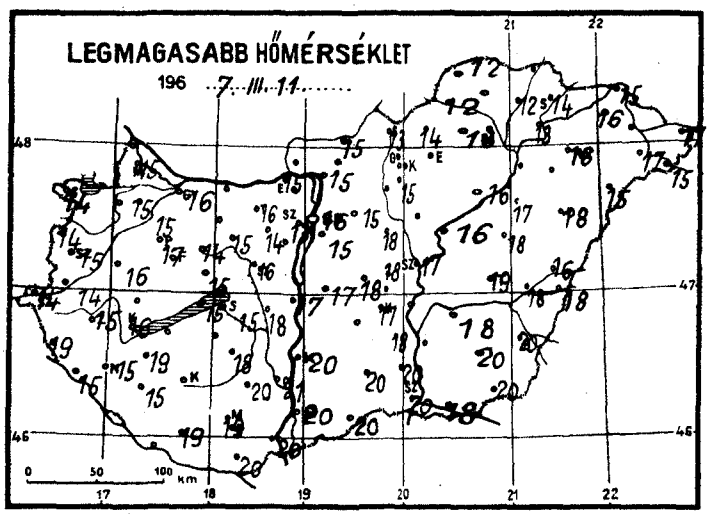
LEGMAGASABB HŐMÉRSÉKLET
196 7. III. 11.
0 50 100 km

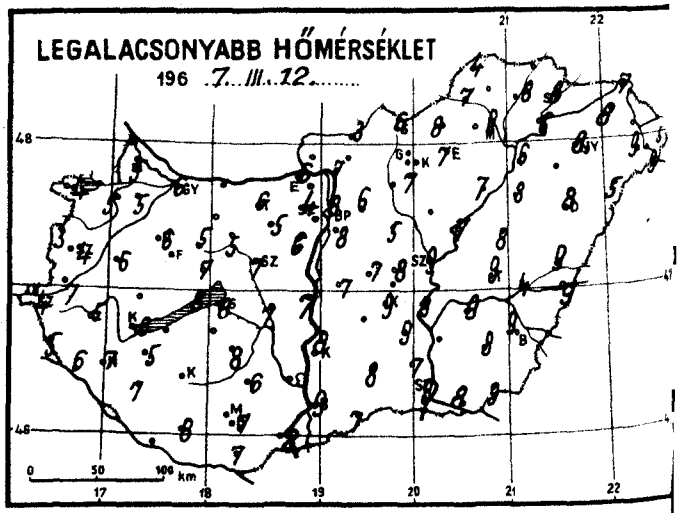
LEGALACSONYABB HŐMÉRSÉKLET
196 7. III. 12.
0 50 100 km

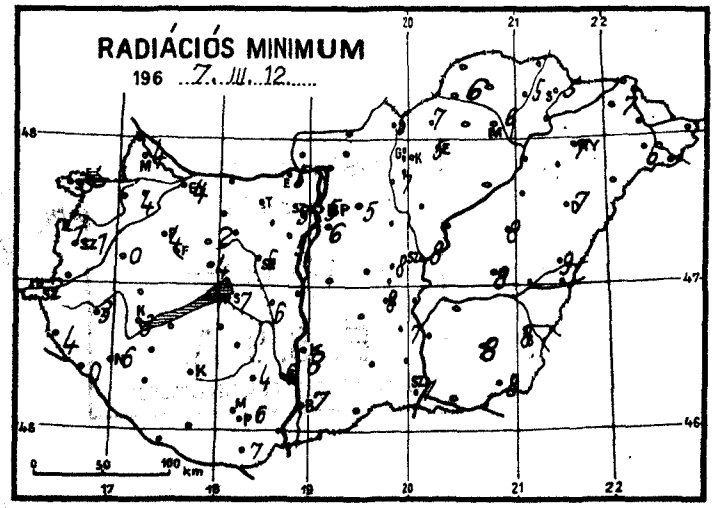
RADIÁCIÓS MINIMUM
196 7. III. 12.
0 50 100 km

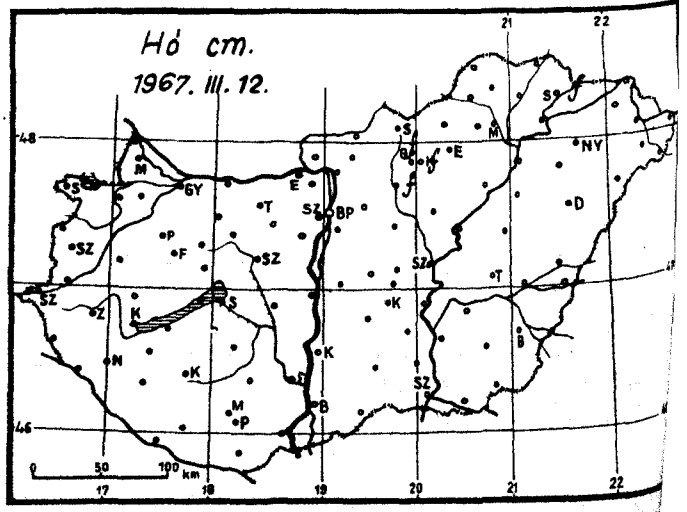
Hó cm.
1967. III. 12.
0 50 100 km

TÁJÉKOZTATÓ 1966/67 TELÉNEK
CSAPADÉKELOSZLÁSÁRÓL

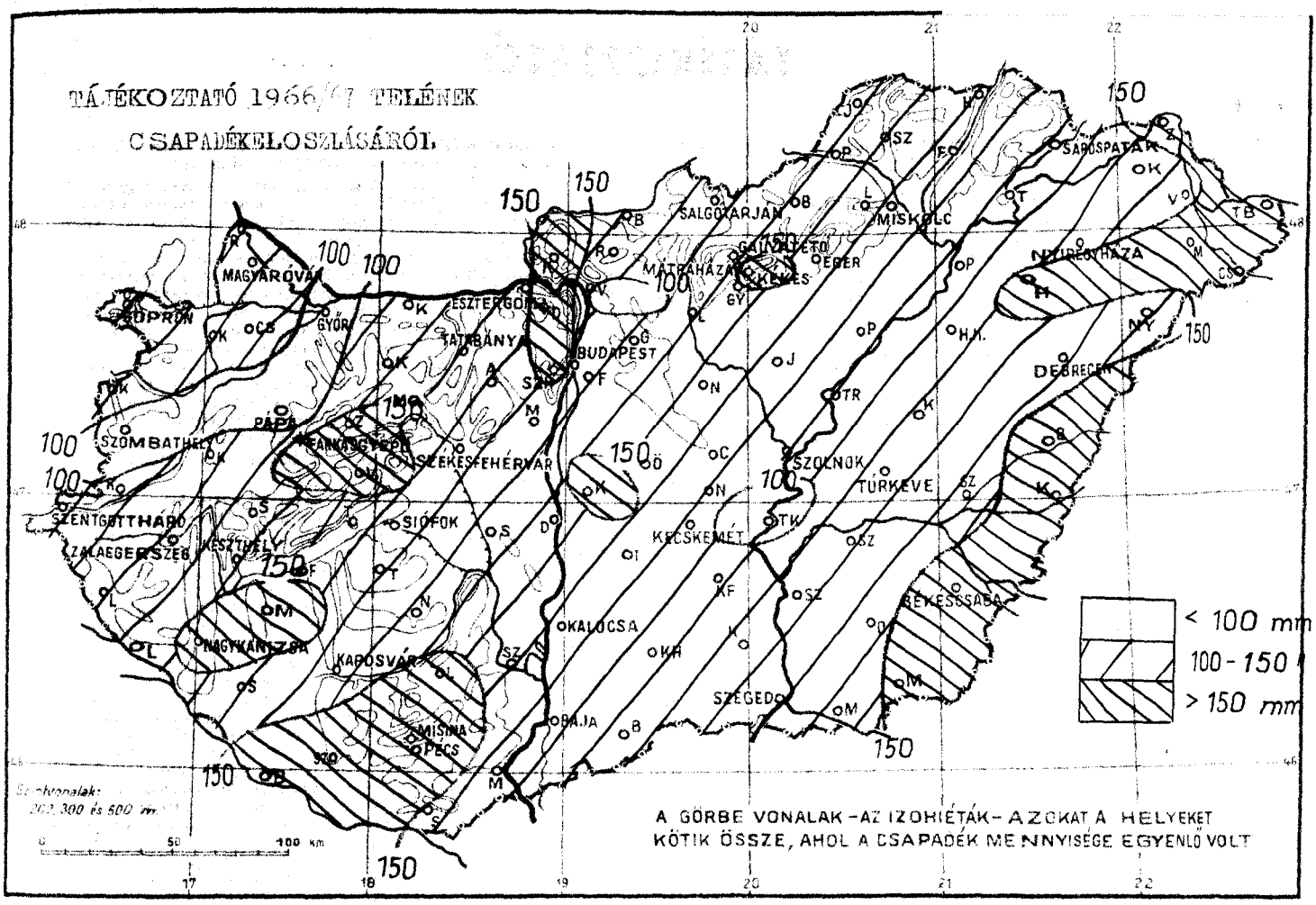

1966/67 TELÉNEK CSAPADÉKA
AZ ÁTLAG SZÁZALÉKÁBAN

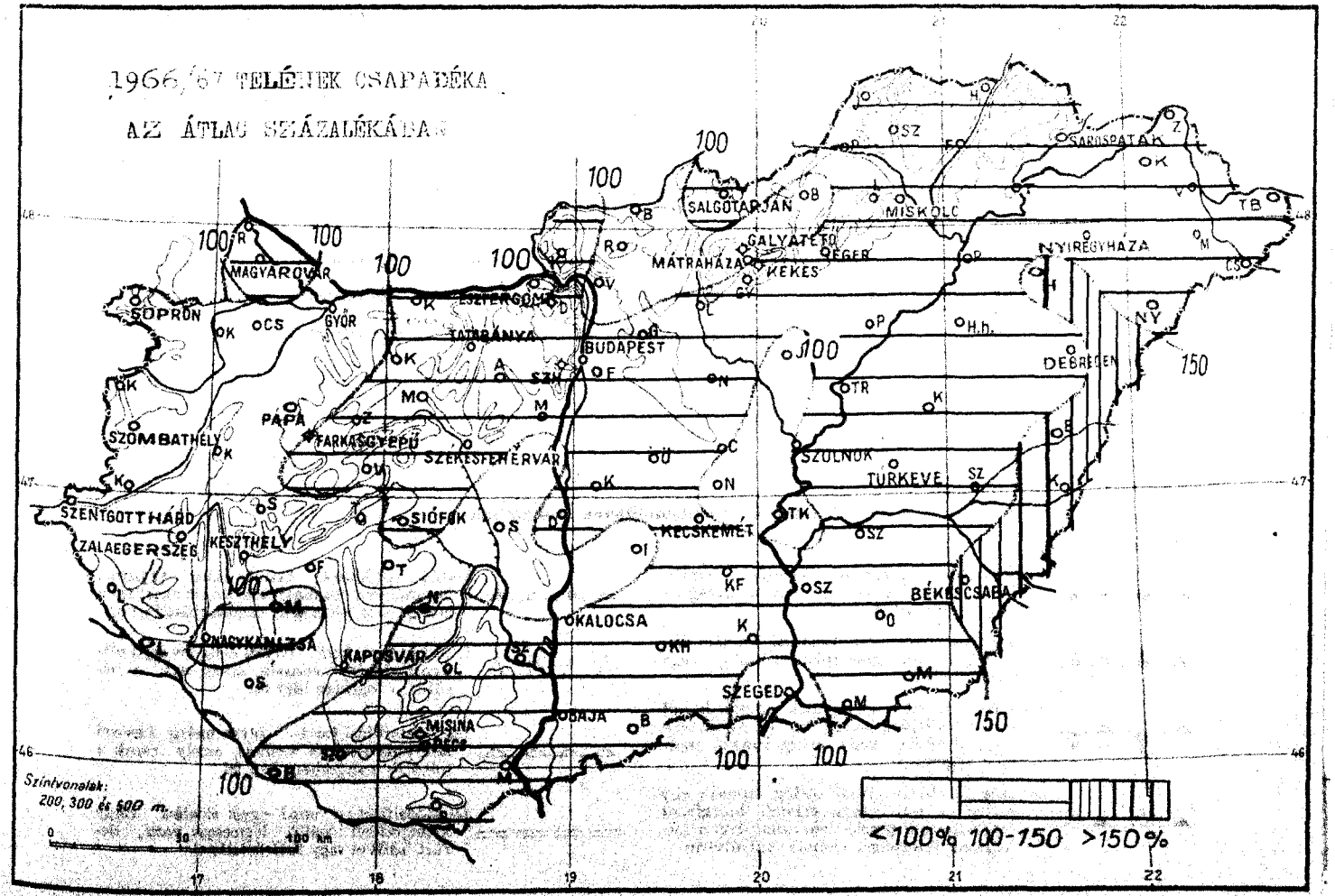

67.141

TÁJÉKOZTATÓ

Az IDŐJÁRÁSI NAPIJELENTÉS hazánk és Európa időjárásáról nyújt áttekintést a beérkező nagyszámú meteorológiai sürgöny alapján.

Az első oldalon találjuk a Meteorológiai Intézet aznap délben kiadott összefoglaló jelentésének szövegét.

A jelentés első bekezdése röviden ismerteti az európai időjárás helyzetét. Egy külön bekezdés adja meg Magyarország 24 óra alatti időjárásának rövid leírását. Utána következik a 12 órakor Budapesten észlelt hőmérséklet, tengerszintre átszámított légnyomás, a légnyomásváltozásnak az utolsó 3 órára vonatkozó irányzata, továbbá a nyári félévben a Balaton Siófokon észlelt vízhőmérséklete. Ezt követi az ország területére vonatkozó **előrejelzés**, amely a következő **36 órára** (másnap estig) érvényes. Olyan esetekben, amikor az időjárási helyzet megengedi, hogy egy-két további nap időjárására is elég megbízható következtetéseket lehessen levonni, az előrejelzésekhez **Távolabbi kilátások** címén még egy második előrejelzés csatlakozik. A NAPIJELENTÉS-nek ezen az oldalán szerepel még a budapesti hőmérséklet előző napi középértéke és ennek eltérése az 1871—1960 közötti 90 év törzsátlagaitól. Végül itt közöljük az illető napon 1871 óta Budapesten előfordult legmagasabb és legalacsonyabb hőmérsékletek értékét és előfordulásuk évét.

A **második oldal** felső részében közöljük az utolsó 24 óra magyarországi csapadéktérképét (a számok a csapadék mennyiségét mm-ben adják meg; ny = nyom, azaz 0,4 mm vagy ennél kisebb mennyiség). A térképen kihúzott görbe vonalak az **izohieták**. Azoknak a területeknek a kiemelésére szolgálnak, amelyeken a csapadék mennyisége valamely határérték (pl. 20 mm) alatt illetőleg felett volt. Megszerkesztésük csak nagyvonalú tájékozódásra szolgál, de nem veheti mindig figyelembe a csapadékmennyiségben előforduló nagy helyi különbségeket, amelyek főképpen a meleg hónapok záporszerű esői alkalmával lépnek fel. Nagyon szeszélyes eső-eloszlás idején az izohieták elmaradnak a térképről.

A **második oldal** alsó részében térképeken közöljük néhány időjárási elem **területi eloszlását** hazánkban. Az első térképen a kiadást megelőző napon észlelt **nappali hőmérsékleti csúcsértéket** (maximum) láthatjuk, a másodikon **az elmúlt éjszaka alatti legalacsonyabb hőmérsékletet** (minimum), a harmadik pedig a talajközeli rétegben észlelt legalacsonyabb hőmérsékletet **(radiációs minimum)** mutatja. A negyedik térképen általában a kiadást megelőző napon mért **napsütés időtartamát** adjuk meg órákban. Hótakaró esetén azonban ezen a térképen közöljük a kiadás reggelén mért **hóréteg magasságát** cm-ben (* = folt, azaz nem összefüggő réteg, b = bucka).

A **harmadik oldal** az elmúlt 24 óra hazai időjárásának néhány fontos adatát közli nagyszámú megfigyelő állomásról.

A baloldali táblázat a hazai magasabbrendű megfigyelő állomások (óránként sürgönyző ún. szinoptikus állomások és napjában néhány alkalommal sürgönyző éghajlati állomások) adatait tartalmazza, országrészenkénti sorrendben. Az első oszlopban megadjuk a csapadék mennyiségét mm-ben; a második rovatban a reggeli észlelés alkalmával talált harmatot, deret, zúzmarát (nemzetközi jelekkel) és a reggel észlelt hóréteg vastagságot cm-ben (folt = hófoltok, lepel = néhány mm-es hóréteg, b = bucka); továbbá ha a 24 óra folyamán jégeső vagy zivatar volt, akkor ebben a rovatban szerepel a zivatar, illetőleg a jégeső jele. További 3 rovatban következik az előző napi legmagasabb és az éjszakai legalacsonyabb hőmérséklet, valamint a talaj felett 5 cm magasságban kisugárzás elleni védelem nélkül elhelyezett ún. kisugárzási (radiációs) hőmérőn leolvasott minimum hőmérséklet. Az utolsó rovat az előző napi napfénytartamot tünteti fel.

A jobboldali táblázatban kb. 50 további hazai állomás csapadék- és hóréteg adatait foglaljuk össze.

A **negyedik oldalt** az európai **időjárási térkép kivonatos alakja** foglalja el. Ez vázlatos mása annak a részletes, sokezer adatot tartalmazó nagyméretű munkatérképnek, amelynek alapján az Intézet aznap déli előrejelzése készült. Az itt közölt térképen csak a legfontosabb állomások néhány közérdekű adata van feltüntetve. A felhőzet mennyiségét az állomáskarika besötétítésének mértékével adjuk meg; a szél abból az irányból fúj, amerre a szélzászló rúdja mutat. A zászlócskák oldalvonalainak száma annál nagyobb, minél nagyobb a szélsebesség: egy rövid oldalvonás 1—2 méter/másodperc (m/sec) sebességű szélnek felel meg, egy hosszú vonás 3—5 m/sec sebességű szélnek, egy rövid és egy hosszú vonás együtt 6—7 m/sec sebességűnek stb. Az állomáskarikától balra látható szám a hőmérsékletet adja egész fokokban. Ha az állomáson az észlelés időpontjában nevezetesebb időjárási esemény volt, pl. csapadékhullás, köd, zivatar, stb., akkor a hőmérséklet alatt az illető jelenség nemzetközi jele is fel van tüntetve (a használt jelek jegyzékét l. alább.) **A vastagon kihúzott, fogazással ellátott vonalak** az időjárási frontok, a **dupla szaggatott vonalak** a lesikló felületek (magyarázatukat l. alább). A **vékony vonallal kihúzott görbék** az izobárok, azokat a helyeket kötik össze, amelyeknek a tengerszintre átszámított légnyomása egyenlő. A görbék végéhez írt szám a légnyomás értékét adja millibárban (1 mb = 750,1 higany-mm). A térképen látható betűk jelentése:

A = kis légnyomású terület (minimum, ciklon) középpontja.

M = nagy légnyomású terület (maximum, anticiklon) középpontja.

Fontosabb meteorológiai jelek:

∞ pára	szitálás	ónos eső	záporeső	villogás
= talajköd	eső	jégeső	hózápor	porvihar
≡ köd	havazás	zúzmara	zivatar	hófúvás

A frontok és lesiklófelületek magyarázata:

melegfront (másnéven felsiklási front): határvonal, amelynek mentén meleg levegő nyomul elő

hidegfront (másnéven betörési front): határvonal, amelynek mentén hideg levegő nyomul elő

veszteglő front: az egymás mellé került meleg- és hideg levegő közül egyik sem nyomul előre, vagy pedig ingázó mozgást végeznek

kettős (okklúziós) front meleg típusa: egy meleg és egy utána érkező hidegfront olyan összekapcsolódása, amelyben a melegfront jelenségei vannak túlsúlyban

kettős (okklúziós) front hideg típusa: ugyanilyen összekapcsolódás, de ezúttal a hidegfront jelenségei vannak túlsúlyban

felső betörési front: olyan hideg levegő előnyomulásának vonala, amely csak a felsőbb rétegekben lép fel

felső felsiklási front: olyan meleg levegő előnyomulásának vonala, amely csak a felsőbb rétegekben lép fel

lesiklófelület: a vonal egyik oldalán nagy kiterjedésű leszálló légmozgás van, derült idővel vagy felhőoszlással

OFFSET NYOMDA

1967. március

..... hó,

12 vasárnap

..... nap .....

	Az utolsó 24 óra adatai						24 órai csapadék mm		Hó cm
	Csapadék (mm)	Hó cm	Hőmérsékleti szélsőségek: tegnapi nappali max.	Hőmérsékleti szélsőségek: éjszakai min.	Hőmérsékleti szélsőségek: min. 5 cm-en	Napsütés (óra) tegnap			
12815 Magyaróvár	.		13	5	4	0	Rajka		
822 Győr	1		16	6	4	0	Kapuvár	8	
825 Pápa	2		17	6	4	0	Csorna	3	
805 Sopron	3		14	4	0	0	Komárom	3	
812 Szombathely	4		15	4	1	0	Káld	4	
910 Szentgotthárd	6		17	4	2		Kőszeg	5	
915 Zalaegerszeg	5		15	5	3		Körmend	5	
Lenti	5		19	5	4		Letenye	4	
925 Nagykanizsa	4		15	7	6		Sümeg		
920 Keszthely	2		16	6	3	1	Zirc	5	
Tihany	1		15	8	4		Kisbér	2	
935 Siófok	3		15	8	7	3	Mór	2	
942 Pécs	1		19	7	6	7	Alcsút	1	
941 Misinatető (534 m)							Esztergom	1	
Siklós	1		20	7	7		Dobogókő	ny	
827 Farkasgyepű (400 m)	6		12	4	2		Fonyód		
Veszprém	ny		15	7	4	3	Tab		
833 Tatabánya	1		16	6			Sárbogárd		
839 Budapest (Ferihegy)	1		15	8	6		Lengyel	7	
840 Budapest OMI	1		16	8	5	1	Nagykónyi	3	
841 Budapest (Szabadságh. 474 m)	2		13	4	3	2	Marcali	4	
Martonvásár	ny		19	6	5		Somogyszob	5	
835 Székesfehérvár	.		16	7	6		Kaposvár		
Dunaújváros	2		17	7	7		Barcs	7	
Szekszárd	3		21		6		Szigetvár	3	
Mohács	2		20	8			Bácsalmás	4	
960 Baja	2		20	9	7	7	Kiskunhalas	1	
955 Kalocsa	1		20	8	8		Izsák		
Ceglód	3		18	8	8	6	Kunsztmiklós	2	
860 Szolnok	1		17	9	8	5	Örkény	4	
970 Kecskemét	2		17	9	8	6	Nagykáta	2	
Kiskunfélegyháza	3		18	9	7		Jászapáti	1	
982 Szeged	2		20	9	7	7	Tiszakécske	1	
Mezőhegyes	2		20	9	8		Nagykőrös	2	
Orosháza	2		20	9	8		Kistelek	4	
990 Békéscsaba	1		20	9	8	8	Makó	3	
875 Túrkeve	2		19	9	8	7	Szentes		
Berettyóújfalu	ny		18	9	9		Szarvas	2	
880 Debrecen	ny		18	8	7	8	Szeghalom	1	
892 Nyíregyháza	ny		16	8	7	7	Körösszakál	.	
788 Kisvárda	2		16	8	7	8	Tiszaroff	.	
Mátészalka	ny		17	9	6		Poroszló	.	
Tiszabecs	2		17	5			Karcag	ny	
Vác	ny		15	7			Hortobágy	.	
Gödöllő	1		15	6	5		Polgár	1	
Lőrinci							Hajdúdorog		
Gyöngyös	1		15	7	7		Nyírlugos	ny	
Balassagyarmat	3		15	3			Csenger	1	
755 Salgótarján	2		13	6	5		Vásárosnamény	2	
Galyatető (932 m)	1	folt	7	1			Záhony	5	
851 Kékestető (1000 m)	2	folt	8	1		2	Királyrét		
Mátraháza (672 m)	1	folt	11	4			Romhány	1	
865 Eger	ny		-	7	5	5	Borsodnádasd	1	
Putnok	1		12	7	6		Jósvafő	2	
Lillafüred	ny		12	8			Szendrőlád	ny	
772 Miskolc	1		13	9	8	0	Hidasnémeti	3	
Füged	2		12	8	5		Tokaj	1	
778 Sárospatak	ny		14	8	5	5	Sárhatvan	2	

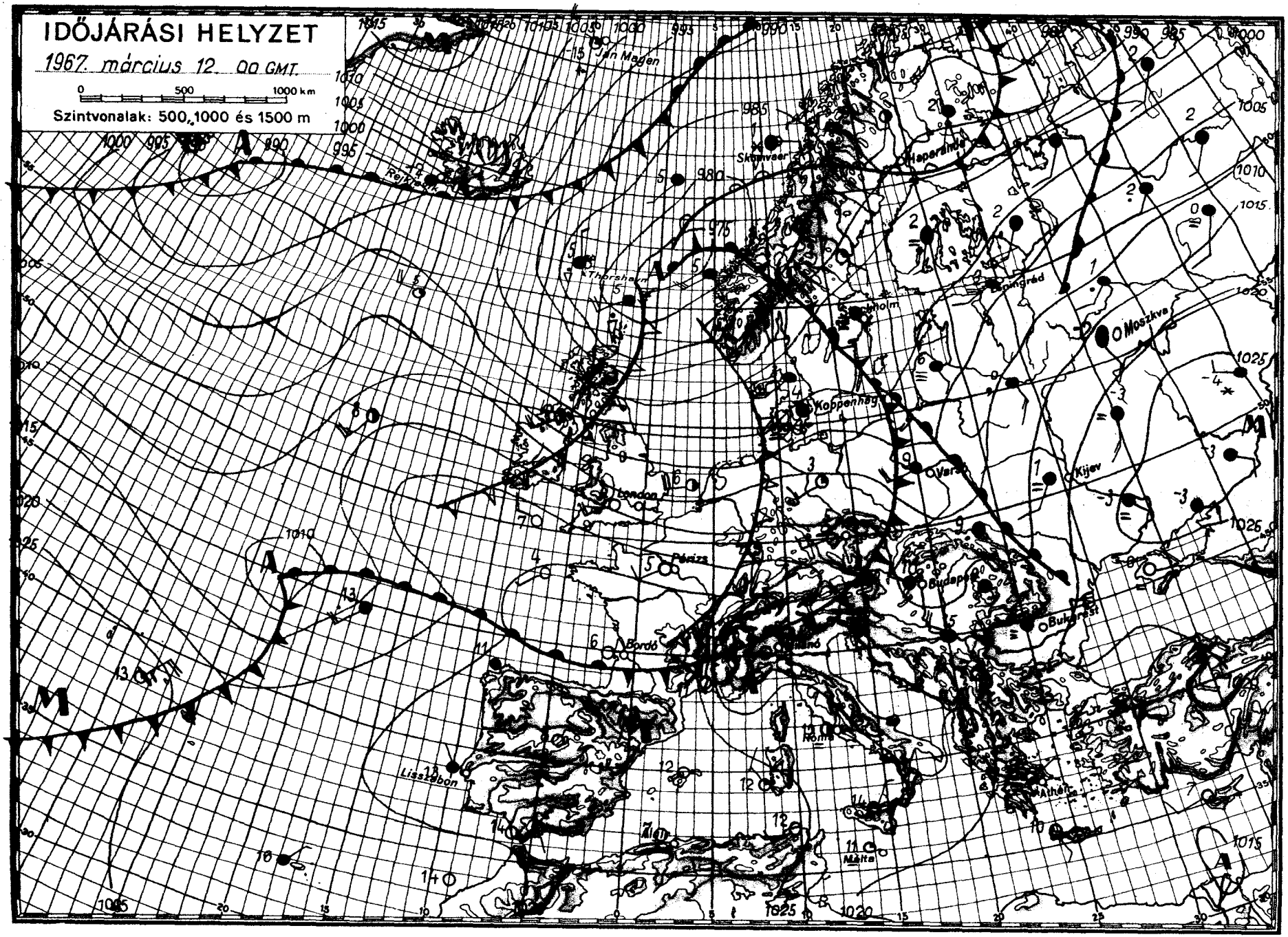

OFFSET: NYOMDA, BUDAPEST

IDŐJÁRÁSI NAPIJELENTÉS

ЕЖЕДНЕВНЫЙ МЕТЕОРОЛОГИЧЕСКИЙ БЮЛЛЕТЕНЬ • DAILY WEATHER REPORT
BULLETIN QUOTIDIEN DE TEMPS • TÄGLICHER WETTERBERICHT

KIADJA AZ ORSZÁGOS METEOROLÓGIAI INTÉZET
BUDAPEST II. KITAIBEL PÁL UTCA 1
TELEFON: KÖZPONT: 353-500, IDŐJELZŐ OSZT.: 150-410

MEGJELENIK NAPONKÉNT • ELŐFIZETÉSI ÁRA
A POSTAI KÖLTSÉGGEL EGYÜTT NEGYEDÉVRE 60, Ft
KIADÁSÉRT FELEL AZ INTÉZET IGAZGATÓJA

80. évfolyam 72. szám + Budapest + 1967. március 13. hétfő

Az időjárási helyzet ma reggel és a várható időjárás:

Európa-szerte változékony időjárás alakult ki. Sokfelé esik az eső, vagy a hó. Helyenként viharos szelek fujnak. A hőmérséklet Európa legnagyobb részén csökkent és visszasüllyedt az évszaknak megfelelő értékhez.

Hazánkban vasárnap a déli megyékben 1, 4, máshol 5, 10 órán keresztül sütött a nap. Többfelé volt záporeső, a magasabb helyeken hózápor. Egyes helyeken, mint például Körmend, zivatar is keletkezett. A lehullott csapadék mennyisége sehol sem haladta meg a 4-5 mm-t. Napközben a hőmérséklet 10-15 fokig emelkedett. Ma hajnalban az ország területén -4 és +4 fok közötti hőmérsékletet mértek. Ma országszerte erősen felhős, szeles az idő, egyes helyekről ujabb esőt jelentettek.

Ma 12 órakor Budapesten a hőmérséklet 5 fok, a tengerszintre átszámitott légnyomás 760 mm, erősen süllyedő irányzatu.

Várható időjárás kedd estig:

Felhőátvonulások.
Elsősorban hétfőn sokfelé eső, a magasabb helyeken hózápor.
Egy-két helyen esetleg zivatar.
Élénk, időnként erős, átmenetileg viharos, északnyugatira forduló szél.

Várható legalacsonyabb éjszakai hőmérséklet: általában 0, +5 fok között.
a szélvédett helyeken egy-két fokkal 0 fok alatt,
legmagasabb nappali hőmérséklet kedden: +5, +10 fok között.

Kerényi Nárcisz s.k.

A hőmérséklet napi középértéke és eltérése a 90 évi átlagtól /Budapesten/:

1967. III. 12.: 7,4 C°, +3,0°.

1871 óta ezen a napon Budapesten előfordult:

legmagasabb hőmérséklet: 17,4 C° /1936/
legalacsonyabb hőmérséklet: -12,0 C° /1886/.

ATMOSPHERIC SCIENCES LIBRARY
MAY 11 1967
E. S. S. A.
U. S. Dept. of Commerce

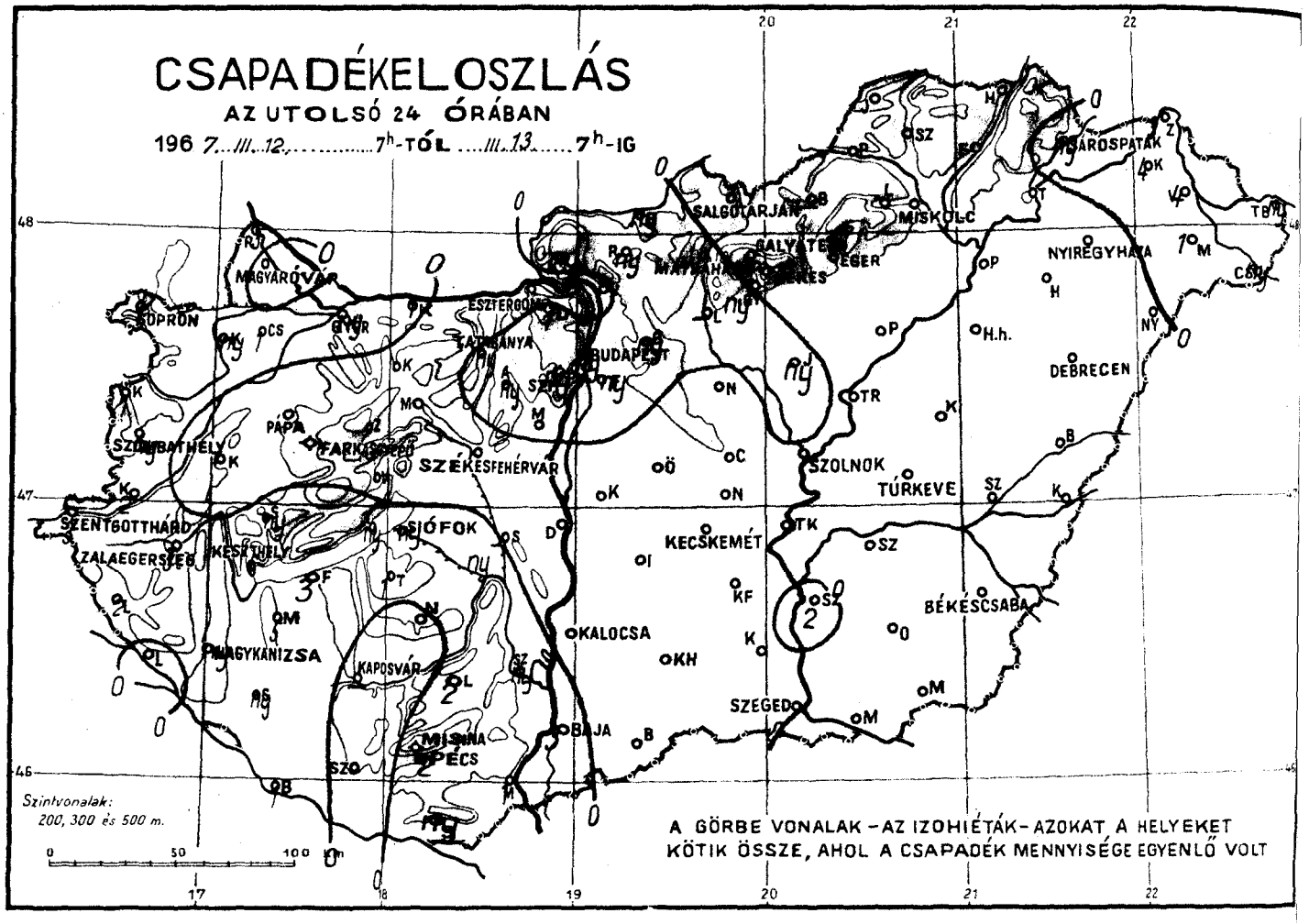
CSAPADÉKELOSZLÁS
AZ UTOLSÓ 24 ÓRÁBAN
196 7. III. 12. 7h-TÓL III. 13. 7h-IG
SOPRON
MAGYARÓVÁR
ESZTERGOM
TATABÁNYA
BUDAPEST
SALGÓTARJÁN
MISKOLC
NYÍREGYHÁZA
DEBRECEN
HAJDÚSZOBOSZLÓ
SZOMBATHELY
PÁPA
SZÉKESFEHÉRVÁR
SZOLNOK
TÚRKEVE
SZENTGOTTHÁRD
ZALAEGERSZEG
KESZTHELY
SIÓFOK
KECSKEMÉT
BÉKÉSCSABA
MAGYKANIZSA
KAPOSVÁR
KALOCSA
SZEGED
BAJA
PÉCS
Szintvonalak:
200, 300 és 500 m.
A GÖRBE VONALAK – AZ IZOHIÉTÁK – AZOKAT A HELYEKET
KÖTIK ÖSSZE, AHOL A CSAPADÉK MENNYISÉGE EGYENLŐ VOLT

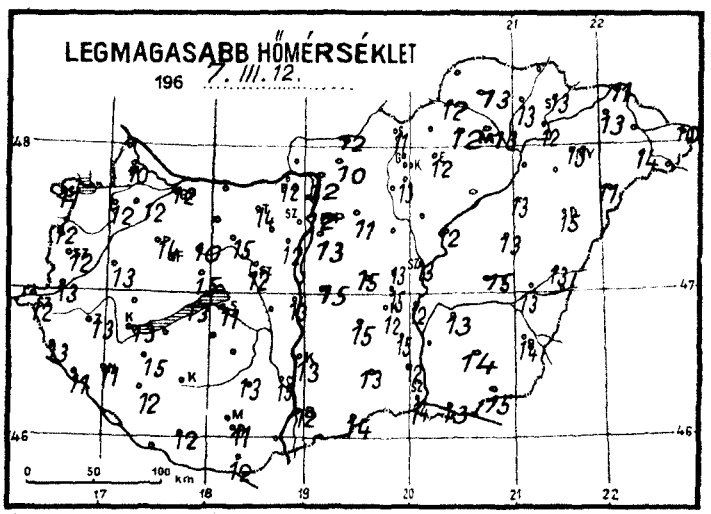
LEGMAGASABB HŐMÉRSÉKLET
196 7. III. 12.

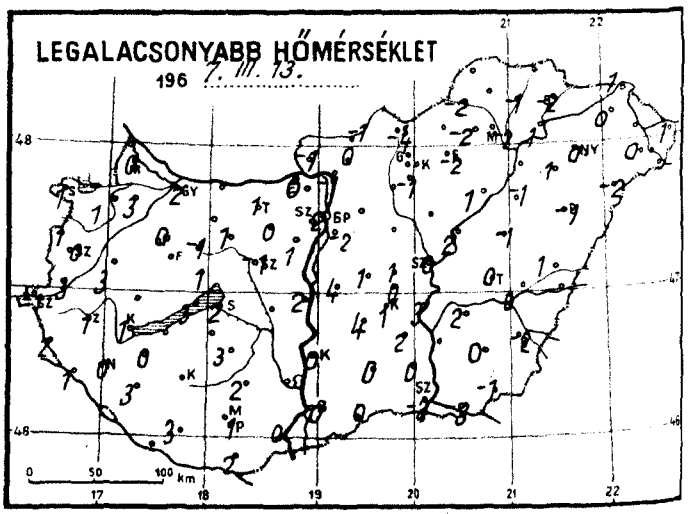
LEGALACSONYABB HŐMÉRSÉKLET
196 7. III. 13.

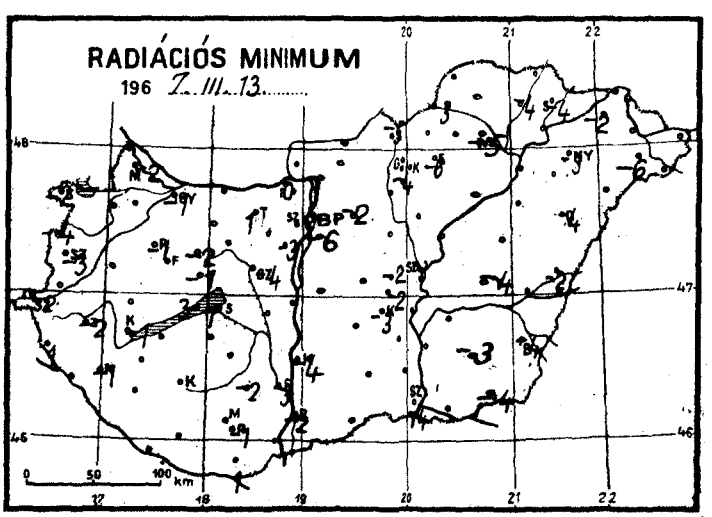
RADIÁCIÓS MINIMUM
196 7. III. 13.

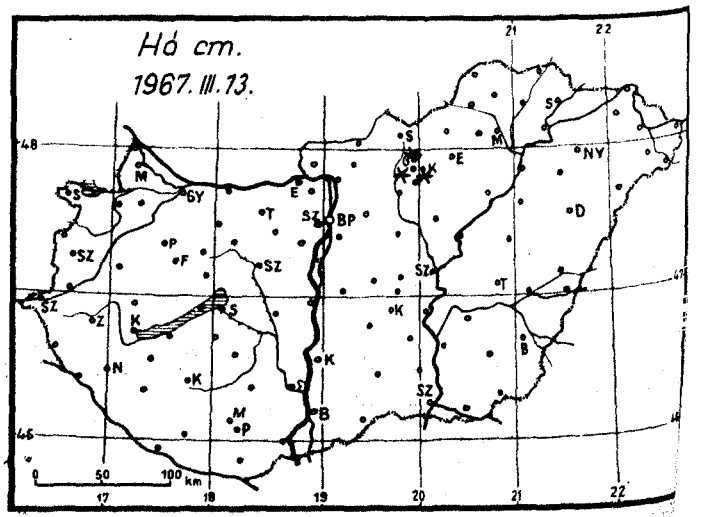
Hó cm.
1967. III. 13.

1967. március hó, 13 hétfő nap

	Az utolsó 24 óra adatai						24 órai csapadék mm		Hó cm
	Csapadék (mm)	Hó cm	Hőmérsékleti szélsőségek: tegnapi nappali max.	éjszakai min.	min. 5 cm-en	Napsütés (óra) tegnap			
12815 Magyaróvár	•		10	0	-2	1	Rajka	3	
822 Győr	ny		12	2	-1	6	Kapuvár	ny =	
825 Pápa	•		14	0	-1	8	Csorna	1	
805 Sopron	1		11	1	-2	10	Komárom	1	
812 Szombathely	ny		12	0	-3	8	Káld	•	
910 Szentgotthárd	3		12	-1	-2		Kőszeg	1	
915 Zalaegerszeg	3		13	1	-2		Körmend	2 R	
Lenti	2		13	2	1		Letenye	•	
925 Nagykanizsa	ny		11	0	-1		Sümeg	ny	
920 Keszthely	6		13	1	-1	5	Ziro	•	
Tihany	ny		13	3	3		Kisbér	• ≡	
935 Siófok	ny		11	2	1	6	Mór	•	
942 Pécs	2		11	1	-1	1	Alcsút	ny ⌴	
941 Misinatető (534 m)							Esztergom	•	
Siklós	ny		12	2	1		Dobogókő	1	
827 Farkasgyepű (400 m)	•		5	2	-1		Fonyód	3	
Veszprém	•		15	1	-1	7	Tab	1	
833 Tatabánya	ny		14	1	1		Sárbogárd		
839 Budapest (Farkasrét)	ny		13	-2	-6		Lengyel	2	
840 Budapest OMI	ny		12	2	0	9	Nagykónyi	• ⌴	
841 Budapest (Szabadságh. 474 m)	ny *		11	1	-2		Marcali	5	
Martonvásár	•		12	1	-3		Somogyszob	ny	
835 Székesfehérvár	• =		12	-1	-4		Kaposvár	–	
Dunaújváros	•		13	2	2		Baros	1	
Szekszárd	ny ≡		15	–	-3		Szigetvár	•	
Mohács	1 ≡			0			Bácsalmás	•	
960 Baja	3		12	0	-2	3	Kiskunhalas	•	
955 Kalocsa	•		13	0	-4		Izsák	•	
Cegléd	• ⌴		13	1	-2	8	Kunsztmiklós	•	
860 Szolnok	• =		13	0	-3	8	Örkény	• ⌴	
970 Kecskemét	•		12	1	-3	7	Nagykáta	•	
Kiskunfélegyháza	•		15	2			Jászapáti	ny ⌴	
982 Szeged	• =		14	-2	-4	4	Tiszakécske	• =	
Mezőhegyes	• ⌴		15	-1	-4		Nagykőrös	• ⌴	
Orosháza	• ⌴		14	0	-3		Kistelek	•	
990 Békéscsaba	•		14	-2	-4	4	Makó	•	
875 Túrkeve	• =		15	0	-4	8	Szentes	2	
Berettyóújfalu	• ⌴		13	1	-2		Szarvas	• a	
850 Debrecen	•		15	-1	-4	7	Szeghalom	• ⌴	
892 Nyíregyháza	• =		13	0	-3	5	Körösszakál	•	
788 Kisvárda	4		13	0	-2	5	Tiszaroff	•	
Mátészalka	1 ⌴		14	0	-6		Poroszló	•	
Tiszabecs	ny		10	1			Karcag	•	
Vác	• ⌴		12	-1			Hortobágy	• ⌴	
Gödöllő	ny		11		-2		Polgár	• ⌴	
Lőrinci							Hajdúdorog	•	
Gyöngyös	ny ⌴		13	-1	-4		Nyírlugos	• ⌴	
Balassagyarmat	ny ⌴		12	-1			Csenger	ny ⌴	
755 Salgótarján	•		11	-4	-5		Vásárosnamény	4	
Galyatető (932 m)	•	folt	9	-2			Záhony	3	
851 Kékestető (1000 m)	•	folt	6	-2	–	8	Királyrét	ny	
Mátraháza (672 m)	ny *	folt	8	-2			Romhány	ny *	
865 Eger	•		12	-2	-6	8	Borsodnádasd	–	
Putnok	• ≡		12	-2	-3		Jósvafő	–	
Lillafüred	•		12	-2			Szendrőlád	•	
772 Miskolc	• =		13	-2	-5	6	Hidasnémeti	•	
Fügöd	• ⌴		13	-1	-4		Tokaj	•	
778 Sárospatak	ny =		13	-2	-4	6	Sárhatvan	ny	

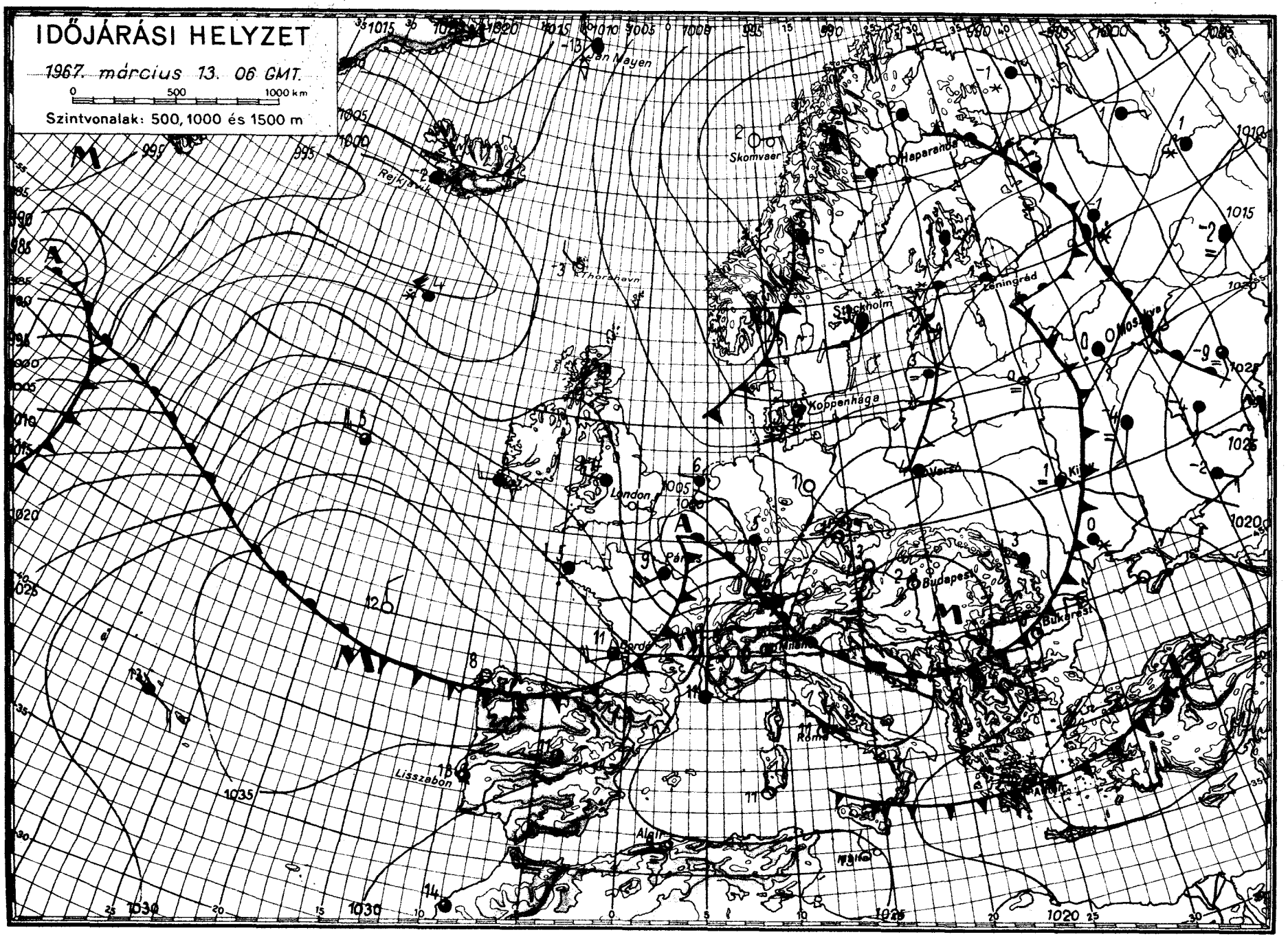
IDŐJÁRÁSI HELYZET
1967. március 13. 06 GMT.
0 500 1000 km
Szintvonalak: 500, 1000 és 1500 m
Jan Mayen
Reykjavik
Thorshavn
Skomvaer
Haparanda
Leningrád
Stockholm
Moszkva
Koppenhága
London
Párizs
Budapest
Bukarest
Milano
Róma
Lisszabon
Algír

IDŐJÁRÁSI NAPIJELENTÉS

ЕЖЕДНЕВНЫЙ МЕТЕОРОЛОГИЧЕСКИЙ БЮЛЛЕТЕНЬ • DAILY WEATHER REPORT
BULLETIN QUOTIDIEN DE TEMPS • TÄGLICHER WETTERBERICHT

KIADJA AZ ORSZÁGOS METEOROLÓGIAI INTÉZET
BUDAPEST II. KITAIBEL PÁL UTCA 1
TELEFON: KÖZPONT: 353-500, IDŐJELZŐ OSZT.: 150-410

MEGJELENIK NAPONKÉNT • ELŐFIZETÉSI ÁRA A POSTAI KÖLTSÉGGEL EGYÜTT NEGYEDÉVRE 60, Ft
KIADÁSÉRT FELEL AZ INTÉZET IGAZGATÓJA

80. évfolyam 73. szám + Budapest + 1967. március 14. kedd

Az időjárási helyzet ma reggel és a várható időjárás:

Grönland térségéből származó és átmeneti lehülést okozó hideg légtömeg ma halad át Nyugat-Európa és Közép-Európa fölött. Ebben a légtömegben helyenként nagyobb záporok keletkeznek és viharos erejü szél fuj. A Kárpát-medence térségében az éjszaka folyamán a hőmérséklet eléri mélypontját, majd fokozatos melegedés kezdődik.

Hazánkban hétfőn váratlanul gyors időromlás következett be, megerősödő szelekkel, esőkkel, a délnyugati megyékben zivatarokkal, az északi országrészben havasesővel, havazással. A ma reggel 7 óráig terjedő 24 óra alatt csupán a délkeleti határszélen nem volt csapadék, máshol általában csapadéknyom és 10, az ország középső részein 10, 19 mm-ig terjedő esőmennyiséget mértek. A hőmérséklet napközben 3 és 10 fok között váltakozott. Kedd reggelre 0, +5 fokig hült le a levegő. A Mátra magas részein 10 cm körüli hóréteg keletkezett, nem olvad. Ma délelőtt a Dunántulon futó nagyobb záporok keletkeztek. A hőmérséklet 11 órakor 4, 9 fok között váltakozott. Kevés hely kivételével viharos erejü északi szél fujt.

Ma 12 órakor Budapesten a hőmérséklet 7 fok, a tengerszintre átszámitott légnyomás 769 mm, mérsékelten emelkedik.

Várható időjárás szerda estig:

Felhőátvonulások - ma szórványosan előforduló futó esővel, nagyobb záporral - szerdán csapadék nélkül.
Erős, helyenként viharos, lassan mérséklődő északi szél.
Az éjszakai lehülés erősödik, a nappali felmelegedés lényegesen nem változik.
A szélvédett helyeken fagy.

Várható legalacsonyabb éjszakai hőmérsélet: -2, +3,
legmagasabb nappali hőmérséklet szerdán: +5, +10 fok között.

Dr. Tóth Pál s.k.

ATMOSPHERIC SCIENCES LIBRARY
MAY 11 1967
E. S. S. A.
U. S. Dept. of Commerce

A hőmérséklet napi középértéke és eltérése a 90 évi átlagtól /Budapesten/:

1967. III. 13.: 3,8 C°, -0,6 C°.

1871 óta ezen a napon Budapesten előfordult:

legmagasabb hőmérséklet: 18,3 C° /1934/
legalacsonyabb hőmérséklet: -14,5 C° /1877/.

67.166

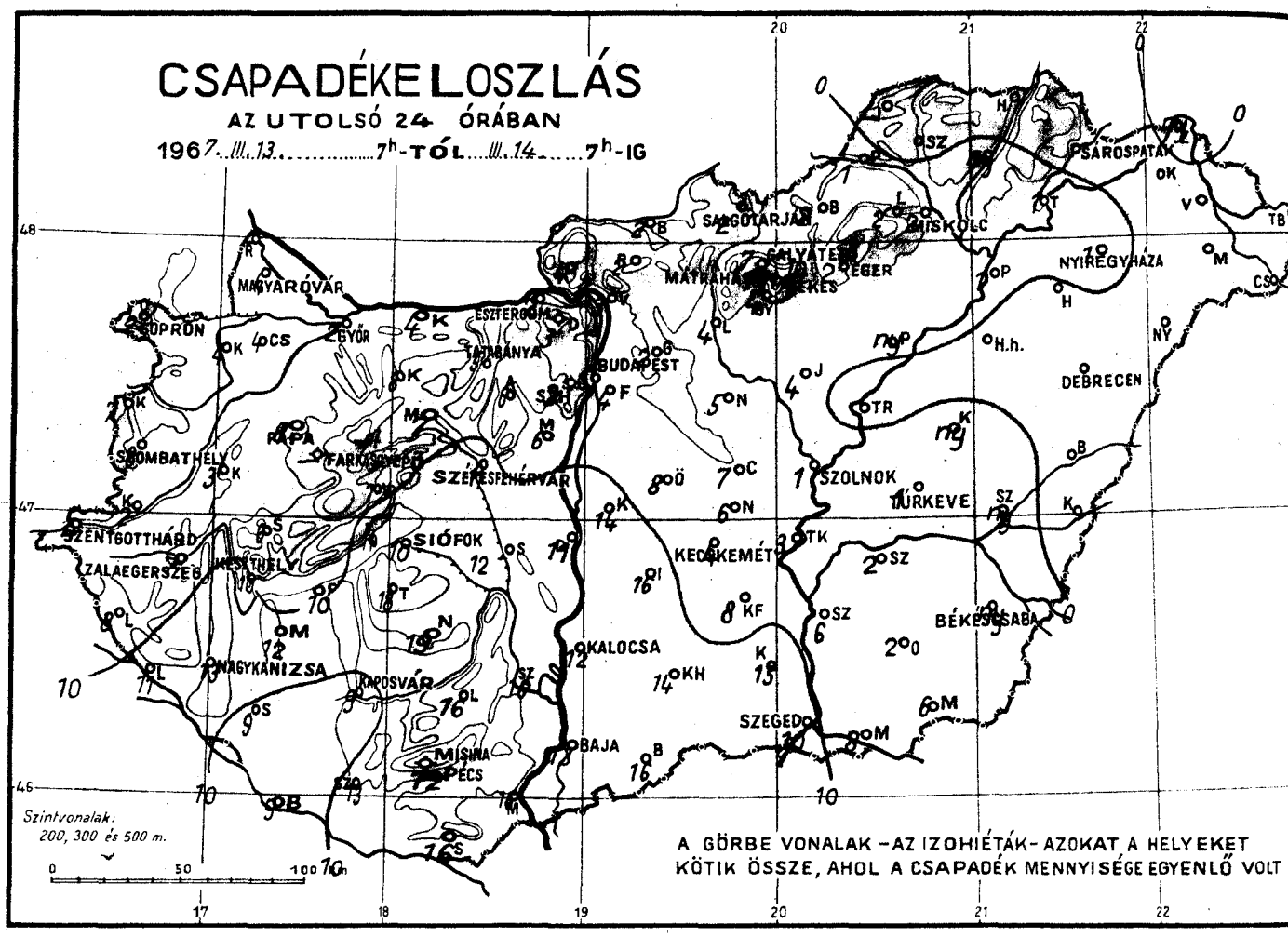
CSAPADÉKELOSZLÁS
AZ UTOLSÓ 24 ÓRÁBAN
1967. III. 13. 7h-TÓL III. 14. 7h-IG
MAGYARÓVÁR
SOPRON
GYŐR
ESZTERGOM
TATABÁNYA
BUDAPEST
SZOMBATHELY
PAPA
FARKASGYEPŰ
SZÉKESFEHÉRVÁR
SZENTGOTTHÁRD
ZALAEGERSZEG
KESZTHELY
SIÓFOK
NAGYKANIZSA
KAPOSVÁR
PÉCS
MISKOLC
SALGÓTARJÁN
MÁTRAHÁZA
EGER
SÁROSPATAK
NYÍREGYHÁZA
DEBRECEN
SZOLNOK
TÚRKEVE
KECSKEMÉT
KALOCSA
BÉKÉSCSABA
SZEGED
BAJA
Szintvonalak:
200, 300 és 500 m.
A GÖRBE VONALAK – AZ IZOHIÉTÁK – AZOKAT A HELYEKET
KÖTIK ÖSSZE, AHOL A CSAPADÉK MENNYISÉGE EGYENLŐ VOLT

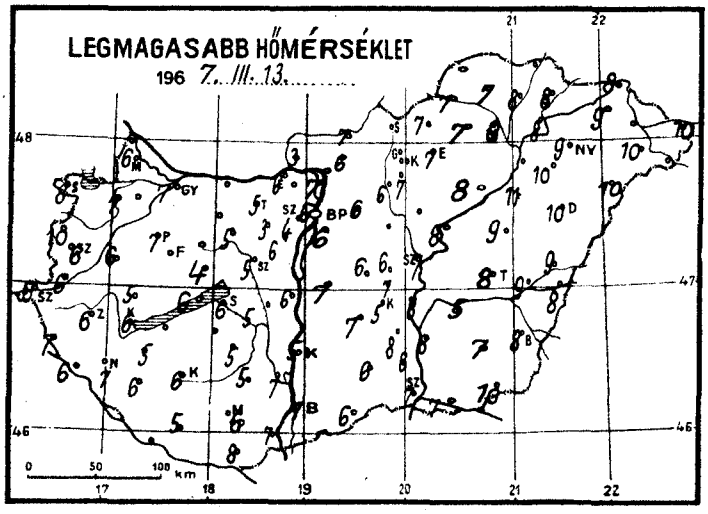
LEGMAGASABB HŐMÉRSÉKLET
196 7. III. 13.

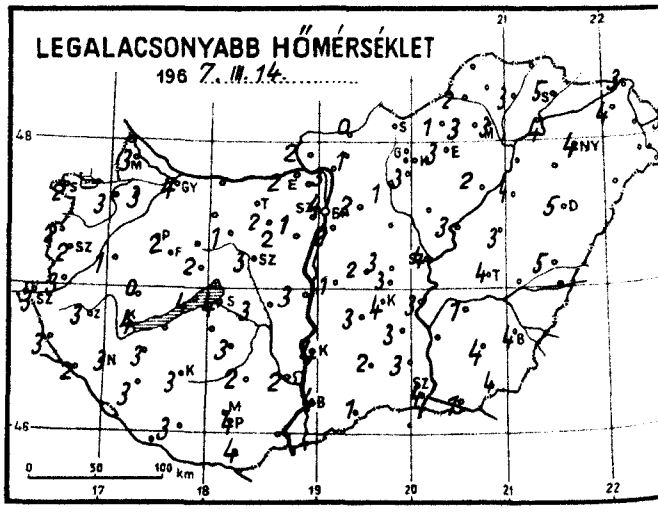
LEGALACSONYABB HŐMÉRSÉKLET
196 7. III. 14.

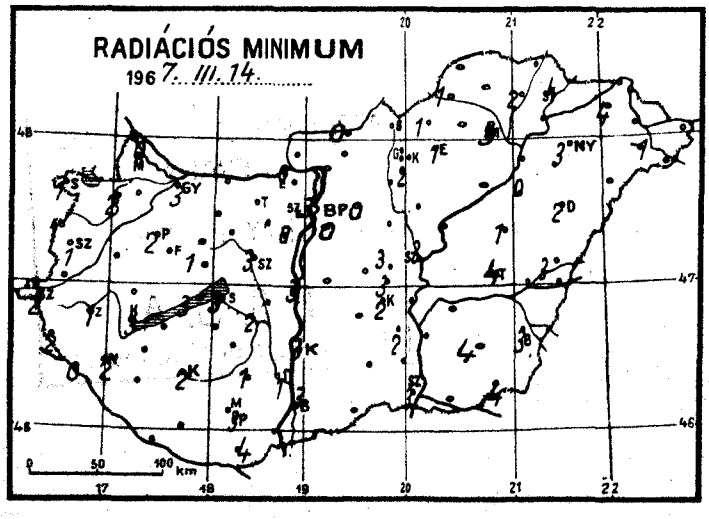
RADIÁCIÓS MINIMUM
196 7. III. 14.

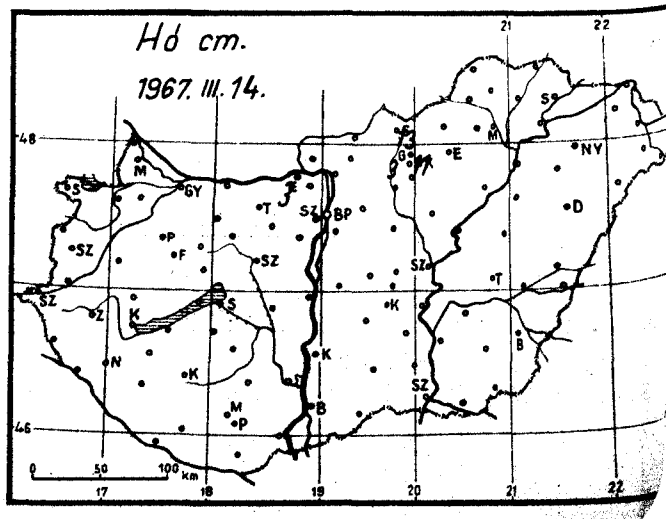
Hó cm.
1967. III. 14.

1967. március hó, 14. nap kedd

		Az utolsó 24 óra adatai						24 órai csapadék mm		Hó cm
		Csapadék (mm)	Hó cm	Hőmérsékleti szélsőségek: tegnapi nappali max.	éjszakai min.	min. 5 cm-en	Napsütés (óra) tegnap			
12815	Magyaróvár	4		6	3	0	0	Rajka	–	
822	Győr	2		7	4	3	0	Kapuvár	4	
825	Pápa	8		7	2	2	0	Csorna	4	
805	Sopron	2		8	2	1	0	Komárom	4 ▽	
812	Szombathely	8		6	2	1	0	Káld	3	
910	Szentgotthárd	4 ⟍		6	3	2		Kőszeg	7	
915	Zalaegerszeg	7 ⟍		6	3	1		Körmend	2 ⟍	
	Lenti	8		7	3	2		Letenye	11 ⟍	
925	Nagykanizsa	3 ⟍		7	3	2		Sümeg	6	
920	Keszthely	10 ⟍		6	4	3	0	Ziro	–	
	Tihany	11		6	4	3		Kisbér	8	
935	Siófok	10		6	4	3	0	Mór	7 *.	
942	Pécs	5 ⟍		6	4	3	0	Alcsút	6 *.	
941	Misinatető (534 m)	–						Esztergom	2	
	Siklós	16 ⟍		9	4	4		Dobogókő	3 *	3
827	Farkasgyepű (400 m)	–						Fonyód	10	
	Veszprém	7 *.		4	2	1	0	Tab	18	
833	Tatabánya	5 ▲ ▽		5	–	–		Sárbogárd	–	
839	Budapest (Ferihegy)	4		6	2	0		Lengyel	16	
840	Budapest OMI	5 ▽		6	4	3	0	Nagykónyi	19	
841	Budapest (Szabadságh. 474 m)	3 *.		4	1	−2	0	Marcali	12	
	Martonvásár	6		6	2	0		Somogyszob	9	
835	Székesfehérvár	11		5	3	3		Kaposvár	9	
	Dunaújváros	11		6	3	3		Barcs	9 ⟍	
	Szekszárd	16 =		7	2	1		Szigetvár	13	
	Mohács	16		7	–			Bácsalmás	16	
960	Baja	13		7	4	3	0	Kiskunhalas	14	
955	Kalocsa	12		5	4	3		Izsák	16	
	Cegléd	7		6	3	3	0	Kunsztmiklós	14	
860	Szolnok	1		7	4	3	0	Örkény	8 =	
970	Kecskemét	4		5	4	2	0	Nagykáta	5	
	Kiskunfélegyháza	8		8	3	2		Jászapáti	4	
982	Szeged	10		7	4	3	0	Tiszakécske	3	
	Mezőhegyes	6		10	4	4		Nagykőrös	6	
	Orosháza	2		7	4	4		Kistelek	15 ▽	
990	Békéscsaba	ny		8	4	3	1	Makó	8	
875	Túrkeve	1		8	4	4	0	Szentes	6	
	Berettyóújfalu	. =		9	5	3		Szarvas	2	
882	Debrecen	.		10	5	2	2	Szeghalom	ny	
892	Nyíregyháza	1		9	4	3	2	Körösszakál	.	
788	Kisvárda	.		9	4	4	2	Tiszaroff	.	
	Mátészalka	.		10	–	−1		Poroszló	ny ⌓	
	Tiszabecs	.		10	3			Karcag	ny	
	Vác	3		7	3			Hortobágy	.	
	Gödöllő	2		6	2	0		Polgár	1	
	Lőrinci	4		6	1			Hajdúdorog	.	
	Gyöngyös	4		7	3	2		Nyírlugos	.	
	Balassagyarmat	2 *		7	0	0		Csenger	.	
755	Salgótarján	2 *		–	–			Vásárosnamény	.	
	Galyatető (932 m)	7 *	13	6	−3			Záhony	ny	
851	Kékestető (1000 m)	11 *	11	−1	−2	–	0	Királyrét	4	
	Mátraháza (672 m)	7 *	3	2	0			Romhány	2	
865	Eger	2		7	3	1	0	Borsodnádasd	2 ▽	
	Putnok	1=		7	2	1		Jósvafő	–	
	Lillafüred	2		7	3			Szendrőlád	.	
772	Miskolc	2		9	3	3	0	Hidasnémeti	.	
	Fügöd	ny		8	3	2		Tokaj	1 ▽	
778	Sárospatak	.		8	5	4	1	Sárhatvan	12 *.	

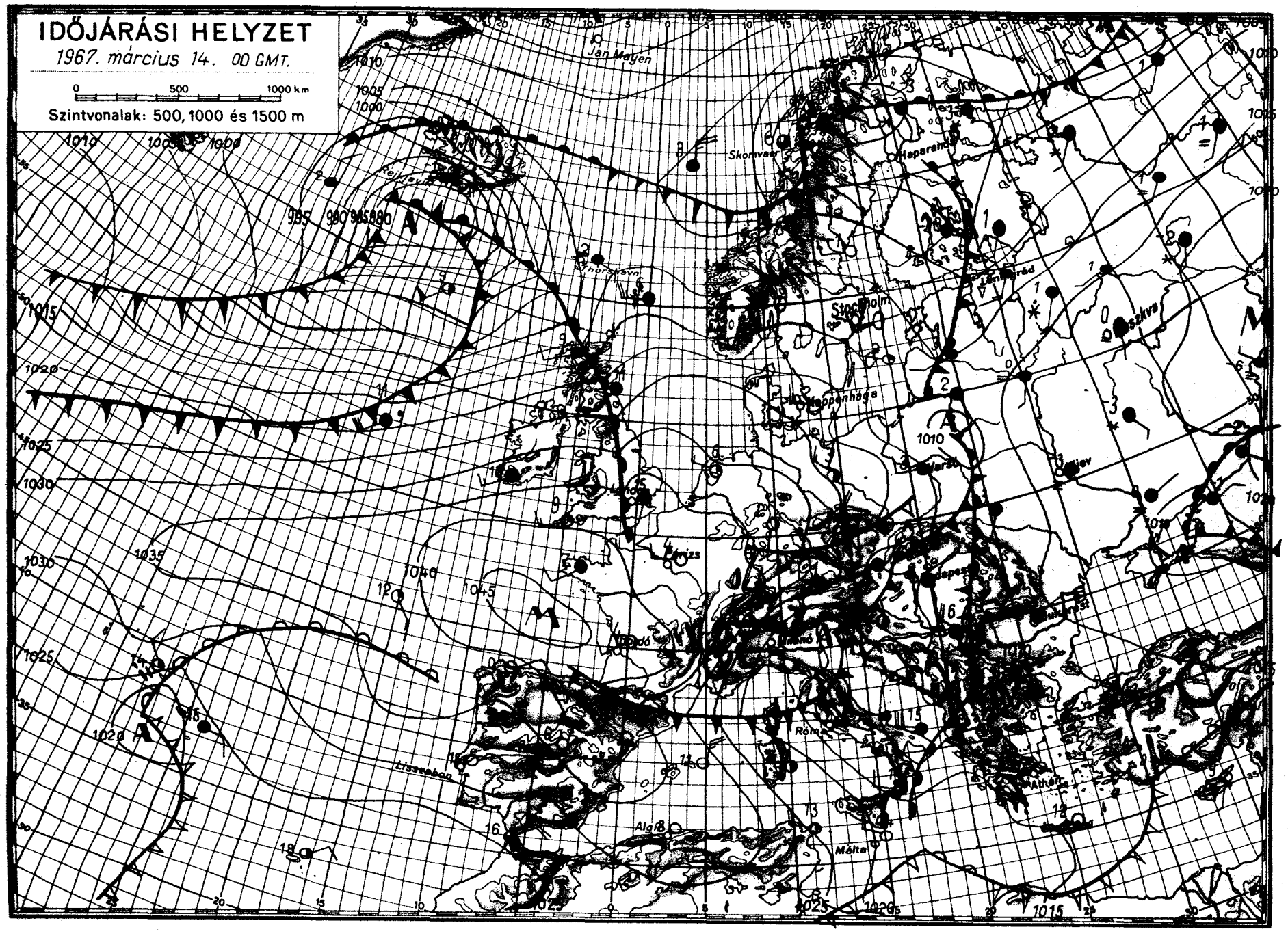

OFFSET NYOMDA BUDAPEST

IDŐJÁRÁSI NAPIJELENTÉS

ЕЖЕДНЕВНЫЙ МЕТЕОРОЛОГИЧЕСКИЙ БЮЛЛЕТЕНЬ • DAILY WEATHER REPORT
BULLETIN QUOTIDIEN DE TEMPS • TÄGLICHER WETTERBERICHT

KIADJA AZ ORSZÁGOS METEOROLÓGIAI INTÉZET
BUDAPEST II. KITAIBEL PÁL UTCA 1
TELEFON: KÖZPONT: 353-500, IDŐJELZŐ OSZT.: 150-410

MEGJELENIK NAPONKÉNT • ELŐFIZETÉSI ÁRA
A POSTAI KÖLTSÉGGEL EGYÜTT NEGYEDÉVRE 60, Ft
KIADÁSÉRT FELEL AZ INTÉZET IGAZGATÓJA

80. évfolyam 74. szám + Budapest + 1967. március 15. szerda

Az időjárási helyzet ma reggel és a várható időjárás:

A Brit-szigeteken át élénk, helyenként erős délnyugati széllel folytatódik az enyhe óceáni légtömegek beáramlása Észak-Európa területére. Hatásukra változékony, de az évszakhoz képest továbbra is enyhe az idő. Az Alpok, továbbá az Északi-Kárpátok vidékéről szerdán hajnalban gyenge fagyokat jelentettek. Az elmult 24 óra folyamán Közép-Európán keresztülhaladó hideg levegő már ma hajnalban a Balkán-félszigeten viharos szelek kiséretében záporokat, zivatarokat, sőt a hegyekben havazást okozott.

Hazánk fölé az északnyugat felől erős, helyenként viharos erejü széllel érkező hideg levegő kedden felhőátvonulásokat okozott. A legerősebb, kb. 100 km óránkénti sebességü széllökést Szombathelyről jelentették. A reggel 7 óráig beérkezett adatok szerint néhány helyen, inkább csak a Dunántulon hózáporok, a Duna-Tisza-közén kisebb esők voltak. A hőmérséklet napközben általában 6-10 fokig emelkedett. Szerdán hajnalban +2, -3, északkeleten helyenként -3, -5 fokig hült le a levegő. A délelőtt folyamán változóan felhős volt az égbolt, a hőmérséklet 11 órára 4, 9 fokig emelkedett.

Ma 12 órakor Budapesten a hőmérséklet 7 fok, a tengerszintre átszámitott légnyomás 772 mm, gyengén süllyedő irányzatu.

Várható időjárás csütörtök estig:

Felhőátvonulások, szórványosan futó esőkkel.
Mérsékelt, időnként élénk északi szél csütörtökön a délutáni óráktól kezdve a Dunántulon ujból megerősödik és északnyugatira fordul.
A hőmérséklet kissé emelkedik.

Várható legalacsonyabb éjszakai hőmérséklet: -1, +4,
legmagasabb nappali hőmérséklet csütörtökön: 9, 14 fok között.

Dunay Sándorné s.k.

ATMOSPHERIC SCIENCES LIBRARY
MAY 11 1967
E. S. S. A.
U. S. Dept. of Commerce

A hőmérséklet napi középértéke és eltérése a 90 évi átlagtól /Budapesten/:

1967. III. 14.: 5,9 C°, +1,3 C°.

1871 óta ezen a napon Budapesten előfordult:

legmagasabb hőmérséklet: 20,8 C° /1957/
legalacsonyabb hőmérséklet: -9,5 C° /1883/.

CSAPADÉKELOSZLÁS

AZ UTOLSÓ 24 ÓRÁBAN

196 7. III. 14. ..... 7h-TÓL ..... III. 15. ..... 7h-IG

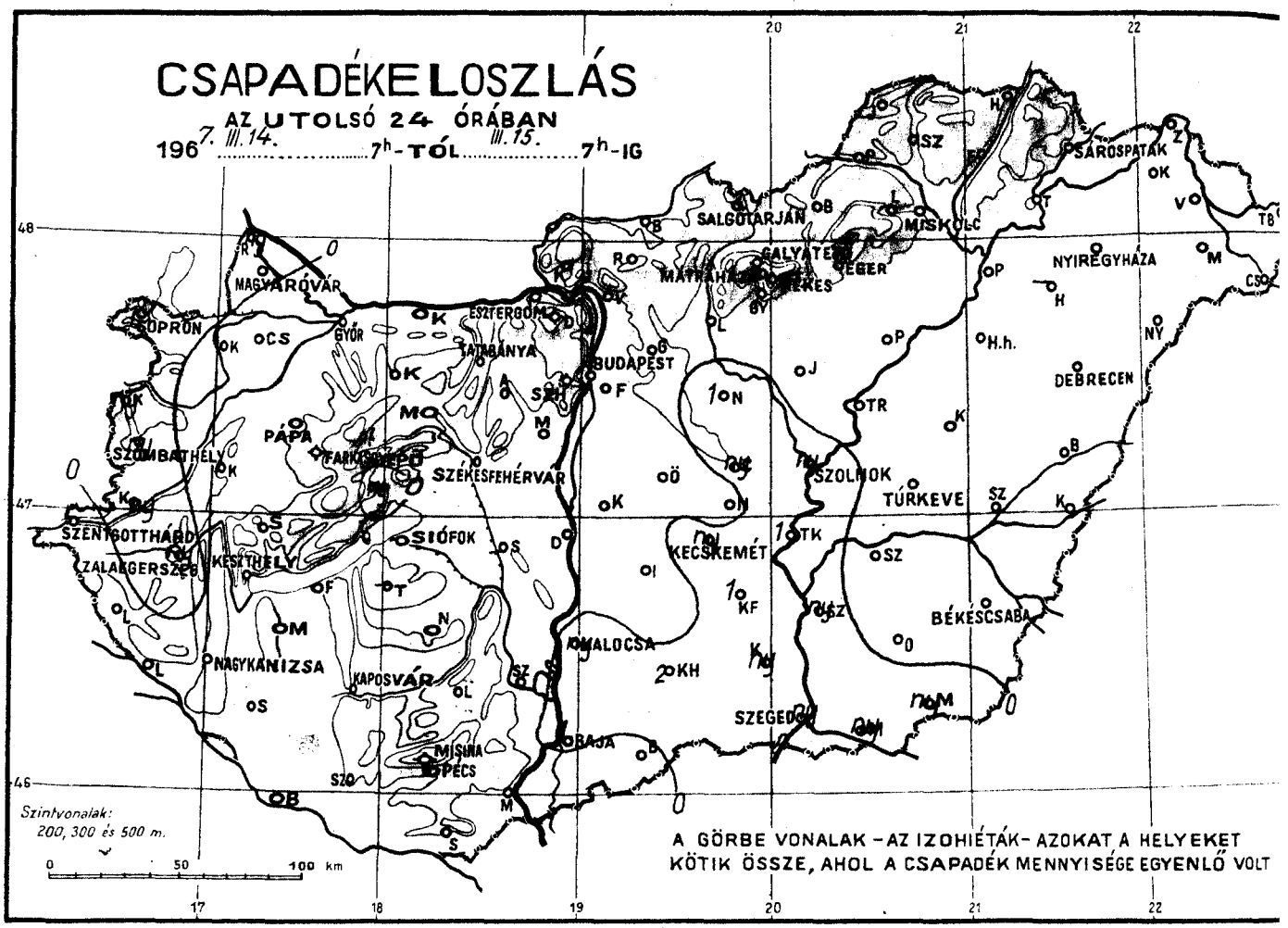

A GÖRBE VONALAK – AZ IZOHIÉTÁK – AZOKAT A HELYEKET KÖTIK ÖSSZE, AHOL A CSAPADÉK MENNYISÉGE EGYENLŐ VOLT

LEGMAGASABB HŐMÉRSÉKLET

196 7. III. 14. .....

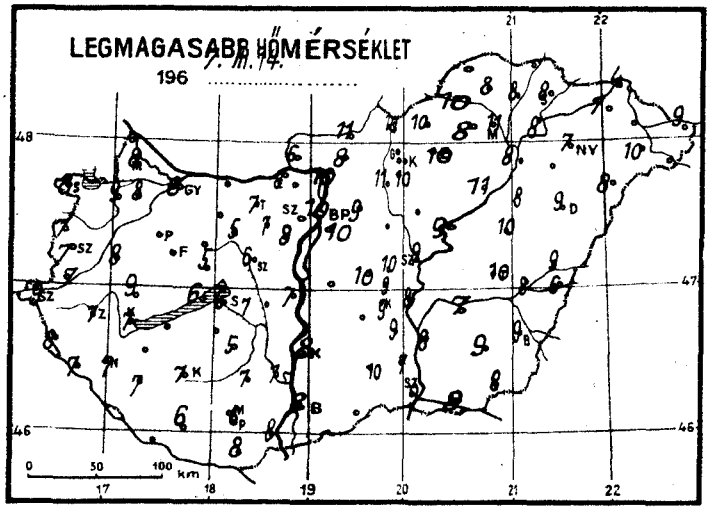

LEGALACSONYABB HŐMÉRSÉKLET

196 7. III. 15. .....

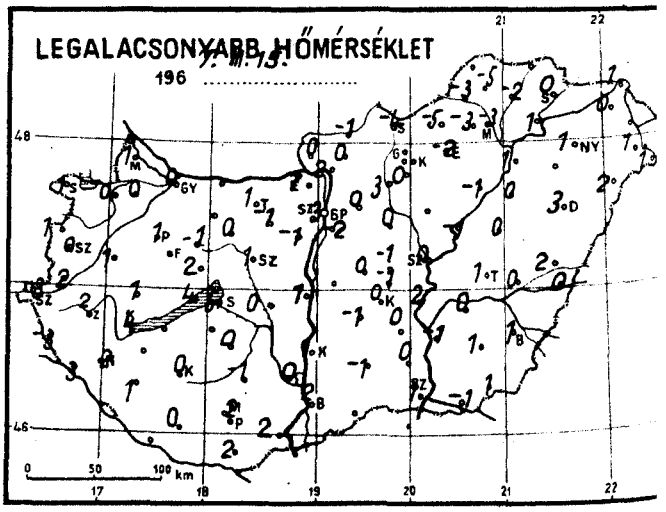

RADIÁCIÓS MINIMUM

196 7. III. 15. .....

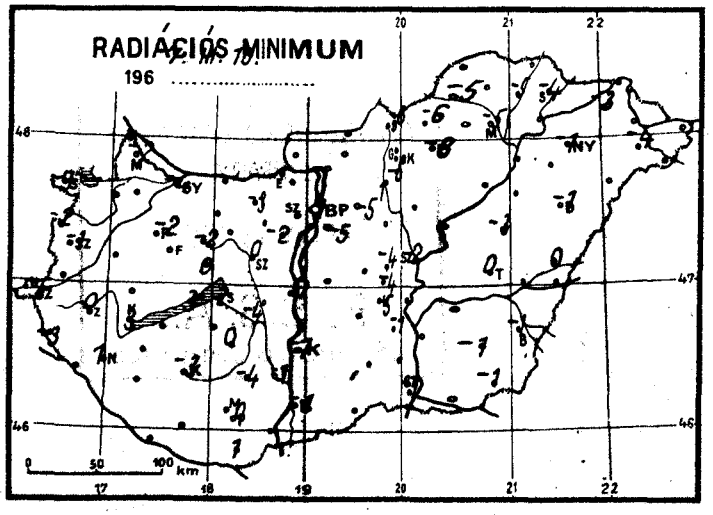

Hó cm.

1967. III. 15.

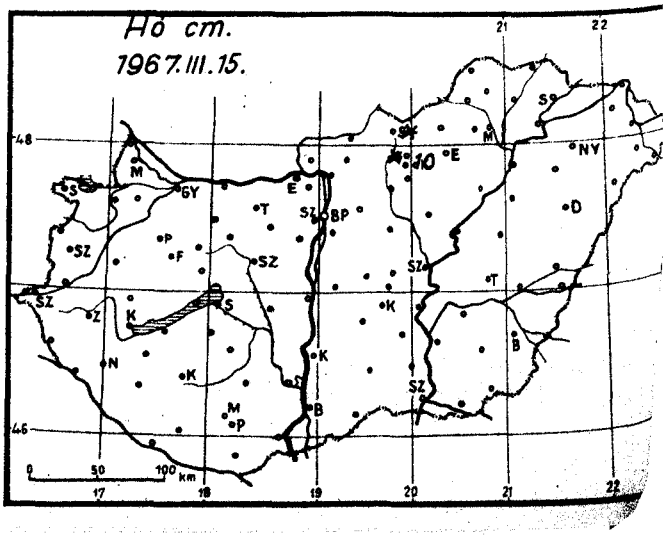

1967. március

15 szerda

Az utolsó 24 óra adatai

	Csapadék (mm)	Hó cm	Hőmérsékleti szélsőségek: tegnapi nappali max.	éjszakai min.	min. 5 cm-en	Napsütés (óra) tegnap
12815 Magyaróvár	. =		6	0	−4	3
822 Győr	.		7	1	−2	5
825 Pápa	1		8	1	−3	7
805 Sopron	ny		7	0	−1	6
812 Szombathely	.		9	3	−5	
910 Szentgotthárd	ny		7	2	0	
915 Zalaegerszeg	.		8	−3	−3	
Lenti	.		7	2	1	
925 Nagykanizsa	.		7	4	3	9
920 Keszthely	.		6	4	3	
Tihany	.		6	5	2	11
935 Siófok	.		6	2	0	7
942 Pécs						
941 Misinatető (534 m)	.		8	2	1	
Siklós	.		3	0	−1	
827 Farkasgyepű (400 m)	ny		5	2	0	8
Veszprém	.		7	1	−3	
833 Tatabánya	.		10	−2	−5	
839 Budapest (Ferihegy)	.		10	3	1	10
840 Budapest OMI	.		6	3	0	10
841 Budapest (Szabadságh. 474 m)	.		8	1	2	
Martonvásár	.		6	1	0	
835 Székesfehérvár	.		7	1	0	
Dunaújváros	.		7	0	−1	
Szekszárd	. =		8	2		
Mohács	.		8	2	−1	4
960 Baja	1		8	1	−1	
955 Kalocsa	ny		10	−1	−4	5
Ceglédi	ny ⌓		9	0	−2	8
860 Szolnok	ny =		9	0	−5	4
970 Kecskemét	ny		9	0	−1	
Kiskunfélegyháza	1		9	1	−1	2
982 Szeged	ny		8	1	−1	
Mezőhegyes	ny ⌓		9	1	−1	
Orosháza	.		9	1	−1	3
990 Békéscsaba	.		10	1	0	7
875 Túrkeve	.		9	2	0	
Berettyóújfalu	.		9	3	−1	8
888 Debrecen	.		7	1	−1	6
892 Nyíregyháza	.		7	0	−3	
788 Kisvárda	.		10	1	−4	
Mátészalka	. ⌓		9	1		
Tiszabecs	.		10	2		
Vác	.		9	0	−5	
Gödöllő	. ⌴		11	3	1	
Lőrinci	.		10	0	−5	
Gyöngyös	.		11	−1		
Balassagyarmat	.		10	−4	−6	
755 Salgótarján	.	folt	4	−3		
Galyatető (932 m)	.	10	0	−4	—	6
851 Kékestető (1000 m)	.	folt	6	−2		
Mátraháza (672 m)	. =		10	−2	−8	10
865 Eger	. =		10	−3	−5	
Putnok	.		8	3		
Lillafüred	.		11	−3	−5	3
772 Miskolc	. ⌴		8	−2	−5	
Füzet	. =		8	0	−4	8
778 Sárospatak						

24 órai csapadék mm		Hó cm
Rajka	ny *	
Kapuvár	.	
Csorna	. ⌓	
Komárom	. ⌴	
Káld	.	
Kőszeg	ny *	
Körmend	ny *	
Letenye	.	
Sümeg	.	
Zirc	.	
Kisbér	. ≡	
Mór	.	
Alcsút	.	
Esztergom	.	
Dobogókő	.	
Fonyód	.	
Tab	_	
Sárbogárd	_	
Lengyel	.	
Nagykónyi	.	
Marcali	.	
Somogyszob	.	
Kaposvár	.	
Barcs	.	
Szigetvár	.	
Bácsalmás	.	
Kiskunhalas	2	
Izsák	.	
Kunsztmiklós	.	
Örkény	.	
Nagykáta	1	
Jászapáti	. ⌴	
Tiszakécske	1	
Nagykőrös	ny	
Kistelek	ny	
Makó	ny	
Szentes	ny	
Szarvas	. ⌴	
Szeghalom	.	
Körösszakál	.	
Tiszaroff	.	
Poroszló	. ⌴	
Karcag	. ⌓	
Hortobágy	.	
Polgár	.	
Hajdúdorog	_	
Nyírlugos	.	
Csenger	.	
Vásárosnamény	.	
Záhony	.	
Királyrét	.	
Romhány	.	
Borsodnádasd	.	
Jósvafő	_	
Szendrőlád	.	
Hidasnémeti	.	
Tokaj	.	
Sárhatvan	.	

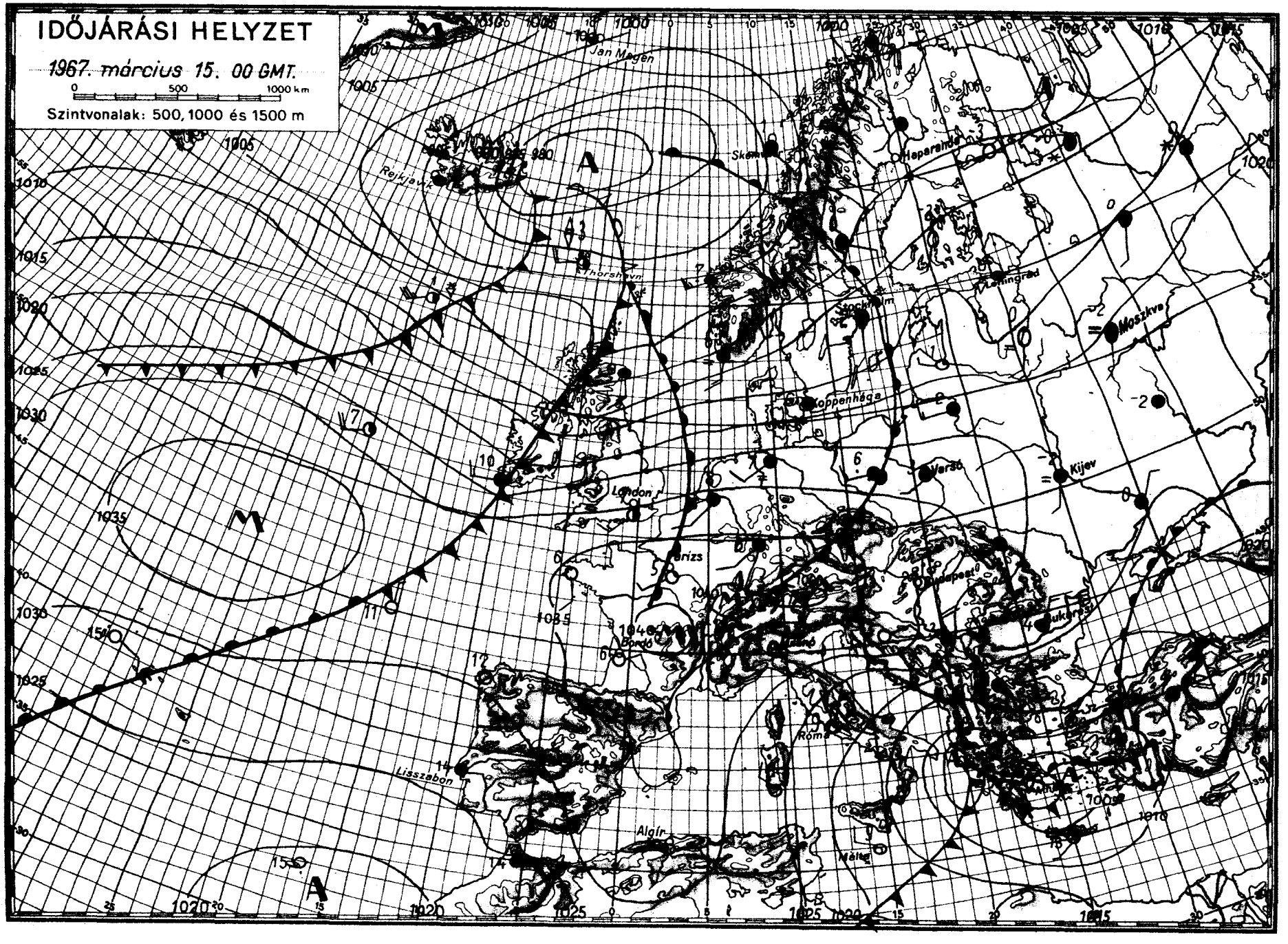

OFFSET: HYDRA BUDAPEST

IDŐJÁRÁSI NAPIJELENTÉS

ЕЖЕДНЕВНЫЙ МЕТЕОРОЛОГИЧЕСКИЙ БЮЛЛЕТЕНЬ • DAILY WEATHER REPORT
BULLETIN QUOTIDIEN DE TEMPS • TÄGLICHER WETTERBERICHT

KIADJA AZ ORSZÁGOS METEOROLÓGIAI INTÉZET
BUDAPEST II. KITAIBEL PÁL UTCA 1
TELEFON: KÖZPONT: 353-500, IDŐJELZŐ OSZT.: 150-410

MEGJELENIK NAPONKÉNT * ELŐFIZETÉSI ÁRA
A POSTAI KÖLTSÉGGEL EGYÜTT NEGYEDÉVRE 60, Ft
KIADÁSÉRT FELEL AZ INTÉZET IGAZGATÓJA

80. évfolyam 75. szám + Budapest + 1967. március 16. csütörtök

Az időjárási helyzet ma reggel és a várható időjárás:

Európa időjárására továbbra is jellemző a nyugat-keleti irányu enyhe óceáni légáramlás. Ennek következménye, hogy Kelet-Európában, ahol még nagyrészt összefüggő hóréteg található, az éjszakai legalacsonyabb hőmérséklet alig haladja meg az -5 fokot, a nappali legmagasabb hőmérséklet pedig fagypont körül ingadozik. Szárazföldünk más részein, igy a Kárpát-medence térségében is, változékony, szeles, az évszaknak megfelelő átlaghőmérsékletü idő van, kisebb futó esőkkel.

Hazánkban szerdán változóan felhős, mérsékelten szeles idő volt. Inkább csak a Dunántulon helyenként jelentéktelen eső esett. A hőmérséklet napközben 7, 12 fokig emelkedett. Ma reggelre 0, +5 fokig hült le a levegő, de több helyen kialakult 0, -3 fok közötti fagy is. Délelőtt tovább folytatódott a változóan felhős, helyenként szeles idő. A hőmérséklet 11 órakor 6, 11 fok között váltakozott, az északi megyékben helyenként esett az eső.

Ma 12 órakor Budapesten a hőmérséklet 9 fok, a tengerszintre átszámitott légnyomás 765 mm, mérsékelten süllyed.

Várható időjárás péntek estig:

Felhőátvonulások, néhány helyen futó esővel.
Élénk, időnként erős, pénteken átmenetileg viharos északnyugati szél.
A hőmérséklet alakulásában lényeges változás nem lesz.

Várható legalacsonyabb éjszakai hőmérséklet: 0, +5 fok között,
helyenként gyenge fagy.
legmagasabb nappali hőmérséklet pénteken: +6, +11 fok között.

Dr. Tóth Pál s.k.

ATMOSPHERIC SCIENCES LIBRARY
MAY 11 1967
E. S. S. A.
U. S. Dept. of Commerce

A hőmérséklet napi középértéke és eltérése a 90 évi átlagtól /Budapesten/:

1967. III. 15.: 6,2 C°, +1,2 C°.

1871 óta ezen a napon Budapesten előfordult:

legmagasabb hőmérséklet: 19,8 C° /1915/
legalacsonyabb hőmérséklet: -7,0 C° /1883/.

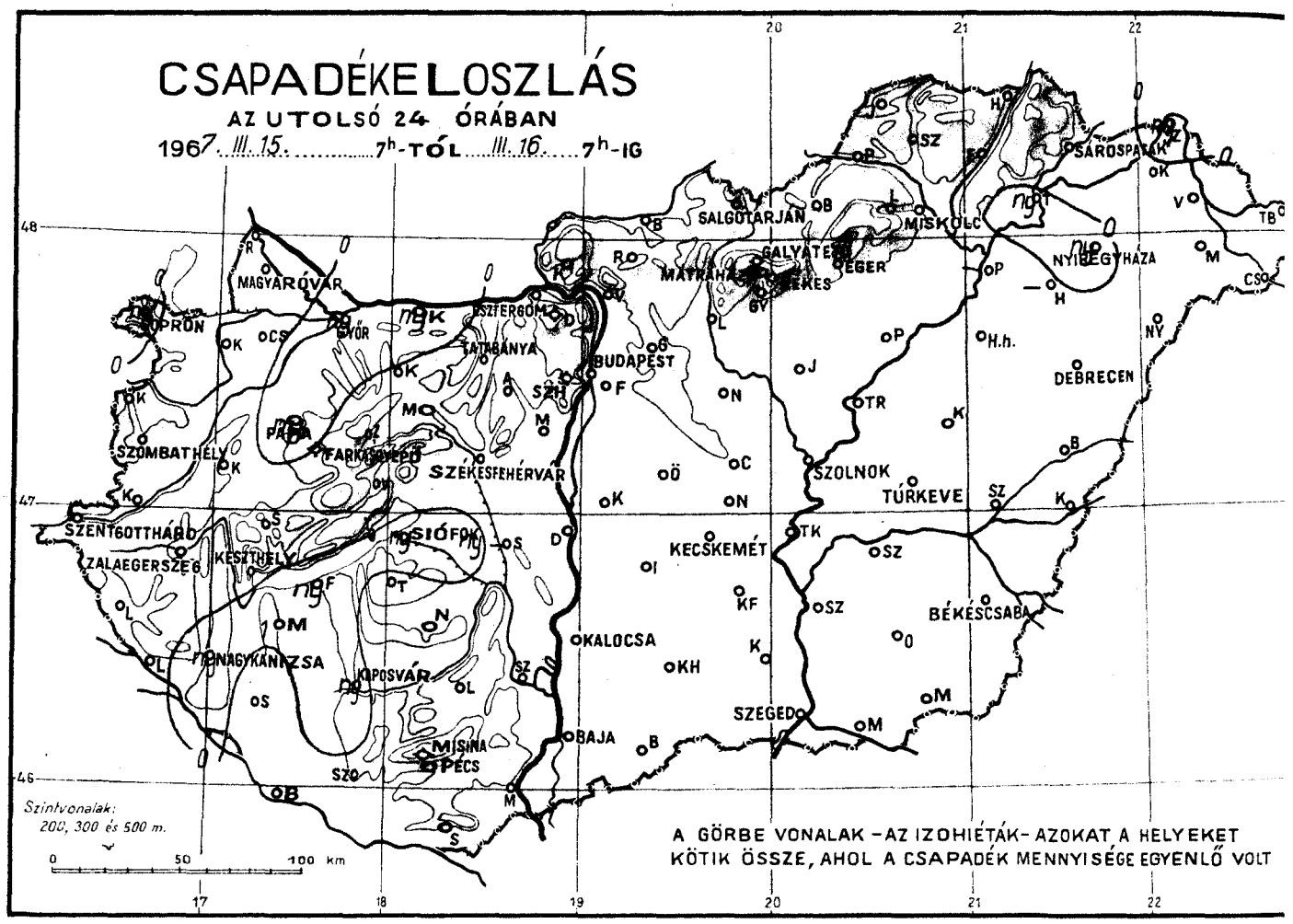
CSAPADÉKELOSZLÁS
AZ UTOLSÓ 24 ÓRÁBAN
1967. III. 15. 7h-TÓL III. 16. 7h-IG
SALGÓTARJÁN
MISKOLC
SÁROSPATAK
NYÍREGYHÁZA
MAGYARÓVÁR
SOPRON
GYŐR
TATABÁNYA
ESZTERGOM
BUDAPEST
GALYATETŐ
EGER
MÁTRAHÁZA
EKES
H.h.
DEBRECEN
SZOMBATHELY
PÁPA
FARKASGYEPŰ
SZÉKESFEHÉRVÁR
SZOLNOK
TÚRKEVE
SZENTGOTTHÁRD
SIÓFOK
KESZTHELY
ZALAEGERSZEG
KECSKEMÉT
NAGYKANIZSA
KAPOSVÁR
KALOCSA
BÉKÉSCSABA
SZEGED
MISINA
PÉCS
BAJA
Szintvonalak:
200, 300 és 500 m.
0 50 100 km
A GÖRBE VONALAK – AZ IZOHIÉTÁK – AZOKAT A HELYEKET
KÖTIK ÖSSZE, AHOL A CSAPADÉK MENNYISÉGE EGYENLŐ VOLT

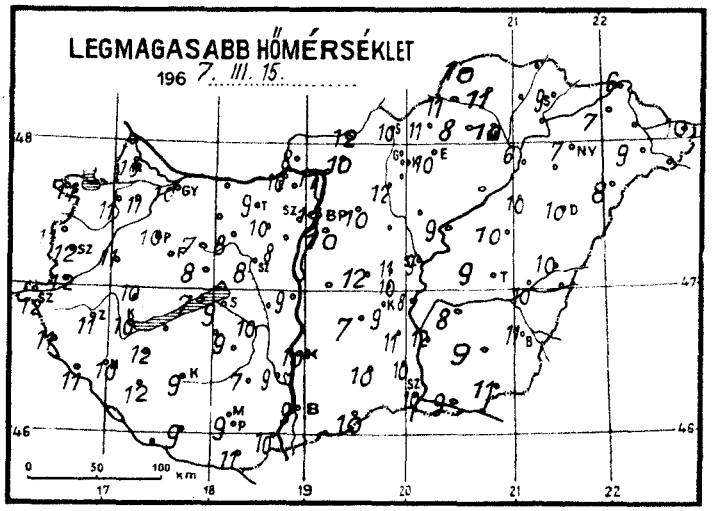
LEGMAGASABB HŐMÉRSÉKLET
196 7. III. 15.
0 50 100 km

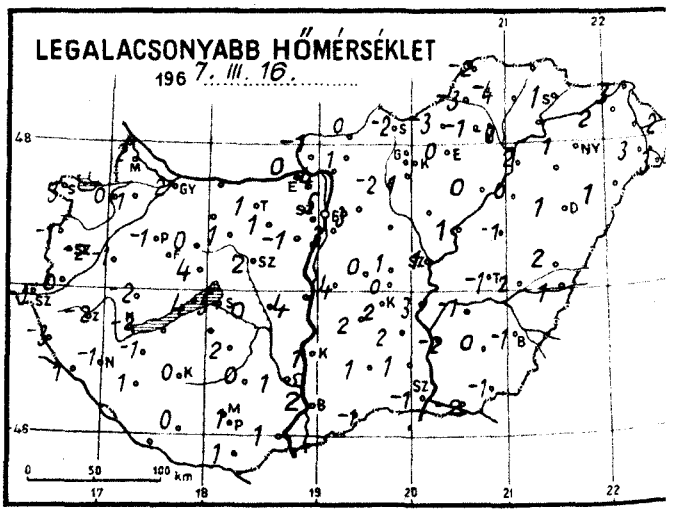
LEGALACSONYABB HŐMÉRSÉKLET
196 7. III. 16.
0 50 100 km

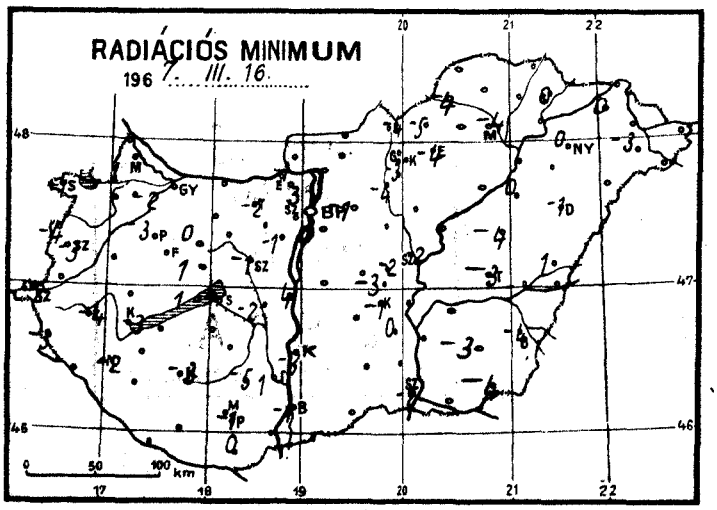
RADIÁCIÓS MINIMUM
196 7. III. 16.
0 50 100 km

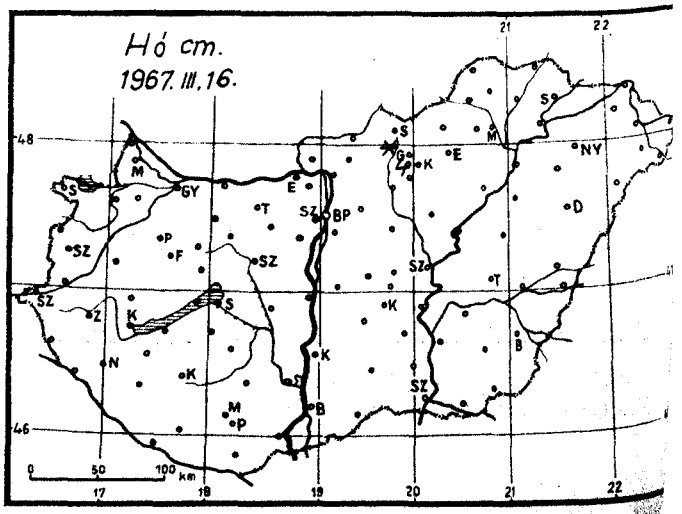
Hó cm.
1967. III. 16.
0 50 100 km

1967. március hó,
16 csütörtök nap

		Az utolsó 24 óra adatai						24 órai csapadék mm		Hó cm
		Csapadék (mm)	Hó cm	Hőmérsékleti szélsőségek: tegnapi nappali max.	Hőmérsékleti szélsőségek: éjszakai min.	Hőmérsékleti szélsőségek: min. 5 cm-en	Napsütés (óra) tegnap			
12815	Magyaróvár	•		10	2	1	4	Rajka	•	
822	Győr	ny =		10	2	−2	2	Kapuvár	•	
825	Pápa	ny =		10	−1	−3	2	Csorna	• ∩	
805	Sopron	ny		11	3	−1	5	Komárom	ny ∨̇	
812	Szombathely	•		12	−2	−3	4	Káld	• ⌴	
910	Szentgotthárd	•		12	−1	−2		Kőszeg	•	
915	Zalaegerszeg	•		11	−2	−4		Körmend	•	
	Lenti	•		11	−3	−3		Letenye	•	
925	Nagykanizsa	ny =		10	−1	−2		Sümeg	•	
920	Keszthely	• =		10	−2	−3	5	Zirc	•	
	Tihany	•		7	4	1		Kisbér	• ≡	
935	Siófok	ny		9	5	4	6	Mór	•	
942	Pécs	•		9	1	−1	6	Alcsút	•	
941	Misinatető (534 m)	–						Esztergom	•	
	Siklós	•		11	1	0		Dobogókő	•	
827	Farkasgyepű (400 m)	–						Fonyód	ny	
	Veszprém	•		8	4	1	4	Tab	•	
833	Tatabánya	•		9	1	−2		Sárbogárd	–	
839	Budapest (Ferihegy)	• =		10	3	0		Lengyel	•	
840	Budapest OMI	•		11	3	3	3	Nagykónyi	• ⌴	
841	Budapest (Szabadságh. 474 m)	• ⌴		7	1	1	5	Marcali	1 ∩	
	Martonvásár	•		8	−1	−1		Somogyszob	•	
835	Székesfehérvár	•		8	2	−1		Kaposvár		
	Dunaújváros	•		9	4	4		Barcs	•	
	Szekszárd	• =		9	1	1		Szigetvár	•	
	Mohács	• ⌴		10	1			Bácsalmás	•	
960	Baja	• =		9	2	−1	8	Kiskunhalas	•	
955	Kalocsa	• =		10	1	−3		Izsák	•	
	Ceglód	• ⌴		11	1	−2	4	Kunsztmiklós	•	
860	Szolnok	• =		9	1	−2	4	Örkény	• ⌴	
970	Kecskemét	• =		9	2	−1	5	Nagykáta	• ⌴	
	Kiskunfélegyháza	•		11	2	0		Jászapáti	• ⌴	
982	Szeged	• =		10	−1	−2	10	Tiszakécske	•	
	Mezőhegyes	• =		11	−1	−4		Nagykőrös	•	
	Orosháza	• ⌴		9	0	−3		Kistelek	•	
990	Békéscsaba	•		11	−1	−4	9	Makó	•	
875	Túrkeve	• =		9	−1	−3	6	Szentes	•	
	Berettyóújfalu	•		10	2	1		Szarvas	• ⌴	
836	Debrecen	• =		10	1	−1	6	Szeghalom	•	
892	Nyíregyháza	ny =		7	1	0	1	Körösszakál	•	
788	Kisvárda	• =		7	2	0	1	Tiszaroff	•	
	Mátészalka	• ⌴		9	3	−3		Poroszló	•	
	Tiszabecs	•		10	2			Karcag	•	
	Vác	•		11	4			Hortobágy	•	
	Gödöllő	•		10	3	−1		Polgár	–	
	Lőrinci	• ⌴		12	−2	−4		Hajdúdorog	–	
	Gyöngyös	•		12	1	−3		Nyírlugos	•	
	Balassagyarmat	•		12	0			Csenger	•	
755	Salgótarján	•		10	−2	−4		Vásárosnamény	•	
	Galyatető (932 m)	•	folt	4	−1			Záhony	ny	
851	Kékestető (1000 m)	•	4	4	−1	–	7	Királyrét	•	
	Mátraháza (672 m)	•		8	1			Romhány	•	
865	Eger	• =		10	0	−4	2	Borsodnádasd	•	
	Putnok	• =		11	−3	−4		Jósvafő	•	
	Lillafüred	•		8	−1			Szendrőlád	•	
772	Miskolc	• ⌴		10	−2	−4	3	Hidasnémeti	•	
	Fügöd	•		9	−1	−4		Tokaj	nyv	
778	Sárospatak	• =		9	1	0	3	Sárrétvan	ny	

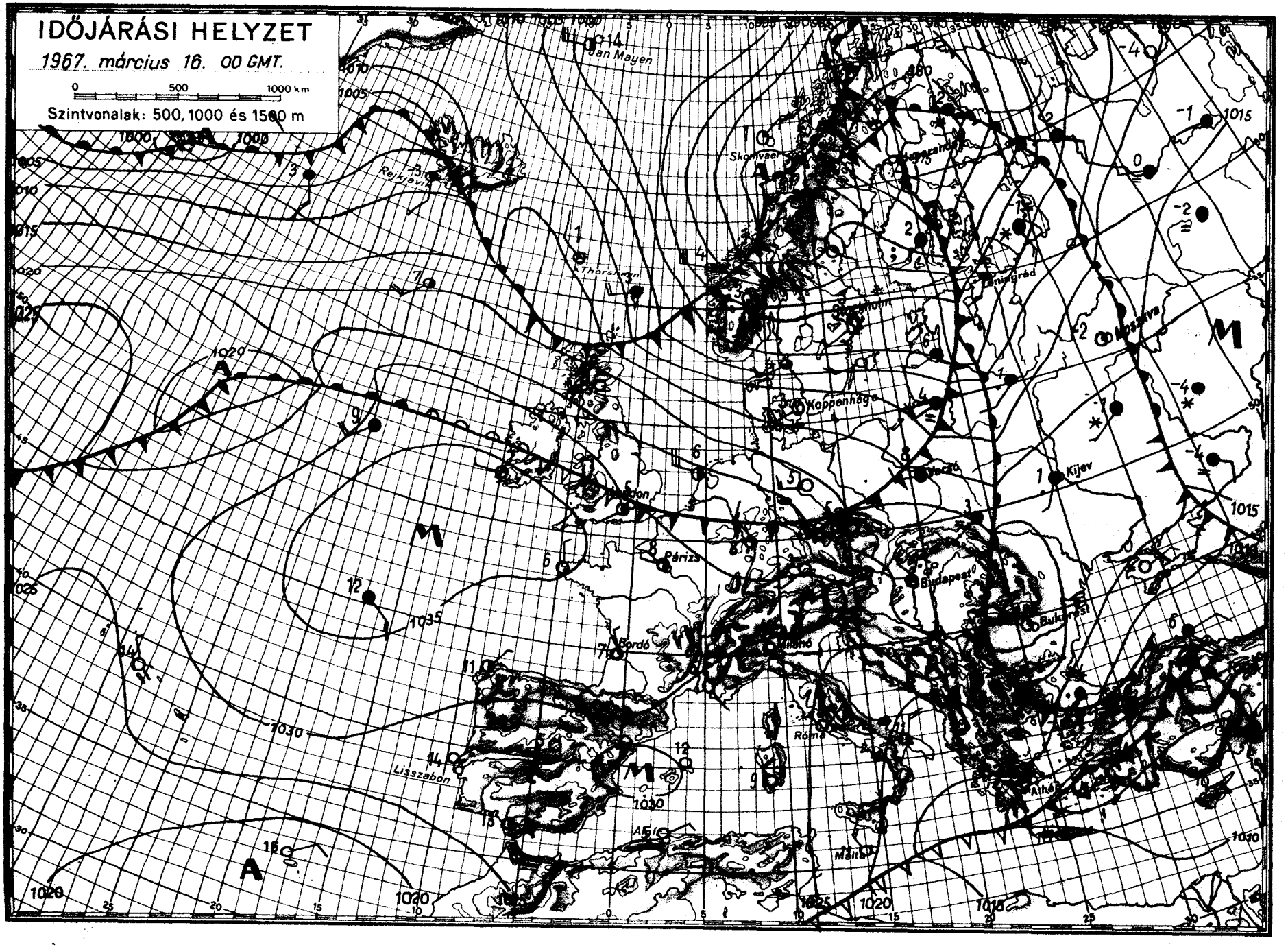
IDŐJÁRÁSI HELYZET
1967. március 16. 00 GMT.
0 500 1000 km
Szintvonalak: 500, 1000 és 1500 m
Jan Mayen
Thorshavn
Koppenhága
Moszkva
Kijev
Párizs
Budapest
Bukarest
Bordó
Milánó
Róma
Athén
Lisszabon
Málta

IDŐJÁRÁSI NAPIJELENTÉS

ЕЖЕДНЕВНЫЙ МЕТЕОРОЛОГИЧЕСКИЙ БЮЛЛЕТЕНЬ • DAILY WEATHER REPORT
BULLETIN QUOTIDIEN DE TEMPS • TÄGLICHER WETTERBERICHT

KIADJA AZ ORSZÁGOS METEOROLÓGIAI INTÉZET
BUDAPEST II. KITAIBEL PÁL UTCA 1
TELEFON: KÖZPONT: 353-500, IDŐJELZŐ OSZT.: 150-410

MEGJELENIK NAPONKÉNT • ELŐFIZETÉSI ÁRA A POSTAI KÖLTSÉGGEL EGYÜTT NEGYEDÉVRE 60, Ft
KIADÁSÉRT FELEL AZ INTÉZET IGAZGATÓJA

30. évfolyam 76. szám. + Budapest + 1967. március 17. péntek.

Az időjárási helyzet ma reggel és a várható időjárás:

Európa időjárása továbbra is változékony. A Brit-szigeteken és Norvégia nyugati partjain esik az eső. Kelet-Európában sokfelé a hó. Több helyről jelentenek viharos szeleket. A hőmérsékletek általában az évszaknak megfelelőek.

Hazánkban csütörtökön változó mennyiségü felhőzet volt. Többfelé esett az eső. Néhány helyen zivatar is keletkezett. A lehullott csapadék mennyisége csak az északkeleti megyékben érte el a 7-11, sőt Csengeren a 17 mm-t. Máshol nem haladta meg a 2 mm-t. Napközben a hőmérséklet 7-15 fokig emelkedett. Ma hajnalban az ország területén +4 és -5 fok közötti hőmérsékleteket mértek. Ma országszerte szeles, hideg az idő.

Ma 12 órakor Budapesten a hőmérséklet 6 fok, a tengerszintre átszámitott légnyomás 768 mm, alig változik.

Várható időjárás szombat estig:

Kisebb felhőátvonulások.
Szórványosan eső, hózápor.
Az erős, helyenként viharos északi szél átmenetileg mérséklődik.
Hideg éjszaka.

Várható legalacsonyabb éjszakai hőmérséklet: általában +2, −3 fok között, a szélvédett helyeken -5 fok körül,
legmagasabb nappali hőmérséklet szombaton: 6, 11 fok között.

Kerényi Nárcisz s.k.

ATMOSPHERIC SCIENCES LIBRARY
MAY 11 1967
E. S. S. A.
U. S. Dept. of Commerce

A hőmérséklet napi középértéke és eltérése a 90 évi átlagtól /Budapesten/:

1967. III. 16.: 6,6 C°, +1,3 C°.

1871 óta ezen a napon Budapesten előfordult:

legmagasabb hőmérséklet: 20,6 C° /1921/
legalacsonyabb hőmérséklet: -9,7 C° /1889/.

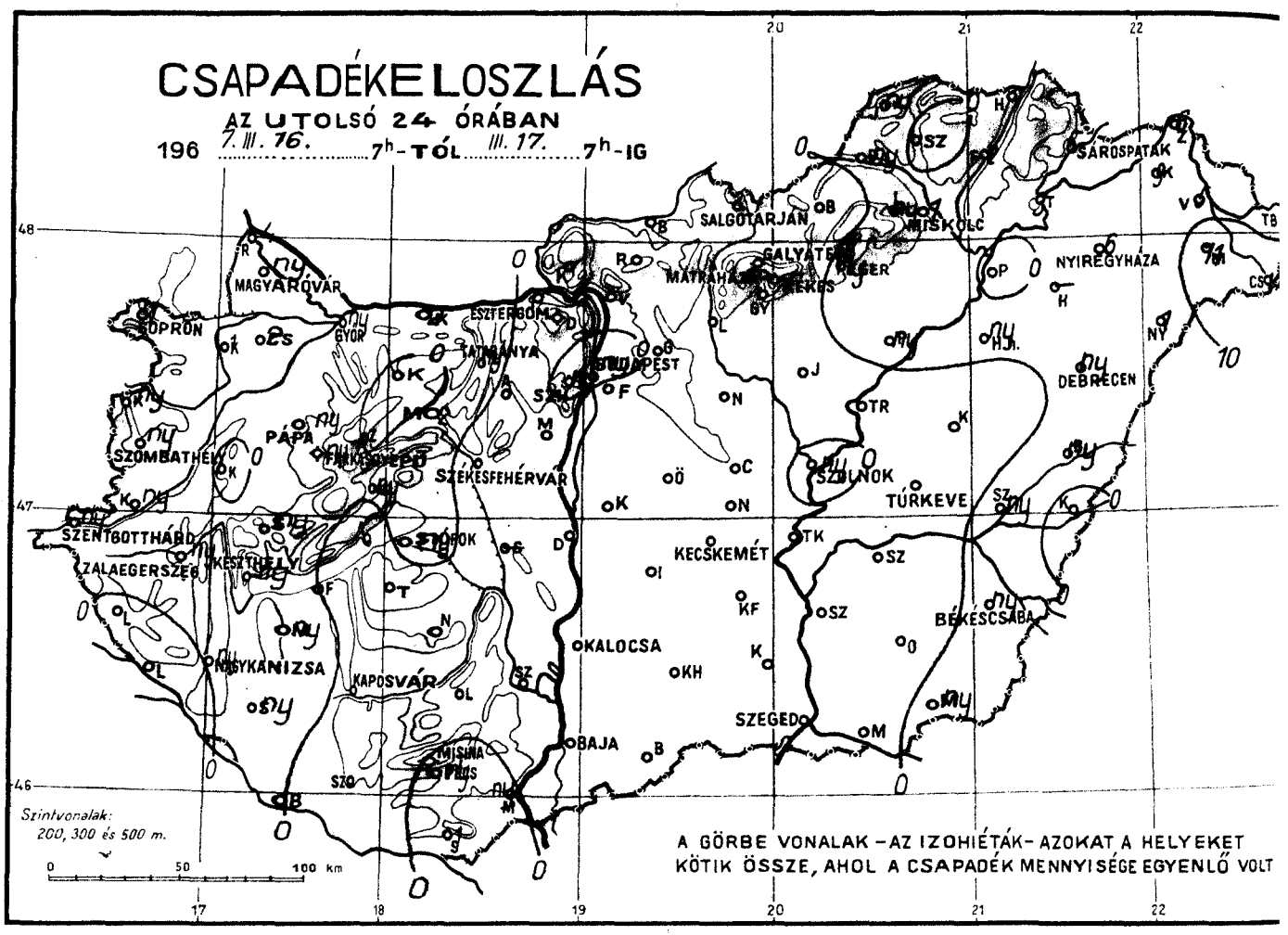
CSAPADÉKELOSZLÁS
AZ UTOLSÓ 24 ÓRÁBAN
196 7. III. 76. 7h-TÓL III. 17. 7h-IG
SOPRON
MAGYARÓVÁR
GYŐR
ESZTERGOM
TATABÁNYA
BUDAPEST
SALGÓTARJÁN
MISKOLC
GALYATETŐ
MÁTRAHÁZA
EGER
HEVES
SÁROSPATAK
NYÍREGYHÁZA
DEBRECEN
HAJDÚSZOBOSZLÓ
PÁPA
SZOMBATHELY
SZÉKESFEHÉRVÁR
SZOLNOK
TÚRKEVE
SZENTGOTTHÁRD
ZALAEGERSZEG
KESZTHELY
KECSKEMÉT
BÉKÉSCSABA
NAGYKANIZSA
KAPOSVÁR
KALOCSA
SZEGED
BAJA
MOHÁCS
PÉCS
Szintvonalak:
200, 300 és 500 m.
0 50 100 km
A GÖRBE VONALAK – AZ IZOHIÉTÁK – AZOKAT A HELYEKET
KÖTIK ÖSSZE, AHOL A CSAPADÉK MENNYISÉGE EGYENLŐ VOLT

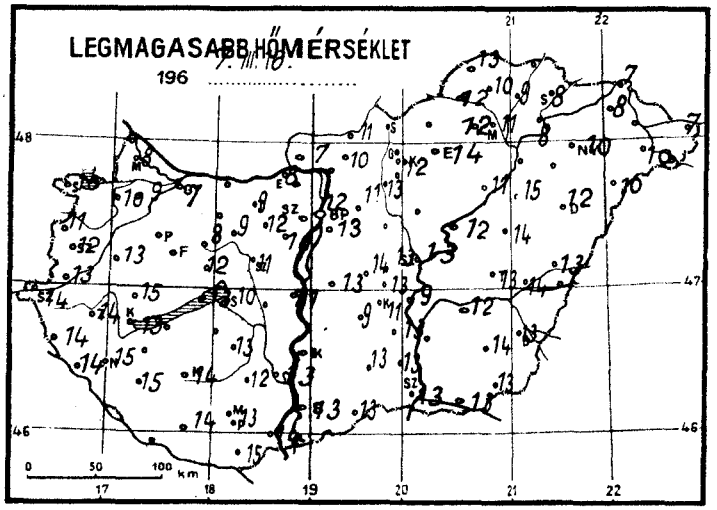
LEGMAGASABB HŐMÉRSÉKLET
196

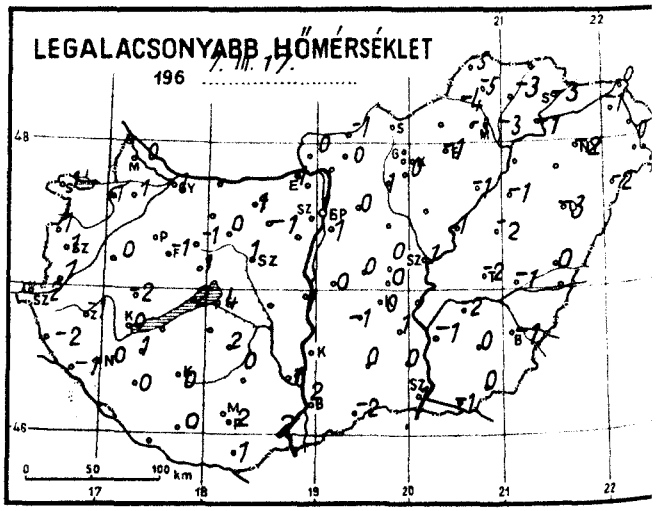
LEGALACSONYABB HŐMÉRSÉKLET
196

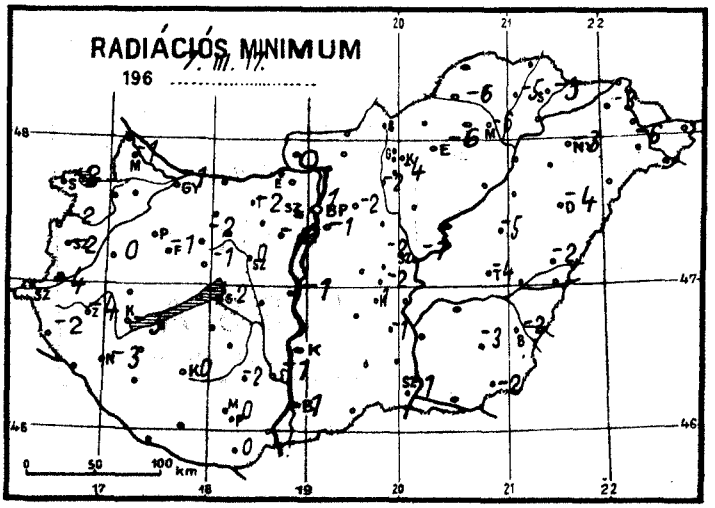
RADIÁCIÓS MINIMUM
196

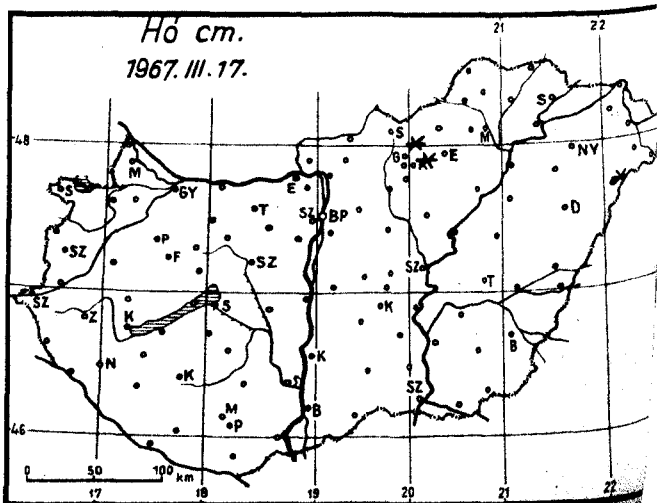
Hó cm.
1967. III. 17.

1967. március

17 péntek

		Az utolsó 24 óra adatai						24 órai csapadék mm		Hó cm
		Csapadék (mm)	Hó cm	Hőmérsékleti szélsőségek: tegnapi nappali max.	éjszakai min.	min. 5 cm-en	Napsütés (óra) tegnap			
12815	Magyaróvár	ny		8	0	-1	2	Rajka	4	
822	Győr	ny		7	1	-1	0	Kapuvár	1	
825	Pápa	ny		11	0	-3		Csorna	2 ∀	
805	Sopron	1		10	1	-2	3	Komárom	2 ∀	
812	Szombathely	ny		12	1	-2	4	Káld	•	
910	Szentgotthárd	ny		14	-2	-4		Kőszeg	ny	
915	Zalaegerszeg	ny		14	-1	-4		Körmend	ny	
	Lenti	•		14	2	-2		Letenye	•	
925	Nagykanizsa	ny		15	0	-3		Sümeg	ny	
920	Keszthely	ny		13	0	-3	6	Zirc	•	
	Tihany	•		13	2	-1		Kisbér	• ≡	
935	Siófok	ny		10	4	2	5	Mór	2	
942	Pécs	ny ⊓		13	2	0	7	Alcsút	•	
941	Misinatető (534 m)	–						Esztergom	•	
	Siklós	1		15	1	0		Dobogókő	•	
827	Farkasgyepű (400 m)	ny		–	-1	-1		Fonyód	•	
	Veszprém	ny		12	1	-1	4	Tab	•	
833	Tatabánya	ny		9	1	-2		Sárbogárd	–	
839	Budapest (Ferihegy)	•		13	1	-1		Lengyel	•	
840	Budapest OMI	ny		12	1	1	5	Nagykónyi	• ⊔	
841	Budapest (Szabadságh.,474 m)	ny *		9	-1	-1	5	Marcali	ny	
	Martonvásár	•		11	0	-2		Somogyszob	ny	
835	Székesfehérvár	•		11	1	0		Kaposvár	•	
	Dunaújváros	•		11	1	-1		Barcs	•	
	Szekszárd	•		13	1	-1		Szigetvár	•	
	Mohács	ny		14	2			Bácsalmás	•	
960	Baja	•		13	2	1	7	Kiskunhalas	•	
955	Kalocsa	–						Izsák	•	
	Cegléd	• ⊔		13	0	-2		Kunsztmiklós	•	
860	Szolnok	ny =		13	1	-1	6	Örkény	• ≡	
970	Kecskemét	•		11	0	1	7	Nagykáta	•	
	Kiskunfélegyháza	• ⊔		13	1	-1		Jászapáti	• ⌓	
982	Szeged	•		13	1	-1	7	Tiszakécske	•	
	Mezőhegyes	ny ∀		13	0	-2		Nagykőrös	• ⊔	
	Orosháza	• ⊔		14	0	-3		Kistelek	•	
990	Békéscsaba	ny		13	-1	-2	5	Makó	•	
875	Túrkeve	• –		13	-2	-4	6	Szentes	•	
	Berettyóújfalu	ny ∀		13	0	-2		Szarvas	• ⊔	
882	Debrecen	ny =		12	-3	-4	4	Szeghalom	ny ⊓	
880	Nyíregyháza	6 ⊓		10	-2	-3	2	Körösszakál	•	
892	Kisvárda	9 */*		8	-1	-3	1	Tiszaroff	•	
788	Mátészalka	11 ⊓		10	0	-6		Poroszló	ny ⊔	
	Tiszabecs	7 ⊓		7	0			Karcag	• ⊔	
	Vác							Hortobágy	ny	
	Gödöllő	•		11	0	-2		Polgár	• ⊔	
	Lőrinci	• ⊔		13	1	-2		Hajdúdorog	–	
	Gyöngyös	•		12	0	-4		Nyírlugos	1 *	fölt
	Balassagyarmat	• ⊔		11	-1			Csenger	17 ⊓	
755	Salgótarján	–						Vásárosnamény	5	
	Galyatető (932 m)	•	fölt	5	-5				6	
851	Kékestető (1000 m)	•	fölt	7	-5	–	3	Záhony		
	Mátraháza (672 m)	•		9	-2			Királyrét	•	
865	Eger	ny		14	-1	-6	2	Romhány	•	
	Putnok	ny –		12	-4	-6		Borsodnádasd	–	
	Lillafüred	ny		12	-3			Jósvafő	ny	
772	Miskolc	1 ⊓		11	-3	-6		Szendrőlád	•	
	Fügöd	2 ⊔		9	-3	-5		Hidasnémeti	7 *	
778	Sárospatak	5		8	-3	-5	1	Tokaj	3 ⊓	

Sárhatvan

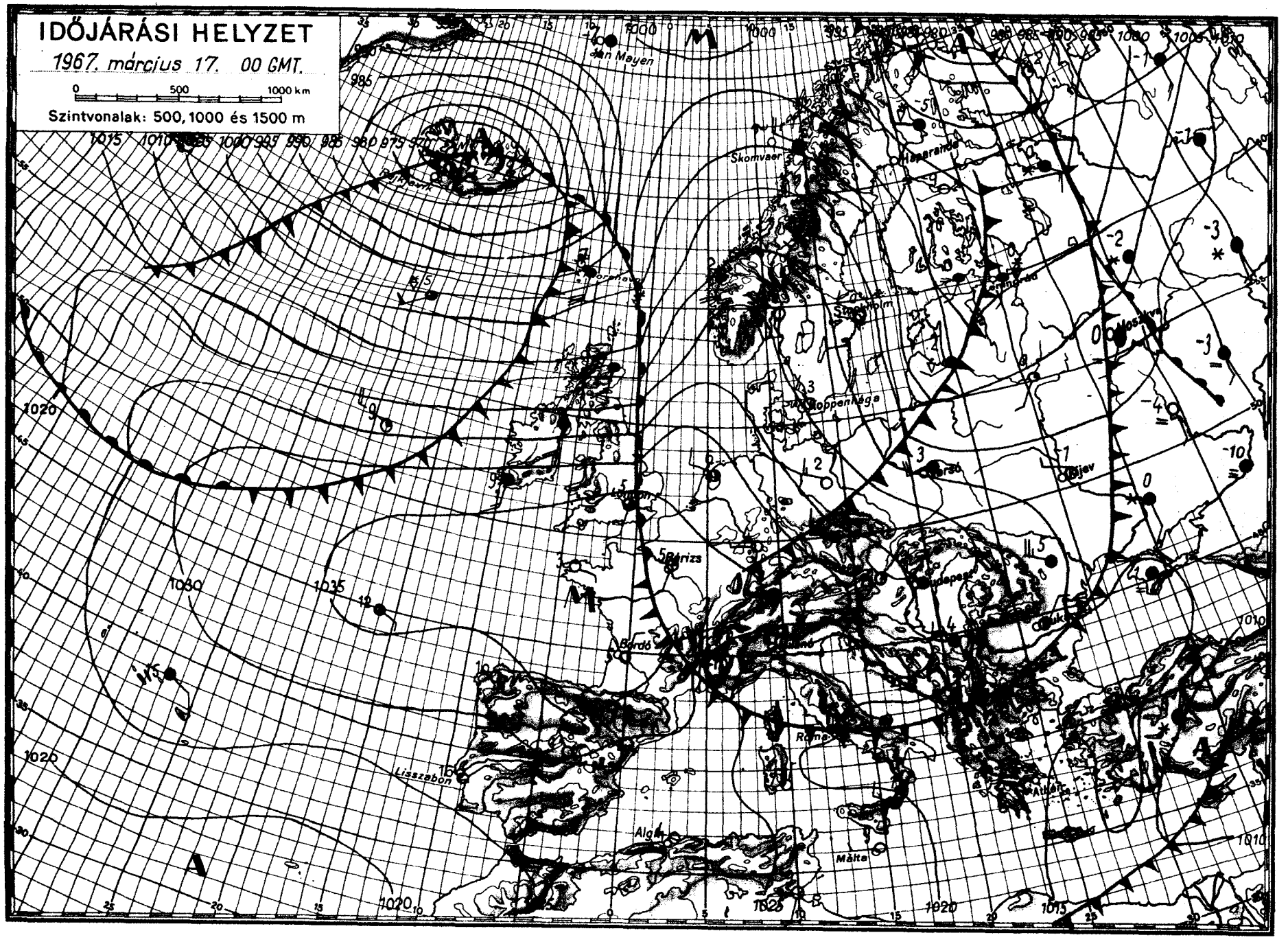

OFFSET NYOMDA BUDAPEST

IDŐJÁRÁSI NAPIJELENTÉS

ЕЖЕДНЕВНЫЙ МЕТЕОРОЛОГИЧЕСКИЙ БЮЛЛЕТЕНЬ • DAILY WEATHER REPORT
BULLETIN QUOTIDIEN DE TEMPS • TÄGLICHER WETTERBERICHT

KIADJA AZ ORSZÁGOS METEOROLÓGIAI INTÉZET
BUDAPEST II. KITAIBEL PÁL UTCA 1
TELEFON: KÖZPONT: 353-500, IDŐJELZŐ OSZT.: 150-410

MEGJELENIK NAPONKÉNT • ELŐFIZETÉSI ÁRA
A POSTAI KÖLTSÉGGEL EGYÜTT NEGYEDÉVRE 60,- Ft
KIADÁSÉRT FELEL AZ INTÉZET IGAZGATÓJA

80. évfolyam 77. szám. + Budapest + 1967. március 18. szombat

Az időjárási helyzet ma reggel és a várható időjárás:

Továbbra is változékony, szeles Európa északnyugati és középső részeinek időjárása. Különösen a Brit-szigetekről, valamint a Norvég- és Északi-tenger partvidékéről jelentettek viharos erejü szeleket, eső- hó- és jégzáporokat. Közép-Európában nagy területen esik az eső. A hőmérsékleti értékek kontinensünkön mindenhol az évszaknak megfelelően alakultak.

Hazánkban pénteken változóan felhős, szeles idő mellett 6-10 órás napsütést jelentettek. A hőmérséklet napközben 6, 11 fokig emelkedett. Elszórtan egy-két helyen jelentéktelen mennyiségü csapadék hullott. Szombaton a hajnali óráktól az ország északi részén többfelé kisebb havazás, havas eső alakult ki. A reggel 7 óráig lehullott csapadékmennyiség a csapadéknyom és 3 mm között váltakozott. A reggeli órákra +2, -3 fokig hült le a levegő. A délelőtt folyamán erősen felhős, borult volt az idő. Többfelé esett kisebb eső, havas eső, hó.

Ma 12 órakor Budapesten a hőmérséklet 4 fok, a tengerszintre átszámitott légnyomás 757 mm, erősen süllyedő irányzatu.

Várható időjárás vasárnap estig:

Szombaton erősen felhős, borult idő.
Többfelé, elsősorban északon eső, havas eső.
Vasárnap felhőátvonulások, átfutó esővel, esetleg hózáporral.
Fokozatosan erősödő délnyugati-nyugati, majd északnyugatira forduló szél.
A hőmérséklet alakulásában lényeges változás nem lesz.

Várható legalacsonyabb éjszakai hőmérséklet: +3, -2,
legmagasabb nappali hőmérséklet vasárnap: 5, 10 fok között.

Máhr Jenő s.k.

ATMOSPHERIC SCIENCES LIBRARY
MAY 11 1967
E. S. S. A.
U. S. Dept. of Commerce

A hőmérséklet napi középértéke és eltérése a 90 évi átlagtól /Budapesten/:

1967. III. 17.: 4,2 C°, -1,4 C°.

1871 óta ezen a napon Budapesten előfordult:

legmagasabb hőmérséklet: 19,7 C° /1938/
legalacsonyabb hőmérséklet: -5,8 C° /1895/.

67.180

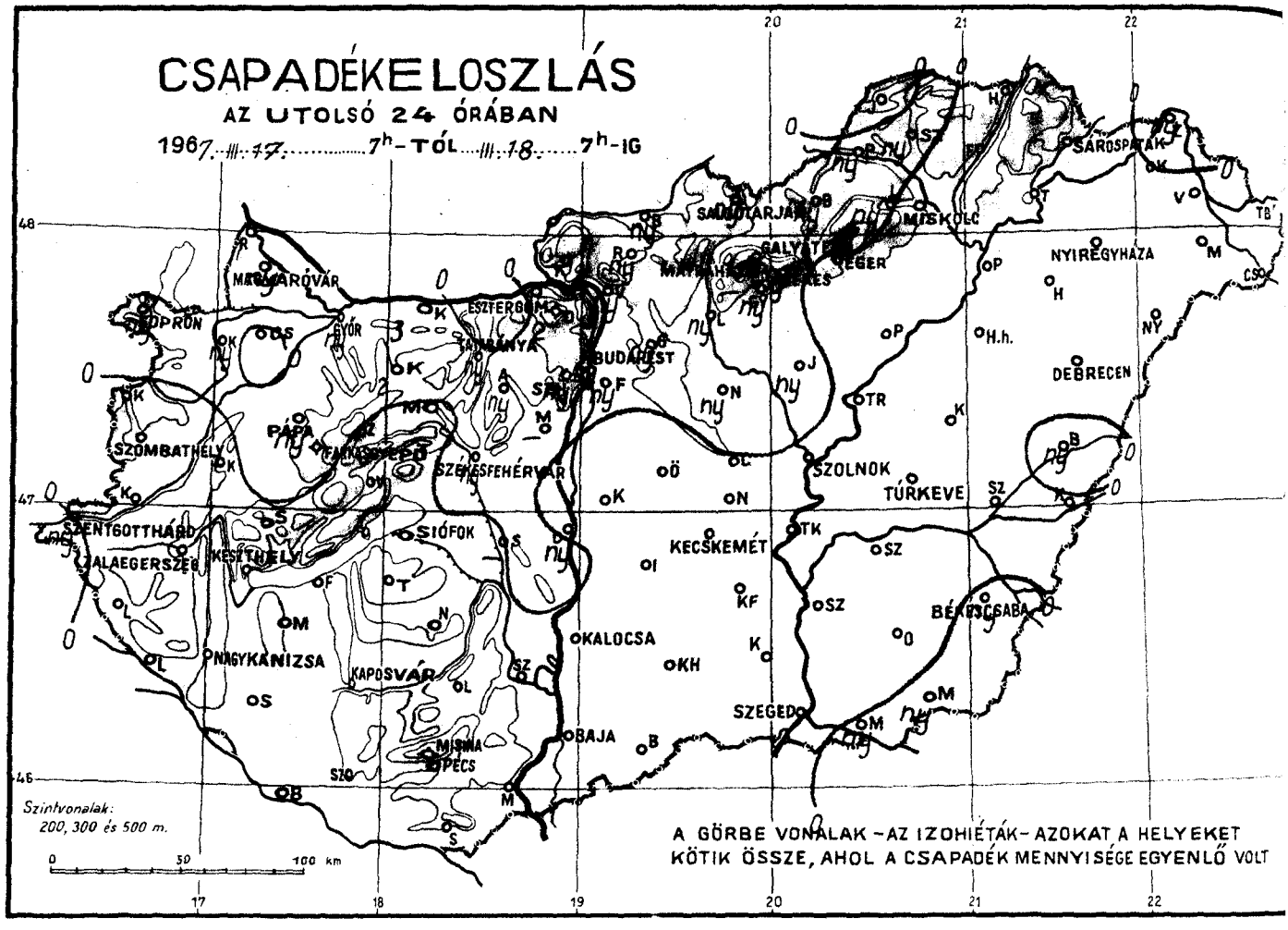
CSAPADÉKELOSZLÁS
AZ UTOLSÓ 24 ÓRÁBAN
1967. III. 17. 7h-TÓL III. 18. 7h-IG
Szintvonalak:
200, 300 és 500 m.
0 50 100 km
A GÖRBE VONALAK – AZ IZOHIÉTÁK – AZOKAT A HELYEKET
KÖTIK ÖSSZE, AHOL A CSAPADÉK MENNYISÉGE EGYENLŐ VOLT
SOPRON
MOSONMAGYARÓVÁR
GYŐR
ESZTERGOM
BUDAPEST
SZOMBATHELY
PÁPA
SZÉKESFEHÉRVÁR
SZOLNOK
TÚRKEVE
SZENTGOTTHÁRD
KESZTHELY
SIÓFOK
KECSKEMÉT
NAGYKANIZSA
KAPOSVÁR
OKALOCSA
BÉKÉSCSABA
SZEGED
BAJA
MISKOLC
SÁROSPATAK
NYÍREGYHÁZA
DEBRECEN

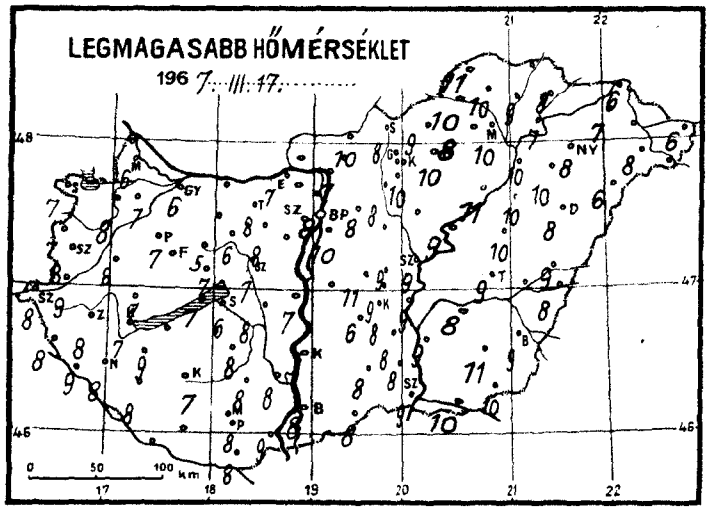
LEGMAGASABB HŐMÉRSÉKLET
1967. III. 17.
0 50 100 km

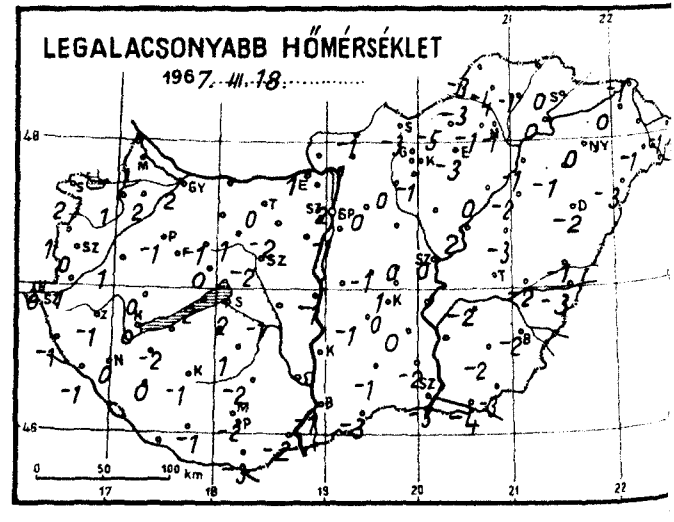
LEGALACSONYABB HŐMÉRSÉKLET
1967. III. 18.
0 50 100 km

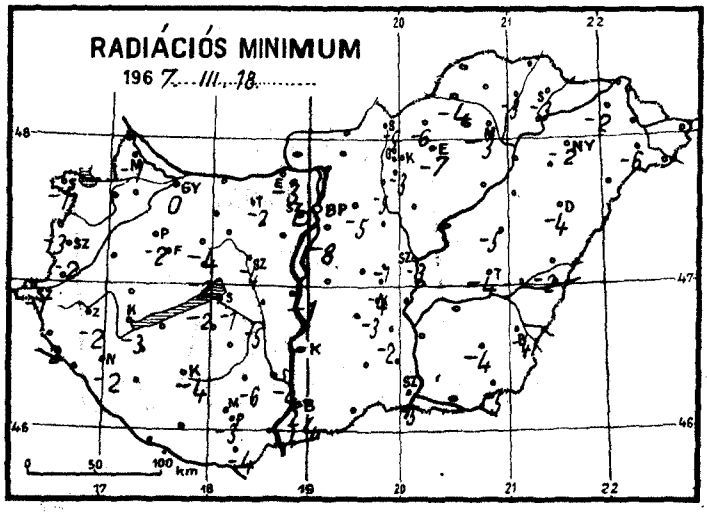
RADIÁCIÓS MINIMUM
1967. III. 18.
0 50 100 km

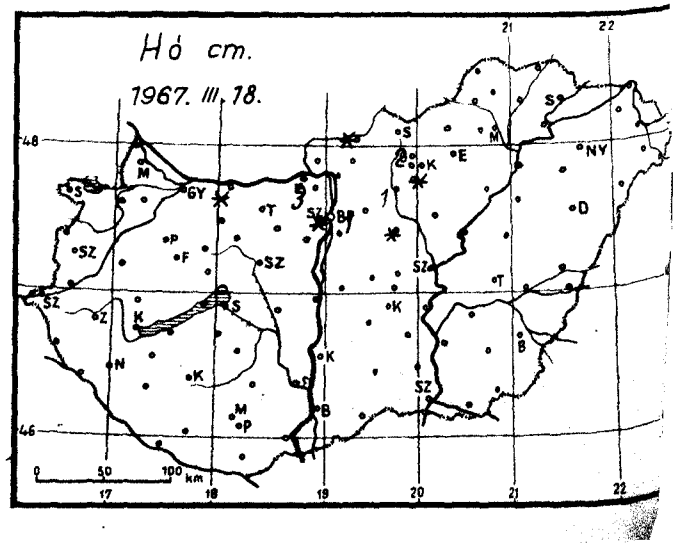
Hó cm.
1967. III. 18.
0 50 100 km

1967. március hó, 18... nap ...szombat....

	Az utolsó 24 óra adatai					
	Csapadék (mm)	Hó cm	Hőmérsékleti szélsőségek: tegnapi nappali max.	éjszakai min.	min. 5 cm-en	Napsütés (óra) tegnap
12815 Magyaróvár	ny		6	1	-1	8
822 Győr	ny		6	2	0	6
825 Pápa	ny *		7	-1	-2	9
805 Sopron	ny		7	2	-1	10
812 Szombathely	.		8	0	-2	9
910 Szentgotthárd	ny		8	0	-1	
915 Zalaegerszeg	.		8	-1	-2	
Lenti	.		8	-1	-2	
925 Nagykanizsa	.		8	0	-2	
920 Keszthely	.		7	0	-3	10
Tihany	.		7	2	-2	
935 Siófok	.		6	2	-1	10
942 Pécs	.		8	-2	-3	10
941 Misinatető (534 m)	_					
Siklós	. ⌴		8	-3	-4	
827 Farkasgyepű (400 m)	_					
Veszprém	.		7	0	-2	10
833 Tatabánya	ny *		8	0	-2	
839 Budapest (Ferihegy)	ny		10	-1	-8	
840 Budapest OMI	ny *		8	2	0	9
841 Budapest (Szabadságh. 474 m)	ny *		9	-2	-2	9
Martonvásár	.					
835 Székesfehérvár	.		7	-2	-4	
Dunaújváros	ny *		7	-1	-1	
Szekszárd	. =		8	-	-4	
Mohács	. ⌴		9	-2		
960 Baja	.		8	-1	-4	9
955 Kalocsa	_					
Cegléd	.		9	0	-1	10
860 Szolnok	.		9	0	-3	10
970 Kecskemét	.		8	0	-3	9
Kiskunfélegyháza	.		8	0	-2	
982 Szeged	.		9	-3	-5	9
Mezőhegyes	ny *		10	-3	-5	
Orosháza	.		11	-2	-4	
990 Békéscsaba	ny		9	-2	-4	7
875 Túrkeve	.		9	-2	-4	6
Berettyóújfalu	ny		9	-1	-2	
880 Debrecen	.		8	-2	-4	6
892 Nyíregyháza	.		8	0	-2	5
788 Kisvárda	.		7	0	-2	9
Mátészalka	.		8	-1	-6	
Tiszabecs	.		6	-1		
Vác	ny *		8	-1		
Gödöllő	ny *	lepel	8	0	-5	
Lőrinci	ny *	lepel	8	0	-5	
Gyöngyös	ny *		10	-1	-3	
Balassagyarmat	ny *	folt	10	-1		
755 Salgótarján	1 *		8	-3	-5	
Galyatető (932 m)	1 *	2	2	-5		
851 Kékestető (1000 m)	ny *	folt	0	-5	-	10
Mátraháza (672 m)	_					
865 Eger	. =		10	-3	-7	8
Putnok	ny *		10	-3	-4	
Lillafüred	ny *		8	-1		
772 Miskolc	. =		10	-1	-3	9
Fügöd	.		9	-1	-3	
778 Sárospatak	. =		8	0	-3	7

24 órai csapadék mm		Hó cm
Rajka	1	
Kapuvár	ny *	
Csorna	.	
Komárom	3 *	folt
Káld	.	
Kőszeg	.	
Körmend	.	
Letenye	.	
Sümeg	.	
Zirc	.	
Kisbér	2	
Mór	.	
Alcsút	ny *	
Esztergom	.	
Dobogókő	2	
Fonyód	.	
Tab	.	
Sárbogárd	_	
Lengyel	.	
Nagykónyi	.	
Marcali	.	
Somogyszob	.	
Kaposvár	.	
Barcs	.	
Szigetvár	.	
Bácsalmás	.	
Kiskunhalas	.	
Izsák	.	
Kunsztmiklós	_	
Örkény	. =	
Nagykáta	ny *	folt
Jászapáti	ny *	
Tiszakécske	.	
Nagykőrös	.	
Kistelek	.	
Makó	ny	
Szentes	.	
Szarvas	. ⌴	
Szeghalom	.	
Körösszakál	.	
Tiszaroff	.	
Poroszló	.	
Karcag	.	
Hortobágy	.	
Polgár	.	
Hajdúdorog	.	
Nyírlugos	. ⌴	
Csenger	.	
Vásárosnamény	_	
Záhony	ny *	
Királyrét	_	
Romhány	ny *	
Borsodnádasd	ny *	
Jósvafő	.	
Szendrőlád	ny *	
Hidasnémeti	.	
Tokaj	.	
Sárhatvan	.	

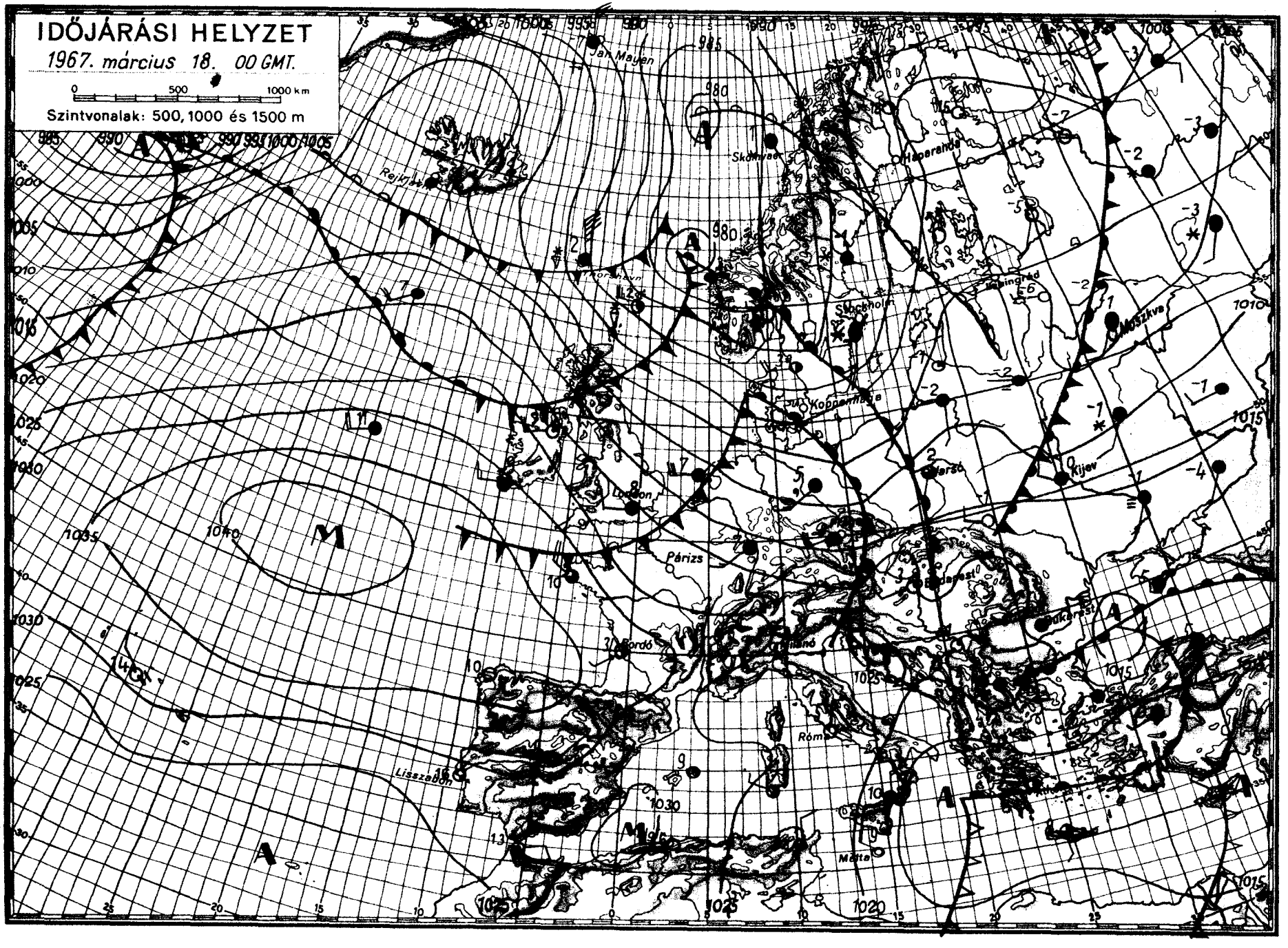

OFFSET: NYOMDA, BUDAPEST

IDŐJÁRÁSI NAPIJELENTÉS

ЕЖЕДНЕВНЫЙ МЕТЕОРОЛОГИЧЕСКИЙ БЮЛЛЕТЕНЬ • DAILY WEATHER REPORT
BULLETIN QUOTIDIEN DE TEMPS • TÄGLICHER WETTERBERICHT

KIADJA AZ ORSZÁGOS METEOROLÓGIAI INTÉZET
BUDAPEST II. KITAIBEL PÁL UTCA 1
TELEFON: KÖZPONT: 353-500, IDŐJELZŐ OSZT.: 150-410

MEGJELENIK NAPONKÉNT * ELŐFIZETÉSI ÁRA
A POSTAI KÖLTSÉGGEL EGYÜTT NEGYEDÉVRE 60, Ft
KIADÁSÉRT FELEL AZ INTÉZET IGAZGATÓJA

80. évfolyam 78. szám + Budapest + 1967. március 19. vasárnap.

Az időjárási helyzet ma reggel és a várható időjárás:

Európa időjárásában az elmult 24 óra folyamán lényeges változás nem történt. Tovább tart a változékony, jobbára szeles idő, de még mindig az évszaknak megfelelően alakuló hőmérsékletekkel. Német-, Lengyelország, az Alpok, valamint a Kárpátok térségét a magasban ujból hidegebb levegő árasztotta el, amelynek hatására az emlitett területekről futó esőket, zápорokat, egy-két helyről zivatart jelentettek.

Hazánkban szombaton erősen felhős volt az égbolt, és sokfelé esett az eső, helyenként havazott. A lehullott csapadék mennyisége általában 1 és 6 mm között volt, de északkeleten helyenként elérte a 9, sőt Mátraházán, Sárospatakon és Záhonyban a 10 mm-t is. Kékestetőn 11, Galyatetőn 20 cm a hóréteg vastagsága, mig a Budai-hegyekben csak hófoltok találhatók. A hőmérséklet napközben északkeleten 2, 6, az ország többi részén 6, 10 fokig emelkedett. Vasárnap hajnalban -2, 3 fokig hült le a levegő. A délelőtt folyamán felhőátvonulások voltak, a Dunántulon egy-két helyről kisebb esőket jelentettek. A hőmérséklet 11 órára 5, 8 fokig emelkedett.

Ma 12 órakor Budapesten a hőmérséklet 8 fok, a tengerszintre átszámitott légnyomás 758 mm, alig változik.

Várható időjárás hétfő estig:

Felhőátvonulások, többfelé kisebb esővel, egy-két helyen esetleg zivatarral
Időnként élénk, napközben átmenetileg megerősödő északnyugati szél.
A hőmérséklet alakulásában lényeges változás nem lesz.

Várható legalacsonyabb éjszakai hőmérséklet: +3, -2,
legmagasabb nappali hőmérséklet hétfőn: 7, 12 fok között.

Dunay Sándorné s.k.

ATMOSPHERIC SCIENCES LIBRARY
MAY 11 1967
E. S. S. A.
U. S. Dept. of Commerce

A hőmérséklet napi középértéke és eltérése a 90 évi átlagtól /Budapest/:

1967. III. 18.: +4,2 C°, -2,1 C°.

1871 óta ezen a napon Budapesten előfordult:

legmagasabb hőmérséklet: 22,9 C° /1961/
legalacsonyabb hőmérséklet: -5,8 C° /1964/.

67.181

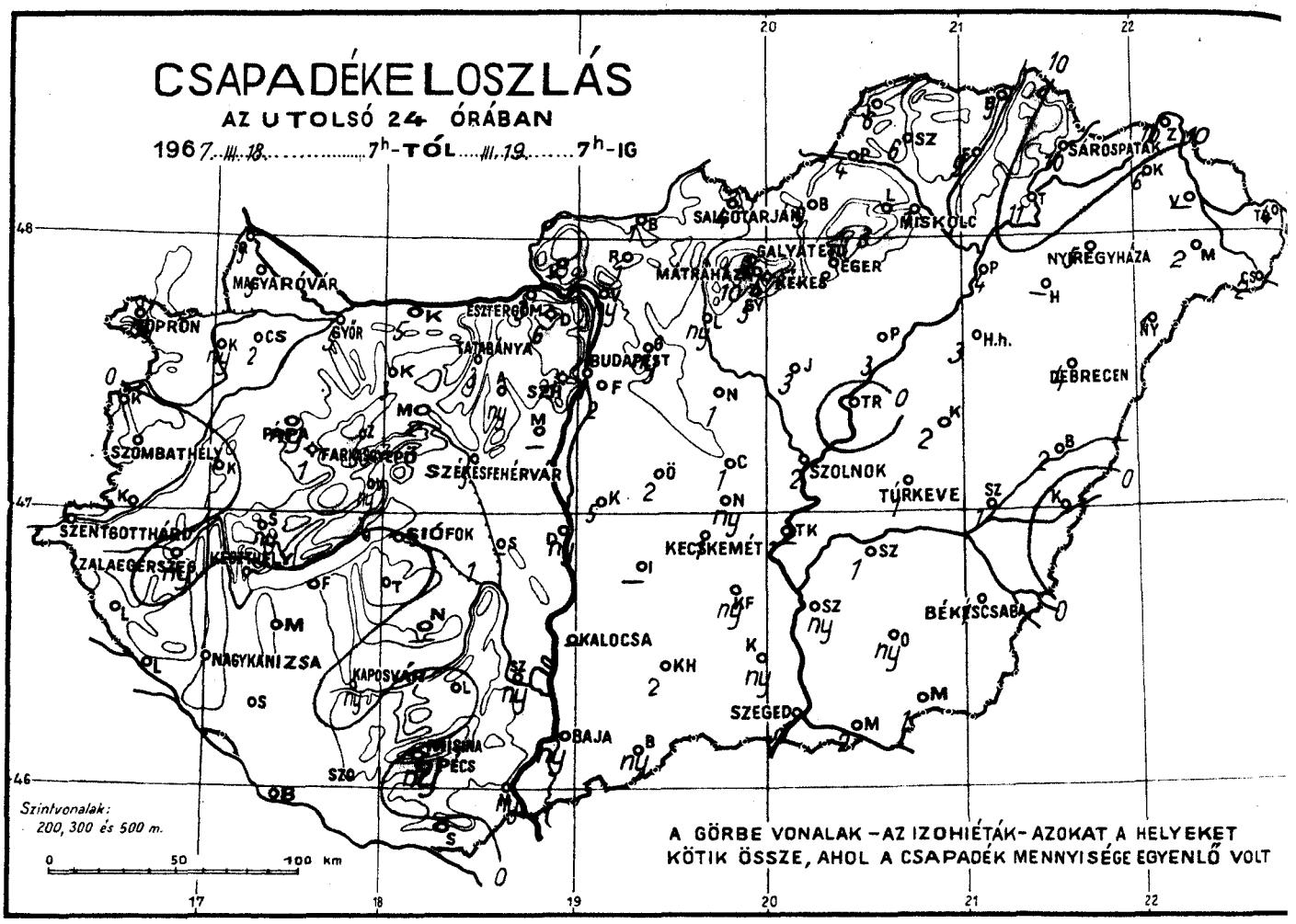
CSAPADÉKELOSZLÁS
AZ UTOLSÓ 24 ÓRÁBAN
1967. III. 18. 7h-TÓL III. 19. 7h-IG
MAGYARÓVÁR
GYŐR
ESZTERGOM
BUDAPEST
SZOMBATHELY
PÁPA
SZÉKESFEHÉRVÁR
SIÓFOK
KESZTHELY
NAGYKANIZSA
KAPOSVÁR
PÉCS
BAJA
KALOCSA
KECSKEMÉT
SZOLNOK
TÚRKEVE
SZEGED
BÉKÉSCSABA
DEBRECEN
NYÍREGYHÁZA
SÁROSPATAK
MISKOLC
SALGÓTARJÁN
MÁTRAHÁZA
GALYATETŐ
EGER
Szintvonalak:
200, 300 és 500 m.
A GÖRBE VONALAK – AZ IZOHIÉTÁK – AZOKAT A HELYEKET
KÖTIK ÖSSZE, AHOL A CSAPADÉK MENNYISÉGE EGYENLŐ VOLT

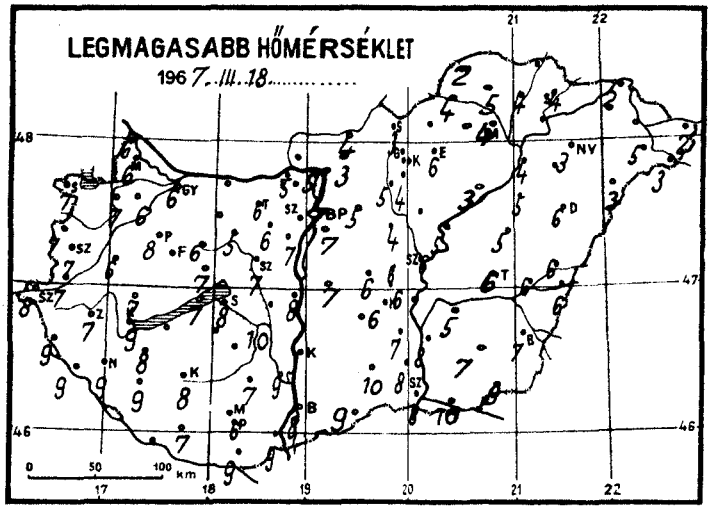
LEGMAGASABB HŐMÉRSÉKLET
1967. III. 18.

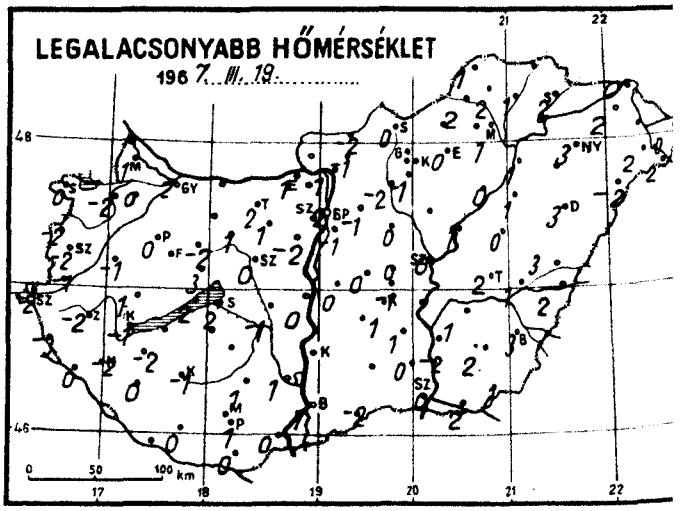
LEGALACSONYABB HŐMÉRSÉKLET
1967. III. 19.

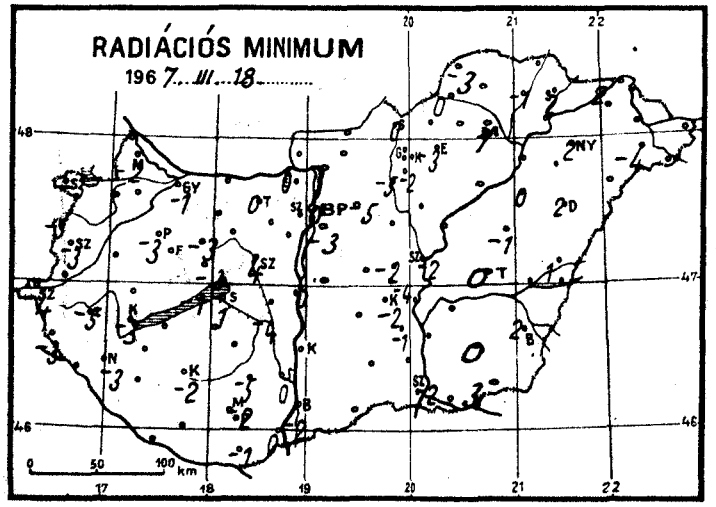
RADIÁCIÓS MINIMUM
1967. III. 18.

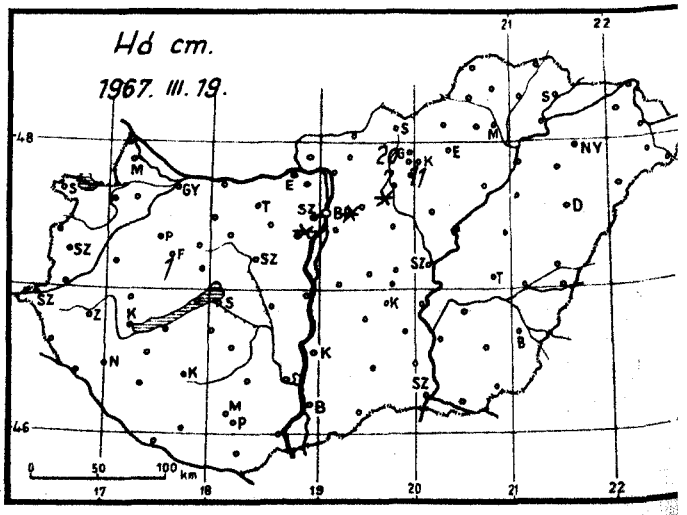
Hd cm.
1967. III. 19.

1967. március hó,
19 nap vasárnap

	Az utolsó 24 óra adatai						24 órai csapadék mm		Hó cm
	Csapadék (mm)	Hó cm	Hőmérsékleti szélsőségek: tegnapi nappali max.	Hőmérsékleti szélsőségek: éjszakai min.	Hőmérsékleti szélsőségek: min. 5 cm-en	Napsütés (óra) tegnap			
12815 Magyaróvár	5		6	-1	-2	0	Rajka	9 *	
822 Győr	3		6	2	-1	0	Kapuvár	ny	
825 Pápa	ny		8	0	-3	0	Csorna	2 *	
805 Sopron	ny		7	0	-3	0	Komárom	5	
812 Szombathely	.		7	-2	-3	0	Káld	.	
910 Szentgotthárd	.		8	-2	-4		Kőszeg	.	
915 Zalaegerszeg	ny		7	-2	-5		Körmend	.	
Lenti	.		9	-3	-3		Letenye	.	
925 Nagykanizsa	.		9	-2	-3		Sümeg	ny	
920 Keszthely	.		9	-1	-3	0	Zirc	3	
Tihany	.		7	2	-1		Kisbér	3	
935 Siófok	.		8	2	1	0	Mór	2	
942 Pécs	ny		6	1	-2	1	Alcsút	ny	
941 Misinatető (534 m)							Esztergom	3	
Siklós	.		9	0	-1		Dobogókő	6	
827 Farkasgyepű (400 m)	1 *	lepel	4	0	-2		Fonyód		
Veszprém	ny		7	3	-3	0	Tab		
833 Tatabánya	3		6	2	0		Sárbogárd		
839 Budapest (Ferihegy)	2		7	-1	-3		Lengyel	.	
840 Budapest OMI	1		7	2	0	0	Nagykónyi		
841 Budapest (Szabadságh. 474 m)	1 *	folt	3	-1	-1	0	Marcali	.	
Martonvásár	ny		7	-2	-3		Somogyszob	.	
835 Székesfehérvár	5		7	0	-4		Kaposvár	ny	
Dunaújváros	ny		8	0	0		Baros	.	
Szekszárd	ny		9	1	0		Szigetvár	.	
Mohács	ny		7	0	0		Bácsalmás	ny	
960 Baja	ny		8	1	-2	1	Kiskunhalas	2	
955 Kalocsa							Izsák		
Cegléd	1 *		6	0	-2		Kunsztmiklós	5	
860 Szolnok	2 *		6	0	-2	0	Örkény	2 *	
970 Kecskemét	1 *		6	1	-2	0	Nagykáta	1	
Kiskunfélegyháza	ny		7	1	-1		Jászapáti	3	
982 Szeged	1		8	0	-2	2	Tiszakécske		
Mezőhegyes	1		8	3	3		Nagykőrös	ny	
Orosháza	ny		7	2	0		Kistelek	ny	
990 Békéscsaba	1		7	3	2	2	Makó	2	
875 Túrkeve	1		6	2	0	0	Szentes	ny	
Berettyóújfalu	2		6	3	1		Szarvas	1	
889 Debrecen	4 *.		6	3	2	0	Szeghalom	1	
892 Nyíregyháza	5 *.		3	3	2	0	Körösszakál	.	
Kisvárda	6		-	2	2	0	Tiszaroff	.	
Mátészalka	2 *		5	2	-4		Poroszló	3 *	
Tiszabecs	4 *		2	0			Karcag	2	
Vác	ny		5	1			Hortobágy	3 *	
Gödöllő	ny	folt	5	-1	-5		Polgár	4	
Lőrinci	ny *	folt	5	-2	-5		Hajdúdorog		
Gyöngyös	5 *		4	-1	-2		Nyírlugos	1	
Balassagyarmat	1 *		4	-2			Csenger	2	
755 Salgótarján	4 *		3	0	0		Vásárosnamény		
Galyatető (932 m)	9 *	20	-2	-5			Záhony	10 *	
851 Kékestető (1000 m)	5 *	11	-2	-4	-	0	Királyrét		
Mátraháza (672 m)	10 *	7	0	-4			Romhány	1	
865 Eger	2		6	0	-3	0	Borsodnádasd	9	
Putnok	4		4	2	0		Jósvafő	6 *	
Lillafüred	3		3	-1			Szendrőlád	6 *	
772 Miskolc	1		4	1	1	0	Hidasnémeti	9	
Füged	9 *		4	1	-1		Tokaj	11 *	
778 Sárospatak	10		4	2	2		Sárhatvan	1	

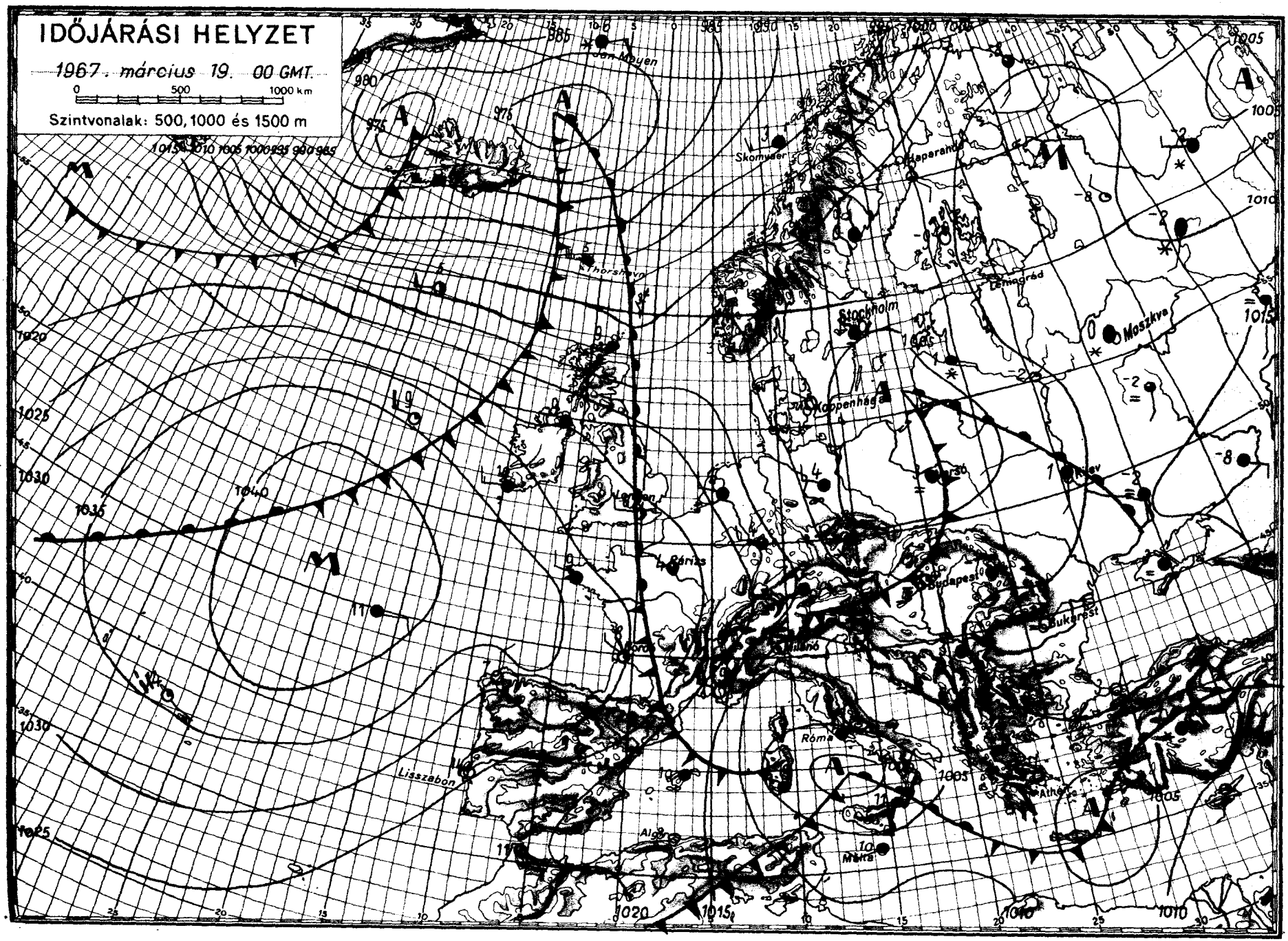

OFFSET: NYOMDA BUDAPEST

IDŐJÁRÁSI NAPIJELENTÉS

ЕЖЕДНЕВНЫЙ МЕТЕОРОЛОГИЧЕСКИЙ БЮЛЛЕТЕНЬ • DAILY WEATHER REPORT
BULLETIN QUOTIDIEN DE TEMPS • TÄGLICHER WETTERBERICHT

KIADJA AZ ORSZÁGOS METEOROLÓGIAI INTÉZET
BUDAPEST II. KITAIBEL PÁL UTCA 1
TELEFON: KÖZPONT: 353-500, IDŐJELZŐ OSZT.: 150-410

MEGJELENIK NAPONKÉNT • ELŐFIZETÉSI ÁRA
A POSTAI KÖLTSÉGGEL EGYÜTT NEGYEDÉVRE 60, Ft
KIADÁSÉRT FELEL AZ INTÉZET IGAZGATÓJA

80. évfolyam 79. szám + Budapest + 1967. március 20. hétfő

Az időjárási helyzet ma reggel és a várható időjárás:

A hosszu ideje fennálló nyugat-keleti irányu áramlások uralma tovább tart Európa legnagyobb részén. Ennek következménye az időjárás nagyfoku változékonysága. Az állandó jellegü atlanti-óceáni beáramlás következtében az elmult hetek során az évszakhoz képest enyhe, sőt meleg idő alakult ki, viszont ugyanez az óceáni áramlás jelenleg már hüvösebbnek bizonyul, mint ami átlagos viszonyok között Nyugat- és Közép-Európában lehetséges.

Hazánkban vasárnap szeles, változékony idő volt. Napközben, főként a délután folyamán az ország területének legnagyobb részén keletkezett futó záporeső, hózápor, darazápor. A lehullott csapadék mennyisége a hajnali csapadékkal együtt általában csapadéknyom és 9 mm között váltakozott. A hőmérséklet vasárnap napközben általában 6, 11 fokig emelkedett. Ma hajnalra -2, +4 fokig hült le a levegő. Délelőtt tovább tartott a változékony, szeles idő, egy-két helyen futó esővel, hózáporral. Ma reggel 7 órakor a Mátra magasabb részein 10 cm vastagságu hóréteg feküdt.

Ma 12 órakor Budapesten a hőmérséklet 7 fok, a tengerszintre átszámitott légnyomás 759 mm, mérsékelten emelkedő irányzatu.

Várható időjárás kedd estig:

Felhőátvonulások, szórványosan előforduló futó esővel, a magasabb helyeken hózáporral.
Élénk, sokfelé erős, átmenetileg viharos északnyugati szél.
A hőmérséklet alakulásában lényeges változás nem lesz.

Várható legalacsonyabb éjszakai hőmérséklet: -1, +4,
legmagasabb nappali hőmérséklet kedden: 7, 12 fok között.

Dr. Tóth Pál s.k.

ATMOSPHERIC SCIENCES LIBRARY
MAY 11 1967
E. S. S. A.
U. S. Dept. of Commerce

A hőmérséklet napi középértéke és eltérése a 90 évi átlagtól /Budapesten/:

1967. III. 19.: 4,8 C°, -1,6 C°.

1871 óta ezen a napon Budapesten előfordult:

legmagsabb hőmérséklet: 21,3 C° /1938/
legalacsonyabb hőmérséklet: -9,7 C° /1875/.

67.182

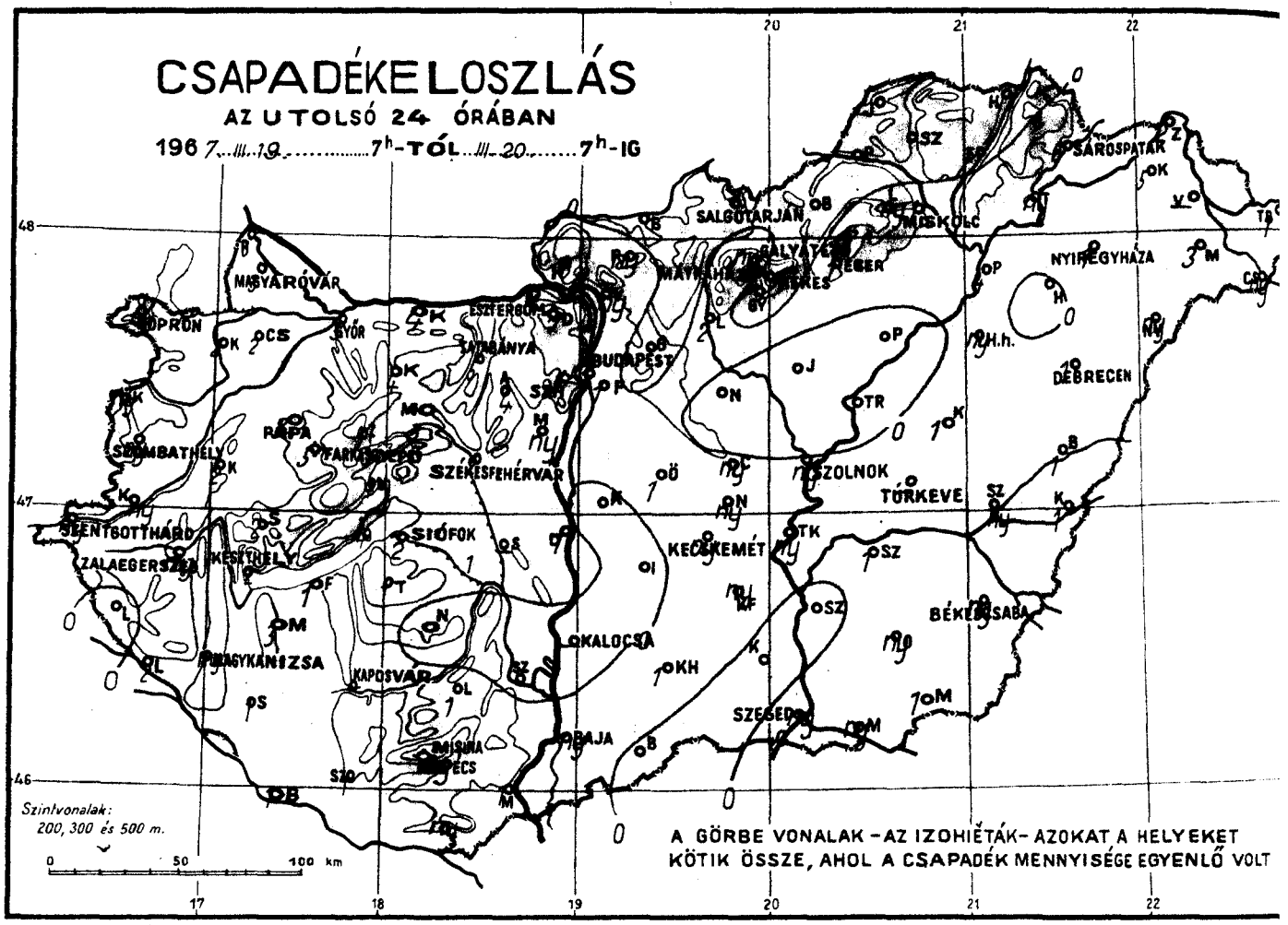
CSAPADÉKELOSZLÁS
AZ UTOLSÓ 24 ÓRÁBAN
1967. III. 19. 7h-TÓL III. 20. 7h-IG
SALGÓTARJÁN
MISKOLC
SÁROSPATAK
NYÍREGYHÁZA
DEBRECEN
MAGYARÓVÁR
SOPRON
GYŐR
ESZTERGOM
TATABÁNYA
BUDAPEST
RÁBA
SZOMBATHELY
SZÉKESFEHÉRVÁR
SZOLNOK
TÚRKEVE
SZENTGOTTHÁRD
ZALAEGERSZEG
KESZTHELY
SIÓFOK
KECSKEMÉT
BÉKÉSCSABA
PÉCS
KAPOSVÁR
KALOCSA
SZEGED
BAJA
Szintvonalak:
200, 300 és 500 m.
0 50 100 km
A GÖRBE VONALAK - AZ IZOHIÉTÁK - AZOKAT A HELYEKET
KÖTIK ÖSSZE, AHOL A CSAPADÉK MENNYISÉGE EGYENLŐ VOLT

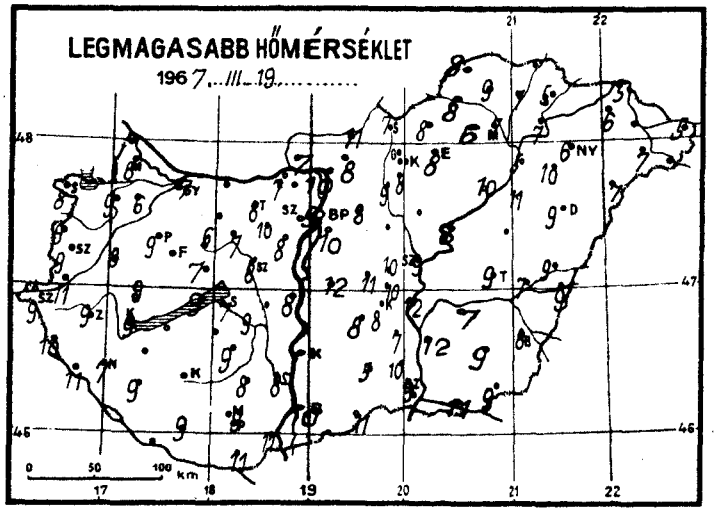
LEGMAGASABB HŐMÉRSÉKLET
1967. III. 19.

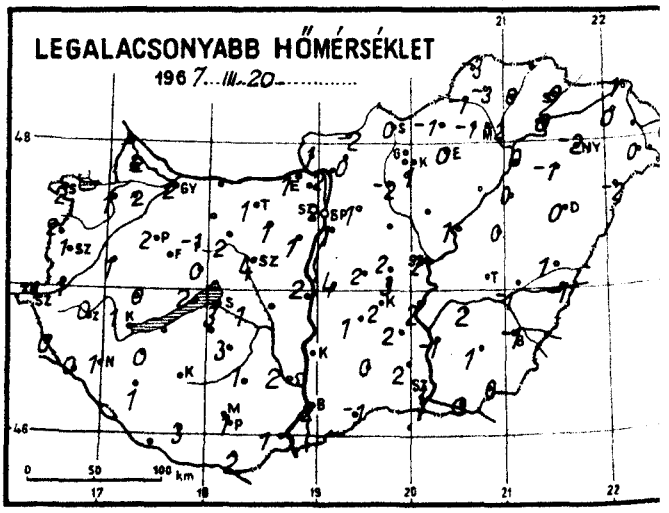
LEGALACSONYABB HŐMÉRSÉKLET
1967. III. 20.

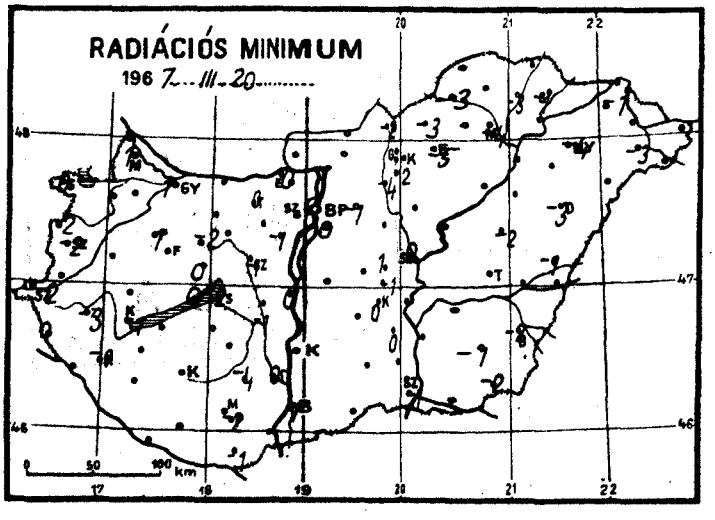
RADIÁCIÓS MINIMUM
1967. III. 20.

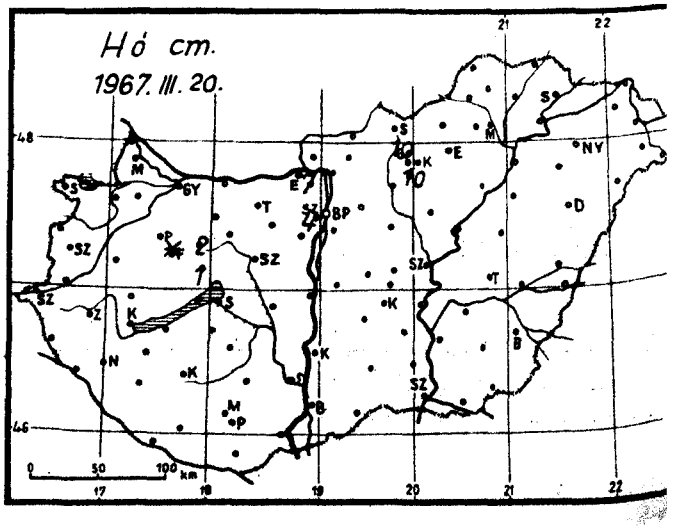
Hó cm.
1967. III. 20.

1967. március hó,
20 nap hétfő

	Az utolsó 24 óra adatai					
	Csapadék (mm)	Hó cm	Hőmérsékleti szélsőségek: tegnapi nappali max.	Hőmérsékleti szélsőségek: éjszakai min.	Hőmérsékleti szélsőségek: min. 5 cm-en	Napsütés (óra) tegnap
12815 Magyaróvár	3 */.		8	2	1	5
822 Győr	3		7	2	1	6
825 Pápa	3		9	2	1	7
805 Sopron	ny		8	2	0	6
812 Szombathely	ny		9	1	-2	4
910 Szentgotthárd	ny		9	-1	-2	
915 Zalaegerszeg	ny		9	0	-3	
Lenti	.		10	0	0	
925 Nagykanizsa	ny		7	1	-1	
920 Keszthely	2		9	1	-1	7
Tihany	2		9	2	0	
935 Siófok	2		7	3	2	4
942 Pécs	ny		9	1	-2	7
941 Misinatető (534 m)	-					
Siklós	ny	.	11	2	1	
827 Farkasgyepű (400 m)	5	folt	2	0	-2	
Veszprém	4 *	lepel	7	0	0	6
833 Tatabánya	5 */*		8	1	0	
839 Budapest (Ferihegy)	1		10	1	0	
840 Budapest OMI	3 ▲		9	2	0	7
841 Budapest (Szabadságh. 474 m)	5 *	4	7	-1	-1	-
Martonvásár	ny		8	1	-1	
835 Székesfehérvár	2		8	4	-1	
Dunaújváros	1		8	2	0	
Szekszárd	.		8	2	0	
Mohács	1		11	1		
960 Baja	ny		10	2	1	9
955 Kalocsa	-					
Cegléd	ny		10	2	1	10
860 Szolnok	ny		9	2	0	6
970 Kecskemét	ny		8	2	0	8
Kiskunfélegyháza	ny		7	2	0	
982 Szeged	ny		9	1	-1	7
Mezőhegyes	1		9	0	-2	
Orosháza	ny		9	1	-1	
990 Békéscsaba	ny		8	-1	-2	1
875 Túrkeve	-		9	-	-	
Berettyóújfalu	1 ≡		9	1	-1	
880 Debrecen 882	1 ≡		9	0	-3	4
892 Nyíregyháza	1 ≡		6	-2	-4	3
785 Fehérgyarmat	5 ≡		6	0	-1	1
Mátészalka	3 ⊔		7	0	-3	
Tiszabecs	1		5	0		
Vác	ny		10	2		
Gödöllő	.		8	1	-1	
Lőrinci	2 ▲		9	-2	-4	
Gyöngyös	.		8	1	-2	
Balassagyarmat	. ≡		11	-2		
755 Salgótarján	.		7	0	-2	
Galyatető (932 m)	9 *	10	-2	-5		
851 Kékestető (1000 m)	. ≡	10	0	-4	-	6
Mátraháza (672 m)	.		5	-1		
865 Eger	1 *		8	0	-5	5
Putnok	. ⊔		8	-1	-3	
Lillafüred	ny		6	-1		
772 Miskolc	1 =		7	-2	-4	3
Füged	. ⊔		7	0	-3	
778 Sárospatak	6 ≡		5	0	-1	1

	24 órai csapadék mm	Hó cm
Rajka	3	
Kapuvár	2	
Csorna	2	
Komárom	4 *	
Káld	2	
Kőszeg	ny	
Körmend	ny	
Letenye	2 *	
Sümeg	2	
Zirc	9 *	2
Kisbér	4 *≡	
Mór	3	
Alcsút	4	
Esztergom	4	
Dobogókő	7 *	7
Fonyód	1	
Tab	1	
Sárbogárd	-	
Lengyel	1	
Nagykónyi	.	
Marcali	3 *	
Somogyszob	1	
Kaposvár	-	
Baros	1	
Szigetvár	1	
Bácsalmás	.	
Kiskunhalas	1	
Izsák	.	
Kunsztmiklós	.	
Örkény	1 *	
Nagykáta	.	
Jászapáti	. ⊔	
Tiszakécske	ny	
Nagykőrös	ny*	
Kistelek	.	
Makó	ny	
Szentes	.	
Szarvas	1	
Szeghalom	ny	
Körösszakál	1	
Tiszaroff	.	
Poroszló	. ⊔	
Karcag	1	
Hortobágy	ny*	
Polgár	4	
Hajdúdorog	.	
Nyírlugos	ny⊔	
Csenger	ny*	
Vásárosnamény		
Záhony	2 ≡	
Királyrét	1 *	
Romhány	ny	
Borsodnádasd	.	
Jósvafő		
Szendrőlád	.	
Hidasnémeti	.	
Tokaj	ny	
Sárhatvan	1	

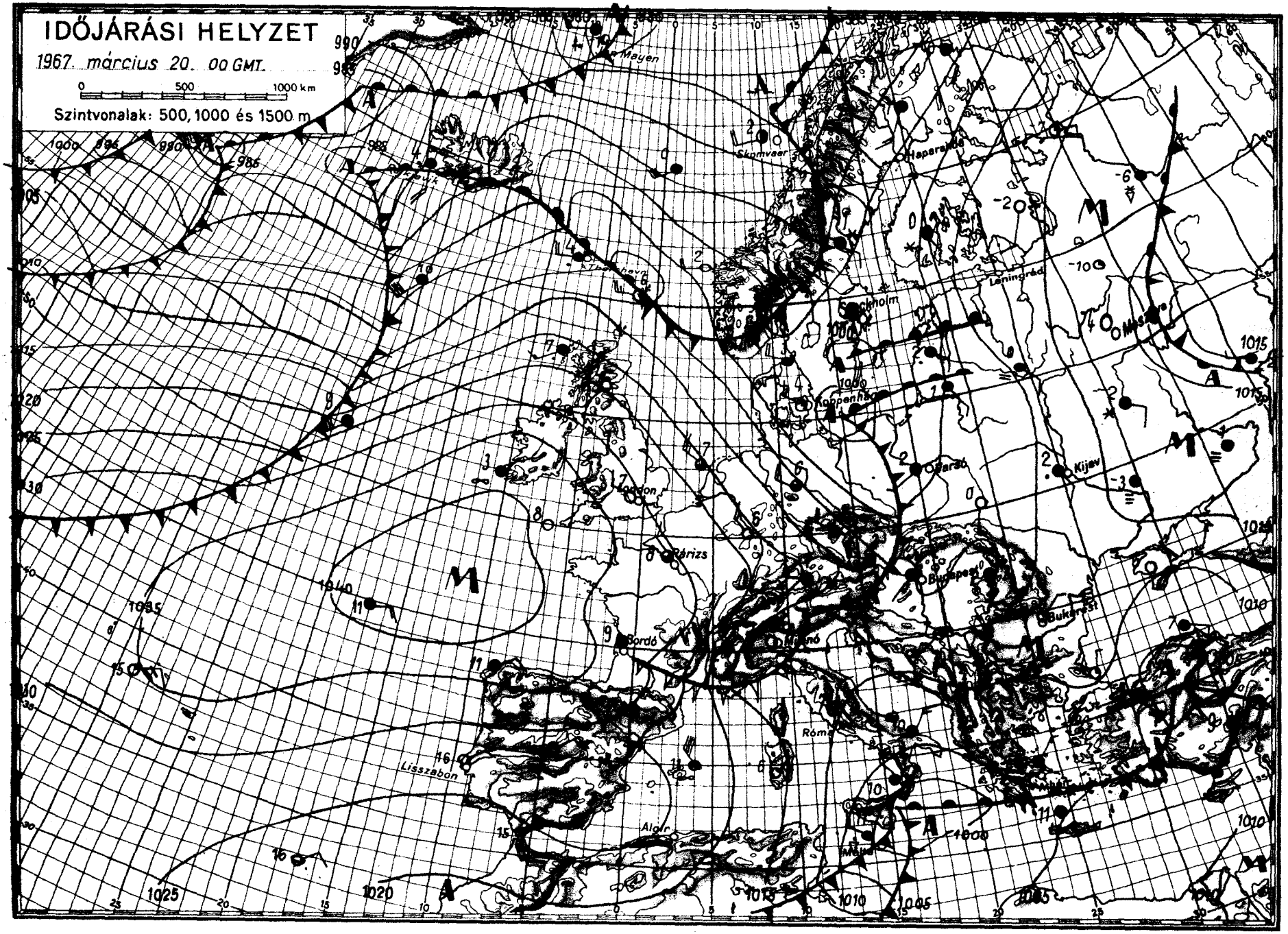
IDŐJÁRÁSI HELYZET
1967. március 20. 00 GMT.
0 500 1000 km
Szintvonalak: 500, 1000 és 1500 m
Mayen
Skomvaer
Haparanda
Leningrád
Stockholm
Koppenhága
London
Párizs
Bordó
Kijev
Budapest
Bukarest
Róma
Lisszabon
Algír

IDŐJÁRÁSI NAPIJELENTÉS

ЕЖЕДНЕВНЫЙ МЕТЕОРОЛОГИЧЕСКИЙ БЮЛЛЕТЕНЬ • DAILY WEATHER REPORT
BULLETIN QUOTIDIEN DE TEMPS • TÄGLICHER WETTERBERICHT

KIADJA AZ ORSZÁGOS METEOROLÓGIAI INTÉZET
BUDAPEST II. KITAIBEL PÁL UTCA 1
TELEFON: KÖZPONT: 353-500, IDŐJELZŐ OSZT.: 150-410

MEGJELENIK NAPONKÉNT * ELŐFIZETÉSI ÁRA
A POSTAI KÖLTSÉGGEL EGYÜTT NEGYEDÉVRE 60,- Ft
KIADÁSÉRT FELEL AZ INTÉZET IGAZGATÓJA

80. évfolyam 80. szám. + Budapest + 1967. március 21. kedd.

Az időjárási helyzet ma reggel és a várható időjárás:

Az elmult 24 óra alatt Európa időjárásában lényeges változás nem történt. Az Atlanti-óceánról áramló légtömegek hatására legnagyobbrészt tovább tart a változékony, szeles, helyenként csapadékos idő.

Hazánkban hétfőn felhőátvonulások voltak. Többfelé esett az eső, havas eső. Egyes helyeken, mint például Kapuvár és Vasegerszeg, zivatar is keletkezett. A lehullott csapadék mennyisége általában 2-5 mm között váltakozott, de Szendrőládon 6, Miskolcon pedig 8 mm-t mértek. Napközben a hőmérséklet 5-11 fokig emelkedett. Ma hajnalra +3, -3 fokig hült le a levegő. Ma országszerte szeles, hüvös az idő. Délelőtt 11 órakor az ország területén 6 és 9 fok közötti hőmérsékleteket mértek.

Ma 12 órakor Budapesten a hőmérséklet 8 fok, a tengerszintre átszámitott légnyomás 767 mm, gyengén emelkedő irányzatu.

Várható időjárás szerda estig:

Felhőátvonulások.
Kedden szórványosan, szerdán többfelé, főként az ország északi részein eső, a magasabb helyeken havas eső.
Az élénk, helyenként erős északi szél mérséklődik.
A nappali felmelegedés kissé emelkedik.

Várható legalacsonyabb éjszakai hőmérséklet: +3, -2,
legmagasabb nappali hőmérséklet szerdán: 8, 13 fok között.

Kerényi Nárcisz s.k.

ATMOSPHERIC SCIENCES LIBRARY
MAY 11 1967
E. S. S. A.
U. S. Dept. of Commerce

A hőmérséklet napi középértéke és eltérése a 90 évi átlagtól /Budapesten/:

1967. III. 20.: 5,6 C°, -1,2 C°.

1871 óta ezen a napon Budapesten előfordult:

legmagasabb hőmérséklet: 22,1 C° /1957/
legalacsonyabb hőmérséklet: -6,8 C° /1899/.

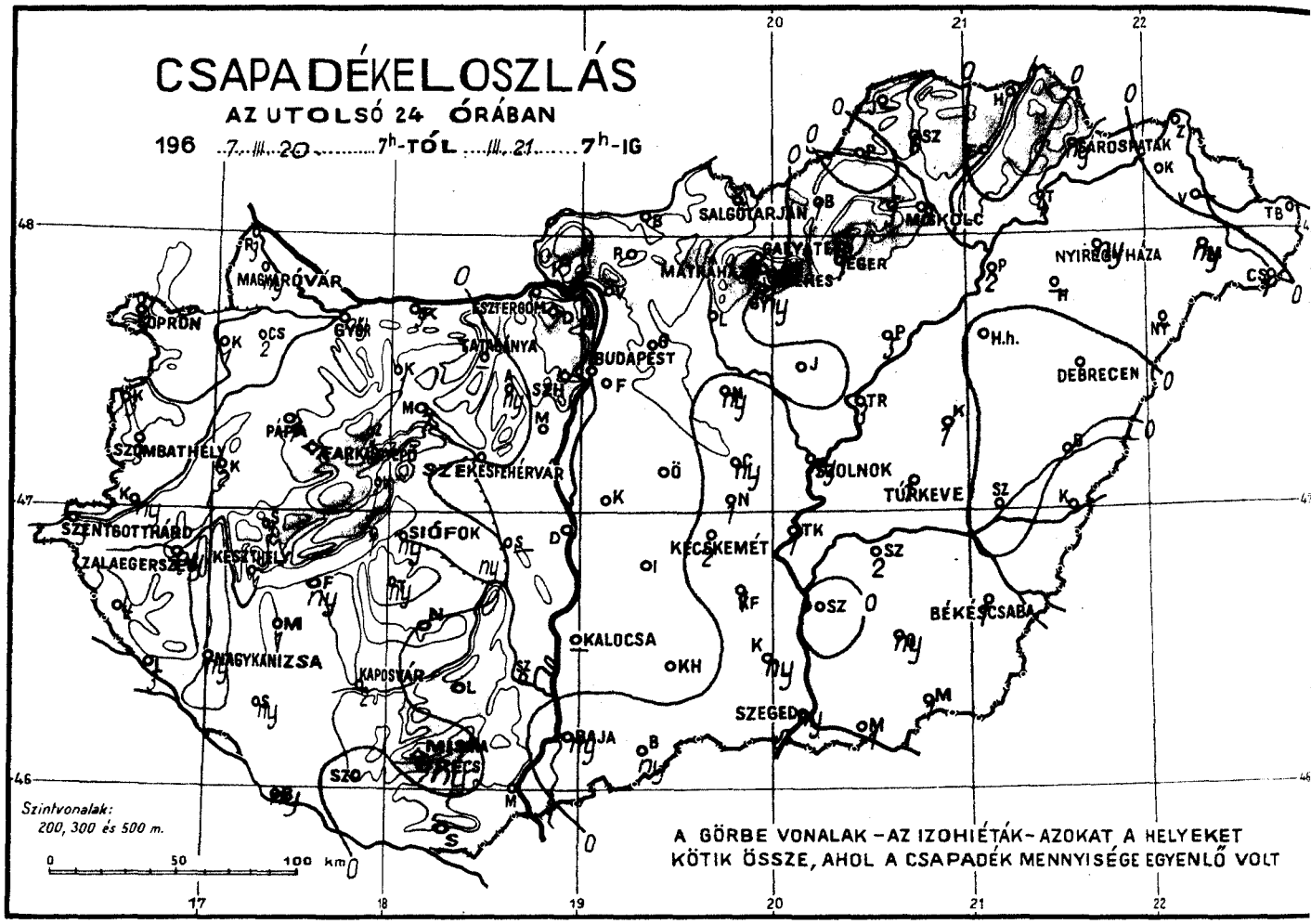
CSAPADÉKELOSZLÁS
AZ UTOLSÓ 24 ÓRÁBAN
196 7. III. 20 7h-TÓL III. 21 7h-IG
Szintvonalak:
200, 300 és 500 m.
A GÖRBE VONALAK – AZ IZOHIÉTÁK – AZOKAT A HELYEKET KÖTIK ÖSSZE, AHOL A CSAPADÉK MENNYISÉGE EGYENLŐ VOLT
SALGÓTARJÁN
MISKOLC
SÁROSPATAK
NYIREGYHÁZA
DEBRECEN
MAGYARÓVÁR
SOPRON
GYŐR
ESZTERGOM
TATABÁNYA
BUDAPEST
PÁPA
SZOMBATHELY
SZEKESFEHÉRVÁR
SZOLNOK
TÚRKEVE
SZENTGOTTHÁRD
ZALAEGERSZEG
KESZTHELY
SIÓFOK
KECSKEMÉT
BÉKÉSCSABA
NAGYKANIZSA
KAPOSVÁR
KALOCSA
SZEGED
BAJA
MISKOLC
0 50 100 km

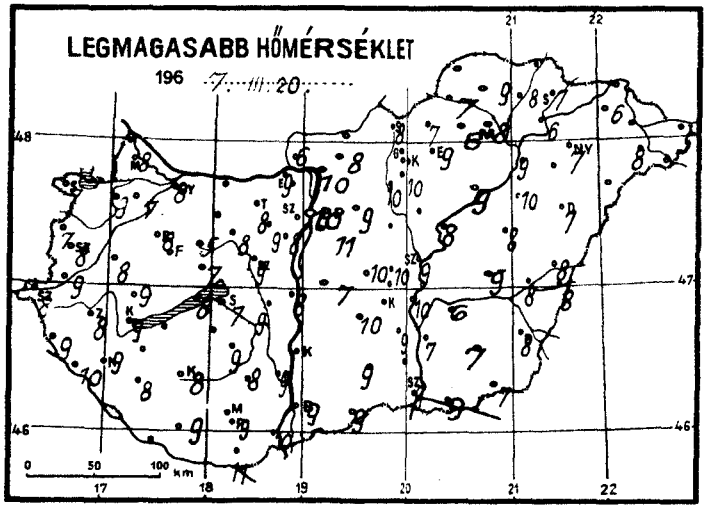
LEGMAGASABB HŐMÉRSÉKLET
196 7. III. 20
0 50 100 km

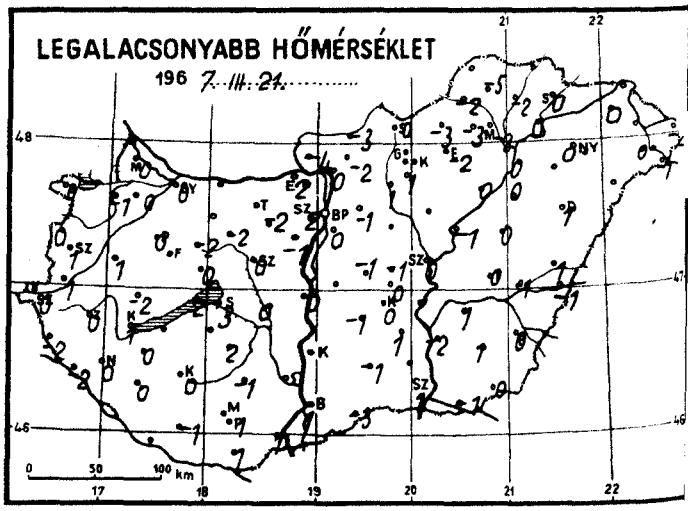
LEGALACSONYABB HŐMÉRSÉKLET
196 7. III. 21
0 50 100 km

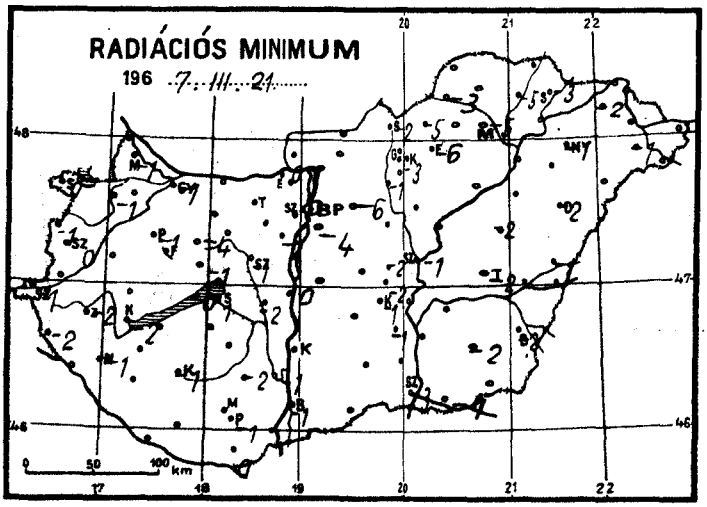
RADIÁCIÓS MINIMUM
196 7. III. 21
0 50 100 km

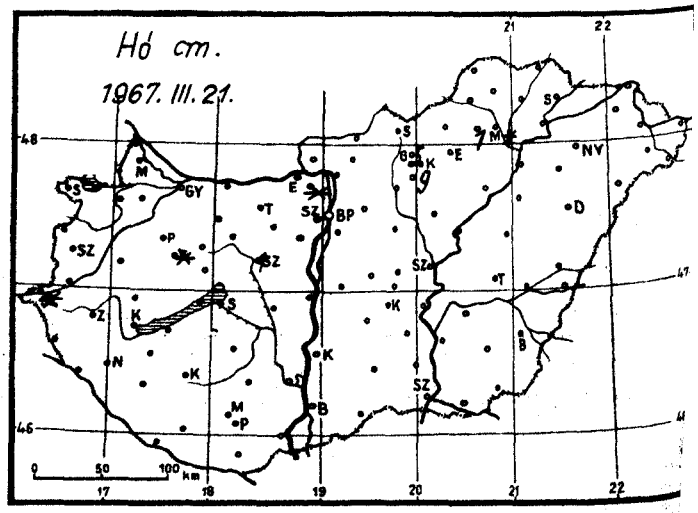
Hó cm.
1967. III. 21.
0 50 100 km

1967. március hó, 21 kedd nap

		Az utolsó 24 óra adatai						24 órai csapadék mm		Hó cm
		Csapadék (mm)	Hó cm	Hőmérsékleti szélsőségek: tegnapi nappali max.	éjszakai min.	min. 5 cm-en	Napsütés (óra) tegnap			
12815	Magyaróvár	ny *		8	0	-1	8	Rajka	3 *	
822	Győr	ny		8	0	-1	7	Kapuvár	1 ☈	
825	Pápa	1		8	0	-1	7	Csorna	2 *	
805	Sopron	1		7	0	0	6	Komárom	5 *	
812	Szombathely	3 ∀		8	1	0	8	Káld	2 *	
910	Szentgotthárd	3 ⁄ *	folt	8	0	-1		Kőszeg	3 *	
915	Zalaegerszeg	ny		8	0	-2	7	Körmend	ny	
	Lenti	4 *		9	-2	-2		Letenye	3 *	
925	Nagykanizsa	ny		9	0	-1		Sümeg	1 *	
920	Keszthely	1		9	1	-2	9	Zirc	1	
	Tihany	1		8	2	0		Kisbér	1 *=	
935	Siófok	ny		7	3	1	7	Mór	1 *	
942	Pécs	ny		9	1	-1	9	Alcsút	ny *	
941	Misinatető (534 m)	.						Esztergom	.	
	Siklós	.		11	1	0		Dobogókő	.	folt
827	Farkasgyepű (400 m)	2 *	folt	2	-1	-3		Fonyód	ny *	
	Veszprém	1 *		7	0	-1	8	Tab	ny	
833	Tatabánya	-		8	-	-		Sárbogárd	-	
839	Budapest (Ferihegy)	. ⌴		11	0	-4		Lengyel	.	
840	Budapest OMI	.		10	2	0	7	Nagykónyi	.	
841	Budapest (Szabadságh.,474 m)	.		6	-1	-2	7	Marcali	1 *	
	Martonvásár	.		8	-1	-2		Somogyszob	ny *	
835	Székesfehérvár	.	1	9	0	-1		Kaposvár	2 *	
	Dunaújváros	.		8	0	0		Barcs	ny	
	Szekszárd	. =		9	-	-1		Szigetvár	.	
	Mohács	.		10	1			Bácsalmás	ny	
960	Baja	ny		9	1	-1	6	Kiskunhalas	.	
955	Kalocsa	-						Izsák	.	
	Ceglód	ny ⌴		10	-1	-2	4	Kunsztmiklós	.	
860	Szolnok	ny =		9	0	-1	3	Örkény	. =	
970	Kecskemét	2		10	0	-1	5	Nagykáta	ny ⌴	
	Kiskunfélegyháza	1		9	1	-1		Jászapáti	.	
982	Szeged	ny =		9	1	-3	3	Tiszakécske	1 ▲	
	Mezőhegyes	1 ≡		7	0	-1		Nagykőrös	1 ⌴	
	Orosháza	ny ⌴		7	1	-2		Kistelek	ny	
990	Békéscsaba	1		8	0	-2	2	Makó	1	
875	Túrkeve	1 =		9	0	-2	2	Szentes	.	
	Berettyóújfalu	1		8	1	-1		Szarvas	2 ⏢	
882	Debrecen	.		7	1	-2	3	Szeghalom	. ⌴	
892	Nyíregyháza	ny =		7	0	-1	3	Körösszakál	1	
788	Csvárda	.		6	0	-2	2	Tiszaroff	3	
	Mátészalka	ny ⌴		8	0	-1		Poroszló	5 *	
	Tiszabecs	.		5	-2			Karcag	1 ⏢	
	Vác	. ⌴		10	0			Hortobágy	.	
	Gödöllő	.		9	-1	-6		Polgár	2 ⌴	
	Lőrinci	. ⌴		10	1	-1		Hajdúdorog	-	
	Gyöngyös	ny		10	1	-3		Nyírlugos	-	
	Balassagyarmat	. ⌴		11	-3			Csenger	1 *	
755	Salgótarján	.		8	0	-2		Vásárosnamény		
	Galyatető (932 m)	.	5	5	3			Záhony	.	
851	Kékestető (1000 m)	1 *	9	0	-4	-	1	Királyrét	.	
	Mátraháza (672 m)							Romhány		
865	Eger	1 *		9	-2	-6	4	Borsodnádasd	1 *≡	
	Putnok	2 *≡		7	-2	-3		Jósvafő		
	Lillafüred	3	1	6	-3			Szendrőlád	6 *	
772	Miskolc	8 ⁄ *	folt	8	-3	-5	5	Hidasnémeti	.	
	Füged	. ⌴		8	-2	-5		Tokaj	4 *	
778	Sárospatak	ny		7	0	-3	3	Sárhatvan	ny	

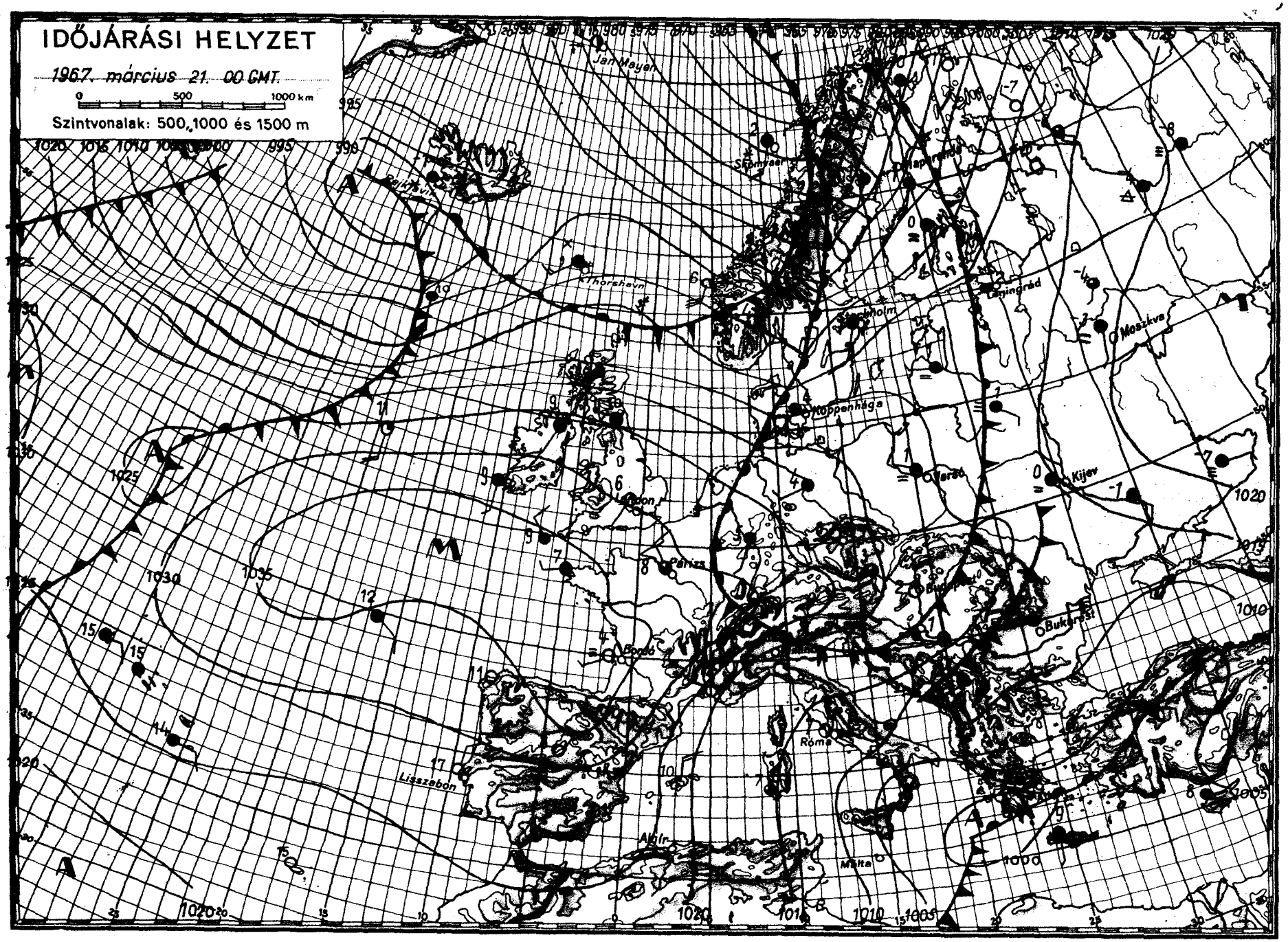
IDŐJÁRÁSI HELYZET
1967. március 21. 00 GMT.
0 500 1000 km
Szintvonalak: 500, 1000 és 1500 m
Jan Mayen
Skrömyssel
Thorshavn
Stockholm
Leningrád
Moszkva
Koppenhága
Kijev
Varsó
London
Párizs
Bukarest
Bodö
Róma
Lisszabon
Algír
Málta
1020
1025
1030
1035
1010
1005
1000
995
990

IDŐJÁRÁSI NAPIJELENTÉS

ЕЖЕДНЕВНЫЙ МЕТЕОРОЛОГИЧЕСКИЙ БЮЛЛЕТЕНЬ • DAILY WEATHER REPORT
BULLETIN QUOTIDIEN DE TEMPS • TÄGLICHER WETTERBERICHT

KIADJA AZ ORSZÁGOS METEOROLÓGIAI INTÉZET
BUDAPEST II. KITAIBEL PÁL UTCA 1
TELEFON: KÖZPONT: 353-500, IDŐJELZŐ OSZT.: 150-410

MEGJELENIK NAPONKÉNT * ELŐFIZETÉSI ÁRA
A POSTAI KÖLTSÉGGEL EGYÜTT NEGYEDÉVRE 60,- Ft
KIADÁSÉRT FELEL AZ INTÉZET IGAZGATÓJA

80. évfolyam 81. szám. + Budapest + 1967. március 22. szerda

Az időjárási helyzet ma reggel és a várható időjárás:

Európa nagy részén az óceáni levegő beáramlását továbbra is változékony, főleg az északi államokban szeles idő kiséri. Csendesebb, szárazabb az idő Közép-Európa nyugati felén és a kontinens délnyugati területein.

Hazánkban tegnap az általában napfényes délelőtt után, déltől fokozatosan megnövekedett a felhőzet, és a délután folyamán keleten szórványosan futó esők is felléptek. Az esti órákban az északnyugati megyékben összefüggő területen tartósabb esőzés indult meg, mely az éjszaka folyamán az ország déli és középső területeire is átterjedt. A reggel 7 óráig lehullott csapadék mennyisége általában csak 1–2, de Farkasgyepün 5, Tabon 6 mm volt. A hőmérséklet legmagasabb értékei kedden 8–12, északkeleten 6–9 fokig terjedtek, ma hajnalban szeszélyes területi eloszlásban -3, +7 fok közötti értékig hült le a levegő.

Ma a reggeli órákban a csapadékhullás az ország legnagyobb részén megszünt. Délelőtt észak felől fokozatosan csökkent a felhőzet, de a déli határszélről még kisebb esőket jelentettek.

Ma 12 órakor Budapesten a hőmérséklet 12 fok, a tengerszintre átszámított légnyomás 765 mm, alig változik.

Várható időjárás csütörtök estig:

Felhőátvonulások.
Néhány helyen – főleg csütörtökön - eső, zápores.
Időnként megélénkülő északnyugati szél.
Enyhe, tavaszias idő.

Várható legalacsonyabb éjszakai hőmérséklet: +2, +7,
legmagasabb nappali hőmérséklet csütörtökön: 12, 17 fok között.

Balogh Zoltán s.k.

ATMOSPHERIC SCIENCES LIBRARY
MAY 1 1967
E. S. S. A.
U. S. Dept. of Commerce

A hőmérséklet napi középértéke és eltérése a 90 évi átlagtól /Budapesten/:

1967. III. 21.: 6,4 C°, -0,4 C°.

1871 óta ezen a napon Budapesten előfordult:

legmagasabb hőmérséklet: 22,8 C° /1938/
legalacsonyabb hőmérséklet: -7,5 C° /1887/.

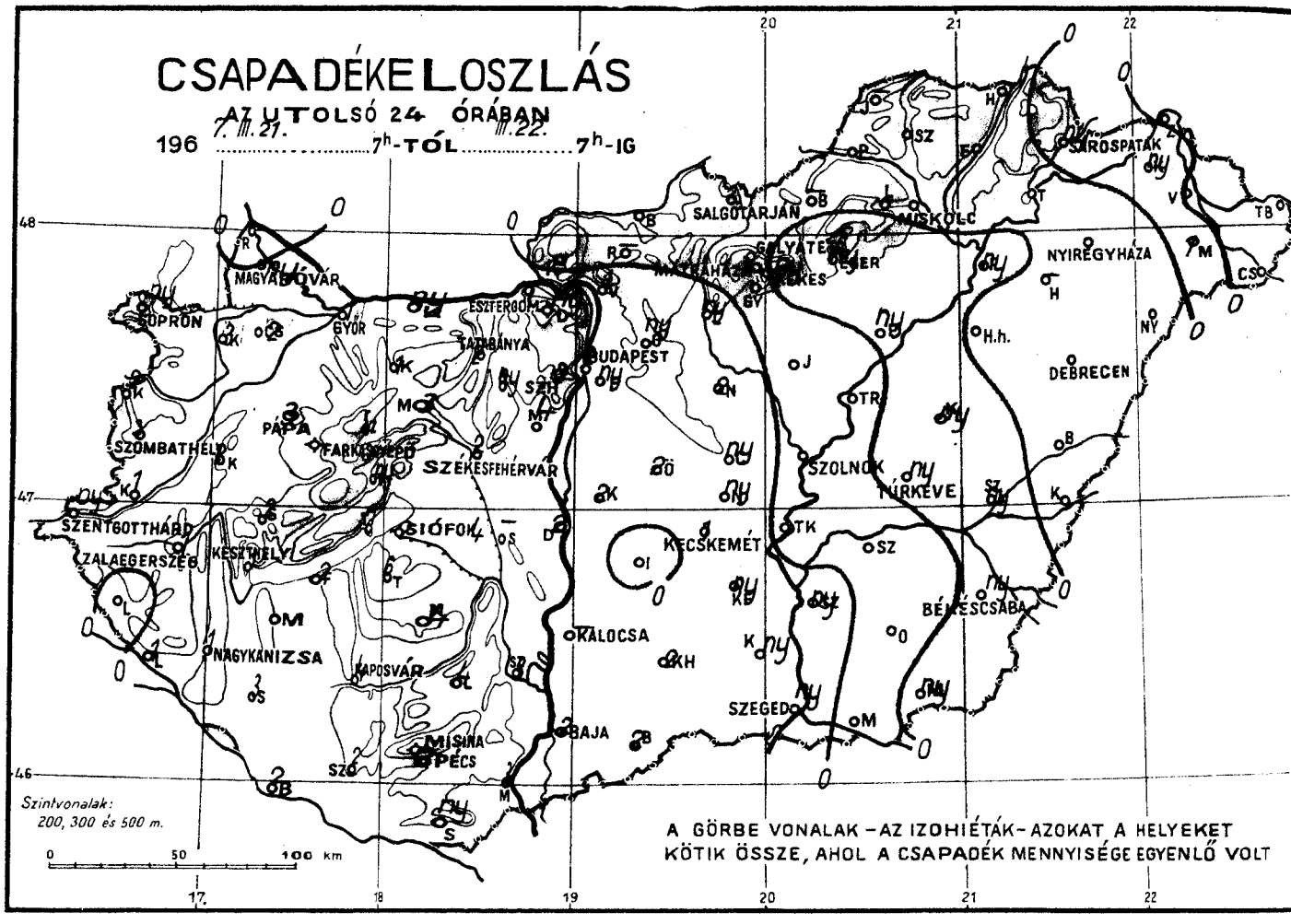
CSAPADÉKELOSZLÁS
AZ UTOLSÓ 24 ÓRÁBAN
196 7. III. 21. 7h-TÓL III. 22. 7h-IG
SOPRON
MAGYARÓVÁR
GYŐR
ESZTERGOM
TATABÁNYA
BUDAPEST
SALGÓTARJÁN
MISKOLC
SÁROSPATAK
NYÍREGYHÁZA
DEBRECEN
H.h.
SZOMBATHELY
PÁPA
FARKASGYEPŰ
SZÉKESFEHÉRVÁR
SZOLNOK
TÚRKEVE
SZENTGOTTHÁRD
ZALAEGERSZEG
KESZTHELY
SIÓFOK
KECSKEMÉT
BÉKÉSCSABA
NAGYKANIZSA
KAPOSVÁR
KALOCSA
SZEGED
BAJA
MISINA
PÉCS
Szintvonalak:
200, 300 és 500 m.
0 50 100 km
A GÖRBE VONALAK – AZ IZOHIÉTÁK – AZOKAT A HELYEKET
KÖTIK ÖSSZE, AHOL A CSAPADÉK MENNYISÉGE EGYENLŐ VOLT

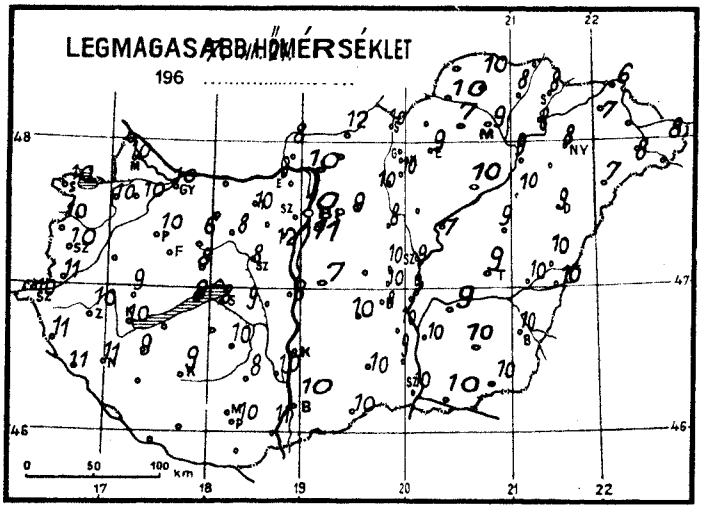
LEGMAGASABB HŐMÉRSÉKLET
196

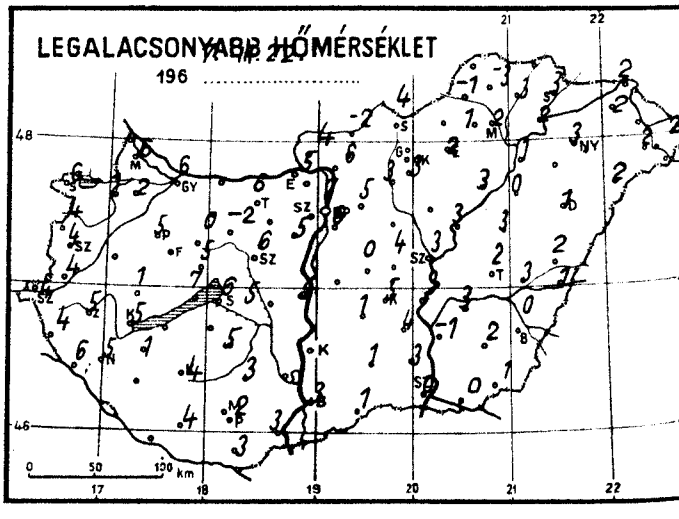
LEGALACSONYABB HŐMÉRSÉKLET
196

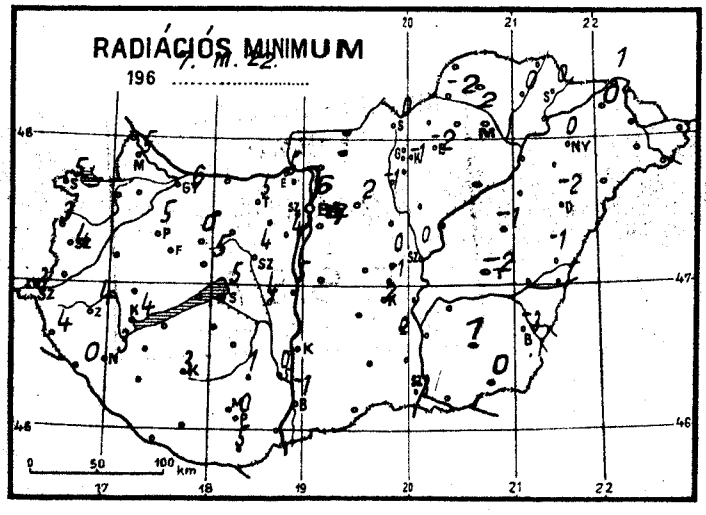
RADIÁCIÓS MINIMUM
196 7. III. 22.

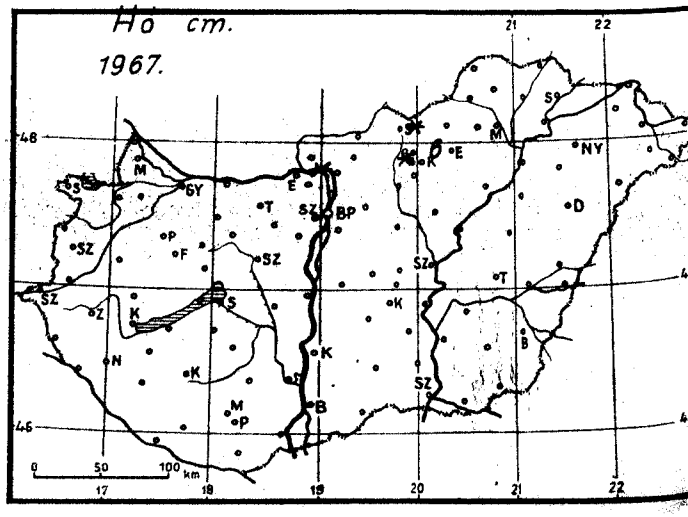
Hó cm.
1967.

1967. március hó, 22 szerda nap

	Az utolsó 24 óra adatai					
	Csapadék (mm)	Hó cm	Hőmérsékleti szélsőségek: tegnapi nappali max.	éjszakai min.	min. 5 cm-en	Napsütés (óra) tegnap
12815 Magyaróvár	ny		10	6	5	9
822 Győr	1		10	6	6	9
825 Pápa	3		10	5	5	9
805 Sopron	ny		10	6	5	8
812 Szombathely	3		10	4	4	8
910 Szentgotthárd	ny		10	4	3	
915 Zalaegerszeg	1		10	5	4	
Lenti	.		11	4	4	
925 Nagykanizsa	1		11	5	3	
920 Keszthely	1		10	5	4	9
Tihany	1					
935 Siófok	2		8	6	5	10
942 Pécs	2		10	2	0	11
941 Misinatető (534 m)	..					
Siklós	ny		--	3	3	
827 Farkasgyepű (400 m)	..					
Veszprém	ny		8	5	5	10
833 Tatabánya	2		10	6	5	
839 Budapest (Ferihegy)	ny =		11	6	4	
840 Budapest OMI	2		10	7	6	10
841 Budapest (Szabadságh. 474 m)	3 =		7	3	4	10
Martonvásár	4		12	5	4	
835 Székesfehérvár	2		8	6	4	
Dunaújváros	2		8	5	5	
Szekszárd	3 =		10	--	0	
Mohács	3		11	3		
960 Baja	2		10	3	-1	9
955 Kalocsa	-					
Cegléd	ny		10	4	0	7
860 Szolnok	. =		9	3	0	5
970 Kecskemét	1 =		8	5	2	7
Kiskunfélegyháza	ny		10	4	2	
982 Szeged	ny		10	0	-3	8
Mezőhegyes	ny		10	1	0	
Orosháza	.		10	2	1	
990 Békéscsaba	ny		10	0	-3	7
875 Túrkeve	ny =		9	2	-2	7
Berettyóújfalu	.		10	2	-1	
980 Debrecen	. =		9	1	-2	9
892 Nyíregyháza	. =		8	3	0	9
Kisvárda	ny =		7	2	0	8
Mátészalka	1		8	2	-	
Tiszabecs	.		8	2		
Vác	1		10	6		
Gödöllő	ny		9	5	2	
Lőrinci	ny		10	3	-1	
Gyöngyös	.		10	3	-1	
Balassagyarmat	.		12	-2		
755 Salgótarján	.		10	4	0	
Galyatető (932 m)	.	folt	2	1		
851 Kékestető (1000 m)	ny =	6	1	-2	-2	7
Mátraháza (672 m)	.	folt	6	0		
865 Eger	ny =		9	2	-2	6
Putnok	. =		10	-1	-2	
Lillafüred	.		7	1		
772 Miskolc	. =		9	2	2	9
Fügöd	.		8	3	0	
778 Sárospatak	ny		8	3	1	9

	24 órai csapadék mm	Hó cm
Rajka	.	
Kapuvár	3	
Csorna	2	
Komárom	ny	
Káld	2	
Kőszeg	2	
Körmend	1	
Letenye	1	
Sümeg	2	
Zirc	5	
Kisbér	1 =	
Mór	3	
Alcsút	ny	
Esztergom	1	
Dobogókő	ny	folt
Fonyód	ny	
Tab	6	
Sárbogárd	-	
Lengyel	4	
Nagykónyi	4	
Marcali	2	
Somogyszob	3	
Kaposvár	4	
Barcs	2	
Szigetvár	2	
Bácsalmás	2	
Kiskunhalas	2	
Izsák	.	
Kunsztmiklós	2	
Örkény	2 =	
Nagykáta	2	
Jászapáti	.	
Tiszakécske	. =	
Nagykőrös	ny	
Kistelek	ny	
Makó	.	
Szentes	ny	
Szarvas	.	
Szeghalom	ny	
Körösszakál	.	
Tiszaroff	.	
Poroszló	ny*	
Karcag	ny =	
Hortobágy	.	
Polgár	ny*	
Hajdúdorog	-	
Nyírlugos	.	
Csenger	.	
Vásárosnamény	.	
Záhony	.	
Királyrét	-	
Romhány	-	
Borsodnádasd	-	
Jósvafő	.	
Szendrőlád	.	
Hidasnémeti	.	
Tokaj	.	
Sárhatvan	4	

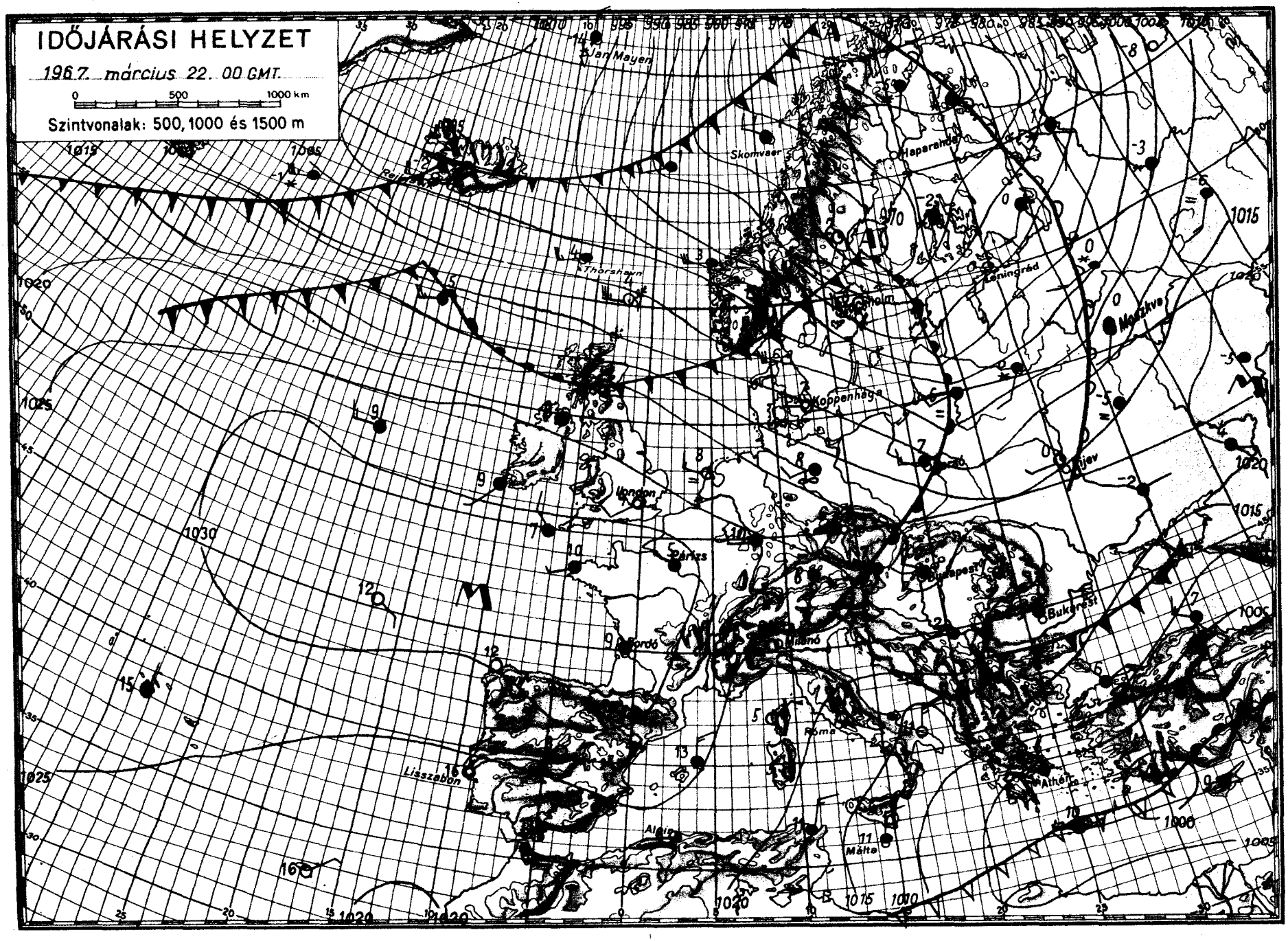
IDŐJÁRÁSI HELYZET
1967. március 22. 00 GMT.
0 500 1000 km
Szintvonalak: 500, 1000 és 1500 m
Jan Mayen
Skomvaer
Haparanda
Thorshavn
Leningrád
Moszkva
Koppenhága
London
Párizs
Budapest
Bukarest
Lisszabon
Róma
Athén
Málta
Algír

IDŐJÁRÁSI NAPIJELENTÉS

ЕЖЕДНЕВНЫЙ МЕТЕОРОЛОГИЧЕСКИЙ БЮЛЛЕТЕНЬ • DAILY WEATHER REPORT
BULLETIN QUOTIDIEN DE TEMPS • TÄGLICHER WETTERBERICHT

KIADJA AZ ORSZÁGOS METEOROLÓGIAI INTÉZET
BUDAPEST II. KITAIBEL PÁL UTCA 1
TELEFON: KÖZPONT: 353-500, IDŐJELZŐ OSZT.: 150-410

MEGJELENIK NAPONKÉNT • ELŐFIZETÉSI ÁRA
A POSTAI KÖLTSÉGGEL EGYÜTT NEGYEDÉVRE 60,- Ft
KIADÁSÉRT FELEL AZ INTÉZET IGAZGATÓJA

80. évfolyam 82. szám. + Budapest + 1967. március 23. csütörtök.

Az időjárási helyzet ma reggel és a várható időjárás:

Élénk, északnyugati, nyugati széllel folytatódik a különböző hőmérsékletü és nedevességü levegő áramlása kontinensünk középső területei fölé. Ennek következtében a változékony jellegü időjárás továbbra is biztositva látszik. Az elmult nap folyamán Dél-Európában tavaszias, meleg volt az idő, Spanyolországban például 26-27 fokot mértek. A Szovjetunió európai területén még jobbára szeles, hüvös az idő; a hajnali órákban többfelé havazott.

Hazánkban szerdán változóan felhős, szeles volt az idő. Csak néhány helyről jelentettek kisebb esőt. A hőmérséklet napközben a Tisza felső szakaszán 7-12, az ország más részein általában 12-17 fokig emelkedett. Csütörtökön hajnalban elég szeszélyes eloszlásban -2, +5 fokig hült le a levegő. A délelőtt folyamán nyugat felől fokozatosan megnövekedett a felhőzet, a hőmérséklet 11 órára 8, 14 fokig emelkedett.

Ma 12 órakor Budapesten a hőmérséklet 11 fok, a tengerszintre átszámitott légnyomás 762 mm, gyengén süllyedő irányzatu.

Várható időjárás péntek estig:

Változó mennyiségü felhőzet, többfelé, elsősorban nyugaton és északon futó esővel, esetleg zivatarral.
Mérsékelt, időnként élénk, délnyugati, nyugati, később helyenként megerősödő és északnyugatira forduló szél.
A nappali felmelegedés gyengül.

Várható legalacsonyabb éjszakai hőmérséklet: 0, +5,
legmagasabb nappali hőmérséklet pénteken: 7, 12 fok között.

Dunay Sándorné s.k.

ATMOSPHERIC SCIENCES LIBRARY
MAY 11 1967
E. S. S. A.
U. S. Dept. of Commerce

A hőmérséklet napi középértéke és eltérése a 90 évi átlagtól /Budapesten/:

1967. III. 22.: 10,7 C°, +3,8 C°.

1871 óta ezen a napon Budapesten előfordult:

legmagasabb hőmérséklet: 23,3 C° /1938/
legalacsonyabb hőmérséklet: -7,0 C° /1889/.

67.233

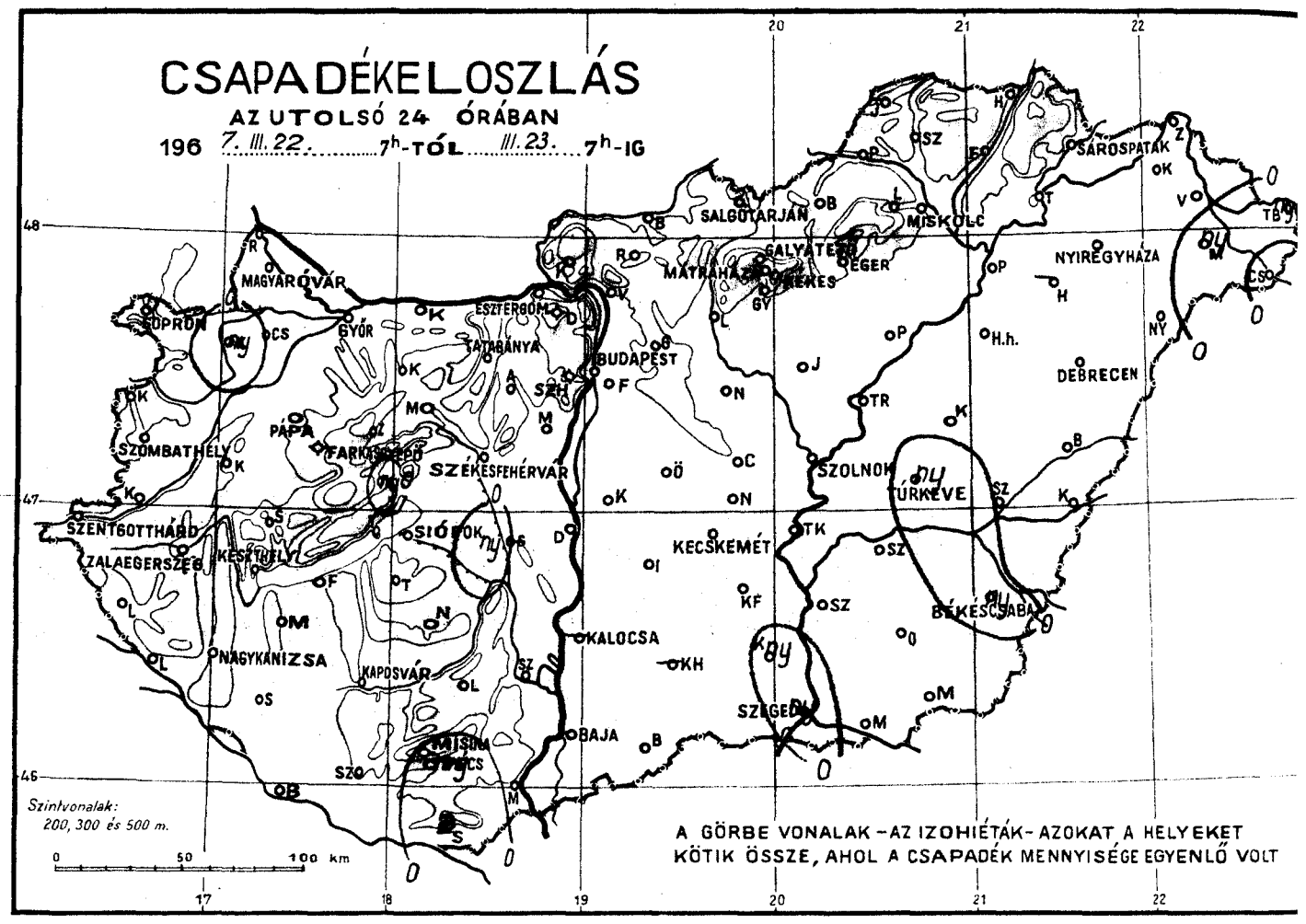
CSAPADÉKELOSZLÁS
AZ UTOLSÓ 24 ÓRÁBAN
196 7. III. 22. 7h-TÓL III. 23. 7h-IG
SALGÓTARJÁN
MISKOLC
SÁROSPATAK
NYÍREGYHÁZA
MAGYARÓVÁR
SOPRON
GYŐR
ESZTERGOM
TATABÁNYA
BUDAPEST
MÁTRAHÁZA
EGER
DEBRECEN
PÁPA
SZOMBATHELY
FARKASGYEPŰ
SZÉKESFEHÉRVÁR
SZOLNOK
TÚRKEVE
SZENTGOTTHÁRD
ZALAEGERSZEG
KESZTHELY
SIÓFOK
KECSKEMÉT
BÉKÉSCSABA
NAGYKANIZSA
KAPOSVÁR
KALOCSA
SZEGED
BAJA
MOHÁCS
Szintvonalak:
200, 300 és 500 m.
0 50 100 km
A GÖRBE VONALAK – AZ IZOHIÉTÁK – AZOKAT A HELYEKET
KÖTIK ÖSSZE, AHOL A CSAPADÉK MENNYISÉGE EGYENLŐ VOLT

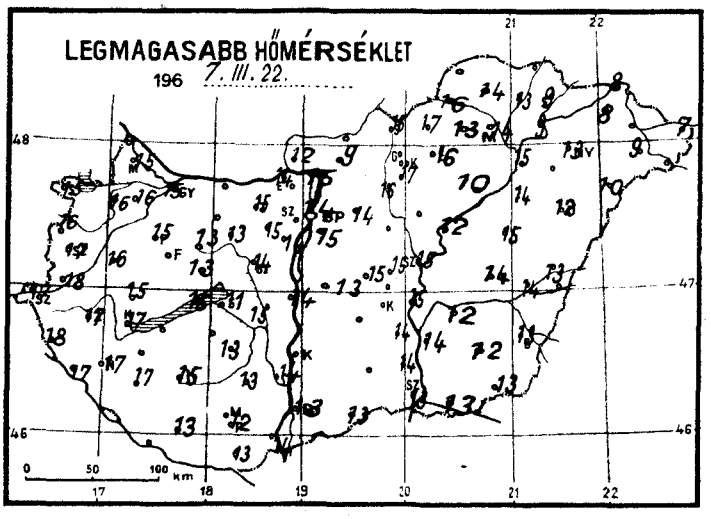
LEGMAGASABB HŐMÉRSÉKLET
196 7. III. 22.
0 50 100 km

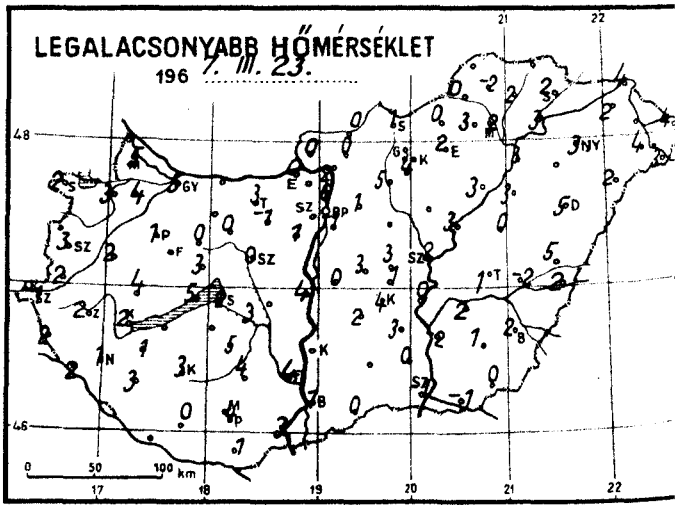
LEGALACSONYABB HŐMÉRSÉKLET
196 7. III. 23.
0 50 100 km

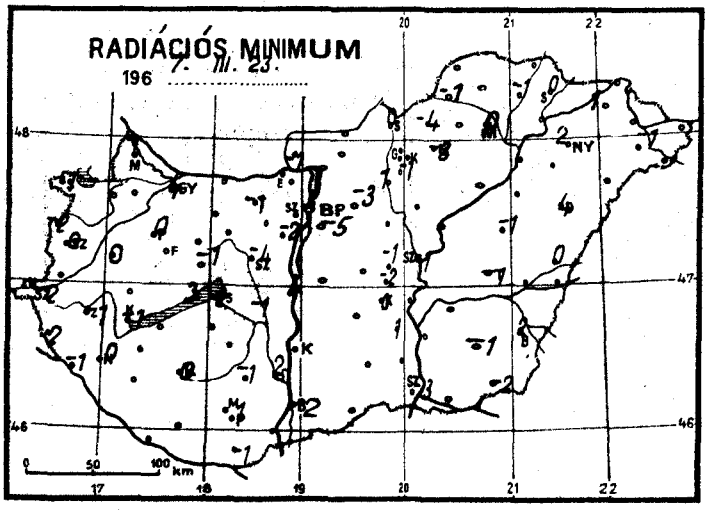
RADIÁCIÓS MINIMUM
196 7. III. 23.
0 50 100 km

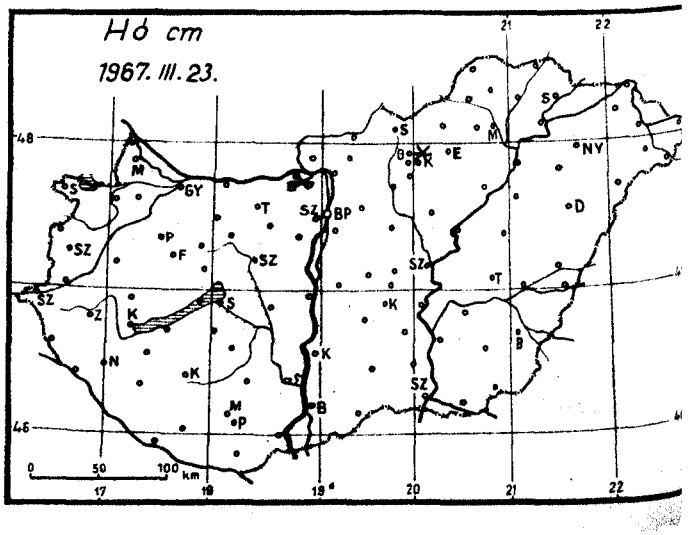
Hó cm
1967. III. 23.
0 50 100 km

1967. március hó,
23 csütörtök nap

	Az utolsó 24 óra adatai						24 órai csapadék mm		Hó cm
	Csapadék (mm)	Hó cm	Hőmérsékleti szélsőségek: tegnapi nappali max.	éjszakai min.	min. 5 cm-en	Napsütés (óra) tegnap			
12815 Magyaróvár	•		15	5	1	1	Rajka	•	
822 Győr	• =		15	5	4	6	Kapuvár	ny	
825 Pápa	• =		15	1	0	6	Csorna	• ⌓	
805 Sopron	• =		15	2	-1	9	Komárom	• ⌓	
812 Szombathely	• =		17	3	0	1	Káld	•	
910 Szentgotthárd	• =		17	-1	-2		Kőszeg	•	
915 Zalaegerszeg	•		17	2	-1		Körmend	•	
Lenti	•		18	2	2		Letenye	•	
925 Nagykanizsa	• =		17	1	0		Sümeg	•	
920 Keszthely	• =		17	2	-1	7	Ziro	•	
Tihany	•		15	5	3		Kisbér	• ⌴	
935 Siófok	• =		11	2	2	6	Mór	•	
942 Pécs	ny		12	4	1	2	Alcsút	•	
941 Misinatető (534 m)	—						Esztergom	•	
Siklós	2 ⌴		13	1	-1		Dobogókő	•	folt
827 Farkasgyepű (400 m)	•		10	4	0		Fonyód	•	
Veszprém	ny		13	3	-1	5	Tab	•	
833 Tatabánya	•		15	3	-1		Sárbogárd	—	
839 Budapest (Ferihegy)	• =		15	-1	-5		Lengyel	•	
840 Budapest OMI	• =		14	6	3	7	Nagykónyi	• ⌴	
841 Budapest (Szabadságh. 474 m)	• =		12	4	4	7	Marcali	• ⌓	
Martonvásár	•		14	1	-2		Somogyszob	•	
835 Székesfehérvár	• =		14	0	-4		Kaposvár	• ⌴	
Dunaújváros	•		14	4	4		Barcs	•	
Szekszárd	• =		14	4	2		Szigetvár	•	
Mohács	• ⌴		14	3			Bácsalmás	•	
960 Baja	• =		13	1	-2	1	Kiskunhalas	—	
955 Kalocsa	—						Izsák	•	
Cegléd	•		15	3	-1	8	Kunsztmiklós	•	
860 Szolnok	• =		15	2	-1	6	Örkény	• =	
970 Kecskemét	• =		14	4	0	4	Nagykáta	•	
Kiskunfélegyháza	•		14	3	1		Jászapáti	• ⌓	
982 Szeged	ny =		13	-1	-3	2	Tiszakécske	•	
Mezőhegyes	• ⌴		13	0	-2		Nagykőrös	•	
Orosháza	•		12	1	-1		Kistelek	ny	
990 Békéscsaba	ny =		13	2	2	4	Makó	•	
875 Túrkeve	ny =		14	1	-1	5	Szentes	•	
Berettyóújfalu	•		13	5	0		Szarvas	• ⌓	
880 Debrecen	• =		12	5	4	5	Szeghalom	• =	
892 Nyíregyháza	• =		13	3	2	3	Körösszakál	•	
788 Kisvárda	• =		8	2	1	1	Tiszaroff	•	
Mátészalka	ny		9	4	-1		Poroszló	ny	
Tiszabecs	ny		7	4			Karcag	• =	
Vác	• =		15	2			Hortobágy	•	
Gödöllő	•		14	1	-3		Polgár	• =	
Lőrinci	• ⌴						Hajdúdorog	—	
Gyöngyös	•		17	4	-1		Nyírlugos	•	
Balassagyarmat	•		—	0			Csenger	•	
755 Salgótarján	•		16	1	0		Vásárosnamény	•	
Galyatető (932 m)	•		7	2			Záhony	•	
851 Kékestető (1000 m)	•	folt	9	2		10	Királyrét	•	
Mátraháza (672 m)	•		13	2			Romhány	•	
865 Eger	• =		16	2	-3	9	Borsodnádasd	•	
Putnok	• =		16	0	-1		Jósvafő	—	
Lillafüred	•		13	3			Szendrőlád	• =	
772 Miskolc	• =		14	2	0	9	Hidasnémeti	•	
Fügöd	• =		13	2	-1		Tokaj	• =	
778 Sárospatak	• =		9	2	0	4	Sárhatvan	ny	

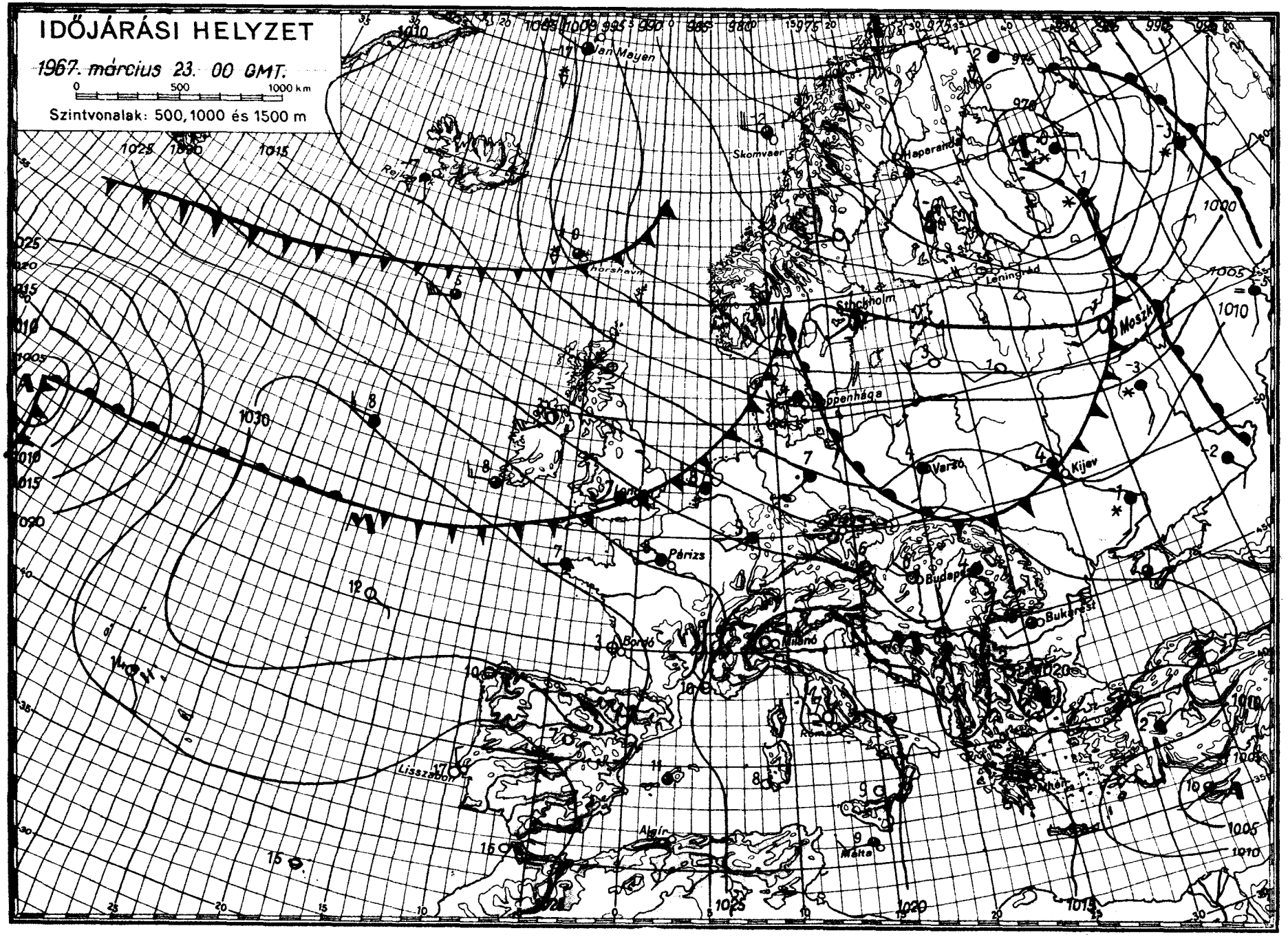

OFFSET: HYDROPRESS BUDAPEST

DŐJÁRÁSI NAPIJELENTÉS

ЕЖЕДНЕВНЫЙ МЕТЕОРОЛОГИЧЕСКИЙ БЮЛЛЕТЕНЬ • DAILY WEATHER REPORT
BULLETIN QUOTIDIEN DE TEMPS • TÄGLICHER WETTERBERICHT

KIADJA AZ ORSZÁGOS METEOROLÓGIAI INTÉZET
BUDAPEST II. KITAIBEL PÁL UTCA 1
TELEFON: KÖZPONT: 353-500, IDŐJELZŐ OSZT.: 150-410

MEGJELENIK NAPONKÉNT * ELŐFIZETÉSI ÁRA
A POSTAI KÖLTSÉGGEL EGYÜTT NEGYEDÉVRE 60, Ft
KIADÁSÉRT FELEL AZ INTÉZET IGAZGATÓJA

80. évfolyam 83. szám + Budapest + 1967. március 24. péntek.

Az időjárási helyzet ma reggel és a várható időjárás:

A Grönlandi eredetü hidegebb levegő csütörtökön történt betörése Közép-Európában ismét megszakitotta azt a melegedést, amely szerdán már átlag fölé emelte a hőmérsékleteket. Az élénk északnyugati áramlás mögött a Brit-szigetek térségében jelenleg ujabb enyhe légtömegek mozognak szárazföldünk irányába. Emiatt az időjárás változékony jellege a következő rövid időszakban is megmarad.

Hazánkban csütörtökön északon erősen, délen változóan felhős volt az ég. A Dunántul északnyugati felét kivéve elsősorban napközben sokfelé esett az eső. A lehullott csapadék mennyisége csak egy-két helyen érte el a 2, 5 mm-t, de Szigetváron 9, Barcson 10 mm-t mértek. A hőmérséklet napközben 11, 16, a déli határszélen helyenként 17, 19 fokig emelkedett. Pénteken hajnalra -1, +3, a déli határ mentén egy-két helyen csak 4, 5 fokig hült le a levegő. Ma délelőtt szórványosan záporeső, hózápor keletkezett, 11 órakor Pécsett zivatar tört ki, ebben az időpontban a hőmérséklet 3 és 9 fok között váltakozott, helyenként viharos északnyugati szél fujt.

Ma 12 órakor Budapesten a hőmérséklet 6 fok, a tengerszintre átszámitott légnyomás 765 mm, alig változik.

Várható időjárás szombat estig:

Változóan felhős idő, elsősorban ma, szórványosan előforduló futó esővel, hózáporral.
Élénk, időnként erős, szombatra átmenetileg mérséklődő északnyugati, északi szél.
Hideg éjszaka, a nappali felmelegedés lényegesen nem változik.

Várható legalacsonyabb éjszakai hőmérséklet: -2, +3,
legmagasabb nappali hőmérséklet szombaton: 6, 11 fok között.

Dr. Tóth Pál s.k.

ATMOSPHERIC SCIENCES LIBRARY
MAY 11 1967
E. S. S. A.
U. S. Dept. of Commerce

A hőmérséklet napi középértéke és eltérése a 90 évi átlagtól /Budapesten/:

1967. III. 23.: 8,7 C°, +1,8 C°.

1871 óta ezen a napon Budapesten előfordult:

legmagasabb hőmérséklet: 23,0 C° /1913/
legalacsonyabb hőmérséklet: -9.3 C° /1883/.

67.234

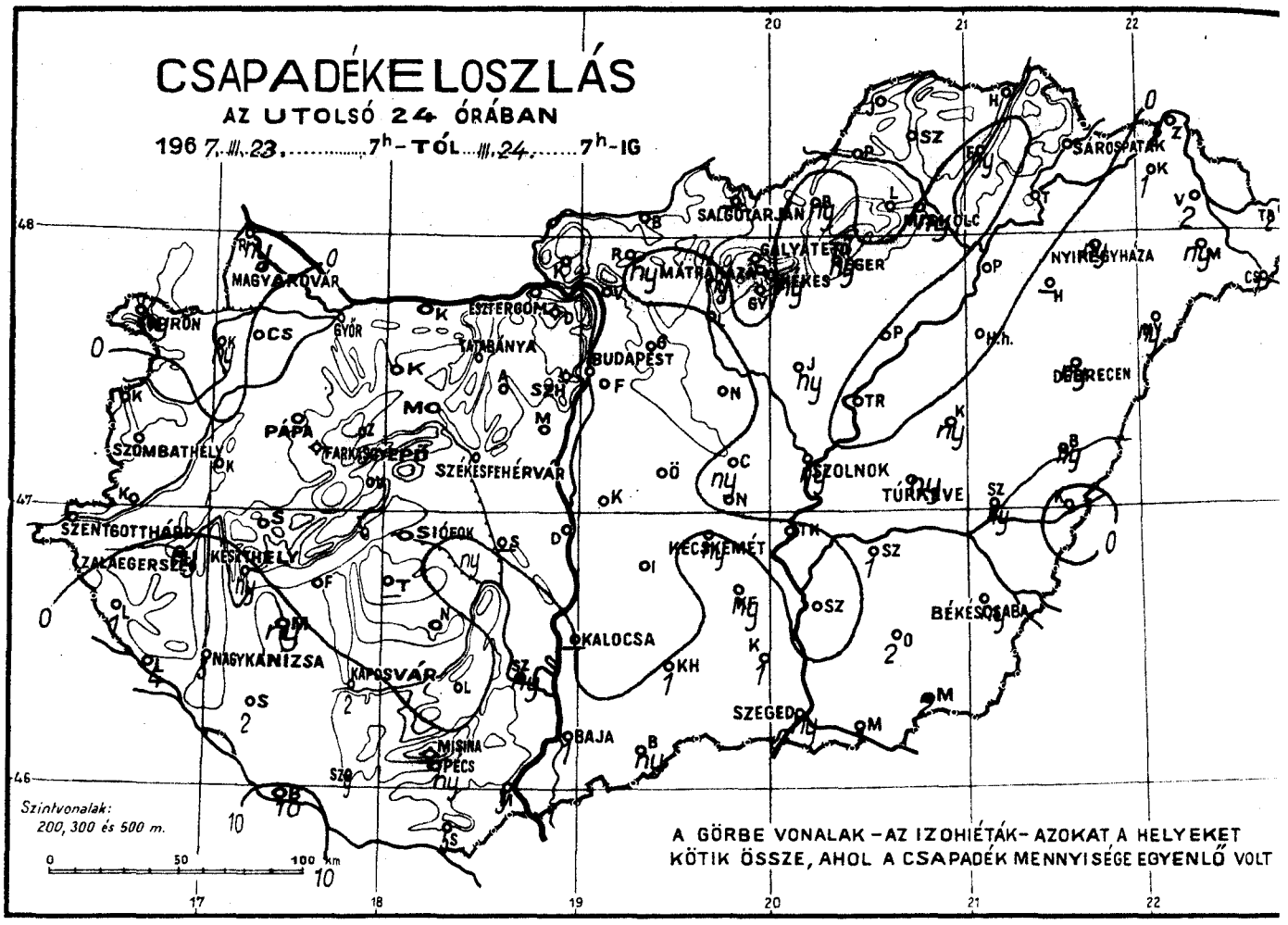
CSAPADÉKELOSZLÁS
AZ UTOLSÓ 24 ÓRÁBAN
196 7. III. 23. ..... 7h-TÓL III. 24. ..... 7h-IG
Szintvonalak:
200, 300 és 500 m.
A GÖRBE VONALAK – AZ IZOHIÉTÁK – AZOKAT A HELYEKET KÖTIK ÖSSZE, AHOL A CSAPADÉK MENNYISÉGE EGYENLŐ VOLT

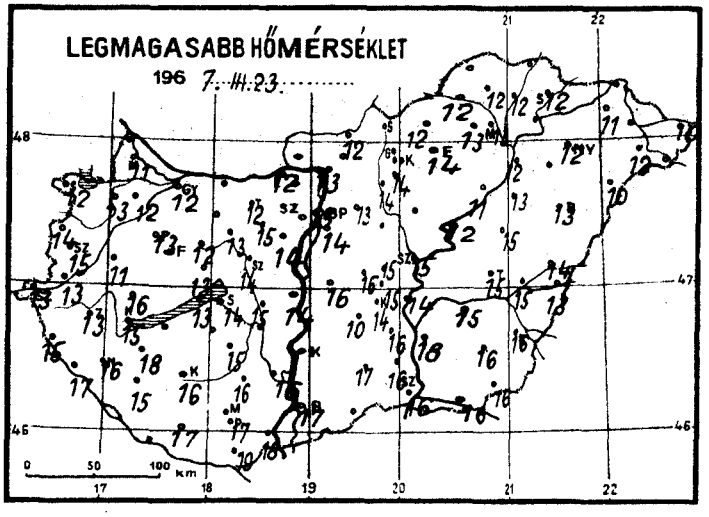
LEGMAGASABB HŐMÉRSÉKLET
196 7. III. 23. .....

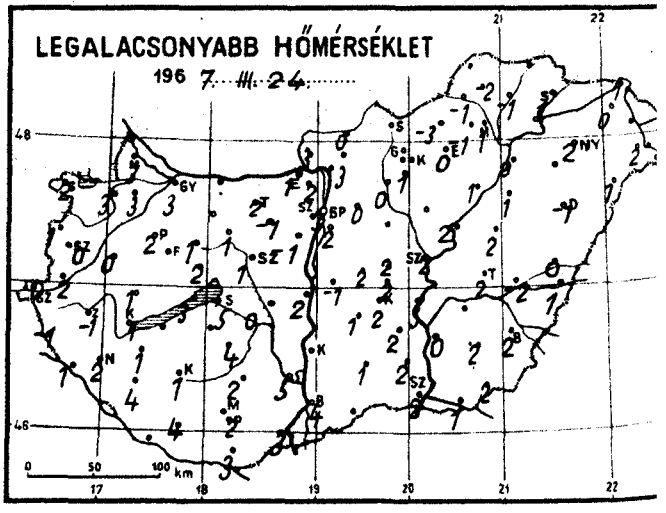
LEGALACSONYABB HŐMÉRSÉKLET
196 7. III. 24. .....

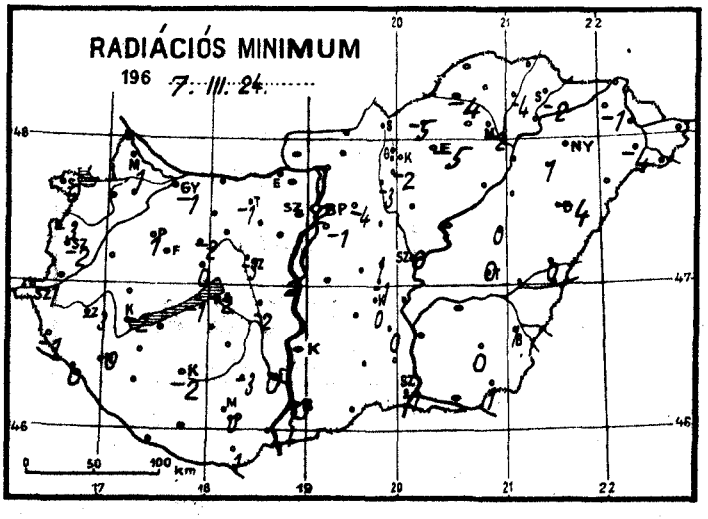
RADIÁCIÓS MINIMUM
196 7. III. 24. .....

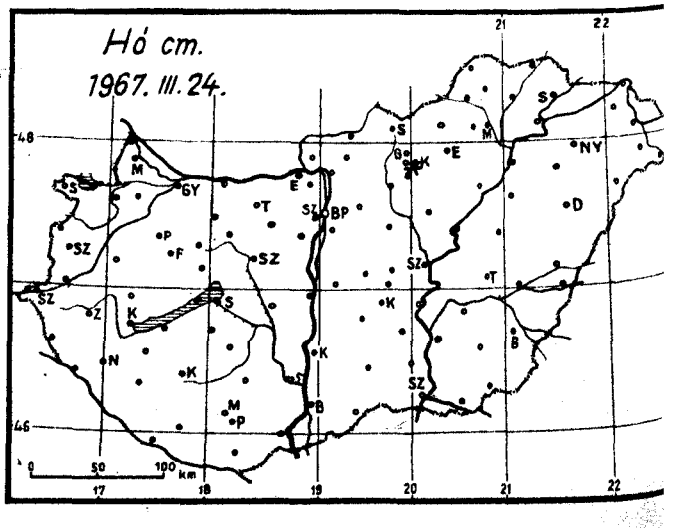
Hó cm.
1967. III. 24.

1967. március hó,
24 ... nap ..péntek.....

	Az utolsó 24 óra adatai						24 órai csapadék mm		Hó cm
	Csapadék (mm)	Hó cm	Hőmérsékleti szélsőségek: tegnapi nappali max.	Hőmérsékleti szélsőségek: éjszakai min.	Hőmérsékleti szélsőségek: min. 5 cm-en	Napsütés (óra) tegnap			
12815 Magyaróvár	3		11	3	1	0	Rajka	ny	
822 Győr	.		12	3	-1	1	Kapuvár	.	
825 Pápa	.		13	2	1	1	Csorna	.	
805 Sopron	ny		12	2	0	1	Komárom	.	
812 Szombathely	.		15	0	-2	1	Káld	.	
910 Szentgotthárd	.		13	0	-1		Kőszeg	.	
915 Zalaegerszeg	ny		13	-1	-3		Körmend	.	
Lenti	1		15	-1	-1		Letenye	4	
925 Nagykanizsa	3		16	2	0		Sümeg	.	
920 Keszthely	ny		15	1	-2	3	Zirc	.	
Tihany	.		13	3	-1		Kisbér	.	
935 Siófok	.		14	5	2	3	Mór	.	
942 Pécs	ny		17	2	0	8	Alcsút	.	
941 Misinatető (534 m)	-						Esztergom	.	
Siklós	5		19	3	1		Dobogókő	.	
827 Farkasgyepű (400 m)	.		5	1	-1		Fonyód	.	
Veszprém	.		13	2	0	3	Tab	—	
833 Tatabánya	.		12	2	-1		Sárbogárd	—	
839 Budapest (Ferihegy)	.		14	2	-1		Lengyel	1	
840 Budapest OMI	.		15	3	2	3	Nagykónyi	.	
841 Budapest (Szabadságh. 474 m)	.		11	-1	-1	7	Marcali	ny	
Martonvásár	.		14	-1	-2		Somogyszob	2	
835 Székesfehérvár	.		14	1	-3		Kaposvár	2	
Dunaújváros	.		14	2	2		Baros	10	
Szekszárd	ny		16	5	0		Szigetvár	9	
Mohács	3		18	3			Bácsalmás		
960 Baja	1		17	4	0	6	Kiskunhalas	1	
955 Kalocsa	-						Izsák	.	
Cegléd	ny		15	2	1	5	Kunsztmiklós	.	
860 Szolnok	ny		15	2	0	4	Örkény	.	
970 Kecskemét	ny		14	2	0	5	Nagykáta	.	
Kiskunfélegyháza	ny		16	2	0		Jászapáti	ny∆	
982 Szeged	ny		16	2	-1	7	Tiszakécske	.	
Mezőhegyes	2		16	2	1		Nagykőrös	.	
Orosháza	2		16	2	0		Kistelek	1	
990 Békéscsaba	ny		16	2	1	4	Makó	1	
875 Túrkeve	ny		15	2	0	4	Szentes	.	
Berettyóújfalu	ny		14	0	0		Szarvas	1	
882 Debrecen	ny		13	-1	-4	0	Szeghalom	ny	
892 Nyíregyháza	ny		12	2	1	0	Körösszakál	.	
788 Kisvárda	1		11	0	-1	0	Tiszaroff	.	
Mátészalka	ny		12	2	-4		Poroszló	ny	
Tiszabecs	2		10	-1			Karcag	ny	
Vác	.		13	2			Hortobágy	.	
Gödöllő	.		13	0	-4		Polgár	. ⊔	
Lőrinci	.		14	0	-3		Hajdúdorog	—	
Gyöngyös	.		14	1	-2		Nyírlugos	ny	
Balassagyarmat	.		12	0			Csenger	1 ∀	
755 Salgótarján	-						Vásárosnamény	2 *	
Galyatető (932 m)	.		3	-4			Záhony	2 ∀	
851 Kékestető (1000 m)	ny	folt	5	-4	-	2	Királyrét	.	
Mátraháza (672 m)	ny						Romhány	ny	
865 Eger	ny =		14	0	-5	2	Borsodnádasd	ny∀	
Putnok	. =		12	-1	-4		Jósvafő	—	
Lillafüred	.						Szendrőlád	.	
772 Miskolc	ny		13	1	-2	2	Hidasnémeti	.	
Füged							Tokaj	.	
778 Sárospatak	.		12	1	-2	0	Sárhatvan	ny	

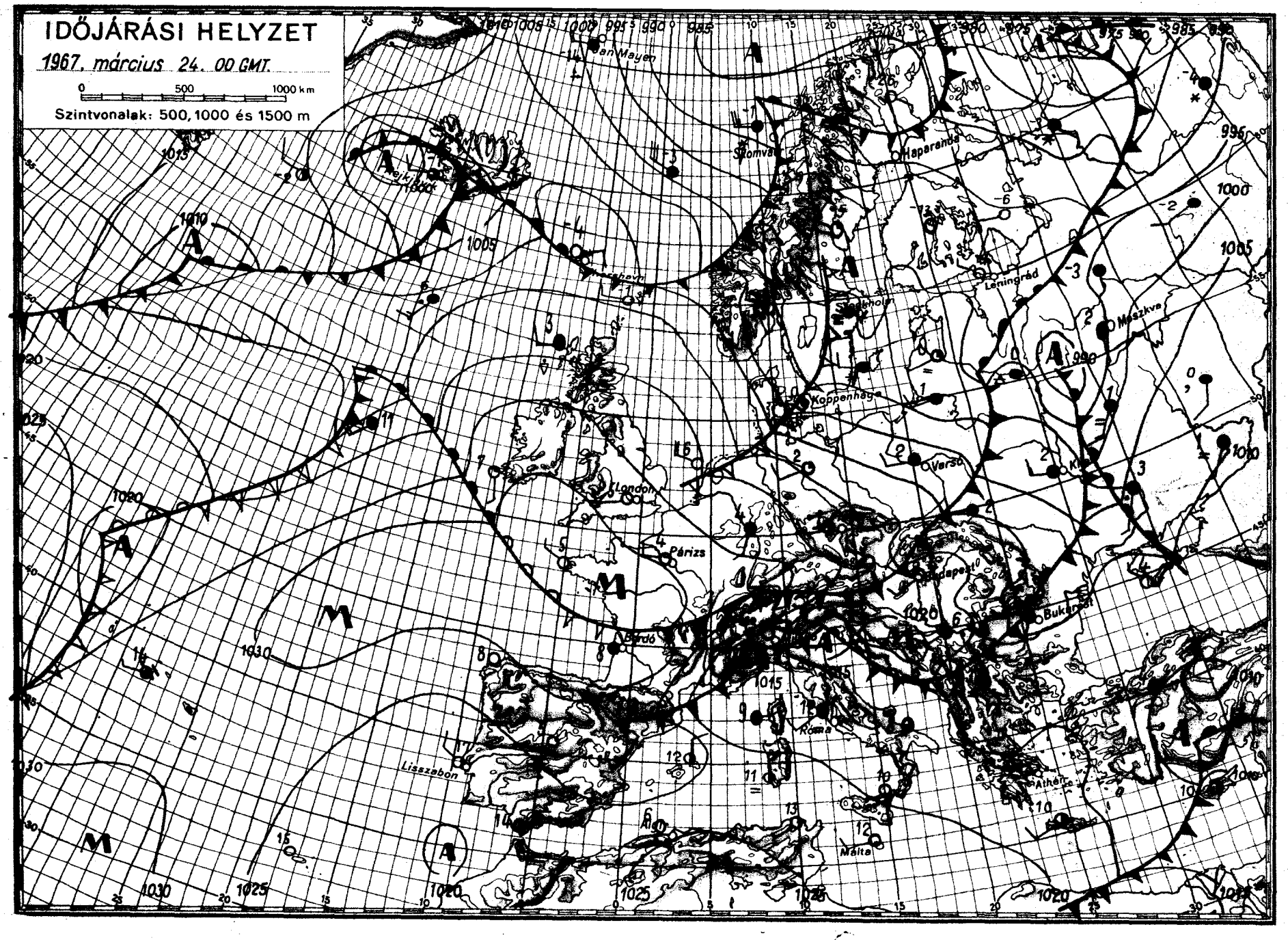

OFFSET HONDA BUDAPEST

IDŐJÁRÁSI NAPIJELENTÉS

ЕЖЕДНЕВНЫЙ МЕТЕОРОЛОГИЧЕСКИЙ БЮЛЛЕТЕНЬ • DAILY WEATHER REPORT
BULLETIN QUOTIDIEN DE TEMPS • TÄGLICHER WETTERBERICHT

KIADJA AZ ORSZÁGOS METEOROLÓGIAI INTÉZET
BUDAPEST II. KITAIBEL PÁL UTCA 1
TELEFON: KÖZPONT: 353-500, IDŐJELZŐ OSZT.: 150-410

MEGJELENIK NAPONKÉNT • ELŐFIZETÉSI ÁRA A POSTAI KÖLTSÉGGEL EGYÜTT NEGYEDÉVRE 60, Ft
KIADÁSÉRT FELEL AZ INTÉZET IGAZGATÓJA

80. évfolyam 84. szám + Budapest + 1967. március 25. szombat

Az időjárási helyzet ma reggel és a várható időjárás:

Az Atlanti-óceánról továbbra is különböző hőmérsékletü légtömegek áramlanak kontinensünk fölé. Igy egyenlőre még a változékonyság jellemzi Európa időjárását. Sokfelé esik az eső, helyenként viharos szelek fujnak, és a hőmérséklet általában megfelel az évszakos értéknek.

Hazánkban pénteken felhőátvonulások mellett általában 5-10 órán keresztül sütött a nap. Többfelé volt hózápor, havas eső, eső, viharos erejü szél kiséretében. A déli megyék egyes helyein zivatar is keletkezett. A lehullott csapadék mennyisége nem haladta meg az 1-3 mm-t, csupán Tiszabecsen mértek 7 mm-t. Napközben a hőmérséklet 7, 12 fokig emelkedett. Ma hajnalban az ország területén -3, és +5 fok közötti hőmérsékletet mértek. Ma országszerte felhős az idő. Helyenként még élénk szél fuj. A hőmérséklet délelőtt 7, 10 fok között volt.

Ma 12 órakor Budapesten a hőmérséklet 9 fok, a tengerszintre átszámitott légnyomás 765 mm, alig változik.

Várható időjárás vasárnap estig:

Felhőátvonulások
Helyenként eső, egy-két helyen esetleg zivatar.
Mérsékelt, napközben megerősödő, északnyugati szél.
A hőmérséklet kissé emelkedik.

Várható legalacsonyabb éjszakai hőmérséklet: -1, +4,
legmagasabb nappali hőmérséklet vasárnap: 9, 14 fok között.

Kerényi Nárcisz s.k.

A hőmérséklet napi középértéke és eltérése a 90 évi átlagtól /Budapesten/:

1967. III. 24.: 5,3 C° [illegible] C°

1871 óta ezen a napon Budapesten előfordult:

legmagasabb hőmérséklet: 21,7 C° (1[illegible])
legalacsonyabb hőmérséklet: -11,0 C° (1[illegible])

ATMOSPHERIC SCIENCES LIBRARY
MAY 1 1967
E. S. S. A.
U.S. Dept. of Commerce

67.240

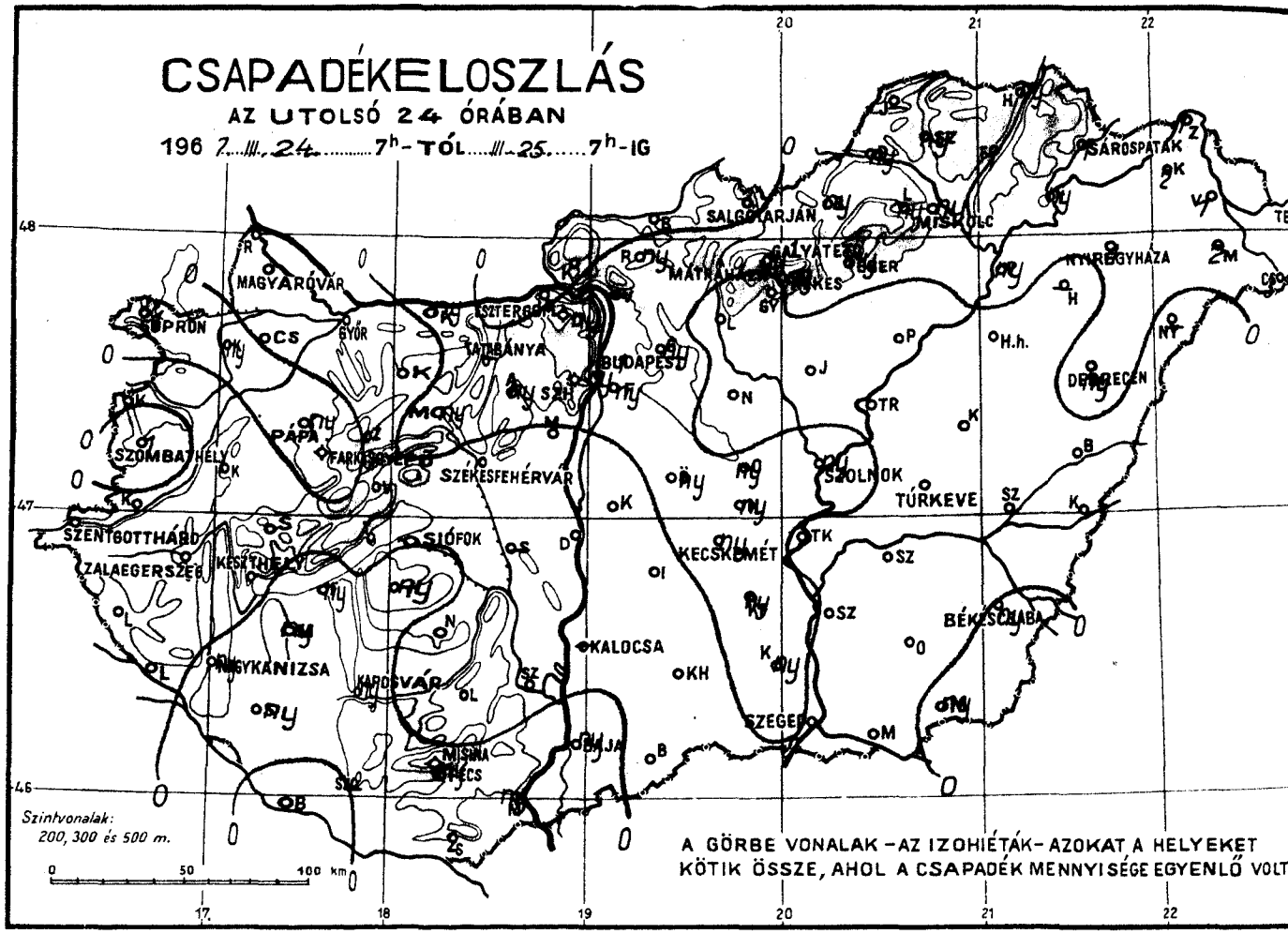
CSAPADÉKELOSZLÁS
AZ UTOLSÓ 24 ÓRÁBAN
196 7. III. 24. 7h-TÓL III. 25. 7h-IG
MAGYARÓVÁR
SOPRON
GYŐR
TATABÁNYA
BUDAPEST
SZOMBATHELY
PÁPA
SZÉKESFEHÉRVÁR
SZOLNOK
TÚRKEVE
DEBRECEN
SZENTGOTTHÁRD
ZALAEGERSZEG
KESZTHELY
SIÓFOK
KECSKEMÉT
BÉKÉSCSABA
KALOCSA
NAGYKANIZSA
KAPOSVÁR
SZEGED
MISKOLC
SALGÓTARJÁN
MÁTRAHÁZA
GALYATETŐ
HORTOBÁGY
NYÍREGYHÁZA
SÁROSPATAK
Szintvonalak:
200, 300 és 500 m.
A GÖRBE VONALAK – AZ IZOHIÉTÁK – AZOKAT A HELYEKET
KÖTIK ÖSSZE, AHOL A CSAPADÉK MENNYISÉGE EGYENLŐ VOLT

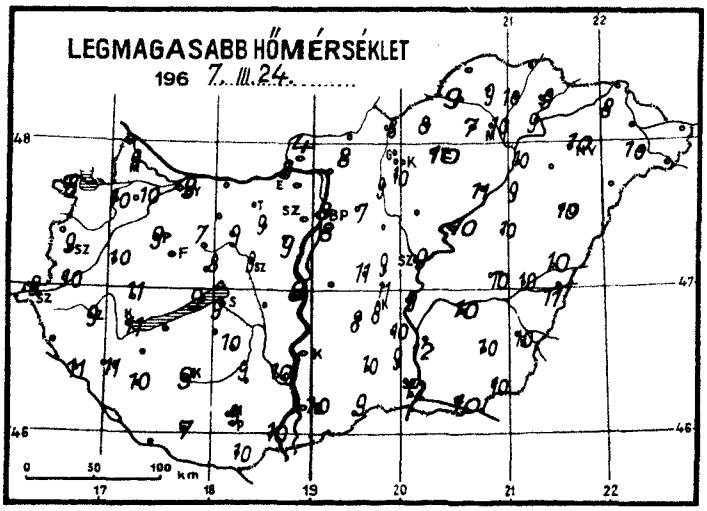
LEGMAGASABB HŐMÉRSÉKLET
196 7. III. 24.

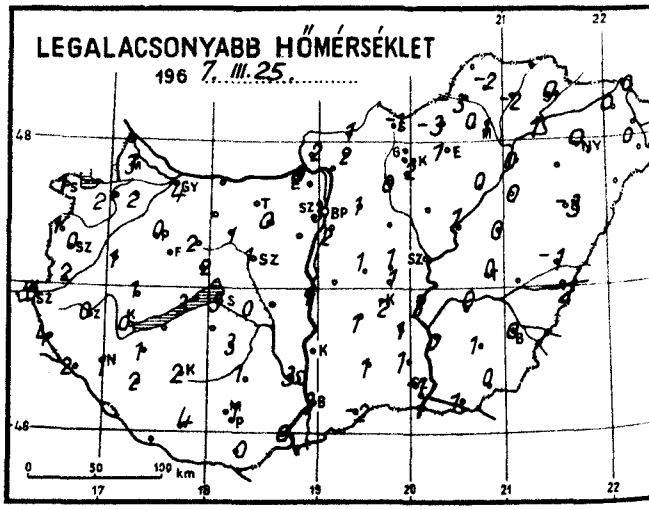
LEGALACSONYABB HŐMÉRSÉKLET
196 7. III. 25.

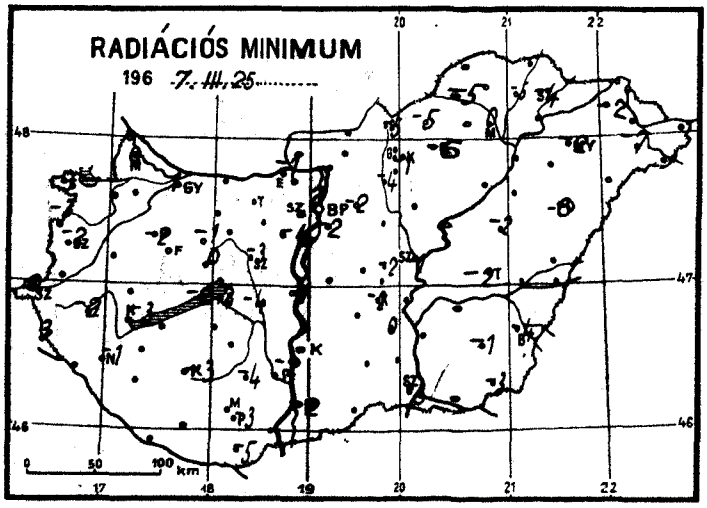
RADIÁCIÓS MINIMUM
196 7. III. 25.

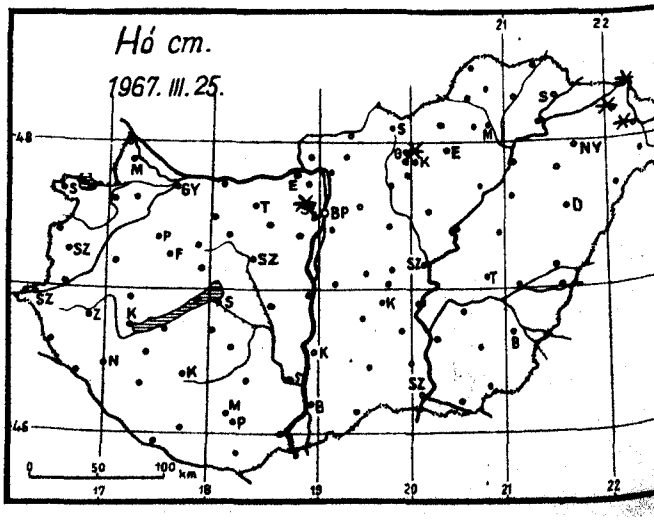
Hó cm.
1967. III. 25.

1967. március hó,
25. szombat nap

	Az utolsó 24 óra adatai						24 órai csapadék mm		Hó cm
	Csapadék (mm)	Hó cm	Hőmérsékleti szélsőségek: tegnapi nappali max.	éjszakai min.	min. 5 cm-en	Napsütés (óra) tegnap			
12815 Magyaróvár	.		9	3	0	8	Rajka	.	
822 Győr	.		9	4	1	9	Kapuvár	ny*	
825 Pápa	ny		9	0	-2	9	Csorna	.	
805 Sopron	1		8	1	-3	8	Komárom	ny	
812 Szombathely	1		9	0	-2	10	Káld	.	
910 Szentgotthárd	.		9	0	0		Kőszeg	.	
915 Zalaegerszeg	.		9	0	-2		Körmend	.	
Lenti	.		-	4	3		Letenye	.	
925 Nagykanizsa	ny		11	1	-1		Sümeg	.	
920 Keszthely	.		11	0	-3	9	Zirc	.	
Tihany	.		9	3	-2		Kisbér	.≡	
935 Siófok	.		9	5	2	8	Mór	ny*	
942 Pécs	ny R		9	1	-3	6	Alcsút	ny*	
941 Misinatető (534 m)	--						Esztergom	.	
Siklós	2 R		10	0	-5		Dobogókő	ny*	
827 Farkasgyepű (400 m)	-						Fonyód	ny	
Veszprém	.		8	2	0	9	Tab	ny	
833 Tatabánya	-		10	--	-		Sárbogárd	-	
839 Budapest (Ferihegy)	ny* ▽		8	2	-2		Lengyel	.	
840 Budapest OMI	1 ▽		8	3	2	10	Nagykónyi	.	
841 Budapest (Szabadságh. 474 m)	ny*	folt	6	0	-1	10	Marcali	ny*	
Martonvásár	.		9	-2	-4		Somogyszob	ny	
835 Székesfehérvár	.		9	1	-3		Kaposvár	ny*	
Dunaújváros	.		8	1	1		Baros	.	
Szekszárd	,=		10	3	-2		Szigetvár	2 ▲	
Mohács	ny;		10	0			Bácsalmás	.	
960 Baja	ny		10	3	-2	8	Kiskunhalas	.	
955 Kalocsa	-						Izsák	.	
Ceglód	ny*		9	1	-2	10	Kunsztmiklós	.	
860 Szolnok	ny		9	1	-1	9	Örkény	ny*	
970 Kecskemét	ny		8	2	-2	9	Nagykáta	.	
Kiskunfélegyháza	ny*		10	1	0		Jászapáti	.	
982 Szeged	.		12	-1	-3	9	Tiszakécske	.	
Mezőhegyes	ny*		10	0	-3		Nagykőrös	ny*	
Orosháza	.		10	1	-1		Kistelek	ny*	
990 Békéscsaba	ny		10	0	-4	10	Makó	.	
875 Túrkeve	.		10	0	-2	10	Szentes	.	
Berettyóújfalu	. ⊔		10	-1			Szarvas	.	
882 Debrecen	ny		10	-3	-6	9	Szeghalom	.	
892 Nyíregyháza	1		10	0	-2	6	Körösszakál	.	
788 Kisvárda	2 *	folt	8	0	-2	4	Tiszaroff	.	
Mátészalka	2 *	folt	10	0	-7		Poroszló	.	
Tiszabecs	7		6	-2			Karcag	.	
Vác	-						Hortobágy	.	
Gödöllő	ny*		7	1	-2		Polgár	ny*	
Lőrinci	.		9	0	-4		Hajdúdorog	-	
Gyöngyös	.		10	2	-1		Nyírlugos	-	
Balassagyarmat	.		10	1			Csenger	3 *	
755 Salgótarján	.		8	-1	-5		Vásárosnamény	1 *	
Galyatető (932 m)	1 *		2	-4			Záhony	1 * folt	
851 Kékestető (1000 m)	ny*	folt	0	-4	-	10	Királyrét	.	
Mátraháza (672 m)	ny*		6	-2			Romhány	ny*	
865 Eger	ny		10	1	-6	10	Borsodnádasd	ny ▽	
Putnok	ny*		9	-3	-5		Jósvafő	-	
Lillafüred	ny*		7	0			Szendrőlád	ny*	
772 Miskolc	ny		10	1	0	10	Hidasnémeti	ny*	
Fügöd	1 ▽		10	-2	-5		Tokaj	ny*	
778 Sárospatak	1 ▽		9	0	-4	5	Sárhatyan	.	

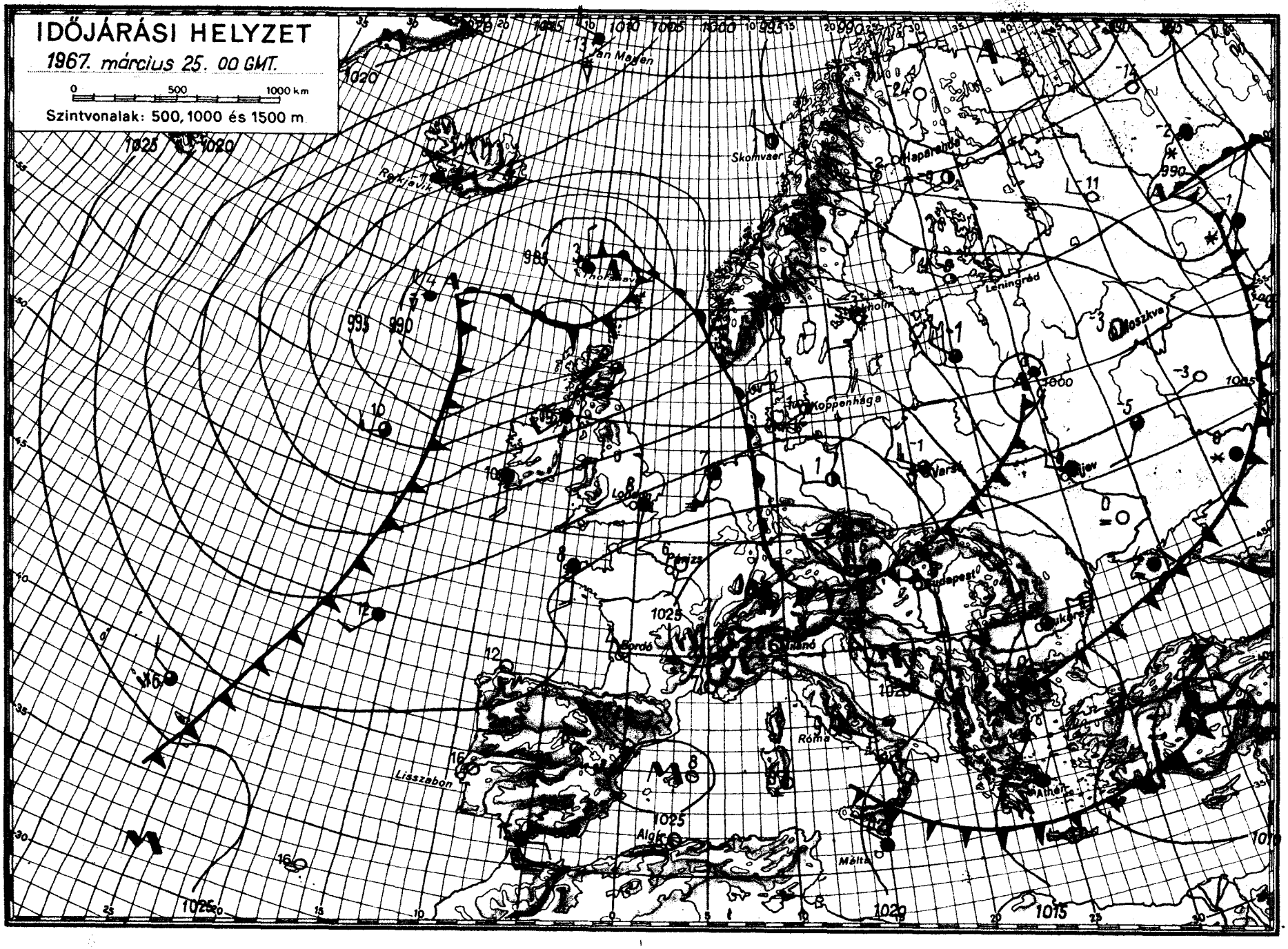

OFFSET: NYOMDA, BUDAPEST

IDŐJÁRÁSI NAPIJELENTÉS

ЕЖЕДНЕВНЫЙ МЕТЕОРОЛОГИЧЕСКИЙ БЮЛЛЕТЕНЬ • DAILY WEATHER REPORT
BULLETIN QUOTIDIEN DE TEMPS • TÄGLICHER WETTERBERICHT

KIADJA AZ ORSZÁGOS METEOROLÓGIAI INTÉZET
BUDAPEST II. KITAIBEL PÁL UTCA 1
TELEFON: KÖZPONT: 353-500, IDŐJELZŐ OSZT.: 150-410

MEGJELENIK NAPONKÉNT • ELŐFIZETÉSI ÁRA
A POSTAI KÖLTSÉGGEL EGYÜTT NEGYEDÉVRE 60,- Ft
KIADÁSÉRT FELEL AZ INTÉZET IGAZGATÓJA

80. évfolyam 85. szám + Budapest + 1967. március 26. vasárnap

Az időjárási helyzet ma reggel és a várható időjárás:

Az Európa nyugati államaiban erősen felhős, többfelé szeles, csapadékos időjárást okozó hüvös óceáni levegő szárazföldünk nyugati partjainál lefékeződött. Igy Közép- és Dél-Európában tovább tart az egy-két napja kialakult csendes, napos, száraz, enyhe idő. Ezzel egyidőben a Balti-tenger térségében a délnyugat felől áramló enyhe, valamint kontinensünk északi és keleti területein még megmaradt hideg levegő keveredése okoz havasesőket, havazásokat.

Hazánk fölött szombaton felhőátvonulások mellett általában 4-9, a délkeleti megyékben csak 1-3 órán át sütött a nap. A délelőtti órákban az északkeleti megyékből még szórványos futó esőket, hózáporokat is jelentettek. A lehullott csapadék azonban sehol sem ért el mérhető mennyiséget. A hőmérséklet napközben általában 9-15, északkeleten csak 5-9 fokig emelkedett. Az éjszaka folyamán, szeszélyes területi eloszlásban -3, +4 fokig hült le a levegő. Ma délelőtt derült, napos, száraz volt az idő. A hőmérséklet 12 órára 8-16 fokig emelkedett.

Ma 12 órakor Budapesten a hőmérséklet 13 fok, a tengerszintre átszámított légnyomás 761 mm, gyengén süllyedő irányzatu.

Várható időjárás hétfő estig:

Derült, száraz idő, majd hétfőn nyugat felől lassu felhősödés, legfeljebb szórványos futó esőkkel, zivatarral.
Időnként kissé megélénkülő déli, délnyugati szél.
A nappali felmelegedés tovább erősödik.
Várható legalacsonyabb éjszakai hőmérséklet: 0, +5 fok között, néhány helyen gyenge talajmenti fagy;
legmagasabb nappali hőmérséklet hétfőn: 14, 19 fok között.

Vissy Károly s.k.

A hőmérséklet napi középértéke és eltérése a 90 évi átlagtól /Budapesten/:

1967. III. 25.: 7,1 C° -0,9 C°

1871 óta ezen a napon Budapesten előfordult:

legmagasabb hőmérséklet: 25,4 C° /1921/
legalacsonyabb hőmérséklet: -11,0 C° /1883/

ATMOSPHERIC SCIENCES LIBRARY
MAY 11 1967
E. S. S. A.
U. S. Dept. of Commerce

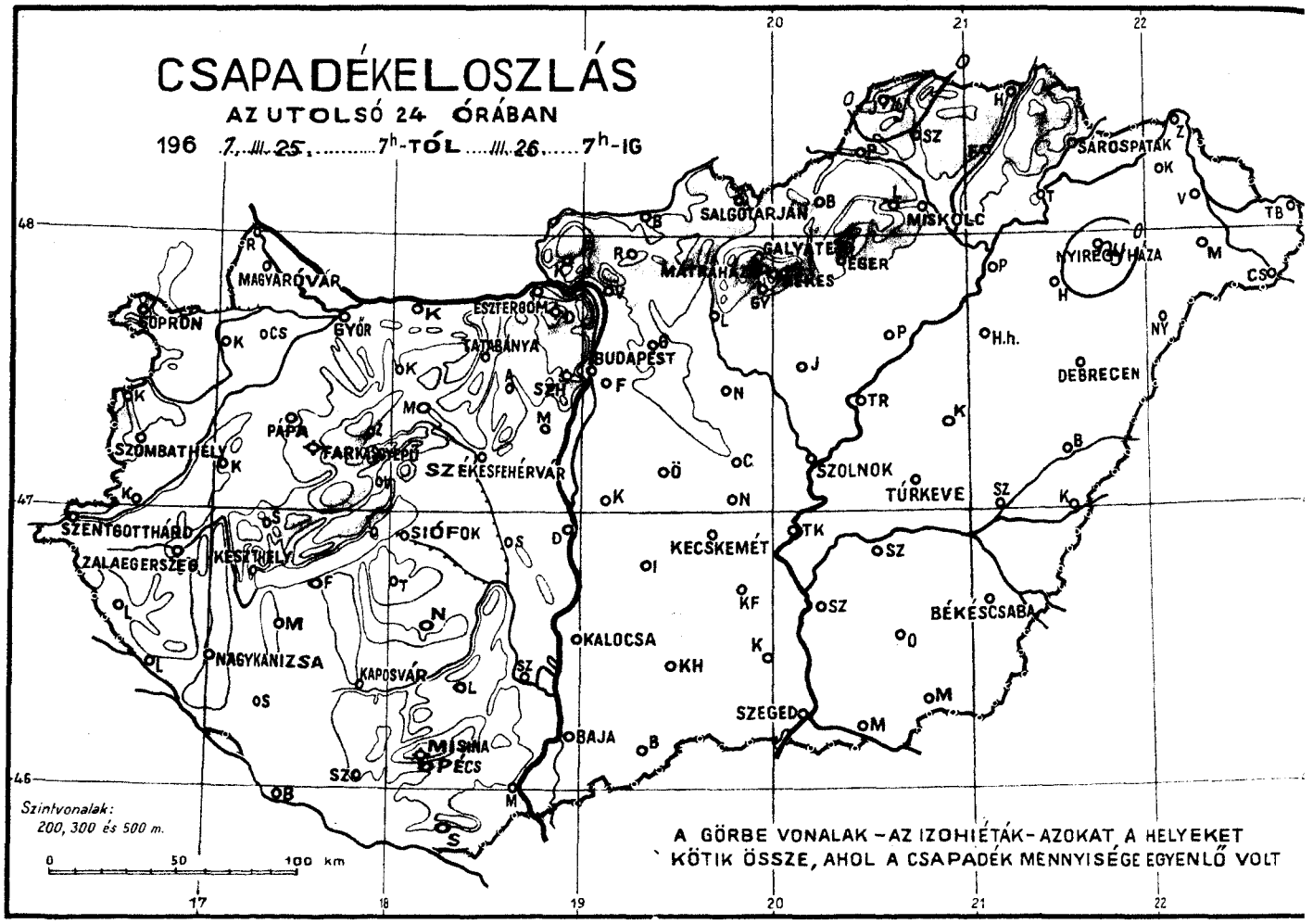
CSAPADÉKELOSZLÁS
AZ UTOLSÓ 24 ÓRÁBAN
196 7. III. 25. 7h-TÓL III. 26. 7h-IG
SOPRON
MAGYARÓVÁR
GYŐR
ESZTERGOM
TATABÁNYA
BUDAPEST
SZOMBATHELY
PÁPA
SZÉKESFEHÉRVÁR
SZENTGOTTHÁRD
ZALAEGERSZEG
KESZTHELY
SIÓFOK
NAGYKANIZSA
KAPOSVÁR
KALOCSA
KECSKEMÉT
BAJA
MOHÁCS
PÉCS
SZEGED
SZOLNOK
TÚRKEVE
BÉKÉSCSABA
DEBRECEN
HAJDÚHADHÁZA
NYÍREGYHÁZA
MISKOLC
SALGÓTARJÁN
SÁROSPATAK
Szintvonalak:
200, 300 és 500 m.
0 50 100 km
A GÖRBE VONALAK – AZ IZOHIÉTÁK – AZOKAT A HELYEKET
KÖTIK ÖSSZE, AHOL A CSAPADÉK MENNYISÉGE EGYENLŐ VOLT

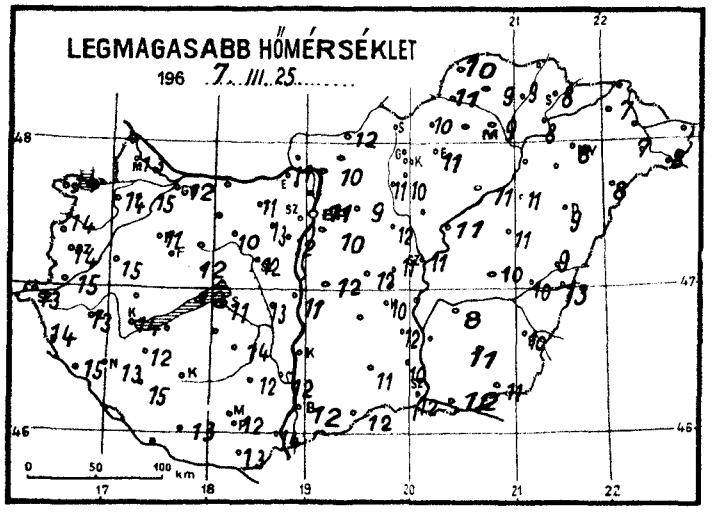
LEGMAGASABB HŐMÉRSÉKLET
196 7. III. 25.
0 50 100 km

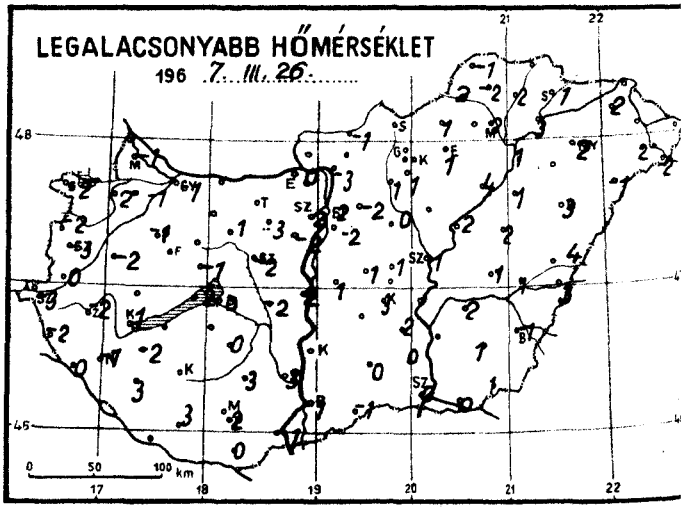
LEGALACSONYABB HŐMÉRSÉKLET
196 7. III. 26.
0 50 100 km

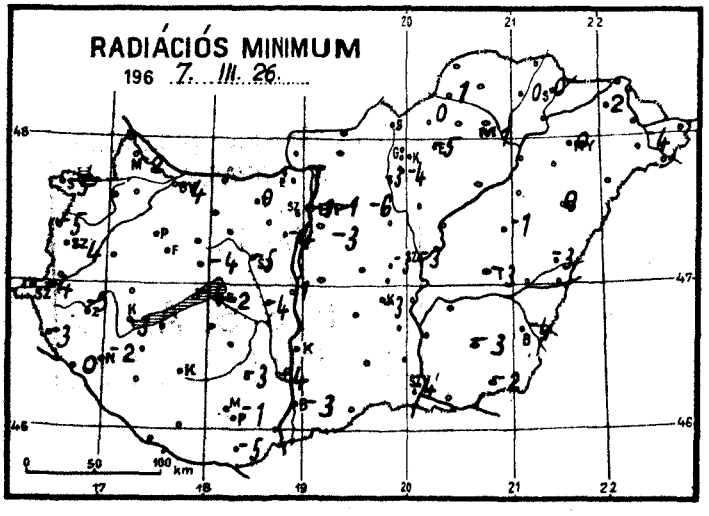
RADIÁCIÓS MINIMUM
196 7. III. 26.
0 50 100 km

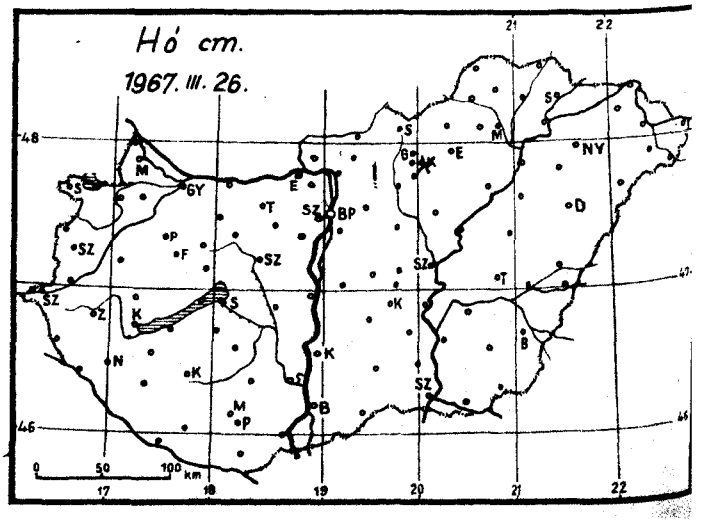
Hó cm.
1967. III. 26.
0 50 100 km

1967...március.....hó,
26.... napvasárnap.....

		Az utolsó 24 óra adatai						24 órai csapadék mm		Hó cm
		Csapadék (mm)	Hó cm	Hőmérsékleti szélsőségek: tegnapi nappali max.	Hőmérsékleti szélsőségek: éjszakai min.	Hőmérsékleti szélsőségek: min. 5 cm-en	Napsütés (óra) tegnap			
12815	Magyaróvár	.		13	-1	-2	5	Rajka	.	
822	Győr	.		12	-1	-4	6	Kapuvár	.	
825	Pápa	.		14	-1	-	7	Csorna	.	
805	Sopron	.		14	-2	-5	7	Komárom	.	
812	Szombathely	.		14	-3	-4	9	Káld	.	
910	Szentgotthárd	.		13	-3	-4		Kőszeg	.	
915	Zalaegerszeg	.		13	-2	-5		Körmend	.	
	Lenti	.		14	-2	-3		Letenye	.	
925	Nagykanizsa	.		13	-1	-2		Sümeg	.	
920	Keszthely	.		14	1	-3	8	Zirc	.	
	Tihany	.		12	2	-4		Kisbér	.	
935	Siófok	.		11	0	-2	6	Mór	.	
942	Pécs	.		12	2	-1	6	Alcsút	.	
941	Misinatető (534 m)							Esztergom	.	
	Siklós	.		13	0	-5		Dobogókő	.	
827	Farkasgyepű (400 m)	.		6	3	1		Fonyód		
	Veszprém	.		12	-1	-4	7	Tab		
833	Tatabánya	.		11		0		Sárbogárd		
839	Budapest (Ferihegy)	.		10	-2	-8		Lengyel	.	
840	Budapest OMI	.		11	2	-1	4	Nagykónyi	.	
841	Budapest (Szabadságh. 474 m)	.		8	2	-1	4	Marcali	.	
	Martonvásár	.		12	-2	-4		Somogyszob	.	
835	Székesfehérvár	.		12	-2	-5		Kaposvár	.	
	Dunaújváros	.		11	2	1		Barcs	.	
	Szekszárd	.		12	3	-4		Szigetvár	.	
	Mohács	.		14	-1			Bácsalmás	.	
960	Baja	.		12	-1	-3	3	Kiskunhalas	.	
955	Kalocsa							Izsák		
	Cegléd	.		11	1	-3	4	Kunsztmiklós	.	
860	Szolnok	.		11	1	-3	3	Örkény	.	
970	Kecskemét	.		10	3	-3	2	Nagykáta	.	
	Kiskunfélegyháza	.		12	2	0		Jászapáti	.	
982	Szeged	.		12	0	-4	2	Tiszakécske		
	Mezőhegyes	.		11	1	-2		Nagykőrös		
	Orosháza	.		11	1	-3		Kistelek		
990	Békéscsaba	.		10	-1	-4	1	Makó	.	
875	Túrkeve	.		10	1	-3	2	Szentes		
	Berettyóújfalu	.		9	4	3		Szarvas		
880	Debrecen	.		9	3	0	8	Szeghalom	.	
892	Nyíregyháza	ny		8	2	0	6	Körösszakál	.	
788	Kisvárda	.		7	2	2	5	Tiszaroff	.	
	Mátészalka	.		7	2	-4		Poroszló	.	
	Tiszabecs	.		5	1			Karcag	.	
	Vác	.		10	-3			Hortobágy	.	
	Gödöllő	.		9	-2	-6		Polgár	.	
	Lőrinci	.		11	1	-3		Hajdúdorog		
	Gyöngyös	.		10	1	-4		Nyírlugos	.	
	Balassagyarmat	.		12	-1			Csenger	.	
755	Salgótarján							Vásárosnamény	.	
	Galyatető (932 m)	.		4	-4			Záhony		
851	Kékestető (1000 m)	.	folt	1	-1	-	7	Királyrét		
	Mátraháza (672 m)	.		6	0			Romhány	.	
865	Eger	.		11	1	-5	7	Borsodnádasd	.	
	Putnok	.		11	2	1		Jósvafő	ny	
	Lillafüred	.		8	2			Szendrőlád	.	
772	Miskolc	.		9	2	1		Hidasnémeti	.	
	Füged	.		9	2	0		Tokaj	.	
778	Sárospatak	.		8	1	0	5	Sárhatvan	.	

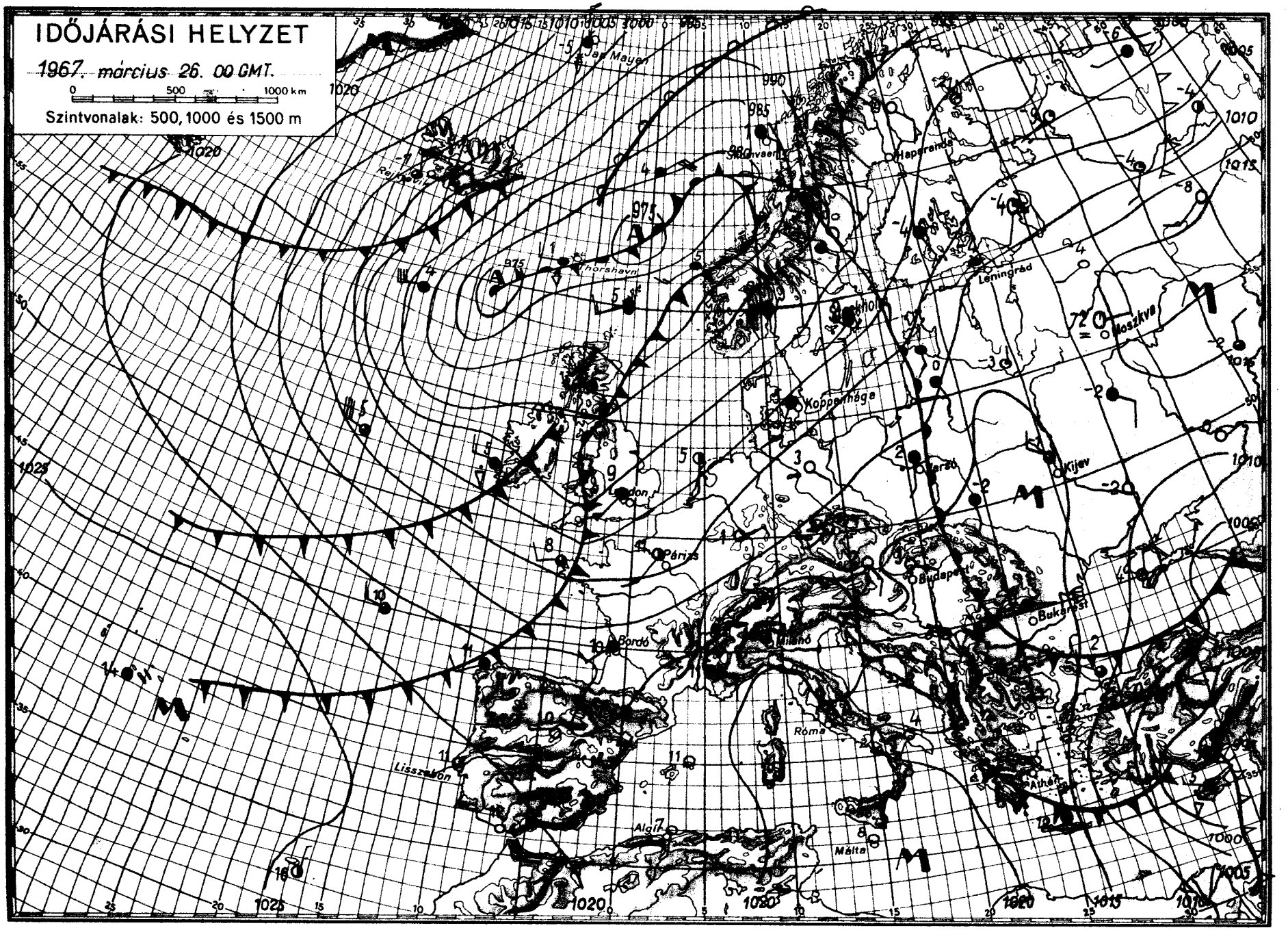
IDŐJÁRÁSI HELYZET
1967. március 26. 00 GMT.
0 500 1000 km
Szintvonalak: 500, 1000 és 1500 m
Jan Mayen
Reykjavik
Thorshavn
Stockholm
Leningrád
Moszkva
Koppenhága
London
Párizs
Kijev
Budapest
Bukarest
Bordó
Milánó
Róma
Athén
Lisszabon
Algír
Málta

IDŐJÁRÁSI NAPIJELENTÉS

ЕЖЕДНЕВНЫЙ МЕТЕОРОЛОГИЧЕСКИЙ БЮЛЛЕТЕНЬ • DAILY WEATHER REPORT
BULLETIN QUOTIDIEN DE TEMPS • TÄGLICHER WETTERBERICHT

KIADJA AZ ORSZÁGOS METEOROLÓGIAI INTÉZET
BUDAPEST II. KITAIBEL PÁL UTCA 1
TELEFON: KÖZPONT: 353-500, IDŐJELZŐ OSZT.: 150-410

MEGJELENIK NAPONKÉNT * ELŐFIZETÉSI ÁRA
A POSTAI KÖLTSÉGGEL EGYÜTT NEGYEDÉVRE 60, Ft
KIADÁSÉRT FELEL AZ INTÉZET IGAZGATÓJA

80. évfolyam 86. szám + Budapest + 1967. március 27. hétfő

Az időjárási helyzet ma reggel és a várható időjárás:

Az óceáni hüvösebb és nedvesebb levegő a magasban Franciaés Németország, valamint az Alpok északi térségéig jutott előre. Az említett területeken jobbára felhős volt az égbolt, élénk, déli, délnyugati széllel, futó záporok alakultak ki, helyenként zivatarok kíséretében. Az elmult nap folyamán Közép-Európában a déli áramlás következtében tavaszias, meleg volt az idő. A hőmérséklet általában 16, 18 fokig emelkedett, sőt néhány helyről 20 fokot is jelentettek.

Hazánkban vasárnap derült, száraz volt az idő. A 8, 12 órás napsütés és a délnyugatról áramló meleg levegő hatására a nappali felmelegedés tovább fokozódott. Az északkeleti határszélen csupán 11, 15, de az ország más részein 16, 19, sőt egy-két helyen délen 20 fokot is mértek. Hétfőn hajnalban -1, +6 fokig hült le a levegő. A délelőtt folyamán nyugat felől megnövekedett a felhőzet. 11 órára 10, 15 fokos hőmérsékletek alakultak ki.

Ma 12 órakor Budapesten a hőmérséklet 13 fok, a tengerszintre átszámitott légnyomás 761 mm, alig változik.

Várható időjárás kedd estig:

Felhőátvonulások, néhány helyen futó esővel, esetleg zivatarral.
Időnként élénk délnyugati, nyugati szél.
Enyhe éjszaka.
A nappali felmelegedés kissé gyengül.

Várható legalacsonyabb éjszakai hőmérséklet: +1, +6
legmagasabb nappali hőmérséklet kedden: 12, 17 fok között.

Dunay Sándorné s.k.

A hőmérséklet napi középértéke és eltérése a 90 évi átlagtól /Budapesten/:

1967. III. 26.: 9,1 C° +0,9 C°

1871 óta ezen a napon Budapesten előfordult:

legmagasabb hőmérséklet: 24,1 C° /1921/
legalacsonyabb hőmérséklet: -4,6 C° /1899/

ATMOSPHERIC SCIENCES LIBRARY
APR 11 1967
E.S.S.A.
U.S. Dept. of Commerce

CSAPADÉKELOSZLÁS

AZ UTOLSÓ 24 ÓRÁBAN

1967. III. 26. ..... 7h-TÓL III. 27. ..... 7h-IG

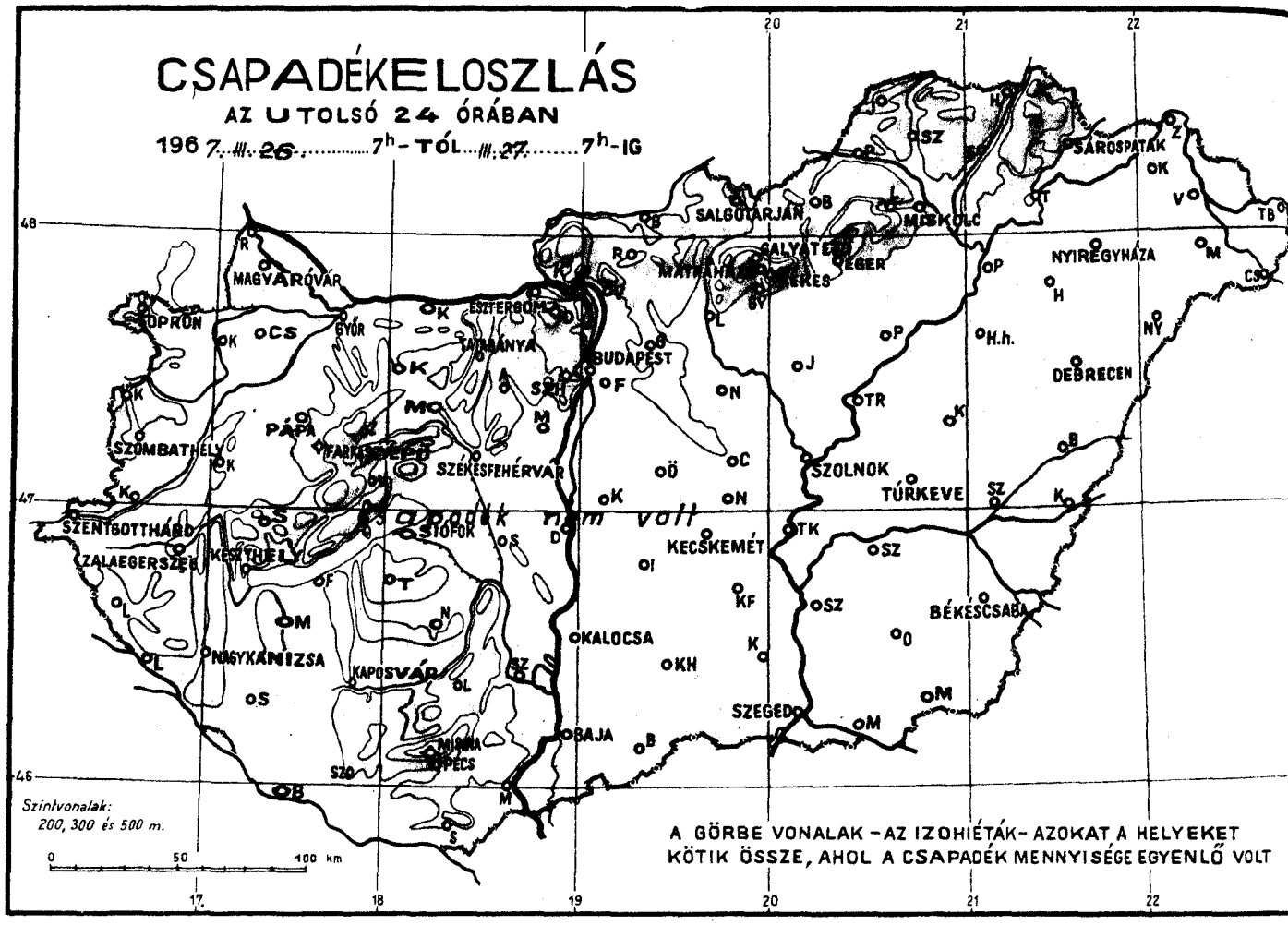

LEGMAGASABB HŐMÉRSÉKLET

1967. III. 26. .....

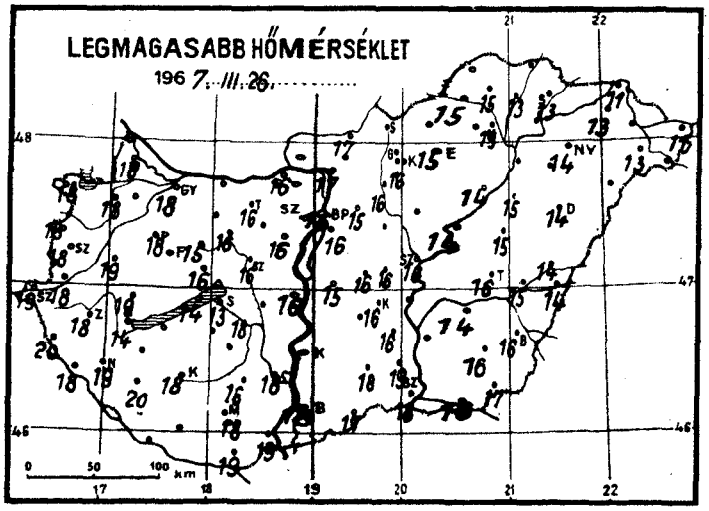

LEGALACSONYABB HŐMÉRSÉKLET

1967. III. 27. .....

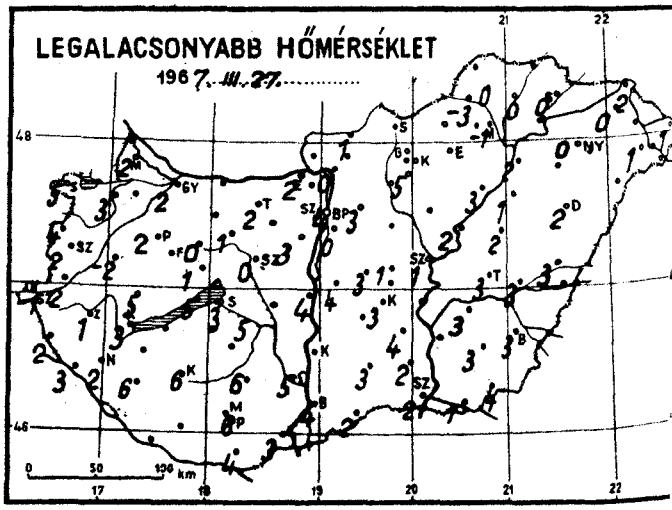

RADIÁCIÓS MINIMUM

1967. III. 27. .....

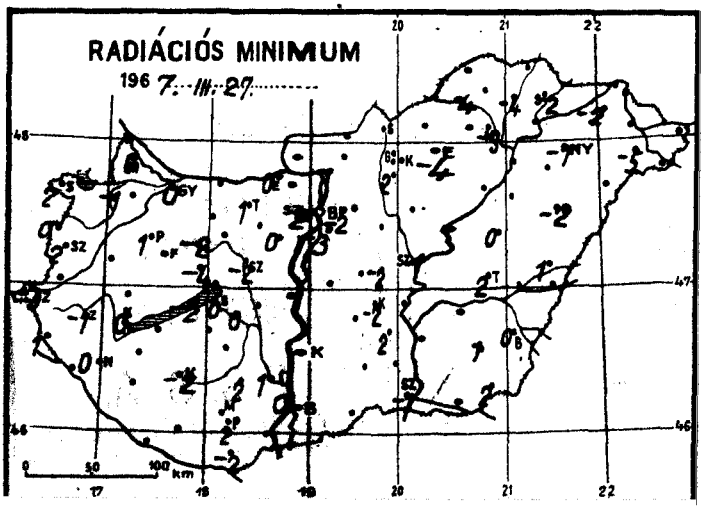

Hó cm

1967. III. 27.

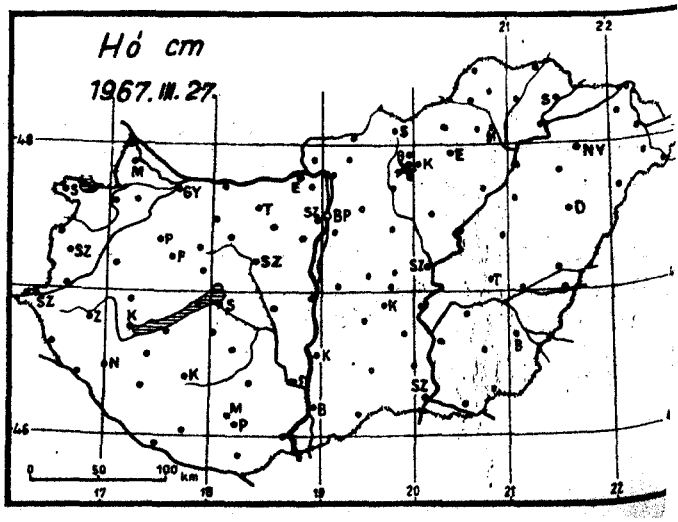

1967. március hó,
27. nap hétfő

	Csapadék (mm)	Hó cm	Hőmérsékleti szélsőségek: tegnapi nappali max.	éjszakai min.	min. 5 cm-en	Napsütés (óra) tegnap
12815 Magyaróvár	•		16	2	0	11
822 Győr	•		18	2	0	10
825 Pápa	• ⏃		18	2	1	10
805 Sopron	•		18	5	2	11
812 Szombathely	•		18	2	2	11
910 Szentgotthárd	•		19	-1	-3	
915 Zalaegerszeg	•		18	1	-1	
Lenti	•		20	2	1	
925 Nagykanizsa	•		19	2	0	
920 Keszthely	•		14	3	0	11
Tihany	•		14	5	-2	
935 Siófok	•		13	3	0	11
942 Pécs	•		18	6	2	11
941 Misinatető (534 m)	–		–	–	–	
Siklós	• ⏄		19	4	-2	
827 Farkasgyepű (400 m)	•		12	6	1	
Veszprém	• ⏄		16	1	-4	11
833 Tatabánya	•		16	2	1	
839 Budapest (Ferihegy)	•		16	0	-3	
840 Budapest OMI	•		16	4	2	11
841 Budapest (Szabadságh. 474 m)	• ⏃		13	3	1	11
Martonvásár	•		16	3	0	
835 Székesfehérvár	•		16	0	-2	
Dunaújváros	•		16	4	–	
Szekszárd	• ⏃		18	5	1	
Mohács	• ⏃		19	3		
960 Baja	•		18	4	0	10
955 Kalocsa	–		–	–	–	–
Ceglád	• ⏄		16	1	-2	12
860 Szolnok	•		16	1	-1	11
970 Kecskemét	•		16	3	-2	11
Kiskunfélegyháza	•		16	4	2	
982 Szeged	•		18	2	-1	11
Mezőhegyes	•		17	4	2	
Orosháza	•		16	3	1	
990 Békéscsaba	•		16	3	0	11
875 Túrkeve	•		16	3	2	11
Berettyóújfalu	•		14	3	1	
882 Debrecen	•		14	2	-2	9
892 Nyíregyháza	•		14	0	-1	8
788 Kisvárda	•		13	0	-2	8
Mátészalka	• ⏄		13	1	-5	
Tiszabecs	• ⏄		11	1		
Vác	•		17	0		
Gödöllő	•		15	3	-2	
Lőrinci	•		16	–	–	
Gyöngyös	•		16	5	2	
Balassagyarmat	•		17	1		
755 Salgótarján	–		–	–	–	
Galyatető (932 m)	•		8	2		
851 Kékestető (1000 m)	•	volt	7	2	–	11
Mátraháza (672 m)	–		–	–	–	
865 Eger	•		15	2	-4	10
Putnok	• ⏄		15	-3	-4	
Lillafüred	•		13	-1		
772 Miskolc	• ⏄		15	-1	-3	10
Füzöd	• ⏄		13	0	-4	
778 Sárospatak	•		13	0	-2	8

	24 órai csapadék mm	Hó cm
Rajka	•	
Kapuvár	•	
Csorna	—	
Komárom	• ⏃	
Káld	•	
Kőszeg	•	
Körmend	•	
Letenye	•	
Sümeg	•	
Zirc	•	
Kisbér	•	
Mór	•	
Alcsút	•	
Esztergom	•	
Dobogókő	—	
Fonyód	—	
Tab	•	
Sárbogárd	—	
Lengyel	•	
Nagykónyi	•	
Marcali	• ⏃	
Somogyszob	•	
Kaposvár	•	
Barcs	•	
Szigetvár	—	
Bácsalmás	•	
Kiskunhalas	•	
Izsák	—	
Kunsztmiklós	•	
Örkény	• ⏃	
Nagykáta	• ⏃	
Jászapáti	• ⏃	
Tiszakécske	—	
Nagykőrös	—	
Kistelek	•	
Makó	•	
Szentes	—	
Szarvas	•	
Szeghalom	•	
Körösszakál	•	
Tiszaroff	•	
Poroszló	• ⏃	
Karcag	• ⏃	
Hortobágy	•	
Polgár	•	
Hajdúdorog	—	
Nyírlugos	•	
Csenger	• ⏄	
Vásárosnamény	—	
Záhony	•	
Királyrét	—	
Rozsnhány	•	
Borsodnádasd	—	
Jósvafő	—	
Szendrőlád	•	
Hidasnémeti	•	
Tokaj	•	
Sárhatvan	•	

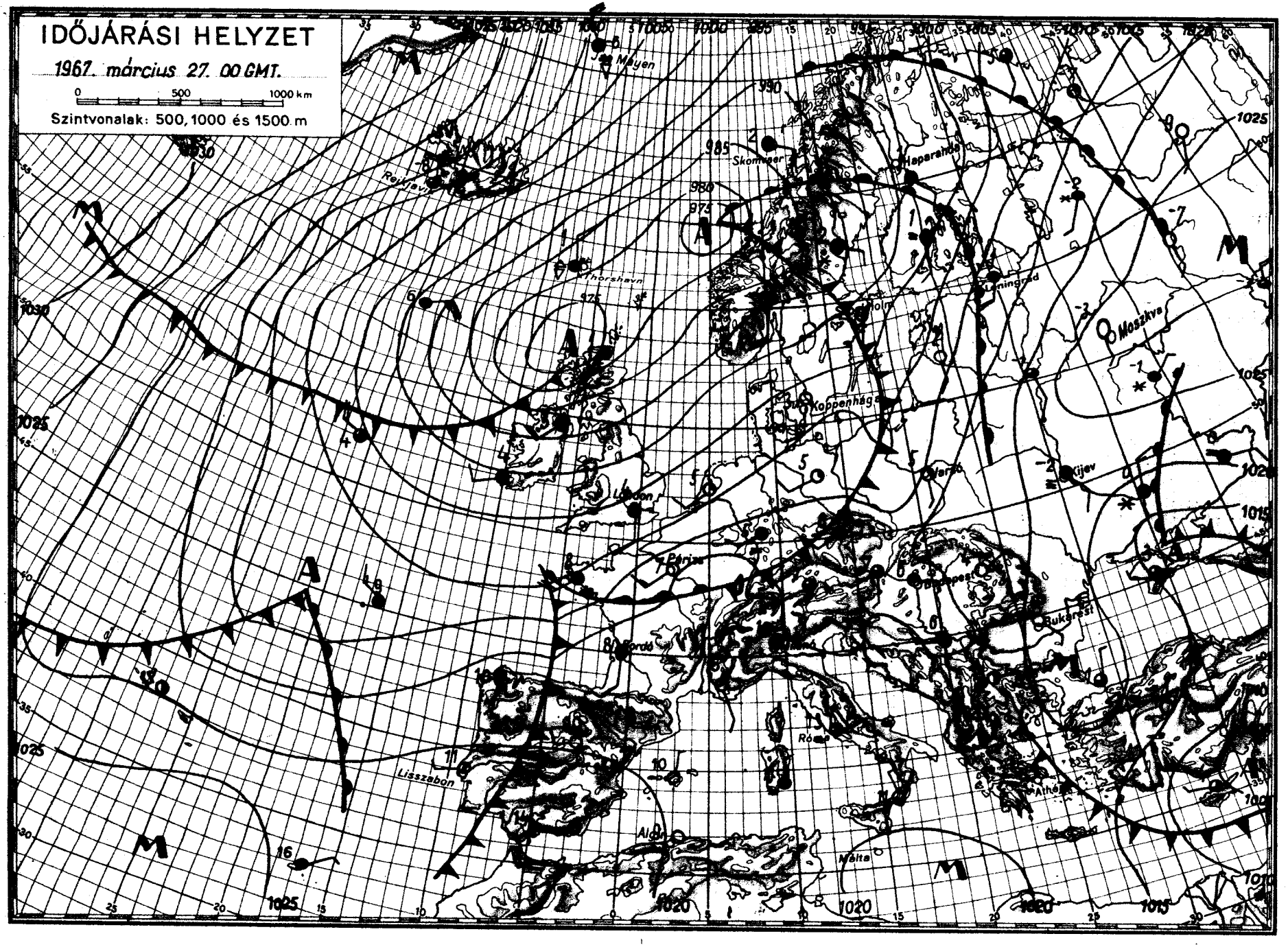

OFFSET-NYOMDA BUDAPEST

IDŐJÁRÁSI NAPIJELENTÉS

ЕЖЕДНЕВНЫЙ МЕТЕОРОЛОГИЧЕСКИЙ БЮЛЛЕТЕНЬ • DAILY WEATHER REPORT
BULLETIN QUOTIDIEN DE TEMPS • TÄGLICHER WETTERBERICHT

KIADJA AZ ORSZÁGOS METEOROLÓGIAI INTÉZET
BUDAPEST II. KITAIBEL PÁL UTCA 1
TELEFON: KÖZPONT: 353-500, IDŐJELZŐ OSZT.: 150-410

MEGJELENIK NAPONKÉNT • ELŐFIZETÉSI ÁRA
A POSTAI KÖLTSÉGGEL EGYÜTT NEGYEDÉVRE 60, Ft
KIADÁSÉRT FELEL AZ INTÉZET IGAZGATÓJA

80. évfolyam 87. szám + Budapest + 1967. március 28 kedd

Az időjárási helyzet ma reggel és a várható időjárás:

Az elmult két nap során délnyugati széllel jelentékeny melegedés történt Közép-Európában. Ugyanakkor a Brit-szigetek és Franciaország területére grönlandi eredetü hideg levegő érkezett, ami lassan kelet felé terjeszkedett és most közvetlenül veszélyezteti a kellemes közép-európai időjárást. Az előnyomuló hidegebb levegőfajta és a meleg levegő határvonalán szeles, esős, hüvös idő van.

Hazánkban hétfőn napközben nyugat felől fokozatosan megnövekedett a felhőzet, emiatt a délnyugati országrészben csak 2, 7 órán át sütött a nap; északkeleten 8, 11 órás napfénytartamot mértek. Egy-két helyen jelentéktelen eső esett. A hőmérséklet napközben 14, 17 fokig emelkedett. Ma hajnalra +1, +7 fokig hült le a levegő, egy-két helyen gyengén fagyott. Délelőtt változóan felhős volt az idő, Békéscsabán futó zápor keletkezett; a Dunántul nyugati felében viharos déli, délnyugati szél fujt, a hőmérséklet 11 órakor 14, 17 fok között váltakozott.

Ma 12 órakor Budapesten a hőmérséklet 15 fok, a tengerszintre átszámitott légnyomás 754 mm, mérsékelten süllyedő irányzatu.

Várható időjárás szerda estig:

Erősen felhős idő, sokfelé eső, záporeső, egy-két helyen zivatar.
Élénk, átmenetileg erős, helyenként viharos déli, délnyugati, később északnyugatira forduló szél.
Enyhe éjszaka, a nappali hőmérséklet jelentékenyen csökken.

Várható legalacsonyabb éjszakai hőmérséklet: 3,8,
legmagasabb nappali hőmérséklet szerdán: 7, 12 fok között.

Dr. Tóth Pál s.k.

A hőmérséklet napi középértéke és eltérése a 90 évi átlagtól /Budapesten/
1967. III. 27.: 10,5 C° +2,0 C°

1871 óta ezen a napon Budapesten előfordult:

legmagasabb hőmérséklet: 22,8 C° /1921/
legalacsonyabb hőmérséklet: -6,4 C° /1899/

ATMOSPHERIC SCIENCES LIBRARY
MAY 11 1967
E. S. S. A.
U. S. Dept. of Commerce

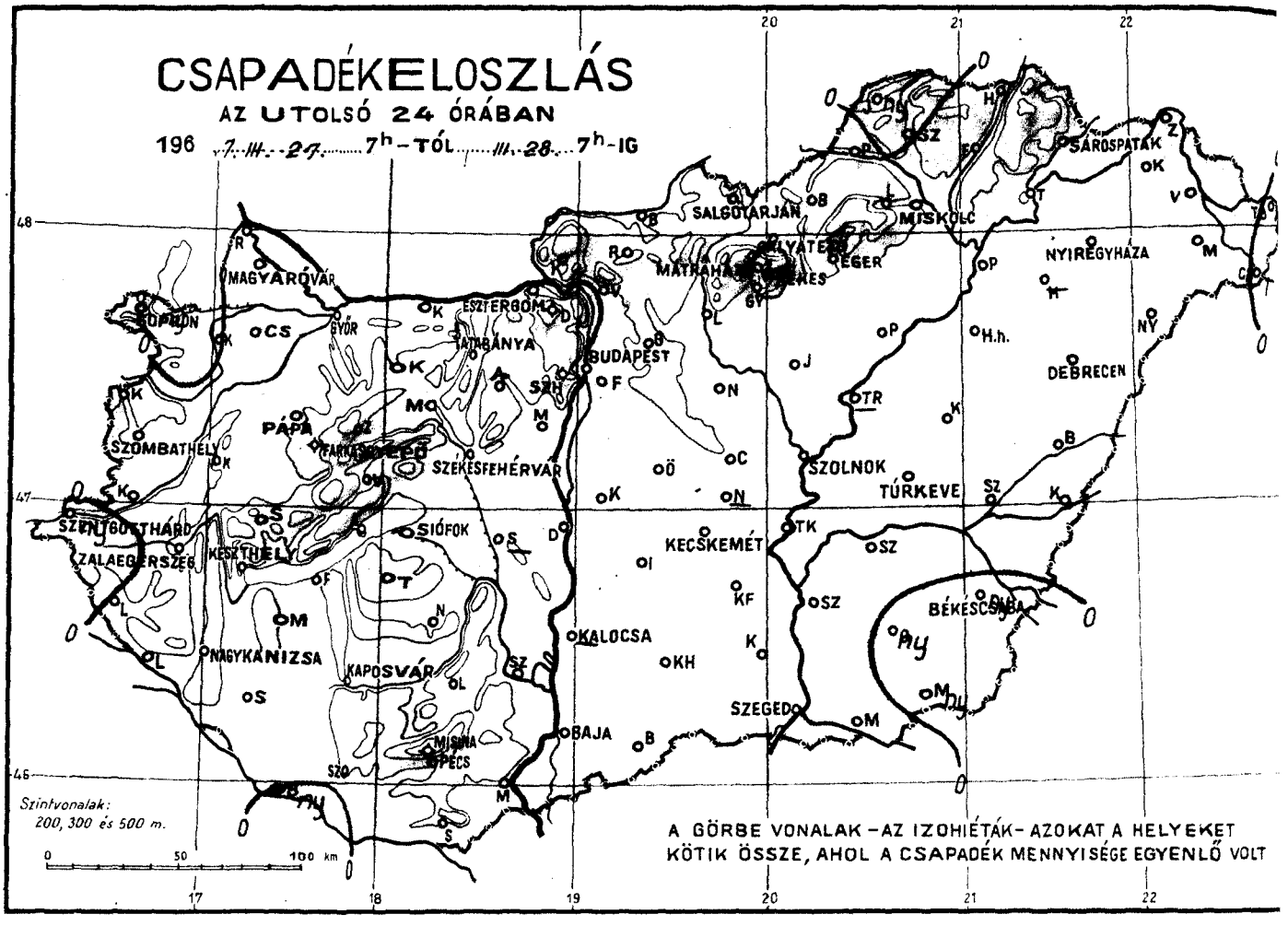
CSAPADÉKELOSZLÁS
AZ UTOLSÓ 24 ÓRÁBAN
196 ..7..III..27..... 7h-TÓL ..III..28.. 7h-IG
SOPRON
MAGYARÓVÁR
GYŐR
ESZTERGOM
TATABÁNYA
BUDAPEST
SALGÓTARJÁN
MISKOLC
SÁROSPATAK
NYÍREGYHÁZA
DEBRECEN
HATVAN
EGER
SZOLNOK
TÚRKEVE
PÁPA
SZOMBATHELY
SZÉKESFEHÉRVÁR
SIÓFOK
KECSKEMÉT
SZENTGOTTHÁRD
ZALAEGERSZEG
KESZTHELY
NAGYKANIZSA
KAPOSVÁR
KALOCSA
BÉKÉSCSABA
SZEGED
BAJA
PÉCS
Szintvonalak:
200, 300 és 500 m.
0 50 100 km
A GÖRBE VONALAK – AZ IZOHIÉTÁK – AZOKAT A HELYEKET
KÖTIK ÖSSZE, AHOL A CSAPADÉK MENNYISÉGE EGYENLŐ VOLT

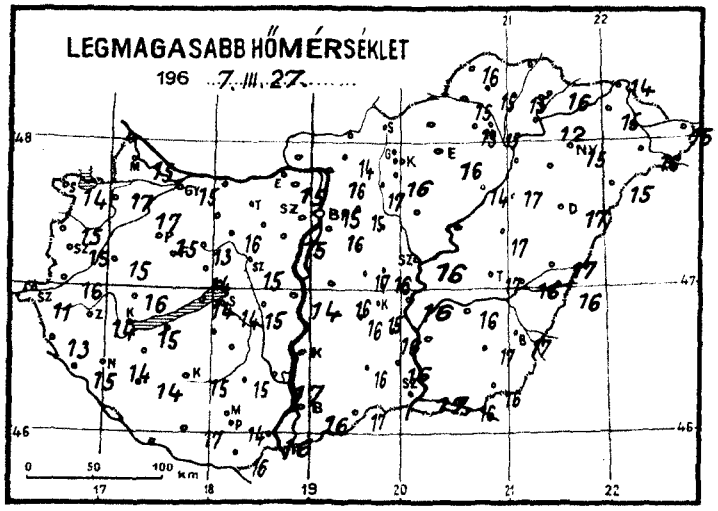
LEGMAGASABB HŐMÉRSÉKLET
196 ..7..III..27.....
0 50 100 km

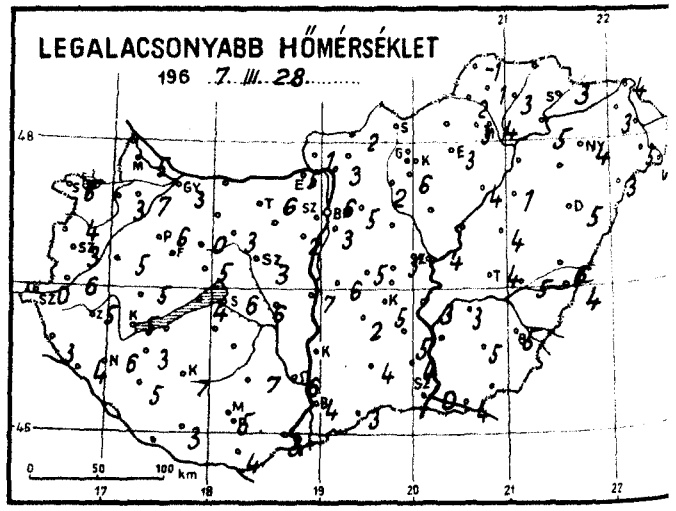
LEGALACSONYABB HŐMÉRSÉKLET
196 ..7..III..28.....
0 50 100 km

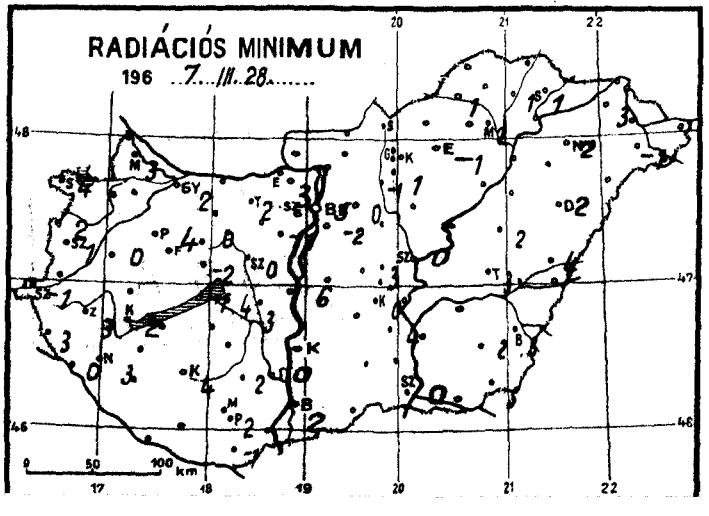
RADIÁCIÓS MINIMUM
196 ..7..III..28.....
0 50 100 km

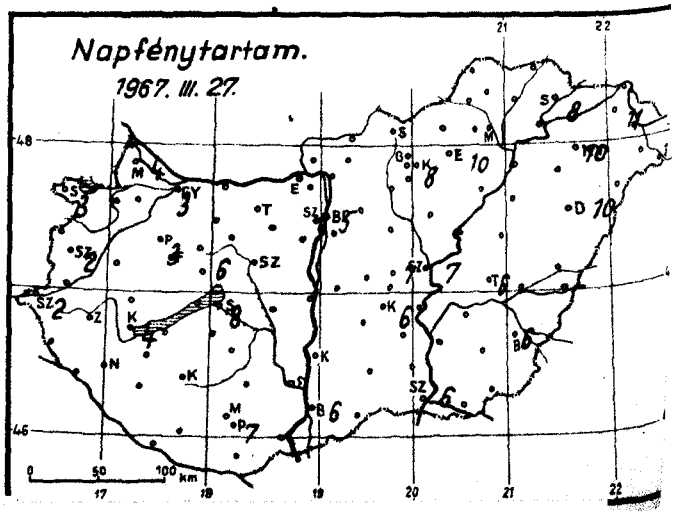
Napfénytartam.
1967. III. 27.
0 50 100 km

1967. március hó,
28. kedd

	Az utolsó 24 óra adatai					
	Csapadék (mm)	Hó cm	Hőmérsékleti szélsőségek: tegnapi nappali max.	éjszakai min.	min. 5 cm-en	Napsütés (óra) tegnap
12815 Magyaróvár	•		15	5	3	4
822 Győr	•		15	3	2	3
825 Pápa	•		15	6	4	3
805 Sopron	ny		14	6	4	3
812 Szombathely	•		15	3	1	2
910 Szentgotthárd	ny		11	0	-1	
915 Zalaegerszeg	•		14	5	3	
Lenti	•		13	3	3	
925 Nagykanizsa	•		14	6	3	
920 Keszthely	•		15	5	2	4
Tihany	•		14	4	-1	
935 Siófok	•		14	6	4	8
942 Pécs	•		14	5	2	7
941 Misinatető (534 m)	—					
Siklós	• ∩		16	4	-1	
827 Farkasgyepű (400 m)	•		9	1	-3	
Veszprém	• ∩		14	5	-2	6
833 Tatabánya	•		—	6	2	
839 Budapest (Ferihegy)	• =		16	3	-2	
840 Budapest OMI	• ∩		15	6	5	5
841 Budapest (Szabadságh.,474 m)	• ≡		12	5	4	6
Martonvásár	•		15	2	-1	
835 Székesfehérvár	•		15	3	0	
Dunaújváros	•		14	7	6	
Szekszárd	• ≡		17	6	0	
Mohács	• ∩		16	3		
960 Baja	•		16	4	2	6
955 Kalocsa	—					
Ceglód	•		16	5	3	7
860 Szolnok	•		16	4	0	7
970 Kecskemét	• =		15	5	0	6
Kiskunfélegyháza	•		16	5	4	
982 Szeged	• =		17	0	0	6
Mezőhegyes	ny ▽		16	—	5	
Orosháza	ny		17	5	2	
990 Békéscsaba	ny		17	5	3	6
875 Túrkeve	• =		17	4	3	6
Berettyóújfalu	• =		17	6	4	
880 Debrecen	• =		17	5	2	12
892 Nyíregyháza	• =		15	4	2	10
Kisvárda	•		15	3	3	11
Mátészalka	•		16	5	-1	
Tiszabecs	ny		15	4		
Vác	• =		16	3		
Gödöllő	•		15	5	0	
Lőrinci	•		17	2	-1	
Gyöngyös	•		16	6	1	
Balassagyarmat	•		—	2		
755 Salgótarján	—					
Galyatető (932 m)	1 ≡		10	3		
851 Kékestető (1000 m)	• ≡	folt	10	3	-	8
Mátraháza (672 m)	—					
865 Eger	• =		16	3	-1	10
Putnok	• =		15	2	1	
Lillafüred	•		13	3		
772 Miskolc	• =		15	4	2	—
Füged	•		15	3	1	
778 Sárospatak	• =		16	3	1	8

24 órai csapadék mm		Hó cm
Rajka	•	
Kapuvár	•	
Csorna	•	
Komárom	• ∩	
Káld	•	
Kőszeg	•	
Körmend	•	
Letenye	•	
Sümeg	•	
Zirc	•	
Kisbér	• ≡	
Mór	•	
Alcsút	•	
Esztergom	•	
Dobogókő	•	
Fonyód	•	
Tab	•	
Sárbogárd	—	
Lengyel	•	
Nagykónyi	•	
Marcali	•	
Somogyszob	•	
Kaposvár	•	
Barcs	ny	
Szigetvár	•	
Bácsalmás	•	
Kiskunhalas	•	
Izsák	•	
Kunsztmiklós	•	
Örkény	• =	
Nagykáta	•	
Jászapáti	• ∩	
Tiszakécske	•	
Nagykőrös	—	
Kistelek	•	
Makó	•	
Szentes	•	
Szarvas	• ∩	
Szeghalom	ny	
Körösszakál	•	
Tiszaroff	—	
Poroszló	• ∩	
Karcag	•	
Hortobágy	•	
Polgár	•	
Hajdúdorog	—	
Nyírlugos	•	
Csenger	1 ▽	
Vásárosnamény	•	
Záhony	•	
Királyrét	•	
Romhány	•	
Borsodnádasd	—	
Jósvafő	ny	
Szendrőlád	•	
Hidasnémeti	•	
Tokaj	•	
Sárhatvan	•	

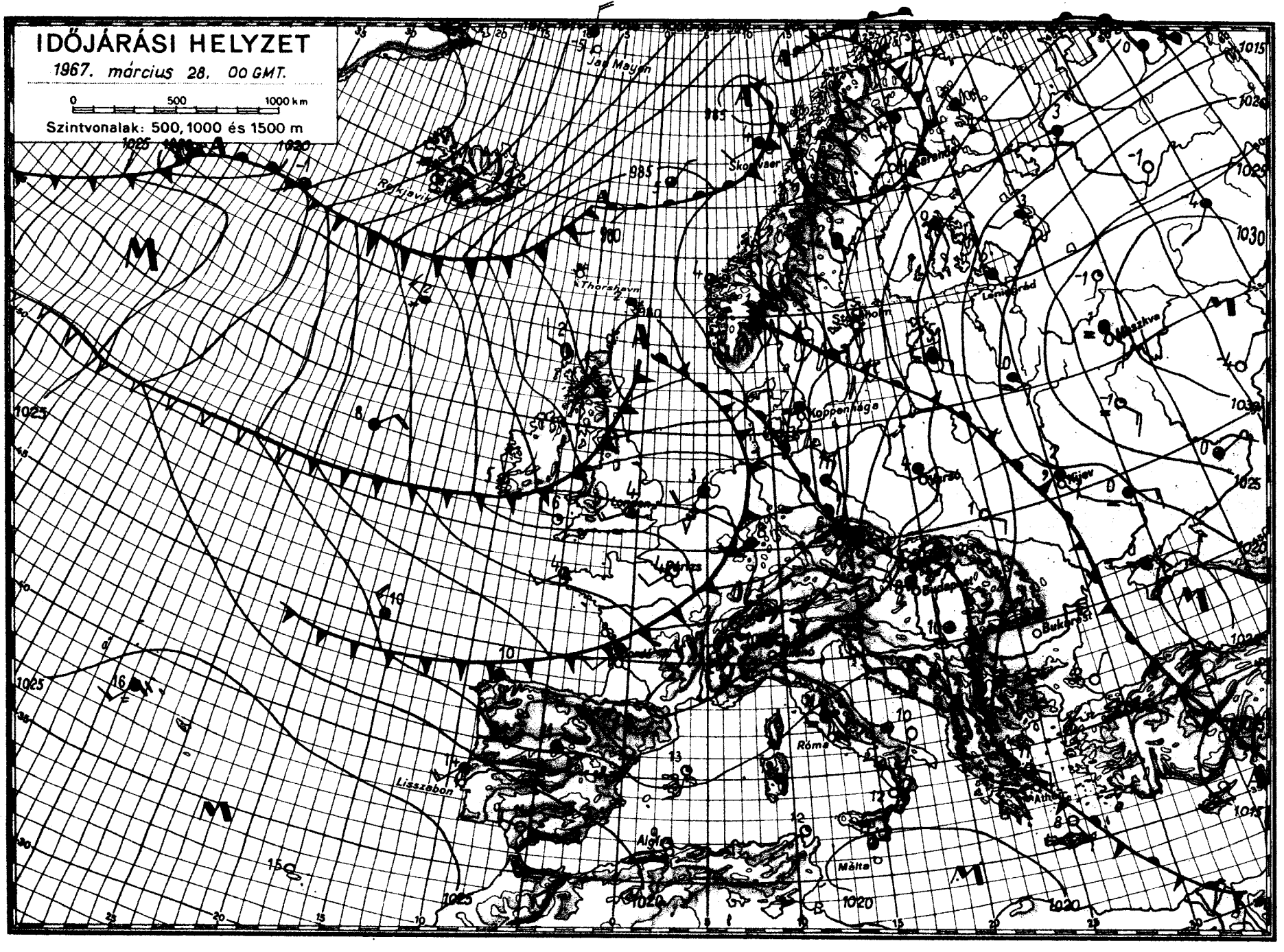
IDŐJÁRÁSI HELYZET
1967. március 28. 00 GMT.
0 500 1000 km
Szintvonalak: 500, 1000 és 1500 m
Jan Mayen
Reykjavik
Thorshavn
Skagen
Oslo
Stockholm
Leningrád
Moszkva
Koppenhága
Hamburg
London
Lüttich
Berlin
Varsó
Kijev
Budapest
Bukarest
Párizs
Genf
Róma
Athén
Lisszabon
Algír
Málta

IDŐJÁRÁSI NAPIJELENTÉS

ЕЖЕДНЕВНЫЙ МЕТЕОРОЛОГИЧЕСКИЙ БЮЛЛЕТЕНЬ • DAILY WEATHER REPORT
BULLETIN QUOTIDIEN DE TEMPS • TÄGLICHER WETTERBERICHT

KIADJA AZ ORSZÁGOS METEOROLÓGIAI INTÉZET
BUDAPEST II. KITAIBEL PÁL UTCA 1
TELEFON: KÖZPONT: 353-500, IDŐJELZŐ OSZT.: 150-410

MEGJELENIK NAPONKÉNT • ELŐFIZETÉSI ÁRA A POSTAI KÖLTSÉGGEL EGYÜTT NEGYEDÉVRE 60, Ft
KIADÁSÉRT FELEL AZ INTÉZET IGAZGATÓJA

80. évfolyam 88. szám + Budapest + 1967. március 29. szerda

Az időjárási helyzet ma reggel és a várható időjárás:

Európa északnyugati térségéből nedves, hüvös levegő áramlik a kontinens középső, keleti és délkeleti részei fölé. A hüvösebb óceáni levegő előrenyomulását többfelé eső, az Alpok vidékén futó havazás kiséri.

Hazánkban kedden fokozatos felhősödés és átmeneti szélélénkülés után a délutáni órákban a nyugati megyékből többfelől jelentettek esőt. Ez fokozatosan az ország középső és keleti részére is átterjedt. A ma reggel 7 óráig lehullott eső mennyisége általában 1-5 mm között volt, de a délnyugati megyékből és a Tisza felső folyásának vidékéről jelentettek 6-19, sőt Zalaegerszegről 25 mm-t is. A hőmérséklet napközben általában 14-19 fokig emelkedett. Szerdán hajnalra 2-9 fokig hült le a levegő. A délelőtt folyamán fokozatosan felszakadozott a felhőzet és az esők nagyrészt megszüntek.

Ma 12 órakor Budapesten a hőmérséklet 12 fok, a tengerszintre átszámitott légnyomás 755 mm, alig változik.

Várható időjárás csütörtök estig:

Változó mennyiségü felhőzet, már kevesebb esővel, a magasabb fekvésü helyeken egy-két helyen futó havazással.
Mérsékelt, időnként élénk szél.
A nappali felmelegedés kissé tovább csökken.

Várható legalacsonyabb éjszakai hőmérséklet: 1, 6 fok között, egy-két helyen gyenge talajmenti fagy,
legmagasabb nappali hőmérséklet csütörtökön: 6, 11 fok között.

Máhr Jenő s.k.

A hőmérséklet napi középértéke és eltérése a 90 évi átlagtól /Budapesten/:

1967. III. 28. 11,2 C° +2,6 C°

1871 óta ezen a napon Budapesten előfordult:

legmagasabb hőmérséklet: 22,8 C° /1888/, 1946/
legalacsonyabb hőmérséklet: -6,5 C° /1918/

ATMOSPHERIC SCIENCES LIBRARY
MAY 11 1967
U.S. Dept. of Commerce

CSAPADÉKELOSZLÁS

AZ UTOLSÓ 24 ÓRÁBAN

196 7. III. 28. ..... 7h-TÓL ..... III. 29. ..... 7h-IG

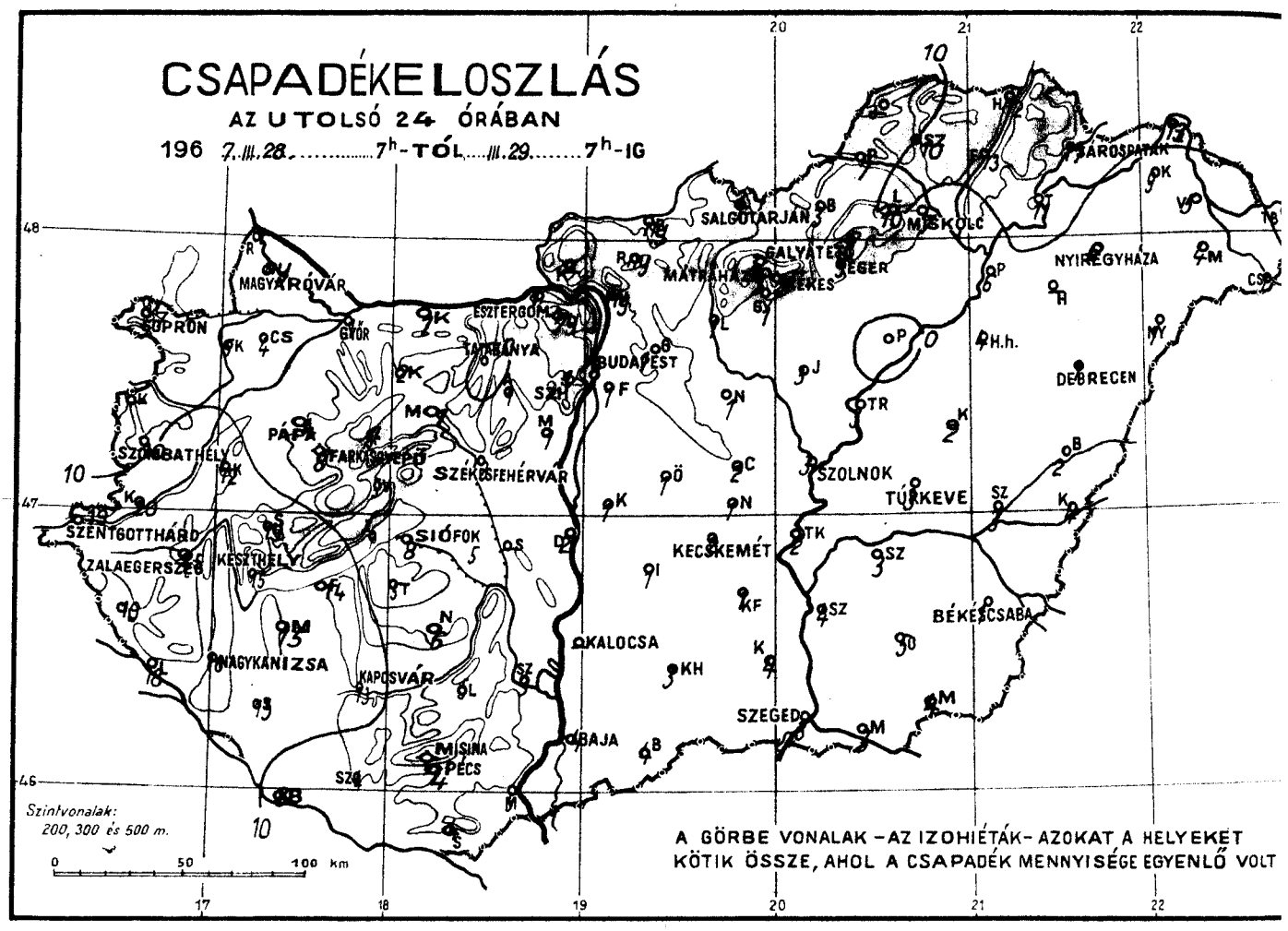

LEGMAGASABB HŐMÉRSÉKLET

196 7. III. 28. .....

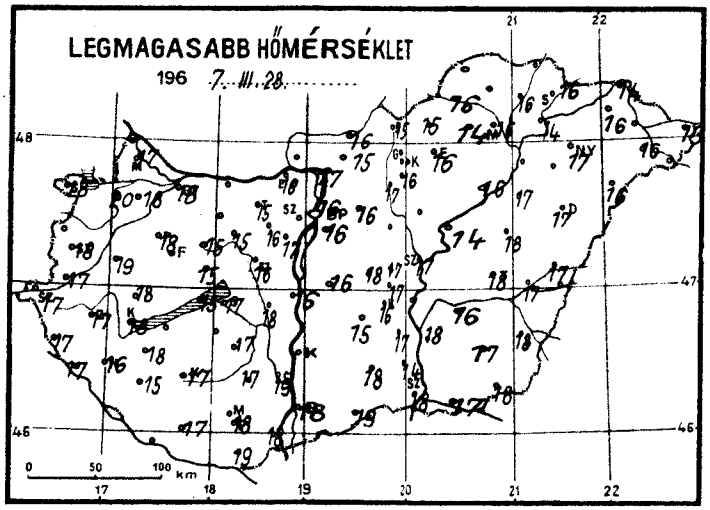

LEGALACSONYABB HŐMÉRSÉKLET

196 7. III. 29. .....

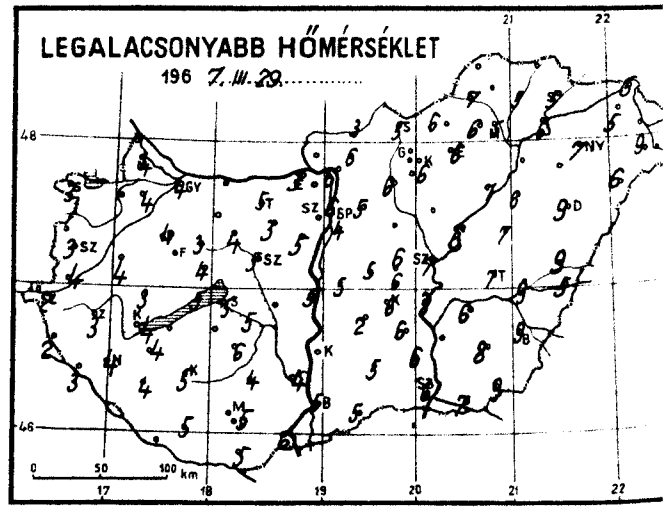

RADIÁCIÓS MINIMUM

196 7. III. 29. .....

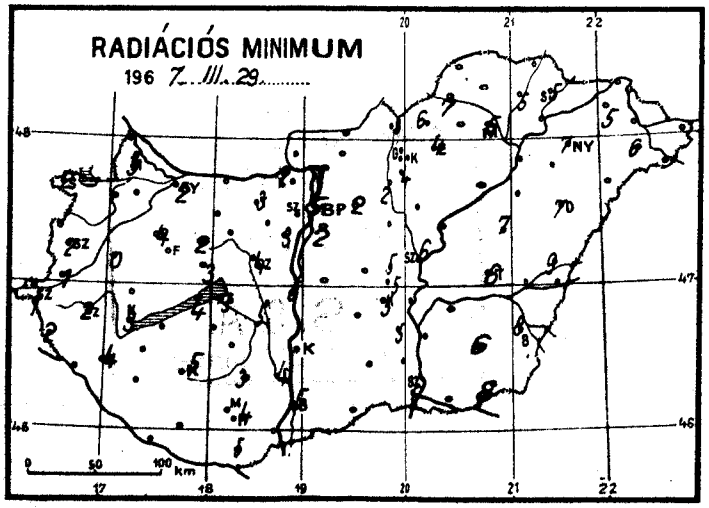

Napfénytartam.

1967. III. 28.

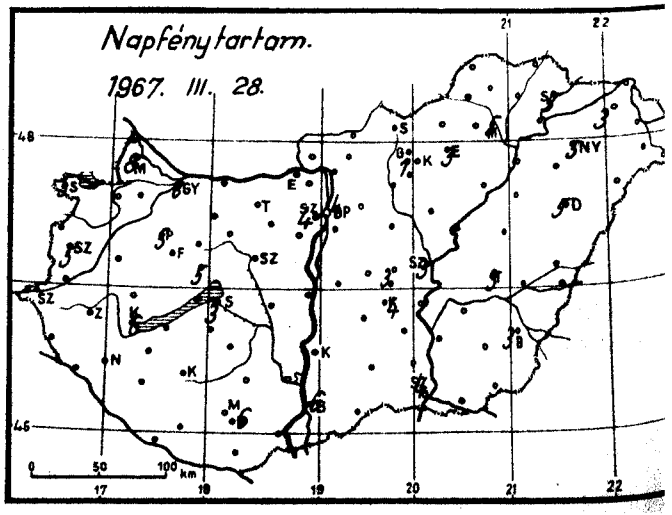

1967. március hó, 29. szerda ..... nap .....

	Az utolsó 24 óra adatai						24 órai csapadék mm		Hó cm
	Csapadék (mm)	Hó cm	Hőmérsékleti szélsőségek: tegnapi nappali max.	Hőmérsékleti szélsőségek: éjszakai min.	Hőmérsékleti szélsőségek: min. 5 cm-en	Napsütés (óra) tegnap			
12815 Magyaróvár	ny		17	4	3	8	Rajka	1	
822 Győr	1		18	4	2	6	Kapuvár	5	
825 Pápa	4		18	4	4	5	Csorna	4	
805 Sopron	7		18	3	2	5	Komárom	1	
812 Szombathely	10		18	3	2	5	Káld	12	
910 Szentgotthárd	19		17	2	1		Kőszeg	20	
915 Zalaegerszeg	25		17	3	2		Körmend	–	
Lenti	19		17	2	2		Letenye	18	
925 Nagykanizsa	16		16	4	4		Sümeg	19	
920 Keszthely	15		18	4	3	6	Zirc	5	
Tihany	7		15	5	4		Kisbér	2≡	
935 Siófok	8		17	5	3	3	Mór	1	
942 Pécs	4=		18	5	4	6	Alcsút	1	
941 Misinatető (534 m)							Esztergom	1	
Siklós	4		19	5	5		Dobogókő	1≡	
827 Farkasgyepű (400 m)	8		5	3	2		Fonyód	14	
Veszprém	5		15	4	3	5	Tab	5	
833 Tatabánya	ny		17	5	3		Sárbogárd	–	
839 Budapest (Ferihegy)	1=		16	4	2		Lengyel	5	
840 Budapest OMI	1v		16	6	5	4	Nagykónyi	6	
841 Budapest (Szabadságh. 474 m)	1		13	2	2	4	Marcali	15	
Martonvásár	1		17	5	3		Somogyszob	13	
835 Székesfehérvár	3		16	5	4		Kaposvár	13	
Dunaújváros	2		16	5	5		Barcs	8	
Szekszárd	3=		19	5	4		Szigetvár	4	
Mohács	5		18	6			Bácsalmás	4	
960 Baja	4		18	5	5	6	Kiskunhalas	3	
955 Kalocsa	-						Izsák	1	
Ceglód	2		17	6	5	3	Kunsztmiklós	1	
860 Szolnok	3		17	7	6	3	Örkény	1≡	
970 Kecskemét	2		16	6	5	4	Nagykáta	1	
Kiskunfélegyháza	1		17	6	5		Jászapáti	3	
982 Szeged	3		18	6	6	4	Tiszakécske	2	
Mezőhegyes	4		18	9	8		Nagykőrös	1	
Orosháza	5		17	8	6		Kistelek	4	
990 Békéscsaba	1		18	9	9	3	Makó	3	
875 Túrkeve	3		18	7	6	3	Szentes	4	
Berettyóújfalu	2		17	9	9		Szarvas	3	
882 Debrecen	1		17	9	7	5	Szeghalom	3	
892 Nyíregyháza	6		17	7	7	5	Körösszakál	4	
788 Kisvárda	9		16	5	5	3	Tiszaroff	3	
Mátészalka	4		16	9	6		Poroszló	4	
Tiszabecs	11		13	7			Karcag	2	
Vác	ny		17	6			Hortobágy	4	
Gödöllő	1		16	5	2		Polgár	6	
Lőrinci	1		17	6	2		Hajdúdorog	–	
Gyöngyös	1		16	6	4		Nyírlugos	1	
Balassagyarmat	ny		16	3			Csenger	1	
755 Salgótarján	1		15	5	3		Vásárosnamény	5	
Galyatető (932 m)	1		8	2			Záhony	13	
851 Kékestető (1000 m)	3≡	folt	7	2	-	1	Királyrét	-	
Mátraháza (672 m)	1≡		11	4			Romhány	ny	
865 Eger	5		16	6	4	3	Borsodnádasd	3v	
Putnok	7=		16	7	7		Jósvafő	–	
Lillafüred	10		14	6			Szendrőlád	10	
772 Miskolc	7		16	5	5	5	Hidasnémeti	12	
Füged	13		15	4	4		Tokaj	11	
778 Sárospatak	17		16	5	5	5	Sárhatyan	5	

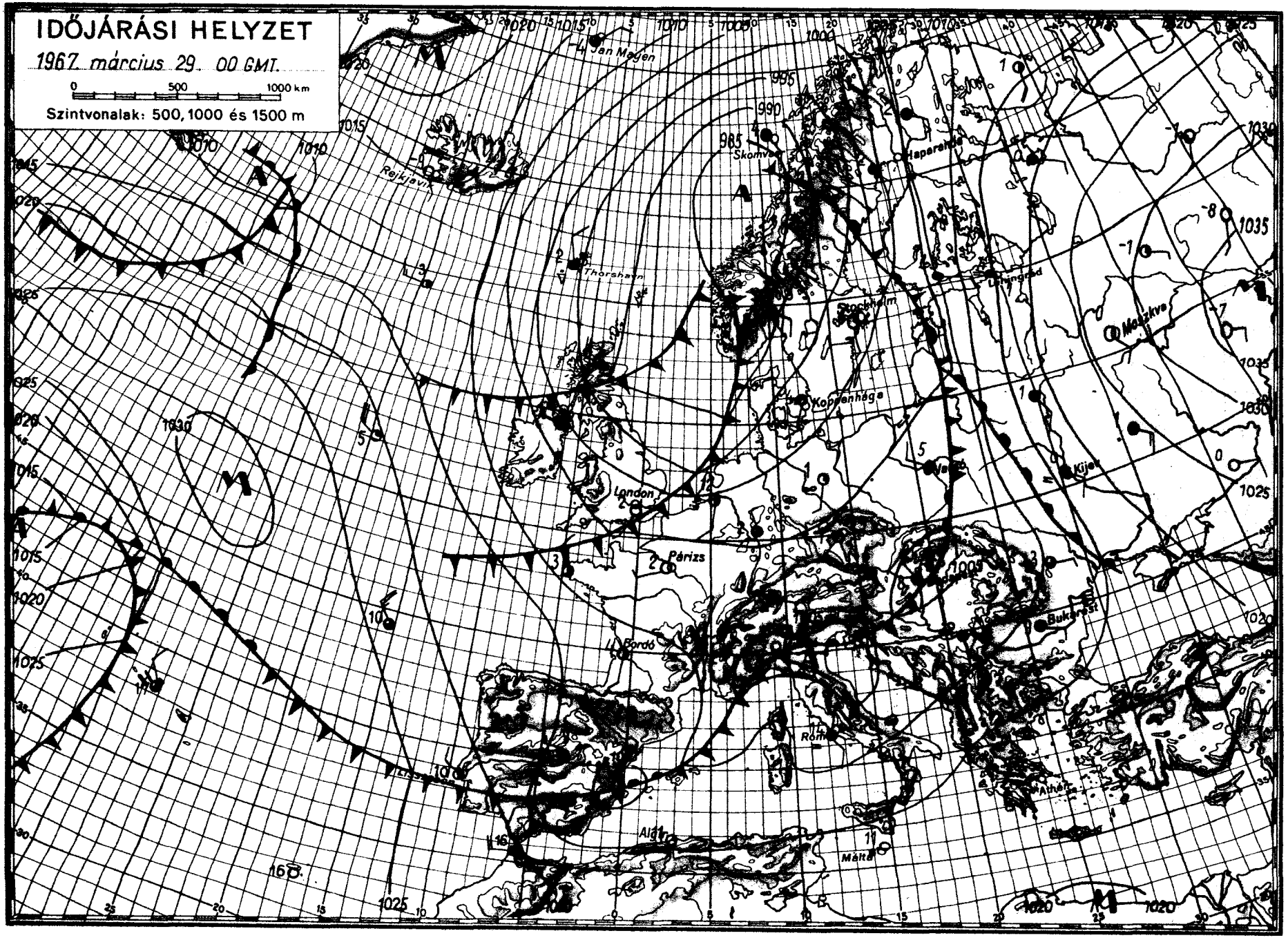
IDŐJÁRÁSI HELYZET
1967. március 29. 00 GMT.
0 500 1000 km
Szintvonalak: 500, 1000 és 1500 m
Jan Mayen
Reykjavik
Thorshavn
Skomvær
Haparanda
Stockholm
Moszkva
Koppenhága
London
Párizs
Bordó
Róma
Athén
Málta
Algír
Kijev
Bukarest

IDŐJÁRÁSI NAPIJELENTÉS

ЕЖЕДНЕВНЫЙ МЕТЕОРОЛОГИЧЕСКИЙ БЮЛЛЕТЕНЬ • DAILY WEATHER REPORT
BULLETIN QUOTIDIEN DE TEMPS • TÄGLICHER WETTERBERICHT

KIADJA AZ ORSZÁGOS METEOROLÓGIAI INTÉZET
BUDAPEST II. KITAIBEL PÁL UTCA 1
TELEFON: KÖZPONT: 353-500, IDŐJELZŐ OSZT.: 150-410

MEGJELENIK NAPONKÉNT • ELŐFIZETÉSI ÁRA
A POSTAI KÖLTSÉGGEL EGYÜTT NEGYEDÉVRE 60, Ft
KIADÁSÉRT FELEL AZ INTÉZET IGAZGATÓJA

80. évfolyam 89. szám. + Budapest + 1967. március 30. csütörtök

Az időjárási helyzet ma reggel és a várható időjárás:

Az elmúlt nap folyamán a Nyugat-Európát borító hidegebb levegőfajta elárasztotta a Kárpát-medencét is, aminek következtében jelentékeny hőmérsékletcsökkenés állt elő különösen medencénk nyugati felében. Szerdán főként az Alpok vidékén helyenként havazott, ma reggel pedig Nyugat-Európa nagy részén fagyott. A hidegebb levegő lassan mozog kelet felé, igy a viszonylag hűvös idő folytatódik.

Hazánkban szerdán erősen felhős idő volt, országos esőkkel, napközben átmeneti szünettel. A csütörtök reggel 7 óráig terjedő 24 óra alatt lehullott eső mennyisége csak a keleti határmegyékben haladta meg a 10, helyenként 20 mm-t. A hőmérséklet legmagasabb értéke szerdán általában 7 és 12 fok között váltakozott, de délkeleten és Budapest környékén elérte a 13, 15 fokot is. Ma hajnalra 2, 7 fokig hült le a levegő. Délelőtt mérsékelt, változó irányú szél fujt, a nyugati megyékben esett az eső, a hőmérséklet 12 órakor 7 - 11 fok között váltakozott.

Ma 12 órakor Budapesten a hőmérséklet 10 fok, a tengerszintre átszámitott légnyomás 761 mm, gyengén emelkedő irányzatú.

Várható időjárás péntek estig:

Változóan felhős idő, főként ma több helyen esővel, egy-két helyen zivatarral.
Mérsékelt szél.
Az éjszakai lehülés kissé erősödik: ismét lesznek gyenge fagyok.

Várható legalacsonyabb éjszakai hőmérséklet: -1, +4,
legmagasabb nappali hőmérséklet pénteken: 8, 13 fok között.

Dr. Tóth Pál s.k.

A hőmérséklet napi középértéke és eltérése a 90 évi átlagtól (Budapesten):

1967. III. 29.: 9,8 C°, +1,3

1871 óta ezen a napon Budapesten előfordult:

legmagasabb hőmérséklet: 23,2 C° (1890)
legalacsonyabb hőmérséklet: -5,7 C° (1918)

ATMOSPHERIC SCIENCES LIBRARY
MAY 11 1967
E.S.S.A.
U.S. Dept. of Commerce

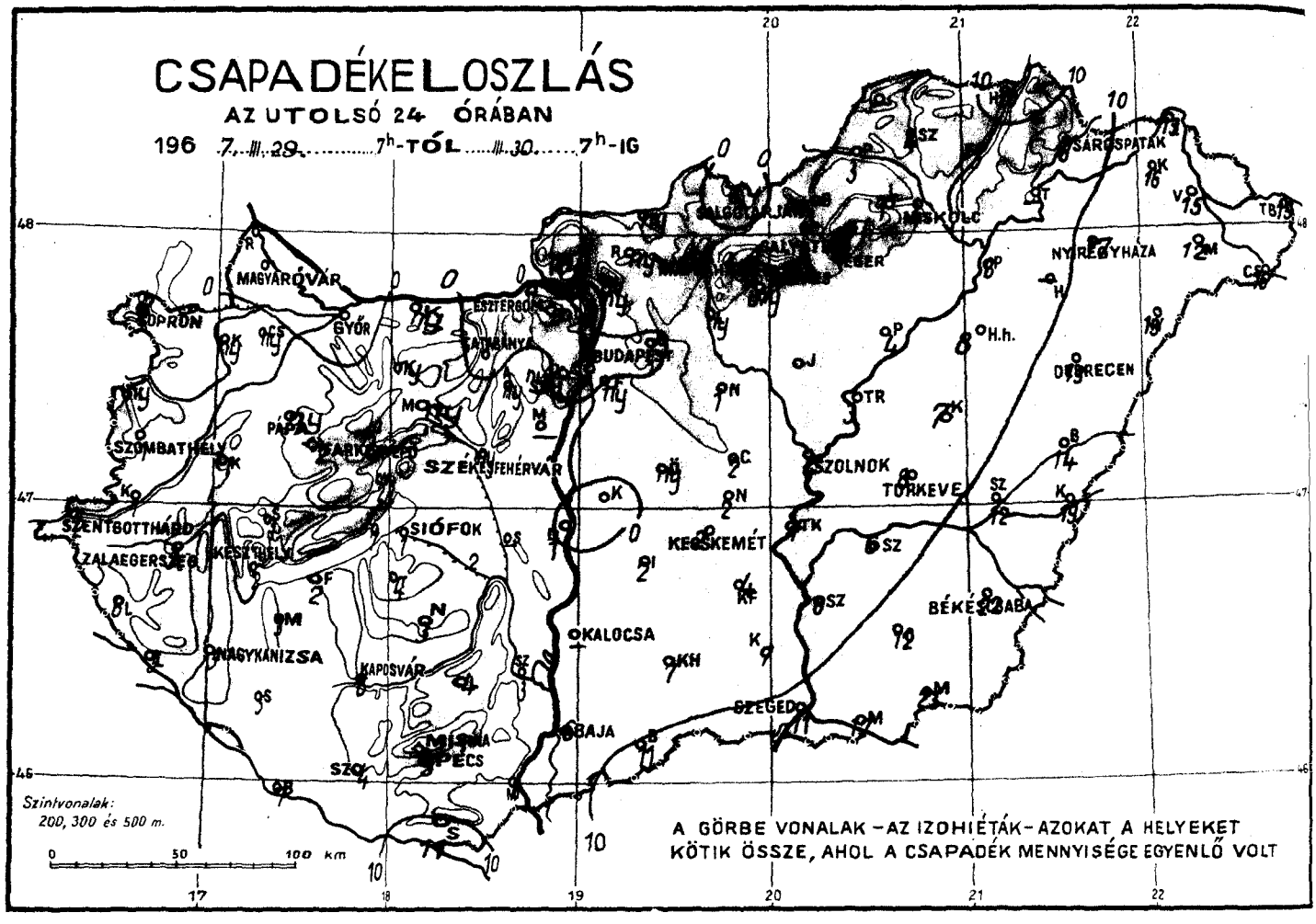
CSAPADÉKELOSZLÁS
AZ UTOLSÓ 24 ÓRÁBAN
196 7..III..29. 7h-TÓL ..III..30. 7h-IG
MAGYARÓVÁR
SOPRON
GYŐR
ESZTERGOM
BUDAPEST
SÁROSPATAK
MISKOLC
NYÍREGYHÁZA
DEBRECEN
H.h.
SZOMBATHELY
PÁPA
SZÉKESFEHÉRVÁR
SZOLNOK
TÖRKEVE
SZENTBOTTHÁRD
ZALAEGERSZEG
KESZTHELY
SIÓFOK
KECSKEMÉT
BÉKÉSCSABA
KALOCSA
NAGYKANIZSA
KAPOSVÁR
SZEGED
BAJA
PÉCS
Szintvonalak:
200, 300 és 500 m.
0 50 100 km
A GÖRBE VONALAK – AZ IZOHIÉTÁK – AZOKAT A HELYEKET
KÖTIK ÖSSZE, AHOL A CSAPADÉK MENNYISÉGE EGYENLŐ VOLT

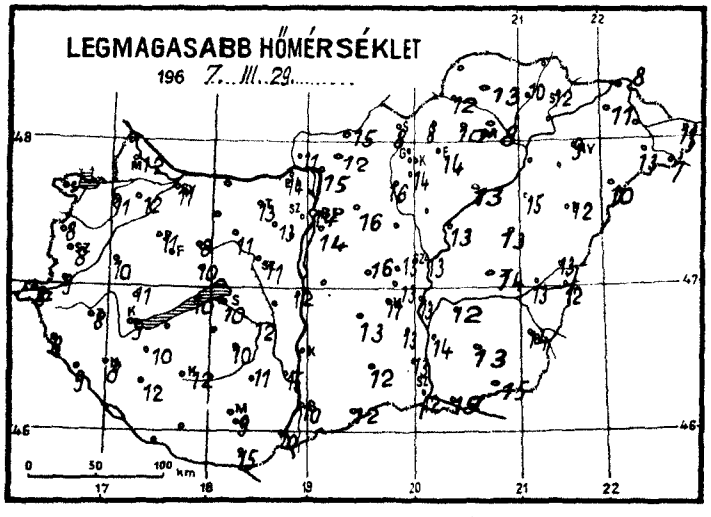
LEGMAGASABB HŐMÉRSÉKLET
196 7..III..29.
0 50 100 km

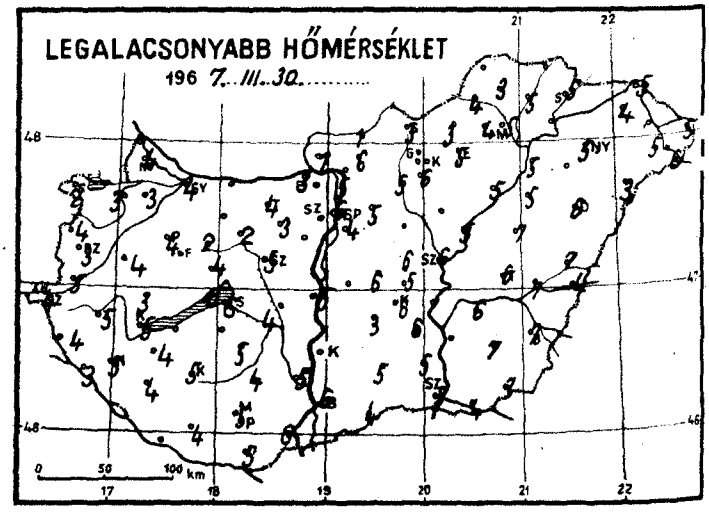
LEGALACSONYABB HŐMÉRSÉKLET
196 7..III..30.
0 50 100 km

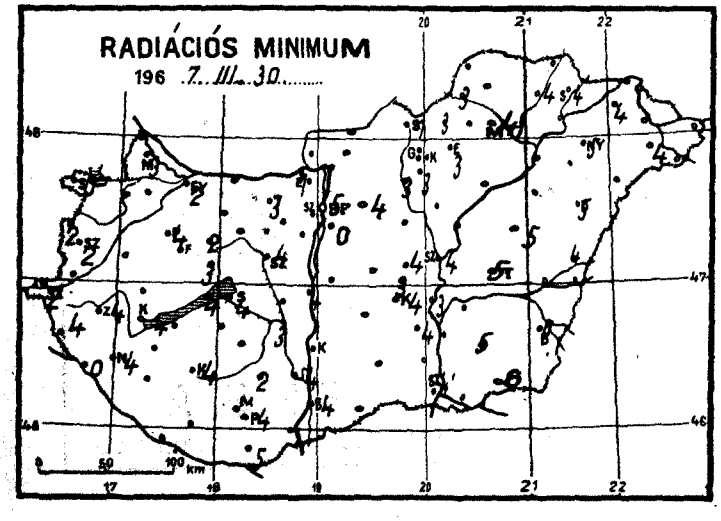
RADIÁCIÓS MINIMUM
196 7..III..30.
0 50 100 km

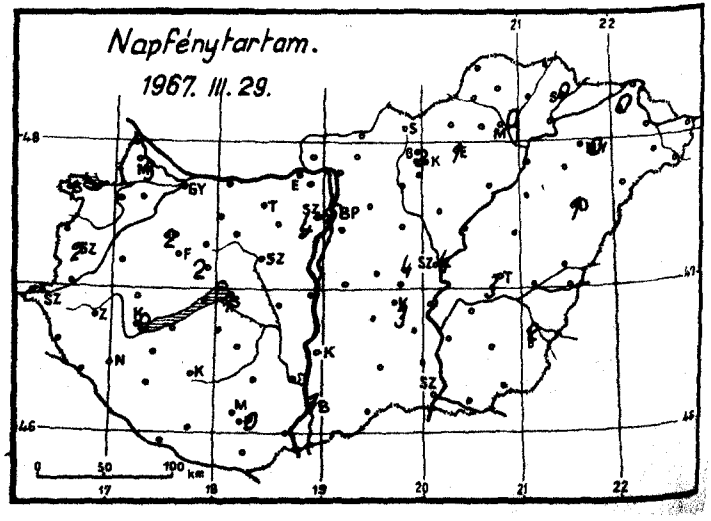
Napfénytartam.
1967. III. 29.
0 50 100 km

1967. ...március... hó,
30. nap csütörtök

		Az utolsó 24 óra adatai						24 órai csapadék mm		Hó cm
		Csapadék (mm)	Hó cm	Hőmérsékleti szélsőségek: tegnapi nappali max.	éjszakai min.	min. 5 cm-en	Napsütés (óra) tegnap			
12815	Magyaróvár	.		12	4	3	3	Rajka	.	
822	Győr	.		11	4	2	4	Kapuvár	ny	
825	Pápa	ny		11	4	4	2	Csorna	ny	
805	Sopron	2		7	2	0	1	Komárom	ny	
812	Szombathely	1		8	3	2	2	Káld	1	
910	Szentgotthárd	2		8	4	2		Kőszeg	ny	
915	Zalaegerszeg	3		8	5	4		Körmend	1	
	Lenti	6		8	4	4		Letenye	5	
925	Nagykanizsa	5		8	5	4		Sümeg	1	
920	Keszthely	2		9	5	4	0	Zirc	2	
	Tihany	7		10	6	4		Kisbér	ny	
935	Siófok	1		10	6	4	1	Mór	ny	
942	Pécs	9		9	5	4	0	Alcsút	ny	
941	Misinatető (534 m)	–						Esztergom	.	
	Siklós	11		15	5	5		Dobogókő	.	
827	Farkasgyepű (400 m)	2		5	2	2		Fonyód	2	
	Veszprém	2		10	4	3	2	Tab	4	
833	Tatabánya	.		13	4	3		Sárbogárd	–	
839	Budapest (Ferihegy)	ny=		14	4	0		Lengyel	4	
840	Budapest OMI	. ≈		14	6	5	5	Nagykónyi	3	
841	Budapest (Szabadságh. 474 m)	ny		11	3	1	4	Marcali	3	
	Martonvásár	–						Somogyszob	5	
835	Székesfehérvár	ny		11	5	4		Kaposvár	6	
	Dunaújváros	1		12	5	4		Baros	7	
	Szekszárd	3 =		15	5	4		Szigetvár	4	
	Mohács	8		10	6			Bácsalmás	11	
960	Baja	6		10	6	4	1	Kiskunhalas	7	
955	Kalocsa	–						Izsák	2	
	Cegléd	2		13	6	4	4	Kunsztmiklós	.	
860	Szolnok	4 =		13	6	4	4	Örkény	ny=	
970	Kecskemét	2 =		11	6	4	3	Nagykáta	1	
	Kiskunfélegyháza	4		13	6	4		Jászapáti	1 ≈	
982	Szeged	11 =		12	5	4	2	Tiszakécske	1	
	Mezőhegyes	23 =		15	7	6		Nagykőrös	2 =	
	Orosháza	12		13	7	5		Kistelek	7	
990	Békéscsaba	22		14	7	6	2	Makó	17	
875	Túrkeve	8 =		14	6	5	3	Szentes	6	
	Berettyóújfalu	14		13	7	4		Szarvas	6	
882	Debrecen	13		12	6	5	1	Szeghalom	12	
892	Nyíregyháza	17 =		9	5	5	0	Körösszakál	19	
788	Kisvárda	16		11	4	4	0	Tiszaroff	3	
	Mátészalka	12		13	5	4		Poroszló	4	
	Tiszabecs	15		11	5			Karcag	7	
	Vác	ny≈		15	5			Hortobágy	8	
	Gödöllő	.		16	5	4		Polgár	6	
	Lőrinci	ny		16	5	3		Hajdúdorog	–	
	Gyöngyös	ny		14	6	3		Nyírlugos	13	
	Balassagyarmat	ny		15	1			Csenger	16	
755	Salgótarján	.		8	3	1		Vásárosnamény	15	
	Galyatető (932 m)	1		7	1			Záhony	13	
851	Kékestető (1000 m)	1 ≡	folt	6	0	–	2	Királyrét	ny	
	Mátraháza (672 m)	2 =		10	2			Romhány	ny	
865	Eger	1 =		14	5	3	1	Borsodnádasd	3 ≡	
	Putnok	3 ≡		12	4	3		Jósvafő	–	
	Lillafüred	1		10	4			Szendrőlád	4 ≡	
772	Miskolc	3 =		8	5	4	0	Hidasnémeti	10	
	Fügöd	3		11	5	4		Tokaj	–	
778	Sárospatak	8		12	5	4	0	Sárhatvan	3	

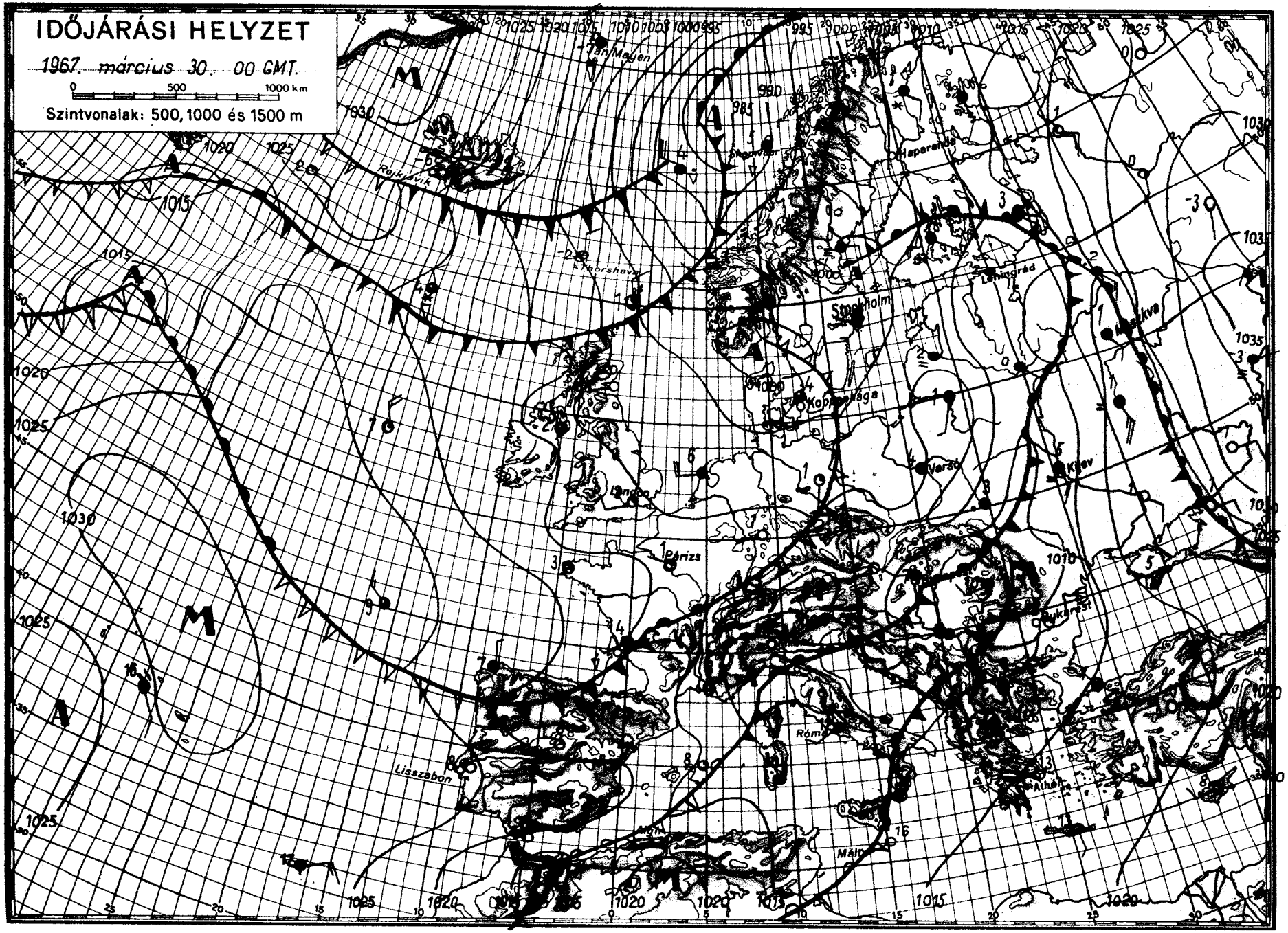

OFFSET - NYOMDA, BUDAPEST

IDŐJÁRÁSI NAPIJELENTÉS

ЕЖЕДНЕВНЫЙ МЕТЕОРОЛОГИЧЕСКИЙ БЮЛЛЕТЕНЬ • DAILY WEATHER REPORT
BULLETIN QUOTIDIEN DE TEMPS • TÄGLICHER WETTERBERICHT

KIADJA AZ ORSZÁGOS METEOROLÓGIAI INTÉZET
BUDAPEST II. KITAIBEL PÁL UTCA 1
TELEFON: KÖZPONT: 353-500, IDŐJELZŐ OSZT.: 150-410

MEGJELENIK NAPONKÉNT • ELŐFIZETÉSI ÁRA A POSTAI KÖLTSÉGGEL EGYÜTT NEGYEDÉVRE 60,- Ft
KIADÁSÉRT FELEL AZ INTÉZET IGAZGATÓJA

80. évfolyam 90. szám. + Budapest + 1967. március 31. péntek

Az időjárási helyzet ma reggel és a várható időjárás:

Az óceáni eredetü hüvös levegő, miután Közép-Európát is elárasztotta, pénteken hajnalban már a Balkán-félszigeten okozott záporokat, zivatarokat jelentékeny lehülés kiséretében. Franciaországban, az Alpok vidékén és Lengyelországban az éjszaka folyamán gyenge fagyok alakultak ki.

Hazánkban csütörtökön a délelőtti órákban nyugat felől fokozatosan felszakadozott a felhőzet. Napközben azonban elég szeszélyes eloszlásban többfelé voltak futó záporok, sőt Nyiregyházáról zivatart, Balassagyarmatról pedig jégesőt jelentettek. A lehullott csapadék mennyisége 1, 3 mm között volt, csupán Nyirlugoson mértek 5 mm-t. A hőmérséklet napközben 8, 12 fokig emelkedett. Pénteken hajnalban északon általában -2, 0, az ország más részein 0, +4 fokig hült le a levegő. A délelőtt folyamán változóan felhős volt az égbolt, 11 órára 8, 10 fokos hőmérsékleti értékek alakultak ki.

Ma 12 órakor Budapesten a hőmérséklet 9 fok, a tengerszintre átszámitott légnyomás 764 mm, gyengén süllyedő irányzatú.

Várható időjárás szombat estig:

Változóan felhős, hüvös idő, szórványos kisebb esővel.
Mérsékelt, időnként élénkebb szél.
A hőmérséklet alakulásában lényeges változás nem lesz.

Várható legalacsonyabb éjszakai hőmérséklet: -2, +3,
legmagasabb nappali hőmérséklet szombaton: 7, 12 fok között.

Dunay Sándorné s.k.

A hőmérséklet napi középértéke és eltérése a 90 évi átlagtól /Budapesten/:

1967. III. 30.: +8,8 C°, -0,1 C°.

1871 óta ezen a napon Budapesten előfordult:

legmagasabb hőmérséklet: 24,1 C° /1926/
legalacsonyabb hőmérséklet: -4,5 C° /1918/

ATMOSPHERIC SCIENCES LIBRARY
MAY 11 19
E. S. S. A.
U. S. Dept. of Commerce
67.248

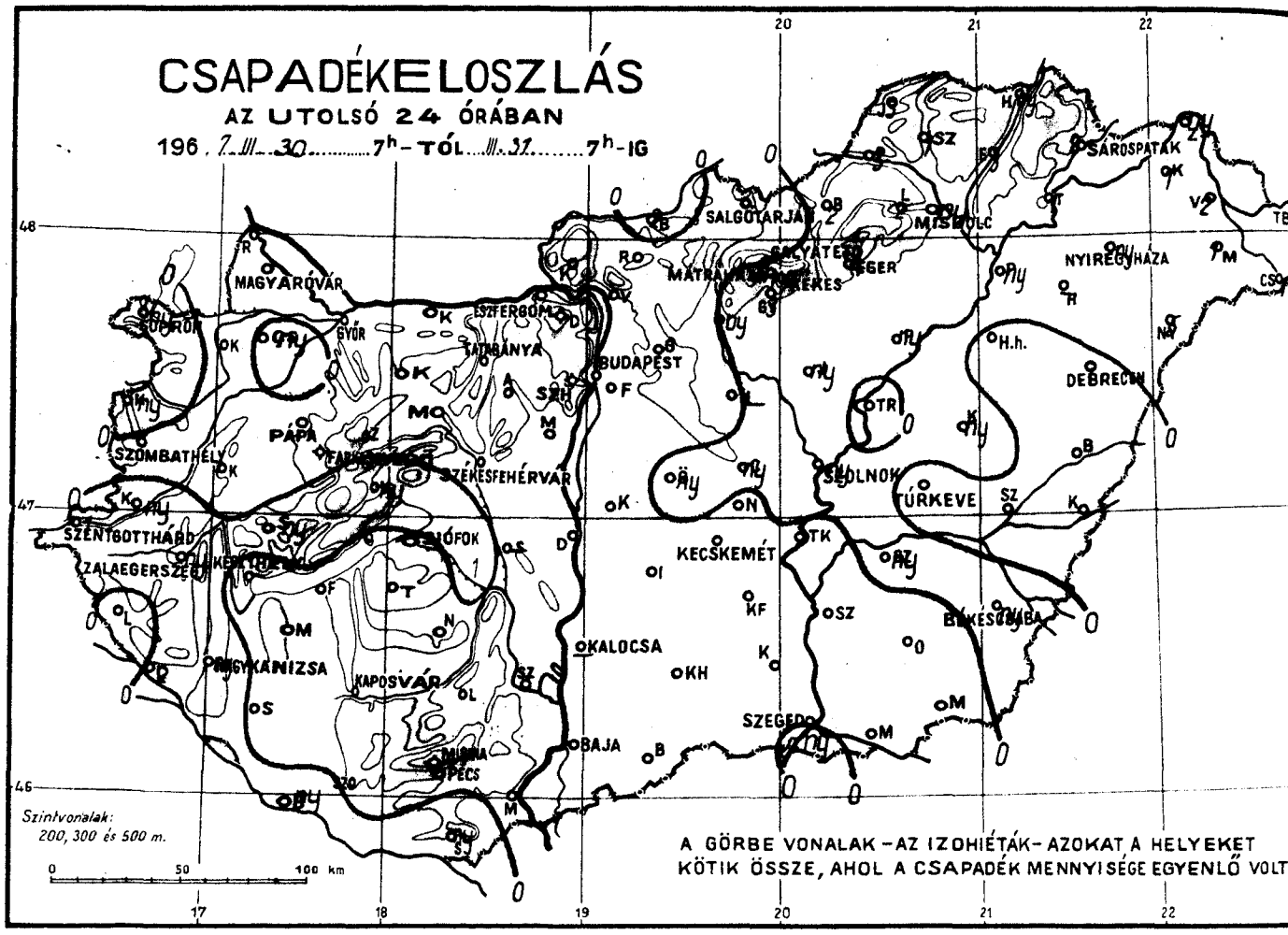
CSAPADÉKELOSZLÁS
AZ UTOLSÓ 24 ÓRÁBAN
196 7. III. 30. 7h-TÓL III. 31. 7h-IG
SOPRON
MAGYARÓVÁR
GYŐR
ESZTERGOM
TATABÁNYA
BUDAPEST
SALGÓTARJÁN
MISKOLC
SÁROSPATAK
NYIREGYHÁZA
DEBRECEN
SZOMBATHELY
PÁPA
SZÉKESFEHÉRVÁR
SZOLNOK
TÚRKEVE
SZENTGOTTHÁRD
ZALAEGERSZEG
SIÓFOK
KECSKEMÉT
NAGYKANIZSA
KAPOSVÁR
KALOCSA
BÉKÉSCSABA
SZEGED
BAJA
PÉCS
Szintvonalak:
200, 300 és 500 m.
0 50 100 km
A GÖRBE VONALAK – AZ IZOHIÉTÁK – AZOKAT A HELYEKET
KÖTIK ÖSSZE, AHOL A CSAPADÉK MENNYISÉGE EGYENLŐ VOLT

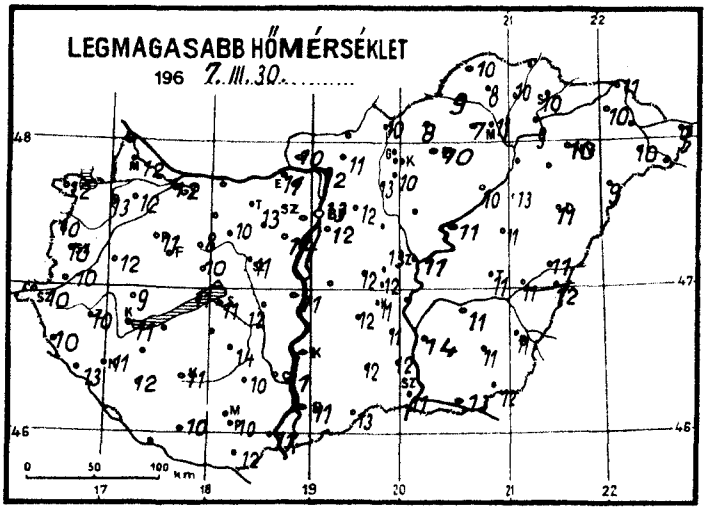
LEGMAGASABB HŐMÉRSÉKLET
196 7. III. 30.
0 50 100 km

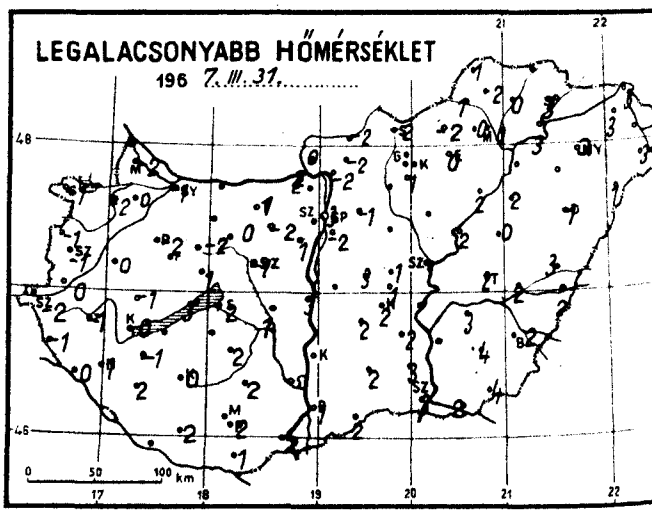
LEGALACSONYABB HŐMÉRSÉKLET
196 7. III. 31.
0 50 100 km

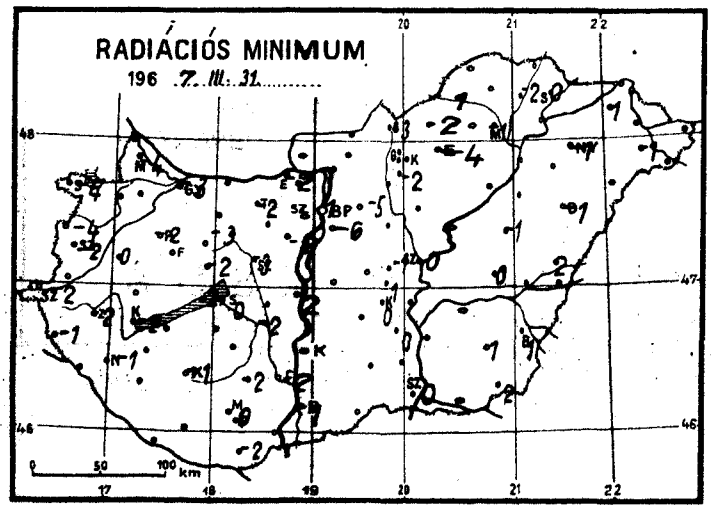
RADIÁCIÓS MINIMUM
196 7. III. 31.
0 50 100 km

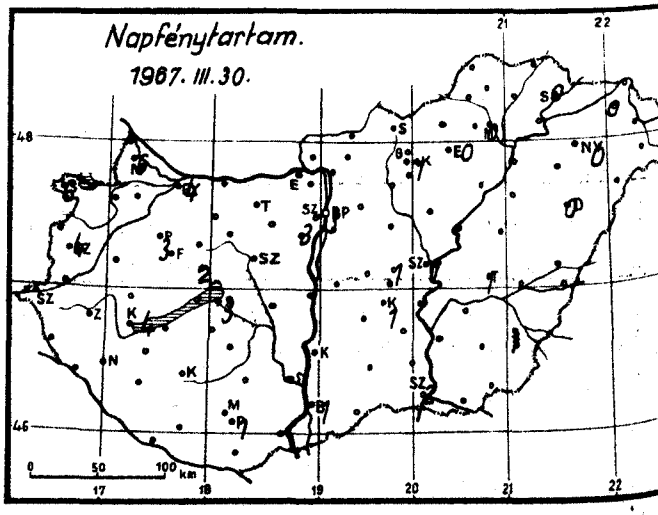
Napfénytartam.
1967. III. 30.
0 50 100 km

1967. március hó, 31. péntek nap

	Az utolsó 24 óra adatai					
	Csapadék (mm)	Hó cm	Hőmérsékleti szélsőségek: tegnapi nappali max.	éjszakai min.	min. 5 cm-en	Napsütés (óra) tegnap
12815 Magyaróvár	•		12	-2	-4	6
822 Győr	• =		12	-1	-3	4
825 Pápa	• =		11	-2	-2	3
805 Sopron	ny=		12	-1	-4	6
812 Szombathely	•		10	-1	-2	4
910 Szentgotthárd	1 ≡		10	-2	-2	
915 Zalaegerszeg	ny=		10	-1	-2	
Lenti	•		10	-1	-1	
925 Nagykanizsa	ny		11	-1	-1	
920 Keszthely	•		11	0	-2	4
Tihany	•		11	3	2	
935 Siófok	• =		11	2	0	3
942 Pécs	•		10	2	0	1
941 Misinatető (534 m)	-					
Siklós	ny		12	1	-2	
827 Farkasgyepű (400 m)	•		6	2	-1	
Veszprém	ny ⊔		10	1	-2	2
833 Tatabánya	•		-	1	-2	
839 Budapest (Ferihegy)	• =		12	-2	-6	
840 Budapest OMI	•		13	3	1	3
841 Budapest (Szabadságh. 474 m)	• ⊔		9	3	0	3
Martonvásár	•		14	1	-2	
835 Székesfehérvár	• =		11	-1	-3	
Dunaújváros	•		11	3	2	
Szekszárd	• =		11	-	-2	
Mohács	•		11	2		
960 Baja	• =		11	1	1	1
955 Kalocsa	-					
Cegléd	ny =		13	1	-1	1
860 Szolnok	ny		11	1	0	1
970 Kecskemét	• =		11	2	0	1
Kiskunfélegyháza	• =		11	2	0	
982 Szeged	ny=		11	3	0	2
Mezőhegyes	• =		12	4	2	
Orosháza	• ∩		11	4	1	
990 Békéscsaba	ny		11	2	1	1
875 Túrkeve	• =		11	2	0	1
Berettyóújfalu	• =		11	3	2	
880 Debrecen	• =		11	1	-1	0
892 Nyíregyháza	ny ⌇		10	0	-1	0
Kisvárda	1 •		10	3	1	0
Mátészalka	1 ▽		10	3	-1	
Tiszabecs	1 ≡		9	4		
Vác	• =		12	-2		
Gödöllő	•		12	-1	-5	
Lőrinci	ny ⊔		13	-	-	
Gyöngyös	3 ▽		10	1	-2	
Balassagyarmat	2 ▲		-	-2		
755 Salgótarján	•		10	-2	-3	
Galyatető (932 m)	•		3	-		
851 Kékestető (1000 m)	2	folt	2	-1	-	1
Mátraháza (672 m)	1 ⊔		6	-1		
865 Eger	4		10	0	-4	0
Putnok	3 ≡		9	1	1	
Lillafüred	2		7	0		
772 Miskolc	ny=		11	0	-1	0
Füzesabony	3 ⊔		10	0	-2	
778 Sárospatak	2 =		10	3	0	0

24 órai csapadék mm		
Rajka	•	
Kapuvár	• ⊔	
Csorna	ny ⊔	
Komárom	• ⊔	
Káld	• ⊔	
Kőszeg	ny	
Körmend	ny	
Letenye	2	
Sümeg	ny	
Zirc	•	
Kisbér	• ≡	
Mór	• ⊔	
Alcsút	• ⊔	
Esztergom	•	
Dobogókő	•	
Fonyód	•	
Tab	•	
Sárbogárd	—	
Lengyel	•	
Nagykónyi	• ⊔	
Marcali	• ∩	
Somogyszob	•	
Kaposvár	• ⊔	
Baros	ny	
Szigetvár	•	
Bácsalmás	•	
Kiskunhalas	• ≡	
Izsák	•	
Kunsztmiklós	•	
Örkény	ny=	
Nagykáta	—	
Jászapáti	ny=	
Tiszakécske	• ≡	
Nagykőrös	• ≡	
Kistelek	•	
Makó	•	
Szentes	•	
Szarvas	ny=	
Szeghalom	• ∩	
Körösszakál	•	
Tiszaroff	•	
Poroszló	ny	
Karcag	ny=	
Hortobágy	•	
Polgár	ny	
Hajdúdorog	—	
Nyírlugos	5	
Csenger	1	
Vásárosnamény	2	
Záhony	ny	
Királyrét	•	
Romhány	• ≡	
Borsodnádasd	2 ▽	
Jósvafő	2	
Szendrőlád	1 ≡	
Hidasnémeti	ny	
Tokaj	1	
Sárhatvan	1	

142 747

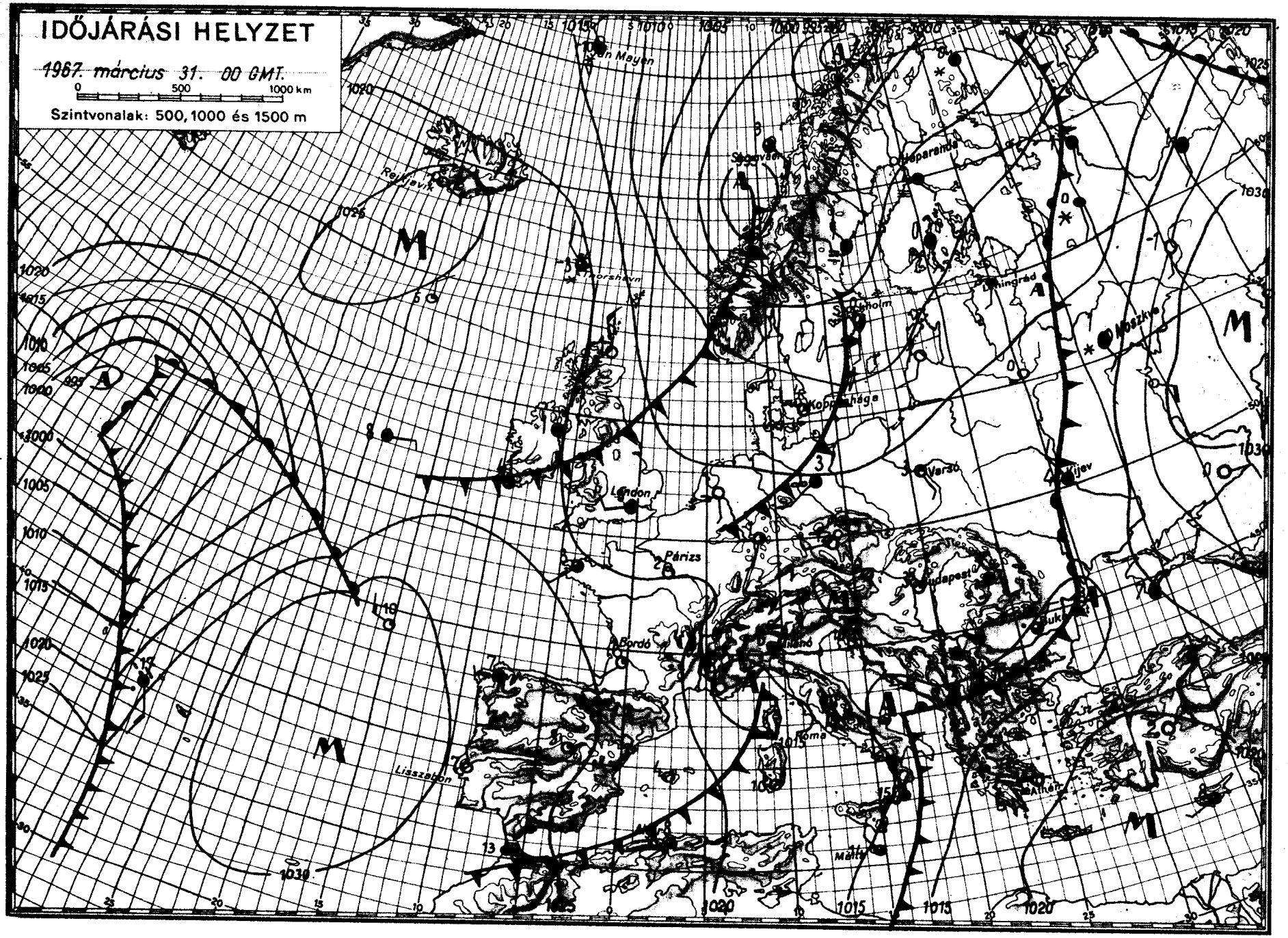

OFFSET-NYOMDA BUDAPEST