Hungary. orszagos Meteorologiai Intezet.

IDŐJÁRÁSI NAPIJELENTÉS

ЕЖЕДНЕВНЫЙ МЕТЕОРОЛОГИЧЕСКИЙ БЮЛЛЕТЕНЬ · DAILY WEATHER REPORT
BULLETIN QUOTIDIEN DE TEMPS · TÄGLICHER WETTERBERICHT

KIADJA AZ ORSZÁGOS METEOROLÓGIAI INTÉZET
BUDAPEST II. KITAIBEL PÁL UTCA 1
TELEFON: KÖZPONT: 353-500, IDŐJELZŐ OSZT.: 150-410

MEGJELENIK NAPONKÉNT * ELŐFIZETÉSI ÁRA A POSTAI KÖLTSÉGGEL EGYÜTT NEGYEDÉVRE 60, Ft
KIADÁSÉRT FELEL AZ INTÉZET IGAZGATÓJA

80. évfolyam 274. szám + Budapest + 1967. október 1. • vasárnap.

Az időjárási helyzet ma reggel és a várható időjárás :

Az óceáni páradus légtömegek a Brit-szigeteken át elsősorban északkelet felé haladnak, és vonulásuk során változékony, szeles és jobbára esős időjárást okoznek. A hajnali órákban a magasban az Alpok és a Kárpát-medence légterét is érintette a hüvösebb levegő egyik hulláma. Hatására megnövekedett a felhőzet, néhány helyen kisebb eső hullott.

Hazánkban szombaton napos, csendes idő volt. A hőmérséklet napközben 20, 24 fokig emelkedett. Vasárnap hajnalban északnyugaton megnövekedett a felhőzet, egy-két helyen kisebb eső esett. Itt csak 10, 13, máshol 6, 10 fokig hült le a levegő. A délelőtt folyamán változóan felhős volt az ég. 11 órára 13, 22 fokos hőmérséklet alakult ki.

Ma 12 órakor Budapesten a hőmérséklet 21 fok, a tengerszintre átszámított légnyomás 766 mm, alig változik.

Várható időjárás hétfő estig:

Vasárnap felhős idő, néhány helyen kisebb eső.
Hétfőn kevés felhő, eső nélkül.
A reggeli órákban erős párásság, helyenként köd.
Mérsékelt, változó irányu szél.
A hőmérséklet alakulásában lényeges változás nem lesz.

Várható legalacsonyabb éjszakai hőmérséklet: 8, 13,
legmagasabb nappali hőmérséklet hétfőn: 20, 25 fok között.

Dunay Sándorné s.k.

QC
989
.H9
I32
1967
Oct.-Dec.

ATMOSPHERIC SCIENCES LIBRARY
MAR 2 4 1969
E. S. S. A.
U. S. Dept. of Commerce

A hőmérséklet napi középértéke és eltérése a 90 évi átlagtól /Budapesten/:

1967. IX. 30.: 15,3 C°, +0,6 C°.

1871 óta ezen a napon Budapesten előfordult:

legmagasabb hőmérséklet: 31,5 C° /1932/
legalacsonyabb hőmérséklet: 1,9 C° /1921/

LIBRARY
JAN 2000
National Oceanic & Atmospheric Administration
U.S. Dept. of Commerce

148 553

National Oceanic and Atmospheric Administration

Environmental Data Rescue Program

ERRATA NOTICE

One or more conditions of the original document may affect the quality of the image, such as:

Discolored pages
Faded or light ink
Binding intrudes into the text

This document has been imaged through the NOAA Environmental Data Rescue Program. To view the original document, please contact the NOAA Central Library in Silver Spring, MD at (301) 713-2607 x124 or www.reference@nodc.noaa.gov.

Information Manufacturing Corporation
Imaging Subcontractor
Rocket Center, West Virginia
September 14, 1999

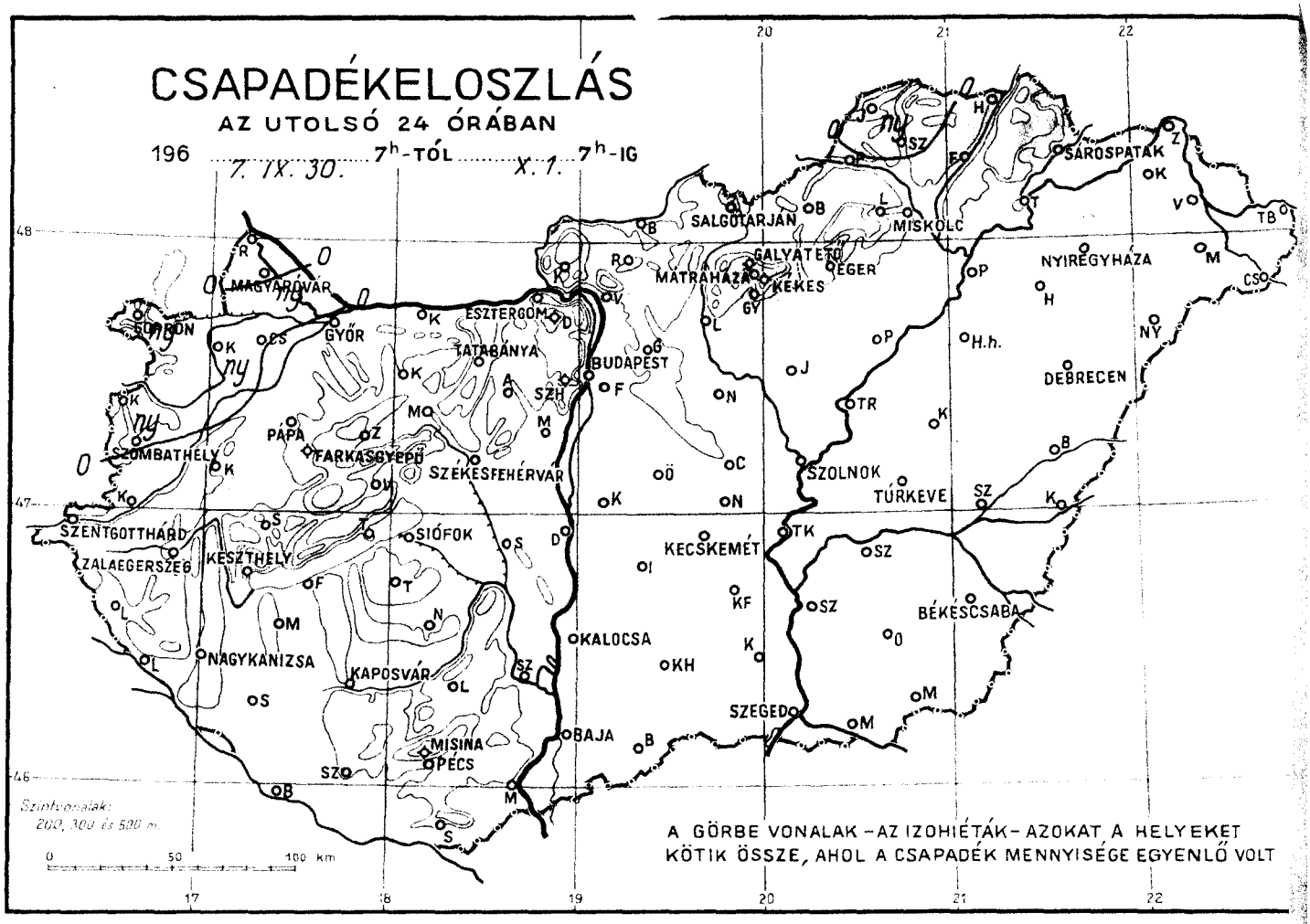
CSAPADÉKELOSZLÁS
AZ UTOLSÓ 24 ÓRÁBAN
196 7. IX. 30. 7h-TÓL X. 1. 7h-IG
SALGÓTARJÁN
MISKOLC
SÁROSPATAK
NYÍREGYHÁZA
MÁTRAHÁZA
GALYATETŐ
EGER
KEKES
MAGYARÓVÁR
ESZTERGOM
GYŐR
TATABÁNYA
BUDAPEST
SZOMBATHELY
PÁPA
FARKASGYEPŰ
SZÉKESFEHÉRVÁR
DEBRECEN
H.h.
SZOLNOK
TÚRKEVE
SZENTGOTTHÁRD
ZALAEGERSZEG
KESZTHELY
SIÓFOK
KECSKEMÉT
BÉKÉSCSABA
NAGYKANIZSA
KAPOSVÁR
KALOCSA
SZEGED
BAJA
MISINA
PÉCS
Szintvonalak:
200, 300 és 500 m.
0 50 100 km
A GÖRBE VONALAK – AZ IZOHIÉTÁK – AZOKAT A HELYEKET
KÖTIK ÖSSZE, AHOL A CSAPADÉK MENNYISÉGE EGYENLŐ VOLT

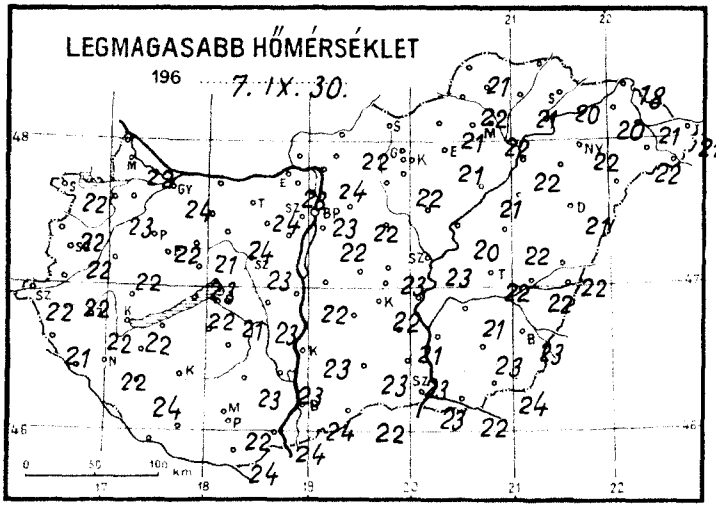
LEGMAGASABB HŐMÉRSÉKLET
196 7. IX. 30.

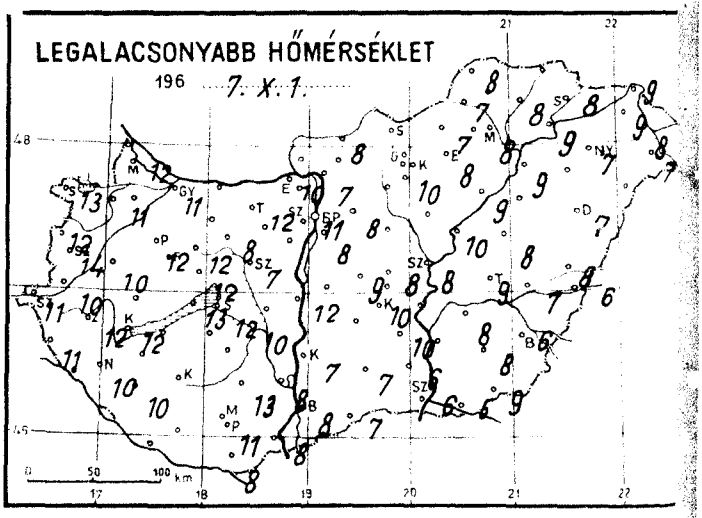
LEGALACSONYABB HŐMÉRSÉKLET
196 7. X. 1.

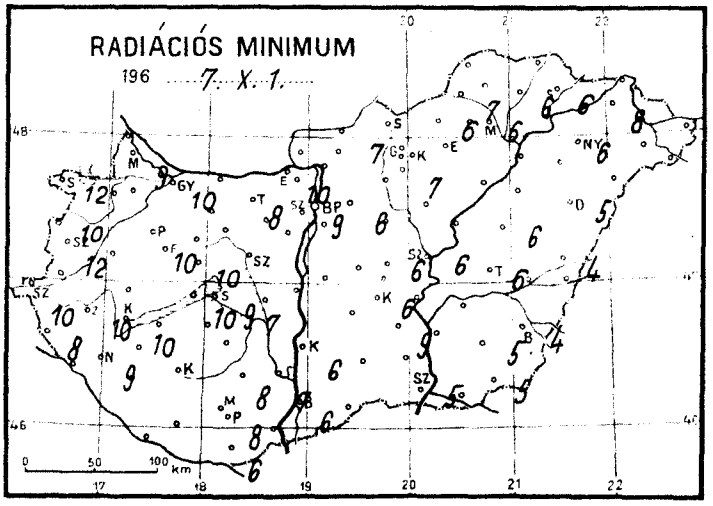
RADIÁCIÓS MINIMUM
196 7. X. 1.

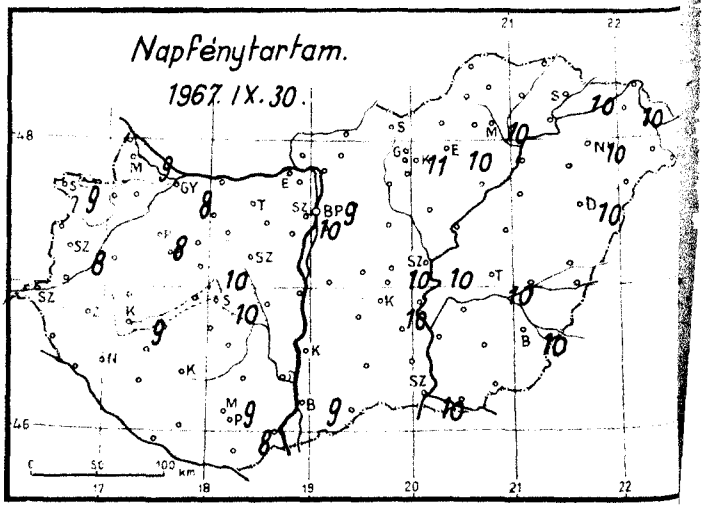
Napfénytartam.
1967. IX. 30.

1967. október hó, 1. nap vasárnap

	Az utolsó 24 óra adatai						24 órai csapadék mm		
	Csapadék (mm)		Hőmérsékleti szélsőségek: tegnapi nappali max.	éjszakai min.	min. 5 cm-en	Napsütés (óra) tegnap			
12815 Magyaróvár	ny		22	12	9	9	Rajka	.	
822 Győr	.		24	11	10	8	Kapuvár	ny	
825 Pápa	.		22	12	10	8	Csorna	.	
805 Sopron	ny		22	13	12	9	Komárom	.	
812 Szombathely	.	=	22	14	12	8	Káld	.	p
910 Szentgotthárd	.	=	22	11	10		Kőszeg	ny	
915 Zalaegerszeg	.	=	22	12	10		Körmend	.	
Lenti	.		21	11	8		Letenye	.	
925 Nagykanizsa	.		22	10	9		Sümeg	.	
920 Keszthely	.		22	12	10	9	Zirc	.	
Tihany	.		22	13	10		Kisbér	.	≡ p
935 Siófok	.		21	12	9	10	Mór	.	
942 Pécs	.		22	11	8	8	Alcsút	.	p
941 Misinatető (534 m)	.		20	15	11	9	Esztergom	.	
Siklós	.	p	24	8	6		Dobogókő	.	
827 Farkasgyepű (400 m)	.		21	12	10		Fonyód	–	
Veszprém	.	p	23	12	10	10	Tab	.	
833 Tatabánya	.		22	12	8		Sárbogárd	–	
839 Budapest (Ferihegy)	.		22	8	–		Lengyel	.	
840 Budapest OMI	.		23	11	9	9	Nagykónyi	.	
841 Budapest (Szabadságh.,474 m)	.		19	13	10	10	Marcali	.	p
Martonvásár	–		–				Somogyszob	.	
835 Székesfehérvár	.	=	23	7	6		Kaposvár	–	
Dunaújváros	.		22	12	–		Barcs	.	≡
Szekszárd	.	= p	23	8	7		Szigetvár	–	
Mohács	.	p	24	8			Bácsalmás	.	
960 Baja	.		24	8	6	9	Kiskunhalas	.	
955 Kalocsa	.		23	7	6	10	Izsák	–	
Ceglód	.		23	8	6	10	Kunszentmiklós	.	
860 Szolnok	.		23	8	6	10	Örkény	.	p
970 Kecskemét	.		22	10	6	10	Nagykáta	.	p
Kiskunfélegyháza	.		21	10	9		Jászapáti	.	p
982 Szeged	.		23	6	5	10	Tiszakécske	–	
Mezőhegyes	.	p	24	9	5		Nagykőrös	.	
Orosháza	.	p	23	8	5		Kistelek	.	
990 Békéscsaba	.		23	6	4	10	Makó	.	p
875 Túrkeve	.		22	9	6	10	Szentes	.	
Berettyóújfalu	.	p	22	8	4		Szarvas	.	
882 Debrecen	.		21	7	5	10	Szeghalom	.	p
892 Nyíregyháza	.		22	7	6	10	Körösszakál	.	
788 Csenvárda	.	=	20	9	8	10	Tiszaroff	.	
Mátészalka	.	p	22	7	–		Poroszló	.	
Tiszabecs	.		21	–			Karcag	.	p
Vác	.	≡	24	7			Hortobágy	.	p
Gödöllő	.		22	8	6		Polgár	.	
Lőrinci	.	p	–	–	–		Hajdúdorog	.	
Gyöngyös	.		22	10	7		Nyírlugos	.	
Balassagyarmat	.		22	8	7		Csenger	.	
755 Salgótarján	–		–				Vásárosnamény	.	
Galyatető (932 m)	.		17	–			Záhony	.	
851 Kékestető (1000 m)	.		15	9	–	11	Királyrét	–	
Mátraháza (672 m)	.		21	8	–	10	Romhány	.	
865 Eger	.	≡	22	7	7		Borsodnádasd	ny	
Putnok	.		19	10			Jósvafő	.	
Lillafüred	.	≡	22	8	6	10	Szendrőlád	–	
772 Miskolc	.	p	22	8	6		Hidasnémeti	.	≡
Fügöd	.	≡	20	8	6	10	Sárhatvan	.	
778 Sárospatak									

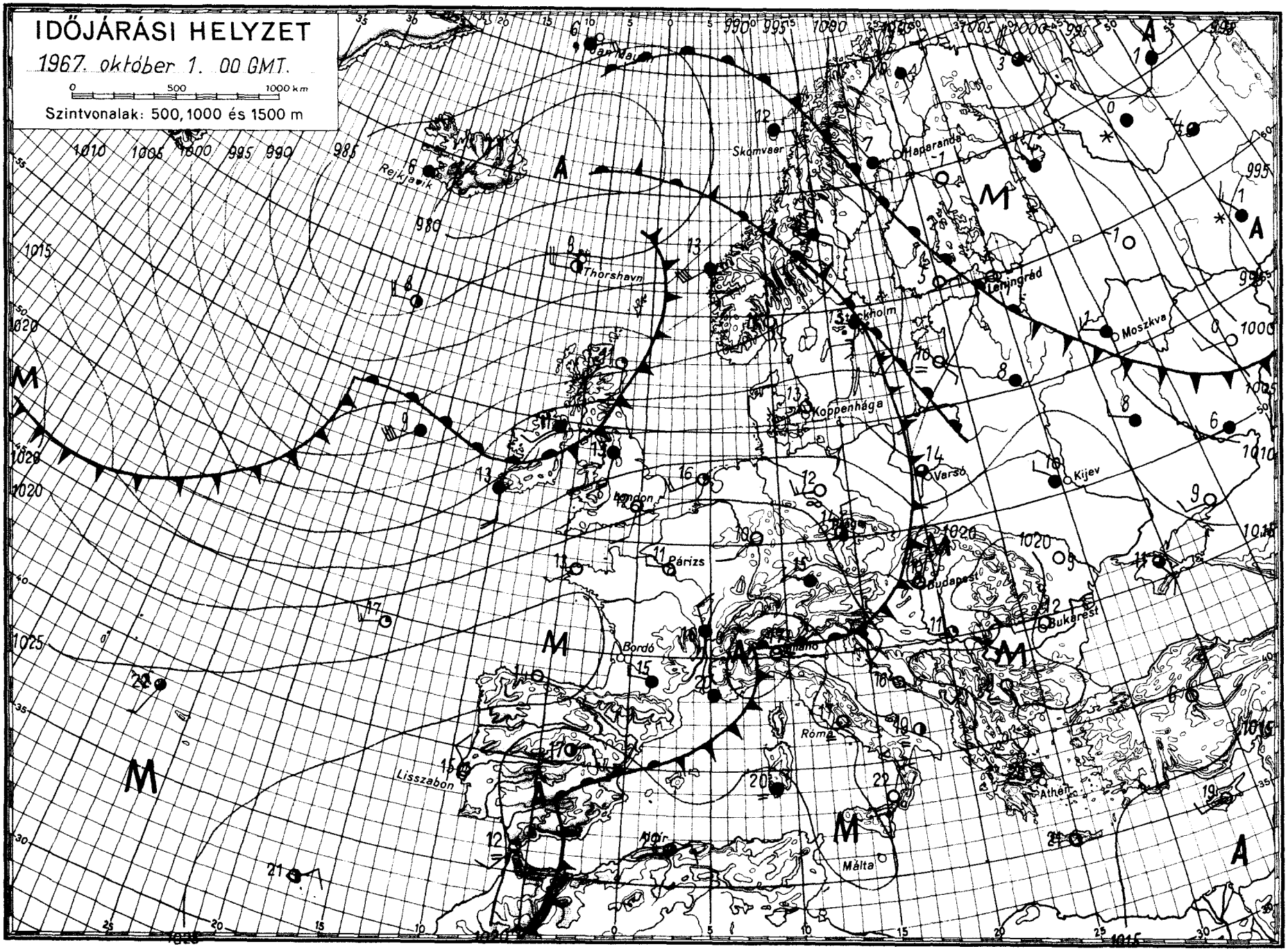

OFFSET - KTOMDA BUDAPEST

IDŐJÁRÁSI NAPIJELENTÉS

ЕЖЕДНЕВНЫЙ МЕТЕОРОЛОГИЧЕСКИЙ БЮЛЛЕТЕНЬ • DAILY WEATHER REPORT
BULLETIN QUOTIDIEN DE TEMPS • TÄGLICHER WETTERBERICHT

ADJA AZ ORSZÁGOS METEOROLÓGIAI INTÉZET
UDAPEST II. KITAIBEL PÁL UTCA 1
ELEFON: KÖZPONT: 353-500, IDŐJELZŐ OSZT.: 150-410

MEGJELENIK NAPONKÉNT • ELŐFIZETÉSI ÁRA
A POSTAI KÖLTSÉGGEL EGYÜTT NEGYEDÉVRE 60, Ft
KIADÁSÉRT FELEL AZ INTÉZET IGAZGATÓJA

80. évfolyam 275. szám + Budapest + 1967. október 2. hétfő

Az időjárási helyzet ma reggel és a várható időjárás:

A Brit-szigeteken és szárazföldünk nyugati partvidékén, az óceán felől áramló páradús levegő erősen felhős, többfelé szeles, esős időjárást okoz. Jobbára felhős, helyenként csapadékos az időjárás a Szovjetúnió európai területén is. Ezzel szemben kontinensünk középső részein - igy a Kárpát-medencében is - kevesebb a felhő, tovább tart a csendes, általában napos, a reggeli és délelőtti órákban többfelé párás, ködös idő. A hőmérséklet európaszerte az évszaknak megfelelő.

Hazánk fölött vasárnap, változóan felhős ég mellett, a Keszthely-Debrecen vonaltól északra csak 1-4, délre 5-8 órán át sütött a nap. A reggeli és délelőtti órákban az ország nyugati feléről kisebb esőket jelentettek. A lehullott csapadék azonban sehol sem ért el mérhető mennyiséget. A hőmérséklet napközben általában 20-24, az északnyugati és északkeleti határvidéken csak 17-20 fokig emelkedett. Mára virradó éjszaka, szeszélyes területi eloszlásban 6-13 fokig hült le a levegő. Ma délelőtt a Dunántúl északi részén felhős, máshol derült volt az ég. A hőmérséklet 11 órára 17-21 fokig emelkedett.

Ma 12 órakor Budapesten a hőmérséklet 19 fok, a tengerszintre átszámitott légnyomás 764 mm, gyengén süllyed.

Várható időjárás kedd estig:

Kevés felhő, a reggeli órákban többfelé párás, néhány helyen ködös idő.
Kedden nyugat felől felhősödés, főleg a Dunántulon eső, zivatar már lehet.
Fokozatosan megélénkülő déli, délnyugati szél.
A hőmérséklet alakulásában lényeges változás nem lesz.

Várható legalacsonyabb éjszakai hőmérséklet: 8-13,
legmagasabb nappali hőmérséklet kedden: 20-25 fok között.

Vissy Károly s.k.

A hőmérséklet napi középértéke és eltérése a 90 évi átlagtól /Budapesten/:

1967. X. 1.: 15,9 C°, +1,2 C°.

1871 óta ezen a napon Budapesten előfordult:

legmagasabb hőmérséklet: 30,8 C° /1932/
legalacsonyabb hőmérséklet: 1,3 C° /1959/.

67.670

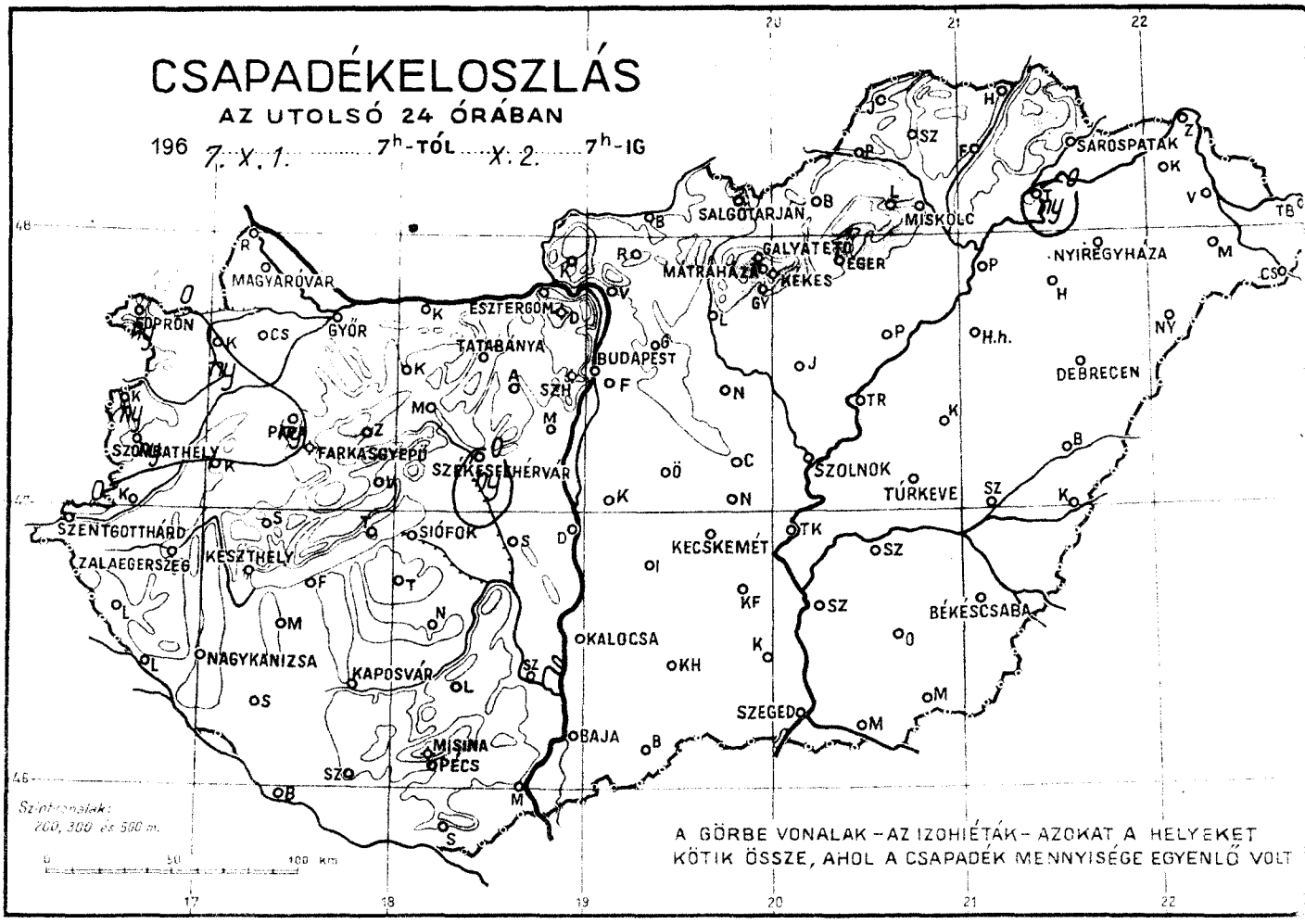
CSAPADÉKELOSZLÁS
AZ UTOLSÓ 24 ÓRÁBAN
196 7. X. 1. ..... 7h-TÓL ..... X. 2. ..... 7h-IG
MAGYARÓVÁR
SOPRON
GYŐR
ESZTERGOM
TATABÁNYA
BUDAPEST
SZOMBATHELY
FARKASGYEPŰ
SZÉKESFEHÉRVÁR
SZENTGOTTHÁRD
SIÓFOK
ZALAEGERSZEG
KESZTHELY
NAGYKANIZSA
KAPOSVÁR
MISINA
PÉCS
BAJA
SZEGED
KECSKEMÉT
KALOCSA
BÉKÉSCSABA
SZOLNOK
TÚRKEVE
DEBRECEN
NYÍREGYHÁZA
MISKOLC
SALGÓTARJÁN
GALYATETŐ
EGER
MÁTRAHÁZA
KEKES
SÁROSPATAK
Szintvonalak:
200, 300 és 500 m.
A GÖRBE VONALAK – AZ IZOHIÉTÁK – AZOKAT A HELYEKET
KÖTIK ÖSSZE, AHOL A CSAPADÉK MENNYISÉGE EGYENLŐ VOLT

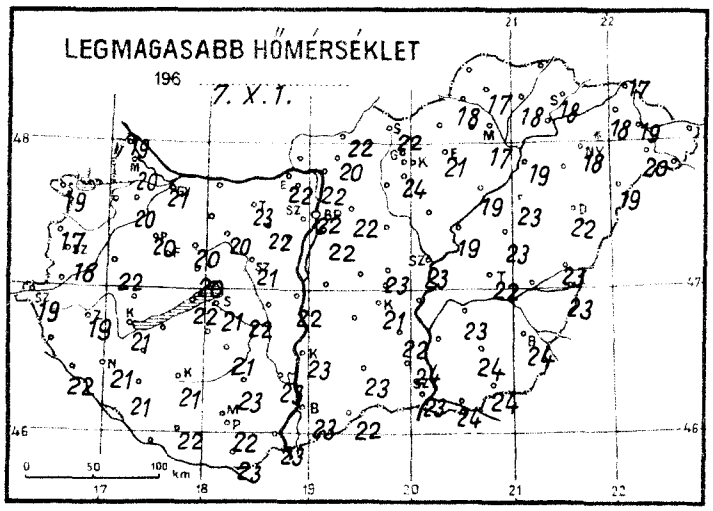
LEGMAGASABB HŐMÉRSÉKLET
196 7. X. 1.

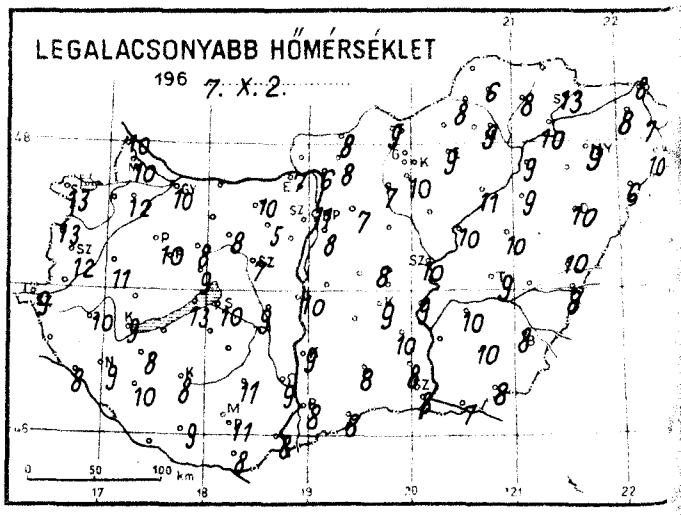
LEGALACSONYABB HŐMÉRSÉKLET
196 7. X. 2.

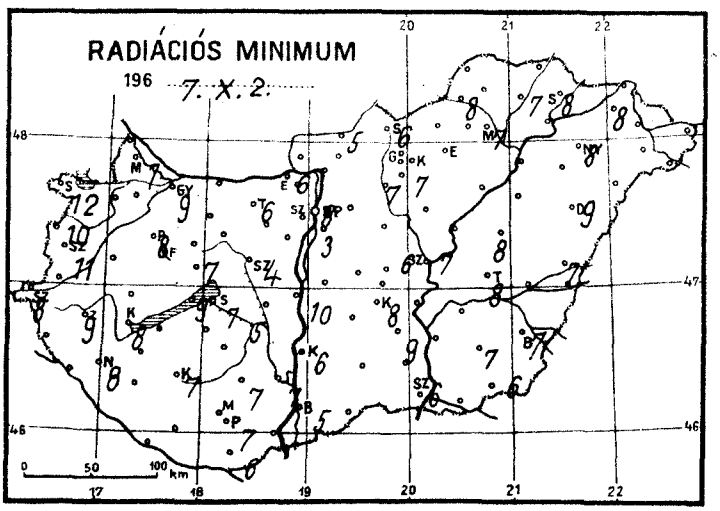
RADIÁCIÓS MINIMUM
196 7. X. 2.

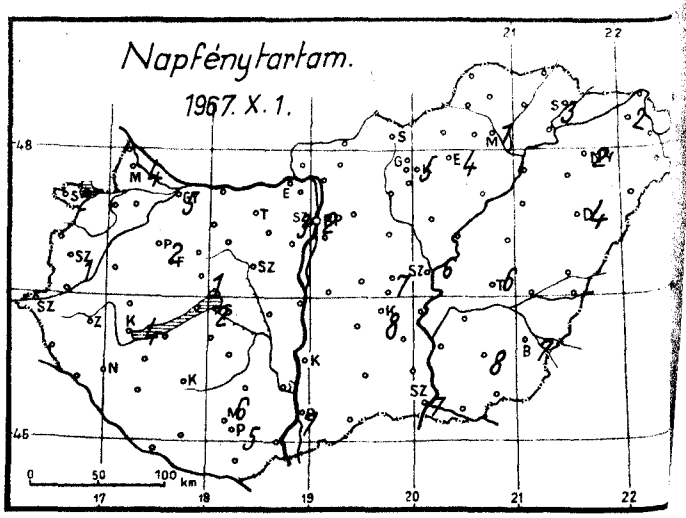
Napfénytartam.
1967. X. 1.

1967. október ..... hó,
2 hétfő ..... nap

	Az utolsó 24 óra adatai						24 órai csapadék mm		
	Csapadék (mm)		Hőmérsékleti szélsőségek: tegnapi nappali max.	éjszakai min.	min. 5 cm-en	Napsütés (óra) tegnap			
12815 Magyaróvár	.		20	10	7	4	Rajka	.	
822 Győr	.	=	21	10	9	5	Kapuvár	ny	
825 Pápa	ny		20	10	8	2	Csorna	.	b
805 Sopron	ny		19	13	12	2	Komárom	.	b
812 Szombathely	ny		18	12	11	1	Káld	.	
910 Szentgotthárd	.	=	19	9	8		Kőszeg	ny	
915 Zalaegerszeg	.	=	19	10	9		Körmend		
Lenti							Letenye	.	
925 Nagykanizsa	.	=	21	9	8		Sümeg		
920 Keszthely	.		21	9	8	4	Zirc	.	
Tihany	.		22	13	9		Kisbér	.	b
935 Siófok	.	=	21	10	7	2	Mór	.	
942 Pécs	.		22	11	7	5	Alcsút	.	
941 Misinatető (534 m)	.		19	13	10	6	Esztergom	.	
Siklós	.	b	23	8	6		Dobogókő	.	
827 Farkasgyepű (400 m)	.		18	10	9		Fonyód	.	
Veszprém	.	b	20	9	7	1	Tab	.	
833 Tatabánya	.		23	10	6		Sárbogárd	–	
839 Budapest (Ferihegy)	.	b	22	8	3		Lengyel	.	
840 Budapest OMI	.	b	22	11	8	2	Nagykónyi	.	b
841 Budapest (Szabadságh. 474 m)	.	b	19	11	9	3	Marcali	.	b
Martonvásár	–		–	–	–		Somogyszob	.	
835 Székesfehérvár	ny	=	21	7	4		Kaposvár	.	= b
Dunaújváros	.		22	10	10		Barcs	.	
Szekszárd	.	=	23	9	7		Szigetvár	.	
Mohács	.	b	23	8			Bácsalmás	.	
960 Baja	.	=	23	8	5	7	Kiskunhalas	.	
955 Kalocsa	.	=	23	9	6		Izsák	.	
Cegléd	.	b	23	8	6	7	Kunsztmiklós		
860 Szolnok	.		23	10	7	6	Örkény		
970 Kecskemét	.		21	9	8	8	Nagykáta	.	b
Kiskunfélegyháza	.		22	10	9		Jászapáti	.	= b
982 Szeged	.		23	8	6	7	Tiszakécske	.	
Mezőhegyes	.	b	24	8	6		Nagykőrös	.	
Orosháza	.	b	24	10	7	8	Kistelek	.	
990 Békéscsaba	.		24	8	7	7	Makó	.	b
875 Túrkeve	.		22	9	8	6	Szentes	.	
Berettyóújfalu	.	b	23	10	7		Szarvas	.	b
882 Debrecen	.	=	22	10	9	4	Szeghalom		
892 Nyíregyháza	.	=	18	9	8	2	Körösszakál	.	
788 Kisvárda	.	=	18	8	8	2	Tiszaroff	.	
Mátészalka	.	b	20	10	–		Poroszló	.	b
Tiszabecs	.		20	7			Karcag	.	b
Vác	.	b	22	6			Hortobágy	.	
Gödöllő	.		22	7	–		Polgár	.	
Lőrinci	.		–	7	7		Hajdúdorog		b
Gyöngyös	.		24	10	7		Nyírlugos	.	
Balassagyarmat			22	8	5		Csenger	.	
755 Salgótarján	.		22	9	6		Vásárosnamény	.	
Galyatető (932 m)	.		18	–			Záhony	.	
851 Kékestető (1000 m)	.		17	8	–	5	Királyrét	.	
Mátraháza (672 m)							Romhány	.	
865 Eger	.	=	21	9	–	4	Borsodnádasd		
Putnok	.		18	8	8		Jósvafő		
Lillafüred	.		17	8			Szendrőlád	.	
772 Miskolc	.	=	17	9	7	1	Hidasnémeti	.	
Füged	.	b	18	8	7		Tokaj	ny	
778 Sárospatak	.	=	18	13	8	3	Sárhatvan	.	

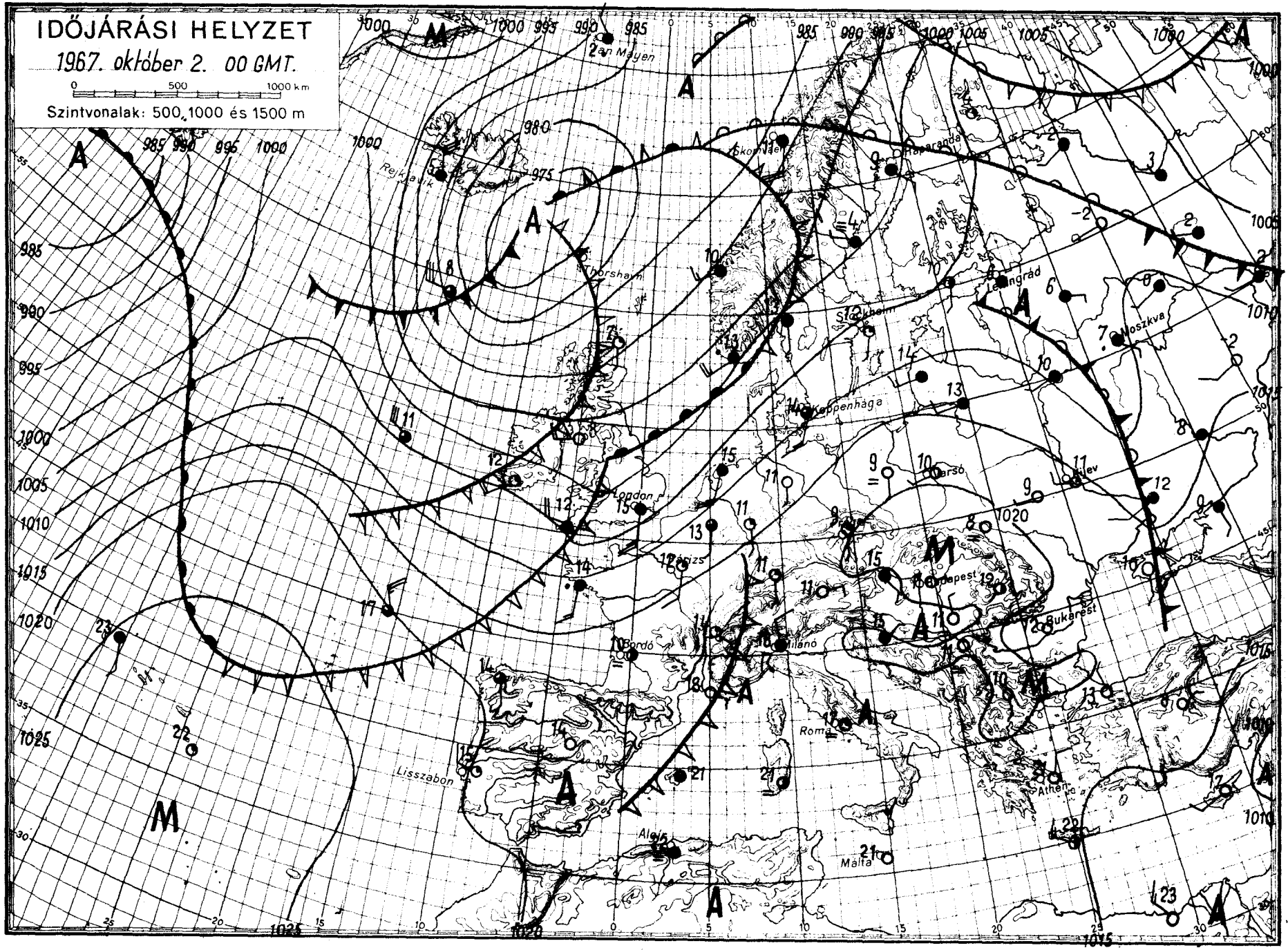
IDŐJÁRÁSI HELYZET
1967. október 2. 00 GMT.
0 500 1000 km
Szintvonalak: 500, 1000 és 1500 m
Jan Mayen
Reykjavik
Thorshavn
Stockholm
Leningrád
Moszkva
Koppenhága
London
Varsó
Kijev
Párizs
Budapest
Bukarest
Bordó
Milánó
Róma
Athén
Lisszabon
Algír
Málta

DŐJÁRÁSI NAPIJELENTÉS

ЕЖЕДНЕВНЫЙ МЕТЕОРОЛОГИЧЕСКИЙ БЮЛЛЕТЕНЬ • DAILY WEATHER REPORT
BULLETIN QUOTIDIEN DE TEMPS • TÄGLICHER WETTERBERICHT

KIADJA AZ ORSZÁGOS METEOROLÓGIAI INTÉZET
BUDAPEST II. KITAIBEL PÁL UTCA 1
TELEFON: KÖZPONT: 353-500, IDŐJELZŐ OSZT.: 150-410

MEGJELENIK NAPONKÉNT • ELŐFIZETÉSI ÁRA A POSTAI KÖLTSÉGGEL EGYÜTT NEGYEDÉVRE 60, Ft
KIADÁSÉRT FELEL AZ INTÉZET IGAZGATÓJA

30. évfolyam 276. szám + Budapest + 1967. október 3. kedd.

Az időjárási helyzet ma reggel és a várható időjárás:

Délkelet-Európában kevés a felhő, a reggeli órákban párás, ködös az idő. Máshol felhős, sokfelé esős, helyenként zivataros időjárás uralkodik. A Brit-szigeteken és a Skandináv-félszigeten viharos erejü szelek fujnak, A hőmérséklet Európa középső térségében 2, 4 fokkal magasabb, a többi részein egy-két fokkal alacsonyabb az évszaknak megfelelő értéknél.

Hazánkban hétfőn az északnyugati megyékben 4, 7, máshol 9, 11 órán keresztül sütött a nap. A Tiszántulon egy-két helyen jelentéktelen mennyiségü zápor hullott. Napközben a hőmérséklet 20, 25 fokig emelkedett. Ma hajnalban az ország területén 7 és 15 fok közötti hőmérsékletet mértek. Dél előtt nyugaton felhős volt az ég és elkezdett esni az eső, keleten azonban még sütött a nap és 20, 22 fokig emelkedett a hőmérséklet.

Ma 12 órakor Budapesten a hőmérséklet 21 fok, a tengerszintre átszámitott légnyomás 760 mm, alig változik.

Várható időjárás szerda estig:

Keleten is megnövekedő felhőzet.
Helyenként, elsősorban a Dunántulon eső, zivatar.
Mérsékelt szél.
A nappali felmelegedés kissé gyengül.

Várható legalacsonyabb éjszakai hőmérséklet: 10, 15,
legmagasabb nappali hőmérséklet szerdán: 17, 22 fok között.

Kerényi Nárcisz s.k.

A hőmérséklet napi középértéke és eltérése a 90 évi átlagtól /Budapesten/:

1967. X. 2.: 16,0 C°, +1,4 C°.

1871 óta ezen a napon Budapesten előfordult:

legmagasabb hőmérséklet: 28,4 C° /1942/
legalacsonyabb hőmérséklet: 2,8 C° /1916/.

67.672

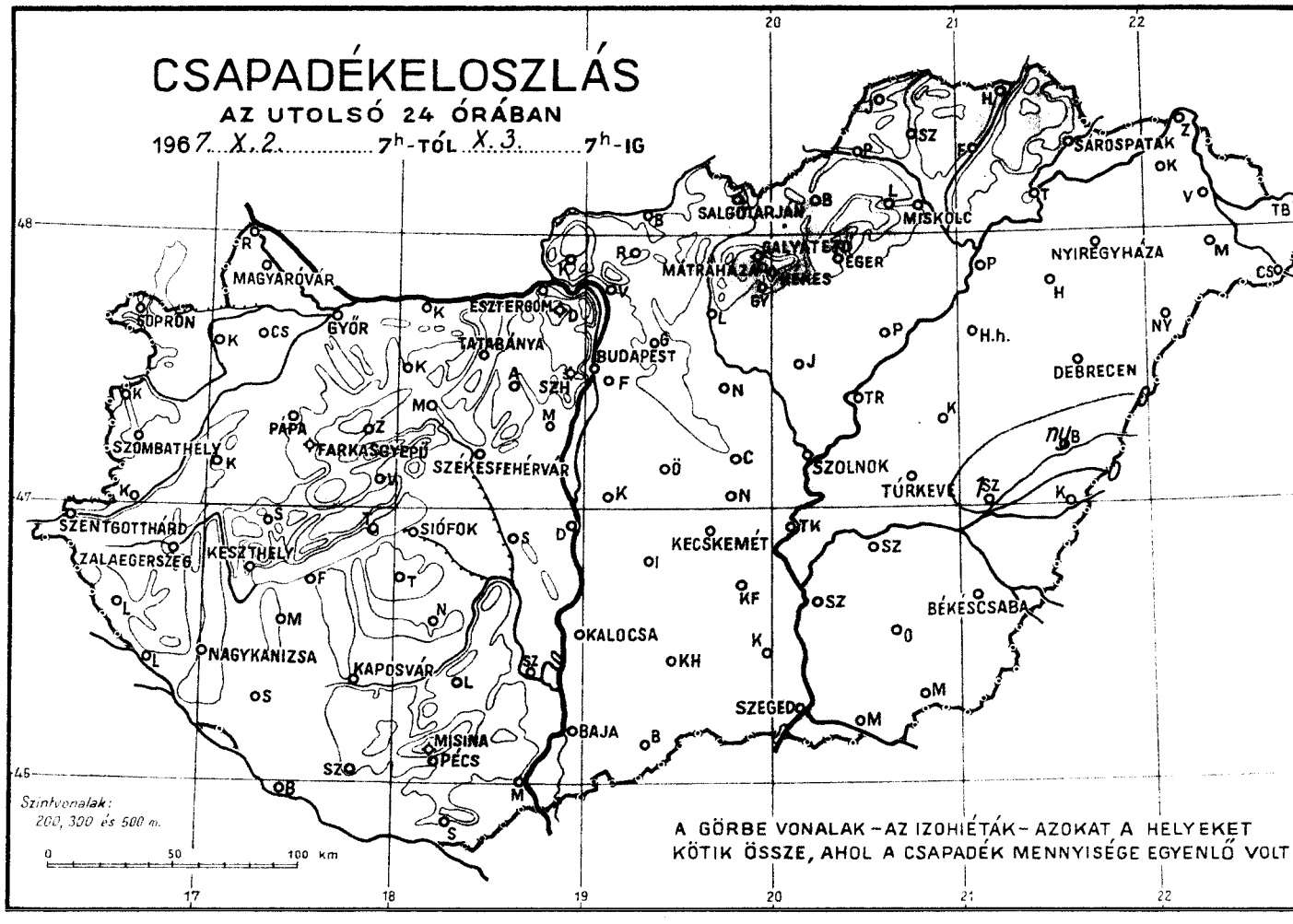
CSAPADÉKELOSZLÁS
AZ UTOLSÓ 24 ÓRÁBAN
1967. X. 2. 7h-TÓL X. 3. 7h-IG
MAGYARÓVÁR
SOPRON
GYŐR
ESZTERGOM
TATABÁNYA
BUDAPEST
SALGÓTARJÁN
MISKOLC
SÁROSPATAK
MÁTRAHÁZA
GALYATETŐ
EGER
BEKES
NYIREGYHÁZA
DEBRECEN
SZOMBATHELY
PAPA
FARKASGYEPŰ
SZÉKESFEHÉRVÁR
SZOLNOK
TÚRKEVE
SZENTGOTTHÁRD
ZALAEGERSZEG
KESZTHELY
SIÓFOK
KECSKEMÉT
BÉKÉSCSABA
NAGYKANIZSA
KAPOSVÁR
KALOCSA
SZEGED
BAJA
MISINA
PÉCS
Szintvonalak:
200, 300 és 500 m.
0 50 100 km
A GÖRBE VONALAK – AZ IZOHIÉTÁK – AZOKAT A HELYEKET
KÖTIK ÖSSZE, AHOL A CSAPADÉK MENNYISÉGE EGYENLŐ VOLT

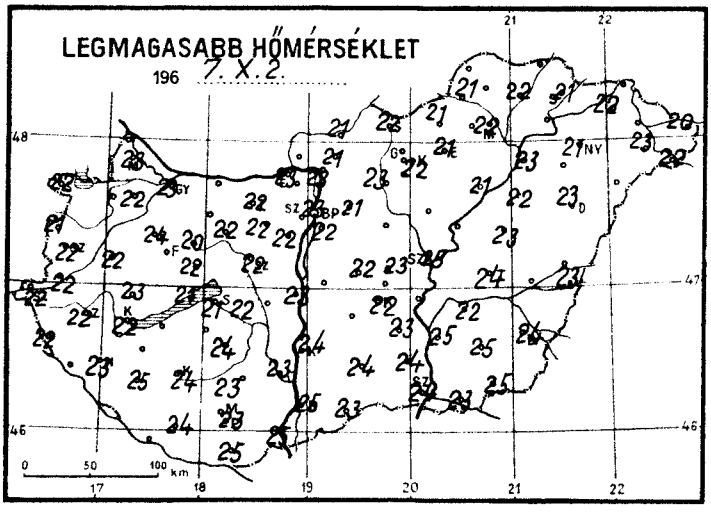
LEGMAGASABB HŐMÉRSÉKLET
196 7. X. 2.
0 50 100 km

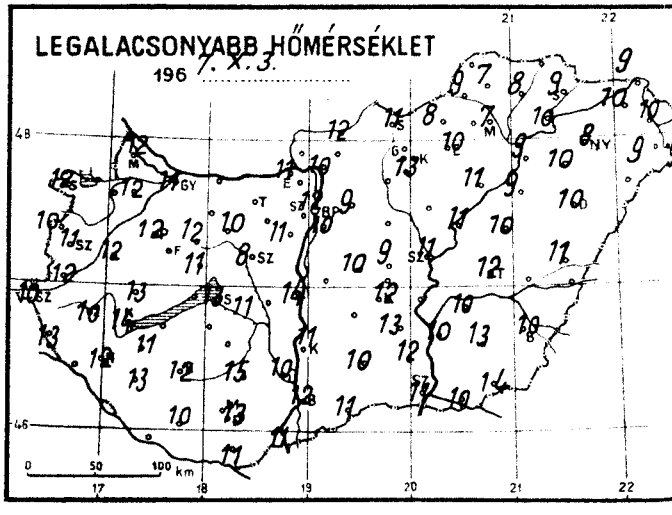
LEGALACSONYABB HŐMÉRSÉKLET
196 7. X. 3.
0 50 100 km

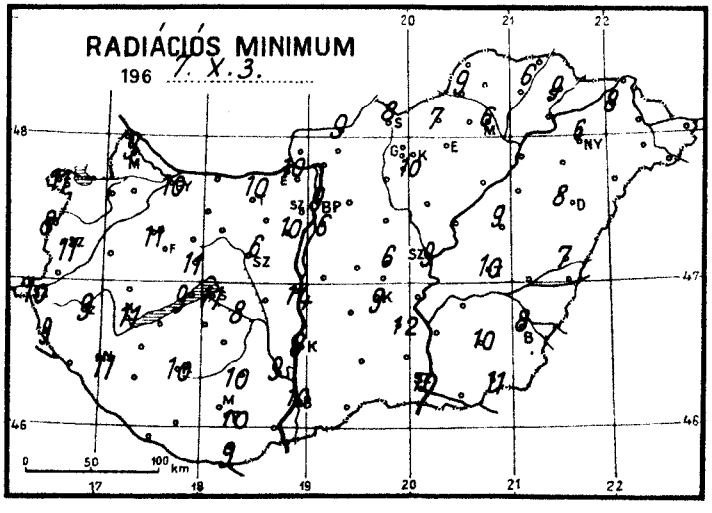
RADIÁCIÓS MINIMUM
196 7. X. 3.
0 50 100 km

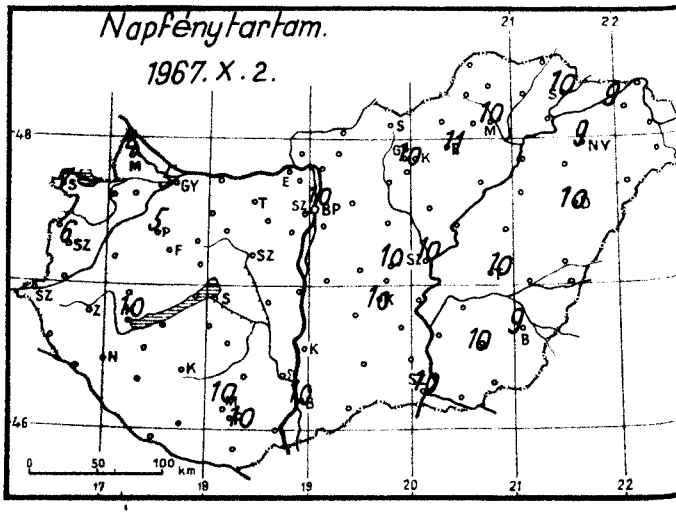
Napfénytartam.
1967. X. 2.
0 50 100 km

1967. október

3 ..... kedd ..... hó,

..... nap .....

	Az utolsó 24 óra adatai						24 órai csapadék mm		
	Csapadék (mm)		Hőmérsékleti szélsőségek: tegnapi nappali max.	éjszakai min.	min. 5 cm-en	Napsütés (óra) tegnap			
12815 Magyaróvár	.	=	23	12	9	4	Rajka	.	p
822 Győr	.	=	23	11	10	5	Kapuvár	.	
825 Pápa	.	=	24	12	11	5	Csorna	.	
805 Sopron	.		22	12	11	7	Komárom	.	p
812 Szombathely	.	=	22	11	11	6	Káld	.	
910 Szentgotthárd	.	=	22	10	10		Kőszeg	.	
915 Zalaegerszeg	.	=	22	10	9		Körmend	.	
Lenti	.		22	13	9		Letenye	.	
925 Nagykanizsa	.	=	23	12	11		Sümeg	.	
920 Keszthely	.	=	22	14	11	10	Zirc	.	p
Tihany	.		21	-	9		Kisbér	.	
935 Siófok	.	=	21	13	11	10	Mór	.	
942 Pécs	.	=	23	13	10	10	Alcsút	.	
941 Misinatető (534 m)	.		21	16	14	10	Esztergom	.	
Siklós	.	∩	25	11	9		Dobogókő	.	
827 Farkasgyepű (400 m)	.		20	12	12		Fonyód	.	
Veszprém	.	∩	22	11	11	9	Tab	-	
833 Tatabánya	.		22	-	10		Sárbogárd	.	
839 Budapest (Ferihegy)	.	=	22	10	6		Lengyel	.	
840 Budapest OMI	.	∩	23	12	9	10	Nagykónyi	.	p
841 Budapest (Szabadságh., 474 m)	.						Marcali	.	
Martonvásár	.		22	11	10		Somogyszob	.	p
835 Székesfehérvár	.	=	22	8	6		Kaposvár	.	≡
Dunaújváros	.		23	14	14		Barcs	.	
Szekszárd	.	=	23	10	9		Szigetvár	.	
Mohács	.	∩	25	11			Bácsalmás	.	
960 Baja	.	=	25	12	10	10	Kiskunhalas		
955 Kalocsa	.		24	11	8		Izsák		
Ceglód	.	∩	23	9	6	10	Kunsztmiklós	.	p
860 Szolnok	.	=	23	11	9	10	Örkény	.	p
970 Kecskemét	.	=	22	12	9	10	Nagykáta	.	p
Kiskunfélegyháza	.		23	13	12		Jászapáti	.	p
982 Szeged	.	=	24	11	10	10	Tiszakécske	.	
Mezőhegyes	.		25	14	11		Nagykőrös	.	
Orosháza	.	∩	25	13	10	10	Kistelek	.	
990 Békéscsaba	.		24	10	8	9	Makó	.	
875 Túrkeve	.	≡	24	12	10	10	Szentes	.	p
Berettyóújfalu	ny		20	11	7		Szarvas	1	
880 Debrecen	.	=	23	10	8	10	Szeghalom	.	
892 Nyíregyháza	.	≡	21	8	6	9	Körösszakál	.	
Kisvárda	.	=	22	10	8	9	Tiszaroff	.	
Mátészalka	.	∩	23	9	-		Poroszló	.	p
Tiszabecs	.		20	7			Karcag	.	p
Vác	.	∩	23	10			Hortobágy	.	
Gödöllő	.		21	9	-		Polgár	.	
Lőrinci	.		23	-	-		Hajdúdorog	.	
Gyöngyös	.		22	13	10		Nyírlugos	.	p
Balassagyarmat	.		21	12	9		Csenger	.	
755 Salgótarján	.		22	11	8		Vásárosnamény	.	
Galyatető (932 m)	.		15	14			Záhony	.	
851 Kékestető (1000 m)	.	=	15	11	-	10	Királyrét	.	
Mátraháza (672 m)							Romhány	.	
865 Eger	.		21	10	-	11	Borsodnádasd		
Putnok	.	≡	21	9	9		Jósvafő	.	
Lillafüred	.		20	9			Szendrőlád	.	
772 Miskolc	.	≡	22	7	6	10	Hidasnémeti	.	
Fügöd	.	∩	22	8	6		Sátoraljaújhely	.	
778 Sárospatak	.	≡	21	9	9	10			

888
788

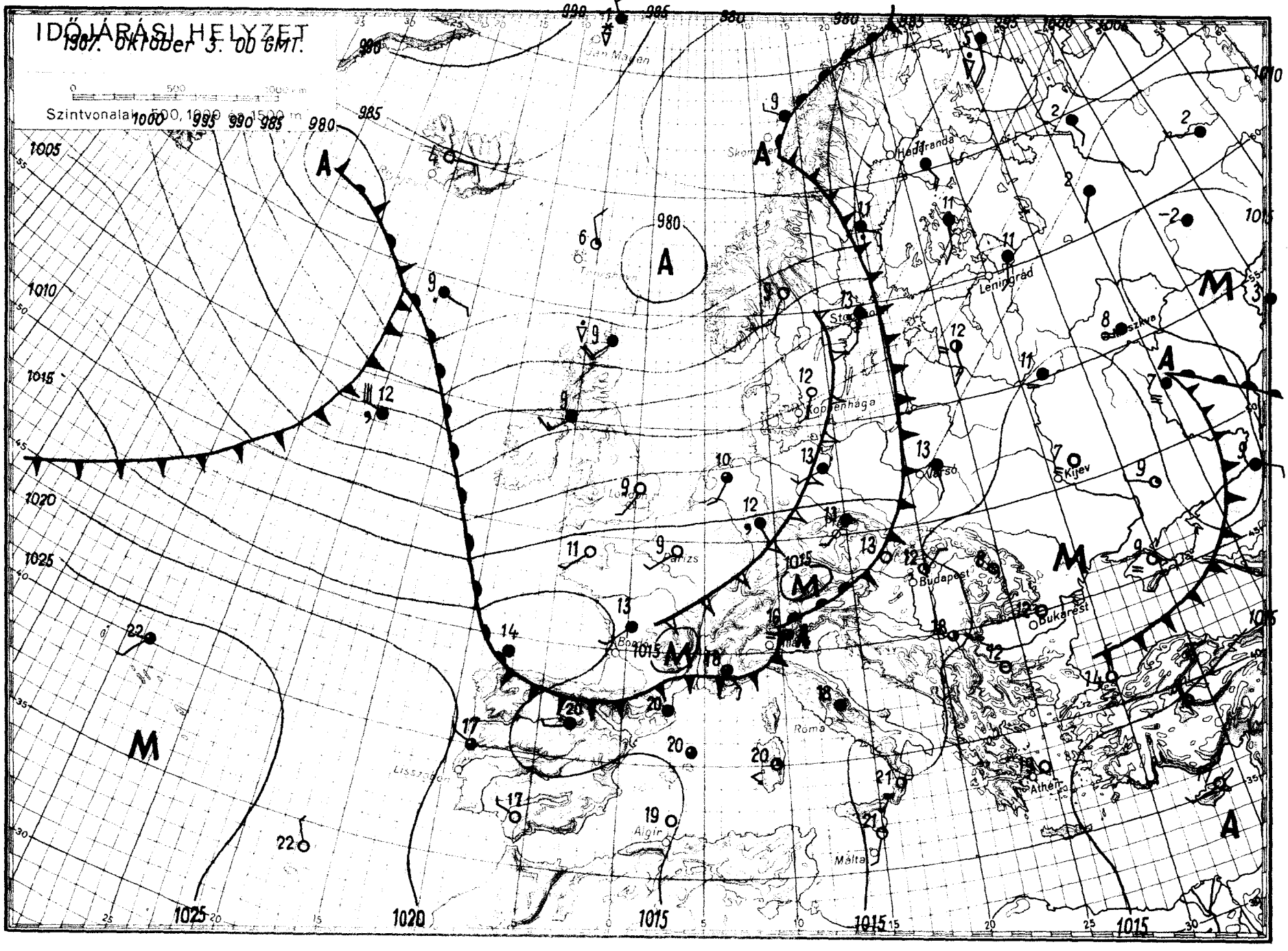

OFFSET-NYOMDA, BUDAPEST

IDŐJÁRÁSI NAPIJELENTÉS

ЕЖЕДНЕВНЫЙ МЕТЕОРОЛОГИЧЕСКИЙ БЮЛЛЕТЕНЬ • DAILY WEATHER REPORT
BULLETIN QUOTIDIEN DE TEMPS • TÄGLICHER WETTERBERICHT

KIADJA AZ ORSZÁGOS METEOROLÓGIAI INTÉZET
BUDAPEST II. KITAIBEL PÁL UTCA 1
TELEFON: KÖZPONT: 353-500, IDŐJELZŐ OSZT.: 150-410

MEGJELENIK NAPONKÉNT • ELŐFIZETÉSI ÁRA A POSTAI KÖLTSÉGGEL EGYÜTT NEGYEDÉVRE 60, Ft
KIADÁSÉRT FELEL AZ INTÉZET IGAZGATÓJA

80. évfolyam 277. szám + Budapest + 1967. október 4. szerda.

Az időjárási helyzet ma reggel és a várható időjárás:

Európa időjárását egyetlen hatalmas fejlettségü mérsékeltövi ciklon irányitja. Ez általában erős szeleket, sokfelé esőt és változékony időt okoz. A következő nap folyamán lehüléssel járó időjárási frontja már a Kárpát-medence térségét is eléri.

Hazánkban kedden délelőtt nyugat felől esők kezdődtek, amelyek délután már a keleti országrészre is átvonultak. A szerda reggel 7 óráig terjedő 24. óra alatt csupán a déli, délkeleti határszél maradt eső nélkül, máshol többnyire 10 mm alatti esőmennyiség hullott, de a nyugati megyékben és az Északi-hegyvidéken több helyen meghaladta a 20, 30 mm-t, sőt Putnokon 37, Jósvafőn 38, Galyatetőn 39, vas megyei Vasegerszegen 40, a borsod megyei Komjátiban 42, az Eger közelében lévő Bélapátfalván 56, Bátor helységben pedig 67 mm-t mértek. Az esőket, főként a keleti országrészben zivatar, Pécsett jégeső is kisérte. A hőmérséklet kedden napközben általában 20, 25 fokot ért el, de a tulnyomóan felhős nyugati megyékben csak 18, 19, viszont a napos délkeleti részeken 26, 27 fokig emelkedett. A szerda hajnali legalacsonyabb hőmérséklet 9, 16 fok között alakult ki. Délelőtt az esők mindenütt megszüntek, a felhőzet többnyire felszakadozott, a hőmérséklet 11 órakor 14 és 22 fok között váltakozott.

Ma 12 órakor Budapesten a hőmérséklet 19 fok, a tengerszintre átszámitott légnyomás 756 mm, gyengén süllyedő irányzatu.

Várható időjárás csütörtök estig:

Szerdán változó mennyiségü felhőzet, legfeljebb átfutó esővel.
Éjjel nyugat felől megnövekvő felhőzet, esővel, csütörtökön napközben több helyen záporral, zivatarral.
Déli, majd nyugatira, északnyugatira forduló, élénk, átmenetileg erős, a Dunántulon helyenként viharos szél.
Enyhe éjszaka, a nappali felmelegedés gyengül.

Várható legalacsonyabb éjszakai hőmérséklet: 11, 16,
legmagasabb nappali hőmérséklet csütörtökön: 14, 19 fok között.

Dr. Tóth Pál s.k.

A hőmérséklet napi középértéke és eltérése a 90 évi átlagtól /Budapesten/:

1967. X. 3.: 17,7 C°, +3,7 C°.

1871 óta ezen a napon Budapesten előfordult:

legmagasabb hőmérséklet: 26,7 C° /1934/
legalacsonyabb hőmérséklet: 0,5 C° /1930/.

67.678

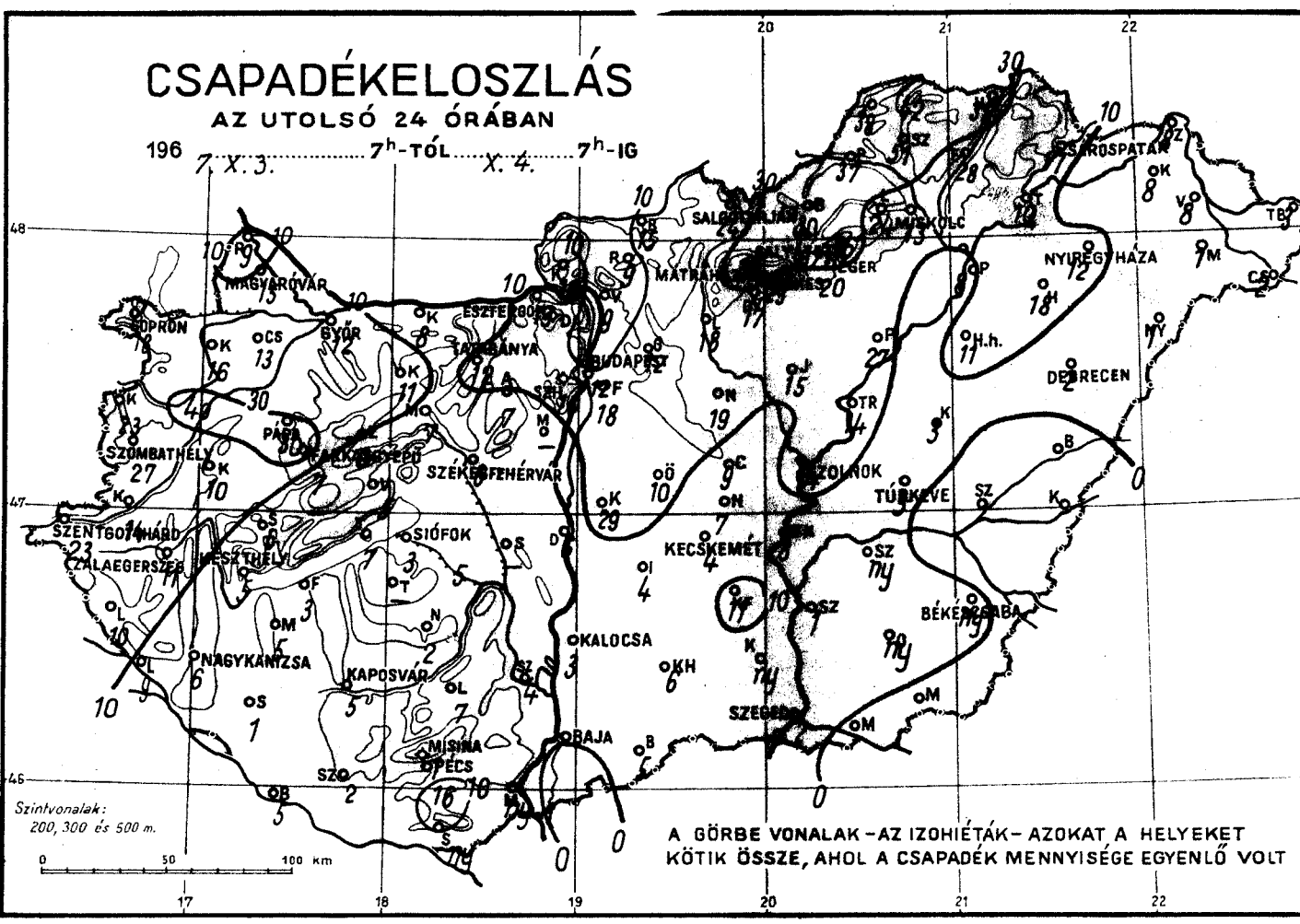
CSAPADÉKELOSZLÁS
AZ UTOLSÓ 24 ÓRÁBAN
196 7. X. 3. 7h-TÓL X. 4. 7h-IG
SOPRON
MAGYARÓVÁR
GYŐR
ESZTERGOM
BUDAPEST
MISKOLC
NYÍREGYHÁZA
DEBRECEN
SZOMBATHELY
PÁPA
SZÉKESFEHÉRVÁR
SZOLNOK
TÚRKEVE
SZENTGOTTHÁRD
ZALAEGERSZEG
SIÓFOK
KECSKEMÉT
BÉKÉSCSABA
NAGYKANIZSA
KAPOSVÁR
KALOCSA
SZEGED
PÉCS
BAJA
Szintvonalak:
200, 300 és 500 m.
0 50 100 km
A GÖRBE VONALAK – AZ IZOHIÉTÁK – AZOKAT A HELYEKET KÖTIK ÖSSZE, AHOL A CSAPADÉK MENNYISÉGE EGYENLŐ VOLT

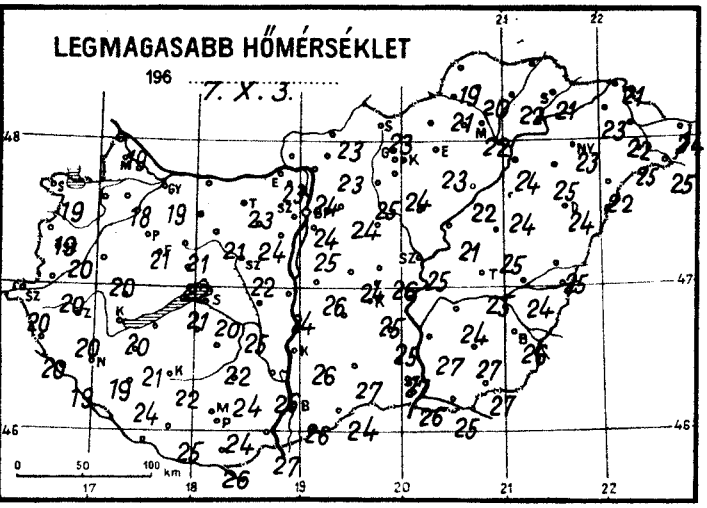
LEGMAGASABB HŐMÉRSÉKLET
196 7. X. 3.
0 50 100 km

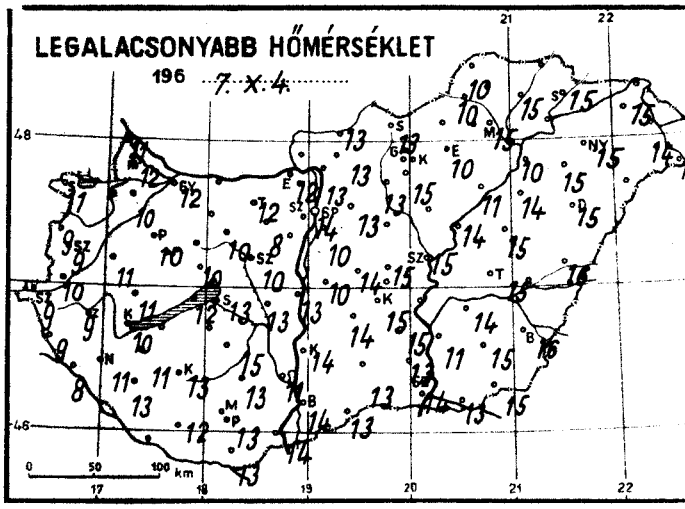
LEGALACSONYABB HŐMÉRSÉKLET
196 7. X. 4.
0 50 100 km

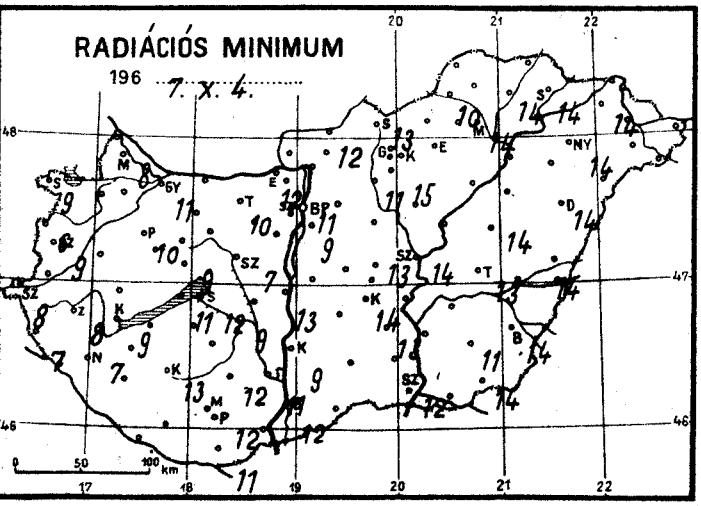
RADIÁCIÓS MINIMUM
196 7. X. 4.
0 50 100 km

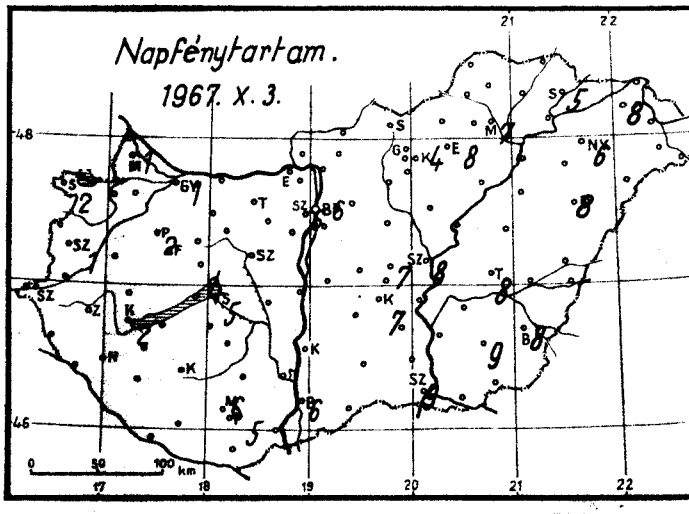
Napfénytartam.
1967. X. 3.
0 50 100 km

1967. ...október... hó,
4.... nap szerda.....

	Az utolsó 24 óra adatai						24 órai csapadék mm		
	Csapadék (mm)		Hőmérsékleti szélsőségek: tegnapi nappali max.	Hőmérsékleti szélsőségek: éjszakai min.	Hőmérsékleti szélsőségek: min. 5 cm-en	Napsütés (óra) tegnap			
12815 Magyaróvár	15		-	12	8	1	Rajka	9	
822 Győr	12	≡	19	12	11	1	Kapuvár	16	
825 Pápa	30	▽·	21	10	10	2	Csorna	13	∩
805 Sopron	18	=	19	11	9	2	Komárom	8	
812 Szombathely	27	⊏	20	9	9	1	Káld	10	
910 Szentgotthárd	23	⊏	20	9	8		Kőszeg	13	
915 Zalaegerszeg	11	▽·	20	9	8		Körmend	14	
Lenti	10		20	9	7		Letenye	9	
925 Nagykanizsa	6	▽·	19	11	7		Sümeg	6	
920 Keszthely	5	≡	20	10	9	2	Ziro	8	
Tihany	7		21	12	11		Kisbér	11	
935 Siófok	3	▽·	20	13	12	5	Mór	7	
942 Pécs	16	⊏	24	13	12	5	Alcsút	7	⊏
941 Misinatető (534 m)	1	⊏	23	12	11	6	Esztergom	19	
Siklós	ny		26	13	11		Dobogókő	10	≡
827 Farkasgyepű (400 m)	7		20	11	11		Fonyód	3	
Veszprém	5		22	10	9	4	Tab		
833 Tatabánya	12	⊏	23	12	10		Sárbogárd	-	
839 Budapest (Ferihegy)	18	⊏	25	10	9		Lengyel	7	
840 Budapest OMI	12	▽·	24	14	11	6	Nagykónyi	2	
841 Budapest (Szabadságh. 474 m)	10	∩	21	11	10	6	Marcali	5	
Martonvásár							Somogyszob	1	
835 Székesfehérvár	6	≡	22	10	7		Kaposvár	5	
Dunaújváros	6		24	13	13		Barcs	5	
Szekszárd	4	▽·	26	11	11		Szigetvár	2	
Mohács	ny	∩	27	14			Bácsalmás	5	⊏
960 Baja	·	=	26	14	12	6	Kiskunhalas	6	⊏
955 Kalocsa	3	⊏	26	14	9		Izsák	4	⊏
Cegléd	9	⊏	26	15	13	7	Kunsztmiklós	29	
860 Szolnok	14	⊏	25	15	14	8	Örkény	10	⊏
970 Kecskemét	4	⊏	25	15	14	7	Nagykáta	19	⊏
Kiskunfélegyháza	11	⊏	25	15	13		Jászapáti	15	⊏
932 Szeged	2	▽·	26	14	12	9	Tiszakécske	8	⊏
Mezőhegyes	·		27	15	14		Nagykőrös	7	⊏
Orosháza	ny		27	15	11	9	Kistelek	ny	⊏
990 Békéscsaba	ny	<	26	16	14	8	Makó	·	
875 Túrkeve	3	⊏	25	15	13	8	Szentes	1	⊏
Berettyóújfalu	·	∩	25	16	14		Szarvas	ny	
880 Debrecen	2	⊏	24	15	14	8	Szeghalom	·	∩
892 Nyíregyháza	12	⊏	23	15	14	6	Körösszakál	·	
788 Kisvárda	8	⊏	23.	15	14	8	Tiszaroff	14	⊏
Mátészalka	1	▽·	24	14	-		Poroszló	27	⊏
Tiszabecs	3	∩	24	-			Karcag	3	▽·
Vác	9	∩	24	13			Hortobágy	11	⊏
Gödöllő	12	⊏	24	13	-		Polgár	8	⊏
Lőrinci	18	⊏	25	13	11		Hajdúdorog	18	
Gyöngyös	17	⊏	24	15	15		Nyírlugos	1	
Balassagyarmat	15		23	13	12		Csenger	2	
755 Salgótarján	24	▽·	23	13	13		Vásárosnamény	8	
Galyatető (932 m)	39	⊏	16	15			Záhony	8	
851 Kékestető (1000 m)	29	⊏	16	10	-	4	Királyrét	10	⊏
Mátraháza (672 m)							Romhány	9	▽·
865 Eger	20	⊏	23	10	-	8	Borsodnádasd	30	⊏
Putnok	37	⊏	21	10	10		Jósvafő	38	⊏
Lillafüred	24	⊏	21	14			Szendrőlád	51	⊏
772 Miskolc	13	⊏	22	15	14	7	Hidasnémeti	32	⊏
Fügöd	28		22	15	14		Tokaj	10	⊏
778 Sárospatak	17	⊏	21	15	14	5	Sárhatvan	5	⊏

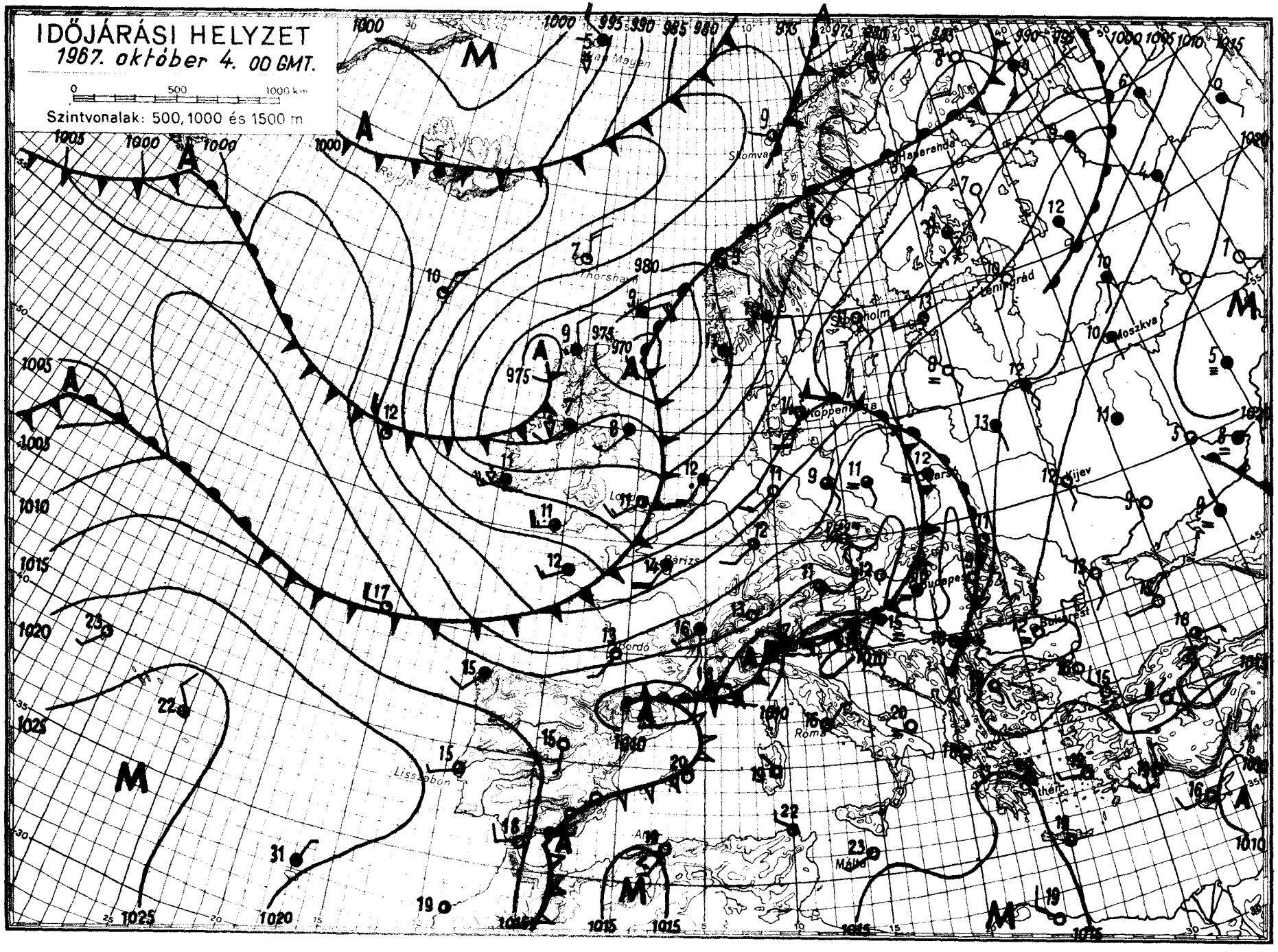

OFFSET-NYOMDA, BUDAPEST

IDŐJÁRÁSI NAPIJELENTÉS

ЕЖЕДНЕВНЫЙ МЕТЕОРОЛОГИЧЕСКИЙ БЮЛЛЕТЕНЬ • DAILY WEATHER REPORT
BULLETIN QUOTIDIEN DE TEMPS • TÄGLICHER WETTERBERICHT

KIADJA AZ ORSZÁGOS METEOROLÓGIAI INTÉZET
BUDAPEST II. KITAIBEL PÁL UTCA 1
TELEFON: KÖZPONT: 353-500, IDŐJELZŐ OSZT.: 150-410

MEGJELENIK NAPONKÉNT • ELŐFIZETÉSI ÁRA A POSTAI KÖLTSÉGGEL EGYÜTT NEGYEDÉVRE 60, Ft
KIADÁSÉRT FELEL AZ INTÉZET IGAZGATÓJA

80. évfolyam 278 szám + Budapest + 1967. október 5. csütörtök.

Az időjárási helyzet ma reggel és a várható időjárás:

Európa északnyugati vidékéről gyors vonulással hideg levegő áramlik a kontinens középső részei fölé. Előrehaladását szélélénkülés, átfutó esők, elszórtan zivatarok jelzik. A hideg levegő éle a hajnali órákban elérte a Kárpát-medencét is. Ezzel szemben a Szovjetunió európai területei fölött élénk déli magassági széllel meleg levegő nyomul az északi területek fölé.

Hazánkban szerdán változó mennyiségü felhőzet mellett 3-9 órán át sütött a nap. Igy a kora délutáni hőmérséklet egy-két hely kivételével még 20-24 fok között volt. Az esti órákban a keleti megyékben zivatarok törtek ki. Csütörtökön a hajnali órákban északnyugat felől megérkezett a hideg levegő első hulláma, megélénkült és északnyugatira fordult a szél, és sokfelé megeredt az eső. A reggel hét óráig leesett eső mennyisége a Dunántul nyugati felében több helyen elérte a 20 mm-t, sőt Szentgotthárdról 28, Lentiből /Zala m./ 32 mm—t jelentettek. A levegő hőmérséklete a reggeli órákban 9-15 fok között volt. A délelőtt folyamán erősen felhős, borult idő mellett, sokfelé esett az eső. 11 órakor a hőmérséklet az esős nyugati és középső országrészeken csak 10-13, a keleti megyékben helyenként még 17-21 fok volt.

Ma 12 órakor Budapesten a hőmérséklet 12 fok, a tengerszintre átszámitott légnyomás 754 mm, gyengén emelkedő irányzatu.

Várható időjárás péntek estig:

Csütörtökön erősen felhős, borult idő, sokfelé eső.
Pénteken felhőátvonulások, átfutó esővel.
Élénk, helyenként erős északnyugati - északi szél.
Hüvös idő.

Várható legalacsonyabb éjszakai hőmérséklet: 8-12,
legmagasabb nappali hőmérséklet pénteken: 14-18 fok között.

Máhr Jenő s.k.

A hőmérséklet napi középértéke és eltérése a 90 évi átlagtól /Budapesten/:

1967. X. 4.: 17,1 C°, +3,7 C°.

1871 óta ezen a napon Budapesten előfordult:

legmagasabb hőmérséklet: 26,7 C° /1934/
legalacsonyabb hőmérséklet: 0,5 C° /1930/.

67.682.

CSAPADÉKELOSZLÁS

AZ UTOLSÓ 24 ÓRÁBAN

196 7. X. 4. 7h-TÓL X. 5. 7h-IG

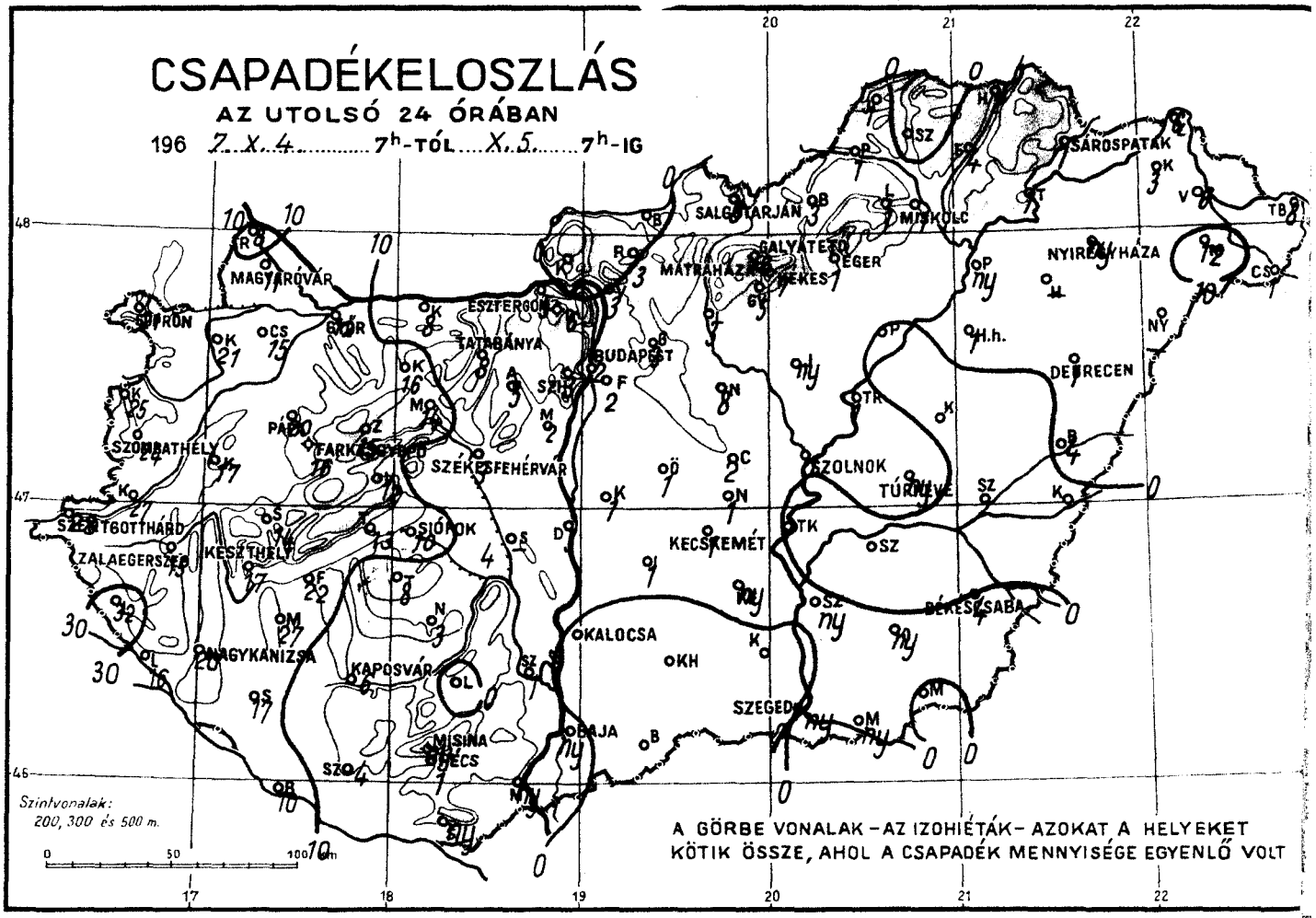

LEGMAGASABB HŐMÉRSÉKLET

196 7. X. 4.

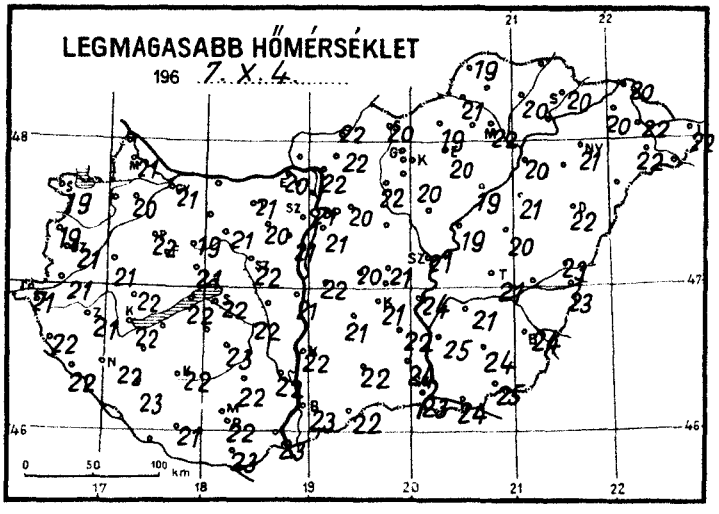

LEGALACSONYABB HŐMÉRSÉKLET

196 7. X. 5.

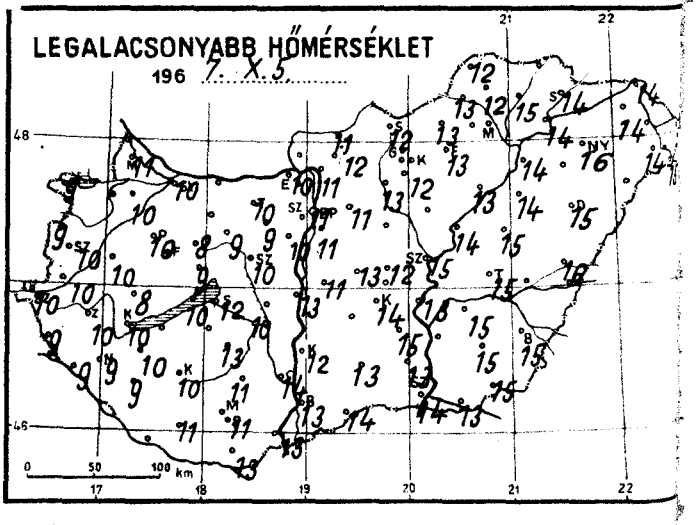

RADIÁCIÓS MINIMUM

196 7. X. 5.

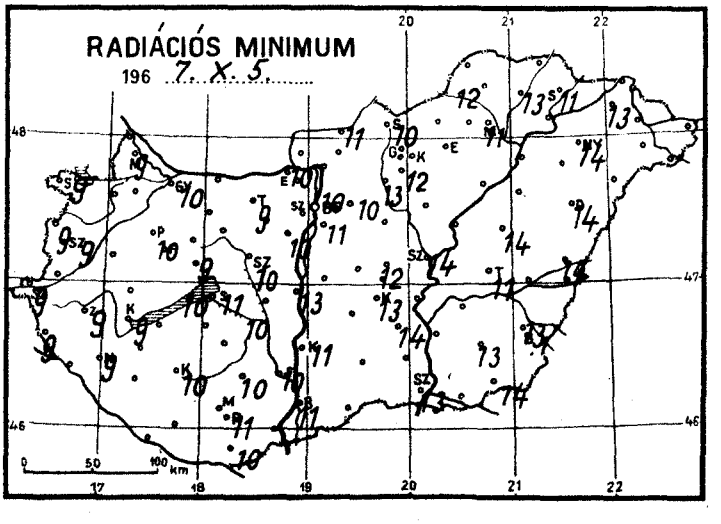

Napfénytartam.

1967. X. 4.

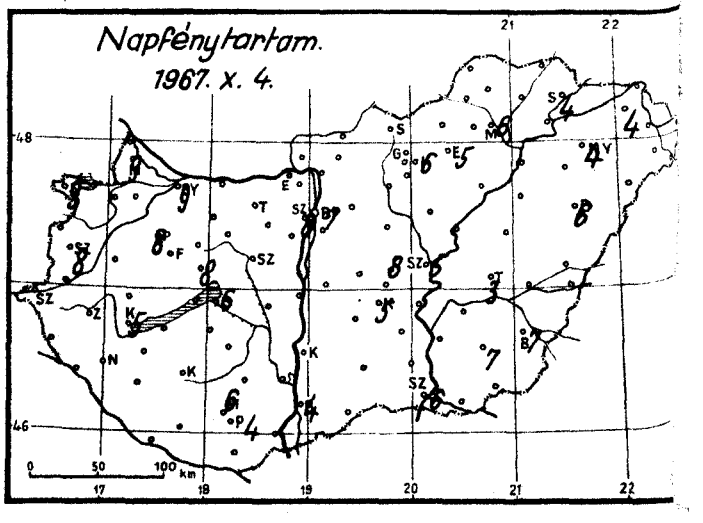

1967. ...október.... hó,
5.... napos ütörtök....

	Az utolsó 24 óra adatai						24 órai csapadék mm		
	Csapadék (mm)		Hőmérsékleti szélsőségek			Napsütés (óra) tegnap			
			tegnapi nappali max.	éjszakai min.	min. 5 cm-en				
12815 Magyaróvár	11		21	11	9	9	Rajka	8	
822 Győr	12	∇	21	10	10	9	Kapuvár	21	
825 Pápa	20	∇	22	10	10	8	Csorna	15	∇
805 Sopron	21	<	19	9	9	9	Komárom	8	∇
812 Szombathely	24	⟋	21	10	9	8	Káld	17	∇
910 Szentgotthárd	28	=	21	10	9		Kőszeg	25	
915 Zalaegerszeg	15	=	21	10	9		Körmend	27	
Lenti	32		22	9	9		Letenye	16	
925 Nagykanizsa	20	=	22	9	9		Sümeg	14	
920 Keszthely	17	=	22	10	9	5	Zirc	15	
Tihany	13		22	10	10		Kisbér	16	
935 Siófok	10		22	12	11	6	Mór	14	
942 Pécs	1	=	22	11	11	4	Alcsút	3	
941 Misinatető (534 m)	ny	∇	20	8	8	6	Esztergom	5	
Siklós	ny		23	13	10		Dobogókő	6	=
827 Farkasgyepű (400 m)	16		20	7	-		Fonyód	22	
Veszprém	12		21	9	9	8	Tab	8	∇
833 Tatabánya	8	=	21	10	9		Sárbogárd	-	
839 Budapest (Ferihegy)	2	-	21	11	11		Lengyel	.	
840 Budapest OMI	2		21	11	10	7	Nagykónyi	3	
841 Budapest (Szabadságh.,474 m)	3		18	8	8	8	Marcali	27	
Martonvásár	2		21	10	10		Somogyszob	17	
835 Székesfehérvár	3		22	10	10		Kaposvár	6	
Dunaújváros	3		21	13	13		Barcs	10	
Szekszárd	1	-	22	14	10		Szigetvár	4	
Mohács	ny		23	13			Bácsalmás		
960 Baja	ny	<	23	13	11	4	Kiskunhalas	.	
955 Kalocsa	.		22	12	11		Izsák	1	
Cegléd	2		21	12	12	8	Kunsztmiklós	1	
860 Szolnok	1	<	21	15	14	5	Örkény	1	
970 Kecskemét	1	=	21	14	13	5	Nagykáta	8	
Kiskunfélegyháza	ny		22	15	14		Jászapáti	ny	
982 Szeged	ny	∇	23	14	13	6	Tiszakécske	.	=
Mezőhegyes	.		25	15	14		Nagykőrös	1	
Orosháza	ny		24	15	13	7	Kistelek	.	
990 Békéscsaba	4	⟋	24	15	13	7	Makó	ny	
875 Túrkeve	ny	∇	21	15	11	3	Szentes	ny	
Berettyóújfalu	4	⟋	23	16	14		Szarvas	.	
889 Debrecen	1	⟋	22	15	14	6	Szeghalom	.	
892 Nyíregyháza	ny	⟋	21	16	14	4	Körösszakál	.	
788 Kisvárda	3	⟋	20.	14	13	4	Tiszaroff	1	
Mátészalka	12	⟋	22	14	-		Poroszló	.	∩
Tiszabecs	8	∇	22	14			Karcag	.	∩
Vác	3		22	11			Hortobágy	1	⟋
Gödöllő	3		20	11	10		Polgár	ny	
Lőrinci	3		22	13	12		Hajdúdorog		
Gyöngyös	5		20	12	12		Nyírlugos		
Balassagyarmat	.		20	11	11		Csenger	1	
755 Salgótarján	8		20	12	10		Vásárosnamény	6	
Galyatető (932 m)	6		15	12			Záhony	6	
851 Kékestető (1000 m)	7	=	16	10	-	6	Királyrét	.	
Mátraháza (672 m)							Romhány	3	∇
865 Eger	1	=	20	13	-	5	Borsodnádasd	3	∇
Putnok	1	=	21	13	12		Jósvafő	1	
Lillafüred	1		20	13			Szendrőlád	.	
772 Miskolc	1	=	22	14	11	6	Hidasnémeti	2	
Füged	4	⟋	20	15	13		Tokaj	1	∇
778 Sárospatak	1		20	14	11	4	Sárhatvan	4	∇

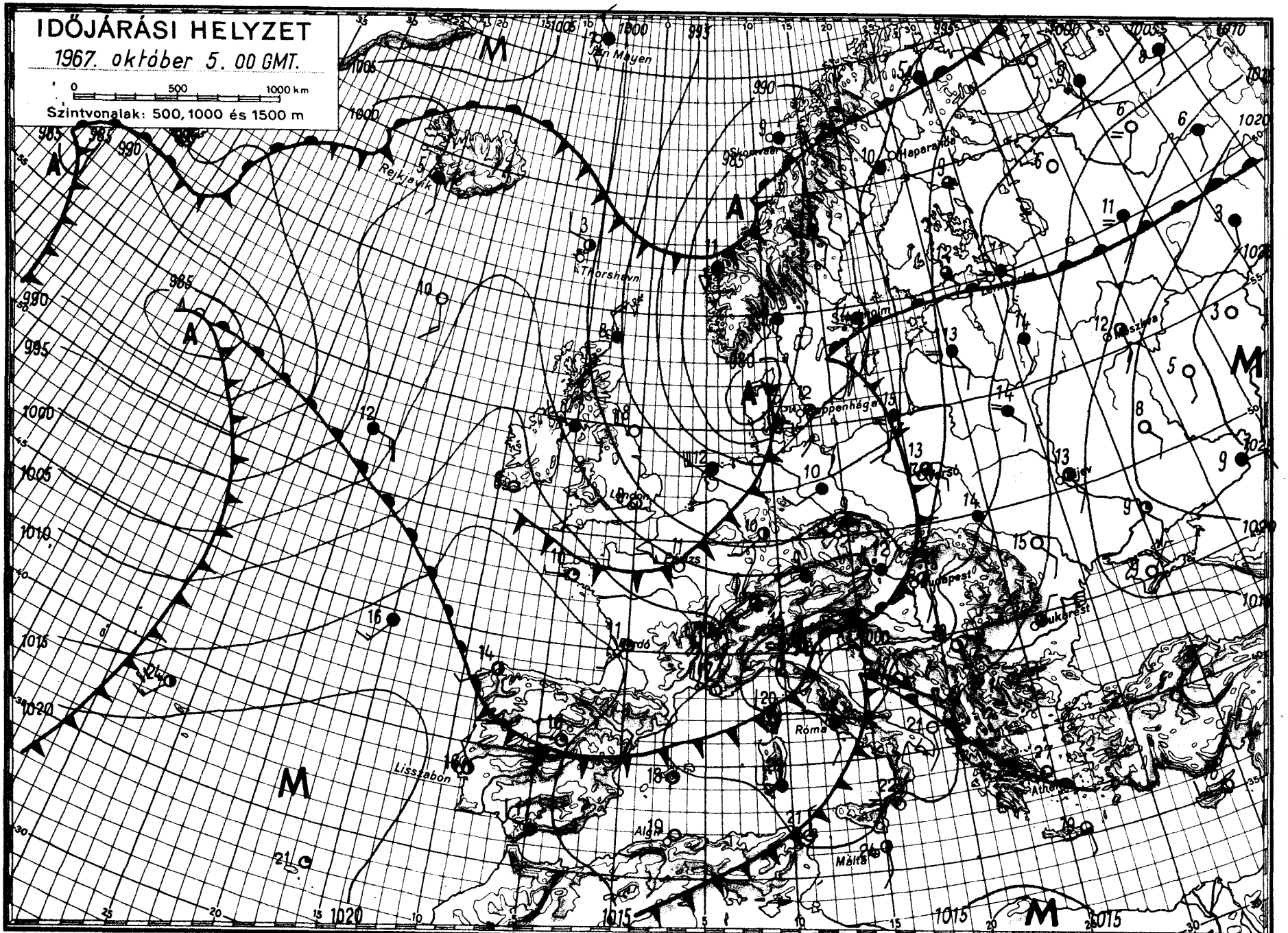

OFFSET - NYOMDA, BUDAPEST

IDŐJÁRÁSI NAPIJELENTÉS

ЕЖЕДНЕВНЫЙ МЕТЕОРОЛОГИЧЕСКИЙ БЮЛЛЕТЕНЬ • DAILY WEATHER REPORT
BULLETIN QUOTIDIEN DE TEMPS • TÄGLICHER WETTERBERICHT

KIADJA AZ ORSZÁGOS METEOROLÓGIAI INTÉZET
BUDAPEST II. KITAIBEL PÁL UTCA 1
TELEFON: KÖZPONT: 353-500, IDŐJELZŐ OSZT.: 150-410

MEGJELENIK NAPONKÉNT • ELŐFIZETÉSI ÁRA
A POSTAI KÖLTSÉGGEL EGYÜTT NEGYEDÉVRE 60, Ft
KIADÁSÉRT FELEL AZ INTÉZET IGAZGATÓJA

30. évfolyam 279. szám + Budapest + 1967. október 6. péntek.

Az időjárási helyzet ma reggel és a várható időjárás:

A szárazföldünket északnyugat felől elárasztó hideg, sarkvidéki eredetü levegő első hulláma ma hajnalban elérte a Szovjetunió európai területének nyugati és a Balkán-félsziget keleti részét. Hatására az emlitett területeken többfelé esik az eső, a Balkán-félszigetről heves záporokat, zivatarokat jelentenek. A hideg levegő által okozott lehülés Közép-Európában volt a legerősebb. A hőmérséklet napi csucsértéke itt néhány nappal ezelőtt még 4-5 fokkal magasabb, ezzel szemben csütörtökön már ugyanannyival alacsonyabb volt az elmult évek átlagánál. Mára virradó éjszaka, nagykiterjedésü esőket okozva, délnyugat felől ismét melegebb, páradus levegő érkezett a Brit-szigetek és Franciaország fölé.

Hazánk fölött csütörtök délelőtt erősen felhős volt az ég, délután nyuggat felől megkezdődött a felhőzet csökkenése. A nap első felében még sokfelé, délután már csak keleten esett az eső. A román határvidékről zivatarokat is jelentettek. A lehullott csapadék mennyisége általában 5 mm alatt maradt, csak északkeleten érte el helyenként a 10-20, Vásárosnaményban a 32 mm-t. A hőmérséklet napközben a Dunántul nagy részén csak 11-16, máshol általában 16-19, a keleti megyékben 19-23 fokig emelkedett. Az éjszaka folyamán, szeszélyes területi eloszlásban 3-12 fokig hült le a levegő. Ma délelőtt felhőátvonulások voltak. Néhány helyen még élénk, időnként erős északnyugati, északi szél fujt. A hőmérséklet 11 órára csak 12-15 fokig emelkedett.

Ma 12 órakor Budapesten a hőmérséklet 13 fok, a tengerszintre átszámitott légnyomás 764 mm, alig változik.

Várható időjárás szombat estig:

Felhőátvonulások, legfeljebb szórványosan előforduló futó esőkkel.
A néhány helyen még élénk, időnként erős északnyugati, északi szél tovább mérséklődik.
Erős reggeli párásság, helyenként, főleg nyugaton köd.
Hideg éjszaka, hüvös nappal.

Várható legalacsonyabb éjszakai hőmérséklet: 3-8 fok között, néhány helyen talajmenti fagy,
legmagasabb nappali hőmérséklet szombaton: 12-17 fok között.

Vissy Károly s.k.

A hőmérséklet napi középértéke és eltérése a 90 évi átlagtól /Budapesten:/

1967. X. 5.: 12,7 C°, -0,5 C°.

1871 óta ezen a napon Budapesten előfordult:

legmagasabb hőmérséklet: 29,5 C° /1935/
legalacsonyabb hőmérséklet: 0,1 C° /1916/.

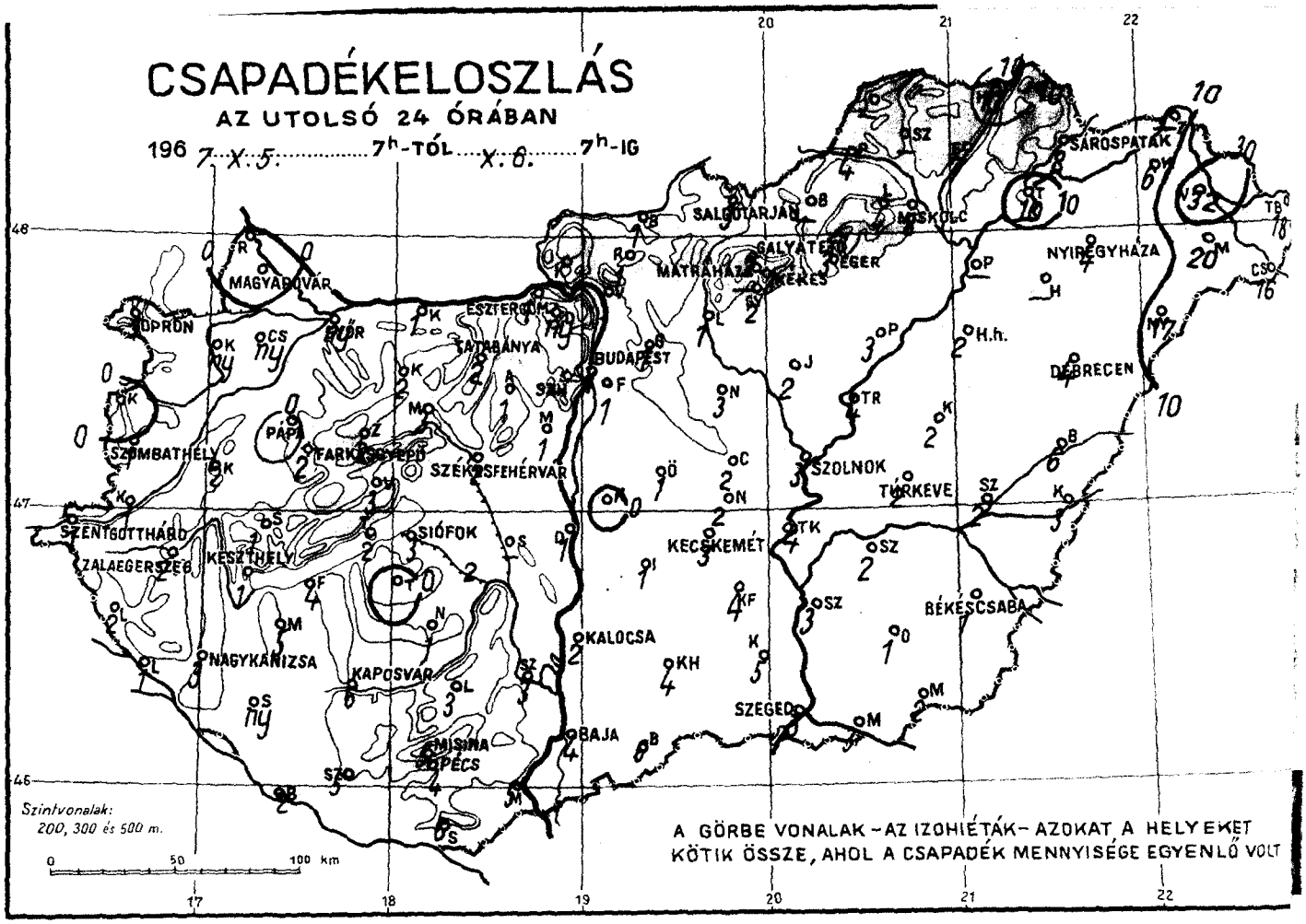
CSAPADÉKELOSZLÁS
AZ UTOLSÓ 24 ÓRÁBAN
196 7. X. 5. 7h-TÓL X. 6. 7h-IG
SOPRON
MAGYARÓVÁR
ESZTERGOM
BUDAPEST
SALGÓTARJÁN
MISKOLC
SÁROSPATAK
NYÍREGYHÁZA
DEBRECEN
SZOMBATHELY
PÁPA
SZÉKESFEHÉRVÁR
SZOLNOK
TÚRKEVE
SZENTGOTTHÁRD
ZALAEGERSZEG
KESZTHELY
SIÓFOK
KECSKEMÉT
BÉKÉSCSABA
NAGYKANIZSA
KAPOSVÁR
KALOCSA
SZEGED
BAJA
MISINA
PÉCS
Szintvonalak:
200, 300 és 500 m.
0 50 100 km
A GÖRBE VONALAK – AZ IZOHIÉTÁK – AZOKAT A HELYEKET
KÖTIK ÖSSZE, AHOL A CSAPADÉK MENNYISÉGE EGYENLŐ VOLT

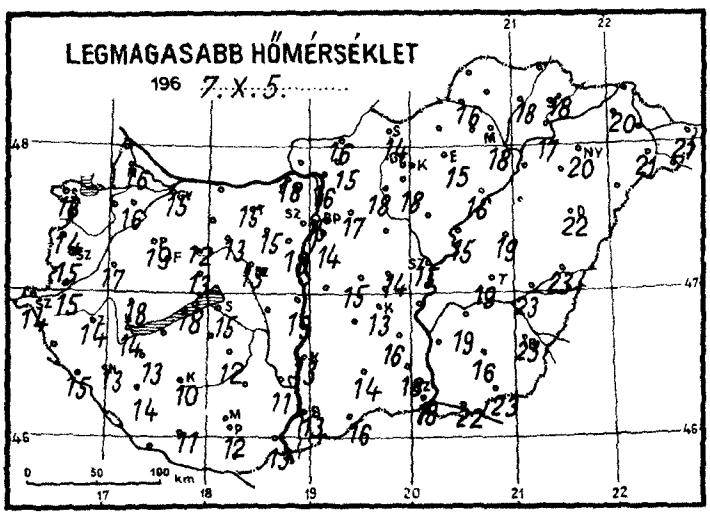
LEGMAGASABB HŐMÉRSÉKLET
196 7. X. 5.
0 50 100 km

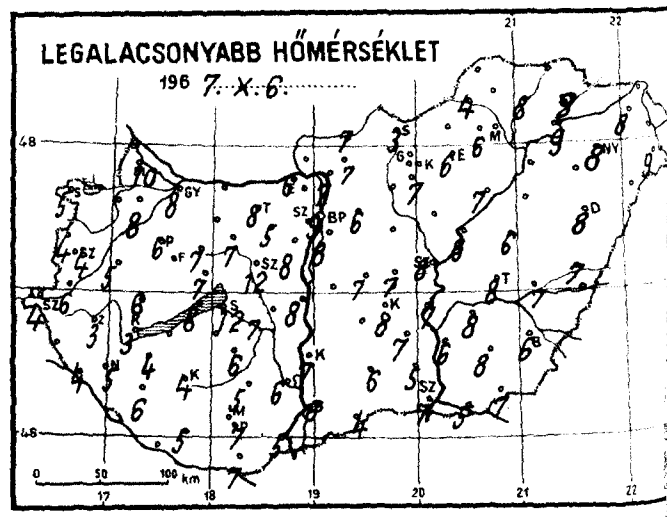
LEGALACSONYABB HŐMÉRSÉKLET
196 7. X. 6.
0 50 100 km

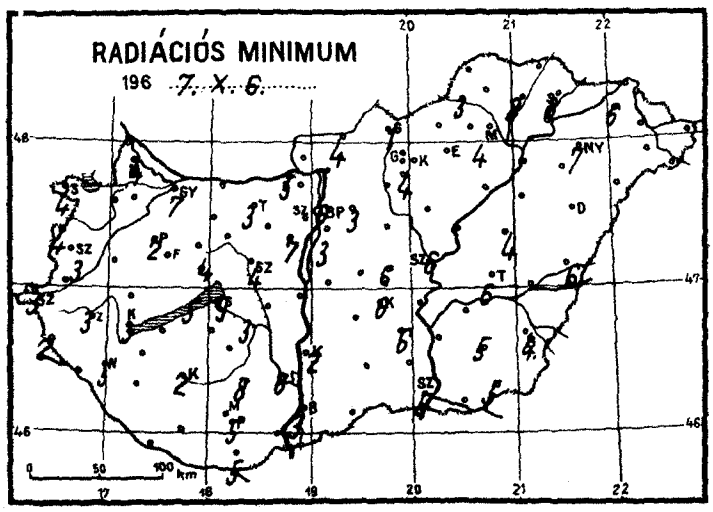
RADIÁCIÓS MINIMUM
196 7. X. 6.
0 50 100 km

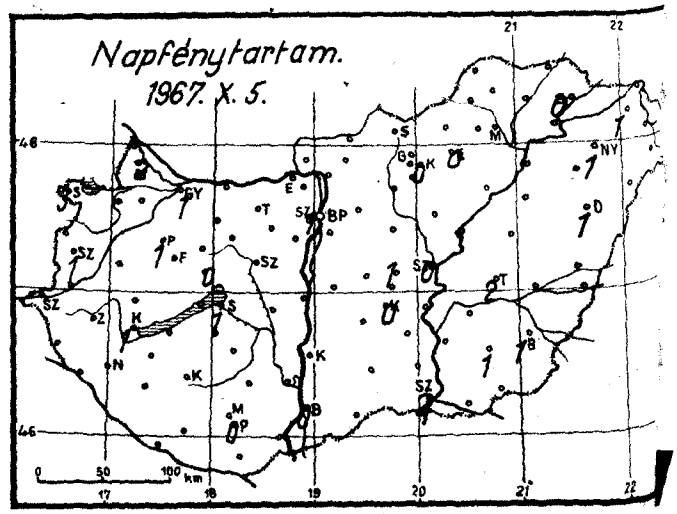
Napfénytartam.
1967. X. 5.
0 50 100 km

1967. október hó, 6 nap péntek

	Az utolsó 24 óra adatai						24 órai csapadék mm		
	Csapadék (mm)		Hőmérsékleti szélsőségek			Napsütés (óra) tegnap			
			tegnapi nappali max.	éjszakai min.	min. 5 cm-en				
12815 Magyaróvár	.		16	10	4	2	Rajka	.	
822 Győr	ny		15	8	7	1	Kapuvár	ny	⌒
825 Pápa	.		19	6	2	1	Csorna	ny	⌒
805 Sopron	1		16	5	4	3	Komárom	1	▽
812 Szombathely	1		15	4	3	1	Káld	2	
910 Szentgotthárd	1	=	14	4	3		Kőszeg	.	
915 Zalaegerszeg	2	≡	14	3	3		Körmend	1	
Lenti	2		–	–	2		Letenye	1	
925 Nagykanizsa	3		13	5	5		Sümeg	1	
920 Keszthely	1	≡	14	3	3	1	Zirc	2	
Tihany	2		18	8	5		Kisbér	2	
935 Siófok	3		15	12	9	1	Mór	3	
942 Pécs	4	=	12	7	5	0	Alcsút	1	⌒
941 Misinatető (534 m)	5	▽	16	8	7	0	Esztergom	1	
Siklós	6		19	7	5		Dobogókő	ny	≡
827 Farkasgyepű (400 m)	2		17	5	5		Fonyód	4	
Veszprém	3	⌒	13	7	4	0	Tab	.	
833 Tatabánya	2		15	8	3		Sárbogárd	–	
839 Budapest (Ferihegy)	1		14	8	3		Lengyel	3	
840 Budapest OMI	1	⌒	15	9	6	1	Nagykónyi	1	
841 Budapest (Szabadságh., 474 m)							Marcali	5	
Martonvásár							Somogyszob	ny	
835 Székesfehérvár	2	≡	13	12	4		Kaposvár	6	
Dunaújváros	1		19	8	7		Barcs	2	≡
Szekszárd	3	⌒	11	6	6		Szigetvár	5	
Mohács	5	⌒	13	5			Bácsalmás	6	
960 Baja	4		13	6	3	0	Kiskunhalas	4	
955 Kalocsa	2		13	7	2		Izsák	1	
Cegléd	2		14	7	6	1	Kunsztmiklós	.	
860 Szolnok	3	=	15	8	6	0	Örkény	1	
970 Kecskemét	3		13	8	6	0	Nagykáta	3	
Kiskunfélegyháza	4		16	7	6		Jászapáti	2	
982 Szeged	3	=	18	7	5	2	Tiszakécske	4	
Mezőhegyes	2		23	7	5		Nagykőrös	2	
Orosháza	1	⌒	16	8	5	1	Kistelek	5	
990 Békéscsaba	1	⌐	23	6	4	1	Makó	3	⌒
875 Túrkeve	2	=	19	8	6	2	Szentes	3	
Berettyóújfalu	6	⌐	23	7	3		Szarvas	2	
882 Debrecen	4	▽	22	8	–	1	Szeghalom	2	▽
892 Nyíregyháza	4		20	8	7	1	Kőrösszakál	3	
788 Kisvárda	6	=	20	8	6	1	Tiszaroff	4	
Mátészalka	20	⌐	21	9	–		Poroszló	3	
Tiszabecs	18	⌐	21	9			Karcag	2	⌒
Vác	1	⌒	16	7			Hortobágy	2	
Gödöllő	1		17	6	3		Polgár		
Lőrinci	1		18	–	–		Hajdúdorog		
Gyöngyös	2		18	7	4		Nyírlugos	17	⌐
Balassagyarmat	1		16	7	4		Csenger	16	⌐
755 Salgótarján	3		14	3	1		Vásárosnamény	32	▽
Galyatető (932 m)	2		11	10			Záhony		
851 Kékestető (1000 m)	3	=	12	3	–	0	Királyrét		
Mátraháza (672 m)							Romhány	1	
865 Eger	3		15	6	–	0	Borsodnádasd		
Putnok	4	=	16	4	3		Jósvafő		
Lillafüred	4		17	6			Szendrőlád		
772 Miskolc	8	▽	18	6	4	–	Hidasnémeti	13	
Füged	7		18	8	8		Tokaj	10	
778 Sárospatak	8		18	9	8	0	Sárhatvan	2	

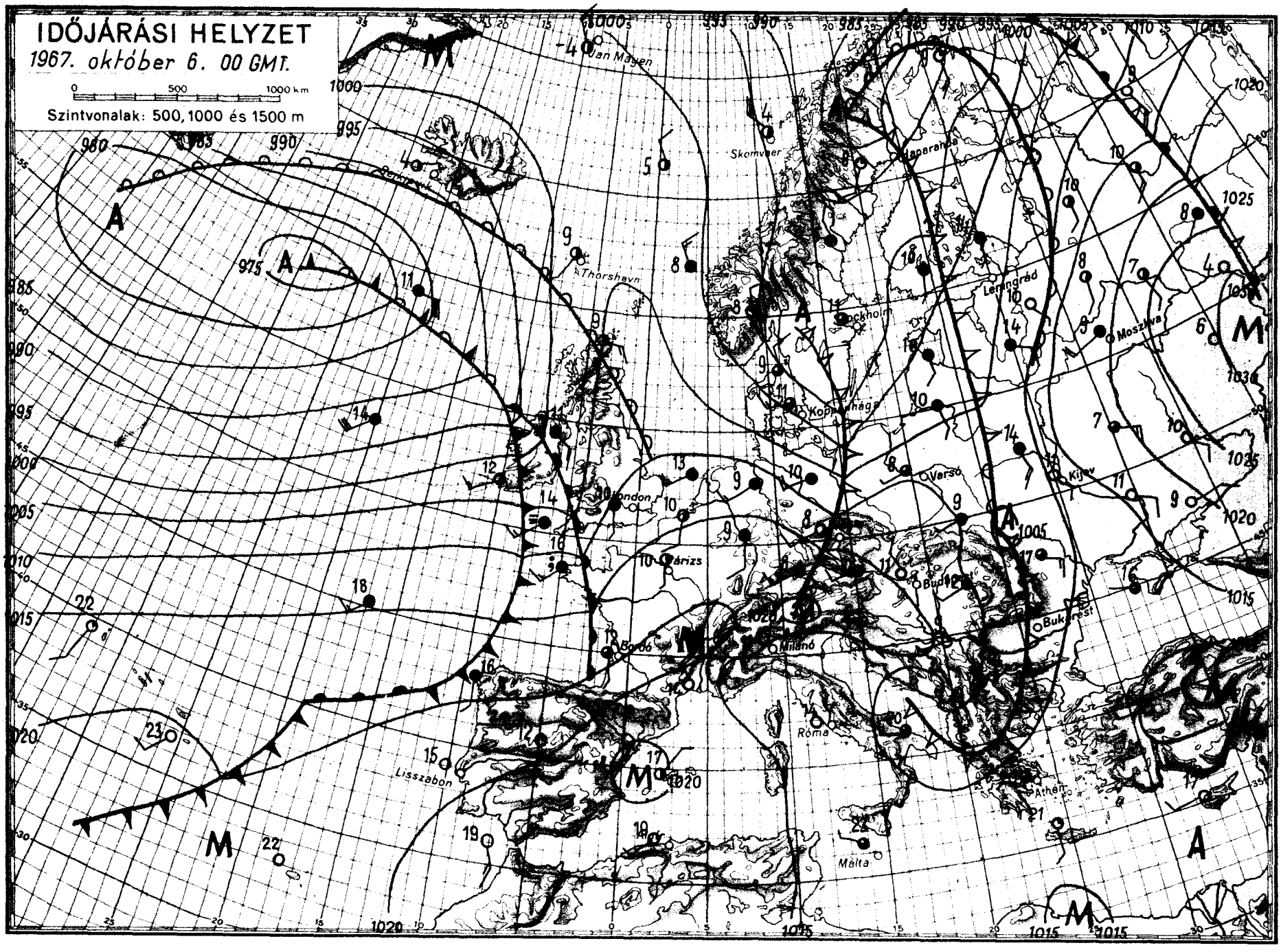
IDŐJÁRÁSI HELYZET
1967. október 6. 00 GMT.
0 500 1000 km
Szintvonalak: 500, 1000 és 1500 m
Jan Mayen
Skomvaer
Kaparanda
Thorshavn
Leningrád
Moszkva
Koppenhága
Versó
Kijev
London
Párizs
Budapest
Bukarest
Malmö
Róma
Athén
Lisszabon
Málta

IDŐJÁRÁSI NAPIJELENTÉS

ЕЖЕДНЕВНЫЙ МЕТЕОРОЛОГИЧЕСКИЙ БЮЛЛЕТЕНЬ · DAILY WEATHER REPORT
BULLETIN QUOTIDIEN DE TEMPS · TÄGLICHER WETTERBERICHT

KIADJA AZ ORSZÁGOS METEOROLÓGIAI INTÉZET
BUDAPEST II. KITAIBEL PÁL UTCA 1
TELEFON: KÖZPONT: 353-500, IDŐJELZŐ OSZT.: 150-410

MEGJELENIK NAPONKÉNT * ELŐFIZETÉSI ÁRA
A POSTAI KÖLTSÉGGEL EGYÜTT NEGYEDÉVRE 60, Ft
KIADÁSÉRT FELEL AZ INTÉZET IGAZGATÓJA

30. évfolyam 280. szám + Budapest + 1967. október 7. szombat.

Az időjárási helyzet ma reggel és a várható időjárás:

A Kárpát-medencében és a vele szomszédos területeken általában kevés a felhő és hideg az idő. Itt pénteken a hőmérséklet legmagasabb értéke 2, 4 fokkal alacsonyabb volt az évszaknak megfelelő értéknél. Európa többi részén felhős, helyenként esős és az évszakhoz képest enyhe időjárás uralkodik.

Hazánkban pénteken az északnyugati megyékben 5, 8, máshol 8, 10 órán keresztül sütött a nap. Néhány helyen jelentéktelen mennyiségü eső hullott. Napközben a hőmérséklet 14, 19 fokig emelkedett. Ma hajnalra +1, +8 fokig hült le a levegő. A mélyebb fekvésü helyeken gyenge talajmenti fagy keletkezett. Délelőtt az ország nyugati részein felhős, máshol napos, hüvös idő volt. 10 órára a hőmérséklet 10, 15 fokig emelkedett.

Ma 12 órakor Budapesten a hőmérséklet 16 fok, a tengerszintre átszámitott légnyomás 769 mm, nem változik.

Várható időjárás vasárnap estig:

Felhőátvonulások.
Az ország északnyugati felében néhány helyen eső.
Mérsékelt délnyugati, nyugati szél.
Az éjszakai lehülés nyugaton mérséklődik.

Várható legalacsonyabb éjszakai hőmérséklet: nyugaton 6, 10, keleten 2, 6 fok között, itt helyenként gyenge talajmenti fagy,
legmagasabb nappali hőmérséklet vasárnap: 14, 18 fok között.

Kerényi Nárcisz s.k.

A hőmérséklet napi középértéke és eltérése a 90 évi átlagtól /Budapesten/:

1967. X. 6.: 11,5 C°, -1,5 C°.

1871 óta ezen a napon Budapesten előfordult:

legmagasabb hőmérséklet: 28,7 C° /1935/
legalacsonyabb hőmérséklet: 0,5 C° /1957/.

67.684.

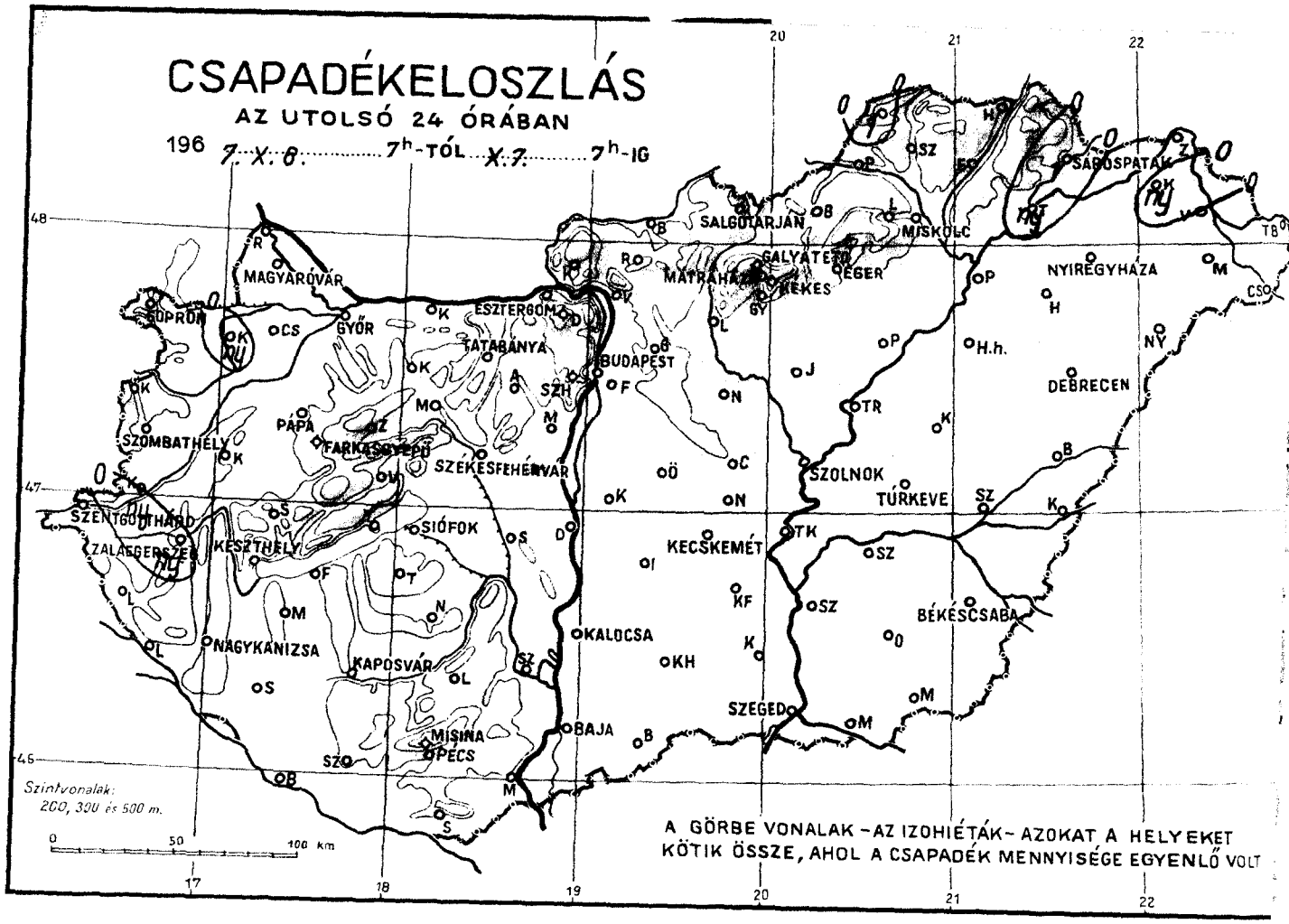
CSAPADÉKELOSZLÁS
AZ UTOLSÓ 24 ÓRÁBAN
196 7. X. 8. 7h-TÓL X. 7. 7h-IG
SOPRON
MAGYARÓVÁR
GYŐR
ESZTERGOM
TATABÁNYA
BUDAPEST
SZOMBATHELY
PAPA
FARKASGYEPŰ
SZÉKESFEHÉRVÁR
SZENTGOTTHÁRD
ZALAEGERSZEG
KESZTHELY
SIÓFOK
NAGYKANIZSA
KAPOSVÁR
KALOCSA
MISINA
PÉCS
BAJA
SZEGED
SALGÓTARJÁN
MISKOLC
SÁROSPATAK
GALYATETŐ
EGER
MÁTRAHÁZA
HEVES
NYIREGYHÁZA
DEBRECEN
SZOLNOK
TÚRKEVE
KECSKEMÉT
BÉKÉSCSABA
Szintvonalak:
200, 300 és 500 m.
0 50 100 km
A GÖRBE VONALAK – AZ IZOHIÉTÁK – AZOKAT A HELYEKET
KÖTIK ÖSSZE, AHOL A CSAPADÉK MENNYISÉGE EGYENLŐ VOLT

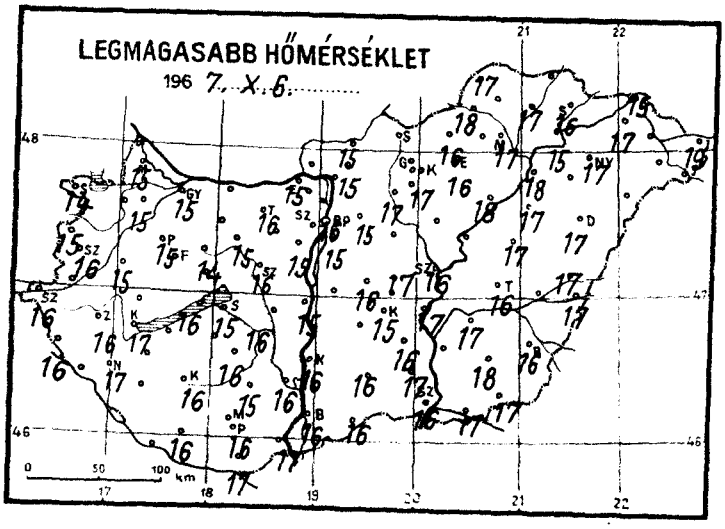
LEGMAGASABB HŐMÉRSÉKLET
196 7. X. 6.

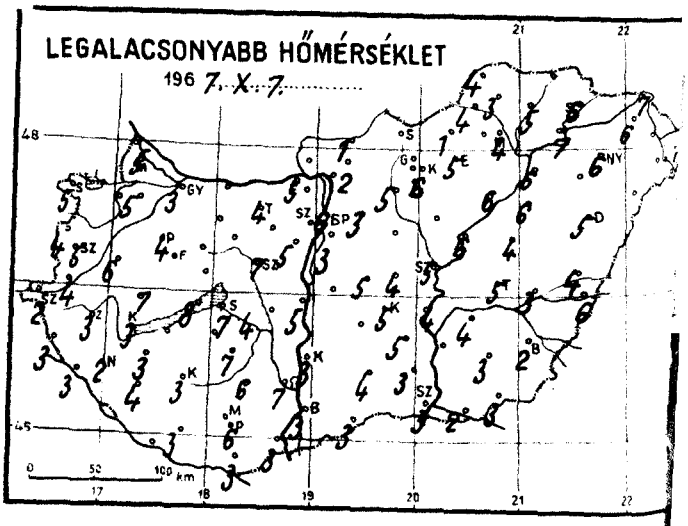
LEGALACSONYABB HŐMÉRSÉKLET
196 7. X. 7.

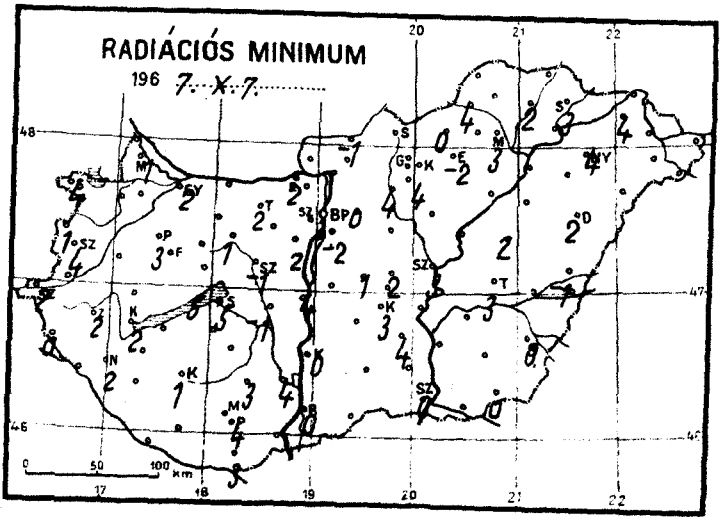
RADIÁCIÓS MINIMUM
196 7. X. 7.

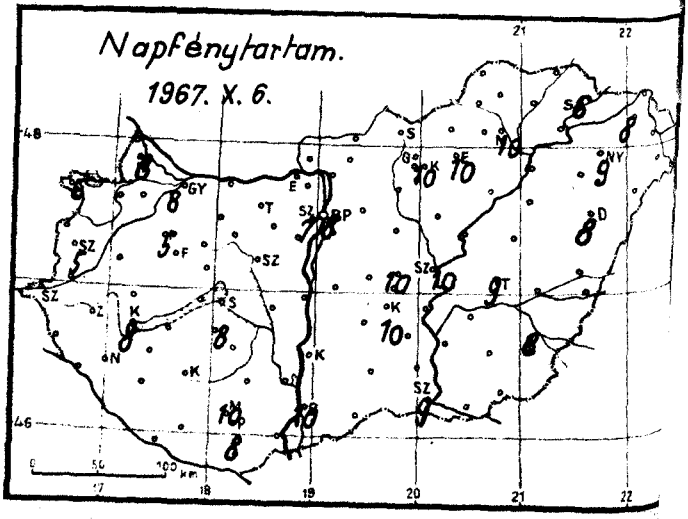
Napfénytartam.
1967. X. 6.

1967. október ..... hó,
7 szombat
..... nap .....

	Az utolsó 24 óra adatai						24 órai csapadék mm		
	Csapadék (mm)		Hőmérsékleti szélsőségek: tegnapi nappali max.	Hőmérsékleti szélsőségek: éjszakai min.	Hőmérsékleti szélsőségek: min. 5 cm-en	Napsütés (óra) tegnap			
12815 Magyaróvár	.	≡	15	5	1	8	Rajka	.	
822 Győr	.	=	15	3	2	8	Kapuvár	ny	⌐
825 Pápa	.		15	4	3	5	Csorna	.	
805 Sopron	.	⌐	14	5	4	6	Komárom	.	⌐⌐
812 Szombathely	.		16	5	4	5	Káld	.	⌐⌐
910 Szentgotthárd	.	=	16	2	2		Kőszeg	.	
915 Zalaegerszeg	ny	≡	16	3	2		Körmend	ny	
Lenti	.		16	3	0		Letenye	.	
925 Nagykanizsa	.	≡	17	2	2		Sümeg		
920 Keszthely	.	≡	17	3	2	8	Zirc	.	
Tihany	.		16	8	5		Kisbér	.	⌐⌐
935 Siófok	.		15	7	5	8	Mór	.	L
942 Pécs	.		16	6	4	8	Alcsút	.	
941 Misinatető (534 m)	.		12	8	7	10	Esztergom	.	
Siklós	.	⌐	17	3	3		Dobogókő	.	
827 Farkasgyepű (400 m)	.		14	5	4		Fonyód	.	
Veszprém	.	⌐	15	6	3	10	Tab	.	
833 Tatabánya	.		16	4	2		Sárbogárd	–	
839 Budapest (Ferihegy)	.	L	15	3	-2		Lengyel	.	
840 Budapest OMI	.	⌐	16	6	4	8	Nagykónyi	.	⌐
841 Budapest (Szabadságh.,474 m)	.		13	6	3	7	Marcali	.	
Martonvásár	.		15	5	2		Somogyszob	.	
835 Székesfehérvár	.	L	16	7	-1		Kaposvár	.	⌐
Dunaújváros	.		15	5	4		Barcs	.	≡
Szekszárd	.	⌐	16	7	4		Szigetvár	.	
Mohács	.	⌐	17	3			Bácsalmás	.	
960 Baja	.	=	16	3	0	10	Kiskunhalas	.	
955 Kalocsa	.		16	3	0		Izsák	.	
Cegléd	.	⌐	17	4	2	10	Kunsztmiklós	.	
860 Szolnok	.	=	16	5	3	10	Örkény	.	
970 Kecskemét	.		15	5	3	10	Nagykáta	.	L
Kiskunfélegyháza	.		16	5	4		Jászapáti	.	⌐⌐
982 Szeged	.		16	3	0	9	Tiszakécske	.	⌐⌐
Mezőhegyes	.	L	17	3	0		Nagykőrös	.	L
Orosháza	.	⌐	18	3	1		Kistelek	.	
990 Békéscsaba	.		16	2	0	8	Makó	.	⌐
875 Túrkeve	.	≡	16	5	3	9	Szentes	.	
Berettyóújfalu	.	⌐	17	4	-1		Szarvas	.	⌐⌐
882 880 Debrecen	.	=	17	5	2	8	Szeghalom	.	⌐
892 Nyíregyháza	.		17	6	4	9	Körösszakál	.	
788 Kisvárda	ny	=	17	6	4	8	Tiszaroff	.	
Mátészalka							Poroszló	.	⌐⌐
Tiszabecs	.		19	7			Karcag	.	⌐
Vác							Hortobágy	.	
Gödöllő	.		15	3	0		Polgár		
Lőrinci	.	⌐	17	5	4		Hajdúdorog		
Gyöngyös	.		17	6	4		Nyírlugos		
Balassagyarmat	.	L	15	1	-1		Csenger	.	⌐
755 Salgótarján							Vásárosnamény	.	
Galyatető (932 m)	.		10	7			Záhony	.	
851 Kékestető (1000 m)	.		8	4	-	10	Királyrét	.	
Mátraháza (672 m)							Romhány	.	
865 Eger	.		16	5	-2	10	Borsodnádasd	.	
Putnok	.		18	4	4		Jósvafő	1	
Lillafüred	.		18	4			Szendrőlád	.	
772 Miskolc	.		17	4	3	10	Hidasnémeti	.	
Füged	.	⌐	17	5	2		Tokaj	ny	
778 Sárospatak	1		16	6	3	6	Sárhatvan	.	

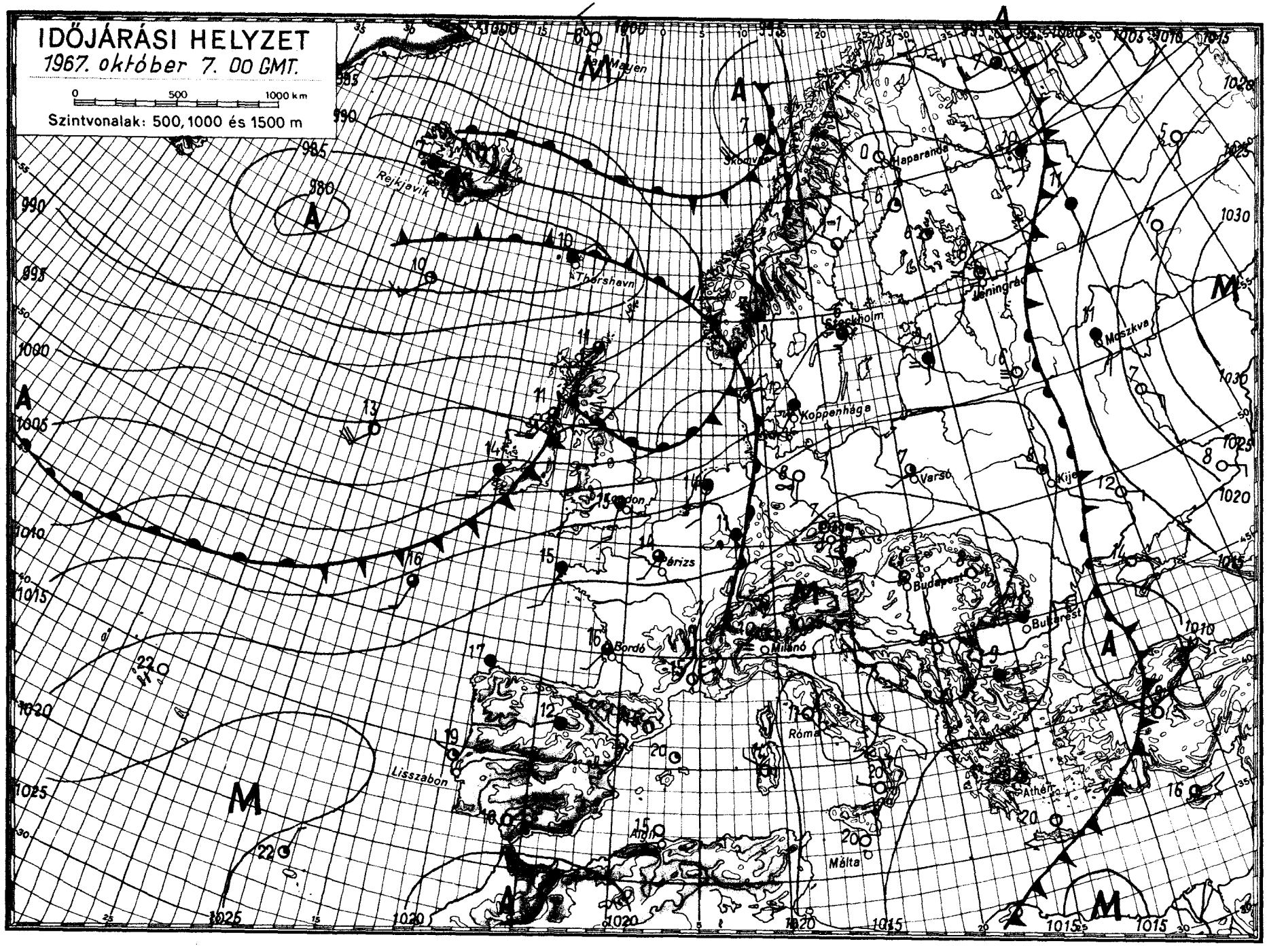

OFFSET: ATOMKA BUDAPEST

IDŐJÁRÁSI NAPIJELENTÉS

ЕЖЕДНЕВНЫЙ МЕТЕОРОЛОГИЧЕСКИЙ БЮЛЛЕТЕНЬ • DAILY WEATHER REPORT
BULLETIN QUOTIDIEN DE TEMPS • TÄGLICHER WETTERBERICHT

KIADJA AZ ORSZÁGOS METEOROLÓGIAI INTÉZET
BUDAPEST II. KITAIBEL PÁL UTCA 1
TELEFON: KÖZPONT: 353-500, IDŐJELZŐ OSZT.: 150-410

MEGJELENIK NAPONKÉNT • ELŐFIZETÉSI ÁRA A POSTAI KÖLTSÉGGEL EGYÜTT NEGYEDÉVRE 60, Ft
KIADÁSÉRT FELEL AZ INTÉZET IGAZGATÓJA

80. évfolyam 281. szám + Budapest + 1967. október 8. vasárnap.

Az időjárási helyzet ma reggel és a várható időjárás:

Az Izland térségében keletkező és szabályos nyugat-keleti irányu pályát követő mérsékeltövi ciklonok jelenleg az Atlanti-óceánról a 60. földrajzi szélesség mentén érkeznek szárazföldünkre, miközben viszonylag melegebb levegőt szállitanak Közép- és Kelet-Európa fölé. Ebben az áramlási rendszerben haladó időjárási frontok csak érintik a Kárpát-medencét, igy csupán átmeneti felhősödést és legfeljebb kisebb esőt válthatnak ki.

Hazánkban szombaton az évszaknak megfelelő átlaghőmérsékletü idő volt. A nyugati megyékben csak 2, 4, máshol általában 5, 10 órán át sütött a nap. Eső sehol sem esett. A hőmérséklet napközben a felhőzettől és napsütéstől függően 13 és 19 fokot ért el. A felhőzet szeszélyes eloszlása miatt és a helyi viszonyoknak megfelelően a legalacsonyabb éjszakai hőmérséklet 3 és 14 fok között váltakozott; egy-két helyen talajmenti fagy is volt. A nyugat felől beáramló viszonylag melegebb levegő miatt a hőmérséklet a felhős ég ellenére az ország területének nagyobb részén már 11 órára elérte a 16, 20 fokot.

Ma 12 órakor Budapesten a hőmérséklet 20 fok, a tengerszintre átszámitott légnyomás 769 mm, változatlan.

Várható időjárás hétfő estig:

Északon és keleten felhőátvonulások, szórványos futó esőkkel. Máshol kevés felhő, valószinüleg eső nélkül.
Időnként kissé megélénkülő északnyugati szél.
A déli megyékben helyenként reggeli köd.
A hőmérséklet alakulásában lényeges változás nem lesz.

Várható legalacsonyabb éjszakai hőmérséklet: 8, 13,
legmagasabb nappali hőmérséklet hétfőn: 17, 22 fok között.

Dr. Tóth Pál s.k.

A hőmérséklet napi középértéke és eltérése a 90 évi átlagtól /Budapesten/:

1967. X. 7.: 12,3 C°, -0,5 C°.

1871 óta ezen a napon Budapesten előfordult:

legmagasabb hőmérséklet: 27,5 C° /1942/
legalacsonyabb hőmérséklet: 1,1 C° /1921/.

67.686

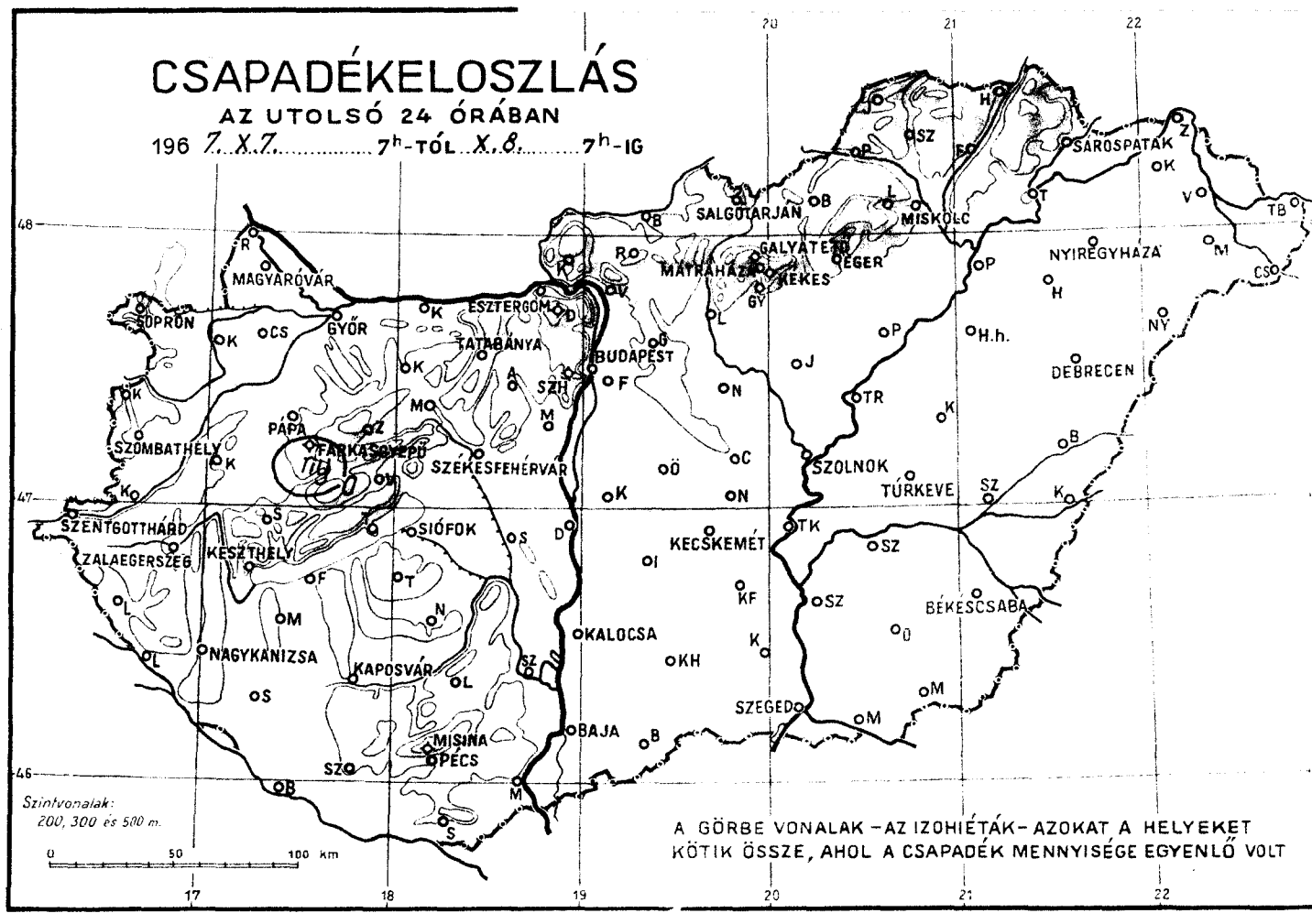
CSAPADÉKELOSZLÁS
AZ UTOLSÓ 24 ÓRÁBAN
196 7.X.7. 7h-TÓL X.8. 7h-IG
SOPRON
MAGYARÓVÁR
GYŐR
ESZTERGOM
TATABÁNYA
BUDAPEST
SZÉKESFEHÉRVÁR
PÁPA
FARKASGYEPŰ
SZOMBATHELY
SZENTGOTTHÁRD
ZALAEGERSZEG
KESZTHELY
SIÓFOK
NAGYKANIZSA
KAPOSVÁR
MISINA
PÉCS
BAJA
KALOCSA
KECSKEMÉT
SZEGED
SZOLNOK
TÚRKEVE
BÉKÉSCSABA
DEBRECEN
NYÍREGYHÁZA
MISKOLC
SALGÓTARJÁN
GALYATETŐ
MÁTRAHÁZA
EGER
KEKES
SÁROSPATAK
Szintvonalak:
200, 300 és 500 m.
0 50 100 km
A GÖRBE VONALAK – AZ IZOHIÉTÁK – AZOKAT A HELYEKET
KÖTIK ÖSSZE, AHOL A CSAPADÉK MENNYISÉGE EGYENLŐ VOLT

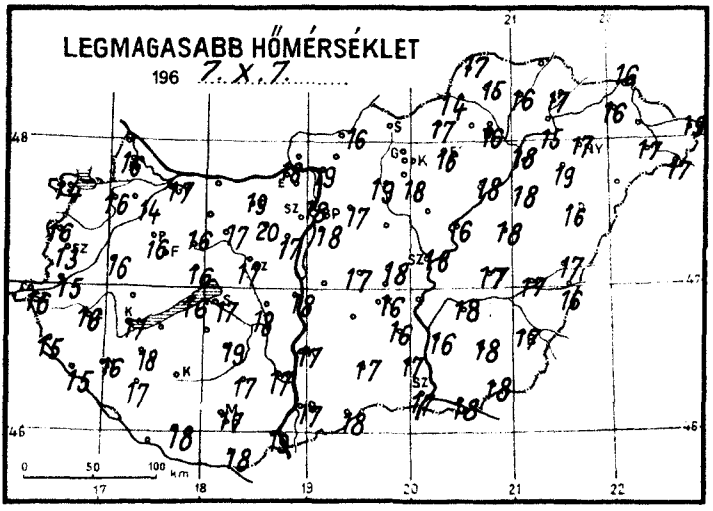
LEGMAGASABB HŐMÉRSÉKLET
196 7.X.7.

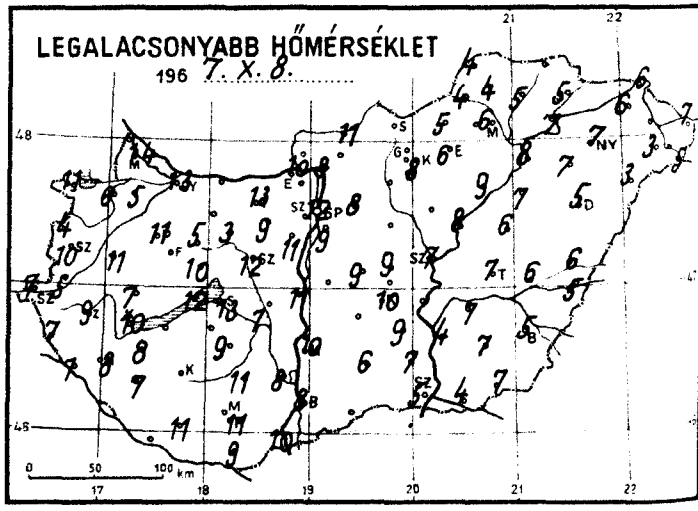
LEGALACSONYABB HŐMÉRSÉKLET
196 7.X.8.

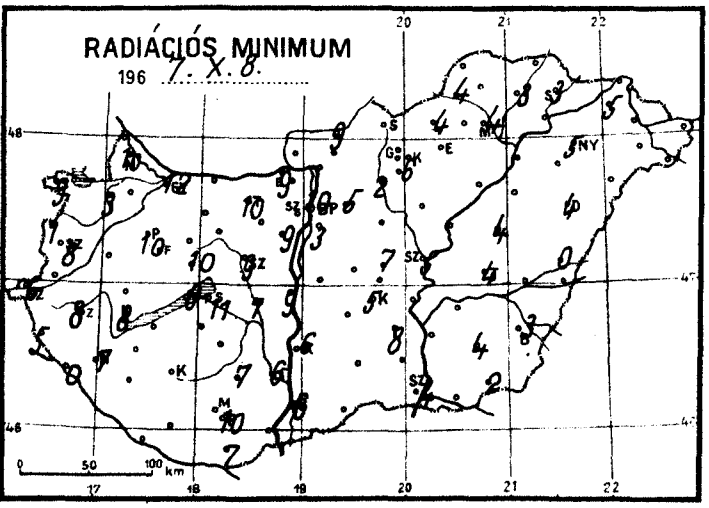
RADIÁCIÓS MINIMUM
196 7.X.8.

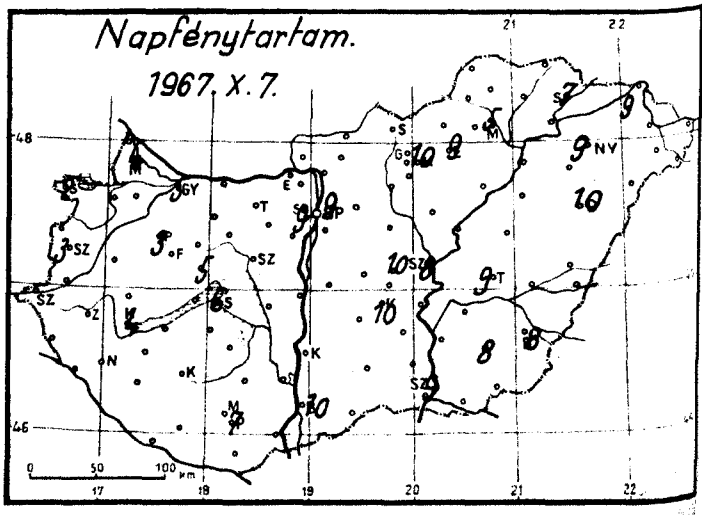
Napfénytartam.
1967.X.7.

1967. október ..... hó,
8 vasárnap ..... nap .....

	Az utolsó 24 óra adatai						24 órai csapadék mm		
	Csapadék (mm)		Hőmérsékleti szélsőségek: tegnapi nappali max.	éjszakai min.	min. 5 cm-en	Napsütés (óra) tegnap			
12815 Magyaróvár	•		16	14	10	4	Rajka	•	
822 Győr	•		17	13	12	5	Kapuvár	•	
825 Pápa	•		16	11	10	3	Csorna	•	
805 Sopron	•		14	11	9	2	Komárom	•	
812 Szombathely	•		13	10	8	3	Káld	•	
910 Szentgotthárd	•		16	7	6		Kőszeg	•	
915 Zalaegerszeg	•		15	9	8		Körmend	•	
Lenti	•		15	7	5		Letenye	•	
925 Nagykanizsa	•		16	8	7		Sümeg	•	
920 Keszthely	•		17	10	8	4	Zirc	•	
Tihany	•		16	12	8		Kisbér	•	
935 Siófok	•		17	13	11	6	Mór	•	
942 Pécs	•		17	11	10	7	Alcsút	•	
941 Misinatető (534 m)	•		14	12	11	5	Esztergom	•	
Siklós	•		18	9	7		Dobogókő	•	
827 Farkasgyepű (400 m)	ny		15	9	9		Fonyód		
Veszprém	•		16	11	10	5	Tab		
833 Tatabánya	•		19	13	10		Sárbogárd		
839 Budapest (Ferihegy)	•		18	9	3		Lengyel	•	
840 Budapest OMI	•		18	12	10	9	Nagykónyi	•	
841 Budapest (Szabadságh. 474 m)	,		16	10	8	9	Marcali	•	
Martonvásár	•		17	11	9		Somogyszob	•	
835 Székesfehérvár	•		17	12	9		Kaposvár		
Dunaújváros	•		18	11	9		Barcs	•	
Szekszárd	•		17	8	6		Szigetvár	•	
Mohács	•		19	10			Bácsalmás	•	
960 Baja	•		17	8	6	10	Kiskunhalas	•	
955 Kalocsa	,		17	10	6		Izsák		
Cegléd	•		18	9	7	10	Kunsztmiklós		
860 Szolnok	•		18	7	5	8	Örkény	•	
970 Kecskemét	•		16	10	5	10	Nagykáta	•	
Kiskunfélegyháza	•		16	9	8		Jászapáti	•	
982 Szeged	•		17	5	4	9	Tiszakécske		
Mezőhegyes	•		18	7	2		Nagykőrös	•	
Orosháza	•		18	7	4	8	Kistelek	•	
990 Békéscsaba	•		17	5	3	8	Makó	•	
875 Túrkeve	•		17	7	4	9	Szentes	•	
Berettyóújfalu	•		17	6	0		Szarvas	•	
882 880 Debrecen	•		16	5	4	10	Szeghalom	•	
892 Nyíregyháza	•		17	7	5	9	Kőrösszakál	•	
788 Kisvárda	•		16	6	5	9	Tiszaroff	•	
Mátészalka	•		17	3			Poroszló	•	
Tiszabecs	•		19	7			Karcag	•	
Vác	•		19	8			Hortobágy	•	
Gödöllő	•		17	8	5		Polgár	•	
Lőrinci	•		19	–	2		Hajdúdorog	•	
Gyöngyös	•		18	8	6		Nyírlugos	•	
Balassagyarmat	•		16	11	9		Csenger	•	
755 Salgótarján			11	8			Vásárosnamény	•	
Galyatető (932 m)	•		10	6	–	10	Záhony	•	
851 Kékestető (1000 m)	•						Királyrét		
Mátraháza (672 m)			16	6	–	9	Romhány	•	
865 Eger	•		17	4	4		Borsodnádasd	•	
Putnok	•		14	6			Jósvafő	•	
Lillafüred	•		16	6	4	5	Szendrőlád	•	
772 Miskolc	•		16	5	3		Hidasnémeti	•	
Füged	•		17	5	3	7	Tokaj	•	
778 Sárospatak	•						Sárhát tvan		

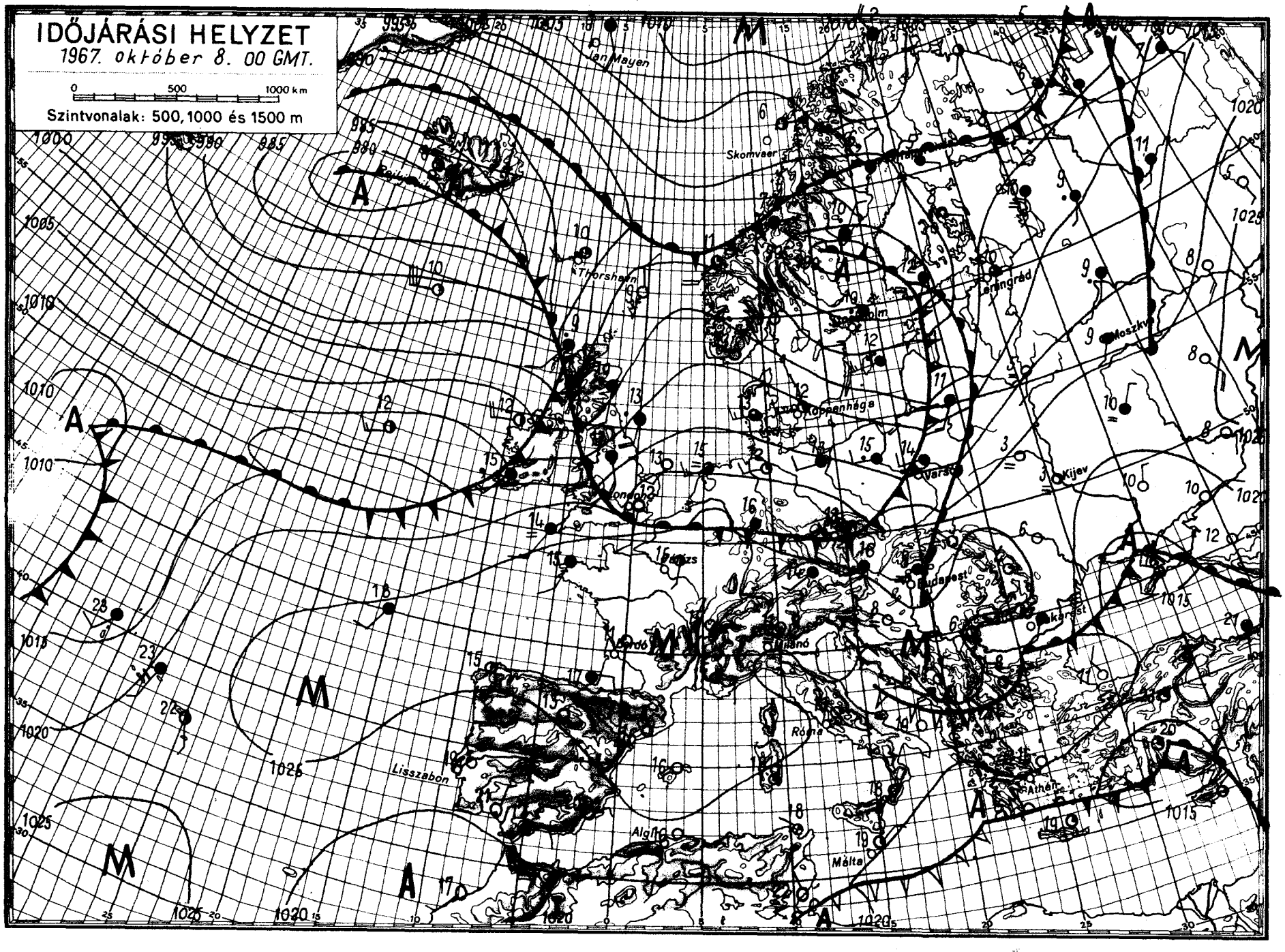
IDŐJÁRÁSI HELYZET
1967. október 8. 00 GMT.
0 500 1000 km
Szintvonalak: 500, 1000 és 1500 m
Jan Mayen
Skomvaer
Thorshavn
Leningrád
Moszkva
Koppenhága
Varsó
Kijev
Budapest
Bukarest
Milánó
Róma
Athén
Málta
Lisszabon
Algír
A
M

IDŐJÁRÁSI NAPIJELENTÉS

ЕЖЕДНЕВНЫЙ МЕТЕОРОЛОГИЧЕСКИЙ БЮЛЛЕТЕНЬ · DAILY WEATHER REPORT
BULLETIN QUOTIDIEN DE TEMPS · TÄGLICHER WETTERBERICHT

KIADJA AZ ORSZÁGOS METEOROLÓGIAI INTÉZET
BUDAPEST II. KITAIBEL PÁL UTCA 1
TELEFON: KÖZPONT: 353-500, IDŐJELZŐ OSZT.: 150-410

MEGJELENIK NAPONKÉNT · ELŐFIZETÉSI ÁRA A POSTAI KÖLTSÉGGEL EGYÜTT NEGYEDÉVRE 60, Ft
KIADÁSÉRT FELEL AZ INTÉZET IGAZGATÓJA

80. évfolyam 282. szám + Budapest + 1967. október 9. hétfő.

Az időjárási helyzet ma reggel és a várható időjárás:

Európa északi felén gyors egymásutánban különböző hőmérsékletü és nedvességtartalmu levegő áramlik a Szovjetunió európai térségei felé, és változékony, szeles, helyenként esős időjárást okoz. A Kárpát-medencét és térségét csak részben érintik az északnyugatról áramló hüvösebb levegő hullámai.

Hazánkban vasárnap változóan felhős volt az ég. A nappali hőmérséklet északkeleten 14, 18, máshol 20, 23 fokig emelkedett. Hétfőn hajnalban elég szeszélyes eloszlásban 8, 13 fokig hült le a levegő. A délelőtt folyamán megerősödött az északnyugati szél, és néhány helyen kisebb eső esett. 11 órára 17-20 fokos hőmérsékleti értékek alakultak ki.

Ma 12 órakor Budapesten a hőmérséklet 19 fok, a tengerszintre átszámitott légnyomás 769 mm, változatlan.

Várható időjárás kedd estig:

Felhőátvonulások, valószinüleg eső nélkül.
Élénk, főképp ma, időnként erős északnyugati szél.
A hőmérséklet alakulásában lényeges változás nem lesz.

Várható legalacsonyabb éjszakai hőmérséklet: 7, 12,
legmagasabb nappali hőmérséklet kedden: 17, 22 fok között.

Dunay Sándorné s.k.

A hőmérséklet napi középértéke és eltérése a 90 évi átlagtól /Budapesten/:

1967. X. 8.: 16,6 C°, +3,8 C°.

1871 óta ezen a napon Budapesten előfordult:

legmagasabb hőmérséklet: 27,2 C° /1942/
legalacsonyabb hőmérséklet: 0,0 C° /1883/.

67.687

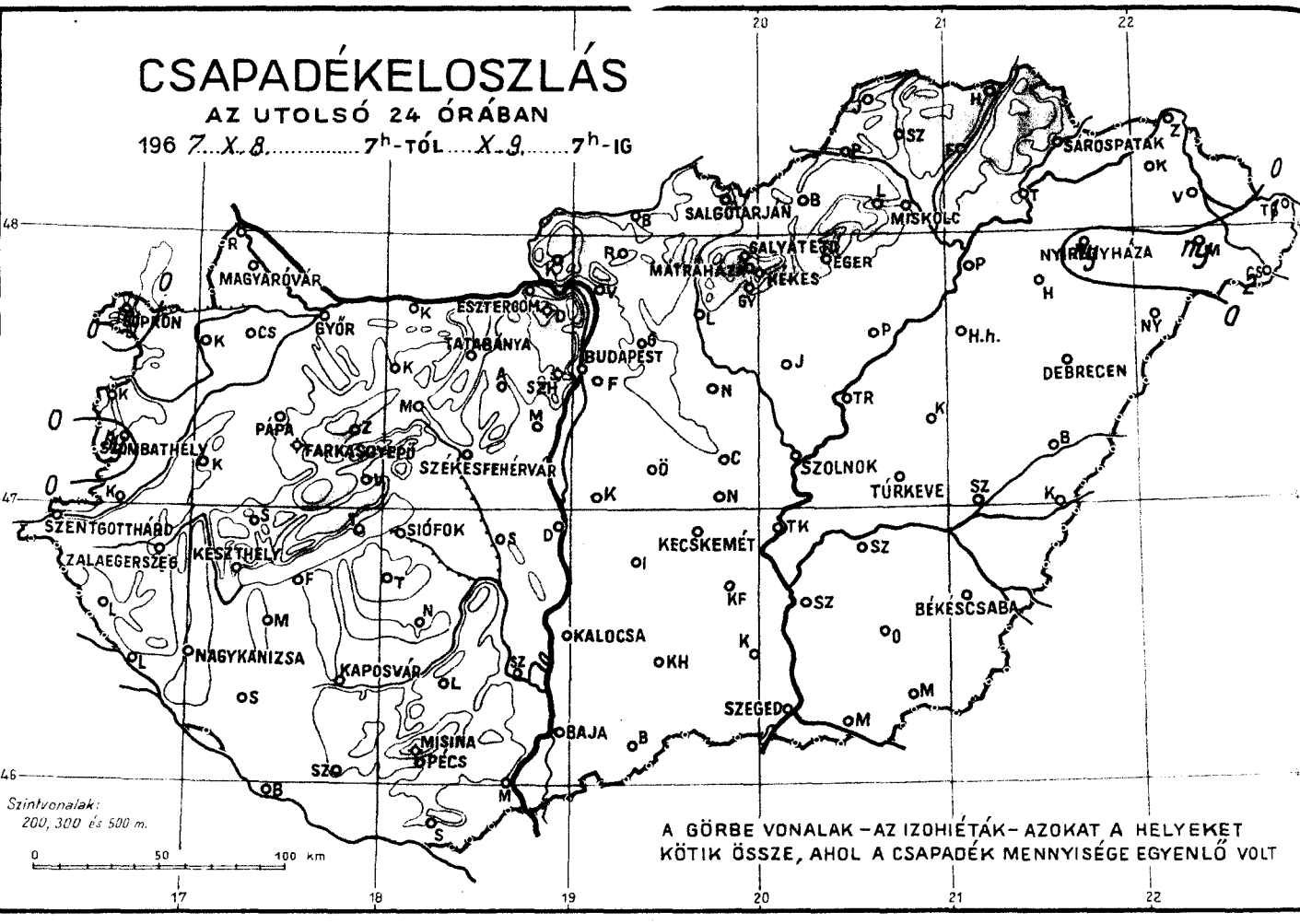
CSAPADÉKELOSZLÁS
AZ UTOLSÓ 24 ÓRÁBAN
196 7. X. 8. ..... 7h-TÓL ... X. 9. ..... 7h-IG
MAGYARÓVÁR
SOPRON
GYŐR
ESZTERGOM
TATABÁNYA
BUDAPEST
SZOMBATHELY
PÁPA
TAPOLCA
FARKASGYEPŰ
SZÉKESFEHÉRVÁR
SZENTGOTTHÁRD
ZALAEGERSZEG
KESZTHELY
SIÓFOK
NAGYKANIZSA
KAPOSVÁR
MISINA
PÉCS
BAJA
SZEGED
KALOCSA
KECSKEMÉT
SALGÓTARJÁN
MISKOLC
MÁTRAHÁZA
GALYATETŐ
EGER
HEKES
SÁROSPATAK
NYÍREGYHÁZA
DEBRECEN
SZOLNOK
TÚRKEVE
BÉKÉSCSABA
Szintvonalak:
200, 300 és 500 m.
0 50 100 km
A GÖRBE VONALAK – AZ IZOHIÉTÁK – AZOKAT A HELYEKET
KÖTIK ÖSSZE, AHOL A CSAPADÉK MENNYISÉGE EGYENLŐ VOLT

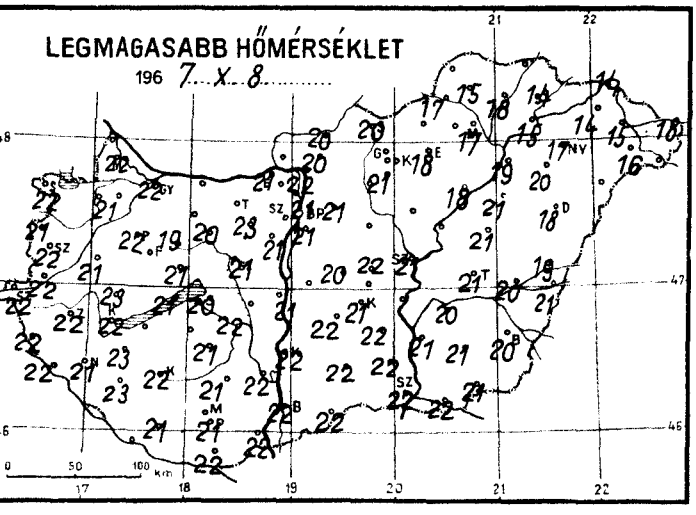
LEGMAGASABB HŐMÉRSÉKLET
196 7. X. 8. .....

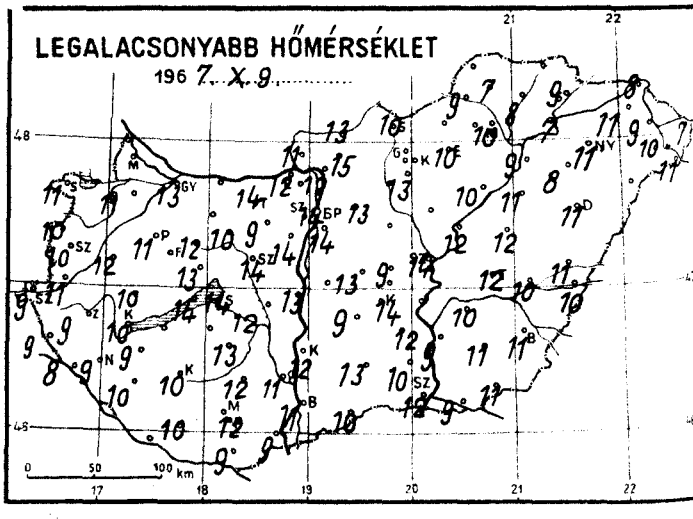
LEGALACSONYABB HŐMÉRSÉKLET
196 7. X. 9. .....

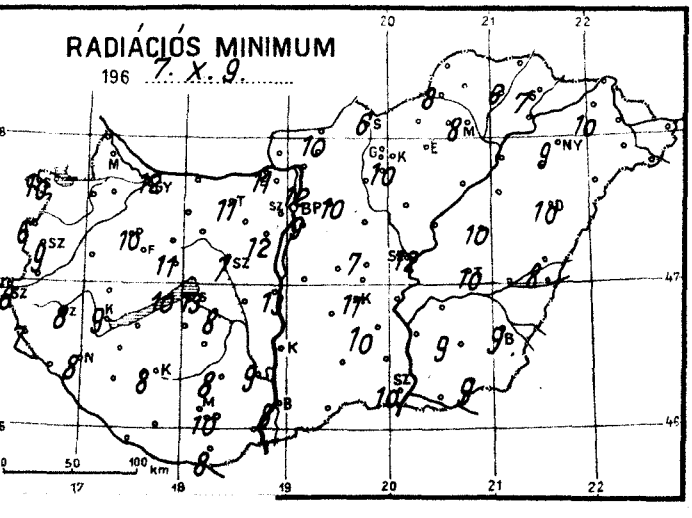
RADIÁCIÓS MINIMUM
196 7. X. 9. .....

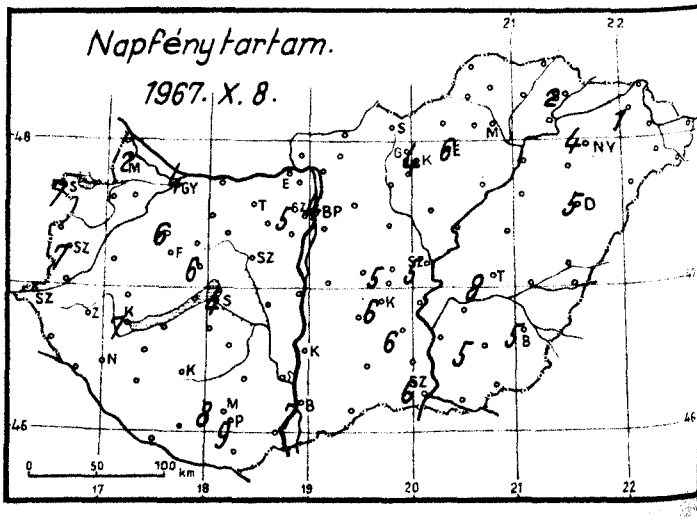
Napfénytartam.
1967. X. 8.

1967. október ..... hó,
9 hétfő ..... nap .....

	Az utolsó 24 óra adatai						24 órai csapadék mm		
	Csapadék (mm)		Hőmérsékleti szélsőségek: tegnapi nappali max.	éjszakai min.	min. 5 cm-en	Napsütés (óra) tegnap			
12815 Magyaróvár	•		22	–	–	2	Rajka	•	
822 Győr	•	=	22	13	12	4	Kapuvár	•	
825 Pápa	•		22	11	10	6	Csorna	•	
805 Sopron	ny		22	11	10	7	Komárom	•	
812 Szombathely	ny		22	10	9	7	Káld	•	
910 Szentgotthárd	•	=	22	9	8		Kőszeg	•	
915 Zalaegerszeg	•	=	22	9	8		Körmend	•	
Lenti	•		22	9	7		Letenye	•	
925 Nagykanizsa	•	=	21	9	8		Sümeg	•	
920 Keszthely	•		22	10	9	7	Zirc	•	
Tihany	•		21	14	10		Kisbér	•	h
935 Siófok	•		20	14	13	4	Mór	•	
942 Pécs	•		21	12	10	9	Alcsút	•	
941 Misinatető (534 m)	•		18	15	13	8	Esztergom	•	
Siklós	•	h	22	9	8		Dobogókő	•	=
827 Farkasgyepű (400 m)	•		20	11	9		Fonyód	•	
Veszprém	•		21	13	11	6	Tab	•	
833 Tatabánya	•		–	14	11		Sárbogárd	–	
839 Budapest (Ferihegy)	•		21	14	9		Lengyel	•	
840 Budapest OMI	•		21	14	12	4	Nagykónyi	•	
841 Budapest (Szabadságh., 474 m)	•		15	13	11	5	Marcali	•	h
Martonvásár	•		21	14	12		Somogyszob	•	
835 Székesfehérvár	•		21	14	7		Kaposvár	•	
Dunaújváros	•		21	13	13		Barcs	•	
Szekszárd	•	h	22	11	9		Szigetvár	•	
Mohács	•	h	22	9			Bácsalmás	•	
960 Baja	•		22	11	8	7	Kiskunhalas	•	
955 Kalocsa	•		22	12	–		Izsák	•	
Ceglód	•		22	9	7	5	Kunsztmiklós	•	
860 Szolnok	•	=	21	14	12	5	Örkény	•	h
970 Kecskemét	•		21	14	11	6	Nagykáta	•	h
Kiskunfélegyháza	•		21	13	12		Jászapáti	•	h
982 Szeged	•	=	22	12	10	6	Tiszakécske	•	
Mezőhegyes	•		21	11	9		Nagykőrös	•	
Orosháza	•	h	21	11	9	5	Kistelek	•	
990 Békéscsaba	•		20	11	9	5	Makó	•	
875 Túrkeve	•	=	21	12	10	8	Szentes	•	
Berettyóújfalu	•	h	19	11	8		Szarvas	•	
882 Debrecen	•		18	11	10	5	Szeghalom	•	
892 Nyíregyháza	ny	=	17	11	9	4	Kőrösszakál	•	
788 Kisvárda	•	=	14	11	10	1	Tiszaroff	•	
Mátészalka	ny		16	10	–		Poroszló	•	h
Tiszabecs	1		18	7			Karcag	•	
Vác		h	22	12			Hortobágy	•	
Gödöllő	•		21	13	10		Polgár	•	
Lőrinci	•		–	–	–		Hajdúdorog	•	
Gyöngyös	•		21	13	10		Nyírlugos		
Balassagyarmat	•		20	13	10		Csenger	2	
755 Salgótarján	•		20	10	6		Vásárosnamény	•	
Galyatető (932 m)	•		16	14			Záhony	•	
851 Kékestető (1000 m)	•	=	14	9	–	4	Királyrét	•	
Mátraháza (672 m)							Romhány	•	
865 Eger	•	=	18	10	–	6	Borsodnádasd		
Putnok	•	=	17	9	8		Jósvafő		
Lillafüred	•		15	12			Szendrőlád	•	
772 Miskolc	•	=	17	10	8	–	Hidasnémeti		
Füged	•		18	8	6		Tokaj	•	
778 Sárospatak	•	=	14	9	7	2	Sárhatvan	•	

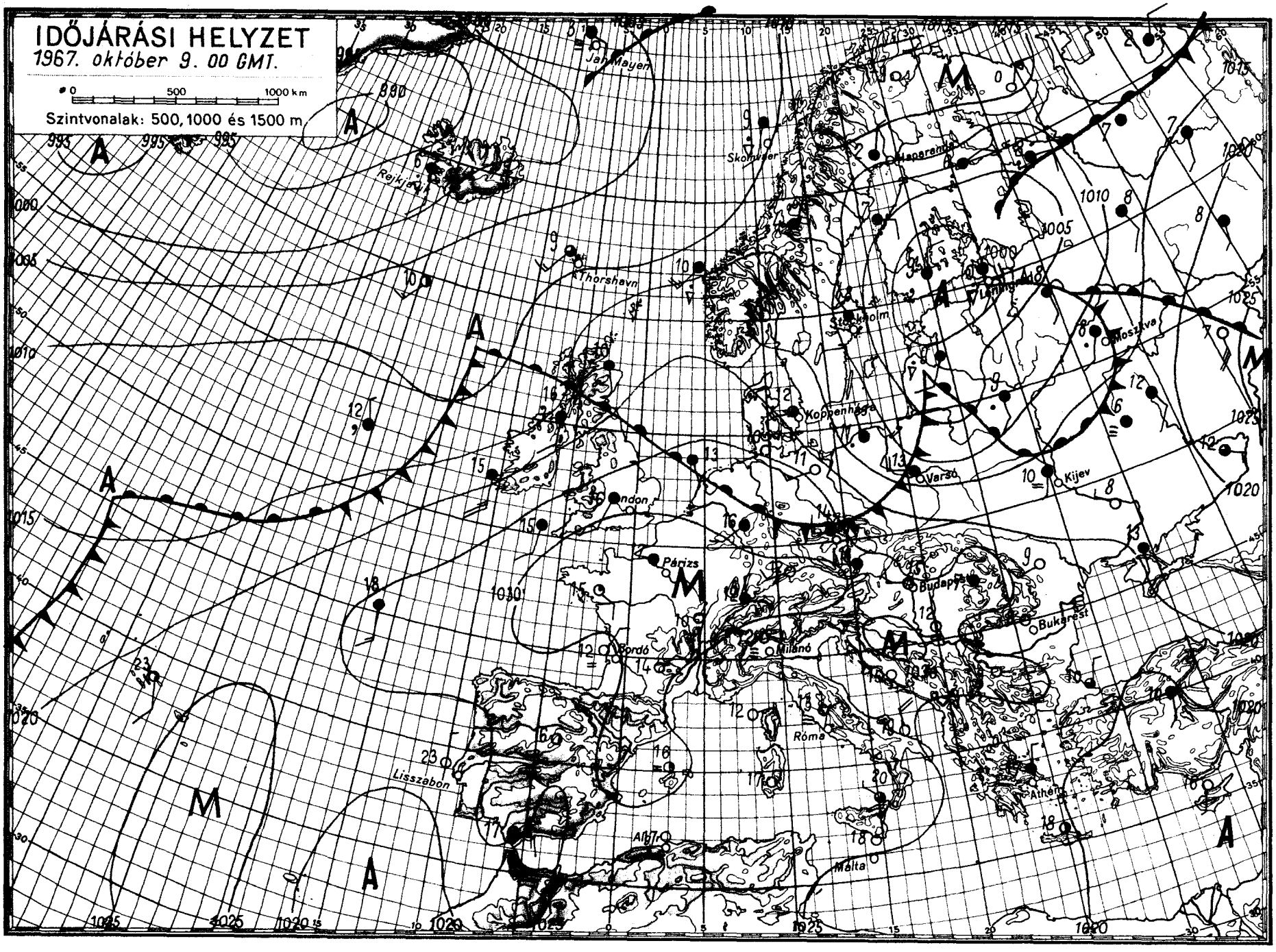
IDŐJÁRÁSI HELYZET
1967. október 9. 00 GMT.
0
500
1000 km
Szintvonalak: 500, 1000 és 1500 m
Jan Mayen
Reykjavik
Thorshavn
Skomvaer
Koppenhága
Stockholm
Moszkva
Leningrád
London
Párizs
Varsó
Kijev
Budapest
Bukarest
Milánó
Bordó
Róma
Athén
Lisszabon
Algír
Málta

IDŐJÁRÁSI NAPIJELENTÉS

ЕЖЕДНЕВНЫЙ МЕТЕОРОЛОГИЧЕСКИЙ БЮЛЛЕТЕНЬ · DAILY WEATHER REPORT
BULLETIN QUOTIDIEN DE TEMPS · TÄGLICHER WETTERBERICHT

KIADJA AZ ORSZÁGOS METEOROLÓGIAI INTÉZET
BUDAPEST II. KITAIBEL PÁL UTCA 1
TELEFON: KÖZPONT: 353-500, IDŐJELZŐ OSZT.: 150-410

MEGJELENIK NAPONKÉNT · ELŐFIZETÉSI ÁRA A POSTAI KÖLTSÉGGEL EGYÜTT NEGYEDÉVRE 60, Ft
KIADÁSÉRT FELEL AZ INTÉZET IGAZGATÓJA

80. évfolyam 283. szám + Budapest + 1967. október 10. kedd.

Az időjárási helyzet ma reggel és a várható időjárás:

A nyugat, délnyugat felől szárazföldünk fölé áramló meleg, páradus óceáni levegő ma hajnalban elérte Közép-Európa keleti felét. Hatására Lengyelország és a Kárpát-medence területén sokfelé esett az eső. A nedves levegő nyomában továbbra is meleg, de száraz levegő áramlik, igy Közép-Európa nyugati felén és Délnyugat-Európában kevés a felhő, csapadékmentes, a reggeli és délelőtti órákban többfelé párás, ködös az idő. Kelet- és Észak-Európában hideg, sarkvidéki eredetü levegő okoz változékony, hüvös időjárást.

Hazánk fölött hétfőn napközben felhőátvonulások voltak, de csak egy-két helyen volt kisebb futó eső. A hőmérséklet a koradélutáni órákra általában 18-22, az északkeleti határvidéken csak 15-17 fokig emelkedett. Az esti órákban megnövekedett a felhőzet és éjfél körül sokfelé megeredt az eső. A reggel 7 óráig lehullott csapadék mennyisége általában 3 mm alatt maradt, csak a Mátrában és a Kunságon ért el helyenként 4-6 mm-t. Mára virradó éjszaka az ország keleti felén 7-11, nyugaton 11-17 fokig hült le a levegő. Ma délelőtt esőt már csak a Tiszántulról jelentettek. 11 órára a borult keleti megyékben csak 10-15, az ország többi részén 16-21 fokig emelkedett a hőmérséklet.

Ma 12 órakor Budapesten e hőmérséklet 19 fok, a tengerszintre átszámitott légnyomás 764 mm, alig változik.

Várható időjárás szerda estig:

Felhőátvonulások, főleg keleten szórványos futó esőkkel.
Időnként megélénkülő északnyugati, északi szél.
Többfelé reggeli párásság, elsősorban nyugaton helyenként köd.
A nappali felmelegedés a keleti megyékben is erősödik.

Várható legalacsonyabb éjszakai hőmérséklet: 9-14,
legmagasabb nappali hőmérséklet szerdán: 18-23 fok között.

Vissy Károly s.k.

A hőmérséklet napi középértéke és eltérése a 90 évi átlagtól /Budapesten/:

1967. X. 9.: 17,2 C°, +4,6 C°.

1871 óta ezen a napon Budapesten előfordult:

legmagasabb hőmérséklet: 27,5 C° /1935/
legalacsonyabb hőmérséklet: 1,0 C° /1890/.

67.689

CSAPADÉKELOSZLÁS

AZ UTOLSÓ 24 ÓRÁBAN

196 7. X. 9. ..... 7h-TÓL ... X. 10. ..... 7h-IG

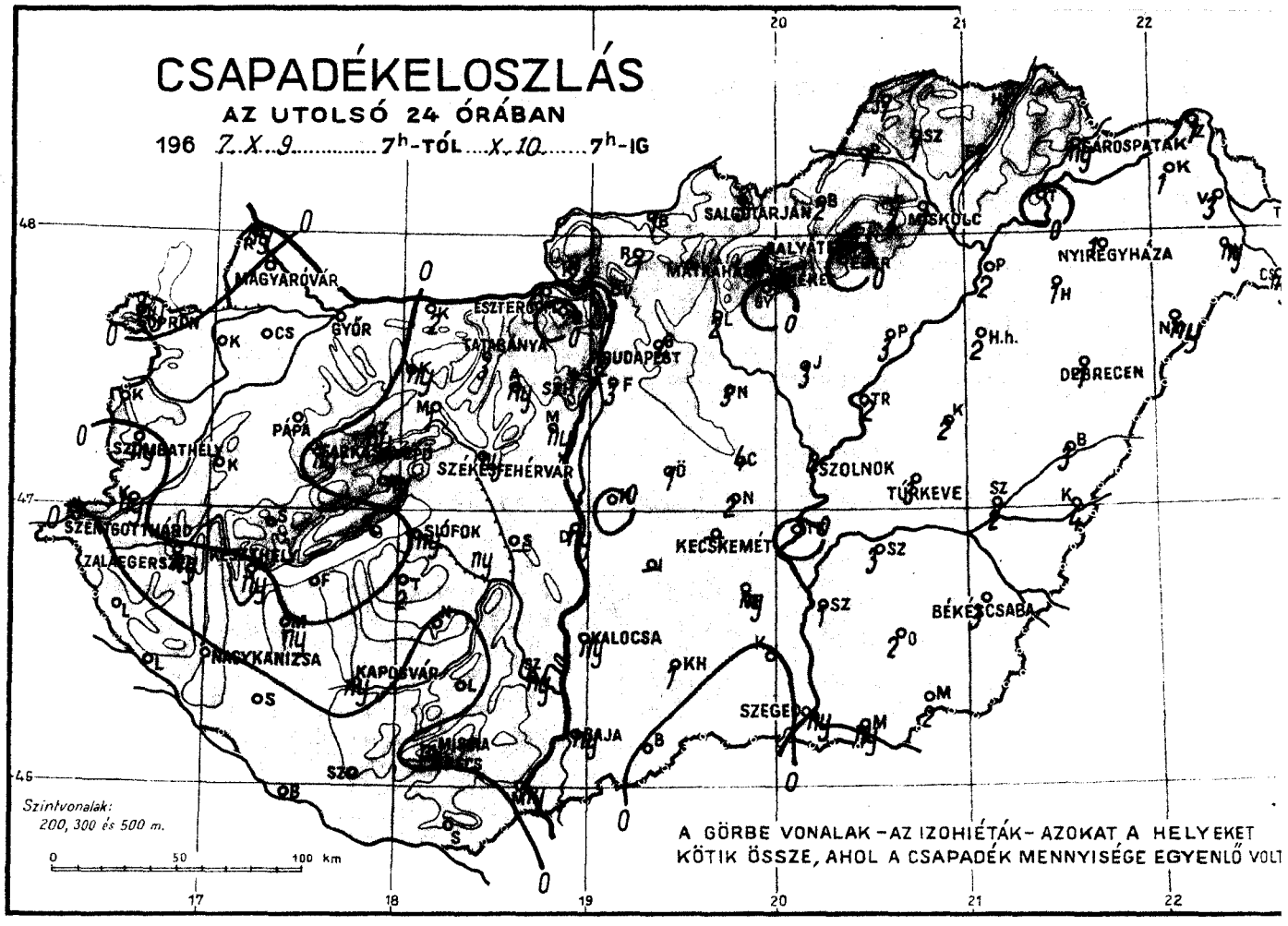

LEGMAGASABB HŐMÉRSÉKLET

196 7. X. 9. .....

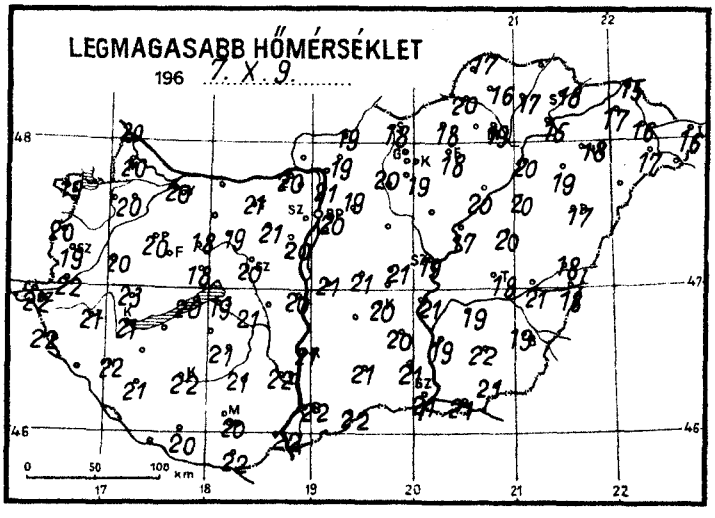

LEGALACSONYABB HŐMÉRSÉKLET

196 7. X. 10. .....

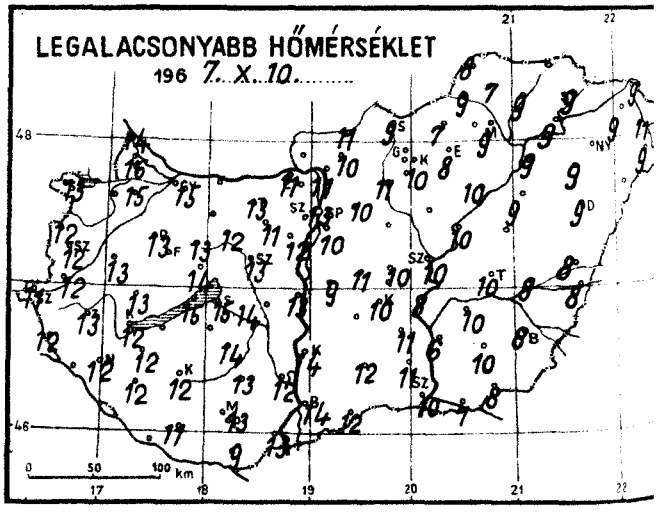

RADIÁCIÓS MINIMUM

196 7. X. 10. .....

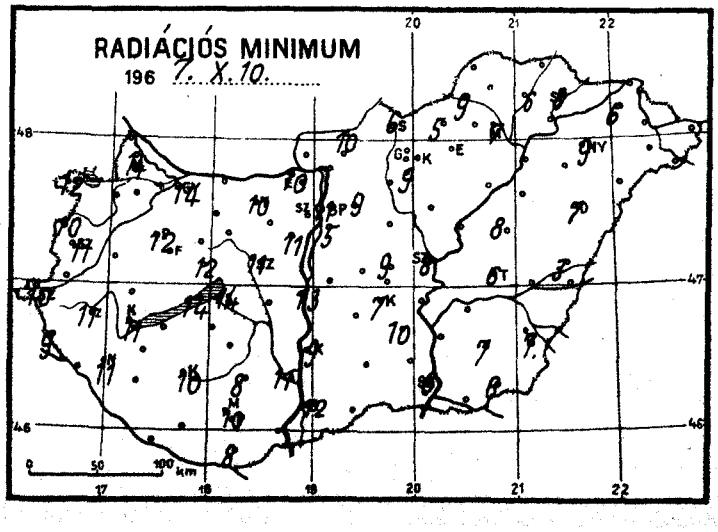

Napfénytartam.

1967. X. 9.

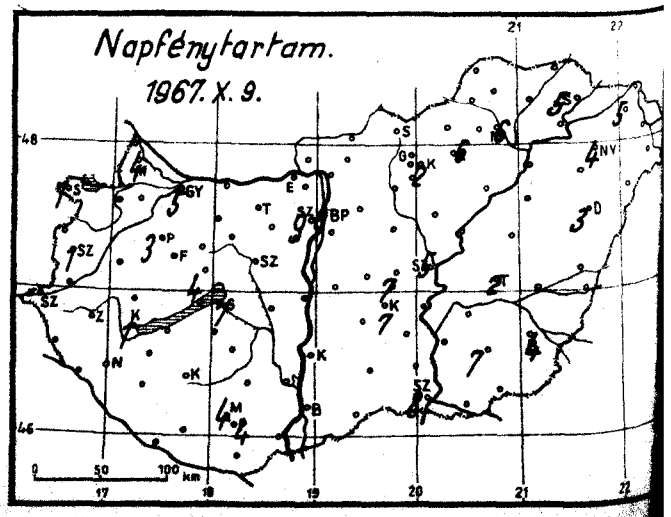

TÁJÉKOZTATÓ AZ 1967. SZEPTEMBER HAVI CSAPADÉK ELOSZLÁSÁRÓL

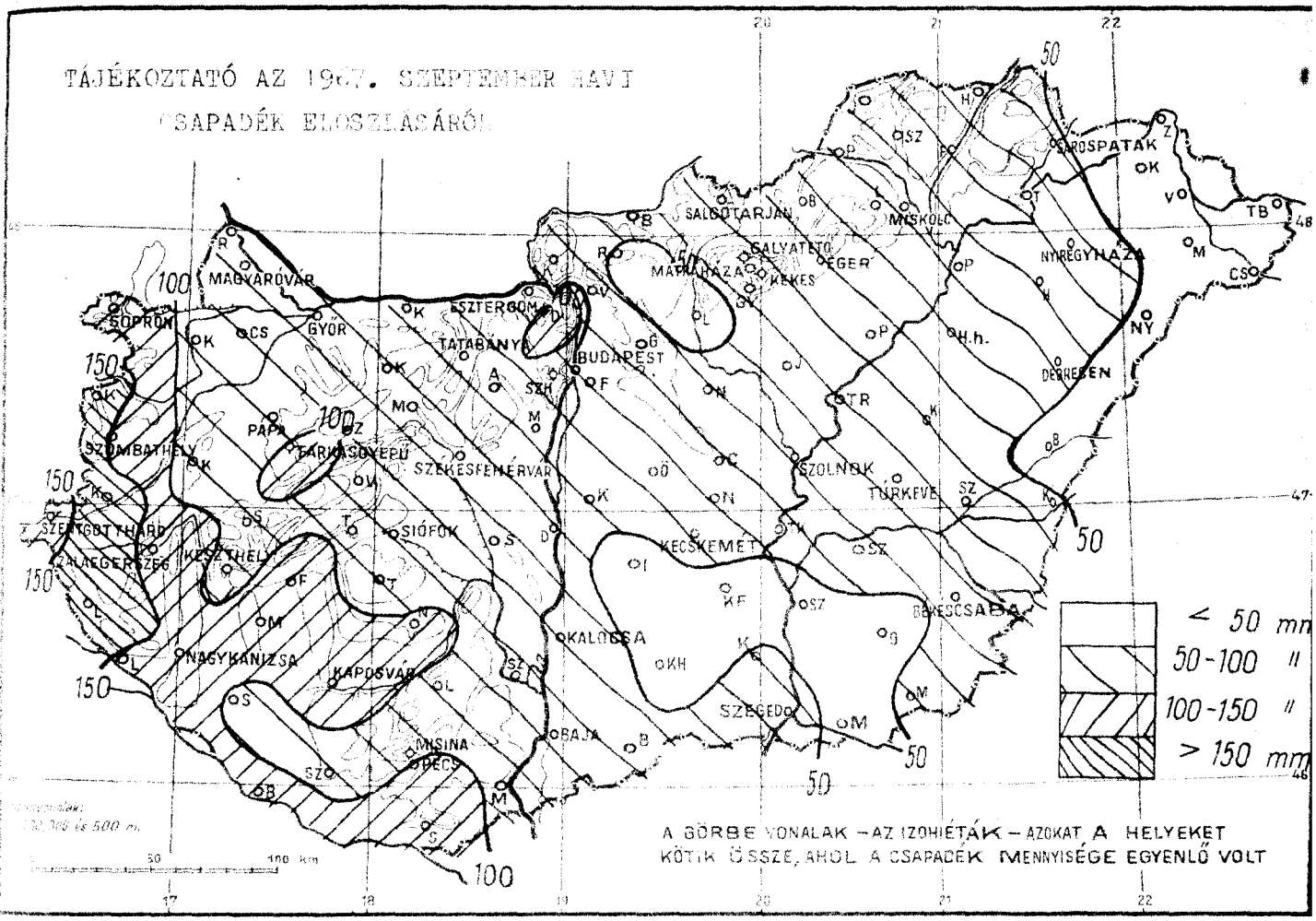

1967. SZEPTEMBER HAVI CSAPADÉK AZ ATLAG SZÁZALÉKÁBAN

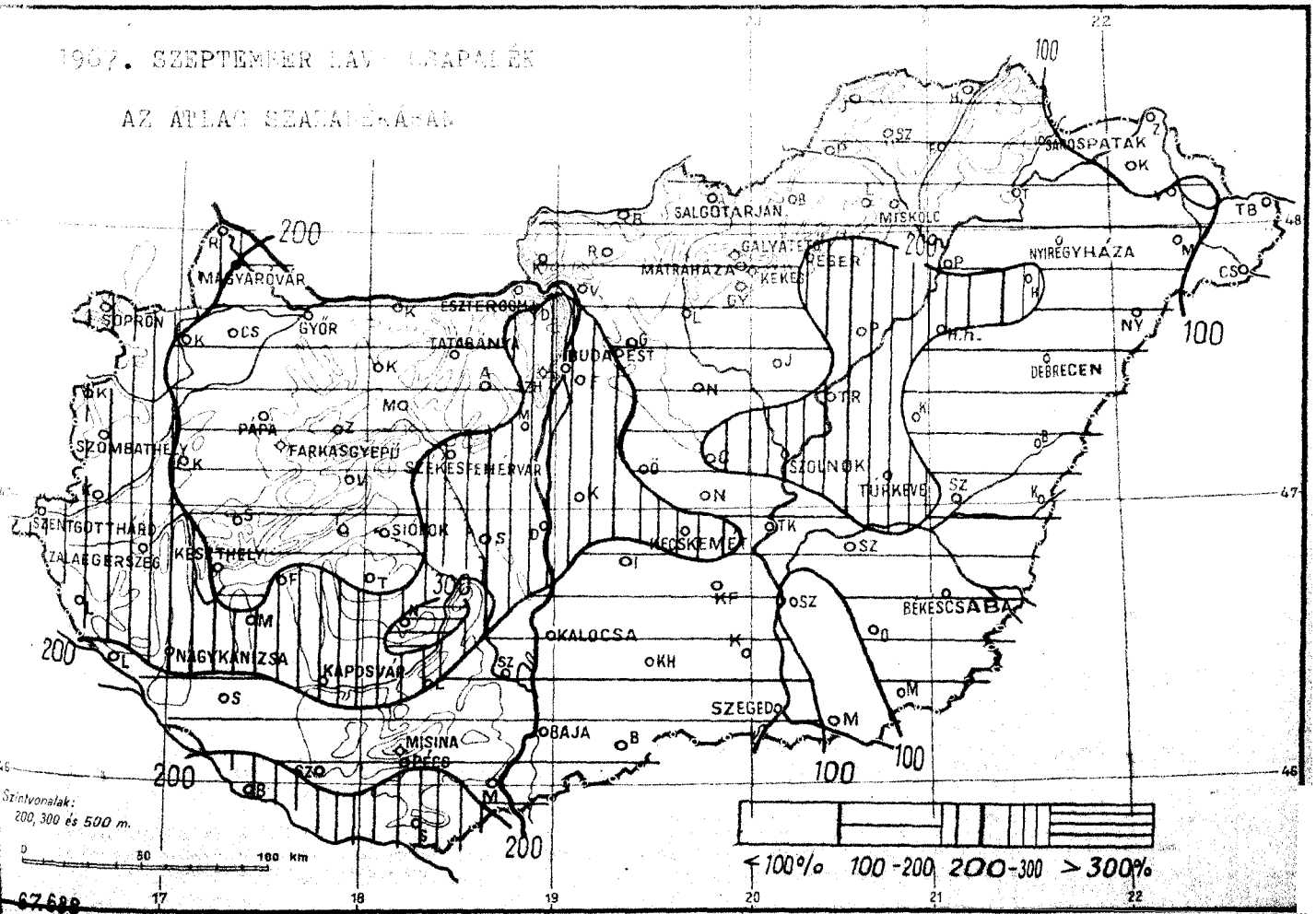

67 688

TÁJÉKOZTATÓ

Az IDŐJÁRÁSI NAPIJELENTÉS hazánk és Európa időjárásáról nyújt áttekintést a beérkező nagyszámú meteorológiai sürgöny alapján.

Az **első oldalon** találjuk a Meteorológiai Intézet aznap délben kiadott összefoglaló jelentésének szövegét.

A jelentés első bekezdése röviden ismerteti az európai időjárás helyzetét. Egy külön bekezdés adja meg Magyarország 24 óra alatti időjárásának rövid leírását. Utána következik a 12 órakor Budapesten észlelt hőmérséklet, tengerszintre átszámított légnyomás, a légnyomásváltozásnak az utolsó 3 órára vonatkozó irányzata, továbbá a nyári félévben a Balaton Siófokon észlelt vízhőmérséklete. Ezt követi az ország területére vonatkozó **előrejelzés,** amely a következő **36 órára** (másnap estig) érvényes. Olyan esetekben, amikor az időjárási helyzet megengedi, hogy egy-két további nap időjárására is elég megbízható következtetéseket lehessen levonni, az előrejelzésekhez **Távolabbi kilátások** címén még egy második előrejelzés csatlakozik. A NAPIJELENTÉS-nek ezen az oldalán szerepel még a budapesti hőmérséklet előző napi középértéke és ennek eltérése az 1871—1960 közötti 90 év törzsátlagaitól. Végül itt közöljük az illető napon 1871 óta Budapesten előfordult legmagasabb és legalacsonyabb hőmérsékletek értékét és előfordulásuk évét.

A **második oldal** felső részében közöljük az utolsó 24 óra magyarországi csapadéktérképét (a számok a csapadék mennyiségét mm-ben adják meg; ny = nyom, azaz 0,4 mm vagy ennél kisebb mennyiség). A térképen kihúzott görbe vonalak az **izohieták.** Azoknak a területeknek a kiemelésére szolgálnak, amelyeken a csapadék mennyisége valamely határérték (pl. 20 mm) alatt illetőleg felett volt. Megszerkesztésük csak nagyvonalú tájékozódásra szolgál, de nem veheti mindig figyelembe a csapadékmennyiségben előforduló nagy helyi különbségeket, amelyek főképpen a meleg hónapok záporszerű esői alkalmával lépnek fel. Nagyon szeszélyes eső-eloszlás idején az izohieták elmaradnak a térképről.

A **második oldal** alsó részében térképeken közöljük néhány időjárási elem **területi eloszlását** hazánkban. Az első térképen a kiadást megelőző napon észlelt **nappali hőmérsékleti csúcsértéket** (maximum) láthatjuk, a másodikon **az elmúlt éjszaka alatti legalacsonyabb hőmérsékletet** (minimum), a harmadik pedig a talajközeli rétegben észlelt legalacsonyabb hőmérsékletet **(radiációs minimum)** mutatja. A negyedik térképen általában a kiadást megelőző napon mért **napsütés időtartamát** adjuk meg órákban. Hótakaró esetén azonban ezen a térképen közöljük a kiadás reggelén mért **hóréteg magasságát** cm-ben (* = folt, azaz nem összefüggő réteg, b = bucka).

A **harmadik oldal** az elmúlt 24 óra hazai időjárásának néhány fontos adatát közli nagyszámú megfigyelő állomásról.

A baloldali táblázat a hazai magasabbrendű megfigyelő állomások (óránként sürgönyző ún. szinoptikus állomások és napjában néhány alkalommal sürgönyző éghajlati állomások) adatait tartalmazza, országrészenkénti sorrendben. Az első oszlopban megadjuk a csapadék mennyiségét mm-ben; a második rovatban a reggeli észlelés alkalmával talált harmatot, deret, zúzmarát (nemzetközi jelekkel) és a reggel észlelt hóréteg vastagságot cm-ben (folt = hófoltok, lepel = néhány mm-es hóréteg, b = bucka); továbbá ha a 24 óra folyamán jégeső vagy zivatar volt, akkor ebben a rovatban szerepel a zivatar, illetőleg a jégeső jele. További 3 rovatban következik az előző napi legmagasabb és az éjszakai legalacsonyabb hőmérséklet, valamint a talaj felett 5 cm magasságban kisugárzás elleni védelem nélkül elhelyezett ún. kisugárzási (radiációs) hőmérőn leolvasott minimum hőmérséklet. Az utolsó rovat az előző napi napfénytartamot tünteti fel.

A jobboldali táblázatban kb. 50 további hazai állomás csapadék- és hóréteg adatait foglaljuk össze.

A **negyedik oldalt** az európai **időjárási térkép kivonatos alakja** foglalja el. Ez vázlatos mása annak a részletes, sokezer adatot tartalmazó nagyméretű munkatérképnek, amelynek alapján az Intézet aznap déli előrejelzése készült. Az itt közölt térképen csak a legfontosabb állomások néhány közérdekű adata van feltüntetve. A felhőzet mennyiségét az állomáskarika besötétítésének mértékével adjuk meg; a szél abból az irányból fúj, amerre a szélzászló rúdja mutat. A zászlócskák oldalvonalainak száma annál nagyobb, minél nagyobb a szélsebesség: egy rövid oldalvonás 1—2 méter/másodperc (m/sec) sebességű szélnek felel meg, egy hosszú vonás 3—5 m/sec sebességű szélnek, egy rövid és egy hosszú vonás együtt 6—7 m/sec sebességűnek stb. Az állomáskarikától balra látható szám a hőmérsékletet adja egész fokokban. Ha az állomáson az észlelés időpontjában nevezetesebb időjárási esemény volt, pl. csapadékhullás, köd, zivatar, stb., akkor a hőmérséklet alatt az illető jelenség nemzetközi jele is fel van tüntetve (a használt jelek jegyzékét l. alább.) A **vastagon kihúzott, fogazással ellátott vonalak** az időjárási frontok, a **dupla szaggatott vonalak** a lesikló felületek (magyarázatukat l. alább). A **vékony vonallal kihúzott görbék** az izobárok, azokat a helyeket kötik össze, amelyeknek a tengerszintre átszámított légnyomása egyenlő. A görbék végéhez írt szám a légnyomás értékét adja millibárban (1 mb = 750,1 higany-mm). A térképen látható betűk jelentése:

A = kis légnyomású terület (minimum, ciklon) középpontja.
M = nagy légnyomású terület (maximum, anticiklon) középpontja.

Fontosabb meteorológiai jelek :

∞ pára	szitálás	~ ónos eső	▽ záporeső	villogás
= talajköd	● eső	▲ jégeső	▽* hózápor	porvihar
≡ köd	✳ havazás	V zúzmara	zivatar	hófúvás

A frontok és lesiklófelületek magyarázata :

melegfront (másnéven felsiklási front) : határvonal, amelynek mentén meleg levegő nyomul elő

hidegfront (másnéven betörési front) : határvonal, amelynek mentén hideg levegő nyomul elő

veszteglő front : az egymás mellé került meleg- és hideg levegő közül egyik sem nyomul előre, vagy pedig ingázó mozgást végeznek

kettős (okklúziós) front meleg típusa : egy meleg és egy utána érkező hidegfront olyan összekapcsolódása, amelyben a melegfront jelenségei vannak túlsúlyban

kettős (okklúziós) front hideg típusa : ugyanilyen összekapcsolódás, de ezúttal a hidegfront jelenségei vannak túlsúlyban

felső betörési front : olyan hideg levegő előnyomulásának vonala, amely csak a felsőbb rétegekben lép fel

felső felsiklási front : olyan meleg levegő előnyomulásának vonala, amely csak a felsőbb rétegekben lép fel

lesiklófelület : a vonal egyik oldalán nagy kiterjedésű leszálló légmozgás van, derült idővel vagy felhőoszlással

OFFSET-NYOMDA

1967. ...október..... hó,
10 ..... nap kedd .....

	Az utolsó 24 óra adatai						24 órai csapadék mm		
	Csapadék (mm)		Hőmérsékleti szélsőségek			Napsütés (óra) tegnap			
			tegnapi nappali max.	éjszakai min.	min. 5 cm-en				
12815 Magyaróvár	.		20	16	14	4	Rajka	ny	
822 Győr	.		20	15	14	5	Kapuvár	.	
825 Pápa	.	⌐	20	13	12	3	Csorna	.	⌐
805 Sopron	ny		19	13	12	1	Komárom	2	
812 Szombathely	ny		19	12	11	1	Káld	.	
910 Szentgotthárd	.	=	22	11	10		Kőszeg	.	
915 Zalaegerszeg	ny	=	21	13	11		Körmend	ny	
Lenti	.		22	12	9		Letenye	.	
925 Nagykanizsa	.	=	22	12	11		Sümeg	.	
920 Keszthely	ny		21	12	11	1	Zirc	ny	
Tihany	.		20	15	14		Kisbér	ny	
935 Siófok	ny		19	15	14	7	Mór	1	
942 Pécs	.		20	13	10	4	Alcsút	ny	
941 Misinatető (534 m)	ny		18	14	13	4	Esztergom	2	
Siklós	.		22	9	8		Dobogókő	.	≡
827 Farkasgyepű (400 m)	ny		18	11	11		Fonyód	.	
Veszprém	ny		18	14	12	4	Tab	2	
833 Tatabánya	3		21	13	10		Sárbogárd	–	
839 Budapest (Ferihegy)	3		20	10	5		Lengyel	.	
840 Budapest OMI	2		21	13	11	8	Nagykőnyi	.	⌐
841 Budapest (Szabadságh., 474 m)	1		17	10	9	9	Marcali	ny	
Martonvásár	ny		20	12	11		Somogyszob	.	
835 Székesfehérvár	ny		20	13	11		Kaposvár	ny	
Dunaújváros	ny		20	13	13		Barcs	.	
Szekszárd	ny	=	22	12	11		Szigetvár	.	
Mohács	ny		22	13			Bácsalmás	.	
960 Baja	ny		22	14	12	7	Kiskunhalas	1	
955 Kalocsa	ny		21	14	9		Izsák		
Cegléd	4		21	10	9	7	Kunsztmiklós	.	
860 Szolnok	4		19	10	8	5	Örkény	1	
970 Kecskemét	–		20	10	7	7	Nagykáta	5	
Kiskunfélegyháza	ny		20	11	10		Jászapáti	3	
982 Szeged	ny		21	10	6	8	Tiszakécske	4	=
Mezőhegyes	2		21	8	6		Nagykőrös	2	
Orosháza	2		22	10	7	7	Kistelek	.	
990 Békéscsaba	3		19	8	7	4	Makó	ny	
875 Túrkeve	3	=	18	10	6	2	Szentes	1	
Berettyóújfalu	3		18	8	3		Szarvas	3	
882 Debrecen	1		17	9	7	3	Szeghalom	2	V
892 Nyíregyháza	1	=	18	9	9	4	Kőrösszakál	4	
788 Kisvárda	1		17	9	6	5	Tiszaroff	2	
Mátészalka	ny		17	9	–		Poroszló	3	
Tiszabecs	1		16	7			Karcag	2	
Vác	2		21	11			Hortobágy	2	
Gödöllő	4		19	10	9		Polgár	2	
Lőrinci	2		20	11	–		Hajdúdorog	1	
Gyöngyös	3		19	10	9		Nyírlugos	ny	
Balassagyarmat	1		19	11	10		Csenger	ny	
755 Salgótarján	3		18	9	6		Vásárosnamény	3	
Galyatető (932 m)	6		13	12			Záhony	1	
851 Kékestető (1000 m)	5	≡	11	5	–	2	Királyrét	2	
Mátraháza (672 m)							Romhány	1	
865 Eger	.		18	8	–	6	Borsodnádasd	2	
Putnok	1	=	20	9	9		Jósvafő	1	
Lillafüred	2		18	8			Szendrőlád	1	
772 Miskolc	1	=	19	9	7	6	Hidasnémeti	3	
Fügöd	1		17	9	6		Tokaj	.	
778 Sárospatak	ny		18	9	8	5	Sárhatvan	ny	

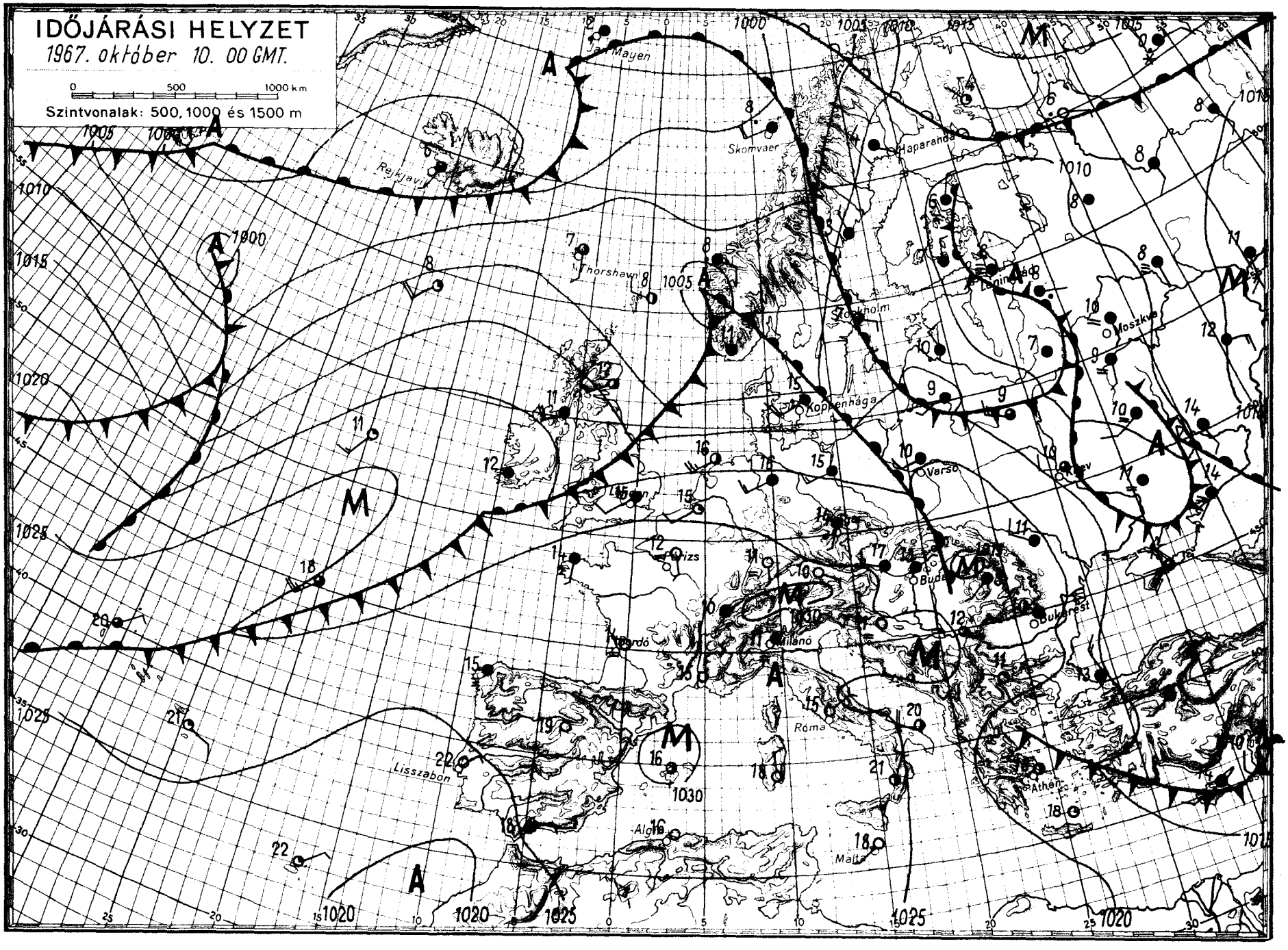
IDŐJÁRÁSI HELYZET
1967. október 10. 00 GMT.
0 500 1000 km
Szintvonalak: 500, 1000 és 1500 m
Jan Mayen
Skomvaer
Haparanda
Reykjavik
Thorshavn
Stockholm
Moszkva
Koppenhága
Varsó
Kijev
Budapest
Bukarest
Milánó
Róma
Athén
Lisszabon
Algír
Málta

DŐJÁRÁSI NAPIJELENTÉS

ЕЖЕДНЕВНЫЙ МЕТЕОРОЛОГИЧЕСКИЙ БЮЛЛЕТЕНЬ • DAILY WEATHER REPORT
BULLETIN QUOTIDIEN DE TEMPS • TÄGLICHER WETTERBERICHT

KIADJA AZ ORSZÁGOS METEOROLÓGIAI INTÉZET
BUDAPEST II. KITAIBEL PÁL UTCA 1
TELEFON: KÖZPONT: 353-500, IDŐJELZŐ OSZT.: 150-410

MEGJELENIK NAPONKÉNT • ELŐFIZETÉSI ÁRA
A POSTAI KÖLTSÉGGEL EGYÜTT NEGYEDÉVRE 60, Ft
KIADÁSÉRT FELEL AZ INTÉZET IGAZGATÓJA

80. évfolyam 284. szám + Budapest + 1967. október 11. szerda.

Az időjárási helyzet ma reggel és a várható időjárás:

Európa középső és déli részein kevés a felhő, a reggeli és délelőtti órákban ködös, helyenként ködszitálásos időjárás uralkodik. Máshol felhős, sokfelé esős az idő. A kedden mért hőmérsékleti csucsértékek Délnyugat-Európában 4, 6 fokkal magasabbak voltak az évszaknak megfelelő értéknél, máshol általában megegyeztek azzal.

Hazánkban kedden az északkeleti megyékben egész nap borult volt az ég és itt napközben sem emelkedett a hőmérséklet 11, 15 foknál magasabbra. Máshol felhőátvonulások mellett 2, 7 órán keresztül sütött a nap és 17, 25 fokos maximumok alakultak ki. Többfelé esett az eső, de a lehullott eső mennyisége sehol sem haladta meg a 2 mm-t. Ma hajnalra 6, 14 fokig hült le a levegő. Többfelől jelentettek reggeli ködöt, egyes helyekről ködszitálást is. Délelőtt a köd feloszlott és folytatódott a szép őszi időjárás.

Ma 12 órakor Budapesten a hőmérséklet 20 fok, a tengerszintre átszámitott légnyomás 768 mm, mérsékelten emelkedő irányzatu.

Várható időjárás csütörtök estig:

Kevés felhő, eső nélkül.
Éjszaka gyenge, napközben mérsékelt szél.
Többfelé reggeli és koradélelőtti köd, helyenként ködszitálás.
Az évszakhoz képest enyhe idő.

Várható legalacsonyabb éjszakai hőmérséklet: 9, 14,
legmagasabb nappali hőmérséklet csütörtökön: általában 18, 23 fok között, az erősen ködös helyeken 15 fok körül.

Kerényi Nárcisz s.k.

A hőmérséklet napi középértéke és eltérése a 90 évi átlagtól /Budapesten/:

1967. X. 10.: 16,9 C°; +4,4 C°.

1871 óta ezen a napon Budapesten előfordult:

Legmagasabb hőmérséklet: 25,9 C° /1932/
Legalacsonyabb hőmérséklet: -0,8 C° /1899/.

67. 691

CSAPADÉKELOSZLÁS

AZ UTOLSÓ 24 ÓRÁBAN

196 7. X. 10. ..... 7h-TÓL ... X. 11. ..... 7h-IG

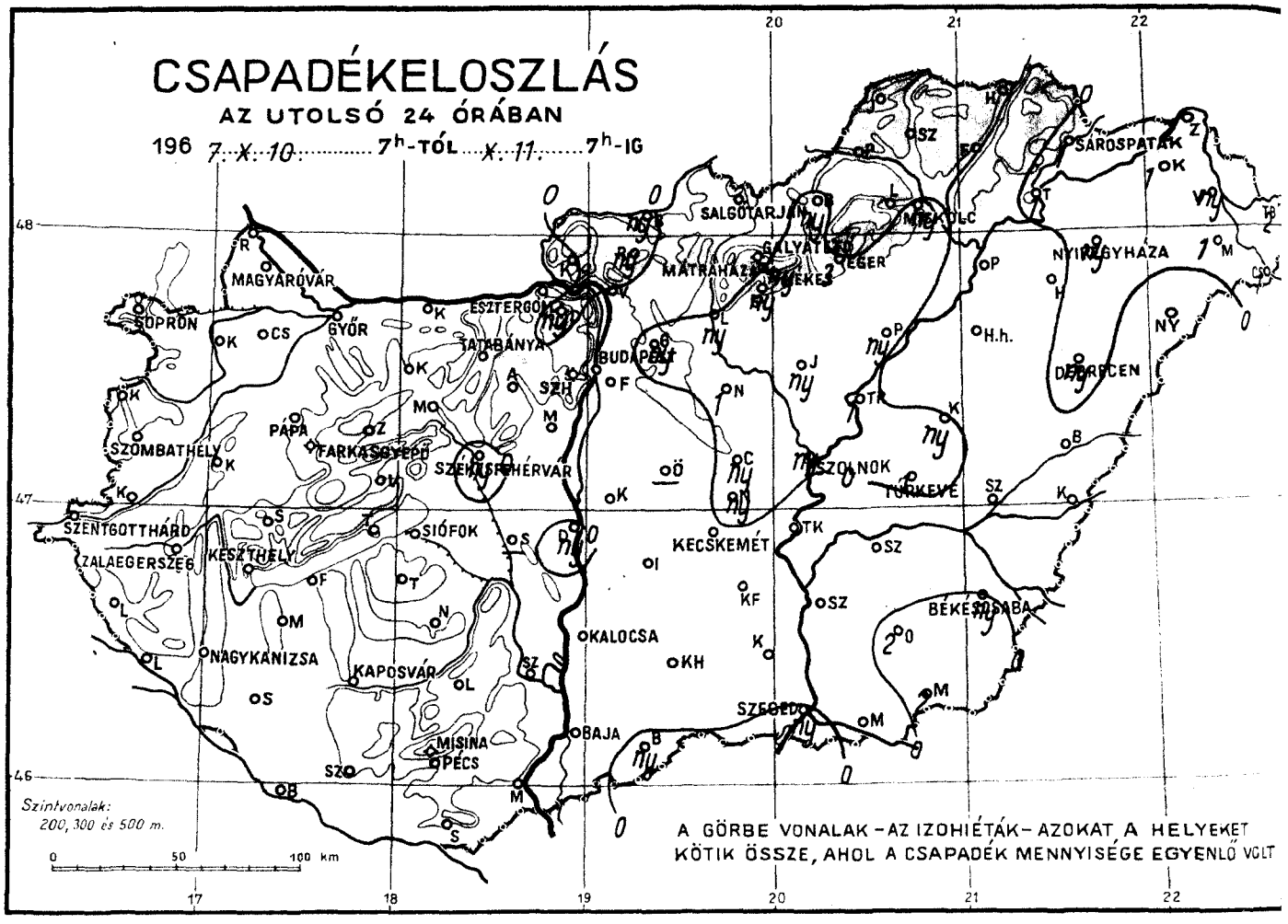

LEGMAGASABB HŐMÉRSÉKLET

196 7. X. 10. .....

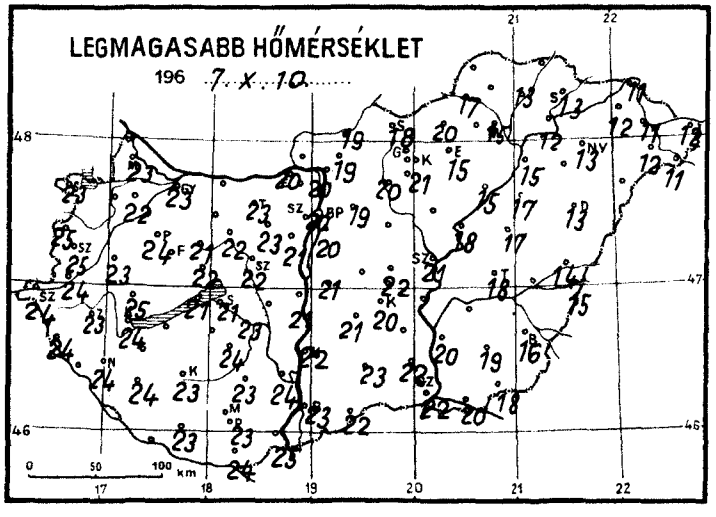

LEGALACSONYABB HŐMÉRSÉKLET

196 7. X. 11. .....

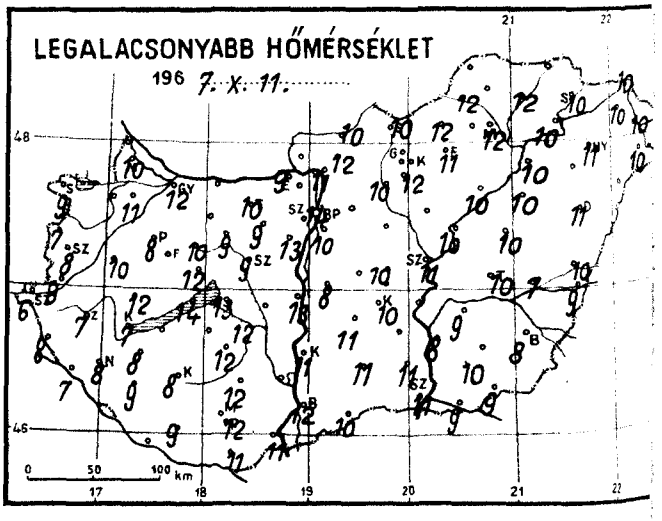

RADIÁCIÓS MINIMUM

196 7. X. 11. .....

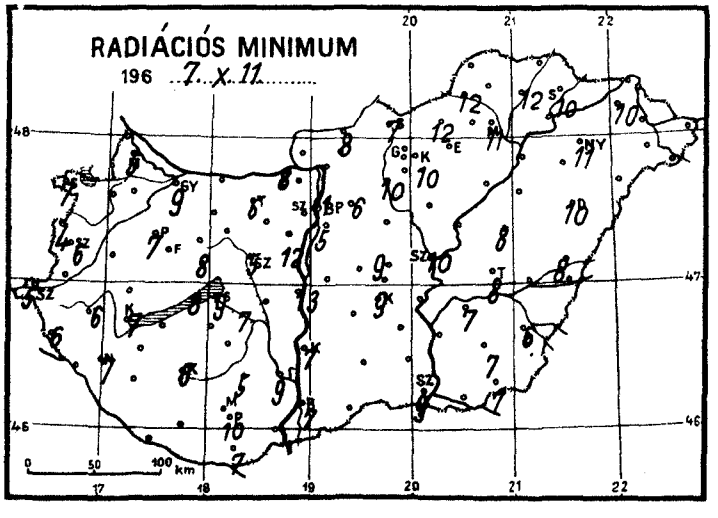

Napfénytartam.

1967. X. 10.

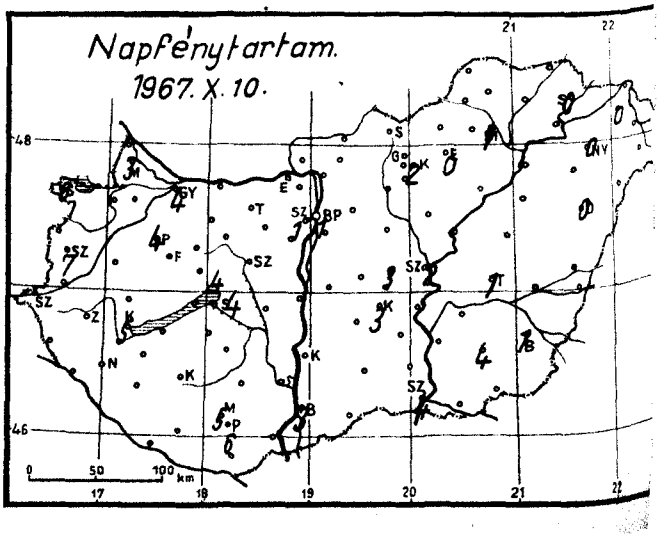

1967. október hó,
11 nap szerda

	Az utolsó 24 óra adatai						24 órai csapadék mm		
	Csapadék (mm)		Hőmérsékleti szélsőségek			Napsütés (óra) tegnap			
			tegnapi nappali max.	éjszakai min.	min. 5 cm-en				
12815 Magyaróvár	.	=	23	10	5	3	Rajka	.	
822 Győr	.		23	12	9	4	Kapuvár	.	≡
825 Pápa	.	p	24	8	7	4	Csorna	.	p
805 Sopron	.		23	9	7	6	Komárom	.	p
812 Szombathely	.		25	8	6	7	Káld	.	p
910 Szentgotthárd	.	≡	24	6	5		Kőszeg	.	
915 Zalaegerszeg	.	≡	23	7	6		Körmend	.	
Lenti	.		24	8	6		Letenye	.	
925 Nagykanizsa	.	≡	24	8	7		Sümeg	.	
920 Keszthely	.	≡	24	7	7	5	Zirc	.	
Tihany	.		21	14	8		Kisbér	.	p
935 Siófok	.	p	21	13	9	4	Mór	.	
942 Pécs	.		23	12	10	6	Alcsút	.	
941 Misinatető (534 m)	.		20	13	12	5	Esztergom	.	
Siklós	.	p	24	11	7		Dobogókő	ny	≡
827 Farkasgyepű (400 m)	.		23	11	10		Fonyód	.	
Veszprém	.	p	22	12	8	4	Tab	.	
833 Tatabánya	.	p	23	10	6		Sárbogárd	–	
839 Budapest (Ferihegy)	.	p	20	10	5		Lengyel	.	
840 Budapest OMI	.	p	20	14	11	1	Nagykónyi	.	p
841 Budapest (Szabadságh., 474 m)	.	p	18	13	11	1	Marcali	.	
Martonvásár	.		21	13	12		Somogyszob	.	
835 Székesfehérvár	ny	=	22	9	5		Kaposvár	.	p
Dunaújváros	ny		21	13	13		Barcs	.	≡
Szekszárd	.	p	24	–	9		Szigetvár	.	
Mohács	.	p	25	11			Bácsalmás	ny	
960 Baja	ny	=	23	12	7	3	Kiskunhalas	.	
955 Kalocsa	.		22	11	7		Izsák	.	
Cegléd	ny		22	10	9	3	Kunsztmiklós	.	
860 Szolnok	ny	≡	21	11	10	2	Örkény		
970 Kecskemét	.	=	20	10	9	3	Nagykáta	1	
Kiskunfélegyháza	.		22	12	11		Jászapáti	ny	≡
982 Szeged	ny		22	11	9	4	Tiszakécske		
Mezőhegyes	2	≡	18	9	7		Nagykőrös	ny	
Orosháza	2	≡	19	10	7	4	Kistelek	.	
990 Békéscsaba	ny	≡	16	8	6	1	Makó	.	p
875 Túrkeve	1	≡	18	10	8	1	Szentes	.	
Berettyóújfalu	.	p	14	10	8		Szarvas	.	
882 Debrecen	ny	=	13	11	10	0	Szeghalom	.	p
892 Nyíregyháza	ny	≡	13	11	11	0	Körösszakál	.	
788 Kisvárda	1	≡	12	10	10	0	Tiszaroff	1	
Mátészalka	1	=	12	10	–		Poroszló	ny	
Tiszabecs	2		12	8			Karcag	ny	p
Vác	.	p	20	11			Hortobágy	.	
Gödöllő	ny	p	19	8	6		Polgár	.	
Lőrinci	ny		20	10	10		Hajdúdorog		
Gyöngyös	ny		21	12	10		Nyírlugos	.	
Balassagyarmat	ny		19	10	8		Csenger	1	
755 Salgótarján	.		18	10	7		Vásárosnamény	ny	
Galyatető (932 m)	.		15	14			Záhony	2	
851 Kékestető (1000 m)	ny	≡	15	10	–	2	Királyrét	.	
Mátraháza (672 m)							Romhány	ny	
865 Eger	3	≡	15	11	–	0	Borsodnádasd	ny	
Putnok	.		17	12	12		Jósvafő		
Lillafüred	.		14	10			Szendrőlád	.	
772 Miskolc	ny	=	15	12	11	1	Hidasnémeti	.	
Fügöd	.	p	13	12	12		Tokaj	1	=
778 Sárospatak	1		13	10	10	0	Sárhatvan	.	

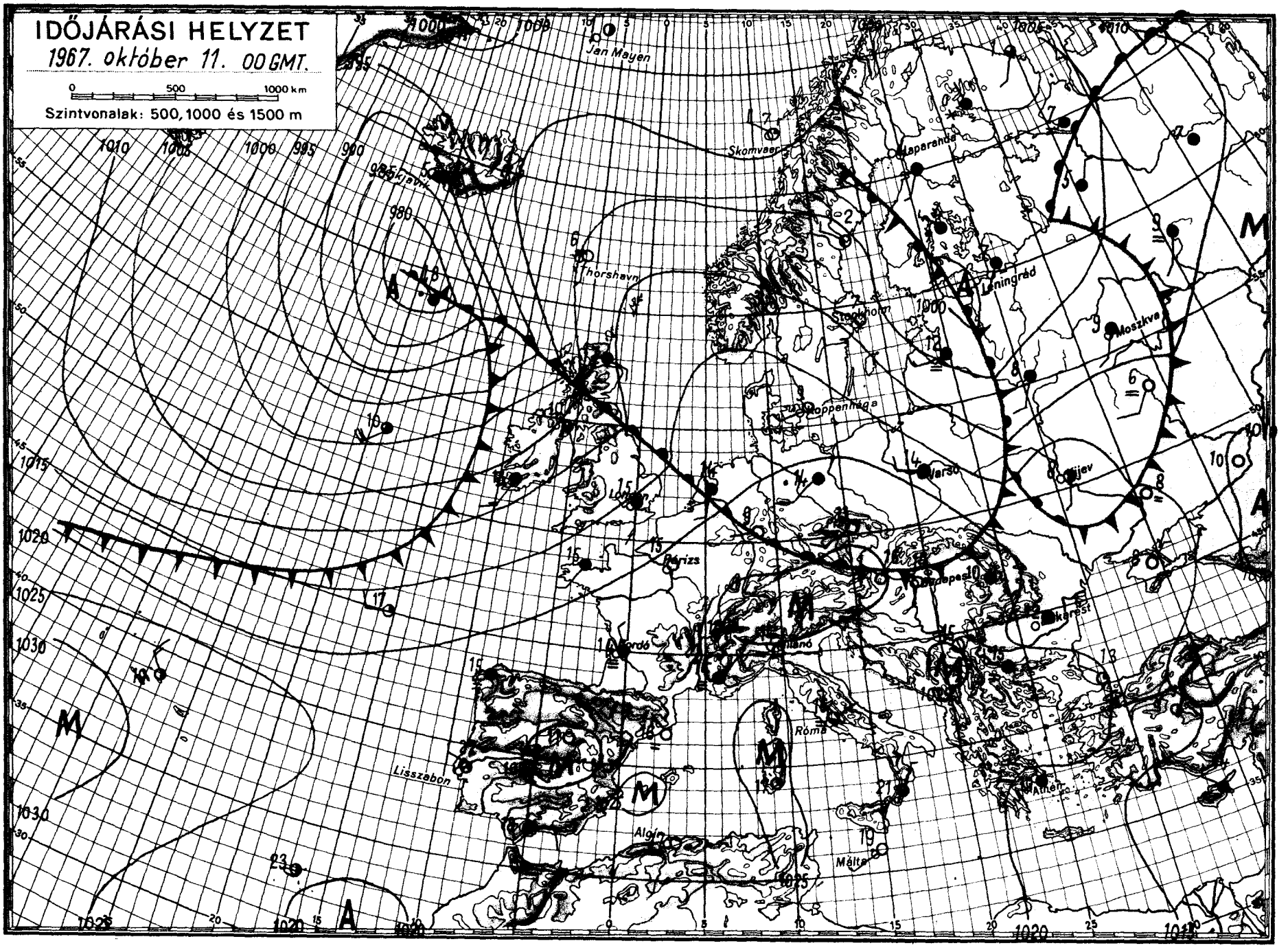

OFFSET-NYOMDA BUDAPEST

IDŐJÁRÁSI NAPIJELENTÉS

ЕЖЕДНЕВНЫЙ МЕТЕОРОЛОГИЧЕСКИЙ БЮЛЛЕТЕНЬ • DAILY WEATHER REPORT
BULLETIN QUOTIDIEN DE TEMPS • TÄGLICHER WETTERBERICHT

KIADJA AZ ORSZÁGOS METEOROLÓGIAI INTÉZET
BUDAPEST II. KITAIBEL PÁL UTCA 1
TELEFON: KÖZPONT: 353-500, IDŐJELZŐ OSZT.: 150-410

MEGJELENIK NAPONKÉNT • ELŐFIZETÉSI ÁRA
A POSTAI KÖLTSÉGGEL EGYÜTT NEGYEDÉVRE 60, Ft
KIADÁSÉRT FELEL AZ INTÉZET IGAZGATÓJA

80. évfolyam 285. szám + Budapest + 1967. október 12. csütörtök.

Az időjárási helyzet ma reggel és a várható időjárás :

Az élénk délnyugati szelekkel szárazföldünk fölé áramló enyhe óceáni levegő Európa legnagyobb részén az évszakhoz képest meleg időt biztosit. Ugyanakkor a nedves óceáni légtömeg talajközeli rétegeiben nagy területen összefüggő reggeli ködtakaró alakul ki. Kisebb esők csak Európa nyugati partvonala mentén és északi területein fordulnak elő. Az évszakhoz képest enyhe időjárás a következő nap is folytatódik Közép-Európa térségében.

Hazánkban szerdán az ország területének nagyobb részén száraz, napos, meleg idő volt. Szeged-Budapest vonaltól keletre azonban, ahol a nap folyamán tartósan köd feküdt, a hőmérséklet csak 13, 19 fokig emelkedett, viszont e vonaltól nyugatra általában 20, 25, sőt Mohácson és Siklóson 26 fokot mértek. Csütörtök hajnalra ismét sokfelé képződött köd, néhány helyen ködszitálás is kialakult. Csütörtök délelőtt egy-két ködös vagy felhős helyet kivéve a hőmérséklet már 11 órára elérte a 17, 21 fokot.

Ma 12 órakor Budapesten a hőmérséklet 16 fok, a tengerszintre átszámitott légnyomás 770 mm, alig változik.

Várható időjárás péntek estig:

Kevés felhő, eső nélkül.
Gyenge, változó irányu, majd pénteken megélénkülő délkeleti, déli szél.
Sokfelé reggeli köd.
Az évszakhoz képest meleg marad az idő.

Várható legalacsonyabb éjszakai hőmérséklet: 9, 14,
legmagasabb nappali hőmérséklet pénteken: 20, 25 fok között.

Dr. Tóth Pál s.k.

A hőmérséklet napi középértéke és eltérése a 90 évi átlagtól /Budapesten/:

1967. X. 11.: 17,1 C°, +5,0 C°.

1871 óta ezen a napon Budapesten előfordult:

legmagasabb hőmérséklet: 27,0 C° /1935/
legalacsonyabb hőmérséklet: 0,9 C° /1925/.

67.694

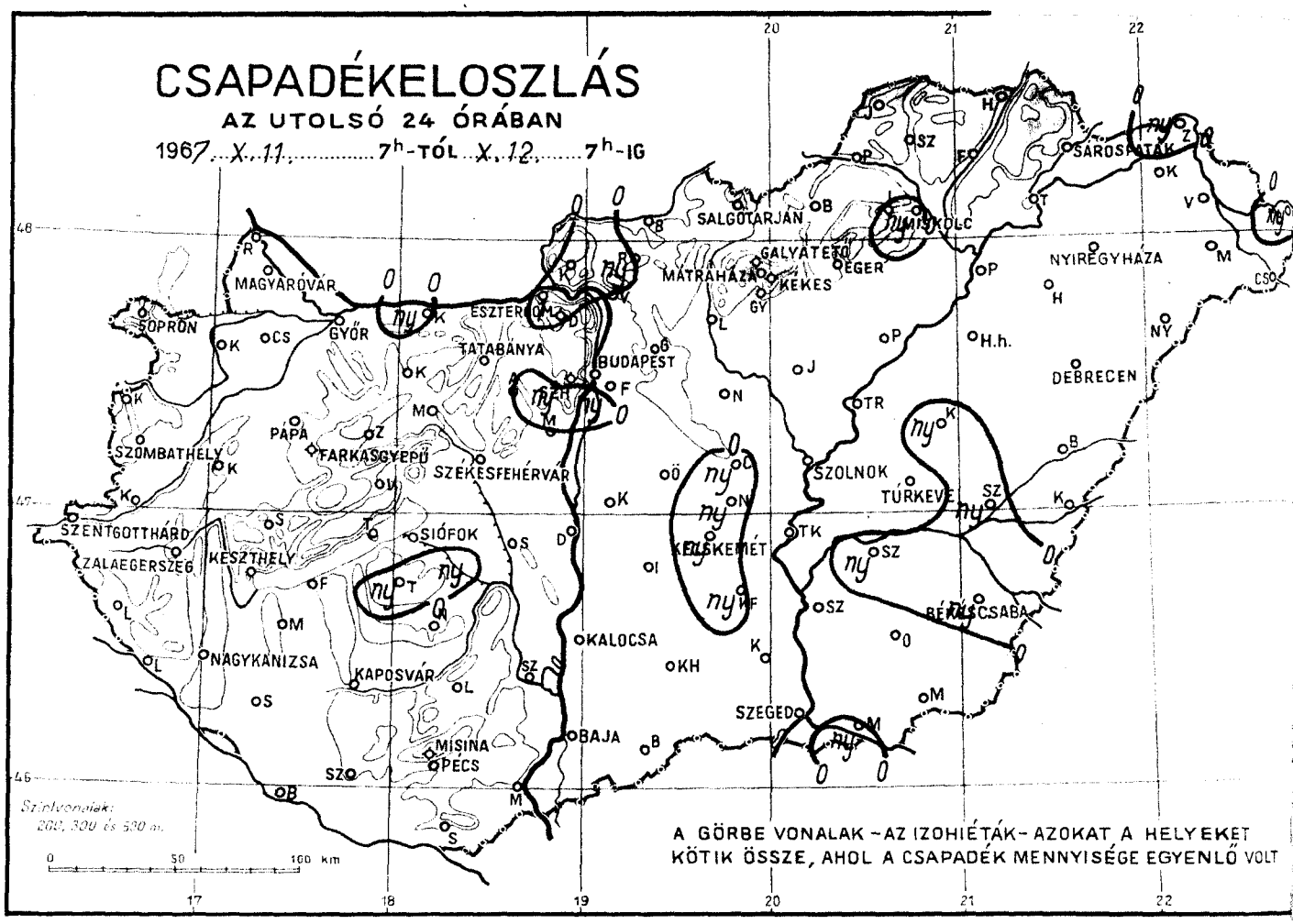
CSAPADÉKELOSZLÁS
AZ UTOLSÓ 24 ÓRÁBAN
1967. X. 11. 7h-TÓL X. 12. 7h-IG
SOPRON
MAGYARÓVÁR
GYŐR
ESZTERGOM
TATABÁNYA
BUDAPEST
SALGÓTARJÁN
MISKOLC
GALYATETŐ
MÁTRAHÁZA
EGER
KEKES
SÁROSPATAK
NYÍREGYHÁZA
DEBRECEN
SZOLNOK
TÚRKEVE
BÉKÉSCSABA
SZOMBATHELY
PAPA
FARKASGYEPŰ
SZÉKESFEHÉRVÁR
SZENTGOTTHÁRD
ZALAEGERSZEG
KESZTHELY
SIÓFOK
KECSKEMÉT
NAGYKANIZSA
KAPOSVÁR
KALOCSA
SZEGED
BAJA
MISINA
PÉCS
Szintvonalak:
200, 300 és 500 m.
A GÖRBE VONALAK – AZ IZOHIÉTÁK – AZOKAT A HELYEKET
KÖTIK ÖSSZE, AHOL A CSAPADÉK MENNYISÉGE EGYENLŐ VOLT

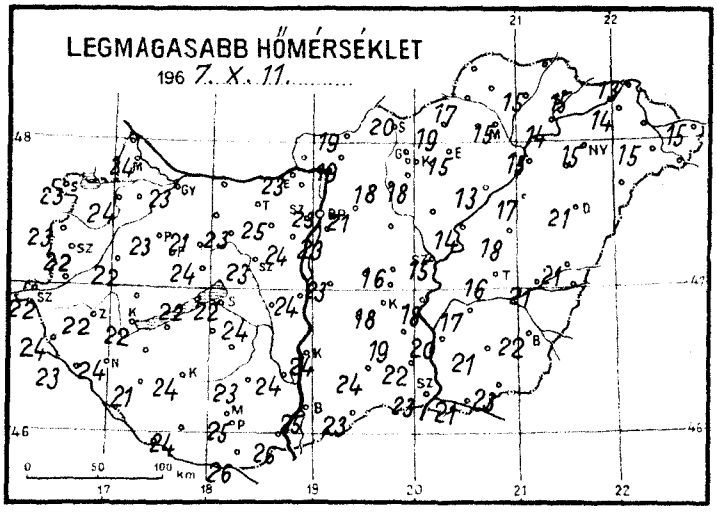
LEGMAGASABB HŐMÉRSÉKLET
1967. X. 11.

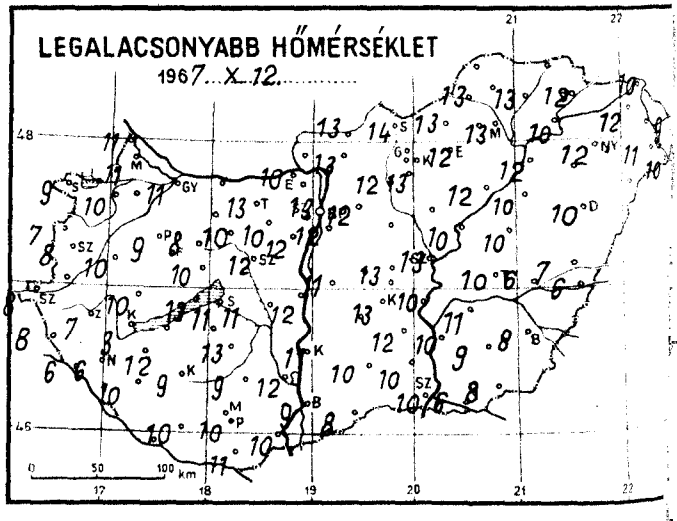
LEGALACSONYABB HŐMÉRSÉKLET
1967. X. 12.

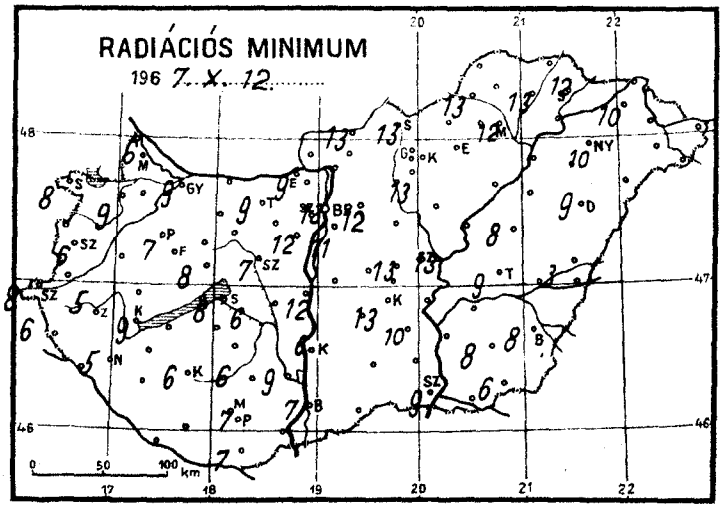
RADIÁCIÓS MINIMUM
1967. X. 12.

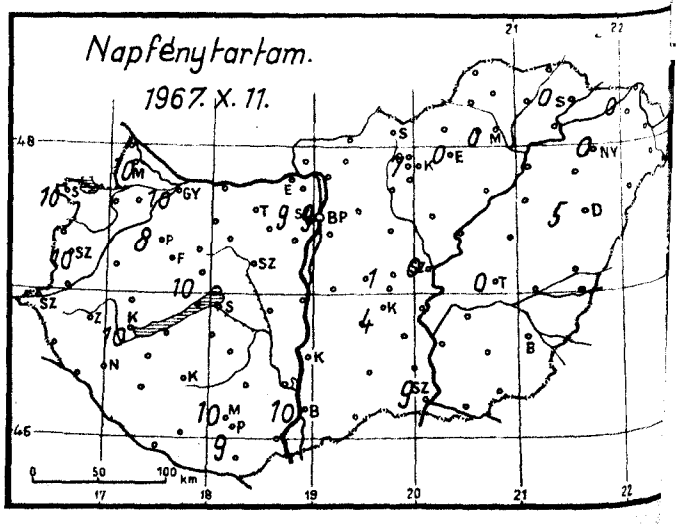
Napfénytartam.
1967. X. 11.

1967. október hó, 12 nap csütörtök

	Az utolsó 24 óra adatai						24 órai csapadék mm		
	Csapadék (mm)		Hőmérsékleti szélsőségek: tegnapi nappali max.	éjszakai min.	min. 5 cm-en	Napsütés (óra) tegnap			
12815 Magyaróvár	.	≡	24	11	6	10	Rajka	.	
822 Győr	.	≡	23	11	9	10	Kapuvár	.	⌐
825 Pápa	.	⌐	23	9	7	8	Csorna	.	⌐
805 Sopron	.	≡	23	9	8	10	Komárom	ny	
812 Szombathely	.	≡	22	8	6	10	Káld	.	
910 Szentgotthárd	.	≡	22	8	8		Kőszeg	.	
915 Zalaegerszeg	.	≡	22	7	5		Körmend		
Lenti	.		24	8	6		Letenye	.	
925 Nagykanizsa	.	≡	24	6	5		Sümeg	.	
920 Keszthely	.	≡	22	13	9	10	Zirc	.	
Tihany	.		22	13	–		Kisbér	.	⌐
935 Siófok	.	≡	22	11	8	–	Mór	.	
942 Pécs	.	=	25	10	7	9	Alcsút	.	
941 Misinatető (534 m)	.		21	14	12	10	Esztergom	.	
Siklós	.	⌐	26	11	7		Dorogókő	1	≡
827 Farkasgyepű (400 m)	.		22	9	9		Fonyód	.	
Veszprém	.		24	10	8	10	Tab	ny	≡
833 Tatabánya	.	=	–	13	9		Sárbogárd	–	
839 Budapest (Ferihegy)	ny	≡	23	12	11		Lengyel	.	
840 Budapest OMI	.	⌐	23	13	13	9	Nagykónyi	.	⌐
841 Budapest (Szabadságh. 474 m)	ny	≡	21	11	10	9	Marcali	.	⌐
Martonvásár	.		24	12	12		Somogyszob	.	
835 Székesfehérvár	.	≡	23	12	7		Kaposvár	.	⌐
Dunaújváros	.		24	12	12		Barcs	.	≡
Szekszárd	.	≡	24	12	9		Szigetvár	.	
Mohács	.	≡	26	10			Bácsalmás	.	
960 Baja	.	=	25	9	7	10	Kiskunhalas	.	
955 Kalocsa	.	≡	24	11	6		Izsák		
Cegléd	ny		16	13	13	1	Kunsztmiklós	.	
860 Szolnok	.	≡	15	13	13	0	Örkény		
970 Kecskemét	ny	=	18	13	13	4	Nagykáta	.	⌐
Kiskunfélegyháza	ny	≡	19	12	10		Jászapáti	.	⌐
982 Szeged	.	≡	23	10	9	9	Tiszakécske	.	≡
Mezőhegyes	.	=	23	8	6		Nagykőrös	ny	≡
Orosháza	.	≡	21	9	8		Kistelek	.	
990 Békéscsaba	ny	≡	22	8	8	6	Makó	ny	⌐
875 Túrkeve	.	≡	16	10	9	0	Szentes	.	
Berettyóújfalu	.	=	21	7	3		Szarvas	ny	
8820 Debrecen	.	≡	21	10	9	5	Szeghalom	ny	
892 Nyíregyháza	.	≡	15	12	10	0	Körösszakál	.	
788 Kisvárda	.	≡	14	12	10	0	Tiszaroff	.	
Mátészalka	.	⌐	15	11	–		Poroszló	.	⌐
Tiszabecs	.		15	9			Karcag	ny	≡
Vác							Hortobágy	.	
Gödöllő	.		21	12	12		Polgár	.	
Lőrinci	.		18	12	–		Hajdúdorog		
Gyöngyös	.		18	13	13		Nyírlugos	.	
Balassagyarmat	.		19	13	13		Csenger	.	
755 Salgótarján	.		20	14	13		Vásárosnamény		
Galyatető (932 m)	.		19	17			Záhony	ny	
851 Kékestető (1000 m)	.	≡	15	10	–	7	Királyrét		
Mátraháza (672 m)							Romhány	ny	≡
865 Eger	.	≡	15	12	–	0	Borsodnádasd	.	
Putnok	.		17	13	13		Jósvafő		
Lillafüred	.		13	11			Szendrőlád	.	
772 Miskolc	ny	=	15	13	12	0	Hidasnémeti	.	
Fügöd	.	⌐	15	13	13		Tokaj	.	
778 Sárospatak	.	≡	15	12	12	0	Sárhatvan	ny	≡

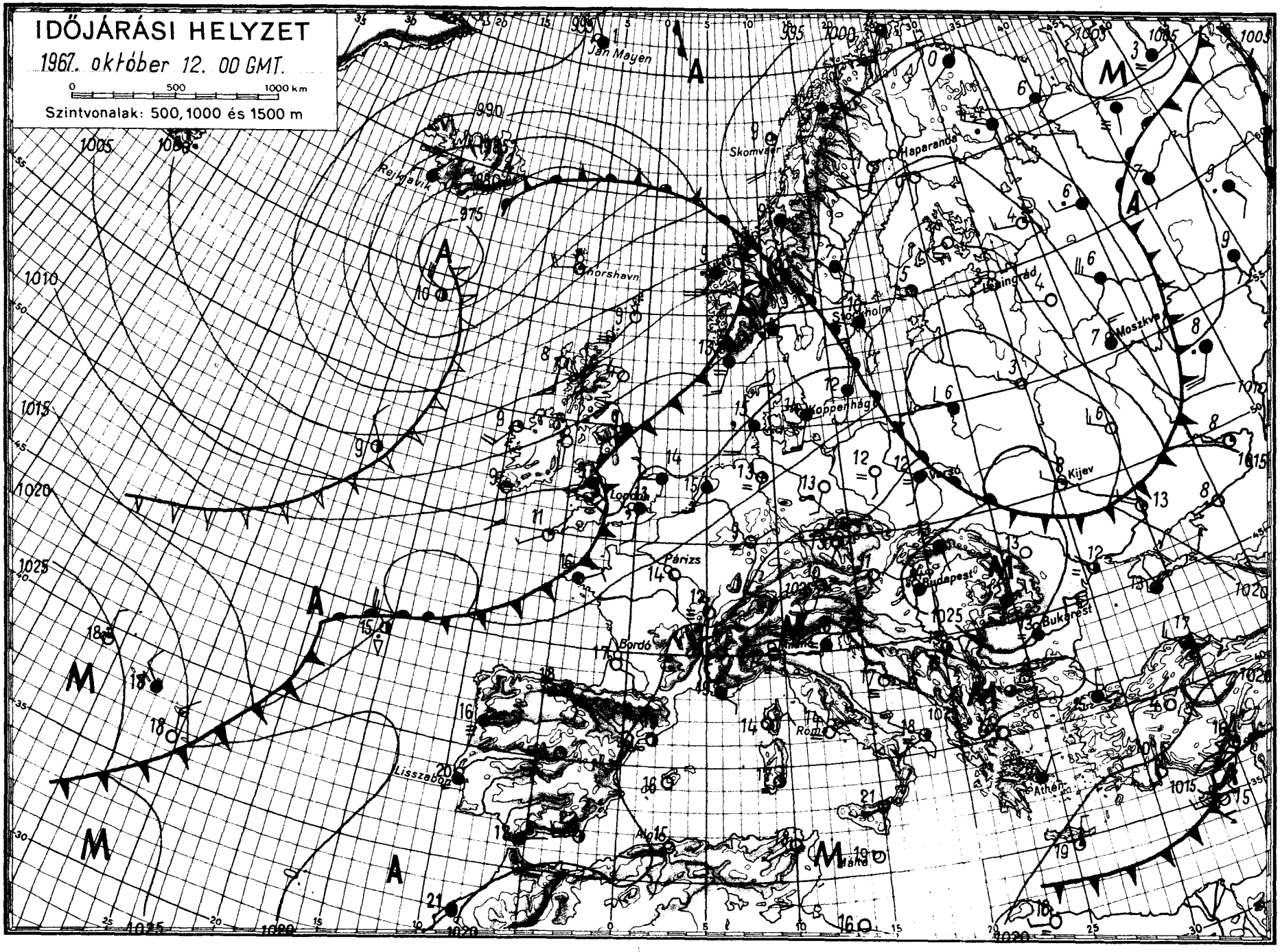

OFFSET NYOMDA BUDAPEST

IDŐJÁRÁSI NAPIJELENTÉS

ЕЖЕДНЕВНЫЙ МЕТЕОРОЛОГИЧЕСКИЙ БЮЛЛЕТЕНЬ · DAILY WEATHER REPORT
BULLETIN QUOTIDIEN DE TEMPS · TÄGLICHER WETTERBERICHT

KIADJA AZ ORSZÁGOS METEOROLÓGIAI INTÉZET
BUDAPEST II. KITAIBEL PÁL UTCA 1
TELEFON: KÖZPONT: 353-500, IDŐJELZŐ OSZT.: 150-410

MEGJELENIK NAPONKÉNT * ELŐFIZETÉSI ÁRA
A POSTAI KÖLTSÉGGEL EGYÜTT NEGYEDÉVRE 60, Ft
KIADÁSÉRT FELEL AZ INTÉZET IGAZGATÓJA

80. évfolyam 286. szám + Budapest + 1967. október 13. péntek.

Az időjárási helyzet ma reggel és a várható időjárás:

A nedves óceáni levegő ma hajnalra elárasztotta a Brit-szigeteket, Franciaországot és tovább folytatja utját Skandinávia fölé. Vonulása során élénk nyugatias széllel többfelé esőt, helyenként zivatart okozott. Közép-Európában, valamint a Szovjetunió európai területének déli felén leszálló légmozgással csendes, a déli órákig többfelé ködös az idő. A nappali hőmérsékletek Európa nagy részén továbbra is 4, 8 fokkal magasabbak, mint az előző évek átlagai.

Hazánkban csütörtökön felhős, párás volt az idő. Csak néhány helyen hullott jelentéktelen mennyiségü, ködszitálásból eredő csapadék. A hőmérséklet napközben az ország északi felében, az erősen ködös helyeken 16, 18, máshol 20, 25 fokig emelkedett. Pénteken hajnalban 6, 12 fokig hült le a levegő. A délelőtt folyamán változóan felhős, egy-két helyen még ködös, erősen párás volt az idő. 11 órára 13, 22 fokos hőmérsékletek alakultak ki.

Ma 12 órakor Budapesten a hőmérséklet 18 fok volt, a tengerszintre átszámitott légnyomás 767 mm, alig változik.

Várható időjárás szombat estig:

Pénteken változóan felhős, párás, helyenként ködös idő, eső nélkül.
Szombaton a Dunántulon növekvő felhőzet, a délutáni óráktól kezdve szórványos eső lehet.
Mérsékelt, időnként megélénkülő déli, délnyugati szél.
Enyhe marad az idő.

Várható legalacsonyabb éjszakai hőmérséklet: 7, 12,
legmagasabb nappali hőmérséklet szombaton: 19, 24 fok között.

Dunay Sándorné s.k.

A hőmérséklet napi középértéke és eltérése a 90 évi átlagtól /Budapesten/:

1967. X. 12.: 14,9 C°, +3,2 C°.

1871 óta ezen a napon Budapesten előfordult:

legmagasabb hőmérséklet: 25,0 C° /1966/.
legalacsonyabb hőmérséklet: 0,9 C° /1936/.

67.697.

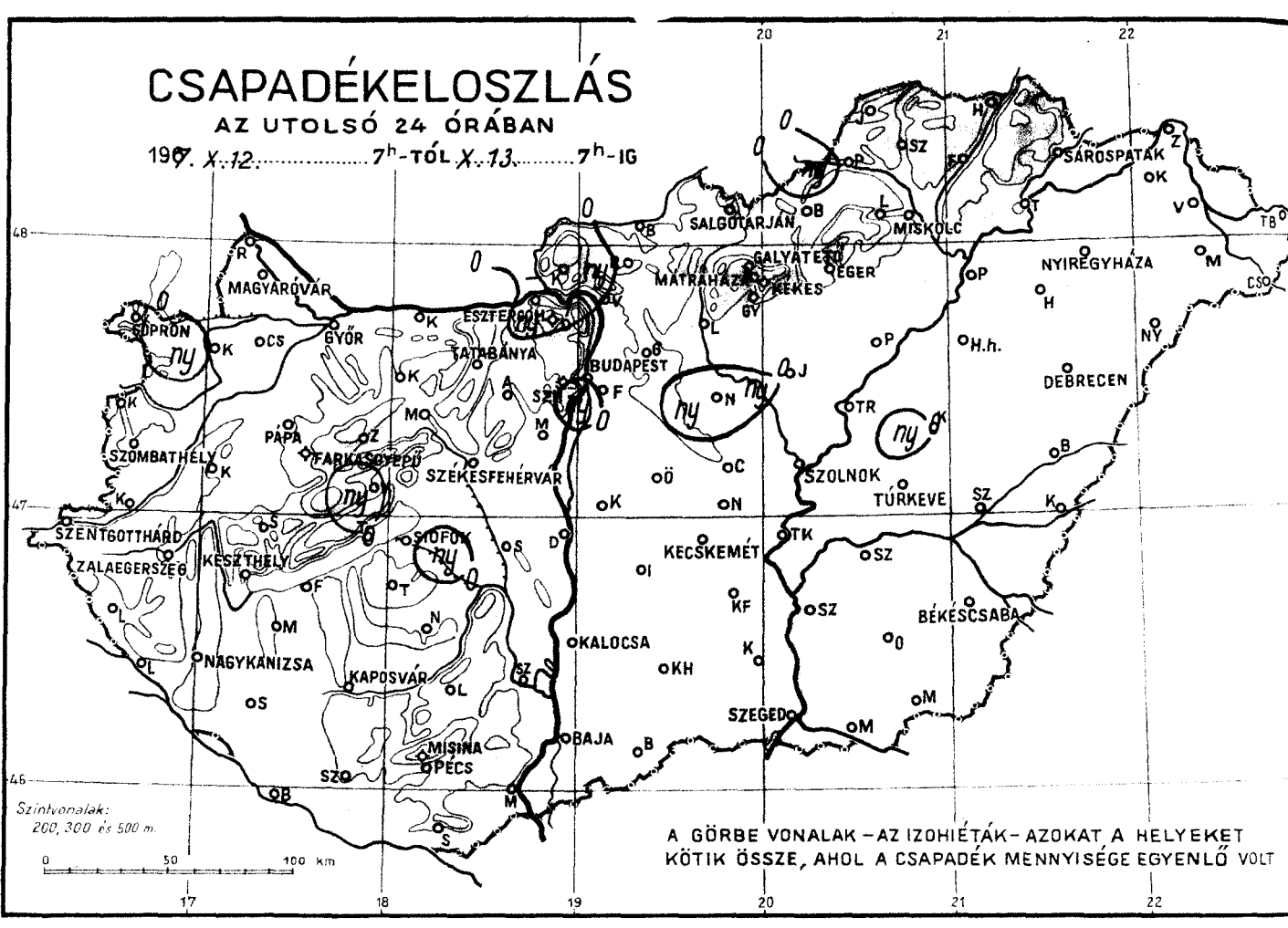
CSAPADÉKELOSZLÁS
AZ UTOLSÓ 24 ÓRÁBAN
1967. X. 12. 7h-TÓL X. 13. 7h-IG
SOPRON
MAGYARÓVÁR
GYŐR
ESZTERGOM
TATABÁNYA
BUDAPEST
SALGÓTARJÁN
MISKOLC
SÁROSPATAK
GALYATETŐ
MÁTRAHÁZA
EGER
KEKES
NYÍREGYHÁZA
H.h.
DEBRECEN
SZOLNOK
TÚRKEVE
PÁPA
TAPOLCA
SZÉKESFEHÉRVÁR
SZOMBATHELY
SZENTGOTTHÁRD
ZALAEGERSZEG
KESZTHELY
SIÓFOK
KECSKEMÉT
BÉKÉSCSABA
KALOCSA
NAGYKANIZSA
KAPOSVÁR
SZEGED
BAJA
MISINA
PÉCS
Szintvonalak:
200, 300 és 500 m.
0 50 100 km
A GÖRBE VONALAK – AZ IZOHIÉTÁK – AZOKAT A HELYEKET
KÖTIK ÖSSZE, AHOL A CSAPADÉK MENNYISÉGE EGYENLŐ VOLT

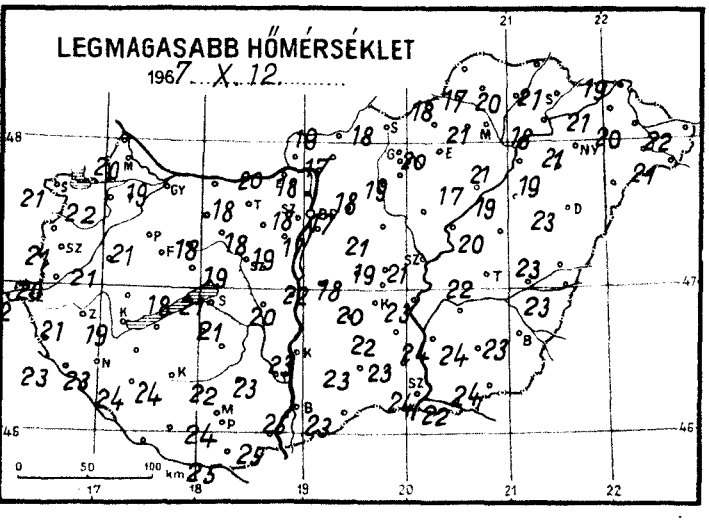
LEGMAGASABB HŐMÉRSÉKLET
1967. X. 12.
0 50 100 km

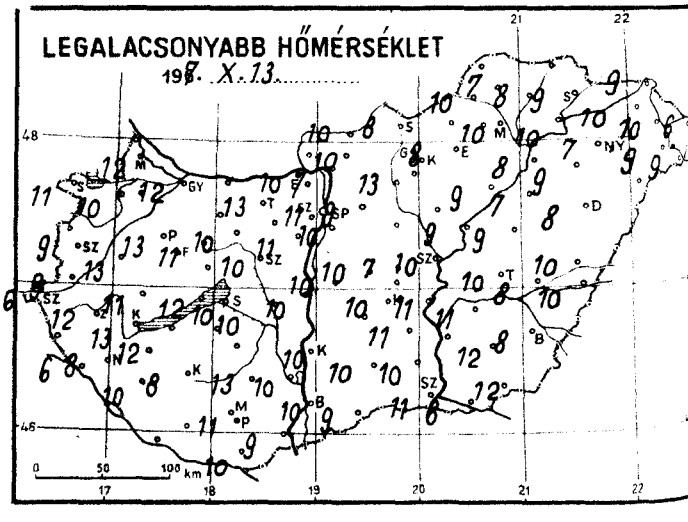
LEGALACSONYABB HŐMÉRSÉKLET
1967. X. 13.
0 50 100 km

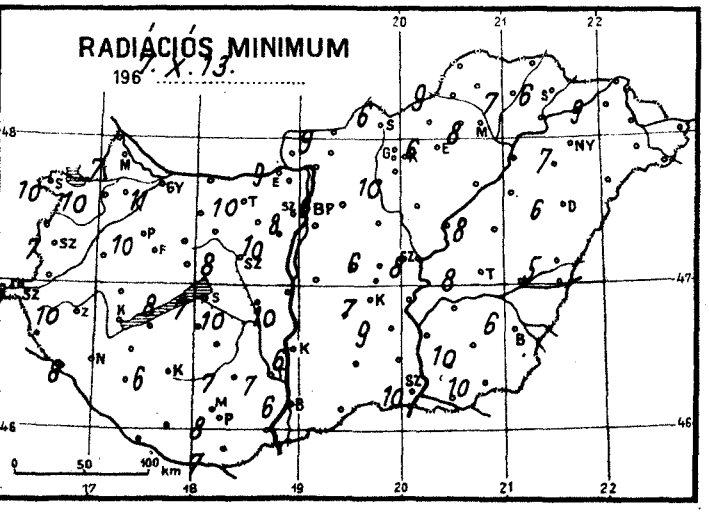
RADIÁCIÓS MINIMUM
1967. X. 13.
0 50 100 km

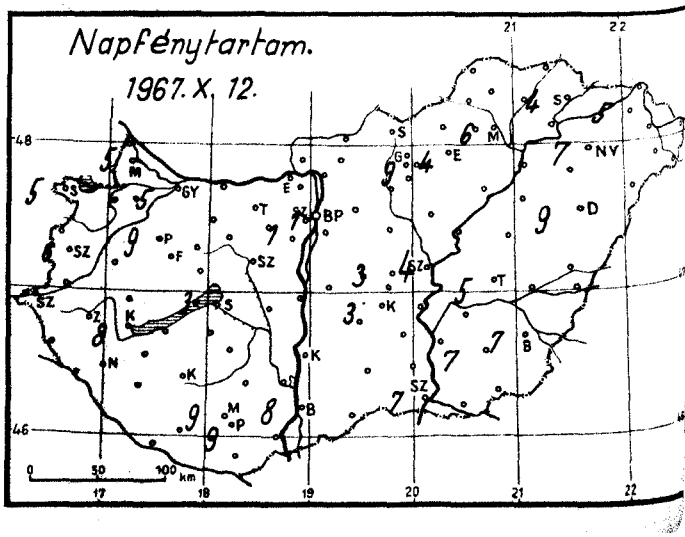
Napfénytartam.
1967. X. 12.
0 50 100 km

1967. október ..... hó,
13 péntek ..... nap

	Az utolsó 24 óra adatai						24 órai csapadék mm		
	Csapadék (mm)		Hőmérsékleti szélsőségek: tegnapi nappali max.	éjszakai min.	min. 5 cm-en	Napsütés (óra) tegnap			
12815 Magyaróvár	•	=	20	12	7	5	Rajka	•	
822 Győr	•	=	19	12	11	5	Kapuvár	ny	≡ ≡ ≡
825 Pápa	•	=	21	13	10	9	Csorna	•	
805 Sopron	•	=	21	11	10	5	Komárom	•	≡ ≡ ≡
812 Szombathely	•	=	21	9	7	6	Káld	•	≡ ≡ ≡
910 Szentgotthárd	•	=	22	6	6		Kőszeg	•	
915 Zalaegerszeg	•	=	21	12	10		Körmend	•	
Lenti							Letenye	•	
925 Nagykanizsa	•	=	23	8	8		Sümeg	•	
920 Keszthely	•	=	19	13	12	8	Zirc	•	
Tihany	•		18	12	8		Kisbér	•	=
935 Siófok	•	=	21	10	7	3	Mór	•	
942 Pécs	•	=	24	11	8	9	Alcsút	•	
941 Misinatető (534 m)	•		21	15	12	9	Esztergom	•	
Siklós	•	≡	25	10	7		Dobogókő	ny	=
827 Farkasgyepű (400 m)	•		18	9	9		Fonyód	•	
Veszprém	ny	=					Tab	•	
833 Tatabánya	•		18	13	10		Sárbogárd	•	
839 Budapest (Ferihegy)	ny	≡	17	10	–		Lengyel	•	
840 Budapest OMI	•	≡	18	11	8	1	Nagykónyi		
841 Budapest (Szabadságh.,474 m)	•	≡	16	11	9	1	Marcali	•	≡ ≡ ≡
Martonvásár	•		19	11	10		Somogyszob	•	
835 Székesfehérvár	•		19	10	8		Kaposvár	•	= ≡ ≡
Dunaújváros	•		20	10	10		Barcs	•	
Szekszárd	•	≡	23	10	7		Szigetvár	•	
Mohács	•	≡	25	9			Bácsalmás	•	
960 Baja	•	=	25	10	6	8	Kiskunhalas	•	
955 Kalocsa	•		23	10	6		Izsák		
Cegléd	•	≡	19	7	6	3	Kunsztmiklós	•	
860 Szolnok	•	=	21	10	8	4	Örkény	•	=
970 Kecskemét	•	=	20	10	7	3	Nagykáta	ny	≡ ≡ ≡
Kiskunfélegyháza	•		22	11	9		Jászapáti	ny	≡ ≡ ≡
982 Szeged	•	=	24	11	10	7	Tiszakécske	•	
Mezőhegyes	•	≡	24	12	10		Nagykőrös	•	
Orosháza	•	≡	24	12	10	7	Kistelek	•	
990 Békéscsaba	•	=	23	8	6	7	Makó	•	
875 Túrkeve	•	=	22	10	8	5	Szentes	•	
Berettyóújfalu	•	≡	23	10	5		Szarvas	•	
882880 Debrecen	•	=	23	8	6	9	Szeghalom	•	≡ ≡ ≡
892 Nyíregyháza	•	=	21	7	7	7	Körösszakál	•	
788 Kisvárda	•	=	21	10	9	5	Tiszaroff	•	
Mátészalka	•	≡	–	9	–		Poroszló	•	= ≡ ≡
Tiszabecs	•		22	6			Karcag	ny	= ≡ ≡
Vác	1	≡	18	7			Hortobágy	•	
Gödöllő	•	≡	17	9	6		Polgár	•	
Lőrinci	•	≡	18	13			Hajdúdorog	•	
Gyöngyös	•		19	–	10		Nyírlugos	•	
Balassagyarmat	•		19	10	9		Csenger	•	≡
755 Salgótarján	•		18	8	6		Vásárosnamény	•	
Galyatető (932 m)	•		18	16			Záhony	•	
851 Kékestető (1000 m)	•	=	16	10	–	9	Királyrét		
Mátraháza (672 m)							Romhány	ny	= ≡ ≡
865 Eger	•	=	20	8	6	4	Borsodnádasd		
Putnok	ny	=	18	10	9		Jósvafő		
Lillafüred	•		17	8			Szendrőlád	•	
772 Miskolc	•	=	21	10	8	6	Hidasnémeti	•	
Füged	•	≡	20	8	7		Tokaj	•	
778 Sárospatak	•	=	21	9	6	4	Sárhátvan	ny	

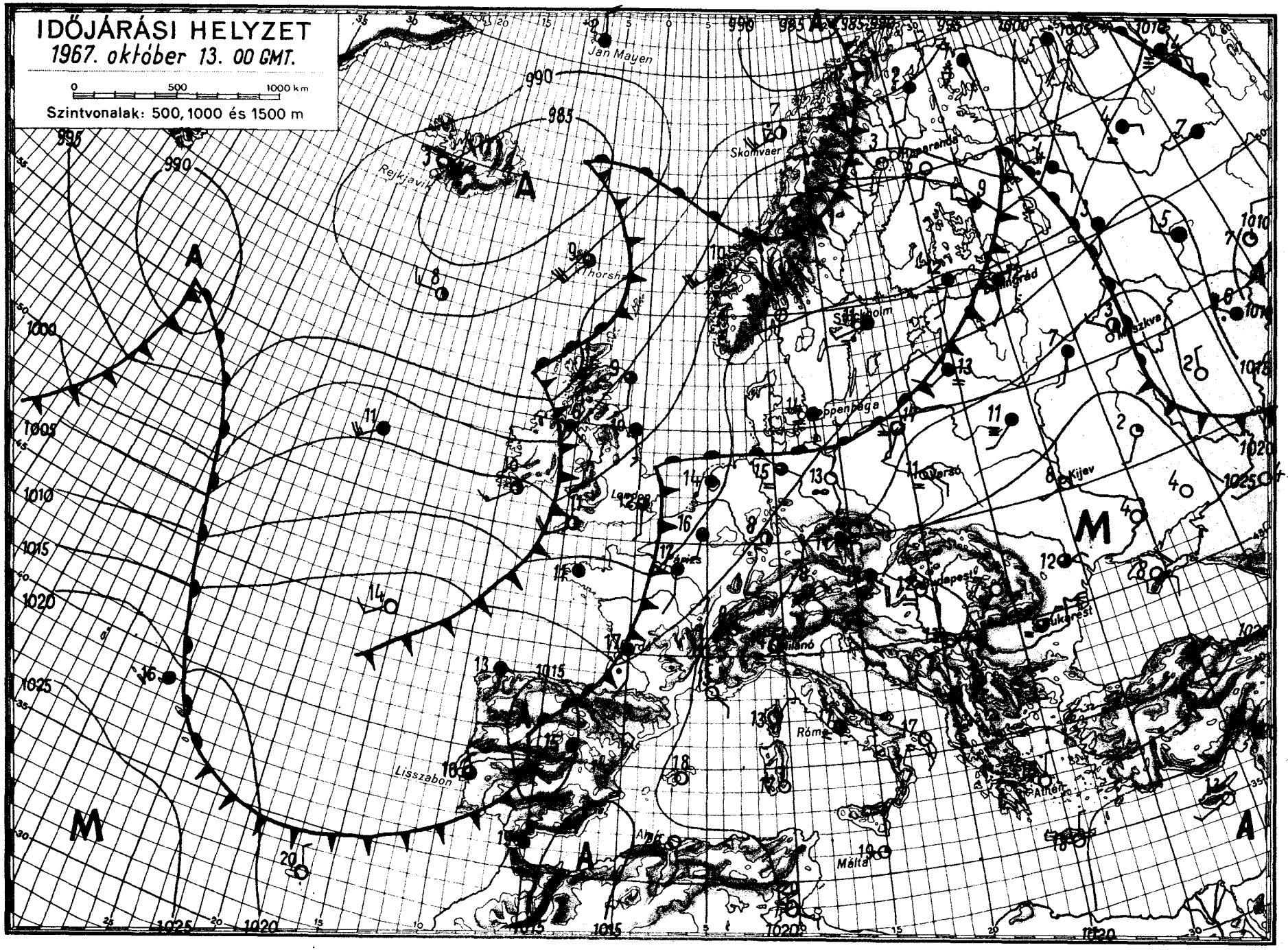

OFFSET-NYOMDA BUDAPEST

IDŐJÁRÁSI NAPIJELENTÉS

ЕЖЕДНЕВНЫЙ МЕТЕОРОЛОГИЧЕСКИЙ БЮЛЛЕТЕНЬ • DAILY WEATHER REPORT
BULLETIN QUOTIDIEN DE TEMPS • TÄGLICHER WETTERBERICHT

KIADJA AZ ORSZÁGOS METEOROLÓGIAI INTÉZET
BUDAPEST II. KITAIBEL PÁL UTCA 1
TELEFON: KÖZPONT: 353-500, IDŐJELZŐ OSZT.: 150-410

MEGJELENIK NAPONKÉNT • ELŐFIZETÉSI ÁRA
A POSTAI KÖLTSÉGGEL EGYÜTT NEGYEDÉVRE 60, Ft
KIADÁSÉRT FELEL AZ INTÉZET IGAZGATÓJA

80. évfolyam 287. szám + Budapest + 1967. október 14. szombat.

Az időjárási helyzet ma reggel és a várható időjárás:

A Brit-szigeteken, a Balti-tenger térségén és a Szovjetunió európai területének északi felén keresztül, egymást követő hullámokban enyhébb és hűvösebb óceáni levegő áramlik kelet, északkelet felé. Hatására szárazföldünk északi felén változékony, többfelé szeles, esős az időjárás. Európa déli felének nagy részén továbbra is leszálló légmozgás uralkodik. Ennek következtében itt kevesebb a felhő, főleg a reggeli és délelőtti órákban sokfelé párás, ködös az idő és csak szórványosan fordulnak elő kisebb esők.

Hazánk fölött pénteken fátyolfelhős volt az ég. Reggel főleg a nyugati és északkeleti megyéket borító ködtakaró a déli órákra mindenütt feloszlott. Eső sehol sem esett. A hőmérséklet napközben a ködös helyeken csak 19-22, máshol 23-26 fokig emelkedett. Ma hajnalra 6-12 fokig hült le a levegő. Az esti és éjszakai órákban a nyugati és északi megyékben kialakult köd - Győr-Pápa környéke kivételével - 11 órára feloszlott. Ezzel egyidőben általában 15-20, a ködös helyeken csak 11-14 fokos hőmérsékletet mértek.

Budapesten ma 12 órakor a hőmérséklet 14 fok, a tengerszintre átszámított légnyomás 767 mm, alig változik.

Várható időjárás vasárnap estig:

Változóan felhős, főleg reggel és délelőtt többfelé párás, ködös idő, legfeljebb északon szórványosan előforduló esőkkel.
Gyenge, időnként élénkebb, változó irányu szél.
A hőmérséklet alakulásában lényeges változás nem lesz.

Várható legalacsonyabb éjszakai hőmérséklet: 6-11,
legmagasabb nappali hőmérséklet vasárnap: 16-21 fok között.

Vissy Károly s.k.

A hőmérséklet napi középértéke és eltérése a 90 évi átlagtól /Budapesten/:

1967.X. 13.: 15.7 C°, +4,0 C°.

1871 óta ezen a napon Budapesten előfordult:

legmagasabb hőmérséklet: 25,5 C° /1916/.
legalacsonyabb hőmérséklet: 0,3 C° /1919/.

67.699

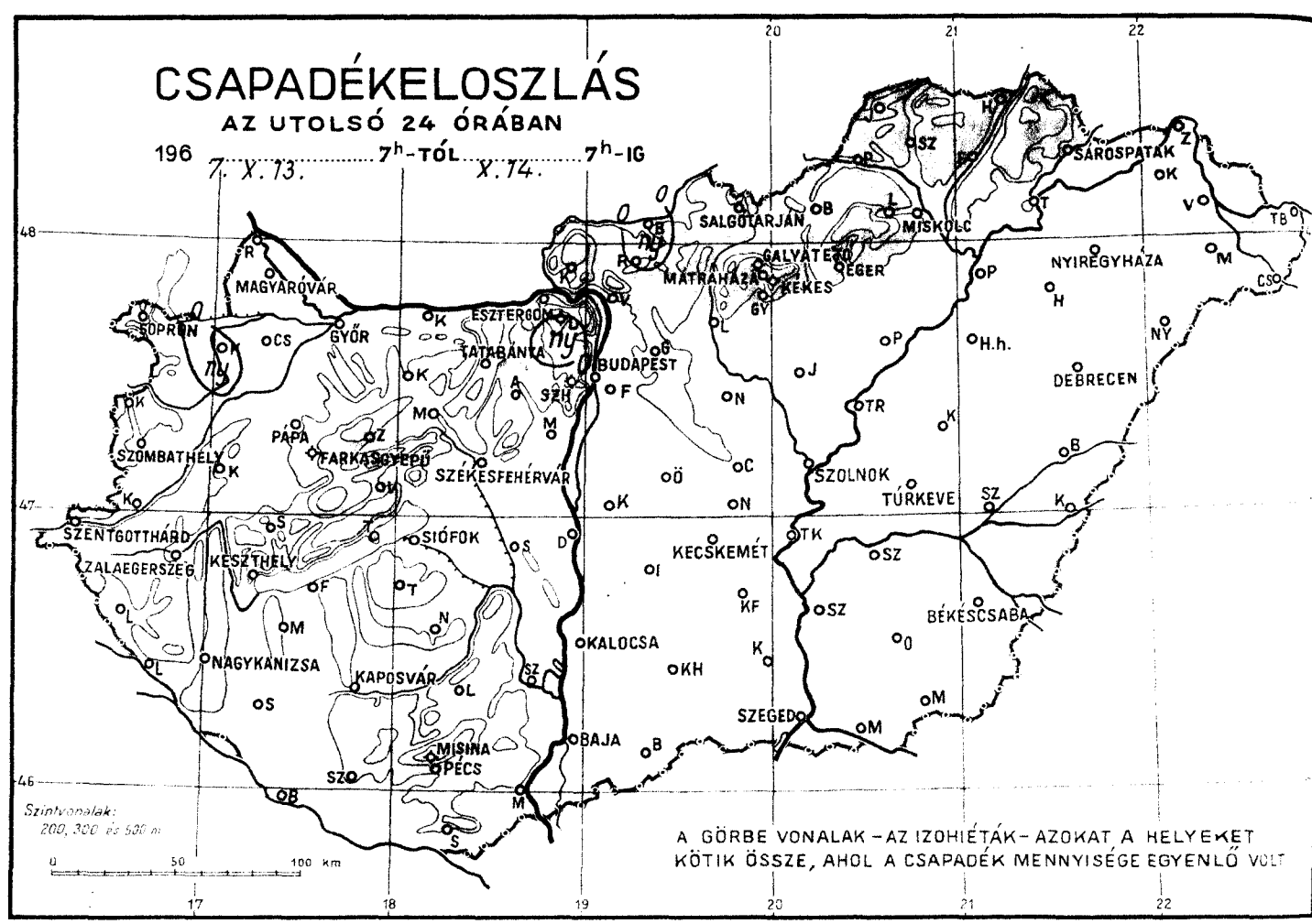
CSAPADÉKELOSZLÁS
AZ UTOLSÓ 24 ÓRÁBAN
196 7. X. 13. 7h-TÓL X. 14. 7h-IG
SOPRON
MAGYARÓVÁR
GYŐR
ESZTERGOM
TATABÁNYA
BUDAPEST
SALGÓTARJÁN
MISKOLC
SÁROSPATAK
MÁTRAHÁZA
GALYATETŐ
EGER
KEKES
NYIREGYHÁZA
DEBRECEN
SZOLNOK
TÚRKEVE
SZOMBATHELY
PÁPA
FARKASGYEPŰ
SZÉKESFEHÉRVÁR
SIÓFOK
KESZTHELY
ZALAEGERSZEG
SZENTGOTTHÁRD
NAGYKANIZSA
KAPOSVÁR
KECSKEMÉT
BÉKÉSCSABA
KALOCSA
SZEGED
BAJA
MISINA
PÉCS
Szintvonalak:
200, 300 és 500 m
A GÖRBE VONALAK – AZ IZOHIÉTÁK – AZOKAT A HELYEKET
KÖTIK ÖSSZE, AHOL A CSAPADÉK MENNYISÉGE EGYENLŐ VOLT

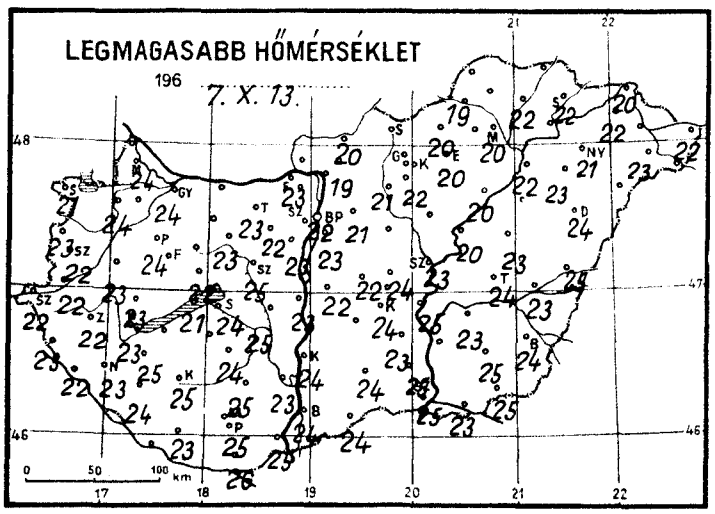
LEGMAGASABB HŐMÉRSÉKLET
196 7. X. 13.

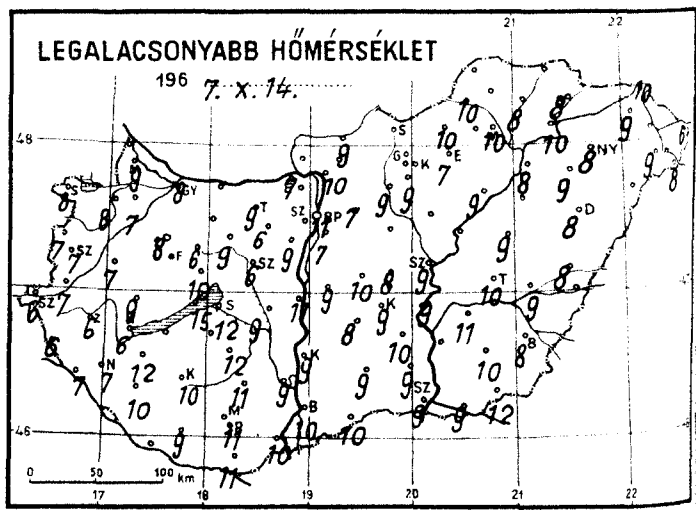
LEGALACSONYABB HŐMÉRSÉKLET
196 7. X. 14.

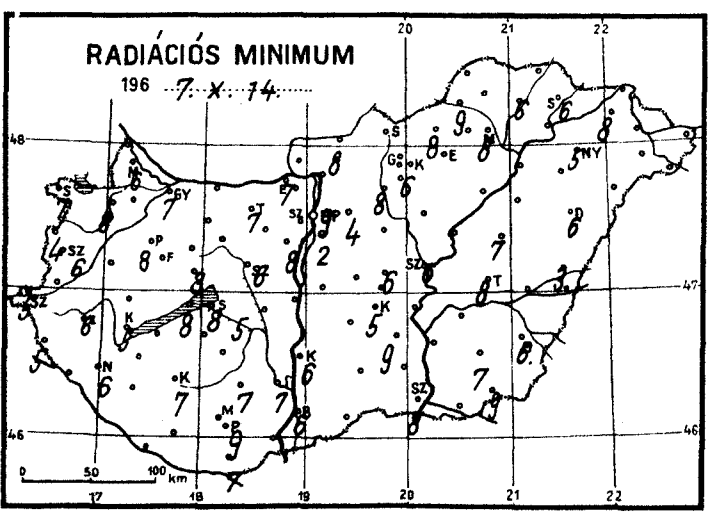
RADIÁCIÓS MINIMUM
196 7. X. 14.

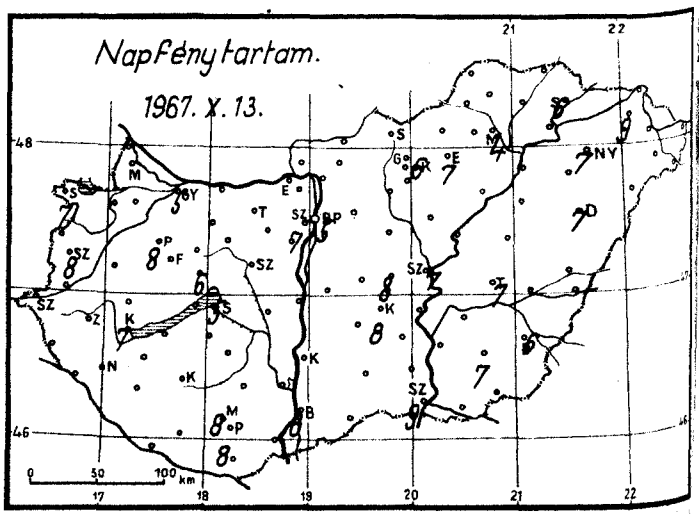
Napfénytartam.
1967. X. 13.

1967. október hó,
14. napszombat

	Az utolsó 24 óra adatai						24 órai csapadék mm		
	Csapadék (mm)		Hőmérsékleti szélsőségek			Napsütés (óra) tegnap			
			tegnapi nappali max.	éjszakai min.	min. 5 cm-en				
12815 Magyaróvár	.	≡	24	9	6	–	Rajka	.	
822 Győr	.	=	23	8	7	5	Kapuvár	ny	≡
825 Pápa	.	≡	24	8	8	8	Csorna	.	⌐
805 Sopron	.	≡	21	8	7	7	Komárom	.	
812 Szombathely	.	≡	22	7	6	8	Káld	.	⌐
910 Szentgotthárd	.	≡	22	6	5		Kőszeg	.	
915 Zalaegerszeg	.	≡	22	6	6		Körmend	.	
Lenti	.		23	6	5		Letenye	.	
925 Nagykanizsa	.	≡	23	7	6		Sümeg	.	
920 Keszthely	.	≡	23	6	5	7	Ziro	.	
Tihany	.		21	15	8		Kisbér	.	≡
935 Siófok	.	≡	24	12	8	5	Mór	.	
942 Pécs	.	=	25	11	9	8	Alcsút	.	
941 Misinatető (534 m)	.		22	12	11	8	Esztergom	.	
Siklós	.	⌐	26	11	7		Dobogókő	ny	≡
827 Farkasgyepü (400 m)	.		21	9	7		Fonyód	.	
Veszprém	.		22	10	8	6	Tab	.	
833 Tatabánya	.	⌐	23	9	7		Sárbogárd	–	
839 Budapest (Ferihegy)	.	≡⌐	23	7	2		Lengyel	.	
840 Budapest OMI	.	⌐	22	11	9	5	Nagykónyi	.	⌐
841 Budapest (Szabadságh., 474 m)	.	=	19	12	8	7	Marcali	.	⌐
Martonvásár	.		23	9	8		Somogyszob	.	
835 Székesfehérvár	.	≡	25	6	6		Kaposvár	.	⌐
Dunaújváros	.		23	11	10		Barcs	.	≡⌐
Szekszárd	.	⌐	23	9	7		Szigetvár	.	
Mohács	.	⌐	25	10			Bácsalmás	.	
960 Baja	.	=	24	10	6	8	Kiskunhalas	.	
955 Kalocsa	.		24	9	6		Izsák	.	
Cegléd	.	⌐	24	8	6	8	Kunsztmiklós	.	
860 Szolnok	.	=	23	9	6	7	Örkény	.	
970 Kecskemét	.	=	24	9	5	8	Nagykáta	.	
Kiskunfélegyháza	.		23	10	9		Jászapáti	.	⌐
982 Szeged	.	=	25	9	8	9	Tiszakécske		
Mezőhegyes	.	⌐	25	12	9		Nagykőrös	.	
Orosháza	.	⌐	25	10	7	7	Kistelek	.	
990 Békéscsaba	.	=	24	8	6	6	Makó	.	
875 Túrkeve	.	=	24	10	8	7	Szentes	.	
Berettyóújfalu	.	⌐	25	8	3		Szarvas	.	⌐
880 Debrecen	.	=	24	8	6	7	Szeghalom	.	⌐
892 Nyíregyháza	.	≡	21	8	5	7	Kőrösszakál	.	
788 Kisvárda	.	=	22	9	8	9	Tiszaroff	.	
Mátészalka	.	⌐	23	9	–		Poroszló	.	
Tiszabecs	.		22	6			Karcag	.	⌐
Vác							Hortobágy		
Gödöllő	.	≡	21	7	4		Polgár	.	
Lőrinci	.	⌐					Hajdúdorog	.	
Gyöngyös	.		22	9	6		Nyírlugos		
Balassagyarmat	ny	≡	20	9	8		Csenger	.	⌐
755 Salgótarján							Vásárosnamény		
Galyatető (932 m)	.		15	13			Záhony	.	
851 Kékestető (1000 m)	.	=	16	11	–	6	Királyrét	.	
Mátraháza (672 m)							Romhány	.	
865 Eger	.	≡	20	7	–	7	Borsodnádasd	.	
Putnok	.	≡	19	10	9		Jósvafő		
Lillafüred	.		19	9			Szendrőlád		
772 Miskolc	.	≡	20	10	8	4	Hidasnémeti	.	
Füged	.	⌐	22	8	6		Tokaj	.	
778 Sárospatak	.	≡	22	8	6	6	Sárhatvan	.	

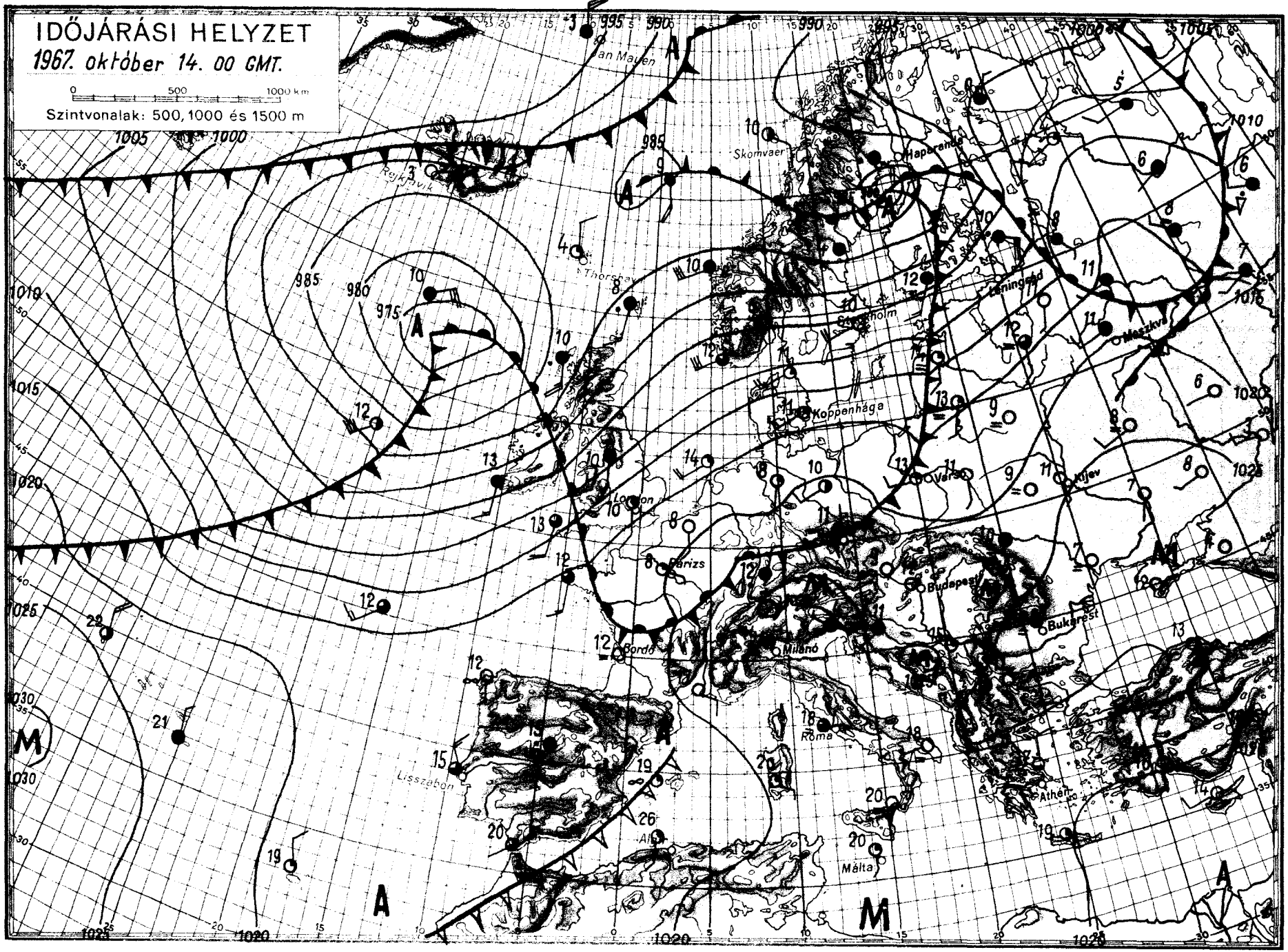
IDŐJÁRÁSI HELYZET
1967. október 14. 00 GMT.
0 500 1000 km
Szintvonalak: 500, 1000 és 1500 m
Jan Mayen
Skomvaer
Haparanda
Reykjavik
Thorshavn
Stockholm
Leningrad
Moszkva
Koppenhága
London
Párizs
Berlin
Varsó
Kijev
Budapest
Bukarest
Bordó
Milánó
Róma
Athén
Málta
Lisszabon

IDŐJÁRÁSI NAPIJELENTÉS

ЕЖЕДНЕВНЫЙ МЕТЕОРОЛОГИЧЕСКИЙ БЮЛЛЕТЕНЬ • DAILY WEATHER REPORT
BULLETIN QUOTIDIEN DE TEMPS • TÄGLICHER WETTERBERICHT

KIADJA AZ ORSZÁGOS METEOROLÓGIAI INTÉZET
BUDAPEST II. KITAIBEL PÁL UTCA 1
TELEFON: KÖZPONT: 353-500, IDŐJELZŐ OSZT.: 150-410

MEGJELENIK NAPONKÉNT * ELŐFIZETÉSI ÁRA
A POSTAI KÖLTSÉGGEL EGYÜTT NEGYEDÉVRE 60,- Ft
KIADÁSÉRT FELEL AZ INTÉZET IGAZGATÓJA

80. évfolyam 288. szám. + Budapest + 1967. október 15. vasárnap.

Az időjárási helyzet ma reggel és a várható időjárás:

Dél- és Közép-Európában, valamint a Szovjetunió európai területének déli részén általában kevés a felhő, a reggeli és kora délelőtti órákban erősen párás, ködös, helyenként ködszitálásos az idő. Európa többi részén az óceánról áramló enyhe levegő hatására, erősen felhős, esős, szeles időjárás alakult ki. A hőmérséklet európaszerte magasabb az évszaknak megfelelő értéknél.

Hazánkban szombaton változóan felhős ég mellett általában 2,7 órán keresztül sütött a nap. Néhány helyen ködszitálásból jelentéktelen mennyiségű csapadék hullott. Az erősen ködös helyeken napközben sem emelkedett a hőmérséklet 16, 17 foknál magasabbra, máshol viszont 23, 24 fokos maximumok alakultak ki. Ma hajnalra 6, 13 fokig hült le a levegő. Az erősen párás helyeken még délelőtt 11 órakor is csak 12, 13 fok volt a hőmérséklet, azokon a helyeken azonban, ahol a köd már a kora reggeli órákban megszünt 21, 23 fokos hőmérsékletet mértek.

Ma 12 órakor Budapesten a hőmérséklet 18 fok, a tengerszintre átszámitott légnyomás 764 mm, gyengén süllyedő irányzatu.

Várható időjárás hétfő estig:

Kisebb felhőátvonulások.
Az ország északnyugati felében szórványosan előforduló futó esők.
Mérsékelt, napközben megélénkülő délnyugati szél.
Éjszaka és reggel többfelé erős párásság, helyenként köd, ködszitálás.

Várható legalacsonyabb éjszakai hőmérséklet: 7, 12 fok között,
legmagasabb nappali hőmérséklet hétfőn: 20 fok körül.

Kerényi Nárcisz s.k.

A hőmérséklet napi középértéke és eltérése a 90 évi átlagtól /Budapesten/:

1967. X. 14.: 13,5 C°; +1,8 C°.

1871 óta ezen a napon Budapesten előfordult:

legmagasabb hőmérséklet: 23,8 C° /1873/
legalacsonyabb hőmérséklet: 1,4 C° /1887/.

67.703

CSAPADÉKELOSZLÁS

AZ UTOLSÓ 24 ÓRÁBAN

196 7. X. 14. ..... 7h-TÓL X. 15. ..... 7h-IG

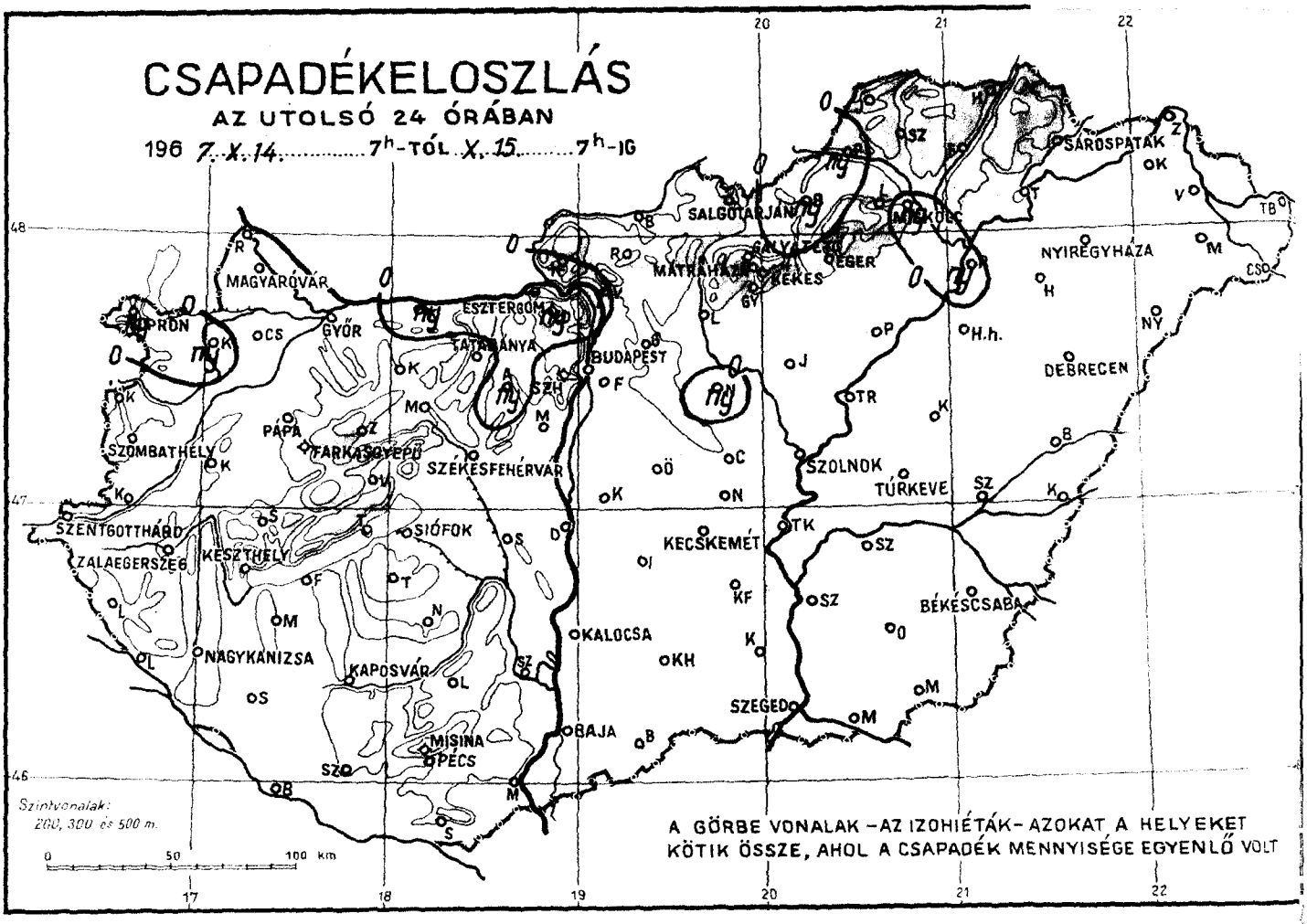

LEGMAGASABB HŐMÉRSÉKLET

196 7. X. 14. .....

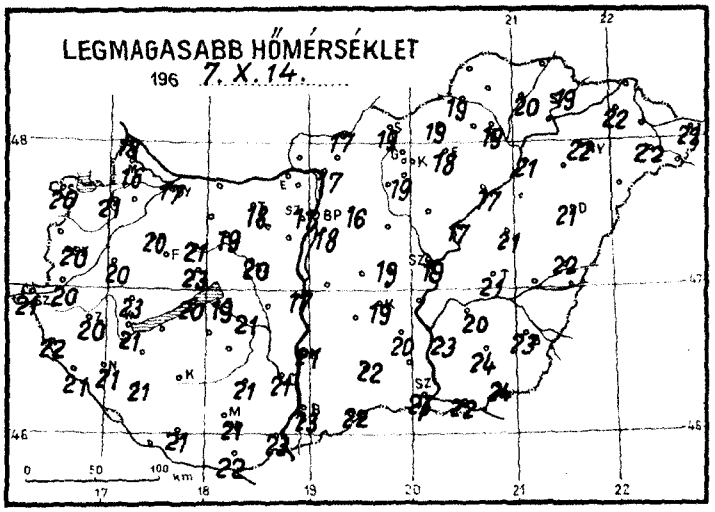

LEGALACSONYABB HŐMÉRSÉKLET

196 7. X. 15. .....

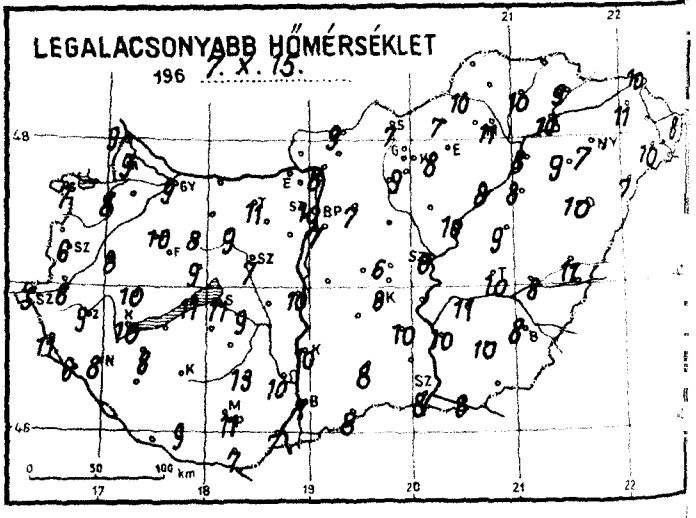

RADIÁCIÓS MINIMUM

196 7. X. 15. .....

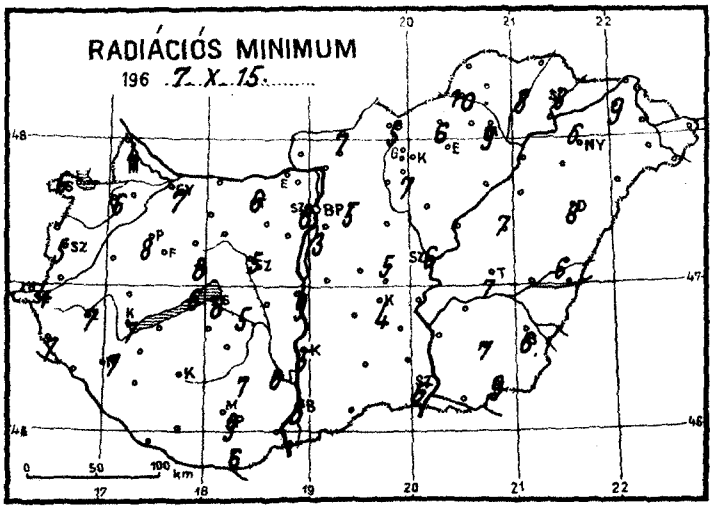

Napfénytartam.

1967. X. 14.

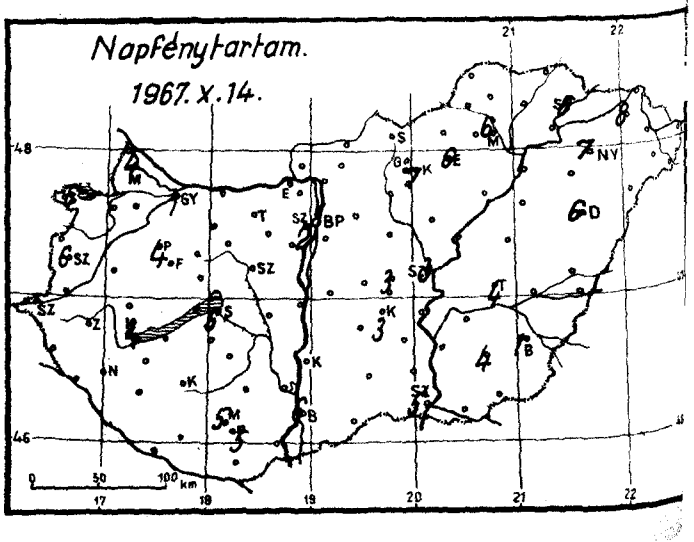

1967. október hó,
15. vasárnap nap

	Csapadék (mm)		Hőmérsékleti szélsőségek: tegnapi nappali max.	éjszakai min.	min. 5 cm-en	Napsütés (óra) tegnap
12815 Magyaróvár	.	=	16	9	4	4
822 Győr	.	≡	17	9	7	1
825 Pápa	.	=ɒ	20	10	8	4
805 Sopron	ny	=	20	7	6	6
812 Szombathely	.	≡	20	6	5	6
910 Szentgotthárd	.	≡	21	5	4	
915 Zalaegerszeg	.	=	20	9	7	
Lenti	.		22	11	7	
925 Nagykanizsa	.		21	8	7	
920 Keszthely	.	=	21	10	7	4
Tihany	.		20	11	6	
935 Siófok	.	=	19	11	8	5
942 Pécs	.		21	11	9	5
941 Misinatető (534 m)	.		20	12	11	5
Siklós	.	ɒ	22	7	6	
827 Farkasgyepű (400 m)	.		18	8	-	
Veszprém	.	ɒ	23	9	8	7
833 Tatabánya	.	≡ɒ	18	11	6	
839 Budapest (Ferihegy)	.	=ɒ	18	7	3	
840 Budapest OMI	.	≡	17	10	8	1
841 Budapest (Szabadságh.,474 m)	.	=ɒ	16	10	8	2
Martonvásár	–		–			
835 Székesfehérvár	.	≡	20	7	5	
Dunaújváros	.	=	17	10	9	
Szekszárd	.	=ɒ	21	10	6	
Mohács	.	ɒ	23	7		
960 Baja	.	=	23	7	5	6
955 Kalocsa	.	=	21	10	5	
Ceglód	.	ɒ	19	6	5	3
860 Szolnok	.	≡	19	8	6	3
970 Kecskemét	.	≡	19	8	4	3
Kiskunfélegyháza	.		20	10		
982 Szeged	.	=	23	8	6	5
Mezőhegyes	.	=ɒ	24	11	9	
Orosháza	.	ɒ	24	10	7	4
990 Békéscsaba	.	=	23	8	6	1
875 Túrkeve	.	=	21	10	7	4
Borettyóújfalu	.	ɒ	22	11	6	
882 Debrecen	.	=	21	10	8	6
892 Nyíregyháza	.	≡	22	7	6	7
788 Kisvárda	.	=	22	11	9	8
Mátészalka	.	ɒ	22	10	-	
Tiszabecs	.		22	8		
Vác	1	≡ɒ	17	8		
Gödöllő	.	≡	16	7	5	
Lőrinci	–		–			
Gyöngyös	.		19	9	7	
Balassagyarmat	.	≡	17	9	7	
755 Salgótarján	.		19	7	5	
Galyatető (932 m)	.	≡	15	10		
851 Kékestető (1000 m)	.	≡	14	9	-	7
Mátraháza (672 m)	–		–			
865 Eger	.	=	18	8	-	6
Putnok	ny	≡	19	10	10	
Lillafüred	.		17	8		
772 Miskolc	ny	≡	19	11	9	6
Füged	.	≡ɒ	20	10	8	
778 Sárospatak	.	≡	19	9	8	6

24 órai csapadék mm		
Rajka	.	
Kapuvár	ny	≡ɒ
Csorna	.	ɒ
Komárom	ny	≡ɒ
Káld	.	ɒ
Kőszeg	.	≡
Körmend	.	≡
Letenye	.	
Sümeg	.	
Zirc	.	
Kisbér	.	≡ɒ
Mór	.	
Alcsút	ny	≡
Esztergom	–	
Dobogókő	ny	≡
Fonyód	–	
Tab	–	
Sárbogárd	–	
Lengyel	.	
Nagykónyi	.	ɒ
Marcali	.	ɒ
Somogyszob	.	
Kaposvár	–	
Barcs	.	
Szigetvár	.	
Bácsalmás	.	
Kiskunhalas	.	
Izsák	–	
Kunsztmiklós	.	
Örkény	–	
Nagykáta	ny	≡ɒ
Jászapáti	.	
Tiszakécske	–	
Nagykőrös	.	
Kistelek	.	
Makó	.	
Szentes	.	
Szarvas	.	ɒ
Szeghalom	.	ɒ
Körösszakál	.	
Tiszaroff	.	
Poroszló	.	≡ɒ
Karcag	.	ɒ
Hortobágy	.	
Polgár	ny	≡
Hajdúdorog	.	
Nyírlugos	.	
Csenger	.	ɒ
Vásárosnamény	–	
Záhony	.	
Királyrét	–	
Romhány	.	
Borsodnádasd	ny	≡
Jósvafő	–	
Szendrőlád	.	≡
Hidasnémeti	.	≡
Tokaj	.	≡
Sárhatvan	.	≡

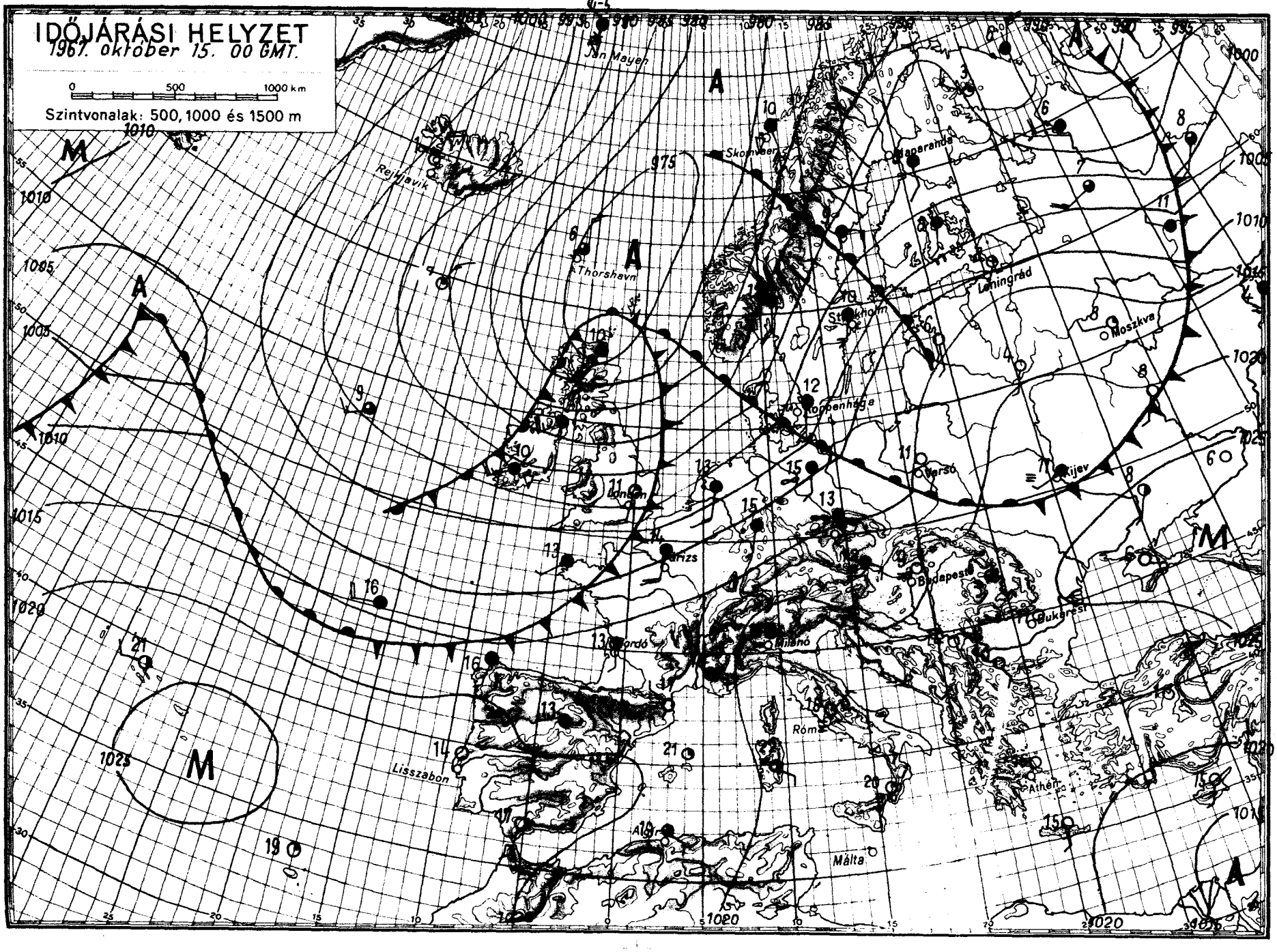

OFFSET-NYOMDA, BUDAPEST

IDŐJÁRÁSI NAPIJELENTÉS

ЕЖЕДНЕВНЫЙ МЕТЕОРОЛОГИЧЕСКИЙ БЮЛЛЕТЕНЬ • DAILY WEATHER REPORT
BULLETIN QUOTIDIEN DE TEMPS • TÄGLICHER WETTERBERICHT

KIADJA AZ ORSZÁGOS METEOROLÓGIAI INTÉZET
BUDAPEST II. KITAIBEL PÁL UTCA 1
TELEFON: KÖZPONT: 353-500, IDŐJELZŐ OSZT.: 150-410

MEGJELENIK NAPONKÉNT • ELŐFIZETÉSI ÁRA A POSTAI KÖLTSÉGGEL EGYÜTT NEGYEDÉVRE 60,- Ft
KIADÁSÉRT FELEL AZ INTÉZET IGAZGATÓJA

80. évfolyam 289. szám + Budapest + 1967. október 16. hétfő.

Az időjárási helyzet ma reggel és a várható időjárás:

Az a nagykiterjedésü mérsékeltövi ciklon, amely hosszu időn át Izland környékén örvénylett, most fokozatosan áthelyeződött Skandinávia északi részére. Ennek következtében szárazföldünk északnyugati felében erős, sőt több helyen viharos szelek mellett esőzés alakult ki, az uralkodó délnyugati áramlással egyuttal nagy mennyiségü meleg levegő áramlik a Balti-tengeren át az Uralhegység északi vidékei fölé. Ugyanakkor az Északi-Jeges-tengeren, Grönlandon és Izlandon át fagyos sarkvidéki levegő áramlik dél felé, jelenleg már elérte Skandinávia partvonalát és a Brit-szigetek északi részét. Közép—Európa térségében egyelőre még folytatódik a délnyugati melegáramlás.

Hazánkban vasárnap északon felhős, hüvös, máshol napos, meleg idő volt. Egy-két helyen ködszitálást észleltek. A hőmérséklet a párás, ködös északi részeken csak 12, 17 fokig emelkedett, máshol azonban elérte a 18, 23, a délkeleti megyékben néhány helyen pedig a 24, 25 fokot is. Hétfő hajnalra 7, 13 fokig hült le a levegő. Délelőtt a déli országrészben gyors felmelegedés kezdődött, emiatt a hőmérséklet már 11 órakor elérte a 18, 23 fokot, viszont a párás, ködös északi megyékben csak 13, 17 fokot mértek, sőt a kedvezőtlen völgyi fekvésü Miskolc környékén ebben az időpontban csupán 11 fok volt.

Ma 12 órakor Budapesten a hőmérséklet 17 fok, a tengerszintre átszámitott légnyomás 764 mm, alig változik.

Várható időjárás kedd estig:

Északon felhőátvonulások, néhány helyen kisebb eső.
Délen kevesebb felhő, eső nélkül.
Éjjel gyenge légáramlás, napközben megélénkülő déli, délnyugati szél.
Elsősorban északon helyenként köd.
Az évszakhoz képest meleg idő tovább tart.

Várható legalacsonyabb éjszakai hőmérséklet: 9, 14,
legmagasabb nappali hőmérséklet kedden: általában 18, 23 fok között, a párás, ködös helyeken 15 fok körül.

Dr. Tóth Pál s.k.

A hőmérséklet napi középértéke és eltérése a 90 évi átlagtól /Budapesten/:

1967. X. 15.: 15, 0 C°, +3,5 C°.

1871 óta ezen a napon Budapesten előfordult:

legmagasabb hőmérséklet: 26,0 C° /1916/
legalacsonyabb hőmérséklet: -1,1 C° /1913/.

67.704.

CSAPADÉKELOSZLÁS
AZ UTOLSÓ 24 ÓRÁBAN
196 7.X.15. 7h-TÓL X.16. 7h-IG
SOPRON
MAGYARÓVÁR
GYŐR
ESZTERGOM
TATABÁNYA
BUDAPEST
SALGÓTARJÁN
MISKOLC
SÁROSPATAK
MÁTRAHÁZA
GALYATETŐ
EGER
KEKES
NYÍREGYHÁZA
DEBRECEN
SZOMBATHELY
PÁPA
TATABÁNYA
SZÉKESFEHÉRVÁR
SZOLNOK
TÚRKEVE
SZENTGOTTHÁRD
ZALAEGERSZEG
KESZTHELY
SIÓFOK
KECSKEMÉT
BÉKÉSCSABA
NAGYKANIZSA
KAPOSVÁR
KALOCSA
SZEGED
BAJA
MISINA
PÉCS
Szintvonalak:
200, 300 és 500 m.
0 50 100 km
A GÖRBE VONALAK – AZ IZOHIÉTÁK – AZOKAT A HELYEKET
KÖTIK ÖSSZE, AHOL A CSAPADÉK MENNYISÉGE EGYENLŐ VOLT

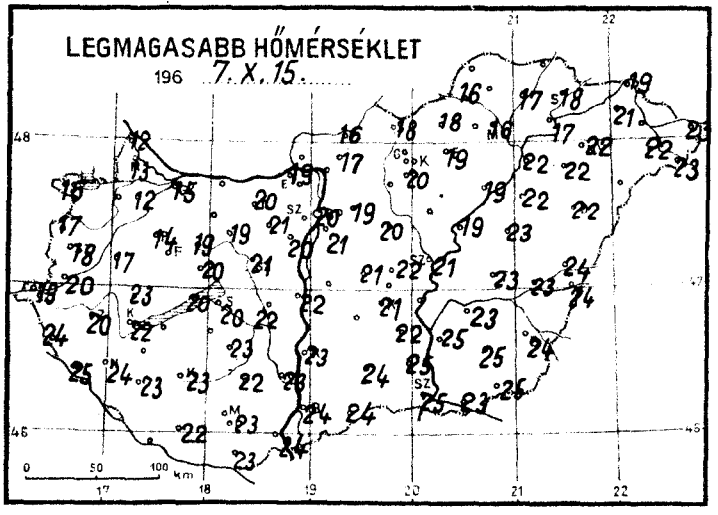
LEGMAGASABB HŐMÉRSÉKLET
196 7.X.15.
0 50 100 km

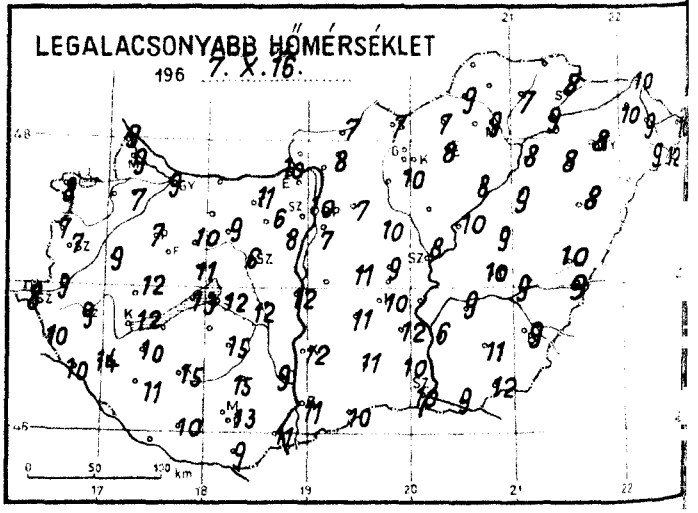
LEGALACSONYABB HŐMÉRSÉKLET
196 7.X.16.
0 50 100 km

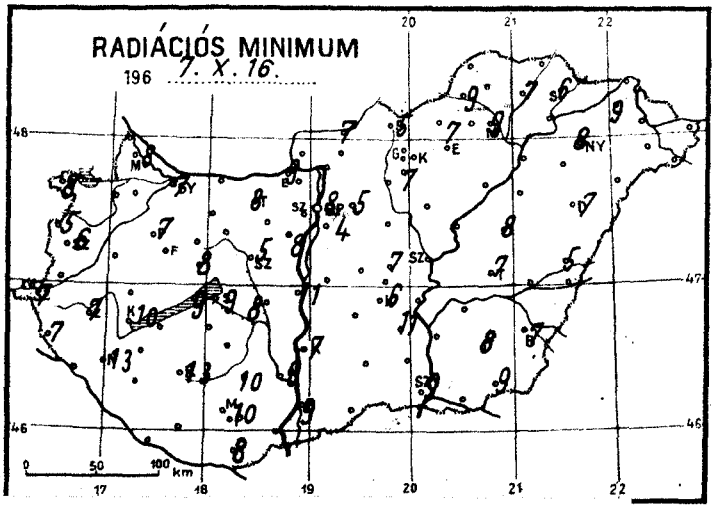
RADIÁCIÓS MINIMUM
196 7.X.16.
0 50 100 km

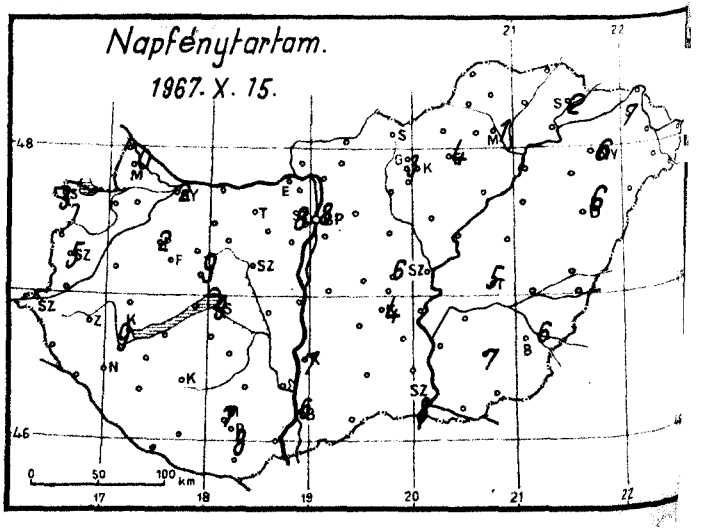
Napfénytartam.
1967. X. 15.
0 50 100 km

1967. október hó, 16 hétfő nap

	Az utolsó 24 óra adatai							24 órai csapadék mm		
	Csapadék (mm)		Hőmérsékleti szélsőségek			Napsütés (óra) tegnap				
			tegnapi nappali max.	éjszakai min.	min. 5 cm-en					
12815 Magyaróvár	.	=	13	9	8	0	Rajka	.	
822 Győr	.	=	15	9	7	2	Kapuvár	ny	=
825 Pápa	.	=	14	7	7	2	Csorna	.	
805 Sopron	ny	=	16	8	8	3	Komárom	.	
812 Szombathely	.	=	18	7	6	5	Káld	.	⌐
910 Szentgotthárd	.	=	19	8	7		Kőszeg	.	
915 Zalaegerszeg	.	=	20	9	7		Körmend	.	
Lenti	.		24	10	7		Letenye	.	
925 Nagykanizsa	.		24	14	13		Sümeg	.	
920 Keszthely	.		22	12	10	9	Zirc	.	
Tihany	.		20	13	9		Kisbér	.	=
935 Siófok	.	=	20	12	9	9	Mór	.	
942 Pécs	.		23	13	10	8	Alcsút	.	
941 Misinatető (534 m)	.		20	14	13	7	Esztergom	.	
Siklós	.	⌐	23	9	8		Dobogókő	.	=
827 Farkasgyepű (400 m)	.		16	10	10		Fonyód	.	
Veszprém	.	⌐	20	11	8	9	Tab	.	
833 Tatabánya	.	=	20	11	8		Sárbogárd	–	
839 Budapest (Ferihegy)	.	⌐	21	7	4		Lengyel	.	
840 Budapest OMI	.	⌐	20	10	8	8	Nagykónyi	.	⌐
841 Budapest (Szabadságh., 474 m)	.	⌐	17	12	9	8	Marcali	.	
Martonvásár	.		20	8	8		Somogyszob	.	
835 Székesfehérvár	.	=	21	6	5		Kaposvár	.	
Dunaújváros	.		22	12	11		Barcs	.	
Szekszárd	.	⌐	23	9	9		Szigetvár	.	
Mohács	.	⌐	24	11			Bácsalmás	.	
960 Baja	.	=	24	11	9	6	Kiskunhalas	.	
955 Kalocsa	.	=	23	12	7		Izsák	.	
Ceglád	.	⌐	22	9	7	6	Kunsztmiklós		
860 Szolnok	.	=	21	8	–	–	Örkény	.	⌐⌐
970 Kecskemét	.	=	21	10	6	4	Nagykáta	.	⌐⌐
Kiskunfélegyháza	.		22	12	11		Jászapáti	.	⌐⌐
982 Szeged	.	=	25	10	9	8	Tiszakécske		
Mezőhegyes	.	⌐	25	12	9		Nagykőrös	.	
Orosháza	.	⌐	25	11	8	7	Kistelek	.	
990 Békéscsaba	.	=	24	9	7	6	Makó	.	⌐
875 Túrkeve	.	=	23	10	7	5	Szentes	.	
Berettyóújfalu	.	⌐	24	10	5		Szarvas	.	
882 Debrecen	.	=	22	8	7	6	Szeghalom	.	
892 Nyíregyháza	.	=	22	8	8	6	Kőrösszakál	.	
788 Kisvárda	.	=	21	10	9	7	Tiszaroff	.	
Mátészalka	.	⌐	22	9			Poroszló	.	⌐⌐
Tiszabecs	.		23	10			Karcag	.	⌐⌐
Vác	ny	=	–	–			Hortobágy	.	
Gödöllő	.		19	7	5		Polgár	ny	=
Lőrinci							Hajdúdorog	.	
Gyöngyös	.		20	10	7		Nyírlugos		
Balassagyarmat	.		16	7	7		Csenger	.	⌐
755 Salgótarján	.		18	7	5		Vásárosnamény	.	
Galyatető (932 m)	.		14	10			Záhony	.	
851 Kékestető (1000 m)	.	=	12	10	–	3	Királyrét	.	
Mátraháza (672 m)							Rombány	.	
865 Eger	.	=	19	8	–	4	Borsodnádasd	.	
Putnok	ny	=	16	9	9		Jósvafő		
Lillafüred	.		15	8			Szendrőlád		
772 Miskolc	ny	=	16	9	9	1	Hidasnémeti	.	
Füged	ny	=	17	7	7		Tokaj	.	
778 Sárospatak	.	=	18	8	6	2	Sárhatvan	.	

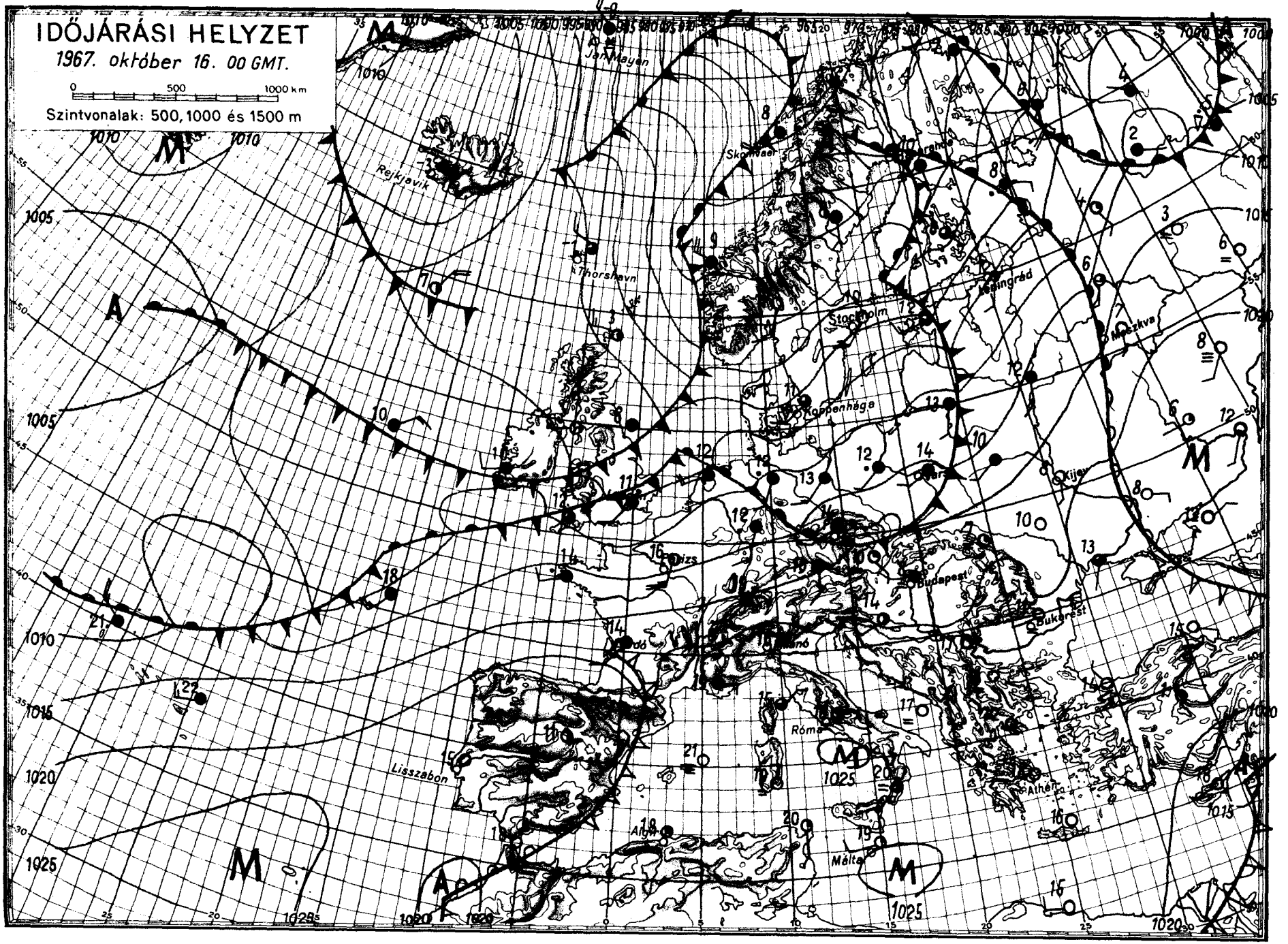

OFFSET NYOMDA BUDAPEST

IDŐJÁRÁSI NAPIJELENTÉS

ЕЖЕДНЕВНЫЙ МЕТЕОРОЛОГИЧЕСКИЙ БЮЛЛЕТЕНЬ • DAILY WEATHER REPORT
BULLETIN QUOTIDIEN DE TEMPS • TÄGLICHER WETTERBERICHT

KIADJA AZ ORSZÁGOS METEOROLÓGIAI INTÉZET
BUDAPEST II. KITAIBEL PÁL UTCA 1
TELEFON: KÖZPONT: 353-500, IDŐJELZŐ OSZT.: 150-410

MEGJELENIK NAPONKÉNT • ELŐFIZETÉSI ÁRA A POSTAI KÖLTSÉGGEL EGYÜTT NEGYEDÉVRE 60,- Ft
KIADÁSÉRT FELEL AZ INTÉZET IGAZGATÓJA

80. évfolyam 290. szám + Budapest + 1967. október 17. kedd.

Az időjárási helyzet ma reggel és a várható időjárás:

Nyugat-Európa felett nagykiterjedésü ciklonrendszer helyezkedik el, amelynek déli felén erős délnyugati széllel különböző hőmérsékletü és nedvességtartalmu óceáni légtömegek áramlanak Észak-Európa felé. Ennek következtében kontinensünk nagy részén az évszakhoz képest tovább tart az enyhe idő. Az elmult napon Európa déli felén általában 25 fokos hőmérsékletek fordultak elő.

Hazánkban hétfőn változóan felhős, párás, a délelőtti órákig helyenként ködös volt az idő. Csapadékot csak néhány helyről jelentettek, ködszitálásból. A nappali hőmérséklet az északkeleti megyékben az erős ködtakaró miatt 15, 18 fok körül maradt, mig az ország más részein 20, 25 fokig emelkedett. Kedden hajnalban 7, 12 fokig hült le a levegő. A délelőtt folyamán Miskolc környékén a köd miatt a hőmérséklet 12 fok volt, máshol a napsütés hatására 18, 23 fokos hőmérsékletek fordultak elő.

Ma 12 órakor Budapesten a hőmérséklet 22 fok, a tengerszintre átszámitott légnyomás 763 mm, mérsékelten süllyedő irányzatu.

Várható időjárás szerda estig:

Kedden kevés felhő, eső nélkül.
Szerdán felhőátvonulások, nyugaton szórványos futó esővel, reggel és délben párásság, helyenként köd.
Élénk, időnként megerősödő délnyugati, nyugati szél.
Enyhe marad az idő.

Várható legalacsonyabb éjszakai hőmérséklet: 10, 15,
legmagasabb nappali hőmérséklet szerdán: 18, 23 fok között.

Dunay Sándorné s.k.

A hőmérséklet napi középértéke és eltérése a 90 évi átlagtól /Budapesten/:

1967. X. 16.: 16,2 C°; +5,2 C°.

1871 óta ezen a napon Budapesten előfordult:

legmagasabb hőmérséklet: 25,2 C° /1953/
legalacsonyabb hőmérséklet: -0,3 C° /1925/.

67. 705.

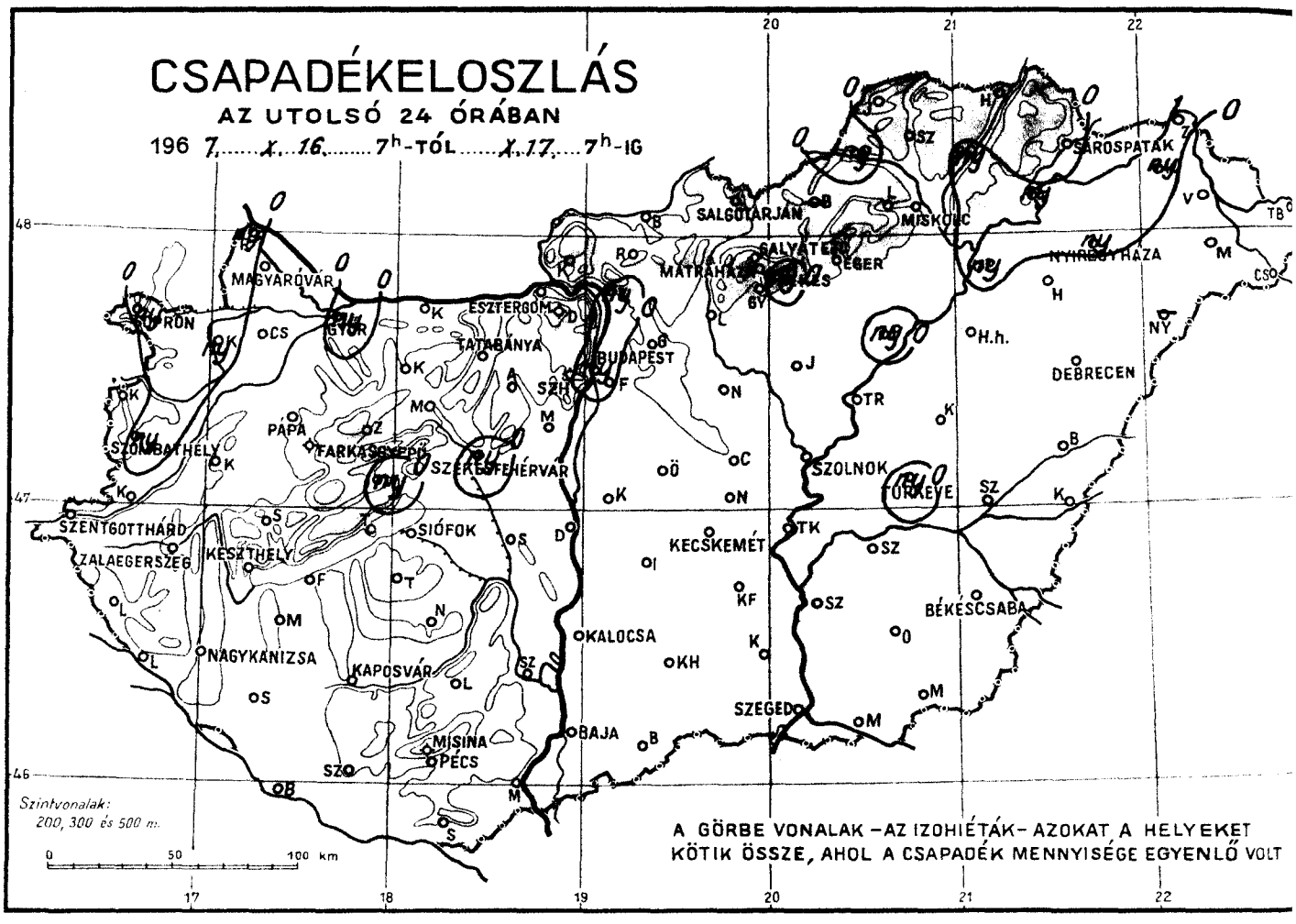
CSAPADÉKELOSZLÁS
AZ UTOLSÓ 24 ÓRÁBAN
196 7. X. 16. 7h-TÓL X. 17. 7h-IG
SALGÓTARJÁN
MISKOLC
OSAROSPATAK
MAGYARÓVÁR
ESZTERGOM
TATABÁNYA
BUDAPEST
MATRAHÁZA
EGER
NYÍREGYHÁZA
H.h.
DEBRECEN
SZOMBATHELY
PÁPA
FARKASSZEPE
SZÉKESFEHÉRVÁR
SZOLNOK
TÖRKEVE
SZENTGOTTHÁRD
ZALAEGERSZEG
KESZTHELY
SIÓFOK
KECSKEMÉT
BÉKÉSCSABA
NAGYKANIZSA
KAPOSVÁR
KALOCSA
SZEGED
MISINA
PÉCS
BAJA
Szintvonalak:
200, 300 és 500 m.
0 50 100 km
A GÖRBE VONALAK – AZ IZOHIÉTÁK – AZOKAT A HELYEKET
KÖTIK ÖSSZE, AHOL A CSAPADÉK MENNYISÉGE EGYENLŐ VOLT

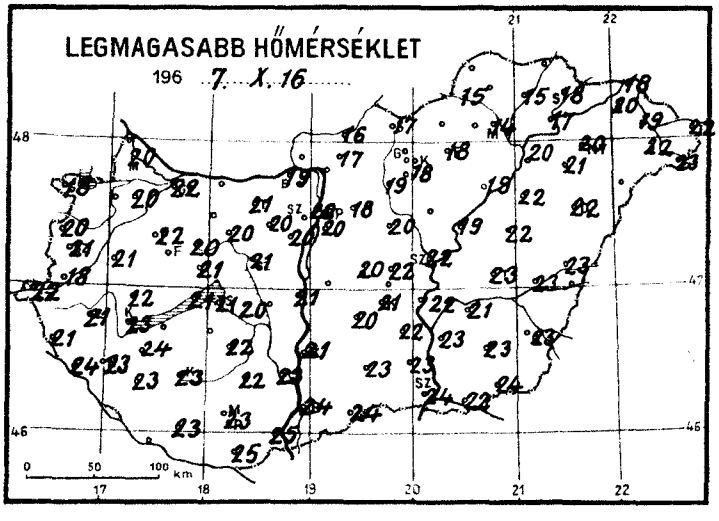
LEGMAGASABB HŐMÉRSÉKLET
196 7. X. 16.
0 50 100 km

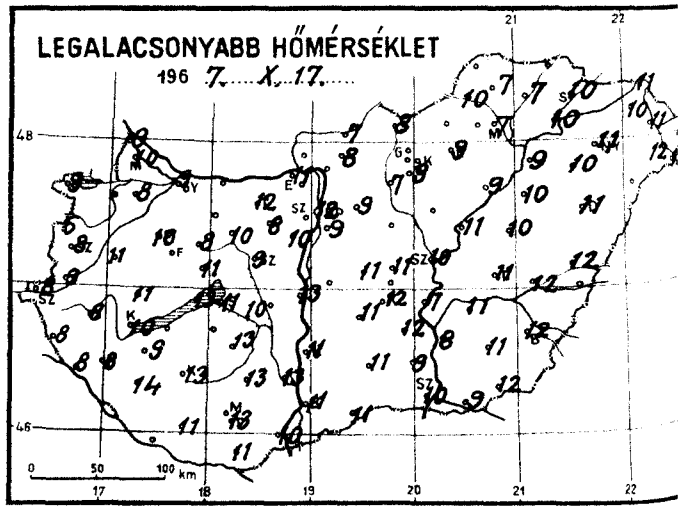
LEGALACSONYABB HŐMÉRSÉKLET
196 7. X. 17.
0 50 100 km

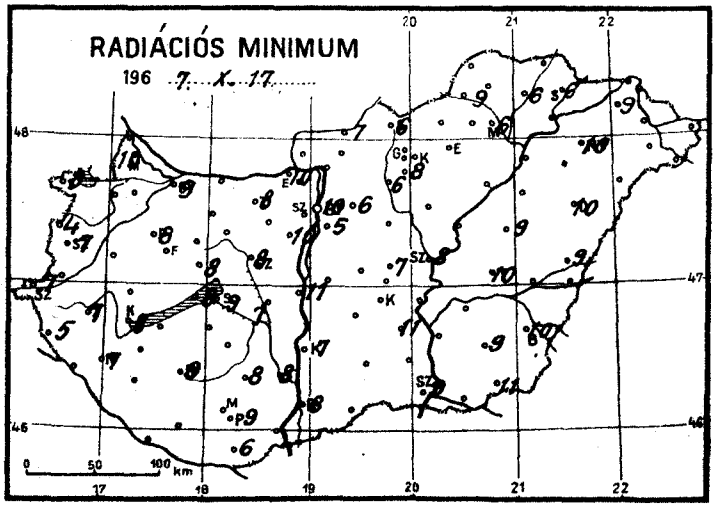
RADIÁCIÓS MINIMUM
196 7. X. 17.
0 50 100 km

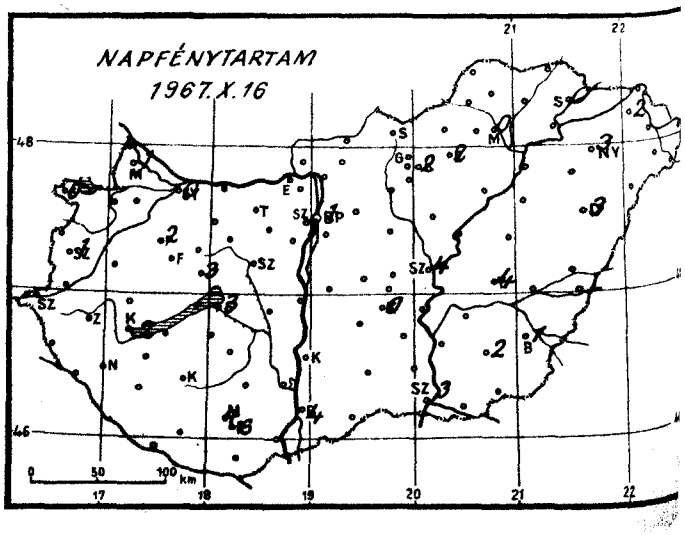
NAPFÉNYTARTAM
1967. X. 16.
0 50 100 km

1967. október hó, 17 kedd nap

	Az utolsó 24 óra adatai						24 órai csapadék mm		
	Csapadék (mm)		Hőmérsékleti szélsőségek: tegnapi nappali max.	éjszakai min.	min. 5 cm-en	Napsütés (óra) tegnap			
12815 Magyaróvár	.	≡	20	10	10	1	Rajka	ny	
822 Győr	ny	≡	22	9	7	0	Kapuvár	ny	⌓
825 Pápa	.	≡	22	10	8	2	Csorna	.	⌓
805 Sopron	ny	≡	18	9	8	0	Komárom	.	
812 Szombathely	ny	≡	21	8	7	1	Káld	.	⌓
910 Szentgotthárd	.	≡	22	8	7		Kőszeg	.	
915 Zalaegerszeg	.	≡	21	8	7		Körmend	.	
Lenti	.		21	8	5		Letenye	.	
925 Nagykanizsa	.	=	23	8	7		Sümeg	.	
920 Keszthely	.	≡	23	10	8	2	Zirc	.	
Tihany	.		21	13	8		Kisbér	.	≡
935 Siófok	.	⌓	21	11	9	3	Mór	.	
942 Pécs	.	=	23	13	9	6	Alcsút	.	
941 Misinatető (534 m)	.		20	15	13	4	Esztergom	.	
Siklós	.	⌓	25	9	6		Dobogókő	.	≡
827 Farkasgyepű (400 m)	.		20	11	10		Fonyód	.	
Veszprém	ny	≡	21	11	8	3	Tab	.	
833 Tatabánya	.	⌓	21	12	8		Sárbogárd	—	
839 Budapest (Ferihegy)	.	≡	20	9	5		Lengyel	.	
840 Budapest OMI	ny	≡	20	12	10	1	Nagykónyi	.	⌓
841 Budapest (Szabadságh., 474 m)	.	⌓	18	14	10	1	Marcali	.	≡
Martonvásár	.		20	10	10		Somogyszob	.	
835 Székesfehérvár	ny	≡	21	9	8		Kaposvár	.	⌓
Dunaújváros	.		21	13	11		Barcs	.	
Szekszárd	.	⌓	23	13	8		Szigetvár	.	
Mohács	.	⌓	25	10			Bácsalmás	.	
960 Baja	.	=	24	11	8	4	Kiskunhalas	.	
955 Kalocsa	.		21	11	7		Izsák	.	
Cegléd	.	⌓	22	11	7		Kunsztmiklós	.	
860 Szolnok	.	≡	22	10	8	4	Örkény	.	⌓
970 Kecskemét	.	≡	21	12	-	0	Nagykáta	.	
Kiskunfélegyháza	.		22	12	11		Jászapáti	.	≡
982 Szeged	.	=	24	10	9	3	Tiszakécske	.	
Mezőhegyes	.	⌓	24	12	11		Nagykőrös	.	
Orosháza	.	⌓	23	11	9	2	Kistelek	.	
990 Békéscsaba	.	=	23	12	10	1	Makó	.	⌓
875 Túrkeve	ny	=	23	11	10	4	Szentes	.	
Berettyóújfalu	.	⌓	23	12	9		Szarvas	.	⌓
880 Debrecen	.	=	22	11	10	3	Szeghalom	.	
892 Nyíregyháza	ny	≡	20	11	10	3	Kőrösszakál	.	
788 Kisvárda	ny	≡	20	10	9	2	Tiszaroff	.	
Mátészalka	.	⌓	22	12	-		Poroszló	ny	⌓
Tiszabecs	.		22	12			Karcag	.	⌓
Vác	ny	≡	18	9			Hortobágy	.	
Gödöllő	.	≡	18	9	6		Polgár	ny	≡
Lőrinci	.	≡	19	7	6		Hajdúdorog	.	
Gyöngyös	.		18	9	8		Nyírlugos		
Balassagyarmat	.		16	7	7		Csenger	.	⌓
755 Salgótarján	.		17	8	6		Vásárosnamény	.	
Galyatető (932 m)	.		16	10			Záhony	1	
851 Kékestető (1000 m)	.	≡	15	11	-	2	Királyrét	.	
Mátraháza (672 m)							Romhány	.	
865 Eger	.	≡	18	9	-	2	Borsodnádasd		
Putnok	ny	≡	15	10	9		Jósvafő		
Lillafüred	.		16	10			Szendrőlád	.	
772 Miskolc	.	=	14	7	6	0	Hidasnémeti	.	
Füged	ny	=	15	7	6		Tokaj	ny	
778 Sárospatak	.	=	18	10	6	0	Sárhatvan	.	⌓

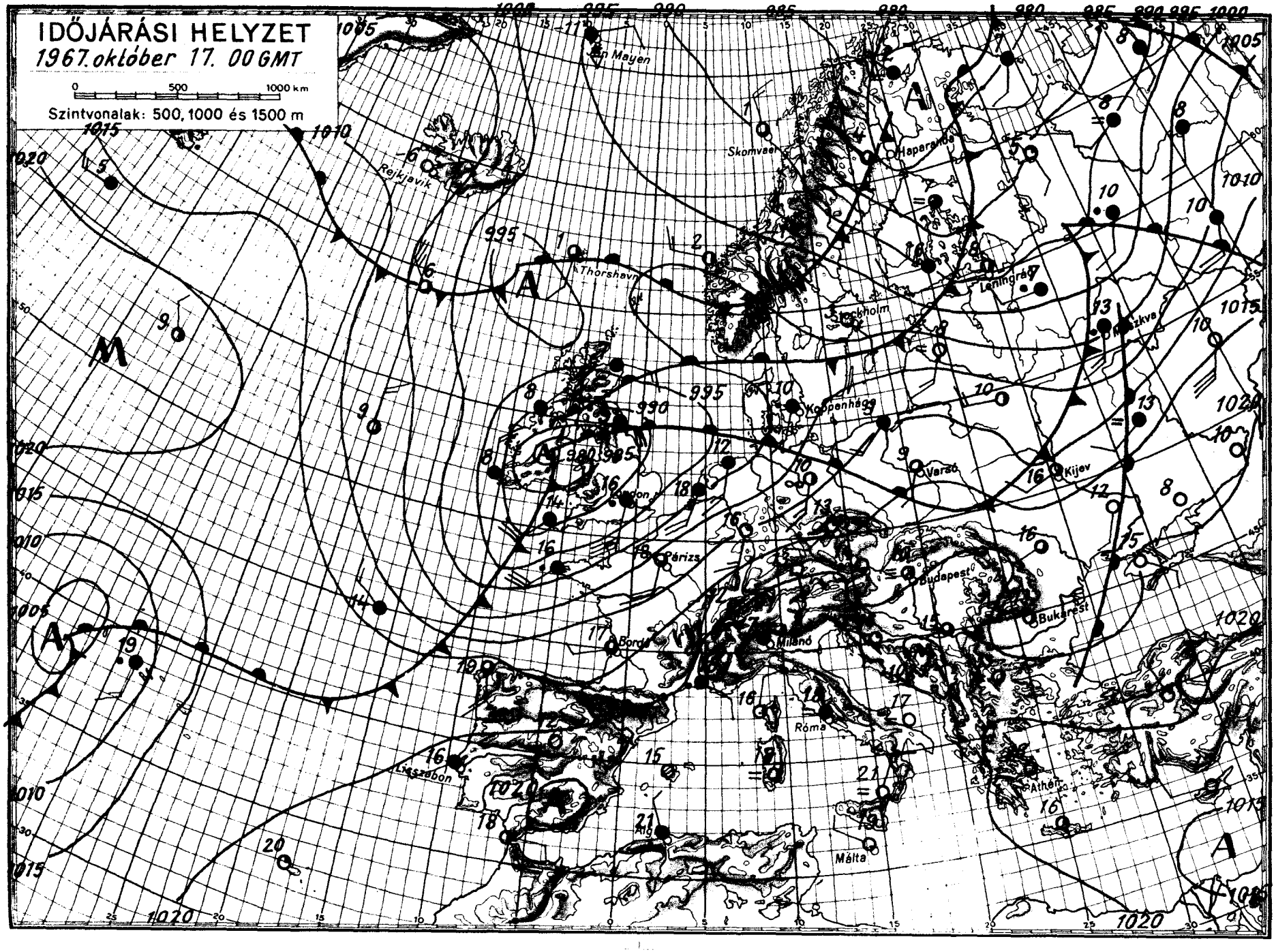

OFFSET-NYOMDA, BUDAPEST

IDŐJÁRÁSI NAPIJELENTÉS

ЕЖЕДНЕВНЫЙ МЕТЕОРОЛОГИЧЕСКИЙ БЮЛЛЕТЕНЬ • DAILY WEATHER REPORT
BULLETIN QUOTIDIEN DE TEMPS • TÄGLICHER WETTERBERICHT

KIADJA AZ ORSZÁGOS METEOROLÓGIAI INTÉZET
BUDAPEST II. KITAIBEL PÁL UTCA 1
TELEFON: KÖZPONT: 353-500, IDŐJELZŐ OSZT.: 150-410

MEGJELENIK NAPONKÉNT • ELŐFIZETÉSI ÁRA A POSTAI KÖLTSÉGGEL EGYÜTT NEGYEDÉVRE 60, Ft
KIADÁSÉRT FELEL AZ INTÉZET IGAZGATÓJA

80. évfolyam 291. szám + Budapest + 1967. október 18. szerda

Az időjárási helyzet ma reggel és a várható időjárás:

Északnyugat felől nagy sebességgel, egymást követő hullámokban hideg, sarkvidéki eredetü levegő árasztja el szárazföldünket. Első hullláma, amely kedden reggel érte el Európa nyugati partvidékét, ma hajnalra már Leningrád-Kiev-Milánó-Madrid vonaláig jutott el. A hideg levegő által elárasztott területekről futó esőket, záporokat jelentenek. A lehülés általában elérte, sőt helyenként meghaladta a 10 fokot. Többfelé viharos, kontinensünk nyugati partjain és a Balti államokban orkánerejü szél fuj. Az elmult napokban még Európa nagy részére jellemző meleg, nyárias időjárás szárazföldünk keleti területeire és déli partvidékére korlátozódott.

Hazánkban kedden a reggeli és délelőtti ködök megszünte után napos, az évszakhoz képest rendkivül meleg idő volt. A hőmérséklet a délutáni órákra általában 20-25, a déli megyékben többfelé 25-27 fokig emelkedett. Az éjszaka folyamán nyugat felől megkezdődött a hideg levegő beáramlása. Hatására megnövekedett a felhőzet, megerősödött, néhány helyen viharossá fokozódott és északnyugati, északira fordult a szél. A hajnalban az északnyugati határvidéken megeredt esők a reggeli órákra a Dunántul nagy részére átterjedtek. A reggel 7 óráig lehullott csapadék csak Magyaróváron érte el a 2 mm-t. Ma hajnalban 12-18 fokig hült le a levegő. A délelőtt folyamán a megszokott emelkedés helyett az ország nagy részén tovább csökkent a hőmérséklet. 11 órakor általában 10-14, a délkeleti megyékben 14-18 fokot mértek. Ugyanakkor Miskolc környékén is megeredt az eső.

Ma 12 órakor Budapesten a hőmérséklet 12 fok, a tengerszintre átszámitott légnyomás 764 mm, mérsékelten emelkedik.

Várható időjárás csütörtök estig:

Felhőátvonulások futó esőkkel, a magasabb hegyeken hózáporral.
A többfelé élénk, időnként erős északnyugati, északi szél fokozatosan északkeletire fordul.
Hüvös idő.

Várható legalacsonyabb éjszakai hőmérséklet: 3-8,
legmagasabb nappali hőmérséklet csütörtökön: 9-14 fok között.

Vissy Károly s.k.

A hőmérséklet napi középértéke és eltérése a 90 évi átlagtól /Budapesten/:

1967. X. 17.: 18,2 C°, +7,6 C°.

1871 óta ezen a napon Budapesten előfordult:

legmagasabb hőmérséklet: 25,8 C° /1953/
legalacsonyabb hőmérséklet: -1,0 C° /1899/.

67.709

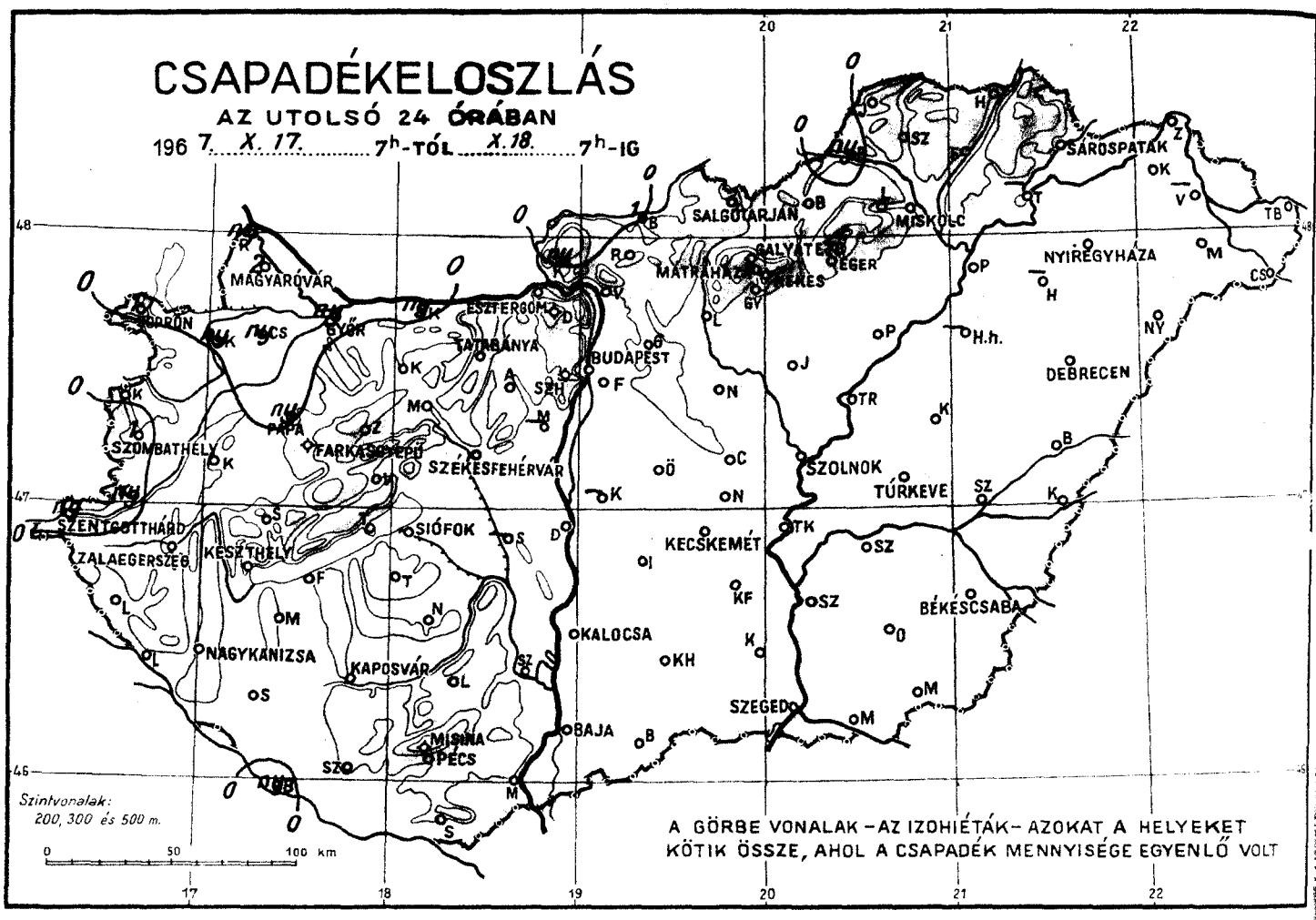
CSAPADÉKELOSZLÁS
AZ UTOLSÓ 24 ÓRÁBAN
196 7. X. 17. 7h-TÓL X. 18. 7h-IG
MAGYARÓVÁR
ESZTERGOM
SALGÓTARJÁN
MISKOLC
SÁROSPATAK
NYÍREGYHÁZA
MÁTRAHÁZA
EGER
BUDAPEST
DEBRECEN
SZOMBATHELY
PÁPA
FARKASSZEPÚ
SZÉKESFEHÉRVÁR
SZOLNOK
TÚRKEVE
SZENTGOTTHÁRD
ZALAEGERSZEG
KESZTHELY
SIÓFOK
KECSKEMÉT
BÉKÉSCSABA
NAGYKANIZSA
KAPOSVÁR
KALOCSA
SZEGED
BAJA
MISKA
PÉCS
Szintvonalak:
200, 300 és 500 m.
0 50 100 km
A GÖRBE VONALAK – AZ IZOHIÉTÁK – AZOKAT A HELYEKET
KÖTIK ÖSSZE, AHOL A CSAPADÉK MENNYISÉGE EGYENLŐ VOLT

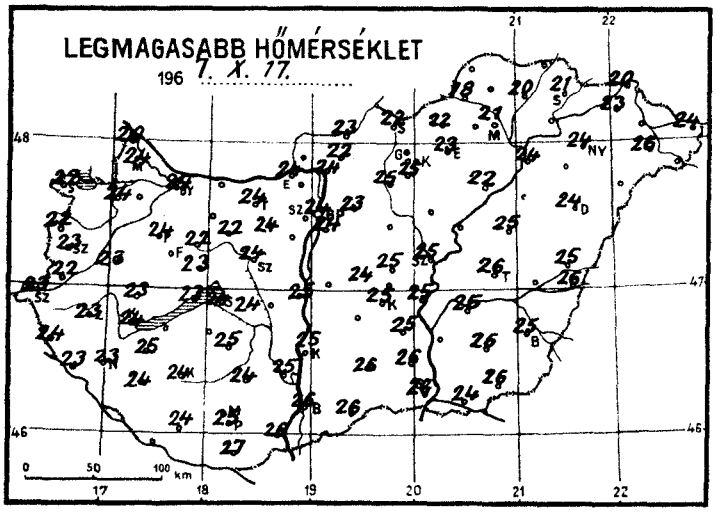
LEGMAGASABB HŐMÉRSÉKLET
196 7. X. 17.
0 50 100 km

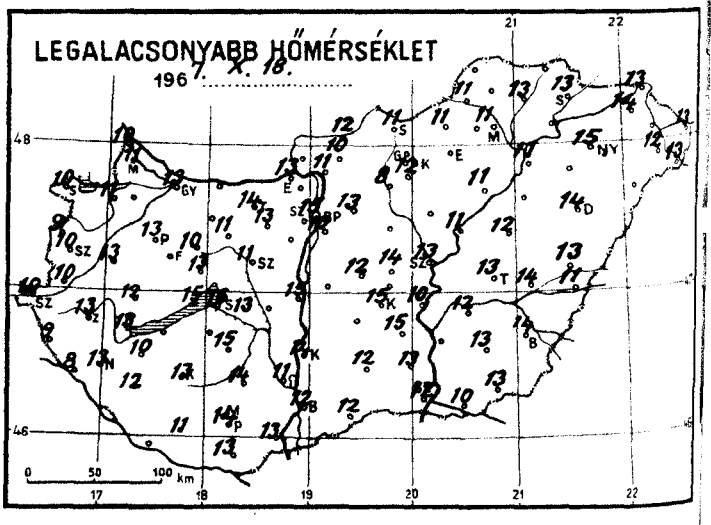
LEGALACSONYABB HŐMÉRSÉKLET
196 7. X. 18.
0 50 100 km

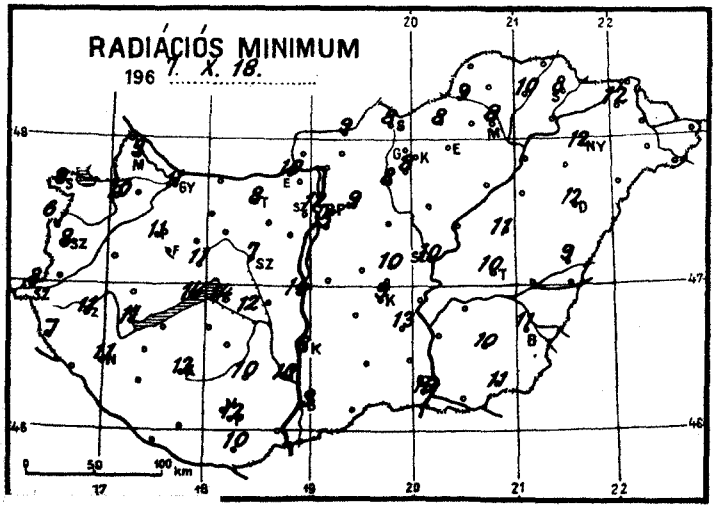
RADIÁCIÓS MINIMUM
196 7. X. 18.
0 50 100 km

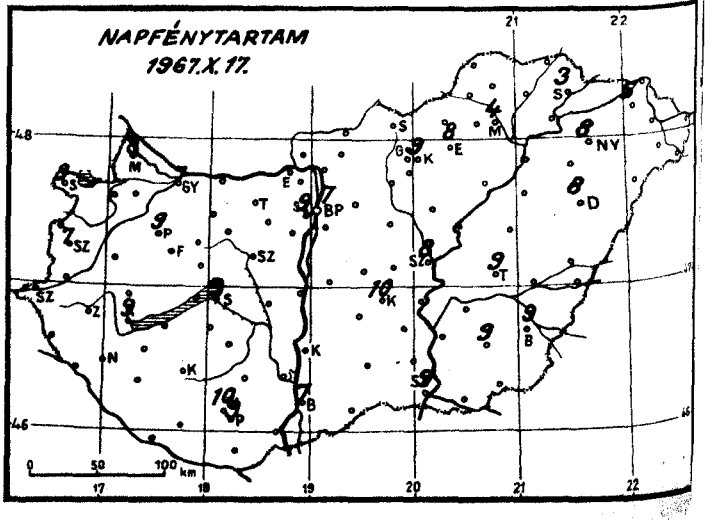
NAPFÉNYTARTAM
1967. X. 17.
0 50 100 km

1967. október hó, 18 szerda nap

	Az utolsó 24 óra adatai						24 órai csapadék mm		
	Csapadék (mm)		Hőmérsékleti szélsőségek: tegnapi nappali max.	éjszakai min.	min. 5 cm-en	Napsütés (óra) tegnap			
12815 Magyaróvár	2		24	11	9	8	Rajka	ny	
822 Győr	ny	▽	24	13	11	7	Kapuvár	ny	
825 Pápa	ny	▽	24	13	11	9	Csorna	ny	
805 Sopron	1		22	10	9	8	Komárom	ny	
812 Szombathely	1		23	10	8	7	Káld	•	
910 Szentgotthárd	ny	▽	23	10	8		Kőszeg	•	
915 Zalaegerszeg	•		23	13	11		Körmend	ny	
Lenti	•		24	9	7		Letenye	•	
925 Nagykanizsa	•		23	13	11		Sümeg	•	
920 Keszthely	•	=	24	13	11	9	Zirc	•	
Tihany	•		23	15	14		Kisbér	•	
935 Siófok	•	=	24	16	14	9	Mór	•	
942 Pécs	•		25	14	12	9	Alcsút	•	
941 Misinatető (534 m)	•		23	13	13	10	Esztergom	•	
Siklós	•		27	13	10		Dobogókő	•	
827 Farkasgyepű (400 m)	•		21	10	10		Fonyód	•	
Veszprém	•		23	13	11		Tab	•	
833 Tatabánya	•		24	14	8		Sárbogárd	–	
839 Budapest (Ferihegy)	•		24	10	5		Lengyel	•	
840 Budapest OMI	•		24	15	12	7	Nagykőnyi	•	
841 Budapest (Szabadságh., 474 m)	•		21	7	7	9	Marcali	•	
Martonvásár							Somogyszob	•	
835 Székesfehérvár	•		24	11	7		Kaposvár	•	
Dunaújváros	•		25	15	14		Barcs	ny	
Szekszárd	•		25	11	10		Szigetvár	•	
Mohács	•		26	13			Bácsalmás	•	
960 Baja	•	=	26	12	9	7	Kiskunhalas	•	
955 Kalocsa	•		25	14	8		Izsák	•	
Cegléd	•	⌒	25	14	10		Kunsztmiklós		
860 Szolnok	•	=	25	13	10	8	Örkény	•	≋
970 Kecskemét	•	=	25	15	9	10	Nagykáta	•	⌒
Kiskunfélegyháza	•		25	15	13		Jászapáti	•	⌒
982 Szeged	•	=	26	12	10	9	Tiszakécske	•	
Mezőhegyes	•		26	13	11		Nagykőrös	•	
Orosháza	•		26	13	10	9	Kistelek	•	
990 Békéscsaba	•	=	25	14	11	9	Makó	•	
875 Túrkeve	•		26	13	10	9	Szentes		
Berettyóújfalu	•	⌒	25	13	9		Szarvas	•	
883 880 Debrecen	•	=	24	14	12	8	Szeghalom	•	
892 Nyíregyháza	•	=	24	15	13	8	Körösszakál	•	
788 Kisvárda	•		23	14	12	5	Tiszaroff	•	
Mátészalka	•		26	12	–		Poroszló	•	⌒
Tiszabecs	•		24	13			Karcag	•	
Vác	•		24				Hortobágy		
Gödöllő	•		23	13	9		Polgár	•	
Lőrinci	•		25	8	8		Hajdúdorog		
Gyöngyös	•		25	12	8		Nyírlugos	•	
Balassagyarmat	1		23	12	9		Csenger	•	⌒
755 Salgótarján	•		22	11	8		Vásárosnamény		
Galyatető (932 m)	•		16	4			Záhony	•	
851 Kékestető (1000 m)	•	≡	16	9	–	9	Királyrét	ny	≋
Mátraháza (672 m)							Romhány	•	
865 Eger	•	≡	23	10	–	8	Borsodnádasd	•	
Putnok	ny	≡	18	11	9		Jósvafő		
Lillafüred	•	≡	21	11	8	4	Szendrőlád	•	
772 Miskolc	•	⌒	20	13	10		Hidasnémeti	•	
Füged	•	≡	21	13	8	3	Tokaj	•	
778 Sárospatak							Sárhát van		

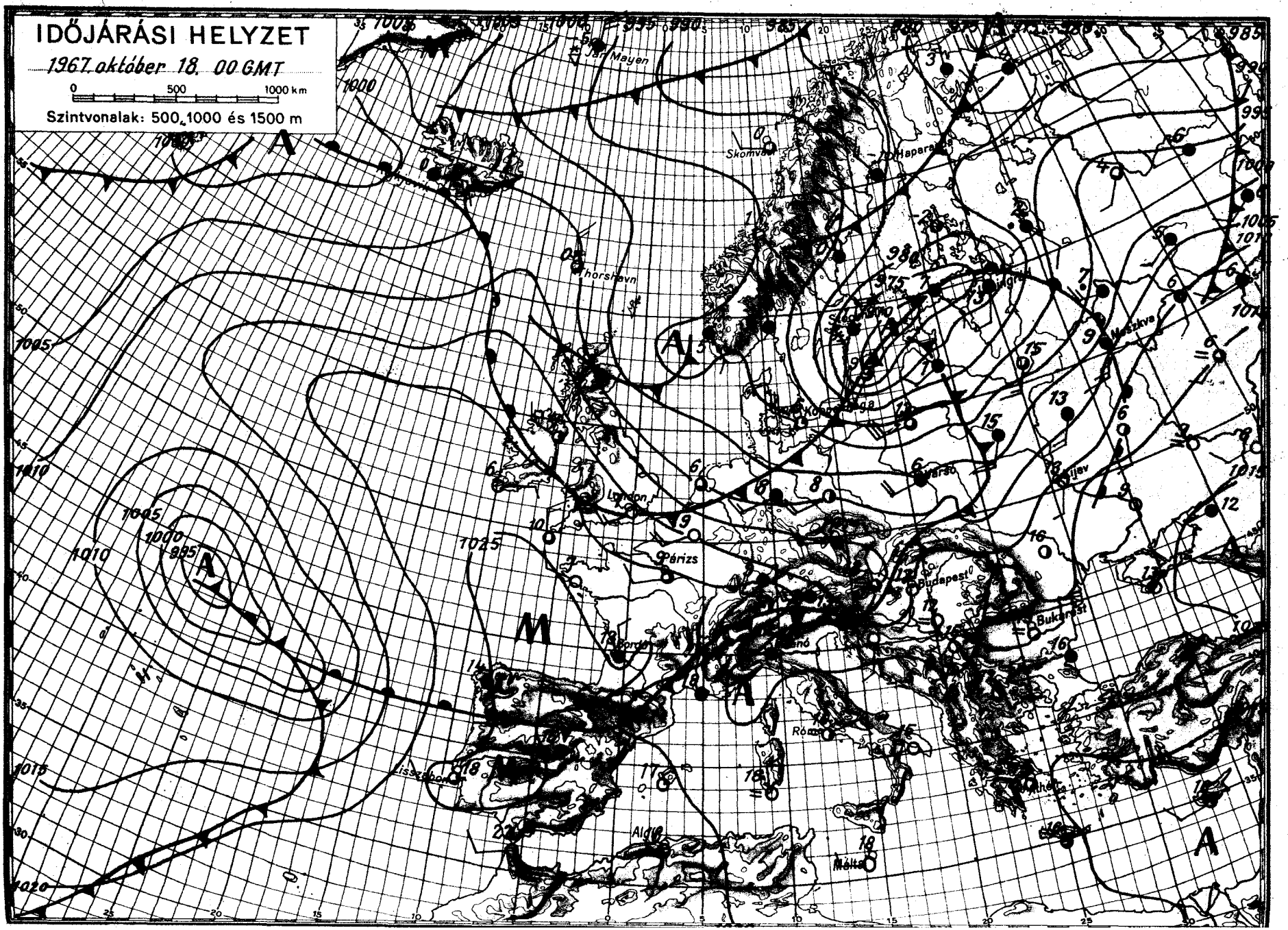

OFFSET - NYOMDA, BUDAPEST

IDŐJÁRÁSI NAPIJELENTÉS

ЕЖЕДНЕВНЫЙ МЕТЕОРОЛОГИЧЕСКИЙ БЮЛЛЕТЕНЬ · DAILY WEATHER REPORT
BULLETIN QUOTIDIEN DE TEMPS · TÄGLICHER WETTERBERICHT

KIADJA AZ ORSZÁGOS METEOROLÓGIAI INTÉZET
BUDAPEST II. KITAIBEL PÁL UTCA 1
TELEFON: KÖZPONT: 353-500, IDŐJELZŐ OSZT.: 150-410

MEGJELENIK NAPONKÉNT · ELŐFIZETÉSI ÁR
A POSTAI KÖLTSÉGGEL EGYÜTT NEGYEDÉVRE 60, F
KIADÁSÉRT FELEL AZ INTÉZET IGAZGATÓJ

80. évfolyam 292. szám + Budapest + 1967. október 19. csütörtök

Az időjárási helyzet ma reggel és a várható időjárás:

A sarkvidéki eredetü hideg levegő szerdán viharos erejü szelek kiséretében elárasztotta a Kárpát-medencét. Ez a levegő ma reggel már a Balkán-félszigeten és a Szovjetunió európai területének déli részein okoz esőket. Közép-Európában a hideg levegő nyugalomba jutott. Itt a hőmérséklet 24 óra alatt mintegy 10-12 fokot csökkent. A Brit-szigeteken és kontinensünk nyugati partjain az óceánról áramló enyhe, nedves levegő hatására erősen felhős, esős az idő és melegedési folyamat indult meg.

Hazánkban szerdán felhőátvonulások voltak. Sokfelé esett az eső. A lehullott eső mennyisége a délnyugati megyékben elérte a 3, 7, máshol nem haladta meg a 2 mm-t. Egyes helyeken a széllökések elérték a 80-90 km óránkénti sebességet. Napközben a hőmérséklet fokozatosan csökkent. Délután már az ország keleti részein is csak 12 fokos hőmérsékletet mértek, szemben a reggeli 16, 17 fokkal. Ma hajnalra -1, +5 fokig hült le a levegő. A talajmentén -3, -4 fokos fagyok is előfordultak. Délelőtt országszerte napos, de hideg az idő. 10 órakor sehol sem érte el a hőmérséklet a 10 fokot.

Ma 12 órakor Budapesten a hőmérséklet 11 fok, a tengerszintre átszámitott légnyomás 774 mm, gyengén emelkedő irányzatu.

Várható időjárás péntek estig:

Kevés felhő, eső nélkül.
Tovább mérséklődő északi szél.
Hideg idő.

Várható legalacsonyabb éjszakai hőmérséklet: -2, +3 fok között,
legmagasabb nappali hőmérséklet pénteken: 10 fok körül.

Kerényi Nárcisz s.k.

A hőmérséklet napi középértéke és eltérése a 90 évi átlagtól /Budapesten/:

1967. X. 18.: 12,0 C°, +1,2 C°.

1871 óta ezen a napon Budapesten előfordult:

legmagasabb hőmérséklet: 27,0 C° /1953/
legalacsonyabb hőmérséklet: 0,2 C° /1911/.

67.711

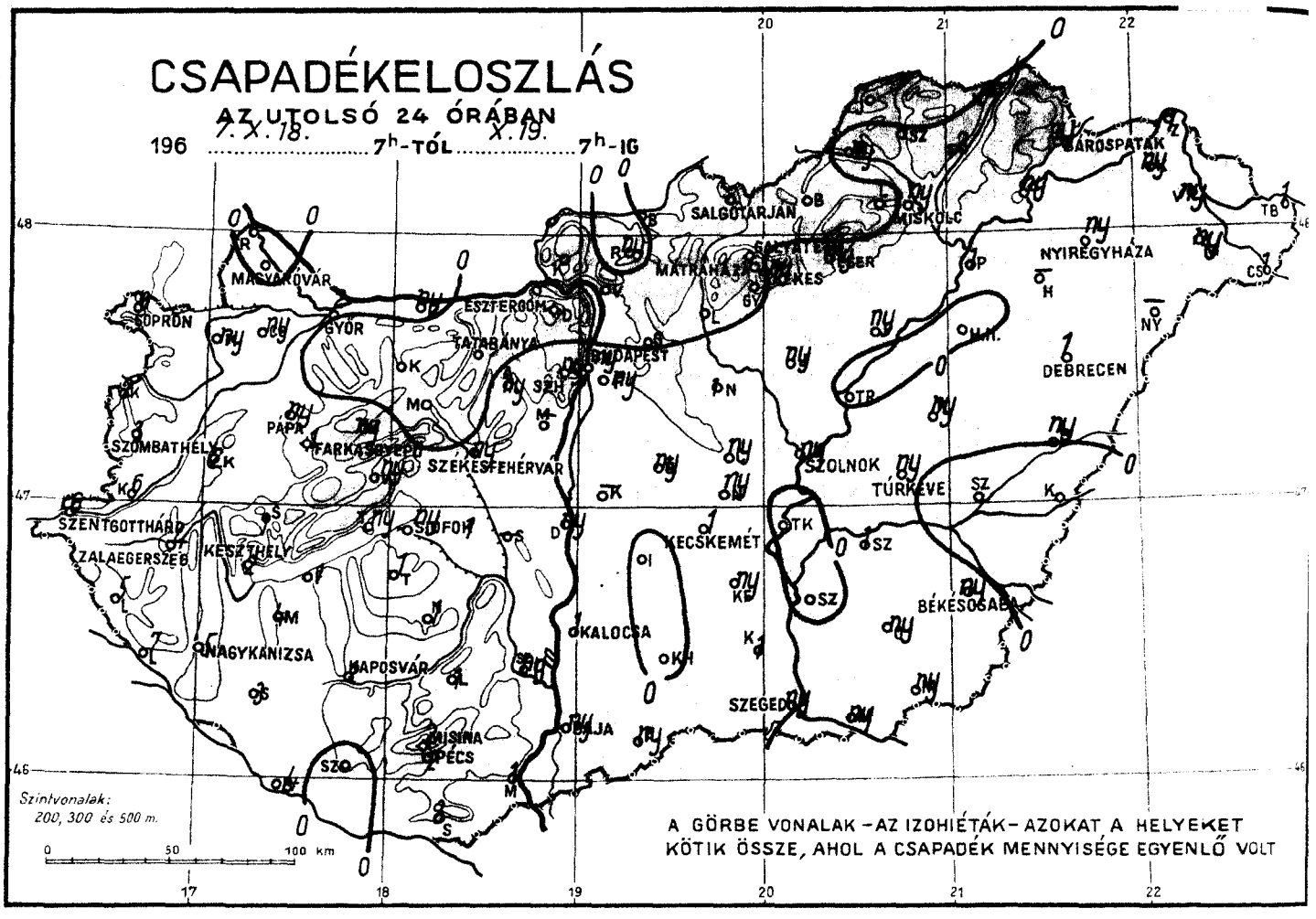
CSAPADÉKELOSZLÁS
AZ UTOLSÓ 24 ÓRÁBAN
196 7.X.18. 7h-TÓL X.19. 7h-IG
SALGÓTARJÁN
MISKOLC
BÁRCSPATAK
NYÍREGYHÁZA
MAGYARÓVÁR
ESZTERGOM
MÁTRAHÁZA
SOPRON
GYŐR
TATABÁNYA
BUDAPEST
DEBRECEN
PÁPA
SZOMBATHELY
SZÉKESFEHÉRVÁR
SZOLNOK
TÚRKEVE
SZENTGOTTHÁRD
KESZTHELY
SOFOK
KECSKEMÉT
BÉKÉSCSABA
NAGYKANIZSA
KAPOSVÁR
KALOCSA
SZEGED
PÉCS
Szintvonalak:
200, 300 és 500 m.
0 50 100 km
A GÖRBE VONALAK – AZ IZOHIÉTÁK – AZOKAT A HELYEKET
KÖTIK ÖSSZE, AHOL A CSAPADÉK MENNYISÉGE EGYENLŐ VOLT

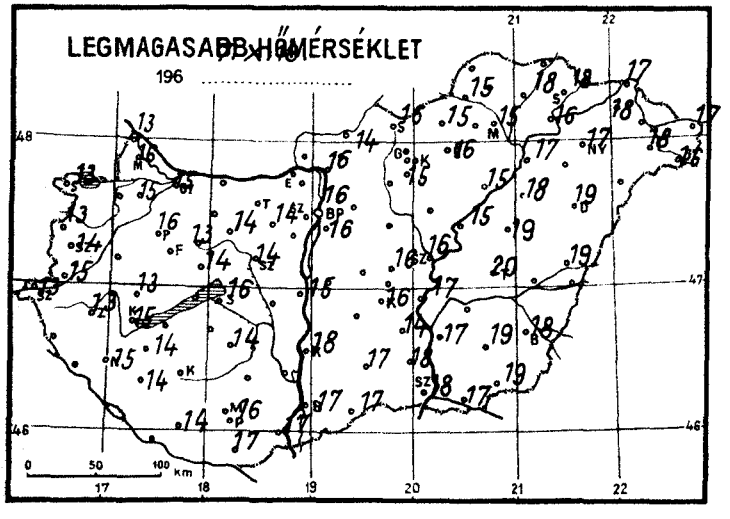
LEGMAGASABB HŐMÉRSÉKLET
196 .....
0 50 100 km

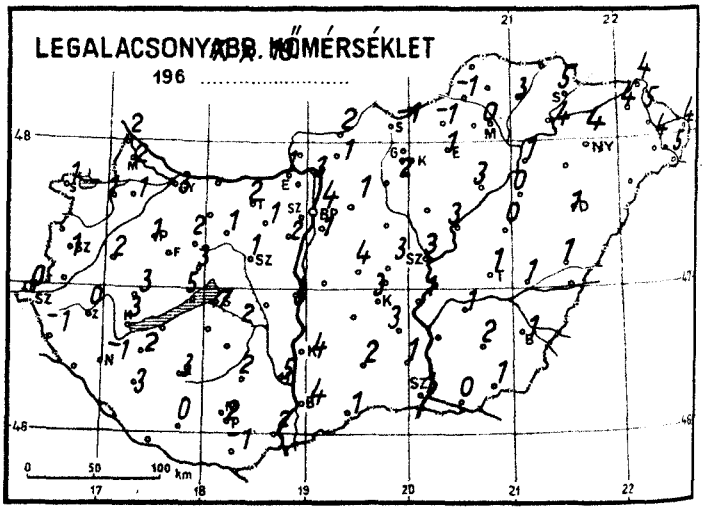
LEGALACSONYABB HŐMÉRSÉKLET
196 .....
0 50 100 km

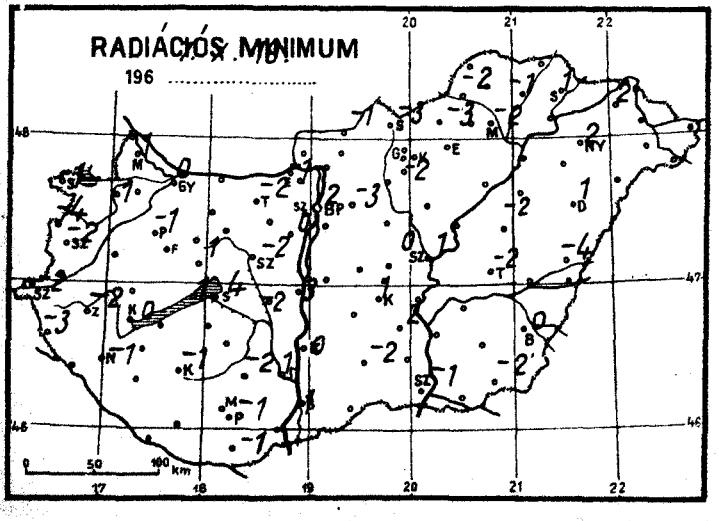
RADIÁCIÓS MINIMUM
196 .....
0 50 100 km

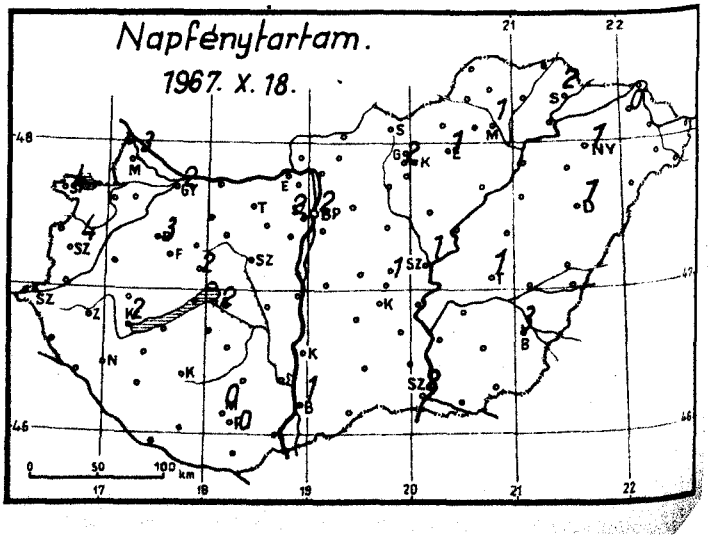
Napfénytartam.
1967. X. 18.
0 50 100 km

1967. október

19 csütörtök hó,

nap

	Az utolsó 24 óra adatai						24 órai csapadék mm		
	Csapadék (mm)		Hőmérsékleti szélsőségek: tegnapi nappali max.	éjszakai min.	min. 5 cm-en	Napsütés (óra) tegnap			
	1		2		1	3			
12815 Magyaróvár	2		15	3	0	2	Rajka	ny	⌴
822 Győr	ny		16	1	-1	3	Kapuvár	ny	
825 Pápa	6		13	1	-1	4	Csorna	ny	
805 Sopron	3		14	1	-2	4	Komárom	2	
812 Szombathely	6	▽	13	0	-2		Káld	2	
910 Szentgotthárd	4		13	0	-2		Kőszeg	6	
915 Zalaegerszeg	5	▽	-	-1	-3		Körmend	7	
Lenti	5		15	-1	-1		Letenye	1	
925 Nagykanizsa	2		15	3	0	2	Sümeg	ny	
920 Keszthely	ny		-	5	1		Zirc	-	∩
Tihany	ny		16	7	4	2	Kisbér	-	
935 Siófok	2		16	2	-1	0	Mór	ny	
942 Pécs	2		17	1	0	0	Alcsút	-	
941 Misinatető (534 m)	3	⌴	17	1	-1		Esztergom	-	
Siklós	1		18	-1	-1		Dobogókő	1	
827 Farkasgyepű (400 m)	ny		14	3	1	2	Fonyód	1	
Veszprém	-	⌴	-	2	-2		Tab	-	
833 Tatabánya	ny	=	16	1	-		Sárbogárd	1	
839 Budapest (Ferihegy)	ny		16	4	2	2	Lengyel	1	
840 Budapest OMI	ny	⌴	12	1	-1	2	Nagykónyi	4	▽
841 Budapest (Szabadságh., 474 m)	-		-	2	0		Marcali	3	
Martonvásár	ny		14	1	-2		Somogyszob	2	
835 Székesfehérvár	ny		15	3	3		Kaposvár	4	⌴
Dunaújváros	ny	⌴	-	5	1		Barcs	-	
Szekszárd	1	⌴	17	2			Szigetvár	ny	
Mohács	ny		17	4	1	1	Bácsalmás	-	
960 Baja	1		18	4	0		Kiskunhalas	-	
955 Kalocsa	ny	∩	16	3	0	1	Izsák		
Cegléd	ny		16	3	1	1	Kunsztmiklós	ny	∩
860 Szolnok	1		16	3	1		Örkény	1	
970 Kecskemét	ny		14	3	2		Nagykáta	ny	∩
Kiskunfélegyháza	ny		18	1	-1	2	Jászapáti	-	⌴
982 Szeged	ny	⌴	19	1	-2		Tiszakécske	ny	⌴
Mezőhegyes	ny	⌴	19	2	-2		Nagykőrös	1	
Orosháza	ny		18	1	0	3	Kistelek	ny	⌴
990 Békéscsaba	ny	=	20	1	-2	1	Makó	-	
875 Túrkeve	ny	∩	19	1	-4		Szentes	1	⌴
882 Berettyóújfalu	1	▽	19	1	1	1	Szarvas	-	∩
880 Debrecen	ny		17	4	2	1	Szeghalom	-	
883 Nyíregyháza	ny	=	18	4	2	0	Körösszakál	-	
788 Kisvárda	ny		18	4	-		Tiszaroff	ny	⌴
Mátészalka	1		17	4			Poroszló	-	
Tiszabecs	-	∩					Karcag	1	▽
Vác	-	⌴	-	1	-3		Hortobágy	1	▽
Gödöllő	-	∩	-	-	-		Polgár		
Lőrinci	-	⌴	15	2	-2		Hajdúdorog		
Gyöngyös	-		18	2	-1		Nyírlugos	1	
Balassagyarmat	-		16	-1	-3		Csenger	ny	
755 Salgótarján	-		11	-5			Vásárosnamény	1	▽
Galyatető (932 m)	ny		14	-1	-	2	Záhony	-	
851 Kékestető (1000 m)							Királyrét	ny	▽
Mátraháza (672 m)	ny	=	16	8	-	1	Romhány	-	
865 Eger	ny	⌴	15	-1	-2		Borsodnádasd		
Putnok	-		16	0			Jósvafő	-	
Lillafüred	ny	=	15	0	-2	1	Szendrőlád	-	
772 Miskolc	2	⌴	18	3	-1		Hidasnémeti	ny	
Füged	ny		18	5	1	2	Tokaj Sárhatvan	1	▽
778 Sárospatak									

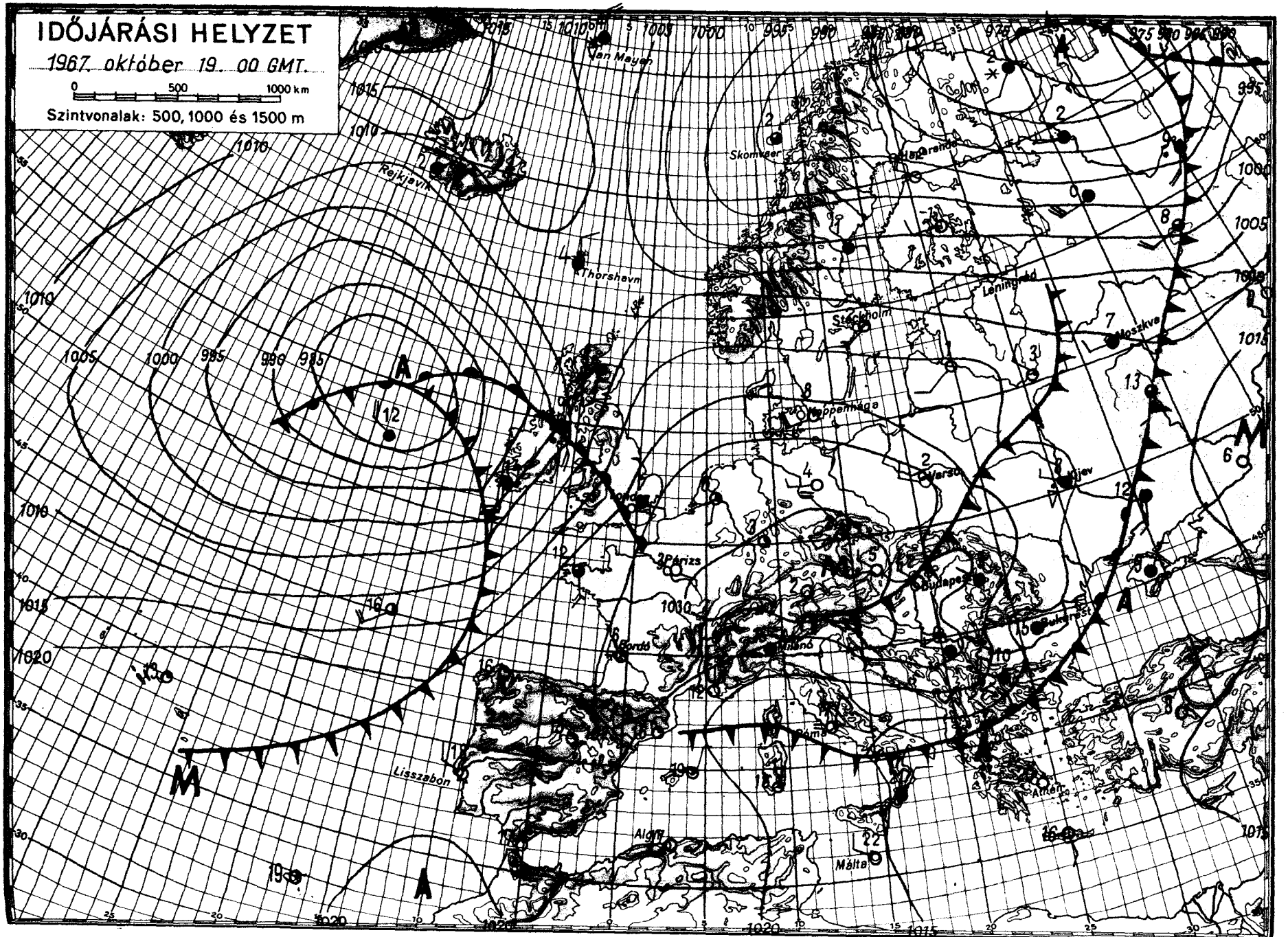
IDŐJÁRÁSI HELYZET
1967. október 19. 00 GMT.
0 500 1000 km
Szintvonalak: 500, 1000 és 1500 m
Jan Mayen
Skomvaer
Rejkjavik
Thorshavn
Stockholm
Leningrád
Moszkva
Koppenhága
Varsó
Kijev
Párizs
Budapest
Bukarest
Athén
Lisszabon
Algír
Málta
1010
1005
1000
995
990
985
1015
1020
1030

IDŐJÁRÁSI NAPIJELENTÉS

ЕЖЕДНЕВНЫЙ МЕТЕОРОЛОГИЧЕСКИЙ БЮЛЛЕТЕНЬ · DAILY WEATHER REPORT
BULLETIN QUOTIDIEN DE TEMPS · TÄGLICHER WETTERBERICHT

KIADJA AZ ORSZÁGOS METEOROLÓGIAI INTÉZET
BUDAPEST II. KITAIBEL PÁL UTCA 1
TELEFON: KÖZPONT: 353-500, IDŐJELZŐ OSZT.: 150-410

MEGJELENIK NAPONKÉNT * ELŐFIZETÉSI ÁRA A POSTAI KÖLTSÉGGEL EGYÜTT NEGYEDÉVRE 60, Ft
KIADÁSÉRT FELEL AZ INTÉZET IGAZGATÓJA

80. évfolyam 293. szám + Budapest + 1967. október 20. péntek.

Az időjárási helyzet ma reggel és a várható időjárás:

Az elmult két nap során lezajlott nagymérvü lehülés után, a Brit-szigeteken és Nyugat-Európa óceáni partvonala mentén lassu melegedés kezdődött élénk délnyugati szelekkel. Ennek következtében a Brit-szigetek környékén esik az eső. Európa északi felében a nappali hőmérséklet csak kevéssel emelkedik 0 fok fölé és sokfelé havazik. Ugyanakkor a Földközi-tenger medencéje fölött és a Volga-folyó alsó szakaszán a csütörtöki felmelegedés elérte a 20, 25 fokot. A következő rövid időszakban a Kárpát-medence fölött a magasban további, erőteljes melegedés következik be, de az alsóbb légrétegekben ennek hatása még nem mutatkozik.

Hazánkban csütörtökön tiszta, napos, de az évszakhoz képest hideg idő volt. A hőmérséklet napközben 10, 14 fokig emelkedett. Péntek hajnalra erős lehülés következett be, sokfelé volt -1, -4 fokig terjedő fagy, viszont több helyen kevéssel fagypont felett maradt a hőmérséklet. Péntek délelőtt folytatódott a derült, napos, száraz, de hideg idő. A hőmérséklet 11 órakor, helyenként élénk délnyugati szél mellett, 9, 13 fok között váltakozott.

Ma 12 órakor Budapesten a hőmérséklet 11 fok, a tengerszintre átszámitott légnyomás 772 mm, gyengén süllyedő irányzatu.

Várható időjárás szombat estig:

Kisebb felhőátvonulások, eső nélkül.
Éjjel gyenge légáramlás, napközben helyenként élénk déli, délnyugati szél.
Sokfelé erős reggeli párásság, köd.
Hideg marad az idő, további éjszakai fagyokkal.

Várható legalacsonyabb éjszakai hőmérséklet: -1, +4,
legmagasabb nappali hőmérséklet szombaton: 11, 15 fok között.

Dr. Tóth Pál s.k.

A hőmérséklet napi középértéke és eltérése a 90 évi átlagtól /Budapesten/:

1967. X. 19.: 7,5 C°, -2,8 C°.

1871 óta ezen a napon Budapesten előfordult:

legmagasabb hőmérséklet: 25,2 C° /1954/
legalacsonyabb hőmérséklet: -0,7 C° /1911/.

67.721

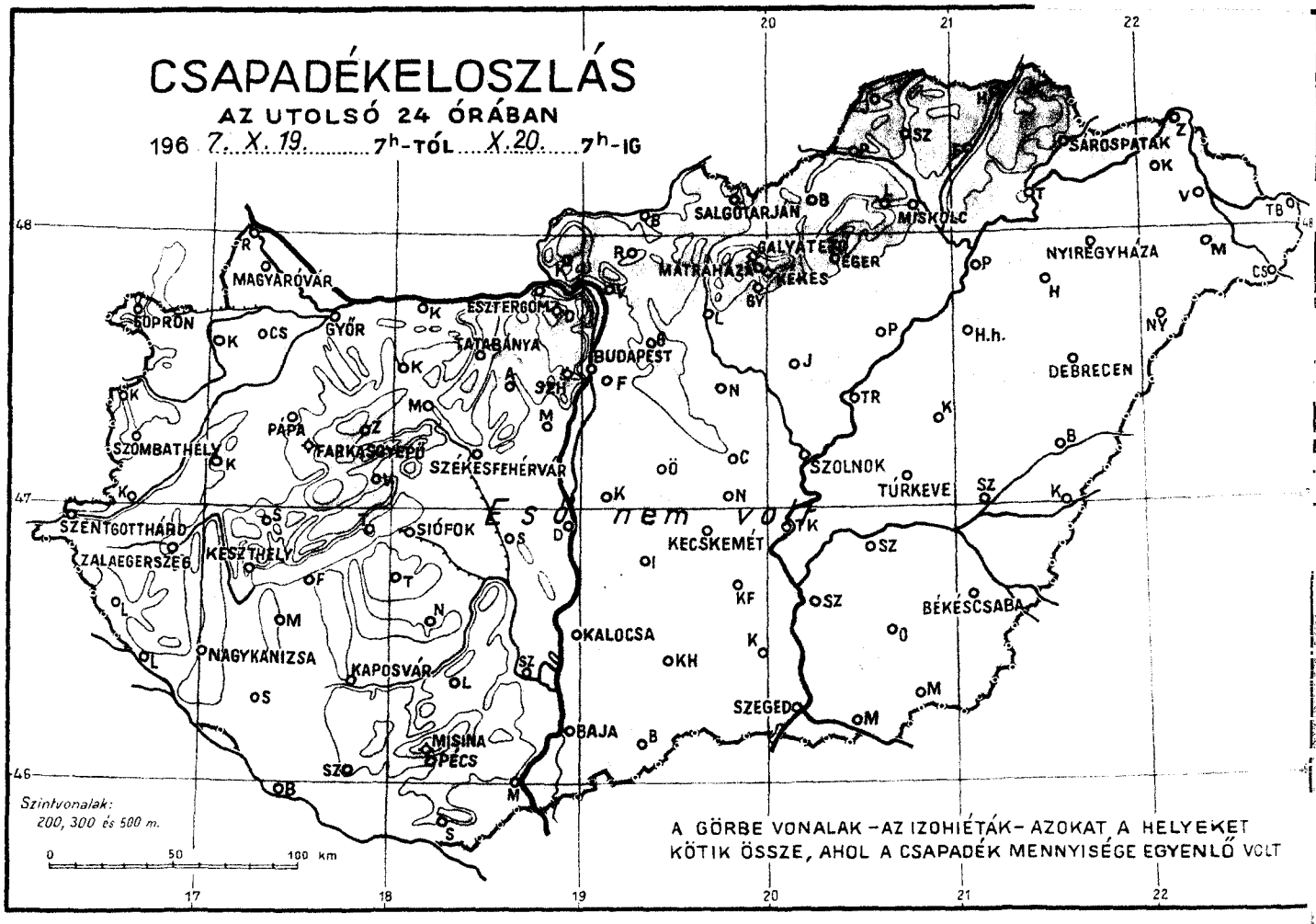
CSAPADÉKELOSZLÁS
AZ UTOLSÓ 24 ÓRÁBAN
196 7. X. 19. 7h-TÓL X. 20. 7h-IG
Eső nem volt
Szintvonalak:
200, 300 és 500 m.
A GÖRBE VONALAK – AZ IZOHIÉTÁK – AZOKAT A HELYEKET KÖTIK ÖSSZE, AHOL A CSAPADÉK MENNYISÉGE EGYENLŐ VOLT
SOPRON
MAGYARÓVÁR
GYŐR
ESZTERGOM
TATABÁNYA
BUDAPEST
SZÉKESFEHÉRVÁR
PÁPA
FARKASGYEPŰ
SZOMBATHELY
SZENTGOTTHÁRD
ZALAEGERSZEG
KESZTHELY
SIÓFOK
NAGYKANIZSA
KAPOSVÁR
MISINA
PÉCS
SZOB
BAJA
KALOCSA
KECSKEMÉT
SZEGED
SALGÓTARJÁN
MISKOLC
MÁTRAHÁZA
GALYATETŐ
EGER
KEKES
SÁROSPATAK
NYÍREGYHÁZA
DEBRECEN
HAJDÚSZOBOSZLÓ
SZOLNOK
TÚRKEVE
BÉKÉSCSABA
0 50 100 km

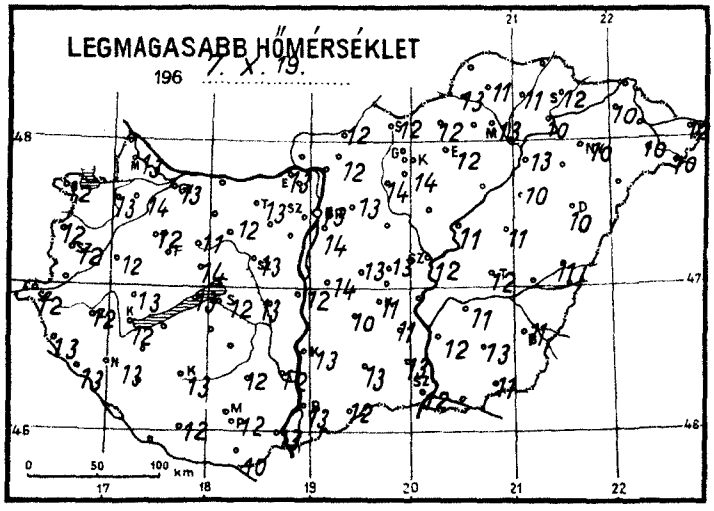
LEGMAGASABB HŐMÉRSÉKLET
196 7. X. 19.
0 50 100 km

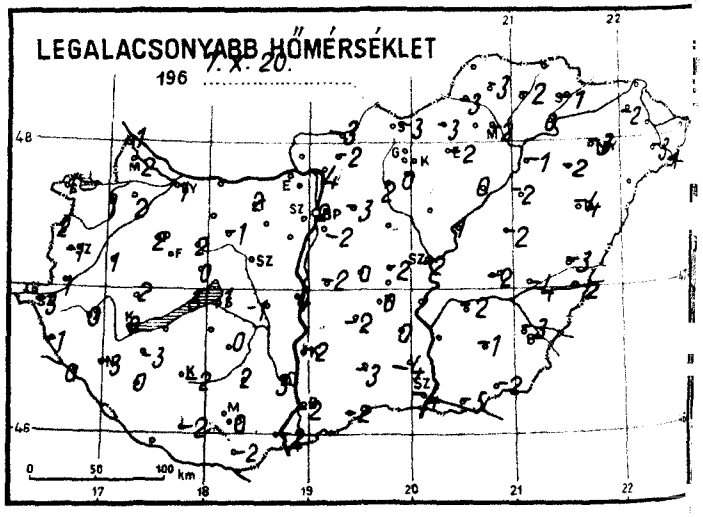
LEGALACSONYABB HŐMÉRSÉKLET
196 7. X. 20.
0 50 100 km

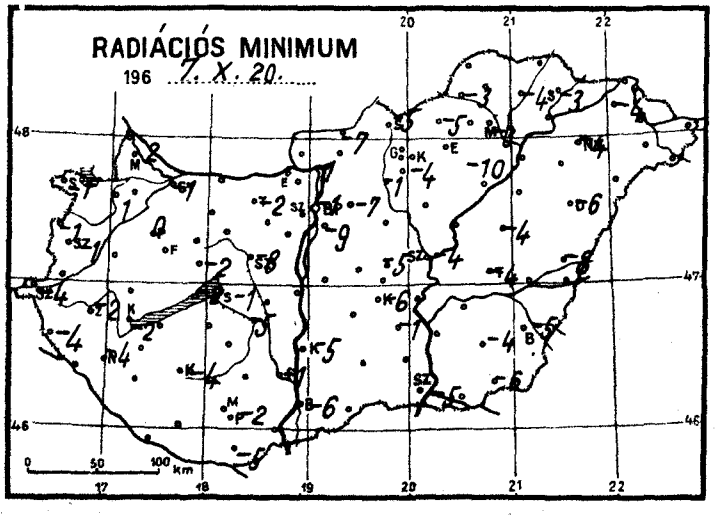
RADIÁCIÓS MINIMUM
196 7. X. 20.
0 50 100 km

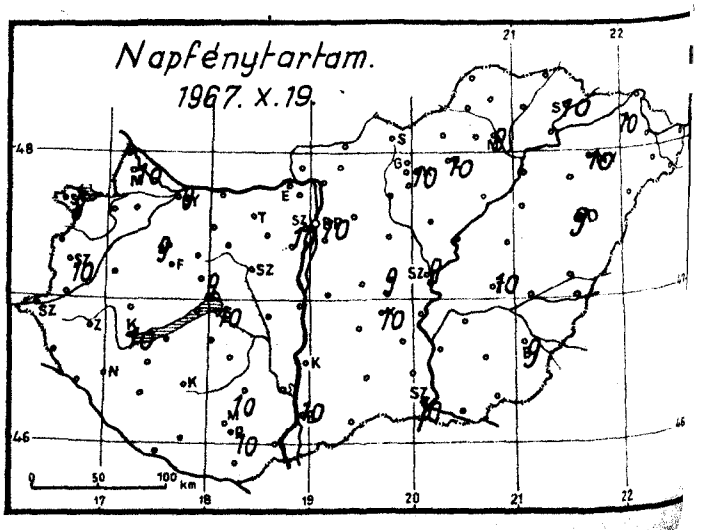
Napfénytartam.
1967. X. 19.
0 50 100 km

1967. október ..... hó,
20 péntek
..... nap .....

	Az utolsó 24 óra adatai						24 órai csapadék mm		
	Csapadék (mm)		Hőmérsékleti szélsőségek			Napsütés (óra) tegnap			
			tegnapi nappali max.	éjszakai min.	min. 5 cm-en				
12815 Magyaróvár	.		13	2	2	10	Rajka	.	
822 Győr	.	=	13	1	-1	9	Kapuvár	.	
825 Pápa	.	⊔	12	2	0	9	Csorna	.	⌓
805 Sopron	.		12	1	-1	8	Komárom	.	⊔
812 Szombathely	.		12	-1	-1	10	Káld	.	⊔
910 Szentgotthárd	.	=	12	-3	-4		Kőszeg	.	
915 Zalaegerszeg	.		12	0	-2		Körmend	.	
Lenti	.		13	-1	-4		Letenye	.	
925 Nagykanizsa	.	≡	13	-3	-4		Sümeg	.	
920 Keszthely	.		12	0	-2	10	Zirc	.	
Tihany	.		13	3	-2		Kisbér	.	⊔
935 Siófok	.		12	1	-1	10	Mór	.	⊔
942 Pécs	.		12	0	-2	10	Alcsút	.	⊔
941 Misinatető (534 m)	.		9	1	0	10	Esztergom	.	
Siklós	.	⊔	10	-2	-5		Dobogókő	.	
827 Farkasgyepű (400 m)	.		11	-1	-1		Fonyód	.	
Veszprém	.	⊔	14	0	-2	9	Tab	.	
833 Tatabánya	.	⊔	13	2	-2		Sárbogárd	–	
839 Budapest (Ferihegy)	.	⊔	14	-2	-9		Lengyel	.	
840 Budapest OMI	.	⊔	13	2	-1	9	Nagykónyi	.	⊔
841 Budapest (Szabadságh., 474 m)	.	⊔	11	2	-1	10	Marcali	.	⊔
Martonvásár							Somogyszob	.	
835 Székesfehérvár	.	=	13	–	-8		Kaposvár	.	⊔
Dunaújváros	.		12	4	3		Barcs		
Szekszárd	.	⊔	12	3	-1		Szigetvár	.	
Mohács	.	⊔	13	-2			Bácsalmás	.	
960 Baja	.		13	-2	-6	10	Kiskunhalas	.	
955 Kalocsa	.	=	13	-2	-5		Izsák	.	⊔
Cegléd	.	⊔	13	-2	-5	9	Kunsztmiklós	.	
860 Szolnok	.	≡	12	-2	-4	9	Örkény	.	
970 Kecskemét	.		11	0	-6	10	Nagykáta	.	⊔
Kiskunfélegyháza	.		11	0	-1		Jászapáti	.	⊔
982 Szeged	.	=	12	-4	-5	10	Tiszakécske		
Mezőhegyes	.	⊔	11	-2	-6		Nagykőrös	.	
Orosháza	.	⊔	13	-1	-4	10	Kistelek	.	
990 Békéscsaba	.		11	-3	-5	9	Makó	.	⊔
875 Túrkeve	.		12	-2	-4	10	Szentes	.	
Berettyóújfalu	.	⊔	11	-3	-8		Szarvas	.	⊔
882 Debrecen	.	=	10	-4	-6	9	Szeghalom	.	⊔
892 Nyíregyháza	.	=	10	-3	-4	10	Körösszakál	.	
788 Kisvárda	.		10	-2	-4	10	Tiszaroff	.	
Mátészalka	.	⊔	10	-3	–		Poroszló	.	⊔
Tiszabecs	.		12	-4			Karcag	.	⊔
Vác	.	⊔	–	-4			Hortobágy	.	⊔
Gödöllő	.	⊔	13	-3	-7		Polgár	.	⊔
Lőrinci	.	⊔	14	2	-1		Hajdúdorog	.	
Gyöngyös	.	⊔	14	0	-4		Nyírlugos	.	⊔
Balassagyarmat	.	⊔	12	-3	-7		Csenger	.	⊔
755 Salgótarján	.		12	-3	-5		Vásárosnamény		
Galyatető (932 m)	.		11	-3			Záhony	.	
851 Kékestető (1000 m)	.		6	-1	–	10	Királyrét	.	
Mátraháza (672 m)							Romhány	.	
865 Eger	.	=	12	-2	-10	10	Borsodnádasd	.	
Putnok	.		13	-3	-3		Jósvafő		
Lillafüred	.		13	1			Szendrőlád	.	
772 Miskolc	.	≡	13	-2	-3	9	Hidasnémeti	.	⊔
Füged	.	⌓	11	-2	-4		Tokaj	.	⊔
778 Sárospatak	.	=	12	-1	-3	10	Sárhatvan	.	⊔

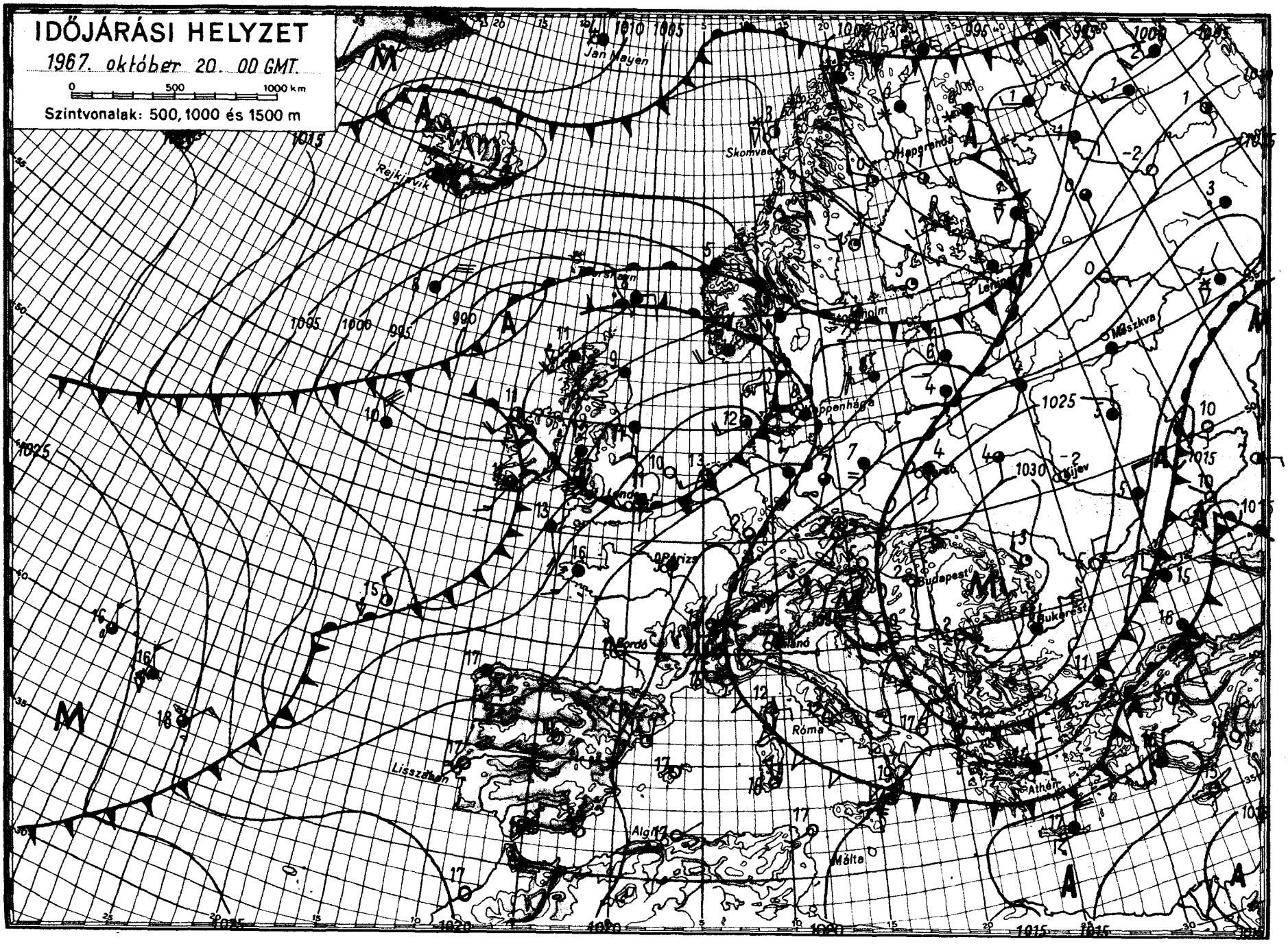
IDŐJÁRÁSI HELYZET
1967. október 20. 00 GMT.
0 500 1000 km
Szintvonalak: 500, 1000 és 1500 m
Jan Mayen
Skomvaer
Reykjavik
Oslo
Moszkva
Koppenhága
London
Párizs
Budapest
Bukarest
Róma
Athén
Málta
Lisszabon
Algír
1025
1030
1015
1010
1005
1000
995
990
1020

IDŐJÁRÁSI NAPIJELENTÉS

ЕЖЕДНЕВНЫЙ МЕТЕОРОЛОГИЧЕСКИЙ БЮЛЛЕТЕНЬ • DAILY WEATHER REPORT
BULLETIN QUOTIDIEN DE TEMPS • TÄGLICHER WETTERBERICHT

KIADJA AZ ORSZÁGOS METEOROLÓGIAI INTÉZET
BUDAPEST II. KITAIBEL PÁL UTCA 1
TELEFON: KÖZPONT: 353-500, IDŐJELZŐ OSZT.: 150-410

MEGJELENIK NAPONKÉNT • ELŐFIZETÉSI ÁRA A POSTAI KÖLTSÉGGEL EGYÜTT NEGYEDÉVRE 60,- Ft
KIADÁSÉRT FELEL AZ INTÉZET IGAZGATÓJA

80. évfolyam 294. szám + Budapest + 1967. október 21. szombat.

Az időjárási helyzet ma reggel és a várható időjárás:

A hideg sarkvidéki eredetü levegőt fokozatosan Európa keleti felére szoritják a délnyugat felől áramló óceáni páradus légtömegek. Az utóbbiak hatása azonban főként a magasban jelentkezik, igy a Kárpát-medencében és környékén továbbra is erősen párás és többfelé ködös idő várható.

Hazánkban pénteken csak kissé volt felhős az ég. A 7, 10 órás napsütés mellett 10, 15 fokig emelkedett a hőmérséklet. Szombaton hajnalra -3, +2 fokig hült le a levegő. A délelőtt folyamán folytatódott a napos, száraz idő. 11 órára 9, 14 fokos hőmérsékletek alakultak ki.

Ma 12 órakor Budapesten a hőmérséklet 14 fok, a tengerszintre átszámitott légnyomás 770 mm, alig változik.

Várható időjárás vasárnap estig:

Kevés felhő, eső nélkül.
A reggeli és délelőtti órákban erős páraság, helyenként köd.
Mérsékelt, főképp a Dunántulon időnként élénk déli, délnyugati szél.

Várható legalacsonyabb éjszakai hőmérséklet: -1, +4,
legmagasabb nappali hőmérséklet vasárnap: 12, 17 fok között.

Dunay Sándorné s.k.

A hőmérséklet napi középértéke és eltérése a 90 évi átlagtól /Budapesten/:

1967. X. 20.: +6,5 C°, -3,5 C°.

1871 óta ezen a napon Budapesten előfordult:

legmagasabb hőmérséklet: 23,5 C° /1943/
legalacsonyabb hőmérséklet: -1,3 C° /1920/.

67.721.

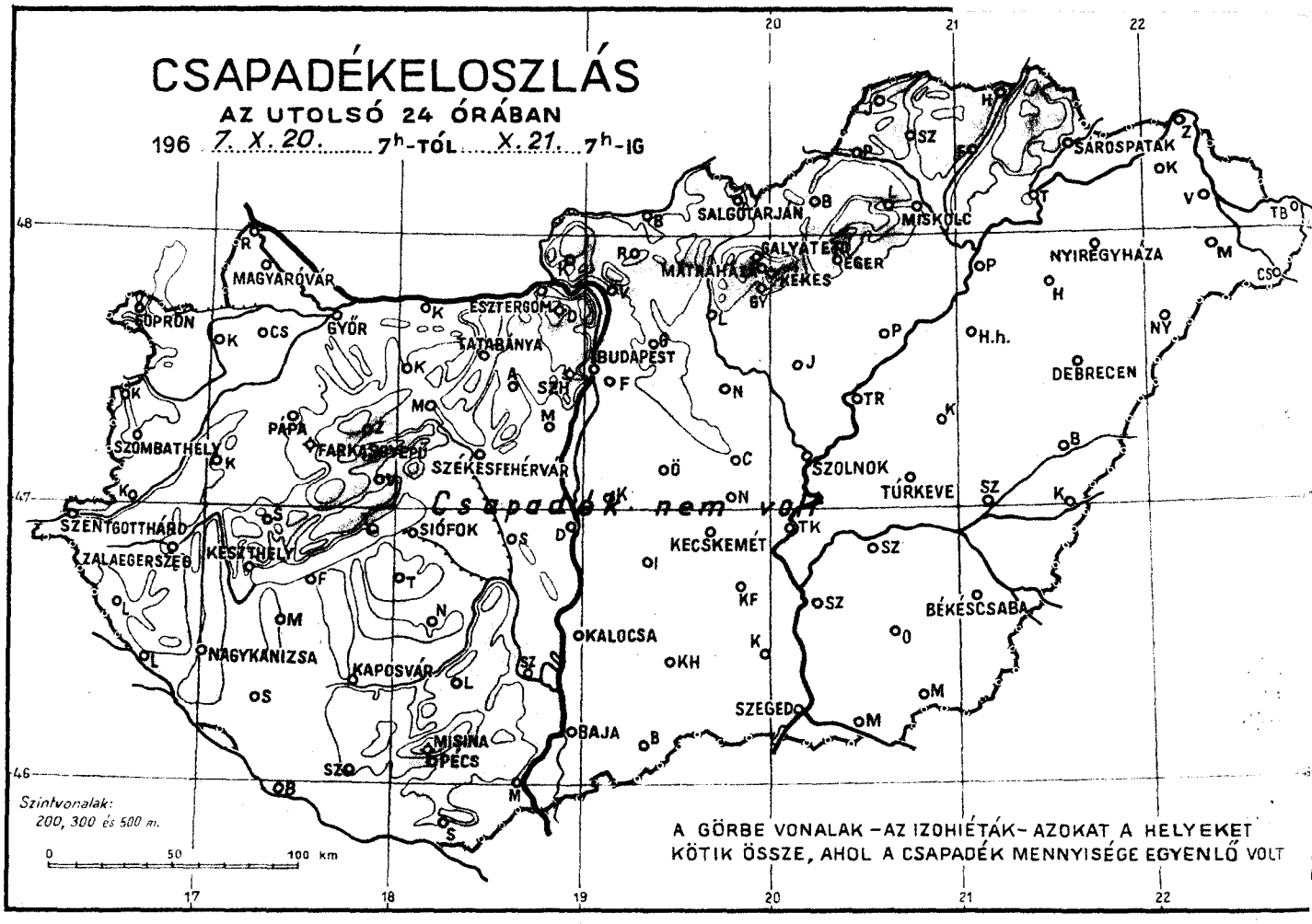
CSAPADÉKELOSZLÁS
AZ UTOLSÓ 24 ÓRÁBAN
196 7. X. 20. 7h-TÓL X. 21. 7h-IG
Csapadék nem volt
Szintvonalak:
200, 300 és 500 m.
A GÖRBE VONALAK – AZ IZOHIÉTÁK – AZOKAT A HELYEKET KÖTIK ÖSSZE, AHOL A CSAPADÉK MENNYISÉGE EGYENLŐ VOLT
SOPRON
MAGYARÓVÁR
GYŐR
ESZTERGOM
TATABÁNYA
BUDAPEST
SALGÓTARJÁN
MISKOLC
SÁROSPATAK
NYÍREGYHÁZA
DEBRECEN
SZOLNOK
TÚRKEVE
SZOMBATHELY
PAPA
FARKASGYEPŰ
SZÉKESFEHÉRVÁR
SZENTGOTTHÁRD
ZALAEGERSZEG
KESZTHELY
SIÓFOK
KECSKEMÉT
BÉKÉSCSABA
NAGYKANIZSA
KAPOSVÁR
KALOCSA
SZEGED
BAJA
MOHÁCS
PÉCS

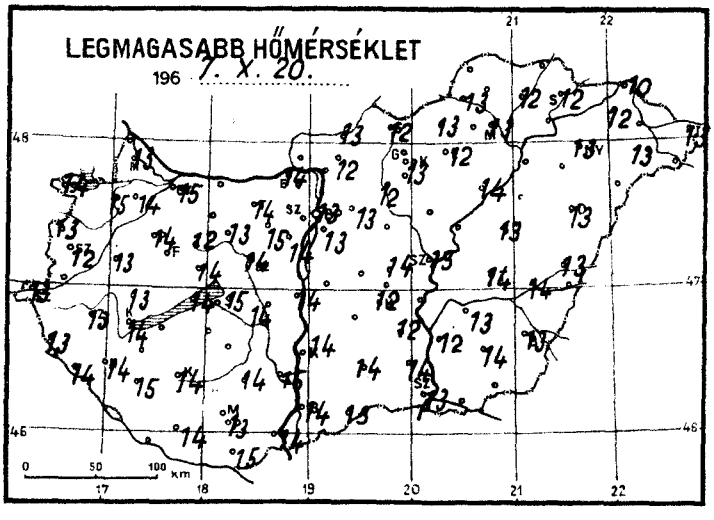
LEGMAGASABB HŐMÉRSÉKLET
196 7. X. 20.

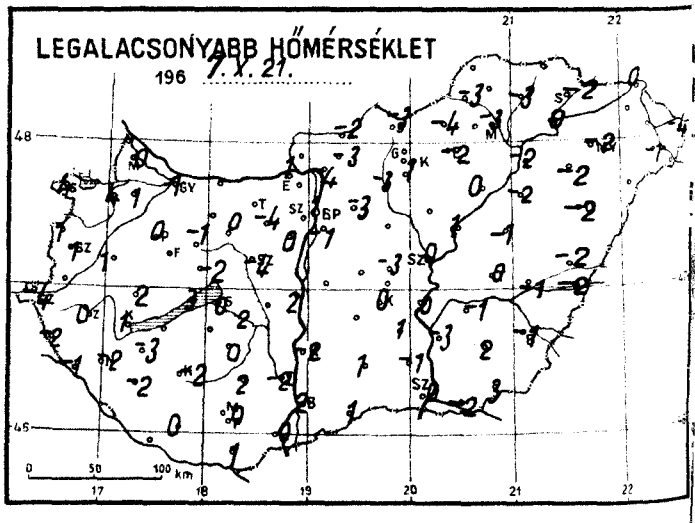
LEGALACSONYABB HŐMÉRSÉKLET
196 7. X. 21.

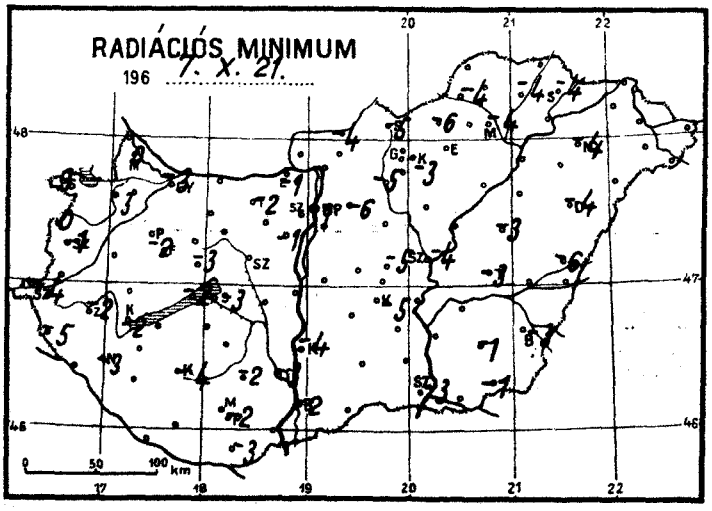
RADIÁCIÓS MINIMUM
196 7. X. 21.

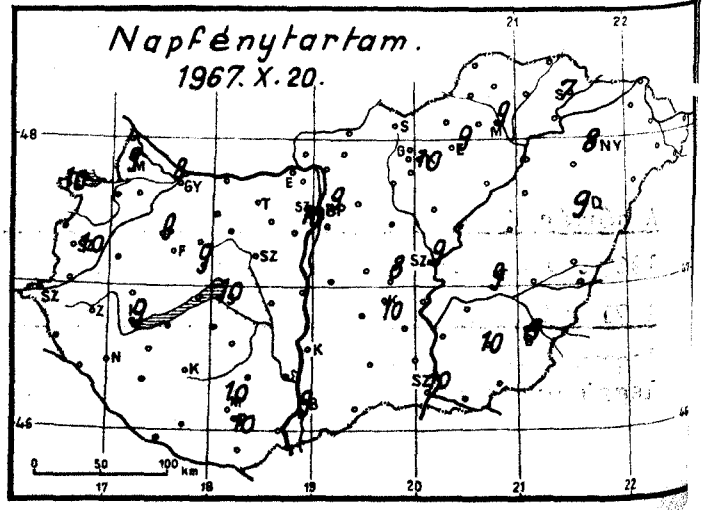
Napfénytartam.
1967. X. 20.

1967. október ..... hó,
21. szombat ..... nap

	Az utolsó 24 óra adatai						24 órai csapadék mm		
	Csapadék (mm)		Hőmérsékleti szélsőségek			Napsütés (óra) tegnap			
			tegnapi nappali max.	éjszakai min.	min. 5 cm-en				
12815 Magyaróvár	.		13	0	0	9	Rajka	.	
822 Győr	.	=	15	-1	-3	8	Kapuvár	.	⌴
825 Pápa	.	⌴	14	0	-2	9	Csorna	.	⌴
805 Sopron	.		14	4	3	10	Komárom	.	⌴
812 Szombathely	.		12	1	-1	10	Káld	.	⌴
910 Szentgotthárd	.	=	13	-4	-4		Kőszeg	.	
915 Zalaegerszeg	.		13	0	-2		Körmend		
Lenti	.		13	-2	-5		Letenye	.	
925 Nagykanizsa	.	≡	14	-2	-3		Sümeg	.	
920 Keszthely	.		14	1	-2	9	Zirc	.	
Tihany	.		14	3	-2		Kisbér	.	⌴
935 Siófok	.	⌴	15	0	-3	10	Mór	.	
942 Pécs	.		13	0	-2	10	Alcsút	.	⌴
941 Misinatető (534 m)	.		11	4	-2	10	Esztergom	.	
Siklós	.	⌴	15	1	-3		Dobogókő	.	
827 Farkasgyepű (400 m)	.		12	2	1		Fonyód	.	
Veszprém	.	⌴	14	-2	-3	9	Tab	.	
833 Tatabánya	.		14	-	-2		Sárbogárd	–	
839 Budapest (Ferihegy)	.		13	-1	-		Lengyel	.	
840 Budapest OMI	.	⌴	13	1	-1	9	Nagykónyi	.	
841 Budapest (Szabadságh., 474 m)	.	⌴	10	2	-1	10	Marcali	.	⌴
Martonvásár	.		14	0	-1		Somogyszob	.	
835 Székesfehérvár	.		14	-4	-		Kaposvár	.	⌴
Dunaújváros	.		14	2	1		Barcs	.	⌴
Szekszárd	.	⌴	15	-2	-3		Szigetvár	.	
Mohács	.	⌴	14	0			Bácsalmás	.	
960 Baja	.	≡	14	2	-2	9	Kiskunhalas	.	
955 Kalocsa	.		14	-2	-4		Izsák	.	
Cegléd	.	⌴	14	-3	-5	8	Kunsztmiklós		
860 Szolnok	.	≡	13	0	-4	9	Örkény		
970 Kecskemét	.	=	12	0	-5	10	Nagykáta	.	⌴
Kiskunfélegyháza	.	⌴	12	1	-		Jászapáti	.	⌴
982 Szeged	.	=	13	0	-3	10	Tiszakécske	.	⌴
Mezőhegyes	.	⌴	-	3	-1		Nagykőrös	.	⌴
Orosháza	.	⌴	14	2	-1	10	Kistelek	.	
990 Békéscsaba	.		13	-1	-3	8	Makó	.	⌴
875 Túrkeve	.	=	14	0	-3	9	Szentes	.	
Berettyóújfalu	.	⌴	13	-2	-6		Szarvas	.	⌴
880 Debrecen	.		13	-2	-4	9	Szeghalom	.	⌴
892 Nyíregyháza	.	=	13	-2	-4	8	Körösszakál	.	
788 Kisvárda	.		12	-	-	-	Tiszaroff	.	
Mátészalka	.	⌴	13	-1	-		Poroszló	.	⌴
Tiszabecs	.		13	-4			Karcag	.	⌴
Vác	.	⌴	-	-4			Hortobágy	.	
Gödöllő	.	⌴	13	-3	-6		Polgár	.	⌴
Lőrinci	.	⌴	12	-3	-5		Hajdúdorog	.	
Gyöngyös	.	⌴	13	1	-3		Nyírlugos	.	⌴
Balassagyarmat	.	⌴	13	-2	-4		Csenger	.	⌴
755 Salgótarján	.		12	-3	-5		Vásárosnamény		
Galyatető (932 m)	.		9	-1			Záhony	.	
851 Kékestető (1000 m)	.		6	1	-	10	Királyrét	.	
Mátraháza (672 m)							Romhány	.	
865 Eger	.	=	12	-2	-	9	Borsodnádasd	.	⌴
Putnok	.	⌴	13	-3	-4		Jósvafő		
Lillafüred	.		13	-1			Szendrőlád	.	
772 Miskolc	.	≡	13	-3	-4	9	Hidasnémeti	.	
Füged	.	⌴	12	-3	-4		Tokaj	.	⌴
778 Sárospatak	.	=	12	-2	-4	7	Sárhatvan	.	⌴

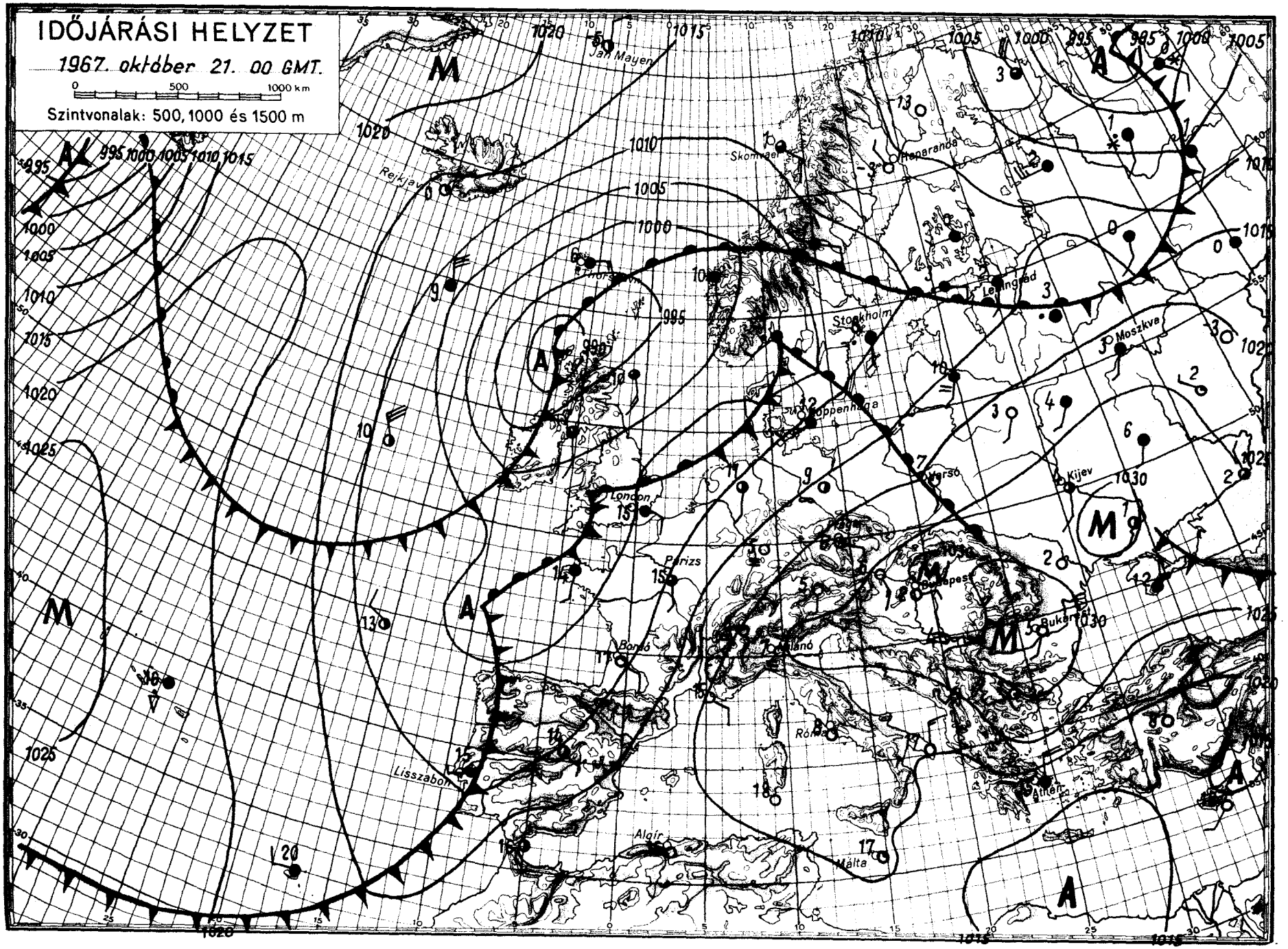

OFFSET-NYOMDA BUDAPEST

IDŐJÁRÁSI NAPIJELENTÉS

ЕЖЕДНЕВНЫЙ МЕТЕОРОЛОГИЧЕСКИЙ БЮЛЛЕТЕНЬ • DAILY WEATHER REPORT
BULLETIN QUOTIDIEN DE TEMPS • TÄGLICHER WETTERBERICHT

KIADJA AZ ORSZÁGOS METEOROLÓGIAI INTÉZET
BUDAPEST II. KITAIBEL PÁL UTCA 1
TELEFON: KÖZPONT: 353-500, IDŐJELZŐ OSZT.: 150-410

MEGJELENIK NAPONKÉNT • ELŐFIZETÉSI ÁRA A POSTAI KÖLTSÉGGEL EGYÜTT NEGYEDÉVRE 60,- Ft
KIADÁSÉRT FELEL AZ INTÉZET IGAZGATÓJA

80. évfolyam 295. szám + Budapest + 1967. október 22. vasárnap.

Az időjárási helyzet ma reggel és a várható időjárás:

Közép-Európában, Dél-Európa nagy részén és a Szovjetunió európai területének déli felén tovább tart a napos, csendes, száraz idő. Ezzel szemben szárazföldünk nyugati és északi államaiban erősen felhős, többfelé szeles, csapadékos az időjárás. A Szovjetunió európai területének északi felén többfelé havazik, az Ibériai-félszigetről heves zivatarokat jelentenek. A hőmérsékleti viszonyokra jellemző, hogy szombaton az Osló-Moszkva vonaltól délre a hőmérséklet napi csucsértéke mindenütt meghaladta a 10, sőt a Földközi-tenger medencéjében elérte a 20-25 fokot. Ugyanakkor Skandinávia északi felén napközben sem emelkedett a hőmérséklet fagypont fölé.

Hazánkban szombaton általában napos, száraz idő volt. A hőmérséklet a kora délutáni órákra az északkeleti határvidéken csak 11-14, máshol általában 14-19 fokig emelkedett. Ma hajnalra, szeszélyes területi eloszlásban -4, +6 fokig hült le a levegő. Ma délelőtt tovább tartott a derült, napos idő. A Miskolc és Szentgotthárd környékén a hajnali órákban kialakult sürü köd 11 órára feloszlott. A hőmérséklet 12 órára a Szentgotthárd-Miskolc vonaltól északra 9-15, délre 15-20 fokig emelkedett.

Ma 12 órakor Budapesten a hőmérséklet 13 fok, a tengerszintre átszámitott légnyomás 767 mm, gyengén süllyed.

Várható időjárás hétfő estig:

Kevés felhő, száraz, napos idő.
Gyenge, napközben kissé megélénkülő, változó irányu szél.
Néhány helyen reggeli köd.

Várható legalacsonyabb éjszakai hőmérséklet: 2-7 fok között, helyenként talajmenti fagy,
legmagasabb nappali hőmérséklet hétfőn: 15-20 fok között.

Vissy Károly s.k.

A hőmérséklet napi középértéke és eltérése a 90 évi átlagtól /Budapesten/:

1967. X. 21.: 7,7 C°, -2,2 C°.

1871 óta ezeń a napon Budapesten előfordult:

legmagasabb hőmérséklet: 23,8 C° /1943/
legalacsonyabb hőmérséklet: -2,6 C° /1877/.

67.722.

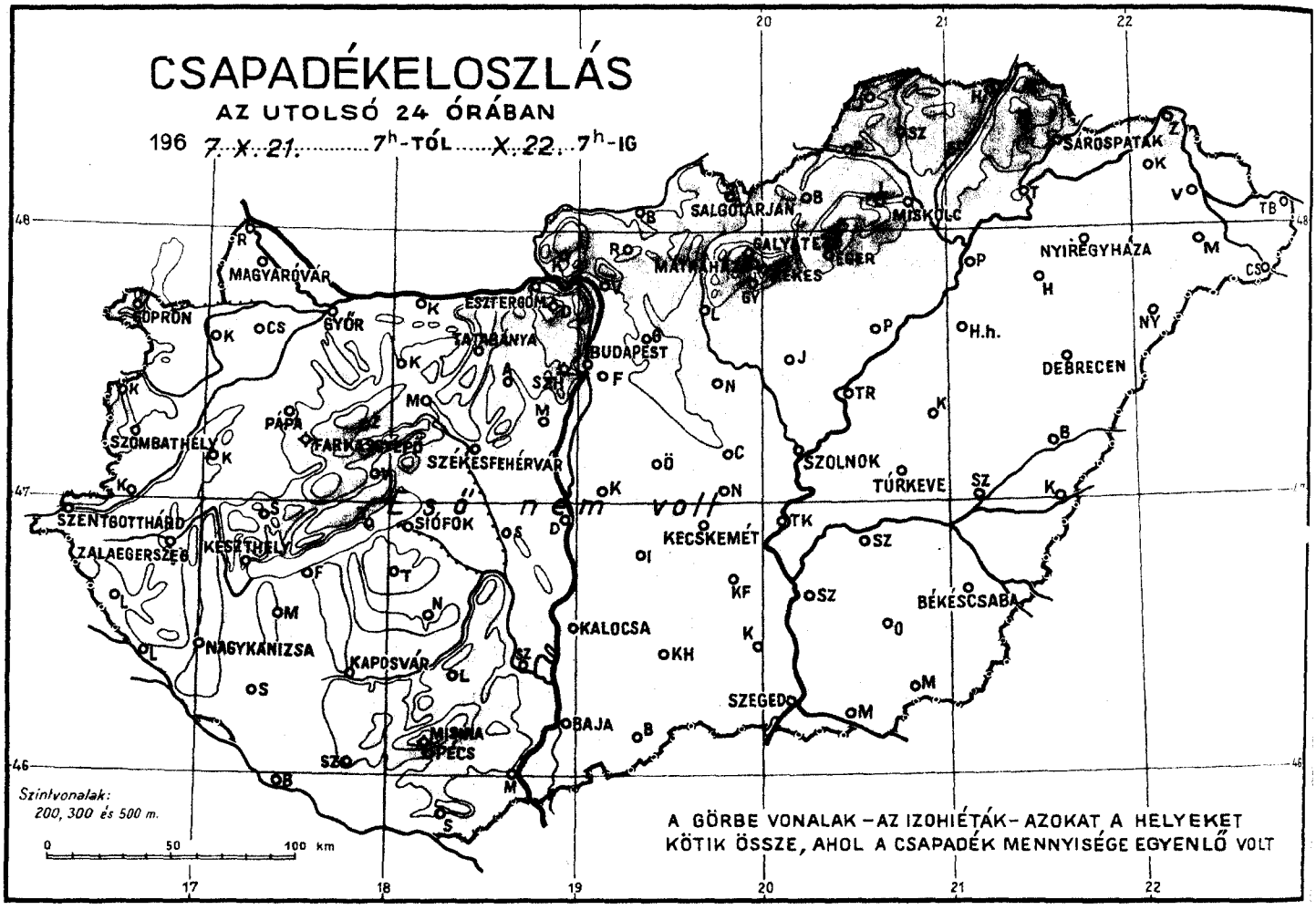
CSAPADÉKELOSZLÁS
AZ UTOLSÓ 24 ÓRÁBAN
196 7.X.21. ..... 7h-TÓL X.22. 7h-IG
SOPRON
MAGYARÓVÁR
GYŐR
ESZTERGOM
BUDAPEST
SALGÓTARJÁN
MISKOLC
SÁROSPATAK
NYÍREGYHÁZA
DEBRECEN
SZOLNOK
TÚRKEVE
SZOMBATHELY
PÁPA
SZÉKESFEHÉRVÁR
SIÓFOK
KECSKEMÉT
SZENTGOTTHÁRD
ZALAEGERSZEG
KESZTHELY
NAGYKANIZSA
KAPOSVÁR
KALOCSA
BÉKÉSCSABA
SZEGED
BAJA
MOHÁCS
PÉCS
Szintvonalak:
200, 300 és 500 m.
0 50 100 km
A GÖRBE VONALAK – AZ IZOHIÉTÁK – AZOKAT A HELYEKET
KÖTIK ÖSSZE, AHOL A CSAPADÉK MENNYISÉGE EGYENLŐ VOLT

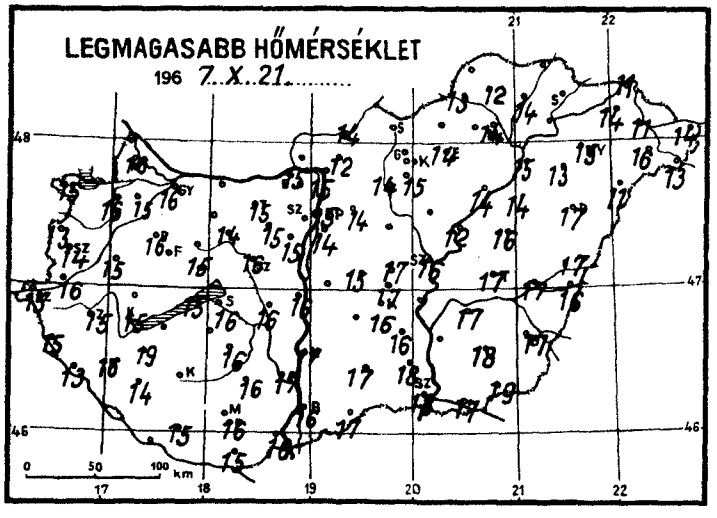
LEGMAGASABB HŐMÉRSÉKLET
196 7.X.21. .....
0 50 100 km

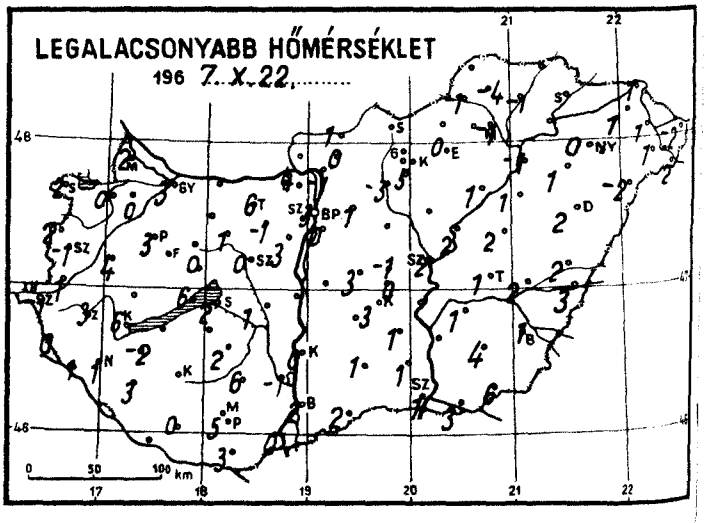
LEGALACSONYABB HŐMÉRSÉKLET
196 7.X.22. .....
0 50 100 km

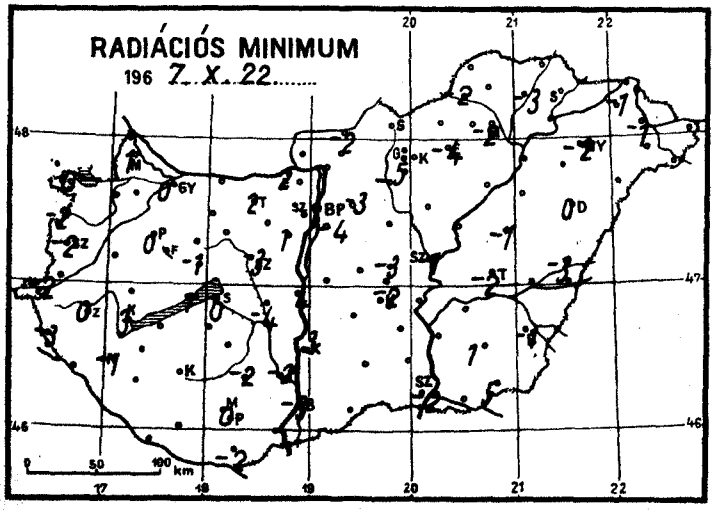
RADIÁCIÓS MINIMUM
196 7.X.22. .....
0 50 100 km

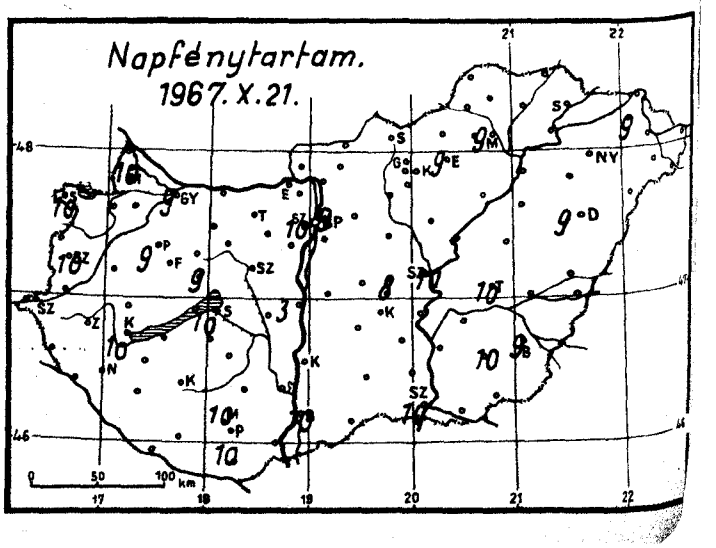
Napfénytartam.
1967.X.21.
0 50 100 km

1967. október hó,
22 vasárnap nap

	Az utolsó 24 óra adatai						24 órai csapadék mm		
	Csapadék (mm)		Hőmérsékleti szélsőségek			Napsütés (óra) tegnap			
			tegnapi nappali max.	éjszakai min.	min. 5 cm-en				
12815 Magyaróvár	.		16	2	1	10	Rajka	.	
822 Győr	.		16	3	0	9	Kapuvár	.	
825 Pápa	.		16	3	0	9	Csorna	.	
805 Sopron	.		15	2	0	10	Komárom	.	
812 Szombathely	.		14	-1	-2	10	Káld	.	
910 Szentgotthárd	.		15	-1	-2		Kőszeg	.	
915 Zalaegerszeg	.		15	3	0		Körmend	.	
Lenti	.		15	0	-3		Letenye	.	
925 Nagykanizsa	.		16	1	-1		Sümeg		
920 Keszthely	.		15	6	3	10	Zirc	.	
Tihany	.		15	6	1		Kisbér	.	
935 Siófok	.		17	2	0	10	Mór	.	
942 Pécs	.		16	5	0	10	Alcsút	.	
941 Misinatető (534 m)	.		13	10	6	10	Esztergom	.	
Siklós	.		15	3	-2		Dobogókő	.	
827 Farkasgyepű (400 m)	.		13	5	4		Fonyód		
Veszprém	.		15	0	-1	9	Tab	.	
833 Tatabánya	.		15	6	2		Sárbogárd		
839 Budapest (Ferihegy)	.		14	0	-4		Lengyel	.	
840 Budapest OMI	.		15	3	1	9	Nagykónyi	.	
841 Budapest (Szabadságh. 474 m)	.		12	3	0	10	Marcali	.	
Martonvásár	.		15	3	1		Somogyszob	.	
835 Székesfehérvár	.		16	0	-3		Kaposvár		
Dunaújváros	.		16	4	3		Barcs	.	
Szekszárd	.		17	-1	-2		Szigetvár	.	
Mohács	.		18	0			Bácsalmás	.	
960 Baja	.		18	2	-3	10	Kiskunhalas	.	
955 Kalocsa	.		17	0	-3		Izsák		
Ceglédi	.		15	-1	-3	8	Kunsztmiklós		
860 Szolnok	.		16	2	-1	10	Örkény	.	
970 Kecskemét	.		16	3	-		Nagykáta	.	
Kiskunfélegyháza	.		16	1			Jászapáti	.	
982 Szeged	.		18	1	-2	10	Tiszakécske		
Mezőhegyes	.		19	6	5		Nagykőrös	.	
Orosháza	.		18	4	1	10	Kistelek	.	
990 Békéscsaba	.		17	1	-1	9	Makó	.	
875 Túrkeve	.		17	1	-2	10	Szentes		
Berettyóújfalu	.		17	2	-3		Szarvas	.	
880 Debrecen	.		17	2	0	9	Szeghalom	.	
892 Nyíregyháza	.		15	0	-2	-	Körösszakál	.	
788 Kisvárda	.		14	1	-1	9	Tiszaroff	.	
Mátészalka	.		16	1			Poroszló	.	
Tiszabecs	.		14	-2			Karcag	.	
Vác	.		15	-1			Hortobágy	.	
Gödöllő	.		14	1	-3		Polgár	.	
Lőrinci	.		14	-3	-5		Hajdúdorog	.	
Gyöngyös	.		15	5	1		Nyírlugos	.	
Balassagyarmat	.		14	1	-2		Csenger	.	
755 Salgótarján							Vásárosnamény	.	
Galyatető (932 m)	.		9	1			Záhony	.	
851 Kékestető (1000 m)	.		10	6	-	10	Királyrét		
Mátraháza (672 m)							Romhány	.	
865 Eger	.		14	0	-7	9	Borsodnádasd		
Putnok	.		13	-1	-2		Jósvafő		
Lillafüred	.		12	2			Szendrőlád	.	
772 Miskolc	.		14	-1	-2	9	Hidasnémeti	.	
Fügöd	.		14	-1	-3		Tokaj		
778 Sárospatak							Sárhatvan	.	

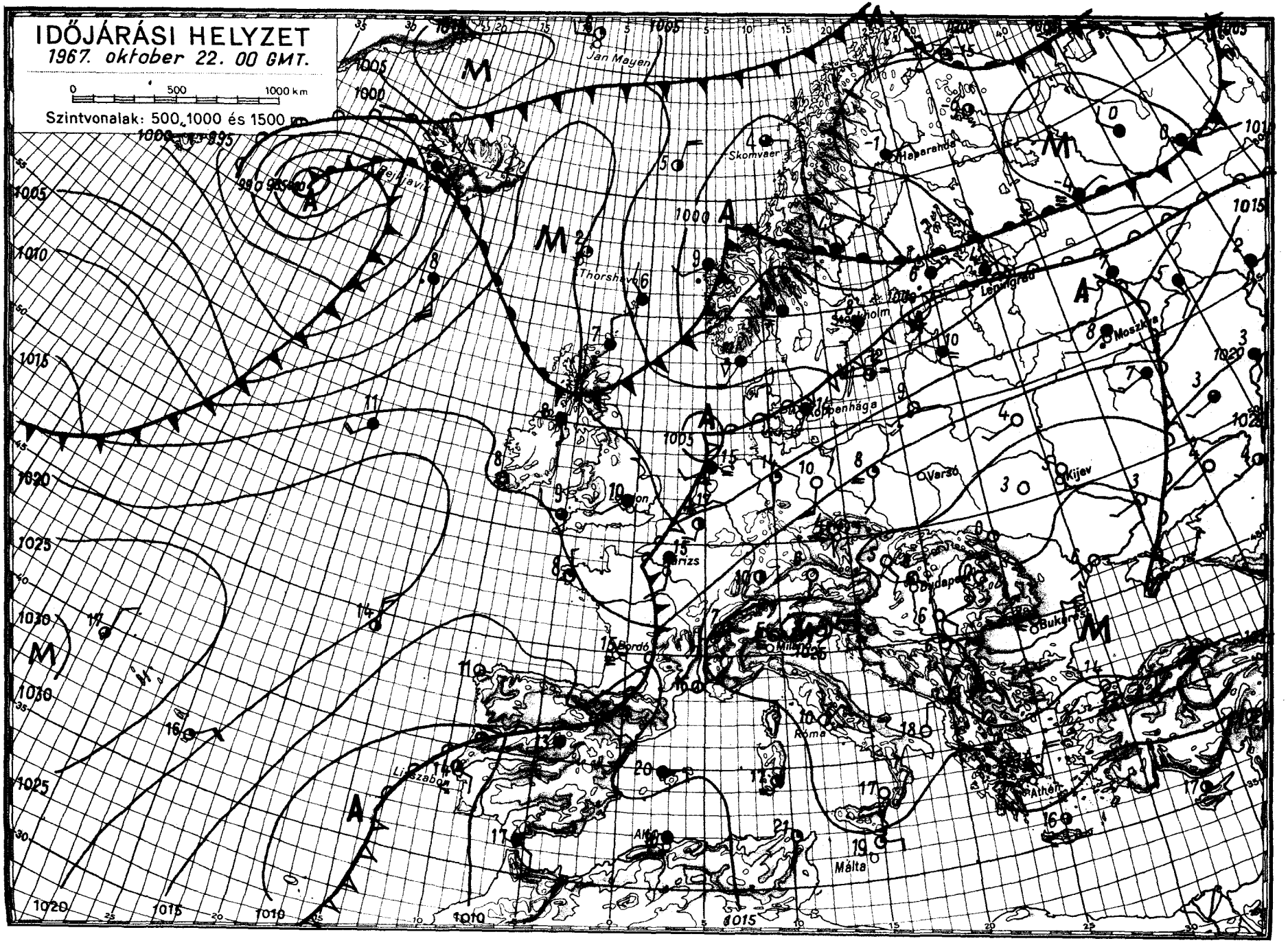

OFFSET - NYOMDA, BUDAPEST

IDŐJÁRÁSI NAPIJELENTÉS

ЕЖЕДНЕВНЫЙ МЕТЕОРОЛОГИЧЕСКИЙ БЮЛЛЕТЕНЬ · DAILY WEATHER REPORT
BULLETIN QUOTIDIEN DE TEMPS · TÄGLICHER WETTERBERICHT

KIADJA AZ ORSZÁGOS METEOROLÓGIAI INTÉZET
BUDAPEST II. KITAIBEL PÁL UTCA 1
TELEFON: KÖZPONT: 353-500, IDŐJELZŐ OSZT.: 150-410

MEGJELENIK NAPONKÉNT * ELŐFIZETÉSI ÁRA
A POSTAI KÖLTSÉGGEL EGYÜTT NEGYEDÉVRE 60,- Ft
KIADÁSÉRT FELEL AZ INTÉZET IGAZGATÓJA

80. évfolyam 296. szám + Budapest + 1967. október 23. hétfő.

Az időjárási helyzet ma reggel és a várható időjárás:

Európa időjárásában az elmult 24 óra alatt lényeges változás nem történt. Nyugati és északi részein továbbra is változékony időjárás uralkodik. Többfelé esik az eső, Észak-Európában helyenként a hó. Közép- és Délkelet-Európában kevés a felhő, a reggeli ködök feloszlása után napos, száraz az idő. Itt erős éjszakai lehülések vannak, de a sok napsütés hatására napközben helyenként nyárias meleg alakul ki.

Hazánkban vasárnap napos, száraz idő volt. Napközben az ország északnyugati felében 15, 18, máshol 19, 23 fokig emelkedett a hőmérséklet. Ma hajnalban az ország területén -1 és +7 fok közötti hőmérsékletet mértek. Reggel többfelé volt erős párásság, helyenként köd. 10 órára a köd már mindenhol föloszlott és 11 órakor helyenként már 16, 17 fokos hőmérséklet alakult ki.

Ma 12 órakor Budapesten a hőmérséklet 15 fok volt, a tengerszintre átszámitott légnyomás 766 mm, mérsékelten süllyedő irányzatu.

Várható időjárás kedd estig:

Kevés felhő. Eső nem lesz.
Éjszaka gyenge, napközben mérsékelt szél.
Többfelé erős reggeli párásság, köd.
Erős éjszakai lehülés, helyenként talajmenti fagy.

Várható legalacsonyabb éjszakai hőmérséklet: 0, +5,
legmagasabb nappali hőmérséklet kedden: 16, 21 fok között.

Kerényi Nárcisz s.k.

A hőmérséklet napi középértéke és eltérése a 90 évi átlagtól /Budapesten/:

1967. X. 22.: 9,3 C°, -0,6 C°.

1871 óta ezen a napon Budapesten előfordult:

legmagasabb hőmérséklet: 23,8 C° /1943/
legalacsonyabb hőmérséklet: -4,0 C° /1908/.

67.723.

CSAPADÉKELOSZLÁS

AZ UTOLSÓ 24 ÓRÁBAN

196 7. X. 22. 7h-TÓL X. 23. 7h-IG

Csapadék nem volt

Szintvonalak:
200, 300 és 500 m.

A GÖRBE VONALAK – AZ IZOHIÉTÁK – AZOKAT A HELYEKET KÖTIK ÖSSZE, AHOL A CSAPADÉK MENNYISÉGE EGYENLŐ VOLT

LEGMAGASABB HŐMÉRSÉKLET

196 7. X. 22.

LEGALACSONYABB HŐMÉRSÉKLET

196 7. X. 23.

RADIÁCIÓS MINIMUM

196 7. X. 23.

Napfénytartam.

1967. X. 22

1967. október hó, 23 nap hétfő

	Az utolsó 24 óra adatai							24 órai csapadék mm		
	Csapadék (mm)		Hőmérsékleti szélsőségek			Napsütés (óra) tegnap				
			tegnapi nappali max.	éjszakai min.	min. 5 cm-en					
12815 Magyaróvár	.	≡	16	2	2	8	Rajka	.	
822 Győr	.	≡	16	2	0	8	Kapuvár	.	≡
825 Pápa	.	⊥	18	2	1	9	Csorna	.	
805 Sopron	.	=	15	4	2	9	Komárom	.	
812 Szombathely	.	=	16	2	0	9	Káld	.	⊥
910 Szentgotthárd	.	≡	16	1	0		Kőszeg	.	
915 Zalaegerszeg	.	=	17	2	1		Körmend	.	
Lenti	.		16	1	-2		Letenye	.	
925 Nagykanizsa	.	≡	18	0	0		Sümeg	.	≡
920 Keszthely	.	≡	18	1	1	10	Ziro	.	
Tihany	.		16	7	2		Kisbér	.	⊏
935 Siófok	.	≡	16	4	3	10	Mór	.	
942 Pécs	.		21	6	2	10	Alcsút	.	
941 Misinatető (534 m)	.		19	11	7	10	Esztergom	.	
Siklós	.	⊏	22	0	-4		Dobogókő	.	
827 Farkasgyepű (400 m)	.		16	7	2		Fonyód	.	
Veszprém	.	⊥	19	5	2	9	Tab	.	
833 Tatabánya	.	=	18	4	1		Sárbogárd	–	
839 Budapest (Ferihegy)	.	≡	18	1	-3		Lengyel	.	
840 Budapest OMI	.	⊥	17	5	3	9	Nagykónyi	.	
841 Budapest (Szabadságh., 474 m)	.	⊏	16	8	1	9	Marcali	.	⊥
Martonvásár							Somogyszob	.	
835 Székesfehérvár	.	≡	18	0	-2		Kaposvár	.	⊏
Dunaújváros	.		19	6	4		Barcs	.	≡
Szekszárd	.	⊥	22	0	1		Szigetvár	.	
Mohács	.	⊏	23	1			Bácsalmás	.	
960 Baja	.	=	23	2	-2	10	Kiskunhalas	.	
955 Kalocsa	.	=	21	2	-2		Izsák	.	
Cegléd	.	⊔	20	2	-1	8	Kunsztmiklós		
860 Szolnok	.	≡	20	2	1	10	Örkény	.	
970 Kecskemét	.	=	20	3	–	10	Nagykáta	.	⊏
Kiskunfélegyháza	.		19	3	2		Jászapáti	.	⊥
982 Szeged	.	=	23	1	-1	10	Tiszakécske		⊥
Mezőhegyes	.		23	3	0		Nagykőrös	.	⊏
Orosháza	.	⊥	23	4	1	10	Kistelek	.	
990 Békéscsaba	.	=	22	2	0	9	Makó	.	⊔
875 Túrkeve	.	≡	20	2	0	10	Szentes	.	
Berettyóújfalu	.	⊔	20	2	-4		Szarvas	.	⊏
880 Debrecen	.	=	20	2	-1	10	Szeghalom	.	⊥
892 Nyíregyháza	.	≡	20	1	0	–	Körösszakál	.	⊥
788 Kisvárda	.	=	19	0	-2	9	Tiszaroff	.	⊥
Mátészalka	.	⊔	21	1	–		Poroszló	.	⊥
Tiszabecs	.		17	2			Karcag	.	⊥
Vác	.	⊔	19	0			Hortobágy	.	
Gödöllő	.		17	2	-2		Polgár	.	
Lőrinci	.		17	0	-2		Hajdúdorog	.	
Gyöngyös	.		18	4	0		Nyírlugos		
Balassagyarmat	.		16	0	-2		Csenger	.	⊔
755 Salgótarján	.		18	0	-2		Vásárosnamény	.	
Galyatető (932 m)	.		14	4			Záhony	.	
851 Kékestető (1000 m)	.		14	7	–	10	Királyrét	.	
Mátraháza (672 m)							Romhány	.	
865 Eger	.	=	16	2	–	9	Borsodnádasd	.	
Putnok	.	≡	18	0	0		Jósvafő		
Lillafüred	.		15	3			Szendrőlád		
772 Miskolc	.	≡	17	0	-1	9	Hidasnémeti	.	
Fügöd	.	⊔	17	0	-2		Tokaj	.	
778 Sárospatak	.	≡	18	2	-2	10	Sárhatvan	.	

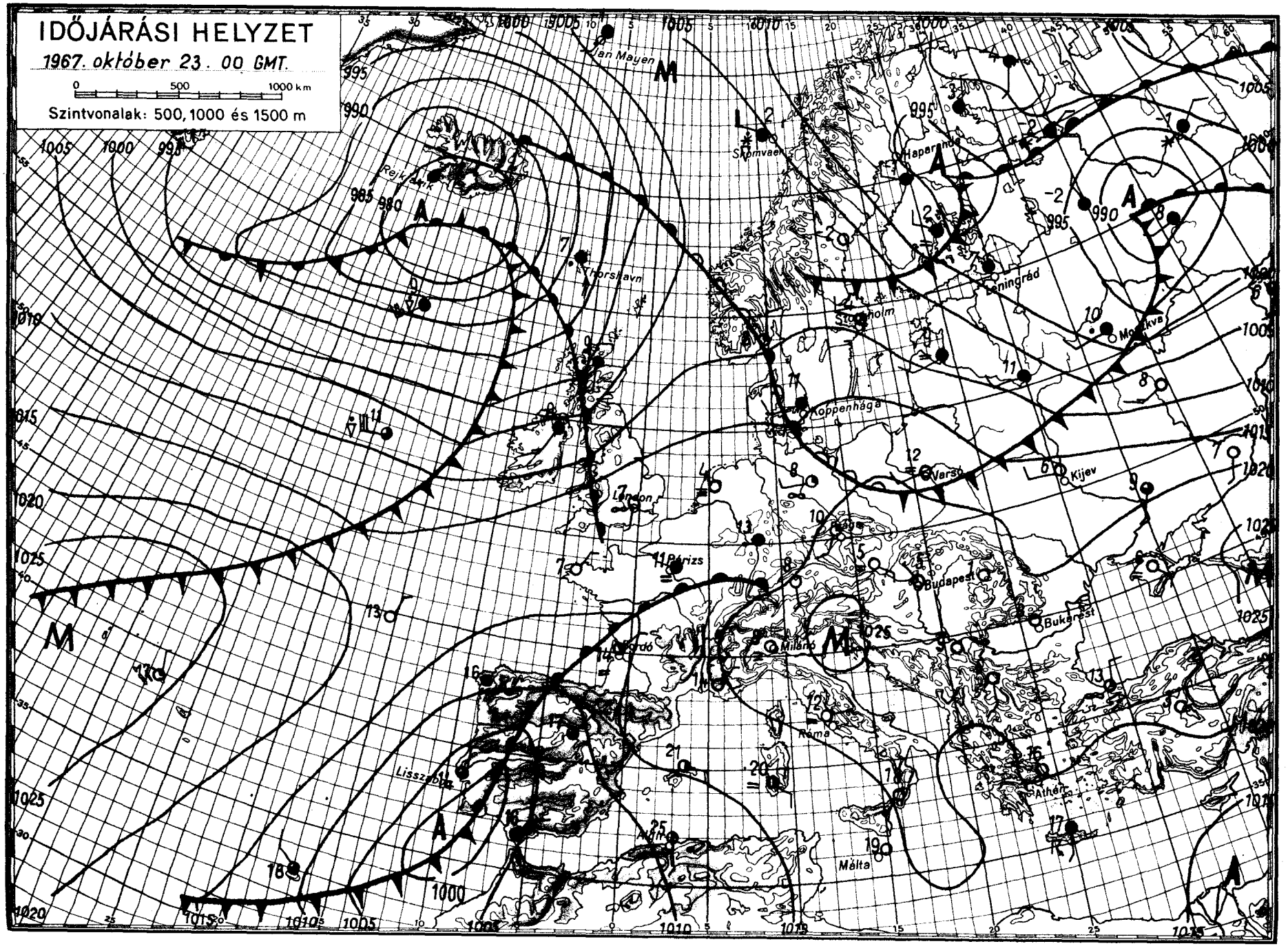

OFFSET: KTOMPA BUDAPEST

IDŐJÁRÁSI NAPIJELENTÉS

ЕЖЕДНЕВНЫЙ МЕТЕОРОЛОГИЧЕСКИЙ БЮЛЛЕТЕНЬ • DAILY WEATHER REPORT
BULLETIN QUOTIDIEN DE TEMPS • TÄGLICHER WETTERBERICHT

KIADJA AZ ORSZÁGOS METEOROLÓGIAI INTÉZET
BUDAPEST II. KITAIBEL PÁL UTCA 1
TELEFON: KÖZPONT: 353-500, IDŐJELZŐ OSZT.: 150-410

MEGJELENIK NAPONKÉNT * ELŐFIZETÉSI ÁRA A POSTAI KÖLTSÉGGEL EGYÜTT NEGYEDÉVRE 60. Ft
KIADÁSÉRT FELEL AZ INTÉZET IGAZGATÓJA

80. évfolyam 297. szám + Budapest + 1967. október 24. kedd.

Az időjárási helyzet ma reggel és a várható időjárás:

Európa óceáni partvonala mentén változékony, szeles, sokfelé esős az idő. Skandináviában és Kelet-Európa északi felében beállt a tél, s a hőmérséklet hétfőn napközben sem emelkedett 0 fok fölé. Ugyanakkor Dél-Európában nyárias meleg van, sőt az évszakhoz képest enyhe kellemes őszi időjárás Közép-Európára, illetve Nyugat- és Kelet-Európa egy részére is kiterjeszkedik. A következő nap folyamán a Kárpát-medence térségében időromlás veszélye nem fenyeget.

Hazánkban hétfőn, a helyenként kialakult reggeli köd felszállása után általánosan száraz, napos, szép őszi idő volt. A hőmérséklet napközben 17, 22 fokig emelkedett; Marcaliban elérte a 23 fokot. Kedd hajnalra -1, +4 fokig hült le a levegő, de néhány helyen 5, 8 fokot mértek. Az éjszaka folyamán a Dunántul nyugati felében és a Tisza vonala mentén csaknem összefüggő ködtakaró keletkezett, ami helyenként még 11 órakor is tartott, következőleg ebben az időpontban ott csak 6, 11 fok volt, másutt viszont a hőmérséklet már elérte a 12, 18 fokot.

Ma 12 órakor Budapesten a hőmérséklet 16 fok, a tengerszintre átszámitott légnyomás 763 mm, mérsékelten süllyed.

Várható időjárás szerda estig:

Párás, ködös, hüvös éjszaka.
Néhány ködös helyet kivéve, száraz, az évszakhoz képest meleg nappal.
Éjjel gyenge légáramlás, napközben gyenge változó irányu szél.

Várható legalacsonyabb éjszakai hőmérséklet: 3, 8 fok között,
legmagasabb nappali hőmérséklet szerdán: általában 17, 22 fok között, a tartósan ködös helyeken 15 fok körül.

Dr. Tóth Pál s. k.

A hőmérséklet napi középértéke és eltérése a 90 évi átlagtól /Budapesten/:

1967. X.23.: 10,5 C°, +1,0 C°.

1871 óta ezen a napon Budapesten előfordult:

legmagasabb hőmérséklet: 23,2 C° /1943/
legalacsonyabb hőmérséklet: -3,2 C° /1890/

67.724

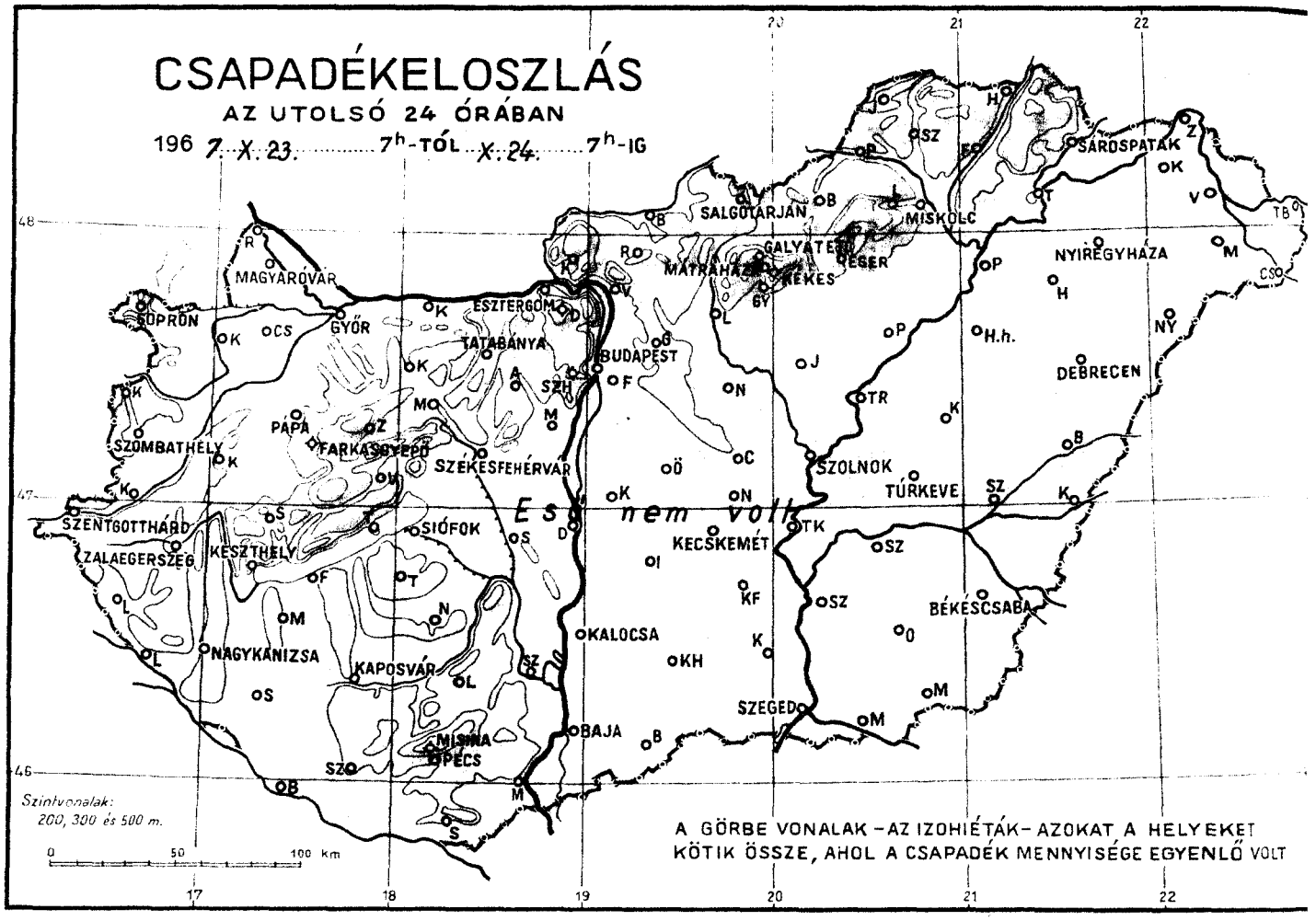
CSAPADÉKELOSZLÁS
AZ UTOLSÓ 24 ÓRÁBAN
196 7. X. 23. 7h-TÓL X. 24. 7h-IG
Eső nem volt
Szintvonalak: 200, 300 és 500 m.
A GÖRBE VONALAK – AZ IZOHIÉTÁK – AZOKAT A HELYEKET KÖTIK ÖSSZE, AHOL A CSAPADÉK MENNYISÉGE EGYENLŐ VOLT
SÁROSPATAK
SALGÓTARJÁN
MISKOLC
GALYATETŐ
MÁTRAHÁZA
EGER
KÉKES
NYIREGYHÁZA
MAGYARÓVÁR
SOPRON
GYŐR
ESZTERGOM
TATABÁNYA
BUDAPEST
DEBRECEN
PÁPA
FARKASGYEPŐ
SZÉKESFEHÉRVÁR
SZOMBATHELY
SZOLNOK
TÚRKEVE
SZENTGOTTHÁRD
ZALAEGERSZEG
KESZTHELY
SIÓFOK
KECSKEMÉT
BÉKÉSCSABA
KALOCSA
NAGYKANIZSA
KAPOSVÁR
SZEGED
BAJA
MISINA
PÉCS

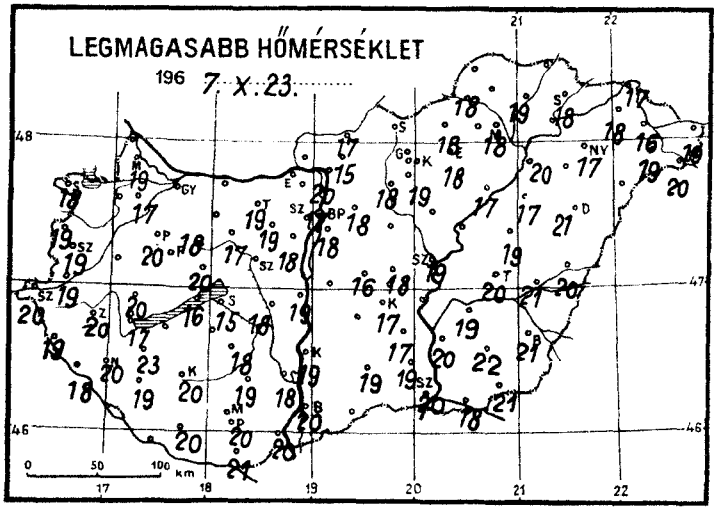
LEGMAGASABB HŐMÉRSÉKLET
196 7. X. 23.

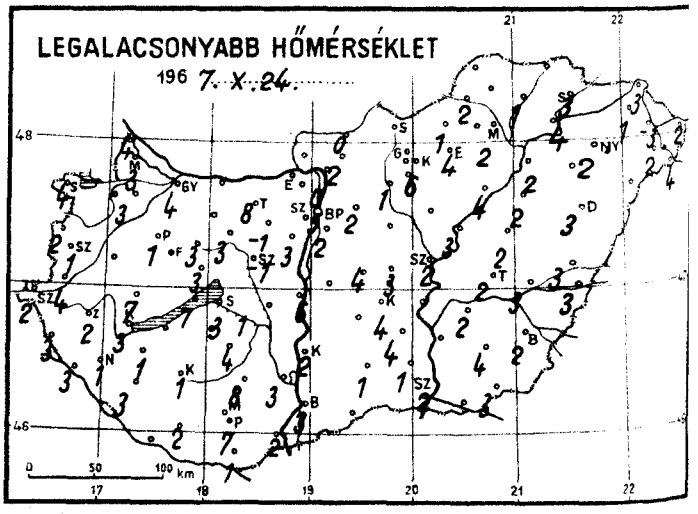
LEGALACSONYABB HŐMÉRSÉKLET
196 7. X. 24.

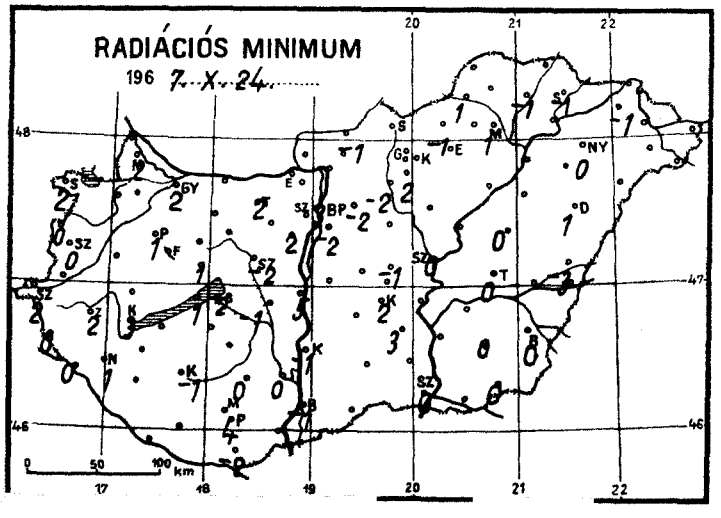
RADIÁCIÓS MINIMUM
196 7. X. 24.

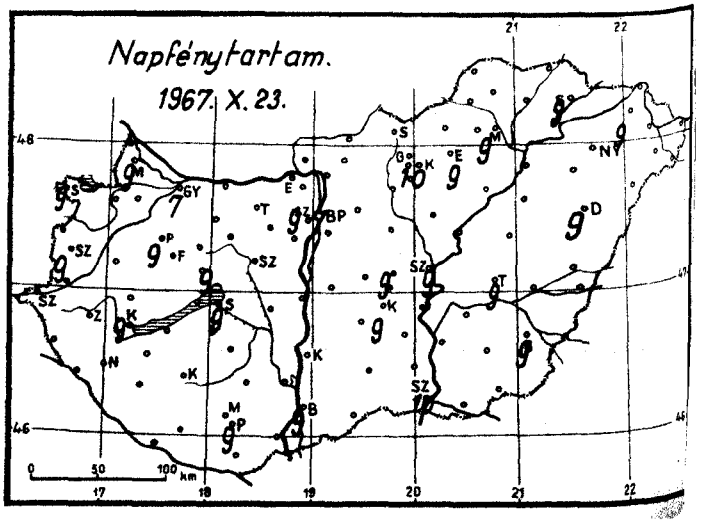
Napfénytartam.
1967. X. 23.

1967. október hó,
24. kedd nap

	Az utolsó 24 óra adatai						24 órai csapadék mm		
	Csapadék (mm)		Hőmérsékleti szélsőségek: tegnapi nappali max.	éjszakai min.	min. 5 cm-en	Napsütés (óra) tegnap			
12815 Magyaróvár	.	≡	19	3	2	9	Rajka	.	
822 Győr	.	≡	20	4	2	7	Kapuvár	.	p
825 Pápa	.	≡	20	1	1	9	Csorna	.	
805 Sopron	.	=	18	4	2	9	Komárom	.	L
812 Szombathely	.	≡	19	1	0	9	Káld		
910 Szentgotthárd	.	≡	20	2	2		Kőszeg	.	
915 Zalaegerszeg	.	≡	20	2	2		Körmend	.	
Lenti	.		19	3	0		Letenye	.	
925 Nagykanizsa	.	≡	20	1	1		Sümeg	.	
920 Keszthely	.	≡	17	3	3	9	Zirc	.	
Tihany	.		16	7	1		Kisbér	.	III
935 Siófok	.	≡	15	3	2	9	Mór	.	
942 Pécs	.	=	20	7	4	9	Alcsút	.	
941 Misinatető (534 m)	–		–				Esztergom		
Siklós	.	⊔	21	1	-2		Dobogókő		
827 Farkasgyepű (400 m)	.		19	7	4		Fonyód	.	
Veszprém	.	⊔	20	8	1	9	Tab	.	
833 Tatabánya	.		19	8	2		Sárbogárd	–	
839 Budapest (Ferihegy)	.	=	18	2	-2		Lengyel	.	,
840 Budapest OMI	.	⊓	17	5	3	7	Nagykónyi	.	
841 Budapest (Szabadságh., 474 m)	.	=	16	8	3	9	Marcali	.	
Martonvásár	.		18	3	2		Somogyszob	.	p
835 Székesfehérvár	.	≡	19	-1	-2		Kaposvár	.	
Dunaújváros	.		19	6	5		Barcs	.	IIIL
Szekszárd	.	≡	18	3	0		Szigetvár	.	
Mohács	.	⊔	20	2			Bácsalmás		
960 Baja	.	=	20	3	-1	9	Kiskunhalas	.	
955 Kalocsa	.	≡	19	2	-1		Izsák		
Cegléd	.	⊔	18	3	-1	9	Kunsztmiklós		
860 Szolnok	.	≡	19	2	0	9	Örkény	.	
970 Kecskemét	.	=	17	4	2	9	Nagykáta	.	p
Kiskunfélegyháza	.		17	4	3		Jászapáti	.	p
982 Szeged	.	≡	20	2	0	10	Tiszakécske		p
Mezőhegyes	.	≡	21	3	0		Nagykőrös	.	
Orosháza	.	≡	22	4	0		Kistelek	.	I
990 Békéscsaba	.	=	21	2	0	9	Makó	.	I
875 Túrkeve	.	≡	20	2	0	9	Szentes	.	
Berettyóújfalu	.	⊔	20	3	-3		Szarvas	.	
880 Debrecen	.	=	21	3	1	9	Szeghalom	.	p
892 Nyíregyháza	.	≡	17	2	0	–	Körösszakál	.	
788 Kisvárda	.	=	18	1	-1	9	Tiszaroff	.	
Mátészalka	.	⊔	19	2	–		Poroszló	.	
Tiszabecs	.		19	2			Karcag	.	p
Vác	.	≡	20	0			Hortobágy	.	
Gödöllő	.	⊔	18	2	-2		Polgár	.	
Lőrinci	.	⊓	18	1	-2		Hajdúdorog		
Gyöngyös	.		19	6	2		Nyírlugos		
Balassagyarmat	.		17	0	-1		Csenger	.	
755 Salgótarján							Vásárosnamény	.	
Galyatető (932 m)	.		16	8			Záhony	.	
851 Kékestető (1000 m)	.		12	8	–	10	Királyrét	.	
Mátraháza (672 m)			...				Romhány	.	
865 Eger	.	=	18	4	–	9	Borsodnádasd	.	
Putnok	.	≡	18	2	1		Jósvafő	–	
Lillafüred	.		16	4			Szendrőlád	.	
772 Miskolc	.	≡	18	2	1	9	Hidasnémeti	.	
Füged	.		19	1	-1		Tokaj	.	
778 Sárospatak	.	≡	18	3	-1	9	Sárhatvan	.	

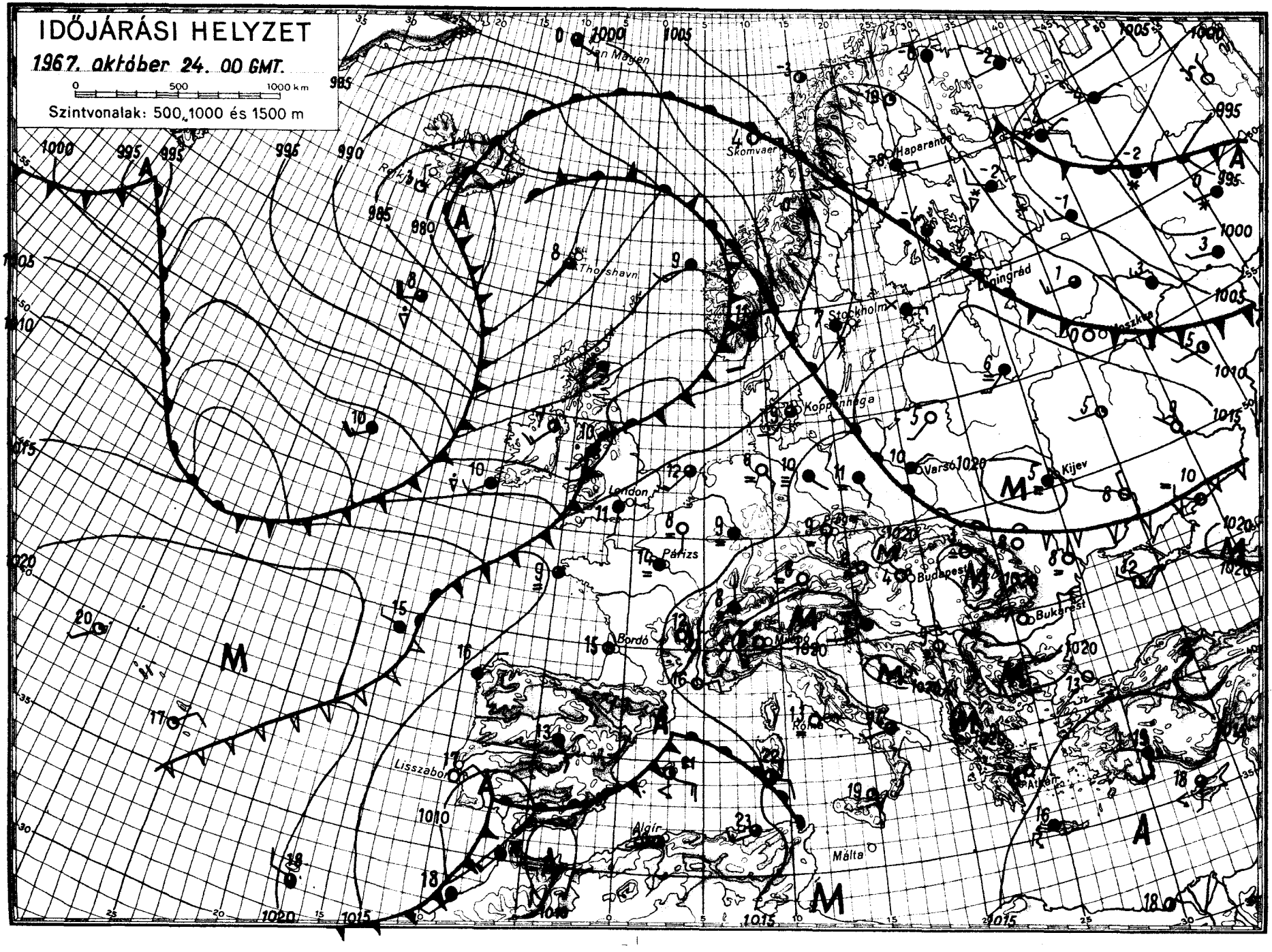

OFFSET NYOMDA BUDAPEST

IDŐJÁRÁSI NAPIJELENTÉS

ЕЖЕДНЕВНЫЙ МЕТЕОРОЛОГИЧЕСКИЙ БЮЛЛЕТЕНЬ • DAILY WEATHER REPORT
BULLETIN QUOTIDIEN DE TEMPS • TÄGLICHER WETTERBERICHT

KIADJA AZ ORSZÁGOS METEOROLÓGIAI INTÉZET
BUDAPEST II. KITAIBEL PÁL UTCA 1
TELEFON: KÖZPONT: 353-500, IDŐJELZŐ OSZT.: 150-410

MEGJELENIK NAPONKÉNT * ELŐFIZETÉSI ÁRA A POSTAI KÖLTSÉGGEL EGYÜTT NEGYEDÉVRE 60, Ft
KIADÁSÉRT FELEL AZ INTÉZET IGAZGATÓJA

30. évfolyam 298. szám + Budapest + 1967. október 25. szerda.

Az időjárási helyzet ma reggel és a várható időjárás :

A centrumával Izland térségétől délre elhelyezkedő középponti ciklon továbbra is erős délnyugati széllel nedves és enyhe levegőt szállit Európa északi felére. Hatására a Brit-szigeteken, Skandináviában és a Szovjetunió európai területeinek északi részein változékony, szeles és esős az időjárás. Kontinensünk déli részein tovább tart az évszakhoz képest enyhe, párás idő. A maximum hőmérsékletek általában 4, 6 fokkal magasabbak az elmúlt évek átlagánál.

Hazánkban kedden a nyugati határszélen a reggeli ködök megszünése után napos, száraz idő volt. A hőmérséklet északnyugaton 13, 17, máshol 18, 22 fokig emelkedett. Szerdán hajnalra általában 0, 5, de Pécs környékén csak 8, 9 fokig hült le a levegő. A délelőtti órákban változóan felhős volt az ég, 11 órára 7, 18 fokos hőmérsékletek alakultak ki.

Ma 12 órakor Budapesten a hőmérséklet 15 fok, a tengerszintre átszámitott légnyomás 761 mm, alig változik.

Várható időjárás csütörtök estig:

Változó mennyiségü felhőzet, elsősorban nyugaton és északon szórványos kisebb esővel.
Mérsékelt, majd megélénkülő délnyugati, nyugati szél.
Főképp keleten még erős reggeli párásság, helyenként köd.
A nappali felmelegedés gyengül.

Várható legalacsonyabb éjszakai hőmérséklet: 3, 8,
legmagasabb nappali hőmérséklet csütörtökön: 14, 19 fok között.

Dunay Sándorné s.k.

A hőmérséklet napi középértéke és eltérése a 90 évi átlagtól /Budapesten/:

1967. X. 24.: +10,9 C°, +1,4 C°.

1871 óta ezen a napon Budapesten előfordult:

legmagasabb hőmérséklet: 23,7 C° /1923/
legalacsonyabb hőmérséklet: -4,6 C° /1890/.

67.729.

CSAPADÉKELOSZLÁS

AZ UTOLSÓ 24 ÓRÁBAN

196 7. X. 24. 7h-TÓL X. 25. 7h-IG

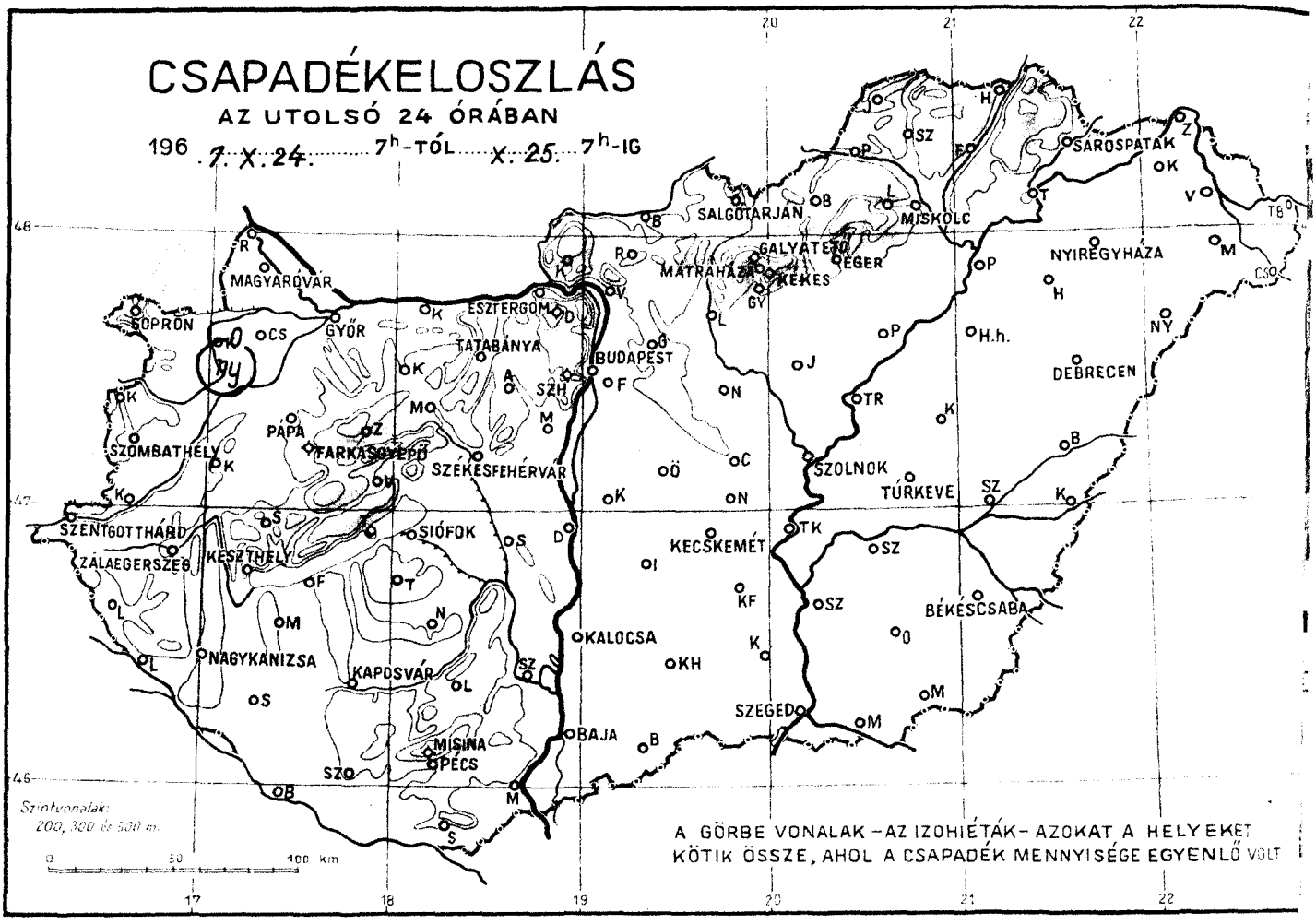

LEGMAGASABB HŐMÉRSÉKLET

196 7. X. 24.

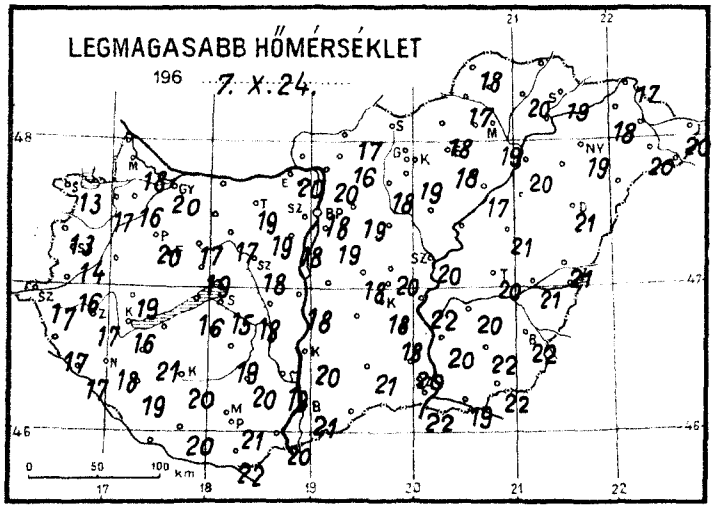

LEGALACSONYABB HŐMÉRSÉKLET

196 7. X. 25.

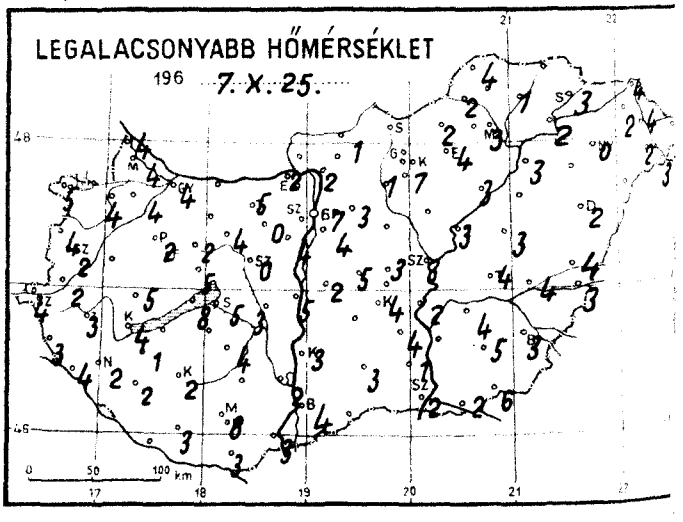

RADIÁCIÓS MINIMUM

196 7. X. 25.

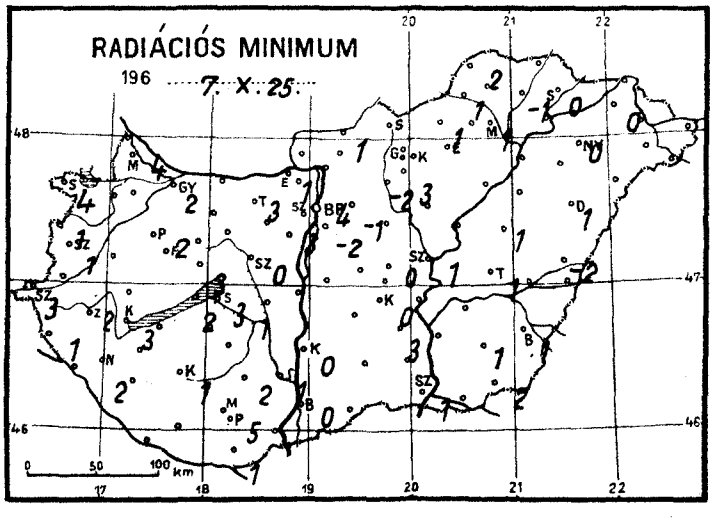

Napfénytartam.

1967. X. 24.

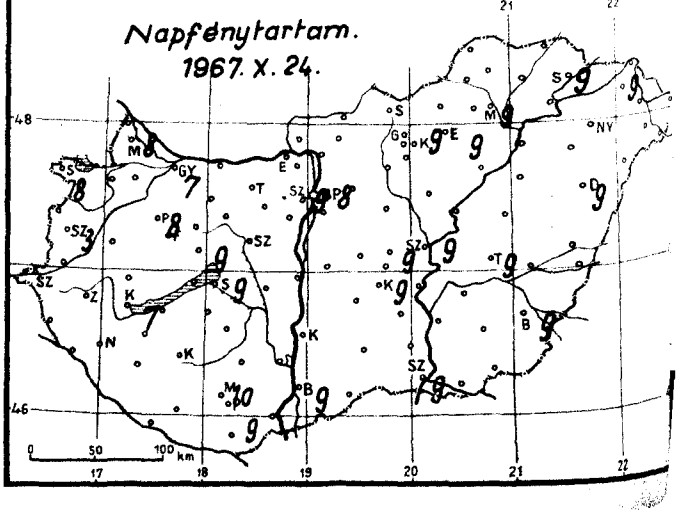

1967. október hó,
25. nap szerda

	Az utolsó 24 óra adatai						24 órai csapadék mm		
	Csapadék (mm)		Hőmérsékleti szélsőségek: tegnapi nappali max.	éjszakai min.	min. 5 cm-en	Napsütés (óra) tegnap			
12815 Magyaróvár	.	≡	18	4	4	8	Rajka	.	
822 Győr	.	≡	20	4	2	7	Kapuvár	ny	≡
825 Pápa	.	≡	20	2	2	8	Csorna	.	
805 Sopron	.	≡	13	5	4	8	Komárom	.	
812 Szombathely	.	≡	14	2	1	3	Káld		
910 Szentgotthárd	.	≡	17	4	3		Kőszeg	.	
915 Zalaegerszeg	.	≡	17	3	2		Körmend	.	
Lenti	.		17	3	1		Letenye	.	
925 Nagykanizsa	.	≡	18	2	2		Sümeg	.	
920 Keszthely	.	≡	16	4	3	7	Zirc	.	
Tihany	.		16	8	2		Kisbér	.	≡
935 Siófok	.	≡	15	5	3	9	Mór	.	
942 Pécs	.	=	21	8	5	9	Alcsút	.	
941 Misinatető (534 m)	.		18	12	9	10	Esztergom	.	
Siklós	.	⌐	22	3	1		Dobogókő	.	
827 Farkasgyepű (400 m)	.		17	7	4		Fonyód	.	
Veszprém	.		19	5	3	9	Tab	.	
833 Tatabánya	.	=	19	5	3		Sárbogárd	–	
839 Budapest (Ferihegy)	.	⌐	19	4	-2		Lengyel	.	
840 Budapest OMI	.	⌐	18	7	4	8	Nagykónyi	.	
841 Budapest (Szabadságh., 474 m)	.	⌐	16	9	4	9	Marcali	.	⌐
Martonvásár	.		18	4	3		Somogyszob	.	
835 Székesfehérvár	.	≡	18	0	0		Kaposvár	.	≡⌐
Dunaújváros	.		18	5	4		Barcs	.	
Szekszárd	.	≡	19	2	1		Szigetvár	.	
Mohács	.	⌐	20	3			Bácsalmás	.	
960 Baja	.	=	21	4	0	9	Kiskunhalas	.	
955 Kalocsa	.		20	3	0		Izsák	.	
Cegléd	.	⌐	20	3	0	9	Kunsztmiklós	.	
860 Szolnok	.	≡	20	3	1	9	Örkény	.	⌐
970 Kecskemét	.	≡	18	4	0	9	Nagykáta	.	⌐
Kiskunfélegyháza	.		18	4	3		Jászapáti	.	⌐
982 Szeged	.	≡	22	2	1	9	Tiszakécske	.	≡⌐
Mezőhegyes	.	⌐	22	6	2		Nagykőrös	.	⌐
Orosháza	.	≡	22	5	1		Kistelek	.	
990 Békéscsaba	.	=	22	3	1	9	Makó	.	⌐
875 Túrkeve	.	≡	20	4	1	9	Szentes	.	
Berettyóújfalu	.	⌐	21	4	-2		Szarvas	.	⌐
889 Debrecen	.	≡	21	2	1	9	Szeghalom	.	⌐
892 Nyíregyháza	.	≡	19	0	0	–	Körösszakál	.	
788 Kisvárda	.	=	18	2	0	9	Tiszaroff	.	
Mátészalka	.	⌐	20	2	-		Poroszló	.	⌐
Tiszabecs	.		20	1			Karcag	.	⌐
Vác	.	≡	20	2			Hortobágy	.	
Gödöllő	.		19	3	-1		Polgár	.	
Lőrinci	.	⌐	18	1	-2		Hajdúdorog		
Gyöngyös	.		19	7	3		Nyírlugos	.	
Balassagyarmat	.		17	1	1		Csenger	.	⌐
755 Salgótarján							Vásárosnamény	.	
Galyatető (932 m)	.		15	9			Záhony	.	
851 Kékestető (1000 m)	.		14	7	-	9	Királyrét	.	
Mátraháza (672 m)							Romhány	.	
865 Eger	.	=	18	4	-	9	Borsodnádasd	.	
Putnok	.	≡	17	2	1		Jósvafő	.	
Lillafüred	.		16	5			Szendrőlád	.	
772 Miskolc	.	≡	19	3	1	9	Hidasnémeti	.	
Fügöd	.	⌐	20	1	-1		Tokaj	.	
778 Sárospatak	.	≡	19	3	0	9	Sárhatvan	.	

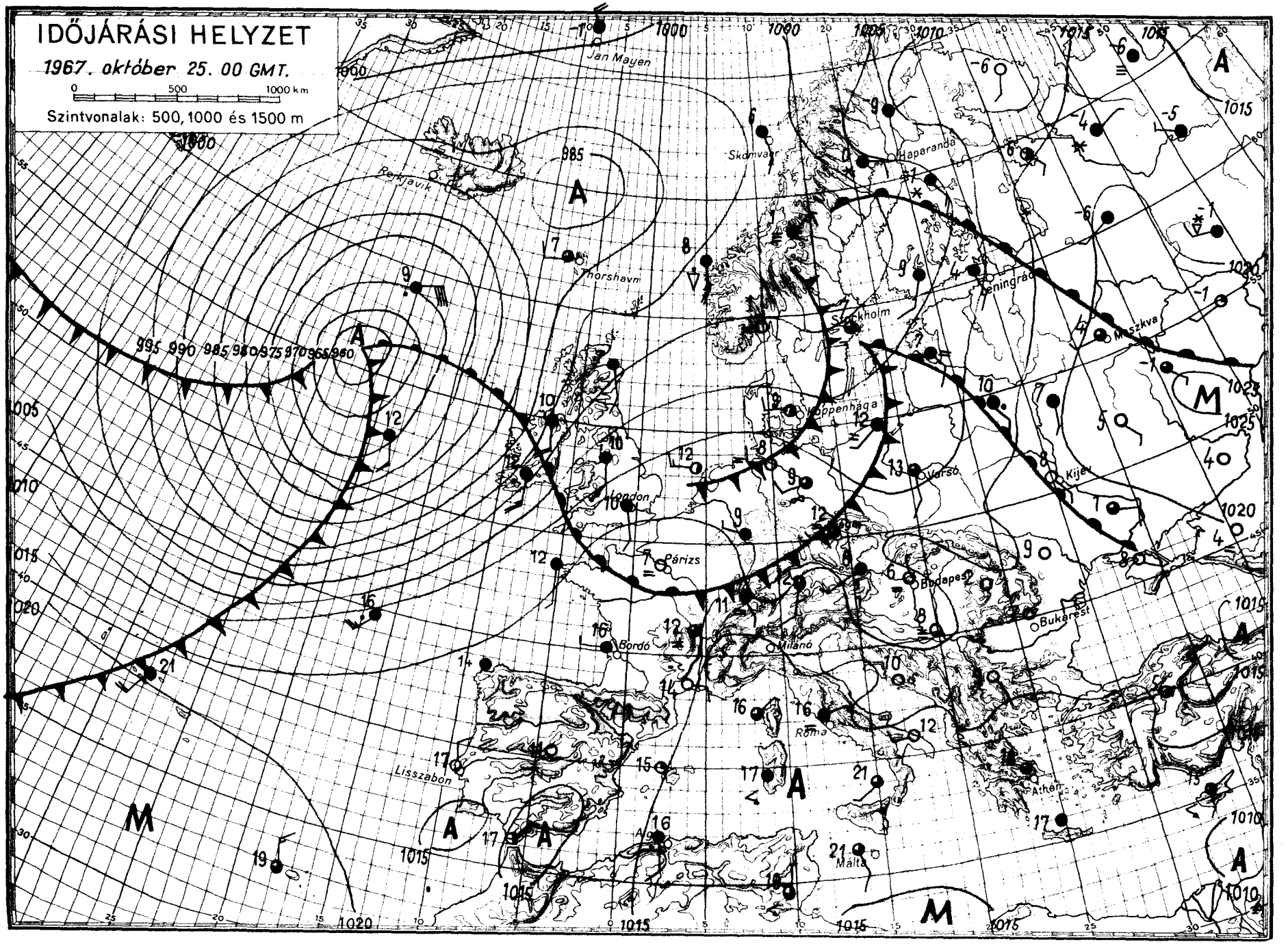
IDŐJÁRÁSI HELYZET
1967. október 25. 00 GMT.
0 500 1000 km
Szintvonalak: 500, 1000 és 1500 m
Jan Mayen
Reykjavik
Thorshavn
Skomvaer
Haparanda
Leningrád
Moszkva
Stockholm
Koppenhaga
London
Párizs
Varsó
Kijev
Budapest
Bukarest
Milánó
Róma
Athén
Málta
Gordó
Lisszabon
Algír
995 990 985 980 975 970 965 960

IDŐJÁRÁSI NAPIJELENTÉS

ЕЖЕДНЕВНЫЙ МЕТЕОРОЛОГИЧЕСКИЙ БЮЛЛЕТЕНЬ · DAILY WEATHER REPORT
BULLETIN QUOTIDIEN DE TEMPS · TÄGLICHER WETTERBERICHT

KIADJA AZ ORSZÁGOS METEOROLÓGIAI INTÉZET
BUDAPEST II. KITAIBEL PÁL UTCA 1
TELEFON: KÖZPONT: 353-500, IDŐJELZŐ OSZT.: 150-410

MEGJELENIK NAPONKÉNT * ELŐFIZETÉSI ÁRA
A POSTAI KÖLTSÉGGEL EGYÜTT NEGYEDÉVRE 60, Ft
KIADÁSÉRT FELEL AZ INTÉZET IGAZGATÓJA

0. évfolyam 299. szám + Budapest + 1967. október 26. csütörtök.

Az időjárási helyzet ma reggel és a várható időjárás :

Szárazföldünk nyugati és északi államaiban az óceáni levegő egymást kö-
ető hullámai továbbra is változékony, sokfelé szeles, csapadékos időjárást okoz-
ak. A Skandináv-félsziget nyugati partjairól zivatarokat, a Szovjetunió európai
erületének északi részéről kiterjedt havazásokat is jelentenek. Ezzel szemben
özép- és Dél-Európa nagy részén, valamint Délkelet-Európában tovább tart a csen-
s, csapadékmentes, a reggeli és délelőtti ködök megszüntével általában napos idő.

Hazánkban szerdán a koradélelőtti órákra mindenütt feloszlott a köd. A nap
vábbi részében az ország északi felén változóan felhős ég mellett 1-6 órán át
tött a nap. A délután folyamán Nyiregyházán és Záhonyban kisebb eső is esett,
mennyisége nem ért el mérhető értéket. Az ország déli felén a ködök megszünte
án száraz, napos volt az idő. A hőmérséklet a koradélutáni órákra északon csak
-17, máshol 17-23 fokig emelkedett. Mára virradó éjszaka +2, +7 fokig hült le
levegő. Ma reggel és délelőtt az ország nagy részét sürü ködtakaró borította.
ködös helyeken 11 órára csak 8-12, máshol 13-16 fokig melegedett fel a levegő.

Ma 12 órakor Budapesten a hőmérséklet 15 fok, a tengerszintre átszámitott
gnyomás 766 mm, nem változik.

Várható időjárás péntek estig:

Sokfelé éjszakai és délelőtti, helyenként, főként keleten, egész napon át
tartó köd, ködszitálás. Eső nem lesz.
Gyenge, változó irányu, pénteken nyugaton kissé megélénkülő délnyugati szél.
A hőmérséklet alakulásában lényeges változás nem lesz.

Várható legalacsonyabb éjszakai hőmérséklet: +2, +7,
legmagasabb nappali hőmérséklet pénteken: általában 15-20, a tar-
tósan ködös helyeken 10-15 fok között.

Vissy Károly s.k.

őmérséklet napi középértéke és eltérése a 90 évi átlagtól /Budapesten/:

7. X. 25.: . . 12,8 C°, +3,7 C°.

l óta ezen a napon Budapesten előfordult:

gmagasabb hőmérséklet: 26,4 C° /1923/
alacsonyabb hőmérséklet: -4,8 C° /1890/.

67.737

CSAPADÉKELOSZLÁS

AZ UTOLSÓ 24 ÓRÁBAN

196 7. X. 25. 7^h-TÓL X. 26. 7^h-IG

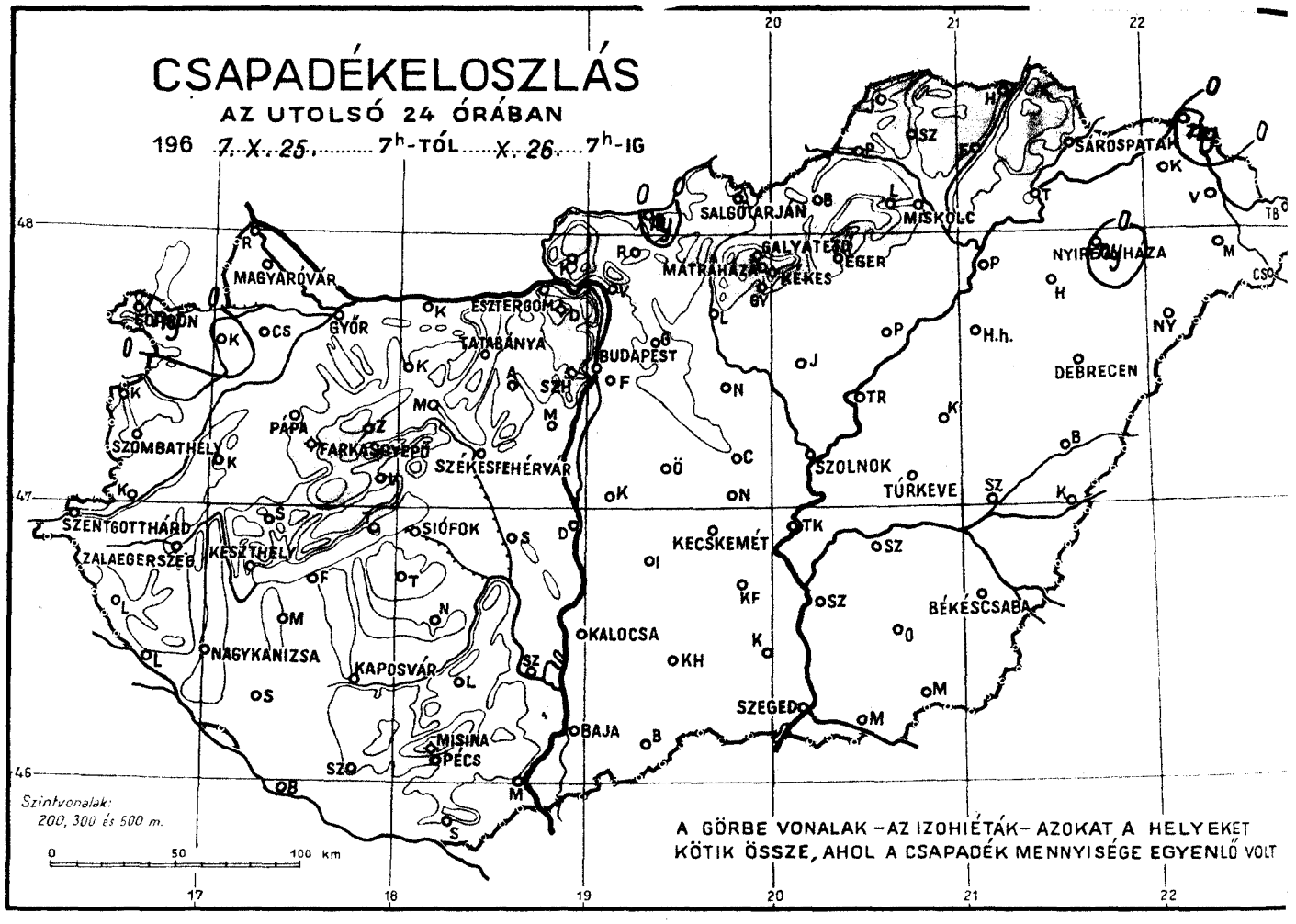

A GÖRBE VONALAK – AZ IZOHIÉTÁK – AZOKAT A HELYEKET KÖTIK ÖSSZE, AHOL A CSAPADÉK MENNYISÉGE EGYENLŐ VOLT

LEGMAGASABB HŐMÉRSÉKLET

196 7. X. 25.

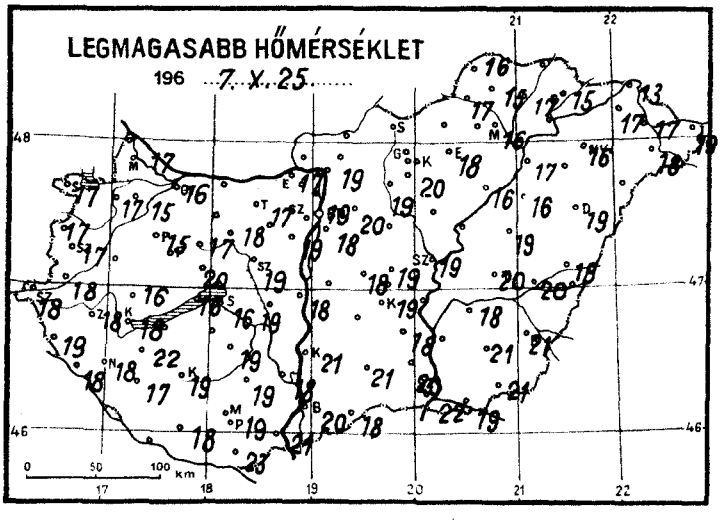

LEGALACSONYABB HŐMÉRSÉKLET

196 7. X. 26.

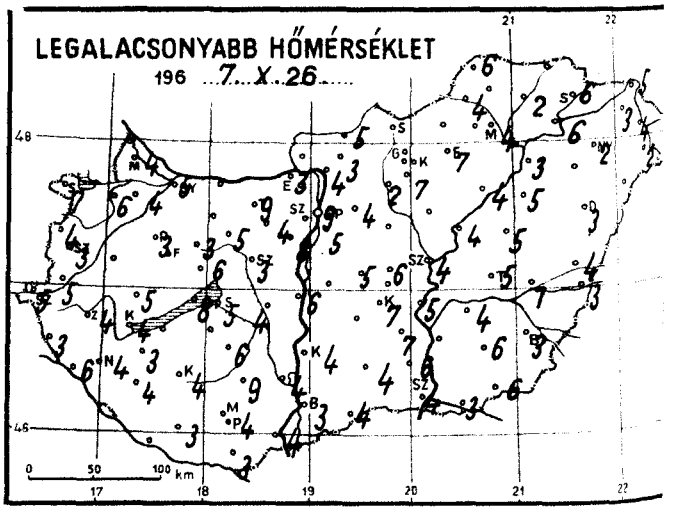

RADIÁCIÓS MINIMUM

196 7. X. 26.

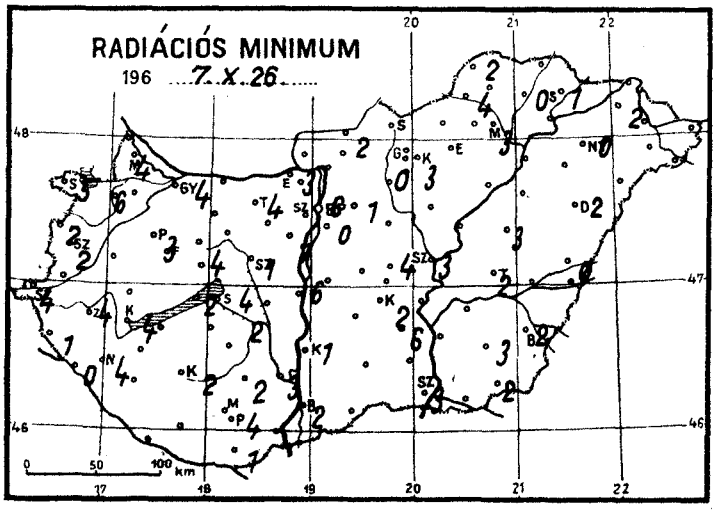

Napfénytartam.

1967. X. 25.

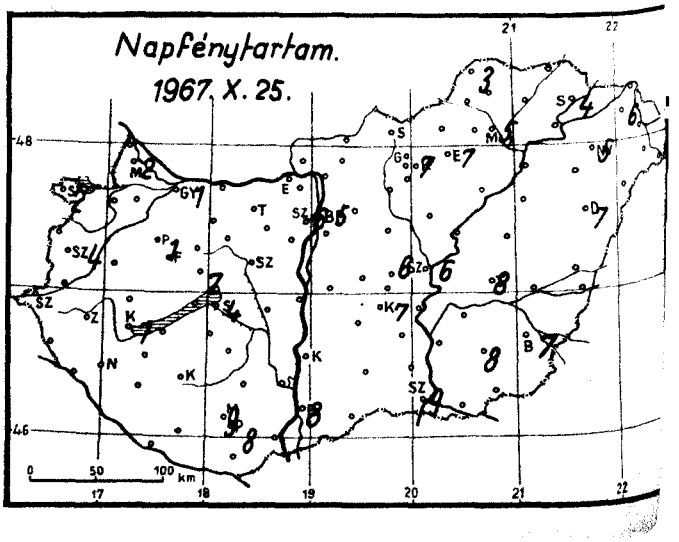

1967. október hó, 26 nap csütörtök

	Az utolsó 24 óra adatai						24 órai csapadék mm		
	Csapadék (mm)		Hőmérsékleti szélsőségek			Napsütés (óra) tegnap			
			tegnapi nappali max.	éjszakai min.	min. 5 cm-en				
12815 Magyaróvár	.	≡	17	4	4	2	Rajka	.	
822 Győr	.	≡	16	5	4	1	Kapuvár	ny	
825 Pápa	.	≡	15	3	3	1	Csorna	.	
805 Sopron	ny	=	17	7	5	2	Komárom	.	
812 Szombathely	.	≡	17	3	2	4	Káld		
910 Szentgotthárd	.	≡	18	5	4		Kőszeg	.	
915 Zalaegerszeg	.	≡	18	4	4		Körmend	.	
Lenti	.		19	3	1		Letenye	.	
925 Nagykanizsa	.	≡	18	4	4		Sümeg	.	
920 Keszthely	.	≡	18	4	4	7	Zirc	.	
Tihany	.		16	8	2		Kisbér	.	⌒
935 Siófok	.	≡	16	5	4	4	Mór	.	
942 Pécs	.	=	19	4	4	8	Alcsút	.	
941 Misinatető (534 m)	.		17	10	7	9	Esztergom	.	
Siklós	.	⌒	23	3	1		Dobogókő	.	≡
827 Farkasgyepű (400 m)	.		17	7	7		Fonyód	.	
Veszprém	.	⌒	20	6	4	7	Tab	.	
833 Tatabánya	.	⌒	17	9	4		Sárbogárd	–	
839 Budapest (Ferihegy)	.	=	18	5	0		Lengyel	.	
840 Budapest OMI	.	⌒	19	9	6	5	Nagykónyi	.	
841 Budapest (Szabadságh., 474 m)	.	⌒	18	9	4	6	Marcali	.	⌒
Martonvásár	.		19	8	7		Somogyszob	.	
835 Székesfehérvár	.	≡	19	3	1		Kaposvár	.	
Dunaújváros	.		18	6	6		Barcs	.	≡
Szekszárd	.	≡	18	4	3		Szigetvár	.	
Mohács	.	≡	21	4			Bácsalmás	.	
960 Baja	.	≡	20	3	2	8	Kiskunhalas	.	
955 Kalocsa	.	≡	21	4	1		Izsák		
Cegléd	.	⌒	19	6	4	6	Kunsztmiklós		
860 Szolnok	.	≡	19	4	3	6	Örkény	.	⌒
970 Kecskemét	.	≡	19	7	2	7	Nagykáta	.	⌒
Kiskunfélegyháza	.		18	7	6		Jászapáti	.	≡⌒
982 Szeged	.	≡	22	4	3	9	Tiszakécske	.	
Mezőhegyes	.	⌒	21	6	2		Nagykőrös	.	
Orosháza	.	⌒	21	6	3	8	Kistelek	.	
990 Békéscsaba	.	≡	21	3	2	7	Makó	.	
875 Túrkeve	.	≡	20	5	2	8	Szentes	.	
Berettyóújfalu	.	≡	19	4	0		Szarvas	.	
882 Debrecen	.	≡	19	3	2	7	Szeghalom	.	⌒
892 Nyíregyháza	ny	≡	16	2	0	5	Körösszakál	.	
788 Kisvárda	.	≡	17.	3	2	6	Tiszaroff	.	
Mátészalka	.	⌴	18	2	-		Poroszló	.	⌒
Tiszabecs	.		19	1			Karcag	.	
Vác	.	≡	19	4			Hortobágy	.	
Gödöllő	.		20	4	1		Polgár	.	
Lőrinci	.		19	2	0		Hajdúdorog		
Gyöngyös	.		20	7	3		Nyírlugos		
Balassagyarmat	ny	≡	17	5	2		Csenger	.	⌒
755 Salgótarján							Vásárosnamény	.	
Galyatető (932 m)	.		15	6			Záhony	ny	
851 Kékestető (1000 m)	.		14	5	-	7	Királyrét		
Mátraháza (672 m)							Romhány	.	
865 Eger	.	≡	18	7	-	7	Borsodnádasd		
Putnok	.	≡	17	4	4		Jósvafő	.	
Lillafüred							Szendrőlád	.	
772 Miskolc	.	≡	16	4	3	5	Hidasnémeti	.	
Füged	.	⌴	17	2	0		Tokaj	.	=
778 Sárospatak	.	≡	15	6	1	4	Sárhatvan	.	

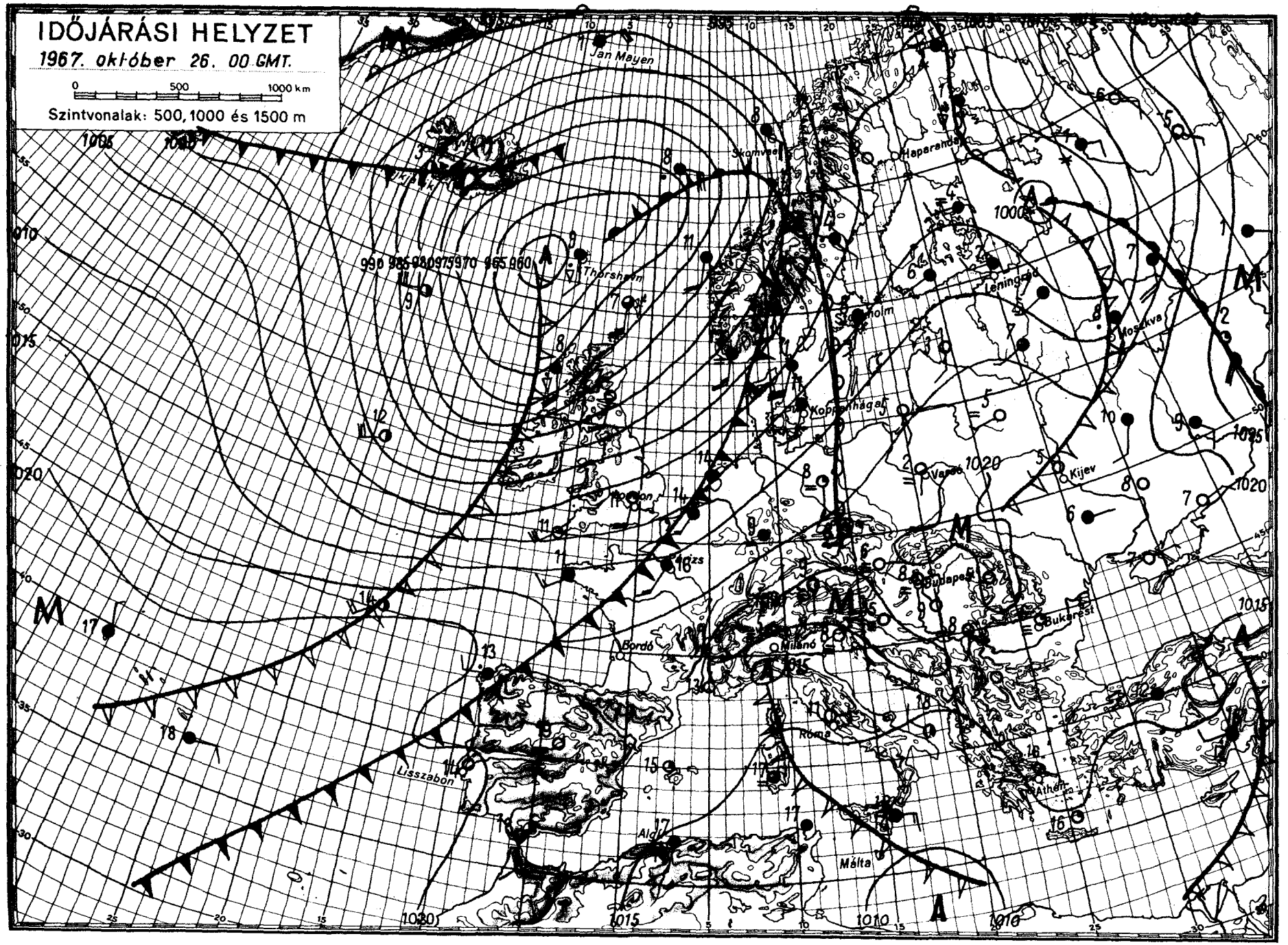

OFFSET - NYOMDA BUDAPEST

IDŐJÁRÁSI NAPIJELENTÉS

ЕЖЕДНЕВНЫЙ МЕТЕОРОЛОГИЧЕСКИЙ БЮЛЛЕТЕНЬ · DAILY WEATHER REPORT
BULLETIN QUOTIDIEN DE TEMPS · TÄGLICHER WETTERBERICHT

KIADJA AZ ORSZÁGOS METEOROLÓGIAI INTÉZET
BUDAPEST II. KITAIBEL PÁL UTCA 1
TELEFON: KÖZPONT: 353-500, IDŐJELZŐ OSZT.: 150-410

MEGJELENIK NAPONKÉNT · ELŐFIZETÉSI ÁRA
A POSTAI KÖLTSÉGGEL EGYÜTT NEGYEDÉVRE 60,- Ft
KIADÁSÉRT FELEL AZ INTÉZET IGAZGATÓJA

30. évfolyam 300. szám + Budapest + 1967. október 27. péntek.

Az időjárási helyzet ma reggel és a várható időjárás:

Európa időjárásában az elmult 24 óra alatt lényeges változás nem történt. A Madrid-Zürich-Varsó-Moszkva vonaltól délkeletre kevés a felhő, éjszaka és reggel sokfelé ködös az idő, többfelé ködszitálással. Az emlitett vonaltól északnyugatra viszont erősen felhős, esős, helyenként szeles időjárás uralkodik.

Hazánkban csütörtökön az erősen ködös helyeken napközben sem emelkedett a hőmérséklet 12, 15 foknál magasabbra. Azokon a helyeken azonban, ahol a köd már a reggeli órákban föloszlott, 8-9 órán keresztül sütött a nap és 18, 20 fokos maximumok alakultak ki. Néhány helyen ködszitálásból jelentéktelen mennyiségü csapadék hullott. Ma hajnalban az ország területén 1 és 8 fok közötti hőmérsékletet mértek. Délelőtt nyugaton erősen ködös idő volt és helyenként szitált a köd. Keleten azonban a köd már a reggeli órákban föloszlott, igy ott 10 órakor 14, 15 fokig emelkedett a hőmérséklet.

Ma 12 órakor Budapesten a hőmérséklet 15 fok, a tengerszintre átszámitott légnyomás 766 mm, mérsékelten süllyedő irányzatu.

Várható időjárás szombat estig:

Éjszaka és reggel sokfelé köd, helyenként ködszitálás.
Napközben kevés felhő,
Gyenge, napközben megélénkülő délnyugati szél.
Az évszakhoz képest enyhe idő tovább tart.

Várható legalacsonyabb éjszakai hőmérséklet: 3, 8,
legmagasabb nappali hőmérséklet szombaton: 13, 18 fok között.

Kerényi Nárcisz s.k.

A hőmérséklet napi középértéke és eltérése a 90 évi átlagtól /Budapesten/:

1967. X. 26.: 13,0 C°, +4,0 C°.

1871 óta ezen a napon Budapesten előfordult:

legmagasabb hőmérséklet: 23,5 C° /1949/
legalacsonyabb hőmérséklet: -4,9 C° /1946/.

67.755.

CSAPADÉKELOSZLÁS

AZ UTOLSÓ 24 ÓRÁBAN

196 7. X. 26. ..... 7h-TÓL X. 27. ..... 7h-IG

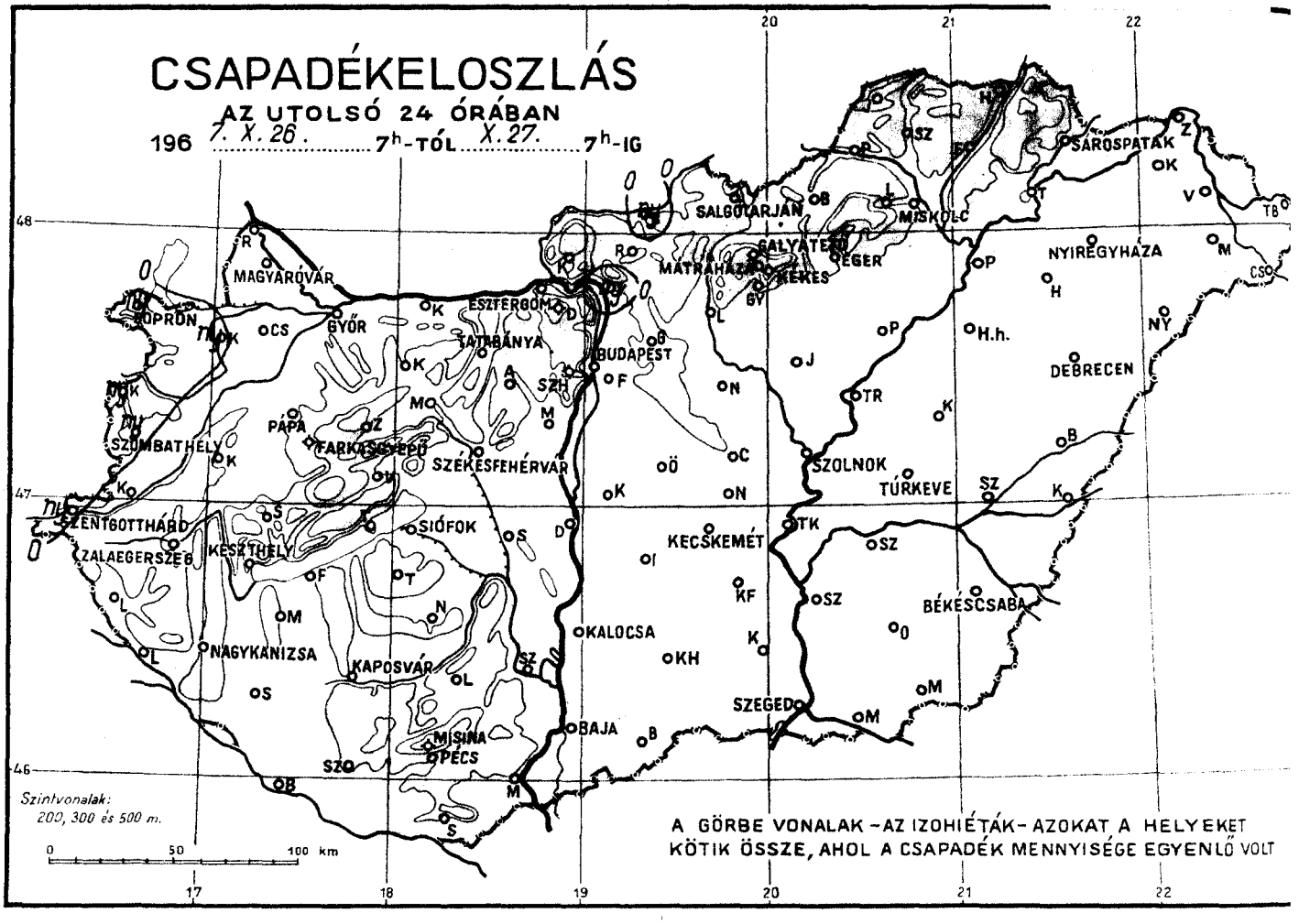

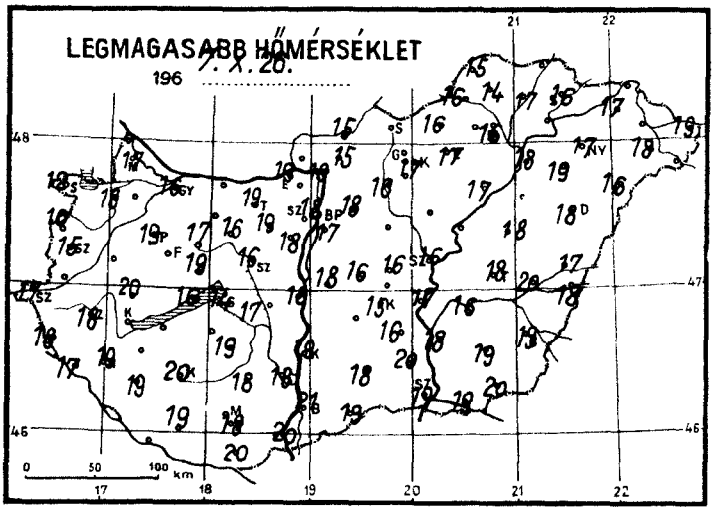

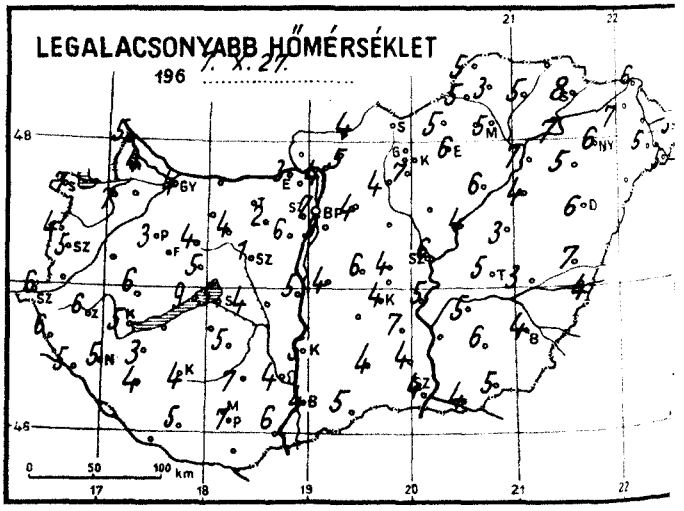

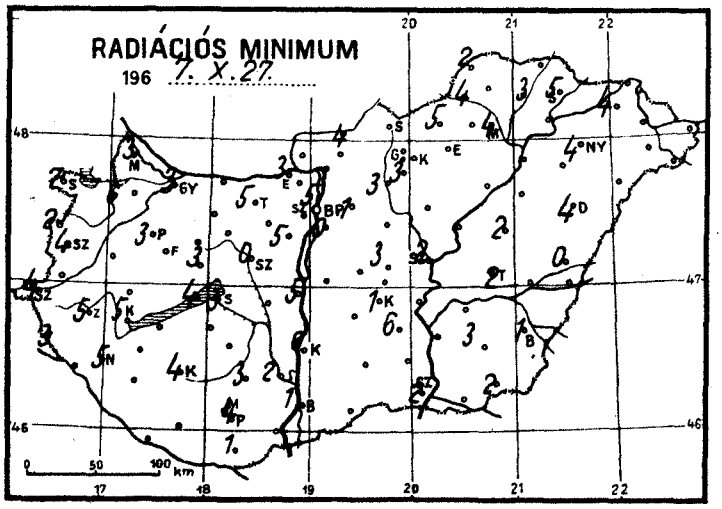

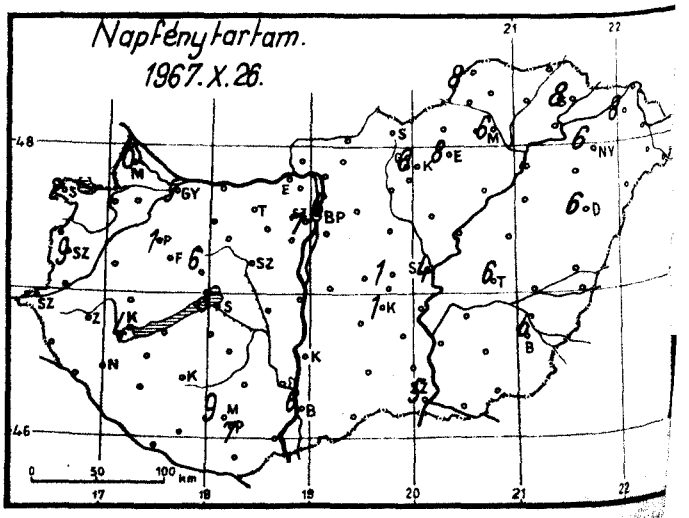

1967. október ..... hó,
27 péntek. ..... nap .....

	Az utolsó 24 óra adatai						24 órai csapadék mm		
	Csapadék (mm)		Hőmérsékleti szélsőségek: tegnapi nappali max.	éjszakai min.	min. 5 cm-en	Napsütés (óra) tegnap			
12815 Magyaróvár	.	≡	17	4	3	0	Rajka	.	
822 Győr	.	≡	16	4	3	5	Kapuvár	ny	≡
825 Pápa	.	≡	19	3	3	8	Csorna	.	≡
805 Sopron	ny	≡	12	7	7	2	Komárom	.	⌓
812 Szombathely	ny	≡	15	5	4	9	Káld		
910 Szentgotthárd	ny	≡	17	6	4		Kőszeg	ny	≡
915 Zalaegerszeg	.	≡	18	6	5		Körmend		
Lenti	.		18	6	3		Letenye	.	
925 Nagykanizsa	.	≡	19	5	5		Sümeg	.	
920 Keszthely	.	≡	14	5	5	4	Zirc	.	
Tihany	.		16	9	4		Kisbér	.	≡
935 Siófok	.	≡	14	5	3	3	Mór	.	
942 Pécs	.	=	18	7	4	7	Alcsút	.	
941 Misinatető (534 m)	.		17	11	8	9	Esztergom	.	
Siklós	.	⌓	20	–	1		Dobogókő	.	
827 Farkasgyepű (400 m)	.		18	7	6		Fonyód	.	
Veszprém	.	⌓	19	5	3	6	Tab		
833 Tatabánya	.		19	–	5		Sárbogárd	–	
839 Budapest (Ferihegy)	.	=	17	5	0		Lengyel	.	
840 Budapest OMI	.	⌓	18	7	5	6	Nagykónyi	.	
841 Budapest (Szabadságh. 474 m)	.	⌓	17	9	6	7	Marcali	.	⌓
Martonvásár	.		18	6	5		Somogyszob	.	
835 Székesfehérvár	.	≡	16	1	0		Kaposvár	.	⌓
Dunaújváros	.		18	5	5		Barcs	.	≡⌓
Szekszárd	.	≡	18	4	2		Szigetvár	.	
Mohács	.	≡	20	6			Bácsalmás	.	
960 Baja	.	≡	21	4	1	6	Kiskunhalas	.	
955 Kalocsa	.		19	5	0		Izsák		
Cegléd	.	⌓	16	4	3	1	Kunsztmiklós	.	
860 Szolnok	.	≡	16	6	2	4	Örkény	.	
970 Kecskemét	.	≡	15	4	1	1	Nagykáta	.	
Kiskunfélegyháza	.		16	7	6		Jászapáti	.	⌓
982 Szeged	.	≡	19	4	2	5	Tiszakécske	.	≡⌓
Mezőhegyes	.	⌓	20	5	2		Nagykőrös	.	
Orosháza	.	⌓	19	6	3	6	Kistelek	.	
990 Békéscsaba	.	≡	19	4	1	6	Makó	.	
875 Túrkeve	.	≡	18	5	2	6	Szentes	.	
Berettyóújfalu	.	⌓	17	7	0		Szarvas	.	
882 880 Debrecen	.	≡	18	6	4	6	Szeghalom	.	⌓
892 Nyíregyháza	.	=	17	6	4	6	Körösszakál	.	
788 Kisvárda	.	=	17	7	4	8	Tiszaroff	.	
Mátészalka	.	=	18	5	–		Poroszló	.	⌓
Tiszabecs	.		19	3			Karcag	.	⌓
Vác	ny	≡	18	4			Hortobágy	.	
Gödöllő	.	=	18	4	1		Polgár	.	
Lőrinci	.	⌓	16	4	3		Hajdúdorog	.	
Gyöngyös	.		17	7	3		Nyírlugos	.	
Balassagyarmat	ny	=	15	4	4		Csenger	.	⌓
755 Salgótarján							Vásárosnamény	.	
Galyatető (932 m)	.		12	6			Záhony	.	
851 Kékestető (1000 m)	.	=	11	7	–	6	Királyrét	.	
Mátraháza (672 m)							Romhány	.	
865 Eger	.	=	17	6	–	8	Borsodnádasd	.	
Putnok	.	≡	16	5	4		Jósvafő	.	⌓
Lillafüred	.		14	6			Szendrőlád	.	
772 Miskolc	.	≡	16	5	4	6	Hidasnémeti	.	
Fügöd	.	≡	17	5	3		Tokaj	.	=
778 Sárospatak	.	≡	16	8	5	8	Sárhatvan	.	

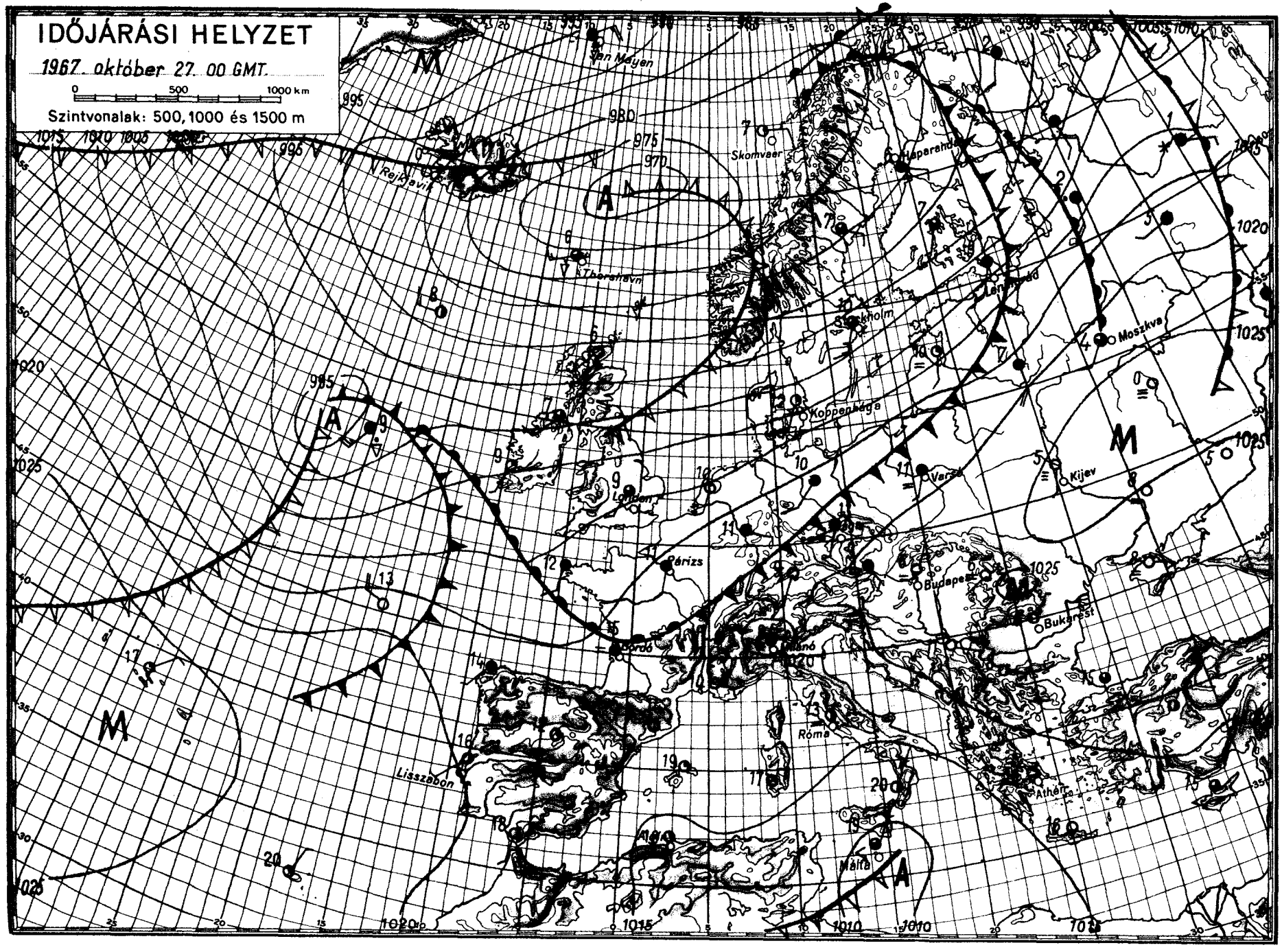

OFFSET-KTOMDA, BUDAPEST

IDŐJÁRÁSI NAPIJELENTÉS

ЕЖЕДНЕВНЫЙ МЕТЕОРОЛОГИЧЕСКИЙ БЮЛЛЕТЕНЬ • DAILY WEATHER REPORT
BULLETIN QUOTIDIEN DE TEMPS • TÄGLICHER WETTERBERICHT

KIADJA AZ ORSZÁGOS METEOROLÓGIAI INTÉZET
BUDAPEST II. KITAIBEL PÁL UTCA 1
TELEFON: KÖZPONT: 353-500, IDŐJELZŐ OSZT.: 150-410

MEGJELENIK NAPONKÉNT • ELŐFIZETÉSI ÁRA A POSTAI KÖLTSÉGGEL EGYÜTT NEGYEDÉVRE 60,- Ft
KIADÁSÉRT FELEL AZ INTÉZET IGAZGATÓJA

80. évfolyam 302. szám + Budapest + 1967. október 28. szombat.

Az időjárási helyzet ma reggel és a várható időjárás:

A Nyugat-Európa felett kialakult nagykiterjedésü ciklonrendszer déli felén folytatódik a különböző hőmérsékletü légtömegek áramlása a Szovjetunió európai területének északi felére. Ennek következtében kontinensünk nagy részén változékony, szeles, többfelé esős az időjárás. Közép- és Délkelet-Európában lényeges változás nem történt, továbbra is enyhe, párás, a reggeli órákban ködös az idő.

Hazánkban pénteken a Dunántulon a délelőtti órákig tartó ködtakaró egy-két hely kivételével fokozatosan feloszlott. Igy napközben napos, csendes volt az idő. A hőmérsékleti csucsértékek ennek megfelelően általában 15, 20 fok, de a délnyugati határszélen az erősen ködös helyeken csak 12, 14 fok között alakultak ki. Szombaton hajnalban elég szeszélyes eloszlásban 1, 7 fokig hült le a levegő. Szombaton délelőtt helyenként párás, ködös volt az idő, 11 órára 9, 17 fokig emelkedett a hőmérséklet.

Ma 12 órakor Budapesten a hőmérséklet 15 fok, a tengerszintre átszámitott légnyomás 761 mm, alig változik.

Várható időjárás vasárnap estig:

A reggeli és esti órákban többfelé párás, ködös idő, egy-két helyen ködszitálás.
Napközben felhőátvonulások, valószinüleg eső nélkül.
Mérsékelt, időnként élénk déli, délnyugati szél.
Enyhe idő.

Várható legalacsonyabb éjszakai hőmérséklet: 3, 8,
legmagasabb nappali hőmérséklet vasárnap: 15, 20 fok között,
a ködös helyeken kevéssel 15 fok alatt.

Dunay Sándorné s.k.

A hőmérséklet napi középértéke és eltérése a 90 évi átlagtól /Budapesten/:

1967. X. 27.: 11,7 C°, +3,0 C°.

1871 óta ezen a napon Budapesten előfordult:

legmagasabb hőmérséklet: 23,2 C° /1923/
legalacsonyabb hőmérséklet: -3,0 C° /1946/.

67.757.

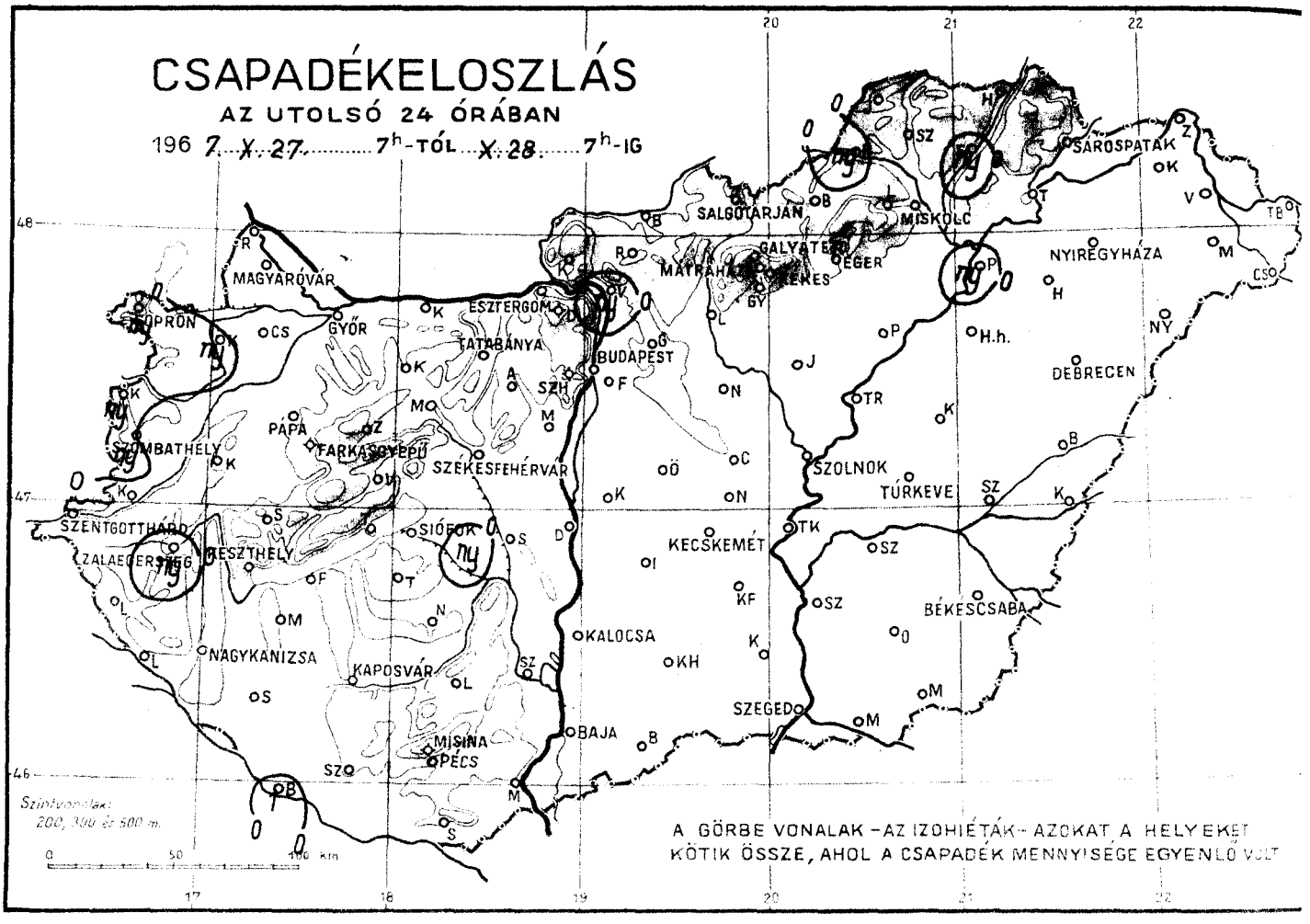
CSAPADÉKELOSZLÁS
AZ UTOLSÓ 24 ÓRÁBAN
196 7. X. 27. 7h-TÓL X. 28. 7h-IG
SOPRON
MAGYARÓVÁR
GYŐR
ESZTERGOM
TATABÁNYA
BUDAPEST
SZOMBATHELY
PAPA
FARKASGYEPŰ
SZÉKESFEHÉRVÁR
SZENTGOTTHÁRD
ZALAEGERSZEG
KESZTHELY
SIÓFOK
NAGYKANIZSA
KAPOSVÁR
KECSKEMÉT
KALOCSA
BAJA
SZEGED
MISINA
PÉCS
SALGÓTARJÁN
MISKOLC
SÁROSPATAK
GALYATETŐ
EGER
MÁTRAHÁZA
NYÍREGYHÁZA
DEBRECEN
SZOLNOK
TÚRKEVE
BÉKÉSCSABA
Szintvonalak:
200, 300 és 500 m.
A GÖRBE VONALAK – AZ IZOHIÉTÁK – AZOKAT A HELYEKET
KÖTIK ÖSSZE, AHOL A CSAPADÉK MENNYISÉGE EGYENLŐ VOLT

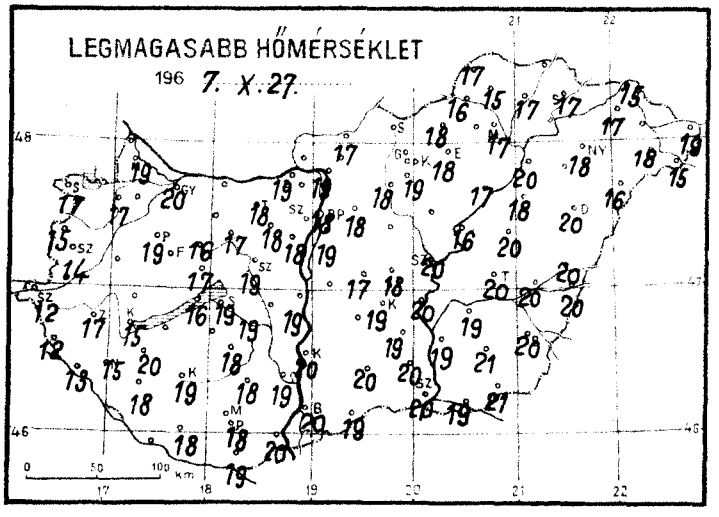
LEGMAGASABB HŐMÉRSÉKLET
196 7. X. 27.

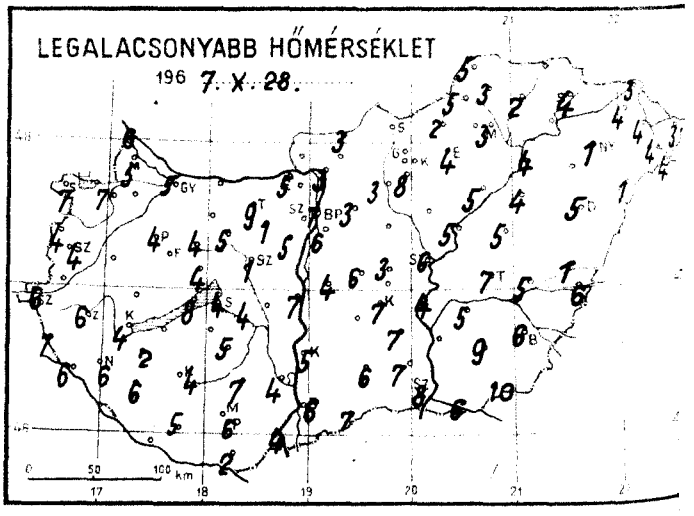
LEGALACSONYABB HŐMÉRSÉKLET
196 7. X. 28.

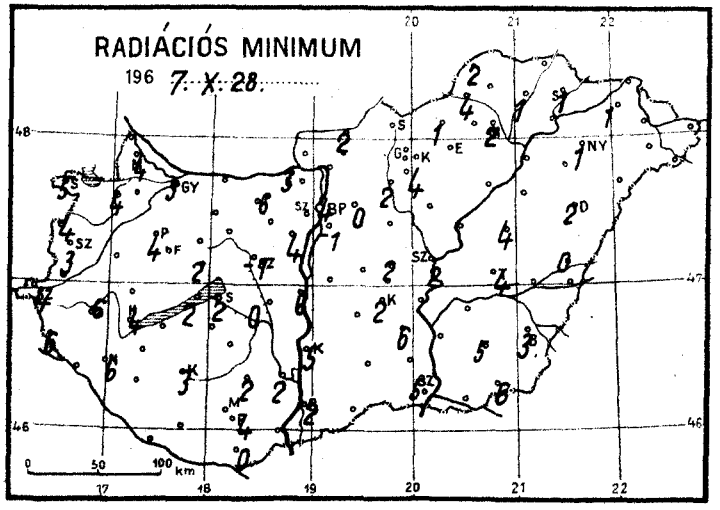
RADIÁCIÓS MINIMUM
196 7. X. 28.

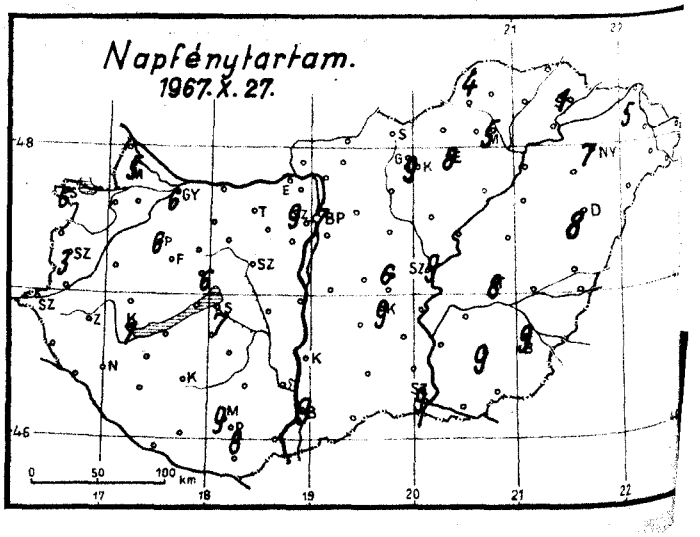
Napfénytartam.
1967. X. 27.

1967. október

28 szombat ..... hó,

..... nap .....

	Az utolsó 24 óra adatai						24 órai csapadék mm		
	Csapadék (mm)		Hőmérsékleti szélsőségek: tegnapi nappali max.	éjszakai min.	min. 5 cm-en	Napsütés (óra) tegnap			
12815 Magyaróvár	.	≡	19	5	4	5	Rajka	.	
822 Győr	.	≡	20	5	3	6	Kapuvár	ny	≡
825 Pápa	.	≡	19	4	4	6	Csorna	.	≡
805 Sopron	ny	≡	17	7	5	6	Komárom	.	
812 Szombathely	ny	≡	14	4	3	3	Káld		
910 Szentgotthárd	.	≡	12	6	4		Kőszeg	ny	≡
915 Zalaegerszeg	ny	≡	17	6	6		Körmend		
Lenti	.		12	7	6		Letenye	.	
925 Nagykanizsa	.	≡	15	6	6		Sümeg		
920 Keszthely	.	≡	15	4	4	7	Zirc	.	
Tihany	.		16	8	2		Kisbér	.	⊃
935 Siófok	.	≡	19	4	2	7	Mór	.	
942 Pécs	.	≡	18	6	4	8	Alcsút	.	
941 Misinatető (534 m)	.		16	9	7	9	Esztergom	.	
Siklós	.	⊃	19	2	0		Dobogókő	.	≡
827 Farkasgyepű (400 m)	.		18	7	5		Fonyód	.	
Veszprém	.	⊃	17	4	2	6	Tab	.	
833 Tatabánya	.		18	9	6		Sárbogárd	–	
839 Budapest (Ferihegy)	.	≡	19	6	-1		Lengyel	.	
840 Budapest OMI	.	⊃	18	7	4	7	Nagykónyi	.	
841 Budapest (Szabadságh. 474 m)	.	⊃	15	7	6	9	Marcali	.	⊃
Martonvásár	.		18	5	4		Somogyszob	.	
835 Székesfehérvár	.	≡	19	1	-1		Kaposvár	.	⊃
Dunaújváros	.		19	7	6		Baros	1	≡
Szekszárd	.	≡	19	4	2		Szigetvár	.	
Mohács	.	≡	20	4			Bácsalmás	.	
960 Baja	.	=	20	6	2	9	Kiskunhalas	.	
955 Kalocsa	.		20	5	5		Izsák		
Ceglód	.	⊃	18	3	2	6	Kunszentmiklós	.	
860 Szolnok	.	≡	20	6	2	9	Örkény	.	⊃
970 Kecskemét	.	≡	19	7	2	9	Nagykáta	.	
Kiskunfélegyháza	.		19	7	6		Jászapáti	.	⊃
982 Szeged	.	=	20	8	5	9	Tiszakécske	.	=
Mezőhegyes	.	=	21	10	6		Nagykőrös	.	
Orosháza	.		21	9	5	9	Kistelek	.	
990 Békéscsaba	.	=	20	6	3	9	Makó	.	
875 Túrkeve	.	=	20	7	4	8	Szentes	.	
Berettyóújfalu	.	⊃	20	1	0		Szarvas	.	
880 Debrecen	.	=	20	5	2	8	Szeghalom	.	
892 Nyíregyháza	.	≡	18	1	1	7	Körösszakál	.	
Kisvárda	.	=	17	4	1	5	Tiszaroff	.	
Mátészalka	.	⊔	18	4	–		Poroszló	.	
Tiszabecs	.		19	3			Karcag	.	⊃
Vác	ny	≡	19	3			Hortobágy	.	⊃
Gödöllő	.		18	3	0		Polgár	ny	≡
Lőrinci	.		18	3	2		Hajdúdorog		
Gyöngyös	.		19	8	4		Nyírlugos	.	
Balassagyarmat	.		17	3	2		Csenger	.	
755 Salgótarján							Vásárosnamény	.	
Galyatető (932 m)	.		13	5			Záhony	.	
851 Kékestető (1000 m)	.	≡	13	6	–	9	Királyrét	.	
Mátraháza (672 m)							Romhány	.	
865 Eger	.	≡	18	4	–	8	Borsodnádasd	.	
Putnok	ny	≡	16	5	4		Jósvafő	.	
Lillafüred	.		15	4			Szendrőlád	.	
772 Miskolc	.	≡	17	3	2	5	Hidasnémeti	.	
Füged	ny	≡	17	2	1		Tokaj	.	=
778 Sárospatak	.	≡	17	4	1	1	Sárhatvan	ny	≡

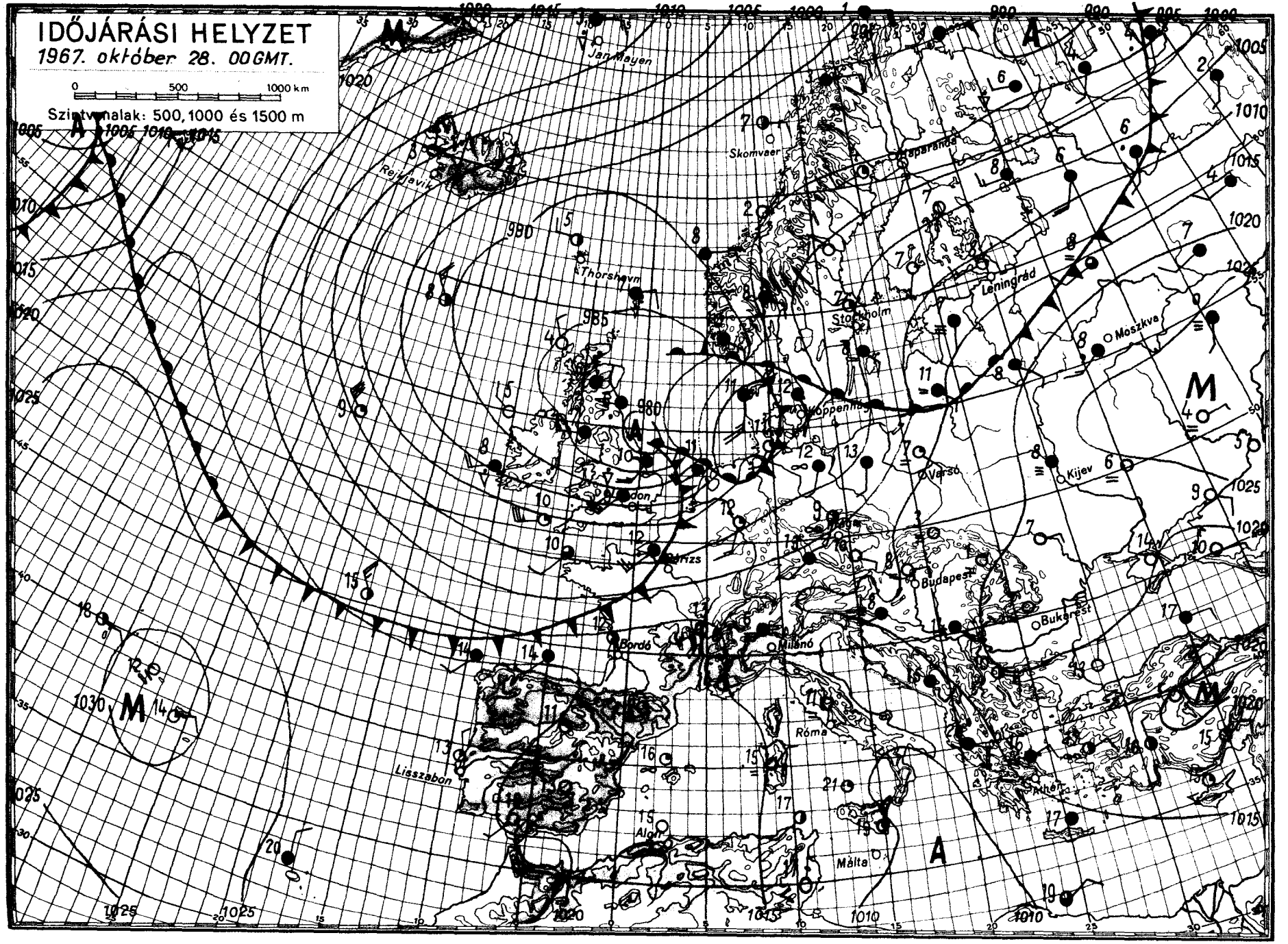

OFFSET-NYOMDA BUDAPEST

IDŐJÁRÁSI NAPIJELENTÉS

ЕЖЕДНЕВНЫЙ МЕТЕОРОЛОГИЧЕСКИЙ БЮЛЛЕТЕНЬ · DAILY WEATHER REPORT
BULLETIN QUOTIDIEN DE TEMPS · TÄGLICHER WETTERBERICHT

KIADJA AZ ORSZÁGOS METEOROLÓGIAI INTÉZET
BUDAPEST II. KITAIBEL PÁL UTCA 1
TELEFON: KÖZPONT: 353-500, IDŐJELZŐ OSZT.: 150-410

MEGJELENIK NAPONKÉNT * ELŐFIZETÉSI ÁRA
A POSTAI KÖLTSÉGGEL EGYÜTT NEGYEDÉVRE 60,- Ft
KIADÁSÉRT FELEL AZ INTÉZET IGAZGATÓJA

80. évfolyam 302. szám + Budapest + 1967. október 29. vasárnap.

Az időjárási helyzet ma reggel és a várható időjárás:

A nyugat-európai ciklonrendszer fokozatos északkelet felé haladása során az óceáni eredetü nedves légtömegek lassan elérték szárazföldünk középső vidékeit. Hatásukra ma hajnalban az Alpok északi lejtőin már esett az eső. A következő 24 órában várható, hogy a ciklon frontrendszere lassan megközeliti a Kárpát-medence nyugati részét is.

Hazánkban szombaton a Dunántulon többfelé napközben sem oszlott fel az erős ködtakaró, és egy-két helyről ködszitálást is jelentettek. Ezzel szemben a Duna-Tisza -közén és a Tiszántulon csak kissé volt felhős az ég és több órán át sütött a nap. A hőmérséklet csucsértékei a nyugati megyékben a sürü köd miatt helyenként csak 10, 13 fokot, máshol 15, 20 fokot értek el. Vasárnap hajnalra általában 3, 8 fokig hült le a levegő. A délelőtt folyamán változó felhőzet mellett, enyhe, napos volt az idő. A hőmérséklet 11 órára 9, 20 fokig emelkedett.

Ma 12 órakor Budapesten a hőmérséklet 13 fok, a tengerszintre átszámitott légnyomás 759 mm, mérsékelten süllyedő irányzatu.

Várható időjárás hétfő estig:

Vasárnap nyugat felől felhősödés, valószinüleg eső nélkül.
Hétfőn éjszaka és reggel főként keleten még helyenként párásság, köd.
A Dunántulon erősen felhős idő, többfelé esővel, esetleg zivatarral, máshol kevesebb felhő.
Mérsékelt, időnként élénk délnyugati, nyugati szél.
Az évszakhoz képest enyhe marad az idő.

Várható legalacsonyabb éjszakai hőmérséklet: 3, 8,
legmagasabb nappali hőmérséklet hétfőn: 13, 18 fok között.

Dunay Sándorné s.k.

hőmérséklet napi középértéke és eltérése a 90 évi átlagtól /Budapesten/:

1967. X. 28.: 12,0 C°, +3,3 C°.

1871 óta ezen a napon Budapesten előfordult:

legmagasabb hőmérséklet: 24,7 C° /1923/
legalacsonyabb hőmérséklet: -1,4 C° /1920/.

67.758.

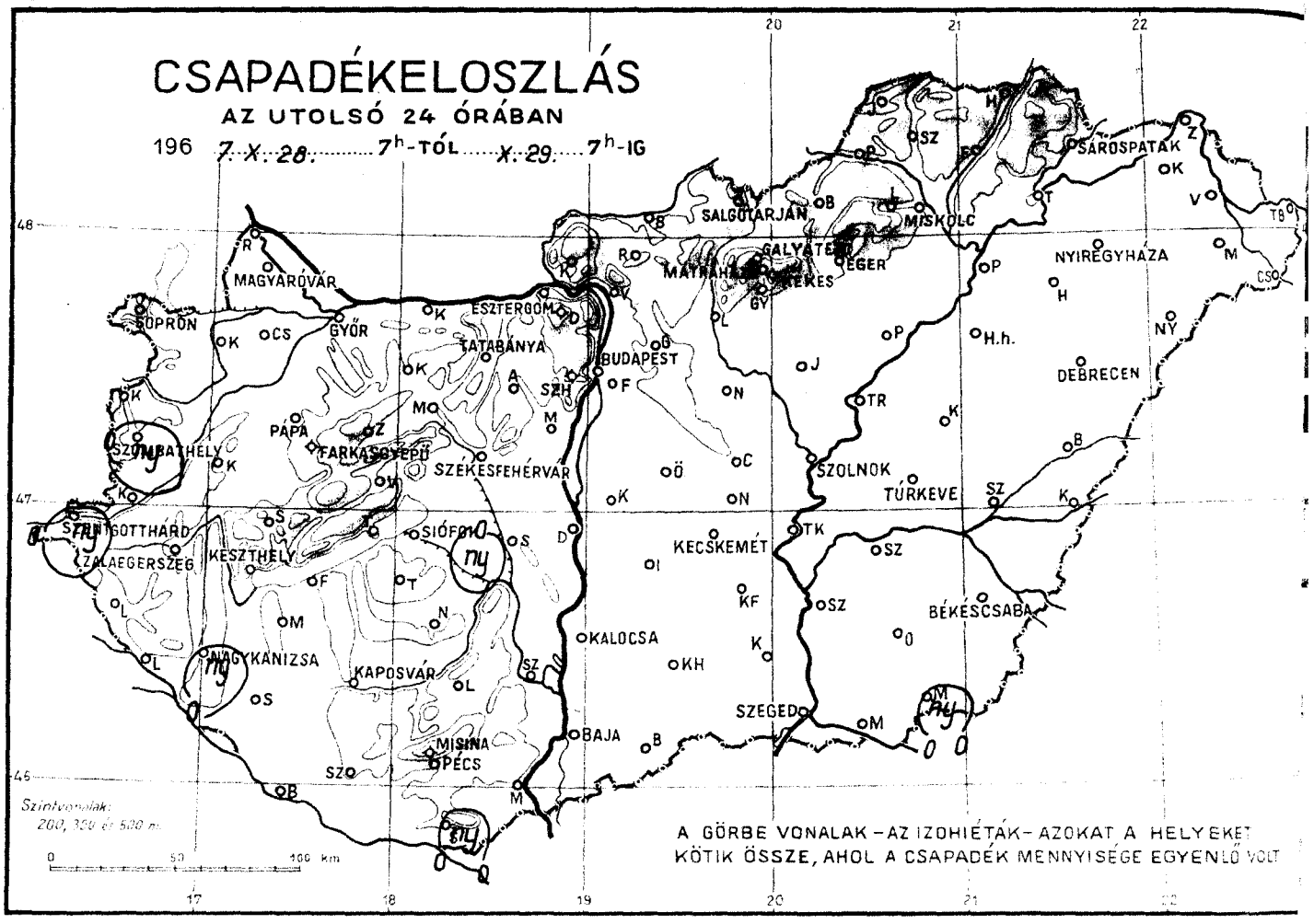
CSAPADÉKELOSZLÁS
AZ UTOLSÓ 24 ÓRÁBAN
196 7. X. 28. 7h-TÓL X. 29. 7h-IG
SOPRON
MAGYARÓVÁR
GYŐR
ESZTERGOM
TATABÁNYA
BUDAPEST
SALGÓTARJÁN
MISKOLC
SÁROSPATAK
NYÍREGYHÁZA
GALYATETŐ
EGER
MÁTRAHÁZA
PÁPA
FARKASGYEPŰ
SZÉKESFEHÉRVÁR
SZOMBATHELY
SZENTGOTTHÁRD
ZALAEGERSZEG
KESZTHELY
SIÓFOK
KECSKEMÉT
SZOLNOK
TÚRKEVE
DEBRECEN
BÉKÉSCSABA
KALOCSA
KAPOSVÁR
NAGYKANIZSA
SZEGED
BAJA
MISINA
PÉCS
Szintvonalak:
200, 300 és 500 m
A GÖRBE VONALAK – AZ IZOHIÉTÁK – AZOKAT A HELYEKET
KÖTIK ÖSSZE, AHOL A CSAPADÉK MENNYISÉGE EGYENLŐ VOLT

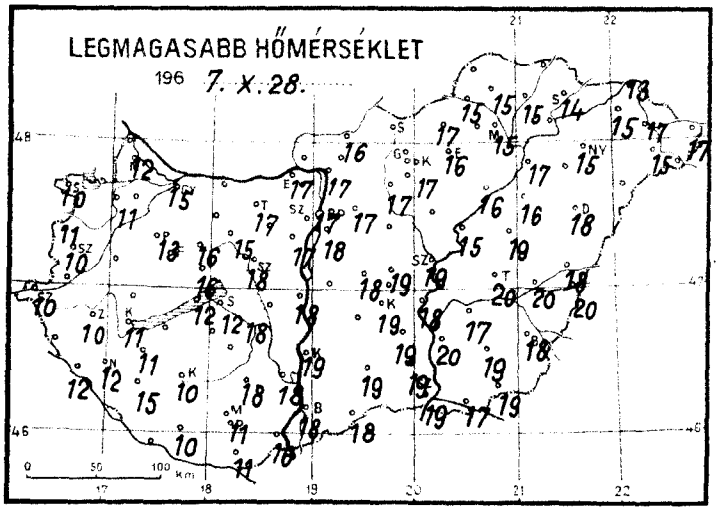
LEGMAGASABB HŐMÉRSÉKLET
196 7. X. 28.

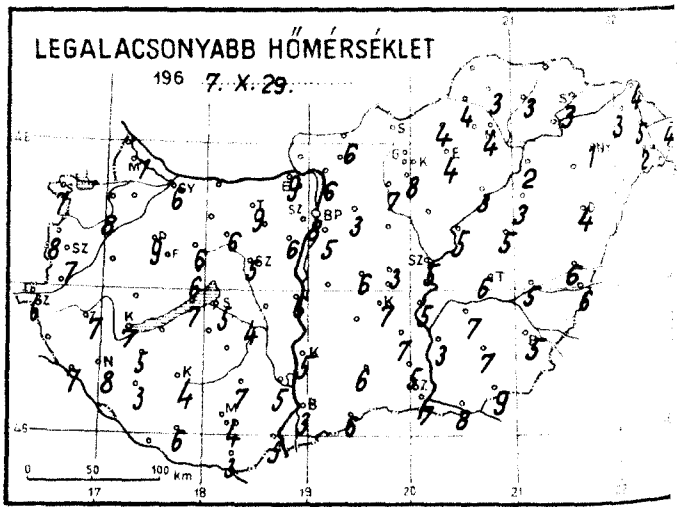
LEGALACSONYABB HŐMÉRSÉKLET
196 7. X. 29.

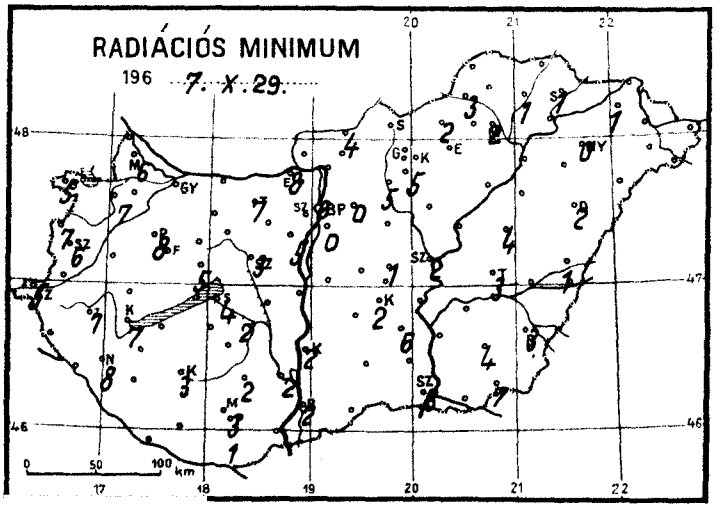
RADIÁCIÓS MINIMUM
196 7. X. 29.

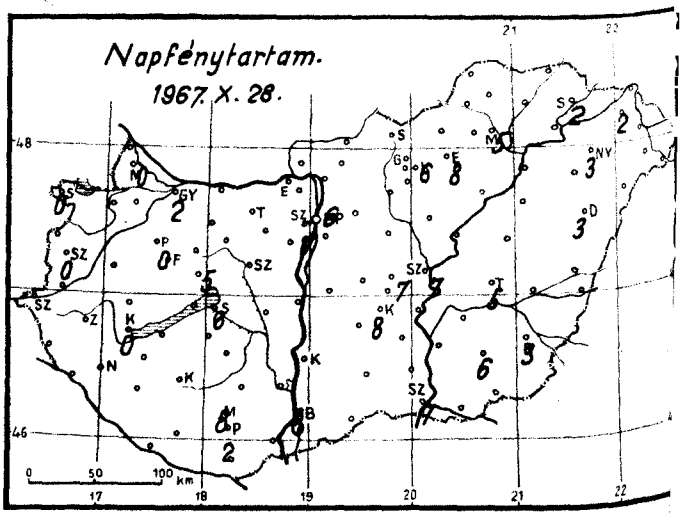
Napfénytartam.
1967. X. 28.

1967. október hó,
29 nap vasárnap

	Az utolsó 24 óra adatai						24 órai csapadék mm		
	Csapadék (mm)		Hőmérsékleti szélsőségek: tegnapi nappali max.	éjszakai min.	min. 5 cm-en	Napsütés (óra) tegnap			
12815 Magyaróvár	.	–	12	7	6	0	Rajka	.	
822 Győr	.	=	15	6	5	2	Kapuvár	.	= ∩
825 Pápa	.	=	13	9	8	0	Csorna	.	∩
805 Sopron	.	=	10	7	5	0	Komárom	.	
812 Szombathely	ny	=	10	7	6	0	Káld	–	
910 Szentgotthárd	ny	–	10	6	5		Kőszeg	.	
915 Zalaegerszeg	.	=	10	7	7		Körmend	–	
Lenti	–		–				Letenye	.	
925 Nagykanizsa	ny	=	12	8	8		Sümeg	–	
920 Keszthely	.	=	11	7	7	0	Zirc	.	
Tihany	.	=	12	7	–		Kisbér	.	∩ =
935 Siófok	.	=	12	5	4	6	Mór	.	=
942 Pécs	.	=	11	4	3	2	Alcsút	.	=
941 Misinatető (534 m)	.		15	10	7	8	Esztergom	.	
Siklós	ny	= ∩	11	3	1		Dobogókő	.	=
827 Farkasgyepű (400 m)	.		16	8	7		Fonyód	–	
Veszprém	.	=	16	6	5	5	Tab	–	
833 Tatabánya	.		17	9	7		Sárbogárd	–	
839 Budapest (Ferihegy)	.		18	5	0		Lengyel	.	
840 Budapest OMI	.		17	8	6	6	Nagykónyi	–	
841 Budapest (Szabadságh. 474 m)	.	=	14	7	5	7	Marcali	.	∩
Martonvásár	.		17	6	5		Somogyszob	.	
835 Székesfehérvár	.	=	18	5	3		Kaposvár	.	=
Dunaújváros	.		18	6	6		Barcs	.	=
Szekszárd	.	= ∩	18	5	2		Szigetvár	.	
Mohács	.	= ∩	16	5			Bácsalmás	.	
960 Baja	.	=	18	3	2	8	Kiskunhalas	.	
955 Kalocsa	.	=	19	5	2		Izsák	–	–
Cegléd	.	∩	19	3	1	7	Kunszentmiklós	.	
860 Szolnok	.	=	19	5	2	7	Örkény	.	∩
970 Kecskemét	.	=	19	7	2	8	Nagykáta	.	∩
Kiskunfélegyháza	.		19	7	6		Jászapáti	.	∩
982 Szeged	.		19	7	6	7	Tiszakécske	.	
Mezőhegyes	ny		19	9	7		Nagykőrös	.	
Orosháza	.		19	7	4	6	Kistelek	.	
990 Békéscsaba	.		18	5	3	3	Makó	.	
875 Túrkeve	.	= ∩	20	6	3	5	Szentes	.	
Berettyóújfalu	.	=	18	6	1		Szarvas	.	
889 Debrecen	.	=	18	4	2	3	Szeghalom	.	∩
892 Nyíregyháza	.	=	15	1	0	3	Körösszakál	.	
788 Kisvárda	.	=	15	3	1	2	Tiszaroff	.	
Mátészalka	.	⌴	15	2			Poroszló	.	∩ =
Tiszabecs	.		17	4			Karcag	.	∩
Vác	.	= ∩	17	6			Hortobágy	.	
Gödöllő	.		17	3	0		Polgár	.	
Lőrinci	.		17	7	5		Hajdúdorog	.	
Gyöngyös	.		17	8	5		Nyírlugos	–	
Balassagyarmat	.		16	6	4		Csenger	.	∩
755 Salgótarján	.		–				Vásárosnamény	.	=
Galyatető (932 m)	–		13	8			Záhony	.	
851 Kékestető (1000 m)	.		10	6	–	6	Királyrét	–	
Mátraháza (672 m)	.		–				Romhány	.	
865 Eger	.	–	16	4	–	8	Borsodnádasd	.	
Putnok	.	=	15	4	3		Jósvafő	.	
Lillafüred	.	=	16	4			Szendrőlád	.	
772 Miskolc	.	=	15	4	2	5	Hidasnémeti	.	
Füged	.	∩	15	3	1		Tokaj	.	∩
778 Sárospatak	.	=	14	3	1	2	Sárhatvan	ny	=

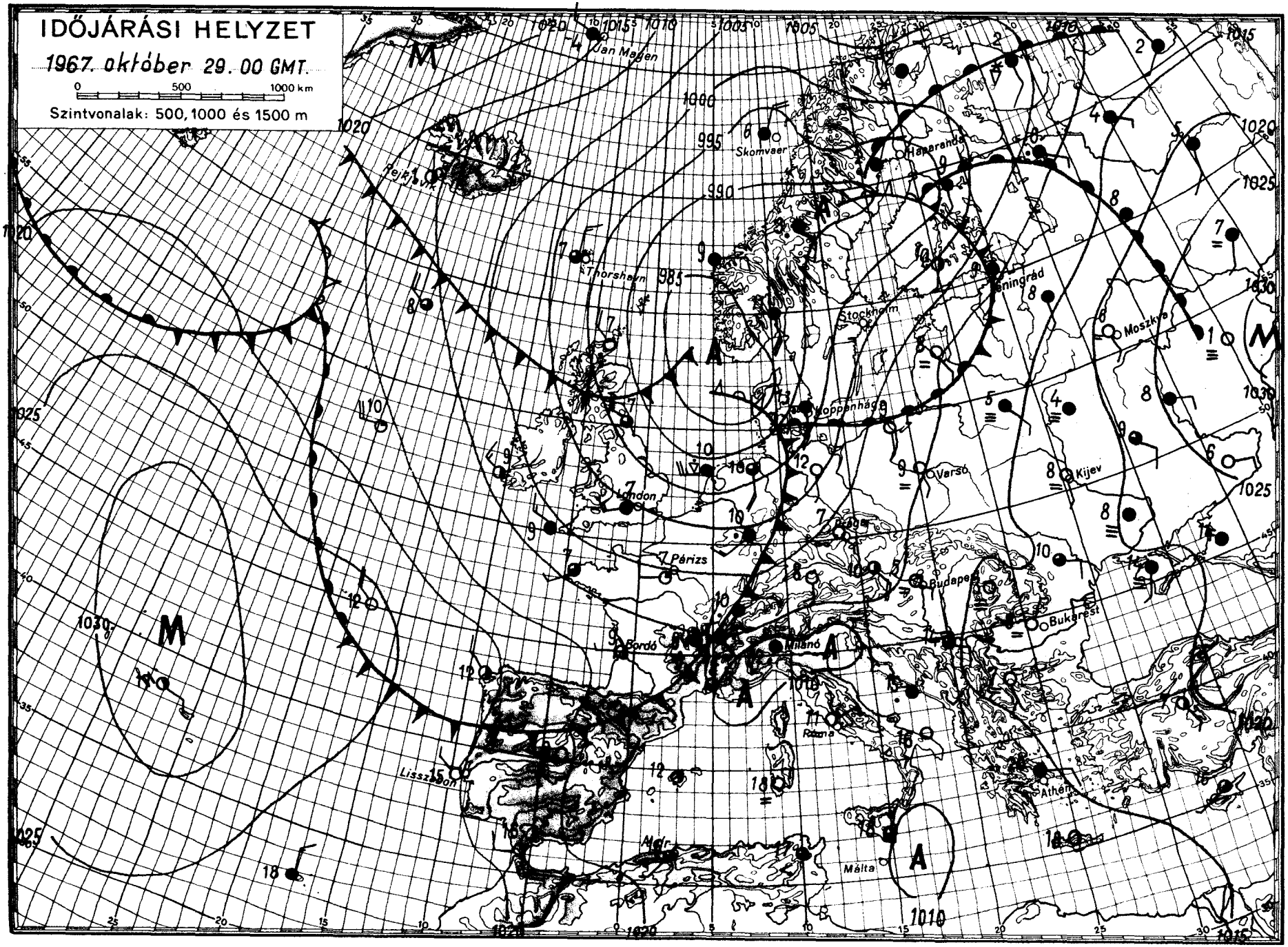

OFFSET: NYOMDA, BUDAPEST

IDŐJÁRÁSI NAPIJELENTÉS

ЕЖЕДНЕВНЫЙ МЕТЕОРОЛОГИЧЕСКИЙ БЮЛЛЕТЕНЬ • DAILY WEATHER REPORT
BULLETIN QUOTIDIEN DE TEMPS • TÄGLICHER WETTERBERICHT

KIADJA AZ ORSZÁGOS METEOROLÓGIAI INTÉZET
BUDAPEST II. KITAIBEL PÁL UTCA 1
TELEFON: KÖZPONT: 353-500, IDŐJELZŐ OSZT.: 150-410

MEGJELENIK NAPONKÉNT * ELŐFIZETÉSI ÁRA
A POSTAI KÖLTSÉGGEL EGYÜTT NEGYEDÉVRE 60, Ft
KIADÁSÉRT FELEL AZ INTÉZET IGAZGATÓJA

80. évfolyam 303. szám + Budapest + 1967. október 30. hétfő.

Az időjárási helyzet ma reggel és a várható időjárás:

A Norvég-tenger irányából nedves, hüvös levegő árasztotta el Európa nyugati és középső részeit. A hüvös levegő első hulláma a reggeli órákban elérte Riga-Kassa-Belgrád vonalát. Előrehaladása során jelentős hőmérséklet csökkenést, átmeneti szélerősödést és többfelé esőt okozott. Ugyancsak hidegebb levegő érkezett a Földközi-tenger nyugati medencéje fölé, és ott zivatarok alakultak ki.

Hazánkban vasárnap nyugat felől fokozatosan vastagodott és borultságig növekedett a felhőzet. A hüvös levegő éle a déli órákban érte el a medence északnyugati részét. Hatására megélénkült és északira fordult a szél, és a nyugati megyékben esni kezdett az eső. Az esőzés fokozatosan az ország középső és keleti részeire is átterjedt. A hétfő reggel 7 óráig lehullott eső mennyisége az ország nagy részén 10 mm alatt maradt. 10 mm feletti eső csak Kecskeméten 12, Kalocsán 13 és Rajkán 18 mm esett. Mivel a délkeleti országrészek még a kora délutáni órákban is kaptak napsütést, ugyanakkor északnyugaton már reggel is erősen felhős, borult idő volt, jelentős hőmérsékleti ellentét alakult ki e két terület között. Mig a Dunántul északi felén és az Északi-hegyvidéken csak 12-17, addig a Duna-Tisza közének nagy részén és a Tiszántulon még 18-23 fokos hőmérsékleti csucsérték alakult ki. Hétfőn hajnalra 4-12 fokig hült le a levegő. A délelőtt folyamán erősen felhős, borult idő mellett, többfelől jelentettek kisebb esőt.

Ma 12 órakor Budapesten a hőmérséklet 12 fok, a tengerszintre átszámitott légnyomás 763 mm, nem változik.

Várható időjárás kedd estig:

Felhőátvonulások, csak szórványosan fellépő ujabb esővel.
Mérsékelt szél.
A szélvédett helyeken gyenge talajmenti fagy.

Várható legalacsonyabb éjszakai hőmérséklet: 2, 7,
legmagasabb nappali hőmérséklet kedden: 10, 15 fok között.

Máhr Jenő s.k.

A hőmérséklet napi középértéke és eltérése a 90 évi átlagtól /Budapesten/:

1967. X. 29.: 12,2 C°, +3,6 C°.

1871 óta ezen a napon Budapesten előfordult:

Legmagasabb hőmérséklet: 23,5 C° /1928/
Legalacsonyabb hőmérséklet: -5,0 C° /1920/.

67.759.

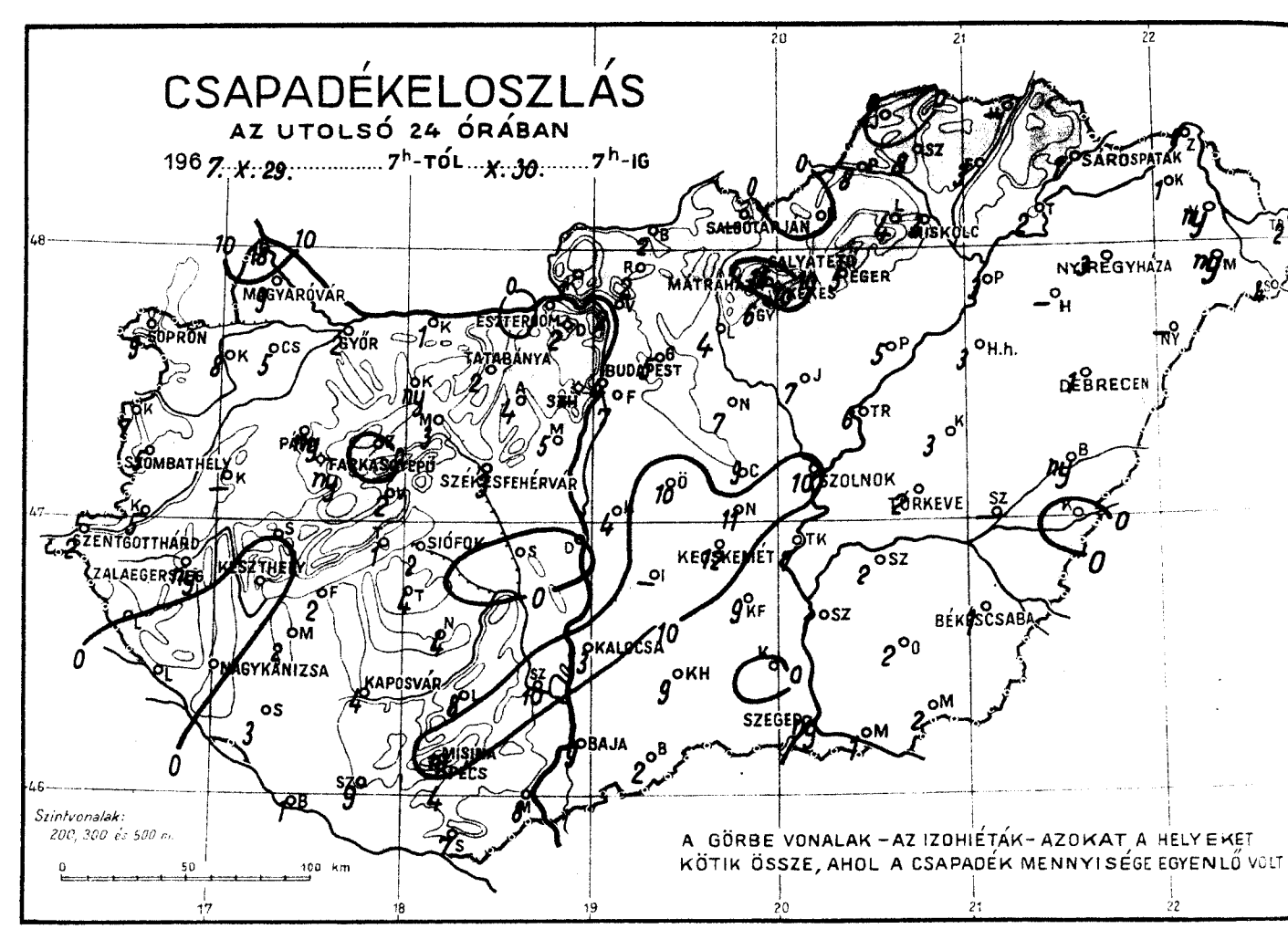
CSAPADÉKELOSZLÁS
AZ UTOLSÓ 24 ÓRÁBAN
196 7. X. 29. ..... 7h-TÓL ... X. 30. ..... 7h-IG
SOPRON
MOSONMAGYARÓVÁR
GYŐR
ESZTERGOM
TATABÁNYA
BUDAPEST
SALGÓTARJÁN
MISKOLC
SÁROSPATAK
NYÍREGYHÁZA
DEBRECEN
SZOLNOK
TÖRKEVE
SZOMBATHELY
PÁPA
TAPOLCA
FARKASGYEPŰ
SZÉKESFEHÉRVÁR
ZALAEGERSZEG
KESZTHELY
SIÓFOK
KECSKEMÉT
BÉKÉSCSABA
NAGYKANIZSA
KAPOSVÁR
KALOCSA
SZEGED
BAJA
MISKOLC
PÉCS
Szintvonalak:
200, 300 és 500 m
0 50 100 km
A GÖRBE VONALAK – AZ IZOHIÉTÁK – AZOKAT A HELYEKET
KÖTIK ÖSSZE, AHOL A CSAPADÉK MENNYISÉGE EGYENLŐ VOLT

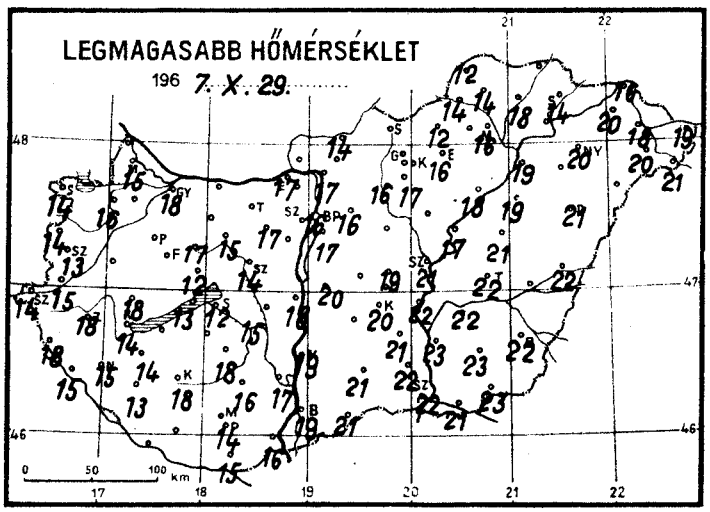
LEGMAGASABB HŐMÉRSÉKLET
196 7. X. 29. .....
0 50 100 km

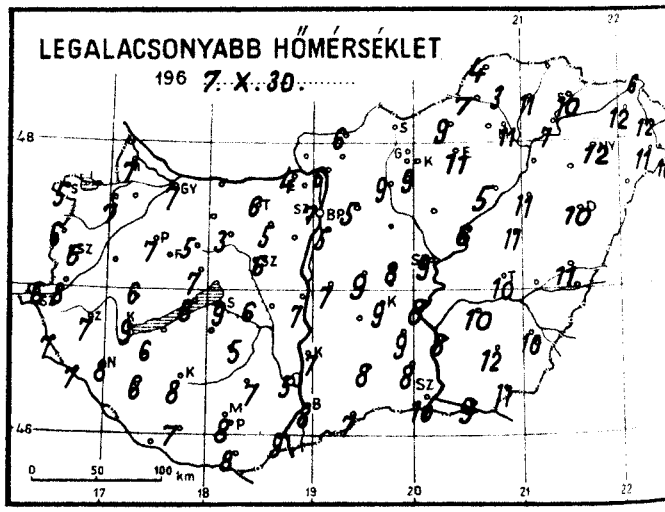
LEGALACSONYABB HŐMÉRSÉKLET
196 7. X. 30. .....
0 50 100 km

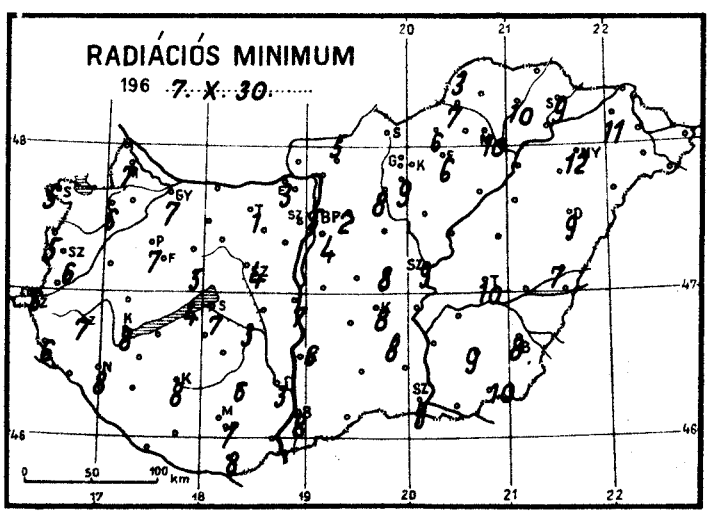
RADIÁCIÓS MINIMUM
196 7. X. 30. .....
0 50 100 km

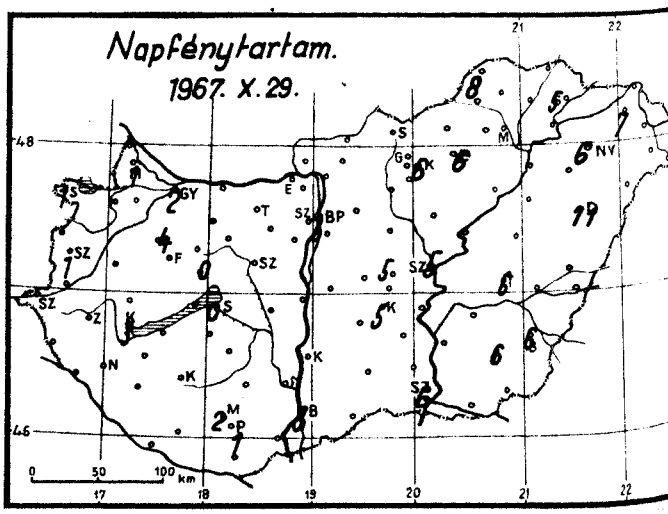
Napfénytartam.
1967. X. 29.
0 50 100 km

1967. október hó,
30. hétfő

	Az utolsó 24 óra adatai						24 órai csapadék mm		
	Csapadék (mm)		Hőmérsékleti szélsőségek: tegnapi nappali max.	éjszakai min.	min. 5 cm-en	Napsütés (óra) tegnap			
12815 Magyaróvár	9		15	7	7	1	Rajka	18	
822 Győr	2	∨	18	7	7	2	Kapuvár	8	
825 Pápa	ny		–	7	7	4	Csorna	5	
805 Sopron	9		14	5	5	1	Komárom	1	
812 Szombathely	5	∨	13	6	6	1	Káld		
910 Szentgotthárd	2	≡	14	6	6		Kőszeg	7	
915 Zalaegerszeg	ny	=	18	7	7		Körmend	5	
Lenti	.		18	7	6		Letenye	.	
925 Nagykanizsa	.	≡	15	8	8		Sümeg	.	
920 Keszthely	.	≡	14	9	8	3	Zirc	.	
Tihany	1		13	8	4		Kisbér	ny	∩
935 Siófok	2	≡	12	9	7	0	Mór	3	
942 Pécs	4	=	14	8	7	1	Alcsút	4	
941 Misinatető (534 m)	10		16	5	5	2	Esztergom	.	
Siklós	7		15	8	8		Dobogókő	2	
827 Farkasgyepű (400 m)	ny		16	3	3		Fonyód	2	
Veszprém	2		12	7	5	0	Tab	4	
833 Tatabánya	2		–	6	1		Sárbogárd	–	
839 Budapest (Ferihegy)	7	=	17	5	4		Lengyel	8	
840 Budapest OMI	4		16	7	5	3	Nagykónyi	4	
841 Budapest (Szabadságh., 474 m)							Marcali	2	
Martonvásár	5		16	7	5		Somogyszob	3	
835 Székesfehérvár	3		14	6	4		Kaposvár	4	
Dunaújváros	.		18	7	7		Barcs	1	
Szekszárd	10	=	17	5	3		Szigetvár	9	
Mohács	8		16	9			Bácsalmás	2	
960 Baja	9	=	19	8	8	3	Kiskunhalas	9	
955 Kalocsa	13		19	7	6		Izsák		
Cegléd	9		19	8	8	5	Kunsztmiklós	4	
860 Szolnok	10	=	21	9	9	5	Örkény	10	≡
970 Kecskemét	12	=	20	9	8	5	Nagykáta	7	
Kiskunfélegyháza	9		21	9	8		Jászapáti	7	
982 Szeged	ny	=	22	10	9	6	Tiszakécske	7	
Mezőhegyes	2	≡	23	11	10		Nagykőrös	11	
Orosháza	2		23	12	9	6	Kistelek	.	
990 Békéscsaba	1		22	10	8	6	Makó	1	
875 Túrkeve	2		22	10	10	6	Szentes	1	
Berettyóújfalu	ny		22	11	7		Szarvas	2	
880 Debrecen	1	=	21	10	9	11	Szeghalom		
892 Nyíregyháza	3	=	20	12	12	6	Körösszakál	.	
788 Kisvárda	1	=	20	12	11	7	Tiszaroff	6	
Mátészalka	ny		20	11	-		Poroszló	5	
Tiszabecs	2		19	6			Karcag	3	
Vác	2	∩	17	6			Hortobágy	3	
Gödöllő	5		16	5	2		Polgár	3	
Lőrinci	4		16	9	8		Hajdúdorog		
Gyöngyös	6		17	9	9		Nyírlugos		
Balassagyarmat	2		14	6	5		Csenger	4	
755 Salgótarján							Vásárosnamény	ny	
Galyatető (932 m)	15		14	9			Záhony	2	
851 Kékestető (1000 m)	10		13	6	-	6	Királyrét	1	
Mátraháza (672 m)							Romhány	2	∨
865 Eger	5		16	11	6	6	Borsodnádasd	.	
Putnok	8		14	7	7		Jósvafő	–	
Lillafüred	4		15	11			Szendrőlád	8	
772 Miskolc	3	≡	16	11	10	-	Hidasnémeti	–	
Füged	3	≡	18	11	10		Tokaj	2	
778 Sárospatak	1		14	10	9	5	Sárhatvan	.	

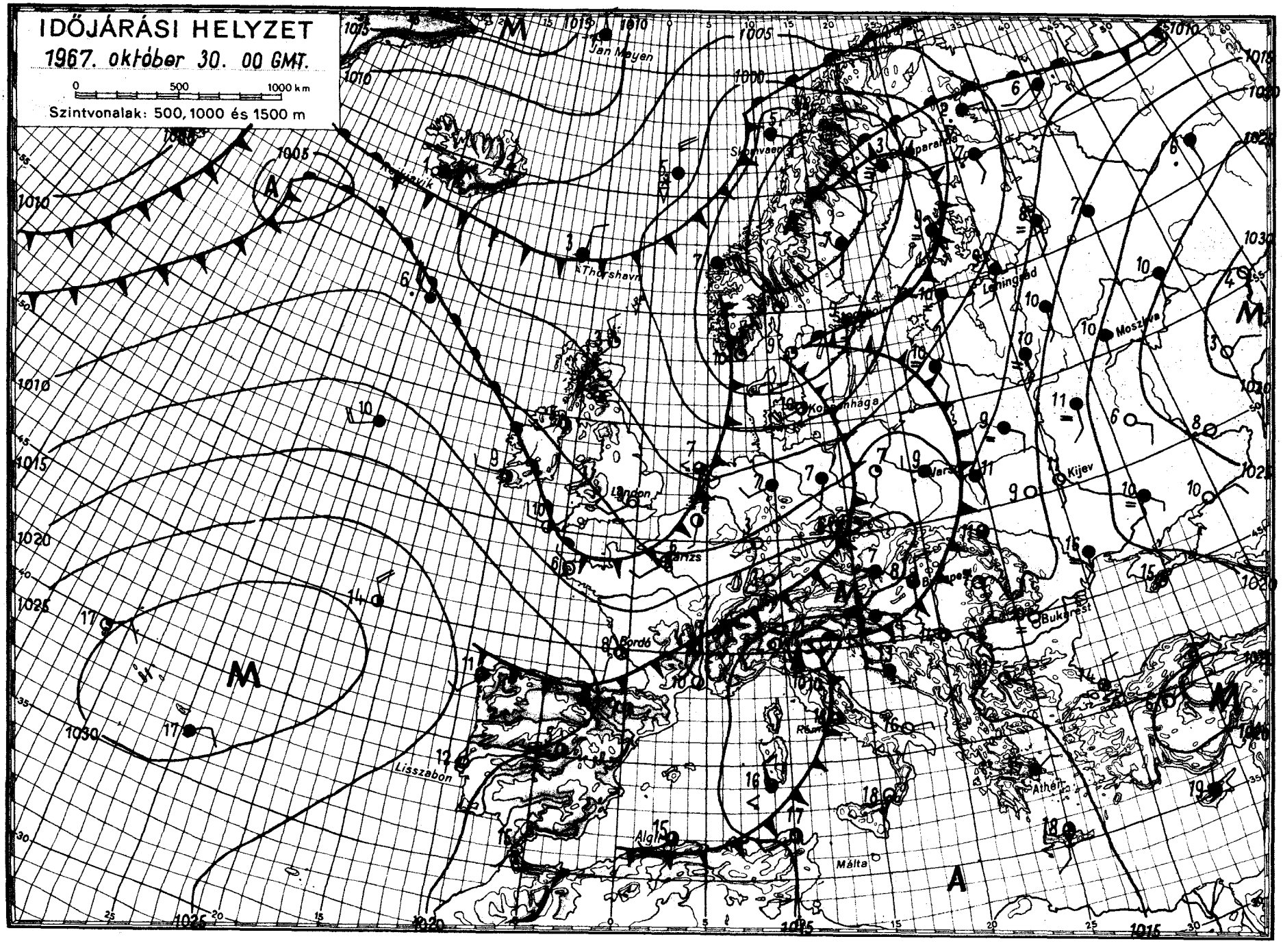

OFFSET-NYOMDA BUDAPEST

Hungary

IDŐJÁRÁSI NAPJELENTÉS

ЕЖЕДНЕВНЫЙ МЕТЕОРОЛОГИЧЕСКИЙ БЮЛЛЕТЕНЬ • DAILY WEATHER REPORT
BULLETIN QUOTIDIEN DE TEMPS • TÄGLICHER WETTERBERICHT

KIADJA AZ ORSZÁGOS METEOROLÓGIAI INTÉZET
BUDAPEST II. KITAIBEL PÁL UTCA 1
TELEFON: KÖZPONT: 353-500, IDŐJELZŐ OSZT.: 150-410

MEGJELENIK NAPONKÉNT * ELŐFIZETÉSI ÁRA A POSTAI KÖLTSÉGGEL EGYÜTT NEGYEDÉVRE 60,- Ft
KIADÁSÉRT FELEL AZ INTÉZET IGAZGATÓJA

80. évfolyam 304. szám + Budapest + 1967. október 31. kedd.

Az időjárási helyzet ma reggel és a várható időjárás:

Európa-szerte változékony időjárás uralkodik. Sokfelé esik az eső, a Skandináv-félsziget északi részein a hó. Nyugat-Európában viharos szelek tombolnak. Csendes, párás, a reggeli órákban ködös idő, átmenetileg az Alpok térségében és a Szovjetunió európai területének délkeleti részein található.

Hazánkban hétfőn tulnyomóan felhős idő volt. Sokfelé esett az eső. A ma reggel 7 óráig lehullott csapadék mennyisége az ország keleti és déli részein elérte a 10, 15, sőt Tiszabecsen a 16, Szeghalmon a 17, Bácsalmáson pedig a 23 mm-t. Napközben a hőmérséklet általában 9, 15 fok között váltakozott, de a keleti megyékben helyenként még 16, 17 fokos maximumok is kialakultak. Ma hajnalban az ország területén -1 és +10 fok közötti hőmérsékletet mértek. Délelőtt nyugaton derült, keleten erősen felhős, helyenként esős idő volt. A hőmérséklet 11 órára 9, 12 fokig emelkedett.

Ma 12 órakor Budapesten a hőmérséklet 12 fok volt, a tengerszintre átszámitott légnyomás 760 mm, mérsékelten süllyedő irányzatu.

Várható időjárás szerda estig:

Ma: A nyugati megyékben kevés felhő, eső nélkül.
Másnol felhős idő, esőkkel.
Mérsékelt, változó irányu szél.
Szerdán: Felhőátvonulások, többfelé esővel.
Megélénkülő délnyugati szél.

Várható legalacsonyabb éjszakai hőmérséklet: 2, 7 fok között, helyenként gyenge talajmenti fagy,
legmagasabb nappali hőmérséklet szerdán: 10, 15 fok között.

ATMOSPHERIC SCIENCES LIBRARY
FEB 1 1968
E. S. S. A.
U. S. Dept. of Commerce

Kerényi Nárcisz s.k.

A hőmérséklet napi középértéke és eltérése a 90 évi átlagtól /Budapesten/:

1967. X. 30.: 10,6 C°, +2,1 C°.

1871 óta ezen a napon Budapesten előfordult:

legmagasabb hőmérséklet: 21,0 C° /1926/
legalacsonyabb hőmérséklet: -8,9 C° /1920/.

67.762.

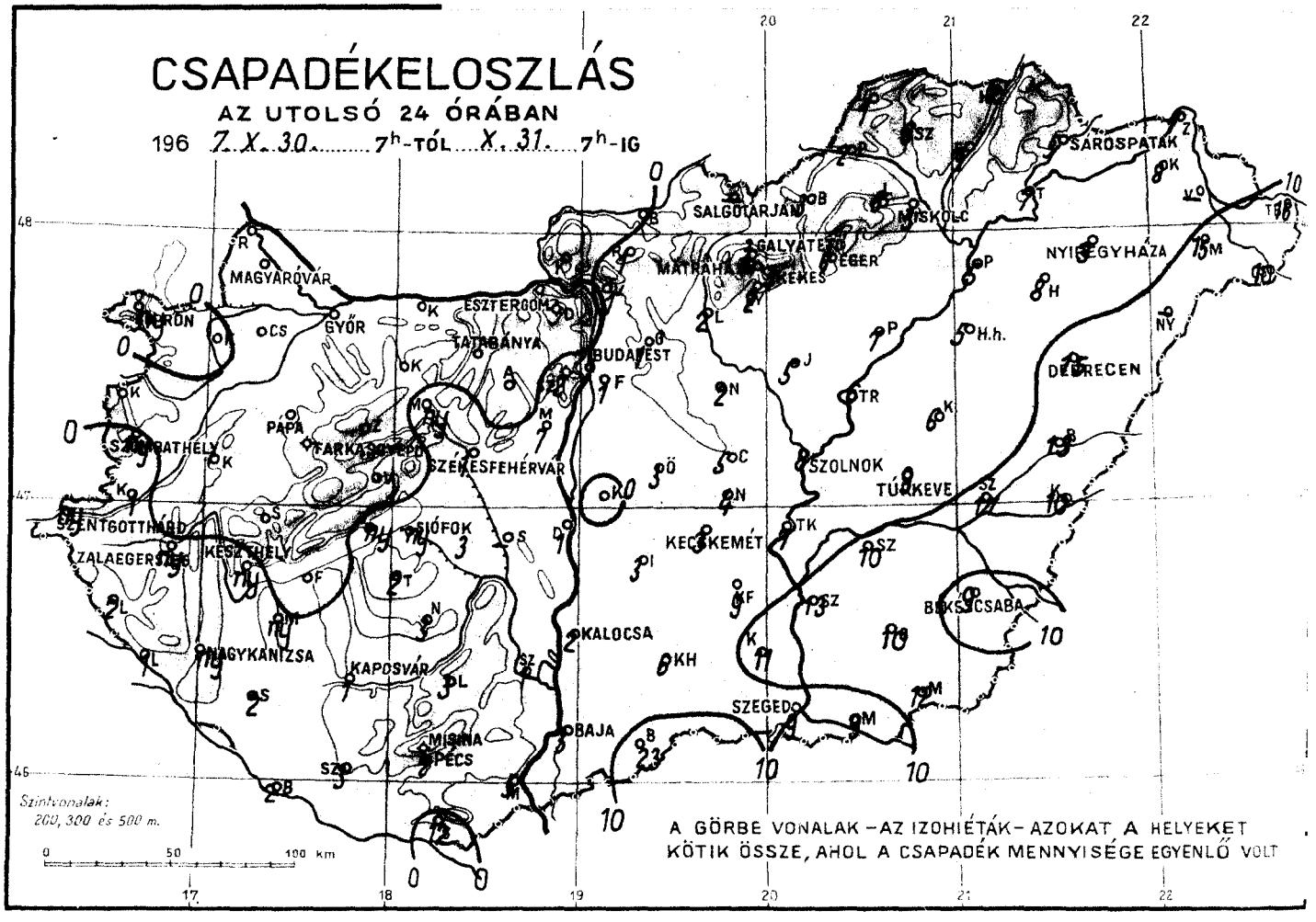
CSAPADÉKELOSZLÁS
AZ UTOLSÓ 24 ÓRÁBAN
196 7. X. 30. 7h-TÓL X. 31. 7h-IG
SÁROSPATAK
SALGÓTARJÁN
MISKOLC
GALYATETŐ
MÁTRAHÁZA
EGER
NYÍREGYHÁZA
MAGYARÓVÁR
ESZTERGOM
GYŐR
TATABÁNYA
BUDAPEST
DEBRECEN
PÁPA
SZÉKESFEHÉRVÁR
SZOLNOK
TÚRKEVE
SIÓFOK
KECSKEMÉT
ZALAEGERSZEG
KESZTHELY
BÉKÉSCSABA
KALOCSA
NAGYKANIZSA
KAPOSVÁR
SZEGED
BAJA
MISKOLC
PÉCS
Szintvonalak:
200, 300 és 500 m.
0 50 100 km
A GÖRBE VONALAK – AZ IZOHIÉTÁK – AZOKAT A HELYEKET
KÖTIK ÖSSZE, AHOL A CSAPADÉK MENNYISÉGE EGYENLŐ VOLT

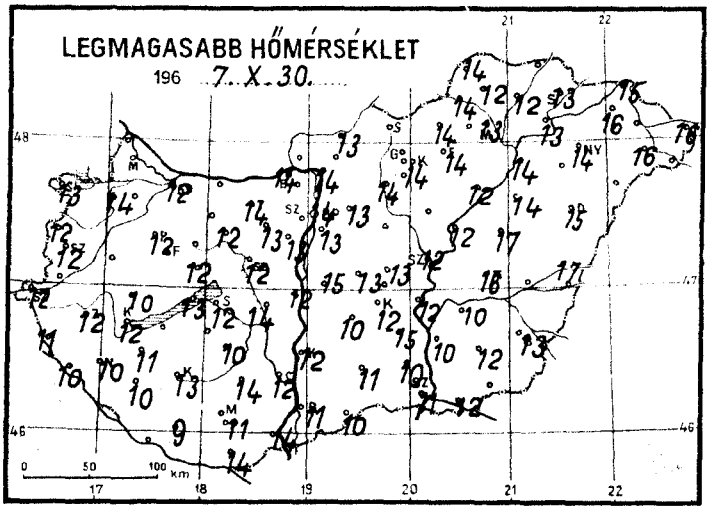
LEGMAGASABB HŐMÉRSÉKLET
196 7. X. 30.
0 50 100 km

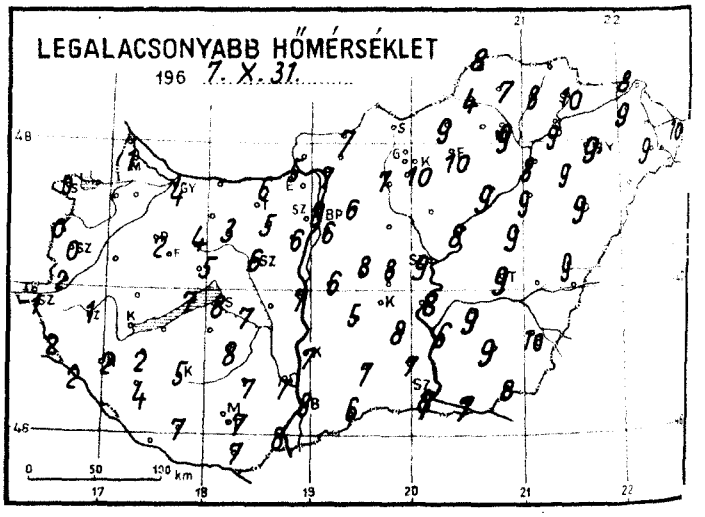
LEGALACSONYABB HŐMÉRSÉKLET
196 7. X. 31.
0 50 100 km

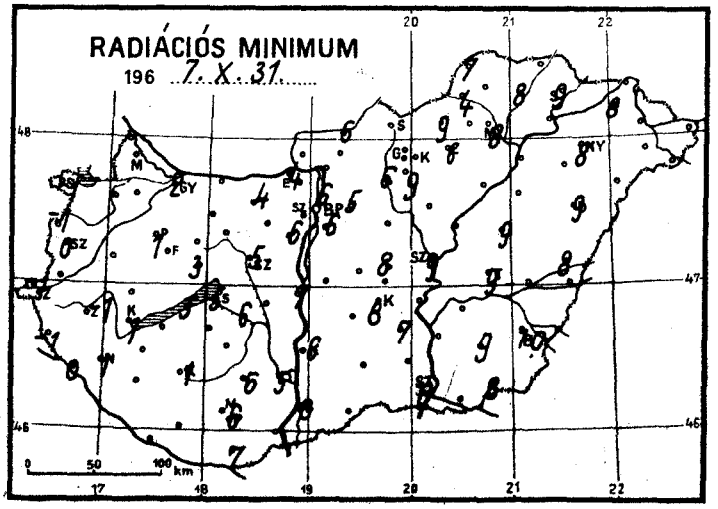
RADIÁCIÓS MINIMUM
196 7. X. 31.
0 50 100 km

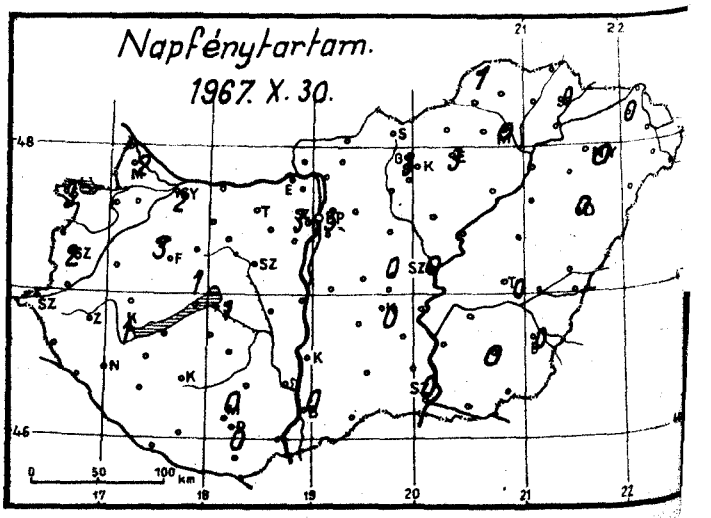
Napfénytartam.
1967. X. 30.
0 50 100 km

1967. október hó,
31. kedd nap

	Az utolsó 24 óra adatai						24 órai csapadék mm		
	Csapadék (mm)		Hőmérsékleti szélsőségek			Napsütés (óra) tegnap			
			tegnapi nappali max.	éjszakai min.	min. 5 cm-en				
12815 Magyaróvár	.		-	1	-	2	Rajka	.	
822 Győr	.	=	12	4	2	2	Kapuvár	ny	⌓
825 Pápa	.	⌓	12	2	1	3	Csorna	.	⌓
805 Sopron	ny	=	13	0	-1	3	Komárom	.	
812 Szombathely	ny		12	0	3	2	Káld		
910 Szentgotthárd	ny	=	12	-1	-1		Kőszeg	.	
915 Zalaegerszeg	ny		12	1	-1		Körmend	1	
Lenti	2		11	2	-1		Letenye	1	
925 Nagykanizsa	ny	≡	10	2	1		Sümeg	.	
920 Keszthely	ny		12	4	1	1	Zirc	.	
Tihany	ny		13	7	3		Kisbér	.	⌓
935 Siófok	ny		12	8	5	1	Mór	ny	
942 Pécs	2	=	11	7	6	0	Alcsút	.	
941 Misinatető (534 m)	1		13	4	4	0	Esztergom	.	
Siklós	12		14	7	7		Dobogókő	.	
827 Farkasgyepű (400 m)	.		11	1	1		Fonyód	.	
Veszprém	.		12	5	3	1	Tab	2	
833 Tatabánya	.		14	6	4		Sárbogárd	-	
839 Budapest (Ferihegy)	1	=	13	6	6		Lengyel	8	
840 Budapest OMI	1	▽	14	8	6	3	Nagykónyi	3	
841 Budapest (Szabadságh., 474 m)	2		12	6	5	3	Marcali	ny	
Martonvásár	7		13	6	6		Somogyszob	2	
835 Székesfehérvár	1		12	6	5		Kaposvár	1	
Dunaújváros	1		12	7	7		Barcs	2	
Szekszárd	1	=	12	7	5		Szigetvár	3	
Mohács	5		14	8			Bácsalmás	23	
960 Baja	3	=	11	8	8	0	Kiskunhalas	6	
955 Kalocsa	2		12	7	6		Izsák	3	
Cegléd	5		13	8	8	0	Kunsztmiklós	.	
860 Szolnok	8	=	12	9	9	0	Örkény	3	
970 Kecskemét	3	=	12	-	8	0	Nagykáta	2	
Kiskunfélegyháza	9		15	8	7		Jászapáti	5	
982 Szeged	9	=	11	8	8	0	Tiszakécske	7	
Mezőhegyes	12		-	8	8		Nagykőrös	4	
Orosháza	10		12	9	9	0	Kistelek	11	
990 Békéscsaba	9	≡	13	10	10	0	Makó	9	
875 Túrkeve	9	=	16	9	9	0	Szentes	13	
-- Berettyóújfalu	13		17	9	8		Szarvas	10	
880 Debrecen	15	=	15	9	9	0	Szeghalom	17	▽
892 Nyíregyháza	3	=	14	9	8	0	Kőrösszakál	10	
788 Kisvárda	8		16	9	8	0	Tiszaroff	6	
Mátészalka	15		16	9	-		Poroszló	7	
Tiszabecs	16		16	10			Karcag	6	
Vác	1		14	7			Hortobágy	5	
Gödöllő	1		13	6	5		Polgár	5	
Lőrinci	2		14	7	6		Hajdúdorog	8	
Gyöngyös	2		15	10	9		Nyírlugos		
Balassagyarmat	.		13	7	6		Csenger	10	
755 Salgótarján							Vásárosnamény		
Galyatető (932 m)	3		11	6			Záhony	7	
851 Kékestető (1000 m)	3	≡	11	5	-	3	Királyrét	.	
Mátrahása (672 m)							Romhány	1	
865 Eger	6	=	14	10	6	3	Borsodnádasd	3	
Putnok	2		14	4	4		Jósvafő	1	
Lillafüred	6		13	9			Szendrőlád	6	
772 Miskolc	3	≡	13	9	8	0	Hidasnémeti	2	
Fűgöd	3		12	8	8		Tokaj	7	
778 Sárospatak	5		13	10	9	0	Sárhatvan	3	

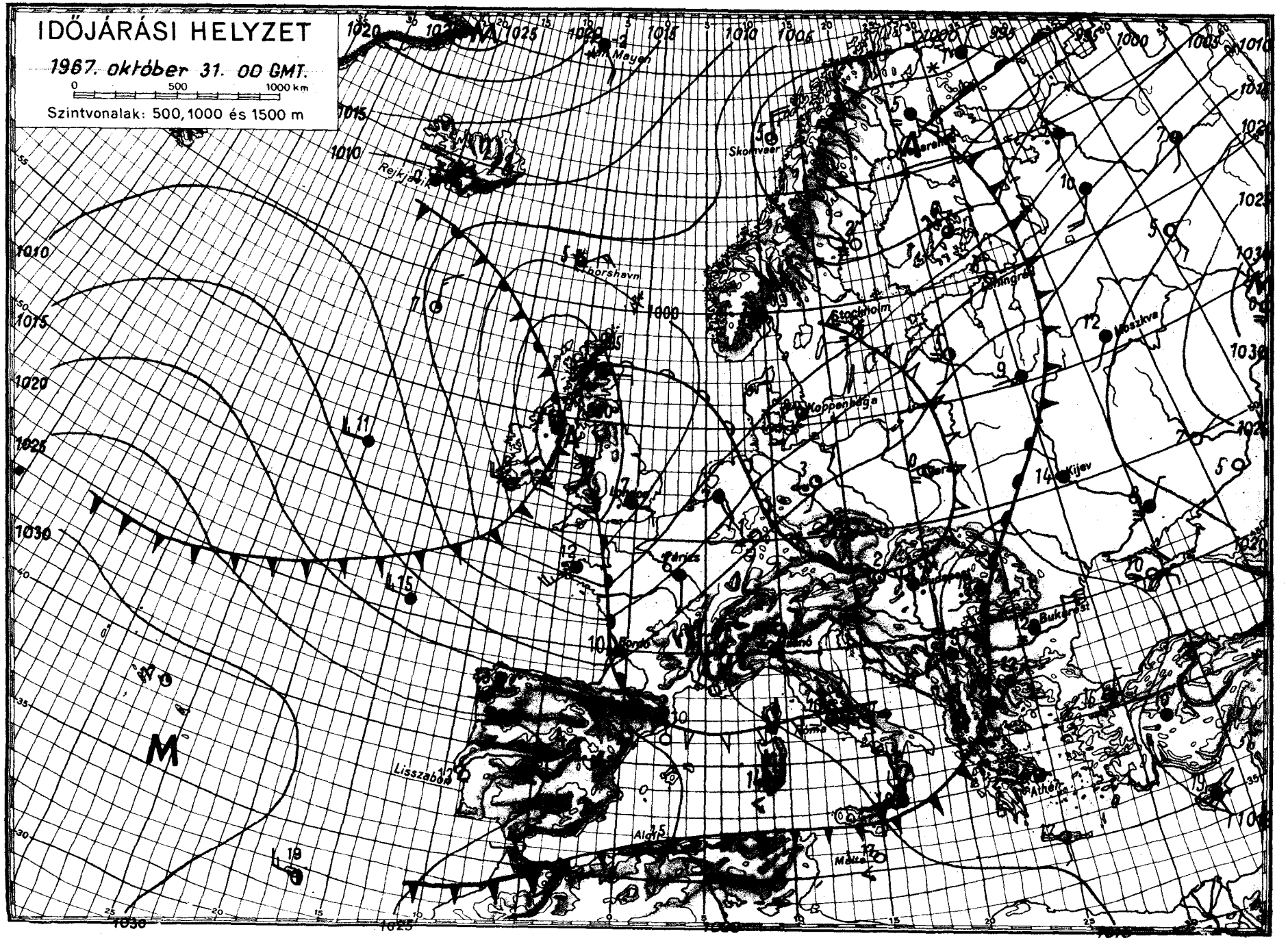

OFFSET: NYOMDA, BUDAPEST

IDŐJÁRÁSI NAPIJELENTÉS

ЕЖЕДНЕВНЫЙ МЕТЕОРОЛОГИЧЕСКИЙ БЮЛЛЕТЕНЬ • DAILY WEATHER REPORT
BULLETIN QUOTIDIEN DE TEMPS • TÄGLICHER WETTERBERICHT

KIADJA AZ ORSZÁGOS METEOROLÓGIAI INTÉZET
BUDAPEST II. KITAIBEL PÁL UTCA 1
TELEFON: KÖZPONT: 353-500, IDŐJELZŐ OSZT.: 150-410

MEGJELENIK NAPONKÉNT * ELŐFIZETÉSI ÁRA
A POSTAI KÖLTSÉGGEL EGYÜTT NEGYEDÉVRE 60,- Ft
KIADÁSÉRT FELEL AZ INTÉZET IGAZGATÓJA

80. évfolyam 305. szám + Budapest + 1967. november 1. szerda.

Az időjárási helyzet ma reggel és a várható időjárás:

Az Atlanti-óceán mérsékeltövi zónájában keletkező és szárazföldünk nyugati partvonalát is érintő ciklonok, tartósan délnyugati áramlást biztositanak Európa legnagyobb része fölött. Ennek következtében Kelet-Európa térségében több fokkal, máshol kevéssel az átlagos feletti hőmérsékletek találhatók. Télies hideg csupán a Skandináv-félsziget legészakibb részein van.

Hazánkban kedden a Dunántulon 6, 10 órás napsütés mellett a hőmérséklet 11, 16 fokig emelkedett, a többnyire borult keleti országrészben viszont csak 8, 12 fokot mértek. A szerda reggel 7 óráig terjedő 24 óra alatt az ország keleti felében csapadéknyom és 6 mm közötti esőmennyiséget mértek. A hajnali legalacsonyabb hőmérsékletek szeszélyes eloszlásban 0 és 9 fok között alakultak ki; helyenként gyenge talajmenti fagy volt. Szerdán délelőtt többnyire felhős, párás idő volt, egy-két helyen ködszitálással, ugyanakkor helyenként derült, napos időt észleltek. A hőmérséklet 11 órakor 5 és 11 fok között váltakozott.

Ma 12 órakor Budapesten a hőmérséklet 9 fok, a tengerszintre átszámitott légnyomás 758 mm, alig változik.

Várható időjárás csütörtök estig:

Változóan felhős idő, legfeljebb néhány helyen esővel.
Sokfelé egész napon át tartó köd, ködszitálás.
Mérsékelt, változó irányu szél.
A hőmérséklet alakulásában lényeges változás nem lesz.

Várható legalacsonyabb éjszakai hőmérséklet: 2, 7 fok között,
helyenként gyenge talajmenti fagy,
legmagasabb nappali hőmérséklet csütörtökön: 8, 13 fok között.

Dr. Tóth Pál s.k.

A hőmérséklet napi középértéke és eltérése a 90 évi átlagtól /Budapesten/:

1967. X. 31.: 8,8 C°, +0,2 C°.

1871 óta ezen a napon Budapesten előfordult:

legmagasabb hőmérséklet: 22,7 C° /1926/
legalacsonyabb hőmérséklet: -9,5 C° /1920/.

67.764.

CSAPADÉKELOSZLÁS

AZ UTOLSÓ 24 ÓRÁBAN

196 ..7. X. 31..... 7h-TÓL .....XI. 1..... 7h-IG

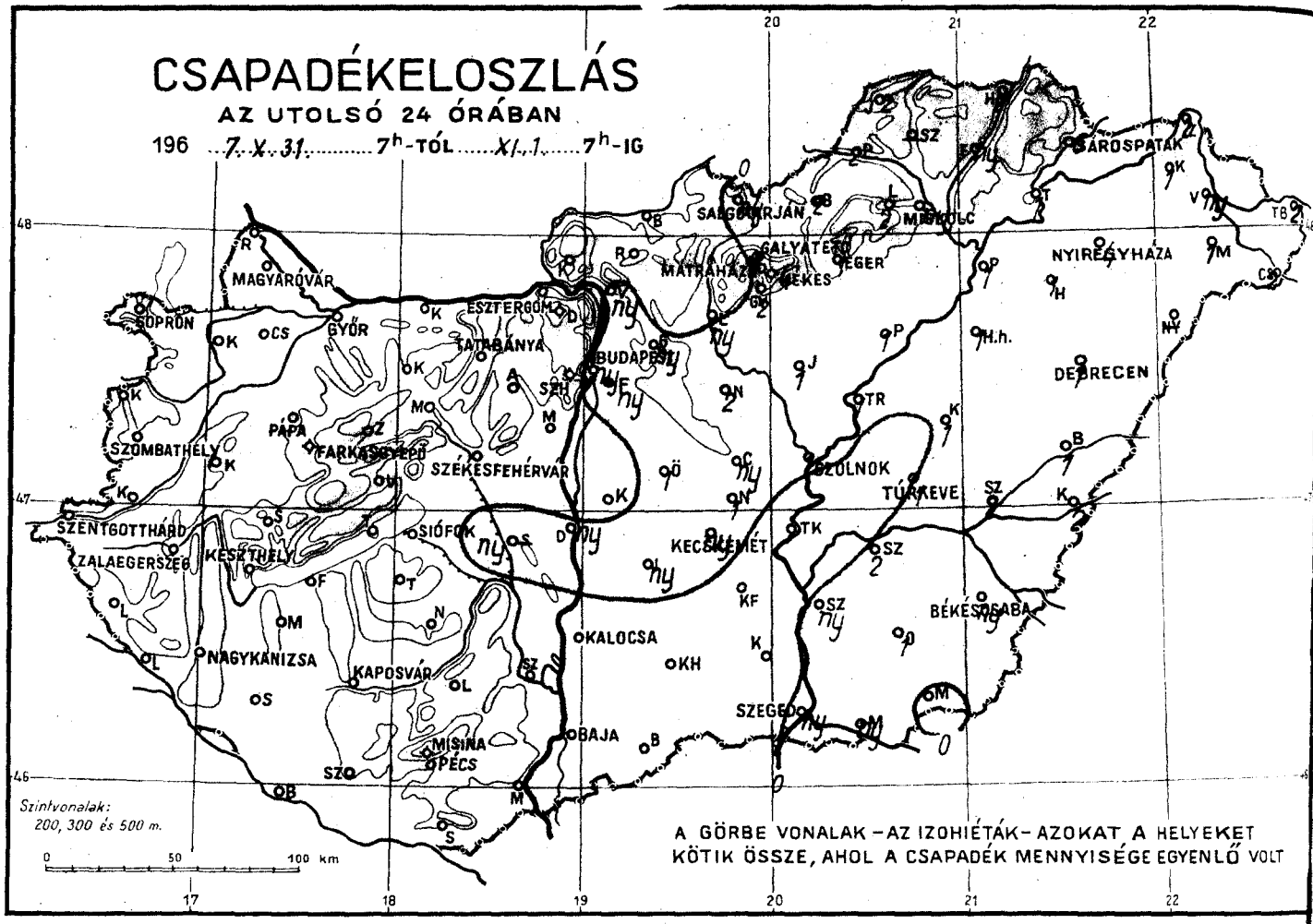

LEGMAGASABB HŐMÉRSÉKLET

196 ..7. X. 31.....

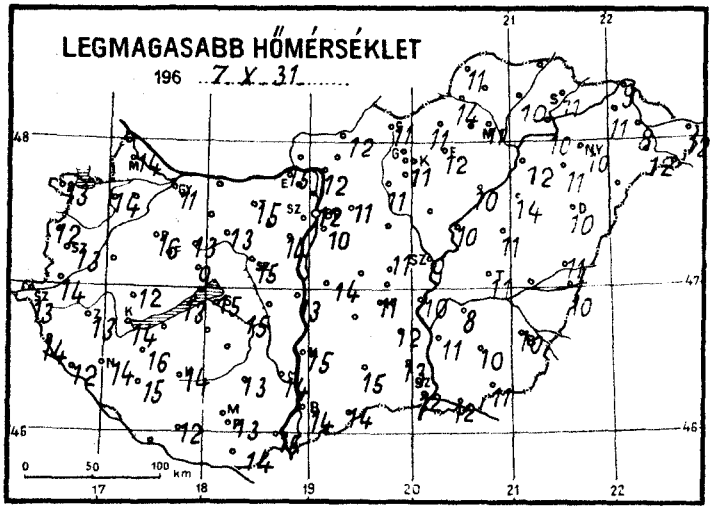

LEGALACSONYABB HŐMÉRSÉKLET

196 ..7. XI. 1.....

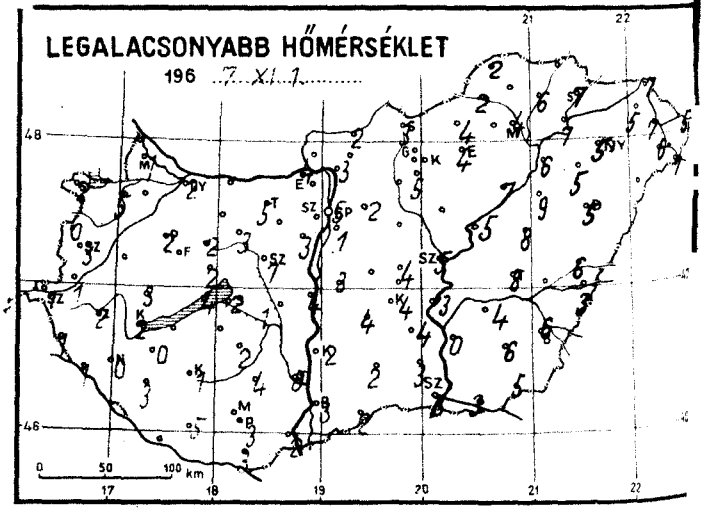

RADIÁCIÓS MINIMUM

196 ..7. XI. 1.....

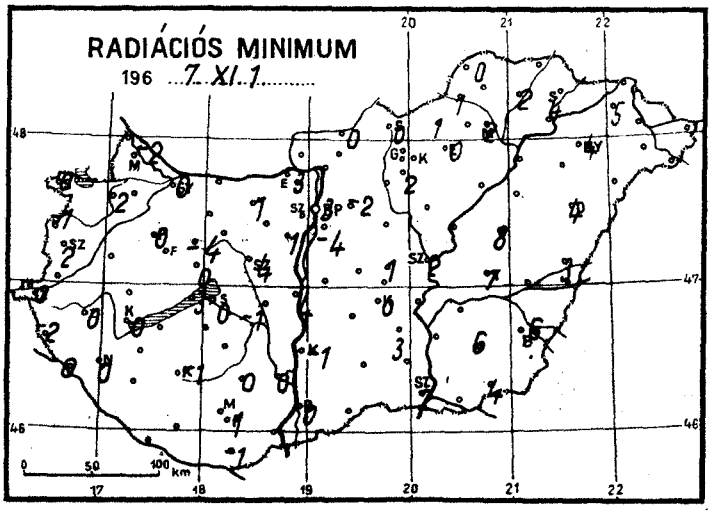

Napfénytartam.

1967. X. 31.

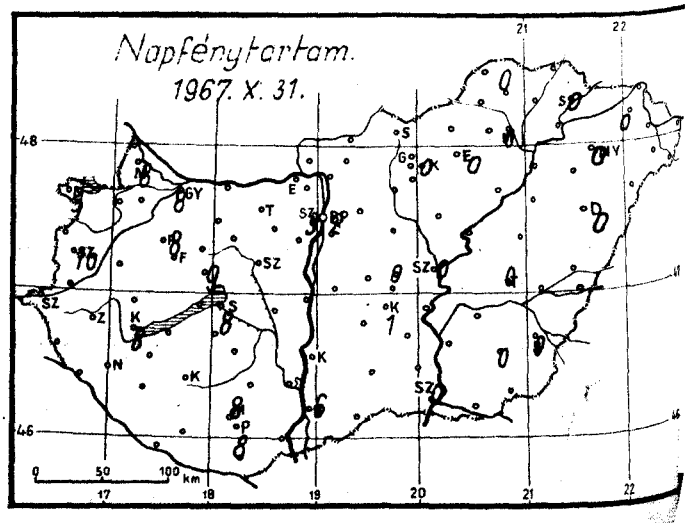

1967 A ..november... hó,
1 ..... nap szerda .....

	Az utolsó 24 óra adatai						24 órai csapadék mm		
	Csapadék (mm)		Hőmérsékleti szélsőségek			Napsütés (óra) tegnap			
			tegnapi nappali max.	éjszakai min.	min. 5 cm-en				
12815 Magyaróvár	.	≡	14	1	-2	8	Rajka		
822 Győr	.	≡	11	2	0	8	Kapuvár	.	≡
825 Pápa	.	=	16	2	0	8	Csorna	.	⌓
805 Sopron	.	≡	13	2	0	9	Komárom	.	⌓
812 Szombathely	.	≡	13	3	2	10	Káld		
910 Szentgotthárd	.	=	13	1	0		Kőszeg	.	
915 Zalaegerszeg	.	≡	13	2	0		Körmend	.	
Lenti	.		14	1	-2		Letenye	.	
925 Nagykanizsa	.	≡	14	0	0		Sümeg	.	
920 Keszthely	.	=	14	2	0	8	Zirc	.	
Tihany	.		13	4	3		Kisbér	.	≡
935 Siófok	.	≡	15	2	0	8	Mór	.	
942 Pécs	.	≡	13	3	1	8	Alcsút	.	
941 Misinatető (534 m)	.		11	5	3	8	Esztergom	.	
Siklós	.	⌊	14	3	-1		Dobogókő	.	≡
827 Farkasgyepű (400 m)	.		12	4	2		Fonyód	.	
Veszprém	.		9	2	0	9	Tab	.	
833 Tatabánya	.		15	5	1		Sárbogárd	-	
839 Budapest (Ferihegy)	ny	=	10	1	-4		Lengyel	.	
840 Budapest OMI	ny	▽	12	5	3	2	Nagykónyi	.	
841 Budapest (Szabadságh.,474 m)	.	=	11	4	2	3	Marcali	.	⌓
Martonvásár	.		14	3	1		Somogyszob	.	
835 Székesfehérvár	.	≡	15	7	4		Kaposvár	.	
Dunaújváros	ny		13	4	4		Barcs	.	≡
Szekszárd	.	≡	14	8	0		Szigetvár	.	
Mohács	.	⌊	15	2			Bácsalmás	.	
960 Baja	.	=	14	3	0	6	Kiskunhalas	.	
955 Kalocsa	.		15	2	-1		Izsák	ny	
Cegléd	ny		11	4	1	0	Kunsztmiklós	.	
860 Szolnok	1	=	9	5	2	0	Örkény	1	
970 Kecskemét	ny	≡	11	4	0	1	Nagykáta	2	
Kiskunfélegyháza	.		12	4	3		Jászapáti	1	
982 Szeged	ny	≡	12	3	2	0	Tiszakécske	.	
Mezőhegyes	.	≡	11	5	4		Nagykőrös	1	
Orosháza	1		10	6	6	0	Kistelek	.	
990 Békéscsaba	ny	≡	10	6	6	0	Makó	ny	
875 Túrkeve	1	≡	11	8	7	0	Szentes	ny	
Berettyóújfalu	1	≡	11	6	3		Szarvas	2	
882 Debrecen	1	≡	10	5	4	0	Szeghalom	2	
892 Nyíregyháza	4	≡	10	5	4	0	Körösszakál	2	
788 Kisvárda	1	≡	11.	5	5	0	Tiszaroff	1	
Mátészalka	1		12	6	-		Poroszló	1	
Tiszabecs	2		12	5			Karcag	1	
Vác	ny	⌓	12	3			Hortobágy	1	
Gödöllő	ny		11	2	-2		Polgár	1	
Lőrinci	ny		11	-	-		Hajdúdorog	1	
Gyöngyös	2		11	5	2		Nyírlugos		
Balassagyarmat	.		12	2	0		Csenger	2	
755 Salgótarján	ny		11	3	0		Vásárosnamény	ny	
Galyatető (932 m)	2		8	2			Záhony	2	
851 Kékestető (1000 m)	4	≡	7	1	-	0	Királyrét	.	
Mátraháza (672 m)							Romhány	.	
865 Eger	1	≡	12	4	0	0	Borsodnádasd	2	
Putnok	2	≡	14	2	1		Jósvafő	2	
Lillafüred	2		12	2			Szendrőlád		
772 Miskolc	ny	≡	11	4	2	0	Hidasnémeti	2	
Fügöd	ny		10	6	2		Tokaj	1	
778 Sárospatak	6	≡	11	7	4	0	Sárhatvan	ny	

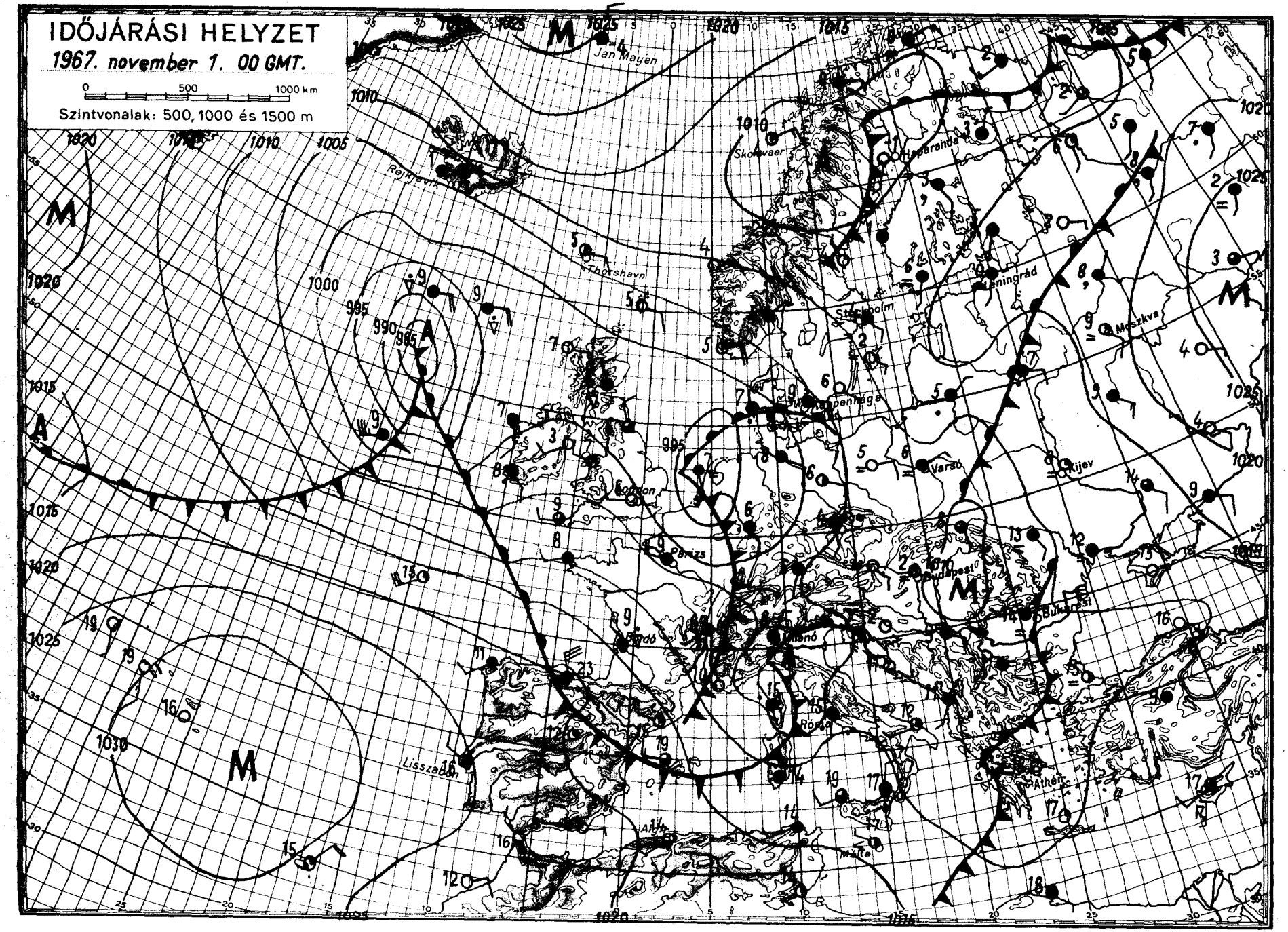

OFFSET: NYOMDA, BUDAPEST

IDŐJÁRÁSI NAPIJELENTÉS

ЕЖЕДНЕВНЫЙ МЕТЕОРОЛОГИЧЕСКИЙ БЮЛЛЕТЕНЬ • DAILY WEATHER REPORT
BULLETIN QUOTIDIEN DE TEMPS • TÄGLICHER WETTERBERICHT

KIADJA AZ ORSZÁGOS METEOROLÓGIAI INTÉZET
BUDAPEST II. KITAIBEL PÁL UTCA 1
TELEFON: KÖZPONT: 353-500, IDŐJELZŐ OSZT.: 150-410

MEGJELENIK NAPONKÉNT * ELŐFIZETÉSI ÁRA
A POSTAI KÖLTSÉGGEL EGYÜTT NEGYEDÉVRE 60, Ft
KIADÁSÉRT FELEL AZ INTÉZET IGAZGATÓJA

80. évfolyam 306. szám + Budapest + 1967. november 2. csütörtök.

Az időjárási helyzet ma reggel és a várható időjárás:

A Brit-szigetek felett kialakult ciklon továbbra is páradus óceáni levegőt szállit délnyugati széllel Közép-Európán át a Szovjetunió európai területei felé. Szárazföldünk középső részein ma hajnalban többfelé erősen ködös volt az idő. A nappali hőmérsékletek európaszerte az évszaknak megfelelőek, de Ukrajna térségében az elmult évek átlagánál 10, 12 fokkal magasabb hőmérsékleti értékek alakultak ki.

Hazánkban szerdán változóan felhős, párás, a reggeli órákban többfelé ködös volt az idő. Néhány helyről kisebb csapadékot jelentettek, jobbára ködszitálásból. A nappali hőmérséklet 9, 14 fokig emelkedett. Csütörtökön hajnalban -1, +3 fokig hült le a levegő. A délelőtt folyamán a nyugati határvidék kivételével több helyen még erősen párás, ködös maradt az idő, és a hőmérséklet 3, 11 fok között változott.

Ma 12 órakor Budapesten a hőmérséklet 9 fok, a tengerszintre átszámitott légnyomás 758 mm, alig változik.

Várható időjárás péntek estig:

Változóan felhős idő, inkább csak nyugaton szórványosan előforduló esővel.
Főként keleten erős párásság, helyenként köd, ködszitálás.
Mérsékelt, a Dunántulon megélénkülő déli, délnyugati szél.
A hőmérséklet alakulásában lényeges változás nem lesz.

Várható legalacsonyabb éjszakai hőmérséklet: 0, +5 fok között,
helyenként gyenge talajmenti fagy,
legmagasabb nappali hőmérséklet pénteken: 8, 13 fok között.

Dunay Sándorné s.k.

A hőmérséklet napi középértéke és eltérése a 90 évi átlagtól /Budapesten/:

1967. XI. 1.: +8,1 C°, 0,0 C°.

1871 óta ezen a napon Budapesten előfordult:

legmagasabb hőmérséklet: 21,5 C° /1926/
legalacsonyabb hőmérséklet: -8,3 C° /1920/.

67.766.

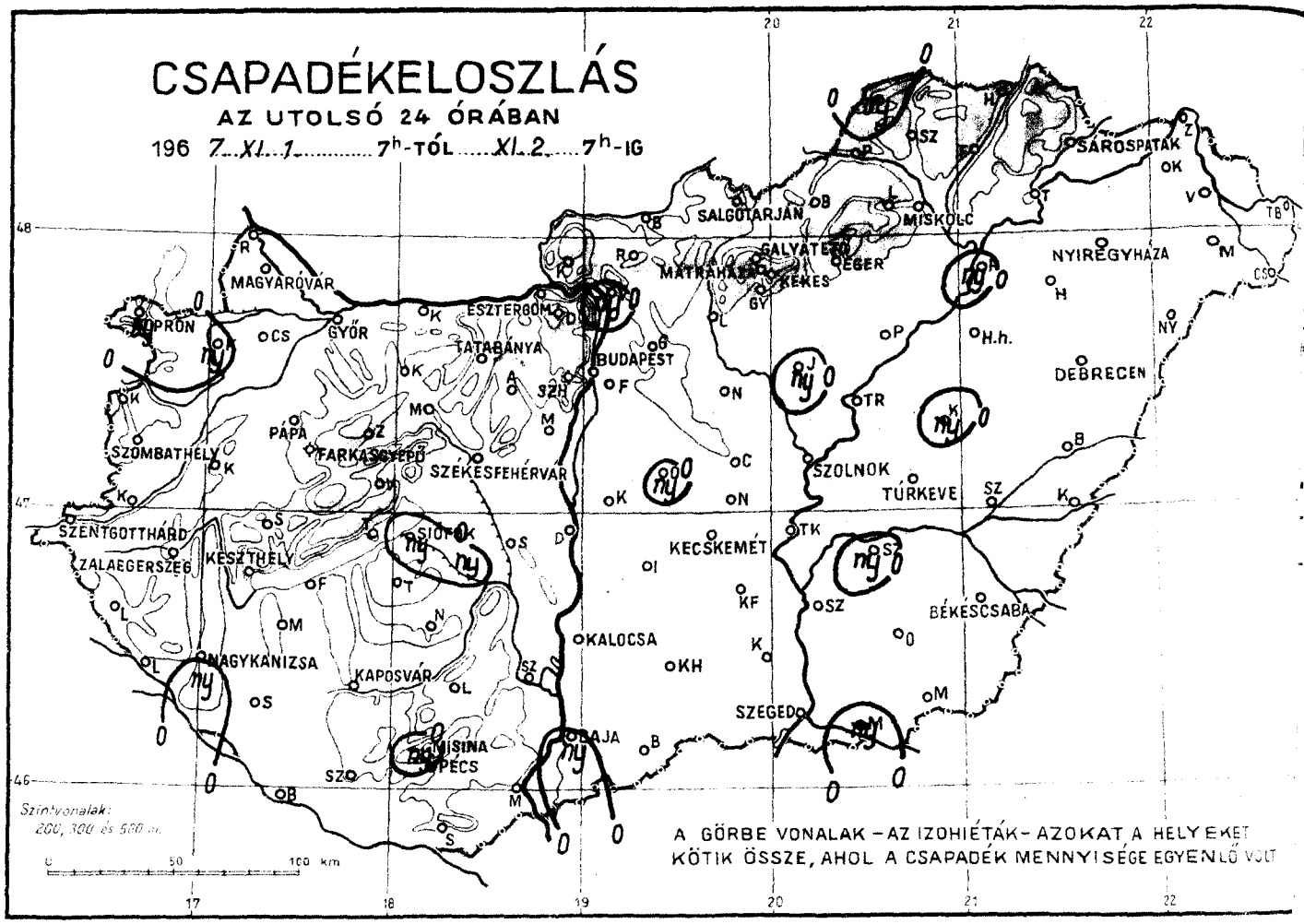

A GÖRBE VONALAK – AZ IZOHIÉTÁK – AZOKAT A HELYEKET KÖTIK ÖSSZE, AHOL A CSAPADÉK MENNYISÉGE EGYENLŐ VOLT

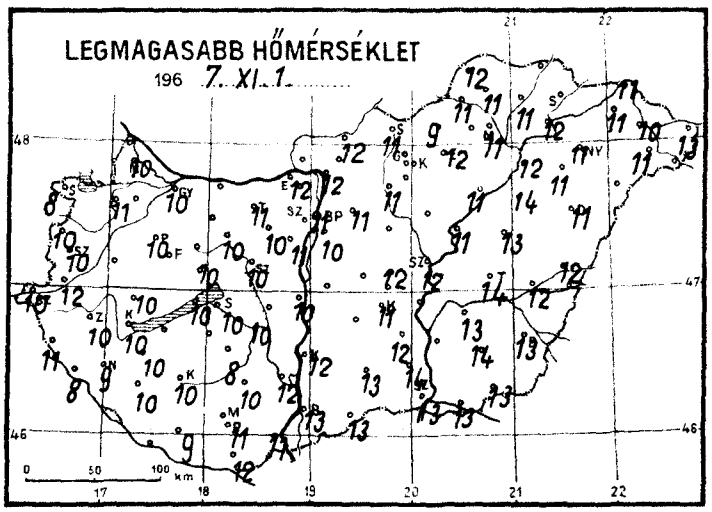

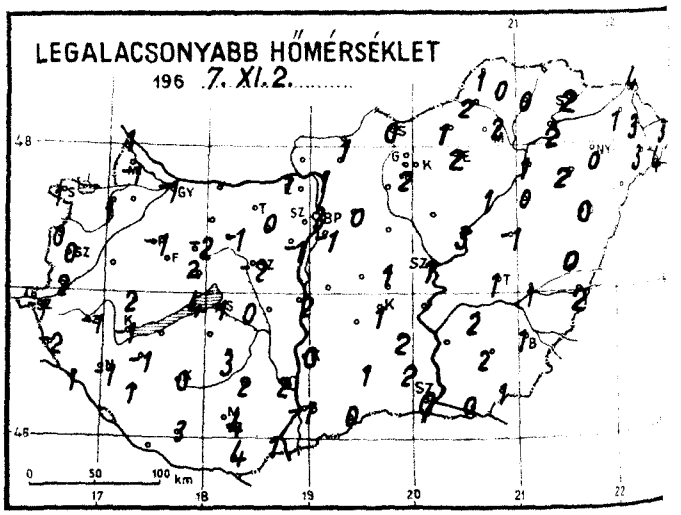

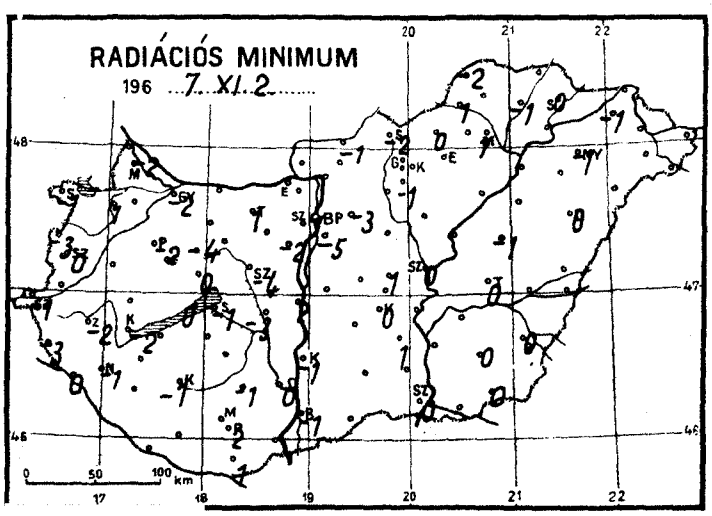

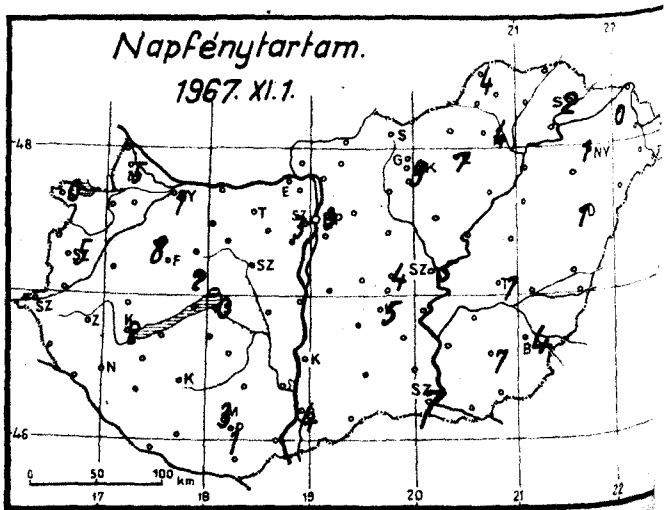

1967. november hó, 2. nap csütörtök

	Az utolsó 24 óra adatai						24 órai csapadék mm		
	Csapadék (mm)		Hőmérsékleti szélsőségek: tegnapi nappali max.	éjszakai min.	min. 5 cm-en	Napsütés (óra) tegnap			
12815 Magyaróvár	.	≡	10	-1	-2	5	Rajka	.	
822 Győr	.	≡	10	-1	-2	1	Kapuvár	ny	≡
825 Pápa	.	⌙	10	-1	-2	8	Csorna	.	⌙
805 Sopron	ny	≡	8	1	-1	0	Komárom	.	
812 Szombathely	.	≡	10	0	0	5	Káld		
910 Szentgotthárd	.	≡	10	-1	-1		Kőszeg	.	
915 Zalaegerszeg	.	≡	10	-1	-2		Körmend	.	
Lenti	.		11	-2	-3		Letenye	.	
925 Nagykanizsa	ny	≡	9	-1	-1		Sümeg	.	
920 Keszthely	.	≡	10	-1	-2	2	Zirc	.	
Tihany	.		10	4	0		Kisbér	.	⌓
935 Siófok	ny	≡	10	1	-1	0	Mór	.	
942 Pécs	.	≡	11	4	2	1	Alcsút	.	
941 Misinatető (534 m)	ny		10	5	3	3	Esztergom	.	
Siklós	.		12	4	1		Dobogókő	.	≡
827 Farkasgyepű (400 m)	.		10	1	-1		Fonyód	.	
Veszprém	.	⌙	10	2	0	2	Tab	.	
833 Tatabánya	.		11	-	1		Sárbogárd	-	
839 Budapest (Ferihegy)	.	≡	10	-1	-5		Lengyel	.	
840 Budapest OMI	.	⌓	11	3	1	3	Nagykónyi	.	
841 Budapest (Szabadságh., 474 m)	.		8	5	0	3	Marcali	.	⌓
Martonvásár	.		11	-1	-2		Somogyszob	.	
835 Székesfehérvár	.	⌙	10	-2	-4		Kaposvár	.	
Dunaújváros	.		10	2	2		Barcs	.	
Szekszárd	.	≡	12	2	0		Szigetvár	.	
Mohács	.	⌙	11	1			Bácsalmás	.	
960 Baja	ny	V	13	-1	-1	4	Kiskunhalas	.	
955 Kalocsa	.	≡	12	0	-1		Izsák		
Cegléd	.		12	1	1	4	Kunsztmiklós		
860 Szolnok	.	≡	12	1	0	5	Örkény	ny	≡
970 Kecskemét	.	≡	11	1	0	5	Nagykáta	.	
Kiskunfélegyháza	.		12	2	1		Jászapáti	ny	≡
982 Szeged	.	≡	13	0	0	7	Tiszakécske		
Mezőhegyes	.		13	1	0		Nagykőrös	.	
Orosháza	.	≡	14	2	0	7	Kistelek	.	
990 Békéscsaba	.	≡	13	1	0	4	Makó	ny	≡
875 Túrkeve	.	≡	14	1	0	7	Szentes	.	
Berettyóújfalu	.	⌓	12	0	-		Szarvas	ny	
882 Debrecen	.	≡	11	0	0	1	Szeghalom	.	
892 Nyíregyháza	.	≡	11	0	-1	1	Körösszakál	.	
788 Kisvárda	.	≡	11	1	-1	0	Tiszaroff	.	
Mátészalka	.		11	3	-		Poroszló	.	⌙
Tiszabecs	.		13	3			Karcag	ny	
Vác	ny	≡	12	1			Hortobágy	.	
Gödöllő	.		11	0	-3		Polgár	ny	≡
Lőrinci	.	⌙	11	-	-		Hajdúdorog	.	
Gyöngyös	.	⌙	-	2	-1		Nyírlugos		
Balassagyarmat	.		12	1	-1		Csenger	.	⌓
755 Salgótarján	.		11	0	-2		Vásárosnamény	.	
Galyatető (932 m)	.		10	6			Záhony	.	
851 Kékestető (1000 m)	.	≡	8	4	-	9	Királyrét	.	
Mátraháza (672 m)							Romhány	.	
865 Eger	.	≡	12	2	-	7	Borsodnádasd	.	
Putnok	.	≡	11	2	1		Jósvafő	.	⌙
Lillafüred	.		11	2			Szendrőlád	.	
772 Miskolc	.	≡	11	2	1	4	Hidasnémeti	.	
Fügöd	.	⌙	11	0	-1		Tokaj	.	
778 Sárospatak	.	≡	12	2	0	2	Sárhatvan	ny	≡

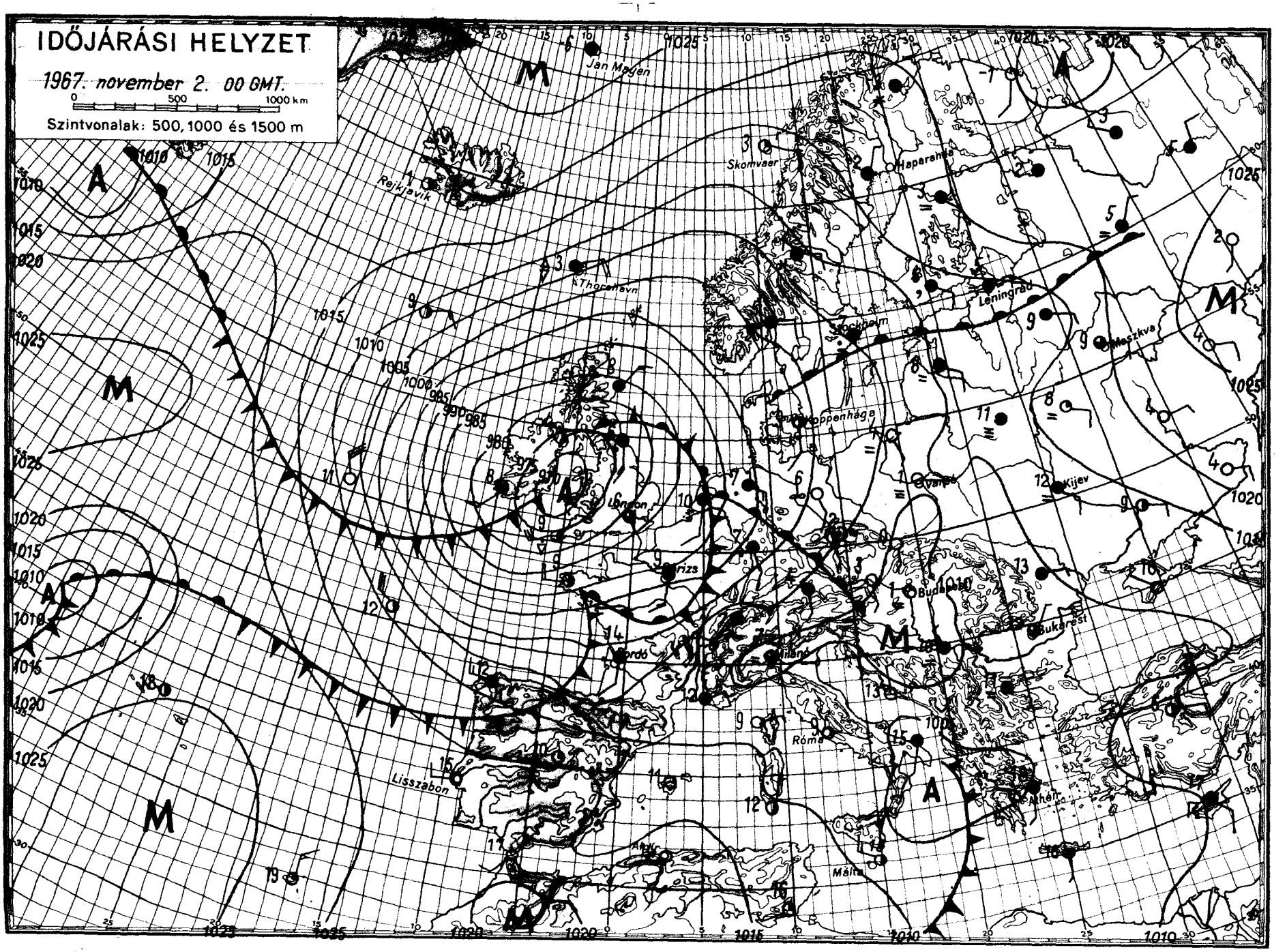
IDŐJÁRÁSI HELYZET
1967. november 2. 00 GMT.
0 500 1000 km
Szintvonalak: 500, 1000 és 1500 m
Jan Mayen
Skomvaer
Haparanda
Rejkjavik
Thorshavn
Stockholm
Leningrád
Moszkva
Koppenhága
London
Kijev
Párizs
Budapest
Bukarest
Milánó
Róma
Lisszabon
Athén
Málta

IDŐJÁRÁSI NAPIJELENTÉS

ЕЖЕДНЕВНЫЙ МЕТЕОРОЛОГИЧЕСКИЙ БЮЛЛЕТЕНЬ • DAILY WEATHER REPORT
BULLETIN QUOTIDIEN DE TEMPS • TÄGLICHER WETTERBERICHT

KIADJA AZ ORSZÁGOS METEOROLÓGIAI INTÉZET
BUDAPEST II. KITAIBEL PÁL UTCA 1
TELEFON: KÖZPONT: 353-500, IDŐJELZŐ OSZT.: 150-410

MEGJELENIK NAPONKÉNT • ELŐFIZETÉSI ÁRA A POSTAI KÖLTSÉGGEL EGYÜTT NEGYEDÉVRE 60, Ft
KIADÁSÉRT FELEL AZ INTÉZET IGAZGATÓJA

20. évfolyam 307. szám + Budapest + 1967. november 3. péntek.

Az időjárási helyzet ma reggel és a várható időjárás:

A központjával az Északi-tenger fölött elhelyezkedő nagykiterjedésü ciklon továbbra is hüvös, páradus óceáni levegőt szállit szárazföldünk fölé. Első hulláma ma hajnalban elérte Leningrád-Varsó-Bécs-Milánó-Gibraltár vonalát. Hatására erősen felhős, sokfelé szeles, esős az időjárás, a Genovai-öböl környékéről heves zivatarokat jelentenek. Csendes, párás, főleg a reggeli és délelőtti órákban ködös az idő a Kárpát-medence, a Balkán-félsziget és Délkelet-Európa nagy részén.

Hazánkban csütörtökön a reggeli ködök megszünte után változóan felhős, csendes volt az idő. Eső sehol sem esett. A hőmérséklet napközben 10-14 fokig emelkedett. Az éjszaka folyamán a déli megyékben kialakult sürü ködtakaró, helyenként ködszitálással reggelre az ország nagy részére átterjedt. A levegő a hajnali órákra +1, +6 fokig hült le. Salgótarjánból gyenge talajmenti fagyot is jelentettek. 11 órára a nyugati megyékben és a Tiszántulon felszakadt a köd és a hőmérséklet 11-16 fokig emelkedett. Az ország többi részéről ugyanakkor továbbra is ködöt, ködszitálást és csak 7-10 fokos hőmérsékletet jelentettek.

Ma 12 órakor Budapesten a hőmérséklet 9 fok, a tengerszintre átszámitott légnyomás 758 mm, gyengén süllyed.

Várható időjárás szombat estig:

Változóan felhős, párás idő, elsősorban a Dunántulon esőkkel.
Többfelé, főleg keleten éjszakai és reggeli köd, ködszitálás.
Időnként megélénkülő délkeleti, déli, szombaton a nyugati megyékben nyugati, északnyugatire forduló szél.
A hőmérséklet alakulásában lényeges változás nem lesz.

Várható legalacsonyabb éjszakai hőmérséklet: +2, +7,
legmagasabb nappali hőmérséklet szombaton: 10, 15 fok között.

Vissy Károly s.k.

A hőmérséklet napi középértéke és eltérése a 90 évi átlagtól /Budapesten/:

1967. XI. 2.: 7,3 C°, -0,7 C°.

1871 óta ezen a napon Budapesten előfordult:

legmagasabb hőmérséklet: 22,2 C° /1928/
legalacsonyabb hőmérséklet: -8,9 C° /1920/.

67.768.

CSAPADÉKELOSZLÁS

AZ UTOLSÓ 24 ÓRÁBAN

196 7. XI. 2. ..... 7h-TÓL ..... XI. 3. ..... 7h-IG

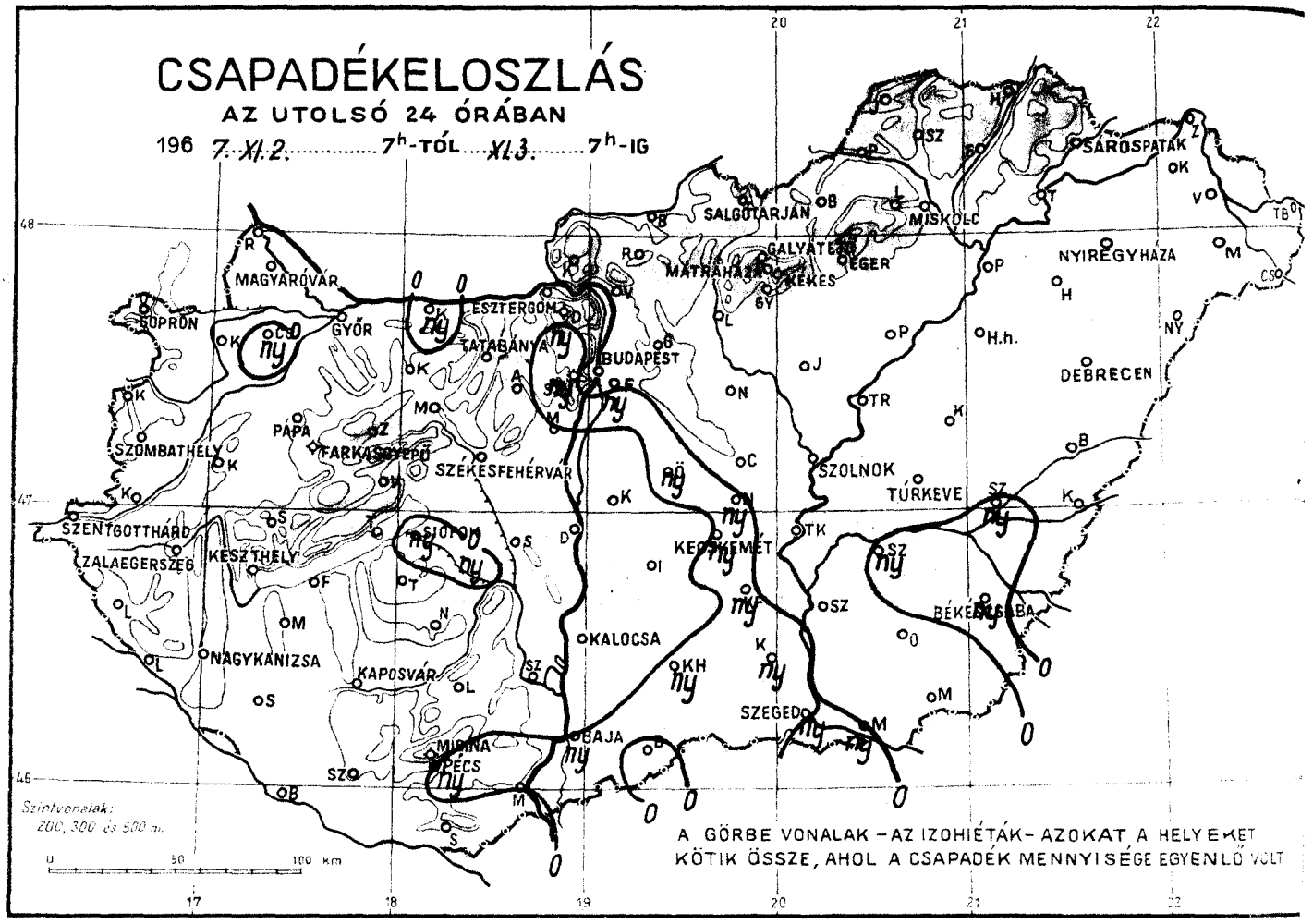

LEGMAGASABB HŐMÉRSÉKLET

196 7. XI. 2. .....

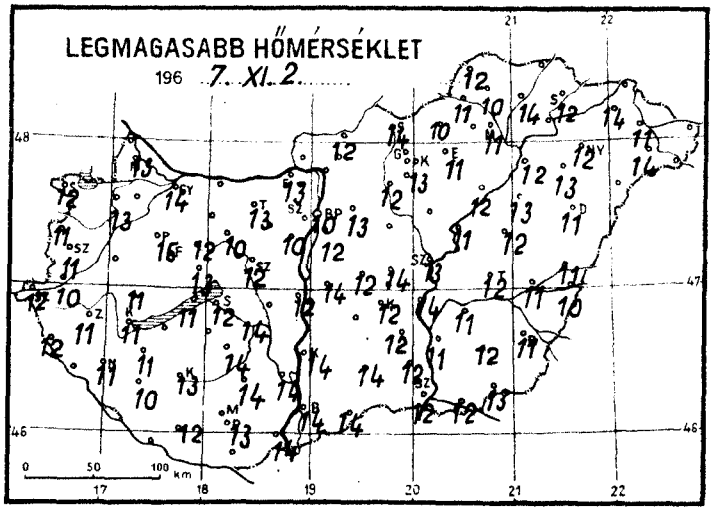

LEGALACSONYABB HŐMÉRSÉKLET

196 7. XI. 3. .....

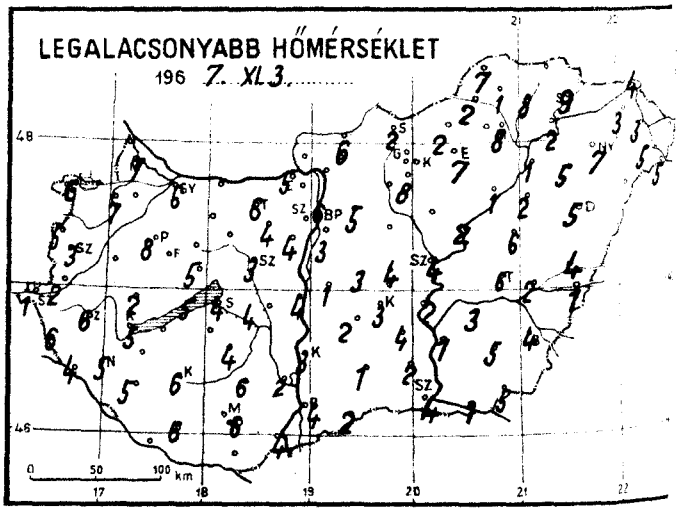

RADIÁCIÓS MINIMUM

196 7. XI. 3. .....

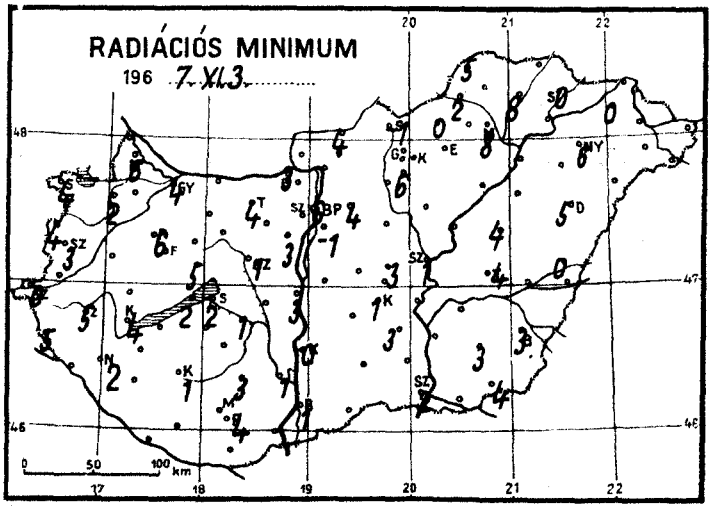

Napfénytartam.

1967. XI. 2.

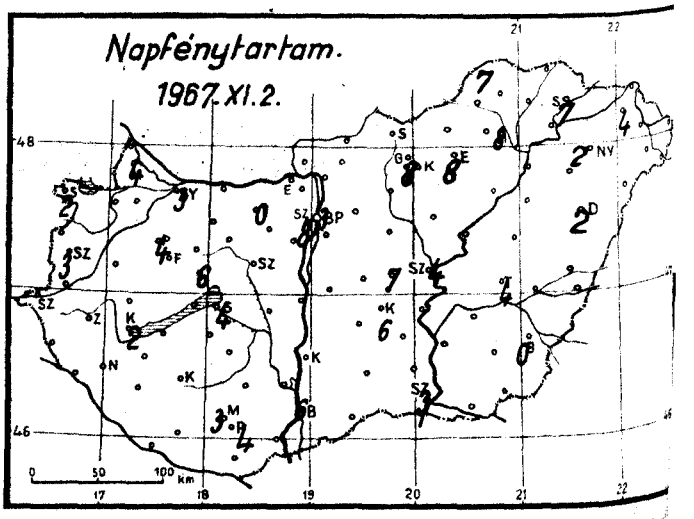

1967...november.... hó,
3..... napéntek.....

	Az utolsó 24 óra adatai						24 órai csapadék mm		
	Csapadék (mm)		Hőmérsékleti szélsőségek			Napsütés (óra) tegnap			
			tegnapi nappali max.	éjszakai min.	min. 5 cm-en				
12815 Magyaróvár	.		13	7	6	4	Rajka	.	
822 Győr	.	≡	14	6	4	3	Kapuvár	.	
825 Pápa	.	≡	15	8	6	4	Csorna	ny	
805 Sopron	.		12	6	4	2	Komárom	ny	
812 Szombathely	.	≡	11	3	3	3	Káld		
910 Szentgotthárd	.	≡	12	1	0		Kőszeg	.	
915 Zalaegerszeg	.	≡	11	6	5		Körmend	.	
Lenti	.		12	6	5		Letenye	.	
925 Nagykanizsa	.	≡	11	5	2		Sümeg	.	
920 Keszthely	.	≡	11	5	4	2	Zirc	.	
Tihany	.		11	5	2		Kisbér		
935 Siófok	ny	≡	12	4	2	4	Mór		
942 Pécs	ny	≡	13	6	4	4	Alcsút	.	
941 Misinatető (534 m)	.		11	5	4	3	Esztergom	.	
Siklós	.		14	7	5		Dobogókő	ny	≡
827 Farkasgyepű (400 m)	.		10	4	3		Fonyód	.	
Veszprém	.		13	5	5	6	Tab		
833 Tatabánya	.	≡	13	6	4	0	Sárbogárd	-	
839 Budapest (Ferihegy)	ny	≡	12	3	-1		Lengyel	.	
840 Budapest OMI	.	≡	10	6	6	3	Nagykónyi	.	
841 Budapest (Szabadságh., 474 m)	ny	≡	12	5	4	8	Marcali	.	≡
Martonvásár	.		10	4	3		Somogyszob	.	
835 Székesfehérvár	.	≡	12	3	1		Kaposvár	.	≡
Dunaújváros	.		12	4	3		Barcs	.	
Szekszárd	.	≡	14	2	1		Szigetvár	.	
Mohács	.	≡	14	4			Bácsalmás	.	
960 Baja	ny	≡	14	4	1	6	Kiskunhalas	ny	≡
955 Kalocsa	.	≡	14	3	0		Izsák	.	
Cegléd	.		14	4	3	7	Kunsztmiklós	.	
860 Szolnok	.	≡	13	4	1	4	Orkény	ny	≡
970 Kecskemét	ny	≡	12	3	1	6	Nagykáta	.	≡
Kiskunfélegyháza	ny		12	4	3		Jászapáti	.	≡
982 Szeged	ny	≡	12	4	2	3	Tiszakécske	.	≡
Mezőhegyes	.		13	5	4		Nagykőrös	ny	≡
Orosháza	.	≡	12	5	3		Kistelek		
990 Békéscsaba	ny	≡	11	4	3	0	Makó	ny	≡
875 Túrkeve	.	≡	12	6	4	4	Szentes	.	
Berettyóújfalu	.	≡	11	4	0		Szarvas	ny	
889 Debrecen	.	≡	11	5	5	2	Szeghalom	ny	
892 Nyíregyháza	.	≡	12	7	6	2	Körösszakál	.	
788 Kisvárda	.	≡	14	3	0	4	Tiszaroff	.	
Mátészalka	.	≡	14	5	-		Poroszló	.	≡
Tiszabecs							Karcag	.	
Vác							Hortobágy	.	
Gödöllő	.		13	5	4		Polgár	.	
Lőrinci	.		12	-	-		Hajdúdorog	.	
Gyöngyös	.		13	8	6		Nyírlugos		
Balassagyarmat	.		12	6	4		Csenger	.	≡
755 Salgótarján	.		14	2	-1		Vásárosnamény	.	
Galyatető (932 m)	.		10	3			Záhony	.	
851 Kékestető (1000 m)	.	≡	10	2	-	8	Királyrét	.	
Mátraháza (672 m)							Romhány	.	
865 Eger	.	≡	11	7	-	8	Borsodnádasd	.	
Putnok	.		11	2	2		Jósvafő	.	
Lillafüred							Szendrőlád	.	
772 Miskolc	.	≡	11	8	8	8	Hidasnémeti	.	
Füged	.		14	8	8		Tokaj	.	=
778 Sárospatak	.	≡	12	9	0	7	Sárhatvan	ny	≡

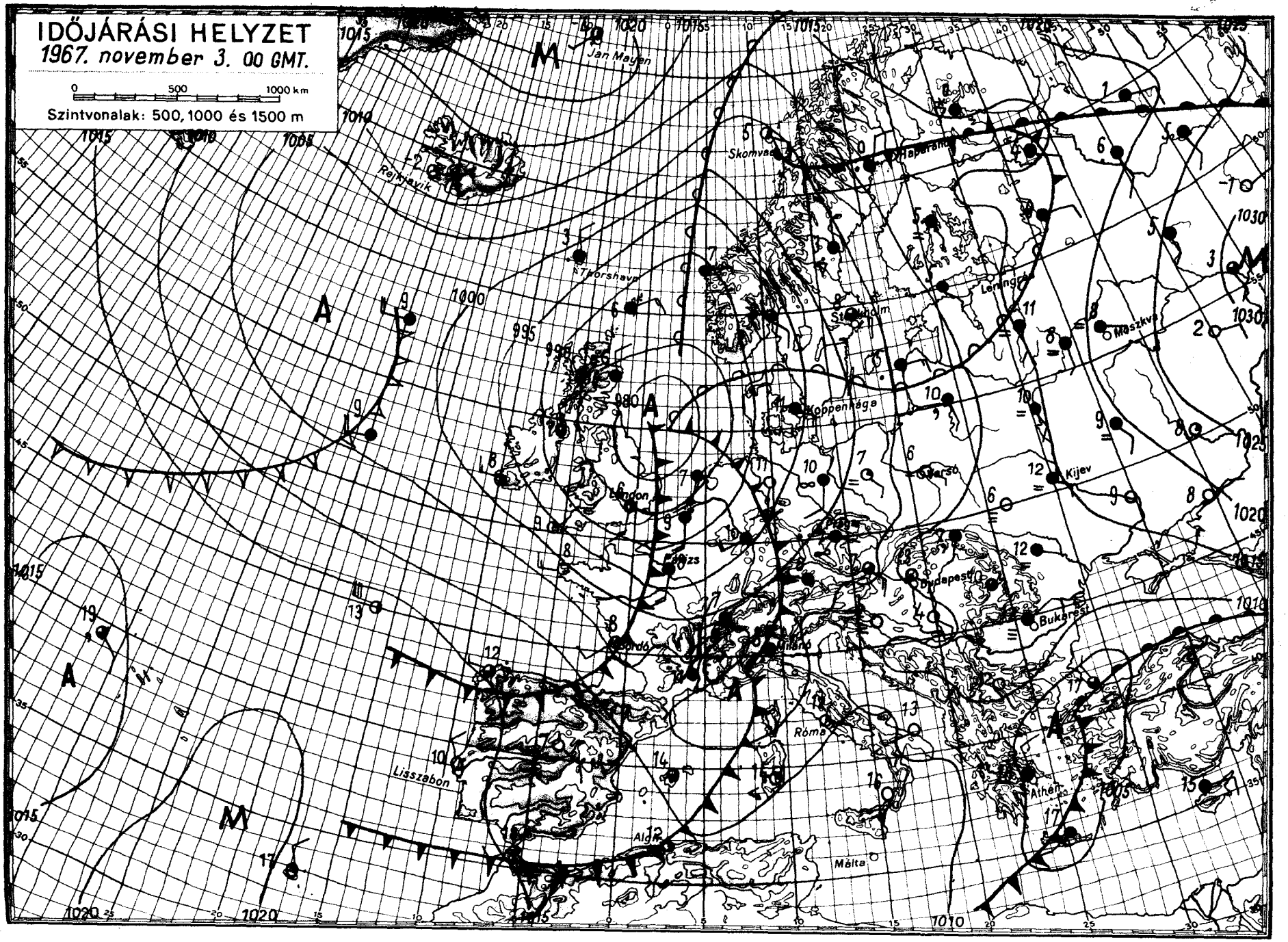

OFFSET NYOMDA BUDAPEST

IDŐJÁRÁSI NAPIJELENTÉS

ЕЖЕДНЕВНЫЙ МЕТЕОРОЛОГИЧЕСКИЙ БЮЛЛЕТЕНЬ · DAILY WEATHER REPORT
BULLETIN QUOTIDIEN DE TEMPS · TÄGLICHER WETTERBERICHT

KIADJA AZ ORSZÁGOS METEOROLÓGIAI INTÉZET
BUDAPEST II. KITAIBEL PÁL UTCA 1
TELEFON: KÖZPONT: 353-500, IDŐJELZŐ OSZT.: 150-410

MEGJELENIK NAPONKÉNT * ELŐFIZETÉSI ÁRA
A POSTAI KÖLTSÉGGEL EGYÜTT NEGYEDÉVRE 60,- Ft
KIADÁSÉRT FELEL AZ INTÉZET IGAZGATÓJA

80. évfolyam 308. szám + Budapest + 1967. november 4. szombat.

Az időjárási helyzet ma reggel és a várható időjárás:

Kelet-Európa kivételével kontinensünk az enyhe, páradus óceáni légtömegek hatása alatt áll. Ennek következtében változékony, többfelé esős, páradus, helyenként még a délelőtti órákban is ködös az időjárás. A nappali hőmérséklet jobbára az évszaknak megfelelő. Az átlagnál 4, 6 fokkal magasabb hőmérsékleti csucsértékek a Szovjetunió európai területein fordultak elő.

Hazánkban pénteken erősen felhős, párás, néhány helyen napközben is, ködös volt az idő. A Tisza vonaláig többfelé hullott kisebb csapadék, de a nyugati megyékben napközben helyenként elérte a 4, 8 mm-t. A hőmérséklet a ködös helyeken napközben sem emelkedett 10 fok fölé, máshol azonban 12, 16, sőt keleten 16, 19 fokos hőmérsékleti értékek alakultak ki. Szombaton hajnalban 3, 9 fokig hült le a levegő. A délelőtt folyamán változóan felhős volt az ég, a Dunától keletre néhány helyen kisebb eső esett. A hőmérséklet 11 órakor 9, 12 fok között váltakozott.

Ma 12 órakor Budapesten a hőmérséklet 12 fok, a tengerszintre átszámitott légnyomás 758 mm, alig változik.

Várható időjárás vasárnap estig:

Időnként felhősödés, csak szórványos kisebb esőkkel.
A reggeli és délelőtti órákban párás idő, helyenként köd, ködszitálás.
Mérsékelt, változó irányu szél.
A hőmérséklet alakulásában lényeges változás nem lesz.

Várható legalacsonyabb éjszakai hőmérséklet: 2, 7,
legmagasabb nappali hőmérséklet vasárnap: 10, 15 fok között.

Dunay Sándorné s.k.

A hőmérséklet napi középértéke és eltérése a 90 évi átlagtól /Budapesten/:

1967. XI. 3.: 9;1 C°; +1,4 C°.

1871 óta ezen a napon Budapesten előfordult:

legmagasabb hőmérséklet: 20,5 C° /1924, 1928/
legalacsonyabb hőmérséklet: -5,5 C° /1920/.

67.770.

CSAPADÉKELOSZLÁS

AZ UTOLSÓ 24 ÓRÁBAN

196 7. XI. 3. 7h-TÓL XI. 4. 7h-IG

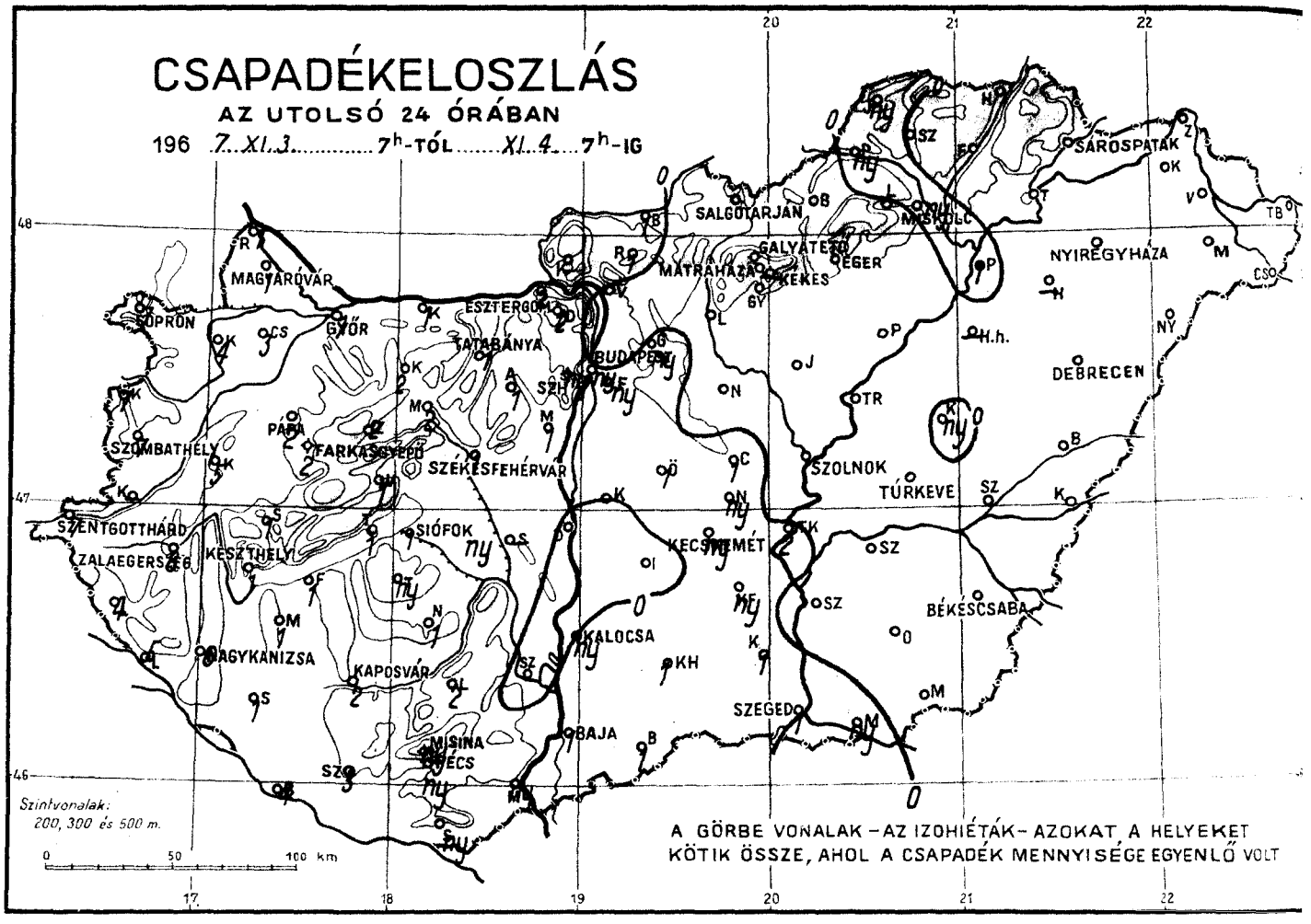

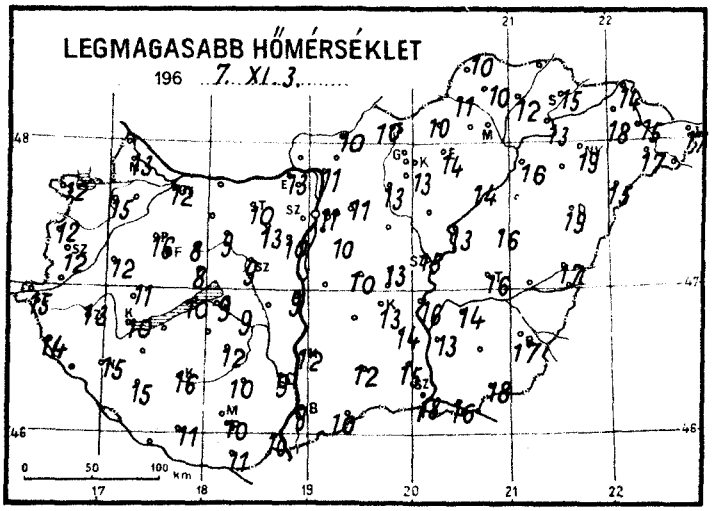

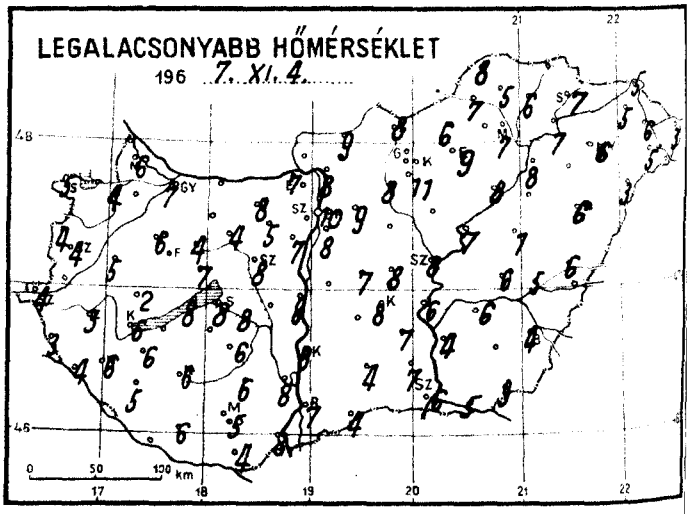

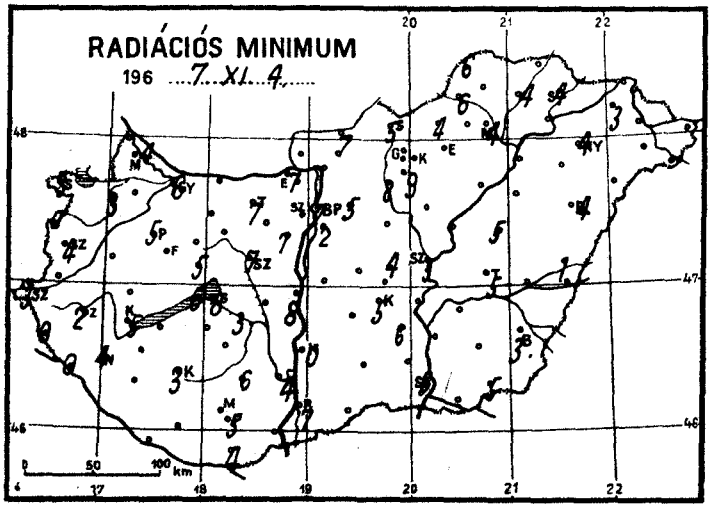

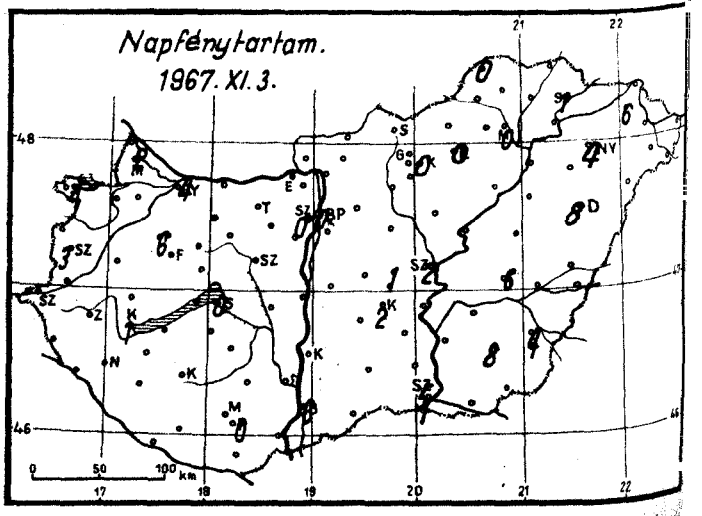

1967. november hó, 4 nap szombat

	Az utolsó 24 óra adatai						24 órai csapadék mm		
	Csapadék (mm)		Hőmérsékleti szélsőségek			Napsütés (óra) tegnap			
			tegnapi nappali max.	éjszakai min.	min. 5 cm-en				
12815 Magyaróvár	1		13	6	4	2	Rajka	1	
822 Győr	1	=	12	7	6	4	Kapuvár	4	
825 Pápa	2		16	6	5	6	Csorna	3	
805 Sopron	7		12	5	3	4	Komárom	2	
812 Szombathely	7	≡	12	4	4	3	Káld	5	
910 Szentgotthárd	7	≡	15	4	3		Kőszeg	7	
915 Zalaegerszeg	8	≡	13	3	2		Körmend		
Lenti	4		14	3	0		Letenye	5	
925 Nagykanizsa	6	≡	15	6	4		Sümeg	1	
920 Keszthely	1	≡	10	6	5	1	Zirc	2	
Tihany	1		10	8	6		Kisbér	1	
935 Siófok	1	≡	9	8	8	0	Mór	2	
942 Pécs	ny	≡	10	5	5	0	Alcsút	1	
941 Misinatető (534 m)	ny	≡	14	5	4	8	Esztergom	2	
Siklós	ny		11	4	4		Dobogókő	2	≡
827 Farkasgyepű (400 m)	2		10	5	4		Fonyód	1	
Veszprém	1		8	7	5	0	Tab	ny	
833 Tatabánya	1	≡	10	8	7		Sárbogárd	-	
839 Budapest (Ferihegy)	ny	≡	10	8	2		Lengyel	2	
840 Budapest OMI	ny	≡	11	10	7	0	Nagykónyi	1	
841 Budapest (Szabadságh., 474 m)	ny	≡	9	8	7	0	Marcali	1	
Martonvásár	1		10	7	7		Somogyszob	1	
835 Székesfehérvár	1		9	8	7		Kaposvár	2	
Dunaújváros	.		9	8	8		Barcs	4	
Szekszárd	.	≡	9	8	4		Szigetvár	3	
Mohács	ny		10	8			Bácsalmás	1	≡
960 Baja	1	≡	9	7	7	0	Kiskunhalas	1	
955 Kalocsa	ny	≡	12	8	0		Izsák	.	
Ceglédd	1		13	8	4	1	Kunsztmiklós		
860 Szolnok	.	≡	15	8	5	2	Örkény	1	
970 Kecskemét	ny	≡	13	8	5	2	Nagykáta	.	
Kiskunfélegyháza	ny		14	7	6		Jászapáti	.	≡
982 Szeged	1	≡	18	6	6	5	Tiszakécske	2	
Mezőhegyes	.		18	9	5		Nagykőrös	ny	
Orosháza	.	≡	17	8	6	8	Kistelek	1	
990 Békéscsaba	.	≡	17	4	3	4	Makó	ny	
875 Túrkeve	.	≡	16	6	5	6	Szentes	1	
Berettyóújfalu	.	≡	17	6	1		Szarvas	.	
8820 Debrecen	.	≡	19	6	4	8	Szeghalom	.	≡
892 Nyíregyháza	.	≡	19	6	4	4	Körösszakál	.	
788 Kisvárda	.	≡	18	5	3	6	Tiszaroff	.	
Mátészalka	.	≡	17	5	-		Poroszló	.	≡
Tiszabecs	.		17	3			Karcag	ny	
Vác	.	≡	11	8			Hortobágy		
Gödöllő	ny		11	9	5		Polgár	1	
Lőrinci	.		13	8	8		Hajdúdorog		
Gyöngyös	.		13	11	9		Nyírlugos	.	
Balassagyarmat	1		10	9	7		Csenger	.	≡
755 Salgótarján	.		10	8	5		Vásárosnamény	.	
Galyatető (932 m)	.		8	5			Záhony	.	
851 Kékestető (1000 m)	.	≡	7	6	-	0	Királyrét		
Mátraháza (672 m)							Romhány	1	
865 Eger	.	=	14	9	-	0	Borsodnádasd	.	
Putnok	ny	≡	11	7	6		Jósvafő	ny	≡
Lillafüred	.		9	7			Szendrőlád	.	
772 Miskolc	ny	=	12	7	4	0	Hidasnémeti	.	
Füged	.	≡	12	6	4		Tokaj	.	=
778 Sárospatak	.	≡	15	7	4	1	Sárhatvan	ny	

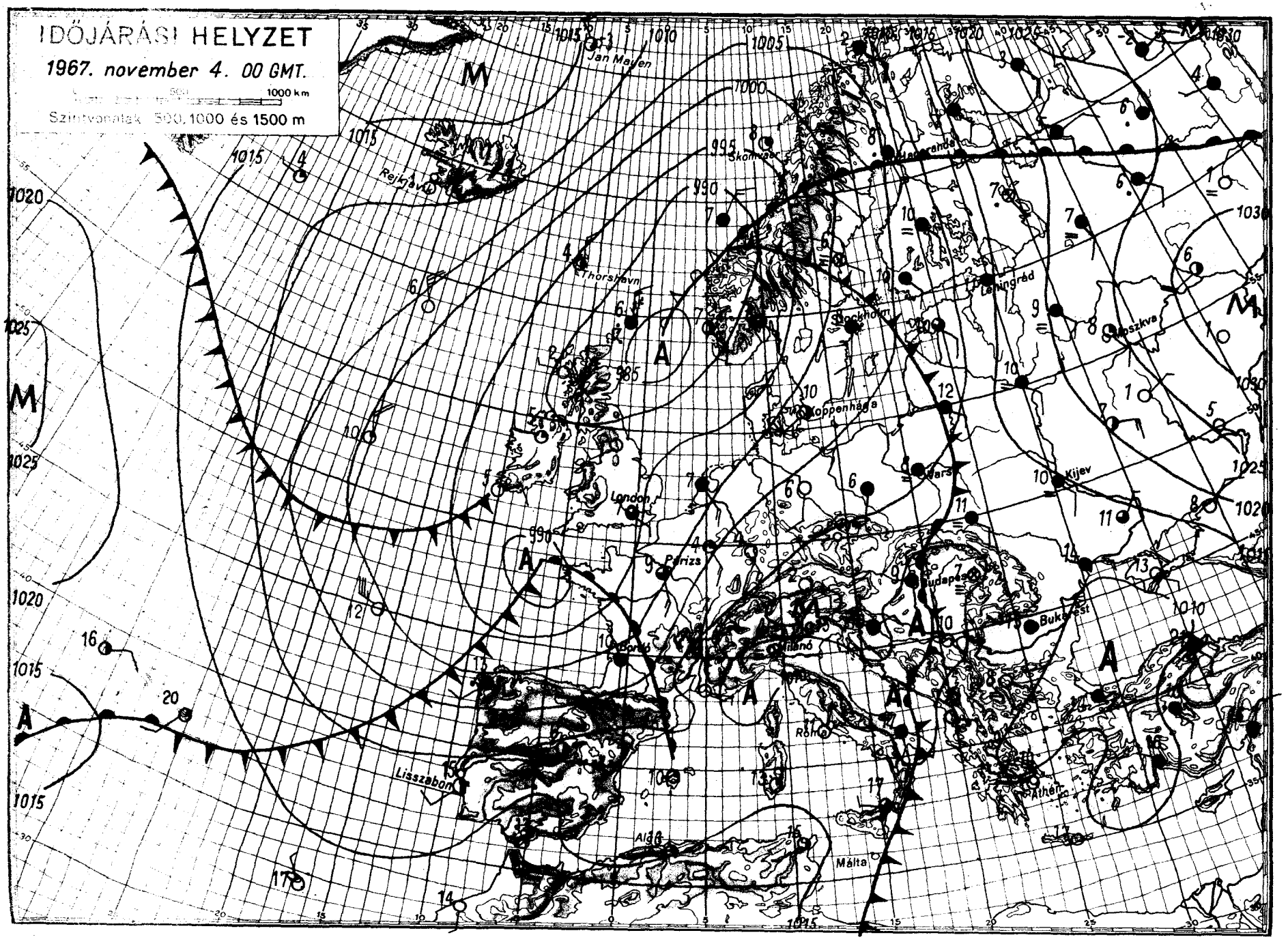
IDŐJÁRÁSI HELYZET
1967. november 4. 00 GMT.
1000 km
Szintvonalak: 500, 1000 és 1500 m
Jan Mayen
Reykjavik
Thorshavn
Skomvaer
Leningrád
Moszkva
Stockholm
Koppenhága
London
Párizs
Kijev
Budapest
Bukarest
Athén
Lisszabon
Málta
OFFSET NYOMDA BUDAPEST

IDŐJÁRÁSI NAPIJELENTÉS

ЕЖЕДНЕВНЫЙ МЕТЕОРОЛОГИЧЕСКИЙ БЮЛЛЕТЕНЬ • DAILY WEATHER REPORT
BULLETIN QUOTIDIEN DE TEMPS • TÄGLICHER WETTERBERICHT

KIADJA AZ ORSZÁGOS METEOROLÓGIAI INTÉZET
BUDAPEST II. KITAIBEL PÁL UTCA 1
TELEFON: KÖZPONT: 353-500, IDŐJELZŐ OSZT.: 150-410

MEGJELENIK NAPONKÉNT • ELŐFIZETÉSI ÁRA A POSTAI KÖLTSÉGGEL EGYÜTT NEGYEDÉVRE 60, Ft
KIADÁSÉRT FELEL AZ INTÉZET IGAZGATÓJA

80. évfolyam 309. szám + Budapest + 1967. november 5. vasárnap.

Az időjárási helyzet ma reggel és a várható időjárás:

Az Uraltól szárazföldünk nyugati partvonaláig terjedő többezer km-es szélességü zónán belül élénk déli áramlás uralkodik. Ennek következtében Európa nagy részén folytatódik az évszakhoz képest enyhe idő. A Nyugat-Európán át Közép-Európa fölé vonuló mérsékeltövi ciklon a következő rövid időszakban, előreláthatólag a Kárpát-medencében is,változékony, esős, szeles időt okoz.

Hazánkban szombaton a keleti országrészben felhős, a Dunántulon napos idő volt. A vasárnap reggel 7 óráig terjedő 24 óra alatt főként az ország középső részein esett általában csapadéknyom és 2 mm közötti esőmennyiség, de az Északi-hegyvidéken helyenként 3, 8 mm-t mértek. A hőmérséklet napközben 10, 15 fokig emelkedett. Vasárnap reggelre 3, 9 fokig hült le a levegő. Délelőtt többnyire borult, szeles idő volt, 11 óráig eső sehol sem esett, a hőmérséklet ebben az időpontban 9 és 16 fok között váltakozott.

Ma 12 órakor Budapesten a hőmérséklet 12 fok, a tengerszintre átszámitott légnyomás 756 mm, gyengén süllyedő irányzatu.

Várható időjárás hétfő estig:

Felhős, párás idő, az ország területének nagy részén esőkkel, egy-két helyen esetleg zivatarral.
Élénk, átmenetileg erős, helyenként viharos déli, délnyugati, majd nyugatira, északnyugatira forduló szél.
Enyhe éjszaka; a nappali felmelegedés lényegesen nem változik.

Várható legalacsonyabb éjszakai hőmérséklet: 5, 10,
legmagasabb nappali hőmérséklet hétfőn: 10, 15 fok között.

Dr. Tóth Pál s.k.

A hőmérséklet napi középértéke és eltérése a 90 évi átlagtól /Budapesten/:

1967. XI. 4.: 9,8 C°, +2,2 C°.

1871 óta ezen a napon Budapesten előfordult:

legmagasabb hőmérséklet: 22,6 C° /1927/
legalacsonyabb hőmérséklet: -3,2 C° /1894/.

67.775.

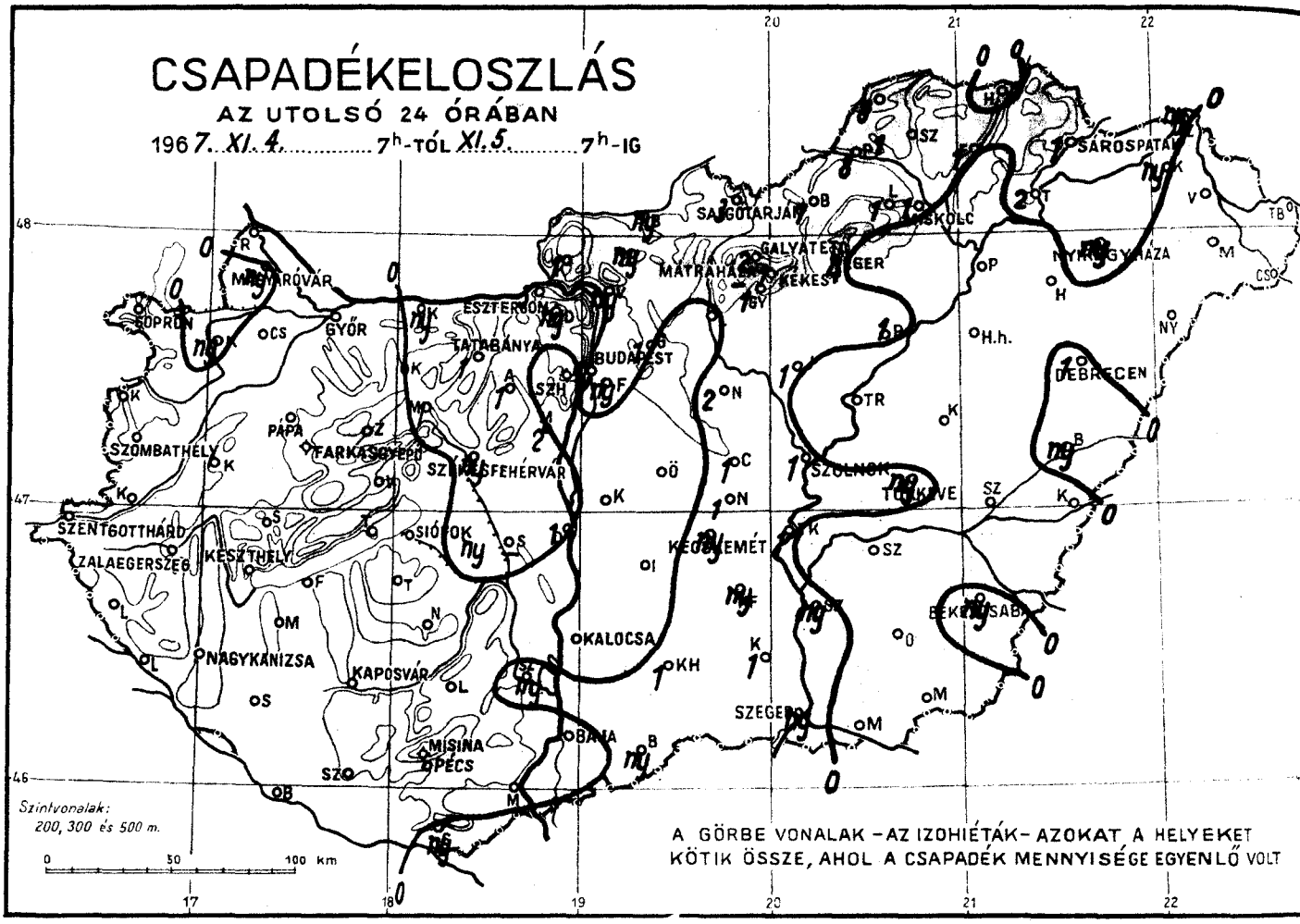
CSAPADÉKELOSZLÁS
AZ UTOLSÓ 24 ÓRÁBAN
1967. XI. 4. 7h-TÓL XI. 5. 7h-IG
SOPRON
MOSONMAGYARÓVÁR
GYŐR
ESZTERGOM
TATABÁNYA
BUDAPEST
SZOMBATHELY
PÁPA
FARKASGYEPŰ
SZÉKESFEHÉRVÁR
SZENTGOTTHÁRD
ZALAEGERSZEG
KESZTHELY
SIÓFOK
NAGYKANIZSA
KAPOSVÁR
MISINA
PÉCS
KALOCSA
KECSKEMÉT
SZEGED
BÉKÉSCSABA
DEBRECEN
SZOLNOK
TÚRKEVE
MISKOLC
SALGÓTARJÁN
MÁTRAHÁZA
GALYATETŐ
KÉKESTETŐ
NYÍREGYHÁZA
SÁROSPATAK
Szintvonalak:
200, 300 és 500 m.
A GÖRBE VONALAK – AZ IZOHIÉTÁK – AZOKAT A HELYEKET
KÖTIK ÖSSZE, AHOL A CSAPADÉK MENNYISÉGE EGYENLŐ VOLT

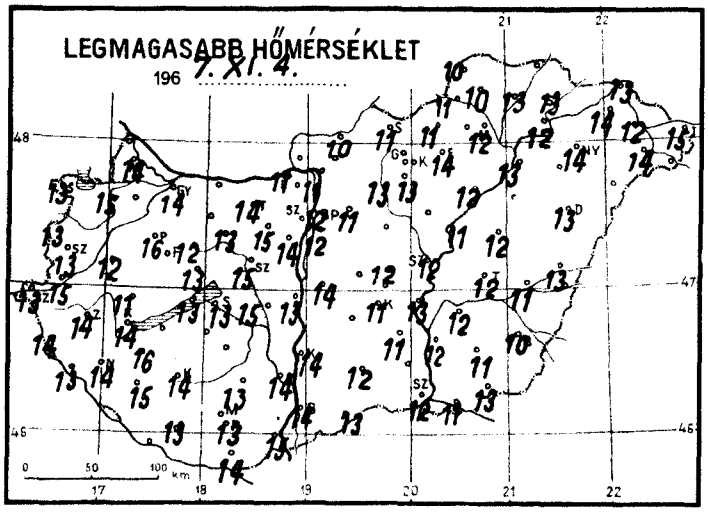
LEGMAGASABB HŐMÉRSÉKLET
196 7. XI. 4.

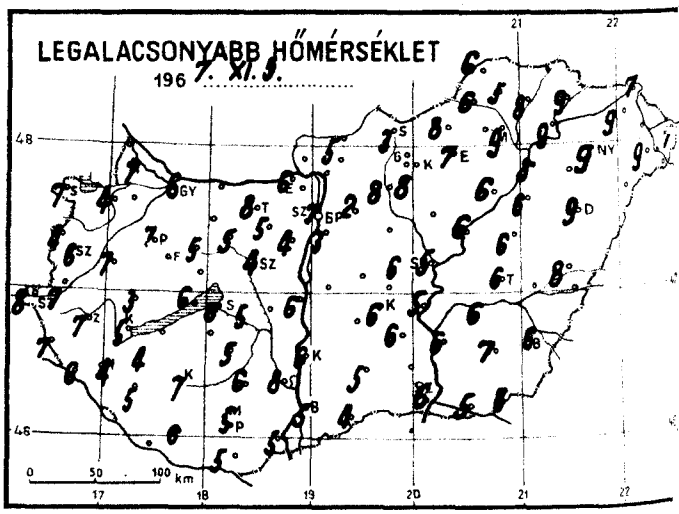
LEGALACSONYABB HŐMÉRSÉKLET
196 7. XI. 5.

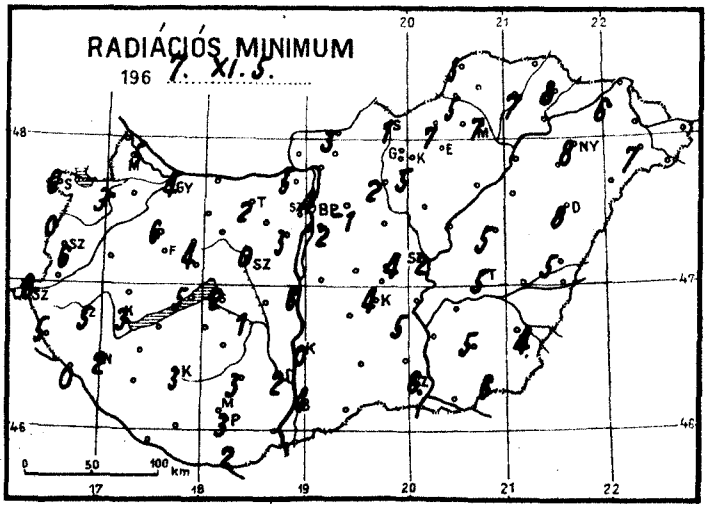
RADIÁCIÓS MINIMUM
196 7. XI. 5.

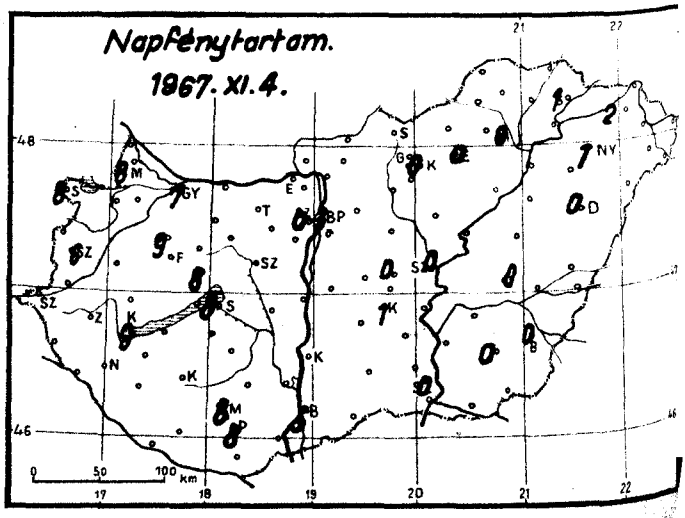
Napfénytartam.
1967. XI. 4.

1967. november hó,
5 vasárnap nap

	Az utolsó 24 óra adatai						24 órai csapadék mm		
	Csapadék (mm)		Hőmérsékleti szélsőségek: tegnapi nappali max.	éjszakai min.	min. 5 cm-en	Napsütés (óra) tegnap			
12815 Magyaróvár	ny		14	7	5	8	Rajka	•	
822 Győr	•		14	6	4	7	Kapuvár	ny	
825 Pápa	•	≡	16	7	6	9	Csorna	•	
805 Sopron	•		13	7	6	8	Komárom	ny	
812 Szombathely	•		13	6	6	6	Káld	•	
910 Szentgotthárd	•	=	13	8	6		Kőszeg	•	
915 Zalaegerszeg	•	=	14	7	5		Körmend	•	
Lenti	•		14	7	5		Letenye	•	
925 Nagykanizsa	•		14	4	2		Sümeg	•	
920 Keszthely	•		14	5	3	9	Zirc	•	
Tihany	•		13	6	5		Kisbér	•	≡
935 Siófok	•		13	6	2	8	Mór	1	
942 Pécs	•	≡	13	5	3	8	Alcsút	1	
941 Misinatető (534 m)	•		15	6	4	8	Esztergom	3	
Siklós	ny	≡	14	5	2		Dobogókő	ny	≡
827 Farkasgyepű (400 m)	•		12	5	5		Fonyód	•	
Veszprém	•		13	5	4	8	Tab		
833 Tatabánya	1		14	8	2		Sárbogárd	–	
839 Budapest (Ferihegy)	ny	≡	12	3	-2		Lengyel	•	
840 Budapest OMI	1		12	7	4	3	Nagykónyi		
841 Budapest (Szabadságh.,474 m)	•	≡	9	5	2	0	Marcali	•	⌓
Martonvásár	2		14	4	3		Somogyszob	•	
835 Székesfehérvár	ny		15	4	0	·	Kaposvár	•	⌓
Dunaújváros	1		13	6	6		Barcs	•	
Szekszárd	ny	≡	14	8	2		Szigetvár	•	
Mohács	•	≡	15	5			Bácsalmás	ny	
960 Baja	•	≡	14	5	4	5	Kiskunhalas	1	
955 Kalocsa	•	≡	14	6	0		Izsák	•	
Ceglód	1		12	6	4	0	Kunsztmiklós	•	
860 Szolnok	1	≡	12	5	2	0	Örkény		
970 Kecskemét	ny	≡	11	6	4	1	Nagykáta	2	▽
Kiskunfélegyháza	ny		11	6	5		Jászapáti	1	≡
982 Szeged	ny	≡	12	6	6	0	Tiszakécske	1	≡
Mezőhegyes	•	=	13	8	6		Nagykőrös	1	
Orosháza	•	≡	11	7	5	0	Kistelek	1	
990 Békéscsaba	ny	≡	10	6	4	0	Makó	•	
875 Túrkeve	ny	≡	12	6	5	0	Szentes	ny	
Berettyóújfalu	ny	⌓	13	8	5		Szarvas	•	
882 Debrecen	1	≡	13	9	8	0	Szeghalom	•	
892 Nyíregyháza	ny	=	14	9	8	1	Körösszakál	•	
788 Kisvárda	ny		14	9	6	2	Tiszaroff	•	
Mátészalka	ny		14	9	7		Poroszló	1	
Tiszabecs	•		15	7			Karcag	•	⌓
Vác	ny	=	11				Hortobágy	•	
Gödöllő	1		11	2	-1		Polgár	•	
Lőrinci	1		13	8	2		Hajdúdorog		
Gyöngyös	1		13	8	5		Nyírlugos		
Balassagyarmat	ny		10	5	3		Csenger	•	
755 Salgótarján	3		11	3	1		Vásárosnamény	•	
Galyatető (932 m)	2		8	3			Záhony	ny	
851 Kékestető (1000 m)	1	≡	8	3	-	0	Királyrét	1	
Mátraháza (672 m)							Romhány	ny	
865 Eger	4	=	14	7	-	0	Borsodnádasd	7	
Putnok	8	=	11	6	5		Jósvafő	8	⌓
Lillafüred	1		9	8			Szendrőlád	1	
772 Miskolc	1	=	12	9	7	0	Hidasnémeti	•	
Füged	1	≡	13	8	7		Tokaj	2	
778 Sárospatak	1	=	13	9	8	1	Sárhatvan	ny	≡

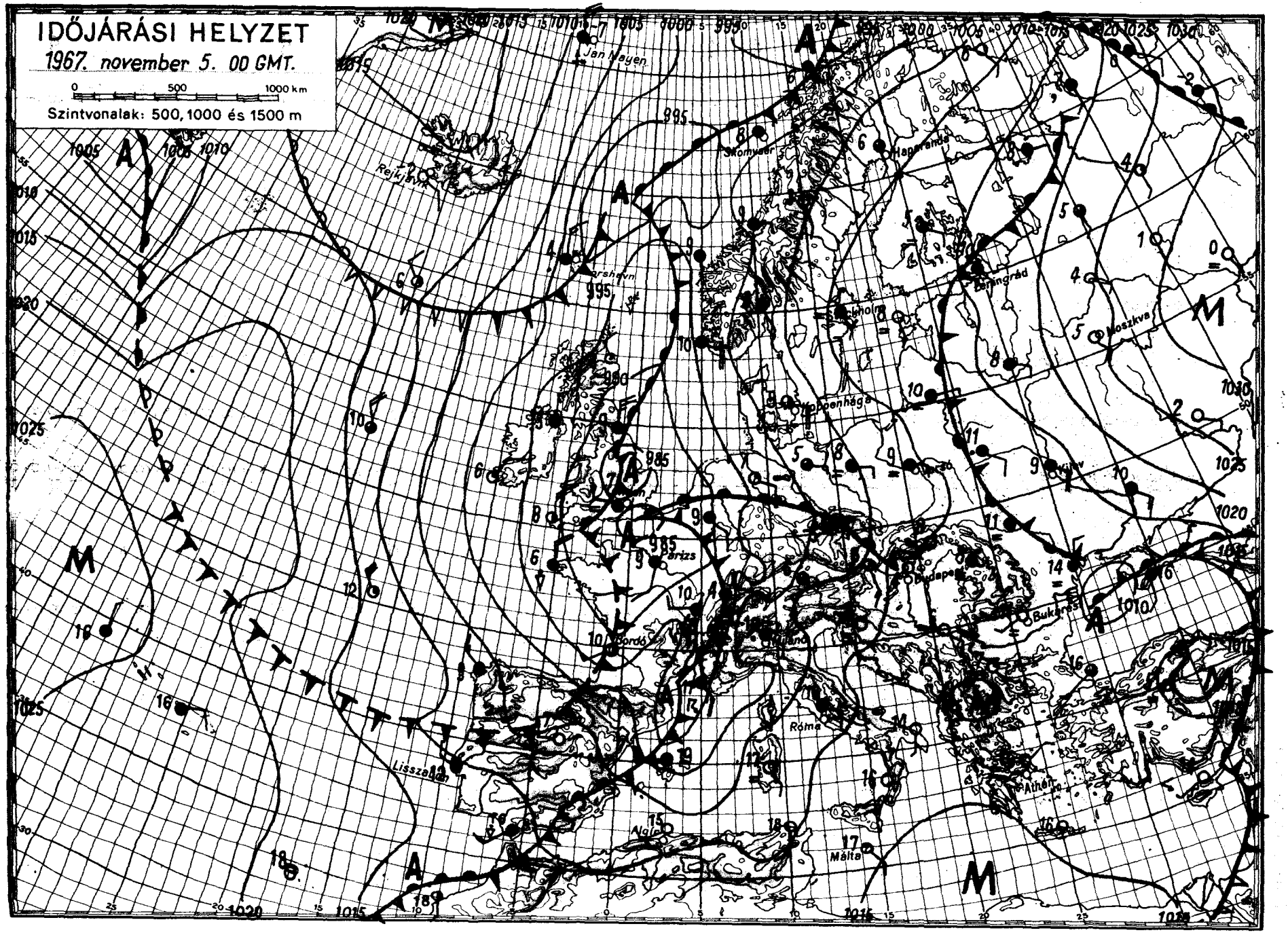
IDŐJÁRÁSI HELYZET
1967. november 5. 00 GMT.
0 500 1000 km
Szintvonalak: 500, 1000 és 1500 m
Jan Mayen
Rejkjavik
Skomvaer
Haparanda
Leningrád
Moszkva
Koppenhága
Párizs
Bordó
Budapest
Bukarest
Róma
Athén
Málta
Lisszabon
Algír

IDŐJÁRÁSI NAPIJELENTÉS

ЕЖЕДНЕВНЫЙ МЕТЕОРОЛОГИЧЕСКИЙ БЮЛЛЕТЕНЬ · DAILY WEATHER REPORT
BULLETIN QUOTIDIEN DE TEMPS · TÄGLICHER WETTERBERICHT

KIADJA AZ ORSZÁGOS METEOROLÓGIAI INTÉZET
BUDAPEST II. KITAIBEL PÁL UTCA 1
TELEFON: KÖZPONT: 353-500, IDŐJELZŐ OSZT.: 150-410

MEGJELENIK NAPONKÉNT * ELŐFIZETÉSI ÁRA A POSTAI KÖLTSÉGGEL EGYÜTT NEGYEDÉVRE 60, Ft
KIADÁSÉRT FELEL AZ INTÉZET IGAZGATÓJA

80. évfolyam 310. szám + Budapest + 1967. november 6. hétfő.

Az időjárási helyzet ma reggel és a várható időjárás:

A Brit-szigeteken és a Skandináv-félszigeten a hűvös óceáni levegő, mig Közép-Európában az Olaszországon és a Balkán-félszigeten át áramló enyhe, nedves levegő okoz sokfelé esős, szeles időjárást. Száraz, napos és az évszakhoz képest meleg az idő a Szovjetunió európai területének keleti részén.

Hazánkban vasárnap a reggeli órákban még erősen párás, helyenként ködös volt az idő. A ködök megszünése után változó felhőzet mellett napközben a hőmérséklet az ország északi felében 10, 15, máshol 15, 18 fokig emelkedett. A késő délutáni órákban a nyugati határvidéken megindulo esőzés az éjszaka folyamán fokozatosan a Tisza vonaláig kiterjedt. A lehullott eső mennyisége általában 2, 10 mm között volt, de a nyugati határszélen 15, 19, sőt Kőszegen 22 mm-t mértek. Hétfőn hajnalban északkeleten 3, 6, az ország többi részén 7, 11 fokig hült le a levegő. A délelőtt folyamán erősen felhős volt az ég és többfelé esett az eső. A hőmérséklet 11 órakor a Tiszántulon helyenként 16, 18 fok, máshol 7, 15 fok között váltakozott.

Ma 12 órakor Budapesten a hőmérséklet 11 fok, a tengerszintre átszámitott légnyomás 755 mm, alig változik.

Várható időjárás kedd estig:

Tulnyomóan felhős, párás idő, többfelé esővel.
Élénk, helyenként erős délies, később a Dunántulon nyugati, északnyugatira forduló szél.
Enyhe éjszaka.

Várható legalacsonyabb éjszakai hőmérséklet: 6, 11,
legmagasabb nappali hőmérséklet kedden: 11, 16 fok között.

Dunay Sándorné s.k.

A hőmérséklet napi középértéke és eltérése a 90 évi átlagtól /Budapesten/:

1967. XI. 5.: 10,5 C°, +3,1 C°.

1871 óta ezen a napon Budapesten előfordult:

legmagasabb hőmérséklet: 21,2 C° /1963/
legalacsonyabb hőmérséklet: -7,1 C° /1881/.

67.776.

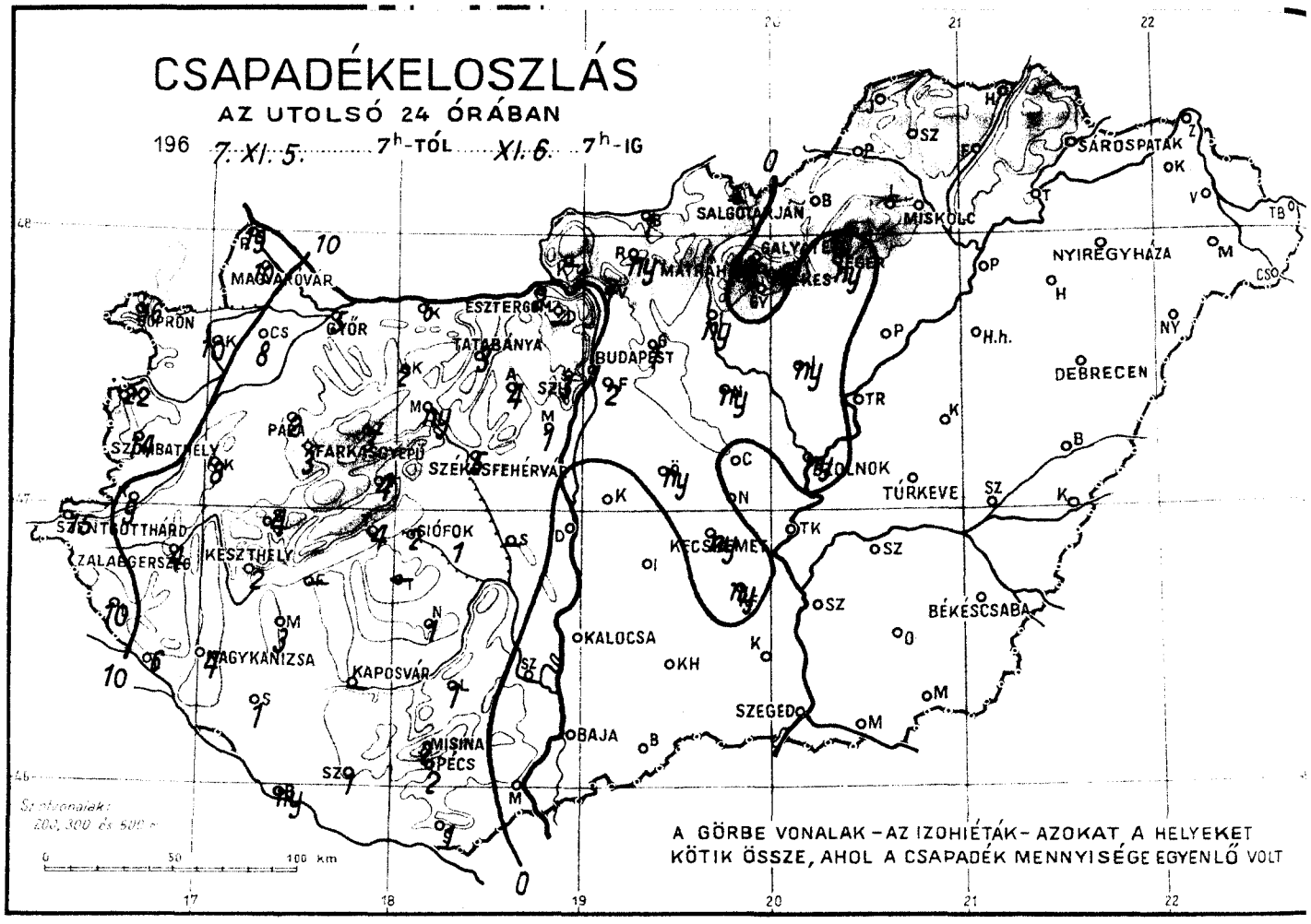
CSAPADÉKELOSZLÁS
AZ UTOLSÓ 24 ÓRÁBAN
196 7. XI. 5. 7h-TÓL XI. 6. 7h-IG
MAGYARÓVÁR
SOPRON
GYŐR
ESZTERGOM
TATABÁNYA
BUDAPEST
SZOMBATHELY
PÁPA
FARKASGYEPŰ
SZÉKESFEHÉRVÁR
SIÓFOK
KESZTHELY
ZALAEGERSZEG
SZENTGOTTHÁRD
NAGYKANIZSA
KAPOSVÁR
KALOCSA
BAJA
MISINA
PÉCS
SZEGED
KECSKEMÉT
SALGÓTARJÁN
MISKOLC
SÁROSPATAK
NYIREGYHÁZA
DEBRECEN
TÚRKEVE
SZOLNOK
BÉKÉSCSABA
A GÖRBE VONALAK – AZ IZOHIÉTÁK – AZOKAT A HELYEKET KÖTIK ÖSSZE, AHOL A CSAPADÉK MENNYISÉGE EGYENLŐ VOLT

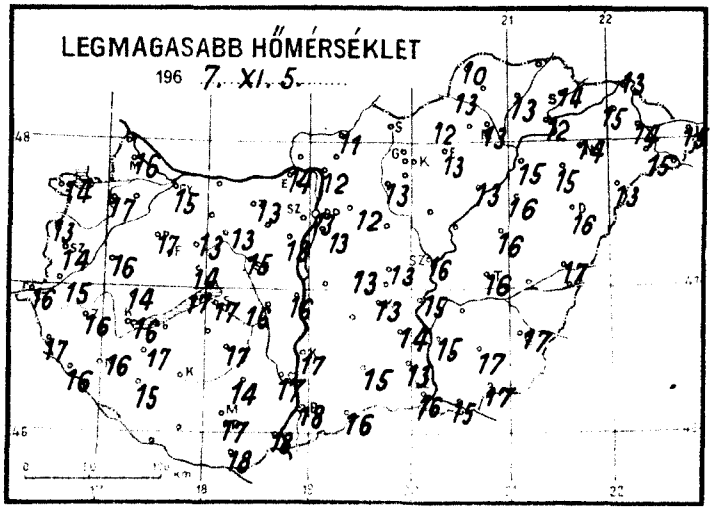
LEGMAGASABB HŐMÉRSÉKLET
196 7. XI. 5.

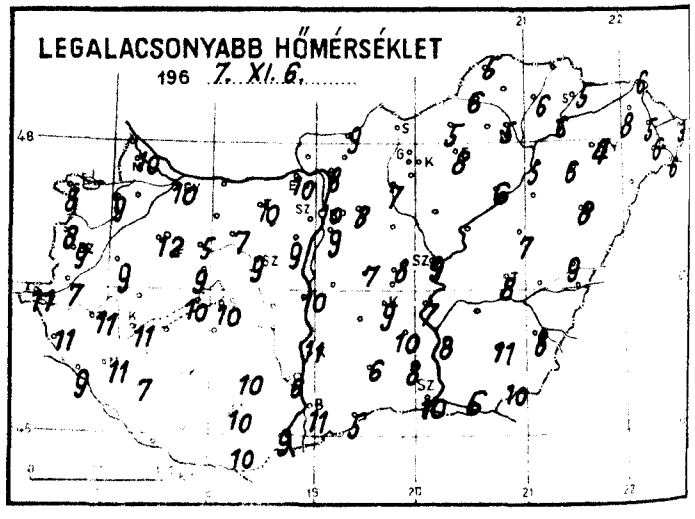
LEGALACSONYABB HŐMÉRSÉKLET
196 7. XI. 6.

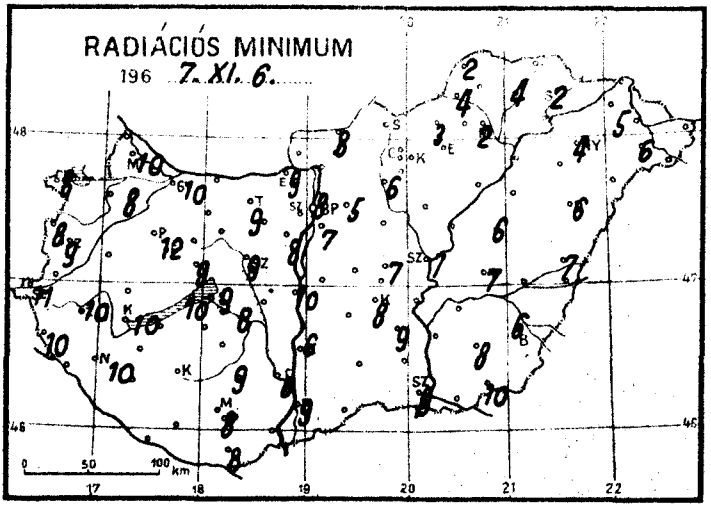
RADIÁCIÓS MINIMUM
196 7. XI. 6.

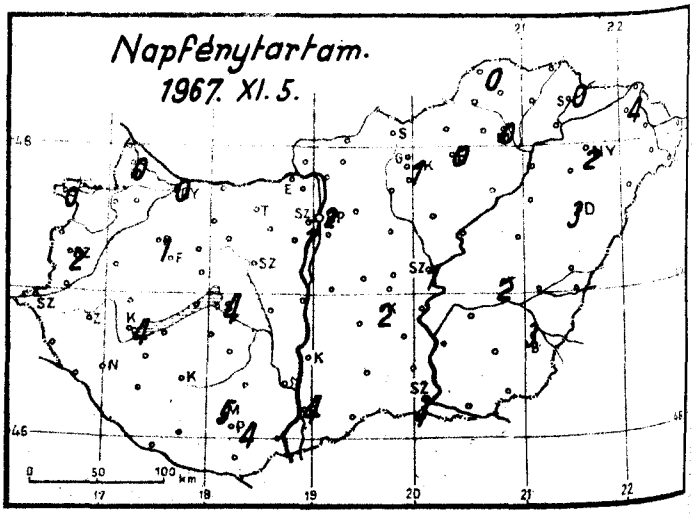
Napfénytartam.
1967. XI. 5.

1967. november hó, 6 nap hétfő

	Az utolsó 24 óra adatai						24 órai csapadék mm		
	Csapadék (mm)		Hőmérsékleti szélsőségek: tegnapi nappali max.	éjszakai min.	min. 5 cm-en	Napsütés (óra) tegnap			
12815 Magyaróvár	10		16	10	10	0	Rajka	19	
822 Győr	5		15	10	10	0	Kapuvár	10	
825 Pápa	2		17	12	12	1	Csorna	8	
805 Sopron	16		14	8	8	0	Komárom	6	
812 Szombathely	14		14	9	9	2	Kálid	8	
910 Szentgotthárd	15		16	11	11		Kőszeg	22	
915 Zalaegerszeg	4		16	11	10		Körmend	9	
Lenti	10		17	11	10		Letenye	6	
925 Nagykanizsa	4		16	11	10		Sümeg	4	
920 Keszthely	2		16	11	10	4	Zirc	3	
Tihany	4		17	10	10		Kisbér	2	
935 Siófok	2		17	10	9	4	Mór	ny	
942 Pécs	2		17	10	8	4	Alcsút	4	
941 Misinatető (534 m)	2	≢	15	10	8	5	Esztergom	2	
Siklós	1		18	10	8		Dubogókő	–	
827 Farkasgyepű (400 m)	3		15	8	8		Fonyód	–	
Veszprém	4		14	9	9	1	Tab	–	
833 Tatabánya	3		13	10	9		Sárbogárd	–	
839 Budapest (Farkhegy)	2		13	9	7		Lengyel	1	
840 Budapest OMI	1		13	10	8	2	Nagykónyi	1	
841 Budapest (Szabadságh., 474 m)	3		11	7	6	1	Marcali	3	
Martonvásár	1		13	9	8		Somogyszob	1	
835 Székesfehérvár	5		15	9	9		Kaposvár	–	
Dunaújváros	.		16	10	10		Barcs	ny	
Szekszárd	.	⌓	17	6	6		Szigetvár	1	
Mohács	.	⌓	18	9			Bácsalmás	.	
960 Baja	.		18	11	9	4	Kiskunhalas	.	
955 Kalocsa	.		17	11	6		Izsák	–	
Cegléd	.	⌓	13	8	7	1	Kunsztmiklós	.	
860 Szolnok	ny		16	9	7	1	Örkény	ny	=
970 Kecskemét	ny		13	9	8	2	Nagykáta	ny	≢
Kiskunfélegyháza	ny	≢	14	10	9		Jászapáti	ny	≢⌓
982 Szeged	.		16	10	9	3	Tiszakécske	.	
Mezőhegyes	.		17	10	10		Nagykőrös	.	
Orosháza	.		17	11	8		Kistelek	.	
990 Békéscsaba	.		17	8	6	3	Makó	.	
875 Túrkeve	.		16	8	7	2	Szentes	.	
Berettyóújfalu	.	⌓	17	9	7		Szarvas	–	
882 Debrecen	.		16	8	6	3	Szeghalom	.	
892 Nyíregyháza	.		14	4	4	2	Körösszakál	.	
788 Kisvárda	.		15	8	5	4	Tiszaroff	–	
Mátészalka	.	⌓	15	6	6		Poroszló	.	⌓
Tiszabecs	.		15	3			Kuncsorba	.	⌓
Vác	1	=	12	8			Hortobágy	.	
Gödöllő	1		12	8	5		Polgár	.	
Lőrinci	ny		13	7	6		Hajdúdorog	.	
Gyöngyös	.		13	10	8		Nyírlugos	.	
Balassagyarmat	1		11	9	8		Csenger	.	⌓
755 Salgótarján	–		–	–			Vásárosnamény	.	
Galyatető (932 m)	–		9	8			Záhony	.	
851 Kékestető (1000 m)	.	≡	7	6		1	Királyrét	–	
Mátraháza (672 m)	–		–	–			Romhány	ny	
865 Eger	ny		13	8	–	0	Borsodnádasd	.	
Putnok	.	=	13	6	4		Jósvafő	.	⌓
Lillafüred	.		11	5			Szendrőlád	.	
772 Miskolc	.		13	5	2	0	Hidasnémeti	.	
Füged	.	⌓	13	6	4		Tokaj	.	
778 Sárospatak	.	≡	14	5	2	0	Sárhatvan	1	

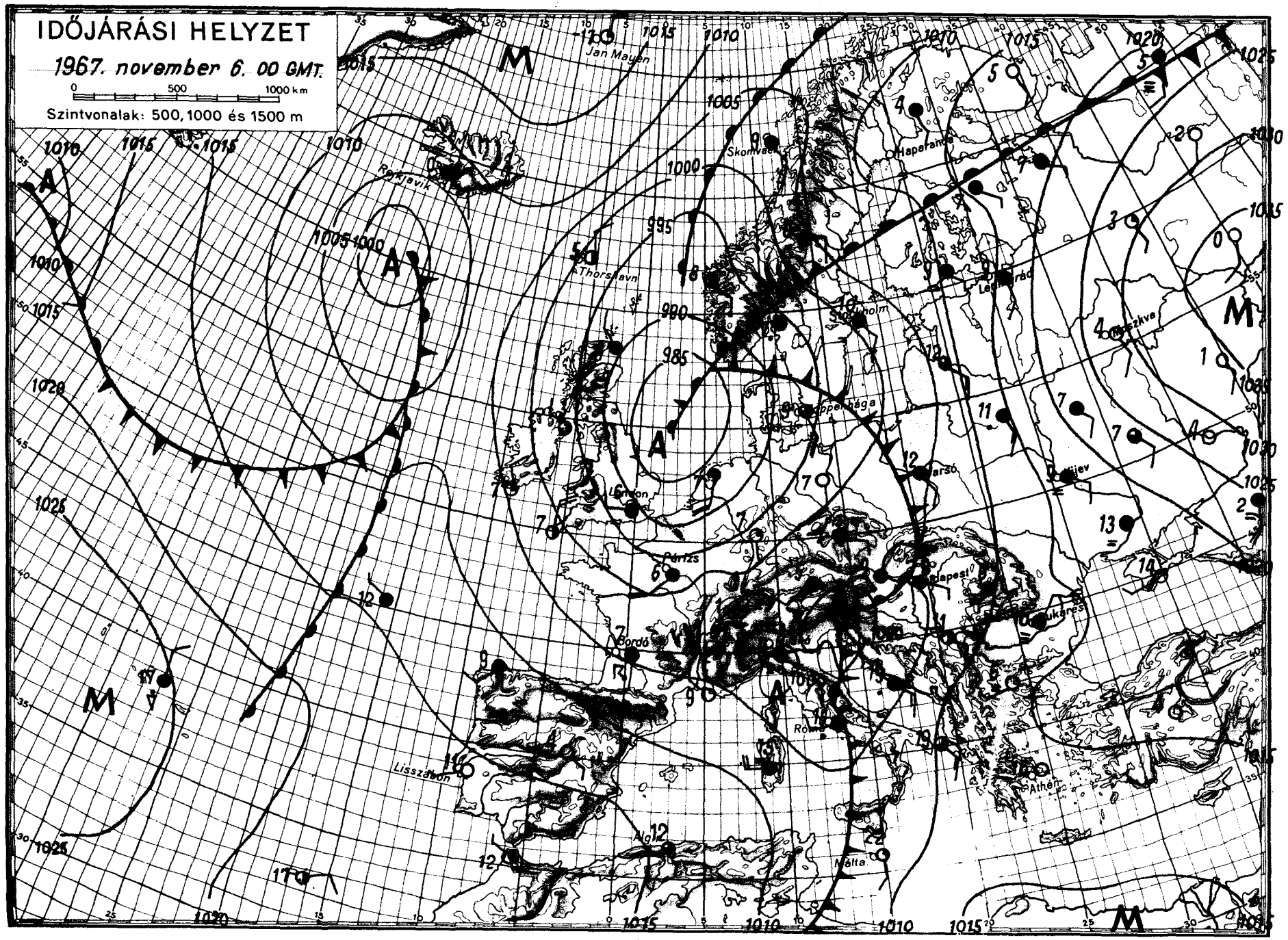

OFFSET NYOMDA BUDAPEST

IDŐJÁRÁSI NAPIJELENTÉS

ЕЖЕДНЕВНЫЙ МЕТЕОРОЛОГИЧЕСКИЙ БЮЛЛЕТЕНЬ • DAILY WEATHER REPORT
BULLETIN QUOTIDIEN DE TEMPS • TÄGLICHER WETTERBERICHT

KIADJA AZ ORSZÁGOS METEOROLÓGIAI INTÉZET
BUDAPEST II. KITAIBEL PÁL UTCA 1
TELEFON: KÖZPONT: 353-500, IDŐJELZŐ OSZT.: 150-410

MEGJELENIK NAPONKÉNT • ELŐFIZETÉSI ÁRA A POSTAI KÖLTSÉGGEL EGYÜTT NEGYEDÉVRE 60, Ft
KIADÁSÉRT FELEL AZ INTÉZET IGAZGATÓJA

80. évfolyam 311. szám + Budapest + 1967. november 7. kedd.

Az időjárási helyzet ma reggel és a várható időjárás:

Szárazföldünket az elmult napok folyamán fokozatosan elárasztó hüvös levegő első hulláma, többfelé esővel, egy-két helyen zivatarral, ma hajnalban elérte Leningrád-Minszk-Kolozsvár-Belgrád-Brindisi vonalát. Mögötte Közép-Európa nagy részén gyenge leszálló légmozgás alakult ki, igy itt kevés a csapadék, csendes, főleg a reggeli és délelőtti órákban erősen párás, ködös az idő. Európa nyugati államaiban ugyanakkor a sarkvidéki eredetü levegő ujabb hullámai okoznak erősen felhős, sokfelé szeles, esős időjárást. Ezzel szemben a Szovjetunió európai területének legnagyobb részén tovább tart az évszakhoz képest meleg, csendes, száraz, napos idő.

Hazánkban hétfőn erősen felhős, szeles volt az idő és sokfelé esett az eső. A ma reggel 7 óráig lehullott csapadék mennyisége csak néhány helyen haladta meg az 5 mm-t. A legtöbb esőt, 10 mm-t, Mátészalkán mérték. A hőmérséklet hétfőn napközben a nyugati és északi határvidéken csak 8—13, máshol általában 13-17, a Tiszántul nagy részén 17-20 fokig emelkedett. Mára virradó éjszaka a Kaposvár-Dunaujváros-Vác vonaltól északnyugatra felszakadozott a felhőzet és -1, +4 fokig süllyedt a hőmérséklet. Máshol általában 5, 10, a keleti határvidéken csak 10, 12 fokig hült le a levegő. A hajnali órákban az ország középső részein sürü ködtakaró alakult ki, amely a reggeli órákban a nyugati és keleti megyék kivételével az egész országra átterjedt, s feloszlása még a késődélelőtti órákban sem kezdődött el. 11 órakor a sürü ködtel borított területeken csak 4, 9, máshol 10-14 fokos hőmérsékletet mértek.

Ma 12 órakor Budapesten a hőmérséklet 8 fok, a tengerszintre átszámitott légnyomás 765 mm, gyengén emelkedik.

Várható időjárás szerda estig:

Változóan felhős, erősen párás, ködös idő, helyenként ködszitálással.
Eső nem lesz.
Gyenge, napközben kissé élénkebb, változó irányu szél.
A hőmérséklet keleten is csökken.

Várható legalacsonyabb éjszakai hőmérséklet általában fagypont körül, keleten néhány helyen még +5 fok közelében lesz,
legmagasabb nappali hőmérséklet szerdán: általában 10-15 fok között, a tartósan ködös helyeken néhány fokkal 10 fok alatt.

Vissy Károly s.k.

A hőmérséklet napi középértéke és eltérése a 90 évi átlagtól /Budapesten/:

1967. XI. 6.: 10,1 C°, +2,8 C°.

1871 óta ezen a napon Budapesten előfordult:

legmagasabb hőmérséklet: 19,5 C° /1960/.
legalacsonyabb hőmérséklet: -4,4 C° /1891/.

67.777.

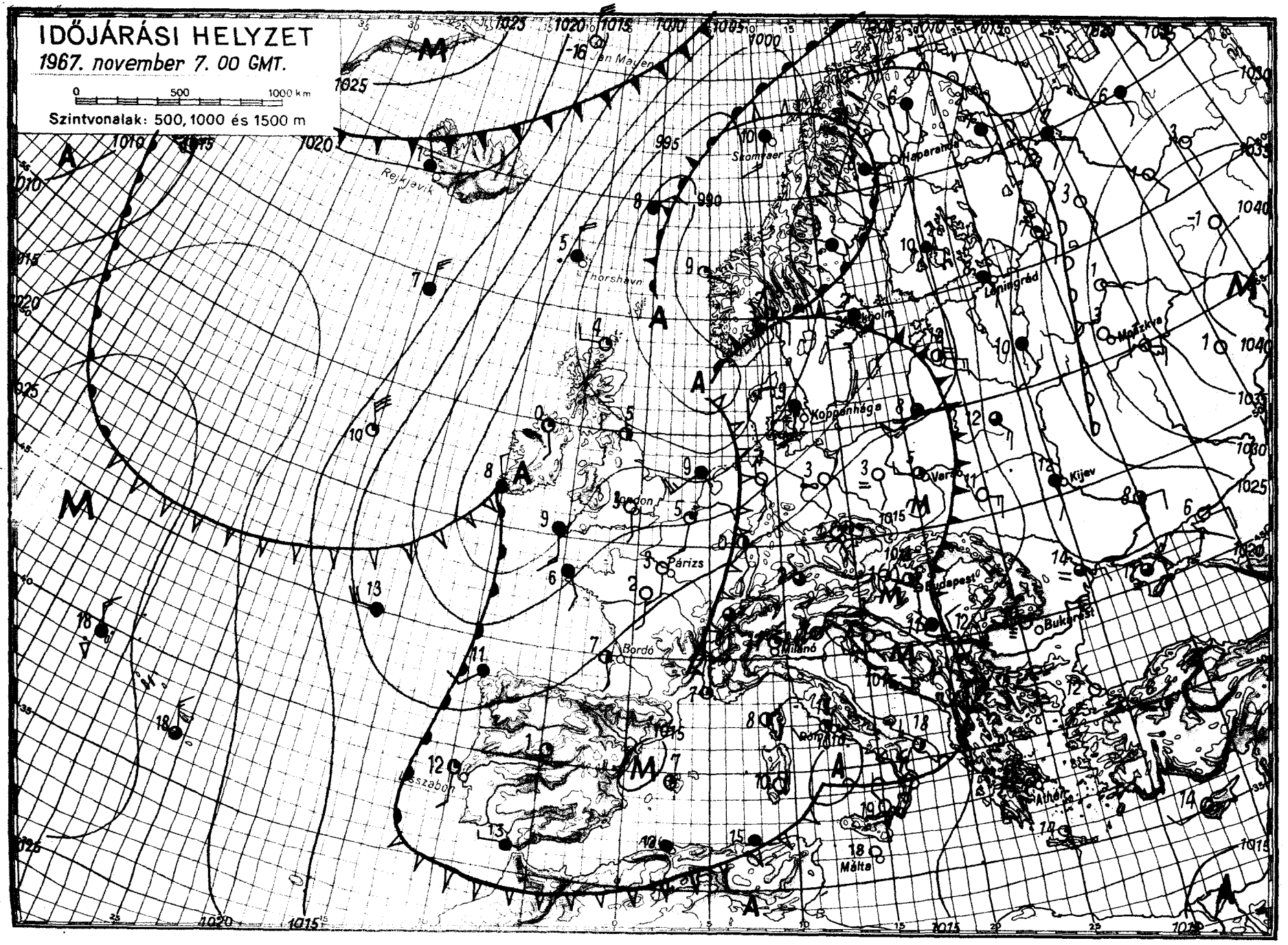
IDŐJÁRÁSI HELYZET
1967. november 7. 00 GMT.
0 500 1000 km
Szintvonalak: 500, 1000 és 1500 m
Jan Mayen
Reykjavik
Thorshavn
Skomvaer
Haparanda
Leningrád
Moszkva
Koppenhága
London
Párizs
Bordó
Milánó
Varsó
Kijev
Budapest
Bukarest
Athén
Málta
Casablanca

IDŐJÁRÁSI NAPIJELENTÉS

ЕЖЕДНЕВНЫЙ МЕТЕОРОЛОГИЧЕСКИЙ БЮЛЛЕТЕНЬ · DAILY WEATHER REPORT
BULLETIN QUOTIDIEN DE TEMPS · TÄGLICHER WETTERBERICHT

KIADJA AZ ORSZÁGOS METEOROLÓGIAI INTÉZET
BUDAPEST II. KITAIBEL PÁL UTCA 1
TELEFON: KÖZPONT: 353-500, IDŐJELZŐ OSZT.: 150-410

MEGJELENIK NAPONKÉNT * ELŐFIZETÉSI ÁRA A POSTAI KÖLTSÉGGEL EGYÜTT NEGYEDÉVRE 60, Ft
KIADÁSÉRT FELEL AZ INTÉZET IGAZGATÓJA

80. évfolyam 312. szám + Budapest + 1967. november 8. szerda.

Az időjárási helyzet ma reggel és a várható időjárás:

Európa középső részei fölé, igy a Cseh- és a Kárpát-medence környékére is páradus levegő érkezett. Ezeket a területeket a hajnali és a reggeli órákra nagy kiterjedésü ködtakaró boritotta. Változékony, szeles Észak-Európa, valamint a Földközi-tenger nyugati medencéjének időjárása, és sok helyről jelentenek futó záporokat. Szardinia térsége fölött zivatarok is kialakultak.

Hazánkban kedden nyugaton jobbára derült, keleten még erősen felhős, borult idő volt. A reggeli órákban sokfelé alakult ki köd. A ködök a déli órákra általában felszakadoztak, majd este ujra köd boritotta az ország nagy részét. Sok helyről jelentettek jelentéktelen mennyiségü csapadékot, mely néhány hely kivételével ködszitálásból származott. A hőmérséklet csucsértéke általában 10-16 fok között volt. Szerdán hajnalra a nyugati megyékben 2-4, az ország középső részein 3-6, a Tiszántulon 6-9 fokig hült le a levegő. A délelőtt folyamán erősen párás, sokfelé ködös idő mellett, a hőmérséklet 11 órára általában 6-10, délkeleten 10-13 fokig emelkedett.

Ma 12 órakor Budapesten a hőmérséklet 8 fok, a tengerszintre átszámitott légnyomás 769 mm, alig változik.

Várható időjárás csütörtök estig:

Felhős, párás, többfelé ködös idő.
Néhány helyen kisebb eső, vagy ködszitálás.
Mérsékelt, délkeleti-déli szél.
A hőmérséklet alakulásában lényeges változás nem lesz.

Várható legalacsonyabb éjszakai hőmérséklet: 3-8,
legmagasabb nappali hőmérséklet csütörtökön: általában 8-13 fok között, a ködmentes helyeken 15 fok körül.

Máhr Jenő s.k.

A hőmérséklet napi középértéke és eltérése a 90 évi átlagtól /Budapesten/:

1967. XI. 7.: 7,6 C°, +0,3 C°.

1871 óta ezen a napon Budapesten előfordult:

legmagasabb hőmérséklet: 20,4 C° /1927/.
legalacsonyabb hőmérséklet: -8,2 C° /1891/.

67.778.

CSAPADÉKELOSZLÁS

AZ UTOLSÓ 24 ÓRÁBAN

196 7. XI. 7. ..... 7^h-TÓL ... XI. 8. ..... 7^h-IG

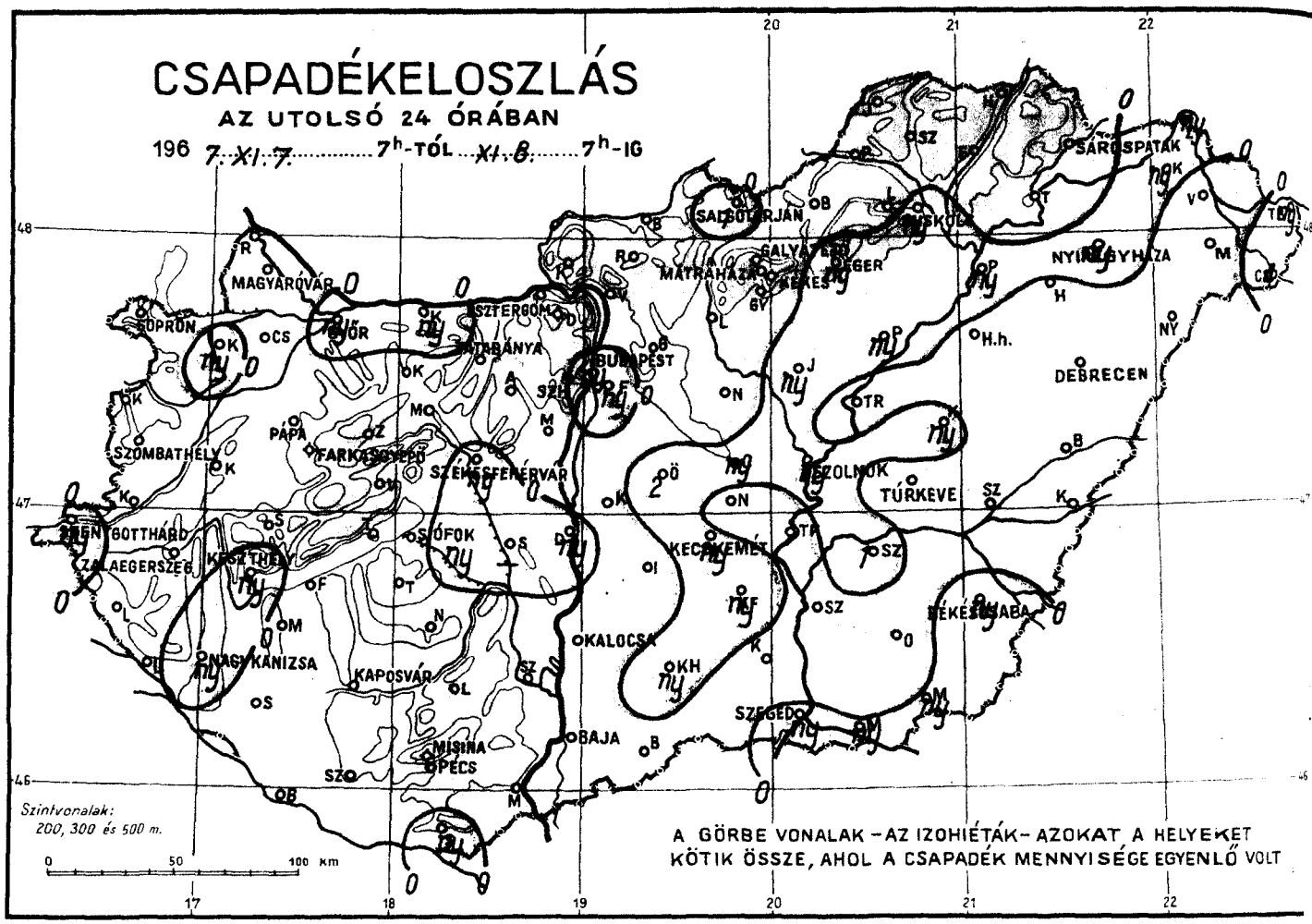

LEGMAGASABB HŐMÉRSÉKLET

196 7. XI. 7. .....

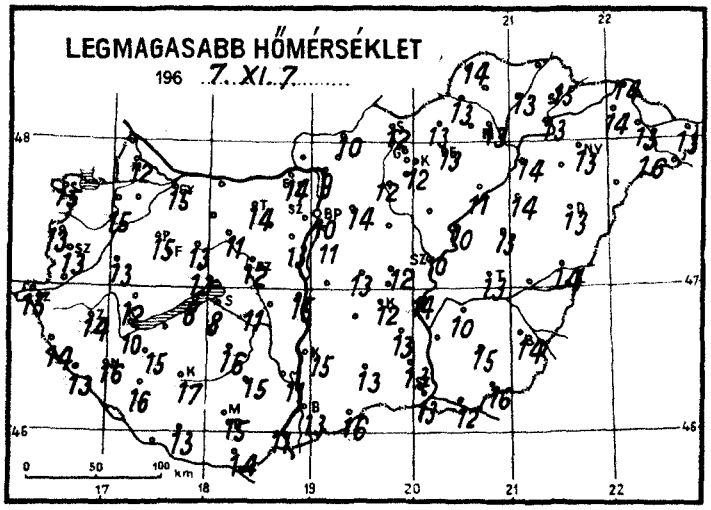

LEGALACSONYABB HŐMÉRSÉKLET

196 7. XI. 8. .....

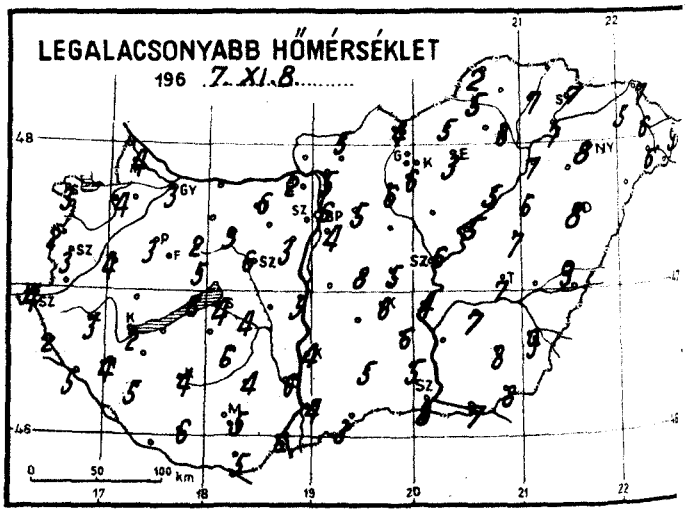

RADIÁCIÓS MINIMUM

196 ...7. XI. 8. .....

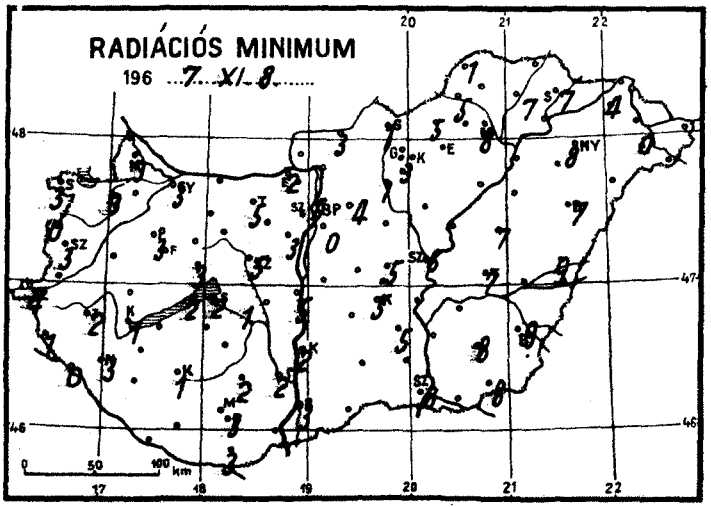

Napfénytartam.

1967. XI. 7.

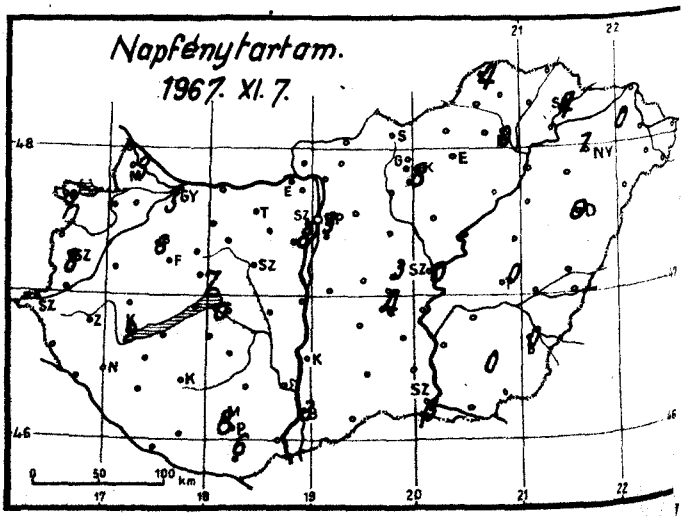

1967. november hó, 8 szerda nap

	Az utolsó 24 óra adatai						24 órai csapadék mm		
	Csapadék (mm)		Hőmérsékleti szélsőségek			Napsütés (óra) tegnap			
			tegnapi nappali max.	éjszakai min.	min. 5 cm-en				
12815 Magyaróvár	.	≡	12	4	3	3	Rajka	.	
822 Győr	ny	≡	15	3	3	5	Kapuvár	ny	≡
825 Pápa	.	≡	15	3	3	6	Csorna	.	≡
805 Sopron	.	≡	15	3	3	7	Komárom	ny	≡
812 Szombathely	.	≡	13	3	3	8	Káld	.	≡
910 Szentgotthárd	ny	≡	15	4	4		Kőszeg	.	
915 Zalaegerszeg	.	≡	14	3	2		Körmend	—	
Lenti	.		14	2	1		Letenye	.	
925 Nagykanizsa	ny	≡	16	4	3		Sümeg	.	≡
920 Keszthely	ny	≡	10	2	1	2	Zirc	.	
Tihany	.	≡	8	6	2		Kisbér	.	≡
935 Siófok	.	≡	8	4	2	0	Mór	.	
942 Pécs	.		15	5	3	6	Alcsút	.	≡
941 Misinatető (534 m)	.	≡	13	7	6	8	Esztergom	.	
Siklós	ny	≡	14	5	3		Dobogókő	.	
827 Farkasgyepű (400 m)	.		14	4	3		Fonyód	.	
Veszprém	.	≡	13	5	3	7	Tab	—	
833 Tatabánya	.	≡	14	6	5		Sárbogárd	—	
839 Budapest (Ferihegy)	ny	≡	11	4	0		Lengyel	.	
840 Budapest OMI	ny	≡	10	6	5	3	Nagykónyi	.	
841 Budapest (Szabadságh., 474 m)	.		12	3	2	8	Marcali	.	≡
Martonvásár	.		13	3	3		Somogyszob	.	≡
835 Székesfehérvár	ny	≡	12	6	5		Kaposvár	.	≡
Dunaújváros	ny	≡	15	5	5		Baros	.	≡
Szekszárd	.	≡	11	6	2		Szigetvár	.	
Mohács	.	≡	11	6			Bácsalmás	.	
960 Baja	.	≡	13	4	3	3	Kiskunhalas	ny	≡
955 Kalocsa	.	≡	15	4	2		Izsák	.	
Ceglód	ny	≡	12	5	5	3	Kunsztmiklós	.	
860 Szolnok	ny	≡	10	6	6	0	Örkény	2	≡
970 Kecskemét	ny	≡	12	6	5	4	Nagykáta	.	
Kiskunfélegyháza	ny	≡	13	6	5		Jászapáti	ny	≡
982 Szeged	ny	≡	13	8	8	3	Tiszakécske	.	≡
Mezőhegyes	ny	≡	16	8	8		Nagykőrös	.	
Orosháza	.	≡	15	8	8	0	Kistelek	.	
990 Békéscsaba	ny	≡	14	9	9	0	Makó	ny	≡
875 Túrkeve	.	≡	13	7	7	0	Szentes	.	
Berettyóújfalu	.	≡	14	9	9		Szarvas	1	≡
882 880 Debrecen	.	≡	13	8	7	0	Szeghalom	.	
892 Nyíregyháza	ny	≡	13	8	8	1	Kőrösszakál	.	
788 Kisvárda	ny	≡	14	5	4	0	Tiszaroff	.	
Mátészalka	.	≡	16	6	0		Poroszló	ny	≡
Tiszabecs	ny	≡	13	9			Karcag	ny	≡
Vác	ny	≡	9	5			Hortobágy	.	
Gödöllő	.	=	14	5	4		Polgár	ny	≡
Lőrinci	.	≡	12	6	1		Hajdúdorog	—	
Gyöngyös	.	≡	12	6	3		Nyírlugos	—	
Balassagyarmat	.		10	5	3		Csenger	4	=
755 Salgótarján	1	=	12	4	1		Vásárosnamény	.	=
Galyatető (932 m)	.		9	5			Záhony	ny	=
851 Kékestető (1000 m)	.		10	4	-	8	Királyrét	.	=
Mátraháza (672 m)	—		—				Romhány	ny	≡
865 Eger	ny	≡	13	3	-		Borsodnádasd	.	=
Putnok	.		13	5	5		Jósvafő	.	=
Lillafüred	.		12	—			Szendrőlád	—	
772 Miskolc	ny	≡	13	8	8	0	Hidasnémeti	.	
Füged	.	≡	13	7	7		Tokaj	ny	=
778 Sárospatak	.	=	15	7	7	4	Sárhatvan	ny	≡

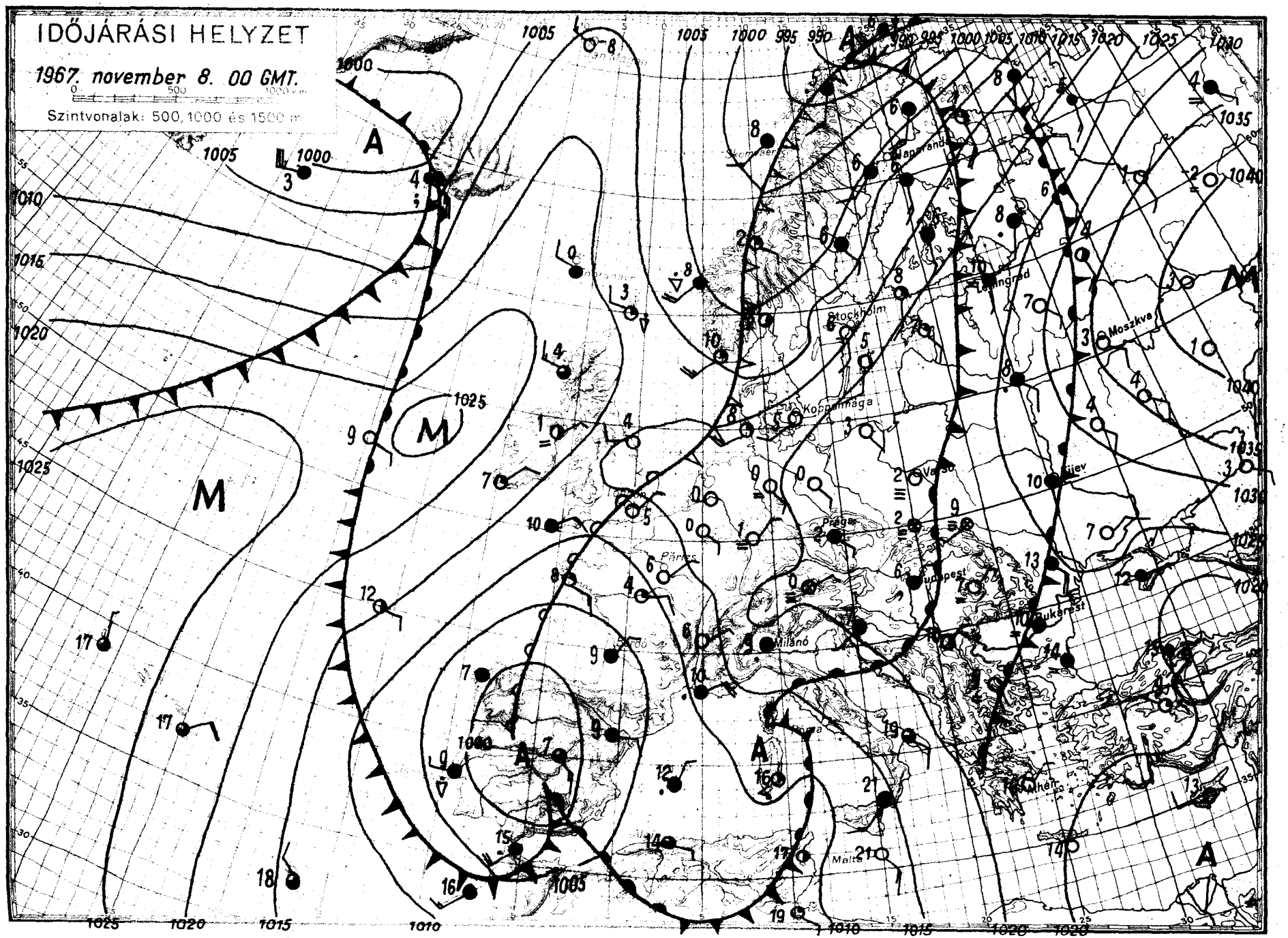

OFFSET: WOMDA, BUDAPEST

IDŐJÁRÁSI NAPIJELENTÉS

ЕЖЕДНЕВНЫЙ МЕТЕОРОЛОГИЧЕСКИЙ БЮЛЛЕТЕНЬ • DAILY WEATHER REPORT
BULLETIN QUOTIDIEN DE TEMPS • TÄGLICHER WETTERBERICHT

KIADJA AZ ORSZÁGOS METEOROLÓGIAI INTÉZET
BUDAPEST II. KITAIBEL PÁL UTCA 1
TELEFON: KÖZPONT: 353-500, IDŐJELZŐ OSZT.: 150-410

MEGJELENIK NAPONKÉNT * ELŐFIZETÉSI ÁRA A POSTAI KÖLTSÉGGEL EGYÜTT NEGYEDÉVRE 60, Ft
KIADÁSÉRT FELEL AZ INTÉZET IGAZGATÓJA

80. évfolyam 313. szám + Budapest + 1967. november 9. csütörtök

Az időjárási helyzet ma reggel és a várható időjárás:

A tartós déli áramlás szárazföldünk legnagyobb részén tovább tart, igy folytatódik az évszakhoz képest enyhe, párás, sokfelé ködös idő, kisebb esőkkel. A Földközi-tenger medencéjének középső részén nyárias meleg van és sokfelé heves zivatarok keletkeznek.

Hazánkban szerdán csaknem mindenütt borult, enyhe idő volt, az ország területének mintegy felén csapadéknyom és 2 mm, sőt a délnyugati határszélen 3, 7 mm közötti csapadékmennyiséggel. A hőmérséklet szerdán napközben 8, 16 fokig emelkedett, csütörtök reggelre általában 3, 8, de a déli határmegyékben helyenként csak 9, 10 fokig hült le a levegő. Délelőtt folytatódott a felhős, párás, enyhe idő. A hőmérséklet 11 órakor nagyrészt 10, 15 fok között váltakozott, de a keleti megyékben, ahol helyenként a napsütés is érvényesült, a hőmérséklet ebben az időpontban már elérte a 17, 18 fokot.

Ma 12 órakor Budapesten a hőmérséklet 11 fok, a tengerszintre átszámitott légnyomás 766 mm, gyengén süllyed.

Várható időjárás péntek estig:

Tovább tart a párás, ködös, az évszakhoz képest enyhe idő, helyenként esővel, ködszitálással.
Mérsékelt, változó irányú szél.

Várható legalacsonyabb éjszakai hőmérséklet: 5, 10,
legmagasabb nappali hőmérséklet pénteken: 10, 15 fok között.

Dr. Tóth Pál s.k.

A hőmérséklet napi középértéke és eltérése a 90 évi átlagtól /Budapesten/:

1967. XI. 8.: 8,6 C°, +1,4 C°.

1871 óta ezen a napon Budapesten előfordult:

legmagasabb hőmérséklet: 19,9 C° /1886/
legalacsonyabb hőmérséklet: -6,9 C° /1888/.

67.782.

CSAPADÉKELOSZLÁS

AZ UTOLSÓ 24 ÓRÁBAN

196 7. XI. 8. 7h-TÓL XI. 9. 7h-IG

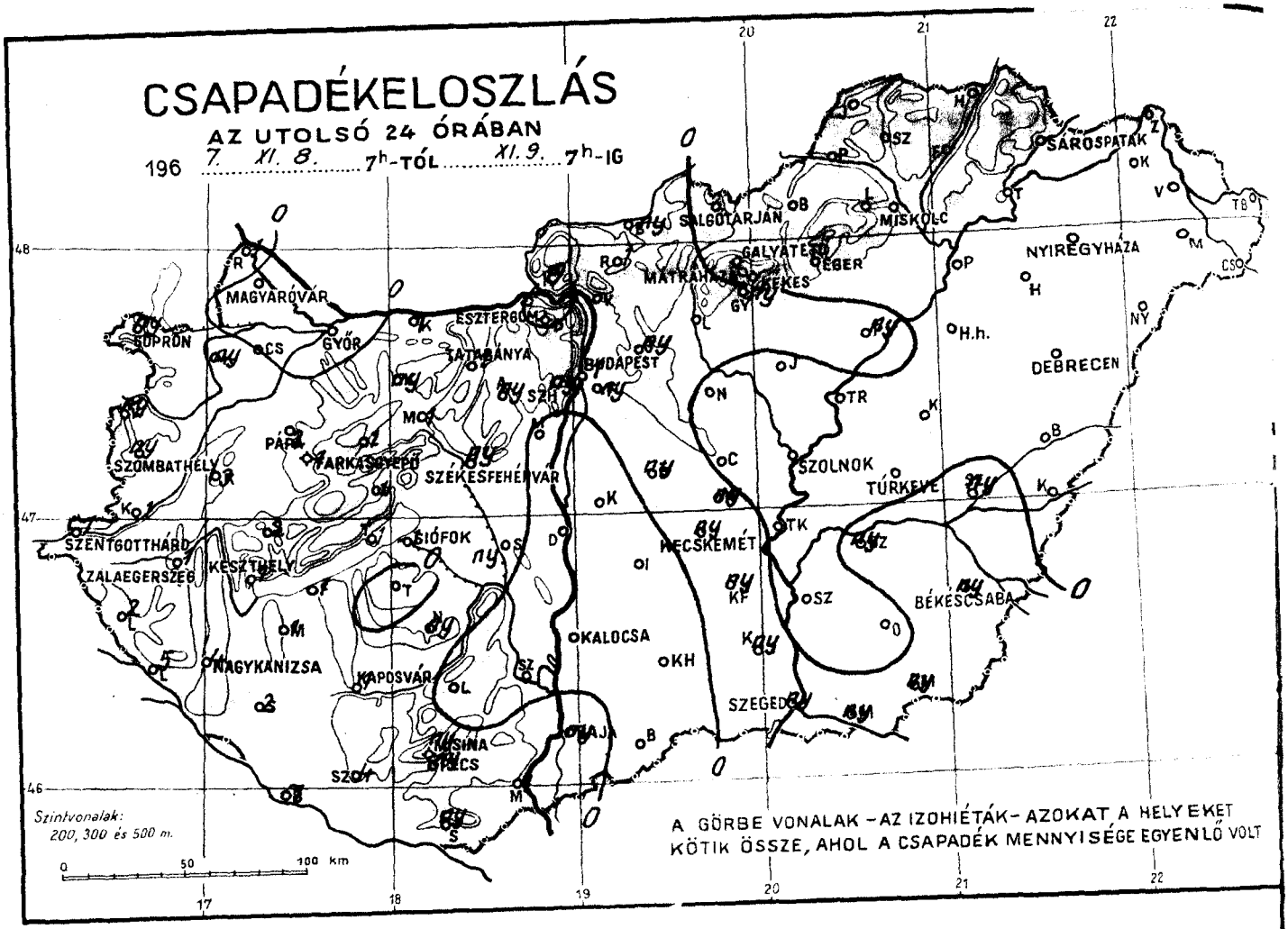

LEGMAGASABB HŐMÉRSÉKLET

196 7. XI. 8.

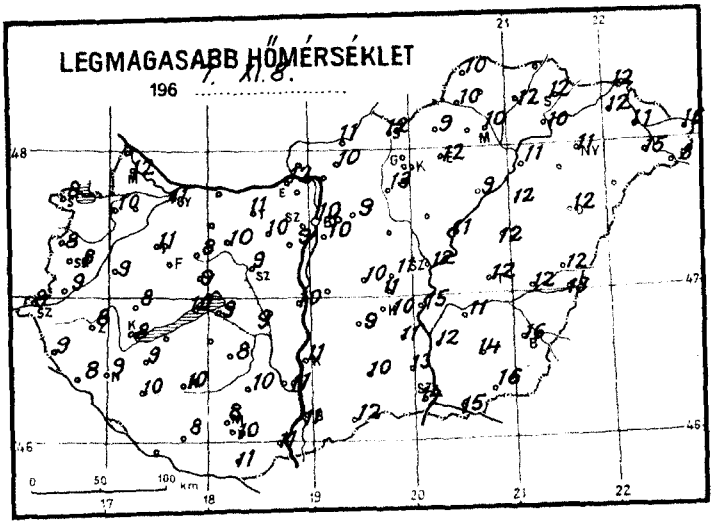

LEGALACSONYABB HŐMÉRSÉKLET

196 7. XI. 9.

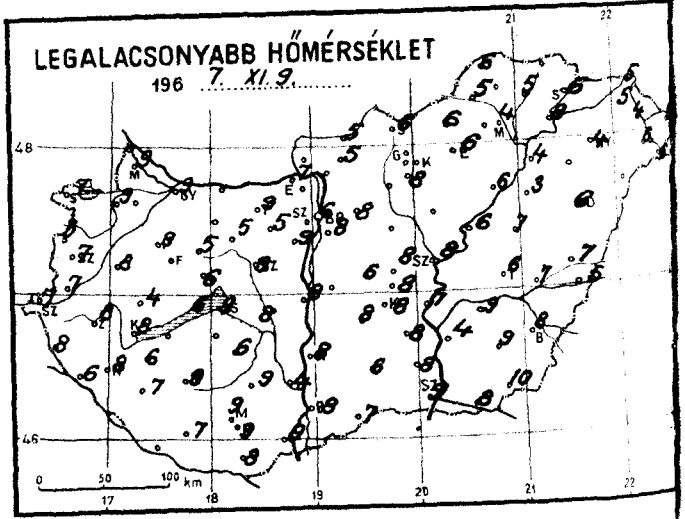

RADIÁCIÓS MINIMUM

196 7. XI. 9.

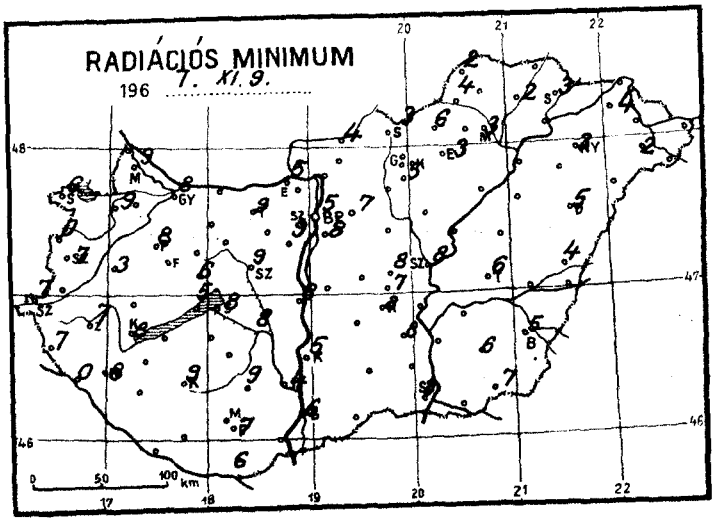

NAPFÉNYTARTAM

1967. XI. 8.

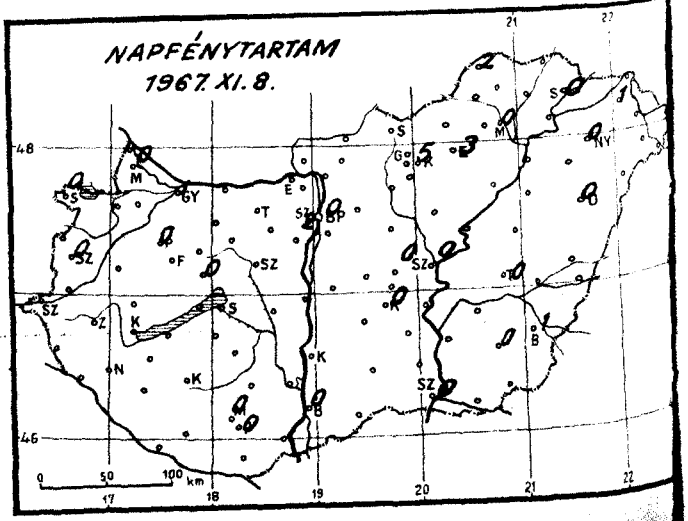

1967. november hó,
9 csütörtök. nap

	Az utolsó 24 óra adatai					
	Csapadék (mm)		Hőmérsékleti szélsőségek tegnapi nappali max.	éjszakai min.	min. 5 cm-en	Napsütés (óra) tegnap
12815 Magyaróvár	1		12	9	9	0
822 Győr	.		11	9	8	1
825 Pápa	2		11	9	8	0
805 Sopron	ny		8	7	6	0
812 Szombathely	ny		8	7	7	0
910 Szentgotthárd	1		8	7	7	
915 Zalaegerszeg	1		8	8	7	
Lenti	2		9	8	7	
925 Nagykanizsa	4		9	8	8	
920 Keszthely	1		8	8	8	0
Tihany	1		10	6	5	
935 Siófok	1		9	9	7	0
942 Pécs	ny		10	9	7	0
941 Misinatető (534 m)	ny		8	8		0
Siklós	ny		11	8	6	
827 Farkasgyepű (400 m)	1		9	7	4	
Veszprém	1		9	6	6	0
833 Tatabánya	1		11	9	9	
839 Budapest (Ferihegy)	ny		10	8	8	
840 Budapest OMI	1		10	6	5	0
841 Budapest (Szabadságh. 474 m)	ny		7	7	7	2
Martonvásár	.		9	9	9	
835 Székesfehérvár	ny		9	9	9	
Dunaújváros	.		10	8	8	
Szekszárd	.		11	4	4	
Mohács	1		11	9		
960 Baja	ny		11	8	6	0
955 Kalocsa	.		11	8	5	
Ceglédi	.		11	8	8	0
860 Szolnok	.		12	8	8	0
970 Kecskemét	ny		10	8	8	0
Kiskunfélegyháza	ny		11	8	8	
982 Szeged	ny		14	9	8	0
Mezőhegyes	ny		16	10	7	
Orosháza	.		14	9	6	0
990 Békéscsaba	ny		16	8	5	1
875 Túrkeve	.		12	6	6	0
Berettyóújfalu	.		12	7	4	
880 Debrecen	.		12	6	5	0
892 Nyíregyháza	.		11	4	3	0
Kisvárda	.		12	5	4	1
Mátészalka	.		15	6	2	
Tiszabecs	.		16	5		
Vác						
Gödöllő	ny		9	8	7	
Lőrinci						
Gyöngyös	ny		13	8	5	
Balassagyarmat	ny		11	5	4	
755 Salgótarján	.		12	6	3	
Galyatető (932 m)	.		11	7		
851 Kékestető (1000 m)	.		9	7		5
Mátraháza (672 m)						
865 Eger	.		12	6	3	3
Putnok	.		10	5	4	
Lillafüred	.		9	5		
772 Miskolc	.		10	4	3	0
Füged	.		12	5	2	
778 Sárospatak	.		12	6	3	0

24 órai csapadék mm	
Rajka	
Kapuvár	ny
Csorna	.
Komárom	1
Káld	3
Kőszeg	ny
Körmend	1
Letenye	5
Sümeg	2
Zirc	1
Kisbér	ny
Mór	1
Alcsút	ny
Esztergom	.
Dobogókő	
Fonyód	1
Tab	.
Sárbogárd	ny
Lengyel	.
Nagykónyi	ny
Marcali	1
Somogyszob	2
Kaposvár	1
Baros	7
Szigetvár	4
Bácsalmás	.
Kiskunhalas	.
Izsák	.
Kunsztmiklós	
Örkény	ny
Nagykáta	
Jászapáti	.
Tiszakécske	.
Nagykőrös	ny
Kistelek	ny
Makó	ny
Szentes	.
Szarvas	ny
Szeghalom	ny
Körösszakál	.
Tiszaroff	.
Poroszló	ny
Karcag	.
Hortobágy	.
Polgár	.
Hajdúdorog	
Nyírlugos	
Csenger	.
Vásárosnamény	.
Záhony	.
Királyrét	
Romhány	ny
Borsodnádasd	.
Jósvafő	.
Szendrőlád	
Hidasnémeti	.
Tokaj	.

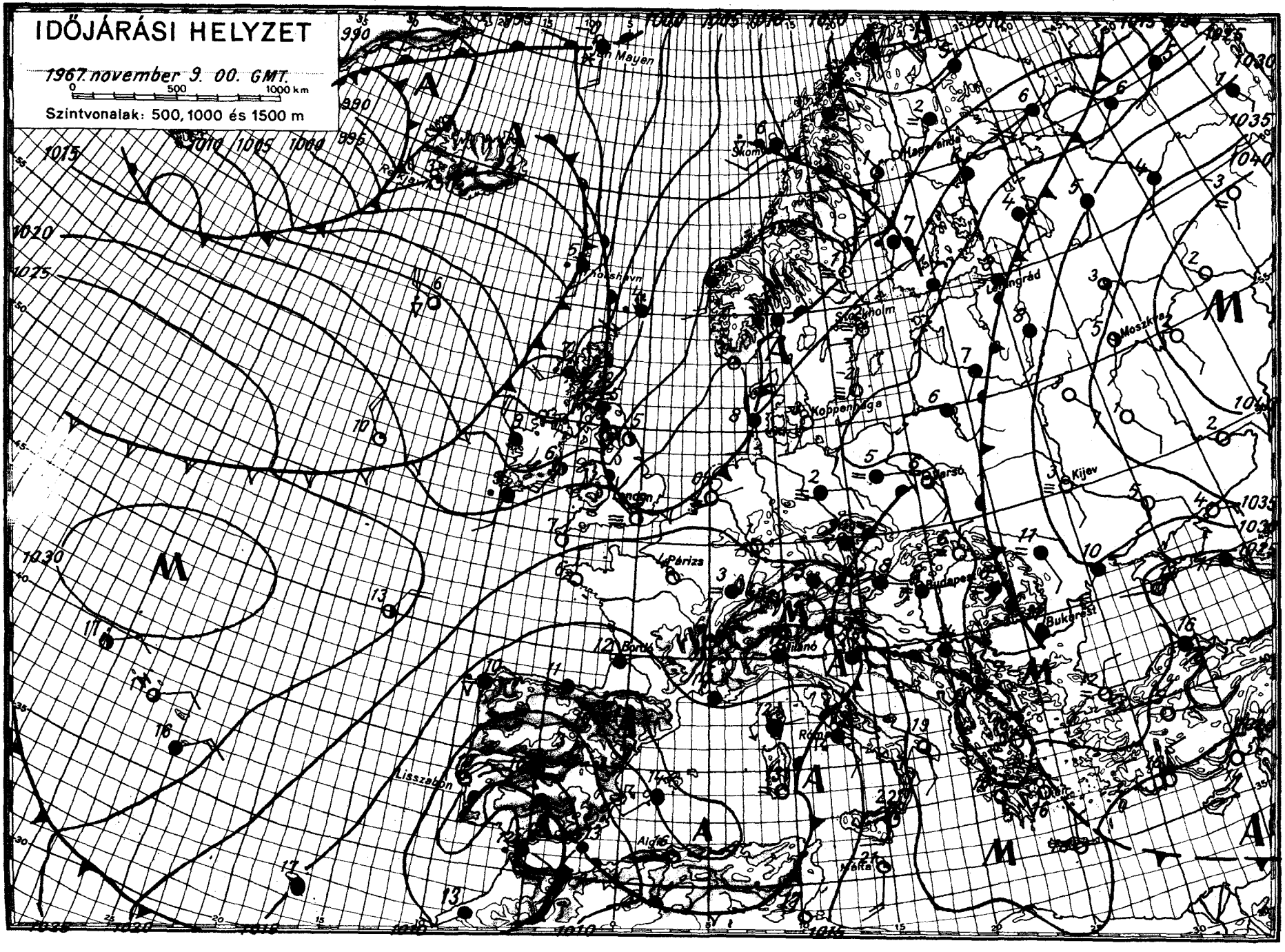

OFFSET NYOMDA BUDAPEST

IDŐJÁRÁSI NAPIJELENTÉS

ЕЖЕДНЕВНЫЙ МЕТЕОРОЛОГИЧЕСКИЙ БЮЛЛЕТЕНЬ · DAILY WEATHER REPORT
BULLETIN QUOTIDIEN DE TEMPS · TÄGLICHER WETTERBERICHT

KIADJA AZ ORSZÁGOS METEOROLÓGIAI INTÉZET
BUDAPEST II. KITAIBEL PÁL UTCA 1
TELEFON: KÖZPONT: 353-500, IDŐJELZŐ OSZT.: 150-410

MEGJELENIK NAPONKÉNT * ELŐFIZETÉSI ÁRA
A POSTAI KÖLTSÉGGEL EGYÜTT NEGYEDÉVRE 60, Ft
KIADÁSÉRT FELEL AZ INTÉZET IGAZGATÓJA

80. évfolyam 314. szám + Budapest + 1967. november 10. péntek.

Az időjárási helyzet ma reggel és a várható időjárás:

A magasban északnyugatról áramló hüvösebb levegő ma hajnalban eljutott Milánó-München-Berlin-Koppenhága vonaláig. Vonulása során a szárazföldünk nyugati részén kialakult ködtakaró fokozatosan feloszlott, és igy az enyhe, páradus légtömegek uralma mindinkább Dél- és Kelet-Európa térségeire korlátozódott.

Hazánkban csütörtökön változóan felhős, főként a Dunántulon erősen párás és a nap második felében esős volt az idő. A déli és keleti megyékben a délnyugatról áramló enyhe légtömegek, valamint a pár órás napsütés hatására 17, 21, máshol 11, 15 fokos hőmérsékleti csucsértékek alakultak ki. Az éjszaka folyamán a Tiszántulról is több helyről jelentettek esőket. A lehullott csapadék mennyisége szeszélyes eloszlás mellett általában nem haladta meg a 10 mm-t. Pénteken hajnalra 5, 11 fokig hült le a levegő. Délelőtt az ország nagy részén feloszlott a ködtakaró, és a hőmérsékleti értékek 11 órára 8, 12 fokot értek el.

Ma 12 órakor Budapesten a hőmérséklet 13 fok volt, a tengerszintre átszámitott légnyomás 766 mm, alig változik.

Várható időjárás szombat estig:

Időnként felhősödés, szórványos kisebb esővel.
A reggeli órákban főként keleten erősen párás, ködös idő, helyenként ködszitálás.
Mérsékelt, napközben kissé élénkebb délnyugati, nyugati szél.

Várható legalacsonyabb éjszakai hőmérséklet: 5, 10,
legmagasabb nappali hőmérséklet szombaton: 10, 15 fok között.

Dunay Sándorné s.k.

A hőmérséklet napi középértéke és eltérése a 90 évi átlagtól /Budapesten/:

1967. XI. 9.: 11,4 C°, +4,3 C°.

1871 óta ezen a napon Budapesten előfordult:

legmagasabb hőmérséklet: 20,9 C° /1927/
legalacsonyabb hőmérséklet: -6,5 C° /1888/.

67.787.

CSAPADÉKELOSZLÁS

AZ UTOLSÓ 24 ÓRÁBAN

196 7. XI. 9. 7h-TÓL XI. 10. 7h-IG

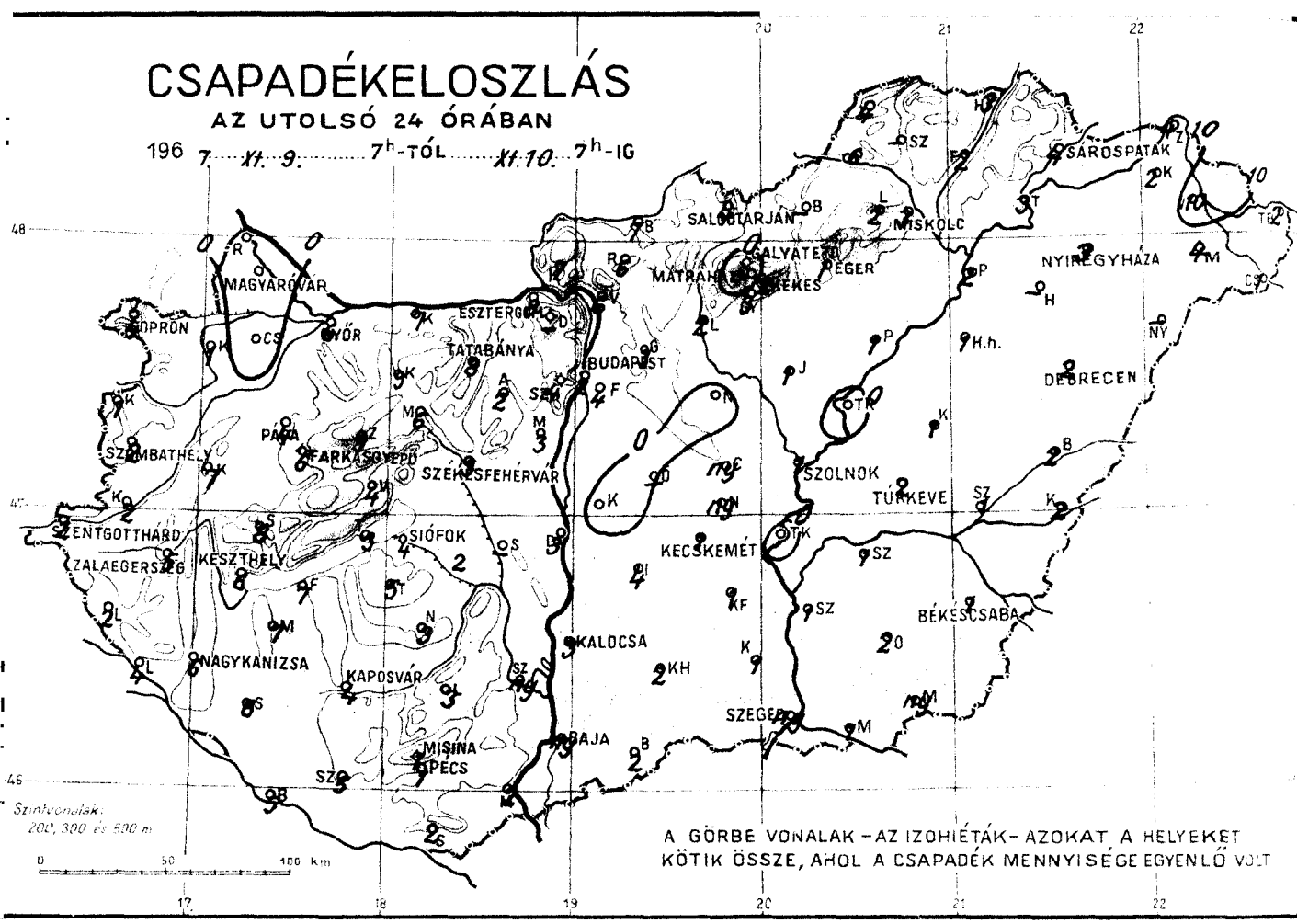

LEGMAGASABB HŐMÉRSÉKLET

196 7. XI. 9.

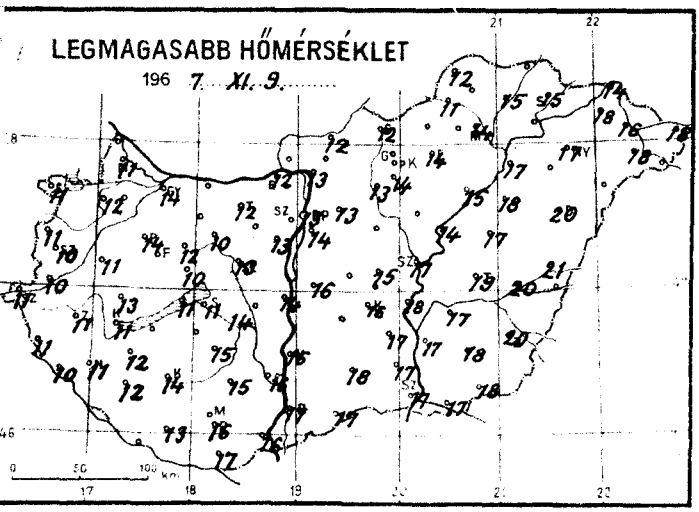

LEGALACSONYABB HŐMÉRSÉKLET

196 7. XI. 10.

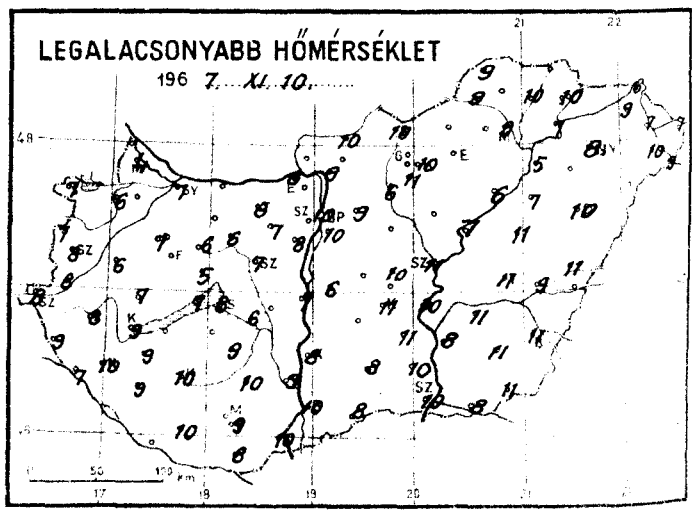

RADIÁCIÓS MINIMUM

196 7. XI. 10.

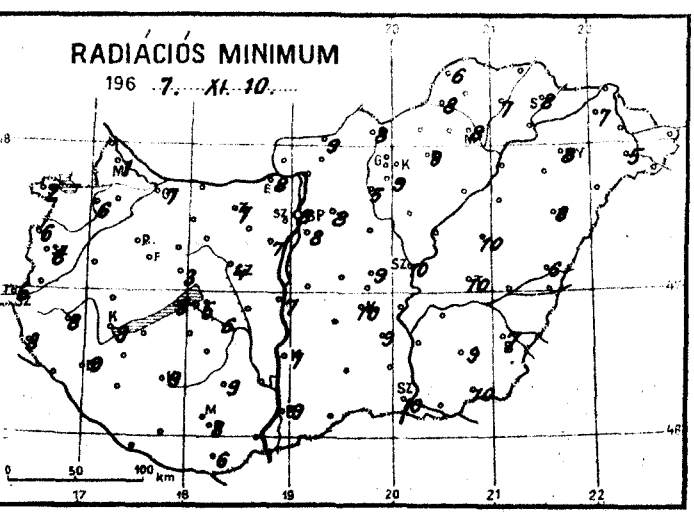

NAPFÉNYTARTAM

1967. XI. 9.

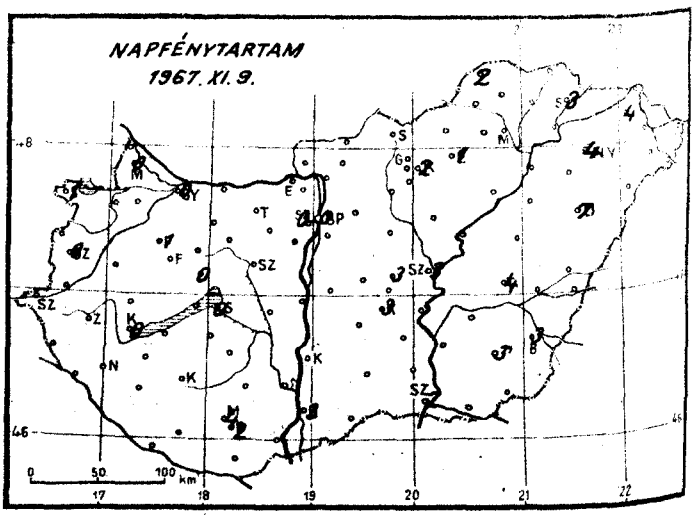

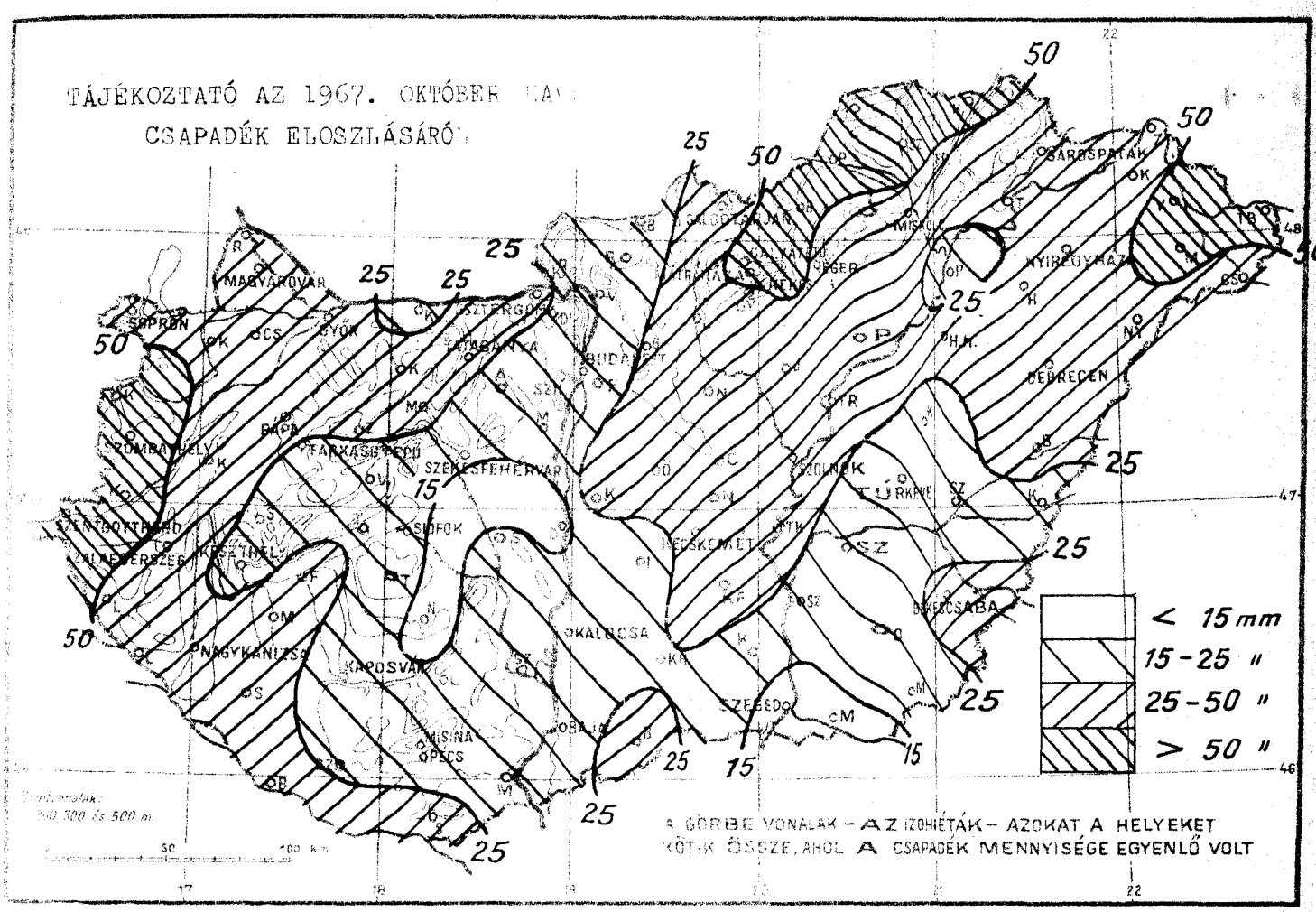
TÁJÉKOZTATÓ AZ 1967. OKTÓBER HAV
CSAPADÉK ELOSZLÁSÁRÓ
< 15 mm
15 - 25 "
25 - 50 "
> 50 "
A GÖRBE VONALAK - AZ IZOHIÉTÁK - AZOKAT A HELYEKET
KÖTIK ÖSSZE, AHOL A CSAPADÉK MENNYISÉGE EGYENLŐ VOLT

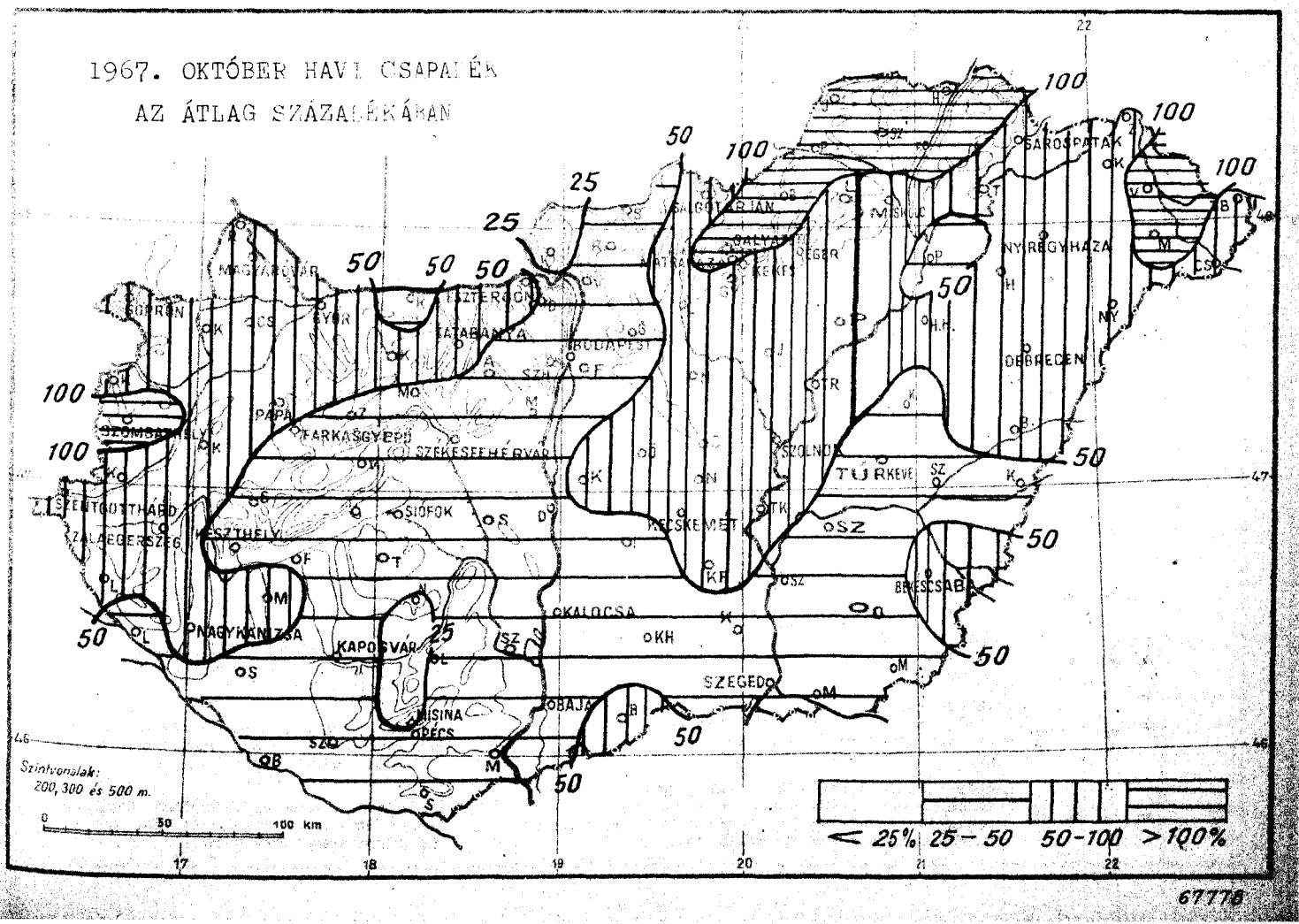
1967. OKTÓBER HAVI CSAPADÉK
AZ ÁTLAG SZÁZALÉKÁBAN
Szintvonalak:
200, 300 és 500 m.
0 50 100 km
< 25% 25 - 50 50 - 100 > 100%

67778

TÁJÉKOZTATÓ

Az IDŐJÁRÁSI NAPIJELENTÉS hazánk és Európa időjárásáról nyújt áttekintést a beérkező nagyszámú meteorológiai sürgöny alapján.

Az **első oldalon** találjuk a Meteorológiai Intézet aznap délben kiadott összefoglaló jelentésének szövegét.

A jelentés első bekezdése röviden ismerteti az európai időjárás helyzetét. Egy külön bekezdés adja meg Magyarország 24 óra alatti időjárásának rövid leírását. Utána következik a 12 órakor Budapesten észlelt hőmérséklet, tengerszintre átszámított légnyomás, a légnyomásváltozásnak az utolsó 3 órára vonatkozó irányzata, továbbá a nyári félévben a Balaton Siófokon észlelt vízhőmérséklete. Ezt követi az ország területére vonatkozó **előrejelzés,** amely a következő **36 órára** (másnap estig) érvényes. Olyan esetekben, amikor az időjárási helyzet megengedi, hogy egy-két további nap időjárására is elég megbízható következtetéseket lehessen levonni, az előrejelzésekhez **Távolabbi kilátások** címén még egy második előrejelzés csatlakozik. A NAPIJELENTÉS-nek ezen az oldalán szerepel még a budapesti hőmérséklet előző napi középértéke és ennek eltérése az 1871—1960 közötti 90 év törzsátlagaitól. Végül itt közöljük az illető napon 1871 óta Budapesten előfordult legmagasabb és legalacsonyabb hőmérsékletek értékét és előfordulásuk évét.

A **második oldal** felső részében közöljük az utolsó 24 óra magyarországi csapadéktérképét (a számok a csapadék mennyiségét mm-ben adják meg; ny = nyom, azaz 0,4 mm vagy ennél kisebb mennyiség). A térképen kihúzott görbe vonalak az **izohieták.** Azoknak a területeknek a kiemelésére szolgálnak, amelyeken a csapadék mennyisége valamely határérték (pl. 20 mm) alatt illetőleg felett volt. Megszerkesztésük csak nagyvonalú tájékozódásra szolgál, de nem veheti mindig figyelembe a csapadékmennyiségben előforduló nagy helyi különbségeket, amelyek főképpen a meleg hónapok záporszerű esői alkalmával lépnek fel. Nagyon szeszélyes eső-eloszlás idején az izohieták elmaradnak a térképről.

A **második oldal** alsó részében térképeken közöljük néhány időjárási elem **területi eloszlását** hazánkban. Az első térképen a kiadást megelőző napon észlelt **nappali hőmérsékleti csúcsértéket** (maximum) láthatjuk, a másodikon **az elmúlt éjszaka alatti legalacsonyabb hőmérsékletet** (minimum), a harmadik pedig a talajközeli rétegben észlelt legalacsonyabb hőmérsékletet **(radiációs minimum)** mutatja. A negyedik térképen általában a kiadást megelőző napon mért **napsütés időtartamát** adjuk meg órákban. Hótakaró esetén azonban ezen a térképen közöljük a kiadás reggelén mért **hóréteg magasságát** cm-ben (* = folt, azaz nem összefüggő réteg, b = bucka).

A **harmadik oldal** az elmúlt 24 óra hazai időjárásának néhány fontos adatát közli nagyszámú megfigyelő állomásról.

A baloldali **táblázat** a hazai magasabbrendű megfigyelő állomások (óránként sürgönyző ún. szinoptikus állomások és napjában néhány alkalommal sürgönyző éghajlati állomások) adatait tartalmazza, országrészenkénti sorrendben. Az első oszlopban megadjuk a csapadék mennyiségét mm-ben; a második rovatban a reggeli észlelés alkalmával talált harmatot, deret, zúzmarát (nemzetközi jelekkel) és a reggel észlelt hóréteg vastagságot cm-ben (folt = hófoltok, lepel = néhány mm-es hóréteg, b = bucka); továbbá ha a 24 óra folyamán jégeső vagy zivatar volt, akkor ebben a rovatban szerepel a zivatar, illetőleg a jégeső jele. További 3 rovatban következik az előző napi legmagasabb és az éjszakai legalacsonyabb hőmérséklet, valamint a talaj felett 5 cm magasságban kisugárzás elleni védelem nélkül elhelyezett ún. kisugárzási (radiációs) hőmérőn leolvasott minimum hőmérséklet. Az utolsó rovat az előző napi napfénytartamot tünteti fel.

A jobboldali táblázatban kb. 50 további hazai állomás csapadék- és hóréteg adatait foglaljuk össze.

A **negyedik oldalt** az európai **időjárási térkép kivonatos alakja** foglalja el. Ez vázlatos másа annak a részletes, sokezer adatot tartalmazó nagyméretű munkatérképnek, amelynek alapján az Intézet aznap déli előrejelzése készült. Az itt közölt térképen csak a legfontosabb állomások néhány közérdekű adata van feltüntetve. A felhőzet mennyiségét az állomáskarika besötétítésének mértékével adjuk meg; a szél abból az irányból fúj, amerre a szélzászló rúdja mutat. A zászlócskák oldalvonalainak száma annál nagyobb, minél nagyobb a szélsebesség: egy rövid oldalvonás 1—2 méter/másodperc (m/sec) sebességű szélnek felel meg, egy hosszú vonás 3—5 m/sec sebességű szélnek, egy rövid és egy hosszú vonás együtt 6—7 m/sec sebességűnek stb. Az állomáskarikától balra látható szám a hőmérsékletet adja egész fokokban. Ha az állomáson az észlelés időpontjában nevezetesebb időjárási esemény volt, pl. csapadékhullás, köd, zivatar, stb., akkor a hőmérséklet alatt az illető jelenség nemzetközi jele is fel van tüntetve (a használt jelek jegyzékét l. alább.) A **vastagon kihúzott, fogazással ellátott vonalak** az időjárási frontok, a **dupla szaggatott vonalak** a lesikló felületek (magyarázatukat l. alább). A **vékony vonallal kihúzott görbék** az izobárok, azokat a helyeket kötik össze, amelyeknek a tengerszintre átszámított légnyomása egyenlő. A görbék végéhez írt szám a légnyomás értékét adja millibárban (1 mb = 750,1 higany-mm). A térképen látható betűk jelentése:

A = kis légnyomású terület (minimum, ciklon) középpontja.

M = nagy légnyomású terület (maximum, anticiklon) középpontja.

Fontosabb meteorológiai jelek:

∞ pára	szitálás	ónos eső	záporeső	villogás
= talajköd	● eső	▲ jégeső	hózápor	porvihar
≡ köd	✳ havazás	⋁ zúzmara	zivatar	hófúvás

A frontok és lesiklófelületek magyarázata:

melegfront (másnéven felsiklási front): határvonal, amelynek mentén meleg levegő nyomul elő

hidegfront (másnéven betörési front): határvonal, amelynek mentén hideg levegő nyomul elő

veszteglő front: az egymás mellé került meleg- és hideg levegő közül egyik sem nyomul előre, vagy pedig ingázó mozgást végeznek

kettős (okklúziós) front meleg típusa: egy meleg és egy utána érkező hidegfront olyan összekapcsolódása, amelyben a melegfront jelenségei vannak túlsúlyban

kettős (okklúziós) front hideg típusa: ugyanilyen összekapcsolódás, de ezúttal a hidegfront jelenségei vannak túlsúlyban

felső betörési front: olyan hideg levegő előnyomulásának vonala, amely csak a felsőbb rétegekben lép fel

felső felsiklási front: olyan meleg levegő előnyomulásának vonala, amely csak a felsőbb rétegekben lép fel

lesiklófelület: a vonal egyik oldalán nagy kiterjedésű leszálló légmozgás van, de rült idővel vagy felhőoszlással

1967. november hó,
10 nap péntek

	Az utolsó 24 óra adatai						24 órai csapadék mm		
	Csapadék (mm)		Hőmérsékleti szélsőségek tegnapi nappali max.	éjszakai min.	min. 5 cm-en	Napsütés (óra) tegnap			
12815 Magyaróvár	.	=	11	4	1	0	Rajka		
822 Győr	6	=	14	7	7	0	Kapuvár	1	=
825 Pápa	4	=	14	7	-	1	Csorna	.	
805 Sopron	4	=	11	4	2	1	Komárom	7	▽
812 Szombathely	2	-	10	8	6	0	Káld	7	
910 Szentgotthárd	2	=	11	8	6		Kőszeg	1	
915 Zalaegerszeg	5	=	11	8	8		Körmend	2	
Lenti	2		11	9	8		Letenye	4	
925 Nagykanizsa	6	≡	11	10	9		Sümeg	8	
929 Keszthely	6	≡	11	9	9	0	Zirc	2	
Tihany	3		11	7	5		Kisbér	9	≡
935 Siófok	4	=	11	8	5	0	Mór	6	
942 Pécs	1	≡	16	9	8	2	Alcsút	4	
941 Misinatető (534 m)	1		16	7	7	4	Esztergom	8	
Siklós	2		17	8	6		Dobogókő		
827 Farkasgyepű (400 m)	6		12	6	3		Fonyód	7	
Veszprém	4		10	5	3	0	Tab	5	
833 Tatabánya	8		12	8	7		Sárbogárd	2	
839 Budapest (Ferihegy)	4	▽	14	10	8		Lengyel	3	
840 Budapest OMI	2	▽	13	10	8	0	Nagykónyi	3	
841 Budapest (Szabadságh.,474 m)	4	≡	10	7	7	0	Marcali	7	
Martonvásár	3		13	8	7		Somogyszob	8	
835 Székesfehérvár	3	=	13	7	4		Kaposvár	4	
Dunaújváros	3		14	7	7		Baros	5	
Szekszárd	ny	∩	16	9	-		Szigetvár	5	
Mohács	2		16	10			Bácsalmás	2	
960 Baja	ny	=	17	10	9	3	Kiskunhalas	2	
955 Kalocsa	3		16	8	7		Izsák	4	
Cegléd	ny		15	10	9	3	Kunsztmiklós	.	
860 Szolnok	1	=	17	11	10	3	Örkény		
970 Kecskemét	1	=	16	11	10	3	Nagykáta	.	
Kiskunfélegyháza	1		17	11	9		Jászapáti	1	∩
982 Szeged	ny	=	17	10	10	2	Tiszakécske	.	
Mezőhegyes	ny		19	11	10		Nagykőrös	ny	
Orosháza	2		18	11	9	3	Kistelek	1	
990 Békéscsaba	1	=	20	11	7	3	Makó	1	
875 Túrkeve	2		19	11	10	4	Szentes	1	
Berettyóújfalu	2		21	11	6		Szarvas	1	
882 Debrecen	2	=	20	10	8	7	Szeghalom	1	
872 Nyíregyháza	3	=	17	8	8	4	Körösszakál	2	
788 Kisvárda	2		18	9	7	4	Tiszaroff	.	
Mátészalka	4		18	10	5		Poroszló	1	
Tiszabecs	2		18	7			Karcag	1	
Vác	6	≡	13	9			Hortobágy	1	
Gödöllő	3		13	9	8		Polgár	2	
Lőrinci	2		13	6	5		Hajdúdorog		
Gyöngyös	3		14	11	9		Nyírlugos		
Balassagyarmat	7		12	10	9		Csenger	1	
755 Salgótarján	4		12	10	8		Vásárosnamény	10	
Galyatető (932 m)			9	6			Záhony	4	
851 Kékestető (1000 m)	. 2	≡	11	6	-	2	Királyrét	7	
Mátraháza (672 m)							Romhány	6	
865 Eger	1		14	10	9	1	Borsodnádasd		
Putnok	6		11	9	8		Jósvafő	4	
Lillafüred	2		11	9			Szendrőlád		
772 Miskolc	3	≡	14	9	8	-	Hidasnémeti	3	
Füged	2		15	10	7		Tokaj	3	=
778 Sárospatak	4		15	10	8	3			

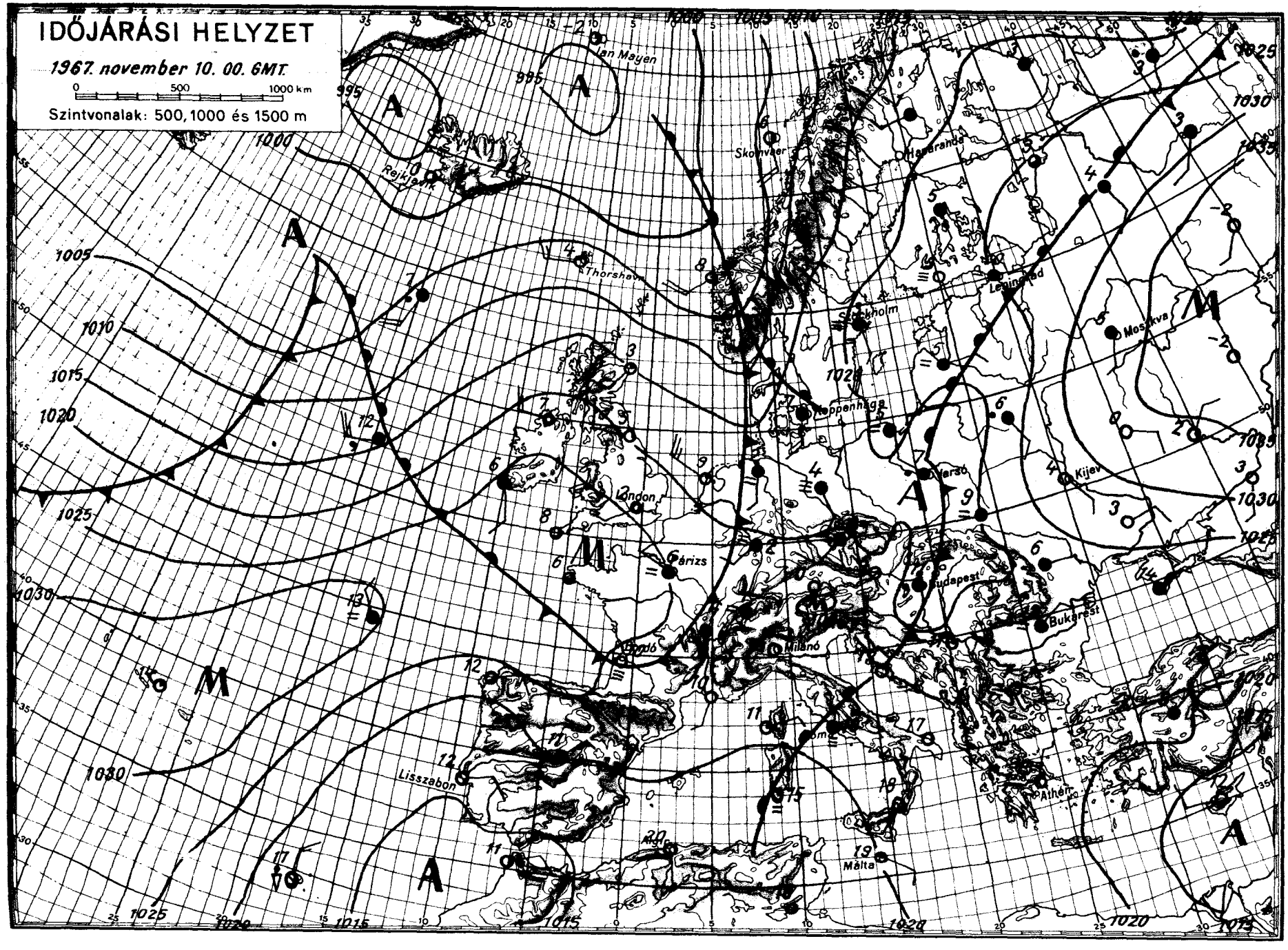
IDŐJÁRÁSI HELYZET
1967. november 10. 00. GMT.
0 500 1000 km
Szintvonalak: 500, 1000 és 1500 m
Jan Mayen
Rejkjavik
Thorshavn
Skomvaer
Haparanda
Leningrad
Stockholm
Moszkva
Koppenhága
Varsó
Kijev
London
Párizs
Budapest
Bukarest
Milánó
Lisszabon
Athén
Málta
A
M
995
1000
1005
1010
1015
1020
1025
1030
1035

IDŐJÁRÁSI NAPIJELENTÉS

ЕЖЕДНЕВНЫЙ МЕТЕОРОЛОГИЧЕСКИЙ БЮЛЛЕТЕНЬ · DAILY WEATHER REPORT
BULLETIN QUOTIDIEN DE TEMPS · TÄGLICHER WETTERBERICHT

KIADJA AZ ORSZÁGOS METEOROLÓGIAI INTÉZET
BUDAPEST II. KITAIBEL PÁL UTCA 1
TELEFON: KÖZPONT: 353-500, IDŐJELZŐ OSZT.: 150-410

MEGJELENIK NAPONKÉNT * ELŐFIZETÉSI ÁRA A POSTAI KÖLTSÉGGEL EGYÜTT NEGYEDÉVRE 60, Ft
KIADÁSÉRT FELEL AZ INTÉZET IGAZGATÓJA

80. évfolyam 315. szám + Budapest + 1967. november 11. szombat.

Az időjárási helyzet ma reggel és a várható időjárás:

Az Atlanti-óceán északi részéről származó hideg levegő első hulláma nagy sebességgel halad tovább kelet felé. Ma hajnalban, többfelé erős széllel, futó esőkkel, az Adriai-tenger térségében heves zivatarokkal elérte Riga-Bukarest-Nápoly vonalát. A hideg levegő által elárasztott területeken általában 5-10 fokkal csökkent a hőmérséklet. Ezzel szemben nyugat felől, nagykiterjedésü esőzéseket okozva, ismét enyhe, páradus levegő érkezett szárazföldünk óceáni partvidékére. A Szovjetunió európai területének nagy részén még tovább tart a csendes, száraz, általában napos, az évszakhoz képest meleg idő.

Pénteken - többfelé erős északnyugati, északi szél lel, néhány helyen futó esővel - megkezdődött a hideg levegő beáramlása hazánk területére. A hőmérséklet déltől kezdve fokozatosan csökkent. Napi csucsértéke általában 10-15 fok között volt. A lehullott csapadék csak a Tiszazugban ért el jelentősebb mennyiséget, 3-6 mm-t. Az éjszakai lehülés erősödött, ma hajnalra a nyugati és északi megyékben 0, +4, máshol +4, +7 fokig hült le a levegő. Ma délelőtt a Tiszántúlon és a déli megyékben erősen felhős, máshol derült volt az ég. Eső már sehol sem esett. A hőmérséklet 11 órára csak 6-9 fokig emelkedett.

Ma 12 órakor Budapesten a hőmérséklet 8 fok, a tengerszintre átszámitott légnyomás 768 mm, alig változik.

Várható időjárás vasárnap estig:

Szombaton keleten is csökkenő, vasárnap északon időnként megnövekedő felhőzet, valószinüleg eső nélkül.
A helyenként még élénk északnyugati, északi szél tovább mérséklődik.
A nyugati megyékben egy-két helyen reggeli köd.
Hideg éjszaka, hüvös nappal.

Várható legalacsonyabb éjszakai hőmérséklet: -3, +2,
legmagasabb nappali hőmérséklet vasárnap: +7, +10 fok között.

Vissy Károly s.k.

A hőmérséklet napi középértéke és eltérése a 90 évi átlagtól /Budapesten/:

1967. XI. 10.: 10,0 C°, +3,6 C°.

1871 óta ezen a napon Budapesten előfordult:

legmagasabb hőmérséklet: 21,3 C° /1927/
legalacsonyabb hőmérséklet: -5,7 C° /1888/.

67.788.

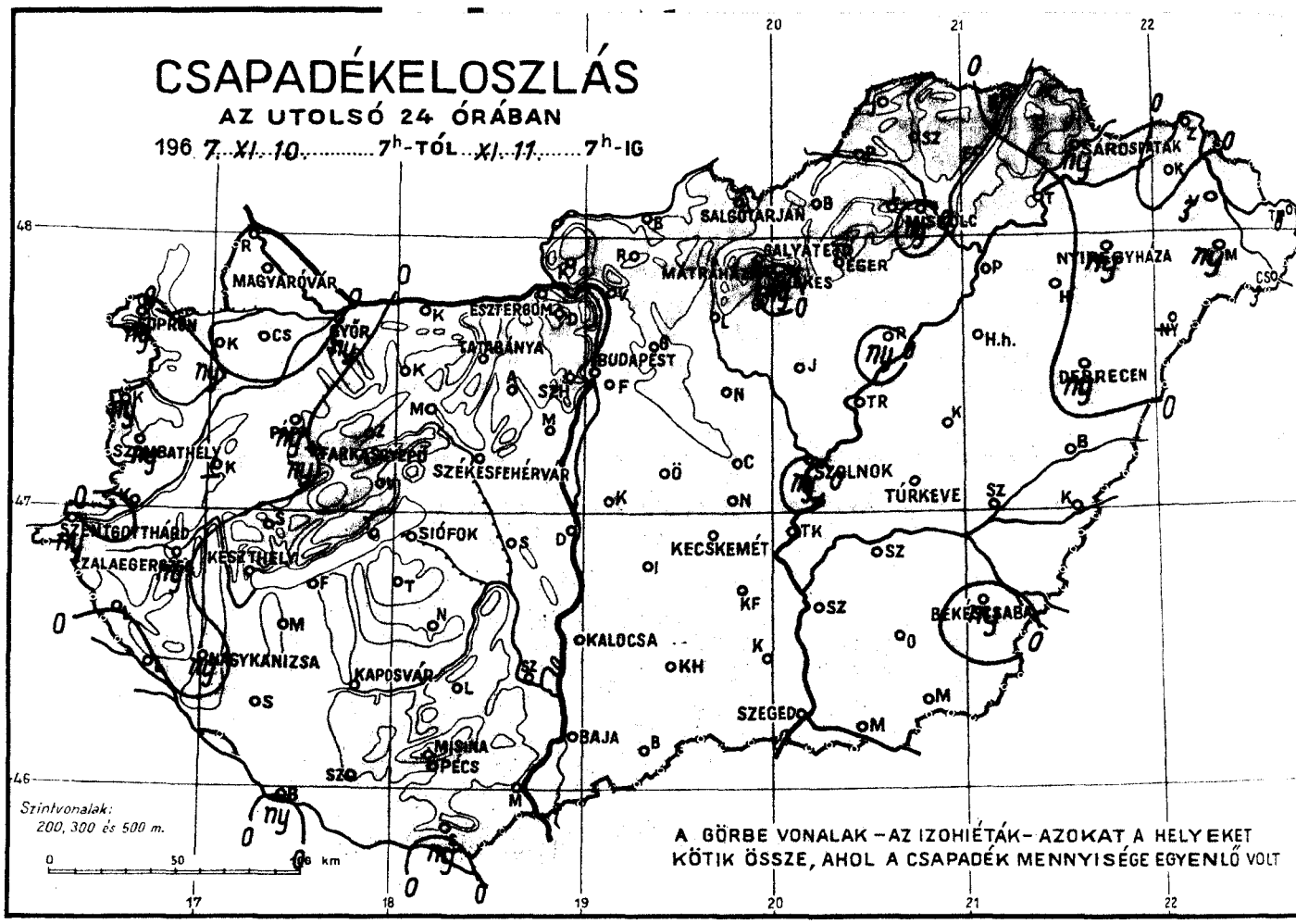
CSAPADÉKELOSZLÁS
AZ UTOLSÓ 24 ÓRÁBAN
196 7. XI. 10. ..... 7h-TÓL XI. 11. ..... 7h-IG
MAGYARÓVÁR
ESZTERGOM
BUDAPEST
SALGÓTARJÁN
SÁROSPATAK
NYÍREGYHÁZA
DEBRECEN
SZOLNOK
TÚRKEVE
KECSKEMÉT
BÉKÉSCSABA
SZEGED
SIÓFOK
KAPOSVÁR
PÉCS
BAJA
KALOCSA
SZOMBATHELY
SZÉKESFEHÉRVÁR
Szintvonalak:
200, 300 és 500 m.
A GÖRBE VONALAK – AZ IZOHIÉTÁK – AZOKAT A HELYEKET
KÖTIK ÖSSZE, AHOL A CSAPADÉK MENNYISÉGE EGYENLŐ VOLT

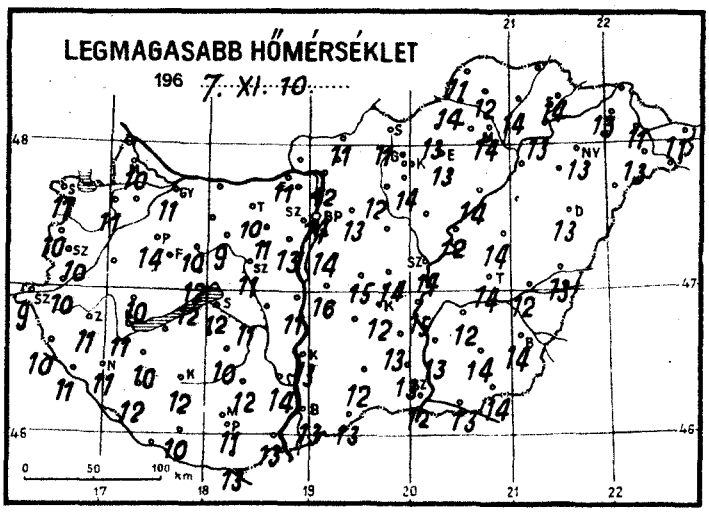
LEGMAGASABB HŐMÉRSÉKLET
196 7. XI. 10.

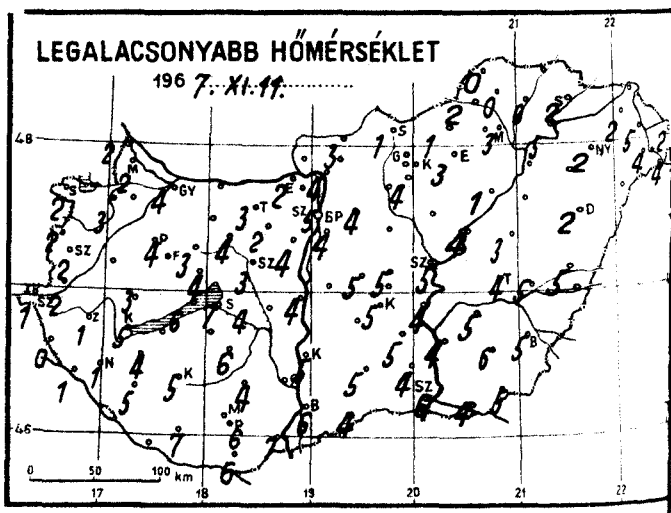
LEGALACSONYABB HŐMÉRSÉKLET
196 7. XI. 11.

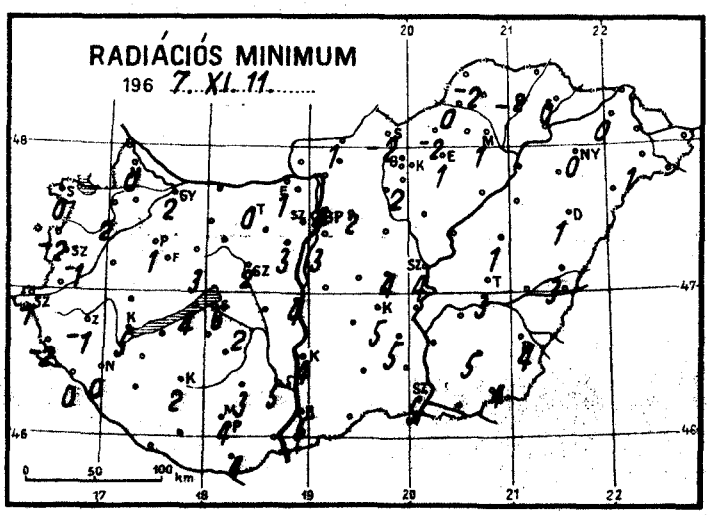
RADIÁCIÓS MINIMUM
196 7. XI. 11.

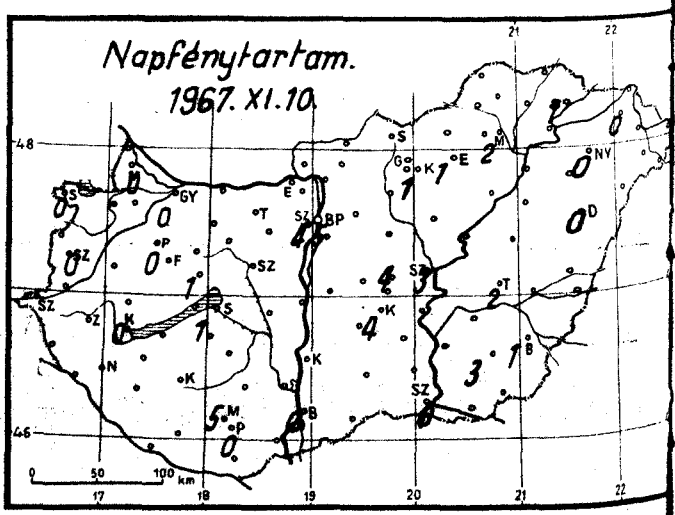
Napfénytartam.
1967. XI. 10.

1967. november hó,
11. napszombat

	Az utolsó 24 óra adatai						24 órai csapadék mm		
	Csapadék (mm)		Hőmérsékleti szélsőségek			Napsütés (óra) tegnap			
			tegnapi nappali max.	éjszakai min.	min. δ cm-en				
12815 Magyaróvár	.		10	2	0	0	Rajka	.	
822 Győr	ny	=	11	4	2	0	Kapuvár	ny	
825 Pápa	ny	=	14	4	1	0	Csorna	.	
805 Sopron	ny	=	11	2	0	0	Komárom	.	
812 Szombathely	ny	=	10	2	-1	0	Káld		
910 Szentgotthárd	ny	=	9	1	1		Kőszeg	ny	
915 Zalaegerszeg	ny	=	11	1	-1		Körmend	.	
Lenti	.		10	0	-2		Letenye	.	
925 Nagykanizsa	ny	=	11	1	0		Sümeg	.	
920 Keszthely	.	=	11	6	5	0	Zirc	.	
Tihany	.		12	6	5		Kisbér	.	
935 Siófok	.	=	12	7	6	1	Mór	.	
942 Pécs	.	=	11	6	4	0	Alcsút	.	
941 Misinatető (534 m)	.		13	3	3	5	Esztergom	.	
Siklós	ny		13	6	4		Dobogókő	.	=
827 Farkasgyepű (400 m)	ny		11	3	2		Fonyód	.	
Veszprém	.		12	4	3	1	Tab	.	
833 Tatabánya	.		10	3	0		Sárbogárd	.	
839 Budapest (Ferihegy)	.	=	14	4	3		Lengyel	.	
840 Budapest OMI	.		14	5	4	5	Nagykónyi	.	
841 Budapest (Szabadságh.,474 m)	.		11	2	0	4	Marcali	.	
Martonvásár	.		13	4	3		Somogyszob	.	
835 Székesfehérvár	.		11	3	2		Kaposvár	.	
Dunaújváros	.		11	4	4		Barcs	ny	=
Szekszárd	.		14	=			Szigetvár	.	
Mohács	.		13	=			Bácsalmás	.	
960 Baja	.	=	13	6	5	0	Kiskunhalas	.	
955 Kalocsa	.		13	5	4		Izsák	.	
Cegléd	.		14	5	4	4	Kunsztmiklós	.	
860 Szolnok	ny	=	14	5	4	3	Örkény	.	=
970 Kecskemét	.	=	12	5	5	4	Nagykáta	.	
Kiskunfélegyháza	.		13	5	5		Jászapáti	.	
982 Szeged	.	=	12	6	5	0	Tiszakécske	.	
Mezőhegyes	.		14	5	4		Nagykőrös	.	
Orosháza	.		14	6	5	3	Kistelek	.	
990 Békéscsaba	ny	=	14	5	4	1	Makó	.	
875 Túrkeve	.	=	14	4	3	2	Szentes	.	
Berettyóújfalu	.	∩	13	5	3		Szarvas	.	
882 899 Debrecen	ny	=	13	2	1	0	Szeghalom	.	
892 Nyíregyháza	ny	=	13	2	0	0	Körösszakál	.	
788 Kisvárda	.	=	13	2	0	0	Tiszaroff	.	
Mátészalka	ny	∩	13	4	1		Poroszló	ny	=
Tiszabecs	6		11	2			Karcag	.	
Vác	.		12	4			Hortobágy		
Gödöllő	.		13	4	2		Polgár		
Lőrinci	.		12	-	-		Hajdúdorog		
Gyöngyös	.		14	4	2		Nyírlugos		
Balassagyarmat	.		11	3	1		Csenger	3	
755 Salgótarján	.		11	1	-2		Vásárosnamény	3	
Galyatető (932 m)	.		8	-2			Záhony	.	
851 Kékestető (1000 m)	ny	=	10	-1	-	1	Királyrét	.	
Mátraháza (672 m)							Romhány		
865 Eger	.		13	3	1	1	Borsodnádasd	.	
Putnok	.	=	14	2	0		Jósvafő	.	
Lillafüred	.		15	2			Szendrőlád	.	
772 Miskolc	ny	=	14	3	1	2	Hidasnémeti	1	
Füged	.	∪	14	0	-2		Tokaj	.	
778 Sárospatak	ny	=	14	2	0	1			

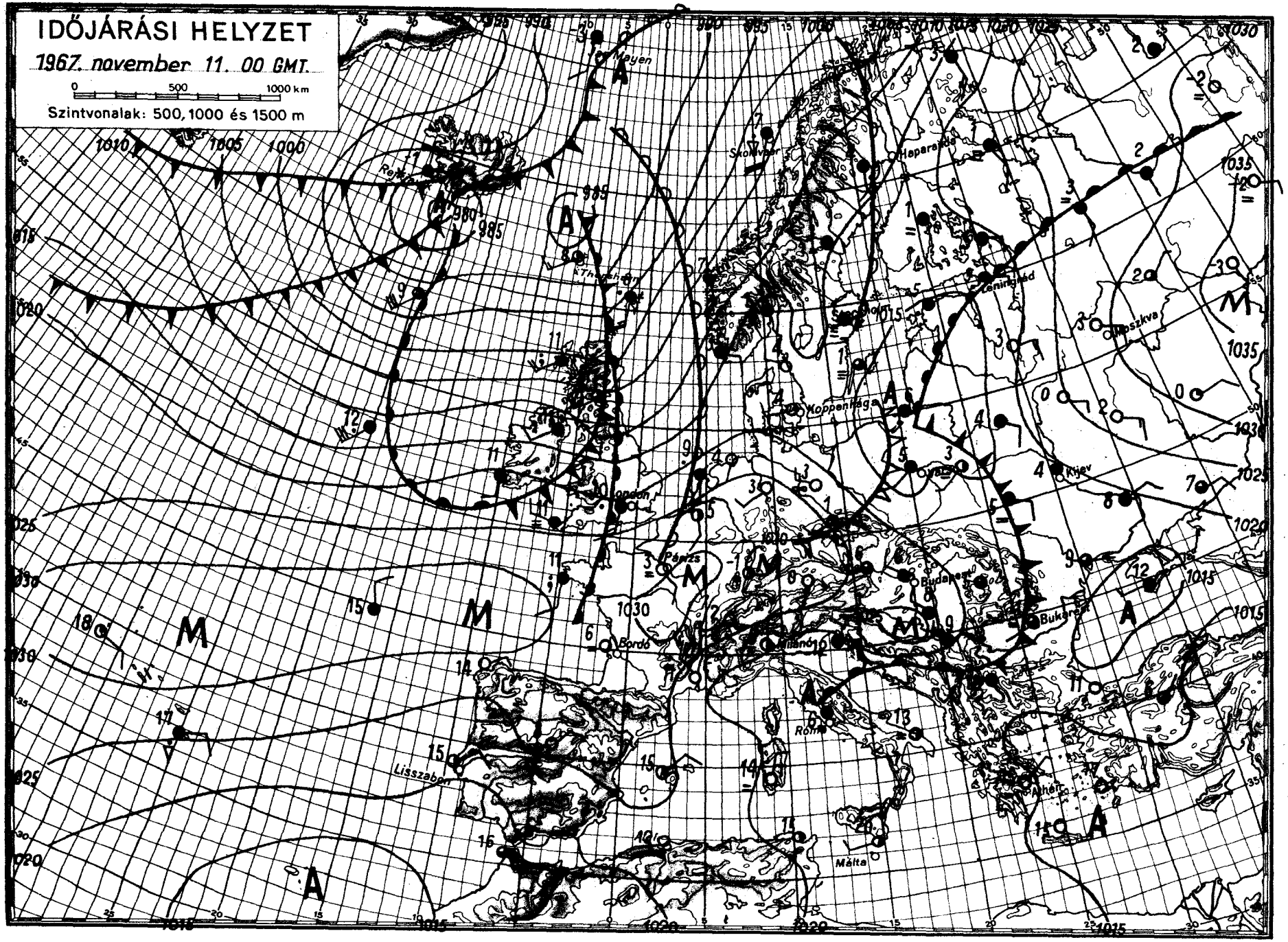

OFFSET: MOMHA, BUDAPEST

IDŐJÁRÁSI NAPIJELENTÉS

ЕЖЕДНЕВНЫЙ МЕТЕОРОЛОГИЧЕСКИЙ БЮЛЛЕТЕНЬ · DAILY WEATHER REPORT
BULLETIN QUOTIDIEN DE TEMPS · TÄGLICHER WETTERBERICHT

KIADJA AZ ORSZÁGOS METEOROLÓGIAI INTÉZET
BUDAPEST II. KITAIBEL PÁL UTCA 1
TELEFON: KÖZPONT: 353-500, IDŐJELZŐ OSZT.: 150-410

MEGJELENIK NAPONKÉNT * ELŐFIZETÉSI ÁRA A POSTAI KÖLTSÉGGEL EGYÜTT NEGYEDÉVRE 60,- Ft
KIADÁSÉRT FELEL AZ INTÉZET IGAZGATÓJA

80. évfolyam 316. szám + Budapest + 1967. november 12. vasárnap

Az időjárási helyzet ma reggel és a várható időjárás:

Az óceánról áramló nedves levegő több hullámban érkezik szárazföldünk fölé. Hatására Európa legnagyobb részén változékony időjárás uralkodik. Sokfelé esik az eső, helyenként viharos szelek fujnak. A hőmérséklet általában megegyezik az évszaknak megfelelő értékkel, vagy 2, 4 fokkal magasabb annál.

Hazánkban szombaton a Tiszántulon erősen felhős idő volt. Máshol 4, 8 órán keresztül sütött a nap. Egy-két helyen jelentéktelen mennyiségü eső is hullott. Napközben a hőmérséklet 8, 12 fokig emelkedett. Ma hajnalra -2, +3 fokig hült le a levegő. Délelőtt országszerte erősen felhős az idő. A nyugati határszélről kisebb esőket jelentettek.

Ma 12 órakor Budapesten a hőmérséklet 8 fok, a tengerszintre átszámitott légnyomás 766 mm, gyengén süllyedő irányzatú.

Várható időjárás hétfő estig:

Felhőátvonulások.
Helyenként, elsősorban északnyugaton esők.
Élénk, időnként erős nyugati, északnyugati szél.
Az éjszakai lehülés gyengül.

Várható legalacsonyabb éjszakai hőmérséklet: 1, 6 fok között, néhány helyen gyenge talajmenti fagy,
legmagasabb nappali hőmérséklet hétfőn: 10 fok körül.

Kerényi Nárcisz s.k.

A hőmérséklet napi középértéke és eltérése a 90 évi átlagtól /Budapesten/:

1967. XI. 11.: +6,3 C°, +0,6 C°.

1871 óta ezen a napon Budapesten előfordult:

legmagasabb hőmérséklet: 17,5 C° /1961/
legalacsonyabb hőmérséklet: -8,9 C° /1888/

67.791

CSAPADÉKELOSZLÁS

AZ UTOLSÓ 24 ÓRÁBAN

196 7. XI. 11. 7h-TÓL XI. 12. 7h-IG

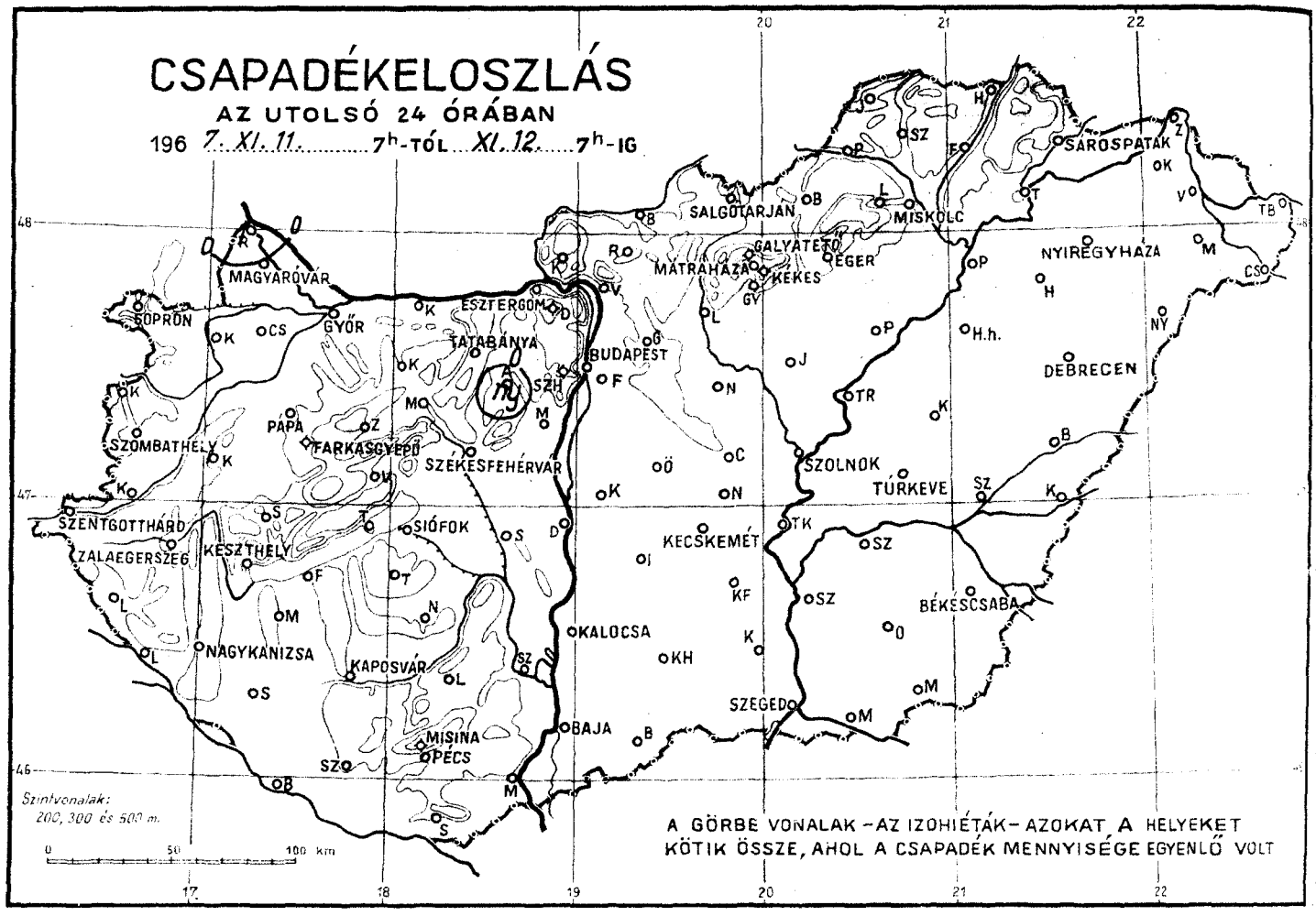

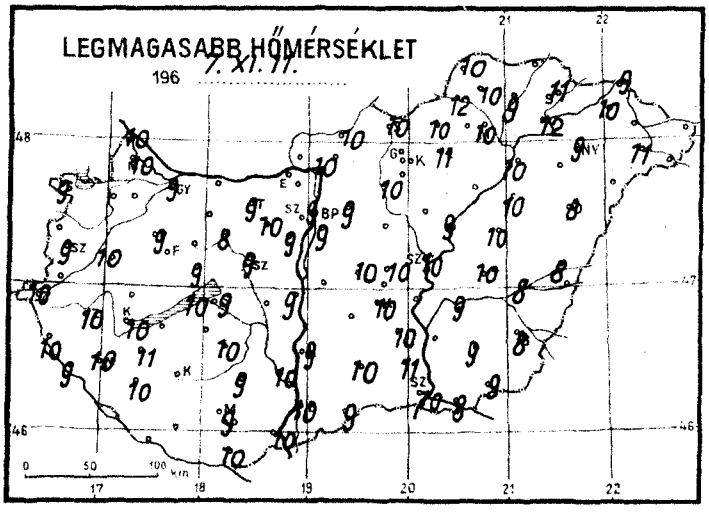

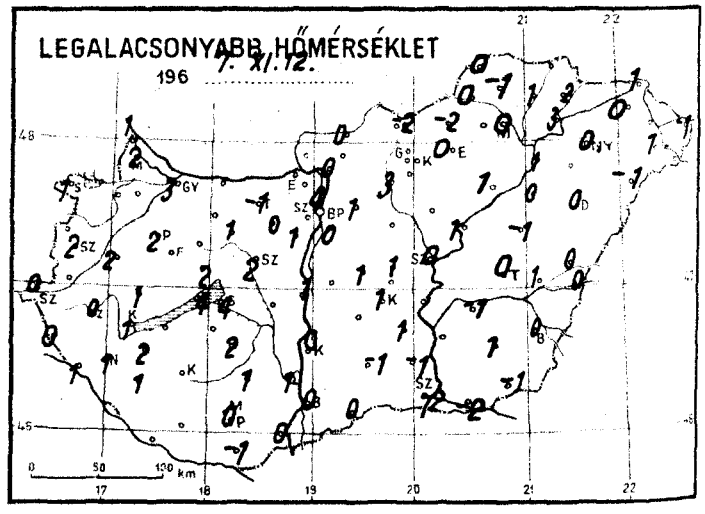

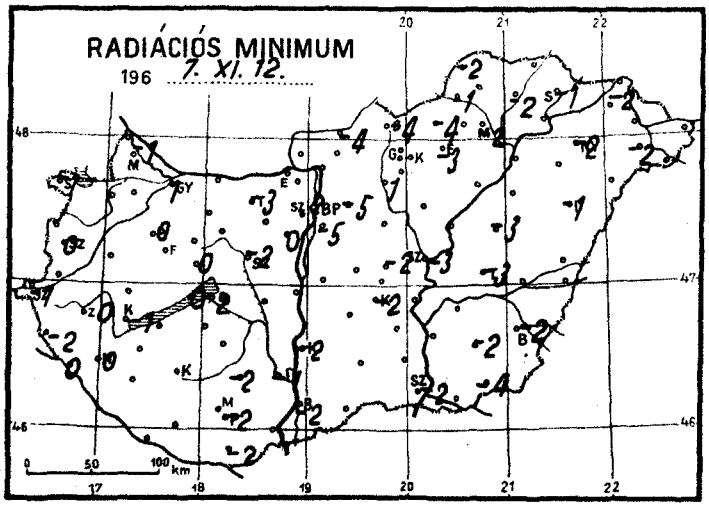

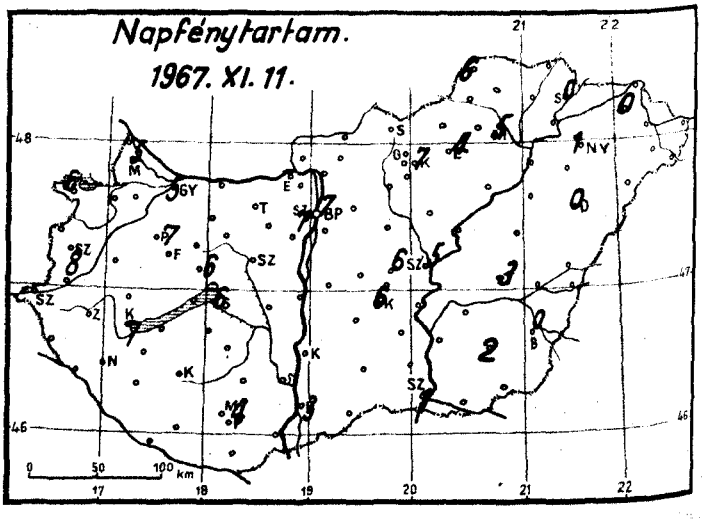

1967. november ..... hó,
12. vasárnap ..... nap

	Az utolsó 24 óra adatai						24 órai csapadék mm		
	Csapadék (mm)		Hőmérsékleti szélsőségek: tegnapi nappali max.	éjszakai min.	min. 5 cm-en	Napsütés (óra) tegnap			
12815 Magyaróvár	•		10	2	-1	5	Rajka	1	
822 Győr	•		9	3	1	5	Kapuvár	–	
825 Pápa	•		9	2	0	7	Csorna	•	
805 Sopron	•		9	1	-1	6	Komárom	•	
812 Szombathely	•		9	2	0	8	Káld	•	
910 Szentgotthárd	•		10	0	-1		Kőszeg	•	
915 Zalaegerszeg	•		10	0	0		Körmend	–	
Lenti	•		10	0	-2		Letenye	•	
925 Nagykanizsa	•		10	1	0		Sümeg	•	
920 Keszthely	•		10	1	-1	7	Zirc	•	
Tihany	•		10	4	0		Kisbér	•	
935 Siófok	•		9	4	2	6	Mór	•	
942 Pécs	•		9	0	-2	4	Alcsút	ny	
941 Misinatető (534 m)	•		6	2	0	5	Esztergom	•	
Siklós	•	⌊	10	-1	-2		Dobogókő	•	
827 Farkasgyepű (400 m)	•		10	2	1		Fonyód	–	
Veszprém	•		9	2	0	6	Tab	–	
833 Tatabánya	•		9	-1	-3		Sárbogárd	–	
839 Budapest (Ferihegy)	•		9	0	-5		Lengyel	•	
840 Budapest OMI	•		9	4	2	7	Nagykónyi	•	
841 Budapest (Szabadságh., 474 m)	•		7	2	-3	7	Marcali	•	
Martonvásár	•		9	1	0		Somogyszob	•	
835 Székesfehérvár	•		9	2	-2		Kaposvár	–	
Dunaújváros	•		9	1	0		Barcs	•	
Szekszárd	•	= ⌊	10	1	-1		Szigetvár	•	
Mohács	•	⌊	10	0			Bácsalmás	•	
960 Baja	•		10	0	-2	3	Kiskunhalas	•	
955 Kalocsa	•		9	0	-2		Izsák	–	
Cegléd	•		10	1	-2	6	Kunsztmiklós	•	
860 Szolnok	•		10	0	-3	5	Örkény	•	
970 Kecskemét	•		10	1	-2	6	Nagykáta	•	⌊
Kiskunfélegyháza	•	⌊	10	1			Jászapáti	•	⌊
982 Szeged	•		10	-2	-2	1	Tiszakécske	•	⌊
Mezőhegyes	•	= ⌊	9	-1	-4		Nagykőrös	•	⌊
Orosháza	•	⌊	9	1	-2	2	Kistelek	•	
990 Békéscsaba	•		8	0	-2	0	Makó	•	⌊
875 Túrkeve	•	=	10	0	-3	3	Szentes	•	
Berettyóújfalu	•	⌊	8	0	-		Szarvas	•	⌊
882 Debrecen	•		8	0	-1	0	Szeghalom	•	
892 Nyíregyháza	•		9	0	-2	1	Körösszakál	•	
788 Kisvárda	•		10	0	-2	0	Tiszaroff	•	
Mátészalka	•	⌊	11	1	-2		Poroszló	•	⌊
Tiszabecs	•		–	-1			Karcag	•	
Vác	•	= ⌊	10	0			Hortobágy	•	
Gödöllő	•		9	1	-5		Polgár	•	
Lőrinci	•	⌊	10	3	1		Hajdúdorog	–	
Gyöngyös	•		–	-	-		Nyírlugos	•	
Balassagyarmat	•		10	0	-4		Csenger	•	⌊
755 Salgótarján	•		10	-2	-4		Vásárosnamény	–	
Galyatető (932 m)	•		1	-1			Záhony	•	
851 Kékestető (1000 m)	•		2	-1	-	7	Királyrét	–	
Mátraháza (672 m)	–		–	-			Romhány	•	
865 Eger	•		11	0	-3	4	Borsodnádasd	•	
Putnok	•	=	12	0	-1		Jósvafő	•	
Lillafüred	•		11	0			Szendrőlád	•	
772 Miskolc	•		10	0	-2	5	Hidasnémeti	•	
Füged	•	⌊	9	1	-2		Tokaj	•	
778 Sárospatak	•	=	11	2	-1	0		–	

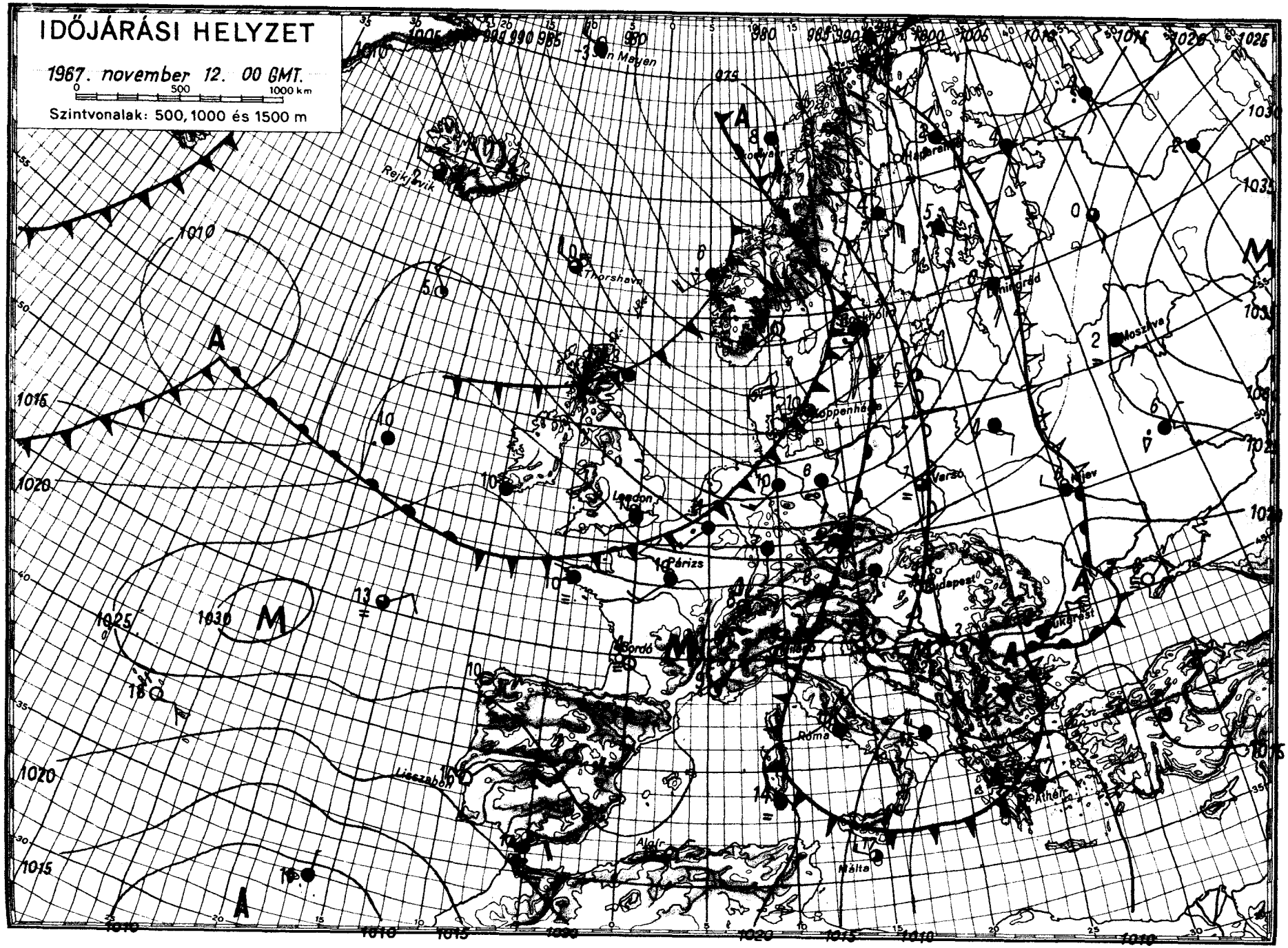

OFSZT - NYOMDA BUDAPEST

IDŐJÁRÁSI NAPIJELENTÉS

ЕЖЕДНЕВНЫЙ МЕТЕОРОЛОГИЧЕСКИЙ БЮЛЛЕТЕНЬ · DAILY WEATHER REPORT
BULLETIN QUOTIDIEN DE TEMPS · TÄGLICHER WETTERBERICHT

KIADJA AZ ORSZÁGOS METEOROLÓGIAI INTÉZET
BUDAPEST II. KITAIBEL PÁL UTCA 1
TELEFON: KÖZPONT: 353-500, IDŐJELZŐ OSZT.: 150-410

MEGJELENIK NAPONKÉNT * ELŐFIZETÉSI ÁRA
A POSTAI KÖLTSÉGGEL EGYÜTT NEGYEDÉVRE 60,- Ft
KIADÁSÉRT FELEL AZ INTÉZET IGAZGATÓJA

80. évfolyam 317. szám + Budapest + 1967. november 13. hétfő

Az időjárási helyzet ma reggel és a várható időjárás:

Az elmúlt napok során az atlanti és európai térségben megnőtt az áramlások sebessége. A főként nyugat-keleti irányú általános áramlással enyhe, nedves óceáni légtömeg áramlott szárazföldünk északi része fölé, ahol kiterjedt esőzéseket és erős szelet okoz. Ugyanakkor Nyugat-Európa egy része, Dél- és Közép-Európa fölött átmeneti jelleggel csendesebb, napos, csapadékmentes zóna alakult ki; ebben megnövekedett a reggeli ködök gyakorisága.

Hazánkban vasárnap erősen felhős illetve borult volt az idő, többfelé élénk délnyugati, nyugati szél fujt. Napközben, főként északon néhány helyen jelentéktelen mennyiségü eső hullott, Kékestetőn havazott. A hőmérséklet 5, 10 fokig emelkedett. Hétfő reggelre -1 és +7 fok közötti mindenféle minimumhőmérséklet előfordult. Délelőtt változóan felhős, enyhe idő volt, helyenként még élénk nyugati szél fujt. A hőmérséklet 11 órakor 7 és 12 fok között váltakozott.

Ma 12 órakor Budapesten a hőmérséklet 10 fok, a tengerszintre átszámitott légnyomás 770 mm, alig változik.

Várható időjárás kedd estig:

Kevés felhő, eső nélkül.
Éjjel gyenge légáramlás, napközben kissé megélénkülő, változó irányú szél.
Enyhe idő.
Helyenként reggeli köd.

Várható legalacsonyabb éjszakai hőmérséklet: 0, +5,
legmagasabb nappali hőmérséklet kedden: 8, 13 fok között.

Dr. Tóth Pál s.k.

A hőmérséklet napi középértéke és eltérése a 90 évi átlagtól /Budapesten/:

1967. XI. 12.: +7,2 C°, +1,6 C°.

1871 óta ezen a napon Budapesten előfordult:

legmagasabb hőmérséklet: 21,0 C° /1951/
legalacsonyabb hőmérséklet: -10,1 C° /1897/.

67.792.

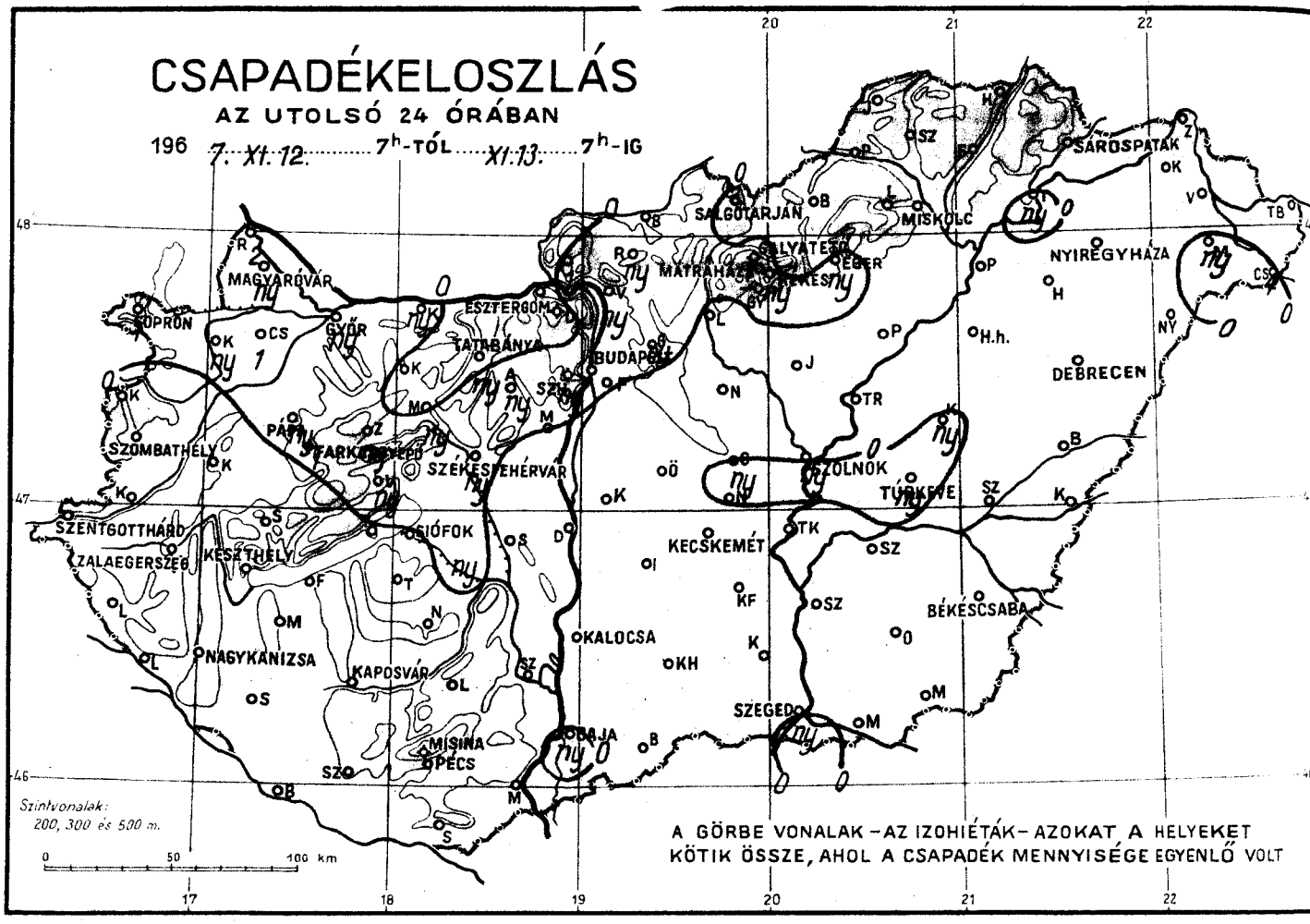
CSAPADÉKELOSZLÁS
AZ UTOLSÓ 24 ÓRÁBAN
196 7. XI. 12. ..... 7h-TÓL ..... XI. 13. ..... 7h-IG
SOPRON
MAGYARÓVÁR
GYŐR
ESZTERGOM
TATABÁNYA
BUDAPEST
SALGÓTARJÁN
MISKOLC
SÁROSPATAK
NYÍREGYHÁZA
DEBRECEN
SZOMBATHELY
PÁPA
TATABÁNYA
SZÉKESFEHÉRVÁR
SZOLNOK
TÚRKEVE
SZENTGOTTHÁRD
SIÓFOK
ZALAEGERSZEG
KESZTHELY
KECSKEMÉT
BÉKÉSCSABA
NAGYKANIZSA
KAPOSVÁR
KALOCSA
SZEGED
MISINA
PÉCS
BAJA
Szintvonalak:
200, 300 és 500 m.
0 50 100 km
A GÖRBE VONALAK – AZ IZOHIÉTÁK – AZOKAT A HELYEKET
KÖTIK ÖSSZE, AHOL A CSAPADÉK MENNYISÉGE EGYENLŐ VOLT

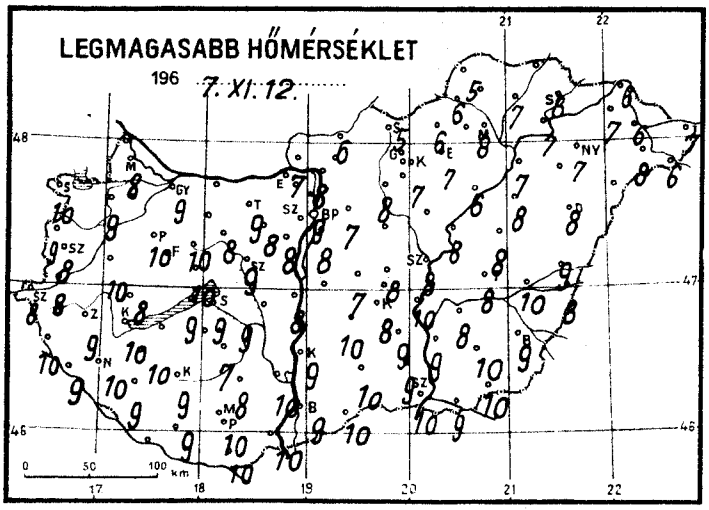
LEGMAGASABB HŐMÉRSÉKLET
196 7. XI. 12. .....
0 50 100 km

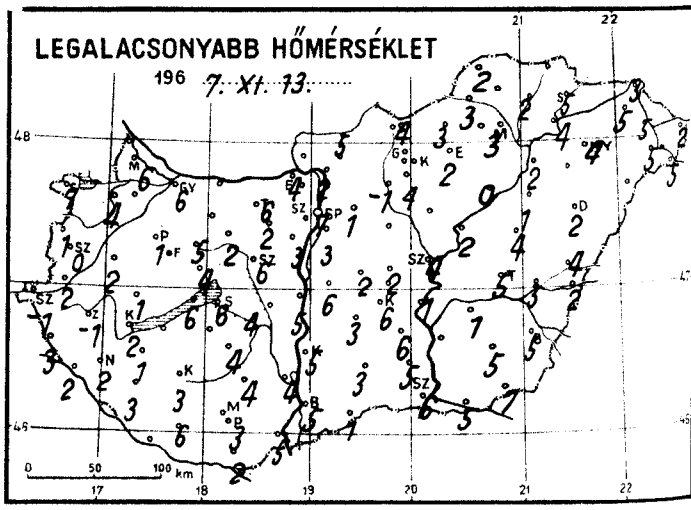
LEGALACSONYABB HŐMÉRSÉKLET
196 7. XI. 13. .....
0 50 100 km

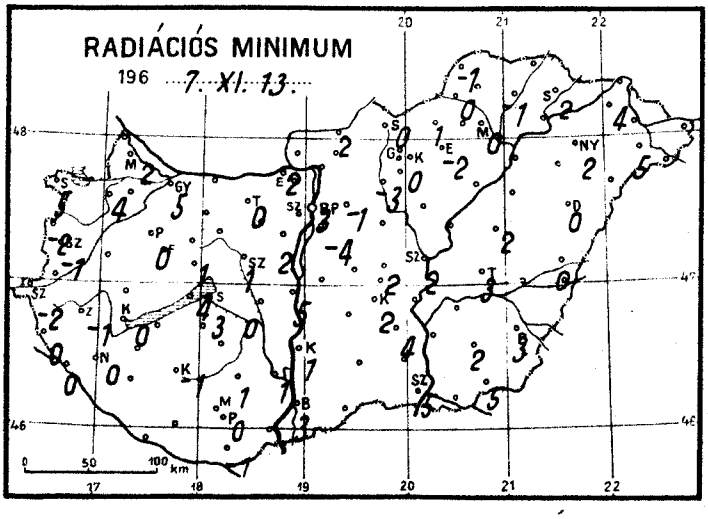
RADIÁCIÓS MINIMUM
196 7. XI. 13. .....
0 50 100 km

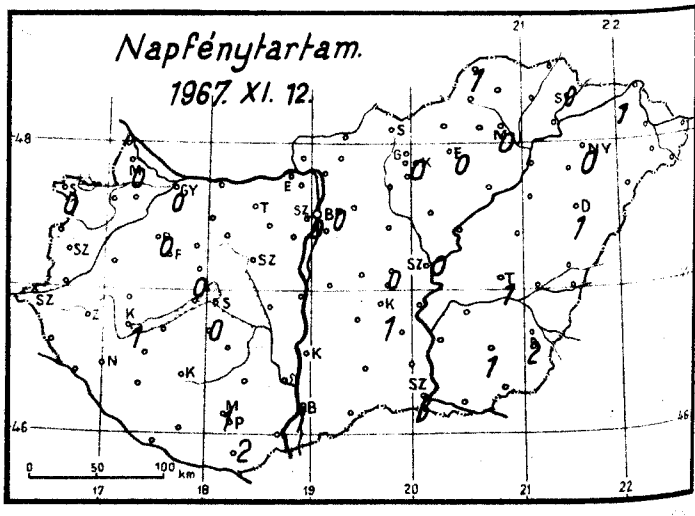
Napfénytartam.
1967. XI. 12.
0 50 100 km

1967. november hó,
13. nap hétfő

	Az utolsó 24 óra adatai						24 órai csapadék mm		
	Csapadék (mm)		Hőmérsékleti szélsőségek: tegnapi nappali max.	éjszakai min.	min. 5 cm-en	Napsütés (óra) tegnap			
12815 Magyaróvár	ny		8	6	2	0	Rajka	2	
822 Győr	ny		9	6	5	0	Kapuvár	ny	⌐
825 Pápa	ny	⌐	10	1	0	0	Csorna	1	
805 Sopron	1	=	10	7	5	0	Komárom	ny	⌐
812 Szombathely	.		8	0	-1		Káld	.	
910 Szentgotthárd	.	⌐	8	-1	-2		Kőszeg	.	
915 Zalaegerszeg	.	=	9	-1	-1		Körmend	.	
Lenti	.		10	3	0		Letenye	.	
925 Nagykanizsa	.	=	10	2	0		Sümeg		
920 Keszthely	.		10	2	0	1	Zirc	ny	
Tihany	.		9	6	4		Kisbér	.	⌐
935 Siófok	.		9	6	3	0	Mór	ny	
942 Pécs	.		10	3	0	2	Alcsút	ny	
941 Misinatető (534 m)	.		7	5	4	1	Esztergom	.	
Siklós	.		10	2	-1		Dobogókő	.	
827 Farkasgyepű (400 m)	1		7	3	-2		Fonyód	.	
Veszprém	ny		10	4	1	0	Tab	.	
833 Tatabánya	ny		9	6	0		Sárbogárd hiányzik	ny	
839 Budapest (Ferihegy)	.	=	8	3	-4		Lengyel	.	
840 Budapest OMI	ny		9	7	3	0	Nagykónyi	.	
841 Budapest (Szabadságh., 474 m)	ny		6	4	1	0	Marcali	.	
Martonvásár	.		8	3	2		Somogyszob	.	
835 Székesfehérvár	ny		9	6	1		Kaposvár	.	
Dunaújváros	.		8	5	5		Barcs	.	
Szekszárd	.	⌐	10	4	1		Szigetvár	.	
Mohács	.		10	5			Bácsalmás	.	
960 Baja	ny	=	9	5	3	1	Kiskunhalas	.	
955 Kalocsa	.		9	5	1		Izsák	.	
Cegléd	ny		8	2	2	0	Kunsztmiklós	.	
860 Szolnok	ny	=	8	4	2	0	Örkény	.	=
970 Kecskemét	.	=	8	6	2	1	Nagykáta	.	
Kiskunfélegyháza	.		9	6	4		Jászapáti	.	⌐
982 Szeged	ny	=	10	6	5	3	Tiszakécske	.	⌐
Mezőhegyes	.		10	7	5		Nagykőrös	.	
Orosháza	.	⌐	10	5	2	1	Kistelek	.	
990 Békéscsaba	.	=	9	5	3	2	Makó	.	
875 Túrkeve	ny	=	8	5	3	1	Szentes	.	
Berettyóújfalu	.	⌐	9	4	0		Szarvas	.	
858 Debrecen	.	=	8	2	0	1	Szeghalom	.	
892 Nyíregyháza	.	=	7	4	2	0	Körösszakál	.	
788 Kisvárda	.	=	7	5	4	1	Tiszaroff	.	
Mátészalka	ny		8	5	5		Poroszló	.	⌐
Tiszabecs	.		7	2			Karcag	ny	⌐
Vác	ny	=	8	2			Hortobágy	.	
Gödöllő	ny		7	1	-1		Polgár	.	
Lőrinci	.	⌐	8	-1	-3		Hajdúdorog		
Gyöngyös	.		7	4	0		Nyírlugos		
Balassagyarmat	ny		6	5	2		Csenger	4	
755 Salgótarján	.		5	4	0		Vásárosnamény	.	
Galyatető (932 m)	1	*	1	-1			Záhony	.	
851 Kékestető (1000 m)	ny	≡	3	0	-	0	Királyrét	1	
Mátraháza (672 m)							Romhány	ny	
865 Eger	ny	=	7	2	-2	0	Borsodnádasd	.	
Putnok	.	=	6	3	0		Jósvafő	.	≡
Lillafüred	.		7	4			Szendrőlád		
772 Miskolc	.	=	8	3	0	0	Hidasnémeti	.	
Füged	.	⌐	7	2	-1		Tokaj	ny	
778 Sárospatak	.	≡	8	5	2	0			

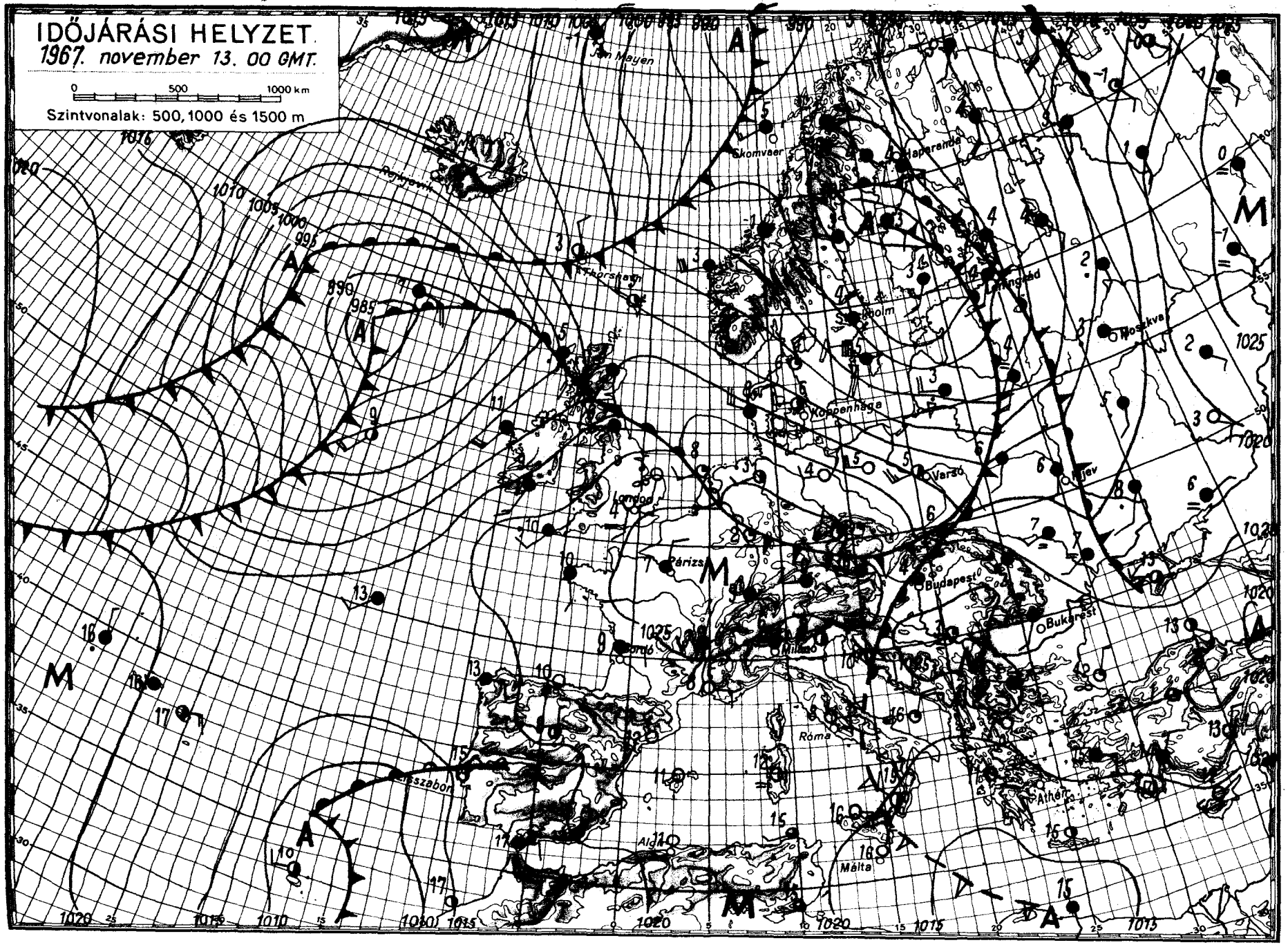
IDŐJÁRÁSI HELYZET
1967. november 13. 00 GMT.
0 500 1000 km
Szintvonalak: 500, 1000 és 1500 m
Jan Mayen
Skomvaer
Haparanda
Reykjavik
Thorshavn
Lerwick
Oslo
Leningrád
Moszkva
Koppenhága
Varsó
Kijev
London
Párizs
Budapest
Bukarest
Milano
Róma
Athén
Málta
Algír
Leszabon

IDŐJÁRÁSI NAPIJELENTÉS

ЕЖЕДНЕВНЫЙ МЕТЕОРОЛОГИЧЕСКИЙ БЮЛЛЕТЕНЬ · DAILY WEATHER REPORT
BULLETIN QUOTIDIEN DE TEMPS · TÄGLICHER WETTERBERICHT

KIADJA AZ ORSZÁGOS METEOROLÓGIAI INTÉZET
BUDAPEST II. KITAIBEL PÁL UTCA 1
TELEFON: KÖZPONT: 353-500, IDŐJELZŐ OSZT.: 150-410

MEGJELENIK NAPONKÉNT * ELŐFIZETÉSI ÁRA A POSTAI KÖLTSÉGGEL EGYÜTT NEGYEDÉVRE 60, Ft
KIADÁSÉRT FELEL AZ INTÉZET IGAZGATÓJA

80. évfolyam 318. szám + Budapest + 1967. november 14. kedd.

Az időjárási helyzet ma reggel és a várható időjárás:

Európa nyugati, valamint északi része az enyhe, páradus légtömegek uralma alatt áll. A München–Frankfurt-Berlin-Koppenhága vonaltól nyugatra felhős, helyenként esős, de az évszakhoz képest igen enyhe volt az idő. A hajnali legalacsonyabb értékek is 5, 10 fok között alakultak ki. Az említett vonaltól keletre, főként a Kárpát-medencében és környékén az erős kisugárzás következtében általában egy-két fokos fagyot észleltek. A Szovjetunió európai területein változékony, szeles az időjárás, többfelé havazott.

Hazánkban hétfőn csak kissé volt felhős az égbolt. Az 5, 8 órás napsütés hatására napközben 10, 14 fokig emelkedett a hőmérséklet. Pár csepp esőt csak Kapuvárról jelentettek. Kedd hajnalra +2, -3 fokig hült le a levegő. A reggeli és délelőtti órákban a magasban délnyugatról áramló enyhe, páradus levegő az Észak-Dunántulon többfelé ködöt okozott. A ködös helyeken 2, 6, máshol 8, 11 fok között váltakozott a hőmérséklet.

Ma 12 órakor Budapesten a hőmérséklet 9 fok, a tengerszintre átszámitott légnyomás 768 mm, gyengén süllyedő irányzatu.

Várható időjárás szerda estig:

Változóan felhős, párás, ködös idő, helyenként ködszitálás.
Éjszaka gyenge, napközben mérsékelt szél.
Az éjszakai lehülés főként nyugaton mérséklődik.
Keleten többfelé talajmenti fagy.

Várható legalacsonyabb éjszakai hőmérséklet: 0, +5,
legmagasabb nappali hőmérséklet szerdán: a ködös helyeken 5,
máshol 10 fok körül.

Dunay Sándorné s.k.

A hőmérséklet napi középértéke és eltérése a 90 évi átlagtól /Budapesten/:

1967. XI. 13.: ... 8,6 C°, +2,9 C°.

1871 óta ezen a napon Budapesten előfordult:

legmagasabb hőmérséklet: 17,5 C° /1936/
legalacsonyabb hőmérséklet: -10,5 C° /1876/.

67.793.

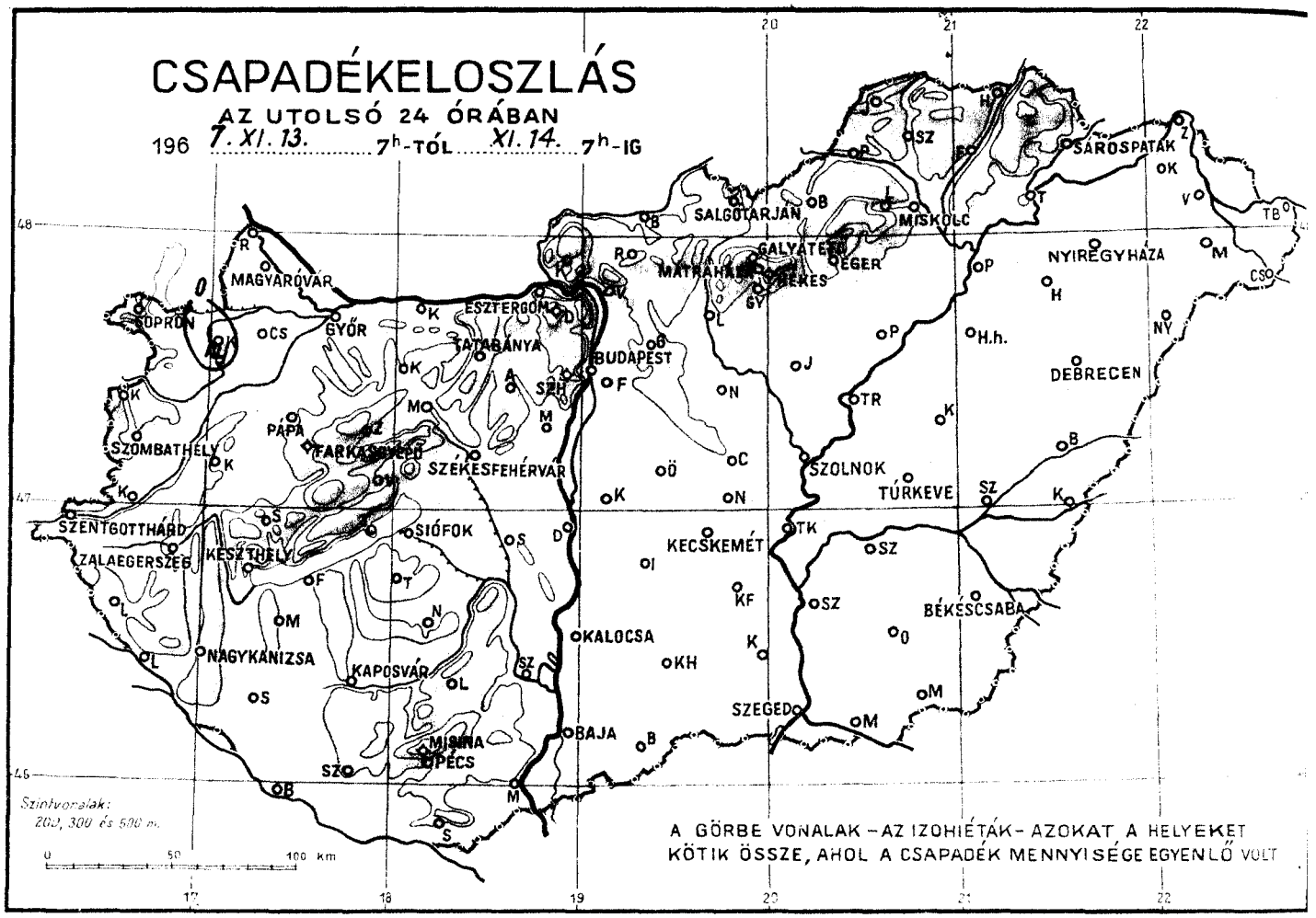
CSAPADÉKELOSZLÁS
AZ UTOLSÓ 24 ÓRÁBAN
196 7. XI. 13. 7h-TÓL XI. 14. 7h-IG
SOPRON
MAGYARÓVÁR
GYŐR
ESZTERGOM
TATABÁNYA
BUDAPEST
SALGÓTARJÁN
MISKOLC
SÁROSPATAK
NYÍREGYHÁZA
DEBRECEN
SZOLNOK
TÚRKEVE
SZOMBATHELY
PAPA
SZÉKESFEHÉRVÁR
SZENTGOTTHÁRD
ZALAEGERSZEG
KESZTHELY
SIÓFOK
KECSKEMÉT
BÉKÉSCSABA
NAGYKANIZSA
KAPOSVÁR
KALOCSA
SZEGED
BAJA
PÉCS
Szintvonalak:
200, 300 és 500 m.
A GÖRBE VONALAK – AZ IZOHIÉTÁK – AZOKAT A HELYEKET
KÖTIK ÖSSZE, AHOL A CSAPADÉK MENNYISÉGE EGYENLŐ VOLT

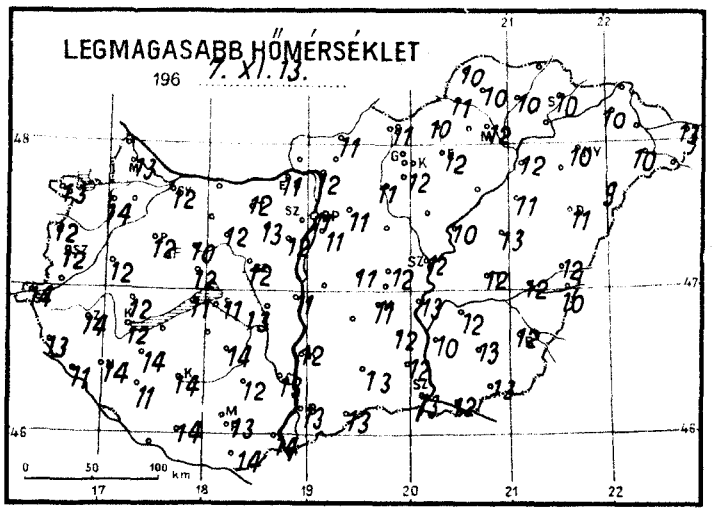
LEGMAGASABB HŐMÉRSÉKLET
196 7. XI. 13.

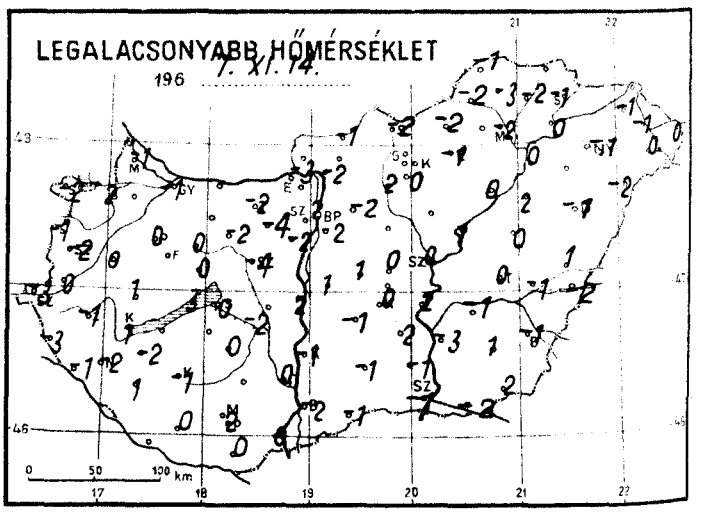
LEGALACSONYABB HŐMÉRSÉKLET
196 7. XI. 14.

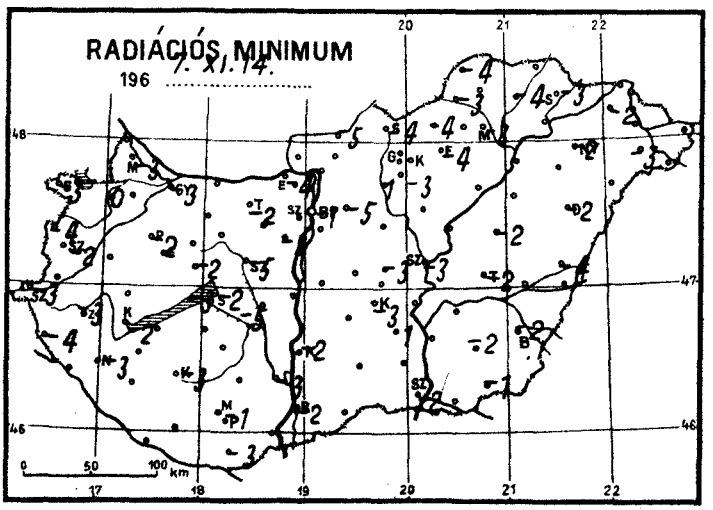
RADIÁCIÓS MINIMUM
196 7. XI. 14.

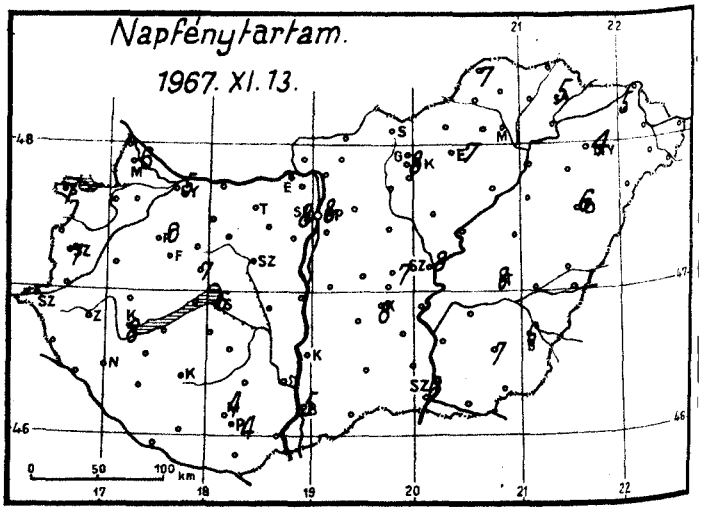
Napfénytartam.
1967. XI. 13.

1967. november ..... hó,
14 kedd. ..... nap .....

	Az utolsó 24 óra adatai						24 órai csapadék mm		
	Csapadék (mm)		Hőmérsékleti szélsőségek: tegnapi nappali max.	éjszakai min.	min. 5 cm-en	Napsütés (óra) tegnap			
12815 Magyaróvár	•	=	13	-1	-3	6	Rajka	•	
822 Győr	•	=	12	-1	-3	5	Kapuvár	ny	=
825 Pápa	•		12	0	-2	6	Csorna	•	
805 Sopron	•	=	13	-2	-3	7	Komárom	•	
812 Szombathely	•	=	12	-2	-2	7	Káld	•	
910 Szentgotthárd	•		14	-3	-3		Kőszeg	•	
915 Zalaegerszeg	•	=	14	-1	-3		Körmend	•	
Lenti	•		13	-3	-4		Letenye	•	
925 Nagykanizsa	•	=	14	-2	-3		Sümeg	•	
920 Keszthely	•	=	12	1	-2	8	Zirc	•	
Tihany	•		11	3	-3		Kisbér	•	
935 Siófok	•	=	11	0	-2	6	Mór	•	
942 Pécs	•	=	13	2	-1	4	Alcsút	•	
941 Misinatető (534 m)	•		11	6	4	4	Esztergom	•	
Siklós	•		14	0	-3		Dobogókő	•	
827 Farkasgyepű (400 m)	•		11	3	-3		Fonyód	•	
Veszprém	•		12	0	-2	7	Tab	•	
833 Tatabánya	•		12	2	-2		Sárhatvan	•	
839 Budapest (Ferihegy)	•	=	11	-2	-		Lengyel	•	
840 Budapest OMI	•		11	2	-1	8	Nagykónyi	•	
841 Budapest (Szabadságh. 474 m)	•		9	4	-1	8	Marcali	•	
Martonvásár	•		12	-2	-3		Somogyszob	•	
835 Székesfehérvár	•	=	12	-4	-5		Kaposvár	•	
Dunaújváros	•		11	2	0		Barcs	•	
Szekszárd	•		13	0	-3		Szigetvár	•	
Mohács	•		14	0			Bácsalmás	•	
960 Baja	•	=	13	-2	-2	5	Kiskunhalas	•	
955 Kalocsa	•		12	-1	-2		Izsák	•	
Cegléd	•		12	0	-3	7	Kunsztmiklós	•	
860 Szolnok	•	=	12	0	-3	8	Örkény	•	
970 Kecskemét	•	=	11	0	-3	8	Nagykáta	•	
Kiskunfélegyháza	•		12	2	1		Jászapáti	•	
982 Szeged	•	=	13	-1	-2	6	Tiszakécske	•	
Mezőhegyes	•		13	2	-1		Nagykőrös	•	
Orosháza	•		13	1	-2	7	Kistelek	•	
990 Békéscsaba	•	=	12	-1	-2	6	Makó	•	
875 Túrkeve	•	=	12	0	-2	8	Szentes	•	
Berettyóújfalu	•		12	1	-4		Szarvas	•	
880 Debrecen	•	=	11	-1	-2	6	Szeghalom	•	
892 Nyíregyháza	•	=	10	-1	-2	4	Kőrösszakál	•	
788 Kisvárda	•	=	10	-1	-2	5	Tiszaroff	•	
Mátészalka	•		10	0	-3		Poroszló	•	
Tiszabecs	•		13	0			Karcag	•	
Vác	•		12	-2			Hortobágy	•	
Gödöllő	•		11	-2	-5		Polgár	•	
Lőrinci	•		11	2	-1		Hajdúdorog		
Gyöngyös	•		12	0	-3		Nyírlugos	•	
Balassagyarmat	•		11	-1	-5		Csenger	•	
755 Salgótarján	•		11	-2	-4		Vásárosnamény	•	
Galyatető (932 m)	•		8	2			Záhony		
851 Kékestető (1000 m)	•	=	4	2	-	8	Királyrét	•	
Mátraháza (672 m)							Rombány	•	
865 Eger	•	=	12	-1	-4	7	Borsodnádasd	•	
Putnok	•		11	-2	-3		Jósvafő	•	
Lillafüred	•		12	0			Szendrőlád	•	
772 Miskolc	•	=	12	-2	-3	-	Hidasnémeti	•	
Fügöd	•		10	-2	-4		Tokaj	•	
778 Sárospatak	•	=	10	-1	-3	5			

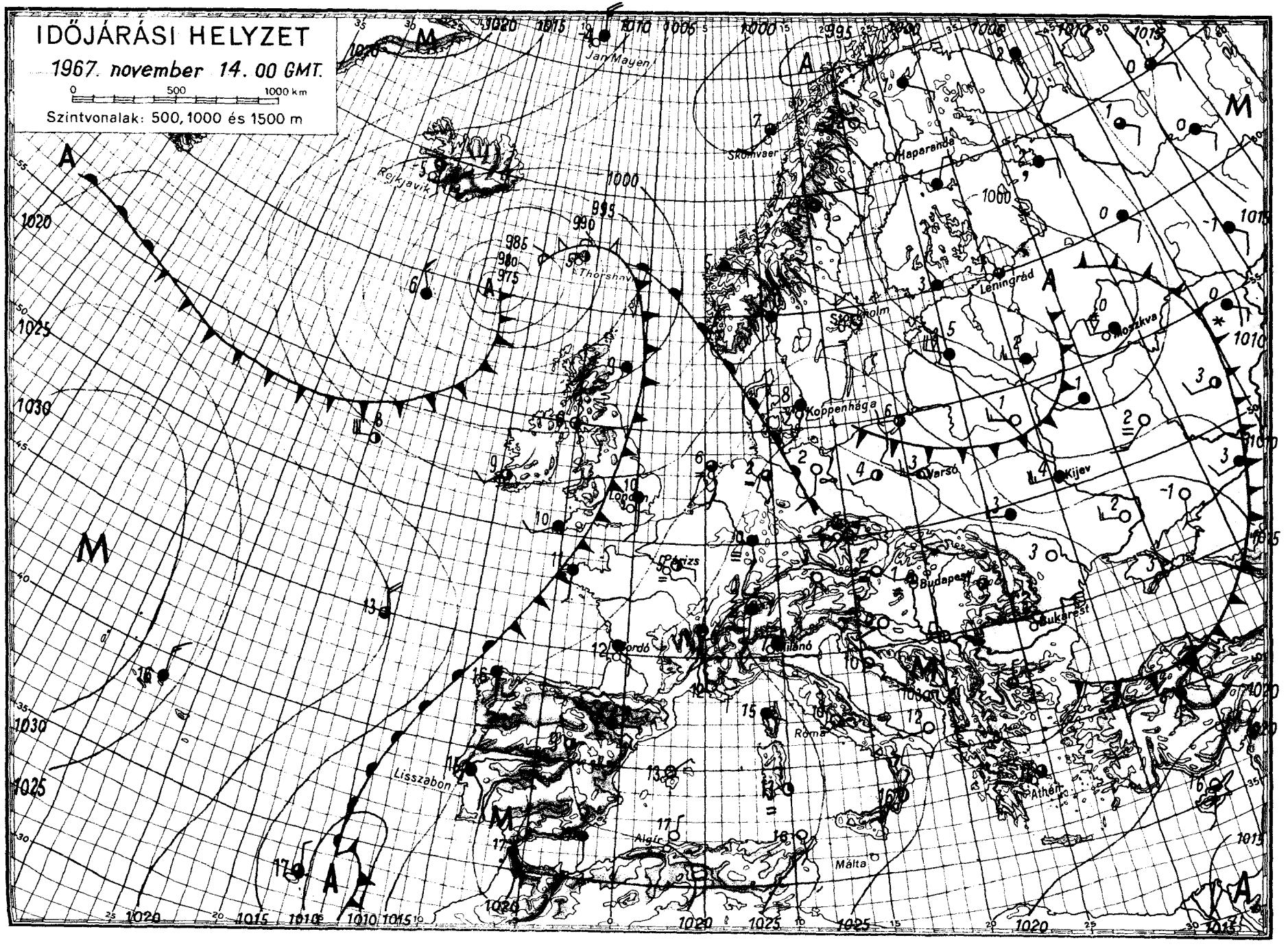

OFFSET-NYOMDA BUDAPEST

IDŐJÁRÁSI NAPJELENTÉS

ЕЖЕДНЕВНЫЙ МЕТЕОРОЛОГИЧЕСКИЙ БЮЛЛЕТЕНЬ · DAILY WEATHER REPORT
BULLETIN QUOTIDIEN DE TEMPS · TÄGLICHER WETTERBERICHT

KIADJA AZ ORSZÁGOS METEOROLÓGIAI INTÉZET
BUDAPEST II. KITAIBEL PÁL UTCA 1
TELEFON: KÖZPONT: 353-500, IDŐJELZŐ OSZT.: 150-410

MEGJELENIK NAPONKÉNT * ELŐFIZETÉSI ÁR
A POSTAI KÖLTSÉGGEL EGYÜTT NEGYEDÉVRE 60,
KIADÁSÉRT FELEL AZ INTÉZET IGAZGATÓJ

D. évfolyam 319. szám + Budapest + 1967. november 15. szerda.

Az időjárási helyzet ma reggel és a várható időjárás:

Észak, északnyugat felől, egymást követő hullámokban, nagy sebességgel, ideg, sarkvidéki eredetü levegő áramlik szárazföldünk nyugati partjai fölé. Elő hulláma nagykiterjedésü esőzésekkel, záporokkal, ma hajnalban elérte Oslórankfurt-Párizs-Madrid vonalát. Ezzel egyidőben Észak-Afrika felől rendkivül eleg, száraz levegő áramlik Európa középső részei fölé. Ennek következtében él- és Közép-Európában – a Duna és Pó-medence néhány helyének kivételével, aol sürü köd van - az évszakhoz képest meleg, száraz, napos az idő. Kelet- és szak-Európában az évszaknak megfelelő az időjárás, többfelé esik az eső, a oszkva-Helsinki vonaltól északra eső területekről havazásokat is jelentenek.

Hazánkban kedden az ország nagy részén derült, napos, száraz idő volt. levegő napközben általában 9, 15, sőt a Dunántul déli részén 15, 17 fokig megedett fel. Ugyanakkor Sopron környékén, ahol a köd egész napon át tartott, ak 4, 6 fokig emelkedett a hőmérséklet. Az éjszakai óráktól kezdve a ködtakaismét az ország nagy részére átterjedt. Szerda hajnalra a levegő az ország zaki felében -4, +2, az ország többi részén 0, +8 fokig hült le. A reggeli ókban a Dunántulról ködszitálást is jelentettek. Ma délelőtt a köd általában loszlott és a hőmérséklet 11 órára 9, 15 fokig emelkedett. Néhány helyen, ahol nap még a késő délelőtti órákban sem sütött ki, 11 órakor csak +2, +6 fokot mérk.

Ma 12 órakor Budapesten a hőmérséklet 4 fok, a tengerszintre átszámitott gnyomás 763 mm, mérsékelten süllyedő irányzatu.

Várható időjárás csütörtök estig:

Szerdán kevés felhő, általában száraz idő. A köd a délután folyamán az egész ország területén feloszlik.
Csütörtökön nyugat felől megnövekedő felhőzet, elsősorban a Dunántulon esőkkel, záporokkal.
Többfelé élénk, néhány helyen átmenetileg erős déli, délnyugati, csütörtökön fokozatosan nyugati, északnyugatira forduló szél.
Az évszakhoz képest meleg idő.

Várható legalacsonyabb éjszakai hőmérséklet: általában 3–8 fok között, főleg keleten, néhány helyen még 0 fok körül,
legmagasabb nappali hőmérséklet csütörtökön: 10–15 fok között.

Vissy Károly s.k. - Vadkerti Ferenc s.k.

hőmérséklet napi középértéke és eltérése a 90 évi átlagtól /Budapesten/:

67. XI. 14.: 6,3 C°, +0,8 C°.

71 óta ezen a napon Budapesten előfordult:

gmagasabb hőmérséklet: 16,8 C° /1891/.
galacsonyabb hőmérséklet: -8,0 C° /1888/.

67.795.

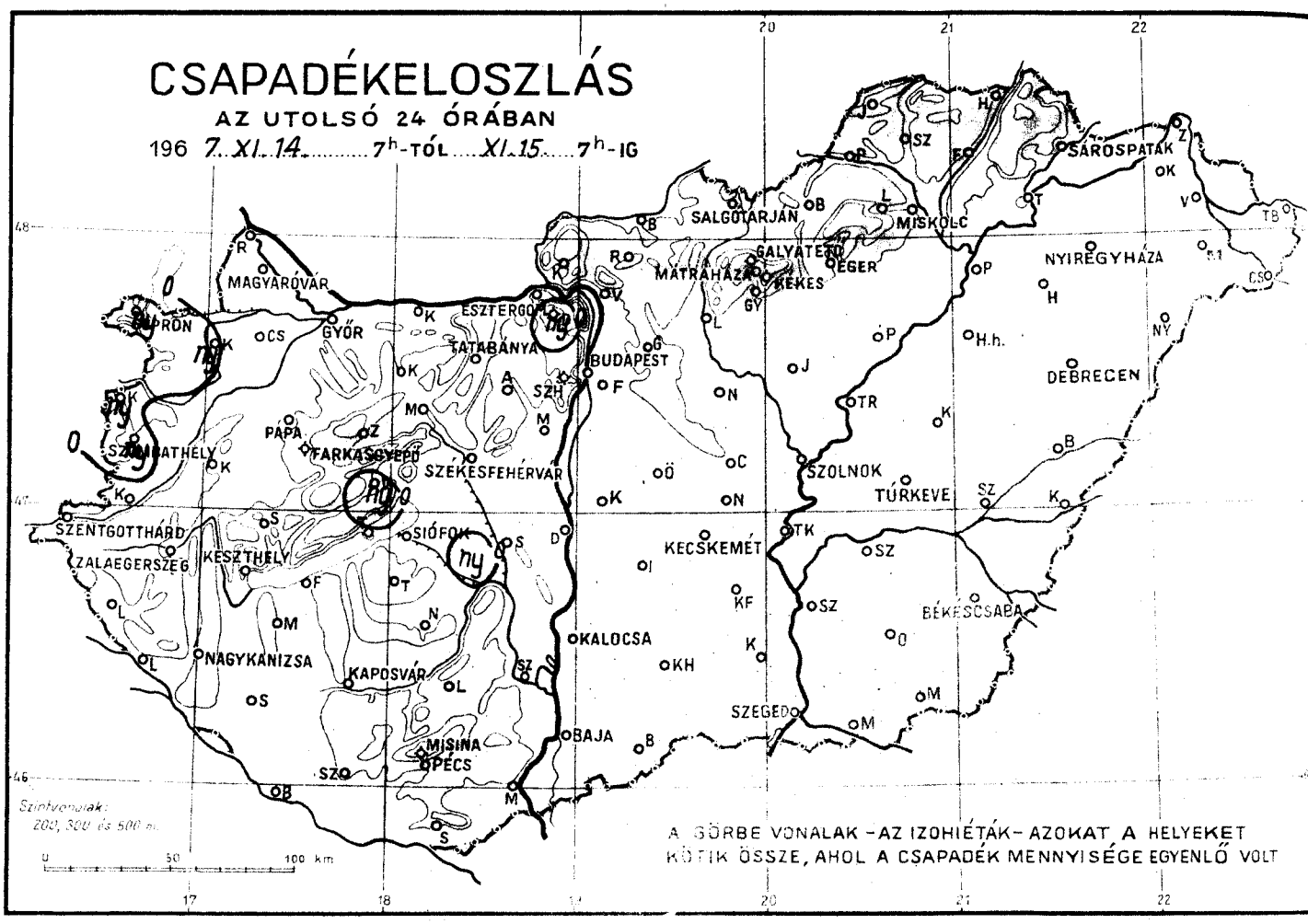
CSAPADÉKELOSZLÁS
AZ UTOLSÓ 24 ÓRÁBAN
196 7. XI. 14. 7h-TÓL XI. 15. 7h-IG
SALGÓTARJÁN
MISKOLC
SÁROSPATAK
NYÍREGYHÁZA
MÁTRAHÁZA
GALYATETŐ
EGER
KEKES
MAGYARÓVÁR
ESZTERGOM
TATABÁNYA
BUDAPEST
GYŐR
PÁPA
FARKASGYEPŰ
SZÉKESFEHÉRVÁR
SZOMBATHELY
SZENTGOTTHÁRD
ZALAEGERSZEG
KESZTHELY
SIÓFOK
KECSKEMÉT
SZOLNOK
TÚRKEVE
DEBRECEN
BÉKÉSCSABA
NAGYKANIZSA
KAPOSVÁR
KALOCSA
SZEGED
BAJA
MISINA
PÉCS
Szintvonalak:
200, 500 és 500 m
A GÖRBE VONALAK - AZ IZOHIÉTÁK - AZOKAT A HELYEKET
KÖTIK ÖSSZE, AHOL A CSAPADÉK MENNYISÉGE EGYENLŐ VOLT

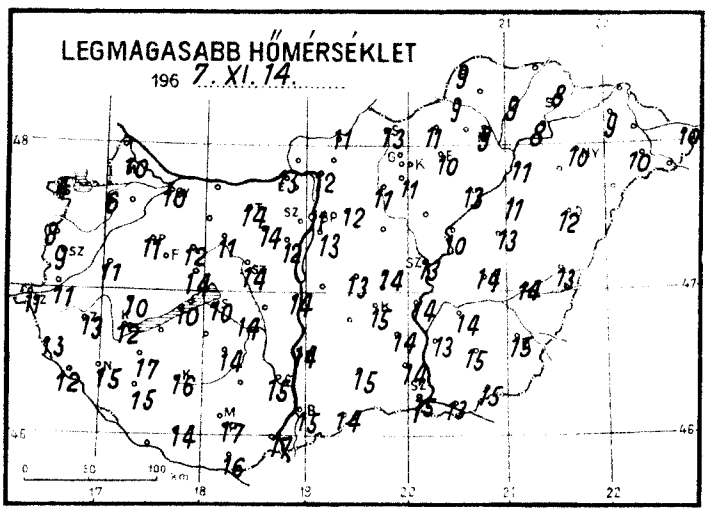
LEGMAGASABB HŐMÉRSÉKLET
196 7. XI. 14.

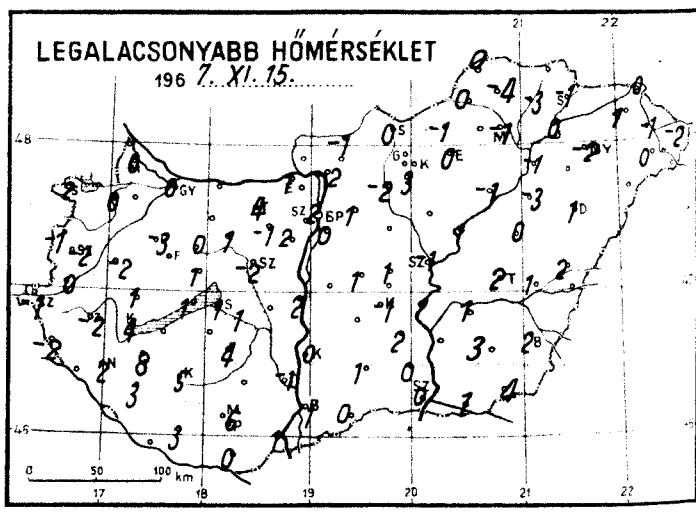
LEGALACSONYABB HŐMÉRSÉKLET
196 7. XI. 15.

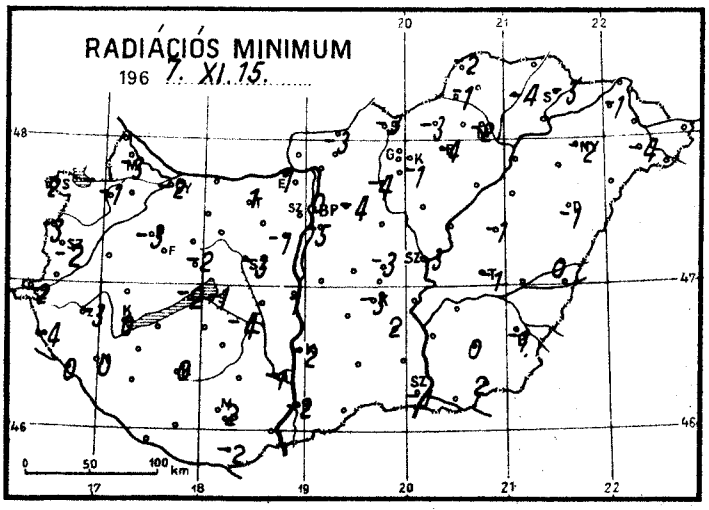
RADIÁCIÓS MINIMUM
196 7. XI. 15.

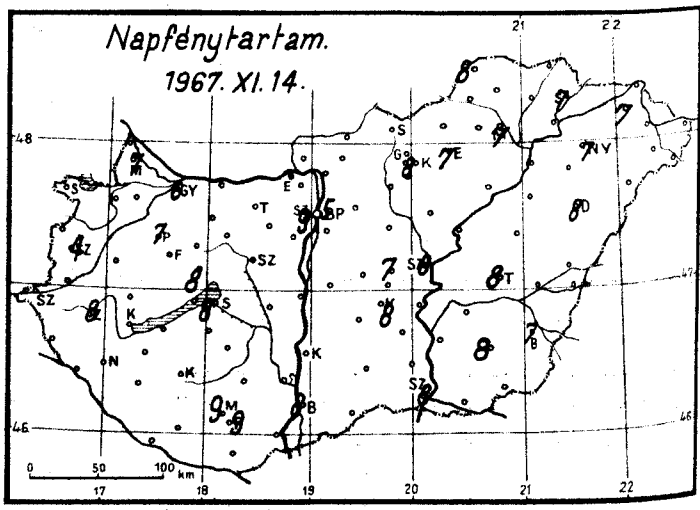
Napfénytartam.
1967. XI. 14.

1967. november hó, 15 nap szerda

	Az utolsó 24 óra adatai						24 órai csapadék mm		
	Csapadék (mm)		Hőmérsékleti szélsőségek			Napsütés (óra) tegnap			
			tegnapi nappali max.	éjszakai min.	min. 5 cm-en				
12815 Magyaróvár	.	≡	10	0	-3	7	Rajka	.	
822 Győr	.	≡	10	0	-2	6	Kapuvár	ny	
825 Pápa	.	⊔	11	-3	-3	7	Csorna	.	
805 Sopron	ny	≡	4	2	2	—	Komárom	.	⊔
812 Szombathely	ny	≡	9	-2	-2	4	Káld	.	⊔
910 Szentgotthárd	.	≡	11	-1	-2		Kőszeg	ny	≡
915 Zalaegerszeg	.	≡	13	-2	-3		Körmend	.	
Lenti	.		13	-2	-4		Letenye	.	
925 Nagykanizsa	.	≡	15	2	0		Süneg	.	⊔
920 Keszthely	.	≡	12	4	0	8	Zirc	.	
Tihany	.		10	1	-2		Kisbér	.	≡
935 Siófok	.	≡	10	1	-1	8	Mór	.	
942 Pécs	.	=	17	6	2	9	Alcsút	.	
941 Misinatető (534 m)	.		15	7	5	9	Esztergom	.	
Siklós	.	⊔	16	0	-2		Dobogókő	ny	≡
827 Farkasgyepű (400 m)	.		12	4	-2		Fonyód	.	
Veszprém	ny	≡	14	1	-2	8	Tab	.	
833 Tatabánya	.	≡	14	4	1		Sárbogárvan	ny	=
839 Budapest (Ferihegy)	.	≡	13	0	-5		Lengyel	.	
840 Budapest OMI	.	⊔	11	2	0	5	Nagykónyi	.	
841 Budapest (Szabadságh.,474 m)	.	⊔	11	3	-1	9	Marcali	.	⊔
Martonvásár	.		12	2	-1		Somogyszob	.	
835 Székesfehérvár	.	≡	14	-2	-3		Kaposvár	.	
Dunaújváros	.		14	2	1		Bares	.	⊔
Szekszárd	.	⊔	15	-1	-1		Szigetvár	.	
Mohács	.	⊔	17	1			Bácsalmás	.	
960 Baja	.	≡	15	1	-2	8	Kiskunhalas	.	⊔
955 Kalocsa	.	=	14	0	-2		Izsák	.	
Cegléd	.		14	1	-3	7	Kunsztmiklós		
860 Szolnok	.	≡	13	-1	-3	8	Örkény	.	⊔
970 Kecskemét	.	≡	15	-1	-3	8	Nagykáta	.	⊔
Kiskunfélegyháza	.		14	2	2		Jászapáti	.	⊔
982 Szeged	.	=	15	0	-1	8	Tiszakécske	.	
Mezőhegyes	.		15	4	2		Nagykőrös	.	
Orosháza	.	⊔	15	3	0	8	Kistelek	.	
990 Békéscsaba	.	=	15	2	-1	7	Makó	.	⊔
875 Túrkeve	.	≡	14	2	-1	8	Szentes	.	
Berettyóújfalu	.	⊔	13	2	0		Szarvas	.	⊔
882 Debrecen	.	=	12	1	-1	8	Szeghalom	.	⊔
892 Nyíregyháza	.	=	10	-2	-2	7	Kőrösszakál	.	
788 Kisvárda	.	=	9	1	-1	7	Tiszaroff	.	
Mátészalka	.	⊔	10	0	-4		Poroszló	.	⊔
Tiszabecs	.		10	-2			Karcag	.	
Vác	.	⊔	12	-2			Hortobágy	.	
Gödöllő	.	≡	12	1	-4		Polgár	.	⊔
Lőrinci	.	⊔	11	-2	-4		Hajdúdorog		
Gyöngyös	.	⊔	11	3	-1		Nyírlugos		
Balassagyarmat	.		11	-1	-3		Csenger	.	⊔
755 Salgótarján	.		13	0	-3		Vásárosnamény	.	
Galyatető (932 m)	.		7	3			Záhony	.	
851 Kékestető (1000 m)	.		6	2	-	8	Királyrét	.	
Mátraháza (672 m)							Romhány	.	
865 Eger	.	=	10	0	-4	7	Borsodnádasd	.	
Putnok	.	=	9	0	-1		Jósvafő	.	
Lillafüred	.		6	1			Szendrőlád	.	
772 Miskolc	.	=	9	-1	-2	7	Hidasnémeti	.	
Fügöd	.	⊔	9	-3	-4		Tokaj	.	⊔
778 Sárospatak	.	≡	8	-1	-3	7			

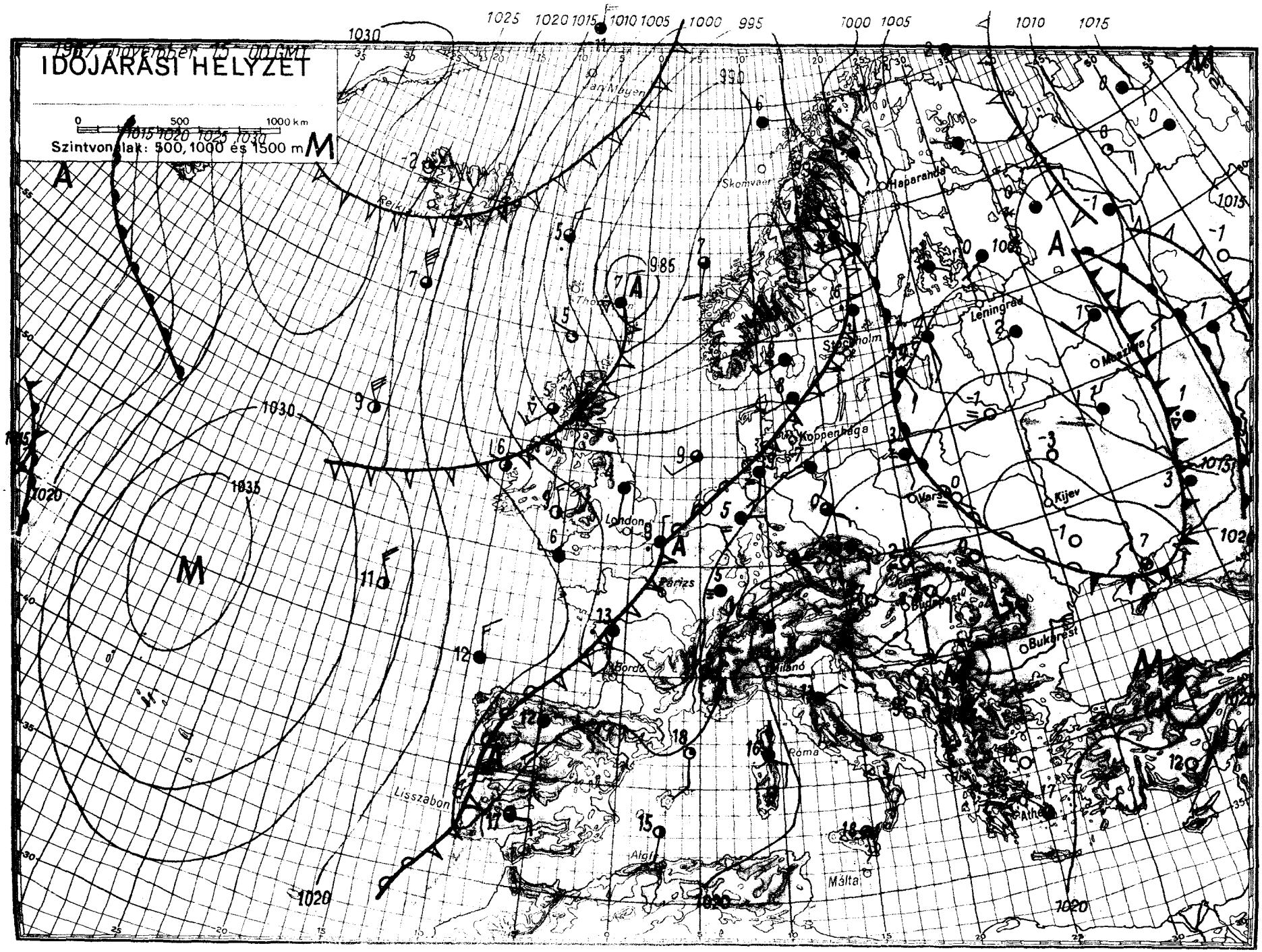

OFFSET NYOMDA BUDAPEST

IDŐJÁRÁSI NAPIJELENTÉS

ЕЖЕДНЕВНЫЙ МЕТЕОРОЛОГИЧЕСКИЙ БЮЛЛЕТЕНЬ • DAILY WEATHER REPORT
BULLETIN QUOTIDIEN DE TEMPS • TÄGLICHER WETTERBERICHT

KIADJA AZ ORSZÁGOS METEOROLÓGIAI INTÉZET
BUDAPEST II. KITAIBEL PÁL UTCA 1
TELEFON: KÖZPONT: 353-500, IDŐJELZŐ OSZT.: 150-410

MEGJELENIK NAPONKÉNT • ELŐFIZETÉSI ÁRA A POSTAI KÖLTSÉGGEL EGYÜTT NEGYEDÉVRE 60, Ft
KIADÁSÉRT FELEL AZ INTÉZET IGAZGATÓJA

80. évfolyam 320. szám + Budapest + 1967. november 16. csütörtök.

Az időjárási helyzet ma reggel és a várható időjárás:

A Spanyolország felett elhelyezkedő ciklon továbbra is meleg, nedves, ugyanakkor az észak-európai ciklonrendszer hüvösebb és szárazabb levegőt szállit szárazföldünk középső részei fölé. A két levegő találkozási zónájában, elsősorban az Alpok, a Cseh-medence és az Északi-Kárpátok vonalában erősen felhős, esős és sokfelé ködös az idő. Az emlitett vonaltól keletre eső területeken, a Balkán-félszigeten, a Kárpát-medencében és Lengyelországban az évszakhoz képest szokatlanul enyhe az időjárás, Belgrádban pl. tegnap 21 fokot mértek.

Hazánkban szerdán az északi megyékben néhány helyen, valamint a fővárosban is egész napon át megmaradt a ködtakaró, és a hőmérséklet napközben csak 5, 8 fokig emelkedett. Az ország többi részén azonban 3, 8 órás napsütés mellett 13, 19 fokos hőmérsékleti csúcsértékek alakultak ki. Csütörtökön hajnalra északkeleten még előfordultak gyenge fagyok, máshol elég szeszélyes eloszlásban 3, 8, sőt a Dunántul déli megyéiben csak 10, 13 fokig hült le a levegő. Az északnyugati megyékben néhány helyen jelentéktelen mennyiségü eső hullott. A délelőtt folyamán Miskolcon a köd miatt csak 5, máshol 12, 17 fokos hőmérsékleti érték alakult ki.

Ma 12 órakor Budapesten a hőmérséklet 8 fok volt, a tengerszintre átszámitott légnyomás 764 mm, alig változik.

Várható időjárás péntek estig:

Tulnyomóan felhős, párás idő, elsősorban nyugaton többfelé esővel.
Élénk, időnként megerősödő délnyugati, nyugati szél.
Enyhe éjszaka.
A nappali felmelegedés gyengül.

Várható legalacsonyabb éjszakai hőmérséklet: északkeleten 0, 5, máshol 6, 11,
legmagasabb nappali hőmérséklet penteken: 9, 14 fok között.

Dunay Sándorné s.k.

A hőmérséklet napi középértéke és eltérése a 90 évi átlagtól /Budapesten/:

1967. XI. 15.: 4,8 C°, -0,2 C°.

1871 óta ezen a napon Budapesten előfordult:

legmagasabb hőmérséklet: 19,9 C° /1940/
legalacsonyabb hőmérséklet: -7,7 C° /1924/.

67. 798.

CSAPADÉKELOSZLÁS

AZ UTOLSÓ 24 ÓRÁBAN

196 7. XI. 15. ..... 7h-TÓL ..... XI. 16. .... 7h-IG

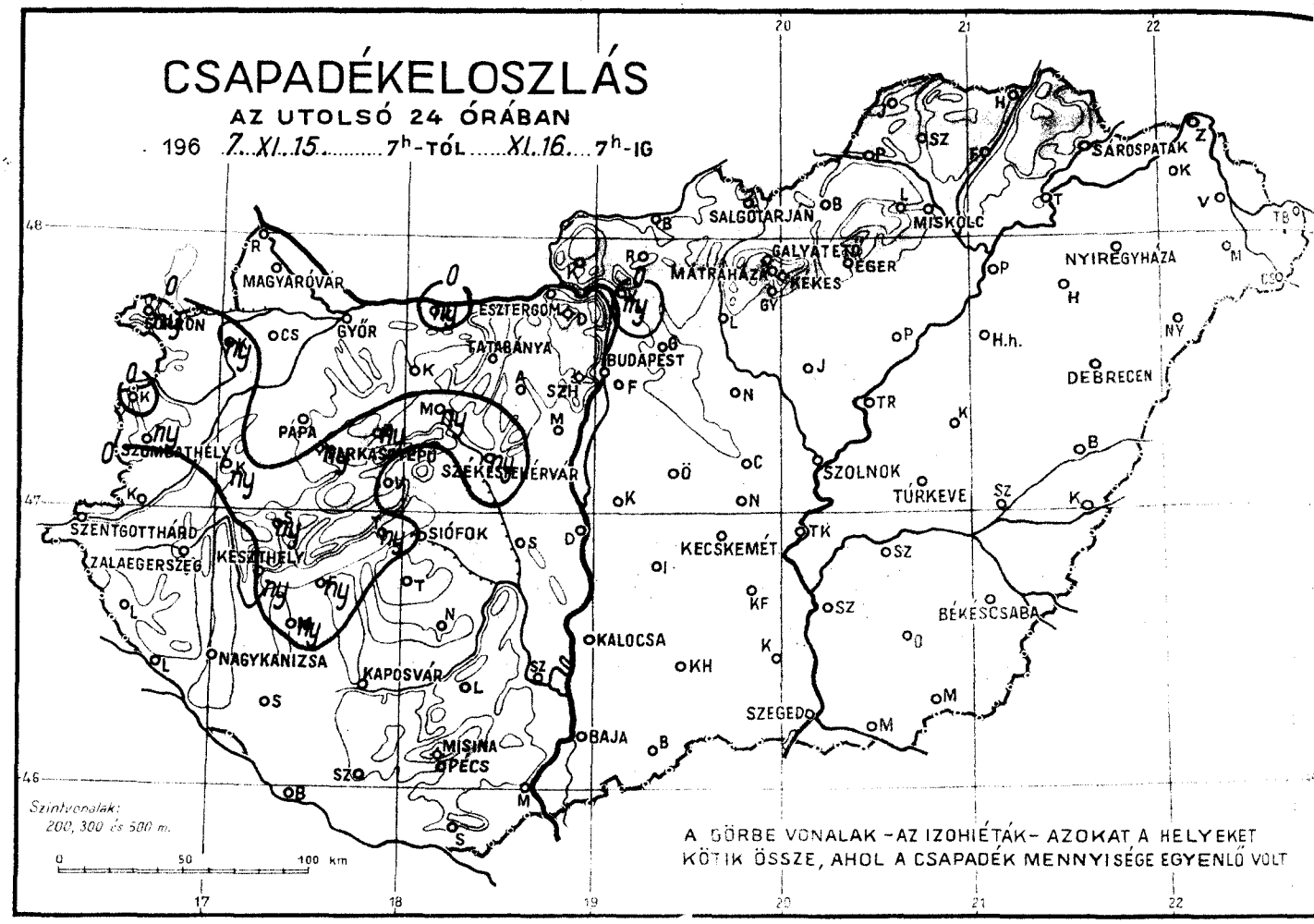

LEGMAGASABB HŐMÉRSÉKLET

196 7. XI. 15.

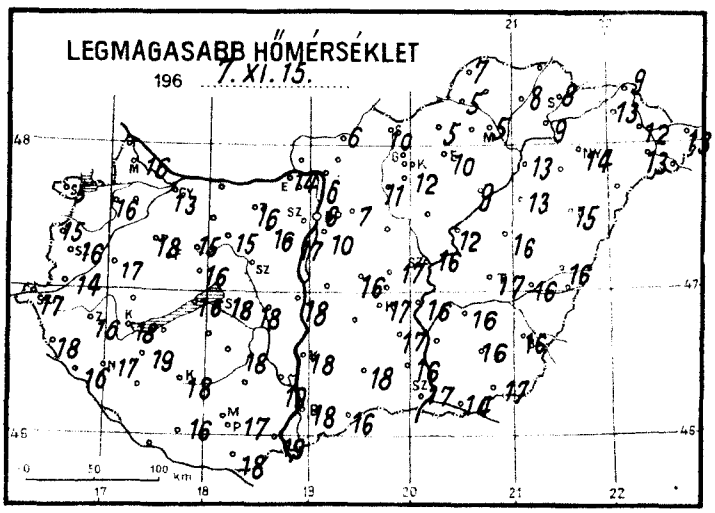

LEGALACSONYABB HŐMÉRSÉKLET

196 7. XI. 16.

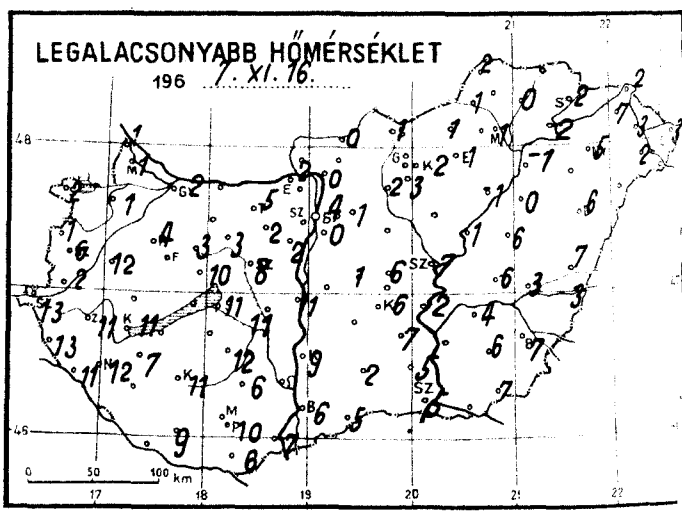

RADIÁCIÓS MINIMUM

196 7. XI. 16.

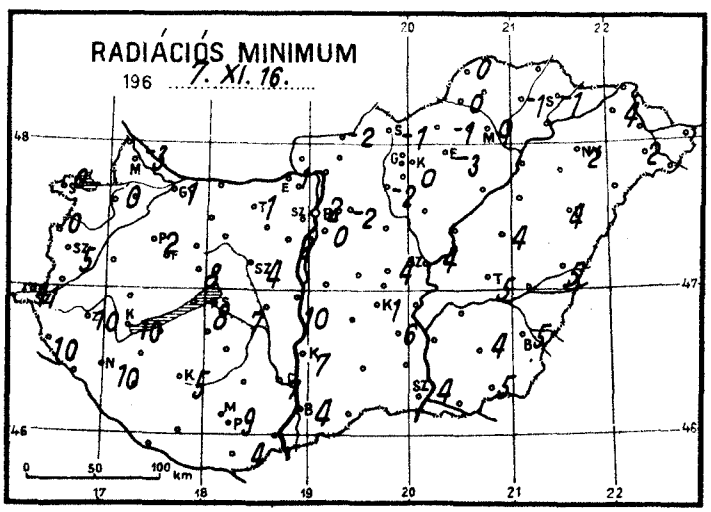

Napfénytartam.

1967. XI. 15.

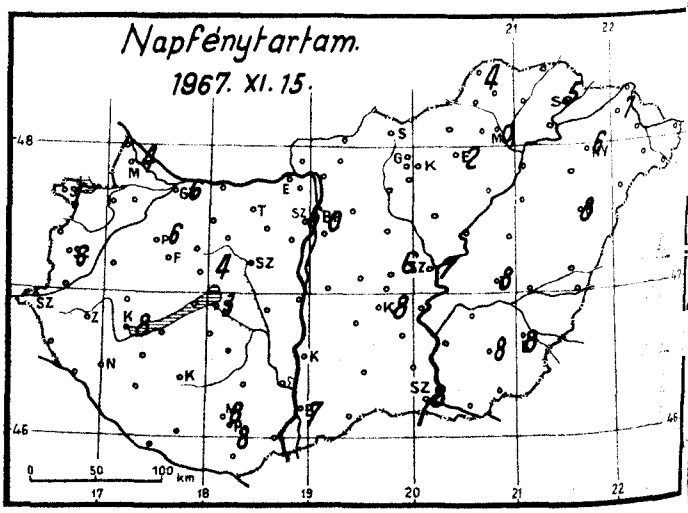

1967. november hó,
16 nap csütörtök

	Az utolsó 24 óra adatai						24 órai csapadék mm		
	Csapadék (mm)		Hőmérsékleti szélsőségek: tegnapi nappali max.	éjszakai min.	min. 5 cm-en	Napsütés (óra) tegnap			
12815 Magyaróvár	.	≡	16	1	-3	4	Rajka	.	
822 Győr	:	≡	13	2	1	6	Kapuvár	ny	≡
825 Pápa	.	≡	18	4	2	6	Csorna	.	⌓
805 Sopron	ny	≡	5	2	0	1	Komárom	ny	
812 Szombathely	ny	=	16	6	5	6	Káld	ny	
910 Szentgotthárd	.	≡	17	13	11		Kőszeg	.	
915 Zalaegerszeg	.	≡	16	11	10		Körmend	:	
Lenti	.		18	13	10		Letenye	.	
925 Nagykanizsa	.		17	12	10		Sümeg	ny	
920 Keszthely	ny		18	11	10	8	Zirc	ny	
Tihany	ny		16	–	-		Kisbér	.	≡
935 Siófok	.	≡	18	11	8	3	Mór	ny	≡
942 Pécs	.		17	10	9	8	Alcsút	.	
941 Misinatető (534 m)	:		14	11	10	8	Esztergom	.	
Siklós	.	⌓	18	6	4		Dobogókő	.	≡
827 Farkasgyepű (400 m)	ny		16	10	5		Fonyód	ny	
Veszprém	.		16	10	8	4	Tab		
833 Tatabánya	.	≡	16	5	1		Sárbogárd	Sárkatvan .	
839 Budapest (Ferihegy)	.	≡	10	0	0		Lengyel	.	
840 Budapest OMI	.	⌓	6	4	2	0	Nagykónyi	.	
841 Budapest (Szabadságh. 474 m)	.	⌓	12	3	3	6	Marcali	ny	
Martonvásár	.		17	2	2		Somogyszob	.	
835 Székesfehérvár	ny		17	8	4		Kaposvár	.	
Dunaújváros	.		18	11	10		Barcs	.	
Szekszárd	.	=	19	–	7		Szigetvár	.	
Mohács	.	⌓	19	7			Bácsalmás	.	
960 Baja	.	≡	18	6	4	7	Kiskunhalas	.	
955 Kalocsa	:	=	18	9	7		Izsák	.	
Ceglód	.	⌓	17	6	4	6	Kunsztmiklós		
860 Szolnok	.	≡	16	7	4	7	Örkény	.	⌓
970 Kecskemét	.	≡	17	6	1	8	Nagykáta	.	⌊
Kiskunfélegyháza	.		17	7	6		Jászapáti	.	⌓
982 Szeged	:	=	17	5	4	8	Tiszakécske	.	
Mezőhegyes	.		17	7	5		Nagykőrös	.	
Orosháza	.		16	6	4	8	Kistelek	.	
990 Békéscsaba	.		16	7	5	8	Makó	.	
875 Túrkeve	.		17	6	5	8	Szentes	.	
Berettyóújfalu	.		16	7	5		Szarvas	.	
882 Debrecen	:		15	6	4	8	Szeghalom	.	
892 Nyíregyháza	.	=	14	5	2	6	Körösszakál	.	
788 Kisvárda	.	=	13	7	4	7	Tiszaroff	.	
Mátészalka	.		13	2	2		Poroszló	.	⌊
Tiszabecs	.		13	3			Karcag	.	
Vác	ny	≡	6	0			Hortobágy	.	
Gödöllő	.		7	1	-2		Polgár	.	
Lőrinci	.		11	2	-2		Hajdúdorog		
Gyöngyös	.	≡	12	3	0		Nyírlugos		
Balassagyarmat	:		6	0	-2		Csenger	.	
755 Salgótarján	.		10	1	-1		Vásárosnamény	.	
Galyatető (932 m)	.		10	5			Záhony	.	
851 Kékestető (1000 m)	.	≡	7	5	-	2	Királyrét	.	
Mátraháza (672 m)							Romhány	.	
865 Eger	.	≡	10	1	-3	2	Borsodnádasd	.	
Putnok	.	≡	5	1	0		Jósvafő	.	⌓
Lillafüred	.	≡	4	2			Szendrőlád		
772 Miskolc	.	≡	5	1	0	0	Hidasnémeti	.	
Füged	.	⌊	8	0	-1		Tokaj	.	
778 Sárospatak	.	≡	8	2	-1	5			

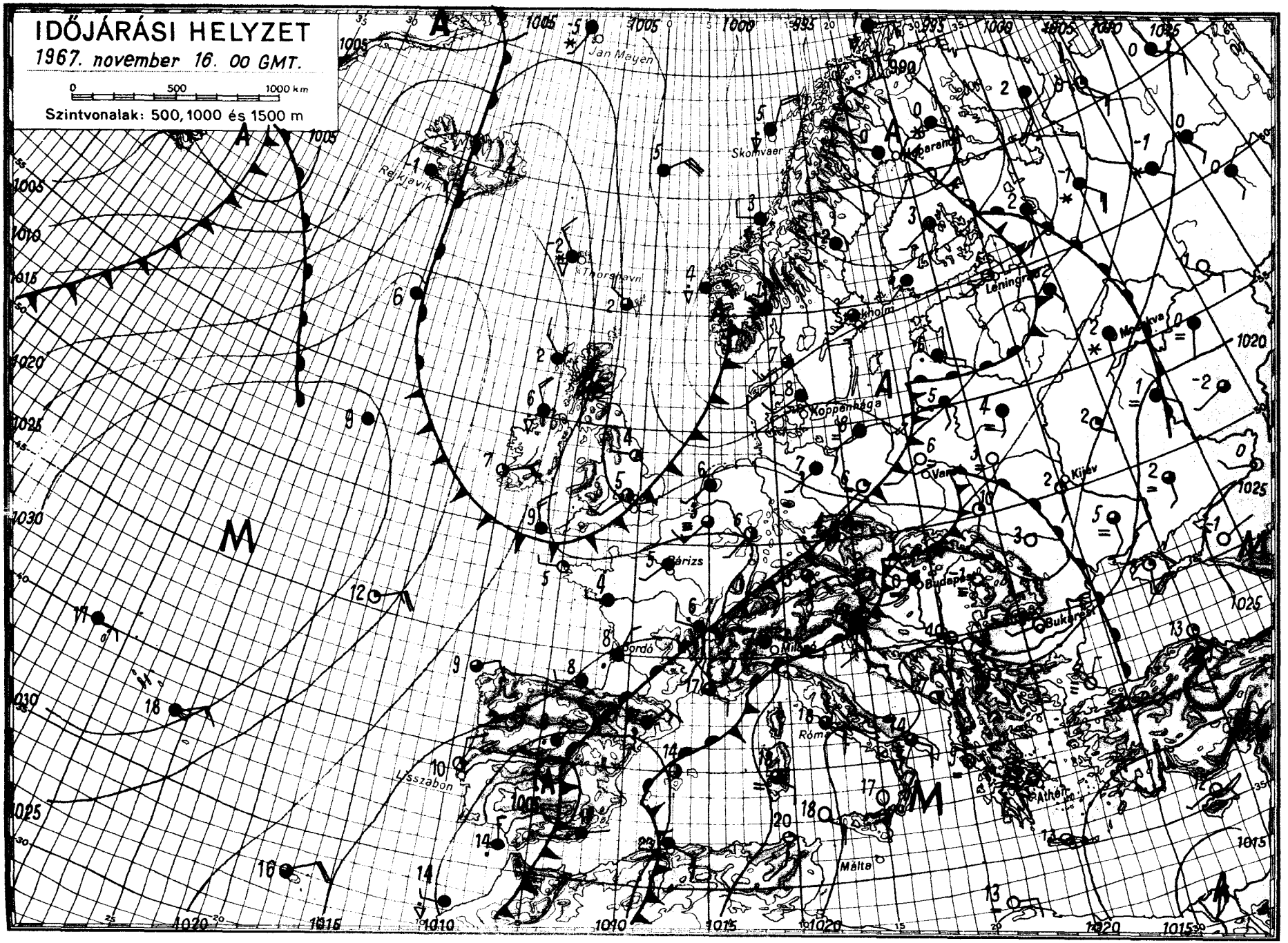

OFSET NYOMDA BUDAPEST

IDŐJÁRÁSI NAPIJELENTÉS

ЕЖЕДНЕВНЫЙ МЕТЕОРОЛОГИЧЕСКИЙ БЮЛЛЕТЕНЬ · DAILY WEATHER REPORT
BULLETIN QUOTIDIEN DE TEMPS · TÄGLICHER WETTERBERICHT

KIADJA AZ ORSZÁGOS METEOROLÓGIAI INTÉZET
BUDAPEST II. KITAIBEL PÁL UTCA 1
TELEFON: KÖZPONT: 353-500, IDŐJELZŐ OSZT.: 150-410

MEGJELENIK NAPONKÉNT * ELŐFIZETÉSI ÁRA A POSTAI KÖLTSÉGGEL EGYÜTT NEGYEDÉVRE 60, Ft
KIADÁSÉRT FELEL AZ INTÉZET IGAZGATÓJA

20. évfolyam 321. szám + Budapest + 1967. november 17. péntek

Az időjárási helyzet ma reggel és a várható időjárás:

A tartós délnyugati melegáramlást az elmult napok során megszakitotta egy, az Északi-tenger fölött kialakult északnyugatról délkelet felé tartó hidegáramlás. Ennek a viszonylag hidegebb levegőtömegnek első része péntek hajnalra a Kárpát-medence térségét is elérte. A következő nap során Közép-Európa fölött az áramlások fokozatos lelassulása várható, igy a fagyos hideg légtömegek nagyobb része Skandinávia déli részéből Ukrajna irányába halad majd el.

Hazánkban csütörtökön változóan felhős idő volt, eső sehol sem esett. A hőmérséklet csucsértékeinek eloszlása rendkivül szokatlan képet mutatott: az ország területének legnagyobb részén 15, 20, sőt a Duna-Tisza közén több helyen 21, Szekszárdon 22 fokig emelkedett, viszont az erősen párás és felhős területeken csak 9, 14, az északi országrész néhány, egész napon át ködöl boritott völgyi fekvésü helyén pedig csak 6, 8 fokot ért el. Péntek reggelre 3, 10 fokig hült le a levegő. Fagy sehol sem keletkezett. A hajnalban északnyugaton kezdődött esőzés reggel 7 óráig csak az északi megyékre terjedt ki. A lehullott eső mennyisége általában csapadéknyom és 3 mm között váltakozott, de helyenként elérte a 4, 6 mm-t is. Délelőtt az esők inkább a déli országrészbe tevődtek át. A hideg levegőfajta beáramlása folytatódott, igy a hőmérséklet 11 óráig csak 6, 10 fokot ért el.

Ma 12 órakor Budapesten a hőmérséklet 8 fok, a tengerszintre átszámitott légnyomás 772 mm, gyengén emelkedik.

Várható időjárás szombat estig:

Felhőátvonulások, pénteken helyenként még esővel, szombaton eső nélkül.
A szél éjszakára mérséklődik, szombaton mérsékelt, változó irányu lesz.
Sokfelé hajnali fagy.

Várható legalacsonyabb éjszakai hőmérséklet: -2, +3,
legmagasabb nappali hőmérséklet szombaton: 5, 10 fok között.

Dr. Tóth Pál s.k.

A hőmérséklet napi középértéke és eltérése a 90 évi átlagtól /Budapesten/:

1967. XI. 16.: 8,3 C°, +3,7 C°.

1871 óta ezen a napon Budapesten előfordult:

legmagasabb hőmérséklet: 18,8 C° /1926/
legalacsonyabb hőmérséklet: -9,0 C° /1888/.

67.799.

CSAPADÉKELOSZLÁS

AZ UTOLSÓ 24 ÓRÁBAN

196 7. XI. 16. 7h-TÓL XI. 17. 7h-IG

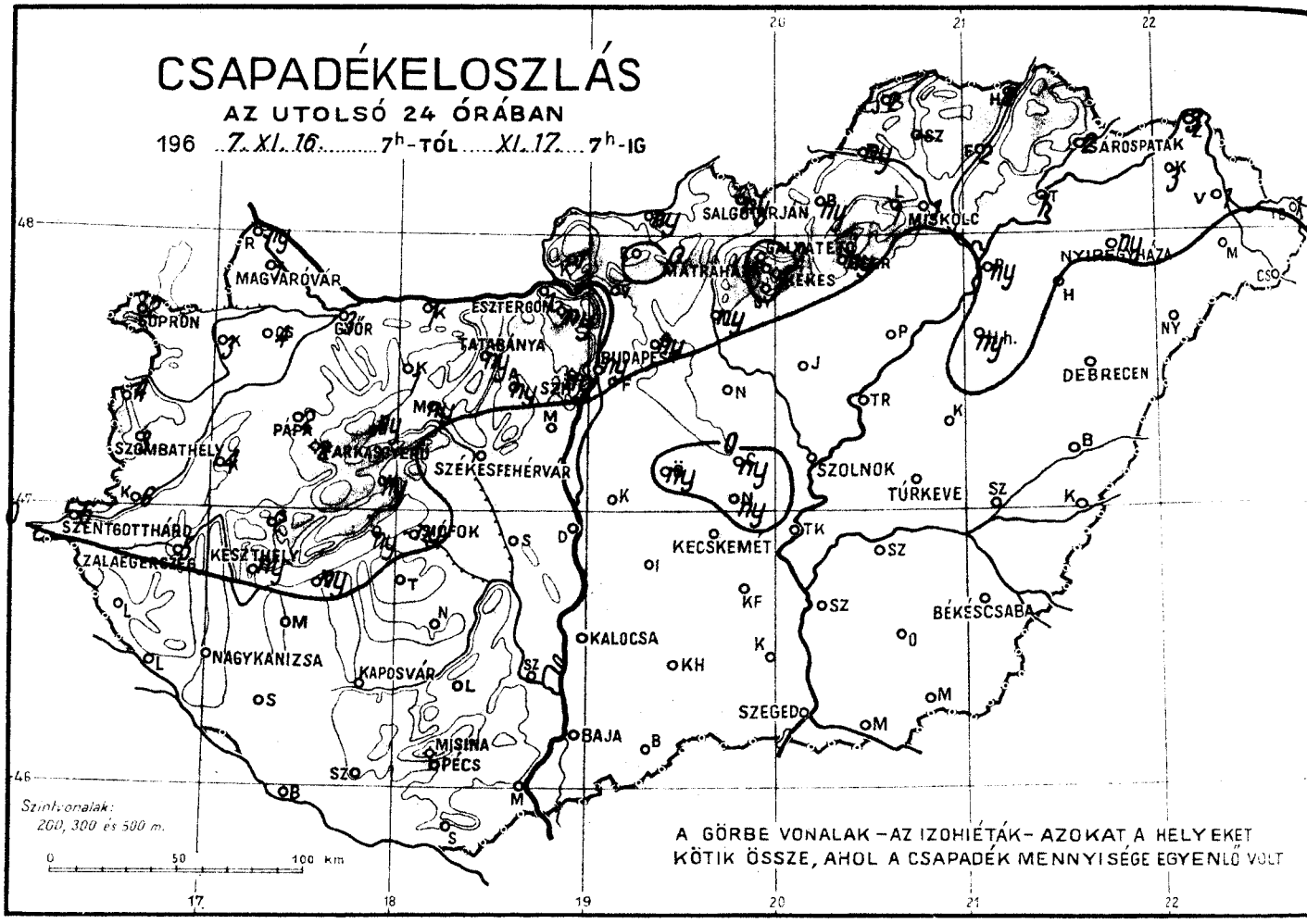

A GÖRBE VONALAK – AZ IZOHIÉTÁK – AZOKAT A HELYEKET KÖTIK ÖSSZE, AHOL A CSAPADÉK MENNYISÉGE EGYENLŐ VOLT

LEGMAGASABB HŐMÉRSÉKLET

196 7. XI. 16.

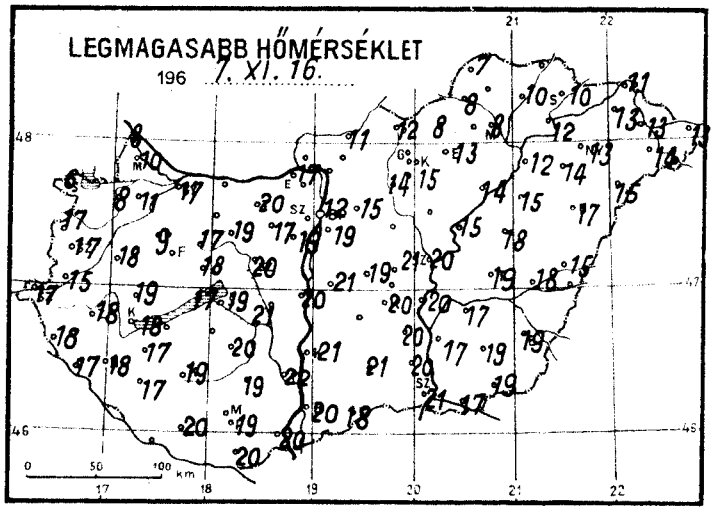

LEGALACSONYABB HŐMÉRSÉKLET

196 7. XI. 17.

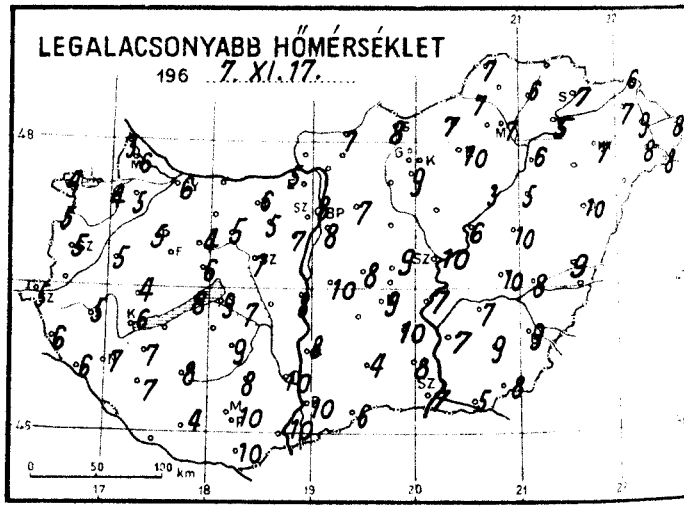

RADIÁCIÓS MINIMUM

196 7. XI. 17.

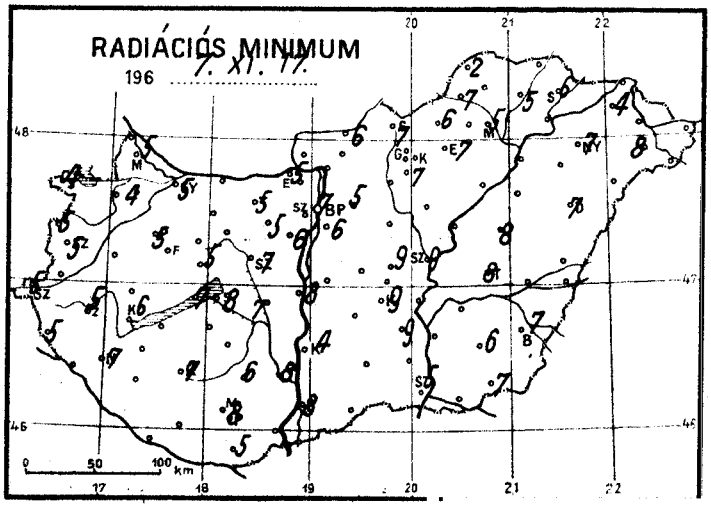

Napfénytartam.

1967. XI. 16.

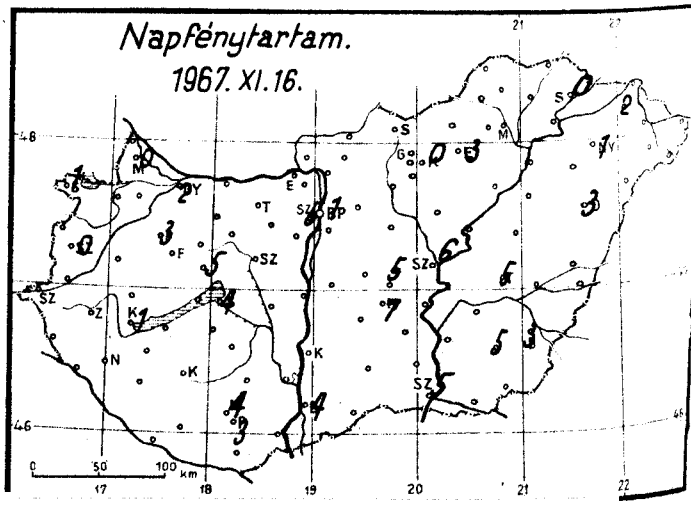

1967. november hó,
17 nap péntek

	Az utolsó 24 óra adatai						24 órai csapadék mm		
	Csapadék (mm)		Hőmérsékleti szélsőségek			Napsütés (óra) tegnap			
			tegnapi nappali max.	éjszakai min.	min. 5 cm-en				
12815 Magyaróvár	1		10	6	5	0	Rajka	ny	
822 Győr	3	=	17	6	5	2	Kapuvár	3	=
825 Pápa	2	≡	9	5	5	3	Csorna	4	
805 Sopron	2	▽	6	4	4	1	Komárom	1	
812 Szombathely	3	=	17	5	5	0	Káld	4	
910 Szentgotthárd	6	=	17	5	5		Kőszeg	4	
915 Zalaegerszeg	5		18	5	5		Körmend	6	
Lenti	.		18	6	5		Letenye	.	
925 Nagykanizsa	.		18	7	7		Sümeg	2	
920 Keszthely	ny		18	6	6	1	Zirc	ny	
Tihany	ny		17	8	7		Kisbér	1	
935 Siófok	ny		19	9	8	4	Mór	ny	
942 Pécs	.	=	19	10	8	3	Alcsút	ny	
941 Misinatető (534 m)	.		17	8	7	4	Esztergom	1	
Siklós	.		20	10	5		Dobogókő	ny	
827 Farkasgyepű (400 m)	2		12	3	1		Fonyód	ny	
Veszprém	ny		18	6	5	5	Tab		
833 Tatabánya	ny		20	6	5		Sárbogárd	.	
839 Budapest (Ferihegy)	.	≡	19	8	6		Lengyel	.	
840 Budapest OMI	ny	▽	12	8	7	1	Nagykónyi	.	
841 Budapest (Szabadságh., 474 m)	ny		16	4	3	5	Marcali	.	
Martonvásár	.		19	7	6		Somogyszob	.	
835 Székesfehérvár	.		20	7	7		Kaposvár	.	
Dunaújváros	.		20	8	8		Barcs	.	
Szekszárd	.	=	22	10	8		Szigetvár	.	
Mohács	.		20	10			Bácsalmás	.	
960 Baja	.		20	10	8	4	Kiskunhalas	.	
955 Kalocsa	.		21	8	4		Izsák	.	
Cegléd	ny		21	9	9	5	Kunsztmiklós	.	
860 Szolnok	.	=	20	10	9	6	Örkény	ny	=
970 Kecskemét	.	=	20	9	9	7	Nagykáta	.	
Kiskunfélegyháza	.		20	10	9		Jászapáti	.	∩
982 Szeged	.	=	21	7	5	5	Tiszakécske	.	
Mezőhegyes	.		19	8	7		Nagykőrös	ny	
Orosháza	.		19	9	6	5	Kistelek	.	
990 Békéscsaba	.		19	9	7	3	Makó	.	
875 Túrkeve	.		19	10	8	5	Szentes	.	
Berettyóújfalu	.		15	9	7		Szarvas	.	
882 Debrecen	.	=	17	10	7	3	Szeghalom	.	
892 Nyíregyháza	ny	=	13	7	7	1	Körösszakál	.	
788 Kisvárda	3		13	7	4	2	Tiszaroff	.	
Mátészalka	.		14	8	8		Poroszló	.	∩
Tiszabecs	1		13	8			Karcag	.	
Vác							Hortobágy	ny	
Gödöllő	ny		15	7	5		Polgár	ny	
Lőrinci	ny		14	-	-		Hajdúdorog	.	
Gyöngyös	.		15	9	7		Nyírlugos	.	
Balassagyarmat	ny		11	7	6		Csenger	.	
755 Salgótarján	ny		12	8	7		Vásárosnamény	1	
Galyatető (932 m)	.		10	3			Záhony	3	
851 Kékestető (1000 m)	ny	≡	10	5	-	0	Királyrét	1	
Mátraháza (672 m)							Romhány	.	
865 Eger	ny	=	13	10	7	3	Borsodnádasd	ny	
Putnok	ny		8	7	7		Jósvafő	2	≡
Lillafüred	1		8	7			Szendrőlád		
772 Miskolc	1	≡	8	7	5	-	Hidasnémeti	2	
Füged	2		10	6	5		Tokaj	1	
778 Sárospatak	2		10	7	6	0			

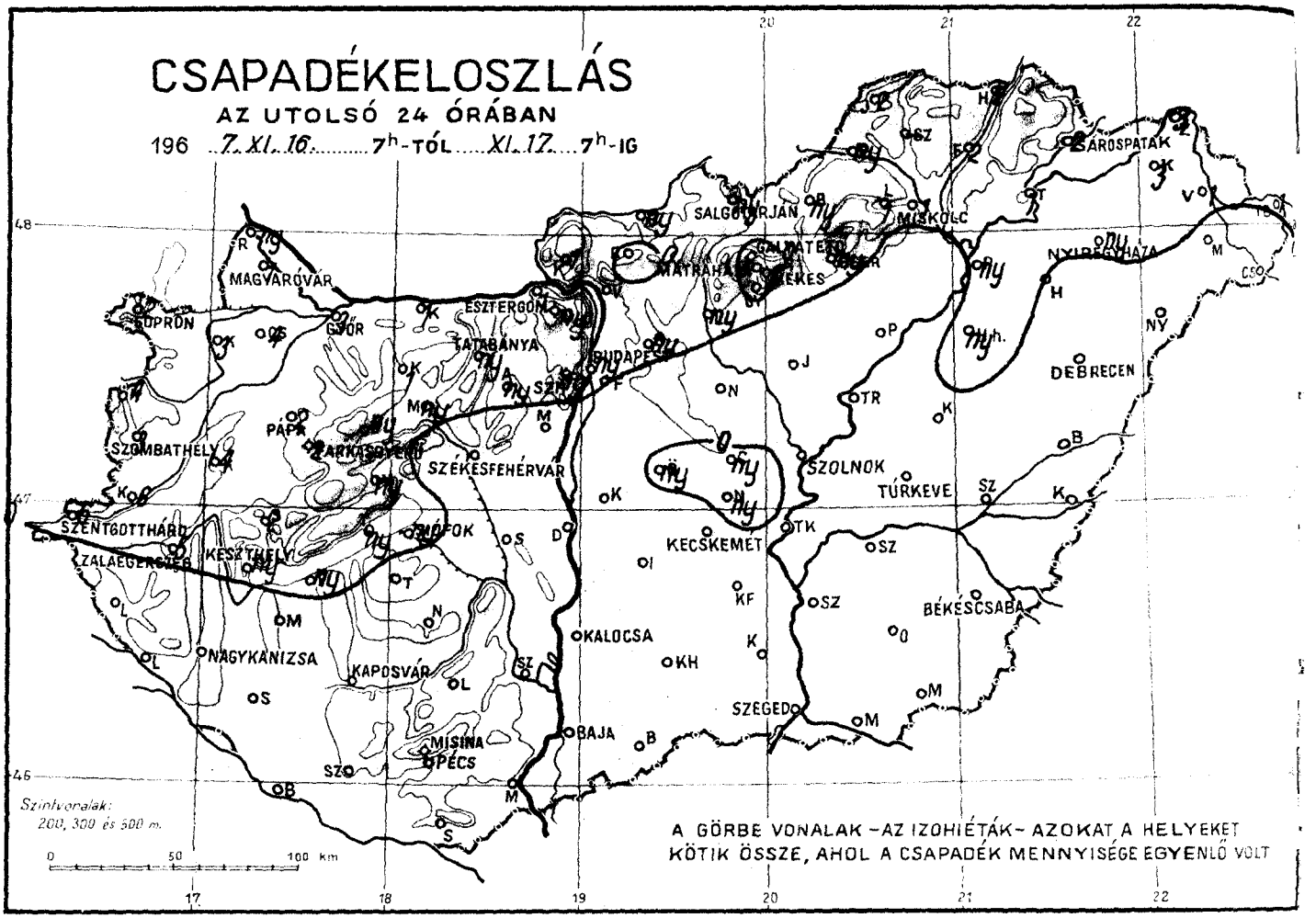
CSAPADÉKELOSZLÁS
AZ UTOLSÓ 24 ÓRÁBAN
196 ..7. XI. 16..... 7h-TÓL ....XI. 17.... 7h-IG
SOPRON
MAGYARÓVÁR
GYŐR
ESZTERGOM
TATABÁNYA
BUDAPEST
SALGÓTARJÁN
MISKOLC
SÁROSPATAK
NYÍREGYHÁZA
DEBRECEN
SZOMBATHELY
PAPA
SZÉKESFEHÉRVÁR
SZOLNOK
TÚRKEVE
SZENTGOTTHÁRD
KESZTHELY
KECSKEMÉT
BÉKÉSCSABA
NAGYKANIZSA
KAPOSVÁR
KALOCSA
SZEGED
MISINA
PÉCS
BAJA
Szintvonalak:
200, 300 és 500 m.
A GÖRBE VONALAK – AZ IZOHIÉTÁK – AZOKAT A HELYEKET
KÖTIK ÖSSZE, AHOL A CSAPADÉK MENNYISÉGE EGYENLŐ VOLT

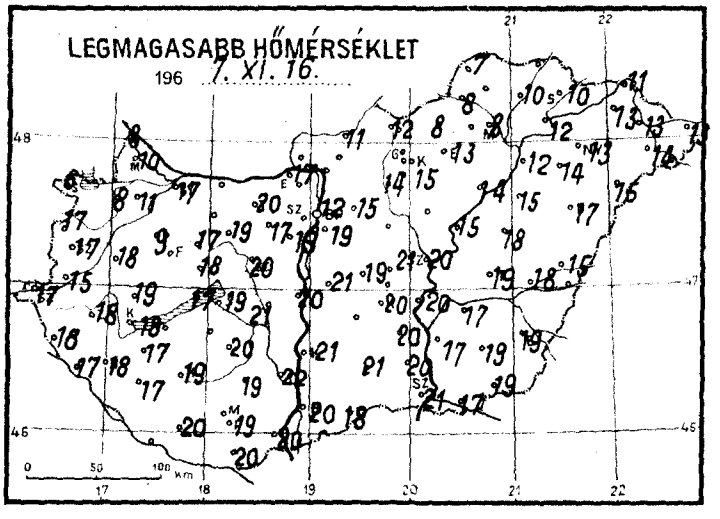
LEGMAGASABB HŐMÉRSÉKLET
196 7. XI. 16.

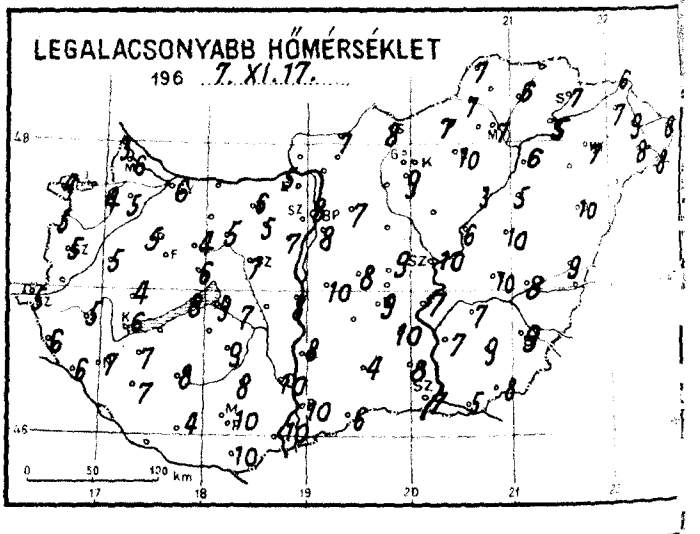
LEGALACSONYABB HŐMÉRSÉKLET
196 7. XI. 17.

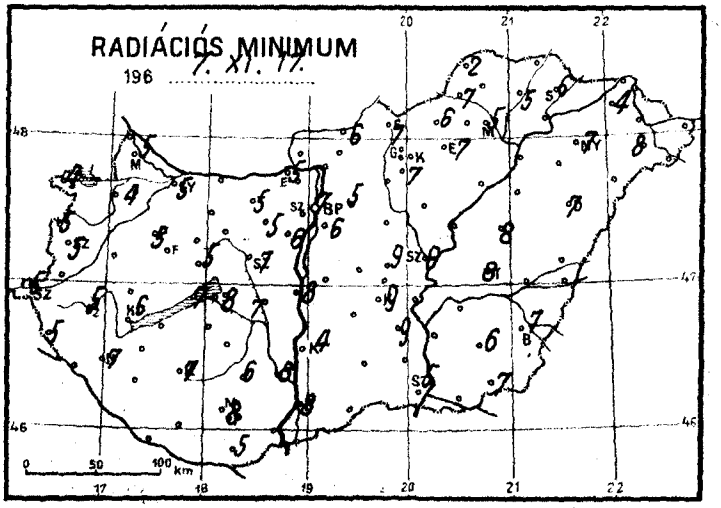
RADIÁCIÓS MINIMUM
196 7. XI. 17.

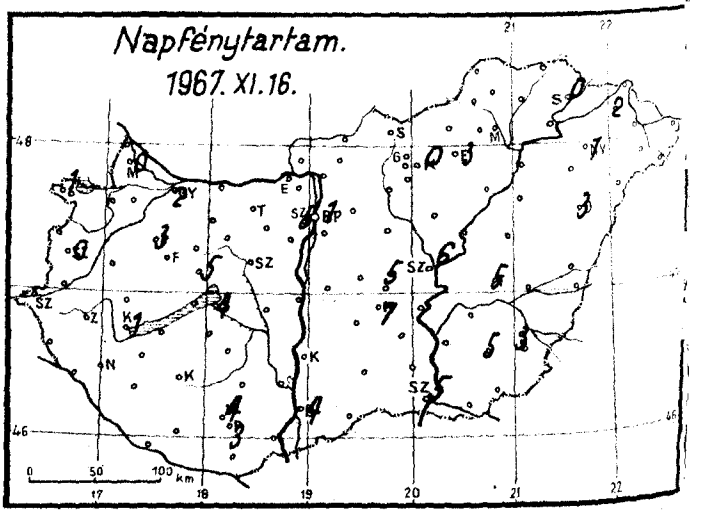
Napfénytartam.
1967. XI. 16.

1967. november hó,
17 nap péntek

	Az utolsó 24 óra adatai						24 órai csapadék mm		
	Csapadék (mm)		Hőmérsékleti szélsőségek: tegnapi nappali max.	éjszakai min.	min. 5 cm-en	Napsütés (óra) tegnap			
12815 Magyaróvár	1		10	6	5	0	Rajka	ny	
822 Győr	3	=	17	6	5	2	Kapuvár	3	=
825 Pápa	2	≡	9	5	5	3	Csorna	4	
805 Sopron	2	▽	6	4	4	1	Komárom	1	
812 Szombathely	3	=	17	5	5	0	Káld	4	
910 Szentgotthárd	6	=	17	5	5		Kőszeg	4	
915 Zalaegerszeg	5		18	5	5		Körmend	6	
Lenti	.		18	6	5		Letenye	.	
925 Nagykanizsa	.		18	7	7		Sümeg	2	
920 Keszthely	ny		18	6	6	1	Zirc	ny	
Tihany	ny		17	8	7		Kisbér	1	
935 Siófok	ny		19	9	8	4	Mór	ny	
942 Pécs	.	=	19	10	8	3	Alcsút	ny	
941 Misinatető (534 m)	.		17	8	7	4	Esztergom	1	
Siklós	.		20	10	5		Dobogókő	ny	
827 Farkasgyepű (400 m)	2		12	3	1		Fonyód	ny	
Veszprém	ny		18	6	5	5	Tab		
833 Tatabánya	ny		20	6	5		Sárbogárd	Sárnatvan	.
839 Budapest (Ferihegy)	.	≡	19	8	6		Lengyel	.	
840 Budapest OMI	ny	▽	12	8	7	1	Nagykónyi	.	
841 Budapest (Szabadságh., 474 m)	ny		16	4	3	5	Marcali	.	
Martonvásár	.		19	7	6		Somogyszob	.	
835 Székesfehérvár	.		20	7	7		Kaposvár	.	
Dunaújváros	.		20	8	8		Barcs	.	
Szekszárd	.	=	22	10	8		Szigetvár	.	
Mohács	.		20	10			Bácsalmás	.	
960 Baja	.		20	10	8	4	Kiskunhalas	.	
955 Kalocsa	.		21	8	4		Izsák	.	
Cegléd	ny		21	9	9	5	Kunsztmiklós	.	
860 Szolnok	.	=	20	10	9	6	Örkény	ny	=
970 Kecskemét	.	=	20	9	9	7	Nagykáta	.	
Kiskunfélegyháza	.		20	10	9		Jászapáti	.	∩
982 Szeged	.	=	21	7	5	5	Tiszakécske	.	
Mezőhegyes	.		19	8	7		Nagykőrös	ny	
Orosháza	.		19	9	6	5	Kistelek	.	
990 Békéscsaba	.		19	9	7	3	Makó	.	
875 Túrkeve	.		19	10	8	5	Szentes	.	
Berettyóújfalu	.		15	9	7		Szarvas	.	
882 Debrecen	.	=	17	10	7	3	Szeghalom	.	
892 Nyíregyháza	ny	=	13	7	7	1	Körösszakál	.	
788 Kisvárda	3		13	7	4	2	Tiszaroff	.	
Mátészalka	.		14	8	8		Poroszló	.	∩
Tiszabecs	1		13	8			Karcag	.	
Vác							Hortobágy	ny	
Gödöllő	ny		15	7	5		Polgár	ny	
Lőrinci	ny		14	-	-		Hajdúdorog	.	
Gyöngyös	.		15	9	7		Nyírlugos	.	
Balassagyarmat	ny		11	7	6		Csenger	.	
755 Salgótarján	ny		12	8	7		Vásárosnamény	1	
Galyatető (932 m)	.		10	3			Záhony	3	
851 Kékestető (1000 m)	ny	≡	10	5	-	0	Királyrét	1	
Mátraháza (672 m)							Romhány	.	
865 Eger	ny	=	13	10	7	3	Borsodnádasd	ny	
Putnok	ny		8	7	7		Jósvafő	2	≡
Lillafüred	1		8	7			Szendrőlád		
772 Miskolc	1	≡	8	7	5	-	Hidasnémeti	2	
Füged	2		10	6	5		Tokaj	1	
778 Sárospatak	2		10	7	6	0			

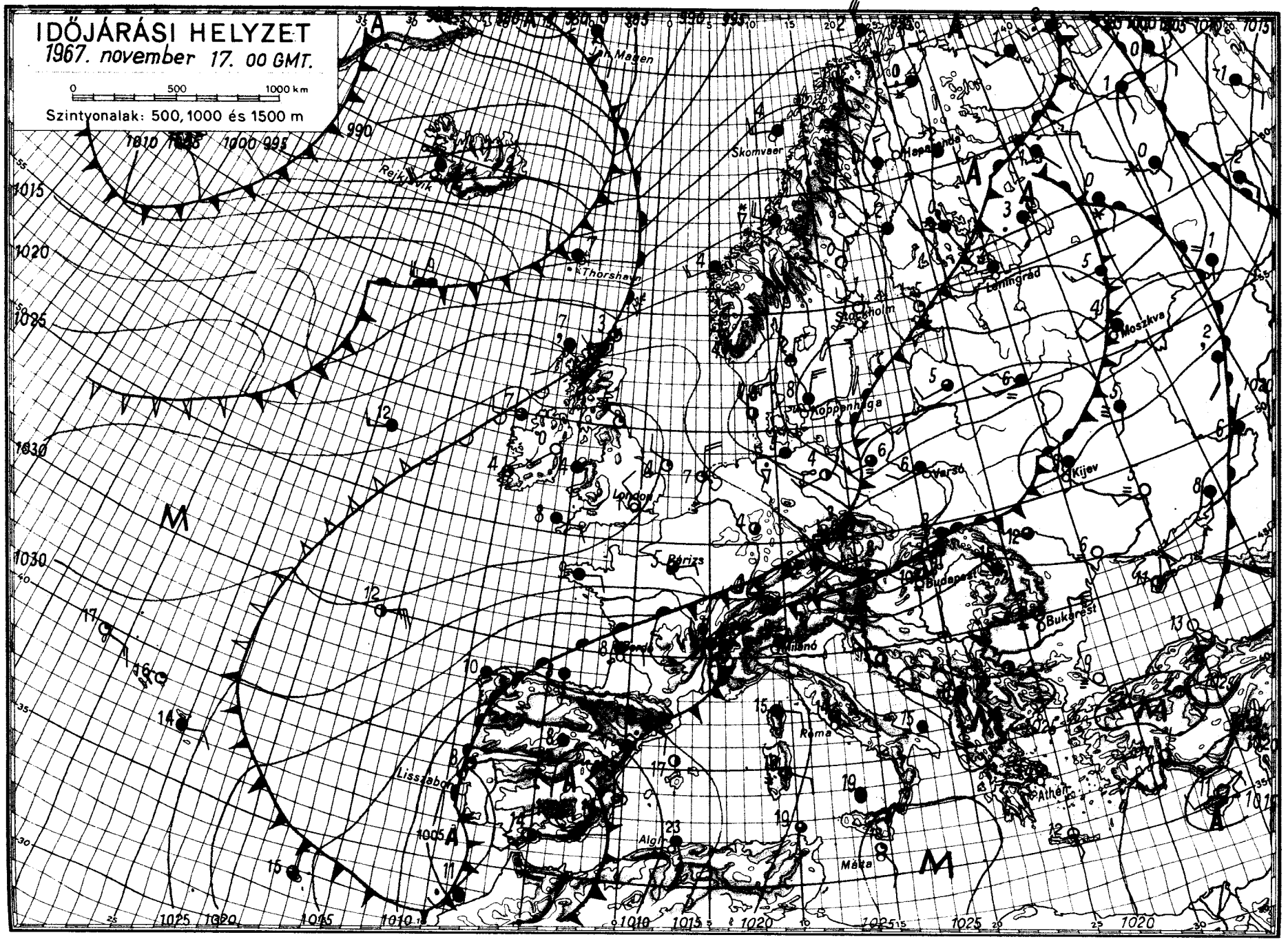
IDŐJÁRÁSI HELYZET
1967. november 17. 00 GMT.
0 500 1000 km
Szintvonalak: 500, 1000 és 1500 m
Reykjavik
Thorshavn
Skomvaer
Haparanda
Leningrád
Moszkva
Stockholm
Koppenhága
London
Párizs
Kijev
Varsó
Budapest
Bukarest
Milánó
Róma
Athén
Lissabon
Algír
Málta

IDŐJÁRÁSI NAPIJELENTÉS

ЕЖЕДНЕВНЫЙ МЕТЕОРОЛОГИЧЕСКИЙ БЮЛЛЕТЕНЬ · DAILY WEATHER REPORT
BULLETIN QUOTIDIEN DE TEMPS · TÄGLICHER WETTERBERICHT

KIADJA AZ ORSZÁGOS METEOROLÓGIAI INTÉZET
BUDAPEST II. KITAIBEL PÁL UTCA 1
TELEFON: KÖZPONT: 353-500, IDŐJELZŐ OSZT.: 150-410

MEGJELENIK NAPONKÉNT * ELŐFIZETÉSI ÁRA A POSTAI KÖLTSÉGGEL EGYÜTT NEGYEDÉVRE 60, Ft
KIADÁSÉRT FELEL AZ INTÉZET IGAZGATÓJA

80. évfolyam 322. szám + Budapest + 1967. november 18. szombat.

Az időjárási helyzet ma reggel és a várható időjárás:

Észak-Európa, valamint a Szovjetunió európai területei felett a különböző hőmérsékletü és nedvesség tartalmu légtömegek egymást követő hullámai változékony, szeles, csapadékos időjárást okoznak. Szárazföldünk középső részein a hideg levegő délkelet felé vonulása után nyugodtabbá vált az időjárás. Ma hajnalban ezeken a területeken az erős kisugárzás miatt -1, -6 fokos fagyok voltak.

Hazánkban pénteken felhőátvonulásokkal és helyenként erős északnyugati széllel folytatódott a hideg levegő beáramlása. Több helyről, főként az északi megyékből kisebb esőt jelentettek. A lehullott csapadék mennyisége azonban csak egy-két helyen haladta meg a 2, 3 mm-t. A hőmérséklet csúcsértéke napközben 8, 13 fok között alakult ki. Szombaton hajnalban 0,-5 fokig hült le a levegő. A délelőtt folyamán néhány ködös hely kivételével napos, száraz volt az idő, a hőmérséklet 0, 6 fok között váltakozott.

Ma 12 órakor Budapesten a hőmérséklet 8 fok volt, a tengerszintre átszámitott légnyomás 774 mm, erősen süllyedő irányzatu.

Várható időjárás vasárnap estig:

Napközben kisebb felhőátvonulások, eső nélkül.
A reggeli és délelőtti órákban többfelé erősen párás, ködös idő.
Mérsékelt, változó irányu szél.
Hideg éjszaka.

Várható legalacsonyabb éjszakai hőmérséklet: -1, -6,
legmagasabb nappali hőmérséklet vasárnap: 5, 10 fok között.

Dunay Sándorné s.k.

A hőmérséklet napi középértéke és eltérése a 90 évi átlagtól /Budapesten/:

1967. XI. 17.: 7,5 C°, +3,3 C°.

1871 óta ezen a napon Budapesten előfordult:

legmagasabb hőmérséklet: 17,7 C° /1934/
legalacsonyabb hőmérséklet: -10,4 C° /1908/.

67.800.

CSAPADÉKELOSZLÁS

AZ UTOLSÓ 24 ÓRÁBAN

196 7. XI. 17. 7h-TÓL XI. 18. 7h-IG

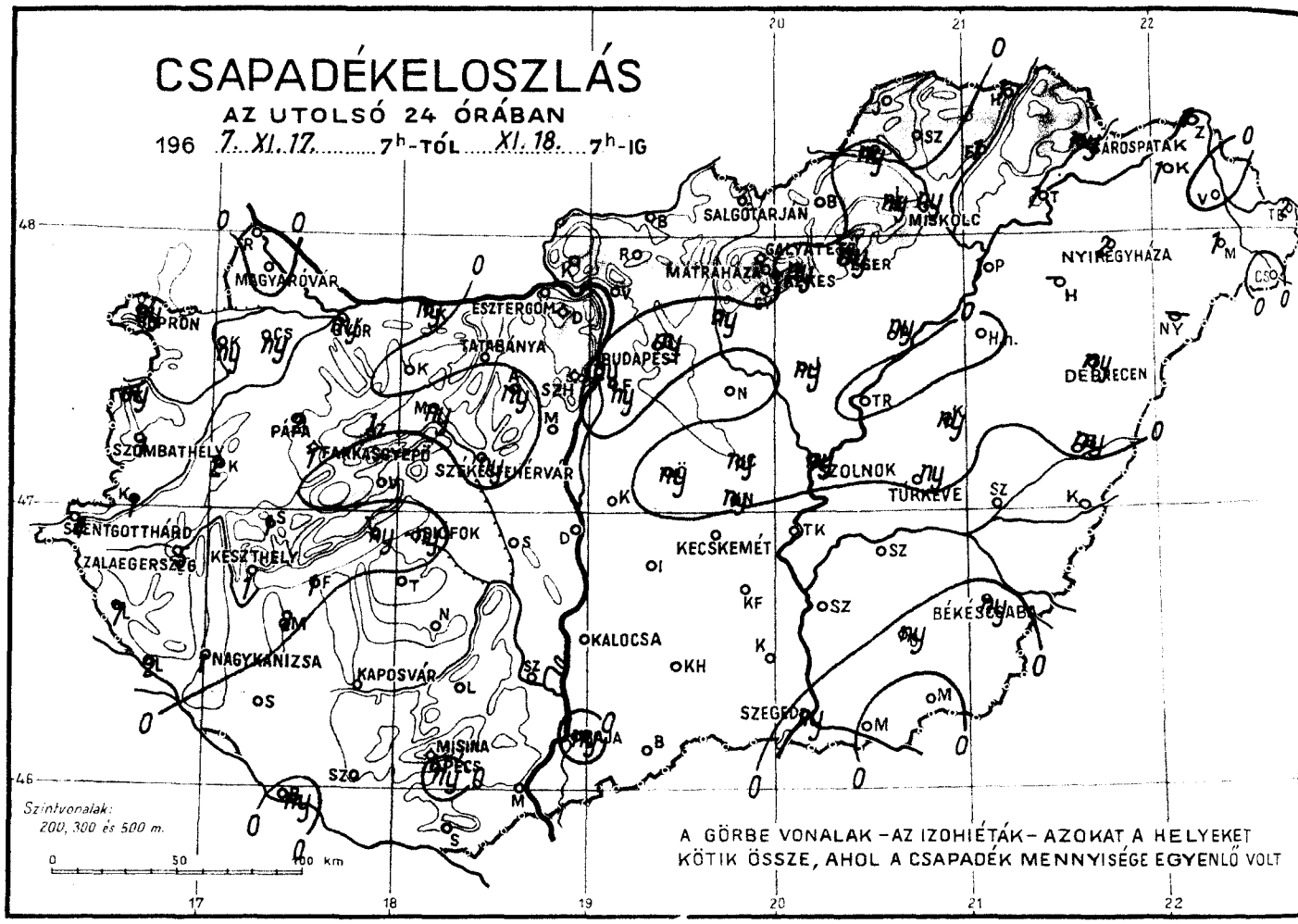

A GÖRBE VONALAK – AZ IZOHIÉTÁK – AZOKAT A HELYEKET KÖTIK ÖSSZE, AHOL A CSAPADÉK MENNYISÉGE EGYENLŐ VOLT

LEGMAGASABB HŐMÉRSÉKLET

196 7. XI. 17.

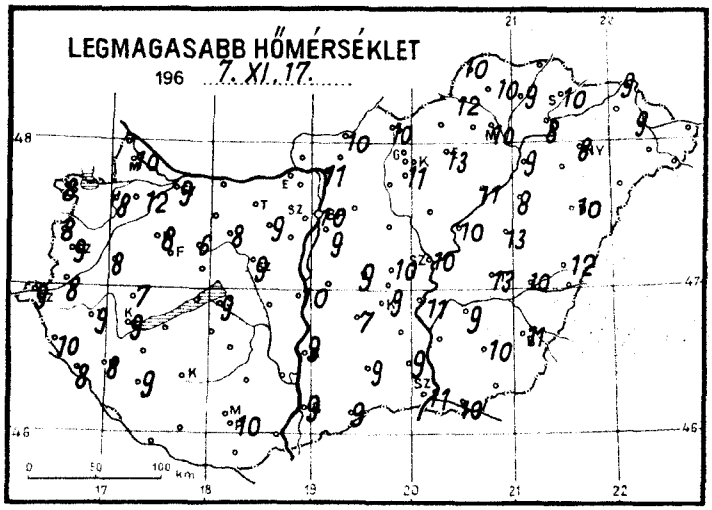

LEGALACSONYABB HŐMÉRSÉKLET

196 7. XI. 18.

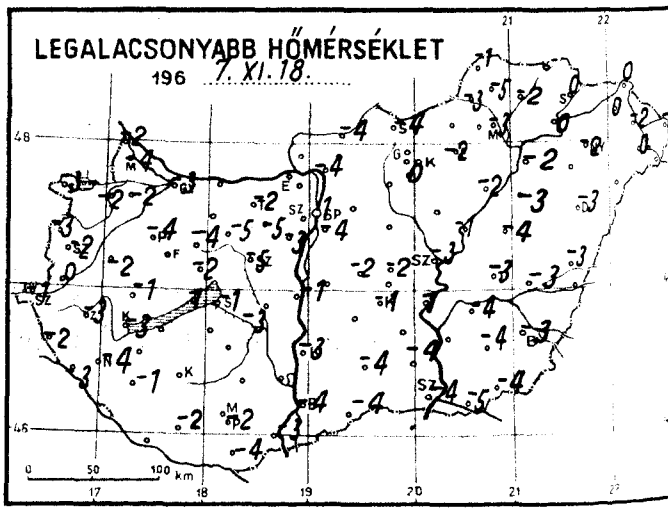

RADIÁCIÓS MINIMUM

196 7. XI. 18.

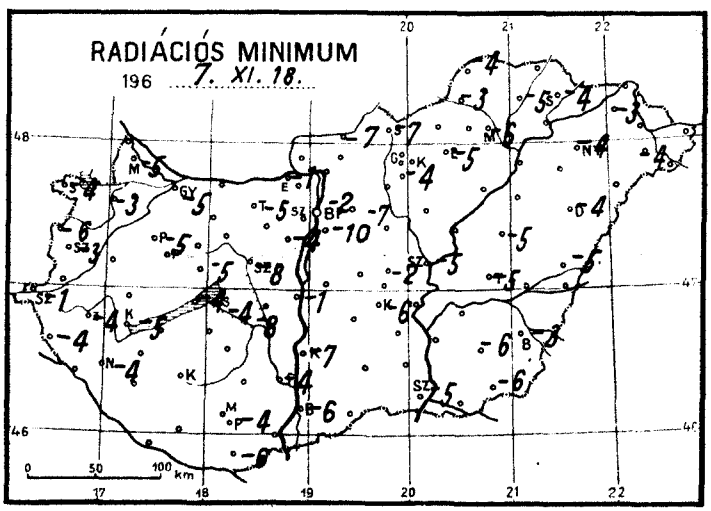

Napfénytartam.

1967. XI. 17.

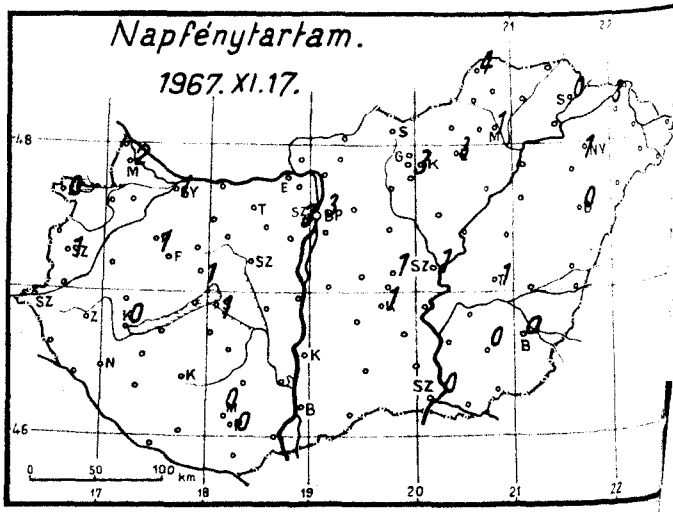

1967. november hó, 18 szombat nap

	Az utolsó 24 óra adatai						24 órai csapadék mm		
	Csapadék (mm)		Hőmérsékleti szélsőségek: tegnapi nappali max.	éjszakai min.	min. 5 cm-en	Napsütés (óra) tegnap			
12815 Magyaróvár	•		10	−4	-5	2	Rajka	•	⌴
822 Győr	ny	=	9	−3	-5	1	Kapuvár	ny	⌴
825 Pápa	2	⌴	8	−4	-5	1	Csorna	ny	⌴
805 Sopron	ny		8	−3	-4	0	Komárom	ny	⌴
812 Szombathely	1	=	9	−2	-3	1	Káld	2	⌴
910 Szentgotthárd	4	≡	9	−1	-1		Kőszeg	ny	
915 Zalaegerszeg	5	≡	9	−3	-4		Körmend	1	
Lenti	7		10	−2	-4		Letenye	2	
925 Nagykanizsa	1	≡	8	−4	-4		Sümeg	1	⌴
920 Keszthely	1	=	9	−3	-5	0	Zirc	1	
Tihany	ny		-	1	-4		Kisbér	•	⌴
935 Siófok	ny	=	9	−1	-4	1	Mór	ny	
942 Pécs	ny	≡	10	−2	-4	0	Alcsút	ny	⌴
941 Misinatető (534 m)	•		-	1	-1	0	Esztergom	•	
Siklós	•	⌴	-	−4	-6		Dobogókő	•	≡
827 Farkasgyepű (400 m)	1		-	−1	-6		Fonyód	1	
Veszprém	•	⌴	-	−2	-5	1	Tab		
833 Tatabánya		=	-	−2	-5		Sárrétudvari	•	⌴
839 Budapest (Ferihegy)	ny	⌴	9	−4	-10		Lengyel		
840 Budapest OMI	ny	⌴	10	1	-2	3	Nagykónyi	•	⌴
841 Budapest (Szabadságh., 474 m)	•		13	1	-5	3	Marcali	2	⌴
Martonvásár	•		-	−3	-4		Somogyszob	•	
835 Székesfehérvár	ny	≡	9	−5	-8		Kaposvár		
Dunaújváros	•	⌴	10	−1	-1		Barcs	ny	⌴
Szekszárd	ny	⌴	-	-	-4		Szigetvár	•	
Mohács	•		-	−3			Bácsalmás	•	
960 Baja	ny	=	9	−4	-6	0	Kiskunhalas	•	⌴
955 Kalocsa	•	=	9	−3	-7		Izsák	•	
Cegléd	ny	⌴	10	−2	-2	1	Kunsztmiklós		
860 Szolnok	ny	≡	10	−3	-5	1	Örkény	ny	⌴
970 Kecskemét	•	≡	9	−1	-6	1	Nagykáta	•	⌴
Kiskunfélegyháza							Jászapáti	ny	⌴
982 Szeged	ny	=	11	−4	-5	0	Tiszakécske	•	⌴
Mezőhegyes	•	⌴	-	−4	-6		Nagykőrös	ny	⌴
Orosháza	ny	⌴	10	−4	-6	0	Kistelek	•	
990 Békéscsaba	ny	=	11	−3	-2	0	Makó	•	⌴
875 Túrkeve	ny	≡	13	−3	-5	1	Szentes	•	
Berettyóújfalu	ny	⌴	12	−3	-5		Szarvas	•	⌴
883 Debrecen	ny	≡	10	−3	-4	0	Szeghalom	•	≡
892 Nyíregyháza	2	=	8	−2	-4	1	Körösszakál	•	
788 Kisvárda	1		-	0	-3	3	Tiszaroff	•	
Mátészalka	1	⌴	-	0	-4		Poroszló	ny	⌴
Tiszabecs	2		-	−2			Karcag	ny	⌴
Vác	•		11	−4			Hortobágy	•	⌴
Gödöllő	ny	⌴	-	−3	-7		Polgár	1	⌴
Lőrinci	ny	⌴	-	-	-		Hajdúdorog		
Gyöngyös	•		11	0	-4		Nyírlugos		
Balassagyarmat	•	⌴	10	−4	-7		Csenger	•	⌴
755 Salgótarján	•		10	−4	-7		Vásárosnamény	•	
Galyatető (932 m)	•		7	−7			Záhony	1	⌴
851 Kékestető (1000 m)	ny		9	−2	-	3	Királyrét	•	⌴
Mátraháza (672 m)							Romhány	•	
865 Eger	ny	=	13	−2	-5	3	Borsodnádasd	•	
Putnok	ny	⌴	12	−3	-3		Jósvafő	•	⌴
Lillafüred	ny		-	−2			Szendrőlád	•	
772 Miskolc	ny	⌴	10	−3	-6	1	Hidasnémeti	1	
Füged	1		9	−2	-5		Tokaj	1	
778 Sárospatak	ny	=	10	0	-4	0			

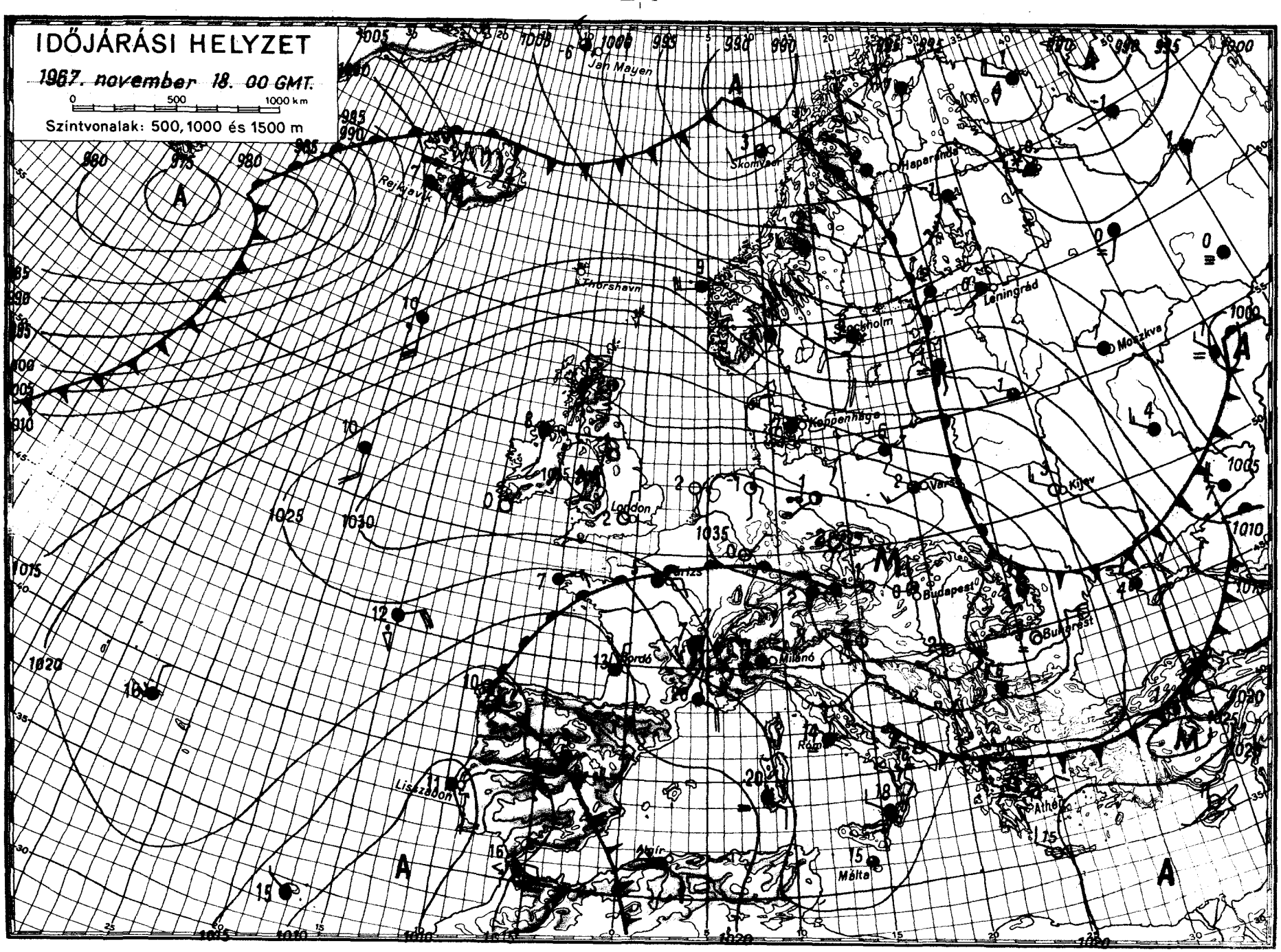
IDŐJÁRÁSI HELYZET
1967. november 18. 00 GMT.
0 500 1000 km
Szintvonalak: 500, 1000 és 1500 m
Jan Mayen
Skomvaer
Haparanda
Reykjavik
Thorshavn
Leningrád
Stockholm
Moszkva
Koppenhága
Kijev
London
Varsó
Budapest
Bukarest
Milánó
Róma
Athén
Lisszabon
Algír
Málta

IDŐJÁRÁSI NAPIJELENTÉS

ЕЖЕДНЕВНЫЙ МЕТЕОРОЛОГИЧЕСКИЙ БЮЛЛЕТЕНЬ • DAILY WEATHER REPORT
BULLETIN QUOTIDIEN DE TEMPS • TÄGLICHER WETTERBERICHT

KIADJA AZ ORSZÁGOS METEOROLÓGIAI INTÉZET
BUDAPEST II. KITAIBEL PÁL UTCA 1
TELEFON: KÖZPONT: 353-500, IDŐJELZŐ OSZT.: 150-410

MEGJELENIK NAPONKÉNT * ELŐFIZETÉSI ÁRA A POSTAI KÖLTSÉGGEL EGYÜTT NEGYEDÉVRE 60,- Ft
KIADÁSÉRT FELEL AZ INTÉZET IGAZGATÓJA

30. évfolyam 323. szám + Budapest + 1967. november 19. vasárnap.

Az időjárási helyzet ma reggel és a várható időjárás:

Szárazföldünket, a Brit-szigetek, Franciaország, az Ibériai- és Appenni-
ni félsziget kivételével, hideg, sarkvidéki eredetü levegő árasztotta el. Hatá-
sára Európa keleti felén nagy kiterjedésü havazások, a Szovjetunió európai terü-
letének déli részén kiterjedt esőzések vannak. Ezzel szemben Európa nyugati fe-
lén kevesebb a felhő, általában csapadékmentes, a reggeli és délelőtti órákban
többfelé párás, ködös az időjárás.

Hazánkban szombaton a reggeli ködök megszünte után derült, száraz, napos
volt az idő. A hőmérséklet napközben 7, 11 fokig emelkedett. Az éjszakai órákban
a Dunántulon ismét sürü ködtakaró alakult ki. Hajnalban az ország keleti felén
megnövekedett a felhőzet. A legalacsonyabb éjszakai hőmérséklet +1, -4 fok között
volt. A reggeli órákban Miskolc környékéről futó esőt, a Tiszántulról havazásokat
jelentettek. A reggel 7 óráig lehullott csapadék csak Debrecenben és Csengeren ért
el 2 mm-t. Ma 10 órára a köd mindenütt feloszlott. A délelőtt folyamán változóan
felhős volt az ég, többfelé élénk, helyenként erős északnyugati, északi szél fujt.
Az északnyugati megyékben futó esők, délkeleten futó havazások voltak. A hőmérsék-
let 11 órára csak +1, +6 fokig emelkedett.

Ma 12 órakor Budapesten a hőmérséklet 7 fok, a tengerszintre átszámitott
légnyomás 763 mm, mérsékelten emelkedik.

Várható időjárás hétfő estig:

Kisebb felhőátvonulások, főleg vasárnap szórványosan előforduló futó
esővel, havazással.
Az élénk, helyenként még erős északnyugati, északi szél mérséklődik.
Többfelé reggeli köd, ködszitálás.
Hideg éjszaka, hüvös nappal.

Várható legalacsonyabb éjszaaki hőmérséklet: 0, -5,
legmagasabb nappali hőmérséklet hétfőn: 4, 9 fok között.

Vissy Károly s.k.

hőmérséklet napi középértéke és eltérése a 90 évi átlagtól /Budapesten/:
1967. XI. 18.: 4,8 C°, +0,8 C°.

1871 óta ezen a napon Budapesten előfordult:
legmagasabb hőmérséklet: 14,0 C° /1906/.
legalacsonyabb hőmérséklet: -8,8 C° /1904/.

67.803

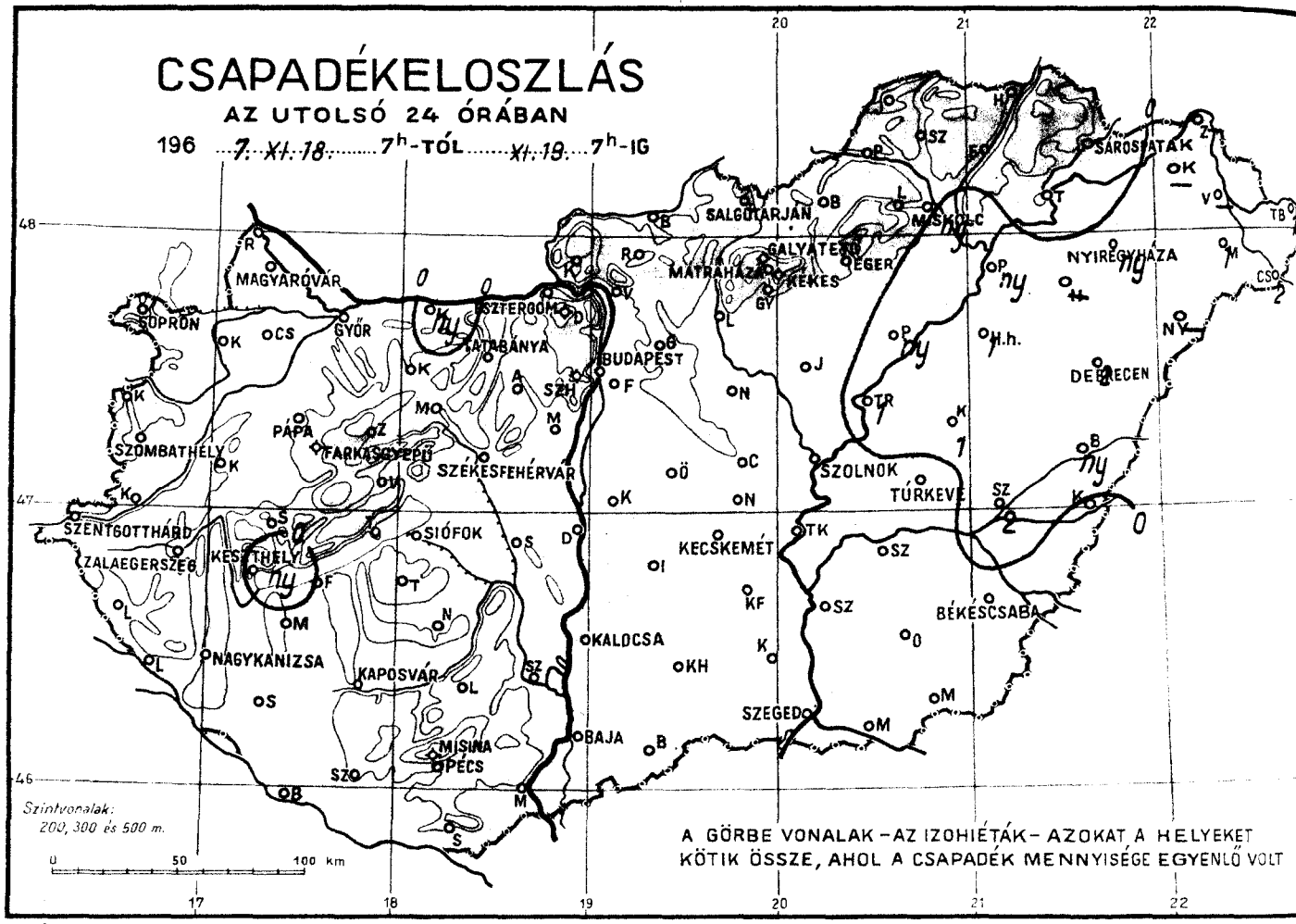
CSAPADÉKELOSZLÁS
AZ UTOLSÓ 24 ÓRÁBAN
196 7. XI. 18. 7h-TÓL XI. 19. 7h-IG
Szintvonalak: 200, 300 és 500 m.
A GÖRBE VONALAK – AZ IZOHIÉTÁK – AZOKAT A HELYEKET KÖTIK ÖSSZE, AHOL A CSAPADÉK MENNYISÉGE EGYENLŐ VOLT
SOPRON
MAGYARÓVÁR
GYŐR
ESZTERGOM
TATABÁNYA
BUDAPEST
SALGÓTARJÁN
MÁTRAHÁZA
GALYATETŐ
KÉKES
EGER
MISKOLC
SÁROSPATAK
NYIREGYHÁZA
DEBRECEN
SZOMBATHELY
PÁPA
FARKASGYEPŰ
SZÉKESFEHÉRVÁR
SZENTGOTTHÁRD
ZALAEGERSZEG
KESZTHELY
SIÓFOK
KECSKEMÉT
SZOLNOK
TÚRKEVE
BÉKÉSCSABA
NAGYKANIZSA
KAPOSVÁR
KALOCSA
SZEGED
BAJA
MISINA
PÉCS

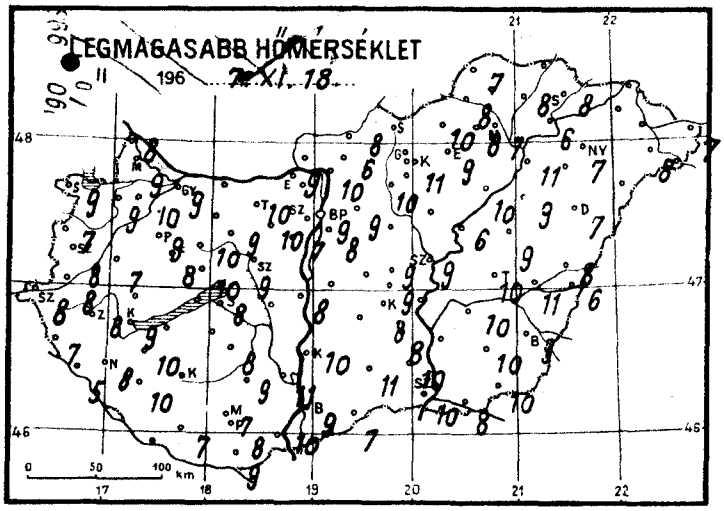
LEGMAGASABB HŐMÉRSÉKLET
196 7. XI. 18.

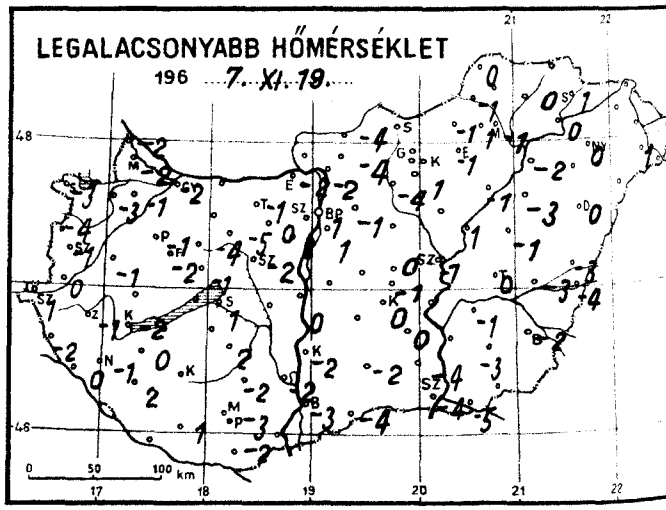
LEGALACSONYABB HŐMÉRSÉKLET
196 7. XI. 19.

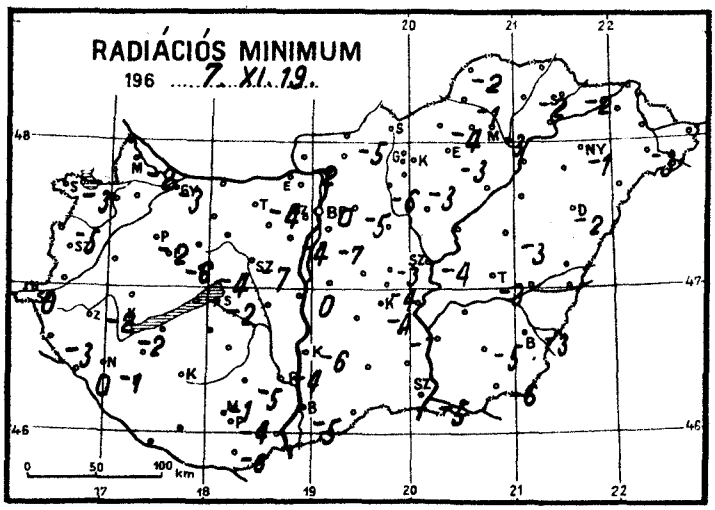
RADIÁCIÓS MINIMUM
196 7. XI. 19.

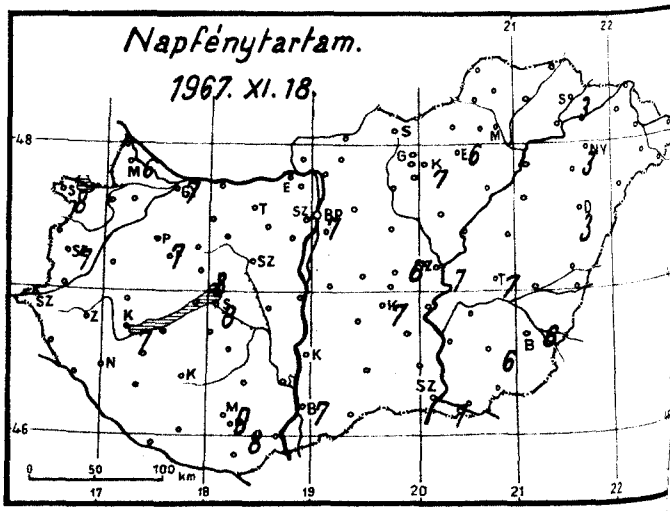
Napfénytartam.
1967. XI. 18.

1967...november hó,
19... nap vasárnap.....

	Az utolsó 24 óra adatai						24 órai csapadék mm		
	Csapadék (mm)	Hó	Hőmérsékleti szélsőségek: tegnapi nappali max.	éjszakai min.	min. 5 cm-en	Napsütés (óra) tegnap			Hó
12815 Magyaróvár	.		9	-2	-2	6	Rajka	.	
822 Győr	.		9	-2	-3	7	Kapuvár	.	
825 Pápa	.		9	-1	-2	7	Csorna	.	
805 Sopron	.		9	-3	-3	8	Komárom	ny	
812 Szombathely	.		8	-1	-	7	Káld	.	
910 Szentgotthárd	.		8	.1	0		Kőszeg	.	
915 Zalaegerszeg	.		8	-1	-2		Körmend	.	
Lenti	.		7	-2	-3		Letenye	.	
925 Nagykanizsa	.		8	-1	-1		Sümeg	.	
920 Keszthely	ny		9	-2	-2	7	Zirc	.	
Tihany			-				Kisbér	.	
935 Siófok	.		8	1	-2	8	Mór	.	
942 Pécs	.		8	-3	-4	8	Alcsút	.	
941 Misinatető (534 m)	.		7	-1	-1	9	Esztergom	.	
Siklós	.		9	-2	-6		Dobogókő	.	
827 Farkasgyepű (400 m)	.		8	-2	-6		Fonyód		
Veszprém	.		10	-1	-4	8	Sárhatvan		
833 Tatabánya	.		10	-1	-4		Sárbogárd		
839 Budapest (Ferihegy)	.		8	-1	-7		Lengyel	.	
840 Budapest OMI	.		9	1	0	7	Nagykónyi	.	
841 Budapest (Szabadságh.,474 m)							Marcali	.	
Martonvásár	.		7	1	-4		Somogyszob	.	
835 Székesfehérvár	.		9	-2	-7		Kaposvár		
Dunaújváros	.		8	0	0		Barcs	.	
Szekszárd	.		11	-3	-4		Szigetvár	.	
Mohács	.		10	-2			Bácsalmás	.	
960 Baja	.		9	-3	-5	7	Kiskunhalas	.	
955 Kalocsa	.		10	-2	-6		Izsák		
Cegléd	.		9	0	-3	6	Kunsztmiklós	.	
860 Szolnok	.		9	-1	-4	7	Örkény		
970 Kecskemét	.		8	0	-4	7	Nagykáta	.	
Kiskunfélegyháza	.		8	0	-1		Jászapáti	.	
982 Szeged	.		10	-4	-5	7	Tiszakécske	.	
Mezőhegyes	.		10	-3	-6		Nagykőrös	.	
Orosháza	.		10	-3	-5	6	Kistelek	.	
990 Békéscsaba	.		9	-2	-3	6	Makó	.	
875 Túrkeve	.		10	0	-3	7	Szentes		
Berettyóújfalu	ny	lepel	8	-3			Szarvas	.	
868 Debrecen	2 *		7	0	-2	3	Szeghalom	2	
892 Nyíregyháza	ny		7	0	-1	3	Körösszakál	.	
788 Kisvárda							Tiszaroff	1	
Mátészalka	1	lepel	8	1	-3		Poroszló	ny	
Tiszabecs	.		7	0			Karcag	1	
Vác	.		10	-2			Hortobágy	1 *	
Gödöllő	.		9	-1	-5		Polgár	ny	
Lőrinci	.		10	-4	-6		Hajdúdorog		
Gyöngyös	.		11	1	-3		Nyírlugos		
Balassagyarmat	.		8	-4	-5		Csenger	2	lepel
755 Salgótarján			-				Vásárosnamény		
Galyatető (932 m)	.		8	-2			Záhony		
851 Kékestető (1000 m)	.		5	-1	-	7	Királyrét		
Mátraháza (672 m)							Romhány		
865 Eger	.		9	-1	-3	6	Borsodnádasd	.	
Putnok	.		8	4	4		Jósvafő	.	
Lillafüred	.		8	1			Szendrőlád		
772 Miskolc	ny		7	-1	-3		Hidasnémeti	.	
Füged	.		8	0	-2		Tokaj	.	
778 Sárospatak	.		8	1	-2	3			

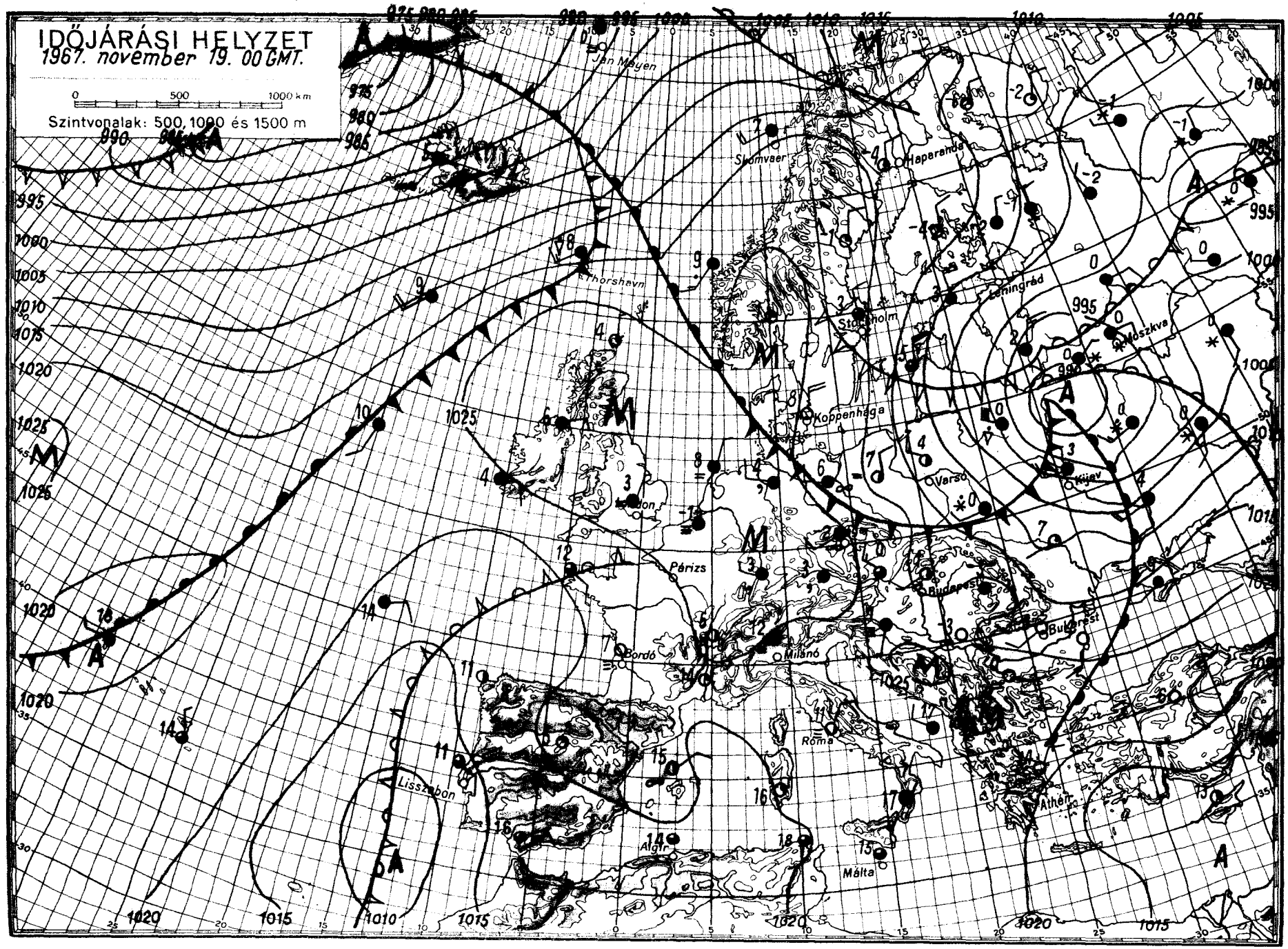

OFFSET: MTOMDA, BUDAPEST

IDŐJÁRÁSI NAPIJELENTÉS

ЕЖЕДНЕВНЫЙ МЕТЕОРОЛОГИЧЕСКИЙ БЮЛЛЕТЕНЬ · DAILY WEATHER REPORT
BULLETIN QUOTIDIEN DE TEMPS · TÄGLICHER WETTERBERICHT

KIADJA AZ ORSZÁGOS METEOROLÓGIAI INTÉZET
BUDAPEST II. KITAIBEL PÁL UTCA 1
TELEFON: KÖZPONT: 353-500, IDŐJELZŐ OSZT.: 150-410

MEGJELENIK NAPONKÉNT * ELŐFIZETÉSI ÁRA
A POSTAI KÖLTSÉGGEL EGYÜTT NEGYEDÉVRE 60,- Ft
KIADÁSÉRT FELEL AZ INTÉZET IGAZGATÓJA

80. évfolyam 324. szám + Budapest + 1967. november 20. hétfő.

Az időjárási helyzet ma reggel és a várható időjárás:

A Szovjetunió európai területén erősen felhős, hideg időjárás uralkodik és sokfelé havazik. Európa többi részein általában kevés a felhő, a reggeli órákban sokfelé párás, ködös az idő. A Kárpát-medence időjárását egyelőre a hideg levegő határozza meg.

Hazánkban vasárnap változóan felhős ég mellett 3, 7 órán kersztül sütött a nap. Néhány helyen keletkezett futó hózápor. A lehullott hó csapadékmennyisége azonban sehol sem haladta meg az 1 mm-t. Napközben a hőmérséklet 5, 11 fokig emelkedett. Ma hajnalban az ország területén +3, és -6 fok közötti hőmérsékletet mértek. Délelőtt országszerte folytatódott a derült, hideg, helyenként szeles idő.

Ma 12 órakor Budapesten a hőmérséklet 5 fok, a tengerszintre átszámitott légnyomás 772 mm, alig változik.

Várható időjárás kedd estig:

Derült, hideg idő.
Ma élénk, helyenként erős északi, északkeleti szél.
Kedden a szél mérséklődik és délkeletire fordul.
Néhány helyen reggeli párásság, köd.

Várható legalacsonyabb éjszakai hőmérséklet: -1, -6,
legmagasabb nappali hőmérséklet kedden: 4, 9 fok között.

Kerényi Nárcisz s.k.

A hőmérséklet napi középértéke és eltérése a 90 évi átlagtól /Budapesten/:

1967. XI. 19.: 4,9 C°, +0,9 C°.

1871 óta ezen a napon Budapesten előfordult:

legmagasabb hőmérséklet: 15,2 C° /1933/
legalacsonyabb hőmérséklet: -5,6 C° /1902/.

67.804.

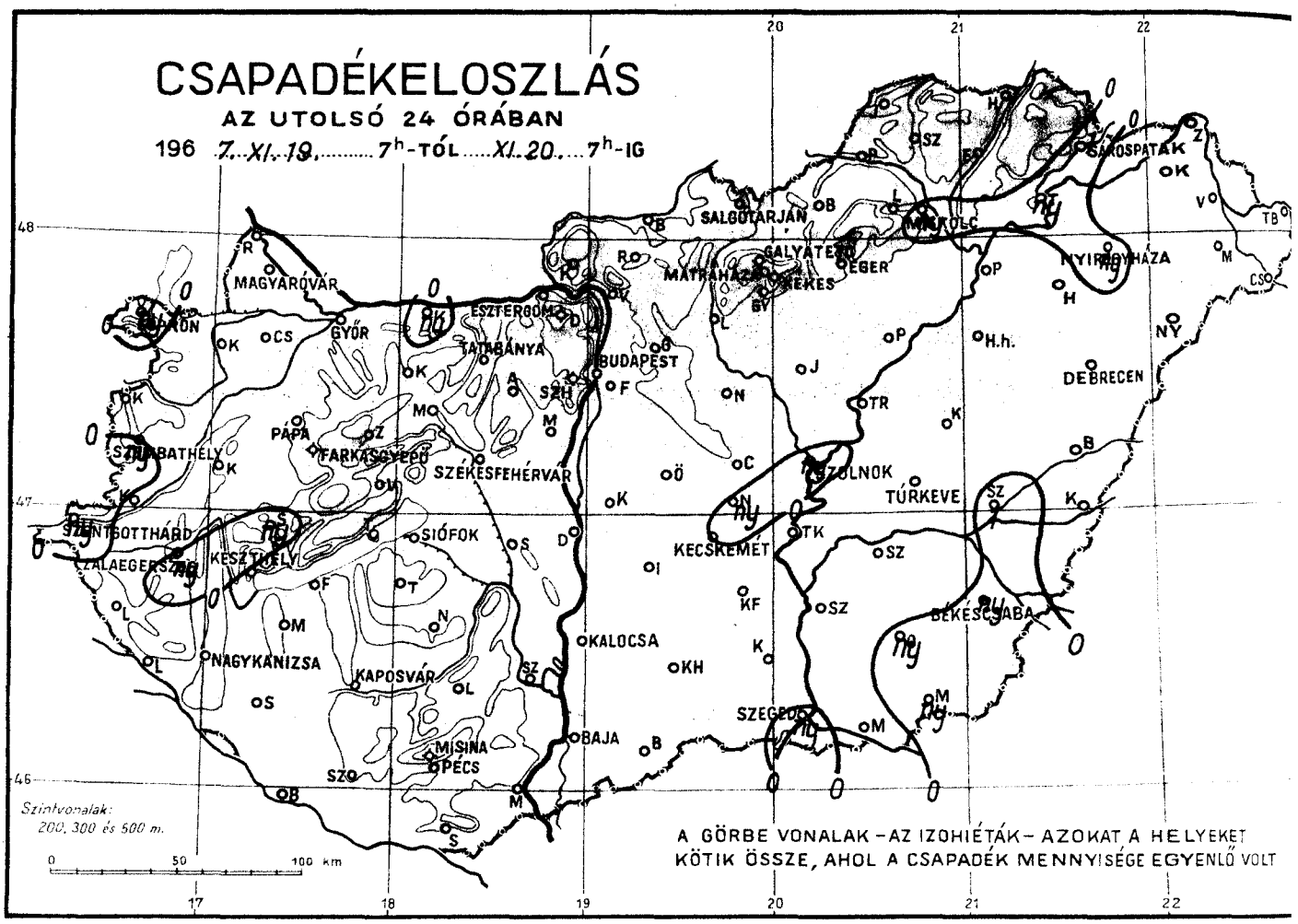
CSAPADÉKELOSZLÁS
AZ UTOLSÓ 24 ÓRÁBAN
196 7. XI. 19. ..... 7h-TÓL ..... XI. 20. ... 7h-IG
MAGYARÓVÁR
ESZTERGOM
GYŐR
TATABÁNYA
BUDAPEST
SZOMBATHELY
PÁPA
FARKASGYEPŰ
SZÉKESFEHÉRVÁR
SZENTGOTTHÁRD
ZALAEGERSZEG
KESZTHELY
SIÓFOK
NAGYKANIZSA
KAPOSVÁR
KALOCSA
KECSKEMÉT
SZEGED
BAJA
MISINA
PÉCS
SZOLNOK
TÚRKEVE
DEBRECEN
MISKOLC
EGER
GALYATETŐ
MÁTRAHÁZA
SALGÓTARJÁN
SÁROSPATAK
NYÍREGYHÁZA
BÉKÉSCSABA
Szintvonalak:
200, 300 és 500 m.
A GÖRBE VONALAK – AZ IZOHIÉTÁK – AZOKAT A HELYEKET
KÖTIK ÖSSZE, AHOL A CSAPADÉK MENNYISÉGE EGYENLŐ VOLT

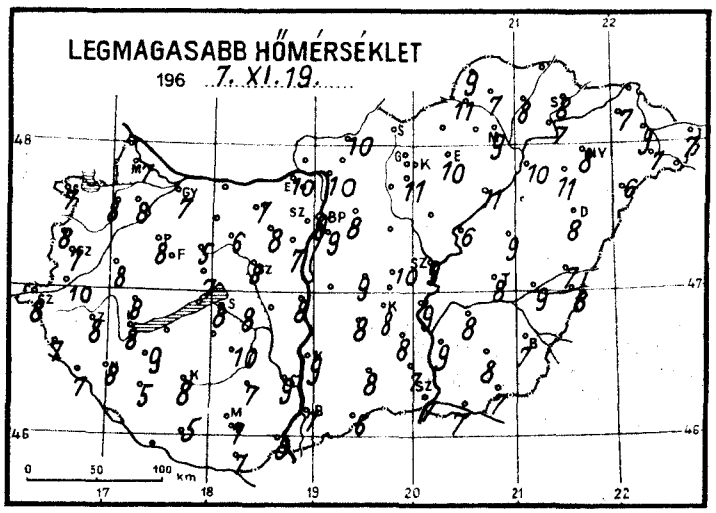
LEGMAGASABB HŐMÉRSÉKLET
196 7. XI. 19.

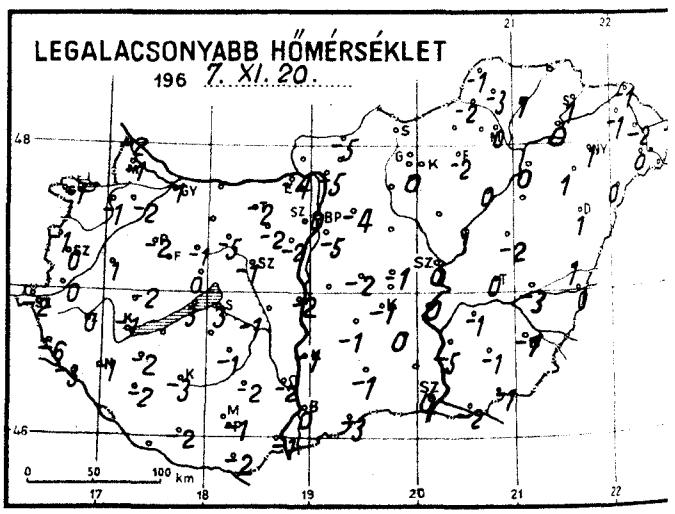
LEGALACSONYABB HŐMÉRSÉKLET
196 7. XI. 20.

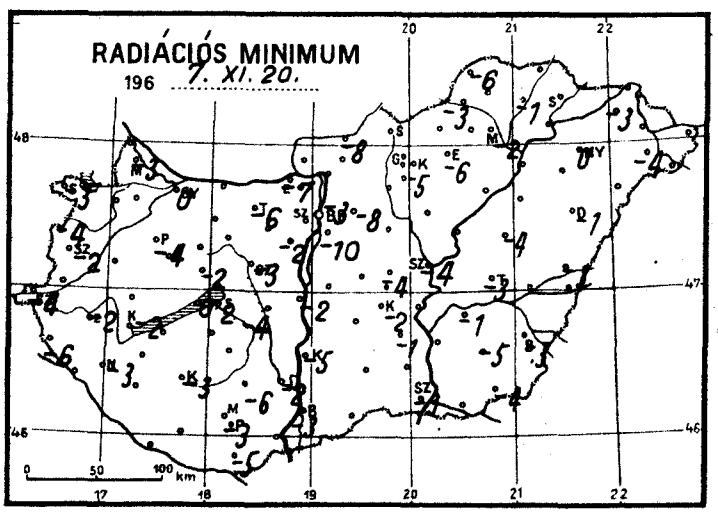
RADIÁCIÓS MINIMUM
196 7. XI. 20.

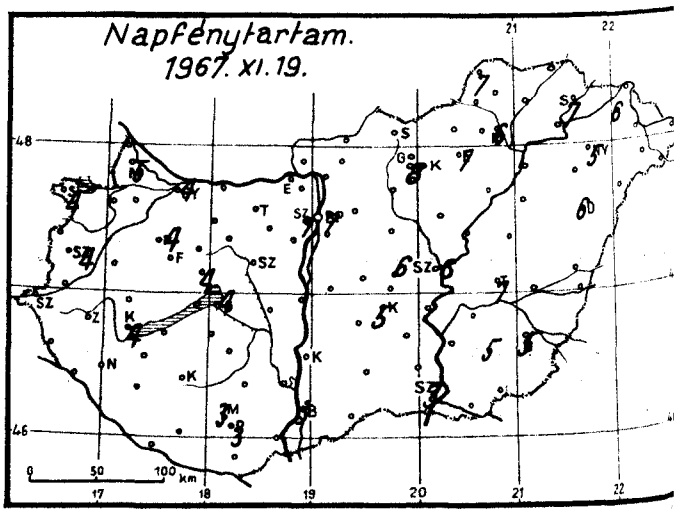
Napfénytartam.
1967. XI. 19.

1967. november hó,
20. hétfő nap

	Az utolsó 24 óra adatai						24 órai csapadék mm		
	Csapadék (mm)		Hőmérsékleti szélsőségek			Napsütés (óra) tegnap			
			tegnapi nappali max.	éjszakai min.	min. 5 cm-en				
12815 Magyaróvár	.		7	−1	−3	5	Rajka	.	⌴
822 Győr	.	=	7	1	0	4	Kapuvár	.	⌴
825 Pápa	.	⌴	8	−2	−4	4	Csorna	.	⌴
805 Sopron	ny		7	−1	−3	4	Komárom	ny	⌴
812 Szombathely	ny		7	0	−2	4	Káld	.	
910 Szentgotthárd	ny	≡	8	−2	−4		Kőszeg	.	
915 Zalaegerszeg	ny	≡	8	0	−2		Körmend	.	
Lenti	.		7	−6	−6		Letenye	.	
925 Nagykanizsa	.	≡	8	−1	−3		Sümeg	ny	
920 Keszthely	.		8	−1	−2	4	Zirc	.	
Tihany	.		−	3	0		Kisbér	.	⌴
935 Siófok	.		8	3	2	4	Mór	.	⌴
942 Pécs	.	=	7	−1	−3	3	Alcsút	.	⌴
941 Misinatető (534 m)	.		7	−2	−3	3	Esztergom	.	
Siklós	.	⌴	7	−2	−5		Dobogókő	.	
827 Farkasgyepű (400 m)	.		7	−2	−8		Fonyód	.	
Veszprém	.	⌴	7	0	−2	4	Tab		
833 Tatabánya	.	⌴	9	−2	−6		Szárhegy		
839 Budapest (Ferihegy)	.	=	9	−5	−10		Sárnatvan	.	
840 Budapest OMI	.	⌴	9	0	−3	7	Lengyel	.	
841 Budapest (Szabadságh., 474 m)	.	⌴	6	−1	−4	7	Nagykónyi	.	⌴
Martonvásár	.		7	−2	−2		Marcali	.	
835 Székesfehérvár	.		8	−1	−3		Somogyszob	.	
Dunaújváros	.		8	−2	−2		Kaposvár	.	⌴
Szekszárd	.	⌴	9	−2	−2		Barcs	.	
Mohács	.	⌴	8	−1			Szigetvár	.	
960 Baja	.	=	7	0	−3	3	Bácsalmás	.	
955 Kalocsa	.		9	−1	−5		Kiskunhalas	.	
Cegléd	.		10	−1	−4	6	Izsák	.	
860 Szolnok	ny	=	9	0	−4	6	Kunsztmiklós	.	
970 Kecskemét	.	✳	8	−1	−2	5	Örkény	.	⌴
Kiskunfélegyháza	.		8	0	−1		Nagykáta	.	
982 Szeged	ny	✳	7	0	−3	3	Jászapáti	.	⌓
Mezőhegyes	ny	✳	7	−1	−4		Tiszakécske	.	
Orosháza	ny		8	−1	−5	5	Nagykőrös	ny	
990 Békéscsaba	ny	✳	7	−1	−3	5	Kistelek	.	
875 Túrkeve	.		8	0	−3	7	Makó	.	⌴
Berettyóújfalu	.		7	1	−3		Szentes	.	
882 280 Debrecen	.	=	8	1	−1	6	Szarvas	.	
892 Nyíregyháza	ny	=	8	1	0	5	Szeghalom	1	✳
788 Kisvárda	.		7	−1	−3	6	Körösszakál	.	
Mátészalka	ny		7	0	−4		Tiszaroff	.	
Tiszabecs	1	✳	7	−1			Poroszló	.	
Vác	.	=	10	−5			Karcag	.	⌴
Gödöllő	.		8	−4	−8		Hortobágy		
Lőrinci							Polgár	.	
Gyöngyös	.		11	0	−5		Hajdúdorog	.	
Balassagyarmat	.	⌴	10	−5	−8		Nyírlugos	.	
755 Salgótarján							Csenger	.	
Galyatető (932 m)	.		4	−5			Vásárosnamény	.	
851 Kékestető (1000 m)	.		6	−5	−	8	Záhony	.	
Mátraháza (672 m)							Királyrét		
865 Eger	.	=	10	−2	−6	7	Romhány	.	
Putnok	.		11	−2	−3		Borsodnádasd		
Lillafüred	.	✳	9	−2			Jósvafő	.	
772 Miskolc	ny	∇	9	0	−2	6	Szendrőlád	.	
Fügöd	.		8	1	−1		Hidasnémeti	.	
778 Sárospatak	1		8	1	−	7	Tokaj	ny	

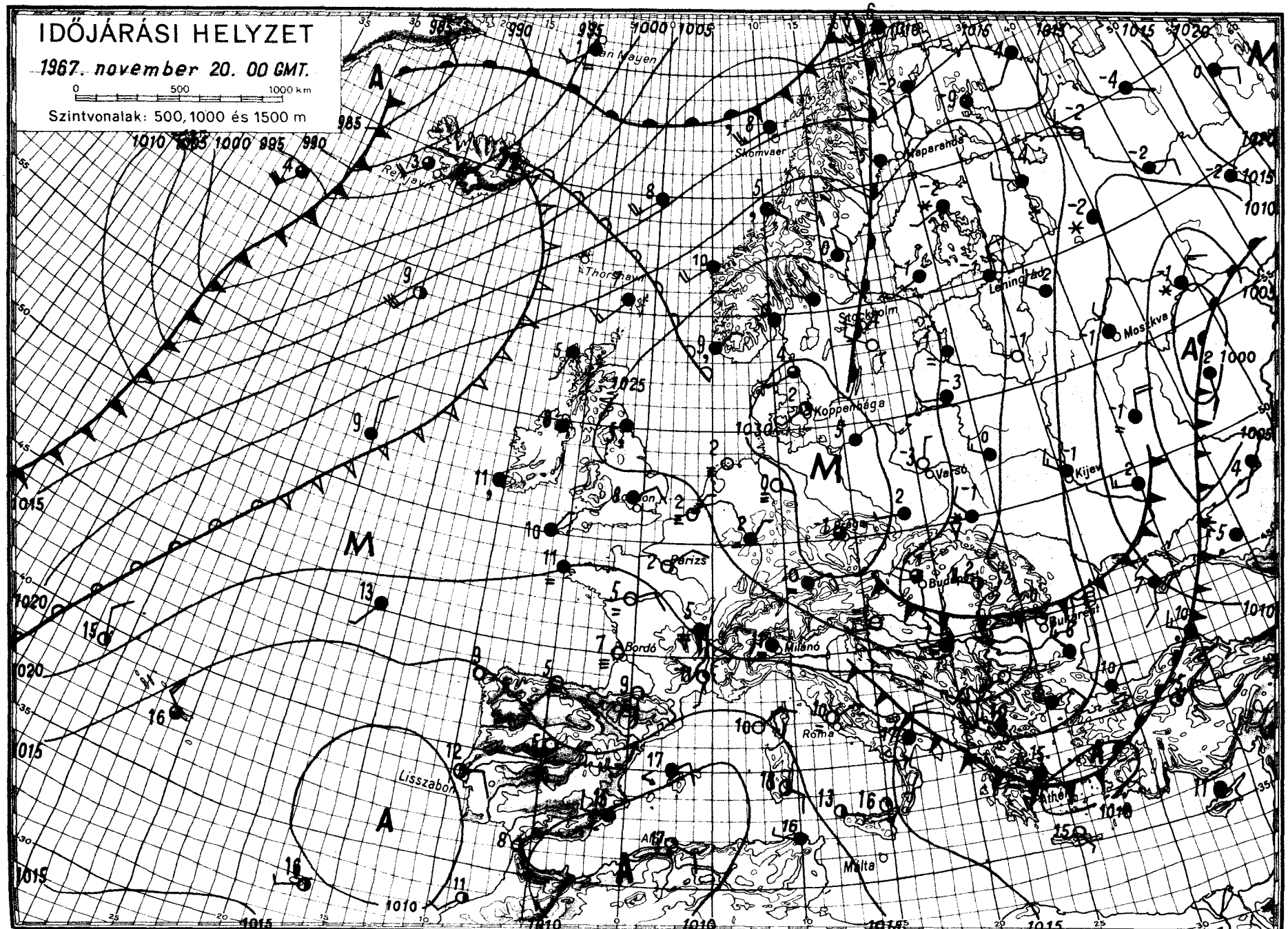

OFFSET - NYOMDA, BUDAPEST

IDŐJÁRÁSI NAPIJELENTÉS

ЕЖЕДНЕВНЫЙ МЕТЕОРОЛОГИЧЕСКИЙ БЮЛЛЕТЕНЬ · DAILY WEATHER REPORT
BULLETIN QUOTIDIEN DE TEMPS · TÄGLICHER WETTERBERICHT

KIADJA AZ ORSZÁGOS METEOROLÓGIAI INTÉZET
BUDAPEST II. KITAIBEL PÁL UTCA 1
TELEFON: KÖZPONT: 353-500, IDŐJELZŐ OSZT.: 150-410

MEGJELENIK NAPONKÉNT * ELŐFIZETÉSI ÁRA A POSTAI KÖLTSÉGGEL EGYÜTT NEGYEDÉVRE 60, Ft
KIADÁSÉRT FELEL AZ INTÉZET IGAZGATÓJA

80. évfolyam 325. szám. + Budapest + 1967. november 21. kedd.

Az időjárási helyzet ma reggel és a várható időjárás:

A hideg, sarkvidéki eredetü légtömegek lassan tovább terjeszkedve nyugat felé, kedden reggel már Nyugat-Európa egy részén is fagyokat okozott. Kelet-Európa nagy részén, ahol az elmult napok során havazott, a hideg kissé fokozódott. A legerősebb lehülés azonban az éjszaka folyamán egész Európát tekintve a Kárpát-medencében fordult elő, többnyire -5 fok alatti hőmérsékletekkel. Közép-Európában a kialakult hideg idő előreláthatólag még szerdán is folytatódik.

Hazánkban hétfőn száraz, napos idő volt, sok helyen élénk északias szél fujt. Csupán Szeged vidékén észleltek jelentéktelen futó hózáport. A hőmérséklet napközben +3, +10 fokig emelkedett. Kedd reggelre -2, -9 fokos fagyok keletkeztek, sőt a talajmenti légrétegekben a lehülés helyenként a -10 fokot is meghaladta. Délelőtt országszerte hideg, de napos, csendes volt az idő, a hőmérséklet 11 órakor -1, +4 fok között váltakozott.

Ma 12 órakor Budapesten a hőmérséklet +3 fok, a tengerszintre átszámitott légnyomás 776 mm, mérsékelten süllyed.

Várható időjárás szerda estig:

Csendes, párás, hideg idő, csapadék nélkül.
Több órás napsütés.

Várható legalacsonyabb éjszakai hőmérséklet: -2, -7,
legmagasabb nappali hőmérséklet szerdán: +2, +7 fok között.

Dr. Tóth Pál s.k.

A hőmérséklet napi középértéke és eltérése a 90 évi átlagtól /Budapesten/:

1967. XI. 20.: 2,7 C°, -1,3 C°.

1871 óta ezen a napon Budapesten előfordult:

legmagasabb hőmérséklet: 16,2 C° /1926/
legalacsonyabb hőmérséklet: -6,4 C° /1902/.

67.805.

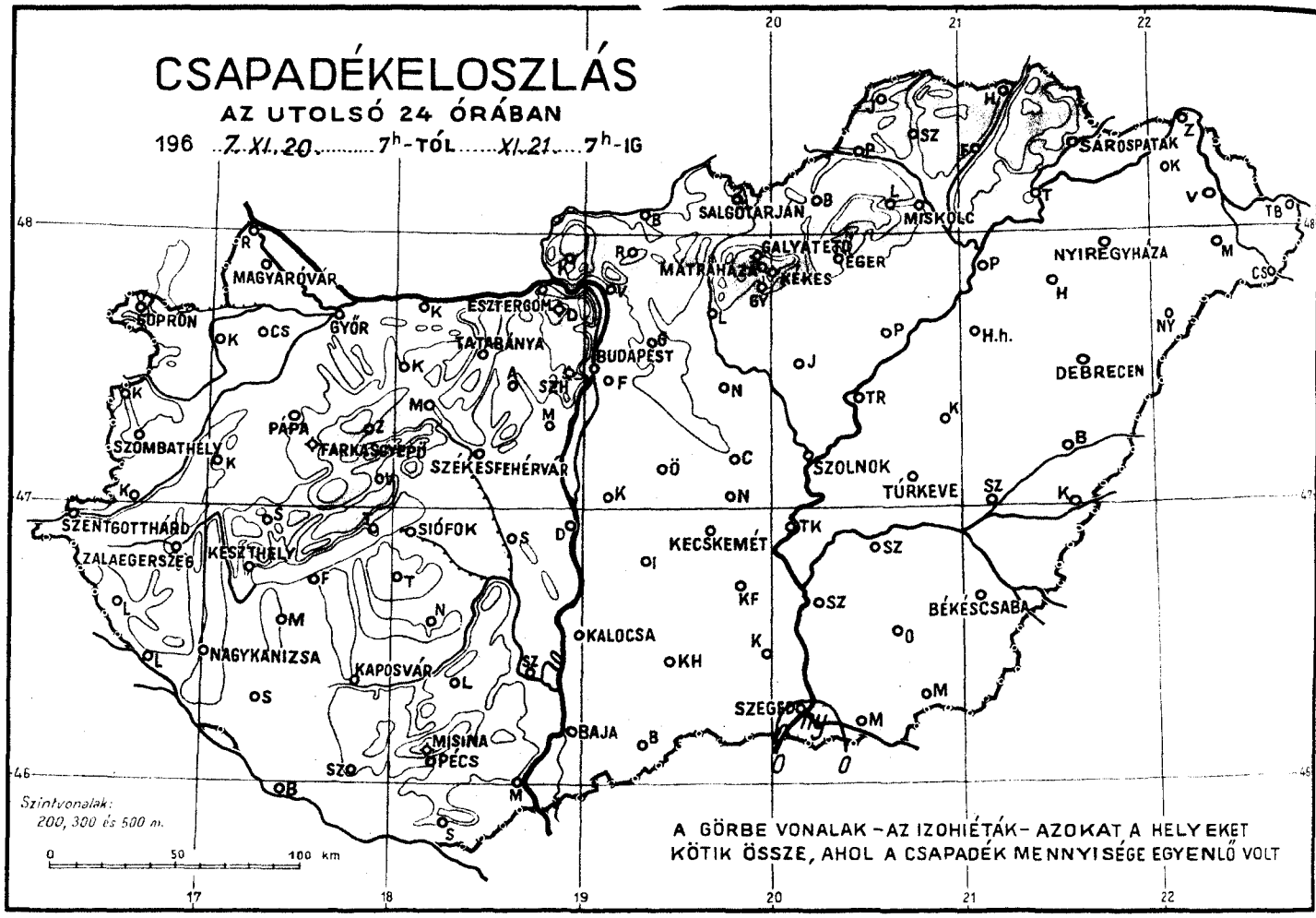
CSAPADÉKELOSZLÁS
AZ UTOLSÓ 24 ÓRÁBAN
196 ..7. XI. 20..... 7h-TÓL .....XI. 21.... 7h-IG
SOPRON
MAGYARÓVÁR
GYŐR
ESZTERGOM
TATABÁNYA
BUDAPEST
SZOMBATHELY
PAPA
FARKASGYEPŰ
SZÉKESFEHÉRVÁR
SZENTGOTTHÁRD
ZALAEGERSZEG
KESZTHELY
SIÓFOK
NAGYKANIZSA
KAPOSVÁR
MISINA
PÉCS
BAJA
KALOCSA
KECSKEMÉT
SZOLNOK
TÚRKEVE
DEBRECEN
NYIREGYHÁZA
SÁROSPATAK
MISKOLC
SALGÓTARJÁN
GALYATETŐ
MÁTRAHÁZA
EGER
KEKES
BÉKÉSCSABA
SZEGED
H.h.
Szintvonalak:
200, 300 és 500 m.
0 50 100 km
A GÖRBE VONALAK - AZ IZOHIÉTÁK - AZOKAT A HELYEKET
KÖTIK ÖSSZE, AHOL A CSAPADÉK MENNYISÉGE EGYENLŐ VOLT

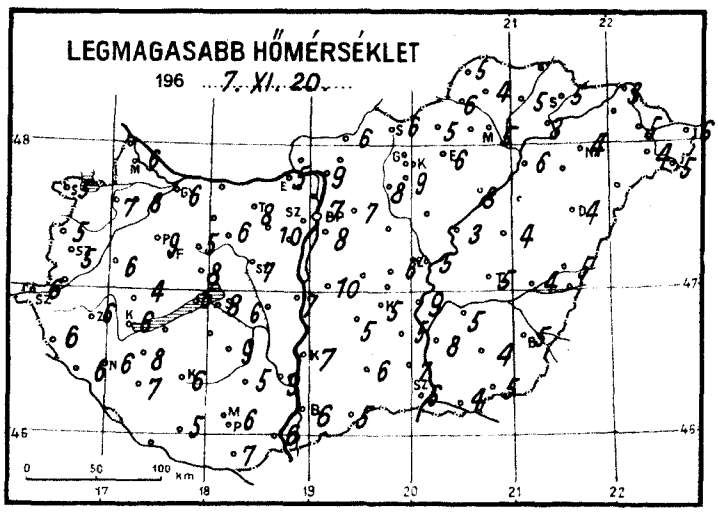
LEGMAGASABB HŐMÉRSÉKLET
196 ..7. XI. 20....
0 50 100 km

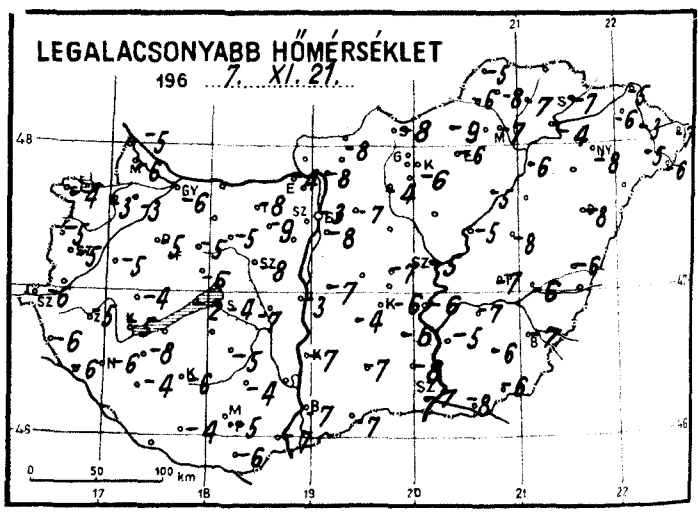
LEGALACSONYABB HŐMÉRSÉKLET
196 ..7. XI. 21..
0 50 100 km

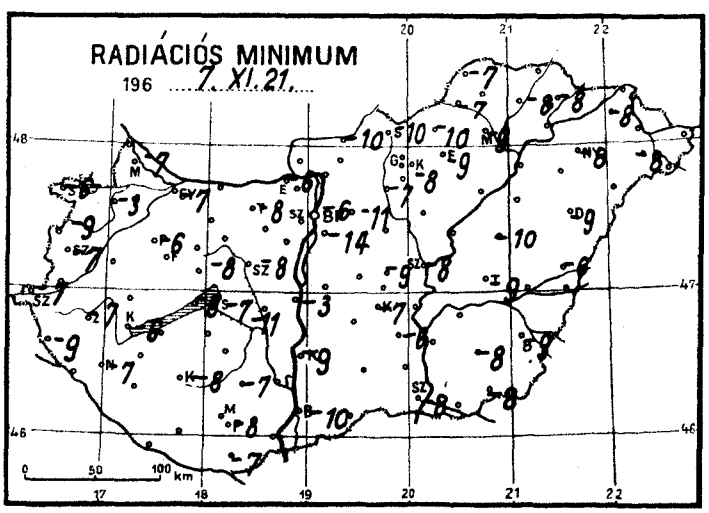
RADIÁCIÓS MINIMUM
196 ..7. XI. 21....
0 50 100 km

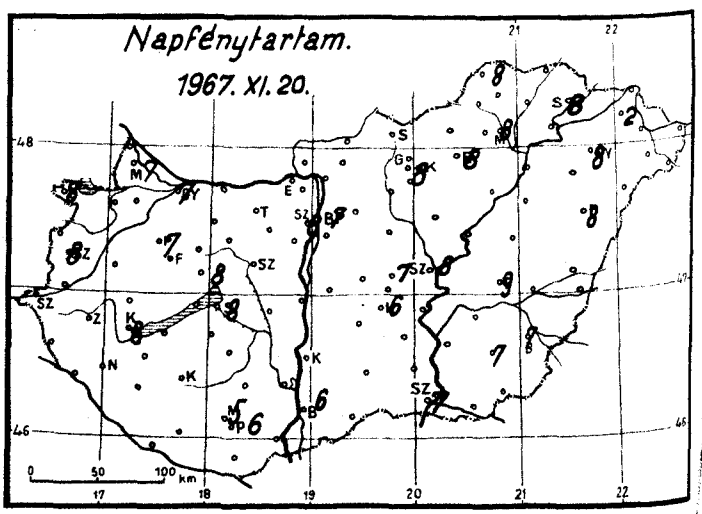
Napfénytartam.
1967. XI. 20.
0 50 100 km

1967. november hó,
21 nap kedd

	Az utolsó 24 óra adatai						24 órai csapadék mm		
	Csapadék (mm)		Hőmérsékleti szélsőségek			Napsütés (óra) tegnap			
			tegnapi nappali max.	éjszakai min.	min. 5 cm-en				
12815 Magyaróvár	.		6	-6	-7	7	Rajka	.	⌴
822 Győr	.	=	6	-6	-7	7	Kapuvár	.	⌴
825 Pápa	.	⌴	9	-5	-6	7	Csorna	.	⌴
805 Sopron	.	=	5	-4	-6	8	Komárom	.	⌴
812 Szombathely	.	=	5	-5	-7	8	Káld	.	⌴
910 Szentgotthárd	.	=	6	-6	-7		Kőszeg	.	
915 Zalaegerszeg	.	=	6	-5	-7		Körmend		
Lenti	.		6	-6	-9		Letenye	.	
925 Nagykanizsa	.	≡	6	-6	-7		Sümeg	.	⌴
920 Keszthely	.	≡	6	-5	-6	8	Zirc	.	
Tihany	.		6	-2	-8		Kisbér	.	⌴
935 Siófok	.	=	8	-4	-7	8	Mór	.	⌴
942 Pécs	.		6	-5	-8	6	Alcsút	.	⌴
941 Misinatető (534 m)	.		4	-3	-6	5	Esztergom	.	
Siklós	.	⌴	7	-6	-7		Dobogókő	.	
827 Farkasgyepű (400 m)	.		5	-3	-9		Fonyód	.	
Veszprém	.	⌴	8	-6	-8	8	Tab		
833 Tatabánya	.		8	-8	-8		Sárbogat van	.	
839 Budapest (Ferihegy)	.	⌴	8	-8	-14		Lengyel	.	
840 Budapest OMI	.	⌴	7	-3	-6	7	Nagykónyi	.	⌴
841 Budapest (Szabadságh.,474 m)	.		5	-4	-7	8	Marcali	.	⌴
Martonvásár							Somogyszob	.	
835 Székesfehérvár	.		7	-8	-8		Kaposvár	.	⌴
Dunaújváros	.		7	-3	-3		Barcs	.	
Szekszárd	.	⌴	9	-	-		Szigetvár	.	
Mohács	.	⌴	6	-7			Bácsalmás	.	
960 Baja	.	=	6	-7	-10	6	Kiskunhalas	.	⌴
955 Kalocsa	.		7	-7	-9		Izsák	.	⌴
Cegléd	.		6	-7	-9	7	Kunsztmiklós	.	
860 Szolnok	.	=	5	-5	-8	8	Örkény		
970 Kecskemét	.	=	5	-6	-7	6	Nagykáta	.	
Kiskunfélegyháza	.		5	-5	-6		Jászapáti	.	⌴
982 Szeged	ny	*	6	-7	-8	7	Tiszakécske	.	
Mezőhegyes	.	⌴	5	-6	-8		Nagykőrös	.	⌴
Orosháza	.	⌴	4	-6	-8	7	Kistelek	.	
990 Békéscsaba	.		5	-7	-9	7	Makó	.	⌴
875 Túrkeve	.	≡	5	-7	-9	9	Szentes	.	
Berettyóújfalu	.	⌴	5	-6	-6		Szarvas	.	⌴
880 Debrecen	.		4	-8	-9	8	Szeghalom	.	⌴
892 Nyíregyháza	.		4	-8	-8	8	Körösszakál	.	
788 Kisvárda	.	=	-	-6	-8	2	Tiszaroff	.	
Mátészalka	.	⌴	4	-5	-8		Poroszló	.	⌴
Tiszabecs	.		6	-7			Karcag	.	⌴
Vác	.	⌴	9	-8			Hortobágy		
Gödöllő	.	⌴	7	-7	-11		Polgár	.	⌴
Lőrinci	.	⌴	8	-4	-7		Hajdúdorog		
Gyöngyös	.	⌴	9	-6	-8		Nyírlugos		
Balassagyarmat	.		6	-8	-10		Csenger	.	⌴
755 Salgótarján	.		6	-8	-10		Vásárosnamény	.	
Galyatető (932 m)	.		1	-6			Záhony	.	
851 Kékestető (1000 m)	.		-2	-7	-	8	Királyrét	.	⌴
Mátraháza (672 m)							Romhány	.	
865 Eger	.	=	6	-6	-9	8	Borsodnádasd	.	⌴
Putnok	.	⌴	6	-6	-7		Jósvafő	.	⌴
Lillafüred	.		3	-5			Szendrőlád	.	
772 Miskolc	.	⌴	5	-7	-9	8	Hidasnémeti	.	
Fügöd	.	⌴	5	-7	-8		Tokaj	.	=
778 Sárospatak	.	=	5	-7	-8	8			

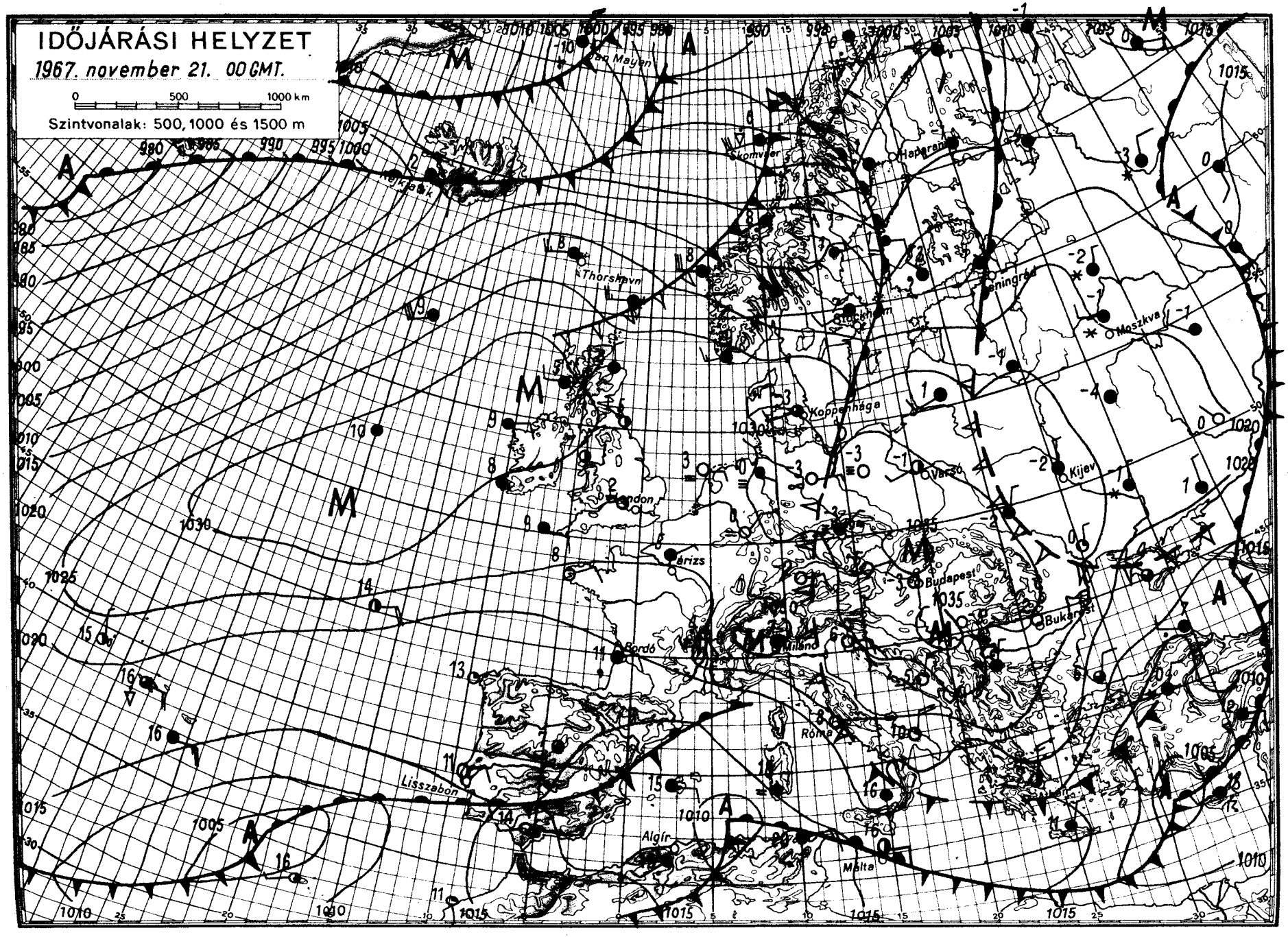

OFFSET NYOMDA BUDAPEST

IDŐJÁRÁSI NAPIJELENTÉS

ЕЖЕДНЕВНЫЙ МЕТЕОРОЛОГИЧЕСКИЙ БЮЛЛЕТЕНЬ • DAILY WEATHER REPORT
BULLETIN QUOTIDIEN DE TEMPS • TÄGLICHER WETTERBERICHT

KIADJA AZ ORSZÁGOS METEOROLÓGIAI INTÉZET
BUDAPEST II. KITAIBEL PÁL UTCA 1
TELEFON: KÖZPONT: 353-500, IDŐJELZŐ OSZT.: 150-410

MEGJELENIK INAPONKÉNT • ELŐFIZETÉSI ÁRA A POSTAI KÖLTSÉGGEL EGYÜTT NEGYEDÉVRE 60, Ft
KIADÁSÉRT FELEL AZ INTÉZET IGAZGATÓJA

80. évfolyam 326. szám + Budapest + 1967. november 22. szerda.

Az időjárási helyzet ma reggel és a várható időjárás:

Észak-Európán keresztül folytatódik a különböző hőmérsékletü óceáni légtömegek áramlása szárazföldünk keleti vidékei fölé. Hatásukra a Skandináv-félszigeten enyhe, szeles és esős az idő. A Szovjetunió európai területeiről élénk északnyugati szeleket és kiterjedt havazásokat jelentettek. A Brit-szigeteken, Franciaországban és az Alpok vidékén csendes, derült, helyenként ködös az időjárás.

Hazánkban kedden napos, száraz idő volt. A nappali felmelegedés északkeleten 2, 5, máshol 5, 8 fokot ért el. Szerdán hajnalra -2, -8 fokig hült le a levegő. A délelőtt folyamán változóan felhős volt az ég, a hőmérséklet -2, +6 fok között váltakozott.

Ma 12 órakor Budapesten a hőmérséklet 5 fok, a tengerszintre átszámitott légnyomás 775 mm, változatlan.

Várható időjárás csütörtök estig:

Felhőátvonulások, legfeljebb északon és keleten szórványos esővel, havaseső vel, futó havazással.
A reggeli és délelőtti órákban helyenként párás, ködös idő.
Mérsékelt, időnként élénk északnyugati, északi szél.
A hőmérséklet alakulásában lényeges változás nem lesz.

Várható legalacsonyabb éjszakai hőmérséklet: 0, -5,
legmagasabb nappali hőmérséklet csütörtökön: 3, 8 fok között.

Dunay Sándorné s.k.

A hőmérséklet napi középértéke és eltérése a 90 évi átlagtól /Budapesten/:

1967. XI. 21.: +1,0 C°, -2,9 C°.

1871 óta ezen a napon Budapesten előfordult:

legmagasabb hőmérséklet: 19,8 C° /1926/
legalacsonyabb hőmérséklet: -10,9 C° /1884/.

67.809.

CSAPADÉKELOSZLÁS

AZ UTOLSÓ 24 ÓRÁBAN

196 7. XI. 21. 7h-TÓL XI. 22. 7h-IG

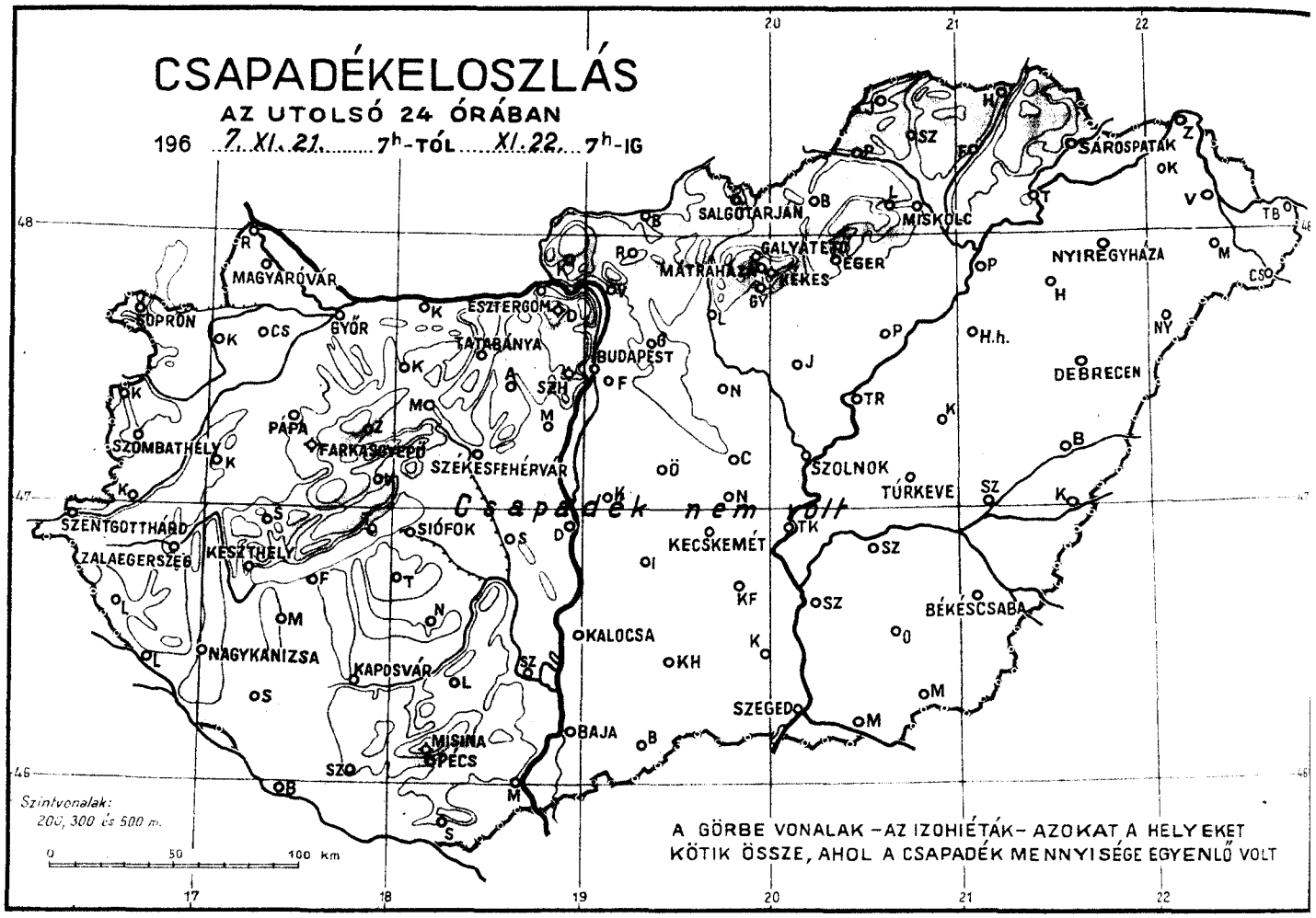

A GÖRBE VONALAK – AZ IZOHIÉTÁK – AZOKAT A HELYEKET KÖTIK ÖSSZE, AHOL A CSAPADÉK MENNYISÉGE EGYENLŐ VOLT

LEGMAGASABB HŐMÉRSÉKLET

196 7. XI. 21.

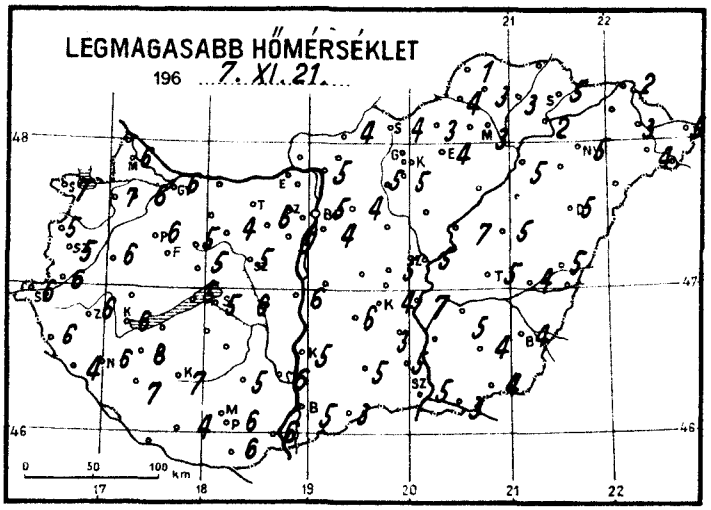

LEGALACSONYABB HŐMÉRSÉKLET

196 7. XI. 22.

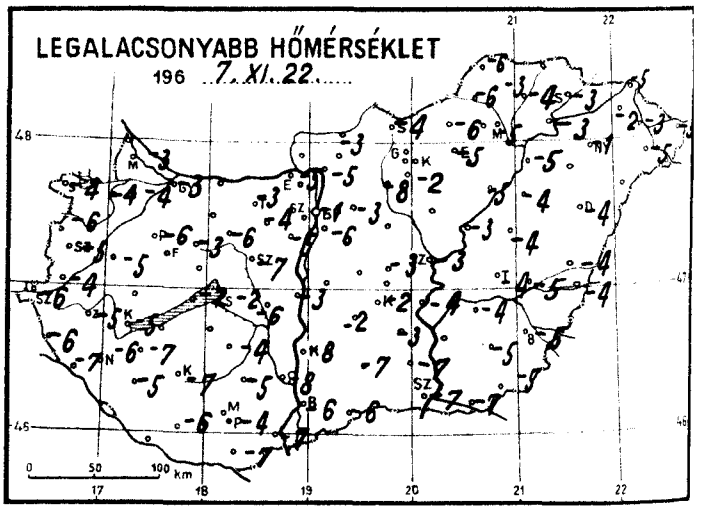

RADIÁCIÓS MINIMUM

196 7. XI. 22.

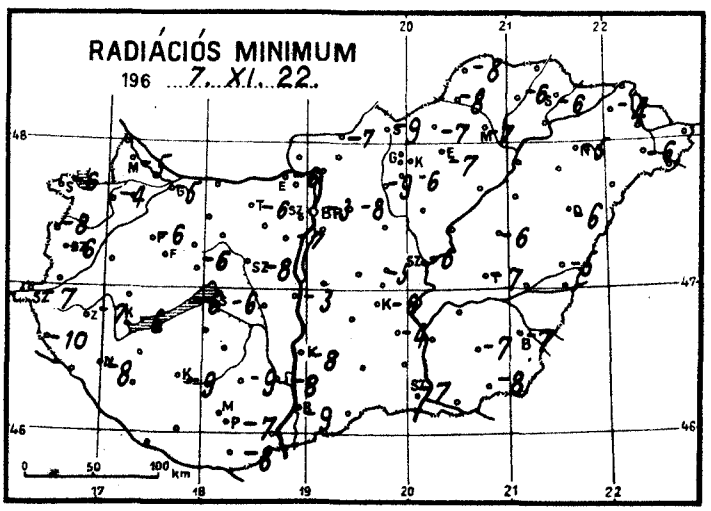

Napfénytartam.

1967. XI. 21.

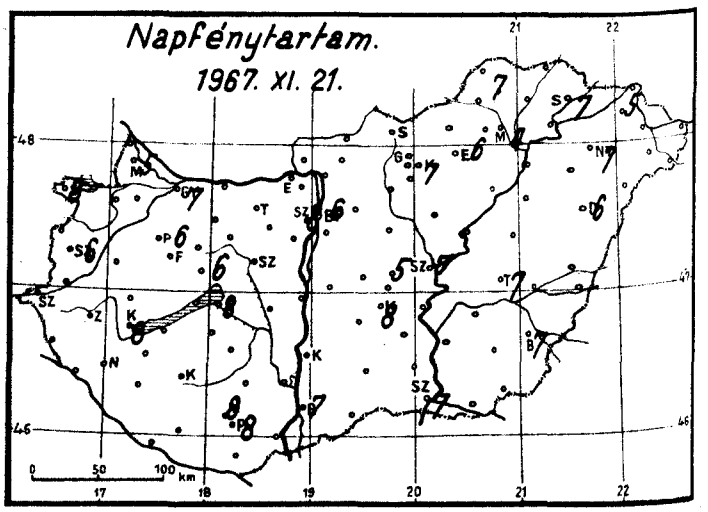

1967. november hó, 22 nap szerda.

	Az utolsó 24 óra adatai						24 órai csapadék mm		
	Csapadék (mm)		Hőmérsékleti szélsőségek			Napsütés (óra) tegnap			
			tegnapi nappali max.	éjszakai min.	min. 5 cm-en				
12815 Magyaróvár	.		6	-3	-5	5	Rajka	.	
822 Győr	.	=	6	-3	-5	7	Kapuvár	.	⌊
825 Pápa	.	⌊	6	-6	-6	6	Csorna	.	⌊
805 Sopron	.		7	-4	-6	8	Komárom	.	⌊
812 Szombathely	.	⌊	5	-5	-6	6	Káld	.	⌊
910 Szentgotthárd	.	=	6	-6	-7		Kőszeg	.	
915 Zalaegerszeg	.	=	6	-5	-7		Körmend	.	
Lenti	.		6	-6	-10		Letenye	.	
925 Nagykanizsa	.	=	6	-6	-8		Sümeg		
920 Keszthely	.	=	6	-5	-6	8	Ziro	.	
Tihany	.		5	-2	-6		Kisbér	.	⌊
935 Siófok	.	⌊	5	-2	-6	8	Mór	.	⌊
942 Pécs	.		6	-4	-7	8	Alcsút	.	⌊
941 Misinatető (534 m)	.		3	-2	-6	8	Esztergom	.	
Siklós	.	⌊	6	-7	-8		Dobogókő	.	
827 Farkasgyepű (400 m)	.		4	-4	-8		Fonyód	.	
Veszprém	.		5	-	-6	6	Tab	.	
833 Tatabánya	.		-	-3	-6		Sárbogárd van	.	
839 Budapest (Ferihegy)	.	⌊	4	-6	-		Lengyel	.	
840 Budapest OMI	.	⌊	5	-1	-3	6	Nagykónyi	.	⌊
841 Budapest (Szabadságh.,474 m)	.	⌊	2	-4	-7	8	Marcali	.	⌊
Martonvásár	.		5	-5	-7		Somogyszob	.	
835 Székesfehérvár	.		5	-7	-8		Kaposvár	.	⌊
Dunaújváros	.		6	-3	-3		Barcs	.	=
Szekszárd	.	⌊	6	-8	-8		Szigetvár	.	
Mohács	.	⌊	6	-7			Bácsalmás	.	
960 Baja	.	=	5	-6	-9	7	Kiskunhalas	.	
955 Kalocsa	.		5	-8	-8		Izsák	.	
Ceglód	.		5	-3	-5	5	Kunsztmiklós	.	
860 Szolnok	.	=	5	-3	-6	7	Örkény		
970 Kecskemét	.	=	4	-2	-6	8	Nagykáta	.	⌊
Kiskunfélegyháza	.		3	-3	-4		Jászapáti	.	⌊
982 Szeged	.	=	5	-7	-7	7	Tiszakécske	.	
Mezőhegyes	.	⌊	4	-5	-8		Nagykőrös	.	⌊
Orosháza	.	⌊	4	-5	-7		Kistelek	.	
990 Békéscsaba	.	=	4	-5	-7	7	Makó	.	⌊
875 Túrkeve	.		5	-4	-7	7	Szentes	.	
Berettyóújfalu	.	⌊	5	-4	-5		Szarvas	.	
882 Debrecen	.	=	5	-4	-6	6	Szeghalom	.	
892 Nyíregyháza	.	=	5	-1	-5	7	Kőrösszakál	.	
788 Kisvárda	.	=	-	-2	-4	5	Tiszaroff	.	
Mátészalka	.	⌊	4	-5	-6		Poroszló	.	⌊
Tiszabecs	.		5	-5			Karcag	.	⌊
Vác	.		5	-5			Hortobágy	.	
Gödöllő	.		4	-3	-8		Polgár	.	
Lőrinci	.		5	-8	-9		Hajdúdorog		
Gyöngyös	.	⌊	5	-2	-6		Nyírlugos	.	
Balassagyarmat	.		4	-3	-7		Csenger	.	
755 Salgótarján	.		4	-4	-9		Vásárosnamény	.	
Galyatető (932 m)	.		2	-5			Záhony	.	
851 Kékestető (1000 m)	.		-2	-3	-	7	Királyrét	.	
Mátraháza (672 m)							Romhány	.	
865 Eger	.	=	4	-5	-7	6	Borsodnádasd	.	⌊
Putnok	.		4	-6	-8		Jósvafő	.	
Lillafüred	.		1	-4			Szendrőlád	.	
772 Miskolc	.	=	3	-5	-7	4	Hidasnémeti	.	
Füged	.	⌊	3	-4	-6		Tokaj	.	
778 Sárospatak	.	=	5	-3	-6	7			

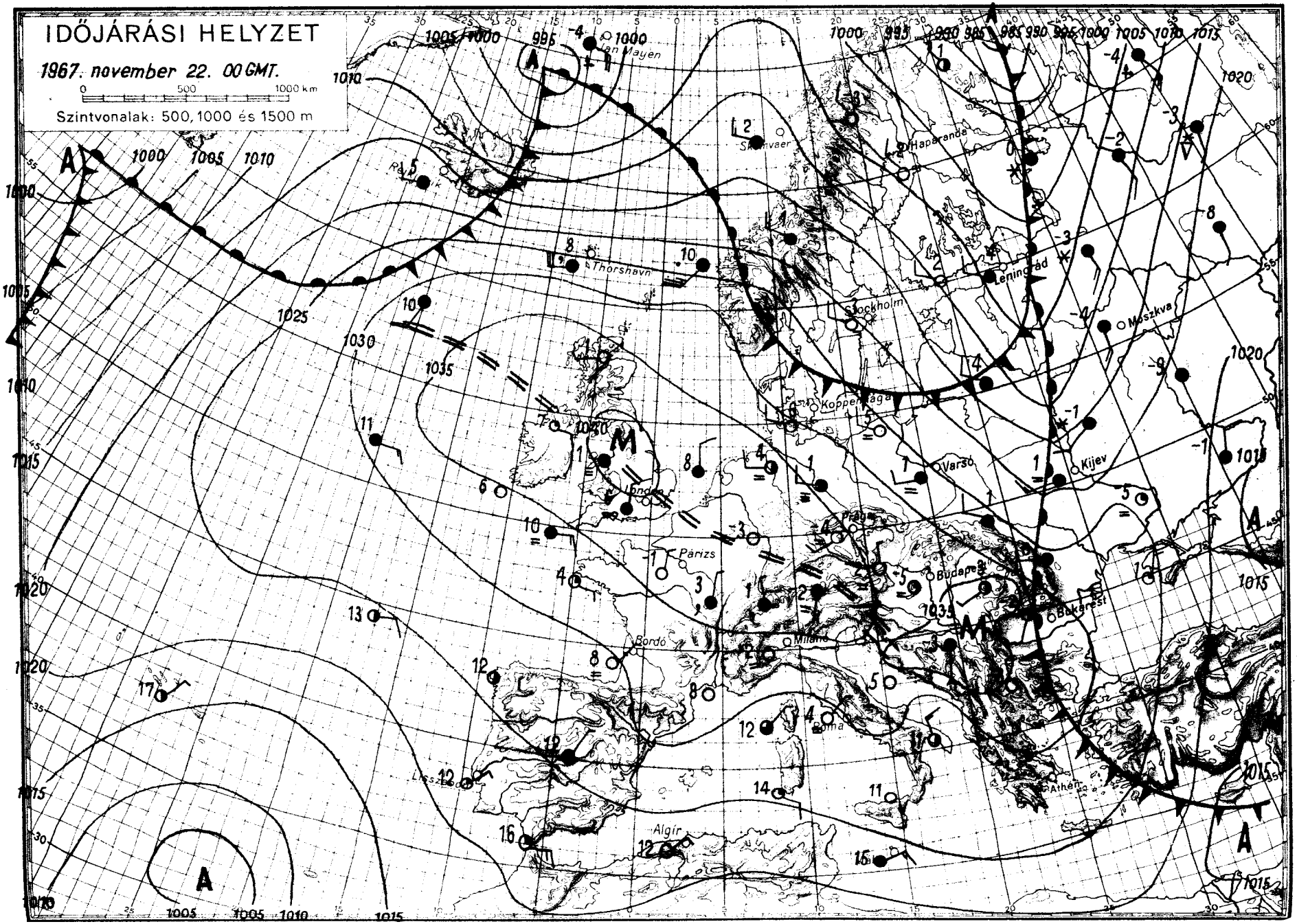
IDŐJÁRÁSI HELYZET
1967. november 22. 00 GMT.
0 500 1000 km
Szintvonalak: 500, 1000 és 1500 m
Jan Mayen
Thorshavn
Stockholm
Leningrád
Moszkva
Koppenhága
London
Párizs
Varsó
Kijev
Budapest
Bukarest
Bordó
Milano
Roma
Athén
Algír
Haparanda

IDŐJÁRÁSI NAPIJELENTÉS

ЕЖЕДНЕВНЫЙ МЕТЕОРОЛОГИЧЕСКИЙ БЮЛЛЕТЕНЬ · DAILY WEATHER REPORT
BULLETIN QUOTIDIEN DE TEMPS · TÄGLICHER WETTERBERICHT

KIADJA AZ ORSZÁGOS METEOROLÓGIAI INTÉZET
BUDAPEST II. KITAIBEL PÁL UTCA 1
TELEFON: KÖZPONT: 353-500, IDŐJELZŐ OSZT.: 150-410

MEGJELENIK NAPONKÉNT * ELŐFIZETÉSI ÁRA
A POSTAI KÖLTSÉGGEL EGYÜTT NEGYEDÉVRE 60, Ft
KIADÁSÉRT FELEL AZ INTÉZET IGAZGATÓJA

30. évfolyam 327. szám. + Budapest + 1967. november 23. csütörtök.

Az időjárási helyzet ma reggel és a várható időjárás:

Európa északi része felől, a Szovjetunió európai területének nyugati, valamint Lengyelország és a Kárpát-medence keleti felén keresztül, egymást követő hullámokban enyhe, majd hideg levegő áramlik dél, délkelet felé. Hatására az említett területeken többfelé erős, néhány helyen viharos északnyugati, északi szél fuj, futó esők, hózáporok vannak. Ezzel szemben szárazföldünk nyugati felén tovább tart a csendes, általában derült, a reggeli és délelőtti órákban helyenként párás, ködös idő.

Hazánk fölött szerdán időnként megnövekedett a felhőzet, csapadék azonban sehol sem hullott. A hőmérséklet napközben általában 5, 9, északkeleten csak 1, 5 fokig emelkedett. Mára virradó éjszaka, szeszélyes területi eloszlásban +2, -6 fokig hült le a levegő. A hajnali órákban többfelé, főleg az ország középső részein megélénkülő északnyugati, északi szelet ma délelőtt néhány helyen viharos lökések kisérték. 11 órakor a Tiszántulon borult ég mellett csak -1, +2 fokos hőmérsékletet mértek, az ország többi részén sütött a nap és +3, +6 fokig melegedett fel a levegő.

Ma 12 órakor Budapesten a hőmérséklet 6 fok, a tengerszintre átszámitott légnyomás 771 mm, gyengén emelkedik.

Várható időjárás péntek estig:

Felhőátvonulások, főleg keleten futó esőkkel, hózáporokkal.
Többfelé élénk, néhány helyen átmenetileg erős északnyugati, északi szél.
Az éjszakai lehülés gyengül.

Várható legalacsonyabb éjszakai hőmérséklet: —2, +3
legmagasabb nappali hőmérséklet pénteken: általában 5, 10 fok között, keleten helyenként néhány fokkal 5 fok alatt.

Vissy Károly s.k.

A hőmérséklet napi középértéke és eltérése a 90 évi átlagtól /Budapesten/:

1967. XI. 22.: 3,6 C°, —0,1 C°.

1871 óta ezen a napon Budapesten előfordult:

legmagasabb hőmérséklet: 18,5 C° /1911/
legalacsonyabb hőmérséklet: -9,9 C° /1884/.

67. 811

CSAPADÉKELOSZLÁS

AZ UTOLSÓ 24 ÓRÁBAN

196 7. XI. 22. ..... 7h-TÓL ..... XI. 23. ..... 7h-IG

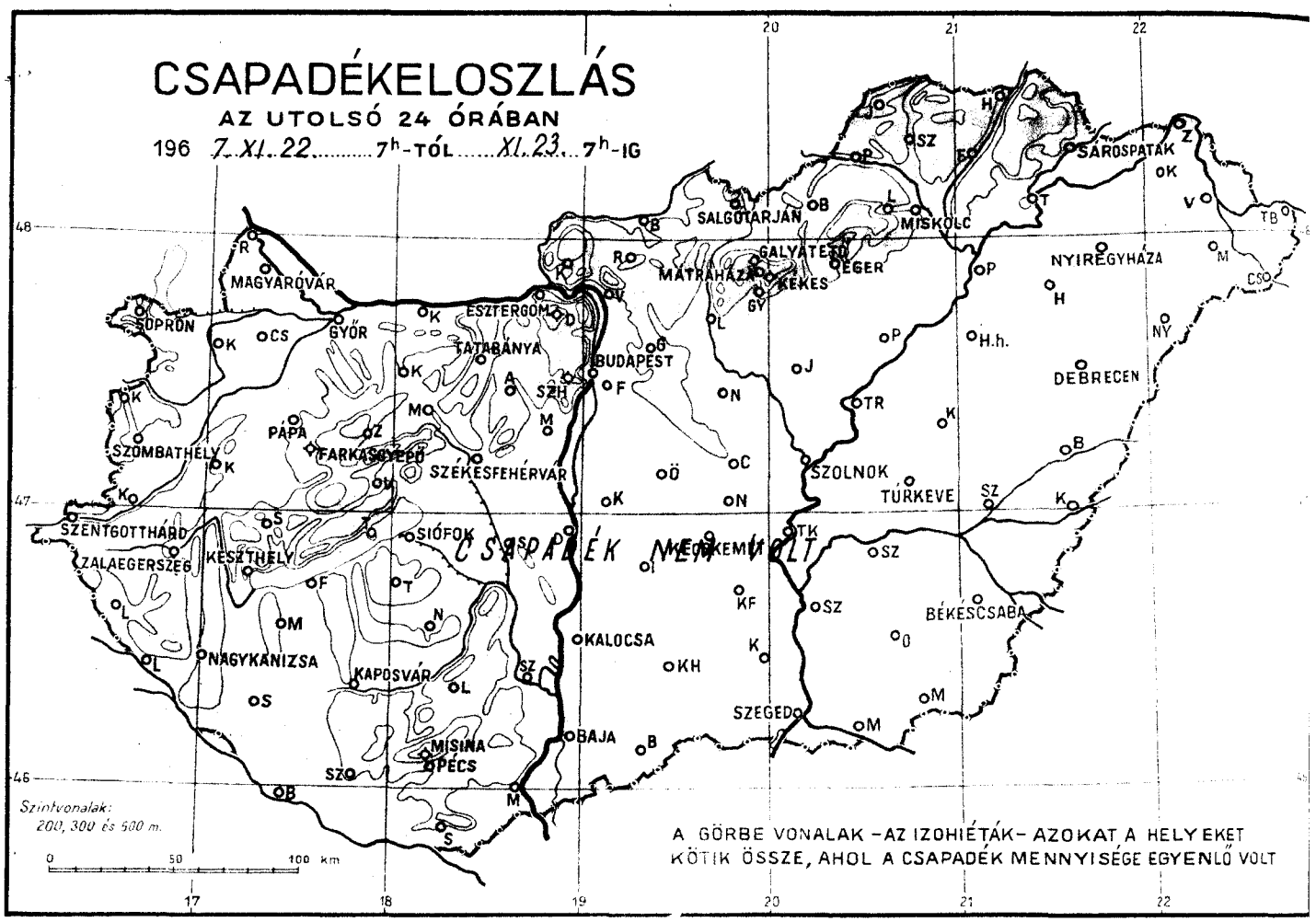

LEGMAGASABB HŐMÉRSÉKLET

196 7. XI. 22. .....

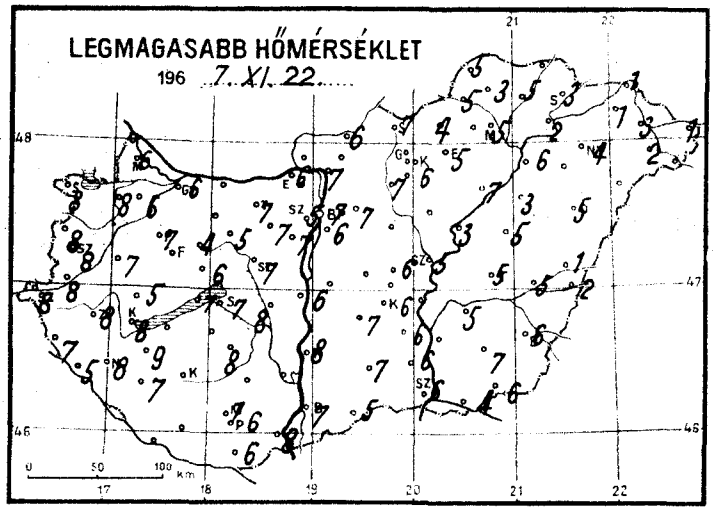

LEGALACSONYABB HŐMÉRSÉKLET

196 7. XI. 23. .....

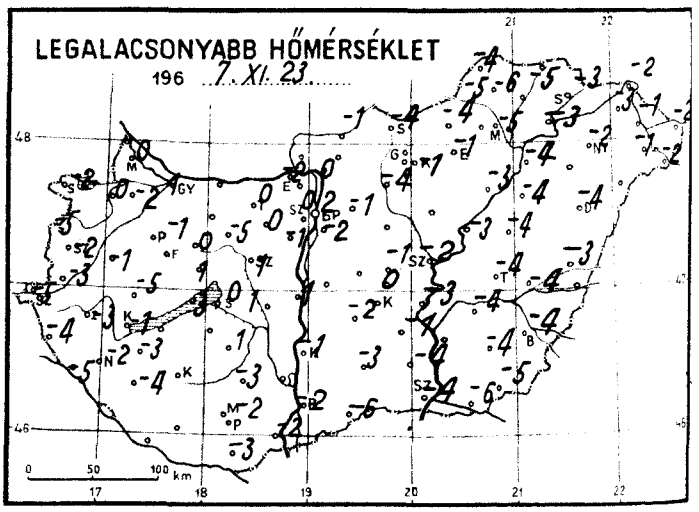

RADIÁCIÓS MINIMUM

196 7. XI. 23. .....

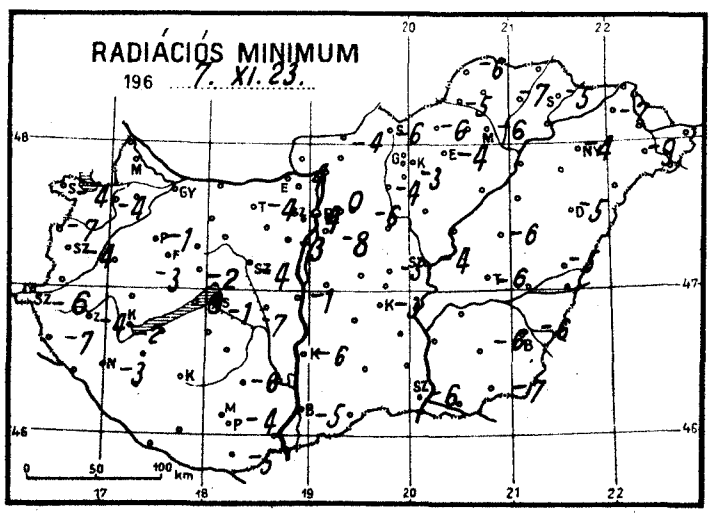

Napfénytartam.

1967. XI. 22.

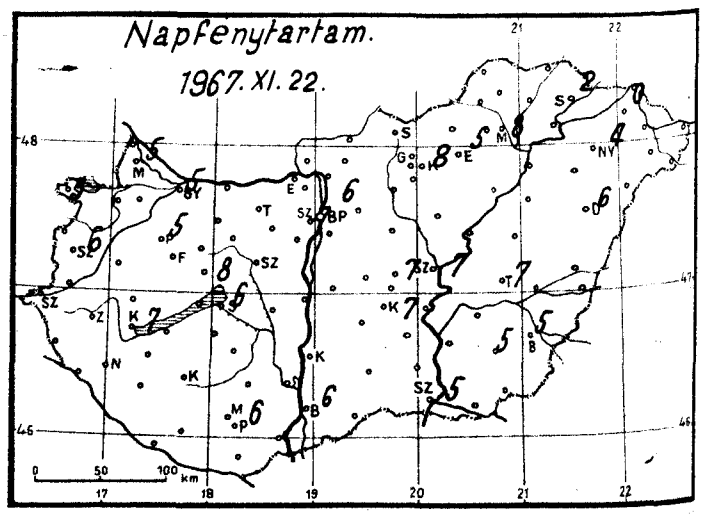

1967. november ..... hó,
23 csütörtök. ..... nap .....

	Az utolsó 24 óra adatai						24 órai csapadék mm		
	Csapadék (mm)		Hőmérsékleti szélsőségek: tegnapi nappali max.	éjszakai min.	min. 5 cm-en	Napsütés (óra) tegnap			
12815 Magyaróvár	.		6	0	-2	5	Rajka	.	
822 Győr	.	=	6	1	-1	5	Kapuvár	.	
825 Pápa	.	⊔	7	-1	-3	5	Csorna	.	
805 Sopron	.		8	-2	-4	5	Komárom	.	
812 Szombathely	.	=	8	-2	-4	6	Káld	.	
910 Szentgotthárd	.	=	8	-5	-6		Kőszeg	.	
915 Zalaegerszeg	.	=	8	-3	-4		Körmend	.	
Lenti	.		7	-4	-7		Letenye	.	
925 Nagykanizsa	.	=	8	-2	-3		Sümeg	.	
920 Keszthely	.	=	8	-1	-2	7	Zirc	.	
Tihany	.		7	3	0		Kisbér	.	⊔
935 Siófok	.	=	7	0	-1	6	Mór	.	
942 Pécs	.	=	6	-2	-4	6	Alcsút	.	
941 Misinatető (534 m)	.		4	0	-6	7	Esztergom	.	
Siklós	.	⊔	6	-3	-5		Dobogókő	.	≡
827 Farkasgyepű (400 m)	.		4	-1	-5		Fonyód	.	
Veszprém	.		6	1	-2	8	Tab	.	
833 Tatabánya	.		7	0	-4		Sárbogárd van	.	
839 Budapest (Ferihegy)	.	⊔	6	-2	-8		Lengyel	.	⊔
840 Budapest OMI	.	⊔	7	2	0	6	Nagykónyi	.	
841 Budapest (Szabadságh., 474 m)	.	⊔	5	0	-4	7	Marcali	.	⊔
Martonvásár	.		7	-1	-3		Somogyszob	.	
835 Székesfehérvár	.		7	1	-4		Kaposvár		
Dunaújváros	.		6	1	-1		Barcs	.	
Szekszárd	.	=	-	-	-		Szigetvár		
Mohács	.	⊔	8	-2			Bácsalmás	.	
960 Baja	.	=	7	-2	-5	6	Kiskunhalas	.	⊔
955 Kalocsa	.		8	-1	-6		Izsák	.	⊔
Cegléd	.		6	-1	-5	7	Kunsztmiklós	.	
860 Szolnok	.	=	5	-2	-4	7	Örkény		
970 Kecskemét	.	=	6	0	-3	7	Nagykáta	.	⊔
Kiskunfélegyháza	.	⊔	6	-1	-		Jászapáti	.	⊔
982 Szeged	.	=	6	-4	-6	5	Tiszakécske	.	
Mezőhegyes	.	⊔	6	-5	-7		Nagykőrös	.	
Orosháza	.	⊔	7	-4	-6	5	Kistelek	.	
990 Békéscsaba	.	=	6	-4	-6	5	Makó	.	⊔
875 Túrkeve	.	≡	5	-4	-6	7	Szentes	.	
Berettyóújfalu	.	⊔	1	-3	-5		Szarvas	.	⊔
880 Debrecen	.	=	5	-4	-5	6	Szeghalom	.	⊔
892 Nyíregyháza	.	=	4	-2	-4	4	Körösszakál	.	
788 Kisvárda	.	=	1	-3	-7	0	Tiszaroff	.	
Mátészalka	.	⊔	2	-1	-9		Poroszló	.	⊔
Tiszabecs	.		1	-2			Karcag	.	
Vác	.	⊔	7	0			Hortobágy	.	
Gödöllő	.	⊔	7	-1	-6		Polgár	.	⊔
Lőrinci	.		7	-4	-4		Hajdúdorog		
Gyöngyös	.	⊔	6	-1	-3		Nyírlugos		
Balassagyarmat	.		6	-1	-4		Csenger	.	⊔
755 Salgótarján	.		7	-4	-6		Vásárosnamény	.	
Galyatető (932 m)	.		5	-1			Záhony	.	
851 Kékestető (1000 m)	.		2	-1	-	8	Királyrét	.	
Mátraháza (672 m)							Romhány	.	
865 Eger	.	=	5	-1	-4	5	Borsodnádasd	.	
Putnok	.	⊔	5	-5	-5		Jósvafő	.	⊔
Lillafüred	.		3	-3			Szendrőlád	.	
772 Miskolc	.	≡	5	-5	-6	3	Hidasnémeti	.	
Fügöd	.	⊔	5	-5	-7		Tokaj	.	⊔
778 Sárospatak	.	=	3	-3	-5	2			

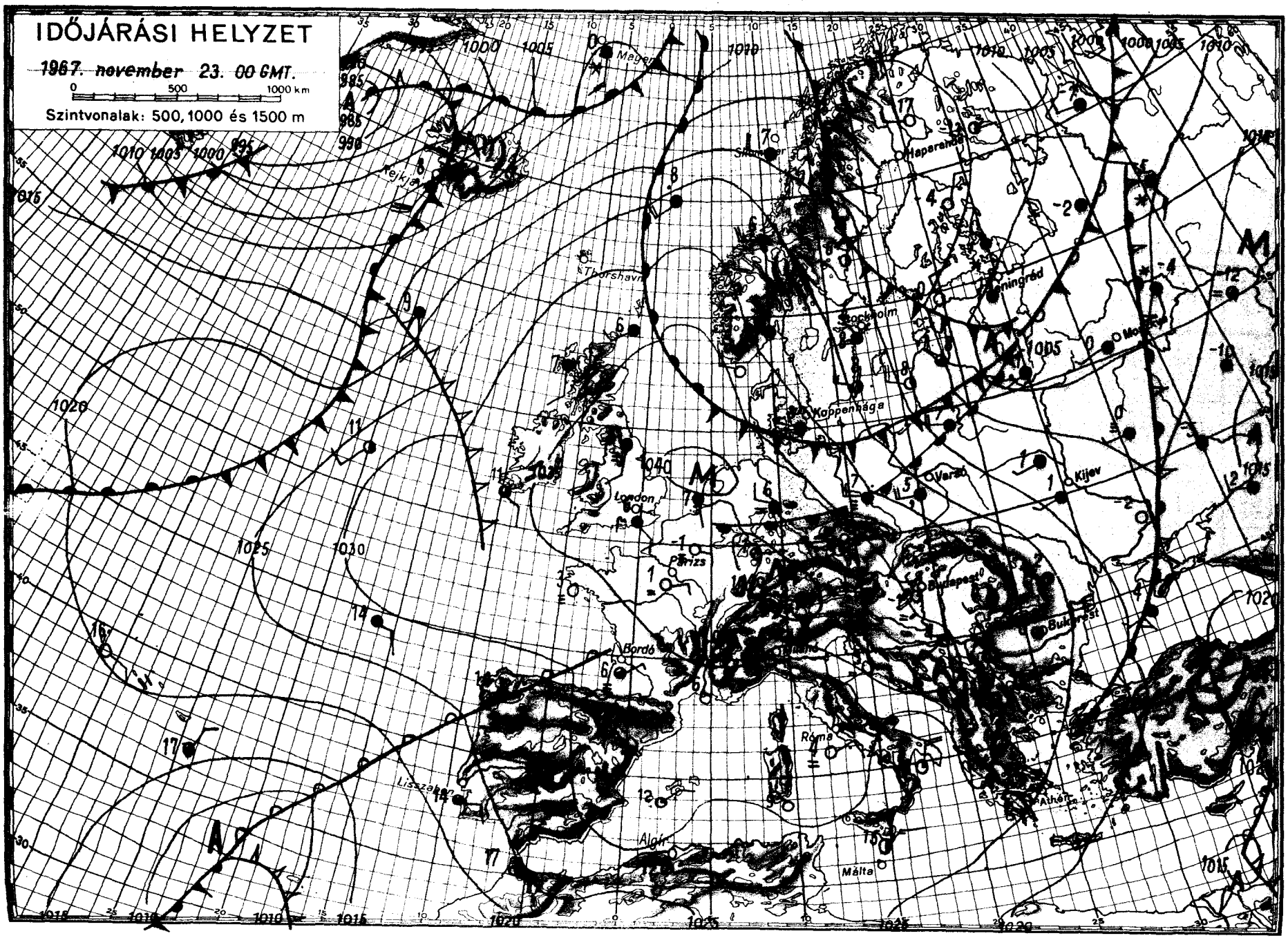

OFFSET: NYOMDA BUDAPEST

IDŐJÁRÁSI NAPIJELENTÉS

ЕЖЕДНЕВНЫЙ МЕТЕОРОЛОГИЧЕСКИЙ БЮЛЛЕТЕНЬ · DAILY WEATHER REPORT
BULLETIN QUOTIDIEN DE TEMPS · TÄGLICHER WETTERBERICHT

KIADJA AZ ORSZÁGOS METEOROLÓGIAI INTÉZET
BUDAPEST II. KITAIBEL PÁL UTCA 1
TELEFON: KÖZPONT: 353-500, IDŐJELZŐ OSZT.: 150-410

MEGJELENIK NAPONKÉNT * ELŐFIZETÉSI ÁRA A POSTAI KÖLTSÉGGEL EGYÜTT NEGYEDÉVRE 60, Ft
KIADÁSÉRT FELEL AZ INTÉZET IGAZGATÓJA

80. évfolyam 328. szám + Budapest + 1967. november 24. péntek.

Az időjárási helyzet ma reggel és a várható időjárás:

Észak-Európában és a Szovjetunió európai területének legnagyobb részén erősen felhős, csapadékos időjárás uralkodik. Máshol kevesebb a felhő, a reggeli és kora délelőtti órákban párás, ködös az idő, többfelé ködszitálással. A hőmérséklet Délkelet-Európában 2, 4 fokkal alacsonyabb, máshol 2, 4 fokkal magasabb az évszaknak megfelelő értéknél.

Hazánkban csütörtökön változóan felhős, szeles idő volt. Néhány helyen jelentéktelen mennyiségü csapadék is hullott. A Tiszántúlon napközben sem emelkedett a hőmérséklet 1, 5 foknál magasabbra, az ország többi részein azonban 5, 10 fokos maximumok alakultak ki. Ma hajnalban országszerte +2, és -6 fok közötti hőmérsékletet mértek. Délelőtt változóan felhős, keleten még szeles idő volt. 11 órakor 3 és 6 fok közötti hőmérsékletet mértek.

Ma 12 órakor Budapesten a hőmérséklet 6 fok, a tengerszintre átszámitott légnyomás 772 mm, nem változik.

Várható időjárás szombat estig:

Kevés felhő, valószinüleg csapadék nélkül.
Mérsékelt, napközben kissé megélénkülő keleti, délkeleti szél.
Elsősorban a Dunántulon helyenként reggel párás, ködös idő.

Várható legalacsonyabb éjszakai hőmérséklet: -2, -7,
legmagasabb nappali hőmérséklet szombaton: 4, 9 fok között.

Kerényi Nárcisz s.k.

A hőmérséklet napi középértéke és eltérése a 90 évi átlagtól /Budapesten/:

1967. XI. 23.: 5,7 C°, +2,2 C°.

1871 óta ezen a napon Budapesten előfordult:

legmagasabb hőmérséklet: 18,1 C° /1926/
legalacsonyabb hőmérséklet: -8,7 C° /1918/.

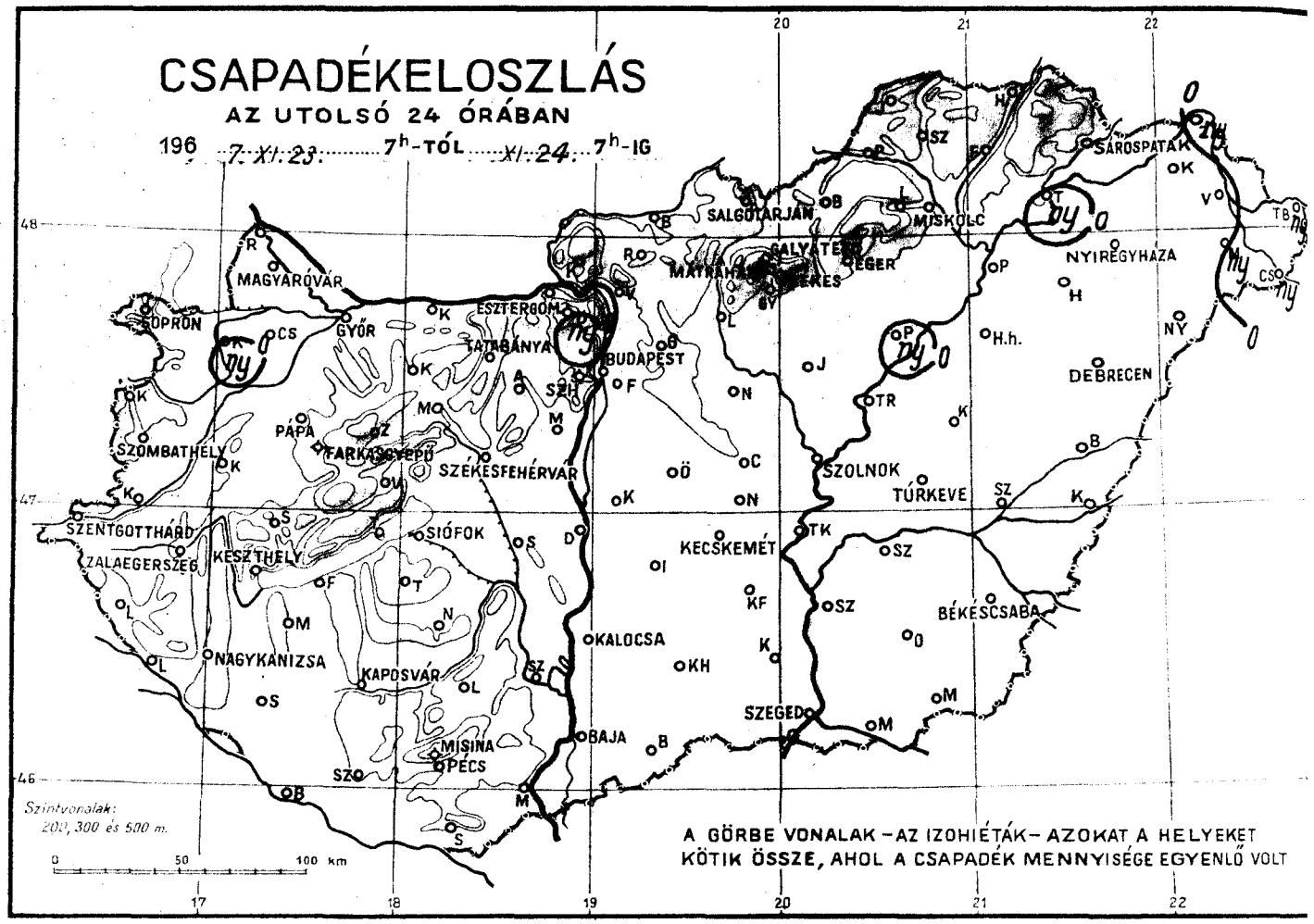
CSAPADÉKELOSZLÁS
AZ UTOLSÓ 24 ÓRÁBAN
196 7. XI. 23. 7h-TÓL XI. 24. 7h-IG
SOPRON
MAGYARÓVÁR
GYŐR
ESZTERGOM
TATABÁNYA
BUDAPEST
SALGÓTARJÁN
MISKOLC
SÁROSPATAK
NYÍREGYHÁZA
DEBRECEN
SZOMBATHELY
PÁPA
FARKASGYEPŰ
SZÉKESFEHÉRVÁR
SZOLNOK
TÚRKEVE
SZENTGOTTHÁRD
ZALAEGERSZEG
KESZTHELY
SIÓFOK
KECSKEMÉT
BÉKÉSCSABA
NAGYKANIZSA
KAPOSVÁR
OKALOCSA
SZEGED
MISINA
PÉCS
BAJA
Szintvonalak:
200, 300 és 500 m.
A GÖRBE VONALAK – AZ IZOHIÉTÁK – AZOKAT A HELYEKET
KÖTIK ÖSSZE, AHOL A CSAPADÉK MENNYISÉGE EGYENLŐ VOLT

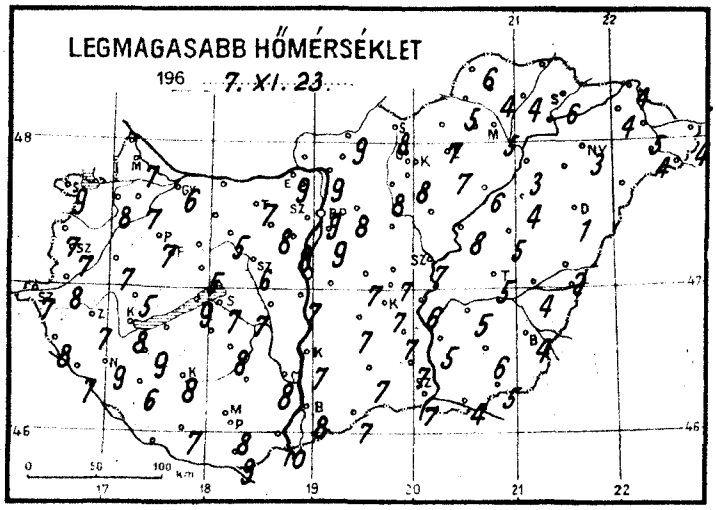
LEGMAGASABB HŐMÉRSÉKLET
196 7. XI. 23.

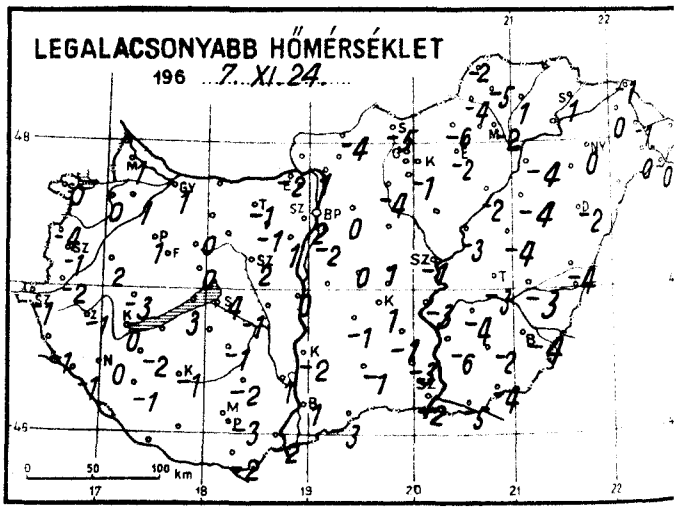
LEGALACSONYABB HŐMÉRSÉKLET
196 7. XI. 24.

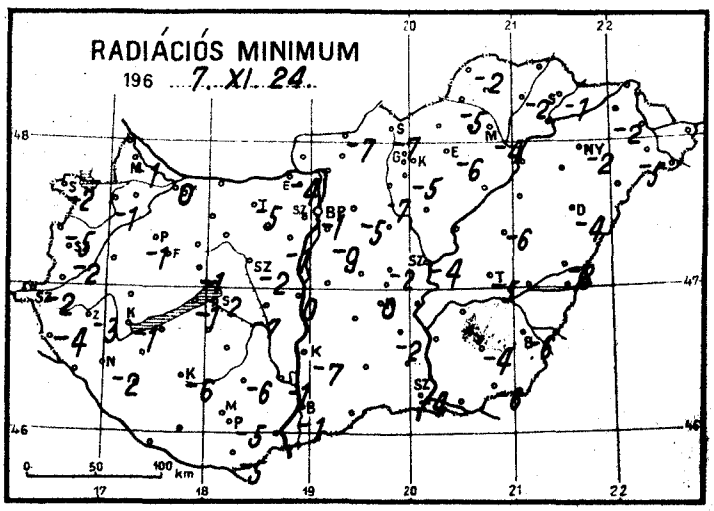
RADIÁCIÓS MINIMUM
196 7. XI. 24.

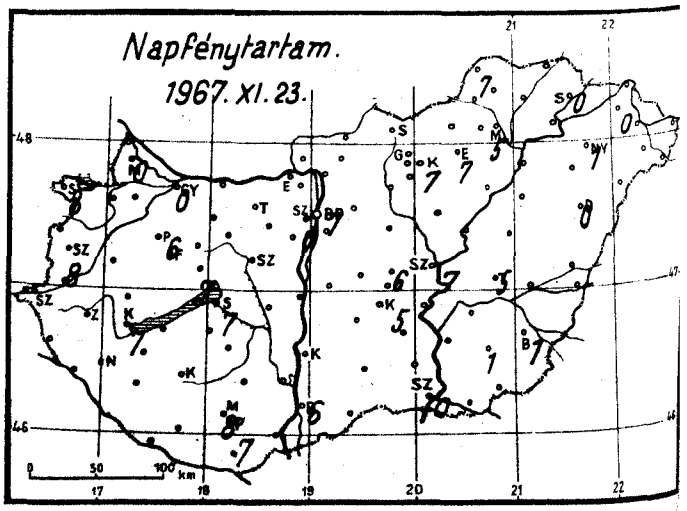
Napfénytartam.
1967. XI. 23.

1967. november hó,
24. nap péntek

	Az utolsó 24 óra adatai						24 órai csapadék mm		
	Csapadék (mm)		Hőmérsékleti szélsőségek: tegnapi nappali max.	éjszakai min.	min. 5 cm-en	Napsütés (óra) tegnap			
12815 Magyaróvár	.		7	1	-1	0	Rajka	.	
822 Győr	.	=	6	1	0	0	Kapuvár	ny	⌐
825 Pápa	.	⌴	7	1	-1	6	Csorna	.	⌐
805 Sopron	.	=	9	0	-2	8	Komárom	.	⌴
812 Szombathely	.	=	7	-1	-2	8	Káld	.	
910 Szentgotthárd	.	=	7	-1	-2		Kőszeg	.	
915 Zalaegerszeg	.	=	7	-1	-3		Körmend	.	
Lenti	.		8	-1	-4		Letenye	.	
925 Nagykanizsa	.	=	9	0	-2		Sümeg	.	
920 Keszthely	.	=	8	0	-1	7	Zirc	.	
Tihany	.		9	3	-1		Kisbér	.	
935 Siófok	.		7	4	2	7	Mór	.	⌴
942 Pécs	.	≡	8	-3	-3	7	Alcsút	.	⌴
941 Misinatető (534 m)	.		6	0	-6	8	Esztergom	.	
Siklós	.	⌴	9	-2	-5		Dobogókő	ny	
827 Farkasgyepű (400 m)	.		9	0	-2		Fonyód	.	
Veszprém	.	⌴	5	0	-1	7	Tab		
833 Tatabánya	.	⌴	7	-1	-5		Sárkeszi Sárkeszi	.	⌴
839 Budapest (Ferihegy)	.	⌴	9	-2	-9		Lengyel	.	
840 Budapest OMI	.		9	2	-1	7	Nagykányi	.	⌴
841 Budapest (Szabadságh. 474 m)	.	⌴	5	0	-4	7	Marcali	.	
Martonvásár	.		8	1	-1		Somogyszob	.	
835 Székesfehérvár	.		6	2	-2		Kaposvár	.	⌴
Dunaújváros	.		7	0	0		Bares	.	
Szekszárd	.	⌴	8	1	-1		Szigetvár	.	
Mohács	.		10	-2			Bácsalmás	.	
960 Baja	.	=	8	1	-1	6	Kiskunhalas	.	
955 Kalocsa	.		7	-2	-7		Izsák	.	⌴
Cegléd	.		7	1	-2	6	Kunsztmiklós	.	
860 Szolnok	.	=	7	-1	-4	7	Örkény		⌴
970 Kecskemét	.	=	7	1	0	5	Nagykáta	.	
Kiskunfélegyháza	.		7	-1	-2		Jászapáti	.	⌴
982 Szeged	.	=	7	-2	-4	0	Tiszakécske	.	
Mezőhegyes	.	⌴	5	-4	-6		Nagykőrös	.	
Orosháza	.	⌴	6	-2	-4	1	Kistelek	.	
990 Békéscsaba	.	=	4	-4	-6	1	Makó	.	⌴
875 Túrkeve	.	≡	5	-3	-5	5	Szentes	.	
Berettyóújfalu	.	⌴	2	-4	-8		Szarvas	.	
880 Debrecen	.	≡	1	-2	-4	0	Szeghalom	.	⌴
892 Nyíregyháza	.	=	3	0	-2	1	Kőrösszakál	.	
788 Kisvárda	.	=	4	0	-2	0	Tiszaroff	.	
Mátészalka	ny	*	4	0	-5		Poroszló	ny	*
Tiszabecs	ny	*	4	-1			Karcag	.	⌴
Vác	.	⌴	9	1			Hortobágy	.	
Gödöllő	.		8	0	-5		Polgár	.	
Lőrinci	.	⌴	8	-4	-7		Hajdúdorog		
Gyöngyös	.	⌴	8	-1	-5		Nyírlugos		
Balassagyarmat	.	⌴	9	-4	-7		Csenger	ny	
755 Salgótarján	.		8	-5	-7		Vásárosnamény	.	
Galyatető (932 m)	.		6	-3	!		Záhony	ny	⌴
851 Kékestető (1000 m)	.	≡	4	-2	-	7	Királyrét	.	
Mátraháza (672 m)							Romhány	.	
865 Eger	.	=	7	-2	-6	7	Borsodnádasd	.	
Putnok	.	⌴	5	-4	-5		Jósvafő	.	
Lillafüred	.		7	1			Szendrőlád	.	
772 Miskolc	.	≡	5	-2	-4	5	Hidasnémeti	.	
Füged	.		4	1	-2		Tokaj	ny	
778 Sárospatak	.	≡	6	1	-1	0			

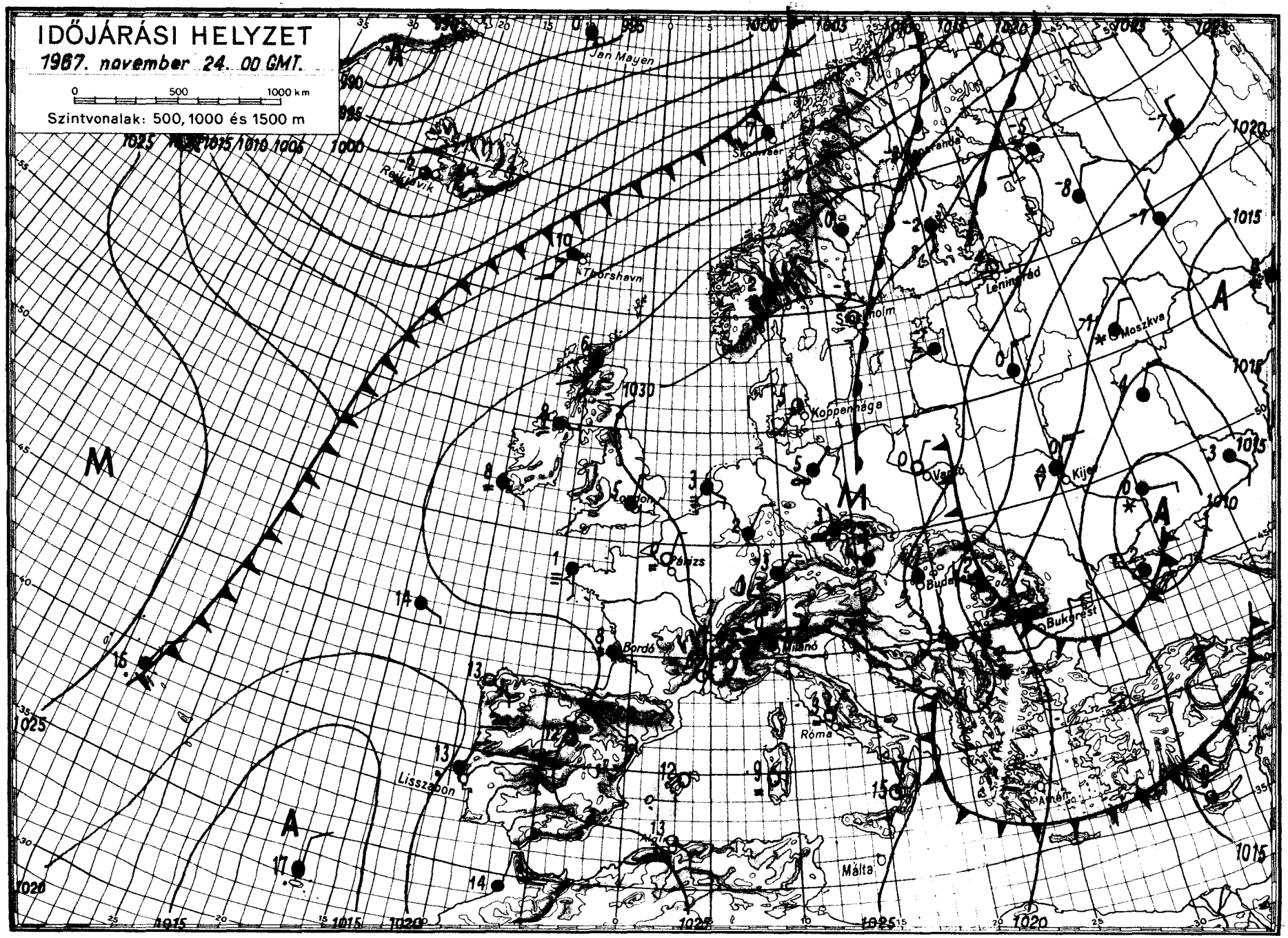

OMSZ - NYOMDA BUDAPEST

IDŐJÁRÁSI NAPIJELENTÉS

ЕЖЕДНЕВНЫЙ МЕТЕОРОЛОГИЧЕСКИЙ БЮЛЛЕТЕНЬ · DAILY WEATHER REPORT
BULLETIN QUOTIDIEN DE TEMPS · TÄGLICHER WETTERBERICHT

KIADJA AZ ORSZÁGOS METEOROLÓGIAI INTÉZET
BUDAPEST II. KITAIBEL PÁL UTCA 1
TELEFON: KÖZPONT: 353-500, IDŐJELZŐ OSZT.: 150-410

MEGJELENIK NAPONKÉNT * ELŐFIZETÉSI ÁRA
A POSTAI KÖLTSÉGGEL EGYÜTT NEGYEDÉVRE 60, Ft
KIADÁSÉRT FELEL AZ INTÉZET IGAZGATÓJA

80. évfolyam 329. szám. + Budapest + 1967. november 25. szombat.

Az időjárási helyzet ma reggel és a várható időjárás:

Az elmult néhány nap során a Kelet-Európát borító fagyos hideg erősödött. Ez részben annak következménye, hogy északkelet felől ujabb hideg légtömeg érkezett, másrészt a nagy területen lehullott csapadék friss hóréteget képez, ami elsősorban az éjszakai lehülést fokozza. Észak-Európának Verhojanszktól keletre eső területein szombaton reggel -10, sőt -20 fok alatti hőmérsékleteket mértek. Ugyanakkor szárazföldünk nyugati partvonala mentén felhős, esős, enyhe idő uralkodik, nappal és éjszaka egyaránt fagypont feletti hőmérsékletekkel. Közép-Európába az éjszaka folyamán keleti, északkeleti széllel friss fagyos légtömeg érkezett, igy a hideg fokozódott.

Hazánkban pénteken az évszaknak megfelelő középhőmérsékletü, száraz, napos idő volt. Csupán a délnyugati és déli határmegyékben alakult ki felhőzet. Szeged vidékén jelentéktelen eső esett. A hőmérséklet napközben általában elérte a +5, +9 fokot, de a keleti megyékben, az Ukrajnából beszivárgó hidegebb levegő miatt, a teljes napsütés ellenére sem emelkedett +2, +5 fok fölé. Az éjszakai órákban megélénkült a szél és ujabb száraz, hideg légtömeg érkezett. Ez a levegő a derült éjszakán át tovább hült és reggelre elérte a -1, -10 fokot. Dél előtt száraz, hideg, a nyugati határszélen erősen felhős, máshol tiszta, napos idő volt. Néhány helyen élénk déli, délkeleti szél fujt. A hőmérséklet 11 órakor -1, +3 fok között váltakozott.

Ma 12 órakor Budapesten a hőmérséklet +2 fok, a tengerszintre átszámitott légnyomás 771 mm, mérsékelten süllyedő irányzatu.

Várható időjárás vasárnap estig:

Időnkénti felhősödés, csapadék nélkül.
Éjjel gyenge, légáramlás, napközben mérsékelt, időnként élénk délkeleti, déli szél.
Éjszaka erős fagy.
Hideg marad az idő.

Várható legalacsonyabb hőmérséklet: -5, -10,
legmagasabb nappali hőmérséklet vasárnap: 0, +5 fok között.

Dr. Tóth Pál s.k.

A hőmérséklet napi középértéke és eltérése a 90 évi átlagtól /Budapesten/:

1967. XI. 23.: 3,5 C°, +0,1 C°.

1871 óta ezen a napon Budapesten előfordult:

legmagasabb hőmérséklet: 14,3 C° /1947/
legalacsonyabb hőmérséklet: -9,3 C° /1918/.

67.815.

CSAPADÉKELOSZLÁS

AZ UTOLSÓ 24 ÓRÁBAN

1967. XI. 24. ..... 7h-TÓL XI. 25. ..... 7h-IG

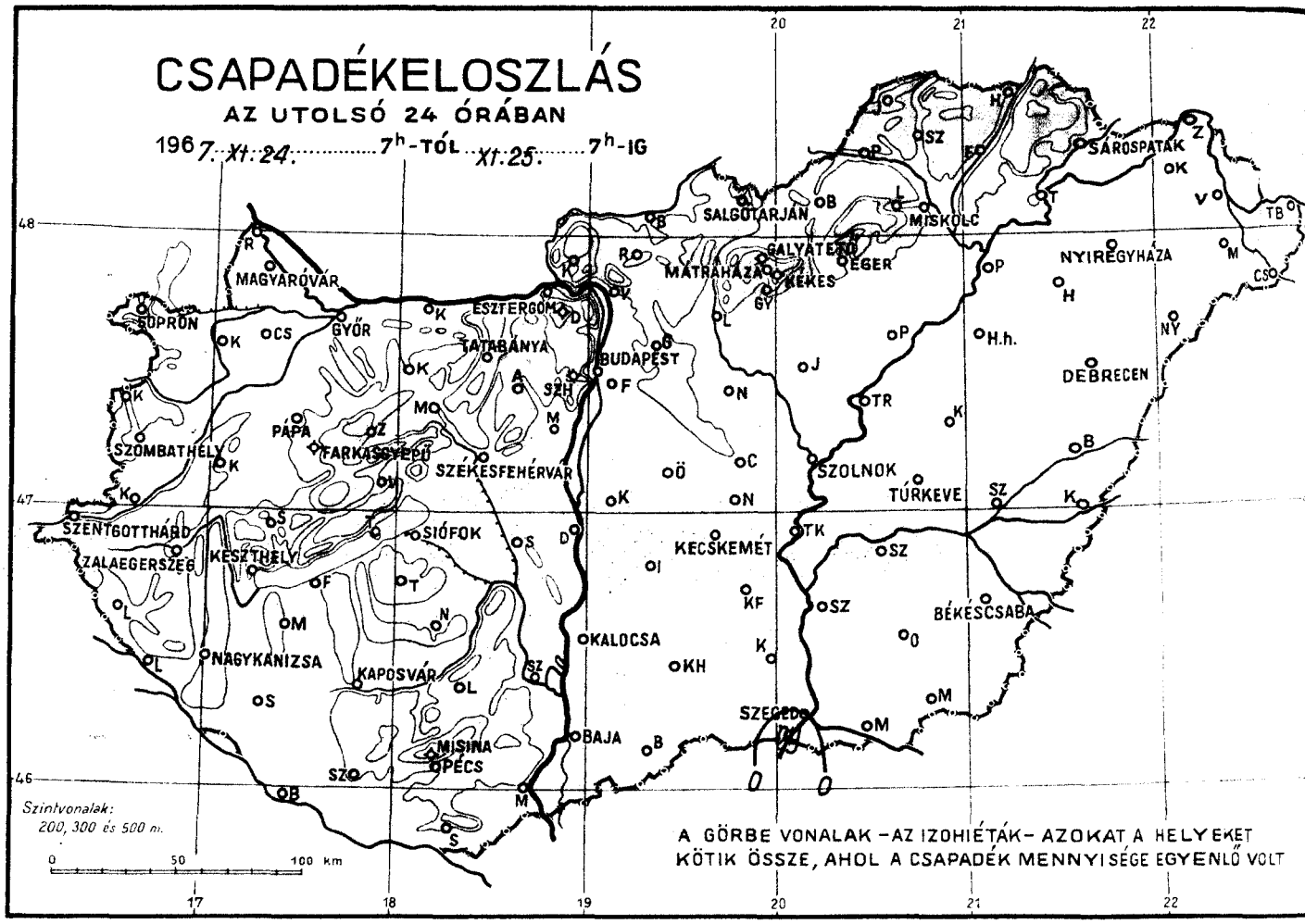

LEGMAGASABB HŐMÉRSÉKLET

1967. XI. 24. .....

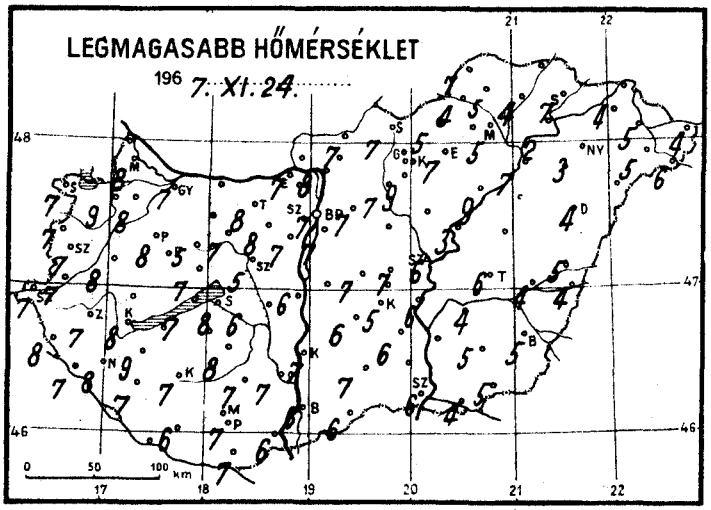

LEGALACSONYABB HŐMÉRSÉKLET

1967. XI. 25. .....

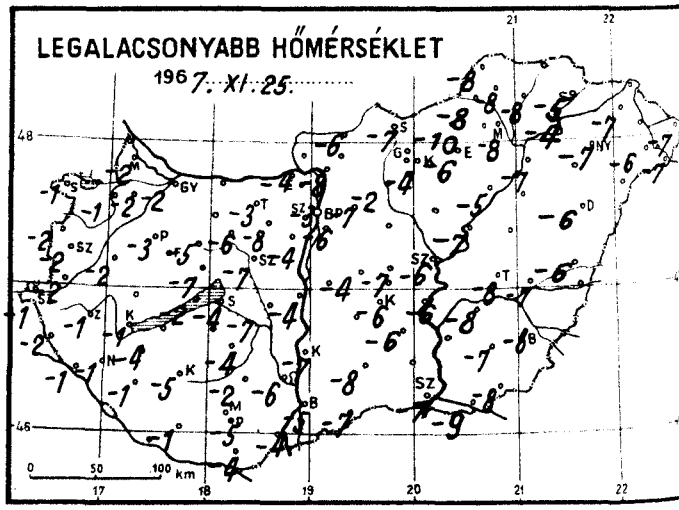

RADIÁCIÓS MINIMUM

1967. XI. 26. .....

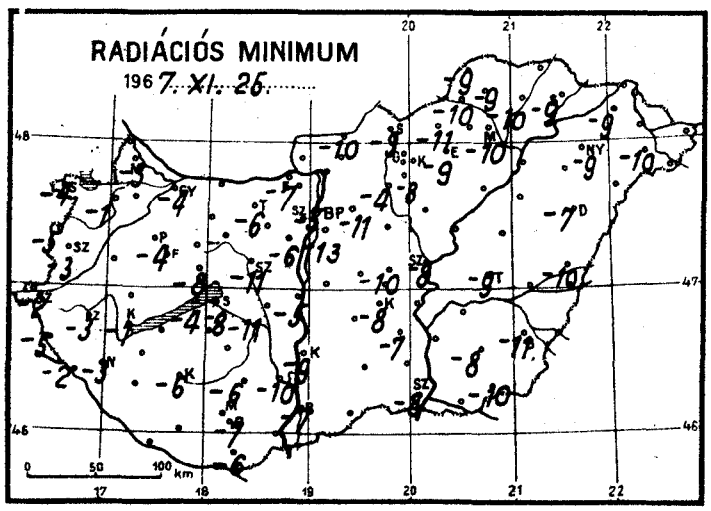

Napfénytartam.

1967. XI. 24.

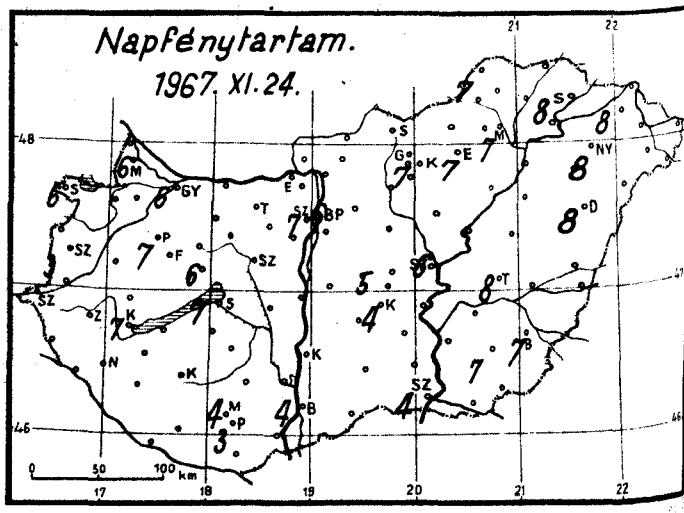

1967. november hó,
25. nap szombat

	Az utolsó 24 óra adatai						24 órai csapadék mm		
	Csapadék (mm)		Hőmérsékleti szélsőségek: tegnapi nappali max.	éjszakai min.	min. 5 cm-en	Napsütés (óra) tegnap			
12815 Magyaróvár	.		8	-2	-3	6	Rajka	.	
822 Győr	.	=	7	-2	-4	6	Kapuvár	.	
825 Pápa	.	=	8	-3	-4	7	Csorna	.	⌴
805 Sopron	.		7	-1	-4	6	Komárom	.	
812 Szombathely	.		7	-2	-3	3	Káld	.	
910 Szentgotthárd	.	=	7	-1	-2		Kőszeg	.	
915 Zalaegerszeg	.	=	7	-1	-3		Körmend	.	
Lenti	.		8	-2	-5		Letenye	.	
925 Nagykanizsa	.		8	-1	-3		Sümeg		
920 Keszthely	.	=	8	-1	-1	7	Zirc	.	
Tihany	.		7	-2	-4		Kisbér		
935 Siófok	.		8	-4	-8	7	Mór	.	
942 Pécs	.	⌴ ≡	7	-5	-7	3	Alcsút	.	⌴
941 Misinatető (534 m)	.		4	-5	-6	4	Esztergom	.	
Siklós	.		7	-4	-6		Dobogókő	.	
827 Farkasgyepű (400 m)	.	⌴	5	-4	-9		Fonyód	.	
Veszprém	.		7	-7	-8	6	Tab		
833 Tatabánya	.	⌴	8	-3	-6		Sárbogárd	.	
839 Budapest (Ferihegy)	.	-	7	-6	-13		Lengyel	.	⌴
840 Budapest OMI	.		7	-3	-5	6	Nagykónyi	.	⌴
841 Budapest (Szabadságh. 474 m)	.		5	-5	-8	7	Marcali	.	
Martonvásár	.		7	-4	-6		Somogyszob	.	
835 Székesfehérvár	.		5	-7	-11		Kaposvár	.	⌴
Dunaújváros	.		6	-4	-5		Barcs	.	
Szekszárd	.	⌴	7	-6	-10		Szigetvár	.	
Mohács	.	⌴	6	-4			Bácsalmás	.	
960 Baja	.	-	6	-5	-7	4	Kiskunhalas	.	⌴
955 Kalocsa	.		7	-7	-9		Izsák	.	
Cegléd	.		7	-7	-10	5	Kunsztmiklós		
860 Szolnok	.	=	6	-6	-8	6	Örkény	.	⌴
970 Kecskemét	.	=	5	-6	-8	4	Nagykáta	.	
Kiskunfélegyháza	.		6	-6	-7		Jászapáti	.	⌴
982 Szeged	ny	=	6	-7	-8	4	Tiszakécske	.	
Mezőhegyes	.	⌴	5	-8	-10		Nagykőrös	.	⌴
Orosháza	.	⌴	5	-7	-8	7	Kistelek	.	
990 Békéscsaba	.	=	5	-8	-11	7	Makó	.	⌴
875 Túrkeve	.	=	6	-8	-9	8	Szentes	.	
Berettyóújfalu	.	⌴	5	-6	-10		Szarvas	.	⌴
880 Debrecen	.		4	-6	-7	8	Szeghalom	.	⌴
882 892 Nyíregyháza	.		3	-7	-9	8	Körösszakál	.	
788 Kisvárda	.	=	4	-7	-9	8	Tiszaroff	.	
Mátészalka	.	⌴	5	-6	-10		Poroszló	.	⌴
Tiszabecs	.		4	-7			Karcag	.	⌴
Vác	.	⌴	8	-8			Hortobágy	.	
Gödöllő	.		7	-7	-11		Polgár	.	⌴
Lőrinci	.	⌴	7	-2	-4		Hajdúdorog	.	
Gyöngyös	.	⌴	9	-4	-8		Nyírlugos		
Balassagyarmat	.		7	-6	-10		Csenger	.	⌴
755 Salgótarján	.		7	-7	-9		Vásárosnamény	.	
Galyatető (932 m)	.		4	-9			Záhony		
851 Kékestető (1000 m)	.		-1	-9	-	7	Királyrét		
Mátraháza (672 m)							Romhány		
865 Eger	.	=	7	-6	-9	7	Borsodnádasd	.	
Putnok	.	⌴	4	-8	-10		Jósvafő	.	⌴
Lillafüred	.		4	-8			Szendrőlád		⌴
772 Miskolc	.	⌴	5	-8	-10	7	Hidasnémeti	.	
Füged	.	⌴	4	-8	-10		Tokaj	.	
778 Sárospatak	.	=	7	-5	-9	8			

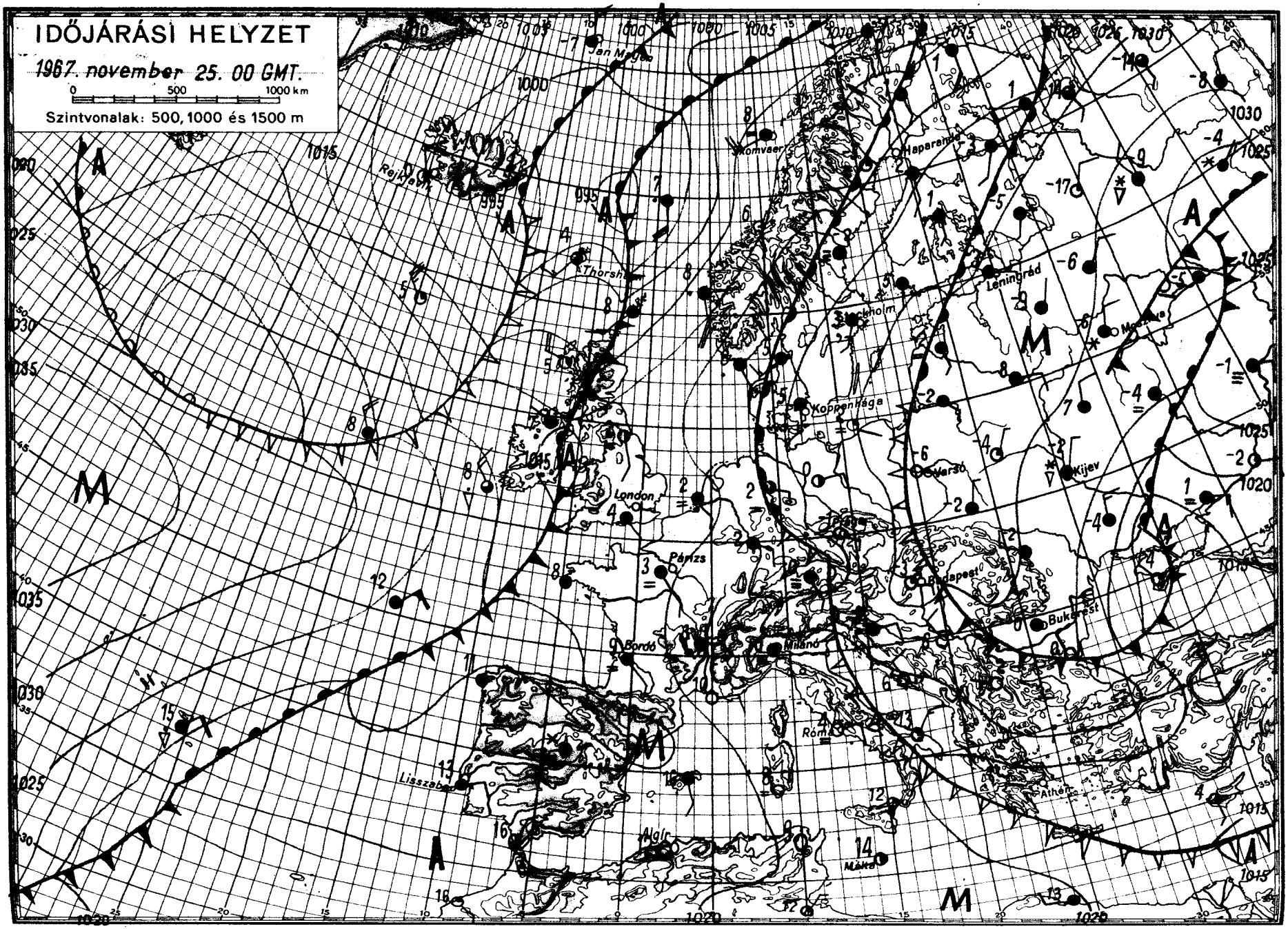
IDŐJÁRÁSI HELYZET
1967. november 25. 00 GMT.
0 500 1000 km
Szintvonalak: 500, 1000 és 1500 m
Jan Mayen
Reykjavik
Thorshavn
Stockholm
Koppenhága
London
Párizs
Bordó
Milánó
Róma
Lisszabon
Algír
Málta
Leningrád
Moszkva
Varsó
Kijev
Budapest
Bukarest
Athén
Haparanda

IDŐJÁRÁSI NAPIJELENTÉS

ЕЖЕДНЕВНЫЙ МЕТЕОРОЛОГИЧЕСКИЙ БЮЛЛЕТЕНЬ • DAILY WEATHER REPORT
BULLETIN QUOTIDIEN DE TEMPS • TÄGLICHER WETTERBERICHT

KIADJA AZ ORSZÁGOS METEOROLÓGIAI INTÉZET
BUDAPEST II. KITAIBEL PÁL UTCA 1
TELEFON: KÖZPONT: 353-500, IDŐJELZŐ OSZT.: 150-410

MEGJELENIK NAPONKÉNT • ELŐFIZETÉSI ÁRA A POSTAI KÖLTSÉGGEL EGYÜTT NEGYEDÉVRE 60, Ft
KIADÁSÉRT FELEL AZ INTÉZET IGAZGATÓJA

80. évfolyam 330. szám + Budapest + 1967. november 26. vasárnap.

Az időjárási helyzet ma reggel és a várható időjárás:

Az enyhébb, páradus levegő hatására elsősorban Spanyolországban, Franciaországban és a Skandináv-félszigeten erősen felhős az idő és sokfelé esik az eső. Szárazföldünk keleti felében jobbára napos, száraz és az évszakhoz képest hideg az időjárás. A Szovjetunió európai területén továbbra is többfelé havazik.

Hazánkban szombaton száraz, hideg, a nyugati határszélen felhős, egyébként napos idő volt. A hőmérséklet napközben csak 1, 4 fokig emelkedett. Vasárnap hajnalra -4, -10 fokig hült le a levegő. A délelőtt folyamán folytatódott a száraz, napos idő, a hőmérséklet 11 órakor -3, +3 fok között váltakozott.

Ma 12 órakor Budapesten a hőmérséklet 1 fok volt, a tengerszintre átszámitott légnyomás 768 mm, változatlan.

Várható időjárás hétfő estig:

Nyugat felől időnkénti felhősödés, valószinüleg csapadék nélkül.
A reggeli órákban elsősorban a Dunántulon párás, helyenként ködös idő.
Mérsékelt, napközben kissé megélénkülő délkeleti, déli szél.

Várható legalacsonyabb éjszakai hőmérséklet: általában -4, -9 fok között,
a nyugati megyékben csak kevéssel 0 fok alatt,
legmagasabb nappali hőmérséklet hétfőn: 0, +5 fok között.

Dunay Sándorné s.k.

A hőmérséklet napi középértéke és eltérése a 90 évi átlagtól /Budapesten/:

1967. XI. 25.: -0,5 C°, -3,6 C°.

1871 óta ezen a napon Budapesten előfordult:

legmagasabb hőmérséklet: 15,0 C° /1906/
legalacsonyabb hőmérséklet: -6,8 C° /1902/.

67. 816.

CSAPADÉKELOSZLÁS

AZ UTOLSÓ 24 ÓRÁBAN

196 7. XI. 25. 7h-TÓL XI. 26. 7h-IG

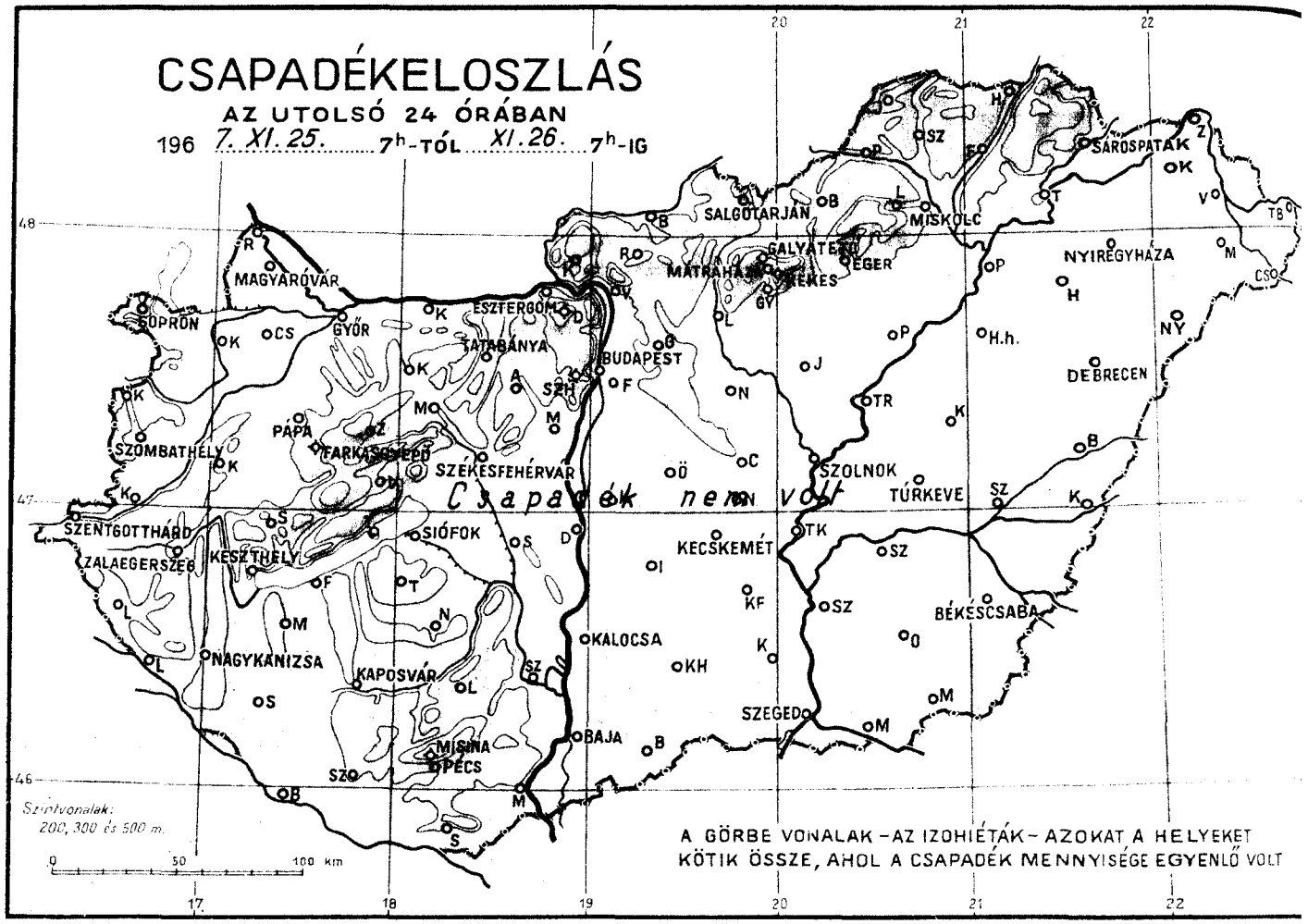

LEGMAGASABB HŐMÉRSÉKLET

196 7. XI. 25.

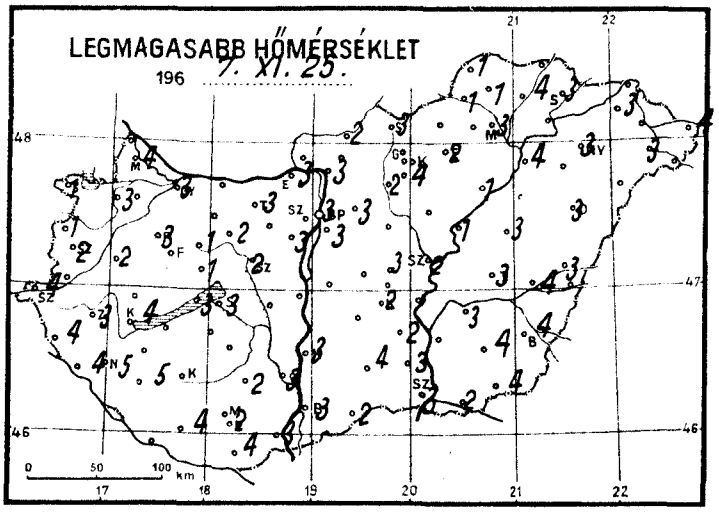

LEGALACSONYABB HŐMÉRSÉKLET

196 7. XI. 26.

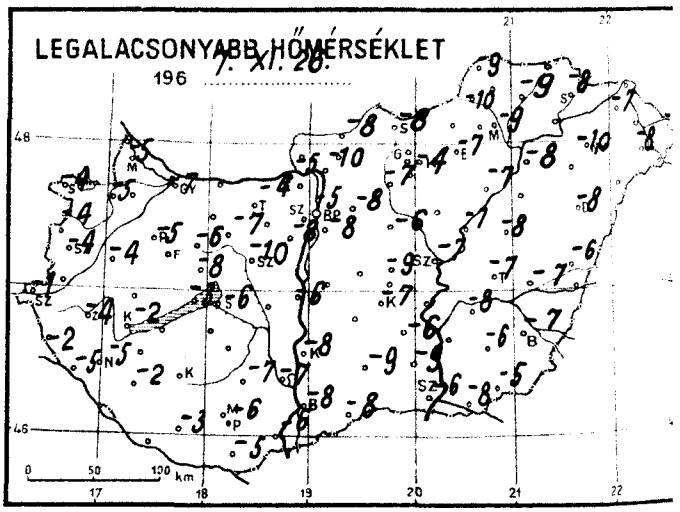

RADIÁCIÓS MINIMUM

196 7. XI. 26.

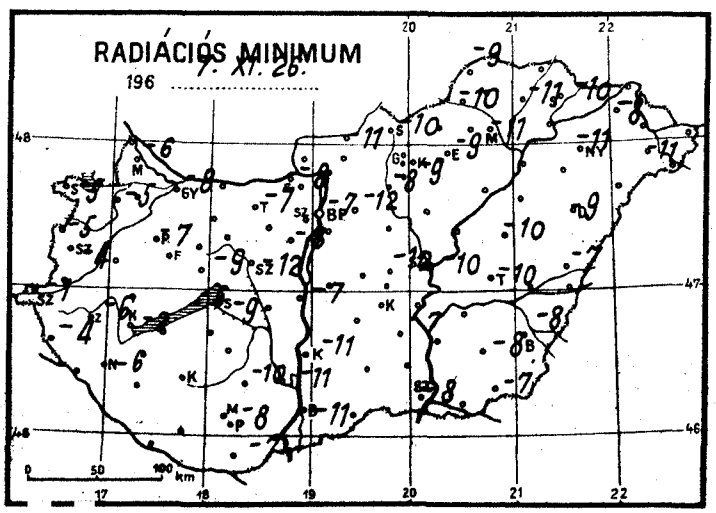

Napfénytartam.

1967. XI. 25.

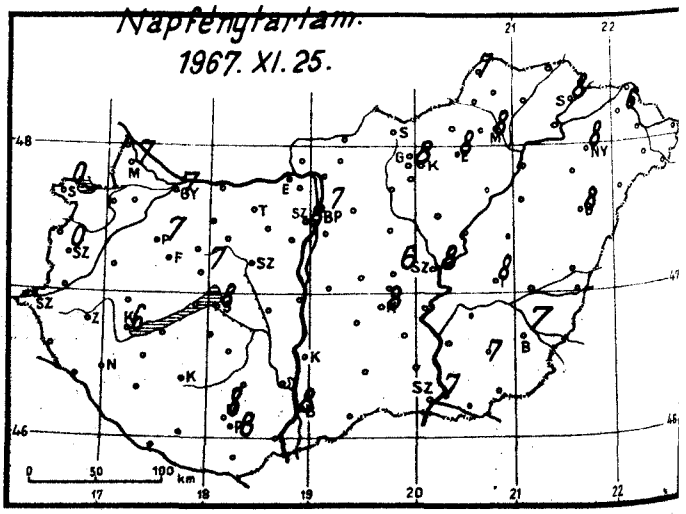

1967. november

26 vasárnap hó, ... nap .....

	Az utolsó 24 óra adatai						24 órai csapadék mm		
	Csapadék (mm)		Hőmérsékleti szélsőségek: tegnapi nappali max.	éjszakai min.	min. 5 cm-en	Napsütés (óra) tegnap			
12815 Magyaróvár	•		4	−5	-6	7	Rajka	–	
822 Győr	•		3	−7	-8	7	Kapuvár	•	⌴
825 Pápa	•	⌴	3	−5	-7	7	Csorna	–	
805 Sopron	•		1	−4	-5	0	Komárom	•	⌴
812 Szombathely	•		2	−4	-4	0	Káld	•	
910 Szentgotthárd	•		4	−1	-1		Kőszeg	•	
915 Zalaegerszeg	•		3	−4	-6		Körmend	–	
Lenti	•		4	−2	-4		Letenye	•	⌴
925 Nagykanizsa	•		5	−5	-6		Sümeg	•	
920 Keszthely	•		4	−2	-2	6	Zirc	•	
Tihany	•		3	−3	-6		Kisbér	•	⌴
935 Siófok	•		3	−6	-9	8	Mór	•	
942 Pécs	•		2	−6	-8	8	Alcsút	•	⌴
941 Misinatető (534 m)	•		1	−5	-6	8	Esztergom	•	
Siklós	•	⌴	4	−5	-7		Dobogókő	•	
827 Farkasgyepű (400 m)	•		2	−4	-9		Fonyód	–	
Veszprém	•	⌴	1	−8	-9	7	Tab	–	
833 Tatabánya	•		3	−4	-7		Sárhatyán Barlogárd	–	
839 Budapest (Ferihegy)	•		3	−8	-		Lengyel	•	
840 Budapest OMI	•		3	−5	-7	7	Nagykónyi	–	
841 Budapest (Szabadságh., 474 m)	•		0	−7	-10	8	Marcali	•	⌴
Martonvásár	•		3	−8	-8		Somogyszob	•	
835 Székesfehérvár	•		2	−10	-12		Kaposvár	–	
Dunaújváros	•		-	−6	-7		Barcs	•	=
Szekszárd	•	=⌴	3	−7	-11		Szigetvár	•	
Mohács	•	⌴	3	−6			Bácsalmás	•	
960 Baja	•		3	−8	-11	8	Kiskunhalas	•	⌴
955 Kalocsa	•	=	3	−8	-11		Izsák	–	
Ceglód	•		3	−9	-12	6	Kunsztmiklós	•	
860 Szolnok	•		2	−7	-10	8	Örkény	–	
970 Kecskemét	•		2	−7	-	8	Nagykáta	•	⌴
Kiskunfélegyháza	•	⌴	2	−6	-7		Jászapáti	•	⌴
982 Szeged	•		3	−6	-8	7	Tiszakécske	–	
Mezőhegyes	•	=⌴	4	−5	-7		Nagykőrös	•	
Orosháza	•	⌴	4	−6	-8	7	Kistelek	•	
990 Békéscsaba	•		4	−7	-8	7	Makó	•	⌴
875 Túrkeve	•		3	−7	-10	8	Szentes	–	
Berettyóújfalu	•	⌴	3	−6	-7		Szarvas	•	
882 860 Debrecen	•		3	−8	-9	8	Szeghalom	•	⌴
892 Nyíregyháza	•		3	−10	-11	8	Körösszakál	•	
788 Kisvárda	•		3	−7	-8	6	Tiszaroff	•	
Mátészalka	•	⌴	3	−8	-11		Poroszló	•	
Tiszabecs	•		4	−9			Karcag	•	⌴
Vác	•	=⌴	3	−10			Hortobágy	•	
Gödöllő	•		3	−8	-12		Polgár	•	⌴
Lőrinci	•	⌴	2	−7	-8		Hajdúdorog	–	
Gyöngyös	•	⌴	4	−4	-9		Nyírlugos	•	
Balassagyarmat	•	⌴	2	−8	-11		Csenger	•	⌴
755 Salgótarján	•		3	−8	-10		Vásárosnamény	–	
Galyatető (932 m)	•		3	−8			Záhony	–	
851 Kékestető (1000 m)	•		5	−8	-	8	Királyrét	–	
Mátraháza (672 m)	–						Romhány	–	
865 Eger	•		2	−7	-9	8	Borsodnádasd	•	
Putnok	•	⌴	1	−10	-10		Jósvafő	•	
Lillafüred	•		0	−8			Szendrőlád	•	
772 Miskolc	•		3	−9	-11	8	Hidasnémeti	•	–
Fügöd	•		4	−9	-11		Tokaj	•	
778 Sárospatak	•		3	−8	-10	8			

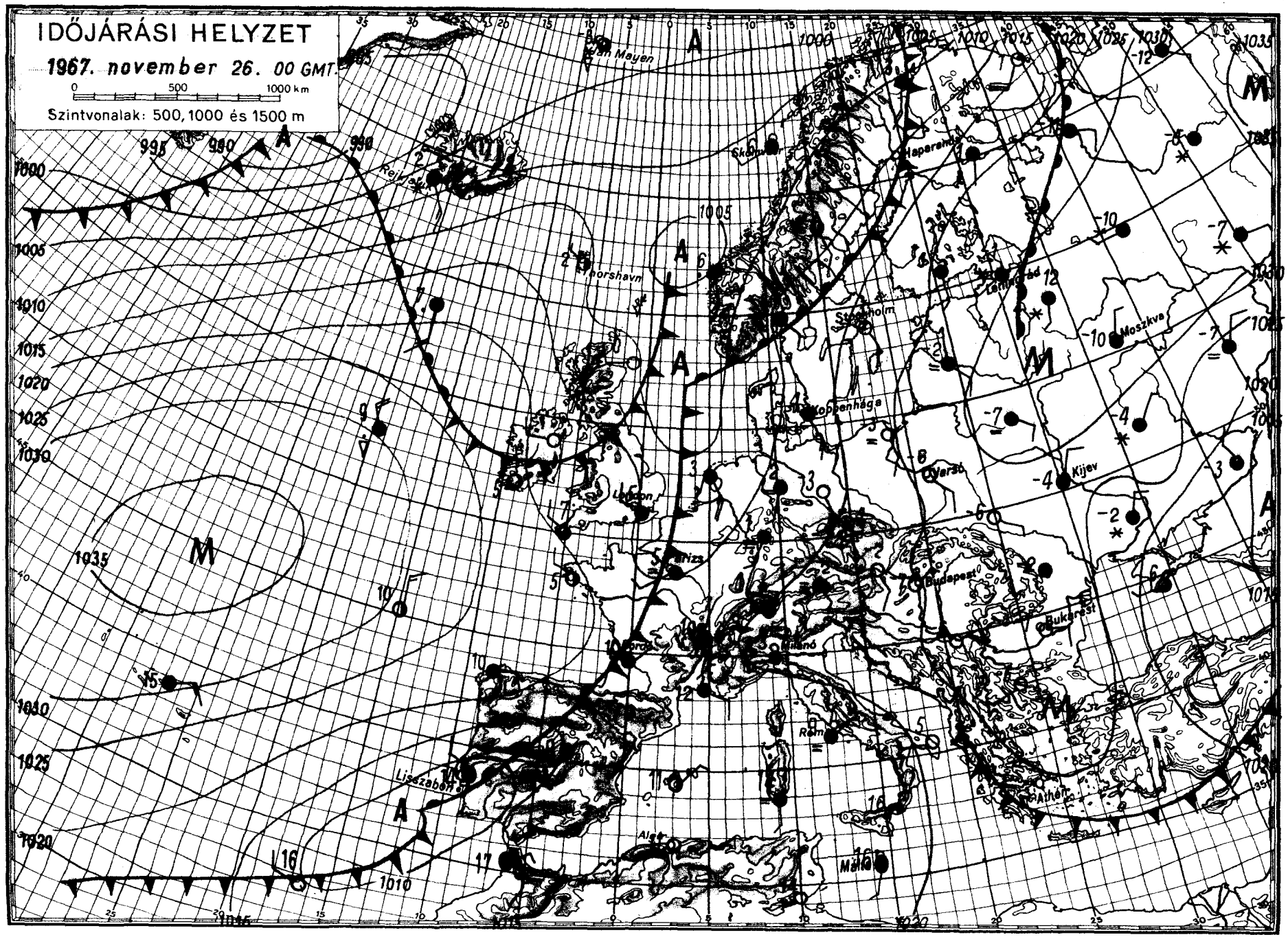

OFFSET-NYOMDA, BUDAPEST

IDŐJÁRÁSI NAPIJELENTÉS

ЕЖЕДНЕВНЫЙ МЕТЕОРОЛОГИЧЕСКИЙ БЮЛЛЕТЕНЬ · DAILY WEATHER REPORT
BULLETIN QUOTIDIEN DE TEMPS · TÄGLICHER WETTERBERICHT

KIADJA AZ ORSZÁGOS METEOROLÓGIAI INTÉZET
BUDAPEST II. KITAIBEL PÁL UTCA 1
TELEFON: KÖZPONT: 353-500, IDŐJELZŐ OSZT.: 150-410

MEGJELENIK NAPONKÉNT · ELŐFIZETÉSI ÁRA A POSTAI KÖLTSÉGGEL EGYÜTT NEGYEDÉVRE 60, Ft
KIADÁSÉRT FELEL AZ INTÉZET IGAZGATÓJA

30. évfolyam 331. szám + Budapest + 1967. november 27. hétfő.

Az időjárási helyzet ma reggel és a várható időjárás:

Európa délnyugati felén, az óceáni és mediterrán levegő egymást követő hullámainak hatására erősen felhős, többfelé szeles, csapadékos az időjárás. A hőmérséklet, néhány hely kivételével, az éjszaka folyamán is fagypont, sőt a Földközi-tenger medencéjének nagy részén +10 fok fölött maradt. Nagykiterjedésü havazások vannak, hideg, télies az idő a Szovjetunió európai területén. Tovább tart a hideg szárazföldünk középső részein és a Balkán-félsziget nagy részén is, bár itt csak szórványosan fordulnak elő kisebb esők, havasesők, ónosesők.

Hazánk fölött vasárnap kissé fátyolfelhős volt az ég. Csapadék sehol sem hullott. A hőmérséklet napközben 0, +6 fokig emelkedett. Ma hajnalra a déli határvidéken csak 0, -2, máshol általában -2, -6, az északkeleti országrészben -6, -12 fokig hült le a levegő. Ma délelőtt erősen felhős volt az ég, a fővárosban időnként ónos szitálás volt, Kecskemét-Szolnok környékéről esőt, havaseső, Kékestetőről havazást jelentettek. A hőmérséklet 11 órára a déli megyékben és a Dunántul nagy részén 0, +5, máshol csak -4, 0 fokig emelkedett.

Ma 12 órakor Budapesten a hőmérséklet 0 fok, a tengerszintre átszámitott légnyomás 762 mm, mérsékelten süllyed.

Várható időjárás kedd estig:

Erősen felhős idő, többfelé esővel, főleg északkeleten havaseső vel, ónosesővel, havazással.
Időnként élénk, néhány helyen átmenetileg erős délkeleti, déli, kedden, elsősorban a Dunántulon északnyugati, északira forduló szél.
Néhány helyen köd.
Az éjszakai lehülés tovább gyengül, a nappali felmelegedés északkeleten is erősödik.

Várható legalacsonyabb éjszakai hőmérséklet: délnyugaton +5, máshol általában 0, északkeleten helyenként még -5 fok körül,
legmagasabb nappali hőmérséklet kedden: általában +1, +6 fok között, délen +10 fok közelében.

Vissy Károly s.k.

A hőmérséklet napi középértéke és eltérése a 90 évi átlagtól /Budapesten/:

1967. XI. 26.: -1,1 C°, -3,8 C°.

1871 óta ezen a napon Budapesten előfordult:

legmagasabb hőmérséklet: 14,2 C° /1898/
legalacsonyabb hőmérséklet: -11,0 C° /1884/.

67.817

CSAPADÉKELOSZLÁS

AZ UTOLSÓ 24 ÓRÁBAN

196 7. XI. 26. ..... 7^h-TÓL XI. 27. ..... 7^h-IG

Csapadék nem volt

Szintvonalak: 200, 300 és 500 m.

0 50 100 km

A GÖRBE VONALAK – AZ IZOHIÉTÁK – AZOKAT A HELYEKET KÖTIK ÖSSZE, AHOL A CSAPADÉK MENNYISÉGE EGYENLŐ VOLT

LEGMAGASABB HŐMÉRSÉKLET

196 7. XI. 26. .....

LEGALACSONYABB HŐMÉRSÉKLET

196 7. XI. 27. .....

RADIÁCIÓS MINIMUM

196 7. XI. 27. .....

Napfénytartam.

1967. XI. 26.

1967. ...november..... hó,
27..... hétfő.....

	Az utolsó 24 óra adatai						24 órai csapadék mm		
	Csapadék (mm)		Hőmérsékleti szélsőségek: tegnapi nappali max.	éjszakai min.	min. 5 cm-en	Napsütés (óra) tegnap			
12815 Magyaróvár	.		3	-4	-5	4	Rajka	.	
822 Győr	.	=	3	-5	-6	4	Kapuvár	.	
825 Pápa	.	⌴	5	-4	-6	6	Csorna	.	⌴
805 Sopron	.	=	3	-6	-6	6	Komárom	.	
812 Szombathely	.	=	3	-5	-6	4	Küld	.	
910 Szentgotthárd	.	=	4	-5	-6		Kőszeg	.	
915 Zalaegerszeg	.	=	4	-3	-5		Körmend	.	
Lenti	.		4	-3	-4		Letenye	.	
925 Nagykanizsa	.		5	-2	-3		Sümeg	.	
920 Keszthely	.		2	0	0	7	Zirc	.	
Tihany	.		1	-1	-1		Kisbér	.	
935 Siófok	.	=	4	-3	-6	7	Mór	.	
942 Pécs	.	=	3	-3	-5	7	Alcsút	.	
941 Misinatető (534 m)	.	⌴	3	-3	-3	7	Esztergom	.	
Siklós	.	⌴	4	0	-3		Dobogókő	.	
827 Farkasgyepű (400 m)	.		2	-3	-8		Fonyód	.	
Veszprém	.		1	-5	-6	5	Tab		
833 Tatabánya	.		2	-2	-5		Sárbogárd	.	
839 Budapest (Ferihegy)	.	=	2	-4	-9		Lengyel	.	
840 Budapest OMI	.		3	-3	-5	6	Nagykónyi	.	
841 Budapest (Szabadságh.,474 m)	.		-1	-5	-10	6	Marcali	.	
Martonvásár							Somogyszob	.	
835 Székesfehérvár	.		1	-4	-9		Kaposvár	.	
Dunaújváros	.		2	-4	-4		Barcs	.	
Szekszárd	.	=	2	-6	-9		Szigetvár	.	
Mohács	.		3	-1			Bácsalmás	.	
960 Baja	.	=	3	-3	-7	5	Kiskunhalas	.	
955 Kalocsa	.		2	-8	-8		Izsák		
Cegléd	.		3	-7	-9	4	Kunsztmiklós		
860 Szolnok	.	=	4	-6	-8	7	Örkény		
970 Kecskemét	.	=	3	-5	-8	7	Nagykáta	.	
Kiskunfélegyháza	.		3	-3	-4		Jászapáti	.	⌴
982 Szeged	.		4	-1	-3	6	Tiszakécske	.	
Mezőhegyes	.		5	0	-3		Nagykőrös	.	
Orosháza	.		5	-2	-6	8	Kistelek	.	
990 Békéscsaba	.		5	-4	-7	7	Makó	.	
875 Túrkeve	.		5	-6	-8	8	Szentes	.	
Berettyóújfalu	.	⌴	4	-5	-10		Szarvas	.	
882 990 Debrecen	.		5	-6	-8	7	Szeghalom	.	
892 Nyíregyháza	.	=	1	-9	-9	4	Körösszakál	.	
788 Kisvárda	.	=	2	-6	-9	4	Tiszaroff	.	
Mátészalka	.		3	-8	-11		Poroszló	.	⌴
Tiszabecs	.		3	-9			Karcag	.	
Vác	.	⌴	2	-5	-9		Hortobágy	.	
Gödöllő	.		2	-5	-9		Polgár	.	⌴
Lőrinci	.	⌴	3	-8	-9		Hajdúdorog		
Gyöngyös	.		3	-2	-5		Nyírlugos	.	
Balassagyarmat	.	⌴	2	-8	-10		Csenger	.	⌴
755 Salgótarján							Vásárosnamény	.	
Galyatető (932 m)	.		5	-			Záhony	.	
851 Kékestető (1000 m)	.		-5	-7	-	5	Királyrét		
Mátraháza (672 m)							Romhány	.	
865 Eger	.		2	-6	-9	7	Borsodnádasd	.	
Putnok							Jósvafő	.	
Lillafüred	.		-1	-8			Szendrőlád	.	
772 Miskolc	.		1	-9	-10		Hidasnémeti	.	
Füged	.		0	-9	-11		Tokaj	.	
778 Sárospatak	.	=	0	-8	-10	5			

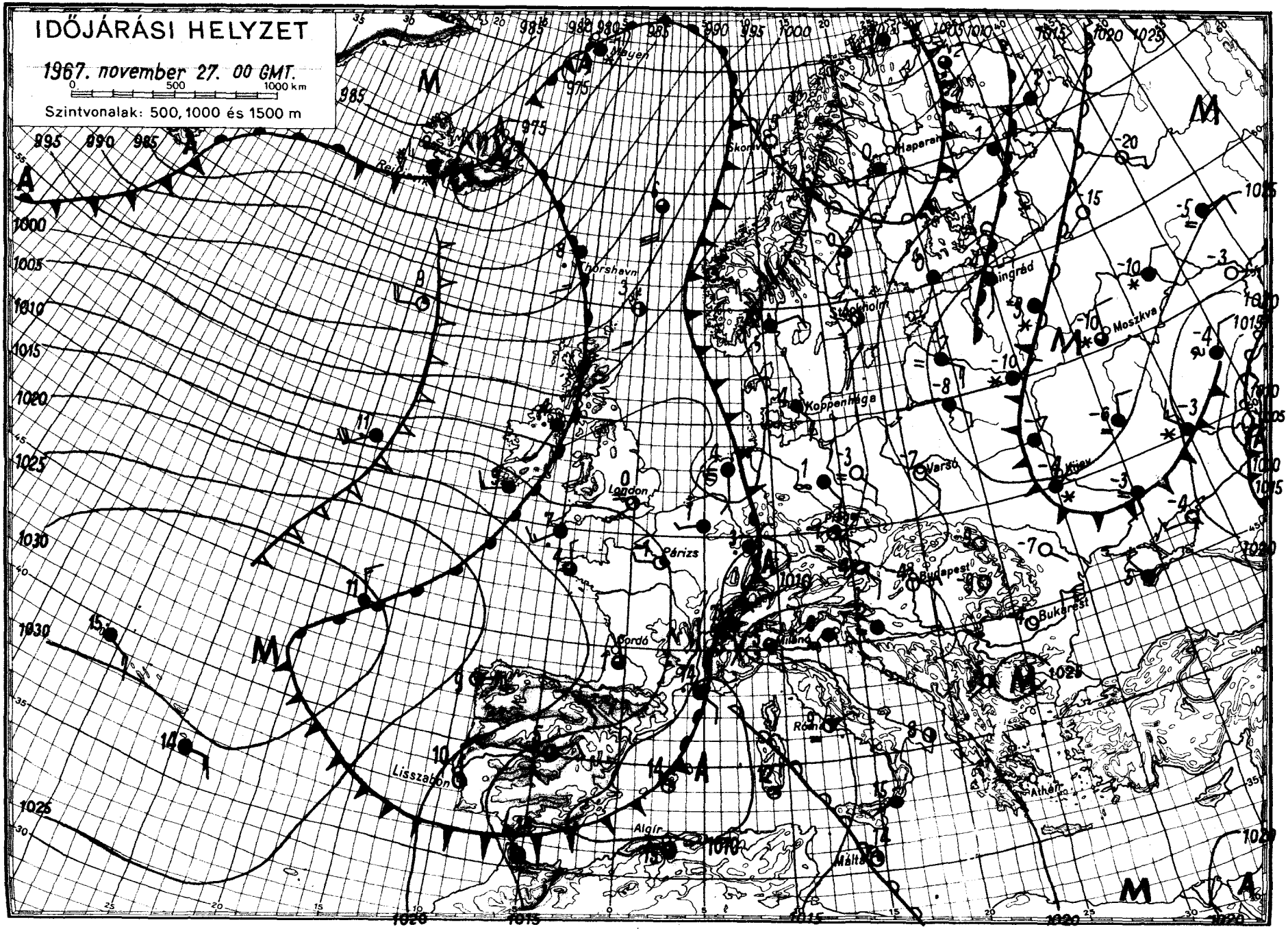

OFFSET NYOMDA BUDAPEST

IDŐJÁRÁSI NAPIJELENTÉS

ЕЖЕДНЕВНЫЙ МЕТЕОРОЛОГИЧЕСКИЙ БЮЛЛЕТЕНЬ · DAILY WEATHER REPORT
BULLETIN QUOTIDIEN DE TEMPS · TÄGLICHER WETTERBERICHT

KIADJA AZ ORSZÁGOS METEOROLÓGIAI INTÉZET
BUDAPEST II. KITAIBEL PÁL UTCA 1
TELEFON: KÖZPONT: 353-500, IDŐJELZŐ OSZT.: 150-410

MEGJELENIK NAPONKÉNT * ELŐFIZETÉSI ÁRA A POSTAI KÖLTSÉGGEL EGYÜTT NEGYEDÉVRE 60, Ft
KIADÁSÉRT FELEL AZ INTÉZET IGAZGATÓJA

80. évfolyam 332. szám + Budapest + 1967. november 28. kedd.

Az időjárási helyzet ma reggel és a várható időjárás:

Európa-szerte változékony az időjárás. Sokfelé esik az eső, havas eső, hó. A Brit-szigeteken és a Skandináv-félsziget nyugati partjain viharos szelek fujnak. A Szovjetunió európai területének középső részein -18, -20 fokos éjszakai fagyok vannak és napközben sem emelkedik a hőmérséklet -10 foknál magasabbra. Ugyanakkor a Földközi-tenger térségében éjszaka is +10 fok körüli hőmérsékletet mérnek.

Hazánkban hétfőn erősen felhős idő volt. Többfelé esett az eső, ónos eső, hó. A lehullott csapadék mennyisége a csapadéknyom és 5 mm között váltakozott. Napközben az ország északkeleti és délnyugati részei között éles hőmérsékleti különbség alakult ki. Mig a délnyugati megyékben 8, 10 fok volt a maximum, addig az északkeleti országrészben napközben sem emelkedett a hőmérséklet 0, -2 foknál magasabbra. Ma hajnalban az ország területén -3 és +3 fok közötti hőmérsékletet mértek. Délelőtt országszerte felhős idő volt, többfelől jelentettek ujabb havazást, havas esőt illetve esőt. Az északi szél helyenként megélénkült. 11 órakor a hőmérséklet az ország területén 0 és +6 fok között váltakozott.

Ma 12 órakor Budapesten a hőmérséklet 2 fok, a tengerszintre átszámitott légnyomás 763 mm, alig változik.

Várható időjárás szerda estig:

Felhős, a reggeli és délelőtti órákban többfelé párás, ködös idő, esővel, havas esővel, havazással.
Mérsékelt, időnként kissé megélénkülő szél.

Várható legalacsonyabb éjszakai hőmérséklet: általában -2, +2 fok között, nyugaton -5 fok körül,
legmagasabb nappali hőmérséklet szerdán: +1, +6 fok között.

Kerényi Nárcisz s.k.

A hőmérséklet napi középértéke és eltérése a 90 évi átlagtól /Budapesten/:

1967. XI. 27.: -0,2 C°, -2,8 C°.

1871 óta ezen a napon Budapesten előfordult:

Legmagasabb hőmérséklet: 15,4 C° /1887/
Legalacsonyabb hőmérséklet: -11,9 C° /1890/.

67.820.

CSAPADÉKELOSZLÁS

AZ UTOLSÓ 24 ÓRÁBAN

196 7. XI. 27. ..... 7h-TÓL ..... XI. 28. ..... 7h-IG

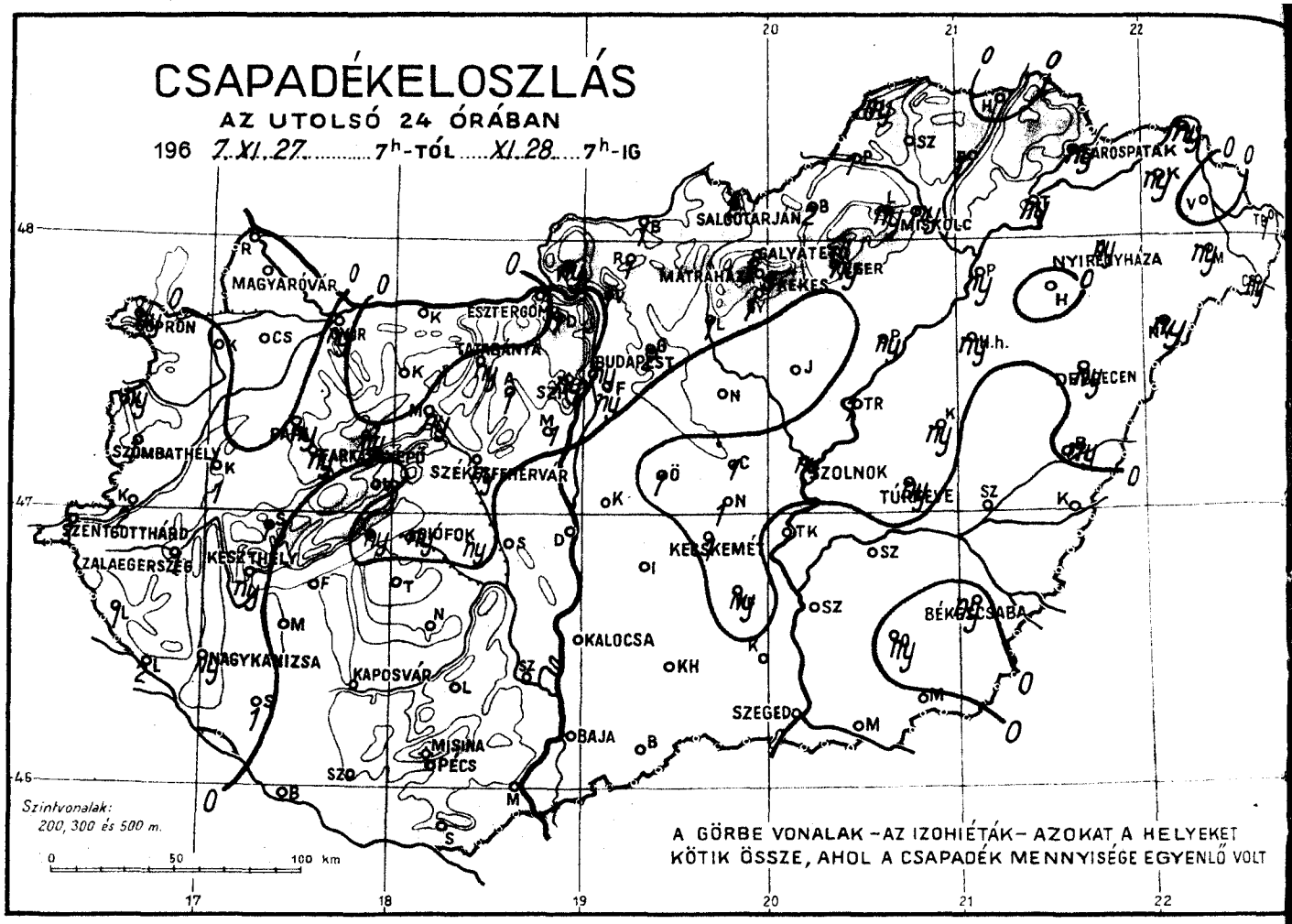

LEGMAGASABB HŐMÉRSÉKLET

196 7. XI. 27. .....

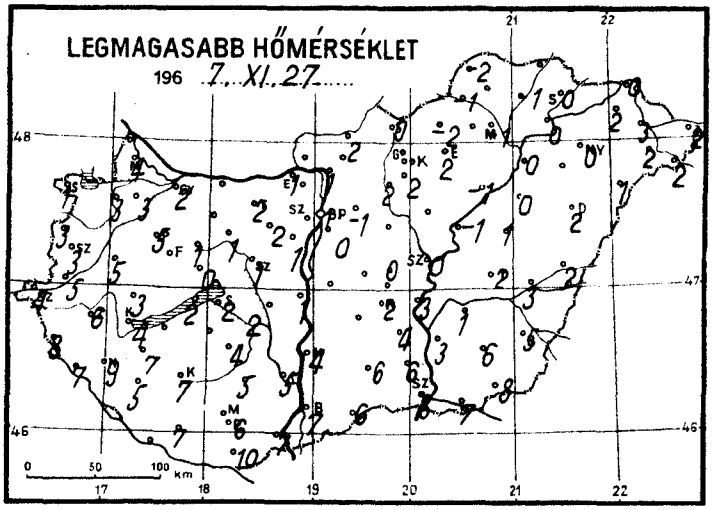

LEGALACSONYABB HŐMÉRSÉKLET

196 7. XI. 28. .....

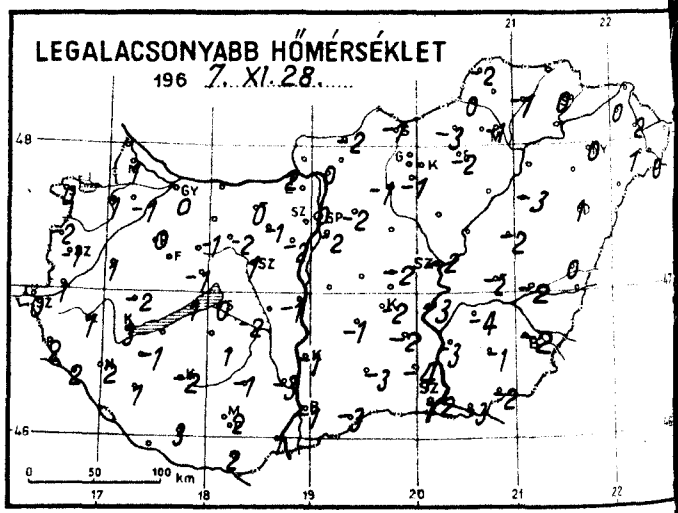

RADIÁCIÓS MINIMUM

196 7. XI. 28. .....

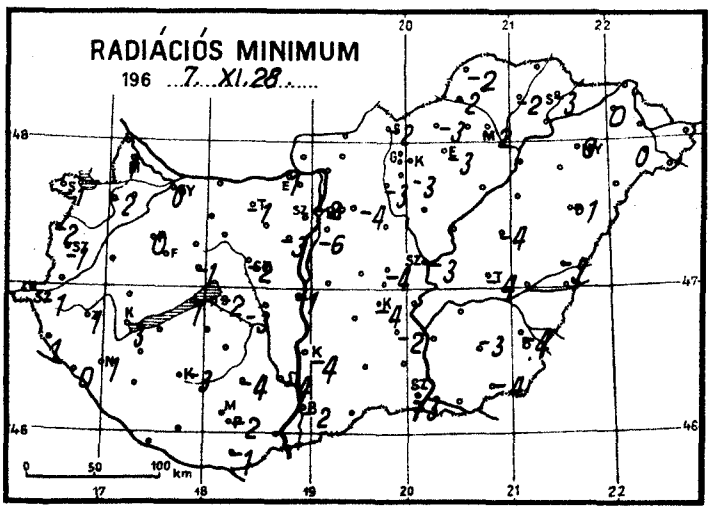

Napfénytartam.

1967. XI. 27.

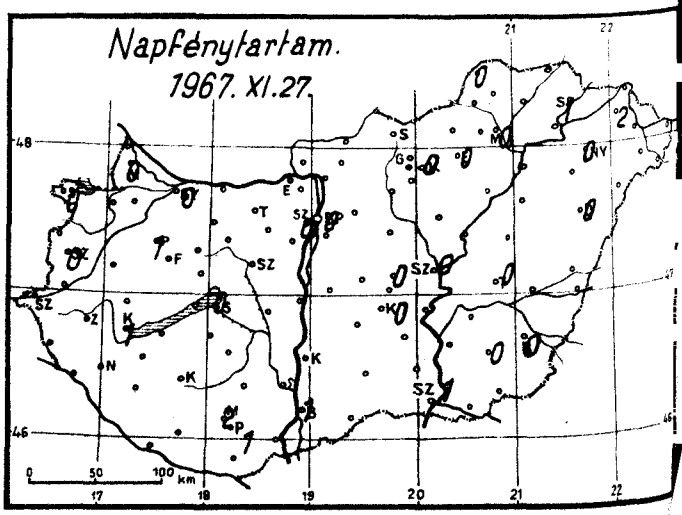

1967. november hó,
28 kedd. nap

	Az utolsó 24 óra adatai						24 órai csapadék mm		
	Csapadék (mm)		Hőmérsékleti szélsőségek: tegnapi nappali max.	éjszakai min.	min. 5 cm-en	Napsütés (óra) tegnap			
12815 Magyaróvár	.		4	1	1	0	Rajka	.	
822 Győr	ny	✱	2	0	0	0	Kapuvár	ny	≡
825 Pápa	ny	✱	5	0	0	1	Csorna	.	
805 Sopron	ny	✱	1	0	-1	0	Komárom	.	
812 Szombathely	1	=	3	-1	-1	0	Káld	1	✱
910 Szentgotthárd	3	✱	4	0	-1		Kőszeg	ny	✱
915 Zalaegerszeg	1	✱	6	1	1		Körmend	2	✱
Lenti	1		8	2	1		Letenye	2	
925 Nagykanizsa	ny		9	2	1		Sümeg	1	
920 Keszthely	ny		4	3	3	1	Zirc	ny	✱
Tihany	ny		2	1	1		Kisbér	.	≡
935 Siófok	ny	✱	2	0	-2	0	Mór	ny	✱
942 Pécs	.	=	6	2	-2	1	Alcsút	1	✱
941 Misinatető (534 m)	.		8	-1	-1	2	Esztergom	.	
Siklós	.		10	2	-1		Dobogókő	1	≡
827 Farkasgyepű (400 m)	ny	✱	2	0	-3		Fonyód	.	
Veszprém	.		0	-1	-1	0	Tab	.	
833 Tatabánya	ny		2	0	-1		Sárbogárd	ny	
839 Budapest (Ferihegy)	ny	✱	0	-2	-6		Lengyel	.	
840 Budapest OMI	ny	⌴	1	0	-2	0	Nagykónyi	.	
841 Budapest (Szabadságh., 474 m)	ny	✱	-2	-2	-6	0	Marcali	.	
Martonvásár	1		1	-2	-3		Somogyszob	1	
835 Székesfehérvár	ny		1	1	-2		Kaposvár	.	
Dunaújváros	.		1	-1	-1		Barcs	.	
Szekszárd	.	=	5	-3	-4		Szigetvár	.	
Mohács	.		7	1			Bácsalmás	.	
960 Baja	.		7	-1	-2	1	Kiskunhalas	.	
955 Kalocsa	.		4	-1	-4		Izsák	.	
Ceglód	1	∼	0	-2	-4	0	Kunsztmiklós		
860 Szolnok	ny	✱			-3	0	Örkény	1	✱
970 Kecskemét	1	=	2	-2	-4	0	Nagykáta	.	
Kiskunfélegyháza	ny	✱	4	-2	-2		Jászapáti	ny	∼
982 Szeged	.	=	8	-2	-3	1	Tiszakécske	.	
Mezőhegyes	.		8	-2	-4		Nagykőrös	1	∼
Orosháza	ny	⌴	6	-1	-3	0	Kistelek	.	
990 Békéscsaba	ny	=	5	-2	-4	0	Makó	.	⌴
875 Túrkeve	ny	=	2	-2	-4	0	Szentes	.	
Berettyóújfalu	ny		2	0	-5		Szarvas	.	
882 880 Debrecen	ny	=	2	1	-1	0	Szeghalom	.	
892 Nyíregyháza	ny	✱	0	0	0	0	Kőrösszakál	.	
788 Kisvárda	ny	▽	2	0	0	2	Tiszaroff	1	
Mátészalka	ny	✱	2	1	0		Poroszló	ny	
Tiszabecs	1	✱	2	-7			Karcag	ny	
Vác	1	⌴	1	0			Hortobágy	ny	✱
Gödöllő	2		-1	-2	-4		Polgár	ny	✱
Lőrinci	1	✱	2	-1	-3		Hajdúdorog	.	
Gyöngyös	1	≡	2	-1	-3		Nyírlugos		
Balassagyarmat	1	✱	2	-2	-		Csenger	ny	
755 Salgótarján	2	✱	0	-1	-2		Vásárosnamény	.	
Galyatető (932 m)	2	✱	2	-3			Záhony	ny	✱
851 Kékestető (1000 m)	5	✱	1	-2	-	0	Királyrét	ny	
Mátraháza (672 m)							Romhány	1	
865 Eger	ny	=	2	-2	-3	0	Borsodnádasd	2	
Putnok	1	✱	-1	0	-2		Jósvafő	ny	✱
Lillafüred	ny	✱	-2	-2			Szendrőlád		
772 Miskolc	ny	✱	-1	-1	-2	0	Hidasnémeti	.	
Fügöd	1	✱	-1	-1	-2		Tokaj	ny	✱
778 Sárospatak	ny	▽	0	0	-3	1			

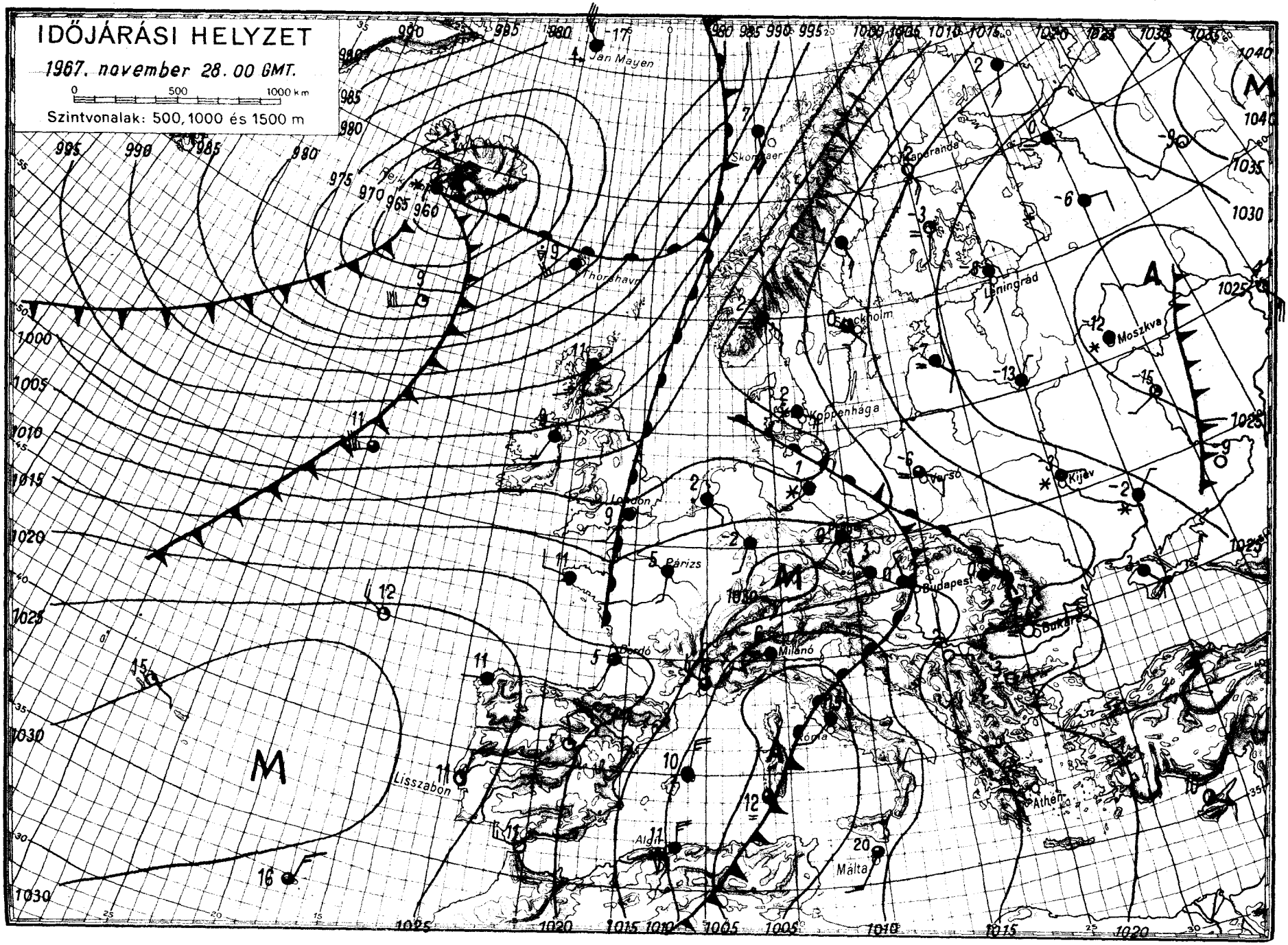

OFFSET NYOMDA BUDAPEST

IDŐJÁRÁSI NAPIJELENTÉS

ЕЖЕДНЕВНЫЙ МЕТЕОРОЛОГИЧЕСКИЙ БЮЛЛЕТЕНЬ · DAILY WEATHER REPORT
BULLETIN QUOTIDIEN DE TEMPS · TÄGLICHER WETTERBERICHT

KIADJA AZ ORSZÁGOS METEOROLÓGIAI INTÉZET
BUDAPEST II. KITAIBEL PÁL UTCA 1
TELEFON: KÖZPONT: 353-500, IDŐJELZŐ OSZT.: 150-410

MEGJELENIK NAPONKÉNT • ELŐFIZETÉSI ÁRA A POSTAI KÖLTSÉGGEL EGYÜTT NEGYEDÉVRE 60, Ft
KIADÁSÉRT FELEL AZ INTÉZET IGAZGATÓJA

80. évfolyam 333. szám + Budapest + 1967. november 29. szerda.

Az időjárási helyzet ma reggel és a várható időjárás:

Az Atlanti-óceán térségéből nagy sebességgel különböző hőmérsékletü és nagy nedvességtartalmu levegő áramlik Európa középső részei fölé. Ennek következtében változékony, szeles, sokfelé csapadékos az idő Nyugat- és Közép-Európában. Ugyancsak szeles, esős az időjárás a Földközi-tenger középső vidékén is. Itt zivatarok is kialakultak. A Szovjetunió európai területének nagy részén hideg idő van, és nagy területen havazik.

Hazánkban kedden változóan felhős, időnként borult volt az idő. Sokfelől jelentettek csapadékot. Az ország északnyugati részén az eső havas esőbe, majd havazásba ment át, mig délkeleten jobbára csak eső esett. Ennek megfelelően az északnyugati megyékben a földeket vékony hóréteg fedi. A lehullott csapadék mennyisége általában 10 mm alatt maradt, csupán Királyrét és Sümeg jelentett 11, Balassagyarmat és Farkasgyepü 12 mm-t. A hőmérséklet csucsértéke általában 1, 6, a Tiszántul egyes részein 7, 9 fokig emelkedett, sőt a Körösök vidékén a 10 fokot is elérte. Szerdán hajnalra északnyugaton -3, -7, az ország többi részén általában 0, -5 fokig hült le a levegő. A reggeli és délelőtti órákban sokfelé ködös volt az idő. A hőmérséklet 11 órakor -1, +3 fok között volt.

Ma 12 órakor Budapesten a hőmérséklet 1 fok, a tengerszintre átszámitott légnyomás 764 mm, nem változik.

Várható időjárás csütörtök estig:

Felhőátvonulások, helyenként futó havazás, havas eső, majd eső.
Délen és keleten helyenként még köd.
Mérsékelt, később fokozatosan megerősödő és nyugat-északnyugatira forduló szél.
Az éjszakai lehülés elsősorban nyugaton gyengül.

Várható legalacsonyabb éjszakai hőmérséklet: +2, -3,
legmagasabb nappali hőmérséklet csütörtökön: 4, 9 fok között.

Máhr Jenő s.k.

A hőmérséklet napi középértéke és eltérése a 90 évi átlagtól /Budapesten/:

1967. XI. 28.: 1,3 C°, -1,5 C°.

1871 óta ezen a napon Budapesten előfordult:

legmagasabb hőmérséklet: 15,3 C° /1872/
legalacsonyabb hőmérséklet: -10,1 C° /1915/.

67.821.

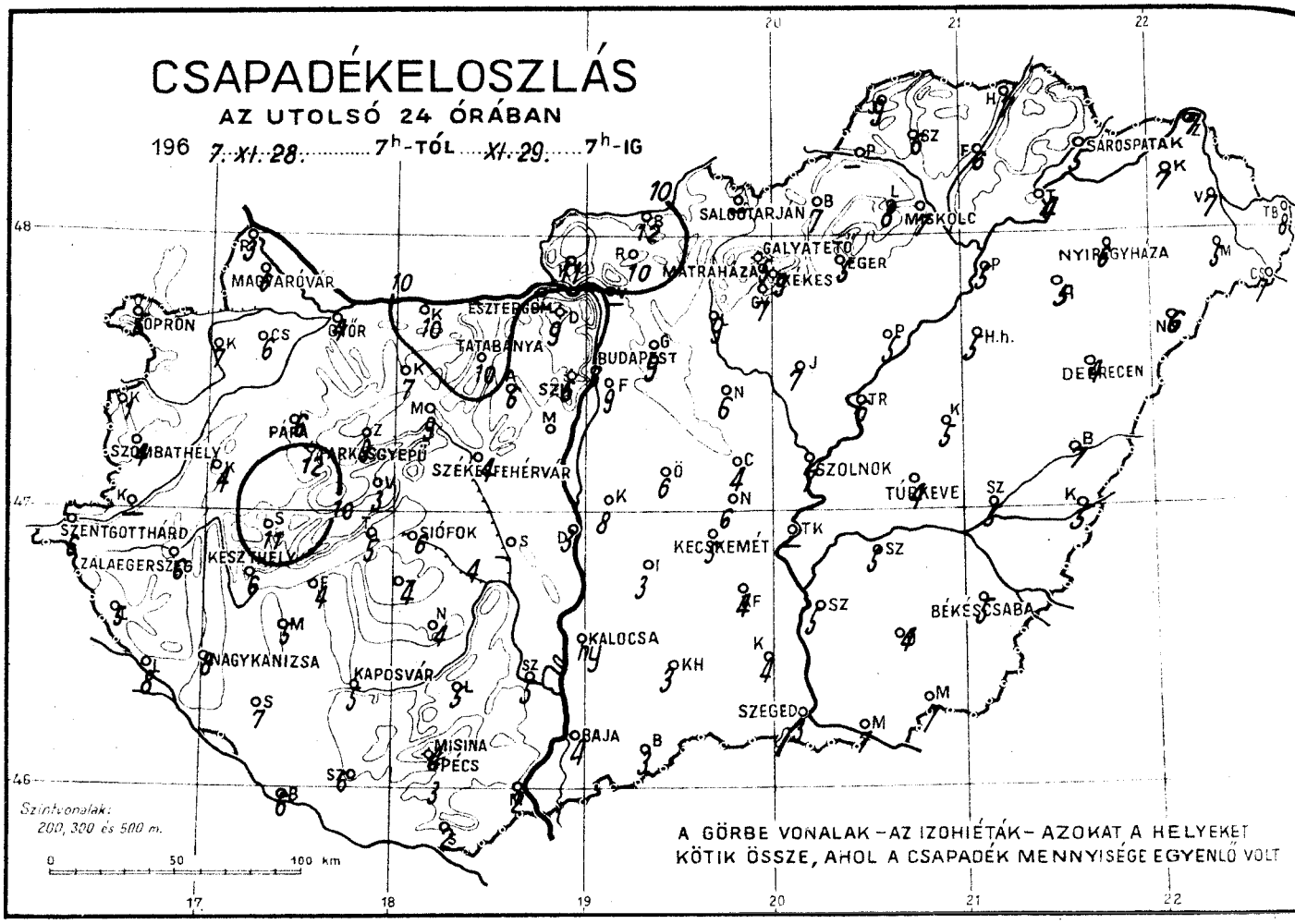
CSAPADÉKELOSZLÁS
AZ UTOLSÓ 24 ÓRÁBAN
196 7. XI. 28. ..... 7h-TÓL ..... XI. 29. ..... 7h-IG
SOPRON
MAGYARÓVÁR
GYŐR
ESZTERGOM
TATABÁNYA
BUDAPEST
SALGÓTARJÁN
MISKOLC
SÁROSPATAK
GALYATETŐ
MÁTRAHÁZA
EGER
EKES
NYIREGYHÁZA
H.h.
DEBRECEN
SZOMBATHELY
PÁPA
VESZPRÉM
SZÉKESFEHÉRVÁR
SZOLNOK
TÚRKEVE
SZENTGOTTHÁRD
ZALAEGERSZEG
KESZTHELY
SIÓFOK
KECSKEMÉT
NAGYKANIZSA
KAPOSVÁR
KALOCSA
BÉKÉSCSABA
SZEGED
BAJA
MISINA
PÉCS
Szintvonalak:
200, 300 és 500 m.
0 50 100 km
A GÖRBE VONALAK – AZ IZOHIÉTÁK – AZOKAT A HELYEKET
KÖTIK ÖSSZE, AHOL A CSAPADÉK MENNYISÉGE EGYENLŐ VOLT

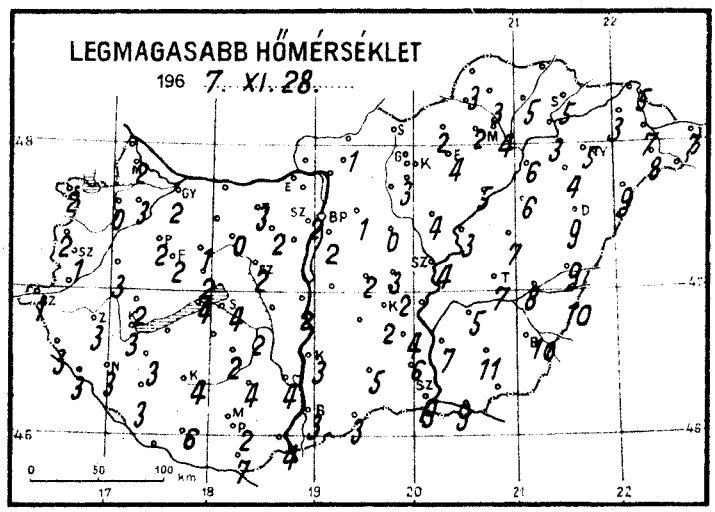
LEGMAGASABB HŐMÉRSÉKLET
196 7. XI. 28. .....
0 50 100 km

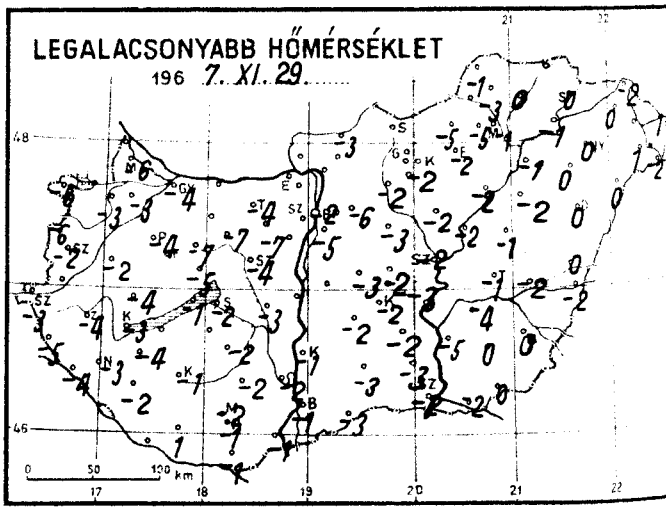
LEGALACSONYABB HŐMÉRSÉKLET
196 7. XI. 29. .....
0 50 100 km

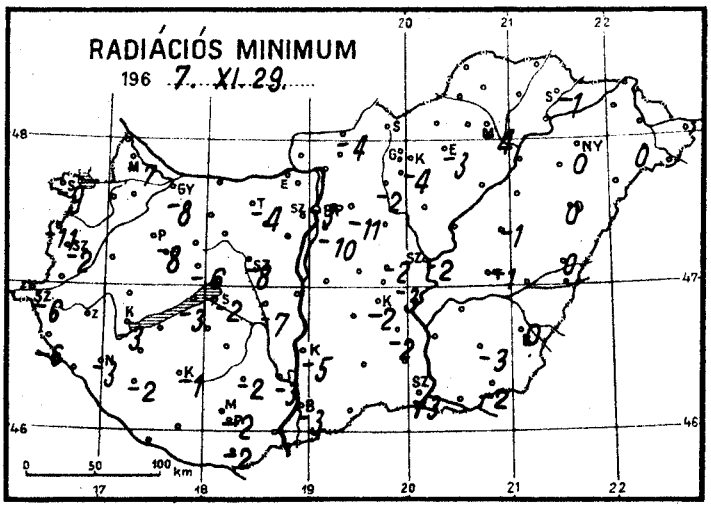
RADIÁCIÓS MINIMUM
196 7. XI. 29. .....
0 50 100 km

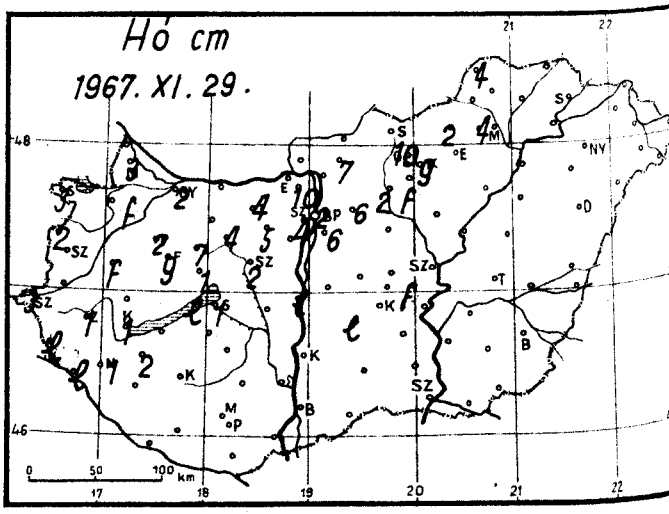
Hó cm
1967. XI. 29.
0 50 100 km

1967. november hó, 29. napszerda

	Az utolsó 24 óra adatai						24 órai csapadék mm		Hó cm
	Csapadék (mm)	Hó cm	Hőmérsékleti szélsőségek: tegnapi nappali max.	éjszakai min.	min. 5 cm-en	Napsütés (óra) tegnap			
12815 Magyaróvár	6 *		2	-6	-7	0	Rajka	3 *	3
822 Győr	4 *, *	2	2	-4	-8	0	Kapuvár	7 *	folt
825 Pápa	6 *	2	2	-4	-8	0	Csorna	6 *	
805 Sopron	5 *	3	2	-6	-9	0	Komárom	10 *	
812 Szombathely	4 *	2	1	-2	-2		Káld	7 *	folt
910 Szentgotthárd	6 *	3	1	-3	-6		Kőszeg	1 *	2
915 Zalaegerszeg	6 *	1	3	-4			Körmend	-	
Lenti	5 *	lepel	3	-5	-6		Letenye	8 *	lepel
925 Nagykanizsa	≡8 *, •	1	3	-3	-3		Sümeg	11 *	
920 Keszthely	6 *, •	1	3	-3	-3	0	Zirc	9 *	7
Tihany	5 *	lepel	4	-1	-3		Kisbér	7 *	
935 Siófok	6 *, -	1	4	-2	-2	0	Mór	9 *	4
942 Pécs	3 •, ≡		2	-1	-2	0	Alcsút	6 *	5
941 Misinatető (534 m)	4 •		7	-2	-3	0	Esztergom		
Siklós	2 •		7	-1	-2		Dobogókő	9 *	10
827 Farkasgyepű (400 m)	12 *	9	2	-4	-11		Fonyód	4 *	
Veszprém	3 *	1	2	-5	-6	0	Tab	4 *	
833 Tatabánya	10 *	4	3	-4	-4		Sárbogárd	4 *	2
839 Budapest (Ferihegy)	9 *, -	6	2	-5	-10		Lengyel	5 *	
840 Budapest OMI	6 *, *	2	2	-2	-3	0	Nagykónyi	4 *	
841 Budapest (Szabadságh., 474 m)	6 *	4	0	-4	-8	0	Marcali	5 *	2
Martonvásár	-	-	-	-	-		Somogyszob	7 *	
835 Székesfehérvár	4 *	2	2	-4	-8		Kaposvár	5 *	lepel
Dunaújváros	3 *	lepel	2	-3			Barcs	6 *	
Szekszárd	5 •, ⌐		4	-2	-3		Szigetvár	6 •	
Mohács	2 •, ≡		4	-1			Bácsalmás	3 •	
960 Baja	4 •		3	-1	-3	0	Kiskunhalas	3 *	
955 Kalocsa	ny ∽		3	-1	-5		Izsák	3 •	
Cegléd	4 *		3	-2	-2	0	Kunsztmiklós	8	
860 Szolnok	7 •		4	-2	-2	1	Örkény	6 *	lepel
970 Kecskemét	5 •		2	-2	-2	0	Nagykáta	6 *	
Kiskunfélegyháza	4 •, ⌐		4	-2	-2		Jászapáti	7 *, ≡	
982 Szeged	3 •		9	-2	-3	2	Tiszakécske		
Mezőhegyes	7 •, ≡		-	0	-2		Nagykőrös	6 *	folt
Orosháza	4 •, ≡		11	0	-3	3	Kistelek	4 •	
990 Békéscsaba	5 •		10	0	0	2	Makó	7 •	
875 Túrkeve	4 •		7	-1	-1	2	Szentes	5 •	
Berettyóújfalu	7 •, ≡		9	0	0		Szarvas	5 •	
880 Debrecen	4 •		9	0	0	4	Szeghalom	5 •	
892 Nyíregyháza	6 •, ≡		5	0	0	3	Körösszakál	5 •	
788 Kisvárda	7 •		7	0		2	Tiszaroff	6 •	
Mátészalka	5 *		8	1	0		Poroszló	5 •	
Tiszabecs	8 •		7	1			Karcag	5 •	
Vác	-						Hortobágy	5 •	
Gödöllő	9 *	6	1	-6	-11		Polgár	5 *	
Lőrinci	9 *	2	2	-2	-2		Hajdúdorog	5 •	
Gyöngyös	7 *, ≡	folt	3	-2	-4		Nyírlugos	6 •	
Balassagyarmat	12 *		1	-3	-4		Csenger	7 •	
755 Salgótarján							Vásárosnamény	7 •	
Galyatető (932 m)	5 *	10	2	-2			Záhony	7 •	
851 Kékestető (1000 m)	9 *	9	1	-3		1	Királyrét	11 *	7
Mátraháza (672 m)							Romhány	10 *	7
865 Eger	5 *		4	-2	-3	1	Borsodnádasd	7 *	3
Putnok							Jósvafő	9 *	4
Lillafüred	8 *	4	2	-5			Szendrőlád	6 *	
772 Miskolc	≡7 *		4	-1	-4	-	Hidasnémeti	7 *	
Fügöd	6 •		5	0	-1		Tokaj	4 •	
778 Sárospatak	5 •		5	-0	-1	0	Kóspallag		10

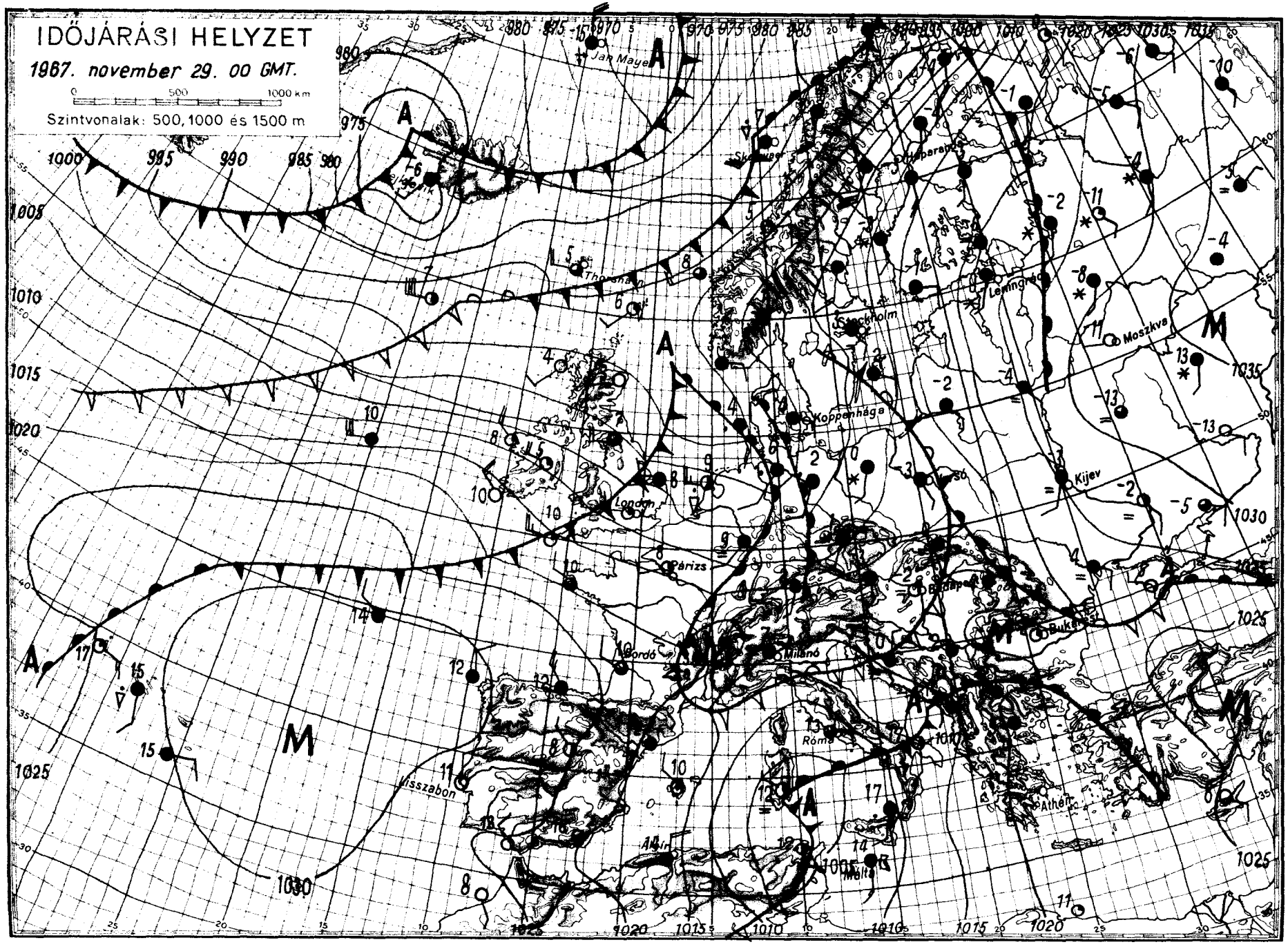

OFFSET-NYOMDA, BUDAPEST

11c Hungary

IDŐJÁRÁSI NAPIJELENTÉS

ЕЖЕДНЕВНЫЙ МЕТЕОРОЛОГИЧЕСКИЙ БЮЛЛЕТЕНЬ · DAILY WEATHER REPORT
BULLETIN QUOTIDIEN DE TEMPS · TÄGLICHER WETTERBERICHT

KIADJA AZ ORSZÁGOS METEOROLÓGIAI INTÉZET
BUDAPEST II. KITAIBEL PÁL UTCA 1
TELEFON: KÖZPONT: 353-500, IDŐJELZŐ OSZT.: 150-410

MEGJELENIK NAPONKÉNT * ELŐFIZETÉSI ÁRA A POSTAI KÖLTSÉGGEL EGYÜTT NEGYEDÉVRE 60, Ft
KIADÁSÉRT FELEL AZ INTÉZET IGAZGATÓJA

30. évfolyam 334. szám + Budapest + 1967. november 30. csütörtök.

Az időjárási helyzet ma reggel és a várható időjárás:

A Brit-szigeteken az enyhébb óceáni légtömegek sokfelé esőt okoznak. Szárazföldünk középső részein változóan felhős, helyenként párás, ködös az idő. Az Olaszország felett több nap óta fennálló ciklonrendszer továbbra is enyhe levegőt szállit a Balkán-félsziget és a Fekete-tenger térségei fölé. Hatására többfelé esik az eső, helyenként egész napon át tartó ködök alakulnak ki. A Szovjetunió európai területein tovább tart a hideg idő, helyenként havazással.

Hazánkban szerdán jobbára erősen felhős volt az ég, a Duna-Tiszak közén helyenként még napközben sem szünt meg a ködtakaró. Kisebb csapadékot főként az ország déli részéről jelentettek. A lehullott csapadék mennyisége azonban az 5 mm-t nem haladta meg. A hőmérséklet napközben -1, +6 fok között alakult ki. Csütörtök hajnalra általában +2, -4 fokig hült le a levegő. A délelőtt folyamán a déli határszélen esett az eső. Északnyugaton helyenként ködös, az ország más részein erősen felhős volt az idő. A hőmérséklet 11 órakor 0, +4 fok között váltakozott.

Ma 12 órakor Budapesten a hőmérséklet 3 fok, a tengerszintre átszámitott légnyomás 769 mm, alig változik.

Várható időjárás péntek estig:

Változóan felhős, párás, helyenként ködös idő, elsősorban a déli megyékben esővel, havas esővel.
Mérsékelt, napközben megélénkülő, változó irányu szél.

Várható legalacsonyabb éjszakai hőmérséklet: északnyugaton -2, -5,
máshol -2, +3,
legmagasabb nappali hőmérséklet pénteken: 3, 8 fok között.

ATMOSPHERIC SCIENCES
LIBRARY
FEB 1 1968
E. S. S. A.
U. S. Dept. of Commerce

Dunay Sándorné s.k.

A hőmérséklet napi középértéke és eltérése a 90 évi átlagtól /Budapesten/:

1967. XI. 29.: -0,6 C°, -3,7 C°.

1871 óta ezen a napon Budapesten előfordult:

legmagasabb hőmérséklet: 14,8 C° /1917/
legalacsonyabb hőmérséklet: -12,3 C° /1892/.

67.822.

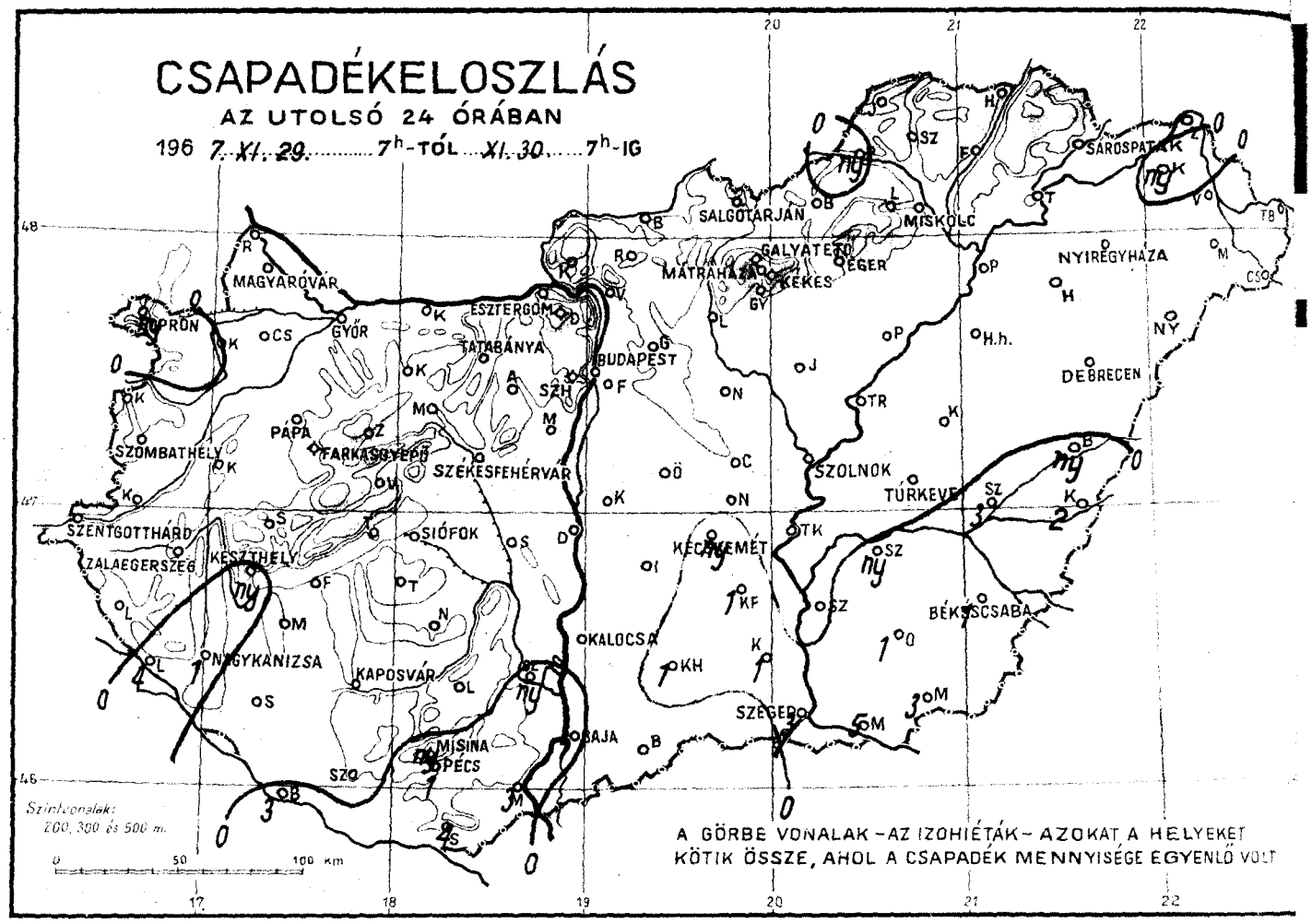
CSAPADÉKELOSZLÁS
AZ UTOLSÓ 24 ÓRÁBAN
196 7. XI. 29. ..... 7h-TÓL ... XI. 30. ..... 7h-IG
SALGÓTARJÁN
MISKOLC
SÁROSPATAK
NYÍREGYHÁZA
MAGYARÓVÁR
SOPRON
GYŐR
ESZTERGOM
TATABÁNYA
BUDAPEST
MÁTRAHÁZA
GALYATETŐ
EGER
KEKES
DEBRECEN
PAPA
FARKASGYEPŰ
SZÉKESFEHÉRVÁR
SZOMBATHELY
SZOLNOK
TÚRKEVE
SZENTGOTTHÁRD
ZALAEGERSZEG
KESZTHELY
SIÓFOK
KECSKEMÉT
BÉKÉSCSABA
NAGYKANIZSA
KAPOSVÁR
KALOCSA
SZEGED
MISINA
PÉCS
SZOB
BAJA
Szintvonalak:
200, 300 és 500 m.
A GÖRBE VONALAK – AZ IZOHIÉTÁK – AZOKAT A HELYEKET
KÖTIK ÖSSZE, AHOL A CSAPADÉK MENNYISÉGE EGYENLŐ VOLT

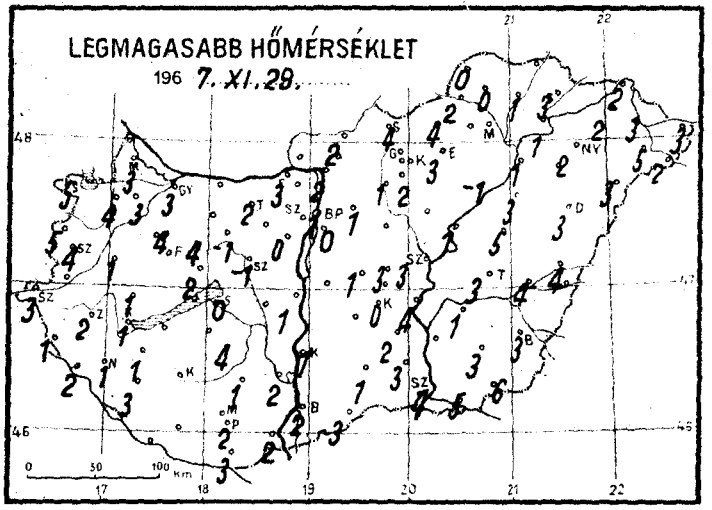
LEGMAGASABB HŐMÉRSÉKLET
196 7. XI. 29. .....

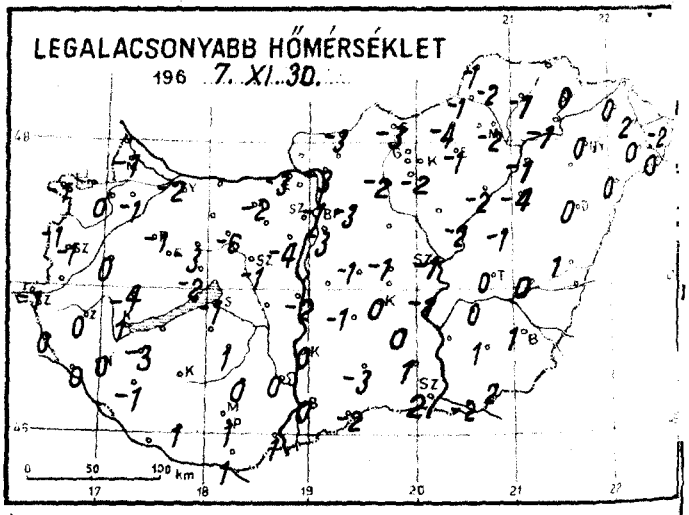
LEGALACSONYABB HŐMÉRSÉKLET
196 7. XI. 30. .....

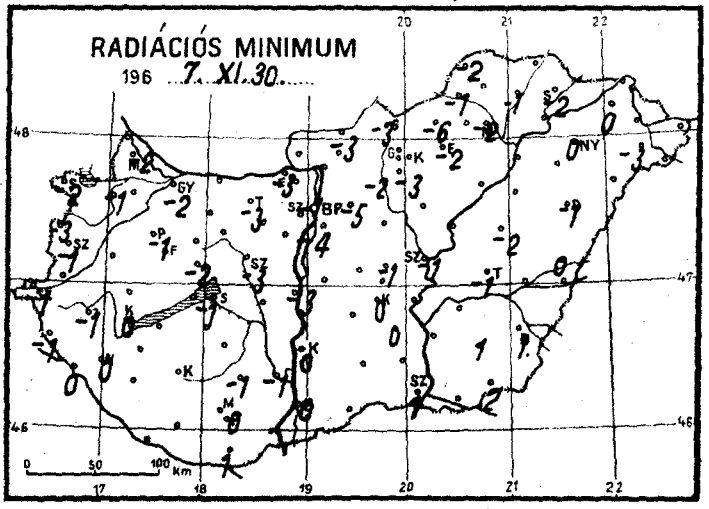
RADIÁCIÓS MINIMUM
196 7. XI. 30. .....

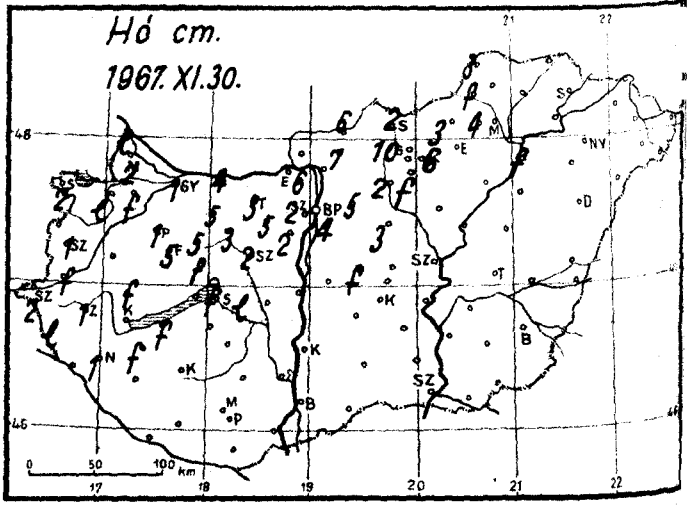
Hó cm.
1967. XI. 30.

1967. november hó,
30 csütörtök nap

	Az utolsó 24 óra adatai						24 órai csapadék mm		Hó cm
	Csapadék (mm)	Hó cm	Hőmérsékleti szélsőségek: tegnapi nappali max.	éjszakai min.	min. 5 cm-en	Napsütés (óra) tegnap			
12815 Magyaróvár	.	2	3	-1	-2	4	Rajka	.	lepel
822 Győr	. ≡	1	3	-2	-2	3	Kapuvár	ny	lepel
825 Pápa	. =	1	4	-1	-1	3	Csorna	.	
805 Sopron	ny≡	2	5	-1	-2	6	Komárom	.	4
812 Szombathely	. ≡	1	4	-1	-1	5	Káld	.	
910 Szentgotthárd	. ≡	2	3	-1	-1		Kőszeg	.	lepel
915 Zalaegerszeg	. ≡	1	2	0	-1		Körmend	.	folt
Lenti	.	lepel	1	0	-1		Letenye	4	
925 Nagykanizsa	1 ≡	1	1	0	0		Sümeg	.	folt
920 Keszthely	ny≡		1	1	0	0	Zirc	.	5
Tihany							Kisbér	.	5
935 Siófok	. ≡		0	-1	-1	0	Mór	.	
942 Pécs	1 ≡		2	1	0	0	Alcsút	.	5
941 Misinatető (534 m)	ny		3	0	0	3	Esztergom	.	
Siklós	4		3	1	1		Dobogókő	.	6
827 Farkasgyepű (400 m)	.	5	3	-2	-6		Fonyód	.	
Veszprém	.	folt	2	-2	-2	2	Tab	.	folt
833 Tatabánya	. ≡	3	2	-2	-3		Sárbogárd	.	lepel
839 Budapest (Ferihegy)	. ≡	4	0	-3	-4		Lengyel	.	
840 Budapest OMI	. ≡		1	-1	-1	2	Nagykónyi	.	
841 Budapest (Szabadságh., 474 m)	.	2	5	-2	-3	4	Marcali	.	folt
Martonvásár	.	2	1	-3	-4		Somogyszob	.	
835 Székesfehérvár	. ≡	2	-1	-1	-3		Kaposvár		
Dunaújváros	.		1	-2	-3		Barcs	3	
Szekszárd	ny≡		2	0	-1		Szigetvár	.	
Mohács	3		2	1			Bácsalmás	.	
960 Baja	. ≡		2	0	0	0	Kiskunhalas	1	
955 Kalocsa	. ≡		1	0	0		Izsák	.	
Ceglód	.		3	-1	-1	1	Kunsztmiklós		
860 Szolnok	. ≡		3	-1	-1	1	Örkény		folt
970 Kecskemét	ny≡		0	0	0	0	Nagykáta	.	3
Kiskunfélegyháza	1		2	0	0		Jászapáti	.	
982 Szeged	3 ≡		4	2	1	1	Tiszakécske	.	
Mezőhegyes	3		6	2	2		Nagykőrös	.	
Orosháza	1		3	1	1	0	Kistelek	1	
990 Békéscsaba	1 ≡		3	1	1	0	Makó	5	
875 Túrkeve	. ≡		3	0	-1	2	Szentes	.	
Berettyóújfalu	ny		4	1	0		Szarvas	ny	
882 Debrecen	. ≡		3	0	-1	1	Szeghalom	3	
892 Nyíregyháza	. ≡		2	0	0	0	Körösszakál	2	
788 Kisvárda	ny≡		2	0	0	0	Tiszaroff	.	
Mátészalka	.		5	0	-3		Poroszló	.	
Tiszabecs	.		3	-2			Karcag	.	
Vác	.		2	-3			Hortobágy	.	
Gödöllő	.	5	1	-3	-5		Polgár	.	folt
Lőrinci	.	2	1	-2	-2		Hajdúdorog		
Gyöngyös	.		2	-2	-3		Nyírlugos	.	
Balassagyarmat	.	6	2	-3	-3		Csenger	.	
755 Salgótarján	.	2	4	-3	-3		Vásárosnamény	.	
Galyatető (932 m)	.	10	3	-2			Záhony	.	
851 Kékestető (1000 m)	.	6	1	0	-	4	Királyrét		7
Mátraháza (672 m)							Romhány	.	
865 Eger	. ≡		3	-1	-2	1	Borsodnádasd	.	
Putnok	ny*	folt	2	-1	-1		Jósvafő	.	3
Lillafüred	.	4	1	-3			Szendrőlád	.	
772 Miskolc	. ≡		2	-2	-2	0	Hidasnémeti	.	
Füged	.		1	-1	-1		Tokaj	.	
778 Sárospatak	. ≡		3	0	-2	0			

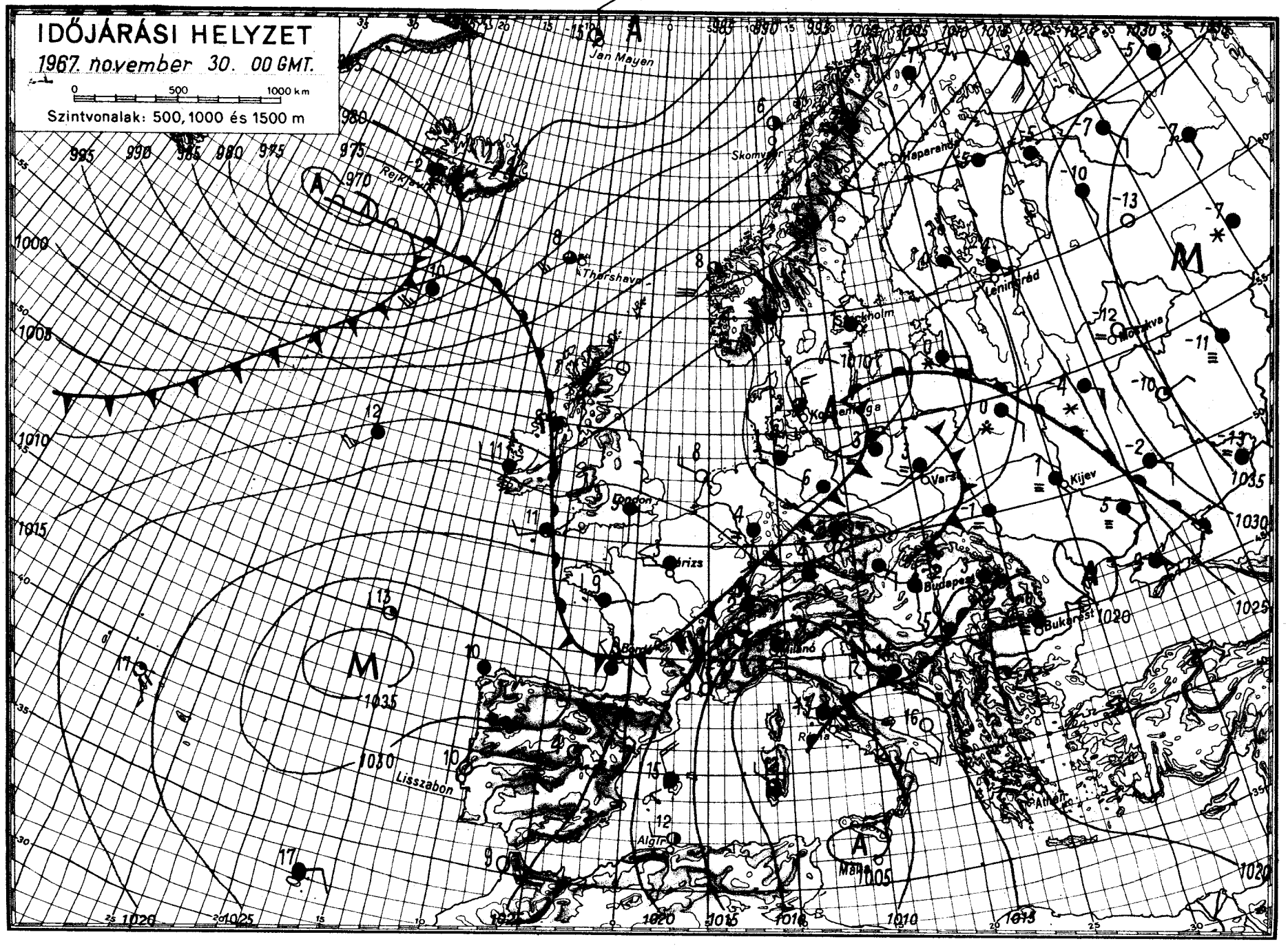

OFFSET NYOMDA BUDAPEST

IDŐJÁRÁSI NAPIJELENTÉS

ЕЖЕДНЕВНЫЙ МЕТЕОРОЛОГИЧЕСКИЙ БЮЛЛЕТЕНЬ · DAILY WEATHER REPORT
BULLETIN QUOTIDIEN DE TEMPS · TÄGLICHER WETTERBERICHT

KIADJA AZ ORSZÁGOS METEOROLÓGIAI INTÉZET
BUDAPEST II. KITAIBEL PÁL UTCA 1
TELEFON: KÖZPONT: 353-500, IDŐJELZŐ OSZT.: 150-410

MEGJELENIK NAPONKÉNT * ELŐFIZETÉSI ÁRA A POSTAI KÖLTSÉGGEL EGYÜTT NEGYEDÉVRE 60, Ft
KIADÁSÉRT FELEL AZ INTÉZET IGAZGATÓJA

80. évfolyam 335. szám + Budapest + 1967. december 1. péntek.

Az időjárási helyzet ma reggel és a várható időjárás:

A Skandináv államokban nedves, óceáni, Dél-Európa nagy részén páradus földközi-tengeri levegő egymást követő hullámainak hatására enyhe, erősen felhős, többfelé szeles, csapadékos az időjárás. Ugyanakkor Nyugat- és Közép-Európában leszálló légmozgás alakult ki, igy kevesebb a felhő, általában csendes, csapadékmentes, főleg a reggeli és délelőtti órákban erősen párás, sokfelé ködös az idő. A Szovjetunió európai területén, nagykiterjedésü havazásokkal, tovább tart a hideg tél.

Hazánk fölött csütörtökön erősen felhős volt az ég. A keleti és déli megyékben többfelé esett az eső, egy-két helyen havas eső. A lehullott csapadék azonban csak Szigetváron ért el a 4 mm-t. A hőmérséklet napközben +2, +7 fokig emelkedett. A késő esti órákban északnyugat felől megkezdődött a felhőzet fokozatos feloszlása. A hajnali órákra a Mátrától és Bükktől északra fekvő területeken -3, -7, máshol általában -2, +2, a borult déli és keleti országrészben csak +2, +4 fokig hült le a levegő. Ma délelőtt az ország nagy részén derült, a fővárosban és Miskolc környékén ködös, a déli határvidéken még erősen felhős volt az ég. A hőmérséklet 11 órára általában 0, +5, a ködös Miskolcon csak -1 fokig emelkedett.

Ma 12 órakor Budapesten a hőmérséklet -1 fok, a tengerszintre átszámitott légnyomás 773 mm, változatlan.

Várható időjárás szombat estig:

Főleg az éjszakai és délelőtti órákban erősen párás, sokfelé ködös idő.
A köd feloszlása után néhány órás napsütés.
Csapadék nem lesz.
Többfelé még élénk, fokozatosan mérséklődő északi, északkeleti szél.
Az éjszakai lehülés délen és keleten is erősödik.

Várható legalacsonyabb éjszakai hőmérséklet: -1, -6,
legmagasabb nappali hőmérséklet szombaton: általában +2, +6 fok között, a tartósan ködös helyeken 0 fok körül.

Vissy Károly s.k.

A hőmérséklet napi középértéke és eltérése a 90 évi átlagtól /Budapesten/:

1967. XI. 30.: +1,9 C°, -1,1 C°.

1871 óta ezen a napon Budapesten előfordult:

legmagasabb hőmérséklet: 16,7 C° /1885/
legalacsonyabb hőmérséklet: -9,3 C° /1915/.

67.825.

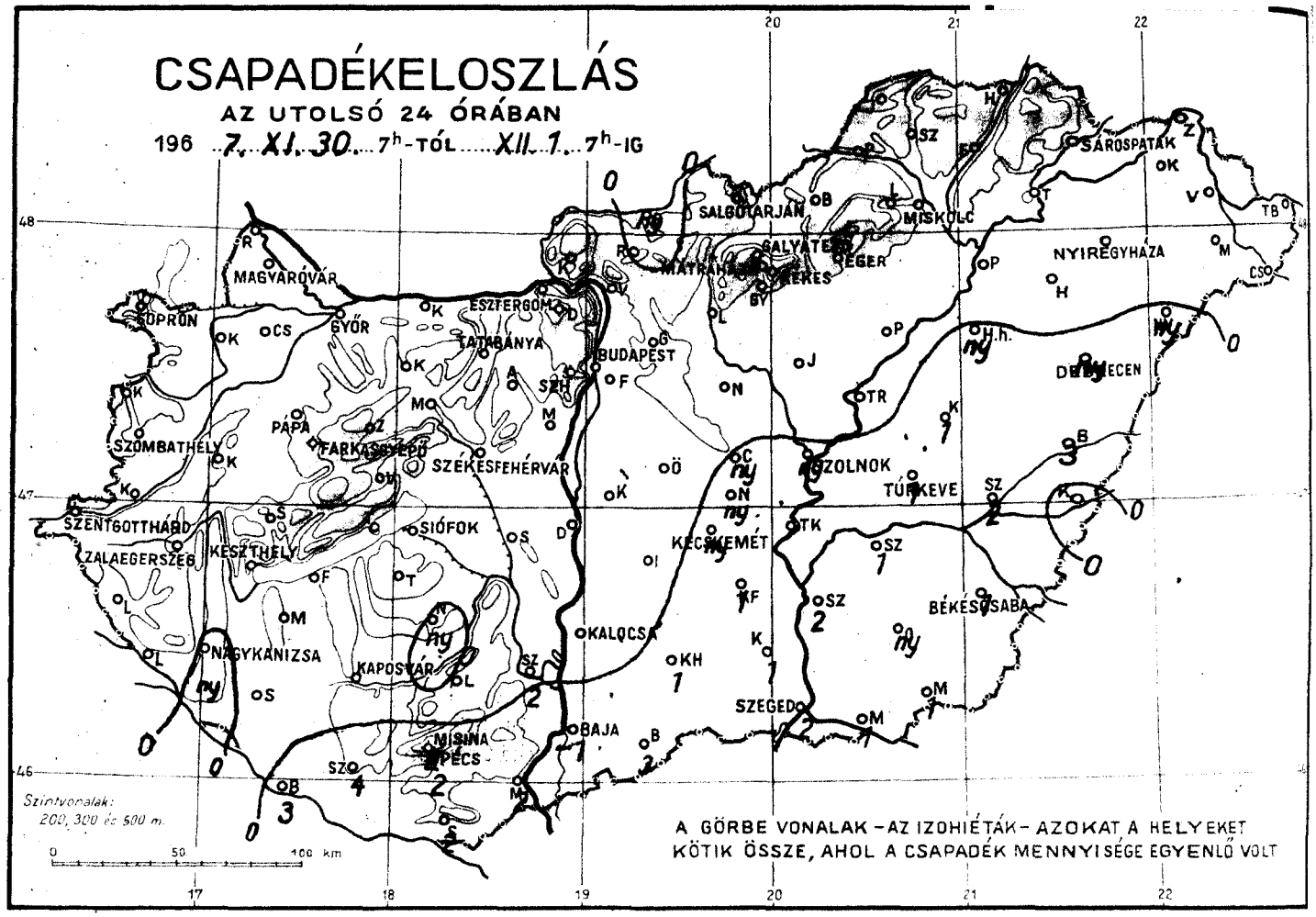
CSAPADÉKELOSZLÁS
AZ UTOLSÓ 24 ÓRÁBAN
196 ..7. XI. 30.. 7h-TÓL ..XII. 1.. 7h-IG
SOPRON
MAGYARÓVÁR
GYŐR
ESZTERGOM
TATABÁNYA
BUDAPEST
SZOMBATHELY
PÁPA
FARKASGYEPŰ
SZÉKESFEHÉRVÁR
SZENTGOTTHÁRD
SIÓFOK
ZALAEGERSZEG
KESZTHELY
NAGYKANIZSA
KAPOSVÁR
KALOCSA
MISKOLC
SALGÓTARJÁN
SÁROSPATAK
NYIREGYHÁZA
DEBRECEN
SZOLNOK
TÚRKEVE
KECSKEMÉT
BÉKÉSCSABA
SZEGED
BAJA
PÉCS
Szintvonalak:
200, 300 és 500 m.
0 50 100 km
A GÖRBE VONALAK – AZ IZOHIÉTÁK – AZOKAT A HELYEKET
KÖTIK ÖSSZE, AHOL A CSAPADÉK MENNYISÉGE EGYENLŐ VOLT

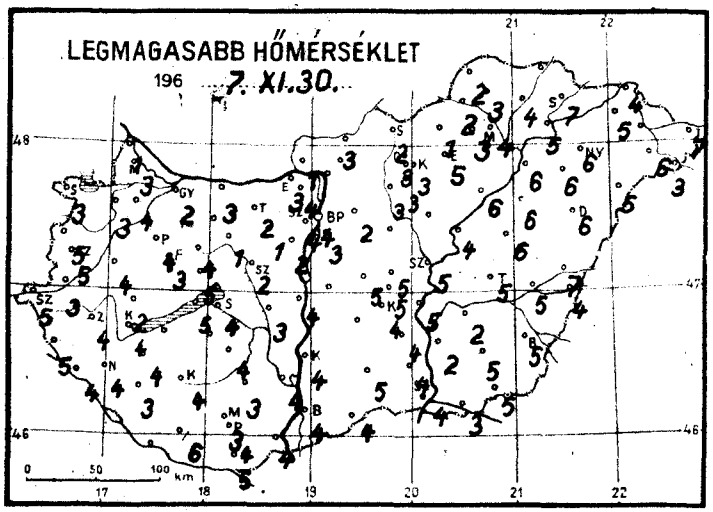
LEGMAGASABB HŐMÉRSÉKLET
196 ..7. XI. 30..
0 50 100 km

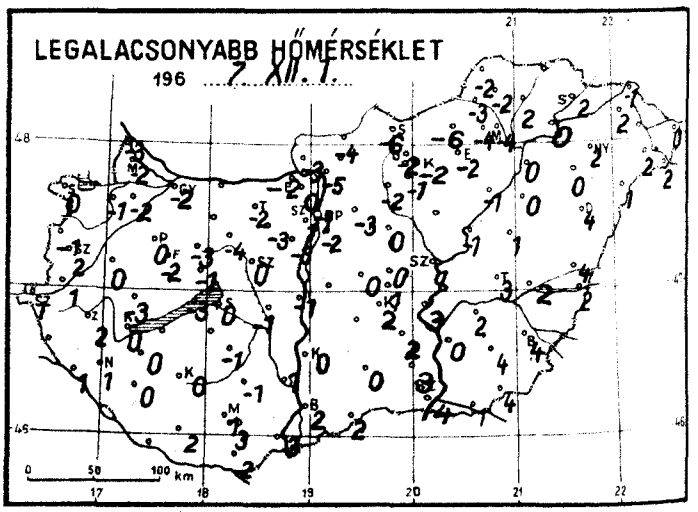
LEGALACSONYABB HŐMÉRSÉKLET
196 ..7. XII. 1..
0 50 100 km

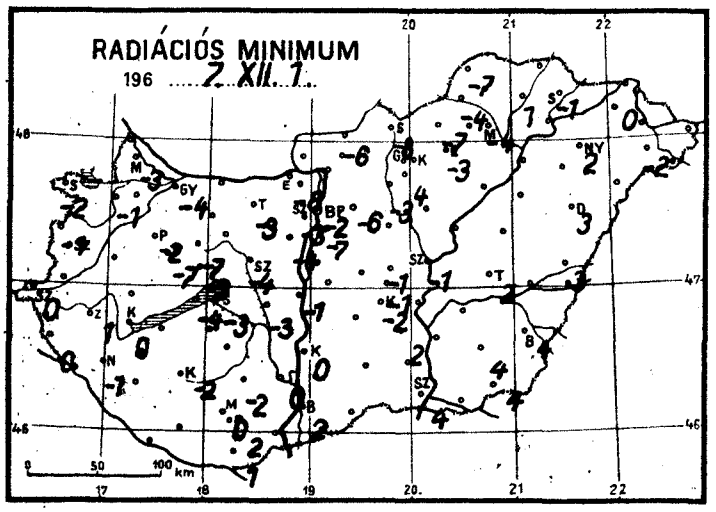
RADIÁCIÓS MINIMUM
196 ..7. XII. 1..
0 50 100 km

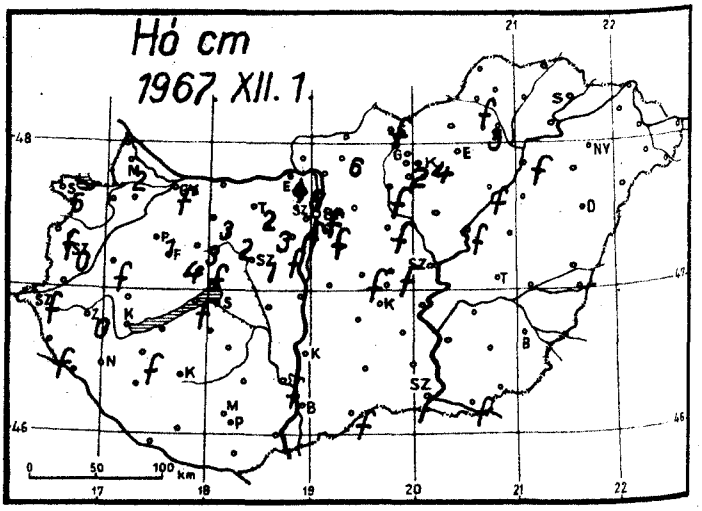
Hó cm
1967. XII. 1.
0 50 100 km

1967. december hó, 1 péntek nap

	Az utolsó 24 óra adatai							24 órai csapadék mm		Hó cm
	Csapadék (mm)		Hó cm	Hőmérsékleti szélsőségek: tegnapi nappali max.	éjszakai min.	min. 5 cm-en	Napsütés (óra) tegnap			
12815 Magyaróvár	•		2	5	-2	-3	0	Rajka	•	
822 Győr	•	=	folt	2	-2	-4	0	Kapuvár	•	
825 Pápa	•	=	1	4	0	-2	0	Csorna	•	
805 Sopron	•	=	5	3	0	-2	0	Komárom	•	
812 Szombathely	•	=		5	2		0	Káld	•	folt
910 Szentgotthárd	•	=	folt	5	1	0		Kőszeg	•	folt
915 Zalaegerszeg	•	=		4	2	1		Körmend	•	
Lenti	•		folt	5			0	Letenye	•	
925 Nagykanizsa	ny	●		4	1	-1		Sümeg	•	
920 Keszthely	•	=		4	0	0	0	Zirc	•	3
Tihany	•		folt	5	-3	-4		Kisbér	•	2
935 Siófok	•	=		4	0	-3	0	Mór	•	2
942 Pécs	2	=		4	3	2	0	Alcsút	•	3
941 Misinatető (534 m)	2	●		3	1	0	0	Esztergom	•	4
Siklós	2	●		5	2	1		Dobogókő	•	6
827 Farkasgyepű (400 m)	•		4	3	-2	-7		Fonyód	•	
Veszprém	•	⊔	folt	5	-1	-3	0	Tab	•	
833 Tatabánya	•	=	2	2	-2	-3		Sárbogárd	•	
839 Budapest (Ferihegy)	•	=	folt	3	-2	-7	0	Lengyel	•	
840 Budapest OMI	•		folt	4	-1	-2	0	Nagykónyi	ny	=
841 Budapest (Szabadságh. 474 m)	•		folt	4	-1	-3	0	Marcali	•	folt
Martonvásár	•		folt	2	-3	-4		Somogyszob	•	
835 Székesfehérvár	•	=	folt	2	0	-4		Kaposvár	•	
Dunaújváros	•			4	-1	-1		Barcs	3	●
Szekszárd	2	●	folt	4	1	0		Szigetvár	4	●
Mohács	2	●		4	3			Bácsalmás	3	● folt
960 Baja	1	● =		4	2	2	0	Kiskunhalas	1	●
955 Kalocsa	•			4	0	0		Izsák		
Cegléd	ny	●	folt	5	0	-1	0	Kunsztmiklós	•	
860 Szolnok	ny	●		5	1	-1	0	Örkény	•	folt
970 Kecskemét	ny	● =		4	2	-2	0	Nagykáta	•	folt
Kiskunfélegyháza	1	●		4	2	2		Jászapáti	•	
982 Szeged	2	=		4	4	4	0	Tiszakécske	•	
Mezőhegyes	1	●		5	4	4		Nagykőrös	ny	●
Orosháza	ny	●		5	4	4	0	Kistelek	1	●
990 Békéscsaba	1	●		5	4	4	0	Makó	1	● folt
875 Túrkeve	1			5	3	2	0	Szentes	2	●
Berettyóújfalu	3	●		7	4	3		Szarvas	1	●
882 Debrecen	ny	●		6	4	3	0	Szeghalom	2	●
892 Nyíregyháza	•			6	2	2	0	Kőröszakál	•	
788 Kisvárda	•	=		5	2	0	0	Tiszaroff	•	folt
Mátészalka	•			6	2	-2		Poroszló	•	folt
Tiszabecs	•			7	0			Karcag	•	●
Vác				2	-3	-6		Hortobágy	ny	● folt
Gödöllő	•		folt	3	-2	-3		Polgár	•	
Lőrinci	•			3	-1	-4		Hajdúdorog	•	
Gyöngyös	•			3	-4	-6		Nyírlugos	ny	●
Balassagyarmat	ny	*						Csenger		
755 Salgótarján	•		folt	2	-6	-8		Vásárosnamény		
Galyatető (932 m)	•			3	-2			Záhony		
851 Kékestető (1000 m)	•		4	3	-2		0	Királyrét		6
Mátraháza (672 m)			2					Romhány		
865 Eger	•	=		5	-2	-3	0	Borsodnádasd		
Putnok	•	=	folt	2	-3	-4		Jósvafő		
Lillafüred	•		3	3	-4			Szendrőlád		
772 Miskolc	•	=		4	-4	-4	1	Hidasnémeti		
Füged	•	⊔		4	2	1		Tokaj		
778 Sárospatak	•			7	2	1	3			

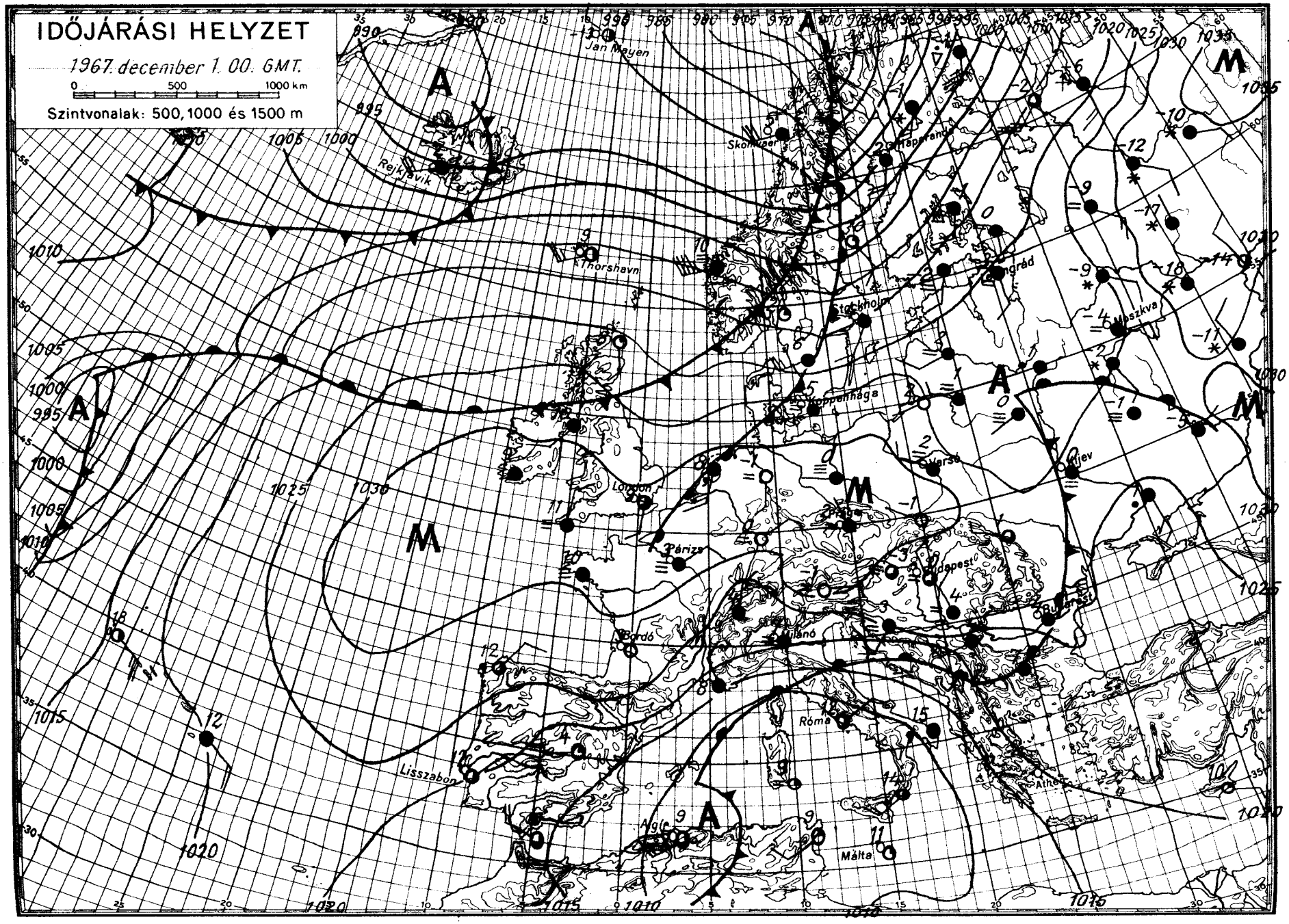

OFFSET NYOMDA BUDAPEST

IDŐJÁRÁSI NAPIJELENTÉS

ЕЖЕДНЕВНЫЙ МЕТЕОРОЛОГИЧЕСКИЙ БЮЛЛЕТЕНЬ • DAILY WEATHER REPORT
BULLETIN QUOTIDIEN DE TEMPS • TÄGLICHER WETTERBERICHT

KIADJA AZ ORSZÁGOS METEOROLÓGIAI INTÉZET
BUDAPEST II. KITAIBEL PÁL UTCA 1
TELEFON: KÖZPONT: 353-500, IDŐJELZŐ OSZT.: 150-410

MEGJELENIK NAPONKÉNT * ELŐFIZETÉSI ÁRA A POSTAI KÖLTSÉGGEL EGYÜTT NEGYEDÉVRE 60, Ft
KIADÁSÉRT FELEL AZ INTÉZET IGAZGATÓJA

80. évfolyam 336. szám + Budapest + 1967. december 2. szombat.

Az időjárási helyzet ma reggel és a várható időjárás:

A Szovjetunió európai területén, Észak-Európában, valamint a Földközi-tenger délkeleti térségében erősen felhős, csapadékos időjárás uralkodik. Máshol kevés a felhő, reggel és délelőtt sokfelé párás, ködös az idő, helyenként ködszitálással. A Szovjetunió európai területén vannak helyek, ahol napközben sem emelkedik a hőmérséklet -10 foknál magasabbra és éjszaka -18 fokos fagyok is előfordulnak. Dél-Európában ezzel szemben napközben plusz 16, 18 fokig emelkedik a hőmérséklet és éjszaka sem hül le a levegő plusz 10, 12 foknál hidegebbre.

Hazánkban pénteken változóan felhős, párás, helyenként ködös idő volt. Csapadék sehol sem hullott. Az erősen ködös helyeken napközben sem emelkedett a hőmérséklet 0, +2 foknál magasabbra, máshol viszont 6, 7 fokos maximumok alakultak ki. Ma hajnalban az ország területén 0 és minusz 10 fok között volt a hőmérséklet. Délelőtt országszerte tovább folytatódott a változóan felhős, párás, helyenként ködös idő. A hőmérséklet 11 órakor minusz 1, és plusz 5 fok között váltakozott. Hegyeinken a hóréteg vékony, kérges, sportolásra nem alkalmas.

Ma 12 órakor Budapesten a hőmérséklet +2 fok, a tengerszintre átszámitott légnyomás 776 mm, mérsékelten emelkedő irányzatu.

Várható időjárás vasárnap estig:

Változóan felhős, párás, helyenként ködös, hideg idő.
Néhány helyen ködszitálás, zuzmaraképződés.
Éjszaka gyenge, napközben mérsékelt szél.
Egyes helyeken az utakon sikosság.

Várható legalacsonyabb éjszakai hőmérséklet: -1, -6,
legmagasabb nappali hőmérséklet vasárnap: 0, +5 fok között.

Kerényi Nárcisz s.k.

A hőmérséklet napi középértéke és eltérése a 90 évi átlagtól /Budapesten/:

1967. XII. 1.: -0,7 C°, -3,9 C°

1871 óta ezen a napon Budapesten előfordult:

legmagasabb hőmérséklet: 17,0 C° /1885/
legalacsonyabb hőmérséklet: -11,1 C° /1925/.

67.826.

CSAPADÉKELOSZLÁS

AZ UTOLSÓ 24 ÓRÁBAN

1967. XII. 1. ..... 7h-TÓL XII. 2. ..... 7h-IG

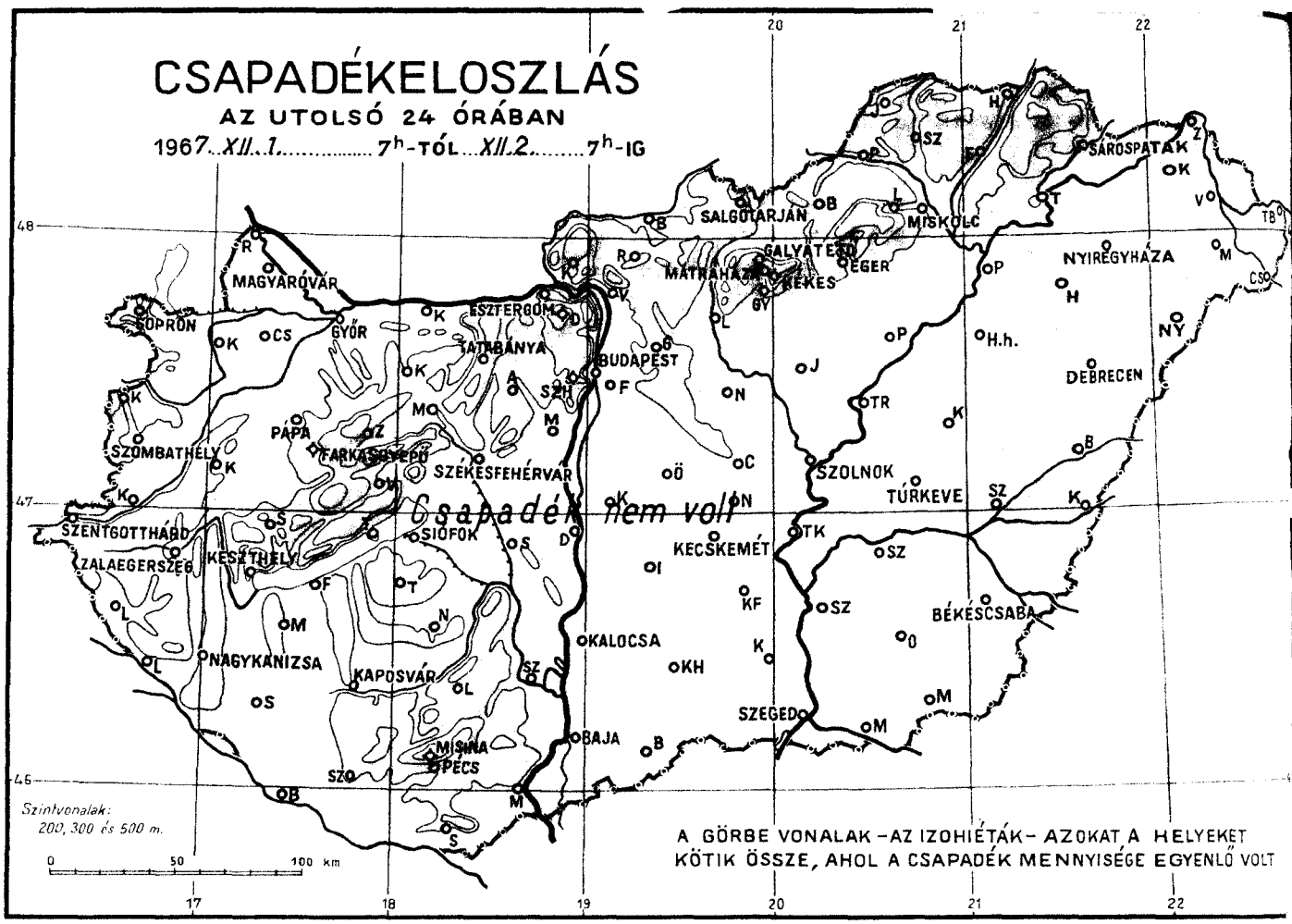

A GÖRBE VONALAK – AZ IZOHIÉTÁK – AZOKAT A HELYEKET KÖTIK ÖSSZE, AHOL A CSAPADÉK MENNYISÉGE EGYENLŐ VOLT

LEGMAGASABB HŐMÉRSÉKLET

196 7. XII. 1.

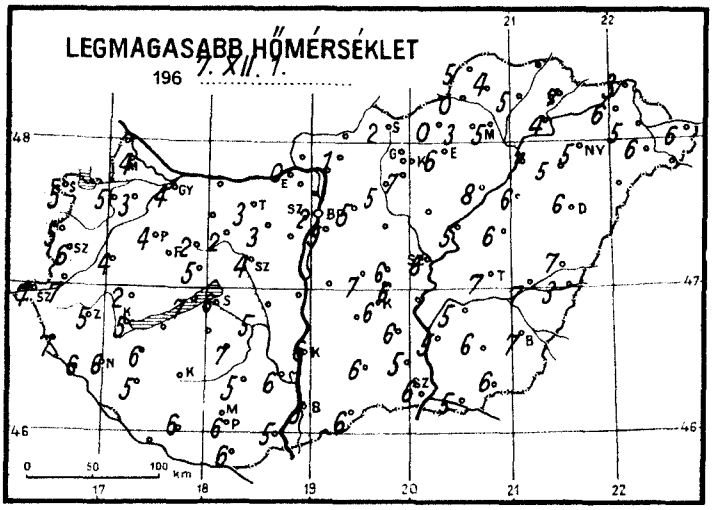

LEGALACSONYABB HŐMÉRSÉKLET

196 7. XII. 2.

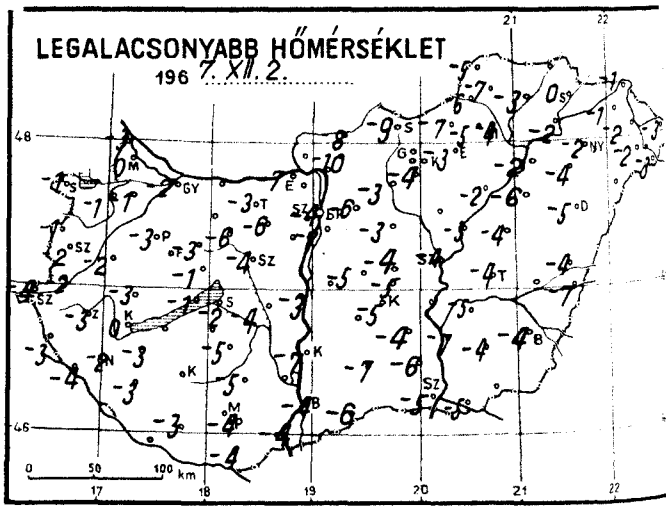

RADIÁCIÓS MINIMUM

196 7. XII. 2.

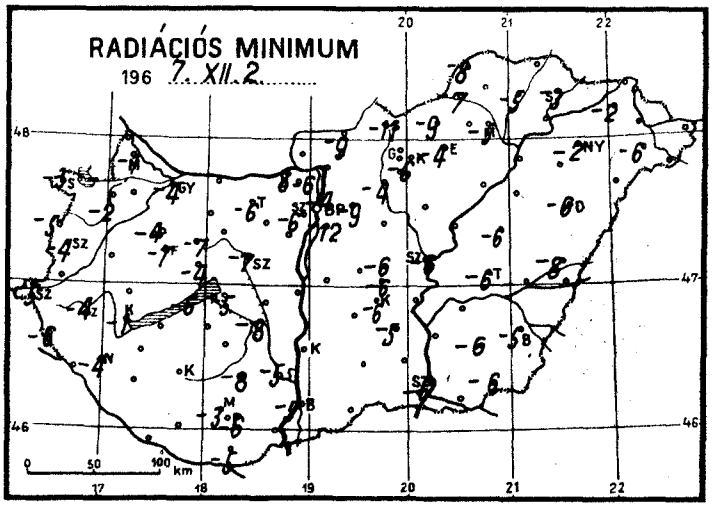

Hó cm.

1967. XII. 2.

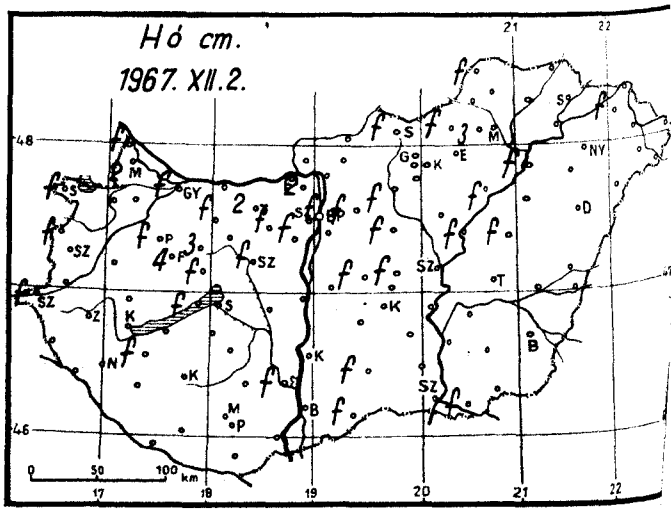

1967. december ..... hó,
2 szombat ..... nap

	Az utolsó 24 óra adatai						24 órai csapadék mm		
	Csapadék (mm)		Hőmérsékleti szélsőségek			Napsütés (óra) tegnap			
			tegnapi nappali max.	éjszakai min.	min. 5 cm-en				
12815 Magyaróvár	.	2	4	0	-1	4	Rajka	.	folt
822 Győr	.	folt	4	-2	-4	4	Kapuvár	.	
825 Pápa	. =	folt	4	-3	-4	5	Csorna	.	
805 Sopron	.	folt	5	-1	-3	6	Komárom	.	
812 Szombathely	.		6	-2	-4	7	Káld	.	
910 Szentgotthárd	.	folt	7	-4	-5		Kőszeg	.	folt
915 Zalaegerszeg	.		5	-3	-4		Körmend	.	
Lenti	.		7	-3	-6		Letenye	.	
925 Nagykanizsa	.		6	-2	-4		Sümeg	.	
920 Keszthely	. =		5	0	-1	7	Zirc	.	3
Tihany	.	folt	7	-1	-6		Kisbér	. ≡	folt
935 Siófok	. =		6	-2	-5	7	Mór	.	
942 Pécs	. =		6	-4	-6	1	Alcsút	.	folt
941 Misinatető (534 m)	.		4	-2	-3	3	Esztergom	.	
Siklós	.		6	-4	-5		Dobogókő	.	2
827 Farkasgyepű (400 m)	.	4	1	-3	-7		Fonyód	.	
Veszprém	.	folt	5	-1	-4	7	Tab	.	
833 Tatabánya	. ≡	2	3	-3	-6		Sárbogárd	-	
839 Budapest (Ferihegy)	. ≢		5	-7	-12		Lengyel	.	
840 Budapest OMI	.	folt	2	-4	-4	2	Nagykónyi	.	
841 Budapest (Szabadságh.,474 m)	.	folt	4	-1	-6	7	Marcali	.	folt
Martonvásár							Somogyszob	.	
835 Székesfehérvár	.	folt	4	-4	-7		Kaposvár		
Dunaújváros	.		6	-3	-3		Barcs	. ≡	
Szekszárd	. ≡	folt	6	-	-5		Szigetvár	.	
Mohács	. ≡		5	-4			Bácsalmás	.	folt
960 Baja	.		5	-4	-5	3	Kiskunhalas	.	folt
955 Kalocsa	. =		6	-7			Izsák		
Cegléd	.	folt	6	-4	-6	6	Kunsztmiklós		
860 Szolnok	. =		6	-4	-6	6	Örkény	.	folt
970 Kecskemét	. =		6	-5	-6	5	Nagykáta	.	folt
Kiskunfélegyháza	.		6	-4	-5		Jászapáti	.	
982 Szeged	.		6	-5	-6	2	Tiszakécske		
Mezőhegyes	. =		6	-4	-6		Nagykőrös	.	
Orosháza	.		6	-4	-6	5	Kistelek	. ≡	
990 Békéscsaba	.		7	-4	-5	4	Makó	.	folt
875 Túrkeve	.		7	-4	-6	6	Szentes	.	
Berettyóújfalu	.		7	-4	-8		Szarvas	.	
880 Debrecen	.		6	-5	-6	6	Szeghalom	.	
892 Nyíregyháza	.		5	-2	-2	7	Körösszakál	.	
Kisvárda	. =	folt	6	-1	-2	7	Tiszaroff	.	folt
Mátészalka	.		6	-2	-6		Poroszló	.	folt
Tiszabecs	.		6	-3			Karcag	.	folt
Vác							Hortobágy	.	
Gödöllő	.	folt	5	-6	-9		Polgár	.	folt
Lőrinci	.	folt	5	-3	-4		Hajdúdorog	.	
Gyöngyös	.		7	-4	-6		Nyírlugos		
Balassagyarmat	.		-	-8	-9		Csenger	.	
755 Salgótarján	.	folt	2	-9	-11		Vásárosnamény	.	
Galyatető (932 m)	.		3	-1			Záhony	.	
851 Kékestető (1000 m)	.	4	2	-3		7	Királyrét		
Mátraháza (672 m)							Romhány	.	
865 Eger	. =		6	-3	-4	6	Borsodnádasd	.	folt
Putnok	. ≢		0	-6	-7		Jósvafő	.	folt
Lillafüred	.	3	3	-5			Szendrőlád	.	
772 Miskolc	. =		5	-4	-5	7	Hidasnémeti	.	
Füged	.		5	-3	-5		Tokaj	.	
778 Sárospatak	.		7	0	-3	7			

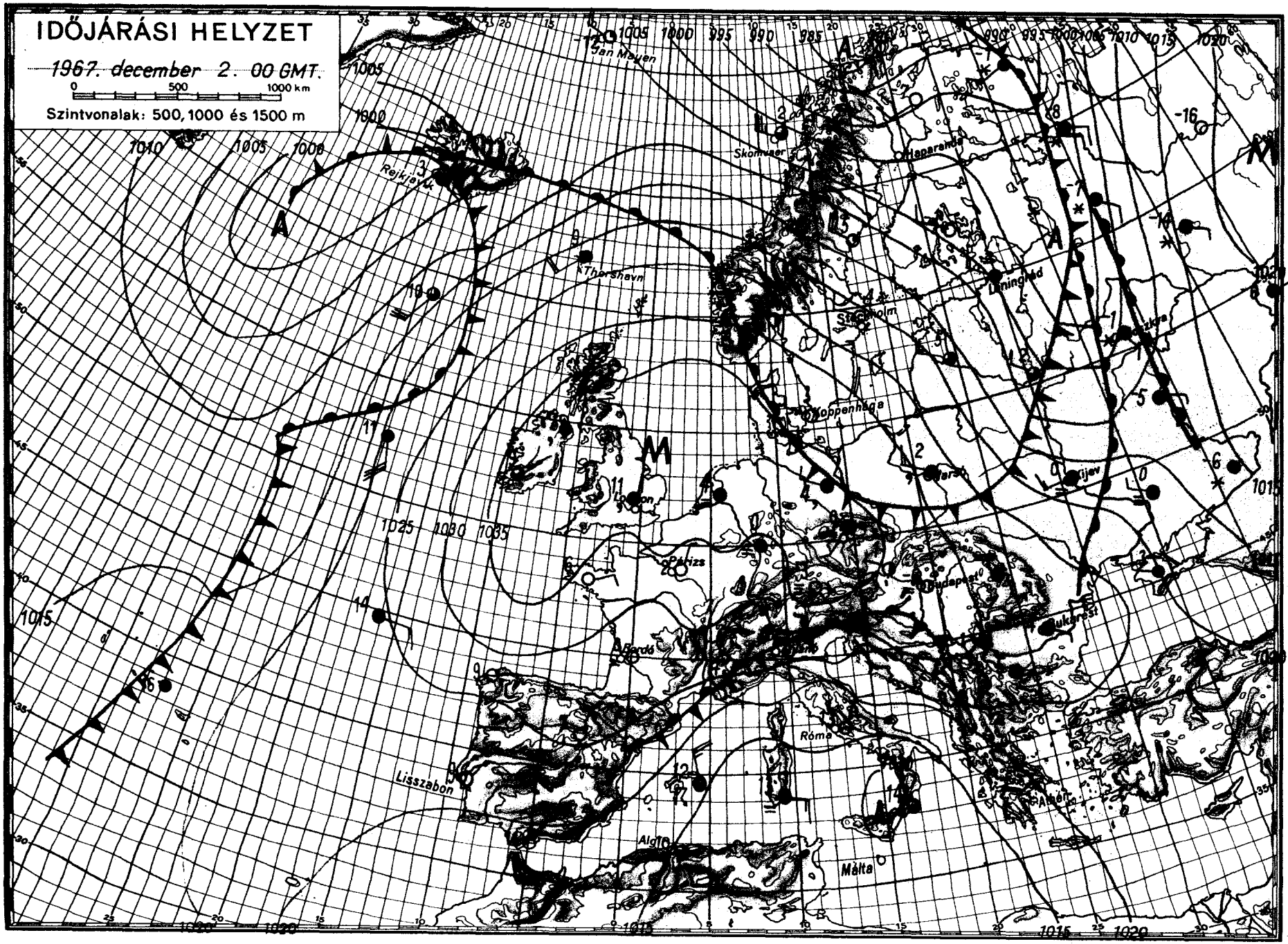

OFFSET-NYOMDA BUDAPEST

IDŐJÁRÁSI NAPIJELENTÉS

ЕЖЕДНЕВНЫЙ МЕТЕОРОЛОГИЧЕСКИЙ БЮЛЛЕТЕНЬ · DAILY WEATHER REPORT
BULLETIN QUOTIDIEN DE TEMPS · TÄGLICHER WETTERBERICHT

KIADJA AZ ORSZÁGOS METEOROLÓGIAI INTÉZET
BUDAPEST II. KITAIBEL PÁL UTCA 1
TELEFON: KÖZPONT: 353-500, IDŐJELZŐ OSZT.: 150-410

MEGJELENIK NAPONKÉNT * ELŐFIZETÉSI ÁRA
A POSTAI KÖLTSÉGGEL EGYÜTT NEGYEDÉVRE 60, Ft
KIADÁSÉRT FELEL AZ INTÉZET IGAZGATÓJA

80. évfolyam 337. szám + Budapest + 1967. december 3. vasárnap.

Az időjárási helyzet ma reggel és a várható időjárás:

Európa északi térségének időjárását továbbra is a nagy változékonyság jellemzi. Az óceán felől érkező levegő heves szélvihar, átfutó eső, helyenként hózápor kiséretében vonul a kontinens belseje fölé. Ugyancsak változékony az idő a Szovjetunió európai területén, ahol sokfelé havazik. Ezzel szemben Nyugat- és Közép-Európa nagy részén csendes, de sokfelé párás, ködös az idő.

Hazánkban szombaton a reggeli és a délelőtti órákban elsősorban a Duna--Tisza közén sokfelé ködös idő volt. Napközben megnövekedett a felhőzet, de csapadék sehol sem hullott. A hőmérséklet napközben általában 2, 8 fokig emelkedett. Vasárnap hajnalra 0, -5 fokig hült le a levegő. A délelőtt folyamán jobbára napos, de északkeleten és Szentgotthárd környékén még ködös volt az idő. A hőmérséklet 11 órakor a ködös helyeken csak -1, -3, máshol +2, +5 fok között volt.

Ma 12 órakor Budapesten a hőmérséklet 6 fok, a tengerszintre átszámitott légnyomás 768 mm, mérsékelten süllyedő irányzatu.

Várható időjárás hétfő estig:

Felhőátvonulások, hétfőn a déli óráktól szórványosan fellépő futó esővel.
Egy-két helyen még köd.
Mérsékelt, néhány helyen élénk, hétfőn napközben helyenként erős északnyugati szél.
Az évszakhoz képest enyhe idő.
Várható legalacsonyabb éjszakai hőmérséklet: +3, -2,
legmagasabb nappali hőmérséklet hétfőn: 4, 9 fok között.

Máhr Jenő s.k.

A hőmérséklet napi középértéke és eltérése a 90 évi átlagtól /Budapesten/:

1967. XII. 2.: 0,3 C°, -2,5 C°.

1871 óta ezen a napon Budapesten előfordult:

legmagasabb hőmérséklet: 15,7 C° /1876/
legalacsonyabb hőmérséklet: -10,3 C° /1884/.

67.827.

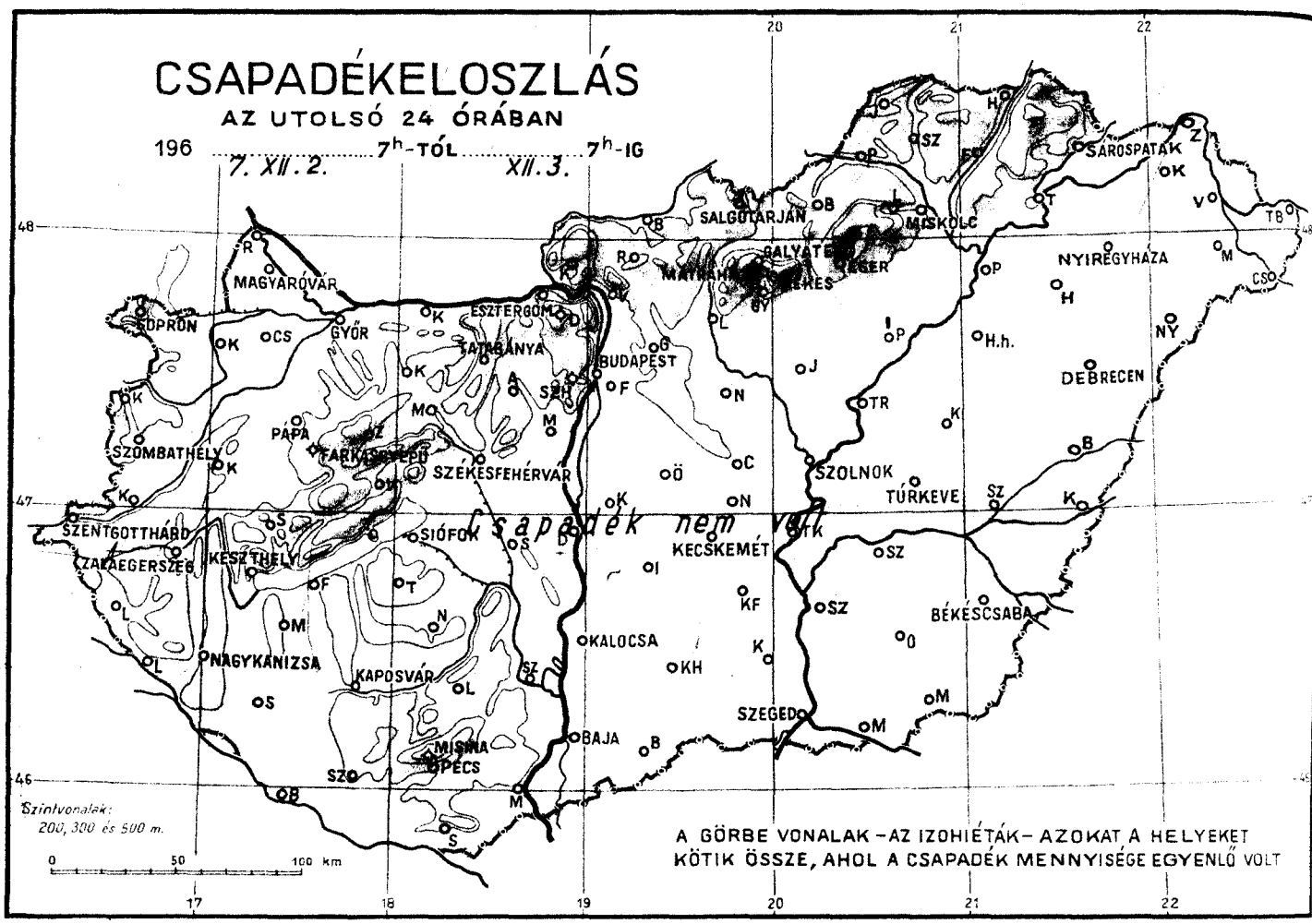
CSAPADÉKELOSZLÁS
AZ UTOLSÓ 24 ÓRÁBAN
196 7. XII. 2. 7h-TÓL XII. 3. 7h-IG
csapadék nem volt
A GÖRBE VONALAK – AZ IZOHIÉTÁK – AZOKAT A HELYEKET KÖTIK ÖSSZE, AHOL A CSAPADÉK MENNYISÉGE EGYENLŐ VOLT
Szintvonalak: 200, 300 és 500 m.
0 50 100 km
SOPRON
MAGYARÓVÁR
GYŐR
ESZTERGOM
TATABÁNYA
BUDAPEST
SZOMBATHELY
PAPA
SZÉKESFEHÉRVÁR
SZENTGOTTHÁRD
ZALAEGERSZEG
KESZTHELY
SIÓFOK
NAGYKANIZSA
KAPOSVÁR
MISKOLC
NYIREGYHÁZA
DEBRECEN
SZOLNOK
TÚRKEVE
KECSKEMÉT
BÉKÉSCSABA
KALOCSA
SZEGED
BAJA
PÉCS

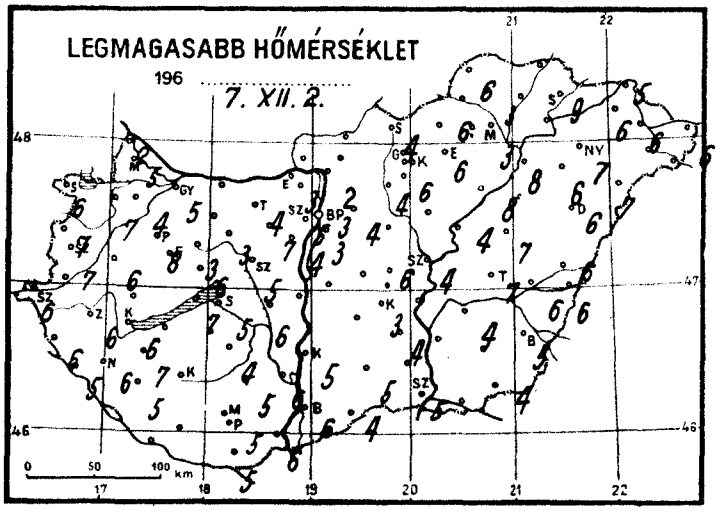
LEGMAGASABB HŐMÉRSÉKLET
196 7. XII. 2.
0 50 100 km

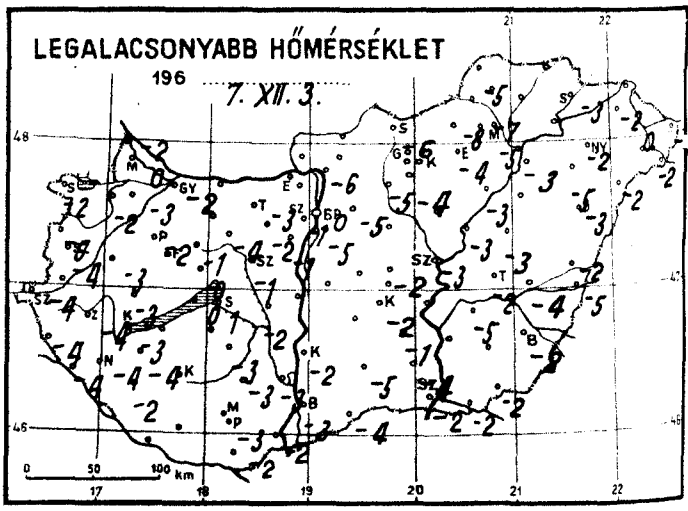
LEGALACSONYABB HŐMÉRSÉKLET
196 7. XII. 3.
0 50 100 km

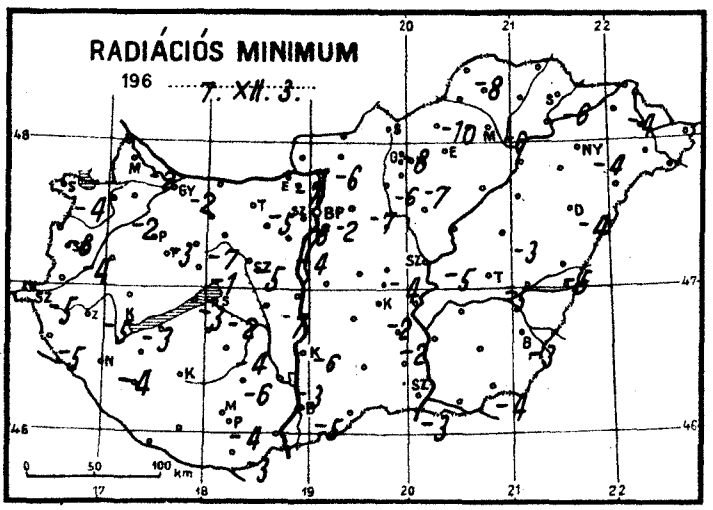
RADIÁCIÓS MINIMUM
196 7. XII. 3.
0 50 100 km

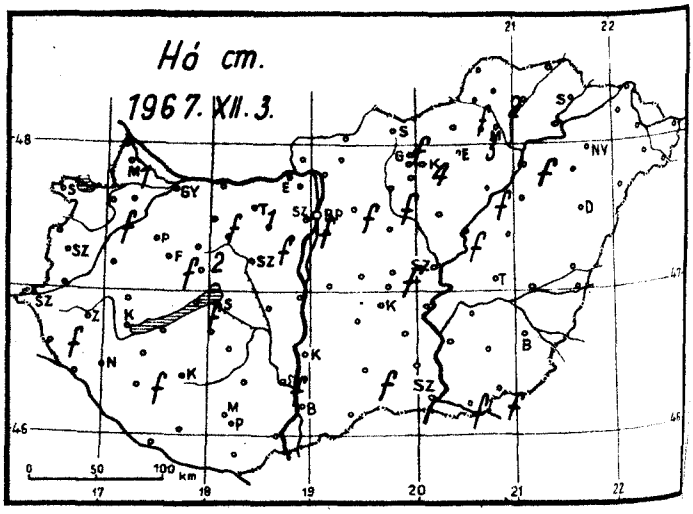
Hó cm.
1967. XII. 3.
0 50 100 km

1967. december hó, 3. napvasárnap

	Az utolsó 24 óra adatai						24 órai csapadék mm		Hó cm
	Csapadék (mm)	Hó cm	Hőmérsékleti szélsőségek: tegnapi nappali max.	éjszakai min.	min. 5 cm-en	Napsütés (óra) tegnap			
12815 Magyaróvár	.	1	5	0	-2	6	Rajka	.	folt
822 Győr	.		5	-2	-2	4	Kapuvár	.	folt
825 Pápa	.		8	-2	-3	4	Csorna	.	
805 Sopron	.		6	-2	-4	3	Komárom	.	
812 Szombathely	.		7	-4	-4	3	Káld	.	
910 Szentgotthárd	.		6	-4	-5		Kőszeg	.	
915 Zalaegerszeg	.		6	-4	-5		Körmend	.	
Lenti	.	folt	6	-4	-5		Letenye		
925 Nagykanizsa	.		6	-4	-4		Sümeg	.	
920 Keszthely	.		6	-3	-3	2	Zirc	.	2
Tihany	.	folt	7	0	-3		Kisbér	.	folt
935 Siófok	.		5	1	-2	4	Mór	.	
942 Pécs	.		5	-3	-4	4	Alcsút	.	folt
941 Misinatető (534 m)							Esztergom	.	
Siklós	.		5	-2	-3		Dobogókő		
827 Farkasgyepű (400 m)	.	folt	3	-3	-7		Fonyód		
Veszprém	.		6	0	-1	3	Tab		
833 Tatabánya	.	1	4	-3	-5		Sárbogárd	.	
839 Budapest (Ferihegy)	.	lepel	3	-5	-		Sárhatvan Lengyel	.	
840 Budapest OMI	.		3	0	-2	0	Nagykőnyi	.	
841 Budapest (Szabadságh. 474 m)	.	folt	5	-1	-6	6	Marcali	.	folt
Martonvásár	.		4	-1	-4		Somogyszob	.	
835 Székesfehérvár	.		5	-1	-5		Kaposvár	.	
Dunaújváros	.						Barcs		
Szekszárd		folt	6	-3	-3		Szigetvár	.	
Mohács	.		6	-2			Bácsalmás		
960 Baja	.		6	-3	-5	6	Kiskunhalas	.	folt
955 Kalocsa	.		5	-2	-6		Izsák	.	folt
Ceglód	.	folt	6	-2	-4	3	Kunsztmiklós		
860 Szolnok	.		4	-3	-5	4	Örkény		
970 Kecskemét	.		3	-2	-2	2	Nagykáta		
Kiskunfélegyháza	.		4	-1	-2		Jászapáti	.	
982 Szeged	.		5	-2	-3	4	Tiszakécske		
Mezőhegyes	.		4	-2	-4		Nagykőrös	.	
Orosháza							Kistelek	.	
990 Békéscsaba	.		5	-2	-3	3	Makó	.	folt
875 Túrkeve	.		7	-2	-5	6	Szentes	.	
Berettyóújfalu	.		6	-2	-5		Szarvas	.	
880 Debrecen 882	.		6	-3	-4	4	Szeghalom	.	
892 Nyíregyháza	.		7	-2	-4	5	Körösszakál	.	
788 Kisvárda	.		6	-2	-4	4	Tiszaroff	.	folt
Mátészalka	.		6	-2	-7		Poroszló	.	folt
Tiszabecs	.		6	-4			Karcag	.	
Vác	.		2	-6	-6		Hortobágy	.	
Gödöllő	.	folt	4	-5	-7		Polgár	.	folt
Lőrinci	.	folt	4	-5	-6		Hajdúdorog		
Gyöngyös	.		6	-4	-7		Nyírlugos	.	
Balassagyarmat	.		-	-	-		Csenger	.	
755 Salgótarján	.	folt	4	-6	-8		Vásárosnamény	.	
Galyatető (932 m)	.		4	1			Záhony	.	
851 Kékestető (1000 m)	.	4	3	0	-	6	Királyrét		
Mátraháza (672 m)	.	folt					Romhány	.	
865 Eger	.		6	-4	-	4	Borsodnádasd	.	
Putnok	.	folt	-1	-7	-8		Jósvafő	.	
Lillafüred	.	3	5	-5			Szendrőlád	.	
772 Miskolc	.		3	-5	-6	6	Hidasnémeti	.	
Fügöd	.		7	-5	-5		Tokaj		
778 Sárospatak	.		9	-3	-6	5			

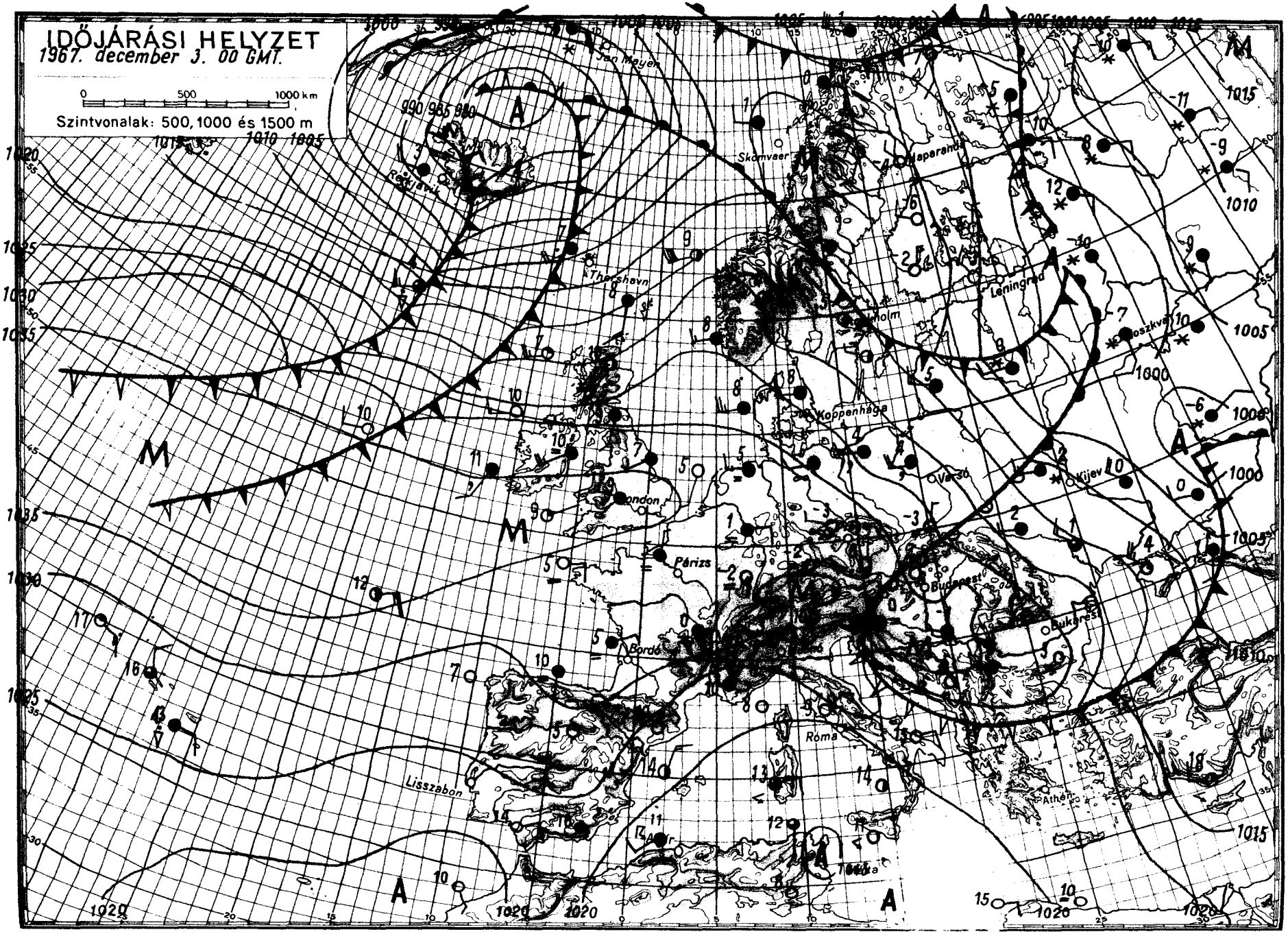

OFFSET-NYOMDA BUDAPEST

IDŐJÁRÁSI NAPIJELENTÉS

ЕЖЕДНЕВНЫЙ МЕТЕОРОЛОГИЧЕСКИЙ БЮЛЛЕТЕНЬ · DAILY WEATHER REPORT
BULLETIN QUOTIDIEN DE TEMPS · TÄGLICHER WETTERBERICHT

KIADJA AZ ORSZÁGOS METEOROLÓGIAI INTÉZET
BUDAPEST II. KITAIBEL PÁL UTCA 1
TELEFON: KÖZPONT: 353-500, IDŐJELZŐ OSZT.: 150-410

MEGJELENIK NAPONKÉNT * ELŐFIZETÉSI ÁRA A POSTAI KÖLTSÉGGEL EGYÜTT NEGYEDÉVRE 60,- Ft
KIADÁSÉRT FELEL AZ INTÉZET IGAZGATÓJA

30. évfolyam 338. szám. + Budapest + 1967. december 4. hétfő.

Az időjárási helyzet ma reggel és a várható időjárás:

Az Izland térsége felől érkező különböző hőmérsékletü és nedvességtartalmu légtömegek gyors egymás utánban követik egymást és a Skandináv-félszigeten át Közép-Európa felé tartanak. Vonulásuk során rendkivül változékony időt, többfelé futó esőt, havazást okoznak.

Hazánkban vasárnap Miskolc környéke kivételével, ahol egész napon át tartott a köd, derült idő volt, és több órán át sütött a nap. A hőmérséklet napközben az északkeleti megyékben a tartós köd miatt csak 0 fok közelében maradt, az ország többi részén azonban 5, 10 fokig emelkedett. Hétfőn hajnalra elég szeszélyes eloszlásban +2, −5 fokig hült le a levegő. Ugyancsak a hajnali órákban a Kárpát-medencét egyes helyeken viharos széllel az óceáni levegő ujabb hulláma árasztotta el. Hatására a Tiszántulról néhány helyről futó esőt, hózáport jelentettek. A csapadék mennyisége azonban nem haladta meg az 1 mm-t. A délelőtt folyamán felhős, szeles volt az idő. A hőmérséklet 11 órakor 2, 8 fok között váltakozott.

Ma 12 órakor Budapesten a hőmérséklet 5 fok, a tengerszintre átszámitott légnyomás 760 mm, mérsékelten süllyedő irányzatu.

Várható időjárás kedd estig:

Felhőátvonulások, többfelé futó esővel, hózáporral.
Élénk, átmenetileg erős, helyenként viharos lökésekkel kisért északnyugati, északi szél.
A hőmérséklet csökken.

Várható legalacsonyabb éjszakai hőmérséklet: +1, −4,
legmagasabb nappali hőmérséklet kedden: 1 , 6 fok között.

Dunay Sándorné s.k.

A hőmérséklet napi középértéke és eltérése a 90 évi átlagtól /Budapesten/:

1967. XII. 3.: 4,1 C°, +2,0 C°.

1871 óta ezen a napon Budapesten előfordult:

legmagasabb hőmérséklet: 17,3 C° /1872/
legalacsonyabb hőmérséklet: -12,7 C° /1884/.

67.828.

CSAPADÉKELOSZLÁS

AZ UTOLSÓ 24 ÓRÁBAN

196 7. XII. 3. ..... 7^h-TÓL ..... XII. 4. ..... 7^h-IG

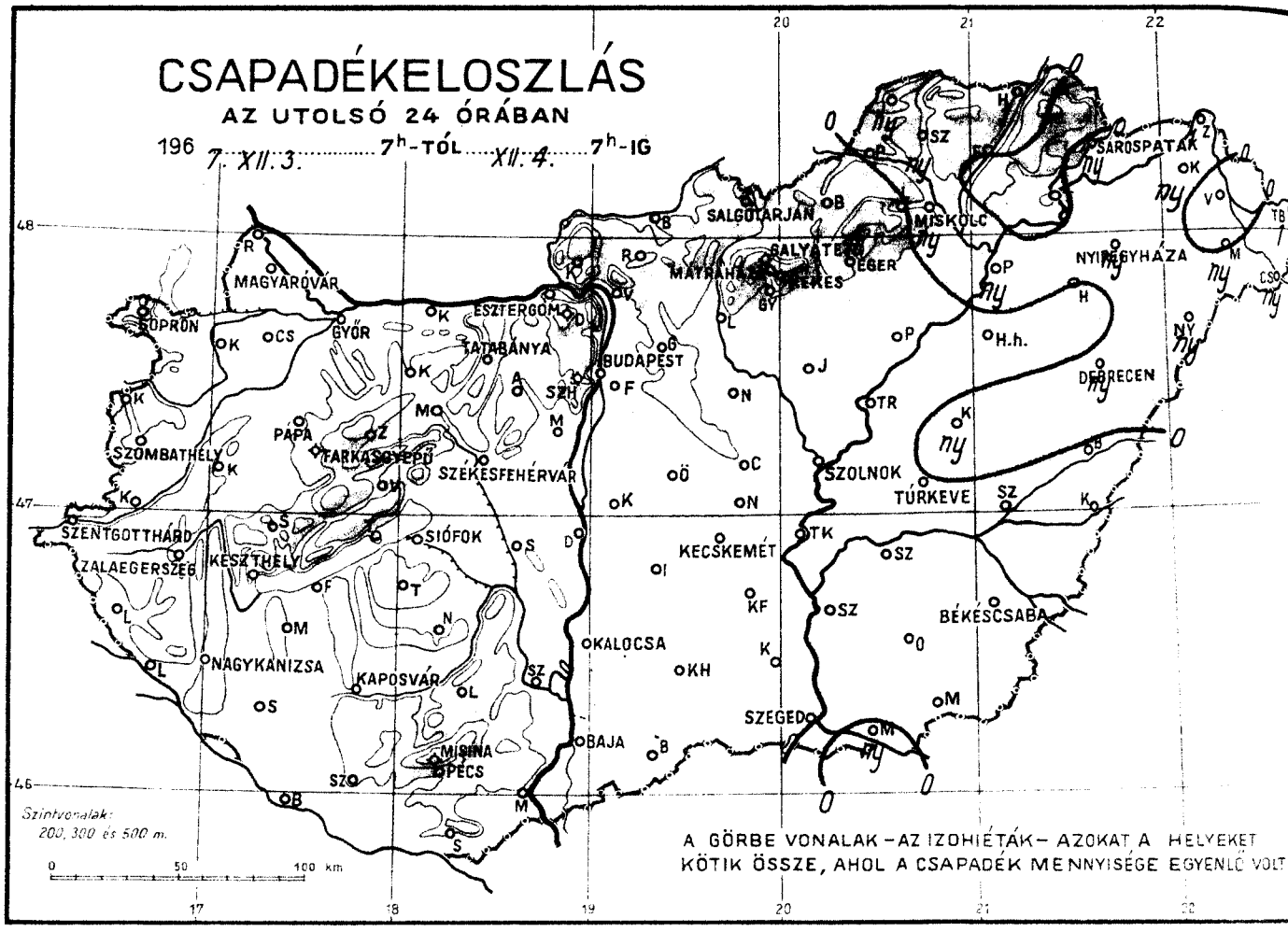

LEGMAGASABB HŐMÉRSÉKLET

196 7. XII. 3.

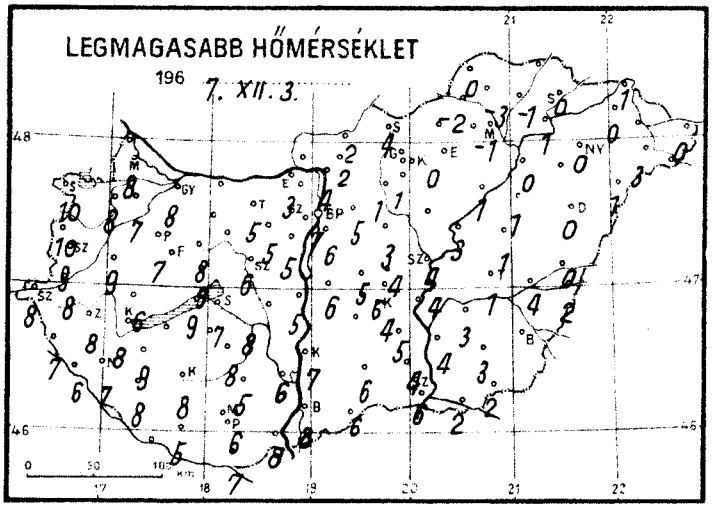

LEGALACSONYABB HŐMÉRSÉKLET

196 7. XII. 4.

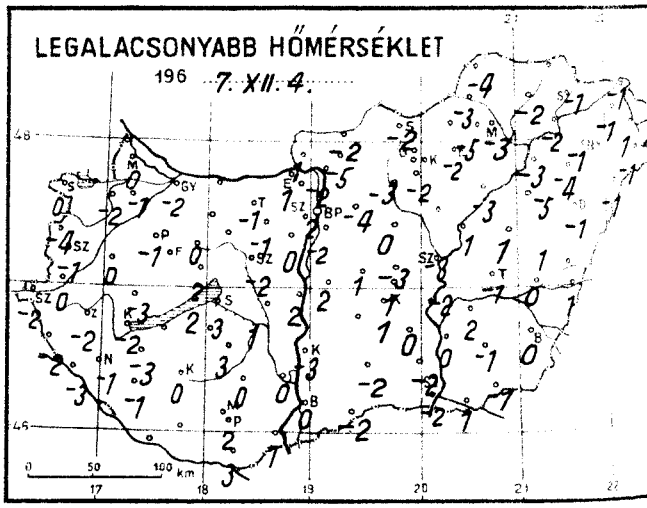

RADIÁCIÓS MINIMUM

196 7. XII. 4.

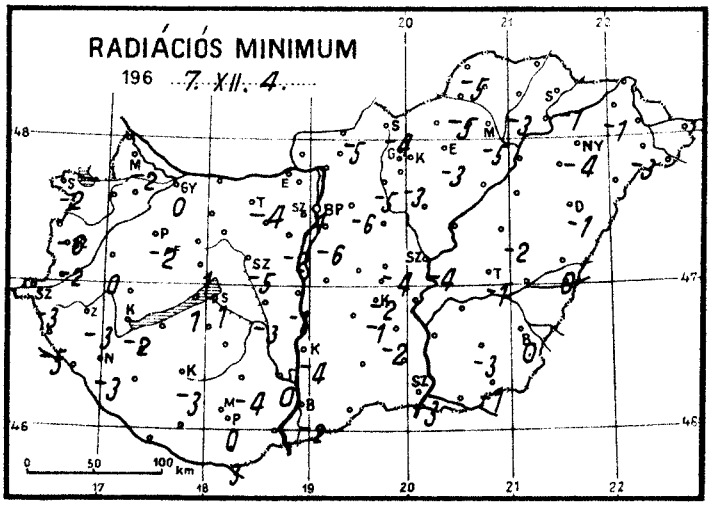

Hó cm.

1967. XII. 4.

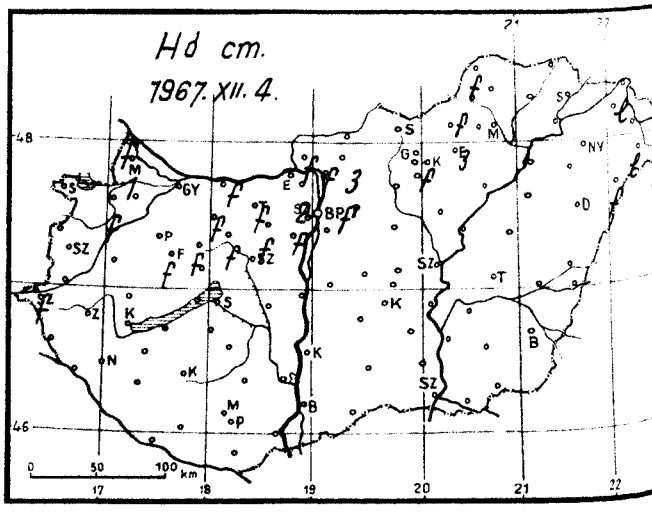

1967. december hó, 4 nap hétfő.

	Az utolsó 24 óra adatai					
	Csapadék (mm)	Hó cm	Hőmérsékleti szélsőségek: tegnapi nappali max.	éjszakai min.	min. 5 cm-en	Napsütés (óra) tegnap
12815 Magyaróvár	.	1	8	0	-2	7
822 Győr	.		8	2	0	7
825 Pápa	.		7	-1	-2	5
805 Sopron	.		10	0	-2	8
812 Szombathely	.		9	-1	-2	7
910 Szentgotthárd	.	folt	8	-2	-3	
915 Zalaegerszeg	.		8	-2	-3	
Lenti	.		7	-2	-5	
925 Nagykanizsa	.		7	-1	-3	
920 Keszthely	. =		8	-2	-2	6
Tihany	.		9	2	1	
935 Siófok	.		7	3	1	7
942 Pécs	.		6	2	0	7
941 Misinatető (534 m)	.		6	2		7
Siklós	.		7	3	3	
827 Farkasgyepű (400 m)	.	folt	5	2		
Veszprém	.		9	2	1	7
833 Tatabánya	.	folt	5	-1	-4	
839 Budapest (Ferihegy)	.		6	-2	-6	
840 Budapest OMI	.		7	2	1	7
841 Budapest (Szabadságh., 474 m)	.	folt	7	1	-2	8
Martonvásár	.		5	0	-2	
835 Székesfehérvár	.		6	-2	-5	
Dunaújváros	.		5	2	-1	
Szekszárd	.		6	0	0	
Mohács	.		8	1		
960 Baja	.		8	0	-2	7
955 Kalocsa	.		7	-3	-4	
Cegléd	.		4	-3	-4	5
860 Szolnok	.		4	-3	-4	4
970 Kecskemét	.		4	1		7
Kiskunfélegyháza	.		5	0	-2	
982 Szeged	.		6	-2	-3	4
Mezőhegyes	.		2	-1	-1	
Orosháza	.		3	-1	-3	0
990 Békéscsaba	.		1	0	0	0
875 Túrkeve	.		1	-1	-1	0
Berettyóújfalu	.		0			
882 Debrecen	ny *		0	-1	-1	0
892 Nyíregyháza	ny ▽	folt	0	-1	-4	0
788 Kisvárda	ny • =		0	-1	-1	0
Mátészalka	ny *	lepel	3	-1	-3	
Tiszabecs	1 *		0	-1		
Vác	.	folt	4	-2		
Gödöllő	.	folt	5	-4	-6	
Lőrinci	. ⌴		1	-3	-5	
Gyöngyös	.		1	-2	-3	
Balassagyarmat	.		2	-2	-5	
755 Salgótarján	.		4	-2	-4	
Galyatető (932 m)	.		4	-3		
851 Kékestető (1000 m)	.	folt	5	-3		5
Mátraháza (672 m)						
865 Eger	.		0	-2	-3	0
Putnok	. ▽	folt	-2	-3	-5	
Lillafüred	.	3		-5		
772 Miskolc	. ≡		-1	-3	-5	0
Füged	. ⌴		-1	-2	-3	
778 Sárospatak	ny *		0	-1	-1	0

	24 órai csapadék mm	Hó cm
Rajka	.	folt
Kapuvár	.	folt
Csorna	.	
Komárom	.	folt
Káld	.	
Kőszeg	.	
Körmend	.	
Letenye	.	
Sümeg	.	
Zirc	.	folt
Kisbér	.	folt
Mór	.	folt
Alcsút	.	folt
Esztergom	.	
Dobogókő	.	2
Fonyód	.	
Tab	.	
Sárhatvan	.	
Lengyel	.	
Nagykónyi	.	
Marcali	.	
Somogyszob	.	
Kaposvár	.	
Barcs	. =	
Szigetvár	.	
Bácsalmás	.	
Kiskunhalas	.	
Izsák		
Kunsztmiklós	.	
Örkény	.	
Nagykáta	.	
Jászapáti	.	
Tiszakécske	.	
Nagykőrös	.	
Kistelek	.	
Makó	ny •	
Szentes	.	
Szarvas	.	
Szeghalom	.	
Körösszakál	.	
Tiszaroff	.	
Poroszló	.	
Karcag	ny	
Hortobágy	.	
Polgár	ny *	
Hajdúdorog	. =	
Nyírlugos	ny *	folt
Csenger	ny *	folt
Vásárosnamény	.	
Záhony	1 *	lepel
Királyrét	.	folt
Romhány	.	3
Borsodnádasd	.	
Jósvafő	ny *	folt
Szendrőlád	ny *	
Hidasnémeti	1 •	
Tokaj	.	

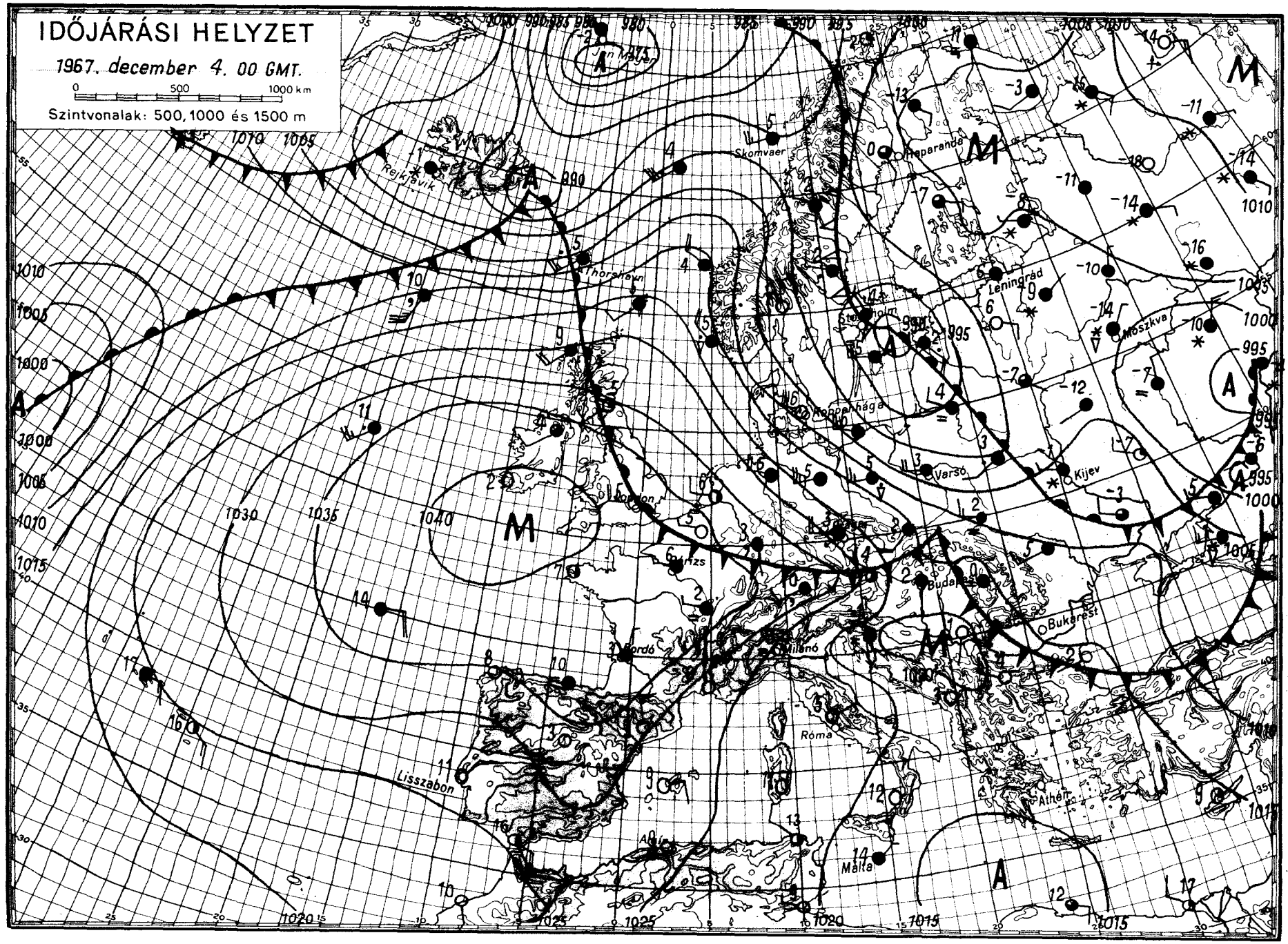

OFFSET: HYDRA BUDAPEST

IDŐJÁRÁSI NAPIJELENTÉS

ЕЖЕДНЕВНЫЙ МЕТЕОРОЛОГИЧЕСКИЙ БЮЛЛЕТЕНЬ · DAILY WEATHER REPORT
BULLETIN QUOTIDIEN DE TEMPS · TÄGLICHER WETTERBERICHT

KIADJA AZ ORSZÁGOS METEOROLÓGIAI INTÉZET
BUDAPEST II. KITAIBEL PÁL UTCA 1
TELEFON: KÖZPONT: 353-500, IDŐJELZŐ OSZT.: 150-410

MEGJELENIK NAPONKÉNT • ELŐFIZETÉSI ÁRA A POSTAI KÖLTSÉGGEL EGYÜTT NEGYEDÉVRE 60, Ft
KIADÁSÉRT FELEL AZ INTÉZET IGAZGATÓJA

80. évfolyam 339. szám + Budapest + 1967. december 5. kedd.

Az időjárási helyzet ma reggel és a várható időjárás:

Az Atlanti-óceán felől szokatlanul enyhe levegő árasztotta el Európa nyugati részét. Ugyanekkor Izland vidékéről viharos északnyugati-északi széllel hideg levegő közeledik a Norvég- és az Északi-tengeren át a kontinens partjaihoz. Igy továbbra is a gyors és nagymértékü változások jellemzik Észak- Nyugat és Közép-Európa időjárását. A Szovjetunió európai területének nagy részén hideg téli az idő,és sokfelé havazik.

A Kárpát-medence északnyugati részéhez hétfőn a hajnali órákban érkezett meg az óceáni levegőnek egy erőteljes hulláma. Megerősödött, néhány helyen viharossá fokozódott és északnyugatira fordult a szél. A Dunántulon és a Duna-Tisza közén helyenként a széllökés értéke elérte a 100 km órás sebességet. Felhőátvonulások mellett elsősorban az ország nyugati és északi vidékén, hullott jelentéktelen mennyiségü csapadék, az ismétlődő záporból, néhány helyen havas esőből, illetve hózáporból. A hőmérséklet csucsértéke 3, 10 fok között volt. Kedden hajnalra változatos területi eloszlásban —3, +4 fokig hült le a levegő. A délelőtt folyamán felhős idő mellett, szórványosan fellépő átfutó csapadékot jelentettek.

Ma 12 órakor Budapesten a hőmérséklet 6 fok, a tengerszintre átszámitott légnyomás 760 mm, erősen süllyedő irányzatu.

Várható időjárás szerda estig:

Felhőátvonulások, ismétlődő futó eső, szerdán helyenként hózápor.
Az átmenetileg mérsékelt, majd ismét megerősödő és északnyugatira forduló szél, szerdán helyenként viharossá fokozódik.
Enyhe éjszaka, már csak a szélvédett helyeken gyenge talajmenti fagy.

Várható legalacsonyabb éjszakai hőmérséklet: 1, 6,
legmagasabb nappali hőmérséklet szerdán: 4,8 fok között.

Mahr Jenő s.k.

A hőmérséklet napi középértéke és eltérése a 90 évi átlagtól /Budapesten/:

1967. XII. 4.: +4,6 C°, +2,6 C°.

1871 óta ezen a napon Budapesten előfordult:

legmagasabb hőmérséklet: 16,2 C° /1876/
legalacsonyabb hőmérséklet: -15,3 C° /1882/.

67.829.

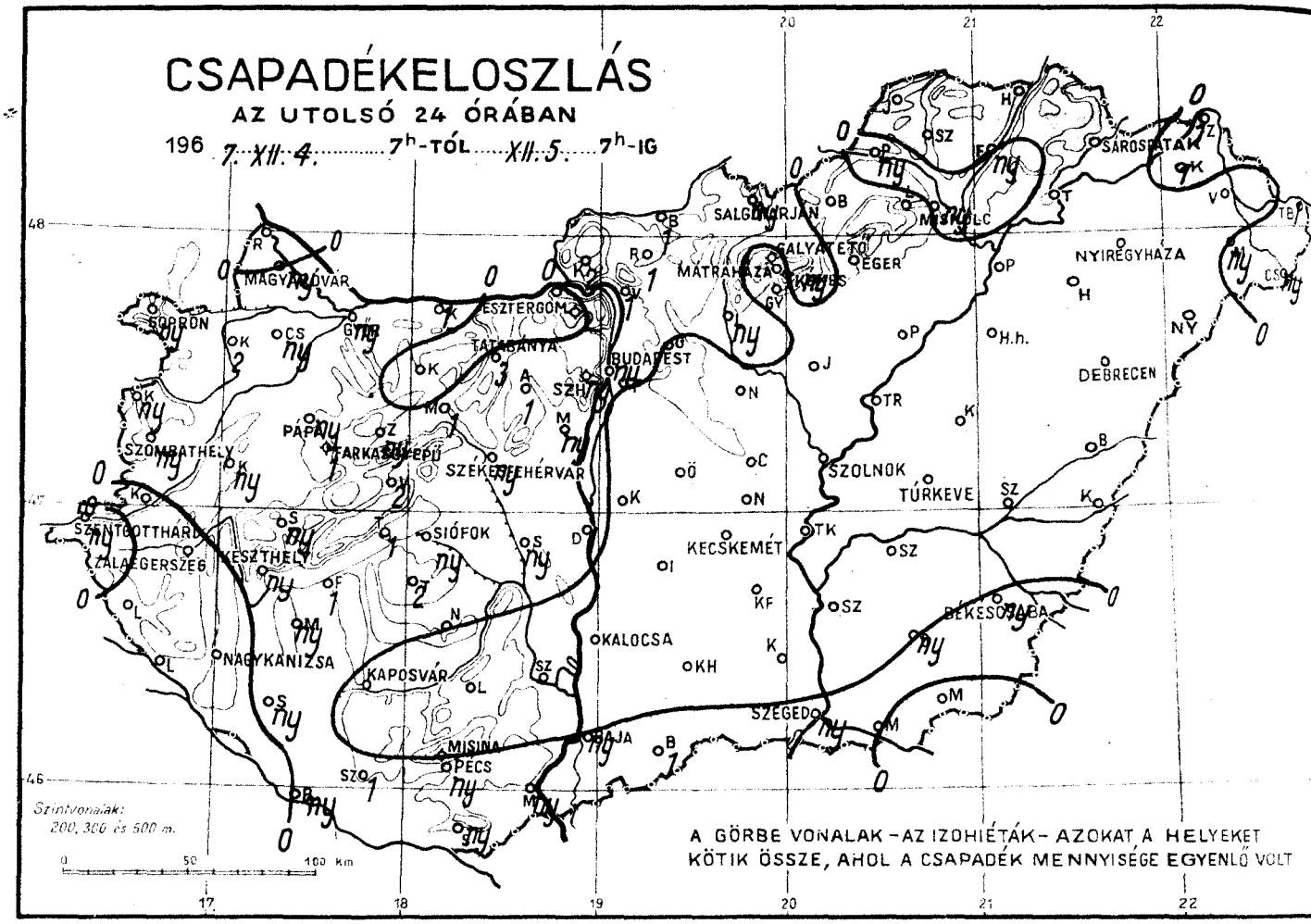
CSAPADÉKELOSZLÁS
AZ UTOLSÓ 24 ÓRÁBAN
196 7. XII. 4. ..... 7h-TÓL ..... XII. 5. ..... 7h-IG
Szintvonalak:
200, 300 és 500 m.
A GÖRBE VONALAK – AZ IZOHIÉTÁK – AZOKAT A HELYEKET KÖTIK ÖSSZE, AHOL A CSAPADÉK MENNYISÉGE EGYENLŐ VOLT

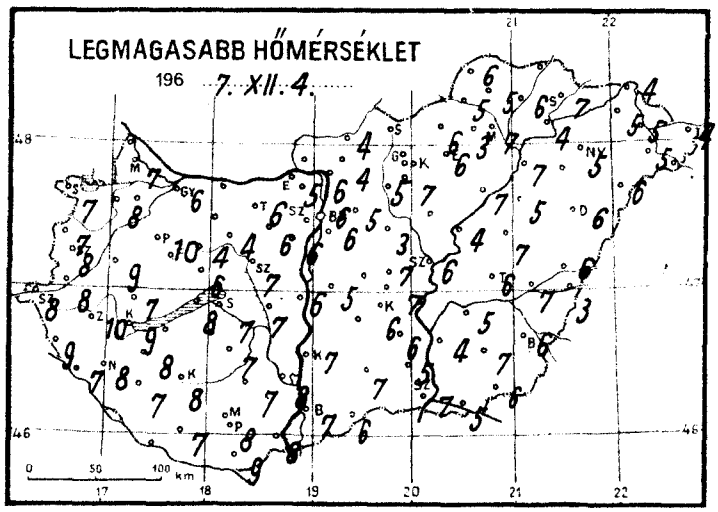
LEGMAGASABB HŐMÉRSÉKLET
196 7. XII. 4.

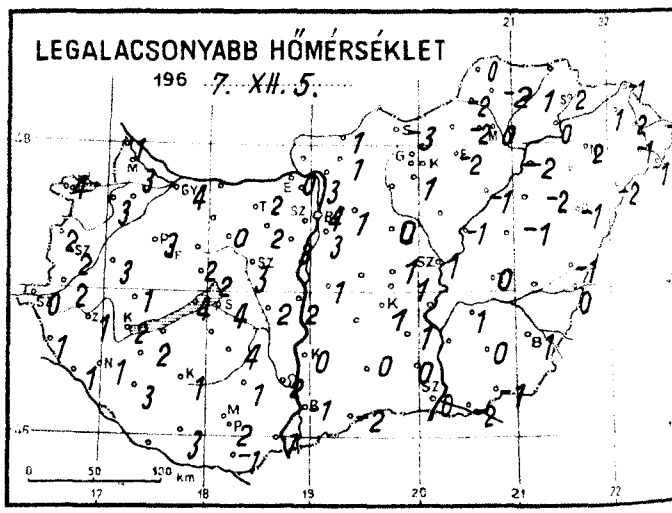
LEGALACSONYABB HŐMÉRSÉKLET
196 7. XII. 5.

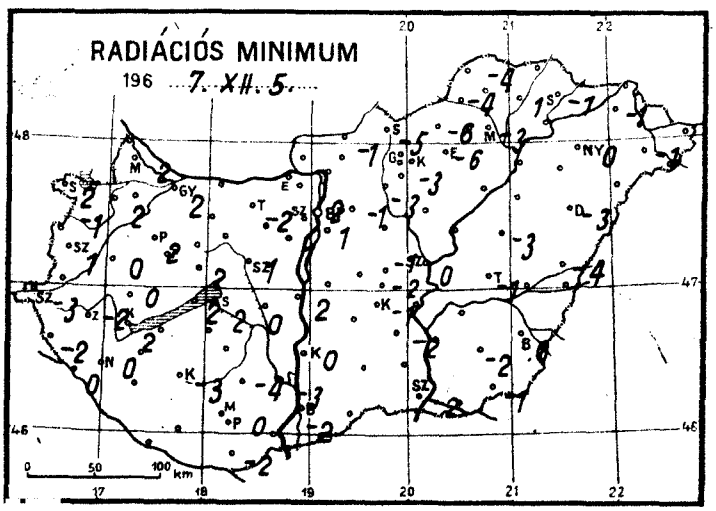
RADIÁCIÓS MINIMUM
196 7. XII. 5.

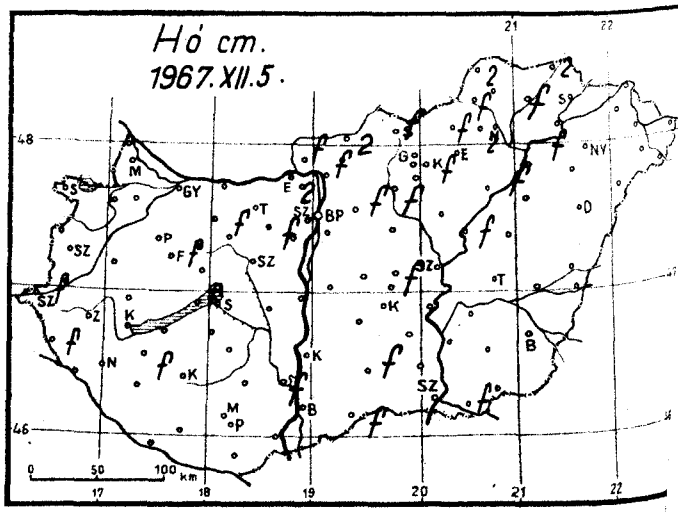
Hó cm.
1967. XII. 5.

1967. december hó, 5 kedd nap

	Az utolsó 24 óra adatai					
	Csapadék (mm)	Hó cm	Hőmérsékleti szélsőségek: tegnapi nappali max.	éjszakai min.	min. 5 cm-en	Napsütés (óra) tegnap
12815 Magyaróvár	ny		7	3	2	1
822 Győr	ny ∇		6	4	2	2
825 Pápa	ny ∇		10	3	2	3
805 Sopron	ny ✱		7	4	2	2
812 Szombathely	ny ✱ ∇		8	2	1	3
910 Szentgotthárd	ny •	folt	8	0	-3	
915 Zalaegerszeg	.		10	1	-2	
Lenti	.	folt	9	1	-2	
925 Nagykanizsa	. ✱		8	1	0	
929 Keszthely	ny ∇		9	2	2	2
Tihany	1 ✱	folt	8	4	2	
935 Siófok	ny ∇		7	4	2	3
942 Pécs	ny •		8	2	0	0
941 Misinatető (534 m)	.		8	0	0	1
Siklós	ny •		9	-1	-2	
827 Farkasgyepű (400 m)	1 ✱	folt	5	2	1	
Veszprém	2 •	folt	6	2	2	3
833 Tatabánya	3 • ✱		6	2	-2	
839 Budapest (Ferihegy)	.		6	3	1	
840 Budapest OMI	ny ∇		6	4	2	5
841 Budapest (Szabadságh., 474 m)	ny ✱		4	0	-2	3
Martonvásár	ny		6	3	1	
835 Székesfehérvár	ny •		7	3	1	
Dunaújváros	1 •		6	2	2	
Szekszárd	. =	folt	8	2	-3	
Mohács	ny		8	1		
960 Baja	ny •		7	-1	-2	1
955 Kalocsa	.		7	0	0	
Cegléd	.	folt	7	-1	-1	4
860 Szolnok	.		6	-1	0	4
970 Kecskemét	.		6	1	-1	3
Kiskunfélegyháza	. ⌴		6	1	-2	
982 Szeged	ny •		7	0	-2	1
Mezőhegyes	. ⌴		6	-1	-1	
Orosháza	ny • ⌴		7	0	-2	3
990 Békéscsaba	ny ✱		6	1	0	2
875 Túrkeve	.		6	0	-1	4
Berettyóújfalu	. ⌴		6	-1	-4	
882 Debrecen	.		6	-1	-3	3
892 Nyíregyháza	.		5	2	0	3
788 Kisvárda	1 • ✱		5	1	-1	2
Mátészalka	ny ✱		5	-1	-1	
Tiszabecs	1 ✱		4	-1		
Vác	1 •		6	3		
Gödöllő	.	folt	5	1	-1	
Lőrinci	ny •	folt	5	-	-3	
Gyöngyös	.		7	1	-3	
Balassagyarmat	1 ✱	2	4	1	-1	
755 Salgótarján	ny	folt	-	-3	-5	
Galyatető (932 m)	.		2	-3		
851 Kékestető (1000 m)	ny ✱	folt	3	-3	-	2
Mátraháza (672 m)						
865 Eger	.		6	-2	-6	6
Putnok	ny •	folt	5	-2	-4	
Lillafüred	.	2	3	-2		
772 Miskolc	ny		7	0	-3	5
Füged	ny ✱		6	1	1	
778 Sárospatak	.		7	2	-1	4

24 órai csapadék mm		Hó cm
Rajka	.	
Kapuvár	2 •	
Csorna	ny •	
Komárom	1 ∇	
Káld	ny •	
Kőszeg	ny •	
Körmend	.	
Letenye	.	
Sümeg	ny •	
Zirc	ny ✱	
Kisbér	.	folt
Mór	1 ∇	
Alcsút	1 •	folt
Esztergom	.	2
Dobogókő	-	
Fonyód	1 •	
Tab	2 •	
Sárhatvan	ny	
Lengyel	.	
Nagykónyi	.	
Marcali	ny ✱	folt
Somogyszob	ny	
Kaposvár	.	
Barcs	ny	
Szigetvár	1 •	
Bácsalmás	1 •	folt
Kiskunhalas	.	folt
Izsák		
Kunsztmiklós	.	
Örkény		
Nagykáta	.	
Jászapáti	.	
Tiszakécske	.	
Nagykőrös	. ⌴	
Kistelek	.	
Makó	. ⌴	folt
Szentes	.	
Szarvas	.	
Szeghalom	.	
Körösszakál	.	
Tiszaroff	.	folt
Poroszló	. ⌴	folt
Karcag	.	
Hortobágy	.	
Polgár	.	folt
Hajdúdorog	.	
Nyírlugos		
Csenger	ny ✱	
Vásárosnamény	.	
Záhony	1 ✱	
Királyrét	2 ✱	folt
Romhány	1 ✱	folt
Borsodnádasd	.	folt
Jósvafő	.	2
Szendrőlád	.	
Hidasnémeti	.	2
Tokaj	.	

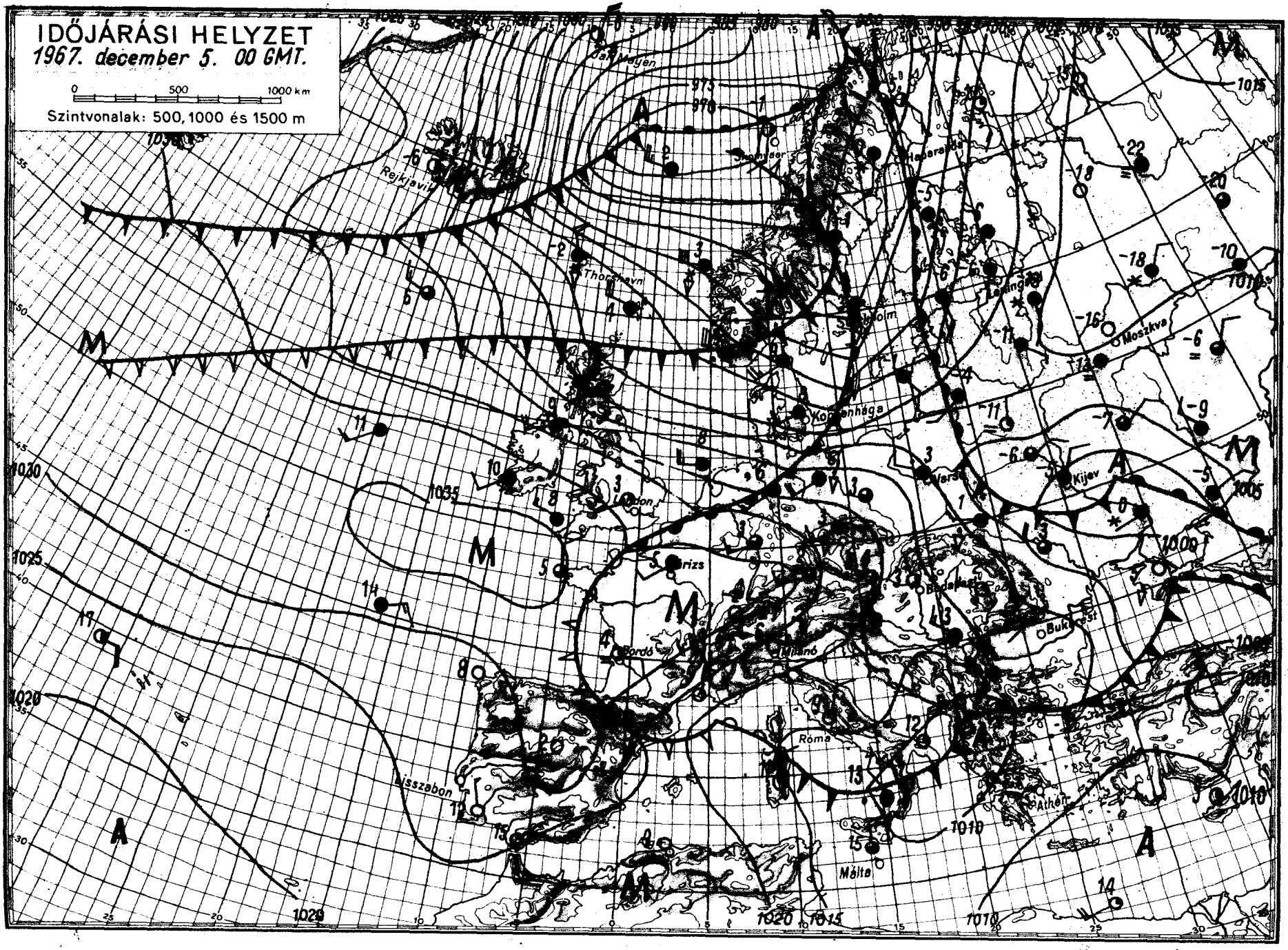

OFFSET-NYOMDA BUDAPEST

IDŐJÁRÁSI NAPIJELENTÉS

ЕЖЕДНЕВНЫЙ МЕТЕОРОЛОГИЧЕСКИЙ БЮЛЛЕТЕНЬ · DAILY WEATHER REPORT
BULLETIN QUOTIDIEN DE TEMPS · TÄGLICHER WETTERBERICHT

KIADJA AZ ORSZÁGOS METEOROLÓGIAI INTÉZET
BUDAPEST II. KITAIBEL PÁL UTCA 1
TELEFON: KÖZPONT: 353-500, IDŐJELZŐ OSZT.: 150-410

MEGJELENIK NAPONKÉNT * ELŐFIZETÉSI ÁRA
A POSTAI KÖLTSÉGGEL EGYÜTT NEGYEDÉVRE 60,- Ft
KIADÁSÉRT FELEL AZ INTÉZET IGAZGATÓJA

80. évfolyam 340. szám. + Budapest + 1967. december 6. szerda.

Az időjárási helyzet ma reggel és a várható időjárás:

Európa legnagyobb részén változékony időjárás uralkodik. Sokfelé esik az eső, illetve a hó. Derült, napos idő csak az Ibériai-félszigeten található. A hőmérséklet Kelet-Európában 4, 8 fokkal alacsonyabb, máshol 2, 4 fokkal magasabb az évszaknak megfelelő értéknél.

Hazánkban kedden tulnyomóan felhős idő volt. Többfelé esett az eső, az északi megyékben a havas eső, hó. A lehullott csapadék mennyisége általában a csapadéknyom és 7 mm között váltakozott, de Zircen és Királyréten 11, Móron 12, Kisbéren pedig 13 mm-t mértek. Napközben a hőmérséklet a Dunántulon 5, 10, máshol 3, 7 fokig emelkedett. Az ország legnagyobb részén ma hajnalban -2, +2 fokig hült le a levegő, de voltak helyek, ahol éjszaka sem süllyedt a hőmérséklet -5, +6 foknál alacsonyabbra. Délelőtt országszerte felhős idő volt. Helyenként esett az eső. A hőmérséklet 11 órára 4, 8 fokig emelkedett.

Ma 12 órakor Budapesten a hőmérséklet 6 fok, a tengerszintre átszámitott légnyomás 751 mm, mérsékelten süllyed.

Várható időjárás csütörtök estig:

Felhőátvonulások esőkkel, havas esőkkel, a magasabb hegyeken havazással.
Mérsékelt, időnként megerősödő nyugati, északnyugati szél.
Az évszakhoz képest enyhe idő.

Várható legalacsonyabb éjszakai hőmérséklet: -1, +4 fok között,
legmagasabb nappali hőmérséklet csütörtökön: +5 fok körül.

Kerényi Nárcisz s.k.

hőmérséklet napi középértéke és eltérése a 90 évi átlagtól /Budapesten/:

967. XII. 5.: 5,6 C°, +3,3 C°.

871 óta ezen a napon Budapesten előfordult:

egmagasabb hőmérséklet: 14,3 C° /1915/
egalacsonyabb hőmérséklet: -16,3 C° /1925/.

67.830.

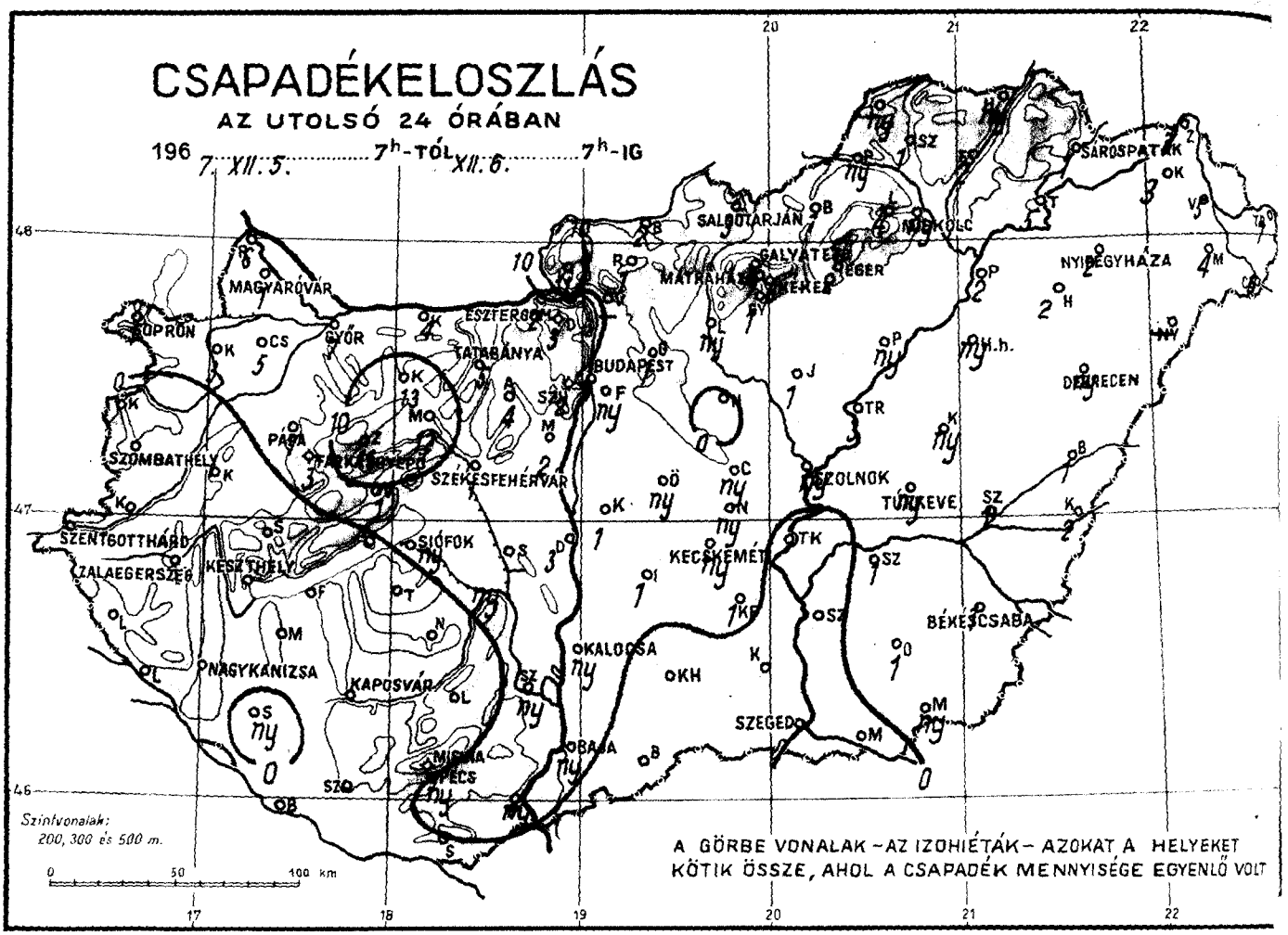
CSAPADÉKELOSZLÁS
AZ UTOLSÓ 24 ÓRÁBAN
196 7. XII. 5. ..... 7h-TÓL XII. 6. ..... 7h-IG
MAGYARÓVÁR
SOPRON
GYŐR
ESZTERGOM
TATABÁNYA
BUDAPEST
SZOMBATHELY
PÁPA
SZÉKESFEHÉRVÁR
SZOLNOK
TÚRKEVE
DEBRECEN
NYÍREGYHÁZA
SÁROSPATAK
MISKOLC
SALGÓTARJÁN
GALYATETŐ
EGER
MÁTRAHÁZA
SZENTGOTTHÁRD
ZALAEGERSZEG
KESZTHELY
SIÓFOK
KECSKEMÉT
NAGYKANIZSA
KAPOSVÁR
KALOCSA
BÉKÉSCSABA
SZEGED
MOHÁCS
PÉCS
Szintvonalak:
200, 300 és 500 m.
0 50 100 km
A GÖRBE VONALAK – AZ IZOHIÉTÁK – AZOKAT A HELYEKET
KÖTIK ÖSSZE, AHOL A CSAPADÉK MENNYISÉGE EGYENLŐ VOLT

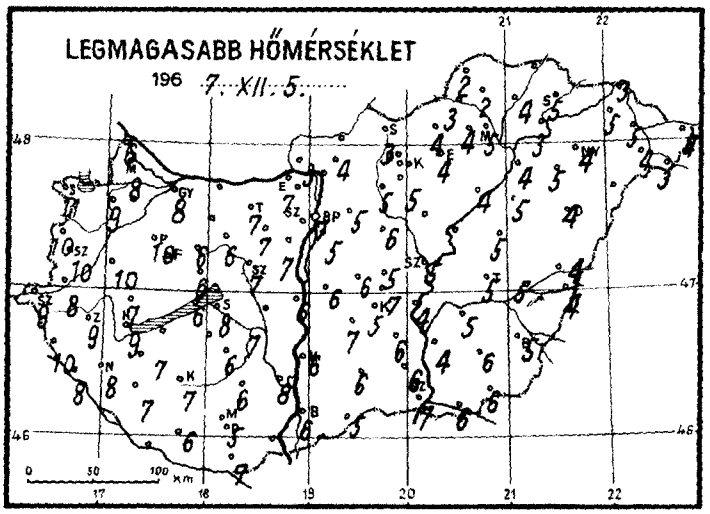
LEGMAGASABB HŐMÉRSÉKLET
196 7. XII. 5. .....
0 50 100 km

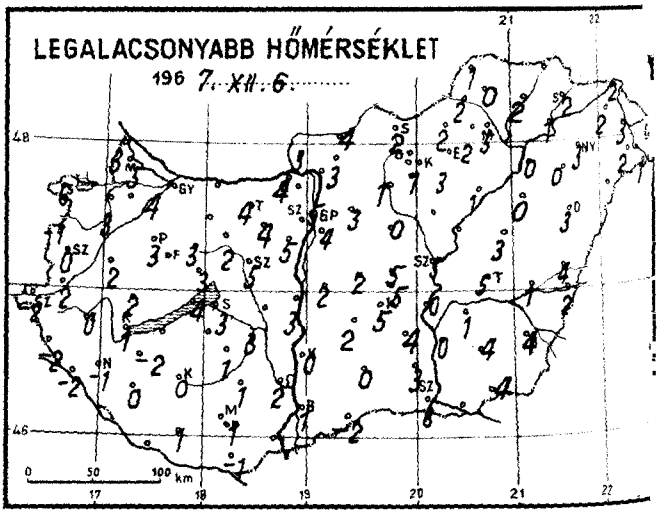
LEGALACSONYABB HŐMÉRSÉKLET
196 7. XII. 6. .....
0 50 100 km

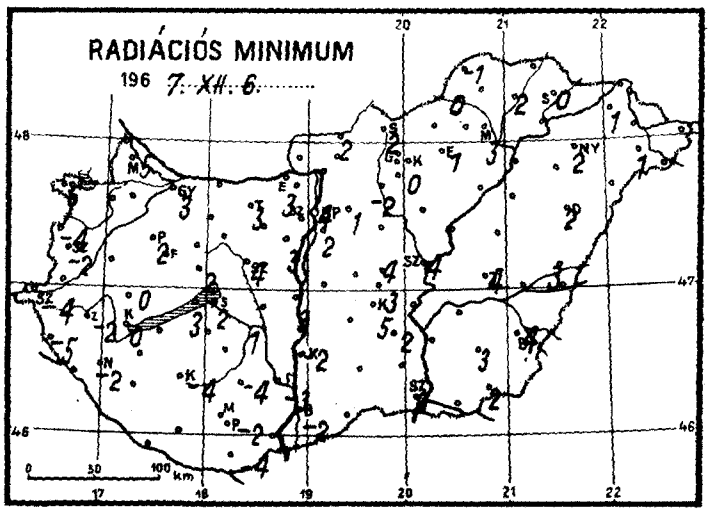
RADIÁCIÓS MINIMUM
196 7. XII. 6. .....
0 50 100 km

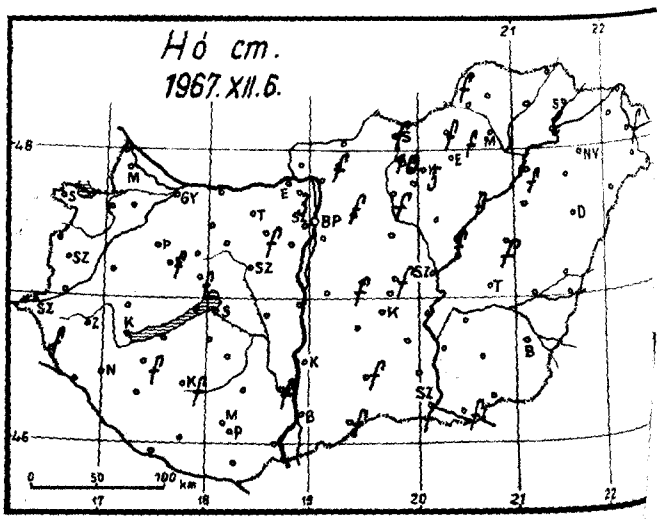
Hó cm.
1967. XII. 6.
0 50 100 km

1967. december hó, 6 nap szerda

	Az utolsó 24 óra adatai						24 órai csapadék mm		Hó cm
	Csapadék (mm)	Hó cm	Hőmérsékleti szélsőségek: tegnapi nappali max.	éjszakai min.	min. 5 cm-en	Napsütés (óra) tegnap			
12815 Magyaróvár	1 •		8	5	5	2	Rajka	6 •	
822 Győr	7 •		8	4	3	1	Kapuvár	3 •	
825 Pápa	7		10	3	2	2	Csorna	5 •	
805 Sopron	1		11	6	6	3	Komárom	4 •	
812 Szombathely	.		10	0	-2	3	Káld	.	
910 Szentgotthárd	.		9	-2	-4		Kőszeg	.	
915 Zalaegerszeg	.		9	0	-2		Körmend	.	
Lenti	.	folt	10	-2	-5		Letenye	.	
925 Nagykanizsa	.		8	-1	-2		Sümeg	.	
920 Keszthely	.		9	1	0	2	Zirc	11 •	
Tihany	.	folt	6	4	3		Kisbér	13 •	
935 Siófok	ny •		8	3	2	1	Mór	12 •	
942 Pécs	ny •		5	1	-2	0	Alcsút	4 •	folt
941 Misinatető (534 m)	.		5	3	3	0	Esztergom	2 •	
Siklós	.		7	-1	-4		Dobogókő	3 *	3
827 Farkasgyepű (400 m)	3 •	folt	6	3	3		Fonyód	.	
Veszprém	1 •	folt	6	3	2	1	Tab		
833 Tatabánya	5 •		7	4	3		Siófok	ny	
839 Budapest (Ferihegy)	ny •		5	4	2		Lengyel	.	
840 Budapest OMI	3 ∇ •		7	5	4	0	Nagykónyi	.	
841 Budapest (Szabadságh., 474 m)	2 ✕ •		4	2	1	0	Marcali	.	folt
Martonvásár	2 •		7	5	3		Somogyszob	ny	
835 Székesfehérvár	1 •		7	5	4		Kaposvár	.	folt
Dunaújváros	3 •		6	3	3		Barcs	. ⌴	
Szekszárd	ny ⌴	folt	8	2	-3		Szigetvár	.	
Mohács	ny						Bácsalmás	.	folt
960 Baja	ny •		6	1	-2	1	Kiskunhalas	.	folt
955 Kalocsa	ny •		6	0	-2		Izsák	1 •	
Cegléd	ny	folt	5	5	4	0	Kunsztmiklós	1	
860 Szolnok	ny •		5	5	4	0	Örkény	ny	folt
970 Kecskemét	ny •		5	5	5	0	Nagykáta	.	
Kiskunfélegyháza	1 •		6	4	2		Jászapáti	1	
982 Szeged	.		7	3	0	1	Tiszakécske	.	
Mezőhegyes	ny		6	4	2		Nagykőrös	ny	
Orosháza	1 •		6	4	3	1	Kistelek	.	
990 Békéscsaba	1 •		5	4	4	0	Makó	.	folt
875 Túrkeve	ny •		5	5	4	0	Szentes	.	
Berettyóújfalu	1 •		4	4	3		Szarvas	1 •	
991 Debrecen	ny •		4	3	2	0	Szeghalom	1 •	
892 Nyíregyháza	2 •		4	3	2	0	Körösszakál	2 •	
788 Kisvárda	3 ✱ •		5	2	1	0	Tiszaroff	3 •	folt
Mátészalka	4 ✱	folt	4	2	1		Poroszló	ny •	folt
Tiszabecs	7 ✱	folt	4	0			Karcag	ny	folt
Vác							Hortobágy	ny	
Gödöllő	1 •	folt	5	3	1		Polgár	2 •	folt
Lőrinci	ny	folt	5	1	-2		Hajdúdorog	2 •	
Gyöngyös	1		5	1	0		Nyírlugos		
Balassagyarmat	2 •		-	4	2		Csenger	6 ✱	
755 Salgótarján	3 •	folt	3	2	2		Vásárosnamény	5 ✱	
Galyatető (932 m)	5 ✱	10	1	-2			Záhony	3 ✱	
851 Kékestető (1000 m)	6 ✱	5	-2	-2		0	Királyrét	11 •	
Mátraháza (672 m)							Romhány	1	folt
865 Eger	2 ✱ •		4	3	1	0	Borsodnádasd	1 ✱	folt
Putnok	ny ✱		3	2	0		Jósvafő	ny ✱	folt
Lillafüred	4 ✱	folt	4	2			Szendrőlád	1 •	
772 Miskolc	ny		5	5	3	0	Hidasnémeti	ny ✱	
Fügöd	2 ✱		4	2	2		Tokaj	5 •	lepe
778 Sárospatak	1 •		5	2	0	0			

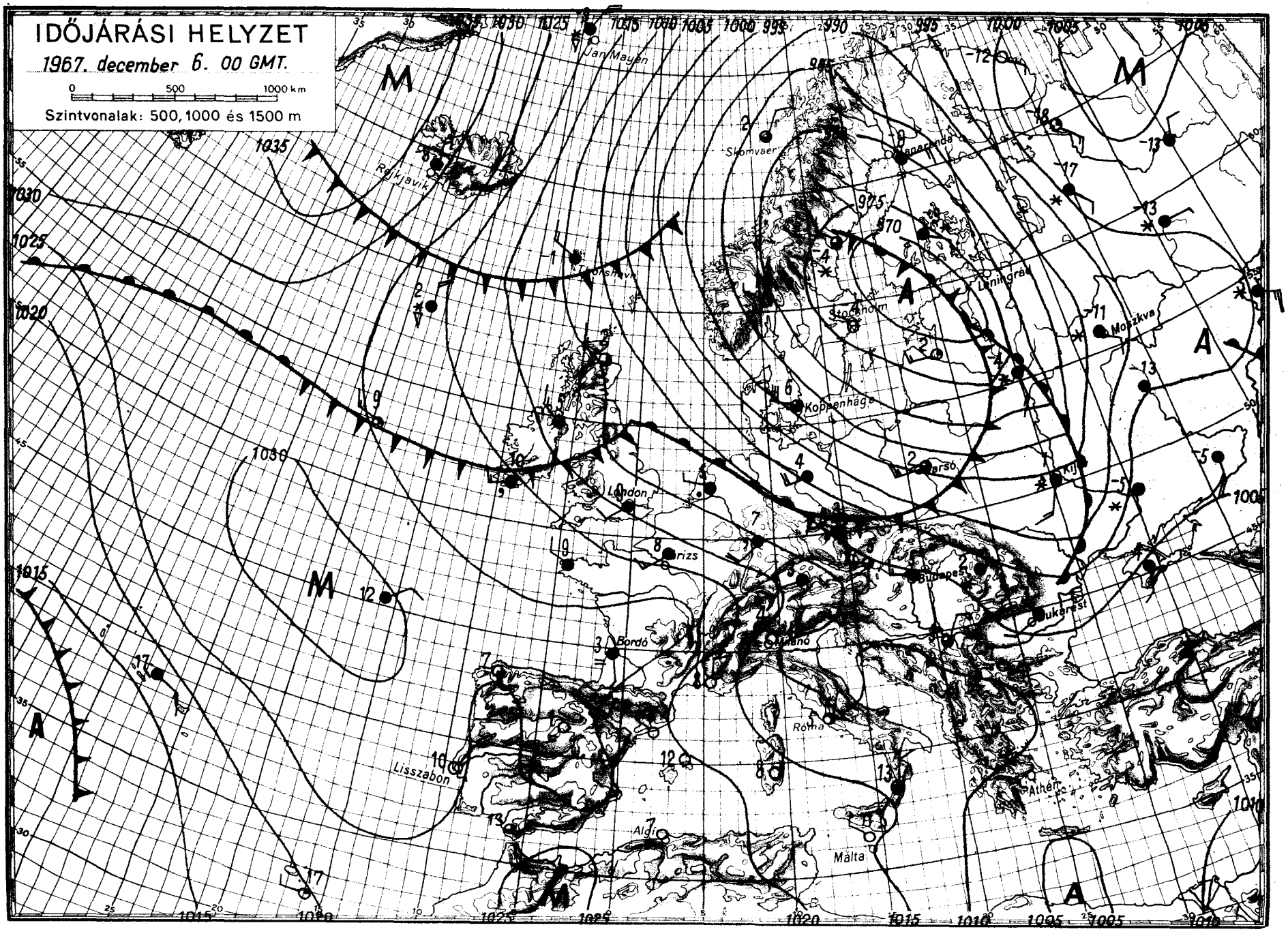
IDŐJÁRÁSI HELYZET
1967. december 6. 00 GMT.
0 500 1000 km
Szintvonalak: 500, 1000 és 1500 m
Jan Mayen
Reykjavik
Skomvaer
Oslo
Stockholm
Leningrád
Moszkva
Koppenhága
London
Párizs
Bordó
Lisszabon
Algír
Róma
Málta
Athén
Budapest
Bukarest
Kijev
Varsó
M
A

IDŐJÁRÁSI NAPIJELENTÉS

ЕЖЕДНЕВНЫЙ МЕТЕОРОЛОГИЧЕСКИЙ БЮЛЛЕТЕНЬ · DAILY WEATHER REPORT
BULLETIN QUOTIDIEN DE TEMPS · TÄGLICHER WETTERBERICHT

KIADJA AZ ORSZÁGOS METEOROLÓGIAI INTÉZET
BUDAPEST II. KITAIBEL PÁL UTCA 1
TELEFON: KÖZPONT: 353-500, IDŐJELZŐ OSZT.: 150-410

MEGJELENIK NAPONKÉNT * ELŐFIZETÉSI ÁRA A POSTAI KÖLTSÉGGEL EGYÜTT NEGYEDÉVRE 60,- Ft
KIADÁSÉRT FELEL AZ INTÉZET IGAZGATÓJA

80. évfolyam 341. szám + Budapest + 1967. december 7. csütörtök.

Az időjárási helyzet ma reggel és a várható időjárás:

A Brit-szigetek és az Északi-tenger irányából, mintegy 600-800 km széles sávban sarki hideg levegő áramlik több hullámban Nyugat- és Közép-Európa fölé. Előrehaladásukat szélviharok, átfutó esők, hózáporok jelzik. Mivel a hideg levegőnek még jelentős tartaléka van, számitani lehet arra, hogy a kontinens nagy részén a hideg levegő kerül uralomra.

Hazánkban szerdán egy-két vidék kivételével erősen felhős, borult idő volt. Az ország nagy részén esett az eső. A lehullott csapadék mennyisége a déli megyékben néhány helyen elérte a 10 mm-t. Az esti óráktól éjfélig a Bükk- és Mátra-hegység vidékén havazott. A magasabb hegycsucsokat friss, sportolásra alkalmas porhó fedi. Csütörtökön reggel 7 órakor Bükkszentkereszt 9, Lillafüred-Bánkut 11, Kékestető 20, Galyatető 25 cm vastag hóréteget jelentett. A hőmérséklet szerdán napközben általában még 4, 10 fokig emelkedett. Csütörtökön hajnalra 0, +4 fokig hült le a levegő. A hajnali és reggeli eső, helyenként havas eső, a délelőtt folyamán az ország nagy részén megszünt, és 11 órakor 2, 4 fok között volt a levegő hőmérséklete.

Ma 12 órakor Budapesten a hőmérséklet 4 fok, a tengerszintre átszámitott légnyomás 750 mm, mérsékelten emelkedő irányzatu.

Várható időjárás péntek estig:

Időnként felszakadozó felhőzet.
Többfelé átfutó havas eső, havazás.
Élénk, helyenként erős északnyugati szél.
Az éjszakai lehülés erősödik.

Várható legalacsonyabb éjszakai hőmérséklet: -1 , -5,
legmagasabb nappali hőmérséklet pénteken: 0, +4 fok között.

Máhr Jenő s.k.

A hőmérséklet napi középértéke és eltérése a 90 évi átlagtól /Budapesten/:

1967. XII. 6.: 6,0 C°, +3,4 C°.

1871 óta ezen a napon Budapesten előfordult:

legmagasabb hőmérséklet: 13,6 C° /1900/
legalacsonyabb hőmérséklet: -12,6 C° /1925/.

67.831.

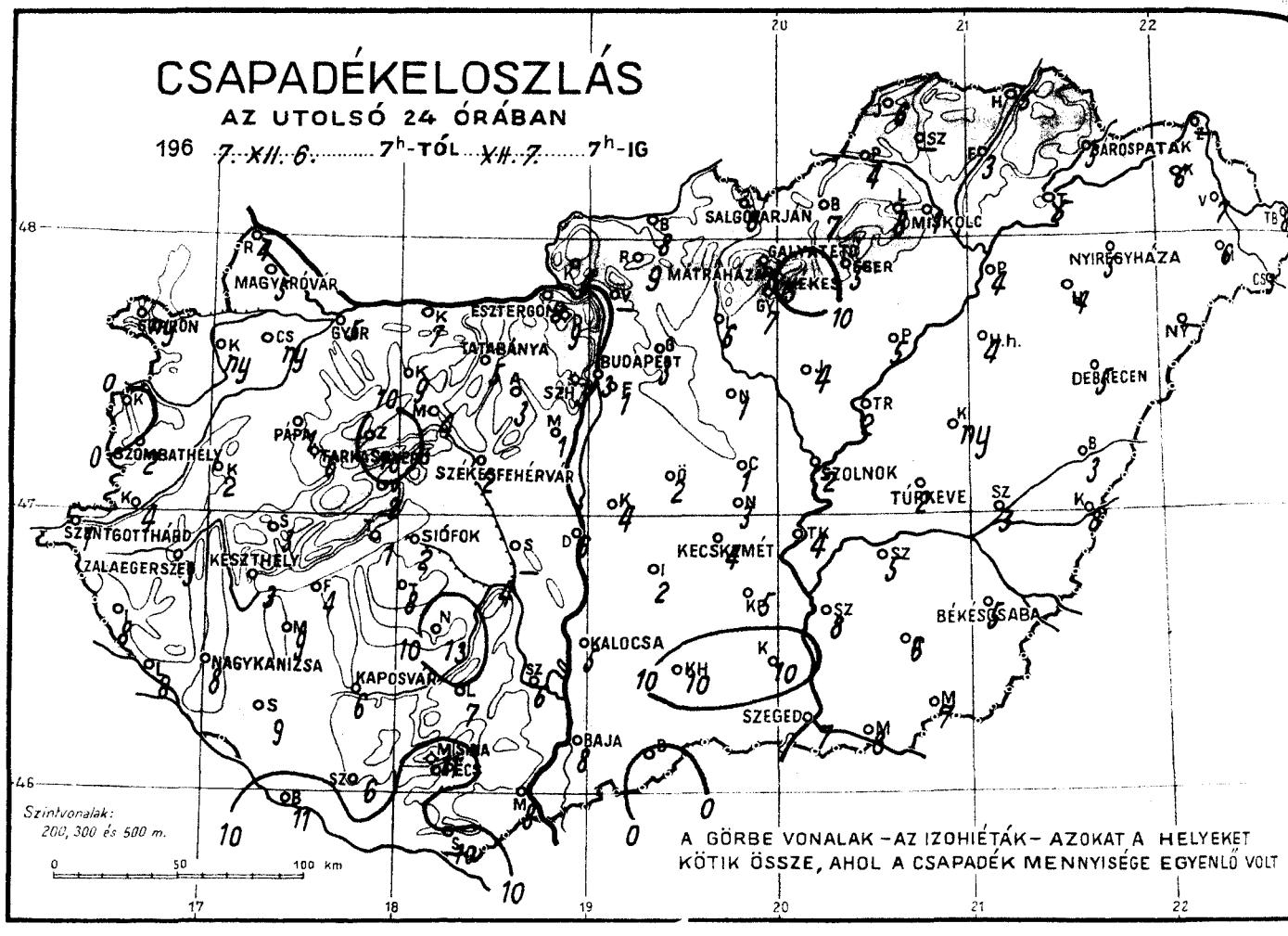
CSAPADÉKELOSZLÁS
AZ UTOLSÓ 24 ÓRÁBAN
196 7. XII. 6. 7h-TÓL XII. 7. 7h-IG
MAGYARÓVÁR
SOPRON
GYŐR
ESZTERGOM
TATABÁNYA
BUDAPEST
SZOMBATHELY
PÁPA
TAPOLCA
SZÉKESFEHÉRVÁR
SZENTGOTTHÁRD
ZALAEGERSZEG
KESZTHELY
SIÓFOK
NAGYKANIZSA
KAPOSVÁR
PÉCS
BAJA
MISKOLC
SALGÓTARJÁN
MÁTRAHÁZA
GALYATETŐ
EGER
HEVES
SÁROSPATAK
NYÍREGYHÁZA
DEBRECEN
TÚRKEVE
SZOLNOK
KECSKEMÉT
KALOCSA
SZEGED
BÉKÉSCSABA
Szintvonalak:
200, 300 és 500 m.
0 50 100 km
A GÖRBE VONALAK – AZ IZOHIÉTÁK – AZOKAT A HELYEKET KÖTIK ÖSSZE, AHOL A CSAPADÉK MENNYISÉGE EGYENLŐ VOLT

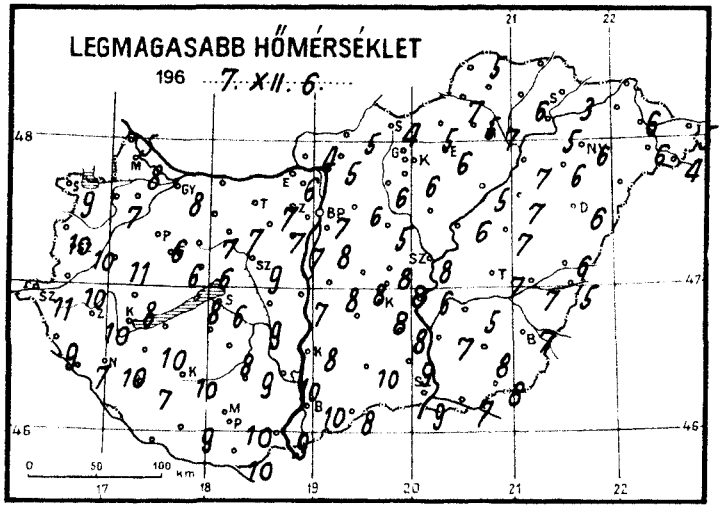
LEGMAGASABB HŐMÉRSÉKLET
196 7. XII. 6.
0 50 100 km

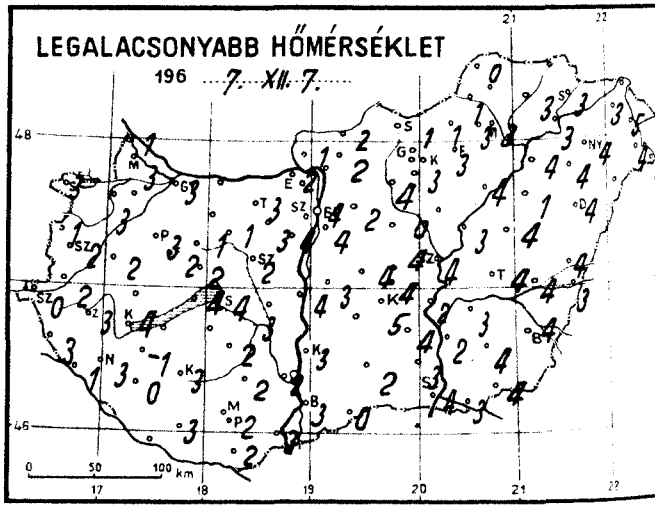
LEGALACSONYABB HŐMÉRSÉKLET
196 7. XII. 7.
0 50 100 km

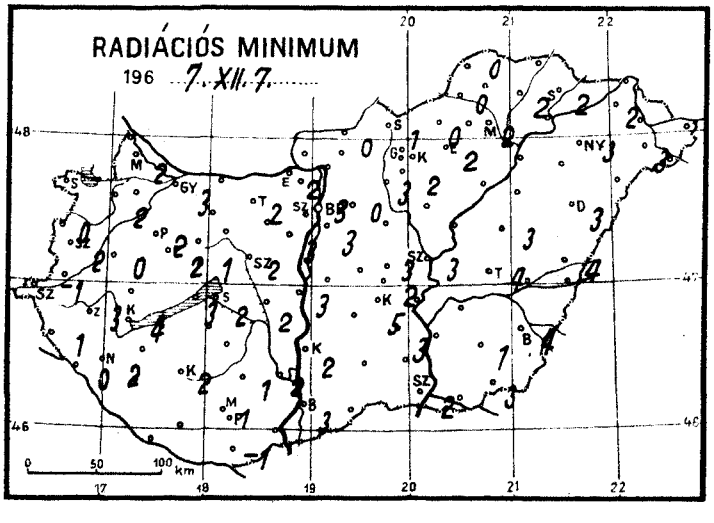
RADIÁCIÓS MINIMUM
196 7. XII. 7.
0 50 100 km

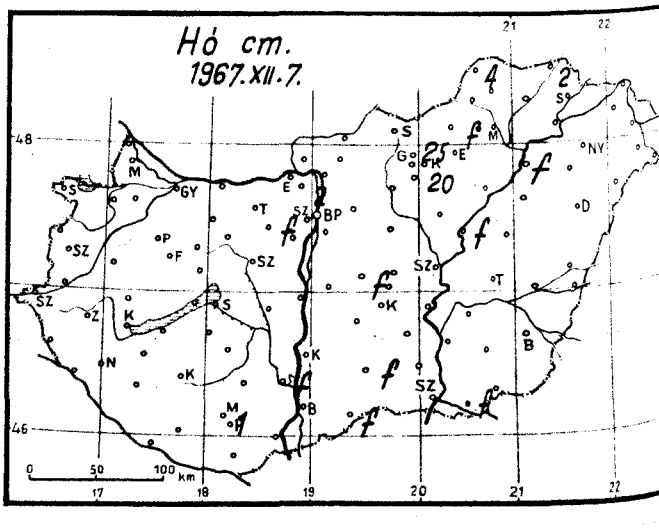
Hó cm.
1967. XII. 7.
0 50 100 km

1967. december hó, 7. nap csütörtök

	Az utolsó 24 óra adatai						24 órai csapadék mm		Hó cm
	Csapadék (mm)	Hó cm	Hőmérsékleti szélsőségek: tegnapi nappali max.	éjszakai min.	min. 5 cm-en	Napsütés (óra) tegnap			
12815 Magyaróvár	5 •		8	3	-2	0	Rajka	4 •	
822 Győr	5 •		8	3	3	0	Kapuvár	ny.	
825 Pápa	1 •		6	3	2	0	Csorna	ny.	
805 Sopron	ny •		9	3		0	Komárom	7 ∴	
812 Szombathely	2 •		10	2	2	6	Káld	2 •	
910 Szentgotthárd	1 •		11	0	-1		Kőszeg	•	
915 Zalaegerszeg	3 •		10	3	3		Körmend	4 •	
Lenti	8 •		9	3	1		Letenye	8 •	
925 Nagykanizsa	8 •		10	3	2		Sümeg	3	
920 Keszthely	3 •		8	4	4	6	Zirc	10 •	
Tihany	1 •		8	4	3		Kisbér	9 •	
935 Siófok	2 •		6	4	2	0	Mór	4 •	
942 Pécs	9 •		10	2	1	4	Alcsút	3 •	folt
941 Misinatető (534 m)	11 ✱	1	7	0	0	4	Esztergom	8 •	
Siklós	10 •		10	2	-1		Dobogókő	9 ∴	2
827 Farkasgyepű (400 m)	6 •		6	2	2		Fonyód	4 •	
Veszprém	2 •		6	2	1	0	Tab	8 •	
833 Tatabánya	5 •		7	3	2		Sárbogárd	4 •	
839 Budapest (Ferihegy)	1 •		8	4	3		Lengyel	7 •	
840 Budapest OMI	3 ∴		7	4	3	0	Nagykónyi	13 •	
841 Budapest (Szabadságh. 474 m)	3 •		4	2	1	0	Marcali	9 ✱	folt
Martonvásár	1 •		7	4	3		Somogyszob	9 •	
835 Székesfehérvár	2 •		9	2	2		Kaposvár	6 •	
Dunaújváros	6 •		7	4	3		Barcs	11 ✱	
Szekszárd	6 •	folt	10	2	2		Szigetvár	6 •	
Mohács	8 •		9	3			Bácsalmás	•	folt
960 Baja	8 •		10	3	3	2	Kiskunhalas	10 •	folt
955 Kalocsa	5 •		8	3	2		Izsák	2 •	
Cegléd	1 •		8	4	3	1	Kunsztmiklós	4 •	
860 Szolnok	2 •		8	4	3	0	Örkény	2 •	
970 Kecskemét	4 •		8	5	5	1	Nagykáta	1 •	
Kiskunfélegyháza	5 •		8	4	3		Jászapáti	4 •	
982 Szeged	7 ∴		9	4	2	0	Tiszakécske	4 •	
Mezőhegyes	7 •		8	4	3		Nagykőrös	3 •	
Orosháza	6 •		8	4	1	0	Kistelek	10 •	
990 Békéscsaba	5 • ✱		7	4	4	0	Makó	8 •	folt
875 Túrkeve	2 •		7	4	4	0	Szentes	8 •	
Berettyóújfalu	3 •		6	4	4		Szarvas	5 •	
888 Debrecen	5 •		6	4	3	0	Szeghalom	3 •	
892 Nyíregyháza	5 •		6	4	3	0	Körösszakál	8 •	
783 Csenger	6 •			3	2	1	Tiszaroff	2 •	folt
Mátészalka	6 •		6	4	3		Poroszló	5 •	
Tiszabecs	8 •		5	2			Karcag	ny	
Vác							Hortobágy	4 •	
Gödöllő	3 •	folt	6	2	0		Polgár	4 •	folt
Lőrinci	6 •		6	4	3		Hajdúdorog	4 •	
Gyöngyös	7 •		6	3	2		Nyírlugos		
Balassagyarmat	8 •		5	2	0		Csenger	3 •	
755 Salgótarján	8 ✱	folt	4	1	1		Vásárosnamény	7 •	
Galyatető (932 m)	7 ✱	25	1	-4			Záhony		
851 Kékestető (1000 m)	15 ✱	20	-1	-4		0	Királyrét	4 •	
Mátraháza (672 m)							Romhány	9 •	
865 Eger	5 •		6	3	2	0	Borsodnádasd	7 ✱	folt
Putnok	4 •		7	1	0		Jósvafő	6 ✱	4
Lillafüred	8 •	folt	5	3			Szendrőlád		
772 Miskolc	1 •		7	3	2	1	Hidasnémeti	5 ✱	2
Füged	3 •		6	3	2		Tokaj	5 •	
778 Sárospatak	5 •		3	3	2	1			

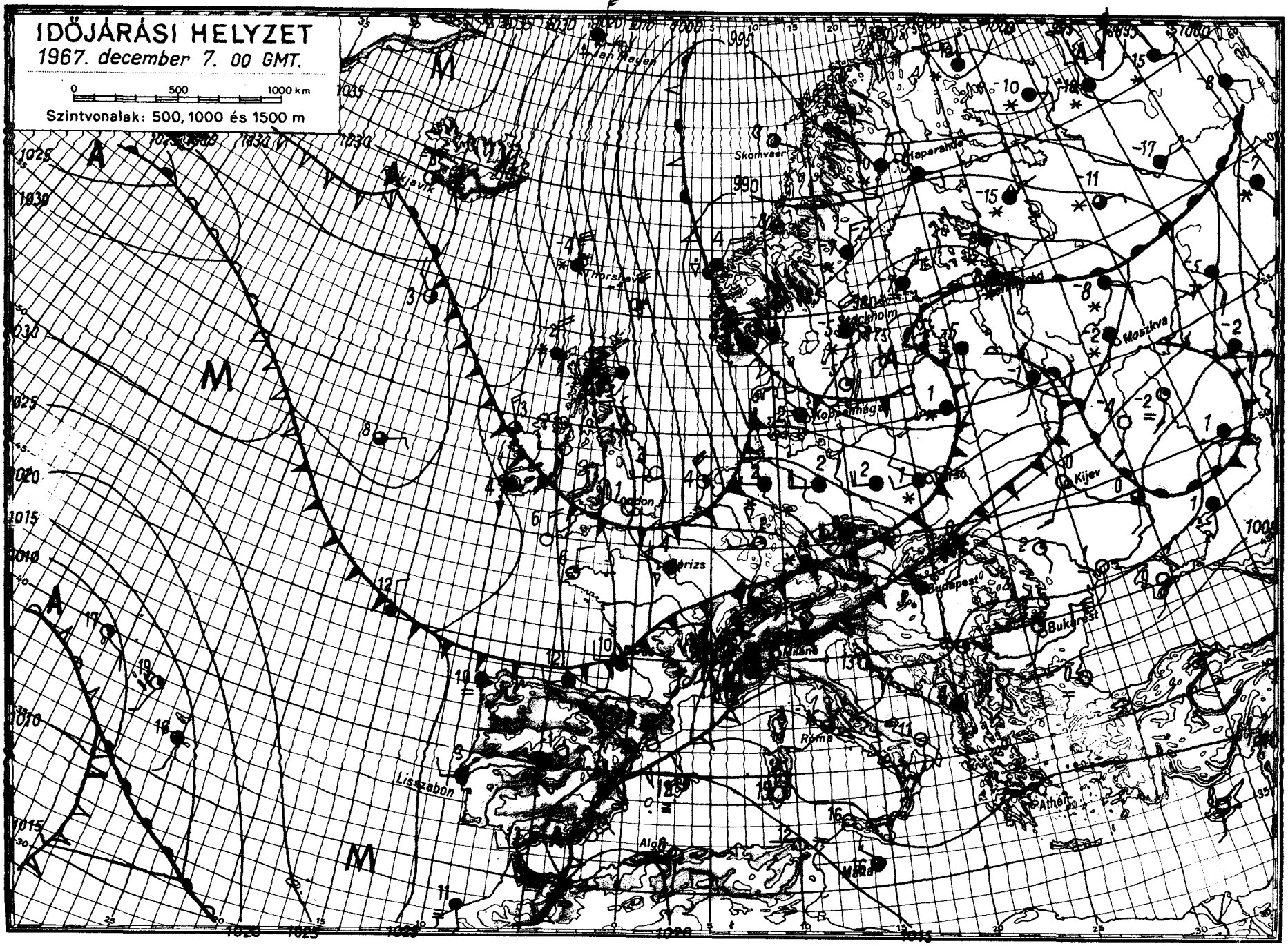

OFFSET NYOMDA BUDAPEST

IDŐJÁRÁSI NAPIJELENTÉS

ЕЖЕДНЕВНЫЙ МЕТЕОРОЛОГИЧЕСКИЙ БЮЛЛЕТЕНЬ · DAILY WEATHER REPORT
BULLETIN QUOTIDIEN DE TEMPS · TÄGLICHER WETTERBERICHT

KIADJA AZ ORSZÁGOS METEOROLÓGIAI INTÉZET
BUDAPEST II. KITAIBEL PÁL UTCA 1
TELEFON: KÖZPONT: 353-500, IDŐJELZŐ OSZT.: 150-410

MEGJELENIK NAPONKÉNT * ELŐFIZETÉSI ÁRA
A POSTAI KÖLTSÉGGEL EGYÜTT NEGYEDÉVRE 60,- Ft
KIADÁSÉRT FELEL AZ INTÉZET IGAZGATÓJA

80. évfolyam 342. szám + Budapest + 1967. december 8. péntek.

Az időjárási helyzet ma reggel és a várható időjárás:

A Skandináv-félszigeten át folyamatosan áramló sarkvidéki hideg levegő elárasztotta Közép-Európát és tovább folytatja utját a Balkán-félsziget és a Földközi-tenger térségei felé. Ennek következtében változó felhőzet mellett, sokfelől futó zápororokat jelentenek. A Szovjetunió európai területein a hőmérséklet általában napközben sem emelkedik 0 fok fölé, és továbbra is többfelé havazik.

Hazánkban csütörtökön erősen felhős volt az ég. Több helyen, elsősorban a Dunántulon zápororok, futó esők voltak. A lehullott csapadék mennyisége Bácsalmáson és Barcson elérte a 6 mm-t, máshol azonban csak 1, 3 mm között volt. A Kékestetőn 18, Bükkszentkereszten 8 cm a sportolásra alkalmas hóréteg vastagsága. A hőmérséklet csucsértéke 2, 7 fok között alakult ki. Pénteken hajnalban 0, -6 fokig hült le a levegő. A délelőtt folyamán a délnyugati megyékben ködös, máshol felhős, hideg idő volt. A hőmérséklet 11 órakor -3, +3 fok között váltakozott.

Ma 12 órakor Budapesten a hőmérséklet 2 fok, a tengerszintre átszámitott légnyomás 757 mm, változatlan.

Várható időjárás szombat estig:

Időnként felhősödés, szórványos havazással.
Főként délnyugaton, helyenként köd, zuzmarakép zödés.
Mérsékelt, időnként megélénkülő délnyugati, nyugati szél.
Hideg idő.

Várható legalacsonyabb éjszakai hőmérséklet: -3, -8,
legmagasabb nappali hőmérséklet szombaton: -2, +3 fok között.

Dunay Sándorné s.k.

A hőmérséklet napi középértéke és eltérése a 90 évi átlagtól/Budapesten/:

1967. XII. 7.: +3,6 C°, +1,7 C°.

1871 óta ezen a napon Budapesten előfordult:

legmagasabb hőmérséklet: 15,3 C° /1915/
legalacsonyabb hőmérséklet: -15,0 C° /1925/.

67.833.

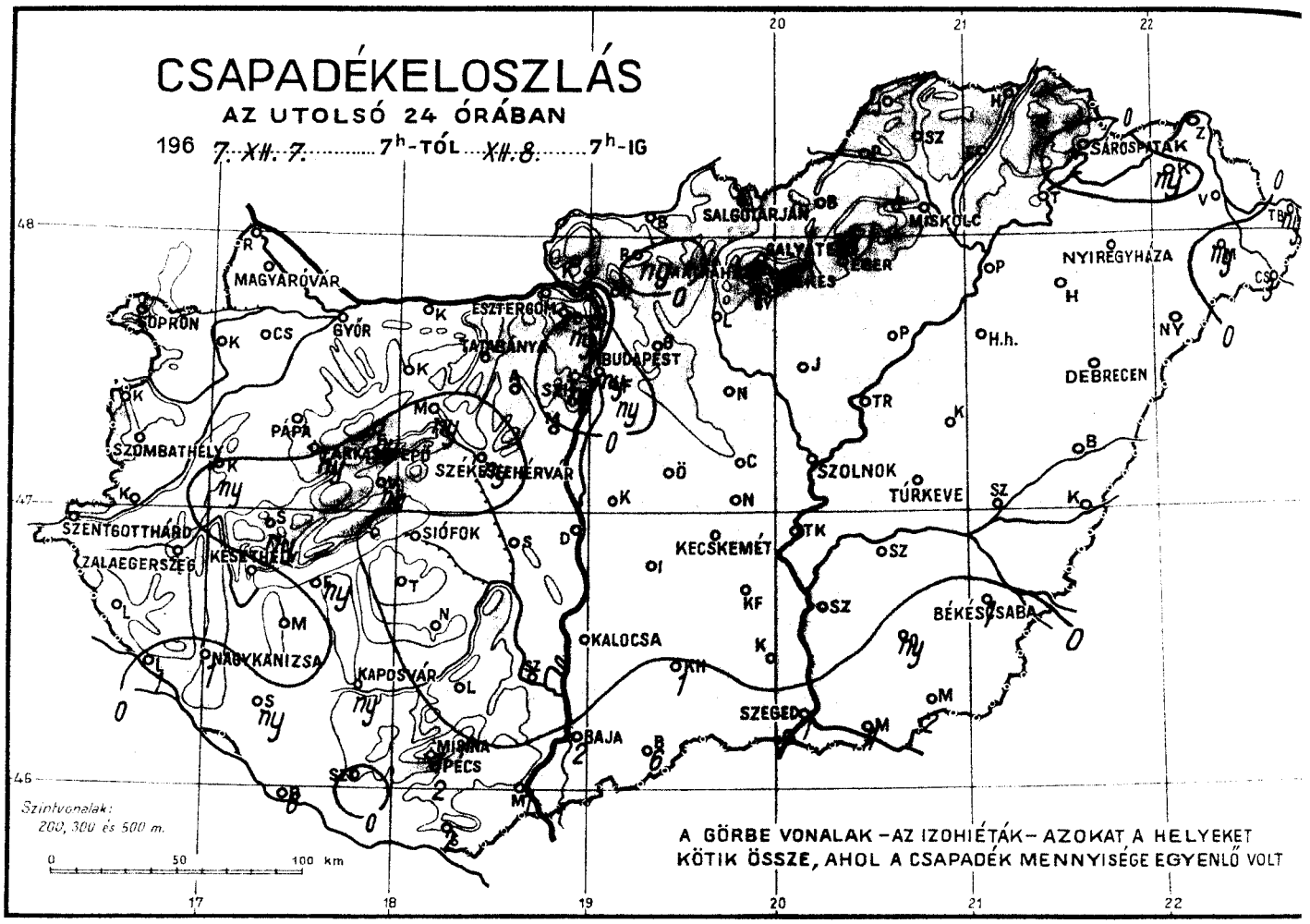
CSAPADÉKELOSZLÁS
AZ UTOLSÓ 24 ÓRÁBAN
196 7. XII. 7. ..... 7h-TÓL XII. 8. ..... 7h-IG
MAGYARÓVÁR
SOPRON
GYŐR
ESZTERGOM
TATABÁNYA
BUDAPEST
SALGÓTARJÁN
MISKOLC
SÁROSPATAK
NYÍREGYHÁZA
DEBRECEN
PÁPA
SZOMBATHELY
SZÉKESFEHÉRVÁR
SZOLNOK
TÚRKEVE
SZENTGOTTHÁRD
ZALAEGERSZEG
SIÓFOK
KECSKEMÉT
BÉKÉSCSABA
NAGYKANIZSA
KAPOSVÁR
KALOCSA
SZEGED
MOHÁCS
PÉCS
BAJA
Szintvonalak:
200, 300 és 500 m.
0 50 100 km
A GÖRBE VONALAK – AZ IZOHIÉTÁK – AZOKAT A HELYEKET
KÖTIK ÖSSZE, AHOL A CSAPADÉK MENNYISÉGE EGYENLŐ VOLT

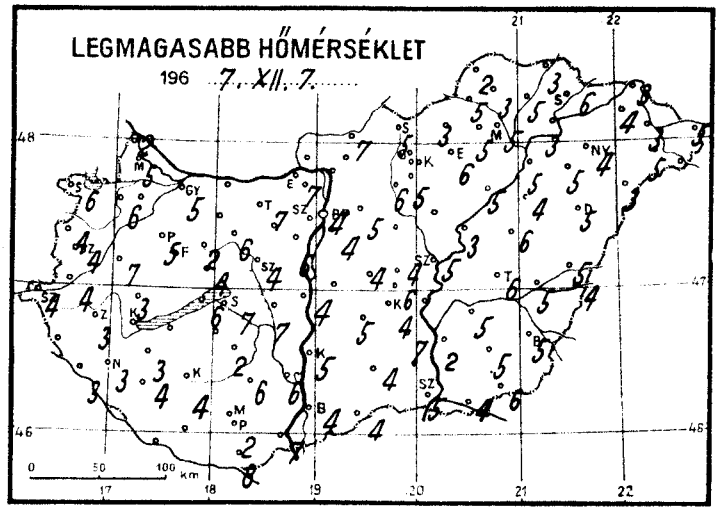
LEGMAGASABB HŐMÉRSÉKLET
196 7. XII. 7. .....
0 50 100 km

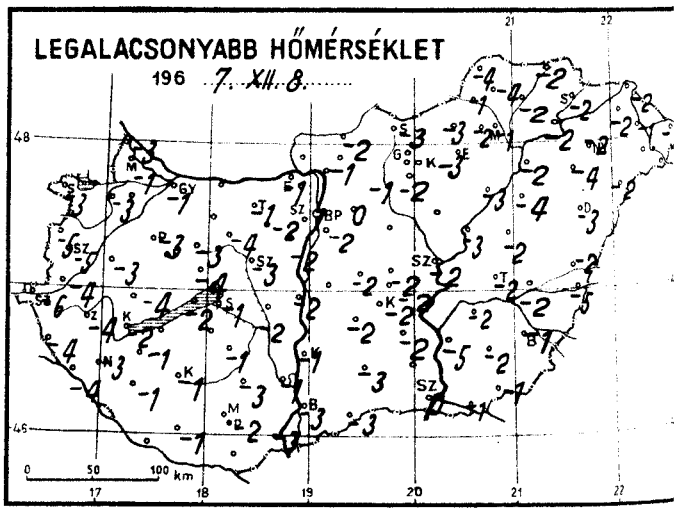
LEGALACSONYABB HŐMÉRSÉKLET
196 7. XII. 8. .....
0 50 100 km

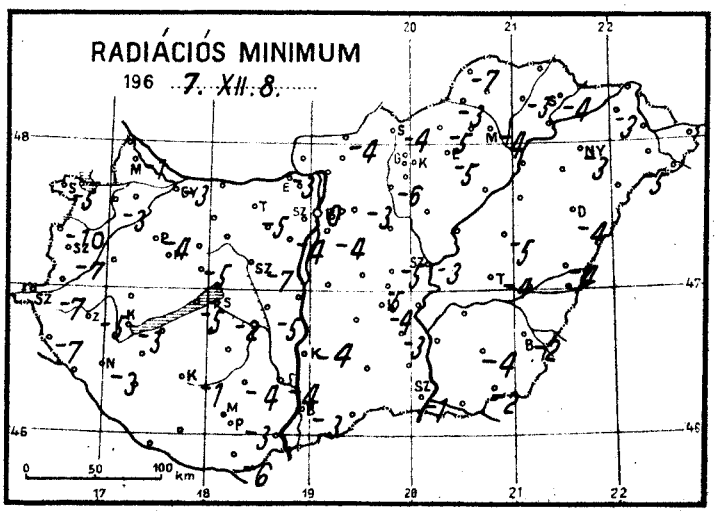
RADIÁCIÓS MINIMUM
196 7. XII. 8. .....
0 50 100 km

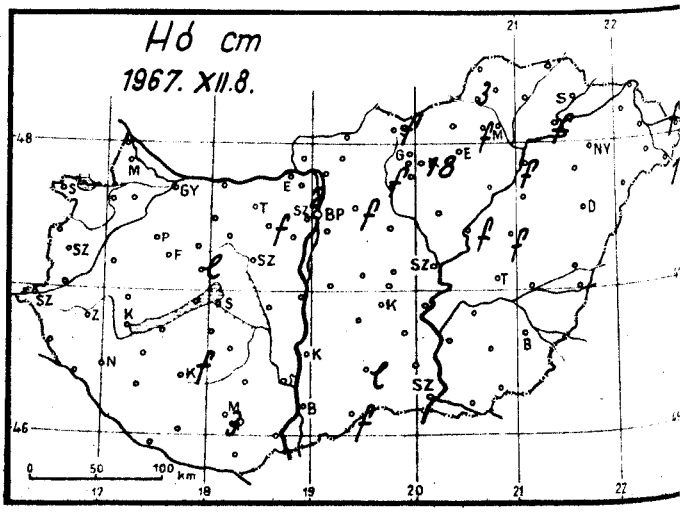
Hó cm
1967. XII. 8.
0 50 100 km

1967. december hó,

.8... nap .péntek.....

	Az utolsó 24 óra adatai						24 órai csapadék mm		Hó cm
	Csapadék (mm)	Hó cm	Hőmérsékleti szélsőségek: tegnapi nappali max.	éjszakai min.	min. 5 cm-en	Napsütés (óra) tegnap			
12815 Magyaróvár	.		5	-1	-1	1	Rajka	.	
822 Győr	.		5	-1	-3	0	Kapuvár	. ⌴	
825 Pápa	.		5	-3	-4	1	Csorna	. ⌴	
805 Sopron	.		6	-3	-5	2	Komárom	. ⌴	
812 Szombathely	.		4	-5	-7	1	Káld	ny *	
910 Szentgotthárd	.		4	-6	-7		Kőszeg	.	
915 Zalaegerszeg	.		3	-4	-5		Körmend	.	
Lenti	.		-	-4	-7		Letenye	1 •	
925 Nagykanizsa	1 •, ≡		3	-3	-3		Sümeg	ny •	
920 Keszthely	.		4	-2	-3	1	Zirc	ny *	
Tihany	.		6	-2	-5		Kisbér	. ⌴	
935 Siófok	.		7	-1	-2	0	Mór	ny *	
942 Pécs	2 ⁂, *		2	-2	-3	0	Alcsút	.	folt
941 Misinatető (534 m)	1 *	3	8	-2	-4	-	Esztergom	.	
Siklós	2 •		8	-	-6		Dobogókő	ny *	2
827 Farkasgyepű (400 m)	ny *		6	-6	-10		Fonyód	ny *	
Veszprém	ny *	lepel	4	-4	-5	0	Tab	.	
833 Tatabánya	.		7	-1	-5		Sárbogárd	Sárhatvan . ⌴	
839 Budapest (Ferihegy)	ny ⁂ ▽ ⌴		4	-2	-4		Lengyel	.	
840 Budapest OMI	ny ⁂ ▽ ⌴		4	1	0	1	Nagykónyi	.	
841 Budapest (Szabadságh., 474 m)	ny * ⌴		3	-3	-6	1	Marcali	.	
Martonvásár	.		6	-2	-4		Somogyszob	ny	
835 Székesfehérvár	ny * ⌴		4	-3	-7		Kaposvár	ny	folt
Dunaújváros	. ⌴		4	-2	-2		Barcs	6 •	
Szekszárd	. ⌴		6	-1	-4		Szigetvár	.	
Mohács	1 *		7	-3			Bácsalmás	6 •	folt
960 Baja	2		4	-3	-3	0	Kiskunhalas	1 *	lepel
955 Kalocsa	.		5	-1	-4		Izsák	.	
Cegléd	.		4	-2	-5	0	Kunsztmiklós		
860 Szolnok	.		5	-2	-3	0	Örkény	. ⌴	
970 Kecskemét	.		4	-2	-4	0	Nagykáta	. ⌴	
Kiskunfélegyháza	.		7	-2	-3		Jászapáti	. ⌴	
982 Szeged	1 ▽		5	0	-1	0	Tiszakécske	.	
Mezőhegyes	2 • ⌴		6	-1	-2		Nagykőrös	.	
Orosháza	ny • ⌴		5	-2	-4	0	Kistelek		
990 Békéscsaba	1 •		5	-1	-2	0	Makó	1 •	
875 Túrkeve	.		6	-2	-4	0	Szentes	.	
Berettyóújfalu	. ⌴		5	-2	-4		Szarvas	.	
882 Debrecen	.		5	-3	-4	0	Szeghalom	. ⌴	
892 Nyíregyháza	.		4	-2	-3	0	Kőrösszakál	.	
788 Ásvárda	ny •		4	-2	-3	0	Tiszaroff	.	folt
Mátészalka	ny *, ⌴		5	-1	-5		Poroszló	. ⌴	folt
Tiszabecs	ny *	folt	5	-3			Karcag	.	folt
Vác	.						Hortobágy	.	
Gödöllő	.	folt	5	0	-4		Polgár	. ⌴	folt
Lőrinci	.	folt	6	-1	-3		Hajdúdorog	.	
Gyöngyös	. ⌴		5	-2	-6		Nyírlugos	.	
Balassagyarmat	.		7	-2	-4		Csenger	3 *	1
755 Salgótarján	.	folt	5	-3	-4		Vásárosnamény	.	
Galyatető (932 m)	.		-1	-5			Záhony	.	
851 Kékestető (1000 m)	.	18	0	-8		0	Királyrét		
Mátraháza (672 m)							Romhány	ny *	
865 Eger	.		6	-3	-5	0	Borsodnádasd	.	
Putnok	.		5	-1	-3		Jósvafő	.	3
Lillafüred	.	folt	5	-2			Szendrőlád	.	
772 Miskolc	.		5	-1	-4		Hidasnémeti	.	
Füged	. ⌴		5	-2	-3		Tokaj	.	
778 Sárospatak	2 *		6	-2	-4	0			

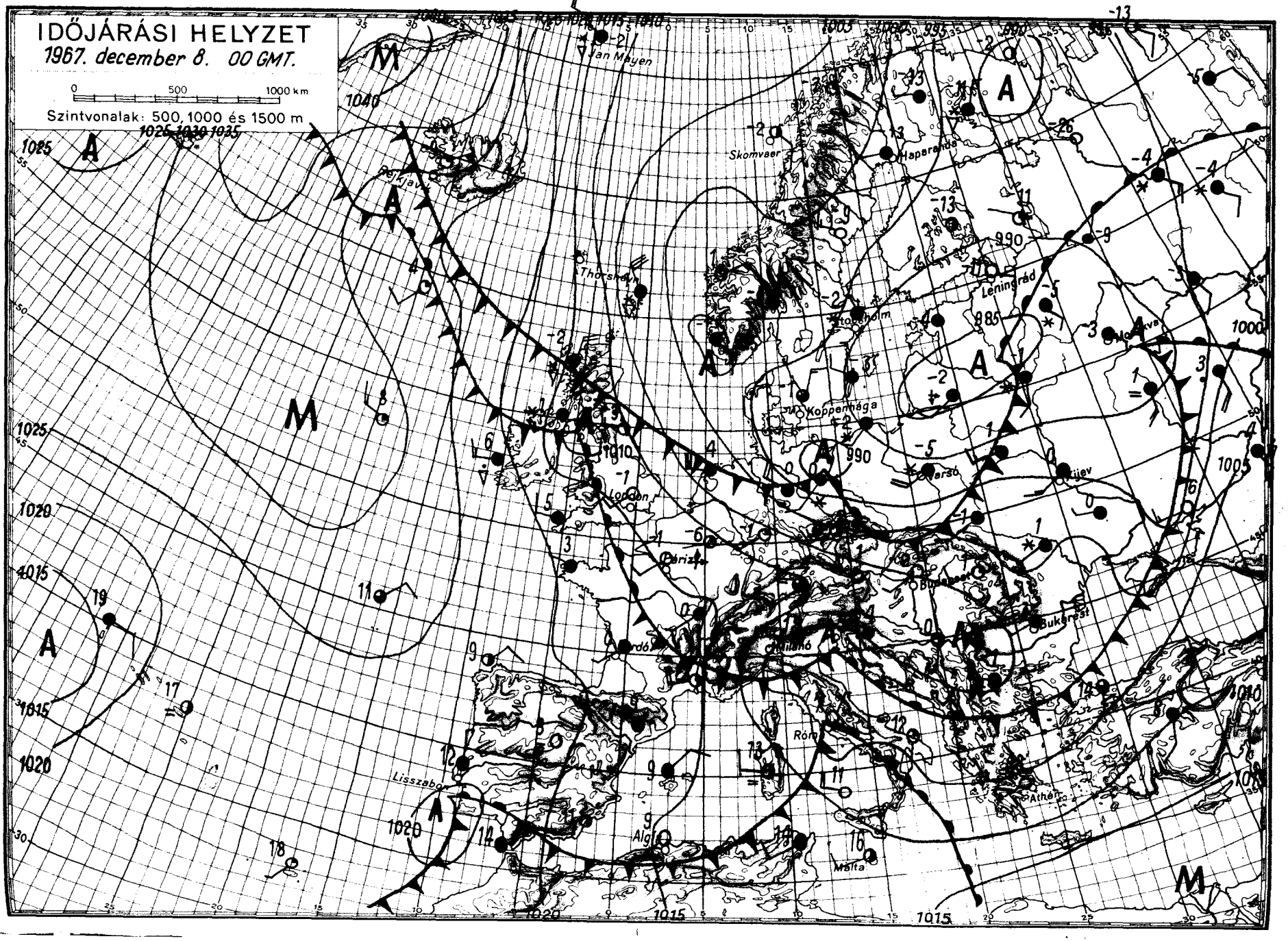
IDŐJÁRÁSI HELYZET
1967. december 8. 00 GMT.
0 500 1000 km
Szintvonalak: 500, 1000 és 1500 m
Jan Mayen
Skomvaer
Haparanda
Thorshavn
Leningrád
Koppenhága
London
Párizs
Bukarest
Lisszabon
Algír
Málta
Athén
Róma

IDŐJÁRÁSI NAPIJELENTÉS

ЕЖЕДНЕВНЫЙ МЕТЕОРОЛОГИЧЕСКИЙ БЮЛЛЕТЕНЬ · DAILY WEATHER REPORT
BULLETIN QUOTIDIEN DE TEMPS · TÄGLICHER WETTERBERICHT

KIADJA AZ ORSZÁGOS METEOROLÓGIAI INTÉZET
BUDAPEST II. KITAIBEL PÁL UTCA 1
TELEFON: KÖZPONT: 353-500, IDŐJELZŐ OSZT.: 150-410

MEGJELENIK NAPONKÉNT * ELŐFIZETÉSI ÁRA
A POSTAI KÖLTSÉGGEL EGYÜTT NEGYEDÉVRE 60,- Ft
KIADÁSÉRT FELEL AZ INTÉZET IGAZGATÓJA

80. évfolyam 343. szám + Budapest + 1967. december 9. szombat.

Az időjárási helyzet ma reggel és a várható időjárás:

A szárazföldünket fokozatosan elárasztó hideg, sarkvidéki eredetü levegő ma hajnalban már a Földközi-tenger medencéjében okozott esőket, helyenként zivatarokat. Igy Európa legnagyobb részén hideg, télies idő uralkodik. Az elmult éjszaka folyamán szárazföldünk déli partvidéke kivételével mindenütt fagypont alá, sőt Skandináviában és a Szovjetunió európai területének északi felén több helyen -10, -20 fokig süllyedt a hőmérséklet. Észak- és Közép-Európában, valamint a Kárpát-medence déli és a Balkán-félsziget északi részén nagykiterjedésü havazások vannak, az atlanti-óceáni partvidékről záporokat jelentenek.

Hazánk fölött pénteken változóan felhős volt az ég. Napközben csak egy-két helyről jelentettek futó havazást. A levegő a kora délutáni órákra 0, +5 fokig melegedett fel. Az esti órákban az ország déli felén teljesen beborult az ég, helyenként havazni kezdett. Az éjszaka második felében a havazás a déli megyék nagy részére átterjedt. A hajnali órákra a kevésbé felhős északi megyékben -4, -9, máshol általában 0, -4 fokig hült le a levegő. A reggel 7 óráig lehullott csapadék mennyisége csak Siklóson és Somogyszobon ért el a 3 mm-t. Ma délelőtt a havazás Pécs környékének kivételével megszünt. 11 órakor 0, -5 fok közötti hőmérsékleteket mértek. A Mátra magasabb helyeit 15-25, a Bükk magasabb helyeit átlag 10 cm vastag porhó boritja. Országunk többi hegyvidékéről hójelentést még nem kaptunk, a síkságokon számottevő hótakaró még nincs.

Ma 12 órakor Budapesten a hőmérséklet +1 fok, a tengerszintre átszámitott légnyomás 757 mm, mérsékelten süllyed.

Várható időjárás vasárnap estig:

Változóan felhős, hideg idő, délkeleten valószinüleg még többfelé havazással, máshol már csak szórványosan előforduló havazásokkal.
Időnként megélénkülő északnyugati, északi szél.
Az éjszakai lehülés délen is erősödik.

Várható legalacsonyabb éjszakai hőmérséklet: -5, -10,
legmagasabb nappali hőmérséklet vasárnap : -4,+1 fok között.

Vissy Károly s.k.

A hőmérséklet napi középértéke és eltérése a 90 évi átlagtól/Budapesten/:

1967. XII. 8.: +0,7 C°, -1,0 C°.

1871 óta ezen a napon Budapesten előfordult:

legmagasabb hőmérséklet: 14,6 C° /1915/
legalacsonyabb hőmérséklet: -14,9 C° /1925/.

67.839.

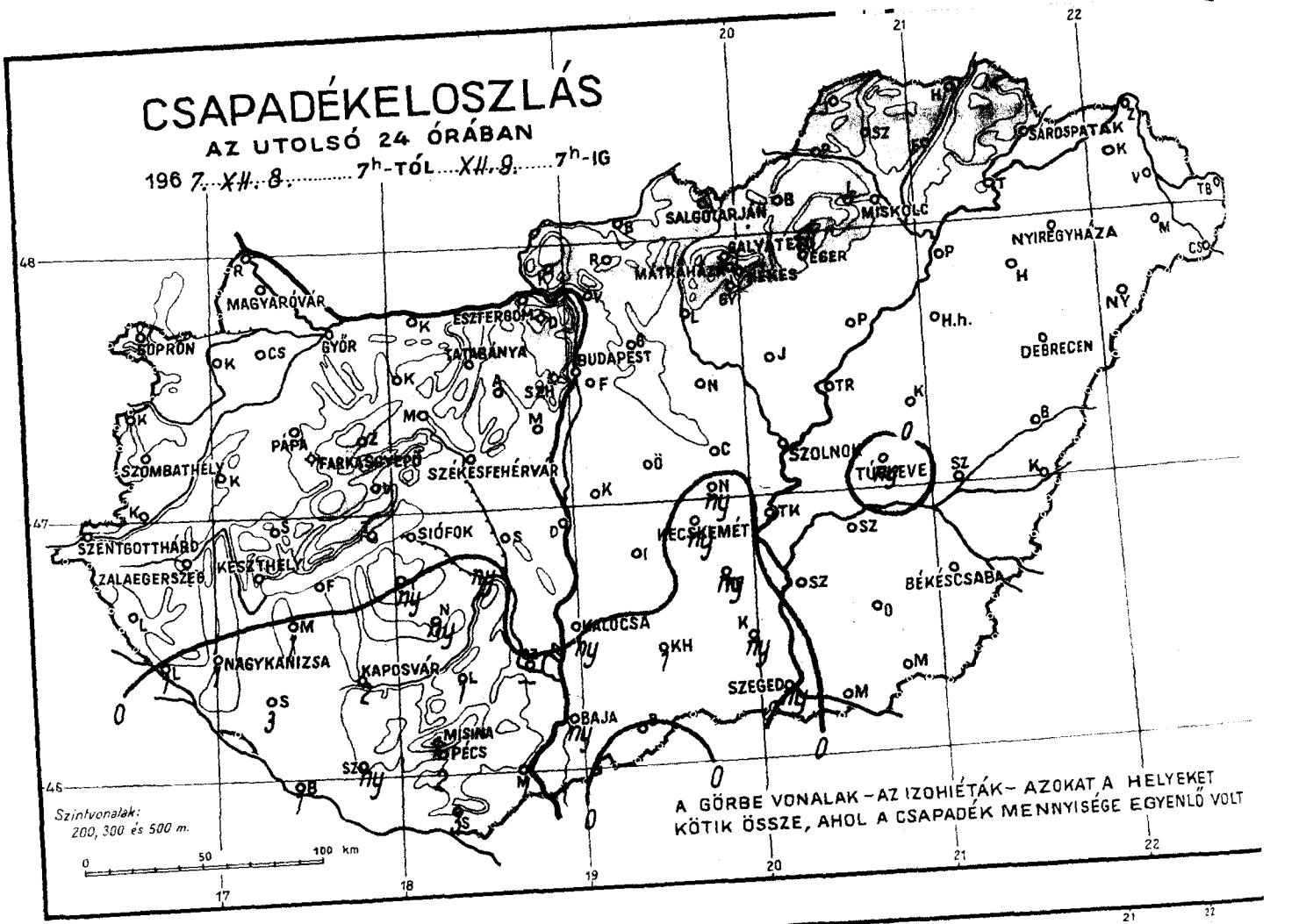
CSAPADÉKELOSZLÁS
AZ UTOLSÓ 24 ÓRÁBAN
196 7. XII. 8. 7h-TÓL XII. 9. 7h-IG
SÁROSPATAK
SALGÓTARJÁN
MISKOLC
NYIREGYHÁZA
GALYATETŐ
EGER
MÁTRAHÁZA
BÉKÉS
MAGYARÓVÁR
ESZTERGOM
SOPRON
GYŐR
TATABÁNYA
BUDAPEST
DEBRECEN
PÁPA
FARKASGYEPŐ
SZÉKESFEHÉRVÁR
SZOMBATHELY
SZOLNOK
TÚRKEVE
SZENTGOTTHÁRD
SIÓFOK
KECSKEMÉT
ZALAEGERSZEG
KESZTHELY
BÉKÉSCSABA
KALOCSA
NAGYKANIZSA
KAPOSVÁR
SZEGED
BAJA
MISINA
PÉCS
A GÖRBE VONALAK – AZ IZOHIÉTÁK – AZOKAT A HELYEKET KÖTIK ÖSSZE, AHOL A CSAPADÉK MENNYISÉGE EGYENLŐ VOLT
Szintvonalak: 200, 300 és 500 m.
0 50 100 km

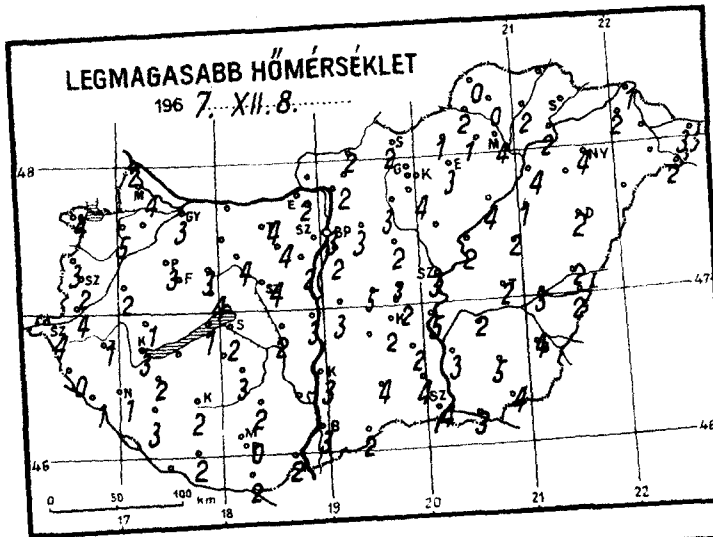
LEGMAGASABB HŐMÉRSÉKLET
196 7. XII. 8.
0 50 100 km

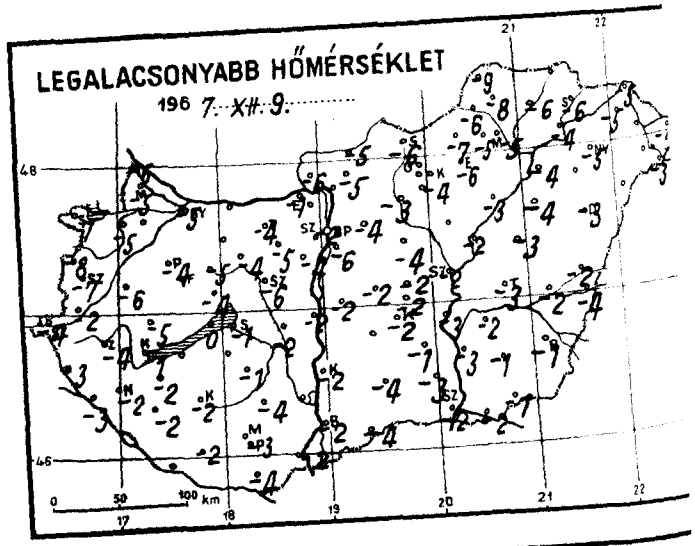
LEGALACSONYABB HŐMÉRSÉKLET
196 7. XII. 9.
0 50 100 km

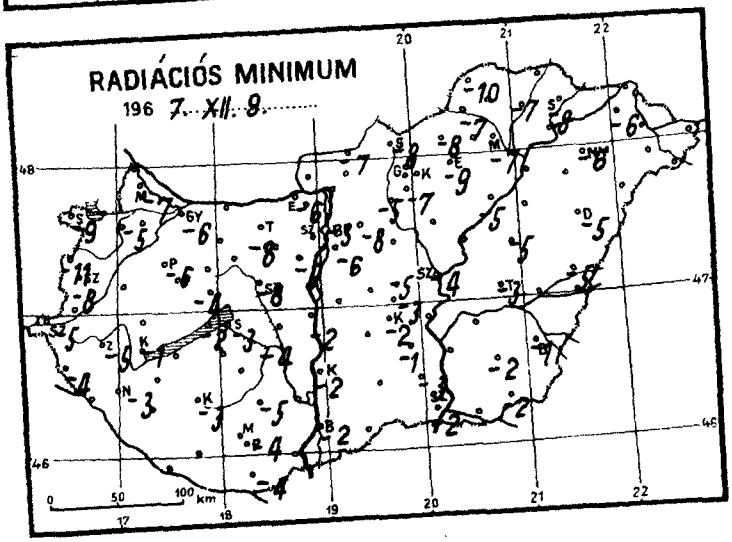
RADIÁCIÓS MINIMUM
196 7. XII. 9.
0 50 100 km

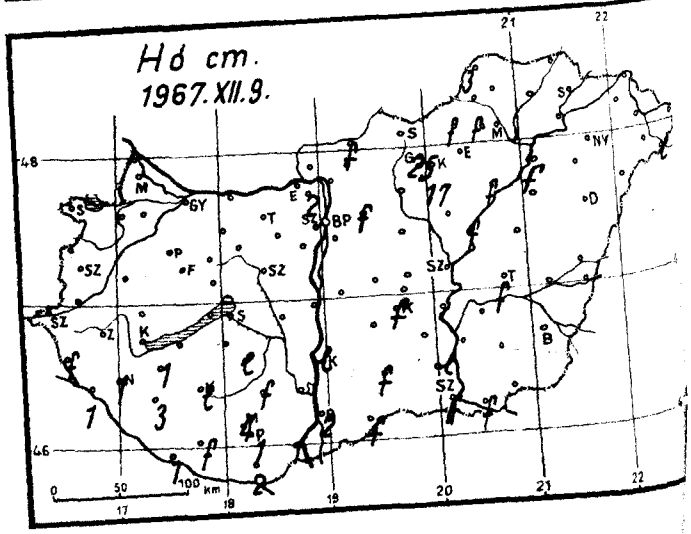
Hó cm.
1967. XII. 9.
0 50 100 km

1967. december. hó, 9. nap szombat

	Az utolsó 24 óra adatai					
	Csapadék (mm)	Hó cm	Hőmérsékleti szélsőségek: tegnapi nappali max.	éjszakai min.	min. 5 cm-en	Napsütés (óra) tegnap
12815 Magyaróvár	.		4	-5	-7	7
822 Győr	.		3	-5	-6	5
825 Pápa	.		3	-4	-6	2
805 Sopron	.		4	-7	-9	6
812 Szombathely	.		2	-7	-8	5
910 Szentgotthárd	.		4	-4	-5	
915 Zalaegerszeg	.		1	-4	-5	
Lenti	.	folt	0	-3	-4	
925 Nagykanizsa	1 *	1	1	-2	-3	
920 Keszthely	.		3	-1	-1	1
Tihany	.	folt	1	0	-2	
935 Siófok	.		2	-1	-3	3
942 Pécs	2 *	1	0	-3	-4	0
941 Misinatető (534 m)	1 *	4	0	-6	-6	2
Siklós	3 *	2	2	-4	-4	
827 Farkasgyepű (400 m)	.		2	-5	-10	
Veszprém	.	folt	4	-4	-4	3
833 Tatabánya	.		4	-4	-8	
839 Budapest (Ferihegy)	.		2	-6	-6	
840 Budapest OMI	.		3	-2	-3	7
841 Budapest (Szabadságh., 474 m)	.		0	-5	-9	6
Martonvásár	.		2	-4	-5	
835 Székesfehérvár	.		4	-6	-8	
Dunaújváros	.		3	-2	-2	
Szekszárd	–		–	–		
Mohács	1 *	1	2	-2		
960 Baja	ny *	2	3	-2	-2	2
955 Kalocsa	ny * ▽	lepel	3	-2	-2	
Cegléd	.		3	-2	-5	3
860 Szolnok	.		3	-2	-4	3
970 Kecskemét	ny * ▽	folt	2	-2	-2	0
Kiskunfélegyháza	ny *		2	-1	-1	
982 Szeged	ny *	folt	4	-2	-2	3
Mezőhegyes	.		4	-1	-2	
Orosháza	.		5	-1	-2	4
990 Békéscsaba	.		4	-1	-1	4
875 Túrkeve	ny *	lepel	2	-3	-3	2
Berettyóújfalu	.		2	-2	-5	
882 Debrecen	.		2	-3	-5	5
892 Nyíregyháza	.		4	-5	-6	7
788 Kisvárda	.		2	-5	-6	7
Mátészalka						
Tiszabecs	.		3	-4		
Vác	.		–	–		
Gödöllő	.	folt	3	-4	-8	
Lőrinci	. ⌴	folt	3	-3	-5	
Gyöngyös	. ⌴		4	-4	-7	
Balassagyarmat	.		2	-5	-7	
755 Salgótarján	.	folt	2	-6	-8	
Galyatető (932 m)	.	25	-1	-10	-	
851 Kékestető (1000 m)	.	17	-5	-9	-	5
Mátraháza (672 m)	–		–	–		
865 Eger	.		3	-6	-9	7
Putnok	. ⌴		2	-6	-7	
Lillafüred	.	folt	1	-5		
772 Miskolc	. =		4	-5	-7	7
Fügöd	. ⌴		2	-6	-7	
778 Sárospatak	.	folt	2	-6	-8	7

24 órai csapadék mm		Hó cm
Rajka	.	
Kapuvár	. ⌴	
Csorna	. ⌴	
Komárom	. ⌴	
Káld	. ⌴	
Kőszeg	.	
Körmend	.	
Letenye	1 *	1
Sümeg	.	
Zirc	.	
Kisbér	.	
Mór	.	
Alcsút	.	folt
Esztergom	.	
Dobogókő	.	2
Fonyód	.	
Tab	ny * ▽	
Sárbogárd	ny *	
Lengyel	1 *	folt
Nagykónyi	ny *	lepel
Marcali	1 *	1
Somogyszob	3 *	3
Kaposvár	2 *	lepel
Barcs	1 *	1
Szigetvár	ny *	folt
Bácsalmás	.	folt
Kiskunhalas	1 *	folt
Izsák		
Kunsztmiklós	.	
Örkény	.	folt
Nagykáta	.	
Jászapáti	. ⌴	
Tiszakécske	.	
Nagykőrös	ny *	folt
Kistelek	ny *	lepel
Makó	.	folt
Szentes	.	
Szarvas	.	
Szeghalom	.	
Kőrösszakál	.	
Tiszaroff	.	folt
Poroszló	.	folt
Karcag	. ⌴	
Hortobágy	.	
Polgár	.	folt
Hajdúdorog		
Nyírlugos		
Csenger	.	lepel
Vásárosnamény		
Záhony	.	
Királyrét	.	
Romhány	.	
Borsodnádasd	.	
Jósvafő	.	3
Szendrőlád	.	
Hidasnémeti	.	
Tokaj	.	

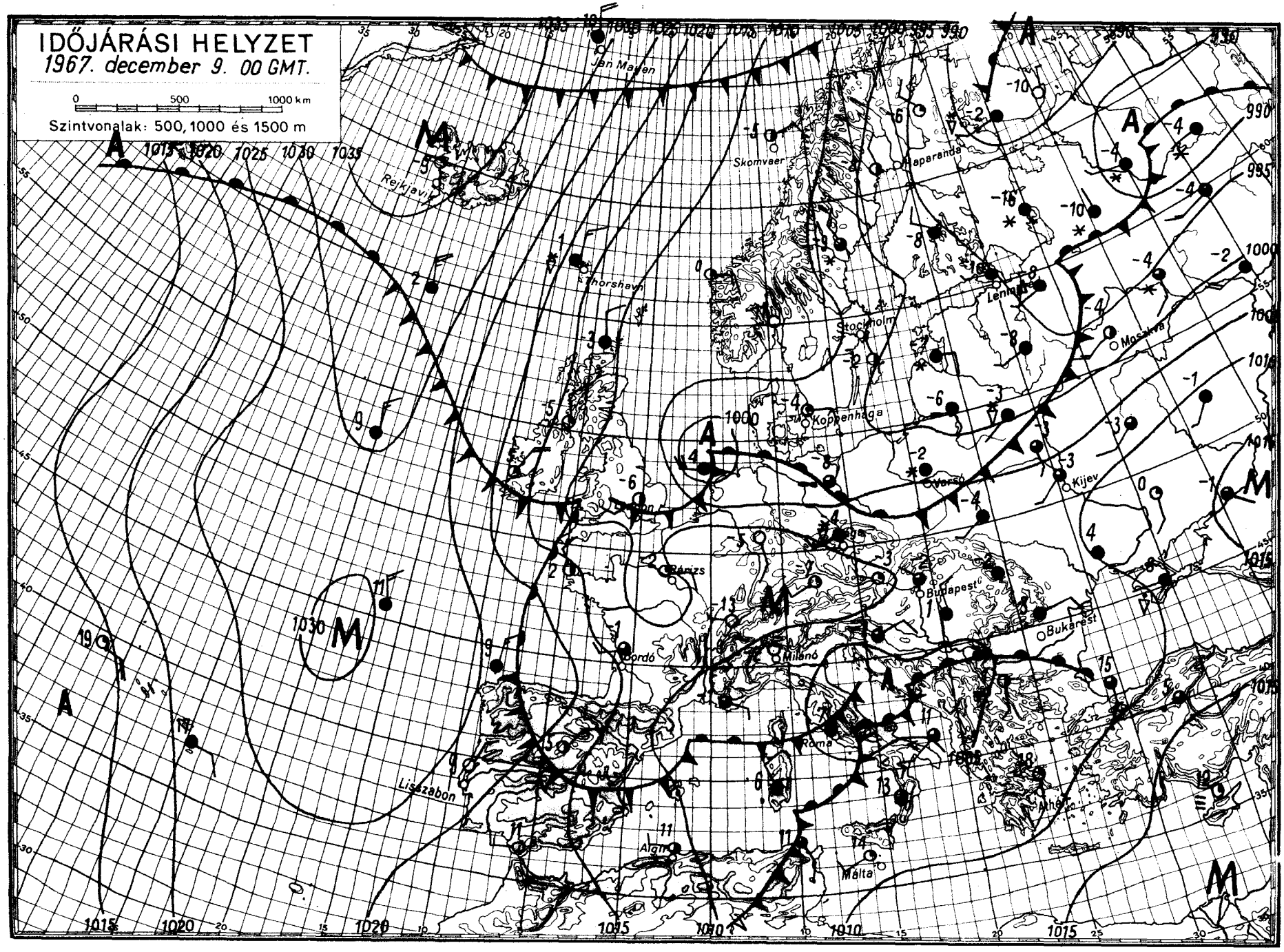

OFFSET-NYOMDA, BUDAPEST

IDŐJÁRÁSI NAPIJELENTÉS

ЕЖЕДНЕВНЫЙ МЕТЕОРОЛОГИЧЕСКИЙ БЮЛЛЕТЕНЬ · DAILY WEATHER REPORT
BULLETIN QUOTIDIEN DE TEMPS · TÄGLICHER WETTERBERICHT

KIADJA AZ ORSZÁGOS METEOROLÓGIAI INTÉZET
BUDAPEST II. KITAIBEL PÁL UTCA 1
TELEFON: KÖZPONT: 353-500, IDŐJELZŐ OSZT.: 150-410

MEGJELENIK NAPONKÉNT * ELŐFIZETÉSI ÁRA A POSTAI KÖLTSÉGGEL EGYÜTT NEGYEDÉVRE 60, Ft
KIADÁSÉRT FELEL AZ INTÉZET IGAZGATÓJA

80. évfolyam 344. szám. + Budapest + 1967. december 10. vasárnap.

Az időjárási helyzet ma reggel és a várható időjárás:

Szárazföldünk legnagyobb részén tovább tart a téli időjárás. A Szovjetunió európai területének déli részein melegedési folyamat indult meg, igy itt nagy területeken esik az eső, illetve havazik. A Földközi-tenger térségében is sokfelé esik az eső. Európa többi területein kevesebb a felhő, reggel többfelé párás, ködös az idő és csak szórványosan fordulnak elő kisebb havazások.

Hazánkban szombaton felhős, hideg idő volt. Néhány helyen esett a hó. A lehullott hó csapadékmennyisége azonban sehol sem haladta meg a 2, 4 mm-t. Napközben sem emelkedett a hőmérséklet -3, +3 foknál magasabbra. Ma hajnalban az ország területén -3 és -10 fok közötti hőmérsékletet mértek. A Mátra magasabb helyeit 15, 25, a Bükk magasabb helyeit általában 10 cm vastagságu sportolásra alkalmas hóréteg boritja. Máshol a hóréteg vastagsága nem számottevő. Délelőtt országszerte tovább folytatódott a változóan felhős, helyenként párás, hideg idő. 11 órakor az ország területén a hőmérséklet -1 és -3 fok között volt.

Ma 12 órakor Budapesten a hőmérséklet -1 fok, a tengerszintre átszámitott légnyomás 761 mm, mérsékelten emelkedő irányzatu.

Várható időjárás hétfő estig:

Változóan felhős, hideg, reggel helyenként párás idő.
Néhány helyen havazás.
Napközben kissé megélénkülő, változó irányu szél.

Várható legalacsonyabb éjszakai hőmérséklet: -5, -10,
legmagasabb nappali hőmérséklet hétfőn: +2, -3 fok között.

Kerényi Nárcisz s.k.

A hőmérséklet napi középértéke és eltérése a 90 évi átlagtól /Budapesten/:

1967. XII. 9.: -1,0 C°, -2,6 C°.

1871 óta ezen a napon Budapesten előfordult:

legmagasabb hőmérséklet: 11,6 C° /1957/
legalacsonyabb hőmérséklet: -14,9 C° /1925/.

67.841.

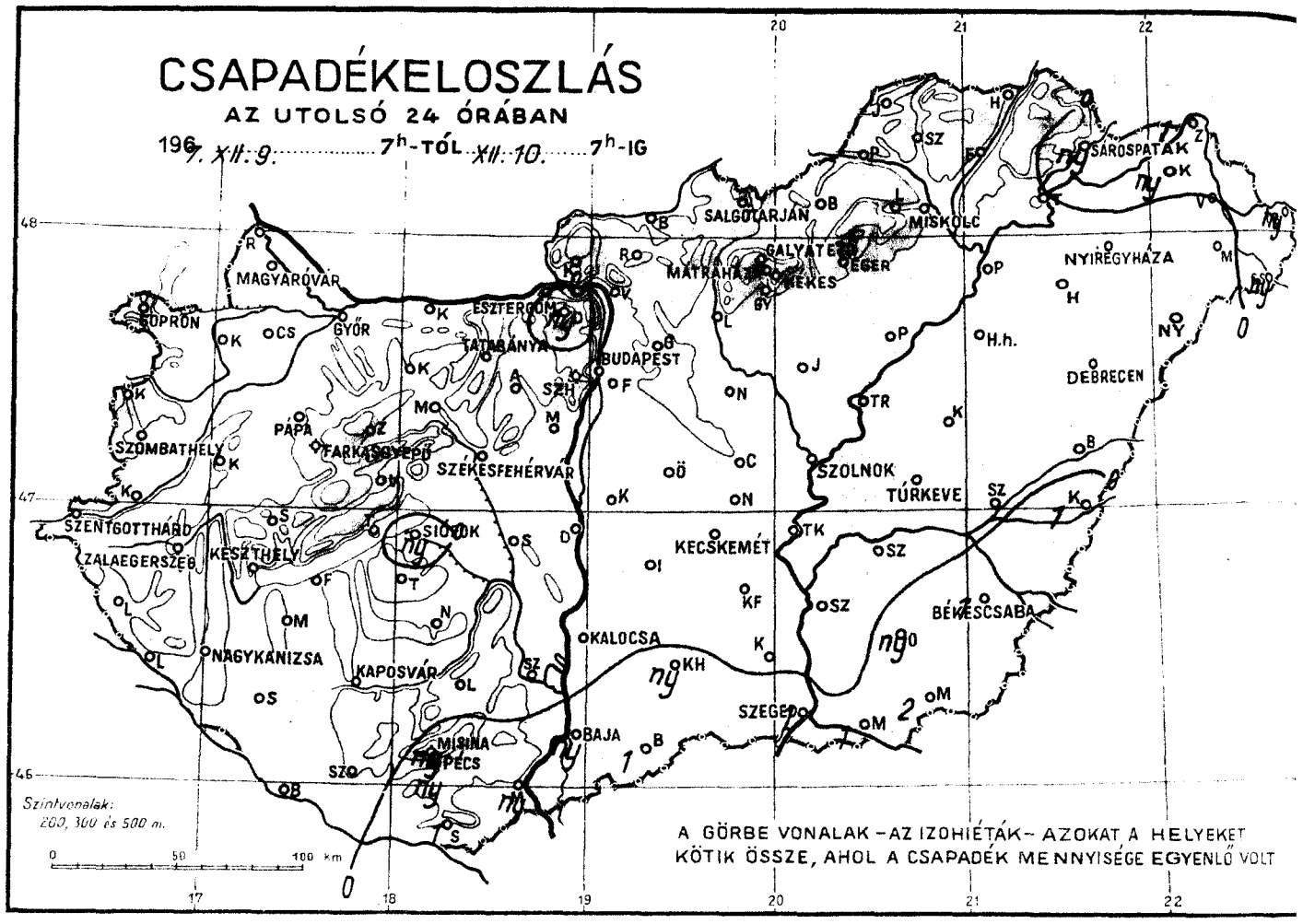
CSAPADÉKELOSZLÁS
AZ UTOLSÓ 24 ÓRÁBAN
1967. XII. 9. 7h-TÓL XII. 10. 7h-IG
SOPRON
MAGYARÓVÁR
GYŐR
ESZTERGOM
TATABÁNYA
BUDAPEST
SALGÓTARJÁN
MISKOLC
SÁROSPATAK
MÁTRAHÁZA
GALYATETŐ
EGER
NYÍREGYHÁZA
DEBRECEN
SZOMBATHELY
PÁPA
FARKASGYEPŰ
SZÉKESFEHÉRVÁR
SZOLNOK
TÚRKEVE
SZENTGOTTHÁRD
ZALAEGERSZEG
KESZTHELY
SIÓFOK
KECSKEMÉT
NAGYKANIZSA
KAPOSVÁR
KALOCSA
BÉKÉSCSABA
SZEGED
BAJA
MISINA
PÉCS
Szintvonalak:
200, 300 és 500 m.
A GÖRBE VONALAK – AZ IZOHIÉTÁK – AZOKAT A HELYEKET
KÖTIK ÖSSZE, AHOL A CSAPADÉK MENNYISÉGE EGYENLŐ VOLT

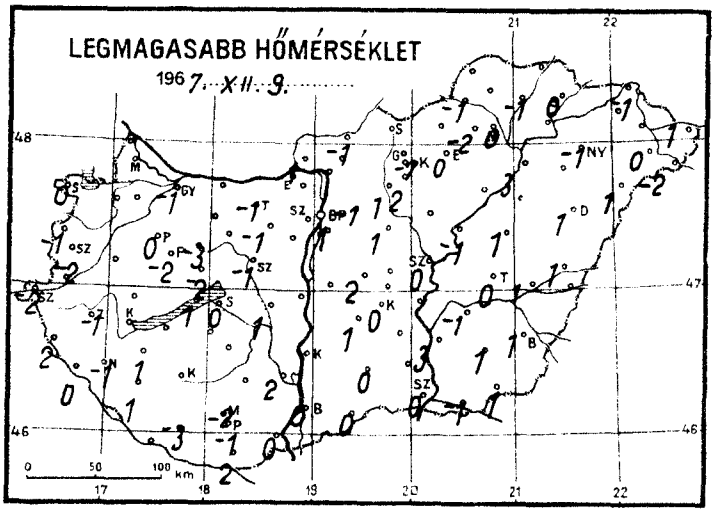
LEGMAGASABB HŐMÉRSÉKLET
1967. XII. 9.

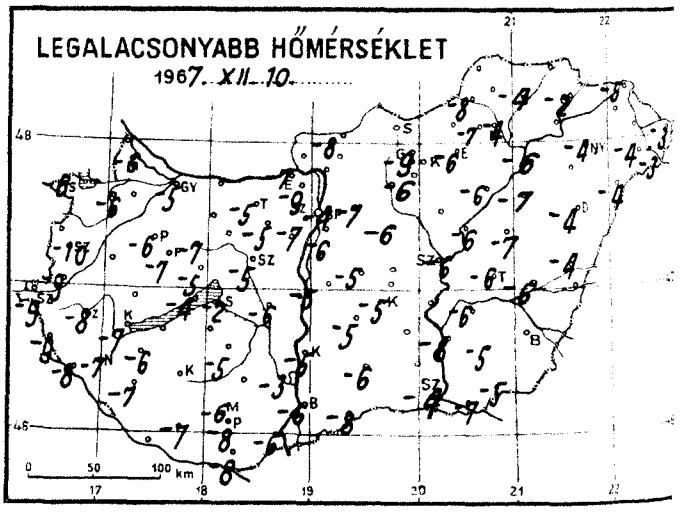
LEGALACSONYABB HŐMÉRSÉKLET
1967. XII. 10.

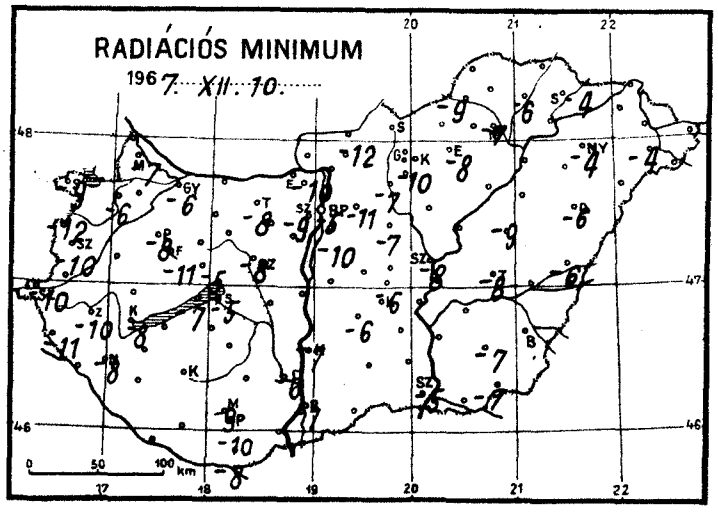
RADIÁCIÓS MINIMUM
1967. XII. 10.

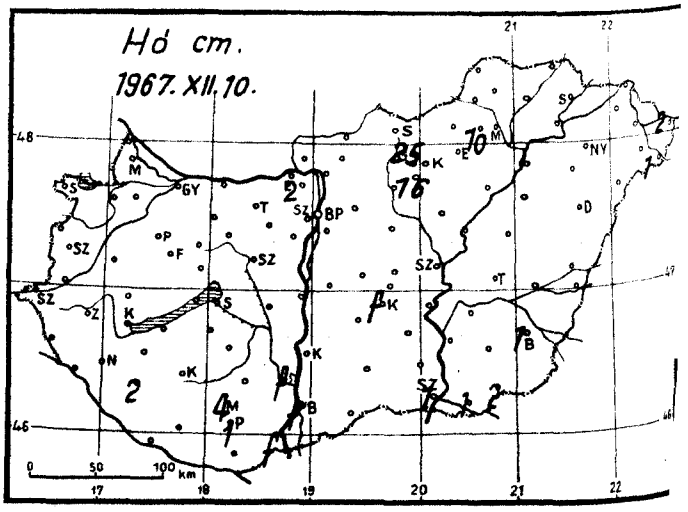
Hó cm.
1967. XII. 10.

1967. december hó,
10 vasárnap nap

	Az utolsó 24 óra adatai						24 órai csapadék mm	
	Csapadék (mm)	Hó cm	Hőmérsékleti szélsőségek: tegnapi nappali max.	éjszakai min.	min. 5 cm-en	Napsütés (óra) tegnap		Hó
12815 Magyaróvár	.		–	-6	-7	3	Rajka .	
822 Győr	.		-1	-5	-6	1	Kapuvár . ⊔	
825 Pápa	.		0	-6	-8	0	Csorna . ⊔	
805 Sopron	.		0	-6	-9	5	Komárom .	
812 Szombathely	.		-2	-10	-10	3	Káld	
910 Szentgotthárd	.		-2	-9	-10	0	Kőszeg .	
915 Zalaegerszeg	.		-1	-8	-10	0	Körmend	
Lenti	.		2	-9	-11		Letenye .	lepel
925 Nagykanizsa	.		-1	-7	-8	1	Sümeg .	
920 Keszthely	.		-0	-7	-8	0	Zirc . ⊔	
Tihany	.		1	-4	-7		Kisbér . ⊔	
935 Siófok	ny *		0	-2	-5	0	Mór .	
942 Pécs	ny *	1	-1	-8	-10	1	Alcsút . ⊔	
941 Misinatető (534 m)	ny *	4	-2	-6	-8	0	Esztergom .	
Siklós	1 *		2	-8	-8		Dobogókő ny *	2
827 Farkasgyepű (400 m)	.		-2	-7	-11		Fonyód	
Veszprém	.		-2	-5	-5	0	Tab	
833 Tatabánya	.		-1	-5	-8		Sárbogárd .	
839 Budapest (Ferihegy)	.		0	-6	-10		Lengyel .	
840 Budapest OMI	.		1	-4	-5	2	Nagykónyi .	
841 Budapest (Szabadságh.,474 m)	.		-5	-7	-9	2	Marcali .	fólt
Martonvásár							Somogyszob .	2
835 Székesfehérvár	.		-1	-5	-8		Kaposvár	
Dunaújváros	.		-1	-5	-5		Barcs	
Szekszárd	.	fólt	2	-3	-6		Szigetvár .	
Mohács	ny *	fólt	0	-6			Bácsalmás 1 *	2
960 Baja	ny *	fólt	0	-6	-7	0	Kiskunhalas ny *	lepel
955 Kalocsa	.		0	-5	-7		Izsák	
Cegléd	.		1	-6	-7	1	Kunsztmiklós .	
860 Szolnok	.		0	-6	-8	1	Örkény .	
970 Kecskemét	.	fólt	0	-5	-6	2	Nagykáta .	
Kiskunfélegyháza	.		1	-5	-6		Jászapáti . ⊔	
982 Szeged	1 *	1	0	-4	-5	0	Tiszakécske	
Mezőhegyes	2 *	2	1	-5	-7		Nagykőrös .	
Orosháza	ny *	1	1	-5	-7		Kistelek .	
990 Békéscsaba	1 *	1	1	-5	-5	0	Makó 1 *	1
875 Túrkeve	.		0	-6	-8	2	Szentes .	
Berettyóújfalu	.		1	-4	-6		Szarvas . ⊔	
882 Debrecen	.		1	-4	-6	0	Szeghalom .	
892 Nyíregyháza	.		-1	-4	-4	0	Körösszakál 1 *	
788 Kisvárda	ny	lepel	0	-2	-3	1	Tiszaroff .	
Mátészalka	.		0	-4	-4		Poroszló .	
Tiszabecs	ny *	=	1	-3			Karcag . ⊔	
Vác	. ⊔						Hortobágy .	
Gödöllő	.		-1	-7	-11		Polgár . ⊔	
Lőrinci	. ⊔		1	-5	-7		Hajdúdorog .	
Gyöngyös	. ⊔		2	-6	-10		Nyírlugos .	
Balassagyarmat	. ⊔		-1	-8	-12		Csenger ny *	1
755 Salgótarján							Vásárosnamény .	
Galyatető (932 m)	.	25	-2	-10			Záhony 1 *	
851 Kékestető (1000 m)	.	16	-7	-9		2	Királyrét	
Mátraháza (672 m)	.	lepel	0	-6	-8	2	Romhány .	
865 Eger	. ⊔		-1	-8	-9		Borsodnádasd .	3
Putnok	.	fólt	-2	-7			Jósvafő .	
Lillafüred	.		0	-4	-7	3	Szendrőlád .	
772 Miskolc	.		1	-4	-6		Hidasnémeti . ⊔	
Füged	ny		0	-2	-4	3	Tokaj	
778 Sárospatak								

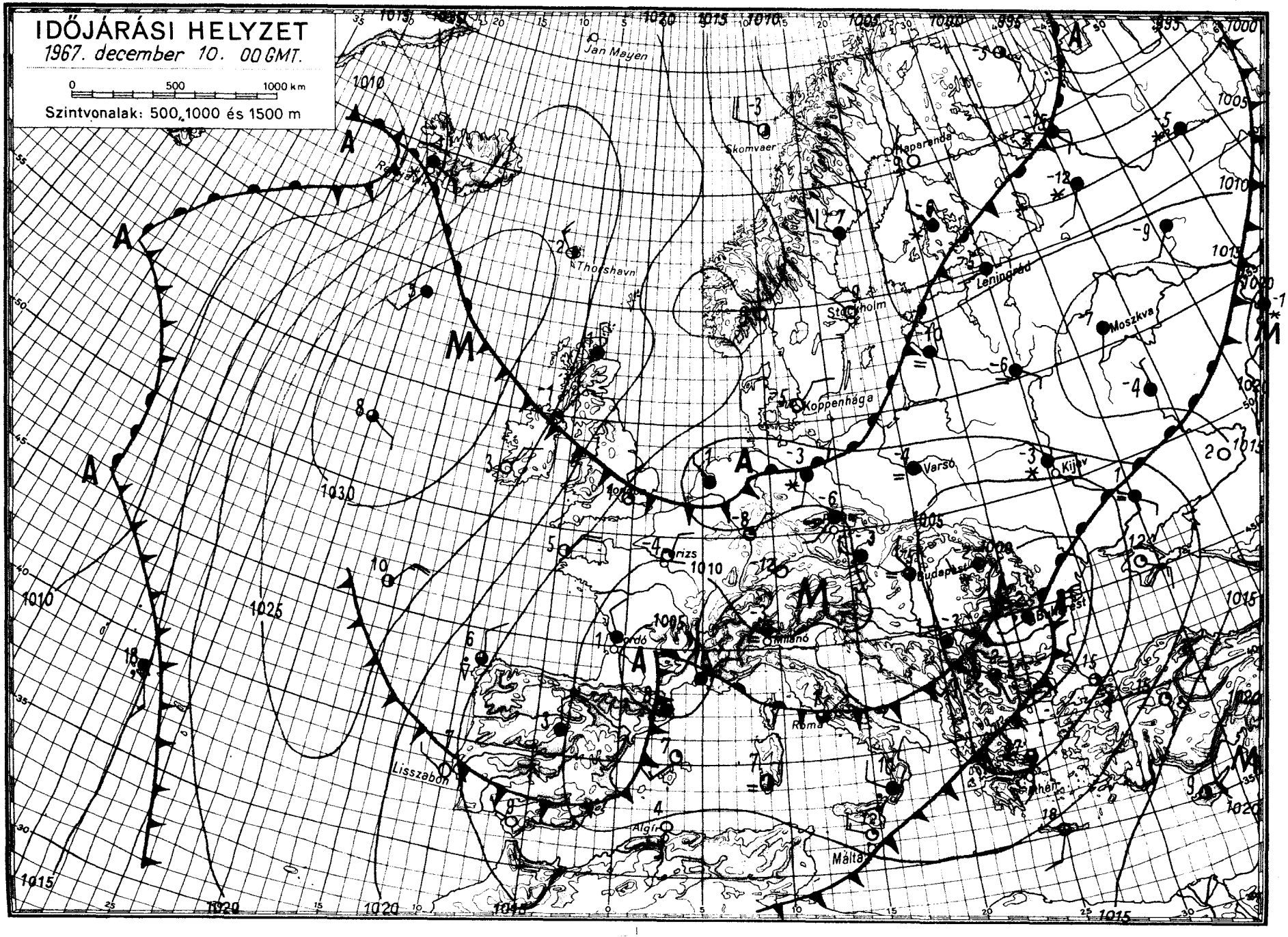

OFFSET NYOMDA, BUDAPEST 51

IDŐJÁRÁSI NAPIJELENTÉS

ЕЖЕДНЕВНЫЙ МЕТЕОРОЛОГИЧЕСКИЙ БЮЛЛЕТЕНЬ · DAILY WEATHER REPORT
BULLETIN QUOTIDIEN DE TEMPS · TÄGLICHER WETTERBERICHT

KIADJA AZ ORSZÁGOS METEOROLÓGIAI INTÉZET
BUDAPEST II. KITAIBEL PÁL UTCA 1
TELEFON: KÖZPONT: 353-500, IDŐJELZŐ OSZT.: 150-410

MEGJELENIK NAPONKÉNT * ELŐFIZETÉSI ÁRA A POSTAI KÖLTSÉGGEL EGYÜTT NEGYEDÉVRE 60, Ft
KIADÁSÉRT FELEL AZ INTÉZET IGAZGATÓJA

80. évfolyam 345. szám + Budapest + 1967. december 11. hétfő.

Az időjárási helyzet ma reggel és a várható időjárás:

Szárazföldünk nagyobb részén folytatódik a hideg idő. Az éjszaka a hőmérséklet a Földközi-tenger partvonalát kivéve, fagypont alatt volt, sőt Nyugat-Európa egy kis részén valamint Észak-Európában -10, -20 foknál mélyebbre szállt. Ukrajnában erős, helyenként viharos szél fuj, emiatt hófuvások keletkeznek. A Földközi-tengerről déli széllel ugyanakkor nagy nedvességtartamu, enyhe levegő áramlik a Kárpát-medence fölé, fokozatosan kiterjeszkedő havazással.

Hazánkban vasárnap a keleti határszél kivételével napos idő volt. A hőmérséklet -2, +2 fokig emelkedett, igy az átlaghoz képest alacsonyabb maradt. Az éjszaka folyamán délnyugaton fokozatosan befelhősödött az ég, igy ott csak -2 fokig hült le a levegő. Az északkeleti határszélen a derült ég alatt viszont előfordult -11 fokos fagy is. Az éjszakai befelhősödés délnyugatról lassan északkelet felé terjeszkedő havazás követte, amiből reggel 7 óráig elsősorban csak a Dunántulon hullott nyom és 7 mm közötti csapadékmennyiségnek megfelelő hó. A keletkezett hóréteg vastagsága csupán Barcs vidékén érte el a 10 cm-t. A reggeli hójelentések szerint csak a Mátra és a Bükk magasabb részein van sportolásra alkalmas hóréteg. A déli órákig a havazás már csaknem az egész ország területére kiterjedt. A szél helyenként megerősödött. A hőmérséklet 11 órakor 0 és -4 fok között váltakozott.

Ma 12 órakor Budapesten a hőmérséklet -3 fok, a tengerszintre átszámitott légnyomás 768 mm, alig változik.

Várható időjárás kedd estig:

Erősen felhős, hideg idő, sokfelé, főként délen havazással.
Megélénkülő, a nyugati határszélen és az északi hegyvidéken, valamint a Duna-Tisza közén átmenetileg erős északi, északkeleti szél, hófuvásokkal.

Várható legalacsonyabb éjszakai hőmérséklet: -2, -7,
legmagasabb nappali hőmérséklet kedden: +1, -4 fok között.

Dr. Tóth Pál s.k.

A hőmérséklet napi középértéke és eltérése a 90 évi átlagtól/Budapesten/:

1967. XII. 10.: -2,2 C°, -3,6 C°.

1871 óta ezen a napon Budapesten előfordult:

legmagasabb hőmérséklet: 13,6 C° /1915/
legalacsonyabb hőmérséklet: -15,7 C° /1925/.

67.842.

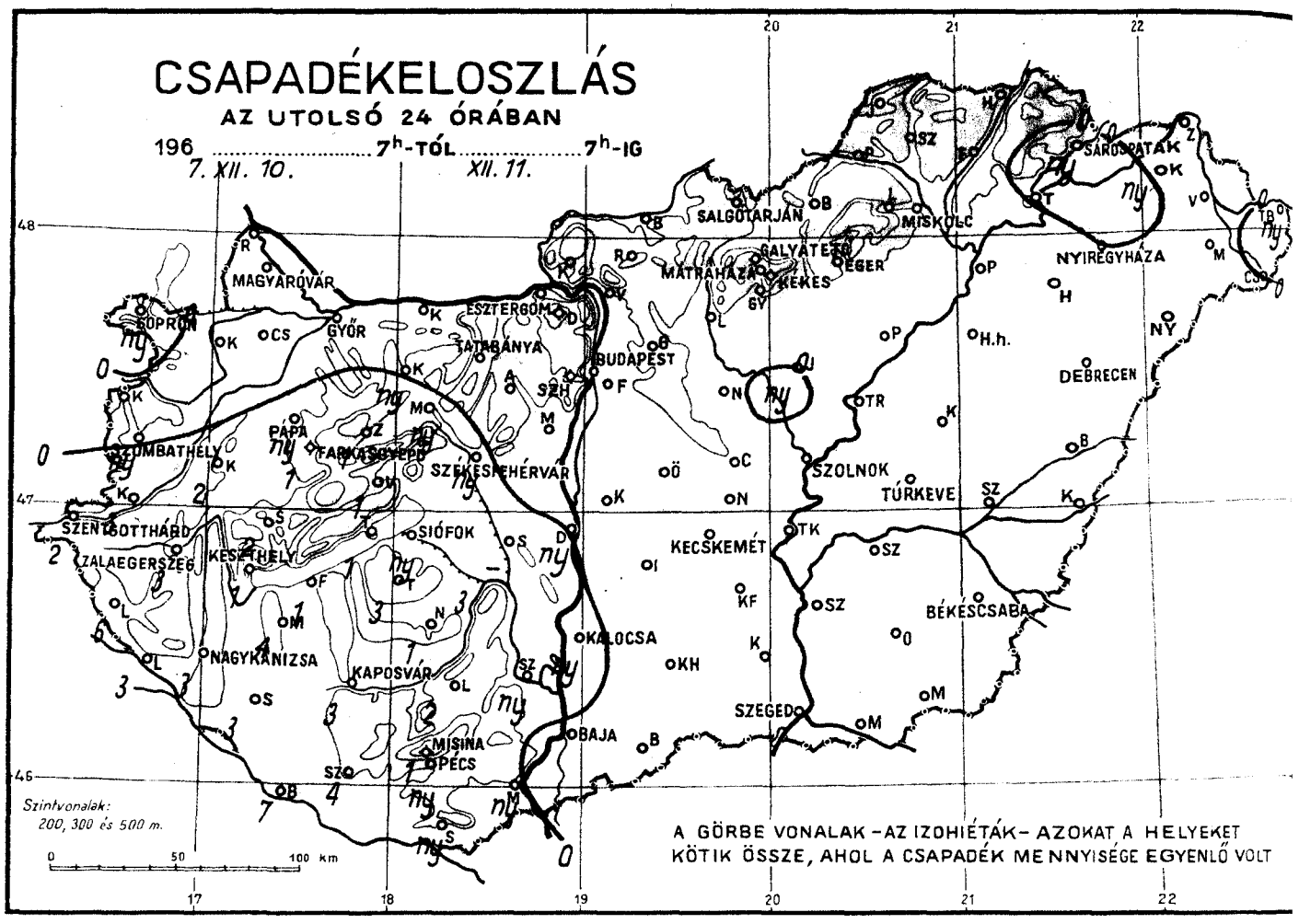
CSAPADÉKELOSZLÁS
AZ UTOLSÓ 24 ÓRÁBAN
196 7h-TÓL 7h-IG
7. XII. 10. XII. 11.
SÁROSPATAK
SALGÓTARJÁN
MISKOLC
GALYATETŐ
MÁTRAHÁZA
KÉKES
EGER
NYIREGYHÁZA
MAGYARÓVÁR
SOPRON
GYŐR
ESZTERGOM
TATABÁNYA
BUDAPEST
DEBRECEN
SZOMBATHELY
PÁPA
FARKASGYEPŰ
SZÉKESFEHÉRVÁR
SZOLNOK
TÚRKEVE
SZENTGOTTHÁRD
ZALAEGERSZEG
KESZTHELY
SIÓFOK
KECSKEMÉT
BÉKÉSCSABA
NAGYKANIZSA
KAPOSVÁR
KALOCSA
SZEGED
BAJA
MISINA
PÉCS
Szintvonalak:
200, 300 és 500 m.
0 50 100 km
A GÖRBE VONALAK – AZ IZOHIÉTÁK – AZOKAT A HELYEKET KÖTIK ÖSSZE, AHOL A CSAPADÉK MENNYISÉGE EGYENLŐ VOLT

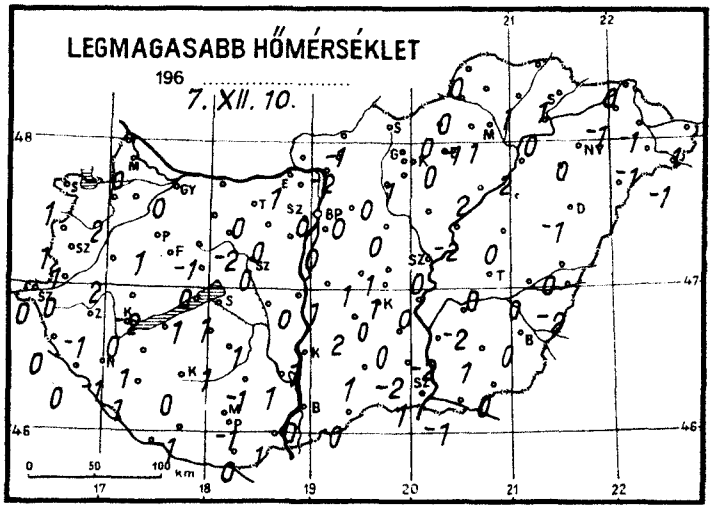
LEGMAGASABB HŐMÉRSÉKLET
196
7. XII. 10.

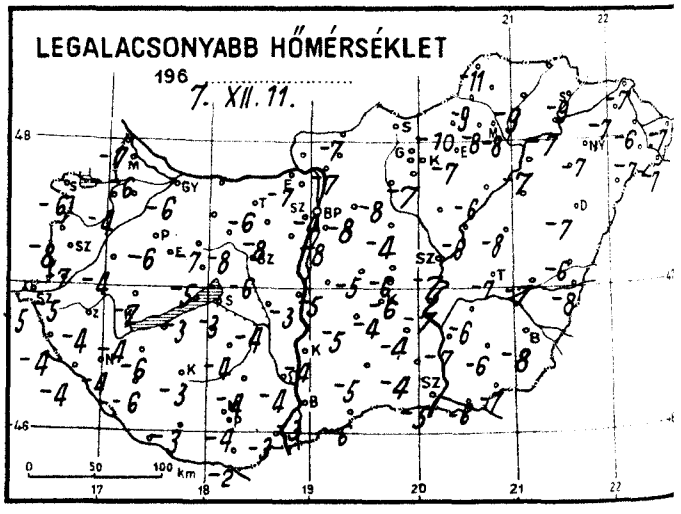
LEGALACSONYABB HŐMÉRSÉKLET
196
7. XII. 11.

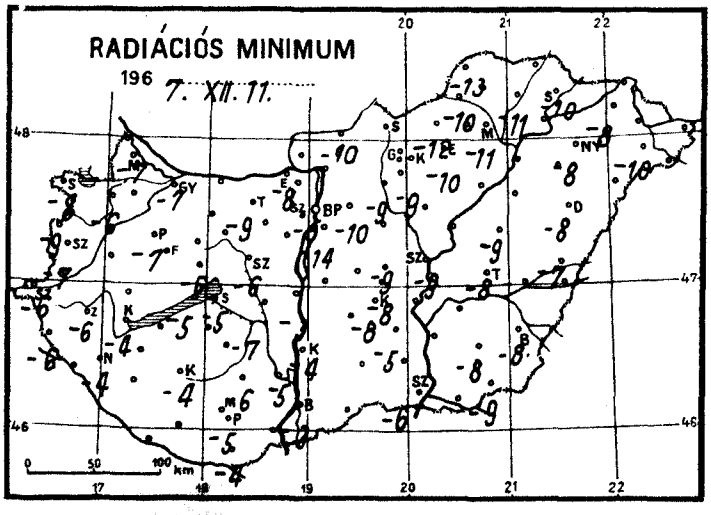
RADIÁCIÓS MINIMUM
196
7. XII. 11.

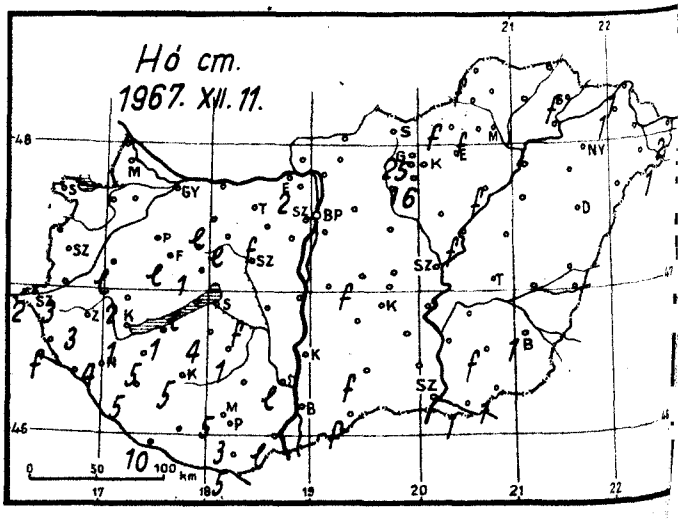
Hó cm.
1967. XII. 11.

1967. december hó,

11. nap hétfő

	Az utolsó 24 óra adatai						24 órai csapadék mm		
	Csapadék (mm)	Hó cm	Hőmérsékleti szélsőségek: tegnapi nappali max.	éjszakai min.	min. 5 cm-en	Napsütés (óra) tegnap			Hó cm
12815 Magyaróvár			0	-6	-7	3	Rajka		
822 Győr	–		0	-6	-7	6	Kapuvár	•	
825 Pápa	ny *		1	-6	-7	4	Csorna	•	␣
805 Sopron	ny *		1	-6	-8	5	Komárom	•	␣
812 Szombathely	ny *		1	-7	-7	5	Káld	•	␣
910 Szentgotthárd	*	2	0	-5	-6		Kőszeg	2	* lepel
915 Zalaegerszeg	*	3	-1	-4	-6		Körmend	•	
Lenti	*	folt	0	-4	-6		Letenye	3	* 3
925 Nagykanizsa	*	4	-1	-4	-4		Sümeg	3	*
920 Keszthely	*	1	0	-4	-4	3	Zirc	2	* 2
Tihany	*	lepel	1	-3	-5		Kisbér	1	*
935 Siófok	ny *		1	-3	-5	6	Mór	ny	* folt
942 Pécs	ny *=	3	-1	-4	-5	3	Alcsút	ny	* lepel
941 Misinatető (534 m)	*	5	-3	-5	-5	5	Esztergom	•	␣ folt
Siklós	ny *	5	0	-2	-4		Dobogókő	•	
827 Farkasgyepű (400 m)	*	lepel	-2	-6	-11		Fonyód	•	= 2
Veszprém	*	1	0	-5	-6	4	Tab	1	* 1
833 Tatabánya			0	-6	-9		Sárbogárd	3	* 4
839 Budapest (Ferihegy)	=		0	-8	-14		Lengyel	3	* folt
840 Budapest OMI			0	-4	-5	7	Nagykónyi	2	*
841 Budapest (Szabadságh., 474 m)			-5	-6	-8	6	Marcali	1	* 1
Martonvásár							Somogyszob	4	* 5
835 Székesfehérvár	ny *=		0	-6	-6		Kaposvár	3	* 5
Dunaújváros	ny *		0	-3	-3		Barcs	3	* 5
Szekszárd	ny *=	lepel	1	-4	-5		Szigetvár	7	* 10
Mohács	ny *	lepel	1	-3			Bácsalmás	4	*
960 Baja			0	-3	-3	4	Kiskunhalas	•	folt
955 Kalocsa	ny *		1	-4	-4		Izsák	•	folt
Cegléd			1	-6	-9	6	Kunsztmiklós	•	
860 Szolnok	=		0	-7	-9	5	Örkény	•	
970 Kecskemét	=		0	-4	-8	7	Nagykáta	•	␣ folt
Kiskunfélegyháza	␣		0	-4	-5		Jászapáti	•	␣
982 Szeged	=		1	-5	-6	5	Tiszakécske	ny	* ␣
Mezőhegyes		1	0	-7	-9		Nagykőrös	•	
Orosháza		folt	1	-6	-8	6	Kistelek	•	␣
990 Békéscsaba	=	1	0	-8	-8	5	Makó	•	
875 Túrkeve	=		0	-7	-8	6	Szentes	•	1
Berettyóújfalu	␣		0	-6	-7		Szarvas	•	
880 Debrecen	=		-1	-7	-8	0	Szeghalom	•	␣
892 Nyíregyháza	=		0	-7	-8	2	Kőrösszakál	•	␣
788 Kisvárda	ny *=	1	-1	-7	-8	0	Tiszaroff	•	
Mátészalka	␣		-1	-7	-10		Poroszló	•	folt
Tiszabecs	ny *	2	-1	-7			Karcag	•	␣ folt
Vác	␣						Hortobágy	•	
Gödöllő			0	-8	-10		Polgár	•	
Lőrinci	␣		0	-8	-9		Hajdúdorog	•	␣
Gyöngyös	␣		1	-7	-9		Nyírlugos	•	
Balassagyarmat	␣		-1	-7	-10		Csenger	•	
755 Salgótarján							Vásárosnamény	•	1
Galyatető (932 m)		25					Záhony	•	
851 Kékestető (1000 m)		16	-7	-9		6	Királyrét	•	1
Mátraháza (672 m)		folt					Romhány	•	␣
865 Eger			0	-7	-10	7	Borsodnádasd	•	
Putnok	␣		0	-9	-10		Jósvafő	•	folt
Lillafüred		folt	-1	-8			Szendrőlád	•	folt
772 Miskolc	=		1	-8	-11	1	Hidasnémeti	•	
Füged	␣		1	-9	-11		Tokaj	•	
778 Sárospatak	ny *=	folt	1	-9	-10	6		•	

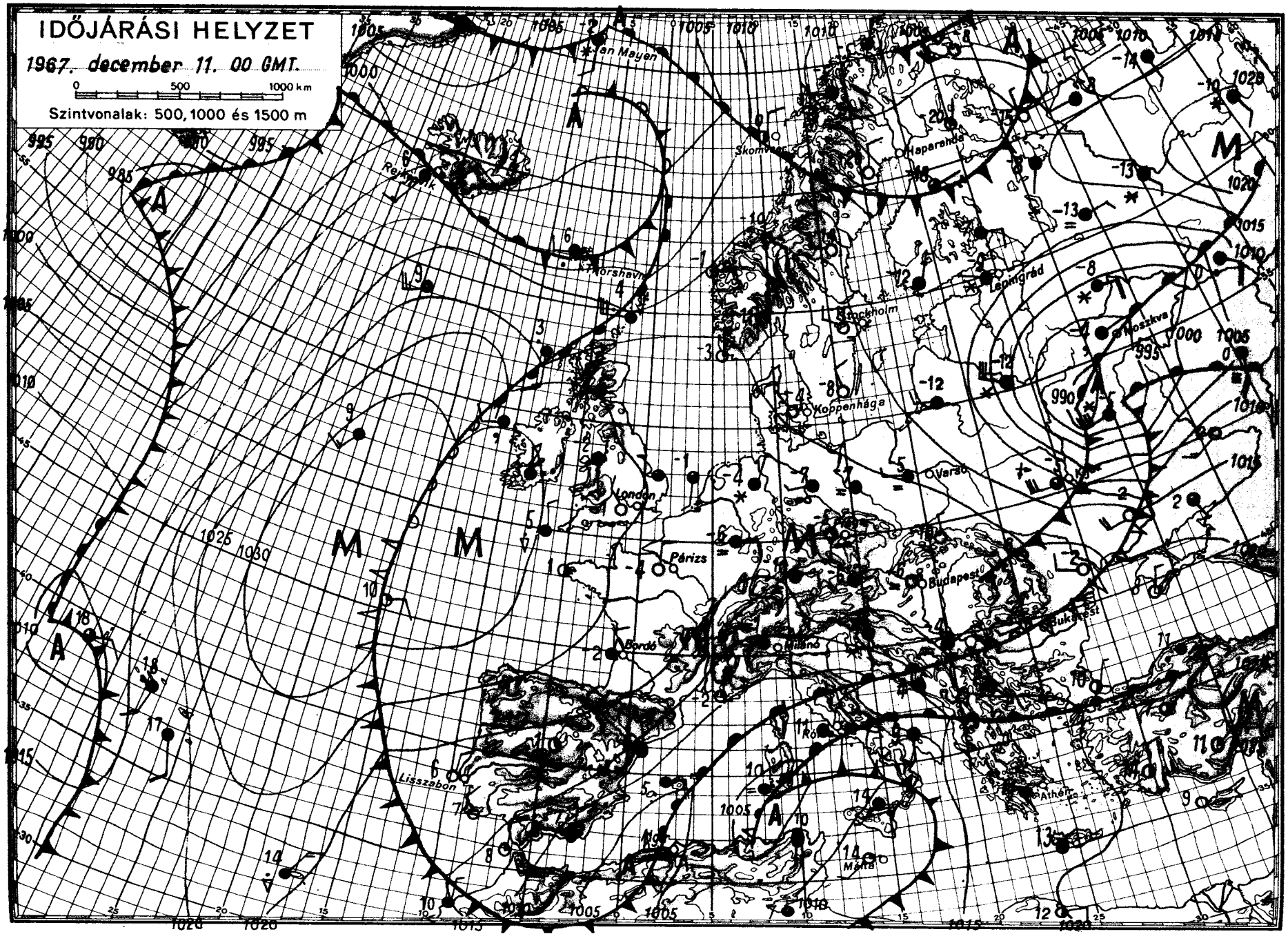
IDŐJÁRÁSI HELYZET
1967. december 11. 00 GMT.
0 500 1000 km
Szintvonalak: 500, 1000 és 1500 m
Jan Mayen
Skomvaer
Haparanda
Lapmgrád
Moszkva
Stockholm
Koppenhága
Varsó
London
Párizs
Budapest
Bukarest
Athén
Málta
Lisszabon
Bordó
Milánó
Korshavn
Reykjavik

IDŐJÁRÁSI NAPIJELENTÉS

ЕЖЕДНЕВНЫЙ МЕТЕОРОЛОГИЧЕСКИЙ БЮЛЛЕТЕНЬ · DAILY WEATHER REPORT
BULLETIN QUOTIDIEN DE TEMPS · TÄGLICHER WETTERBERICHT

KIADJA AZ ORSZÁGOS METEOROLÓGIAI INTÉZET
BUDAPEST II. KITAIBEL PÁL UTCA 1
TELEFON: KÖZPONT: 353-500, IDŐJELZŐ OSZT.: 150-410

MEGJELENIK NAPONKÉNT * ELŐFIZETÉSI ÁRA A POSTAI KÖLTSÉGGEL EGYÜTT NEGYEDÉVRE 60, Ft
KIADÁSÉRT FELEL AZ INTÉZET IGAZGATÓJA

30. évfolyam 346. szám + Budapest + 1967. december 12. kedd.

Az időjárási helyzet ma reggel és a várható időjárás:

A Földközi-tenger térségében elhelyezkedő nagykiterjedésű ciklonrendszer délnyugat felől a Balkán-félszigetre és a Földközi-tenger vidékére folyamatosan enyhe levegőt szállit. Hatására az emlitett területeken csapadékos és sokfelé ködös az időjárás. A Brit-szigeteken és Nyugat-Európa partvidékén az ujabb óceáni légtömegek szeles, esős, de viszonylag enyhe időt okoznak.

Hazánkban hétfőn egész napon át erősen felhős volt az ég és országszerte havazott. A lehullott csapadék mennyisége a Tiszántul északi felén általában nem érte el az 1 mm-t, az ország más részein 2, 3 mm között volt, Siófokon és Lengyelen 8 mm hullott. Hegyeinket sportolásra alkalmas hóréteg borítja, Lillafüreden 17, Kékestetőn 20, Galyatetőn 25 cm a hó vastagsága. A hőmérséklet napközben 0, -3 fokig emelkedett. Kedden hajnalban északon -4, -10, máshol -2, -5 fokig hült le a levegő. A délelőtt folyamán északnyugat felől felszakadozott a felhőzet, de a déli megyékben még borult maradt az idő, és havazott. A hőmérséklet 11 órakor -2, -8 fok között váltakozott.

Ma 12 órakor Budapesten a hőmérséklet -1 fok, a tengerszintre átszámitott légnyomás 768 mm, gyengén süllyedő irányzatu.

Várható időjárás szerda estig:

Időnként megnövekvő felhőzet, elsősorban délen többfelé havazással.
Megélénkülő, helyenként erős északi, északkeleti szél.
Néhány helyen hófuvás.
Hideg idő.

Várható legalacsonyabb éjszakai hőmérséklet: —5, -10, fok között, a derültebb helyeken kevéssel -10 fok alatt,
legmagasabb nappali hőmérséklet szerdán: 0, -5 fok között.

Dunay Sándorné s.k.

A hőmérséklet napi középértéke és eltérése a 90 évi átlagtól /Budapesten/:

1967. XII. 11.: -2,6 C°, -4,1 C°.

1871 óta ezen a napon Budapesten előfordult:

legmagasabb hőmérséklet: 15,7 C° /1915/
legalacsonyabb hőmérséklet: -15,3 C° /1902/.

67.842.

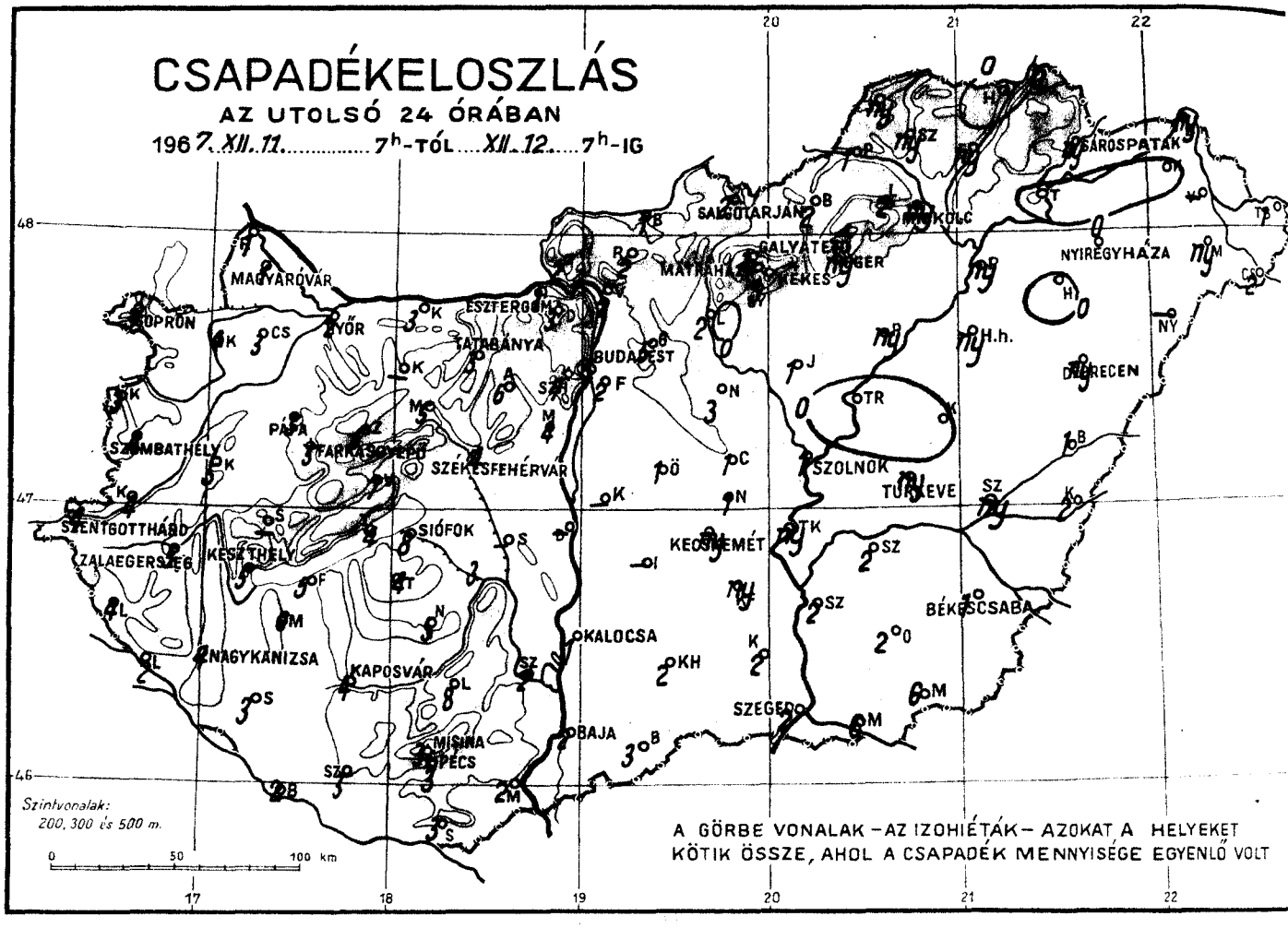
CSAPADÉKELOSZLÁS
AZ UTOLSÓ 24 ÓRÁBAN
196 7. XII. 11. ..... 7h-TÓL ..... XII. 12. ..... 7h-IG
MAGYARÓVÁR
SOPRON
GYŐR
ESZTERGOM
TATABÁNYA
BUDAPEST
SALGÓTARJÁN
MISKOLC
SÁROSPATAK
NYÍREGYHÁZA
DEBRECEN
SZOMBATHELY
PÁPA
FARKASGYEPŰ
SZÉKESFEHÉRVÁR
SZOLNOK
TÚRKEVE
SZENTGOTTHÁRD
ZALAEGERSZEG
KESZTHELY
SIÓFOK
KECSKEMÉT
BÉKÉSCSABA
NAGYKANIZSA
KAPOSVÁR
KALOCSA
SZEGED
BAJA
MISINA
PÉCS
Szintvonalak:
200, 300 és 500 m.
0 50 100 km
A GÖRBE VONALAK – AZ IZOHIÉTÁK – AZOKAT A HELYEKET KÖTIK ÖSSZE, AHOL A CSAPADÉK MENNYISÉGE EGYENLŐ VOLT

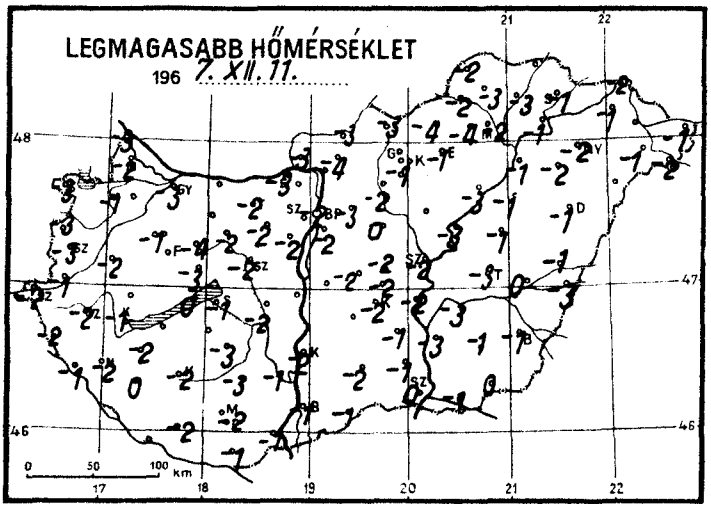
LEGMAGASABB HŐMÉRSÉKLET
196 7. XII. 11.
0 50 100 km

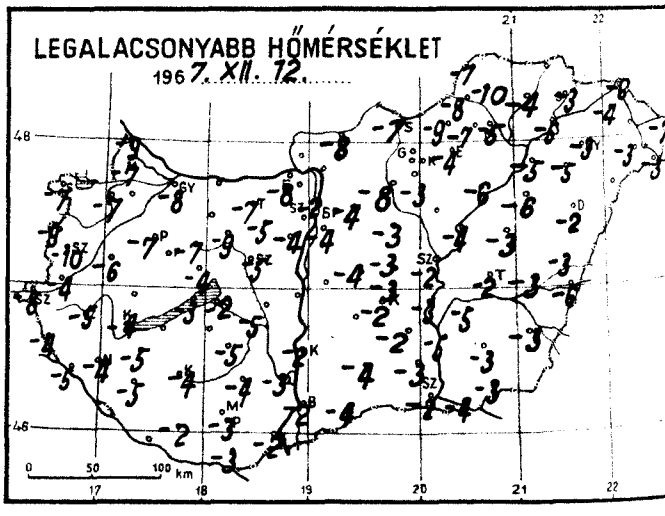
LEGALACSONYABB HŐMÉRSÉKLET
196 7. XII. 12.
0 50 100 km

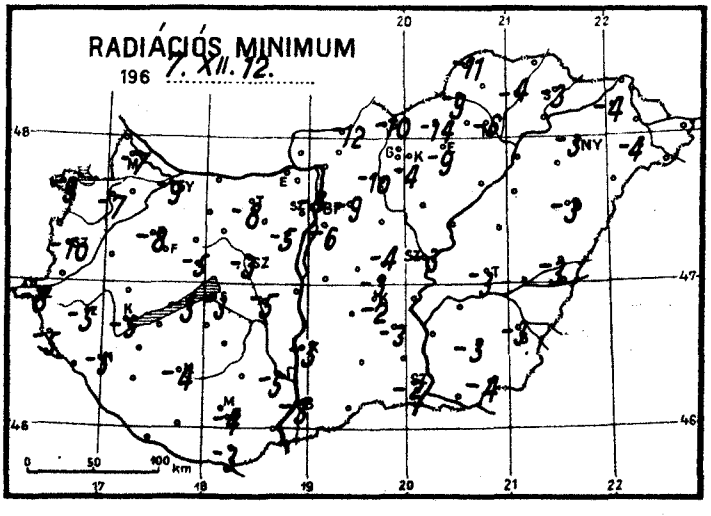
RADIÁCIÓS MINIMUM
196 7. XII. 12.
0 50 100 km

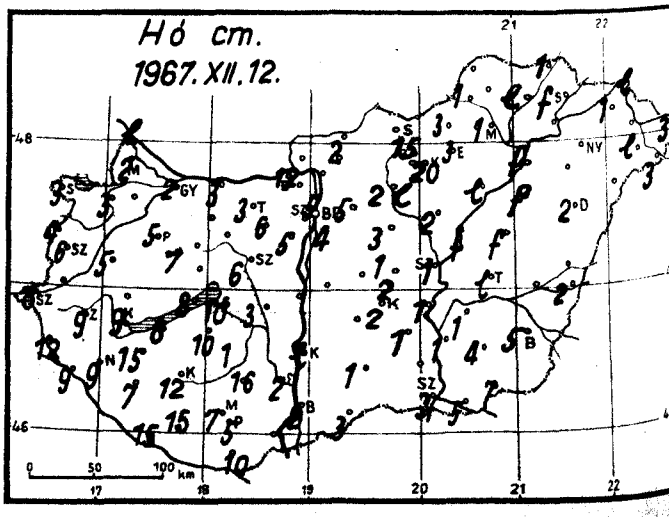
Hó cm.
1967. XII. 12.
0 50 100 km

TÁJÉKOZTATÓ AZ 1967. NOVEMBER HAVI
CSAPADÉK ELOSZLÁSÁRÓL

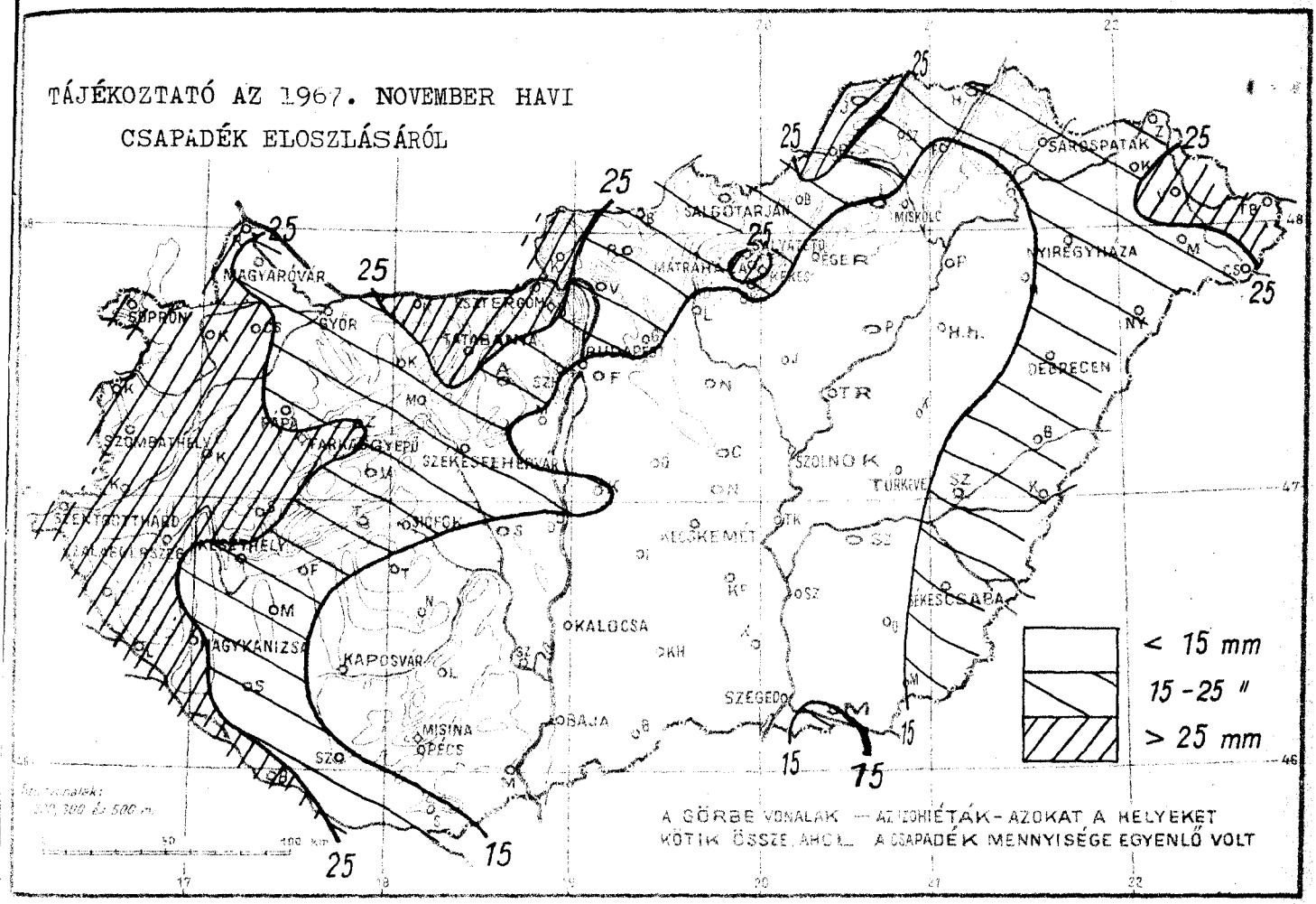

1967. NOVEMBER HAVI CSAPADÉK
AZ ÁTLAG SZÁZALÉKÁBAN

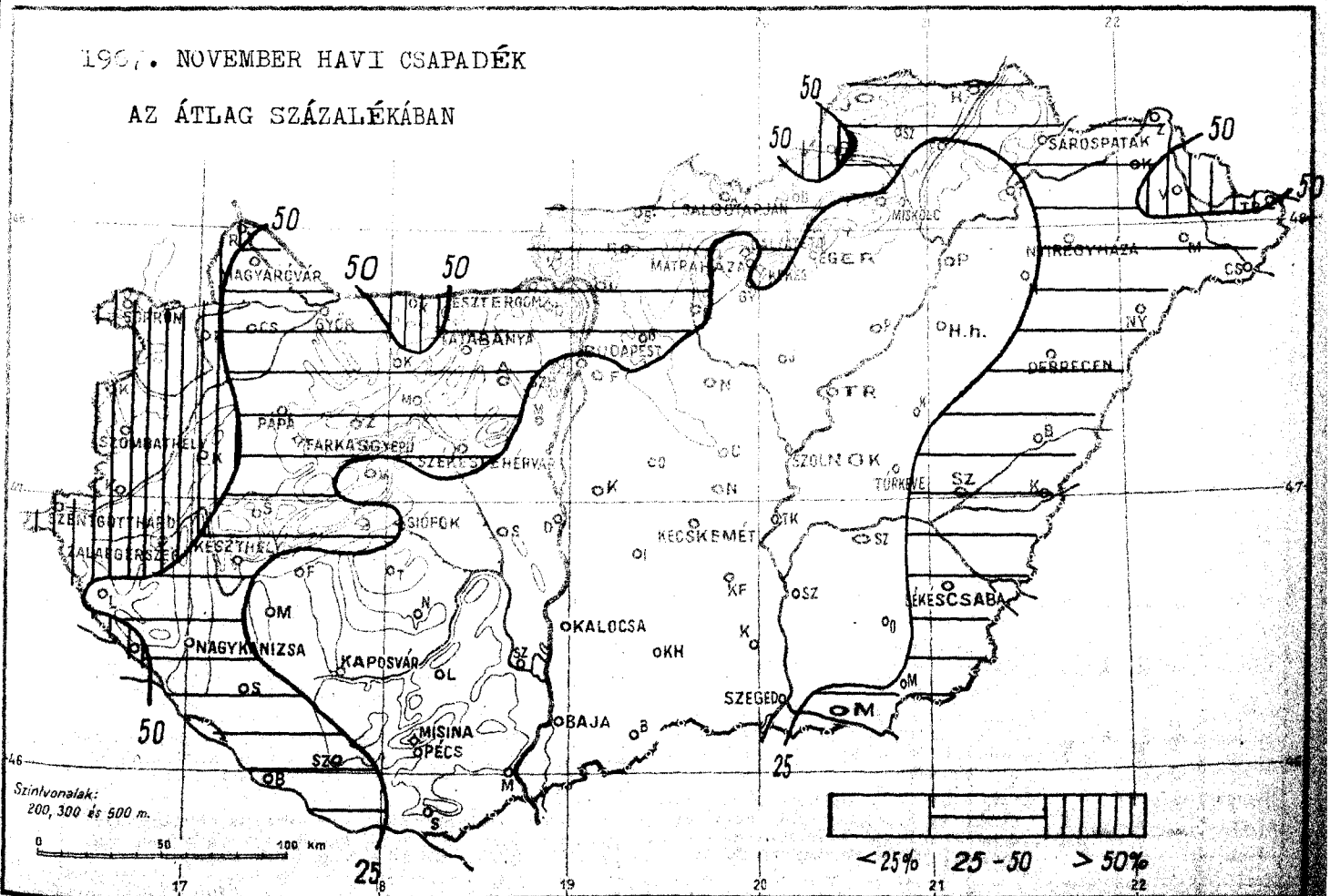

TÁJÉKOZTATÓ

Az IDŐJÁRÁSI NAPIJELENTÉS hazánk és Európa időjárásáról nyújt áttekintést a beérkező nagyszámú meteorológiai sürgöny alapján.

Az **első oldalon** találjuk a Meteorológiai Intézet aznap délben kiadott összefoglaló jelentésének szövegét.

A jelentés első bekezdése röviden ismerteti az európai időjárás helyzetét. Egy külön bekezdés adja meg Magyarország 24 óra alatti időjárásának rövid leírását. Utána következik a 12 órakor Budapesten észlelt hőmérséklet, tengerszintre átszámított légnyomás, a légnyomásváltozásnak az utolsó 3 órára vonatkozó irányzata, továbbá a nyári félévben a Balaton Siófokon észlelt vízhőmérséklete. Ezt követi az ország területére vonatkozó **előrejelzés**, amely a következő **36 órára** (másnap estig) érvényes. Olyan esetekben, amikor az időjárási helyzet megengedi, hogy egy-két további nap időjárására is elég megbízható következtetéseket lehessen levonni, az előrejelzésekhez **Távolabbi kilátások** címén még egy második előrejelzés csatlakozik. A NAPIJELENTÉS-nek ezen az oldalán szerepel még a budapesti hőmérséklet előző napi középértéke és ennek eltérése az 1871—1960 közötti 90 év törzsátlagaitól. Végül itt közöljük az illető napon 1871 óta Budapesten előfordult legmagasabb és legalacsonyabb hőmérsékletek értékét és előfordulásuk évét.

A **második oldal** felső részében közöljük az utolsó 24 óra magyarországi csapadéktérképét (a számok a csapadék mennyiséget mm-ben adják meg; ny = nyom, azaz 0,4 mm vagy ennél kisebb mennyiség). A térképen kihúzott görbe vonalak az **izohieták**. Azoknak a területeknek a kiemelésére szolgálnak, amelyeken a csapadék mennyisége valamely határérték (pl. 20 mm) alatt illetőleg felett volt. Megszerkesztésük csak nagyvonalú tájékozódásra szolgál, de nem veheti mindig figyelembe a csapadékmennyiségben előforduló nagy helyi különbségeket, amelyek főképpen a meleg hónapok zaporszerű esői alkalmával lépnek fel. Nagyon szeszélyes eső-eloszlás idején az izohieták elmaradnak a térképről.

A **második oldal** alsó részében térképeken közöljük néhány időjárási elem **területi eloszlását** hazánkban. Az első térképen a kiadást megelőző napon észlelt **nappali hőmérsékleti csúcsértéket** (maximum) láthatjuk, a másodikon **az elmúlt éjszaka alatti legalacsonyabb hőmérsékletet** (minimum), a harmadik pedig a talajközeli rétegben észlelt legalacsonyabb hőmérsékletet **(radiációs minimum)** mutatja. A negyedik térképen általában a kiadást megelőző napon mért **napsütés időtartamát** adjuk meg órákban. Hótakaró esetén azonban ezen a térképen közöljük a kiadás reggelén mért **hóréteg magasságát** cm-ben (* = folt, azaz nem összefüggő réteg, b = bucka).

A **harmadik oldal** az elmúlt 24 óra hazai időjárásának néhány fontos adatát közli nagyszámú megfigyelő állomásról.

A baloldali táblázat a hazai magasabbrendű megfigyelő állomások (óránként sürgönyző ún. szinoptikus állomások és napjában néhány alkalommal sürgönyző éghajlati állomások) adatait tartalmazza, országrészenkénti sorrendben. Az első oszlopban megadjuk a csapadék mennyiségét mm-ben; a második rovatban a reggeli észlelés alkalmával talált harmatot, deret, zúzmarát (nemzetközi jelekkel) és a reggel észlelt hóréteg vastagságot cm-ben (folt = hófoltok, lepel = néhány mm-es hóréteg, b = bucka); továbbá ha a 24 óra folyamán jégeső vagy zivatar volt, akkor ebben a rovatban szerepel a zivatar, illetőleg a jégeső jele. További 3 rovatban következik az előző napi legmagasabb és az éjszakai legalacsonyabb hőmérséklet, valamint a talaj felett 5 cm magasságban kisugárzás elleni védelem nélkül elhelyezett ún. kisugárzási (radiációs) hőmérőn leolvasott minimum hőmérséklet. Az utolsó rovat az előző napi napfénytartamot tünteti fel.

A jobboldali táblázatban kb. 50 további hazai állomás csapadék- és hóréteg adatait foglaljuk össze.

A **negyedik oldalt** az európai **időjárási térkép kivonatos alakja** foglalja el. Ez vázlatos másа annak a részletes, sokezer adatot tartalmazo nagyméretű munkatérképnek, amelynek alapján az Intézet aznap déli előrejelzése készült. Az itt közölt térképen csak a legfontosabb állomások néhány közérdekű adata van feltüntetve. A felhőzet mennyiségét az állomáskarika besötétítésének mértékével adjuk meg; a szél abból az irányból fúj, amerre a szélzászló rúdja mutat. A zászlócskák oldalvonalainak száma annál nagyobb, minél nagyobb a szélsebesség: egy rövid oldalvonás 1—2 méter/másodperc (m/sec) sebességű szélnek, egy rövid és egy hosszú vonás 3—5 m/sec sebességű szélnek, egy rövid és egy hosszú vonás együtt 6—7 m/sec sebességűnek stb. Az állomáskarikától balra látható szám a hőmérsékletet adja egész fokokban. Ha az állomáson az észlelés időpontjában nevezetesebb időjárási esemény volt, pl. csapadékhullás, köd, zivatar, stb., akkor a hőmérséklet alatt az illető jelenség nemzetközi jele is fel van tüntetve (a használt jelek jegyzékét l. alább.) A **vastagon kihúzott, fogazással ellátott vonalak** az időjárási frontok, a **dupla szaggatott vonalak** a lesikló felületek (magyarázatukat l. alább). A **vékony vonallal kihúzott görbék** az izobárok, azokat a helyeket kötik össze, amelyeknek a tengerszintre átszámított légnyomása egyenlő. A görbék végéhez írt szám a légnyomás értékét adja millibárban (1 mb = 750,1 higany-mm). A térképen látható betűk jelentése:

A = kis légnyomású terület (minimum, ciklon) középpontja.

M = nagy légnyomású terület (maximum, anticiklon) középpontja.

Fontosabb meteorológiai jelek:

∞ pára	⸗ szitálás	~ ónos eső	▽ záporeső	↯ villogás
= talajköd	● eső	▲ jégeső	▽* hózápor	⸗S porvihar
≡ köd	✳ havazás	⋁ zúzmara	⸜ zivatar	⸗↑ hófúvás

A frontok és lesiklófelületek magyarázata:

melegfront (másnéven felsiklási front): határvonal, amelynek mentén meleg levegő nyomul elő

hidegfront (másnéven betörési front): határvonal, amelynek mentén hideg levegő nyomul elő

veszteglő front: az egymás mellé került meleg- és hideg levegő közül egyik sem nyomul előre, vagy pedig ingázó mozgást végeznek

kettős (okklúziós) front meleg típusa: egy meleg és egy utána érkező hidegfront olyan összekapcsolódása, amelyben a melegfront jelenségei vannak túlsúlyban

kettős (okklúziós) front hideg típusa: ugyanilyen összekapcsolódás, de ezúttal a hidegfront jelenségei vannak túlsúlyban

felső betörési front: olyan hideg levegő előnyomulásának vonala, amely csak a felsőbb rétegekben lép fel

felső felsiklási front: olyan meleg levegő előnyomulásának vonala, amely csak a felsőbb rétegekben lép fel

lesiklófelület: a vonal egyik oldalán nagy kiterjedésű leszálló légmozgás van, derült idővel vagy felhőoszlással

OFFSET NYOMDA

1967. december hó,
12 kedd nap

	Az utolsó 24 óra adatai					
	Csapadék (mm)	Hó cm	Hőmérsékleti szélsőségek: tegnapi nappali max.	éjszakai min.	min. 5 cm-en	Napsütés (óra) tegnap
12815 Magyaróvár	1 *	2	-2	-7	-7	0
822 Győr	2 *	2	-3	-8	-9	0
825 Pápa	5 *	5	-1	-7	-8	0
805 Sopron	3 *	3	-3	-7	-9	0
812 Szombathely	4 *	6	-3	-10	-10	0
910 Szentgotthárd	4 *	8	-2	-8	-8	
915 Zalaegerszeg	5 *	8	-2	-5	-5	
Lenti	4 *	12	-2	-4	-5	
925 Nagykanizsa	4 *	9	-2	-4	-5	
920 Keszthely	5 *	9	-1	-4	-5	0
Tihany	4 *	8	0	-3	-3	
935 Siófok	8 *	10	-1	-2	-3	0
942 Pécs	3 *	5	-2	-3	-4	0
941 Misinatető (534 m)	3 *	7	-3	-6	-6	0
Siklós	3 *	10	-1	-3	-3	
827 Farkasgyepű (400 m)	5 *	7	-3	-7	-9	
Veszprém	7 *	7	-3	-4	-5	0
833 Tatabánya	3 *	3	-2	-7	-8	
839 Budapest (Ferihegy)	2 *	4	-2	-4	-6	
840 Budapest OMI	5 *	7	-2	-2	-3	0
841 Budapest (Szabadságh. 474 m)	7 *	4	-4	-5	-6	0
Martonvásár	4 *	3	-2	-4	-5	
835 Székesfehérvár	4 *	6	-2	-5	-5	
Dunaújváros	-		-	-	-	
Szekszárd	2 *	2	-1	-3	-5	
Mohács	2 *	2	-1	-2		
960 Baja	2 *	2	-1	-2	-3	0
955 Kalocsa	1 *	lepel	-2	-2	-3	
Cegléd	1 *	1	-2	-3	-4	0
860 Szolnok	1 *	1	-2	-2	-3	0
970 Kecskemét	ny*	2	-2	-2	-2	0
Kiskunfélegyháza	ny*	1	-1	-2	-3	
982 Szeged	2 *	3	0	-2	-2	0
Mezőhegyes	6 *	7	0	-3	-4	
Orosháza	2 *	4	-1	-3	-3	0
990 Békéscsaba	1 *	5	-1	-3	-3	0
875 Túrkeve	ny*	lepel	-1	-2	-3	0
Berettyóújfalu	1 *		-1	-3	-3	
882 Debrecen	ny*	2	-1	-2	-3	0
892 Nyíregyháza	ny*	-	-2	-3	-3	0
788 Kisvárda	-	1	-1	-4	-4	0
Mátészalka	ny*	lepel	-1	-3	-4	
Tiszabecs	1 *	3	-1	-7		
Vác	2 *	lepel	-	-		
Gödöllő	5 *	5	-3	-4	-9	
Lőrinci	2 *	2	-2	-8	-10	
Gyöngyös	.	lepel	-1	-3	-4	
Balassagyarmat	1 *	2	-3	-8	-12	
755 Salgótarján	2 *	2	-3	-7	-10	
Galyatető (932 m)	1 *	25	-3	-10		
851 Kékestető (1000 m)	3 *	20	-6	-9	-	0
Mátraháza (672 m)						
865 Eger	ny*	1	-1	-4	-9	0
Putnok	1 *	1	-2	-8	-9	
Lillafüred	2 *	3	-4	-7		
772 Miskolc	ny*	1	-2	-5	-6	0
Füged	ny*	lepel	-3	-4	-4	
778 Sárospatak	ny*		-1	-3	-3	0

24 órai csapadék mm		Hó cm
Rajka	1 *	lepel
Kapuvár	4 *	3
Csorna	2 *	3
Komárom	3 *	3
Káld	5 *	5
Kőszeg	3 *	4
Körmend	4 *	-
Letenye	2 *	9
Sümeg		
Zíre	5 *	6
Kisbér		
Mór	5 *	6
Alcsút	6 *	6
Esztergom	1 *	1
Dobogókő	3 *	4
Fonyód	5 *	8
Tab	4 *	10
Siófok	3 *	3
Lengyel	8 *	16
Nagykónyi	5 *	1
Marcali	6 *	15
Somogyszob	3 *	7
Kaposvár	4 *	13
Barcs	2 *	15
Szigetvár	3 *	15
Bácsalmás	3 *	3
Kiskunhalas	2 *	1
Izsák	-	
Kunsztmiklós	-	
Örkény	1 *	1
Nagykáta	3 *	3
Jászapáti	1 *	2
Tiszakécske	ny*	1
Nagykőrös	1 *	2
Kistelek	1 *	1
Makó	6 *	5
Szentes	2 *	1
Szarvas	2 *	1
Szeghalom	ny*	lepel
Körösszakál	2 *	2
Tiszaroff	.	folt
Poroszló	ny*	lepel
Karcag	.	folt
Hortobágy	ny*	folt
Polgár	ny*	folt
Hajdúdorog	.	-
Nyírlugos	-	-
Csenger	2 *	3
Vásárosnamény	-	-
Záhony	ny*	lepel
Királyrét	2 *	
Romhány	2 *	3
Borsodnádasd	2 *	3
Jósvafő	ny*	3
Szendrőlád	ny*	lepel
Hidasnémeti	.	1
Tokaj	.	-

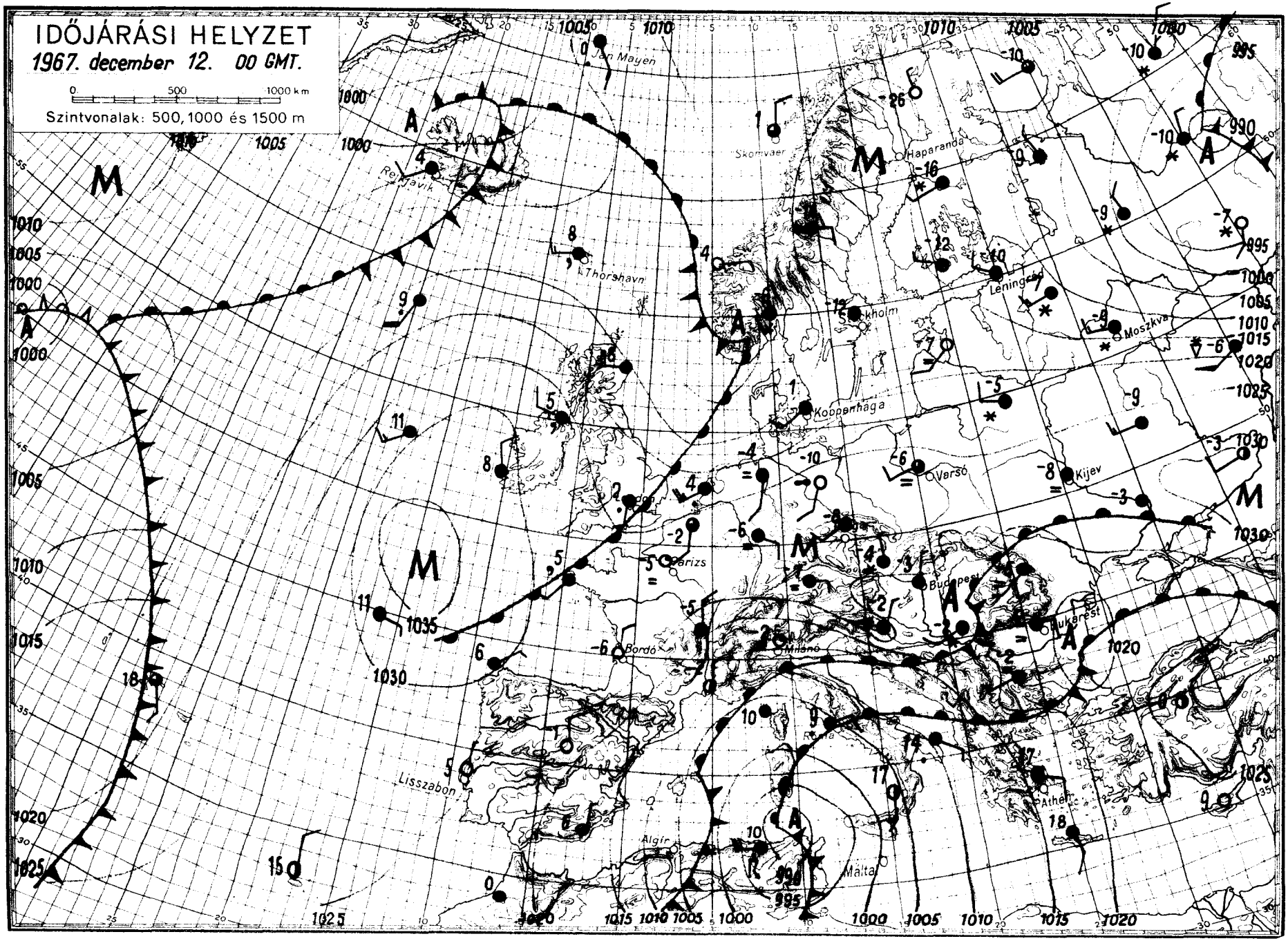
IDŐJÁRÁSI HELYZET
1967. december 12. 00 GMT.
0 500 1000 km
Szintvonalak: 500, 1000 és 1500 m
Jan Mayen
Skomvaer
Haparanda
Reykjavik
Thorshavn
Leningrád
Moszkva
Koppenhága
Varsó
Kijev
Párizs
Budapest
Bukarest
Bordó
Milánó
Lisszabon
Algír
Málta
Athén

IDŐJÁRÁSI NAPIJELENTÉS

ЕЖЕДНЕВНЫЙ МЕТЕОРОЛОГИЧЕСКИЙ БЮЛЛЕТЕНЬ · DAILY WEATHER REPORT
BULLETIN QUOTIDIEN DE TEMPS · TÄGLICHER WETTERBERICHT

KIADJA AZ ORSZÁGOS METEOROLÓGIAI INTÉZET
BUDAPEST II. KITAIBEL PÁL UTCA 1
TELEFON: KÖZPONT: 353-500, IDŐJELZŐ OSZT.: 150-410

MEGJELENIK NAPONKÉNT * ELŐFIZETÉSI ÁRA A POSTAI KÖLTSÉGGEL EGYÜTT NEGYEDÉVRE 60, Ft
KIADÁSÉRT FELEL AZ INTÉZET IGAZGATÓJA

80. évfolyam 347. szám + Budapest + 1967. december 13. szerda.

Az időjárási helyzet ma reggel és a várható időjárás:

Az északnyugat felől áramló enyhe, páradus óceáni levegő ma hajnalban, a magasabb légrétegekben elérte Lengyelország, Csehszlovákia és Bajorország területét. Hatására szárazföldünk északnyugati felén többfelé havazik, helyenként ónos eső, eső esik. Erősen felhős, csapadékos időjárást okoz a Balkán-félszigeten és a Szovjetunió európai területének déli felén, a délnyugat felől áramló meleg, nedves mediterrán levegő. A két csapadékos terület között, a Kárpát-medencében, az Alpok térségében és a Földközi-tenger medencéjének nyugati felén átmenetileg kevesebb a felhő, általában csapadékmentes, továbbra is hideg az idő.

Hazánk fölött kedden a déli határvidék kivételével felszakadozott a felhőzet. A délelőtt folyamán a déli megyékben még többfelé havazott. A lehullott csapadék mennyisége azonban csak Szekszárdon ért el mérhető értéket, 2 mm-t. A hőmérséklet napközben általában +1, -3, a nyugati határvidéken csak -3, -5 fokig emelkedett. Mára virradó éjszaka, szeszélyes területi eloszlásban, általában -5, -15, Lentiben -16, Szentgotthárdon -18 fokig hűlt le a levegő. Ma délelőtt változóan felhős volt az ég. Csapadék már sehol sem hullott. 11 órakor általában -1, -6, Nagykanizsán -7, Szentgotthárdon -11 fokot mértek. Ma reggel 7 órakor a Börzsöny és Pilis hegységet 2-3, a Budai Szabadsághegyet 5, a Bakonyt és Mecseket 6-12, a Mátra és a Bükk magasabb helyeit 15-25 cm vastag porhó réteg borította.

Ma 12 órakor Budapesten a hőmérséklet -3 fok, a tengerszintre átszámított légnyomás 763 mm, alig változik.

Várható időjárás csütörtök estig:

Délkeleten is felszakadozó felhőzet, majd északról újabb felhősödés. Elsősorban északon többfelé havazás, csütörtökön helyenként ónos eső, havas eső. Néhány helyen reggeli köd, ködszitálás.
Időnként élénk északnyugati, északi, átmenetileg délnyugati, nyugatira forduló szél.
Az éjszakai lehülés, főleg a nyugati és északi megyékben gyengül.

Várható legalacsonyabb éjszakai hőmérséklet: általában -4, -9 fok között, a derült helyeken néhány fokkal -10 fok alatt,
legmagasabb nappali hőmérséklet csütörtökön: általában 0 fok körül, egy-két helyen még -3 fok közelében.

Vissy Károly s.k.

A hőmérséklet napi középértéke és eltérése a 90 évi átlagtól /Budapesten/:

1967. XII. 12.: -2,3 C°, -3,5 C°.

1871 óta ezen a napon Budapesten előfordult:

legmagasabb hőmérséklet: 13,5 C° /1915/
legalacsonyabb hőmérséklet: -16,1 C° /1899/.

67.843.

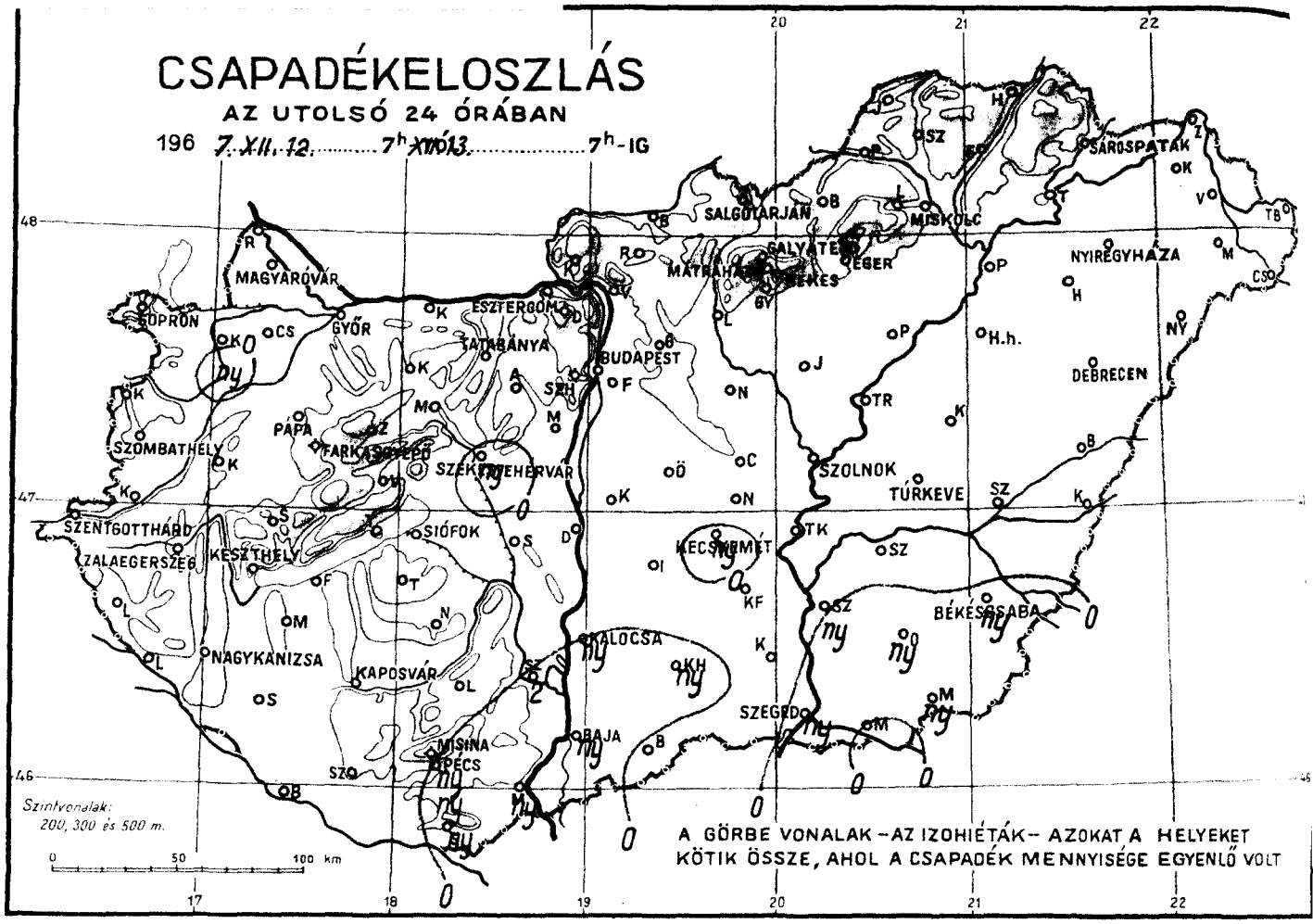
CSAPADÉKELOSZLÁS
AZ UTOLSÓ 24 ÓRÁBAN
196 7. XII. 12. ..... 7h-IG 7. XII. 13. ..... 7h-IG
SOPRON
MAGYARÓVÁR
GYŐR
ESZTERGOM
TATABÁNYA
BUDAPEST
SZOMBATHELY
PAPA
SZÉKESFEHÉRVÁR
SZENTGOTTHÁRD
ZALAEGERSZEG
KESZTHELY
SIÓFOK
NAGYKANIZSA
KAPOSVÁR
KALOCSA
MISKOLC
SALGÓTARJÁN
MÁTRAHÁZA
EGER
NYÍREGYHÁZA
DEBRECEN
HAJDÚSZOBOSZLÓ
SZOLNOK
TÚRKEVE
KECSKEMÉT
BÉKÉSCSABA
SZEGED
BAJA
PÉCS
MOHÁCS
Szintvonalak:
200, 300 és 500 m.
0 50 100 km
A GÖRBE VONALAK – AZ IZOHIÉTÁK – AZOKAT A HELYEKET
KÖTIK ÖSSZE, AHOL A CSAPADÉK MENNYISÉGE EGYENLŐ VOLT

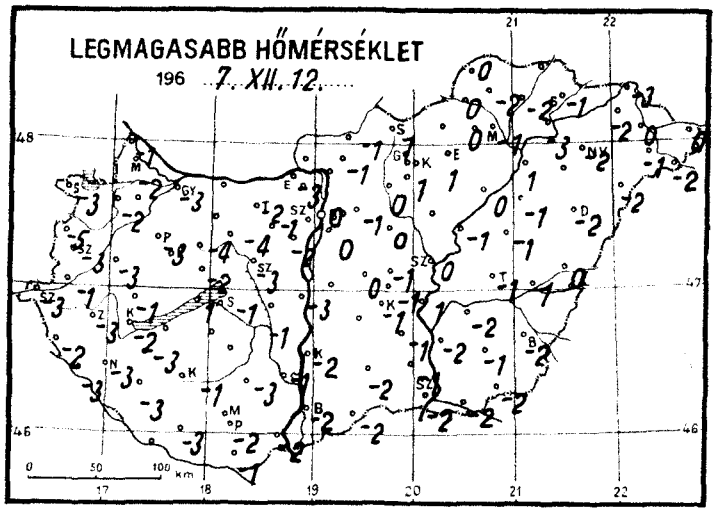
LEGMAGASABB HŐMÉRSÉKLET
196 7. XII. 12.
0 50 100 km

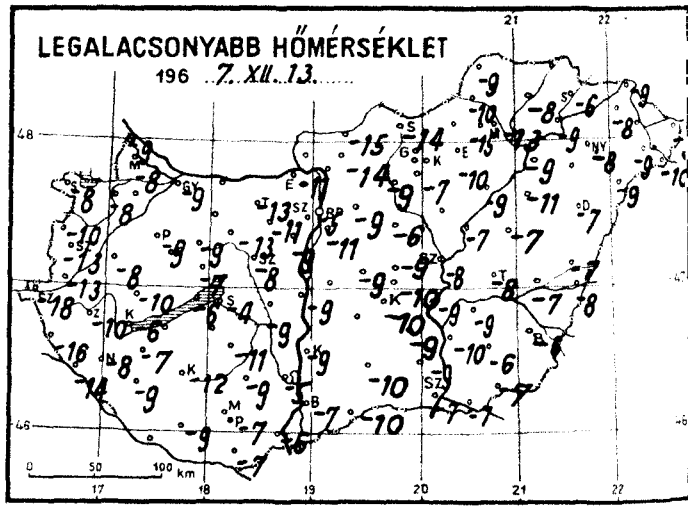
LEGALACSONYABB HŐMÉRSÉKLET
196 7. XII. 13.
0 50 100 km

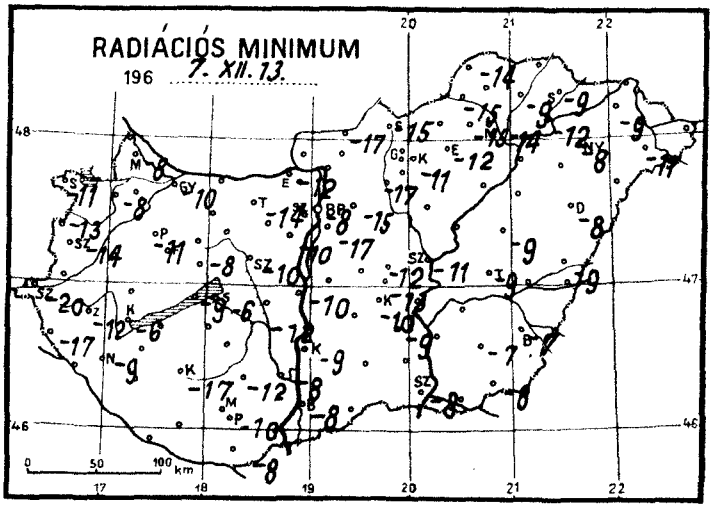
RADIÁCIÓS MINIMUM
196 7. XII. 13.
0 50 100 km

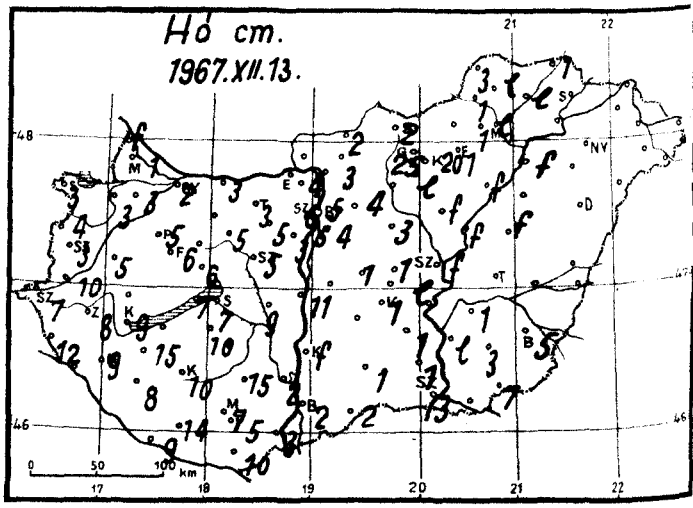
Hó cm.
1967. XII. 13.
0 50 100 km

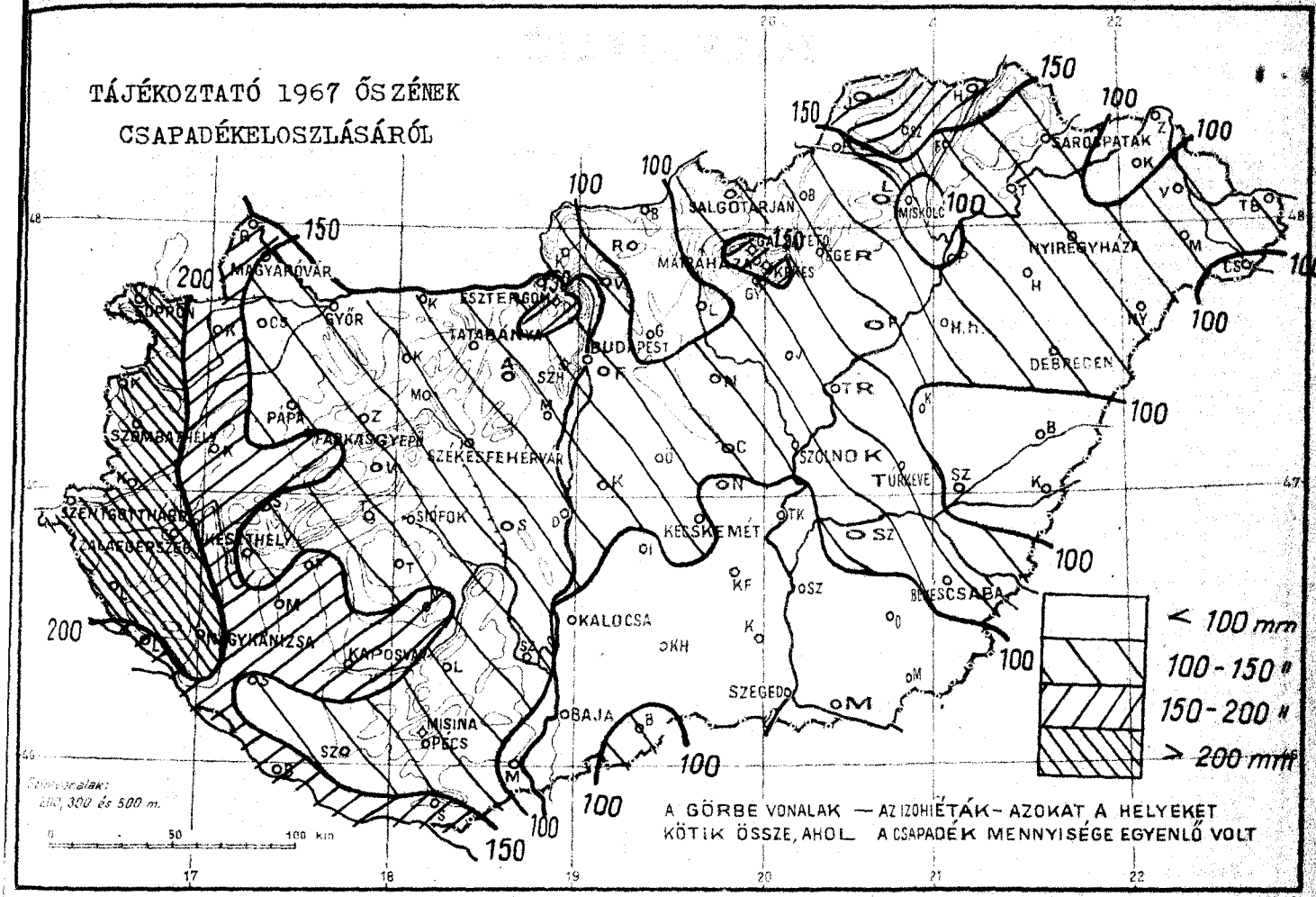

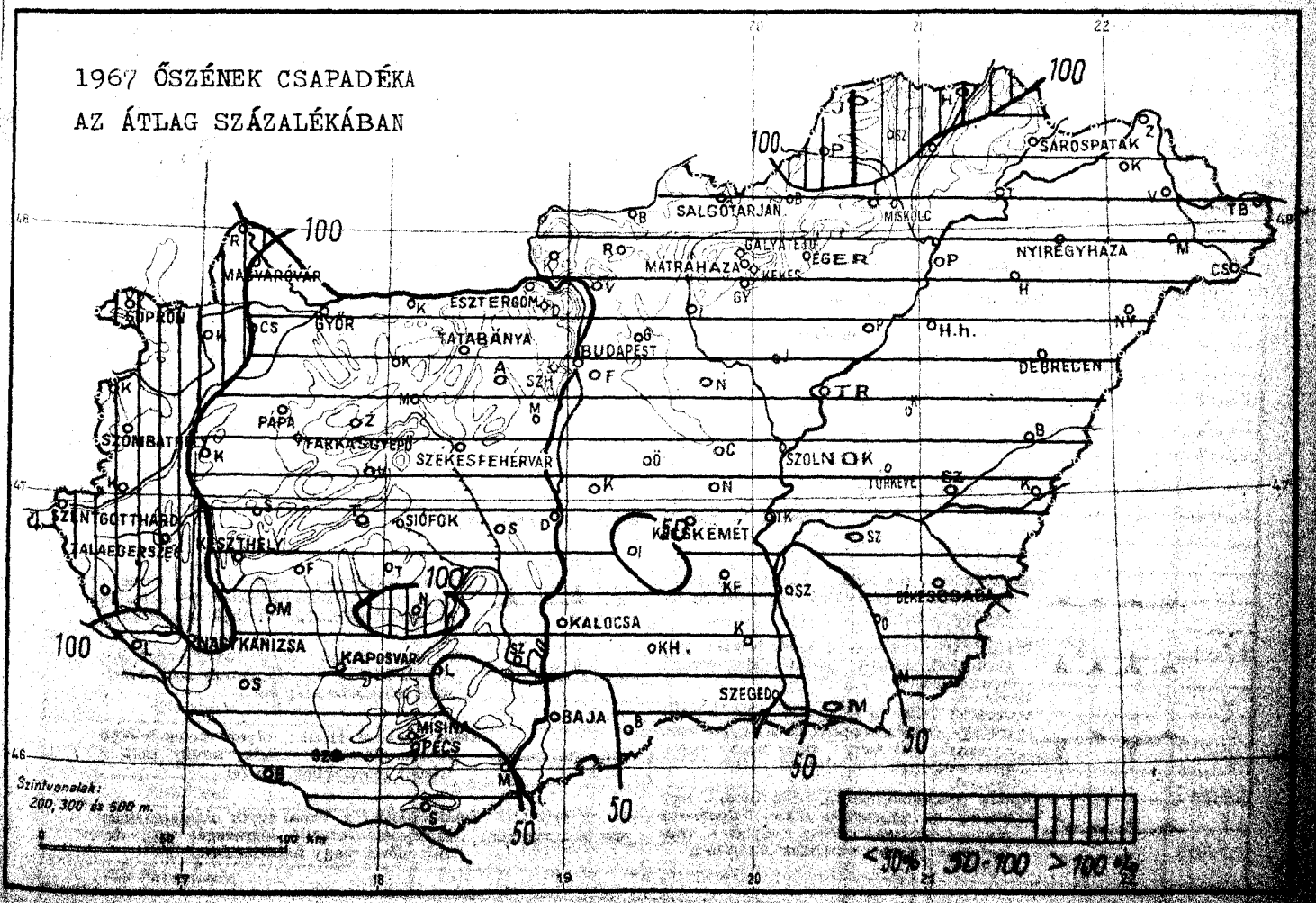

TÁJÉKOZTATÓ 1967 ŐSZÉNEK CSAPADÉKELOSZLÁSÁRÓL

A GÖRBE VONALAK — AZ IZOHIÉTÁK — AZOKAT A HELYEKET KÖTIK ÖSSZE, AHOL A CSAPADÉK MENNYISÉGE EGYENLŐ VOLT

< 100 mm
100 - 150 "
150 - 200 "
> 200 mm

Szintvonalak: 200, 300 és 500 m.

0 50 100 km

1967 ŐSZÉNEK CSAPADÉKA AZ ÁTLAG SZÁZALÉKÁBAN

< 50%
50 - 100
> 100 %

Szintvonalak: 200, 300 és 500 m.

0 50 100 km

TÁJÉKOZTATÓ

Az IDŐJÁRÁSI NAPIJELENTÉS hazánk és Európa időjárásáról nyújt áttekintést a beérkező nagyszámú meteorológiai sürgöny alapján.

Az **első oldalon** találjuk a Meteorológiai Intézet aznap délben kiadott összefoglaló jelentésének szövegét.

A jelentés első bekezdése röviden ismerteti az európai időjárás helyzetét. Egy külön bekezdés adja meg Magyarország 24 óra alatti időjárásának rövid leírását. Utána következik a 12 órakor Budapesten észlelt hőmérséklet, tengerszintre átszámított légnyomás, a légnyomásváltozásnak az utolsó 3 órára vonatkozó irányzata, továbbá a nyári félévben a Balaton Siófokon észlelt vízhőmérséklete. Ezt követi az ország területére vonatkozó **előrejelzés**, amely a következő **36 órára** (másnap estig) érvényes. Olyan esetekben, amikor az időjárási helyzet megengedi, hogy egy-két további nap időjárására is elég megbízható következtetéseket lehessen levonni, az előrejelzésekhez **Távolabbi kilátások** címén még egy második előrejelzés csatlakozik. A NAPIJELENTÉS-nek ezen az oldalán szerepel még a budapesti hőmérséklet előző napi középértéke és ennek eltérése az 1871—1960 közötti 90 év törzsátlagaitól. Végül itt közöljük az illető napon 1871 óta Budapesten előfordult legmagasabb és legalacsonyabb hőmérsékletek értékét és előfordulásuk évét.

A **második oldal** felső részében közöljük az utolsó 24 óra magyarországi csapadéktérképét (a számok a csapadék mennyiségét mm-ben adják meg; ny = nyom, azaz 0,4 mm vagy ennél kisebb mennyiség). A térképen kihúzott görbe vonalak az **izohieták**. Azoknak a területeknek a kiemelésére szolgálnak, amelyeken a csapadék mennyisége valamely határérték (pl. 20 mm) alatt illetőleg felett volt. Megszerkesztésük csak nagyvonalú tájékozódásra szolgál, de nem veheti mindig figyelembe a csapadékmennyiségben előforduló nagy helyi különbségeket, amelyek főképpen a meleg hónapok záporszerű esői alkalmával lépnek fel. Nagyon szeszélyes eső-eloszlás idején az izohieták elmaradnak a térképről.

A **második oldal** alsó részében térképeken közöljük néhány időjárási elem **területi eloszlását** hazánkban. Az első térképen a kiadást megelőző napon észlelt **nappali hőmérsékleti csúcsértéket** (maximum) láthatjuk, a másodikon **az elmúlt éjszaka alatti legalacsonyabb hőmérsékletet** (minimum), a harmadik pedig a talajközeli rétegben észlelt legalacsonyabb hőmérsékletet **(radiációs minimum)** mutatja. A negyedik térképen általában a kiadást megelőző napon mért **napsütés időtartamát** adjuk meg órákban. Hótakaró esetén azonban ezen a térképen közöljük a kiadás reggelén mért **hóréteg magasságát** cm-ben (* = folt, azaz nem összefüggő réteg, b = bucka).

A **harmadik oldal** az elmúlt 24 óra hazai időjárásának néhány fontos adatát közli nagyszámú megfigyelő állomásról.

A baloldali táblázat a hazai magasabbrendű megfigyelő állomások (óránként sürgönyző ún. szinoptikus állomások és napjában néhány alkalommal sürgönyző éghajlati állomások) adatait tartalmazza, országrészenkénti sorrendben. Az első oszlopban megadjuk a csapadék mennyiségét mm-ben; a második rovatban a reggeli észlelés alkalmával talált harmatot, deret, zúzmarát (nemzetközi jelekkel) és a reggel észlelt hóréteg vastagságot cm-ben (folt = hófoltok, lepel = néhány mm-es hóréteg, b = bucka): továbbá ha a 24 óra folyamán jégeső vagy zivatar volt, akkor ebben a rovatban szerepel a zivatar, illetőleg a jégeső jele. További 3 rovatban következik az előző napi legmagasabb és az éjszakai legalacsonyabb hőmérséklet, valamint a talaj felett 5 cm magasságban kisugárzás elleni védelem nélkül elhelyezett ún. kisugárzási (radiációs) hőmérőn leolvasott minimum hőmérséklet. Az utolsó rovat az előző napi napfénytartamot tünteti fel.

A jobboldali táblázatban kb. 50 további hazai állomás csapadék- és hóréteg adatait foglaljuk össze.

A **negyedik oldalt** az európai **időjárási térkép kivonatos alakja** foglalja el. Ez vázlatos mása annak a részletes, sokezer adatot tartalmazó nagyméretű munkatérképnek, amelynek alapján az Intézet aznap déli előrejelzése készült. Az itt közölt térképen csak a legfontosabb állomások néhány közérdekű adata van feltüntetve. A felhőzet mennyiségét az állomáskarika besötétítésének mértékével adjuk meg; a szél abból az irányból fúj, amerre a szélzászló rúdja mutat. A zászlócskák oldalvonalainak száma annál nagyobb, minél nagyobb a szélsebesség: egy rövid oldalvonás 1—2 méter/másodperc (m/sec) sebességű szélnek felel meg, egy hosszú vonás 3—5 m/sec sebességű szélnek, egy rövid és egy hosszú vonás együtt 6—7 m/sec sebességűnek stb. Az állomáskarikától balra látható szám a hőmérsékletet adja egész fokokban. Ha az állomáson az észlelés időpontjában nevezetesebb időjárási esemény volt, pl. csapadékhullás, köd, zivatar, stb., akkor a hőmérséklet alatt az illető jelenség nemzetközi jele is fel van tüntetve (a használt jelek jegyzékét l. alább.) A **vastagon kihúzott, fogazással ellátott vonalak** az időjárási frontok, a **dupla szaggatott** vonalak a lesikló felületek (magyarázatukat l. alább). A **vékony vonallal kihúzott görbék** az izobárok, azokat a helyeket kötik össze, amelyeknek a tengerszintre átszámított légnyomása egyenlő. A görbék végéhez írt szám a légnyomás értékét adja millibárban (1 mb = 750,1 higany-mm). A térképen látható betűk jelentése:

A = kis légnyomású terület (minimum, ciklon) középpontja.

M = nagy légnyomású terület (maximum, anticiklon) középpontja.

Fontosabb meteorológiai jelek :

pára	szitálás	ónos eső	záporeső	villogás
talajköd	eső	jégeső	hózápor	porvihar
köd	havazás	zúzmara	zivatar	hófúvás

A frontok és lesiklófelületek magyarázata :

melegfront (másnéven felsiklási front) : határvonal, amelynek mentén meleg levegő nyomul elő

hidegfront (másnéven betörési front) : határvonal, amelynek mentén hideg levegő nyomul elő

veszteglő front : az egymás mellé került meleg- és hideg levegő közül egyik sem nyomul előre, vagy pedig ingázó mozgást végeznek

kettős (okklúziós) front meleg típusa : egy meleg és egy utána érkező hidegfront olyan összekapcsolódása, amelyben a melegfront jelenségei vannak túlsúlyban

kettős (okklúziós) front hideg típusa : ugyanilyen összekapcsolódás, de ezúttal a hidegfront jelenségei vannak túlsúlyban

felső betörési front : olyan hideg levegő előnyomulásának vonala, amely csak a felsőbb rétegekben lép fel

felső felsiklási front : olyan meleg levegő előnyomulásának vonala, amely csak a felsőbb rétegekben lép fel

lesiklófelület : a vonal egyik oldalán nagy kiterjedésű leszálló légmozgás van, derült idővel vagy felhőoszlással

OFFSET-NYOMDA

1967. december hó, 13 szerda nap

	Az utolsó 24 óra adatai					
	Csapadék (mm)	Hó cm	Hőmérsékleti szélsőségek: tegnapi nappali max.	éjszakai min.	min. 5 cm-en	Napsütés (óra) tegnap
12815 Magyaróvár	.	1	-2	-8	-8	2
822 Győr	.	2	-3	-9	-10	4
825 Pápa	.	5	-3	-9	-11	6
805 Sopron	.	3	-3	-8	-11	4
812 Szombathely	.	3	-3	-13	-14	6
910 Szentgotthárd	.	7	-3	-18	-20	
915 Zalaegerszeg	.	8	-3	-10	-12	
Lenti	.	12	-2	-16	-17	
925 Nagykanizsa	.	9	-3	-8	-9	
920 Keszthely	.	9	-2	-6	-6	2
Tihany	.	7	1	-6	-9	
935 Siófok	.	7	-1	-4	-6	5
942 Pécs	ny *	5	-2	-7	-10	0
941 Misinatető (534 m)	ny *	7	-4	-9	-9	0
Siklós	ny *	10	-1	-7	-8	
827 Farkasgyepű (400 m)	.	6	-5	-11	-15	
Veszprém	.	6	-2	-7	-8	2
833 Tatabánya	.	3	-2	-13	-14	
839 Budapest (Ferihegy)	.	4	0	-11	-17	
840 Budapest OMI	.	5	0	-5	-8	6
841 Budapest (Szabadságh., 474 m)	.	5	-3	-9	-10	6
Martonvásár	.	3	-2	-9	-10	
835 Székesfehérvár	ny *	5	-3	-8	-10	
Dunaújváros	.	11	-3	-9	-10	
Szekszárd	2 *	2	1	-5	-8	
Mohács	ny *	3	-2	-6		
960 Baja	ny *	2	-2	-7	-8	0
955 Kalocsa	ny *	folt	-2	-9	-9	
Cegléd	.	1	-1	-9	-12	4
860 Szolnok	.	folt	0	-8	-11	2
970 Kecskemét	ny *	1	-1	-10	-10	2
Kiskunfélegyháza	.	1	-1	-9	-9	
982 Szeged	ny *	3	-2	-7	-8	0
Mezőhegyes	ny *	7	-2	-7	-8	
Orosháza	ny *	3	-1	-6	-7	1
990 Békéscsaba	ny *	5	-2	-6	-7	1
875 Túrkeve	.	-	-1	-8	-9	2
Berettyóújfalu	.		0	-7	-9	
880 Debrecen	.	-	-2	-7	-8	0
892 Nyíregyháza	.	-	-2	-8	-8	4
Kisvárda	.	-	-2	-8	-9	4
Mátészalka	.		-1	-9	-11	
Tiszabecs	.	3	0	-8		
Vác	.	-	-	-	-	
Gödöllő	.	4	-1	-9	-10	
Lőrinci	.	2	0	-9	-17	
Gyöngyös	.	lepel	1	-7	-11	
Balassagyarmat	.	2	-1	-15	-17	
755 Salgótarján	.	2	1	-14	-15	
Galyatető (932 m)	.	25	-2	-7		
851 Kékestető (1000 m)	.	20	-7	-9	-	6
Mátraháza (672 m)		1	-1	-10	-12	5
865 Eger	.	1	0	-10	-15	
Putnok	.	1	0	-15	-15	
Lillafüred	.	lepel	-1	-13	-14	-
772 Miskolc	.	lepel	-2	-8	-9	
Füged	.	-	-1	-6	-9	5
778 Sárospatak	.					

24 órai csapadék mm		Hó cm
Rajka	.	folt
Kapuvár	ny *	3
Csorna	.	3
Komárom	.	3
Káld	.	5
Kőszeg	.	4
Körmend	.	10
Letenye	.	9
Sümeg	.	-
Zirc	.	-
Kisbér	.	5
Mór	.	5
Alcsút	.	6
Esztergom	.	-
Dobogókő	.	4
Fonyód	.	
Tab	.	10
Sárbogárd	.	9
Lengyel	.	15
Nagykónyi	.	6
Marcali	.	15
Somogyszob	.	-
Kaposvár	.	10
Baros	.	9
Szigetvár	.	14
Bácsalmás	.	2
Kiskunhalas	ny*	1
Izsák		
Kunsztmiklós		
Örkény	.	1
Nagykáta	.	3
Jászapáti	.	folt
Tiszakécske	.	1
Nagykőrös	.	lepel
Kistelek	.	1
Makó	.	4
Szentes	ny*	lepel
Szarvas	.	
Szeghalom	.	
Körösszakál	.	
Tiszaroff	.	folt
Poroszló	.	folt
Karcag	.	folt
Hortobágy	.	-
Polgár	.	folt
Hajdúdorog		
Nyírlugos	.	
Csenger	.	
Vásárosnamény	.	
Záhony	.	folt
Királyrét	-	
Romhány	.	3
Borsodnádasd	-	-
Jósvafő	.	3
Szendrőlád	.	lepel
Hidasnémeti	.	1
Tokaj	.	folt

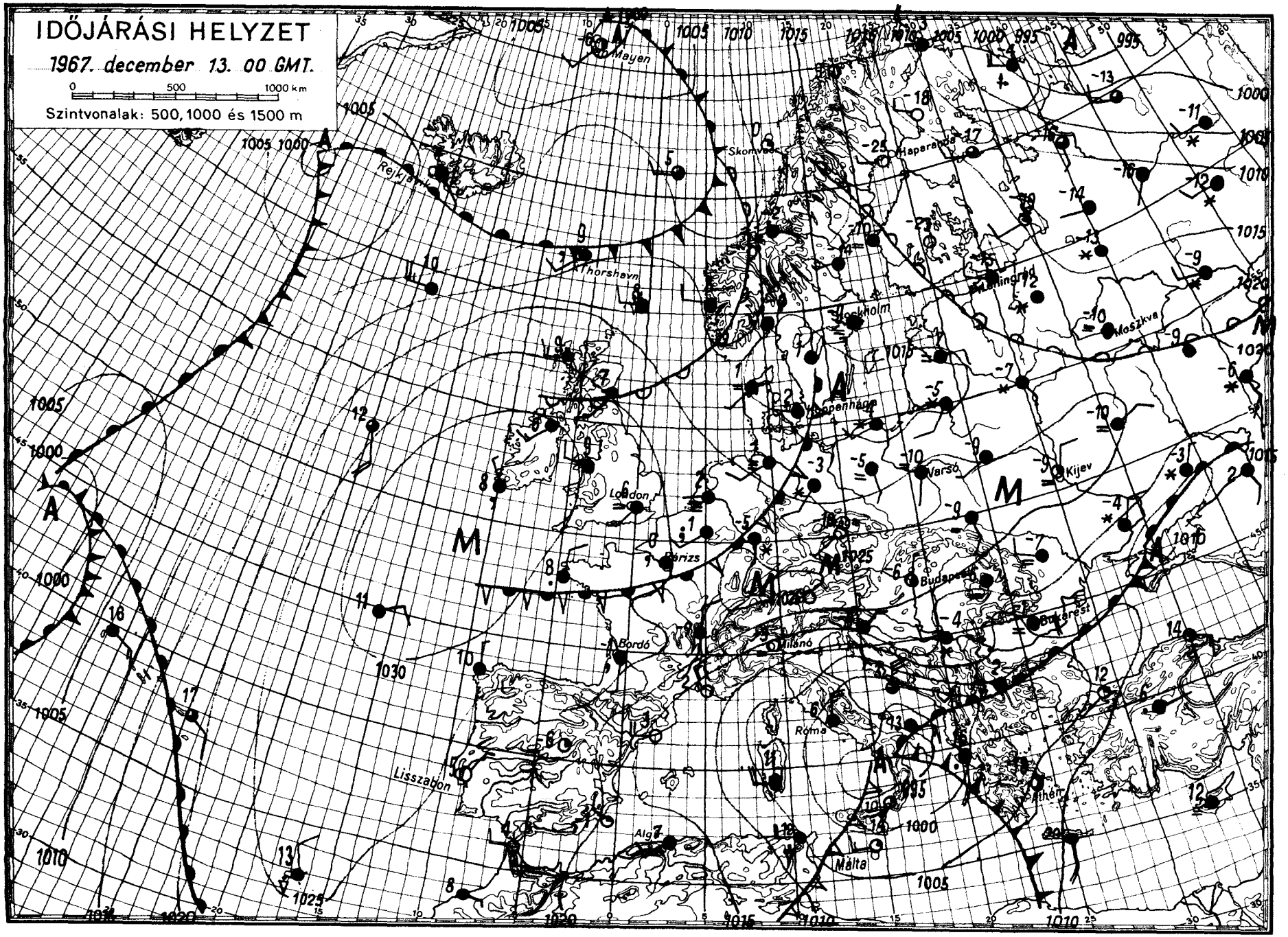

OFFSET NYOMDA BUDAPEST

IDŐJÁRÁSI NAPIJELENTÉS

ЕЖЕДНЕВНЫЙ МЕТЕОРОЛОГИЧЕСКИЙ БЮЛЛЕТЕНЬ • DAILY WEATHER REPORT
BULLETIN QUOTIDIEN DE TEMPS • TÄGLICHER WETTERBERICHT

KIADJA AZ ORSZÁGOS METEOROLÓGIAI INTÉZET
BUDAPEST II. KITAIBEL PÁL UTCA 1
TELEFON: KÖZPONT: 353-500, IDŐJELZŐ OSZT.: 150-410

MEGJELENIK NAPONKÉNT • ELŐFIZETÉSI ÁRA A POSTAI KÖLTSÉGGEL EGYÜTT NEGYEDÉVRE 60, Ft
KIADÁSÉRT FELEL AZ INTÉZET IGAZGATÓJA

80. évfolyam 348. szám. + Budapest + 1967. december 14, csütörtök.

Az időjárási helyzet ma reggel és a várható időjárás:

A Szovjetunió európai területén igen hideg az idő. Itt éjszaka -20, -22 fokos fagyok is előfordulnak és napközben is csak —10, -15 fokos hőmérsékletet mérnek. Európa többi részein az óceáni enyhe levegő hatására felhős, párás, sokfelé ködös időjárás uralkodik. A Kárpát-medence a két levegő határán helyezkedik el.

Hazánkban szerdán tulnyomóan felhős idő volt. Elsősorban a Dunántulon többfelé havazott. A lehullott hó csapadékmennyisége sehol sem haladta meg az 1-2 mm-t. Napközben az ország területén +1 és -5 fok között volt a hőmérséklet. Ma hajnalban a Duna vonalától keletre -8, —10 fokos fagyok keletkeztek, ugyanakkor a Dunántulon a megélénkülő szél hatására a talajközeli hideg légpárna felszakadt és 0, +1 fokos hőmérsékletet mértek. Délelőtt a nyugati megyékben havazott. A hőmérséklet az északnyugati megyékben 0, +1, máshol -3, -5 fok között volt. A Dunántulon általában 1-6 cm közötti összefüggő hótakaró található. Reggel 7 órakor a Mecsekben 6-10, a Mátrában 20-25, Dobogókőn 8, a budapesti Szabadsághegyen 6 cm vastagságu hóréteget mértek.

Ma 12 órakor Budapesten a hőmérséklet 0 fok, a tengerszintre átszámitott légnyomás 770 mm, mérsékelten emelkedő irányzatu.

Várható időjárás péntek estig:

Változóan felhős, párás, hideg, a reggeli órákban többfelé ködös idő.
Helyenként havazás, esetleg ónos szitálás.
Napközben megélénkülő északi, északkeleti szél.

Várható legalacsonyabb éjszakai hőmérséklet: keleten -5, -10, máshol 0, -5,
legmagasabb nappali hőmérséklet pénteken: -2, +2 fok között.

Kerényi Nárcisz s.k.

A hőmérséklet napi középértéke és eltérése a 90 évi átlagtól /Budapesten/:

1967. XII. 13.: -3,8 C°, -5,3 C°.

1871 óta ezen a napon Budapesten előfordult:

legmagasabb hőmérséklet: 12,9 C° /1957/
legalacsonyabb hőmérséklet: -15,0 C° /1902/.

67.845.

CSAPADÉKELOSZLÁS

AZ UTOLSÓ 24 ÓRÁBAN

196 7. XII. 13. ..... 7h-TÓL XII. 14. ..... 7h-IG

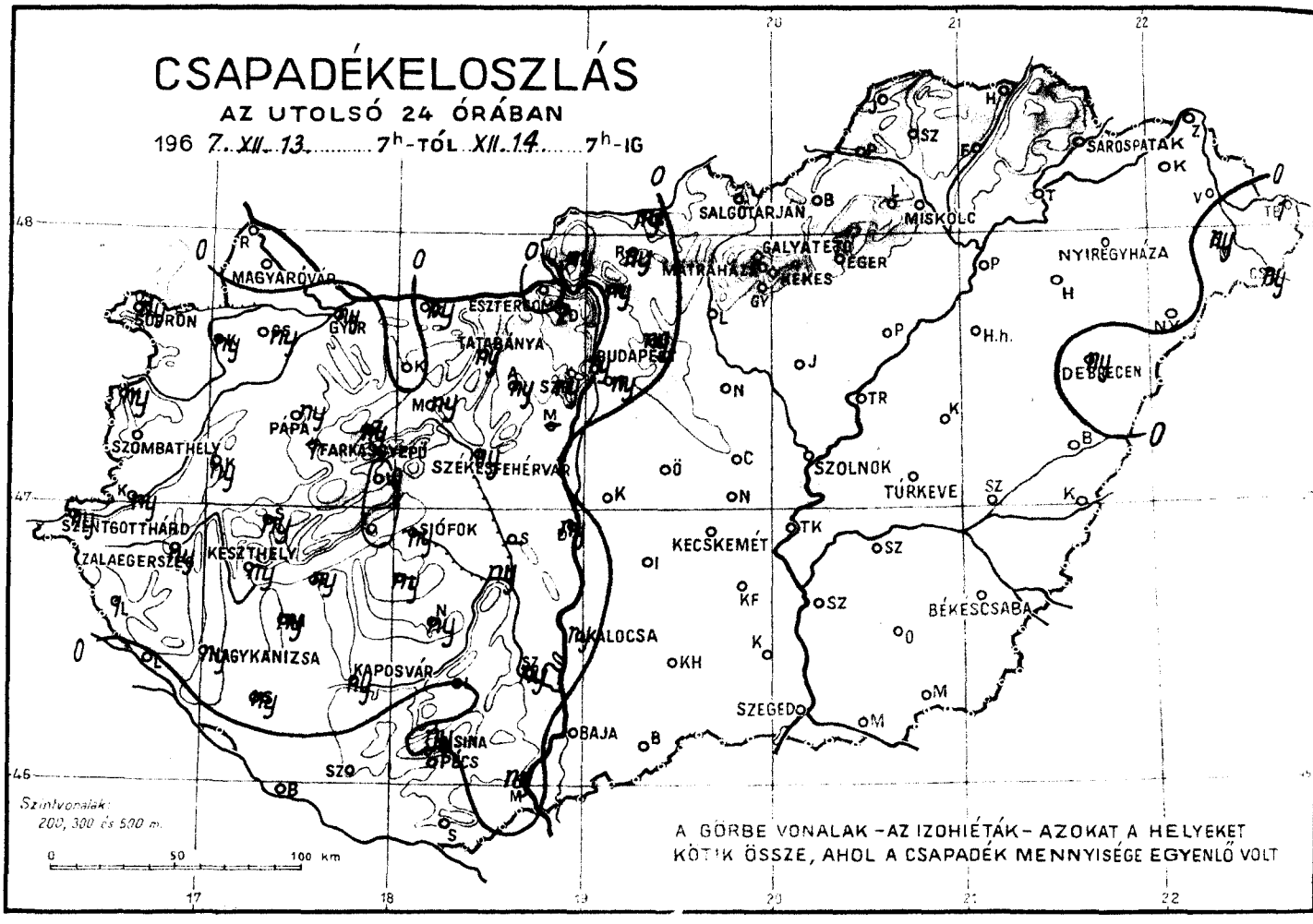

LEGMAGASABB HŐMÉRSÉKLET

196 7. XII. 13. .....

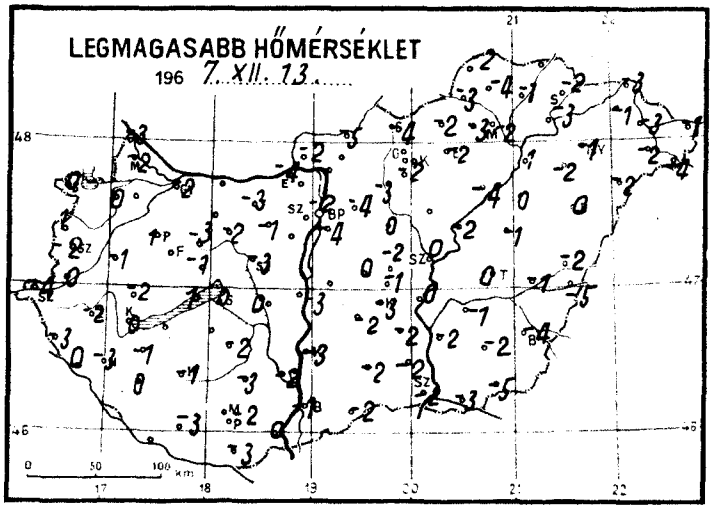

LEGALACSONYABB HŐMÉRSÉKLET

196 7. XII. 14. .....

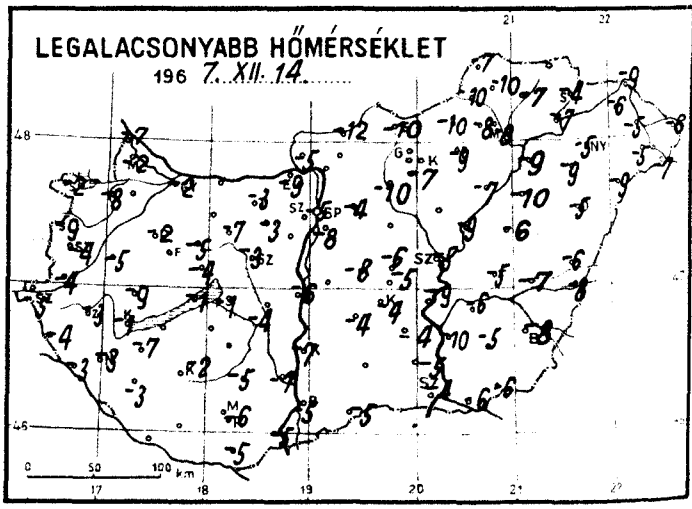

RADIÁCIÓS MINIMUM

196 7. XII. 14. .....

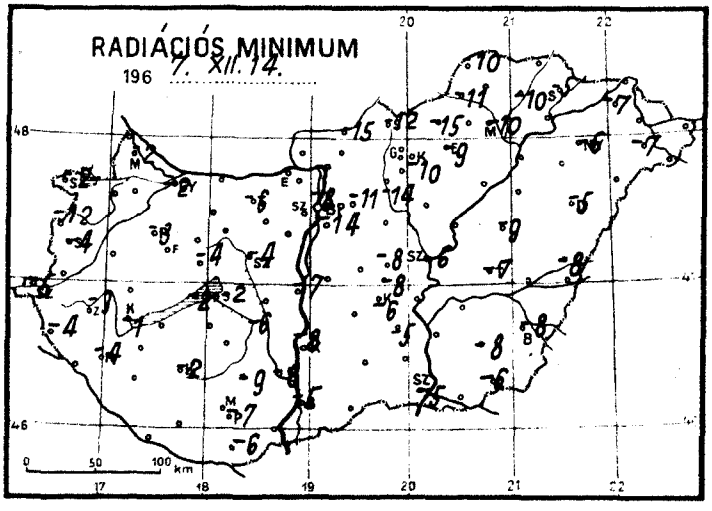

Hó cm.

1967. XII. 14.

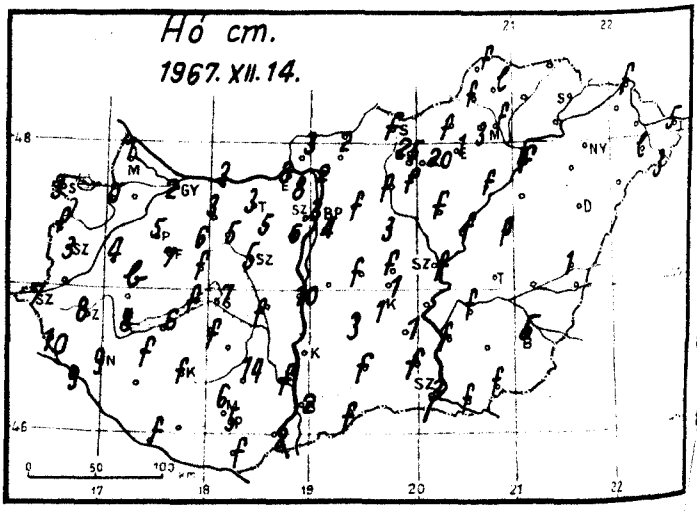

1967. december hó, 14. nap csütörtök

	Az utolsó 24 óra adatai						24 órai csapadék mm		Hó cm
	Csapadék (mm)	Hó cm	Hőmérsékleti szélsőségek: tegnapi nappali max.	éjszakai min.	min. 5 cm-en	Napsütés (óra) tegnap			
12815 Magyaróvár	.	1	-2	-2	-2	0	Rajka	.	folt
822 Győr	ny*=	2	-2	-2	-2	0	Kapuvár	ny*␣	
825 Pápa	ny*	5	1	-2	-3	2	Csorna	ny*	
805 Sopron	ny*	3	0	-2	-2	0	Komárom	ny*	3
812 Szombathely	ny*	3	-2	-4	-4	1	Káld	ny*	4
910 Szentgotthárd	ny*	7	-4	-5	-5		Kőszeg	ny*	folt
915 Zalaegerszeg	ny*	8	-2	-3	-3		Körmend	ny*	
Lenti	1 *	10	-3	-4	-4		Letenye	.	9
925 Nagykanizsa	ny*	9	-3	-3	-4	9	Sümeg	ny*	bucka
920 Keszthely	ny*	8	0	-1	-1	1	Zirc	ny*	6
Tihany	.	folt	1	-1	-2		Kisbér	.≡	3
935 Siófok	ny*	7	0	-1	-2	4	Mór	ny*	5
942 Pécs	.	5	-2	-6	-7	5	Alcsút	ny*	5
941 Misinatető (534 m)	ny*	6	-3	-6	-6	5	Esztergom		8
Siklós	.	folt	-3	-5	-6		Dobogókő	2 *	8
827 Farkasgyepű (400 m)	1 *	7	-4	-4	-5		Fonyód	ny*	6
Veszprém	.	folt	-1	-4	-4	3	Tab	ny*	folt
833 Tatabánya	ny*	3	-3	-3	-6		Sárbogárd	ny*	folt
839 Budapest (Ferihegy)	ny*=	4	-4	-8	-14		Lengyel	.	14
840 Budapest OMI	ny*	3	-2	-5	-8	3	Nagykónyi	ny*	6
841 Budapest (Szabadságh. 474 m)	ny*	6	-1	-7	-12	3	Marcali	ny*	folt
Martonvásár							Somogyszob	ny*	
835 Székesfehérvár	ny*	5	-3	-3	-4		Kaposvár	ny*	folt
Dunaújváros	ny*	10	-3	-6	-7		Barcs	.	folt
Szekszárd	ny*␣	folt	-2	-7	-8		Szigetvár	.	
Mohács	ny*	2	0	-5			Bácsalmás	.	folt
960 Baja	.	2	-1	-5	-5	5	Kiskunhalas	.	folt
955 Kalocsa	ny*		-3	-7	-8		Izsák	.	3
Cegléd	.	folt	-2	-6	-8	4	Kunsztmiklós		
860 Szolnok	. =	folt	-0	-5	-6	4	Örkény	.≡	folt
970 Kecskemét	. =	1	-3	-4	-6	4	Nagykáta	.	3
Kiskunfélegyháza	.	1	-2	-4	-5		Jászapáti	.	folt
982 Szeged	. =	3	-2	-4	-5	2	Tiszakécske	.	
Mezőhegyes	. =	folt	-5	-6	-6		Nagykőrös	.	1
Orosháza	.		-2	-5	-8	2	Kistelek	.	folt
990 Békéscsaba	. =	5	-4	-8	-8	0	Makó	.	folt
875 Túrkeve	.		0	-5	-7	5	Szentes	.	folt
Berettyóújfalu	.	1	-2	-6	-8		Szarvas	.	folt
882 Debrecen	ny*=		-0	-5	-5	4	Szeghalom	.	
892 Nyiregyháza	.		-1	-5	-6	4	Körösszakál	.	
788 Kisvárda	.		-1	-6	-7	4	Tiszaroff	.	folt
Mátészalka	ny*	lepel	-2	-5	-7		Poroszló	.	folt
Tiszabecs	1 *	5	-1	-6			Karcag	.	folt
Vác	ny*=	2					Hortobágy	.	
Gödöllő	ny*	folt	-4	-4	-11		Polgár	.	folt
Lőrinci	.	folt	-3	-10	-14		Hajdúdorog	.	
Gyöngyös	.	folt	-2	-7	-10		Nyírlugos	.	
Balassagyarmat	ny*	2	-5	-12	-15		Csenger	ny*	3
755 Salgótarján	.	folt	-4	-10	-12		Vásárosnamény	.	
Galyatető (932 m)	.	25					Záhony	.	folt
851 Kékestető (1000 m)	.	20	-2	-9		3	Királyrét	ny*	3
Mátrahaza (672 m)							Romhány	ny*	3
865 Eger	. =	1	-2	-9	-9	2	Borsodnádasd	.	folt
Putnok	.	folt	-3	-10	-11		Jósvafő	.␣	folt
Lillafüred	.	3	-3	-8			Szendrőlád	.	lepel
772 Miskolc	. =	folt	-2	-8	-10		Hidasnémeti	.	
Fügöd			-1	-7	-10		Tokaj	.	
778 Sárospatak	.		-2	-4	-5	3			

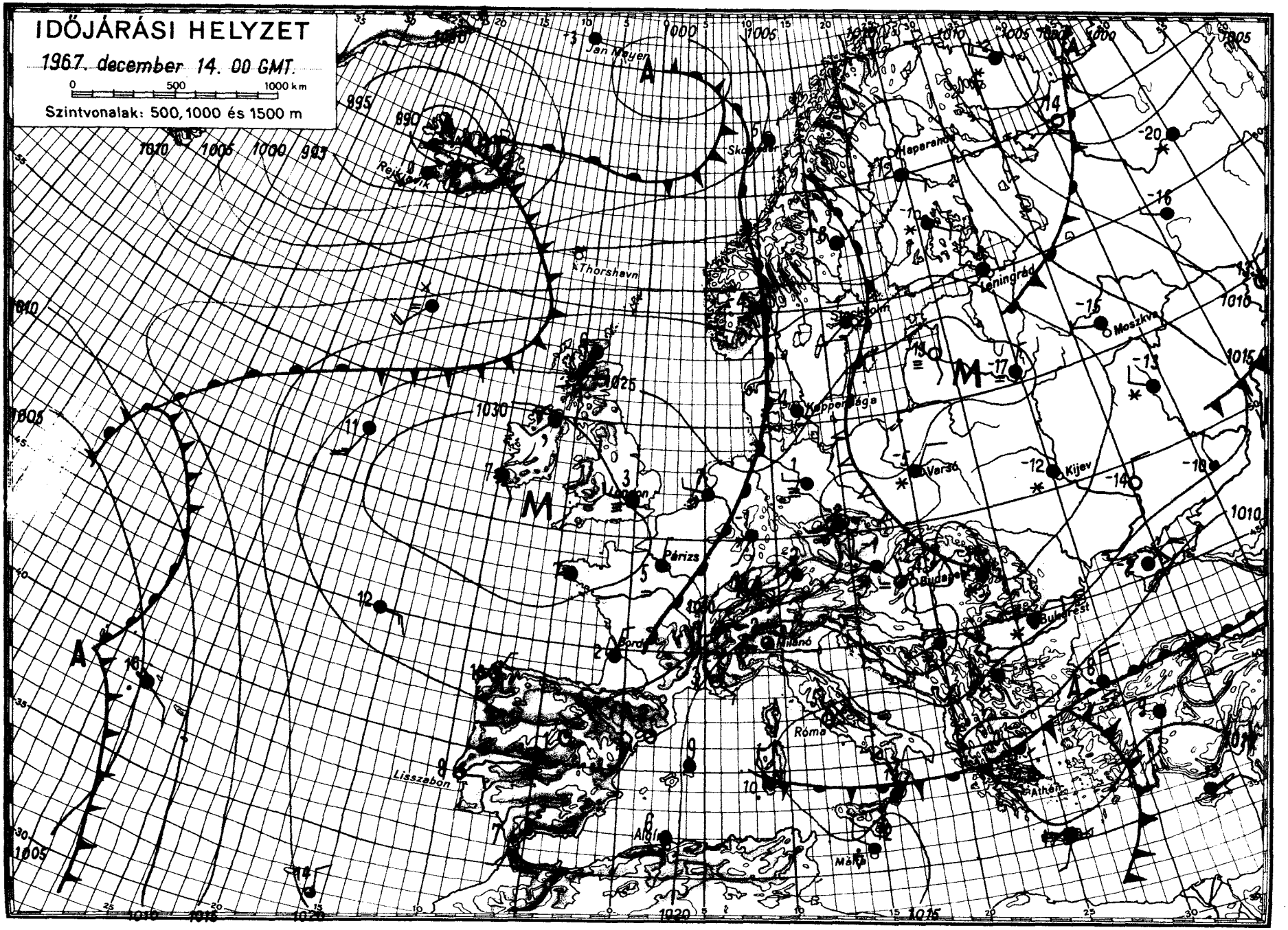
IDŐJÁRÁSI HELYZET
1967. december 14. 00 GMT.
0 500 1000 km
Szintvonalak: 500, 1000 és 1500 m
Jan Mayen
Reykjavik
Thorshavn
Skandinávia
Leningrád
Moszkva
Varsó
Kijev
Párizs
Budapest
Bukarest
Nizsnó
Róma
Athén
Málta
Lisszabon

IDŐJÁRÁSI NAPIJELENTÉS

ЕЖЕДНЕВНЫЙ МЕТЕОРОЛОГИЧЕСКИЙ БЮЛЛЕТЕНЬ · DAILY WEATHER REPORT
BULLETIN QUOTIDIEN DE TEMPS · TÄGLICHER WETTERBERICHT

KIADJA AZ ORSZÁGOS METEOROLÓGIAI INTÉZET
BUDAPEST II. KITAIBEL PÁL UTCA 1
TELEFON: KÖZPONT: 353-500, IDŐJELZŐ OSZT.: 150-410

MEGJELENIK NAPONKÉNT * ELŐFIZETÉSI ÁRA A POSTAI KÖLTSÉGGEL EGYÜTT NEGYEDÉVRE 60, Ft
KIADÁSÉRT FELEL AZ INTÉZET IGAZGATÓJA

80. évfolyam 349. szám + Budapest + 1967. december 15. péntek

Az időjárási helyzet ma reggel és a várható időjárás:

Skandinávia nagyobb része, valamint Nyugat-Európa enyhe, nedves óceáni légtömegek hatása alatt áll. Ennek következtében ott az éjszaka sem volt +1, +6 foknál alacsonyabb hőmérséklet. Kelet-Európában viszont -10 illetve -20 foknál erősebb fagyok alakultak ki. A kelet-európai hideg nyúlványa az éjszaka folyamán kiterjeszkedett a Kárpát-medence fölé is. A magasabb légrétegekben ezzel egyidőben fokozatos melegedés következett be. A magasban a következő nap folyamán is folytatódik a melegedés, ami a Kárpát-medencét kitöltő hideg légpárna fennmaradásának biztositéka.

Hazánkban csütörtökön a Dunántúl nyugati felében borult, máshol változóan felhős volt az ég. Nyugaton kisebb havazás volt, de mennyisége sehol sem haladta meg az 1 csapadékmillimétert. A hőmérséklet napközben +2, -2 fokig emelkedett, de egy-két helyen délben sem haladta meg a -3, -4 fokot. Ma reggelre a délnyugati határszélen csak -1, -4 fokig hült le a levegő, máshol a helyi felhőzeti és hóviszonyoktól függően -5 és -14 fok közötti hőmérsékleteket mértek. A nyugati országrészt jobbára összefüggő hótakaró fedi, keleten inkább hófoltok találhatók, Debrecen, Nyiregyháza vidékén nincs hó. 5, 10 cm-t meghaladó vastagságú porhó van a budai Szabadsághegyen, a Mátra-, Bükk-, Bakony- és Mecsekhegység magasabb részein. Pénteken délelőtt országszerte csendes, párás, hideg idő volt. Szeged, Baja, Pécs környékéről ködöt, zuzmarát jelentettek. A hőmérséklet 11 órakor -1 és -9 fok között váltakozott.

Ma 12 órakor Budapesten a hőmérséklet -2 fok, a tengerszintre átszámitott légnyomás 773 mm, mérsékelten süllyed.

Várható időjárás szombat estig:

Erősen felhős, párás, csendes, hideg idő, legfeljebb hószállingózással.
Szombaton napközben kissé megélénkülő szél.
Főként az ország nyugati felében több helyen köd, zuzmara.

Várható legalacsonyabb éjszakai hőmérséklet: —5, -10
legmagasabb nappali hőmérséklet szombaton: 0, -5 fok között.

Dr. Tóth Pál s.k.

A hőmérséklet napi középértéke és eltérése a 90 évi átlagtól /Budapesten/:

1967. XII. 14.: -2,7 C°, -3,8 C°.

1871 óta ezen a napon Budapesten előfordult:

legmagasabb hőmérséklet: 14,3 C° /1957/
legalacsonyabb hőmérséklet: -17,8 C° /1902/

67.846.

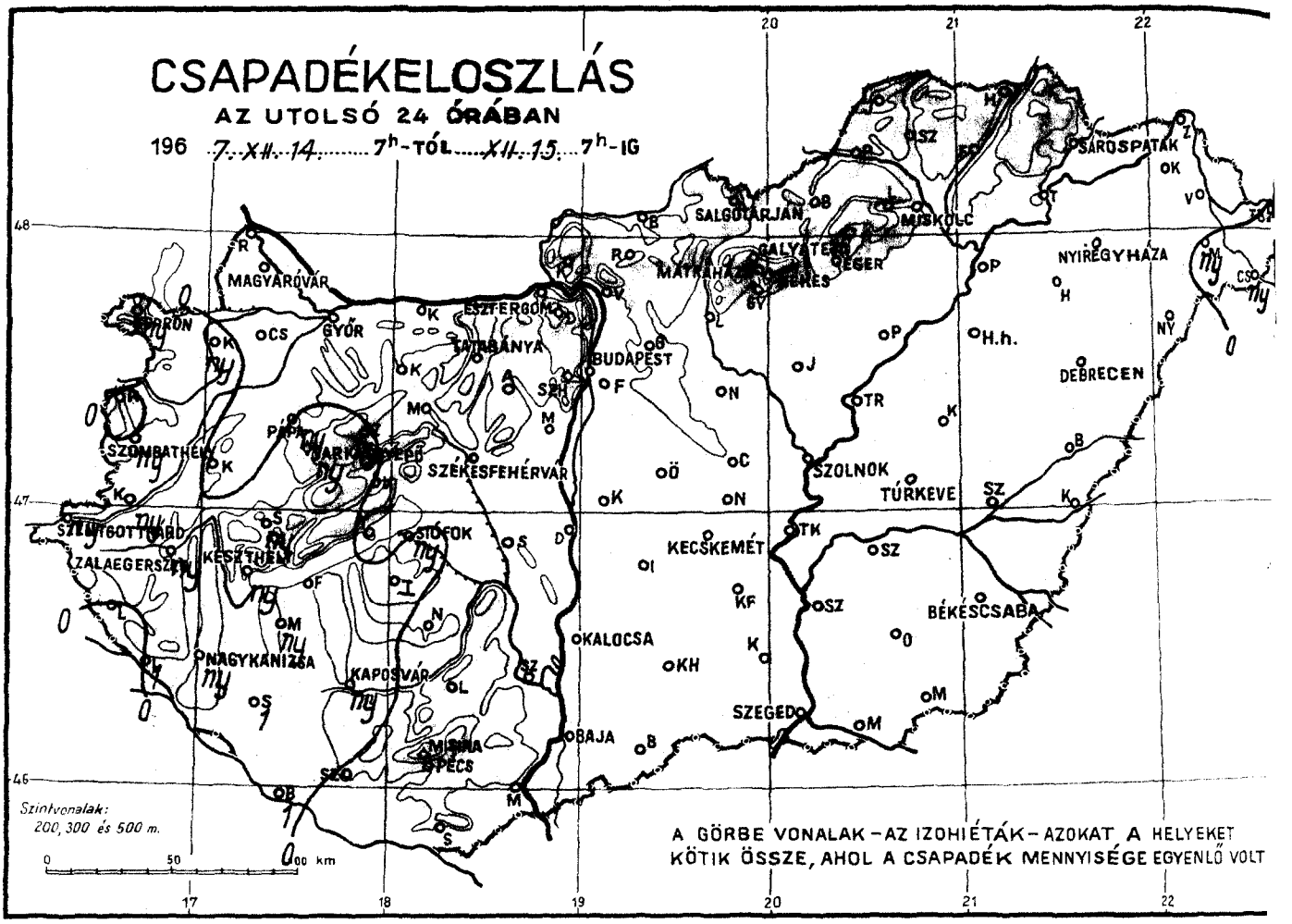
CSAPADÉKELOSZLÁS
AZ UTOLSÓ 24 ÓRÁBAN
196 7. XII. 14. 7h-TÓL XII. 15. 7h-IG
MAGYARÓVÁR
GYŐR
ESZTERGOM
TATABÁNYA
BUDAPEST
SALGÓTARJÁN
MISKOLC
NYÍREGYHÁZA
DEBRECEN
SZOMBATHELY
SZÉKESFEHÉRVÁR
SZOLNOK
TÚRKEVE
SIÓFOK
KECSKEMÉT
BÉKÉSCSABA
NAGYKANIZSA
KAPOSVÁR
KALOCSA
SZEGED
PÉCS
BAJA
Szintvonalak:
200, 300 és 500 m.
A GÖRBE VONALAK – AZ IZOHIÉTÁK – AZOKAT A HELYEKET
KÖTIK ÖSSZE, AHOL A CSAPADÉK MENNYISÉGE EGYENLŐ VOLT

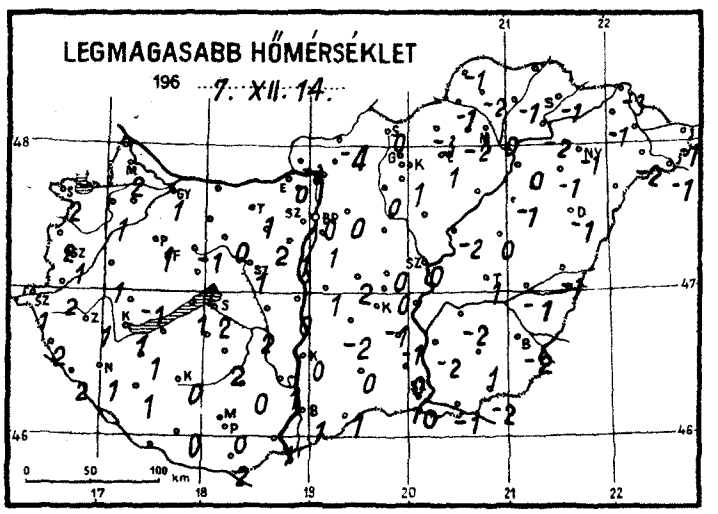
LEGMAGASABB HŐMÉRSÉKLET
196 7. XII. 14.

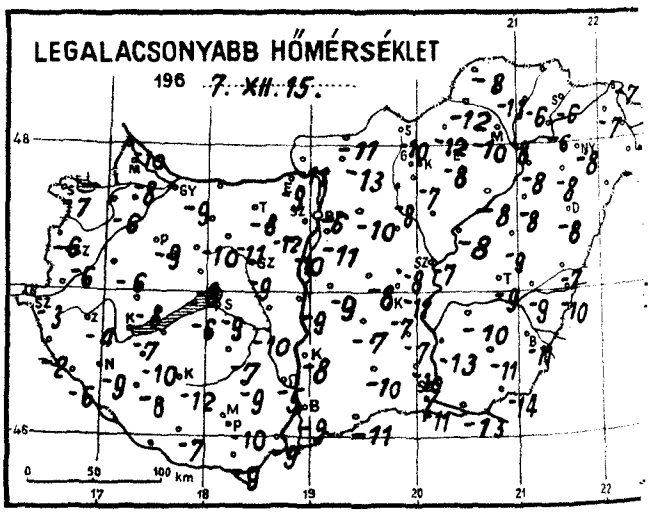
LEGALACSONYABB HŐMÉRSÉKLET
196 7. XII. 15.

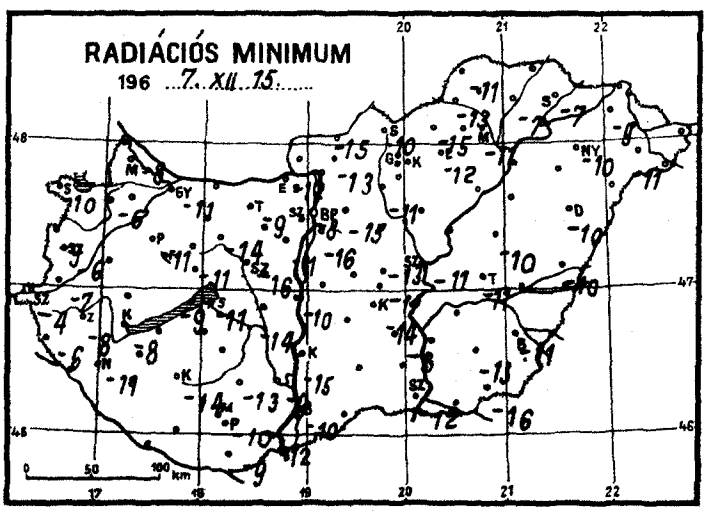
RADIÁCIÓS MINIMUM
196 7. XII. 15.

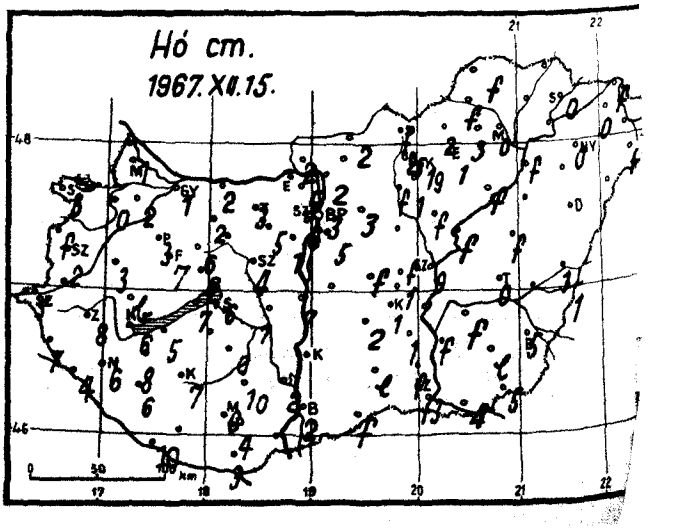
Hó cm.
1967. XII. 15.

1967. december hó, 15 nap péntek

	Az utolsó 24 óra adatai					
	Csapadék (mm)	Hó cm	Hőmérsékleti szélsőségek: tegnapi nappali max.	éjszakai min.	min. 5 cm-en	Napsütés (óra) tegnap
12815 Magyaróvár	.	1	2	-8	-8	1
822 Győr	. =	1	1	-9	-11	0
825 Pápa	ny*	3	1	-9	-11	0
805 Sopron	ny*=	3	2	-7	-10	0
812 Szombathely	ny*=	2	1	-6	-6	0
910 Szentgotthárd	ny*=	5	1	-3	-4	
915 Zalaegerszeg	ny*	8	1	-4	-8	
Lenti	.	7	2	-2	-6	
925 Nagykanizsa	ny*	6	1	-9	-11	
920 Keszthely	ny*=	6	1	-7	-8	0
Tihany	.	7	1	-6	-9	
935 Siófok	ny*≡	6	2	-9	-11	2
942 Pécs	. ≡	4	0	-10	-10	2
941 Misinatető (534 m)	.	6	-2	-6	-9	1
Siklós	. V	3	2	-9	-9	
827 Farkasgyepű (400 m)	ny*	7	-2	-7	-15	
Veszprém	.	6	1	-8	-11	3
833 Tatabánya	.	3	1	-8	-9	
839 Budapest (Ferihegy)	. =	5	1	-11	-16	
840 Budapest OMI	.	3	0	-6	-8	4
841 Budapest (Szabadságh.,474 m)	.	6	-4	-8	-12	5
Martonvásár	.	1	1	-10	-11	
835 Székesfehérvár	. =	4	1	-9	-16	
Dunaújváros	.	7	0	-9	-10	
Szekszárd	. ⌴*	2	1	-5	-9	
Mohács	. *		1	-9	-12	
960 Baja	. ≡	2	1	-9	-10	3
955 Kalocsa	.		0	-8	15	
Ceglád	.	folt	0	-8	-12	4
860 Szolnok	. =		0	-7	-11	5
970 Kecskemét	. =	1	-1	-7	-14	3
Kiskunfélegyháza	.	1	-1	-7	-8	
982 Szeged	. ≡	3	0	-11	-12	2
Mezőhegyes	.V=	5	-2	-14	-16	
Orosháza	.	lepel	1	-11	-13	3
990 Békéscsaba	. =	5	-2	-11	-11	1
875 Túrkeve	. =		1	-9	-11	4
Berettyóújfalu	.	1	-1	-9	-10	
880 Debrecen	. =		-1	-8	-10	4
892 Nyíregyháza	. =		-1	-9	-10	5
788 Kisvárda	. =		-1	-7	-9	3
Mátészalka	ny*	folt	-2	-6	-11	
Tiszabecs	⌴ *	5	-3	-7		
Vác	. =	2				
Gödöllő	.	3	0	-10	-15	
Lőrinci	.	folt	-0	-8	-11	
Gyöngyös	.	folt	1	-7	-11	
Balassagyarmat	.	2	-4	-11	-15	
755 Salgótarján	.	folt	0	-10	-10	
Galyatető (932 m)	.	25	-1	-9		
851 Kékestető (1000 m)	.	19	-7	-10		4
Mátraháza (672 m)						
865 Eger	. =	1	1	-8	-12	5
Putnok	.	folt	-1	-12	-13	
Lillafüred	.	3	-2	-10		
772 Miskolc	. =		-0	-8	-11	
Füged	.		-1	-6	-7	
778 Sárospatak	.		-1	-6	-7	6

24 órai csapadék mm		Hó cm
Rajka	.	
Kapuvár	ny*⌴	
Csorna	.	2
Komárom	.	2
Káld	.	3
Kőszeg	.	folt
Körmend	ny*	
Letenye	1*	4
Sümeg	. *	bucka
Zirc	ny*	6
Kisbér	. =	2
Mór	.	
Alcsút	.	5
Esztergom	.	
Dobogókő	.	5
Fonyód	ny*	5
Tab	.	
Sárbogárd	.	7
Lengyel	.	10
Nagykónyi	.	
Marcali	1*	8
Somogyszob	1*	6
Kaposvár	ny*	7
Barcs	1*	10
Szigetvár		
Bácsalmás	.	folt
Kiskunhalas	.	lepel
Izsák	.	2
Kunsztmiklós	.	
Örkény	.	folt
Nagykáta		
Jászapáti	.	folt
Tiszakécske		
Nagykőrös	.	1
Kistelek	.	folt
Makó	.	4
Szentes	.	folt
Szarvas	.	folt
Szeghalom	. ⌴	
Körösszakál	.	1
Tiszaroff	.	folt
Poroszló	.	folt
Karcag	.	folt
Hortobágy	.	
Polgár	.	folt
Hajdúdorog	.	
Nyírlugos		
Csenger	ny*	4
Vásárosnamény		
Záhony	.	folt
Királyrét	.	2
Romhány	.	
Borsodnádasd	.	2
Jósvafő	.	folt
Szendrőlád	.	
Hidasnémeti	.	
Tokaj	.	

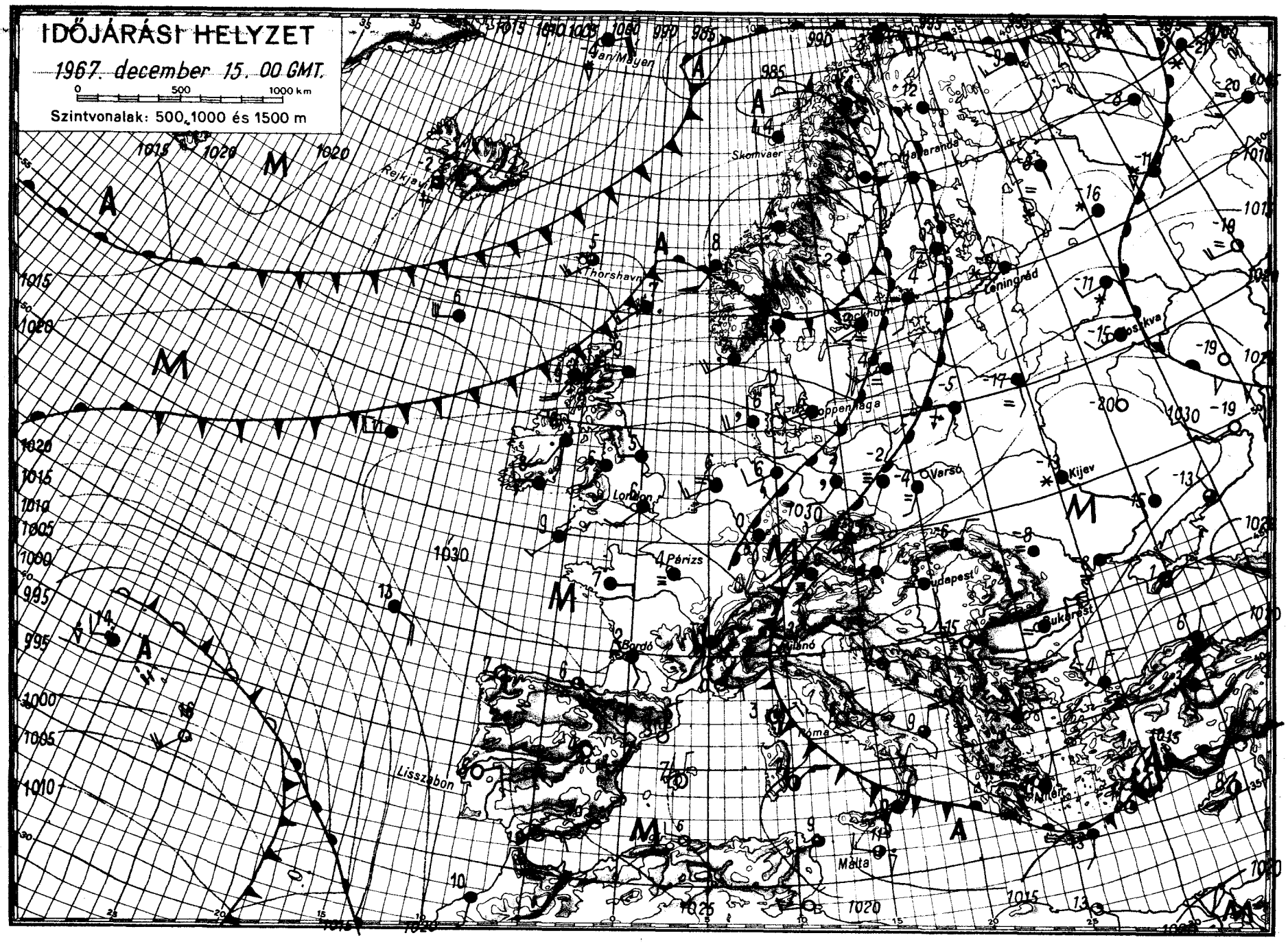

OFFSET-NYOMDA, BUDAPEST

IDŐJÁRÁSI NAPIJELENTÉS

ЕЖЕДНЕВНЫЙ МЕТЕОРОЛОГИЧЕСКИЙ БЮЛЛЕТЕНЬ · DAILY WEATHER REPORT
BULLETIN QUOTIDIEN DE TEMPS · TÄGLICHER WETTERBERICHT

KIADJA AZ ORSZÁGOS METEOROLÓGIAI INTÉZET
BUDAPEST II. KITAIBEL PÁL UTCA 1
TELEFON: KÖZPONT: 353-500, IDŐJELZŐ OSZT.: 150-410

MEGJELENIK NAPONKÉNT * ELŐFIZETÉSI ÁRA A POSTAI KÖLTSÉGGEL EGYÜTT NEGYEDÉVRE 60, Ft
KIADÁSÉRT FELEL AZ INTÉZET IGAZGATÓJA

80. évfolyam 350. szám + Budapest + 1967. december 16. szombat.

Az időjárási helyzet ma reggel és a várható időjárás:

Az észak-európai nagykiterjedésü ciklon nyugati felén különböző hőmérsékletü és nedvességtartalmu levegő áramlik szárazföldünk középső területei fölé. Ma hajnalban Francia-, Német- és Lengyelországban pár fokos enyhülés mellett sokfelé esős volt az idő. Az Alpok- és a Kárpátok vidékére a magasban áramló enyhe levegő többfelé erős zuzmarás ködöket okozott.

Hazánkban pénteken változóan felhős, párás, helyenként ködös volt az idő. Csak egy-két helyen hullott jelentéktelen mennyiségü csapadék. A hőmérséklet napközben északnyugaton 0,+2, azonban az ország jelentős részén csak 0, -5 fok között volt, sőt délkeleten -7 fokot mértek. Ma hajnalban -5, -14 fokig hült le a levegő. A délelőtt folyamán, elsősorban a Dunántulon kialakult vastag ködtakaró miatt a hőmérséklet -4, -8 fok között változott. A reggeli jelentések szerint hegyeinken a hó sportolásra alkalmas; Kékestetőn 19, Galyatetőn 21, Nagyhideghegyen 30 cm-es hóréteg található.

Ma 12 órakor Budapesten a hőmérséklet -7 fok volt, a tengerszintre átszámitott légnyomás 768 mm, mérsékelten süllyedő irányzatu.

Várható időjárás vasárnap estig:

Erősen felhős, párás, ködös idő, helyenként zuzmara-képződéssel.
Szombaton néhány helyen hószállingózás.
Vasárnap már többfelé havazás, havas eső, ónos szitálás.
Fokozatosan megélénkülő délnyugati, nyugati, később a Dunántulon megerősödő északnyugati szél.
Az utakon sikosság.
A hideg elsősorban északnyugaton mérséklődik.

Várható legalacsonyabb éjszakai hőmérséklet: általában -4, -9 fok között, délkeleten helyenként -10 fok alatt,
legmagasabb nappali hőmérséklet vasárnap: +1, -4 fok között.

Dunay Sándorné s.k.

A hőmérséklet napi középértéke és eltérése a 90 évi átlagtól /Budapesten/:

1967. XII. 15.: -3,3 C°, -4,5 C°.

1871 óta ezen a napon Budapesten előfordult:

legmagasabb hőmérséklet: 12,8 C° /1902/
legalacsonyabb hőmérséklet: -19,1 C° /1879/.

67.848.

CSAPADÉKELOSZLÁS

AZ UTOLSÓ 24 ÓRÁBAN

196 7. XII. 15. ..... 7h-TÓL ..... XII. 16. ..... 7h-IG

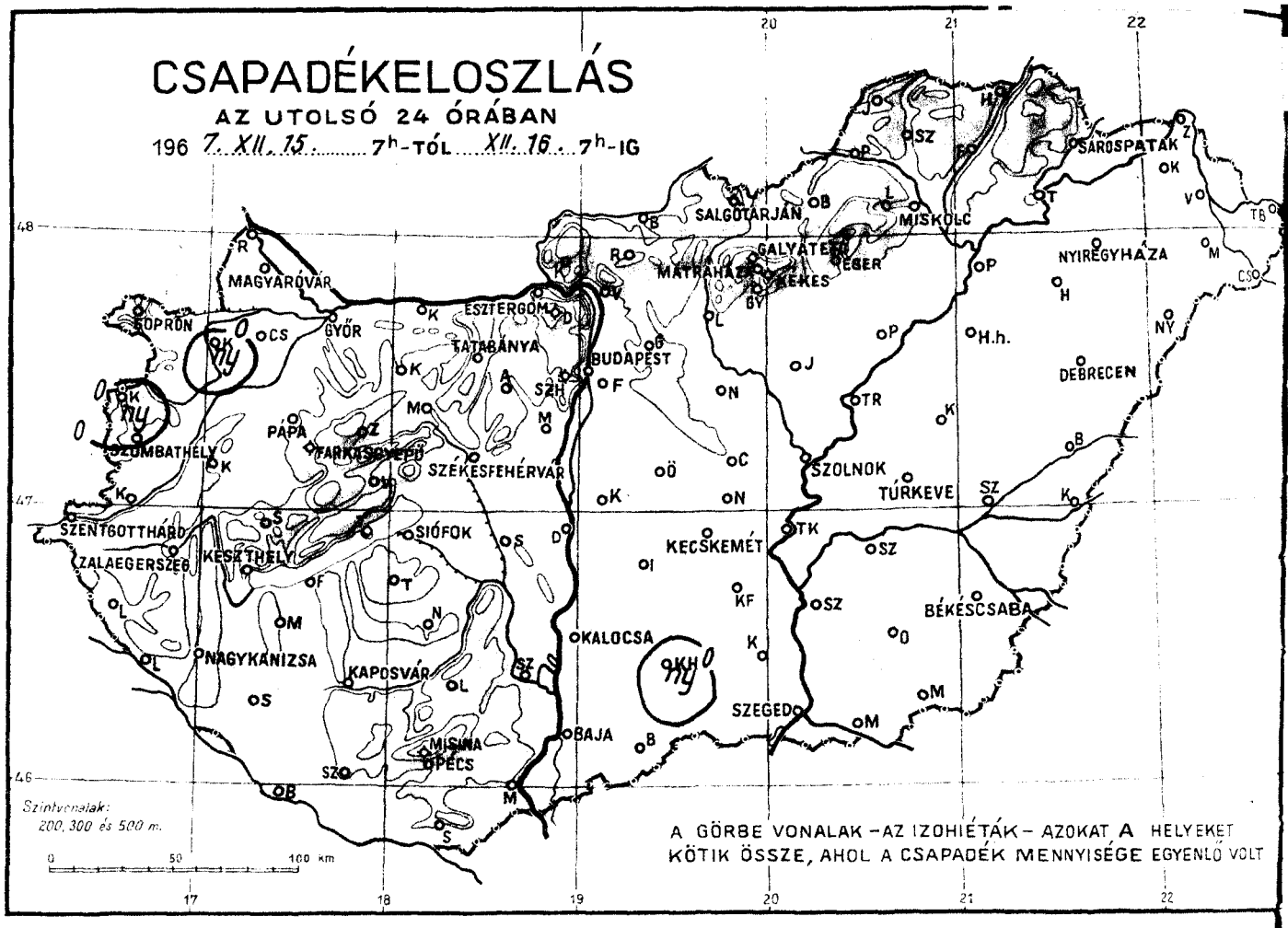

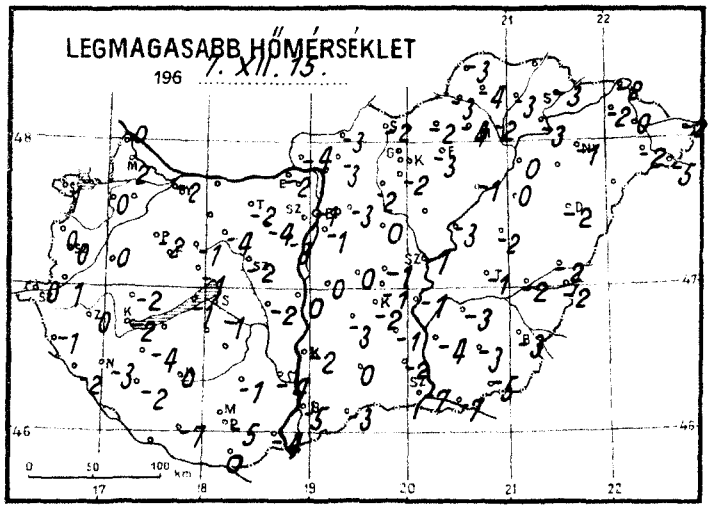

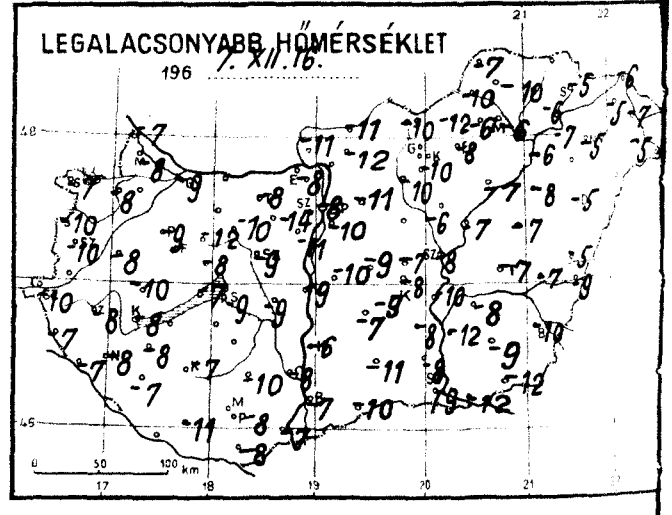

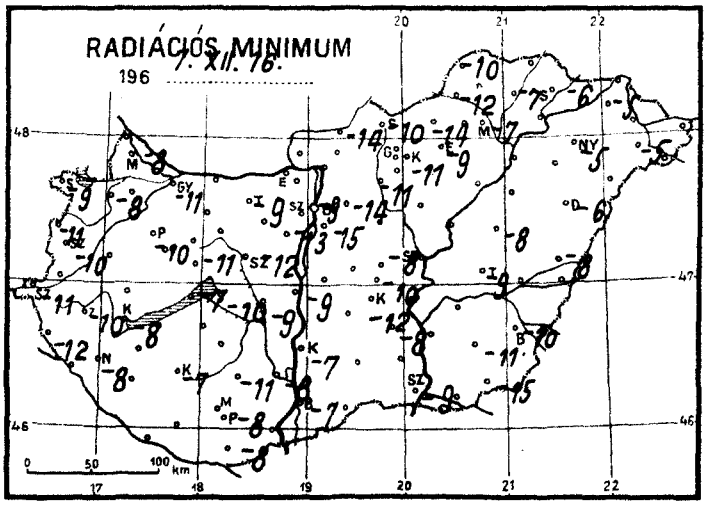

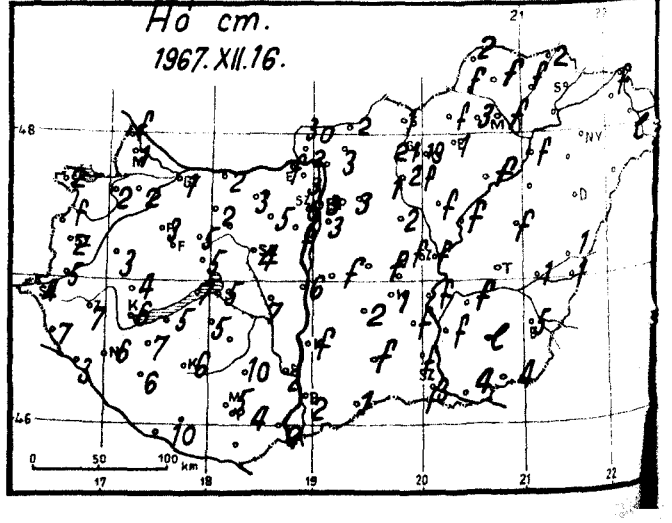

1967. december hó, 16 szombat. nap

	Az utolsó 24 óra adatai					
	Csapadék (mm)	Hó cm	Hőmérsékleti szélsőségek: tegnapi nappali max.	éjszakai min.	min. 5 cm-en	Napsütés (óra) tegnap
12815 Magyaróvár	.	1	2	-8	-8	0
822 Győr	. ≋	1	-2	-9	-11	0
825 Pápa	. ≋	3	-2	-9	-10	1
805 Sopron	. =	2	1	-7	-9	0
812 Szombathely	. =	2	0	-10	-10	0
910 Szentgotthárd	. =	4	0	-10	-11	
915 Zalaegerszeg	. ≋	7	0	-8	-10	
Lenti	.	7	-1	-7	-12	
925 Nagykanizsa	. =	6	-3	-8	-8	
920 Keszthely	. =	6	-2	-8	-8	2
Tihany	. =	7	-1	-7	-7	
935 Siófok	. =	5	-1	-9	-10	0
942 Pécs	. ≋	4	-5	-8	-8	0
941 Misinatető (534 m)	.	5	-1	-10	-10	5
Siklós	. ≋	3	0	-8	-8	
827 Farkasgyepű (400 m)	–	–	–	–	–	
Veszprém	. ≋	5	-1	-8	-11	1
833 Tatabánya	.	3	-2	-8	-9	
839 Budapest (Ferihegy)	. ≋	3	-1	-10	-15	
840 Budapest OMI	. ≋	3	-1	-8	-11	0
841 Budapest (Szabadságh., 474 m)	.	6	-3	-10	-11	0
Martonvásár	. =	folt	-3	-11	-13	
835 Székesfehérvár	. =	4	-2	-9	-12	
Dunaújváros	. =	6	0	-9	-9	
Szekszárd	. ≋	2	-4	-8	-8	
Mohács	. ≋	2	-4	-7		
960 Baja	. ≋	2	-5	-7	-7	0
955 Kalocsa	. ≋		-2	-6	-7	
Cegléd	. ≋	folt	-1	-7	-8	0
860 Szolnok	. =	folt	-1	-8	-	1
970 Kecskemét	.	1	-2	-9	-12	1
Kiskunfélegyháza	. =	folt	-1	-8	-8	
982 Szeged	. =	3	-7	-9	-9	0
Mezőhegyes	. ≋	4	-5	-12	-15	
Orosháza	. =	lepel	-3	-9	-11	1
990 Békéscsaba	.	5	-3	-10	-10	0
875 Túrkeve	. =		-1	-7	-9	2
Berettyóújfalu		1	-2	-5	-8	
882 880 Debrecen	. =		-2	-5	-6	0
892 Nyíregyháza	.		-1	-5	-5	2
788 Kisvárda	.		-2	-5	-5	2
Mátészalka	.	lepel	-2	-5	-5	
Tiszabecs	.	5	-2	-8		
Vác	. ≋	2	-	-		
Gödöllő	.	3	-3	-11	-14	
Lőrinci	. ≋	1	-2	-10	-11	
Gyöngyös	. ≋	folt	-2	-10	-11	
Balassagyarmat	. ≡	2	-3	-11	-14	
755 Salgótarján	.	1	-2	-10	-10	
Galyatető (932 m)		21	-5	-11		
851 Kékestető (1000 m)	.	19	-7	-11		0
Mátraháza (672 m)	– =	2	-	-		
865 Eger	. =	1	-3	-8	-9	0
Putnok	. =	folt	-3	-10	-12	
Lillafüred	.	3	-4	-6		
772 Miskolc	.	folt	-2	-6	-7	0
Füged	.	folt	-3	-6	-7	
778 Sárospatak	.		-3	-5	-6	1

	24 órai csapadék mm	Hó cm
Rajka	.	folt
Kapuvar	ny =	2
Csorna	. ≋	2
Komárom	.	2
Káld	.	3
Kőszeg	ny≡	folt
Körmend	. =	5
Letenye	.	3
Sümeg	. ≋	4
Zirc	.	5
Kisbér	. ⌴	2
Mór	. ≋	4
Alcsút	.	5
Esztergom	.	folt
Dobogókő	.	3
Fonyód	.	5
Tab	.	5
Sárbogárd Szárbogárd	.	7
Lengyel	.	10
Nagykónyi	–	–
Marcali	. ≋	7
Somogyszob	.	6
Kaposvár	.	6
Barcs	.	10
Szigetvár	.	–
Bácsalmás	.	1
Kiskunhalas	≡ny✱	folt
Izsák	.	2
Kunsztmiklós	.	7
Örkény	. ≋	7
Nagykáta	.	2
Jászapáti	.	folt
Tiszakécske	.	folt
Nagykőrös	. =	folt
Kistelek	.	folt
Makó	.	4
Szentes	.	folt
Szarvas	. =	folt
Szeghalom	.	1
Körösszakál	.	1
Tiszaroff	.	folt
Poroszló	.	folt
Karcag	.	folt
Hortobágy	.	folt
Polgár	. =	folt
Hajdúdorog	–	
Nyírlugos	–	
Csenger	.	4
Vásárosnamény	.	folt
Záhony	.	folt
Királyrét	. =	2
Romhány	.	3
Borsodnádasd	.	folt
Jósvafő	.	2
Szendrőlád	.	folt
Hidasnémeti	.	2
Tokaj	.	

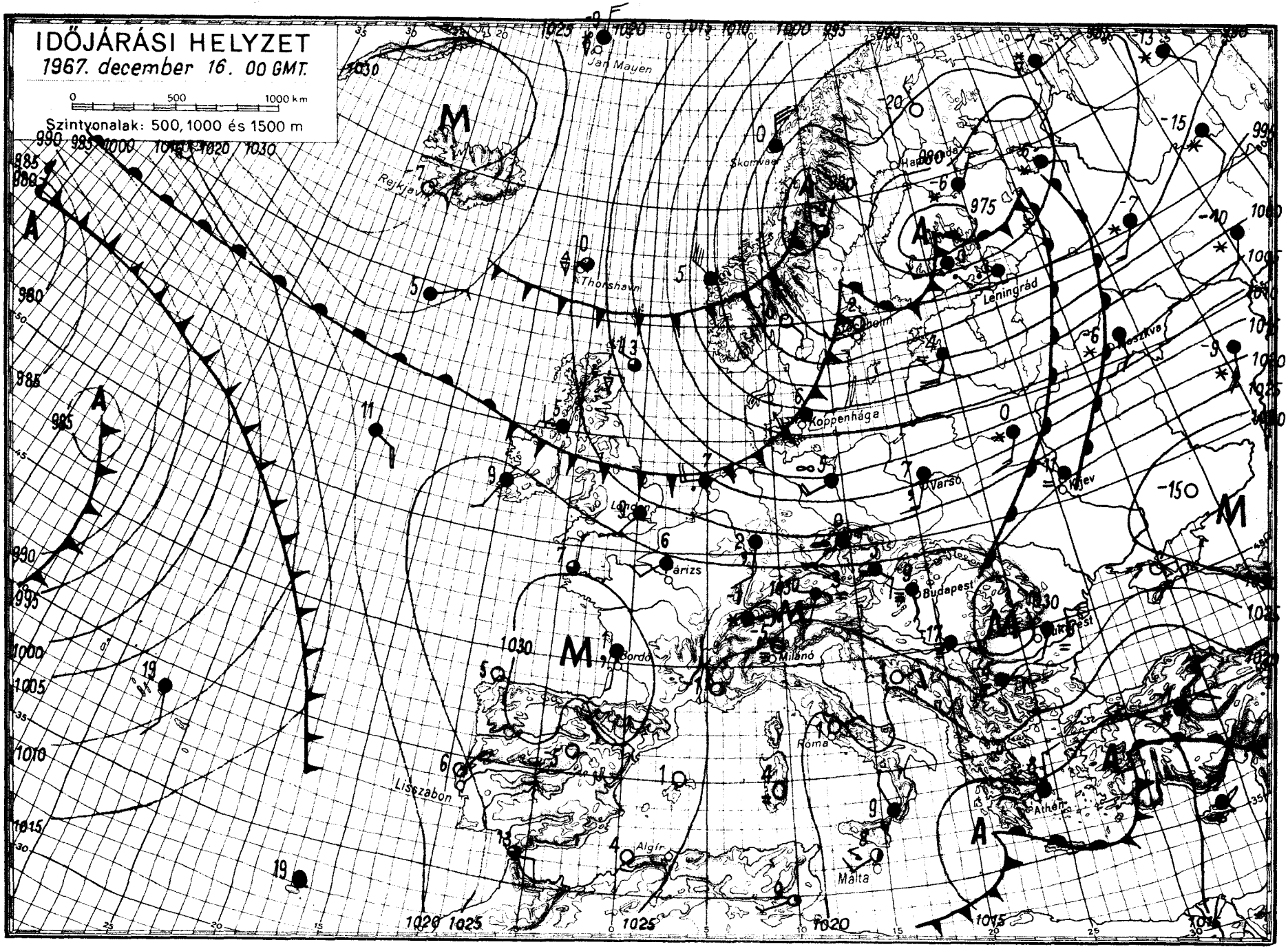

OFFSET NYOMDA BUDAPEST

IDŐJÁRÁSI NAPIJELENTÉS

ЕЖЕДНЕВНЫЙ МЕТЕОРОЛОГИЧЕСКИЙ БЮЛЛЕТЕНЬ • DAILY WEATHER REPORT
BULLETIN QUOTIDIEN DE TEMPS • TÄGLICHER WETTERBERICHT

KIADJA AZ ORSZÁGOS METEOROLÓGIAI INTÉZET
BUDAPEST II. KITAIBEL PÁL UTCA 1
TELEFON: KÖZPONT: 353-500, IDŐJELZŐ OSZT.: 150-410

MEGJELENIK NAPONKÉNT • ELŐFIZETÉSI ÁRA A POSTAI KÖLTSÉGGEL EGYÜTT NEGYEDÉVRE 60, Ft
KIADÁSÉRT FELEL AZ INTÉZET IGAZGATÓJA

80. évfolyam 351. szám. + Budapest + 1967. december 17. vasárnap.

Az időjárási helyzet ma reggel és a várható időjárás:

Északnyugat, észak felől ismét hideg, sarkvidéki eredetü levegő áramlik szárazföldünk fölé. Első hullláma, szórványos futó havazásokkal, ma hajnalban elérte Leningrád-Budapest-Zágráb vonalát. Csendes, az évszakhoz képest enyhe idő csak Olaszország és Görögország déli felén található. A Balkán-félsziget többi részén erősen párás, ködös az időjárás, a Szovjetunió európai területének legnagyobb részéről kiterjedt havazásokat, hófuvásokat jelentenek.

Hazánkban szombaton erősen felhős, párás, sokfelé ködös idő volt, több helyen erős zuzmaraképződéssel. A hőmérséklet a délutáni órákra az északnyugati határszélen -2, +3, máshol csak -2, -7 fokig emelkedett. Az esti órákban a keleti megyékben havazni kezdett. Az éjszaka folyamán az északnyugati határszélen -2, -5, máshol általában -5, -11 fokig hült le a levegő. Az éjfél utáni órákban a sarkvidéki eredetü levegő első hullláma, szórványos futó havazásokkal, hódarával elérte az északnyugati megyéket. Az ezzel egyidőben megerősödő szél hatására a Kárpát-medencében napokkal ezelőtt kialakult hideg légpárna és a magasabb légrétegekben található melegebb levegő hirtelen átkeveredett és igy a talajon ugrásszerü enyhülés következett be. Ma a reggeli és délelőtti órákban, a hideg légpárnac megszünését eredményező szélerősödés lassan kelet, délkelet felé terjedt. Az ugrásszerü hőmérséklet-emelkedés mértékére jellemző, hogy reggel 8 órakor Budapest-Ferihegyen még -7, 10 órakor már +2 fok volt a hőmérséklet. 11 órakor a Szentgotthárd-Kecskemét-Salgótarján vonaltól északra 0, +3 fokot mértek, ugyanakkor keletről és délről még -4, -6 fokos hőmérsékletet, Sopronból ujabb hózáport jelentettek. Hegyeink hóviszonyaiban reggel 7 óráig lényeges változás nem történt.

Ma 12 órakor Budapesten a hőmérséklet +3 fok, a tengerszintre átszámitott légnyomás 765 mm, mérsékelten emelkedik.

Várható időjárás hétfő estig:

Felhőátvonulások, szórványosan előforduló futó havazásokkal.
Időnként még erős, fokozatosan mérséklődő északnyugati, északi szél.

Várható legalacsonyabb éjszakai hőmérséklet: általában -1, -6 fok között, a szélvédett helyeken -10 fok közelében,
legmagasabb nappali hőmérséklet hétfőn: 0 fok körül.

Vissy Károly s.k.

A hőmérséklet napi középértéke és eltérése a 90 évi átlagtól /Budapesten/:

1967. XII. 16.: -6,2 C°, -7,3 C°.

1871 óta ezen a napon Budapesten előfordult:

legmagasabb hőmérséklet: 15,4 C° /1941/
legalacsonyabb hőmérséklet: -19,0 C° /1879/.

67.849.

CSAPADÉKELOSZLÁS

AZ UTOLSÓ 24 ÓRÁBAN

196 7. XII. 16. 7h-TÓL XII. 17. 7h-IG

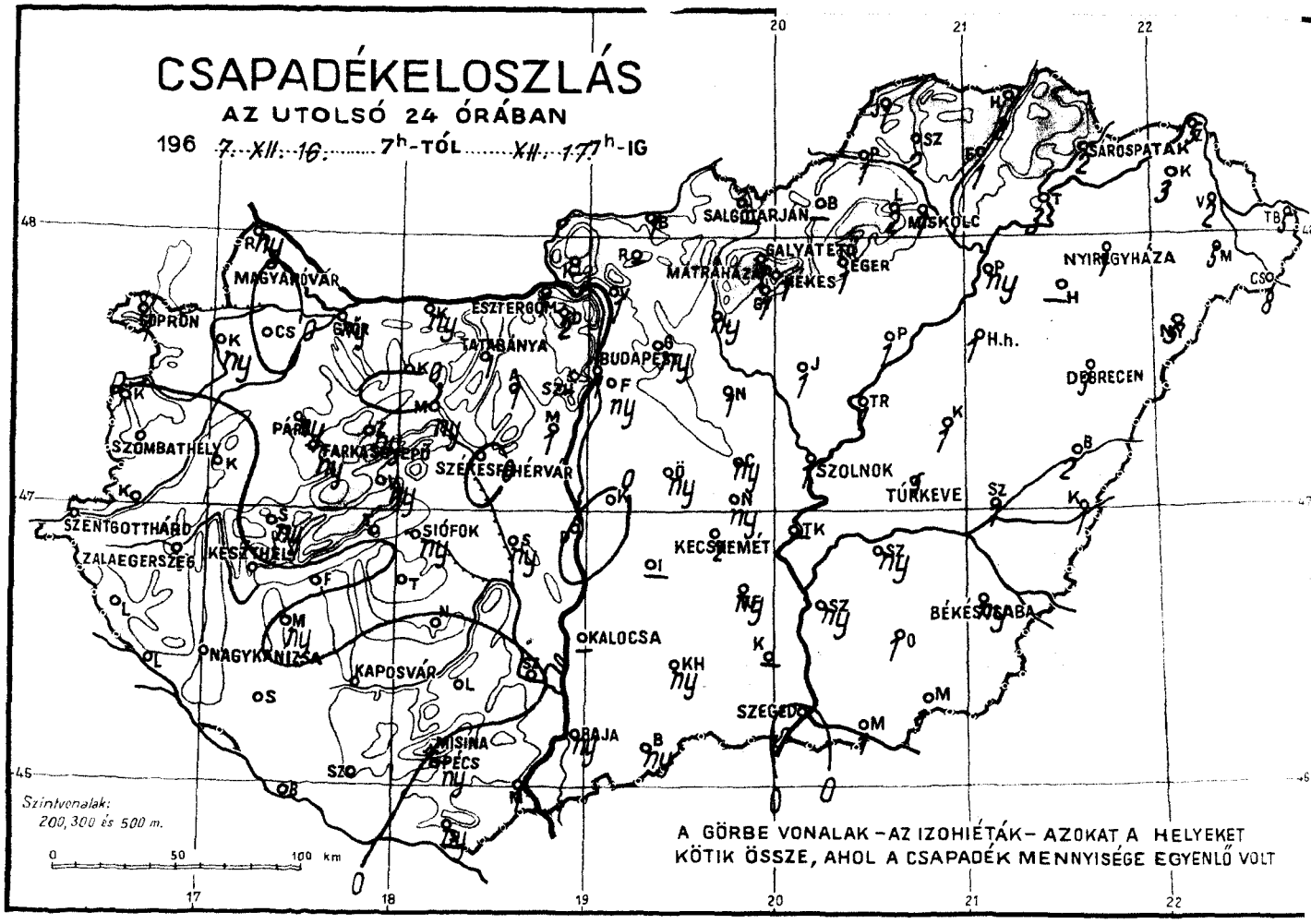

A GÖRBE VONALAK – AZ IZOHIÉTÁK – AZOKAT A HELYEKET KÖTIK ÖSSZE, AHOL A CSAPADÉK MENNYISÉGE EGYENLŐ VOLT

LEGMAGASABB HŐMÉRSÉKLET

196 7. XII. 16.

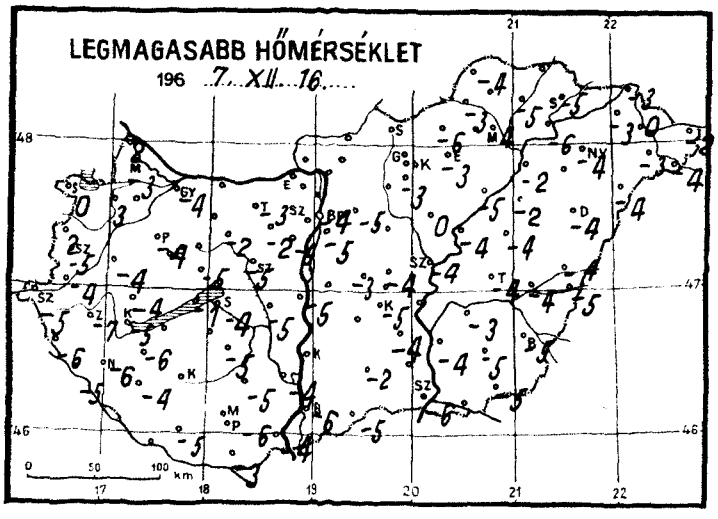

LEGALACSONYABB HŐMÉRSÉKLET

196 7. XII. 17.

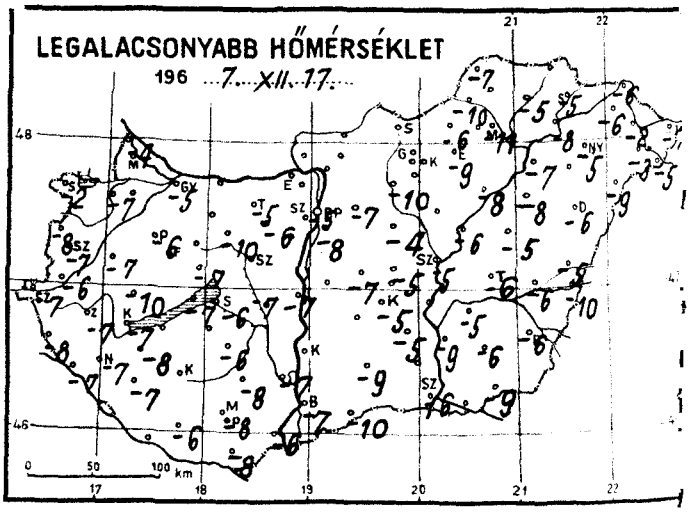

RADIÁCIÓS MINIMUM

196 7. XII. 17.

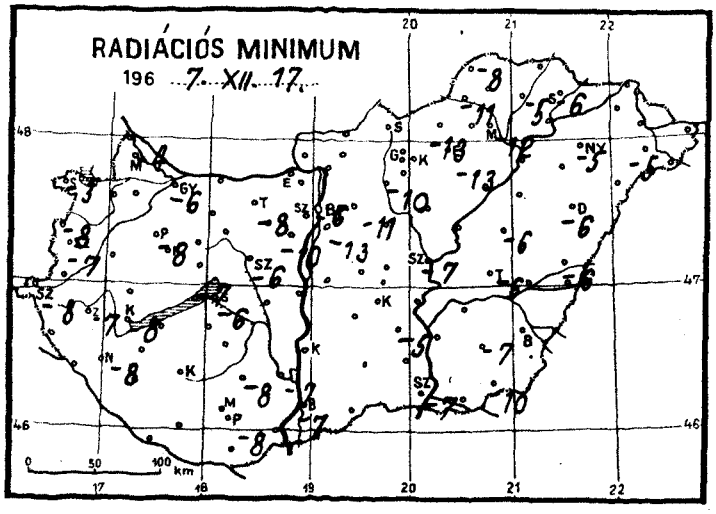

Hó cm.

1967. XII. 17.

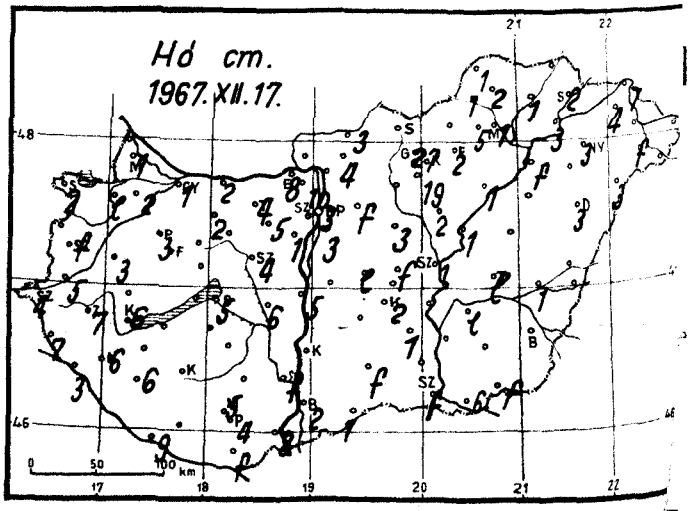

1967. december hó, 17. nap vasárnap...

	Az utolsó 24 óra adatai					
	Csapadék (mm)	Hó cm	Hőmérsékleti szélsőségek: tegnapi nappali max.	éjszakai min.	min. 5 cm-en	Napsütés (óra) tegnap
12815 Magyaróvár	.	1	-3	-	-4	0
822 Győr	ny *	1	-4	-5	-6	0
825 Pápa	ny *	3	-4	-6	-8	0
805 Sopron	1 *	2	0	-2	-3	3
812 Szombathely	.	folt	-5-	-7	-7	2
910 Szentgotthárd	.	4	-5	-7	-8	
915 Zalaegerszeg	.	7	-7	-7	-7	
Lenti	.	7	-6	-8	-	
925 Nagykanizsa	.	6	-6	-7	-8	
920 Keszthely	.	6	-5	-7	-8	0
Tihany	.		-1	-7	-7	
935 Siófok	ny *	5	-4	-6	-6	0
942 Pécs	ny *	4	-6	-8	-8	0
941 Misinatető (534 m)	-	5	-	-	-	0
Siklós	ny *	folt	-3	-8	-	
827 Farkasgyepű (400 m)	ny *	8	-5	-5		
Veszprém	ny *	folt	-5	-7	-	
833 Tatabánya	1 *	4	-3	-5	-8	
839 Budapest (Ferihegy)	ny *	3	-5	-8	-13	
840 Budapest OMI	1 *	3	-4	-5	-6	0
841 Budapest (Szabadságh., 474 m)	.	6	-6	-7	-10	0
Martonvásár	1 *	1	-5	-	-10	
835 Székesfehérvár	.	4	-5	-	-6	
Dunaújváros	.	5	-5	-7	-	
Szekszárd	.	folt	-4	-7	-7	
Mohács	1 *	3	-4	-6		
960 Baja	ny *	2	-6	-7	-7	0
955 Kalocsa						
Cegléd	ny *	folt	-4	-5		0
860 Szolnok	1 *	1	-4	-5	-7	0
970 Kecskemét	2 *	2	-5	-5	-	0
Kiskunfélegyháza	ny *	1	-4	-5	-5	
982 Szeged	.	folt	-6	-6	-7	0
Mezőhegyes	1 *	folt	-5	-9	-10	
Orosháza	1 *		-5	-6	-7	2
990 Békéscsaba	ny *	5	-5	-6	-	0
875 Túrkeve	5 *	lepel	-4	-6	-6	0
Berettyóújfalu	2 *		-4	-5	-6	
882 Debrecen	3 *	3	-4	-6	-6	0
892 Nyíregyháza	1 *	3	-4	-5	-5	0
788 Kisvárda	2 *	4	-3	-6	-	0
Mátészalka	5 *	folt	-3	-3	-5	0
Tiszabecs	5 *	7	-2	-7		
Vác	1 *	4	-	-		
Gödöllő	ny *	folt	-5	-7	-11	
Lőrinci	ny *	folt	-3	-10	-10	
Gyöngyös	1 *	lepel	-4	-6	-9	
Balassagyarmat	1 *	3	-6	-6	-13	
755 Salgótarján						
Galyatető (932 m)	1 *	27	-4	-9		
851 Kékestető (1000 m)	1 *	19	-8	-9	-	1
Mátraháza (672 m)		2				
865 Eger	1 *	2	-3	-9	-13	0
Putnok	1 *	1	-3	-10	-11	
Lillafüred	2 *	5	-3	-8		
772 Miskolc	1 *	1	-4	-1	-12	
Fügöd	1 *	1	-5	-5	-5	
778 Sárospatak	2 *	2	-2	-5	-6	0

24 órai csapadék mm		Hó cm
Rajka	ny *	
Kapuvár	ny *	lepel
Csorna	.	2
Komárom	ny *	2
Káld	.	3
Kőszeg	.	-
Körmend	.	5
Letenye	.	3
Sümeg	ny *	
Zirc	ny *	
Kisbér	.	2
Mór	ny *	
Alcsút	1 *	5
Esztergom	1 *	8
Dobogókő	2 *	10
Fonyód		
Tab		
Sárbogárd	ny *	6
Lengyel	.	
Nagykónyi	.	folt
Marcali	ny *	6
Somogyszob	.	6
Kaposvár		
Barcs	.	9
Szigetvár	.	
Bácsalmás	ny *	1
Kiskunhalas	ny *	folt
Izsák		
Kunsztmiklós	.	
Örkény	ny *	lepel
Nagykáta	1 *	3
Jászapáti	1 *	2
Tiszakécske		
Nagykőrös	ny *	
Kistelek		
Makó	1 *	6
Szentes	ny *	
Szarvas	ny *	lepel
Szeghalom	1 *	1
Körösszakál	1 *	
Tiszaroff	1 *	1
Poroszló	1 *	1
Karcag	1 *	
Hortobágy	1 *	
Polgár	ny *	folt
Hajdúdorog		
Nyírlugos	5 *	3
Csenger	8 *	
Vásárosnamény	2 *	
Záhony	5 *	
Királyrét		
Romhány		
Borsodnádasd		
Jósvafő	1 *	3
Szendrőlád	2 *	2
Hidasnémeti	2 *	
Tokaj	3 *	2

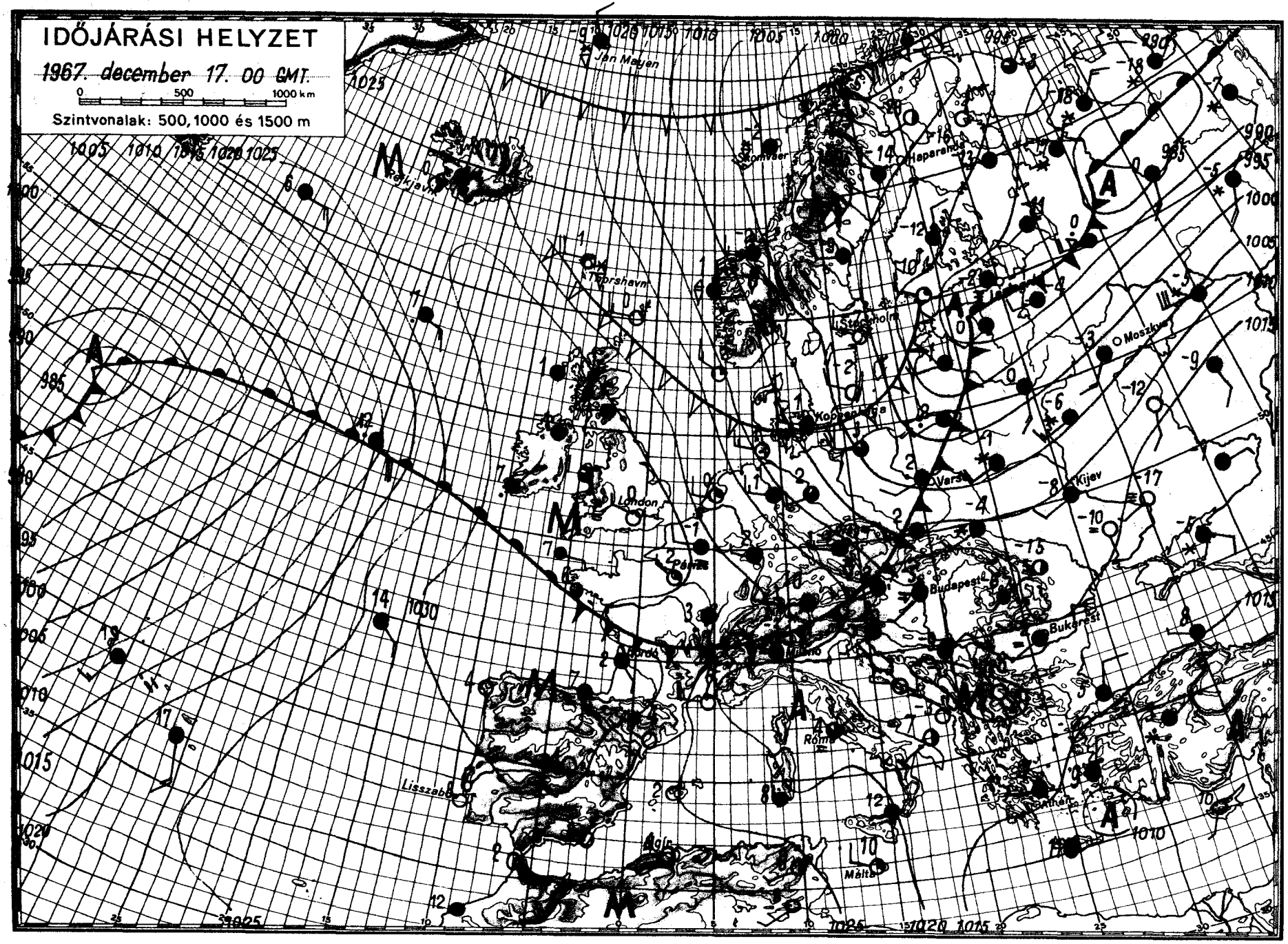

OFFSET: NYOMDA BUDAPEST

IDŐJÁRÁSI NAPIJELENTÉS

ЕЖЕДНЕВНЫЙ МЕТЕОРОЛОГИЧЕСКИЙ БЮЛЛЕТЕНЬ · DAILY WEATHER REPORT
BULLETIN QUOTIDIEN DE TEMPS · TÄGLICHER WETTERBERICHT

KIADJA AZ ORSZÁGOS METEOROLÓGIAI INTÉZET
BUDAPEST II. KITAIBEL PÁL UTCA 1
TELEFON: KÖZPONT: 353-500, IDŐJELZŐ OSZT.: 150-410

MEGJELENIK NAPONKÉNT * ELŐFIZETÉSI ÁRA A POSTAI KÖLTSÉGGEL EGYÜTT NEGYEDÉVRE 60, Ft
KIADÁSÉRT FELEL AZ INTÉZET IGAZGATÓJA

80. évfolyam 352. szám + Budapest + 1967. december 18. hétfő.

Az időjárási helyzet ma reggel és a várható időjárás:

Európa-szerte változékony időjárás uralkodik. Sokfelé havazik. Olaszországban és a Balkán-félsziget déli részein esik az eső. A Skandináv-félszigeten és Finnországban ma hajnalban -30, -35 fokos fagyok is voltak. A Földközi-tenger térségében ugyanekkor sok helyen éjszaka sem süllyedt a hőmérő higanyszála plusz 10, plusz 12 foknál alacsonyabbra.

Hazánkban vasárnap felhőátvonulások voltak. Néhány helyen esett a hó. A lehullott hó csapadékmennyisége azonban sehol sem haladta meg az 1, 2 mm-t. Az északkeleti országrészben napközben sem emelkedett a hőmérséklet -1, -3 foknál magasabbra, a nyugati megyékben viszont +4, +5 fokos maximumok is kialakultak. Ma hajnalban az ország területén 0 és minusz 14 fok között volt a hőmérséklet. Reggel a budapesti Szabadsághegyen 6, Dobogókőn 10, Galyatetőn 26, Kékestetőn 19, Hollóstetőn /Bükk/ 12, Farkasgyepün /Bakony/ 7 cm vastagságu hóréteget mértek. Délelőtt országszerte változóan felhős az idő. 10 órakor a hőmérséklet igen változatos képet mutatott. Sopronban például plusz 1, Szentgotthárdon ugyanekkor minusz 8 fokot mértek.

Ma 12 órakor Budapesten a hőmérséklet +3 fok, a tengerszintre átszámitott légnyomás 768 mm, alig változik.

Várható időjárás kedd estig:

Felhőátvonulások, szórványosan havazással.
Időnként élénk északnyugati szél.
Hideg idő.

Várható legalacsonyabb éjszakai hőmérséklet: általában -5, -10 fok között, helyenként néhány fokkal minusz 10 fok alatt,
legmagasabb nappali hőmérséklet kedden: -4, +1 fok között.

Kerényi Nárcisz s.k.

hőmérséklet napi középértéke és eltérése a 90 évi átlagtól /Budapesten/:

967. XII. 17.: +1,9 C°, +1,0 C°.

871 óta ezen a napon Budapesten előfordult:

egmagasabb hőmérséklet: 12,0 C° /1886/
egalacsonyabb hőmérséklet: -12,4 C° /1940/.

67.850.

CSAPADÉKELOSZLÁS

AZ UTOLSÓ 24 ÓRÁBAN

196 7. XII. 17. ..... 7h-TÓL .... XII. 18. ... 7h-IG

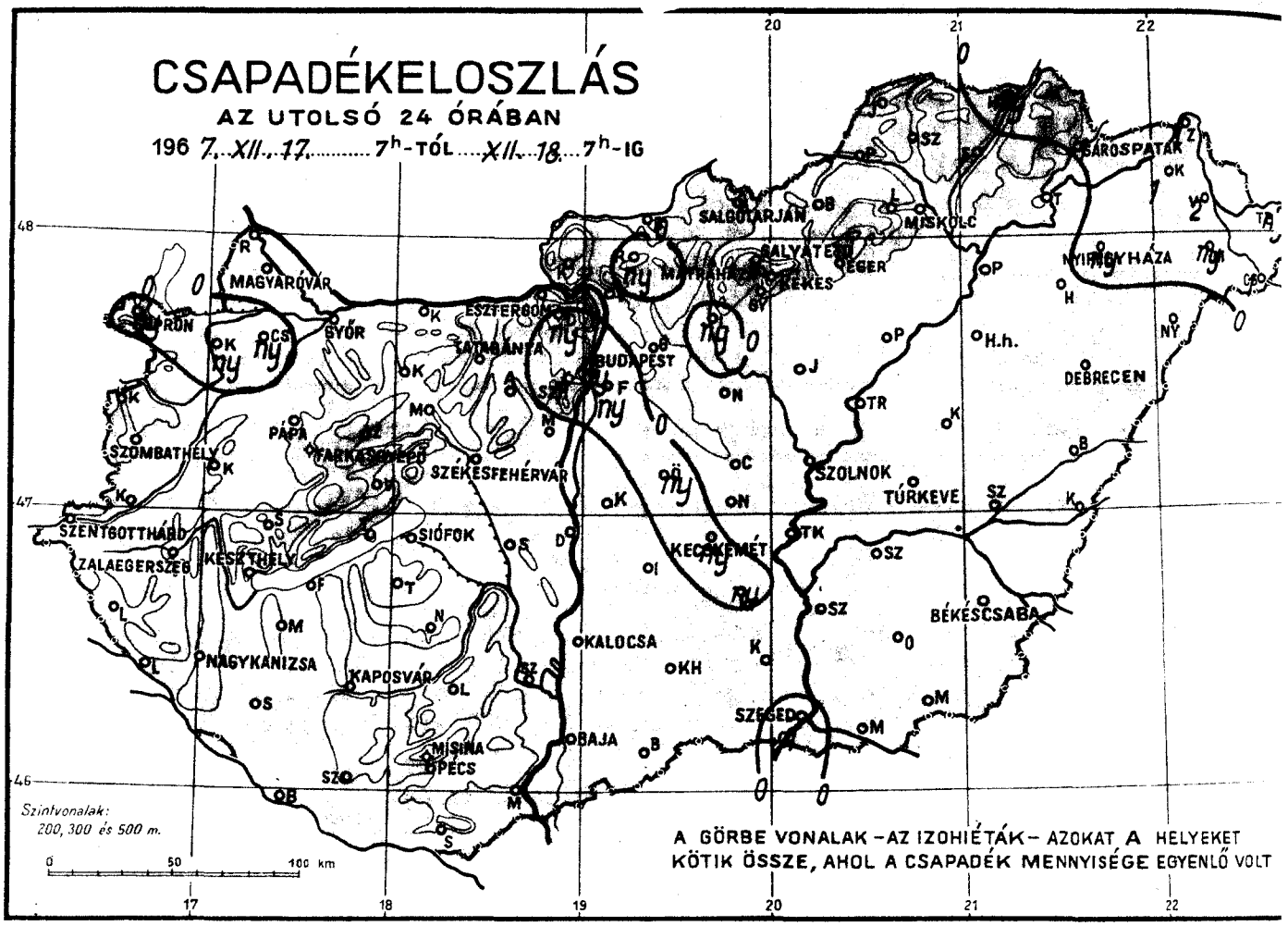

A GÖRBE VONALAK – AZ IZOHIÉTÁK – AZOKAT A HELYEKET KÖTIK ÖSSZE, AHOL A CSAPADÉK MENNYISÉGE EGYENLŐ VOLT

LEGMAGASABB HŐMÉRSÉKLET

196 7. XII. 17. .....

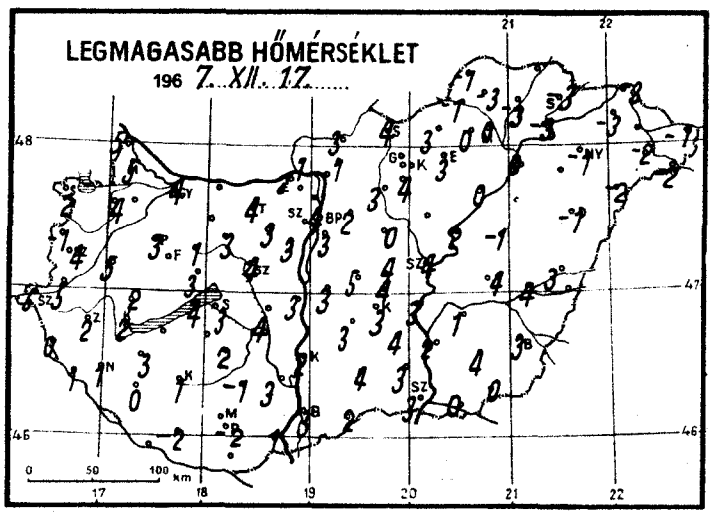

LEGALACSONYABB HŐMÉRSÉKLET

196 7. XII. 18. .....

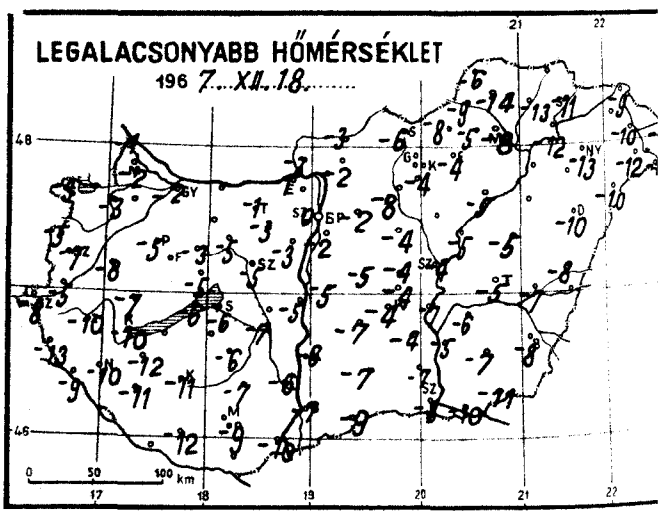

RADIÁCIÓS MINIMUM

196 7. XII. 18. .....

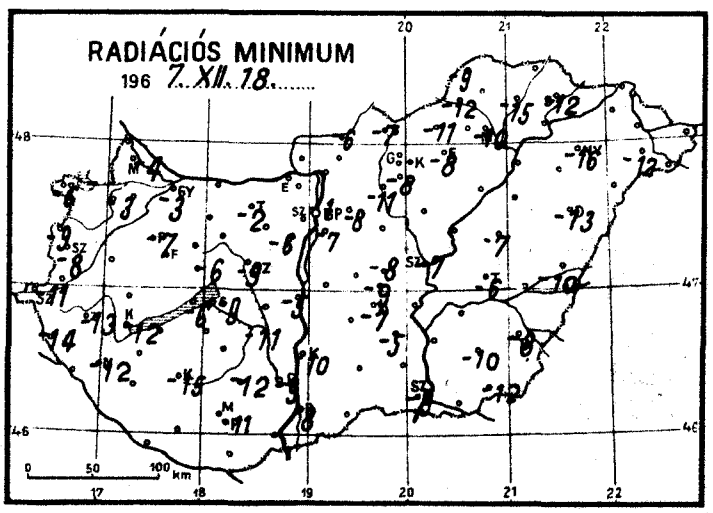

Hó cm

1967. XII. 18.

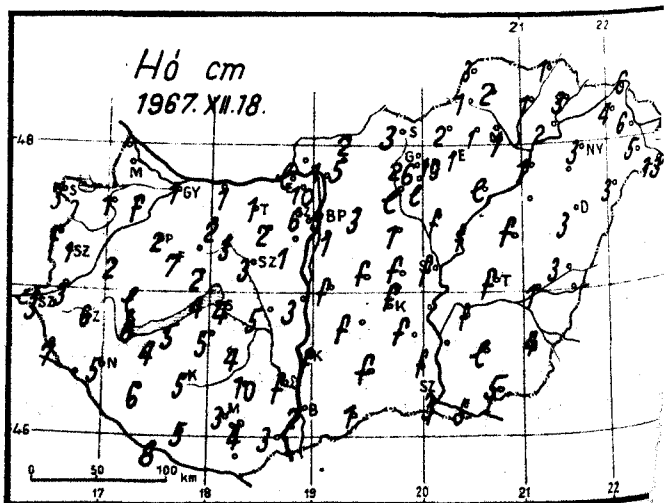

1967. december hó, 18 nap hétfő

	Az utolsó 24 óra adatai					
	Csapadék (mm)	Hó cm	Hőmérsékleti szélsőségek: tegnapi nappali max.	éjszakai min.	min. 5 cm-en	Napsütés (óra) tegnap
12815 Magyaróvár	.	–	5	-2	-4	6
822 Győr	.	1	4	-2	-3	5
825 Pápa	.	2	3	-5	-7	6
805 Sopron	ny * ▽	3	2	-3	-6	4
812 Szombathely	.	1	4	-7	-8	7
910 Szentgotthárd	.	3	5	-8	-11	
915 Zalaegerszeg	.	6	2	-10	-13	
Lenti	.	7	0	-13	-14	
925 Nagykanizsa	.	5	1	-10	-12	
920 Keszthely	.	6	2	-10	-12	6
Tihany	.	4	4	-6	-6	
935 Siófok	.	4	3	-6	-9	7
942 Pécs	.	4	-2	-9	-11	4
941 Misinatető (534 m)	.	3	3	-3	-6	5
Siklós	.	2	-1	-12	-14	
827 Farkasgyepű (400 m)	.	7	1	-7	-7	
Veszprém	.	2	3	-5	-6	7
833 Tatabánya	.	1	4	-1	-2	
839 Budapest (Ferihegy)	ny * ▽	1	3	-2	-7	
840 Budapest OMI	ny * ▽	3	4	0	-1	5
841 Budapest (Szabadságh., 474 m)	1 * ▽	6	0	-3	-5	5
Martonvásár	.	1	3	-3	-6	
835 Székesfehérvár	.	3	4	-5	-9	
Dunaújváros	.	3	3	-5	-5	
Szekszárd	. ⊔	folt	3	-6	-9	
Mohács	.	3	1	-10		
960 Baja	.	2	3	-7	-8	5
955 Kalocsa	.	folt	2	-6	-10	
Cegléd	.	folt	4	-4	-8	6
860 Szolnok	.	folt	4	-4	-7	7
970 Kecskemét	ny *	folt	3	-4	-7	6
Kiskunfélegyháza	ny * ▽	folt	4	-4	-5	
982 Szeged	1 *	3	3	-8	-9	3
Mezőhegyes	.	5	0	-11	-12	
Orosháza	.	lepel	4	-7	-10	5
990 Békéscsaba	.	4	3	-8	-8	3
875 Túrkeve	.	folt	4	-5	-6	6
Berettyóújfalu	.	3	3	-8	-10	
882 Debrecen	.	3	-1	-10	-13	0
892 Nyíregyháza	ny *	3	-1	-13	-16	0
788 Kisvárda	1 *	4	-3	-12	-12	0
Mátészalka	ny * *	5	-2	-12	-12	
Tiszabecs	1 *	8	-1	-9		
Vác	.	1				
Gödöllő	.	3	2	-2	-8	
Lőrinci	ny	lepel	3	-8	-11	
Gyöngyös	.	lepel	4	-4	-8	
Balassagyarmat	.	2	3	-3	-6	
755 Salgótarján	.	3	4	-6	-7	
Galyatető (932 m)	.	26	-3	-5		
851 Kékestető (1000 m)	.	19	-5	-7	-	-
Mátraháza (672 m)	–	2	-	-	-	
865 Eger	.	1	3	-4	-8	5
Putnok	. ⊔	1	-1	-9	-12	
Lillafüred	.	5	0	-5		
772 Miskolc	.	1	0	-8	-10	-
Füged	. *	1	-3	-13	-15	
778 Sárospatak	1 *	3	-3	-11	-12	0

24 órai csapadék mm		Hó cm
Rajka	.	–
Kapuvár	ny *	1
Csorna	ny *	folt
Komárom	. ⊔	1
Káld	.	2
Kőszeg	.	folt
Körmend	.	3
Letenye	.	1
Sümeg	.	lepel
Zirc	.	4
Kisbér	.	2
Mór	.	3
Alcsút	.	2
Esztergom	.	lepel
Dobogókő	ny *	10
Fonyód	.	5
Tab	.	5
Sásheg[illegible]an	.	5
Lengyel	.	10
Nagykónyi	.	4
Marcali	.	4
Somogyszob	.	6
Kaposvár	.	5
Barcs	. ≡	8
Szigetvár	.	5
Bácsalmás	.	1
Kiskunhalas	.	folt
Izsák	.	folt
Kunsztmiklós	.	folt
Örkény	ny *	folt
Nagykáta	.	1
Jászapáti	.	folt
Tiszakécske	.	folt
Nagykőrös	.	folt
Kistelek	.	folt
Makó	.	5
Szentes	.	folt
Szarvas	.	folt
Szeghalom	.	1
Körösszakál	–	
Tiszaroff	.	folt
Poroszló	.	lepel
Karcag	.	folt
Hortobágy	–	–
Polgár	.	1
Hajdúdorog	–	–
Nyírlugos	.	3
Csenger	1 *	13
Vásárosnamény	2 *	6
Záhony	1 *	6
Királyrét	.	5
Romhány	ny *	5
Borsodnádasd	.	2
Jósvafő	.	3
Szendrőlád	.	2
Hidasnémeti	ny *	1
Tokaj	.	2

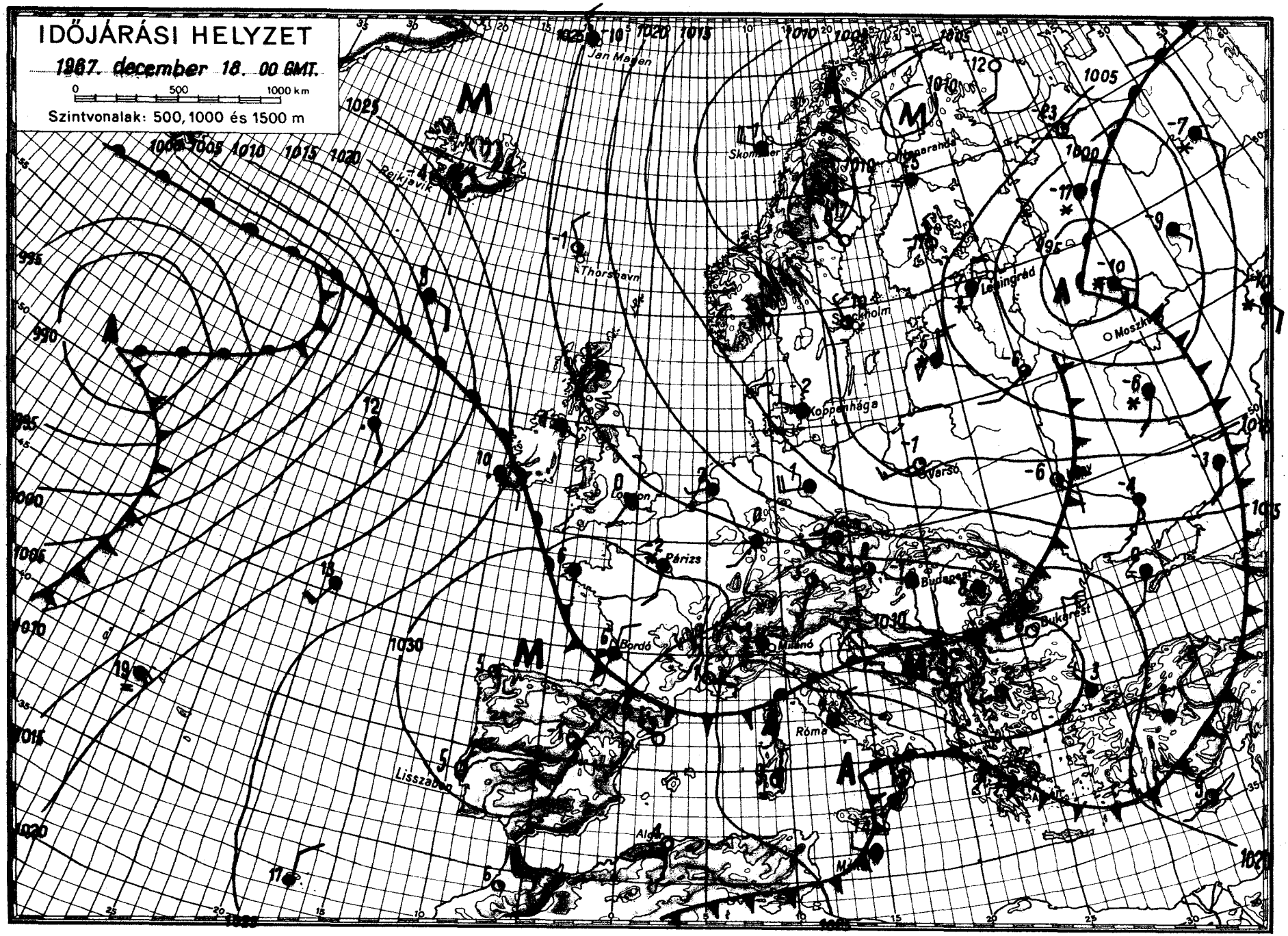

OFFSET NYOMDA, BUDAPEST

IDŐJÁRÁSI NAPIJELENTÉS

ЕЖЕДНЕВНЫЙ МЕТЕОРОЛОГИЧЕСКИЙ БЮЛЛЕТЕНЬ · DAILY WEATHER REPORT
BULLETIN QUOTIDIEN DE TEMPS · TÄGLICHER WETTERBERICHT

KIADJA AZ ORSZÁGOS METEOROLÓGIAI INTÉZET
BUDAPEST II. KITAIBEL PÁL UTCA 1
TELEFON: KÖZPONT: 353-500, IDŐJELZŐ OSZT.: 150-410

MEGJELENIK NAPONKÉNT * ELŐFIZETÉSI ÁRA A POSTAI KÖLTSÉGGEL EGYÜTT NEGYEDÉVRE 60, Ft
KIADÁSÉRT FELEL AZ INTÉZET IGAZGATÓJA

80. évfolyam 353. szám + Budapest + 1967. december 19. kedd.

Az időjárási helyzet ma reggel és a várható időjárás:

Az elmult két nap során Nyugat-Európán át Közép-Európára is kiterjeszkedő enyhülés zajlott le. Eközben Észak-Európában fokozódott a hideg. Az éjszaka folyamán a franciaországi partvonalra élénk délnyugati széllel enyhe és nedves óceáni légtömeg érkezett, ami kiterjedt havazást, majd esőket okozott. A Skandinávia térségéből dél felé áramló hideg levegő és a nyugat-európai enyhe légtömegek találkozási helyén - nagyjából az Alpok nyugati előterében - erőteljes mérsékeltövi ciklonképződés indult meg, ami szerdán minden valószinüség szerint bonyolult, szeles, csapadékos időt hoz a Kárpát-medencébe is.

Hazánkban hétfőn változóan felhős idő volt, helyenként élénk szél fujt. A hőmérséklet napközben általában -1, +4 fokig emelkedett. Kedd reggelre szeszélyes területi eloszlásban -1 és -16 fok közötti lehülés volt. A hajnali órákban a Vértes-hegység, a Budai hegyvidék és a Dunazug- valamint a Börzsöny hegység körzetében kisebb havazás kezdődött. Délelőtt 11 órakor már sehol sem havazott, ebben az időpontban a hőmérséklet -5 és +2 fok között váltakozott.

Ma 12 órakor Budapesten a hőmérséklet +2 fok, a tengerszintre átszámitott légnyomás 764 mm, mérsékelten süllyed.

Várható időjárás szerda estig:

Nyugat felől ujabb felhősödés.
Sok helyen havazás, egy-két helyen havas eső.
Fokozatosan megerősödő déli, délnyugati, szerdán napközben északnyugatira forduló, helyenként viharossá fokozódó szél.

Várható legalacsonyabb éjszakai hőmérséklet: 0, -5 fok között,
legmagasabb nappali hőmérséklet szerdán: 0 fok körül.

Dr. Tóth Pál s.k.

A hőmérséklet napi középértéke és eltérése a 90 évi átlagtól /Budapesten/:

1967. XII. 18.: +1,4 C°, +0,8 C°.

1871 óta ezen a napon Budapesten előfordult:

legmagasabb hőmérséklet: 11,8 C° /1886/
legalacsonyabb hőmérséklet: -13,8 C° /1963/.

67.854.

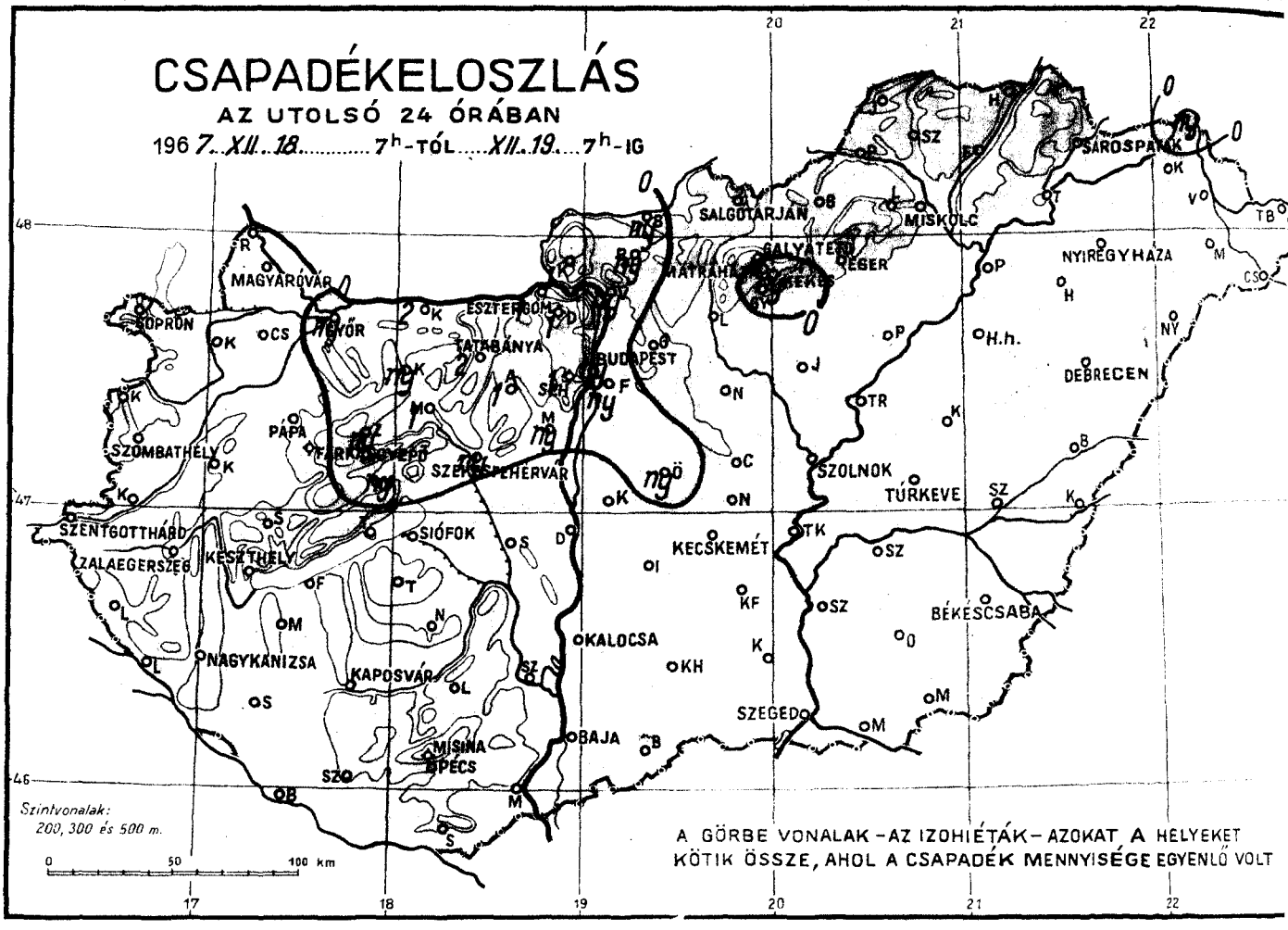
CSAPADÉKELOSZLÁS
AZ UTOLSÓ 24 ÓRÁBAN
196 7. XII. 18. ..... 7h-TÓL ..... XII. 19. ... 7h-IG
MAGYARÓVÁR
SOPRON
ESZTERGOM
TATABÁNYA
BUDAPEST
PÁPA
SZOMBATHELY
SZÉKESFEHÉRVÁR
SZENTGOTTHÁRD
ZALAEGERSZEG
KESZTHELY
SIÓFOK
KECSKEMÉT
NAGYKANIZSA
KAPOSVÁR
KALOCSA
MISINA
PÉCS
BAJA
SZEGED
SALGÓTARJÁN
MISKOLC
EGER
NYÍREGYHÁZA
DEBRECEN
SZOLNOK
TÚRKEVE
BÉKÉSCSABA
Szintvonalak:
200, 300 és 500 m.
A GÖRBE VONALAK – AZ IZOHIÉTÁK – AZOKAT A HELYEKET KÖTIK ÖSSZE, AHOL A CSAPADÉK MENNYISÉGE EGYENLŐ VOLT

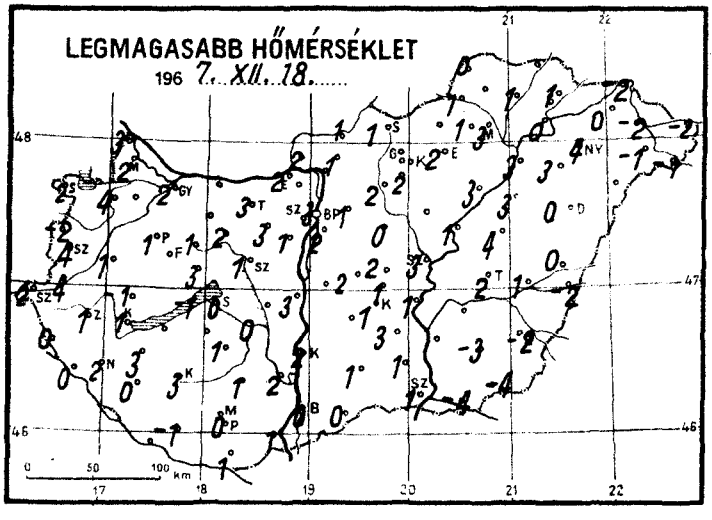
LEGMAGASABB HŐMÉRSÉKLET
196 7. XII. 18. .....

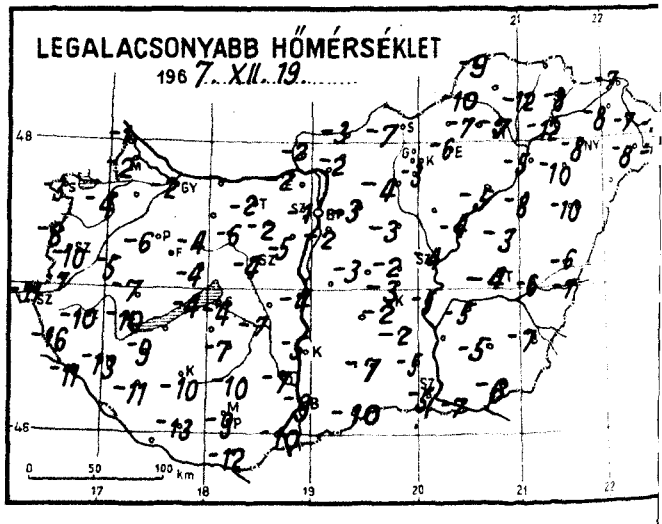
LEGALACSONYABB HŐMÉRSÉKLET
196 7. XII. 19. .....

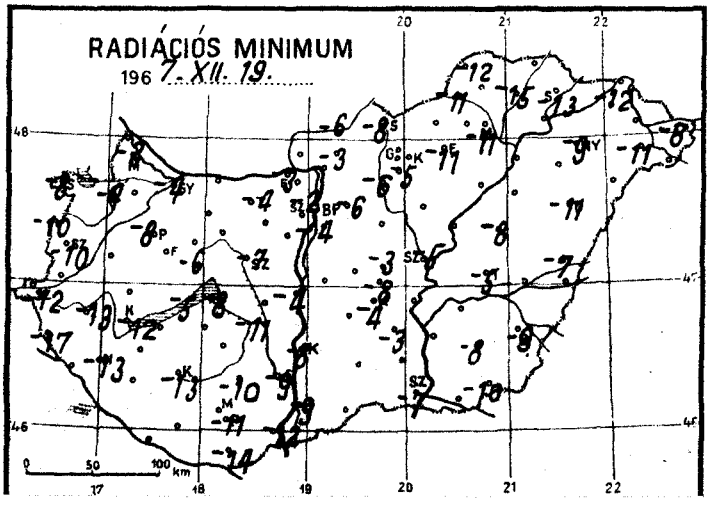
RADIÁCIÓS MINIMUM
196 7. XII. 19. .....

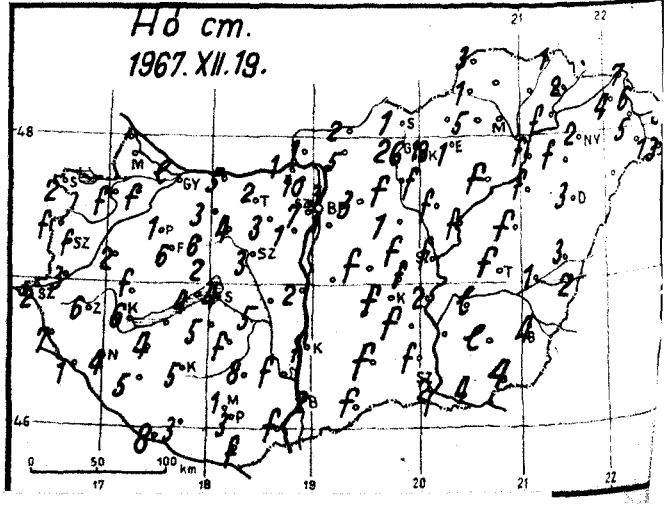
Hó cm.
1967. XII. 19.

1967. december hó, 19 nap kedd.

	Az utolsó 24 óra adatai					
	Csapadék (mm)	Hó cm	Hőmérsékleti szélsőségek: tegnapi nappali max.	éjszakai min.	min. 5 cm-en	Napsütés (óra) tegnap
12815 Magyaróvár	.		2	-2	-2	0
822 Győr	ny * lepel		2	-2	-4	1
825 Pápa	.	1	1	-6	-8	3
805 Sopron	.	2	2	-3	-8	0
812 Szombathely	.	folt	4	-10	-10	3
910 Szentgotthárd	.	2	2	-11	-12	
915 Zalaegerszeg	.	6	1	-10	-13	
Lenti	.	7	0	-16	-17	
925 Nagykanizsa	.	4	2	-13	-13	
920 Keszthely	.	6	1	-10	-12	1
Tihany	.	4	-1	-4	-5	
935 Siófok	.	4	0	-4	-8	2
942 Pécs	.	3	0	-9	-11	4
941 Misinatető (534 m)	.	1	1	-4	-8	4
Siklós	.	folt	1	-12	-14	
827 Farkasgyepű (400 m)	.	6	1	-2	-6	
Veszprém	ny *	2	3	-4	-6	2
833 Tatabánya	2 *	2	3	-2	-4	
839 Budapest (Ferihegy)	ny *	1	2	-2	-4	
840 Budapest OMI	ny *	3	3	-1	-2	3
841 Budapest (Szabadságh. 474 m)	1 *	7	4	-4	-6	3
Martonvásár	ny *	1	1	-5	-6	
835 Székesfehérvár	ny *	3	1	-4	-7	
Dunaújváros	.	2	3	-4	-4	
Szekszárd	.	folt	2	-7	-9	
Mohács	.	folt	1	-10	-12	
960 Baja	.	2	0	-9	-9	4
955 Kalocsa	.	folt	2	-5	-8	
Cegléd	.	folt	2	-2	-3	3
860 Szolnok	.	folt	3	-4	-5	3
970 Kecskemét	.	folt	1	-2	-4	3
Kiskunfélegyháza	.	folt	3	-2	-3	
982 Szeged	.	2	1	-5	-7	2
Mezőhegyes	.	4	-4	-6	-10	
Orosháza	.	lepel	-3	-5	-8	5
990 Békéscsaba	.	4	-2	-7	-9	4
875 Túrkeve	.	folt	2	-4	-5	4
Berettyóújfalu	.	3	0	-6	-7	
882 880 Debrecen	.	3	0	-10	-11	1
892 Nyíregyháza	.	2	4	-8	-9	2
788 Kisvárda	.	4	0	-8	-12	2
Mátészalka	.	5	-1	-8	-11	
Tiszabecs	.	8	-2	-8	-8	
Vác	ny *	1	-	-		
Gödöllő	.	3	1	-3	-6	
Lőrinci	.	folt	2	-4	-6	
Gyöngyös	.	folt	2	-3	-5	
Balassagyarmat	ny *	2	1	-3	-6	
755 Salgótarján	.	1	1	-7	-8	
Galyatető (932 m)	. =	26	-3	-10		
851 Kékestető (1000 m)	ny *	19	-6	-8		0
Mátraháza (672 m)	-	-	-	-		
865 Eger	.	1	2	-6	-11	5
Putnok	.	1	1	-10	-11	
Lillafüred	.	5	1	-7		
772 Miskolc	.	1	3	-7	-11	5
Füged	.	1	1	-12	-15	
778 Sárospatak	.	2	1	-8	-13	0

	24 órai csapadék mm	Hó cm
Rajka	.	
Kapuvár	.	folt
Csorna	.	folt
Komárom	2 *	5
Káld	.	2
Kőszeg	.	folt
Körmend	.	3
Letenye	.	1
Sümeg	.	folt
Zirc	ny *	6
Kisbér	ny * =	3
Mór	1 *	4
Alcsút	1 *	3
Esztergom	1 *	1
Dobogókő	1 *	10
Fonyód	.	4
Tab	.	5
Sárbogárvan	.	5
Lengyel	.	8
Nagykónyi	.	folt
Marcali	.	4
Somogyszob	.	5
Kaposvár	.	5
Baros	. =	8
Szigetvár	.	3
Bácsalmás	.	folt
Kiskunhalas	.	folt
Izsák	.	
Kunsztmiklós	.	
Örkény	ny *	folt
Nagykáta	.	1
Jászapáti	.	folt
Tiszakécske	.	2
Nagykőrös	.	folt
Kistelek	.	folt
Makó	.	4
Szentes		
Szarvas	.	lepel
Szeghalom	.	1
Körösszakál	.	2
Tiszaroff	.	folt
Poroszló	.	folt
Karcag	.	folt
Hortobágy	.	folt
Polgár	.	folt
Hajdúdorog	.	folt
Nyírlugos	-	
Csenger	.	13
Vásárosnamény	.	6
Záhony	ny *	7
Királyrét	1 *	1
Romhány	ny *	5
Borsodnádasd		
Jósvafő	.	3
Szendrőlád	-	
Hidasnémeti	.	1
Tokaj	.	folt

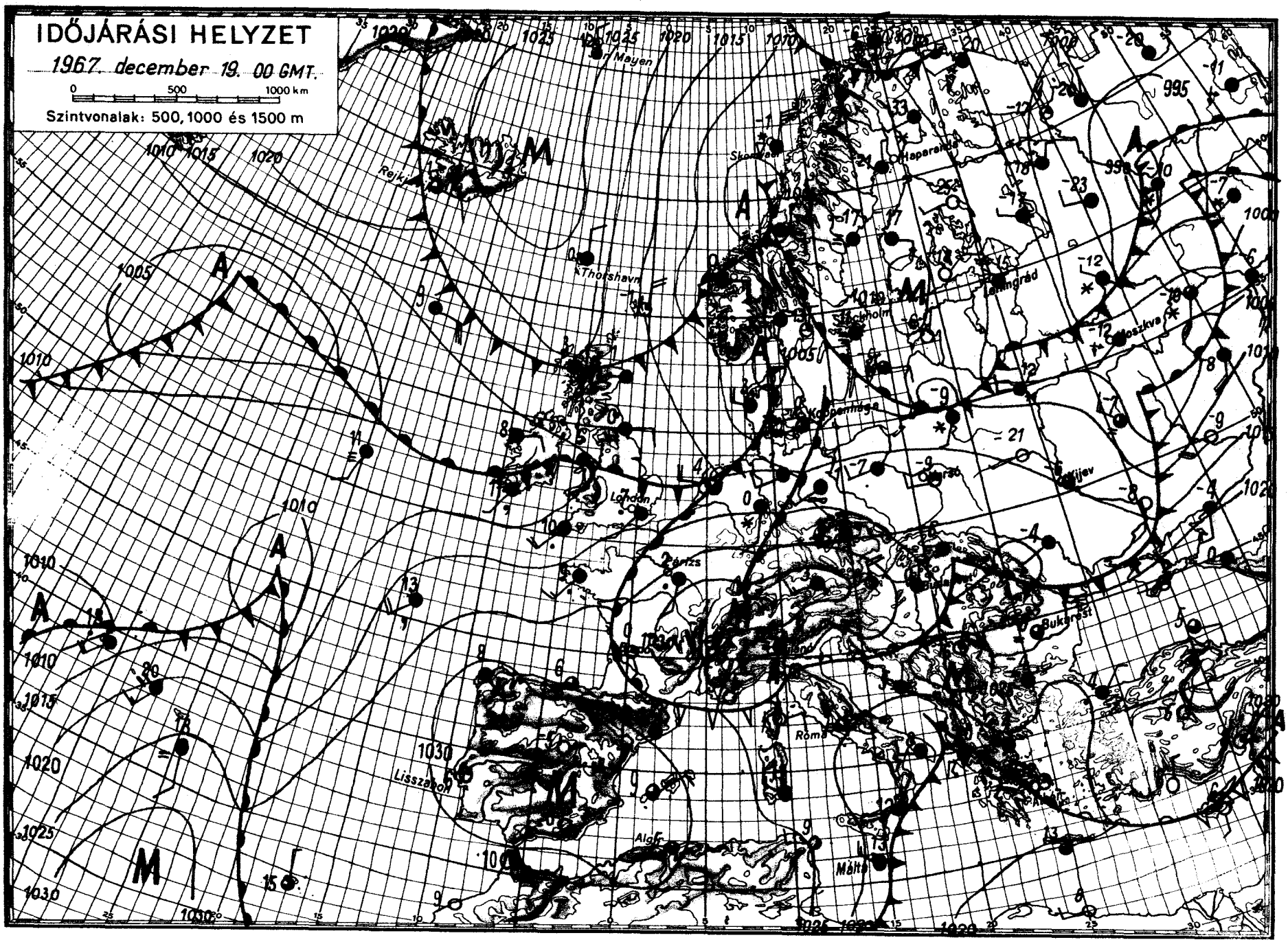
IDŐJÁRÁSI HELYZET
1967. december 19. 00 GMT.
0 500 1000 km
Szintvonalak: 500, 1000 és 1500 m
Rejkjavik
Thorshavn
Mayen
Skudesnes
Haparanda
Stockholm
Leningrád
Moszkva
Koppenhága
London
Párizs
Berlin
Kijev
Bukarest
Róma
Lisszabon
Algír
Málta

IDŐJÁRÁSI NAPIJELENTÉS

ЕЖЕДНЕВНЫЙ МЕТЕОРОЛОГИЧЕСКИЙ БЮЛЛЕТЕНЬ • DAILY WEATHER REPORT
BULLETIN QUOTIDIEN DE TEMPS • TÄGLICHER WETTERBERICHT

KIADJA AZ ORSZÁGOS METEOROLÓGIAI INTÉZET
BUDAPEST II. KITAIBEL PÁL UTCA 1
TELEFON: KÖZPONT: 353-500, IDŐJELZŐ OSZT.: 150-410

MEGJELENIK NAPONKÉNT • ELŐFIZETÉSI ÁRA A POSTAI KÖLTSÉGGEL EGYÜTT NEGYEDÉVRE 60, Ft
KIADÁSÉRT FELEL AZ INTÉZET IGAZGATÓJA

80. évfolyam 354. szám. + Budapest + 1967. december 20. szerda.

Az időjárási helyzet ma reggel és a várható időjárás:

Észak-Európa felől erős északnyugati széllel hideg arktikus levegő árasztotta el Közép-Európát, valamint a Földközi-tenger és a Balkán-félsziget térségét. Vonulása során többfelé havazásokat, helyenként hófuvásokat okozott. Ma hajnalban Észak-Európában néhány helyen -31 fokos minimumot mértek.

Hazánkban kedden változóan felhős volt az ég. A délután folyamán megélénkült a szél és az esti órákban már az ország északi megyéiben havazott. A lehullott csapadék mennyisége általában 1, 3 mm között volt, de Zircen, Királyréten és Tiszabecsen 4 mm-t mértek. A nappali hőmérséklet +3, -3 fok között alakult ki. Ma hajnalban szeszélyes területi eloszlásban -1, -10 fokig hült le a levegő. A délelőtt folyamán hideg, szeles idő volt, a hőmérséklet 11 órakor 0, -2 fok között váltakozott. A magasabb hegyeinket általában 5, 15 cm-es hóréteg boritja, de Kékestetőn, Dobogókőn 20 és Galyatetőn 28 cm-es hó található.

Ma 12 órakor Budapesten a hőmérséklet -1, a tengerszintre átszámitott légnyomás 761 mm, mérsékelten emelkedő irányzatu.

Várható időjárás csütörtök estig:

Időnként felhősödés, szórványos futó havazással.
Az élénk, helyenként erős északi szél lassan mérséklődik.
Hideg idő.

Várható legalacsonyabb éjszakai hőmérséklet: -7, -12,
legmagasabb nappali hőmérséklet csütörtökön: 0, -5 fok között.

Dunay Sándorné s.k.

A hőmérséklet napi középértéke és eltérése a 90 évi átlagtól /Budapesten/:

1967. XII. 19.: -0,2 C°, -0,6 C°.

1871 óta ezen a napon Budapesten előfordult:

legmagasabb hőmérséklet: 13,2 C° /1886/
legalacsonyabb hőmérséklet: -13,9 C° /1927/.

67.856.

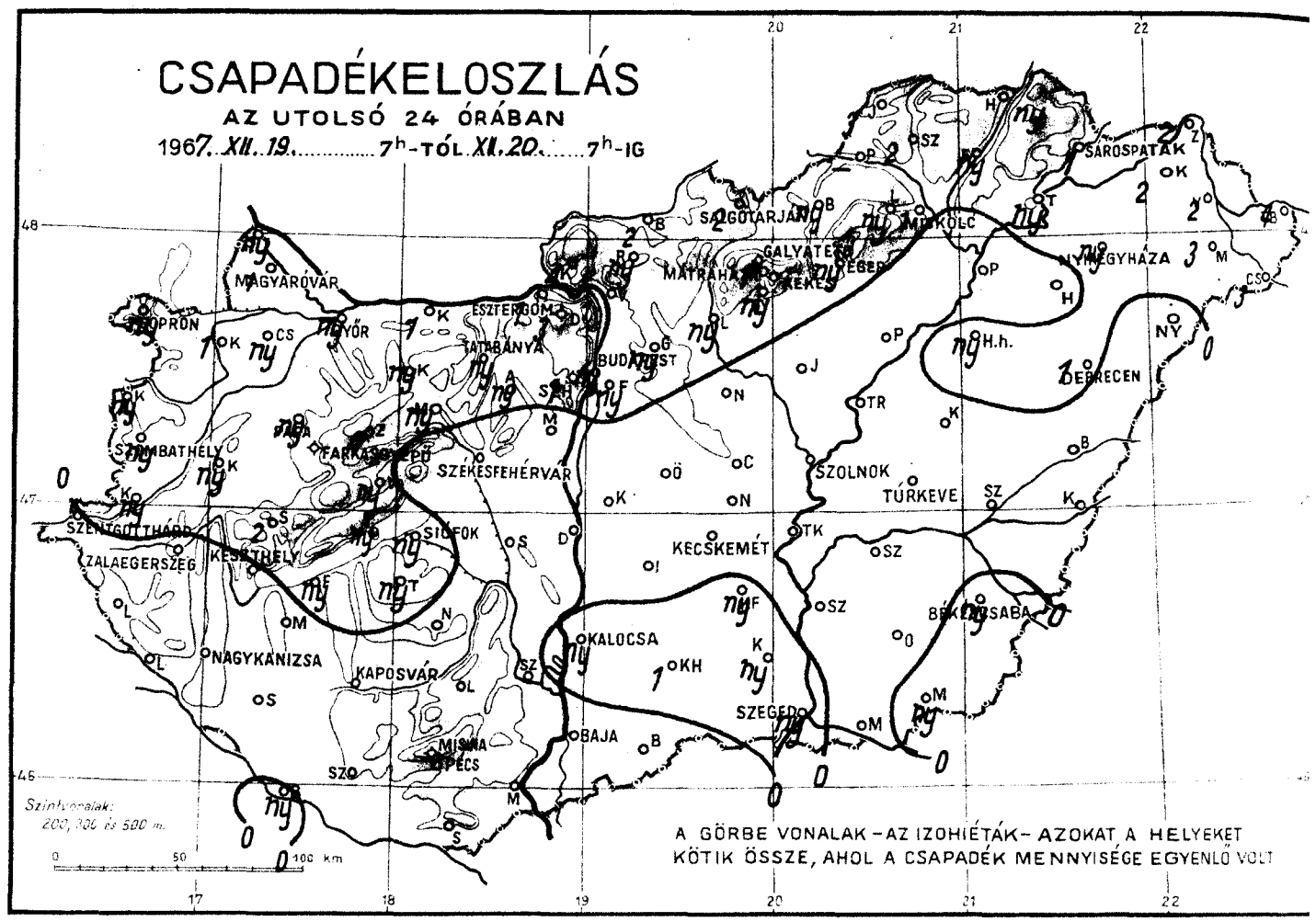
CSAPADÉKELOSZLÁS
AZ UTOLSÓ 24 ÓRÁBAN
1967. XII. 19. 7h-TÓL XII. 20. 7h-IG
MAGYARÓVÁR
ESZTERGOM
TATABÁNYA
BUDAPEST
SZÉKESFEHÉRVÁR
SZOMBATHELY
SZENTGOTTHÁRD
ZALAEGERSZEG
KESZTHELY
SIÓFOK
NAGYKANIZSA
KAPOSVÁR
KALOCSA
BAJA
SZEGED
KECSKEMÉT
SZOLNOK
TÚRKEVE
DEBRECEN
SÁROSPATAK
MISKOLC
GALYATETŐ
MÁTRAHÁZA
KÉKES
Szintvonalak: 200, 300 és 500 m.
A GÖRBE VONALAK – AZ IZOHIÉTÁK – AZOKAT A HELYEKET KÖTIK ÖSSZE, AHOL A CSAPADÉK MENNYISÉGE EGYENLŐ VOLT

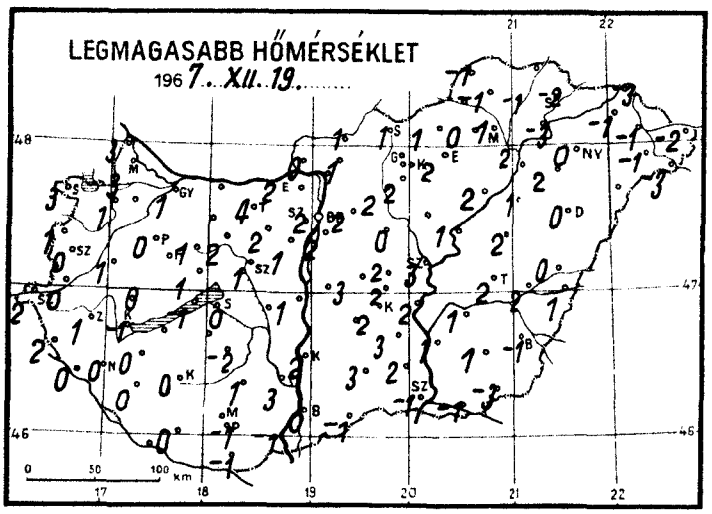
LEGMAGASABB HŐMÉRSÉKLET
1967. XII. 19.

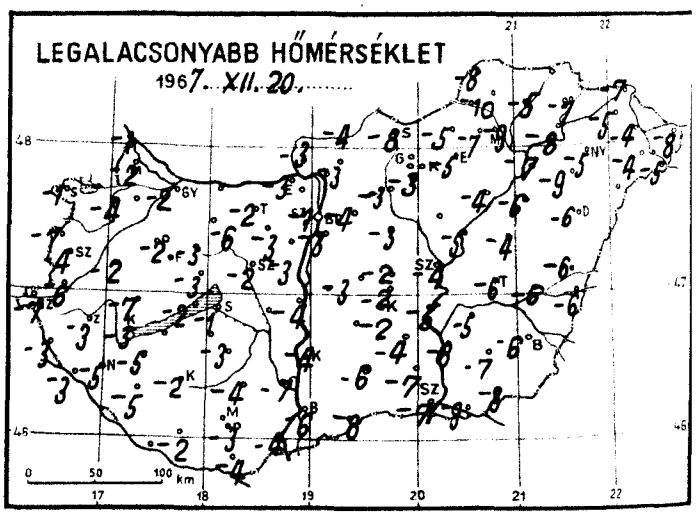
LEGALACSONYABB HŐMÉRSÉKLET
1967. XII. 20.

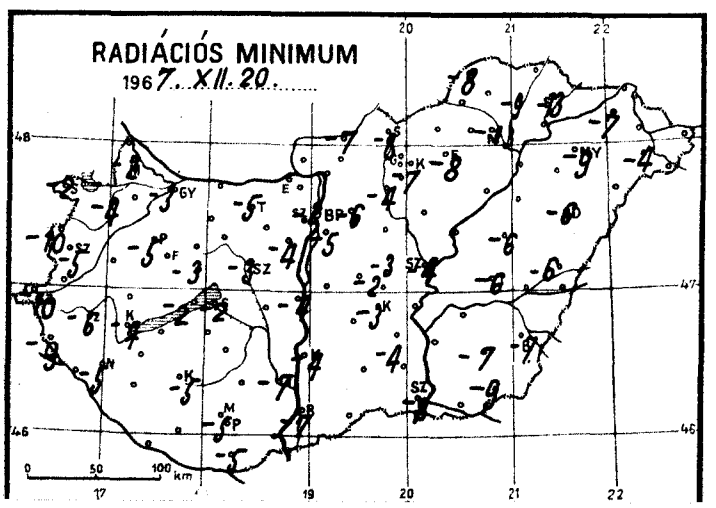
RADIÁCIÓS MINIMUM
1967. XII. 20.

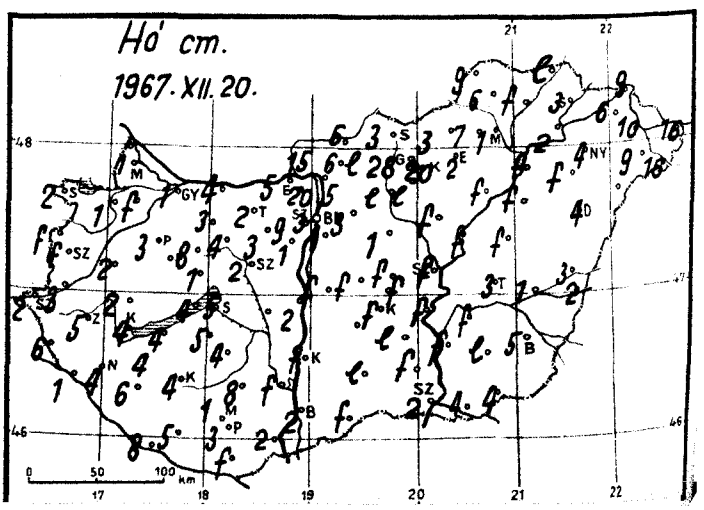
Hó cm.
1967. XII. 20.

1967. december ..... hó,
20 szerda. ..... nap .....

	Az utolsó 24 óra adatai							24 órai csapadék mm		Hó cm
	Csapadék (mm)	Hó cm	Hőmérsékleti szélsőségek			Napsütés (óra) tegnap				
			tegnapi nappali max.	éjszakai min.	min. 5 cm-en					
12815 Magyaróvár	1 *	1	3	-2	-2	2		Rajka	ny *	folt
822 Győr	ny *	1	1	-2	-3	2		Kapuvár	1 *	1
825 Pápa	ny *	3	0	-2	-5	2		Csorna	ny *	folt
805 Sopron	ny *	2	3	-1	-2	0		Komárom	1 *	4
812 Szombathely	ny *	folt	0	-4	-5	2		Káld	ny *	2
910 Szentgotthárd	.	2	2	-7	-10			Kőszeg	ny *	folt
915 Zalaegerszeg	.	5	1	-3	-6			Körmend	ny *	3
Lenti	.	6	2	-3	-9			Letenye	.	1
925 Nagykanizsa	.	4	0	-5	-5			Sümeg	2 *	2
920 Keszthely	.	4	-1	-3	-4	2		Zirc	4 *	8
Tihany	ny *	4	-1	-2	-2			Kisbér	ny *	3
935 Siófok	ny *	5	0	-1	-2	4		Mór	ny *	4
942 Pécs	.	3	-1	-3	-5	4		Alcsút	ny *	3
941 Misinatető (534 m)	.	1	1	-4	-5	6		Esztergom	1 *	5
Siklós	.	folt	-1	-4	-5			Dobogókő	3 *	20
827 Farkasgyepű (400 m)								Fonyód	ny *	4
Veszprém	ny *	1	1	-3	-3	2		Tab	ny *	5
833 Tatabánya	ny *	2	4	-2	-5			Sárbogárd	-	
839 Budapest (Ferihegy)	ny *	1	2	-3	-5			Lengyel	.	8
840 Budapest OMI	ny *	3	2	-1	-2	3		Nagykónyi	.	4
841 Budapest (Szabadságh., 474 m)	1 *	9	0	-6	-7	3		Marcali	.	4
Martonvásár	.	1	1	-3	-4			Somogyszob	.	6
835 Székesfehérvár	.	2	1	-2	-3			Kaposvár	.	4
Dunaújváros	.	2	1	-4	-4			Barcs	ny *	8
Szekszárd	. ⌴	folt	3	-7	-7			Szigetvár	.	5
Mohács	.	2	-1	-4				Bácsalmás	.	folt
960 Baja	.	2	0	-6	-7	2		Kiskunhalas	1 *	lepel
955 Kalocsa	ny *	folt	2	-4	-4			Izsák	-	
Cegléd	.	folt	2	-2	-3	4		Kunsztmiklós	.	folt
860 Szolnok	.	folt	3	-4	-4	3		Örkény	.	folt
970 Kecskemét	.	folt	2	-2	-3	5		Nagykáta	.	1
Kiskunfélegyháza	ny *	lepel	3	-4	-4			Jászapáti	.	folt
982 Szeged	ny *	2	-1	-7	-8	3		Tiszakécske	.	folt
Mezőhegyes	ny *	4	-3	-8	-9			Nagykőrös	.	folt
Orosháza	.	lepel	1	-7	-7	4		Kistelek	ny *	folt
990 Békéscsaba	ny *	5	-1	-6	-7	2		Makó	.	4
875 Túrkeve	.	3	2	-6	-6	3		Szentes	.	folt
Berettyóújfalu	.	3	0	-6	-6			Szarvas	.	folt
882 Debrecen	1 *	4	0	-6	-6	0		Szeghalom	.	1
892 Nyíregyháza	ny *	4	0	-5	-9	2		Kőrösszakál	.	2
788 Kisvárda	2 *	6	-1	-5	-7	0		Tiszaroff	.	folt
Mátészalka	3 *	9	-1	-4	-4			Poroszló	.	folt
Tiszabecs	4 *	16	-2	-8				Karcag	.	folt
Vác	1 *	5						Hortobágy	ny *	folt
Gödöllő	ny *	3	2	-4	-6			Polgár	.	folt
Lőrinci	ny *	lepel	2	-3	-4			Hajdúdorog	.	folt
Gyöngyös	ny *	lepel	2	-3	-7			Nyírlugos	-	
Balassagyarmat	2 *	6	1	-4	-7			Csenger	3 *	16
755 Salgótarján	2 *	3	1	-8	-8			Vásárosnamény	2 *	10
Galyatető (932 m)	1 *	28	-3	-10				Záhony	2 *	9
851 Kékestető (1000 m)	ny *	20	-6	-9		0		Királyrét	4 *	15
Mátraháza (672 m)	-		-	-				Romhány	ny *	6
865 Eger	ny *	2	2	-5	-8	2		Borsodnádasd	ny *	3
Putnok								Jósvafő	3 *	9
Lillafüred	ny *	7	0	-7				Szendrőlád	2 *	6
772 Miskolc	1 *	1	1	-9	-13			Hidasnémeti	ny *	lepel
Füged	ny *	folt	-1	-5	-9			Tokaj	ny *	2
778 Sárospatak	1 *	3	-2	-7	-13	0				

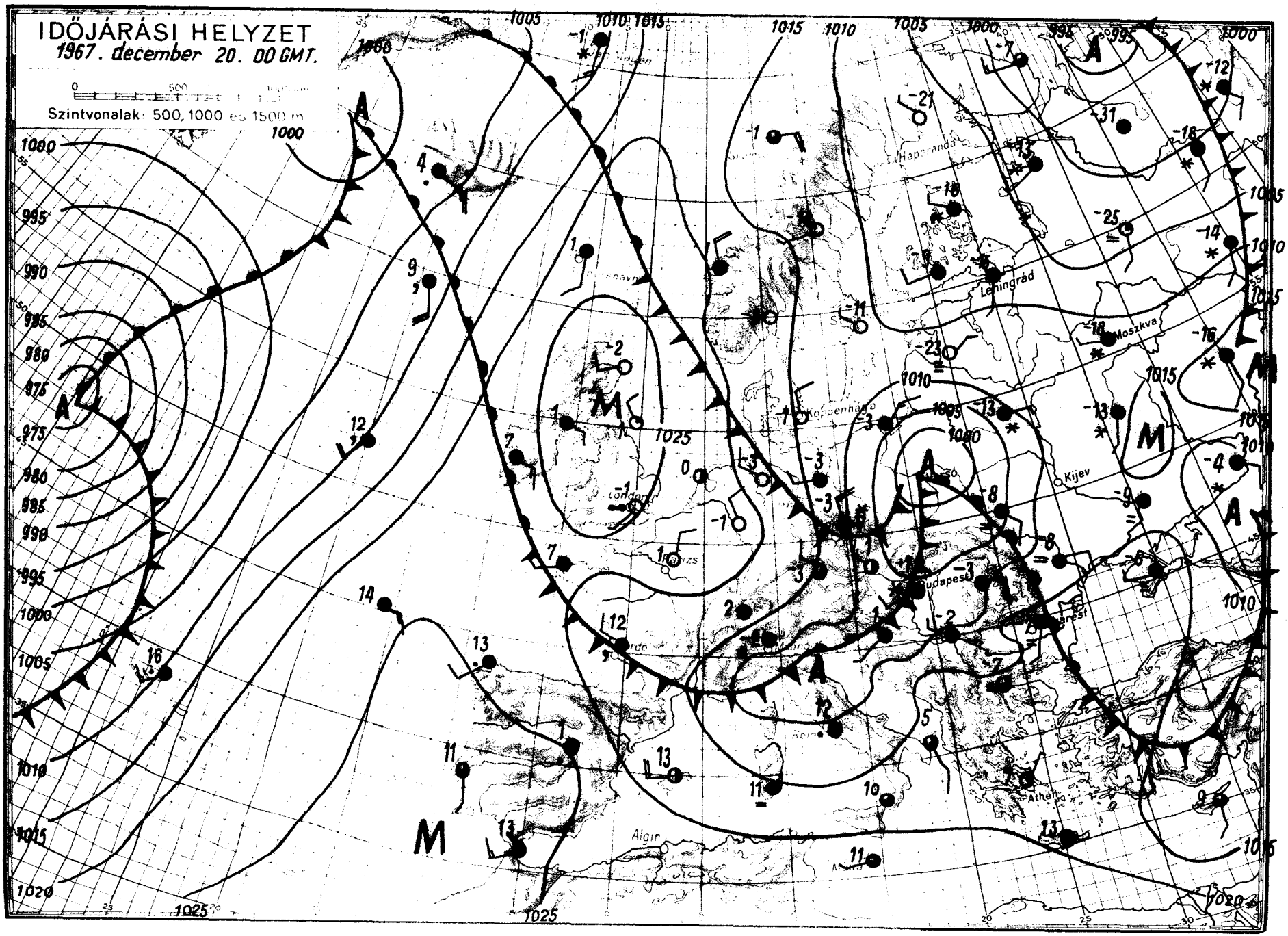
IDŐJÁRÁSI HELYZET
1967. december 20. 00 GMT.
Szintvonalak: 500, 1000 és 1500 m
Haparanda
Leningrád
Moszkva
Koppenhága
Kijev
Budapest
Athén
Algír
London
Paris
A
M

IDŐJÁRÁSI NAPIJELENTÉS

ЕЖЕДНЕВНЫЙ МЕТЕОРОЛОГИЧЕСКИЙ БЮЛЛЕТЕНЬ · DAILY WEATHER REPORT
BULLETIN QUOTIDIEN DE TEMPS · TÄGLICHER WETTERBERICHT

KIADJA AZ ORSZÁGOS METEOROLÓGIAI INTÉZET
BUDAPEST II. KITAIBEL PÁL UTCA 1
TELEFON: KÖZPONT: 353-500, IDŐJELZŐ OSZT.: 150-410

MEGJELENIK NAPONKÉNT • ELŐFIZETÉSI ÁRA A POSTAI KÖLTSÉGGEL EGYÜTT NEGYEDÉVRE 60, Ft
KIADÁSÉRT FELEL AZ INTÉZET IGAZGATÓJA

30. évfolyam 355. szám + Budapest + 1967. december 21. csütörtök.

Az időjárási helyzet ma reggel és a várható időjárás:

Az elmult két nap folyamán Közép-Európát nagy sebességgel elárasztó hideg, sarkvidéki levegő ma hajnalban már a Földközi-tenger medencéjében okozott futó havazásokat, záporesőket, zivatarokat. Ugyanakkor az Atlanti-óceán felől meleg, páradus levegő áramlik Európa nyugati partjai fölé. Hatására a Brit-szigeteken, Franciaország és Skandinávia nyugati részén esik az eső, Németországban havazik. Szárazföldünk legnagyobb részén ma hajnalban igen kemény hideget mértek. Skandinávia keleti felén, Közép-Európa és a Szovjetunió európai területének legnagyobb részén -10, -20, sőt a Moszkva-Helsinki vonaltól északra többfelé -25, -30 fokig hült le a levegő. Fagypont felett csak szárazföldünk nyugati és déli partvidékén maradt a hőmérséklet.

Hazánk fölött szerdán kisebb felhőátvonulások voltak. A reggeli órákban az északkeleti határvidékről kisebb havazásokat jelentettek. A hőmérséklet napközben csak -4, +1 fokig emelkedett. Az éjszaka folyamán északnyugaton megnövekedett a felhőzet és többfelé futó havazás, kisebb hózápor volt. A lehullott csapadék azonban csak Rajkán ért el 1 mm-t. Hajnalra, szeszélyes területi eloszlásban -4, -21 fokig hült le a levegő. A -21 fokot Putnokon mérték. Ma délelőtt derült, hideg, helyenként még szeles idő volt. 11 órakor a hőmérséklet országszerte -2, -8 fok között volt. Hegyeink hóviszonyaiban az elmult 24 óra alatt változás nem történt.

Ma 12 órakor Budapesten a hőmérséklet -4 fok, a tengerszintre átszámitott légnyomás 771 mm, alig változik.

Várható időjárás péntek estig:

Északnyugat felől lassan megnövekedő felhőzet, legfeljebb az északnyugati, északi megyékben kisebb havazásokkal, hószállingózással.
A többfelé még élénk, északnyugati, északi szél tovább mérséklődik.

Várható legalacsonyabb éjszakai hőmérséklet: északnyugaton -10 fok körül, máshol általában -15, -20 fok között.
legmagasabb nappali hőmérséklet pénteken: -1, -6 fok között.

Vissy Károly s.k.

A hőmérséklet napi középértéke és eltérése a 90 évi átlagtól /Budapesten/:

1967. XII. 20.: -2,6 C°, -2,8 C°.

1871 óta ezen a napon Budapesten előfordult:

legmagasabb hőmérséklet: 11,6 C° /1886/
legalacsonyabb hőmérséklet: -15,5 C° /1927/.

67.856.

CSAPADÉKELOSZLÁS

AZ UTOLSÓ 24 ÓRÁBAN

196 7. XII. 20. 7h-TÓL XII. 21. 7h-IG

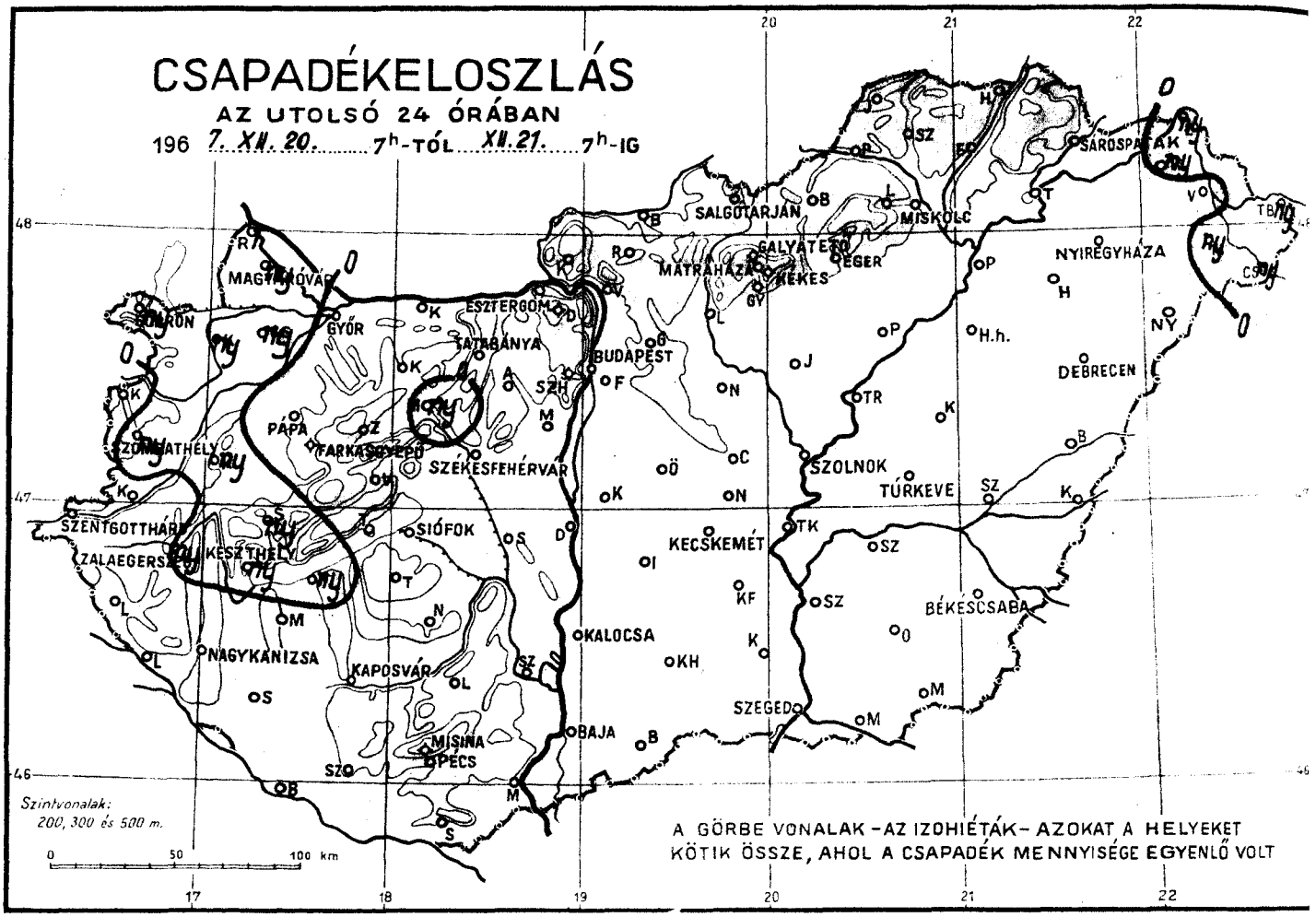

A GÖRBE VONALAK – AZ IZOHIÉTÁK – AZOKAT A HELYEKET KÖTIK ÖSSZE, AHOL A CSAPADÉK MENNYISÉGE EGYENLŐ VOLT

LEGMAGASABB HŐMÉRSÉKLET

196 7. XII. 20.

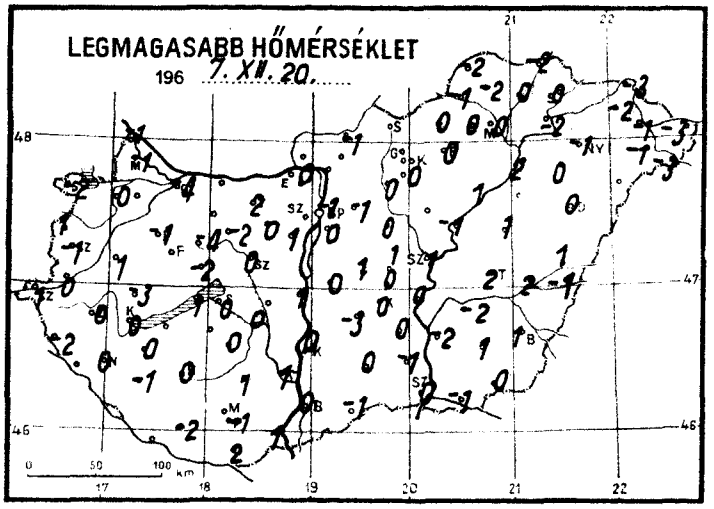

LEGALACSONYABB HŐMÉRSÉKLET

196 7. XII. 21.

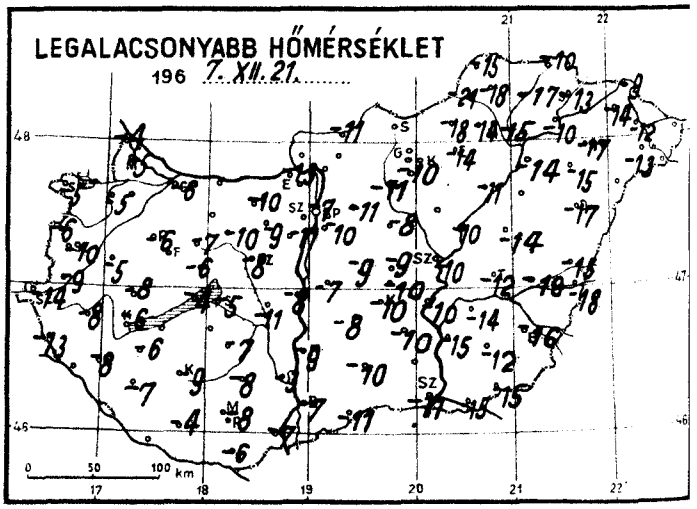

RADIÁCIÓS MINIMUM

196 7. XII. 21.

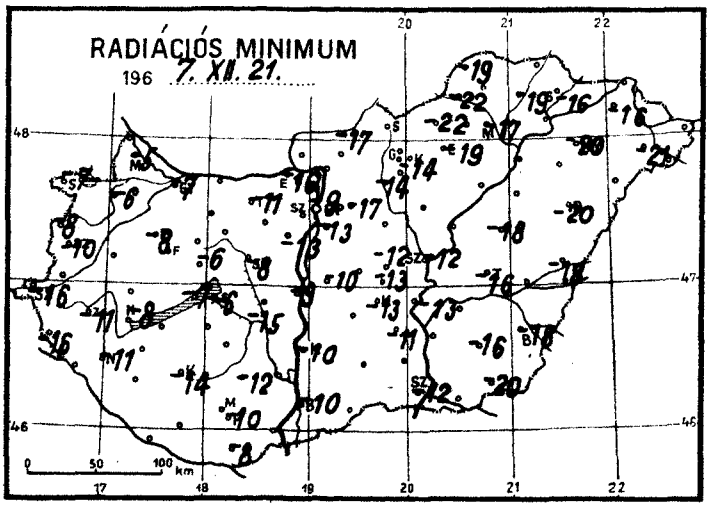

Hó cm.

1967. XII. 21.

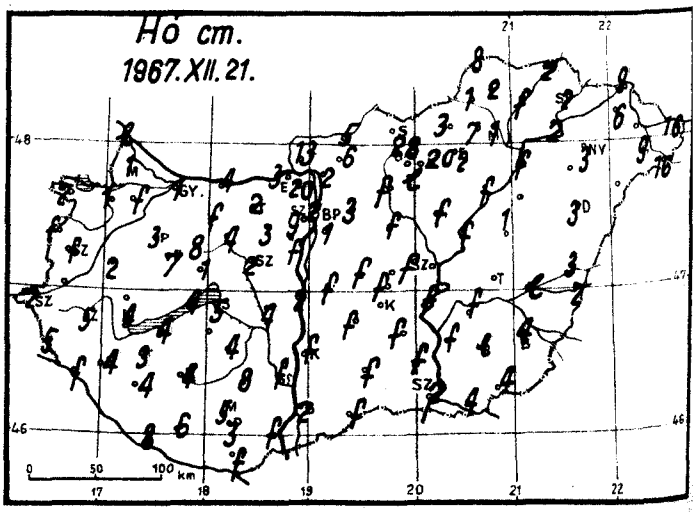

1967. december ..... hó, 21 csütörtök ..... nap	Az utolsó 24 óra adatai					
	Csapadék (mm)	Hó cm	Hőmérsékleti szélsőségek: tegnapi nappali max.	éjszakai min.	min. 5 cm-en	Napsütés (óra) tegnap
12815 Magyaróvár	ny *	1	-1	-5	-5	6
822 Győr	.	1	-4	-6	-7	4
825 Pápa	.	3	-1	-6	-8	6
805 Sopron	ny *	2	-2	-5	-7	4
812 Szombathely	ny	folt	-1	-10	-10	7
910 Szentgotthárd	.	2	1	-14	-16	
915 Zalaegerszeg	ny *	5	0	-8	-11	
Lenti	.	5	-2	-13	-16	
925 Nagykanizsa	.	4	0	-8	-11	
920 Keszthely	ny *	4	0	-6	-8	7
Tihany	.	4	1	-4	-7	
935 Siófok	.	5	0	-5	-6	7
942 Pécs	.	3	-1	-8	-10	7
941 Misinatető (534 m)	.	5	0	-9	-10	7
Siklós	.	folt	2	-5	-8	
827 Farkasgyepű (400 m)	.	7	-2	-8	-9	
Veszprém	.	1	-2	-6	-6	5
833 Tatabánya	.	2	2	-10	-11	
839 Budapest (Ferihegy)	.	1	0	-10	-13	
840 Budapest OMI	.	2	-1	-7	-9	7
841 Budapest (Szabadságh., 474 m)	.	9	-2	-10	-14	7
Martonvásár	.	folt	1	-11	-13	
835 Székesfehérvár	.	2	0	-8	-8	
Dunaújváros	.	2	1	-8	-9	
Szekszárd	.	folt	1	-3		
Mohács	.	folt	1	-7		
960 Baja	.	2	0	-7	-10	7
955 Kalocsa	.	folt	0	-9	-10	
Cegléd	.	folt	1	-9	-12	7
860 Szolnok	.	-	1	-10	-12	7
970 Kecskemét	.	-	0	-10	-13	8
Kiskunfélegyháza	.	folt	0	-10	-11	
982 Szeged	.	2	0	-11	-12	6
Mezőhegyes	.	4	0	-15	-20	
Orosháza	.	lepel	1	-12	-16	7
990 Békéscsaba	.	4	1	-16	-18	6
875 Túrkeve	.	-	2	-12	-16	8
Berettyóújfalu	.	3	1	-15	-18	
882 Debrecen	.	3	0	-17	-20	4
892 Nyíregyháza	.	3	-1	-17	-20	5
788 Kisvárda	ny *	6	-2	-14	-16	5
Mátészalka	ny *	9	-1	-13	-21	
Tiszabecs	ny *	16	-3			
Vác	.	2	-	-	-	
Gödöllő	.	3	-1	-11	-17	
Lőrinci	.	folt	0	-6	-14	
Gyöngyös	.	lepel	0	-10	-14	
Balassagyarmat	.	5	-1	-11	-17	
755 Salgótarján						
Galyatető (932 m)	.	28	-5	-11		
851 Kékestető (1000 m)	.	20	-7	-14	-	3
Mátraháza (672 m)	-	-	-	-		
865 Eger	.	2	0	-14	-19	7
Putnok	. =	1	-1	-21	-22	
Lillafüred	.	7	0	-14		
772 Miskolc	.	1	0	-15	-17	7
Füged	.	folt	0	-17	-19	
778 Sárospatak	.	2	0	-13	-16	5

24 órai csapadék mm		Hó cm
Rajka	* l	lepel
Kapuvár	* ny	1
Csorna	* ny	folt
Komárom	.	4
Káld	* ny	2
Kőszeg	.	folt
Körmend	.	3
Letenye	.	folt
Sümeg	* ny	2
Zirc	.	8
Kisbér	⊔.	folt
Mór	* ny	4
Alcsút	.	3
Esztergom	.	3
Dobogókő	.	20
Fonyód	* ny	4
Tab	-	-
Sárbogárd	.	4
Lengyel	.	8
Nagykónyi	.	4
Marcali	.	3
Somogyszob	.	4
Kaposvár	.	4
Barcs	.	8
Szigetvár	.	6
Bácsalmás	.	folt
Kiskunhalas	.	folt
Izsák	.	folt
Kunsztmiklós	.	folt
Örkény	.	folt
Nagykáta	.	folt
Jászapáti	.	folt
Tiszakécske	.	folt
Nagykőrös	.	folt
Kistelek	.	folt
Makó	.	4
Szentes	.	folt
Szarvas	.	folt
Szeghalom	.	lepel
Körösszakál	.	2
Tiszaroff	.	folt
Poroszló	.	folt
Karcag	.	1
Hortobágy	-	
Polgár	.	folt
Hajdúdorog	.	folt
Nyírlugos	-	
Csenger	* ny	16
Vásárosnamény	.	10
Záhony	* ny	9
Királyrét	.	13
Romhány	.	6
Borsodnádasd	.	3
Jósvafő	.	8
Szendrőlád	.	2
Hidasnémeti	.	2
Tokaj	.	2

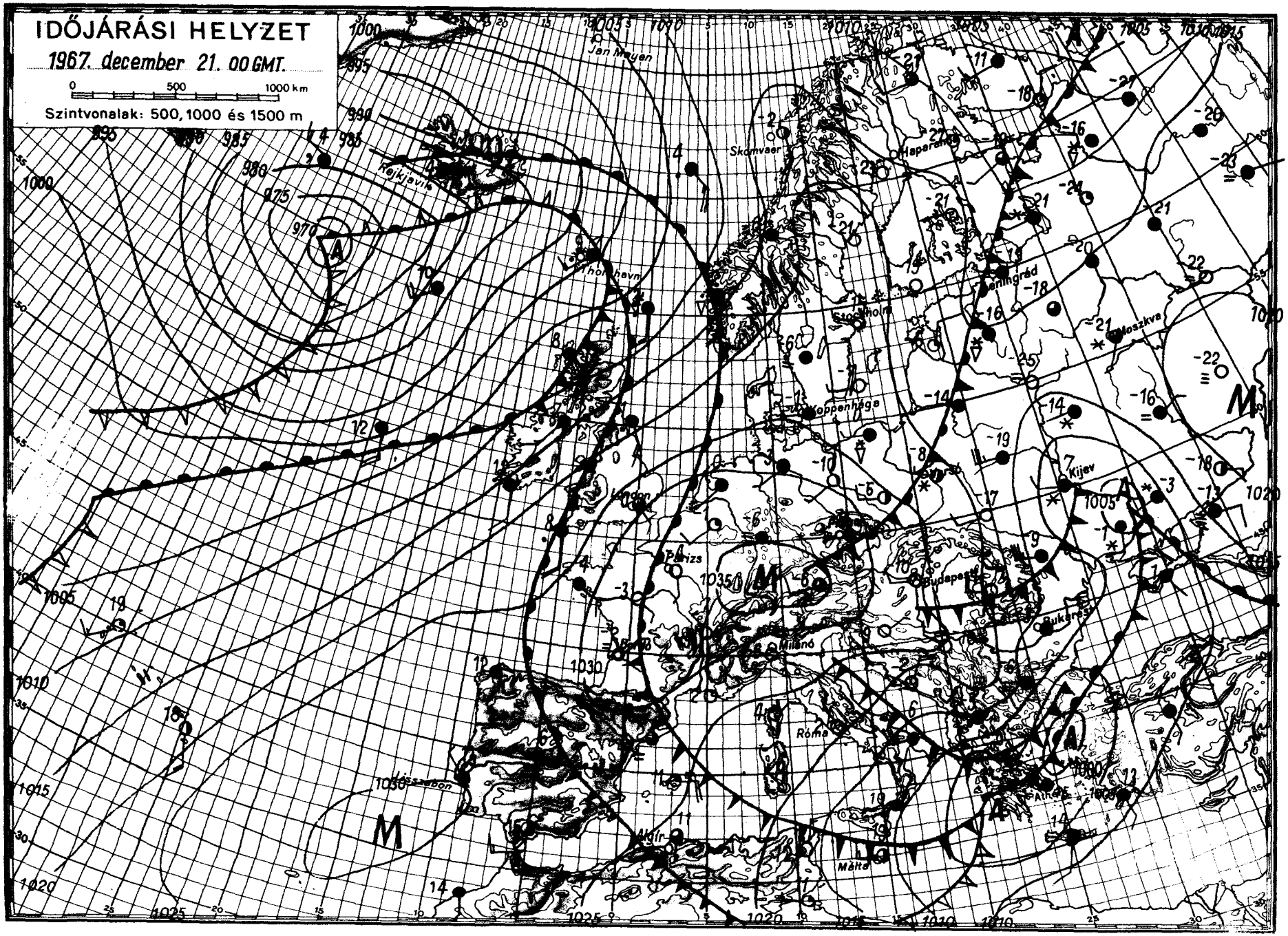

OFSET NYOMDA BUDAPEST

IDŐJÁRÁSI NAPIJELENTÉS

ЕЖЕДНЕВНЫЙ МЕТЕОРОЛОГИЧЕСКИЙ БЮЛЛЕТЕНЬ · DAILY WEATHER REPORT
BULLETIN QUOTIDIEN DE TEMPS · TÄGLICHER WETTERBERICHT

KIADJA AZ ORSZÁGOS METEOROLÓGIAI INTÉZET
BUDAPEST II. KITAIBEL PÁL UTCA 1
TELEFON: KÖZPONT: 353-500, IDŐJELZŐ OSZT.: 150-410

MEGJELENIK NAPONKÉNT * ELŐFIZETÉSI ÁRA A POSTAI KÖLTSÉGGEL EGYÜTT NEGYEDÉVRE 60,- Ft
KIADÁSÉRT FELEL AZ INTÉZET IGAZGATÓJA

80. évfolyam 356. szám + Budapest + 1967. december 22. péntek.

Az időjárási helyzet ma reggel és a várható időjárás:

Az Atlanti-óceánról meleg, nedves levegő áramlik kontinensünk középső részei felé. Hatására Nyugat- és Közép-Európában sokfelé havazik, illetve esik az eső. A Szovjetunió európai területén még mindig igen hideg van. Ott sokfelé napközben sem mérnek minusz 20 foknál magasabb hőmérsékletet. A Kárpát-medencét elérte az enyhe, nedves levegő, igy itt a hideg tovább mérséklődik.

Hazánkban csütörtökön általában 4, 7 órán keresztül sütött a nap. Az esti és a ma éjszakai órákban többfelé havazott. A reggel 7 óráig lehullott hó csapadékmennyisége sehol sem haladta meg az 5 mm-t. Sok helyen napközben is csak minusz 3, minusz 5 fokos hőmérsékletet mértek, máshol viszont 0, +2 fokos maximumok alakultak ki. Ma hajnalban az ország területén minusz 2 és minusz 14 fok között volt a hőmérséklet. Reggel 7 órakor a budapesti Szabadsághegyen 13, Dobogókőn 25, Galyatetőn 28, Kékestetőn 19, Farkasgyepün /Bakony/ 8 cm vastagságu hóréteget mértek. Délelőtt országszerte erősen felhős az idő. Sokfelől ujabb havazásokat jelentettek. A hőmérséklet 10 órakor +1 és minusz 7 fok között váltakozott.

Ma 12 órakor Budapesten a hőmérséklet -2 fok volt, a tengerszintre átszámitott légnyomás 766 mm, alig változik.

Várható időjárás szombat estig:

Felhőátvonulások.
Többfelé havazás, később havas eső, ónos eső.
Időnként megélénkülő nyugati, északnyugati szél.
A hideg tovább gyengül.

Várható legalacsonyabb éjszakai hőmérséklet: általában -3, -8 fok között, nyugaton 0 fok körül,
legmagasabb nappali hőmérséklet szombaton: 0, +5 fok között.

Keréknyi Nárcisz s.k.

A hőmérséklet napi középértéke és eltérése a 90 évi átlagtól /Budapesten/:

1967. XII. 21.: -3,8 C°, -3,9 C°.

1871 óta ezen a napon Budapesten előfordult:

legmagasabb hőmérséklet: 13,6 C° /1886/
legalacsonyabb hőmérséklet: -18,0 C° /1927/.

67.858.

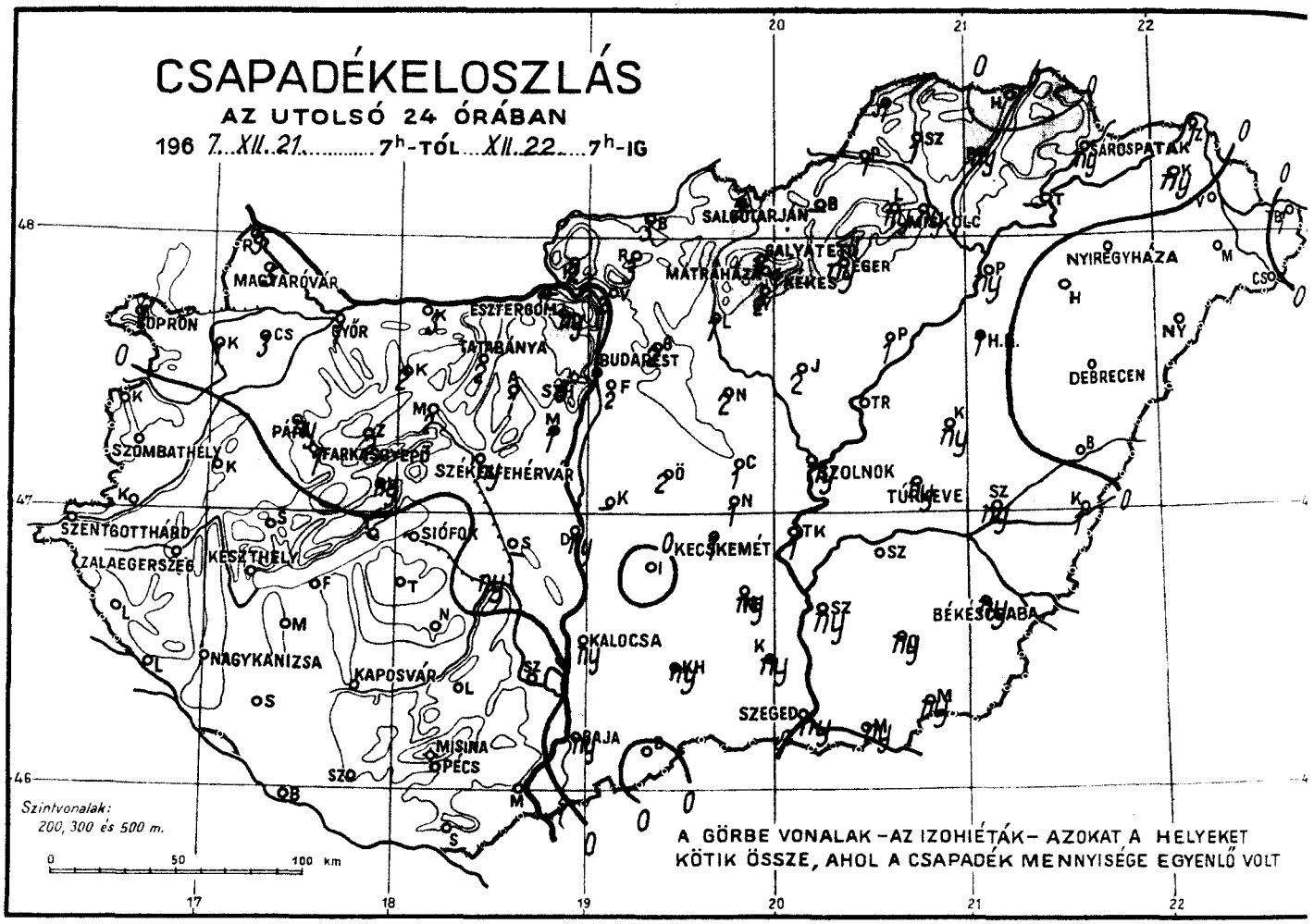
CSAPADÉKELOSZLÁS
AZ UTOLSÓ 24 ÓRÁBAN
196 7. XII. 21. 7h-TÓL XII. 22. 7h-IG
SÁROSPATAK
SALGÓTARJÁN
MISKOLC
GALYATETŐ
MÁTRAHÁZA
KÉKES
EGER
NYIREGYHÁZA
DEBRECEN
MAGYARÓVÁR
SOPRON
GYŐR
ESZTERGOM
TATABÁNYA
BUDAPEST
SZOMBATHELY
PÁPA
FARKASGYEPŰ
SZÉKESFEHÉRVÁR
SZOLNOK
TÚRKEVE
SZENTGOTTHÁRD
ZALAEGERSZEG
KESZTHELY
SIÓFOK
KECSKEMÉT
BÉKÉSCSABA
NAGYKANIZSA
KAPOSVÁR
KALOCSA
SZEGED
MISINA
PÉCS
BAJA
Szintvonalak:
200, 300 és 500 m.
0 50 100 km
A GÖRBE VONALAK – AZ IZOHIÉTÁK – AZOKAT A HELYEKET KÖTIK ÖSSZE, AHOL A CSAPADÉK MENNYISÉGE EGYENLŐ VOLT

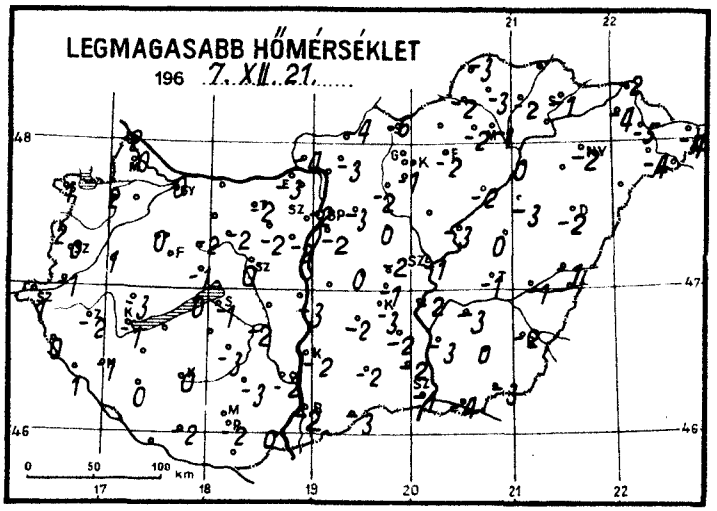
LEGMAGASABB HŐMÉRSÉKLET
196 7. XII. 21.
0 50 100 km

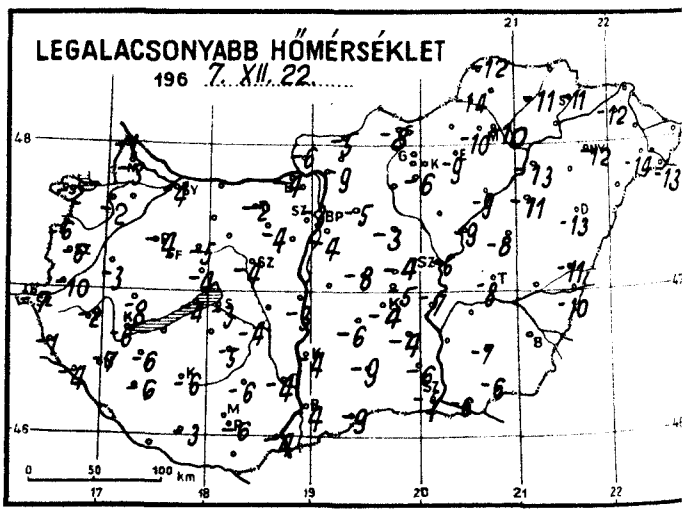
LEGALACSONYABB HŐMÉRSÉKLET
196 7. XII. 22.
0 50 100 km

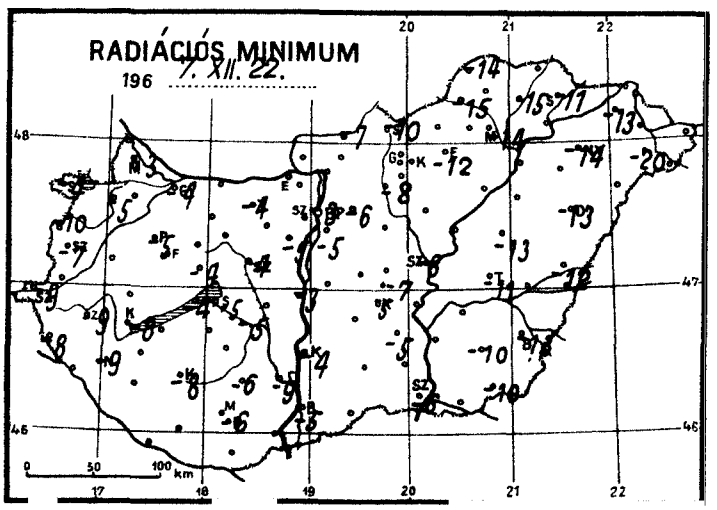
RADIÁCIÓS MINIMUM
196 7. XII. 22.
0 50 100 km

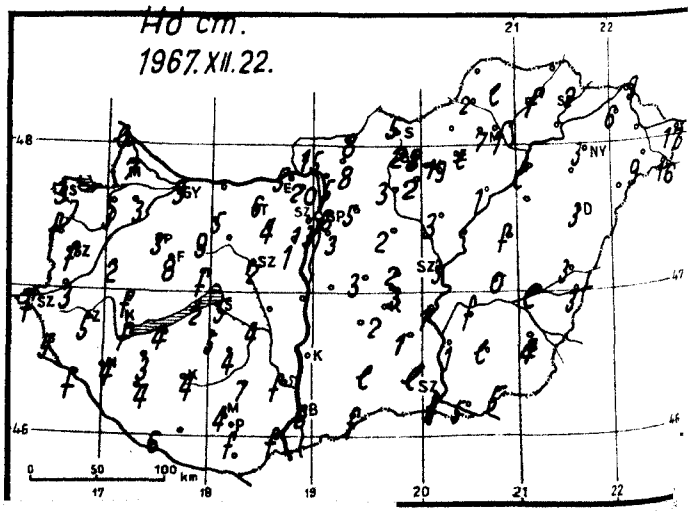
Hó cm.
1967. XII. 22.
0 50 100 km

1967. december hó, 22. péntek. nap

	Az utolsó 24 óra adatai					
	Csapadék (mm)	Hó cm	Hőmérsékleti szélsőségek: tegnapi nappali max.	éjszakai min.	min. 5 cm-ben	Napsütés (óra) tegnap
12815 Magyaróvár	5 *	7	0	-3	-3	4
822 Győr	1 *	3	0	-4	-4	2
825 Pápa	ny*	3	0	-4	-5	4
805 Sopron	1 *	3	1	-2	-4	4
812 Szombathely	.	folt	0	-6	-7	5
910 Szentgotthárd	.	folt	1	-7	-9	
915 Zalaegerszeg	.	5	-2	-2	-9	
Lenti	.	5	0	-1	-8	
925 Nagykanizsa	.	4	-1	-7	-9	
920 Keszthely	.	folt	-1	-6	-8	5
Tihany	.	2	0	-4	-4	
935 Siófok	.	5	-1	-3	-5	4
942 Pécs	.	folt	-2	-6	-6	4
941 Misinatető (534 m)	.	4	-5	-6	-6	4
Siklós						
827 Farkasgyepű (400 m)	1 *	8	-3	-4	-4	
Veszprém	ny*	folt	-1	-4	-4	5
833 Tatabánya	2 *	6	-2	-2	-4	
839 Budapest (Ferihegy)	2 *	3	-2	-4	-5	
840 Budapest OMI	1 *	6	-2	-3	-3	4
841 Budapest (Szabadságh., 474 m)	3 *	13	-4	-5	-6	4
Martonvásár	1 *	1	-2	-5	-5	
835 Székesfehérvár	ny *	2	0	-4	-4	
Dunaújváros	ny *		-3	-3	-3	
Szekszárd	. =	folt	-2	-4	-9	
Mohács	.	folt	0	-4		
960 Baja	ny *	2	-2	-4	-5	6
955 Kalocsa	ny *		-2	-4	-4	
Cegléd	1 *	2	-2	-4		5
860 Szolnok	ny *	3	-1	-6	-8	5
970 Kecskemét	1 *	2	-3	-4	-5	
Kiskunfélegyháza	ny *	1	-2	-4	-5	
982 Szeged	ny *	folt	-1	-5	-6	6
Mezőhegyes	ny *	5	-3	-6	-10	
Orosháza	ny *	lepel	0	-7	-10	7
990 Békéscsaba	ny *	4	-2	-9	-13	6
875 Túrkeve	ny *		-1	-8	-11	7
Berettyóújfalu	.	3	-1	-11	-12	
880 Debrecen	. =	3	-2	-13	-13	6
892 Nyíregyháza	. =	3	-2	-12	-14	5
Kisvárda	ny*=	6	-4	-12	-13	2
Mátészalka	.	9	-4	-14	-20	
Tiszabecs	1 *	17	-4	-10		
Vác	2 *	5				
Gödöllő	2 *	5	-3	-5	-6	
Lőrinci	1 *	3	-2	-	-	
Gyöngyös	2 *	2	-1	-6	-8	
Balassagyarmat	3 *	8	-4	-5	-7	
755 Salgótarján	2 *	5	-6	-8	-10	
Galyatető (932 m)	1 *	28	-1	-5		
851 Kékestető (1000 m)	1 *	19	-9	-11		4
Mátraháza (672 m)						
865 Eger	ny *	2	-2	-9	-12	5
Putnok	1 *	2	-2	-14	-15	
Lillafüred	ny *	7	-2	-10		
772 Miskolc	ny *	folt	-1	-10	-14	5
Füged	ny *	folt	-2	-11	-15	
778 Sárospatak	ny *	2	-1	-11	-11	7

	24 órai csapadék mm	Hó cm
Rajka	9 *	lepel
Kapuvár	1 *	3
Csorna	3 *	3
Komárom	5 *	-
Káld	.	2
Kőszeg	.	folt
Körmend	.	3
Letenye	.	folt
Sümeg	.	folt
Zirc	2 *	9
Kisbér	2 *	5
Mór	2 *	
Alcsút	1 *	4
Esztergom		5
Dobogókő	ny *	25
Fonyód		4
Tab	.	5
Sárbogárd	ny *	4
Lengyel	.	7
Nagykónyi	.	4
Marcali	.	3
Somogyszob	.	4
Kaposvár	.	4
Baros	.	6
Szigetvár	.	
Bácsalmás	.	folt
Kiskunhalas	ny *	lepel
Izsák	.	
Kunsztmiklós		
Örkény	2 *	3
Nagykáta	2 *	2
Jászapáti	2 *	3
Tiszakécske	1 *	1
Nagykőrös	1 *	3
Kistelek	ny*	lepel
Makó	ny*	5
Szentes	ny*	1
Szarvas	ny*	folt
Szeghalom	ny*	lepel
Kőrösszakál	1 *	3
Tiszaroff	1 *	2
Poroszló	1 *	1
Karcag	ny*	folt
Hortobágy	.	
Polgár	ny *	lepel
Hajdúdorog		
Nyírlugos		
Csenger	.	16
Vásárosnamény	.	
Záhony	1 *	9
Királyrét	3 *	15
Romhány	3 *	8
Borsodnádasd	ny*	4
Jósvafő	1 *	
Szendrőlád	1 *	2
Hidasnémeti	.	
Tokaj		

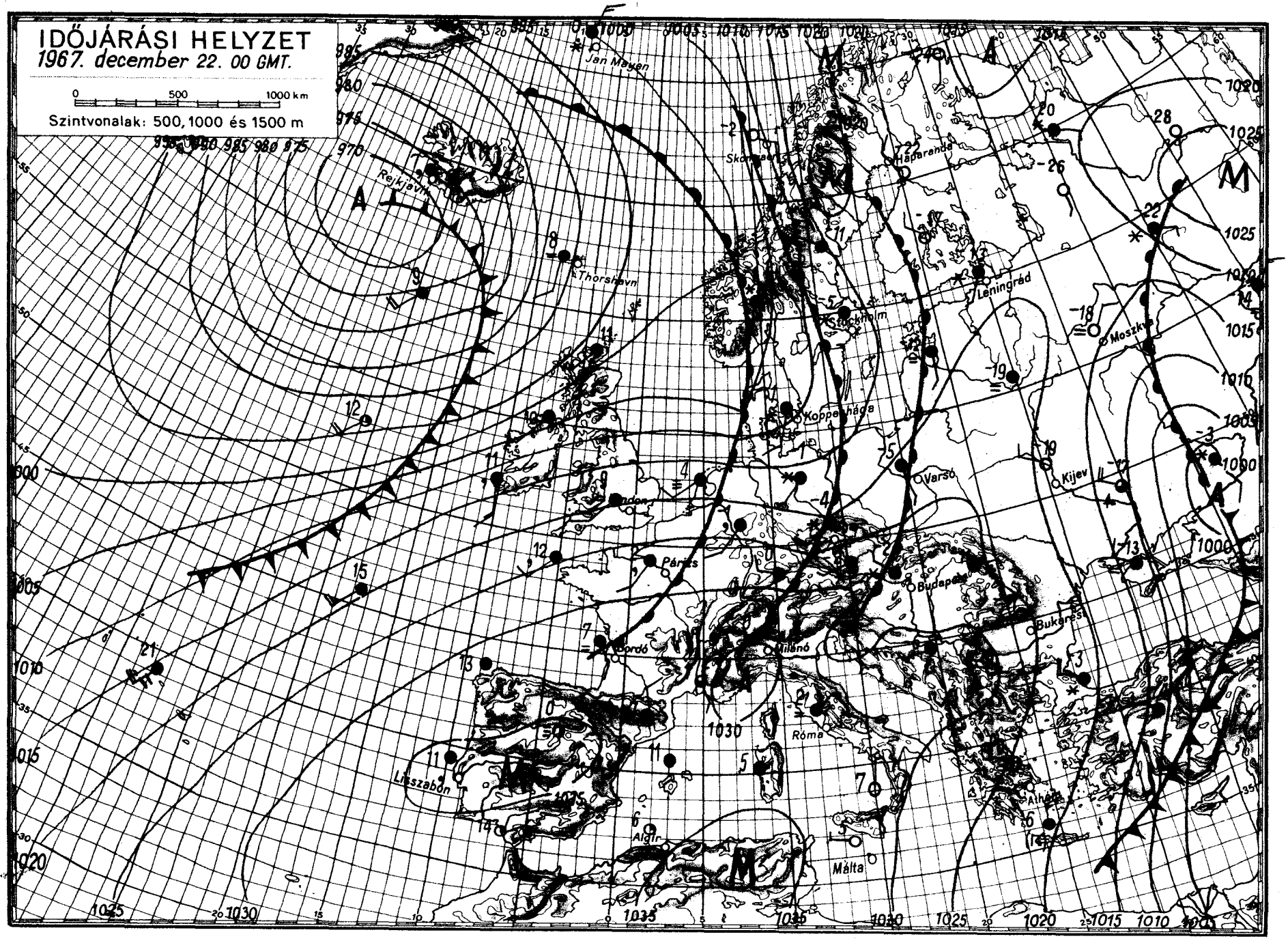
IDŐJÁRÁSI HELYZET
1967. december 22. 00 GMT.
0 500 1000 km
Szintvonalak: 500, 1000 és 1500 m
Jan Mayen
Reykjavik
Thorshavn
Skrabster
Háparanda
Leningrád
Stockholm
Moszkva
Koppenhága
London
Párizs
Varsó
Kijev
Budapest
Bukarest
Milánó
Bordó
Róma
Lisszabon
Algír
Málta
Athén

IDŐJÁRÁSI NAPIJELENTÉS

ЕЖЕДНЕВНЫЙ МЕТЕОРОЛОГИЧЕСКИЙ БЮЛЛЕТЕНЬ • DAILY WEATHER REPORT
BULLETIN QUOTIDIEN DE TEMPS • TÄGLICHER WETTERBERICHT

KIADJA AZ ORSZÁGOS METEOROLÓGIAI INTÉZET
BUDAPEST II. KITAIBEL PÁL UTCA 1
TELEFON: KÖZPONT: 353-500, IDŐJELZŐ OSZT.: 150-410

MEGJELENIK NAPONKÉNT • ELŐFIZETÉSI ÁRA A POSTAI KÖLTSÉGGEL EGYÜTT NEGYEDÉVRE 60, Ft
KIADÁSÉRT FELEL AZ INTÉZET IGAZGATÓJA

80. évfolyam 357. szám + Budapest + 1967. december 23. szombat

Az időjárási helyzet ma reggel és a várható időjárás:

Az elmult napok során Közép-Nyugat- és Dél-Európára zuduló kemény hideg, sarkvidéki tipusu légtömeget csütörtökön és pénteken erőteljes nyugati áramlással érkező szokatlanul enyhe, nedves atlanti-óceáni levegő váltotta fel. A meleg légtömegek beáramlását hatalmas területen eleinte havazás, majd havaseső, eső követte. A következő rövid időszakban Közép-Európa fölé még folytatódik az enyhe és nedves légtömegek beáramlása.

Hazánkban pénteken borult, csapadékos idő volt. A ma reggel 7 óráig terjedő 24 óra alatt a délnyugati határszél kivételével mindenütt volt csapadéknyom és 9 mm közötti csapadékmennyiség. Ennek jórésze hó alakjában hullott, majd az esti órákban nyugat felől ónoseső, havaseső, kezdődött, ami az éjszaka folyamán kelet felé terjeszkedett. A pénteki legmagasabb nappali hőmérséklet nyugaton általában 0, +5, sőt Magyaróváron +6, Sopronban +7 fok volt, viszont a Tiszántúlon és az Északi-hegyvidéken többnyire csak 0, -4 fokot ért el, a Tisza, a Sajó és a Hernád völgyében -5, -6 fok között maradt. Az éjszakai lehülés ugyancsak szeszélyes képet mutat: míg a Dunántulon általában nem alakult ki 0 foknál alacsonyabb hőmérséklet, keleten ugyanakkor 0, -6, helyenként -7, -10 fokos fagyok keletkeztek. Délelőtt Miskolc, és Nyíregyháza vidékét kivéve nagyon enyhe, esőrehajló idő volt. A hőmérséklet 11 órakor -4 és +8 fok között váltakozott.

Ma 12 órakor Budapesten a hőmérséklet +5 fok, a tengerszintre átszámitott légnyomás 761 mm, mérsékelten süllyed.

Várható időjárás vasárnap estig:

Felhős, enyhe idő, több helyen, elsősorban északon eső.
Mérsékelt, időnként élénk délnyugati, nyugati szél.
Helyenként, inkább csak délen reggeli köd.
Várható legalacsonyabb éjszakai hőmérséklet: +3, -2 fok között,
északkeleten helyenként -5 fok közelében,
legmagasabb nappali hőmérséklet vasárnap: +3, +8 fok között.

Dr. Tóth Pál s.k.

A hőmérséklet napi középértéke és eltérése a 90 évi átlagtól /Budapesten/:

1967. XII.22.:	+0,3 C°	+0,5 C°

1871 óta ezen a napon Budapesten előfordult:

legmagasabb hőmérséklet:	11,5 C°	/1921/
legalacsonyabb hőmérséklet:	-19,1 C°	/1927/

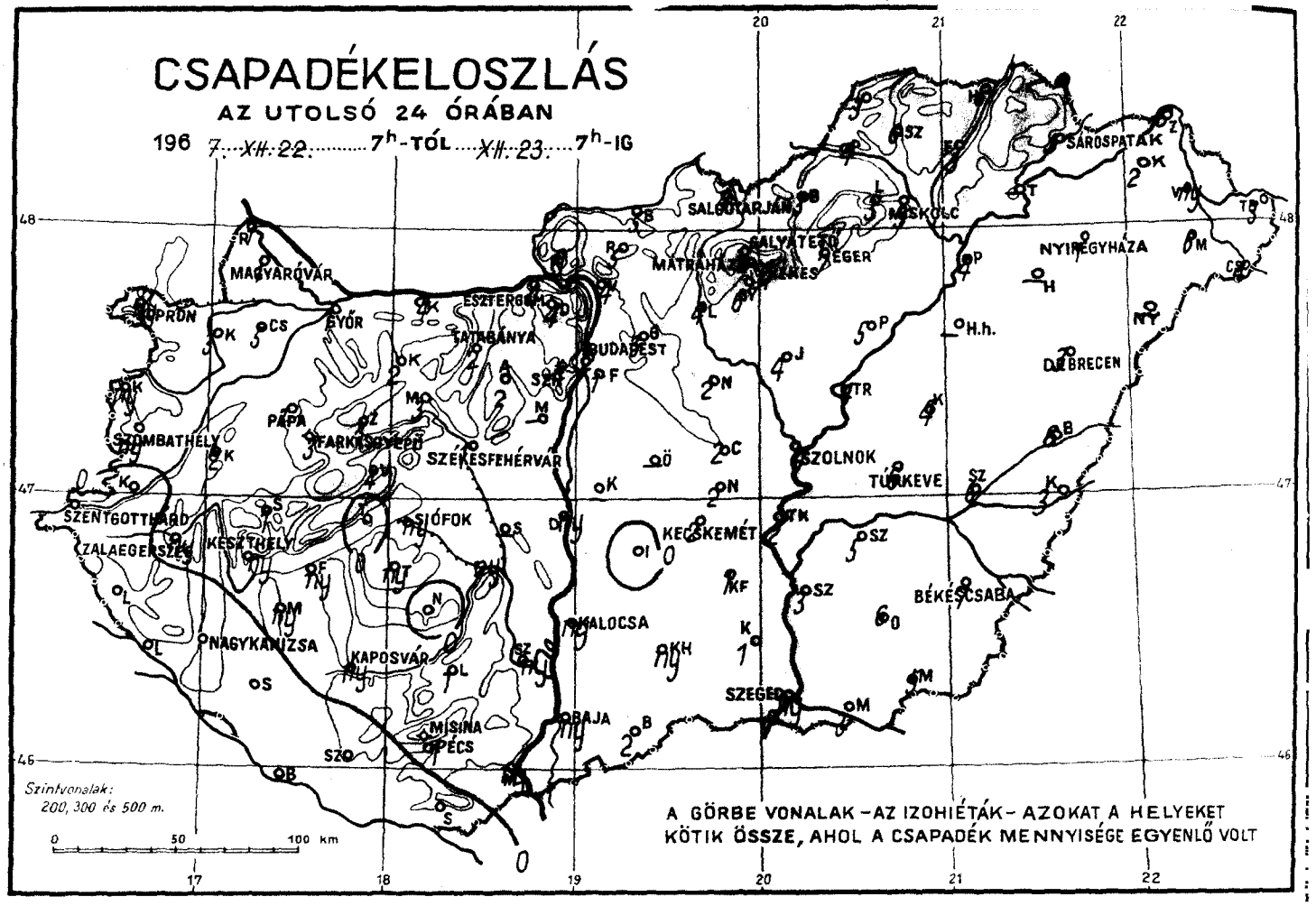
CSAPADÉKELOSZLÁS
AZ UTOLSÓ 24 ÓRÁBAN
196 7. XII. 22. 7h-TÓL XII. 23. 7h-IG
MAGYARÓVÁR
SOPRON
GYŐR
ESZTERGOM
TATABÁNYA
BUDAPEST
SÁROSPATAK
SALGÓTARJÁN
MISKOLC
NYÍREGYHÁZA
DEBRECEN
SZOMBATHELY
PÁPA
SZÉKESFEHÉRVÁR
SZOLNOK
TÚRKEVE
SZENTGOTTHÁRD
SIÓFOK
KECSKEMÉT
ZALAEGERSZEG
KESZTHELY
BÉKÉSCSABA
NAGYKANIZSA
KAPOSVÁR
SZEGED
MISINA
PÉCS
BAJA
Szintvonalak:
200, 300 és 500 m.
0 50 100 km
A GÖRBE VONALAK – AZ IZOHIÉTÁK – AZOKAT A HELYEKET
KÖTIK ÖSSZE, AHOL A CSAPADÉK MENNYISÉGE EGYENLŐ VOLT

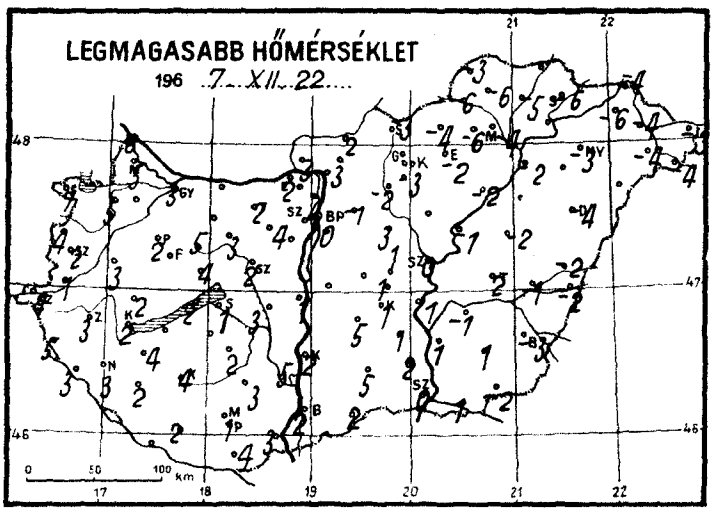
LEGMAGASABB HŐMÉRSÉKLET
196 7. XII. 22.
0 50 100 km

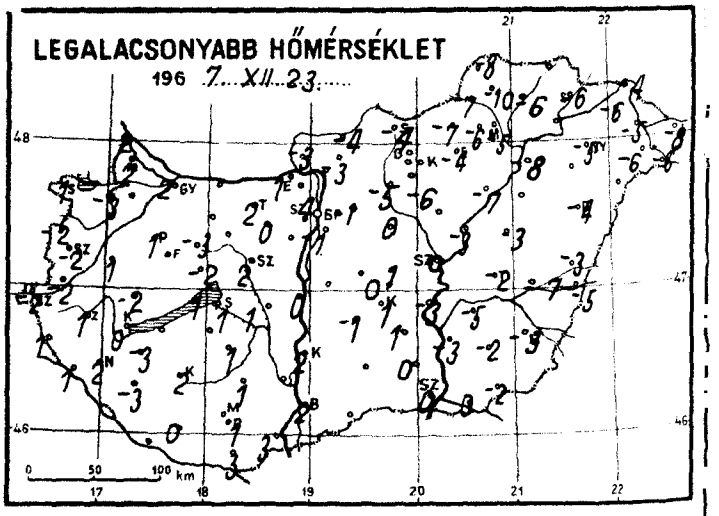
LEGALACSONYABB HŐMÉRSÉKLET
196 7. XII. 23.
0 50 100 km

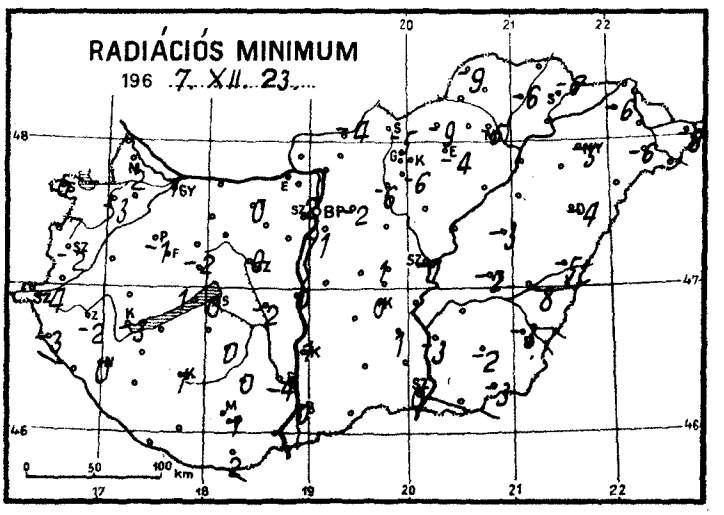
RADIÁCIÓS MINIMUM
196 7. XII. 23.
0 50 100 km

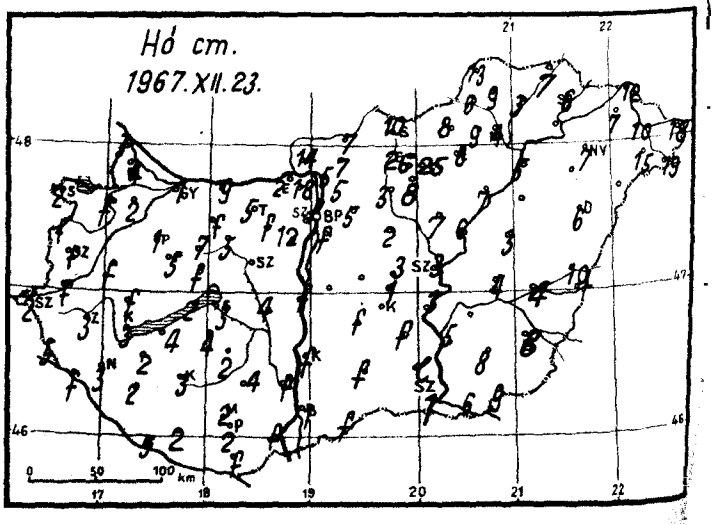
Hó cm.
1967. XII. 23.
0 50 100 km

1967. december hó, 23. nap szombat

	Az utolsó 24 óra adatai					
	Csapadék (mm)	Hó cm	Hőmérsékleti szélsőségek: tegnapi nappali max.	éjszakai min.	min. 5 cm-en	Napsütés (óra) tegnap
12815 Magyaróvár	1 •	4	5	2	2	0
822 Győr	1 ✶,•	1	3	2	1	0
825 Pápa	1 ✶,•	folt	2	1	-1	0
805 Sopron	ny ✶	2	7	1	0	1
812 Szombathely	ny ✶,•	folt	2	-2	-2	0
910 Szentgotthárd	.	2	4	-2	-4	
915 Zalaegerszeg	ny ∿	3	3	1	-2	
Lenti	.	5	5	1	-3	
925 Nagykanizsa	.	3	3	2	0	
920 Keszthely	ny ❟	3	2	0	-3	0
Tihany	.	2	2	1	1	
935 Siófok	ny ✶	3	1	1	0	0
942 Pécs	1 ✶,•	2	1	1	1	0
941 Misinatető (534 m)	.	2	3	2	2	0
Siklós	.	folt	4	3	2	
827 Farkasgyepű (400 m)	3 ✶	5	1	0	0	
Veszprém	4 ✶,•	folt	4	-2	-2	0
833 Tatabánya	2 ✶,•	5	2	2	0	
839 Budapest (Ferihegy)	1 ✶	folt	0	-1	-1	
840 Budapest OMI	2 ✶,•	folt	4	4	2	0
841 Budapest (Szabadságh., 474 m)	4 ✶,•	12	0	0	-6	0
Martonvásár	—	—	—	—	—	—
835 Székesfehérvár	1 ✶,•	2	2	2	0	
Dunaújváros	ny ✶	folt	1	0	0	
Szekszárd	ny ✶	folt	5	-	-	
Mohács	ny ❟	folt	3	3		
960 Baja	ny ✶	1	2	2	0	0
955 Kalocsa	ny ❟	folt	2	2	1	
Cegléd	2 ✶	folt	1	1	1	0
860 Szolnok	4 ✶	3	0	0	-1	0
970 Kecskemét	2 ✶	1	1	1	0	0
Kiskunfélegyháza	1 ✶	folt	1	1	1	
982 Szeged	ny ✶	1	0	0	0	0
Mezőhegyes	5 ✶	9	-2	-2	-3	
Orosháza	6 ✶	8	1	-2	-2	0
990 Békéscsaba	7 ✶	8	-3	-3	-3	0
875 Túrkeve	6 ✶	4	2	-2	-2	
Berettyóújfalu	6 ✶	10	-2	-3	-5	
880 Debrecen	3 ✶	6	-4	-4	-4	0
892 Nyíregyháza	1 ✶	7	-3	-3	-5	0
788 Kisvárda	2 ✶	7	-6	-6	-6	0
Mátészalka	6 ✶	15	-4	-6	-6	
Tiszabecs	3 ✶	18	-3	-8	-8	
Vác	4 ✶	5	-	-		
Gödöllő	3 ✶	5	-1	-1	-2	
Lőrinci	4 ✶	3	-2	-5	-6	
Gyöngyös	6 ✶	8	-3	-6	-6	
Balassagyarmat	5 ✶	7	2	-4	-4	
755 Salgótarján	4 ✶	10	-3	-4	-5	
Galyatető (932 m)	2 ✶	26	-2	-5		
851 Kékestető (1000 m)	4 ✶,=	25	-3	-3	-	0
Mátraháza (672 m)	—	—	—	—	—	
865 Eger	7 ✶,=	8	-2	-4	-4	0
Putnok	4 ✶	6	-6	-7		
Lillafüred	3 ✶	9	-6	-6		
772 Miskolc	3 ✶	4	-4	-5	-5	
Fügöd	3 ✶	3	-5	-6	-6	
778 Sárospatak	5 ✶	6	-6	-6	-6	0

24 órai csapadék mm		Hó cm
Rajka	1 ✶	3
Kapuvár	3 ✶,•	folt
Csorna	5 ✶	2
Komárom	4 ✶	9
Káld	2 •	folt
Kőszeg	ny ❟	folt
Körmend	.	folt
Letenye	.	folt
Sümeg	1 ❟	folt
Zirc	3 ✶	7
Kisbér	2 ✶	folt
Mór	3 ✶	5
Alcsút	2 ✶	folt
Esztergom	4 ✶,•	2
Dobogókő	4 ✶,•	18
Fonyód	ny •	4
Tab	ny ✶	4
Sárbogárd	ny ✶	4
Lengyel	1 •	4
Nagykónyi	.	2
Marcali	ny ❟	2
Somogyszob	.	2
Kaposvár	ny ❟	3
Barcs	.	5
Szigetvár	.	2
Bácsalmás	2 ✶	folt
Kiskunhalas	ny ✶	folt
Izsák	.	folt
Kunsztmiklós		
Örkény		
Nagykáta	2 ✶	2
Jászapáti	4 ✶	7
Tiszakécske	2 ✶	1
Nagykőrös	2 ✶	3
Kistelek	1 ✶	lepel
Makó	3 ✶	6
Szentes	3 ✶	5
Szarvas	5 ✶	5
Szeghalom	6 ✶	4
Körösszakál	3 ✶	5
Tiszaroff	4 ✶	6
Poroszló	5 ✶	7
Karcag	4 ✶	3
Hortobágy	4 ✶	5
Polgár		
Hajdúdorog		
Nyírlugos	4 ✶	19
Csenger	ny ✶	10
Vásárosnamény	6 ✶	12
Záhony	9 ✶,•	14
Királyrét	5 ✶	7
Romhány	3 ✶	8
Borsodnádasd	3 ✶	13
Jósvafő	6 ✶	9
Szendrőlád	5 ✶	7
Hidasnémeti		
Tokaj		

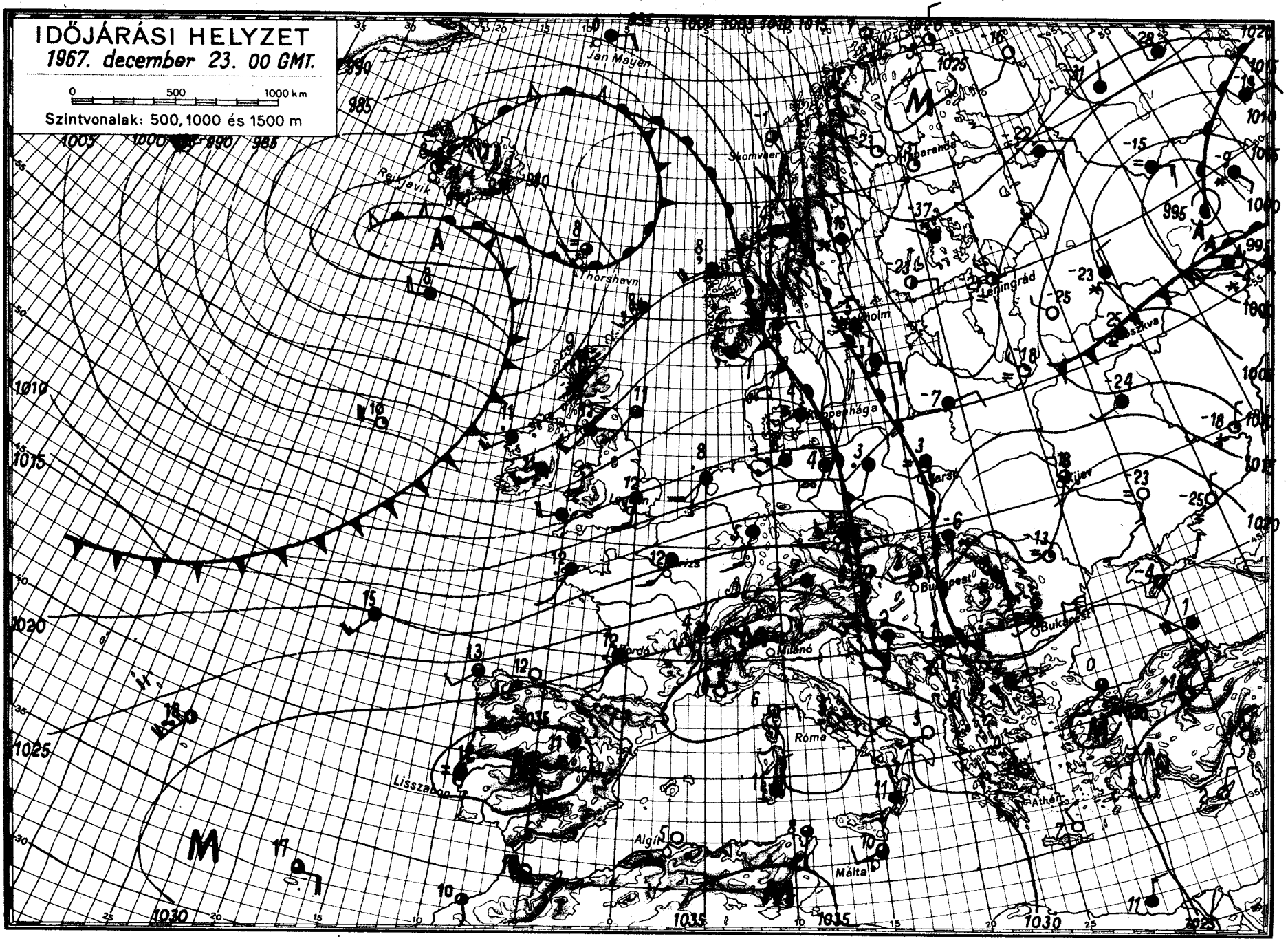

OFSET-NYOMDA BUDAPEST

IDŐJÁRÁSI NAPIJELENTÉS

ЕЖЕДНЕВНЫЙ МЕТЕОРОЛОГИЧЕСКИЙ БЮЛЛЕТЕНЬ • DAILY WEATHER REPORT
BULLETIN QUOTIDIEN DE TEMPS • TÄGLICHER WETTERBERICHT

KIADJA AZ ORSZÁGOS METEOROLÓGIAI INTÉZET
BUDAPEST II. KITAIBEL PÁL UTCA 1
TELEFON: KÖZPONT: 353-500, IDŐJELZŐ OSZT.: 150-410

MEGJELENIK NAPONKÉNT • ELŐFIZETÉSI ÁRA A POSTAI KÖLTSÉGGEL EGYÜTT NEGYEDÉVRE 60, Ft
KIADÁSÉRT FELEL AZ INTÉZET IGAZGATÓJA

80 évfolyam 358. szám. + Budapest + 1967. december 24. vasárnap

Az időjárási helyzet ma reggel és a várható időjárás:

Stockholm-Kiev-Rosztov vonalán erős frontál zóna helyezkedik el. E vonaltól nyugatra változékony, csapadékos, az évszakhoz képest szokatlanul enyhe az idő. Az utóbbi évek átlagánál 6,10 fokkal magasabb hőmérsékleti értékek fordultak elő. Szombaton pl. Frankfurtban és Bécsben 15 fokos hőmérsékleti csucsértéket mértek. A Szovjetunió európai területein még mindig rendkivül hideg az idő, többfelé havazik, a Finn-öböl környékén -30 fokos fagyok is előfordultak.

Hazánkban szombaton az enyhe levegő elsősorban az északnyugati megyéket érintette. Ennek hatására a délutáni órákban Sopronban 14, máshol 3,11 fokig melegedett fel a levegő, Miskolc környékén azonban még egész napon át fagypont körül volt a hőmérséklet. A reggeli órákig sok helyről jelentettek esőt. A lehullott csapadék mennyisége az északi megyékben helyenként meghaladta a 10 mm-t, sőt Kisvárdán 20, Csengeren 33, Tiszabecsen 34 mm esőt is mértek. Vasárnap hajnalban általában 2, 8, északkeleten 0, -2 fokig hült le a levegő. Délelőtt erősen felhős volt az idő, és sokfelé esett az eső. 11 órakor a hőmérséklet 4, 12 fok között váltakozott.

Ma 12 órakor Budapesten a hőmérséklet 10 fok volt, a tengerszintre átszámitott légnyomás 756 mm, változatlan.

Várható időjárás hétfő estig:

Felhős, enyhe idő, többfelé esővel.
Mérsékelt, időnként élénk délnyugati, nyugati szél.
Várható legalacsonyabb éjszakai hőmérséklet: 2,7,
legmagasabb nappali hőmérséklet hétfőn: 5, 10 fok között.

Dunay Sándorné s.k.

A hőmérséklet napi középértéke és eltérése a 90 évi átlagtól /Budapesten/:

1967. XII. 23.: 5,9 C° +6,4 C°

1871 óta ezen a napon Budapesten előfordult:

legmagasabb hőmérséklet: 10,2 C° /1901/
legalacsonyabb hőmérséklet: -17,6 C° /1879/

67.860

CSAPADÉKELOSZLÁS

AZ UTOLSÓ 24 ÓRÁBAN

196 7. XII. 23. ..... 7h-TÓL ..... XII. 24. 7h-IG

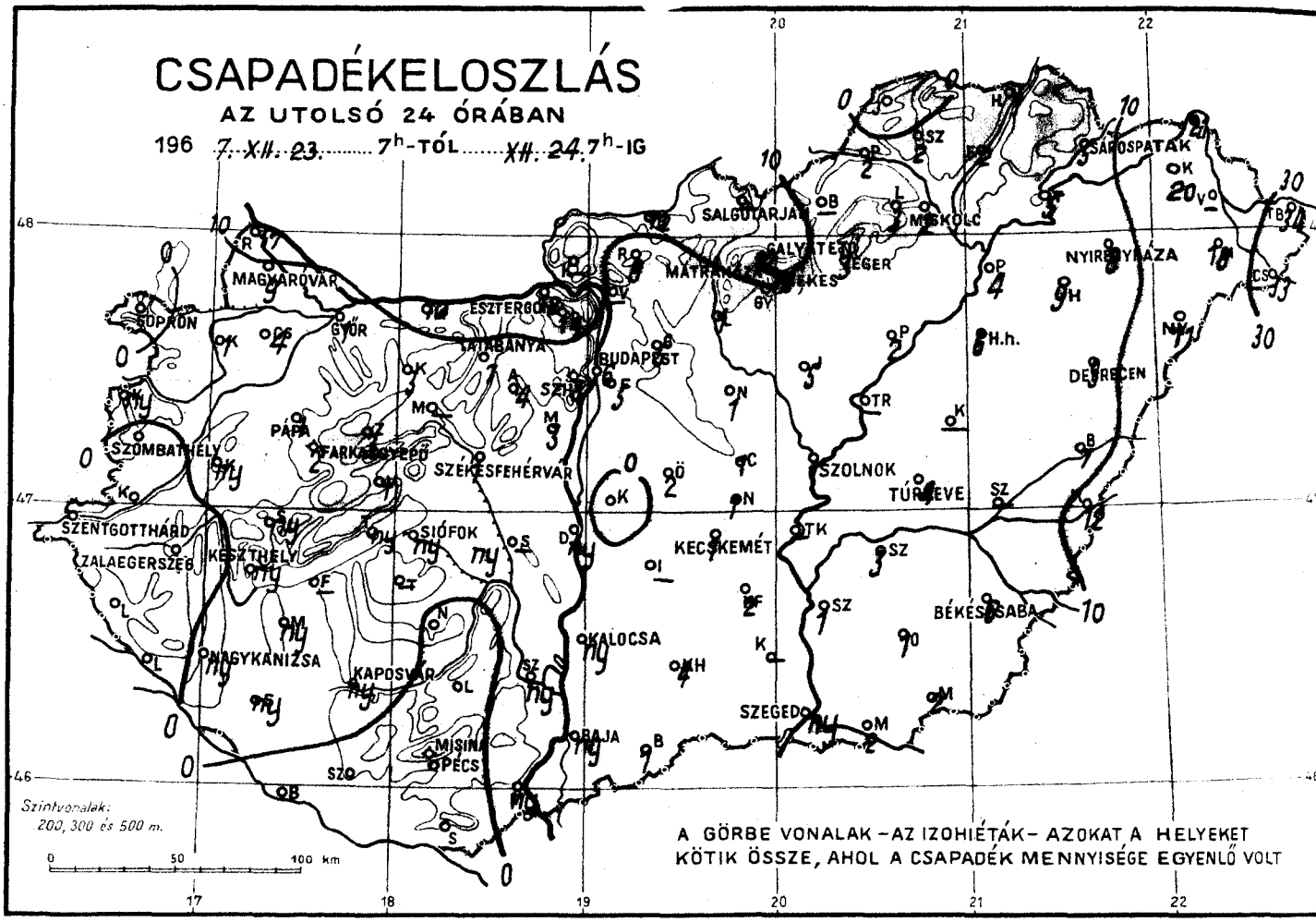

LEGMAGASABB HŐMÉRSÉKLET

196 7. XII. 23.

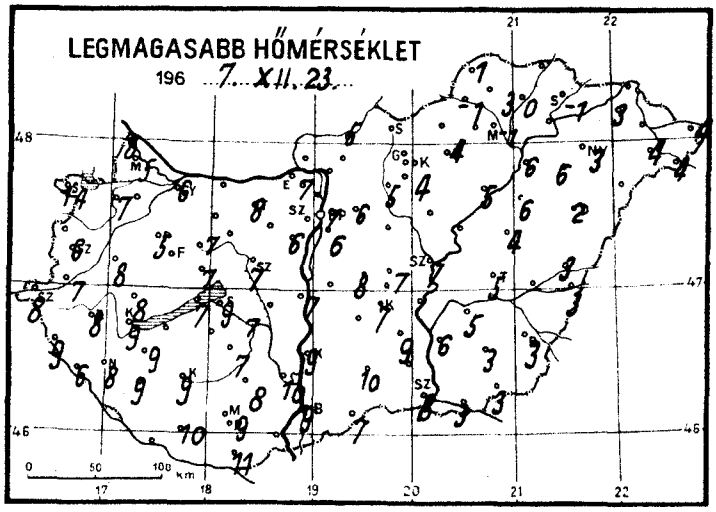

LEGALACSONYABB HŐMÉRSÉKLET

196 7. XII. 24.

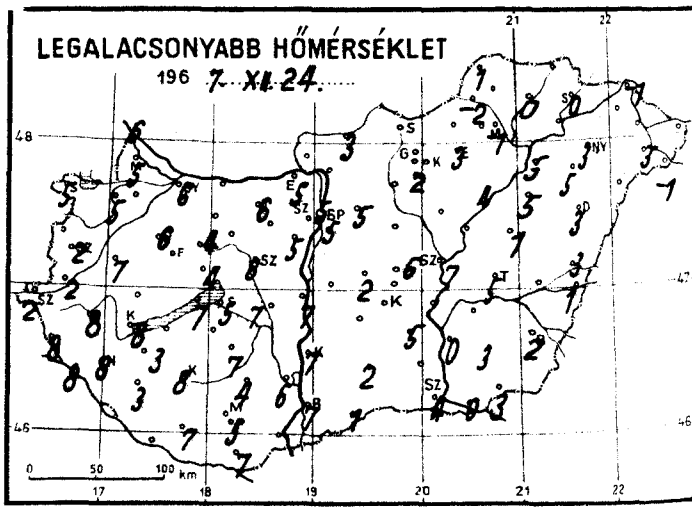

RADIÁCIÓS MINIMUM

196 7. XII. 24.

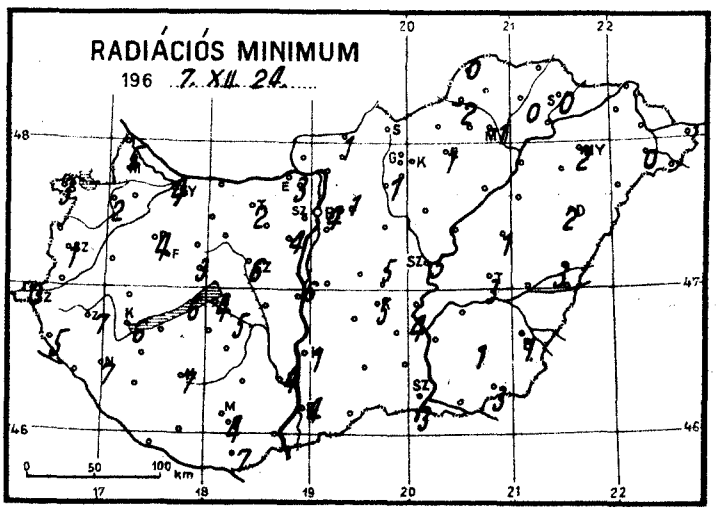

Hó cm.

1967. XII. 24.

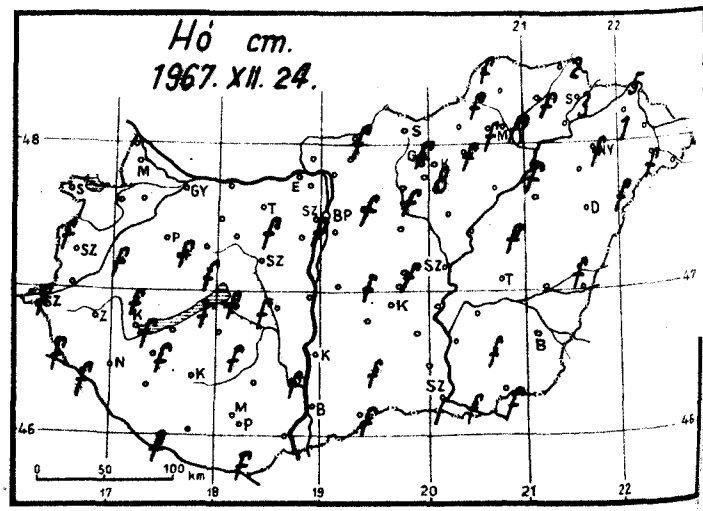

1967. december 24. nap vasárnap

	Az utolsó 24 óra adatai						24 órai csapadék mm		Hó cm
	Csapadék (mm)	Hó cm	Hőmérsékleti szélsőségek: tegnapi nappali max.	éjszakai min.	min. 5 cm-en	Napsütés (óra) tegnap			
12815 Magyaróvár	9		5	5	5	0	Rajka	17	
822 Győr	1		6	6	4	0	Kapuvár	1	
825 Pápa	1		5	6	4	0	Csorna	4	
805 Sopron	.		14	5	3	0	Komárom	10	
812 Szombathely	.		6	2	1	0	Káld	ny	folt
910 Szentgotthárd	.	folt	8	2	0		Kőszeg	ny	folt
915 Zalaegerszeg	.		8	8	7		Körmend	.	
Lenti	.	folt	9	8	5		Letenye	.	folt
925 Nagykanizsa	ny		8	8	7		Sümeg	ny	folt
920 Keszthely	ny	folt	9	8	6	0	Zirc	3	
Tihany	ny	folt	7	7	6		Kisbér	3	
935 Siófok	ny	folt	9	5	4	0	Mór		
942 Pécs	.		9	5	4	2	Alcsút	4	folt
941 Misinatető (534 m)	.		5	5	4	1	Esztergom	12	
Siklós	.	folt	11	7	7		Dobogókő	14	
827 Farkasgyepű (400 m)	2	folt	5	5	4		Fonyód		
Veszprém	1	folt	7	4	3	0	Tab		
833 Tatabánya	7		8	6	2		Sárbogárd	ny	folt
839 Budapest (Ferihegy)	5		6	5	-		Lengyel	.	
840 Budapest OMI	6		7	5	4	0	Nagykónyi	.	folt
841 Budapest (Szabadságh. 474 m)	8	folt	4	3	2	0	Marcali	ny	folt
Martonvásár	3		6	5	4		Somogyszob	ny	
835 Székesfehérvár	1		7	8	6		Kaposvár	ny	
Dunaújváros	ny		7	7	6		Barcs	.	folt
Szekszárd	ny	folt	10	6	4		Szigetvár	.	
Mohács	ny		10	7			Bácsalmás	1	folt
960 Baja	ny		9	7	4	1	Kiskunhalas	4	folt
955 Kalocsa	ny		9	7	1		Izsák		
Cegléd	1	folt	7	6	5	0	Kunsztmiklós	.	
860 Szolnok	1		7	7	5	0	Örkény	2	folt
970 Kecskemét	1		7	7	5	0	Nagykáta	1	
Kiskunfélegyháza	2		9	5	4		Jászapáti	5	
982 Szeged	ny		8	4	3	0	Tiszakécske		
Mezőhegyes	2	folt	3	3	3		Nagykőrös	1	
Orosháza	1	folt	3	3	1	0	Kistelek		
990 Békéscsaba	6		3	2	1	0	Makó	2	folt
875 Túrkeve	4		5	5	3	0	Szentes	1	
Berettyóújfalu	7	folt	3	3	3		Szarvas	3	
882 Debrecen	9		2	3	2	0	Szeghalom		
892 Nyíregyháza	8	folt	3	3	2	0	Körösszakál	12	
788 Kisvárda	20	1	3	-	-	0	Tiszaroff		
Mátészalka	18	folt	4	3	0		Poroszló	2	
Tiszabecs	34 *	9	4	-			Karcag	4	folt
Vác	-		-	-			Hortobágy	6	
Gödöllő	5	folt	6	5	1		Polgár	4	folt
Lőrinci	1	folt	5	-	-		Hajdúdorog	9	
Gyöngyös	5		4	2	1		Nyírlugos	11	folt
Balassagyarmat	12	folt	5	3	1		Csenger	33	
755 Salgótarján	-		-	-			Vásárosnamény		
Galyatető (932 m)	12	folt	5	1			Záhony	21	5
851 Kékestető (1000 m)	10	8	3	1	-	0	Királyrét		
Mátraháza (672 m)	-		-	-			Romhány	8	
865 Eger	3	folt	4	3	1	0	Borsodnádasd		
Putnok	2	folt	-1	-2	-2		Jósvafő	.	folt
Lillafüred	3	folt	. -	-1			Szendrőlád	2	
772 Miskolc	2 ~	folt	-1	-1	-1	0	Hidasnémeti	1	
Füged	2	folt	0	0	0		Tokaj	5 *	
778 Sárospatak	5 *	3	-1	0	0	0			

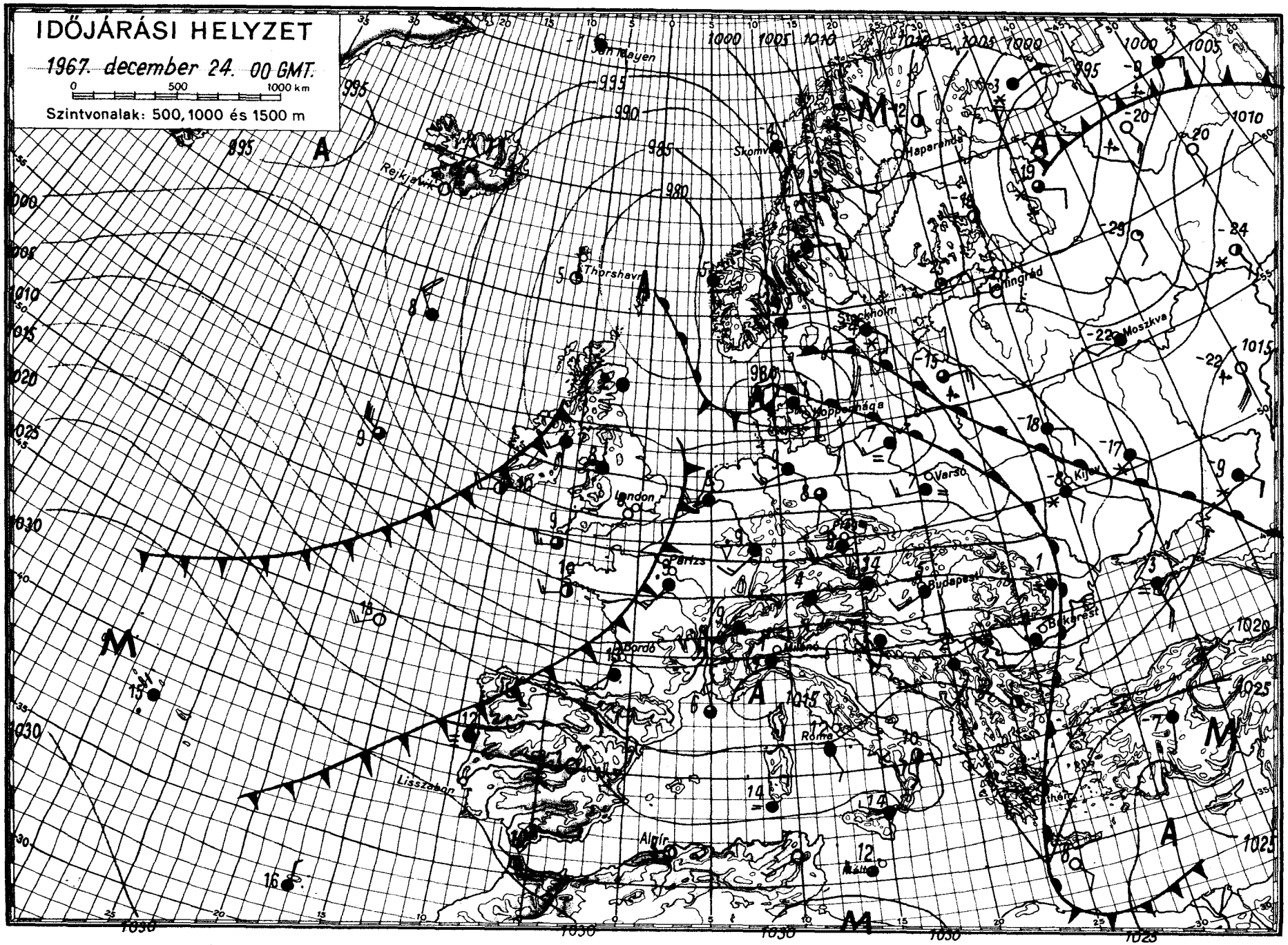

OFFSET-NYOMDA BUDAPEST

IDŐJÁRÁSI NAPIJELENTÉS

ЕЖЕДНЕВНЫЙ МЕТЕОРОЛОГИЧЕСКИЙ БЮЛЛЕТЕНЬ · DAILY WEATHER REPORT
BULLETIN QUOTIDIEN DE TEMPS · TÄGLICHER WETTERBERICHT

KIADJA AZ ORSZÁGOS METEOROLÓGIAI INTÉZET
BUDAPEST II. KITAIBEL PÁL UTCA 1
TELEFON: KÖZPONT: 353-500, IDŐJELZŐ OSZT.: 150-410

MEGJELENIK NAPONKÉNT * ELŐFIZETÉSI ÁRA A POSTAI KÖLTSÉGGEL EGYÜTT NEGYEDÉVRE 60, Ft
KIADÁSÉRT FELEL AZ INTÉZET IGAZGATÓJA

80. évfolyam 359. szám + Budapest + 1967. december 25. hétfő

Az időjárási helyzet ma reggel és a várható időjárás:

Az enyhe, páradus óceáni levegő egymást követő hullámai Európa legnagyobb részén továbbra is enyhe, felhős, sokfelé esős időjárást okoznak. A hideg, téli idő, helyenként havazással, Skandináviára és a Szovjetunió európai területének északi részére korlátozódott.

Hazánk fölött vasárnap jobbára borult volt az ég, sokfelé esett az eső. A lehullott csapadék mennyisége a déli megyékben helyenként meghaladta a 10-20, sőt Kiskunhalason elérte a 33, Nagykónyiban a 34 mm-t. A hőmérséklet napközben általában 7-13, a délkeleti, keleti határvidéken 4-7 fokig emelkedett. Mára virradó éjszaka szeszélyes területi eloszlásban 0-, +7 fokig hült le a levegő.

Ma délelőtt borult, párás, sokfelé esős volt az idő. 11 órakor +2, +7 fok közötti hőmérsékleteket jelentettek.

Az ország területén sportolásra alkalmas hó sehol sincs.

Ma 12 órakor Budapesten a hőmérséklet 7 fok, a tengerszintre átszámitott légnyomás 753 mm, erősen süllyed.

Várható időjárás kedd estig:

Erősen felhős idő, ismétlődő esőkkel.
Fokozatosan megerősödő déli, délnyugati szél.
Az évszakhoz képest meleg idő tovább tart.
Várható legalacsonyabb éjszakai hőmérséklet: +1, +6,
legmagasabb nappali hőmérséklet kedden: 5, 10 fok között.

Vissy Károly s.k.

A hőmérséklet napi középértéke és eltérése a 90 évi átlagtól /Budapesten/:

1967. XII. 24.:	9,2 C°	+9,4 C°

1871 óta ezen a napon Budapesten előfordult:

legmagasabb hőmérséklet:	12,1 C° /1959/
legalacsonyabb hőmérséklet:	-18,2 C° /1879/

CSAPADÉKELOSZLÁS

AZ UTOLSÓ 24 ÓRÁBAN

196 7. XII. 24. 7h-TÓL XII. 25. 7h-IG

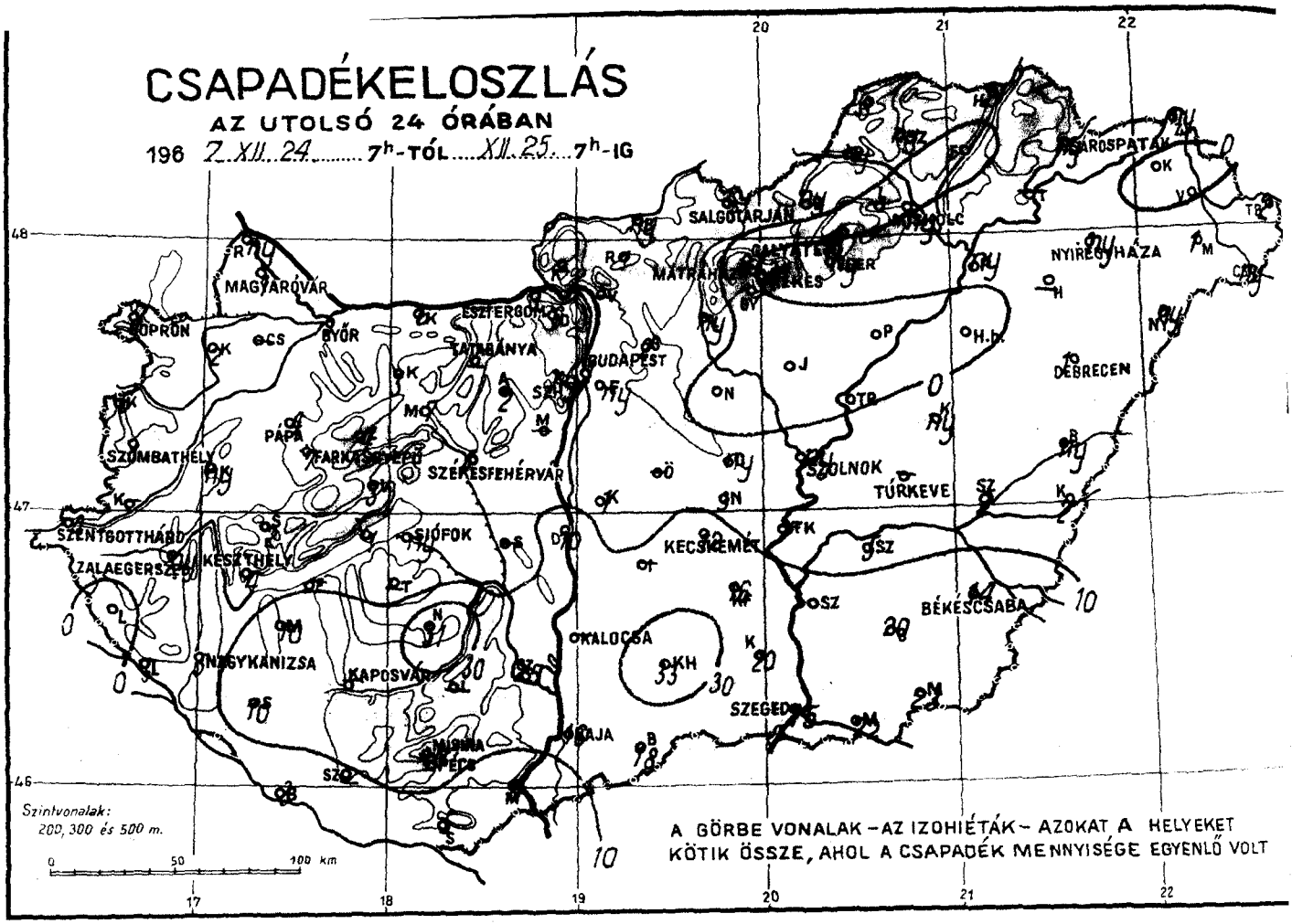

LEGMAGASABB HŐMÉRSÉKLET

196 7. XII. 24.

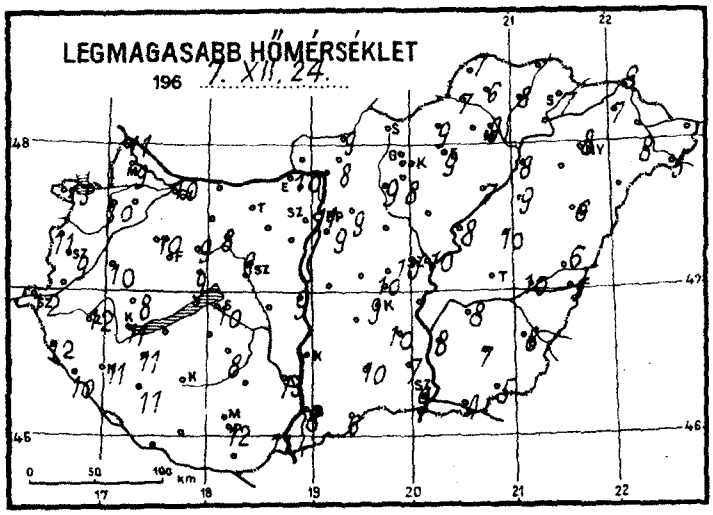

LEGALACSONYABB HŐMÉRSÉKLET

196 7. XII. 25.

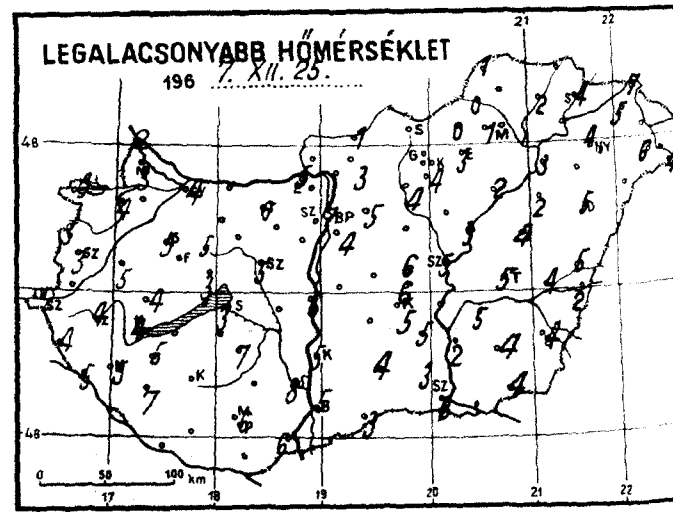

RADIÁCIÓS MINIMUM

196 7. XII. 25.

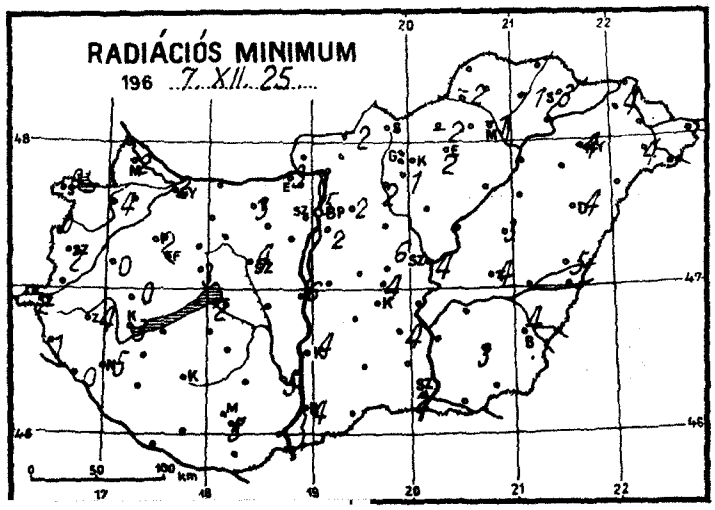

Hó cm.

1967. XII. 25.

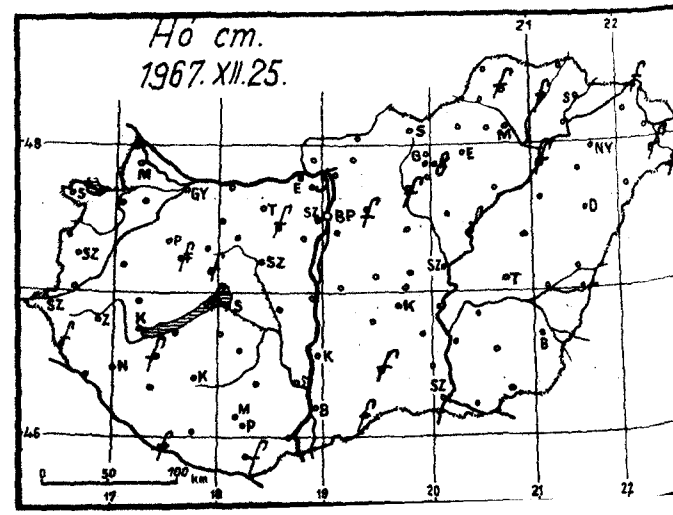

1967. december hó, 25. nap hétfő

	Az utolsó 24 óra adatai					
	Csapadék (mm)	Hó cm	Hőmérsékleti szélsőségek: tegnapi nappali max.	éjszakai min.	min. 5 cm-en	Napsütés (óra) tegnap
12815 Magyaróvár	1	0	9	3	2	0
822 Győr	5	0	10	4	2	0
825 Pápa	4	0	10	5	2	0
805 Sopron	1	0	13	4	0	0
812 Szombathely	1	0	9	3	2	0
910 Szentgotthárd	4	0	12	2	2	0
915 Zalaegerszeg	ny	0	12	4	4	
Lenti	•	folt	12	4	1	
925 Nagykanizsa	5	0	11	5	5	
920 Keszthely	4	0	11	4	3	0
Tihany	1	folt	10	5	5	
935 Siófok	ny	0	10	3	2	0
942 Pécs	10	0	12	6	5	0
941 Misinatető (534 m)						
Siklós	5	folt	12	5	5	
827 Farkasgyepű (400 m)	7	folt	8	5	4	
Veszprém	3	folt	9	3	3	0
833 Tatabánya	–	0	–	6	3	
839 Budapest (Ferihegy)	ny	0	9	4	2	
840 Budapest OMI	1	0	11	7	5	0
841 Budapest (Szabadságh., 474 m)	ny	0	6	5	3	0
Martonvásár						
835 Székesfehérvár	5	0	9	5	4	
Dunaújváros	10	0	9	6	6	
Szekszárd	25	0	13	8	5	
Mohács	6	–	11	6		
960 Baja	16	0	8	5	4	0
955 Kalocsa	–	0	–	5	4	
Cegléd	ny	0	10	6	6	0
860 Szolnok	ny	0	10	5	4	0
970 Kecskemét	12	0	9	5	–	0
Kiskunfélegyháza	16	–	10	5	4	
982 Szeged	15	0	9	3	2	0
Mezőhegyes	29	folt	5	4		
Orosháza	20	0	7	4	3	0
990 Békéscsaba	14	0	8	4	4	0
875 Túrkeve	–	0	–	5	4	0
Berettyóújfalu	ny	–	6	5	5	
880 Debrecen	1	0	6	5	4	0
892 Nyíregyháza	ny	0	8	4	4	0
788 Kisvárda	•	0	7	5	4	0
Mátészalka	1	folt	8	6	4	
Tiszabecs	2	folt	–	–		
Vác						
Gödöllő	2	folt	9	5	2	
Lőrinci	ny	folt	9	4	2	
Gyöngyös	•		8	4	1	
Balassagyarmat	ny	–	9	1	-2	
755 Salgótarján						
Galyatető (932 m)	•		6	2		
851 Kékestető (1000 m)	3	8	3	1	–	0
Mátraháza (672 m)						
865 Eger	ny	0	9	3	2	0
Putnok	ny	–	7	0	-2	
Lillafüred	•		11	4		
772 Miskolc	ny	0	9	1	-1	
Füged	•	folt	8	2	-1	
778 Sárospatak	ny	0	7	4	3	0

24 órai csapadék mm		Hó cm
Rajka	ny	
Kapuvár	2	0
Csorna		
Komárom	6	–
Káld	ny	–
Kőszeg	6	–
Körmend		
Letenye	5	
Sümeg	2	
Zirc	4	
Kisbér	3	
Mór	7	
Alcsút	2	folt
Esztergom	3	
Dobogókő	6	5
Fonyód		
Tab	.	
Sárbogárd		
Lengyel		
Nagykónyi	34	–
Marcali	10	folt
Somogyszob	10	
Kaposvár		
Barcs	3	folt
Szigetvár		
Bácsalmás	18	folt
Kiskunhalas	33	folt
Izsák		
Kunsztmiklós	1	–
Örkény		
Nagykáta	•	
Jászapáti		
Tiszakécske		
Nagykőrös	3	
Kistelek	20	
Makó	22	
Szentes	10	
Szarvas	5	
Szeghalom	2	
Körösszakál	2	
Tiszaroff	•	folt
Poroszló	•	
Karcag	ny	
Hortobágy	•	
Polgár	ny	folt
Hajdúdorog		
Nyírlugos	ny	
Csenger	ny	folt
Vásárosnamény		
Záhony	ny	folt
Királyrét		
Romhány	1	
Borsodnádasd	ny	
Jósvafő	3	
Szendrőlád	ny	folt
Hidasnémeti	2	
Tokaj		

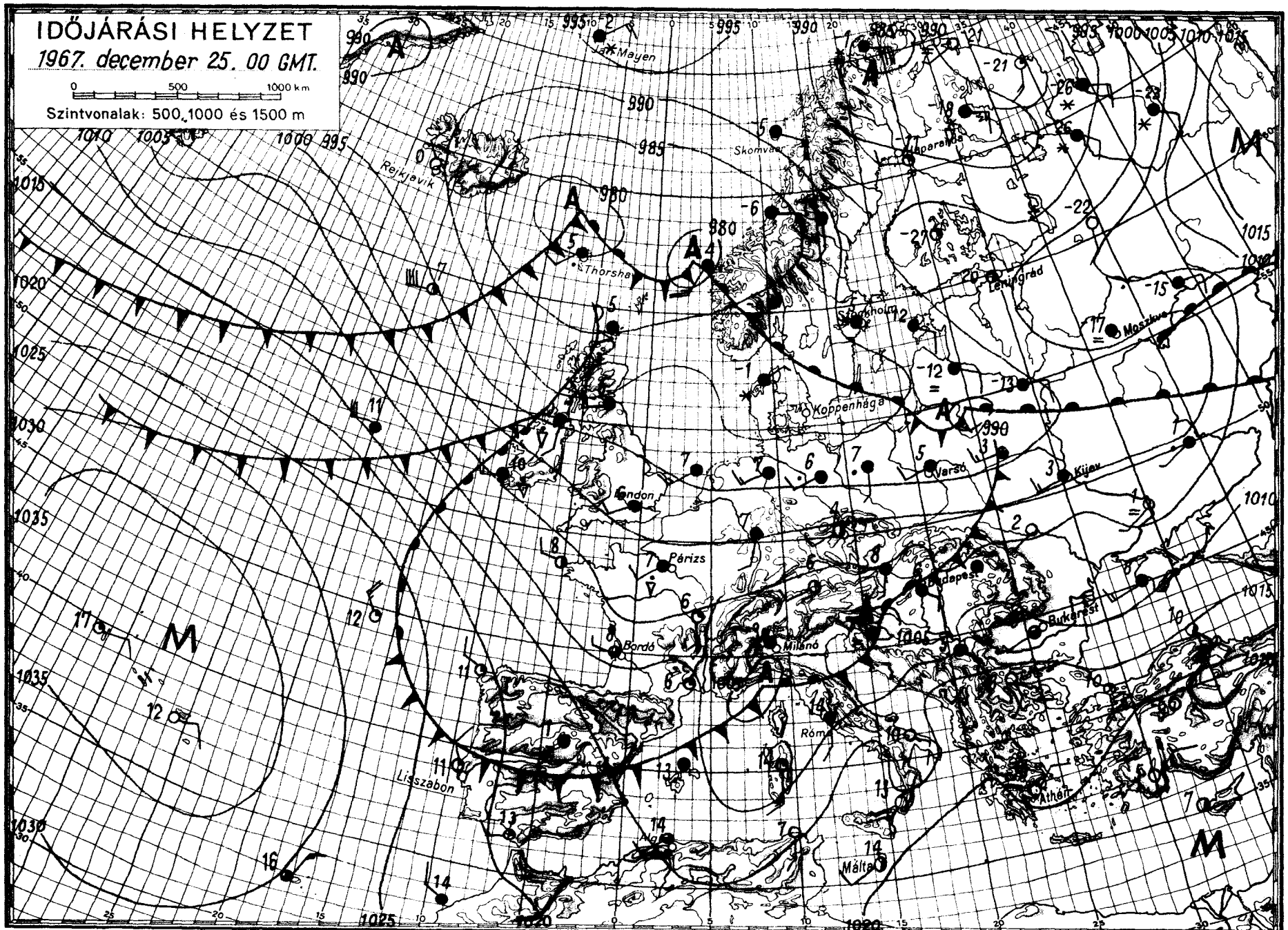

OFSET NYOMDA BUDAPEST

IDŐJÁRÁSI NAPIJELENTÉS

ЕЖЕДНЕВНЫЙ МЕТЕОРОЛОГИЧЕСКИЙ БЮЛЛЕТЕНЬ · DAILY WEATHER REPORT
BULLETIN QUOTIDIEN DE TEMPS · TÄGLICHER WETTERBERICHT

KIADJA AZ ORSZÁGOS METEOROLÓGIAI INTÉZET
BUDAPEST II. KITAIBEL PÁL UTCA 1
TELEFON: KÖZPONT: 353-500, IDŐJELZŐ OSZT.: 150-410

MEGJELENIK NAPONKÉNT * ELŐFIZETÉSI ÁRA
A POSTAI KÖLTSÉGGEL EGYÜTT NEGYEDÉVRE 60, Ft
KIADÁSÉRT FELEL AZ INTÉZET IGAZGATÓJA

80. évfolyam 360. sz. + Budapest + 1967. december 26. kedd

Az időjárási helyzet ma reggel és a várható időjárás:

Az elmult két nap során Kelet-Európa déli felében is jelentékeny melegedés következett be. Lengyelország és Ukrajna területén hétfőn olvadáspont fölé emelkedett a hőmérséklet. Szárazföldünkön csak az 55. szélességi körtől északra található napközben 0 foknál hidegebb, fagyos légtömeg. Nyugat-Európában és a Földközi-tenger medencéje fölött további esők vannak. A Kárpát-medence felé tartó un. mediterrán ciklonból átmeneti szünet után valószinüleg ujabb esők lesznek.

Hazánkban hétfőn október végének, november elejének megfelelő átlaghőmérsékletü enyheség volt. Az ég egész napon át borult maradt és országszerte esett. A lehullott eső mennyisége jelentős területen meghaladta a 10, egy-két helyen a 20 mm-t. A hőmérséklet hétfőn napközben +3, +10 fokig emelkedett. Kedd reggelre +1, +6 fokig hült le a levegő; néhány helyen sürü köd képződött. A hó mindenütt elolvadt. Délelőtt 11 órakor eső már sehol sem esett, a hőmérséklet +2 és +8 fok között váltakozott.

Ma 12 órakor Budapesten a hőmérséklet +5 fok, a tengerszintre átszámitott légnyomás 751 mm, gyengén emelkedik.

Várható időjárás szerda estig:

Enyhe, erősen felhős, párás, ködös idő, főként szerdán többfelé ujabb esővel.
Megélénkülő északi, északkeleti szél.

Várható legalacsonyabb éjszakai hőmérséklet: 0, +5,
legmagasabb nappali hőmérséklet szerdán: +5, +10 fok között

Dr. Tóth Pál s.k.

A hőmérséklet napi középértéke és eltérése a 90 évi átlagtól /Budapesten/:

1967. XII. 25.: 6,4 C° +7,0 C°

1871 óta ezen a napon Budapesten előfordult:

legmagasabb hőmérséklet: 10,1 C° /1959/
legalacsonyabb hőmérséklet: -20,6 C° /1879/

67.863

CSAPADÉKELOSZLÁS

AZ UTOLSÓ 24 ÓRÁBAN

196 7. XII. 25. ..... 7h-TÓL ..... XII. 26. ..... 7h-IG

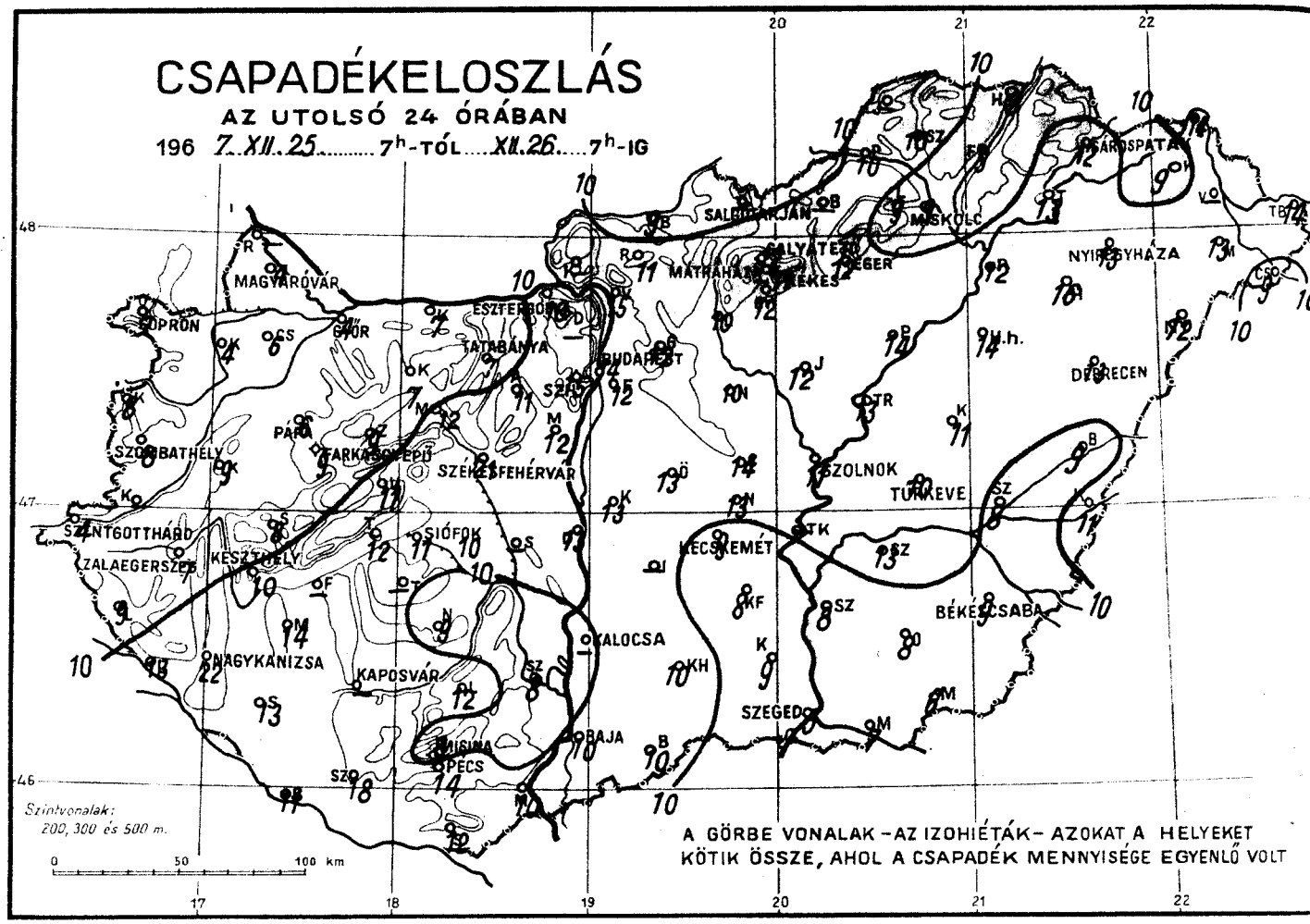

A GÖRBE VONALAK – AZ IZOHIÉTÁK – AZOKAT A HELYEKET KÖTIK ÖSSZE, AHOL A CSAPADÉK MENNYISÉGE EGYENLŐ VOLT

LEGMAGASABB HŐMÉRSÉKLET

196 7. XII. 25. .....

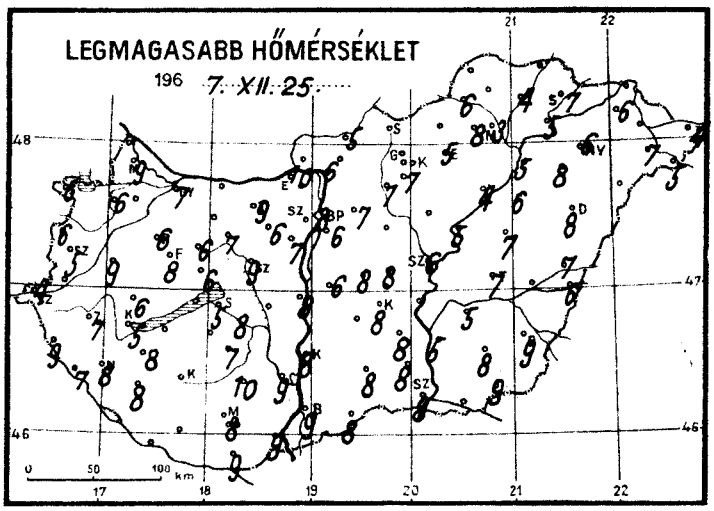

LEGALACSONYABB HŐMÉRSÉKLET

196 7. XII. 26. .....

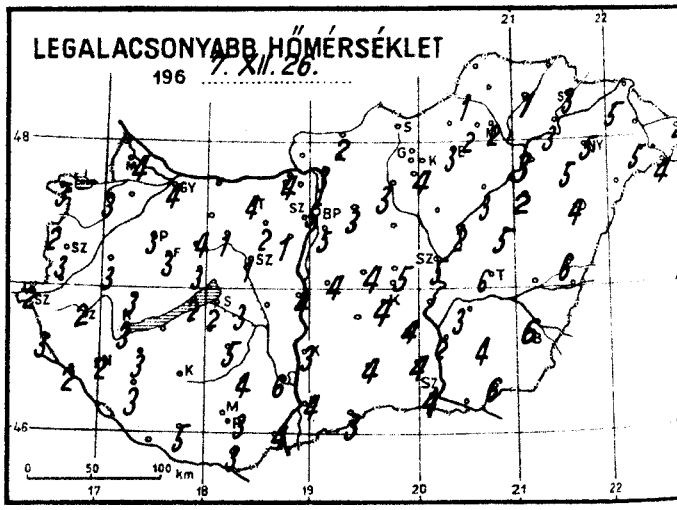

RADIÁCIÓS MINIMUM

196 7. XII. 26. .....

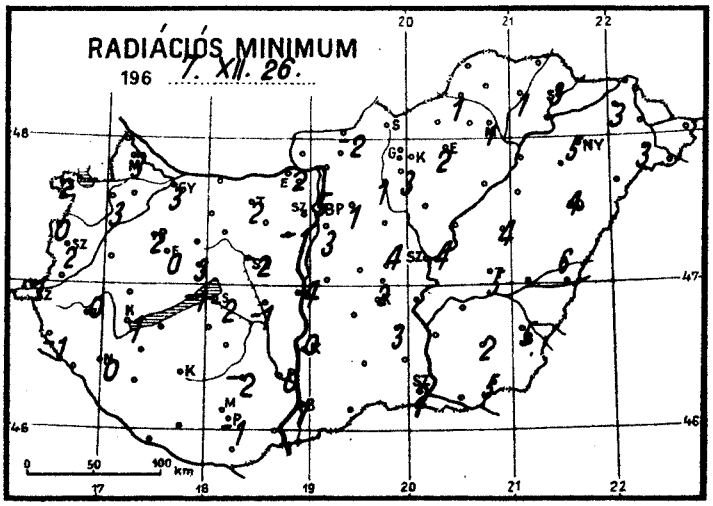

Hó cm.

1967. XII. 26.

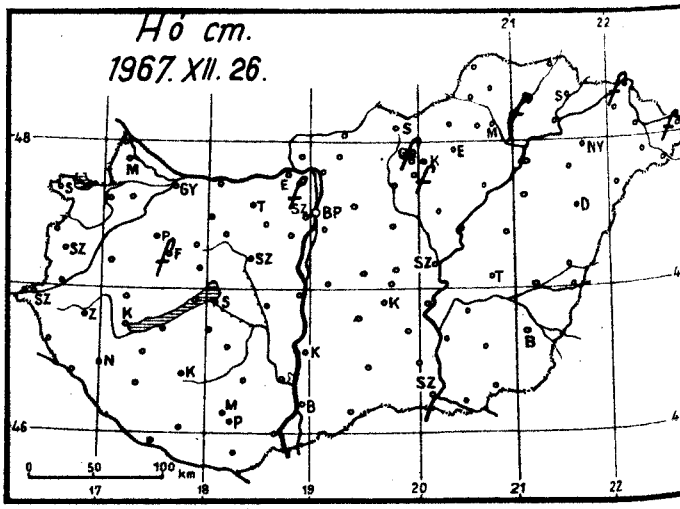

1967. december hó, 26 nap kedd

	Az utolsó 24 óra adatai					
	Csapadék (mm)	Hó cm	Hőmérsékleti szélsőségek: tegnapi nappali max.	Hőmérsékleti szélsőségek: éjszakai min.	Hőmérsékleti szélsőségek: min. 5 cm-en	Napsütés (óra) tegnap
12815 Magyaróvár	4 ≡		9	4	3	0
822 Győr	4 ≡		7	4	3	0
825 Pápa	6 ≡		6	3	2	0
805 Sopron	7 ≡		6	3	2	0
812 Szombathely	8 ≡		5	3	2	0
910 Szentgotthárd	4 ≡		4	2	1	
915 Zalaegerszeg	7 ≡		7	2	0	
Lenti	9		9	3	-1	
925 Nagykanizsa	22		8	2	0	
920 Keszthely	10 ≡		5	3	1	0
Tihany	12		-	2	-1	
935 Siófok	11 ≡		5	2	-2	0
942 Pécs	14 ≡		8	3	-1	0
941 Misinatető (534 m)	8		8	2	2	0
Siklós	12		9	3	-1	
827 Farkasgyepű (400 m)	9	folt	8	3	0	
Veszprém	11		6	3	3	0
833 Tatabánya	7		9	4	2	
839 Budapest (Ferihegy)	12 ≡		6	5	3	
840 Budapest OMI	14 ≡		8	5	5	0
841 Budapest (Szabadságh., 474 m)	15 ≡		7	3	1	0
Martonvásár	12 ≡		7	1	-1	
835 Székesfehérvár	21 ≡		9	1	-2	
Dunaújváros	13		8	4	4	
Szekszárd	8 ≡		9	6	0	
Mohács	10		9	4		
960 Baja	10 ≡		9	4	1	0
955 Kalocsa	- ≡		8	3	0	
Cegléd	14		8	5	4	0
860 Szolnok	11 ≡		6	5	4	0
970 Kecskemét	9 ≡		8	4	-	0
Kiskunfélegyháza	8		8	4	3	
982 Szeged	5 ≡		8	4	2	0
Mezőhegyes	6		9	6	5	
Orosháza	8		8	4	2	0
990 Békéscsaba	9 ≡		9	6	5	0
875 Túrkeve	10 ≡		7	6	5	0
Berettyóújfalu	9		7	6	6	
880 Debrecen	13 ≡		8	4	4	0
892 Nyíregyháza	13 ≡		6	5	5	0
788 Kisvárda	9 ≡		6	5	3	0
Mátészalka	13		7	5	3	
Tiszabecs	14	folt	4	2		
Vác	15 ≡		6	3		
Gödöllő	12 ≡		7	3	1	
Lőrinci	10		7	3	1	
Gyöngyös	12		7	4	3	
Balassagyarmat	9 ≡		5	2	-2	
755 Salgótarján	-		-	-		
Galyatető (932 m)	12 ≡	folt	5	4		
851 Kékestető (1000 m)	11 ≡	folt	3	1	-	0
Mátraháza (672 m)	-		-	-		
865 Eger	12 ≡		5	3	2	0
Putnok	10 ≡		6	1	1	
Lillafüred	9		8	2		
772 Miskolc	9 ≡		3	2	1	0
Füged	9	folt	4	1	1	
778 Sárospatak	2 ≡		7	3	3	0

	24 órai csapadék mm	Hó cm
Rajka		
Kapuvár	4	
Csorna	6	
Komárom	7	
Káld	9 ≡	
Kőszeg	8	
Körmend		
Letenye	13	
Sümeg	8	
Zirc	9	
Kisbér	7 ≡	
Mór	12	
Alcsút	11 ≡	
Esztergom	10	
Dobogókő	-	folt
Fonyód		
Tab		
Sárhatvan	10 ≡	
Lengyel	12	
Nagykónyi	9	
Marcali	14	
Somogyszob	13	
Kaposvár		
Barcs	11	
Szigetvár	18	
Bácsalmás	10	
Kiskunhalas	10	
Izsák		
Kunsztmiklós	13	
Örkény	13	
Nagykáta	10	
Jászapáti	12	
Tiszakécske		
Nagykőrös	13	
Kistelek	9	
Makó	7	
Szentes	8	
Szarvas	13	
Szeghalom	8	
Kőrösszakál	11	
Tiszaroff	13	
Poroszló	14	
Karcag	11	
Hortobágy	14	
Polgár	12	
Hajdúdorog	16	
Nyírlugos	12	
Csenger	9	
Vásárosnamény		
Záhony	14	folt
Királyrét		
Romhány	11	
Borsodnádasd		
Jósvafő		
Szendrőlád	10	
Hidasnémeti	8	
Tokaj	13	

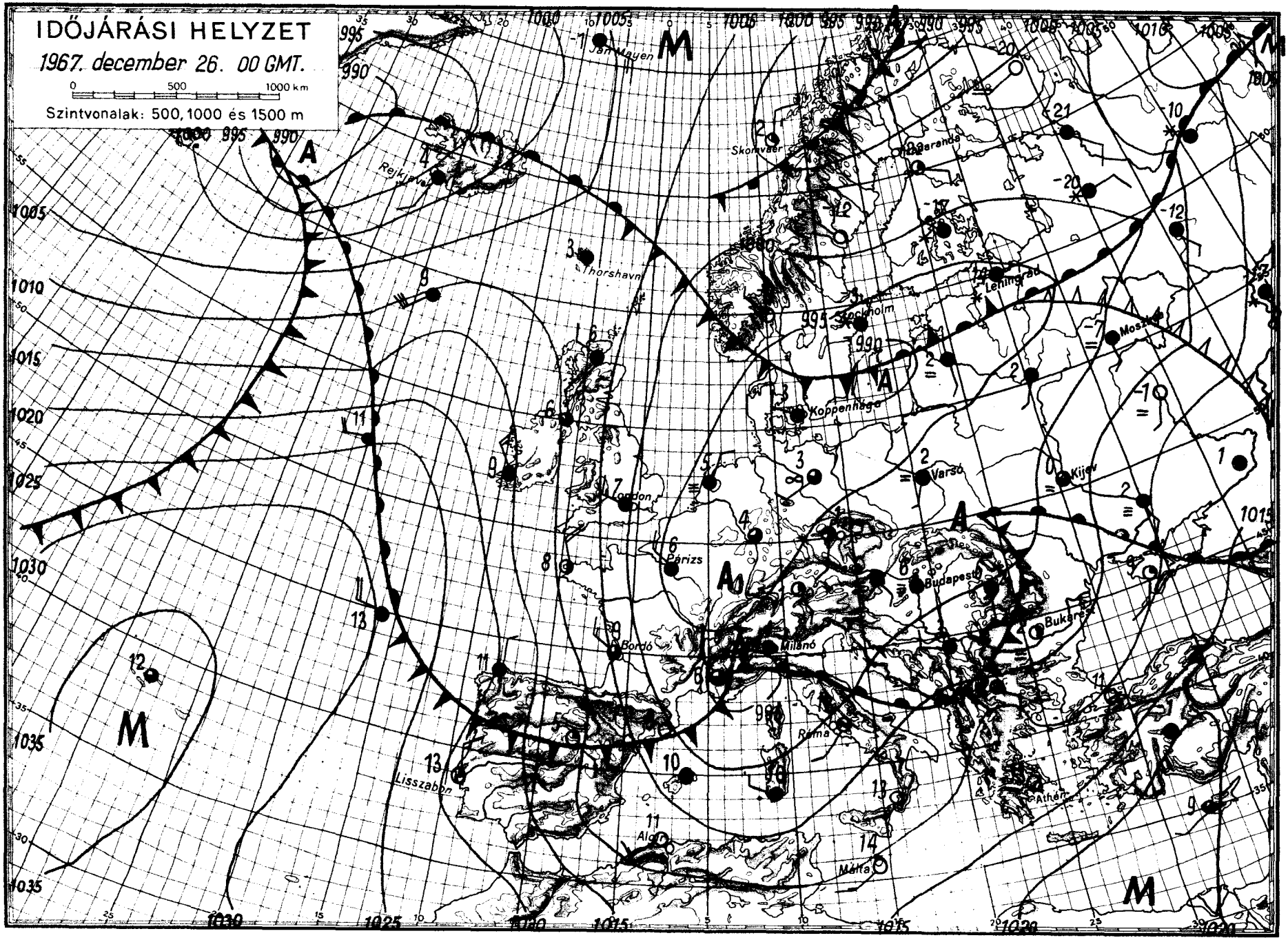

OFFSET NYOMDA BUDAPEST

IDŐJÁRÁSI NAPIJELENTÉS

ЕЖЕДНЕВНЫЙ МЕТЕОРОЛОГИЧЕСКИЙ БЮЛЛЕТЕНЬ • DAILY WEATHER REPORT
BULLETIN QUOTIDIEN DE TEMPS • TÄGLICHER WETTERBERICHT

KIADJA AZ ORSZÁGOS METEOROLÓGIAI INTÉZET
BUDAPEST II. KITAIBEL PÁL UTCA 1
TELEFON: KÖZPONT: 353-500, IDŐJELZŐ OSZT.: 150-410

MEGJELENIK NAPONKÉNT • ELŐFIZETÉSI ÁRA A POSTAI KÖLTSÉGGEL EGYÜTT NEGYEDÉVRE 60, Ft
KIADÁSÉRT FELEL AZ INTÉZET IGAZGATÓJA

80 évfolyam 361. szám + Budapest + 1967. december 27. szerda

Az időjárási helyzet ma reggel és a várható időjárás:

A huzamos délnyugati áramlás következtében Kelet-Európában is lényeges felmelegedés történt. Ugyanakkor a Skandináv-félsziget keleti felén és Finnország fölött fennmaradt egy napközben -2, éjszaka -30 foknál is hidegebb légtömeg. Ez a levegőfajta most alkalmas északi áramlással dél felé indult és hajnalban a Kárpát-medence északi részein már kisebb lehülést okozott. A lassu hideg beáramlással egyidőben szárazabb, derült, majd átmenetileg csendes időjárásu zóna huzódott Közép-Európa fölé.

Hazánkban kedden folytatódott a szokatlanul enyhe, párás, erősen felhős idő. Átmeneti szünet után az esti órákban ujabb esők kezdődtek. Főként az ország déli felében sok helyen esett eső, de mennyisége csak egy-két helyen haladta meg a 10 mm-t. A hőmérséklet legmagasabb értékei kedden napközben általában +5, +10 fok között voltak. Szerda reggelre —1 és +6 fok közötti legalacsonyabb hőmérsékletek alakultak ki. Délelőtt északnyugat felől megkezdődött a felhőzet lassu csökkenése. Helyenként élénk északi, északnyugati szél fujt; a hőmérséklet 11 órakor 0, +5 fok között váltakozott.

Ma 12 órakor Budapesten a hőmérséklet 5 fok, a tengerszintre átszámitott légnyomás 759 mm, mérsékelten emelkedik.

Várható időjárás csütörtök estig:

Szerdán csökkenő felhőzet, keleten egy-két helyen még esővel.
Csütörtökön kevés felhő, legfeljebb jelentéktelen hószállingózással.
Helyenként még élénk, éjszaka mérséklődő északnyugati, északi szél.
Az éjszakai lehülés erősödik.

Várható legalacsonyabb éjszakai hőmérséklet: 0, -5,
legmagasabb nappali hőmérséklet csütörtökön: -2, +3 fok között.

Dr. Tóth Pál s.k.

A hőmérséklet napi középértéke és eltérése a 90 évi átlagtól /Budapesten/:

1967. XII. 26.:	5,1 C°	+5,3 C°

1871 óta ezen a napon Budapesten előfordult:

legmagasabb hőmérséklet:	9,8 C° /1915/
legalacsonyabb hőmérséklet:	-15,5 C° /1887/

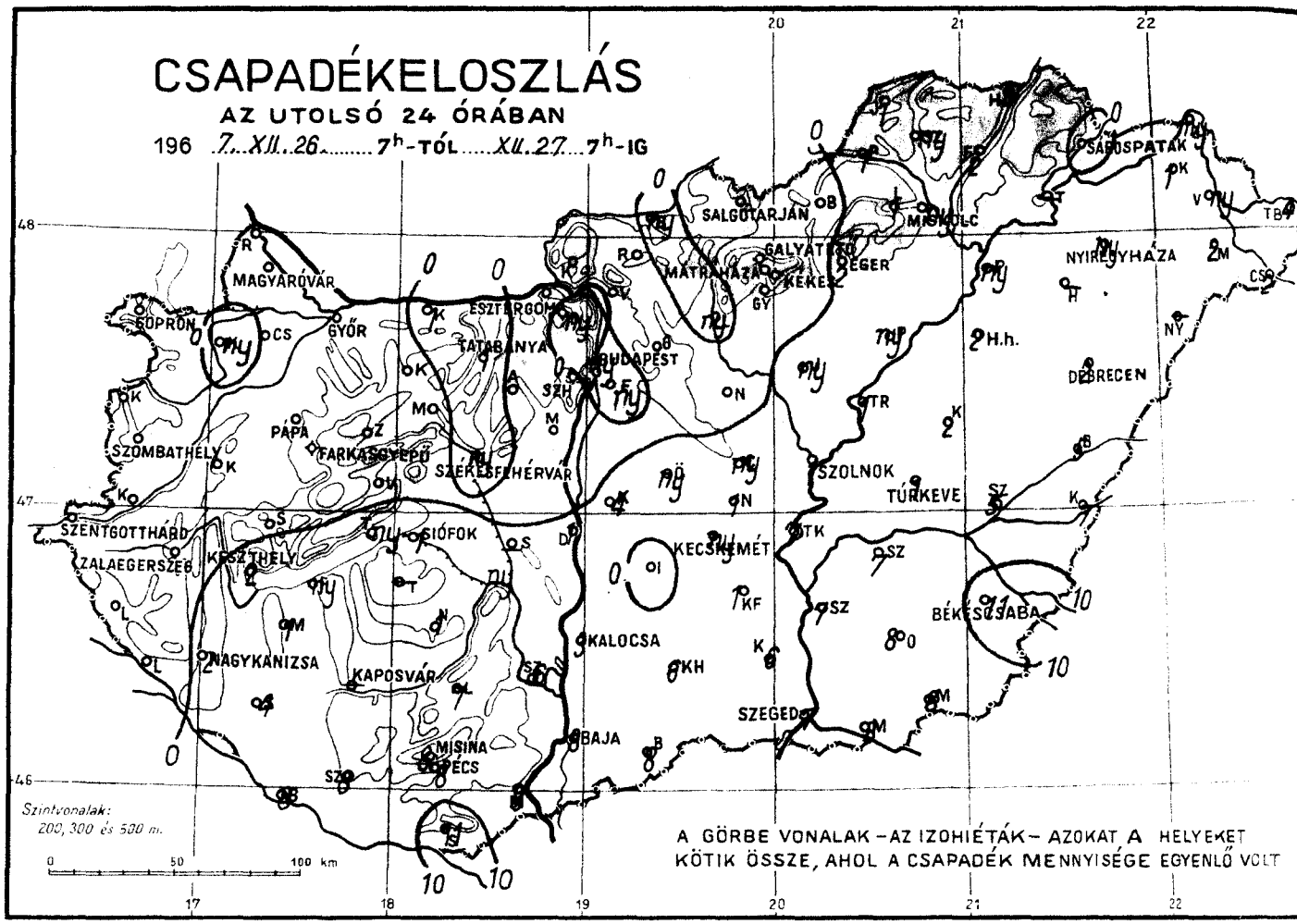
CSAPADÉKELOSZLÁS
AZ UTOLSÓ 24 ÓRÁBAN
196 7..XII..26..... 7h-TÓL .....XII..27...7h-IG
SOPRON
MAGYARÓVÁR
GYŐR
ESZTERGOM
TATABÁNYA
BUDAPEST
SZOMBATHELY
PÁPA
FARKASGYEPŰ
SZÉKESFEHÉRVÁR
SZENTGOTTHÁRD
ZALAEGERSZEG
KESZTHELY
SIÓFOK
NAGYKANIZSA
KAPOSVÁR
MISINA
PÉCS
BAJA
KECSKEMÉT
KALOCSA
SZEGED
BÉKÉSCSABA
SZOLNOK
TÚRKEVE
DEBRECEN
NYÍREGYHÁZA
MISKOLC
SALGÓTARJÁN
SÁROSPATAK
MÁTRAHÁZA
GALYATETŐ
EGER
KEKES
H.h.
Szintvonalak:
200, 300 és 500 m.
0 50 100 km
A GÖRBE VONALAK – AZ IZOHIÉTÁK – AZOKAT A HELYEKET
KÖTIK ÖSSZE, AHOL A CSAPADÉK MENNYISÉGE EGYENLŐ VOLT

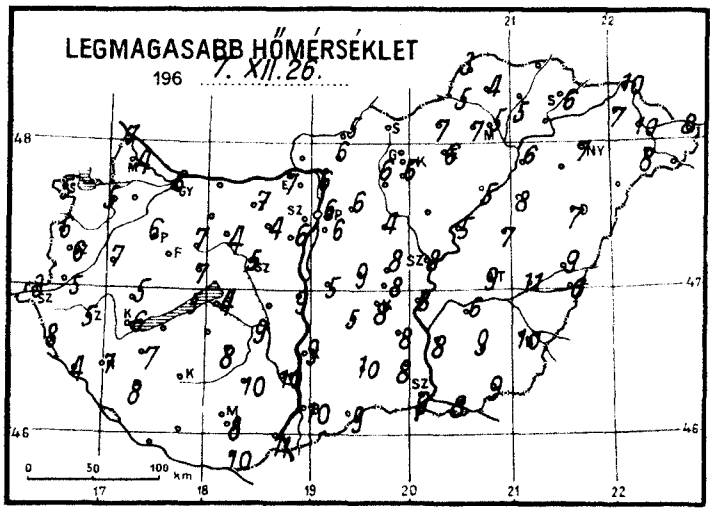
LEGMAGASABB HŐMÉRSÉKLET
196 ..7. XII. 26.....
0 50 100 km

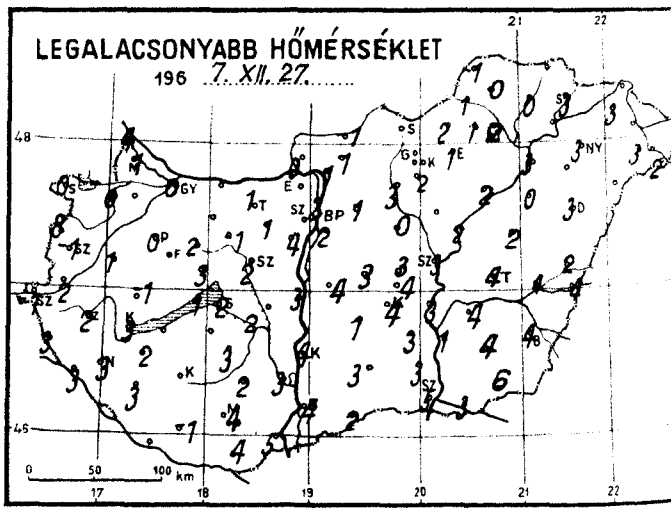
LEGALACSONYABB HŐMÉRSÉKLET
196 ..7. XII. 27.....
0 50 100 km

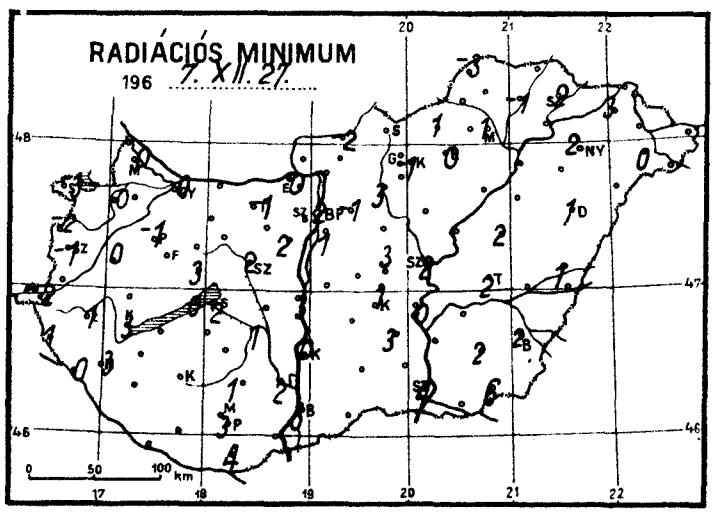
RADIÁCIÓS MINIMUM
196 ..7. XII. 27.....
0 50 100 km

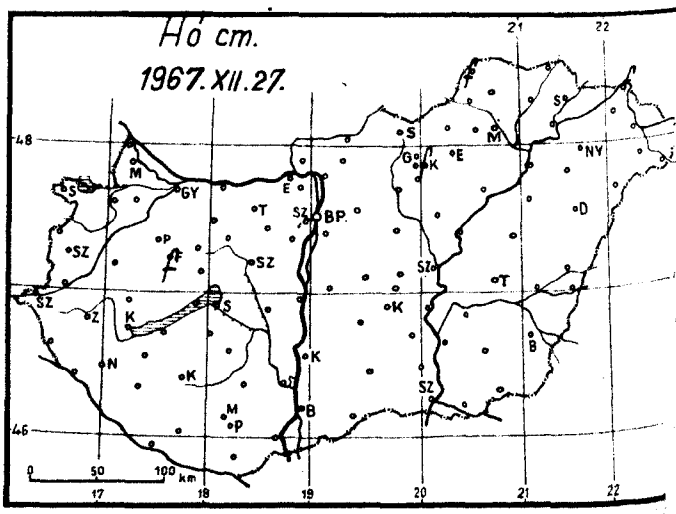
Hó cm.
1967. XII. 27.
0 50 100 km

1967. december hó, 27. nap szerda

	Az utolsó 24 óra adatai						24 órai csapadék mm		Hó cm
	Csapadék (mm)	Hó cm	Hőmérsékleti szélsőségek: tegnapi nappali max.	éjszakai min.	min. 5 cm-en	Napsütés (óra) tegnap			
12815 Magyaróvár	. ≡		4	1	-0		Rajka		
822 Győr	. ≡		6	0	-0	0	Kapuvár	ny, ≡	
825 Pápa	. ≡		6	0	-1	0	Csorna		
805 Sopron	. =		5	-0	-3	0	Komárom	1, ⊔	
812 Szombathely	. =		6	-1	-1	1	Káld	.	
910 Szentgotthárd	. ≡		3	-1	-2		Kőszeg	.	
915 Zalaegerszeg	. =		5	2	1		Körmend	.	
Lenti	.		8	3	1		Letenye	.	
925 Nagykanizsa	2. =		7	3	3		Sümeg	.	
920 Keszthely	2.		6	3	3	0	Zirc	.	
Tihany	ny,		5	1	0		Kisbér	. ⊔	
935 Siófok	1. ≡		4	2	2	0	Mór	.	
942 Pécs	8 .		8	4	3	1	Alcsút	.	
941 Misinatető (534 m)	8 .		9	1	1	1	Esztergom	.	
Siklós	11 .		10	4	4		Dobogókő	ny. ≡	
827 Farkasgyepű (400 m)	.	folt	7	-1	-1		Fonyód	ny.	
Veszprém	.		7	3	3	1	Tab		
833 Tatabánya	1 .		7	1	-1		Sárbogárd	ny,	
839 Budapest (Ferihegy)	ny. ≡		6	2	1		Lengyel	7 .	
840 Budapest OMI	ny.		6	3	2	0	Nagykónyi	1 .	
841 Budapest (Szabadságh., 474 m)	. ⊔ ≡		5	1	0	3	Marcali	1 .	
Martonvásár	.		6	4	2		Somogyszob	4 .	
835 Székesfehérvár	ny. =		5	2	2		Kaposvár		
Dunaújváros	1 .		9	3	3		Barcs	8.	
Szekszárd	6 .		10	3	2		Szigetvár	8.	
Mohács	8 .		11	5			Bácsalmás	8.	
960 Baja	8 .		10	4	3	2	Kiskunhalas	6.	
955 Kalocsa	3 .		9	4	0		Izsák	.	
Cegléd	ny,		8	3	3	0	Kunsztmiklós	4.	
860 Szolnok	1. ≡		8	3	2	0	Örkény	ny.	
970 Kecskemét	ny. ≡		8	4			Nagykáta	.	
Kiskunfélegyháza	1 .		8	3	3		Jászapáti	ny.	
982 Szeged	7. =		9	5	4	1	Tiszakécske	7 .	
Mezőhegyes	8 .		9	6	6		Nagykőrös	1 .	
Orosháza	8 .		9	4	2	2	Kistelek	6 .	
990 Békéscsaba	11 .		10	4	2	1	Makó	8 .	
875 Túrkeve	1. ≡		9	4	2	1	Szentes	7 .	
Berettyóújfalu	5 .		9	2	1		Szarvas	7 .	
880 Debrecen	2. ≡		7	3	1	0	Szeghalom	5 .	
892 Nyíregyháza	ny. ≡		7	3	2	0	Kőrösszakál	7 .	
Kisvárda	1 .		7	3	3	0	Tiszaroff	1 ,	
Mátészalka	2 .		8	3	-0		Poroszló	ny,	
Tiszabecs	4 .		8	1			Karcag	2 .	
Vác	. =		6	1			Hortobágy	2 .	
Gödöllő	.		6	1	-1		Polgár	ny,	
Lőrinci	ny.		6	3	3		Hajdúdorog		
Gyöngyös	. ≡		6	2	-1		Nyírlugos		
Balassagyarmat	ny ≡		5	-1	-2		Csenger	2 .	
755 Salgótarján							Vásárosnamény	ny.	
Galyatető (932 m)	.		5	3			Záhony	ny.	folt
851 Kékestető (1000 m)	. =	folt	2	-1		1	Királyrét		
Mátraháza (672 m)							Romhány	.	
865 Eger	2, ≡		6	1	0	0	Borsodnádasd	.	
Putnok	1 .		5	1			Jósvafő	1 ,	folt
Lillafüred	1 .		7	1			Szendrőlád	ny,	
772 Miskolc	ny, ≡		5	2	1	0	Hidasnémeti	3 .	
Füged	2 .		5	0	-1		Tokaj		
778 Sárospatak	. ≡		6	3	2	0			

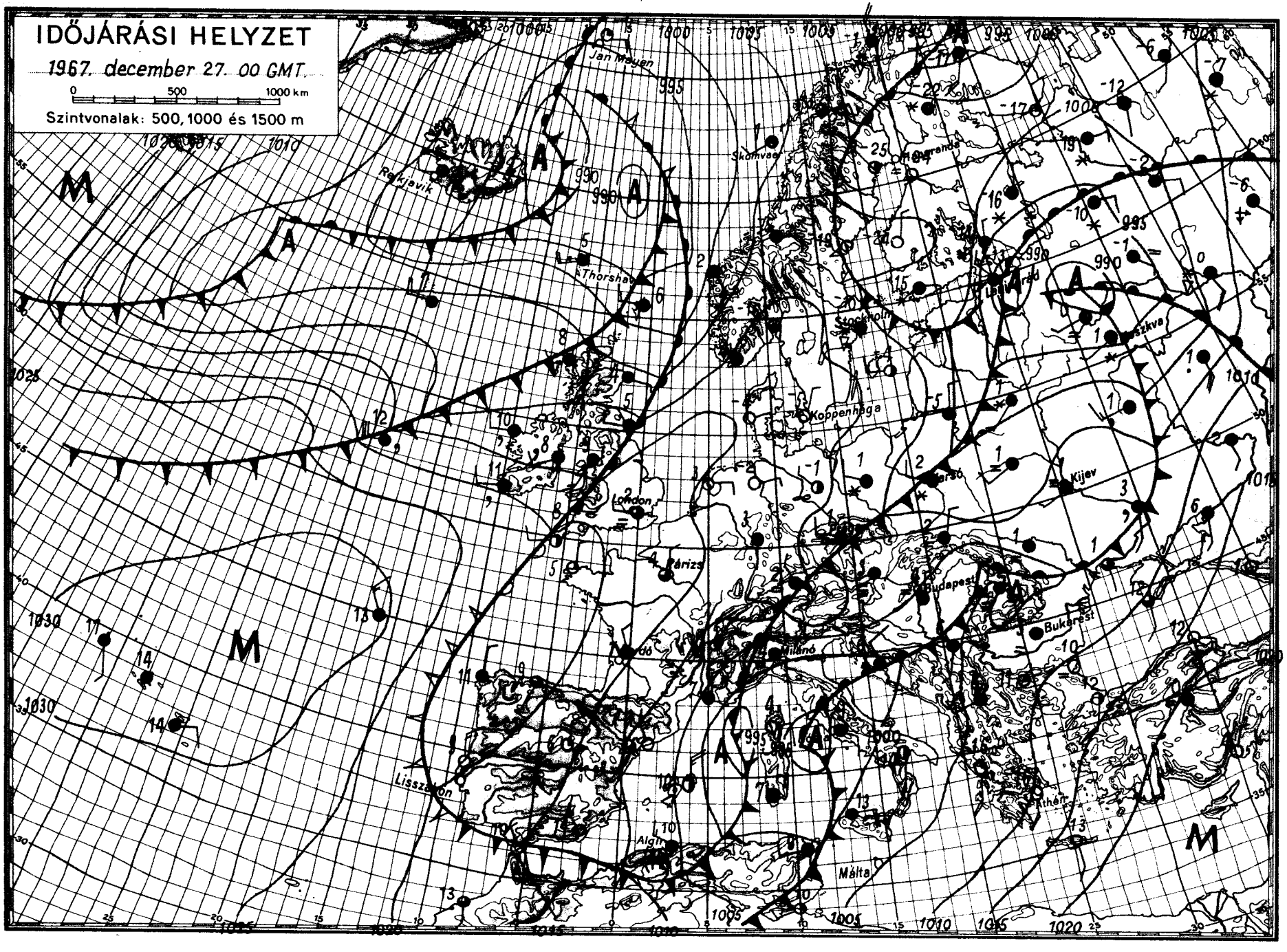

OFFSET-NYOMDA, BUDAPEST

IDŐJÁRÁSI NAPIJELENTÉS

ЕЖЕДНЕВНЫЙ МЕТЕОРОЛОГИЧЕСКИЙ БЮЛЛЕТЕНЬ · DAILY WEATHER REPORT
BULLETIN QUOTIDIEN DE TEMPS · TÄGLICHER WETTERBERICHT

KIADJA AZ ORSZÁGOS METEOROLÓGIAI INTÉZET
BUDAPEST II. KITAIBEL PÁL UTCA 1
TELEFON: KÖZPONT: 353-500, IDŐJELZŐ OSZT.: 150-410

MEGJELENIK NAPONKÉNT * ELŐFIZETÉSI ÁRA A POSTAI KÖLTSÉGGEL EGYÜTT NEGYEDÉVRE 60, Ft
KIADÁSÉRT FELEL AZ INTÉZET IGAZGATÓJA

80. évfolyam 362. szám + Budapest + 1967. december 28. csütörtök

Az időjárási helyzet ma reggel és a várható időjárás:

Európa időjárását a gyors változások jellemzik. Kontinensünk északi részein, főként a Szovjetunió európai területein, többfelé havazik. Néhány helyről hófuvásokat jelentenek. Ezzel szemben Nyugat—Európát enyhe, páradus levegő árasztotta el; Franciaországban, Németországban néhány fokos melegedés kíséretében sokfelé esik az eső. Ugyancsak csapadékos az időjárás Olaszország déli részein és a Balkán-félszigeten is.

Hazánkban szerdán felhőátvonulások voltak és napközben többfelé élénk északi szél fujt. A Duna vonalától keletre többfelé gyengén havazott. A lehullott csapadék mennyisége általában nem haladta meg a 2 mm-t, de Tiszabecsen 4, Csengeren 7 mm-t mértek. A nappali hőmérséklet 3,8 fokig emelkedett. Csütörtökön hajnalban 0, -6 fokig hült le a levegő. Délelőtt változóan felhős volt az idő, a hőmérséklet 11 órakor -3, +3 fok között vált takozott.

Ma 12 órakor Budapesten a hőmérséklet 3 fok volt, a tengerszintre átszámitott légnyomás 761 mm, mérsékelten süllyedő irányzatu.

Várható időjárás péntek estig:

Változóan felhős, a reggeli órákban párás idő.
Csütörtökön legfeljebb néhány helyen havazás.
Pénteken elsősorban nyugaton többfelé havazás, havas eső.
Mérsékelt délnyugati, később megélénkülő nyugati, északnyugati szél.
A nappali felmelegedés elsősorban nyugaton erősödik.

Várható legalacsonyabb éjszakai hőmérséklet: —1, -6, északkeleten -6, -10,
legmagasabb nappali hőmérséklet pénteken: 4, —1 fok között

Dunay Sándorné s.k.

A hőmérséklet napi középértéke és eltérése a 90 évi átlagtól /Budapesten/:

1967. december 27.: 3,3 C° +3,7 C°

1871 óta ezen a napon Budapesten előfordult:

legmagasabb hőmérséklet: 10,5 C° /1912/
legalacsonyabb hőmérséklet: 16,7 C° /1879/

67.863

CSAPADÉKELOSZLÁS

AZ UTOLSÓ 24 ÓRÁBAN

196 ..... 7h-TÓL 7h-IG

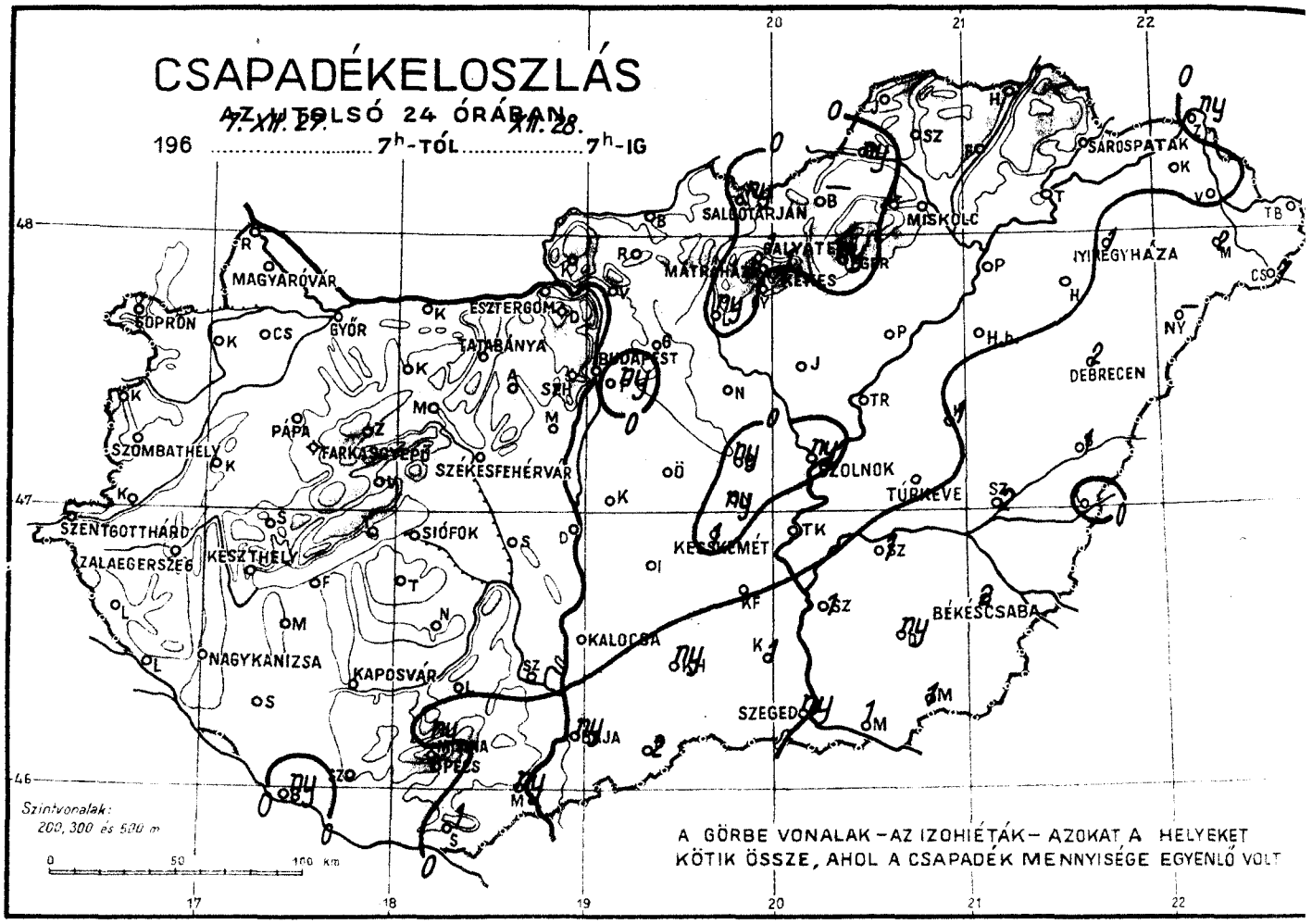

LEGMAGASABB HŐMÉRSÉKLET

196 .....

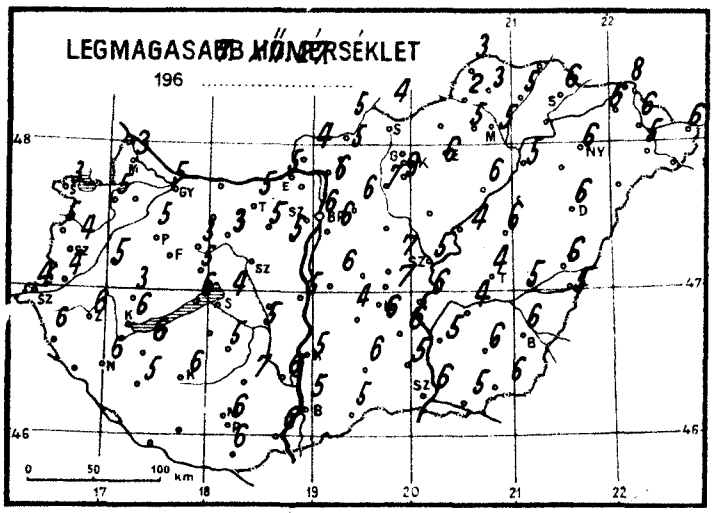

LEGALACSONYABB HŐMÉRSÉKLET

196 .....

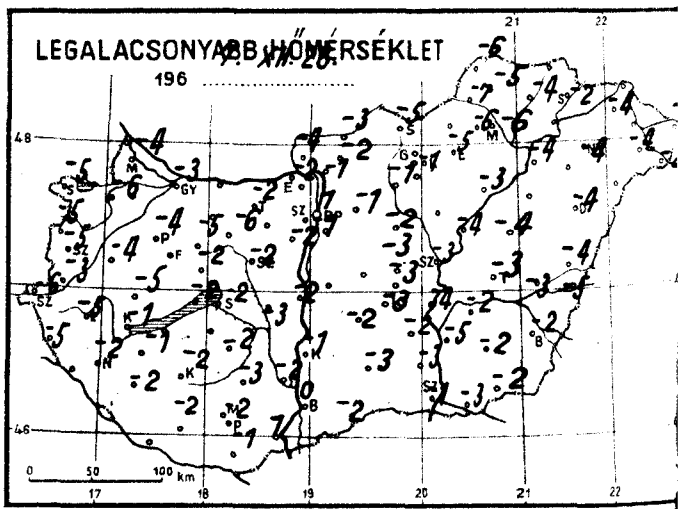

RADIÁCIÓS MINIMUM

196 .....

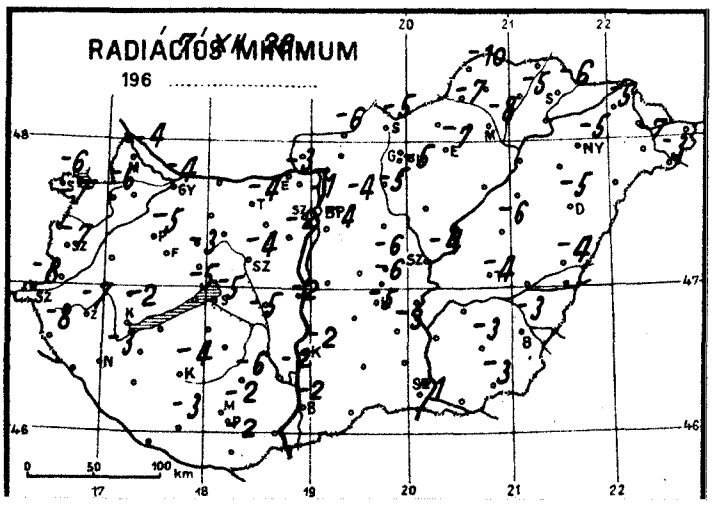

Hó cm.

1967. XII. 28.

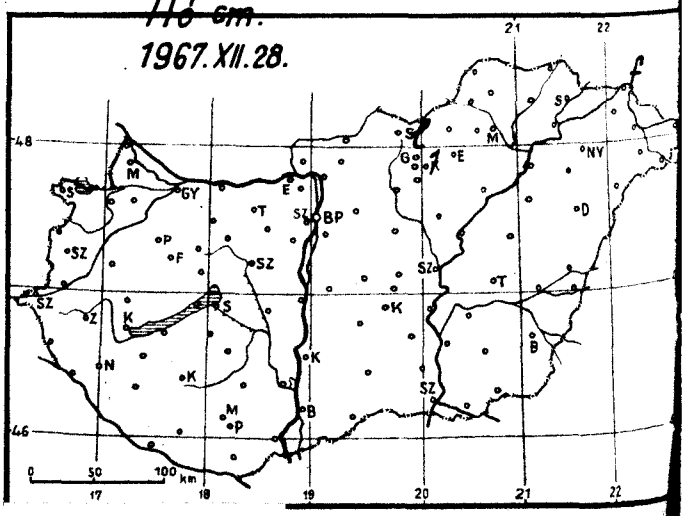

1967. december

28. csütörtök

Az utolsó 24 óra adatai

	Csapadék (mm)	Hó cm	Hőmérsékleti szélsőségek: tegnapi nappali max.	éjszakai min.	min. 5 cm-en	Napsütés (óra) tegnap
12815 Magyaróvár	.=		5	-3	-4	4
822 Győr	.=		5	-4	-5	
825 Pápa	.		3	-5	-6	2
805 Sopron	.		4	-5	-7	3
812 Szombathely	.		4	-6	-8	
910 Szentgotthárd	.		6	-5	-7	
915 Zalaegerszeg	.		6	-5	-8	
Lenti	.		6	-2	-3	
925 Nagykanizsa	.		6	-1	-2	2
920 Keszthely	.		6	-2	-5	
Tihany	.		4	-2	-5	2
935 Siófok	.		6	-2	-2	0
942 Pécs	ny.		6	-4	-4	0
941 Misinatető (534 m)	l.		6	-1	-2	
Siklós	.		3	-5	-5	
827 Farkasgyepű (400 m)	.		5	-2	-3	2
Veszprém	.		5	-2	-4	
833 Tatabánya	ny=*		6	-1	-4	
839 Budapest (Ferihegy)	.		6	1	1	4
840 Budapest OMI	.		4	-2	-4	5
841 Budapest (Szabadságh. 474 m)	.		5	-2	-2	
Martonvásár	.		5	-2	-4	
835 Székesfehérvár	.		5	-2	-2	
Dunaújváros	.=⌴		6	-2	-2	
Szekszárd	ny.		6	1		
Mohács	ny.		5	-0	-2	0
960 Baja	.		5	-1	-2	
955 Kalocsa	ny,		7	-3	-6	1
Cegléd	ny=.		5	-3	-4	0
860 Szolnok	l=.		6	-3	-5	0
970 Kecskemét	.		6	-2	-3	
Kiskunfélegyháza	ny=.		6	-1	-1	0
982 Szeged	l.		6	-2	-3	
Mezőhegyes	ny.		6	-2	-3	0
Orosháza	2.		6	-2	-3	0
990 Békéscsaba	.=		4	-3	-4	0
875 Túrkeve	l.⌴		6	-4	-4	
882 Berettyóújfalu	2.		6	-4	-5	0
880 Debrecen	l.		6	-4	-5	1
869 Nyíregyháza	.=		6	-4	-5	2
Kisvárda	2,⌴		5	-4	-7	
Mátészalka	4.		6	-3		
Tiszabecs	.		6	-1		
Vác	.		6	-1	-4	
Gödöllő	ny.		7	1	-0	
Lőrinci	.=⌴		9	-1	-5	
Gyöngyös	.		5	-3	-6	
Balassagyarmat	ny*		4	-5	-5	
755 Salgótarján	l*lepel		2	-6		
Galyatető (932 m)	l.	l	1	-6		1
851 Kékestető (1000 m)						
Mátraháza (672 m)	ny=,		6	-5	-7	1
865 Eger	ny,⌴		2	-7	-7	
Putnok	.		5	-6		
Lillafüred	.=		5	-6	-8	0
772 Miskolc	.		5	-4	-5	
Füged	.		6	-2	-6	2
778 Sárospatak						

24 órai csapadék mm		Hó cm
Rajka		
Kapuvár	.	
Csorna	.⌴	
Komárom	.⌴	
Káld	.⌴	
Kőszeg	.	
Körmend	.	
Letenye	.	
Sümeg	.	
Zirc	.	
Kisbér	.⌴	
Mór	.	
Alcsút	.	
Esztergom	.	
Dobogókő	.=	
Fonyód	.	
Tab		
Sárbogárd	Sárhatvan .	
Lengyel	.	
Nagykónyi	.	
Marcali	.	
Somogyszob	.	
Kaposvár	.	
Barcs	ny.	
Szigetvár	.	
Bácsalmás	2.	
Kiskunhalas	ny.	
Izsák	.	
Kunsztmiklós	.	
Örkény		
Nagykáta	.⌴	
Jászapáti		
Tiszakécske	.	
Nagykőrös	ny.⌴	
Kistelek	l.	
Makó	l.	
Szentes	l.	
Szarvas	l.	
Szeghalom	2.	
Körösszakál	.	
Tiszaroff	.	
Poroszló	.	
Karcag	l.⌴	
Hortobágy		
Polgár	.	
Hajdúdorog		
Nyírlugos		
Csenger	7.⌴	
Vásárosnamény	.	
Záhony	ny. folt	
Királyrét	.	
Romhány	.	
Borsodnádasd		
Jósvafő	.	
Szendrőlád	.	
Hidasnémeti	.	
Tokaj	.	

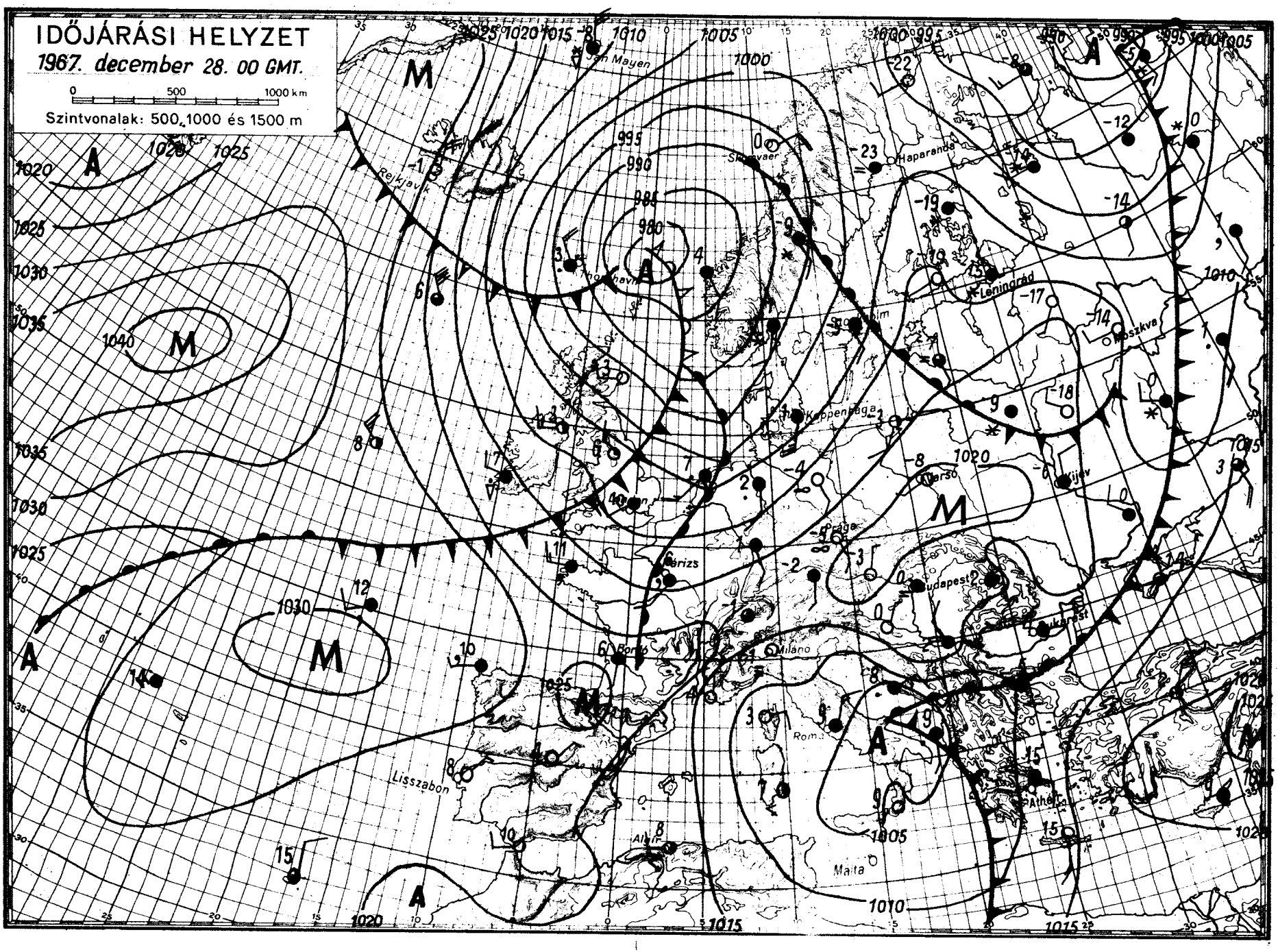
IDŐJÁRÁSI HELYZET
1967. december 28. 00 GMT.
0 500 1000 km
Szintvonalak: 500, 1000 és 1500 m
Jan Mayen
Reykjavik
Skrovaer
Haparanda
Leningrád
Moszkva
Kijev
Koppenhága
Berlin
Prága
Párizs
Budapest
Bukarest
Milano
Roma
Athén
Lisszabon
Algír
Malta

IDŐJÁRÁSI NAPIJELENTÉS

ЕЖЕДНЕВНЫЙ МЕТЕОРОЛОГИЧЕСКИЙ БЮЛЛЕТЕНЬ · DAILY WEATHER REPORT
BULLETIN QUOTIDIEN DE TEMPS · TÄGLICHER WETTERBERICHT

KIADJA AZ ORSZÁGOS METEOROLÓGIAI INTÉZET
BUDAPEST II. KITAIBEL PÁL UTCA 1
TELEFON: KÖZPONT: 353-500, IDŐJELZŐ OSZT.: 150-410

MEGJELENIK NAPONKÉNT * ELŐFIZETÉSI ÁRA
A POSTAI KÖLTSÉGGEL EGYÜTT NEGYEDÉVRE 60, Ft
KIADÁSÉRT FELEL AZ INTÉZET IGAZGATÓJA

80. évfolyam 363. szám + Budapest 1967. december 29. péntek

Az időjárási helyzet ma reggel és a várható időjárás:

Szárazföldünk északi felén nagy kiterjedésü havazások vannak. Nyugat-Európából szórványos záporesőket, Közép-Európa nyugati feléről és a Keleti-Kárpátok térségéből havaseső ket, havazásokat, a Fekete-tenger partvidékéről eső-ket jelentenek. Európa délkeleti felén továbbra is enyhe az idő, ezzel szemben ma hajnalban Skandinávia északi felén és a Szovjetunió európai területének legnagyobb részén -10, -20 fokos hőmérsékleteket mértek.

Hazánkban csütörtökön a nyugati és északi megyék felett derült, máshol változóan felhős volt az ég. Csupán Makóról jelentettek kisebb eső szitálást. A hőmérséklet napközben 0, +5 fokig emelkedett. Ma hajnalra, szeszélyes területi eloszlásban +1, -10 fokig hült le a levegő.

Ma délelőtt délnyugaton csak kissé, máshol erősen felhős volt az ég, általában párás, Pécs-Siófok környékén ködös volt a levegő. A hőmérséklet 11 órára -5, +1 fokig emelkedett.

Ma 12 órakor Budapesten a hőmérséklet +1 fok, a tengerszintre átszámitott légnyomás 756 mm, mérsékelten süllyed.

Várható időjárás szombat estig:

Erősen felhős, párás, helyenként ködös idő.
Többfelé, elsősorban nyugaton és északon eső, havaseső, majd néhány helyen havazás.
Mérsékelt déli, délnyugati szél.
A hőmérséklet alakulásában lényeges változás nem lesz.

Várható legalacsonyabb éjszakai hőmérséklet: —2, -7 fok között,
legmagasabb nappali hőmérséklet szombaton: 0 fok körül.

Vissy Károly s.k.

A hőmérséklet napi középértéke és eltérése a 90 évi átlagtól /Budapesten/:

1967. XII. 28.:	+1,3 C°	+1,9 C°

1871 óta ezen a napon Budapesten előfordult:

legmagasabb hőmérséklet:	11,8 C°	/1882/
legalacsonyabb hőmérséklet:	-17,1 C°	/1879/

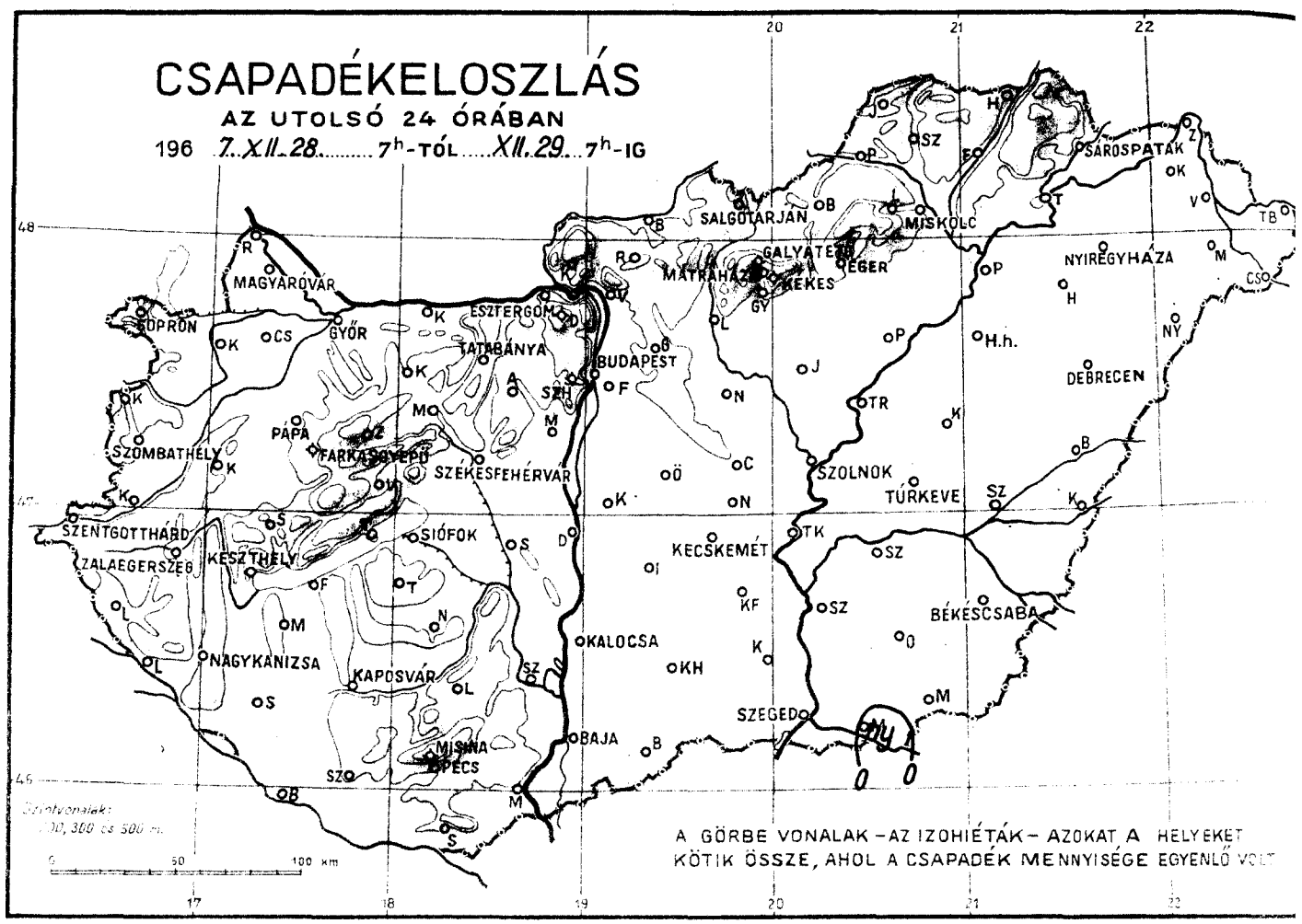
CSAPADÉKELOSZLÁS
AZ UTOLSÓ 24 ÓRÁBAN
196 7.XII.28. 7h-TÓL XII.29. 7h-IG
SALGÓTARJÁN
MISKOLC
SÁROSPATAK
NYIREGYHÁZA
MÁTRAHÁZA
GALYATETŐ
EGER
KEKES
MAGYARÓVÁR
SOPRON
GYŐR
ESZTERGOM
TATABÁNYA
BUDAPEST
DEBRECEN
H.h.
PÁPA
FARKASGYEPŰ
SZOMBATHELY
SZÉKESFEHÉRVÁR
SZOLNOK
TÚRKEVE
SZENTGOTTHÁRD
ZALAEGERSZEG
KESZTHELY
SIÓFOK
KECSKEMÉT
BÉKÉSCSABA
NAGYKANIZSA
KAPOSVÁR
KALOCSA
SZEGED
BAJA
MOHÁCS
PÉCS
A GÖRBE VONALAK – AZ IZOHIÉTÁK – AZOKAT A HELYEKET KÖTIK ÖSSZE, AHOL A CSAPADÉK MENNYISÉGE EGYENLŐ VOLT

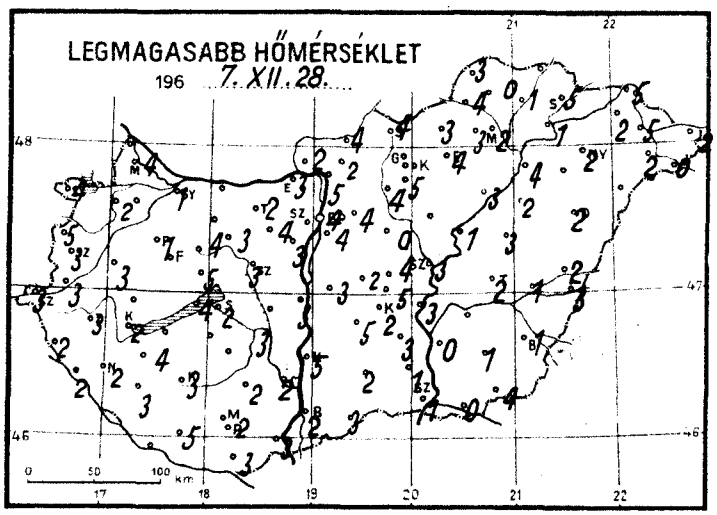
LEGMAGASABB HŐMÉRSÉKLET
196 7.XII.28.

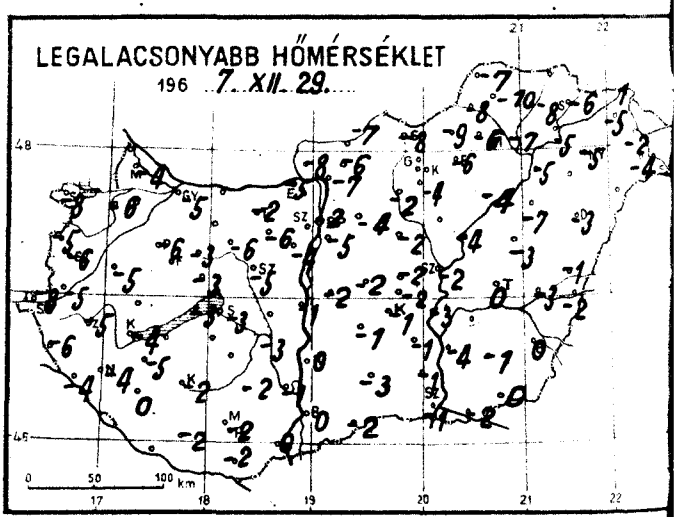
LEGALACSONYABB HŐMÉRSÉKLET
196 7.XII.29.

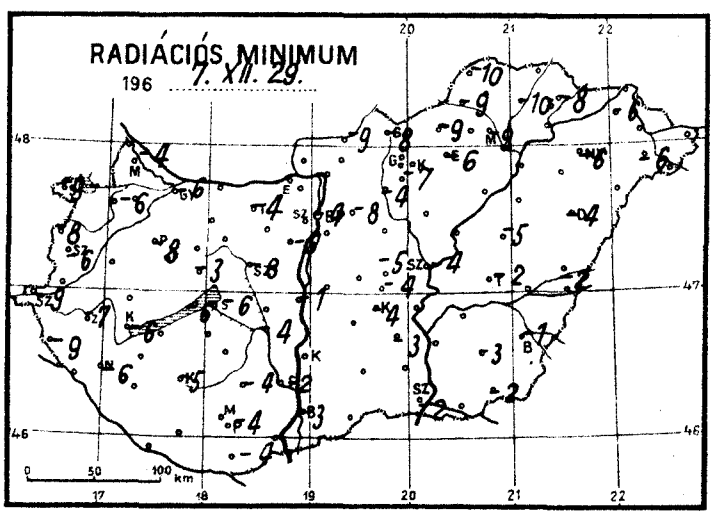
RADIÁCIÓS MINIMUM
196 7.XII.29.

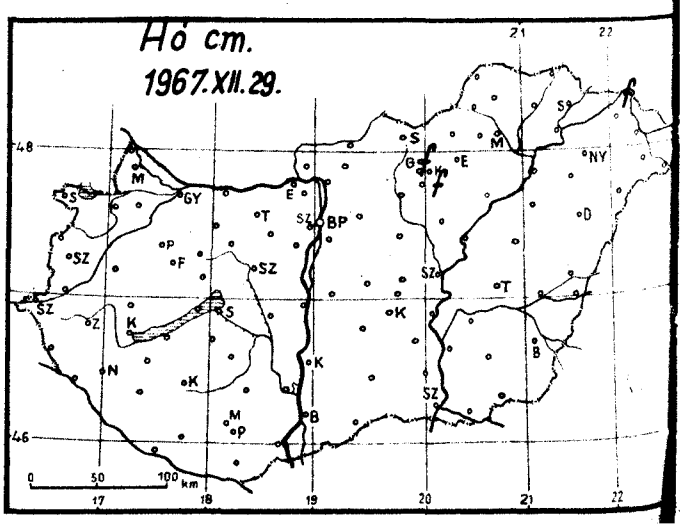
Hó cm.
1967.XII.29.

1967. december hó, 29. nap péntek

	Az utolsó 24 óra adatai					
	Csapadék (mm)	Hó cm	Hőmérsékleti szélsőségek tegnapi nappali max.	éjszakai min.	min. 5 cm-en	Napsütés (óra) tegnap
12815 Magyaróvár	.		4	-4	-4	6
822 Győr	.		1	-5	-6	5
825 Pápa	. ⌴		1	-6	-8	5
805 Sopron	.		4	-8	-9	7
812 Szombathely	.		3	-6	-6	7
910 Szentgotthárd	.		3	-8	-9	
915 Zalaegerszeg	. =		3	-5	-7	
Lenti	.		2	-6	-9	
925 Nagykanizsa	.		2	-4	-6	
920 Keszthely	. =		2	-4	-6	6
Tihany	.		4	-3	-6	
935 Siófok	. =		2	-3	-6	7
942 Pécs	. =		2	-2	-4	3
941 Misinatető (534 m)	.		1	-3	-4	3
Siklós	. ⌴		3	-2	-4	
827 Farkasgyepű (400 m)	.		1	-4	-5	
Veszprém	.		5	-3	-3	6
833 Tatabánya	.		2	-2	-4	
839 Budapest (Ferihegy)	. =		4	-5	-	
840 Budapest OMI	.		4	-2	-4	6
841 Budapest (Szabadságh. 474 m)	. ⌴		2	-3	-7	7
Martonvásár	.		3	-4	-5	
835 Székesfehérvár	. =		3	-5	-8	
Dunaújváros	.		3	-1	-1	
Szekszárd	. ≡		2	-1	-2	
Mohács	.		3	0		
960 Baja	. =		2	0	-3	1
955 Kalocsa	.		5	0		
Cegléd	.		4	-2	-5	5
860 Szolnok	. =		3	-2	-4	6
970 Kecskemét	. =		2	-1	-4	4
Kiskunfélegyháza	.		3	-1	-3	
982 Szeged	. =		1	-1	-2	0
Mezőhegyes	.		4	0	-2	
Orosháza	.		1	-1	-3	0
990 Békéscsaba	.		1	0	-1	1
875 Túrkeve	. =		2	0	-2	5
Berettyóújfalu	.		2	-1	-2	
882 Debrecen	. =		2	-3	-4	4
892 Nyíregyháza	. =		2	-5	-6	7
788 Kisvárda	. =		2	-5	-6	6
Mátészalka	.		2	-4	-6	
Tiszabecs	.		2	-1		
Vác	. = ⌴		5	-7		
Gödöllő	.		4	-4	-8	
Lőrinci	. ⌴		4	-2	-4	
Gyöngyös	. ⌴		5	-4	-7	
Balassagyarmat	. ⌴		4	-7	-9	
755 Salgótarján	.		4	-8	-8	
Galyatető (932 m)	.	folt	-1	-5		
851 Kékestető (1000 m)	.	folt	-2			7
Mátraháza (672 m)						
865 Eger	. =		4	-6	-6	7
Putnok	. = ⌴		4	-8	-9	
Lillafüred	.		3	-6		
772 Miskolc	.		2	-7	-9	7
Füged	. ⌴		1	-8	-10	
778 Sárospatak	.		5	-6	-8	7

	24 órai csapadék mm	Hó cm
Rajka	.	
Kapuvár	. ⌴	
Csorna	. ⌴	
Komárom	.	
Káld	.	
Kőszeg	.	
Körmend	.	
Letenye	.	
Sümeg	.	
Zirc	.	
Kisbér	.	
Mór	.	
Alcsút	.	
Esztergom	.	
Dobogókő	.	
Fonyód	.	
Tab	.	
Sárbogárd	.	
Lengyel	.	
Nagykónyi		
Marcali	. ⌴	
Somogyszob	.	
Kaposvár	.	
Barcs	.	
Szigetvár	.	
Bácsalmás	.	
Kiskunhalas	.	
Izsák	.	
Kunsztmiklós	.	
Örkény	.	
Nagykáta	. ⌴	
Jászapáti	. ⌴	
Tiszakécske	.	
Nagykőrös	.	
Kistelek	.	
Makó	ny.	
Szentes	.	
Szarvas		
Szeghalom	.	
Körösszakál	.	
Tiszaroff	.	
Poroszló	.	
Karcag	.	
Hortobágy	.	
Polgár	.	
Hajdúdorog		
Nyírlugos		
Csenger	.	
Vásárosnamény	.	
Záhony	.	folt
Királyrét	.	
Romhány	.	
Borsodnádasd	.	
Jósvafő	.	
Szendrőlád	.	
Hidasnémeti	.	
Tokaj	.	

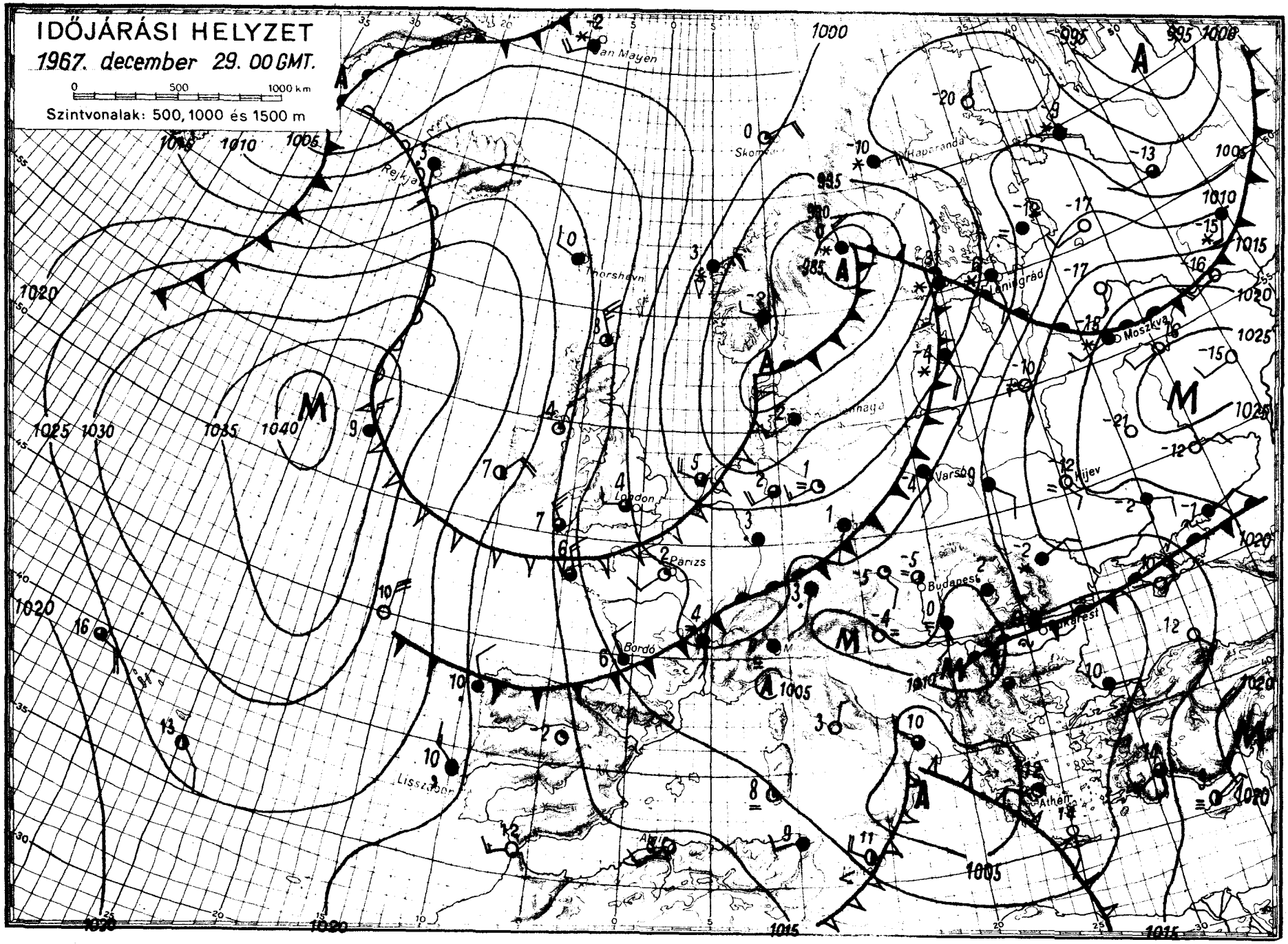
IDŐJÁRÁSI HELYZET
1967. december 29. 00 GMT.
0 500 1000 km
Szintvonalak: 500, 1000 és 1500 m
Jan Mayen
Reykjavik
Thorshavn
Skomer
Haparanda
Leningrád
Moszkva
Hága
London
Párizs
Bordó
Varsó
Kijev
Budapest
Bukarest
Athén
Lisszabon
Algír
1000
1005
1010
1015
1020
1025
1030
1035
1040
995
990
985

IDŐJÁRÁSI NAPIJELENTÉS

ЕЖЕДНЕВНЫЙ МЕТЕОРОЛОГИЧЕСКИЙ БЮЛЛЕТЕНЬ • DAILY WEATHER REPORT
BULLETIN QUOTIDIEN DE TEMPS • TÄGLICHER WETTERBERICHT

KIADJA AZ ORSZÁGOS METEOROLÓGIAI INTÉZET
BUDAPEST II. KITAIBEL PÁL UTCA 1
TELEFON: KÖZPONT: 353-500, IDŐJELZŐ OSZT.: 150-410

MEGJELENIK NAPONKÉNT • ELŐFIZETÉSI ÁRA A POSTAI KÖLTSÉGGEL EGYÜTT NEGYEDÉVRE 60, Ft
KIADÁSÉRT FELEL AZ INTÉZET IGAZGATÓJA

80. évfolyam 364. szám + Budapest + 1967. december 30. szombat

Az időjárási helyzet ma reggel és a várható időjárás:

Európa-szerte felhős, párás, helyenként ködös az idő. Nyugat- és Dél-Európában, valamint a Szovjetunió európai területének déli részén esik az eső. Közép-Európában és Európa északi részein sokfelé havazik. A hőmérséklet Észak- és Kelet-Európában 4, 8 fokkal alacsonyabb, máshol 1, 2 fokkal magasabb az évszaknak megfelelő átlagos értéknél.

Hazánkban pénteken túlnyomóan felhős idő volt. Az esti és a mai éjszakai órákban néhány helyen esett a hó. A mai reggel 7 óráig lehullott hó csapadékmennyisége a csapadéknyom és 2 mm között váltakozott. Az Északi-hegyvidéken napközben sem emelkedett a hőmérséklet -2, +1 foknál magasabbra, máshol viszont 0, +5 fokos maximumok alakultak ki. Ma hajnalban az ország területén +1 és -5 fok közötti hőmérsékletet mértek. Délelőtt országszerte erősen felhős, párás, helyenként ködös idő volt. A nyugati megyékből ujabb havazást jelentettek. 10 órakor a hőmérséklet -1 és +1 fok között volt.

Ma 12 órakor Budapesten a hőmérséklet 1 fok, a tengerszintre átszámitott légnyomás 757 mm, alig változik.

Várható időjárás vasárnap estig:

Felhős, párás, helyenként ködös idő.
Többfelé havazás, havas eső.
Éjszaka gyenge, napközben mérsékelt változó irányu szél.
A hőmérséklet alakulásában lényeges változás nem lesz.

Várható legalacsonyabb éjszakai hőmérséklet: -1, -6,
legmagasabb nappali hőmérséklet vasárnap: -1, +3 fok között.

Kerényi Nárcisz s.k.

A hőmérséklet napi középértéke és eltérése a 90 évi átlagtól /Budapesten/:

1967. december 29.: 0,7 C° +0,9 C°

1871 óta ezen a napon Budapesten előfordult:

legmagasabb hőmérséklet: 13,5 C° /1947/
legalacsonyabb hőmérséklet: -16,5 C° /1890/

67.867

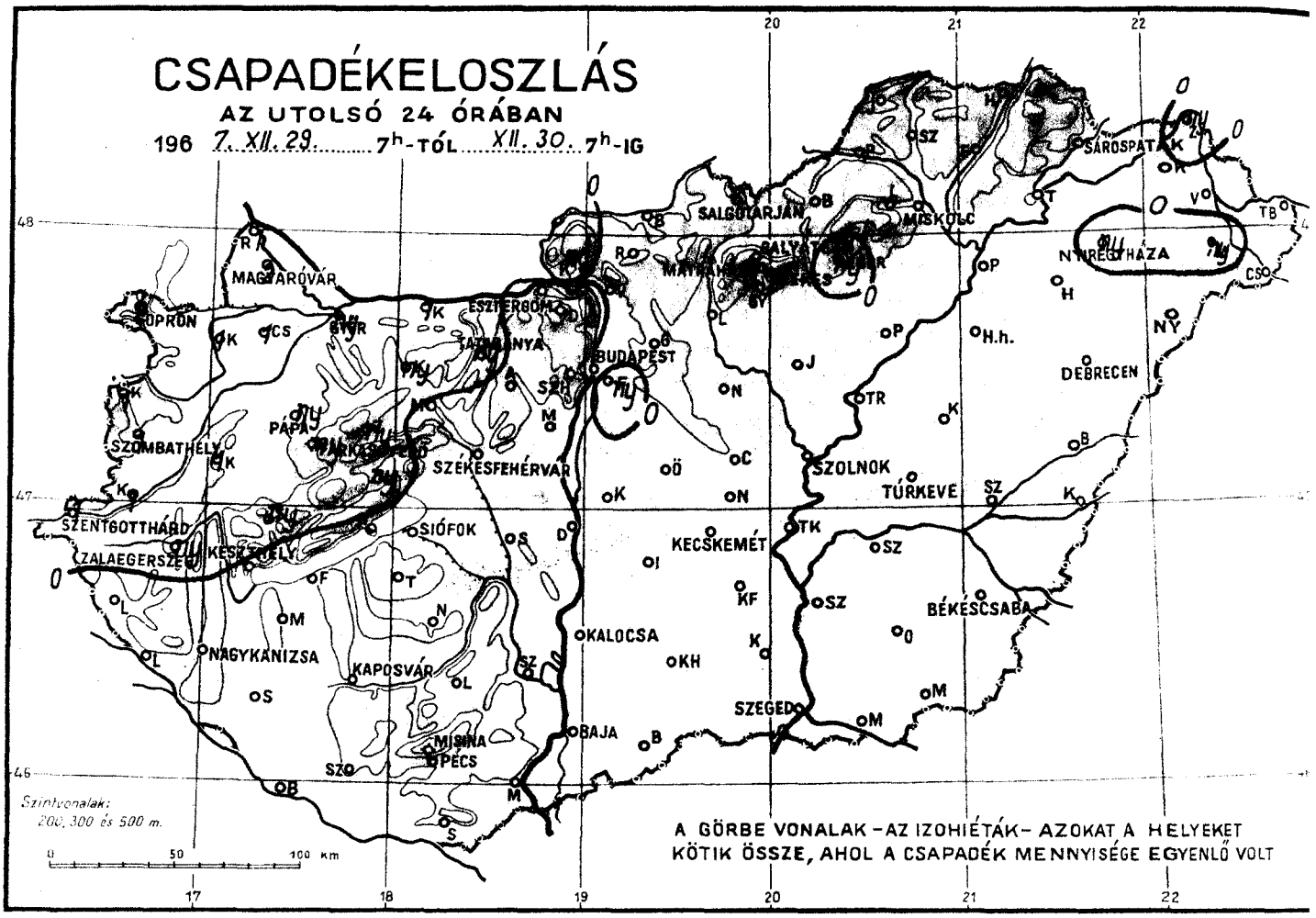
CSAPADÉKELOSZLÁS
AZ UTOLSÓ 24 ÓRÁBAN
196 7. XII. 29. 7h-TÓL XII. 30. 7h-IG
SOPRON
MAGYARÓVÁR
ESZTERGOM
BUDAPEST
SZOMBATHELY
PÁPA
SZÉKESFEHÉRVÁR
SZENTGOTTHÁRD
SIÓFOK
ZALAEGERSZEG
KESZTHELY
NAGYKANIZSA
KAPOSVÁR
KECSKEMÉT
KALOCSA
SZEGED
BAJA
PÉCS
SZOLNOK
TÚRKEVE
DEBRECEN
BÉKÉSCSABA
MISKOLC
SALGÓTARJÁN
SÁROSPATAK
NYÍREGYHÁZA
Szintvonalak:
200, 300 és 500 m.
A GÖRBE VONALAK – AZ IZOHIÉTÁK – AZOKAT A HELYEKET
KÖTIK ÖSSZE, AHOL A CSAPADÉK MENNYISÉGE EGYENLŐ VOLT

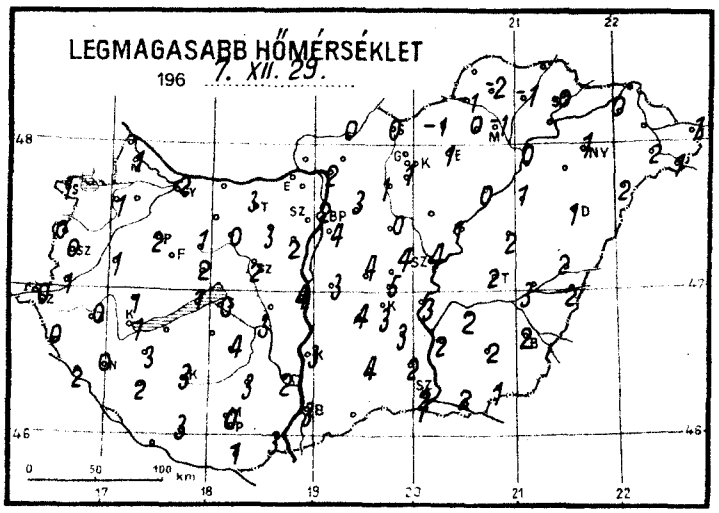
LEGMAGASABB HŐMÉRSÉKLET
196 7. XII. 29.

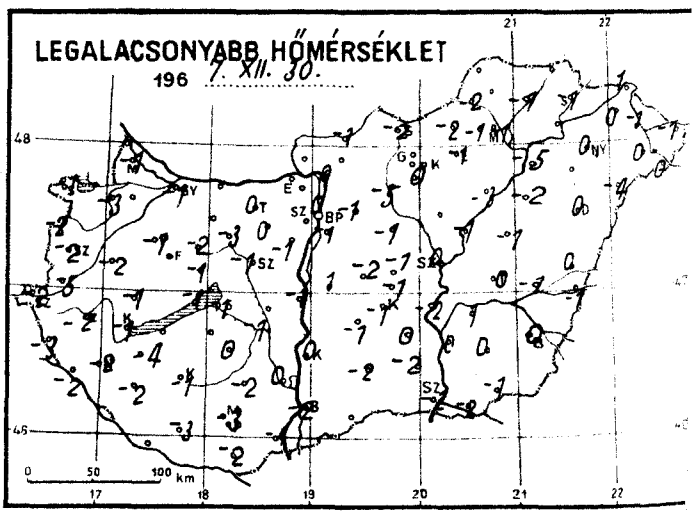
LEGALACSONYABB HŐMÉRSÉKLET
196 7. XII. 30.

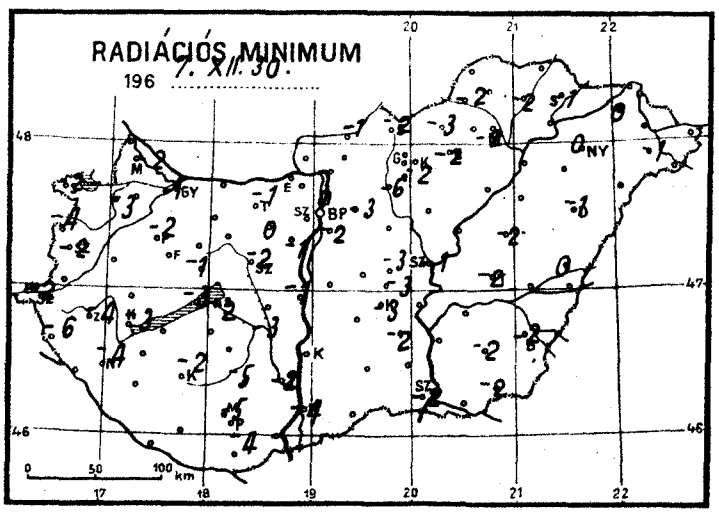
RADIÁCIÓS MINIMUM
196 7. XII. 30.

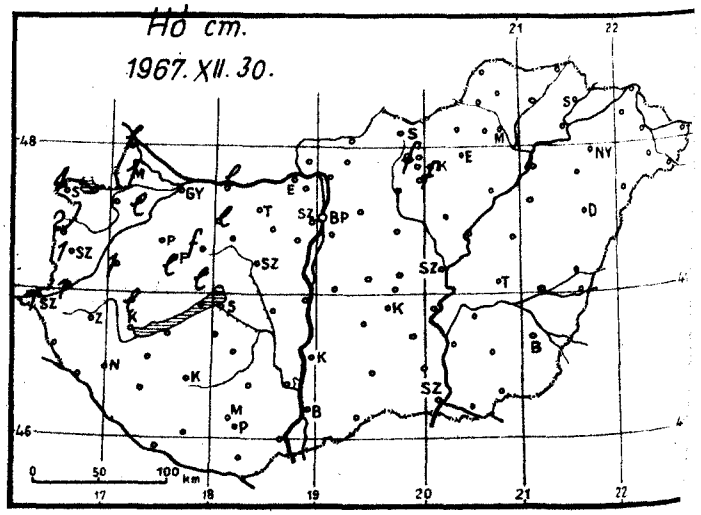
Hó cm.
1967. XII. 30.

1967. december hó, 30. szombat nap

	Az utolsó 24 óra adatai					
	Csapadék (mm)	Hó cm	Hőmérsékleti szélsőségek: tegnapi nappali max.	éjszakai min.	min. 5 cm-en	Napsütés (óra) tegnap
12815 Magyaróvár	2 *	1	1	-1	-2	0
822 Győr	ny * =		2	-1	-1	0
825 Pápa	ny *		2	-1	-2	1
805 Sopron	2 * =	4	1	-1	-2	0
812 Szombathely	1 * =	1	0	-2	-2	1
910 Szentgotthárd	1 * =	1	0	-2	-2	
915 Zalaegerszeg	ny =		0	-2	-4	
Lenti	•		0	-3	-6	
925 Nagykanizsa	• =		0	-2	-4	
920 Keszthely	•		1	-1	-3	0
Tihany	•		•	-1	-3	
935 Siófok	• =		0	-1	-2	4
942 Pécs	• =		0	-3	-5	0
941 Misinatető (534 m)	•		1	-1	-4	3
Siklós	• ⊔		1	-2	-4	
827 Farkasgyepű (400 m)	ny *	lepel	2	-3	-3	
Veszprém	ny *	lepel	2	-1	-1	4
833 Tatabánya	ny *		3	0	-1	
839 Budapest (Ferihegy)	ny * =		4	-1	-2	
840 Budapest OMI	•		2	0	0	0
841 Budapest (Szabadságh., 474 m)	• V		0	-3	-6	2
Martonvásár	•		2	-1	-1	
835 Székesfehérvár	• =		2	-1	-2	
Dunaújváros	•		4	-1	-1	
Szekszárd	• ⊔ =		3	0	-2	
Mohács	• ⊔ =		3	-1		
960 Baja	• =		3	-2	-4	3
955 Kalocsa	•		3	0		
Cegléd	•		4	-1	-3	3
860 Szolnok	• =		4	0	-1	2
970 Kecskemét	• =		3	-1	-3	4
Kiskunfélegyháza	•		3	0	-2	
982 Szeged	• =		2	-2	-2	0
Mezőhegyes	•		1	-1	-2	
Orosháza	•		2	0	-2	
990 Békéscsaba	• =		2	0	-2	0
875 Túrkeve	•		2	0	-2	0
Berettyóújfalu	•		2	0	0	
880 Debrecen	• =		1	0	-1	0
892 Nyíregyháza	ny * =		1	0	0	0
Kisvárda	• =		0	0	0	0
Mátészalka	ny *		2	0	-1	
Tiszabecs	•		1	-1		
Vác	• =		2	0		
Gödöllő	•		3	-1	-3	
Lőrinci	•		1	-5	-6	
Gyöngyös	•		1	0	-2	
Balassagyarmat	•		0	-1	-1	
755 Salgótarján	•		0	-2	-2	
Galyatető (932 m)	•	folt	-1	-6		
851 Kékestető (1000 m)	• *	folt	-2	-6		0
Mátraháza (672 m)						
865 Eger	ny, =		1	-1	-2	0
Putnok	• ⊔		-1	-2	-2	
Lillafüred	•		0	-1		
772 Miskolc	• =		-1	-1	-2	0
Fügöd	•		-1	-1	-2	
778 Sárospatak	•		0	-1	-1	2

	24 órai csapadék mm	Hó cm
Rajka	1 *	lepel
Kapuvár	1 *	
Csorna	1 *	lepel
Komárom	1 *	lepel
Káld	1 *	1
Kőszeg	1 *	2
Körmend	1 *	1
Letenye	•	
Sümeg	ny *	lepel
Zirc	ny *	folt
Kisbér	ny * =	lepel
Mór	•	
Alcsút	•	
Esztergom	•	
Dobogókő	• =	
Fonyód	•	
Tab	•	
Simogárd	•	
Lengyel	•	
Nagykónyi	•	
Marcali	•	
Somogyszob	•	
Kaposvár	•	
Barcs	•	
Szigetvár	•	
Bácsalmás		
Kiskunhalas	•	
Izsák	•	
Kunsztmiklós	•	
Örkény	•	
Nagykáta	•	
Jászapáti	• ⊔	
Tiszakécske	•	
Nagykőrös	•	
Kistelek	• =	
Makó	•	
Szentes	•	
Szarvas	•	
Szeghalom	•	
Körösszakál	•	
Tiszaroff	•	
Poroszló	•	
Karcag	•	
Hortobágy	•	
Polgár	•	
Hajdúdorog		
Nyírlugos	•	
Csenger	•	
Vásárosnamény	•	
Záhony	ny *	
Királyrét	ny =	
Romhány	•	
Borsodnádasd	•	
Jósvafő	•	
Szendrőlád	•	
Hidasnémeti	•	
Tokaj		

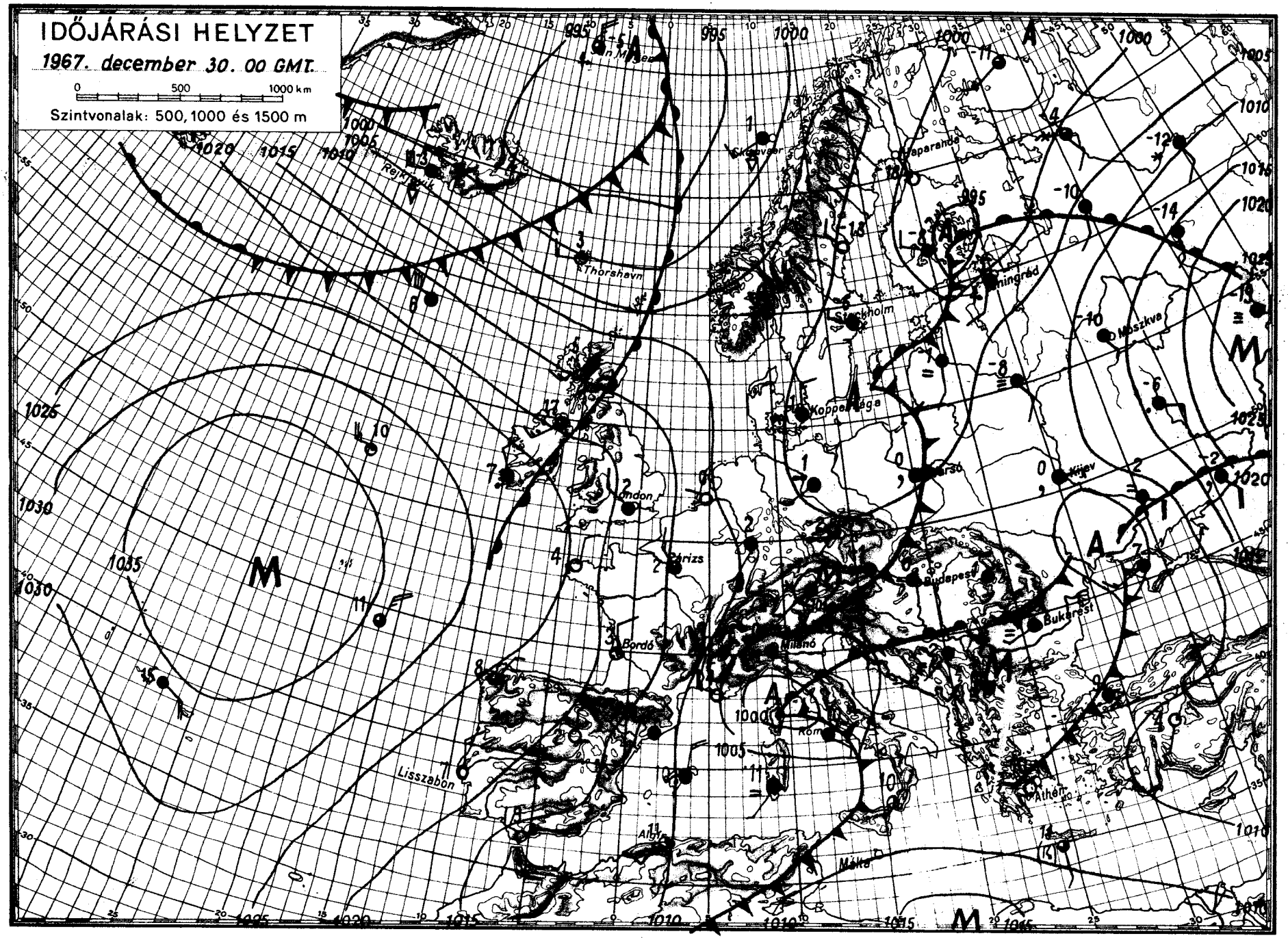

OFFSET NYOMDA BUDAPEST

IDŐJÁRÁSI NAPIJELENTÉS

ЕЖЕДНЕВНЫЙ МЕТЕОРОЛОГИЧЕСКИЙ БЮЛЛЕТЕНЬ • DAILY WEATHER REPORT
BULLETIN QUOTIDIEN DE TEMPS • TÄGLICHER WETTERBERICHT

KIADJA AZ ORSZÁGOS METEOROLÓGIAI INTÉZET
BUDAPEST II. KITAIBEL PÁL UTCA 1
TELEFON: KÖZPONT: 353-500, IDŐJELZŐ OSZT.: 150-410

MEGJELENIK NAPONKÉNT • ELŐFIZETÉSI ÁRA A POSTAI KÖLTSÉGGEL EGYÜTT NEGYEDÉVRE 60, Ft
KIADÁSÉRT FELEL AZ INTÉZET IGAZGATÓJA

80. évfolyam 365. szám + Budapest + 1967. december 31. vasárnap.

Az időjárási helyzet ma reggel és a várható időjárás:

Európa időjárását jelenleg a Grönlandról érkező és az Atlanti-óceán fölött már kissé felmelegedett légtömegek áramlása határozza meg. Ebben az áramlásban, amely a Brit-szigeteken valamint Nyugat- és Közép-Európán át az Uralhegységig követhető, több időjárási front vonul kelet felé, közben sokfelé havazik. A Kárpát-medence fölé a következő nap folyamán kisebb havazással járó időjárási front érkezik.

Hazánkban szombaton borult, az évszaknak megfelelő középhőmérsékletü idő volt. A reggeli órákban a nyugati megyékben megkezdődött havazás estig fokozatosan kiterjeszkedett az egész ország területére. A keleti, délkeleti határszélen este még havas eső, eső esett. A vasárnap reggel 7 óráig terjedő 24 óra alatt lehullott csapadék mennyisége csak néhány helyen haladta meg az 5 mm-t. A hőmérséklet szombaton napközben 0, +4 fokig emelkedett. Vasárnap reggelre 0, -7 fokig hült le a levegő. Délelőtt a főváros és Siófok környékén csendes, napsütéses idő volt, ugyanakkor a Dunántul déli felében és a Duna-Tisza közén sok helyen havazott. A hőmérséklet 11 órakor +1 és -1 fok között váltakozott.

Ma 12 órakor Budapesten a hőmérséklet +1 fok, a tengerszintre átszámitott légnyomás 761 mm, alig változik.

Várható időjárás hétfő estig:

Erősen felhős, párás, helyenként ködös idő
Sokfelé ujabb havazás.
Mérsékelt, változó irányu, hétfőn megélénkülő és északnyugatira forduló szél.
A hőmérséklet alakulásában lényeges változás nem lesz.

Várható legalacsonyabb éjszakai hőmérséklet: -1, -6 fok között,
legmagasabb nappali hőmérséklet hétfőn: 0 fok körül.

Dr. Tóth Pál s.k.

ATMOSPHERIC SCIENCES LIBRARY
APR 2 1968
E.S.S.A.
U. S. Dept. of Commerce

A hőmérséklet napi középértéke és eltérése a 90 évi átlagtól /Budapesten/:

1967. XII. 30.: 0,5 C°, +0,6 C°.

1871 óta ezen a napon Budapesten előfordult:

legmagasabb hőmérséklet: 12,7 C° /1947/
legalacsonyabb hőmérséklet: -16,4 C° /1890/.

60.001.

CSAPADÉKELOSZLÁS

AZ UTOLSÓ 24 ÓRÁBAN

196 7. XII. 30. 7h-TÓL XII. 31. 7h-IG

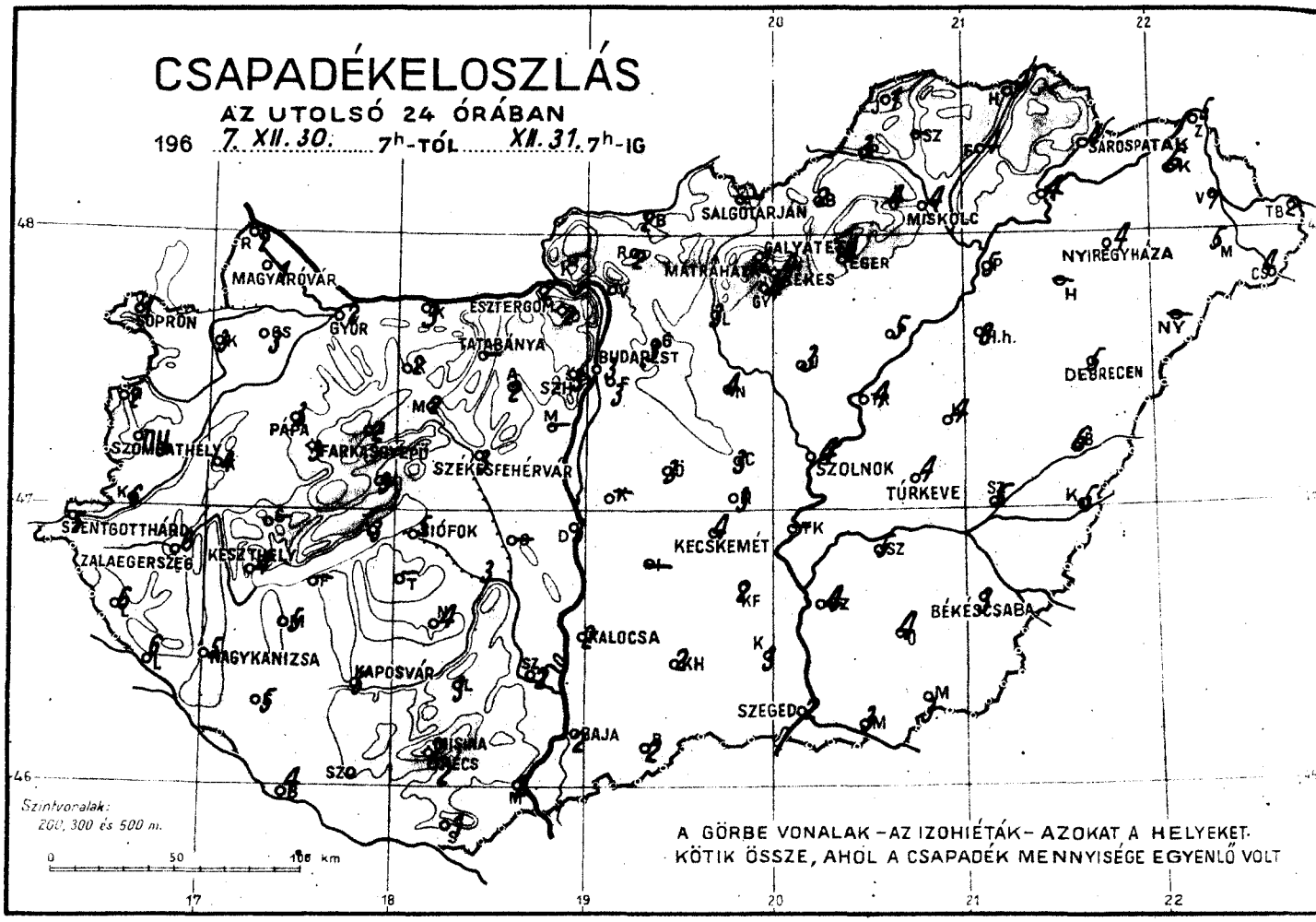

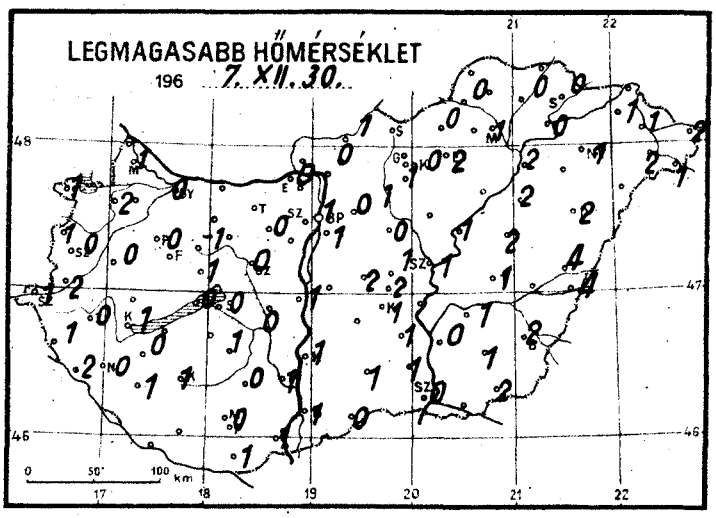

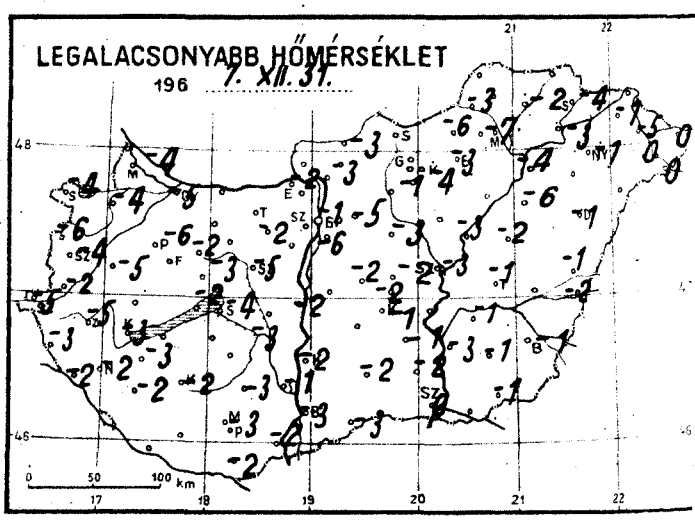

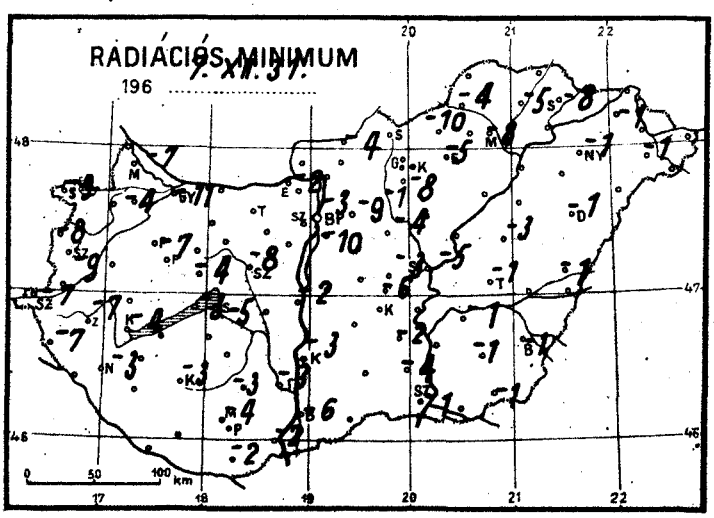

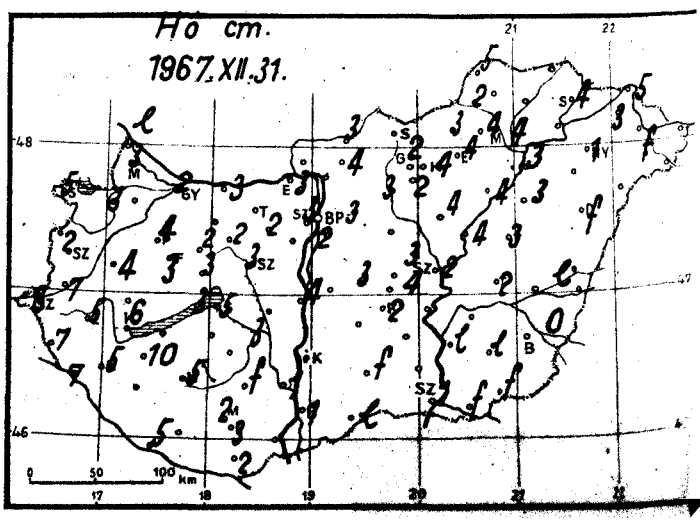

1967. december hó, 31 vasárnap nap

	Az utolsó 24 óra adatai					
	Csapadék (mm)	Hó cm	Hőmérsékleti szélsőségek: tegnapi nappali max.	éjszakai min.	min. 5 cm-en	Napsütés (óra) tegnap
12815 Magyaróvár	1	3	1	-4	-7	0
822 Győr	2	2	0	-5	-11	0
825 Pápa	3	4	0	-6	-7	0
805 Sopron	1	5	1	-4	-9	0
812 Szombathely	ny	2	0	-4	-5	0
910 Szentgotthárd	5	8	1	-5	-7	
915 Zalaegerszeg	6	5	0	-5	-7	
Lenti	6	7	1	-3	-7	
925 Nagykanizsa	5	5	0	-2	-3	
920 Keszthely	4	6	1	-3	-4	0
Tihany	3	3	0	-2	-3	
935 Siófok	5	5	0	-4	-5	0
942 Pécs	2	3	0	-3	-4	0
941 Misinatető (534 m)	2	2	-1	-3	-4	0
Siklós	1	2	1	-2	-2	
827 Farkasgyepű (400 m)	3	3	-1	-4	-6	
Veszprém	3	3	0	-3	-4	0
833 Tatabánya						
839 Budapest (Ferihegy)	3	2	1	-6	-10	
840 Budapest OMI	3	3	1	-1	-3	0
841 Budapest (Szabadságh., 474 m)	3	3	-1	-3	-7	0
Martonvásár						
835 Székesfehérvár	3	3	0	-5	-8	
Dunaújváros	3	4	1	-2	-2	
Szekszárd	2	1	1	-1	-3	
Mohács	2	-	1	-2	-2	
960 Baja	2	1	1	-3	-6	0
955 Kalocsa	2	-	1	-2	-3	
Cegléd	3	3	1	-2	-3	0
860 Szolnok	4	2	1	-3	-9	0
970 Kecskemét	4	2	1	-1	-	-
Kiskunfélegyháza	2	-	1	-1	-2	
982 Szeged	2	1	0	0	-1	0
Mezőhegyes	3	folt	2	-1	-1	
Orosháza	4	lepel	1	-1	-1	
990 Békéscsaba	3	0	2	-1	-1	0
875 Túrkeve	4	2	1	-1	-1	0
Berettyóújfalu	6	-	4	-1	-1	
882 Debrecen	5	folt	2	-1	-1	0
892 Nyíregyháza	4	1	1	-1	-1	0
788 Kisvárda	6	3	1	-1	-1	0
Mátészalka	5	folt	2	0	-1	
Tiszabecs	2	-	2	0		
Vác	3	3	0	-5	-9	
Gödöllő	3	3	1	-1	-1	
Lőrinci	4	2	1	-4	-8	
Gyöngyös	2	3	1	-3	-4	
Balassagyarmat						
755 Salgótarján	1	2	-1	-6		
Galyatető (932 m)	4	4	-3	-6	-	0
851 Kékestető (1000 m)						
Mátraháza (672 m)	4	4	2	-3	-5	0
865 Eger	3	2	0	-3	-4	
Putnok	4	4	1	-6		
Lillafüred	4	4	1	-7	-8	0
772 Miskolc	4	-	0	-2	-5	
Fügöd	4	4	0	-4	-8	0
778 Sárospatak						

	24 órai csapadék mm	Hó cm
Rajka	2	lepe
Kapuvár	3	3
Csorna	3	-
Komárom	3	3
Káld	4	4
Kőszeg	2	-
Körmend	6	7
Letenye	6	7
Sümeg		
Zirc	2	2
Kisbér	2	-
Mór	2	2
Alcsút	2	2
Esztergom	2	-
Dobogókő	2	3
Fonyód		
Tab		
Sárbogárvan	3	3
Lengyel	3	folt
Nagykónyi	4	-
Marcali	5	10
Somogyszob	5	-
Kaposvár	5	5
Barcs	4	5
Szigetvár	-	
Bácsalmás	2	lepe
Kiskunhalas	2	lepe
Izsák		
Kunsztmiklós		
Örkény	3	3
Nagykáta	4	-
Jászapáti	3	4
Tiszakécske		
Nagykőrös	3	4
Kistelek	3	-
Makó	3	folt
Szentes	4	lepel
Szarvas	5	-
Szeghalom	5	lepel
Körösszakál	5	
Tiszaroff	4	4
Poroszló	5	4
Karcag	4	3
Hortobágy	8	3
Polgár	5	3
Hajdúdorog		
Nyírlugos		
Csenger	4	
Vásárosnamény	7	-
Záhony	5	5
Királyrét		
Romhány	2	4
Borsodnádasd	2	3
Jósvafő	1	5
Szendrőlád		
Hidasnémeti	4	-
Tokaj	4	3

148 553

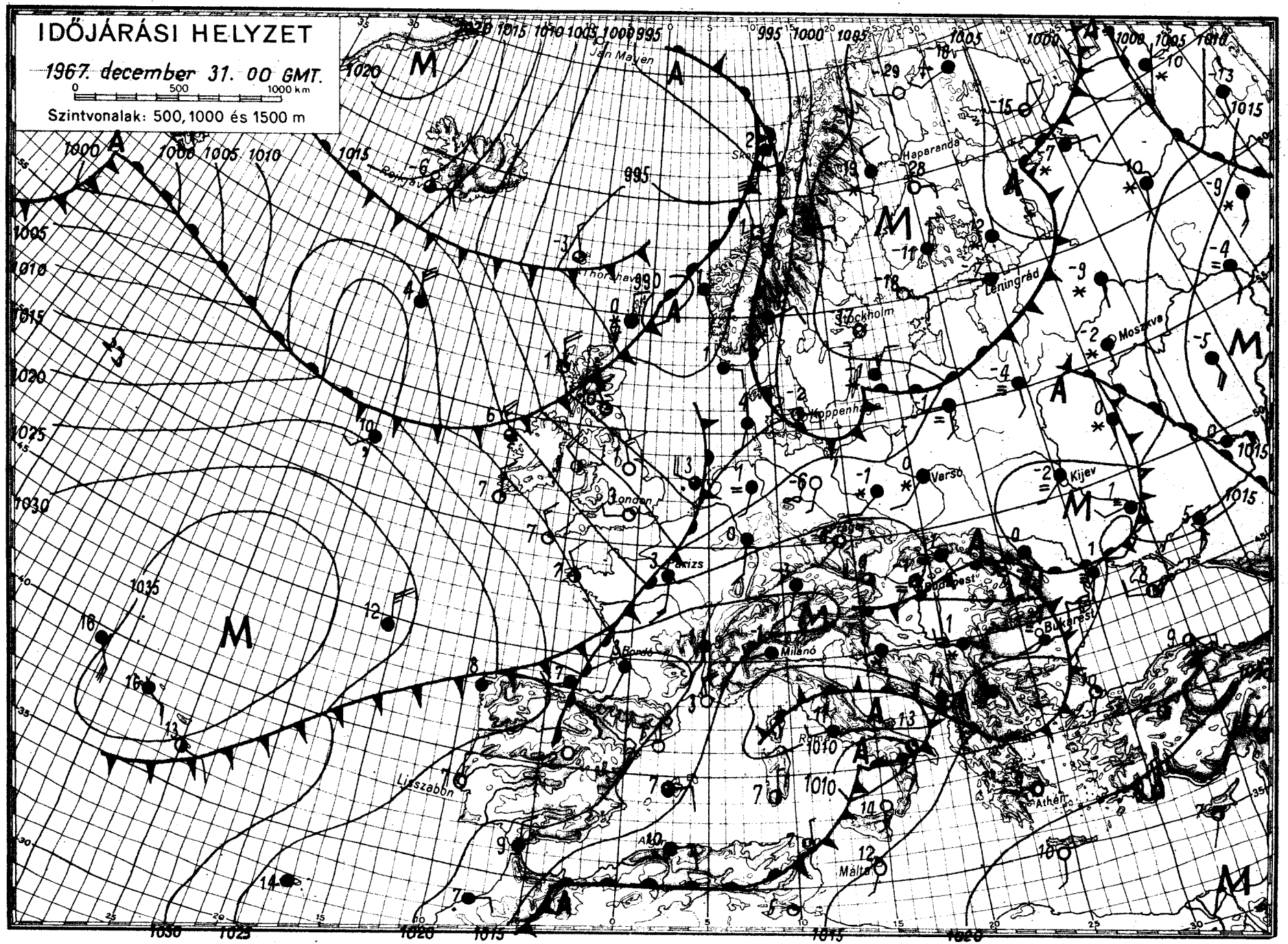

OFFSET-NYOMDA BUDAPEST