Hungary

IDŐJÁRÁSI NAPIJELENTÉS

ЕЖЕДНЕВНЫЙ МЕТЕОРОЛОГИЧЕСКИЙ БЮЛЛЕТЕНЬ • DAILY WEATHER REPORT
BULLETIN QUOTIDIEN DE TEMPS • TÄGLICHER WETTERBERICHT

KIADJA AZ ORSZÁGOS METEOROLÓGIAI INTÉZET
BUDAPEST II. KITAIBEL PÁL UTCA 1
TELEFON: KÖZPONT: 353-500, IDŐJELZŐ OSZT.: 150-410

MEGJELENIK NAPONKÉNT
A POSTAI KÖLTSÉGGEL EGYÜTT NEGYEDÉVEN 60, Ft
KIADÁSÉRT FELEL AZ INTÉZET IGAZGATÓJA

LIBRARY
JAN 17 1963
WEATHER BUREAU

70. évfolyam 274. szám + Budapest + 1962. október 1.

Az időjárási helyzet ma reggel és a várható időjárás:

Az Atlanti óceánon elhelyezkedő nagykiterjedésű ciklon hatására Európa nyugati részein felhős, szeles, hűvös, sokhelyen esős az idő. Ezenkívül még a Szovjetunió európai területének északi részén, valamint a Balkán félsziget déli részein is esős idő uralkodik. Európa többi területein kevéssé felhős, sokhelyen ködös, csendes idő uralkodik.

Hazánkban tegnap kisebb felhőátvonulások voltak, ezekből néhány helyen jelentéktelen mennyiségű eső is hullott. Napközben a hőmérséklet 18, 24 fokig emelkedett. Ma hajnalban a levegő lehűlésében nagy eltérések mutatkoztak, az északi hegyvidék egyes helyein 3 fokig hűlt le a levegő hőmérséklete, voltak azonban helyek, ahol hajnalban sem szállt a hőmérséklet 12, 13 fok alá. Ma délelőtt országszerte napos, csendes az idő, a reggeli órákban többhelyről jelentettek ködöket.

Ma 12 órakor Budapesten a hőmérséklet 22 fok, a tengerszintre átszámitott légnyomás 767 mm, alig változik.

QC
989
.H9
I32
1962
Oct.-Dec.

Várható időjárás kedd estig:

Kevés felhő eső nélkül.
Sokhelyen éjszakai és reggeli köd.
Gyenge légáramlás.

Várható legalacsonyabb éjszakai hőmérséklet: általában 7, 11 fok között, északon egyes helyeken 7 fok alatt, legmagasabb nappali hőmérséklet holnap: 20, 24 fok között.

Kerényi

A hőmérséklet napi középértéke és eltérése a 90 évi átlagtól:

1962.IX.30.: 16,3 C°, +1,6 C°.

1871 óta ezen a napon előfordult:

legmagasabb hőmérséklet 31,5 C° /1932/
legalacsonyabb hőmérséklet 1,9 C° /1921/

LIBRARY
N.O.A.A.
U.S. Dept. of Commerce

620562.OMI

123 389

National Oceanic and Atmospheric Administration

Environmental Data Rescue Program

ERRATA NOTICE

One or more conditions of the original document may affect the quality of the image, such as:

Discolored pages
Faded or light ink
Binding intrudes into the text

This document has been imaged through the NOAA Environmental Data Rescue Program. To view the original document, please contact the NOAA Central Library in Silver Spring, MD at (301) 713-2607 x124 or www.reference@nodc.noaa.gov.

Information Manufacturing Corporation
Imaging Subcontractor
Rocket Center, West Virginia
September 14, 1999

CSAPADÉKELOSZLÁS

AZ UTOLSÓ 24 ÓRÁBAN

195 62. IX. 30. 7h-TÓL X. 1. 7h-IG

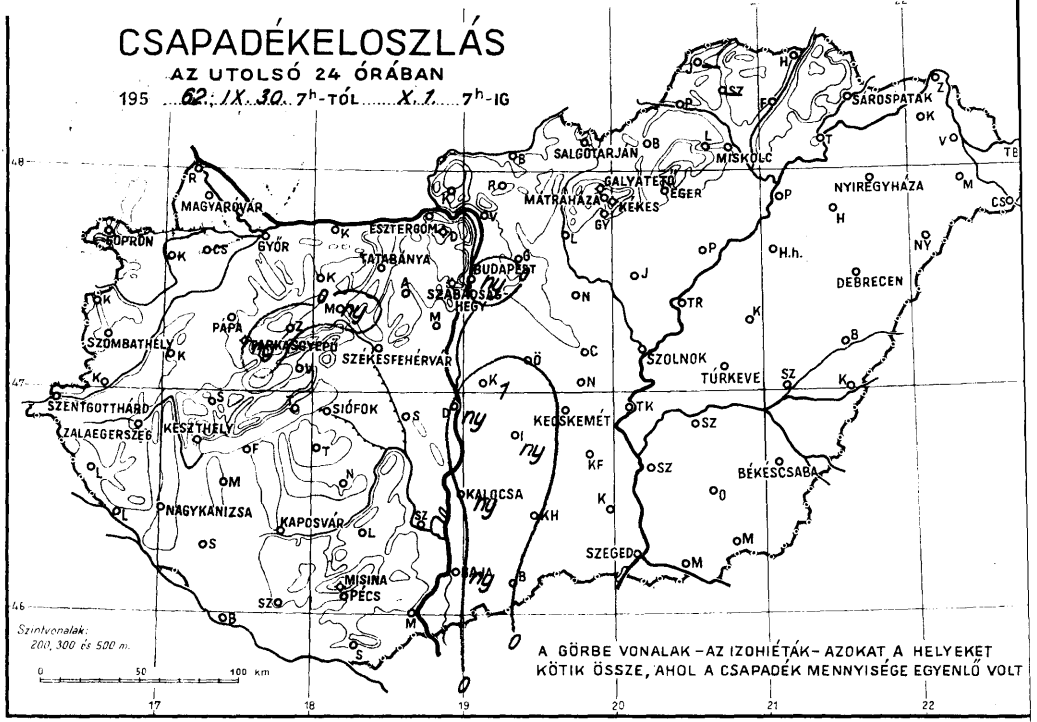

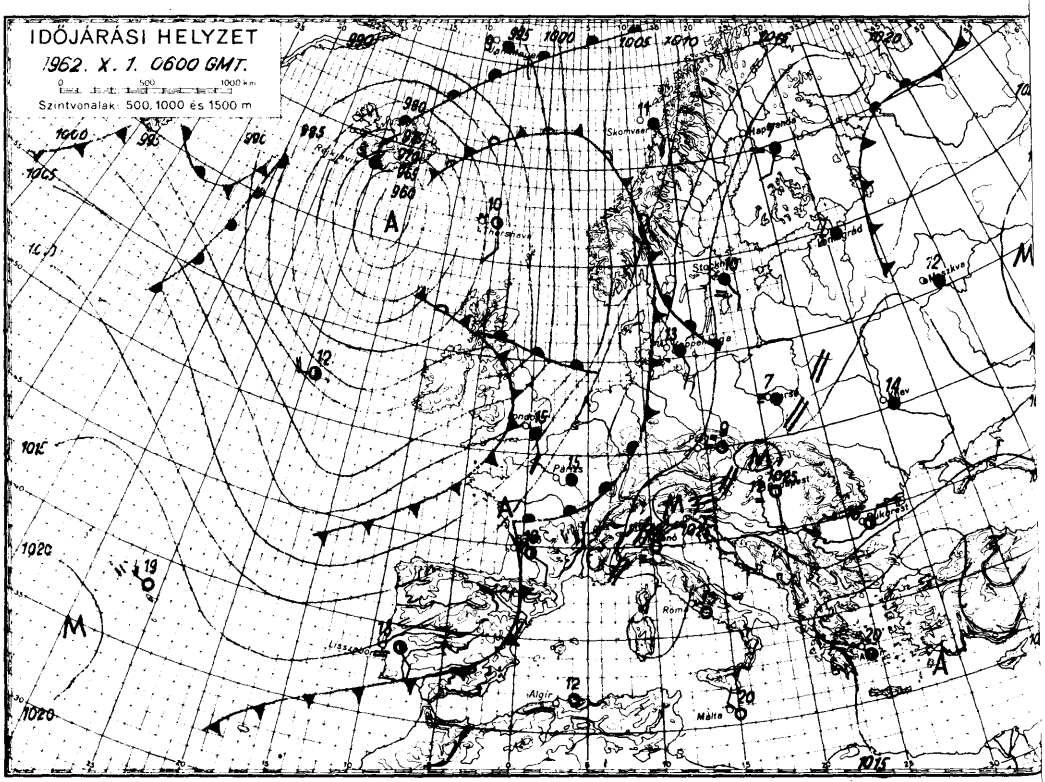

1962. október hó, 1. nap hétfő

	Csapadék (mm)		Hőmérsékleti szélsőségek: tegnapi nappali max.	Hőmérsékleti szélsőségek: éjszakai min.	Hőmérsékleti szélsőségek: min. 5 cm-en	Napsütés (óra) tegnap
12815 Magyaróvár	.		21	6	4	8
822 Győr	.		21	6	5	6
825 Pápa	.		21	7	3	6
805 Sopron	.		20	8	7	8
812 Szombathely	.		21	6	3	8
910 Szentgotthárd	.		20	7	7	6
915 Zalaegerszeg	.		21	7	4	
Lenti	.		21	7		
925 Nagykanizsa	.		22	7	7	
920 Keszthely	.		21	10		9
Tihany	.		20	12		
935 Siófok	.		19	9	7	7
942 Pécs	.		20	11	10	4
941 Misinatető (534 m)	.		19	13	12	4
Siklós	.		22	9	8	
827 Farkasgyepű (400 m)	ny		18	11	5	
Veszprém	.		21	9		
833 Tatabánya	.		21	8	6	
828 Esztergom						
840 Budapest OMI	ny		20	11	9	1
841 Szabadsághegy (474 m)	.		17	12	8	1
Martonvásár	.		22	11		
835 Székesfehérvár	.		21	7	4	
Dunaújváros	ny		18	12		
Szekszárd	.	=	21	13	9	
Mohács	.		20	12		
960 Baja	ny		19	11	10	0
955 Kalocsa	ny		20	10	5	
Cegléd	.		24	9		
860 Szolnok	.		24	8	4	5
970 Kecskemét	.		22	10	8	3
Kiskunfélegyháza	.		22	10	9	
982 Szeged	.		24	10	6	5
Mezőhegyes	.		24	9	7	
Orosháza	.		24	10	8	
990 Békéscsaba	.		24	8	5	6
875 Túrkeve	.		24	8	7	
Berettyóújfalu	.		23	9	6	
880 Debrecen	.		22	9	5	6
892 Nyíregyháza	.		22	8	4	6
Kisvárda	.		22	8	3	7
Mátészalka	.		22	7		
Tiszabecs	.		22	5		
Vác	.		22	8		
Gödöllő	.		21	8		
Lőrinci	.		23	7	5	
Gyöngyös	.		24	11		
Balassagyarmat	.		20	3		
755 Salgótarján	.		22	5	4	
Galyatető (932 m)	.		15	10		
851 Kékestető (1000 m)	.		15	9		4
Mátraháza (672 m)	.	=	18	9		
865 Eger	.		23	9	6	7
Putnok	.		24	4	3	
Lillafüred	.		19	8		
772 Miskolc	.		23	6	3	7
Fügöd	.		23	7		
778 Sárospatak	.		22	8	2	7

24 órai csapadék mm		
Rajka	.	
Kapuvár	.	=
Csorna	.	
Komárom	.	
Káld	.	
Kőszeg	.	
Körmend	.	
Letenye	.	
Sümeg	.	
Zirc	.	
Kisbér	.	
Mór	ny	
Alcsút	.	
Dobogókő	.	
Fonyód	.	
Tab	.	
Sárbogárd	.	
Lengyel	.	
Nagykőnyi	.	
Marcali	.	
Somogyszob	.	
Barcs	.	=
Szigetvár	.	
Bácsalmás	.	
Kiskunhalas	.	
Izsák	ny	
Kunsztmiklós	1	
Örkény	.	=
Nagykáta	.	
Jászapáti	.	
Tiszakécske	.	
Nagykőrös	.	
Kistelek	.	
Makó	.	
Szentes	.	
Szarvas	.	
Szeghalom	.	
Körösszakál	.	
Tiszaroff	.	
Poroszló	.	
Karcag	.	
Hortobágy	.	
Polgár	.	
Hajdúnánás	.	
Nyírbéltek	.	
Csenger	.	
Vásárosnamény	.	
Záhony	.	
Királyrét	.	
Romhány	.	
Borsodnádasd	.	
Jósvafő		
Szendrőlád		
Hidasnémeti		
Tokaj	.	
Kaposvár	.	
Hajdúdorog	.	

Magassági légállapotmérések

(óraadatok greenwichi időben)

Budapest

1962.IX.30.06^h

mb	m	C°	T_d
1000	153	14	11
850	1529	8	6
700	3096	- 2	- 2
500	5700	-17	-23
400	7340	-29	-34
300	9340	-44	-47
200	11970	-53	
150	13830	-53	
100	16430	-54	
50			

Jellemző pontok:

	mb	C°	T_d
Talaj:	1002	13	11
1	962	15	11
2	582	-10	-11
3	566	- 9	-12
4	250	-52	-56
5	*224	-57	-61
6	204	-52	
7	128	-52	
8	112	-55	
9			
10			
11			
12			
13			
14			
15			
16			
17			

* Tropopauza 11,3 km

Budapest

1962.IX.30.12^h

mb	m	C°	T_d
1000	162	19	12
850	1528	9	6
700	3104	- 2	- 3
500	5720	-14	-21
400	7370	-27	-32
300	9380	-41	-46
200			
150			
100			
50			

Jellemző pontok:

	mb	C°	T_d
Talaj:	1002	19	12
1	900	12	7
2	800	4	2
3	584	-10	-11
4	558	- 8	-18
5	238	-55	-59
6	226	-54	-59
7			
8			
9			
10			
11			
12			
13			
14			
15			
16			
17			

* Tropopauza nil

Budapest

1962.IX.30.18^h

mb	m	C°	T_d
1000	158	18	13
850	1528	10	7
700	3110	- 1	- 2
500	5720	-17	-24
400	7360	-28	-34
300	9360	-44	-49
200	12010	-51	
150			
100			
50			

Jellemző pontok:

	mb	C°	T_d
Talaj:	1002	18	15
1	983	18	10
2	800	6	5
3	600	- 8	-11
4	*255	-51	-56
5	250	-51	
6	170	-51	
7			
8			
9			
10			
11			
12			
13			
14			
15			
16			
17			

* Tropopauza 10,4 km

Budapest

1962.IX.30.24^h

mb	m	C°	T_d
1000	168	15	11
850	1541	9	5
700	3122	- 1	- 3
500	5740	-16	-23
400	7390	-27	-34
300	9410	-39	-46
200	12090	-57	-63
150	13910	-57	
100	16460	-58	
50			

Jellemző pontok:

	mb	C°	T_d
Talaj:	1003	15	11
1	983	18	11
2	900	13	7
3	790	5	3
4	774	5	3
5	744	2	- 1
6	721	2	- 1
7	674	- 4	- 6
8	670	- 2	- 5
9	600	- 6	-11
10	333	-36	-43
11	320	-36	-43
12	250	-47	-54
13	*200	-57	-63
14			
15			
16			
17			

* Tropopauza 12,1 km

Magassági szélmérések

(óraadatok greenwichi időben)

IX.30.	Bpest 06 h		Bpest 12 h		Bpest 18 h		Bpest 24 h		Szeged 06 h		Szeged 12 h		Szeged 24 h		Szhely 12 h		Pécs 24 h	
	fok	m/s	fok	m/s	fok	m/s	fok	m/s	fok	m/s	fok	m/s	fok	m/s	fok	m/s	fok	m/s
Talaj	360	2	360	2	270	2	220	2	360	2	40	2	360	2	90	2	40	2
500 m	70	2	120	3	170	2	100	3	90	1	120	1	90	6	200	1	50	4
1000	70	2	120	3	140	4	110	2	80	4	70	4	60	4	240	1	90	2
1500	170	3	130	3	160	4	160	1	80	4	100	3	40	4	210	1	90	2
2000	170	3	130	3	160	4	160	1	40	3	180	2	90	5	310	3	140	1
3000	170	3	210	5	200	4	190	5	190	5	180	7	120	5	240	1	130	4
4000	210	7	180	7	210	7	200	3			210	5	140	2	10	3	130	4
5000	210	4	230	6	210	3	230	2			220	3	90	3	340	2	80	3
7000	210	7	230	6	210	3	360	5			230	4	-	0	250	3		
9000	240	13	250	11	250	5	40	35			190	13	20	5	220	9		
10000	240	13	210	11	270	9	20	69			190	13	20	9	290	7		
12000	240	13			320	14	20	69			240	7						
14000	270	10					20	7			290	6	10	7				
16000	280	5					20	7			340	7	10	7				
18000	280	5					30	2			20	3						
20000	20	3					30	2			-	0						

OFFSET NYOMDA BUDAPEST

IDŐJÁRÁSI NAPIJELENTÉS

ЕЖЕДНЕВНЫЙ МЕТЕОРОЛОГИЧЕСКИЙ БЮЛЛЕТЕНЬ • DAILY WEATHER REPORT
BULLETIN QUOTIDIEN DE TEMPS • TÄGLICHER WETTERBERICHT

KIADJA AZ ORSZÁGOS METEOROLÓGIAI INTÉZET
BUDAPEST II. KITAIBEL PÁL UTCA 1
TELEFON: KÖZPONT: 353-500, IDŐJELZŐ OSZT.: 150-410

MEGJELENIK NAPONKÉNT • ELŐFIZETÉSI ÁRA A POSTAI KÖLTSÉGGEL EGYÜTT NEGYEDÉVRE 60, Ft
KIADÁSÉRT FELEL AZ INTÉZET IGAZGATÓJA

75. évfolyam 275. szám + Budapest + 1962. október 2.

Az időjárási helyzet ma reggel és a várható időjárás:

Kelet-Európában nagykiterjedésű anticiklon helyezkedik el és hatására Közép-Európában is derült, száraz, sokfelé ködös az idő. Az Atlanti-óceán-i ciklon lassan Izlandig húzódott vissza, frontrendszere Európa nyugati partvidékein esős, sőt többfelé zivataros időjárást okoz.

Hazánkban tegnap derült, csendes volt az idő, a nap országszerte 7, 10 órán át sütött. Eső sehol sem esett. A hőmérséklet napközben 22, 26 fokig emelkedett, hajnalban 6, 10 fokig hűlt le a levegő. Ma reggel többfelé párásság és köd volt.

Ma 12 órakor Budapesten a hőmérséklet 20 fok, a tengerszintre átszámított légnyomás 769 mm, alig változik.

Várható időjárás szerda estig:

A szép őszi idő tovább tart.
A reggeli és délelőtti órákban párásság, sokhelyen köd.
Napközben derült idő.
Éjszaka gyenge, napközben mérsékelt légáramlás.

Várható legalacsonyabb éjszakai hőmérséklet: 7, 11,
legmagasabb nappali hőmérséklet holnap: 21, 25 fok
között, a ködösebb területeken 20 fok alatt.

Kapitány

A hőmérséklet napi középértéke és eltérése a 90 évi átlagtól:

1962.X.1.: 16,8 C°, +2,1 C°.

1871 óta ezen a napon előfordult:

legmagasabb hőmérséklet	30,8 C°	/1932/
legalacsonyabb hőmérséklet	1,3 C°	/1959/

620564.OMI

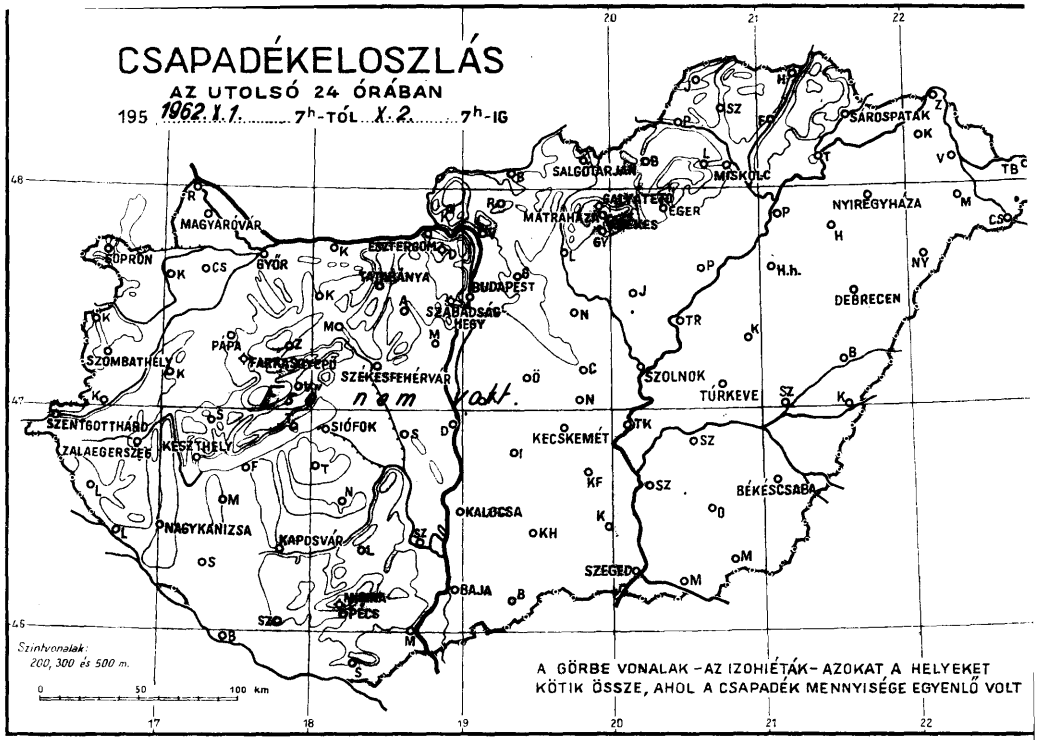
CSAPADÉKELOSZLÁS
AZ UTOLSÓ 24 ÓRÁBAN
195 1962. X. 1. 7h-TÓL X. 2. 7h-IG
Eső nem volt.
SÁROSPATAK
SALGÓTARJÁN
MISKOLC
NYIREGYHÁZA
MÁTRAHÁZA
EGER
MAGYARÓVÁR
SOPRON
GYŐR
ESZTERGOM
TATABÁNYA
BUDAPEST
SZABADSÁG HEGY
DEBRECEN
PÁPA
SZOMBATHELY
FARKASGYEPŰ
SZÉKESFEHÉRVÁR
SZOLNOK
TÚRKEVE
SZENTGOTTHÁRD
ZALAEGERSZEG
KESZTHELY
SIÓFOK
KECSKEMÉT
BÉKÉSCSABA
NAGYKANIZSA
KAPOSVÁR
KALOCSA
SZEGED
BAJA
PÉCS
Szintvonalak: 200, 300 és 500 m.
0 50 100 km
A GÖRBE VONALAK – AZ IZOHIÉTÁK – AZOKAT A HELYEKET KÖTIK ÖSSZE, AHOL A CSAPADÉK MENNYISÉGE EGYENLŐ VOLT

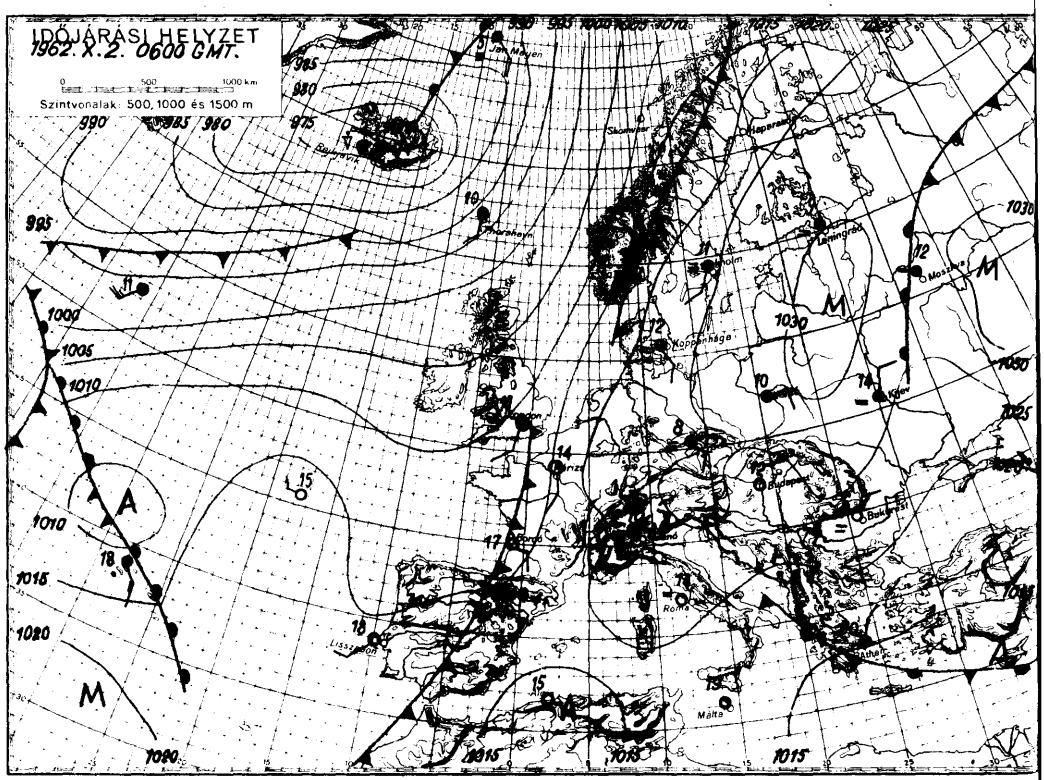
IDŐJÁRÁSI HELYZET
1962. X. 2. 0600 GMT.
0 500 1000 km
Szintvonalak: 500, 1000 és 1500 m
Jan Mayen
Skomvaer
Haparanda
Leningrád
Moszkva
Koppenhága
Kijev
Budapest
Bukarest
Roma
Athen
Málta
Lisszabon
A
M

1962. október hó,
2. kedd nap

	Az utolsó 24 óra adatai						24 órai csapadék mm	
	Csapadék (mm)		Hőmérsékleti szélsőségek			Napsütés (óra) tegnap		
			tegnapi nappali max.	éjszakai min.	min. 5 cm-en			
12815 Magyaróvár	•		24	7	5	8	Rajka	•
822 Győr	•	≈		7	5	9	Kapuvár	•
825 Pápa	•	≈	23	7	3	9	Csorna	•
805 Sopron	•	≈	23	6	4	8	Komárom	•
812 Szombathely	•	≈	22	7	4	8	Káld	•
910 Szentgotthárd	•	≈	21	8	7	7	Kőszeg	•
915 Zalaegerszeg	•	≈	22	7	4		Körmend	•
Lenti	•		23	7			Letenye	•
925 Nagykanizsa	•	≈	23	6	6		Sümeg	•
920 Keszthely	•	≈	22	10		10	Zirc	•
Tihany	•		22	12			Kisbér	•
935 Siófok	•	≈	20	9	5	10	Mór	•
942 Pécs	•		23	13	8	10	Alcsút	•
941 Misinatető (534 m)	•		21	15	10	10	Dobogókő	•
Siklós	•		25	8	8		Fonyód	•
827 Farkasgyepű (400 m)	•		22	14	5		Tab	•
Veszprém	•		23	10			Sárbogárd	•
833 Tatabánya	•		25	9	7		Lengyel	•
828 Esztergom							Nagykónyi	•
840 Budapest OMI	•		24	11	9	9	Marcali	•
841 Szabadsághegy (474 m)	•		21	13	9	9	Somogyszob	•
Martonvásár	•		24	11			Barcs	•
835 Székesfehérvár	•		24	6	2		Szigetvár	•
Dunaújváros	•		23	11			Bácsalmás	•
Szekszárd	•		23	10	8		Kiskunhalas	•
Mohács	•		24	9			Izsák	•
960 Baja	•	≈	25	11	8	10	Kunsztmiklós	•
955 Kalocsa	•		24	8	3		Örkény	•
Cegléd	•		26	7			Nagykáta	
860 Szolnok	•	≈	24	8	3	10	Jászapáti	•
970 Kecskemét	•	≈	24	10	6	9	Tiszakécske	•
Kiskunfélegyháza	•		23	10	9		Nagykőrös	•
982 Szeged	•		25	8	4	10	Kistelek	•
Mezőhegyes	•		25	8	6		Makó	•
Orosháza	•		25	9	6		Szentes	•
990 Békéscsaba	•		25	6	4	10	Szarvas	•
875 Túrkeve	•		26	7	5		Szeghalom	•
Berettyóújfalu	•		25	9	4		Körösszakál	•
880 Debrecen	•		24	8	5	9	Tiszaroff	•
892 Nyíregyháza	•	≈	23	7	4	9	Poroszló	•
Kisvárda	•		24	9	3	10	Karcag	•
Mátészalka	•		24	8			Hortobágy	•
Tiszabecs	•		24	6			Polgár	•
Vác	•		26	7			Hajdúnánás	
Gödöllő	•		24	8			Nyírbéltek	•
Lőrinci	•		26	7	4		Csenger	•
Gyöngyös	•		25	11			Vásárosnamény	•
Balassagyarmat	•		22	4			Záhony	•
765 Salgótarján	•		24	6	5		Királyrét	
Galyatető (932 m)	•		20	13			Romhány	•
851 Kékestető (1000 m)	•		18	11		10	Borsodnádasd	•
Mátrabánya (672 m)	•		20	10			Jósvafő	
865 Eger	•		25	9	7	9	Szendrőlád	•
Putnok	•		25	5	4		Hidasnémeti	•
Lillafüred	•		23	7			Tokaj	•
772 Miskolc	•	≈	25	6	4	9	**Kaposvár**	•
Fügöd	•		25	4			**Hajdúdorog**	•
778 Sárospatak	•		24	10	3	9		-

Magassági légállapotmérések

(óraadatok greenwichi időben)

Budapest 1962.X.1. 06h

mb	m	C°	T_d
1000	174	13	10
850	1542	9	3
700	3127	0	- 3
500	5760	-14	-27
400	7430	-22	-43
300	9480	-36	-48
200	12180	-55	-63
150			
100			
50			

Jellemző pontok:

	mb	C°	T_d
Talaj:	1004	12	10
1	972	16	11
2	806	6	3
3	788	7	3
4	768	4	1
5	744	4	0
6	700	0	-3
7	680	0	- 3
8	408	-22	-41
9	400	-22	-42
10	345	-30	-44
11	330	-30	-44
12	250	-46	-55
13	222	-52	-60
14	214	-52	-60
15	≈192	-57	-65
16	170	-56	
17			

* Tropopauza 12,4 km

Budapest 1962.X.1. 12h

mb	m	C°	T_d
1000	189	24	11
850	1507	10	3
700	3153	0	- 5
500	5790	-13	-25
400	7460	-24	-32
300	9500	-38	-44
200	12180	-56	-62
150	13960	-65	
100	16450	-62	
50			

Jellemző pontok:

	mb	C°	T_d
Talaj:	1006	25	11
1	900	13	6
2	800	7	0
3	694	0	- 6
4	668	- 1	- 7
5	617	- 5	-12
6	589	- 5	-15
7	514	-12	-24
8	488	-13	-26
9	250	-46	-53
10	≈160	-66	-72
11	124	-63	
12			
13			
14			
15			
16			
17			

* Tropopauza 13,6 km

Budapest 1962.X.1. 18h

mb	m	C°	T_d
1000	185	20	12
850	1560	9	3
700	3151	1	- 4
500	5800	-12	-25
400	7470	-22	-28
300	9520	-37	-42
200	12220	-55	-59
150	14020	-64	-68
100	16490	-66	
50			

Jellemző pontok:

	mb	C°	T_d
Talaj:	1005	20	12
1	991	21	12
2	842	9	3
3	807	8	3
4	682	0	- 5
5	662	- 1	- 6
6	624	- 3	- 8
7	591	- 3	-17
8	250	-46	-50
9	≈143	-65	-69
10	91	-66	
11	80	-59	
12			
13			
14			
15			
16			
17			

* Tropopauza 14,3 km

Budapest 1962.X.1. 24h

mb	m	C°	T_d
1000	200	16	11
850	1575	11	5
700	3168	1	- 5
500	5820	-11	-66
400	7500	-22	-24
300	9560	-35	-42
200	12270	-55	-59
150	14080	-59	
100			
50			

Jellemző pontok:

	mb	C°	T_d
Talaj:	1007	15	11
1	997	19	12
2	800	7	1
3	662	- 2	- 7
4	634	- 1	- 6
5	595	- 4	-21
6	564	- 4	-23
7	250	-44	-49
8	≈175	-59	-63
9			
10			
11			
12			
13			
14			
15			
16			
17			

* Tropopauza 13,1 km

Magassági szélmérések

(óraadatok greenwichi időben)

X.1.	Bpest 06 h		Bpest 12 h		Bpest 18 h		Bpest 24 h		Szeged 05 h		Szeged 11 h		Szeged 24 h		Misk. 11 h		Debr. 12 h	
	fok	m/s	fok	m/s	fok	m/s	fok	m/s	fok	m/s	fok	m/s	fok	m/s	fok	m/s	fok	m/s
Talaj	360	2	270	2	270	7	360	2	40	2	40	2	360	2	360	2	40	2
500 m	110	3	170	1	270	2	70	1	70	8	80	3	80	4	20	2	30	3
1000	60	4	60	2	10	2	100	1	60	3	60	3	80	4	330	5	10	4
1500	20	2	90	1	10	2	190	2	90	2	60	3	40	3	300	7	10	4
2000	140	1	140	2	200	3	220	4	90	2	60	3	60	2	330	5	340	2
3000	170	7	230	4	240	3	220	4	80	17	90	3	70	2	310	5	310	4
4000	170	4	230	4	340	4	360	4			90	3	20	4	310	5	320	5
5000	20	8	10	7	10	12	360	5			40	4	20	11	30	1	310	4
7000	20	3	10	14	10	12	340	17			20	17	360	20	360	6	350	5
9000	10	4	10	22	350	19	350	20			20	27	360	20	10	29	110	6
10000	10	4	10	30	350	19	350	20			20	27	360	20			10	16
12000	20	48	10	28	350	22	10	23			30	46	360	20				
14000			10	28	350	22					10	21	30	15				
16000					20	5					20	9	70	2				
18000					350	4							70	2				
20000													20	14				

IDŐJÁRÁSI NAPIJELENTÉS

ЕЖЕДНЕВНЫЙ МЕТЕОРОЛОГИЧЕСКИЙ БЮЛЛЕТЕНЬ • DAILY WEATHER REPORT
BULLETIN QUOTIDIEN DE TEMPS • TÄGLICHER WETTERBERICHT

KIADJA AZ ORSZÁGOS METEOROLÓGIAI INTÉZET
BUDAPEST II. KITAIBEL PÁL UTCA 1
TELEFON: KÖZPONT: 353-500, IDŐJELZŐ OSZT.: 150-410

MEGJELENIK NAPONKÉNT • ELŐFIZETÉSI ÁRA A POSTAI KÖLTSÉGGEL EGYÜTT NEGYEDÉVRE 60, Ft
KIADÁSÉRT FELEL AZ INTÉZET IGAZGATÓJA

75. évfolyam 276. szám + Budapest + 1962. október 3.

Az időjárási helyzet ma reggel és a várható időjárás:

Az európai kontinens legnagyobb részét lefedi a csendes, napsütéses, reggelenként sokhelyen ködös időjárást kialakító anticiklon. Ez a hatalmas légköri képződmény egyelőre megakadályozza az atlanti óceáni ciklonoknak szárazföldünkre vonulását.

Hazánkban tegnap a reggeli és délelőtti rövidideig tartó párás, ködös időt, a nap folyamán száraz, napsütéses, és az évszakhoz képest meleg, csendes idő váltotta fel. A hőmérséklet országszerte elérte a 23-26 fokot, ma reggel 7 óráig 7-10, az északi hegyvidéken 4-6 fokig hült le a levegő. Ma délelőtt folytatódik a derült, napsütéses idő; 10 órakor egy-két helyen még köd borította a talajt, aminek következtében Szentgotthárdon csak 12 fokig, ugyanakkor az ország területén általában 18-21 fokig emelkedett a hőmérséklet.

Ma 12 órakor Budapesten a hőmérséklet 21 fok, a tengerszintre átszámított légnyomás 768 mm, gyengén süllyedő irányzatú.

Várható időjárás csütörtök estig:

Szép őszi idő.
Nyugaton helyenként reggeli köd,
Gyenge, időnként kissé élénkebb szél.

Várható legalacsonyabb éjszakai hőmérséklet: általában 6, 9
az északi hegyvidéken 3, 6,
legmagasabb nappali hőmérséklet holnap: 21, 25 fok között.

Vörös Pál

A hőmérséklet napi középértéke és eltérése a sokévi átlagtól:

1962.X.2.: 16,7 C°, +2,1 C°.

1871 óta ezen a napon előfordult:

legmagasabb hőmérséklet: 28,4 C° /1942/
legalacsonyabb hőmérséklet 1,3 C° /1916/

620565.OMI.

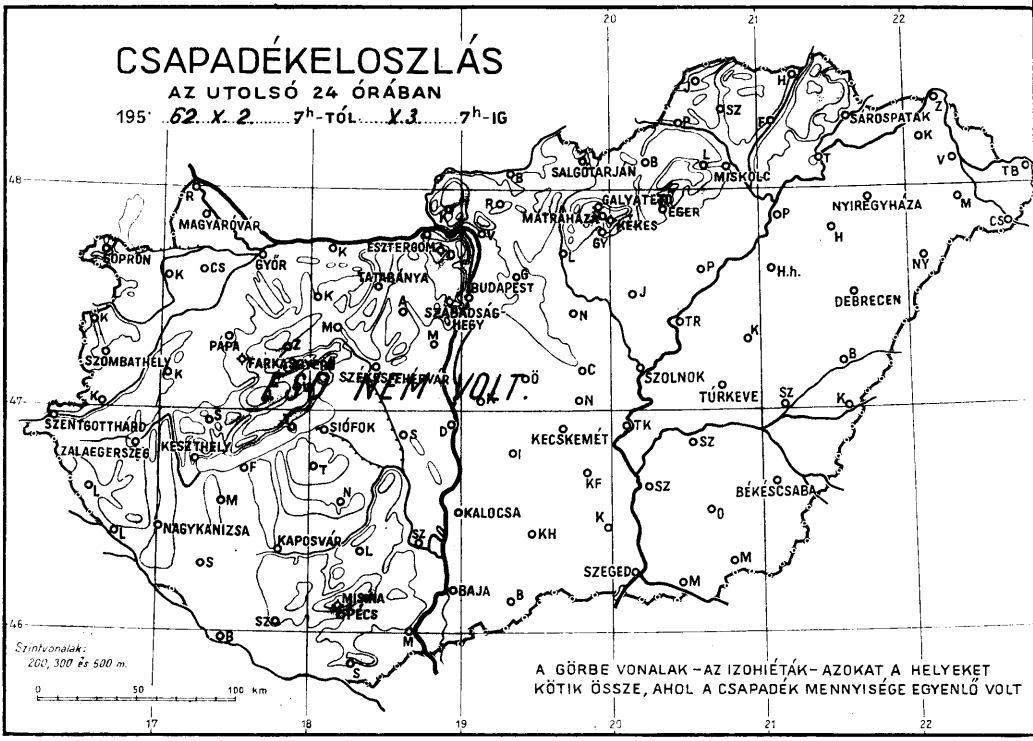
CSAPADÉKELOSZLÁS
AZ UTOLSÓ 24 ÓRÁBAN
195 62. X. 2. 7h-TÓL X. 3. 7h-IG
ESŐ NEM VOLT.
MAGYARÓVÁR
SOPRON
GYŐR
ESZTERGOM
TATABÁNYA
BUDAPEST
SZABADSÁG-HEGY
PÁPA
FARKASGYEPŰ
SZÉKESFEHÉRVÁR
SZOMBATHELY
SZENTGOTTHÁRD
ZALAEGERSZEG
KESZTHELY
SIÓFOK
NAGYKANIZSA
KAPOSVÁR
MISKOLC
SALGÓTARJÁN
GALYATETŐ
MÁTRAHÁZA
KÉKES
EGER
SÁROSPATAK
NYIREGYHÁZA
DEBRECEN
SZOLNOK
TÚRKEVE
KECSKEMÉT
BÉKÉSCSABA
KALOCSA
SZEGED
BAJA
MISKOLC
PÉCS
Szintvonalak: 200, 300 és 500 m.
0 50 100 km
A GÖRBE VONALAK – AZ IZOHIÉTÁK – AZOKAT A HELYEKET KÖTIK ÖSSZE, AHOL A CSAPADÉK MENNYISÉGE EGYENLŐ VOLT

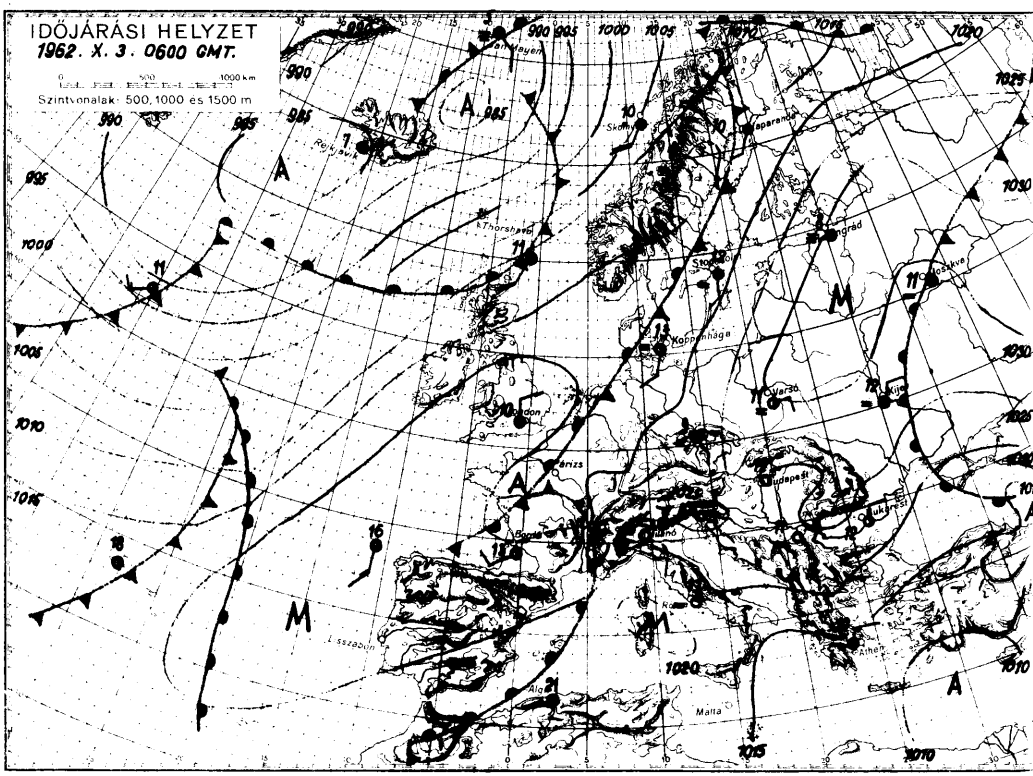
IDŐJÁRÁSI HELYZET
1962. X. 3. 0600 GMT.
0 500 1000 km
Szintvonalak: 500, 1000 és 1500 m
Rejkjavik
Thorshavn
Skomvaer
Koppenhága
Varsó
Kijev
Budapest
Bukarest
Athen
Malta
Lisszabon
Alger
Bonn
Párizs
Moszkva

1962. október hó, **3.** **szerda** nap

	Az utolsó 24 óra adatai						24 órai csapadék mm		
	Csapadék (mm)		Hőmérsékleti szélsőségek tegnapi nappali max.	Hőmérsékleti szélsőségek éjszakai min.	Hőmérsékleti szélsőségek min. 5 cm-en	Napsütés (óra) tegnap			
12815 Magyaróvár	•		25	7	4	8	Rajka	•	
822 Győr	•	=	26	8	6	9	Kapuvár	•	
825 Pápa	•	=	24	8	3	9	Csorna	•	
805 Sopron	•		23	10	7	7	Komárom	•	
812 Szombathely	•	=	23	8	6	8	Káld	•	
910 Szentgotthárd	•	=		9	9	8	Kőszeg	•	
915 Zalaegerszeg			23				Körmend	•	
Lenti	•		24	8			Letenye	•	
925 Nagykanizsa	•		25	6	6		Sümeg	•	
920 Keszthely	•	=	24	11		10	Zirc	•	
Tihany	•		22	12			Kisbér	•	
935 Siófok	•	=	21	9	7	10	Mór	•	
942 Pécs	•		24	12	9	10	Alcsút	•	
941 Misinatető (534 m)	•		22	14	9	10	Dobogókő	•	
Siklós	•		26	9	8		Fonyód	•	
827 Farkasgyepű (400 m)	•		23	13	9		Tab	•	
Veszprém	•		24	9			Sárbogárd	•	
833 Tatabánya	•		26	9	7		Lengyel	•	
828 Esztergom							Nagykónyi	•	
840 Budapest OMI	•		24	10	8	9	Marcali	•	
841 Szabadsághegy (474 m)	•		21	12	8	9	Somogyszob	•	
Martonvásár	•		25	10			Barcs	•	
835 Székesfehérvár	•		25	5	2		Szigetvár	•	
Dunaújváros	•		24	13			Bácsalmás	•	
Szekszárd	•		25	10	7		Kiskunhalas	•	
Mohács	•		26	9			Izsák	•	
960 Baja	•	=	25	10	8	10	Kunsztmiklós	•	
955 Kalocsa	•		24	8	3		Örkény	•	
Ceglédi	•		25	9			Nagykáta	•	
860 Szolnok	•	=	24	8	4	11	Jászapáti	•	
970 Kecskemét	•		24	10	8	9	Tiszakécske		
Kiskunfélegyháza	•		23	9	8		Nagykőrös	•	
982 Szeged	•	=	25	7	2	10	Kistelek	•	
Mezőhegyes	•	=	25	7	4		Makó	•	
Orosháza	•		25	8	6		Szentes	•	
990 Békéscsaba	•		24	4	3	9	Szarvas	•	
875 Túrkeve	•		24	7	6		Szeghalom	•	
Berettyóújfalu	•		24	9	4		Kőrösszakál	•	
880 Debrecen	•		22	9	6	9	Tiszaroff	•	
892 Nyíregyháza	•	=		10	8	10	Poroszló	•	
Kisvárda	•		24	9	3	10	Karcag	•	
Mátészalka	•		23	9			Hortobágy	•	
Tiszabecs	•		24	6			Polgár	•	
Vác	•	=	26	6			Hajdúnánás	-	
Gödöllő	•		24	7			Nyírlétek	•	
Lőrinci							Csenger	•	
Gyöngyös	•		24	11			Vásárosnamény	•	
Balassagyarmat	•		23	4			Záhony	•	
755 Salgótarján	•		24	6	5		Királyrét	•	
Galyatető (932 m)	•		19	10			Romhány	•	
851 Kékestető (1000 m)	•		16	11		10	Borsodnádasd	•	
Mátraháza (672 m)	•		20	10			Jósvafő		
865 Eger	•		24	8	5	9	Szendrőlád	•	
Putnok	•	=	25	4	3		Hidasnémeti	•	
Lillafüred	•		21	7			Tokaj	•	
772 Miskolc	•	=	24	6	4	9	**Kaposvár**	•	=
Fügöd	•		24	4			**Hajdúdorog**	•	
778 Sárospatak	•		24	10	6	10			

Magassági légállapotmérések

(óraadatok greenwichi időben)

Budapest
1962.X.2. 06h

mb	m	C°	T_d
1000	202	12	10
850	1576	11	7
700	3164	2	- 4
500	5830	-10	-15
400	7500	-25	-29
300	9550	-37	-49
200	12250	-52	-60
150			
100			
50			

Jellemző pontok:

	mb	C°	T_d
Talaj:	1007	12	10
1	967	18	12
2	900	13	8
3	716	2	- 4
4	678	1	-10
5	658	2	-13
6	600	- 1	-20
7	370	-24	-35
8			
9			
10			
11			
12			
13			
14			
15			
16			
17			

* Tropopauza nil

Budapest
1962.X.2. 12h

mb	m	C°	T_d
1000	205	22	8
850	1593	11	4
700	3175	3	- 7
500	5840	- 9	-16
400	7520	-19	-30
300	9600	-36	-44
200	12290	-55	-61
150	14100	-64	-69
100	16570	-65	
50			

Jellemző pontok:

	mb	C°	T_d
Talaj:	1008	23	11
1	900	14	6
2	716	2	- 6
3	690	3	- 9
4	548	- 7	-13
5	519	- 7	-13
6	447	-17	-26
7	409	-17	-29
8	250	-45	-48
9	*147	-65	-71
10			
11			
12			
13			
14			
15			
16			
17			

* Tropopauza 14,2 km

Budapest
1962.X.2. 18h

mb	m	C°	T_d
1000	197	21	11
850	1580	11	5
700	3174	4	- 8
500	5830	-13	-20
400	7510	-22	-32
300	9560	-33	-47
200	12210	-58	-65
150	13990	-66	-73
100			
50			

Jellemző pontok:

	mb	C°	T_d
Talaj:	1007	20	10
1	997	22	12
2	900	14	8
3	838	10	4
4	730	4	- 4
5	668	1	-15
6	636	1	-11
7	572	- 6	-11
8	552	- 6	-14
9	493	-14	-21
10	475	-13	-24
11	250	-50	-58
12	*150	-66	-73
13	120	-65	
14			
15			
16			
17			

* Tropopauza 14,0 km

Budapest
1962.X.2. 24h

mb	m	C°	T_d
1000	199	15	11
850	1563	10	4
700	3167	3	-11
500	5830	-10	-25
400	7520	-21	-37
300	9570	-37	-49
200	12260	-54	-64
150	14080	-61	-71
100			
50			

Jellemző pontok:

	mb	C°	T_d
Talaj:	1007	14	10
1	982	19	13
2	865	10	7
3	829	10	0
4	691	3	-13
5	656	3	-16
6	600	- 3	- 9
7	535	- 9	-21
8	511	- 9	-23
9	437	-16	-33
10	250	-47	-58
11	140	-53	-73
12			
13			
14			
15			
16			
17			

* Tropopauza nil

Magassági szélmérések

(óraadatok greenwichi időben)

X.2.	Bpest 06 h		Bpest 12 h		Bpest 18 h		Bpest 24 h		Szeged 12 h		Szeged 24 h		Szhely 12 h		Debr. 12 h		Szhely 22 h	
	fok	m/s	fok	m/s	fok	m/s	fok	m/s	fok	m/s	fok	m/s	fok	m/s	fok	m/s	fok	m/s
Talaj	40	2	90	2	40	2	360	7	360	2	360	2	180	7	40	2	270	2
500 m	80	1	30	1	140	4	100	6	40	4	40	5	190	6	360	6	190	6
1000	80	1	300	1	40	3	50	5	40	4	10	6	210	8	360	6	180	7
1500	260	3	240	1	40	4	50	5	30	2	350	6	210	7	330	10	200	7
2000	290	1	330	1	50	3	70	3	110	2	350	6	190	5	330	10	190	5
3000	360	5	70	1	90	3	40	5	50	4	20	6	190	1	330	10	40	1
4000	360	5	360	7	20	5	40	5	50	4	60	5	350	4	360	10	20	4
5000	340	12	340	10	360	10	10	7	10	11	20	10	310	5	10	13	10	9
7000	340	12	350	14	350	14	360	15	10	19	20	19	330	6	350	17	360	11
9000	350	22	340	22	350	18	360	15	360	17	20	18	320	13	360	24	340	10
10000	250	22	340	22	350	18	350	16	360	17	20	18	320	16	350	30		
12000	330	14	330	16	340	16	360	31	350	11	360	17	310	12				
14000			320	8	330	11	360	31	350	11	360	17	310	18				
16000			20	3					350	11								
18000																		
20000																		

OFFSET NYOMDA BUDAPEST

IDŐJÁRÁSI NAPIJELENTÉS

ЕЖЕДНЕВНЫЙ МЕТЕОРОЛОГИЧЕСКИЙ БЮЛЛЕТЕНЬ • DAILY WEATHER REPORT
BULLETIN QUOTIDIEN DE TEMPS • TÄGLICHER WETTERBERICHT

KIADJA AZ ORSZÁGOS METEOROLÓGIAI INTÉZET
BUDAPEST II. KITAIBEL PÁL UTCA 1
TELEFON: KÖZPONT: 353-500, IDŐJELZŐ OSZT.: 150-410

MEGJELENIK NAPONKÉNT • ELŐFIZETÉSI ÁRA A POSTAI KÖLTSÉGGEL EGYÜTT NEGYEDÉVRE 60, Ft
KIADÁSÉRT FELEL AZ INTÉZET IGAZGATÓJA

75. évfolyam 277. szám + Budapest + 1962. október 4.

Az időjárási helyzet ma reggel és a várható időjárás:

Olaszországban, a Kárpátmedencében és a Szovjetunió európai területén derült az időjárás, de többfelé képződik reggeli köd. Európa északnyugati államaiban viszont felhősebb az idő és többfelé esős.

Hazánkban tegnap derült volt az idő és az évszakhoz képest meleg. A nyugati országrészen helyenként reggeli köd volt. A nap országszerte 7, 10 órán keresztül sütött. A hőmérséklet napközben 22, 25 fokig emelkedett. Ma hajnalban általában 6, 10, az északkeleti és délnyugati határmegyékben azonban helyenként 4, 5 fokig hűlt le a levegő. Ma délelőtt általában derült volt az idő, a nyugati határmegyékben azonban helyenként ködös.

Ma 12 órakor Budapesten a hőmérséklet 22 fok a tengerszintre átszámított légnyomás 768 mm, alig változik.

Várható időjárás péntek estig:

Ma derült idő.
Holnap kisebb felhőátvonulás valószínűleg eső nélkül.
Helyenként reggeli és délelőtti köd.
Mérsékelt, változóirányú szél.

Várható legalacsonyabb éjszakai hőmérséklet: keleten 5, 9
nyugaton 9, 13
legmagasabb nappali hőmérséklet holnap: 20, 24 fok között.

Veress Károly

A hőmérséklet napi középértéke és eltérése a 90 éves átlagtól:

1962.X.3.: 16,8 C°, +2,8 C°.

1871 óta ezen a napon előfordult:

legmagasabb hőmérséklet 27,6 C° /1900/
legalacsonyabb hőmérséklet 1,6 C° /1957/

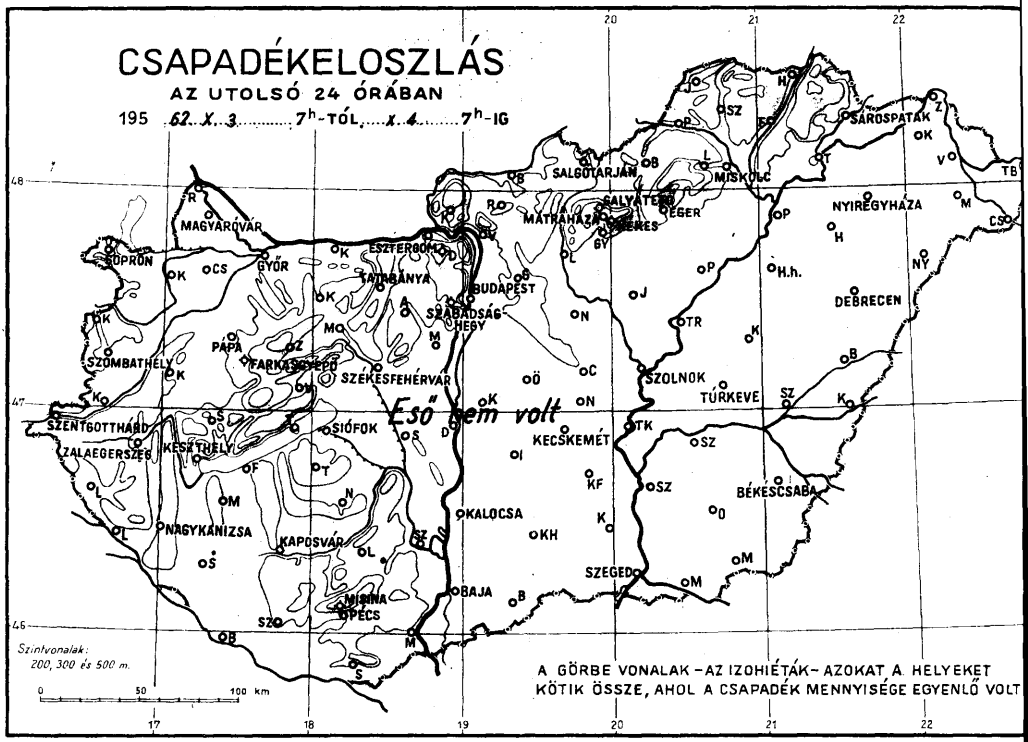
CSAPADÉKELOSZLÁS
AZ UTOLSÓ 24 ÓRÁBAN
195 62. X. 3. 7h-TÓL, X. 4. 7h-IG
Eső nem volt
Szintvonalak: 200, 300 és 500 m.
0 50 100 km
A GÖRBE VONALAK – AZ IZOHIÉTÁK – AZOKAT A HELYEKET KÖTIK ÖSSZE, AHOL A CSAPADÉK MENNYISÉGE EGYENLŐ VOLT
MAGYARÓVÁR
GYŐR
SOPRON
ESZTERGOM
TATABÁNYA
BUDAPEST
SZABADSÁG HEGY
PÁPA
FARKASGYEPŰ
SZÉKESFEHÉRVÁR
SZOMBATHELY
SZENTGOTTHÁRD
ZALAEGERSZEG
KESZTHELY
SIÓFOK
NAGYKANIZSA
KAPOSVÁR
MISINA PÉCS
BAJA
KALOCSA
KECSKEMÉT
SZEGED
SZOLNOK
TÚRKEVE
BÉKÉSCSABA
DEBRECEN
NYIREGYHÁZA
MISKOLC
SALGÓTARJÁN
SALYATERŐ
MÁTRAHÁZA
EGER
SÁROSPATAK

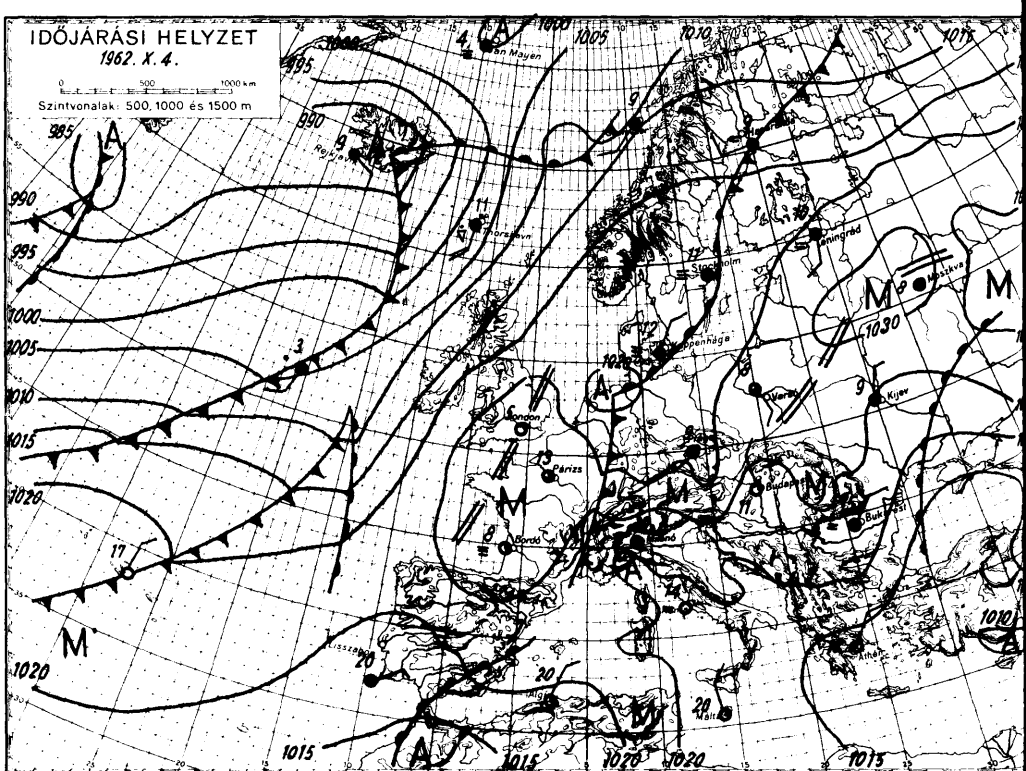
IDŐJÁRÁSI HELYZET
1962. X. 4.
0 500 1000 km
Szintvonalak: 500, 1000 és 1500 m
Jan Mayen
Rejkjavik
Thorshavn
Stockholm
Leningrád
Moszkva
Kijev
Varsó
Budapest
Bukarest
Athén
Koppenhága
London
Párizs
Bordó
Lisszabon
Algír
Málta

1962...október.... hó, 4.... nap ...csütörtök	Az utolsó 24 óra adatai						24 órai csapadék mm		
	Csapadék (mm)		Hőmérsékleti szélsőségek			Napsütés (óra) tegnap			
			tegnapi nappali max.	éjszakai min.	min. 5 cm-en				
12815 Magyaróvár	.		25	6	4	8	Rajka	.	
822 Győr	.		25	6	5	10	Kapuvár	.	
825 Pápa	.		25	5	2	8	Csorna	.	
805 Sopron	.		24	7	6	8	Komárom	.	
812 Szombathely	.		24	7	4	8	Káld	.	
910 Szentgotthárd	.		22	8	7	7	Kőszeg	.	
915 Zalaegerszeg	.		23	6	3		Körmend	.	
Lenti							Letenye	.	
925 Nagykanizsa	.		25	5	4		Sümeg	.	
920 Keszthely	.		22	10		10	Zirc	.	
Tihany	.		24	12			Kisbér	.	
935 Siófok	.		22	9	7	10	Mór	.	
942 Pécs	.		23	11	7	10	Alcsút	.	
941 Misinatető (534 m)	.		22	14	9	10	Dobogókő		
Siklós	.		25	5	5		Fonyód	.	
827 Farkasgyepű (400 m)	.		24	13	8		Tab	.	
Veszprém	.		24	9			Sárbogárd	.	
833 Tatabánya	.		26	8	6		Lengyel	.	
828 Esztergom							Nagykónyi	.	
840 Budapest OMI	.		25	10	7	9	Marcali	.	
841 Szabadsághegy (474 m)	.		21	12	9	10	Somogyszob	.	
Martonvásár	.		24	11			Barcs	.	
835 Székesfehérvár	.		25	4	1		Szigetvár	.	
Dunaújváros	.		23	12			Bácsalmás	.	
Szekszárd	.		23	9	7		Kiskunhalas	.	
Mohács	.		24	7			Izsák	.	
960 Baja	.		24	9	6	10	Kunsztmiklós	.	
955 Kalocsa	.		23	8	3		Örkény	.	
Cegléd	.		25	7			Nagykáta		
860 Szolnok	.		25	8	4	10	Jászapáti	.	
970 Kecskemét	.		24	9	7	9	Tiszakécske	.	
Kiskunfélegyháza	.		23	9	8		Nagykőrös	.	
982 Szeged	.		24	8	4	10	Kistelek	.	
Mezőhegyes	.		24	7	5		Makó	.	
Orosháza	.		25	9	6		Szentes	.	
990 Békéscsaba	.		25	5	3	8	Szarvas	.	
875 Túrkeve	.		25	7	5		Szeghalom	.	
Berettyóújfalu	.		25	7	2		Körösszakál	.	
880 Debrecen	.		24	7	4	10	Tiszaroff	.	
892 Nyíregyháza	.		23	6	4	10	Poroszló	.	
Kisvárda	.		24	7	2	10	Karcag	.	
Mátészalka	.		24	6			Hortobágy	.	
Tiszabecs	.		24	5			Polgár	.	
Vác	.		25	5			Hajdúnánás		
Gödöllő	.		24	7			Nyírbéltek	.	
Lőrinci	.		26	7	2		Csenger	.	
Gyöngyös	.		25	10			Vásárosnamény	.	
Balassagyarmat	.		24	4			Záhony	.	
755 Salgótarján	.		24	5	4		Királyrét		
Galyatető (932 m)	.		2q	11			Romhány	.	
851 Kékestető (1000 m)	.		17	10		10	Borsodnádasd		
Mátraháza (672 m)	.		20	9			Jósvafő		
865 Eger	.		24	8	4	9	Szendrőlád	.	
Putnok	.		25	3	2		Hidasnémeti	.	
Lillafüred	.		22	7			Tokaj	.	
772 Miskolc	.		25	5	3	10	Kaposvár	.	
Fügöd	.		26	5			Hajdúdorog	.	
778 Sárospatak	.		24	8	3	10			

Magassági légállapotmérések

(óraadatok greenwichi időben)

Budapest

1962.X.3. 06^{h}

mb	m	C°	T_d
1000	199	13	3
850	1564	10	5
700	3160	5	-10
500	5820	- 9	-26
400	7500	-23	-38
300	9540	-38	-51
200	12210	-59	-70
150			
100			
50			

Jellemző pontok :

	mb	C°	T_d
Talaj	1007	12	9
1	973	14	10
2	920	15	9
3	819	8	3
4	800	10	7
5	717	4	-11
6	535	- 9	-19
7	513	- 8	-24
8	250	-47	-59
9	206	-58	-68
10	165	-64	-76
11			
12			
13			
14			
15			
16			
17			

* Tropopauza nil

Budapest

1962.X.3. 12^{h}

mb	m	C°	T_d
1000	199	23	11
850	1571	11	1
700	3179	6	-48
500	5850	-10	-32
400	7530	-23	-47
300	9570	-39	-60
200	12240	-57	-67
150			
100			
50			

Jellemző pontok :

	mb	C°	T_d
Talaj	1007	24	12
1	900	14	6
2	830	10	- 2
3	797	10	- 5
4	736	6	-23
5	711	7	-33
6	560	-56	-67
7	536	-57	-76
8	250	-47	-50
9	≈184	-60	-73
10	168	-61	
11			
12			
13			
14			
15			
16			
17			

* Tropopauza 12,8 km

Budapest

1962.X.3. 18^{h}

mb	m	C°	T_d
1000	188	21	11
850	1569	10	4
700	3171	5	-19
500	5830	-10	-35
400	7510	-23	-43
300	9560	-37	-50
200	12240	-58	-65
150	14010	-65	
100			
50			

Jellemző pontok :

	mb	C°	T_d
Talaj	1006	20	11
1	995	22	12
2	844	9	3
3	820	10	- 2
4	808	9	- 7
5	754	9	-19
6	582	- 6	-19
7	564	- 4	-26
8	250	-48	-58
9	≈160	-65	-75
10	125	-65	
11			
12			
13			
14			
15			
16			
17			

* Tropopauza 13,6 km

Budapest

1962.X.3. 24^{h}

mb	m	C°	T_d
1000	199	16	8
850	1574	10	4
700	3175	5	-14
500	5840	-11	-30
400	7520	-23	-39
300	9570	-36	-51
200	12260	-57	-69
150	14040	-66	
100			
50			

Jellemző pontok :

	mb	C°	T_d
Talaj	1007	14	7
1	985	19	10
2	828	9	3
3	784	9	- 8
4	767	8	-12
5	752	9	-13
6	607	- 3	-16
7	596	- 1	-16
8	250	-46	-59
9	≈159	-66	-78
10	127	-65	
11			
12			
13			
14			
15			
16			
17			

* Tropopauza 13,7 km

Magassági szélmérések

(óraadatok greenwichi időben)

X.3.	Budapest 06 h		Budapest 12 h		Budapest 18 h		Budapest 24 h		Szeged 12 h		Szeged 24 h		Szhely 11 h		Debr. 10 h		Misk. 10 h	
	fok	m/s	fok	m/s	fok	m/s	fok	m/s	fok	m/s	fok	m/s	fok	m/s	fok	m/s	fok	m/s
Talaj	360	7	40	2	90	2	360	2	180	7	360	2	220	2	90	2		
500 m	50	6	90	4	100	3	110	3	90	3	40	3	180	4	70	3	60	2
1000	50	6	90	4	100	3	110	3	110	5	40	3	200	6	80	4	100	3
1500	50	6	90	4	100	3	80	6	120	6	80	3	190	6	90	4	100	1
2000	50	6	60	4	80	4	80	6	90	4	80	3	200	3	90	4	100	3
3000	50	4	40	8	50	5	50	5	70	7	80	3	30	5	60	7	50	3
4000	50	4	40	8	50	5	40	6	70	7	40	10	60	2	40	10	50	6
5000	20	12	20	12	30	10	40	10	40	8	40	10	20	7	20	11	10	8
7000	20	12	10	13	10	13	360	12	30	18	30	15	10	6	30	15	20	15
9000	360	19	360	19	350	15	340	19	30	18	360	19	350	3	30	15	10	17
10000	360	25	360	19	350	15	340	19	20	22	360	19	340	10	10	23	10	24
12000	340	15	360	19	340	19	330	23			360	27	340	19	10	23	360	24
14000					330	11	360	8			360	27					360	25
16000																		
18000																		
20000																		

DŐJÁRÁSI NAPIJELENTÉS

ЕЖЕДНЕВНЫЙ МЕТЕОРОЛОГИЧЕСКИЙ БЮЛЛЕТЕНЬ · DAILY WEATHER REPORT
BULLETIN QUOTIDIEN DE TEMPS · TÄGLICHER WETTERBERICHT

ADJA AZ ORSZÁGOS METEOROLÓGIAI INTÉZET
DAPEST II. KITAIBEL PÁL UTCA 1
LEFON: KÖZPONT: 353-500, IDŐJELZŐ OSZT.: 150-410

MEGJELENIK NAPONKÉNT * ELŐFIZETÉSI ÁRA
A POSTAI KÖLTSÉGGEL EGYÜTT NEGYEDÉVRE 60, Ft
KIADÁSÉRT FELEL AZ INTÉZET IGAZGATÓJA

5. évfolyam 278. szám + Budapest + 1962. október 5.

Az időjárási helyzet ma reggel és a várható időjárás:

Európaszerte csendes, közepesen felhős, párás az idő. Ma eggel sok helyen volt köd.

Hazánkban tegnap általában gyengén felhős, reggel a Dunántúon ködös volt az idő. Csapadék nem volt. A nap országszerte 6-10, Szolnokon 1 órán át sütött. A hőmérséklet a nap folyamán 23-26 fokig emelkedett, ma ajnalban a Tiszántúlon és az északi, északkeleti országhatár közelében 4-, máshol 8-12 fokig süllyedt. Ma délelőtt folytatódott a csendes, felhős, pás időjárás.

Ma 12 órakor Budapesten a hőmérséklet 21 fok, a tengerszintre átszámitott légnyomás 766 mm, gyengén süllyedő irányzatú.

Várható időjárás szombat estig:

Kisebb felhőátvonulások legfeljebb néhány helyen esővel.
Reggeli párásság.
Mérsékelt északnyugati, északi szél.

Várható legalacsonyabb éjszakai hőmérséklet: 8, 12 fok között, az északi határszél közelében 8 fok alatt, legmagasabb nappali hőmérséklet holnap: 20, 24 fok között.

A hőmérséklet napi középértéke és eltérése a 90 éves átlagtól:

1962.X.4.: 16,7 C°, +3,3 C°.

1871 óta ezen a napon előfordult:

Legmagasabb hőmérséklet 26,7 C° /1934/
Legalacsonyabb hőmérséklet 0,5 C° /1930/

620570.OMI.

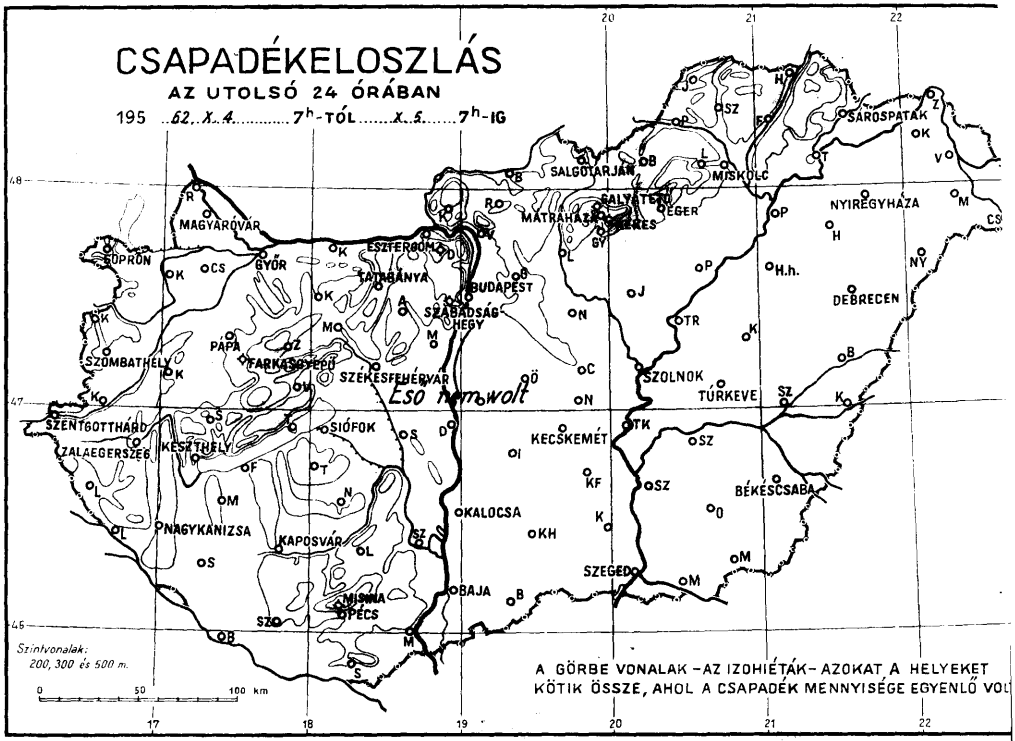
CSAPADÉKELOSZLÁS
AZ UTOLSÓ 24 ÓRÁBAN
195 62. X. 4. 7h-TÓL X. 5. 7h-IG
SÁROSPATAK
SALGÓTARJÁN
MISKOLC
NYIREGYHÁZA
MÁTRAHÁZA
SALYATETŐ
EGER
MAGYARÓVÁR
SOPRON
GYŐR
ESZTERGOM
TATABÁNYA
BUDAPEST
SZABADSÁG HEGY
DEBRECEN
PÁPA
FARKASGYEPŰ
SZÉKESFEHÉRVÁR
SZOMBATHELY
SZOLNOK
TÚRKEVE
Eső nem volt
SZENTGOTTHÁRD
SIÓFOK
KECSKEMÉT
ZALAEGERSZEG
KESZTHELY
BÉKÉSCSABA
KALOCSA
NAGYKANIZSA
KAPOSVÁR
SZEGED
BAJA
MISINA
PÉCS
Szintvonalak: 200, 300 és 500 m.
0 50 100 km
A GÖRBE VONALAK – AZ IZOHIÉTÁK – AZOKAT A HELYEKET KÖTIK ÖSSZE, AHOL A CSAPADÉK MENNYISÉGE EGYENLŐ VOL

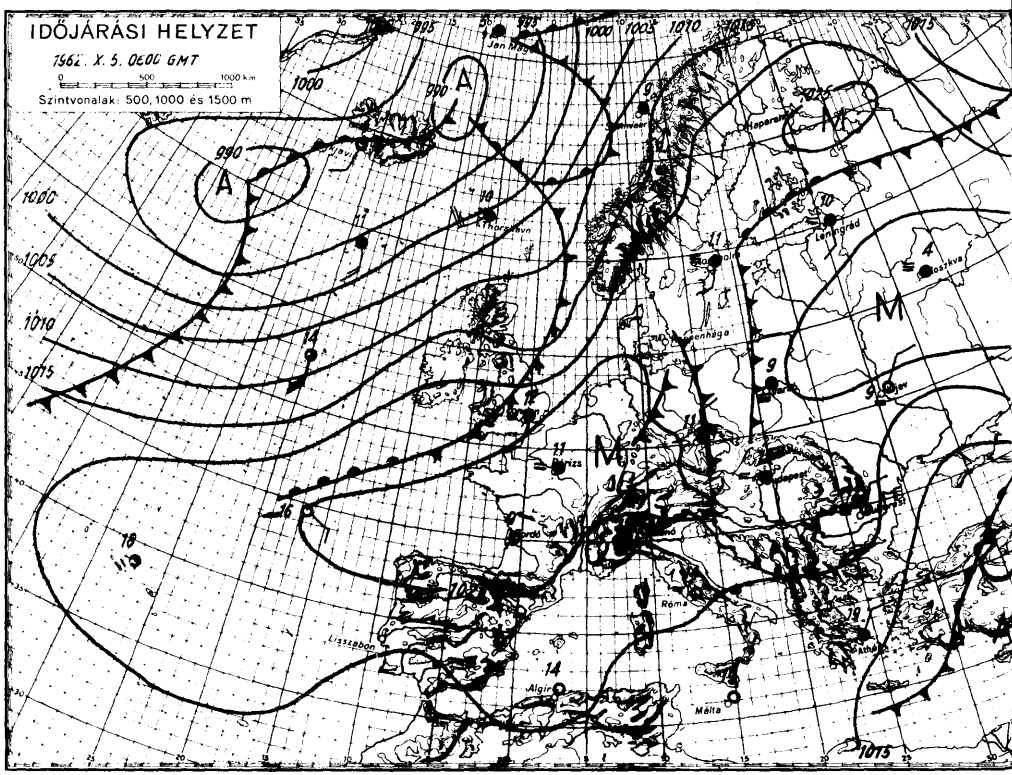
IDŐJÁRÁSI HELYZET
1962. X. 5. 0600 GMT
0 500 1000 km
Szintvonalak: 500, 1000 és 1500 m
Jan Mayen
Thorshavn
Leningrád
Róma
Lisszabon
Algír
Málta
Athén

TÁJÉKOZTATÓ

Az Időjárási Napijelentés hazánk és Európa időjárásáról nyújt áttekintést a beérkező nagyszámú meteorológiai sürgöny alapján.

Az *első oldalon* találjuk a Meteorológiai Intézet aznap délben kiadott összefoglaló jelentésének szövegét.

A jelentés első bekezdése röviden ismerteti az európai időjárás helyzetét. Egy külön bekezdés adja meg Magyarország 24 óra alatti időjárásának rövid leírását. Utána következik a 12 órakor Budapesten észlelt hőmérséklet, tengerszintre átszámított légnyomás, a légnyomásváltozásnak az utolsó 3 órára vonatkozó irányzata, továbbá a nyári félévben a Balaton Siófokon észlelt vízhőmérséklete. Ezt követi az ország területére vonatkozó *előrejelzés*, amely a következő *36 órára* (másnap estig) érvényes. Olyan esetekben, amikor az időjárási helyzet megengedi, hogy egy-két további nap időjárására is elég megbízható következtetéseket lehessen levonni, az előrejelzésekhez *Távolabbi kilátások* címen még egy második előrejelzés csatlakozik. A Napijelentésnek ezen az oldalán szerepel még a budapesti hőmérséklet előző napi középértéke és ennek eltérése az 1861—1960. között eltelt 80 év átlagától. Végül itt közöljük az illető napon 1871 óta Budapesten előfordult legmagasabb és legalacsonyabb hőmérséklet értékét és előfordulásuk évét.

A *második oldal* felső részében közöljük az utolsó 24 óra magyarországi csapadéktérképét (a számok a csapadék mennyiségét milliméterben adják meg; ny=nyom, azaz 0,4 mm vagy ennél kisebb mennyiség). A térképen kihúzott görbe vonalak, az *izohiéták*, azoknak a területeknek a kiemelésére szolgálnak, amelyeken a csapadék mennyisége valamely határérték (pl. 20 mm) alatt, illetőleg felett volt. Megszerkesztésük csak nagyvonalú tájékozodásra szolgál, de nem veheti mindig figyelembe a csapadékmennyiségben előforduló nagy helyi különbségeket, amelyek főképpen a meleg hónapok záporszerű esői alkalmával lépnek fel. Nagyon szeszélyes esőeloszlás idején az izohiéták elmaradnak a térképről.

Az oldal alsó felét foglalja el *az európai időjárási térkép kivonatos alakja*. Ez vázlatos mása annak a részletes, sok ezer adatot tartalmazó nagyméretű munkatérképnek, amelynek alapján az Intézet aznap déli előrejelzése készül. Az itt közölt térképen csak a legfontosabb állomások néhány közérdekű adata van feltüntetve. A felhőzet mennyiségét az állomáskarika besötétítésének mértékével adjuk meg; a szél abból az irányból fúj, amerre a szélzászló rúdja mutat. A zászlócskák oldalvonalainak száma annál nagyobb, minél nagyobb a szélsebesség: egy rövid oldalvonás 1—2 méter/másodperc (m/sec) sebességű szélnek felel meg, egy hosszú vonás 3—5 m/sec sebességű szélnek, egy rövid és egy hosszú vonás együtt 6—7 m/sec sebességűnek stb. Az állomáskarikától balra látható szám a hőmérsékletet adja egész fokokban. Ha az állomáson az észlelés időpontjában nevezetesebb időjárási esemény volt, pl. csapadékhullás, köd, zivatar stb., akkor a hőmérséklet alatt az illető jelenség nemzetközi jele is fel van tüntetve (a használt jelek jegyzékét l. alább). *A vastagon kihúzott, fogazással ellátott vonalak* az időjárási frontok, a *dupla szaggatott vonalak* a lesiklófelületek (magyarázatukat l. alább). A *vékony vonallal kihúzott görbék* az izobárok, azokat a helyeket kötik össze, amelyeknek a tengerszintre átszámított légnyomása egyenlő. A görbék végéhez írt szám a légnyomás értékét adja millibárban (1 mb = 750,1 higany-mm). A térképen látható betűk jelentése:

A = kis légnyomású terület (minimum, ciklon) középpontja

M = nagy légnyomású terület (maximum, anticiklon) középpontja.

A *harmadik oldal* az elmúlt 24 óra hazai időjárásának néhány fontos adatát közli nagyszámú megfigyelőállomásról.

A baloldali táblázat a hazai magasabbrendű megfigyelőállomások (óránként sürgönyző ún. szinoptikus állomások és napjában néhány alkalommal sürgönyző éghajlati állomások) adatait tartalmazza, országrészenkénti sorrendben. Az első oszlopban megadjuk a csapadék mennyiségét mm-ben; a második rovatban a reggeli észlelés alkalmával talált harmatot, deret, zúzmarát (nemzetközi jelekkel) és a reggel észlelt hótakaró-vastagságot (cm-ben, folt=hófoltok, lepel=néhány mm-es hóréteg, b=bucka); továbbá, ha a 24 óra folyamán jégeső vagy zivatar volt, akkor ebben a rovatban szerepel a zivatar, illetőleg a jégeső jele. További 3 rovatban következik az előző napi legmagasabb és az éjszakai legalacsonyabb hőmérséklet, valamint a talaj felett 5 cm magasságban, kisugárzás elleni védelem nélkül elhelyezett ún. kisugárzási (radiációs) hőmérőn leolvasott minimumhőmérséklet. Az utolsó rovat az előző napi napfénytartamot tünteti fel.

A jobboldali táblázatban kb. 50 további hazai állomás csapadék- és hóréteg-adatait foglaljuk össze.

A *negyedik oldalon* tájékozásul közöljük a *Magyarországon 24 óra alatt végzett felsőlégköri mérések* eredményeinek egy kisebb részét.

A troposzférában és a sztratoszférában végzett rádiószondás légállapotmérések közül 4 felszállás adatait táblázatban foglaljuk össze: ez tartalmazza megadott légnyomású szintek magasságát, az ott észlelt hőmérsékletet és harmatpontot. A táblázatban csillag jelöli meg azt a szintet, amelyben a sztratoszféra alsó határa (tropopauza) az illető időpontban elhelyezkedik.

Az oldal alsó felében a szélmérések adatai szerepelnek: a táblázat minden oszlopa egy szélmérés adatsorát tartalmazza (az egyes oszlopok az ország más és más pontján, esetleg más időpontban végzett szélmérések eredményeit foglalják magukban). Itt megtalálják a szél irányát a talajon és az adott magasságokban (360 fokos beosztás szerint, 90 fok = kelet, 180 fok = dél, 270 fok = nyugat, 360 fok = észak), továbbá a szél sebességét m/sec-ban.

Fontosabb meteorológiai jelek:

∞ pára	❟ szitálás	∼ ónos eső	▽ záporeső	≺ villogás
= talajköd	• eső	▲ jégeső	▽* hózápor	⚡ porvihar
≡ köd	✳ havazás	⋁ zúzmara	⌐ zivatar	⊹ hófúvás

A frontok és lesiklófelületek magyarázata:

melegfront (másnéven felsiklási front): határvonal, amelynek mentén meleg levegő nyomul elő

hidegfront (másnéven betörési front): határvonal, amelynek mentén hideg levegő nyomul elő

veszteglő front: az egymás mellé került meleg- és hideg levegő közül egyik sem nyomul előre, vagy pedig ingázó mozgást végeznek

kettős (okklúziós) front meleg típusa: egy meleg és egy utána érkező hidegfront olyan összekapcsolódása, amelyben a melegfront jelenségei vannak túlsúlyban

kettős (okklúziós) front hideg típusa: ugyanilyen összekapcsolódás, de ezúttal a hidegfront jelenségei vannak túlsúlyban

felső betörési front: olyan hideg levegő előnyomulásának vonala, amely csak a felsőbb rétegekben lép fel

felső felsiklási front: olyan meleg levegő előnyomulásának vonala, amely csak a felsőbb rétegekben lép fel

lesiklófelület: a vonal egyik oldalán nagy kiterjedésű leszálló légmozgás van, derült idővel vagy felhőoszlással

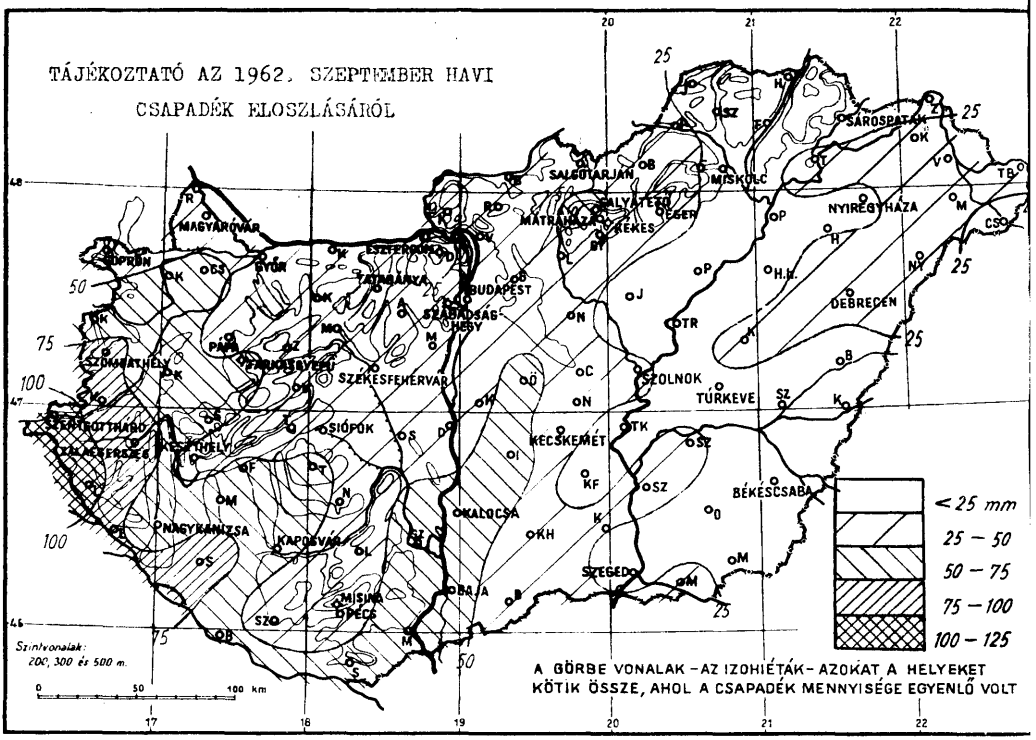
TÁJÉKOZTATÓ AZ 1962. SZEPTEMBER HAVI
CSAPADÉK ELOSZLÁSÁRÓL
< 25 mm
25 – 50
50 – 75
75 – 100
100 – 125
A GÖRBE VONALAK – AZ IZOHIÉTÁK – AZOKAT A HELYEKET
KÖTIK ÖSSZE, AHOL A CSAPADÉK MENNYISÉGE EGYENLŐ VOLT
Szintvonalak:
200, 300 és 500 m.
0 50 100 km

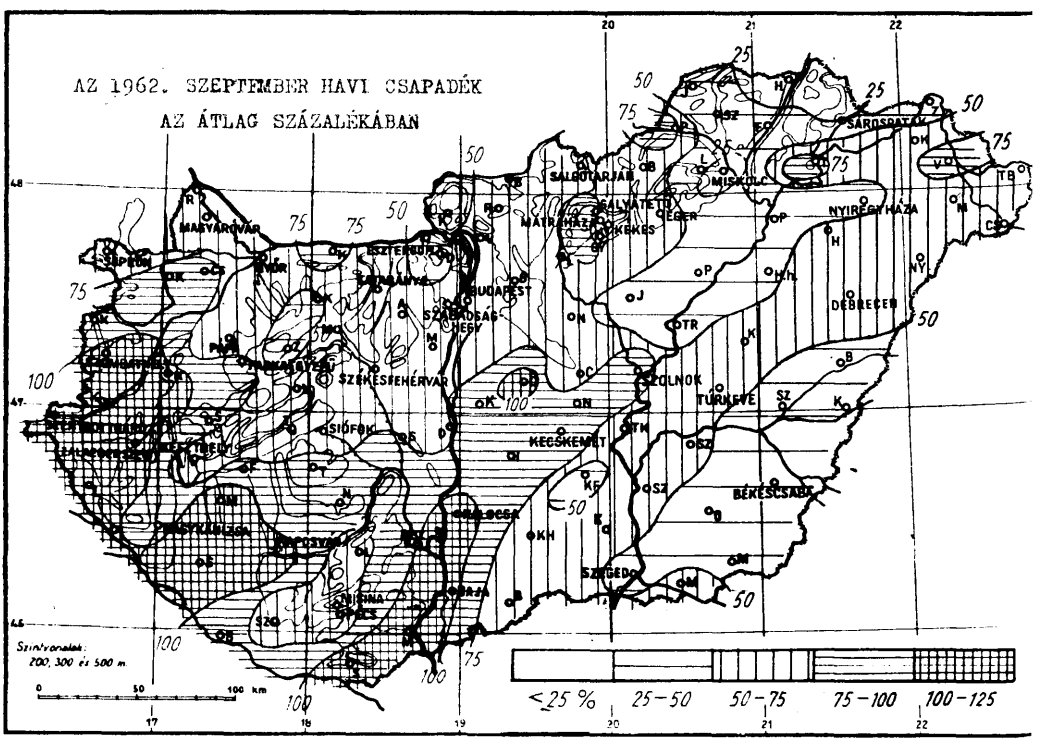
AZ 1962. SZEPTEMBER HAVI CSAPADÉK
AZ ÁTLAG SZÁZALÉKÁBAN
< 25 %
25 – 50
50 – 75
75 – 100
100 – 125
Szintvonalak:
200, 300 és 500 m.
0 50 100 km

620567.OMI

1962. október hó,
5. péntek nap

	Az utolsó 24 óra adatai						24 órai csapadék mm		
	Csapadék (mm)		Hőmérsékleti szélsőségek: tegnapi nappali max.	éjszakai min.	min. 5 cm-en	Napsütés (óra) tegnap			
12815 Magyaróvár	•		24	9	6	9	Rajka	•	
822 Győr	•		24	9	6	10	Kapuvár	•	⌂
825 Pápa	•	⌂	24	9	6	9	Csorna	•	⌂
805 Sopron	•		24	10	8	6	Komárom	•	⌂
812 Szombathely	•		23	11	8	9	Káld	•	⌂
910 Szentgotthárd	•		22	10	8	7	Kőszeg	•	
915 Zalaegerszeg	•		24	9	5		Körmend	•	
Lenti	•	⌂	23	6			Letenye	•	
925 Nagykanizsa	•		24	6	6		Sümeg	•	
920 Keszthely	•		22	10		10	Zirc	•	⌂
Tihany	•		23	13			Kisbér	•	⌂
935 Siófok	•		21	9	8	10	Mór	•	
942 Pécs	•		24	10	8	10	Alcsút	•	
941 Misinatető (534 m)	•		22	14	10	8	Dobogókő	•	
Siklós	•	⌂	26	6	5		Fonyód	•	
827 Farkasgyepű (400 m)	•		23	13	9		Tab	•	
Veszprém	•	⌂	24	12			Sárbogárd	•	
833 Tatabánya	•		26	10	6		Lengyel	•	
828 Esztergom							Nagykónyi	•	⌂
840 Budapest OMI	•		25	11	9	10	Marcali	•	
841 Szabadsághegy (474 m)	•		22	13	9	10	Somogyszob	•	
Martonvásár	•		25	12			Barcs	•	
835 Székesfehérvár	•		25	7	3		Szigetvár	•	
Dunaújváros	•		24	12			Bácsalmás	•	
Szekszárd	•	⌂	24	8	7		Kiskunhalas	•	
Mohács	•	⌂	25	6			Izsák	•	
960 Baja	•	⌂	25	8	6	10	Kunsztmiklós	•	⌂
955 Kalocsa	•		24	7	2		Örkény	•	⌂
Cegléd	•		25	8			Nagykáta		
860 Szolnok	•		24	7	2	11	Jászapáti	•	⌂
970 Kecskemét	•	⌂	24	8	5	9	Tiszakécske	•	
Kiskunfélegyháza	•		24	9	8		Nagykőrös	•	
982 Szeged	•		24	7	2	10	Kistelek	•	
Mezőhegyes	•	⌂	25	7	5		Makó	•	
Orosháza	•	⌂	26	8	6		Szentes	•	
990 Békéscsaba	•		25	5	3	9	Szarvas	•	
875 Túrkeve	•		25	6	4		Szeghalom	•	⌂
Berettyóújfalu	•	⌂	25	6	2		Kőrösszakál	•	
880 Debrecen	•		24	5	3	10	Tiszaroff	•	
892 Nyíregyháza	•		23	6	6	10	Poroszló	•	⌂
Kisvárda	•		24	7	3	10	Karcag	•	⌂
Mátészalka	•	⌂	24	7			Hortobágy	•	⌂
Tiszabecs	•		24	5			Polgár	•	
Vác	•	⌂	26	6			Hajdúnánás	•	
Gödöllő	•		25	9			Nyírbéltek	•	
Lőrinci	•	⌂	26	6	3		Csenger	•	⌂
Gyöngyös	•		26	11			Vásárosnamény		
Balassagyarmat	•		24	4			Záhony	•	
755 Salgótarján	•		24	7	5		Királyrét	•	
Galyatető (932 m)	•		20	13			Romhány	•	
851 Kékestető (1000 m)	•		17	11		10	Borsodnádasd	•	
Mátraháza (672 m)	•	⌂	21	10			Jósvafő		
865 Eger	•		25	8	5	10	Szendrőlád	•	
Putnok	•		24	4	3		Hidasnémeti	•	
Lillafüred	•		22	7			Tokaj	•	
772 Miskolc	•		25	7	5	9	**Kaposvár**	•	
Fügöd	•	⌂	25	7			**Hajdúdorog**	•	
778 Sárospatak	•		24	8	5	10			

Magassági légállapotmérések

(óraadatok greenwichi időben)

Budapest

1962.X.4. 06h

mb	m	C°	T_d
1000	198	12	10
850	1566	9	6
700	3161	3	-7
500	5830	-10	-29
400	7300	-22	-37
300	9550	-38	-50
200	12250	-57	-66
150	14030	-64	
100			
50			

Jellemző pontok:

	mb	C°	T_d
Talaj	1007	11	10
1	972	17	10
2	850	9	6
3	785	9	-10
4	761	7	-2
5	656	-1	-11
6	640	-1	-14
7	627	-1	-19
8	600	-1	-23
9	431	-19	-35
10	418	-19	-35
11	250	-47	-57
12	≈169	-64	-73
13	117	-63	
14			
15			
16			
17			

* Tropopauza 13,3 km

Budapest

1962.X.4. 12h

mb	m	C°	T_d
1000	204	23	11
850	1585	10	6
700	3183	2	-6
500	5860	-10	-29
400	7540	-23	-40
300	9580	-38	-53
200	12260	-57	-69
150			
100			
50			

Jellemző pontok:

	mb	C°	T_d
Talaj	1007	24	11
1	900	14	7
2	783	10	-8
3	621	2	-20
4	250	-47	-60
5			
6			
7			
8			
9			
10			
11			
12			
13			
14			
15			
16			
17			

* Tropopauza nil

Budapest

1962.X.4. 18h

mb	m	C°	T_d
1000	185	20	11
850	1567	10	5
700	3163	3	-13
500	5820	-11	-28
400	7490	-24	-37
300	9530	-39	-47
200		-59	-65
150			
100			
50			

Jellemző pontok:

	mb	C°	T_d
Talaj	1005	20	11
1	984	22	10
2	900	14	6
3	825	8	3
4	786	8	-5
5	645	-1	-16
6	612	-1	-17
7	250	-49	-55
8			
9			
10			
11			
12			
13			
14			
15			
16			
17			

* Tropopauza nil

Budapest

1962.X.4. 24h

mb	m	C°	T_d
1000	184	15	9
850	1560	9	4
700	3145	2	-14
500	5790	-13	-34
400	7450	-26	-36
300	9460	-42	-48
200	12090	-59	
150	13900	-59	
100	16400	-63	
50			

Jellemző pontok:

	mb	C°	T_d
Talaj	1005	14	8
1	984	19	10
2	805	7	3
3	784	7	-1
4	740	3	-10
5	718	4	-13
6	635	-5	-18
7	590	-4	-26
8	250	-52	-57
9	≈204	-59	-63
10	138	-60	
11	118	-63	
12			
13			
14			
15			
16			
17			

* Tropopauza 11,9 km

Magassági szélmérések

(óraadatok greenwichi időben)

X.4.	Bpest 06 h		Bpest 12 h		Bpest 18 h		Bpest 24 h		Szeged 12 h		Szeged 24 h		Siófok 11 h		Pécs 11 h		Debr. 11 h	
	fok	m/s	fok	m/s	fok	m/s	fok	m/s	fok	m/s	fok	m/s	fok	m/s	fok	m/s	fok	m/s
Talaj	360	2	40	2	140	2	80	3	40	2	270	2	40	2	90	2	360	2
500 m	120	3	140	3	150	3	220	2	50	2	10	2	90	2	150	3	80	2
1000	120	3	90	1	110	0	340	2	360	1	10	2	70	4	150	3	80	6
1500	80	4	90	1	340	3	40	1	360	4	110	3	150	8	150	3	80	6
2000	50	6	40	4	50	6	90	5	360	4	30	5	120	3	150	3	80	6
3000	40	11	60	6	130	4	20	5	50	4	80	4	50	4	70	7	70	6
4000	360	5	50	5	180	3	170	2	70	5	130	2	20	8	20	7	70	6
5000	70	5	40	2	350	1	240	7	50	10	60	8	60	3	50	7	40	12
7000	360	7	330	5	280	2	260	4	10	11	360	5			50	7	50	13
9000	330	14	310	10	300	7	270	8	10	11	330	5	320	8	340	9	360	12
10000	330	14	310	10	300	17	270	8	10	11	300	12	320	8	340	9	360	12
12000	330	14			280	11	270	16	350	19	300	12					360	12
14000	320	22					310	7	330	15	350	5						
16000									360	2	350	5						
18000									360	2	10	3						
20000									360	2	10	3						

OFFSET NYOMDA BUDAPEST

DŐJÁRÁSI NAPIJELENTÉS

ЕЖЕДНЕВНЫЙ МЕТЕОРОЛОГИЧЕСКИЙ БЮЛЛЕТЕНЬ • DAILY WEATHER REPORT
BULLETIN QUOTIDIEN DE TEMPS • TÄGLICHER WETTERBERICHT

ADJA AZ ORSZÁGOS METEOROLÓGIAI INTÉZET
DAPEST II. KITAIBEL PÁL UTCA 1
LEFON: KÖZPONT: 353-500, IDŐJELZŐ OSZT.: 150-410

MEGJELENIK NAPONKÉNT * ELŐFIZETÉSI ÁRA
A POSTAI KÖLTSÉGGEL EGYÜTT NEGYEDÉVRE 60, Ft
KIADÁSÉRT FELEL AZ INTÉZET IGAZGATÓJA

5. évfolyam 279. szám + Budapest + 1962. október 6.

Az időjárási helyzet ma reggel és a várható időjárás:

Európa időjárása általában csendes, kevéssé felhős, a reggeli rákban sokfelé ködös. Kisebb esőzések csak Közép-Európa északi részén és a kandináv félsziget nyugati partjain vannak.

Hazánkban tegnap kisebb felhőátvonulások voltak, eső nélkül. A ajnali és korareggeli órákban több helyről jelentettek ködöket. A nap országzerte 5, 9 órán keresztül sütött. Napközben a hőmérséklet 21, 26 fokig emelkeett. Ma hajnalban a levegő lehűlésében elég nagy eltérések mutatkoztak, az ézaki hegyvidék egyes helyein 5, 6, máshol azonban csak 12, 13 fokig szállt le hőmérő higanyszála. Ma délelőtt országszerte tovább folytatódik a szép őszi dő.

Ma 12 órakor Budapesten a hőmérséklet 18 fok, a tengerszintre átszámitott légnyomás 767 mm, alig változik.

Várható időjárás vasárnap estig:

Változó mennyiségű felhőzet valószinűleg eső nélkül.
Mérsékelt, időnként élénkebb északkeleti szél.
Nyugaton helyenként reggeli köd.

Várható legalacsonyabb éjszakai hőmérséklet: 7, 11,
legmagasabb nappali hőmérséklet holnap: 17, 21 fok
között.

Kapinyi

A hőmérséklet napi középértéke és eltérése a 90 éves átlagtól:

1962.X.6.: 17,8 C°, +4,6 C°.

1871 óta ezen a napon előfordult:

legmagasabb hőmérséklet 29,5 C° /1935/
legalacsonyabb hőmérséklet 0,1 C° /1916/

620572.OMI.

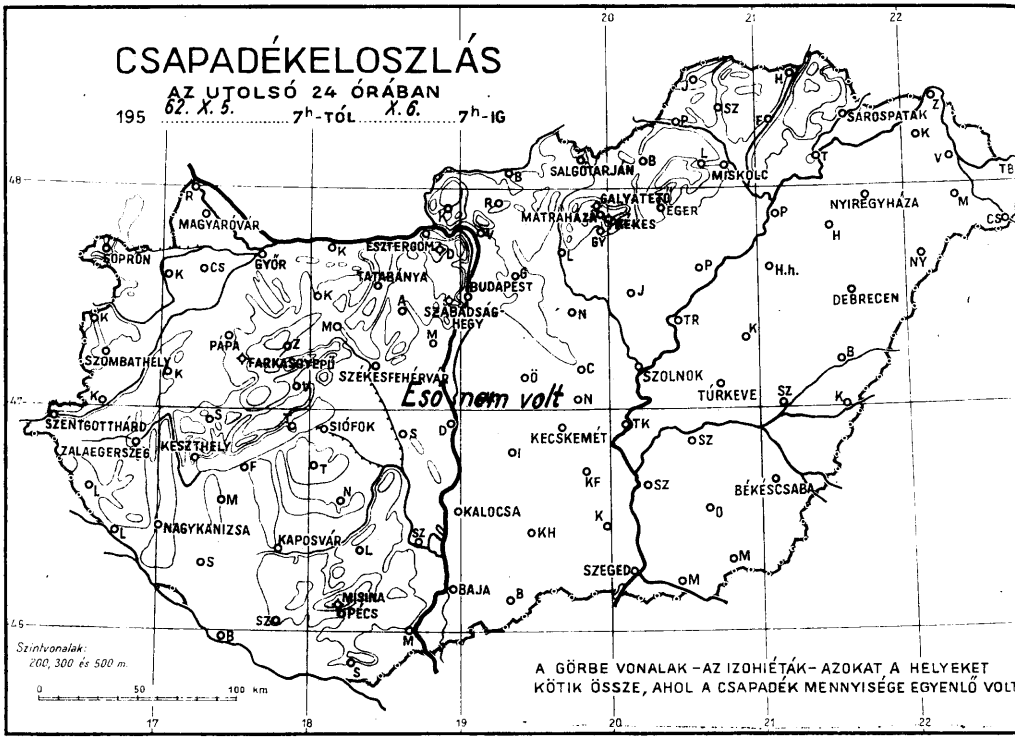
CSAPADÉKELOSZLÁS
AZ UTOLSÓ 24 ÓRÁBAN
195 62. X. 5. 7h-TÓL X. 6. 7h-IG
Szintvonalak: 200, 300 és 500 m.
0 50 100 km
A GÖRBE VONALAK – AZ IZOHIÉTÁK – AZOKAT A HELYEKET KÖTIK ÖSSZE, AHOL A CSAPADÉK MENNYISÉGE EGYENLŐ VOLT
Eso nem volt
SOPRON
MAGYARÓVÁR
GYŐR
ESZTERGOM
TATABÁNYA
BUDAPEST
SZABADSÁG-HEGY
PÁPA
FARKASGYEPŰ
SZÉKESFEHÉRVÁR
SZOMBATHELY
SZENTGOTTHÁRD
ZALAEGERSZEG
KESZTHELY
SIÓFOK
NAGYKÁNIZSA
KAPOSVÁR
MISINA
PÉCS
BAJA
KALOCSA
KECSKEMÉT
SZEGED
SZOLNOK
TÚRKEVE
BÉKÉSCSABA
DEBRECEN
NYIREGYHÁZA
SÁROSPATAK
MISKOLC
EGER
MÁTRAHÁZA
GALYATETŐ
SALGÓTARJÁN
GYŐR
CS
TB
H.h.

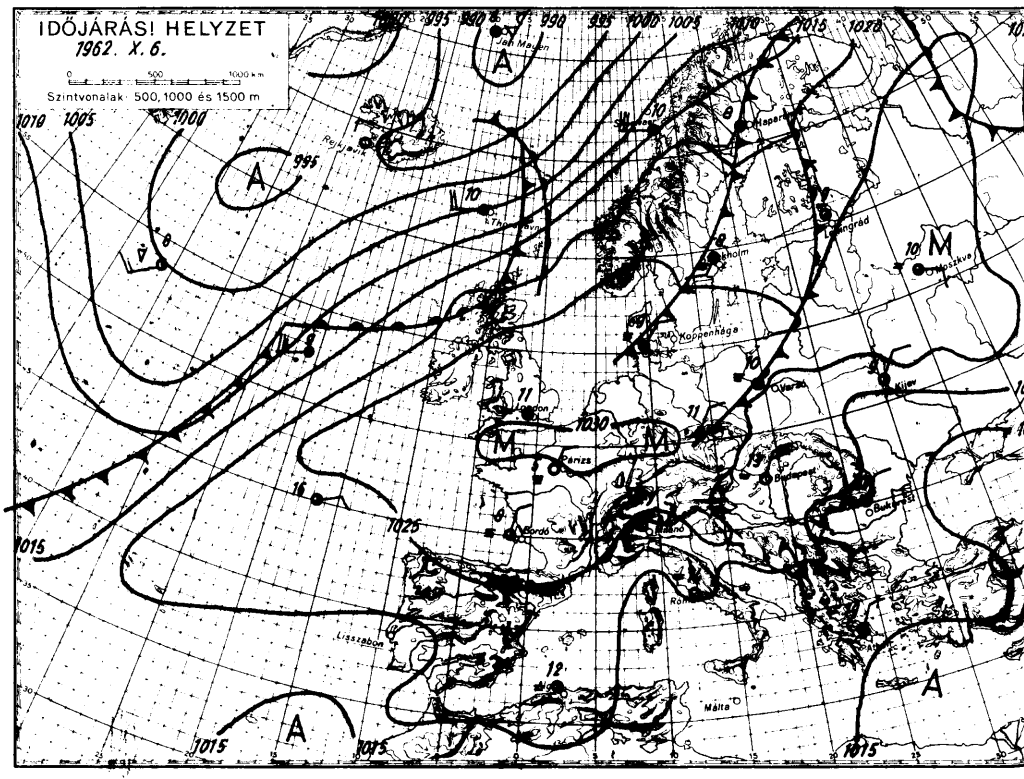
IDŐJÁRÁSI HELYZET
1962. X. 6.
0 500 1000 km
Szintvonalak: 500, 1000 és 1500 m
Jan Mayen
Rejkjavik
Thorshavn
Koppenhága
London
Párizs
Bordó
Madrid
Budapest
Bukarest
Kijev
Moszkva
Leningrád
Lisszabon
Málta
Róma
1010
1005
1000
995
990
1015
1020
1025
1030

1962. október ..... hó,
6. szombat ..... nap .....

	Az utolsó 24 óra adatai						24 órai csapadék mm	
	Csapadék (mm)		Hőmérsékleti szélsőségek: tegnapi nappali max.	éjszakai min.	min. 5 cm-en	Napsütés (óra) tegnap		
12815 Magyaróvár	•		22	10	8	6	Rajka	•
822 Győr	•		23	10	9	8	Kapuvár	•
825 Pápa	•		22	11	8	6	Csorna	•
805 Sopron	•		21	12	8	6	Komárom	•
812 Szombathely	•		22	11	9	6	Káld	•
910 Szentgotthárd	•		22	11	8	7	Kőszeg	•
915 Zalaegerszeg	•		22	12	6		Körmend	•
Lenti	•		23	9			Letenye	•
925 Nagykanizsa	•		2?	10	9		Sümeg	•
920 Keszthely	•		22	13		9	Zirc	•
Tihany	•		22	13			Kisbér	•
935 Siófok	•		21	14	12	6	Mór	•
942 Pécs	•		23	12	9	5	Alcsút	•
941 Misinatető (534 m)	•		20	11	8	7	Dobogókő	•
Siklós	•		24	11			Fonyód	•
827 Farkasgyepű (400 m)	•		21	9	9		Tab	•
Veszprém	•		21	11			Sárbogárd	•
833 Tatabánya	•		23	11	9		Lengyel	•
828 Esztergom							Nagykónyi	•
840 Budapest OMI	•		2?	13	11	6	Marcali	•
841 Szabadsághegy (474 m)	•		22	10	8	7	Somogyszob	•
Martonvásár	•		25	12			Barcs	•
835 Székesfehérvár	•		22	12	10		Szigetvár	•
Dunaújváros	•		22	12			Bácsalmás	•
Szekszárd	•		23	12	9		Kiskunhalas	•
Mohács	•		23	7			Izsák	•
960 Baja	•		23	12	11	6	Kunsztmiklós	•
955 Kalocsa	•		24	11	5		Órkény	
Cegléd	•		24	9			Nagykáta	•
860 Szolnok	•		24	9	3	5	Jászapáti	•
970 Kecskemét	•		24	10	6	6	Tiszakécske	
Kiskunfélegyháza							Nagykőrös	•
982 Szeged	•		24	9	4	6	Kistelek	•
Mezőhegyes	•		25	11	8		Makó	•
Orosháza	•		25	11	9		Szentes	•
990 Békéscsaba	•		24	8	6	6	Szarvas	•
875 Túrkeve	•		25	7	4		Szeghalom	•
Berettyóújfalu	•		24	7	3		Körösszakál	•
880 Debrecen	•		23	7	2	5	Tiszaroff	•
892 Nyíregyháza			22				Poroszló	•
Kisvárda	•		22	10	6	6	Karcag	•
Mátészalka	•		22	8			Hortobágy	•
Tiszabecs	•		23	5			Polgár	•
Vác	•		24	8			Hajdúnánás	
Gödöllő	•		24	7			Nyírbéltek	•
Lőrinci	•		25	7	4		Csenger	•
Gyöngyös	•		24	11			Vásárosnamény	•
Balassagyarmat	•		21	6			Záhony	•
755 Salgótarján	•		23	8	7		Királyrét	
Galyatető (932 m)	•		19	9			Romhány	•
851 Kékestető (1000 m)	•		18	9		7	Borsodnádasd	•
Mátraháza (672 m)	•		20	10			Jósvafő	
865 Eger	•		23	9	6	6	Szendrőlád	•
Putnok	•		22	5	4		Hidasnémeti	•
Lillafüred	•		20	6			Tokaj	•
772 Miskolc	•		23	9	6	4	Kaposvár	•
Fügöd	•		23	9			Hajdúdorog	•
778 Sárospatak	•		22	12	5	6		

Magassági légállapotmérések

(óraadatok greenwichi időben)

Budapest 1962.X.5. 06h

mb	m	C°	T_d
1000	175	11	9
850	1538	8	2
700	3119	0	-12
500	5740	-15	-28
400	7390	-27	-36
300	9400	-42	-46
200	12030	-58	
150	13850	-57	
100	16420	-57	
50			

Jellemző pontok:

	mb	C°	T_d
Talaj:	1004	10	10
1	976	17	11
2	622	- 6	-20
3	596	- 6	-23
4	250	-51	-54
5	≈210	-58	-61
6			
7			
8			
9			
10			
11			
12			
13			
14			
15			
16			
17			

* Tropopauza 11,7 km

Budapest 1962.X.5. 12h

mb	m	C°	T_d
1000	174	22	13
850	1553	9	7
700	3128	0	- 9
500	5750	-15	-22
400	7400	-28	-30
300	9400	-44	-46
200			
150			
100			
50			

Jellemző pontok:

	mb	C°	T_d
Talaj:	1004	22	13
1	830	8	6
2	817	8	3
3	770	6	- 5
4	663	- 3	-12
5	655	- 2	-12
6	582	- 9	- 14
7	555	-10	-17
8	440	-22	-24
9	268	-50	-52
10			
11			
12			
13			
14			
15			
16			
17			

* Tropopauza nil

Budapest 1962.X.5. 18h

mb	m	C°	T_d
1000	165	19	12
850	1546	10	6
700	3129	0	-10
500	5750	-16	-33
400	7380	-29	-40
300	9380	-44	-52
200	11990	-58	
150	13800	-58	
100	16340	-60	
50			

Jellemző pontok:

	mb	C°	T_d
Talaj:	1003	19	12
1	988	21	12
2	800	6	3
3	786	6	0
4	748	3	- 5
5	730	3	- 6
6	613	- 8	-13
7	590	- 7	-18
8	560	-11	-24
9	540	-11	-29
10	250	-53	-60
11	≈227	-58	-65
12	114	-60	
13			
14			
15			
16			
17			

* Tropopauza 11,2 km

Budapest 1962.X.5. 24h

mb	m	C°	T_d
1000	174	15	11
850	1536	9	5
700	3118	- 2	- 7
500	5730	-15	-25
400	7380	-28	-38
300	9390	-41	-48
200	12030	-60	-69
150	13840	-58	
100	16400	-58	
50			

Jellemző pontok:

	mb	C°	T_d
Talaj:	1004	15	11
1	900	12	7
2	800	6	3
3	652	- 6	-11
4	614	- 6	-13
5	250	-50	-59
6	≈200	-60	-69
7	166	-58	
8			
9			
10			
11			
12			
13			
14			
15			
16			
17			

* Tropopauza 12,0 km

Magassági szélmérések

(óraadatok greenwichi időben)

X.5.	Bpest 06 h		Bpest 12 h		Bpest 18 h		Bpest 24 h		Szeged 06 h		Szeged 12 h		Szeged 24 h		Debr. 10 h		Misk. 11 h	
	fok	m/s	fok	m/s	fok	m/s	fok	m/s	fok	m/s	fok	m/s	fok	m/s	fok	m/s	fok	m/s
Talaj	320	2	220	2	270	2	360	7	360	2	360	2	270	2	220	2	140	4
500 m	300	4	310	5	330	4	90	5	70	2	20	1	330	3	300	1	70	4
1000	300	4	310	5	330	4	320	2	70	4	350	9	330	3	320	1	70	4
1500	300	4	310	5	360	5	320	2	50	3	350	9	330	3	350	2	50	3
2000	270	2	290	2	50	6	330	6	50	3	30	4	330	3	340	5	250	3
3000	10	5	30	6	350	9	360	4	50	5	30	4	20	7	330	3	360	4
4000	240	5	340	6	350	9	350	8	20	2	40	4	20	7	330	3	270	5
5000	230	10	260	8	340	6	320	6	350	5	230	4	350	5	240	4	270	5
7000	230	10	230	10	290	4	350	9			220	11	270	4	230	4	230	6
9000	230	10	210	14	240	5	350	9			220	8	270	7	230	5	220	7
10000	230	10	220	12	310	6	350	9			250	8	30	7	230	5		
12000	220	13			340	8	350	13			290	5	360	8	200	9		
14000	310	10			340	8	350	13			310	9	360	8	200	9		
16000	320	5			360	7	350	7			350	5	360	8				
18000	50	8			360	7					310	10	360	5				
20000	50	3			20	5					10	5	60	6				

DŐJÁRÁSI NAPIJELENTÉS

ЕЖЕДНЕВНЫЙ МЕТЕОРОЛОГИЧЕСКИЙ БЮЛЛЕТЕНЬ • DAILY WEATHER REPORT
BULLETIN QUOTIDIEN DE TEMPS • TÄGLICHER WETTERBERICHT

ADJA AZ ORSZÁGOS METEOROLÓGIAI INTÉZET
UDAPEST II. KITAIBEL PÁL UTCA 1
LEFON: KÖZPONT: 353-500, IDŐJELZŐ OSZT.: 150-410

MEGJELENIK NAPONKÉNT • ELŐFIZETÉSI ÁRA A POSTAI KÖLTSÉGGEL EGYÜTT NEGYEDÉVRE 60, Ft
KIADÁSÉRT FELEL AZ INTÉZET IGAZGATÓJA

5. évfolyam 280. szám + Budapest + 1962. október 7.

Az időjárási helyzet ma reggel és a várható időjárás:

Egy csaknem egész Európára kiterjeszkedő anticiklon hatása- a Európa legnagyobb részén csendes, kevéssé felhős, a reggeli órákban ködös z időjárás.

Hazánkban tegnap felhőátvonulások voltak, a késő esti órák- an néhány helyen esővel. A lehullott eső mennyisége Budapesten 1, Siófokon s Székesfehérváron 2 mm, máshol jelentéktelen volt. A hőmérséklet napközben 8, 21 fokig emelkedett, hajnalban 9, 12 fokig hűlt le a levegő. Ma délelőtt z ország délnyugati részén túlnyomóan felhős az időjárás, egy-két helyen fu- ó esővel, északkeleten napos idő van.

Ma 12 órakor Budapesten a hőmérséklet 19 fok, a tengerszintre átszámitott légnyomás 769 mm, alig változik.

Várható időjárás hétfő estig:

Változó mennyiségű felhőzet, néhány helyen kevés esővel. Mérsékelt, időnként élénk északkeleti szél.

Várható legalacsonyabb éjszakai hőmérséklet: 4, 8, a délnyugati megyékben 8, 12,
legmagasabb nappali hőmérséklet holnap: 16, 20 fok között.

Kapovitsné s.k.

hőmérséklet napi középértéke és eltérése a 90 éves átlagtól:

962.X.6.: 16,4 C°, +3,4 C°.

871 óta ezen a napon előfordult:

egmagasabb hőmérséklet 28,7 C° /1935/
egalacsonyabb hőmérséklet 0,5 C° /1957/

620573.OMI.

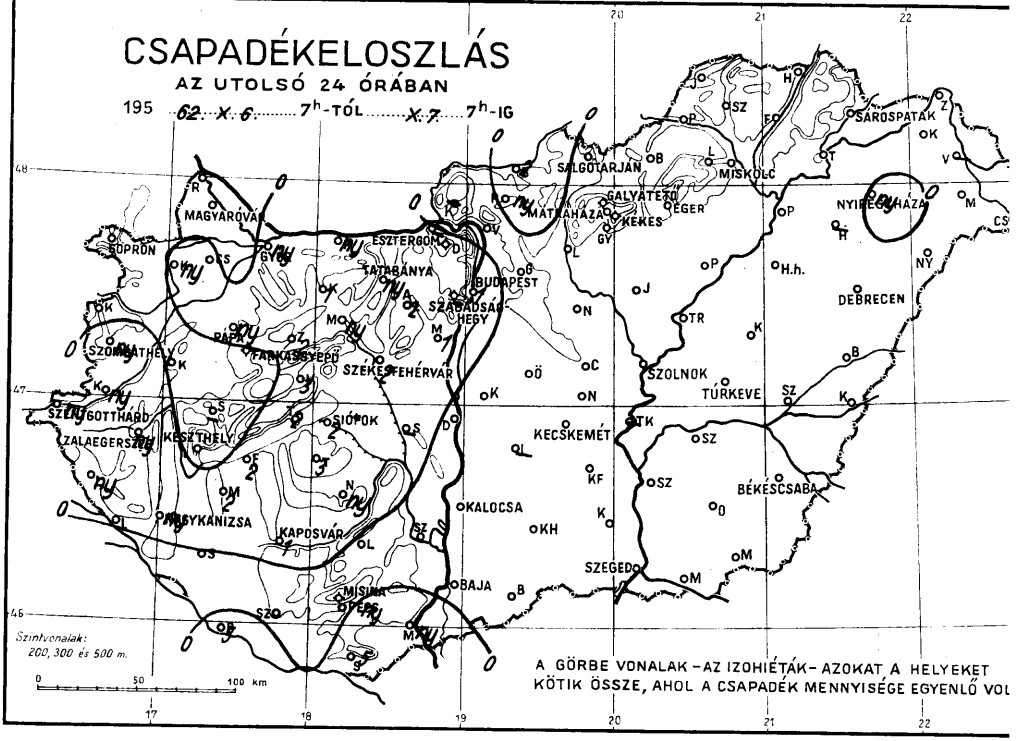
CSAPADÉKELOSZLÁS
AZ UTOLSÓ 24 ÓRÁBAN
195 62. X. 6. 7h-TÓL X. 7. 7h-IG
SÁROSPATAK
SALGÓTARJÁN
MISKOLC
GALYATETŐ
MÁTRAHÁZA
EGER
KEKES
NYIREGYHÁZA
MAGYARÓVÁR
SOPRON
GYŐR
ESZTERGOM
TATABÁNYA
BUDAPEST
SZABADSÁG-HEGY
DEBRECEN
PÁPA
FARKASGYEPŰ
SZÉKESFEHÉRVÁR
SZOMBATHELY
SZOLNOK
TÚRKEVE
SZENTGOTTHÁRD
ZALAEGERSZEG
KESZTHELY
SIÓFOK
KECSKEMÉT
BÉKÉSCSABA
MAGYKANIZSA
KAPOSVÁR
KALOCSA
SZEGED
BAJA
MISINA
PÉPS
Szintvonalak:
200, 300 és 500 m.
0 50 100 km
A GÖRBE VONALAK – AZ IZOHIÉTÁK – AZOKAT A HELYEKET
KÖTIK ÖSSZE, AHOL A CSAPADÉK MENNYISÉGE EGYENLŐ VOL

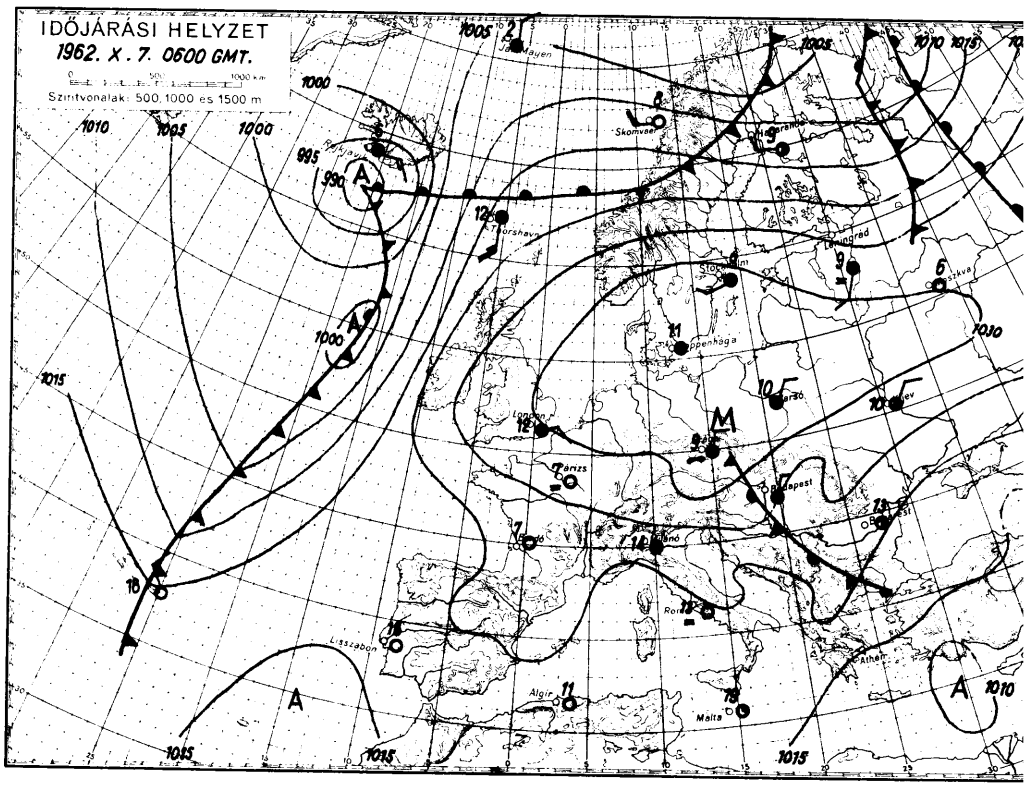
IDŐJÁRÁSI HELYZET
1962. X. 7. 0600 GMT.
Szintvonalak: 500, 1000 és 1500 m
Skomvaer
Thorshavn
Leningrád
Stockholm
Koppenhága
London
Párizs
Budapest
Lisszabon
Algír
Malta
Athén
Rome

1962. október hó, **7.** nap **vasárnap**

	Az utolsó 24 óra adatai						24 órai csapadék mm		
	Csapadék (mm)		Hőmérsékleti szélsőségek			Napsütés (óra) tegnap			
			tegnapi nappali max.	éjszakai min.	min. 5 cm-en				
12815 Magyaróvár	.		18	11	8	2	Rajka	.	
822 Győr	ny		19	11	10		Kapuvár	ny	
825 Pápa	ny		19	11	8	4	Csorna	.	
805 Sopron	.		18	10	10	5	Komárom	ny	
812 Szombathely	ny		19	11	10	6	Káld	.	
910 Szentgotthárd	ny		20	12	10	7	Kőszeg	ny	
915 Zalaegerszeg	ny		19	12	9		Körmend	.	
Lenti	ny		20	7			Letenye	.	
925 Nagykanizsa	ny		20	11	11		Sümeg		
920 Keszthely	.		19	12		7	Zirc	2	
Tihany	2		18	12			Kisbér	1	
935 Siófok	2		18	13	12	3	Mór	ny	
942 Pécs	ny		19	11	11	6	Alcsút	2	
941 Misinatető (534 m)	.		14	9	7	3	Dobogókő	2	
Siklós	.	∩	21	10	9		Fonyód	2	
827 Farkasgyepű (400 m)	.		16	9	9		Tab	3	
Veszprém	3		17	12			Sárbogárd		
833 Tatabánya	ny		18	11	9		Lengyel	.	
828 Esztergom							Nagykónyi	ny	
840 Budapest OMI	1		20	12	12	5	Marcali	2	
841 Szabadsághegy (474 m)							Somogyszob	5	
Martonvásár	1		24	11			Barcs	5	
835 Székesfehérvár	2		19	11	9		Szigetvár	.	
Dunaújváros	.		18	11			Bácsalmás	.	
Szekszárd	.	∩	19	12	8		Kiskunhalas	.	
Mohács	ny		19	12			Izsák		
960 Baja	.		18	11	9	3	Kunsztmiklós	.	
955 Kalocsa	.		18	10	6		Örkény	.	
Cegléd	.		20	9			Nagykáta	.	
860 Szolnok	.		21	10	5	3	Jászapáti	.	
970 Kecskemét	.		18	11		3	Tiszakécske		
Kiskunfélegyháza	.		19	10	9		Nagykőrös	.	
982 Szeged	.	∩	19	8	5	4	Kistelek	.	
Mezőhegyes	.		21	8	6		Makó	.	
Orosháza	.		21	11			Szentes	.	
990 Békéscsaba	.		21	11	10	8	Szarvas	.	
875 Túrkeve	.		22	11	9		Szeghalom	.	
Berettyóújfalu	.		21	11	7		Kőrösszakál	.	
880 Debrecen	.		21	9	7	7	Tiszaroff	.	
892 Nyíregyháza	ny		20	10	8	7	Poroszló	.	
Kisvárda							Karcag	.	
Mátészalka	.	∩	21	7			Hortobágy	.	
Tiszabecs	.		20	5			Polgár	.	
Vác	.		20	12			Hajdúnánás	.	
Gödöllő	.		20	10			Nyírbéltek	.	
Lőrinci	.		22	9	6		Csenger	.	
Gyöngyös	.		22	14			Vásárosnamény		
Balassagyarmat	2		18	6			Záhony	.	
755 Salgótarján	.		19	11	9		Királyrét		
Gulyatető (932 m)	.		15	7			Romhány	ny	
851 Kékestető (1000 m)	.		13	5		6	Borsosnádasd	.	
Mátraháza (672 m)	.		17	9			Jósvafő	.	
865 Eger	.		21	12	7	6	Szendrőlád	.	
Putnok	.		21	5	3		Hidasnémeti	.	
Lillafüred	.		19	7			Tokaj	.	
772 Miskolc	.		22	11	8	7	**Kaposvár**	1	
Füged	.		21	11			**Hajdúdorog**		
778 Sárospatak	.		20	14	9	8			

Magassági légállapotmérések

(óraadatok greenwichi időben)

Budapest

1962.X.6. 06h

mb	m	C°	T_d
1000	180	11	10
850	1536	8	5
700	3115	0	-6
500	5740	-14	-23
400	7390	-25	-38
300	9410	-41	-53
200	12060	-55	
150	13890	-55	
100			
50			

Jellemző pontok:

	mb	C°	T_d
Talaj:	1005	10	10
1	980	12	12
2	938	12	9
3	900	10	8
4	800	5	3
5	600	-6	-16
6	250	-50	-59
7	≈218	-55	-64
8	140	-56	
9			
10			
11			
12			
13			
14			
15			
16			
17			

* Tropopauza 11,5

Budapest

1962.X.6. 12h

mb	m	C°	T_d
1000	185	18	10
850	1545	7	6
700	3123	-2	-4
500	5740	-14	-25
400	7390	-25	-35
300	9420	-40	-48
200	12090	-54	
150	13930	-54	
100	16530	-57	
50			

Jellemző pontok:

	mb	C°	T_d
Talaj:	1005	19	10
1	900	9	6
2	888	9	6
3	800	4	4
4	600	-7	-14
5	250	-48	-55
6	≈213	-54	-62
7	137	-54	
8			
9			
10			
11			
12			
13			
14			
15			
16			
17			

* Tropopauza 11,7 .

Budapest

1962.X.6. 18h

mb	m	C°	T_d
1000	187	17	10
850	1548	7	4
700	3113	-4	-5
500	5700	-18	-22
400	7320	-29	-37
300	9340	-41	-50
200	11990	-54	
150	13830	-54	
100			
50			

Jellemző pontok:

	mb	C°	T_d
Talaj:	1006	17	10
1	800	3	2
2	694	-5	-6
3	671	-5	-6
4	623	-10	-12
5	600	-9	-11
6	250	-50	-58
7	215	-56	-62
8	≈117	-58	
9			
10			
11			
12			
13			
14			
15			
16			
17			

* Tropopauza 11,5 km

Budapest

1962.X.6. 24h

mb	m	C°	T_d
1000	195	15	9
850	1549	7	4
700	3112	2	1
500	5690	-19	-22
400	7300	-32	-37
300	9280	-44	-50
200	12010	-50	-56
150	13810	-52	
100	16410	-55	
50			

Jellemző pontok:

	mb	C°	T_d
Talaj:	1007	15	10
1	987	15	9
2	910	9	4
3	868	8	4
4	751	-1	-2
5	738	0	-2
6	717	-3	-5
7	694	-2	-5
8	600	-12	-13
9	314	-44	-50
10	287	-44	-50
11	250	-50	-56
12	≈240	-51	-57
13	70	-58	
14			
15			
16			
17			

* Tropopauza 10,8 km

Magassági szélmérések

(óraadatok greenwichi időben)

X.6.	Bpest 06 h		Bpest 12 h		Bpest 18 h		Bpest 24 h		Szeged 05 h		Szeged 11 h		Szeged 24 h		Debr. 10 h		Szhely 24 h	
	fok	m/s	fok	m/s	fok	m/s	fok	m/s	fok	m/s	fok	m/s	fok	m/s	fok	m/s	fok	m/s
Talaj	180	2	360	2	360	2	360	2	360	2	360	2	360	2	40	2	360	7
500 m	260	3	50	3	360	9	30	6	60	6	20	8	40	7	20	8	350	15
1000	310	4	70	4	50	7	30	9	60	6	20	8	10	10	20	8	10	14
1500	340	7	70	4	50	7	40	9	340	4	280	3	10	10	20	4	40	11
2000	360	3	20	4	50	7	10	9	10	7	280	3	10	10	20	4	50	12
3000	320	7	20	4	100	6	40	7	10	7	280	3	320	2	360	9	40	8
4000	340	12	320	7	350	5	10	5	10	7	340	3	240	2	310	6		
5000	340	7	270	9	270	5	—	0			340	6	240	10	300	9		
7000	350	9	270	15	250	13	220	12			320	4	240	10	320	6		
9000	350	9	270	15	250	20	220	12			320	5	240	10	330	15		
10000	340	9	270	15	250	20	220	12			320	5	240	10	320	15		
12000	320	8	310	14	330	5	20	8			300	7	310	5				
14000	330	10	340	9	30	12	20	8					20	6				
16000			10	2			20	8					30	7				
18000							20	8					10	7				
20000													30	4				

OFFSET NYOMDA BUDAPEST

IDŐJÁRÁSI NAPIJELENTÉS

ЕЖЕДНЕВНЫЙ МЕТЕОРОЛОГИЧЕСКИЙ БЮЛЛЕТЕНЬ • DAILY WEATHER REPORT
BULLETIN QUOTIDIEN DE TEMPS • TÄGLICHER WETTERBERICHT

KIADJA AZ ORSZÁGOS METEOROLÓGIAI INTÉZET
BUDAPEST II. KITAIBEL PÁL UTCA 1
TELEFON: KÖZPONT: 353-500, IDŐJELZŐ OSZT.: 150-410

MEGJELENIK NAPONKÉNT • ELŐFIZETÉSI ÁRA A POSTAI KÖLTSÉGGEL EGYÜTT NEGYEDÉVRE 60, Ft
KIADÁSÉRT FELEL AZ INTÉZET IGAZGATÓJA

75. évfolyam 281. szám + Budapest + 1962. október 8.

Az időjárási helyzet ma reggel és a várható időjárás:

Európa időjárását továbbra is anticiklon irányitja. Középpontja nagyjából Lengyelország felett található. A középpont körül mintegy ezer km-es körzetben általában derült, napsütéses, reggel helyenként párás, ködös az időjárás, a hőmérséklet ezen a hatalmas területen belül mindenütt magasabb az évszaknak megfelelő értékeknél.

Hazánkban tegnap reggel borult volt az égbolt és sok helyen esett az eső. A délelőtt folyamán megkezdődött a felhőzet lassú felszakadozása; az esti órákra országszerte derült idő alakult ki. A napsütés időtartama keleten 7-10, a Dunántúl keleti felében 3-6, nyugati felében pedig ennél is kevesebb óra volt. Az elmúlt 24 óra alatt a Dunántúlon sok helyen hullott eső, de mennyisége jelentéktelen volt, azonban Szekszárdon 8 mm esett zivatar kiséretében. A hőmérséklet napközben általában 20-23, a Dunántúl nyugati megyéiben 16-19 fokig emelkedett. Ma reggelre túlnyomórészt 7-10 fokig terjedő lehülések voltak, de helyenként előfordultak 3-6 fokos minimumok is, viszont a fővárosban és nagyobb vidéki városainkban csak 11-13 fokig hűlt le a levegő. Ma délelőtt folytatódott a szép napsütéses őszi idő, a hőmérséklet 11 óráig elérte a 17-20 fokot.

Ma 12 órakor Budapesten a hőmérséklet 20 fok, a tengerszintre átszámitott légnyomás 773 mm, alig változik.

Várható időjárás kedd estig:

Száraz, napos, az évszakhoz képest enyhe idő.
Mérsékelt, napközben kissé élénkebb keleti szél.

Várható legalacsonyabb éjszakai hőmérséklet: általában 6, 10 fok között, helyenként 5 fok alatt,
legmagasabb nappali hőmérséklet holnap: 19, 23 fok között.

A hőmérséklet napi középértéke és eltérése a 90 éves átlagtól

1962.X.7.: 17,4 C°, +4,6 C°.

1871 óta ezen a napon előfordult:

legmagasabb hőmérséklet: 27,5 C° /1942/
legalacsonyabb hőmérséklet 1,1 C° /1921/

620574.OMI.

CSAPADÉKELOSZLÁS

AZ UTOLSÓ 24 ÓRÁBAN

195 62. X. 7. 7h-TÓL X. 8. 7h-IG

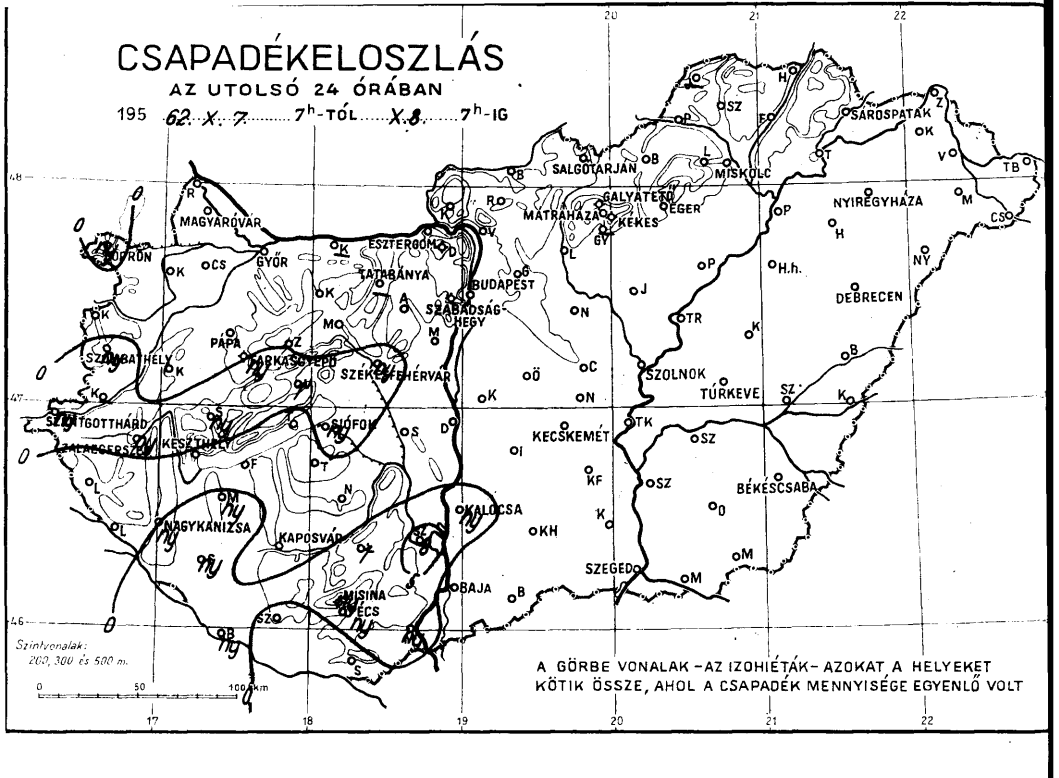

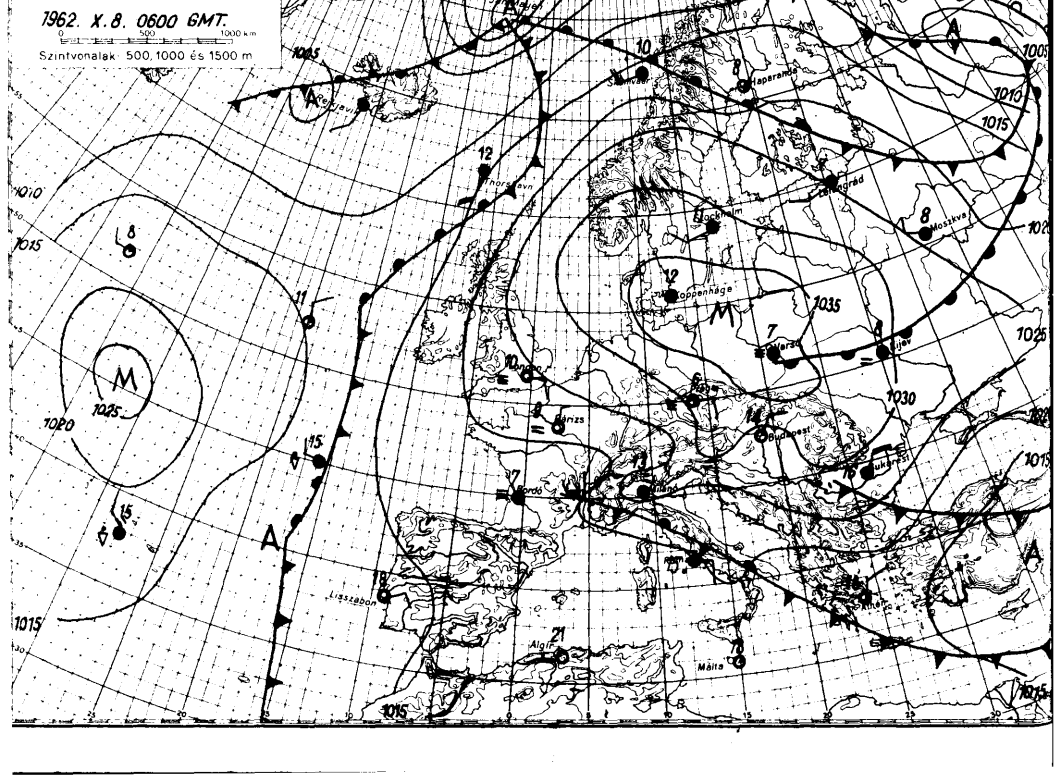

1962. október hó, **8.** nap **hétfő**

	Az utolsó 24 óra adatai						24 órai csapadék mm		
	Csapadék (mm)		Hőmérsékleti szélsőségek: tegnapi nappali max.	éjszakai min.	min. 5 cm-en	Napsütés (óra) tegnap			
12815 Magyaróvár	•		21	8	5	6	Rajka	•	
822 Győr	•		22	6	3	5	Kapuvár	•	⌐
825 Pápa	•	⌐	21	6	1	4	Csorna	•	⌐
805 Sopron	ny		20	7	4	2	Komárom		
812 Szombathely	ny		19	8	7	1	Káld	•	⌐
910 Szentgotthárd	ny		16	6	4	0	Kőszeg	•	
915 Zalaegerszeg	ny		18	8	4		Körmend		
Lenti	•	⌐	16	6			Letenye	•	
925 Nagykanizsa	ny		18	8	7		Sümeg	ny	
920 Keszthely	•		18	10		2	Zirc	•	⌐
Tihany	•		18	13			Kisbér	•	
935 Siófok	ny		19	12	8	4	Mór	•	
942 Pécs	ny	⌐	18	8	5	4	Alcsút	•	
941 Misinatető (534 m)	ny		15	12	8	4	Dobogókő	•	
Siklós	•		20	7	6		Fonyód	•	
827 Farkasgyepű (400 m)	ny		19	10	7		Tab	•	
Veszprém	1		19	8			Sárbogárd	•	
833 Tatabánya				12	8		Lengyel	1	
828 Esztergom							Nagykónyi	•	⌐
840 Budapest OMI	•		22	13	10	7	Marcali	ny	
841 Szabadsághegy (474 m)	•		18	11	10	7	Somogyszob	ny	
Martonvásár	•		21	12			Barcs	ny	
835 Székesfehérvár	ny		20	8	2		Szigetvár	•	
Dunaújváros	•		20	11			Bácsalmás	•	
Szekszárd	8	4 ⌐	19	11	6		Kiskunhalas	•	
Mohács	ny	⌐	19	9			Izsák	•	
960 Baja	•		21	8	6	7	Kunsztmiklós	•	
955 Kalocsa	ny		21	8	2		Örkény	•	
Cegléd	•		22	10			Nagykáta	•	
860 Szolnok	•		21	11	7	8	Jászapáti	•	
970 Kecskemét	•		22	9	7	7	Tiszakécske	•	
Kiskunfélegyháza	•		21	9	8		Nagykőrös	•	
982 Szeged	•		22	8	3	7	Kistelek	•	
Mezőhegyes	•		23	8	7		Makó	•	
Orosháza	•		22	9	7		Szentes	•	
990 Békéscsaba	•		23	7	4	7	Szarvas	•	
875 Túrkeve	•		23	7	6		Szeghalom	•	
Berettyóújfalu	•		23	10	6		Körösszakál		
880 Debrecen	•		22	9	7	9	Tiszaroff	•	
892 Nyíregyháza	•		20	10	8	10	Poroszló	•	
Kisvárda	•			8	3	9	Karcag	•	
Mátészalka	•	⌐	23	7			Hortobágy	•	
Tiszabecs	•		23	6			Polgár	•	
Vác	•	⌐	22	8			Hajdúnánás		
Gödöllő	•		21	8			Nyírbéltek		
Lőrinci	•		22	13	7		Csenger	•	⌐
Gyöngyös							Vásárosnamény	•	
Balassagyarmat	•		20	7			Záhony	•	
755 Salgótarján	•		20	21	7		Királyrét	•	
Galyatető (932 m)	•		16	6			Romhány	•	
851 Kékestető (1000 m)	•		23	8		10	Borsodnádasd	•	
Mátraháza (672 m)	•		16	10			Jósvafő		
865 Eger	•		21	12	8	10	Szendrőlád	•	
Putnok	•		21	3	1		Hidasnémeti	•	⌐
Lillafüred	•		19	5			Tokaj	•	
772 Miskolc	•		23	6	4	8	Kaposvár	•	
Fügöd	•		22	10			Hajdúdorog	•	
778 Sárospatak	•		23	9	8	10			

Magassági légállapotmérések

(óraadatok greenwichi időben)

Budapest, 1962.X.7. 06h

mb	m	C°	T_d
1000	197	13	7
850	1552	6	0
700	3108	-5	-6
500	5670	-21	-24
400	7280	-32	-38
300	9260	-43	-50
200	11930	-50	
150	13800	-54	
100	16360	-59	
50			

Jellemző pontok:

	mb	C°	T_d
Talaj:	1007	13	8
1	972	14	5
2	592	-15	-16
3	571	-14	-16
4	354	-39	-45
5	331	-39	-46
6	≈250	-50	-57
7			
8			
9			
10			
11			
12			
13			
14			
15			
16			
17			

* Tropopauza 10,5 km

Budapest, 1962.X.7. 12h

mb	m	C°	T_d
1000	207	20	6
850	1571	6	0
700	3140	-4	-11
500	5730	-18	-25
400	7360	-29	-37
300	9360	-43	-52
200	12000	-54	
150	13840	-55	
100	16410	-60	
50			

Jellemző pontok:

	mb	C°	T_d
Talaj:	1008	21	7
1	900	10	1
2	833	5	-1
3	810	5	0
4	613	-10	-13
5	593	-9	-18
6	250	-53	-61
7	223	-55	-63
8			
9			
10			
11			
12			
13			
14			
15			
16			
17			

* Tropopauza 11,3 km

Budapest 1962.X.7. 18h

mb	m	C°	T_d
1000	211	18	7
850	1581	7	2
700	3138	-3	-9
500	5740	-16	-25
400	7380	-28	-34
300	9370	-44	-50
200	12000	-56	
150	13820	-57	
100			
50			

Jellemző pontok:

	mb	C°	T_d
Talaj:	1008	17	7
1	994	19	6
2	782	1	-4
3	760	1	-3
4	708	-3	-10
5	700	-3	-10
6	600	-11	-18
7	570	-8	-22
8	276	-48	-54
9	250	-50	-56
10	244	-47	-53
11	≈230	-56	-61
12	130	-57	
13			
14			
15			
16			
17			

* Tropopauza 11,1 km

Budapest 1962.X.7. 24h

mb	m	C°	T_d
1000	229	13	7
850	1593	8	1
700	3157	-2	-8
500	5760	-16	-28
400	7400	-30	-36
300	9380	-45	-50
200	12000	-56	
150	13820	-57	
100	16360	-59	
50			

Jellemző pontok:

	mb	C°	T_d
Talaj:	1011	13	7
1	984	15	8
2	962	13	5
3	939	14	5
4	748	-1	-4
5	705	-2	-8
6	663	-5	-13
7	533	-11	-25
8	268	-51	-55
9	262	-50	-54
10	250	-52	-56
11	≈220	-56	-60
12	184	-58	
13	164	-56	
14	131	-59	
15			
16			
17			

* Tropopauza 11,4 km

Magassági szélmérések

(óraadatok greenwichi időben)

X.7.	Bpest 06 h		Bpest 12 h		Bpest 18 h		Bpest 24 h		Szeged 12 h		Szeged 24 h		Győr 12 h		Debr. 12 h		Szhely 23 h	
	fok	m/s	fok	m/s	fok	m/s	fok	m/s	fok	m/s	fok	m/s	fok	m/s	fok	m/s	fok	m/s
Talaj	360	7	40	7	40	2	40	2	90	2	360	2	40	2	40	2	360	7
500 m	50	10	40	5	60	10	70	13	60	6	140	10	30	6	80	8	20	10
1000	50	10	10	13	60	10	90	17	120	3	110	8	30	6	80	8	80	14
1500	70	14	30	11	90	10	120	11	120	3	110	8	30	8	80	6	80	15
2000	70	14	110	10	90	10	120	11	120	3	110	8	30	6	80	6	90	14
3000	90	6	110	10	100	4	120	11	120	3	140	8	60	10	110	8	100	16
4000	90	6	110	9	150	4	110	10	140	8	110	10			110	8	120	13
5000	140	7	110	12	120	9	110	10	170	8	130	13			120	9		
7000	180	10	160	18	140	12	110	10	170	14	120	10			160	11		
9000	190	25	120	16	120	12	110	10	170	9	120	10						
10000	180	15	120	16	120	12	110	10	170	9	120	10						
12000	110	7	70	9	120	12	80	10	120	7	60	7						
14000	40	9	20	10	60	10	50	9	90	5	60	7						
16000	20	9	20	10			50	9	20	7	20	6						
18000																		
20000																		

OFFSET NYOMDA BUDAPEST

IDŐJÁRÁSI NAPIJELENTÉS

ЕЖЕДНЕВНЫЙ МЕТЕОРОЛОГИЧЕСКИЙ БЮЛЛЕТЕНЬ • DAILY WEATHER REPORT
BULLETIN QUOTIDIEN DE TEMPS • TÄGLICHER WETTERBERICHT

KIADJA AZ ORSZÁGOS METEOROLÓGIAI INTÉZET
BUDAPEST II. KITAIBEL PÁL UTCA 1
TELEFON: KÖZPONT: 353-500, IDŐJELZŐ OSZT.: 150-410

MEGJELENIK NAPONKÉNT • ELŐFIZETÉSI ÁRA A POSTAI KÖLTSÉGGEL EGYÜTT NEGYEDÉVRE 60, Ft
KIADÁSÉRT FELEL AZ INTÉZET IGAZGATÓJA

75. évfolyam 282. szám • Budapest • 1962. október 9.

Az időjárási helyzet ma reggel és a várható időjárás:

Közép-Európában és környékén magas a légnyomás. Az időjárás ezen a területen száraz és az évszakhoz képest enyhe, de helyenként ködös.

Hazánkban tegnap derült, száraz idő uralkodott. A nap országszerte 8, 10 órán keresztül sütött. A hőmérséklet napközben 19, 25 fokig emelkedett. Ma hajnalban 4, 10 fokig hűlt le a levegő. A talajmenti lehülés egy-két helyen megközelítette a 0 fokot a Dunántúlon és az északkeleti határmegyékben. Ma délelőtt országszerte derült, száraz és az évszakhoz képest enyhe volt az időjárás.

Ma 12 órakor Budapesten a hőmérséklet 18 fok, a tengerszintre átszámított légnyomás 773 mm, gyengén süllyedő irányzatú.

Várható időjárás szerda estig:

Napos idő.
Mérsékelt keleti szél.
Erős éjszakai lehülés.
Helyenként reggeli és koradélelőtti köd.

Várható legalacsonyabb éjszakai hőmérséklet: 4, 8 fok között, néhány helyen 4 fok alatt,
legmagasabb nappali hőmérséklet holnap: 19, 23 fok között.

Dr. Berényi

A hőmérséklet napi középértéke és eltérése a 90 éves átlagtól:

1962.X.8.: 16,5 C°, +3,7 C°.

1871 óta ezen a napon előfordult:

legmagasabb hőmérséklet 27,2 C° /1942/
legalacsonyabb hőmérséklet 0,0 C° /1883/

620575.OMI.

CSAPADÉKELOSZLÁS
AZ UTOLSÓ 24 ÓRÁBAN
195 62. X. 8. 7h-TÓL X. 9. 7h-IG
Eső nem volt
SÁROSPATAK
SALGÓTARJÁN
MISKOLC
GALYATETŐ
MÁTRAHÁZA
KEKES
EGER
NYIREGYHÁZA
MAGYARÓVÁR
SOPRON
GYŐR
ESZTERGOM
TATABÁNYA
BUDAPEST
SZABADSÁG-HEGY
DEBRECEN
PAPA
FARKASGYEPŰ
SZÉKESFEHÉRVÁR
SZOMBATHELY
SZOLNOK
TÚRKEVE
SZENTGOTTHÁRD
ZALAEGERSZEG
KESZTHELY
SIÓFOK
KECSKEMÉT
BÉKÉSCSABA
KALOCSA
NAGYKANIZSA
KAPOSVÁR
SZEGED
BAJA
MISINA
PÉCS
Szintvonalak: 200, 300 és 500 m.
0 50 100 km
A GÖRBE VONALAK – AZ IZOHIÉTÁK – AZOKAT A HELYEKET KÖTIK ÖSSZE, AHOL A CSAPADÉK MENNYISÉGE EGYENLŐ VOLT

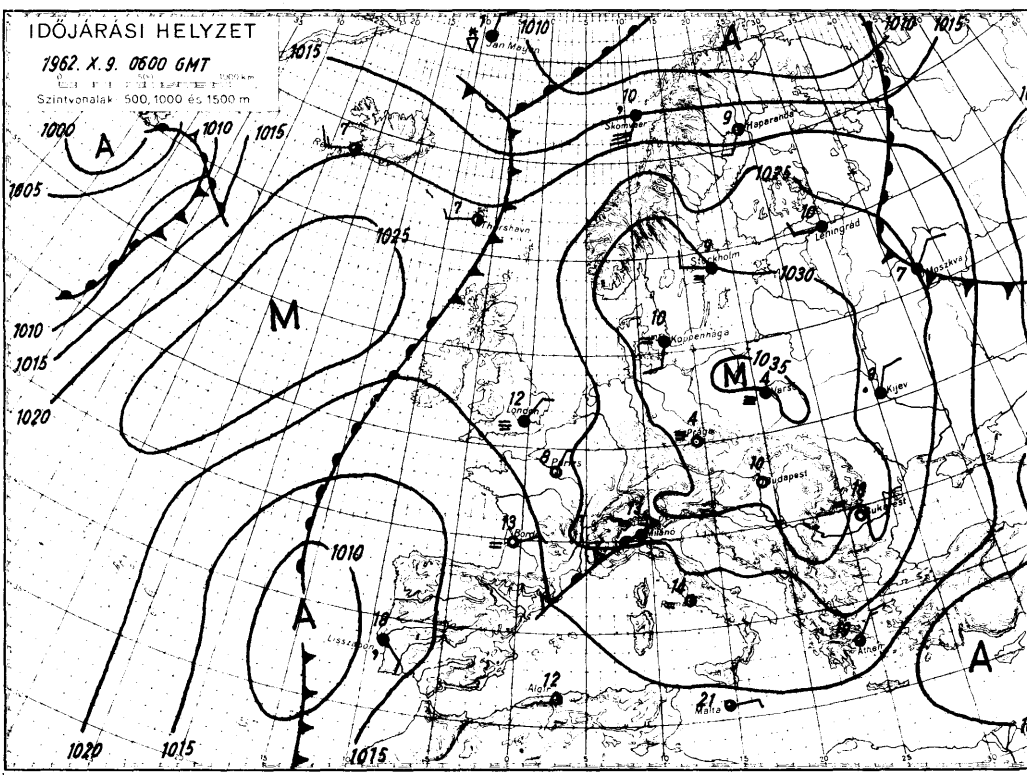
IDŐJÁRÁSI HELYZET
1962. X. 9. 0600 GMT
Szintvonalak: 500, 1000 és 1500 m
Jan Mayen
Skomvær
Haparanda
Thorshavn
Leningrád
Stockholm
Moszkva
Koppenhága
Warsa
Kijev
London
Prága
Budapest
Bukarest
Milano
Athen
Malta
Algír
Lisszabon
1000
1005
1010
1015
1020
1025
1030
1035
A
M

1962. október hó, **9.** nap **kedd**

	Az utolsó 24 óra adatai						24 órai csapadék mm		
	Csapadék (mm)		Hőmérsékleti szélsőségek: tegnapi nappali max.	éjszakai min.	min. 5 cm-en	Napsütés (óra) tegnap			
12815 Magyaróvár	•		22	5	2	8	Rajka	•	
822 Győr	•		23	3	1	10	Kapuvár	•	⌓
825 Pápa			23				Csorna	•	⌓
805 Sopron	•		20	5			Komárom	•	⌓
812 Szombathely	•		20	5	2	8	Káld	•	⌓
910 Szentgotthárd	•		19	4	3	9	Kőszeg	•	
915 Zalaegerszeg	•		21	5	0		Körmend	•	
Lenti	•	⌓	20	4			Letenye	•	
925 Nagykanizsa	•	⌓	21	4	3		Sümeg	•	
920 Keszthely	•	⌓	22	9		9	Zirc	•	⌓
Tihany	•		21	13			Kisbér	•	⌓
935 Siófok	•		24	10	5	9	Mór	•	
942 Pécs	•		22	10	6	8	Alcsút	•	
941 Misinatető (534 m)	•		19	12	10	8	Dobogókő	•	
Siklós	•	⌓	22	5	5		Fonyód	•	
827 Farkasgyepű (400 m)	•		21	10	6		Tab	•	
Veszprém	•	⌓	22	7			Sárbogárd	•	
833 Tatabánya	•		23	6	2		Lengyel	•	
828 Esztergom							Nagykónyi	•	⌓
840 Budapest OMI	•		23	9	6	10	Marcali	•	
841 Szabadsághegy (474 m)	•		20	11	9	10	Somogyszob	•	
Martonvásár	•		22	10			Baros	•	
835 Székesfehérvár	•		23	3	-2		Szigetvár	•	
Dunaújváros	•		23	10			Bácsalmás		
Szekszárd	•	⌓	23	9	5		Kiskunhalas	•	
Mohács	•	⌓	23	6			Izsák	•	
960 Baja	•		24	7	5	10	Kunsztmiklós	•	⌓
955 Kalocsa	•		23	5	0		Örkény	•	⌓
Cegléd	•		24	5			Nagykáta	•	
860 Szolnok	•		23	9	4	11	Jászapáti	•	⌓
970 Kecskemét	•	⌓	24	6	5	9	Tiszakécske	•	
Kiskunfélegyháza	•		23	7	6		Nagykőrös	•	
982 Szeged	•		25	5	0	10	Kistelek	•	
Mezőhegyes	•		24	6	4		Makó	•	
Orosháza	•		25	7	5		Szentes	•	
990 Békéscsaba	•	⌓	25	4	1	10	Szarvas	•	
875 Túrkeve	•		24	6	5		Szeghalom	•	⌓
Berettyóújfalu	•	⌓	24	6	2		Körösszakál	•	
880 Debrecen	•		22	8	4	9	Tiszaroff	•	
892 Nyíregyháza	•		22	9	7	10	Poroszló	•	
Kisvárda	•		24	8	2	10	Karcag	•	⌓
Mátészalka	•	⌓	23	6			Hortobágy	•	⌓
Tiszabecs	•		23	3			Polgár	•	
Vác	•	⌓	24	3			Hajdúnánás		
Gödöllő	•		23	5			Nyírbéltek	•	⌓
Lőrinci	•	⌓	24	10	4		Csenger	•	⌓
Gyöngyös	•		23	10			Vásárosnamény	•	
Balassagyarmat	•		23	1			Záhony	•	
755 Salgótarján	•		21	3	2		Királyrét	•	
Galyatető (932 m)	•		18	5			Romhány	•	
851 Kékestető (1000 m)	•		15	9		10	Borsodnádasd	•	
Mátraháza (672 m)	•	⌓	18	8			Jósvafő		
865 Eger	•		22	7	3	10	Szendrőlád	•	
Putnok	•		22	0	-1		Hidasnémeti	•	
Lillafüred	•		21	5			Tokaj	•	
772 Miskolc	•		24	4	2	9	**Kaposvár**	•	
Fügöd	•		23	9			**Hajdúdorog**	•	
778 Sárospatak	•		24	10	3	10			

Magassági légállapotmérések

(óraadatok greenwichi időben)

Budapest

1962.X.8. 06 h

mb	m	C°	T_d
1000	245	14	8
850	1609	10	1
700	3191	- 1	- 4
500	5820	-12	-24
400	7500	-21	-31
300	9570	-34	-41
200	12280	-52	
150	14160	-50	
100	16790	-52	
50			

Jellemző pontok :

	mb	C°	T_d
Talaj:	1012	14	6
1	952	16	7
2	600	- 8	-13
3	572	- 7	-16
4	250	-45	-51
5	≈222	-52	-56
6			
7			
8			
9			
10			
11			
12			
13			
14			
15			
16			
17			

* Tropopauza 11,6 km

Budapest

1962.X.8. 12 h

mb	m	C°	T_d
1000	259	22	8
850	1635	10	- 2
700	3212	- 2	- 9
500	5820	-15	-30
400	7470	-28	-41
300	9470	-44	-54
200	12140	-54	
150	13950	-58	
100	16500	-60	
50			

Jellemző pontok :

	mb	C°	T_d
Talaj:	1014	23	9
1	900	13	1
2	800	7	- 5
3	600	- 9	-20
4	544	-10	-26
5	262	-50	-60
6	250	-48	-58
7	247	-47	-58
8	≈220	-54	-64
9	192	-54	
10	142	-55	
11	127	-58	
12			
13			
14			
15			
16			
17			

* Tropopauza 11,5 km

Budapest

1962.X.8. 18 h

mb	m	C°	T_d
1000	251	20	9
850	1627	9	- 2
700	3199	- 3	-11
500	5810	-17	-30
400	7440	-29	-41
300	9420	-47	-56
200	12020	-60	-78
150	13820	-60	
100	16360	-61	
50			

Jellemző pontok :

	mb	C°	T_d
Talaj:	1013	18	8
1	800	5	- 7
2	674	- 3	-15
3	608	- 9	-24
4	588	- 8	-23
5	250	-54	-63
6	235	-56	-64
7	218	-57	-64
8	≈196	-61	-68
9	180	-58	
10	160	-60	
11	118	-59	
12			
13			
14			
15			
16			
17			

* Tropopauza 12,2 km

Budapest

1962.X.8. 24 h

mb	m	C°	T_d
1000	255	14	
850	1621	8	-
700	3205	3	-1
500	5850	-13	-2
400	7430	-28	-4
300	9470	-43	-5
200	12110	-56	
150	13930	-62	
100	16460	-60	
50			

Jellemző pontok :

	mb	C°	T_d
Talaj:	1014	13	
1	956	17	
2	754	3	-
3	686	3	-1
4	600	- 7	≈2
5	275	-49	-5
6	262	-48	-5
7	≈230	-56	-6
8	182	-56	
9	134	-64	
10	120	-60	
11			
12			
13			
14			
15			
16			
17			

* Tropopauza 11,2 k

Magassági szélmérések

(óraadatok greenwichi időben)

X.8.	Bpest 06 h		Bpest 12 h		Bpest 18 h		Bpest 24 h		Szeged 12 h		Szeged 24 h		Szeged 12 h		Szhely 12 h		Debr. 11 h		Misk. 10 h	
	fok	m/s	fok	m/s	fok	m/s	fok	m/s	fok	m/s	fok	m/s	fok	m/s	fok	m/s	fok	m/s	fok	m/s
Talaj	40	2	40	7	90	2	40	2	40	2	270	2	40	7			40	2	40	2
500 m	90	12	80	7	80	7	90	12	40	3	350	5	60	5			70	8	70	
1000	120	12	90	10	80	7	100	8	80	4	120	5	120	9			90	10	90	
1500	120	8	90	10	70	10	100	5	80	4	120	2	130	9			80	11	80	
2000	120	8	90	10	90	10	100	5	80	11	120	2	120	9			80	11	80	
3000	110	12	90	10	80	11	110	14	80	7	10	3	120	14			80	11	70	9
4000	110	12	90	10	100	13	110	14	120	7	110	13	130	17			80	20	90	1
5000	80	12	100	10	100	13	110	13	90	13	110	13	120	17			90	15	90	1
7000	80	12	90	13	110	19	110	24	100	11	110	21	100	15			90	15	90	1
9000	80	12	100	27	90	19	120	34	70	6	110	21	80	11			80	26	90	2
10000	80	12	100	27	90	19	120	34	70	6	120	14	80	17			80	26	90	2
12000			80	15	100	29	90	25	70	8	100	9					80	26		
14000			340	7	80	11	290	19	40	5	10	4								
16000			340	7	70	20	30	13	80	7	70	3								
18000			30	5					320	3	70	3								
20000			30	5					360	6										

OFFSET KYOMDA BUDAPEST

DŐJÁRÁSI NAPIJELENTÉS

ЕЖЕДНЕВНЫЙ МЕТЕОРОЛОГИЧЕСКИЙ БЮЛЛЕТЕНЬ • DAILY WEATHER REPORT
BULLETIN QUOTIDIEN DE TEMPS • TÄGLICHER WETTERBERICHT

ADJA AZ ORSZÁGOS METEOROLÓGIAI INTÉZET
DAPEST II. KITAIBEL PÁL UTCA 1
LEFON: KÖZPONT: 353-500, IDŐJELZŐ OSZT.: 150-410

MEGJELENIK NAPONKÉNT • ELŐFIZETÉSI ÁRA A POSTAI KÖLTSÉGGEL EGYÜTT NEGYEDÉVRE 60, Ft
KIADÁSÉRT FELEL AZ INTÉZET IGAZGATÓJA

6. évfolyam 283. szám + Budapest + 1962. október 10.

Az időjárási helyzet ma reggel és a várható időjárás:

Európa középső részein derült, csendes, párás az idő és sok olyen volt reggeli köd. Dél-Európában néhány helyen zivatar volt az éjszaka folyamán, a Brit-szigeteken, Kelet- és Észak-Európa országaiban pedig felhős néhány helyen esős idő alakult ki.

Hazánkban tegnap folytatódott a derült, csendes időjárás. A reggeli órákban sok helyen erősen párás volt a levegő. A nap országszerte 8-9 órán át sütött. A hőmérséklet a nap folyamán 20-24 fokig emelkedett, ma hajnalban az északi és nyugati országhatár közelében sok helyen 0-4, az ország többi részein 3-10 fokig süllyedt. Néhány helyen gyenge talajmenti fagy volt. Ma délelőtt országszerte folytatódott a derült, csendes időjárás.

Ma 12 órakor Budapesten a hőmérséklet 18 fok, a tengerszintre átszámított légnyomás 768 mm, gyengén süllyedő irányzatú.

Várható időjárás csütörtök estig:

Folytatódik az időnként felhős, párás, de csapadékmentes és az évszakhoz képest napközben enyhe idő.
A szél általában gyenge keleti, holnap néhány helyen napközben eléri a mérsékelt fokozatot.

A legalacsonyabb éjszakai hőmérséklet értéke: 3 és 7 fok között, a talajmentén néhány mélyebb fekvésű helyen gyenge fagy, a nappali felmelegedés holnap is eléri a 19-23 fokot.

hőmérséklet napi középértéke és eltérése a 90 éves átlagtól:

962.X.9.: 15,0 C°, +2,4 C°.

871 óta ezen a napon előfordult:

egmagasabb hőmérséklet 27,5 C° /1935/
egalacsonyabb hőmérséklet 1,0 C° /1890/

620579. OMI.

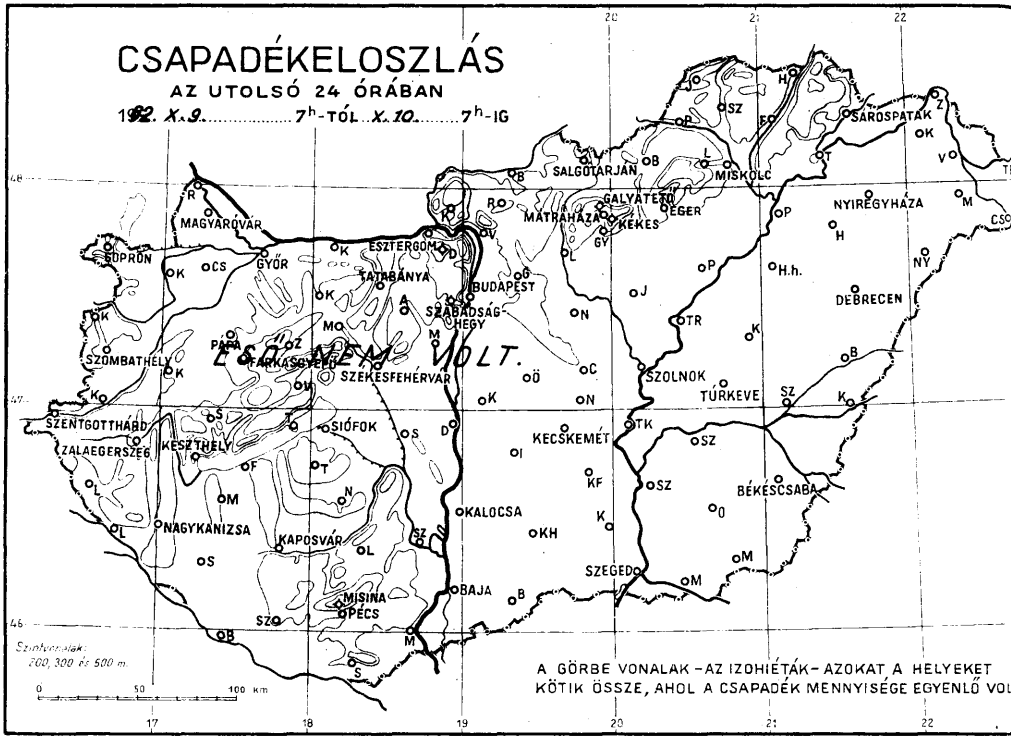
CSAPADÉKELOSZLÁS
AZ UTOLSÓ 24 ÓRÁBAN
1962. X. 9. 7h-TÓL X. 10. 7h-IG
ESŐ NEM VOLT.
MAGYARÓVÁR
GÖPRÖN
GYŐR
ESZTERGOM
TATABÁNYA
BUDAPEST
SZABADSÁG-HEGY
PÁPA
FARKASGYEPŰ
SZÉKESFEHÉRVÁR
SZOMBATHELY
SZENTGOTTHÁRD
ZALAEGERSZEG
KESZTHELY
SIÓFOK
NAGYKANIZSA
KAPOSVÁR
MISINA
PÉCS
BAJA
KALOCSA
KECSKEMÉT
SZEGED
SZOLNOK
TÚRKEVE
BÉKÉSCSABA
DEBRECEN
NYIREGYHÁZA
SÁROSPATAK
MISKOLC
EGER
KÉKES
MÁTRAHÁZA
GALYATETŐ
SALGÓTARJÁN
Szintvonalak: 200, 300 és 500 m.
0 50 100 km
A GÖRBE VONALAK – AZ IZOHIÉTÁK – AZOKAT A HELYEKET KÖTIK ÖSSZE, AHOL A CSAPADÉK MENNYISÉGE EGYENLŐ VOL

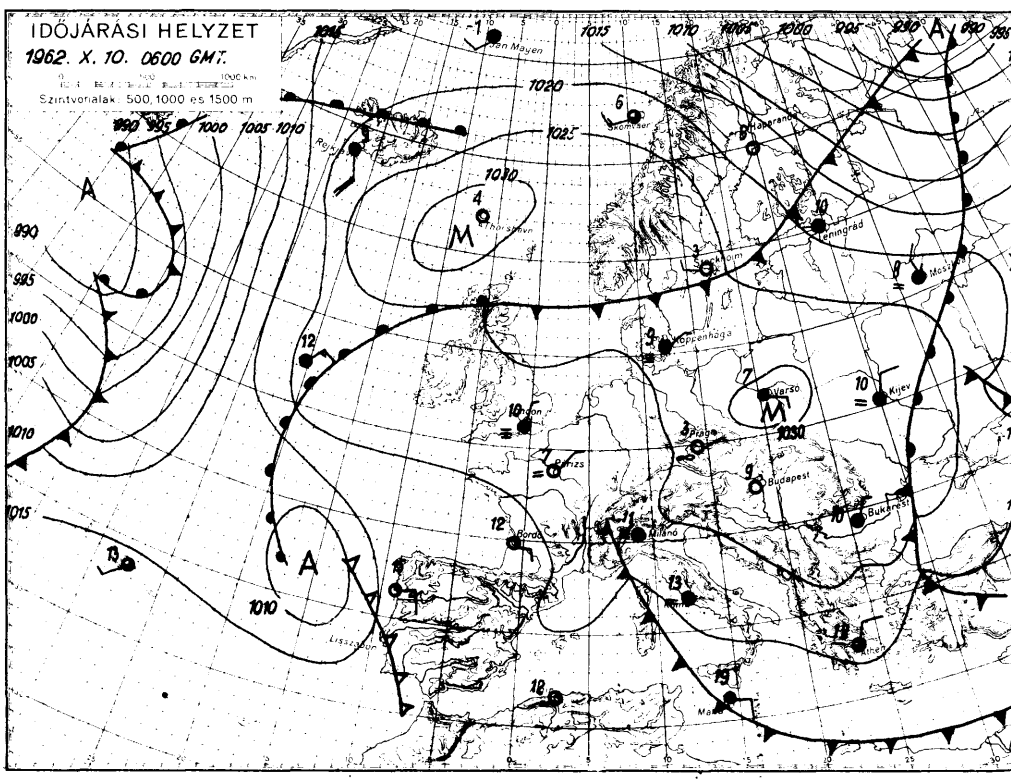
IDŐJÁRÁSI HELYZET
1962. X. 10. 0600 GMT.
Szintvonalak: 500, 1000 és 1500 m
Jan Mayen
Skomvaer
Happaranda
Leningrád
Stockholm
Moszkva
Koppenhága
Varsó
Kijev
Prága
Budapest
Bukarest
Milánó
Bordó
Párizs
Athén
Lisszabon
Rejkja
Thorshavn
1020
1025
1030
1015
1010
1005
1000
995
990

1962. október hó, **10.** nap **szerda**

	Az utolsó 24 óra adatai						24 órai csapadék mm		
	Csapadék (mm)		Hőmérsékleti szélsőségek: tegnapi nappali max.	éjszakai min.	min. 5 cm-en	Napsütés (óra) tegnap			
12815 Magyaróvár	•		21	3	0	8	Rajka	•	
822 Győr	•		23	2	0	10	Kapuvár	•	⌓
825 Pápa	•	⌓	22	3	-1	8	Csorna	•	
805 Sopron	•		20	4	0	8	Komárom	•	⌓
812 Szombathely	•		20	3	0	8	Káld	•	⌓
910 Szentgotthárd	•		19	3	2	9	Kőszeg	•	
915 Zalaegerszeg	•		21	3	-1		Körmend	•	
Lenti	•	⌓	21	2			Letenye	•	
925 Nagykanizsa	•		21	2	2		Sümeg	•	
920 Keszthely	•	⌓	19	7		10	Zirc	•	⌓
Tihany	•		21	9			Kisbér	•	⌓
935 Siófok	•		20	6	4	10	Mór	•	
942 Pécs	•		22	10	6	10	Alcsút	•	
941 Misinatető (534 m)	•		20	12	9	10	Dobogókő	•	
Siklós	•	⌓	23	4	3		Fonyód	•	
827 Farkasgyepű (400 m)	•		21	12	6		Tab	•	
Veszprém	•	⌓	22	8			Sárbogárd	•	
833 Tatabánya	•		24	4	2		Lengyel	•	
828 Esztergom							Nagykónyi	•	⌓
840 Budapest OMI	•		23	8	5	10	Marcali	•	
841 Szabadsághegy (474 m)	•	⌓	19	11	5	9	Somogyszob	•	
Martonvásár	•		25	8			Barcs	•	
835 Székesfehérvár	•		23	4	-2		Szigetvár	•	
Dunaújváros	•		22	8			Bácsalmás	•	
Szekszárd	•	⌓	21	6	4		Kiskunhalas	•	
Mohács	•	⌓	22	4			Izsák	•	
960 Baja	•	⌓	23	6	2	10	Kunsztmiklós	•	⌓
955 Kalocsa	•		22	3	1		Örkény	•	⌓
Cegléd	•		23	5			Nagykáta	•	
860 Szolnok	•		22	5	-2	10	Jászapáti	•	⌓
970 Kecskemét	•		22	6	3	9	Tiszakécske	•	⌓
Kiskunfélegyháza	•		22	6	5		Nagykőrös	•	
982 Szeged	•		23	4	0	10	Kistelek	•	
Mezőhegyes	•	⌓	23	5	4		Makó	•	
Orosháza	•		23	7	4		Szentes	•	
990 Békéscsaba	•		23	6	2	10	Szarvas	•	
875 Túrkeve	•	⌓	24	5	4		Szeghalom	•	⌓
Berettyóújfalu	•		22	5	0		Kőrösszakál	•	
880 Debrecen	•		21	6	3	9	Tiszaroff	•	
892 Nyíregyháza	•		20	7	4	10	Poroszló	•	
Kisvárda	•	⌓	21	6	0	9	Karcag	•	⌓
Mátészalka	•		21	4			Hortobágy	•	⌓
Tiszabecs	•	⌓	21	1			Polgár	•	
Vác	•		24	2			Hajdúnánás	•	
Gödöllő	•	⌓	23	4			Nyírbéltek		
Lőrinci	•		24	4	0		Csenger	•	
Gyöngyös	•		23	7			Vásárosnamény	•	
Balassagyarmat	•		22	0			Záhony	•	
755 Salgótarján							Királyrét	•	
Galyatető (932 m)	•		10	4			Romhány	•	
851 Kékestető (1000 m)	•		16	9		10	Borsosnádasd	•	
Mátraháza (672 m)	•		19	7			Jósvafő		
865 Eger	•		23	6	1	10	Szendrőlád	•	
Putnok	•		23	-1	-3		Hidasnémeti	•	
Lillafüred	•		21	4			Tokaj	•	
772 Miskolc	•		23	2	0	9	Kaposvár	•	
Füged	•		22	7			Hajdúdorog	•	
778 Sárospatak	•		21	6	0	10			

Magassági légállapotmérések

(óraadatok greenwichi időben)

Budapest

1962.X.9. 06h

mb	m	C°	T_d
1000	250	11	5
850	1607	9	1
700	3138	1	-19
500	5800	-16	-28
400	7450	-27	-39
300	9460	-44	-51
200	12080	-59	
150	13870	-63	
100	16350	-64	
50			

Jellemző pontok:

	mb	C°	T_d
Talaj:	1014	10	4
1	930	13	6
2	742	1	-14
3	722	2	-18
4	670	- 3	-23
5	644	- 3	-16
6	500	-16	-28
7	490	-17	-27
8	280	-48	-56
9	270	-48	-56
10	250	-52	-59
11	230	-54	-62
12	≈210	-58	-66
13	192	-59	
14	140	-64	
15			
16			
17			

* Tropopauza 11,8 km

Budapest

1962.X.9. 12h

mb	m	C°	T_d
1000	250	20	6
850	1619	9	- 3
700	3202	1	-12
500	5820	-16	-28
400	7460	-29	-38
300	9460	-44	-52
200	12090	-59	-66
150			
100			
50			

Jellemző pontok:

	mb	C°	T_d
Talaj:	1013	21	7
1	942	14	2
2	928	14	3
3	810	6	- 6
4	795	7	-10
5	600	- 6	-17
6	250	-50	-58
7	184	-62	-69
8			
9			
10			
11			
12			
13			
14			
15			
16			
17			

* Tropopauza nil

Budapest

1962.X.9. 18h

mb	m	C°	T_d
1000	229	18	5
850	1599	10	- 3
700	3184	- 1	-11
500	5800	-16	-26
400	7450	-28	-36
300	9450	-43	-50
200	12090	-59	-64
150	13870	-62	
100	16370	-63	
50			

Jellemző pontok:

	mb	C°	T_d
Talaj:	1010	19	6
1	900	13	0
2	800	7	- 6
3	600	- 7	-21
4	250	-51	-57
5	≈173	-64	-69
6	161	-62	
7	70	-63	
8			
9			
10			
11			
12			
13			
14			
15			
16			
17			

* Tropopauza 13,0 km

Budapest

1962.X.9. 24h

mb	m	C°	T_d
1000	215	11	6
850	1580	10	- 0
700	3163	0	- 9
500	5770	-18	-25
400	7400	-29	-34
300	9400	-44	-48
200	12000	-63	-68
150	13780	-62	
100	16090	-62	
50			

Jellemző pontok:

	mb	C°	T_d
Talaj:	1009	11	5
1	960	15	8
2	600	- 7	-16
3	250	-53	-57
4	≈200	-63	-68
5			
6			
7			
8			
9			
10			
11			
12			
13			
14			
15			
16			
17			

* Tropopauza 12,0 km

Magassági szélmérések

(óraadatok greenwichi időben)

X.9.	Bpest 06 h		Bpest 12 h		Bpest 18 h		Bpest 24 h		Szeged 12 h		Szeged 24 h		Misk. 10 h		Szhely 11 h		Debr. 11 h	
	fok	m/s	fok	m/s	fok	m/s	fok	m/s	fok	m/s	fok	m/s	fok	m/s	fok	m/s	fok	m/s
Talaj	40	7	140	2	140	2	40	2	90	2	360	2	360	2	40	2	40	2
500 m	90	6	100	1	160	2	70	3	70	5	50	6	20	4	150	2	360	5
1000	90	6	100	1	40	2	30	3	70	5	50	2	350	4	90	1	360	5
1500	140	2	80	2	110	7	80	4	100	6	110	3	330	4	150	4	10	5
2000	140	2	120	4	110	7	130	2	120	9	110	3	40	5	150	6	40	6
3000	120	12	110	11	110	9	110	4	120	9	140	6	80	6	130	4	60	5
4000	120	12	130	8	110	9	130	5	120	9	120	8	80	6	130	13	90	6
5000	110	8	110	8	100	4	130	5	120	9	140	6	90	12	130	16	90	9
7000	110	5	120	15	100	8	130	5	120	18	120	9	80	11	130	21	90	9
9000	110	5	110	25	110	15	160	12	130	18	130	13	90	10	120	28	90	10
10000	110	24	110	25	110	15	160	12	130	18	130	15	90	12	120	29	90	10
12000	120	25	120	30	140	19	100	12	120	30	110	11	80	17	120	30	80	18
14000	80	19			100	14	110	6	290	10	110	11	100	13			100	22
16000	320	5			90	12	70	8	300	6								
18000									300	6								
20000									300	6								

OFFSET NYOMDA BUDAPEST

IDŐJÁRÁSI NAPIJELENTÉS

ЕЖЕДНЕВНЫЙ МЕТЕОРОЛОГИЧЕСКИЙ БЮЛЛЕТЕНЬ • DAILY WEATHER REPORT
BULLETIN QUOTIDIEN DE TEMPS • TÄGLICHER WETTERBERICHT

IADJA AZ ORSZÁGOS METEOROLÓGIAI INTÉZET
UDAPEST II. KITAIBEL PÁL UTCA 1
ELEFON: KÖZPONT: 353-500, IDŐJELZŐ OSZT.: 150-410

MEGJELENIK NAPONKÉNT • ELŐFIZETÉSI ÁRA
A POSTAI KÖLTSÉGGEL EGYÜTT NEGYEDÉVRE 60, Ft
KIADÁSÉRT FELEL AZ INTÉZET IGAZGATÓJA

. évfolyam 284. szám + Budapest + 1962. október 11.

Az időjárási helyzet ma reggel és a várható időjárás:

Izlandtól a Fekete-tengerig északnyugat-délkeleti irányban
y magasnyomású gerinc helyezkedik el Európa felett. Ebben kevéssé felhős,
apadékmentes, a hajnali és korareggeli órákban sokfelé ködös az idő. Ettől
zakra és délre felhősebb idő uralkodik, többfelé esik az eső, sőt a Skandi-
v félsziget északi részén és a Szovjetunió Ural előtti térségében havazik.

Hazánkban tegnap eső nélküli, napos, az évszakhoz képest
leg, szép őszi idő volt. Napközben a hőmérséklet 20, 24 fokig emelkedett. A
hajnali lehülésben nagy eltérések mutatkoztak, voltak helyek ahol 0, 2,
shol azonban csak 6, 7 fokig hült le a levegő hőmérséklete. A talajközeli
grétegben sokhelyen észleltek -1, -2 fokig terjedő fagyokat. Ma délelőtt or-
ágszerte tovább folytatódik a szép őszi idő.

Ma 12 órakor Budapesten a hőmérséklet 17 fok, a tenger-
intre átszámitott légnyomás 766 mm, erősen süllyedő irányzatú.

Várható időjárás péntek estig:

Párás idő eső nélkül.
Többhelyen reggeli és délelőtti köd.
Gyenge, napközben mérsékelt szél.

Várható legalacsonyabb éjszakai hőmérséklet: 3, 7 fok közt,
a mélyebb fekvésű helyeken gyenge talajmenti fagy.
legmagasabb nappali hőmérséklet holnap: 16 19 fok
között, a ködös területeken 15 fok alatt.

Kerényi

hőmérséklet napi középértéke és eltérése a 90 évi átlagtól:

962.X.10.: 13,5 C°, +1 C°,

871 óta ezen a napon előfordult:

egmagasabb hőmérséklet 25,9 C° /1932/
egalacsonyabb hőmérséklet -0,8 C° /1899/

620581.OMI.

CSAPADÉKELOSZLÁS

AZ UTOLSÓ 24 ÓRÁBAN

1962. X. 10. 7^h-TÓL X. 11. 7^h-IG

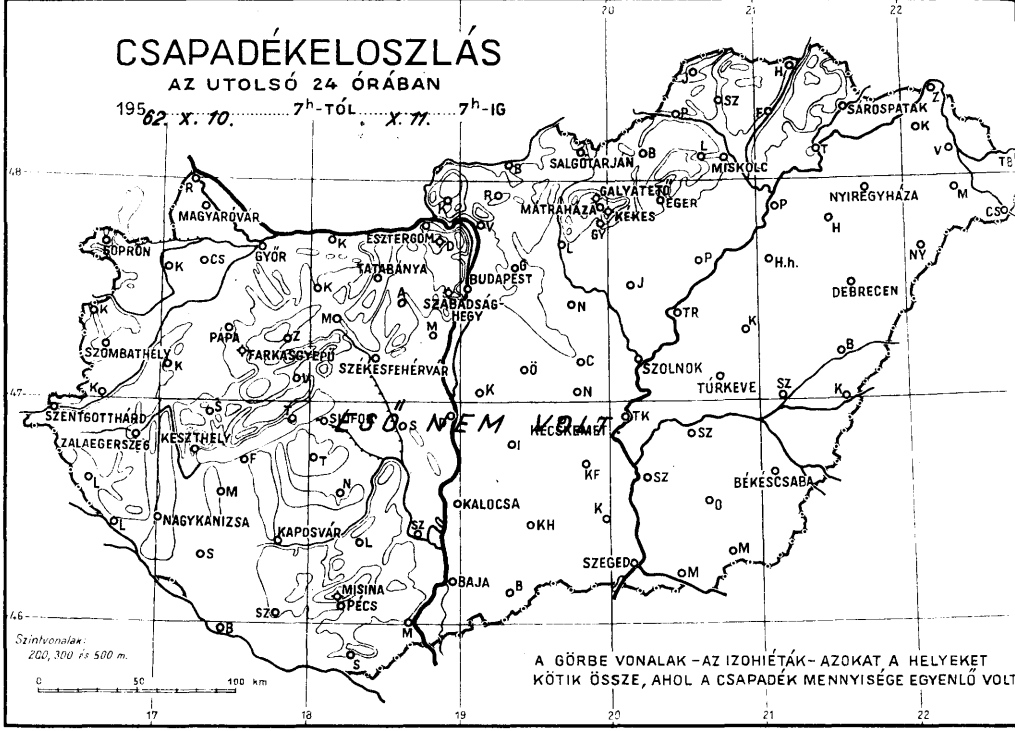

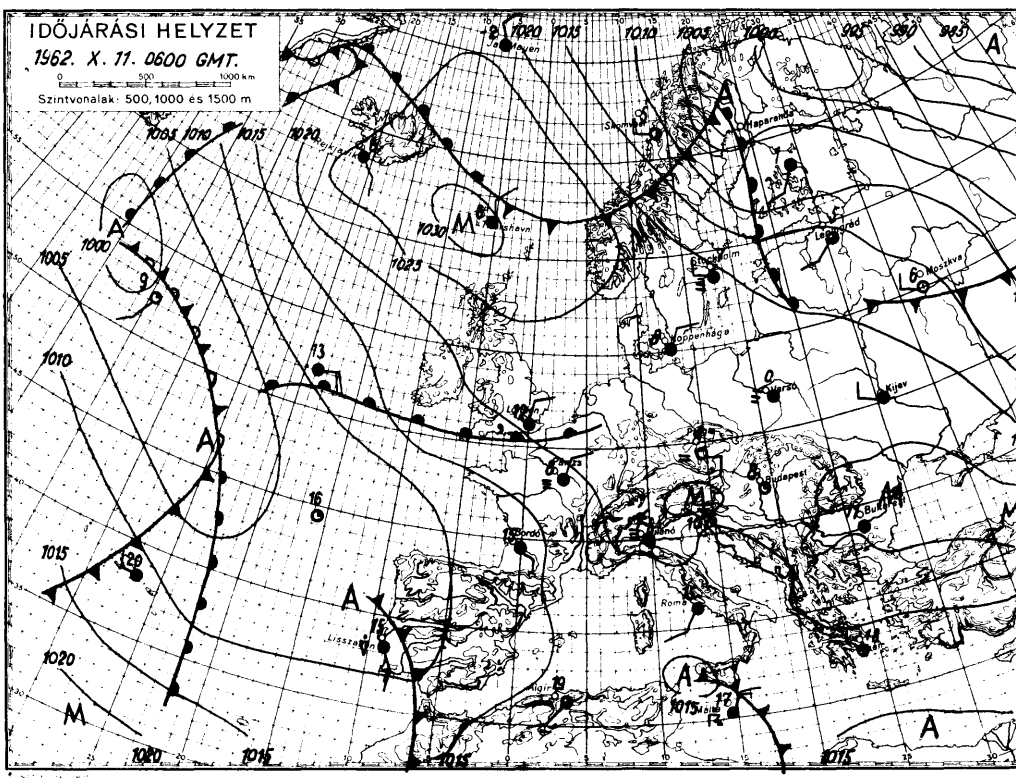

1962. október hó,
11. nap ..... csütörtök

	Az utolsó 24 óra adatai							24 órai csapadék mm		
	Csapadék (mm)		Hőmérsékleti szélsőségek			Napsütés (óra) tegnap				
			tegnapi nappali max.	éjszakai min.	min. 5 cm-en					
12815 Magyaróvár	•		22	3	0	8	Rajka	•	
822 Győr	•		21	3	1	9	Kapuvár	•	
825 Pápa	•	⌐	22	5	0	8	Csorna	•	⌐
805 Sopron	•		22	4	0	8	Komárom	•	
812 Szombathely	•		21	4	0	8	Káld	•	⌐
910 Szentgotthárd	•		20	3	2	9	Kőszeg	•	
915 Zalaegerszeg	•		22	3	-2		Körmend	•	
Lenti	•	⌐	22	1			Letenye	•	
925 Nagykanizsa	•		22	2	2		Sümeg	•	
920 Keszthely	•		21	7		10	Zirc	•	⌐
Tihany	•		21	9			Kisbér	•	⌐
935 Siófok	•		19	6	4	9	Mór	•	
942 Pécs	•		22	8	5	10	Alcsút	•	
941 Misinatető (534 m)	•		20	11	9	10	Dobogókő	•	
Siklós	•		23	6	4		Fonyód	•	
827 Farkasgyepű (400 m)	•		21	12	6		Tab	•	
Veszprém	•	⌐	23	7			Sárbogárd	•	
833 Tatabánya	•		24	5	4		Lengyel	•	
828 Esztergom	•						Nagykónyi	•	
840 Budapest OMI	•	⌐	22	7	5	8	Marcali	•	
841 Szabadsághegy (474 m)	•	⌐	20	10	5	9	Somogyszob	•	⌐
Martonvásár	•		22	7			Barcs	•	⌐
835 Székesfehérvár	•		23	2	-2		Szigetvár	•	
Dunaújváros	•		21	8			Bácsalmás	•	⌐
Szekszárd	•	⌐	21	6	4		Kiskunhalas	•	
Mohács	•	⌐	22	8			Izsák	•	
960 Baja	•		22	6	1	10	Kunsztmiklós	•	
955 Kalocsa	•		22	5	-1		Örkény	•	
Cegléd	•		23	3			Nagykáta	•	
860 Szolnok	•		22	4	-2	9	Jászapáti	•	
970 Kecskemét	•	⌐	22	4	0	9	Tiszakécske	•	
Kiskunfélegyháza	•		21	6	5		Nagykőrös	•	
982 Szeged	•		24	6	-2	9	Kistelek	•	
Mezőhegyes	•		22	6	5		Makó	•	
Orosháza	•	⌐	23	5	2		Szentes	•	
990 Békéscsaba	•		22	5	0	9	Szarvas	•	
875 Túrkeve	•		22	5	2		Szeghalom	•	
Berettyóújfalu	•	⌐	22	6	2		Körösszakál	•	
880 Debrecen	•		22	3	-1	5	Tiszaroff	•	
892 Nyíregyháza	•		20	1	-1	10	Poroszló	•	
Kisvárda	•		21	1	-2	9	Karcag	•	
Mátészalka	•	⌐	21	2			Hortobágy	•	⌐
Tiszabecs	•		22	4			Polgár	•	
Vác	•	⌐	24	1			Hajdúnánás		
Gödöllő	•		22	3			Nyírbéltek		
Lőrinci	•	⌐	23	2	-2		Csenger	•	
Gyöngyös	•		23	6			Vásárosnamény	•	
Balassagyarmat	•		22	0			Záhony	•	
755 Salgótarján	•		23	2	0		Királyrét		
Galyatető (932 m)	•		18	9			Romhány		
851 Kékestető (1000 m)	•		16	8		10	Borsodnádasd	•	
Mátraháza (672 m)	•	⌐	19	6			Jósvafő		
865 Eger	•		24	5	1	10	Szendrőlád	•	
Putnok	•		23	0	-1		Hidasnémeti	•	
Lillafüred	•		20	5			Tokaj	•	
772 Miskolc	•		24	2	0	9	**Kaposvár**	•	
Füged	•	⌐	24	2			**Hajdúdorog**	•	
778 Sárospatak	•		21	3	-2	10			

Magassági légállapotmérések

(óraadatok greenwichi időben)

Budapest

1962.X.10. 06 h

mb	m	C°	T_d
1000	208	10	5
850	1571	10	-4
700	3154	1	-10
500	5770	-16	-21
400	7410	-29	-33
300	9420	-42	-45
200	12060	-61	-65
150	13850	-61	
100	16370	-61	
50			

Jellemző pontok:

	mb	C°	T_d
Talaj:	1008	9	5
1	983	15	6
2	960	13	4
3	925	13	3
4	250	-49	-52
5	≈200	-61	-65
6			
7			
8			
9			
10			
11			
12			
13			
14			
15			
16			
17			

* Tropopauza 12,1 km

Budapest

1962.X.10. 12 h

mb	m	C°	T_d
1000	203	20	7
850	1577	11	-3
700	3163	1	-12
500	5770	-17	-22
400	7400	-29	-31
300	9400	-41	-45
200	12030	-61	
150	13810	-11	
100			
50			

Jellemző pontok:

	mb	C°	T_d
Talaj:	1007	21	7
1	900	12	-1
2	868	12	-2
3	600	-9	-22
4	250	-52	-55
5	≈190	-63	-66
6	140	-61	
7			
8			
9			
10			
11			
12			
13			
14			
15			
16			
17			

* Tropopauza 12,2 km

Budapest

1962.X.10. 18 h

mb	m	C°	T_d
1000	186	18	8
850	1558	10	-4
700	3144	1	-12
500	5760	-17	-20
400	7400	-30	-33
300	9390	-43	-46
200	12010	-62	-66
150	13790	-62	
100			
50			

Jellemző pontok:

	mb	C°	T_d
Talaj:	1006	17	8
1	990	19	8
2	900	13	4
3	800	8	-10
4	660	-3	-14
5	600	-7	-23
6	353	-37	-39
7	334	-37	-41
8	250	-52	-56
9	≈196	-63	-67
10	128	-62	
11			
12			
13			
14			
15			
16			
17			

* Tropopauza 12,1 km

Budapest

1962.X.10. 24 h

mb	m	C°	T_d
1000	181	12	6
850	1542	9	-1
700	3124	0	-15
500	5740	-18	-24
400	7370	-28	-30
300	9380	-43	-46
200	11990	-62	
150			
100			
50			

Jellemző pontok:

	mb	C°	T_d
Talaj:	1005	11	6
1	970	16	7
2	909	12	5
3	800	7	-9
4	613	-6	-23
5	250	-52	-55
6	≈211	-62	-64
7	166	-61	
8			
9			
10			
11			
12			
13			
14			
15			
16			
17			

* Tropopauza 11,7 km

Magassági szélmérések

(óraadatok greenwichi időben)

K.10.	Bpest 06 h		Bpest 12 h		Bpest 18 h		Bpest 24 h		Szeged 12 h		Szeged 24 h		Sgély 12 h		Győr 12 h		Pécs 12 h	
	fok	m/s	fok	m/s	fok	m/s	fok	m/s	fok	m/s	fok	m/s	fok	m/s	fok	m/s	fok	m/s
Talaj	140	2	120	2	140	2	140	2	360	2	180	2	220	2	320	2	120	2
500 m	100	2	170	1	140	2	160	4	20	3	170	3	140	3	180	2	90	3
1000	10	3	30	1	40	3	160	4	20	3	110	2	130	4	180	2	90	3
1500	60	4	60	2	40	3	130	3	20	3	110	2	200	4	130	2	90	3
2000	60	4	60	2	150	2	130	3	90	3	110	2	200	6	130	2	120	6
3000	100	3	150	2	110	2	60	3	110	4	100	5	150	10	160	6	130	9
4000	150	5	120	4	150	2	170	8	80	4	150	7	160	10	160	6	140	8
5000	150	5	170	7	150	6	170	5	140	7	140	3	180	7	160	8	140	8
7000	140	4	170	6	160	4	150	5	140	7	140	3	130	5			140	8
9000	140	10	170	6	170	7	190	12	180	7	180	13	150	14			130	14
10000	140	10	170	6	170	4	190	12	180	7	180	14	140	17			130	14
12000	110	11	140	11	100	8	170	12			150	13						
14000	110	11	180	8	140	8					170	3						
16000	90	6									290	2						
18000											290	2						
20000											330	4						

OMSZET NYOMDA BUDAPEST

IDŐJÁRÁSI NAPIJELENTÉS

ЕЖЕДНЕВНЫЙ МЕТЕОРОЛОГИЧЕСКИЙ БЮЛЛЕТЕНЬ • DAILY WEATHER REPORT
BULLETIN QUOTIDIEN DE TEMPS • TÄGLICHER WETTERBERICHT

KIADJA AZ ORSZÁGOS METEOROLÓGIAI INTÉZET
BUDAPEST II. KITAIBEL PÁL UTCA 1
TELEFON: KÖZPONT: 353-500, IDŐJELZŐ OSZT.: 150-410

MEGJELENIK NAPONKÉNT • ELŐFIZETÉSI ÁRA A POSTAI KÖLTSÉGGEL EGYÜTT NEGYEDÉVRE 60, Ft
KIADÁSÉRT FELEL AZ INTÉZET IGAZGATÓJA

75. évfolyam 285. szám + Budapest + 1962. október 12.

Az időjárási helyzet ma reggel és a várható időjárás:

Az Alpok és Kárpátok térségében, és ettől délre továbbra is kevéssé felhős, száraz, sokfelé ködös az időjárás. Az északabbra fekvő területeken felhős az idő, többfelé esővel, ködszitálással.

Hazánkban tegnap kegés felhő volt, 7, 10 órán át sütött a nap, eső seholsem esett. A hőmérséklet napközben 19, 22 fokig emelkedett, hajnalban 2, 6, az északkeleti határszélen 0, 1 fokig hült le a levegő. Ma délelőtt országszerte napos, csendes az idő.

Ma 12 órakor Budapesten a hőmérséklet 17 fok, a tengerszintre átszámitott légnyomás 763 mm, nem változik.

Várható időjárás szombat estig:

Kevesebb napsütés.
Reggel és délelőtt többfelé köd.
Legfeljebb néhány helyen kevés eső.
Éjszaka gyenge, napközben mérsékelt délkeleti szél.

Várható legalacsonyabb éjszakai hőmérséklet: 2, 6 fok között, a mélyebb fekvésű helyeken gyenge talajmenti fagyok. Legmagasabb nappali hőmérséklet holnap: 15, 20 fok között.

Kaposváné

A hőmérséklet napi középértéke és eltérése a 90 évi átlagtól:

1962.X.11.: 13,0 C°, +0,9 C°.

1871 óta ezen a napon előfordult:

legmagasabb hőmérséklet 27,0 C° /1935/
legalacsonyabb hőmérséklet 0,9 C° /1925/

620582.OMI.

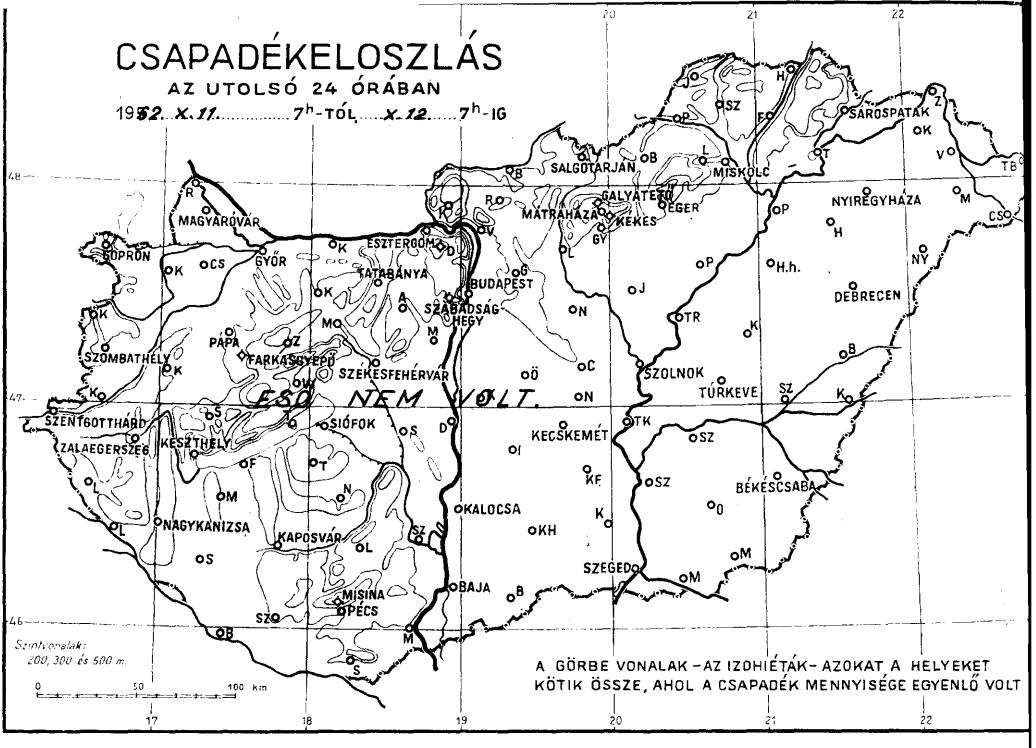
CSAPADÉKELOSZLÁS
AZ UTOLSÓ 24 ÓRÁBAN
1962. X. 11. 7h-TÓL X. 12. 7h-IG
ESŐ NEM VOLT.
MAGYARÓVÁR
SOPRON
GYŐR
ESZTERGOM
TATABÁNYA
BUDAPEST
SZABADSÁG-HEGY
SALGÓTARJÁN
MISKOLC
GALYATETŐ
EGER
MÁTRAHÁZA
KEKES
SÁROSPATAK
NYIREGYHÁZA
DEBRECEN
PÁPA
FARKASGYEPŰ
SZÉKESFEHÉRVÁR
SZOMBATHELY
SZENTGOTTHÁRD
ZALAEGERSZEG
KESZTHELY
SIÓFOK
KECSKEMÉT
SZOLNOK
TÚRKEVE
BÉKÉSCSABA
NAGYKANIZSA
KAPOSVÁR
KALOCSA
SZEGED
BAJA
MISINA
PÉCS
Szintvonalak: 200, 300 és 500 m.
0 50 100 km
A GÖRBE VONALAK – AZ IZOHIÉTÁK – AZOKAT A HELYEKET KÖTIK ÖSSZE, AHOL A CSAPADÉK MENNYISÉGE EGYENLŐ VOLT

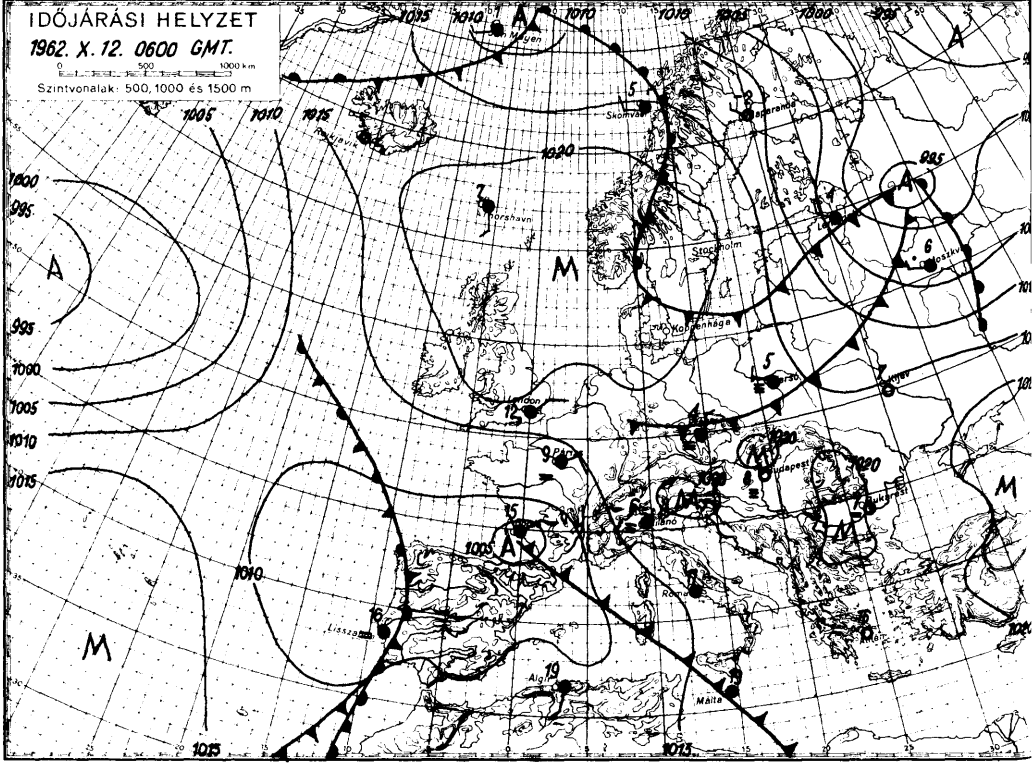
IDŐJÁRÁSI HELYZET
1962. X. 12. 0600 GMT.
0 500 1000 km
Szintvonalak: 500, 1000 és 1500 m
Reykjavik
Skomvær
Stockholm
Koppenhága
London
Párizs
Budapest
Róma
Lisszabon
Algír
Málta

1962. október hó, **12.** nap **péntek**

		Az utolsó 24 óra adatai								
		Csapadék (mm)		Hőmérsékleti szélsőségek			Napsütés (óra) tegnap	24 órai csapadék mm		
				tegnapi nappali max.	éjszakai min.	min. 5 cm-en				
12815	Magyaróvár			22				Rajka	•	
822	Győr	•		22	4	1	8	Kapuvár	•	⌐
826	Pápa	•	⌐	22	4	-2	7	Csorna	•	
805	Sopron	•		22	6	3	7	Komárom	•	⌐
812	Szombathely	•		21	2	0	8	Káld	•	⌐
910	Szentgotthárd	•		21	4	4	9	Kőszeg	•	
915	Zalaegerszeg	•		20	3	-1		Körmend	•	
	Lenti	•		21	6			Letenye	•	
925	Nagykanizsa	•		21	2	1		Sümeg	•	
920	Keszthely	•		20	8		7	Ziro	•	
	Tihany	•		20	9			Kisbér	•	⌐
935	Siófok	•	⌐	19	5	2	9	Mór	•	
942	Pécs	•		20	6	3	9	Alcsút	•	
941	Misinatető (534 m)	•		18	10	5	9	Dobogókő	•	
	Siklós	•		21	4	3		Fonyód	•	
827	Farkasgyepű (400 m)	•		20	10	6		Tab	•	
	Veszprém	•	⌐	21	6	2		Sárbogárd	•	
833	Tatabánya	•		22	9	6		Lengyel	•	
828	Esztergom							Nagykónyi	•	
840	Budapest OMI	•	⌐	21	7	5	9	Marcali	•	
841	Szabadsághegy (474 m)	•	⌐	18	8	6	9	Somogyszob	•	
	Martonvásár	•		21	5			Barcs	•	
835	Székesfehérvár	•		21	0	-2		Szigetvár	•	
	Dunaújváros	•		20	8			Bácsalmás	•	
	Szekszárd	•		21	6	2		Kiskunhalas	•	
	Mohács	•	⌐	20	3			Izsák	•	
960	Baja	•		20	4	2	10	Kunsztmiklós	•	⌐
955	Kalocsa	•		20	3	-2		Őrkény	•	
	Ceglód	•		22	4			Nagykáta	•	⌐
860	Szolnok	•		21	4	-2	10	Jászapáti	•	⌐
970	Kecskemét	•		21	4	0	9	Tiszakécske	•	⌐
	Kiskunfélegyháza	•		20	6	5		Nagykőrös	•	
982	Szeged	•	⌐	20	5	0	10	Kistelek	•	
	Mezőhegyes	•		21	5	2		Makó	•	
	Orosháza	•		22	5	2		Szentes	•	
990	Békéscsaba	•		20	3	0	9	Szarvas	•	
875	Túrkeve	•	⌐	21	4	1		Szeghalom	•	⌐
	Berettyóújfalu	•		20	6	2		Körösszakál	•	
880	Debrecen	•	⌐	20	3	-1	9	Tiszaroff	•	
892	Nyíregyháza	•		20	2	0	9	Poroszló	•	⌐
	Kisvárda	•		20	3	-2	8	Karcag	•	
	Mátészalka	•		20	1			Hortobágy	•	⌐
	Tiszabecs	•		19	3			Polgár	•	
	Vác	•		22	3			Hajdúnánás		
	Gödöllő	•		21	4			Nyírbéltek	•	
	Lőrinci	•		22	2	-2		Csenger	•	⌐
	Gyöngyös	•		21	6			Vásárosnamény	•	
	Balassagyarmat	•		22	0			Záhony	•	
755	Salgótarján	•		22	2	1		Királyrét	•	
	Galyatető (932 m)	•		18	9			Romhány	•	
851	Kékestető (1000 m)	•		15	7		10	Borsodnádasd	•	
	Mátraháza (672 m)	•	⌐	17	4			Jósvafő	•	
865	Eger	•		20	5	0	10	Szendrőlád	•	
	Putnok	•		21	0	-1		Hidasnémeti		
	Lillafüred	•		18	6			Tokaj	•	
772	Miskolc	•		21	2	0	9	**Kaposvár**	•	
	Függőd	•	⌐	22	2			**Hajdúdorog**	•	
778	Sárospatak	•		20	2	-2	10			

Magassági légállapotmérések

(óraadatok greenwichi időben)

Budapest

1962.X.11.06^h

mb	m	C°	T_d
1000	178	7	4
850	1530	9	2
700	3112	0	-18
500	5720	-18	-25
400	7350	-31	-33
300	9330	-43	-46
200	11950	-61	-64
150	13720	-62	
100	16230	-60	
50			

Jellemző pontok :

	mb	C°	T_d
Talaj:	1005	7	4
1	939	13	7
2	884	9	3
3	844	9	2
4	780	6	-13
5	706	0	-18
6	644	- 2	-18
7	414	-29	-32
8	250	-53	-55
9	≡183	-64	-66
10	123	-61	
11			
12			
13			
14			
15			
16			
17			

* Tropopauza 12,5 km

Budapest

1962.X.11.12^h

mb	m	C°	T_d
1000	172	19	10
850	1534	8	- 1
700	3111	1	-10
500	5720	-18	-27
400	7350	-30	-36
300	9340	-44	-49
200	11950	-60	-64
150	13740	-60	
100	16270	-60	
50			

Jellemző pontok :

	mb	C°	T_d
Talaj:	1004	19	10
1	890	8	0
2	862	9	- 1
3	732	1	-13
4	704	1	-12
5	250	-53	-57
6	≡200	-60	-64
7			
8			
9			
10			
11			
12			
13			
14			
15			
16			
17			

* Tropopauza 11,9 km

Budapest

1962.X.11.18^h

mb	m	C°	T_d
1000	151	16	7
850	1514	9	- 2
700	3101	0	- 9
500	5720	-19	-25
400	7330	-32	-37
300	9310	-45	-49
200	11900	-59	
150	13690	-61	
100	16210	-61	
50			

Jellemző pontok :

	mb	C°	T_d
Talaj:	1001	16	7
1	984	18	9
2	900	10	4
3	834	8	- 5
4	800	8	- 7
5	678	1	- 7
6	250	-54	-58
7	≡214	-61	-66
8	190	-57	
9	165	-63	
10			
11			
12			
13			
14			
15			
16			
17			

* Tropopauza 11,5 km

Budapest

1962.X.11.24^h

mb	m	C°	T_d
1000	146	10	7
850	1511	8	1
700	3090	0	- 8
500	5700	-19	-22
400	7320	-31	-34
300	9310	-44	-48
200	11920	-57	
150	13730	-58	
100			
50			

Jellemző pontok :

	mb	C°	T_d
Talaj:	1001	9	6
1	978	16	11
2	900	10	5
3	800	6	- 5
4	600	- 8	-13
5	250	-54	-58
6	≡239	-56	-60
7			
8			
9			
10			
11			
12			
13			
14			
15			
16			
17			

* Tropopauza 10,8 km

Magassági szélmérések

(óraadatok greenwichi időben)

X.11.	Bpest 06 h		Bpest 12 h		Bpest 18 h		Bpest 24 h		Szeged 05 h		Szeged 11 h		Szeged 24 h		Szhely 12 h		Szhely 24 h	
	fok	m/s	fok	m/s	fok	m/s	fok	m/s	fok	m/s	fok	m/s	fok	m/s	fok	m/s	fok	m/s
Talaj	40	2	140	2	120	2	80	2	140	2	180	2	180	2	180	2	220	2
500 m	140	5	170	3	200	3	150	1	190	9	180	4	190	6	180	4	200	9
1000	150	3	180	3	200	3	210	4	140	2	120	3	170	4	220	7	210	6
1500	170	3	160	3	200	3	200	6	100	2	120	3	170	4	200	7	210	6
2000	170	3	160	3	190	2	200	6	100	2	120	3	170	4	190	6	210	6
3000	150	5	180	6	180	5	200	5	150	5	150	4	150	3	150	6	220	5
4000	170	4	180	6	120	6	200	5	140	5	140	3	150	3	190	5	230	5
5000	170	4	120	5	160	5	260	6	110	3	140	3	270	1	190	7	180	4
7000	140	4	180	5	160	5	190	3	150	5	170	5	190	4	180	11		
9000	170	11	170	15	180	11	210	10	170	12	180	18	190	16	170	7		
10000	170	11	170	15	180	11	200	17	170	12	180	18	190	16	190	7		
12000	150	7	220	9	250	5	180	9	160	15	170	16	220	5	160	9		
14000	150	7	320	9	300	12			200	3	200	6	250	11	180	8		
16000	160	2	320	9					250	3	280	6	250	7				
18000													300	6				
20000													260	9				

IDŐJÁRÁSI NAPIJELENTÉS

ЕЖЕДНЕВНЫЙ МЕТЕОРОЛОГИЧЕСКИЙ БЮЛЛЕТЕНЬ • DAILY WEATHER REPORT
BULLETIN QUOTIDIEN DE TEMPS • TÄGLICHER WETTERBERICHT

ADJA AZ ORSZÁGOS METEOROLÓGIAI INTÉZET
UDAPEST II. KITAIBEL PÁL UTCA 1
ELEFON: KÖZPONT: 353-500, IDŐJELZŐ OSZT.: 150-410

MEGJELENIK NAPONKÉNT • ELŐFIZETÉSI ÁRA
A POSTAI KÖLTSÉGGEL EGYÜTT NEGYEDÉVRE 60, Ft
KIADÁSÉRT FELEL AZ INTÉZET IGAZGATÓJA

5. évfolyam 286. szám + Budapest + 1962. október 13.

Az időjárási helyzet ma reggel és a várható időjárás:

Az elmúlt 24 óra folyamán a Brit-szigetek és Ukrajna közöti térségben ismét megerősödött az anticiklon, lassan kelet felé terjeszkedik. Kelet-Európa egy részén tóliesre fordult az idő, sokhelyen havazik. A Földközi-tenger nyugati medencéjében megnövekedett a felhőzet, több helyen esik az eső.

Hazánkban tegnap derült, csendes, napsütéses idő volt. Reggel és délelőtt a Dunántúl jelentős részét köd borította. A hőmérséklet napközben 20–22 fokig emelkedett. Az éjszakai lehülés eredményeként reggel 7 óráig az ország különféle területein 1 és 10 fok között minden hőmérséklet kialakult. Szórványosan ismét voltak talajmenti fagyok.

Ma 12 órakor Budapesten a hőmérséklet 17 fok, a tengerszintre átszámított légnyomás 765 mm, alig változik.

Várható időjárás vasárnap estig:

A Dunántúlon felhősebb idő, reggeli és délelőtti ködök, a délnyugati megyékben kisebb eső.
Az ország többi részein még holnap is lesz néhány órás napsütés.
Mérsékelt délkeleti szél.

Várható legalacsonyabb éjszakai hőmérséklet: az északi megyékben 3, 6, máshol 7, 10,
legmagasabb nappali hőmérséklet holnap: a Dunántúlon 12, 16, az ország többi részein 17, 20 fok között.

Tóth Pál

A hőmérséklet napi középértéke és eltérése a 90 évi átlagtól:

1962.X.12.: 12,9 C°, +1,2 C°.

1871 óta ezen a napon előfordult:

legmagasabb hőmérséklet 24,9 C° /1921/
legalacsonyabb hőmérséklet 0,9 C° /1936/

620585.OMI.

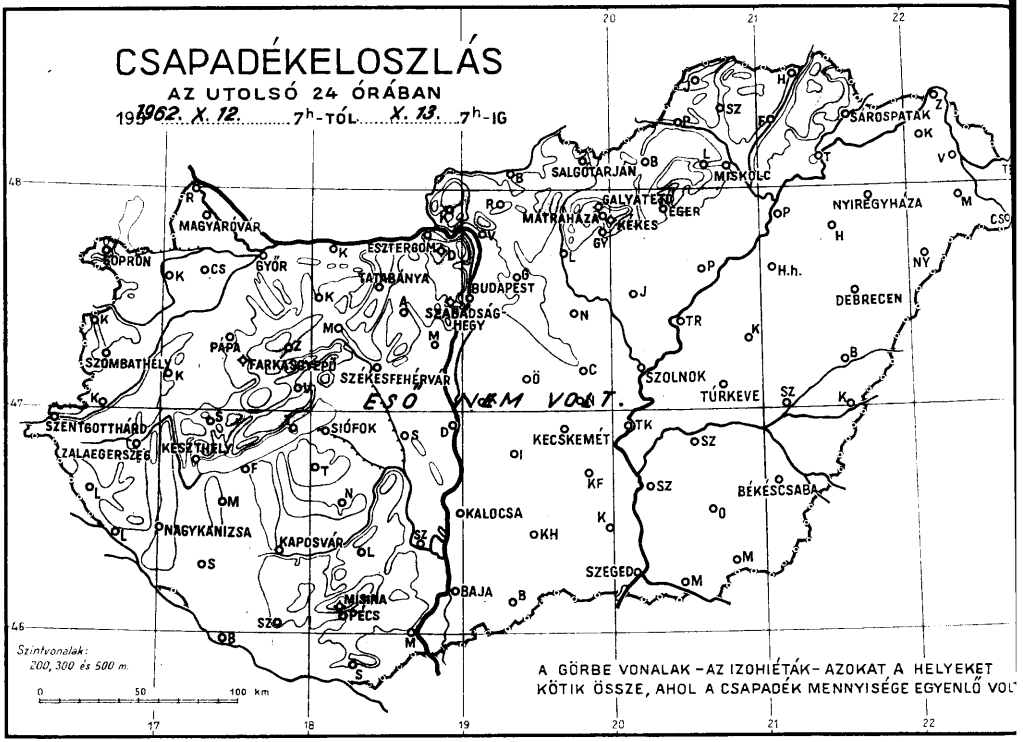
CSAPADÉKELOSZLÁS
AZ UTOLSÓ 24 ÓRÁBAN
1962. X. 12. 7h-TÓL X. 13. 7h-IG
ESŐ NEM VOLT.
SÁROSPATAK
SALGÓTARJÁN
MISKOLC
GALYATETŐ
MÁTRAHÁZA
KÉKES
EGER
NYIREGYHÁZA
MAGYARÓVÁR
SOPRON
GYŐR
ESZTERGOM
TATABÁNYA
BUDAPEST
SZABADSÁG HEGY
DEBRECEN
PÁPA
FARKASGYEPŰ
SZÉKESFEHÉRVÁR
SZOMBATHELY
SZOLNOK
TÚRKEVE
SZENTGOTTHÁRD
ZALAEGERSZEG
KESZTHELY
SIÓFOK
KECSKEMÉT
BÉKÉSCSABA
KALOCSA
NAGYKANIZSA
KAPOSVÁR
SZEGED
BAJA
MISINA
PÉCS
Szintvonalak: 200, 300 és 500 m.
0 50 100 km
A GÖRBE VONALAK – AZ IZOHIÉTÁK – AZOKAT A HELYEKET KÖTIK ÖSSZE, AHOL A CSAPADÉK MENNYISÉGE EGYENLŐ VOL

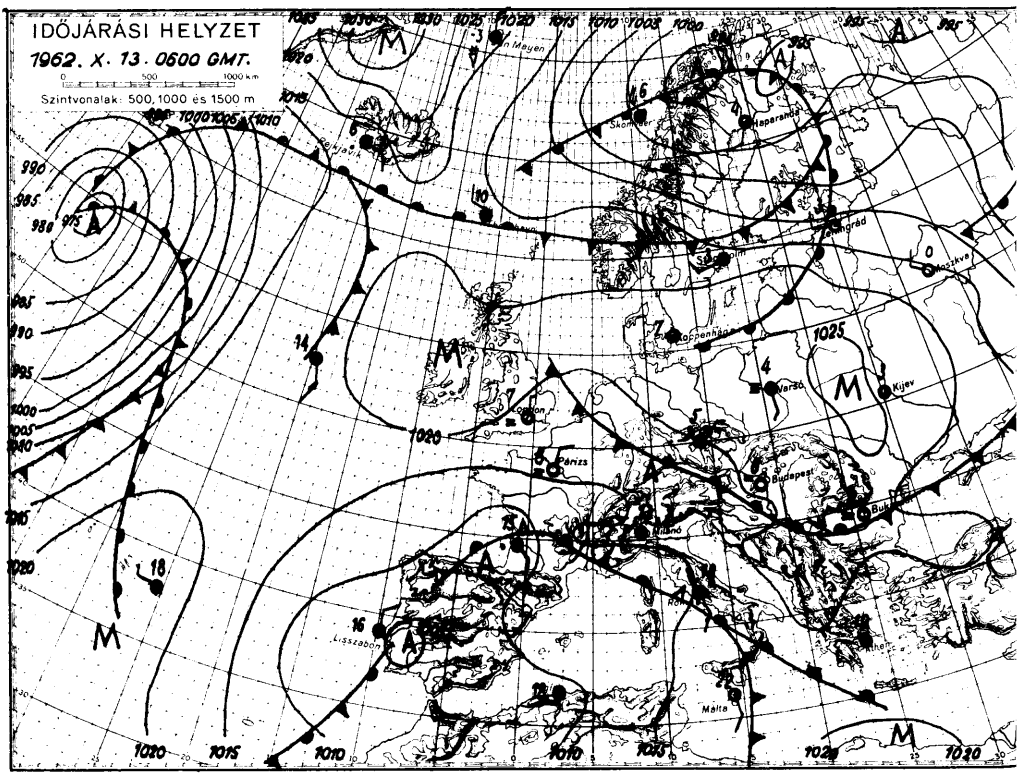
IDŐJÁRÁSI HELYZET
1962. X. 13. 0600 GMT.
0 500 1000 km
Szintvonalak: 500, 1000 és 1500 m
Reykjavik
Skomvaer
Haparanda
Leningrád
Moszkva
Koppenhága
Varsó
Kijev
London
Párizs
Budapest
Milánó
Lisszabon
Málta
1025
1020
1015
1010
1005
1000
995
990
985
980
975

1962. október hó, 13. nap szombat

	Az utolsó 24 óra adatai						24 órai csapadék mm		
	Csapadék (mm)		Hőmérsékleti szélsőségek: tegnapi nappali max.	éjszakai min.	min. 5 cm-en	Napsütés (óra) tegnap			
12815 Magyaróvár	•		21	4	1	8	Rajka	•	
822 Győr	•		22	6	3	9	Kapuvár	•	⌓
825 Pápa	•	⌓	21	5	-1	9	Csorna	•	⌓
805 Sopron	•		18	4	1	7	Komárom	•	⌓
812 Szombathely	•		20	2	-1	8	Káld	•	⌓
910 Szentgotthárd	•	⌓	20	4	4	6	Kőszeg	•	
915 Zalaegerszeg	•		20	6	0		Körmend	•	
Lenti	•		21	4			Letenye	•	
925 Nagykanizsa	•	⌓	20	2	2		Sümeg	•	
920 Keszthely	•		20	9		9	Zirc	•	⌓
Tihany	•		20	9			Kisbér	•	⌓
935 Siófok	•	⌓	19	6	4	9	Mór	•	
942 Pécs	•	⌓	21	9	5	9	Alcsút	•	
941 Misinatető (534 m)	•		21	11	5	10	Dobogókő	•	
Siklós	•	⌓	22	5	4		Fonyód	•	
827 Farkasgyepű (400 m)	•		19	10	6		Tab	•	
Veszprém	•	⌓	21	5			Sárbogárd	•	
833 Tatabánya	•		22	9	6		Lengyel	•	
828 Esztergom							Nagykónyi	•	⌓
840 Budapest OMI	•	⌓	21	7	4	8	Marcali	•	
841 Szabadsághegy (474 m)	•	⌓	18	9	4	9	Somogyszob	•	
Martonvásár	•		21	6			Barcs	•	
835 Székesfehérvár	•		21	0	-3		Szigetvár		
Dunaújváros	•		20	7			Bácsalmás	•	
Szekszárd	•	⌓	21	4	3		Kiskunhalas	•	
Mohács	•	⌓	20	4			Izsák	•	
960 Baja	•	⌓	21	5	2	8	Kunsztmiklós	•	⌓
955 Kalocsa	•		21	3	-2		Örkény	•	⌓
Cegléd	•		22	3			Nagykáta	•	⌓
860 Szolnok	•		21	4	-2	9	Jászapáti	•	⌓
970 Kecskemét	•	⌓	21	5	1	8	Tiszakécske	•	
Kiskunfélegyháza	•		20	6	4		Nagykőrös	•	
982 Szeged	•		21	3	0	9	Kistelek	•	
Mezőhegyes	•	⌓	21	5	2		Makó	•	
Orosháza	•	⌓	21	5	2		Szentes	•	
990 Békéscsaba	•		20	3	0	9	Szarvas	•	
875 Túrkeve	•		22	3	1		Szeghalom	•	⌓
Berettyóújfalu	•	⌓	21	4	-1		Körösszakál	•	
880 Debrecen	•		21	3	0	9	Tiszaroff	•	
892 Nyíregyháza	•		21	5	2	9	Poroszló	•	⌓
Kisvárda	•		20	4	0	8	Karcag	•	⌓
Mátészalka	•	⌓	21	4			Hortobágy	•	⌓
Tiszabecs	•		19	2			Polgár	•	
Vác	•	⌓	22	2			Hajdúnánás		
Gödöllő	•		20	2			Nyírbéltek	•	
Lőrinci	•	⌓	22	2	-1		Csenger	•	⌓
Gyöngyös	•		21	6			Vásárosnamény	•	
Balassagyarmat	•		20	1			Záhony	•	
755 Salgótarján	•		20	2	1		Királyrét		
Galyatető (932 m)	•		14	8			Romhány	•	
851 Kékestető (1000 m)	•		14	7		10	Borsodnádasd	•	
Mátrahaza (672 m)	•		16	6			Jósvafő		
865 Eger	•	⌓	20	4	1	8	Szendrőlád	•	
Putnok	•		22	0	-1		Hidasnémeti	•	
Lillafüred	•		19	4			Tokaj	•	
772 Miskolc	•		22	3	1	8	Kaposvár	•	
Fügöd	•	⌓	21	5			Hajdúdorog	•	
778 Sárospatak	•		20	6	1	8			

Magassági légállapotmérések

(óraadatok greenwichi időben)

Budapest

1962.X.12.06 h

mb	m	C°	T_d
1000	142	7	6
850	1493	8	1
700	3075	1	- 6
500	5690	-18	-22
400	7320	-30	-34
300	9300	-47	-51
200	11910	-56	
150			
100			
50			

Jellemző pontok :

	mb	C°	T_d
Talaj:	1000	7	6
1	956	13	6
2	900	10	3
3	800	6	- 0
4	600	- 7	-13
5	285	-47	-51
6	*250	-55	-59
7	173	-56	
8			
9			
10			
11			
12			
13			
14			
15			
16			
17			

* Tropopauza 10,5 km

Budapest

1962.X.12.12 h

mb	m	C°	T_d
1000	145	19	8
850	1506	8	0
700	3089	0	-11
500	5690	-19	-25
400	7310	-31	-36
300	9290	-46	-50
200			
150			
100			
50			

Jellemző pontok :

	mb	C°	T_d
Talaj:	1001	19	8
1	910	10	3
2	880	10	2
3	836	7	- 1
4	810	7	- 3
5	600	- 8	-15
6	250	-56	-60
7			
8			
9			
10			
11			
12			
13			
14			
15			
16			
17			

* Tropopauza nil

Budapest

1962.X.12.18 h

mb	m	C°	T_d
1000	140	15	7
850	1510	8	0
700	3090	2	-13
500	5690	-19	-32
400	7310	-31	-38
300	9290	-47	-53
200	11910	-55	
150			
100			
50			

Jellemző pontok :

	mb	C°	T_d
Talaj:	1000	15	7
1	984	18	8
2	811	5	- 3
3	778	5	- 3
4	762	3	- 5
5	270	-51	-57
6	250	-53	-60
7	*240	-55	-61
8	170	-55	
9			
10			
11			
12			
13			
14			
15			
16			
17			

* Tropopauza 10,7 km

Budapest

1962.X.12.24 h

mb	m	C°	T_d
1000	150	11	6
850	1516	9	0
700	3091	1	-10
500	5690	-19	-29
400	7320	-31	-41
300	9290	-47	-55
200	11910	-59	
150	13700	-59	
100	16250	-59	
50			

Jellemző pontok :

	mb	C°	T_d
Talaj:	1001	11	6
1	958	14	7
2	900	11	4
3	876	11	3
4	744	1	-15
5	700	1	-10
6	484	-21	-30
7	464	-21	-30
8	284	-49	-58
9	264	-49	-57
10	250	-50	-58
11	*220	-57	-65
12	210	-58	
13			
14			
15			
16			
17			

* Tropopauza 11,3 km

Magassági szélmérések

(óraadatok greenwichi időben)

X.12.	Budapest 06 h		Bpest 12 h		Bpest 18 h		Bpest 24 h		Szeged 12 h		Szeged 24 h		Szhely 12 h		Debr. 12 h		Szhely 23 h	
	fok	m/s	fok	m/s	fok	m/s	fok	m/s	fok	m/s	fok	m/s	fok	m/s	fok	m/s	fok	m/s
Talaj	190	2	180	7	140	2	40	2	140	2	320	2	180	2	220	2	270	2
500 m	210	5	200	3	160	5	150	4	150	4	160	2	210	4	270	6	200	6
1000	210	5	200	3	260	2	230	2	180	4	210	1	210	6	270	6	200	8
1500	180	5	220	2	310	3	240	2	180	4	240	2	220	7	270	6	200	9
2000	210	6	220	2	270	3	220	3	160	2	240	2	230	6	260	3	200	4
3000	220	5	200	4	230	3	220	2	160	2	280	1	230	3	250	3	180	4
4000	220	5	240	5	210	1	220	2	200	5	190	3	220	3	250	3	170	3
5000	210	3	230	4	210	1	350	4	220	5	190	3	90	1	250	4	310	5
7000	210	4	220	4	340	7	320	4	260	5	280	8	300	3	240	6		
9000	220	4	260	10	300	7	40	10	260	5	310	11	290	5	260	6		
10000	220	4	260	10	330	8	60	9	260	5	310	11	330	3	230	7		
12000	330	3			330	8	320	16	300	8	330	16	290	5	220	11		
14000							320	16	300	8	320	16			200	15		
16000							310	12	300	8	300	10						
18000																		
20000																		

OFFSET NYOMDA BUDAPEST

IDŐJÁRÁSI NAPIJELENTÉS

ЕЖЕДНЕВНЫЙ МЕТЕОРОЛОГИЧЕСКИЙ БЮЛЛЕТЕНЬ • DAILY WEATHER REPORT
BULLETIN QUOTIDIEN DE TEMPS • TÄGLICHER WETTERBERICHT

IADJA AZ ORSZÁGOS METEOROLÓGIAI INTÉZET
I DAPEST II. KITAIBEL PÁL UTCA 1
ELEFON: KÖZPONT: 353-500, IDŐJELZŐ OSZT.: 150-410

MEGJELENIK NAPONKÉNT • ELŐFIZETÉSI ÁRA
A POSTAI KÖLTSÉGGEL EGYÜTT NEGYEDÉVRE 60, Ft
KIADÁSÉRT FELEL AZ INTÉZET IGAZGATÓJA

5. évfolyam 287. szám. • Budapest • 1962. október 14.

Az időjárási helyzet ma reggel és a várható időjárás:

Közép-Európában felhősebb lett az idő és többfelé esik
z eső. Sokfelé képződik reggeli és délelőtti köd.

Hazánkban tegnap napközben még derült időjárás uralko-
ott. A nap általában 7, 9, a nyugati határon azonban már csak 5, 6 óra hosszá-
g sütött. A koradélutáni órákban délnyugat felől felhősödés indult meg, s az
jszakai órákban a Dunántúlon már sokfelé esett az eső, sőt a reggeli órákban az
sőzés a Duna-Tisza közére és a Tiszántúl déli felére is átterjedt. A csapadék
ennyisége az 5 mm-t általában nem haladta meg, csak Nagyatádról jelentettek
mm-t. A hőmérséklet napközben még 19, 23 fokig emelkedett. Ma hajnalban nyuga-
on és délen 8, 12, az északkeleti határmegyékben azonban 2, 7 fokig hűlt le a
levegő. Ma délelőtt az országban erősen felhős és főként keleten sokfelé esős
volt az idő.

Budapesten vasárnap 12 órakor a hőmérséklet 12 fok, a
engerszintre átszámított légnyomás 761 mm, alig változik.

Várható időjárás hétfő estig:

Felhős idő.
Főként keleten még többfelé eső.
Mérsékelt, változó irányú szél.
Sokfelé reggeli és délelőtti köd.
Az éjszakai lehűlés északkeleten mérséklődik.

Várható legalacsonyabb éjszakai hőmérséklet: 6, 10,
legmagasabb nappali hőmérséklet holnap: 12, 16
fok között.

Veress László s.k.

A hőmérséklet napi középértéke és eltérése a 90 éves átlagtól:

1962. X. 13. 13,2 C°, +1,5 C°.

1871 óta ezen a napon előfordult:

Legmagasabb hőmérséklet 25,5 C° /1916/
Legalacsonyabb hőmérséklet 0,3 C° /1919/

62.0306.OMI.

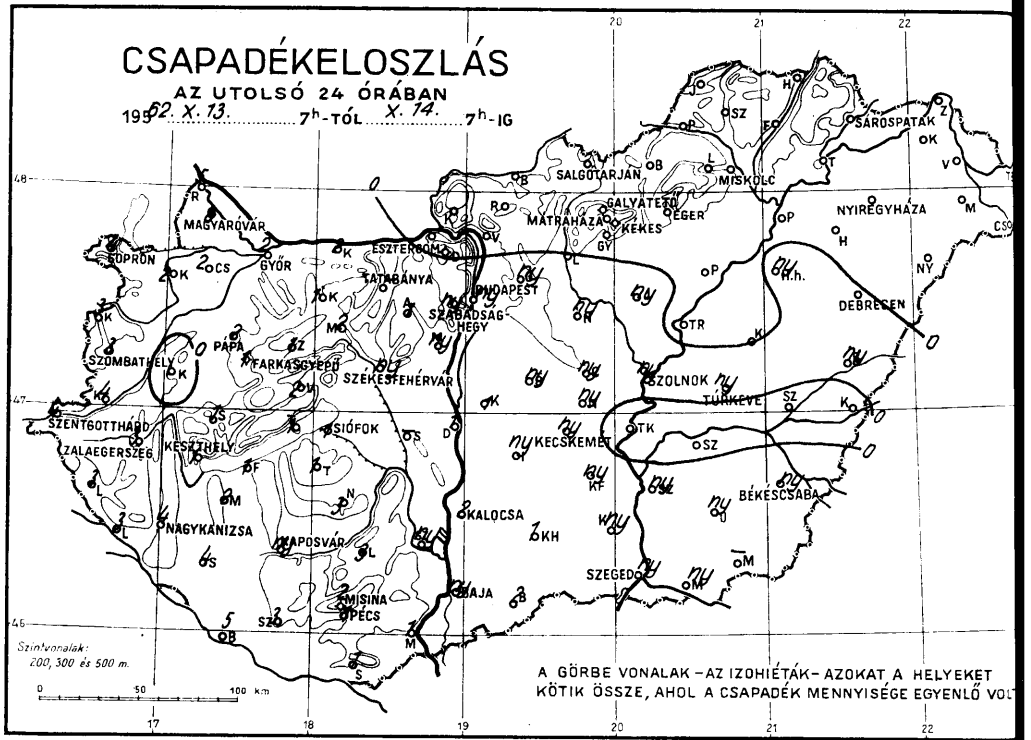
CSAPADÉKELOSZLÁS
AZ UTOLSÓ 24 ÓRÁBAN
1962. X. 13. 7h-TÓL X. 14. 7h-IG
SÁROSPATAK
SALGÓTARJÁN
MISKOLC
GALYATETŐ
MÁTRAHÁZA
KEKES
EGER
NYIREGYHÁZA
MAGYARÓVÁR
SOPRON
GYŐR
ESZTERGOM
TATABÁNYA
BUDAPEST
SZABADSÁG-HEGY
DEBRECEN
PÁPA
SZOMBATHELY
FARKASGYEPŐ
SZÉKESFEHÉRVÁR
SZOLNOK
TÜRKEVE
SZENTGOTTHÁRD
ZALAEGERSZEG
KESZTHELY
SIÓFOK
KECSKEMÉT
BÉKÉSCSABA
KALOCSA
NAGYKANIZSA
KAPOSVÁR
SZEGED
BAJA
MISINA
PÉCS
Szintvonalak: 200, 300 és 500 m.
0 50 100 km
A GÖRBE VONALAK – AZ IZOHIÉTÁK – AZOKAT A HELYEKET KÖTIK ÖSSZE, AHOL A CSAPADÉK MENNYISÉGE EGYENLŐ VOL

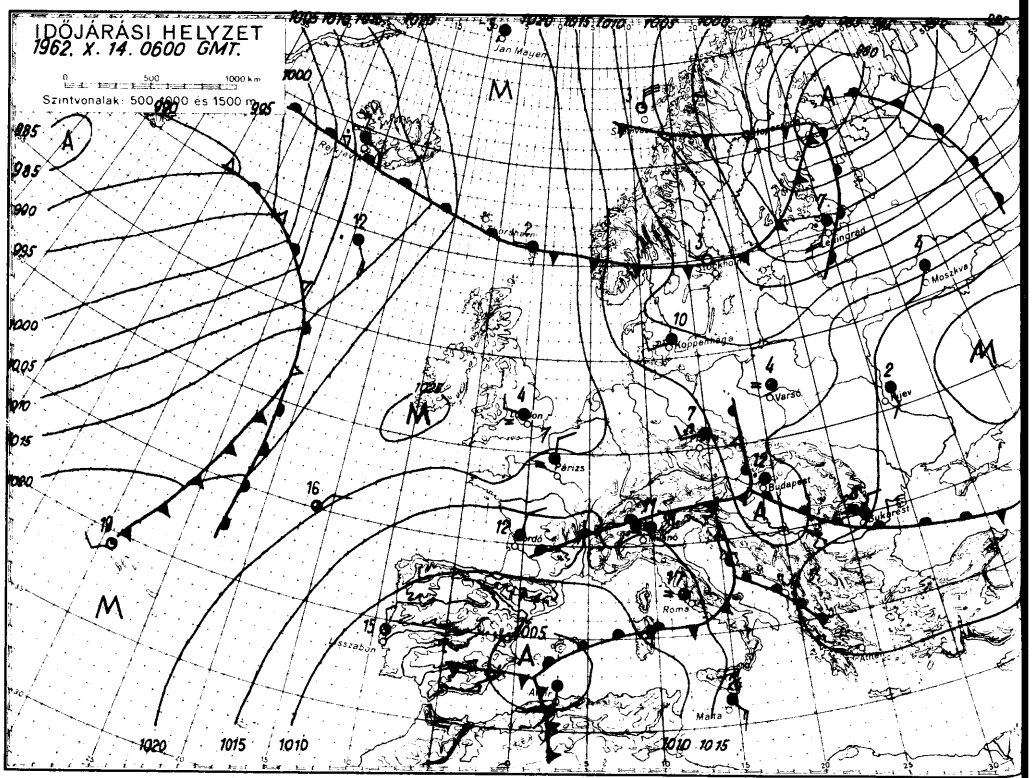
IDŐJÁRÁSI HELYZET
1962. X. 14. 0600 GMT.
0 500 1000 km
Szintvonalak: 500, 1000 és 1500 m
Jan Mayen
Moszkva
Koppenhága
Varsó
Kijev
Párizs
Budapest
Bukarest
Roma
Lisszabon
Malta
1020
1015
1010
1010
1015

1962. október ..... hó,
14. vasárnap ..... nap .....

	Az utolsó 24 óra adatai						24 órai csapadék mm		
	Csapadék (mm)		Hőmérsékleti szélsőségek: tegnapi nappali max.	Hőmérsékleti szélsőségek: éjszakai min.	Hőmérsékleti szélsőségek: min. 5 cm-en	Napsütés (óra) tegnap			
12815 Magyaróvár	0		22	12	10	8	Rajka	5	
822 Győr	2		22	10	8	8	Kapuvár	2	
825 Pápa	2		21	11	7	8	Csorna	2	
805 Sopron	4		19	11	11	5	Komárom	2	
812 Szombathely	3		20	10	8	6	Káld	•	
910 Szentgotthárd	4		20	10	7	5	Kőszeg	3	
915 Zalaegerszeg	3		20	10	7		Körmend	4	
Lenti	3		20	10			Letenye	3	
925 Nagykanizsa	4		21	10	10		Sümeg	1	
920 Keszthely	1		20	12		9	Zirc	1	
Tihany	1		19	12			Kisbér	1	
935 Siófok	1		22	12	10	8	Mór	2	
942 Pécs	1		21	11	10	9	Alcsút	1	
941 Misinatető (534 m)	2		20	11	8	9	Dobogókő	•	
Siklós	1		22	11	11		Fonyód	1	
827 Farkasgyepű (400 m)	1		20	11	9		Tab	1	
Veszprém	2		21	10			Sárbogárd		
833 Tatabánya							Lengyel	3	
828 Esztergom							Nagykónyi	3	
840 Budapest OMI	ny		21	10	8	8	Marcali	2	
841 Szabadsághegy (474 m)	ny		18	9	8	9	Somogyszob	4	
Martonvásár	ny		22	10			Barcs	3	
835 Székesfehérvár	ny		22	8	4		Szigetvár	3	
Dunaújváros	1		21	10			Bácsalmás	2	
Szekszárd	ny		22		8		Kiskunhalas	1	
Mohács	1		22				Izsák	ny	
960 Baja	ny		22	11	8	8	Kunsztmiklós	1	
955 Kalocsa	2		22	10	4		Örkény	ny	
Cegléd	ny		22				Nagykáta	ny	
860 Szolnok	ny		22	8	2	9	Jászapáti	ny	
970 Kecskemét	ny		22	10	5	8	Tiszakécske	•	p
Kiskunfélegyháza	ny		21	10	9		Nagykőrös	ny	
982 Szeged	ny		23	11	10	9	Kistelek	ny	
Mezőhegyes	•		23	11	10		Makó	ny	
Orosháza	ny		23	10	8		Szentes	ny	
990 Békéscsaba	ny		22	7	4	9	Szarvas	•	
875 Túrkeve	ny		22	8	4		Szeghalom	•	
Berettyóújfalu	ny		22	8	2		Körösszakál	•	
880 Debrecen	•		21	4	2	9	Tiszaroff	•	
892 Nyíregyháza	•		20	3	2	8	Poroszló	•	
Kisvárda	•		20	6	1	7	Karcag	•	
Mátészalka	•	h	20	4			Hortobágy	ny	
Tiszabecs	•		20	3			Polgár	•	
Vác	•		22	7			Hajdúnánás		
Gödöllő	ny		20	7			Nyirbéltek	•	
Lőrinci							Csenger	•	
Gyöngyös	•		21	10			Vásárosnamény	•	
Balassagyarmat	•		20	1			Záhony	•	
755 Salgótarján							Királyrét		
Galyatető (932 m)	•		14	8			Romhány	•	
851 Kékestető (1000 m)	•		14	6		9	Borsodnádasd		
Mátraháza (672 m)							Jósvafő		
865 Eger	•		21	6	3		Szendrőlád	•	
Putnok	•		19	2	1		Hidasnémeti	•	
Lillafüred							Tokaj	•	
772 Miskolc	•		21	4	2	7	Kaposvár	ny	
Füged	•	h	21				Hajdúdorog	•	
778 Sárospatak									

Magassági légállapotmérések

(óraadatok greenwichi időben)

Budapest

1962.X. 13. 06h

mb	m	C°	T_d
1000	156	8	5
850	1516	7	0
700	3087	0	-15
500	5690	-18	-32
400	7320	-29	-43
300	9310	-44	-56
200	11920	-60	
150	13710	-61	
100	16520	-61	
50			

Jellemző pontok:

	mb	C°	T_d
Talaj:	1002	7	5
1	960	14	9
2	800	4	-5
3	790	4	-10
4	744	2	-15
5	732	3	-11
6	250	-52	-63
7	210	-60	-70
8	186	-60	
9	180	-62	
10	172	-61	
11			
12			
13			
14			
15			
16			
17			

* Tropopauza 11,6 km

Budapest

1962.X.13. 12h

mb	m	C°	T_d
1000	165	20	10
850	1535	8	2
700	3110	0	-16
500	5720	-18	-32
400	7390	-29	-43
300	9340	-45	-56
200	11940	-62	-23
150	13730	-60	
100	16270	-60	
50			

Jellemző pontok:

	mb	C°	T_d
Talaj:	1003	20	10
1	800	3	-1
2	753	3	-14
3	608	-8	-23
4	585	-8	-23
5	250	-54	-65
6	200	-62	-63
7	173	-62	
8	153	-59	
9			
10			
11			
12			
13			
14			
15			
16			
17			

* Tropopauza 11,9 km

Budapest

1962.X.13. 18h

mb	m	C°	T_d
1000	148	15	9
850	1513	8	3
700	3092	-1	-13
500	5710	-14	-29
400	7360	-37	-48
300	9370	-43	-50
200	11970	-65	-72
150	13740	-63	
100	16240	-63	
50			

Jellemző pontok:

	mb	C°	T_d
Talaj:	1001	15	8
1	973	17	8
2	790	3	-2
3	748	3	-8
4	672	-3	-15
5	638	-3	-20
6	250	-53	-60
7	≈200	-65	-72
8	167	-63	
9			
10			
11			
12			
13			
14			
15			
16			
17			

* Tropopauza 12,0 km

Budapest

1962.X.13. 24h

mb	m	C°	T_d
1000	140	13	6
850	1510	9	2
700	3080	-0	-11
500	5690	-14	-18
400	7340	-27	-29
300	9360	-42	-44
200	11970	-60	
150			
100			
50			

Jellemző pontok:

	mb	C°	T_d
Talaj:	1000	13	6
1	975	18	8
2	800	5	-1
3	752	1	-5
4	600	-6	-24
5	510	-16	-21
6	250	-52	-54
7	≈218	-60	-61
8			
9			
10			
11			
12			
13			
14			
15			
16			
17			

* Tropopauza 11,4 km

Magassági szélmérések

(óraadatok greenwichi időben)

X.13.	Bpest 06 h		Bpest 12 h		Bpest 18 h		Bpest 24 h		Szeged 12 h		Szeged 24 h		Szhely 11 h		Pécs 12 h		Debr. 11 h	
	fok	m/s	fok	m/s	fok	m/s	fok	m/s	fok	m/s	fok	m/s	fok	m/s	fok	m/s	fok	m/s
Talaj	40	2	140	7	140	2	140	2	140	2	140	2	180	7	140	7	180	2
500 m	140	5	130	4	160	8	180	8	140	5	180	10	200	5	140	5	110	1
1000	170	5	180	5	160	8	180	8	180	5	180	10	200	14	150	6	110	1
1500	200	5	220	5	210	5	180	8	180	5	200	6	200	18	160	8	200	2
2000	250	2	220	5	210	5	180	8	210	5	200	6	200	17	160	8	220	5
3000	210	9	220	5	190	7	240	9	180	4	230	7	200	14	210	9	240	5
4000	140	2	180	6	290	4	200	9	180	8	230	7	190	8	180	5	230	6
5000	350	5	200	5	260	6	220	12	300	5	250	15	200	8	230	4	230	6
7000	70	5	270	4	280	10	250	17	300	5	250	15			290	6	360	2
9000	70	5	270	4	290	24	250	15	320	6	270	16			300	21	350	5
10000	70	5	290	6	280	32	250	15	320	10	270	16			300	21	350	5
12000	300	20	290	6	290	21	260	22	320	10	290	15			300	21	350	5
14000	310	16	300	17	270	14					290	15					10	10
16000	310	16	290	14	290	19					290	15						
18000	310	11	290	14														
20000	280	16	280	9														

OFFSET NYOMDA BUDAPEST

IDŐJÁRÁSI NAPIJELENTÉS

ЕЖЕДНЕВНЫЙ МЕТЕОРОЛОГИЧЕСКИЙ БЮЛЛЕТЕНЬ • DAILY WEATHER REPORT
BULLETIN QUOTIDIEN DE TEMPS • TÄGLICHER WETTERBERICHT

KIADJA AZ ORSZÁGOS METEOROLÓGIAI INTÉZET
BUDAPEST II. KITAIBEL PÁL UTCA 1
TELEFON: KÖZPONT: 353-500, IDŐJELZŐ OSZT.: 150-410

MEGJELENIK NAPONKÉNT • ELŐFIZETÉSI ÁRA A POSTAI KÖLTSÉGGEL EGYÜTT NEGYEDÉVRE 60. Ft
KIADÁSÉRT FELEL AZ INTÉZET IGAZGATÓJA

75. évfolyam 288. szám. • Budapest • 1962. október 15.

LIBRARY
JAN 17 1963
WEATHER BUREAU

Az időjárási helyzet ma reggel és a várható időjárás:

Észak felől sarkvidéki származású levegő nyomult be Európa területére és ma reggelre az Északi Kárpátok lábához érkezett. Észak- és Kelet-Európa egyes részein havaseső, havazást, hózápor okoz[illegible].

Hazánkban tegnap erősen felhős volt az idő és sok helyen esett az eső. A csapadék mennyisége általában 1 - 4 mm volt, csak egy-két helyen érte el az 5 - 7 mm-t. Az időnként felszakadozó felhőzet a Dunántúlon 1 - 4 órás napsütést adott, az ország többi részén nem sütött ki a nap. A hőmérséklet a nap folyamán az ország keleti felében általában 12 - 17, a nyugatiban 14 - 20 fokig emelkedett, ma hajnalban országszerte 4 - 9 fokig süllyedt. A Dunántúl és a Duna-Tisza közének néhány helyén a talajközeli légréteg hőmérséklete 0 fokra csökkent. Ma délelőtt az ország nagyrésze felett még zárt felhőtakaró volt, de a felhőzet lassú felszakadozása már megindult.

Ma 12 órakor Budapesten a hőmérséklet 12 fok, a tengerszintre átszámított légnyomás 766 mm, gyengén emelkedő irányzatú.

Várható időjárás kedd estig:

Ma helyenként még élénk, holnap mérsékelt északi szél.
Néhány helyen kevés eső.
A magasabb hegyeken futó hózáporok.
Az éjszakai lehülés erősebb lesz, mint ma volt.

Várható legalacsonyabb éjszakai hőmérséklet: általában 2, 6 fok között, néhány helyen gyenge fagy.
Legmagasabb nappali hőmérséklet holnap: 11, 15 fok között.

Tandor

A hőmérséklet napi középértéke és eltérése a 90 éves átlagtól:

1962. X. 14. 12,0 C°, +0,3 C°.

1871 óta ezen a napon előfordult:

legmagasabb hőmérséklet 23,8 C° /1916/
legalacsonyabb hőmérséklet 1,4 C° /1887/

62.0587.OMI.

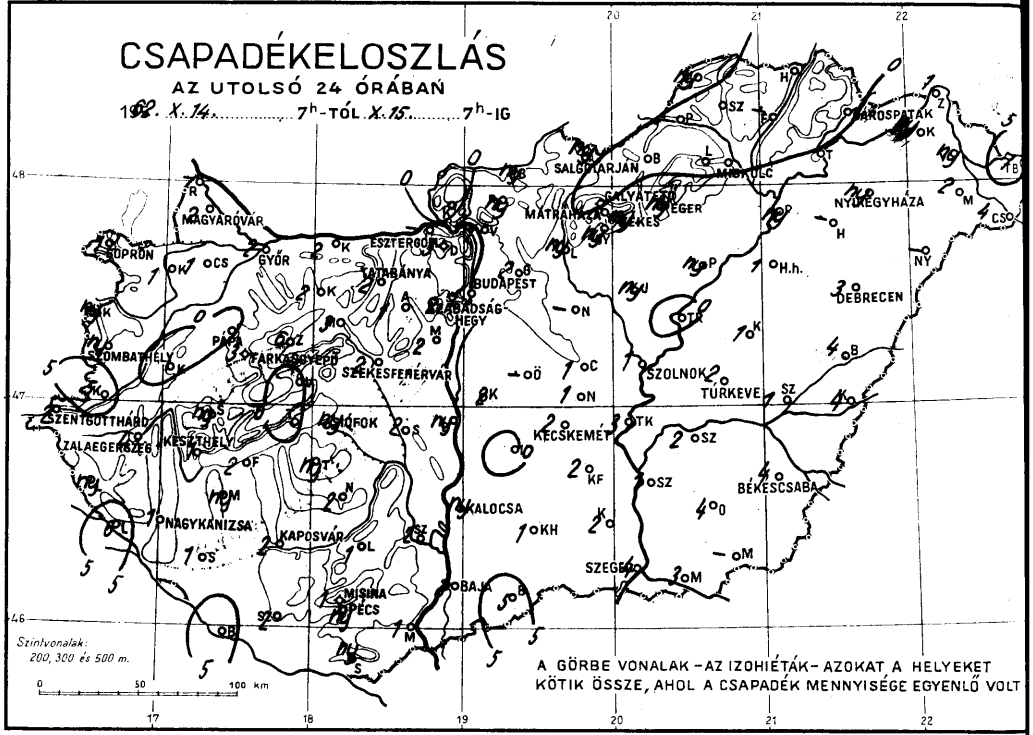
CSAPADÉKELOSZLÁS
AZ UTOLSÓ 24 ÓRÁBAN
1962. X. 14. 7h-TÓL X. 15. 7h-IG
SALGÓTARJÁN
MISKOLC
NYÍREGYHÁZA
MAGYARÓVÁR
SOPRON
GYŐR
ESZTERGOM
TATABÁNYA
BUDAPEST
SZÉKESFEHÉRVÁR
SZOMBATHELY
PÁPA
FARKASGYEPŐ
SZENTGOTTHÁRD
ZALAEGERSZEG
KESZTHELY
MÓFOK
NAGYKANIZSA
KAPOSVÁR
MISINA
PÉCS
KALOCSA
BAJA
KECSKEMÉT
SZOLNOK
TÜRKEVE
DEBRECEN
BÉKESCSABA
SZEGED
Szintvonalak:
200, 300 és 500 m.
0 50 100 km
A GÖRBE VONALAK – AZ IZOHIÉTÁK – AZOKAT A HELYEKET
KÖTIK ÖSSZE, AHOL A CSAPADÉK MENNYISÉGE EGYENLŐ VOLT

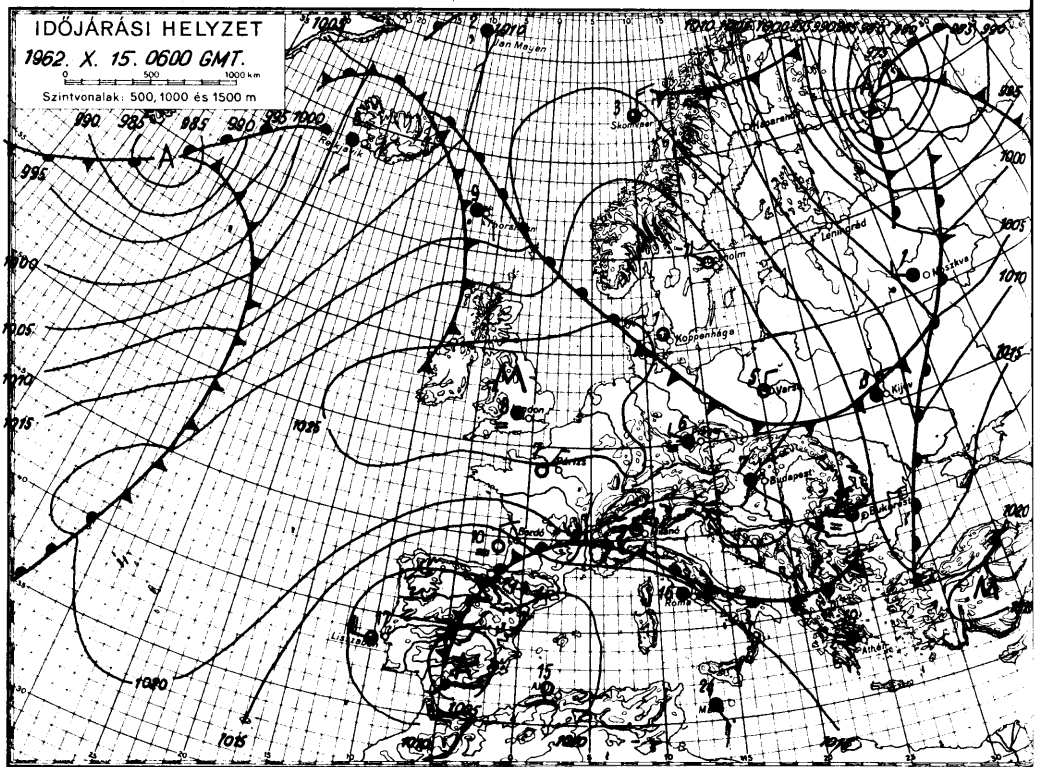
IDŐJÁRÁSI HELYZET
1962. X. 15. 0600 GMT.
0 500 1000 km
Szintvonalak: 500, 1000 és 1500 m
Jan Mayen
Skomvaer
Leningrád
Moszkva
Koppenhága
Varsó
Kijev
Budapest
Bukarest
Bordó
Roma
Athén
Lisszabon

1962. október hó, **15.** **hétfő** nap

	Csapadék (mm)		Hőmérsékleti szélsőségek: tegnapi nappali max.	éjszakai min.	min. 5 cm-en	Napsütés (óra) tegnap
Az utolsó 24 óra adatai						
12815 Magyaróvár	2		16	6	4	3
822 Győr	2		16	4	3	1
825 Pápa	•		17	5	0	1
805 Sopron	1		17	6	3	2
812 Szombathely	ny		18	5	0	3
910 Szentgotthárd	2		19	7	6	4
915 Zalaegerszeg	4		19	6	2	
Lenti	ny		21	7		
925 Nagykanizsa	1		20	8	8	
920 Keszthely	1		19	7		4
Tihany	•		17	8		
935 Siófok	ny		16	10	5	1
942 Pécs	ny		16	9	8	2
941 Misinatető (534 m)	1		13	6	4	0
Siklós	ny		18	3	3	
827 Farkasgyepű (400 m)	3		15	6	4	
Veszprém	•	h	16	6		
833 Tatabánya	2		16	4	2	
828 Esztergom						
840 Budapest OMI	1	h	15	7	5	0
841 Szabadsághegy (474 m)	2		12	4	2	0
Martonvásár	2		14	4		
835 Székesfehérvár	2		15	4	-1	
Dunaújváros	ny		14	6		
Szekszárd	2	h	15	11	5	
Mohács	1		17	8		
960 Baja	3		15	10	7	1
955 Kalocsa	ny		15	5	0	
Cegléd	1		13	6		
860 Szolnok	1		14	7	2	0
970 Kecskemét	2		12	6	0	0
Kiskunfélegyháza	2		15	6	4	
982 Szeged	4		15	7	4	0
Mezőhegyes						
Orosháza	4	h	14	5	5	
990 Békéscsaba	4	h	15	5	3	0
875 Túrkeve	2		14	7	5	
Berettyóújfalu	4		14	7	3	
880 Debrecen	3		14	9	7	0
892 Nyíregyháza	ny		14	9	9	0
Kisvárda	ny		14	9	7	0
Mátészalka	2		15	8		
Tiszabecs	7		16	8		
Vác	1	h	16	5		
Gödöllő	2		14	7		
Lőrinci	ny		16	8	6	
Gyöngyös	ny		16	8		
Balassagyarmat	ny		16	5		
755 Salgótarján	ny		16	7	6	
Galyatető (932 m)	•		11	4		
851 Kékestető (1000 m)	ny		10	4		1
Mátraháza (672 m)	ny	h	12	6		
865 Eger	ny		14	9	6	0
Putnok	•		17	7	6	
Lillafüred	•		18	8		
772 Miskolc	•		14	9	6	0
Fügöd						
778 Sárospatak	•		13	10	8	0

24 órai csapadék mm	
Rajka	
Kapuvár	1
Csorna	1
Komárom	2
Káld	•
Kőszeg	ny
Körmend	5
Letenye	6
Sümeg	ny
Zirc	6
Kisbér	2
Mór	3
Alcsút	1
Dobogókő	3
Fonyód	2
Tab	ny
Sárbogárd	2
Lengyel	1
Nagykónyi	2
Marcali	ny
Somogyszob	1
Barcs	6
Szigetvár	2
Bácsalmás	5
Kiskunhalas	1
Izsák	•
Kunsztmiklós	2
Örkény	
Nagykáta	
Jászapáti	ny
Tiszakécske	3
Nagykőrös	1
Kistelek	2
Makó	3
Szentes	1
Szarvas	2
Szeghalom	1
Kőrösszakál	4
Tiszaroff	•
Poroszló	ny
Karcag	1
Hortobágy	1
Polgár	ny
Hajdúnánás	
Nyírbéltek	
Csenger	4
Vásárosnamény	ny
Záhony	1
Királyrét	•
Romhány	ny
Borsodnádasd	•
Jósvafő	ny
Szendrőlád	•
Hidasnémeti	•
Tokaj	•
Kaposvár	2
Hajdúdorog	

Magassági légállapotmérések

(óraadatok greenwichi időben)

Budapest

1962.X.14. 06h

mb	m	C°	T_d
1000	119		
850	1477	8	4
700	3048	- 3	- 3
500	5660	-15	-18
400	7310	-29	-32
300	9310	-42	-46
200	11940	-57	
150	13760	-56	
100	16310	-60	
50			

Jellemző pontok:

	mb	C°	T_d
Talaj:	998	12	8
1	960	13	6
2	600	- 8	- 8
3	250	-52	-56
4	≈226	-58	-61
5	122	-60	
6			
7			
8			
9			
10			
11			
12			
13			
14			
15			
16			
17			

* Tropopauza 11,2 km

Budapest

1962.X.14. 12h

mb	m	C°	T_d
1000	122		
850	1474	7	7
700	3045	- 2	- 2
500	5660	-15	-18
400	7310	-27	-31
300	9320	-43	-46
200	11950	-54	
150	13790	-55	
100	16370	-57	
50			

Jellemző pontok:

	mb	C°	T_d
Talaj:	998	12	11
1	960	11	10
2	925	11	11
3	800	3	3
4	600	- 7	-10
5	≈256	-53	-56
6	250	-53	
7	207	-53	
8	194	-55	
9	150	-55	
10			
11			
12			
13			
14			
15			
16			
17			

* Tropopauza 10,4 km

Budapest

1962.X.14. 18h

mb	m	C°	T_d
1000	132		
850	1479	7	- 1
700	3048	- 1	- 4
500	5650	-17	-23
400	7290	-35	-43
300	9280	-45	-52
200			
150	13730	-57	
100	16270	-61	
50			

Jellemző pontok:

	mb	C°	T_d
Talaj:	999	12	9
1	946	10	5
2	927	11	6
3	790	3	-10
4	768	3	- 6
5	600	- 8	-14
6	558	-12	-15
7	549	-12	-16
8	480	-19	-21
9	250	-52	-57
10	≈218	-57	-62
11	140	-57	
12	108	-61	
13			
14			
15			
16			
17			

* Tropopauza 11,3 km

Budapest

1962.X.14. 24h

mb	m	C°	T_d
1000	143	9	6
850	1477	7	- 3
700	3052	- 1	-15
500	5650	-17	-30
400	7280	-29	-41
300	9280	-49	-54
200	11910	-57	-65
150	13740	-57	
100			
50			

Jellemző pontok:

	mb	C°	T_d
Talaj:	1000	9	6
1	958	6	5
2	840	7	- 4
3	574	-13	-17
4	537	-14	-22
5	250	-51	-54
6	≈200	-56	-65
7	120	-57	
8			
9			
10			
11			
12			
13			
14			
15			
16			
17			

* Tropopauza 11,9 km

Magassági szélmérések

(óraadatok greenwichi időben)

X. 14.	Bpest 06 h		Bpest 12 h		Bpest 18 h		Bpest 24 h		Szeged 06 h		Szeged 12 h		Szeged 24 h		Szhely 12 h		Szhely 23 h	
	fok	m/s	fok	m/s	fok	m/s	fok	m/s	fok	m/s	fok	m/s	fok	m/s	fok	m/s	fok	m/s
Talaj	-	0	220	7	270	7	320	9	140	2	360	2	270	2	320	2	40	7
500 m	300	8	320	5	270	11	310	8	220	9	260	6	330	13	40	3	360	11
1000	260	6	320	5	310	14	330	12	220	9	260	6	300	15	10	2	340	12
1500	210	5	290	7	310	14	320	12	220	9	300	11	300	15	310	10	300	14
2000	170	8	290	7	310	14	320	13	200	7	300	11	300	15			290	13
3000	170	8	280	9	290	11	290	15	220	7	260	12	300	15			290	11
4000	250	18	280	9	290	11	300	11	260	9	260	12	300	15				
5000	250	18	300	17	300	16	300	11	260	9	290	21	280	16				
7000	250	18	300	17	290	18	290	19			290	30	290	26				
9000	230	21	300	17	290	23	290	23			290	35	290	31				
10000	230	21	300	17	290	49	290	23			280	39	290	31				
12000	260	31	290	18	290	22	290	23			280	27	290	26				
14000	290	16	290	18	290	22	300	20			280	17	350	6				
16000	290	16	300	12	310	13					300	10	350	6				
18000	310	15	300	13	310	13					300	10						
20000	310	15	300	13							300	10						

OFFSET NYOMDA BUDAPEST

DŐJÁRÁSI NAPIJELENTÉS

ЕЖЕДНЕВНЫЙ МЕТЕОРОЛОГИЧЕСКИЙ БЮЛЛЕТЕНЬ • DAILY WEATHER REPORT
BULLETIN QUOTIDIEN DE TEMPS • TÄGLICHER WETTERBERICHT

ADJA AZ ORSZÁGOS METEOROLÓGIAI INTÉZET
DAPEST II. KITAIBEL PÁL UTCA 1
LEFON: KÖZPONT: 353-500, IDŐJELZŐ OSZT.: 150-410

MEGJELENIK NAPONKÉNT • ELŐFIZETÉSI ÁRA
A POSTAI KÖLTSÉGGEL EGYÜTT NEGYEDÉVRE 60, Ft
KIADÁSÉRT FELEL AZ INTÉZET IGAZGATÓJA

75. évfolyam 289. szám. • Budapest • 1962. október 16.

LIBRARY
JAN 17 1963
WEATHER BUREAU

Az időjárási helyzet ma reggel és a várható időjárás:

A sarkvidéki eredetű hideg légtömegek [illegible] Szovjetúnió európai területét és fokozatosan nyomulnak délnyugat felé. Ennek következtében ma reggel 6 órakor Leningrádban -1, Moszkvában -3, Kievben -2, Budapesten azonban még 7, Rómában pedig 16 fokos hőmérsékletet mértek.

Hazánkban tegnap felhőátvonulások voltak, melyből néhány helyen jelentéktelen mennyiségű eső is hullott. Napközben a hőmérséklet 12, 16 fokig emelkedett. Ma hajnalban a levegő lehülésében nagy eltérések mutatkoztak, az ország keleti részében egyes helyeken -1, -2 fokig hült le a levegő hőmérséklete, ugyanakkor az Északi hegyvidék, valamint a Dunántúl legnagyobb részén hajnalban sem szállt a hőmérséklet 5, 7 fok alá. Ma délelőtt országszerte borús, felhős az idő.

Ma 12 órakor Budapesten a hőmérséklet 12 fok, a tengerszintre átszámított légnyomás 768 mm, gyengén süllyedő irányzatu.

Várható időjárás szerda estig:

Felhős idő.
Főként az ország déli részein esőkkel.
Mérsékelt szél.

Várható legalacsonyabb éjszakai hőmérséklet: északkeleten: -1, +2, az ország többi részein: +3, +7,
legmagasabb nappali hőmérséklet holnap: 10, 13 fok között.

A hőmérséklet napi középértéke és eltérése a 90 évi átlagtól:

1962. X. 15. 9,9 C°, -1,6 C°.

1871 óta ezen a napon előfordult:

Legmagasabb hőmérséklet 26,0 C° /1916/
Legalacsonyabb hőmérséklet -1,1 C° /1913/

62.0592.OMI.

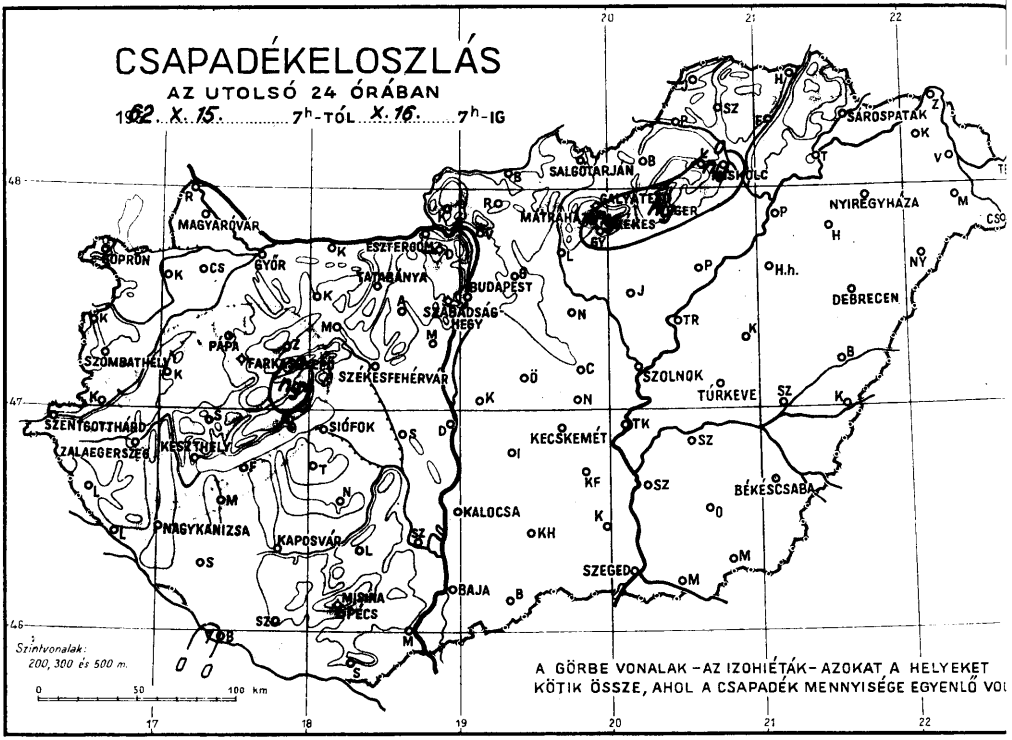
CSAPADÉKELOSZLÁS
AZ UTOLSÓ 24 ÓRÁBAN
1962. X. 15. 7h-TÓL X. 16. 7h-IG
SOPRON
MAGYARÓVÁR
GYŐR
ESZTERGOM
TATABÁNYA
BUDAPEST
SZABADSÁG-HEGY
SALGÓTARJÁN
MISKOLC
SÁROSPATAK
NYÍREGYHÁZA
DEBRECEN
SZOMBATHELY
PÁPA
SZÉKESFEHÉRVÁR
SZOLNOK
TÚRKEVE
SZENTGOTTHÁRD
ZALAEGERSZEG
KESZTHELY
SIÓFOK
KECSKEMÉT
BÉKÉSCSABA
NAGYKANIZSA
KAPOSVÁR
KALOCSA
SZEGED
PÉCS
BAJA
Szintvonalak:
200, 300 és 500 m.
0 50 100 km
A GÖRBE VONALAK – AZ IZOHIÉTÁK – AZOKAT A HELYEKET
KÖTIK ÖSSZE, AHOL A CSAPADÉK MENNYISÉGE EGYENLŐ VOL

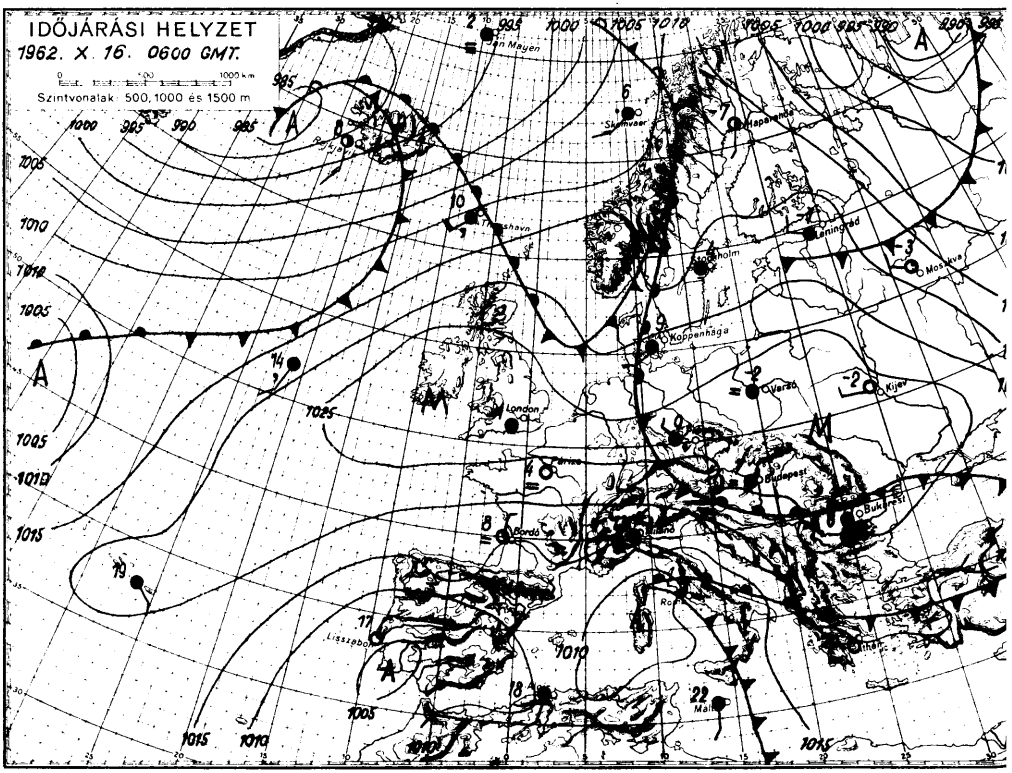
IDŐJÁRÁSI HELYZET
1962. X. 16. 0600 GMT.
Szintvonalak: 500, 1000 és 1500 m
Jan Mayen
Stornoway
Koppenhága
Leningrád
Moszkva
London
Varsó
Kijev
Budapest
Bukarest
Bordeaux
Lissabon
Málaga

1962. október hó, 16. nap kedd

	Az utolsó 24 óra adatai						24 órai csapadék mm		
	Csapadék (mm)		Hőmérsékleti szélsőségek: tegnapi nappali max.	éjszakai min.	min. 5 cm-en	Napsütés (óra) tegnap			
12815 Magyaróvár	•		15	1	+1	8	Rajka	•	
822 Győr	•	⌓	15	2	0	8	Kapuvár	•	⌓
825 Pápa	•	⌓	15	2	−3	8	Csorna	•	⌓
805 Sopron	•	⌓	14	5	2	7	Komárom	•	
812 Szombathely	•		15	6	4	8	Káld	•	⌓
910 Szentgotthárd	•	⌓	15	6	4	6	Kőszeg	•	
915 Zalaegerszeg	•		15	3	−2		Körmend	•	
Lenti	•	⌓	15	2			Letenye	•	
925 Nagykanizsa	•	⌓	15	2	1		Sümeg	•	
920 Keszthely	•	⌓	15	6		9	Ziro	•	⌓
Tihany	•		17	7			Kisbér	•	⌓
935 Siófok	•	⌓	15	5	3	6	Mór	•	
942 Pécs	•	⌓	12	3	1	3	Alcsút	•	
941 Misinatető (534 m)	•		11	5	3	5	Dobogókő		
Siklós	•	⌓	14	2	2		Fonyód	•	
827 Farkasgyepű (400 m)	•		12	5	2		Tab	•	
Veszprém	ny	⌓	14	5			Sárbogárd	•	
833 Tatabánya	•		16	6	5		Lengyel	•	
828 Esztergom							Nagykónyi	•	⌓
840 Budapest OMI	•		14	6	4	6	Marcali	•	
841 Szabadsághegy (474 m)	•		12	4	1	7	Somogyszob	•	
Martonvásár	•		15	4			Barcs	1	
835 Székesfehérvár	•		13	5	−1		Szigetvár	•	
Dunaújváros	•		15	5			Bácsalmás	•	
Szekszárd	•	⌓	14	6	2		Kiskunhalas	•	
Mohács	•	⌓	15	4			Izsák	•	
960 Baja	•	⌓	15	5	3	6	Kunsztmiklós	•	⌓
955 Kalocsa	•		15	3	−2		Örkény	•	⌓
Cegléd	•		14	1			Nagykáta	•	
860 Szolnok	•		14	−1	−3	1	Jászapáti	•	⌓
970 Kecskemét	•		13	3	0	0	Tiszakécske	•	⌓
Kiskunfélegyháza	•		14	4	3		Nagykőrös	•	
982 Szeged	•		15	3	0	0	Kistelek	•	
Mezőhegyes	•	⌓	14	2	1		Makó	•	
Orosháza	•	⌓	15	3	2		Szentes	•	
990 Békéscsaba	•	⌓	14	2	0	2	Szarvas	•	
875 Túrkeve	•		14	3	2		Szeghalom	•	⌓
Berettyóújfalu	•	⌊⌋	15	−1	−4		Körösszakál	•	
880 Debrecen	•		15	1	−3	4	Tiszaroff	•	
892 Nyíregyháza	•		15	0	−2	5	Poroszló	•	
Kisvárda	•		15	−2	−7	6	Karcag	•	
Mátészalka	•	⌊⌋	16	0	−1		Hortobágy	•	
Tiszabecs	•		16	0			Polgár	•	
Vác	•		14	6			Hajdúnánás		
Gödöllő	•		13	4			Nyírbéltek	•	
Lőrinci	•		15	6	0		Csenger	•	⌊⌋
Gyöngyös	•		15	7			Vásárosnamény	•	
Balassagyarmat	•		13	4			Záhony	•	
755 Salgótarján	•		13	7	4		Királyrét	•	
Galyatető (932 m)	•		9	3			Romhány	•	
851 Kékestető (1000 m)	ny		17	2		2	Borsodnádasd	•	
Mátraháza (672 m)	•		10	4			Jósvafő		
865 Eger	ny		15	6	5	1	Szendrőlád	•	
Putnok	•		16	5	4		Hidasnémeti	•	
Lillafüred	•		14	5			Tokaj	•	
772 Miskolc	ny		16	4	2	3	Kaposvár	•	
Fügöd	•		15	2			Hajdúdorog	•	
778 Sárospatak	•		15	2	−4				

Magassági légállapotmérések

(óraadatok greenwichi időben)

Budapest

1962.X.15.06^{h}

mb	m	C°	T_d
1000	157	7	5
850	1482	1	0
700	3045	- 3	-15
500	5640	-18	-29
400	7270	-30	-39
300	9270	-43	-47
200			
150			
100			
50			

Jellemző pontok:

	mb	C°	T_d
Talaj:	1002	7	5
1	943	7	4
2	900	5	0
3	815	4	- 9
4	395	-31	-34
5	369	-31	-34
6			
7			
8			
9			
10			
11			
12			
13			
14			
15			
16			
17			

* Tropopauza —

Budapest

1962.X.15.12^{h}

mb	m	C°	T_d
1000	180	12	5
850	1512	2	1
700	3064	- 4	-16
500	5560	-17	-25
400	7200	-29	-37
300	9190	-45	-50
200	11820	-53	
150	13650	-60	
100	16180	-61	
50			

Jellemző pontok:

	mb	C°	T_d
Talaj:	1005	13	6
1	958	7	4
2	826	0	- 1
3	804	2	-11
4	784	- 1	- 6
5	710	- 4	-16
6	694	- 4	-16
7	554	-16	-25
8	520	-15	-24
9	≈256	-53	-58
10	250	-53	-58
11	240	-52	
12	232	-53	
13			
14			
15			
16			
17			

* Tropopauza 10,2 km

Budapest

1962.X.15.18^{h}

mb	m	C°	T_d
1000	186	-10	7
850	1525	2	- 1
700	3065	- 4	-11
500	5640	-18	-25
400	7270	-30	-36
300	9260	-43	-47
200	11880	-55	
150	13700	-59	
100	16220	-61	
50			

Jellemző pontok:

	mb	C°	T_d
Talaj:	1005	10	7
1	988	11	7
2	766	- 4	- 6
3	724	- 2	- 9
4	600	-11	-20
5	250	-53	-57
6	230	-57	-61
7	225	-56	-59
8	≈216	-59	-62
9	141	-61	
10	85	-62	
11			
12			
13			
14			
15			
16			
17			

* Tropopauza 11,4 km

Budapest

1962.X.15.24^{h}

mb	m	C°	T_d
1000	205	8	6
850	1536	1	1
700	3076	- 4	-21
500	5660	-18	-31
400	7290	-30	-40
300	9270	-46	-48
200			
150			
100			
50			

Jellemző pontok:

	mb	C°	T_d
Talaj:	1008	9	6
1	967	9	7
2	767	- 5	- 5
3	733	- 2	-20
4	250	-52	-57
5			
6			
7			
8			
9			
10			
11			
12			
13			
14			
15			
16			
17			

* Tropopauza —

Magassági szélmérések

(óraadatok greenwichi időben)

X.15.	Bpest 06 h		Bpest 12 h		Bpest 18 h		Bpest 24 h		Szeged 06 h		Szeged 12 h		Szeged 24 h		Sahely 12 h		Pécs 12 h	
	fok	m/s	fok	m/s	fok	m/s	fok	m/s	fok	m/s	fok	m/s	fok	m/s	fok	m/s	fok	m/s
Talaj	320	2	40	2	40	2	40	7	360	7	10	7	40	2	360	2	270	7
500 m	340	5	30	2	120	2	150	4	10	10	40	6	80	4	360	5	300	2
1000	340	5	140	5	120	4	150	4	350	7	40	6	60	4	30	12	350	7
1500	310	2	180	3	120	4	150	4	310	12	40	6	110	4	330	6	350	7
2000	320	9	300	7	30	3	290	2	310	14	290	5	110	4	310	5	350	7
3000	300	13	310	10	320	8	300	5	310	12	300	12	310	9	310	11		
4000	300	13	300	17	320	8	300	5	310	12	300	12	310	9	310	13		
5000	300	13	300	17	300	16	290	17	290	18	300	19	290	15	290	19		
7000	280	21	300	18	300	23	290	27	290	18	300	19	290	30				
9000	280	19	300	31	290	43	290	40	290	18	320	19	290	45				
10000	280	19	300	31	290	43	290	40	290	25	310	20	290	45				
12000			300	28	290	17			310	15	310	24	280	32				
14000			310	19	300	12			310	15	300	25	280	32				
16000			300	18	300	12			310	15	290	12	290	21				
18000			320	5					310	21	300	13						
20000			300	16					310	7								

DŐJÁRÁSI NAPIJELENTÉS

ЕЖЕДНЕВНЫЙ МЕТЕОРОЛОГИЧЕСКИЙ БЮЛЛЕТЕНЬ • DAILY WEATHER REPORT
BULLETIN QUOTIDIEN DE TEMPS • TÄGLICHER WETTERBERICHT

DJA AZ ORSZÁGOS METEOROLÓGIAI INTÉZET
DAPEST II. KITAIBEL PÁL UTCA 1
LEFON: KÖZPONT: 353-500, IDŐJELZŐ OSZT.: 150-410

MEGJELENIK NAPONKÉNT • ELŐFIZETÉSI ÁRA A POSTAI KÖLTSÉGGEL EGYÜTT NEGYEDÉVRE 60, Ft
KIADÁSÉRT FELEL AZ INTÉZET IGAZGATÓJA

évfolyam 290. szám + Budapest + 1962. október 17.

Az időjárási helyzet ma reggel és a várható időjárás:

Európa középső részén az Atlanti-óceántól a Kaukázusig magasnyomású gerinc húzódik végig és napos, száraz, időjárást okoz. Az ettől északra és délre eső területeken erősen felhős, többfelé csapadékos az idő.

Hazánkban tegnap felhőátvonulások voltak. Eső seholsem esett. A nap általában 0, 4 a fővárosban és az északkeleti határszélen 6, 7 órán át sütött. A hőmérséklet napközben 11, 15 fokig emelkedett, hajnalban -2, fokig hűlt le a levegő. Ma délelőtt országszerte derült volt az idő, a hőmérséklet 7, 11 fokig emelkedett.

Ma 12 órakor Budapesten a hőmérséklet 12 fok, a tengerszintre átszámított légnyomás 770 mm, alig változik.

Várható időjárás csütörtök estig:

Változóan felhős, párás idő, eső nélkül.
Gyenge szél.
Reggeli és délelőtti ködök.

Várható legalacsonyabb éjszakai hőmérséklet: -1, +3,
legmagasabb nappali hőmérséklet holnap: 10, 14 fok között.

Kaposvári

hőmérséklet középértéke és eltérése a 90 évi átlagtól:

962.X.16.: 9,5 C°, -1,5 C°.

871 óta ezen a napon előfordult:

egmagasabb hőmérséklet 25,2 C° /1953/
egalacsonyabb hőmérséklet -0,3 C° /1925/

620594.OMI.

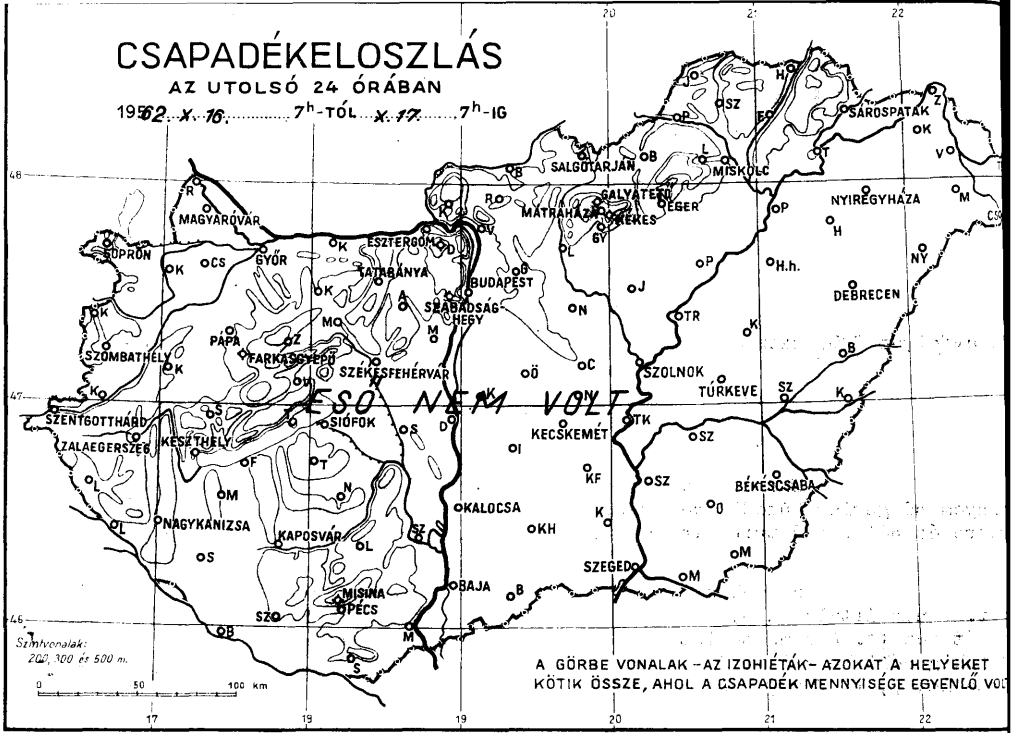
CSAPADÉKELOSZLÁS
AZ UTOLSÓ 24 ÓRÁBAN
1962. X. 16. 7h-TÓL X. 17. 7h-IG
ESŐ NEM VOLT
A GÖRBE VONALAK – AZ IZOHIÉTÁK – AZOKAT A HELYEKET KÖTIK ÖSSZE, AHOL A CSAPADÉK MENNYISÉGE EGYENLŐ VOLT
Szintvonalak: 200, 300 és 500 m.
0 50 100 km
SOPRON
MAGYARÓVÁR
GYŐR
ESZTERGOM
TATABÁNYA
BUDAPEST
SZABADSÁG HEGY
PÁPA
FARKASGYEPŰ
SZÉKESFEHÉRVÁR
SZOMBATHELY
SZENTGOTTHÁRD
ZALAEGERSZEG
KESZTHELY
SIÓFOK
KECSKEMÉT
SZOLNOK
TÚRKEVE
BÉKÉSCSABA
KALOCSA
NAGYKANIZSA
KAPOSVÁR
SZEGED
BAJA
MISINA
PÉCS
SALGÓTARJÁN
MISKOLC
GALYATETŐ
EGER
MÁTRAHÁZA
GYÖNGYÖS
NYÍREGYHÁZA
SÁROSPATAK
DEBRECEN
H.h.

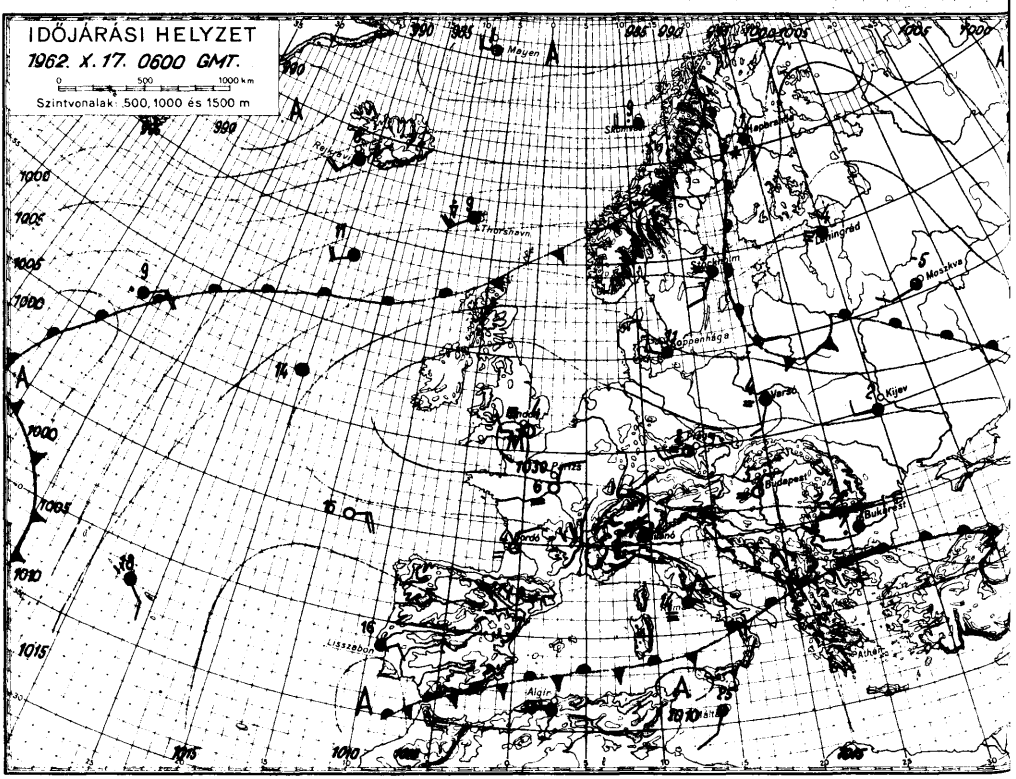
IDŐJÁRÁSI HELYZET
1962. X. 17. 0600 GMT.
0 500 1000 km
Szintvonalak: 500, 1000 és 1500 m
Thorshavn
Leningrad
Moskva
Kijev
Budapest
Bukarest
Lissabon
Algír

1962. október hó,
17. szerda nap

		Az utolsó 24 óra adatai					24 órai csapadék mm		
	Csapadék (mm)		Hőmérsékleti szélsőségek: tegnapi nappali max.	éjszakai min.	min. 5 cm-en	Napsütés (óra) tegnap			
12815 Magyaróvár	•		13	0	-2	1	Rajka	•	
822 Győr	•	⌊	14	0	-2	2	Kapuvár	•	⌊
825 Pápa	•		14	0	-4	4	Csorna	•	⌊
805 Sopron	•	⌊	12	2	-1	1	Komárom	•	
812 Szombathely	•		12	2	-1	1	Káld	•	⌊
910 Szentgotthárd	•		12	3	2	2	Kőszeg	•	
915 Zalaegerszeg	•		12	-2			Körmend	•	
Lenti	•		14	0			Lotenye	•	
925 Nagykanizsa	•	⌊	12	1	0		Sümeg	•	
920 Keszthely	•	⌊	12	4		2	Zirc	•	⌊
Tihany	•		13	5			Kisbér	•	⌊
935 Siófok	•		13	0	-1	6	Mór	•	⌊
942 Pécs	•	⌊	12	3	0	1	Alcsút	•	⌊
941 Misinatető (534 m)	•		10	5	1	1	Dobogókő	•	
Siklós	•	⌊	12	0	-1		Fonyód	•	
827 Farkasgyepű (400 m)	•		13	4	0		Tab	•	⌊
Veszprém	•	⌊	13	4			Sárbogárd	•	⌊
833 Tatabánya			15				Lengyel	•	
828 Esztergom							Nagykónyi	•	⌊
840 Budapest OMI	•	⌊	14	4	1	7	Marcali	•	
841 Szabadsághegy (474 m)	•	⌊	11	4	0	7	Somogyszob	•	
Martonvásár	•		14	3			Barcs	•	
835 Székesfehérvár	•		13	-2	-6		Szigetvár	•	
Dunaújváros	•		11	4			Bácsalmás	•	
Szekszárd	•	⌊	11	4	0		Kiskunhalas	•	
Mohács	•	⌊	12	1			Izsák		
960 Baja	•		12	1	-2	2	Kunsztmiklós	•	⌊
955 Kalocsa	•		10	-1	-6		Örkény	•	⌊
Cegléd	•		13	-1			Nagykáta	•	⌊
860 Szolnok	•	⌊	12	0	-6		Jászapáti	•	⌊
970 Kecskemét	•	⌊	11	0	-3	0	Tiszakécske	•	⌊
Kiskunfélegyháza	•	⌊	11	1	0		Nagykőrös	•	⌊
982 Szeged	•		11	0	-4	1	Kistelek	•	
Mezőhegyes	•		12	0	-3		Makó	•	⌊
Orosháza	•		11	0	-2		Szentes	•	
990 Békéscsaba	•	⌊	11	0	-2	1	Szarvas	•	⌊
875 Túrkeve	•	⌊	12	-1	-4		Szeghalom	•	⌊
Berettyóújfalu	•		12	0	-4		Körösszakál	•	
880 Debrecen	•	⌊	14	-1	-5	6	Tiszaroff	•	
892 Nyíregyháza	•	⌊	13	-1	-4	6	Poroszló	•	⌊
Kisvárda	•		13	-1	-7	6	Karcag	•	⌊
Mátészalka	•		14	-1			Hortobágy	•	
Tiszabecs	•	⌊	14	0			Polgár	•	
Vác	•		14	-3			Hajdúnánás	•	
Gödöllő	•		14	0			Nyírbéltek	•	
Lőrinci	•		15	4	4		Csenger	•	⌊
Gyöngyös	•	⌊	15	2			Vásárosnamény	•	
Balassagyarmat	•		13	-5			Záhony	•	
755 Salgótarján	•	⌊	12	-2	-3		Királyrét	•	
Galyatető (932 m)	•	⌊	8	3			Rombány	•	
851 Kékestető (1000 m)	•	⌊	7	2		2	Borsodnádasd	•	⌊
Mátraháza (672 m)	•		10	1			Jósvafő		
865 Eger	•	⌊	15	1	-3	0	Szendrőlád	•	
Putnok	•		14	-3	-4		Hidasnémeti	•	
Lillafüred	•	⌊	11	0			Tokaj	•	
772 Miskolc	•		12	-1	-3	0	Kaposvár	•	⌊
Fügöd	•	⌊	12	-3			Hajdúdorog	•	
778 Sárospatak	•		13	0	-5	7			

Magassági légállapotmérések

(óraadatok greenwichi időben)

Budapest 1962.X.16.06h			
mb	m	C°	T_d
1000	203	5	- 1
850	1529	1	- 3
700	3099	- 4	-16
500	5690	-18	-28
400	7310	-32	-41
300	9280	-46	-51
200	11890	-60	
150	13710	-56	
100			
50			
Jellemző pontok :			
	mb	C°	T_d
Talaj:	1008	5	0
1	971	5	0
2	945	7	0
3	755	- 6	- 7
4	730	- 2	-14
5	632	- 8	-22
6	571	-11	-23
7	250	-52	-58
8	≈208	-60	-66
9	159	-56	
10	134	-58	
11			
12			
13			
14			
15			
16			
17			

* Tropopauza 11,6 km

Budapest 1962.X.16.12h			
mb	m	C°	T_d
1000	193	13	0
850	1536	1	- 7
700	3065	- 4	-14
500	5640	-20	-26
400	7520	-32	-36
300	9230	-45	-50
200	11850	-56	
150			
100			
50			
Jellemző pontok :			
	mb	C°	T_d
Talaj:	1006	13	0
1	900	4	- 6
2	767	- 5	- 9
3	743	- 2	- 6
4	671	- 6	-24
5	662	- 6	-24
6	250	-53	-58
7	≈234	-55	-60
8			
9			
10			
11			
12			
13			
14			
15			
16			
17			

* Tropopauza 10,8 km

Budapest 1962.X.16.18h			
mb	m	C°	T_d
1000	175	10	1
850	1509	1	- 5
700	3045	- 5	-11
500	5610	-21	-24
400	7220	-32	-38
300	9210	-43	-50
200	11850	-55	
150	13690	-60	
100	16210	-62	
50			
Jellemző pontok :			
	mb	C°	T_d
Talaj:	1005	10	1
1	900	4	-5
2	764	- 5	- 8
3	744	- 2	-10
4	250	-51	-58
5	≈212	-58	-64
6	183	-54	
7	165	-54	
8	125	-62	
9			
10			
11			
12			
13			
14			
15			
16			
17			

* Tropopauza 11,5 km

Budapest 1962.X.16.24h			
mb	m	C°	T_d
1000	193	7	3
850	1526	2	- 3
700	3069	- 4	-13
500	5660	-20	-28
400	7280	-29	-39
300	9270	-45	-54
200	11900	-55	
150	13720	-58	
100	16260	-60	
50			
Jellemző pontok :			
	mb	C°	T_d
Talaj:	1007	7	3
1	986	10	3
2	770	- 4	- 7
3	750	- 3	-13
4	650	- 6	-13
5	600	-10	-16
6	432	-27	-36
7	422	-27	-37
8	250	-52	-60
9	226	-55	-73
10			
11			
12			
13			
14			
15			
16			
17			

* Tropopauza —

Magassági szélmérések

(óraadatok greenwichi időben)

X.16.	Bpest 06 h		Bpest 12 h		Bpest 18 h		Bpest 24 h		Szeged 05 h		Szeged 11 h		Szeged 24 h		Pécs 12 h		Debr. 24 h	
	fok	m/s	fok	m/s	fok	m/s	fok	m/s	fok	m/s	fok	m/s	fok	m/s	fok	m/s	fok	m/s
Talaj	90	7	90	7	80	2	360	2	360	7	360	2	360	2	90	2	40	2
500 m	110	9	100	5	60	3	310	1	80	5	80	3	40	8	90	7	30	8
1000	120	2	100	5	60	2	340	4	80	5	90	3	40	8	110	6	20	5
1500	190	4	140	3	60	2	340	4	120	5	90	8	40	8	110	6	20	5
2000	190	4	170	2	60	2	340	4	110	5	90	8	40	8	110	6	20	2
3000	280	3	120	4	320	5	20	6	270	6	270	10	350	4	290	1	350	3
4000	280	9	300	8	330	8	360	4	300	13	230	4	320	6	290	6	340	4
5000	300	12	270	17	310	16	360	4	290	21	290	19	320	6				
7000	300	18	300	15	300	23	10	14	290	31	260	43	320	17				
9000	280	40	270	51	270	28	360	12	290	46	260	43	290	28				
10000	280	40	270	51	280	34	340	9	290	44	260	43	270	33				
12000	280	78			330	27	340	9	300	46	290	32	280	29				
14000	330	15			310	18			280	32	290	32	310	17				
16000					310	15			300	17	300	13	310	13				
18000													310	13				
20000													310	13				

DŐJÁRÁSI NAPIJELENTÉS

ЕЖЕДНЕВНЫЙ МЕТЕОРОЛОГИЧЕСКИЙ БЮЛЛЕТЕНЬ · DAILY WEATHER REPORT
BULLETIN QUOTIDIEN DE TEMPS · TÄGLICHER WETTERBERICHT

ADJA AZ ORSZÁGOS METEOROLÓGIAI INTÉZET
DAPEST II. KITAIBEL PÁL UTCA 1
LEFON: KÖZPONT: 353-500, IDŐJELZŐ OSZT.: 150-410

MEGJELENIK NAPONKÉNT * ELŐFIZETÉSI ÁRA
A POSTAI KÖLTSÉGGEL EGYÜTT NEGYEDÉVRE 60, Ft
KIADÁSÉRT FELEL AZ INTÉZET IGAZGATÓJA

75. évfolyam 291. szám + Budapest + 1962. október 18.

Az időjárási helyzet ma reggel és a várható időjárás:

Európában az 50. szélességi körtől északra tegnap óta erőteljes nyugat-keleti irányú áramlás alakult ki, amely ma lényeges felmelegedést okozott Skandináviában és Finnországban, sőt megkezdte a néhány nap óta tartó télies idő kiszorítását a Szovjetunió európai területének északi tájairól. Ezt az időjárási folyamatot előbb kiadós havazás, majd jelentős enyhülés kísérí. A 45. és 50. szélességi kör zónájában nyugodt, párás, reggel több helyen ködös az idő. Ebben a zónában eső sehol sem esik.

Hazánkban tegnap derült, napos idő volt, a hőmérséklet 13-16 fokig emelkedett, ma reggelre általában 0, -1 fokra szállt le, sőt egyes helyeken -2, -3, fokos fagyok alakultak ki; viszont nagyobb városaink belsejében helyenként 1-2 fokkal a 0 fok felett maradt a hőmérséklet. Ma délelőtt csendes, párás, derült volt az idő.

Ma 12 órakor Budapesten a hőmérséklet 14 fok, a tengerszintre átszámított légnyomás 769 mm, mérsékelten süllyedő irányzatú.

Várható időjárás péntek estig:

Ma derült idő.
A holnapi nap folyamán növekvő felhőzet, északon néhány helyen futó esővel.
Megélénkülő nyugati szél.

Várható legalacsonyabb éjszakai hőmérséklet: -1, +4,
legmagasabb nappali hőmérséklet holnap: 12, 15 fok között.

Tóth Pál

hőmérséklet középértéke és eltérése a 90 évi átlagtól:

962.X.17. 8,5 C°, -2,1 C°.

871 óta ezen a napon előfordult:

gmagasabb hőmérséklet 25,8 C° /1953/
galacsonyabb hőmérséklet -1,0 C° /1899/

620595.OMI.

CSAPADÉKELOSZLÁS
AZ UTOLSÓ 24 ÓRÁBAN
195 62. X. 17. 7h-TÓL X. 18. 7h-IG
ESŐ NEM VOLT.
SÁROSPATAK
SALGÓTARJÁN
MISKOLC
GALYATETŐ
MÁTRAHÁZA
KÉKES
EGER
NYIREGYHÁZA
DEBRECEN
MAGYARÓVÁR
SOPRON
GYŐR
ESZTERGOM
TATABÁNYA
BUDAPEST
SZABADSÁG-HEGY
PÁPA
FARKASGYEPŰ
SZÉKESFEHÉRVÁR
SZOMBATHELY
SZENTGOTTHÁRD
ZALAEGERSZEG
KESZTHELY
SIÓFOK
SZOLNOK
TÚRKEVE
KECSKEMÉT
BÉKÉSCSABA
KALOCSA
NAGYKANIZSA
KAPOSVÁR
SZEGED
BAJA
MISINA
PÉCS
Szintvonalak: 200, 300 és 500 m.
0 50 100 km
A GÖRBE VONALAK – AZ IZOHIÉTÁK – AZOKAT A HELYEKET KÖTIK ÖSSZE, AHOL A CSAPADÉK MENNYISÉGE EGYENLŐ V.

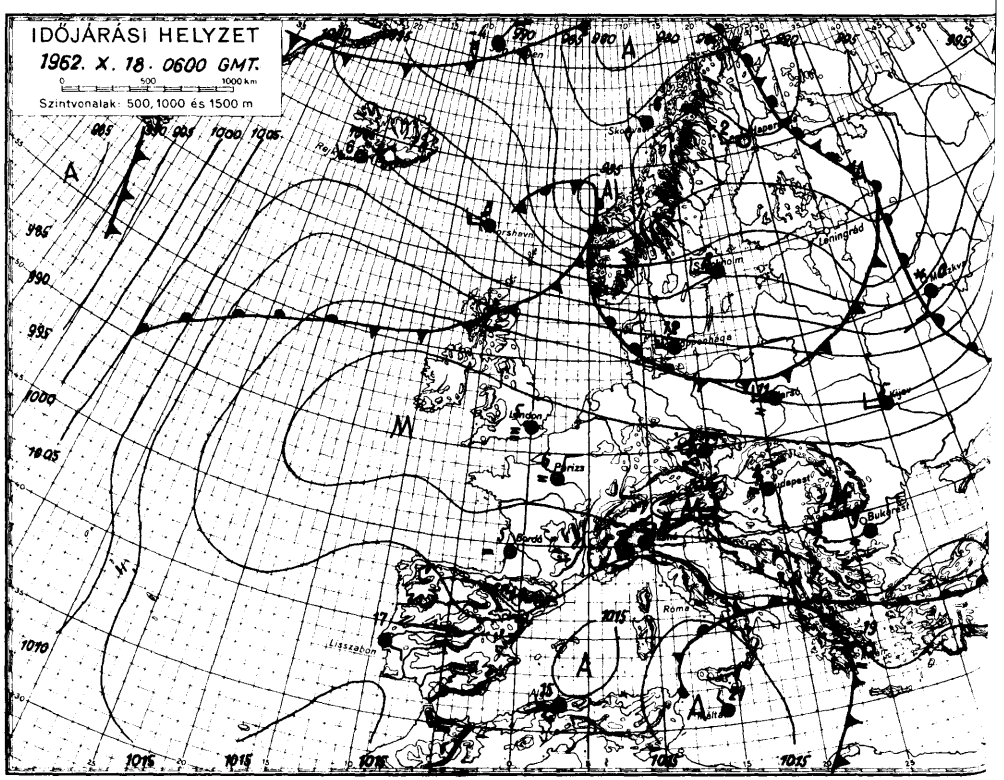
IDŐJÁRÁSI HELYZET
1962. X. 18. 0600 GMT.
0 500 1000 km
Szintvonalak: 500, 1000 és 1500 m
Leningrád
London
Párizs
Bordó
Lisszabon
Róma
Budapest
Bukarest
Kijev

1962. október hó, 18. csütörtök nap

	Az utolsó 24 óra adatai						24 órai csapadék mm		
	Csapadék (mm)		Hőmérsékleti szélsőségek: tegnapi nappali max.	Hőmérsékleti szélsőségek: éjszakai min.	Hőmérsékleti szélsőségek: min. 5 cm-en	Napsütés (óra) tegnap			
12815 Magyaróvár	•		15	-1	-2	8	Rajka	•	
822 Győr	•	⌊	14	0	-2	8	Kapuvár	•	⌊
825 Pápa	•	⌊	14	0	-4	7	Csorna	•	⌊
805 Sopron	•		15	1	-2	7	Komárom	•	⌊
812 Szombathely	•		14	0	-3	8	Káld	•	⌊
910 Szentgotthárd	•		14	0	0	7	Kőszeg	•	
915 Zalaegerszeg	•		15	-2	-3		Körmend	•	
Lenti	•	⌊	15	-3			Letenye	•	
925 Nagykanizsa	•	⌊	15	-2	-2		Sümeg	•	
920 Keszthely	•		15	2		9	Zirc	•	⌊
Tihany	•		16	5			Kisbér	•	⌊
935 Siófok	•		15	1	-1	9	Mór	•	⌊
942 Pécs	•		15	4	0	9	Alcsút		
941 Misinatető (534 m)	•	⌓	13	7	3	7	Dobogókő	•	
Siklós	•	⌊	17	-1	-2		Fonyód	•	
827 Farkasgyepű (400 m)	•		13	6	1		Tab	•	
Veszprém	•	⌊	15	2			Sárbogárd	•	
833 Tatabánya							Lengyel	•	
828 Esztergom							Nagykónyi	•	⌊
840 Budapest OMI	•	⌓	14	3	0	8	Marcali	•	
841 Szabadsághegy (474 m)							Somogyszob	•	
Martonvásár	•		15	2			Barcs	•	
835 Székesfehérvár	•		15	-3	-6		Szigetvár	•	
Dunaújváros	•		15	3			Bácsalmás	•	
Szekszárd	•	⌊	16	1	-1		Kiskunbalas	•	
Mohács	•	⌊	16	-1			Izsák	•	
960 Baja	•		15	2	1	8	Kunsztmiklós	•	⌊
955 Kalocsa	•		15	-2	-6		Örkény	•	⌊
Cegléd	•		16	-1			Nagykáta	•	⌊
860 Szolnok	•		16	-1	-7	9	Jászapáti	•	⌊
970 Kecskemét	•		16	-1	-4	9	Tiszakécske	•	⌊
Kiskunfélegyháza	•		15	1	0		Nagykőrös	•	⌊
982 Szeged	•		16	0	-4	9	Kistelek	•	
Mezőhegyes	•	⌊	16	1	-2		Makó	•	⌊
Orosháza	•	⌊	16	1	-2		Szentes	•	
990 Békéscsaba	•		16	-2	-4	9	Szarvas	•	⌊
875 Túrkeve	•		16	-1	-4		Szeghalom	•	⌊
Berettyóújfalu	•	⌊	16	-1	-5		Körösszakál	•	
880 Debrecen	•		15	-3	-6	9	Tiszaroff	•	
892 Nyíregyháza	•		15	-2	-5	6	Poroszló	•	⌊
Kisvárda	•		15	-1	-5	9	Karcag	•	⌊
Mátészalka	•	⌊	15	-1			Hortobágy	•	⌊
Tiszabecs	•		15	-2			Polgár	•	
Vác	•	⌊	16	-2			Hajdúnánás		
Gödöllő	•	⌊	16	0			Nyírbéltek	•	
Lőrinci	•	⌊	16	-2	-6		Csenger	•	⌊
Gyöngyös	•		14	1			Vásárosnamény	•	
Balassagyarmat	•		14	-4			Záhony	•	
755 Salgótarján	•		15	-2	-3		Királyrét	•	
Galyatető (932 m)	•		11	4			Romhány		
851 Kékestető (1000 m)	•		9	3		9	Borsodnádasd	•	⌊
Mátraháza (672 m)	•	⌊	11	2			Jósvafő		
865 Eger	•		16	1	-4	8	Szendrőlád	•	⌊
Putnok	•		16	-3	-4		Hidasnémeti	•	⌊
Lillafüred	•		13	2			Tokaj	•	
772 Miskolc	•		16	-1	-3	7	Kaposvár	•	
Fügöd	•	⌊	17	-3			Hajdúdorog	•	
778 Sárospatak	•		16	-1	-5	9			

Magassági légállapotmérések

(óraadatok greenwichi időben)

Budapest

1962.X.17.06^h

mb	m	C°	T_d
1000	198	4	3
850	1326	1	- 1
700	3074	- 4	-19
500	5650	-18	-38
400	7280	-30	-44
300	9270	-43	-56
200	11910	-59	-70
150	13690	-60	
100	16230	-60	
50			

Jellemző pontok :

	mb	C°	T_d
Talaj:	1007	4	1
1	964	8	5
2	820	- 1	- 3
3	786	0	-16
4	558	-15	-29
5	536	-15	-29
6	250	-50	-63
7	*176	-63	-76
8	154	-60	
9			
10			
11			
12			
13			
14			
15			
16			
17			

* Tropopauza 12,6 km

Budapest

1962.X.17.12^h

mb	m	C°	T_d
1000	209	14	2
850	1543	1	- 7
700	3104	- 2	-17
500	5710	-16	-29
400	7350	-27	-43
300	9360	-43	-53
200	12000	-60	-70
150	13760	-65	
100	16250	-62	
50			

Jellemző pontok :

	mb	C°	T_d
Talaj:	1008	14	2
1	854	1	- 7
2	818	- 3	-12
3	461	-18	-32
4	250	-51	-60
5	*181	-65	-74
6	167	-63	
7	158	-65	
8	147	-65	
9	121	-62	
10			
11			
12			
13			
14			
15			
16			
17			

* Tropopauza 12,6 km

Budapest

1962.X.17.18^h

mb	m	C°	T_d
1000	212	11	6
850	1551	3	- 2
700	3115	- 2	-10
500	5720	-15	-27
400	7370	-27	-35
300	9380	-42	-50
200	12010	-60	-67
150	13780	-65	
100			
50			

Jellemző pontok :

	mb	C°	T_d
Talaj:	1009	10	6
1	990	12	5
2	858	2	0
3	834	4	-11
4	784	3	- 8
5	540	-11	-25
6	250	-50	-57
7	*168	-66	-73
8	130	-65	
9			
10			
11			
12			
13			
14			
15			
16			
17			

* Tropopauza 13,1 km

Budapest

1962.X.17.24^h

mb	m	C°	T_d
1000	217	7	3
850	1549	2	- 4
700	3110	- 2	-13
500	5710	-17	-28
400	7350	-28	-34
300	9340	-44	-49
200	11960	-60	-64
150	13740	-62	
100			
50			

Jellemző pontok :

	mb	C°	T_d
Talaj:	1010	5	2
1	986	10	6
2	900	4	1
3	874	2	- 2
4	788	3	-12
5	764	1	- 8
6	730	0	-10
7	600	- 9	-23
8	250	-52	-57
9	*165	-64	-68
10	154	-64	
11	134	-60	
12	120	-60	
13			
14			
15			
16			
17			

* Tropopauza 13,2

Magassági szélmérések

(óraadatok greenwichi időben)

X.17.	Bpest 06 h		Bpest 12 h		Bpest 18 h		Bpest 24 h		Szeged 06 h		Szeged 12 h		Szeged 24 h		Debr. 10 h		Szhely 23 h	
	fok	m/s	fok	m/s	fok	m/s	fok	m/s	fok	m/s	fok	m/s	fok	m/s	fok	m/s	fok	m/s
Talaj	360	2	180	2	140	2	90	7	360	2	40	2	360	2	40	2	220	2
500 m	360	4	320	4	140	1	170	4	30	6	30	3	40	3	50	3	240	3
1000	340	3	360	4	260	1	230	2	30	6	30	3	220	5	50	3	-	0
1500	320	3	30	2	90	3	180	2	30	6	10	3	220	5	60	3	90	1
2000	330	4	50	3	90	3	340	1	20	4	10	3	180	3	60	3	70	2
3000	30	6	50	3	40	3	340	1	360	6	60	5	60	2	60	3	60	4
4000	30	4	60	9	10	3	60	6	20	5	60	5	30	2	40	4	50	6
5000	30	12	60	9	50	9	40	1	30	5	60	5	70	5	10	6	30	1
7000	40	22	50	18	40	6	210	4	30	9	60	12	80	7	40	8	230	6
9000	50	33	50	18	50	9	290	11	330	11	80	26	90	4	50	22		
10000	40	39	50	18	60	9	290	11	320	11	60	26	30	4	70	33		
12000	360	12	30	18	20	7	340	11	360	12	40	16	350	6	80	35		
14000	300	13	30	18	330	11	340	11	310	13	330	11	340	9				
16000	300	13	290	8					330	12	290	8	290	9				
18000																		
20000																		

IDŐJÁRÁSI NAPIJELENTÉS

ЕЖЕДНЕВНЫЙ МЕТЕОРОЛОГИЧЕСКИЙ БЮЛЛЕТЕНЬ • DAILY WEATHER REPORT
BULLETIN QUOTIDIEN DE TEMPS • TÄGLICHER WETTERBERICHT

KIADJA AZ ORSZÁGOS METEOROLÓGIAI INTÉZET
BUDAPEST II. KITAIBEL PÁL UTCA 1
TELEFON: KÖZPONT: 353-500, IDŐJELZŐ OSZT.: 150-410

MEGJELENIK NAPONKÉNT • ELŐFIZETÉSI ÁRA
A POSTAI KÖLTSÉGGEL EGYÜTT NEGYEDÉVRE 60, Ft
KIADÁSÉRT FELEL AZ INTÉZET IGAZGATÓJA

75. évfolyam 292. szám + Budapest + 1962. október 19.

Az időjárási helyzet ma reggel és a várható időjárás:

Nyugat-Franciaországtól Törökországig magaslégnyomású hátság húzódik végig Európán csapadékmentes időjárással. Főként Észak-Európán, de Dél-Európán keresztül is mérsékeltégövi ciklonok vonulnak keresztül, amelyek felhőssé, szelessé és sokfelé csapadékossá teszik az időjárást. Európa északkeleti részén már télies az idő többfelé havazással.

Hazánkban tegnap reggel párás, ködös, napközben derült volt az idő. A nap 7, 9 órán keresztül sütött. A hőmérséklet nappal 14, 19 fokig emelkedett. Ma hajnalban helyenként -2, máshol csak +6 fokig hűlt le a levegő. Sokfelé volt talajmenti fagy. Ma felhősödni kezdett az idő, de eső seholsem hullott még.

Ma 12 órakor Budapesten a hőmérséklet 14 fok, a tengerszintre átszámitott légnyomás 763 mm, alig változik.

Várható időjárás szombat estig:

Felhősebb, időnként szeles idő,
néhány helyen esővel.
Az éjszakai lehülés mérséklődik.
A nappali felmelegedés holnap kissé gyengébb lesz, mint ma.

Várható legalacsonyabb éjszakai hőmérséklet: +2, +6,
legmagasabb nappali hőmérséklet holnap: 11, 15 fok
között.

Vereshárztó

A hőmérséklet középértéke és eltérése a 90 éves átlagtól:

1962.X.18.: 9,9 C°, -0,9 C°.

1871 óta ezen a napon előfordult:

legmagasabb hőmérséklet 27,0 C° /1953/
legalacsonyabb hőmérséklet: 0,2 C° /1911/

620596.OMI.

CSAPADÉKELOSZLÁS
AZ UTOLSÓ 24 ÓRÁBAN
1962. X. 18. 7h-TÓL X. 19. 7h-IG
ESŐ NEM VOLT
SALGÓTARJÁN
MISKOLC
SÁROSPATAK
NYIREGYHÁZA
MÁTRAHÁZA
GALYATETŐ
EGER
KÉKES
MAGYARÓVÁR
SOPRON
GYŐR
ESZTERGOM
TATABÁNYA
BUDAPEST
SZABADSÁG-HEGY
DEBRECEN
PÁPA
FARKASGYEPŰ
SZÉKESFEHÉRVÁR
SZOMBATHELY
SZOLNOK
TÚRKEVE
SZENTGOTTHÁRD
ZALAEGERSZEG
KESZTHELY
SIÓFOK
KECSKEMÉT
BÉKÉSCSABA
KALOCSA
NAGYKANIZSA
KAPOSVÁR
SZEGED
BAJA
MISINA
PÉCS
Szintvonalak: 200, 300 és 500 m.
0 50 100 km
A GÖRBE VONALAK – AZ IZOHIÉTÁK – AZOKAT A HELYEKET KÖTIK ÖSSZE, AHOL A CSAPADÉK MENNYISÉGE EGYENLŐ VOL

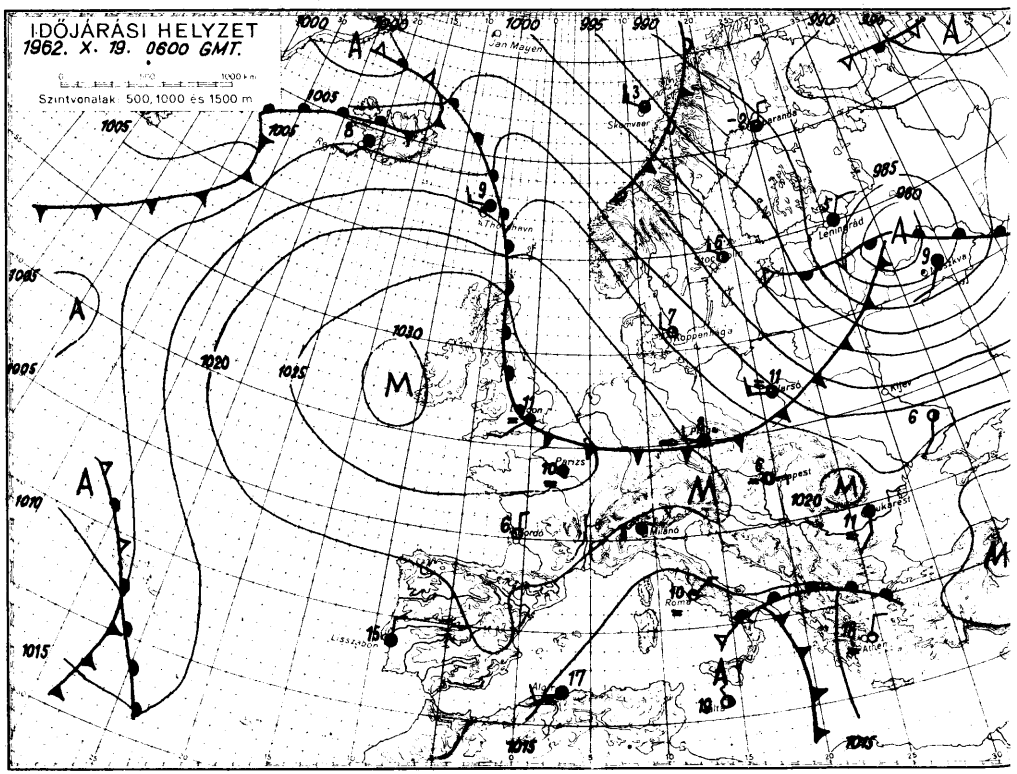
IDŐJÁRÁSI HELYZET
1962. X. 19. 0600 GMT.
Szintvonalak: 500, 1000 és 1500 m
Jan Mayen
Skomvaer
Leningrád
Koppenhaga
Kijev
Párizs
Milánó
Lisszabon
Rómo
Athén
1000
995
990
985
1005
1010
1015
1020
1025
1030

1962. október hó, **19.** **péntek** nap

		Az utolsó 24 óra adatai								
		Csapadék (mm)		Hőmérsékleti szélsőségek			Napsütés (óra) tegnap	24 órai csapadék mm		
				tegnapi nappali max.	éjszakai min.	min. 5 cm-en				
12815	Magyaróvár	.		17	0	−2	8	Rajka	.	
822	Győr	.	⏢	16	3	0	8	Kapuvár	.	⏢
825	Pápa	.	⊔	16	2	−4	9	Csorna	.	⏢
805	Sopron	.	⊔	17	2	−1	7	Komárom	.	⊔
812	Szombathely	.		16	1	−2	9	Káld	.	⏢
910	Szentgotthárd	.	⊔	16	0	−1	8	Kőszeg	.	
915	Zalaegerszeg	.		15	0	−2		Körmend	.	
	Lenti	.		16	−2			Letenye	.	
925	Nagykanizsa	.	⊔	17	−1	−2		Sümeg	.	
920	Keszthely	.		16	3		9	Zirc	.	⏢
	Tihany	.		16	6			Kisbér	.	⏢
935	Siófok	.	⏢	15	2	1	9	Mór	.	
942	Pécs	.		17	6	3	9	Alcsút	.	⊔
941	Misinatető (534 m)	.		15	8	4	10	Dobogókő	.	
	Siklós	.		17	4	3		Fonyód	.	
827	Farkasgyepű (400 m)	.		15	7	2		Tab	.	⊔
	Veszprém	.	⊔	16	3			Sárbogárd	.	
833	Tatabánya	.			3	0		Lengyel	.	
828	Esztergom							Nagykónyi	.	⊔
840	Budapest OMI	.	⏢	17	5	2	8	Marcali	.	
841	Szabadsághegy (474 m)	.	⏢	14	6	2	9	Somogyszob	.	
	Martonvásár	.		17	1			Barcs	.	
835	Székesfehérvár	.		16	−3	−6		Szigetvár	.	
	Dunaújváros	.		16	6			Bácsalmás	.	
	Szekszárd	.	⏢	17	0	0		Kiskunhalas	.	⊔
	Mohács	.		17	−1			Izsák	.	
960	Baja	.	⏢	18	4	1	9	Kunszentmiklós	.	⊔
955	Kalocsa	.		17	0	−4		Örkény	.	⊔
	Ceglód	.		17	2			Nagykáta	.	
860	Szolnok	.		17	2	−5	9	Jászapáti	.	⏢
970	Kecskemét	.		16	2	−2	9	Tiszakécske		
	Kiskunfélegyháza	.		17	3	1		Nagykőrös	.	⊔
982	Szeged	.		18	4	0		Kistelek	.	
	Mezőhegyes	.		18	4	2		Makó	.	
	Orosháza	.	⏢	19	3	0		Szentes	.	
990	Békéscsaba	.	⏢	18	2	−2	8	Szarvas	.	⊔
875	Túrkeve	.		17	2	−2		Szeghalom	.	⊔
	Berettyóújfalu	.	⊔	17	3	−2		Kőrösszakál	.	
880	Debrecen	.		17	1	−4	9	Tiszaroff	.	
892	Nyíregyháza	.		17	3	−1	8	Poroszló	.	
	Kisvárda	.		16	2	−3	8	Karcag	.	⏢
	Mátészalka	.	⊔	17	−2			Hortobágy	.	⏢
	Tiszabecs	.		16	1			Polgár	.	
	Vác	.	⊔	17	−2			Hajdúnánás		
	Gödöllő	.	⊔	16	1			Nyírbéltek	.	
	Lőrinci	.	⊔	18	−2	−5		Csenger	.	⊔
	Gyöngyös	.		17	2			Vásárosnamény	.	
	Balassagyarmat	.		14	−3			Záhony	.	
755	Salgótarján	.		15	−1	−2		Királyrét	.	
	Galyatető (932 m)	.		12	4			Romhány	.	
851	Kékestető (1000 m)	.		11	4		9	Borsodnádasd	.	
	Mátraháza (672 m)	.	⏢	12	5			Jósvafő		
865	Eger	.		16	1	−3	7	Szendrőlád	.	
	Putnok	.		17	2	−1		Hidasnémeti	.	
	Lillafüred	.		15	3			Tokaj	.	
772	Miskolc	.		17	0	−2	7	**Kaposvár**	.	
	Fügöd	.	⊔	17	−1			**Hajdúdorog**	.	
778	Sárospatak	.		16	0	−4	8			

Magassági légállapotmérések

(óraadatok greenwichi időben)

Budapest

1962.X.18.06^{h}

mb	m	C°	T_d
1000	214	5	2
850	1547	5	- 7
700	3113	- 1	-11
500	5730	-17	-24
400	7360	-31	-38
300	9340	-46	-51
200	11960	-59	-63
150	13740	-63	
100			
50			

Jellemző pontok :

	mb	C°	T_d
Talaj:	1009	5	- 0
1	980	9	5
2	886	5	1
3	852	5	-13
4	788	3	-11
5	758	3	-10
6	690	- 2	-11
7	662	- 2	-11
8	600	- 8	-17
9	250	-52	-57
10	247	-53	-58
11	234	-53	-58
12	≈180	-63	-67
13	170	-63	
14			
15			
16			
17			

* Tropopauza 12,6 km

Budapest

1962.X.18.12^{h}

mb	m	C°	T_d
1000	210	15	3
850	1551	4	- 3
700	3124	1	- 6
500	5750	-15	-23
400	7400	-27	-36
300	9400	-44	-52
200	12000	-59	-65
150	13780	-65	
100	15260	-62	
50			

Jellemző pontok :

	mb	C°	T_d
Talaj:	1008	15	4
1	880	4	- 3
2	765	4	- 4
3	727	1	- 7
4	600	- 6	-14
5	250	-54	-60
6	240	-56	-62
7	223	-59	-65
8	215	-58	-64
9	≈155	-65	-71
10	116	-65	
11			
12			
13			
14			
15			
16			
17			

* Tropopauza 13,6 km

Budapest

1962.X.18.18^{h}

mb	m	C°	T_d
1000	185	14	5
850	1533	6	2
700	3111	1	-10
500	5740	-15	-26
400	7400	-26	-38
300	9410	-42	-54
200	12030	-61	-70
150	13790	-66	
100			
50			

Jellemző pontok :

	mb	C°	T_d
Talaj:	1006	12	5
1	1000	14	5
2	874	5	- 5
3	850	6	2
4	800	6	- 3
5	738	2	- 8
6	716	2	- 8
7	250	-55	-62
8	≈170	-67	-26
9			
10			
11			
12			
13			
14			
15			
16			
17			

* Tropopauza 13,0 km

Budapest

1962.X.18.24^{h}

mb	m	C°	T_d
1000	165	6	4
850	1553	6	- 1
700	3082	1	- 8
500	5710	-14	-25
400	7370	-26	-37
300	9380	-41	-50
200	12030	-59	-67
150	13800	-66	
100	16300	-62	
50			

Jellemző pontok :

	mb	C°	T_d
Talaj:	1003	5	5
1	981	12	9
2	954	8	4
3	874	5	2
4	836	6	- 2
5	791	6	0
6	600	- 6	-17
7	250	-50	-59
8	206	-60	-67
9	185	-49	-67
10	≈154	-67	-75
11	138	-62	
12			
13			
14			
15			
16			
17			

* Tropopauza 13,6 km

Magassági szélmérések

(óraadatok greenwichi időben)

X.18.	Bpest 06 h		Bpest 12 h		Bpest 18 h		Bpest 24 h		Szeged 12 h		Szeged 24 h		Szhely 11 h		Pécs 12 h		Debr. 11 h	
	fok	m/s	fok	m/s	fok	m/s	fok	m/s	fok	m/s	fok	m/s	fok	m/s	fok	m/s	fok	m/s
Talaj	300	2	180	2	220	7	-	0	270	2	-	0	180	2	90	2	240	2
500 m	250	3	210	4	230	7	250	9	120	1	220	2	210	2	100	2	240	2
1000	250	3	320	9	250	4	250	9	260	2	210	5	230	3	140	2	250	4
1500	280	2	280	3	250	4	260	8	200	5	210	5	230	3	170	3	250	4
2000	340	2	280	3	250	4	270	4	200	5	180	9	280	1	90	6	260	6
3000	20	3	30	5	10	3	290	2	100	2	80	2	120	1	90	6	300	2
4000	90	3	20	4	60	3	270	4	70	6	80	2	60	8	90	6	360	6
5000	30	4	20	4	30	5	60	6	60	7	150	3	70	8	100	11	360	4
7000	30	4	90	6	80	14	90	3	90	8	120	6	50	11	100	11	360	4
9000	40	5	60	10	90	24	60	11	90	8	70	4	10	10	80	14	90	3
10000	40	5	70	15	90	24	90	9	80	8	120	4	360	8	80	14	20	10
12000	350	11	340	9	70	11	70	16	90	7	80	7					360	7
14000	350	11			70	11	340	6	30	7	300	9					340	3
16000							310	13	270	8	300	9					330	12
18000							350	7	310	10	320	5						
20000									310	10	170	5						

OFFSET NYOMDA BUDAPEST

DŐJÁRÁSI NAPIJELENTÉS

ЕЖЕДНЕВНЫЙ МЕТЕОРОЛОГИЧЕСКИЙ БЮЛЛЕТЕНЬ • DAILY WEATHER REPORT
BULLETIN QUOTIDIEN DE TEMPS • TÄGLICHER WETTERBERICHT

...A AZ ORSZÁGOS METEOROLÓGIAI INTÉZET
...APEST II. KITAIBEL PÁL UTCA 1
...ON: KÖZPONT: 353-500, IDŐJELZŐ OSZT.: 150-410

MEGJELENIK NAPONKÉNT • ELŐFIZETÉSI ÁRA
A POSTAI KÖLTSÉGGEL EGYÜTT NEGYEDÉVRE 60, Ft
KIADÁSÉRT FELEL AZ INTÉZET IGAZGATÓJA

...évfolyam 293. szám + Budapest + 1962. október 20.

Az időjárási helyzet ma reggel és a várható időjárás:

Európa időjárása az utóbbi 24 óra folyamán változóan felhős, ...bb helyen esős, záporos volt az északnyugat felől érkező hűvös levegő határ...ra. A Szovjetunió európai területének északi, északkeleti tájain hó is e...tt. A hűvös levegő ma reggel elérte a Fekete- és a Földközi-tenger területét.

Hazánkban tegnap párás, a Dunántúlon sok helyen ködös reg...l után kisebb felhőátvonulások voltak, eső nélkül. A nap az északi megyék ...hány helyén csak 3-5, az ország többi részén azonban 5-8 órán át sütött. A ...mérséklet általában 16-19, az északi országhatár közelében helyenként csak ...-16 fokig emelkedett. Az éjszakai lehűlés az ország területén igen különbö...ő volt. Általában 4-8 fokra csökkent a hőmérséklet, azonban a Dunántúl közép...ő tájain 2-4, az északkeleti részeken helyenként -1 és +2 fok közötti értéket ...rtek. Gyenge talajmenti fagy a Dunántúlon is előfordult. Ma délelőtt folyta...ódott a változóan felhős, esőmentes, de a tegnapinál szelesebb időjárás.

Ma 12 órakor Budapesten a hőmérséklet 14 fok, a tenger...intre átszámított légnyomás 765 mm, alig változik.

Várható időjárás vasárnap estig:

Átvonuló felhőzet.
Legfeljebb néhány helyen futó eső.
Ma még sok helyen élénk, holnap mérsékeltebb északi szél.

Várható legalacsonyabb éjszakai hőmérséklet: 3, 7 fok kö...ött, a szélvédett helyeken gyenge talajmenti fa...gyok,
legmagasabb nappali hőmérséklet holnap: 12, 15 fok között.

Tardos

...hőmérséklet középértéke és eltérése a 90 éves átlagtól:

...962.X.19.: 10,5 C°, +0,2 C°.

...871 óta ezen a napon előfordult:

...egmagasabb hőmérséklet: 25,2 C° /1954/
...egalacsonyabb hőmérséklet: -0,7 C° /1911/

620597.OMI.

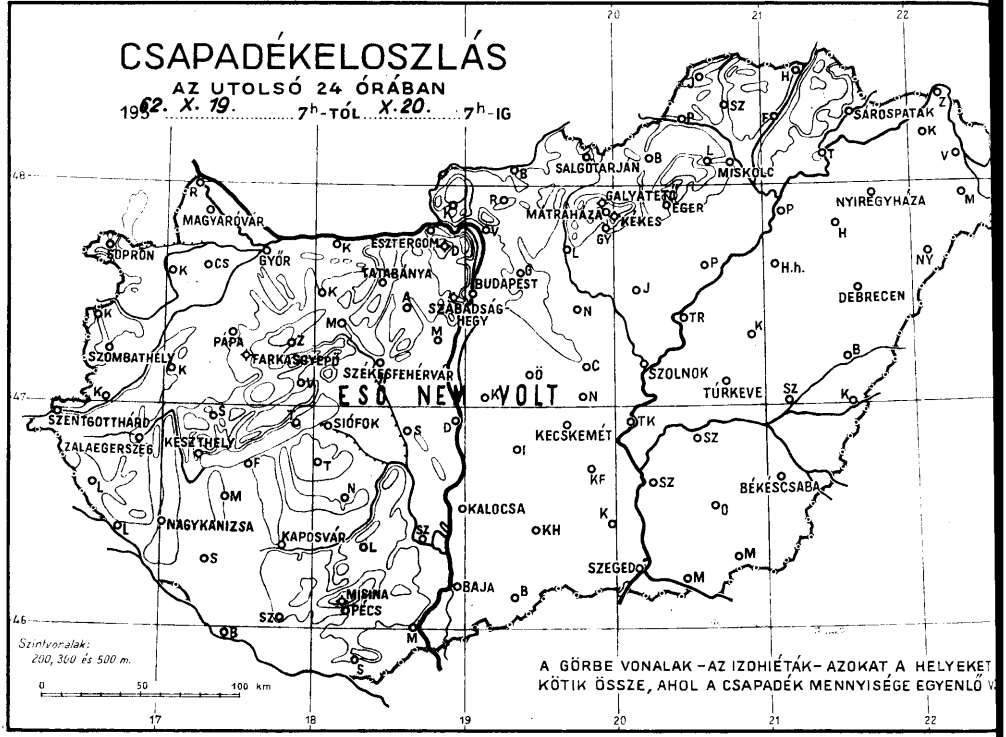
CSAPADÉKELOSZLÁS
AZ UTOLSÓ 24 ÓRÁBAN
1962. X. 19. 7h-TÓL X. 20. 7h-IG
SÁROSPATAK
SALGÓTARJÁN
MISKOLC
GALYATETŐ
MÁTRAHÁZA
KÉKES
EGER
NYIREGYHÁZA
MAGYARÓVÁR
SOPRON
GYŐR
ESZTERGOM
TATABÁNYA
BUDAPEST
SZABADSÁG-HEGY
DEBRECEN
PÁPA
FARKASGYEPŰ
SZOMBATHELY
SZÉKESFEHÉRVÁR
ESŐ NEM VOLT
SZOLNOK
TÚRKEVE
SZENTGOTTHÁRD
ZALAEGERSZEG
KESZTHELY
SIÓFOK
KECSKEMÉT
BÉKÉSCSABA
KALOCSA
NAGYKANIZSA
KAPOSVÁR
SZEGED
BAJA
MISINA
PÉCS
Szintvonalak: 200, 300 és 500 m.
0 50 100 km
A GÖRBE VONALAK – AZ IZOHIÉTÁK – AZOKAT A HELYEKET
KÖTIK ÖSSZE, AHOL A CSAPADÉK MENNYISÉGE EGYENLŐ

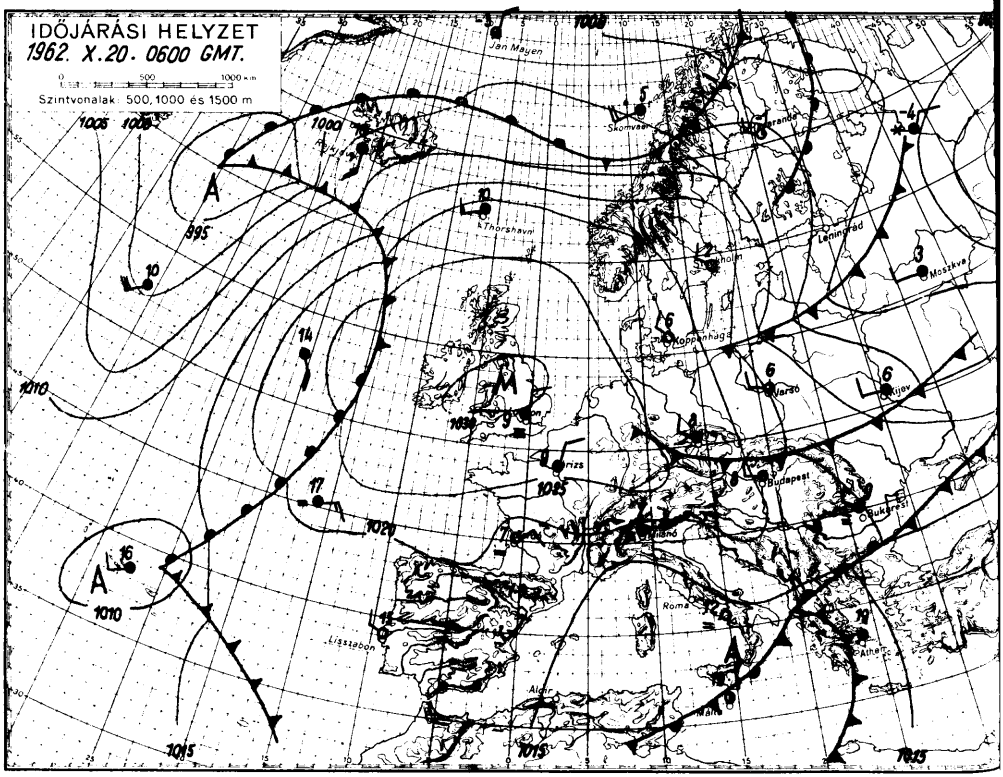
IDŐJÁRÁSI HELYZET
1962. X. 20. 0600 GMT.
0 500 1000 km
Szintvonalak: 500, 1000 és 1500 m
Jan Mayen
Skomvaer
Thorshavn
Leningrád
Moszkva
Koppenhága
Varsó
Kijev
Budapest
Bukarest
Roma
Athén
Lisszabon
Algír
Málta
1005
1000
995
1010
1015
1020
1025
1030

1962. október hó, **20.** nap **szombat**

	Az utolsó 24 óra adatai							24 órai csapadék mm		
	Csapadék (mm)		Hőmérsékleti szélsőségek			Napsütés (óra) tegnap				
			tegnapi nappali max.	éjszakai min.	min. 5 cm-en					
12815 Magyaróvár	•		16	6	2	4	Rajka	•	
822 Győr	•	⌐	16	6	4	6	Kapuvár	•	⌐
825 Pápa	•		17	4	-1	8	Csorna	•	
805 Sopron	•		18	8	4	7	Komárom	•	
812 Szombathely	•		18	7	4	8	Káld	•	
910 Szentgotthárd	•		16	4	2	7	Kőszeg	•	
915 Zalaegerszeg	•		17	4	2		Körmend	•	
Lenti	•	⌐	17	2			Letenye	•	
925 Nagykanizsa	•		18	4	2		Sümeg	•	
920 Keszthely	•		17	8		9	Zirc	•	
Tihany	•						Kisbér	•	
935 Siófok	•		17	10	9	8	Mór	•	
942 Pécs	•	⌐	14	6	4	8	Alcsút	•	
941 Misinatető (534 m)	•		14	6	3	8	Dobogókő	•	
Siklós	•	⌐	19	5	3		Fonyód	•	
827 Farkasgyepű (400 m)	•		15	4	2		Tab	•	
Veszprém	•		16	6			Sárbogárd	•	
833 Tatabánya	•		17	4	2		Lengyel	•	
828 Esztergom							Nagykónyi	•	
840 Budapest OMI	•		16	7	5	8	Marcali	•	
841 Szabadsághegy (474 m)	•	⌐	13	4	2	8	Somogyszob	•	
Martonvásár	•		16	4			Barcs	•	
835 Székesfehérvár	•		16	4	-3		Szigetvár	•	
Dunaújváros	•		16	6			Bácsalmás	•	
Szekszárd	•	⌐	18	3	2		Kiskunhalas	•	
Mohács	•	⌐	18	5			Izsák	•	
960 Baja	•		18	6	3	8	Kunsztmiklós	•	
955 Kalocsa	•		18	4	-2		Örkény	•	
Cegléd	•		18	5			Nagykáta	•	
860 Szolnok	•		18	6	2	8	Jászapáti	•	
970 Kecskemét	•		18	5	4	8	Tiszakécske	•	
Kiskunfélegyháza	•		18	5	4		Nagykőrös	•	
982 Szeged	•		18	6	2	8	Kistelek	•	
Mezőhegyes	•		18	5	3		Makó	•	
Orosháza	•	⌐	18	5	5		Szentes	•	
990 Békéscsaba	•		18	6	3	8	Szarvas	•	
875 Túrkeve	•		18	4	4		Szeghalom	•	⌐
Berettyóújfalu	•	⌐	18	4	0		Körösszakál	•	
880 Debrecen	•		18	5	2	7	Tiszaroff	•	
892 Nyíregyháza	•		17	8	6	5	Poroszló	•	
Kisvárda	•		16	6	2	3	Karcag	•	
Mátészalka	•		16	6			Hortobágy	•	
Tiszabecs	•		15	6			Polgár	•	
Vác	•		16	6			Hajdúnánás		
Gödöllő	•		16	4			Nyírbéltek	•	
Lőrinci	•		17	5	2		Csenger	•	
Gyöngyös	•		17	5			Vásárosnamény	•	
Balassagyarmat	•		14	-3			Záhony	•	
755 Salgótarján	•		15	-1	-2		Királyrét		
Galyatető (932 m)	•		12	2			Romhány	•	
851 Kékestető (1000 m)	•		13	2		9	Borsodnádasd	•	
Mátraháza (672 m)	•	⌐	14	4			Jósvafő		
865 Eger	•		18	5	2	6	Szendrőlád	•	
Putnok	•		17	1	-1		Hidasnémeti	•	
Lillafüred	•		15	4			Tokaj	•	
772 Miskolc	•		17	6	4	6	Kaposvár	•	
Fügöd	•		17	2			Hajdúdorog	•	
778 Sárospatak	•		15	4	3	3			

Magassági légállapotmérések

(óraadatok greenwichi időben)

Budapest

1962.X.19.06^h

mb	m	C°	T_d
1000	148	3	2
850	1480	5	0
700	3054	1	- 7
500	5680	-14	-23
400	7340	-27	-35
300	9350	-40	-47
200	12000	-60	-66
150	13780	-62	
100	16290	-62	
50			

Jellemző pontok:

	mb	C°	T_d
Talaj:	1001	3	2
1	938	10	7
2	871	5	2
3	778	5	- 7
4	250	-50	-56
5	≈200	-60	-66
6	169	-62	
7			
8			
9			
10			
11			
12			
13			
14			
15			
16			
17			

* Tropopauza 12,0 km

Budapest

1962.X.19.12^h

mb	m	C°	T_d
1000	133		
850	1485	8	- 3
700	3065	0	- 4
500	5690	-15	-24
400	7340	-27	-33
300	9350	-42	-49
200	12000	-56	
150	13830	-57	
100			
50			

Jellemző pontok:

	mb	C°	T_d
Talaj:	999	15	6
1	915	9	3
2	892	9	4
3	870	7	3
4	860	9	- 3
5	830	8	- 4
6	776	3	1
7	712	2	- 2
8	600	- 8	-12
9	546	-10	-21
10	278	-46	-53
11	260	-47	-53
12	251	-49	-57
13	≈218	-56	-61
14	170	-55	
15	122	-58	
16			
17			

* Tropopauza 11,4 km

Budapest

1962.X.19.18^h

mb	m	C°	T_d
1000	135		
850	1480	5	2
700	3046	- 1	- 7
500	5680	-14	-25
400	7330	-26	-32
300	9350	-41	-47
200	12000	-56	-61
150	13810	-59	
100	16350	-59	
50			

Jellemző pontok:

	mb	C°	T_d
Talaj:	999	13	9
1	950	8	6
2	920	10	6
3	790	0	- 3
4	776	2	- 1
5	745	2	- 1
6	684	- 2	- 9
7	664	- 2	-15
8	626	- 5	-18
9	570	- 7	-20
10	268	-47	-52
11	250	-49	-54
12	≈190	-58	-63
13			
14			
15			
16			
17			

* Tropopauza 12,3 km

Budapest

1962.X.19.24^h

mb	m	C°	T_d
1000	139		
850	1472	4	- 4
700	3040	- 0	-16
500	5670	-15	-18
400	7320	-26	-29
300	9340	-41	-45
200	12010	-55	-59
150	13820	-61	-66
100	16310	-64	
50			

Jellemző pontok:

	mb	C°	T_d
Talaj:	1000	9	7
1	990	10	7
2	948	7	5
3	818	2	- 7
4	786	2	-11
5	752	4	-16
6	656	1	-13
7	250	-50	-54
8	228	-49	-54
9	184	-58	-61
10	≈118	-65	-69
11			
12			
13			
14			
15			
16			
17			

* Tropopauza 15,3 km

Magassági szélmérések

(óraadatok greenwichi időben)

X.19.	Bpest 06 h		Bpest 12 h		Bpest 18 h		Bpest 24 h		Szeged 06 h		Szeged 12 h		Szeged 24 h		Szhely 12 h		Pécs 12 h	
	fok	m/s	fok	m/s	fok	m/s	fok	m/s	fok	m/s	fok	m/s	fok	m/s	fok	m/s	fok	m/s
Talaj	140	2	270	7	320	7	270	7	40	2	220	2	270	2	90	2	270	2
500 m	260	12	300	8	320	12	300	8	220	3	270	3	10	3	40	3	290	4
1000	260	12	320	15	320	14	330	18	220	3	270	3	10	3	340	4	340	6
1500	290	8	320	16	320	14	330	13	220	3	350	4	10	3	340	12	10	6
2000	290	8	320	6	290	12	330	6	350	4	350	8	320	2	330	16	360	5
3000	330	6	300	9	290	12	330	14	310	4	340	6	340	2	320	12	360	5
4000	300	8	290	6	310	13	330	11	310	4	320	6	340	2			330	7
5000	300	8	310	10	340	12	340	13	270	2	320	7	190	3			330	7
7000	290	7	300	17	330	17	330	17	270	2	320	7	360	3			330	7
9000	360	7	340	13	340	11	330	15	40	5	320	7	30	2			360	5
10000	360	7	30	20	360	18	350	16	20	4	340	11	30	2			330	8
12000	350	12	30	20	360	8	350	16	20	4	340	11	40	2				
14000	350	12	350	15	360	8	350	16	20	4	10	9	40	2				
16000	330	11			360	8	320	8	320	11	340	11	150	3				
18000	300	11					320	8	320	11	340	11						
20000	300	11							300	7	300	10						

OFFSET NYOMDA BUCAREST

IDŐJÁRÁSI NAPIJELENTÉS

ЕЖЕДНЕВНЫЙ МЕТЕОРОЛОГИЧЕСКИЙ БЮЛЛЕТЕНЬ · DAILY WEATHER REPORT
BULLETIN QUOTIDIEN DE TEMPS · TÄGLICHER WETTERBERICHT

ADJA AZ ORSZÁGOS METEOROLÓGIAI INTÉZET
BUDAPEST II. KITAIBEL PÁL UTCA 1
TELEFON: KÖZPONT: 353-500, IDŐJELZŐ OSZT.: 150-410

MEGJELENIK NAPONKÉNT * ELŐFIZETÉSI ÁRA A POSTAI KÖLTSÉGGEL EGYÜTT NEGYEDÉVRE 60. Ft
KIADÁSÉRT FELEL AZ INTÉZET IGAZGATÓJA

75. évfolyam 294. szám + Budapest + 1962. október 21.

Az időjárási helyzet ma reggel és a várható időjárás:

A Szovjetunió északi tájain, Moszkvától északkeletre -3, -10 fokos hőmérséklettel és kiterjedt havazásokkal már beköszöntött az igazi tél. A Skandináv-félszigetet ezzel szemben nyugat felől enyhe, óceáni léghullámok öntötték el és ott a fagyos éjszakák megszüntek. Európa többi területein egy hatalmas anticiklon hatására csendes, száraz az időjárás és az évszaknak megfelelő hőmérsékletekről érkeznek jelentések.

Hazánkban tegnap az ország középső vidékein 6-8 órás napsütést mértek, a többi részeken azonban erősen felhős volt az ég. Csak Debrecenben észleltek jelentéktelen mennyiségű esőt. A hőmérséklet napközben 13-16 fokig emelkedett, ma hajnalban északkeleten 0, +3, máshol 4-8 fokig süllyedt.

Ma 12 órakor Budapesten a hőmérséklet 12 fok, a tengerszintre átszámított légnyomás 773 mm, alig változik.

Várható időjárás hétfő estig:

Kevés felhő.
A szárazság folytatódik.
Éjszaka gyenge légáramlás, napközben mérsékelt délkeleti szél.
Több helyen hajnalban talajmenti fagy.

Várható legalacsonyabb éjszakai hőmérséklet: +2, +7,
legmagasabb nappali hőmérséklet holnap: 13, 17 fok között.

Stábel György s.k.

A hőmérséklet középértéke és eltérése a 90 éves átlagtól:

1962.X.20.: 11,3 C°, +1,3 C°.

1871 óta ezen a napon előfordult:

legmagasabb hőmérséklet: 23,5 C° /1943/
legalacsonyabb hőmérséklet: -1,3 C° /1920/

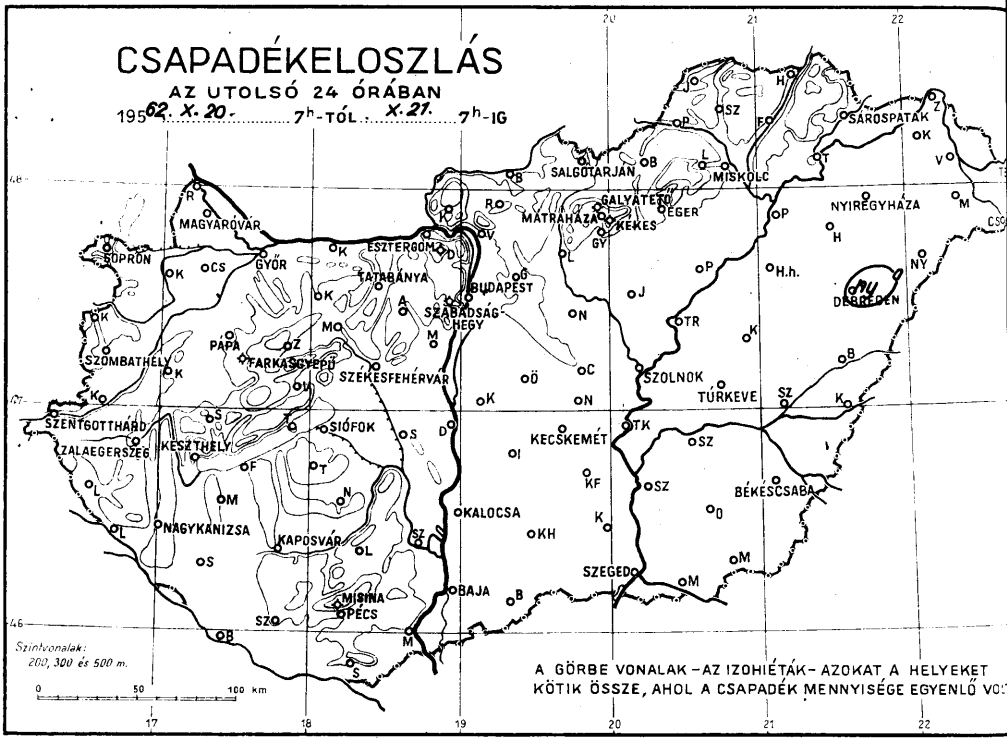
CSAPADÉKELOSZLÁS
AZ UTOLSÓ 24 ÓRÁBAN
1962. X. 20. 7h-TÓL X. 21. 7h-IG
SALGÓTARJÁN
MISKOLC
SÁROSPATAK
NYIREGYHÁZA
GALYATETŐ
MÁTRAHÁZA
KEKES
EGER
MAGYARÓVÁR
SOPRON
GYŐR
ESZTERGOM
TATABÁNYA
BUDAPEST
SZABADSÁG-HEGY
DEBRECEN
PÁPA
FARKASGYEPŰ
SZÉKESFEHÉRVÁR
SZOMBATHELY
SZOLNOK
TÚRKEVE
SZENTGOTTHÁRD
ZALAEGERSZEG
KESZTHELY
SIÓFOK
KECSKEMÉT
BÉKÉSCSABA
NAGYKANIZSA
KAPOSVÁR
KALOCSA
SZEGED
BAJA
MISINA
PÉCS
Szintvonalak: 200, 300 és 500 m.
0 50 100 km
A GÖRBE VONALAK – AZ IZOHIÉTÁK – AZOKAT A HELYEKET KÖTIK ÖSSZE, AHOL A CSAPADÉK MENNYISÉGE EGYENLŐ VO

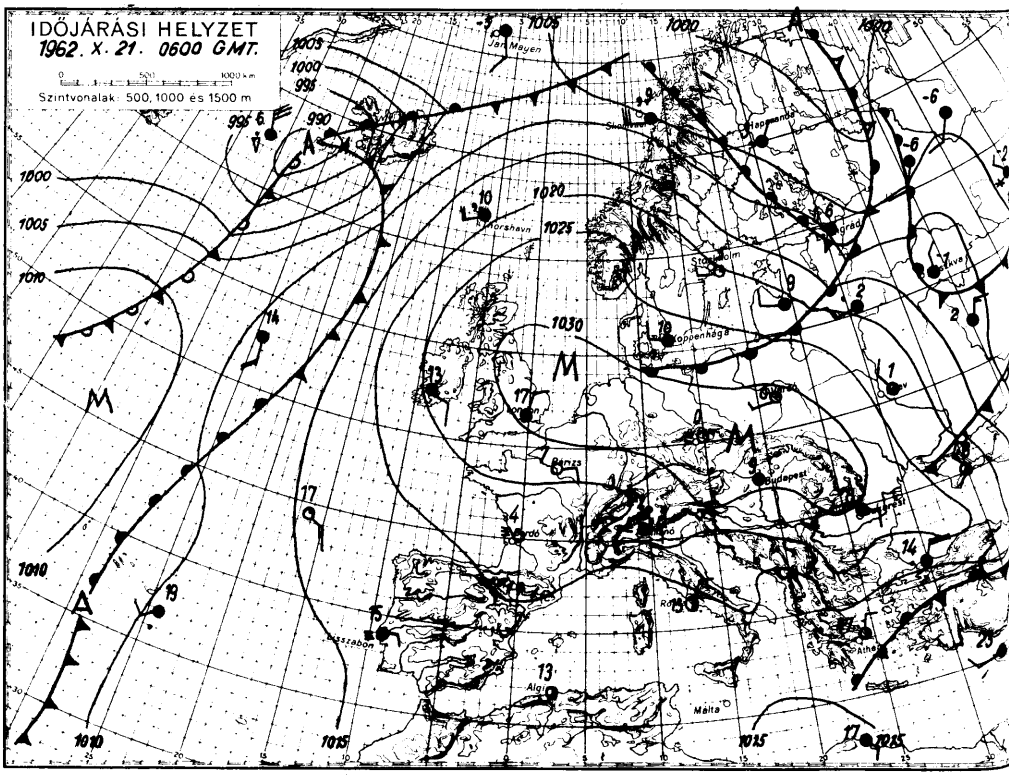
IDŐJÁRÁSI HELYZET
1962. X. 21. 0600 GMT.
0 500 1000 km
Szintvonalak: 500, 1000 és 1500 m
Jan Mayen
Morshavn
Koppenhága
Budapest
Bécs
Lisszabon
Málta
Athén

1962. október hó,
21. vasárnap nap

	Az utolsó 24 óra adatai							24 órai csapadék mm	
	Csapadék (mm)		Hőmérsékleti szélsőségek: tegnapi nappali max.	éjszakai min.	min. 5 cm-en	Napsütés (óra) tegnap			
12815 Magyaróvár	•			2	-1	4		Rajka	•
822 Győr	•		14	6	4	2		Kapuvár	•
825 Pápa	•		13	4	-2	2		Csorna	•
805 Sopron	•		14	5	0	1		Komárom	•
812 Szombathely	•		13	6	4	1		Káld	•
910 Szentgotthárd	•			6	5			Kőszeg	•
915 Zalaegerszeg	•		13	7	4			Körmend	•
Lenti	•		13	5				Letenye	•
925 Nagykanizsa	•		14	6	4			Sümeg	•
920 Keszthely	•		14	7		5		Zirc	•
Tihany	•		14	10				Kisbér	•
935 Siófok	•		14	9	7	5		Mór	•
942 Pécs			14					Alcsút	•
941 Misinatető (534 m)	•			6	2	5		Dobogókő	•
Siklós	•		16	8	7			Fonyód	•
827 Farkasgyepű (400 m)	•		12	4	1			Tab	•
Veszprém	•		13	4				Sárbogárd	
833 Tatabánya	•		15	6	4			Lengyel	•
828 Esztergom	•			9	8			Nagykónyi	•
840 Budapest OMI	•		16	9	8	8		Marcali	•
841 Szabadsághegy (474 m)	•		15	6	5	8		Somogyszob	•
Martonvásár	•		15	7				Barcs	•
835 Székesfehérvár	•		14	6	4			Szigetvár	•
Dunaújváros	•		14	8				Bácsalmás	•
Szekszárd	•		15	5				Kiskunhalas	•
Mohács	•		16	7				Izsák	
960 Baja	•		18	7	4	8		Kunsztmiklós	
955 Kalocsa	•			8	7	6		Örkény	•
Cegléd	•		16	6				Nagykáta	•
860 Szolnok	•		14	6	2	2		Jászapáti	•
970 Kecskemét	•		14	6	2	8		Tiszakécske	•
Kiskunfélegyháza	•		15	7	5			Nagykőrös	•
982 Szeged			15					Kistelek	•
Mezőhegyes			14	5	2			Makó	•
Orosháza	•		14	4	1			Szentes	
990 Békéscsaba	•		13	1	-1	5		Szarvas	•
875 Túrkeve	•			5	1			Szeghalom	•
Berettyóújfalu	•		12	2	-5			Körösszakál	•
880 Debrecen	ny		11	1	-5	0		Tiszaroff	•
892 Nyíregyháza	•		14	1	-3	1		Poroszló	•
Kisvárda	•			5	-7	5		Karcag	•
Mátészalka	•		14	0				Hortobágy	•
Tiszabecs	•		14	0				Polgár	•
Vác	•		17	7				Hajdúnánás	
Gödöllő	•		15	6				Nyíregyháza	•
Lőrinci	•		17	5	-3			Csenger	•
Gyöngyös	•		16	8				Vásárosnamény	•
Balassagyarmat	•		15	0				Záhony	•
755 Salgótarján	•		15	1	-0			Királyrét	
Galyatető (932 m)	•		12	2				Romhány	•
851 Kékestető (1000 m)	•		8	1		5		Borsodnádasd	•
Mátraháza (672 m)	•		10	1				Jósvafő	
865 Eger	•		15	5	-3	5		Szendrőlád	•
Putnok			13	0	-2			Hidasnémeti	•
Lillafüred	•		12	0				Tokaj	•
772 Miskolc	•		14	1	-2	0		Kaposvár	•
Fügöd			15	-0				Hajdúdorog	•
778 Sárospatak	•		14	1	-4	5			

Magassági légállapotmérések

(óraadatok greenwichi időben)

Budapest

1962. X. 20. 06^h

mb	m	C°	T_d
1000	149	6	4
850	1472	0	- 4
700	3048	1	- 3
500	5670	-14	-28
400	7310	-28	-39
300	9320	-41	-50
200	11990	-54	-61
150			
100			
50			

Jellemző pontok:

	mb	C°	T_d
Talaj:	1001	6	5
1	934	6	1
2	832	- 2	- 9
3	808	+ 4	- 5
4	776	5	- 5
5	716	1	- 4
6	706	1	- 3
7	604	- 8	-10
8	583	- 6	-15
9	570	-32	-42
10	554	-33	-43
11	250	-49	-58
12	245	-50	-58
13	≈227	-50	-58
14	156	-60	-67
15			
16			
17			

* Tropopauza 11,2 km

Budapest

1962. X. 20. 12^h

mb	m	C°	T_d
1000	143	15	5
850	1483	2	- 1
700	3035	- 2	- 5
500	5670	-14	-30
400	7320	-27	-40
300	9350	-41	-51
200			
150			
100			
50			

Jellemző pontok:

	mb	C°	T_d
Talaj:	1005	15	5
1	860	2	0
2	780	- 2	- 5
3	763	0	- 3
4	670	- 3	- 6
5	646	0	-19
6	250	-48	-57
7	220	-53	-62
8			
9			
10			
11			
12			
13			
14			
15			
16			
17			

* Tropopauza

Budapest

1962. X. 20. 18^h

mb	m	C°	T_d
1000	183	12	- 1
850	1517	3	- 4
700	3065	- 2	-15
500	5690	-11	-35
400	7350	-26	-43
300	9360	-42	-56
200	12010	-55	
150	13830	-60	
100	16350	-62	
50			

Jellemző pontok:

	mb	C°	T_d
Talaj:	1005	12	- 1
1	752	- 5	- 8
2	720	- 2	-16
3	645	- 3	-28
4	250	-50	-63
5	≈164	-60	-63
6			
7			
8			
9			
10			
11			
12			
13			
14			
15			
16			
17			

* Tropopauza 12,8 km

Budapest

1962. X. 20. 24^h

mb	m	C°	T_d
1000	214	10	4
850	1547	2	- 3
700	3088	- 4	-12
500	5710	-15	-28
400	7360	-28	-40
300	9360	-41	-51
200			
150			
100			
50			

Jellemző pontok:

	mb	C°	T_d
Talaj:	1009	10	3
1	988	11	4
2	750	- 6	- 8
3	722	- 2	- 9
4	704	- 4	-13
5	650	- 3	-18
6	346	-37	-47
7	326	-37	-47
8	250	-51	-60
9	212	-57	-66
10			
11			
12			
13			
14			
15			
16			
17			

* Tropopauza

Magassági szélmérések

(óraadatok greenwichi időben)

X. 20.	Bpest 06 h		Bpest 12 h		Bpest 18 h		Bpest 24 h		Szeged 06 h		Szeged 24 h		Kisk. 22 h		Szhely 23 h		Pécs 24 h	
	fok	m/s	fok	m/s	fok	m/s	fok	m/s	fok	m/s	fok	m/s	fok	m/s	fok	m/s	fok	m/s
Talaj	270	2	360	7	360	7	40	2	270	2	360	2	360	2	360	7	320	2
500 m	310	6	350	10	360	12	100	7	330	16	20	2	40	7	20	9	350	13
1000	350	10	350	10	40	6	100	5	340	13	20	2	20	7	30	13	350	13
1500	350	10	10	11	40	6	100	5	330	16	20	2	10	12	40	10	350	13
2000	350	11	10	6	40	6	300	2	340	13	210	1			60	10	330	10
3000	350	11	330	13	10	11	50	10	330	16	170	1			40	8	330	10
4000	310	16	350	10	350	14	20	10	340	13	170	1						
5000	330	13	330	15	20	16	20	10	330	16	350	1						
7000	330	13	10	16	30	20	330	13	20	6	350	1						
9000	330	6	30	13	10	15	10	17	330	9	330	2						
10000	320	11	30	13	350	19	10	17	330	9	290	2						
12000	350	20			340	17			360	6	290	2						
14000					310	18			360	6	290	2						
16000					320	15			350	5	140	4						
18000									310	9	140	4						
20000									310	9	140	4						

DŐJÁRÁSI NAPIJELENTÉS

ЕЖЕДНЕВНЫЙ МЕТЕОРОЛОГИЧЕСКИЙ БЮЛЛЕТЕНЬ • DAILY WEATHER REPORT
BULLETIN QUOTIDIEN DE TEMPS • TÄGLICHER WETTERBERICHT

ADJA AZ ORSZÁGOS METEOROLÓGIAI INTÉZET
DAPEST II. KITAIBEL PÁL UTCA 1
ELEFON: KÖZPONT: 353-500, IDŐJELZŐ OSZT.: 150-110

MEGJELENIK NAPONKÉNT • ELŐFIZETÉSI ÁRA
A POSTAI KÖLTSÉGGEL EGYÜTT NEGYEDÉVRE 60, Ft
KIADÁSÉRT FELEL AZ INTÉZET IGAZGATÓJA

). évfolyam 295. szám + Budapest + 1962. október 22.

Az időjárási helyzet ma reggel és a várható időjárás:

Nyugat- és Közép-Európában nagykiterjedésű anticiklon helyezsdik el és csendes, kevéssé felhős, száraz időjárást okoz. Észak- és Kelteurópa legnagyobb részén viszont felhős, csapadékos az idő.

Hazánk keleti határmegyéiben tegnap derült, a nyugati határegyékben felhős, a középső területeken délelőtt felhős, a déli óráktól derült olt az idő. A nyugati határszélen 3, 7, máshol 8, 10 órán át sütött a nap. Eső ehol nem esett. A hőmérséklet napközben 13, 16 fokig emelkedett, hajnalban +1, 3, az északkeleti határszélen -4, -5 fokig hült le a levegő. Ma délelőtt országszerte derült, többfelé párás, ködös az idő.

Ma 12 órakor Budapesten a hőmérséklet 11, fok, a tengerszintre átszámitott légnyomás 773 mm, gyengén süllyedő irányzatú.

Várható időjárás kedd estig:

Kevés felhő, eső nélkül.
Reggel párás, néhány helyen ködös idő.
Éjszaka gyenge, napközben mérsékelt keleti szél.

Várható legalacsonyabb éjszakai hőmérséklet 0, -4,
legmagasabb nappali hőmérséklet holnap: 10, 14 fok
között.

Kaporniba

A hőmérséklet középértéke és eltérése a 90 éves átlagtól:

1962.X.21.: 9,9 C°, 0,0 C°.

1871 óta ezen a napon előfordult:

legmagasabb hőmérséklet 23,8 C° /1943/
legalacsonyabb hőmérséklet -2,6 C° /1877/

620604.OMIS

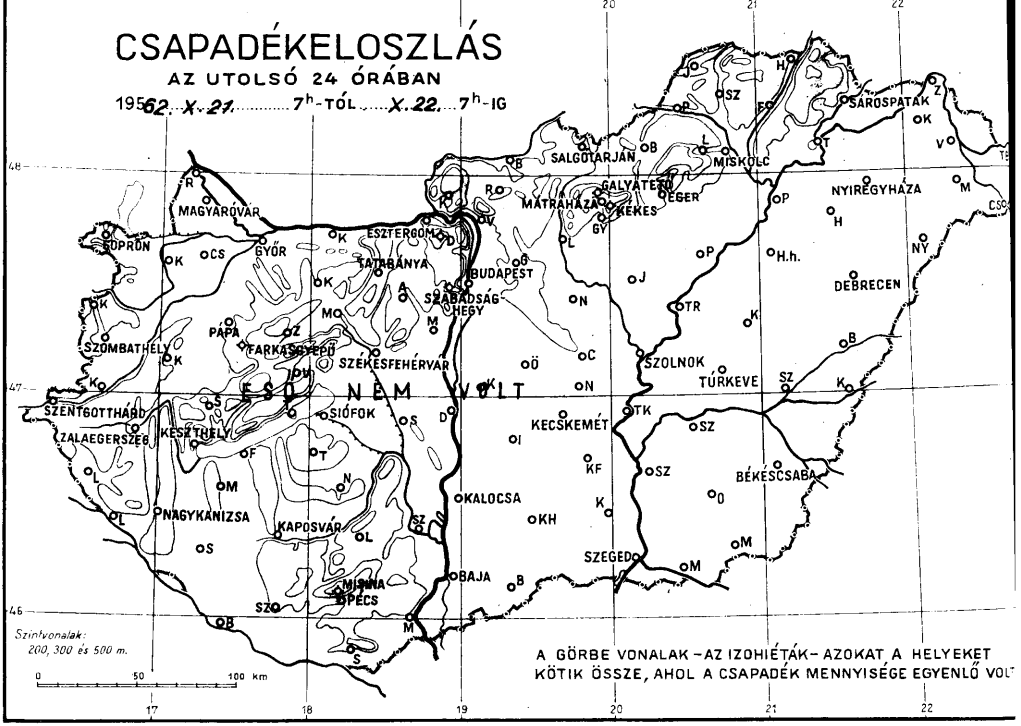
CSAPADÉKELOSZLÁS
AZ UTOLSÓ 24 ÓRÁBAN
1962. X. 21. 7h-TÓL X. 22. 7h-IG
ESŐ NEM VOLT
SOPRON
MAGYARÓVÁR
GYŐR
ESZTERGOM
TATABÁNYA
BUDAPEST
SZABADSÁG-HEGY
SZOMBATHELY
PAPA
FARKASGYEPŰ
SZÉKESFEHÉRVÁR
SZENTGOTTHÁRD
ZALAEGERSZEG
KESZTHELY
SIÓFOK
NAGYKANIZSA
KAPOSVÁR
MISINA
PÉCS
BAJA
KALOCSA
KECSKEMÉT
SZOLNOK
TÚRKEVE
BÉKÉSCSABA
SZEGED
SALGÓTARJÁN
MÁTRAHÁZA
GALYATETŐ
KÉKES
EGER
MISKOLC
SÁROSPATAK
NYIREGYHÁZA
DEBRECEN
Szintvonalak: 200, 300 és 500 m.
0 50 100 km
A GÖRBE VONALAK – AZ IZOHIÉTÁK – AZOKAT A HELYEKET KÖTIK ÖSSZE, AHOL A CSAPADÉK MENNYISÉGE EGYENLŐ VOLT

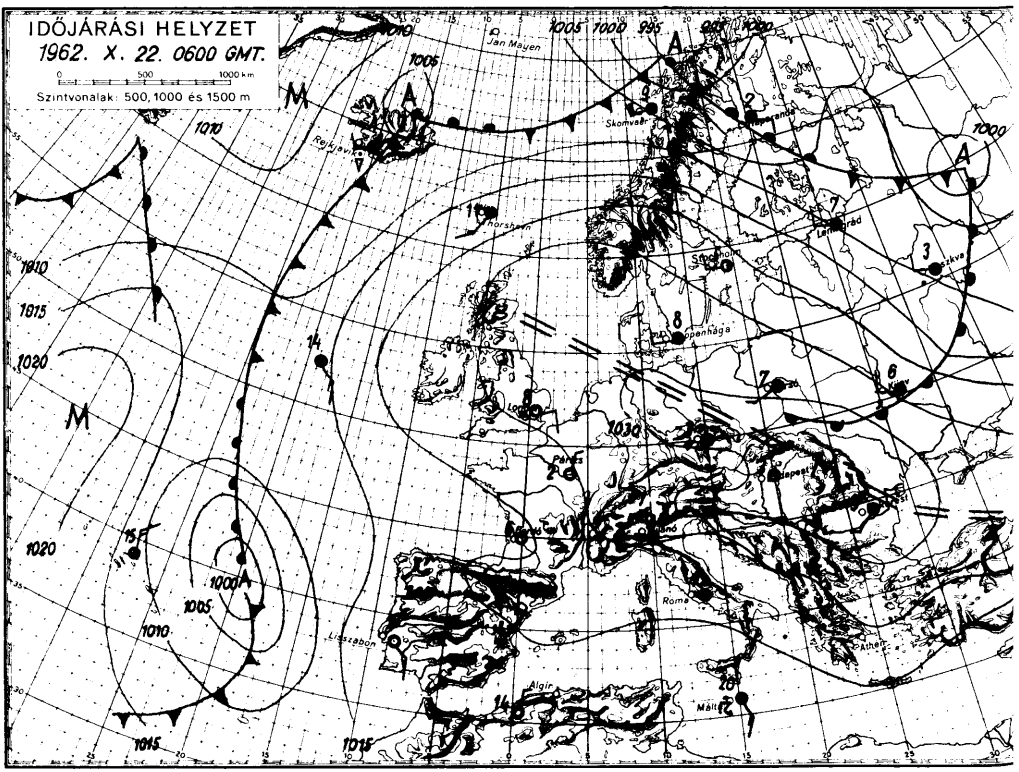
IDŐJÁRÁSI HELYZET
1962. X. 22. 0600 GMT.
0 500 1000 km
Szintvonalak: 500, 1000 és 1500 m
Jan Mayen
Skomvær
Rejkjavik
Horshavn
Stockholm
Leningrád
Moszkva
Kopenhága
London
Párizs
Budapest
Bécs
Roma
Athen
Lisszabon
Algír
Málta

1962. október hó, 22. nap hétfő

	Az utolsó 24 óra adatai						24 órai csapadék mm		
	Csapadék (mm)		Hőmérsékleti szélsőségek: tegnapi nappali max.	Hőmérsékleti szélsőségek: éjszakai min.	Hőmérsékleti szélsőségek: min. 5 cm-en	Napsütés (óra) tegnap			
12815 Magyaróvár	•		15	-2	-5	8	Rajka	•	
822 Győr	•	⌊	15	-3	-6	7	Kapuvár	•	⌊
825 Pápa	•	⌊	14	-3	-7	3	Csorna	•	⌊
805 Sopron	•	⌊	13	-2	-4	5	Komárom	•	⌊
812 Szombathely	•		13	-2	-4	3	Káld	•	⌊
910 Szentgotthárd	•	⌊	13	0	-1	4	Kőszeg	•	
915 Zalaegerszeg	•	⌊	14	-2	-5		Körmend	•	
Lenti	•	⌊	14	-2			Letenye	•	
925 Nagykanizsa	•	⌊	15	-2	-3		Sümeg	•	
920 Keszthely	•		14	3		4	Zirc	•	⌊
Tihany	•		15	3			Kisbér	•	⌊
935 Siófok	•	⌊	16	0	-2	8	Mór	•	
942 Pécs	•		14	2	0	8	Alcsút	•	
941 Misinatető (534 m)	•		12	2	0	8	Dobogókő	•	
Siklós	•		15	3	3		Fonyód	•	
827 Farkasgyepű (400 m)	•		12	3	-2		Tab	•	⌊
Veszprém	•	⌊	14	0			Sárbogárd	•	
833 Tatabánya	•	⌊	16	0	-2		Lengyel	•	
828 Esztergom							Nagykónyi	•	⌊
840 Budapest OMI	•		14	2	-1	8	Marcali	•	
841 Szabadsághegy (474 m)	•		11	3	-3	8	Somogyszob	•	
Martonvásár	•		15	-1			Barcs	•	
835 Székesfehérvár	•	⌊	15	-6	-10		Szigetvár	•	
Dunaújváros	•		14	2			Bácsalmás	•	
Szekszárd	•	⌊	16	5	-2		Kiskunhalas	•	⌊
Mohács	•	⌊	15	2			Izsák	•	⌊
960 Baja	•		15	-1	-3	9	Kunsztmiklós	•	⌊
955 Kalocsa	•						Örkény	•	⌊
Cegléd	•		15	-2	-6		Nagykáta	•	⌊
860 Szolnok	•		13	-2	-8	-10	Jászapáti	•	⌊
970 Kecskemét	•	⌊	14	-1	-4	9	Tiszakécske		
Kiskunfélegyháza	•		14	0	-1		Nagykőrös	•	⌊
982 Szeged	•	⌊	15	-1	-5	9	Kistelek	•	
Mezőhegyes	•		14	-2	-4		Makó	•	⌊
Orosháza	•	⌊	14	-1	-3		Szentes	•	
990 Békéscsaba	•		14	-3	-6	9	Szarvas	•	⌊
875 Túrkeve	•		15	-2	-6		Szeghalom	•	⌊
Berettyóújfalu	•	⌊	14	-2	-7		Körösszakál	•	
880 Debrecen	•		12	-4	-9	10	Tiszaroff	•	
892 Nyíregyháza	•		12	-5	-8	9	Poroszló	•	⌊
Kisvárda	•		14	-4	-10	9	Karcag	•	⌊
Mátészalka	•	⌊	13	-3			Hortobágy	•	⌊
Tiszabecs	•		14	-4			Polgár	•	
Vác	•	⌊	16	-4			Hajdúnánás		
Gödöllő	•		15	-2			Nyírbéltek	•	
Lőrinci	•	⌊	16	3	-3		Csenger	•	⌊
Gyöngyös	•		15	1			Vásárosnamény	•	
Balassagyarmat	•	⌊	15	-5			Záhony	•	
755 Salgótarján							Királyrét		
Galyatető (932 m)	•		7	2			Romhány	•	
851 Kékestető (1000 m)	•		6	1		9	Borsodnádasd	•	⌊
Mátraháza (672 m)	•	⌊	9	0			Jósvafő		
865 Eger	•		15	0	-5	9	Szendrőlád	•	
Putnok	•	⌊	15	-5	-7		Hidasnémeti	•	
Lillafüred	•		13	0			Tokaj	•	
772 Miskolc	•		15	-3	-5	9	Kaposvár	•	⌊
Fügöd	•	⌊	14	-3			Hajdúdorog	•	
778 Sárospatak	•		14	-3	-7	10			

Magassági légállapotmérések

(óraadatok greenwichi időben)

Budapest

1962. X. 21. 06 h

mb	m	C°	T_d
1000	244	8	2
850	1558	− 1	− 1
700	3096	− 2	−17
500	5720	−16	−29
400	7350	−30	−40
300	9340	−43	−52
200	11960	−62	−71
150			
100			
50			

Jellemző pontok:

	mb	C°	T_d
Talaj:	1013	8	3
1	900	2	− 1
2	775	− 6	− 6
3	754	− 1	− 7
4	733	− 2	−15
5	650	− 1	−19
6	600	− 6	−23
7	314	−42	−52
8	302	−42	−51
9	250	−52	−62
10	195	−63	−72
11	180	−63	−73
12			
13			
14			
15			
16			
17			

* Tropopauza —

Budapest

1962. X. 21. 12 h

mb	m	C°	T_d
1000	253	13	2
850	1546	4	−11
700	3139	0	−16
500	5760	−17	−31
400	7400	−28	−42
300	9410	−42	−53
200	12040	−59	−69
150	13820	−62	
100			
50			

Jellemző pontok:

	mb	C°	T_d
Talaj:	1014	14	2
1	836	− 2	− 6
2	807	− 2	− 5
3	779	2	− 5
4	737	1	−15
5	718	0	−16
6	655	0	−16
7	250	−52	−62
8	≈184	−62	−73
9	138	−62	
10			
11			
12			
13			
14			
15			
16			
17			

* Tropopauza 12,5 km

Budapest

1962. X. 21. 18 h

mb	m	C°	T_d
1000	247	9	0
850	1574	1	− 3
700	3137	0	−19
500	5750	−16	−31
400	7390	−28	−39
300	9390	−42	−56
200	12020	−60	−73
150	13780	−64	
100			
50			

Jellemző pontok:

	mb	C°	T_d
Talaj:	1013	9	1
1	929	7	− 2
2	840	0	− 4
3	819	3	−17
4	714	1	−19
5	640	− 3	−20
6	556	−13	−25
7	250	−52	−65
8	≈168	−66	−80
9	157	−64	
10	135	−64	
11			
12			
13			
14			
15			
16			
17			

* Tropopauza 13,1 km

Budapest

1962. X. 21. 24 h

mb	m	C°	T_d
1000	251	7	1
850	1576	3	−15
700	3149	0	−18
500	5760	−16	−30
400	7400	−28	−41
300	9400	−43	−53
200	12030	−61	−70
150	13800	−64	
100			
50			

Jellemző pontok:

	mb	C°	T_d
Talaj:	1014	5	0
1	982	9	2
2	900	3	0
3	868	1	− 5
4	800	3	−18
5	735	3	−17
6	250	−51	−61
7	≈160	−65	−74
8	135	−62	
9	120	−62	
10			
11			
12			
13			
14			
15			
16			
17			

* Tropopauza 13,4 km

Magassági szélmérések

(óraadatok greenwichi időben)

X. 21.	Bpest 06 h		Bpest 12 h		Bpest 18 h		Bpest 24 h		Szeged 12 h		Debr. 10 h		Pécs 12 h		Szeged 24 h		Misk. 23 h	
	fok	m/s	fok	m/s	fok	m/s	fok	m/s	fok	m/s	fok	m/s	fok	m/s	fok	m/s	fok	m/s
Talaj	360	2	90	2	120	7	80	2	40	7	—	0	90	7	80	2	320	2
500 m	120	4	80	1	150	5	120	2	50	9	40	12	90	5	150	4	140	3
1000	70	2	80	1	20	3	70	4	50	9	40	12	90	5	150	4	20	2
1500	310	4	360	7	40	4	110	6	50	9	50	5	60	6	150	4	20	5
2000	360	6	60	4	100	5	110	6	50	9	50	5	60	6	150	4	90	3
3000	60	11	80	8	90	5	80	5	120	5	50	7	80	8	90	7	80	7
4000	60	11	80	8	100	5	110	1	70	9	50	7	100	9	100	4	50	4
5000	40	5	330	4	60	3	110	1	10	3	360	6	100	9	200	1	60	2
7000	20	7	330	4	360	3	220	3	10	3	340	8	80	6	180	6		
9000	360	10	60	2	60	2	330	2	80	3	360	5	180	1	350	1		
10000	360	10	60	2	60	2	330	2	230	3	50	7	180	1	350	1		
12000	330	10	340	11	20	6	10	7	320	11	10	8			350	6		
14000			340	11	10	11	10	7	320	11	360	10			350	11		
16000									320	7	360	13			350	5		
18000																		
20000																		

OFFSET NYOMDA BUDAPEST

DŐJÁRÁSI NAPIJELENTÉS

ЕЖЕДНЕВНЫЙ МЕТЕОРОЛОГИЧЕСКИЙ БЮЛЛЕТЕНЬ • DAILY WEATHER REPORT
BULLETIN QUOTIDIEN DE TEMPS • TÄGLICHER WETTERBERICHT

...JA AZ ORSZÁGOS METEOROLÓGIAI INTÉZET
...DAPEST II. KITAIBEL PÁL UTCA 1
...ON: KÖZPONT: 353-500, IDŐJELZŐ OSZT.: 150-410

MEGJELENIK NAPONKÉNT • ELŐFIZETÉSI ÁRA
A POSTAI KÖLTSÉGGEL EGYÜTT NEGYEDÉVRE 60, Ft
KIADÁSÉRT FELEL AZ INTÉZET IGAZGATÓJA

5. évfolyam 296. szám + Budapest + 1962. október 23.

Az időjárási helyzet ma reggel és a várható időjárás:

...ényitja, ezért ezeken a területeken tovább tart a száraz, csendes idő, reggel ...elyenként köd és párásság keletkezik. Kelet-Európa felett ezzel szemben sze... es, változékony, sokfelé csapadékos idő uralkodik. Moszkva- Leningrád vonala ...apok óta éles hőmérsékleti ellentét határa: ettől északkeletre -4, -8 fokos ...agyok vannak, sok helyen havazik, a hőmérséklet napközben sem emelkedik 0 fok ...ölé; viszont a délnyugatra eső területeken a nappali legmagasabb hőmérséklet ...egtöbb helyen meghaladja a +10 fokot.

Hazánkban tegnap száraz, csendes, napsütéses idő volt. A hőmérséklet napközben 13-16 fokig emelkedett, ma reggelre a Kárpátmedence éghajlati viszonyainak és a helyi adottságoknak megfelelően -6 és +8 fok között minden hőmérsékleti érték előfordult. Az említett szélsőségek még élesebben fejeződtek ki a talajmenti léghőmérsékletekben, ahol -9 és +8 fok közötti értékek fordultak elő. Ma délelőtt tovább folytatódott a csendes, száraz, napsütéses idő.

Ma 12 órakor Budapesten a hőmérséklet 11 fok, a tengerszintre átszámitott légnyomás 771 mm, gyengén süllyedő irányzatú.

Várható időjárás szerda estig:

Nappal derült, éjjel és reggel párás, helyenként ködös idő.
Ma gyenge, holnap kissé megélénkülő szél.
Sok helyen éjszakai fagyok.

Várható legalacsonyabb éjszakai hőmérséklet: 0, -4, a mélyebben fekvő területeken -4 fok alatt.
legmagasabb nappali hőmérséklet holnap: 13, 16 fok között.

Tóth Pál

A hőmérséklet középértéke és eltérése a 90 éves átlagtól:

1962.X.22.: 7,2 C°, -2,7 C°.

1871 óta ezen a napon előfordult:

legmagasabb hőmérséklet 23,8 C° /1943/
legalacsonyabb hőmérséklet -4,0 C° /1908/

620613.OMI.

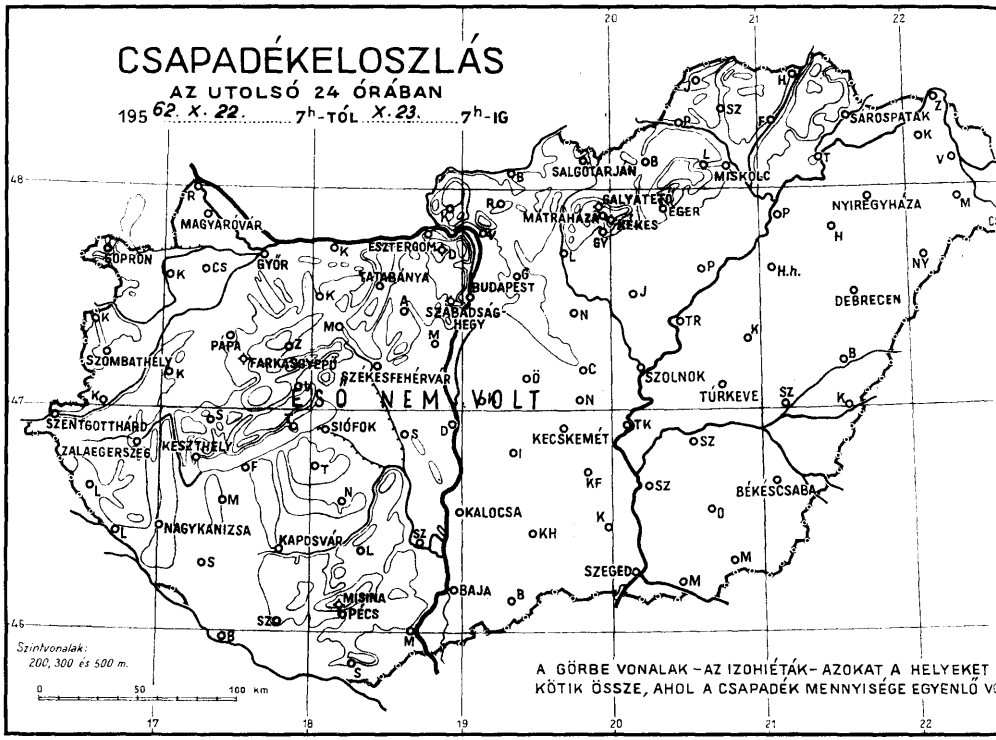
CSAPADÉKELOSZLÁS
AZ UTOLSÓ 24 ÓRÁBAN
1962. X. 22. 7h-TÓL X. 23. 7h-IG
SÁROSPATAK
SALGÓTARJÁN
MISKOLC
GALYATETŐ
MÁTRAHÁZA
KÉKES
EGER
NYIREGYHÁZA
MAGYARÓVÁR
SOPRON
GYŐR
ESZTERGOM
TATABÁNYA
BUDAPEST
SZABADSÁG-HEGY
DEBRECEN
SZOMBATHELY
PÁPA
FARKASGYEPŰ
SZÉKESFEHÉRVÁR
SZOLNOK
TÚRKEVE
ESŐ NEM VOLT
SZENTGOTTHÁRD
ZALAEGERSZEG
KESZTHELY
SIÓFOK
KECSKEMÉT
BÉKÉSCSABA
KALOCSA
NAGYKANIZSA
KAPOSVÁR
SZEGED
BAJA
MISINA
PÉCS
Szintvonalak: 200, 300 és 500 m.
0 50 100 km
A GÖRBE VONALAK – AZ IZOHIÉTÁK – AZOKAT A HELYEKET
KÖTIK ÖSSZE, AHOL A CSAPADÉK MENNYISÉGE EGYENLŐ V

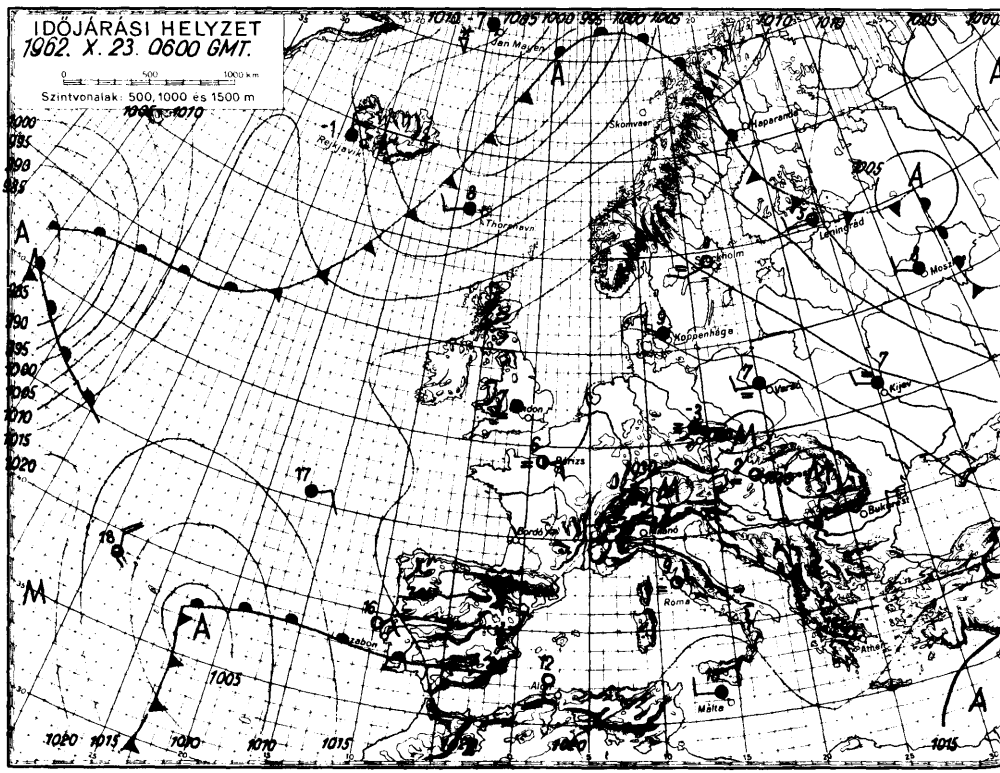
IDŐJÁRÁSI HELYZET
1962. X. 23. 0600 GMT.
0 500 1000 km
Szintvonalak: 500, 1000 és 1500 m
Jan Mayen
Rejkjavik
Skomvaer
Haparanda
Thorshavn
Leningrád
Stockholm
Moszkva
Koppenhága
Varsó
Kijev
Párizs
Bordó
Milánó
Bukarest
Roma
Athén
Lisszabon
Málta

1962. október hó,
23. nap **kedd**

	Az utolsó 24 óra adatai						24 órai csapadék mm		
	Csapadék (mm)		Hőmérsékleti szélsőségek: tegnapi nappali max.	éjszakai min.	min. 5 cm-en	Napsütés (óra) tegnap			
12815 Magyaróvár	•		13	-2	-5	8	Rajka	•	
822 Győr	•		15	-4	-5	8	Kapuvár	•	
825 Pápa	•	⌊	15	-2	-7	8	Csorna	•	⌊
805 Sopron	•	⌊	15	1	-3	6	Komárom	•	
812 Szombathely	•		14	-1	-4	9	Káld	•	
910 Szentgotthárd	•		13	0	-2	6	Kőszeg	•	
915 Zalaegerszeg	•	⌊	14	0	-2		Körmend	•	
Lenti	•		14	2			Letenye	•	
925 Nagykanizsa	•	⌊	14	3	1		Sümeg	•	
920 Keszthely	•		13	5		9	Zirc	•	
Tihany	•		12	4			Kisbér	•	⌊
935 Siófok	•	⌊	13	0	-2	9	Mór	•	
942 Pécs	•		14	7	6	8	Alcsút	•	
941 Misinatető (534 m)	•		12	7	4	9	Dobogókő	•	
Siklós	•		15	8	8		Fonyód	•	
827 Farkasgyepű (400 m)	•		13	6	1		Tab	•	
Veszprém	•	⌊	14	1			Sárbogárd	•	
833 Tatabánya	•	⌊	16	1	-1		Lengyel	•	
828 Esztergom							Nagykónyi	•	⌊
840 Budapest OMI	•		14	2	-1	9	Marcali	•	
841 Szabadséghegy (474 m)	•	⌊	11	4	-2	9	Somogyszob	•	
Martonvásár	•		15	2			Baros	•	
835 Székesfehérvár	•		15	-5	-9		Szigetvár	•	
Dunaújváros	•		14	2			Bácsalmás	•	
Szekszárd	•	⌊	15	-1	-1		Kiskunhalas	•	
Mohács	•		15	3			Izsák	•	
960 Baja	•		15	2	0	9	Kunsztmiklós	•	
955 Kalocsa	•			-2	-8		Örkény	•	
Ceglédi	•		15	-2			Nagykáta	•	
860 Szolnok	•		15	-2	-9	9	Jászapáti	•	
970 Kecskemét	•	⌊	15	-1	-5	9	Tiszakécske	•	
Kiskunfélegyháza	•	⌊	14	0	-1		Nagykőrös	•	
982 Szeged	•		16	0	-4	9	Kistelek	•	
Mezőhegyes	•	⌊	17	-1	-4		Makó	•	
Orosháza	•	⌊	17	-1	-4		Szentes	•	
990 Békéscsaba	•		16	-6	-8	8	Szarvas	•	⌊ ⌊
875 Túrkeve	•		16	-4	-7		Szeghalom	•	⌊
Berettyóújfalu	•	⌊	15	-3	-7		Körösszakál	•	
880 Debrecen	•		15	-4	-8	8	Tiszaroff	•	
892 Nyíregyháza	•		14	-6	-8	8	Poroszló	•	
Kisvárda	•		15	-5	-9	8	Karcag	•	
Mátészalka	•	⌊	15	-3			Hortobágy	•	
Tiszabecs	•		14	-4			Polgár	•	
Vác	•	⌊	16	-5			Hajdúnánás		
Gödöllő	•	⌊	15	0			Nyírbéltek	•	
Lőrinci	•	⌊	17	-3			Csenger	•	
Gyöngyös	•	⌊	16	-5			Vásárosnamény	•	
Balassagyarmat	•	⌊	13	-6			Záhony	•	
755 Salgótarján	•		14	-4	-5		Királyrét	•	
Galyatető (932 m)	•		11	2			Romhány	•	
851 Kékestető (1000 m)	•		8	5		9	Borsodnádasd	•	
Mátraháza (672 m)	•	⌊	10	1			Jósvafő		
865 Eger	•		15	-1	-6	9	Szendrőlád	•	
Putnok	•	⌊	15	-6	-7		Hidasnémeti	•	
Lillafüred	•		12	0			Tokaj	•	
772 Miskolc	•		15	-4	-5		Kaposvár	•	
Fügöd	•	⌊	16	-4			Hajdúdorog		
778 Sárospatak	•		16	-3	-7	9			

Magassági légállapotmérések

(óraadatok greenwichi időben)

Budapest

1962.X.22.06^h

mb	m	C°	T_d
1000	249	5	1
850	1572	3	- 6
700	3146	- 0	-22
500	5760	-17	-36
400	7390	-29	-45
300	9390	-43	-57
200	12030	-60	-63
150			
100			
50			

Jellemző pontok:

	mb	C°	T_d
Talaj:	1014	1	- 1
1	982	8	5
2	900	2	- 1
3	828	2	- 9
4	800	5	-22
5	250	-50	-63
6	127	-63	-75
7			
8			
9			
10			
11			
12			
13			
14			
15			
16			
17			

* Tropopauza —

Budapest

1962.X.22.12^h

mb	m	C°	T_d
1000	250	13	2
850	1585	4	- 7
700	3152	1	-15
500	5760	-17	-30
400	7400	-28	-41
300	9400	-43	-55
200	12030	-60	-70
150	13810	-63	
100	16310	-62	
50			

Jellemző pontok:

	mb	C°	T_d
Talaj:	1015	14	5
1	879	2	- 4
2	838	4	- 9
3	777	4	-20
4	577	-10	-23
5	566	- 9	-25
6	428	-26	-38
7	250	-50	-61
8	≈190	-62	
9	124	-64	
10	106	-61	
11			
12			
13			
14			
15			
16			
17			

* Tropopauza 12,3 km

Budapest

1962.X.22.18^h

mb	m	C°	T_d
1000	251	11	2
850	1588	5	- 8
700	3158	0	-17
500	5770	-16	-30
400	7410	-28	-40
300	9400	-44	-54
200	12020	-61	-70
150	13790	-63	
100	16290	-63	
50			

Jellemző pontok:

	mb	C°	T_d
Talaj:	1014	10	1
1	995	11	2
2	900	5	- 4
3	858	4	- 7
4	826	6	-17
5	786	3	-17
6	600	- 8	-20
7	435	-24	-36
8	250	-53	-62
9	≈191	-62	-72
10	85	-63	
11			
12			
13			
14			
15			
16			
17			

* Tropopauza 12,3 km

Budapest

1962.X.22.24^h

mb	m	C°	T_d
1000	234	9	3
850	1567	5	- 7
700	3138	- 1	-15
500	5760	-16	-28
400	7390	-29	-32
300	9390	-43	-57
200	12010	-51	-70
150	13790	-61	
100	16280	-65	
50			

Jellemző pontok:

	mb	C°	T_d
Talaj:	1012	5	0
1	989	10	4
2	872	3	- 3
3	848	5	- 7
4	808	5	-13
5	600	- 6	-23
6	457	-25	-38
7	424	-25	-38
8	250	-51	-60
9	196	-61	-71
10	≈160	-63	-73
11	155	-62	
12	126	-62	
13	112	-65	
14	75	-65	
15			
16			
17			

* Tropopauza 13,4 km

Magassági szélmérések

(óraadatok greenwichi időben)

X.22.	Bpest 06 h		Bpest 12 h		Bpest 18 h		Bpest 24 h		Szeged 06 h		Szeged 12 h		Szeged 24 h		Debr. 10 h		Szhely 22 h	
	fok	m/s	fok	m/s	fok	m/s	fok	m/s	fok	m/s	fok	m/s	fok	m/s	fok	m/s	fok	m/s
Talaj	40	2	140	2	—	0	90	7	40	2	90	2	40	2	90	2	270	7
500 m	90	2	120	4	20	2	180	1	90	5	130	3	80	3	260	3	200	11
1000	150	4	300	1	40	1	180	1	150	5	130	3	80	3	260	1	200	13
1500	150	4	230	1	120	6	150	1	150	5	150	5	250	3	70	4	200	18
2000	150	4	110	6	120	6	150	6	150	5	120	7	160	3	100	3	200	18
3000	120	8	130	6	80	5	120	4	120	8	120	7	120	5	100	3	200	9
4000	140	1	100	3	220	1	80	1	140	3	120	7	120	5	100	3	190	16
5000	140	1	260	5	90	3	100	2	40	2	220	2	230	2	140	3		
7000	80	5	160	5	150	5	110	9	180	6	220	2	230	2	300	3		
9000	90	3	80	3	70	5	100	5	130	2	330	4	140	2	230	3		
10000	50	3	80	3	70	5	100	5	130	2	330	4	60	3	220	5		
12000	10	6	360	7	360	8	100	5	10	7	330	4	350	9	40	2		
14000			360	7	30	7	30	6	340	5	330	4	360	4	360	10		
16000			360	7	360	7	10	6	340	5	360	7	360	4	360	7		
18000																		
20000																		

OMSZET-NYOMDA BUDAPEST

DŐJÁRÁSI NAPIJELENTÉS

ЕЖЕДНЕВНЫЙ МЕТЕОРОЛОГИЧЕСКИЙ БЮЛЛЕТЕНЬ • DAILY WEATHER REPORT
BULLETIN QUOTIDIEN DE TEMPS • TÄGLICHER WETTERBERICHT

ADJA AZ ORSZÁGOS METEOROLÓGIAI INTÉZET
DAPEST II. KITAIBEL PÁL UTCA 1
LEFON: KÖZPONT: 353-500, IDŐJELZŐ OSZT.: 150-410

MEGJELENIK NAPONKÉNT • ELŐFIZETÉSI ÁRA A POSTAI KÖLTSÉGGEL EGYÜTT NEGYEDÉVRE 60, Ft
KIADÁSÉRT FELEL AZ INTÉZET IGAZGATÓJA

5. évfolyam 297. szám • Budapest • 1962. október 24.

Az időjárási helyzet ma reggel és a várható időjárás:

Franciaország nyugati partjaitól a Fekete-tengerig igen magas a légnyomás; a nagykiterjedésű területen csapadékmentes az időjárás, de többfelé ködös. A csapadékot hozó, mérsékeltégövi ciklonok Észak-Európa fölött vonulnak el.

Hazánkban tegnap jobbára derült, reggel és délelőtt helyenként párás, ködös idő uralkodott, csak a Dunántúl délnyugati felén volt felhős az idő. Csapadékot sehonnan sem jelentettek. A nap a Dunántúl délnyugati felén csak 0, 6, máshol azonban 7,,9 óra hosszáig sütött. A hőmérséklet napközben 13, 17 fokig emelkedett. Ma hajnalban a Dunántúl délnyugati felén 0, +6, máshol 0, -6 fokig hűlt le a levegő. Ma délelőtt az idő jobbára derült, párás, csak a Dunántúl nyugati felén volt felhős kissé.

Ma 12 órakor Budapesten a hőmérséklet 15 fok, a tengerszintre átszámított légnyomás 768 mm, alig változik.

Várható időjárás csütörtök estig:

Kevés felhő eső nélkül.
Gyenge szél.
Hajnali fagyok.
Reggel és délelőtt párásság, több helyen köd.

Várható legalacsonyabb éjszakai hőmérséklet: +1 és -4,
legmagasabb nappali hőmérséklet holnap: 12, 16 fok között.

Veress Károly

A hőmérséklet középértéke és eltérése a 90 éves átlagtól:

1962.X.23.: 7,9 C°, -1,6 C°.

1871 óta ezen a napon előfordult:

Legmagasabb hőmérséklet: 23,2 C° /1943/
Legalacsonyabb hőmérséklet: -3,2 C° /1890/

620614.ÖMI.

CSAPADÉKELOSZLÁS
AZ UTOLSÓ 24 ÓRÁBAN
1962. X. 23. 7h-TÓL X. 24. 7h-IG
SÁROSPATAK
SALGÓTARJÁN
MISKOLC
NYIREGYHÁZA
MATRAHÁZA
GALYATETŐ
EGER
MAGYARÓVÁR
SOPRON
GYŐR
ESZTERGOM
TATABÁNYA
BUDAPEST
SZABADSÁG HEGY
DEBRECEN
PAPA
FARKASGYEPŰ
SZOMBATHELY
SZÉKESFEHÉRVÁR
ESŐ NEM VOLT
SZOLNOK
TÚRKEVE
SZENTGOTTHÁRD
ZALAEGERSZEG
KESZTHELY
SIÓFOK
KECSKEMÉT
BÉKÉSCSABA
NAGYKANIZSA
KAPOSVÁR
KALOCSA
SZEGED
BAJA
MISINA
PÉCS
Szintvonalak: 200, 300 és 500 m.
0 50 100 km
A GÖRBE VONALAK – AZ IZOHIÉTÁK – AZOKAT A HELYEKET KÖTIK ÖSSZE, AHOL A CSAPADÉK MENNYISÉGE EGYENLŐ VOLT

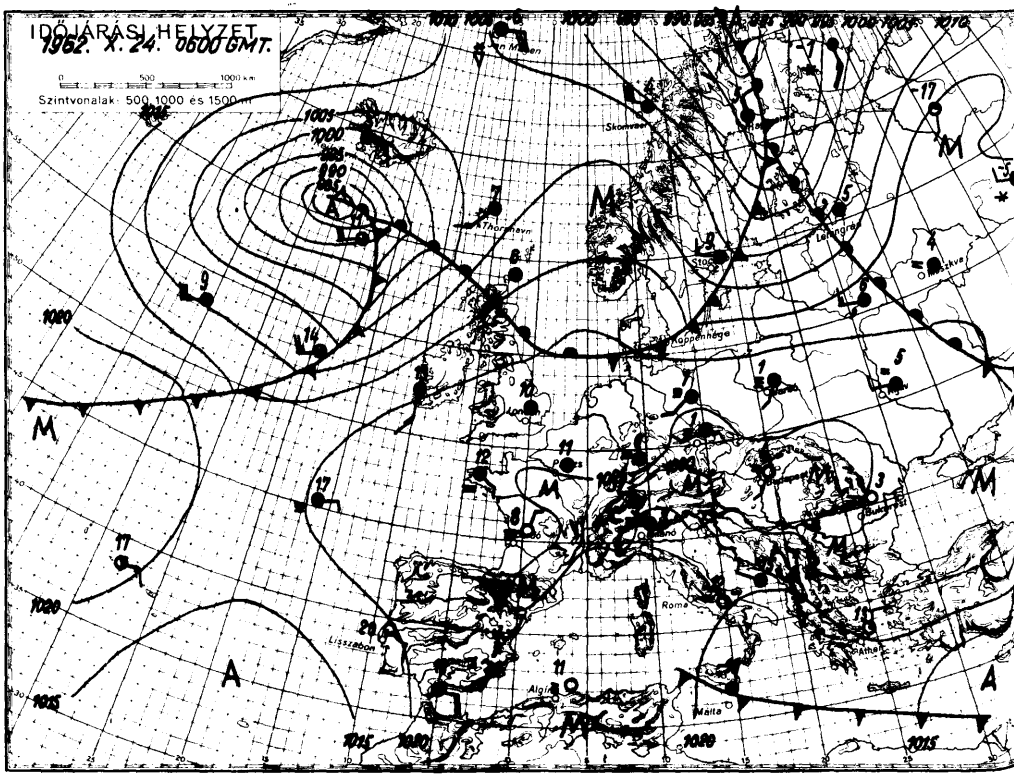
IDŐJÁRÁSI HELYZET
1962. X. 24. 0600 GMT.
0 500 1000 km
Szintvonalak: 500, 1000 és 1500 m
Skonvaer
Thorshavn
Koppenhége
Roma
Lisszabon
Málta
Athén
Bukarest
Moszkva
Leningrád
Stockholm
M
A

1962. október hó, **24.** nap **szerda**

	Az utolsó 24 óra adatai								
	Csapadék (mm)		Hőmérsékleti szélsőségek			Napsütés (óra) tegnap	24 órai csapadék mm		
			tegnapi nappali max.	éjszakai min.	min. 5 cm-en				
12815 Magyaróvár	•		16	-1	-4	8	Rajka	•	
822 Győr	•		16	-1	-3	9	Kapuvár	•	
825 Pápa	•		16	4	2	8	Csorna	•	
805 Sopron	•		15	0	-2	7	Komárom	•	
812 Szombathely	•		15	-1	-2	4	Káld	•	
910 Szentgotthárd	•		14	-1	-1	3	Kőszeg	•	
915 Zalaegerszeg	•		13	1	0		Körmend	•	
Lenti	•		14	0			Letenye	•	
925 Nagykanizsa	•		13	6	6		Sümeg	•	
920 Keszthely	•		13	5		0	Zirc	•	
Tihany	•		13	6			Kisbér	•	
935 Siófok	•		12	?	-1	4	Mór	•	
942 Pécs	•		13	5	1	0	Alcsút	•	
941 Misinatető (534 m)	•		11	6	4	0	Dobogókő	•	
Siklós	•		16	-2	-2		Fonyód	•	
827 Farkasgyepű (400 m)	•		14	6	1		Tab	•	
Veszprém	•		16	3			Sárbogárd		
833 Tatabánya	•		17	1	-2		Lengyel	•	
828 Esztergom							Nagykónyi	•	
840 Budapest OMI	•		16	3	0	8	Marcali	•	
841 Szabadsághegy (474 m)	•		14	5	0	9	Somogyszob	•	
Martonvásár	•		16	1			Barcs	•	
835 Székesfehérvár	•		16	-3	-6		Szigetvár	•	
Dunaújváros	•		15	3			Bácsalmás	•	
Szekszárd	•		15	1	-1		Kiskunhalas	•	
Mohács	•		16	0			Izsák	•	
960 Baja	•		17	1	-2	4	Kunsztmiklós	•	
955 Kalocsa	•		16	-1	-6		Örkény	•	
Cegléd	•		17	-1			Nagykáta	•	
860 Szolnok	•		16	-2	-8	9	Jászapáti	•	
970 Kecskemét	•		16	0	-3	9	Tiszakécske	•	
Kiskunfélegyháza	•		15	2	0		Nagykőrös	•	
982 Szeged	•		16	-1	-5	9	Kistelek	•	
Mezőhegyes	•		16	-2	-5		Makó	•	
Orosháza	•		17	-2	-5		Szentes	•	
990 Békéscsaba	•		16	-4	-8	9	Szarvas	•	
875 Túrkeve	•		66	-4	-6		Szeghalom	•	
Berettyóújfalu	•		16	-3	-7		Körösszakál	•	
880 Debrecen	•		16	-4	-8	8	Tiszaroff	•	
892 Nyíregyháza	•		16	-5	-8	9	Poroszló	•	
Kisvárda	•		16	-4	-9	9	Karcag	•	
Mátészalka	•		16	-3			Hortobágy	•	
Tiszabecs	•		15	-4			Polgár	•	
Vác	•		18	-3			Hajdúnánás		
Gödöllő	•		18	-1			Nyírbéltek	•	
Lőrinci	•		18	-4	-9		Csenger	•	
Gyöngyös	•		16	1			Vásárosnamény	•	
Balassagyarmat	•		14	-6			Záhony	•	
755 Salgótarján	•		15	-4	-4		Királyrét	•	
Galyatető (932 m)	•		12	2			Romhány	•	
851 Kékestető (1000 m)	•		9	3		9	Borsodnádasd		
Mátraháza (672 m)	•		11	2			Jósvafő		
865 Eger	•		16	-1	-6	8	Szendrőlád	•	
Putnok	•		16	-7	-8		Hidasnémeti	•	
Lillafüred	•		13	0			Tokaj	•	
772 Miskolc	•		15	-4	-6	7	**Kaposvár**	•	
Fügöd	•		17	-5			**Hajdúdorog**	•	
778 Sárospatak	•		16	-3	-7	8			

Magassági légállapotmérések

(óraadatok greenwichi időben)

Budapest

1962.X.23.06^h

mb	m	C°	T_d
1000	222	2	1
850	1551	3	- 2
700	3123	1	-16
500	5750	-15	-32
400	7380	-30	-45
300	9370	-44	-47
200	11980	-61	-73
150	13760	-62	
100	16260	-63	
50			

Jellemző pontok:

	mb	C°	T_d
Talaj:	1010	3	- 0
1	992	9	5
2	972	9	3
3	930	6	0
4	917	6	1
5	861	2	- 2
6	835	5	2
7	726	2	-14
8	535	-11	-28
9	250	-53	-64
10	≈197	-62	-74
11			
12			
13			
14			
15			
16			
17			

* Tropopauza 12,1 km

Budapest

1962.X.23.12^h

mb	m	C°	T_d
1000		14	3
850	1569	3	- 2
700	3146	0	-21
500	5770	-16	-33
400	7410	-30	-45
300	9410	-44	-57
200	12040	-61	-63
150	13810	-63	
100			
50			

Jellemző pontok:

	mb	C°	T_d
Talaj:	1010	14	3
1	850	3	- 2
2	823	6	-15
3	746	4	-17
4	600	- 6	-26
5	366	-34	-49
6	352	-34	-49
7	250	-52	-64
8	≈188	-64	-65
9	145	-62	
10			
11			
12			
13			
14			
15			
16			
17			

* Tropopauza 12,4 km

Budapest

1962.X.23.18^h

mb	m	C°	T_d
1000	210	11	3
850	1551	4	- 4
700	3128	1	-17
500	5750	-17	-34
400	7380	-30	-45
300	9370	-45	-58
200	11980	-63	-75
150			
100			
50			

Jellemző pontok:

	mb	C°	T_d
Talaj:	1008	11	3
1	983	13	4
2	858	3	- 5
3	828	5	- 2
4	816	4	- 5
5	738	4	-15
6	616	- 6	-16
7	600	- 5	-24
8	250	-53	-65
9	≈200	-63	-75
10			
11			
12			
13			
14			
15			
16			
17			

* Tropopauza 11,9 km

Budapest

1962,X,23,24^h

mb	m	C°	T_d
1000	207	7	2
850	1544	3	- 2
700	3116	- 1	-22
500	5740	-15	-35
400	7380	-29	-47
300	9380	-43	-57
200			
150			
100			
50			

Jellemző pontok:

	mb	C°	T_d
Talaj:	1008	6	2
1	984	11	4
2	850	3	- 2
3	834	5	- 1
4	787	4	- 1
5	762	3	- 6
6	713	2	-20
7	600	- 6	-30
8	250	-53	-66
9			
10			
11			
12			
13			
14			
15			
16			
17			

* Tropopauza —

Magassági szélmérések

(óraadatok greenwichi időben)

X.23.	Bpest 06 h		Bpest 12 h		Bpest 18 h		Bpest 24 h		Szeged 06 h		Szeged 12 h		Szeged 24 h		Debr. 10 h		Misk. 22 h	
	fok	m/s	fok	m/s	fok	m/s	fok	m/s	fok	m/s	fok	m/s	fok	m/s	fok	m/s	fok	m/s
Talaj	360	7	270	2	180	2	-	0	40	2	40	2	360	2	-	0	320	2
500 m	250	2	200	2	230	4	280	4	80	3	60	2	40	3	-	0	310	2
1000	290	3	310	2	310	3	280	4	360	1	350	3	360	6	180	2	200	2
1500	80	3	340	1	130	2	240	4	270	2	210	3	280	2	160	2	200	2
2000	140	7	160	1	150	7	190	5	140	6	160	4	200	1	150	4	170	3
3000	120	7	150	6	130	6	140	5	140	6	160	5	160	5	150	4	130	1
4000	120	7	150	3	120	4	110	3	140	6	160	5	160	5	70	1	100	2
5000	200	2	120	1	100	3	130	4			120	2	120	5	110	4	80	2
7000	90	10	100	12	120	8	130	4	200	2	140	5	140	5	110	4		
9000	90	10	100	12	100	15	130	12	200	2	140	5	120	11	100	6		
10000	70	12	100	10	100	15	130	14	90	6	140	5	120	11	90	5		
12000	30	6	60	11	100	10			90	6	90	8	120	11	90	11		
14000	30	6							360	6			20	5	80	11		
16000									360	9			20	5	80	11		
18000									360	9			340	5	90	35		
20000									360	9			340	7				

DŐJÁRÁSI NAPIJELENTÉS

ЕЖЕДНЕВНЫЙ МЕТЕОРОЛОГИЧЕСКИЙ БЮЛЛЕТЕНЬ • DAILY WEATHER REPORT
BULLETIN QUOTIDIEN DE TEMPS • TÄGLICHER WETTERBERICHT

ADJA AZ ORSZÁGOS METEOROLÓGIAI INTÉZET
DAPEST II. KITAIBEL PÁL UTCA 1
LEFON: KÖZPONT: 353-500, IDŐJELZŐ OSZT.: 150-410

MEGJELENIK NAPONKÉNT • ELŐFIZETÉSI ÁRA
A POSTAI KÖLTSÉGGEL EGYÜTT NEGYEDÉVRE 60, Ft
KIADÁSÉRT FELEL AZ INTÉZET IGAZGATÓJA

75. évfolyam 298. szám. + Budapest + 1962. október 25.

Az időjárási helyzet ma reggel és a várható időjárás:

Bár Európa nagy részén tegnap még csendes, nyugodt, változóan felhős volt az idő és az utóbbi napokban gyakorivá lett köd ma reggel is beboritotta Közép-Európa számottevő területét, az időhelyzet lassú átalakulása már küszöbön áll. Nyugat felől páradús levegő érkezett az európai partvidékre és élénk déli széllel több helyen okoz esőt.

Hazánkban tegnap általában derült, csendes idő volt. A nap 6 - 10 órán át sütött. A hőmérséklet 14 - 17 fokig emelkedett, ma hajnalban a Dunántúlon általában -1 és +3, a Balaton északnyugati partvidékén azonban csak 5 - 6, az ország többi részén -5 és +1 fok közötti értékre süllyedt. Ma délelőtt folytatódott a párás, csendes idő, de a Dunántúlon lassú felhősödés indult meg.

Ma 12 órakor Budapesten a hőmérséklet 11 fok, a tengerszintre átszámitott légnyomás 767 mm, gyengén süllyedő irányzatú.

Várható időjárás péntek estig:

Nyugaton felhősebb idő, eső nélkül.
Keleten még néhány órás napsütés.
Reggel és délelőtt többhelyen köd.
Ma gyenge, holnap a Dunántúlon mérsékelt délkeleti, déli szél.

Várható legalacsonyabb éjszakai hőmérséklet: -2, +3 fok között.
Legmagasabb nappali hőmérséklet holnap: 11, 15 fok között.

A hőmérséklet középértéke és eltérése a 90 éves átlagtól:

1962. X. 24.: 8,4 C°, -1,1 C°.

1871 óta ezen a napon előfordult:

legmagasabb hőmérséklet	23,7 C° /1923/
legalacsonyabb hőmérséklet	-4,6 C° /1890/

62.0615.OMI.

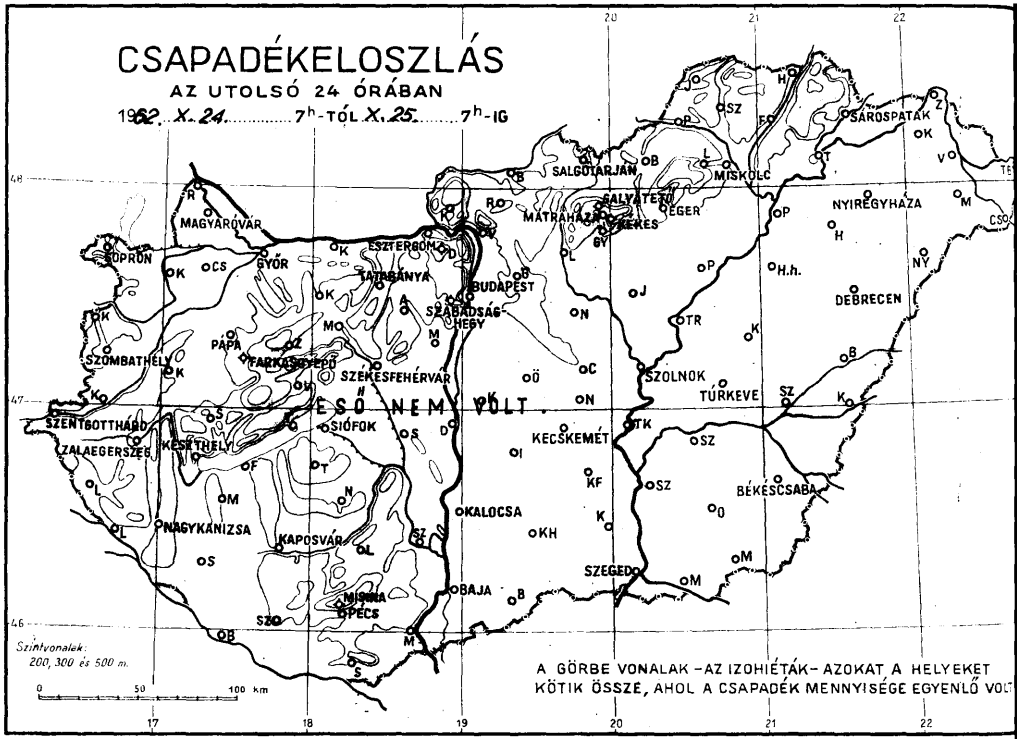
CSAPADÉKELOSZLÁS
AZ UTOLSÓ 24 ÓRÁBAN
1962. X. 24. 7h-TÓL X. 25. 7h-IG
MAGYARÓVÁR
SOPRON
GYŐR
ESZTERGOM
TATABÁNYA
BUDAPEST
SZABADSÁG HEGY
MÁTRAHÁZA
SALGÓTARJÁN
MISKOLC
SÁROSPATAK
NYÍREGYHÁZA
DEBRECEN
SZOLNOK
TÚRKEVE
PÁPA
FARKASGYEPŰ
SZÉKESFEHÉRVÁR
SZOMBATHELY
SZENTGOTTHÁRD
ZALAEGERSZEG
KESZTHELY
SIÓFOK
KECSKEMÉT
BÉKÉSCSABA
NAGYKANIZSA
KAPOSVÁR
OKALOCSA
SZEGED
BAJA
MOHÁCS
PÉCS
ESŐ NEM VOLT
Szintvonalak: 200, 300 és 500 m.
0 50 100 km
A GÖRBE VONALAK – AZ IZOHIÉTÁK – AZOKAT A HELYEKET KÖTIK ÖSSZE, AHOL A CSAPADÉK MENNYISÉGE EGYENLŐ VOLT

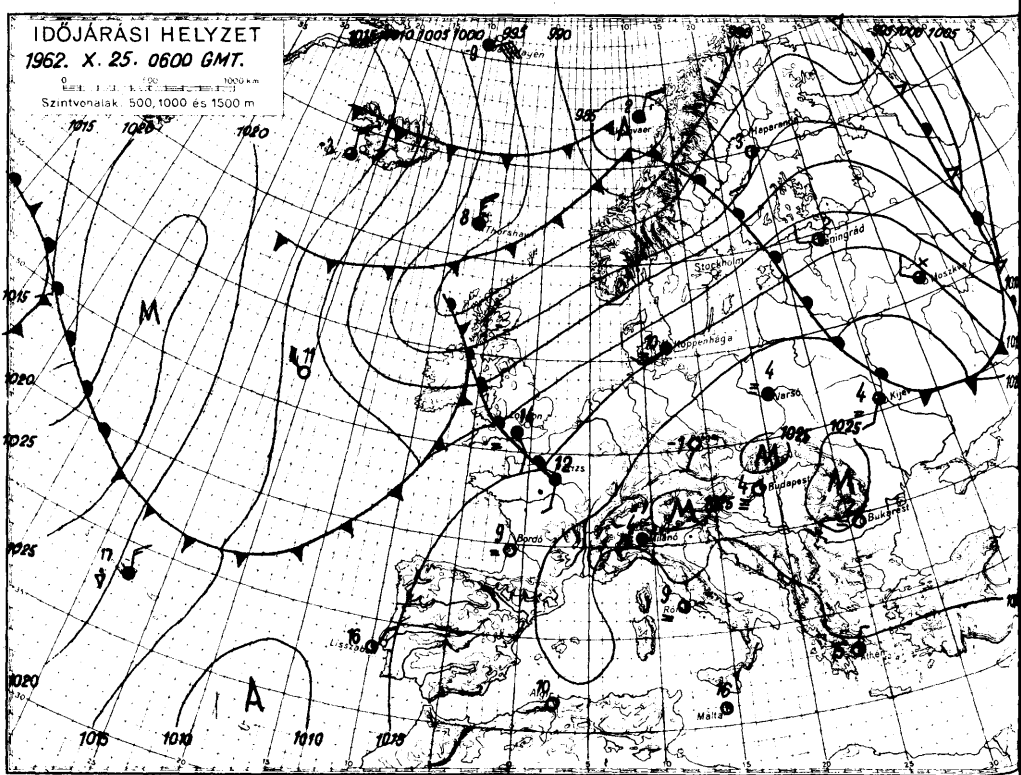
IDŐJÁRÁSI HELYZET
1962. X. 25. 0600 GMT.
Szintvonalak: 500, 1000 és 1500 m
Stockholm
Moszkva
Varsó
Kijev
Budapest
Bukarest
Málta

1962. október hó, 25. nap csütörtök

		Az utolsó 24 óra adatai								
		Csapadék (mm)		Hőmérsékleti szélsőségek			Napsütés (óra) tegnap	24 órai csapadék mm		
				tegnapi nappali max.	éjszakai min.	min. 5 cm-en				
12815	Magyaróvár	•		16	-1	-4	7	Rajka		
822	Győr	•	⌊	16	-1	-3	8	Kapuvár	•	⌓
825	Pápa	•	⌓	16	2	-4	8	Csorna	•	
805	Sopron	•	⌓	16	1	-1	6	Komárom	•	⌊
812	Szombathely	•		16	3	-1	7	Káld	•	⌓
910	Szentgotthárd	•		15	0	0	8	Kőszeg	•	
915	Zalaegerszeg	•		16				Körmend		
	Lenti	•		16	0			Letenye	•	
925	Nagykanizsa	•	⌓	17	-1	-1		Sümeg	•	
920	Keszthely	•	⌓	16	5		2	Zirc	•	
	Tihany	•		16	6			Kisbér	•	⌓
935	Siófok	•		15	1	0	8	Mór	•	
942	Pécs	•	⌓	16	4	0	9	Alcsút	•	⌊
941	Misinatető (534 m)	•		14	6	3	8	Dobogókő	•	
	Siklós	•	⌓	17	-1	-2		Fonyód	•	
827	Farkasgyepű (400 m)	•		15	6	6		Tab	•	⌊
	Veszprém	•	⌊	16	4			Sárbogárd	•	
833	Tatabánya	•		16	1	0		Lengyel	•	
828	Esztergom							Nagykónyi	•	⌊
840	Budapest OMI	•	⌊	15	3	2	6	Marcali	•	
841	Szabadsághegy (474 m)	•	⌊	13	5	0	9	Somogyszob	•	
	Martonvásár	•		15	2			Baros	•	⌊
835	Székesfehérvár	•		16	-3	-6		Szigetvár	•	
	Dunaújváros	•		15	3			Bácsalmás	•	
	Szekszárd	•	⌓	17	0	-1		Kiskunhalas	•	
	Mohács	•	⌊	17	-1			Izsák	•	
960	Baja	•	⌊	16	3	-2	9	Kunsztmiklós	•	⌊
955	Kalocsa	•		16	-1	-6		Örkény	•	
	Cegléd	•		17	-1			Nagykáta	•	⌊
860	Szolnok	•		16	-1	-7	8	Jászapáti	•	⌊
970	Kecskemét	•		16	0	-4	9	Tiszakécske		
	Kiskunfélegyháza	•		17	1	0		Nagykőrös	•	⌊
982	Szeged	•		16	-1	-5	9	Kistelek	•	
	Mezőhegyes	•	⌊	16	-1	-4		Makó	•	
	Orosháza	•	⌊	17	2	-2		Szentes	•	
990	Békéscsaba	•		17	-2	-6	8	Szarvas	•	⌊
875	Túrkeve	•		17	-2	-5		Szeghalom	•	⌊
	Berettyóújfalu	•	⌊	16	-2	-6		Körösszakál	•	
880	Debrecen	•		16	-3	-7	9	Tiszaroff	•	
892	Nyíregyháza	•	⌓	16	-6	-9	9	Poroszló	•	⌊
	Kisvárda	•		16	-3	-8	8	Karcag	•	⌊
	Mátészalka	•	⌊	16	-3			Hortobágy	•	⌊
	Tiszabecs	•		14	-3			Polgár	•	
	Vác	•	⌊	15	-3			Hajdúnánás		
	Gödöllő	•	⌊	15	-1			Nyírbéltek		
	Lőrinci	•	⌊	18	-3	-7		Csenger	•	
	Gyöngyös	•		17	-2			Vásárosnamény	•	
	Balassagyarmat	•		14	-5			Záhony	•	
755	Salgótarján	•		14	-3	-4		Királyrét	•	⌊
	Galyatető (932 m)	•		13	5			Romhány	•	
851	Kékestető (1000 m)	•		11	4		10	Borsodnádasd	•	
	Mátraháza (672 m)	•	⌊	12	2			Jósvafő		
865	Eger	•		16	0	-5	8	Szendrőlád	•	
	Putnok	•		16	-3	-5		Hidasnémeti	•	
	Lillafüred	•		13	0			Tokaj	•	
772	Miskolc	•		15	-2	-4	6	Kaposvár	•	
	Füged	•	⌊	16	-2			Hajdúdorog	•	
778	Sárospatak	•		16	-1	-6	8			

Magassági légállapotmérések

(óraadatok greenwichi időben)

Budapest

1962.X.24.06^h

mb	m	C°	T_d
1000	201	4	2
850	1531	3	1
700	3098	0	-11
500	5720	-16	-42
400	7360	-29	-53
300	9360	-42	-57
200	11940	-61	-75
150	13760	-63	
100	16260	-63	
50			

Jellemző pontok:

	mb	C°	T_d
Talaj:	1008	2	1
1	972	10	4
2	859	2	0
3	820	5	0
4	748	0	- 4
5	693	0	-13
6	600	- 6	-35
7	250	-52	-66
8	✱169	-66	-79
9	155	-62	
10			
11			
12			
13			
14			
15			
16			
17			

* Tropopauza 13,0 km

Budapest

1962.X.24.12^h

mb	m	C°	T_d
1000	197	15	5
850	1538	4	0
700	3106	0	- 8
500	5730	-16	-29
400	7370	-28	-40
300	9370	-43	-53
200	12000	-60	-68
150	13760	-68	
100	16260	-64	
50			

Jellemző pontok:

	mb	C°	T_d
Talaj:	1007	15	4
1	900	5	- 1
2	871	3	- 1
3	820	6	0
4	727	0	- 5
5	692	0	- 9
6	600	- 6	-14
7	250	-51	-60
8	✱152	-69	-77
9	130	-62	
10	108	-62	
11			
12			
13			
14			
15			
16			
17			

* Tropopauza 13,7 km

Budapest

1962.X.24.18^h

mb	m	C°	T_d
1000	188	11	6
850	1526	6	- 1
700	3092	- 1	-10
500	5710	-17	-30
400	7350	-28	-40
300	9350	-43	-53
200	11990	-59	-69
150	13770	-61	
100	16270	-63	
50			

Jellemző pontok:

	mb	C°	T_d
Talaj:	1006	11	6
1	900	5	1
2	844	6	- 1
3	717	- 1	-11
4	685	0	-10
5	600	- 6	-21
6	250	-51	-60
7	✱172	-64	-74
8	142	-63	
9			
10			
11			
12			
13			
14			
15			
16			
17			

* Tropopauza 12,9 km

Budapest

1962.X.24.24^h

mb	m	C°	T_d
1000	188	6	
850	1522	3	
700	3098	- 1	-
500	5720	-17	-3
400	7360	-28	-4
300	9380	-41	-5
200	12020	-59	-7
150	13810	-61	
100	16320	-63	
50			

Jellemző pontok:

	mb	C°	T_d
Talaj:	1006	5	
1	975	11	
2	840	4	-
3	770	4	-1
4	654	- 1	-
5	600	- 7	-1
6	✱190	-11	-2
7			
8			
9			
10			
11			
12			
13			
14			
15			
16			
17			

* Tropopauza 12,3 km

Magassági szélmérések

(óraadatok greenwichi időben)

X.24.	Bpest 06 h		Bpest 12 h		Bpest 18 h		Bpest 24 h		Szeged 06 h		Szeged 12 h		Szeged 24 h		Szhely 12 h		Pécs 12 h	
	fok	m/s	fok	m/s	fok	m/s	fok	m/s	fok	m/s	fok	m/s	fok	m/s	fok	m/s	fok	m/s
Talaj	40	2	270	7	320	2	270	2	-	0	360	2	360	2	270	2	140	2
500 m	280	6	330	5	330	7	290	2	20	4	10	4	360	2	220	1	60	2
1000	280	6	320	3	330	7	300	6	20	4	10	4	240	2	220	2	60	2
1500	210	5	290	6	250	5	310	3	20	4	170	2	180	5	300	2	60	2
2000	210	5	200	12	150	5	220	6	120	2	170	2	180	5	320	3	60	2
3000	160	6	200	12	190	6	200	4	150	9	180	5	200	4	210	3	140	4
4000	210	2	220	1	170	5	180	6	140	4	180	5	170	5	200	3	190	5
5000	110	4	170	8	110	9	130	6	120	9	150	6	160	10			150	9
7000	110	5	140	10	110	9	120	10	120	9	130	9	130	15			130	13
9000	110	14	140	10	130	21	120	18	120	14	120	13	130	15			120	20
10000	110	14	140	10	130	21	120	18	120	14	120	13	130	15			120	20
12000	110	14	130	11	110	12	120	14	120	11	120	19	120	11			120	20
14000	60	9	130	11	70	9	100	13	90	6	-	-	100	12				
16000	360	6	10	15	20	8	60	10	100	4	30	6	80	7				
18000	360	6	10	15	20	8	90	3	350	6	330	8	80	6				
20000	360	6	10	15	320	9	360	6	350	6	360	6						

IDŐJÁRÁSI NAPIJELENTÉS

ЕЖЕДНЕВНЫЙ МЕТЕОРОЛОГИЧЕСКИЙ БЮЛЛЕТЕНЬ · DAILY WEATHER REPORT
BULLETIN QUOTIDIEN DE TEMPS · TÄGLICHER WETTERBERICHT

ADJA AZ ORSZÁGOS METEOROLÓGIAI INTÉZET
UDAPEST II. KITAIBEL PÁL UTCA 1
ELEFON: KÖZPONT: 353-500, IDŐJELZŐ OSZT.: 150-410

MEGJELENIK NAPONKÉNT * ELŐFIZETÉSI ÁRA
A POSTAI KÖLTSÉGGEL EGYÜTT NEGYEDÉVRE 60, Ft
KIADÁSÉRT FELEL AZ INTÉZET IGAZGATÓJA

75. évfolyam 299. szám + Budapest + 1962. október 26.

Az időjárási helyzet ma reggel és a várható időjárás:

A Torino–Prága–Varsó–Moszkva vonaltól délre Európa időjárása továbbra is csendes, párás, a reggeli órákban sokfelé ködös. Európa többi részein felhős, cspadékos, helyenként szeles az idő.

Hazánkban tegnap a nyugati megyékben általában 2, 6 máshol 6, 9 órán keresztül sütött a nap. Eső sehol sem hullott. Napközben a hőmérséklet 13, 18 fokig emelkedett. A hajnali lehülésben ma nagy eltérések mutatkoztak, egyes helyeken -3, -4, máshol azonban csak +3, +4 fokig hült le hajnalban a levegő hőmérséklete. A talajközeli légrétegben a Tiszántúl egyes helyein -8, -9 fokos fagyokat észleltek. Ma délelőtt országszerte tovább tart a csapadékmélküli szép őszi idő.

Ma 12 órakor Budapesten a hőmérséklet 11 fok, a tengerszintre átszámitott légnyomás 766 mm, mérsékelten süllyedő irányzatú.

Várható időjárás szombat estig:

Kisebb felhőátvonulások eső nélkül.
Mérsékelt, a Dunántúlon élénkebb délnyugati szél.
Helyenként reggeli köd.

Várható legalacsonyabb éjszakai hőmérséklet: -2, +2
legmagasabb nappali hőmérséklet holnap: 14, 17 fok között.

Kerényi

A hőmérséklet középértéke és eltérése a 90 évi átlagtól:

1962.X.25.: 8,2 C°, -0,9 C°.

1871 óta ezen a napon előfordult:

legmagasabb hőmérséklet 26,4 C° /1923/
legalacsonyabb hőmérséklet - 4,8 C° /1890/

620618.OMI.

CSAPADÉKELOSZLÁS

AZ UTOLSÓ 24 ÓRÁBAN

1962. X. 25. 7h-TÓL X. 26. 7h-IG

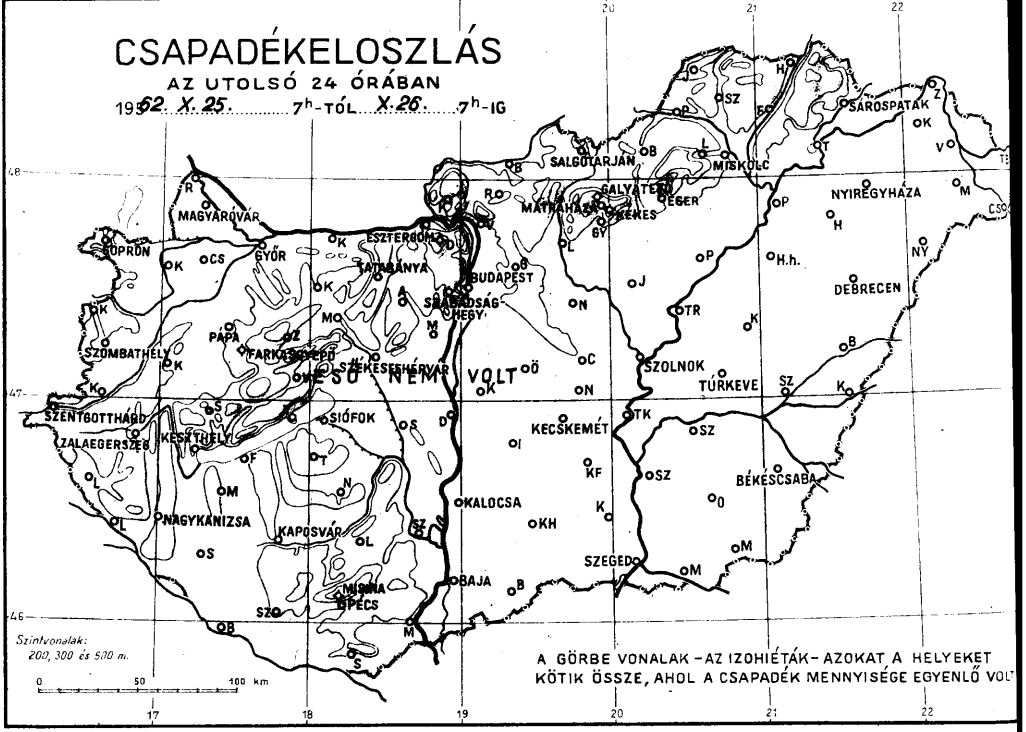

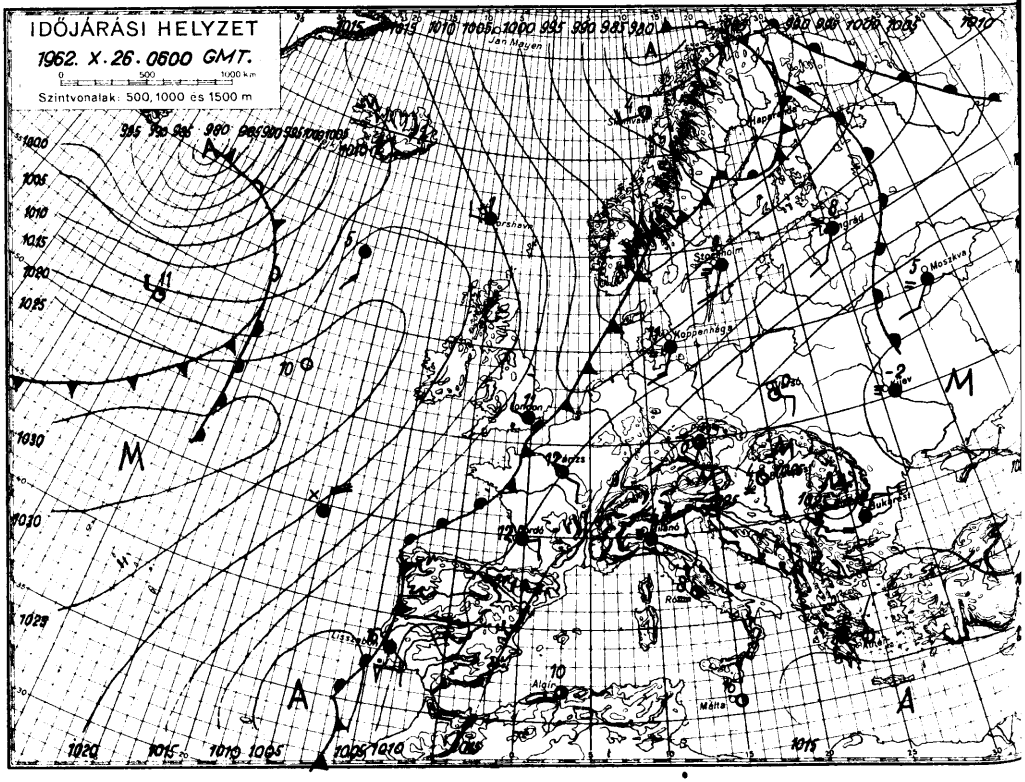

1962. október hó, 26. nap péntek

		Az utolsó 24 óra adatai						24 órai csapadék mm		
		Csapadék (mm)		Hőmérsékleti szélsőségek			Napsütés (óra) tegnap			
				tegnapi nappali max.	éjszakai min.	min. 5 cm-en				
12815	Magyaróvár	•		15	3	0	7	Rajka	•	
822	Győr	•		15	2	-1	5	Kapuvár	•	
825	Pápa	•		16	2	-3	4	Csorna	•	
805	Sopron	•		15	1	-2		Komárom	•	
812	Szombathely	•		14	3	0	3	Káld	•	
910	Szentgotthárd	•		11	2	0	0	Kőszeg	•	
915	Zalaegerszeg	•		14	-1	-1		Körmend	•	
	Lenti	•		13	0			Letenye	•	
925	Nagykanizsa	•		14	-1	-1		Sümeg	•	
920	Keszthely	•		14	3		2	Zirc	•	
	Tihany	•		14	5			Kisbér	•	
935	Siófok	•		15	1	0	8	Mór	•	
942	Pécs	•		15	4	0	9	Alcsút	•	
941	Misinatető (534 m)	•		14	8	4	8	Dobogókő	•	
	Siklós	•		16	-1	-2		Fonyód	•	
827	Farkasgyepű (400 m)	•		13	7	3		Tab	•	
	Veszprém	•		16	2			Sárbogárd	•	
833	Tatabánya	•			3	1		Lengyel	•	
828	Esztergom							Nagykónyi	•	
840	Budapest OMI	•		14	3	1	6	Marcali	•	
841	Szabadsághegy (474 m)	•		13	5	0	8	Somogyszob	•	
	Martonvásár	•		16	3			Barcs	•	
835	Székesfehérvár	•		16	-4	-6		Szigetvár	•	
	Dunaújváros	•		15	3			Bácsalmás	•	
	Szekszárd	•		16	1	-2		Kiskunhalas	•	
	Mohács	•		16	1			Izsák	•	
960	Baja	•		17	0	-3	8	Kunsztmiklós	•	
955	Kalocsa	•		16	0	-7		Örkény		
	Cegléd	•		16	-2			Nagykáta	•	
860	Szolnok	•		15	-1	-7	8	Jászapáti	•	
970	Kecskemét	•		16	0	-2	8	Tiszakécske	•	
	Kiskunfélegyháza	•		17	1	0		Nagykőrös	•	
982	Szeged	•		17	1	-5	9	Kistelek	•	
	Mezőhegyes	•		18	2	-2		Makó	•	
	Orosháza	•		18	1	-4		Szentes	•	
990	Békéscsaba	•		18	-2	-6	9	Szarvas	•	
875	Túrkeve	•		18	-2	-5		Szeghalom		
	Berettyóújfalu	•		18	-4	-7		Körösszakál	•	
880	Debrecen	•		18	-4	-8	8	Tiszaroff	•	
892	Nyíregyháza	•		15	-4	-6	8	Poroszló	•	
	Kisvárda	•		17	-4	-9	8	Karcag	•	
	Mátészalka	•		16	-2			Hortobágy	•	
	Tiszabecs	•		16	-3			Polgár	•	
	Vác	•		16	-3			Hajdúnánás		
	Gödöllő	•		16	-1			Nyírbéltek	•	
	Lőrinci	•		17	-2	-7		Csenger	•	
	Gyöngyös	•		16	2			Vásárosnamény		
	Balassagyarmat	•		13	-4			Záhony	•	
755	Salgótarján	•		14	-3	-4		Királyrét	•	
	Galyatető (932 m)	•		12	5			Romhány	•	
851	Kékestető (1000 m)	•		9	3		9	Borsodnádasd	•	
	Mátraháza (672 m)	•		11	2			Jósvafő		
865	Eger	•		15	0	-5	8	Szendrőlád	•	
	Putnok	•		15	-3	-4		Hidasnémeti	•	
	Lillafüred	•		12	0			Tokaj	•	
772	Miskolc	•		16	-3	-4	7	**Kaposvár**	•	
	Fügöd	•		16	-3			**Hajdúdorog**		
778	Sárospatak	•		16	0	-5	8			

Magassági légállapotmérések

(óraadatok greenwichi időben)

Budapest

1962.X.25.06 h

mb	m	C°	T_d
1000	182	3	1
850	1513	2	- 3
700	3082	- 1	- 9
500	5680	-17	-26
400	7320	-28	-41
300	9330	-41	-54
200	11980	-57	-67
150	13770	-62	
100	16280	-62	
50			

Jellemző pontok :

	mb	C°	T_d
Talaj:	1005	2	2
1	970	9	6
2	844	2	- 3
3	792	5	- 5
4	704	- 1	- 8
5	688	- 1	-14
6	250	-49	-60
7	≈174	-62	-72
8			
9			
10			
11			
12			
13			
14			
15			
16			
17			

* Tropopauza 12,8 km

Budapest

1962.X.25.12 h

mb	m	C°	T_d
1000	181	14	5
850	1522	5	- 3
700	3090	- 1	-10
500	5700	-19	-29
400	7330	-27	-39
300	8340	-41	-51
200	12010	-53	-62
150			
100			
50			

Jellemző pontok :

	mb	C°	T_d
Talaj:	1005	15	5
1	945	8	2
2	880	5	0
3	787	5	-12
4	713	- 1	- 8
5	688	- 1	-12
6	600	- 7	-16
7	459	-24	-30
8	443	-22	-31
9	250	-48	-57
10	228	-51	-60
11			
12			
13			
14			
15			
16			
17			

* Tropopauza —

Budapest

1962.X.25.18 h

mb	m	C°	T_d
1000	169	18	17
850	1514	5	- 1
700	3093	0	-11
500	5700	-18	-29
400	7340	-28	-34
300	9350	-42	-49
200			
150			
100			
50			

Jellemző pontok :

	mb	C°	T_d
Talaj:	1004	10	5
1	987	12	7
2	970	12	7
3	921	8	3
4	876	5	1
5	870	6	2
6	829	6	- 1
7	762	5	- 8
8	479	-21	-27
9	453	-22	-28
10	250	-49	-56
11			
12			
13			
14			
15			
16			
17			

* Tropopauza —

Budapest

1962.X.25.24 h

mb	m	C°	T_d
1000	171	7	4
850	1510	4	0
700	3083	0	-13
500	5690	-17	-25
400	7320	-30	-37
300	9310	-43	-51
200	11950	-59	-67
150	13730	-61	
100	16260	-61	
50			

Jellemző pontok :

	mb	C°	T_d
Talaj:	1004	6	4
1	969	11	6
2	873	5	1
3	825	4	0
4	800	5	1
5	650	- 3	-10
6	562	-13	-21
7	540	-13	-21
8	250	-51	-58
9	≈170	-63	-71
10	158	-60	
11			
12			
13			
14			
15			
16			
17			

* Tropopauza 12,6 km

Magassági szélmérések

(óraadatok greenwichi időben)

X.25.	Bpest 06 h		Bpest 12 h		Bpest 18 h		Bpest 24 h		Szeged 06 h		Szeged 12 h		Szeged 24 h		Misk. 11 h		Pécs 12 h	
	fok	m/s	fok	m/s	fok	m/s	fok	m/s	fok	m/s	fok	m/s	fok	m/s	fok	m/s	fok	m/s
Talaj	360	2	-	0	130	2	40	2	360	2	40	2	40	2	80	2	80	2
500 m	190	2	220	1	170	2	200	6	30	3	90	3	180	8	180	2	110	5
1000	300	4	-	0	120	6	200	6	80	1	180	7	180	8	200	5	90	8
1500	260	2	210	1	160	4	190	10	210	9	180	7	180	8	200	5	90	8
2000	200	3	180	4	190	9	180	7	200	5	180	7	180	8	190	10	110	5
3000	190	7	210	7	190	5	180	7	200	5	170	5	200	5	200	6	110	5
4000	190	7	190	8	200	6	180	7	180	3	170	5	200	5	200	4	180	12
5000	130	12	150	17	160	12	210	10	150	11	170	5	180	7			180	12
7000	120	11	170	18	180	7	190	8	150	11	160	11	210	6	150	7	170	10
9000	120	17	120	16	150	15	150	14	120	13	140	14	150	14	120	10		
10000	120	17	130	18	150	15	150	14	120	13	140	14	150	14	120	10		
12000	120	14					150	13	120	13	140	14	150	20	100	13		
14000	90	11					130	13	100	11	130	15	150	13	130	13		
16000	90	7					110	7	130	7	150	3	150	6				
18000	30	8							40	6	120	7	30	8				
20000	320	11									10	2		0				

OMSZ NYOMDA BUDAPEST

DŐJÁRÁSI NAPIJELENTÉS

ЕЖЕДНЕВНЫЙ МЕТЕОРОЛОГИЧЕСКИЙ БЮЛЛЕТЕНЬ • DAILY WEATHER REPORT
BULLETIN QUOTIDIEN DE TEMPS • TÄGLICHER WETTERBERICHT

ADJA AZ ORSZÁGOS METEOROLÓGIAI INTÉZET
DAPEST II. KITAIBEL PÁL UTCA 1
LEFON: KÖZPONT: 353-500, IDŐJELZŐ OSZT.: 150-410

MEGJELENIK NAPONKÉNT • ELŐFIZETÉSI ÁRA
A POSTAI KÖLTSÉGGEL EGYÜTT NEGYEDÉVRE 60, Ft
KIADÁSÉRT FELEL AZ INTÉZET IGAZGATÓJA

5. évfolyam 300. szám + Budapest + 1962. október 27.

Az időjárási helyzet ma reggel és a várható időjárás:

Észak- és Nyugat-Európát elárasztotta a hűvösebb óceáni levegő és kiadós esőket okoz. Közép-Európában még napos, száraz, helyenként ködös az idő.

Hazánkban tegnap kevés volt a felhő, a nap országszerte 6-9 órán át sütött. Eső sehol sem esett. A hőmérséklet napközben 14, 18 fokig emelkedett, hajnalban általában -1, +3, helyenként -2, -4, fokig hűlt le a levegő. A délelőtt derült, párás többfelé ködös volt az idő.

Ma 12 órakor Budapesten a hőmérséklet 10 fok, a tengerszintre átszámított légnyomás 764 mm, nem változik.

Várható időjárás vasárnap estig:

Nyugatról felhősödés,
éjjel és holnap főként nyugaton és északon esőkkel.
Hajnalban és reggel többfelé még párás idő, köd.
Megélénkülő délkeleti, déli, holnap főképp a Dunántúlon erős északi szél.
Az éjszakai lehűlés mérséklődik,
a nappali felmelegedés holnap kivált az ország nyugati felében lényegesen gyengébb lesz mint ma.

Várható legalacsonyabb éjszakai hőmérséklet: +2, +6 fok között, délkeleten helyenként még gyenge fagy,
legmagasabb nappali hőmérséklet holnap: általában 6, 10, délkeleten 11, 14 fok között.

Kaposvári

hőmérséklet középértéke és eltérése a 90 évi átlagtól:

962.X.26.: 8,0 C°, -1,0 C°.

971 óta ezen a napon előfordult:

gmagasabb hőmérséklet 23,5 C° /1949/
galacsonyabb hőmérséklet -4,9 C° /1946/

620625. OMI.

CSAPADÉKELOSZLÁS

AZ UTOLSÓ 24 ÓRÁBAN

195 62. X. 26. ..... 7h-TÓL ..... X. 27. ... 7h-IG

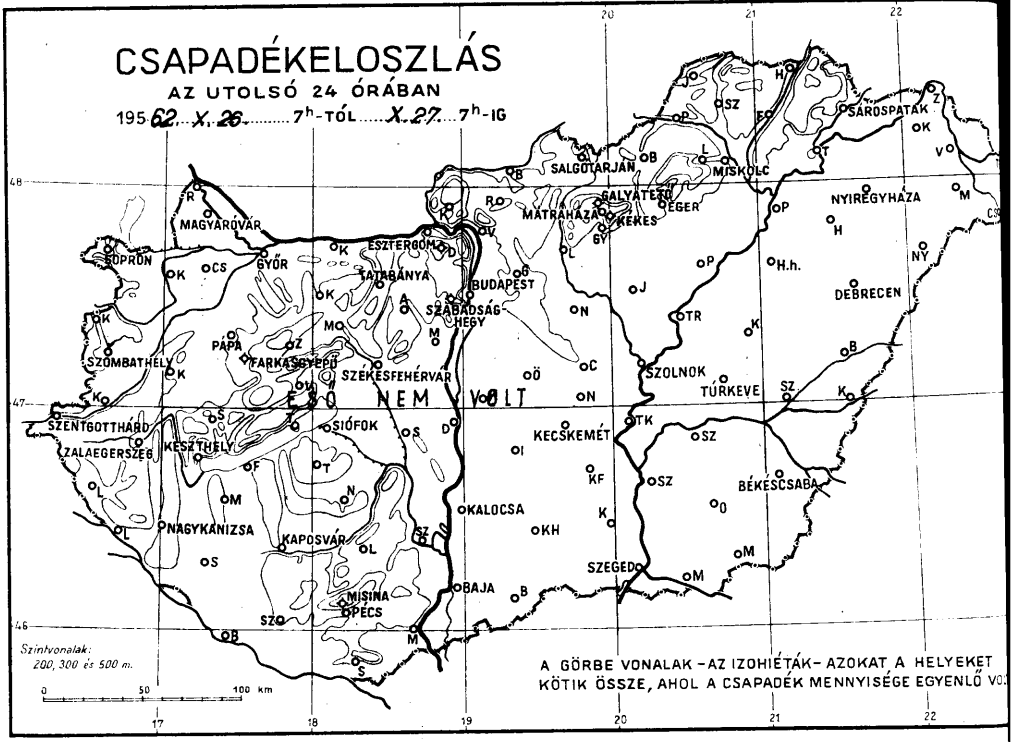

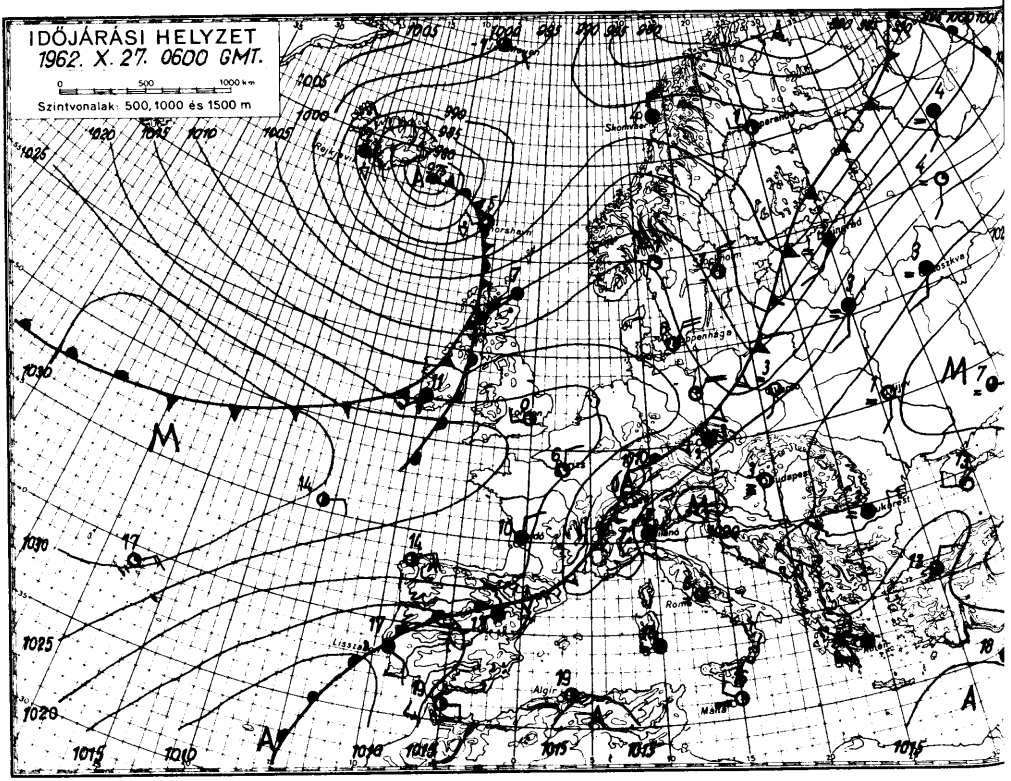

1962. október hó, **27.** nap **szombat**

		Csapadék (mm)		Hőmérsékleti szélsőségek: tegnapi nappali max.	éjszakai min.	min. 5 cm-en	Napsütés (óra) tegnap
12815	Magyaróvár	•		15	2	-3	4
822	Győr	•		16	1	-1	6
825	Pápa	•		16	3	-4	7
805	Sopron	•		15	1	-2	6
812	Szombathely	•		17	-1	-2	4
910	Szentgotthárd	•		15	-1	-1	6
915	Zalaegerszeg	•		15	2	-2	
	Lenti	•	⌊	15	-3		
925	Nagykanizsa	•		16	-2	-2	
920	Keszthely	•		14	4		7
	Tihany	•		15	4		
935	Siófok	•		13	1		
942	Pécs	•		17	4	1	9
941	Misinatető (534 m)	•		14	7	3	8
	Siklós	•	⌊	17	-1	-2	
827	Farkasgyepű (400 m)	•		14	6	2	
	Veszprém	•	⌊	15	0		
833	Tatabánya	•		16	3	1	
828	Esztergom						
840	Budapest OMI	•	⌊	15	2	1	6
841	Szabadsághegy (474 m)	•	⌐	13	6	1	7
	Martonvásár	•		16	2		
835	Székesfehérvár	•		15	-4	-8	
	Dunaújváros	•		16	3		
	Szekszárd	•	⌊	16	-1	-2	
	Mohács	•	⌊	17	-1		
960	Baja	•		17	0	-5	9
955	Kalocsa	•		17	-1	-6	
	Cegléd	•		18	-1		
860	Szolnok	•		18	1	-6	9
970	Kecskemét	•	⌊	17	1	-2	8
	Kiskunfélegyháza	•		17	2	1	
982	Szeged	•		18	1	-2	8
	Mezőhegyes						
	Orosháza	•	⌊	20	2	-2	
990	Békéscsaba	•		18	-2	-5	8
875	Túrkeve	•		18	1	-2	
	Berettyóújfalu	•	⌊	18	-1	-6	
880	Debrecen	•		18	-5	-8	8
892	Nyíregyháza	•		16	-4	-7	9
	Kisvárda	•		17	-2	-7	9
	Mátészalka	•	⌊	18	-3		
	Tiszabecs	•		18	-3		
	Vác	•	⌊	17	-2		
	Gödöllő	•	⌊	16	-2		
	Lőrinci	•	⌊	18	-3	-6	
	Gyöngyös	•		16	2		
	Bulassagyarmat	•		14	-4		
755	Salgótarján	•		16	-2	-3	
	Galyatető (932 m)	•		10	4		
851	Kékestető (1000 m)	•		10	4		9
	Mátraháza (672 m)	•	⌊	11	5		
865	Eger	•		17	0	-4	8
	Putnok	•	⌊	17	-4	-5	
	Lillafüred	•		16	0		
772	Miskolc	•		17	-3	-5	6
	Fügöd	•	⌊	18	-3		
778	Sárospatak	•		17	-1	-7	9

24 órai csapadék mm		
Rajka	•	
Kapuvár	•	
Csorna	•	⌐
Komárom	•	
Káld	•	
Kőszeg	•	
Körmend	•	
Letenye	•	
Sümeg	•	
Zirc	•	⌐
Kisbér	•	
Mór	•	
Alcsút	•	
Dobogókő	•	
Fonyód	•	
Tab	•	
Sárbogárd	•	
Lengyel	•	
Nagykónyi	•	
Marcali	•	
Somogyszob	•	
Barcs	•	
Szigetvár	•	
Bácsalmás	•	
Kiskunhalas	•	
Izsák		
Kunsztmiklós	•	
Örkény	•	
Nagykáta	•	
Jászapáti	•	⌊
Tiszakécske	•	
Nagykőrös	•	
Kistelek	•	
Makó	•	
Szentes	•	
Szarvas	•	
Szeghalom	•	⌊
Körösszakál	•	
Tiszaroff	•	
Poroszló	•	
Karcag	•	
Hortobágy	•	
Polgár	•	
Hajdúnánás		
Nyírbéltek		
Csenger	•	
Vásárosnamény	•	
Záhony	•	
Királyrét	•	
Romhány	•	
Borsodnádasd	•	
Jósvafő		
Szendrőlád	•	
Hidasnémeti	•	
Tokaj	•	
Kaposvár	•	
Hajdúdorog	•	

Magassági légállapotmérések

(óraadatok greenwichi időben)

Budapest

1962. X. 26. 06 h

mb	m	C°	T_d
1000	137	4	1
850	1498	4	- 2
700	3066	- 1	-14
500	5680	-16	-22
400	7510	-30	-34
300	9300	-44	-48
200	11930	-57	-62
150	13730	-58	
100			
50			

Jellemző pontok:

	mb	C°	T_d
Talaj:	1002	5	1
1	977	9	5
2	924	8	2
3	832	2	- 4
4	808	4	- 5
5	753	2	-13
6	650	- 4	-15
7	633	- 4	-19
8	250	-51	-55
9	* 175	-60	-64
10	158	-60	
11	133	-60	
12	120	-60	
13			
14			
15			
16			
17			

* Tropopauza 12,8 km

Budapest

1962. X. 26. 12 h

mb	m	C°	T_d
1000	165	15	6
850	1509	6	- 1
700	3061	0	-17
500	5670	-17	-30
400	7300	-31	-32
300	9280	-45	-49
200	11810	-56	
150			
100			
50			

Jellemző pontok:

	mb	C°	T_d
Talaj:	1003	15	6
1	912	7	0
2	876	7	2
3	818	4	- 5
4	719	1	-16
5	250	-51	-56
6	*234	-54	-59
7	174	-58	
8	156	-58	
9			
10			
11			
12			
13			
14			
15			
16			
17			

* Tropopauza 10,8 km

Budapest

1962. X. 26. 18 h

mb	m	C°	T_d
1000	152	12	5
850	1512	6	0
700	3074	0	-14
500	5680	-18	-23
400	7300	-30	-35
300	9290	-45	-50
200	11920	-57	-62
150	13720	-59	
100	16260	-59	
50			

Jellemző pontok:

	mb	C°	T_d
Talaj:	1002	12	5
1	976	14	4
2	865	5	- 1
3	850	6	0
4	780	2	- 9
5	720	1	-15
6	600	- 9	-19
7	282	-48	-53
8	270	-48	-53
9	250	-51	-55
10	224	-55	-60
11	*190	-58	-63
12	90	-59	
13			
14			
15			
16			
17			

* Tropopauza 12,2 km

Budapest

1962. X. 26. 24 h

mb	m	C°	T_d
1000	150	7	1
850	1494	6	1
700	3057	0	- 8
500	5670	-18	-25
400	7290	-30	-37
300	9280	-45	-51
200	11890	-58	-73
150	13690	-60	
100			
50			

Jellemző pontok:

	mb	C°	T_d
Talaj:	1001	7	1
1	972	11	3
2	818	6	- 3
3	782	2	- 6
4	758	3	- 6
5	742	1	- 7
6	722	1	- 7
7	250	-53	-59
8	*190	-60	-65
9			
10			
11			
12			
13			
14			
15			
16			
17			

* Tropopauza 12,2 km

Magassági szélmérések

(óraadatok greenwichi időben)

X. 26	Bpest 06 h		Bpest 12 h		Bpest 18 h		Bpest 24 h		Szeged 05 h		Szeged 11 h		Szeged 24 h		Szeged 12 h		Szhely 24 h	
	fok	m/s	fok	m/s	fok	m/s	fok	m/s	fok	m/s	fok	m/s	fok	m/s	fok	m/s	fok	m/s
Talaj	360	2	140	7	120	2	80	2	140	2	140	7	120	2	220	2	220	2
500 m	150	5	150	4	160	7	190	9	170	14	160	9	190	11	230	2	220	14
1000	150	5	180	8	180	6	190	9	170	14	160	9	180	6	200	5	200	12
1500	170	7	180	8	200	10	190	9	170	7	160	9	220	4	200	10	250	5
2000	200	10	190	8	210	8	190	9	170	7	180	5	220	4	200	11	240	5
3000	200	10	190	9	210	8	220	9	170	7	180	5	220	4	210	10	240	7
4000	200	10	190	9	210	8	220	9	220	7	210	12	220	4	190	5		
5000	210	11	190	17	210	14	220	9	190	9	210	12	220	12	210	10		
7000	200	11	190	14	210	14	220	14	190	10	210	12	220	9	190	10		
9000	170	15	200	14	210	14	250	10	190	10	210	15	210	12	200	19		
10000	170	15	160	17	210	14	240	7	160	13	170	11	210	12				
12000	150	25	190	19	210	10	350	6	150	16	170	11						
14000	150	8			160	6	280	10	150	16	150	8						
16000									140	6	170	6						
18000																		
20000																		

IDŐJÁRÁSI NAPIJELENTÉS

ЕЖЕДНЕВНЫЙ МЕТЕОРОЛОГИЧЕСКИЙ БЮЛЛЕТЕНЬ • DAILY WEATHER REPORT
BULLETIN QUOTIDIEN DE TEMPS • TÄGLICHER WETTERBERICHT

ADJA AZ ORSZÁGOS METEOROLÓGIAI INTÉZET
DAPEST II. KITAIBEL PÁL UTCA 1
LEFON: KÖZPONT: 353-500, IDŐJELZŐ OSZT.: 150-410

MEGJELENIK NAPONKÉNT • ELŐFIZETÉSI ÁRA
A POSTAI KÖLTSÉGGEL EGYÜTT NEGYEDÉVRE 60. Ft
KIADÁSÉRT FELEL AZ INTÉZET IGAZGATÓJA

5. évfolyam 301. szám. + Budapest + 1962. október 28.

Az időjárási helyzet ma reggel és a várható időjárás:

A több hét óta csaknem megszakítás nélkül tartó és szá-
az, csendes időjárást biztosító anticiklon Közép- és Nyugat-Európa felett kettő
zakadt. Helyébe az Atlanti-óceánról érkező ciklonok nedvesebb légtömegei áram-
anak, sokfelé kisebb esők kíséretében. Az elmúlt 24 óra alatt egyébként megje-
ent a földközi tengeri ciklon is, amely ebben az évszakban gyakori jelenség, de
indenideig elmaradt.

Hazánkban tegnap reggel és kora délelőtt ködös, párás,
apközben derült, napsütéses idő volt. A hőmérséklet 15 - 18 fokig emelkedett, ma
eggelre északkeleten +1, -2, máshol +2, +6 fokig hűlt le a levegő. A nyugati ha-
ármegyékben tegnap a felhőzet korlátozta a napsütést, így ott a hőmérséklet csak
3 - 14 fokig emelkedett. Ma délelőtt nyugaton és északon erősen felhős, párás,
elyenként ködös idő volt, a hőmérséklet 11 óráig csak 7 - 9 fokig emelkedett, ez-
el szemben az ország többi részein folytatódott a szárazs, napos idő, a hőmérsék-
et az említett időpontig elérte a 14 - 16 fokot.

Ma 12 órakor Budapesten a hőmérséklet 8 fok, a tenger-
zintre átszámított légnyomás 761 mm, gyengén süllyedő irányzatú.

Várható időjárás hétfő estig:

Erősen felhős idő, sokhelyen eső.
Mérsékelt, változó irányú, később megélénkülő nyugati szél.
Az éjszakai fagyok mindenütt megszűnnek.
A nappali felmelegedés keleten is mérsékelődik.

Várható legalacsonyabb éjszakai hőmérséklet +2, +6,
legmagasabb nappali hőmérséklet holnap 9, 12
fok között.

Tóth Pál s.k.

hőmérséklet középértéke és eltérése a 90 évi átlagtól:

962. X. 27.: 7,8 C°, -0,9 C°.

871 óta ezen a napon előfordult:

egmagasabb hőmérséklet 25,2 C° /1923/
egalacsonyabb hőmérséklet -3,0 C° /1946/

62.0622.OMI.

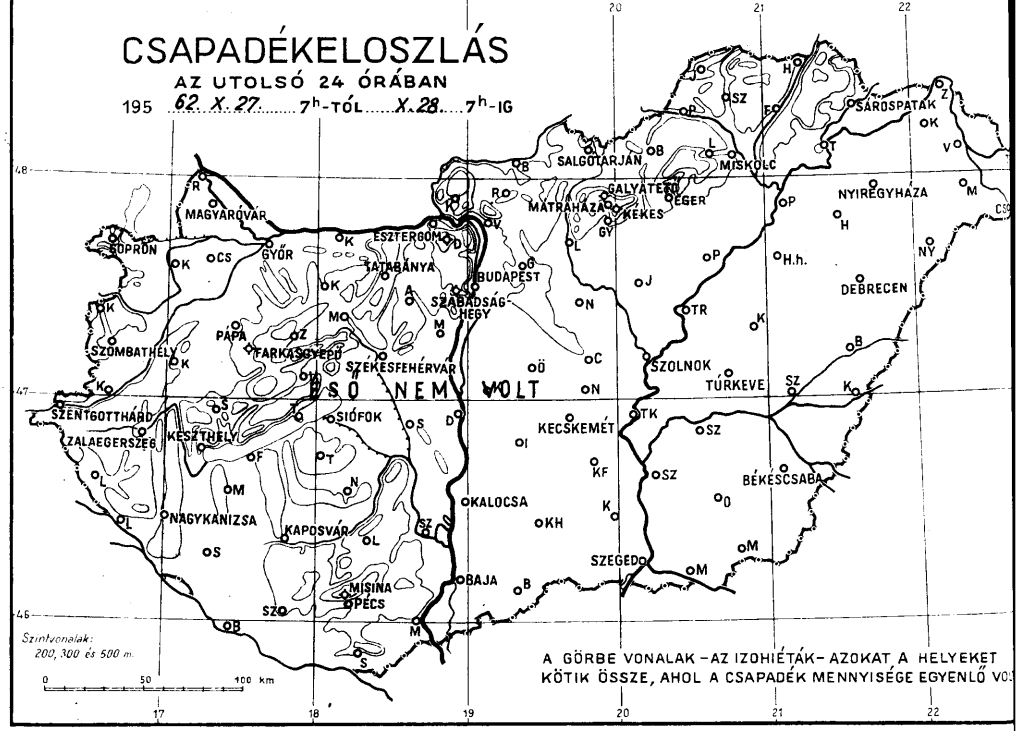
CSAPADÉKELOSZLÁS
AZ UTOLSÓ 24 ÓRÁBAN
195 62. X. 27. 7h-TÓL X. 28. 7h-IG
SALGÓTARJÁN
MISKOLC
SÁROSPATAK
NYÍREGYHÁZA
MAGYARÓVÁR
MÁTRAHÁZA
GALYATETŐ
EGER
KEKES
SOPRON
GYŐR
ESZTERGOM
TATABÁNYA
BUDAPEST
H.h.
DEBRECEN
SZOMBATHELY
PAPA
FARKASGYEPŰ
SZÉKESFEHÉRVÁR
SZOLNOK
TÚRKEVE
SZENTGOTTHÁRD
ZALAEGERSZEG
KESZTHELY
SIÓFOK
KECSKEMÉT
BÉKÉSCSABA
NAGYKANIZSA
KAPOSVÁR
KALOCSA
SZEGED
MISINA
PÉCS
BAJA
Szintvonalak:
200, 300 és 500 m.
0 50 100 km
A GÖRBE VONALAK – AZ IZOHIÉTÁK – AZOKAT A HELYEKET
KÖTIK ÖSSZE, AHOL A CSAPADÉK MENNYISÉGE EGYENLŐ VO

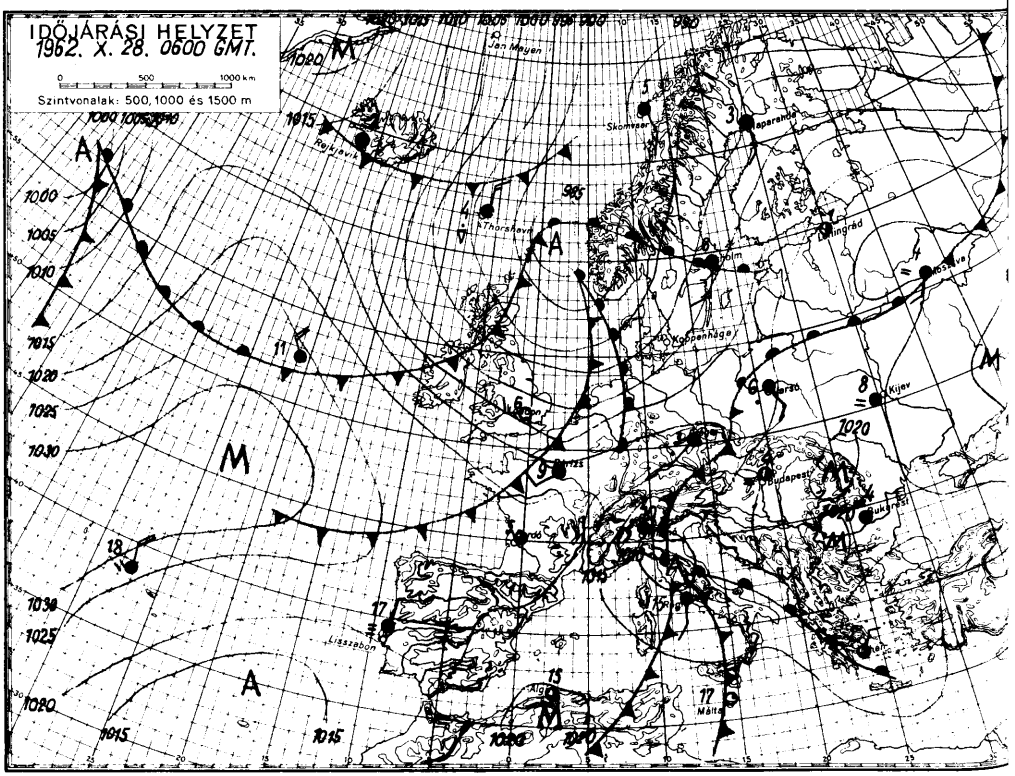
IDŐJÁRÁSI HELYZET
1962. X. 28. 0600 GMT.
0 500 1000 km
Szintvonalak: 500, 1000 és 1500 m
Jan Mayen
Skonvaer
Koppenhága
Kijev
Budapest
Lisszabon
Algír
Málta

1962. október ..... hó,
28. vasárnap ..... nap

		Az utolsó 24 óra adatai									
		Csapadék (mm)		Hőmérsékleti szélsőségek			Napsütés (óra) tegnap	24 órai csapadék mm		
				tegnapi nappali max.	éjszakai min.	min. 5 cm-en				
12815	Magyaróvár	•		16	2	-1	7	Rajka	•	
822	Győr	•		16	5	2	8	Kapuvár	•	⊓
825	Pápa	•		15	3	-2	8	Csorna	•	⊓
805	Sopron	•	⊓	14	2	-1	2	Komárom	•	
812	Szombathely	•		14	1	-2		Káld	•	
910	Szentgotthárd	•		15	2	1	6	Kőszeg	•	
915	Zalaegerszeg	•		15	1	-0		Körmend		
	Lenti	•		17	2			Letenye	•	
925	Nagykanizsa	•	⊓	15	1	0		Sümeg		
920	Keszthely	•		15	8		6	Zirc	•	⊓
	Tihany	•		15	7			Kisbér	•	
935	Siófok	•		17	1	0	8	Mór	•	
942	Pécs	•		17	4	1	9	Alcsút	•	
941	Misinatető (534 m)	•		15	8	4	9	Dobogókő	•	
	Siklós	•	⊓	18	3			Fonyód	•	
827	Farkasgyepű (400 m)	•		14	7	5		Tab	•	
	Veszprém	•		16	1			Sárbogárd		
833	Tatabánya	•		17	7	4		Lengyel	•	
828	Esztergom							Nagykónyi		
840	Budapest OMI	•		15	2	2	7	Marcali	•	
841	Szabadsághegy (474 m)							Somogyszob	•	
	Martonvásár	•		16	4			Barcs	•	
835	Székesfehérvár	•		16	-2	-5		Szigetvár	•	
	Dunaújváros	•		16	4			Bácsalmás	•	
	Szekszárd	•		18	0	-1		Kiskunhalas	•	
	Mohács							Izsák		
960	Baja	•	⊓	17	-1	-3	9	Kunsztmiklós	•	=
955	Kalocsa	•		17	-2	-6		Örkény	•	
	Cegléd	•		17	-2			Nagykáta	•	⊔
860	Szolnok	•		17	1	-6	9	Jászapáti	•	
970	Kecskemét	•		16	1	-3	8	Tiszakécske		
	Kiskunfélegyháza	•		16	2	1		Nagykőrös	•	⊔
982	Szeged	•		18	2	-3	9	Kistelek	•	
	Mezőhegyes	•		19	5	4		Makó	•	
	Orosháza	•		18	3	-2		Szentes	•	
990	Békéscsaba	•		17	0	-4	9	Szarvas	•	⊓
875	Túrkeve	•		18	1	-2		Szeghalom	•	⊔
	Berettyóújfalu	•	—	18	-2	-4		Körösszakál	o	
880	Debrecen	•		17	-3	-6	8	Tiszaroff	•	
892	Nyíregyháza	•	=	17	-3	-5	8	Poroszló	•	
	Kisvárda	•	=	16	-2	-6	8	Karcag	•	
	Mátészalka	•		17	-2			Hortobágy	•	
	Tiszabecs	•		16	-3			Polgár	•	
	Vác	•	⊔	16	-2			Hajdúnánás		
	Gödöllő	•	⊔	16	-1			Nyírbéltek	•	
	Lőrinci							Csenger	•	⊔
	Gyöngyös	•		15	2			Vásárosnamény	•	
	Balassagyarmat	•		14	-3			Záhony	•	
755	Salgótarján	•		16	-2	-3		Királyrét		
	Galyatető (932 m)	•		11	6			Rombány	•	
851	Kékestető (1000 m)	•		11	4		9	Borsodnádasd	•	⊔
	Mátraháza (672 m)	•	⊔	12	6			Jósvafő		
865	Eger	•		16	1	-3	8	Szendrőlád	•	
	Putnok	•	⊔	14	-3	-3		Hidasnémeti	•	
	Lillafüred	•		14	1			Tokaj	•	
772	Miskolc	•	=	16	-2	-4	7	**Kaposvár**	•	
	Füged	•	⊔	17	-2			**Hajdúdorog**	•	
778	Sárospatak	•	=	16	-0	-4	8			

Magassági légállapotmérések

(óraadatok greenwichi időben)

Budapest

1962. X. 27. 06h

mb	m	C°	T_d
1000	145	3	1
850	1486	4	- 2
700	3055	0	-14
500	5660	-18	-28
400	7290	-31	-42
300	9280	-43	-53
200	11900	-58	
150	13760	-60	
100			
50			

Jellemző pontok:

	mb	C°	T_d
Talaj:	1001	3	1
1	960	9	6
2	821	3	1
3	789	5	- 3
4	744	3	-12
5	600	- 8	-12
6	250	-53	-62
7	240	-53	-62
8	≈197	-58	-58
9	140	-60	
10			
11			
12			
13			
14			
15			
16			
17			

* Tropopauza 12,0 km

Budapest

1962. X. 27. 12h

mb	m	C°	T_d
1000	148	11	4
850	1495	5	0
700	3072	0	-22
500	5680	-17	-40
400	7320	-29	-51
300	9310	-43	-60
200	11820	-58	
150	13630	-58	
100	16180	-58	
50			

Jellemző pontok:

	mb	C°	T_d
Talaj:	1001	14	6
1	870	5	0
2	820	4	0
3	808	5	- 9
4	782	5	-13
5	600	- 7	-30
6	250	-54	-68
7	≈216	-59	-74
8	206	-57	
9	194	-59	
10	188	-58	
11	168	-60	
12	148	-58	
13	106	-58	
14			
15			
16			
17			

* Tropopauza 11,3 km

Budapest

1962. X. 27. 18h

mb	m	C°	T_d
1000	137	11	4
850	1487	6	0
700	3068	4	-19
500	5680	-17	-36
400	7430	-28	-44
300	9310	-44	-57
200	11910	-63	
150	13680	-58	
100	16210	-61	
50			

Jellemző pontok:

	mb	C°	T_d
Talaj:	1000	11	4
1	979	13	6
2	862	6	1
3	753	6	-13
4	735	2	-17
5	717	2	-17
6	682	- 1	-21
7	665	- 2	-23
8	250	-54	-65
9	≈207	-64	-75
10	165	-63	
11	149	-58	
12	136	-61	
13	100	-61	
14			
15			
16			
17			

* Tropopauza 11,7 km

Budapest

1962. X. 27. 24h

mb	m	C°	T_d
1000	138	6	3
850	1477	5	2
700	3053	0	+20
500	5660	-19	+33
400	7300	-27	+35
300	9300	-45	+50
200	11880	-64	
150	13660	-61	
100			
50			

Jellemző pontok:

	mb	C°	T_d
Talaj:	1000	6	3
1	967	11	6
2	944	10	6
3	831	4	2
4	804	4	- 9
5	781	4	-14
6	250	-55	+60
7	≈206	-65	+70
8	186	-62	
9			
10			
11			
12			
13			
14			
15			
16			
17			

* Tropopauza 11,7 km

Magassági szélmérések

(óraadatok greenwichi időben)

X. 27.	Bpest 06 h		Bpest 12 h		Bpest 18 h		Bpest 24 h		Szeged 05 h		Szeged 11 h		Szeged 24 h		Szhely 11 h		Szhely 23 h	
	fok	m/s	fok	m/s	fok	m/s	fok	m/s	fok	m/s	fok	m/s	fok	m/s	fok	m/s	fok	m/s
Talaj	140	2	140	2	90	2	40	2	140	2	180	2	140	2	180	2	360	2
500 m	170	5	160	3	130	6	140	7	190	7	180	5	190	7	200	4	190	6
1000	210	11	190	7	180	6	180	6	190	7	200	4	190	7	210	3	180	8
1500	210	11	210	9	220	8	180	7	240	5	200	4	190	7	--	0	190	8
2000	210	11	230	5	180	5	180	4	240	5	230	4	190	7	260	1	190	5
3000	250	6	230	5	220	4	180	4	230	4	230	4	220	3	340	2	200	4
4000	250	6	230	5	280	3	210	4	230	4	220	3	210	3	340	4		
5000	230	10	260	4	320	2	230	2	220	9	220	9	250	6	310	3		
7000	230	7	10	7	330	9	270	5	220	9	230	12	20	6	310	5		
9000	300	6	10	20	330	9	330	12	290	9	350	6	10	7	340	4		
10000	300	7	10	15	330	9	330	12	270	4	350	6	10	7	330	10		
12000	310	7	280	7	310	9	310	6	300	5	350	6	340	2	320	16		
14000	310	7	290	4	310	9	260	6			290	3	290	4				
16000			290	4	340	4					290	3	300	2				
18000																		
20000																		

DŐJÁRÁSI NAPIJELENTÉS

ЕЖЕДНЕВНЫЙ МЕТЕОРОЛОГИЧЕСКИЙ БЮЛЛЕТЕНЬ • DAILY WEATHER REPORT
BULLETIN QUOTIDIEN DE TEMPS • TÄGLICHER WETTERBERICHT

ADJA AZ ORSZÁGOS METEOROLÓGIAI INTÉZET
UDAPEST II. KITAIBEL PÁL UTCA 1
ELEFON: KÖZPONT: 353-500, IDŐJELZŐ OSZT.: 150-410

MEGJELENIK NAPONKÉNT • ELŐFIZETÉSI ÁRA
A POSTAI KÖLTSÉGGEL EGYÜTT NEGYEDÉVRE 60, Ft
KIADÁSÉRT FELEL AZ INTÉZET IGAZGATÓJA

5. évfolyam 302. szám. + Budapest + 1962. október 29.

Az időjárási helyzet ma reggel és a várható időjárás:

Északnyugat-Európa fölött alacsony a légnyomás, és szeles, csapadékos az időjárás. Az Adriai-tenger fölött is kialakult egy ciklon, elynek kaposán az Alpok környékén sokfelé esik eső, havaseső.

Hazánkban tegnap a Balassagyarmat-Barcs vonaltól nyugata borult volt az idő. E vonaltól keletre viszont még 6, 9 órán keresztül sütött nap. A Dunántúl nyugati felén sokfelé esett az eső. A csapadék mennyisége azonan az 5 mm-t csak Sopron vidékén haladta meg. A hőmérséklet napközben a borult, yugati országrészen csak 9, 13, a derültebb keleti területeken viszont még 14, 9 fokig emelkedett. Ma hajnalban csak Siklós vidékén és az északkeleti határmeyékben voltak gyenge fagyok, máshol +1, +5 fokig hült le a levegő. Ma délelőtt rszágszerte felhős volt az idő és helyenként esett az eső.

Ma 12 órakor Budapesten a hőmérséklet 10 fok, a tengerzintre átszámított légnyomás 756 mm, alig változik.

Várható időjárás kedd estig:

Felhős idő esőkkel.
Időnként élénk északi, északkeleti szél.

Várható legalacsonyabb éjszakai hőmérséklet: 2, 6,
legmagasabb nappali hőmérséklet holnap: 8, 12
fok között.

Veress Károly

hőmérséklet középértéke és eltérése a 90 évi átlagtól:

962. X. 28.: 6,9 C°, -1,8 C°.

871 óta ezen a napon előfordult:

egmagasabb hőmérséklet 24,7 C° /1923/
egalacsonyabb hőmérséklet -1,4 C° /1920/

62.0623.OMI.

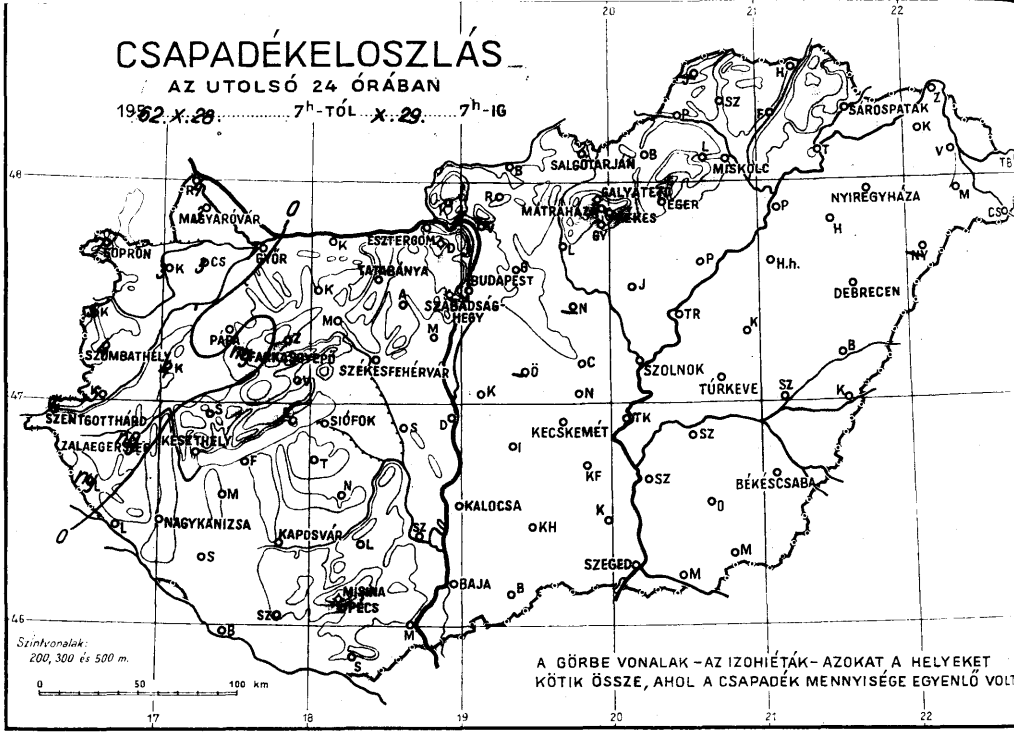
CSAPADÉKELOSZLÁS
AZ UTOLSÓ 24 ÓRÁBAN
1962. X. 28. 7h-TÓL X. 29. 7h-IG
SÁROSPATAK
SALGÓTARJÁN
MISKOLC
GALYATETŐ
MÁTRAHÁZA
EGER
NYIREGYHÁZA
MAGYARÓVÁR
SOPRON
GYŐR
ESZTERGOM
TATABÁNYA
BUDAPEST
SZABADSÁG HEGY
DEBRECEN
PÁPA
SZOMBATHELY
FAKKASZTÓPÚ
SZÉKESFEHÉRVÁR
SZOLNOK
TÚRKEVE
SZENTGOTTHÁRD
ZALAEGERSZEG
KESZTHELY
SIÓFOK
KECSKEMÉT
BÉKÉSCSABA
KALOCSA
NAGYKANIZSA
KAPOSVÁR
SZEGED
BAJA
MISINA
PÉCS
Szintvonalak: 200, 300 és 500 m.
0 50 100 km
A GÖRBE VONALAK – AZ IZOHIÉTÁK – AZOKAT A HELYEKET KÖTIK ÖSSZE, AHOL A CSAPADÉK MENNYISÉGE EGYENLŐ VOLT

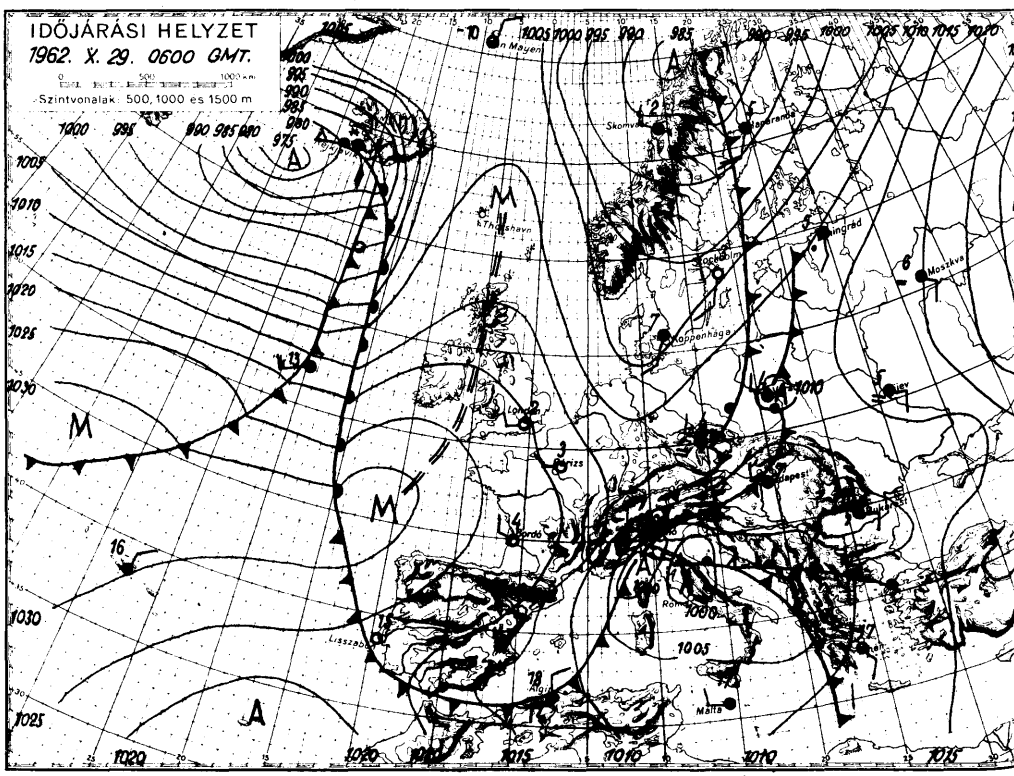
IDŐJÁRÁSI HELYZET
1962. X. 29. 0600 GMT.
0 500 1000 km
Szintvonalak: 500, 1000 és 1500 m
Skomvár
Moszkva
Koppenhága
Lisszabon
Malta

1962. október hó,
29. nap **hétfő**

	Az utolsó 24 óra adatai						24 órai csapadék mm		
	Csapadék (mm)		Hőmérsékleti szélsőségek: tegnapi nappali max.	Hőmérsékleti szélsőségek: éjszakai min.	Hőmérsékleti szélsőségek: min. 5 cm-en	Napsütés (óra) tegnap			
12815 Magyaróvár	3		11	3	-2	0	Rajka	4	
822 Győr	1		11	4	4	0	Kapuvár	3	
825 Pápa			10				Csorna	3	
805 Sopron	7		10	2	2	0	Komárom	.	
812 Szombathely	4		11	3	3	0	Káld	4	
910 Szentgotthárd	4		11	4	4	0	Kőszeg	5	
915 Zalaegerszeg	ny		12	3	3		Körmend	7	
Lenti	ny		11	4			Letenye	.	
925 Nagykanizsa	.		11	5	5		Sümeg	.	
920 Keszthely	.		12	5		0	Zirc	.	
Tihany	.						Kisbér	.	
935 Siófok	.		11	7	0	0	Mór	.	
942 Pécs	.		18	3	0	9	Alcsút	.	
941 Misinatető (534 m)	.		16	2	0	8	Dobogókő	.	
Siklós	.		18	-2	-2		Fonyód	.	
827 Farkasgyepű (400 m)	ny		10	3	3		Tab	.	
Veszprém	.		10	5			Sárbogárd	.	
833 Tatabánya	.			6	5		Lengyel	.	
828 Esztergom							Nagykónyi	.	⌐
840 Budapest OMI	.		10	4	3	0	Marcali	.	
841 Szabadsághegy (474 m)	.		10	5	1	0	Somogyszob	.	
Martonvásár	.		11	4			Barcs	.	
835 Székesfehérvár	.		10	5	2		Szigetvár	.	
Dunaújváros	.		12	4			Bácsalmás	.	
Szekszárd	.	⌐	18	0	-1		Kiskunhalas	.	
Mohács	.		18	0			Izsák	.	
960 Baja	.		19	2	0	9	Kunsztmiklós	.	
955 Kalocsa	.		19	2	-4		Örkény		
Cegléd	.		17	0			Nagykáta		
860 Szolnok	.		18	2	-4	9	Jászapáti	.	⌐
970 Kecskemét	.		18	2	-1	8	Tiszakécske	.	
Kiskunfélegyháza	.		17	4	3		Nagykőrös	.	
982 Szeged	.		17	4	-1	9	Kistelek	.	
Mezőhegyes	.		19	5	2		Makó	.	
Orosháza	.		20	5	4		Szentes	.	
990 Békéscsaba	.		19	2	-1		Szarvas	.	
875 Túrkeve	.		18	0	-2		Szeghalom	.	
Berettyóújfalu	.		18	2	-3		Körösszakál	.	
880 Debrecen	.		17	0	-4	9	Tiszaroff	.	
892 Nyíregyháza	.		16	-2	-4	8	Poroszló	.	
Kisvárda	.		17	-1	-6	8	Karcag	.	
Mátészalka	.	⌐	17	0			Hortobágy	.	
Tiszabecs	.		17	-2			Polgár	.	
Vác	.		9	0			Hajdúnánás		
Gödöllő	.		12	0			Nyírbéltek		
Lőrinci	.		15	-1	-4		Csenger	.	⌐
Gyöngyös	.		15	4			Vásárosnamény	.	
Balassagyarmat	.		8	-2			Záhony	.	
755 Salgótarján	.		15	1	0		Királyrét	.	
Galyatető (932 m)	.		10	6			Romhány	.	
851 Kékestető (1000 m)	.		10	3		8	Borsodnádasd	.	⌐
Mátraháza (672 m)	.		12	5			Jósvafő		
865 Eger	.		16	1	-3	7	Szendrőlád	.	
Putnok	.		14	-2	-3		Hidasnémeti	.	
Lillafüred	.		15	1			Tokaj	.	
772 Miskolc	.		16	-2	-4	6	**Kaposvár**	.	
Fügöd	.	⌐	16	-2			**Hajdúdorog**	.	
778 Sárospatak	.		15	0	-5	8			

Magassági légállapotmérések

(óraadatok greenwichi időben)

Budapest

62. X. 28. 06h

mb	m	C°	T_d
1000	129		
850	1464	5	3
700	3038	1	-19
500	5650	-16	-33
400	7290	-28	-40
300	9290	-45	-53
200	11880	-62	
150	13670	-60	
100			
50			

Jellemző pontok:

	mb	C°	T_d
Talaj:	999	5	2
1	950	10	8
2	856	5	2
3	795	5	- 4
4	742	5	-16
5	600	- 7	-27
6	290	-54	-61
7	≈213	-62	-70
8	187	-62	
9	145	-59	
10			
11			
12			
13			
14			
15			
16			
17			

* Tropopauza 11,5 km

Budapest

1962. X. 28. 12h

mb	m	C°	T_d
1000	120		
850	1470	5	3
700	3034	- 1	-15
500	5660	-16	-37
400	7290	-28	-41
300	9290	-44	-54
200	11890	-62	
150			
100			
50			

Jellemző pontok:

	mb	C°	T_d
Talaj:	998	10	5
1	953	13	6
2	800	2	2
3	777	4	4
4	638	- 3	-26
5	250	-54	-63
6	≈206	-63	-72
7	182	-59	
8			
9			
10			
11			
12			
13			
14			
15			
16			
17			

* Tropopauza 11,7 km

Budapest

1962. X. 28. 18h

mb	m	C°	T_d
1000	97		
850	1452	5	1
700	3011	- 2	-11
500	5620	-17	-34
400	7250	-29	-41
300			
200			
150			
100			
50			

Jellemző pontok:

	mb	C°	T_d
Talaj:	995	10	4
1	950	13	7
2	812	1	- 0
3	792	4	1
4	604	- 7	-26
5			
6			
7			
8			
9			
10			
11			
12			
13			
14			
15			
16			
17			

* Tropopauza -

Budapest

1962. X. 28. 24h

mb	m	C°	T_d
1000	78		
850	1418	5	2
700	2979	- 3	-12
500	5590	-18	-29
400	7220	-30	-41
300	9200	-45	-53
200	11790	-61	
150	13610	-57	
100	16160	-58	
50			

Jellemző pontok:

	mb	C°	T_d
Talaj:	992	6	2
1	970	10	5
2	916	9	5
3	772	- 1	- 2
4	744	0	- 6
5	600	- 6	-24
6	250	-54	-61
7	224	-61	-66
8	214	-61	-66
9	≈205	-62	-67
10	184	-57	
11	140	-57	
12	116	-60	
13			
14			
15			
16			
17			

* Tropopauza 11,6 km

Magassági szélmérések

(óraadatok greenwichi időben)

X. 28.	Bpest 06 h		Bpest 12 h		Bpest 18 h		Bpest 24 h		Szeged 06 h		Szeged 12 h		Szeged 24 h		Pécs 11 h		Miskolc 10 h	
	fok	m/s	fok	m/s	fok	m/s	fok	m/s	fok	m/s	fok	m/s	fok	m/s	fok	m/s	fok	m/s
Talaj	140	3	360	2	360	2	40	2	140	2	140	7	140	2	90	7	320	2
500 m	140	4	180	4	90	4	160	8	160	6	160	3	160	12	130	4	190	9
1000	180	6	180	4	190	3	140	7	160	6	180	3	170	13	150	6	190	9
1500	210	6	220	7	190	3	160	8	190	6	180	3	150	11	180	3	200	10
2000	210	6	220	7	200	6	160	8	240	4	200	4	150	11	180	3	200	10
3000	210	6	200	9	210	9	170	8	210	4	200	4	180	9	160	4	200	10
4000	210	6	200	9	210	9	190	12	210	4	190	5	190	8	190	8	200	10
5000	230	4	200	9	210	7	190	12	200	8	190	9	190	8	190	8	200	10
7000	230	4	200	9	210	7	190	4	20	6	100	4	90	2	220	4		
9000	290	10	220	9			190	9	40	7	360	3	90	2	180	6		
10000	290	10	240	10			190	9	360	9	360	3	90	2	220	6		
12000	290	10	270	11			220	11	260	5	270	5	220	9	190	7		
14000	260	3					250	11	260	5	250	5	250	7	260	7		
16000							240	10	300	5	270	3	250	7	260	7		
18000									300	5	260	5	250	7				
20000									260	6	260	11						

CSEPEL NYOMDA BUDAPEST

DŐJÁRÁSI NAPIJELENTÉS

ЕЖЕДНЕВНЫЙ МЕТЕОРОЛОГИЧЕСКИЙ БЮЛЛЕТЕНЬ • DAILY WEATHER REPORT
BULLETIN QUOTIDIEN DE TEMPS • TÄGLICHER WETTERBERICHT

.DJA AZ ORSZÁGOS METEOROLÓGIAI INTÉZET
DAPEST II. KITAIBEL PÁL UTCA 1
EFON: KÖZPONT: 353-500, IDŐJELZŐ OSZT.: 150-410

MEGJELENIK NAPONKÉNT • ELŐFIZETÉSI ÁRA
A POSTAI KÖLTSÉGGEL EGYÜTT NEGYEDÉVRE 60, Ft
KIADÁSÉRT FELEL AZ INTÉZET IGAZGATÓJA

, évfolyam 303. szám. + Budapest + 1962. október 30.

Az időjárási helyzet ma reggel és a várható időjárás:

Közép- és Észak-Európában általában csendes, felhős, e-
sen párás az idő és sok helyen volt reggeli köd. Európa többi részén erősen fel-
s, szeles, esős időjárás uralkodik.

Tegnap hazánkban is erősen felhős volt az idő és több he-
en volt kisebb eső. A csapadék mennyisége általában nem haladta meg az 1 mm-t,
ak a nyugati országhatár közelében mértek 2 - 5 mm-t. A hőmérséklet a nap folya-
n a Dunántúl északnyugati felében 5 - 9, az ország többi részén 10 - 14, a déli
országhatár közelében 14 - 15 fokig emelkedett, ma hajnalban 3 - 7 fokig süllyedt.
északi megyékben egy-két helyen gyenge talajmenti fagy volt. Ma délelőtt néhány
lyen felszakadozott a felhőzet.

Ma 12 órakor Budapesten a hőmérséklet 10 fok, a tenger-
intre átszámított légnyomás 763 mm süllyedő irányzatú.

Várható időjárás szerda estig:

Változó mennyiségű felhőzet.
Néhány helyen /főképp a holnapi nap folyamán/ kevés eső.
Mérsékelt, időnként kissé élénkebb szél.

Várható legalacsonyabb éjszakai hőmérséklet: 2, 6,
legmagasabb nappali hőmérséklet holnap: általában
8, 12 fok között, keleten helyenként 12 fok felett.

Jardos

hőmérséklet középértéke és eltérése a 90 évi átlagtól:

962. X. 29.: 8,7 C°, +0,1 C°.

871 óta ezen a napon előfordult:

egmagasabb hőmérséklet 23,5 C° /1928/
egalacsonyabb hőmérséklet -5,0 C° /1920/

62.0625.OMI.

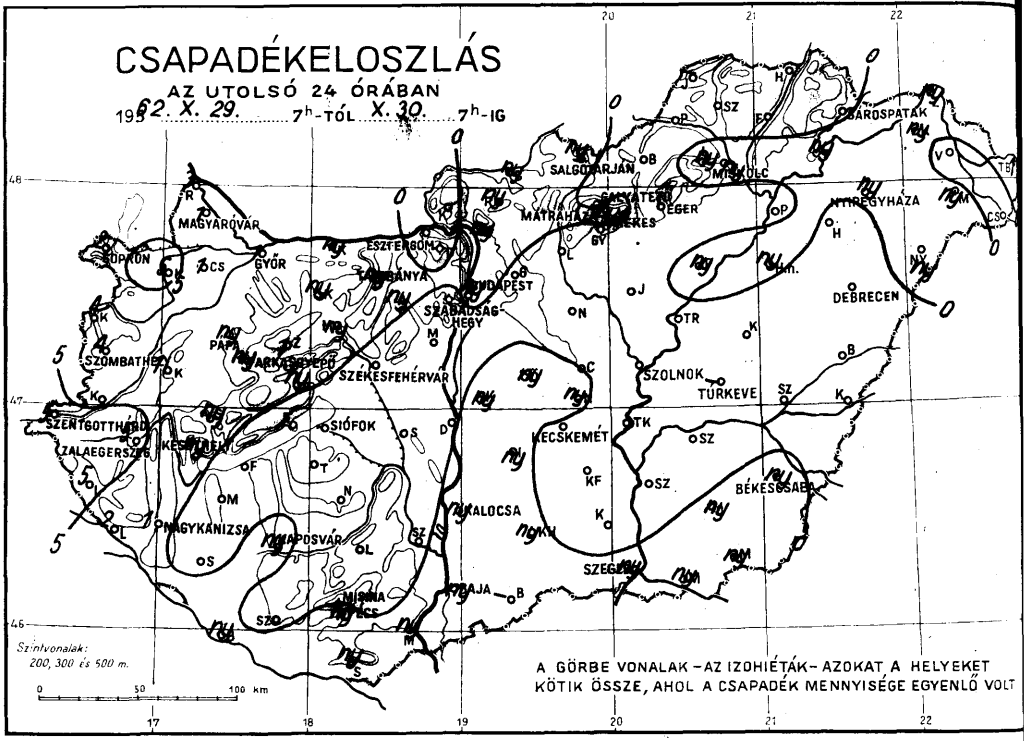
CSAPADÉKELOSZLÁS
AZ UTOLSÓ 24 ÓRÁBAN
1962. X. 29. 7h-TÓL X. 30. 7h-IG
Szintvonalak: 200, 300 és 500 m.
0 50 100 km
A GÖRBE VONALAK – AZ IZOHIÉTÁK – AZOKAT A HELYEKET KÖTIK ÖSSZE, AHOL A CSAPADÉK MENNYISÉGE EGYENLŐ VOLT
MAGYARÓVÁR
GYŐR
ESZTERGOM
BUDAPEST
SZABADSÁG HEGY
SZÉKESFEHÉRVÁR
SZOMBATHELY
SZENTGOTTHÁRD
ZALAEGERSZEG
SIÓFOK
NAGYKANIZSA
KALOCSA
SZEGED
KECSKEMÉT
SZOLNOK
TÚRKEVE
BÉKÉSCSABA
DEBRECEN
NYIREGYHÁZA
MISKOLC
EGER
SALGÓTARJÁN
MÁTRAHÁZA
BÁROSPATAK

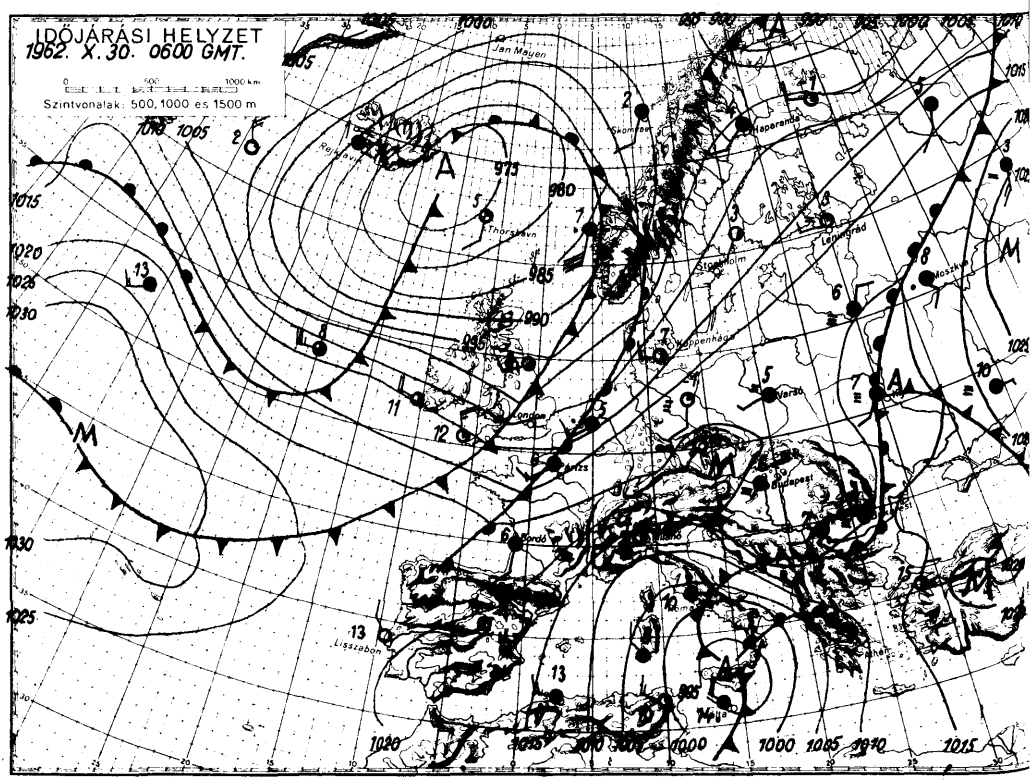
IDŐJÁRÁSI HELYZET
1962. X. 30. 0600 GMT.
0 500 1000 km
Szintvonalak: 500, 1000 és 1500 m
Jan Mayen
Rejkjavik
Thorshavn
Skomrav
Haparanda
Leningrád
Moszkva
Stockholm
Koppenhága
London
Párizs
Bordó
Budapest
Lisszabon
Athén
Varsó

1962. október hó, 30. kedd nap

	Az utolsó 24 óra adatai							24 órai csapadék mm		
	Csapadék (mm)		Hőmérsékleti szélsőségek			Napsütés (óra) tegnap				
			tegnapi nappali max.	éjszakai min.	min. 5 cm-en					
12815 Magyaróvár	1		7	5	4	0	Rajka	3		
822 Győr	1		6	4	4	0	Kapuvár	5		
825 Pápa	ny		8	5	2	0	Csorna	1		
805 Sopron	2		5	4	4	0	Komárom	ny		
812 Szombathely	4		6	6	5	0	Káld	1		
910 Szentgotthárd	5		7	6	5	0	Kőszeg	4		
915 Zalaegerszeg	5		6	5	4		Körmend			
Lenti	5		7	6			Letenye	2		
925 Nagykanizsa	1		6	6	6		Sümeg	ny		
920 Keszthely	ny		6	5		0	Ziro	1		
Tihany	•		9	6			Kisbér	ny		
935 Siófok	•		10	7	5	0	Mór	ny		
942 Pécs	ny		11	6	6	0	Alcsút	ny		
941 Misinatető (534 m)	•		8	3	0	0	Dobogókő	•		
Siklós	ny		14	6	6		Fonyód	•		
827 Farkasgyepű (400 m)	ny		7	3	3		Tab	•		
Veszprém	ny		6	5			Sárbogárd	•		
833 Tatabánya	ny			5	5		Lengyel	•		
828 Esztergom							Nagykónyi	•		
840 Budapest OMI	ny		12	6	3	0	Marcali	•		
841 Szabadsághegy (474 m)	•		11	3	1	0	Somogyszob	•		
Martonvásár	•		11	4			Barcs	ny		
835 Székesfehérvár	•		7	5	3		Szigetvár	•		
Dunaújváros	•		10	6			Bácsalmás			
Szekszárd	•		11	4	2		Kiskunhalas	ny		
Mohács	ny		13	4			Izsák	ny		
960 Baja	ny		15	6	6	1	Kunsztmiklós	ny		
955 Kalocsa	ny		12	6	3		Örkény	ny		
Ceglód	•		12	6			Nagykáta	•		
860 Szolnok	•		12	8	3	0	Jászapáti	•		
970 Kecskemét	•		11	6	6	0	Tiszakécske	•		
Kiskunfélegyháza	•		11	4	3		Nagykőrös	ny		
982 Szeged	ny		15	8	6	3	Kistelek	•		
Mezőhegyes	ny		15	7	6		Makó	ny		
Orosháza	ny		13	4	3		Szentes	•		
990 Békéscsaba	ny		14	7	6	0	Szarvas	•		
875 Túrkeve			12				Szeghalom	•		
Berettyóújfalu	•		14	7	6		Körösszakál	•		
880 Debrecen	•		11	6	5	0	Tiszaroff	•		
892 Nyíregyháza	ny		11	6	4	0	Poroszló	ny		
Kisvárda	ny		13	5	2	0	Karcag	•		
Mátészalka	ny		14	4			Hortobágy	ny		
Tiszabecs	1		12	-1			Polgár	•		
Vác	ny		12	6			Hajdúnánás			
Gödöllő	•		13	2			Nyírbéltek	ny		
Lőrinci	•		14	0	-3		Csenger	•		
Gyöngyös	•		15	5			Vásárosnamény	•		
Balassagyarmat	ny		10	0			Záhony	ny		
755 Salgótarján	ny		13	5	2		Királyrét			
Galyatető (932 m)	•		10	4			Romhány	ny		
851 Kékestető (1000 m)	ny		8	4		0	Borsodnádasd	•		
Mátrahóza (672 m)	•		12	3			Jósvafő			
865 Eger	•		16	1	-2	0	Szendrőlád	•		
Putnok	•		14	4	3		Hidasnémeti	•		
Lillafüred	ny		13	0			Tokaj	ny		
772 Miskolc	ny		15	5	0	0	Kaposvár	ny		
Fügöd	•		14	5			Hajdudorog	•		
778 Sárospatak	•		13	4	1	0				

Magassági légállapotmérések

(óraadatok greenwichi időben)

Budapest

1962. X. 29. 06h

mb	m	C°	T_d
1000	59		
850	1394	4	0
700	2945	- 3	- 9
500	5540	-18	-24
400	7170	-32	-36
300	9150	-46	-51
200	11750	-56	
150	13580	-55	
100	16130	-58	
50			

Jellemző pontok:

	mb	C°	T_d
Talaj:	999	6	3
1	940	10	4
2	760	- 4	- 7
3	717	- 1	- 7
4	646	- 7	-19
5	609	- 8	-24
6	250	-54	-60
7	234	-58	-63
8	≈212	-60	-65
9	115	-61	
10	110	-59	
11			
12			
13			
14			
15			
16			
17			

* Tropopauza 11,4 km

Budapest

1962.X.29. 12h

mb	m	C°	T_d
1000	68		
850	1413	4	4
700	2965	- 6	- 7
500	5550	-20	-26
400	7170	-31	-34
300	9140	-47	-49
200	11760	-52	
150	13610	-57	
100	16180	-57	
50			

Jellemző pontok:

	mb	C°	T_d
Talaj:	991	12	6
1	948	9	6
2	934	10	8
3	836	3	3
4	825	3	3
5	714	- 6	- 6
6	672	- 5	- 8
7	600	-11	-18
8	≈260	-54	-56
9	250	-54	
10	206	-54	
11	196	-51	
12	160	-57	
13			
14			
15			
16			
17			

* Tropopauza 10,1 km

Budapest

1962. X. 29. 18h

mb	m	C°	T_d
1000	90		
850	1476	5	0
700	3033	- 7	- 8
500	5560	-21	-22
400	7180	-30	-31
300	9160	-47	-48
200	11770	-55	
150	13610	-55	
100	16170	-59	
50			

Jellemző pontok:

	mb	C°	T_d
Talaj:	994	9	4
1	942	10	5
2	670	- 9	-10
3	662	- 8	-10
4	638	- 8	-15
5	482	-21	-22
6	250	-55	-56
7	≈244	-56	-57
8	128	-55	
9	120	-58	
10			
11			
12			
13			
14			
15			
16			
17			

* Tropopauza 10.5 km

Budapest

1962. X. 29. 24h

mb	m	C°	T_d
1000	121		
850	1458	4	2
700	2998	- 7	- 8
500	5570	-20	-22
400	7190	-32	-36
300	9160	-48	-54
200	11730	-60	
150	13550	-55	
100			
50			

Jellemző pontok:

	mb	C°	T_d
Talaj:	998	7	5
1	980	6	4
2	936	9	4
3	673	-10	-10
4	648	- 8	- 9
5	600	-11	-33
6	588	-11	-14
7	250	-53	-59
8	≈228	-60	-65
9	155	-54	
10	126	-56	
11			
12			
13			
14			
15			
16			
17			

* Tropopauza 10,9 km

Magassági szélmérések

(óraadatok greenwichi időben)

X.29.	Bpest 06 h		Bpest 12 h		Bpest 18 h		Bpest 24 h		Szeged 06 h		Szeged 12 h		Szeged 24 h		Pécs 12 h		Miskolc 12 h	
	fok	m/s	fok	m/s	fok	m/s	fok	m/s	fok	m/s	fok	m/s	fok	m/s	fok	m/s	fok	m/s
Talaj	360	2	40	2	360	7	360	7	40	2	40	2	360	2	220	2	320	2
500 m	70	5	110	2	50	5	10	4	160	13	130	5	10	5	40	3	60	4
1000	100	9	150	3	100	7	100	3	160	13	160	11	70	2	110	4	70	6
1500	130	11	160	7	90	5	100	3	150	11	160	11	90	4	110	4	60	4
2000	150	11	150	9	120	3	120	4	150	11	140	9	110	4			70	4
3000	180	12	180	8	170	2	190	3	180	8	180	11	120	2				
4000	180	12	180	8	220	4	280	3	160	8	180	11	210	4				
5000	180	12	180	8	250	5	290	6	190	10	230	9	270	10				
7000	210	3	210	9	260	10	260	15	140	8	220	7	250	15				
9000	190	9	180	9	170	27	270	29	190	8	220	7	240	16				
10000	190	9	180	14	230	15	260	17	190	8	220	7	240	26				
12000	210	17	220	21	220	17	230	29	220	13	230	15	220	17				
14000	240	18	200	14	220	9	210	22	240	13	220	15	220	20				
16000	240	13	230	16	230	10			260	12	230	12	240	9				
18000	240	13	230	11	220	10			230	6	240	8	280	10				
20000			280	7					260	8	250	4	220	11				

OMSZ-SEPTIMPRODA BUDAPEST

IDŐJÁRÁSI NAPIJELENTÉS

ЕЖЕДНЕВНЫЙ МЕТЕОРОЛОГИЧЕСКИЙ БЮЛЛЕТЕНЬ • DAILY WEATHER REPORT
BULLETIN QUOTIDIEN DE TEMPS • TÄGLICHER WETTERBERICHT

KIADJA AZ ORSZÁGOS METEOROLÓGIAI INTÉZET
BUDAPEST II. KITAIBEL PÁL UTCA 1
TELEFON: KÖZPONT: 353-500, IDŐJELZŐ OSZT.: 150-410

MEGJELENIK NAPONKÉNT • ELŐFIZETÉSI ÁRA A POSTAI KÖLTSÉGGEL EGYÜTT NEGYEDÉVRE 60, Ft
KIADÁSÉRT FELEL AZ INTÉZET IGAZGATÓJA

5. évfolyam 304. szám. + Budapest + 1962. október 31.

LIBRARY
JAN 17 1963
WEATHER BUREAU

Az időjárási helyzet ma reggel és a várható időjárás:

Európa időjárása általában felhős, párás, sokfelé eső. A Skandináv félsziget délnyugati partjain, valamint a Balkán félsziget déli részein a reggeli órákban zivatarok is keletkeztek. Derültebb az idő a napjainkban Európai területének délkeleti térségében.

Hazánkban tegnap napközben változó mennyiségű felhőzet volt, eső nélkül. A kora esti órákban délről egy felsiklási front érkezett hazánk légterébe, melynek következtében a déli határszélen elkezdett esni az eső. Az éjszaka folyamán az esőzés az egész országra átterjedt. Ma reggel 7 óráig az eső mennyisége Marcaliban és Zircen elérte a 7, Tatabányán a 8, Balassagyarmaton pedig a 9 mm-t. Az ország területének nagyrészén azonban az eső 1 mm-nél kevesebb volt. Napközben a hőmérséklet a nyugati megyékben 9, 10, máshol 11, 15 sőt a keleti határszél egyes helyein 16, 17 fokig emelkedett. A hajnali lehűlésben ma nagy eltérések mutatkoztak, voltak helyek, ahol 1, 2 fokig hűlt le a levegő hőmérséklete, máshol azonban az éjszaka folyamán sem szállt a hőmérséklet 9, 10 fok alá. Ma délelőtt országszerte felhős az idő, többhelyről jelentettek kisebb esőket.

Ma 12 órakor Budapesten a hőmérséklet 9 fok, a tengerszintre átszámított légnyomás 758 mm, gyengén süllyedő irányzatú.

Várható időjárás csütörtök estig:

Felhős, párás idő esőkkel.
Mérsékelt, változóirányú szél.
Fagymentes éjszaka.

Várható legalacsonyabb éjszakai hőmérséklet: +2, +6, legmagasabb nappali hőmérséklet holnap: keleten 12,15, nyugaton 8, 11 fok között.

Verényi

A hőmérséklet középértéke és eltérése a 90 évi átlagtól:

1962. X. 30.: 9,0 C°, +0,5 C°.

1871 óta ezen a napon előfordult:

legmagasabb hőmérséklet 21,0 C° /1926/
legalacsonyabb hőmérséklet -8,9 C° /1920/

62.0626.OMI.

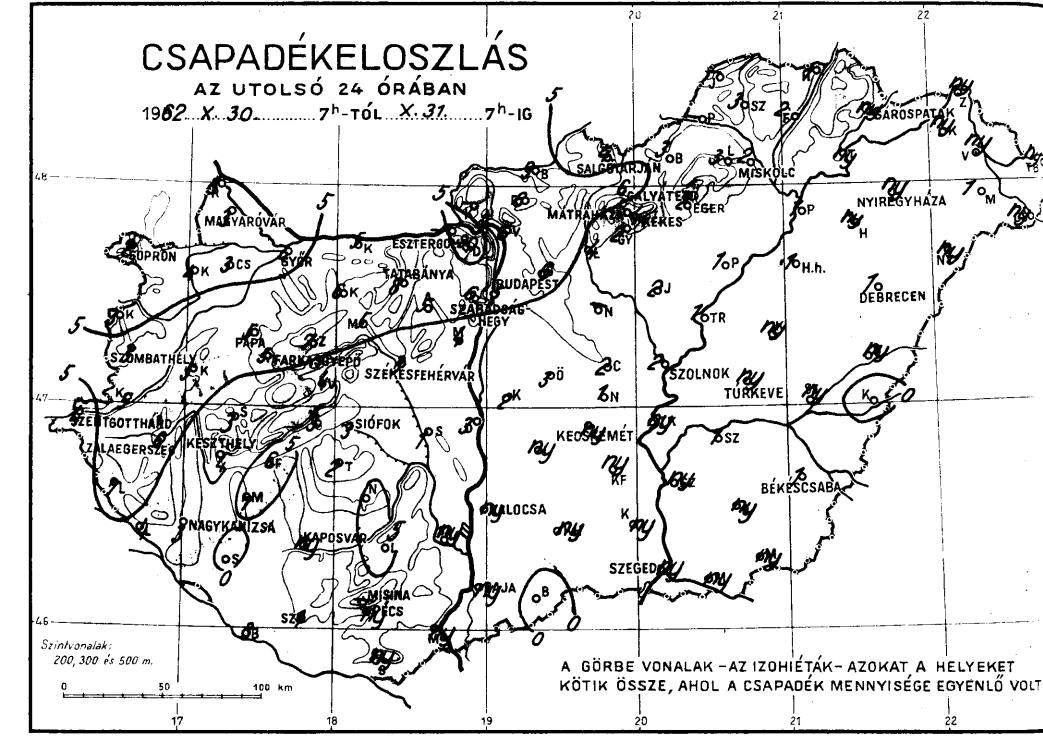
CSAPADÉKELOSZLÁS
AZ UTOLSÓ 24 ÓRÁBAN
1962. X. 30. 7h-TÓL X. 31. 7h-IG
SÁROSPATAK
MISKOLC
NYIREGYHÁZA
DEBRECEN
SALGÓTARJÁN
GALYATETŐ
EGER
MÁTRAHÁZA
MÁKES
MAGYARÓVÁR
SOPRON
SZÖR
ESZTERGOM
TATABÁNYA
BUDAPEST
SZABADSÁG HEGY
SZOMBATHELY
PAPA
FARKASGYEPŰ
SZÉKESFEHÉRVÁR
SZOLNOK
TÚRKEVE
SZENTGOTTHÁRD
ZALAEGERSZEG
KESZTHELY
SIÓFOK
KECSKEMÉT
BÉKÉSCSABA
NAGYKANIZSA
KAPOSVÁR
KALOCSA
SZEGED
MISINA
PÉCS
Szintvonalak: 200, 300 és 500 m.
0 50 100 km
A GÖRBE VONALAK – AZ IZOHIÉTÁK – AZOKAT A HELYEKET KÖTIK ÖSSZE, AHOL A CSAPADÉK MENNYISÉGE EGYENLŐ VOLT

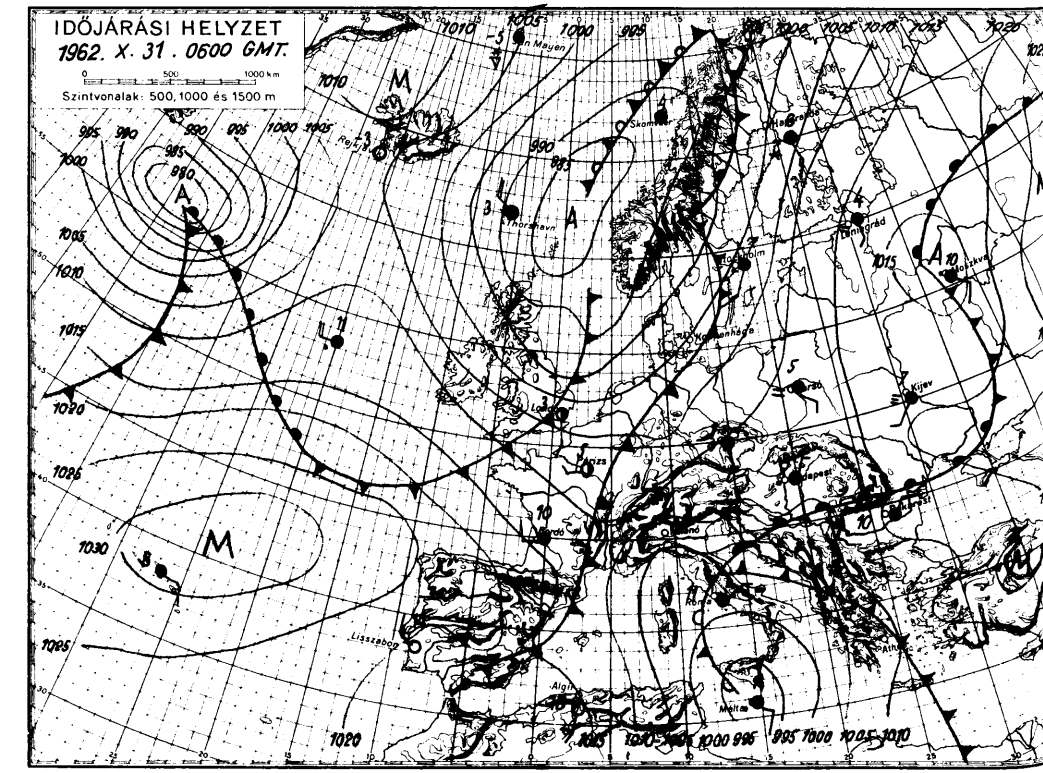
IDŐJÁRÁSI HELYZET
1962. X. 31. 0600 GMT.
0 500 1000 km
Szintvonalak: 500, 1000 és 1500 m
Lisszabon
Algir
Málta
Kijev
Moszkva
Leningrád
Stockholm
Kopenhága
Skomvær
Thorshavn
Rejkja
Budapest
Bukarest
Athen

1962. október hó, **31. szerda** nap

	Az utolsó 24 óra adatai							24 órai csapadék mm	
	Csapadék (mm)		Hőmérsékleti szélsőségek: tegnapi nappali max.	éjszakai min.	min. 5 cm-en	Napsütés (óra) tegnap		
	3		11	3	1	1		3
12815 Magyaróvár	4		10	3	1	0	Rajka	4
822 Győr	5		10	4	0	1	Kapuvár	3
825 Pápa	2		9	5	2	2	Csorna	5
805 Sopron	5		9	5	3	0	Komárom	5
812 Szombathely	4		9	6	5	0	Káld	3
910 Szentgotthárd	6		10	6	5		Kőszeg	5
915 Zalaegerszeg	7		10	6			Körmend	4
Lenti	3		10	6	6		Letenye	3
925 Nagykanizsa	4		11	7		0	Sümeg	7
920 Keszthely	3		13	6			Zirc	6
Tihany	3		11	8	7	3	Kisbér	5
935 Siófok	ny		13	7	7	3	Mór	5
942 Pécs				3	0	3	Alcsút	2
941 Misinatető (534 m)	ny		13	0			Dobogókő	6
Siklós	5		9	6	5		Fonyód	2
827 Farkasgyepű (400 m)	4		12	6			Tab	1
Veszprém	8		11	5	3		Sárbogárd	.
833 Tatabánya							Lengyel	.
828 Esztergom	5		13	8	6	2	Nagykónyi	7
840 Budapest OMI	6		10	5	5	3	Marcali	.
841 Szabadsághegy (474 m)	4		13	7			Somogyszob	3
Martonvásár	3		12	6	2		Barcs	1
835 Székesfehérvár	3		13	7			Szigetvár	.
Dunaújváros	ny		13	8	6		Bácsalmás	ny
Szekszárd	ny		14	7			Kiskunhalas	ny
Mohács	ny		15	9	9	5	Izsák	2
960 Baja	ny		14	9	6		Kunsztmiklós	3
955 Kalocsa	2		14	6			Örkény	
Ceglód	2		14	7	4	2	Nagykáta	2
860 Szolnok	ny		14	7	6	3	Jászapáti	ny
970 Kecskemét	ny		14	7	5		Tiszakécske	1
Kiskunfélegyháza	ny		16	10	10		Nagykőrös	ny
982 Szeged	ny		17	10	9		Kistelek	ny
Mezőhegyes	ny		15	9	8		Makó	ny
Orosháza	1		16	9	8	4	Szentes	1
990 Békéscsaba	ny		15	7	6		Szarvas	ny
875 Túrkeve	ny		18	10	8		Szeghalom	.
Berettyóújfalu	1		13	6	6	1	Körösszakál	1
880 Debrecen	ny		13	4	3	7	Tiszaroff	1
892 Nyíregyháza	ny		14	4	0	7	Poroszló	ny
Kisvárda	1		14	6			Karcag	1
Mátészalka	ny		16	6			Hortobágy	1
Tiszabecs	6						Polgár	
Vác	6		14	7			Hajdúnánás	ny
Gödöllő	4		14	2	-1		Nyírbéltek	ny
Lőrinci	2		14	7			Csenger	ny
Gyöngyös	9		10	1			Vásárosnamény	ny
Balassagyarmat	4		13	6	4		Záhony	
755 Salgótarján	6		10	5			Királyrét	6
Galyatető (932 m)	4		8	4		6	Romhány	3
851 Kékestető (1000 m)	3		10	7			Borsodnádasd	
Mátraháza (672 m)	2		15	6	-2	5	Jósvafő	3
865 Eger							Szendrőlád	1
Putnok	3		12	3			Hidasnémeti	ny
Lillafüred	2		14	5	3	6	Tapolca	ny
772 Miskolc	2		12	4			Hajdúdorog	ny
Fügöd	ny		13	7	4	6		
778 Sárospatak								

Magassági légállapotmérések

(óraadatok greenwichi időben)

Budapest

1962.X. 30. 06 h

mb	m	C°	T_d
1000	140	5	4
850	1471	4	2
700	3029	- 4	- 6
500	5630	-17	-22
400	7260	-30	-38
300	9230	-47	-53
200			
150			
100			
50			

Jellemző pontok:

	mb	C°	T_d
Talaj	1000	5	4
1	900	7	3
2	772	- 1	- 2
3	740	- 1	- 2
4	685	- 6	- 8
5	672	- 5	- 6
6	614	-10	-12
7	600	- 7	-11
8	250	-55	-60
9	227	-59	-64
10			
11			
12			
13			
14			
15			
16			
17			

* Tropopauza —

Budapest

1962.X.30. 12 h

mb	m	C°	T_d
1000	135	-	-
850	1475	5	1
700	3033	- 5	- 6
500	5650	-16	-29
400	7290	-28	-40
300	9280	-46	-52
200	11910	-58	-63
150			
100			
50			

Jellemző pontok:

	mb	C°	T_d
Talaj:	1000	12	5
1	895	7	2
2	876	7	2
3	781	1	- 1
4	760	1	- 1
5	668	- 4	- 8
6	605	- 5	-15
7	288	-48	-54
8	276	-47	-53
9	250	-50	-56
10	≈190	-60	-65
11	162	-56	
12			
13			
14			
15			
16			
17			

* Tropopauza 12,2 km

Budapest

1962.X.30. 18 h

mb	m	C°	T_d
1000	118		
850	1461	5	0
700	3019	- 4	- 6
500	5620	-16	-29
400	7260	-29	-32
300	9250	-45	-48
200	11850	-64	-66
150	13620	-61	
100			
50			

Jellemző pontok:

	mb	C°	T_d
Talaj:	997	9	3
1	975	11	5
2	960	10	4
3	935	10	2
4	745	- 2	- 4
5	729	- 2	- 4
6	677	- 5	- 8
7	646	- 5	-10
8	250	-54	-56
9	143	-59	
10	132	-61	
11	122	-60	
12			
13			
14			
15			
16			
17			

* Tropopauza 11,8 km

Budapest

1962.X.30. 21 h

mb	m	C°	T_d
1000	106		
850	1444	5	5
700	3017	- 1	- 1
500	5630	-16	-16
400	7180	-27	-27
300	9190	-42	-44
200	11810	-63	-65
150	13580	-61	
100	16120	-58	
50			

Jellemző pontok:

	mb	C°	T_d
Talaj:	996	7	7
1	945	8	5
2	900	7	7
3	796	3	3
4	760	3	3
5	250	-51	-54
6	≈190	-66	-67
7	167	-64	
8	138	-58	
9	88	-58	
10			
11			
12			
13			
14			
15			
16			
17			

* Tropopauza 12,1 km

Magassági szélmérések

(óraadatok greenwichi időben)

X.30.	Bpest 06 h		Bpest 12 h		Bpest 18 h		Bpest 24 h		Szeged 06 h		Szeged 12 h		Szeged 24 h		Miskolc 11 h		Pécs 12 h	
	fok	m/s	fok	m/s	fok	m/s	fok	m/s	fok	m/s	fok	m/s	fok	m/s	fok	m/s	fok	m/s
Talaj	360	2	80	2	40	2	40	7	180	2	40	2	90	2	40	2	90	2
500 m	140	2	70	7	120	9	140	7	40	6	80	7	160	10	50	4	70	4
1000	70	2	90	4	160	9	140	7	40	6	110	7	160	18	80	5	90	7
1500	140	4	150	4	160	9	160	8	100	6	140	7	190	14	340	2	110	8
2000	140	4	170	6	160	9	180	14	120	5	140	7	200	11	230	2	110	8
3000	170	2	150	6	210	10	180	11	150	4	160	8	210	11	240	8		
4000	270	2	210	7	190	8	190	13	150	4	180	10	230	13	240	8		
5000	260	11	200	11	220	11	210	13	270	5	180	10	230	13	230	11		
7000	240	18	230	13	220	15	230	16	250	13	210	11	230	22	250	16		
9000	250	22	240	25	230	26	230	25	240	21	230	25	240	19	240	24		
10000	240	29	230	43	240	29	230	25	250	30	230	25	240	19	240	28		
12000			240	28	240	29	240	25	230	20	240	18	210	14	250	29		
14000					230	14	240	23	220	10	200	15	210	14				
16000							230	15	260	5	230	7	230	11				
18000									230	10	240	12	220	5				
20000											250	11	230	10				

OMSZ-NYOMDA BUDAPEST

Hungary

MELLÉKLET AZ ORSZÁGOS METEOROLÓGIAI INTÉZET

IDŐJÁRÁSI NAPIJELENTÉSÉHEZ

LIBRARY
JAN 17 1963
WEATHER BUREAU

AZ ELMÚLT IDŐJÁRÁS

FRONTÁTVONULÁSI JEGYZÉK BUDAPESTRŐL 1962. [illegible]

1		2	3	4
A frontátvonulás időpontja Nap	Óra	B-Betörési front Fel-felsiklási front V-vesztegló front	A front fejlettsége 0 gyenge 1 mérsékelt 2 erős	A front fontosabb meteorológiai jelenségei
3	15	B	0	Felső front; Ci-átvonulás
3	23	B	0	Felső front; felhőátvonulás
5	13	B	0	Felső front; felhőátvonulás
6	14	B	0	Felhőátvonulás
6	22	B	1	Zápor 1,3 mm
7	15	B	0	Cumulus-átvonulás
8	20	B	0	Cirrus-átvonulás
10	10	B	0	Felső front; felhőátvonulás
11	16	B	0	Felső front; Cumulonimbus-átvonulás
14	13	Fel	1	Frontelőtti eső 0,9 mm
14	15	B	1	Felső front; kis zápor
14	18	B	0	Felhőátvonulás
15	1	B	0	Felhőátvonulás; heves légny. nyugtalanság
15	9	B	0	Felhőátvonulás
15	16	B	0	Orografikus okkluziós folyamat 17-én 5 óráig, felhőátv.
17	14	B	0	Felhőátvonulás
18	11	Fel	0	Cirrus-átvonulás
18	19	Fel	0	Cirrus-átvonulás
19	13	B	0	Felhőátvonulás, szélrohamok 12 m/s
19	20	Fel	0	Felsiklási típusú okkluzió; felhőátvonulás
20	2	B	1	Felhőátvonulás, szél 9 m/s
20	12	B	1	Felső front; felhőátvonulás, szél 12 m/s
21	7	B	0	Felhőátvonulás
24	11	B	0	Felhőátvonulás
26	7	B	0	Felső front; felhőátvonulás
28	16	B	0	Felhőátvonulás
-	-	V	1	Vesztegló front 29-én 5-től 16-ig, kis zápor
29	22	B	0	Felhőátvonulás
31	14	Fel	2	Frontelőtti eső 6,7 mm, heves légny. nyugtalanság
31	21	Fel	1	Frontelőtti eső 0,3 mm
31	23	B	2	Felső front; záporeső 14,4 mm

A hónap rövid frontológiai jellemzése: A frontok száma a normálisnál kisebb és fejlettségük általában gyenge volt. Erős fejlettségű frontok csak a hónap legutolsó napján fordultak elő.

LÉGTÖMEGNAPTÁR

Budapest, 1962. október

A légtömeg megnevezése	Mikor érkezett Nap	Óra	Mikor vonult el Nap	Óra	Tartóssága Óra	A következő légtömegtől elválasztó határfelület
Tengeri enyhe mW	/Szept./		1	11	11	Lesiklófelület
Szubtrópusi tM	1	11	3	15	52	Lesiklófelület
Szárazföldi meleg cW	3	15	4	10	19	Lesiklófelület
Szubtrópusi tM	4	10	6	22	60	Betörési fr.
Tengeri mérsékelt mM	6	22	7	10	12	Felsiklási fr.
Szárazföldi meleg cW	7	10	7	15	5	Betörési fr.
Szárazföldi mérsékelt cM	7	15	14	13	166	Felsiklási fr.
Tengeri mérsékelt mM	14	13	15	1	12	Betörési fr.
Tengeri hideg mK	15	1	17	14	61	Betörési fr.
Sarkvidéki hideg aK	17	14	17	23	9	Lesiklófelület
Szárazföldi hideg cK	17	23	18	11	12	Felsiklási fr.
Szárazföldi mérsékelt cM	18	11	19	13	26	Betörési fr.
Tengeri mérsékelt mM	19	13	21	7	42	Betörési fr.
Szárazföldi hideg cK	21	7	23	16	57	Lesiklófelület
Szárazföldi mérsékelt cM	23	16	24	11	19	Lesiklófelület
Tengeri mérsékelt mM	24	11	25	12	25	Betörési fr.
Szárazföldi mérsékelt cM	25	12	28	16	76	Lesiklófelület
Tengeri mérsékelt mM	28	16	31	14	70	Felsiklási fr.
Tengeri enyhe mW	31	14	31	21	7	Felsiklási fr.
Szubtrópusi tM	31	21	/nov./		3	-

Az egyes levegőfajták jelenlétének tartama a hónap folyamán:

Levegőfajta		óra	%
Sarkvidéki hideg	aK	9	1
Szárazföldi hideg	cK	69	9
Tengeri hideg	mK	61	8
Tengeri mérsékelt	mM	161	22
Tengeri enyhe	mW	18	2
Szárazföldi mérsékelt	cM	287	39
Szárazföldi meleg	cW	24	3
Szubtrópusi	tM	115	16

A hónap rövid légtömegtani jellemzése: Ebben a hónapban az a ritka eset fordult elő, hogy a hónap folyamán minden levegőfajta képviselve volt. Uralkodó levegőfajtaként a cM levegő lépett fel.

A hónap rövid légtömegtani jellemzése: Ebben a hónapban az a ritka eset fordult elő, hogy a hónap folyamán minden levegőfajta képviselve volt. Uralkodó levegőfajtaként a cM levegő lépett fel.

Magyarország időjárása 1962 október havában.

Október hónap az átlagnál kissé melegebb, napfényben gazdag, csapadékban szegény volt. A hónap folyamán szokatlan szárazság uralkodott.

A felsorolt időjárási vonásokat a frontátvonulások kis száma és fejletlensége indokolja. Jellemző volt még a szárazföldi mérsékelt levegő fajta erős uralma.

A hőmérséklet havi középértéke általában 10-12 fok volt, egyes helyeken mintegy 0.1-0.5 fokkal maradt az átlag alatt, másutt ugyanannyival múlta felül a sokévi átlagot. A napi középhőmérsékleti értékek a hónap első felében mintegy 1-4 fokkal haladták meg az átlagértéket, a hónap második felében pedig ugyanannyival maradtak alatta. A hőmérséklet maximumértékei általában a hónap 1-5 napján álltak be, 22-26 fokkal, míg a legalacsonyabb értékeket 29-én észlelték, 6-15 fokot. A legkisebb éjjeli lehűlés 5-6-án következett be. Ekkor 5-13 fokig hűlt le a levegő. A legalacsonyabb értékek a hónap második felében, főként 22-27-e közti időben fordultak elő -6 +3 fokkal. A talajközeli légréteg 7-én volt a legmelegebb, ekkor 6-10 fokos radiációs minimumokat mértek. Leghidegebb volt a talajközeli légréteg 22-23-án, amikor -7, -1 fokig hűlt le a levegő. 11-étől kezdve az országban majd minden napon talajmenti fagyok voltak.

Október hónapban még egy-két nyári nap jelentkezett, ami átlagkörüli értéknek felel meg. A fagyos napok száma egyes helyeken 2-8 nappal haladta meg az átlagot.

A légnyomás havi középértéke Budapesten 130 m tengerszintfeletti magasságban 754.4 mm volt, +2.5 mm-el magasabb mint a 30 éves átlag. A tengerszintre átszámított érték 766.2 mm.

A napfénytartam októberben 161-238 óra, a sokévi átlagot mintegy 40-80 órával múlta felül. A teljes besugárzás összege Budapesten a vízszintes síkra 6065 goal/cm^2 volt.

A levegő relatív nedvességtartalma 62-83 %, egyes helyeken átlagkörüli érték, másutt átlag alatti értékek fordultak elő. A felhőzet havi középértékei hasonló eloszlást mutattak mint a nedvességértékek.

Az ország területére kevesebb csapadék hullott mint szeptember hónapban. Átlagfölötti csapadékot csak Magyaróvár térségében mértek. Átlag és átlag fele között volt a lehullott csapadék mennyisége a Dunántúl északi- és nyugati részén, a Bakonyban és a Vértes vidékén. Az említett vonaltól keletre eső területeken Salgótarján, Nagykőrös, Kalocsa, Bácsalmás vonalig, - Baranya m. kivételével - az átlag egy tizede és fele közötti csapadék hullott. Az ország többi részén az átlag egy tizedét sem érte el a lehullott csapadék mennyisége. Az ország keleti felében a havi csapadékösszegek általában az 5.0 mm-t sem érték el.

Legnagyobb havi csapadékmennyiséget a Veszprém megyei Bakonypölöskei állomásunkon mértek 57.9 mm-t, ugyanitt mérték a 24 órás csapadékmaximumot is 49.0 mm-t. A legkisebb havi csapadékösszegeket a Rétköz vidékén figyelték meg. E területen több helyen - Rétközberencs, Kékcserestó, Kemecse, Kótaj stb. - egyáltalán nem hullott csapadék.

A csapadékos napok száma 1.0 mm-nél nagyobb csapadékkal 2-6 nappal maradt az átlag alatt. 10 mm-nél nagyobb csapadék a Dunántúlon csak 1 napon, a Dunától keletre eső országrészen egyáltalán nem hullott. Zivataros nap nem fordult elő.

A meleg és napfényes időjárás kedvezett a késői gyümölcsfélék érésének és a jó minőség kialakulásának, viszont a fagyok a konyhakerti növényekben kisebb-nagyobb károkat okoztak. A szokatlanul erős szárazság rendkívüli módon megnehezítette a talajmunkálatokat és káros volt az őszi-ek vetésére és fejlődésére is.

IDŐJÁRÁSI ADATOK

1962. október hó

Állomások	Hőmérséklet C°								Csapadék				Napsütés	
	Havi középp	Eltérés a normá-tól	Abszol. max.	Nap	Abszol. min.	Nap	Nyári napok sz. max ≥ 25°C	Fagyos napok sz. min ≤ 0°C	Összeg mm	Eltérés a normá-tól	Napok száma ≥ 1 mm	Hóval-tos n. száma	Összeg óra	Eltérés a normá-tól
Magyaróvár	9.9	-0.1	25.2	3	-2.3	23	1	5	49	+ 9	6	0	192	+70
Keszthely	11.3	+0.3	24.5	3	-0.5	22	0	1	17	-46	3	0	194	+70
Szombathely	9.7	-0.1	22.7	2	-0.6	27	0	4	41	-25	5	0	160	-
Pécs	12.5	+1.5	26.6	2.4	1.2	27	4	0	5	-55	1	0	186	+49
Budapest	11.8	+0.7	25.2	4	1.5	23	1	0	22	-29	3	0	211	+72
Kalocsa	12.3	+1.0	25.0	2	0.2	22	1	0	5	-41	2	0	221	+68
Szolnok	10.8	-0.2	24.6	3	-2.4	22	0	7	4	-39	3	0	227	-
Miskolc	9.9	-0.5	25.4	4	-3.6	23	2	11	4	-44	2	0	195	-
Nyíregyháza	9.9	-0.2	24.3	3	-4.9	23	0	12	0.3	-48	0	0	223	-
Debrecen	9.7	-0.7	24.0	3	-5.2	27	0	10	4	-46	1	0	225	+72
Békéscsaba	10.9	-0.6	25.0	1.4	-4.1	24	2	7	5	-41	1	0	220	+73
Kékestető	7.5	+1.3	18.4	5	0.8	22	0	0	9	-62	2	0	238	+94

620681.OMK

IDŐJÁRÁSI NAPIJELENTÉS

ЕЖЕДНЕВНЫЙ МЕТЕОРОЛОГИЧЕСКИЙ БЮЛЛЕТЕНЬ • DAILY WEATHER REPORT
BULLETIN QUOTIDIEN DE TEMPS • TÄGLICHER WETTERBERICHT

LIBRARY
JAN 17 1963
WEATHER BUREAU

ADJA AZ ORSZÁGOS METEOROLÓGIAI INTÉZET
BUDAPEST II. KITAIBEL PÁL UTCA 1
TELEFON: KÖZPONT: 353-500, IDŐJELZŐ OSZT.: 150-410

MEGJELENIK NAPONKÉNT • ELŐFIZETÉSI ÁRA
A POSTAI KÖLTSÉGEKKEL EGYÜTT NEGYEDÉVRE 60, Ft
KIADÁSÉRT FELELŐS A[illegible] IGAZGATÓJA

5. évfolyam 305. szám. + Budapest + 1962. november 1.

Az időjárási helyzet ma reggel és a várható időjárás:

Egy földközi-tengeri ciklon Közép-Európában borult, e-ős időjárást okoz. Ezeken a területeken a lehullott csapadék mennyisége 10, 15 m. A Balkán félszigeten több helyen volt ujból zivatar.

Hazánkban tegnap borult, esős volt az idő. A csapadék ennyisége keleten nem volt jelentős, nyugaton azonban általában 15, 20, helyenként 25, 30, sőt Tatabányán és Magyaróvárott 33, Zircen 37, Farkasgyepün 41, Herenden 42 mm-t mértek. A hőmérséklet napközben általában 10, 15, a keleti határszélen 16, 20, viszont északnyugaton csak 7, 9 fokig emelkedett. Hajnalban általában 8, 13, a nyugati országrészben 4, 6 fokig hült le a levegő. Ma délelőtt hazánkban folytatódott a borult, esős idő, a hőmérséklet nyugaton csak 4, 6, az ország többi részein viszont 13, 19 fok között volt.

Ma 12 órakor Budapesten a hőmérséklet 14 fok, a tengerszintre átszámitott légnyomás 751 mm, nem változik.

Várható időjárás péntek estig:

Erősen felhős idő megismétlődő esőkkel, keleten egy-két helyen zivatarral.
A Dunántúlon élénk északi, északnyugati, az ország keleti felében mérsékelt délkeleti szél.
A hőmérséklet keleten csökken, nyugaton nem változik.

Várható legalacsonyabb éjszakai hőmérséklet keleten 8, 12, nyugaton 2, 6,
legmagasabb nappali hőmérséklet holnap: keleten 10, 13, a Dunántúlon általában 5, 9 fok között, a nyugati határszélen 5 fok alatt.

Kaposthné

A hőmérséklet középértéke és eltérése a 90 évi átlagtól:

1962. X. 31.: 9,8 C°, +1,2 C°.

1871 óta ezen a napon előfordult:

Legmagasabb hőmérséklet 22,7 C° /1926/
Legalacsonyabb hőmérséklet -9,5 C° /1920/

62.0633.OMI.

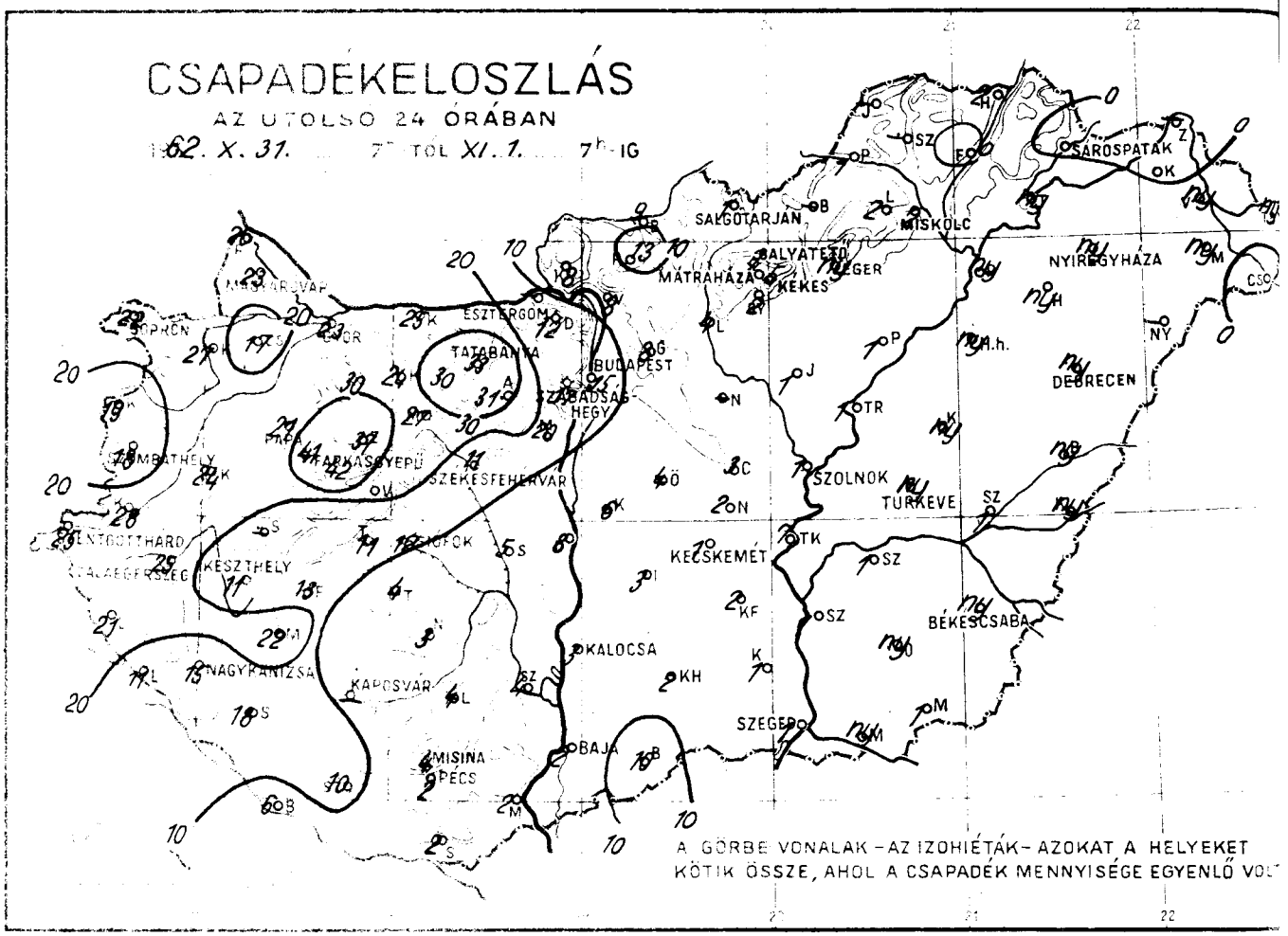
CSAPADÉKELOSZLÁS
AZ UTOLSÓ 24 ÓRÁBAN
1962. X. 31. 7h TOL XI. 1. 7h IG
SALGÓTARJÁN
MISKOLC
MÁTRAHÁZA
EGER
KEKES
NYÍREGYHÁZA
DEBRECEN
SZOLNOK
TÚRKEVE
BUDAPEST
SZABADSÁG-HEGY
TATABÁNYA
ESZTERGOM
SOPRON
SZÉKESFEHÉRVÁR
KECSKEMÉT
KALOCSA
BÉKÉSCSABA
SZEGED
BAJA
PÉCS
MISINA
KAPOSVÁR
NAGYKANIZSA
KESZTHELY
A GÖRBE VONALAK – AZ IZOHIÉTÁK – AZOKAT A HELYEKET
KÖTIK ÖSSZE, AHOL A CSAPADÉK MENNYISÉGE EGYENLŐ VOL

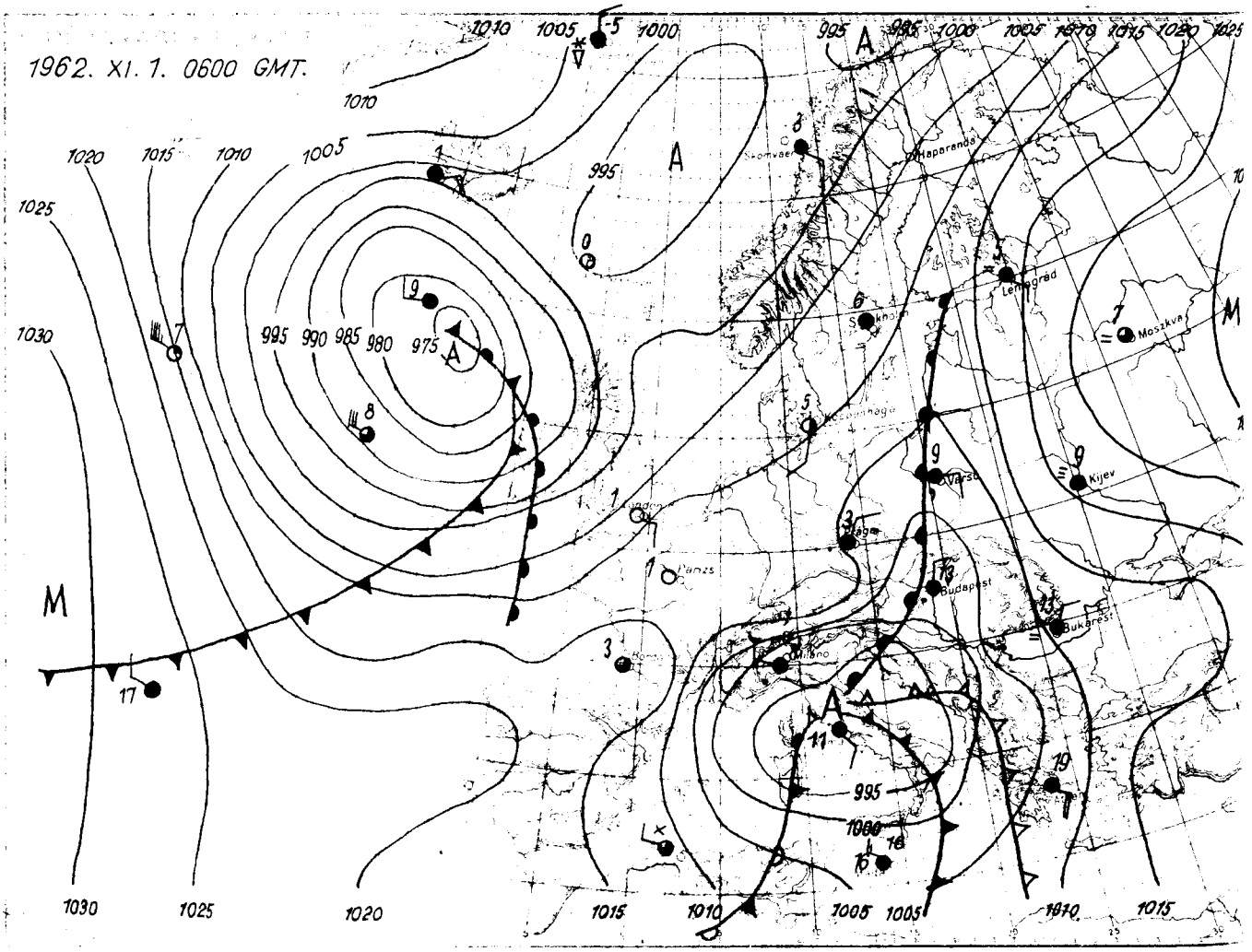
1962. XI. 1. 0600 GMT.
Haparanda
Leningrad
Moszkva
Kijev
Varsó
Budapest
Bukarest

1962. november hó, **1.** nap **csütörtök**

	Az utolsó 24 óra adatai							24 órai csapadék mm	
	Csapadék (mm)		Hőmérsékleti szélsőségek			Napsütés (óra) tegnap			
			tegnapi nappali max.	éjszakai min.	min. 5 cm-en				
12815 Magyaróvár	33		9	3	2	0	Rajka	26	
822 Győr	23		10	3	3	0	Kapuvár	27	
825 Pápa	21		9	4	1	0	Csorna	17	
805 Sopron	22		7	3	2	0	Komárom	25	
812 Szombathely	18		8	4	4	0	Káld	24	
910 Szentgotthárd	25		8	6	5	0	Kőszeg	19	
915 Zalaegerszeg	25		9	4	4		Körmend	28	
Lenti	21		10	5			Letenye	11	
925 Nagykanizsa	15		10	4	4		Sümeg		
920 Keszthely	11		10	4		0	Zirc	37	
Tihany	11		11	6			Kisbér	24	
935 Siófok	12		11	7	7	0	Mór	27	
942 Pécs	2		12	10	10	0	Alcsút	31	
941 Misinatető (534 m)	4		10	9	4	0	Dobogókő	12	
Siklós	2		13	9	9		Fonyód	13	
827 Farkasgyepű (400 m)	41			2	1		Tab	4	
Veszprém	21		10	4			Sárbogárd	5	
833 Tatabánya	33			4	4		Lengyel	4	
828 Esztergom							Nagykónyi	3	
840 Budapest OMI	15		12	11	10	0	Marcali	22	
841 Szabadsághegy (474 m)	17		10	9	9	0	Somogyszob	18	
Martonvásár	20		11	11			Barcs	6	
835 Székesfehérvár	11		11	5	4		Szigetvár	10	
Dunaújváros	8		12	11			Bácsalmás	31	
Szekszárd	4		16	10	9		Kiskunhalas	2	
Mohács	2		14	8			Izsák	3	
960 Baja	2		16	14	12	0	Kunsztmiklós	6	
955 Kalocsa	3		15	11	8		Örkény	4	
Cegléd	3		14	10			Nagykáta		
860 Szolnok	1		15	11	7	1	Jászapáti	1	
970 Kecskemét	1		15	11	10	1	Tiszakécske	7	
Kiskunfélegyháza	2		16	12	10		Nagykőrös	2	
982 Szeged	1		19	14	11	3	Kistelek	1	
Mezőhegyes	1		21	14	12		Makó	ny	
Orosháza	ny		20	13	12		Szentes	1	
990 Békéscsaba	ny		20	12	9	3	Szarvas	1	
875 Túrkeve	ny		18	10	9		Szeghalom	1	
Berettyóújfalu	ny		20	12	10		Körösszakál	ny	
880 Debrecen	ny		18	12	9	3	Tiszaroff	1	
892 Nyíregyháza	ny		15	8	6	1	Poroszló	1	
Kisvárda	.		16	9	4	1	Karcag	ny	
Mátészalka	ny		19	10			Hortobágy	ny	
Tiszabecs	ny		19	6			Polgár	ny	
Vác	8		10	10			Hajdúnánás		
Gödöllő	8		11	10			Nyírbéltek		
Lőrinci	4		14	5	5		Csenger	.	
Gyöngyös	2		17	14			Vásárosnamény	ny	
Balassagyarmat	9		9	5			Záhony		
755 Salgótarján	1		11	10			Királyrét	8	
Galyatető (932 m)	7		9	5			Romlány	13	
851 Kékestető (1000 m)	5		8	8		0	Borsodnádasd		
Mátraháza (672 m)	5		13	10			Jósvafő		
865 Eger	ny		16	14	12	0	Szendrőlád		
Putnok	1		10	8	7		Hidasnémeti	2	
Lillafüred	2		11	4			Tokaj	ny	
772 Miskolc	2		12	9	8	0	Kaposvár		
Fügöd	.		13	5			Hajdúdorog	ny	
778 Sárospatak	.		14	11	6	0			

Magassági légállapotmérések

(óraadatok greenwichi időben)

Budapest

1962.X. 31. 06 h

mb	m	C°	T_d
1000	88		
850	1426	5	5
700	2998	0	0
500	5610	-17	-21
400	7250	-27	-32
300	9250	-43	-49
200	11850	-63	-69
150	13620	-60	
100	16160	-57	
50			

Jellemző pontok :

	mb	C°	T_d
Talaj:	994	8	7
1	955	9	9
2	860	5	5
3	795	4	4
4	250	-53	-59
5	≈189	-66	-72
6	143	-59	
7			
8			
9			
10			
11			
12			
13			
14			
15			
16			
17			

* Tropopauza 12,2 km

Budapest

1962.X.31. 12 h

mb	m	C°	T_d
1000	81		
850	1426	9	7
700	3012	0	- 1
500	5620	-16	-17
400	7270	-27	-30
300	9270	-42	-47
200	11880	-63	-67
150	13640	-61	
100	16170	-60	
50			

Jellemző pontok :

	mb	C°	T_d
Talaj:	993	10	9
1	964	10	8
2	913	7	6
3	873	7	7
4	843	10	7
5	250	-52	-53
6	≈182	-66	-70
7	164	-66	
8	156	-61	
9			
10			
11			
12			
13			
14			
15			
16			
17			

* Tropopauza 12,4 km

Budapest

1962.X.31. 18 h

mb	m	C°	T_d
1000	57		
850	1413	7	6
700	2994	- 1	- 2
500	5600	-17	-18
400	7240	-28	-33
300	9240	-43	-46
200	11840	-65	-67
150	13600	-61	
100			
50			

Jellemző pontok :

	mb	C°	T_d
Talaj:	990	12	10
1	960	10	8
2	946	12	9
3	850	7	6
4	810	7	6
5	250	-53	-56
6	≈194	-66	-68
7	180	-64	
8	168	-65	
9	142	-59	
10	120	-58	
11			
12			
13			
14			
15			
16			
17			

* Tropopauza 12,2 km

Budapest

1962.X.31. 24 h

mb	m	C°	T_d
1000	23		
850	1390	9	8
700	2973	0	0
500	5590	-16	-16
400	7240	-28	-29
300	9240	-43	-44
200	11840	-63	
150			
100			
50			

Jellemző pontok :

	mb	C°	T_d
Talaj:	986	13	10
1	960	14	12
2	924	14	10
3	724	0	0
4	692	0	0
5	250	-54	-54
6	≈208	-64	-65
7	191	-63	
8	176	-60	
9			
10			
11			
12			
13			
14			
15			
16			
17			

* Tropopauza 11,6 km

Magassági szélmérések

(óraadatok greenwichi időben)

X.31.	Bpest 06 h		Bpest 12 h		Bpest 18 h		Bpest 24 h		Szeged 05 h		Szeged 11 h		Szeged 24 h		Miskolc 24 h		
	fok	m/s	fok	m/s	fok	m/s	fok	m/s	fok	m/s	fok	m/s	fok	m/s	fok	m/s	fok m/s
Talaj	90	2	90	2	40	2	80	7	40	2	140	2	120	2	320	2	
500 m	130	4	160	7	90	10	130	17	160	8	150	10	240	12	10	7	
1000	170	11	170	8	130	13	160	21	180	12	180	12	140	19	190	6	
1500	180	12	190	9	170	18	160	21	190	6	180	12	160	21	160	12	
2000	210	10	190	9	170	18	160	19	220	8	180	12	160	21	160	12	
3000	220	18	180	14	170	16	150	22	220	8	180	12	160	21	160	12	
4000	220	16	200	14	170	16	150	22	210	12	200	14	160	21			
5000	220	16	200	20	180	17	150	22	210	17	210	15	160	21			
7000	220	24	210	24	210	19	160	22	230	15	200	12	170	21			
9000	220	24	210	24	180	26	170	15	260	15	200	16	160	27			
10000	260	13	200	24	180	26	160	23	220	20	200	16	160	27			
12000	210	25	180	33	200	32			200	17	200	16	160	27			
14000	200	17	200	26	210	28			180	17	200	16	180	25			
16000	190	15	210	9					210	13	220	17					
18000																	
20000																	

MTESZ NYOMDA BUDAPEST

DŐJÁRÁSI NAPIJELENTÉS

ЕЖЕДНЕВНЫЙ МЕТЕОРОЛОГИЧЕСКИЙ БЮЛЛЕТЕНЬ • DAILY WEATHER REPORT
BULLETIN QUOTIDIEN DE TEMPS • TÄGLICHER WETTERBERICHT

ADJA AZ ORSZÁGOS METEOROLÓGIAI INTÉZET
UDAPEST II. KITAIBEL PÁL UTCA 1
ELEFON: KÖZPONT: 353-500, IDŐJELZŐ OSZT.: 150-410

MEGJELENIK NAPONKÉNT • ELŐFIZETÉSI ÁRA
A POSTAI KÖLTSÉGGEL EGYÜTT NEGYEDÉVRE 60, Ft
KIADÁSÉRT FELEL AZ INTÉZET IGAZGATÓJA

15. évfolyam 306. szám. + Budapest + 1962. november 2.

Az időjárási helyzet ma reggel és a várható időjárás:

Az Atlanti óceán felett a Golf tengeráram mentén délnyugat-északkelet irányban ciklonok sora helyezkedik el. Kelet-Európa legnagyobb részét anticiklon fedi. A Közép-Európa időjárását irányító földközi-tengeri ciklon tegnap elérte fejlődésének tetőpontját, ha hajnalra hirtelen összeomlott és a benne lévő nagy esőzéseket, zivatarokat gyenge esők váltották fel, amelyek fokozatosan megszünnek.

Hazánk területét tegnap az emlitett földközi-tengeri ciklon ugynevezett veszteglőfrontja északkelet-délnyugat irányban időjárásilag két ellentétes részre osztotta: a Dunántúlon egész nap esős, hideg idő volt és erős északi szél fujt, a keleti országrészben viszont az esti órákig szinte nyárelei enyheség uralkodott és mérsékelt déli szél fujt, több helyen kisebb eső is esett. Az esti órákban a front vonala kelet felé elmozdult, heves záporok, szegeden zivatar kiséretében, majd kb. éjfélkor elhagyta az ország területét. A 24 óra alatt lehullott eső mennyisége a Dunántúl nyugati kétharmad részében általában 10-20, az ország többi területein 1-10 mm között volt. A hőmérséklet napközben Vác, Siófok, Somogyszob vonalától nyugatra csak 4 - 7, a Dunántúl többi részein 8 - 15, a Duna vonalától keletre 16 - 21, sőt Tiszabecsen és Záhonyban 22 fokig emelkedett. Ma reggelre nyugaton 0, +4, máshol 5, 8, az északkeleti határmegyékben csak 9 — 12 fokig hült le a levegő; a Dunántúlon több helyen talajmenti fagy alakult ki.

Ma 12 órakor Budapesten a hőmérséklet 10 fok, a tengerszintre átszámitott légnyomás 761 mm, gyengén emelkedő irányzatú.

Várható időjárás szombat estig:

Felhős, párás idő.
Legfeljebb néhány helyen még kevés eső.
Mérsékelt, változó irányú szél.
Éjszakai és reggeli ködképződés.

Várható legalacsonyabb éjszakai hőmérséklet: 0, +4 fok között, keleten többhelyen még +4 fok felett, legmagasabb nappali hőmérséklet holnap: 6, 10 fok között.

Tóth Pál

A hőmérséklet középértéke és eltérése a 90 évi átlagtól:

1962. XI. 1-én: 12,0 C°, +3,9 C°.

1871 óta ezen a napon előfordult:

legmagasabb hőmérséklet	21,5 C° /1926/
legalacsonyabb hőmérséklet	-8,3 C° /1920/

62.0637.0MI.

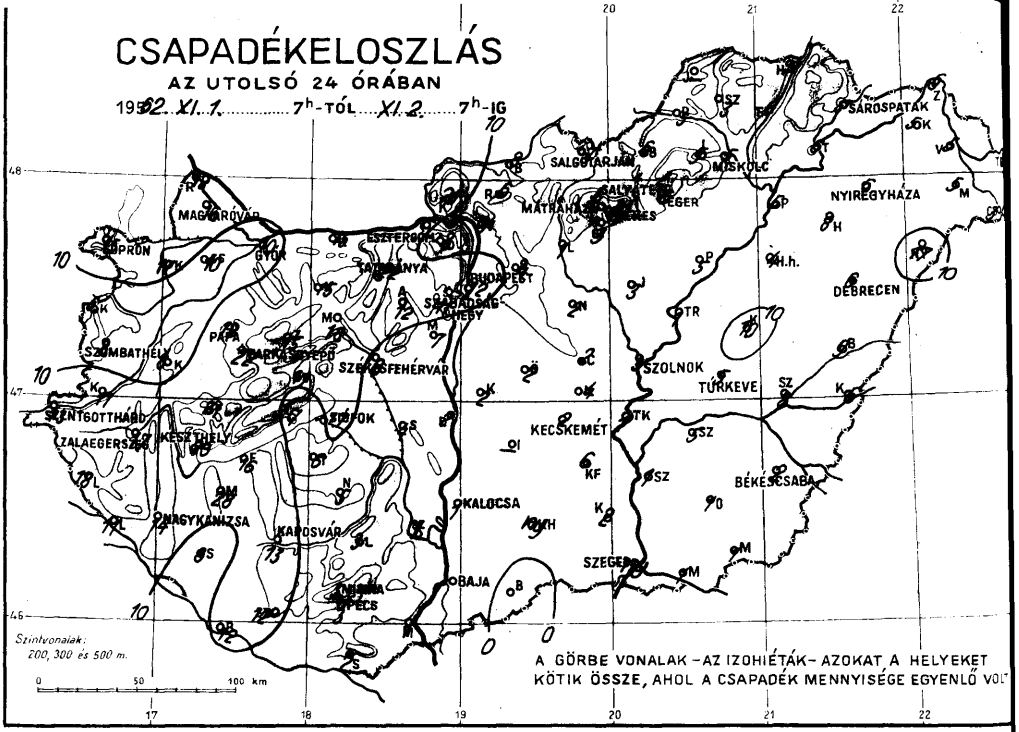
CSAPADÉKELOSZLÁS
AZ UTOLSÓ 24 ÓRÁBAN
1962. XI. 1. 7h-TÓL XI. 2. 7h-IG
SÁROSPATAK
SALGÓTARJÁN
MISKOLC
NYIREGYHÁZA
MAGYARÓVÁR
SOPRON
GYŐR
ESZTERGOM
TATABÁNYA
BUDAPEST
SZABADSÁG HEGY
DEBRECEN
SZOMBATHELY
PAPA
SZÉKESFEHÉRVÁR
SZOLNOK
TÜRKEVE
SZENTGOTTHÁRD
ZALAEGERSZEG
KESZTHELY
SIÓFOK
KECSKEMÉT
BÉKÉSCSABA
KALOCSA
NAGYKANIZSA
KAPOSVÁR
SZEGED
BAJA
MINNA PÉCS
Szintvonalak: 200, 300 és 500 m.
0 50 100 km
A GÖRBE VONALAK – AZ IZOHIÉTÁK – AZOKAT A HELYEKET KÖTIK ÖSSZE, AHOL A CSAPADÉK MENNYISÉGE EGYENLŐ VOLT

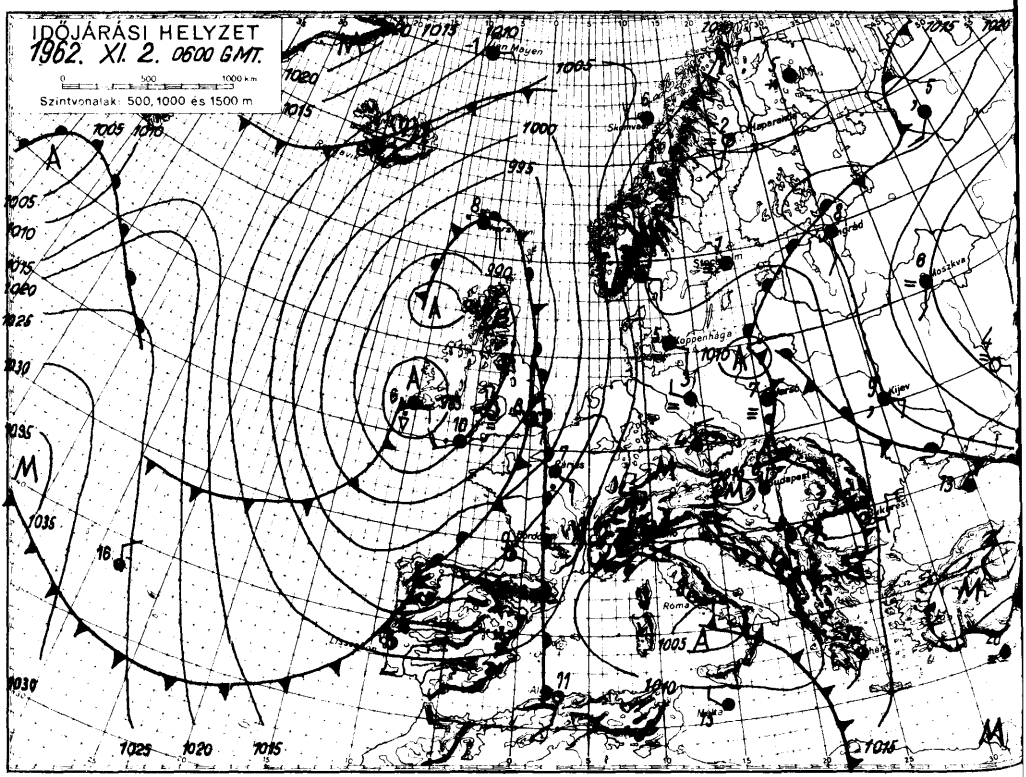
IDŐJÁRÁSI HELYZET
1962. XI. 2. 0600 GMT.
0 500 1000 km
Szintvonalak: 500, 1000 és 1500 m
Jan Mayen
Skemvaer
Koppenhága
Moszkva
Kijev
Budapest
Roma
Nyalta

1962. november hó, **2.** nap **péntek**

	Az utolsó 24 óra adatai						24 órai csapadék mm		
	Csapadék (mm)		Hőmérsékleti szélsőségek			Napsütés (óra) tegnap			
			tegnapi nappali max.	éjszakai min.	min. 5 cm-en				
12815 Magyaróvár	16		6	2	0	0	Rajka	12	
822 Győr	10		5	1	-1	0	Kapuvár	17	
825 Pápa	12		6	2	-4	0	Csorna	10	
805 Sopron	15		4	2	-2	0	Komárom	15	
812 Szombathely	8		6	1	-2	0	Káld	8	
910 Szentgotthárd	13		7	4	4	0	Kőszeg	5	
915 Zalaegerszeg	17		6	1	-1		Körmend	17	
Lenti	18		7	3			Letenye	11	
925 Nagykanizsa	14		5	0	0		Sümeg	21	
920 Keszthely	20		5	2		0	Zirc	15	
Tihany	7		10	4			Kisbér	15	
935 Siófok	17		8	3	0	0	Mór	18	
942 Pécs	3		14	3	1	0	Alcsút	12	
941 Misinatető (534 m)	3		12	2	0	0	Dobogókő	8	
Siklós	2		14	3	3		Fonyód	16	
827 Farkasgyepű (400 m)	22		9	1	-2		Tab	6	
Veszprém	11		4	0			Sárbogárd	4	
833 Tatabánya	22		13	4	3		Lengyel	3	
828 Esztergom							Nagykónyi	5	
840 Budapest OMI	12		14	5	3	0	Marcali	28	
841 Szabadsághegy (474 m)	11		12	3	2	0	Somogyszob	8	
Martonvásár	7		12	4			Barcs	12	
835 Székesfehérvár	8		11	2	-1		Szigetvár	12	
Dunaújváros	2		12	4			Bácsalmás	.	
Szekszárd	3		17	7	1		Kiskunhalas	ny	↗
Mohács	1		16	4			Izsák		
960 Baja	1		17	4	4	1	Kunsztmiklós	2	
955 Kalocsa	1		18	4	0		Örkény	2	
Cegléd	2		17	4			Nagykáta	2	
860 Szolnok	3		18	6	2	0	Jászapáti	3	
970 Kecskemét	2		19	4	4	0	Tiszakécske	1	
Kiskunfélegyháza	6		20	5	3		Nagykőrös	4	
982 Szeged	ny	↗	21	6	4	3	Kistelek	2	↗
Mezőhegyes	1		21	6	5		Makó	1	
Orosháza	1		21	6	5		Szentes	1	
990 Békéscsaba	2		21	6	6	1	Szarvas	5	
875 Törkeve	5		20	6	6		Szeghalom	8	
Berettyóújfalu	9		20	10	10		Kőrösszakál	6	
880 Debrecen	6		19	12	10	0	Tiszaroff	1	
892 Nyiregyháza	6		19	11	10	0	Poroszló	5	
Kisvárda	5		22	12	10	0	Karcag	10	
Mátészalka	5		21	11			Hortobágy	4	
Tiszabecs	1		22	12			Polgár	5	
Vác	8		13	5			Hajdúnánás		
Gödöllő	4		14	4			Nyírbéltek	17	
Lőrinci	1		17	13	12		Csenger	3	
Gyöngyös	3		17	9			Vásárosnamény	5	
Balassagyarmat	8		11	3			Záhony	6	
755 Salgótarján	3		14	6	4		Királyrét	21	
Galyatető (932 m)	5		12	4			Romhány	6	
851 Kékestető (1000 m)	8		10	6		0	Borsodnádasd	6	
Mátraháza (672 m)	3		14	6			Jósvafő		
865 Eger	6		18	9	7	0	Szendrőlád	3	
Putnok	5		14	9	8		Hidasnémeti	5	
Lillafüred	9		13	10			Tokaj	6	
772 Miskolc	5		15	10	8	0	**Kaposvár**	13	
Füged	6		19	7			**Hajdúdorog**	8	
778 Sárospatak	5		20	11	9	0			

Magassági légállapotmérések

(óraadatok greenwichi időben)

Budapest 1962. XI. 1. 06h			
mb	m	C°	T_d
1000	3		
850	1366	8	8
700	2947	- 1	- 1
500	5550	-18	-18
400	7180	-28	-28
300	9180	-43	-46
200	11810	-58	-59
150	13610	-59	
100	16170	-55	
50			
Jellemző pontok:			
mb		C°	T_d
Talaj:	984	13	11
1	950	15	13
2	800	5	- 5
3	600	- 9	- 9
4	250	-52	-54
5	230	-57	-58
6	*188	-60	-62
7			
8			
9			
10			
11			
12			
13			
14			
15			
16			
17			

* Tropopauza 12,2 km

Budapest 1962. XI. 1. 12h			
mb	m	C°	T_d
1000	9		
850	1367	7	3
700	2939	- 2	- 2
500	5540	-18	-22
400	7170	-28	-34
300	9160	-47	-52
200	11750	-56	
150	13600	-53	
100			
50			
Jellemző pontok:			
mb		C°	T_d
Talaj:	985	15	10
1	948	13	11
2	900	10	7
3	600	-10	-10
4	250	-56	-61
5	236	-56	-61
6	224	-58	-62
7	*204	-58	-62
8	194	-53	
9	128	-54	
10	110	-57	
11			
12			
13			
14			
15			
16			
17			

* Tropopauza 11,6 km

Budapest 1962. XI. 1. 18h			
mb	m	C°	T_d
1000	26		
850	1388	8	6
700	2960	- 2	- 3
500	5550	-18	-21
400	7170	-31	-37
300	9160	-45	-50
200	11760	-56	
150			
100			
50			
Jellemző pontok:			
mb		C°	T_d
Talaj:	985	13	11
1	958	15	11
2	800	4	2
3	250	-54	-59
4	*231	-59	-64
5	206	-57	
6	178	-57	
7			
8			
9			
10			
11			
12			
13			
14			
15			
16			
17			

* Tropopauza 10,8 km

Budapest 1962. XI. 1. 24h			
mb	m	C°	T_d
1000	89		
850	1431	8	0
700	3007	- 2	- 8
500	5600	-19	-23
400	7220	-32	-37
300	9190	-47	-51
200	11770	-58	
150	13600	-55	
100	16190	-55	
50			
Jellemző pontok:			
mb		C°	T_d
Talaj:	994	5	3
1	896	10	2
2	800	5	- 1
3	600	-10	-15
4	580	-10	-15
5	250	-56	-59
6	*236	-59	-62
7			
8			
9			
10			
11			
12			
13			
14			
15			
16			
17			

* Tropopauza 10,7 km

Magassági szélmérések

(óraadatok greenwichi időben)

XI. 1.	Bpest 06 h		Bpest 12 h		Bpest 18 h		Bpest 24 h		Szeged 06 h		Szeged 12 h		Szeged 24 h		Miskolc 12 h		
	fok	m/s	fok	m/s	fok	m/s	fok	m/s	fok	m/s	fok	m/s	fok	m/s	fok	m/s	fok m/s
Talaj	140	7	90	7	40	2	270	2	140	7	90	12	320	2	320	2	
500 m	150	18	150	16	170	11	320	4	150	15	150	17	330	5	130	3	
1000	150	21	170	18	180	16	240	10	170	20	160	20	260	5	160	11	
1500	150	21	170	18	180	16	220	12	170	20	160	20	230	7	160	21	
2000	150	19	150	10	180	14	210	12	170	20	180	21	220	6			
3000	140	20	150	10	180	14	200	14	160	22	160	16	190	10			
4000	140	16	140	15	180	18	180	15	160	22	160	16	190	10			
5000	130	23	150	20	180	18	180	15	170	22	180	23	190	17			
7000	130	23	170	19	180	18	160	22	180	17	200	20	170	26			
9000	130	26	150	26	180	23	150	31	170	26	200	20	170	26			
10000	130	40	140	22	180	23	150	31	170	26	200	20	170	26			
12000	140	24	140	22	180	23	170	17	170	21	190	20	170	26			
14000	210	26	170	18	180	23	170	17	190	19	200	18	190	15			
16000	180	18					170	17	190	19	200	22	190	15			
18000																	
20000																	

UNSET WITH HCA DILUENT

IDŐJÁRÁSI NAPIJELENTÉS

ЕЖЕДНЕВНЫЙ МЕТЕОРОЛОГИЧЕСКИЙ БЮЛЛЕТЕНЬ • DAILY WEATHER REPORT
BULLETIN QUOTIDIEN DE TEMPS • TÄGLICHER WETTERBERICHT

KIADJA AZ ORSZÁGOS METEOROLÓGIAI INTÉZET
BUDAPEST II. KITAIBEL PÁL UTCA 1
TELEFON: KÖZPONT: 353-500, IDŐJELZŐ OSZT.: 150-410

MEGJELENIK NAPONKÉNT • ELŐFIZETÉSI ÁRA A POSTAI KÖLTSÉGGEL EGYÜTT NEGYEDÉVRE 60, Ft
KIADÁSÉRT FELEL AZ INTÉZET IGAZGATÓJA

75. évfolyam 307. szám. + Budapest+ 1962. november 3.

Az időjárási helyzet ma reggel és a várható időjárás:

A Szovjetúnió európai területén továbbra is magas a légnyomás és jobbára száraz az idő. Nagy-Britannia felett viszont alacsony a légnyomás és többfelé esik az eső. A földközi-tengeri ciklon lassan feltöltődik.

Hazánkban tegnap felhős, ködös volt az idő, többfelé esővel. A csapadék mennyisége* csak Dél-Baranyában haladta meg az 5 mm-t. A hőmérséklet napközben általában 7, 14, az északkeleti határmegyékben azonban még 15, 19 fokig emelkedett. Ma hajnalban a Dunántúlon 0, +4 máshol csak +4, +10 fokig hült le a levegő. Reggel néhány helyen talajmenti fagy keletkezett. Ma délelőtt az országban sokfelé ködös volt az idő.

Ma 12 órakor Budapesten a hőmérséklet 12 fok, a tengerszintre átszámított légnyomás 763 mm, alig változik.

Várható időjárás vasárnap estig:

Felhős, párás idő eső nélkül.
Kevés napsütés.
Sokhelyen köd.
Gyenge légáramlás

Várható legalacsonyabb éjszakai hőmérséklet: 0, +4,
legmagasabb nappali hőmérséklet holnap: 8, 12 fok között.

Veressházi

*azonban kevés volt,

A hőmérséklet középértéke és eltérése a 90 évi átlagtól:

1962. XI. 2. 8,4 C°, +0,8 C°.

1871 óta ezen a napon előfordult:

legmagasabb hőmérséklet	22,2 C° /1928/
legalacsonyabb hőmérséklet	-8,9 C° /1920/

62.0641.OMI.

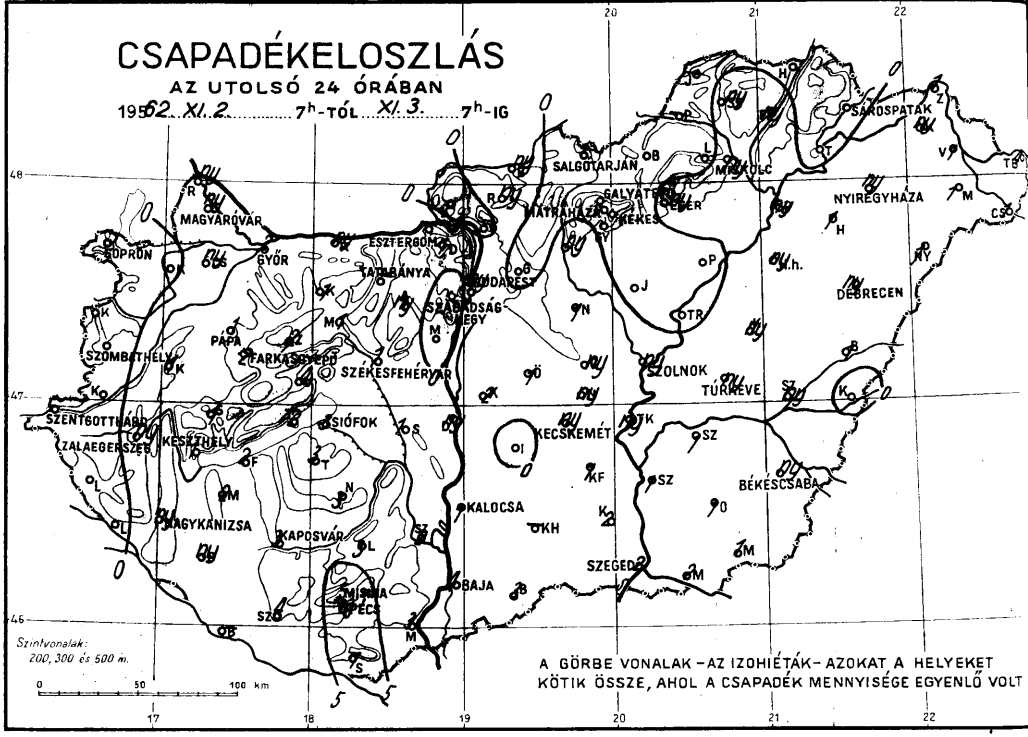
CSAPADÉKELOSZLÁS
AZ UTOLSÓ 24 ÓRÁBAN
1962. XI. 2. 7h-TÓL XI. 3. 7h-IG
SÁROSPATAK
SALGÓTARJÁN
MISKOLC
NYIREGYHÁZA
GALYATETŐ
MÁTRAHÁZA
EGER
KÉKES
MAGYARÓVÁR
SOPRON
GYŐR
ESZTERGOM
TATABÁNYA
BUDAPEST
SZABADSÁG HEGY
DEBRECEN
PÁPA
SZOMBATHELY
FARKASGYEPŐ
SZÉKESFEHÉRVÁR
SZOLNOK
TÚRKEVE
SZENTGOTTHÁRD
ZALAEGERSZEG
KESZTHELY
SIÓFOK
KECSKEMÉT
BÉKÉSCSABA
KALOCSA
NAGYKANIZSA
KAPOSVÁR
SZEGED
BAJA
MISKOLC
PÉCS
Szintvonalak: 200, 300 és 500 m.
0 50 100 km
A GÖRBE VONALAK – AZ IZOHIÉTÁK – AZOKAT A HELYEKET KÖTIK ÖSSZE, AHOL A CSAPADÉK MENNYISÉGE EGYENLŐ VOLT

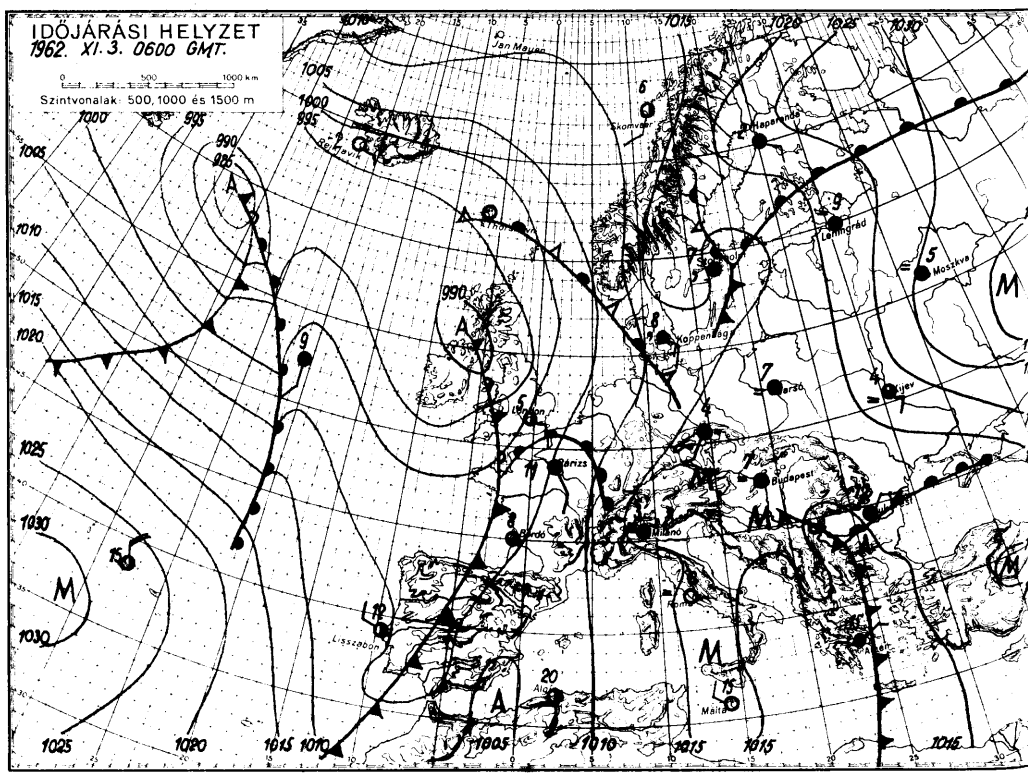
IDŐJÁRÁSI HELYZET
1962. XI. 3. 0600 GMT.
0 500 1000 km
Szintvonalak: 500, 1000 és 1500 m
Jan Mayen
Reikjavik
Skomvár
Haparanda
Leningrád
Moszkva
Koppenhága
Varsó
Kijev
London
Párizs
Budapest
Bordó
Milánó
Lisszabon
Algír
Málta

1962. november hó, 3. szombat nap

		Az utolsó 24 óra adatai								
		Csapadék (mm)		Hőmérsékleti szélsőségek			Napsütés (óra) tegnap	24 órai csapadék mm		
				tegnapi nappali max.	éjszakai min.	min. 5 cm-en				
12815	Magyaróvár	ny		11	4	2	4	Rajka	ny	
822	Győr	2		10	4	2	3	Kapuvár	.	
825	Pápa	1		10	5	1	3	Csorna	ny	
805	Sopron	.		9	0	−2	5	Komárom	ny	
812	Szombathely	.		10	3	2	3	Káld	1	
910	Szentgotthárd	.		9	2	1	2	Kőszeg	.	
915	Zalaegerszeg	ny		9	1	1		Körmend	.	
	Lenti	.	⌴	10	−1			Letenye	.	
925	Nagykanizsa	ny		8	3	2		Sümeg	1	
920	Keszthely	1		8	3		0	Zirc	2	⌴
	Tihany	2		11	4			Kisbér	1	
935	Siófok	3		9	3	1	0	Mór	1	
942	Pécs	6		7	1	0	0	Alcsút	ny	
941	Misinatető (534 m)	5		7	4	1	1	Dobogókő	1	
	Siklós	7		8	2	1		Fonyód	2	
827	Farkasgyepű (400 m)	2		9	3	0		Tab	3	
	Veszprém	4		12	2			Sárbogárd	1	
833	Tatabánya							Lengyel	3	
828	Esztergom							Nagykónyi	3	
840	Budapest OMI	ny		12	6	4	4	Marcali	2	
841	Szabadsághegy (474 m)	.		10	5	2	3	Somogyszob	ny	
	Martonvásár	.		9	4			Barcs	ny	
835	Székesfehérvár	1		10	2	−2		Szigetvár	4	
	Dunaújváros	ny		8	4			Bácsalmás	3	
	Szekszárd	2		8	3	0		Kiskunhalas		
	Mohács	3		8	2			Izsák	.	
960	Baja	4		8	1	1	0	Kunsztmiklós	2	
955	Kalocsa	1		8	0	−4		Örkény	1	
	Ceglód	ny						Nagykáta	1	
860	Szolnok	ny		10	7	2	0	Jászapáti	.	⌴
970	Kecskemét	ny		12	4	4	1	Tiszakécske	ny	
	Kiskunfélegyháza	1		11	4	3		Nagykőrös	ny	
982	Szeged	2		9	7	6	0	Kistelek	2	
	Mezőhegyes	1		17	8	8		Makó	2	
	Orosháza	1		16	8	5		Szentes	1	
990	Békéscsaba	ny		10	8	5	0	Szarvas	1	
875	Túrkeve	ny		16	6	4		Szeghalom	ny	
	Berettyóújfalu	1		15	10	10		Körösszakál	.	
880	Debrecen	ny		10	8	7	0	Tiszaroff	.	
892	Nyíregyháza	ny		15	10	10	0	Poroszló	.	
	Kisvárda	ny		16	10	10	0	Karcag	ny	
	Mátészalka	1		16	10			Hortobágy	ny	
	Tiszabecs	4		19	7			Polgár	ny	
	Vác	.		9	8			Hajdúnánás		
	Gödöllő	.		11	5			Nyírbéltek	1	
	Lőrinci	ny		13	6	5		Csenger	1	
	Gyöngyös	.		14	6			Vásárosnamény	1	
	Balassagyarmat	ny		10	4			Záhony	1	
755	Salgótarján							Királyrét	.	
	Galyatető (932 m)	.						Romhány	ny	
851	Kékestető (1000 m)	.		13	6		5	Borsodnádasd	.	
	Mátraháza (672 m)	.	⌴	14	5			Jósvafő		
865	Eger	ny		16	9	8	0	Szendrőlád	ny	
	Putnok							Hidasnémeti	.	
	Lillafüred	.		12	10			Tokaj	.	
772	Miskolc	ny		14	10	10	0	Kaposvár	3	
	Füged	ny		14	5			Hajdúdorog	1	
778	Sárospatak	.		15	10	10	0			

Magassági légállapotmérések

(óraadatok greenwichi időben)

Budapest 1962. XI. 2. 06 h

mb	m	C°	T_d
1000			
850	100		
700	1435	7	1
500	3000	1	-31
400	5580	-19	-27
300	7200	-31	-42
200	9170	-48	-53
150	11750	-55	
100	13580	-57	
50	16180	-55	

Jellemző pontok:

	mb	C°	T_d
Talaj:			
1	995	4	3
2	916	8	5
3	895	7	2
4	873	9	1
5	776	2	- 8
6	754	2	- 9
7	650	- 7	- 9
8	350	-58	-61
9	✱222	-63	-67
10	180	-56	
11	170	-53	
12	122	-54	
13	112	-56	
14			
15			
16			
17			

* Tropopauza 11,1 km

Budapest 1962. XI. 2. 12 h

mb	m	C°	T_d
1000			
850	109		
700	1450	7	0
500	3016	- 4	- 6
400	5590	-20	-23
300	7160	-29	-32
200	9130	-49	-50
150	11730	-53	
100	13580	-53	
50	16200	-53	

Jellemző pontok:

	mb	C°	T_d
Talaj:			
1	996	11	7
2	959	8	5
3	924	10	5
4	912	9	3
5	900	10	3
6	768	0	- 4
7	745	0	- 3
8	268	-55	-56
9	250	-56	-57
10	229	-58	-59
11	✱216	-58	-59
12			
13			
14			
15			
16			
17			

* Tropopauza 11,2 km

Budapest 1962. XI. 2. 18 h

mb	m	C°	T_d
1000			
850	122		
700	1464	5	1
500	3030	- 4	- 6
400	5610	-19	-23
300	7230	-32	-35
200			
150			
100			
50			

Jellemző pontok:

	mb	C°	T_d
Talaj:			
1	998	9	8
2	951	9	7
3	940	10	6
4	852	5	0
5	841	5	0
6	800	2	1
7	536	-17	-19
8	530	-16	-20
9	333	-41	-44
10			
11			
12			
13			
14			
15			
16			
17			

* Tropopauza -

Budapest 1962. XI. 2. 24 h

mb	m	C°	T_d
1000			
850			
700	1466	5	
500	3028	- 4	
400	5610	-21	
300	7220	-32	
200	9180	-48	
150	11770	-57	
100			
50			

Jellemző pontok:

	mb	C°	T_d
Talaj:			
1	999	9	
2	968	9	
3	933	7	
4	910	8	
5	874	5	
6	800	2	
7	600	-10	
8	250	-57	
9	✱242	-59	
10			
11			
12			
13			
14			
15			
16			
17			

* Tropopauza 10,6 km

Magassági szélmérések

(óraadatok greenwichi időben)

XI. 2.	Bpest 06 h fok	m/s	Bpest 12 h fok	m/s	Bpest 18 h fok	m/s	Bpest 24 h fok	m/s	Szeged 06 h fok	m/s	Szeged 12 h fok	m/s	Győr 12 h fok	m/s	Szeged 24 h fok	m/s	Bpest 09 h fok	m/s
Talaj																		
500 m	360	5	40	2	360	7	-	0	270	2	180	2	270	2	270	2	320	2
1000	350	5	80	1	40	3	280	1	330	2	210	1	250	3	320	1	320	3
1500	260	5	250	3	100	6	280	1	50	1	130	5	210	3	170	5	280	4
2000	240	8	210	3	100	6	150	5	20	2	150	12	210	6	170	5	270	6
3000	210	9	180	5	130	8	170	8	180	4	150	24	210	6	170	5	180	14
4000	180	11	170	10	160	12	180	11	180	9	150	12	160	9	160	8	180	11
5000	180	10	160	18	160	12	190	9	180	9	170	15			180	9	180	11
7000	170	20	170	22	180	25	200	14	190	18	200	16			180	9		
9000	190	26	160	25	170	25	190	21	180	28	180	25			180	16		
10000	190	45	160	36			190	34	180	28	190	29			180	16		
12000	150	20	160	36			200	36	190	26	190	29			220	10		
14000	170	29	170	17			190	16	160	30	170	24			220	10		
16000	180	16	190	20					180	26	200	19			220	10		
18000	180	16	180	17					190	27	210	11			220	9		
20000			210	26				-	210	22	210	11			220	9		
			240	32					190	14	210	11			260	11		

OFFSET NYOMDA BUDAPEST

DŐJÁRÁSI NAPIJELENTÉS

ЕЖЕДНЕВНЫЙ МЕТЕОРОЛОГИЧЕСКИЙ БЮЛЛЕТЕНЬ • DAILY WEATHER REPORT
BULLETIN QUOTIDIEN DE TEMPS • TÄGLICHER WETTERBERICHT

ADJA AZ ORSZÁGOS METEOROLÓGIAI INTÉZET
DAPEST II. KITAIBEL PÁL UTCA 1
EFON: KÖZPONT: 353-500, IDŐJELZŐ OSZT.: 150-410

MEGJELENIK NAPONKÉNT • ELŐFIZETÉSI ÁRA
A POSTAI KÖLTSÉGGEL EGYÜTT NEGYEDÉVRE 60, Ft
KIADÁSÉRT FELEL AZ INTÉZET IGAZGATÓJA

). évfolyam 308. szám. • Budapest • 1962. november 4.

Az időjárási helyzet ma reggel és a várható időjárás:

A Szovjetúnió európai területe déli felének kivételével, hol derült maradt az ég, európaszerte felhős, a nyugati és északi országokban több helyen esős, Közép-Európában pedig erősen párás, ködös időjárás alakult ki.

Tegnap hazánkban is csendes, sok helyen erősen felhős, párás volt az idő. Reggel és délelőtt nagy területeken volt, helyenként ködszitálás. A Dunántúl és a Duna-Tisza köze továbbá az Északi megyék egyes részein azonban már a koradélelőtti órákban felszakadt a felhőzet, egy-két helyen már a reggeli óráktól kezdve derült maradt az ég és így néhány órán át sütött a nap. A hőmérséklet a nap folyamán a Dunántúl nyugati felében általában 8 - 12, az ország többi részében 11 - 15, Lőrincin és Tiszabecsen 17 fokig emelkedett, ma hajnalban nyugaton általában 2 - 5, keleten pedig 5 - 10 fokig süllyedt. Egy-két helyen gyenge talajmenti fagy volt. Ma délelőtt folytatódott az erősen párás, helyenként ködös idő és mérsékelt délkeleti légáramlás indult meg.

Ma 12 órakor Budapesten a hőmérséklet 8 fok, a tengerszintre átszámitott légnyomás 765 mm, alig változik.

Várható időjárás hétfő estig:

Felhős idő, legfeljebb néhány helyen kevés eső vagy ködszitálás.
A párásság csökken, a reggeli ködképződés szórványossá válik.
Mérsékelt, a Dunántúlon és a Duna-Tisza közének déli felében helyenként megélénkülő délkeleti, déli szél.

Várható legalacsonyabb éjszakai hőmérséklet általában 4 - 8,
legmagasabb nappali hőmérséklet holnap 10 - 14 fok között.

Tardds s.k.

A hőmérséklet napi középértéke és eltérése a 90 éves átlagtól:

1962. XI. 3. 9,4 C°, +1,7 C°

1871 óta ezen a napon előfordult:

legmagasabb hőmérséklet 20,5 C° /1928/
legalacsonyabb hőmérséklet -5,5 C° /1920/

62.0642.OMI.

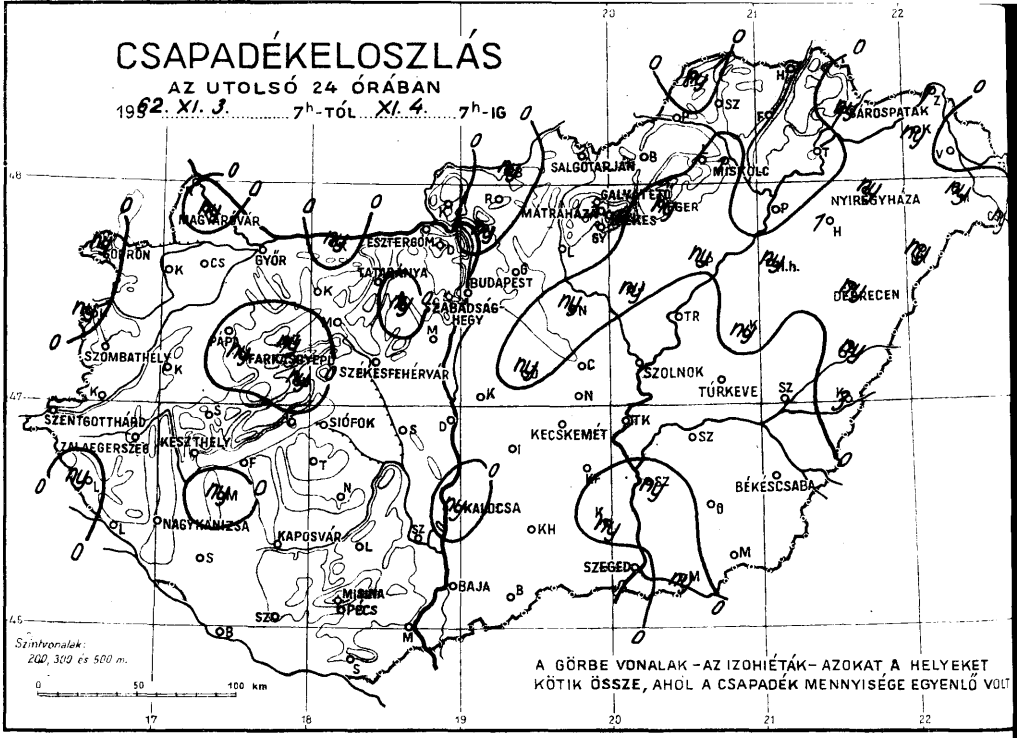
CSAPADÉKELOSZLÁS
AZ UTOLSÓ 24 ÓRÁBAN
1962. XI. 3. 7h-TÓL XI. 4. 7h-IG
SALGÓTARJÁN
MISKOLC
NYIREGYHÁZA
MÁTRAHÁZA
MAGYARÓVÁR
SOPRON
GYŐR
ESZTERGOM
TATABÁNYA
BUDAPEST
SZABADSÁG-HEGY
DEBRECEN
SZOMBATHELY
PAPA
FARKASGYEPŰ
SZÉKESFEHÉRVÁR
SZOLNOK
TÚRKEVE
SZENTGOTTHÁRD
ZALAEGERSZEG
KESZTHELY
SIÓFOK
KECSKEMÉT
BÉKÉSCSABA
NAGYKÁNIZSA
KAPOSVÁR
KALOCSA
SZEGED
BAJA
MISKOLC
PÉCS
Szintvonalak: 200, 300 és 500 m.
0 50 100 km
A GÖRBE VONALAK – AZ IZOHIÉTÁK – AZOKAT A HELYEKET KÖTIK ÖSSZE, AHÓL A CSAPADÉK MENNYISÉGE EGYENLŐ VOLT

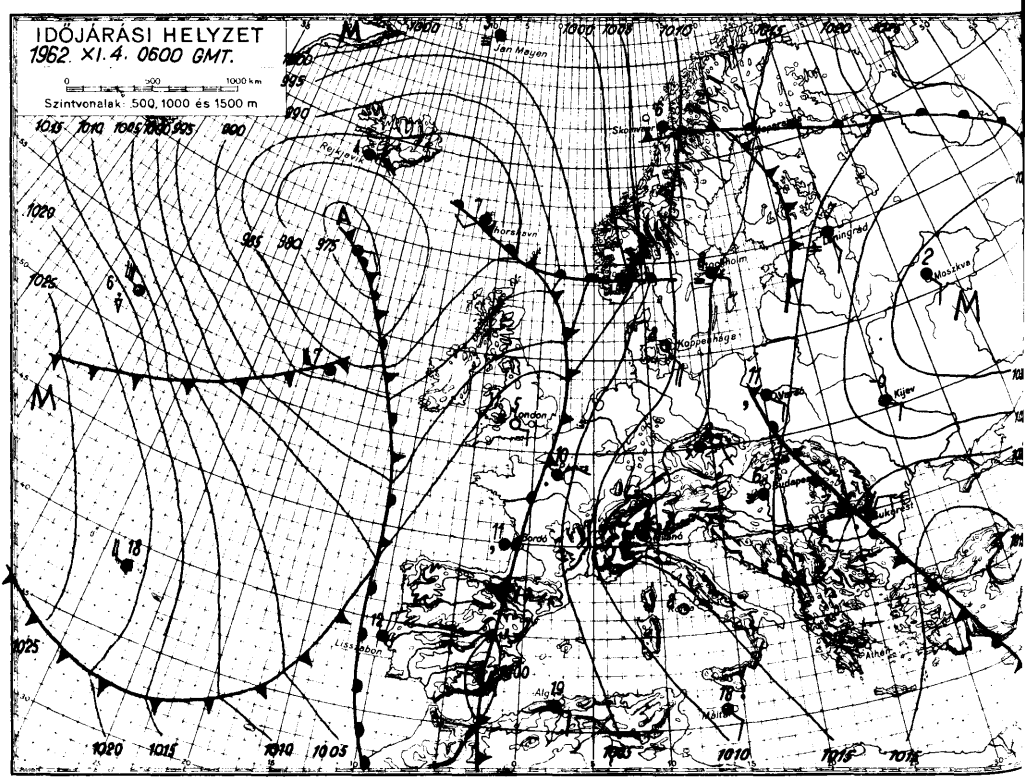
IDŐJÁRÁSI HELYZET
1962. XI. 4. 0600 GMT.
0 500 1000 km
Szintvonalak: 500, 1000 és 1500 m
Jan Mayen
Rejkjavik
Moszkva
Kijev
Budapest
Bordó
Lisszabon
Athén
Málta

1962. november hó, 4. nap vasárnap

	Az utolsó 24 óra adatai						24 órai csapadék mm		
	Csapadék (mm)		Hőmérsékleti szélsőségek			Napsütés (óra) tegnap			
			tegnapi nappali max.	éjszakai min.	min. 5 cm-en				
12815 Magyaróvár	ny		8	4	4	0	Rajka	.	
822 Győr	.		10	2	2	3	Kapuvár	.	
825 Pápa	.		12	2	-2	5	Csorna	.	
805 Sopron	ny		8	3	3	0	Komárom	ny	
812 Szombathely	.		8	3	3		Káld	.	
910 Szentgotthárd	.		8	3	3	1	Kőszeg	ny	
915 Zalaegerszeg	.		10	2	0		Körmend	.	
Lenti	ny		10	-1			Letenye	.	
925 Nagykanizsa	.		11	0	-1		Sümeg		
920 Keszthely	.		9	4		1	Ziro	ny	
Tihany	.		11	4			Kisbér	.	
935 Siófok	.		10	2	1	6	Mór	.	
942 Pécs	.		12	2	1	9	Alcsút	ny	
941 Misinatető (534 m)	.		11	5	3	9	Dobogókő	.	
Siklós	.		13	2	1		Fonyód	.	
827 Farkasgyepű (400 m)	ny		12	5	2		Tab	.	
Veszprém	ny		13	3			Sárbogárd		
833 Tatabánya	.		13	3	1		Lengyel	.	
828 Esztergom							Nagykónyi	.	
840 Budapest OMI	.		14	4	3	7	Marcali	ny	
841 Szabadsághegy (474 m)	.		13	5	1	8	Somogyszob	.	
Martonvásár	.		14	3			Barcs	.	
835 Székesfehérvár	.		13	3	-2		Szigetvár	.	
Dunaújváros	.		10	4			Bácsalmás	.	
Szekszárd	.		13	2	1		Kiskunhalas	.	
Mohács	.		15	2			Izsák	.	
960 Baja	.		14	2	2	7	Kunsztmiklós	.	
955 Kalocsa	ny		14	1	-2		Őrkény	ny	
Cegléd	.		15	4			Nagykáta	ny	
860 Szolnok	.		13	6	1	3	Jászapáti	ny	
970 Kecskemét	.		13	2	2	5	Tiszakécske		
Kiskunfélegyháza	.		12	2			Nagykőrös	.	
982 Szeged	.		11	6	4	5	Kistelek	ny	
Mezőhegyes	.		12	9	7		Makó	ny	
Orosháza	.		11	8	7		Szentes	ny	
990 Békéscsaba	.		12	10	9	0	Szarvas	.	
875 Túrkeve	.		12	8	6		Szeghalom		
Berettyóújfalu	ny		12	10	10		Kőrösszakál	3	
880 Debrecen	ny		13	10	9	0	Tiszaroff	.	
892 Nyíregyháza	ny		14	10	10	0	Poroszló	.	
Kisvárda	ny		14	10	10	4	Karcag	ny	
Mátészalka	ny		14	9			Hortobágy	ny	
Tiszabecs	.		17	7			Polgár	ny	
Vác	ny		14	4			Hajdúnánás		
Gödöllő	.		15	2			Nyírbéltek	ny	
Lőrinci	.		17	8	3		Csenger	ny	
Gyöngyös	.		14	7			Vásárosnamény	.	
Balassagyarmat	ny		13	3			Záhony	1	
755 Salgótarján							Királyrét		
Galyatető (932 m)			13	5			Rombány	ny	
851 Kékestető (1000 m)	.		14	5		9	Borsodnádasd	.	
Mátraháza (672 m)	.		13	5			Jósvafő	ny	
865 Eger	ny		14	9	8	0	Szendrőlád	.	
Putnok			15	8	8		Hidasnémeti	.	
Lillafüred	.		14	8			Tokaj		
772 Miskolc	1		15	10	10	0	Kaposvár	.	
Füged	.		14	5			Hajdúdorog	1	
778 Sárospatak	ny		14	10	9	1			

Magassági légállapotmérések

(óraadatok greenwichi időben)

Bpest

1962.XI.3. 06h

mb	m	C°	T_d
1000	131		
850	1467	5	1
700	3038	- 1	- 9
500	5630	-19	-25
400	7260	-31	-36
300	9230	-47	-52
200	11830	-58	
150	13650	-55	
100	16240	-56	
50			

Jellemző pontok:

	mb	C°	T_d
Talaj:	999	8	7
1	975	10	10
2	934	6	5
3	924	9	6
4	883	6	4
5	800	4	- 3
6	250	-55	-59
7	≋214	-60	-64
8			
9			
10			
11			
12			
13			
14			
15			
16			
17			

* Tropopauza 11,4 km

Bpest

1962.XI.3. 12h

mb	m	C°	T_d
1000	139		
850	1485	8	0
700	3061	- 1	- 9
500	5660	-18	-28
400	7300	-29	-42
300	9290	-43	-53
200	11910	-57	
150			
100			
50			

Jellemző pontok:

	mb	C°	T_d
Talaj:	1000	13	8
1	942	9	5
2	932	10	5
3	916	8	4
4	900	9	4
5	843	8	- 1
6	800	5	0
7	250	-54	-62
8	≋238	-56	-64
9	209	-56	
10	192	-58	
11	167	-58	
12			
13			
14			
15			
16			
17			

* Tropopauza 10,8 km

Bpest

1962.XI.3. 18h

mb	m	C°	T_d
1000	142	10	8
850	1488	7	1
700	3081	- 2	- 4
500	5660	-18	-33
400	7290	-30	-37
300	9270	-46	-54
200	11870	-61	
150			
100			
50			

Jellemző pontok:

	mb	C°	T_d
Talaj:	1000	10	8
1	986	11	9
2	911	8	6
3	860	8	1
4	250	-54	-61
5	231	-58	-65
6	217	-58	-64
7	≋202	-61	-68
8	192	-58	
9	160	-59	
10			
11			
12			
13			
14			
15			
16			
17			

* Tropopauza 11,8 km

Bpest

1962.XI.3. 24h

mb	m	C°	T_d
1000	152	6	4
850	1486	7	4
700	3059	- 2	- 5
500	5650	-18	-30
400	7280	-29	-41
300	9270	-45	-58
200	11890	-61	
150	13700	-57	
100			
50			

Jellemző pontok:

	mb	C°	T_d
Talaj:	1002	5	5
1	880	9	3
2	824	6	5
3	824	4	2
4	600	- 9	-22
5	250	-52	-63
6	≋204	-61	-70
7	195	-60	
8	174	-57	
9	125	-57	
10			
11			
12			
13			
14			
15			
16			
17			

* Tropopauza 11,8 km

Magassági szélmérések

(óraadatok greenwichi időben)

XI.3.	Bpest 06 h		Bpest 12 h		Bpest 18 h		Bpest 24 h		Szeged 06 h		Szeged 12 h		Szeged 24 h		Pécs 12 h		Pécs 24 h	
	fok	m/s	fok	m/s	fok	m/s	fok	m/s	fok	m/s	fok	m/s	fok	m/s	fok	m/s	fok	m/s
Talaj	360	2	220	2	180	2	-	0	320	2	320	2	180	2	220	2	90	2
500 m	230	1	290	1	170	2	190	2	350	10	330	3	180	5	250	5	140	6
1000	230	1	180	4	210	6	190	6	130	7	120	2	130	4	150	3	160	6
1500	180	11	190	8	190	5	190	6	190	4	120	2	130	4	180	4	160	6
2000	180	11	200	7	190	5	190	6	130	5	180	4	160	4	180	4	160	6
3000	200	8	210	6	190	5	180	6	190	8	140	5	130	4	180	4	160	6
4000	200	8	210	4	220	4	180	6	150	6	120	5	120	3	230	1	160	6
5000	200	8	200	7	270	4	180	4	150	6	60	3	70	2	230	1		
7000	210	15	310	6	300	6	320	6	210	5	270	6	10	5	330	7		
9000	240	12	310	6	330	21	350	23	230	10	210	9	350	22	320	11		
10000	310	7	310	15	330	25	350	23	280	7	330	19	350	22	320	11		
12000	310	14	310	20	310	24	320	26	320	4	330	19	330	18	320	11		
14000	260	10					320	26	280	11	290	11	290	10				
16000	260	6							250	6	250	7	270	6				
18000	220	6							240	12	240	10	240	10				
20000	260	15							240	12	260	10						

IDŐJÁRÁSI NAPIJELENTÉS

ЕЖЕДНЕВНЫЙ МЕТЕОРОЛОГИЧЕСКИЙ БЮЛЛЕТЕНЬ • DAILY WEATHER REPORT
BULLETIN QUOTIDIEN DE TEMPS • TÄGLICHER WETTERBERICHT

SZERKESZTI AZ ORSZÁGOS METEOROLÓGIAI INTÉZET
BUDAPEST II. KITAIBEL PÁL UTCA 1
TELEFON: KÖZPONT: 353-500, IDŐJELZŐ OSZT.: 150-410

MEGJELENIK NAPONKÉNT • ELŐFIZETÉSI ÁRA A POSTAI KÖLTSÉGGEL EGYÜTT NEGYEDÉVRE 60. Ft
KIADÁSÉRT FELEL AZ INTÉZET IGAZGATÓJA

75. évfolyam 309. szám + Budapest + 1962. november 5.

Az időjárási helyzet ma reggel és a várható időjárás:

Európa legnagyobb részén felhős, párás, sokfelé esős az idő. Csapadéknélküli idő uralkodik a Szovjetunió európai területének déli térségében.

Hazánkban tegnap felhős, ködös idő volt. Többfelől jelentettek ködszitálásokat. Napsütést csak a magasabb hegyeken észleltek. Napközben a hőmérséklet a délnyugati megyékben 6, 8, máshol 9, 13 fokig emelkedett. A hajnali lehülésben ma nagy eltérések mutatkoztak, egyes helyeken 3, 4 fokig hült le a levegő hőmérséklete, máshol azonban hajnalban sem szállt a hőmérséklet 9, 10 fok alá. Ma délelőtt országszerte felhős, párás, helyenként ködös az idő. Egyes helyekről ködszitálásokat jelentettek.

Ma 12 órakor Budapesten a hőmérséklet 12 fok, a tengerszintre átszámitott légnyomás 762 mm, mérsékelten süllyedő irányzatú.

Várható időjárás kedd estig:

Felhős, párás idő esőkkel.
Élénk déli szél.
Fagymentes éjszaka.

Várható legalacsonyabb éjszakai hőmérséklet: 7, 11, legmagasabb nappali hőmérséklet holnap: 11, 15 fok között, délen és keleten helyenként 15 fok felett.

Varbanyi

A hőmérséklet napi középértéke és eltérése a 90 évi átlagtól:

1962. XI.4-én 8,4 C°, +0,8 C°.

1871 óta ezen a napon előfordult:

legmagasabb hőmérséklet 22,6 C° /1927/
legalacsonyabb hőmérséklet - 3,2 C° /1894/

620643.OMI.

CSAPADÉKELOSZLÁS

AZ UTOLSÓ 24 ÓRÁBAN

195 62. XII. 4. 7h-TÓL XII. 5. 7h-IG

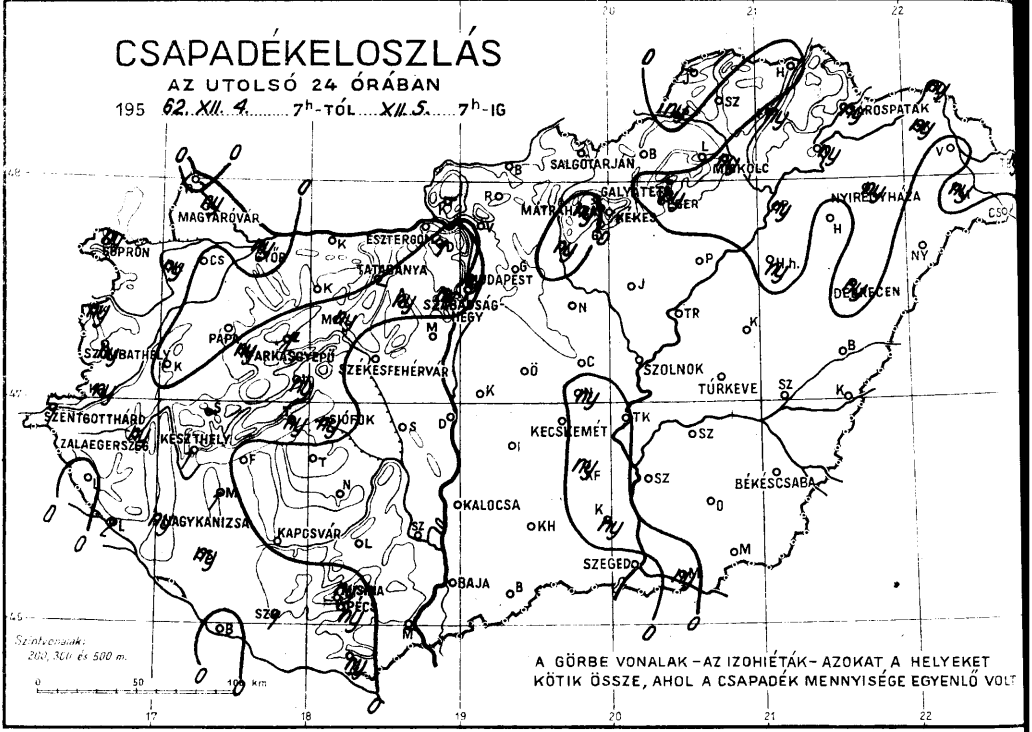

IDŐJÁRÁSI HELYZET

1962. XI. 5. 0600 GMT.

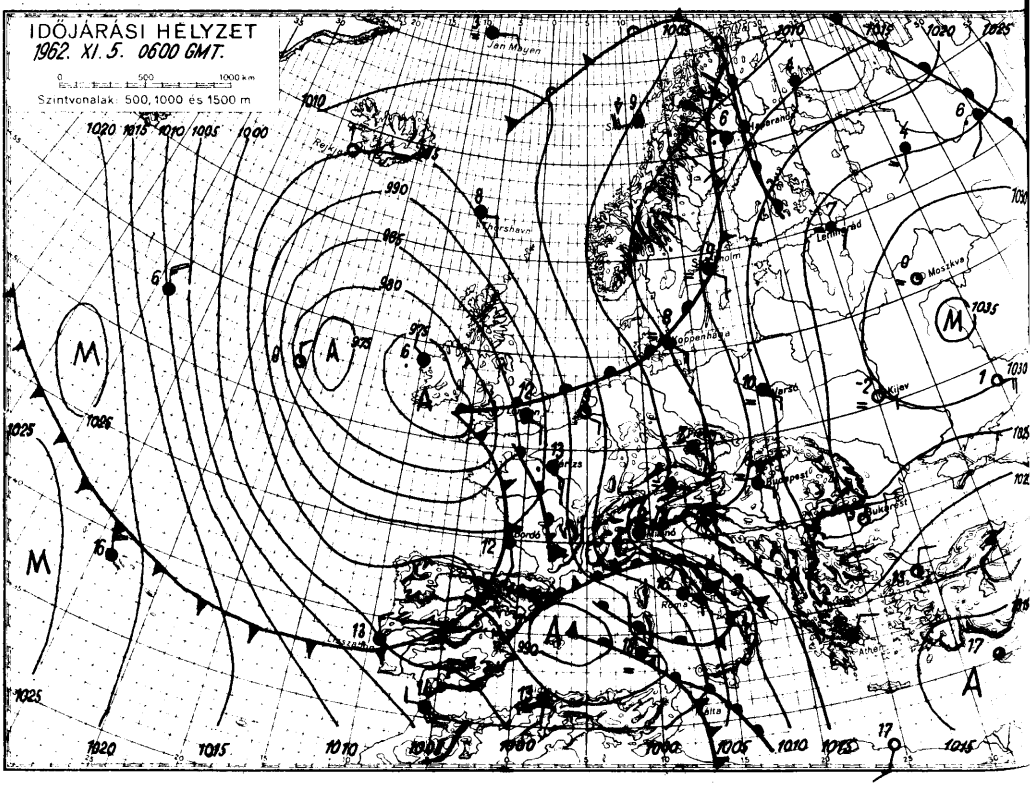

1962. november hó,
5. nap **hétfő**

		Az utolsó 24 óra adatai								
		Csapadék (mm)		Hőmérsékleti szélsőségek: tegnapi nappali max.	éjszakai min.	min. 5 cm-en	Napsütés (óra) tegnap	24 órai csapadék mm		
12815	Magyaróvár	ny		10	8	8	0	Rajka	.	
822	Győr	ny		10	7	7	0	Kapuvár	ny	
825	Pápa	.		9	9	5	0	Csorna	.	
805	Sopron	ny		6	5	4	0	Komárom	.	
812	Szombathely	ny		6	5	5	0	Káld	.	
910	Szentgotthárd	1		6	4	4	0	Kőszeg	ny	
915	Zalaegerszeg	ny		8	6	5		Körmend	ny	
	Lenti	.		7	5			Letenye	2	
925	Nagykanizsa	ny		8	6	6		Sümeg		
920	Keszthely	1		8	8		0	Zirc	1	
	Tihany	ny		9	9			Kisbér	.	
935	Siófok	ny		9	9	8	0	Mór	ny	
942	Pécs	ny		9	6	2	0	Alcsút	ny	
941	Misinatető (534 m)	ny		7	5	1	0	Dobogókő	1	
	Siklós	ny		10	5	5		Fonyód	.	
827	Farkasgyepű (400 m)	ny		7	7	7		Tab	.	
	Veszprém	ny	⌓	8	3			Sárbogárd	.	
833	Tatabánya							Lengyel	.	
828	Esztergom							Nagykónyi	.	
840	Budapest OMI	ny		10	10	10	0	Marcali	1	
841	Szabadsághegy (474 m)	ny		8	7	7	0	Somogyszob	ny	
	Martonvásár	.		9	9			Barcs	.	
835	Székesfehérvár	.		9	9	9		Szigetvár	1	
	Dunaújváros	.		10	9			Bácsalmás	.	
	Szekszárd	.		13	8	7		Kiskunhalas	.	
	Mohács							Izsák	.	
960	Baja	.	⌓	12	7	6	0	Kunsztmiklós	.	
955	Kalocsa	.		11	6	6		Örkény	.	
	Ceglód	.		11	9			Nagykáta	.	
860	Szolnok	.		11	10	7	0	Jászapáti	.	⌓
970	Kecskemét	.		10	9	8	0	Tiszakécske	.	
	Kiskunfélegyháza	ny		10	9	7		Nagykőrös	ny	
982	Szeged	.		12	7	3	0	Kistelek	ny	
	Mezőhegyes	.		12	6	6		Makó	1	
	Orosháza	.		12	7	7		Szentes	.	
990	Békéscsaba	.		12	4	4	0	Szarvas	.	
875	Túrkeve	.		11	8	8		Szeghalom	.	
	Berettyóújfalu	.		12	6	3		Körösszakál	.	
880	Debrecen	ny		11	5	2	0	Tiszaroff	.	
892	Nyíregyháza	ny		11	10	10	0	Poroszló	.	
	Kisvárda	ny		12	10	9	0	Karcag	.	
	Mátészalka	ny		13	8			Hortobágy	ny	
	Tiszabecs	ny		12	7			Polgár	ny	
	Vác	.		10	4			Hajdúnánás		
	Gödöllő	.		10	9			Nyírbéltek	.	
	Lőrinci	ny		11	7	6		Csenger	.	
	Gyöngyös	.		11	10			Vásárosnamény	.	
	Balassagyarmat	.		9	6			Záhony	ny	
755	Salgótarján	.		14	9	7		Királyrét		
	Galyatető (932 m)	.		13	5			Romhány	.	
851	Kékestető (1000 m)	.		12	4		9	Borsodnádasd	.	
	Mátraháza (672 m)	ny		8	5			Jósvafő		
865	Eger	ny		12	9	8	0	Szendrőlád	.	
	Putnok	ny		11	8	7		Hidasnémeti	.	
	Lillafüred	.		10	7			Tokaj	ny	
772	Miskolc	ny		12	9	9	0	**Kaposvár**	.	
	Fügöd	ny		12	4			**Hajdúdorog**	.	
778	Sárospatak	ny		11	10	10	0			

Magassági légállapotmérések

(óraadatok greenwichi időben)

Budapest

1962.XI.4. 06h

mb	m	C°	T_d
1000	162	4	4
850	1497	5	5
700	3062	- 2	-11
500	5660	-18	-29
400	7210	-30	-44
300	9280	-44	-56
200	11890	-61	
150			
100			
50			

Jellemző pontok:

	mb	C°	T_d
Talaj:	1003	3	3
1	974	6	8
2	914	5	5
3	894	7	7
4	800	3	2
5	664	- 4	-17
6	422	-27	-38
7	250	-52	-63
8	≈205	-61	-72
9	169	-61	
10			
11			
12			
13			
14			
15			
16			
17			

* Tropopauza 11,8 km

Budapest

1962.XI.4. 12h

mb	m	C°	T_d
1000	160	8	8
850	1503	7	0
700	3079	1	-13
500	5700	-15	-33
400	7350	-28	-44
300	9360	-41	-54
200	12000	-60	
150	13800	-60	
100	16330	-60	
50			

Jellemző pontok:

	mb	C°	T_d
Talaj:	1003	6	8
1	935	5	4
2	892	9	3
3	874	9	2
4	785	3	- 3
5	760	3	- 6
6	730	0	-10
7	700	1	-13
8	634	- 5	-22
9	606	- 5	-25
10	250	-50	-62
11	≈205	-61	-72
12	188	-60	
13	168	-57	
14	148	-60	
15			
16			
17			

* Tropopauza 11, 8 km

Budapest

1962.XI.4. 18h

mb	m	C°	T_d
1000	161	9	9
850	1499	6	3
700	3070	- 1	-16
500	5680	-17	-44
400	7310	-29	-45
300	9310	-42	-55
200	11950	-61	-71
150	13730	-58	
100	16270	-60	
50			

Jellemző pontok:

	mb	C°	T_d
Talaj:	1002	9	9
1	972	9	9
2	918	5	5
3	886	7	7
4	800	4	- 2
5	250	-51	-62
6	≈180	-65	-75
7	90	-59	
8			
9			
10			
11			
12			
13			
14			
15			
16			
17			

* Tropopauza 12,6 km

Budapest

1962.XI.4. 24h

mb	m	C°	T_d
1000	151	10	9
850	1492	6	3
700	3064	- 1	-11
500	5670	-17	-35
400	7300	-30	-49
300	9290	-43	-55
200	11900	-63	-73
150	13680	-60	
100	16210	-61	
50			

Jellemző pontok:

	mb	C°	T_d
Talaj:	1001	9	9
1	913	8	7
2	879	6	5
3	821	6	1
4	792	4	- 3
5	776	4	- 3
6	250	-52	-63
7	200	-63	-73
8	180	-63	
9	173	-61	
10	114	-60	
11			
12			
13			
14			
15			
16			
17			

* Tropopauza 11,9 km

Magassági szélmérések

(óraadatok greenwichi időben)

XI.4.	Bpest 06 h		Bpest 12 h		Bpest 18 h		Bpest 24 h		Szeged 06 h		Szeged 12 h		Szeged 24 h					
	fok	m/s	fok	m/s	fok	m/s	fok	m/s	fok	m/s	fok	m/s	fok	m/s	fok	m/s	fok	m/s
Talaj	220	2	180	2	180	2	140	2	120	2	120	2	90	2				
500 m	140	6	130	7	120	9	170	15	140	4	150	5	170	12				
1000	150	6	170	10	160	12	170	15	160	8	160	11	170	12				
1500	160	6	170	10	170	12	170	15	160	8	160	11	150	9				
2000	160	6	180	9	170	11	170	15	140	8	170	9	180	8				
3000	160	2	170	4	180	8	170	15	180	4	160	4	180	8				
4000	160	2	170	3	160	3	180	3	160	3	180	2	180	8				
5000	330	4	340	2	340	7	290	8	340	8	180	2	290	6				
7000	340	14	330	8	300	6	290	6	340	8	350	11	280	7				
9000	340	14	330	12	330	12	280	7	350	18	350	11	320	8				
10000	340	14	330	12	330	12	280	7	350	18	350	11	290	8				
12000	300	15	300	11	300	7	280	7	330	21	300	5	290	8				
14000			260	12	250	6			320	12	280	9	210	7				
16000			240	10	210	13			280	10	260	9	290	9				
18000			240	10					250	10	250	10	250	11				
20000			250	21					280	11			270	16				

DŐJÁRÁSI NAPIJELENTÉS

ЕЖЕДНЕВНЫЙ МЕТЕОРОЛОГИЧЕСКИЙ БЮЛЛЕТЕНЬ • DAILY WEATHER REPORT
BULLETIN QUOTIDIEN DE TEMPS • TÄGLICHER WETTERBERICHT

ADJA AZ ORSZÁGOS METEOROLÓGIAI INTÉZET
BUDAPEST II. KITAIBEL PÁL UTCA 1
TELEFON: KÖZPONT: 353-500, IDŐJELZŐ OSZT.: 150-410

MEGJELENIK NAPONKÉNT • ELŐFIZETÉSI ÁRA A POSTAI KÖLTSÉGGEL EGYÜTT NEGYEDÉVRE 60, Ft
KIADÁSÉRT FELEL AZ INTÉZET IGAZGATÓJA

75. évfolyam 310. szám + Budapest + 1962. november 6.

Az időjárási helyzet ma reggel és a várható időjárás:

Európa nyugati partvidékén alacsonynyomású képződmény helyezkedik el, amelynek frontrendszere Nyugat- és Dél-Európában, valamint Közép-Európa egy részén erősen felhős, esős időjárást okoz. A Szovjetunió Európai területén elhelyezkedő nagykiterjedésű anticiklon hatására ezeken a területeken hideg, derült, sokfelé ködös az idő.

Hazánkban tegnap túlnyomóan felhős volt az idő, sokfelé esett kevés eső. Csak a Dunántúl nyugati és déli részein érte el a csapadék mennyisége az 1, 3 mm-t. A hőmérséklet napközben általában 10, 15, sőt a keleti határmegyékben 16, 19, a nyugati határszélen viszont csak 7, 9 fokig emelkedett. Hajnalban 6, 9, a keleti megyékben 1, 4 fokig hült le a levegő. Ma délelőtt országszerte erősen felhős volt az idő, sokfelé esett az eső.

Ma 12 órakor Budapesten a hőmérséklet 10 fok, a tengerszintre átszámított légnyomás 760 mm, alig változik.

Várható időjárás szerda estig:

A borultságot felhőátvonulások váltják fel.
Többfelé futó zápor, egy-két helyen zivatar.
Élénk déli, délnyugati szél.

Várható legalacsonyabb éjszakai hőmérséklet: +4, +8,
legmagasabb nappali hőmérséklet holnap: 12, 16
fok között.

Kapossi

A hőmérséklet napi középértéke és eltérése a 90 évi átlagtól /Budapesten/:

1962.XI.5.: 11,6 C°, +4,2 C°.

1871 óta ezen a napon előfordult:

legmagasabb hőmérséklet 18,1 C° /1960/
legalacsonyabb hőmérséklet - 7,1 C° /1881/

620646.OMI.

CSAPADÉKELOSZLÁS

AZ UTOLSÓ 24 ÓRÁBAN

1962. XI. 5. 7^h-TÓL XI. 6. 7^h-IG

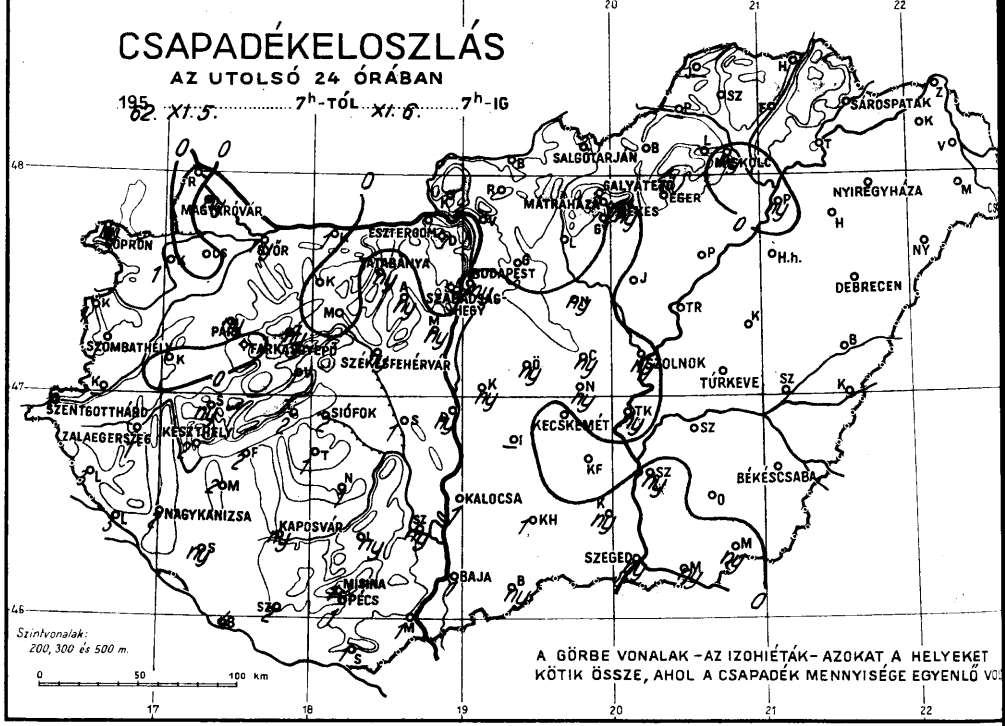

A GÖRBE VONALAK – AZ IZOHIÉTÁK – AZOKAT A HELYEKET KÖTIK ÖSSZE, AHOL A CSAPADÉK MENNYISÉGE EGYENLŐ VO

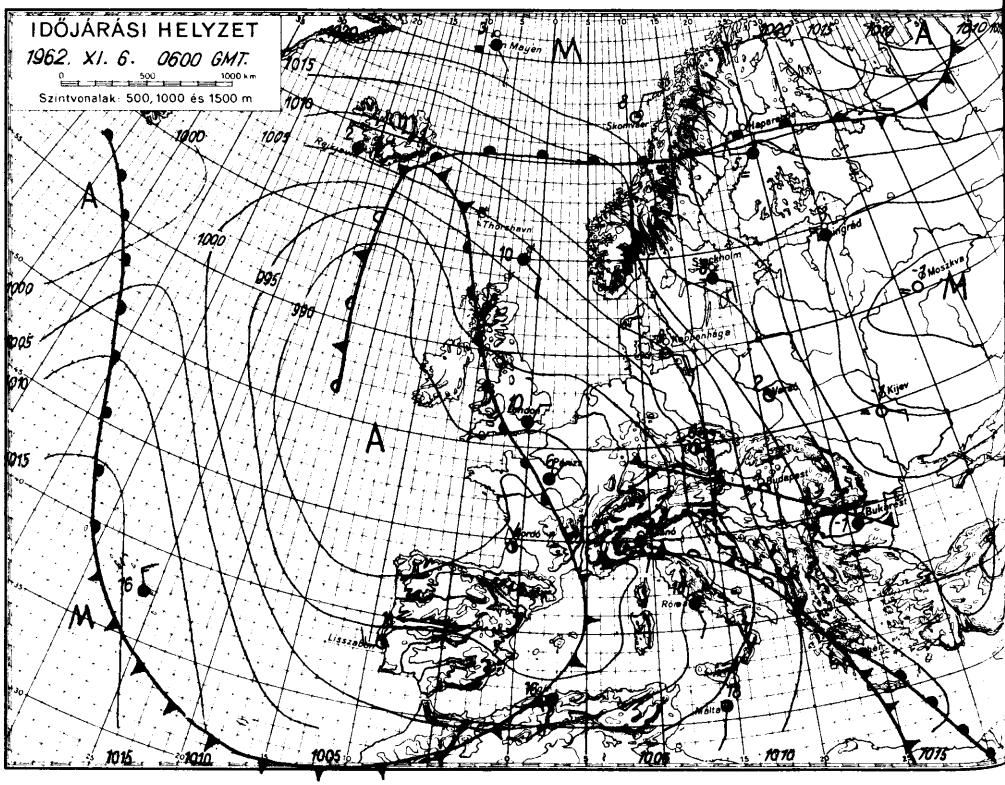

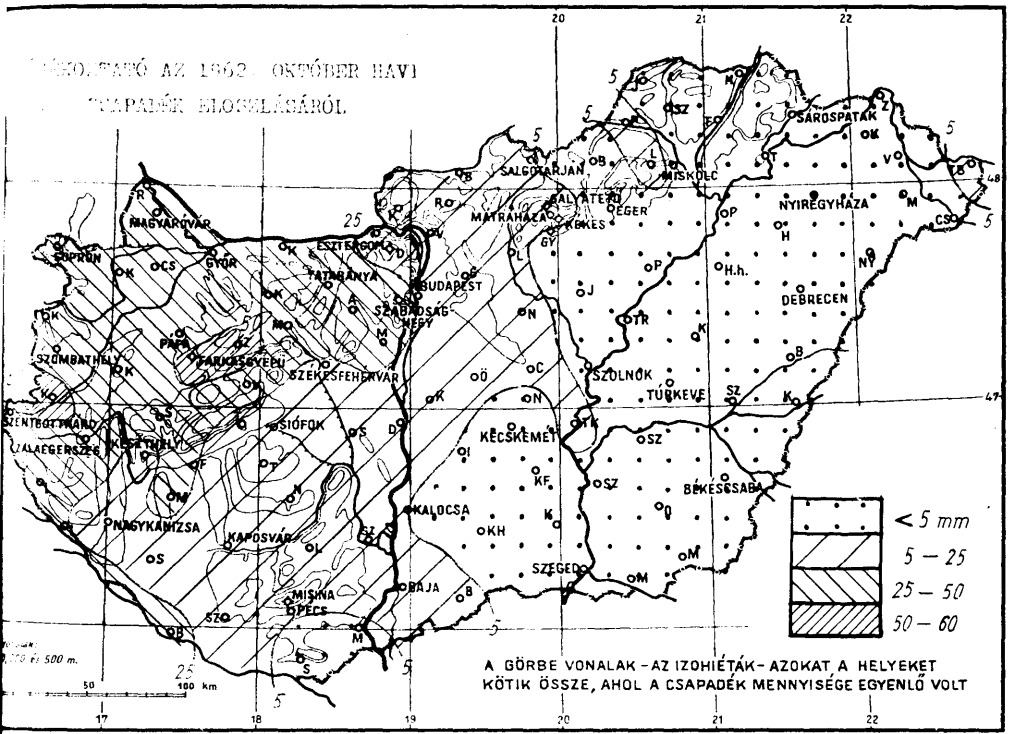

ÉKOZTATÓ AZ 1962. OKTÓBER HAVI
CSAPADÉK ELOSZLÁSÁRÓL
SÁROSPATAK
SALGÓTARJÁN
MISKOLC
GALYATETŐ
MÁTRAHÁZA
KÉKES
EGER
NYIREGYHÁZA
MAGYARÓVÁR
SOPRON
GYŐR
ESZTERGOM
TATABÁNYA
BUDAPEST
SZABADSÁG-HEGY
DEBRECEN
PAPA
FARKASGYEPŰ
SZOMBATHELY
SZEKESFEHÉRVÁR
SZOLNOK
TÜRKEVE
SZENTBOTTHÁRD
ZALAEGERSZEG
KESZTHELY
SIÓFOK
KECSKEMÉT
BÉKÉSCSABA
NAGYKANIZSA
KAPOSVÁR
KALOCSA
SZEGED
BAJA
MISINA
PÉCS
< 5 mm
5 – 25
25 – 50
50 – 60
A GÖRBE VONALAK – AZ IZOHIÉTÁK – AZOKAT A HELYEKET KÖTIK ÖSSZE, AHOL A CSAPADÉK MENNYISÉGE EGYENLŐ VOLT
50
100 km

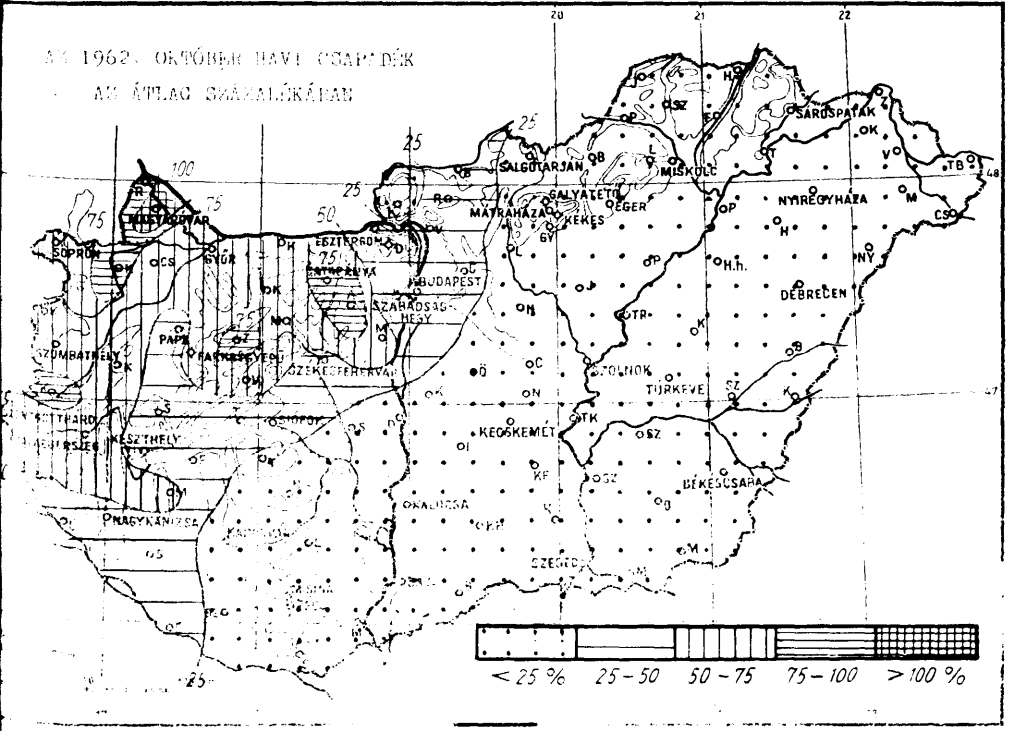

AZ 1962. OKTÓBER HAVI CSAPADÉK
AZ ÁTLAG SZÁZALÉKÁRAN
SÁROSPATAK
SALGÓTARJÁN
MISKOLC
GALYATETŐ
MÁTRAHÁZA
KÉKES
EGER
NYIREGYHÁZA
MAGYARÓVÁR
SOPRON
GYŐR
ESZTERGOM
TATABÁNYA
BUDAPEST
SZABADSÁG-HEGY
DEBRECEN
PAPA
FARKASGYEPŰ
SZOMBATHELY
SZEKESFEHÉRVÁR
SZOLNOK
TÜRKEVE
KESZTHELY
SIÓFOK
KECSKEMÉT
BÉKÉSCSABA
NAGYKANIZSA
KALOCSA
SZEGED
< 25 %
25 – 50
50 – 75
75 – 100
> 100 %

TÁJÉKOZTATÓ

Az Időjárási Napijelentés hazánk és Európa időjárásáról nyújt áttekintést a beérkező nagyszámú meteorológiai sürgöny alapján.

Az *első oldalon* találjuk a Meteorológiai Intézet aznap délben kiadott összefoglaló jelentésének szövegét.

A jelentés első bekezdése röviden ismerteti az európai időjárás helyzetét. Egy külön bekezdés adja meg Magyarország 24 óra alatti időjárásának rövid leírását. Utána következik a 12 órakor Budapesten észlelt hőmérséklet, tengerszintre átszámított légnyomás, a légnyomásváltozásnak az utolsó 3 órára vonatkozó irányzata, továbbá a nyári félévben a Balaton Siófokon észlelt vízhőmérséklete. Ezt követi az ország területére vonatkozó *előrejelzés*, amely a következő *36 órára* (másnap estig) érvényes. Olyan esetekben, amikor az időjárási helyzet megengedi, hogy egy-két további nap időjárására is elég megbízható következtetéseket lehessen levonni, az előrejelzésekhez *Távolabbi kilátások* címen még egy második előrejelzés csatlakozik. A Napijelentésnek ezen az oldalán szerepel még a budapesti hőmérséklet előző napi középértéke és ennek eltérése az 1861—1960. között eltelt 80 év átlagától. Végül itt közöljük az illető napon 1871 óta Budapesten előfordult legmagasabb és legalacsonyabb hőmérséklet értékét és előfordulásuk évét.

A *második oldal* felső részében közöljük az utolsó 24 óra magyarországi csapadéktérképét (a számok a csapadék mennyiségét milliméterben adják meg; ny=nyom, azaz 0,4 mm vagy ennél kisebb mennyiség). A térképen kihúzott görbe vonalak, az *izohiéták*, azoknak a területeknek a kiemelésére szolgálnak, amelyeken a csapadék mennyisége valamely határérték (pl. 20 mm) alatt, illetőleg felett volt. Megszerkesztésük csak nagyvonalú tájékozódásra szolgál, de nem veheti mindig figyelembe a csapadékmennyiségben előforduló nagy helyi különbségeket, amelyek főképpen a meleg hónapok záporszerű esői alkalmával lépnek fel. Nagyon szeszélyes esőeloszlás idején az izohiéták elmaradnak a térképről.

Az oldal alsó felét foglalja el *az európai időjárási térkép kivonatos alakja*. Ez vázlatos mása annak a részletes, sok ezer adatot tartalmazó nagyméretű munkatérképnek, amelynek alapján az Intézet aznap déli előrejelzése készül. Az itt közölt térképen csak a legfontosabb állomások néhány közérdekű adata van feltüntetve. A felhőzet mennyiségét az állomáskarika besötétítésének mértékével adjuk meg; a szél abból az irányból fúj, amerre a szélzászló rúdja mutat. A zászlócskák oldalvonalainak száma annál nagyobb, minél nagyobb a szélsebesség: egy rövid oldalvonás 1—2 méter/másodperc (m/sec) sebességű szélnek felel meg, egy hosszú vonás 3—5 m/sec sebességű szélnek, egy rövid és egy hosszú vonás együtt 6—7 m/sec sebességűnek stb. Az állomáskarikától balra látható szám a hőmérsékletet adja egész fokokban. Ha az állomáson az észlelés időpontjában nevezetesebb időjárási esemény volt, pl. csapadékhullás, köd, zivatar stb., akkor a hőmérséklet alatt az illető jelenség nemzetközi jele is fel van tüntetve (a használt jelek jegyzékét l. alább). *A vastagon kihúzott, fogazással ellátott vonalak* az időjárási frontok, a *dupla szaggatott vonalak* a lesiklófelületek (magyarázatukat l. alább). A *vékony vonallal kihúzott görbék* az izobárok, azokat a helyeket kötik össze, amelyeknek a tengerszintre átszámított légnyomása egyenlő. A görbék végéhez írt szám a légnyomás értékét adja millibárban (1 mb = 750,1 higany-mm). A térképen látható betűk jelentése:

A = kis légnyomású terület (minimum, ciklon) középpontja

M = nagy légnyomású terület (maximum, anticiklon) középpontja.

A *harmadik oldal* az elmúlt 24 óra hazai időjárásának néhány fontos adatát közli nagyszámú megfigyelőállomásról.

A baloldali táblázat a hazai magasabbrendű megfigyelőállomások (óránként sürgönyző ún. szinoptikus állomások és napjában néhány alkalommal sürgönyző éghajlati állomások) adatait tartalmazza, országrészenkénti sorrendben. Az első oszlopban megadjuk a csapadék mennyiségét mm-ben; a második oszlopban a reggeli észlelés alkalmával talált harmatot, deret, zúzmarát (nemzetközi jelekkel) és a reggel észlelt hőrétegvastagságot (cm-ben, folt=hófoltok, lepel=néhány mm-es hóréteg, b=bucka); továbbá, ha a 24 óra folyamán jégeső vagy zivatar volt, akkor ebben a rovatban szerepel a zivatar illetőleg a jégeső jele. További 3 rovatban következik az előző nap legmagasabb és az éjszakai legalacsonyabb hőmérséklet, valamint a talaj felett 5 cm magasságban, kisugárzás elleni védelem nélkül elhelyezett ún. kisugárzási (radiációs) hőmérőn leolvasott minimumhőmérséklet. Az utolsó rovat az előző napi napfénytartamot tünteti fel.

A jobboldali táblázatban kb. 50 további hazai állomás csapadék- és hóréteg-adatait foglaljuk össze.

A *negyedik oldalon* tájékozásul közöljük a *Magyarországon 24 óra alatt végzett felsőlégköri mérések* eredményeinek egy kisebb részét.

A troposzférában és a sztratoszférában végzett rádiószondás légállapotmérések közül 4 felszállás adatait táblázatban foglaljuk össze: ez tartalmazza megadott légnyomású szintek magasságát, az ott észlelt hőmérsékletet és harmatpontot. A táblázatban csillag jelöli meg azt a szintet, amelyben a sztratoszféra alsó határa (tropopauza) az illető időpontban elhelyezkedik.

Az oldal alsó felében a szélmérések adatai szerepelnek: a táblázat minden oszlopa egy szélmérés adatsorát tartalmazza (az egyes oszlopok az ország más és más pontján, esetleg más időpontban végzett szélmérések eredményeit foglalják magukban). Itt megtaláljuk a szél irányát a talajon és az adott magasságokban (360 fokos beosztás szerint, 90 fok = kelet, 180 fok = dél, 270 fok = nyugat, 360 fok = észak), továbbá a szél sebességét m/sec-ban.

Fontosabb meteorológiai jelek:

∞ pára	⁹ szitálás	∼ ónos eső	▽ záporeső	↙ villogás
= talajköd	• eső	▲ jégeső	▽ hózápor	↯ porvihar
≡ köd	✳ havazás	⋁ zúzmara	↯ zivatar	⊹ hófúvás

A frontok és lesiklófelületek magyarázata:

melegfront (másnéven felsiklási front): határvonal, amelynek mentén meleg levegő nyomul elő

hidegfront (másnéven betörési front): határvonal, amelynek mentén hideg levegő nyomul elő

veszteglő front: az egymás mellé került meleg- és hideg levegő közül egyik sem nyomul előre, vagy pedig ingázó mozgást végeznek

kettős (okklúziós) front meleg típusa: egy meleg és egy utána érkező hidegfront olyan összekapcsolódása, amelyben a melegfront jelenségei vannak túlsúlyban

kettős (okklúziós) front hideg típusa: ugyanilyen összekapcsolódás, de ezúttal a hidegfront jelenségei vannak túlsúlyban

felső betörési front: olyan hideg levegő előnyomulásának vonala, amely csak a felsőbb rétegekben lép fel

felső felsiklási front: olyan meleg levegő előnyomulásának vonala, amely csak a felsőbb rétegekben lép fel

lesiklófelület: a vonal egyik oldalán nagy kiterjedésű leszálló légmozgás van, derült idővel vagy felhőoszlással

OMSZ 61-0048

1962. november hó,
6. nap **kedd**

	Az utolsó 24 óra adatai						24 órai csapadék mm		
	Csapadék (mm)		Hőmérsékleti szélsőségek: tegnapi nappali max.	éjszakai min.	min. 5 cm-en	Napsütés (óra) tegnap			
12815 Magyaróvár	ny		12	7	7	0	Rajka		
822 Győr	ny		13	8	6	0	Kapuvár	1	
825 Pápa	ny		11	9	2	0	Csorna	.	
805 Sopron	ny		8	6	4	0	Komárom	1	
812 Szombathely	1		8	6	5	0	Káld	.	
910 Szentgotthárd	2		7	6	5	0	Kőszeg	1	
915 Zalaegerszeg	1		9	8	7		Körmend		
Lenti	3		9	8			Letenye	3	
925 Nagykanizsa	2		9	7	6		Sümeg	ny	
920 Keszthely	2		10	8		0	Zirc	ny	
Tihany	2		10	8			Kisbér	.	
935 Siófok	2		12	8	7	1	Mór	.	
942 Pécs	1		11	7	6	1	Alcsút	ny	
941 Misinatető (534 m)	1		9	5	4	0	Dobogókő	.	
Siklós	1		13	8	7		Fonyód	2	
827 Farkasgyepű (400 m)	.		10	6	5		Tab	1	
Veszprém	1		10	6			Sárbogárd	1	
833 Tatabánya	ny			8	7		Lengyel	ny	
828 Esztergom							Nagykónyi	1	
840 Budapest OMI	ny		14	8	8	0	Marcali	2	
841 Szabadsághegy (474 m)	.		10	5	4	0	Somogyszob	ny	
Martonvásár	ny		13	7			Barcs	4	
835 Székesfehérvár	ny		13	7	6		Szigetvár	2	
Dunaújváros	ny		14	8			Bácsalmás	ny	
Szekszárd	ny		16	8	6		Kiskunhalas	1	
Mohács	1		15	7			Izsák		
960 Baja	1		16	7	2	4	Kunsztmiklós	ny	
955 Kalocsa	1		16	8	5		Örkény	ny	
Cegléd	ny		16	5			Nagykáta	ny	
860 Szolnok	ny		17	6	1	4	Jászapáti	.	
970 Kecskemét	.		16	6	5	4	Tiszakécske	ny	
Kiskunfélegyháza	.		17	6	5		Nagykőrös	ny	
982 Szeged	ny		17	8	6	7	Kistelek	ny	
Mezőhegyes	ny		19	6	5		Makó	ny	
Orosháza	.		17	6	4		Szentes	ny	
990 Békéscsaba	.		19	5	2	7	Szarvas	.	
875 Túrkeve	.		17	4	2		Szeghalom	.	
Berettyóújfalu	.	⌓	18	4	-1		Körösszakál	.	
880 Debrecen	.		16	1	-2	6	Tiszaroff	.	
892 Nyíregyháza	.		15	1	0	3	Poroszló	.	⌓
Kisvárda	.		15	3	-2	3	Karcag	.	
Mátészalka	.	⌊	16	3			Hortobágy	.	
Tiszabecs	.		17	0			Polgár	ny	
Vác	.		13	8			Hajdúnánás		
Gödöllő	.		14	7			Nyírbéltek	.	
Lőrinci	.		14	10	9		Csenger	.	
Gyöngyös	.		13	9			Vásárosnamény	.	
Balassagyarmat	.		11	6			Záhony	.	
755 Salgótarján	.		14	6	3		Királyrét	.	
Galyatető (932 m)	.		10	4			Romhány	.	
851 Kékestető (1000 m)	ny		7	3		1	Borsodnádasd	.	
Mátraháza (672 m)	.		11	7			Jósvafő		
865 Eger	.		13	8	5	4	Szendrőlád	.	
Putnok							Hidasnémeti	.	
Lillafüred	.		10	3			Tokaj	.	
772 Miskolc	ny		12	1	0	0	**Kaposvár**	**ny**	
Füged	.	⌊	13				**Hajdúdorog**	.	
778 Sárospatak	.		12	3	0	1			

Magassági légállapotmérések

(óraadatok greenwichi időben)

Budapest
1962.XI.5.06^h

mb	m	C°	T_d
1000	140	10	9
850	1477	5	3
700	3046	- 2	-10
500	5650	-18	-41
400	7290	-29	-41
300	9270	-41	-53
200	11870	-63	-70
150	13630	-62	
100	16150	-61	
50			

Jellemző pontok :

	mb	C°	T_d
Talaj:	1000	10	9
1	914	5	5
2	893	6	6
3	785	3	-3
4	588	- 9	-27
5	578	- 8	-29
6	250	-54	-60
7	≈192	-65	-72
8	139	-60	
9			
10			
11			
12			
13			
14			
15			
16			
17			

* Tropopauza 12,1 km

Budapest
1962.XI.5.12^h

mb	m	C°	T_d
1000	137	13	9
850	1485	7	4
700	3054	0	- 7
500	5680	-14	-24
400	7330	-27	-39
300	9350	-41	-52
200			
150			
100			
50			

Jellemző pontok :

	mb	C°	T_d
Talaj:	1000	13	9
1	921	7	6
2	841	7	4
3	755	0	- 4
4	718	1	- 6
5	604	- 1	- 8
6	660	- 1	- 9
7			
8			
9			
10			
11			
12			
13			
14			
15			
16			
17			

* Tropopauza -

Budapest
1962.XI.5.18^h

mb	m	C°	T_d
1000	116		
850	1459	5	3
700	3028	1	-15
500	5660	-16	-33
400	7310	-26	-41
300	9320	-42	-51
200	11930	-63	-68
150			
100			
50			

Jellemző pontok :

	mb	C°	T_d
Talaj:	997	10	8
1	938	10	6
2	795	1	0
3	676	1	-18
4	250	-52	-58
5			
6			
7			
8			
9			
10			
11			
12			
13			
14			
15			
16			
17			

* Tropopauza -

Budapest
1962.XI.5.24^h

mb	m	C°	T_d
1000	102		
850	1442	6	2
700	3013	0	-10
500	5630	-16	-17
400	728	-26	-33
300	929	-44	-46
200	11900	-63	-65
150	13660	-63	
100			
50			

Jellemző pontok :

	mb	C°	T_d
Talaj:	995	8	6
1	875	8	5
2	800	2	- 3
3	756	3	- 7
4	700	0	-10
5	650	- 1	- 8
6	600	- 8	-10
7	456	-21	-22
8	438	-20	-23
9	250	-53	-55
10	≈194	-65	-67
11			
12			
13			
14			
15			
16			
17			

* Tropopauza 12,1 km

Magassági szélmérések

(óraadatok greenwichi időben)

XI.5.	Bpest 05 h		Bpest 12 h		Bpest 18 h		Bpest 24 h		Szeged 05 h		Szeged 11 h		Szeged 24 h		Misk. 24 h		Győr 24 h	
	fok	m/s	fok	m/s	fok	m/s	fok	m/s	fok	m/s	fok	m/s	fok	m/s	fok	m/s	fok	m/s
Talaj	140	7	90	7	80	7	120	7	90	2	180	7	120	7	80	2	120	12
500 m	130	13	120	13	150	10	130	16	120	3	160	11	160	11	90	3	140	18
1000	160	13	160	18	150	14	160	24	120	3	170	16	180	22	160	12	140	29
1500	160	13	160	18	150	14	160	27	120	3	170	16	180	13	160	12		
2000	170	16	160	18	150	18	150	17	120	3	170	16	170	13				
3000	170	16	160	18	170	20	160	17	120	3	170	16	170	13				
4000	170	6	190	13	180	16	160	17	280	2	200	13	180	14				
5000	260	8	190	8	180	15	180	14	270	7	210	5	180	14				
7000	260	8	230	10	200	11	180	14	170	2	260	9	180	14				
9000	280	11	280	14	270	12	170	16	330	8	280	8	180	14				
10000	280	11			270	12	200	8	330	8			210	11				
12000	280	11			260	19	230	10	300	7			220	14				
14000	230	10					230	10	280	8			240	12				
16000	230	10							300	10								
18000																		
20000																		

IDŐJÁRÁSI NAPIJELENTÉS

ЕЖЕДНЕВНЫЙ МЕТЕОРОЛОГИЧЕСКИЙ БЮЛЛЕТЕНЬ • DAILY WEATHER REPORT
BULLETIN QUOTIDIEN DE TEMPS • TÄGLICHER WETTERBERICHT

KIADJA AZ ORSZÁGOS METEOROLÓGIAI INTÉZET
BUDAPEST II. KITAIBEL PÁL UTCA 1
TELEFON: KÖZPONT: 353-500, IDŐJELZŐ OSZT.: 150-410

MEGJELENIK NAPONKÉNT • ELŐFIZETÉSI ÁRA A POSTAI KÖLTSÉGGEL EGYÜTT NEGYEDÉVRE 60, Ft
KIADÁSÉRT FELEL AZ INTÉZET IGAZGATÓJA

75. évfolyam 311. szám • Budapest • 1962. november 7.

Az időjárási helyzet ma reggel és a várható időjárás:

Kelet-Európa felett anticiklon, a Brit-szigetek és az Ibériai-félsziget térségében ciklon helyezkedik el. A két légköri képződmény közötti területeken tovább tart a déli légáramlások uralma. Ma éjjel a Földközi-tenger nyugati medencéjében újabb ciklon alakult ki és északkeleti irányba vonul.

Hazánkban tegnap erősen felhős, borult volt az ég. Ennek megfelelően az északkeleti határmegyékben 3-4, a Dunántúlon helyenként 1-2 órás napsütés alakult ki, az ország területének legnagyobb részén azonban egyáltalán nem sütött ki a nap. Kevés hely kivételével mindenütt hullott 1-2 mm eső. Főként a déli megyékben élénk, időnként erős szél fújt. A hőmérséklet napközben az ország területének délkeleti felében 12-15, az északnyugati részében csak 10-12 fokig emelkedett. Ma reggelre általában 7-8, egyes helyeken 4-6 fokig hűlt le a levegő.

Ma 12 órakor Budapesten a hőmérséklet 12 fok, a tengerszintre átszámított légnyomás 766 mm, alig változik.

Várható időjárás csütörtök estig:

Felhőátvonulások, legfeljebb egy-két helyen kisebb eső.
Néhány órás napsütés.
Ma mérsékelt, holnap megélénkülő, időnként erős délkeleti, déli szél.
Fagymentes éjszaka, az évszakhoz képest enyhe nappal.

Várható legalacsonyabb éjszakai hőmérséklet 3-8,
legmagasabb nappali hőmérséklet holnap 15-18 fok között, keleten több helyen 18 fok felett.

Tóth Pál s.k.

A hőmérséklet napi középértéke és eltérése a 90 évi átlagtól /Budapesten/:

1962.XI.6.: 10,4 C°, +3.1 C°.

1871 óta ezen a napon előfordult:

legmagasabb hőmérséklet 18,4 C° /1927/
legalacsonyabb hőmérséklet - 4.4 C° /1891/

620651.OMI.

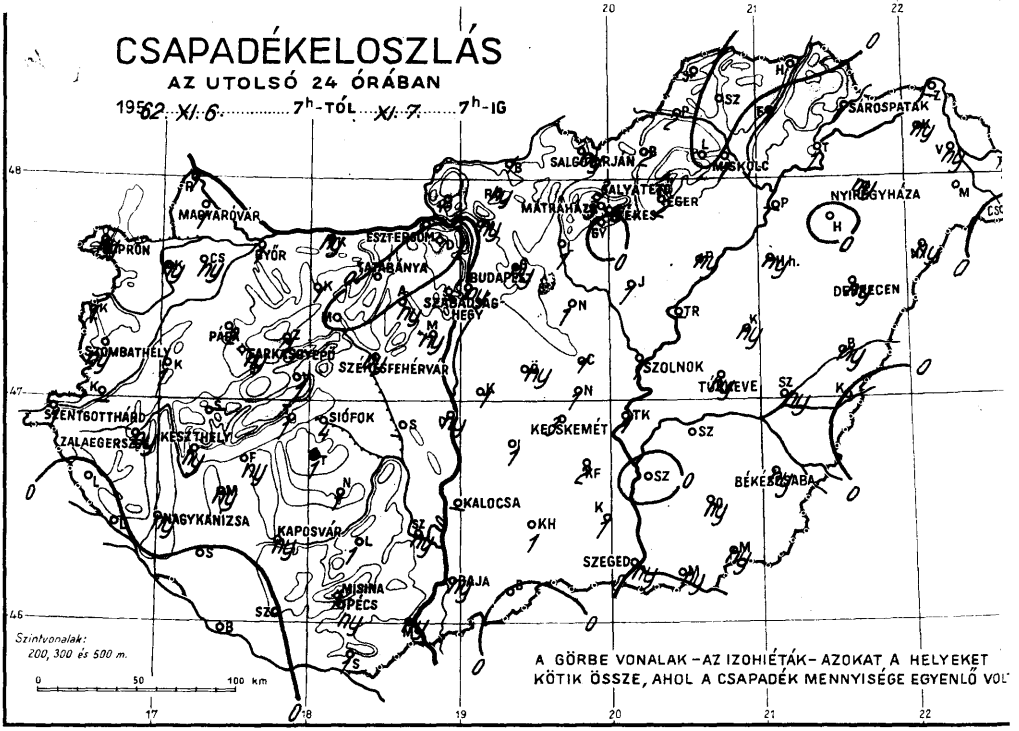
CSAPADÉKELOSZLÁS
AZ UTOLSÓ 24 ÓRÁBAN
1962. XI. 6. 7h-TÓL XI. 7. 7h-IG
SÁROSPATAK
SALGÓTARJÁN
MISKOLC
NYIREGYHÁZA
MÁTRAHÁZA
SALYATETŐ
EGER
MAGYARÓVÁR
SOPRON
GYŐR
ESZTERGOM
TATABÁNYA
BUDAPEST
SZABADSÁG HEGY
DEBRECEN
PÁPA
SZOMBATHELY
FARKASGYEPŐ
SZÉKESFEHÉRVÁR
SZOLNOK
TÜRKEVE
SZENTGOTTHÁRD
ZALAEGERSZEG
KESZTHELY
SIÓFOK
KECSKEMÉT
BÉKÉSCSABA
KALOCSA
NAGYKANIZSA
KAPOSVÁR
SZEGED
BAJA
MISINA
PÉCS
Szintvonalak: 200, 300 és 500 m.
0 50 100 km
A GÖRBE VONALAK – AZ IZOHIÉTÁK – AZOKAT A HELYEKET KÖTIK ÖSSZE, AHOL A CSAPADÉK MENNYISÉGE EGYENLŐ VOL

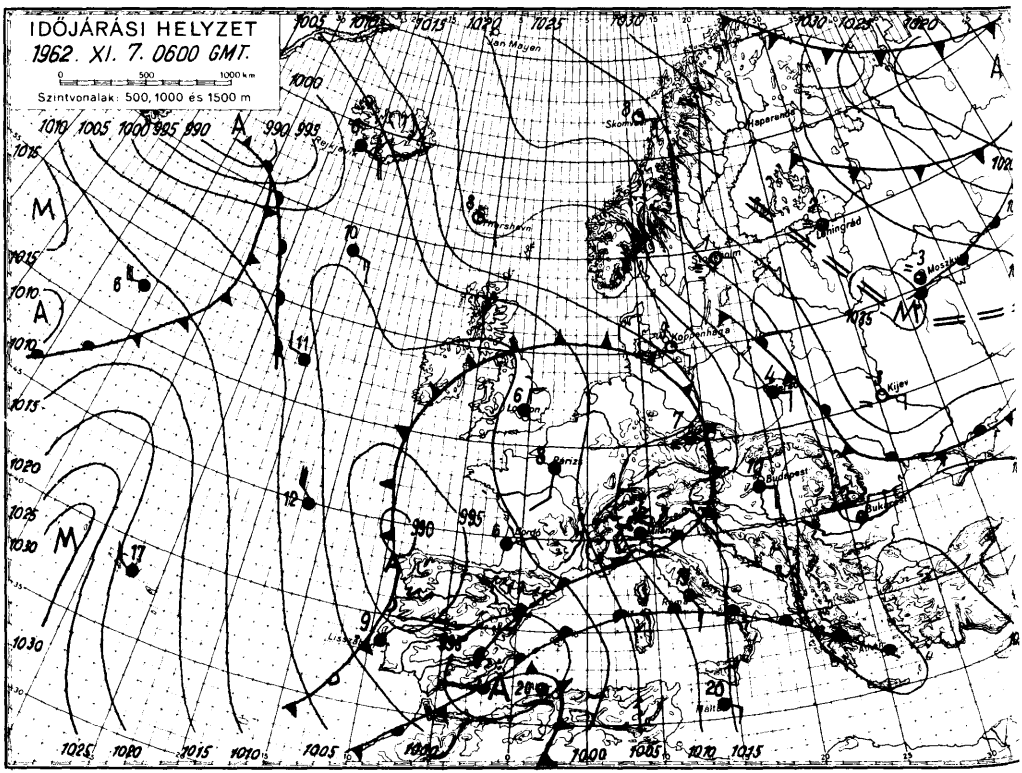
IDŐJÁRÁSI HELYZET
1962. XI. 7. 0600 GMT.
0 500 1000 km
Szintvonalak: 500, 1000 és 1500 m
Jan Mayen
Skomvær
Haparanda
Leningrád
Moszkva
Koppenhága
Kijev
Budapest
Bukarest
Párizs
Bordó
Lisszabon
Málta

1962. november hó, 7. nap szerda

	Csapadék (mm)		Hőmérsékleti szélsőségek: tegnapi nappali max.	éjszakai min.	min. 5 cm-en	Napsütés (óra) tegnap
12815 Magyaróvár	1		11	7	6	1
822 Győr	1		11	8	6	0
825 Pápa	2		13	7	3	1
805 Sopron	ny		10	8	7	0
812 Szombathely	ny		11	8	6	
910 Szentgotthárd	1		10	8	6	0
915 Zalaegerszeg	ny		12	7	4	
Lenti	.		13	7		
925 Nagykanizsa	ny		15	5	5	
920 Keszthely	ny		12	8		1
Tihany	1		11	8		
935 Siófok	4		13	7	5	1
942 Pécs	ny		13	6	4	3
941 Misinatető (534 m)	1		10	7	4	2
Siklós	1		14	7	6	
827 Farkasgyepű (400 m)	ny			7	6	
Veszprém	1		9	7		
833 Tatabánya	.			10	8	
828 Esztergom						
840 Budapest OMI	ny		14	8	8	0
841 Szabadsághegy (474 m)						
Martonvásár	ny		12	7		
835 Székesfehérvár	ny		12	7	6	
Dunaújváros	ny		11	8		
Szekszárd	ny		16	7	3	
Mohács	ny		13	6		
960 Baja	ny		12	8	5	1
955 Kalocsa			11			
Cegléd	1		14	7		
860 Szolnok	1		12	8	2	0
970 Kecskemét	3		12	7	6	0
Kiskunfélegyháza	2		13	7	5	
982 Szeged	ny		13	8	7	0
Mezőhegyes	ny		15	8	6	
Orosháza	ny		14	7	4	
990 Békéscsaba	ny		14	5	1	0
875 Túrkeve	ny		12	7	3	
Berettyóújfalu	ny		15	4	3	
880 Debrecen	ny		15	8	8	3
892 Nyíregyháza	ny		14	9	8	3
Kisvárda	ny		15	9	6	3
Mátészalka	ny		15	8		
Tiszabecs	ny		14	7		
Vác	ny		11	9		
Gödöllő	ny		15	7		
Lőrinci	1		11	8	7	
Gyöngyös	.		12	11		
Balassagyarmat	1		9	6		
755 Salgótarján	ny		12	9	7	
Galyatető (932 m)	3		7	3		
851 Kékestető (1000 m)	6		6	2		0
Mátraháza (672 m)	3		9	7		
865 Eger	2		12	10	8	0
Putnok	2		11	8	8	
Lillafüred	.		9	6		
772 Miskolc	1		10	8	8	0
Füged	.		14	4		
778 Sárospatak	1		13	8	7	4

24 órai csapadék mm	
Rajka	1
Kapuvár	ny
Csorna	ny
Komárom	ny
Káld	1
Kőszeg	1
Körmend	
Letenye	.
Sümeg	
Ziro	1
Kisbér	1
Mór	.
Alcsút	ny
Dobogókő	.
Fonyód	ny
Tab	1
Sárbogárd	
Lengyel	1
Nagykónyi	1
Marcali	ny
Somogyszob	.
Barcs	.
Szigetvár	.
Bácsalmás	.
Kiskunhalas	1
Izsák	k
Kunsztmiklós	1
Örkény	ny
Nagykáta	1
Jászapáti	1
Tiszakécske	1
Nagykőrös	1
Kistelek	1
Makó	ny
Szentes	.
Szarvas	1
Szeghalom	ny
Körösszakál	.
Tiszaroff	.
Poroszló	ny
Karcag	ny
Hortobágy	ny
Polgár	ny
Hajdúnánás	.
Nyírbéltek	ny
Csenger	.
Vásárosnamény	ny
Záhony	
Királyrét	
Romhány	ny
Bors xlnádasd	2
Jósvafő	
Szendrőlád	.
Hidasnémeti	.
Tokaj	1
Kaposvár	ny
Hajdúdorog	

Magassági légállapotmérések

(óraadatok greenwichi időben)

Budapest

1962.XI.6.06^{h}

mb	m	C°	T_d
1000	105		
850	1438	7	7
700	3009	- 1	- 2
500	5630	-15	-18
400	7290	-25	-28
300	9320		
200			
150			
100			
50			

Jellemző pontok :

	mb	C°	T_d
Talaj:	996	8	5
1	969	8	5
2	914	4	3
3	879	8	7
4	856	8	7
5	807	5	4
6	766	3	3
7	736	0	- 0
8	708	- 0	- 1
9	682	- 3	- 3
10	667	- 2	- 3
11	644	- 4	- 5
12	611	- 5	- 6
13	597	- 7	- 7
14	573	- 7	- 8
15	324	-33	-38
16			
17			

* Tropopauza —

Budapest

1962.XI.6.12^{h}

mb	m	C°	T_d
1000	110		
850	1440	7	6
700	3017	- 1	- 2
500	5630	-16	-17
400	7280	-27	-29
300	9290	-42	-45
200	11900	-60	
150	13700	-56	
100	16370	-58	
50			

Jellemző pontok :

	mb	C°	T_d
Talaj:	996	10	8
1	947	7	5
2	900	5	5
3	876	8	7
4	608	- 7	- 8
5	585	- 7	- 8
6	≈212	-60	-63
7	166	-60	
8			
9			
10			
11			
12			
13			
14			
15			
16			
17			

* Tropopauza 11,6 km

Budapest

1962.XI.6.18^{h}

mb	m	C°	T_d
1000	119		
850	1460	7	5
700	3033	- 2	- 3
500	5630	-17	-25
400	7270	-29	-32
300	9260	-44	-46
200	11860	-57	
150	13680	-57	
100			
50			

Jellemző pontok :

	mb	C°	T_d
Talaj:	998	10	9
1	890	5	4
2	864	8	6
3	250	-54	-57
4	≈232	-57	-59
5			
6			
7			
8			
9			
10			
11			
12			
13			
14			
15			
16			
17			

* Tropopauza 10,9 km

Budapest

1962.XI.6.23^{h}

mb	m	C°	T_d
1000	140	9	5
850	1483	7	5
700	3059	- 1	- 4
500	5670	-17	-23
400	7300	-28	-35
300	9290	-44	-49
200			
150			
100			
50			

Jellemző pontok :

	mb	C°	T_d
Talaj:	1000	9	5
1	980	10	7
2	944	7	5
3	886	10	7
4	800	4	3
5	600	- 7	-12
6	250	-52	-56
7			
8			
9			
10			
11			
12			
13			
14			
15			
16			
17			

* Tropopauza —

Magassági szélmérések

(óraadatok greenwichi időben)

XI.6.	Bpest 06 h		Bpest 12 h		Bpest 18 h		Bpest 23 h		Szeged 06 h		Misk. 12 h		Pécs 12 h		Szeged 23 h		
	fok	m/s	fok	m/s	fok	m/s	fok	m/s	fok	m/s	fok	m/s	fok	m/s	fok	m/s	fok m/s
Talaj	140	7	140	7	140	7	140	7	180	11	360	2	140	7	180	7	
500 m	160	21	160	19	150	14	160	12	170	22	150	5	150	10	180	11	
1000	170	17	170	15	150	14	170	7	180	20	170	16	180	8	180	7	
1500	160	15	170	15	160	9	220	7	170	11	180	22	180	8	180	7	
2000	160	14	170	15	160	9	220	7	170	11			180	8	200	6	
3000	160	23	190	7	210	6	220	7	170	8			200	10	260	8	
4000	160	23	210	13	210	6	240	10							250	7	
5000	170	9	190	14	180	8	260	9							280	7	
7000	170	22	190	14	210	8	210	6							230	11	
9000			160	25	150	22	230	9							240	10	
10000			160	25	150	22	230	17							240	10	
12000			140	18	170	22									200	14	
14000			200	26	190	19									180	7	
16000			240	10											230	9	
18000																	
20000																	

IDŐJÁRÁSI NAPIJELENTÉS

ЕЖЕДНЕВНЫЙ МЕТЕОРОЛОГИЧЕСКИЙ БЮЛЛЕТЕНЬ • DAILY WEATHER REPORT
BULLETIN QUOTIDIEN DE TEMPS • TÄGLICHER WETTERBERICHT

KIADJA AZ ORSZÁGOS METEOROLÓGIAI INTÉZET
BUDAPEST II. KITAIBEL PÁL UTCA 1
TELEFON: KÖZPONT: 353-500, IDŐJELZŐ OSZT.: 150-410

MEGJELENIK NAPONKÉNT • ELŐFIZETÉSI ÁRA A POSTAI KÖLTSÉGGEL EGYÜTT NEGYEDÉVRE 60, Ft
KIADÁSÉRT FELEL AZ INTÉZET IGAZGATÓJA

75. évfolyam 312. szám • Budapest • 1962. november 8.

Az időjárási helyzet ma reggel és a várható időjárás:

Afrika északi partjaitól a Földközi-tengeren, Közép-Európán és a Skandináv-félszigeten keresztül meleg levegő áramlik az Északi-Jeges-tenger térségébe. A délről észak felé mutató levegőpálya előbb vázolt sávjában az évszakhoz képest igen enyhe időjárás uralkodik. Ezzel szemben az Uralhegység északi vidékéről erős sarki levegő betörést jelentettek hózáporokkal és -20, -26 fokos hajnali hőmérsékletekkel.

Hazánkban tegnap enyhe idő volt. Az előző napi borultságot néhány órás napsütés váltotta fel. A hőmérséklet az északi megyékben 14-15, máshol 16-19 fokig emelkedett. A reggeli és délelőtti órákban néhány helyen még kevés eső hullott. Ma hajnalban 3-7 fokig hült le a levegő.

Ma 12 órakor Budapesten a hőmérséklet 13 fok, a tengerszintre átszámított légnyomás 764 mm, mérsékelten süllyedő irányzatú.

Várható időjárás péntek estig:

Felhős, az évszakhoz képest enyhe idő többfelé esővel, egyké helyen zivatarral.
Élénk déli szél.

Várható legalacsonyabb éjszakai hőmérséklet: 5, 9,
legmagasabb nappali hőmérséklet holnap: 14, 18 fok között.

Tóbel

A hőmérséklet napi középértéke és eltérése a 90 évi átlagtól /Budapesten/:

1962.XI.7. 11,4 C°, +4.1 C°.

1871 óta ezen a napon előfordult:

legmagasabb hőmérséklet 20,4 C° /1927/
legalacsonyabb hőmérséklet -8,2 C° /1891/

620652.OMI.

CSAPADÉKELOSZLÁS

AZ UTOLSÓ 24 ÓRÁBAN

1962. XI. 7. ..... 7h-TÓL ..... XI. 8. ..... 7h-IG

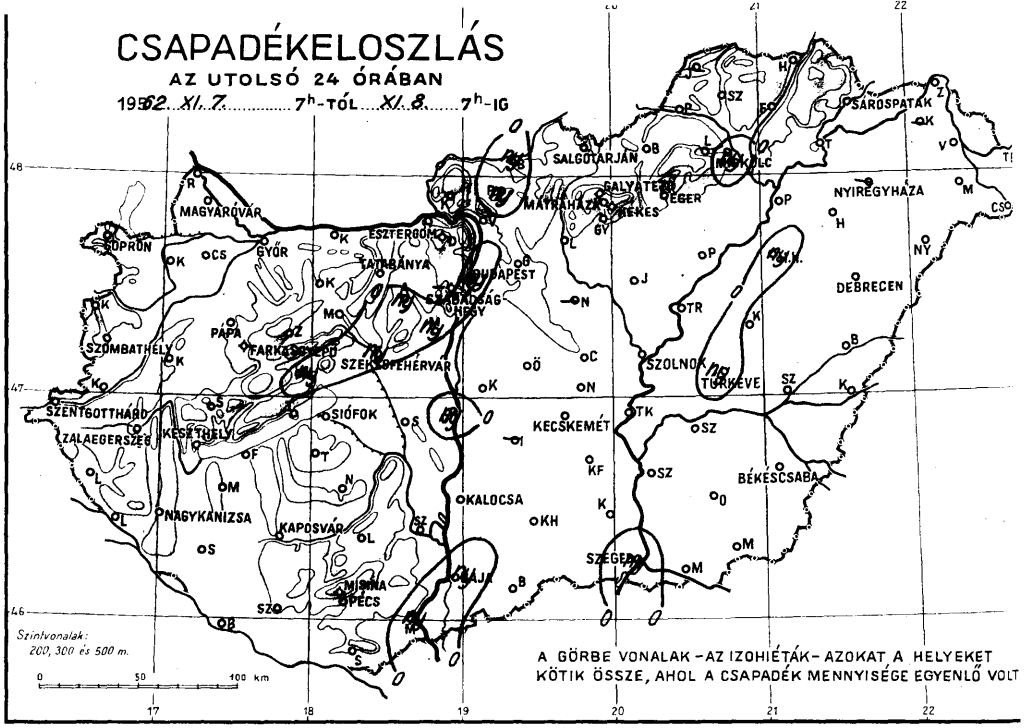

A GÖRBE VONALAK – AZ IZOHIÉTÁK – AZOKAT A HELYEKET KÖTIK ÖSSZE, AHOL A CSAPADÉK MENNYISÉGE EGYENLŐ VOLT

IDŐJÁRÁSI HELYZET

1962. XI. 8. 0600 GMT.

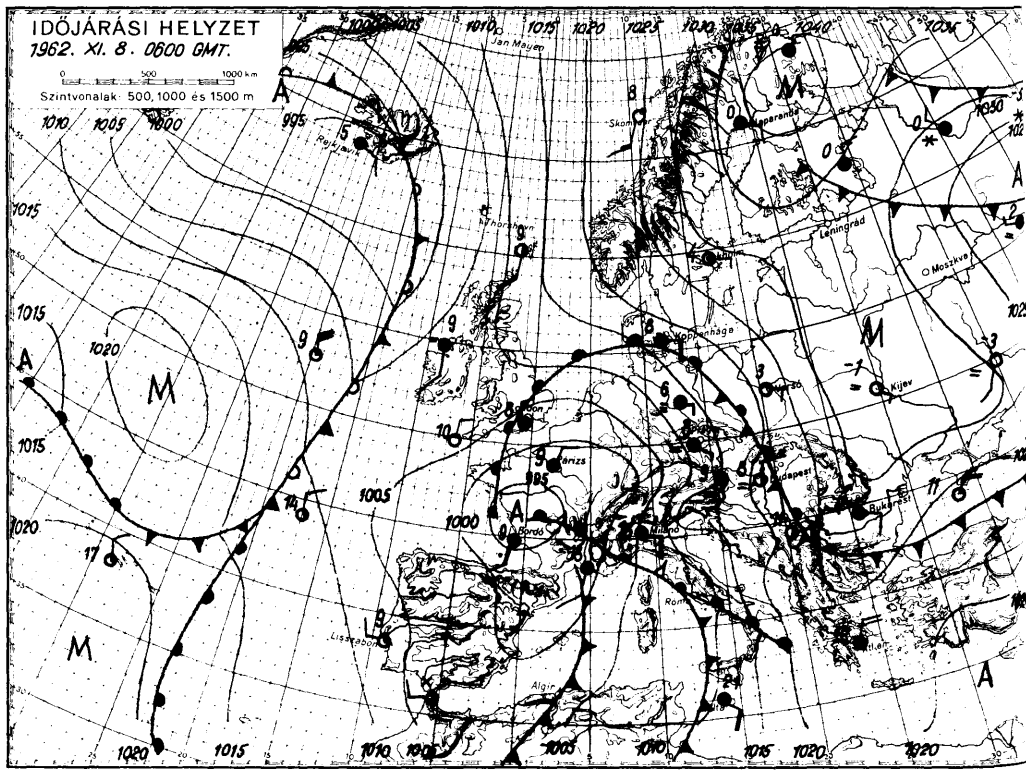

1962. november hó,
8. nap csütörtök

	Az utolsó 24 óra adatai							24 órai csapadék mm		
	Csapadék (mm)		Hőmérsékleti szélsőségek			Napsütés (óra) tegnap				
			tegnapi nappali max.	éjszakai min.	min. 5 cm-en					
12815 Magyaróvár	•		17	7	6	6	Rajka	•	
822 Győr	•		15	7	5	6	Kapuvár	•	⌓
825 Pápa	•	⌓	17	6	1	5	Csorna	•	⌓
805 Sopron	•		15	8	4	3	Komárom	•	
812 Szombathely	•		13	5	2	1	Káld	•	
910 Szentgotthárd	•		14	6	6	2	Kőszeg	•	
915 Zalaegerszeg	•		17	7	5		Körmend	•	
Lenti	•		18	4			Letenye	•	
925 Nagykanizsa	•		19	5	5		Sümeg	•	
920 Keszthely	•	⌓	17	2		6	Zirc	•	
Tihany	•		13	7			Kisbér	•	
935 Siófok	•		16	6	4	6	Mór	•	
942 Pécs	•		14	5	3	4	Alcsút	ny	
941 Misinatető (534 m)	•		15	8	4	4	Dobogókő	•	
Siklós	•		17	7	5		Fonyód	•	
827 Farkasgyepű (400 m)	•		14	6	6		Tab	•	
Veszprém	ny	⌓	14	5			Sárbogárd	•	
833 Tatabánya	•		14	8	7		Lengyel	•	
828 Esztergom							Nagykónyi	•	⌓
840 Budapest OMI	ny		14	7	4	3	Marcali	•	
841 Szabadsághegy (474 m)							Somogyszob	•	
Martonvásár	ny		15	7			Barcs	•	
835 Székesfehérvár	ny		15	6	4		Szigetvár	•	
Dunaújváros	ny		16	6			Bácsalmás	•	
Szekszárd	•	⌓	17	6	2		Kiskunhalas	•	
Mohács	ny	⌓	17	6			Izsák		
960 Baja	ny	⌓	18	7	5	4	Kunsztmiklós	•	
955 Kalocsa	•		18	5	0		Örkény	•	⌓
Cegléd	•		17	4			Nagykáta		
860 Szolnok	•		17	5	-1	6	Jászapáti	•	⌓
970 Kecskemét	•		17	6	4	6	Tiszakécske	•	
Kiskunfélegyháza	•		17	6	4		Nagykőrös	•	
982 Szeged	ny		18	7	5	5	Kistelek	•	
Mezőhegyes	•		19	8	7		Makó	•	
Orosháza	•		19	6	4		Szentes	•	
990 Békéscsaba	•	⌓	19	5	2		Szarvas	•	
875 Túrkeve	ny		18	6	3		Szeghalom	•	⌓
Berettyóújfalu	•	⌓	19	4	0		Körösszakál	•	
880 Debrecen	•		19	2	0	4	Tiszaroff	•	
892 Nyíregyháza			16				Poroszló	•	
Kisvárda			16				Karcag	•	⌓
Mátészalka	•	⌓	16	3			Hortobágy	ny	
Tiszabecs	•		16	1			Polgár	•	
Vác	•		15	6			Hajdúnánás		
Gödöllő	•		15	5			Nyírbéltek	•	
Lőrinci	•		16	10	8		Csenger	•	
Gyöngyös	•		16	7			Vásárosnamény	•	
Balassagyarmat	ny		14	3			Záhony	•	
755 Salgótarján	•		15	4	2		Királyrét	•	
Galyatető (932 m)	•		10	5			Romhány	ny	
851 Kékestető (1000 m)	•		8	5		4	Borsodnádasd	•	
Mátraháza (672 m)	•	⌓	12	7			Jósvafő		
865 Eger	•		16	5	1	4	Szendrőlád	•	
Putnok	•		15	3	2		Hidasnémeti	•	
Lillafüred	•		15	3			Tokaj	•	
772 Miskolc	ny		16	3	1	4	Kaposvár	•	
Füged	•		17	3			Hajdúdorog	•	
778 Sárospatak	•		16	6	2	2			

Magassági légállapotmérések

(óraadatok greenwichi időben)

Budapest 1962.XI.7.06h			
mb	m	C°	T_d
1000	157	9	7
850	1501	9	7
700	3071	- 3	- 3
500	5670	-18	-22
400	7300	-30	-31
300	9280	-47	-48
200			
150			
100			
50			
Jellemző pontok:			
	mb	C°	T_d
Talaj:	1002	9	7
1	960	7	6
2	875	10	9
3	800	5	4
4	668	- 6	- 6
5	650	- 4	- 5
6	600	- 8	-13
7	250	- 5	-57
8	236	-58	-60
9			
10			
11			
12			
13			
14			
15			
16			
17			

* Tropopauza —

Budapest 1962.XI.7.12h			
mb	m	C°	T_d
1000	176	13	8
850	1525	9	5
700	3106	- 1	- 4
500	5710	-19	-23
400	7330	-31	-37
300	9300	-48	-52
200	11880	-59	
150			
100			
50			
Jellemző pontok:			
	mb	C°	T_d
Talaj:	1004	13	8
1	944	8	5
2	900	12	7
3	800	6	0
4	713	- 1	- 4
5	600	- 8	-17
6	≈222	-61	-65
7			
8			
9			
10			
11			
12			
13			
14			
15			
16			
17			

* Tropopauza 11,2 km

Budapest 1962.XI.7.18h			
mb	m	C°	T_d
1000	176	13	9
850	1533	8	5
700	3109	- 1	- 4
500	5710	-19	-25
400	7330	-33	-38
300	9290	-48	-51
200	11870	-58	
150	13680	-58	
100			
50			
Jellemző pontok:			
	mb	C°	T_d
Talaj:	1004	12	10
1	976	14	9
2	920	10	7
3	900	11	7
4	800	4	2
5	792	5	2
6	722	- 2	- 3
7	690	- 1	- 4
8	≈242	-60	-65
9	230	-59	
10			
11			
12			
13			
14			
15			
16			
17			

* Tropopauza 10,7 km

Budapest 1962.XI.7.23h			
mb	m	C°	T_d
1000	175	10	8
850	1528	8	5
700	3104	-2	- 3
500	5710	-17	-22
400	7340	-31	-38
300	9320	-45	-50
200	11920	-60	
150	13720	-60	
100	16260	-58	
50			
Jellemző pontok:			
	mb	C°	T_d
Talaj:	1004	9	7
1	972	12	10
2	929	10	8
3	900	10	6
4	600	- 8	-13
5	250	-53	-59
6	≈212	-60	-65
7			
8			
9			
10			
11			
12			
13			
14			
15			
16			
17			

* Tropopauza 11,6 km

Magassági szélmérések

(óraadatok greenwichi időben)

XI.7.	Bpest 06 h		Bpest 12 h		Bpest 18 h		Bpest 23 h		Szeged 12 h		Szeged 23 h		Pécs 12 h		Debr. 10 h		Pécs 23 h	
	fok	m/s	fok	m/s	fok	m/s	fok	m/s	fok	m/s	fok	m/s	fok	m/s	fok	m/s	fok	m/s
Talaj	140	7	140	7	90	2	40	7	140	2	140	2	140	2	90	2	90	
500 m	140	9	130	5	140	9	150	12	160	6	160	12	170	6	120	2	160	1
1000	180	7	140	6	180	5	170	11	160	6	160	12	190	6	210	7	160	1
1500	180	7	190	6	180	5	160	7	220	3	160	7	190	6	210	7	180	
2000	210	8	220	8	220	6	200	6	220	3	160	7	100	7			180	
3000	210	8	230	11	220	6	230	5	220	3	160	2	200	7			190	
4000	230	8	230	7	240	6	140	8	250	6	280	5					220	
5000	270	7	240	8	270	6	250	5	290	7	250	5					240	
7000	230	8	260	9	320	3	300	11	270	11	290	8						
9000	200	12	260	7	290	14	310	27	230	10	300	25						
10000	200	12	180	9	290	14	310	27	260	9	300	25						
12000			150	10	270	11	300	26	260	9	310	17						
14000					270	11	250	10	250	11	290	14						
16000							280	9	230	9								
18000									270	10								
20000									300	16								

OMSZ NYOMDA BUDAPEST

IDŐJÁRÁSI NAPIJELENTÉS

ЕЖЕДНЕВНЫЙ МЕТЕОРОЛОГИЧЕСКИЙ БЮЛЛЕТЕНЬ • DAILY WEATHER REPORT
BULLETIN QUOTIDIEN DE TEMPS • TÄGLICHER WETTERBERICHT

ADJA AZ ORSZÁGOS METEOROLÓGIAI INTÉZET
UDAPEST II. KITAIBEL PÁL UTCA 1
ELEFON: KÖZPONT: 353-500, IDŐJELZŐ OSZT.: 150-410

MEGJELENIK NAPONKÉNT • ELŐFIZETÉSI ÁRA
A POSTAI KÖLTSÉGGEL EGYÜTT NEGYEDÉVRE 60, Ft
KIADÁSÉRT FELEL AZ INTÉZET IGAZGATÓJA

5. évfolyam 313. szám + Budapest + 1962. november 9.

Az időjárási helyzet ma reggel és a várható időjárás:

Kelet- és Észak-Európa egyes tájain ma reggel havazások, ózáporok voltak. Európa többi részén változóan felhős, sok helyen esős, a özépeurópai országokban helyenként az évszakhoz képest enyhe az idő.

Hazánkban tegnap felhőátvonulások voltak a Dunántúl délnyugati felében esőkkel. A csapadék mennyisége a Kőszegtől Barcsig húzódó 20-50 km szélességű sávban 4-8, máshol legfeljebb 1-2 mm volt. A nap a Dunántúl északkeleti felében 1-4, az ország többi részében 3-7 órán át sütött. A hőmérséklet a nap folyamán a nyugati, északnyugati megyékben 10-13, máshol 13-18, Békéscsabán 19 fokig emelkedett, ma hajnalban a Tiszántúl északi felében 2-6, az ország többi részén 6-9 fokig süllyedt. Ma délelőtt a Dunántúlon és a Duna-Tisza közének egy-két helyén esett az eső.

Ma 12 órakor Budapesten a hőmérséklet 11 fok, a tengerszintre átszámított légnyomás 760 mm, gyengén süllyedő irányzatú.

Várható időjárás szombat estig:

Felhőátvonulások több helyen esővel.
Mérsékelt, időnként élénk délkeleti, déli szél.

Várható legalacsonyabb éjszakai hőmérséklet: +4, +8
legmagasabb nappali hőmérséklet holnap: 12, 15
fok között.

A hőmérséklet napi középértéke és eltérés a 90 évi átlagtól /Budapesten/:

1962.XI.8.: 12,1 C°, +4,9 C°.

1871 óta ezen a napon Budapesten előfordult:

legmagasabb hőmérséklet	19,9 C° /1886/
legalacsonyabb hőmérséklet	- 6.9 C° /1888/

620654.OMI

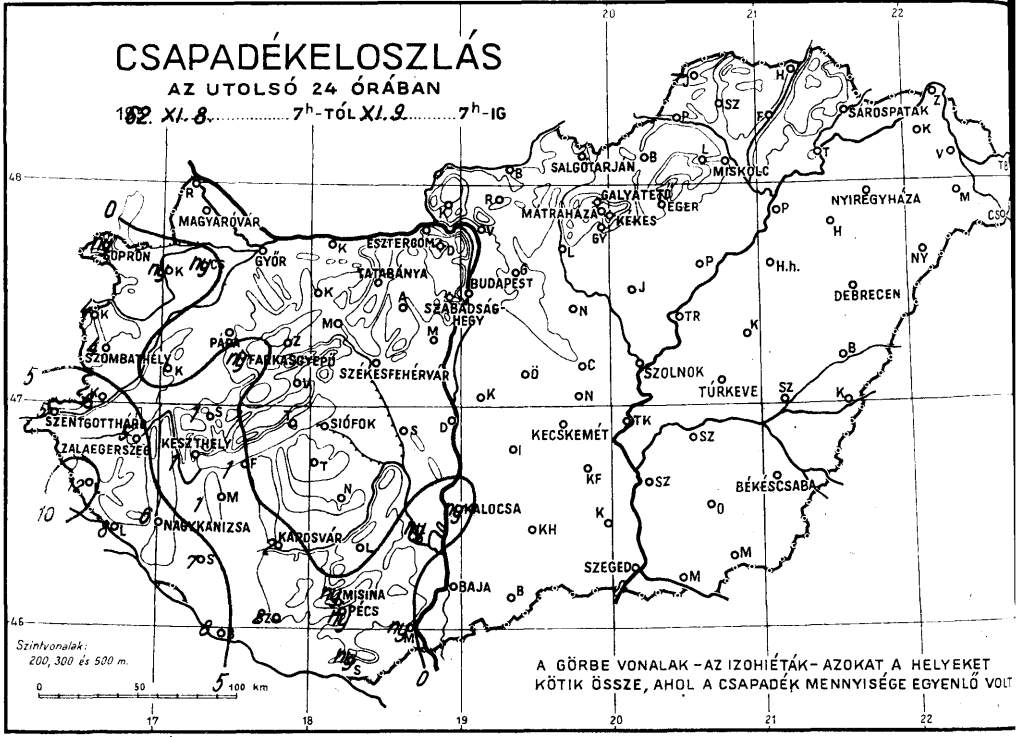
CSAPADÉKELOSZLÁS
AZ UTOLSÓ 24 ÓRÁBAN
1962. XI. 8. 7h-TÓL XI. 9. 7h-IG
SÁROSPATAK
SALGÓTARJÁN
MISKOLC
GALYATETŐ
MÁTRAHÁZA
EGER
KEKES
NYIREGYHÁZA
MAGYARÓVÁR
SOPRON
GYŐR
ESZTERGOM
TATABÁNYA
BUDAPEST
SZABADSÁG-HEGY
DEBRECEN
PÁPA
FARKASGYEPŐ
SZÉKESFEHÉRVÁR
SZOMBATHELY
SZOLNOK
TÚRKEVE
SZENTGOTTHÁRD
ZALAEGERSZEG
KESZTHELY
SIÓFOK
KECSKEMÉT
BÉKÉSCSABA
KALOCSA
NAGYKANIZSA
KAPOSVÁR
SZEGED
MISINA
PÉCS
BAJA
Szintvonalak: 200, 300 és 500 m.
0 50 100 km
A GÖRBE VONALAK – AZ IZOHIÉTÁK – AZOKAT A HELYEKET KÖTIK ÖSSZE, AHOL A CSAPADÉK MENNYISÉGE EGYENLŐ VOLT

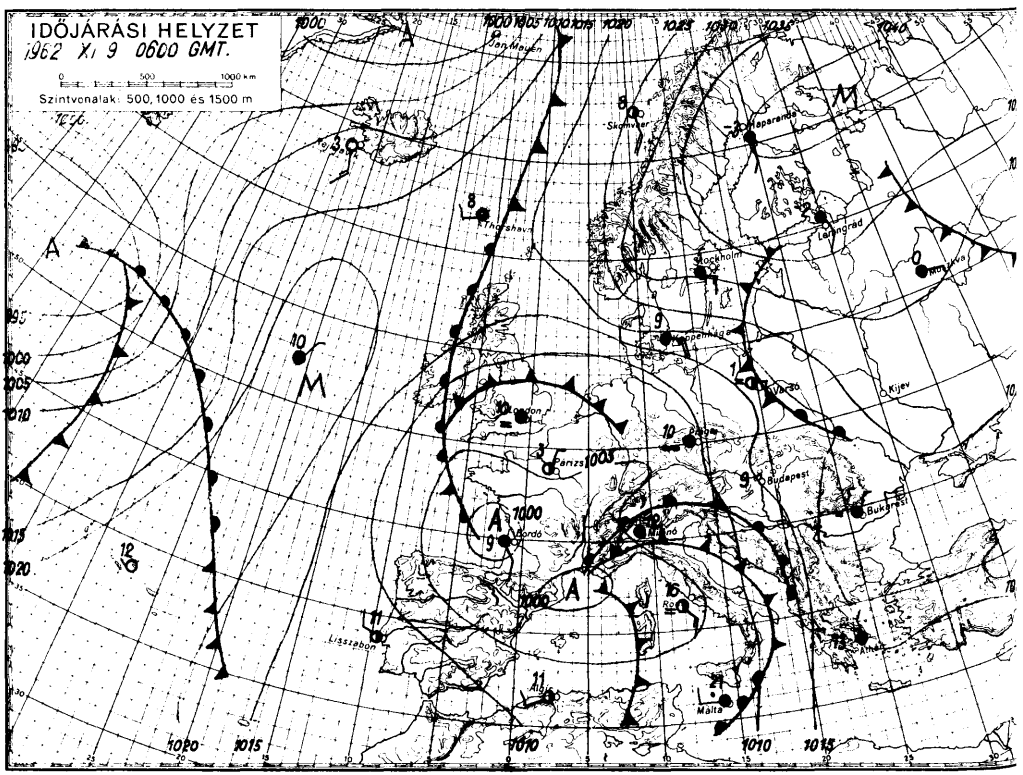
IDŐJÁRÁSI HELYZET
1962 XI 9 0600 GMT.
0 500 1000 km
Szintvonalak: 500, 1000 és 1500 m
Jan Mayen
Skomvaer
Maparanda
Thorshavn
Leningrád
Stockholm
Moszkva
Koppenhága
Varsó
Kijev
London
Párizs
Budapest
Bukarest
Bordó
Milano
Lisszabon
Algír
Málta
Athén

1962. november hó,
9. nap péntek

	Az utolsó 24 óra adatai						24 órai csapadék mm		
	Csapadék (mm)		Hőmérsékleti szélsőségek tegnapi nappali max.	éjszakai min.	min. 5 cm-en	Napsütés (óra) tegnap			
12815 Magyaróvár	.		12	7	6	1	Rajka	.	
822 Győr	.		13	8	6	2	Kapuvár	ny	
825 Pápa	.		13	6	1	0	Csorna	ny	
805 Sopron	ny		10	8	7	0	Komárom	.	
812 Szombathely	4		10	6	2	0	Káld	.	
910 Szentgotthárd	5		11	8	7	0	Kőszeg	4	
915 Zalaegerszeg	5		11	6	5		Körmend	8	
Lenti	12		14	6			Letenye	8	
925 Nagykanizsa	6		14	8	8		Sümeg	1	
920 Keszthely	1		13	9		2	Zirc	.	
Tihany	.		11	8			Kisbér	.	
935 Siófok	.		14	7	5	1	Mór	.	
942 Pécs	ny		14	7	6	1	Alcsút	.	
941 Misinatető (534 m)	ny		12	6	4	0	Dobogókő	.	
Siklós	ny		16	8	8		Fonyód	1	
827 Farkasgyepű (400 m)	ny		11	7	5		Tab	.	
Veszprém	.	⌓	12	6			Sárbogárd	.	
833 Tatabánya	.		14	9	7		Lengyel	.	
828 Esztergom							Nagykónyi	.	
840 Budapest OMI	.		16	9	7	4	Marcali	1	
841 Szabadsághegy (474 m)	.		12	5	4	4	Somogyszob	7	
Martonvásár	.		14	7			Barcs	8	
835 Székesfehérvár	.		14	7	5		Szigetvár	2	
Dunaújváros	.		14	7			Bácsalmás	.	
Szekszárd	ny		15	6	2		Kiskunhalas	.	
Mohács	ny		15	6			Izsák		
960 Baja	.		15	9	8	0	Kunsztmiklós	.	
955 Kalocsa	ny		16	8	5		Örkény	.	
Ceglód	.		18	7			Nagykáta	.	
860 Szolnok	.		19	7	3	6	Jászapáti	.	
970 Kecskemét	.		17	8	7	5	Tiszakécske	.	
Kiskunfélegyháza	.		17	7	6		Nagykőrös	.	
982 Szeged	.		17	9	8	4	Kistelek	.	
Mezőhegyes	.		19	9	8		Makó	.	
Orosháza	.		18	8	6		Szentes	.	
990 Békéscsaba	.		19	6	3	6	Szarvas	.	
875 Túrkeve	.		14	6	5		Szeghalom	.	⌓
Berettyóújfalu	.	⌓	18	5	1		Kőrösszakál	.	
880 Debrecen	.		17	3	1	6	Tiszaroff	.	
892 Nyíregyháza	.		15	2	0	7	Poroszló	.	
Kisvárda	.		14	2	-1	7	Karcag	.	
Mátészalka	.	⌴	16	3			Hortobágy	.	
Tiszabecs	.		16	3			Polgár	.	
Vác	.		15	9			Hajdúnánás		
Gödöllő	.		16	7			Nyírbéltek	.	
Lőrinci	.		16	8	5		Csenger	.	
Gyöngyös	.		15	10			Vásárosnamény	.	
Balassagyarmat	.		13	3			Záhony	.	
755 Salgótarján	.			11	10		Királyrét	.	
Galyatető (932 m)	.		13	5			Romhány	.	
851 Kékestető (1000 m)	.		9	5		3	Borsodnádasd	.	
Mátraháza (672 m)	.		12	7			Jósvafő		
865 Eger	.		15	10	7	5	Szendrőlád	.	
Putnok	.		13	6	4		Hidasnémeti	.	
Lillafüred	.		12	3			Tokaj	.	
772 Miskolc	.		15	5	3	5	Kaposvár	2	
Fügöd	.		18	-1			Fajdúdoroş	.	
778 Sárospatak	.		15	4	1	8			

Magassági légállapotmérések

(óraadatok greenwichi időben)

Budapest

1962.XI.8.06^h

mb	m	C°	T_d
1000	168	8	6
850	1513	8	5
700	3094	0	-3
500	5710	-17	-26
400	7350	-29	-39
300	9340	-43	-56
200	11940	-64	-75
150			
100			
50			

Jellemző pontok :

	mb	C°	T_d
Talaj:	1003	8	6
1	890	10	7
2	600	-7	-16
3	250	-54	-65
4	193	-65	-76
5			
6			
7			
8			
9			
10			
11			
12			
13			
14			
15			
16			
17			

* Tropopauza —

Budapest

1962.XI.8.12^h

mb	m	C°	T_d
1000	150	16	8
850	1500	9	4
700	3084	0	-9
500	5690	-18	-23
400	7320	-27	-30
300	9330	-42	-45
200	11950	-61	-63
150	13690	-65	
100	16220	-56	
50			

Jellemző pontok :

	mb	C°	T_d
Talaj:	1001	16	8
1	924	8	3
2	880	10	5
3	794	-4	-2
4	768	5	-3
5	600	-8	-17
6	250	-52	-55
7	164	-63	-66
8	134	-60	
9	120	-60	
10			
11			
12			
13			
14			
15			
16			
17			

* Tropopauza 13,1 km

Budapest

1962.XI.8.18^h

mb	m	C°	T_d
1000	136		
850	1488	6	4
700	3070	1	-9
500	5690	-16	-20
400	7340	-24	-26
300	9370	-41	-43
200	12010	-62	-64
150			
100			
50			

Jellemző pontok :

	mb	C°	T_d
Talaj:	1000	13	8
1	970	13	8
2	862	6	2
3	823	8	6
4	758	4	-6
5	739	4	-6
6	446	-22	-25
7	429	-22	-25
8	250	-50	-53
9	200	-62	-64
10			
11			
12			
13			
14			
15			
16			
17			

* Tropopauza —

Budapest

1962.XI823^h

mb	m	C°	T_d
1000	137		
850	1477	8	6
700	3053	0	-5
500	5660	-18	-18
400	7290	-30	-31
300			
200			
150			
100			
50			

Jellemző pontok :

	mb	C°	T_d
Talaj:	1000	10	6
1	938	6	4
2	917	8	6
3	886	8	6
4	869	9	7
5	600	-9	-13
6			
7			
8			
9			
10			
11			
12			
13			
14			
15			
16			
17			

* Tropopauza —

Magassági szélmérések

(óraadatok greenwichi időben)

XI.8.	Bpest 06 h		Bpest 12 h		Bpest 18 h		Bpest 23 h		Szeged 06 h		Szeged 12 h		Miskolc 11 h		Pécs 12 h		Debr. 23 h	
	fok	m/s	fok	m/s	fok	m/s	fok	m/s	fok	m/s	fok	m/s	fok	m/s	fok	m/s	fok	m/s
Talaj	140	2	90	7	90	7	140	7	140	7	140	12	90	2	90	7	90	2
500 m	150	14	140	8	140	16	150	10	170	22	160	13	180	7	120	13	180	3
1000	150	12	160	14	140	15	150	8	160	13	160	13	180	7	150	11	180	3
1500	150	12	160	14	160	17	170	6	160	11	160	11	170	13	150	11	180	3
2000	150	12	160	14	160	17	170	12	160	11	160	11	170	13	150	11	170	4
3000	250	7	200	6	200	12	170	12	180	10	280	4	170	11	180	12	220	3
4000	250	7	230	11	190	5	170	12	320	5	280	4	170	11			280	2
5000	250	7	260	3	220	8	230	11	320	11	270	8	200	6				
7000	300	10	260	13	260	9	230	8	300	8	270	17	300	6				
9000	300	23	270	14	260	12	220	17	280	12	290	19	290	18				
10000	300	23	280	22	260	12	220	17			290	22	290	18				
12000	290	32	280	18	270	25					270	21	290	31				
14000			260	7														
16000																		
18000																		
20000									-									

IDŐJÁRÁSI NAPIJELENTÉS

ЕЖЕДНЕВНЫЙ МЕТЕОРОЛОГИЧЕСКИЙ БЮЛЛЕТЕНЬ • DAILY WEATHER REPORT
BULLETIN QUOTIDIEN DE TEMPS • TÄGLICHER WETTERBERICHT

ADJA AZ ORSZÁGOS METEOROLÓGIAI INTÉZET
UDAPEST II. KITAIBEL PÁL UTCA 1
ELEFON: KÖZPONT: 353-500, IDŐJELZŐ OSZT.: 150-410

MEGJELENIK NAPONKÉNT • ELŐFIZETÉSI ÁRA
A POSTAI KÖLTSÉGGEL EGYÜTT NEGYEDÉVRE 60, Ft
KIADÁSÉRT FELEL AZ INTÉZET IGAZGATÓJA

75. évfolyam 314. szám + Budapest + 1962. november 10.

Az időjárási helyzet ma reggel és a várható időjárás:

Európában felhős, sokfelé esős az idő. A Szovjetunió európai területén nagykiterjedésű havazások vannak. A hajnali órákban a Földközi-tenger partjain többhelyen zivatarok keletkeztek.

Hazánkban tegnap felhős idő volt, esőkkel. Az eső mennyisége sok helyen meghaladta a 10, sőt a Dunántúl egyes helyein a 20 mm-t is. Napközben a hőmérséklet alakulásában a nyugati és keleti megyék között nagy eltérések mutatkoztak, a nyugati határszélen napközben sem emelkedett a hőmérséklet 8, 9 fok fölé, ugyanakkor a Tiszántúlon 16, 17 fokos legmagasabb hőmérsékleteket mértek. Ma hajnalban a levegő hőmérséklete országszerte 7, 10 fok között volt. Ma délelőtt országszerte esik az eső.

Ma 12 órakor Budapesten a hőmérséklet 9 fok, a tengerszintre átszámított légnyomás 756 mm, gyengén süllyedő irányzatú.

Várható időjárás vasárnap estig:

Délnyugatról fokozatosan felszakadozik a felhőzet és holnap már kevesebb lesz az eső.
Mérsékelt, időnként élénk, változóirányú szél.

Várható legalacsonyabb éjszakai hőmérséklet: 7, 10,
legmagasabb nappali hőmérséklet holnap: 11, 14 fok között.

A hőmérséklet napi középértéke és eltérése a 90 évi átlagtól:/Budapesten/:

1962.XI.9.: 10,5 C°, +3,4 C°.

1871 óta esett a napon Budapesten előfordult:

legmagasabb hőmérséklet 20,9 C° /1927/
legalacsonyabb hőmérséklet - 6,5 C° /1888/

620655.OMI.

CSAPADÉKELOSZLÁS

AZ UTOLSÓ 24 ÓRÁBAN

1962. XI. 9. ..... 7h-TÓL ..... XI. 10. ..... 7h-IG

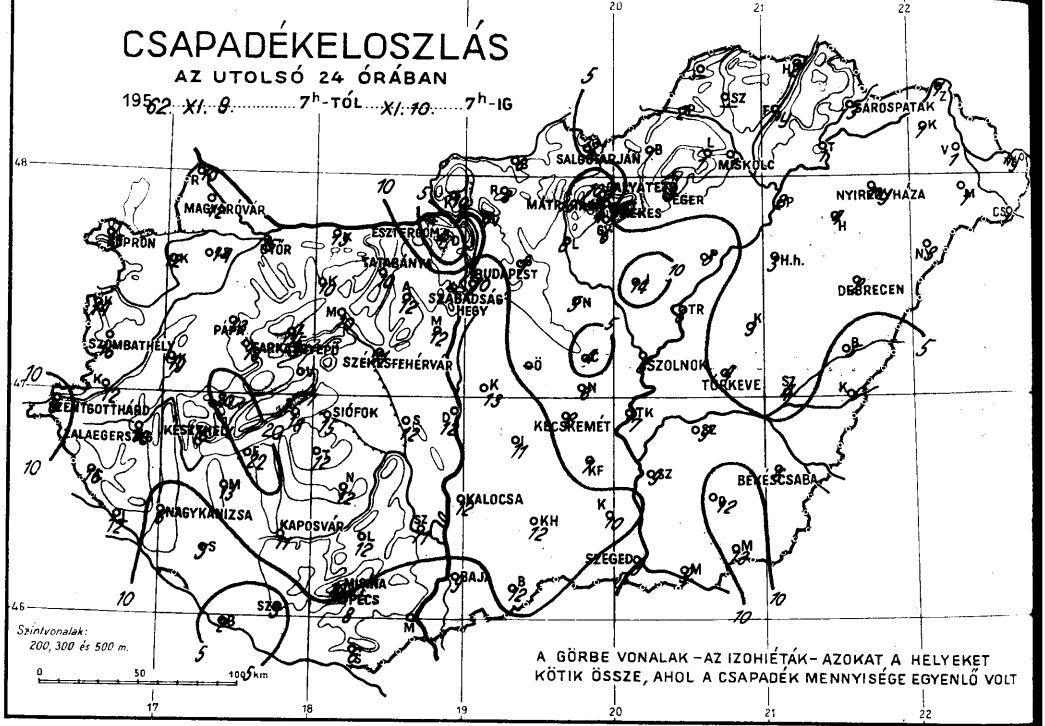

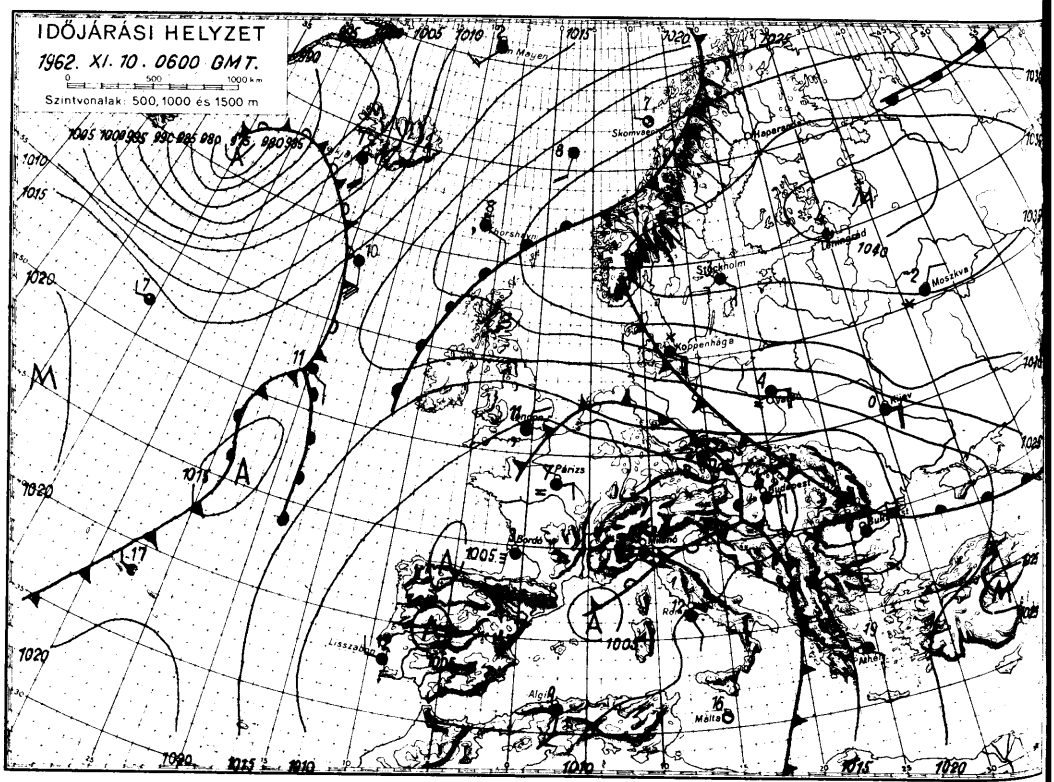

1962. november hó,
10. nap ...szombat....

	Az utolsó 24 óra adatai							24 órai csapadék mm	
	Csapadék (mm)		Hőmérsékleti szélsőségek			Napsütés (óra) tegnap			
			tegnapi nappali max.	éjszakai min.	min. 5 cm-en				
12815 Magyaróvár	12		11	8	7	0	Rajka	10	
822 Győr	15		11	8	7	0	Kapuvár	12	
825 Pápa	13		12	8	4	0	Csorna	14	
805 Sopron	15		8	7	7	0	Komárom	15	
812 Szombathely	16		9	7	7	0	Káld	19	
910 Szentgotthárd	8		9	8	8	0	Kőszeg	14	
915 Zalaegerszeg	16		11	7	7		Körmend	12	
Lenti	16		10	7			Letenye	12	
925 Nagykanizsa	8		11	8	8		Sümeg	20	
920 Keszthely	16		12	8		0	Zirc	15	
Tihany	18		10	8			Kisbér	10	
935 Siófok	15		12	7	5	0	Mór	10	
942 Pécs	8		12	8	7	0	Alcsút	12	
941 Misinatető (534 m)	10		9	7	4	0	Dobogókő	4	
Siklós	6		15	9	9		Fonyód	22	
827 Farkasgyepű (400 m)	18		10	7	6		Tab	12	
Veszprém	17		9	6			Sárbogárd	12	
833 Tatabánya	10			9	9		Lengyel	12	
828 Esztergom							Nagykónyi	12	
840 Budapest OMI	10		12	8	8	0	Marcali	13	
841 Szabadsághegy (474 m)							Somogyszob	5	
Martonvásár	12		11	8			Barcs	2	
835 Székesfehérvár	11		11	8	6		Szigetvár	3	
Dunaújváros	12		12	8			Bácsalmás	12	
Szekszárd	11		14	8	6		Kiskunhalas	12	
Mohács							Izsák	11	
960 Baja	9		13	9	9	0	Kunsztmiklós	13	
955 Kalocsa	12		14	8	5		Örkény		
Cegléd	4		14	7			Nagykáta	5	
860 Szolnok	8		15	8	5	0	Jászapáti	14	
970 Kecskemét	8		14	9	8	0	Tiszakécske	7	
Kiskunfélegyháza	7		14	9	7		Nagykőrös	6	
982 Szeged	9		15	9	9	0	Kistelek	10	
Mezőhegyes	13		17	9	9		Makó	9	
Orosháza	12		15	9	9		Szentes	9	
990 Békéscsaba	6		16	10	9	0	Szarvas	9	
875 Túrkeve	4		16	8	8		Szeghalom	4	
Berettyóújfalu	5		15	9	8		Körösszakál	5	
880 Debrecen	2		12	7	7	0	Tiszaroff	8	
892 Nyíregyháza	ny		12	8	7	0	Poroszló	5	
Kisvárda	1		15	8	7	1	Karcag	3	
Mátészalka	1		13	7			Hortobágy	3	
Tiszabecs	ny		15	7			Polgár	2	
Vác	7		13	8			Hajdúnánás		
Gödöllő	7		12	7			Nyírbéltek	3	
Lőrinci	6		14	10	9		Csenger	1	
Gyöngyös	6		13	9			Vásárosnamény	1	
Balassagyarmat	6		11	6			Záhony	1	
755 Salgótarján	2		13	8	8		Királyrét	10	
Galyatető (932 m)	10		12	5			Romhány	8	
851 Kékestető (1000 m)	4		7	4		0	Borsodnádasd	1	
Mátraháza (672 m)	4		10	6			Jósvafő		
865 Eger	3		13	8	7	0	Szendrőlád		
Putnok	2		11	8	7		Hidasnémeti	2	
Lillafüred	1		12	7			Tokaj	1	
772 Miskolc	1		11	8	7	0	Kaposvár	11	
Fügöd	ny		13	3			Hajdúdorog	4	
778 Sárospatak	3		13	7	4	1			

Magassági légállapotmérések

(óraadatok greenwichi időben)

Budapest

1962.XI.9.06^h

mb	m	C°	T_d
1000	132		
850	1473	7	4
700	3048	- 1	- 5
500	5650	-17	-19
400	7290	-28	-30
300	9300	-43	-47
200	11900	-65	
150	16370	-62	
100			
50			

Jellemző pontok:

	mb	C°	T_d
Talaj:	999	6	5
1	985	10	7
2	930	6	4
3	887	10	7
4	600	- 8	-10
5	344	-35	-40
6	250	-54	-57
7	≈212	-63	-65
8	140	-62	
9			
10			
11			
12			
13			
14			
15			
16			
17			

* Tropopauza 11,6 km

Budapest

1962.XI.9.12^h

mb	m	C°	T_d
1000	112		
850	1454	7	5
700	3032	0	- 1
500	5650	-16	-17
400	7300	-27	-29
300	9300	-44	-46
200	11900	-58	-60
150	13700	-59	
100	16250	-57	
50			

Jellemző pontok:

	mb	C°	T_d
Talaj:	997	12	6
1	916	6	2
2	980	8	6
3	600	- 6	- 8
4	250	-53	-56
5	226	-58	-60
6	197	-58	-60
7	≈174	-63	-65
8	137	-60	
9	120	-56	
10			
11			
12			
13			
14			
15			
16			
17			

* Tropopauza 12,7 km

Budapest

1962.XI.9.18^h

mb	m	C°	T_d
1000	100		
850	1442	6	5
700	3012	- 2	- 2
500	5610	-18	-24
400	7240	-31	-35
300	9220	-46	-61
200	11810	-59	
150			
100			
50			

Jellemző pontok:

	mb	C°	T_d
Talaj:	995	10	4
1	954	10	6
2	892	7	4
3	836	6	6
4	250	-56	-60
5	238	-59	-63
6			
7			
8			
9			
10			
11			
12			
13			
14			
15			
16			
17			

* Tropopauza —

Budapest

1962.XI.9.23^h

mb	m	C°	T_d
1000	89		
850	1429	6	4
700	3006	- 3	- 3
500	5600	-17	-19
400	7240	-30	-32
300	9210	-47	-49
200	11820	-56	
150	13650	-56	
100			
50			

Jellemző pontok:

	mb	C°	T_d
Talaj:	994	10	5
1	970	9	5
2	946	10	5
3	875	5	3
4	820	6	5
5	250	-55	-57
6	≈234	-58	-60
7	222	-56	
8	120	-56	
9			
10			
11			
12			
13			
14			
15			
16			
17			

* Tropopauza —

Magassági szélmérések

(óraadatok greenwichi időben)

XI.9.	Bpest 06 h		Bpest 12 h		Bpest 18 h		Bpest 23 h		Szeged 06 h		Szeged 12 h		Szeged 23 h		Pécs 12 h		Debr. 12 h	
	fok	m/s	fok	m/s	fok	m/s	fok	m/s	fok	m/s	fok	m/s	fok	m/s	fok	m/s	fok	m/s
Talaj	180	7	80	7	90	7	140	7	120	7	120	12	140	7	80	7	40	2
500 m	120	16	120	14	140	12	130	13	160	18	160	17	170	20	160	15	120	4
1000	160	17	160	10	160	10	130	11	180	14	180	24	180	8	170	13	140	4
1500	160	17	160	10	180	11	110	9	190	10	180	11	140	7	190	8	160	4
2000	160	6	150	12	180	11	150	17	190	10	180	11	140	7	190	8	200	8
3000	160	6	200	15	200	8	150	7	190	10	180	11	160	13	190	14	180	10
4000	160	6	200	15	200	5	140	10	190	10	210	17	150	10	190	14	180	10
5000	180	6	200	15	200	5	140	10	210	8	220	13	180	8			200	12
7000	200	8	180	12	200	13	190	14	210	8	220	13	220	18				
9000	280	13	180	16	200	13	190	22	270	6	190	10	220	18				
10000	260	10	180	16	220	14	190	28	260	13	190	10	200	33				
12000	260	10	210	16	200	9	200	10	250	13	230	12						
14000	270	15	240	14			260	12	270	20	260	19						
16000			270	7							290	22						
18000											280	13						
20000											300	23						

OFFSET NYOMDA BUCAREST

IDŐJÁRÁSI NAPIJELENTÉS

ЕЖЕДНЕВНЫЙ МЕТЕОРОЛОГИЧЕСКИЙ БЮЛЛЕТЕНЬ • DAILY WEATHER REPORT
BULLETIN QUOTIDIEN DE TEMPS • TÄGLICHER WETTERBERICHT

KIADJA AZ ORSZÁGOS METEOROLÓGIAI INTÉZET
BUDAPEST II. KITAIBEL PÁL UTCA 1
TELEFON: KÖZPONT: 353-500, IDŐJELZŐ OSZT.: 150-410

MEGJELENIK NAPONKÉNT • ELŐFIZETÉSI ÁRA A POSTAI KÖLTSÉGGEL EGYÜTT NEGYEDÉVRE 60. Ft
KIADÁSÉRT FELEL AZ INTÉZET IGAZGATÓJA

75. évfolyam 315. szám • Budapest • 1962. november 11.

Az időjárási helyzet ma reggel és a várható időjárás:

Közép-Európa időjárásában ma hajnalra lényeges változás állott be. A Szovjetunió európai területének középső részei felől előretörő hideg levegő elérte a Kárpátok vonalát, elárasztotta Lengyelországot és Németországot. Ugyanakkor a Földközi-tenger középső medenceje felől továbbra is enyhe levegő áramlik északkelet felé. A kétfajta levegő összetalálkozása igen erős hőmérsékleti ellentétet hoz létre Közép-Európában. Sokfelé esik eső, havaseső, a Kárpátoktól északra nagykiterjedésű havazások vannak.

Hazánkban tegnap borult volt az idő. A déli határszél kivételével mindenütt jelentékeny mennyiségű eső esett. Az ország középső és nyugati részein 5, 15 mm, a hónapok óta csapadékszegény északkeleti megyékben pedig ma reggel 7 óráig 15, 25, sőt Polgáron 26, Balassagyarmaton 28, Debrecenben 29, Gyöngyösön 33, Kékesen 45, Gallyatetőn 46, Mátraszentlászlón 52 mm esőt mértek. A legmagasabb hőmérséklet általában 9, 14 fok volt, s csak délkeleten mértek egy-két helyen 15, 17 fokot. Hajnalban országszerte 3, 8 fokra csökkent a levegő hőmérséklete. Ma délelőtt az ország legnagyobb részében borult, párás az idő, a déli megyékben azonban helyenként átmenetileg felszakadozott a felhőzet.

Ma 12 órakor Budapesten a hőmérséklet 6 fok, a tengerszintre átszámított légnyomás 762 mm, alig változik.

Várható időjárás hétfő estig:

Borult idő,
Újabb esők, északon havaseső.
Megélénkülő szél.

Várható legalacsonyabb éjszakai hőmérséklet: északon 0, +4, délen 5, 9 fok között,
legmagasabb nappali hőmérséklet holnap: északon 3, 6, délen 7, 11 fok között.

Kapovits Albertné s.k.

A hőmérséklet napi középértéke és eltérése a 90 évi átlagtól /Budapesten/:

1962.XI.10.: 8,8 C°, +2.4 C°.

1871 óta ezen a napon Budapesten előfordult:

legmagasabb hőmérséklet	21,3 C° /1927/
legalacsonyabb hőmérséklet	- 5.7 C° /1888/

620656.OMI

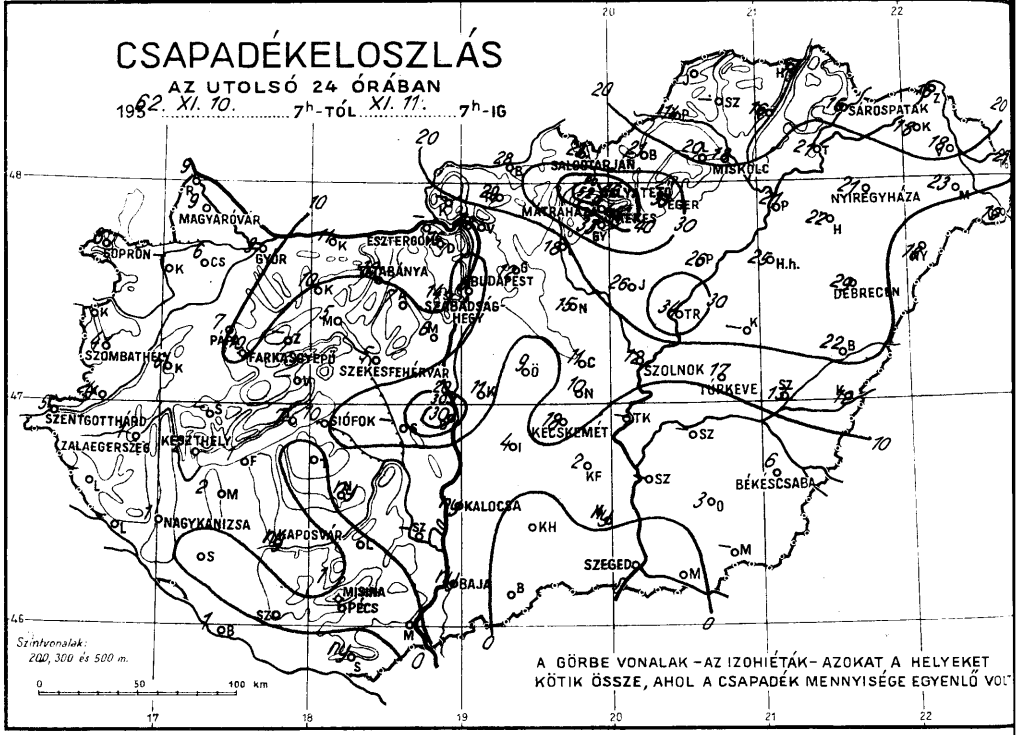
CSAPADÉKELOSZLÁS
AZ UTOLSÓ 24 ÓRÁBAN
1962. XI. 10. 7h-TÓL XI. 11. 7h-IG
MAGYARÓVÁR
GYŐR
SOPRON
ESZTERGOM
TATABÁNYA
BUDAPEST
SZABADSÁG-HEGY
SZOMBATHELY
PÁPA
FARKASGYEPŰ
SZEKESFEHÉRVÁR
SZENTGOTTHÁRD
ZALAEGERSZEG
KESZTHELY
SIÓFOK
NAGYKANIZSA
KAPOSVÁR
MISINA
PÉCS
BAJA
KALOCSA
KECSKEMÉT
SZOLNOK
TÜRKEVE
BÉKÉSCSABA
SZEGED
DEBRECEN
NYIREGYHÁZA
MISKOLC
SÁROSPATAK
SALGÓTARJÁN
MÁTRAHÁZA
EGER
Szintvonalak: 200, 300 és 500 m.
0 50 100 km
A GÖRBE VONALAK – AZ IZOHIÉTÁK – AZOKAT A HELYEKET KÖTIK ÖSSZE, AHOL A CSAPADÉK MENNYISÉGE EGYENLŐ VOL

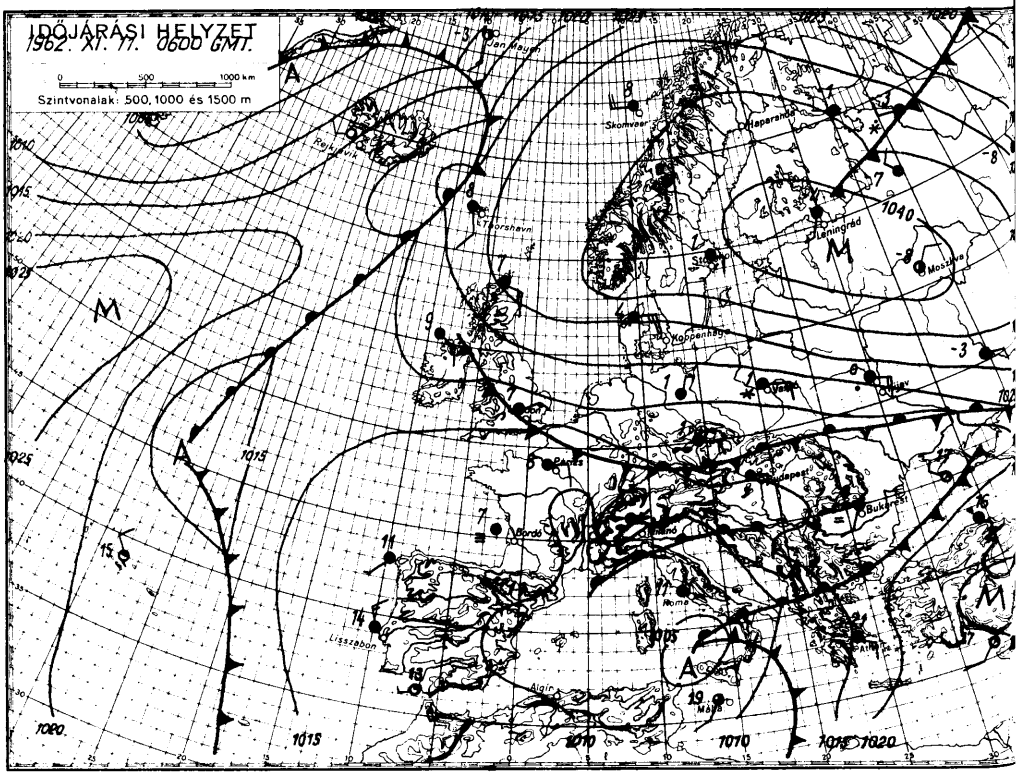
IDŐJÁRÁSI HELYZET
1962. XI. 11. 0600 GMT.
0 500 1000 km
Szintvonalak: 500, 1000 és 1500 m
Jan Mayen
Rejkjavik
Skomvaer
Haparanda
Leningrád
Moszkva
Koppenhaga
Bordó
Lisszabon
Algír
Roma
Budapest
Bukarest
Athén
Málta

1962. november hó,
11. vasárnap nap

		Az utolsó 24 óra adatai							24 órai csapadék mm	
		Csapadék (mm)		Hőmérsékleti szélsőségek tegnapi nappali max.	éjszakai min.	min. 5 cm-en	Napsütés (óra) tegnap			
12815	Magyaróvár	9		10	4	3	0	Rajka	9	
822	Győr	9		10	4	3	0	Kapuvár		
825	Pápa	7		10	4	1	0	Csorna	6	
805	Sopron	8		9	2	2	0	Komárom	11	
812	Szombathely	4		9	3	3		Káld	6	
910	Szentgotthárd	5		10	4	4	0	Kőszeg		
915	Zalaegerszeg	1		10	4	3		Körmend	4	
	Lenti							Letenye		
925	Nagykanizsa	1	⊔	11	4	3		Sümeg		
920	Keszthely	2		11				Zirc		
	Tihany	7		10	6			Kisbér	10	
935	Siófok	10		10	7	6	0	Mór	5	
942	Pécs	•		12	4	2	1	Alcsút	7	
941	Misinatető (534 m)	1		10	7	3	0	Dobogókő	15	
	Siklós	ny	⏃	14	2	1		Fonyód	1	
827	Farkasgyepű (400 m)	10		9	2	2		Tab	•	
	Veszprém							Sárbogárd		
833	Tatabánya	10			5	5		Lengyel	•	
828	Esztergom							Nagykónyi	ny	
840	Budapest OMI	11		9	6	6	0	Marcali	2	
841	Szabadsághegy (474 m)	14		8	5	4	0	Somogyszob	•	
	Martonvásár	6		9	6			Barcs	1	
835	Székesfehérvár	5		10	6	5		Szigetvár	•	
	Dunaújváros	30		11	7			Bácsalmás	•	
	Szekszárd							Kiskunhalas	•	
	Mohács	•	⏃	15	4			Izsák	4	
960	Baja	ny	⊔	14	4	0	1	Kunsztmiklós	11	
955	Kalocsa	ny		14	6	1		Örkény	9	
	Ceglédi	11		11	6			Nagykáta	15	
860	Szolnok	12		11	6	3	0	Jászapáti	26	
970	Kecskemét	18		11	8	7	0	Tiszakécske		
	Kiskunfélegyháza	2		13	8	6		Nagykőrös	10	
982	Szeged	•	⊔	16	5	1	4	Kistelek	ny	
	Mezőhegyes							Makó	•	
	Orosháza	3	⏃	14	5	1		Szentes		
990	Békéscsaba	6		14	5	2	0	Szarvas		
875	Túrkeve	17		11	6	6		Szeghalom	13	
	Berettyóújfalu	22		11	7	6		Körösszakál	12	
880	Debrecen	29		10	4	3	0	Tiszaroff	34	
892	Nyíregyháza	21		9	4	4	0	Poroszló	26	
	Kisvárda	18		10	4	3	0	Karcag		
	Mátészalka	23		10	4			Hortobágy	25	
	Tiszabecs	21		10	6			Polgár	21	
	Vác	18		10	6			Hajdúnánás	•	
	Gödöllő	12		9	5			Nyírbéltek	18	
	Lőrinci	18		10	8	8		Csenger	19	
	Gyöngyös							Vásárosnamény	18	
	Balassagyarmat	28		8	4			Záhony	16	
755	Salgótarján	23		9	6	5		Királyrét		
	Galyatető (932 m)	46		7	2			Romhány	29	
851	Kékestető (1000 m)	45		5	2		0	Bor-xlnádlasd	21	
	Mátraháza (672 m)	33						Jósvafő		
865	Eger	33		14	5	5	0	Szendrőlád		
	Putnok	14		10	5	4		Hidasnémeti	14	
	Lillafüred	20		8	3			Tokaj	21	
772	Miskolc	18		9	4	4		Kaposvár	ny	
	Fügöd	16		10	-2			Hajdúdorog	22	
778	Sárospatak	16		12	5	3	0			

Magassági légállapotmérések

(óraadatok greenwichi időben)

Budapest

1962.XI.10.06^h

mb	m	C°	T_d
1000	68		
850	1400	4	4
700	2964	- 3	- 3
500	5560	-18	-20
400	7180	-30	-33
300	9150	-47	-50
200	11750	-55	
150	13590	-52	
100	16180	-59	
50			

Jellemző pontok:

	mb	C°	T_d
Talaj:	991	8	7
1	936	6	6
2	883	4	4
3	800	3	3
4	600	- 9	- 9
5	≈250	-59	-61
6	239	-56	
7	160	-55	
8	141	-51	
9	108	-59	
10			
11			
12			
13			
14			
15			
16			
17			

* Tropopauza 10,3 km

Budapest

1962.XI.10.12^h

mb	m	C°	T_d
1000	64		
850	1401	5	5
700	2966	- 3	- 3
500	5550	-19	-21
400	7170	-30	-32
300	9150	-47	-48
200	11730	-58	
150	13560	-53	
100	15970	-53	
50			

Jellemző pontok:

	mb	C°	T_d
Talaj:	991	8	8
1	970	8	8
2	965	7	7
3	936	7	7
4	913	6	6
5	862	6	6
6	674	- 5	- 5
7	250	-56	-58
8	≈241	-58	-60
9	142	-53	
10			
11			
12			
13			
14			
15			
16			
17			

* Tropopauza 10,6 km

Budapest

1962.XI.10.18^h

mb	m	C°	T_d
1000	76		
850	1409	2	2
700	2961	- 6	- 6
500	5530	-21	-25
400	7130	-33	-37
300	9090	-48	-52
200	11670	-58	
150	13500	-54	
100	16100	-54	
50			

Jellemző pontok:

	mb	C°	T_d
Talaj:	992	9	9
1	922	7	7
2	887	4	4
3	864	4	4
4	793	2	2
5	699	- 6	- 6
6	676	- 6	- 6
7	622	-11	-12
8	600	-11	-12
9	≈250	-58	-61
10	183	-58	
11	154	-54	
12	80	-61	
13			
14			
15			
16			
17			

* Tropopauza 10,3 km

Budapest

1962.XI.10.23^h

mb	m	C°	T_d
1000	105		
850	1437	4	4
700	2967	- 6	- 6
500	5550	-22	-25
400	7160	-34	-37
300	9100	-49	-52
200	11700	-55	
150	13540	-55	
100			
50			

Jellemző pontok:

	mb	C°	T_d
Talaj:	996	7	7
1	900	6	6
2	672	- 7	- 7
3	612	-12	-12
4	600	-11	-11
5	≈264	-55	-58
6	250	-55	-58
7	114	-57	
8			
9			
10			
11			
12			
13			
14			
15			
16			
17			

* Tropopauza 9,9 km

Magassági szélmérések

(óraadatok greenwichi időben)

XI.10.	Bpest 06 h		Bpest 12 h		Bpest 18 h		Bpest 23 h		Szeged 11 h		Szeged 23 h		Pécs 12 h		Pécs 23 h			
	fok	m/s	fok	m/s	fok	m/s	fok	m/s	fok	m/s	fok	m/s	fok	m/s	fok	m/s	fok	m/s
Talaj	90	7	90	7	90	2	90	7	220	12	180	2	220	7	120	2		
500 m	130	11	110	8	120	6	120	6	250	15	270	11	260	20	200	5		
1000	130	8	160	4	270	2	280	3	250	15	270	11	260	20	230	5		
1500	140	8	230	5	260	9	250	9	240	12	250	12	260	20	230	5		
2000	160	11	230	5	260	9	250	10	240	12	270	24	260	20	230	5		
3000	180	9	250	7	260	9	260	11	240	12	270	24			230	5		
4000	180	9	220	8	280	5	260	11	240	12	270	24			190	5		
5000	150	13	220	8	220	9	270	10	240	11	270	24						
7000	160	10	100	10	100	9	220	7	140	10	270	24						
9000	140	21	100	13	110	8	90	6	90	31	270	24						
10000	140	21	140	19	130	13	210	8	120	25	270	24						
12000	220	11	150	10	230	13	250	12	240	14	260	20						
14000	250	11	210	10	250	14	240	13	240	14	250	16						
16000	270	11	290	20					270	22	250	16						
18000									270	8	290	12						
20000									270	12	290	12						

OMSZ NYOMDA BUDAPEST

DŐJÁRÁSI NAPIJELENTÉS

ЕЖЕДНЕВНЫЙ МЕТЕОРОЛОГИЧЕСКИЙ БЮЛЛЕТЕНЬ • DAILY WEATHER REPORT
BULLETIN QUOTIDIEN DE TEMPS • TÄGLICHER WETTERBERICHT

ADJA AZ ORSZÁGOS METEOROLÓGIAI INTÉZET
UDAPEST II. KITAIBEL PÁL UTCA 1
ELEFON: KÖZPONT: 353-500, IDŐJELZŐ OSZT.: 150-410

MEGJELENIK NAPONKÉNT • ELŐFIZETÉSI ÁRA
A POSTAI KÖLTSÉGGEL EGYÜTT NEGYEDÉVRE 60, Ft
KIADÁSÉRT FELEL AZ INTÉZET IGAZGATÓJA

5. évfolyam 316. szám + Budapest + 1962. november 12.

Az időjárási helyzet ma reggel és a várható időjárás:

Kelet-Európa felett nagykiterjedésű anticiklon található, enne -5, -10 fok körüli hajnali hőmérsékletek fordulnak elő. Az anticiklonból kiáramló hideg levegő a Kárpátok eltérítő hatása következtében Románia déli részei felé nyomul elő és fokozatosan melegedve, az Aldunán át fog áramlani a Kárpátmedence területére.

Hazánkban tegnap túlnyomórészt borult, hűvös, párás, néhány helyen ködös idő volt, a déli határmegyékben azonban 1-3 órán át sütött a nap. A koradélutánig csupán gyenge esőszitálások fordultak elő. 15 órakor délnyugat felől esőzés kezdődött, néhány órával később országos jellegűvé vált, ma délelőttig pedig fokozatosan megszűnt. A 24 óra alatt lehullott eső mennyisége keleten 1-10, nyugaton általában 10-15 mm volt. A szél az eső kezdetekor megélénkült. A Cseh-medence felől és az Északi-Kárpátokon át beáramló hidegebb levegő a Dunántúl nyugati felében és az Északi hegyvidéken erősen korlátozta a nappali felmelegedést: ezeken a területekn csak 4-8. fok volt a legmagasabb hőmérséklet. Az ország többi részein ezzel szemben 10-12, sőt a déli határmegyékben 13-15 fokos hőmérsékleti értékek is kialakultak. Ma hajnalra +2, +6 fokig hűlt le a levegő.

Ma 12 órakor Budapesten a hőmérséklet 9 fok, a tengerszintre átszámított légnyomás 762 mm, mérsékelten emelkedő irányzatú.

Várható időjárás kedd estig:

Felhős idő néhány helyen kisebb esővel.
Mérsékelt, a Dunántúlon és délkeleten élénkebb szél.
A hőmérséklet az ország délkeleti felében csökken, északnyugaton nem változik.

Várható legalacsonyabb éjszakai hőmérséklet: 2,5 fok között, a délkeleti megyékben 5 fok felett,
legmagasabb nappali hőmérséklet holnap: 8, 11 fok között.

Tóth Pál

hőmérséklet napi középértéke és eltérése a 90 évi átlagtól /Budapesten/:

1962.XI.11.: 7,0 C°, +1,3 C°.

1871 óta ezen a napon Budapesten előfordult:

legmagasabb hőmérséklet 17,5 C° /1926/
legalacsonyabb hőmérséklet - 8,9 C° /1888/

620657.OMI

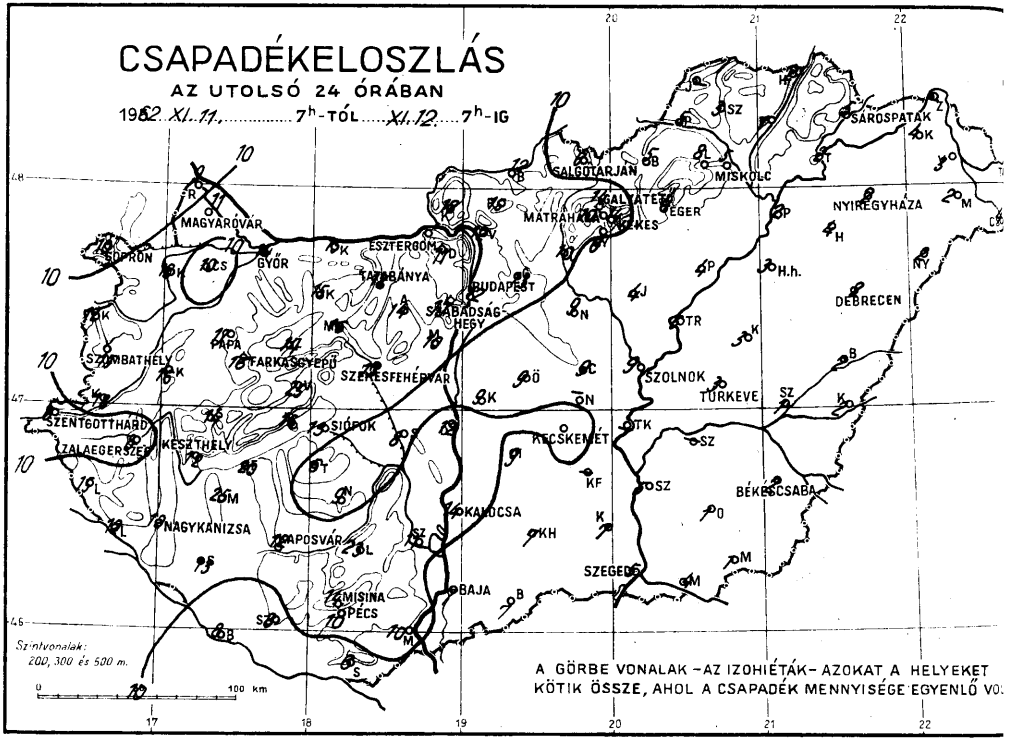
CSAPADÉKELOSZLÁS
AZ UTOLSÓ 24 ÓRÁBAN
1962. XI. 11. 7h-TÓL XI. 12. 7h-IG
MAGYARÓVÁR
SOPRON
GYŐR
ESZTERGOM
TATABÁNYA
BUDAPEST
SZABADSÁG-HEGY
SZOMBATHELY
PAPA
FARKASGYEPŰ
SZEKESFEHÉRVÁR
SZENTGOTTHARD
ZALAEGERSZEG
KESZTHELY
SIÓFOK
NAGYKANIZSA
KAPOSVÁR
MISINA
PÉCS
BAJA
KALOCSA
KECSKEMÉT
SZEGED
SZOLNOK
TURKEVE
BÉKÉSCSABA
DEBRECEN
NYIREGYHÁZA
SÁROSPATAK
MISKOLC
EGER
MÁTRAHÁZA
SALGÓTARJÁN
Szintvonalak: 200, 300 és 500 m.
100 km
A GÖRBE VONALAK – AZ IZOHIÉTÁK – AZOKAT A HELYEKET KÖTIK ÖSSZE, AHOL A CSAPADÉK MENNYISÉGE EGYENLŐ VO

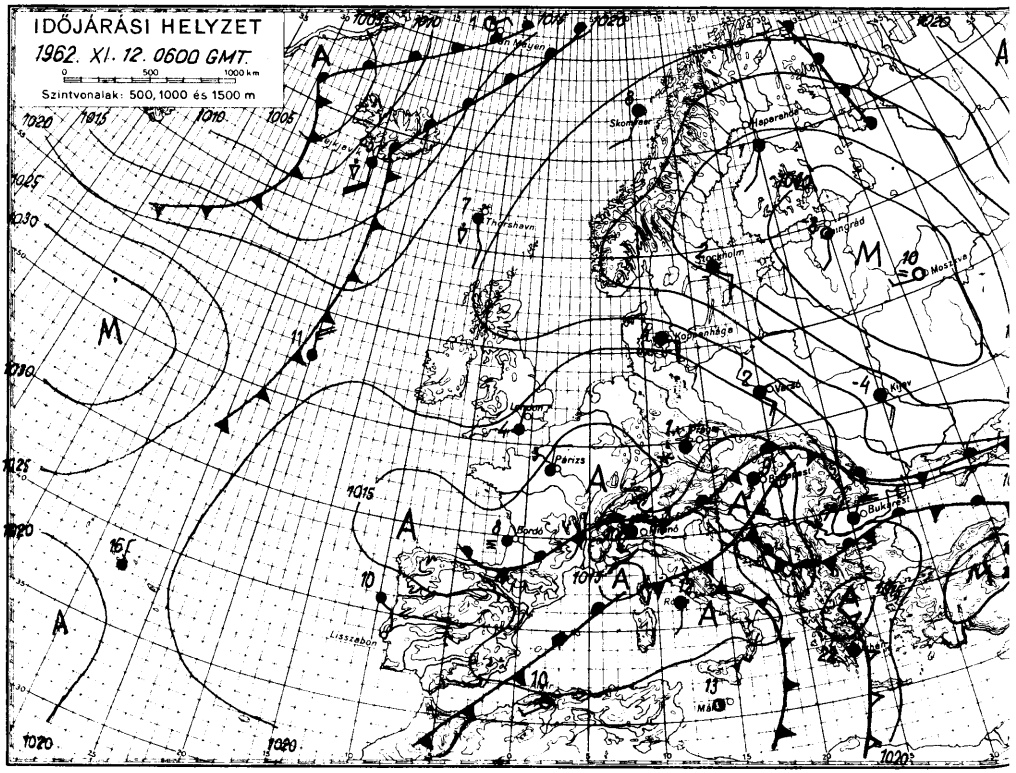
IDŐJÁRÁSI HELYZET
1962. XI. 12. 0600 GMT.
Szintvonalak: 500, 1000 és 1500 m
Skomvaer
Haparanda
Thorshavn
Stockholm
Moszkva
Koppenhága
Varsó
Kijev
London
Párizs
Bordó
Bukarest
Lisszabon
Málta

1962. november hó, 12. hétfő nap

		Az utolsó 24 óra adatai								
		Csapadék (mm)		Hőmérsékleti szélsőségek			Napsütés (óra) tegnap	24 órai csapadék mm		
				tegnapi nappali max.	éjszakai min.	min. 5 cm-en				
12815	Magyaróvár	11	↖	6	5	5	0	Rajka	9	
822	Győr	14		7	6	5	0	Kapuvár	16	
825	Pápa	17		8	5	2	0	Csorna	10	
805	Sopron	10		4	2	2	0	Komárom	15	
812	Szombathely	15		5	3	3	0	Káld	16	
910	Szentgotthárd	8		5	4	4	0	Kőszeg	12	
915	Zalaegerszeg	8		5	4	3		Körmend	18	
	Lenti	15		15	4			Letenye	12	
925	Nagykanizsa	12		6	5	5		Sümeg	14	
920	Keszthely	12		6	6		0	Zirc	14	
	Tihany	16		10	5			Kisbér	15	
935	Siófok	13		8	7	6	0	Mór	16	
942	Pécs	10		10	6	5	1	Alcsút	14	
941	Misinatető (534 m)	14		9	5	3	0	Dobogókő	11	
	Siklós	6		11	6	6		Fonyód	20	
827	Farkasgyepű (400 m)	16		6	4	4		Tab	6	
	Veszprém	25		6	5			Sárbogárd	8	
833	Tatabánya	12		10	6	4		Lengyel	23	
828	Esztergom							Nagykónyi	9	
840	Budapest OMI	12		8	7	7	0	Marcali	25	
841	Szabadsághegy (474 m)	17		5	4	4	0	Somogyszob	13	
	Martonvásár	10		9	7			Barcs	8	
835	Székesfehérvár	13		9	8	8		Szigetvár	8	
	Dunaújváros	12		8	6			Bácsalmás	7	
	Szekszárd	11	↖	12	6	4		Kiskunhalas	7	
	Mohács	10		11	5			Izsák	9	
960	Baja	7		12	8	6	1	Kunsztmiklós	9	
955	Kalocsa	14		11	7	5		Örkény	9	
	Cegléd	9		10	6			Nagykáta	9	
860	Szolnok	9		7	7	4	0	Jászapáti	4	
970	Kecskemét	11		10	7	6	0	Tiszakécske		
	Kiskunfélegyháza							Nagykőrös		
982	Szeged	5		14	9	9	3	Kistelek	7	
	Mezőhegyes	1		15	9	7		Makó	4	
	Orosháza	1		13	8	6		Szentes	5	
990	Békéscsaba	2		14	9	7	3	Szarvas		
875	Túrkeve	3		10	7	7		Szeghalom	1	
	Berettyóújfalu	2		14	9	6		Kőrösszakál	2	
880	Debrecen	2		8	7	7	0	Tiszaroff	6	
892	Nyíregyháza	2		7	7	6	0	Poroszló	4	
	Kisvárda	4		8	6	5	0	Karcag	3	
	Mátészalka	2		9	7			Hortobágy	3	
	Tiszabecs	7		12	6			Polgár	2	
	Vác	12		9	7			Hajdúnánás		
	Gödöllő	13		8	6			Nyírbéltek	2	
	Lőrinci	10		9	6	6		Csenger	4	
	Gyöngyös	6		12	9			Vásárosnamény	3	
	Balassagyarmat	12		7	4			Zábony		
755	Salgótarján	6		8	7	6		Királyrét	12	
	Galyatető (932 m)	14		6	2			Romhány	15	
851	Kékestető (1000 m)	14		4	3		1	Borsodnádasd	5	
	Mátraháza (672 m)	10		8	6			Jósvafő		
865	Eger	7		10	7	6	0	Szendrőlád	3	
	Putnok	5		7	7	6		Hidasnémeti	2	
	Lillafüred	8		6	5			Tokaj	2	
772	Miskolc	5		8	7	6		Kaposvár	12	
	Fügöd	1		9	6			Hajdúdorog	4	
778	Sárospatak	5		12	9	7	0			

Magassági légállapotmérések

(óraadatok greenwichi időben)

Budapest 1962.XI.11.06 h

mb	m	C°	T_d
1000	116		
850	1444	2	2
700	2994	- 5	- 8
500	5560	-21	-35
400	7170	-32	-45
300	9140	-48	-57
200	11730	-56	
150	13580	-54	
100	16170	-58	
50			

Jellemző pontok :

	mb	C°	T_d
Talaj:	997	6	6
1	918	6	6
2	837	1	1
3	824	2	2
4	250	-56	-65
5	≡232	-60	-69
6	206	-58	
7	194	-54	
8	144	-54	
9	117	-57	
10	111	-54	
11			
12			
13			
14			
15			
16			
17		10,8	km

* Tropopauza

Budapest 1962.XI.11.12 h

mb	m	C°	T_d
1000	119		
850	1446	2	2
700	2999	- 5	-13
500	5570	-20	-24
400	7200	-30	-35
300	9170	-46	-50
200	11760	-59	
150	13570	-57	
100	16140	-57	
50			

Jellemző pontok :

	mb	C°	T_d
Talaj:	998	7	7
1	966	6	6
2	900	6	6
3	850	2	2
4	835	4	4
5	250	-57	-60
6	≡240	-58	-62
7	182	-60	
8	167	-57	
9	90	-57	
10			
11			
12			
13			
14			
15			
16			
17		10,6	km

* Tropopauza

Budapest 1962.XI.11.18 h

mb	m	C°	T_d
1000	116		
850	1444	3	1
700	2997	- 7	- 8
500	5570	-19	-19
400	7200	-31	-32
300	9170	-47	-49
200	11750	-58	
150	13570	-57	
100			
50			

Jellemző pontok :

	mb	C°	T_d
Talaj:	997	7	6
1	945	5	5
2	916	7	5
3	850	3	0
4	656	-10	-10
5	635	- 8	- 8
6	600	-11	-12
7	585	-11	-11
8	250	-57	-58
9	≡240	-59	-60
10	128	-57	
11			
12			
13			
14			
15			
16			
17		10,6	km

* Tropopauza

Budapest 1962.XI.11.23 h

mb	m	C°	T_d
1000	90		
850	1421	3	3
700	2976	- 4	- 4
500	5550	-21	-22
400	7150	-32	-33
300	9120	-45	-46
200	11760	-56	
150	13590	-56	
100	16160	-57	
50			

Jellemző pontok :

	mb	C°	T_d
Talaj:	994	8	8
1	942	6	6
2	912	6	6
3	782	0	0
4	740	- 1	- 1
5	600	-11	-11
6	550	-41	-41
7	526	-41	-41
8	≡264	-51	-51
9	250	-51	
10	238	-51	
11			
12			
13			
14			
15			
16			
17		10,0	km

* Tropopauza

Magassági szélmérések

(óraadatok greenwichi időben)

XI.11.	Bpest 6 h		Bpest 12 h		Bpest 18 h		Bpest 23 h		Szeged 6 h		Szeged 12 h		Pécs 12 h		Szeged 23 h		
	fok	m/s	fok	m/s	fok	m/s	fok	m/s	fok	m/s	fok	m/s	fok	m/s	fok	m/s	fok m/s
Talaj	90	2	90	7	90	7	90	7	180	2	90	2	40	7	140	8	
500 m	210	5	120	6	60	11	100	17	260	9	130	10	100	11	180	14	
1000	210	3	120	6	80	7	130	14	260	9	150	10	120	11	210	19	
1500	250	8	210	5	120	6	170	13	250	9	110	5	120	11	210	19	
2000	250	8	210	5	120	6	170	13	250	9	110	5	120	11	210	19	
3000	240	9	210	5	140	20	190	8	250	13	110	5	140	12	210	19	
4000	240	15	220	12	140	20	190	14	250	15	[illegible]	-	140	12	210	19	
5000	260	15	220	12	210	15	190	8	260	15	210	10			210	19	
7000	250	21	210	19	190	20	160	13	270	21	210	24			210	19	
9000	260	35	220	29	210	23	200	22	270	45	230	32			230	34	
10000	260	29	220	29	210	25	200	22	270	34	230	32			230	34	
12000	250	31			240	38	200	22	260	33	240	28			230	34	
14000	260	7					200	23	250	12	260	18			220	19	
16000	260	13					220	19	270	12	290	8			250	10	
18000																	
20000																	

IDŐJÁRÁSI NAPIJELENTÉS

ЕЖЕДНЕВНЫЙ МЕТЕОРОЛОГИЧЕСКИЙ БЮЛЛЕТЕНЬ · DAILY WEATHER REPORT
BULLETIN QUOTIDIEN DE TEMPS · TÄGLICHER WETTERBERICHT

KIADJA AZ ORSZÁGOS METEOROLÓGIAI INTÉZET
BUDAPEST II. KITAIBEL PÁL UTCA 1
TELEFON: KÖZPONT: 353-500, IDŐJELZŐ OSZT.: 150-410

MEGJELENIK NAPONKÉNT • ELŐFIZETÉSI ÁRA A POSTAI KÖLTSÉGGEL EGYÜTT NEGYEDÉVRE 60, Ft
KIADÁSÉRT FELEL AZ INTÉZET IGAZGATÓJA

75. évfolyam 317. szám + Budapest + 1962.november 13.

Az időjárási helyzet ma reggel és a várható időjárás:

A Szovjetúnió területén már szigorú tél uralkodik, helyenként havazással, többfelé zuzmarával. Európa más részein erősen felhős, párás, esős az idő.

Hazánkban tegnap a déli megyékben 3-4 órás napsütés volt, máshol azonban erősen felhős maradt az ég. Sok helyen hullott eső, melynek mennyisége igen szeszélyes területi eloszlásban 0,1 mm-től 7 mm-ig váltakozott. A hőmérséklet napközben a Dunántúlon 8-10, máshol 11-14 fokig emelkedett. Ma hajnalban 4-8 fokig hült le a levegő.

Ma 12 órakor Budapesten a hőmérséklet 9 fok, a tengerszintre átszámított légnyomás 764 mm, gyengén süllyedő irányzatú.

Várható időjárás szerda estig:

Felhős, párás, az évszakhoz képest enyhe idő.
Többhelyen kisebb eső.
Mérsékelt szél.

Várható legalacsonyabb éjszakai hőmérséklet: +4, +8,
legmagasabb nappali hőmérséklet holnap: 10, 14 fok között.

A hőmérséklet napi középértéke és eltérése a 90 évi átlagtól /Budapesten/:

1962.XI.12.: 9,0 C°, +3,4 C°.

1871 óta ezen a napon Budapesten előfordult:

legmagasabb hőmérséklet	21,0 C° /1951/
legalacsonyabb hőmérséklet	-10,1 C° /1897/

620664.OMI

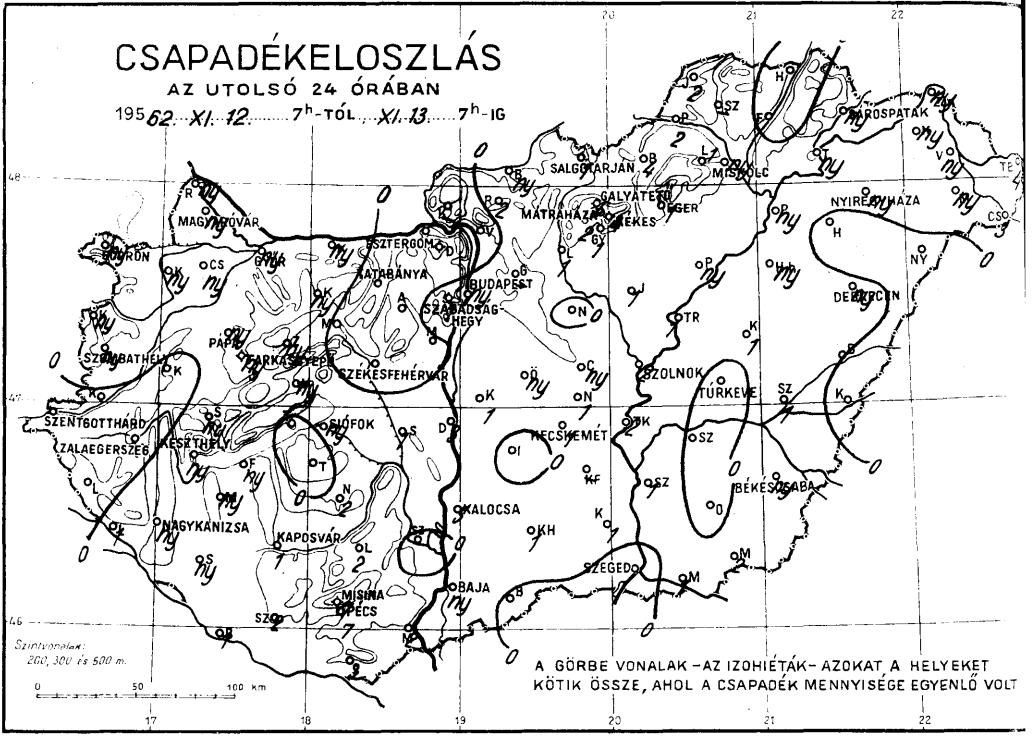
CSAPADÉKELOSZLÁS
AZ UTOLSÓ 24 ÓRÁBAN
1962. XI. 12. 7h-TÓL XI. 13. 7h-IG
SALGÓTARJÁN
MISKOLC
GÁROSPATAK
GALYATETŐ
MÁTRAHÁZA
EGER
NYIREGYHÁZA
MAGYARÓVÁR
ESZTERGOM
TATABÁNYA
BUDAPEST
SZABADSÁG-HEGY
DEBRECEN
PÁPA
FARKASGYEPŰ
SZÉKESFEHÉRVÁR
SZOLNOK
TÚRKEVE
SZENTGOTTHÁRD
ZALAEGERSZEG
KESZTHELY
FIÓFOK
KECSKEMÉT
BÉKÉSCSABA
KALOCSA
NAGYKANIZSA
KAPOSVÁR
SZEGED
BAJA
MISINA
PÉCS
Szintvonalak: 200, 300 és 500 m.
0 50 100 km
A GÖRBE VONALAK – AZ IZOHIÉTÁK – AZOKAT A HELYEKET KÖTIK ÖSSZE, AHOL A CSAPADÉK MENNYISÉGE EGYENLŐ VOLT

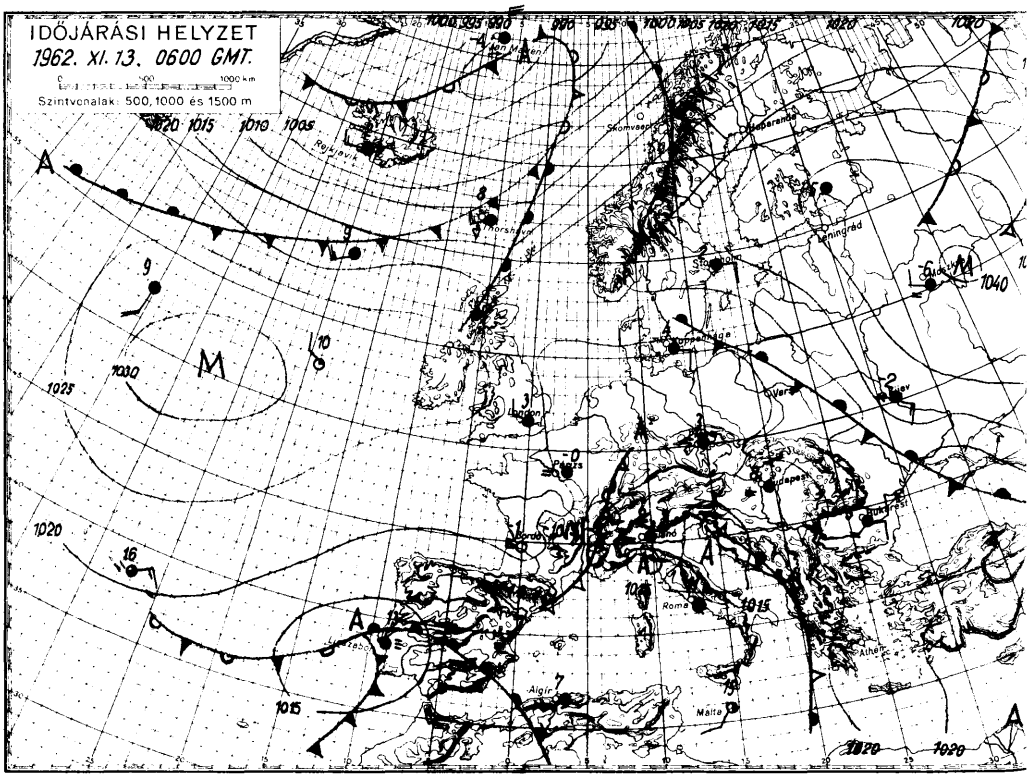
IDŐJÁRÁSI HELYZET
1962. XI. 13. 0600 GMT.
0 500 1000 km
Szintvonalak: 500, 1000 és 1500 m
Rejkjavik
Skomvaer
Leningrád
Stockholm
Koppenhága
London
Párizs
Bordó
Roma
Athén
Algír
Málta
Budapest
Bukarest
Kijev
Varsó
1020
1015
1010
1005
1030
1025
1040

1962. november hó,
13. nap **kedd**

		Az utolsó 24 óra adatai					24 órai csapadék mm	
	Csapadék (mm)		Hőmérsékleti szélsőségek: tegnapi nappali max.	éjszakai min.	min. 5 cm-en	Napsütés (óra) tegnap		
12815 Magyaróvár	ny		8	4	4	0	Rajka	ny
822 Győr	ny	∩	8	4	1	0	Kapuvár	ny
825 Pápa	ny		9	6	1	0	Csorna	ny
805 Sopron	ny	∩	8	4	2	0	Komárom	ny
812 Szombathely	ny		10	6	6	0	Káld	.
910 Szentgotthárd	.		10	6	5	1	Kőszeg	ny
915 Zalaegerszeg	.		9	6	5		Körmend	.
Lenti	.		10	6			Letenye	1
925 Nagykanizsa	ny		9	7	6		Sümeg	ny
920 Keszthely	ny		9	7		0	Zirc	ny
Tihany	.		9	8			Kisbér	ny
935 Siófok	ny		10	7	5	1	Mór	.
942 Pécs	7		8	6	5	0	Alcsút	.
941 Misinatető (534 m)	7		11	6	4		Dobogókő	.
Siklós	3		10	6	6		Fonyód	ny
827 Farkasgyepű (400 m)	ny		7	6	5		Tab	.
Veszprém	ny	∩	9	7			Sárbogárd	1
833 Tatabánya	.		9	5	3		Lengyel	2
828 Esztergom							Nagykónyi	2
840 Budapest OMI	ny		10	7	5	0	Marcali	ny
841 Szabadsághegy (474 m)	1		8	4	2	0	Somogyszob	ny
Martonvásár	.		10	6			Barcs	1
835 Székesfehérvár	.		10	6	3		Szigetvár	2
Dunaújváros	3		10	7			Bácsalmás	
Szekszárd	.		11	8	8		Kiskunhalas	.
Mohács	2		11	7			Izsák	1
960 Baja	ny		12	7	6	6	Kunsztmiklós	.
955 Kalocsa	5		11	6	2		Örkény	1
Cegléd	ny		11	5			Nagykáta	ny
860 Szolnok	2		13	6	2	4	Jászapáti	.
970 Kecskemét	1		12	6	4	4	Tiszakécske	1
Kiskunfélegyháza							Nagykőrös	2
982 Szeged	.		14	6	4	3	Kistelek	1
Mezőhegyes	2		14	7	5		Makó	1
Orosháza	.	∩	14	6	5		Szentes	1
990 Békéscsaba	ny		13	8	1	1	Szarvas	.
875 Túrkeve	.		12	6	5		Szeghalom	1
Berettyóújfalu	.		14	6	2		Körösszakál	.
880 Debrecen	ny		13	4	2	1	Tiszaroff	1
892 Nyíregyháza	ny		12	5	3	0	Poroszló	ny
Kisvárda	ny		13	7	3	1	Karcag	1
Mátészalka	ny		13	5			Hortobágy	ny
Tiszabecs	4		12	8			Polgár	ny
Vác	.	∩	10	5			Hajdúnánás	
Gödöllő							Nyírbéltek	.
Lőrinci	1		10	7	8		Csenger	3
Gyöngyös	1		12	6			Vásárosnamény	ny
Balassagyarmat	ny		8	4			Záhony	ny
755 Salgótarján	1		10	3	2		Kisálvyrét	
Galyatető (932 m)	5		6	2			Romhány	2
851 Kékestető (1060 m)	4		5	2		0	Borsodnádasd	4
Mátraháza (672 m)	2		8	2			Jósvafő	2
865 Eger	1		11	5	2	0	Szendrőlád	
Putnok	2		11	2	2		Ifjúsnémeti	.
Lillafüred	1		10	3			Tokaj	ny
772 Miskolc	ny		12	4	3	0	**Kaposvár**	1
Fügöd	.		11				**Hajdúdorog**	.
778 Sárospatak	ny		10	6	2	0		

Magassági légállapotmérések

(óraadatok greenwichi időben)

Budapest

1962.XI.12.06^h

mb	m	C°	T_d
1000	102		
850	1434	3	3
700	2989	- 5	- 7
500	5550	-24	-25
400	7140	-36	-38
300	9080	-48	
200	11710	-53	
150	13560	-55	
100			
50			

Jellemző pontok:

	mb	C°	T_d
Talaj:	995	9	8
1	910	4	4
2	885	5	5
3	842	3	3
4	805	2	2
5	≈308	-48	-51
6	284	-48	
7	250	-51	
8			
9			
10			
11			
12			
13			
14			
15			
16			
17			

* Tropopauza 8,9 km

Budapest

1962.XI.12.12^h

mb	m	C°	T_d
1000	128		
850	1459	3	- 1
700	3012	- 5	- 7
500	5570	-23	-25
400	7160	-35	-39
300	9100	-50	-54
200	11690	-55	
150	13520	-55	
100	16100	-57	
50			

Jellemző pontok:

	mb	C°	T_d
Talaj:	999	9	7
1	927	4	4
2	892	6	5
3	838	2	- 2
4	783	2	- 1
5	≈276	-55	-59
6	250	-55	-59
7	104	-55	
8			
9			
10			
11			
12			
13			
14			
15			
16			
17			

* Tropopauza 9,6 km

Budapest

1962.XI.12.18^h

mb	m	C°	T_d
1000	145	9	6
850	1477	4	2
700	3027	- 5	- 7
500	5590	-23	-25
400	7180	-37	-40
300	9110	-53	-57
200	11700	-55	
150	13540	-55	
100			
50			

Jellemző pontok:

	mb	C°	T_d
Talaj:	1001	9	7
1	926	5	3
2	900	7	5
3	760	- 3	- 5
4	743	- 2	- 4
5	≈274	-56	-60
6	268	-55	-59
7	250	-55	-59
8	112	-55	
9			
10			
11			
12			
13			
14			
15			
16			
17			

* Tropopauza 9,6 km

Budapest

1962.XI.12.24^h

mb	m	C°	T_d
1000	161	7	6
850	1489	3	3
700	3035	- 7	- 7
500	5590	-23	-24
400	7180	-36	-37
300	9120	-50	-51
200	11700	-58	
150	13510	-58	
100	16070	-58	
50			

Jellemző pontok:

	mb	C°	T_d
Talaj:	1002	7	6
1	938	6	6
2	600	-14	-14
3	250	-56	-57
4	≈228	-59	-60
5	208	-58	
6			
7			
8			
9			
10			
11			
12			
13			
14			
15			
16			
17			

* Tropopauza 10,9 km

Magassági szélmérések

(óraadatok greenwichi időben)

XI.12.	Bpest 06 h		Bpest 12 h		Bpest 18 h		Bpest 24 h		Szeged 12 h		Szeged 24 h		Szeged 06 h		Szhely 11 h		
	fok	m/s	fok	m/s	fok	m/s	fok	m/s	fok	m/s	fok	m/s	fok	m/s	fok	m/s	fok m/s
Talaj	220	7	270	7	-	0	140	2	180	2	140	2	180	2	180	2	
500 m	210	9	230	6	140	3	190	7	250	7	170	5	230	10	230	4	
1000	210	9	270	7	240	7	200	8	230	10	190	8	230	10	300	6	
1500	210	9	240	12	230	14	200	8	230	10	220	10	230	10			
2000	210	14	230	15	230	14	200	8	230	10	220	10	230	12			
3000	210	12	210	14	230	14	210	8	240	9	220	10	230	14			
4000	210	12	210	14	230	14	200	18	220	16	230	11	230	14			
5000	210	12	230	14	230	14	220	13	250	20	230	12	220	22			
7000	210	17	230	14	230	14	200	16	250	20	250	13	220	22			
9000	210	22	240	18	240	18	240	25	250	18	240	32	220	43			
10000	210	22	240	18	250	18	240	25	230	28	240	33	220	32			
12000	210	22	220	15	230	19	230	52	230	28	240	33	220	32			
14000	210	22	210	16	230	19	240	37	230	15	230	23	230	18			
16000	210	25	230	10			80	14	200	16	230	14	230	18			
18000	210	25	250	12					130	15			240	14			
20000	220	15	250	12					280	12							

IDŐJÁRÁSI NAPIJELENTÉS

ЕЖЕДНЕВНЫЙ МЕТЕОРОЛОГИЧЕСКИЙ БЮЛЛЕТЕНЬ • DAILY WEATHER REPORT
BULLETIN QUOTIDIEN DE TEMPS • TÄGLICHER WETTERBERICHT

KIADJA AZ ORSZÁGOS METEOROLÓGIAI INTÉZET
BUDAPEST II. KITAIBEL PÁL UTCA 1
TELEFON: KÖZPONT: 353-500, IDŐJELZŐ OSZT.: 150-410

MEGJELENIK NAPONKÉNT • ELŐFIZETÉSI ÁRA
A POSTAI KÖLTSÉGGEL EGYÜTT NEGYEDÉVRE 60, Ft
KIADÁSÉRT FELEL AZ INTÉZET IGAZGATÓJA

15. évfolyam 318. szám + Budapest + 1962. november 14.

Az időjárási helyzet ma reggel és a várható időjárás:

Az elmúlt 24 óra folyamán Nyugat-Európa felett tovább hült a levegő. Belgium egy-két helyén az éjszaka folyamán átfutó havazás volt. Közép- és Dél-Európa nagy részén viszont az évszakhoz képest enyhe maradt az idő.

Hazánkban is folytatódott tegnap az enyhe, erősen felhős, esős időjárás. Sokfelé volt reggeli köd. A csapadék mennyisége a Duna-Tisza közén nem lépte át az 1-2 mm-t, a Dunántúlon azonban általában 2-6, a Tiszántúlon 2-5, az ország északi részein pedig több helyen 6-9, végül Mátészalkán, Nyírlugoson és Debrecenben 10-11 mm volt. A Mátra és Bükk-hegység vidékén, továbbá a Tisza mentén és a Tiszántúl néhány helyén időnként felszakadozott a felhőzet és 1-3 órai tartamra kisütött a nap. A hőmérséklet a Dunántúlon 9-11, a Duna-Tisza közén 10-14, a Tiszántúlon 14-16 fokig emelkedett, ma hajnalban országszerte 6-9, a déli országhatár közelében helyenként 4-6 fokig süllyedt. Ma délelőtt a felhőzet több helyen felszakadozott.

Ma 12 órakor Budapesten a hőmérséklet 10 fok, a tengerszintre átszámított légnyomás 764 mm, gyengén emelkedő. irányzatú.

Várható időjárás csütörtök estig:

Felhőátvonulások, szórványosan előforduló kisebb esőkkel. Mérsékelt, időnként élénk szél.

Várható legalacsonyabb éjszakai hőmérséklet: +3, +7
legmagasabb nappali hőmérséklet holnap: 8, 12 fok között.

Tardos

A hőmérséklet napi középértéke és eltérése a 90 évi átlagtól /Budapesten/:

1962.XI.13.: 9,7 C°, +4,0 C°.

1871 óta ezen a napon Budapesten előfordult:

legmagasabb hőmérséklet	17,5 C° /1936/
legalacsonyabb hőmérséklet	-10.5 C° /1876/

620666.OMI

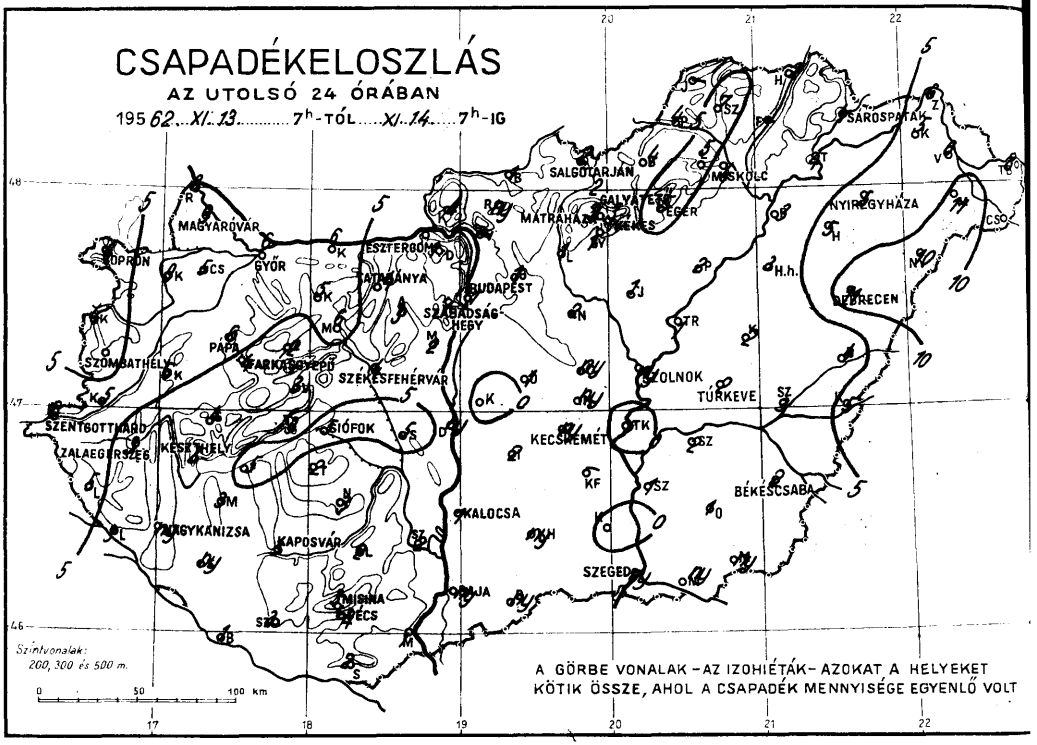
CSAPADÉKELOSZLÁS
AZ UTOLSÓ 24 ÓRÁBAN
1962. XI. 13. 7h-TÓL XI. 14. 7h-IG
SÁROSPATAK
SALGÓTARJÁN
MISKOLC
GALYATETŐ
MÁTRAHÁZA
EGER
NYIREGYHÁZA
MAGYARÓVÁR
SOPRON
GYŐR
ESZTERGOM
ATABÁNYA
BUDAPEST
SZABADSÁG HEGY
DEBRECEN
PÁPA
SZOMBATHELY
FARKASGYEPŰ
SZÉKESFEHÉRVÁR
SZOLNOK
TÚRKEVE
SZENTGOTTHÁRD
ZALAEGERSZEG
KESZTHELY
SIÓFOK
KECSKEMÉT
BÉKÉSCSABA
KALOCSA
NAGYKANIZSA
KAPOSVÁR
SZEGED
MISKOLC
PÉCS
Szintvonalak: 200, 300 és 500 m.
0 50 100 km
A GÖRBE VONALAK – AZ IZOHIÉTÁK – AZOKAT A HELYEKET KÖTIK ÖSSZE, AHOL A CSAPADÉK MENNYISÉGE EGYENLŐ VOLT

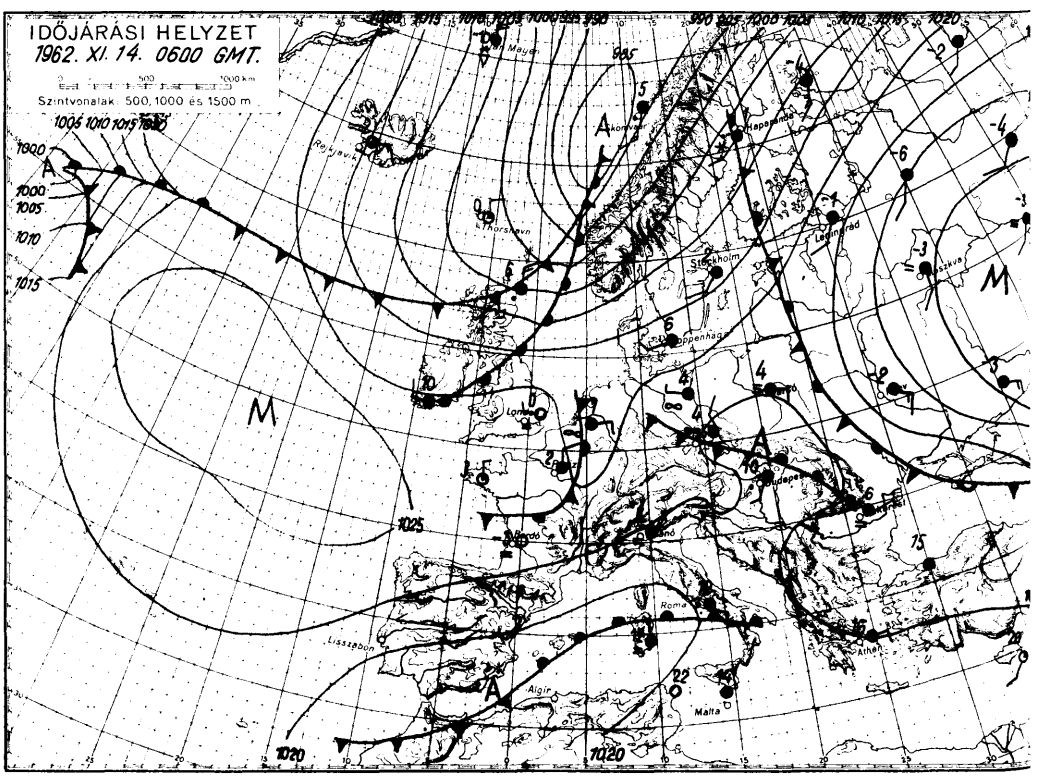
IDŐJÁRÁSI HELYZET
1962. XI. 14. 0600 GMT.
0 500 1000 km
Szintvonalak: 500, 1000 és 1500 m
Rejkjavik
Thorshavn
Stockholm
Leningrád
Koppenhaga
Londo
Budapest
Roma
Lisszabon
Algir
Malta
Athen
M
A

1962. november hó, **14.** **szerda** nap

		Az utolsó 24 óra adatai							
		Csapadék (mm)		Hőmérsékleti szélsőségek			Napsütés (óra) tegnap	24 órai csapadék mm	
				tegnapi nappali max.	éjszakai min.	min. 5 cm-en			
12815	Magyaróvár	9		10	6	6	0	Rajka	8
822	Győr	6		10	7	6	0	Kapuvár	9
825	Pápa	6		11	8	5	0	Csorna	5
805	Sopron	4		9	6	5	0	Komárom	6
812	Szombathely	4		9	6	5	0	Káld	6
910	Szentgotthárd	6		12	6	5	0	Kőszeg	4
915	Zalaegerszeg	3		9	6	6		Körmend	3
	Lenti	5		10	5			Letenye	3
925	Nagykanizsa	ny		9	5	4		Sümeg	4
920	Keszthely	3		10	7		0	Zirc	2
	Tihany	3		9	8			Kisbér	5
935	Siófok	5		9	8	5	0	Mór	6
942	Pécs	4		9	6	4	0	Alcsút	3
941	Misinatető (534 m)	3		10	5	2	0	Dobogókő	1
	Siklós	2		11	4	3		Fonyód	5
827	Farkasgyepű (400 m)	4		9	6	6		Tab	2
	Veszprém	3		8	7			Sárbogárd	4
833	Tatabánya	4			9	8		Lengyel	2
828	Esztergom							Nagykónyi	3
840	Budapest OMI	1		11	9	9	0	Marcali	3
841	Szabadsághegy (474 m)	1		8	5	5	0	Somogyszob	ny
	Martonvásár	2		10	9			Barcs	1
835	Székesfehérvár	4		10	8	7		Szigetvár	3
	Dunaújváros	ny		10	8			Bácsalmás	ny
	Szekszárd	2		8	7	2		Kiskunhalas	ny
	Mohács	1		10	4			Izsák	2
960	Baja	ny	∩	11	6	5	0	Kunsztmiklós	.
955	Kulocsa	1		10	6	2		Örkény	1
	Cegléd	ny		13	8			Nagykáta	2
860	Szolnok	ny		14	4	4	3	Jászapáti	1
970	Kecskemét	ny		12	8	6	1	Tiszakécske	.
	Kiskunfélegyháza							Nagykőrös	ny
982	Szeged	ny		15	8	6	3	Kistelek	.
	Mezőhegyes	ny		17	8	6		Makó	ny
	Orosháza	1		16	7	6		Szentes	1
990	Békéscsaba	2		16	9	7	4	Szarvas	2
875	Törkeve	2		15	8	7		Szeghalom	3
	Berettyóújfalu	4		16	9	8		Körösszakál	5
880	Debrecen	11		14	9	6	3	Tiszaroff	1
892	Nyíregyháza	5		13	8	8	2	Poroszló	2
	Kisvárda	5		14	8	7	2	Karcag	2
	Mátészalka	11		14	8			Hortobágy	3
	Tiszabecs	8		15	8			Polgár	3
	Vác							Hajdúnánás	
	Gödöllő	1		10	8			Nyírbéltek	10
	Lőrinci	1		12	5	4		Csenger	7
	Gyöngyös	1		12	8			Vásárosnamény	6
	Balassagyarmat	1		8	5			Záhony	6
755	Salgótarján	2		10	9	8		Királyrét	4
	Galyatető (932 m)	2		7	4			Romhány	ny
851	Kékestető (1000 m)	3		6	3		1	Borsodnádasd	4
	Mátrahúza (672 m)	3		9	6			Jósvafő	
865	Eger	5		13	8	7	1	Szendrőlád	7
	Putnok	4		11	8	8		Hidasnémeti	2
	Lillafüred	5		10	7			Tokaj	4
772	Miskolc	4		12	8	8	0	**Kaposvár**	3
	Füged							**Hajdúdorog**	5
778	Sárospatak	4		13	9	4	2		

Magassági légállapotmérések

(óraadatok greenwichi időben)

Budapest

1962.XI.13.06^h

mb	m	C°	T_d
1000	150	8	8
850	1485	4	4
700	3038	− 5	− 7
500	5600	−22	−27
400	7200	−34	−39
300	9160	−47	−51
200			
150			
100			
50			

Jellemző pontok:

	mb	C°	T_d
Talaj	1001	8	8
1	950	7	7
2	935	8	8
3	881	6	6
4	678	− 7	−10
5	622	−11	−13
6	600	−12	−18
7	562	−16	−24
8	453	−28	−31
9	250	−57	−59
10			
11			
12			
13			
14			
15			
16			
17			

* Tropopauza —

Budapest

1962.XI.13.12^h

mb	m	C°	T_d
1000	146	9	8
850	1487	6	1
700	3039	− 6	− 8
500	5600	−22	−26
400	7210	−33	−37
300	9150	−52	−55
200	11730	−58	
150	13560	−55	
100	16150	−55	
50			

Jellemző pontok:

	mb	C°	T_d
Talaj	1001	9	8
1	960	7	7
2	918	9	9
3	800	2	0
4	616	−11	−12
5	600	−11	−13
6	291	−54	−57
7	258	−54	−57
8	250	−55	−58
9	≈230	−58	−61
10	170	−55	
11			
12			
13			
14			
15			
16			
17			

* Tropopauza 10,9 km

Budapest

1962.XI.13.18^h

mb	m	C°	T_d
1000	140	11	10
850	1482	5	3
700	3035	− 5	−17
500	5580	−23	−25
400	7190	−34	−36
300	9140	−49	−52
200	11740	−55	
150	13570	−55	
100	16150	−57	
50			

Jellemző pontok:

	mb	C°	T_d
Talaj:	1000	11	10
1	982	11	10
2	895	6	5
3	870	6	4
4	800	1	− 1
5	600	−15	−17
6	≈255	−58	−60
7	250	−56	−59
8	242	−54	
9	224	−56	
10	205	−55	
11	128	−55	
12	108	−57	
13			
14			
15			
16			
17			

* Tropopauza 10,2 km

Budapest

1962.XI.13.24^h

mb	m	C°	T_d
1000	138		
850	1476	4	4
700	3028	− 7	− 8
500	5580	−24	−24
400	7170	−36	−37
300	9110	−51	−52
200	11690	−56	
150	13520	−56	
100	16100	−56	
50			

Jellemző pontok:

	mb	C°	T_d
Talaj:	1000	10	9
1	600	−14	−14
2	≈270	−57	−58
3	250	−56	−57
4			
5			
6			
7			
8			
9			
10			
11			
12			
13			
14			
15			
16			
17			

* Tropopauza 9,8 km

Magassági szélmérések

(óraadatok greenwichi időben)

XI.13.	Bpest 06 h		Bpest 12 h		Bpest 18 h		Bpest 24 h		Szeged 06 h		Szeged 12 h		Szeged 24 h		Debr. 10 h		Misk. 13 h	
	fok	m/s	fok	m/s	fok	m/s	fok	m/s	fok	m/s	fok	m/s	fok	m/s	fok	m/s	fok	m/s
Talaj	90	2	90	2	40	2	180	2	140	2	140	2	140	7	90	2	360	2
500 m	140	5	130	2	120	8	150	6	190	9	170	9	210	8	200	4	130	2
1000	180	6	170	7	160	7	170	4	200	7	180	6	220	8	170	7	160	6
1500	140	5	170	7	160	7	180	8	200	6	170	7	220	8	170	7	170	8
2000	210	8	170	7	160	7	170	7	190	9	190	8	230	11			180	11
3000	210	10	190	10	180	10	160	8	210	17	190	8	230	11				
4000	210	10	190	10	180	7	190	6	230	11	170	8	230	11				
5000	210	10	230	11	170	4	190	6	230	11	170	8	230	11				
7000	220	17	240	14	180	7	220	8	220	17	210	7	230	9				
9000	230	39	210	15	180	7	190	8	230	19	210	22	240	18				
10000	230	39	220	21	230	12	220	17	230	24	210	47	240	18				
12000			220	21	230	16	240	18	230	29	220	30	230	19				
14000			210	27	230	16	240	12	240	21	230	18	240	13				
16000			210	21	230	12	230	16	290	7	240	18	240	13				
18000							250	7					240	13				
20000							260	13					260	13				

IDŐJÁRÁSI NAPIJELENTÉS

ЕЖЕДНЕВНЫЙ МЕТЕОРОЛОГИЧЕСКИЙ БЮЛЛЕТЕНЬ • DAILY WEATHER REPORT
BULLETIN QUOTIDIEN DE TEMPS • TÄGLICHER WETTERBERICHT

KIADJA AZ ORSZÁGOS METEOROLÓGIAI INTÉZET
BUDAPEST II. KITAIBEL PÁL UTCA 1
TELEFON: KÖZPONT: 353-500, IDŐJELZŐ OSZT.: 150-410

MEGJELENIK NAPONKÉNT • ELŐFIZETÉSI ÁRA A POSTAI KÖLTSÉGGEL EGYÜTT NEGYEDÉVRE 60, Ft
KIADÁSÉRT FELEL AZ INTÉZET IGAZGATÓJA

75. évfolyam 319. szám + Budapest + 1962. november 15.

Az időjárási helyzet ma reggel és a várható időjárás:

A Szovjetunió európai területén a ma reggeli órákban -5, -6 fokos hőmérsékleteket mértek és többfelé havazik. Európa többi részein erősen felhős, sokfelé esős az idő.

Hazánkban tegnap változó mennyiségű felhőzet volt. Többhelyen esett az eső. Az eső mennyisége általában a csapadéknyom és 3 mm között váltakozott. Napközben a hőmérséklet 8, 12 fokig emelkedett. A hajnali lehülésben ma nagy eltérések mutatkoztak. Az északi országrész egyes helyein -1, -2 fokig hült le a levegő hőmérséklete, máshol azonban hajnalban sem szállt a hőmérséklet 6, 7 fok alá. Ma délelőtt a Dunántúlon esik az eső, az ország többi részein borult, párás helyenként ködös az idő.

Ma 12 órakor Budapesten a hőmérséklet 7 fok, a tengerszintre átszámított légnyomás 760 mm, erősen süllyedő irányzatú.

Várható időjárás péntek estig:

Felhős, párás, esős idő.
Mérsékelt, időnként élénk délnyugati szél.

Várható legalacsonyabb éjszakai hőmérséklet: az ország északnyugati felében +2, +6, délkeleten +5, +9,

legmagasabb nappali hőmérséklet holnap: északnyugaton 6, 9, délkeleten 9, 12 fok között.

Kéleny

A hőmérséklet napi középértéke és eltérése a 90 évi átlagtól /Budapesten/:

1962.XI.14.: 9,0 C°, +3,5 C°.

1871 óta ezen a napon Budapesten előfordult:

legmagasabb hőmérséklet	16,8 C° /1891/
legalacsonyabb hőmérséklet	- 8.0 C° /1888/

620668.OMI

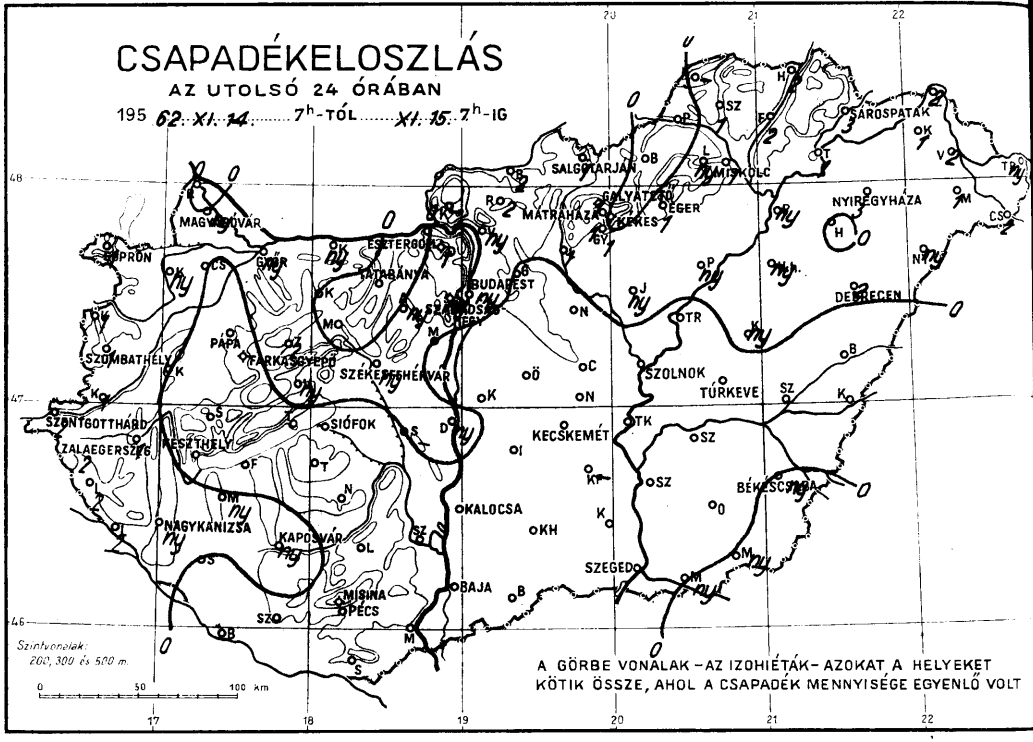
CSAPADÉKELOSZLÁS
AZ UTOLSÓ 24 ÓRÁBAN
195 62. XI. 14. 7h-TÓL XI. 15. 7h-IG
SÁROSPATAK
SALGÓTARJÁN
MISKOLC
GALYATETŐ
MÁTRAHÁZA
EGER
KEKES
NYIREGYHÁZA
MAGYARÓVÁR
ESZTERGOM
TATABÁNYA
BUDAPEST
DEBRECEN
PÁPA
FARKASGYEPŐ
SZÉKESFEHÉRVÁR
SZOMBATHELY
SZOLNOK
TÚRKEVE
SZONTGOTTHÁRD
SIÓFOK
KECSKEMÉT
ZALAEGERSZEG
KESZTHELY
BÉKÉSCSABA
KALOCSA
NAGYKANIZSA
KAPOSVÁR
SZEGED
BAJA
MISINA
PÉCS
Szintvonalak: 200, 300 és 500 m.
0 50 100 km
A GÖRBE VONALAK – AZ IZOHIÉTÁK – AZOKAT A HELYEKET KÖTIK ÖSSZE, AHOL A CSAPADÉK MENNYISÉGE EGYENLŐ VOLT

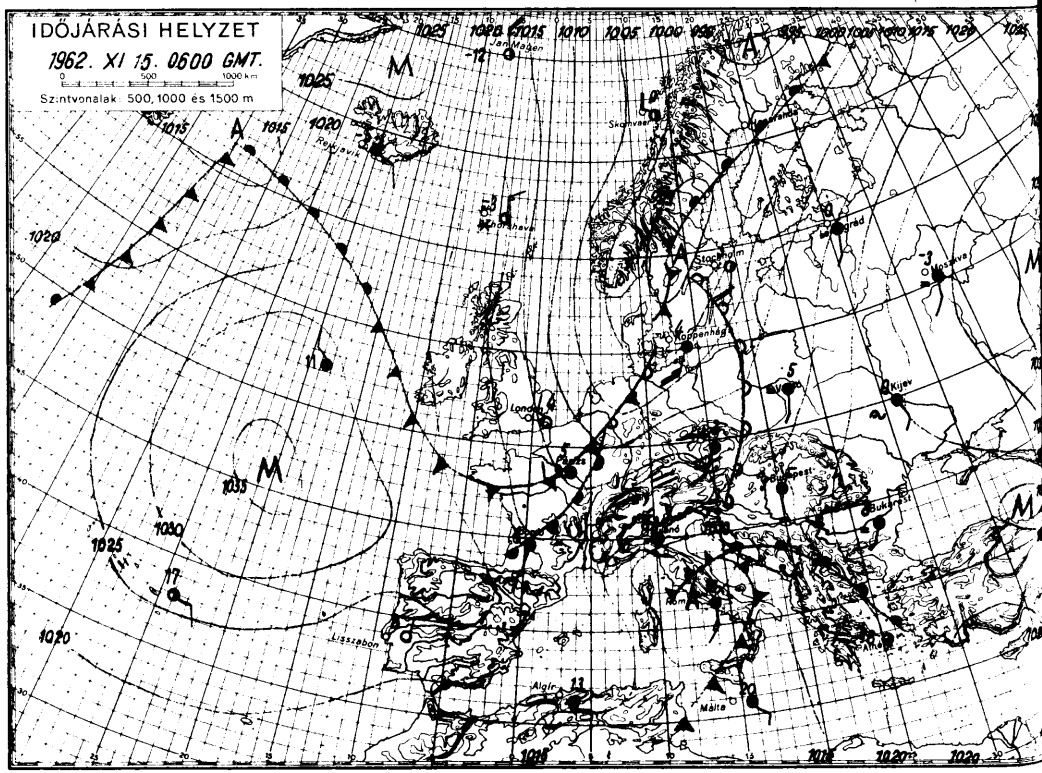
IDŐJÁRÁSI HELYZET
1962. XI 15. 0600 GMT.
0 500 1000 km
Szintvonalak: 500, 1000 és 1500 m
Jan Mayen
Reykjavik
Skomvaer
Stockholm
Koppenhága
Moszkva
Kijev
London
Lisszabon
Algír
Málta
Bukarest

1962. november hó,
15. nap **csütörtök**

	Az utolsó 24 óra adatai						24 órai csapadék mm		
	Csapadék (mm)		Hőmérsékleti szélsőségek: tegnapi nappali max.	Hőmérsékleti szélsőségek: éjszakai min.	Hőmérsékleti szélsőségek: min. 5 cm-en	Napsütés (óra) tegnap			
12815 Magyaróvár	ny		11	6	5	2	Rajka	•	
822 Győr	ny		11	6	5	2	Kapuvár	ny	
825 Pápa	•		12	5	1	4	Csorna	•	
805 Sopron	1		9	5	4	1	Komárom	ny	
812 Szombathely	1		9	6	6	0	Káld	•	
910 Szentgotthárd	2		8	6	5	0	Kőszeg	1	
915 Zalaegerszeg	1		10	6	5		Körmend	1	
Lenti	2		8	6			Letenye	2	
925 Nagykanizsa	ny		8	5	5		Sümeg	•	
920 Keszthely	•		9	7		0	Zirc	2	
Tihany	•		11	6			Kisbér	•	
935 Siófok	•		12	6	5	4	Mór	•	
942 Pécs	•		11	5	5	4	Alcsút	ny	
941 Misinatető (534 m)	•		11	5	1	7	Dobogókő	1	
Siklós	•		10	4	4		Fonyód	•	
827 Farkasgyepű (400 m)	•		9	5	5		Tab	•	
Veszprém	ny	⌓	11	4			Sárbogárd		
833 Tatabánya	•			4	2		Lengyel	•	
828 Esztergom							Nagykónyi	•	
840 Budapest OMI	ny		11	3	2	4	Marcali	ny	
841 Szabadsághegy (474 m)	ny		7	3	-1	1	Somogyszob	•	
Martonvásár	•		11	2			Barcs		
835 Székesfehérvár	ny		11	2	-1		Szigetvár	•	
Dunaújváros	ny		10	4			Bácsalmás	•	
Szekszárd	•	⌓	12	6	5		Kiskunhalas	•	
Mohács	•	⌓	10	4			Izsák	•	
960 Baja	•		11	5	3	3	Kunsztmiklós	•	
955 Kalocsa	•		12	1	-1		Örkény	•	
Cegléd	•		11	0			Nagykáta	•	
860 Szolnok	•		12	-1	-3	2	Jászapáti	ny	
970 Kecskemét	•		10	3	0	2	Tiszakécske	•	
Kiskunfélegyháza							Nagykőrös	•	
982 Szeged	•		13	3	1	6	Kistelek	•	
Mezőhegyes	ny		12	4	3		Makó	ny	
Orosháza	•		12	2	1		Szentes	•	
990 Békéscsaba	ny		11	1	-1	1	Szarvas	•	
875 Túrkeve	•		12	1	0		Szeghalom	•	⌓
Berettyóújfalu	•	⌓	11	2	1		Körösszakál	•	
880 Debrecen	2		11	2	1	0	Tiszaroff	•	
892 Nyíregyháza	3		11	5	2	0	Poroszló	ny	
Kisvárda	1		11	4	3	0	Karcag	ny	
Mátészalka	1		11	4			Hortobágy	ny	
Tiszabecs	ny		11	3			Polgár	ny	
Vác	ny	⌓	11	3			Hajdúnánás		
Gödöllő	•		12	0			Nyírbéltek	ny	
Lőrinci	1		11	4	3		Csenger	2	
Gyöngyös	1		12	2			Vásárosnamény	2	
Balassagyarmat	2		9	-1			Záhony	2	
755 Salgótarján	1		10	-0	-1		Királyrét		
Galyatető (932 m)	1		5	2			Romhány	2	
851 Kékestető (1000 m)	•		5	1		0	Borsodnádasd	•	
Mátraháza (672 m)	1		8	1			Jósvafő		
865 Eger	1		11	1	-2	0	Szendrőlád	1	
Putnok	•		10	1	-1		Hidasnémeti	2	
Lillafüred	ny		10	0			Tokaj	1	
772 Miskolc	1		12	3	2	1	**Kaposvár**	ny	
Fügöd	2		11	-2			**Hajdúdorog**	•	
778 Sárospatak	3		11	4	1	0			

Magassági légállapotmérések

(óraadatok greenwichi időben)

Budapest

1962.XI.14.06^h

mb	m	C°	T_d
1000	139		
850	1468	1	1
700	3014	- 5	-11
500	5560	-24	-32
400	7150	-36	-47
300	9060	-51	-60
200	11670	-55	
150	13520	-55	
100	16100	-56	
50			

Jellemző pontok:

	mb	C°	T_d
Talaj:	1000	9	9
1	752	- 4	- 6
2	738	- 3	- 8
3	≈275	-55	-64
4	250	-55	
5			
6			
7			
8			
9			
10			
11			
12			
13			
14			
15			
16			
17			

* Tropopauza 9,6 km

Budapest

1962.XI.14.12^h

mb	m	C°	T_d
1000	156	11	7
850	1495	1	- 1
700	3031	- 6	-13
500	5580	-24	-32
400	7160	-38	-48
300	9090	-51	-58
200	11680	-56	
150	13510	-56	
100	16060	-61	
50			

Jellemző pontok:

	mb	C°	T_d
Talaj:	1002	11	7
1	878	2	0
2	770	- 1	- 3
3	250	-56	-63
4	≈221	-60	-67
5	206	-56	
6			
7			
8			
9			
10			
11			
12			
13			
14			
15			
16			
17			

* Tropopauza 10,6 km

Budapest

1962.XI.14.18^h

mb	m	C°	T_d
1000	161	7	6
850	1486	2	- 2
700	3030	- 6	-19
500	5560	-25	-31
400			
300			
200			
150			
100			
50			

Jellemző pontok:

	mb	C°	T_d
Talaj:	1003	7	6
1	967	8	6
2	910	3	1
3	860	3	- 1
4	811	- 1	- 4
5	791	- 1	- 5
6	759	- 4	-12
7	735	- 3	-18
8	600	-17	-23
9	448	-29	-35
10			
11			
12			
13			
14			
15			
16			
17			

* Tropopauza —

Budapest

1962.XI.14.24^h

mb	m	C°	T_d
1000	167	5	5
850	1487	5	5
700	3036	- 5	-10
500	5600	-22	-28
400	7200	-35	-40
300	9150	-50	-55
200			
150			
100			
50			

Jellemző pontok:

	mb	C°	T_d
Talaj:	1003	5	5
1	971	6	6
2	872	4	4
3	710	- 5	- 8
4	690	- 5	-10
5	250	-59	-63
6	..		
7			
8			
9			
10			
11			
12			
13			
14			
15			
16			
17			

* Tropopauza —

Magassági szélmérések

(óraadatok greenwichi időben)

XI.14.	Bpest 06 h		Bpest 12 h		Bpest 18 h		Bpest 24 h		Szeged 06 h		Szeged 12 h		Szeged 24 h		Pécs 12 h		Győr 12 h	
	fok	m/s	fok	m/s	fok	m/s	fok	m/s	fok	m/s	fok	m/s	fok	m/s	fok	m/s	fok	m/s
Talaj	270	7	320	7	180	2	140	2	180	2	220	7	-	0	320	2	320	2
500 m	250	6	260	7	280	2	170	4	260	7	240	5	170	5	240	3	270	8
1000	220	6	260	7	230	4	210	4	270	9	260	6	190	6	260	9	270	8
1500	220	6	250	11	250	11	240	9	250	8	260	6	250	6	230	9	290	9
2000	230	5	250	11	250	11	240	9	250	8	260	11	230	9	230	9	260	11
3000	240	8	240	12	260	14	230	11	240	10	250	10	230	9	230	9	250	11
4000	240	8	240	12	260	14	250	11	260	13	250	10	230	9				
5000	230	14	250	17	260	10	250	11	260	13	250	15	250	15				
7000	240	16	250	17			260	19	250	12	270	26	280	22				
9000	240	10	250	17			280	29	250	12	270	26	270	16				
10000	240	13	270	21			280	29	250	12	260	20	270	16				
12000	240	13	250	17					250	19	260	20	270	16				
14000	240	14	250	17					250	19	260	17	260	9				
16000	250	7	250	17					250	18	220	11	260	9				
18000	250	7	250	11					250	12	220	11	260	9				
20000	250	7	250	11					240	7	260	15	260	9				

OFFSET-NYOMDA BUCAREST

DŐJÁRÁSI NAPIJELENTÉS

ЕЖЕДНЕВНЫЙ МЕТЕОРОЛОГИЧЕСКИЙ БЮЛЛЕТЕНЬ • DAILY WEATHER REPORT
BULLETIN QUOTIDIEN DE TEMPS • TÄGLICHER WETTERBERICHT

ADJA AZ ORSZÁGOS METEOROLÓGIAI INTÉZET
DAPEST II. KITAIBEL PÁL UTCA 1
LEFON: KÖZPONT: 353-500, IDŐJELZŐ OSZT.: 150-410

MEGJELENIK NAPONKÉNT • EGYŐFIZETÉSI ÁRA
A POSTAI KÖLTSÉGGEL EGYÜTT NEGYEDÉVRE 60, Ft
KIADÁSÉRT FELEL AZ INTÉZET IGAZGATÓJA

5. évfolyam 320. szám. + Budapest + 1962.november 16.

LIBRARY JAN 17 1963 RUREAU

Az időjárási helyzet ma reggel és a várható időjárás:

Európa nyugati és középső részeit szokatlan gyorsasággal arkvidéki levegő árasztotta el. A hideg légtömegek rendkivüli haladási sebessére mi sem jellemzőbb, mint az, hogy tegnap reggeltől ma reggelig a Szigetországól több, mint 1500 km-es út megtétele után Helsinki, Lwow, Belgrád vonaláig nyoltak előre.

Hazánkban tegnap a délkeleti határszél közelében egy-két ra hosszat sütött a nap, az ország többi részein azonban borult volt az ég. Ujól országszerte esett az eső. A tegnap reggel 7 órától ma reggel 7 óráig lehulett csapadék mennyisége a Dunántúl legnagyobb részén 10 - 30, az északi hegydékeken 10 - 20, az ország többi területein 1 - 5 mm között váltakozott. A hőrséklet tegnap napközben az északnyugati megyékben 7 - 8, máshol 10 - 14 fokig elkedett. Az éjszaka folyamán a Dunántúlon és északon 2 - 3, máshol 4 - 9 fog hült le a levegő. Tegnap késő este északnyugat felől sarkvidéki levegő tört az országba. A szél fokozatosan erősödött és ma délelőtt helyenként viharos ejövé fokozódott. A gyors egymásutánban érkező hideg léghullámok ma délelőtt a gasabb hegyeinken havazásokat, északkeleten zivatarokat okoztak.

Ma 12 órakor Budapesten a hőmérséklet 4 fok, a tengerszint átszámitott légnyomás 757 mm, erősen ingadozó.

Várható időjárás szombat estig:

Ma erősen felhős idő többhelyen esővel, a hegyeken havazással.
Holnap felhőátvonulások, szórványosan futó esőkkel, hózáporokkal.
Az északnyugati szél holnapra kissé mérséklődik.

Várható legalacsonyabb éjszakai hőmérséklet: 0, +4,
legmagasabb nappali hőmérséklet holnap: +4, +7
fok között.

Stabel

hőmérséklet napi középértéke és eltérése a 90 évi átlagtól /Budapesten/:

62. XI. 15-én: 6,4 C°, 41,4 C°.

71 óta ezen a napon Budapesten előfordult:

magasabb hőmérséklet 19,9 C° /1940/
galacsonyabb hőmérséklet -7,7 C° /1924/

62.0673.0MI.

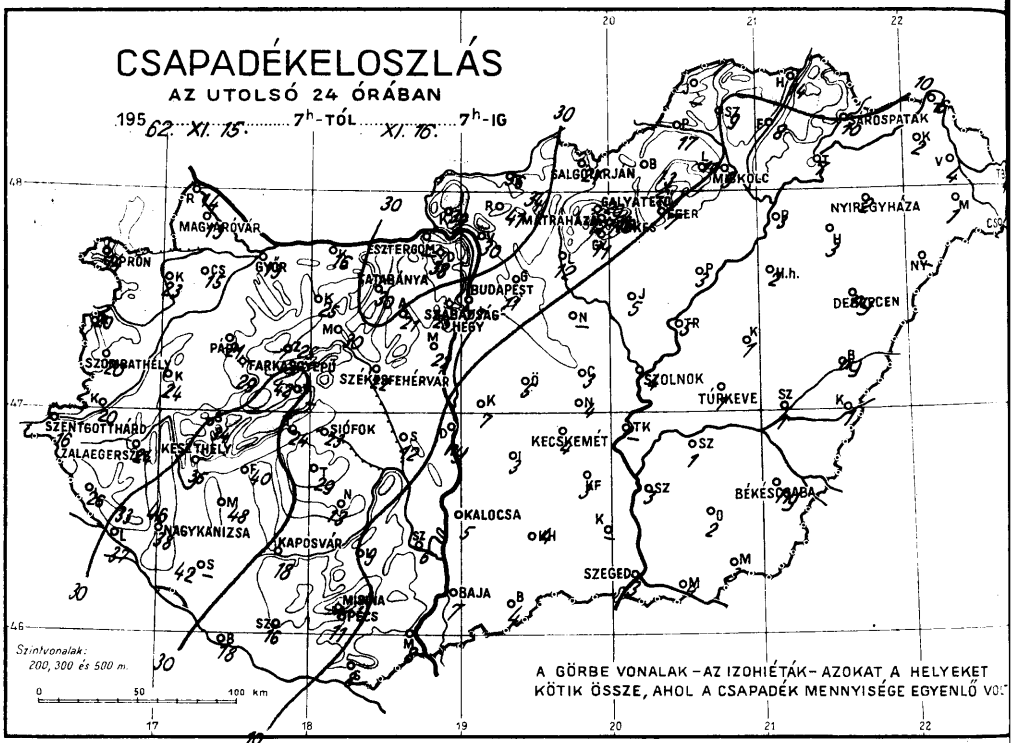
CSAPADÉKELOSZLÁS
AZ UTOLSÓ 24 ÓRÁBAN
1962. XI. 15. 7h-TÓL XI. 16. 7h-IG
MAGYARÓVÁR
SOPRON
GYŐR
ESZTERGOM
TATABÁNYA
BUDAPEST
SZABADSÁG HEGY
PÁPA
FARKASGYEPÜ
SZÉKESFEHÉRVÁR
SZOMBATHELY
SZENTGOTTHÁRD
ZALAEGERSZEG
KESZTHELY
SIÓFOK
NAGYKANIZSA
KAPOSVÁR
MISKOLC
GALYATETŐ
MÁTRAHÁZA
NYIREGYHÁZA
DEBRECEN
SZOLNOK
TÜRKEVE
KECSKEMÉT
BÉKÉSCSABA
KALOCSA
SZEGED
BAJA
PÉCS
Szintvonalak: 200, 300 és 500 m.
0 50 100 km
A GÖRBE VONALAK – AZ IZOHIÉTÁK – AZOKAT A HELYEKET KÖTIK ÖSSZE, AHOL A CSAPADÉK MENNYISÉGE EGYENLŐ VOL

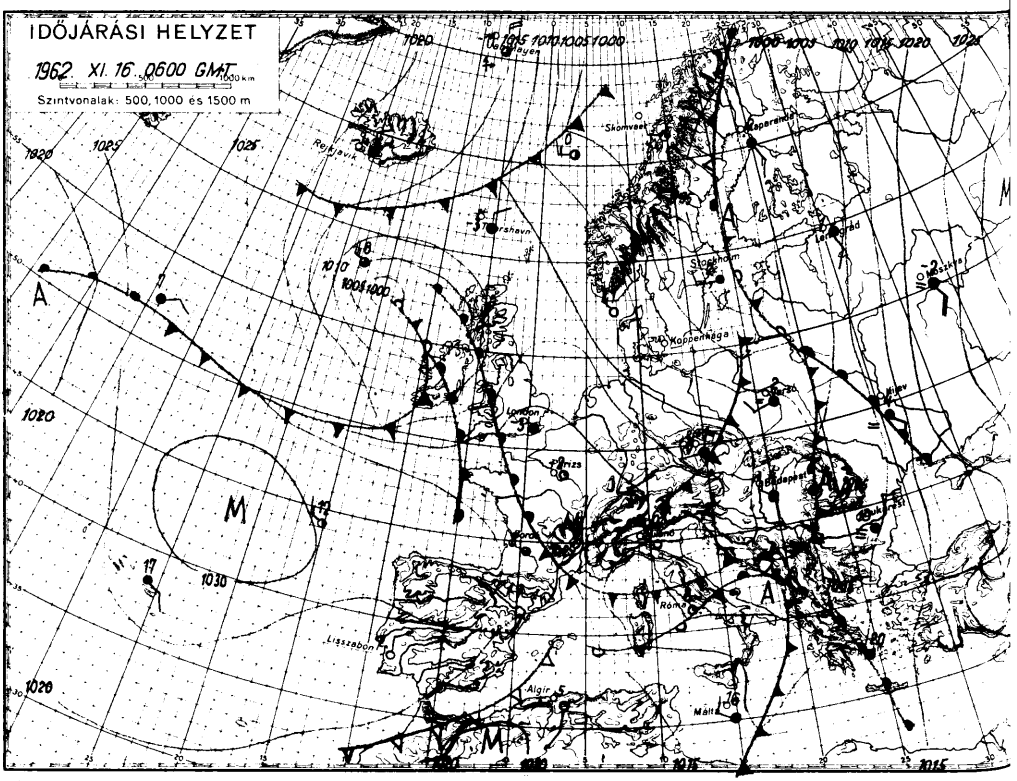
IDŐJÁRÁSI HELYZET
1962. XI. 16. 0600 GMT
Szintvonalak: 500, 1000 és 1500 m
Reykjavik
Skomvaer
London
Párizs
Róma
Lisszabon
Algír
Málta
Budapest
Moszkva
Leningrad
Stockholm
Koppenhága
A
M

1962. november hó, **16.** nap **péntek**

	Az utolsó 24 óra adatai							24 órai csapadék mm		Hó cm
	Csapadék (mm)		Hőmérsékleti szélsőségek: tegnapi nappali max.	Hőmérsékleti szélsőségek: éjszakai min.	Hőmérsékleti szélsőségek: min. 5 cm-en	Napsütés (óra) tegnap				
12815 Magyaróvár	13		8	3	3	0		Rajka	14	
822 Győr	13		7	4	2	0		Kapuvár	23	
825 Pápa	21		8	3	0	0		Csorna	15	
805 Sopron	14		7	2	1	0		Komárom	16	
812 Szombathely	20		7	3	2	0		Káld	24	
910 Szentgotthárd	16		1	3	3	0		Kőszeg	20	
915 Zalaegerszeg	24		8	2	1			Körmend	20	
Lenti	26		8	2				Letenye	37	
925 Nagykanizsa	38		9	3	2			Sümeg	34	
920 Keszthely	35		9	2		0		Zirc	25	
Tihany	24		8	3				Kisbér	25	
935 Siófok	23		9	4	2	0		Mór	30	
942 Pécs	11		11	2	2	1		Alcsút	21	
941 Misinatető (534 m)			10					Dobogókő	38	8
Siklós	8		13	3				Fonyód	40	
827 Farkasgyepű (400 m)	29		7	0	0			Tab	29	
Veszprém								Sárbogárd	12	
833 Tatabánya	30		8	2	0			Lengyel	9	
828 Esztergom								Nagykónyi	13	
840 Budapest OMI	17		9	2	2	0		Marcali	48	
841 Szabadsághegy (474 m)	25		7	-0	0	0		Somogyszob		
Martonvásár	22		8	1				Barcs	18	
835 Székesfehérvár	22		8	1	0			Szigetvár	16	
Dunaújváros	ny		10	2				Bácsalmás	4	
Szekszárd	6		12	6	2			Kiskunhalas	4	
Mohács	8		12	3				Izsák	3	
960 Baja	7		13	3	2	1		Kunsztmiklós	7	
955 Kalocsa	5		11	2	0			Örkény	5	
Ceglód	3		12	3				Nagykáta		
860 Szolnok	4		12	4	2	0		Jászapáti	5	
970 Kecskemét	4		12	3	2	1		Tiszakécske		
Kiskunfélegyháza	3		13	3	2			Nagykőrös	4	
982 Szeged	3		13	4	4	2		Kistelek		
Mezőhegyes	3		14	5	5			Makó	4	
Orosháza	2		14	5	5			Szentes	3	
990 Békéscsaba	ny		14	6	6	3		Szarvas	1	
875 Túrkeve	1		13	4	3			Szeghalom	1	
Berettyóújfalu	ny		15	7	7			Körösszakál	1	
880 Debrecen	ny		11	7	6	4		Tiszaroff	5	
892 Nyíregyháza	2		13	9	8	2		Poroszló	3	
Kisvárda	2		14	6	5	3		Karcag	1	
Mátészalka	1		14	9				Hortobágy	2	
Tiszabecs	4		14	5				Polgár	3	
Vác	30		8	2				Hajdúnánás		
Gödöllő	11		8	2				Nyírbéltek		
Lőrinci	12		10	0				Csenger	2	
Gyöngyös	11		10	2				Vásárosnamény	4	
Balassagyarmat	36		6	1				Záhony	6	
755 Salgótarján	21		9	3	3			Királyrét	30	
Galyatető (932 m)	20		5	-2				Romhány	41	
851 Kékestető (1000 m)	16		5	-1		0		Borsodnádasd	13	
Mátraháza (672 m)	12		7	1				Jósvafő		
865 Eger	7		10	4	3	0		Szendrőlád	9	
Putnok	17		7	5	5			Hidasnémeti	14	
Lillafüred	10		9	5				Tokaj	7	
772 Miskolc	9		8	6	6	0		Kaposvár	18	
Fügöd	8		11	5				Hajdúdorog	3	
778 Sárospatak	10		9	4	4	0				

Magassági légállapotmérések

(óraadatok greenwichi időben)

Budapest

1962.XI.15. 06h

mb	m	C°	T_d
1000	135		
850	1472	4	3
700	3018	- 3	- 7
500	5590	-21	-23
400	7210	-32	-34
300	9180	-43	-45
200			
150			
100			
50			

Jellemző pontok:

	mb	C°	T_d
Talaj:	999	4	3
1	941	8	8
2	900	6	6
3	800	1	0
4	752	- 3	- 3
5	277	-46	-48
6			
7			
8			
9			
10			
11			
12			
13			
14			
15			
16			
17			

* Tropopauza —

Budapest

1962.XI.15. 12h

mb	m	C°	T_d
1000	102		
850	1435	6	2
700	2994	- 3	- 3
500	5580	-18	-20
400	7210	-31	-33
300	9170	-48	-48
200	11770	-57	
150	13590	-57	
100	16170	-56	
50			

Jellemző pontok:

	mb	C°	T_d
Talaj:	995	7	5
1	952	4	4
2	900	8	4
3	800	2	1
4	600	-10	-10
5	✱250	-56	-57
6			
7			
8			
9			
10			
11			
12			
13			
14			
15			
16			
17			

* Tropopauza 10,4 km

Budapest

1962.XI.15. 18h

mb	m	C°	T_d
1000	58		
850	1411	6	5
700	2960	- 5	- 5
500	5520	-21	-22
400	7130	-34	-35
300	9090	-49	-50
200	11880	-58	
150	13490	-58	
100			
50			

Jellemző pontok:

	mb	C°	T_d
Talaj:	990	8	8
1	922	8	8
2	908	9	9
3	250	-55	-56
4	✱230	-58	-59
5			
6			
7			
8			
9			
10			
11			
12			
13			
14			
15			
16			
17			

* Tropopauza 10,8 km

Budapest

1962.XI.15. 24h

mb	m	C°	T_d
1000	45		
850	1359	1	1
700	2914	- 5	- 5
500	5480	-22	-22
400	7090	-32	-34
300	9050	-49	-51
200	11620	-58	
150	13450	-55	
100	16040	-55	
50			

Jellemző pontok:

	mb	C°	T_d
Talaj:	988	5	3
1	922	1	1
2	885	3	3
3	832	3	3
4	803	1	1
5	776	1	1
6	✱243	-60	-62
7	210	-60	
8	180	-55	
9	103	-55	
10			
11			
12			
13			
14			
15			
16			
17			

* Tropopauza 10,4 km

Magassági szélmérések

(óraadatok greenwichi időben)

XI.15.	Bpest 06 h		Bpest 12 h		Bpest 18 h		Bpest 24 h		Szeged 05 h		Szeged 11 h		Szeged 24 h		Debr. 11 h		Debr. 24 h	
	fok	m/s	fok	m/s	fok	m/s	fok	m/s	fok	m/s	fok	m/s	fok	m/s	fok	m/s	fok	m/s
Talaj	40	2	140	7	360	2	320	7	90	2	140	7	270	2	180	2	220	2
500 m	150	11	130	6	200	7	320	8	170	14	170	14	210	11	190	8	220	5
1000	170	11	200	14	220	13	330	10	160	10	210	29	210	11	190	13	200	18
1500	190	13	200	14	220	14	200	5	160	10	210	29	210	11	200	15	200	18
2000	190	13	200	14	220	14	190	19	190	9	210	29	210	11	200	15		
3000	220	12	220	16	230	14	200	21	210	11	240	13	220	12	210	15		
4000	220	12	230	18	230	19	220	27	210	11	240	13	230	17	210	15		
5000	220	21	230	18	240	19	220	27	210	11	230	15	230	22				
7000	230	23	230	21	240	25	230	32	230	12	250	19	240	24				
9000	230	23	240	25	230	22	220	24	250	16	260	39	240	40				
10000	250	28	240	25	240	33	220	24	270	26	260	39	240	43				
12000			240	40	240	47	230	40	250	41	250	48	250	26				
14000			240	40	250	18	240	20	260	16	250	34	250	26				
16000			260	14			250	24	260	16	260	20	250	12				
18000							230	23					250	12				
20000							230	23										

OFFSET NYOMDA B. DAPEST

IDŐJÁRÁSI NAPIJELENTÉS

ЕЖЕДНЕВНЫЙ МЕТЕОРОЛОГИЧЕСКИЙ БЮЛЛЕТЕНЬ • DAILY WEATHER REPORT
BULLETIN QUOTIDIEN DE TEMPS • TÄGLICHER WETTERBERICHT

ADJA AZ ORSZÁGOS METEOROLÓGIAI INTÉZET
UDAPEST II. KITAIBEL PÁL UTCA 1
LEFON: KÖZPONT: 353-500, IDŐJELZŐ OSZT.: 150-410

MEGJELENIK NAPONKÉNT • ELŐFIZETÉSI ÁRA
A POSTAI KÖLTSÉGGEL EGYÜTT NEGYEDÉVRE 60, Ft
KIADÁSÉRT FELEL AZ INTÉZET IGAZGATÓJA

75. évfolyam 321. szám • Budapest • 1962. november

LIBRARY
JAN 17 1963
WEATHER BUREAU

Az időjárási helyzet ma reggel és a várható időjárás

Az elmúlt napokban Európára szakadt sarkvidéki hideg [illegible] nagyobb része már átvonult a Kárpátok térsége felett és folytatja útját dél-kelet felé. Az igen élénk magassági áramlásban az Atlanti óceán felől újabb ciklon érkezett kontinensünk közelébe, amelynek előoldalán Franciaország felett meleg levegő áramlik északkelet felé, több helyen okoz újabb esőket.

Hazánkban tegnap erősen szeles, hideg, borult idő volt, csupán a nyugati határmegyékben sütött ki a nap rövid időre. Keleten az éjszakai, sőt a ma hajnali órákig csaknem állandóan tartott az eső, havazeső, havazás. Nyíregyházán tegnap délelőtt egy zivatar is kialakult. A 24 óra alatt lehullott csapadék mennyisége a Duna-Tisza-közének déli részén csak 1-5 mm volt, a Tisza és Körösök mentén 10-20 mm, sőt szórványosan 20 mm feletti értékek is előfordultak. A Dunántúlon nem volt csapadék. Ma reggel 7 órakor Kékestetőn 20, Bobogékőn 7 cm összefüggő hóréteg feküdt, az Alföldön egyes helyekről hófeltekat jelentettek. A hőmérséklet tegnap nappalában 3, és 7 fok között ingadozott, ma reggelre +1, -4 fokig hűlt le a levegő.

Ma 12 órakor Budapesten a hőmérséklet 4 fok, a tengerszintre átszámított légnyomás 763 mm, alig változik.

Várható időjárás vasárnap estig:

Növekvő felhőzet, kivált a keleti megyékben köd.
Holnap főként a Dunántúlon sokhelyen havazás, később eső.
Déli, délnyugati szél /ma gyenge, holnap élénkebb/.

Várható legalacsonyabb éjszakai hőmérséklet: keleten 0, -3, nyugaton +2, -1 fok között,

legmagasabb nappali hőmérséklet holnap: +2, +5 fok között.

Tóth Pál

A hőmérséklet napi középértéke és eltérése a 30 évi átlagtól /Budapesten/:

1962.XI.16.: 4,1 C°, -0,5 C°.

1871 óta ezen a napon Budapesten előfordult:

legmagasabb hőmérséklet 18,8 C° /1926/
legalacsonyabb hőmérséklet - 9.0 C° /1888/

629674.OMI

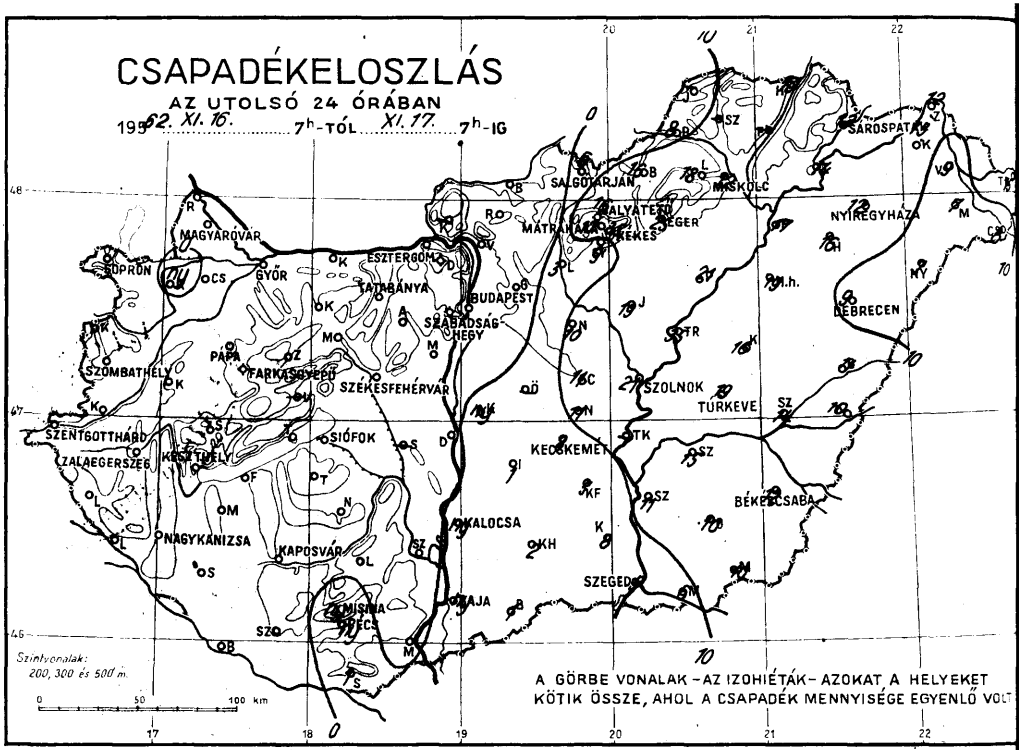
CSAPADÉKELOSZLÁS
AZ UTOLSÓ 24 ÓRÁBAN
1962. XI. 16. 7h-TÓL XI. 17. 7h-IG
SÁROSPATAK
SALGÓTARJÁN
MISKOLC
NYÍREGYHÁZA
MÁTRAHÁZA
ALYATETŐ
EGER
KEKES
MAGYARÓVÁR
SOPRON
GYŐR
ESZTERGOM
TATABÁNYA
BUDAPEST
SZABADSÁG-HEGY
DEBRECEN
SZOMBATHELY
PÁPA
FARKASGYEPŰ
SZÉKESFEHÉRVÁR
SZOLNOK
TÜRKEVE
SZENTGOTTHÁRD
ZALAEGERSZEG
KESZTHELY
SIÓFOK
KECSKEMÉT
BÉKÉSCSABA
NAGYKÁNIZSA
KAPOSVÁR
KALOCSA
SZEGED
MISKOLC
PÉCS
Szintvonalak: 200, 300 és 500 m.
0 50 100 km
A GÖRBE VONALAK – AZ IZOHIÉTÁK – AZOKAT A HELYEKET KÖTIK ÖSSZE, AHOL A CSAPADÉK MENNYISÉGE EGYENLŐ VOLT

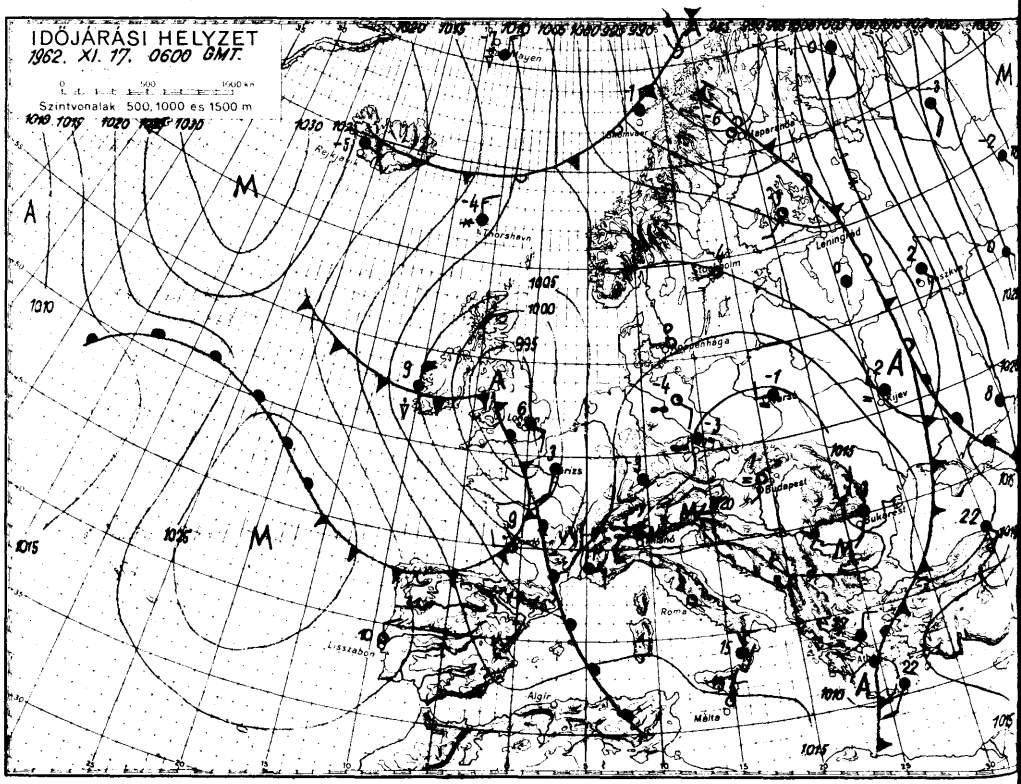
IDŐJÁRÁSI HELYZET
1962. XI. 17. 0600 GMT.
Szintvonalak: 500, 1000 és 1500 m
Mayen
Rejkjavik
Thorshavn
Leningrád
Stockholm
Koppenhaga
Kijev
Budapest
Bukarest
Roma
Lisszabon
Algír
Málta

1962. november hó, **17.** nap **szombat**

	Az utolsó 24 óra adatai						24 órai csapadék mm		
	Csapadék (mm)	Hó cm	Hőmérsékleti szélsőségek: tegnapi nappali max.	éjszakai min.	min. 5 cm-en	Napsütés (óra) tegnap			Hó cm
12815 Magyaróvár	•		5	-3	-5	1	Rajka		
822 Győr	•	⊔	5	-2	-5	0	Kapuvár	ny	⊔
825 Pápa	•		5	-3	-7	0	Csorna	•	
805 Sopron	•	⊔	5	-5	-8	0	Komárom	•	⊔ ⊔
812 Szombathely	•	⊔ ⊔	6	-5	-9		Káld	•	⊔
910 Szentgotthárd	•	⊔	7	-4	-5	1	Kőszeg	•	
915 Zalaegerszeg	•		6	-4	-7		Körmend	•	
Lenti	•	⊔	7	-3			Letenye	•	
925 Nagykanizsa	•		5	-4	-5		Sümeg	•	⊔
920 Keszthely	•		5	-2		0	Zirc	•	folt
Tihany	•		5	0			Kisbér	•	⊔
935 Siófok	•		6	0	-3	0	Mór	•	⊔ ⊔
942 Pécs	ny		5	-1	-4	0	Alcsút	•	⊔
941 Misinatető (534 m)	ny	folt	1	-3	-4	0	Dobogókő	•	7
Siklós	1	⊔		-3	-4		Fonyód	•	
827 Farkasgyepű (400 m)	•	⊼	5	-3	-6		Tab	•	
Veszprém							Sárbogárd		
833 Tatabánya	•	⊔	5	-2	-4		Lengyel	•	
828 Esztergom							Nagykónyi	•	
840 Budapest OMI	•	⊔	6	0	-1	0	Marcali	•	
841 Szabadsághegy (474 m)	•	⊔	1	-3	-7	0	Somogyszob	•	
Martonvásár	•		5	-2			Barcs	•	
835 Székesfehérvár	•		4	-2	-7		Szigetvár	•	
Dunaújváros	•		4	-2			Bácsalmás	1	
Szekszárd	•	⊔	7	-2	-4		Kiskunhalas	2	
Mohács	•	⊔	6	-2			Izsák	1	
960 Baja	ny		5	0	-2	0	Kunsztmiklós	ny	
955 Kalocsa	ny		5	-3	-9		Örkény		
Ceglód	11			-1			Nagykáta	10	⊔
860 Szolnok	21		5	1	-4	0	Jászapáti	19	
970 Kecskemét	8	⊔	5	-1	-5	0	Tiszakécske		
Kiskunfélegyháza	5		5	-1	-3		Nagykőrös	11	⊔
982 Szeged	5		5	-2	-6		Kistelek	8	
Mezőhegyes	10			1	-2		Makó	6	
Orosháza	10			4	-4		Szentes	11	
990 Békéscsaba	12		6	1	-1	0	Szarvas	15	
875 Túrkeve	19	lepel		0	-1		Szeghalom	14	
Berettyóújfalu	11			1	-2		Körösszakál	10	
880 Debrecen	9			0	-2	0	Tiszaroff	35	
892 Nyíregyháza	12	⊼		0	-2	0	Poroszló	21	
Kisvárda	13			0	-4	0	Karcag	16	folt
Mátészalka	7			0			Hortobágy	19	
Tiszabecs	15			1			Polgár	17	folt
Vác	•	⊔	8	-1			Hajdúnánás		
Gödöllő	•	⊔	8	-4			Nyírbéltek	7	
Lőrinci	3		5	5	2		Csenger	8	
Gyöngyös	9		6	-1			Vásárosnamény	9	
Balassagyarmat	•	⊔	5	-4			Záhony	12	
755 Salgótarján	6		9	-3	-4		Királyrét		
Galyatető (932 m)	16		3	-5			Romhány	•	
851 Kékestető (1000 m)	35	20	5	-6		0	Borsodnádasd	16	3
Mátraháza (672 m)	17		7	-5			Jósvafő		
865 Eger	25	folt		0	-1	0	Szendrőlád		
Putnok	8		6	1	0		Hidasnémeti	10	
Lillafüred	18	folt					Tokaj	14	lepel
772 Miskolc	12		9	1	0	0	Kaposvár	•	⊔
Fügöd							Hajdúdorog	16	
778 Sárospatak	12	lepel	9	-1	-4	0			

Magassági légállapotmérések

(óraadatok greenwichi időben)

Budapest
1962.XI.16.06^h

mb	m	C°	T_d
1000	43		
850	1358	2	– 3
700	2893	– 6	–10
500	5460	–21	–25
400	7070	–33	–37
300	9020	–49	–52
200	11620	–56	
150	13450	–56	
100			
50			

Jellemző pontok:

	mb	C°	T_d
Talaj:	988	5	1
1	925	1	– 1
2	876	1	– 2
3	861	2	– 3
4	738	– 6	–10
5	678	– 6	–10
6	600	–12	–17
7	280	–53	–55
8	252	–53	–56
9	250	–53	–56
10	≈225	–56	–59
11	132	–56	
12			
13			
14			
15			
16			
17			

* Tropopauza 10,9 km

Budapest
1962.XI.16.12^h

mb	m	C°	T_d
1000	63		
850	1370	– 2	– 5
700	2892	– 8	– 9
500	5450	–22	–24
400	7050	–34	–36
300	9000	–49	–51
200	11620	–53	
150	13470	–53	
100	16090	–53	
50			

Jellemző pontok:

	mb	C°	T_d
Talaj:	991	5	– 1
1	920	1	– 4
2	904	0	– 4
3	780	– 6	– 8
4	760	– 5	– 8
5	680	– 8	–10
6	660	– 8	–10
7	≈280	–53	–54
8	250	–51	
9	242	–50	
10	218	–53	
11			
12			
13			
14			
15			
16			
17			

* Tropopauza 9,4 km

Budapest
1962.XI.16.18^h

mb	m	C°	T_d
1000	97		
850	1396	– 5	–11
700	2889	–16	–20
500	5380	–27	–30
400	6940	–40	–42
300	8870	–49	–53
200	11500	–52	
150	13330	–56	
100	15900	–59	
50			

Jellemző pontok:

	mb	C°	T_d
Talaj:	995	4	– 1
1	804	– 8	–13
2	784	– 8	–14
3	700	–16	–20
4	632	–16	–19
5	≈250	–53	–57
6	210	–51	
7	185	–55	
8	114	–57	
9			
10			
11			
12			
13			
14			
15			
16			
17			

* Tropopauza 10,0 km

Budapest
1962.XI.16.24^h

mb	m	C°	T_d
1000	123		
850	1417	– 5	– 9
700	2915	–14	–21
500	5380	–29	–36
400	6940	–40	–47
300	8870	–46	–53
200	11550	–51	
150	13320	–51	
100	15940	–54	
50			

Jellemző pontok:

	mb	C°	T_d
Talaj:	998	2	– 1
1	800	– 8	–10
2	550	–27	–34
3	530	–26	–33
4	358	–43	–50
5	332	–43	–50
6	308	–46	–52
7	282	–46	–52
8	264	–47	–54
9	250	–46	–53
10	246	–46	–53
11	≈204	–51	–58
12	142	–51	
13	122	–54	
14			
15			
16			
17			

* Tropopauza 11,4 km

Magassági szélmérések

(óraadatok greenwichi időben)

XI.16.	Bpest 06 h		Bpest 12 h		Bpest 18 h		Bpest 24 h		Szeged 06 h		Szeged 09 h		Szeged 14 h		Szeged 23 h		
	fok	m/s	fok	m/s	fok	m/s	fok	m/s	fok	m/s	fok	m/s	fok	m/s	fok	m/s	fok m/s
Talaj	320	12	320	12	320	7	360	7	360	7	320	7	320	12	320	2	
500 m	330	9	350	19	320	15	320	10	350	12	330	15	340	22	340	9	
1000	190	5	350	15	350	19	350	10	360	11	350	17	360	15	360	10	
1500	190	5	350	15	350	19	10	9	320	10	320	6	360	11	340	7	
2000	200	24	360	9	340	10	350	8	230	11	200	6	280	7	340	7	
3000	200	24	210	10	320	12	300	4	230	11	200	7	240	15	300	10	
4000	210	30	200	20	280	7	290	12	210	14	200	19	240	15	270	14	
5000	230	19	200	20	220	19	220	22	200	16	220	22	230	19	240	19	
7000	230	19	200	20	220	19	240	16			220	37	230	19	230	29	
9000	250	20	210	32	210	35	240	16			220	37	230	43	220	30	
10000	250	20	210	49	210	35	240	16			220	–	230	43	220	30	
12000	220	34	230	38	230	22	240	27			250	36	230	43	250	23	
14000	230	19	230	28	240	17	250	15			250	26	240	30	250	18	
16000			230	21	250	19							240	30			
18000																	
20000																	

DŐJÁRÁSI NAPIJELENTÉS

ЕЖЕДНЕВНЫЙ МЕТЕОРОЛОГИЧЕСКИЙ БЮЛЛЕТЕНЬ • DAILY WEATHER REPORT
BULLETIN QUOTIDIEN DE TEMPS • TÄGLICHER WETTERBERICHT

ADJA AZ ORSZÁGOS METEOROLÓGIAI INTÉZET
UDAPEST II. KITAIBEL PÁL UTCA 1
ELEFON: KÖZPONT: 353-500, IDŐJELZŐ OSZT.: 150-410

MEGJELENIK NAPONKÉNT • ELŐFIZETÉSI ÁRA
A POSTAI KÖLTSÉGGEL EGYÜTT NEGYEDÉVRE 60, Ft
KIADÁSÉRT FELEL AZ INTÉZET IGAZGATÓJA

5. évfolyam 322. szám. + Budapest + 1962. november 18.

Az időjárási helyzet ma reggel és a várható időjárás:

Ukrajna fölött magas a légnyomás és derültebb az időjárás, viszont Észak-Franciaországban alacsony a légnyomás és felhős, sokfelé csapadékos az idő.

Hazánkban tegnap gyengén felhős idő uralkodott. Kevés csapadék csak az északkeleti és délnyugati határmegyékben hullott. A hóréteg vastagsága Galyatetőn 17, Kékestetőn 16, Dobogókőn 6, Sárospatakon 1 cm, Misinatetőn azonban csak hófoltok vannak. A hőmérséklet napközben 3, 8 fokig emelkedett. Ma hajnalban -2, +2 fokig hűlt le a levegő. Ma koradélelőtt nyugaton borult volt az idő és a nyugati határszélen havazott, a Dunántúl déli felén pedig esett az eső, az ország keleti felén viszont még szakadozott volt a felhőzet.

Ma 12 órakor Budapesten a hőmérséklet 4 fok, a tengerszintre átszámított légnyomás 755 mm, erősen süllyedő irányzatú.

Várható időjárás hétfő estig:

Erősen felhős idő, a nyugati határszélen és a magasabb hegyeken havazással, máshol esővel.
Élénkülő déli, dénynugati szél.

Várható legalacsonyabb éjszakai hőmérséklet: -1, +2, legmagasabb nappali hőmérséklet holnap: +1, +4 fok között.

Veress László s.k.

hőmérséklet napi középértéke és eltérése a 90 évi átlagtól /Budapesten/

962. XI. 17.: +2,5 C°, -1,7 C°.

871 óta ezen a napon Budapesten előfordult:

egmagasabb hőmérséklet 17,7 C° /1934/
egalacsonyabb hőmérséklet -10,4 C° /1908/

62.0675.OMI.

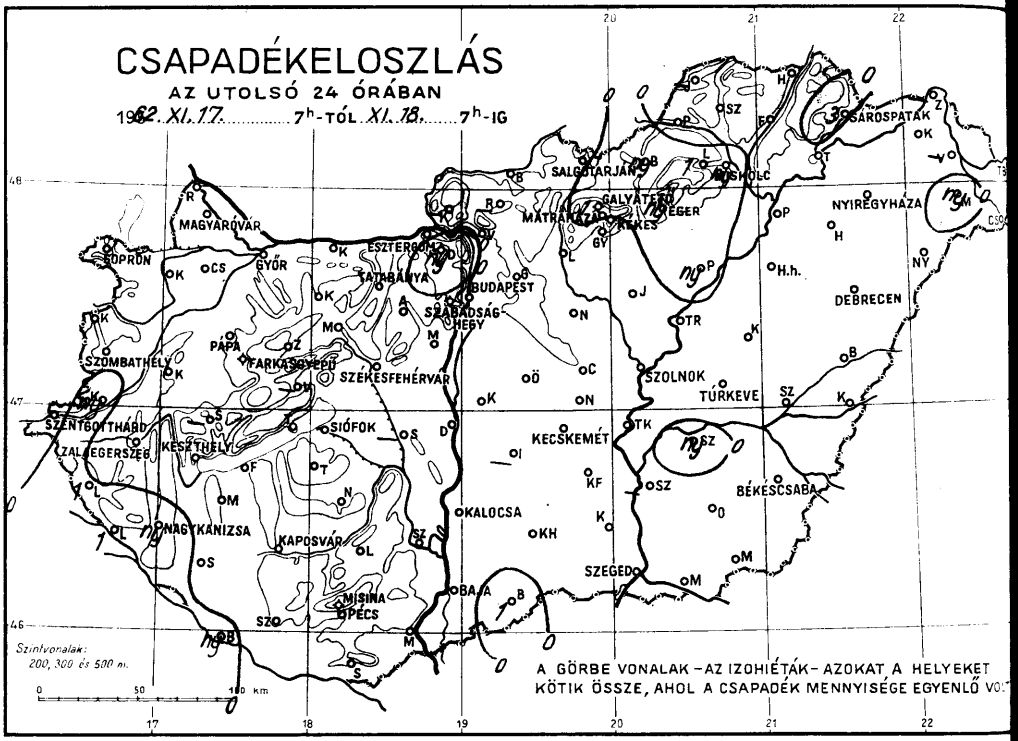
CSAPADÉKELOSZLÁS
AZ UTOLSÓ 24 ÓRÁBAN
1962. XI. 17. 7h-TÓL XI. 18. 7h-IG
SÁROSPATAK
SALGÓTARJÁN
MISKOLC
GALVÁTEFŐ
MÁTRAHÁZA
EGER
KEKES
NYIREGYHÁZA
MAGYARÓVÁR
SOPRON
GYŐR
ESZTERGOM
TATABÁNYA
BUDAPEST
SZABADSÁG-HEGY
DEBRECEN
PÁPA
FARKASGYEPŰ
SZÉKESFEHÉRVÁR
SZOMBATHELY
SZOLNOK
TÚRKEVE
SZENTGOTTHÁRD
ZALAEGERSZEG
KESZTHELY
SIÓFOK
KECSKEMÉT
BÉKÉSCSABA
KALOCSA
NAGYKANIZSA
KAPOSVÁR
SZEGED
BAJA
MISINA
PÉCS
Szintvonalak: 200, 300 és 500 m.
0 50 100 km
A GÖRBE VONALAK – AZ IZOHIÉTÁK – AZOKAT A HELYEKET KÖTIK ÖSSZE, AHOL A CSAPADÉK MENNYISÉGE EGYENLŐ VOL

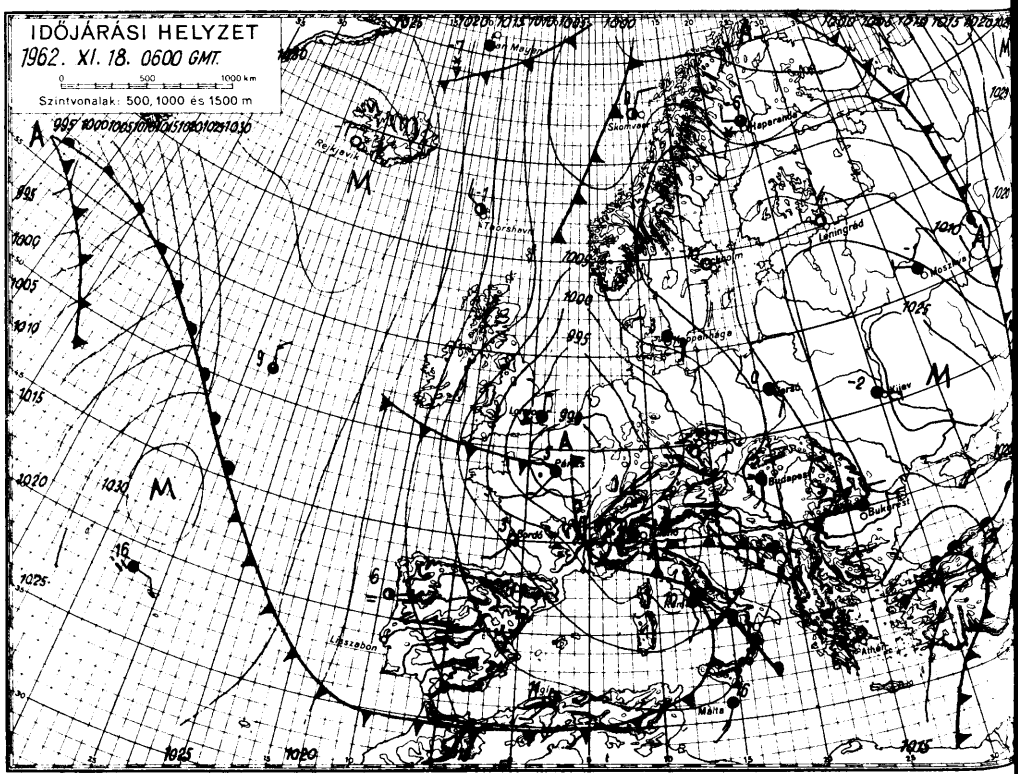
IDŐJÁRÁSI HELYZET
1962. XI. 18. 0600 GMT.
0 500 1000 km
Szintvonalak: 500, 1000 és 1500 m
Rejkjavik
Skomvaer
Haparanda
Leningrád
Moszkva
Kijev
Budapest
Bukarest
Athén
Malta
Lisszabon
Bordó
Párizs
Lorient
Hoppenhaga
Skholm
Teorshavn
Jan Mayen

1962. november hó,
18. vasárnap nap

	Az utolsó 24 óra adatai						24 órai csapadék mm		Hó cm
	Csapadék (mm)	Hó cm	Hőmérsékleti szélsőségek: tegnapi nappali max.	éjszakai min.	min. 5 cm-en	Napsütés (óra) tegnap			
12815 Magyaróvár	•		5	0	-1	4	Rajka	•	
822 Győr	•		5	-1	-2	7	Kapuvár	•	
825 Pápa	•		6	0	-6	6	Csorna	•	⌐
805 Sopron	•	⌐	3	-2	-3	3	Komárom	•	⌐
812 Szombathely	•	⌐	4	-1	-6	5	Káld	•	⌐
910 Szentgotthárd	•		4	-1	-3	2	Kőszeg	•	
915 Zalaegerszeg	•		5	-1	-2		Körmend	ny	
Lenti	1		5	-1			Letenye	1	
925 Nagykanizsa	ny		6	-2	-2		Sümeg		
920 Keszthely	•		5	1		6	Zirc	•	
Tihany	•		7	1			Kisbér	•	⌐
935 Siófok	•		6	0	-2	7	Mór	•	
942 Pécs	•	⌐	5	-1	-2	7	Alcsút	•	⌐
941 Misinatető (534 m)	•	folt	3	-1	-3	6	Dobogókő	ny	6 V
Siklós	•		6	0	-2		Fonyód	•	
827 Farkasgyepű (400 m)	•		4	-1	-2		Tab	•	
Veszprém							Sárbogárd		
833 Tatabánya	•		6	1	0		Lengyel	•	
828 Esztergom							Nagykónyi	•	
840 Budapest OMI	•	⌐	5	1	-2	4	Marcali	•	
841 Szabadsághegy (474 m)	•	⌐	3	-2	-3	7	Somogyszob	•	
Martonvásár	•		5	-1			Barcs	ny	
835 Székesfehérvár	•		5	-1	-5		Szigetvár	•	
Dunaújváros	•		4	0			Bácsalmás	1	
Szekszárd	•	⌐	7	-1	-4		Kiskunhalas	•	
Mohács	•	⌐	7	-2			Izsák		
960 Baja	•	⌐	6	0	-2	7	Kunsztmiklós		
955 Kalocsa	•		5	-1	-5		Örkény	•	⌐
Cegléd	•		6	-1			Nagykáta	•	⌐
860 Szolnok	•		6	0	-4	4	Jászapáti	•	⌐
970 Kecskemét	•		5	0			Tiszakécske		
Kiskunfélegyháza	•		5	0	-1		Nagykőrös	•	⌐
982 Szeged	•	⌐	5	1	-1	6	Kistelek	•	
Mezőhegyes	•		5	1	0		Makó	•	
Orosháza	•	⌐	6	-1	-1		Szentes		
990 Békéscsaba	•		6	0	-1	3	Szarvas	ny	
875 Túrkeve	•		6	0	-2		Szeghalom	•	⌐
Berettyóújfalu	•	⌐	7	0	-2		Körösszakál	•	
880 Debrecen	•		6	0	-4	5	Tiszaroff	•	
892 Nyíregyháza	•		5	-1	-3	5	Poroszló	ny	
Kisvárda	•		6	0	-6	6	Karcag	•	⌐
Mátészalka	ny		6	0			Hortobágy	•	⌐
Tiszabecs	•		6	0			Polgár	•	
Vác	•	⌐	5	0			Hajdúnánás		
Gödöllő	•	⌐	5	-1			Nyírbéltek	•	
Lőrinci	•	⌐	6	-2	-3		Csenger	•	
Gyöngyös	•		5	1			Vásárosnamény		
Balassagyarmat	•		4	-4			Záhony		
755 Salgótarján	•		5	0	-1		Királyrét		
Galyatető (932 m)	1	17	-2	-5			Romhány		
851 Kékestető (1000 m)	•	16	-3	-5		2	Borsodnádasd	ny	
Mátraháza (672 m)	•	3	-1	-3			Jósvafő		
865 Eger	ny	folt	4	0	-2	0	Szendrőlád	•	
Putnok							Hidasnémeti	•	
Lillafüred	1		3	-1			Tokaj		
772 Miskolc	ny		5	-1	-2	1	Kaposvár	•	
Füged	•		5	0			Hajdúdorog	•	
778 Sárospatak	3	lépel	6	-1	-4	4			

Magassági légállapotmérések

(óraadatok greenwichi időben)

Budapest

1962.XI.17.06^h

mb	m	C°	T_d
1000	133		
850	1426	- 6	- 9
700	2921	-14	-22
500	5430	-25	-41
400	7010	-38	-52
300	8910	-52	-63
200	11550	-51	
150	13430	-51	
100	16040	-56	
50			

Jellemző pontok:

	mb	C°	T_d
Talaj:	999	- 0	- 2
1	964	2	- 1
2	900	- 3	- 7
3	777	-12	-14
4	748	-12	-17
5	636	-17	-34
6	558	-18	-36
7	282	-56	-66
8	250	-55	-65
9	240	-54	
10	174	-49	
11			
12			
13			
14			
15			
16			
17			

* Tropopauza 9,3 km

Budapest

1962.XI.17. 12^h

mb	m	C°	T_d
1000	140	- 4	- 1
850	1435	- 7	-10
700	2937	-10	-24
500	5460	-26	-40
400	7040	-39	-48
300	8950	-55	-61
200	11520	-56	
150	13370	-52	
100	15970	-56	
50			

Jellemző pontok:

	mb	C°	T_d
Talaj:	1000	4	- 1
1	900	- 3	- 7
2	800	-10	-13
3	770	-12	-15
4	715	-10	-23
5	650	-12	-27
6	600	-16	-30
7	264	-10	-17
8	250	-57	-64
9	240	-56	
10	186	-56	
11	162	-51	
12	120	-56	
13			
14			
15			
16			
17			

* Tropopauza 9,8 km

Budapest

1962.XI.17. 18^h

mb	m	C°	T_d
1000	123		
850	1414	- 7	-10
700	2915	- 9	-18
500	5450	-25	-29
400	7040	-37	-39
300	8960	-52	-54
200			
150			
100			
50			

Jellemző pontok:

	mb	C°	T_d
Talaj:	998	1	0
1	990	2	2
2	734	-11	-21
3	708	- 9	-17
4	658	- 9	-27
5	255	-60	-62
6			
7			
8			
9			
10			
11			
12			
13			
14			
15			
16			
17			

* Tropopauza —

Budapest

1962.XI.17. 24^h

mb	m	C°	T_d
1000	101		
850	1396	- 5	- 7
700	2914	- 9	-25
500	5440	-23	-26
400	7020	-36	-38
300	8950	-51	-52
200	11540	-53	
150			
100			
50			

Jellemző pontok:

	mb	C°	T_d
Talaj:	995	1	- 2
1	930	1	- 2
2	842	- 6	- 7
3	812	- 5	-14
4	730	- 9	-23
5	718	- 8	-28
6	600	-17	-19
7	≈250	-58	-58
8			
9			
10			
11			
12			
13			
14			
15			
16			
17			

* Tropopauza 10,1 km

Magassági szélmérések

(óraadatok greenwichi időben)

XI.17.	Bpest 06 h		Bpest 12 h		Bpest 18 h		Bpest 24 h		Szeged 12 h		Szeged 24 h		Győr 12 h		Pécs 12 h		Miskolc 11 h	
	fok	m/s	fok	m/s	fok	m/s	fok	m/s	fok	m/s	fok	m/s	fok	m/s	fok	m/s	fok	m/s
Talaj	320	2	140	7	140	7	220	2	140	2	90	7	140	2	140	2	140	2
500 m	330	1	150	5	160	12	160	10	160	2	180	12	140	3	150	2	150	3
1000	340	1	180	5	160	12	180	7	180	6	180	12	190	4	150	4	190	8
1500	290	3	180	5	170	8	180	7	180	6	210	9	200	8	160	11	240	7
2000	290	3	220	3	170	8	210	12	180	6	220	16	190	12	160	11	240	7
3000	290	8	220	6	220	11	220	12	240	7	220	16	190	12	160	11	210	6
4000	340	14	230	10	220	15	220	21	260	9	220	16			160	11	280	4
5000	340	14	230	10	230	19	220	21	240	11	220	23					290	11
7000	320	26	240	22	240	24	210	32	250	20	220	31					280	18
9000	320	25	240	27	240	24	210	40	260	31	220	35					270	28
10000	260	22	260	20	240	27	250	35	260	31	220	35					260	30
12000	260	22	250	24					260	31	220	34						
14000	270	16	250	18					250	26	230	26						
16000	270	16	260	15					270	20	250	18						
18000	250	10							270	13								
20000									—									

OFFSET NYOMDA BUDAPEST

IDŐJÁRÁSI NAPIJELENTÉS

ЕЖЕДНЕВНЫЙ МЕТЕОРОЛОГИЧЕСКИЙ БЮЛЛЕТЕНЬ • DAILY WEATHER REPORT
BULLETIN QUOTIDIEN DE TEMPS • TÄGLICHER WETTERBERICHT

KIADJA AZ ORSZÁGOS METEOROLÓGIAI INTÉZET
BUDAPEST II. KITAIBEL PÁL UTCA 1
TELEFON: KÖZPONT: 353-500, IDŐJELZŐ OSZT.: 150-410

MEGJELENIK NAPONKÉNT • ELŐFIZETÉSI ÁRA A POSTAI KÖLTSÉGGEL EGYÜTT NEGYEDÉVRE 60, Ft
KIADÁSÉRT FELEL AZ INTÉZET IGAZGATÓJA

75. évfolyam 323. szám. + Budapest + 1962. november 19.

Az időjárási helyzet ma reggel és a várható időjárás:

Az elmúlt 24 óra folyamán Európa nyugati felében folytatódott a hideg levegő dél felé tartó áramlása. Ennek hatására a Skandináv-félszigeten, a Brit-szigeteken, Közép-Európa északi államaiban, a Benelux-államokban, Francia-, sőt Spanyolországban is kisebb, jórészt átfutó jellegű havazások voltak. Kelet- és Észak-Európában viszont az észak felé áramló enyhe levegő okoz kiterjedt esőket illetve havazást.

Hazánkban tegnap erősen felhős, párás, sokfelé esős volt az idő. A csapadék mennyisége a Dunántúl északnyugati tájain továbbá a Duna-Tisza közének nagy részén és a Tiszántulon általában 3 - 9, a Nagykanizsa-Székesfehérvár-Esztergom irányban huzódó 40 - 80 km széles sávban 11 - 21, az ország többi részén pedig 9 - 11 mm között volt. Az északkeleti és a délkeleti megyékben 1 - 4 órán át sütött a nap. A hőmérséklet a nap folyamán a nyugati országhatár közelében nem haladta meg az 1 - 4 fokot, az ország többi részén azonban 5 - 10 fokra emelkedett. Ma hajnalban a nyugati határvidéken -2, és +2, a Dunántúlon a délkeleti részek kivételéve 2 - 5, máshol 5 - 7 fokig hült le a levegő. Ma délelőtt az ország déli felében kisebb esők voltak, a Dunántúl északi felében viszont több helyen felszakadozott a felhőzet.

Ma 12 órakor Budapesten a hőmérséklet 8 fok, a tengerszintre átszámitott légnyomás 756 mm, gyengén süllyedő irányzatú.

Várható időjárás kedd estig:

Felhős, párás idő esőkkel.
Nyugaton és a magasabb hegyeken helyenként havaseső.
Mérsékelt, időnként élénkebb délkeleti szél.

Várható legalacsonyabb éjszakai hőmérséklet: a Dunántúlon és északkeleten -1, +3 máshol +3, +7, legmagasabb nappali hőmérséklet holnap: keleten 7, 10, nyugaton 3,6 fok között.

Tardos

A hőmérséklet napi középértéke és eltérése a 90 évi átlagtól /Budapesten/:

1962. XI. 18.: 4,2 C°, +0,2 C°.

1871 óta ezen a napon Budapesten előfordult:

legmagasabb hőmérséklet	14,0 C° /1906/
legalacsonyabb hőmérséklet	-8,8 C° /1904/

62.0676.0MI.

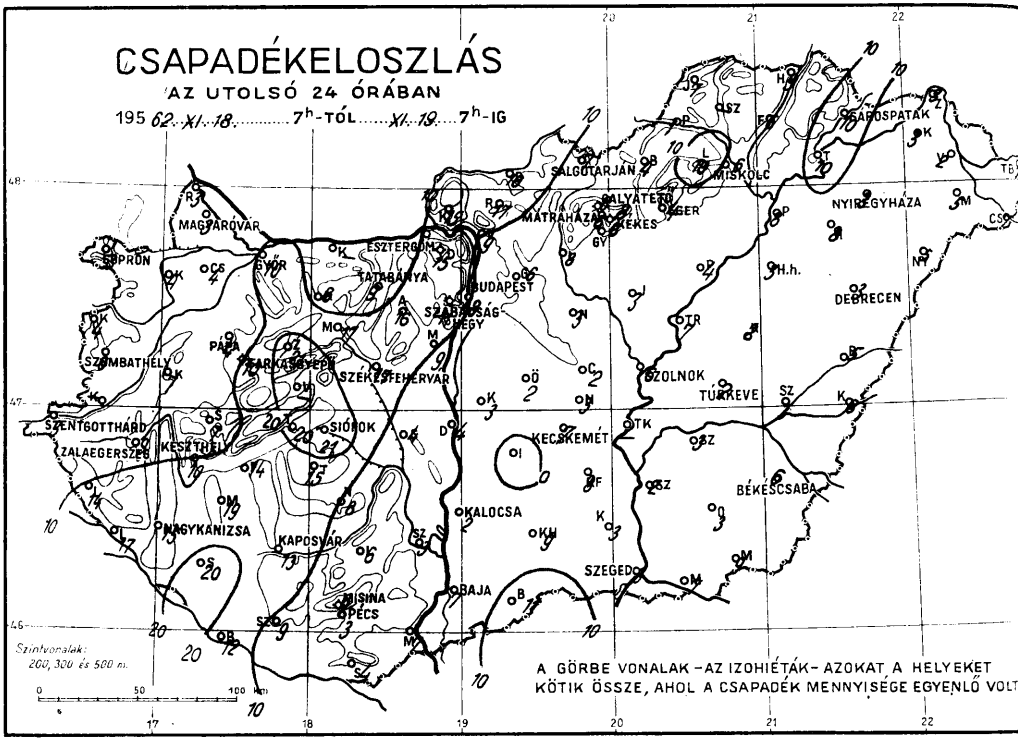
CSAPADÉKELOSZLÁS
AZ UTOLSÓ 24 ÓRÁBAN
1962. XI. 18. 7h-TÓL XI. 19. 7h-IG
SALGÓTARJÁN
MISKOLC
SÁROSPATAK
NYIREGYHÁZA
MÁTRAHÁZA
PALYÁTETŐ
EGER
KÉKES
MAGYARÓVÁR
SOPRON
GYŐR
ESZTERGOM
TATABÁNYA
BUDAPEST
SZABADSÁG HEGY
DEBRECEN
SZOMBATHELY
PÁPA
TATABÁNYA
SZÉKESFEHÉRVÁR
SZOLNOK
TÜRKEVE
SZENTGOTTHÁRD
ZALAEGERSZEG
KESZTHELY
SIÓFOK
KECSKEMÉT
BÉKÉSCSABA
KALOCSA
NAGYKANIZSA
KAPOSVÁR
SZEGED
BAJA
MISINA
PÉCS
Szintvonalak: 200, 300 és 500 m.
A GÖRBE VONALAK – AZ IZOHIÉTÁK – AZOKAT A HELYEKET KÖTIK ÖSSZE, AHOL A CSAPADÉK MENNYISÉGE EGYENLŐ VOLT

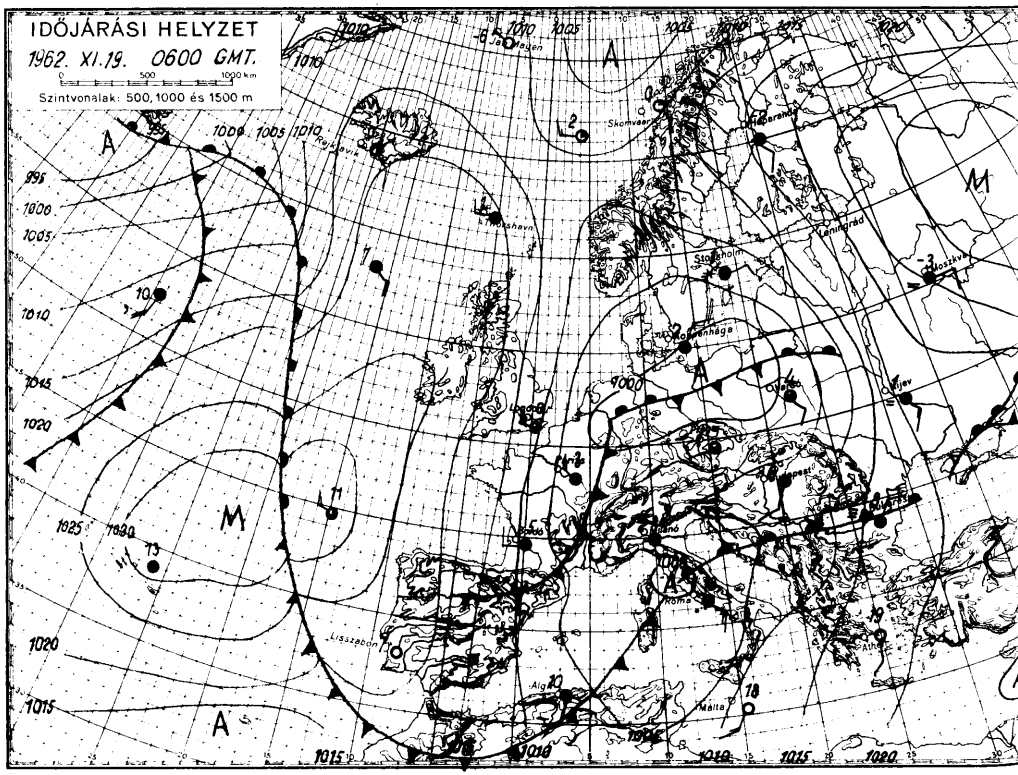
IDŐJÁRÁSI HELYZET
1962. XI. 19. 0600 GMT.
Szintvonalak: 500, 1000 és 1500 m
Reykjavik
Skomvaer
Stockholm
Leningrád
Moszkva
Kopenhága
London
Párizs
Budapest
Kijev
Róma
Lisszabon
Algír
Málta
Athén

1962. november hó,
19. nap **hétfő**

		Az utolsó 24 óra adatai						24 órai csapadék mm		
		Csapadék (mm)	Hó cm	Hőmérsékleti szélsőségek: tegnapi nappali max.	Hőmérsékleti szélsőségek: éjszakai min.	Hőmérsékleti szélsőségek: min. 5 cm-en	Napsütés (óra) tegnap			Hó cm
12815	Magyaróvár	3		6	0	-1	0	Rajka	3	
822	Győr	10		6	1	-1	0	Kapuvár	4	
825	Pápa	4		8	3	-2	0	Csorna	4	
805	Sopron	3	folt	2	-2	-4	0	Komárom		
812	Szombathely	6	folt	1	-1	-1	0	Káld	7	
910	Szentgotthárd	3	3	1	-2	-4	0	Kőszeg	4	
915	Zalaegerszeg	9		4	1	-2		Körmend		
	Lenti	14		5	1			Letenye	17	
925	Nagykanizsa	15		9	0	-2		Sümeg	7	
920	Keszthely	10		6	4		0	Ziro	21	
	Tihany	20		6	3			Kisbér	6	
935	Siófok	21		6	4	0	0	Mór	17	
942	Pécs	3		9	3	3	0	Alcsút	16	
941	Misinatető (534 m)	6		6	5	3	0	Dobogókő	15	folt
	Siklós	4		10	6	4		Fonyód	14	
827	Farkasgyepű (400 m)	10		5	3	1		Tab	15	
	Veszprém							Sárbogárd	4	
833	Tatabánya	9			5	3		Lengyel	6	
828	Esztergom							Nagykónyi	8	
840	Budapest OMI	8	-a	7	6	4	0	Marcali	19	
841	Szabadsághegy (474 m)	11		4	2	2	0	Somogyszob	20	
	Martonvásár	9		6	3			Barcs	12	
835	Székesfehérvár	17		6	2	-1		Szigetvár	9	
	Dunaújváros	4		7	6			Bácsalmás	11	
	Szekszárd	3		9	6	3		Kiskunhalas	9	
	Mohács	7		10	1			Izsák		
960	Baja	7		9	6	6	0	Kunsztmiklós	3	
955	Kalocsa	2		7	6	2		Őrkény	2	
	Cegléd	2		8	5			Nagykáta	3	
860	Szolnok	6		8	7	3	1	Jászapáti	3	
970	Kecskemét	7		7	6	4	0	Tiszakécske		
	Kiskunfélegyháza	8		8	6	5		Nagykőrös	5	
982	Szeged	3		8	7	6	1	Kistelek	3	
	Mezőhegyes	9		11	7	7		Makó	7	
	Orosháza	5		10	7	6		Szentes	2	
990	Békéscsaba	6		10	7	6	1	Szarvas	3	
875	Túrkeve	2		9	7	5		Szeghalom	5	
	Berettyóújfalu	5		11	7	7		Körösszakál	6	
880	Debrecen	5		9	7	6	2	Tiszaroff	7	
892	Nyíregyháza	3		8	7	5	3	Poroszló	4	
	Kisvárda	5		8	7	4	4	Karcag	2	
	Mátészalka	5		8	7			Hortobágy	3	
	Tiszabecs	7		10	7			Polgár	8	
	Vác	9		6	5			Hajdúnánás		
	Gödöllő	6		6	5			Nyírbéltek	5	
	Lőrinci	8		7	0	-1		Csenger	7	
	Gyöngyös	6		7	6			Vásárosnamény	2	
	Balassagyarmat	16		4	-1			Záhony	5	
755	Salgótarján	7		7	6	4		Királyrét	15	
	Galyatető (932 m)	8	5	2	-2			Romhány	17	
851	Kékestető (1000 m)	8	11	0	0		0	Borsodnádasd	4	
	Mátrahúza (672 m)	6	folt	3	3			Jósvafő	7	
865	Eger	4		8	6	4	3	Szendrőlád		
	Putnok	1		6	5	4		Hidasnémeti	9	
	Lillafüred	10		4	3			Tokaj	10	
772	Miskolc	6		6	5	4	1	Kaposvár	13	
	Fügöd	6		9	6			Hajdúdorog	8	
778	Sárospatak	10		7	4	3	3			

Magassági légállapotmérések

(óraadatok greenwichi időben)

Bpest — **1962.XI.18. 06h**

mb	m	C°	T_d
1000	72		
850	1381	- 1	- 4
700	2906	- 8	-13
500	5450	-26	-29
400	7090	-39	-45
300	8920	-54	-57
200	11520	-52	
150	13590	-51	
100	16020	-51	
50			

Jellemző pontok:

	mb	C°	T_d
Talaj:	992	0	- 1
1	924	2	0
2	735	- 8	- 9
3	714	- 7	-11
4	≡278	-57	-61
5	250	-54	
6			
7			
8			
9			
10			
11			
12			
13			
14			
15			
16			
17			

* Tropopauza 9.4 Km

Bpest — **1962.XI.18. 12h**

mb	m	C°	T_d
1000	44		
850	1358	1	- 1
700	2894	- 7	- 7
500	5430	-25	-27
400	7020	-37	-38
300	8940	-53	-55
200	11540	-54	
150			
100			
50			

Jellemző pontok:

	mb	C°	T_d
Talaj:	988	3	2
1	919	0	0
2	895	0	0
3	871	3	2
4	800	- 2	- 2
5	≡282	-57	-59
6	250	-54	
7			
8			
9			
10			
11			
12			
13			
14			
15			
16			
17			

* Tropopauza 9.3 Km

Bpest — **1962.XI.18. 18h**

mb	m	C°	T_d
1000	20		
850	1345	3	2
700	2886	- 6	- 6
500	5450	-20	-22
400			
300			
200			
150			
100			
50			

Jellemző pontok:

	mb	C°	T_d
Talaj:	986	7	5
1	882	6	4
2	800	- 1	- 2
3	600	-15	-15
4			
5			
6			
7			
8			
9			
10			
11			
12			
13			
14			
15			
16			
17			

* Tropopauza =

Bpest — **1962.XI.18. 24h**

mb	m	C°	T_d
1000	90		
850	1352	2	2
700	2894	- 7	-10
500	5450	-25	-27
400	7010	-37	-39
300			
200			
150			
100			
50			

Jellemző pontok:

	mb	C°	T_d
Talaj:	987	6	4
1	900	4	4
2	800	- 0	- 0
3	348	-45	-47
4			
5			
6			
7			
8			
9			
10			
11			
12			
13			
14			
15			
16			
17			

* Tropopauza -

Magassági szélmérések

(óraadatok greenwichi időben)

XI.18.	Bpest 06 h		Bpest 12 h		Bpest 18 h		Bpest 24 h		Szeged 06 h		Szeged 12 h		Szeged 24 h		Miskolc 10 h		Debr. 10 h	
	fok	m/s	fok	m/s	fok	m/s	fok	m/s	fok	m/s	fok	m/s	fok	m/s	fok	m/s	fok	m/s
Talaj	140	7	90	7	90	7	180	7	140	7	140	17	270	7	90	2	40	2
500 m	180	12	160	27	150	12	220	16	170	17	180	16	220	10	120	7	160	12
1000	180	12	180	15	180	18	220	16	170	15	180	16	210	25	160	15	160	12
1500	180	12	180	15	180	18	220	16	180	9	200	19	220	25	170	19	170	15
2000	210	14	180	15	190	20	240	15	210	9	200	19	220	16	170	19	180	20
3000	210	14	180	18	220	21	220	25	230	10	200	19	230	14			190	18
4000	230	18	180	18	220	25	210	34	230	14	220	20	230	14			190	18
5000	230	18	190	19	220	25	210	34	230	14	230	26	230	34			200	19
7000	230	22	210	25			210	34	230	19	230	26	240	14				
9000	220	30	220	26			190	22	230	16	230	26	240	14				
10000	220	30	220	26					230	16	260	34						
12000									230	16	240	26						
14000											240	26						
16000											220	25						
18000											230	26						
20000											230	26						

IDŐJÁRÁSI NAPIJELENTÉS

ЕЖЕДНЕВНЫЙ МЕТЕОРОЛОГИЧЕСКИЙ БЮЛЛЕТЕНЬ • DAILY WEATHER REPORT
BULLETIN QUOTIDIEN DE TEMPS • TÄGLICHER WETTERBERICHT

KIADJA AZ ORSZÁGOS METEOROLÓGIAI INTÉZET
BUDAPEST II. KITAIBEL PÁL UTCA 1
TELEFON: KÖZPONT: 353-500, IDŐJELZŐ OSZT.: 150-410

MEGJELENIK NAPONKÉNT • ELŐFIZETÉSI ÁRA A POSTAI KÖLTSÉGGEL EGYÜTT NEGYEDÉVRE 60, Ft
KIADÁSÉRT FELEL AZ INTÉZET IGAZGATÓJA

15. évfolyam 324. szám. + Budapest + 1962. november 20.

Az időjárási helyzet ma reggel és a várható időjárás:

Európa időjárása igen változatos. Észak- és Nyugat-Európában, valamint Közép-Európa egy részén az évszakoz képest hűvös, felhős, sokhelyen szeles az idő és havazik. Ezzel szemben Dél-Európa keleti részén enyhe időjárás uralkodik és a hajnali órákban sokfelé keletkeztek zivatarok. A Szovjetunió európai területén viszont ködös, párás időjárás alakult ki.

Hazánkban tegnap erősen felhős idő volt. Sokhelyen esett az eső, a magasabb hegyeken a hó. Az eső mennyisége a Dunántúl nyugati részében egyes helyeken elérte a 46, 48 mm-t ugyanakkor a Tiszántúl legnagyobb részén nem volt megmérhető csapadék. A hőmérséklet alakulásában az ország nyugati és keleti részei között nagy eltérések mutatkoztak. A nyugati megyékben tegnap napközben sem emelkedett a hőmérséklet 2, 6 fok fölé és itt ma hajnalban 0, +2 fokos hőmérsékleteket mértek. Ezzel szemben az ország keleti részein tegnap a legmagasabb hőmérsékletek elérték a 12, 16 fokot és ma hajnalban csak 10, 12 fokig hűlt le a levegő hőmérséklete. Az ország nyugati és keleti részei között ma délelőtt is nagy hőmérsékletkülönbségek vannak, 11 órakor Szegeden és Békéscsabán déli széllel 14 fokos hőmérsékletet mértek, ugyanakkor Szentgotthárdról és Sopronból élénk északnyugati széllel 2, 3 fok hőmérsékleteket jelentettek. Budapesten a délelőtt folyamán 4 fokos lehűlés következett be.

Ma 12 órakor Budapesten a hőmérséklet 5 fok, a tengerszintre átszámított légnyomás 753 mm, alig változik.

Várható időjárás szerda estig:

Felhős idő.
Főként a mai nap folyamán sokfelé eső, a Dunántúlon és a magasabb hegyeken havaseső, hó.
Elsősorban a Dunántúlon élénk, időnként erős északnyugati, északi szél.

Várható legalacsonyabb éjszakai hőmérséklet: keleten +3, +7, nyugaton -2, +2,
legmagasabb nappali hőmérséklet holnap: keleten 6, 9, nyugaton 2, 6 fok között.

Kerényi

A hőmérséklet napi középértéke és eltérése a 90 évi átlagtól /Budapesten/:

1962. XI. 19.: 8,3 C°, +4,3 C°.

1871 óta ezen a napon Budapesten előfordult:

Legmagasabb hőmérséklet	15,2 C° /1933/
Legalacsonyabb hőmérséklet	-5,6 C° /1902/

620677.OMI.

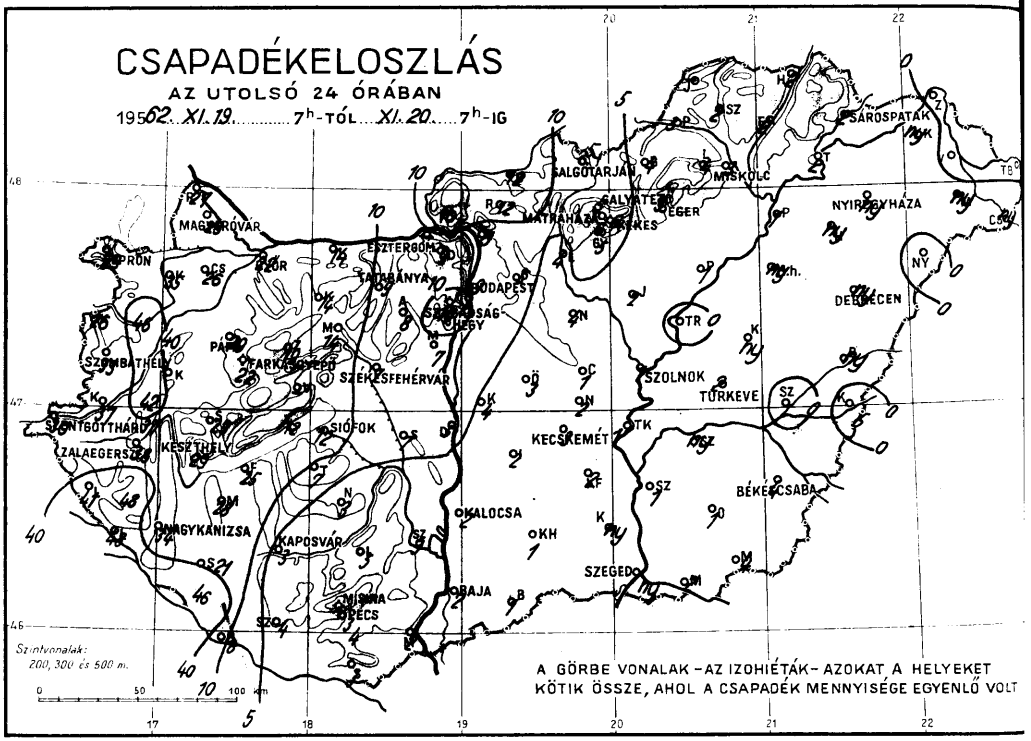
CSAPADÉKELOSZLÁS
AZ UTOLSÓ 24 ÓRÁBAN
1962. XI. 19. 7h-TÓL XI. 20. 7h-IG
SÁROSPATAK
MISKOLC
GALGOTARJÁN
GALYATETŐ
EGER
MÁTRAHÁZA
NYIRGYHÁZA
DEBRECEN
MAGYARÓVÁR
ESZTERGOM
TATABÁNYA
BUDAPEST
SZOMBATHELY
FARKASGYEPŰ
SZÉKESFEHÉRVÁR
SZOLNOK
TÜRKEVE
SZENTGOTTHÁRD
ZALAEGERSZEG
KESZTHELY
SIÓFOK
KECSKEMÉT
BÉKÉSCSABA
NAGYKANIZSA
KAPOSVÁR
KALOCSA
SZEGED
BAJA
MISKOLC
PÉCS
Szintvonalak: 200, 300 és 500 m.
A GÖRBE VONALAK - AZ IZOHIÉTÁK - AZOKAT A HELYEKET KÖTIK ÖSSZE, AHOL A CSAPADÉK MENNYISÉGE EGYENLŐ VOLT

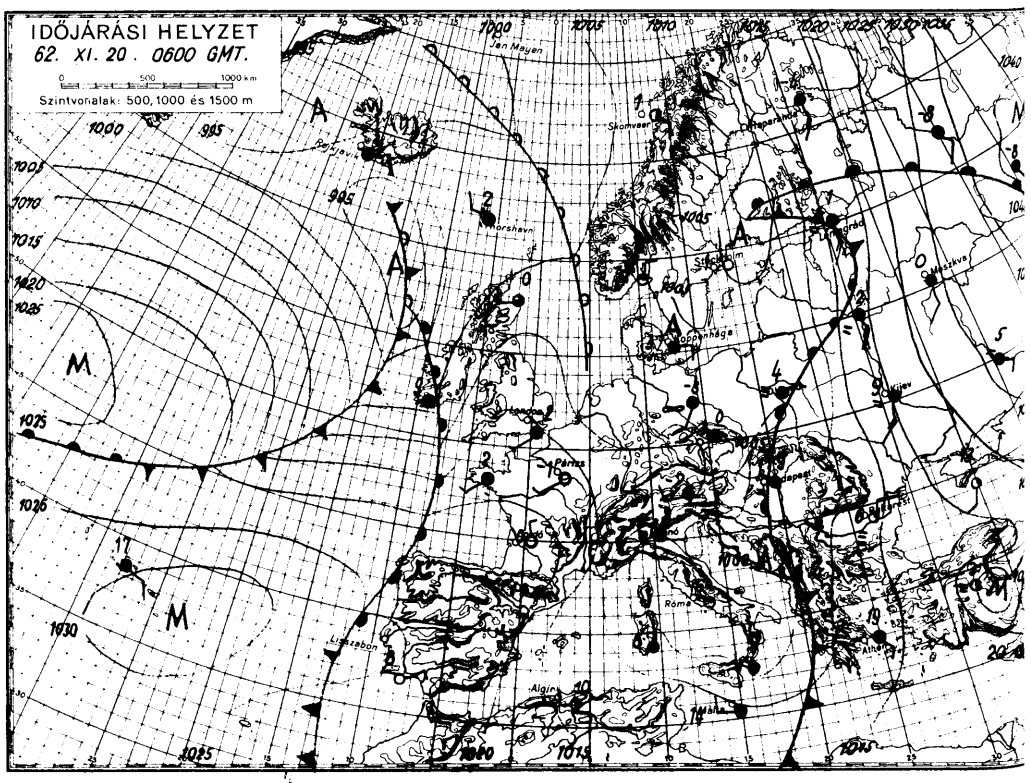
IDŐJÁRÁSI HELYZET
62. XI. 20. 0600 GMT.
Szintvonalak: 500, 1000 és 1500 m
Jan Mayen
Skomvaer
Rejkjavik
Morshavn
Stockholm
Leningrád
Moszkva
Koppenhága
London
Párizs
Budapest
Kijev
Róma
Lisszabon
Algír
Málta
Athén

1962. november hó,
20. kedd nap

	Az utolsó 24 óra adatai						24 órai csapadék mm		
	Csapadék (mm)	Hó cm	Hőmérsékleti szélsőségek: tegnapi nappali max.	éjszakai min.	min. 5 cm-en	Napsütés (óra) tegnap			Hó cm
12815 Magyaróvár	29		7	1	1	1	Rajka	27	
822 Győr	22		8	2	2	0	Kapuvár	35	
825 Pápa	29		8	2	-1	0	Csorna	26	
805 Sopron	29		5	1	-0	1	Komárom	14	
812 Szombathely	33		4	0	0	0	Káld	36	
910 Szentgotthárd	30		2	1	1	0	Kőszeg	26	lepel
915 Zalaegerszeg	38		6	1	1		Körmend	37	
Lenti	41		5	1			Letenye	48	
925 Nagykanizsa	34		7	3	2		Sümeg	29	
920 Keszthely	29		8	3		0	Zirc	19	
Tihany	12		9	4			Kisbér	14	
935 Siófok	12		9	5	5	0	Mór	14	
942 Pécs	4		11	6	4	1	Alcsút	8	
941 Misinatető (534 m)	3		10	5	0	0	Dobogókő	9	
Siklós	5		14	7	6		Fonyód	25	
827 Farkasgyepű (400 m)	22		8	1	0		Tab	7	
Veszprém							Sárbogárd	7	
833 Tatabánya	9		11	5	4		Lengyel	3	
828 Esztergom							Nagykónyi	5	
840 Budapest OMI	9		10	8	6	0	Marcali	28	
841 Szabadsághegy (474 m)	10		8	6	5	0	Somogyszob	21	
Martonvásár	7		11	7			Barcs	8	
835 Székesfehérvár	7		11	4	4		Szigetvár	4	
Dunaújváros	5		11	8			Bácsalmás	1	
Szekszárd	3		11	6	4		Kiskunhalas	1	
Mohács	2		13	7			Izsák	2	•
960 Baja	2		14	8	5	1	Kunsztmiklós	4	
955 Kalocsa	2		12	7	2		Örkény	3	
Cegléd	1		12	5			Nagykáta	4	
860 Szolnok	1		11	7	5	0	Jászapáti	2	
970 Kecskemét	3		12	7	3	0	Tiszakécske	1	
Kiskunfélegyháza	2		13	11	9		Nagykőrös	2	
982 Szeged	ny		15	12	10	3	Kistelek	ny	
Mezőhegyes	4		16	12	11		Makó	2	
Orosháza	1		14	11	11		Szentes	1	
990 Békéscsaba	4		14	10	9	4	Szarvas	ny	
875 Túrkeve	2		12	10	8		Szeghalom	•	
Berettyóújfalu	ny		12	11	9		Körösszakál	5	
880 Debrecen	ny		10	10	7	2	Tiszaroff	•	
892 Nyíregyháza	ny		10	7	5	0	Poroszló	1	
Kisvárda	ny		10	8	4	0	Karcag	ny	
Mátészalka	ny		11	6			Hortobágy	ny	
Tiszabecs	•		13	4			Polgár	1	
Vác	8		9	7			Hajdúnánás		
Gödöllő	5		10	7			Nyírbéltek	•	
Lőrinci	4		10	8	6		Csenger	ny	
Gyöngyös	5		11	8			Vásárosnamény	•	
Balassagyarmat	12		7	2			Záhony	•	
755 Salgótarján	5		9	7	6		Királyrét	10	
Galyatető (932 m)	5		5	2			Romhány	12	
851 Kékestető (1000 m)	6	folt	4	4		0	Borsodnádasd	4	
Mátraháza (672 m)	6		8	6			Jósvafő		
865 Eger	3		12	8	4	0	Szendrőlád	2	
Putnok	3		12	8	6		Hidasnémeti	2	
Lillafüred	4		11	7			Tokaj	2	
772 Miskolc	3		9	5	3	0	Kaposvár	3	
Fügöd	2		10	7			Hajdúdorog	ny	
778 Sárospatak	2		10	6	2	0			

Magassági légállapotmérések

(óraadatok greenwichi időben)

Budapest

1962.XI.19. 06h

mb	m	C°	T_d
1000	61		
850	1381	0	-1
700	2920	-7	-24
500	5450	-25	-26
400	7050	-38	-39
300	8960	-49	
200	11580	-53	
150			
100			
50			

Jellemző pontok:

	mb	C°	T_d
Talaj:	990	6	5
1	953	6	6
2	811	-2	-5
3	800	-1	-4
4	586	-19	-25
5	572	-17	-20
6	542	-45	-48
7	532	-44	-45
8	270	-53	-55
9*	250	-53	-56
10			
11			
12			
13			
14			
15			
16			
17			

* Tropopauza –

Budapest

1962.XI.19. 12h

mb	m	C°	T_d
1000	58		
850	1386	1	0
700	2930	-7	-7
500	5490	-22	-22
400	7090	-35	-38
300	9050	-47	
200			
150			
100			
50			

Jellemző pontok:

	mb	C°	T_d
Talaj:	990	9	6
1	830	0	-1
2	800	-1	-1
3	612	-13	-13
4	590	-13	-13
5	400	-35	-38
6	386	-35	-38
7			
8			
9			
10			
11			
12			
13			
14			
15			
16			
17			

* Tropopauza –

Budapest

1962.XI.19. 18h

mb	m	C°	T_d
1000	22		
850	1373	7	1
700	2931	-7	-8
500	5490	-20	-23
400	7110	-32	-35
300			
200			
150			
100			
50			

Jellemző pontok:

	mb	C°	T_d
Talaj:	986	9	8
1	914	12	6
2	800	3	-2
3	682	-8	-9
4	669	-7	-8
5	655	-9	-10
6	638	-9	-10
7	341	-40	-43
8			
9			
10			
11			
12			
13			
14			
15			
16			
17			

* Tropopauza –

Budapest

1962.XI.19. 24h

mb	m	C°	T_d
1000	38		
850	1379	5	2
700	2935	-4	-5
500	5510	-21	-25
400	7120	-32	-38
300			
200			
150			
100			
50			

Jellemző pontok:

	mb	C°	T_d
Talaj:	988	9	8
1	976	10	8
2	960	9	7
3	917	9	7
4	746	-2	-4
5	726	-2	-4
6	600	-12	-13
7	329	-42	-47
8			
9			
10			
11			
12			
13			
14			
15			
16			
17			

* Tropopauza –

Magassági szélmérések

(óraadatok greenwichi időben)

XI.19.	Bpest 06 h		Bpest 12 h		Bpest 18 h		Bpest 24 h		Szeged 06 h		Szeged 12 h		Szeged 24 h		Debr. 12 h		Debr. 24 h	
	fok	m/s	fok	m/s	fok	m/s	fok	m/s	fok	m/s	fok	m/s	fok	m/s	fok	m/s	fok	m/s
Talaj	180	7	80	2	80	7	180	2	120	2	80	7	140	12	40	2	180	7
500 m	220	12	130	9	180	21	230	9	180	10	150	11	180	14	100	10	200	28
1000	220	12	170	8	180	21	200	14	230	8	180	19	210	21	180	12	210	21
1500	220	12	170	8	180	21	200	21	230	8	180	19	210	21	180	19	220	18
2000	240	13	180	14	210	29	170	18	260	13	190	17	220	17			220	18
3000	240	13	180	18	210	29	200	19	220	12	210	19	220	17				
4000	240	25	180	16			200	19	–		220	22	210	29				
5000	210	39	210	24			220	22	–		220	30	210	29				
7000	220	35	220	38					–		230	49	220	23				
9000	250	40							–		240	24	220	23				
10000									240	29	240	24	220	23				
12000									240	29	240	24						
14000									240	29	220	28						
16000											220	26						
18000											230	39						
20000											230	39						

OFFSET NYOMDA BUDAPEST

DŐJÁRÁSI NAPIJELENTÉS

ЕЖЕДНЕВНЫЙ МЕТЕОРОЛОГИЧЕСКИЙ БЮЛЛЕТЕНЬ · DAILY WEATHER REPORT
BULLETIN QUOTIDIEN DE TEMPS · TÄGLICHER WETTERBERICHT

ADJA AZ ORSZÁGOS METEOROLÓGIAI INTÉZET
DAPEST II. KITAIBEL PÁL UTCA 1
EFON: KÖZPONT: 353-500, IDŐJELZŐ OSZT.: 150-410

MEGJELENIK NAPONKÉNT * ELŐFIZETÉSI ÁRA A POSTAI KÖLTSÉGGEL EGYÜTT NEGYEDÉVRE 60, Ft
KIADÁSÉRT FELEL AZ INTÉZET IGAZGATÓJA

75. évfolyam 325. szám. + Budapest + 1962. november 21.

Az időjárási helyzet ma reggel és a várható időjárás:

Az utóbbi napokban Európa időjárása rendkivül változékony jellegű lett. A különböző hőmérsékletű légtömegek gyors egymásutánban érkeznek, de uralmuk egy terület fölött csak rövid ideig tart. Tegnap Nyugat- és Közép-Európát sarkvidéki hideg levegő árasztotta el, de nyomában az Atlanti-óceán felől már nagy erővel ujból melegebb levegő érkezik.

Hazánkban tegnap borult esős idő volt. Néhány helyről zivatart is jelentettek. A lehullott csapadék mennyisége az északkeleti megyékben 10 - 15, az ország többi részén általában 1 - 5 mm-t ért el. A hőmérséklet a Tatabánya-Kaposvár vonaltól északnyugatra egész nap csak 2 - 5 fok között volt, máshol viszont délelőtt és délben elérte a 11 - 13, sőt a keleti megyékben a 15-16 fokot. Délután és este a hideg levegő erős északnyugati széllel az egész országot elárasztotta. Ma éjjel a felhőzet nyugaton felszakadozott és a kedvező kisugárzási viszonyok hatására -1, -6 fokig hült le a levegő. Az ország középső részein -1, +1, keleten 0, +4 fokos legalacsonyabb éjszakai hőmérsékleteket mértek.

Ma 12 órakor Budapesten a hőmérséklet 5 fok, a tengerszintre átszámitott légnyomás 757 mm, gyengén süllyedő irányzatú.

Várható időjárás csütörtök estig:

Ma az eső keleten is megszünik, mérsékelt északnyugati szél lesz.
Holnap többhelyen, főként nyugaton és délen, havaseső, eső, a szél délkeletire fordul és megélénkül.

Várható legalacsonyabb éjszakai hőmérséklet: -3, +2,
legmagasabb nappali hőmérséklet holnap: 5, 9
fok között.

A hőmérséklet napi középértéke és eltérése a 90 évi átlagtól /Budapesten/:

1962. XI. 20.: 5,6 C°, +1,6 C°.

1871 óta ezen a napon Budapesten előfordult:

legmagasabb hőmérséklet	16,2 C°	/1926/
legalacsonyabb hőmérséklet	-6,4 C°	/1902/

62.0677.0MI.

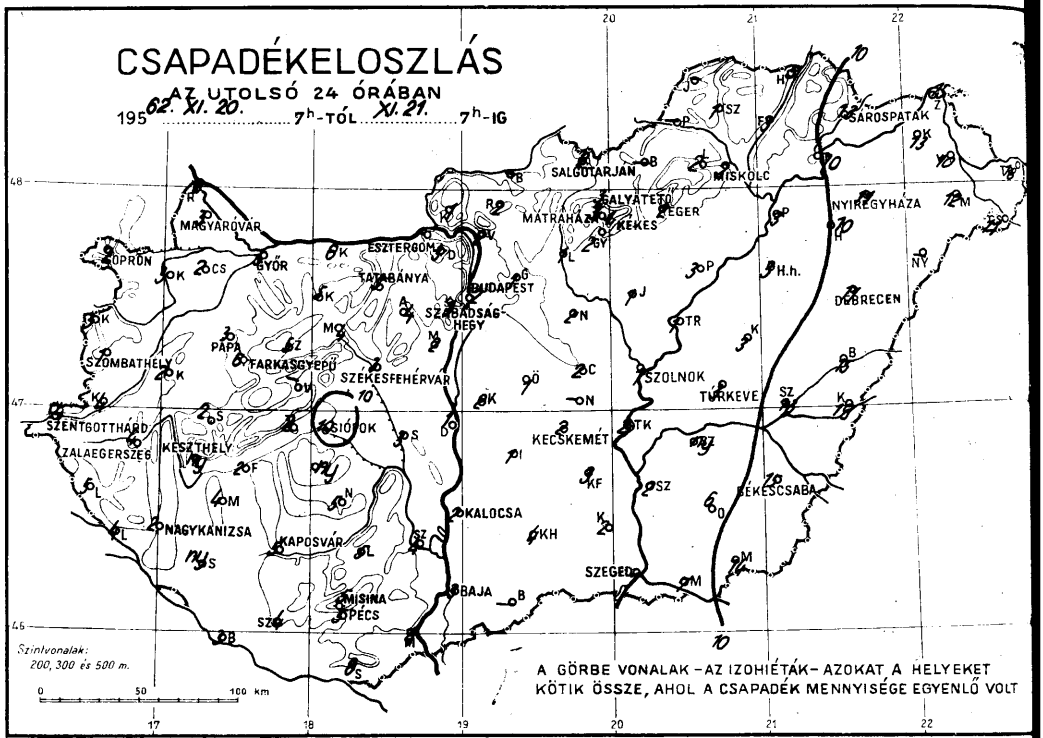
CSAPADÉKELOSZLÁS
AZ UTOLSÓ 24 ÓRÁBAN
1962. XI. 20. 7h-TÓL XI. 21. 7h-IG
SÁROSPATAK
SALGÓTARJÁN
MISKOLC
SALYATETŐ
MÁTRAHÁZA
KÉKES
EGER
NYIREGYHÁZA
MAGYARÓVÁR
ESZTERGOM
TATABÁNYA
BUDAPEST
SZABADSÁG-HEGY
DEBRECEN
SZOMBATHELY
PAPA
FARKASGYEPŰ
SZEKESFEHÉRVÁR
SZOLNOK
TURKEVE
SZENTGOTTHÁRD
ZALAEGERSZEG
KESZTHELY
SIÓFOK
KECSKEMÉT
BÉKÉSCSABA
NAGYKANIZSA
KAPOSVÁR
KALOCSA
SZEGED
BAJA
MISINA
PÉCS
Szintvonalak: 200, 300 és 500 m.
0 50 100 km
A GÖRBE VONALAK – AZ IZOHIÉTÁK – AZOKAT A HELYEKET KÖTIK ÖSSZE, AHOL A CSAPADÉK MENNYISÉGE EGYENLŐ VOLT

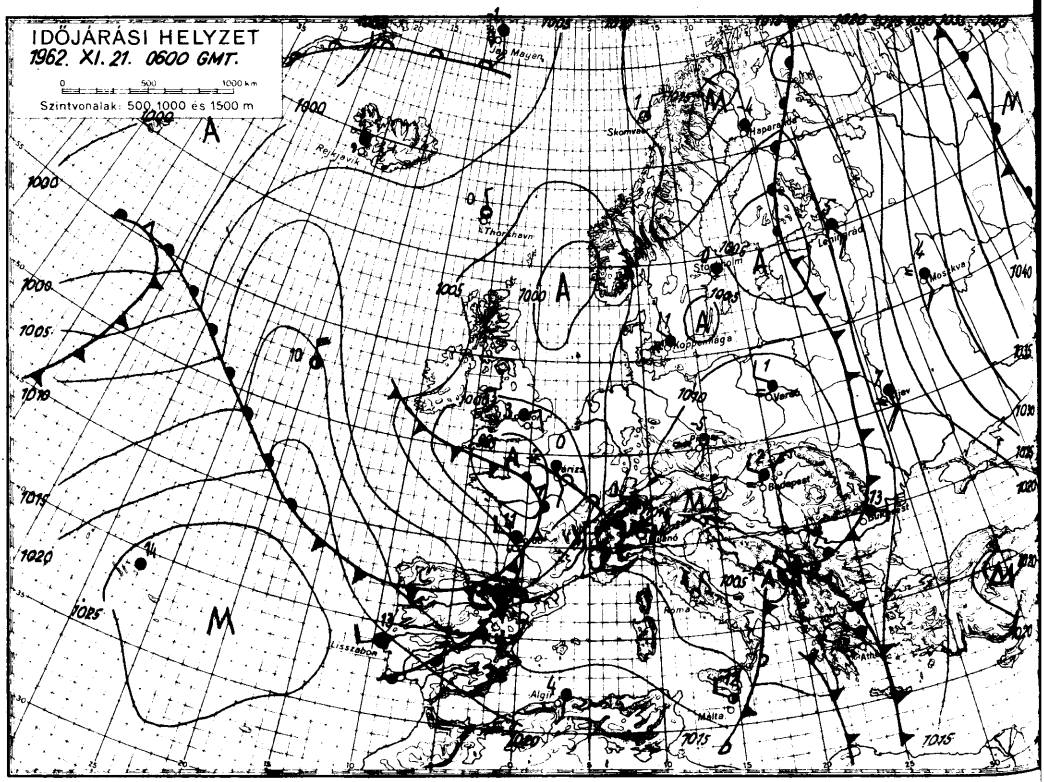
IDŐJÁRÁSI HELYZET
1962. XI. 21. 0600 GMT.
0 500 1000 km
Szintvonalak: 500, 1000 és 1500 m
Jan Mayen
Rejkjavik
Skomvær
Haparanda
Thorshavn
Stockholm
Moszkva
Koppenhága
Varsó
Kijev
Budapest
Bukarest
Lisszabon
Algír
Málta
Athén
Róma

1962. november ..... hó,
21. szerda ..... nap ..... ,,

	Az utolsó 24 óra adatai					
	Csapadék (mm)	Hó cm	Hőmérsékleti szélsőségek: tegnapi nappali max.	éjszakai min.	min. 5 cm-en	Napsütés (óra) tegnap
12815 Magyaróvár	3		5	-1	-3	0
822 Győr	5		4	-1	-3	0
825 Pápa	3	⌴	6	-1	-6	0
805 Sopron	2		3	-3	-6	0
812 Szombathely	1		5	-4	-8	
910 Szentgotthárd	4		4	-3	-4	0
915 Zalaegerszeg	4		4	-3	-6	
Lenti	5		3	-3		
925 Nagykanizsa	2	⌴	4	-3	-4	
920 Keszthely	ny		5	-1		0
Tihany	2		5	1		
935 Siófok	10		6	2	0	0
942 Pécs	5		8	-1	-1	0
941 Misinatető (534 m)	5		5	-2	-5	0
Siklós	8		10	-1		
827 Farkasgyepű (400 m)	6	folt	8	-3	-4	
Veszprém						
833 Tatabánya	5		11	-1	-3	
828 Esztergom						
840 Budapest OMI	2		11	1	0	0
841 Szabadsághegy (474 m)	3		8	-2	-3	0
Martonvásár	2		11	-1		
835 Székesfehérvár	3		5	0	-2	
Dunaújváros	1		8	1		
Szekszárd	4	⌴	10	3	-1	
Mohács	4		9	1		
960 Baja	3		11	1	-0	0
955 Kalocsa	2		10	0	-5	
Ceglédi	2		13	1		
860 Szolnok	1		15	2	-1	0
970 Kecskemét	2		13	0	-0	0
Kiskunfélegyháza	3		14	0	-1	
982 Szeged	1		14	2	1	0
Mezőhegyes	14		16	2	2	
Orosháza	6		15	2	1	
990 Békéscsaba	15		16	3	3	0
875 Túrkeve	3		15	1	-1	
Berettyóújfalu	15	⌅	16	4		
880 Debrecen	11		15	3	2	0
892 Nyíregyháza	11		14	4	3	0
Kisvárda	13		13	3	3	0
Mátészalka	12		13	3		
Tiszabecs	10	⌅	15	4		
Vác	2		5	2		
Gödöllő	1		11	0		
Lőrinci	1		13	3		
Gyöngyös	2		11	1		
Balassagyarmat						
755 Salgótarján	2		12	1	-0	
Galyatető (932 m)	3		7	-1		
851 Kékestető (1000 m)	1	folt	6	-1		0
Mátraháza (672 m)	3		9	0		
865 Eger	2		13	4	1	0
Putnok						
Lillafüred	2		13	3		
772 Miskolc	2		12	4	4	0
Fügöd	3	⌅	15	0		
778 Sárospatak	13		11	4	2	0

	24 órai csapadék mm	Hó cm
Rajka	2	
Kapuvár	3	
Csorna	2	
Komárom	6	⌴
Káld	2	
Kőszeg	3	
Körmend	4	
Letenye	4	⌅
Sümeg	2	
Zirc	3	
Kisbér	3	⌴
Mór	4	
Alcsút	4	
Dobogókő	3	
Fonyód	2	⌅
Tab	ny	
Sárbogárd	3	
Lengyel	5	
Nagykónyi	5	⌅
Marcali	4	
Somogyszob	ny	
Barcs	3	
Szigetvár	4	
Bácsalmás		
Kiskunhalas	4	
Izsák	1	⌅
Kunsztmiklós	2	⌅
Örkény	1	⌴
Nagykáta	2	
Jászapáti	1	
Tiszakécske	2	
Nagykőrös		
Kistelek	2	
Makó	7	
Szentes	2	
Szarvas	ny	
Szeghalom	13	
Körösszakál	19	
Tiszaroff	1	
Poroszló	3	
Karcag	3	
Hortobágy	3	⌅
Polgár	3	
Hajdúnánás		
Nyírbéltek		
Csenger	11	
Vásárosnamény	10	
Záhony	15	
Királyrét	1	
Romhány	2	
Borsodnádasd		
Jósvafő		
Szendrőlád	1	
Hidasnémeti	5	
Tokaj	10	
Kaposvár	5	
Hajdúdorog	10	

Magassági légállapotmérések

(óraadatok greenwichi időben)

Budapest

1962.XI.20. 06h

mb	m	C°	T_d
1000	13		
850	1361	8	5
700	2926	- 4	- 6
500	5500	-20	-25
400	7110	-30	-35
300	9100	-42	-45
200			
150			
100			
50			

Jellemző pontok:

	mb	C°	T_d
Talaj:	985	9	7
1	978	11	9
2	886	7	5
3	850	8	5
4	800	4	0
5	625	-10	-11
6	606	-10	-11
7	250	-47	-50
8			
9			
10			
11			
12			
13			
14			
15			
16			
17			

* Tropopauza -

Budapest

1962.XI.20. 12h

mb	m	C°	T_d
1000	30		
850	1360	4	3
700	2920	- 3	- 3
500	5500	-19	-20
400	7120	-31	-36
300	9100	-46	-50
200	11700	-57	-60
150	13510	-58	
100			
50			

Jellemző pontok:

	mb	C°	T_d
Talaj:	987	5	4
1	886	5	4
2	784	1	1
3	770	1	1
4	600	-10	-12
5	250	-53	-56
6	≈178	-59	-62
7	135	-57	
8			
9			
10			
11			
12			
13			
14			
15			
16			
17			

* Tropopauza 12,4 km

Budapest

1962.XI.20. 18h

mb	m	C°	T_d
1000	57		
850	1368	1	- 1
700	2912	- 5	- 9
500	5460	-22	-36
400	7070	-33	-39
300	9030	-98	-52
200	11620	-56	
150	13460	-55	
100			
50			

Jellemző pontok:

	mb	C°	T_d
Talaj:	990	4	2
1	928	1	2
2	914	2	1
3	816	1	- 1
4	600	-13	-18
5	250	-55	-59
6	≈224	-59	-62
7	194	-56	
8	106	-54	
9			
10			
11			
12			
13			
14			
15			
16			
17			

* Tropopauza 10,9 km

Budapest

1962.XI.20. 24h

mb	m	C°	T_d
1000	72		
850	1381	1	- 5
700	2919	- 6	-24
500	5460	-24	-26
400	7050	-35	-40
300	9000	-48	-53
200	11610	-58	
150	13450	-55	
100			
50			

Jellemző pontok:

	mb	C°	T_d
Talaj:	995	2	0
1	946	0	- 2
2	879	2	- 2
3	790	- 2	-11
4	768	- 1	-11
5	600	-15	-23
6	250	-60	-65
7	≈226	-56	-61
8	145	-55	
9			
10			
11			
12			
13			
14			
15			
16			
17			

* Tropopauza 10,8 km

Magassági szélmérések

(óraadatok greenwichi időben)

XI.20.	Bpest 06 h		Bpest 12 h		Bpest 18 h		Bpest 24 h		Szeged 05 h		Szeged 11 h		Szeged 24 h		Debr. 12 h		Szhely 24 h	
	fok	m/s	fok	m/s	fok	m/s	fok	m/s	fok	m/s	fok	m/s	fok	m/s	fok	m/s	fok	m/s
Talaj	90	7	360	7	320	12	320	7	140	7	270	2	320	2	40	2	40	2
500 m	150	10	300	7	310	11	320	9	160	19	250	6	340	4	170	12	340	7
1000	200	23	240	12	260	13	350	5	180	19	200	3	340	4	180	22	340	11
1500	170	18	230	12	260	13	350	5	180	19	200	3	300	7			320	4
2000	170	18	180	20	230	11	250	11	200	20	180	12	230	13			260	3
3000	180	22	180	24	210	17	230	12	210	14	180	12	230	13				
4000	190	18	200	20	210	21	200	20	210	25	200	26	190	27				
5000	200	30	200	30	200	42	200	35	210	25	210	27	190	27				
7000	210	36	200	47	180	57	190	47	210	25	200	36	200	39				
9000	210	30	170	33	180	74	180	52	210	25	200	44	190	39				
10000	210	30	190	14	180	52	180	52	210	25	210	57	180	40				
12000			190	14	210	15	190	84	230	35	230	34	220	28				
14000					210	30					210	30	210	30				
16000											220	34	230	31				
18000													230	31				
20000																		

OFFSET NYOMDA BUDAPEST

IDŐJÁRÁSI NAPIJELENTÉS

ЕЖЕДНЕВНЫЙ МЕТЕОРОЛОГИЧЕСКИЙ БЮЛЛЕТЕНЬ • DAILY WEATHER REPORT
BULLETIN QUOTIDIEN DE TEMPS • TÄGLICHER WETTERBERICHT

ADJA AZ ORSZÁGOS METEOROLÓGIAI INTÉZET
BUDAPEST II. KITAIBEL PÁL UTCA 1
TELEFON: KÖZPONT: 353-500, IDŐJELZŐ OSZT.: 150-410

MEGJELENIK NAPONKÉNT • ELŐFIZETÉSI ÁRA A POSTAI KÖLTSÉGGEL EGYÜTT NEGYEDÉVRE 60, Ft
KIADÁSÉRT FELEL AZ INTÉZET IGAZGATÓJA

75. évfolyam 326. szám + Budapest + 1962. november 22.

Az időjárási helyzet ma reggel és a várható időjárás:

Európa időjárása továbbra is változékony. A sarkvidékről származó hideg levegő zöme ma reggel a Skandináv félsziget és Nyugat-Európa északi tájain feküdt. Közép-Európa felett alacsony nyomású képződmény található, ami az említett hideg levegőt dél, délkelet felé irányitja. Az előnyomuló hideg levegő határvonala mentén, Németországban, a Cseh-medencében és az Alpok vidékén kiterjedt havazások vannak.

Tegnap reggelre a Kárpát-medence teljesen kitöltődött hideg levegővel, igy hazánk területén az átvonuló hidegfront mögött csupán a keleti országrészben hullott jelentéktelen mennyiségű eső. Ezeken a területeken egész napon át borult maradt az ég, viszont a Dunántúlon 5-6 órán át sütött a nap. A hőmérséklet napközben 5, 8 fokig emelkedett, ma hajnalra 0, -3, északkeleten 0, +2 fokig hűlt le a levegő.

Ma 12 órakor Budapesten a hőmérséklet 5 fok, a tengerszintre átszámitott légnyomás 761 mm, gyengén emelkedő irányzatú.

Várható időjárás péntek estig:

Felhős idő.
Ma sokhelyen eső, holnap havasesők, kisebb havazások.
Élénk szél, a Tiszántúlon ma még déli, délnyugati, holnap már országszerte északnyugati, északi.
A hőmérséklet keleten csökken, nyugaton alig változik.

Várható legalacsonyabb éjszakai hőmérséklet: fagypont körül, legmagasabb nappali hőmérséklet holnap: a Dunántúlon 0, +3, az ország többi részein +3, +6 fok között.

Tóth Pál

A hőmérséklet napi középértéke és eltérése a 90 éves átlagtól /Budapesten/:

1962.XI.21.: 3,6 C°, -0,3 C°.

1871 óta ezen a napon Budapesten előfordult/:

legmagasabb hőmérséklet	19,8 C°	/1926/
legalacsonyabb hőmérséklet	-10,9 C°	/1884/

620683.OMI.

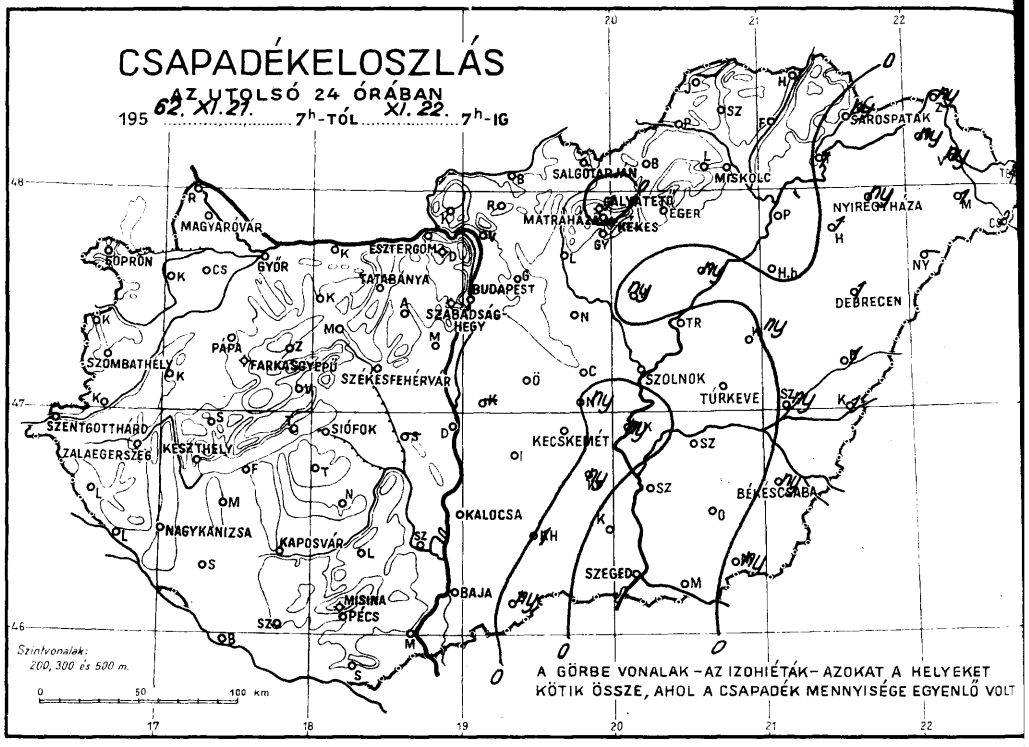
CSAPADÉKELOSZLÁS
AZ UTOLSÓ 24 ÓRÁBAN
195 62. XI. 21. 7h-TÓL XI. 22. 7h-IG
MAGYARÓVÁR
SOPRON
GYŐR
ESZTERGOM
TATABÁNYA
BUDAPEST
SZABADSÁG-HEGY
SZOMBATHELY
PÁPA
FARKASGYEPŰ
SZÉKESFEHÉRVÁR
SZENTGOTTHÁRD
ZALAEGERSZEG
KESZTHELY
SIÓFOK
NAGYKANIZSA
KAPOSVÁR
MISINA
PÉCS
BAJA
KALOCSA
KECSKEMÉT
SZOLNOK
TÚRKEVE
BÉKÉSCSABA
SZEGED
SALGÓTARJÁN
MÁTRAHÁZA
GALYATETŐ
KÉKES
EGER
MISKOLC
SÁROSPATAK
NYIREGYHÁZA
DEBRECEN
Szintvonalak: 200, 300 és 500 m.
0 50 100 km
A GÖRBE VONALAK – AZ IZOHIÉTÁK – AZOKAT A HELYEKET KÖTIK ÖSSZE, AHOL A CSAPADÉK MENNYISÉGE EGYENLŐ VOLT

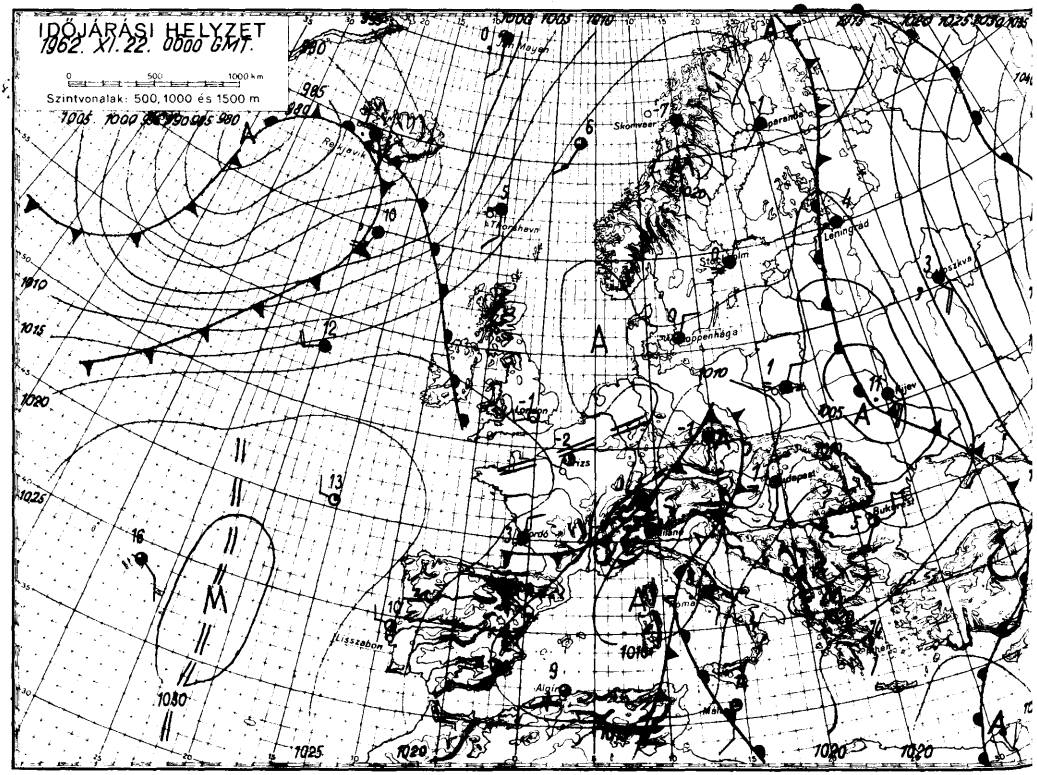
IDŐJÁRÁSI HELYZET
1962. XI. 22. 0000 GMT.
0 500 1000 km
Szintvonalak: 500, 1000 és 1500 m
Reikjavik
Skonvaer
Thorshavn
Leningrád
Moszkva
Stockholm
Koppenhága
London
Lisszabon
Algír
Budapest
Bukarest
Kijev
Rom
Malta

1962. november hó, **22. csütörtök** nap

	Az utolsó 24 óra adatai							24 órai csapadék mm		
	Csapadék (mm)	Hó cm	Hőmérsékleti szélsőségek: tegnapi nappali max.	éjszakai min.	min. 5 cm-en	Napsütés (óra) tegnap				
12815 Magyaróvár	•		6	-1	-2	6	Rajka	•	
822 Győr	•		4	-1	-4	5	Kapuvár	•	
825 Pápa	•	⌊	6	0	-4	6	Csorna	•	⌊
805 Sopron	•	⌊	5	-4	-6	5	Komárom	•	⌊
812 Szombathely	•		5	-2	-5	5	Káld	•	⌊
910 Szentgotthárd	•	⌊	5	-3	-4	6	Kőszeg	•	
915 Zalaegerszeg	•		5	-1	-2		Körmend	•	
Lenti	•		6	-3			Letenye	•	
925 Nagykanizsa	•		6	-1	-3		Sümeg	•	
920 Keszthely	•		6	0		6	Zirc	•	⌊
Tihany	•		6	0			Kisbér	•	⌊
935 Siófok	•	⌊	5	-1	-4	5	Mór	•	⌊
942 Pécs	•		5	-3	-5	1	Alcsút	•	⌊
941 Misinatető (534 m)	•		2	-2	-6	2	Dobogókő	•	
Siklós	•	⌊	5	-3	-4		Fonyód	•	
827 Farkasgyepű (400 m)	•	folt	4	-1	-4		Tab	•	
Veszprém	•	⌊	5	-1			Sárbogárd		
833 Tatabánya	•	⌊		-0	-3		Lengyel	•	
828 Esztergom							Nagykónyi	•	
840 Budapest OMI	•	⌊	6	1	-1	0	Marcali	•	
841 Szabadsághegy (474 m)	•		3	-2	-6	0	Somogyszob	•	
Martonvásár	•		7	-3			Barcs	•	
835 Székesfehérvár	•		5	-2	-7		Szigetvár	•	
Dunaújváros	•		4	1			Bácsalmás	ny	
Szekszárd	•	⌊	5	-1	-5		Kiskunhalas	1	
Mohács	•	⌊	5	-2			Izsák	•	
960 Baja	•	⌊	4	-1	-3	0	Kunsztmiklós		
955 Kalocsa	•		4	-2	-8		Örkény	•	⌊
Cegléd	•		5	-1			Nagykáta	•	
860 Szolnok	•			-0	-3	0	Jászapáti	ny	
970 Kecskemét	•	⌊	4	-1	-3	0	Tiszakécske	ny	
Kiskunfélegyháza	ny		4	-1	-2		Nagykőrös	ny	
982 Szeged	•		4	-1	-3	0	Kistelek	•	
Mezőhegyes	ny	⌊	5	0	-2		Makó	•	
Orosháza	•	⌊	5	-1	-3		Szentes	•	
990 Békéscsaba	ny		5	-0	-2	0	Szarvas	•	⌊
875 Túrkeve	•		5	0	-2		Szeghalom	ny	⌊
Berettyóújfalu	1	⌊	6	1	-1		Körösszakál	2	
880 Debrecen	1		5	1	-1	0	Tiszaroff	•	
892 Nyíregyháza	ny		5	1	0	0	Poroszló	ny	
Kisvárda	ny		4	2	0	0	Karcag	ny	⌊
Mátészalka	1		10	1			Hortobágy	•	
Tiszabecs	4		7	3			Polgár	•	
Vác	•		4	0			Hajdúnánás		
Gödöllő	•		5	-1			Nyírbéltek		
Lőrinci	•		6	0	-1		Csenger	2	
Gyöngyös	•		6	1			Vásárosnamény	ny	
Balassagyarmat	•		4	-3			Záhony	ny	
755 Salgótarján	•		6	0	-1		Királyrét	•	⌊
Galyatető (932 m)	1		3	-4			Romhány	•	
851 Kékestető (1000 m)	•	folt	2	-4		0	Borsodnádasd	•	
Mátraháza (672 m)	•		4	-2			Jósvafő		
865 Eger	•		7	0	-2	0	Szendrőlád	•	
Putnok	•		8	1	-1		Hidasnémeti	•	
Lillafüred	•		8	0			Tokaj	1	
772 Miskolc	•		9	3	1	2	**Kaposvár**	•	
Füged	•		9	2			**Hajdúdorog**	1	
778 Sárospatak	ny		10	2	1	0			

Magassági légállapotmérések

(óraadatok greenwichi időben)

Budapest

1962. XI. 21. 06 h

mb	m	C°	T_d
1000	74		
850	1379	- 1	- 3
700	2910	- 8	-18
500	5440	-25	-29
400	7020	-37	-40
300	8950	-48	-51
200	11380	-53	
150	13420	-54	
100	16020	-54	
50			

Jellemző pontok:

	mb	C°	T_d
Talaj:	992	1	0
1	952	2	1
2	900	- 1	- 1
3	838	- 1	- 2
4	797	- 4	- 9
5	756	- 4	-16
6	342	-46	-48
7	315	-47	-49
8	≈265	-54	-55
9	250	-52	
10	247	-51	
11	237	-53	
12			
13			
14			
15			
16			
17			

* Tropopauza 9,8 km

Budapest

1962. XI. 21. 12 h

mb	m	C°	T_d
1000	78		
850	1385	- 1	- 4
700	2917	- 7	- 9
500	5440	-25	-27
400	7020	-38	-40
300	8950	-49	-52
200	11380	-52	
150	13430	-52	
100	16060	-56	
50			

Jellemző pontok:

	mb	C°	T_d
Talaj:	992	5	3
1	943	1	- 3
2	900	0	0
3	862	- 2	- 4
4	830	0	-14
5	800	- 3	-10
6	768	- 4	-10
7	745	- 6	-10
8	712	- 7	- 9
9	525	-48	-50
10	305	-48	-51
11	≈270	-52	-55
12	250	-52	-55
13	178	-52	
14	162	-50	
15	125	-55	
16	118	-53	
17			

* Tropopauza 9,6 km

Budapest

1962. XI. 21. 18 h

mb	m	C°	T_d
1000	79		
850	1389	- 1	- 8
700	2912	- 8	-11
500	5440	-25	-30
400	7020	-38	-43
300			
200			
150			
100			
50			

Jellemző pontok:

	mb	C°	T_d
Talaj:	993	5	3
1	886	- 1	- 2
2	794	- 5	- 8
3	772	- 4	- 7
4	366	-43	-47
5			
6			
7			
8			
9			
10			
11			
12			
13			
14			
15			
16			
17			

* Tropopauza —

Budapest

1962. XI. 21. 24 h

mb	m	C°	T_d
1000	86		
850	1388	- 1	-11
700	2918	- 8	-26
500	5460	-25	-41
400	7040	-37	-42
300	8970	-51	-59
200	11590	-51	
150			
100			
50			

Jellemző pontok:

	mb	C°	T_d
Talaj:	993	0	- 1
1	928	1	- 3
2	806	- 3	-14
3	774	- 3	-18
4	652	-10	-29
5	616	-11	-29
6	≈274	-55	-63
7	250	-54	-62
8			
9			
10			
11			
12			
13			
14			
15			
16			
17			

* Tropopauza 9,6 km

Magassági szélmérések

(óraadatok greenwichi időben)

XI. 21.	Dpest 06 h		Dpest 12 h		Dpest 18 h		Dpest 24 h		Szeged 06 h		Szeged 12 h		Győr 12 h		Szeged 23 h		Siófok 23 h	
	fok	m/s	fok	m/s	fok	m/s	fok	m/s	fok	m/s	fok	m/s	fok	m/s	fok	m/s	fok	m/s
Talaj	360	2	360	2	-	0	180	7	320	7	270	2	220	2	180	2	220	2
500 m	330	15	100	4	160	1	190	8	290	3	310	5	270	5	240	8	220	20
1000	310	15	100	4	220	2	210	10	320	3	310	5	270	5	250	10	230	34
1500	200	8	180	3	230	3	230	9	160	2	180	2	270	2	250	10	230	35
2000	40	9	180	3	220	7	230	13	220	6	200	6	220	7	250	10	230	19
3000	40	9	190	5	200	7	250	13	200	31	200	6	220	7	280	10		
4000	200	20	190	10	230	10	270	5	190	18	220	12	200	9	270	8		
5000	200	20	190	19	230	10	270	12	190	31	190	22			290	10		
7000	190	29	190	34	210	14	300	21	190	31	190	22			330	12		
9000			190	27			290	16	180	37	190	33			310	25		
10000			190	43			280	9	180	34	190	33			310	8		
12000			190	33			210	18	200	38	200	21			220	23		
14000			200	33			210	20	200	24	200	21			220	23		
16000			210	24			220	20	200	15	220	17			220	23		
18000																		
20000																		

OMSZ-T. NYOMDA BUDAPEST

IDŐJÁRÁSI NAPIJELENTÉS

ЕЖЕДНЕВНЫЙ МЕТЕОРОЛОГИЧЕСКИЙ БЮЛЛЕТЕНЬ • DAILY WEATHER REPORT
BULLETIN QUOTIDIEN DE TEMPS • TÄGLICHER WETTERBERICHT

KIADJA AZ ORSZÁGOS METEOROLÓGIAI INTÉZET
BUDAPEST II. KITAIBEL PÁL UTCA 1
TELEFON: KÖZPONT: 353-500, IDŐJELZŐ OSZT.: 150-410

MEGJELENIK NAPONKÉNT • ELŐFIZETÉSI ÁRA A POSTAI KÖLTSÉGGEL EGYÜTT NEGYEDÉVRE 60, Ft
KIADÁSÉRT FELEL AZ INTÉZET IGAZGATÓJA

75. évfolyam 327. szám + Budapest + 1962. november 23.

Az időjárási helyzet ma reggel és a várható időjárás:

Az Azori-szigetek és a Nyugati-Alpok között, valamint Skandináviában, továbbá a Dél-Ural környékén magas a légnyomás és csapadékmentes az idő. Európa többi részén alacsony a légnyomás és sokfelé csapadékos az időjárás.

Hazánkban tegnap felhős volt az idő, a déli órákban megeredt az eső, és a Dunántúlon fokozatosan havasásba ment át. A csapadék mennyisége a Balgótarján–Kaposvár vonaltól nyugatra 10, 30 mm között, sőt Lentiben 32 mm volt, ettől a vonaltól keletre pedig 10 mm-nél kevesebb. A hóréteg vastagsága Miskatetőn 1, Törökmezőn 7, Királyhásán és Visegrád-Nagyvillámon 8, Bobogókőn 15, Bakonybélen 25 cm. A Kékestetőn csak hófoltok vannak. A hőmérséklet napközben a nyugati és északi határszélen csak 1, 5, máshol 5, 10 fokig emelkedett. Ma hajnalban a keleti határmegyékben +2, +5, máshol -2, +2 fokig hűlt le a levegő. Ma délelőtt az ország nyugati felén és a fővárosban is havasodott, az ország keleti felén pedig eső esett.

Ma 12 órakor Budapesten a hőmérséklet 0 fok, a tengerszintre átszámított légnyomás 765 mm, gyengén süllyedő irányzatú.

Várható időjárás szombat estig:
Hideg és még túlnyomóan felhős idő.
Időnként délen és keleten sokfelé további havazások és esők.
Élénk, helyenként erős északi szél, a Dunántúlon hófúvások.

Várható legalacsonyabb éjszakai hőmérséklet: keleten -1, +2, nyugaton -1, -4.
legmagasabb nappali hőmérséklet holnap: -1, +2 fok között, keleten helyenként +3 fok felett.

Veress László

A hőmérséklet napi középértéke és eltérése a 90 éves átlagtól /Budapesten/:

1962.XI.22.: 3,1 C°, -0.6 C°.

1871 óta ezen a napon Budapesten előfordult:

legmagasabb hőmérséklet 18,5 C° /1911/
legalacsonyabb hőmérséklet - 9.9 C° /1884/

620686.OMI

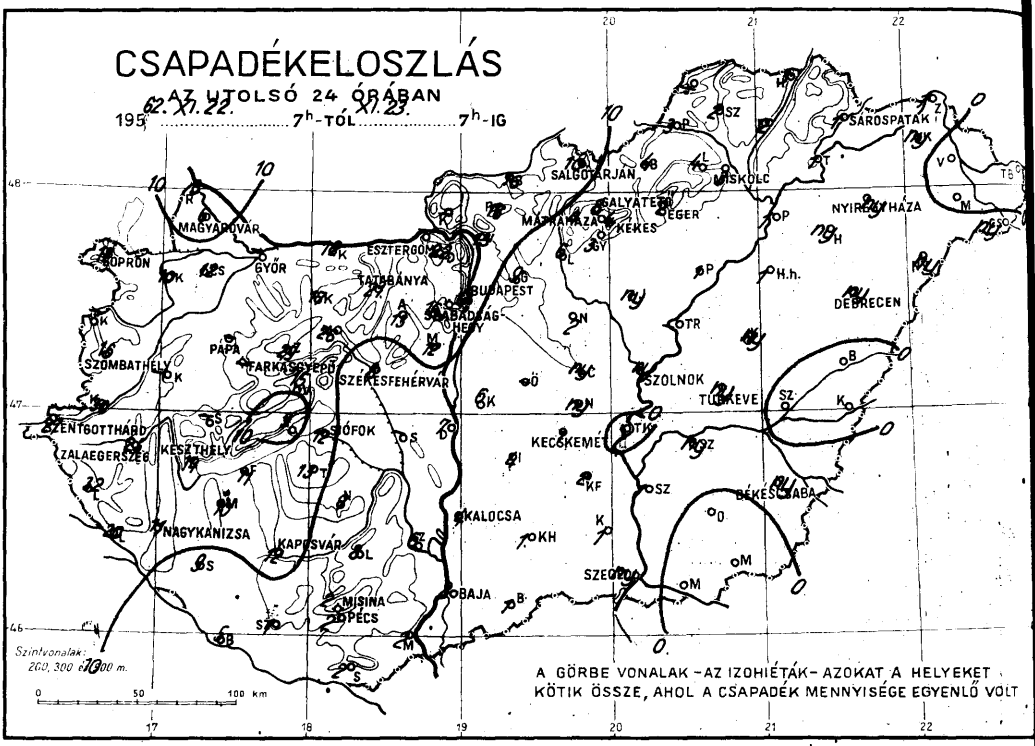
CSAPADÉKELOSZLÁS
AZ UTOLSÓ 24 ÓRÁBAN
195 62. XI. 22. 7h-TÓL XI. 23. 7h-IG
SÁROSPATAK
SALGÓTARJÁN
MISKOLC
GALYATETŐ
MÁTRAHÁZA
KEKES
EGER
NYIRGYHÁZA
MAGYARÓVÁR
SOPRON
GYŐR
ESZTERGOM
TATABÁNYA
BUDAPEST
SZABADSÁG-HEGY
DEBRECEN
PÁPA
FARKASGYEPŰ
SZOMBATHELY
SZÉKESFEHÉRVÁR
SZOLNOK
TURKEVE
ZENTGOTTHÁRD
ZALAEGERSZEG
KESZTHELY
SIÓFOK
KECSKEMÉT
BÉKÉSCSABA
KALOCSA
NAGYKANIZSA
KAPOSVÁR
SZEGED
BAJA
MISINA
PÉCS
Szintvonalak: 200, 300 és 1000 m.
0 50 100 km
A GÖRBE VONALAK – AZ IZOHIÉTÁK – AZOKAT A HELYEKET KÖTIK ÖSSZE, AHOL A CSAPADÉK MENNYISÉGE EGYENLŐ VOLT

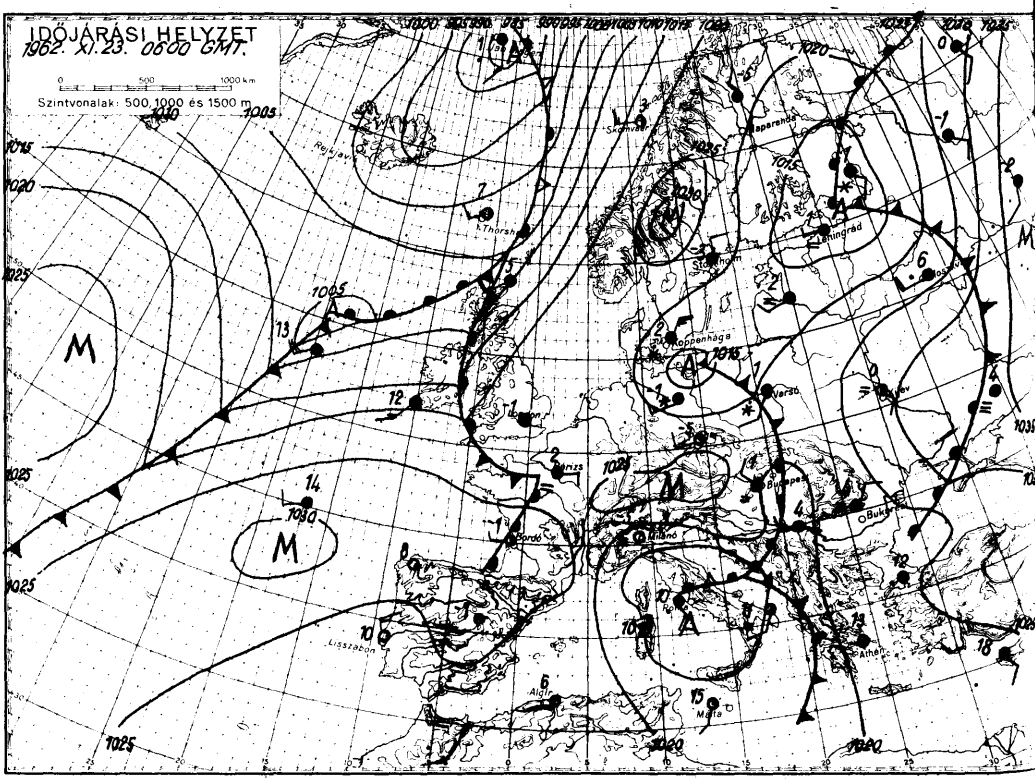
IDŐJÁRÁSI HELYZET
1962. XI. 23. 0600 GMT.
0 500 1000 km
Szintvonalak: 500, 1000 és 1500 m
Rejkjavik
Thorshavn
Skomvaer
Haparanda
Leningrád
Stockholm
Koppenhága
Varsó
Kijev
Bordó
Milánó
Budapest
Bukarest
Lisszabon
Algír
Malta
Athén
M
A

1962. november hó, **25. péntek** nap

	Az utolsó 24 óra adatai						24 órai csapadék mm		
	Csapadék (mm)	Hó cm	Hőmérsékleti szélsőségek: tegnapi nappali max.	Hőmérsékleti szélsőségek: éjszakai min.	Hőmérsékleti szélsőségek: min. 5 cm-en	Napsütés (óra) tegnap		Hó cm	
12815 Magyaróvár	6	5	3	-0	-1	2	Rajka	3	
822 Győr		5		-1	-2	3	Kapuvár	10	5
825 Pápa				0	-1		Csorna	12	10
805 Sopron	12	12	1	-1	-2	0	Komárom	12	5
812 Szombathely	16	18	2	-3	-4	0	Káld		
910 Szentgotthárd	27	19	1	-1	-1	0	Kőszeg		
915 Zalaegerszeg	25	13	6	-1	-1		Körmend	30	18
Lenti	32	20	7	-2			Letenye	20	12
925 Nagykanizsa	11	7	5	-0	-1		Sümeg		
920 Keszthely	14	3	6	-0		0	Zirc	29	40
Tihany	9		6	1			Kisbér	17	
935 Siófok	12		5	2	1	0	Mór	26	10
942 Pécs	2		8	0	-1	0	Alcsút	13	2
941 Misinatető (534 m)	2	lepel	6	-0	-5	0	Dobogókő	22	15
Siklós	2		9	-1	-1		Fonyód	11	
827 Farkasgyepű (400 m)		28		-3	-3		Tab	13	2
Veszprém	15		4	-1	-1		Sárbogárd		
833 Tatabánya	21	11		-0	-1		Lengyel	8	
828 Esztergom							Nagykónyi	7	
840 Budapest OMI	13		6	1	0	1	Marcali	10	3
841 Szabadsághegy (474 m)	16	3	4	-2	-2	2	Somogyszob	9	2
Martonvásár	12		5	0			Barcs	5	
835 Székesfehérvár	8	1	4	0	-1		Szigetvár	1	
Dunaújváros	7		7	0			Bácsalmás	1	
Szekszárd	6		8	0	-2		Kiskunhalas	1	
Mohács	2		11	-1			Izsák	4	
960 Baja	2		10	1	1	2	Kunsztmiklós	6	
955 Kalocsa	4		9	1	-2		Örkény		
Cegléd	ny		9	1			Nagykáta	2	
860 Szolnok	ny		8	2	1	2	Jászapáti	ny	
970 Kecskemét	1		8	1	1	1	Tiszakécske	.	
Kiskunfélegyháza	2		9	2			Nagykőrös	ny	
982 Szeged	ny		10	2	1	2	Kistelek	1	
Mezőhegyes	.		10	3	3		Makó	.	
Orosháza	.		10	2	2		Szentes	1	
990 Békéscsaba	ny	-0	10	4	2	3	Szarvas	ny	
875 Túrkeve	ny		9	2	1		Szeghalom	.	
Berettyóújfalu	.		9	5	3		Körösszakál	.	
880 Debrecen	ny		8	4	2	0	Tiszaroff		
892 Nyíregyháza	ny		6	5	3	0	Poroszló	1	
Kisvárda	ny		5	4	2	0	Karcag	ny	
Mátészalka	.		6	3			Hortobágy	1	
Tiszabecs	.		7	2			Polgár	1	
Vác	13		6	1			Hajdúnánás		
Gödöllő	9		6	0			Nyírbéltek	ny	
Lőrinci	6		7	1			Csenger	ny	
Gyöngyös	3		7	2			Vásárosnamény	.	
Balassagyarmat	16		4	-2			Záhony	1	
755 Salgótarján	10		5	0	-0		Királyrét		
Galyatető (932 m)	8		2	-3			Romhány	16	4
851 Kékestető (1000 m)	4	folt	0	0		0	Borsodnádasd	4	
Mátraháza (672 m)	4		4	1			Jósvafő		
865 Eger	2		6	2	1	0	Szendrőlád	2	
Putnok	3		8	3	3		Hidasnémeti	3	
Lillafüred	4		5	2			Tokaj	1	
772 Miskolc	3		5	3	3	1	Kaposvár	12	
Fügöd	2		5	3			Hajdúdorog	ny	
778 Sárospatak	1		5	2	-0	0			

Magassági légállapotmérések

(óraadatok greenwichi időben)

Budapest

1962.XI.22.06^{h}

mb	m	C°	T_d
1000	87		
850	1392	- 1	- 3
700	2312	- 6	- 8
500	5470	-23	-27
400	7060	-38	-42
300	9000	-50	-55
200	11600	-50	
150	13460	-50	
100	16090	-54	
50			

Jellemző pontok:

	mb	C°	T_d
Talaj:	994	1	- 1
1	932	- 2	- 4
2	926	3	0
3	756	- 9	- 9
4	700	- 6	- 8
5	600	-12	-16
6	=250	-59	-63
7	232	-54	
8			
9			
10			
11			
12			
13			
14			
15			
16			
17			

* Tropopauza 10,1 km

Budapest

1962.XI.22.12^{h}

mb	m	C°	T_d
1000	113		
850	1429	- 0	- 3
700	2957	- 9	-11
500	5490	-25	-27
400	7070	-37	-40
300	9060	-50	-54
200	11650	-55	
150	13500	-51	
100	16090	-58	
50			

Jellemző pontok:

	mb	C°	T_d
Talaj:	997	5	1
1	969	3	- 1
2	923	4	- 1
3	780	- 5	- 5
4	746	- 5	- 6
5	250	-56	-60
6	=230	-59	-62
7	221	-56	
8	206	-56	
9	156	-50	
10	123	-56	
11			
12			
13			
14			
15			
16			
17			

* Tropopauza 10,8 km

Budapest

1962.XI.22.18^{h}

mb	m	C°	T_d
1000	124		
850	1441	1	1
700	2979	- 8	- 8
500	5540	-21	-22
400	7140	-35	-35
300	9090	-50	-51
200	11660	-58	
150	13490	-56	
100	16090	-53	
50			

Jellemző pontok:

	mb	C°	T_d
Talaj:	998	5	4
1	960	3	3
2	919	4	4
3	800	- 2	- 2
4	600	-13	-14
5	463	-25	-26
6	=261	-58	-59
7	250	-58	
8			
9			
10			
11			
12			
13			
14			
15			
16			
17			

* Tropopauza 11,1 km

Budapest

1962.XI.22.24^{h}

mb	m	C°	T_d
1000	144	2	0
850	1444	0	- 1
700	2981	- 6	- 8
500	5520	-24	-25
400	7110	-35	-38
300	9060	-51	-53
200	11630	-59	
150			
100			
50			

Jellemző pontok:

	mb	C°	T_d
Talaj:	1001	2	0
1	972	0	- 2
2	825	1	1
3	764	- 5	- 5
4	722	- 5	- 6
5	250	-58	-60
6	=244	-59	-60
7			
8			
9			
10			
11			
12			
13			
14			
15			
16			
17			

* Tropopauza 10,4 km

Magassági szélmérések

(óraadatok greenwichi időben)

XI.22.	Bpest 06 h		Bpest 12 h		Bpest 18 h		Bpest 24 h		Szeged 12 h		Szeged 24 h		Győr 12 h		Pécs 12 h		Kisk. 11 h	
	fok	m/s	fok	m/s	fok	m/s	fok	m/s	fok	m/s	fok	m/s	fok	m/s	fok	m/s	fok	m/s
Talaj	180	7	220	2	40	7	360	12	140	7	270	2	270	2	140	2	180	2
500 m	210	20	210	4	160	13	290	4	220	12	200	12	300	5	190	9	190	11
1000	240	12	240	9	160	13	220	11	250	11	200	12	320	7	220	15	250	15
1500	240	22	240	19	180	18	190	25	250	11	200	12	330	6	220	14	280	15
2000	240	20	240	19	200	21	210	22	260	8	200	12	270	5	220	14	240	18
3000	240	20	240	19	220	25	210	22	280	15	210	17						
4000	240	18	240	19	230	26	200	22	260	20	210	17						
5000	260	23	240	19	220	30	210	16	240	21	200	24						
7000	260	18	240	41	220	23	210	39	240	21	220	27						
9000	250	19	230	23	230	21	210	39	250	32	230	37						
10000	220	17	210	6	240	38	210	39	250	32	230	37						
12000	220	17	210	6	220	43	220	47	230	19	230	37						
14000	200	23	240	35	230	19			230	19	240	14						
16000	230	16	240	35	230	19			230	19	260	11						
18000	240	9	240	35					220	13								
20000	240	9	170	8					250	9								

OFFSET NYOMDA BUDAPEST

IDŐJÁRÁSI NAPIJELENTÉS

ЕЖЕДНЕВНЫЙ МЕТЕОРОЛОГИЧЕСКИЙ БЮЛЛЕТЕНЬ • DAILY WEATHER REPORT
BULLETIN QUOTIDIEN DE TEMPS • TÄGLICHER WETTERBERICHT

KIADJA AZ ORSZÁGOS METEOROLÓGIAI INTÉZET
BUDAPEST II. KITAIBEL PÁL UTCA 1
TELEFON: KÖZPONT: 353-500, IDŐJELZŐ OSZT.: 150-410

MEGJELENIK NAPONKÉNT • ELŐFIZETÉSI ÁRA A POSTAI KÖLTSÉGGEL EGYÜTT NEGYEDÉVRE 60, Ft
KIADÁSÉRT FELEL AZ INTÉZET IGAZGATÓJA

75. évfolyam 328. szám + Budapest + 1962. november 24.

Az időjárási helyzet ma reggel és a várható időjárás:

Az elmúlt 24 óra alatt az európai időjárásban lényeges változás nem történt. Nyugat-, Közép- és Dél-Európa nagyrésze felett hideg levegő helyezkedik el, sok helyen okozva havazást, havaseső, Kelet- és Észak-Európa felé visszomt enyhébb levegő áramlott.

Hazánkban tegnap borult, páras, a keleti megyékben esős volt az idő, az ország nyugati felében pedig havazások voltak. A hóréteg vastagsága a hegyeken általában 16-25 cm-t ért el ma reggelre, Farkasgyepün azonban 43 cm-t mértek. A hőmérséklet a nap folyamán a Dunántúlon 0 fok körül maradt, a Duna-Tisza közén 1-5, a Tiszántúlon 4-10 fokig emelkedett, ma hajnalban nyugaton -3 és 0, keleten -2 és+3 fok közötti értékre süllyedt. Ma délelőtt folytatódott a csapadékos hideg idő.

Ma 12 órakor Budapesten a hőmérséklet +2 fok, a tengerszintre átszámított légnyomás 766 mm, mérsékelten süllyedő irányzatú.

Várható időjárás vasárnap estig:

Felhős, hideg idő.
Az ország középső és keleti részein több helyen eső, a Dunántúlon havazás, havaseső.
Északi, északkeleti szél /általában mérsékelt, a Dunántúlon helyenként erős/.
A nyugati megyékben néhány helyen hófúvás.

Várható legalacsonyabb éjszakai hőmérséklet: keleten 0 fok körül, nyugaton -1, -4

legmagasabb nappali hőmérséklet holnap: keleten +2, +5, nyugaton -1, +2 fok között.

Tardos

A hőmérséklet napi középértéke és eltérése a 90 éves átlagtól /Budapesten/:

1962.XI.23.: +0,4 C°, -3,1 C°.

1871 óta ezen a napon Budapesten előfordult:

legmagasabb hőmérséklet 18,1 C° /1926/
legalacsonyabb hőmérséklet - 8.7 C° /1918/

620690.OMK

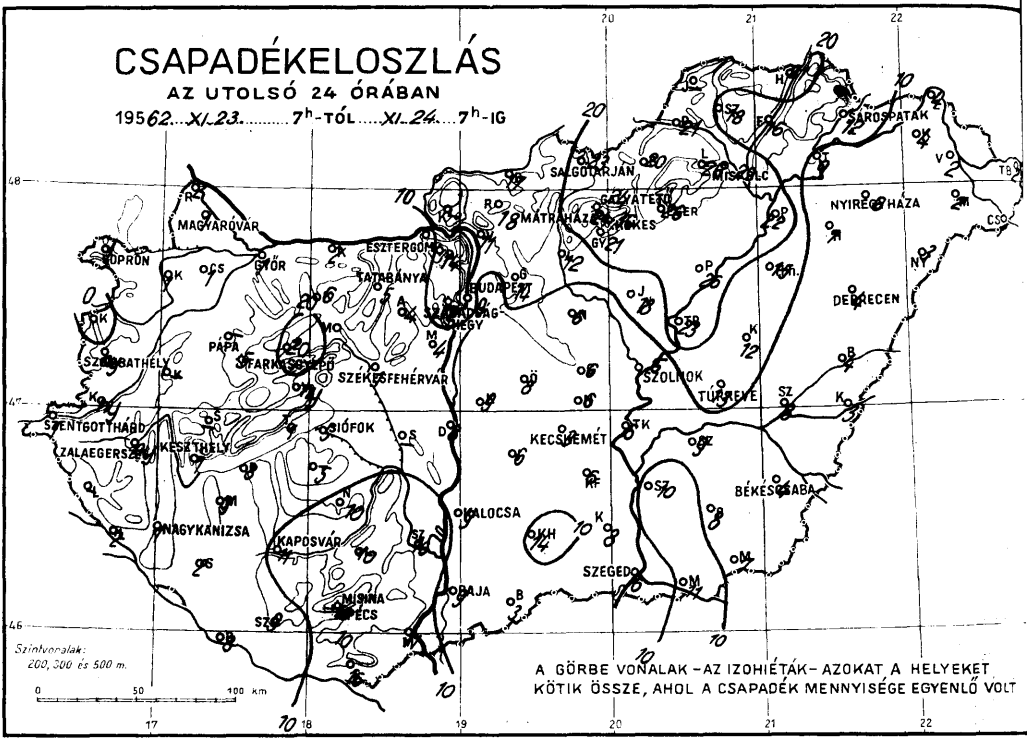
CSAPADÉKELOSZLÁS
AZ UTOLSÓ 24 ÓRÁBAN
1962. XI. 23. 7h-TÓL XI. 24. 7h-IG
MAGYARÓVÁR
SOPRON
GYŐR
ESZTERGOM
TATABÁNYA
BUDAPEST
MÁTRAHÁZA
SALGÓTARJÁN
MISKOLC
NYÍREGYHÁZA
CSAROSPATAK
DEBRECEN
SZOMBATHELY
PAPA
SZÉKESFEHÉRVÁR
SZOLNOK
TÚRKEVE
SZENTGOTTHÁRD
SIÓFOK
KECSKEMÉT
ZALAEGERSZEG
KESZTHELY
BÉKÉSCSABA
NAGYKANIZSA
KAPOSVÁR
KALOCSA
SZEGED
BAJA
MISKOLC
PÉCS
Szintvonalak:
200, 500 és 500 m.
0 50 100 km
A GÖRBE VONALAK – AZ IZOHIÉTÁK – AZOKAT A HELYEKET
KÖTIK ÖSSZE, AHOL A CSAPADÉK MENNYISÉGE EGYENLŐ VOLT

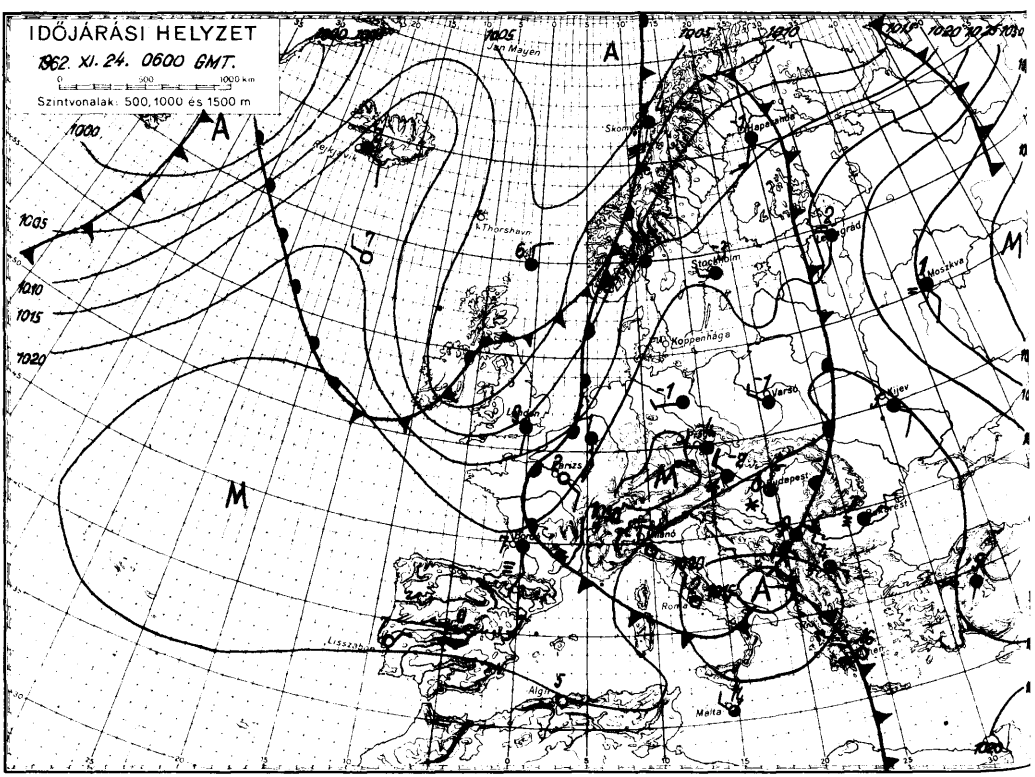
IDŐJÁRÁSI HELYZET
1962. XI. 24. 0600 GMT.
0 500 1000 km
Szintvonalak: 500, 1000 és 1500 m
Thorshavn
Stockholm
Moskva
Koppenhága
Varsó
Kijev
Budapest
Bécs
Milano
Róma
Lisszabon
Algír
Malta

1962. november hó,
24. nap **szombat**

	Az utolsó 24 óra adatai						24 órai csapadék mm		
	Csapadék (mm)	Hó cm	Hőmérsékleti szélsőségek: tegnapi nappali max.	Hőmérsékleti szélsőségek: éjszakai min.	Hőmérsékleti szélsőségek: min. 5 cm-en	Napsütés (óra) tegnap			Hó cm
12815 Magyaróvár	1	3	3	-2	-2	0	Rajka	2	lepel
822 Győr	1	bucka	0	-2	-2	0	Kapuvár	1	
825 Pápa		5		-1	-8	0	Csorna	1	5
805 Sopron	1	11	0	-3	-3	0	Komárom	2	4
812 Szombathely	ny	16	-1	-2	-3	0	Káld		
910 Szentgotthárd	1	20	0	-3	-4	0	Kőszeg	.	35
915 Zalaegerszeg	ny	10	0	-3	-3		Körmend	ny	14
Lenti							Letenye	2	12
925 Nagykanizsa	1	8	0	-2	-3		Sümeg		
920 Keszthely	1		0	-1		0	Zirc	20	30
Tihany	1		2	0			Kisbér	6	20
935 Siófok	5	2	3	0	-1	0	Mór	6	
942 Pécs	10		0	-3	-4	0	Alcsút	4	4
941 Misinatető (534 m)	10	8	-2	-5	-6	0	Dobogókő	14	29
Siklós	16	10	1	-2	-3		Fonyód	8	
827 Farkasgyepű (400 m)	5	43		-4	-6		Tab	5	
Veszprém	ny	5	-1	-2			Sárbogárd		
833 Tatabánya	5	16	1	-1	-2		Lengyel	10	4
828 Esztergom							Nagykónyi	10	6
840 Budapest OMI	9	5	2	-0	-1	0	Marcali	9	11
841 Szabadsághegy (474 m)	12	18	-2	-4	-4	0	Somogyszob	2	
Martonvásár	4	5	1	-2			Barcs	8	18
835 Székesfehérvár	1	1	0	-1	-2		Szigetvár	9	3
Dunaújváros	8	10	1	-1			Bácsalmás	3	folt
Szekszárd	16	11	2	-1	-2		Kiskunhalas	14	
Mohács	11	9	1	-3			Izsák	6	2
960 Baja	9	5	2	-2	-2	0	Kunsztmiklós	9	10
955 Kalocsa	9		1	-2	-4		Örkény	8	
Ceglód	6	2	4	-1			Nagykáta	6	2
860 Szolnok	5	1	3	0	-1	0	Jászapáti	18	2
970 Kecskemét	3	4	2	-1	-1	0	Tiszakécske	6	2
Kiskunfélegyháza	6		3	-1	-2		Nagykőrös	6	3
982 Szeged	6	folt	2	-1	-1	0	Kistelek	8	
Mezőhegyes	7		9	1	1		Makó	11	
Orosháza	8		9	1	1		Szentes	10	
990 Békéscsaba	4		6	2	2	0	Szarvas	9	
875 Túrkeve	13		7	1	0		Szeghalom	8	
Berettyóújfalu	4		10	4	4		Körösszakál	3	
880 Debrecen	4		10	2	2	0	Tiszaroff	23	
892 Nyiregyháza	6		8	2	2	0	Poroszló	26	
Kisvárda	4		9	2	1	0	Karcag	12	
Mátészalka	2		10	2			Hortobágy	15	
Tiszabecs	2		12	2			Polgár	22	
Vác	11	15	1	0			Hajdúnánás		
Gödöllő	14	13	5	-1			Nyírbéltek	3	
Lőrinci	12		5				Csenger	1	
Gyöngyös	21		4	0			Vásárosnamény	2	
Balassagyarmat	17	15	0	-2			Záhony	4	
755 Salgótarján	23	6	2	0	-2		Királyrét		
Galyatető (932 m)	24	27	1	-2			Romhány	18	18
851 Kékestető (1000 m)	36	25	2	-3		0	Borsodnádasd	20	
Mátraháza (672 m)	24	16	3	-1			Jósvafő		
865 Eger	26		6	2	0	0	Szendrőlád	18	
Putnok	21		4	3	2		Hidasnémeti	21	
Lillafüred	26	folt	5	0			Tokaj	9	
772 Miskolc	29		6	3	1	0	Kaposvár	11	12
Fügöd	16		4	1			Hajdúdorog	7	
778 Sárospatak	12		6	3	2	0			

Magassági légállapotmérések

(óraadatok greenwichi időben)

Budapest

1962.XI.23.06 h

mb	m	C°	T_d
1000	159	1	1
850	1452	- 2	- 2
700	2990	- 7	- 7
500	5530	-24	-24
400	7120	-35	-36
300	9070	-49	-51
200	11640	-58	
150	13430	-57	
100	16040	-54	
50			

Jellemző pontok :

	mb	C°	T_d
Talaj:	1002	2	- 1
1	900	- 4	-4
2	880	- 4	- 4
3	828	- 1	- 1
4	250	-57	-59
5	237	-58	-61
6	164	-58	
7	140	-55	
8	121	-54	
9			
10			
11			
12			
13			
14			
15			
16			
17			

* Tropopauza **10,5 km**

Budapest

1962.XI.23.12 h

mb	m	C°	T_d
1000	158	0	- 1
850	1454	- 3	- 3
700	2990	- 7	- 7
500	5540	-24	-24
400	7130	-36	-36
300	9060	-50	-51
200	11660	-52	
150	13530	-51	
100	16170	-53	
50			

Jellemző pontok :

	mb	C°	T_d
Talaj:	1002	0	- 1
1	920	- 1	- 1
2	883	- 3	- 3
3	822	- 3	- 3
4	797	- 2	- 2
5	263	-59	-60
6	250	-54	
7	218	-54	
8	140	-50	
9			
10			
11			
12			
13			
14			
15			
16			
17			

* Tropopauza **9,9 km**

Budapest

1962.XI.23.18 h

mb	m	C°	T_d
1000	156	1	- 1
850	1446	- 3	- 3
700	2893	- 8	- 8
500	5520	-25	-26
400	7100	-37	-38
300	9020	-51	-53
200	11650	-52	
150	13510	-51	
100	16120	-55	
50			

Jellemző pontok :

	mb	C°	T_d
Talaj:	1002	0	- 1
1	970	- 2	- 2
2	808	- 3	- 4
3	784	- 2	- 2
4	600	-15	-15
5	250	-52	-53
6	136	-52	
7			
8			
9			
10			
11			
12			
13			
14			
15			
16			
17			

* Tropopauza **9,0 km**

Budapest

1962.XI.23.24 h

mb	m	C°	T_d
1000	159	0	- 1
850	1447	- 5	- 5
700	2965	- 9	- 9
500	5510	-25	-25
400	7090	-38	-38
300	9020	-51	-51
200	11640	-52	
150	13500	-52	
100			
50			

Jellemző pontok :

	mb	C°	T_d
Talaj:	1002	- 0	- 1
1	900	- 4	- 4
2	600	-13	-13
3	250	-54	-55
4	234	-56	-56
5	227	-52	
6	120	-52	
7			
8			
9			
10			
11			
12			
13			
14			
15			
16			
17			

* Tropopauza **10,7 km**

Magassági szélmérések

(óraadatok greenwichi időben)

XI.23	Bpest 06 h		Bpest 12 h		Bpest 18 h		Bpest 24 h		Szeged 06 h		Szeged 12 h		Szeged 24 h		Szhaly 12 h		Debr. 12 h	
	fok	m/s	fok	m/s	fok	m/s	fok	m/s	fok	m/s	fok	m/s	fok	m/s	fok	m/s	fok	m/s
Talaj	160	7	320	7	270	7	270	2	360	2	360	7	270	2	360	2	40	2
500 m	340	12	330	6	330	8	320	3	330	1	350	1	350	21	350	13	180	1
1000	340	12	330	6	280	1	110	2	200	14	190	14	190	13	350	16	190	10
1500	220	10	210	7	210	4	190	5	200	14	190	14	190	16	350	17	210	20
2000	200	21	200	19	210	10	190	12	210	15	190	14	190	16	350	15	210	20
3000	220	24	180	16	200	18	190	22	230	13	200	16	210	19				
4000	200	22	190	20	200	18	190	22	210	14	200	16	210	19				
5000	200	22	190	27	190	18	180	21	220	30	200	19	210	19				
7000	210	35	200	37	200	21	190	21	210	27	190	29	210	19				
9000	200	40	190	46	220	17	210	32	210	30	180	36	220	24				
10000	200	17	190	34	200	17	200	22	210	25	200	29	220	24				
12000	210	38	210	19	230	7	200	22	210	22	200	29	220	24				
14000	240	31	210	19	220	19	210	17			230	18	220	24				
16000	310	15	240	17	250	10					270	11	240	11				
18000			240	15	290	10					270	11						
20000			250	16							270	11						

OFFSET NYOMDA BUDAPEST

IDŐJÁRÁSI NAPIJELENTÉS

ЕЖЕДНЕВНЫЙ МЕТЕОРОЛОГИЧЕСКИЙ БЮЛЛЕТЕНЬ • DAILY WEATHER REPORT
BULLETIN QUOTIDIEN DE TEMPS • TÄGLICHER WETTERBERICHT

KIADJA AZ ORSZÁGOS METEOROLÓGIAI INTÉZET
BUDAPEST II. KITAIBEL PÁL UTCA 1
TELEFON: KÖZPONT: 353-500, IDŐJELZŐ OSZT.: 150-110

MEGJELENIK NAPONKÉNT • ELŐFIZETÉSI ÁRA A POSTAI KÖLTSÉGGEL EGYÜTT NEGYEDÉVRE 60, Ft
KIADÁSÉRT FELEL AZ INTÉZET IGAZGATÓJA

75. évfolyam 329. szám + Budapest + 1962. november 25.

Az időjárási helyzet ma reggel és a várható időjárás:

A Szovjetunió európai területén az évszakhoz képest enyhe, sokfelé ködös az idő. Európa többi részén felhős, helyenként csapadékos, Nyugat- és Közép-Európában az évszakhoz képest hűvös időjárás alakult ki.

Hazánkban tegnap országszerte egész napon át esett az eső, havaseső, hó. A csapadék mennyisége sokhelyen meghaladta a 20 mm-t, sőt helyenként elérte a 50, 57 mm-t is. Egyes helyeken, mint pl. Kiskunhalas, Bácsalmás, zivatar is keletkezett. Napközben a hőmérséklet az ország keleti felében 3, 7 fokig emelkedett. A Dunántúlon viszont egész napon át -2, +1 fokos hőmérsékleteket mértek. Ma hajnalban a levegő hőmérséklete országszerte -3, +3 fokig hűlt le. Ma délelőtt tovább folytatódik a borult, csapadékos idő, a Dunántúl egyes helyein erős északnyugati, északi szél fúj. A reggeli jelentések alapján Galyatetőn 15, a budapesti Szabadsághegyen 22, Dobogókőn és Misinatetőn 25, Farkasgyepün 75 cm magasságú, sportolásra alkalmas hó található.

Ma 12 órakor Budapesten a hőmérséklet 2 fok, a tengerszintre átszámított légnyomás 763 mm, alig változik.

Várható időjárás hétfő estig:

Borult idő ma országszerte, holnap főként már csak az ország keleti részében havaseső, hóval.
Ma a Dunántúlon erős északnyugati, északi szél, holnapra a szél mérsékelődik és északkeletire fordul.
A nyugati megyékben hófúvás, az utakon országszerte síkosság.

Várható legalacsonyabb éjszakai hőmérséklet: -1, -5,
legmagasabb nappali hőmérséklet holnap: -2, +1 fok között.

Kerényi Miklós s.k.

A hőmérséklet napi középértéke és eltérése a 90 évi átlagtól /Budapesten/:

1962.XI.24.: 2,5 C°, -0.9 C°.

1871 óta ezen a napon Budapesten előfordult:

legmagasabb hőmérséklet 14.2 C° /1947/
legalacsonyabb hőmérséklet - 9.3 C° /1918/

620691.OMI

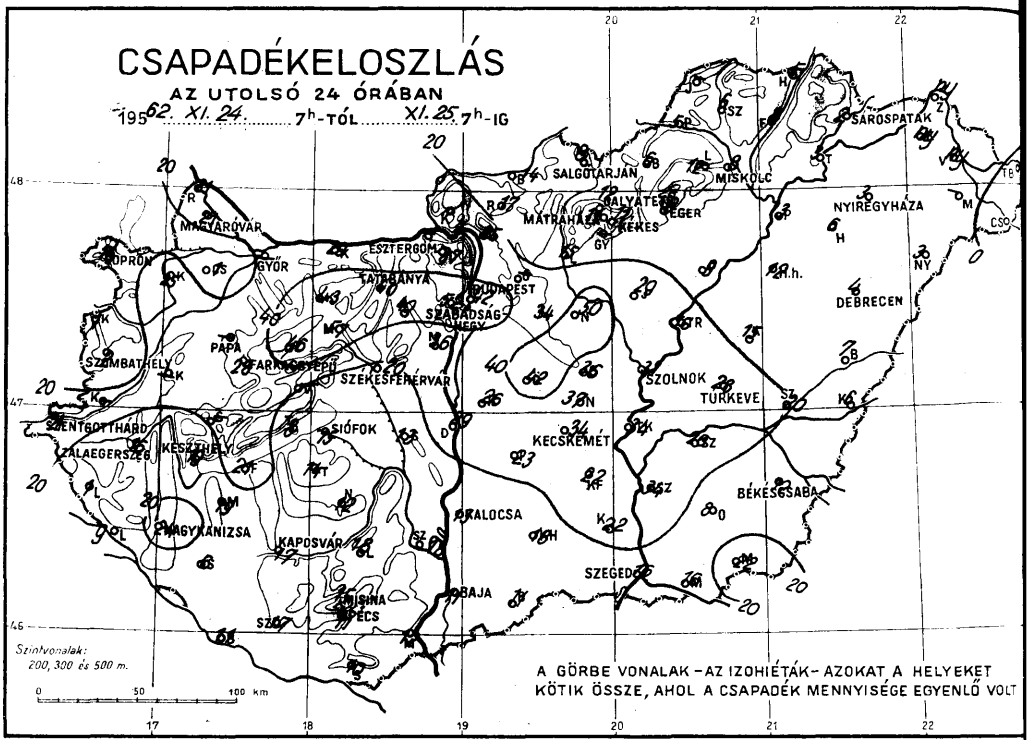
CSAPADÉKELOSZLÁS
AZ UTOLSÓ 24 ÓRÁBAN
1962. XI. 24. 7h-TÓL XI. 25. 7h-IG
SÁROSPATAK
SALGÓTARJÁN
MISKOLC
NYIREGYHÁZA
MÁTRAHÁZA
EGER
KEKES
MAGYARÓVÁR
SOPRON
GYŐR
ESZTERGOM
TATABÁNYA
BUDAPEST
SZABADSÁG HEGY
DEBRECEN
PAPA
SZOMBATHELY
FARKASGYEPŰ
SZÉKESFEHÉRVÁR
SZOLNOK
TÜRKEVE
SZENTGOTTHÁRD
ZALAEGERSZEG
KESZTHELY
SIÓFOK
KECSKEMÉT
BÉKÉSCSABA
KALOCSA
NAGYKANIZSA
KAPOSVÁR
SZEGED
BAJA
MISINA
PÉCS
Szintvonalak:
200, 300 és 500 m.
0 50 100 km
A GÖRBE VONALAK – AZ IZOHIÉTÁK – AZOKAT A HELYEKET
KÖTIK ÖSSZE, AHOL A CSAPADÉK MENNYISÉGE EGYENLŐ VOLT

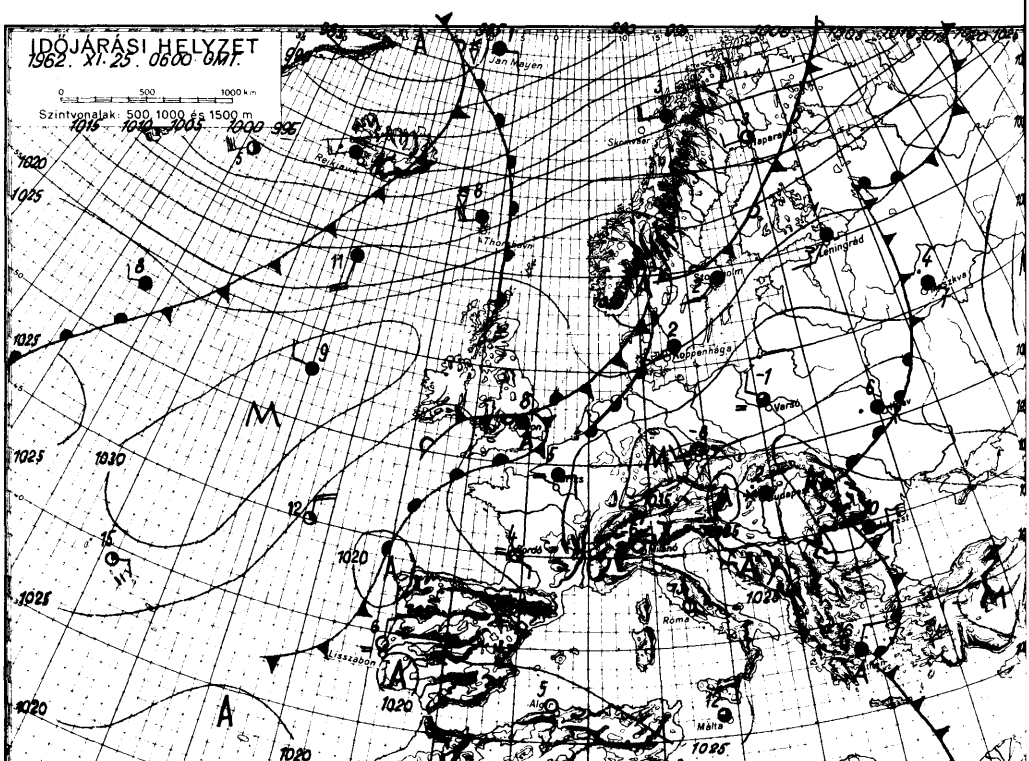
IDŐJÁRÁSI HELYZET
1962. XI. 25. 0600 GMT.
0 500 1000 km
Szintvonalak: 500, 1000 és 1500 m
Jan Mayen
Skomvár
Thorshavn
Leningrád
Koppenhága
Varsó
Budapest
Róma
Lisszabon
Málta

1962. november hó,
25. vasárnap nap

	Az utolsó 24 óra adatai						24 órai csapadék mm		Hó cm
	Csapadék (mm)	Hó cm	Hőmérsékleti szélsőségek: tegnapi nappali max.	Hőmérsékleti szélsőségek: éjszakai min.	Hőmérsékleti szélsőségek: min. 5 cm-en	Napsütés (óra) tegnap			
12815 Magyaróvár	21	19	+1	-2	-1	0	Rajka	21	lepel
822 Győr		14	1	-1	-2	0	Kapuvár	25	27
825 Pápa		18	0	-1	-1	0	Csorna	1	29
805 Sopron	16	25	-1	-2	-4	0	Komárom	29	3
812 Szombathely	2	18	-1	-2	-3		Káld		
910 Szentgotthárd	21	42	-1	0	-1	0	Kőszeg	1	buoka
915 Zalaegerszeg	16	28	-1	-2	-2		Körmend		
Lenti	1	21	-0	-3			Letenye	9	20
925 Nagykanizsa	24	32	-1	-1	-1		Sümeg		
920 Keszthely	19	26	-1	-1		0	Zirc	46	
Tihany	8		2	0			Kisbér	43	40
935 Siófok	15	3	1	1	0	0	Mór	57	
942 Pécs	11	18	-0	-2	-2	0	Alcsút	40	6
941 Misinatető (534 m)	15	25	-2	-3	-5	0	Dobogókő	37	25
Siklós	10		0	-2	-2		Fonyód	21	↯
827 Farkasgyepű (400 m)	48	75	-2	-3	-4		Tab	14	15
Veszprém							Sárbogárd	13	
833 Tatabánya	40	8	1	1			Lengyel	18	25
828 Esztergom							Nagykónyi	12	12
840 Budapest OMI	42		4	1	0	0	Marcali	19	30
841 Szabadsághegy (474 m)	52	22	3	-1	0	0	Somogyszob	6	6
Martonvásár	36	3	1	0			Barcs	11	24
835 Székesfehérvár	20		0	0	-1		Szigetvár	17	14
Dunaújváros	29	12	1	-0			Bácsalmás	11	12 ↯
Szekszárd	18	18	0	-2	-2		Kiskunhalas	18	15 ↯
Mohács	12	17	0	-3			Izsák	23	3 ↯
960 Baja	11	10	0	-1	-2	0	Kunsztmiklós	26	12
955 Kalocsa	13		-0	-1	-3		Örkény	42	7
Ceglód	36	2	4	0			Nagykáta	50	lepel
860 Szolnok	31	2	5	-0		0	Jászapáti	29	
970 Kecskemét	34	5	4	-1	-2	0	Tiszakécske	34	5
Kiskunfélegyháza	22	2	2	-1	-2		Nagykőrös	37	7
982 Szeged	16	2	1	-2	-2	0	Kistelek	22	folt
Mezőhegyes	22	14	4	-2	-2		Makó	16	3
Orosháza	8		8	-1	1		Szentes	31	31
990 Békéscsaba	12	6	6	0	-1	0	Szarvas	26	4
875 Túrkeve	28	3	5	0	-1		Szeghalom	20	8
Berettyóújfalu	7		6	0			Körösszakál	6	3
880 Debrecen	4		4	1	-0	0	Tiszaroff	36	
892 Nyíregyháza	3		4	2	2	0	Poroszló	9	
Kisvárda	ny		4	2	1	0	Karcag	15	folt
Mátészalka							Hortobágy	12	
Tiszabecs	•		5	2			Polgár	13	
Vác	25	folt	3	2			Hajdúnánás		
Gödöllő	34	3	3	0			Nyírbéltek	3	
Lőrinci	15		3	0			Csenger	•	
Gyöngyös							Vásárosnamény	ny	
Balassagyarmat	14	9	1	-2			Záhony	ny	
755 Salgótarján	8		4	2	1		Királyrét	ny	
Galyatető (932 m)	12	15	3	-2			Romhány	17	6
851 Kékestető (1000 m)	11	17	2	-1		0	Borsodnádasd	6	
Mátraháza (672 m)	11	folt	6	0			Jósvafő		
865 Eger	9		8	3	1		Szendrőlád	6	
Putnok	5		4	1	1		Hidasnémeti	5	
Lillafüred	12		5	2			Tokaj	3	
772 Miskolc	8		5	3	2	0	Kaposvár	17	25
Fügöd	8		3	2			Hajdúdorog	6	
778 Sárospatak	2		5	4	2	0			

Magassági légállapotmérések

(óraadatok greenwichi időben)

Budapest

1962. XI. 24. 06 h

mb	m	C°	T_d
1000	158	0	0
850	1446	− 5	− 5
700	2965	− 9	− 9
500	5480	−28	−30
400	7040	−39	−40
300	8950	−54	−55
200	11570	−51	
150	13440	−52	
100	16050	−54	
50			

Jellemző pontok:

	mb	C°	T_d
Talaj	1002	0	0
1	900	− 4	− 4
2	≡282	−57	−58
3	250	−52	−55
4	255	−52	
5	70	−57	
6			
7			
8			
9			
10			
11			
12			
13			
14			
15			
16			
17			

* Tropopauza 9,3 km

Budapest

1962. XI. 24. 12 h

mb	m	C°	T_d
1000	157	1	1
850	1460	− 1	− 1
700	3005	− 4	− 4
500	5560	−24	−25
400	7150	−35	−37
300	9070	−53	−54
200	11700	−49	
150	13560	−51	
100	16190	−53	
50			

Jellemző pontok:

	mb	C°	T_d
Talaj	1002	1	1
1	800	− 1	− 1
2	600	−14	−15
3	≡300	−53	−54
4	250	−51	−52
5	280	−53	
6	260	−51	
7	220	−52	
8	212	−49	
9	190	−49	
10	176	−53	
11	156	−51	
12	110	−51	
13	104	−53	
14			
15			
16			
17			

* Tropopauza 9,1 km

Budapest

1962. XI. 24. 18 h

mb	m	C°	T_d
1000	170	2	2
850	1480	1	1
700	3020	− 7	− 7
500	5570	−25	−25
400	7160	−37	−39
300	9090	−52	−55
200	11710	−52	
150	13570	−53	
100	16180	−54	
50			

Jellemző pontok:

	mb	C°	T_d
Talaj	1004	2	2
1	894	3	3
2	600	−13	−14
3	≡300	−52	−55
4	290	−51	
5			
6			
7			
8			
9			
10			
11			
12			
13			
14			
15			
16			
17			

* Tropopauza 9,1 km

Budapest

1962. XI. 24. 24 h

mb	m	C°	T_d
1000	173	3	2
850	1483	− 1	− 1
700	3023	− 7	− 7
500	5580	−22	−25
400	7170	−37	−38
300	9090	−54	−56
200	11720	−52	
150			
100			
50			

Jellemző pontok:

	mb	C°	T_d
Talaj	1004	3	2
1	966	2	2
2	939	4	4
3	890	− 1	− 1
4	828	0	0
5	600	−13	−15
6	≡300	−54	−56
7	291	−51	
8	250	−52	
9	120	−55	
10			
11			
12			
13			
14			
15			
16			
17			

* Tropopauza 9,1 km

Magassági szélmérések

(óraadatok greenwichi időben)

XI. 24.	Bpest 06 h		Bpest 12 h		Bpest 18 h		Bpest 24 h		Szeged 06 h		Szeged 12 h		Szeged 24 h		Szeged Miskolc 21 h			
	fok	m/s	fok	m/s	fok	m/s	fok	m/s	fok	m/s	fok	m/s	fok	m/s	fok	m/s	fok	m/s
Talaj	−	0	360	2	360	7	90	2	320	2	−	0	180	2	360	7		
500 m	40	2	80	12	80	14	100	15	90	1	80	2	210	7	70	9		
1000	120	4	150	8	100	18	100	15	190	17	170	15	190	7	100	9		
1500	180	7	150	11	130	11	100	15	190	17	170	15	190	7	100	9		
2000	170	13	160	23	140	18	100	15	190	17	170	15	170	8				
3000	180	14	140	16	140	12	120	18	180	11	160	14	150	20				
4000	180	14	150	16	140	12	120	18	210	18	160	19	160	24				
5000	200	19	150	16	140	16	120	17	190	23	200	17	150	23				
7000	170	32	170	15	140	16	130	29	170	21	190	24	140	31				
9000	200	21	190	28	170	21	130	35	190	44	220	45	150	34				
10000	180	19	190	20	170	21	130	26	210	38	210	31	160	38				
12000	200	18	210	14	190	19	130	6	210	20	210	20	200	19				
14000	200	18	220	8	250	6	220	4			220	12	290	9				
16000	220	8	290	10	250	6					220	12	240	11				
18000											240	14	300	45				
20000											240	14						

OFFSET NYOMDA BUDAPEST

IDŐJÁRÁSI NAPIJELENTÉS

ЕЖЕДНЕВНЫЙ МЕТЕОРОЛОГИЧЕСКИЙ БЮЛЛЕТЕНЬ • DAILY WEATHER REPORT
BULLETIN QUOTIDIEN DE TEMPS • TÄGLICHER WETTERBERICHT

KIADJA AZ ORSZÁGOS METEOROLÓGIAI INTÉZET
BUDAPEST II. KITAIBEL PÁL UTCA 1
TELEFON: KÖZPONT: 353-500, IDŐJELZŐ OSZT.: 150-410

MEGJELENIK NAPONKÉNT • ELŐFIZETÉSI ÁRA A POSTAI KÖLTSÉGGEL EGYÜTT NEGYEDÉVRE 60, Ft
KIADÁSÉRT FELEL AZ INTÉZET IGAZGATÓJA

75. évfolyam 330. szám + Budapest + 1962. november 26.

Az időjárási helyzet ma reggel és a várható időjárás:

Közép-Európában borult, párás, sokfelé csapadékos az idő, az évszakhoz képest alacsony hőmérsékletek uralkodnak.

Hazánkban tegnap országszerte borult volt az idő és a nyugati országrészben folytatódott a havazás, északkeleten pedig az eső, majd a déli óráktól itt is havazott. A csapadék mennyisége a Balaton és a főváros környékén, valamint az északkeleti megyékben 20 mm körül volt, sőt Kékestetőn 27, Farkasgyepün 32, Marcaliban 42 és Zircen 50 mm-t mértek. A hőmérséklet nappközben 0, +4 fokig emelkedett, hajnalban 0, -3, délkeleten egy-két helyen -4, -5 fokig hűlt le a levegő. Ma reggel a budapesti Szabadsághegyen 40, Dobogókőn 29, Kékestetőn 40, Mátraházán 20, Farkasgyepün 90, Misinatetőn 28 cm vastagságú a hótakaró. Ma délelőtt országszerte borult, párás az idő, a keleti megyék kivételével a havazás megszünt.

Ma 12 órakor Budapesten a hőmérséklet 2 fok, a tengerszintre átszámitott légnyomás 771 mm, erősen süllyedő irányzatú.

Várható időjárás kedd estig:

Felhős, párás, többfelé ködös idő.
Több helyen eső, ónoseső, havazás.
Napközben mérsékelt, éjszaka gyenge északi, északkeleti szél.
Az utakon síkosság.

Várható legalacsonyabb éjszakai hőmérséklet: -1, -5
legmagasabb nappali hőmérséklet holnap: 0, +4 fok között.

Kaporszkiné

A hőmérséklet napi középértéke és eltérése a 90 évi átlagtól:/Budapesten/:

1962.XI.25.: 1,2 C°, -1,9 C°.

1871 óta ezen a napon Budapesten előfordult:

legmagasabb hőmérséklet 15,0 C° /1906/
legalacsonyabb hőmérséklet - 6.8 C° /1918/

620692.OMI

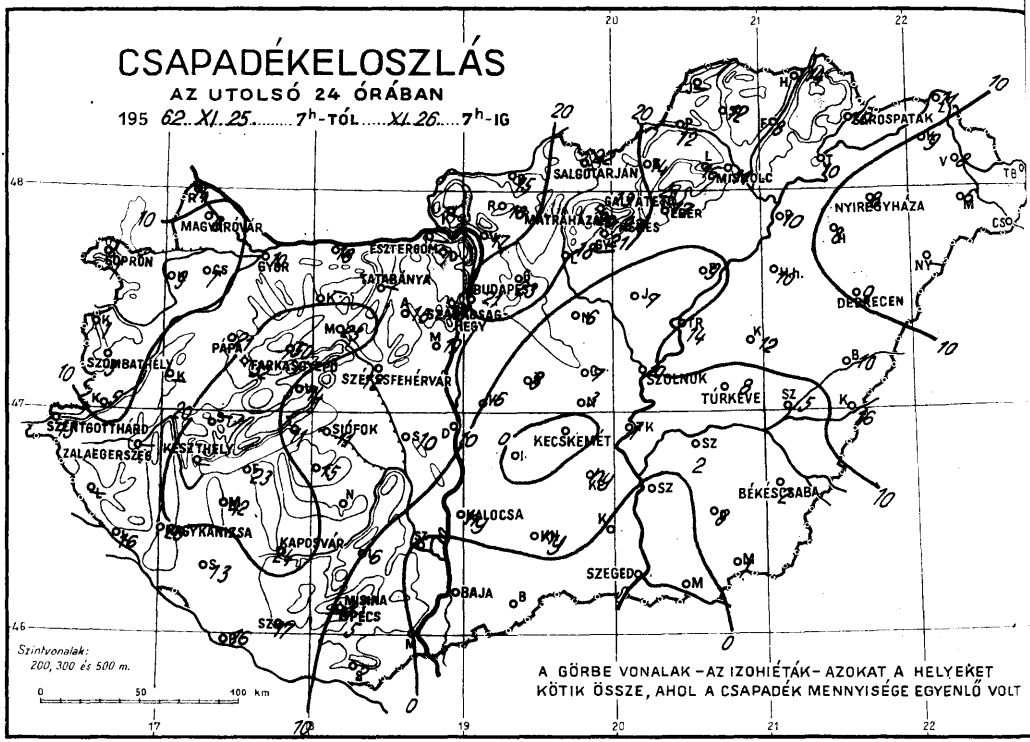
CSAPADÉKELOSZLÁS
AZ UTOLSÓ 24 ÓRÁBAN
195 62. XI. 25. 7h-TÓL XI. 26. 7h-IG
SALGÓTARJÁN
MISKOLC
SÁROSPATAK
NYIREGYHÁZA
DEBRECEN
MAGYARÓVÁR
SOPRON
GYŐR
ESZTERGOM
TATABÁNYA
BUDAPEST
SZÁNDÁSÁG-REGY
PÁPA
FARKASGYEPŐ
SZÉKESFEHÉRVÁR
SZOMBATHELY
SZENTGOTTHÁRD
ZALAEGERSZEG
KESZTHELY
SIÓFOK
KECSKEMÉT
SZOLNOK
TÚRKEVE
BÉKÉSCSABA
KALOCSA
KAPOSVÁR
SZEGED
BAJA
MISINA
PÉCS
Szintvonalak:
200, 300 és 500 m.
0 50 100 km
A GÖRBE VONALAK – AZ IZOHIÉTÁK – AZOKAT A HELYEKET
KÖTIK ÖSSZE, AHOL A CSAPADÉK MENNYISÉGE EGYENLŐ VOLT

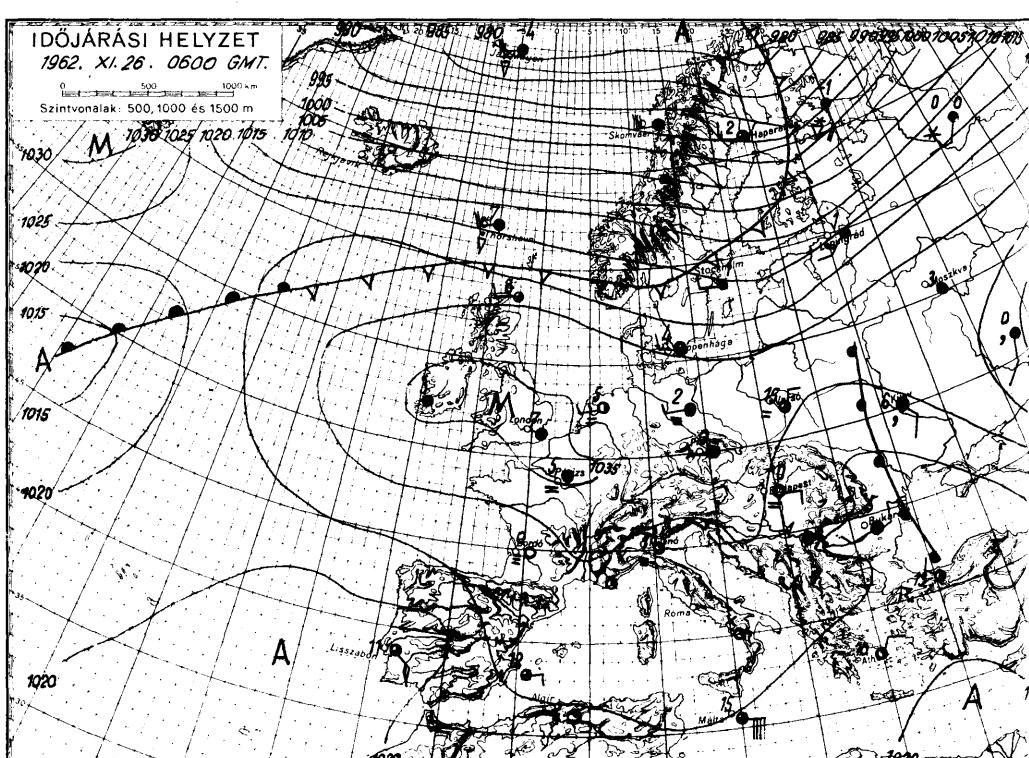
IDŐJÁRÁSI HELYZET
1962. XI. 26. 0600 GMT.
0 500 1000 km
Szintvonalak: 500, 1000 és 1500 m
Skomvaer
Haparanda
Stockholm
Moszkva
Koppenhága
London
Paris
Budapest
Bukarest
Bordó
Roma
Lisszabon
Algír
Málta
Athén

1962. november hó, 26. nap hétfő

	Az utolsó 24 óra adatai						24 órai csapadék mm		
	Csapadék (mm)	Hó cm	Hőmérsékleti szélsőségek: tegnapi nappali max.	Hőmérsékleti szélsőségek: éjszakai min.	Hőmérsékleti szélsőségek: min. 5 cm-en	Napsütés (óra) tegnap			Hó cm
12815 Magyaróvár	6	25	2	-0	-1	0	Rajka	14	lepel
822 Győr	10	16	1	-0	-0	0	Kapuvár	9	30
825 Pápa	21	42	0	0	-1	0	Csorna	7	31
805 Sopron	1	23	2	-0	-1	0	Komárom	18	12
812 Szombathely	3	20	1	-1	-1	0	Káld		
910 Szentgotthárd	13	39	1	-1	-1	0	Kőszeg	1	60
915 Zalaegerszeg							Körmend	5	33
Lenti							Letenye	16	40
925 Nagykanizsa	20	44	0	-0	-0		Sümeg		
920 Keszthely			0				Zirc	50	60
Tihany	11		1	0			Kisbér		
935 Siófok	11	6	1	0	-0	0	Mór	23	62
942 Pécs	5	18	0	-1	-2	0	Alcsút	16	13
941 Misinatető (534 m)	3	28	-2	-3	-5	0	Dobogókő		
Siklós	2	13	1	-1	-1		Fonyód	23	
827 Farkasgyepű (400 m)	32	90	-1	-2	-3		Tab	15	
Veszprém	14	28	-1	-2			Sárbogárd	10	
833 Tatabánya			1				Lengyel	6	25
828 Esztergom							Nagykónyi	14	28
840 Budapest OMI	21	2	2	-1	-1	0	Marcali	42	69
841 Szabadsághegy (474 m)	18	40	0	-3	-4	0	Somogyszob	13	32
Martonvásár	19	13	2	-2			Barcs	16	28
835 Székesfehérvár	12	14	1	-1	-1		Szigetvár	17	19
Dunaújváros	10	14	0	-1			Bácsalmás	•	lepel
Szekszárd	•		1	-1	-1		Kiskunhalas	ny	10
Mohács	•	11	2	0			Izsák	•	lepel
960 Baja	•	5	1	0	0	0	Kunsztmiklós	6	14
955 Kalocsa	ny		0	0	-2		Örkény	8	12
Cegléd	7	8	3	-2			Nagykáta	6	2
860 Szolnok	10	10	0	-2	-2	0	Jászapáti	7	3
970 Kecskemét	•	5	3	-4	-6	0	Tiszakécske	1	
Kiskunfélegyháza	ny		2	-2	-3		Nagykőrös	3	6
982 Szeged	•	folt	0	-0	-0	0	Kistelek	•	
Mezőhegyes	1	6	1	-2	-3		Makó	•	1
Orosháza	8	16	3	-3	-3		Szentes	•	
990 Békéscsaba	2	4	0	-5	-7	0	Szarvas	2	4
875 Túrkeve	8	10	4	-3	-4		Szeghalom	5	13
Berettyóújfalu	10	11	5	-5	-5		Körösszakál	16	13
880 Debrecen	9	8	1	-3	-5	0	Tiszaroff	14	10
892 Nyíregyháza	8		3	-2	-2	0	Poroszló	9	4
Kisvárda	9	3	4	0	-1	0	Karcag	12	
Mátészalka	6	lepel	4	-1			Hortobágy	10	3
Tiszabecs	9		4	-1			Polgár	10	3
Vác	17	5	3	-1			Hajdúnánás		
Gödöllő	23	15	3	-2			Nyírbéltek		
Lőrinci	18		3	-0			Csenger	7	2
Gyöngyös	21		9	2			Vásárosnamény	8	2
Balassagyarmat	15	10	1	-2			Záhony	11	4
755 Salgótarján	22	7	3	-1	-1		Királyrét		
Galyatető (932 m)	13	36	0	-6			Romhány	18	10
851 Kékestető (1000 m)	27	40	2	-6		0	Borsodnádasd		
Mátraháza (672 m)	20	20	6	-6			Jósvafő		
865 Eger	17	5	9	-1	-2	0	Szendrőlád	12	6
Putnok	12	lepel	4	-1	-2		Hidasnémeti	14	
Lillafüred	16	4	4	-1			Tokaj	10	1
772 Miskolc	11	1	4	-1	-1	0	Kaposvár	24	40
Fügöd	8	4	4	-1			Hajdúdorog	8	
778 Sárospatak	10	5	5	-1	-1	0			

Magassági légállapotmérések

(óraadatok greenwichi időben)

Budapest

1962.XI.25.06 h

mb	m	C°	T_d
1000	193	0	0
850	1496	0	0
700	3032	- 7	- 7
500	5580	-24	-24
400	7160	-37	-38
300	9080	-54	-55
200	11720	-50	
150	13590	-51	
100	15210	-54	
50			

Jellemző pontok :

	mb	C°	T_d
Talaj	1007	0	0
1	964	1	1
2	900	0	0
3	842	1	1
4	800	- 3	- 3
5	780	- 2	- 2
6	739	- 6	- 6
7	713	- 6	- 6
8	600	-13	-14
9	≈290	-56	-57
10	250	-50	
11	159	-50	
12			
13			
14			
15			
16			
17			

* Tropopauza 9,5 km

Budapest

1962.XI.25.12 h

mb	m	C°	T_d
1000	203	0	0
850	1496	- 3	- 3
700	3025	- 8	- 9
500	5570	-23	-23
400	7170	-36	-36
300	9110	-51	-52
200	11800	-46	
150	13710	-48	
100	16350	-53	
50			

Jellemző pontok :

	mb	C°	T_d
Talaj	1008	0	0
1	966	- 1	- 1
2	900	- 2	- 2
3	784	- 4	- 4
4	600	-13	-14
5	274	-46	-47
6	250	-46	-47
7	240	-46	
8	172	-46	
9	132	-51	
10	116	-51	
11			
12			
13			
14			
15			
16			
17			

* Tropopauza 9,1 km

Budapest

1962.XI.25.18 h

mb	m	C°	T_d
1000	207	- 1	- 1
850	1500	- 4	- 4
700	3014	-10	-10
500	5530	-25	-26
400	7120	-38	-39
300	9050	-43	
200	11720	-49	
150	13620	-49	
100			
50			

Jellemző pontok :

	mb	C°	T_d
Talaj	1008	0	0
1	988	- 1	- 1
2	925	- 1	- 1
3	800	- 7	- 7
4	600	-17	-18
5	≈326	-49	-51
6	260	-49	-51
7	250	-49	-51
8	143	-49	
9			
10			
11			
12			
13			
14			
15			
16			
17			

* Tropopauza 8,5 km

Budapest

1962.XI.25.24 h

mb	m	C°	T_d
1000	223	0	- 1
850	1512	- 3	- 6
700	3030	-11	-12
500	5520	-28	-31
400			
300			
200			
150			
100			
50			

Jellemző pontok :

	mb	C°	T_d
Talaj	1010	0	- 1
1	924	- 4	- 5
2	891	- 3	- 5
3	828	- 3	- 7
4	773	- 7	- 7
5	662	-14	-26
6	530	-25	-29
7	436	-33	-38
8			
9			
10			
11			
12			
13			
14			
15			
16			
17			

* Tropopauza —

Magassági szélmérések

(óraadatok greenwichi időben)

XI.25.	Bpest 06 h		Bpest 12 h		Bpest 18 h		Bpest 24 h		Szeged 06 h		Szeged 12 h		Szeged 24 h					
	fok	m/s	fok	m/s	fok	m/s	fok	m/s	fok	m/s	fok	m/s	fok	m/s	fok	m/s	fok	m/s
Talaj	350	2	180	2	-	0	-	0	180	2	180	2	180	2				
500 m	20	14	160	2	190	4	120	6	230	6	220	6	180	6				
1000	130	3	70	4	70	2	130	5	200	6	220	6	160	3				
1500	150	3	110	4	180	5	110	7	150	4	200	8	160	3				
2000	150	3	90	6	230	5	70	4	110	7	180	8	180	6				
3000	90	21	110	9	50	6	90	5	130	10	120	9	160	6				
4000	90	17	60	24	50	11	90	5	130	10	120	9	110	6				
5000	80	15	70	23	40	24			100	29	100	15	80	7				
7000	110	10	50	20	40	24			110	34	70	24	40	7				
9000	110	10	60	24	30	20			140	10	90	14	80	6				
10000	100	5	90	19	60	19			160	2	130	8	90	6				
12000	80	4	220	8	10	8			270	2	130	8	80	6				
14000	80	4	220	2	40	12			190	4	270	4	20	3				
16000	350	5							260	4	230	8						
18000																		
20000																		

OFFSET NYOMDA BUCAREST

IDŐJÁRÁSI NAPIJELENTÉS

ЕЖЕДНЕВНЫЙ МЕТЕОРОЛОГИЧЕСКИЙ БЮЛЛЕТЕНЬ · DAILY WEATHER REPORT
BULLETIN QUOTIDIEN DE TEMPS · TÄGLICHER WETTERBERICHT

KIADJA AZ ORSZÁGOS METEOROLÓGIAI INTÉZET
BUDAPEST II. KITAIBEL PÁL UTCA 1
TELEFON: KÖZPONT: 353-500, IDŐJELZŐ OSZT.: 150-410

MEGJELENIK NAPONKÉNT • ELŐFIZETÉSI ÁRA A POSTAI KÖLTSÉGGEL EGYÜTT NEGYEDÉVRE 60, Ft
KIADÁSÉRT FELEL AZ INTÉZET IGAZGATÓJA

75. évfolyam 331. szám + Budapest + 1962. november 27.

Az időjárási helyzet ma reggel és a várható időjárás:

Az európai időjárási helyzet az utóbbi egy-két napon nagyot változott. Az északi államokban viharos nyugati széllel óceáni levegőbeáramlás indult meg, ugyanakkor az 55-ik földrajzi szélességtől délre a gyorsan változó, szeles, csapadékos jelleget csendesebb, nyugodtabb és szárazabb váltotta fel.

Hazánkban tegnap erősen felhős volt az ég és sokfelé hullott ujabb hó, északon egy-két helyen eső. Az országnak csaknem egész területét elboritó vastag, a Dunántúlon helyenként 30 cm-nél is magasabb hótakaró igazi télies képet nyújt. A hőmérséklet napközben az északi megyékben 2, 3, máshol -1, +1 fokig emelkedett. Ma hajnalban általában 0, -3 fokig hűlt le a levegő, de délkeleten, ahol kiderült az ég -6, -10 fokos fagyok keletkeztek.

Ma 12 órakor Budapesten a hőmérséklet 0 fok, a tengerszintre átszámitott légnyomás 775 mm, alig változik.

Várható időjárás szerda estig:

Mérsékelt délkeleti szél.
Párás, tulnyomóan felhős idő. Többfelé köd.
Néhány helyen, főként nyugaton és délen, hószállingózás, kisebb eső.

Várható legalacsonyabb éjszakai hőmérséklet: -2, -7,
legmagasabb nappali hőmérséklet holnap: -1, +2 fok között.

A hőmérséklet napi középértéke és eltérése a 90 évi átlagtól /Budapesten/:

1962.XI.26.: 1,4 C°, -1,3 C°.

1871 óta ezen a napon /Budapesten előfordult:

legmagasabb hőmérséklet	14.2 C° /1898/
legalacsonyabb hőmérséklet	-11.0 C° /1884/

620695.OMI.

CSAPADÉKELOSZLÁS

AZ UTOLSÓ 24 ÓRÁBAN

1962. XI. 26. ..... 7h-TÓL ..... XI. 27. ..... 7h-IG

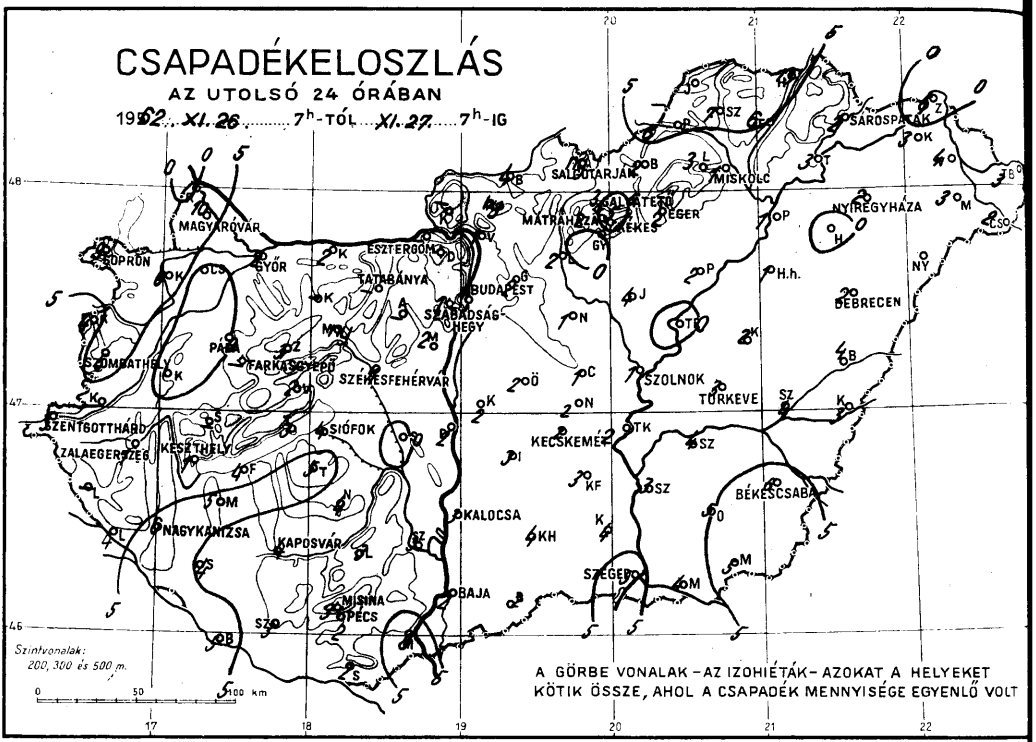

IDŐJÁRÁSI HELYZET

1962. XI. 27. 0600 GMT.

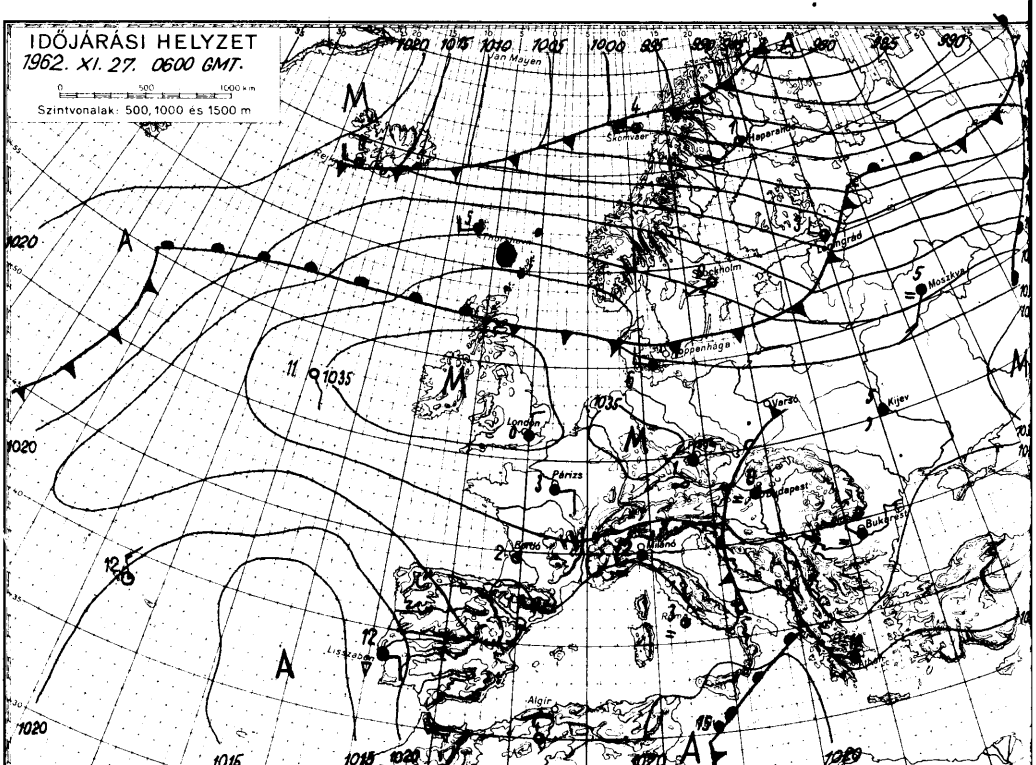

1962. november hó, 27. nap kedd

	Az utolsó 24 óra adatai							24 órai csapadék mm		
	Csapadék (mm)	Hó cm	Hőmérsékleti szélsőségek: tegnapi nappali max.	Hőmérsékleti szélsőségek: éjszakai min.	Hőmérsékleti szélsőségek: min. 5 cm-en	Napsütés (óra) tegnap			Hó cm
12815 Magyaróvár	10	14	3	-0	-0	1	Rajka	.	
822 Győr	2	5	2	0	-1	1	Kapuvár	6	20
825 Pápa	.	10	2	0	0	1	Csorna	.	18
805 Sopron	9	22	2	-0	-0	0	Komárom	2	6
812 Szombathely	5	7	3	0	-0	0	Káld	.	18
910 Szentgotthárd	3	36	1	0	-0	0	Kőszeg	4	30
915 Zalaegerszeg	1	10	3	0	-0		Körmend		
Lenti							Letenye	4	30
925 Nagykanizsa	6	23	2	0	0		Sümeg		
920 Keszthely	1	25	2	0		1	Zirc	3	40
Tihany	3		2	0			Kisbér		50
935 Siófok	4	4	3	-2	-4	0	Mór	ny	49
942 Pécs	2	20	0	-1	-1	0	Alcsút		
941 Misinatető (534 m)	3	30	-2	-2	-4	0	Dobogókő		
Siklós	2	-	1	-1	-1		Fonyód	4	
827 Farkasgyepű (400 m)		82		-2	-4		Tab	5	30
Veszprém	2	27	1	-2			Sárbogárd	.	
833 Tatabánya		20		-0	-1		Lengyel	3	25
828 Esztergom							Nagykónyi	4	14
840 Budapest OMI	1	folt	3	-0	-0	0	Marcali	5	
841 Szabadsághegy (474 m)	1	30	1	-2	-3	0	Somogyszob	4	26
Martonvásár	2	8	1	-1			Barcs	5	31
835 Székesfehérvár	1	7	2	-1	-2		Szigetvár	3	28
Dunaújváros	2	7	1	-2			Bácsalmás	2	24
Szekszárd	3		1	0	-1		Kiskunhalas	4	12
Mohács	8		2	-1			Izsák	3	
960 Baja	2	6	0	-2	-3	0	Kunsztmiklós	2	10
955 Kalocsa	3		0	-2	-4		Örkény	2	8
Ceglód	1	6	1	-2			Nagykáta	1	
860 Szolnok	1	10	0	-3	-3	0	Jászapáti	4	
970 Kecskemét	2	5	0	-2	-3	0	Tiszakécske	2	5
Kiskunfélegyháza	3		0	-2	-3		Nagykőrös	2	4
982 Szeged	5	9	0	-1	-3	0	Kistelek	4	
Mezőhegyes	5	7	-1	-7	-8		Makó	4	
Orosháza	5	12	-1	-4	-5		Szentes	3	5
990 Békéscsaba	6	12	-1	-7	-8	0	Szarvas	4	4
875 Túrkeve	3	2	-1		-4		Szeghalom	4	14
Berettyóújfalu	4	12	-1	-10	-15		Körösszakál	3	15
880 Debrecen	2	7	-1	-3	-4	0	Tiszaroff	.	7
892 Nyíregyháza	2	lepel	3	-1	-3	0	Poroszló	2	
Kisvárda	3	folt	4	-1	-3	1	Karcag	2	9
Mátészalka	3		2	-2			Hortobágy	1	
Tiszabecs	3		1	-2			Polgár	1	
Vác	1		2	-1			Hajdúnánás		
Gödöllő	2	8	1	-2			Nyírbéltek	1	3
Lőrinci	2		2	-2			Csenger	2	
Gyöngyös	.		2	-1			Vásárosnamény	4	
Balassagyarmat	4	6	1	-2			Záhony	6	2
755 Salgótarján	ny	3	2	-1	-1		Királyrét		
Galyatető (932 m)	3	36	-1	-7			Romhány	ny	7
851 Kékestető (1000 m)	5	42	2	-7		0	Borsodnádasd	2	
Mátraháza (672 m)	2	15	2	-5			Jósvafő		
865 Eger	2	2	3	-1	-2	0	Szendrőlád	7	
Putnok	8		2	0	0		Hidasnémeti	13	
Lillafüred	3		3	-2			Tokaj	3	
772 Miskolc	1		4	1	1		Kaposvár	4	41
Fügöd	6		6	-1			Hajdúdorog	.	
778 Sárospatak	2	2	6	-1	-1	0			

Magassági légállapotmérések

(óraadatok greenwichi időben)

Budapest 1962. XI. 26. 06 h

mb	m	C°	T_d
1000			
850	231	− 2	− 3
700	1513	− 4	− 8
500	3025	−11	−16
400	5520	−28	−35
300	7090	−40	−46
200	9010	−43	
150	11710	−46	
100	13600	−50	
50	16210	−55	

Jellemző pontok:

	mb	C°	T_d
Talaj:	1011	− 1	− 2
1	930	− 5	− 5
2	874	− 3	− 7
3	800	− 7	−11
4	772	− 6	−12
5	400	−18	−25
6	≈354	−46	−50
7	295	−43	−47
8	250	−44	−48
9	194	−47	
10	180	−51	
11	170	−49	
12			
13			
14			
15			
16			
17			

* Tropopauza 10,7 km

Budapest 1962. XI. 26. 12 h

mb	m	C°	T_d
1000			
850	220	0	0
700	1513	− 4	− 4
500	3023	−11	−16
400	5530	−28	−36
300	7090	−39	−40
200	9010	−48	−59
150	11670	−50	
100	13550	−51	
50	16220	−54	

Jellemző pontok:

	mb	C°	T_d
Talaj:	1010	0	0
1	992	0	0
2	912	− 2	− 4
3	882	− 2	− 3
4	820	− 3	− 3
5	746	−10	−10
6	650	−13	−29
7	600	−17	−31
8	≈323	−48	−50
9	250	−48	−50
10	125	−51	
11			
12			
13			
14			
15			
16			
17			

* Tropopauza 8,5 km

Budapest 1962. XI. 26. 18 h

mb	m	C°	T_d
1000			
850	206	1	1
700	1509	− 2	− 2
500	3038	− 7	− 9
400	5590	−23	−30
300	7190	−34	−40
200	9150	−42	−52
150	11830	−49	
100	13720	−49	
50	16750	−55	

Jellemző pontok:

	mb	C°	T_d
Talaj:	1008	1	1
1	974	1	1
2	900	− 1	− 1
3	784	− 4	− 4
4	563	−16	−25
5	≈290	−48	−53
6	250	−46	−51
7	243	−45	
8	208	−49	
9	136	−49	
10			
11			
12			
13			
14			
15			
16			
17			

* Tropopauza 9,4 km

Budapest 1962. XI. 26. 24 h

mb	m	C°	T_d
1000			
850	240	0	− 1
700	1525	− 6	− 7
500	3034	−10	−17
400	5540	−28	−37
300	7110	−36	−45
200	9070	−42	−52
150	11760	−49	
100	13640	−53	
50	16200	−60	

Jellemző pontok:

	mb	C°	T_d
Talaj:	1012	0	0
1	942	− 4	− 4
2	920	− 3	− 4
3	857	− 6	− 7
4	824	− 6	− 7
5	800	− 8	− 9
6	732	− 8	−12
7	600	−18	−27
8	422	−36	−44
9	410	−36	−44
10	380	−38	−47
11	364	−38	−47
12	318	−42	−52
13	292	−42	−52
14	≈278	−45	−55
15	250	−45	−55
16	172	−49	
17	142	−54	

* Tropopauza 9,6 km

Magassági szélmérések

(óraadatok greenwichi időben)

XI. 26.	Bpest 06 h		Bpest 12 h		Bpest 18 h		Bpest 24 h		Szeged 06 h		Szeged 12 h		Szeged 23 h			
	fok	m/s	fok	m/s	fok	m/s	fok	m/s	fok	m/s	fok	m/s	fok	m/s	fok	m/s
Talaj	−	0	−	0	360	2	140	7	90	2	360	2	140	2		
500 m	40	6	10	5	10	3	120	7	100	2	340	3	200	5		
1000	70	6	40	7	60	7	130	7	100	2	40	7	180	8		
1500	70	6	60	11	60	19	110	5	100	2	350	6	180	8		
2000	70	6	60	11	60	19	100	12	70	4	360	9	190	7		
3000	60	10	70	11	60	19	80	15	70	4	20	12	190	7		
4000	90	13	60	14	70	42	100	21	130	4	50	12	140	7		
5000	120	23	90	20	90	33	100	21	140	15	80	11	120	6		
7000	120	44	100	28	70	52	70	36	120	17	70	14	170	6		
9000	100	16	110	36	90	58	70	41	120	10	100	12	130	8		
10000	80	20	90	28	90	31	80	30	80	8	100	12	100	13		
12000	60	14	90	28	80	43	80	22	80	8	100	12	110	12		
14000	60	14	80	8			100	25	70	8	120	4	110	12		
16000	350	4	80	8			90	24	70	8	190	2	80	12		
18000																
20000																

OFFSET NYOMDA BUDAPEST

IDŐJÁRÁSI NAPIJELENTÉS

ЕЖЕДНЕВНЫЙ МЕТЕОРОЛОГИЧЕСКИЙ БЮЛЛЕТЕНЬ • DAILY WEATHER REPORT
BULLETIN QUOTIDIEN DE TEMPS • TÄGLICHER WETTERBERICHT

ADJA AZ ORSZÁGOS METEOROLÓGIAI INTÉZET
UDAPEST II. KITAIBEL PÁL UTCA 1
ELEFON: KÖZPONT: 353-500, IDŐJELZŐ OSZT.: 150-410

MEGJELENIK NAPONKÉNT • ELŐFIZETÉSI ÁRA
A POSTAI KÖLTSÉGGEL EGYÜTT NEGYEDÉVRE 60. Ft
KIADÁSÉRT FELEL AZ INTÉZET IGAZGATÓJA

75. évfolyam 332. szám • Budapest • 1962. november 28.

Az időjárási helyzet ma reggel és a várható időjárás:

Irországtól a Kaspi-tengerig magasléghyomású hátság húzódik keresztül Európán. E területsávon csendes az idő és csak helyenként szállingózik a hó, illetőleg szitál a köd. Észak-Európában viszont szeles és csapadékos az időjárás.

Hazánkban tegnap párás, felhős volt az idő, néhány helyen hószállingózás keletkezett. A legmagasabb nappali hőmérséklet -1 és +2 fok közt váltakozott. Ma hajnalban -1, -5 fokig hült le a levegő. A hóréteg vastagsága a Szabadsághegyen 26, Farkasgyepün 73, Kékestetőn 40, Galyatetőn 36, Mátraházán 14, Dobogókőn és Misinatetőn 30, Árpádtetőn 21, Klastrompusztán és Visegrád-Nagyvillámon 11 cm. Ma délelőtt országszerte felhős, ködös, párás volt az idő és egy-két helyen szállingózott a hó.

Ma 12 órakor Budapesten a hőmérséklet +1 fok, a tengerszintre átszámított légnyomás 772 mm, alig változik.

Várható időjárás csütörtök estig:

Csendes, párás, ködös, hideg idő.
Néhány helyen jelentéktelen hószállingózás, ködszitálás.

Várható legalacsonyabb éjszakai hőmérséklet: -1, -5
legmagasabb nappali hőmérséklet holnap: 0, +3 fok között.

Veress László

A hőmérséklet napi középértéke és eltérése a 90 éves átlagtól /Budapesten/:

1962.XI.27.: 0.3 C°, -2.3 C°.

1871 óta ezen a napon Budapesten előfordult:

legmagasabb hőmérséklet	15.4 C° /1878/
legalacsonyabb hőmérséklet	-11.9 C° /1890/

620697.OMI.

CSAPADÉKELOSZLÁS

AZ UTOLSÓ 24 ÓRÁBAN

1962. XI. 27. 7h-TÓL XI. 28. 7h-IG

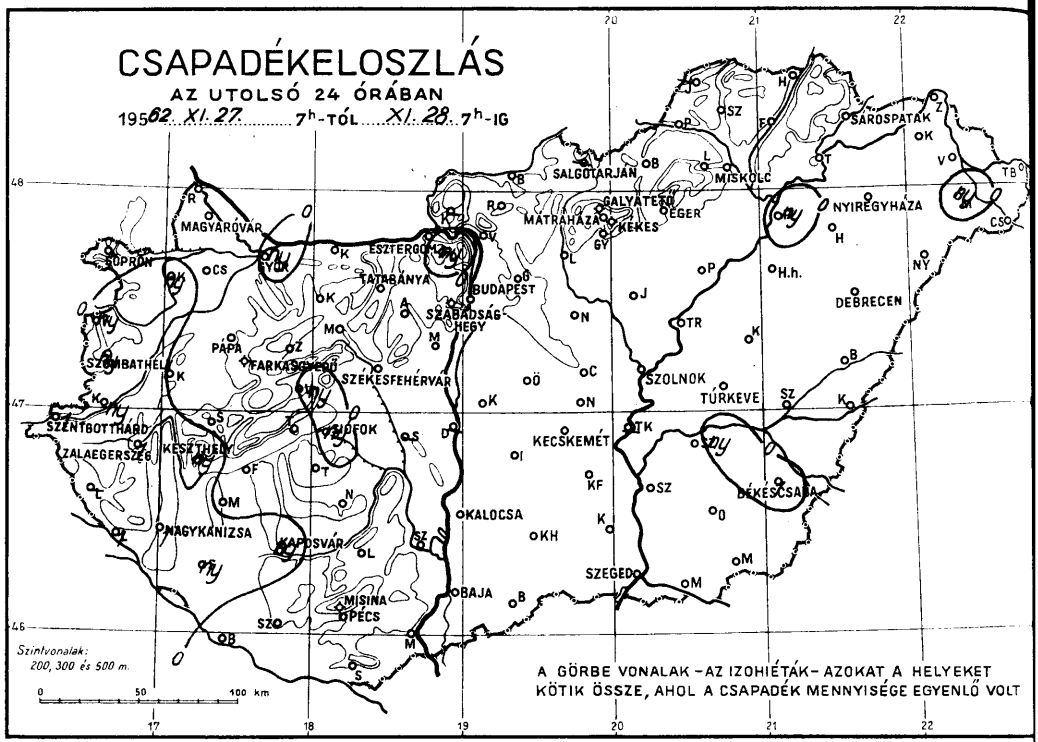

A GÖRBE VONALAK – AZ IZOHIÉTÁK – AZOKAT A HELYEKET KÖTIK ÖSSZE, AHOL A CSAPADÉK MENNYISÉGE EGYENLŐ VOLT

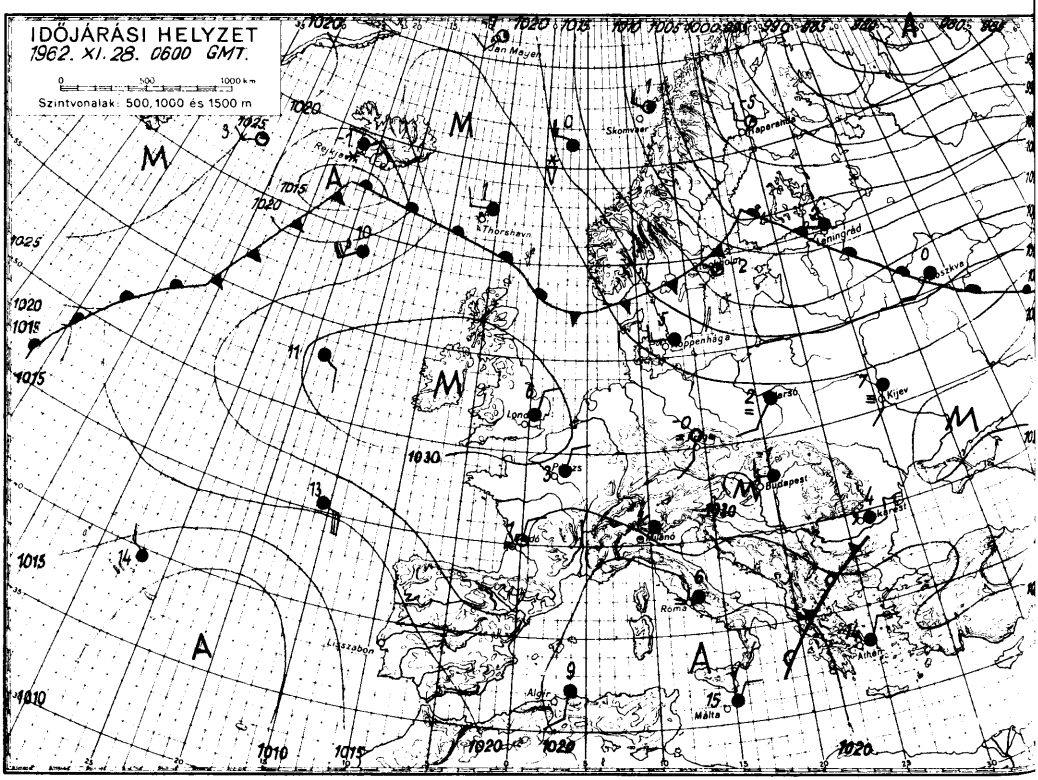

1962. november hó,
28. szerda nap

	Az utolsó 24 óra adatai					
	Csapadék (mm)	Hó cm	Hőmérsékleti szélsőségek: tegnapi nappali max.	Hőmérsékleti szélsőségek: éjszakai min.	Hőmérsékleti szélsőségek: min. 5 cm-en	Napsütés (óra) tegnap
12815 Magyaróvár	.	9	1	-1	-1	0
822 Győr	ny	3	1	-2	-3	0
825 Pápa	.	4	2	-1	-2	0
805 Sopron		19		-2	-3	0
812 Szombathely	ny	7	3	-1	-1	0
910 Szentgotthárd	1	30	1	-1	-1	0
915 Zalaegerszeg	1	8	0	-2	-2	
Lenti						
925 Nagykanizsa	1	19	1	-1	-1	
920 Keszthely	ny	20	1	-1		0
Tihany	.		0	-1		
935 Siófok	ny	4	0	-1	-2	0
942 Pécs	.	12	-0	-2	-3	0
941 Misinatető (534 m)	.	30	-2	-3	-5	0
Siklós	.	26	1	-2	-2	
827 Farkasgyepű (400 m)	.	73	-1	-3	-5	
Veszprém	ny	25	-2	-4		
833 Tatabánya	.	18	-0	-2	-3	
828 Esztergom						
840 Budapest OMI	.	folt	1	-1	-2	0
841 Szabadsághegy (474 m)	.	26	0	-4	-6	0
Martonvásár	.	2	1	-2		
835 Székesfehérvár	.	5	1	-2	-2	
Dunaújváros						
Szekszárd	.	11	1	-3	-6	
Mohács	.	folt	0	-2		
960 Baja	.	5	0	-4	-4	0
955 Kalocsa	.		0			
Ceglód	.	4	1	-4		
860 Szolnok	.	6	0	-2	-4	1
970 Kecskemét	.	folt	0	-2	-3	0
Kiskunfélegyháza	.	folt	0	-2	-3	
982 Szeged	.		0	-1	-1	1
Mezőhegyes	.	4	-1	-3	-3	
Orosháza	.	8	0	-3	-3	
990 Békéscsaba	1	4	-0	-1	-1	7
875 Túrkeve	.	8	1	-2	-2	
Berettyóújfalu	.	6	2	0	-1	
880 Debrecen	.	3	1	-1	-3	1
892 Nyíregyháza	.		2	-2	-4	1
Kisvárda	.		2	-1	-5	3
Mátészalka	ny		3	0		
Tiszabecs	.		2	-2		
Vác	.	folt	2	-2		
Gödöllő	.	5	1	-5		
Lőrinci	.	folt	1	-1	-2	
Gyöngyös	.		1	-1		
Balassagyarmat	.	bucka	1	-2		
755 Salgótarján						
Galyatető (932 m)	.	36	-2	-7		
851 Kékestető (1000 m)	.	40	-3	-5		0
Mátraháza (672 m)	.	14	-1	-7		
865 Eger	.	folt	2	-1	-4	0
Putnok	.		2	-2	-3	
Lillafüred	.		2	-3		
772 Miskolc						
Füged	.		1	-2		
778 Sárospatak	.		2	-2	-4	1

	24 órai csapadék mm	Hó cm
Rajka	.	folt
Kapuvár	ny	18
Csorna	.	16
Komárom	.	5
Káld	.	14
Kőszeg	ny	40
Körmend	ny	16
Letenye	1	16
Sümeg	.	bucka
Ziro	.	40
Kisbér	.	32
Mór	.	47
Alcsút	.	9
Dobogókő	ny	30
Fonyód	.	
Tab	.	
Sárbogárd		
Lengyel	.	22
Nagykónyi	.	13
Marcali	.	27
Somogyszob	ny	18
Bares	.	26
Szigetvár	.	13
Bácsalmás	.	folt
Kiskunhalas	.	8
Izsák	.	folt
Kunsztmiklós	.	8
Örkény	.	6
Nagykáta	.	folt
Jászapáti	.	folt
Tiszakécske		
Nagykőrös	.	3
Kistelek	.	
Makó	.	1
Szentes	.	
Szarvas	ny	
Szeghalom	.	9
Körösszakál	.	12
Tiszaroff	.	5
Poroszló	.	folt
Karcag	.	5
Hortobágy	.	folt
Polgár	ny	folt
Hajdúnánás		
Nyírbéltek	.	folt
Csenger	.	
Vásárosnamény	.	
Záhony	.	
Királyrét		
Romhány	.	5
Borsodnádasd	.	
Jósvafő		
Szendrőlád	.	
Hidasnémeti	.	
Tokaj	.	
Kaposvár	ny	28
Hajdúdorog	.	

Magassági légállapotmérések

(óraadatok greenwichi időben)

Budapest

1962.XI.27.06h

mb	m	C°	T_d
1000	259	-1	-2
850	1540	-6	-6
700	3047	-12	-20
500	5530	-30	-38
400			
300			
200			
150			
100			
50			

Jellemző pontok:

	mb	C°	T_d
Talaj:	1015	-1	-2
1	872	-5	-5
2	825	-8	-8
3	752	-7	-13
4	600	-20	-26
5			
6			
7			
8			
9			
10			
11			
12			
13			
14			
15			
16			
17			

* Tropopauza —

Budapest

1962.XI.27.12h

mb	m	C°	T_d
1000	266	-1	-2
850	1543	-6	-6
700	3052	-11	-17
500	5550	-28	-33
400	7140	-33	-42
300	9120	-42	-52
200	11350		
150			
100			
50			

Jellemző pontok:

	mb	C°	T_d
Talaj:	1016	0	-2
1	974	-4	-4
2	867	-8	-8
3	848	-5	-5
4	786	-8	-12
5	770	-7	-13
6	758	-9	-16
7	736	-9	-13
8	712	-11	-15
9	479	-29	-35
10	384	-34	-44
11	≈312	-43	-51
12	277	-43	
13	168	-51	
14	158	-51	
15	130	-57	
16			
17			

* Tropopauza 8,9 km

Budapest

1962.XI.27.18h

mb	m	C°	T_d
1000	255	-1	-2
850	1527	-9	-9
700	3056	-8	-18
500	5610	-20	-43
400	7210	-33	-40
300	9180	-47	-52
200	11830	-53	
150	13680	-55	
100	16250	-60	
50			

Jellemző pontok:

	mb	C°	T_d
Talaj:	1014	-1	-2
1	924	-6	-7
2	908	-6	-6
3	850	-9	-9
4	835	-4	-8
5	790	-4	-13
6	760	-6	-16
7	730	-6	-16
8	680	-10	-20
9	648	-11	-24
10	600	-13	-25
11	290	-48	-53
12	269	-48	-53
13	≈250	-51	-56
14	218	-50	
15	187	-52	
16	160	-55	
17	140	-55	

* Tropopauza 10,4 km

Budapest

1962.XI.27.24h

mb	m	C°	T_d
1000	245	-3	-4
850	1518	-4	-5
700	3042	-6	-16
500	5590	-22	-26
400	7180	-33	-37
300	9150	-47	-51
200	11770	-55	
150	13600	-56	
100	16140	-62	
50			

Jellemző pontok:

	mb	C°	T_d
Talaj:	1013	-2	-3
1	884	-8	-8
2	800	-3	-8
3	600	-14	-23
4	250	-52	-56
5	≈228	-54	-58
6	212	-54	
7	180	-57	
8	170	-54	
9	105	-62	
10			
11			
12			
13			
14			
15			
16			
17			

* Tropopauza 10,9 km

Magassági szélmérések

(óraadatok greenwichi időben)

XI.27.	Bpest 06 h		Bpest 12 h		Bpest 18 h		Bpest 24 h		Szeged 06 h		Szeged 12 h		Szeged 24 h		Siófok 24 h		Debr. 24 h	
	fok	m/s	fok	m/s	fok	m/s	fok	m/s	fok	m/s	fok	m/s	fok	m/s	fok	m/s	fok	m/s
Talaj	140	2	360	2	90	2	90	2	90	2	40	2	40	2	90	2	40	2
500 m	100	6	110	6	30	3	290	5	170	2	100	5	70	7	100	3	230	1
1000	100	6	120	6	280	3	240	4	170	2	140	3	110	7	270	4	200	2
1500	100	6	120	6	170	6	190	7	140	9	180	10	200	9			170	3
2000	150	8	120	10	170	6	190	11	140	9	180	10	180	9			170	8
3000	130	11	140	15	180	22	190	10	180	10	180	17	160	10			160	11
4000	100	16	140	15	180	22	180	10	180	10	200	23	190	8				
5000	150	12	180	20	200	33	180	17	210	21	210	30	200	17				
7000	150	12	180	42	190	40	190	23	230	15	210	46	210	24				
9000	100	17	210	35	200	54	200	23	230	15	220	43	210	24				
10000	100	17	150	20	190	16	200	23	210	16	200	22	210	23				
12000	90	23	140	29	140	23	130	16	110	11	160	13	200	18				
14000	80	17	120	32	70	10	130	16	110	11	130	7	160	15				
16000	70	11	340	12	70	10	50	13			210	4	160	15				
18000							300	13										
20000							300	13										

IDŐJÁRÁSI NAPIJELENTÉS

ЕЖЕДНЕВНЫЙ МЕТЕОРОЛОГИЧЕСКИЙ БЮЛЛЕТЕНЬ • DAILY WEATHER REPORT
BULLETIN QUOTIDIEN DE TEMPS • TÄGLICHER WETTERBERICHT

KIADJA AZ ORSZÁGOS METEOROLÓGIAI INTÉZET
BUDAPEST II. KITAIBEL PÁL UTCA 1
TELEFON: KÖZPONT: 353-500, IDŐJELZŐ OSZT.: 150-410

MEGJELENIK NAPONKÉNT • ELŐFIZETÉSI ÁRA A POSTAI KÖLTSÉGGEL EGYÜTT NEGYEDÉVRE 60, Ft
KIADÁSÉRT FELEL AZ INTÉZET IGAZGATÓJA

75. évfolyam 333. szám • Budapest • 1962. november 29.

Az időjárási helyzet ma reggel és a várható időjárás:

A Brit-szigetek és a Kaspi-tenger között fekvő magasnyomású hátság Közép-Európán keresztül változatlanul fennáll, ami ezen a zónán belül egyelőre kizárja a jelentősebb időváltozásokat. Európában csupán a Kárpát-medence térségében és Finnország északi részén hidegebb az idő az átlagosnál, egyébként mindenütt melegebb.

Hazánkban tegnap borult, párás az évszakhoz képest hideg idő volt. Csupán egy-két helyről jelentettek kisebb hószállingózást. A hőmérséklet napközben mindenütt olvadáspont fölé emelkedett egy-két fokkal, ma reggelre a hóval borított területeken - nagyjából a Tisza vonalától nyugatra - 0, -4 fokos fagyok keletkeztek, ezzel szemben az ország többi részén +1 foknál mélyebbre nem süllyedt a hőmérséklet, sőt a keleti határmegyékben a talajmenti fagyok is megszüntek. Ma reggel 7 órakor hegyeinken a következő hóvastagságok voltak: Szabadsághegy 24, Kékestető 38, Galyatető 30, Misinatető 29, Farkasgyepü 67 cm.

Ma 12 órakor Budapesten a hőmérséklet 0 fok, a tengerszintre átszámitott légnyomás 771 mm, gyengén süllyedő irányzatú.

Várható időjárás péntek estig:

Felhős, párás idő.
Egy-két helyen jelentéktelen hószállingózás vagy esőszitálás.
Mérsékelt, változóirányú szél.

Várható legalacsonyabb éjszakai hőmérséklet: 0, -3 fok, között, keleten a hómentes területeken 0 fok felett, legmagasabb nappali hőmérséklet holnap: +1, +4 fok között.

Tóth Pál

A hőmérséklet napi középértéke és eltérése a 90 évi átlagtól:/Budapesten/:

1962.XI.28.: 1.0 C°, -1.8 C°.

1871 óta ezen a napon Budapesten előfordult:

legmagasabb hőmérséklet 15.3 C° /1872/
legalacsonyabb hőmérséklet -10.1 C° /1915/

620698.OMI.

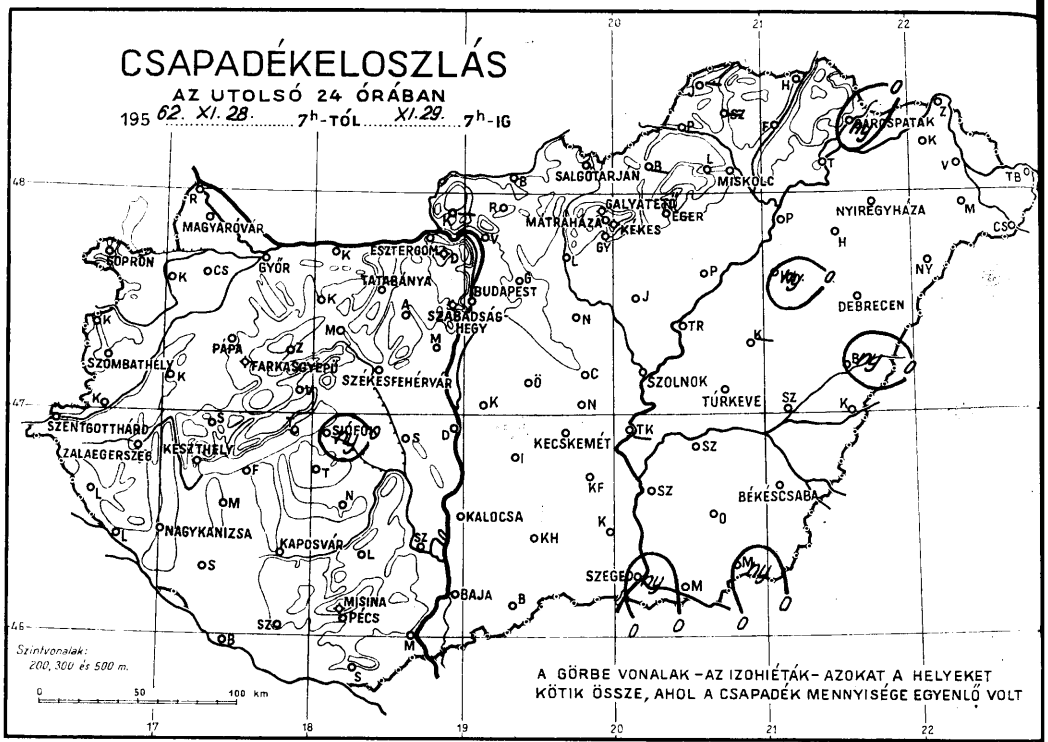
CSAPADÉKELOSZLÁS
AZ UTOLSÓ 24 ÓRÁBAN
195 62. XI. 28. 7h-TÓL XI. 29. 7h-IG
Szintvonalak: 200, 300 és 500 m.
0 50 100 km
A GÖRBE VONALAK – AZ IZOHIÉTÁK – AZOKAT A HELYEKET KÖTIK ÖSSZE, AHOL A CSAPADÉK MENNYISÉGE EGYENLŐ VOLT
MAGYARÓVÁR
SOPRON
GYŐR
ESZTERGOM
TATABÁNYA
BUDAPEST
SZABADSÁG-HEGY
SALGÓTARJÁN
MISKOLC
GALYATETŐ
MÁTRAHÁZA
KEKES
EGER
NYIREGYHÁZA
DEBRECEN
SZOMBATHELY
PÁPA
FARKASGYEPŰ
SZÉKESFEHÉRVÁR
SZOLNOK
TÜRKEVE
SZENTGOTTHÁRD
ZALAEGERSZEG
KESZTHELY
SIÓFOK
KECSKEMÉT
BÉKÉSCSABA
NAGYKANIZSA
KAPOSVÁR
KALOCSA
SZEGED
MISINA
PÉCS
BAJA

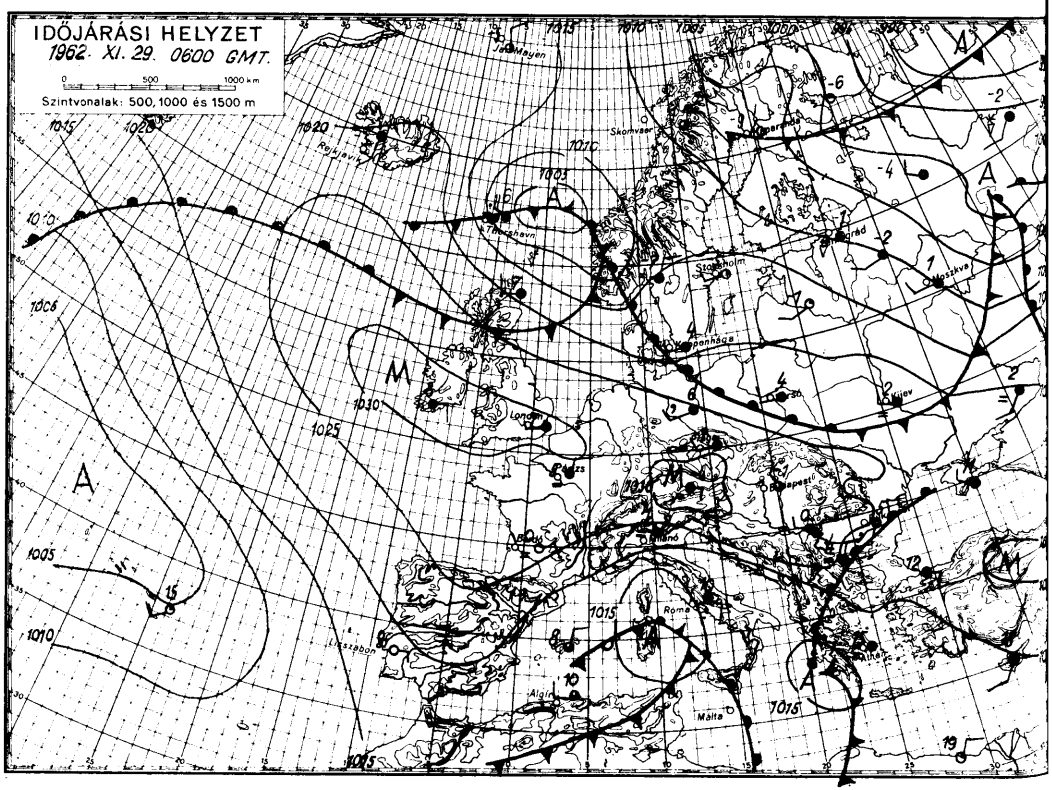
IDŐJÁRÁSI HELYZET
1962. XI. 29. 0600 GMT.
0 500 1000 km
Szintvonalak: 500, 1000 és 1500 m
Jan Mayen
Rejkjavik
Skomvaer
Thorshavn
Stockholm
Moszkva
Kijev
London
Budapest
Roma
Lisszabon
Algír
Málta

1962. november 29. csütörtök hó, nap

	Az utolsó 24 óra adatai							24 órai csapadék mm		Hó cm
	Csapadék (mm)	Hó cm	Hőmérsékleti szélsőségek: tegnapi nappali max.	éjszakai min.	min. 5 cm-en	Napsütés (óra) tegnap				
12815 Magyaróvár	o	7	1	-1	-1	0	Rajka	•		folt
822 Győr	•	3	1	-1	-2	0	Kapuvár	•		15
825 Pápa	o	3	1	-1	-3	0	Csorna	•		15
805 Sopron	o	16	1	-2	-4	0	Komárom	•		5
812 Szombathely	•	7	1	-2	-2	0	Káld	•		12
910 Szentgotthárd	o	25	1	-1	-2	0	Kőszeg	•		
915 Zalaegerszeg	•	5	1	-2	-4		Körmend	•		13
Lenti	•		1	-3			Letenye	•		14
925 Nagykanizsa	o	13	1	-2	-4		Sümeg	•		bucka
920 Keszthely	•	14	1	-1		0	Zirc	•		
Tihany	•		2	-1			Kisbér	•		30
935 Siófok	ny	4	2	-0	-1	0	Mór	•		42
942 Pécs	o	10	0	-1	-2	0	Alcsút	•		8
941 Misinatető (534 m)	o	29	-2	-4	-6	0	Dobogókő	•		
Siklós	•	4	1	-1	-2		Fonyód	•		
827 Farkasgyepű (400 m)	o	67	-1	-4	-4		Tab	•		
Veszprém	•	22	0	-2			Sárbogárd	•		
833 Tatabánya	o	18	2	-1	-2		Lengyel	•		18
828 Esztergom							Nagykónyi	•		10
840 Budapest OMI	•	folt	2	-1	-3	0	Marcali	•		20
841 Szabadsághegy (474 m)	o	24	-2	-6	-8	0	Somogyszob	•		12
Martonvásár	o	2	1	-4			Barcs	•		21
835 Székesfehérvár	o	5	2	-2	-6		Szigetvár	•		7
Dunaújváros	o	2	1	-2			Bácsalmás	•		
Szekszárd	o	2	1	-1			Kiskunhalas	•		folt
Mohács	o	folt	1	-1			Izsák	o		
960 Baja	o	5	0	-0	-0	0	Kunsztmiklós	•		6
955 Kalocsa	•		0	-1	-2		Örkény	•		3
Cegléd	o	2	1	0			Nagykáta	•		folt
860 Szolnok	•	1	1	0	-2	0	Jászapáti	•		folt
970 Kecskemét	o	folt	1	-1	-1	0	Tiszakécske			
Kiskunfélegyháza	o	folt	1	-0	-1		Nagykőrös	•		1
982 Szeged	ny	1	1	0	0	0	Kistelek	•		folt
Mezőhegyes	ny	1	1	0	0		Makó	•		folt
Orosháza	•	6	3	1	1		Szentes	•		folt
990 Békéscsaba	o	2	1	1	0	0	Szarvas	•		
875 Túrkeve	•	5	1	0			Szeghalom	•		2
Berettyóújfalu	ny	folt	2	1	1		Körösszakál	•		3
880 Debrecen	•		2	1	-1	0	Tiszaroff	•		
892 Nyíregyháza	•		1	1	1	0	Poroszló	•		folt
Kisvárda	•		1	1	-0	0	Karcag			
Mátészalka	•		2	0			Hortobágy	ny		
Tiszabecs	•		4	-0			Polgár	•		
Vác	•	folt	2	-1			Hajdúnánás			
Gödöllő	•	4	1	-1			Nyírbéltek	•		folt
Lőrinci	•	folt	2	-2	-5		Csenger	•		
Gyöngyös	•		2	1			Vásárosnamény	•		
Balassagyarmat	•	folt	1	-2			Záhony	•		folt
755 Salgótarján	•	2	2	-1	-1		Királyrét			
Galyatető (932 m)	•	30	0	-4			Romhány	•		5
851 Kékestető (1000 m)	•	38	-1	-3		0	Borsodnádasd			
Mátraháza (672 m)	•		1	-2			Jósvafő			
865 Eger	•	folt	2	0	-1	0	Szendrőlád			
Putnok	•		2	0	-1		Hidasnémeti	•		
Lillafüred	•		3	-1			Tokaj	•		
772 Miskolc	•		3	0	-1	1	Kaposvár	•		
Fügöd	•		3	-0			Hajdúdorog	•		
778 Sárospatak	ny		1	0	-1	0				

Magassági légállapotmérések

(óraadatok greenwichi időben)

Budapest

1962. XI. 28. 06 h

mb	m	C°	T_d
1000	231	+ 1	+ 2
850	1507	+ 2	+ 2
700	3046	- 7	-13
500	5610	-21	-28
400	7220	-34	-39
300	9180	-47	-52
200	11790	-56	
150	13750	-58	
100	16010	-59	
50			

Jellemző pontok:

	mb	C°	T_d
Talaj	1011	+ 1	+ 1
1	954	+ 2	+ 4
2	932	+ 4	+ 6
3	845	+ 2	+ 2
4	796	+ 5	+ 5
5	618	-10	-16
6	384	-36	-41
7	372	-36	-41
8	≈252	-55	-60
9	250	-55	
10	227	-55	
11			
12			
13			
14			
15			
16			
17			

* Tropopauza **10,3 km**

Budapest

1962. XI. 28. 12 h

mb	m	C°	T_d
1000	225	1	+ 2
850	1469	+ 3	+ 4
700	3055	+ 4	-13
500	5640	-20	-30
400	7250	-32	-41
300	9230	-44	-52
200	11850	-56	
150	13660	-57	
100			
50			

Jellemző pontok:

	mb	C°	T_d
Talaj	1011	1	+ 1
1	928	+ 3	+ 7
2	870	+ 2	+ 3
3	835	+ 4	+ 5
4	680	+ 4	-15
5	600	-11	-19
6	316	-44	-52
7	300	-44	-52
8	250	-53	-59
9	≈244	-55	-61
10	192	-57	
11	184	-59	
12	160	-60	
13	154	-57	
14	137	-57	
15			
16			
17			

* Tropopauza **10,6 km**

Budapest

1962. XI. 28. 18 h

mb	m	C°	T_d
1000	219	1	2
850	1518	+ 3	+ 5
700	3050	+ 5	-15
500	5610	-21	-31
400	7210	-35	-43
300	9160	-49	-55
200	11760	-60	-66
150	13560	-60	
100	16080	-61	
50			

Jellemző pontok:

	mb	C°	T_d
Talaj	1010	1	+ 2
1	960	+ 1	+ 4
2	944	0	+ 2
3	905	+ 3	+ 5
4	846	+ 3	+ 5
5	800	+ 7	+ 8
6	776	+ 1	+ 4
7	746	+ 3	-12
8	≈200	-60	-66
9			
10			
11			
12			
13			
14			
15			
16			
17			

* Tropopauza **11,7 km**

Budapest

1962. XI. 28. 24 h

mb	m	C°	T_d
1000	214	0	+ 2
850	1503	+ 5	+ 5
700	3052	+ 5	-12
500	5600	-23	-29
400	7208	-35	-42
300	9140	-50	-54
200	11730	-56	
150	13560	-56	
100			
50			

Jellemző pontok:

	mb	C°	T_d
Talaj	1009	1	+ 1
1	990	+ 1	+ 4
2	900	+ 2	+ 4
3	850	+ 5	+ 5
4	836	+ 1	+ 1
5	810	+ 2	+ 3
6	775	+ 2	+ 6
7	733	+ 2	+14
8	664	-10	+15
9	600	-14	+21
10	≈270	-56	-59
11			
12			
13			
14			
15			
16			
17			

* Tropopauza **9,8 km**

Magassági szélmérések

(óraadatok greenwichi időben)

XI. 28.	Bpest 06 h		Bpest 12 h		Bpest 18 h		Bpest 24 h		Szeged 06 h		Szeged 12 h		Szeged 24 h		Szhely 12 h		Pécs 12 h	
	fok	m/s	fok	m/s	fok	m/s	fok	m/s	fok	m/s	fok	m/s	fok	m/s	fok	m/s	fok	m/s
Talaj	360	2	320	2	360	7	320	7	360	2	40	2	320	2	220	2	40	2
500 m	320	5	320	5	350	3	310	4	170	3	360	4	10	2	240	5	60	7
1000	250	3	170	2	180	1	230	4	170	7	130	5	70	2	240	6	80	5
1500	190	9	170	7	180	1	230	4	170	10	180	6	140	3	240	4		
2000	170	13	170	7	340	2	220	3	170	10	180	6	210	5				
3000	190	8	200	7	200	1	230	3	200	8	210	12	260	4				
4000	190	13	200	8	160	2	230	3	200	8	200	5	220	6				
5000	200	16	190	15	180	7	210	3	210	19	200	17	220	10				
7000	200	21	190	20	190	12	200	11	210	22	200	17	210	14				
9000	210	30	210	27	200	19	190	17	210	35	220	30	220	31				
10000	210	30	250	27	200	23	200	15	220	56	220	42	220	24				
12000	170	10	190	11	180	11	180	16	190	9	220	9	190	15				
14000	130	6	180	11	150	3			190	9	170	2	220	9				
16000	70	8			320	4			20	1	70	2	340	3				
18000	330	10							340	9	300	8						
20000	340	10									280	15						

IDŐJÁRÁSI NAPIJELENTÉS

ЕЖЕДНЕВНЫЙ МЕТЕОРОЛОГИЧЕСКИЙ БЮЛЛЕТЕНЬ • DAILY WEATHER REPORT
BULLETIN QUOTIDIEN DE TEMPS • TÄGLICHER WETTERBERICHT

KIADJA AZ ORSZÁGOS METEOROLÓGIAI INTÉZET
BUDAPEST II. KITAIBEL PÁL UTCA 1
TELEFON: KÖZPONT: 353-500, IDŐJELZŐ OSZT.: 150-110

MEGJELENIK NAPONKÉNT • ELŐFIZETÉSI ÁRA
A POSTAI KÖLTSÉGGEL EGYÜTT NEGYEDÉVRE
KIADÁSÉRT FELEL AZ INTÉZET IGAZGATÓJA

75. évfolyam 334. szám • Budapest • 1962. novembe

LIBRARY
JAN 17 1963
WEATHER BUREAU

Az időjárási helyzet ma reggel és a várható időjárás:

Európa időjárását általában felhős, párás, sok helyen esik az eső, illetőleg a Skandináv félszigeten és a Szovjetunió európai területén a hó.

Hazánkban tegnap borult idő volt. Néhány helyen jelentéktelen mennyiségű csapadék is hullott. A hőmérséklet napközben általában nem emelkedett -1, +2 fok fölé, a keleti megyék egyes helyéről azonban +4 fokos legmagasabb hőmérsékleteket jelentettek. A ma hajnali lehülésben nagy eltérések mutatkoztak, voltak helyek ahol -7, -9 fokig hült le a levegő, máshol azonban hajnalban sem szállt a hőmérséklet 0, +1 fok alá. Ma országszerte tovább folytatódik a felhős, párás hideg idő. A reggeli jelentések alapján a budapesti Szabadsághegyen 21, Dobogókőn 25, Misinatetőn 26, Galyatetőn 30, Kékestetőn 35, Farkasgyepün 62 cm magasságú sportolásra alkalmas hó található.

Ma 12 órakor Budapesten a hőmérséklet 1 fok, a tengerszintre átszámított légnyomás 767 mm alig változik.

Várható időjárás szombat estig:

Megélénkülő északnyugati, északi szél.
Felhős idő, éjjel és holnap több helyen havazás és eső.

Várható legalacsonyabb éjszakai hőmérséklet: 0, -4,
legmagasabb nappali hőmérséklet holnap: +1, +5 fok
között.

Kerényi Károly

A hőmérséklet napi középértéke és eltérése a 90 évi átlagtól /Budapesten/:

1962.XI.29.: -0,1 C°, -3,2 C°.

1871 óta ezen a napon/Budapesten/ előfordult:

legmagasabb hőmérséklet 14.8 C° /1917/
legalacsonyabb hőmérséklet -12.3 C° /1892/

620702.OMI

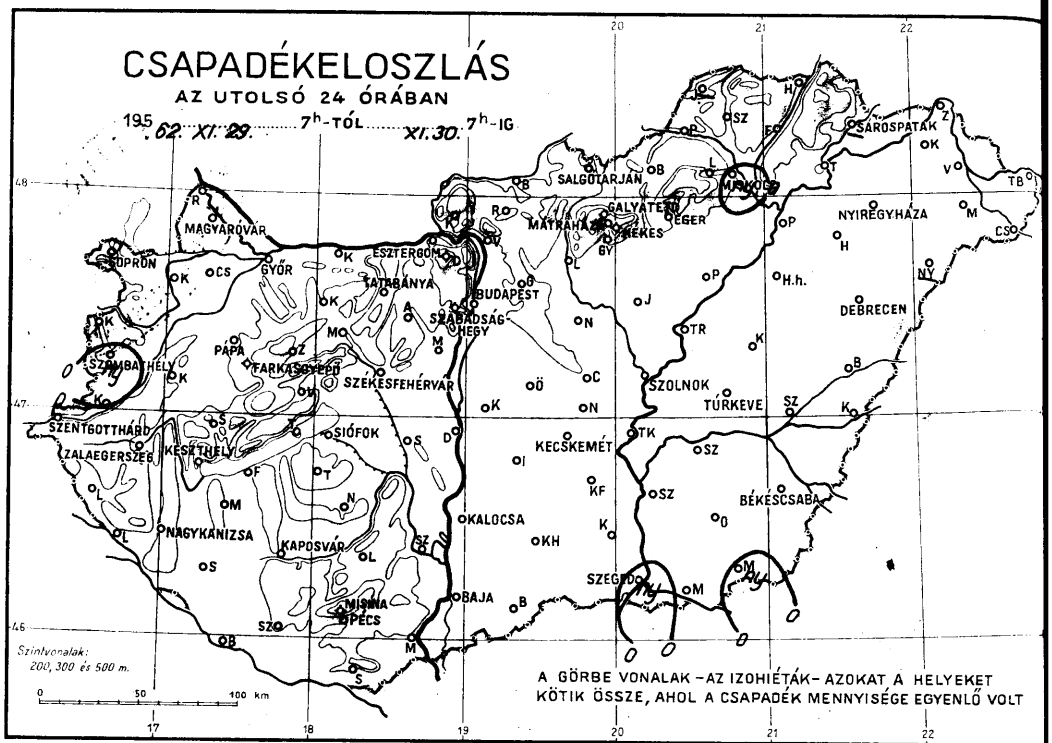
CSAPADÉKELOSZLÁS
AZ UTOLSÓ 24 ÓRÁBAN
1962. XI. 29. 7h-TÓL XI. 30. 7h-IG
SOPRON
MAGYARÓVÁR
GYŐR
ESZTERGOM
TATABÁNYA
BUDAPEST
SZABADSÁG-HEGY
SZOMBATHELY
PAPA
FARKASGYEPŰ
SZÉKESFEHÉRVÁR
SZENTGOTTHÁRD
ZALAEGERSZEG
KESZTHELY
SIÓFOK
NAGYKANIZSA
KAPOSVÁR
MISINA
PÉCS
BAJA
KALOCSA
KECSKEMÉT
SZEGED
SZOLNOK
TÚRKEVE
BÉKÉSCSABA
DEBRECEN
NYIREGYHÁZA
SÁROSPATAK
MISKOLC
EGER
HEKES
MÁTRAHÁZA
GALYATETŐ
SALGÓTARJÁN
Szintvonalak: 200, 300 és 500 m.
0 50 100 km
A GÖRBE VONALAK – AZ IZOHIÉTÁK – AZOKAT A HELYEKET KÖTIK ÖSSZE, AHOL A CSAPADÉK MENNYISÉGE EGYENLŐ VOLT

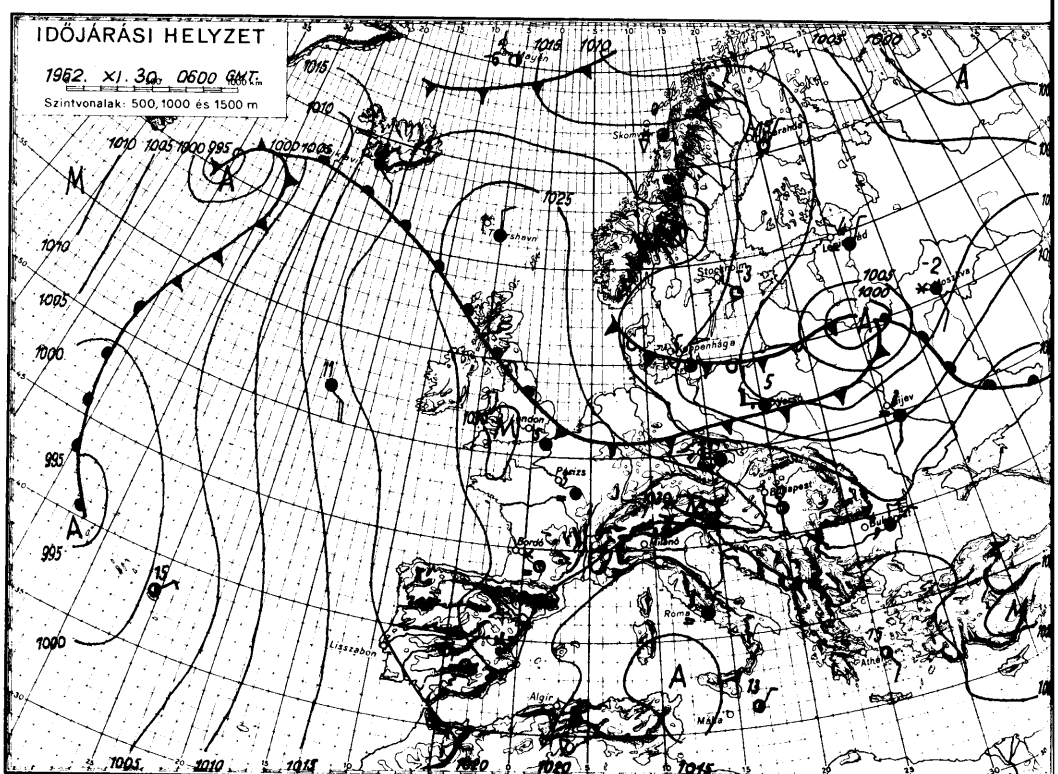
IDŐJÁRÁSI HELYZET
1962. XI. 30. 0600 GMT.
Szintvonalak: 500, 1000 és 1500 m
Skomvár
Stockholm
Koppenhága
Leningrád
Moszkva
Kijev
London
Párizs
Bordó
Milánó
Budapest
Bukarest
Roma
Athén
Lisszabon
Algír
Málta

1962. november hó,
30. péntek nap

	Az utolsó 24 óra adatai						24 órai csapadék mm		
	Csapadék (mm)	Hó cm	Hőmérsékleti szélsőségek: tegnapi nappali max.	éjszakai min.	min. 5 cm-en	Napsütés (óra) tegnap			Hó cm
12815 Magyaróvár	,	7	1	-1	-1	0	Rajka	,	lepel
822 Győr	,	3	1	-0	-2	0	Kapuvár	,	14
825 Pápa	,	folt	1	0	-1	0	Csorna	,	13
805 Sopron	,	14	2	-2	-3	0	Komárom	,	4
812 Szombathely	ny	folt	2	-1	-1	0	Káld	,	10
910 Szentgotthárd	,	24	1	-5	-6	0	Kőszeg	,	bucka
915 Zalaegerszeg	,	5	0	-7	-9		Körmend	,	12
Lenti	,						Letenye	,	13
925 Nagykanizsa	,	12	1	-9	-11		Sümeg	,	
920 Keszthely	,	4	2	-5		1	Zirc	,	40
Tihany	,		2	-2			Kisbér	,	28
935 Siófok	,	folt	3	-2	-4	1	Mór	,	40
942 Pécs	,	10	-0	-2	-2	0	Alcsút	,	8
941 Misinatető (534 m)	,	26	-3	-4	-6	0	Dobogókő	,	25
Siklós	,	3	2	-1	-2		Fonyód	,	
827 Farkasgyepű (400 m)	,	62	-2	-3	-3		Tab	,	
Veszprém	,	22	-1	-2			Sárbogárd	,	
833 Tatabánya	,	18	1	-1	-1		Lengyel	,	15
828 Esztergom	,						Nagykónyi	,	10
840 Budapest OMI	,	folt	1	-1	-1	0	Marcali	,	15
841 Szabadsághegy (474 m)	,	21	-2	-4	-5	0	Somogyszob	,	11
Martonvásár	,	2	0	-3			Barcs	,	18
835 Székesfehérvár	,	5	0	-7	-10		Szigetvár	,	5
Dunaújváros	,	2	0	-4			Bácsalmás	,	
Szekszárd	,	6	1	-1	-3		Kiskunhalas	,	lepel
Mohács	,	lepel	1	0			Izsák	,	lepel
960 Baja	,	5	0	-2	-2	0	Kunsztmiklós	,	5
955 Kalocsa	,		0	-2	-4		Örkény	,	2
Cegléd	,	lepel	2	-2			Nagykáta	,	lepel
860 Szolnok	,	folt	2	-1	-3	0	Jászapáti	,	lepel
970 Kecskemét	,	folt	1	-2	-4	0	Tiszakécske	,	lepel
Kiskunfélegyháza	,	lepel	1	-1	-2		Nagykőrös	,	lepel
982 Szeged	ny	folt	1	-0	-0	0	Kistelek	,	
Mezőhegyes	ny		2	0	0		Makó	,	lepel
Orosháza	,	lepel	2	0	0		Szentes	,	lepel
990 Békéscsaba	,		2	1	1	0	Szarvas	,	lepel
875 Túrkeve	,	folt	2	0	-1		Szeghalom	,	lepel
Berettyóújfalu	,		4	1	-2		Körösszakál	,	lepel
880 Debrecen	,		3	1	0	0	Tiszaroff	,	
892 Nyíregyháza	,		4	2	1	0	Poroszló	,	
Kisvárda	,		4	2	1	0	Karcag	,	lepel
Mátészalka	,		4	1			Hortobágy	,	
Tiszabecs	,		4	1			Polgár	,	
Vác	,	lepel	1	-1			Hajdúnánás		
Gödöllő	,	4	2	-4			Nyírbéltek	,	
Lőrinci	,	lepel	3	0	0		Csenger	,	
Gyöngyös	,		3	-1			Vásárosnamény	,	
Balassagyarmat	,	lepel	-1	-2			Záhony	,	
755 Salgótarján	,	2	1	-1	-1		Királyrét	,	lepel
Galyatető (932 m)	,	30	-2	-4			Romhány	,	lepel
851 Kékestető (1000 m)	,	35	-1	-5		0	Borsodnádasd	,	
Mátraháza (672 m)	,	9	0	-3			Jósvafő	,	
865 Eger	,	folt	3	1	0	0	Szendrőlád	,	
Putnok	,		2	1	1		Hidasnémeti	,	
Lillafüred	,		3	1			Tokaj	,	
772 Miskolc	ny		4	2	1	0	Kaposvár	,	
Fügöd	,		3	2			Hajdúdorog	,	
778 Sárospatak	,		4			0			

Magassági légállapotmérések

(adatok greenwichi időben)

Budapest 1962. XI. 29. 06h			Budapest 1962. XI. 29. 12h			Budapest 1962. XI. 29. 18h			Budapest 1962. XI. 29. 24h		
214	− 1	+ 3	219	0	+ 3	211	− 1	+ 2	196	− 1	+ 2
1507	− 1	+ 1	1510	− 0	+ 3	1502	− 3	+ 4	1492	− 1	+ 3
3049	− 5	+17	3054	− 5	+16	3046	− 6	+23	3038	− 4	+20
5600	−23	+26	5610	−22	+27	5600	−22	+33	5610	−22	+36
7190	−35	+40	7210	−35	+40	7190	−37	+46	7210	−33	+47
9120	−52	+55	9160	−51	+55	9130	−50	+59	9180	−47	+58
11700	−57		11760	−55					11760	−65	+76
13530	−57		13600	−57					13520	−61	
16080	−59		16180	−56					16030	−64	
1009	− 0	+ 3	1010	1	+ 2	1009	− 0	+ 2	1007	0	+ 2
960	− 3	+ 5	936	− 5	+ 7	940	− 5	+ 5	930	− 5	+ 5
932	− 0	+ 2	900	− 2	+ 3	900	− 1	+ 2	908	0	0
900	− 3	+ 4	844	0	+ 4	858	− 3	+ 3	864	− 2	+ 2
870	− 3	+ 3	800	0	+12	800	1	+ 8	800	0	+15
840	0	0	250	−55	+59				754	0	+16
823	− 1	+ 2	≈246	−55	+59				250	−55	+65
770	− 1	+16	178	−55					≈190	−67	+79
730	− 3	+16	168	−53					156	−60	
716	− 3	+18	152	−57							
680	− 7	+15	118	−54							
665	− 7	+14									
≈273	−57	−59									
250	−57	−59									
9,7 km			10,4 km			–			12.1 km		

Magassági szélmérések

(adatok greenwichi időben)

XI. 29	Bpest 06 h		Bpest 12 h		Bpest 18 h		Bpest 24 h		Szeged 06 h		Szeged 12 h		Szeged 24 h		Siófok 11 h		Misk. 11 h	
	fok	m/s	fok	m/s	fok	m/s	fok	m/s	fok	m/s	fok	m/s	fok	m/s	fok	m/s	fok	m/s
	360	2	270	2	270	2	320	2	360	2	360	7	360	2	320	2	140	2
	260	3	230	3	200	2	280	7	350	12	350	4	30	2	300	5	350	1
	230	6	220	8	170	3	210	9	60	3	330	3	30	2	320	7	290	4
	230	6	290	2	220	5	240	5	170	2	180	2	190	3	240	4	10	5
	20	6	350	6	20	3	240	3	240	6	230	7	190	3	360	6		
	320	5	240	1	330	2	350	2	250	4	250	3	180	2	10	3		
	320	5	270	2	330	4	280	3	260	6	260	4	200	3	330	1		
	240	4	290	2	340	3	310	4	240	8	250	5	200	3				
	200	7	260	8			50	8	240	22	260	19	250	8				
	230	24	260	19			50	14	230	30	240	30	270	9				
	230	24	250	14			40	25	230	30	240	30	270	9				
	230	27	290	10			40	19	260	18	240	14	30	10				
	280	7	290	10			280	18	240	19	280	12						
	290	4	270	12			280	18	310	7								
	290	11	290	14			270	28										
			300	13			280	18										

Hungary

11

MELLÉKLET AZ ORSZÁGOS METEOROLÓGIAI INTÉZET

IDŐJÁRÁSI NAPIJELENTÉSÉHEZ

AZ ELMÚLT IDŐJÁRÁS

FRONTÁTVONULÁSI JEGYZÉK BUDAPESTRŐL — 1962. november hó

LIBRARY
APR 2 1963
WEATHER BUREAU

1		2	3	
A frontátvonulás időpontja		B= betörési front Fel= felsiklási front V= vesztegl6 front	A front fejlettsége 0 gyenge 1 mérsékelt 2 erős	A front fontosabb meteorológiai jelenségei
ap	Óra			
-	-	V	2	1-én 8-tól 19-ig, eső 12,2 mm
2	17	B	1	Felső front, kis zápor
5	10	Fel	0	Felhőátvonulás
5	16	Fel	0	Felhőátvonulás
6	8	B	1	Felső front, záporeső 0,4 mm
6	15	Fel	0	Felhőátvonulás
7	6	B	0	Felső front; felhőátvonulás
7	10	Fel	1	Frontelőtti eső 0,1 mm
8	19	Fel	0	Felső front; Cirrus-átvonulás
8	23	B	0	Paradox betörés; felhőátvonulás
9	15	Fel	1	Kevés frontelőtti eső, heves légny. nyugtal.
10	2	B	2	Felső front; zápor 9,8 mm
-	-	V	2	10-én 8-tól 24-ig, eső 10,0 mm
11	7	Fel	1	Felső front; frontelőtti eső 0,6 mm
-	-	V	1	11-én 19-től 12-én 6-ig, eső 11,7 mm,heves lég.nyugt.
12	8	B	1	Orografikus okkluziós folyamat, kevés eső
13	0	B	1	Felső front; kis záporeső
13	23	Fel	1	Kevés frontelőtti eső
14	4	B	1	Záporeső 1,0 mm
15	18	Fel	1	Frontelőtti eső 2,0 mm
16	4	B	2	Szél 21 m/s, zápor 14,8 mm, kivételesen heves lég.ny.
16	10	B	2	Betörési tipusú okkluzió, szél 23 m/s kivét.heves "
16	22	B	0	Felhőátvonulás, szél 14 m/s
18	16	Fe2	2	Frontelőtti eső 12 ó-tól 7,4 mm
18	21	B	1	Paradox betörés; zápor 0,3 mm, kivételesen heves "
19	16	Fel	1	Frontelőtti eső 12 órától, 5,1 mm
20	1	Fel	2	Frontelőtti eső 19-én 22 ó-tól 4,2 mm, kivét.légny.ny.
-	-	V	1	20-án 6-tól 9-ig, eső 1,5 mm, előbb felsikló, azután
20	13	B	2	Zápor 1,0 mm, szél 18 m/s,heves lég.ny. /betör.jell.
20	22	B	2	Szélbetörés 19 m/s
22	9	B	0	Felső front; felhőátvonulás
22	14	B	2	Betör.tipusú okkluzió; eső 12,7 mm, szél 16 m/s
-	-	V	2	23-án 7-től 24-én 8-ig, 8,9 mm eső és hó, szél 15 m/s
24	22	Fel	2	11 ó-tól 15,0 mm frontelőtti eső
-	-	V	2	24-én 23-tól 25-én 23-ig, hó és eső 47,4 mm.kiv.lég.ny.
26	11	B	1	Orográfikus okkluz.folyamat; eső 1,4 mm, szél 11 m/s
27	18	Fel	0	Felső front; felhőátvonulás
28	14	B	0	Felhőátvonulás

1	2	3	4
30 5	B	0	Betörési okkluzió; felhőátvonulás
30 15	Fel	0	Felhőátvonulás
30 21	B	0	Szél 18 m/s, felhőátvonulás.

A hónap rövid frontológiai jellemzése: A frontátvonulások száma nem volt nagy, de fejlettségi fokuk lényegesen megnövekedett és 13 erős front is fellépett. Ugyancsak jelentékeny volt a veszteglő frontok száma.

LÉGTÖMEGNAPTÁR

Budapest, 1962. november.

A légtömeg megnevezése		Mikor érkezett Nap	Óra	Mikor vonult el Nap	Óra	Tartóssága Óra	A következő légtömegtől elválasztó határfelület
Szubtrópusi	tM	/okt./		1	19	19	Veszteglő fr. elvonul.
Tengeri mérsékelt	mM	1	19	5	16	93	Felsiklási fr.
Szubtrópusi	tM	5	16	12	6	158	Veszteglő fr. elvonul.
Tengeri meleg	mW	12	6	12	8	2	Betörési fr.
Szárazföldi mérsékelt	cM	12	8	12	22	14	Lesiklófelület
Tengeri meleg	mW	12	22	13	23	25	Veszteglő fr. elvonul.
Szárazföldi mérsékelt	cM	13	23	15	18	13	Felsiklási fr.
Tengeri mérsékelt	mM	15	18	15	20	2	Veszteglővé vált bet.
Tengeri hideg	mK	15	20	16	10	14	Betör.tip.okkluzió /fr.
Sarkvidéki hideg	aK	16	10	17	11	25	Lesiklófelület
Szárazföldi hideg	cK	17	11	18	16	29	Felsikl. fr.
Tengeri meleg	mW	18	16	18	21	5	Betörési fr.
Tengeri mérsékelt	mM	18	21	19	16	19	Felsikl. fr.
Tengeri meleg	mW	19	16	20	1	9	Felsikl. fr.
Szubtrópusi	tM	20	1	20	9	8	Betörési fr.
Tengeri mérsékelt	mM	20	9	20	13	4	Betörési fr.
Tengeri hideg	mK	20	13	20	22	9	Betörési fr.
Sarkvidéki hideg	aK	20	22	21	23	25	Lesiklófelület
Szárazföldi hideg	cK	21	23	22	23	24	Betör.tip.okklúzió
Sarkvidéki hideg	aK	22	23	23	7	8	Vesztegl.váló bet.fr.
Szárazföldi hideg	cK	23	7	24	22	39	Felsikl. fr.
Tengeri mérsékelt	mM	24	22	24	23	1	Vesztegl.váló bet.fr.
Szárazföldi hideg	cK	24	23	26	8	33	Lesiklófelület
Szárazföldi mérsékelt	cM	26	8	26	11	3	Betörési fr.
Szárazföldi hideg	cK	26	11	30	15	100	Felsiklási fr.
Tengeri meleg	mW	30	15	30	21	6	Betörési fr.
Tengeri mérsékelt	mM	30	21	/dec./		3	-

Az egyes levegőfajták jelenlétének tartama a hónap folyamán:

Levegőfajta		Óra	%
Sarkvidéki hideg	aK	58	8
Szárazföldi hideg	cK	225	31
Tengeri hideg	mK	23	3
Tengeri mérsékelt	mM	122	17
Tengeri meleg	mW	47	7
Szárazföldi mérsékelt	cM	60	9
Szárazföldi meleg	cW	-	-
Szubtrópusi	tM	185	25

A hónap rövid légtömegtani jellemzése: A hónap uralkodó levegőfajtái két szélsőséges tulajdonságú levegőből, a szárazföldi hideg és a szubtrópusi levegőfajtából kerültek ki.

Magyarország időjárása 1962. november havában.

November hónap időjárása első két harmadában az átlagnál melegebb, a hónap csapadékban nagyon gazdag, napfényben szegény volt.

A csapadékbőség és a napfényhiány a frontok erős fejlettségével állt kapcsolatban. A hónap egy részében szubtrópusi légtömegek voltak uralmon.

November hónap középhőmérséklete a Dunántúlon 0,2-0,5 C°-kal alatta, másutt 1.0-3.0 C°-al felette volt a sokévi átlagnak. A napi középhőmérséklet a hónap első három hetében minden napon 1.5-4.0 C°-kal átlagfeletti érték volt, majd 21-étől kezdődően 1.0-2.0 C°-kal az átlag alatt maradt. A legmagasabb hőmérsékleti értékek általában 1-én és 7-én álltak be 15-21 fokkal, míg a legalacsonyabb értékeket a 26-30-ig terjedő időben észlelték -1.0, -5.0 C°-ot. A talajközeli légréteg szintén ugyanezen időben volt a leghidegebb.

A fagyos napok száma a Dunántúlon átlagkörüli érték, másutt 6-8 nappal az átlag alatt maradt. A téli napok száma 1-2 nappal átlag alatti érték.

A napsütés a hónap folyamán mélyen a sokévi átlag alatt maradt. A havi napfénytartam általában 15-60 óra, mintegy 20-40 órával kevesebb, mint a sokévi átlag. A teljes besugárzás összege Budapesten a vizszintes sikon 1743 gcal/cm^2.

A légnyomás havi középértéke Budapesten 130 m, tengerszintfeletti magasságban 750.4 mm, 1.3 mm-el alacsonyabb mint a 30 éves átlag. A tengerszintre átszámitott érték 762.5 mm.

A levegő nedvességtartalma 84-94 % között ingadozott, egyes helyeken mintegy 10-15 %-kal felülmúlta az átlagot. A felhőzet havi középértéke 10-15 %-kal magasabb mint a sokévi átlag.

Az elmúlt hónapok szárazsága után novemberben szokatlanul bőséges esők áztatták az országot. Az egész hónap folyamán mindenütt meghaladta az átlagot a lehullott csapadék mennyisége. Az ország egyes részein, főleg a Dunántúlon még eddig nem is volt ekkora csapadékmennyiség novemberben. A Dunántúli-Középhegységben és a Kis-Balaton vidékén az átlag négyszeresét is felülmúlta a lehullott csapadék, de az ország többi részén is - kivéve az ország déli és keleti megyéit, ahol az átlag és kétszerese közötti csapadék esett - az átlag kétszeresét és háromszorosát is meghaladó eső és hó hullott. November hónapban 22-26-ig szokatlanul nagy hóesés volt hazánkban, főként a Dunántúlon hóviharral és hófúvásokkal párosulva, mely a közúti és vasúti forgalomban, az áramszolgáltatásban és a távbeszélő hálózatban zavarokat okozott. A havas napok száma országszerte 3-5 nap között váltakozott.

Legnagyobb havi csapadékösszeget Marcaliban mérték 302.5 mm-t. A 24 óra alatt lehullott maximális csapadékot Mórról jelentették 56,2 mm-t. A legkisebb havi csapadékmennyiség Szegeden esett, ahol az egyetemi állomásunkon csak 58.2 mm-t mértek.

A több mint féléves rendkivüli szárazság után a novemberi szokatlanul bőséges csapadék szükséges és előnyös volt a talajok viztárolása szempontjából, de nagymértékben gátolta a betakaritási, talajelőkészitési, vetési munkálatokat, sőt a hónap utolsó harmadában meg is akadályozta azokat, főleg a hóval boritott Dunántúlon. Az erős fagyok hasonlóképpen nehezitették a külső munkálatokat.

I D Ő J Á R Á S I A D A T O K

1962. november hó

Állomások	Hőmérséklet C°								Csapadék				Napsütés	
	Havi közép	Eltérés a normától	Abszmax.	Nap	Abszmin.	Nap	Fagyos napok száma min≤0°C	Téli napok száma max≤0°C	Összeg mm	Eltérés a normától	Napok száma ≥1 mm	Havas napok száma	Összeg óra	Eltérés a normától
Magyaróvár	4.4	+0.0	16.6	7	-2.8	17	12	0	152	+104	14	5	30	-32
Kaposvár	4.9	-0.4	15.2	7	-5.2	30	12	3	176	+122	19	5	24	-47
Szentgotthárd	3.6	-0.5	14.4	7	-7.5	30	13	1	180	+120	20	6	15	-
Pécs	6.2	+0.8	16.5	7	-1.6	24	11	0	79	+ 25	18	4	31	-42
Budapest	6.1	+1.1	15.5	8	-1.4	29	7	0	173	+120	16	4	29	-38
Kalocsa	5.8	+0.8	17.3	7	-3.6	28	11	0	68	+ 21	14	3	31	-45
Szolnok	6.4	+1.8	18.7	8	-2.6	27	8	1	120	+ 76	11	7	40	-
Miskolc	6.4	+2.5	16.5	7	-1.6	28	6	0	118	+ 68	16	2	17	-
Kisvárda	7.0	+3.4	21.6	1	-1.0	26,28	6	0	86	+ 48	10	4	43	0
Debrecen	6.7	+2.2	19.4	1	-3.7	26	6	1	90	+ 43	14	4	38	-29
Békéscsaba	7.3	+2.0	21.4	1	-4.8	27	5	1	90	+ 47	15	4	50	-24
Kékestető	2.1	+1.5	13.7	3	-6.8	27	13	5	242	+175	18	8	34	-46

620754.OMI.

IDŐJÁRÁSI NAPIJELENTÉS

5. évfolyam 335. szám ✦ Budapest ✦ 1962. december 1.

Az időjárási helyzet ma reggel és a várható időjárás:

Közép-Európába a napok óta uralkodó csendes, nyugodt időjá-ás után észak felől élénk széllel hideg levegő érkezett és erős éjszakai le-ülést, sokfelé futó hózáporokat okoz.

Hazánkban tegnap felhős, párás volt az idő. Az esti órákban szél megélénkült. A Balaton vonalától északra és az ország délkeleti részé-en sokfelé hullott jelentéktelen mennyiségű havaseső, hó. Csak az északnyu-ati határszélen érte el a csapadék mennyisége a 3, 4 mm-t. A hőmérséklet apközben általában 0, 3, az északkeleti megyékben 3, 6 fokig emelkedett. Haj-alban 0, -4, a nyugati határszélen egy-két helyen -8 fokig hűlt le a levegő. reggel 7 órai jelentések szerint a budapesti Szabadsághegyen 21, Dobogókőn 5, Galyatetőn 26, Kékestetőn 33, Mátraházán 9, Farkasgyepün 61, Misinatetőn 3 cm vastagságú a hótakaró. Ma délelőtt felhős, szeles volt az idő, néhány elyről havaseső, futó hózáport jelentettek.

Ma 12 órakor Budapesten a hőmérséklet 3 fok, a tenger-zintre átszámított légnyomás 762 mm, erősen emelkedő irányzatú.

Várható időjárás vasárnap estig:

Felhőátvonulások.
Szórványosan, főképp a mai nap folyamán, kisebb havaseső, futó hózápor.
Az északi szél mérséklődik.
Az éjszakai fagy fokozódik.

Várható legalacsonyabb éjszakai hőmérséklet: délkeleten -1, -4, az ország többi részein -5, -10,

legmagasabb nappali hőmérséklet holnap: -1, +3 fok között.

Kaporthné

hőmérséklet napi középértéke és eltérése a 90 évi átlagtól /Budapesten/:

962.XI.30.: 1,6 C°, -1,4 C°.

871 óta ezen a napon Budapesten előfordult:

egmagasabb hőmérséklet 16,7 C° /1885/
egalacsonyabb hőmérséklet - 9.3 C° /1915/

LIBRARY
APR 2 1963
WEATHER BUREAU

620704.OMI.

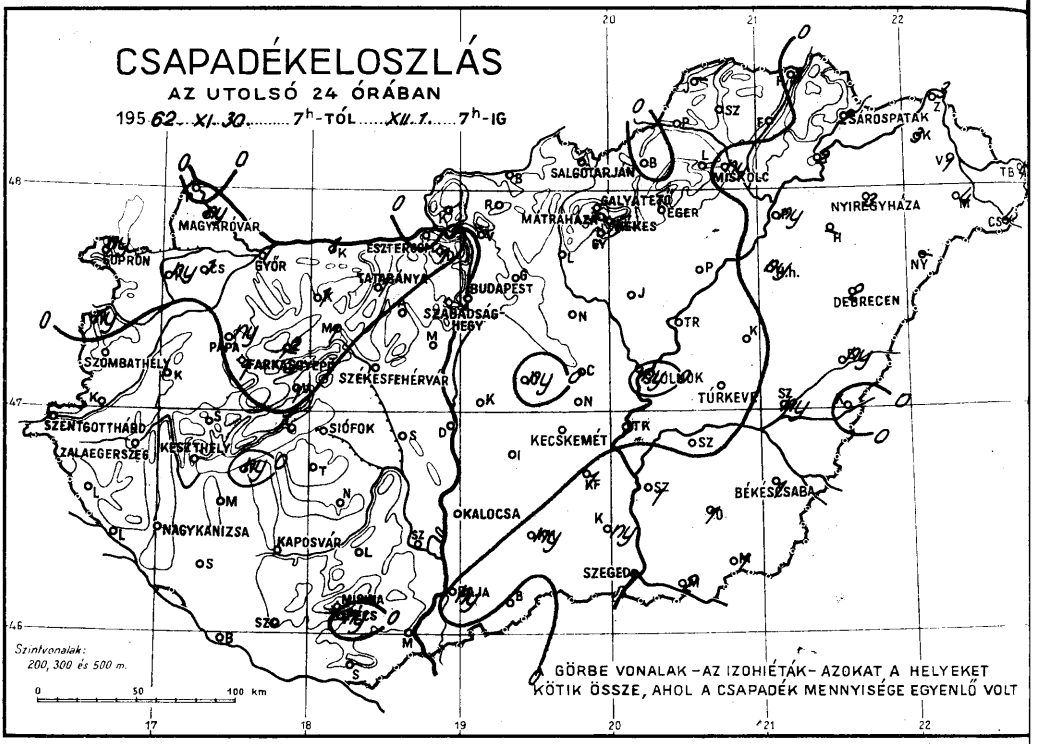
CSAPADÉKELOSZLÁS
AZ UTOLSÓ 24 ÓRÁBAN
1962. XI. 30. 7h-TÓL XII. 1. 7h-IG
MAGYARÓVÁR
SOPRON
GYŐR
ESZTERGOM
TATABÁNYA
BUDAPEST
SZABADSÁG-HEGY
SZOMBATHELY
PAPA
FARKASGYEPŰ
SZÉKESFEHÉRVÁR
SZENTGOTTHÁRD
ZALAEGERSZEG
KESZTHELY
SIÓFOK
NAGYKANIZSA
KAPOSVÁR
KALOCSA
SZEGED
BÉKÉSCSABA
KECSKEMÉT
TÚRKEVE
SZOLNOK
DEBRECEN
NYIREGYHÁZA
SÁROSPATAK
MISKOLC
EGER
MÁTRAHÁZA
SALGÓTARJÁN
Szintvonalak: 200, 300 és 500 m.
0 50 100 km
GÖRBE VONALAK – AZ IZOHIÉTÁK – AZOKAT A HELYEKET KÖTIK ÖSSZE, AHOL A CSAPADÉK MENNYISÉGE EGYENLŐ VOLT

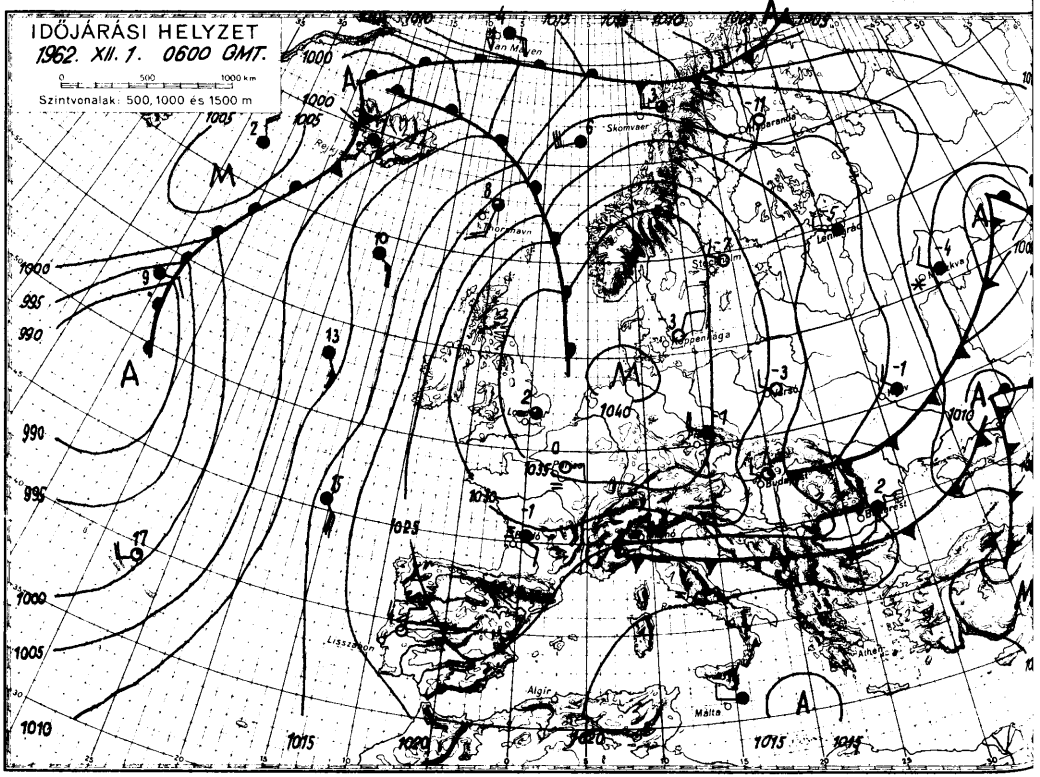
IDŐJÁRÁSI HELYZET
1962. XII. 1. 0600 GMT.
0 500 1000 km
Szintvonalak: 500, 1000 és 1500 m
Skomvaer
Lisszabon
Algír
Málta
Athen

1962. december hó, **1. szombat** nap

	Az utolsó 24 óra adatai							24 órai csapadék mm		Hó cm
	Csapadék (mm)	Hó cm	Hőmérsékleti szélsőségek: tegnapi nappali max.	éjszakai min.	min. 5 cm-en	Napsütés (óra) tegnap				
12815 Magyaróvár	ny	7	2	-0	-2	0	Rajka			
822 Győr	1	3	2	-0	-2	0	Kapuvár	ny		12
825 Pápa	ny		1	0	0	1	Csorna	1		11
805 Sopron	ny	lepel	2	0	-2	0	Komárom	1		4
812 Szombathely		folt	2	-1	-3	2	Káld			8
910 Szentgotthárd			0	-8	-8	0	Kőszeg	ny		30
915 Zalaegerszeg		5	0	-5	-7		Körmend			12
Lenti		⌴	-1	-8			Letenye			12
925 Nagykanizsa		12	0	-4	-6		Sümeg			
920 Keszthely		7	2	-2		1	Zirc	2		40
Tihany			2	0			Kisbér	1		
935 Siófok		folt	2	1	1	1	Mór	1		
942 Pécs	ny	7	1	-3	-4	0	Alcsút			7
941 Misinatető (534 m)		23	-1	-3	-5	0	Dobogókő	ny		⌴25V
Siklós			1	-5	-3		Fonyód	ny		
827 Farkasgyepű (400 m)	1	61	-1	-2	-2		Tab			
Veszprém	1	19	1	0			Sárbogárd			
833 Tatabánya	1	16		-1	-3		Lengyel			10
828 Esztergom							Nagykónyi			8
840 Budapest OMI		folt	2	1	0	0	Marcali			10
841 Szabadsághegy (474 m)		21	-0	-3	-4	0	Somogyszob			8
Martonvásár			1	-1			Barcs			18
835 Székesfehérvár		2	2	0	-2		Szigetvár			
Dunaújváros		2	1	0			Bácsalmás			
Szekszárd		⌴4	3	-1	-2		Kiskunhalas	ny		
Mohács		⌴	1	-2			Izsák			
960 Baja	ny	3	2	-1	-2	0	Kunsztmiklós			
955 Kalocsa			1	0	-2		Örkény	ny		2
Cegléd			2	1			Nagykáta			
860 Szolnok	ny		4	1	-1	2	Jászapáti			
970 Kecskemét		folt	2	0	-1	2	Tiszakécske			
Kiskunfélegyháza	1		3	0	-1		Nagykőrös			
982 Szeged	1		2	1	-1	0	Kistelek	ny		
Mezőhegyes	1		1	0	0		Makó	2		
Orosháza	1		1	0	-2		Szentes	1		
990 Békéscsaba	1		2	0	0	0	Szarvas			
875 Túrkeve		folt	4	0	-1		Szeghalom	ny		
Berettyóújfalu	ny		3	0	0		Körösszakál			
880 Debrecen	2	1	3	-0	-1	0	Tiszaroff			
892 Nyíregyháza	3	lepel	4	0	-0	0	Poroszló			
Kisvárda	3	lepel	4	0	-0	0	Karcag			
Mátészalka	4		4	0			Hortobágy	ny		
Tiszabecs	4		4	-1			Polgár	ny		
Vác			2	1			Hajdúnánás			
Gödöllő		3	2	0			Nyírbéltek			
Lőrinci			2	-2	-4		Csenger	4		
Gyöngyös			2	1			Vásárosnamény	1		
Balassagyarmat			1	-2			Záhony	3		
755 Salgótarján		1	1	-1	-3		Királyrét			
Galyatető (932 m)		26	0	-5			Romhány			
851 Kékestető (1000 m)		33	-2	-4		1	Borsodnádasd	ny		
Mátraháza (672 m)		9	-1	-2			Jósvafő			
865 Eger			3	1	-2	0	Szendrőlád			
Putnok			6	-1	-2		Hidasnémeti	3		
Lillafüred			3	-1			Tokaj	2		
772 Miskolc	ny		5	0	-1	0	Kaposvár			
Fügöd			4	1			Hajdúdorog			
778 Sárospatak	2		4	1	-1	0				

Magassági légállapotmérések

(óraadatok greenwichi időben)

Budapest

1962. XI. 30. 06 h

mb	m	C°	T_d
1000	180	+ 1	+ 3
850	1478	0	+ 8
700	3020	+ 6	−13
500	5580	−21	−33
400	7190	−32	−39
300	9160	−45	−53
200	11730	−65	−83
150	13480	−55	
100			
50			

Jellemző pontok:

	mb	C°	T_d
Talaj	1005	+ 1	+ 3
1	910	+ 3	− 4
2	878	0	− 2
3	830	0	−16
4	792	1	−16
5	250	−55	−61
6	≡190	−68	−74
7	166	−64	
8	146	−65	
9	126	−62	
10	108	−62	
11			
12			
13			
14			
15			
16			
17			

* Tropopauza 12,0 km

Budapest

1962. XI. 30. 12 h

mb	m	C°	T_d
1000	175	0	+ 1
850	1466	+ 6	+10
700	3002	− 7	−13
500	5560	−22	−27
400	7160	−33	−37
300	5120	−42	−52
200	11700	−63	
150	13480	−59	
100	16010	−61	
50			

Jellemző pontok:

	mb	C°	T_d
Talaj	1004	1	+ 1
1	889	+ 6	+ 6
2	862	0	− 3
3	813	+ 1	− 6
4	795	+ 1	− 8
5	600	−13	−18
6	250	−55	−59
7	≡194	−65	−69
8	188	−64	
9	179	−65	
10	158	−59	
11			
12			
13			
14			
15			
16			
17			

* Tropopauza 11,9 km

Budapest

1962. XI. 30. 18 h

mb	m	C°	T_d
1000	168	+ 1	+ 1
850	1469	+ 1	+ 2
700	2990	−12	−13
500	5520	−25	−27
400	7120	−34	−38
300	9080	−46	−50
200	11680	−63	
150	13470	−60	
100	16000	−60	
50			

Jellemző pontok:

	mb	C°	T_d
Talaj	1004	+ 1	+ 1
1	938	+ 2	+ 2
2	885	2	1
3	686	−14	−15
4	660	−11	−13
5	568	−18	−24
6	550	−18	−23
7	250	−54	−58
8	≡205	−63	−77
9	184	−63	
10	172	−60	
11	80	−61	
12			
13			
14			
15			
16			
17			

* Tropopauza 11,5 km

Budapest

1962. XI. 30. 24 h

mb	m	C°	T_d
1000	177	2	0
850	1479	+ 3	+ 5
700	2990	−12	−14
500	5480	−26	−31
400	7060	−34	−43
300	9030	−47	−55
200	11630	−57	
150	13450	−57	
100	16000	−61	
50			

Jellemző pontok:

	mb	C°	T_d
Talaj	1005	2	− 0
1	950	+ 1	− 2
2	918	2	− 6
3	800	+ 7	− 8
4	735	−10	−11
5	627	−19	−20
6	614	−19	−20
7	548	−26	−27
8	508	−26	−30
9	430	−34	−42
10	386	−34	−43
11	250	−54	
12	≡232	−57	−64
13	113	−57	
14			
15			
16			
17			

* Tropopauza 10,7 km

Magassági szélmérések

(óraadatok greenwichi időben)

XI. 30.	Bpest 06 h		Bpest 12 h		Bpest 18 h		Bpest 24 h		Szeged 06 h		Szeged 12 h		Szeged 24 h		Szhely 12 h		Pécs 12 h	
	fok	m/s	fok	m/s	fok	m/s	fok	m/s	fok	m/s	fok	m/s	fok	m/s	fok	m/s	fok	m/s
Talaj	270	2	270	7	270	7	270	7	220	2	220	2	270	7	270	7		
500 m	320	3	250	6	300	5	320	15	330	2	330	7	330	13	260	14	300	4
1000	260	11	320	7	330	10	340	14	170	2	240	3	350	16	360	10	320	5
1500	260	5	330	7	330	10	340	13	220	3	240	3	340	11	360	10	310	9
2000	300	4	310	8	330	10	320	11	250	3	240	3	340	11			310	9
3000	300	7	290	8	320	10	300	16	260	2	350	3	300	15				
4000	300	7	310	8	290	14	280	15	220	3	300	4	300	15				
5000	10	3	290	7	290	14	270	35	240	2	120	4	280	25				
7000	350	6	270	6	290	19	270	35	100	4	80	3	280	25				
9000	100	4	70	4	300	18	270	41	90	17	80	13	290	24				
10000	40	7	20	7	300	18	280	46	80	21	80	20	290	32				
12000	10	5	340	11	280	21	280	32	80	13	60	8	290	32				
14000	310	16	270	20	280	21	280	32	280	17	290	15	290	40				
16000			280	16	280	21	280	32			270	16						
18000							280	32										
20000																		

OMSZ NYOMDA BUDAPEST

IDŐJÁRÁSI NAPIJELENTÉS

ЕЖЕДНЕВНЫЙ МЕТЕОРОЛОГИЧЕСКИЙ БЮЛЛЕТЕНЬ • DAILY WEATHER REPORT
BULLETIN QUOTIDIEN DE TEMPS • TÄGLICHER WETTERBERICHT

KIADJA AZ ORSZÁGOS METEOROLÓGIAI INTÉZET
BUDAPEST II. KITAIBEL PÁL UTCA 1
TELEFON: KÖZPONT: 353-500, IDŐJELZŐ OSZT.: 150-410

MEGJELENIK NAPONKÉNT • ELŐFIZETÉSI ÁRA A POSTAI KÖLTSÉGGEL EGYÜTT NEGYEDÉVRE 60, Ft
KIADÁSÉRT FELEL AZ INTÉZET IGAZGATÓJA

75. évfolyam 336. szám • Budapest • 1962. december 2.

Az időjárási helyzet ma reggel és a várható időjárás:

A hideg, sarkvidéki eredetű légtömegek csaknem egész Európát elárasztották. Az éjszakai fagyok uralma ezzel annyira kiterjedt a kontinensen, hogy pozitiv hajnali hőmérsékletet csak a Földközi-tenger és az Atlanti-óceán közvetlen közelében mérnek.

Hazánkban tegnap a délkeleti megyékben egész nap erősen felhős volt az ég, máshol azonban 2-5 órán keresztül sütött a nap. Több helyen volt jelentéktelen mennyiségű eső, vagy hósszállingózás. A hőmérséklet napközben +2, +5 fokig emelkedett. Az éjszaka folyamán mindenütt kiderült és a lehegő keleten -2, -4, nyugaton -4, -9 fokig hült le.

Ma 12 órakor Budapesten a hőmérséklet +1 fok, a tengerszintre átszámitott légnyomás 782 mm, alig változik.

Várható időjárás hétfő estig:

Kevés felhő, csapadék nélkül.
Éjszaka gyenge légáramlás, nappal mérsékelt északkeleti szél.
Néhány helyen reggeli ködképződés.

Várható legalacsonyabb éjszakai hőmérséklet keleten: -2, -5, nyugaton -5, -8,

legmagasabb nappali hőmérséklet holnap: -1, +3 fok között.

Stábel György s.k.

A hőmérséklet napi középértéke és eltérése a 90 évi átlagtól /Budapesten/:

1962.XII.1.: 2,0 C°, -1.2 C°.

1871 óta ezen a napon Budapesten előfordult:

legmagasabb hőmérséklet 17.0 C° /1885/
legalacsonyabb hőmérséklet -11.1 C° /1925/

620705.OMI.

CSAPADÉKELOSZLÁS

AZ UTOLSÓ 24 ÓRÁBAN

195 62. XII. 1. 7h-TÓL XII. 2. 7h-IG

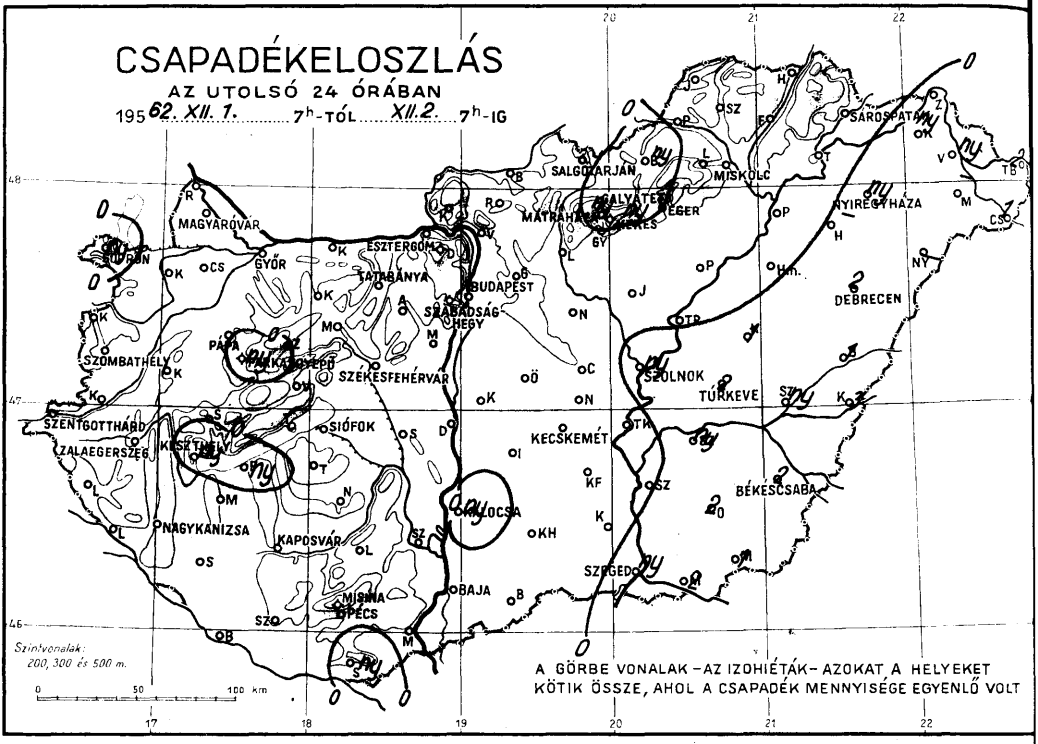

A GÖRBE VONALAK – AZ IZOHIÉTÁK – AZOKAT A HELYEKET KÖTIK ÖSSZE, AHOL A CSAPADÉK MENNYISÉGE EGYENLŐ VOLT

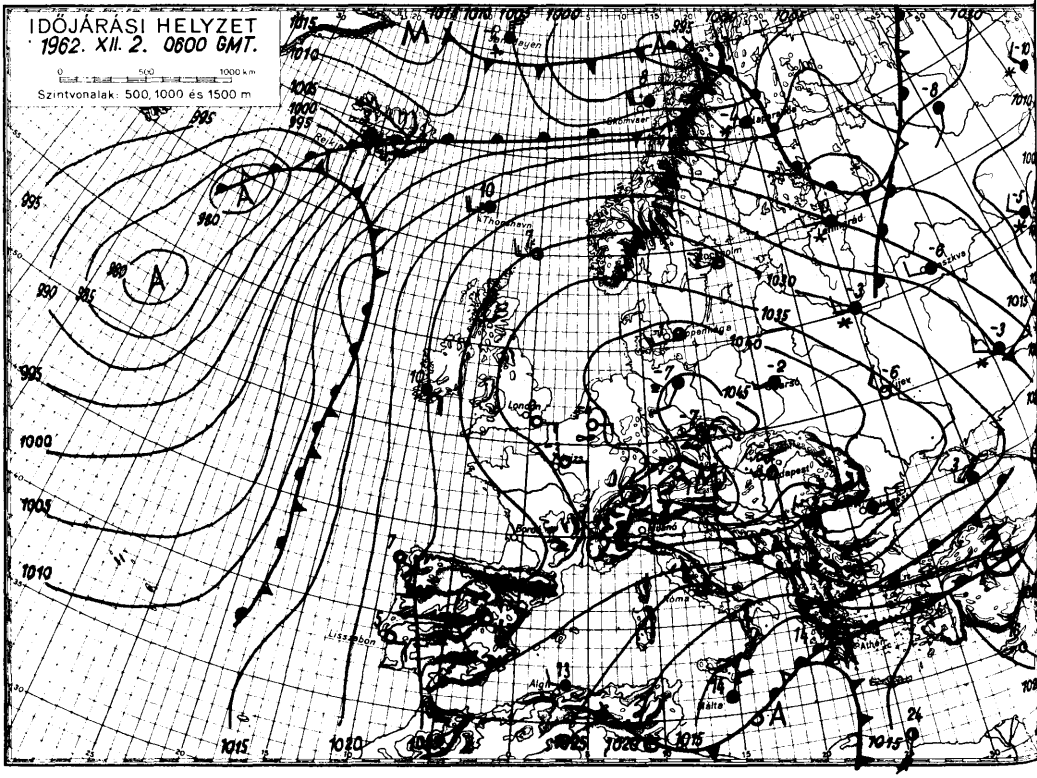

1962. december hó, 2. vasárnap nap

	Csapadék (mm)	Hó cm	Hőmérsékleti szélsőségek: tegnapi nappali max.	éjszakai min.	min. 5 cm-en	Napsütés (óra) tegnap
			Az utolsó 24 óra adatai			
12815 Magyaróvár	,	6	3	-5	-7	6
822 Győr	,	2	3	-6	-7	5
825 Pápa	.	2	3	-6	-13	4
805 Sopron	ny	10	2	-4	-6	2
812 Szombathely	,	3	2	-3	-6	
910 Szentgotthárd	,	20	3	-5	-9	4
915 Zalaegerszeg	,	5	3	-4	-6	
Lenti	,		3	-8		
925 Nagykanizsa	.	11	2	-6	-7	
920 Keszthely	ny		3	-3		
Tihany	,		3	-2		
935 Siófok	,	1	3	-2	-4	6
942 Pécs	,	7	2	-5	-7	4
941 Misinatető (534 m)	.	20	-2	-7	-9	
Siklós	ny		3	-9	-11	
827 Farkasgyepű (400 m)	ny	59	0	-8	-13	
Veszprém	,	17	2	-5		
833 Tatabánya	.	13	5	-11	-12	
828 Esztergom	,					
840 Budapest OMI	,		4	-4	-5	5
841 Szabadsághegy (474 m)	,	19	1	-6	-10	2
Martonvásár	,					
835 Székesfehérvár	,	2	2	-6	-5	
Dunaújváros	,		3	-4		
Szekszárd	,		3	-1	-5	
Mohács	,	folt	4	-4		
960 Baja	.	2	3	-4	-5	1
955 Kalocsa	ny		3	-4	-6	
Cegléd	.		6	-4		
860 Szolnok	ny		4	-4	-8	4
970 Kecskemét	,		4	-2		
Kiskunfélegyháza	.		4	-4		
982 Szeged	ny		4	-3	-5	3
Mezőhegyes	1		3	-4		
Orosháza	2		3	-3	-4	
990 Békéscsaba	2		4	-4	-7	0
875 Túrkeve	2		4	-4	-5	
Berettyóújfalu	1		3	-3	-5	
880 Debrecen	2		2	-3	-6	3
892 Nyíregyháza	ny		2	-3	-6	4
Kisvárda	ny		3	-3	-9	4
Mátészalka	1		3	-4		
Tiszabecs	2		3	-5		
Vác	,		6	-5		
Gödöllő	.	3	5	-6		
Lőrinci	,					
Gyöngyös	,		5	-2		
Balassagyarmat	.		4	-8		
755 Salgótarján						
Galyatető (932 m)	ny	24	-3	-9		
851 Kékestető (1000 m)	ny	30	-1	-9		4
Mátraháza (672 m)	ny	8	1	-5		
865 Eger	,		0	-2	-7	4
Putnok	,		5	-4		
Lillafüred	,		3	-3		
772 Miskolc	,		4	-2	-4	5
Füged	.		3	-2		
778 Sárospatak			0	-2		5

	24 órai csapadék mm	Hó cm
Rajka	,	
Kapuvár	,	11
Csorna	,	9
Komárom	,	folt
Káld	,	4
Kőszeg	.	buckа
Körmend	,	
Letenye	.	11
Sümeg	,	
Zirc	,	35
Kisbér	,	26
Mór	,	36
Alcsút	,	5
Dobogókő	.	25
Fonyód	ny	
Tab	,	
Sárbogárd	,	
Lengyel	,	59
Nagykőnyi	,	
Marcali	,	8
Somogyszob	,	6
Barcs	,	17
Szigetvár	,	
Bácsalmás	.	
Kiskunhalas	,	
Izsák	.	
Kunsztmiklós	,	
Örkény	,	folt
Nagykáta	,	
Jászapáti	.	
Tiszakécske	,	
Nagykőrös	,	folt
Kistelek	.	
Makó	2	folt
Szentes		
Szarvas	ny	
Szeghalom	ny	
Körösszakál	3	
Tiszaroff	,	
Poroszló	.	
Karcag	1	
Hortobágy	,	
Polgár	.	
Hajdúnánás		
Nyírbéltek		
Csenger	1	
Vásárosnamény	ny	
Záhony	.	
Királyrét		
Romhány		
Borsodnádasd	ny	
Jósvafő		
Szendrőlád	,	
Hidasnémeti	.	
Tokaj	,	
Kaposvár	.	
Hajdúdorog		

Magassági légállapotmérések

(óraadatok greenwichi időben)

Budapest 1962.XII.1.06h

mb	m	C°	T_d
1000	194	- 1	- 1
850	1493	- 6	-10
700	2979	-18	-22
500	5430	-32	-41
400	6980	-41	
300	8900	-48	-56
200	11550	-52	
150	13400	-57	
100	15950	-61	
50			

Jellemző pontok:

	mb	C°	T_d
Talaj:	1007	1	- 1
1	936	0	- 3
2	669	-20	-24
3	633	-20	-26
4	355	-46	-54
5	310	-46	-55
6	288	-49	-57
7	270	-49	-57
8	■250	-52	-60
9	183	-52	
10	155	-57	
11			
12			
13			
14			
15			
16			
17			

* Tropopauza 10,1 km

Budapest 1962.XII.1. 12h

mb	m	C°	T_d
1000	234	3	- 2
850	1526	- 6	-12
700	3013	-18	-22
500	5450	-31	-38
400	7000	-41	-48
300	8930	-45	-52
200	11600	-49	
150			
100			
50			

Jellemző pontok:

	mb	C°	T_d
Talaj:	1012	4	- 1
1	900	- 3	-10
2	800	-10	-14
3	762	-12	-16
4	587	-28	-31
5	554	-26	-33
6	372	-44	-51
7	■284	-48	-54
8	250	-48	-55
9	180	-52	
10			
11			
12			
13			
14			
15			
16			
17			

* Tropopauza 9,3 km

Budapest 1962.XII.1. 18h

mb	m	C°	T_d
1000	278	- 0	- 4
850	1558	- 8	-13
700	3030	-20	-28
500	5460	-32	-43
400	7000	-40	-50
300	8900	-53	
200	11510	-53	
150	13360	-54	
100	15920	-59	
50			

Jellemző pontok:

	mb	C°	T_d
Talaj:	1017	1	- 6
1	600	-26	-35
2	■312	-54	-62
3	250	-53	-71
4	160	-53	
5	122	-59	
6			
7			
8			
9			
10			
11			
12			
13			
14			
15			
16			
17			

* Tropopauza 8,7 km

Budapest 1962.XII.1. 24h

mb	m	C°	T_d
1000	304	- 1	- 5
850	1582	- 9	-13
700	3052	-21	-24
500	5500	-32	-40
400	7040	-43	-50
300	8930	-54	-60
200	11520	-53	
150	13370	-54	
100	15920	-60	
50			

Jellemző pontok:

	mb	C°	T_d
Talaj:	1021	- 2	- 5
1	998	- 1	- 5
2	900	- 6	-10
3	642	-20	-26
4	■274	-57	-63
5	250	-55	
6	216	-52	
7	132	-56	
8			
9			
10			
11			
12			
13			
14			
15			
16			
17			

* Tropopauza 9,5 km

Magassági szélmérések

(óraadatok greenwichi időben)

XII.1.	Bpest 06 h		Bpest 12 h		Bpest 18 h		Bpest 24 h		Szeged 06 h		Szeged 12 h		Szeged 24 h		Szhely 12 h		Szhely 24 h	
	fok	m/s	fok	m/s	fok	m/s	fok	m/s	fok	m/s	fok	m/s	fok	m/s	fok	m/s	fok	m/s
Talaj	270	14	320	7	360	7	360	2	270	7	270	7	360	7	360	14	360	7
500 m	340	15	20	10	30	10	10	5	290	3	20	6	40	18	350	21	10	17
1000	340	15	50	14	30	7	40	8	290	3	20	6	40	18	360	36	20	16
1500	350	12	50	8	30	7	40	8	290	3	350	9	40	17	20	14	10	18
2000	350	12	50	8	30	7	40	8	220	1	350	9	30	11	10	16	20	16
3000	350	12	360	8	30	7	10	11	220	1	20	9	40	10			20	13
4000	310	10	350	13	360	16	30	14	260	3	360	7	40	9				
5000	310	10	330	12	10	23	20	10	240	7	300	19	290	13				
7000	290	15	330	12	360	9	300	9	220	4	280	25	290	8				
9000	280	23	320	20	320	15	350	14	240	13	280	29	260	27				
10000	290	31	310	22	310	18	30	20	240	13	280	34	260	27				
12000	290	31	350	19	310	23	270	25	250	10	290	35	280	34				
14000	300	25			290	31	290	23			290	29						
16000	270	34			290	32					290	29						
18000																		
20000																		

OFFSET NYOMDA BUDAPEST

IDŐJÁRÁSI NAPIJELENTÉS

ЕЖЕДНЕВНЫЙ МЕТЕОРОЛОГИЧЕСКИЙ БЮЛЛЕТЕНЬ • DAILY WEATHER REPORT
BULLETIN QUOTIDIEN DE TEMPS • TÄGLICHER WETTERBERICHT

KIADJA AZ ORSZÁGOS METEOROLÓGIAI INTÉZET
BUDAPEST II. KITAIBEL PÁL UTCA 1
TELEFON: KÖZPONT: 353-500, IDŐJELZŐ OSZT.: 150-410

MEGJELENIK NAPONKÉNT • ELŐFIZETÉSI ÁRA A POSTAI KÖLTSÉGGEL EGYÜTT NEGYEDÉVRE 60, Ft
KIADÁSÉRT FELEL AZ INTÉZET IGAZGATÓJA

15. évfolyam 337. szám. • Budapest • 1962. december 3.

Az időjárási helyzet ma reggel és a várható időjárás:

Közép-Európg felett hatalmas anticiklon foglal helyet jobbára száraz idővel. A Balkán-félszigeten viszont többfelé havazik egy déladriai ciklon melegfrontjának a hatására.

Hazánkban tegnap jobbára derült volt az idő. A nap 6, 8 órán keresztül sütött. Jelentéktelen hószállingózást csak a Mátrából jelentettek. A Dunántulon a földeket változó vastagságu hótakaró boritja továbbra is. A hóréteg vastagsága a Szabadsághegyen 19, Kékestetőn 30, Galyatetőn 22, Mátraházán 8, Farkasgyepün 58, Misinatetőn 16 cm. A hőmérséklet napközben -1, +3 fokig emelkedett. Ma hajnalban a Dunántúlon -5, -10, a Dunántul északi felében helyenként -14, -15, az ország keleti felében azonban csak -4, -9 fokig hült le a levegő. Ma délelőtt országszerte hideg és felhős volt az idő.

Ma 12 órakor Budapesten a hőmérséklet -1 fok, a tengerszintre átszámitott légnyomás 778 mm, mérsékelten süllyedő irányzatú.

Várható időjárás kedd estig:

Felhős idő.
Főként az ország déli felében több helyen havazás.
Mérsékelt keleti szél.

Várható legalacsonyabb éjszakai hőmérséklet: délen -3, -6, északon -7, -12, a főváros belső területén -3, -4,
legmagasabb nappali hőmérséklet holnap: 0, -3 fok között.

Vereshajnló

A hőmérséklet napi középértéke és eltérése a 90 évi átlagtól /Budapesten/:

1962. XII. 2.: -0,8 C°, -3,6 C°.

1871 óta ezen a napon Budapesten előfordult:

legmagasabb hőmérséklet	15,7 C° /1876/
legalacsonyabb hőmérséklet	-10,3 C° /1884/

62.0706.OMI.

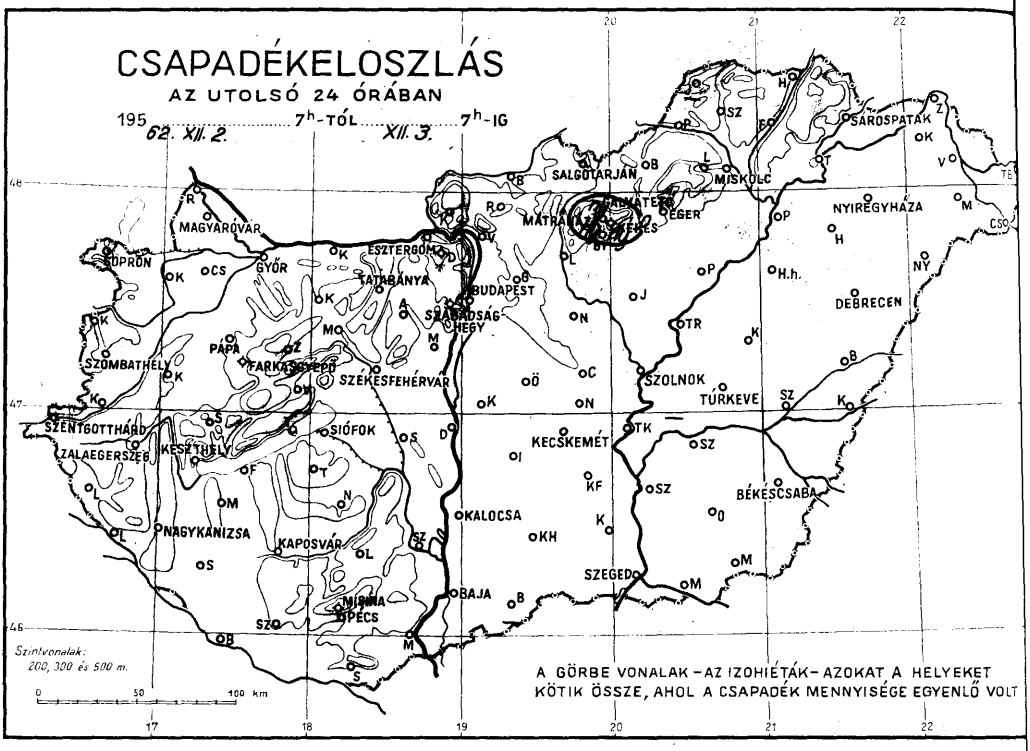
CSAPADÉKELOSZLÁS
AZ UTOLSÓ 24 ÓRÁBAN
195 62. XII. 2. 7h-TÓL XII. 3. 7h-IG
SÁROSPATAK
SALGÓTARJÁN
MISKOLC
NYIREGYHÁZA
MAGYARÓVÁR
SOPRON
GYŐR
ESZTERGOM
TATABÁNYA
BUDAPEST
SZABADSÁG HEGY
DEBRECEN
PÁPA
SZOMBATHELY
FARKASGYEPŐ
SZÉKESFEHÉRVÁR
SZOLNOK
TÚRKEVE
SZENTGOTTHÁRD
ZALAEGERSZEG
KESZTHELY
SIÓFOK
KECSKEMÉT
BÉKÉSCSABA
NAGYKANIZSA
KAPOSVÁR
KALOCSA
SZEGED
BAJA
MIRINA
PÉCS
Szintvonalak: 200, 300 és 500 m.
0 50 100 km
A GÖRBE VONALAK – AZ IZOHIÉTÁK – AZOKAT A HELYEKET KÖTIK ÖSSZE, AHOL A CSAPADÉK MENNYISÉGE EGYENLŐ VOLT

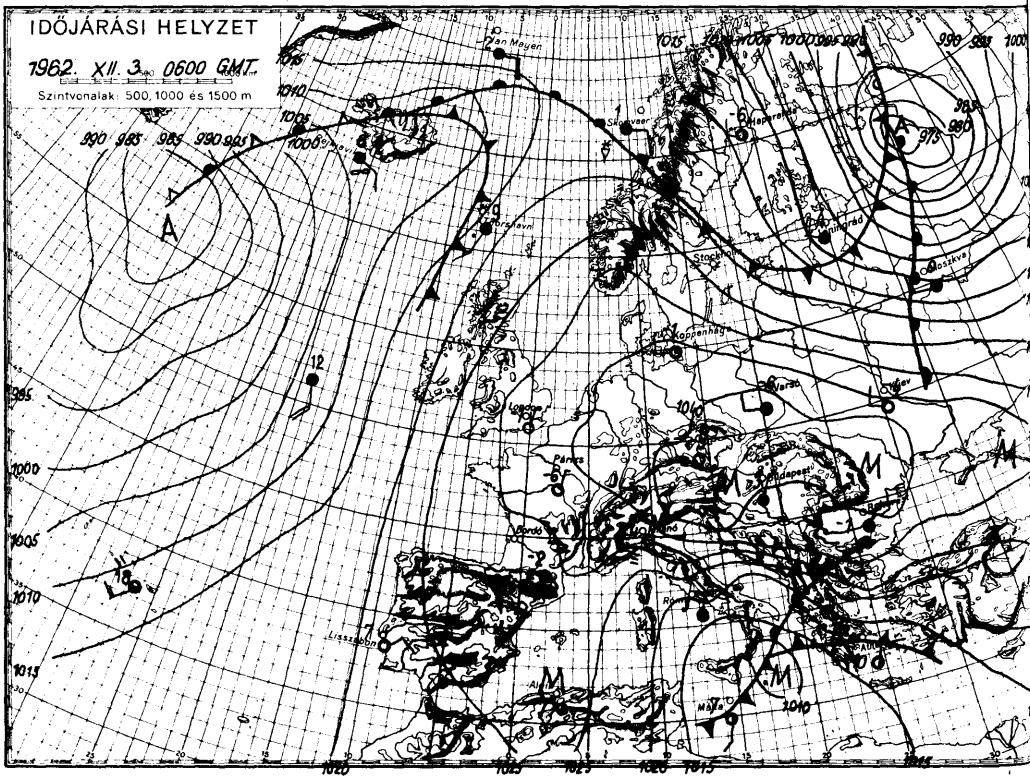
IDŐJÁRÁSI HELYZET
1962. XII. 3. 0600 GMT
Szintvonalak: 500, 1000 és 1500 m
Jan Mayen
Skoldvaer
Haparanda
Stockholm
Moszkva
Koppenhága
Varsó
Kijev
London
Párizs
Bordó
Budapest
Lisszabon
Rómo
Málta

1962. december hó, **1.** napházó

	Az utolsó 24 óra adatai							24 órai csapadék mm		Hó cm
	Csapadék (mm)	Hó cm	Hőmérsékleti szélsőségek: tegnapi nappali max.	Hőmérsékleti szélsőségek: éjszakai min.	Hőmérsékleti szélsőségek: min. 5 cm-en	Napsütés (óra) tegnap				
12815 Magyaróvár	•		2	-10	-11	6	Rajka	•	folt
822 Győr	•	folt	1	-10	-12	7	Kapuvár	•	10
825 Pápa	•	folt	0	-11	-17	7	Csorna	•	8
805 Sopron	•	10	0	-10	-13	5	Komárom	•	␣ folt
812 Szombathely	•	folt	-0	-7	-9	7	Káld	•	2
910 Szentgotthárd	•	20	-0	-14	-15	6	Kőszeg	•	20
915 Zalaegerszeg	•	␣	0	-7			Körmend	•	11
Lenti	•	␣	-1	-10			Letenye	•	10
925 Nagykanizsa	•	11	0	-8	-9		Sümeg	•	bucka
920 Keszthely	•	4	0	-6		8	Zirc	•	30
Tihany	-		2	-2			Kisbér	•	␣
935 Siófok	•	folt	2	-2	-5	8	Mór	•	36
942 Pécs	•	6	-0	-5	-6	8	Alcsút	•	3
941 Misinatető (534 m)	•	16	-3	-7	-8		Dobogókő	•	25
Siklós	•	folt	1	-5	-5		Fonyód	•	
827 Farkasgyepű (400 m)	•	58	-1	-9	-16		Tab	•	
Veszprém	•	␣17	0	-5			Sárbogárd	•	
833 Tatabánya	•	␣13	1	-15	-17		Lengyel	•	
828 Esztergom							Nagykőnyi	•	6
840 Budapest OMI			2	-3	-5	6	Marcali	•	8
841 Szabadsághegy (474 m)	•		-1	-7	-8	7	Somogyszob	•	6
Martonvásár	•	19	2	-7			Barcs	•	6
835 Székesfehérvár	•		1	-10	-14		Szigetvár	•	18
Dunaújváros	•	2	1	-4			Bácsalmás	•	folt
Szekszárd	•	folt	2	-4	-5		Kiskunhalas		
Mohács	•	␣	2	-5			Izsák	•	
960 Baja	•	␣folt	1	-5	-5	7	Kunszentmiklós	•	
955 Kalocsa	•	folt	1	-5	-9		Örkény	•	folt
Cegléd	•		2	-5			Nagykáta	•	folt
860 Szolnok	•		1				Jászapáti	•	folt
970 Kecskemét			1	-5	-7	8	Tiszakécske	•	
Kiskunfélegyháza	•		1	-5	-6		Nagykőrös	•	folt
982 Szeged	•		2	-6	-8	8	Kistelek	•	␣ folt
Mezőhegyes	•		2	-6	-6		Makó	•	
Orosháza	•	folt	1	-5	-6		Szentes	•	folt
990 Békéscsaba	•		1	-6	-7		Szarvas	•	
875 Túrkeve	•		1	-5	-7		Szeghalom	•	
Berettyóújfalu	•		2	-5	-7		Körösszakál	•	␣
880 Debrecen	•		1	-6	-8	8	Tiszaroff	•	
892 Nyíregyháza	•		1	-6	-7	8	Poroszló	•	
Kisvárda	•		2	-6	-10	7	Karcag	•	␣
Mátészalka	•		1	-7			Hortobágy	•	
Tiszabecs	•		2	-8			Polgár	•	
Vác	•	␣	2	-6			Hajdúnánás	•	
Gödöllő	•	folt	2	-7			Nyírbéltek		
Lőrinci	•	␣	3	-6			Csenger	•	folt
Gyöngyös	•		3	-5			Vásárosnamény	•	␣
Balassagyarmat	•		2	-9			Záhony	•	
755 Salgótarján	•		2	-8	-9		Királyrét	•	
Galyatető (932 m)	•						Romhány	•	folt
851 Kékestető (1000 m)	zy	22	-5	-10			Borsodnádasd	•	folt
Mátraháza (672 m)	zy	30	-7	-11		7	Jósvafő	•	␣
865 Eger	zy	8	-3	-9			Szendrőlád		
Putnok	•		2	-5	-9	7	Hidasnémeti	•	
Lillafüred	•		3	-9	-10		Tokaj	•	
772 Miskolc	•		1	-8				•	
Fügöd	•		2	-6	-8	8	Kaposvár	•	
778 Sárospatak	•		2	-6			Hajdúdorog	•	
	•		1	-5	-8	8			

Magassági légállapotmérések

(óraadatok greenwichi időben)

Budapest

1962. XII. 2. 06 h

mb	m	C°	T_d
1000	319	− 2	− 8
850	1586	−12	−16
700	3053	−18	−29
500	5490	−34	−35
400	7020	−44	−54
300	8910	−50	−60
200	11510	−59	
150	13310	−60	
100	15720	−63	
50			

Jellemző pontok:

	mb	C°	T_d
Talaj:	1023	+ 3	+ 6
1	1000	− 2	− 8
2	735	−18	−22
3	710	−17	−28
4	316	−52	−62
5	293	−49	−59
6	≈232	−57	−65
7	124	−60	
8			
9			
10			
11			
12			
13			
14			
15			
16			
17			

* Tropopauza 10,6 km

Budapest

1962. XII. 2. 12 h

mb	m	C°	T_d
1000	330	1	− 6
850	1606	−10	−16
700	3090	−16	−29
500	5580	−28	−43
400	7140	−40	−54
300	9050	−53	−64
200	11630	−57	
150	13430	−59	
100	15960	−60	
50			

Jellemző pontok:

	mb	C°	T_d
Talaj:	1024	3	− 6
1	876	−10	−13
2	780	−10	−25
3	680	−17	−34
4	590	−19	−39
5	≈280	−56	−67
6	220	−56	
7	170	−59	
8			
9			
10			
11			
12			
13			
14			
15			
16			
17			

* Tropopauza 9,5 km

Budapest

1962. XII. 2. 18 h

mb	m	C°	T_d
1000	324	− 3	− 7
850	1594	− 9	−19
700	3080	−13	−29
500	5570	−28	−42
400	7140	−38	−50
300	9070	−50	−61
200	11670	−61	
150	13420	−61	
100			
50			

Jellemző pontok:

	mb	C°	T_d
Talaj:	1024	− 2	− 6
1	890	−10	−16
2	824	− 9	−21
3	720	−14	−28
4	662	−14	−29
5	250	−57	−67
6	≈223	−62	−73
7	140	−62	
8			
9			
10			
11			
12			
13			
14			
15			
16			
17			

* Tropopauza 10,9 km

Budapest

1962. XII. 2. 24 h

mb	m	C°	T_d
1000	318	− 3	− 7
850	1590	− 6	−30
700	3097	−13	−26
500	5510	−27	−40
400	7080	−38	−49
300	9010	−50	−60
200	11580	−62	
150	13360	−62	
100	15860	−65	
50			

Jellemző pontok:

	mb	C°	T_d
Talaj:	1023	− 4	− 8
1	927	− 7	−11
2	902	− 7	−14
3	879	− 5	−17
4	859	− 6	−20
5	832	− 6	−21
6	695	−13	−27
7	667	−13	−27
8	600	−17	−31
9	250	−58	−67
10	≈233	−61	−71
11	217	−60	
12	204	−62	
13	110	−62	
14			
15			
16			
17			

* Tropopauza 10,6 km

Magassági szélmérések

(óraadatok greenwichi időben)

XII. 2.	Bpest 06 h		Bpest 12 h		Bpest 18 h		Bpest 24 h		Szeged 06 h		Szeged 12 h		Bpest 09 h		Bpest 15 h		Szeged 24 h	
	fok	m/s	fok	m/s	fok	m/s	fok	m/s	fok	m/s	fok	m/s	fok	m/s	fok	m/s	fok	m/s
Talaj	360	2	40	7	40	2	360	7	360	7	40	7	360	2	40	2	40	2
500 m	40	7	60	9	70	11	90	11	50	18	50	12	50	12	50	12	80	11
1000	50	11	60	9	70	11	90	11	50	18	60	12	50	13	50	12	80	11
1500	30	11	80	10	70	11	90	11	50	18	100	7	50	13	70	13	80	14
2000	30	10	80	10	90	13	100	13	50	12	10	7	50	13	70	13	100	14
3000	50	13	70	19	90	16	100	13	70	14	70	12	50	10	80	15	110	13
4000	50	13	70	28	80	22	90	21	70	14	70	12	50	20	80	15	110	13
5000	70	15	60	37	80	27	90	18	30	11	70	6	80	28	80	25	220	6
7000	50	43	70	26	70	25	90	18	230	3	240	4			80	30	210	16
9000	50	16	60	30	80	22	240	20	250	19	240	16					230	22
10000	350	24	50	24	270	14	250	14	270	17	250	11					240	17
12000	290	18	70	9	250	21	300	8	270	17	270	11						
14000	290	18	30	19	280	12	300	8	390	14	290	15						
16000	290	18	30	19			300	8			220	22						
18000							300	26										
20000							300	26										

OFFSET NYOMDA BUDAPEST

IDŐJÁRÁSI NAPIJELENTÉS

ЕЖЕДНЕВНЫЙ МЕТЕОРОЛОГИЧЕСКИЙ БЮЛЛЕТЕНЬ • DAILY WEATHER REPORT
BULLETIN QUOTIDIEN DE TEMPS • TÄGLICHER WETTERBERICHT

KIADJA AZ ORSZÁGOS METEOROLÓGIAI INTÉZET
BUDAPEST II. KITAIBEL PÁL UTCA 1
TELEFON: KÖZPONT: 353-500, IDŐJELZŐ OSZT.: 150-410

MEGJELENIK NAPONKÉNT • ELŐFIZETÉSI ÁRA
A POSTAI KÖLTSÉGGEL EGYÜTT NEGYEDÉVRE 60, Ft
KIADÁSÉRT FELEL AZ INTÉZET IGAZGATÓJA

75. évfolyam 338. szám. • Budapest • 1962. december 4.

Az időjárási helyzet ma reggel és a várható időjárás:

A múlt hét végén Közép- és Nyugat-Európára zúdult sarkvidéki eredetű hideg levegőtömeg nyugalombajutott. Az éjszakai kisugárzás révén hőmérséklete az alsó rétegekben tovább csökkent, így ma hajnalra Párisban -5, Londonban -6, Berlinben -8, Bécsben és Kolozsvárott -14, Lienzben -15, Münchenben -17 fokos fagyok alakultak ki. Észak- és Kelet-Európa jórészén ezzel szemben az évszakhoz képest igen enyhe az idő: Svédországban az éjszaka folyamán sem fagyott. A Szovjetunióban a Kaspi-tengertől a Keleti-tengerig terjedő 1-2 ezer km-es szélességű sávban mindenütt melegebb van, mint pl. a Kárpát-medencében. A hőmérséklet visszásságára jellemző, hogy az említett osztrák, cseh, német területen fekvő hideg gócban mért hőmérsékletekhez hasonlóakat csak a Szibériai-Alföldön és Grönland jégmezői fölött észleltek ma reggel.

Hazánkban tegnap felhőátvonulások voltak, a déli határmegyékben azonban egész napon át borult maradt az ég; Barcson jelentéktelen hószállingózás is volt. A hőmérséklet napközben -2 és +2 fokig emelkedett, ma hajnalra a délkeleti országrészben -7, -10, északnyugaton -11, -12, egyes helyeken -14, -15 fokig hűlt le a levegő. A Dunántúl legnagyobb részét még összefüggő hótakaró fedi. Ma reggeli hóvastagságok a hegyeken: Szabadsághegy 19, Dobogókő 23, Visegrád-Nagyvillám 5, Királyháza 4, Galyatető 22, Kékestető 30, Mátraháza 7, Misinatető 6, Árpádtető 7, Bánkút 14 cm.

Ma 12 órakor Budapesten a hőmérséklet -2 fok, a tengerszintre átszámított légnyomás 773 mm, mérsékelten süllyedő irányzatú.

Várható időjárás szerda estig:

Párás, hideg idő, havazás nélkül.
Többhelyen köd, zuzmaraképződés.
Gyenge légmozgás.

Várható legalacsonyabb éjszakai hőmérséklet: keleten -5, -10, nyugaton -10, -15,
legmagasabb nappali hőmérséklet holnap: -1, -5 fok között.

Vörös Pál

A hőmérséklet napi középértéke és eltérése a 90 évi átlagtól /Budapesten/:

1962. XII. 3. -1,6 C°, -3,7 C°.

1871 óta ezen a napon Budapesten előfordult:

legmagasabb hőmérséklet	17,3 C° /1872/
legalacsonyabb hőmérséklet	-12,7 C° /1884/

62.0709.OMI.

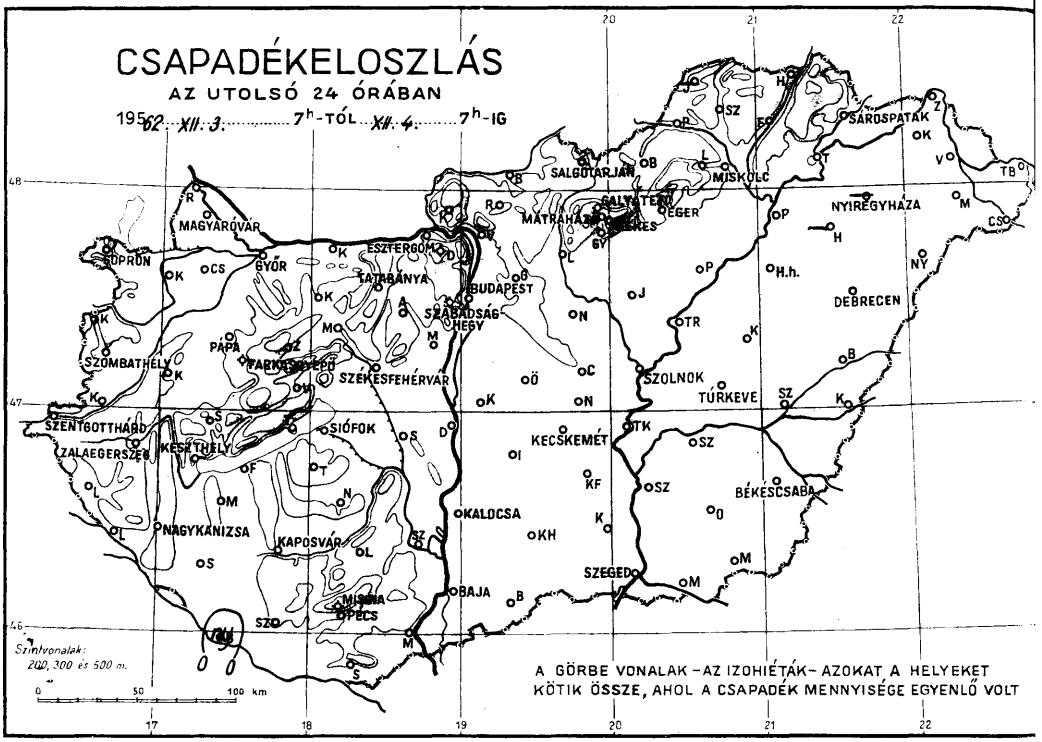
CSAPADÉKELOSZLÁS
AZ UTOLSÓ 24 ÓRÁBAN
1962. XII. 3. 7h-TÓL XII. 4. 7h-IG
MAGYARÓVÁR
SOPRON
GYŐR
ESZTERGOM
TATABÁNYA
BUDAPEST
SZABADSÁG-HEGY
SZOMBATHELY
PÁPA
FARKASGYEPŰ
SZÉKESFEHÉRVÁR
SZENTGOTTHÁRD
ZALAEGERSZEG
KESZTHELY
SIÓFOK
NAGYKANIZSA
KAPOSVÁR
KALOCSA
BAJA
MISKOLC
SALGÓTARJÁN
MÁTRAHÁZA
GALYATETŐ
EGER
SÁROSPATAK
NYIREGYHÁZA
DEBRECEN
SZOLNOK
TÚRKEVE
KECSKEMÉT
BÉKÉSCSABA
SZEGED
Szintvonalak: 200, 300 és 500 m.
0 50 100 km
A GÖRBE VONALAK – AZ IZOHIÉTÁK – AZOKAT A HELYEKET KÖTIK ÖSSZE, AHOL A CSAPADÉK MENNYISÉGE EGYENLŐ VOLT

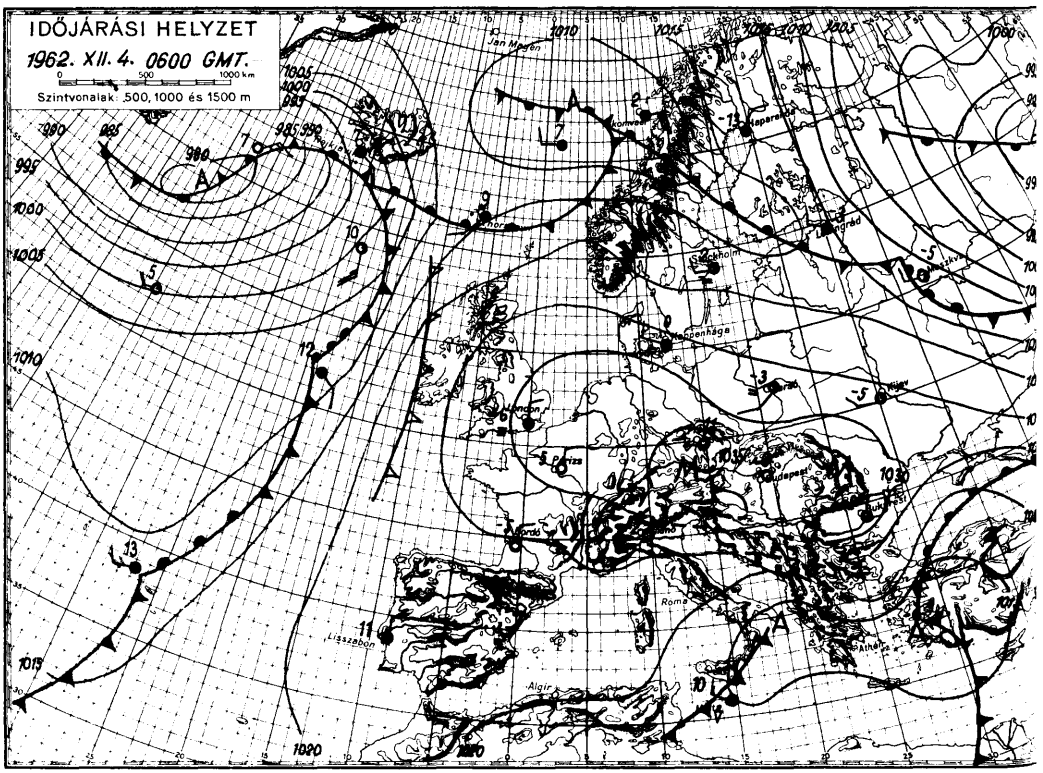
IDŐJÁRÁSI HELYZET
1962. XII. 4. 0600 GMT.
0 500 1000 km
Szintvonalak: 500, 1000 és 1500 m
Jan Mayen
Koppenhága
Lisszabon
Algír
Roma
Athén

1962. december hó, **4.** nap **kedd**

	Az utolsó 24 óra adatai						24 órai csapadék mm		Hó cm
	Csapadék (mm)	Hó cm	Hőmérsékleti szélsőségek: tegnapi nappali max.	Hőmérsékleti szélsőségek: éjszakai min.	Hőmérsékleti szélsőségek: min. 5 cm-en	Napsütés (óra) tegnap			
12815 Magyaróvár	.	5	-1	+11	-12	2	Rajka	.	
822 Győr	.	folt	-1	+11	-13	4	Kapuvár	.	10 ⌊
825 Pápa	.	folt	-2	+12	-18	2	Csorna	.	8 V
805 Sopron	.	10	-2	+12	-15	3	Komárom	.	
812 Szombathely	.	folt	-1	+11	-13	6	Káld	.	2
910 Szentgotthárd	.	20	-2	+15	-15	5	Kőszeg	.	
915 Zalaegerszeg	.	⌊5	-1	+12	-14		Körmend	.	11
Lenti	.	⌊	-5	+15			Letenye	.	10
925 Nagykanizsa	.	10	-2	+11	-13		Sümeg	.	V
920 Keszthely	.		-0	-8		3	Zirc	.	30
Tihany	.		0	-7			Kisbér	.	24 ⌊
935 Siófok	.	folt	-0	+10	-12	2	Mór	.	V
942 Pécs	.	6	-2	-6	-8	0	Alcsút	.	2
941 Misinatető (534 m)	.	6	-	-6	-9	0	Dobogókő	.	23
Siklós	.		-1	-6	-8		Fonyód	.	
827 Farkasgyepű (400 m)	.	58	-	-8	-15		Tab	.	
Veszprém	.	⌊16	-1	+10			Sárbogárd	.	
833 Tatabánya	.	3	-4	+15	-15		Lengyel	.	5
828 Esztergom							Nagykónyi	.	8
840 Budapest OMI	.	⌊	1	-7	-9	3	Marcali	.	6
841 Szabadsághegy (474 m)	.	19	-2	-7	-14	4	Somogyszob	.	6
Martonvásár	.		-1	-8			Baros	ny	17
835 Székesfehérvár	.	2	-1	-11	-17		Szigetvár	.	
Dunaújváros	.		0	-8			Bácsalmás	.	
Szekszárd	.		-1	-5	-8		Kiskunhalas	.	
Mohács	.	⌊	-1	-6			Izsák	.	
960 Baja	.	⌊folt	-1	-7	-8	1	Kunsztmiklós	.	
955 Kalocsa	.		1	-9	-12		Örkény	.	⌊
Cegléd	.		0	-8			Nagykáta	.	⌊
860 Szolnok	.		-0	-8	-11	5	Jászapáti	.	⌊
970 Kecskemét	.		0	-7	-10	5	Tiszakécske	.	
Kiskunfélegyháza	.	⌊	0	-7	-8		Nagykőrös	.	⌊
982 Szeged	.		1	-7	-10	3	Kistelek	.	
Mezőhegyes	.		-1	-8	-8		Makó	.	
Orosháza	.	⌊	-1	-7	-9		Szentes	.	
990 Békéscsaba	.		-0	-8	-10	3	Szarvas	.	⌊
875 Túrkeve	.		0	-8	-10		Szeghalom	.	⌊
Berettyóújfalu	.		1	-8	-11		Körösszakál	.	
880 Debrecen	.		2	-10	-14	3	Tiszaroff	.	
892 Nyíregyháza			-1				Poroszló	.	⌊
Kisvárda	.		-	-9	-12	2	Karcag	.	⌊
Mátészalka	.	⌊	-1	-9			Hortobágy	.	⌊
Tiszabecs	.		0	-10			Polgár	.	
Vác	.	⌊	2	-11			Hajdúnánás		
Gödöllő	.		1	-8			Nyírbéltek	.	
Lőrinci	.	V	2	-7	-8		Csenger	.	⌊
Gyöngyös	.	⌊	2	-9			Vásárosnamény	.	
Balassagyarmat	.		2	-12			Záhony	.	
755 Salgótarján	.		2	-11	-12		Királyrét	.	⌊
Galyatető (932 m)	.	22	-2	-9			Romhány	.	
851 Kékestető (1000 m)	.	30	-4	-6	-10	4	Borsodnádasd	.	⌊
Mátraháza (672 m)	.	7	-1	-8			Jósvafő		
865 Eger	.		2	-9	-13	2	Szendrőlád	.	
Putnok	.	⌊⌊	0	-11	-13		Hidasnémeti	.	
Lillafüred	.		0	-9			Tokaj	.	
772 Miskolc	.		1	-11	-12	3	Kaposvár	.	21
Fügöd	.	⌊	1	-10			Hajdúdorog	.	
778 Sárospatak	.		0	-9	-12	2			

Magassági légállapotmérések

(óraadatok greenwichi időben)

Budapest

1962. XII. 3. 06^h

mb	m	C°	T_d
1000	299	- 5	- 8
850	1574	- 5	-21
700	3080	-11	-29
500	5590	-26	-42
400	7170	-36	-46
300	9110	-50	-55
200	11680	-59	
150	13480	-59	
100			
50			

Jellemző pontok:

	mb	C°	T_d
Talaj:	1021	- 4	- 7
1	930	- 7	-12
2	870	- 4	-19
3	736	-10	-29
4	718	-10	-28
5	≈250	-60	-63
6	240	-58	
7	128	-60	
8			
9			
10			
11			
12			
13			
14			
15			
16			
17			

* Tropopauza 10,3 km

Budapest

1962. XII. 3. 12^h

mb	m	C°	T_d
1000	300	- 1	- 6
850	1580	- 5	- 8
700	3092	-10	-28
500	5620	-25	-31
400	7200	-37	-40
300	9130	-52	-54
200	11690	-58	
150	13490	-58	
100	16020	-61	
50			

Jellemző pontok:

	mb	C°	T_d
Talaj:	1019	1	- 4
1	953	- 5	-11
2	872	- 5	-16
3	813	- 5	-22
4	769	- 8	-25
5	679	-11	-29
6	600	-16	-36
7	272	-57	-59
8	250	-58	-61
9	228	-60	-63
10	146	-58	
11	138	-60	
12			
13			
14			
15			
16			
17			

* Tropopauza 10,8 km

Budapest

1962. XII. 3. 18^h

mb	m	C°	T_d
1000	276	- 1	- 8
850	1559	- 3	-17
700	3081	- 9	-30
500	5610	-24	-44
400	7200	-36	-42
300	9130	-52	-57
200	11690	-60	
150	13490	-60	
100	16020	-62	
50			

Jellemző pontok:

	mb	C°	T_d
Talaj:	1017	- 2	- 7
1	1012	- 1	- 8
2	943	- 5	-10
3	900	- 4	-16
4	873	- 2	-14
5	680	- 9	-31
6	288	-54	-58
7	262	-54	-62
8	250	-58	-62
9	244	-58	-62
10	≈235	-60	-64
11	108	-62	
12			
13			
14			
15			
16			
17			

* Tropopauza 10,7 km

Budapest

1962. XII. 3. 24^h

mb	m	C°	T_d
1000	263	- 4	- 6
850	1546	- 4	-19
700	3063	- 9	-25
500	5590	-25	-39
400	7180	-34	-47
300	9130	-50	-59
200	11700	-59	
150	13500	-59	
100	16030	-61	
50			

Jellemző pontok:

	mb	C°	T_d
Talaj:	1016	- 5	- 7
1	976	- 3	- 8
2	940	- 5	-12
3	900	- 2	-15
4	808	- 6	-22
5	734	- 6	-24
6	250	-58	-66
7	≈230	-61	-69
8	218	-59	
9			
10			
11			
12			
13			
14			
15			
16			
17			

* Tropopauza 10,8 km

Magassági szélmérések

(óraadatok greenwichi időben)

	Bpest 06 h		Bpest 12 h		Bpest 18 h		Bpest 24 h		Szeged 06 h		Szeged 12 h		Szeged 24 h		Szhely 12 h		Siófok 12 h	
	fok	m/s	fok	m/s	fok	m/s	fok	m/s	fok	m/s	fok	m/s	fok	m/s	fok	m/s	fok	m/s
Talaj	40	2	40	2	90	2	320	2	40	2	40	7	320	2	360	7	90	7
500 m	90	10	80	13	80	7	30	3	90	7	160	4	360	1	50	7	70	13
1000	90	10	80	13	100	9	90	5	90	7	160	4	50	3	80	8	80	4
1500	100	19	90	11	100	9	90	5	140	8	160	4	50	3	120	11	110	7
2000	90	10	110	9	100	9	80	11	140	8	120	9	90	5	100	13	90	14
3000	100	19	110	15	90	19	90	13	110	14	110	11	110	10	100	19	90	18
4000	100	19	110	20	80	18	80	15	120	16	110	11	110	10	100	24	100	19
5000	90	26	130	6	90	8	80	15	140	11	110	11	90	9	90	23	100	8
7000	160	10	130	6	230	8	60	9	240	14	130	15	90	9	100	14	100	8
9000	290	8	120	5	40	2	60	13	190	8	90	3	60	15				
10000	290	8	120	5	90	5	60	13	190	8	150	4	60	15				
12000	190	7	30	3	280	3	60	13			250	6	60	15				
14000	290	8	310	6	280	3	30	10			220	7	210	5				
16000			280	5	340	7	30	10			280	9	240	4				
18000			290	6							320	14						
20000			310	10							320	14						

OFFSET-NYOMDA BUDAPEST

IDŐJÁRÁSI NAPIJELENTÉS

ЕЖЕДНЕВНЫЙ МЕТЕОРОЛОГИЧЕСКИЙ БЮЛЛЕТЕНЬ • DAILY WEATHER REPORT
BULLETIN QUOTIDIEN DE TEMPS • TÄGLICHER WETTERBERICHT

KIADJA AZ ORSZÁGOS METEOROLÓGIAI INTÉZET
BUDAPEST II. KITAIBEL PÁL UTCA 1
TELEFON: KÖZPONT: 353-500, IDŐJELZŐ OSZT.: 150-410

MEGJELENIK NAPONKÉNT • ELŐFIZETÉSI ÁRA A POSTAI KÖLTSÉGGEL EGYÜTT NEGYEDÉVRE 60, Ft
KIADÁSÉRT FELEL AZ INTÉZET IGAZGATÓJA

75. évfolyam 339. szám. • Budapest • 1962. december 5.

Az időjárási helyzet ma reggel és a várható időjárás:

Európa középső részén továbbra is hideg, párás, helyenként ködös az idő. A Szovjetunió európai területén nagykiterjedésü havazások vannak és az Ural előtti térségben ma reggel sokhelyen mértek -25 fok alatti hőmérsékleteket. Európa többi részén viszont az évszakhoz képest enyhe időjárás alakult ki.

Hazánkban tegnap párás, ködös, hideg idő volt. Csapadék sehol sem hullott. A Dunántul egyes helyein napközben sem emelkedett a hőmérséklet -4, -6 fok fölé, ezzel szemben az északi hegyvidéken voltak helyek ahol +3, +4 fokos legmagasabb hőmérsékletek fordultak elő. Ma hajnalban a Dunántulon általában -10, -15, az ország többi részein pedig -7, -10 fokig hült le a levegő. Ma délelőtt a nyugati határszélen enyhülés indult meg. A reggeli jelentések alapján Misinatetőn 8, a budapesti Szabadsághegyen 18, Galyatetőn 20, Dobogókőn 23, Kékestetőn 28 cm vastagságu hóréteg található.

Ma 12 órakor Budapesten a hőmérséklet -2 fok, a tengerszintre átszámitott légnyomás 770 mm, gyengén süllyedő irányzatu.

Várható időjárás csütörtök estig:

Felhős idő.
Néhány helyen ónoseső, futó havazás.
Mérsékelt, helyenként élénkebb északnyugati szél.
A hideg kissé enyhül.

Várható legalacsonyabb éjszakai hőmérséklet: délnyugaton -10 fok alatt, máshol -4, -9 fok között, legmagasabb nappali hőmérséklet holnap: az ország északi felében 0, +3, délen 0, -3 fok között.

Kéring Mór

A hőmérséklet napi középértéke és eltérése a 90 évi átlagtól /Budapesten/:

1962. XII. 4.: -3,3 C°, -5,3 C°.

1871 óta ezen a napon Budapesten előfordult:

legmagasabb hőmérséklet 16,2 C° /1876/
legalacsonyabb hőmérséklet -15,3 C° /1882/

62.0714.OMI.

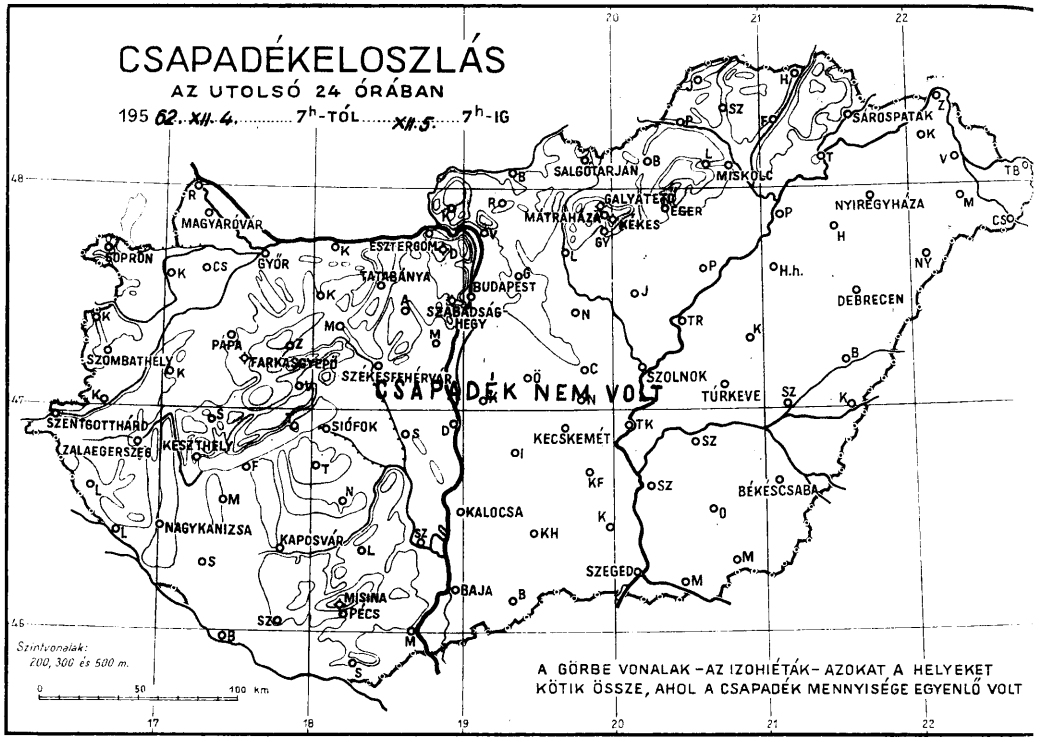
CSAPADÉKELOSZLÁS
AZ UTOLSÓ 24 ÓRÁBAN
195 62. XII. 4. 7h-TÓL XII. 5. 7h-IG
CSAPADÉK NEM VOLT
SOPRON
MAGYARÓVÁR
GYŐR
ESZTERGOM
TATABÁNYA
BUDAPEST
SZABADSÁG HEGY
SZOMBATHELY
PAPA
FARKASGYEPŰ
SZÉKESFEHÉRVÁR
SZENTGOTTHÁRD
ZALAEGERSZEG
KESZTHELY
SIÓFOK
NAGYKANIZSA
KAPOSVÁR
MISINA
PÉCS
BAJA
KALOCSA
KECSKEMÉT
SZOLNOK
TÚRKEVE
BÉKÉSCSABA
SZEGED
SALGÓTARJÁN
MÁTRAHÁZA
GALYATETŐ
KÉKES
EGER
MISKOLC
SÁROSPATAK
NYIREGYHÁZA
DEBRECEN
Szintvonalak: 200, 300 és 500 m.
0 50 100 km
A GÖRBE VONALAK – AZ IZOHIÉTÁK – AZOKAT A HELYEKET KÖTIK ÖSSZE, AHOL A CSAPADÉK MENNYISÉGE EGYENLŐ VOLT

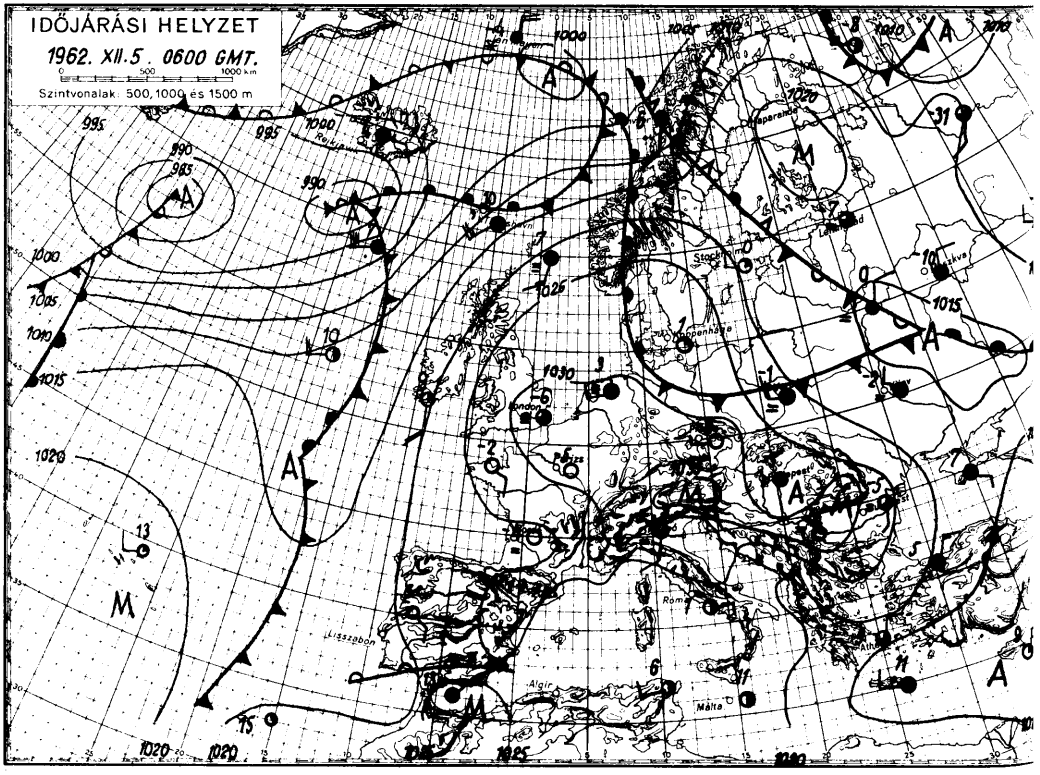
IDŐJÁRÁSI HELYZET
1962. XII. 5. 0600 GMT.
0 500 1000 km
Szintvonalak: 500, 1000 és 1500 m
Reikjavik
Stockholm
Koppenhága
London
Párizs
Lisszabon
Algír
Málta
Róma
Athén

1962. december hó,
5. szerda nap

	Az utolsó 24 óra adatai						24 órai csapadék mm		Hó cm
	Csapadék (mm)	Hó cm	Hőmérsékleti szélsőségek: tegnapi nappali max.	éjszakai min.	min. 5 cm-en	Napsütés (óra) tegnap			
12815 Magyaróvár	•	5	-2	-7	-10	0	Rajka	•	
822 Győr	•	folt	-6	-8	-10	0	Kapuvár	•	9
825 Pápa	•	folt	-4	-11	-17	4	Csorna	•	8
805 Sopron	•	10	0	-9	-12	4	Komárom		
812 Szombathely	•	folt	2	-10	-11	5	Káld	•	2
910 Szentgotthárd	•	20	-2	-14	-14	6	Kőszeg	•	20
915 Zalaegerszeg	•	folt	0	-12	-13		Körmend	•	11
Lenti	•	⌴	-4	-15			Letenye	•	10
925 Nagykanizsa	•	10	-1	-14	-15		Sümeg		
920 Keszthely	•	4	-1	-10		8	Zirc	•	25
Tihany	•		0	-6			Kisbér	•	23⌴
935 Siófok	•	folt	-1	-8	-10	7	Mór	•	27
942 Pécs	•	5	2	-9	-11	6	Alcsút	•	2
941 Misinatető (534 m)	•	8	-	-3	-5	7	Dobogókő	•	23
Siklós	•		1	-10	-10		Fonyód	•	
827 Farkasgyepű (400 m)			-2				Tab	•	
Veszprém	•	15	2	-5			Sárbogárd	•	
833 Tatabánya	•	13	-	-15	-16		Lengyel	•	4
828 Esztergom							Nagykónyi	•	8
840 Budapest OMI	•	⌴V	0	-5	-7	2	Marcali	•	5
841 Szabadsághegy (474 m)	•	18	4	-6	-9	7	Somogyszob	•	5
Martonvásár	•		-1	-7			Bares	•	
835 Székesfehérvár	•	2	-1	-11	-14		Szigetvár	•	
Dunaújváros	•		-2	-8			Bácsalmás	•	
Szekszárd	•	⌴	-1	-7	-8		Kiskunhalas	•	
Mohács	•		2	-8			Izsák		
960 Baja	•	foltV	0	-9	-10	7	Kunsztmiklós		
955 Kalocsa	•		0	-9	-12		Örkény	•	⌴
Cegléd	•		3	-7			Nagykáta	•	⌴
860 Szolnok	•		1	-9	-10	7	Jászapáti	•	⌴
970 Kecskemét	•		2	-8	-9	6	Tiszakécske		
Kiskunfélegyháza	•	⌴	1	-8	-9		Nagykőrös	•	⌴
982 Szeged	•		1	-8	-11	5	Kistelek	•	
Mezőhegyes							Makó	•	
Orosháza	•	⌴	0	-8	-10		Szentes	•	
990 Békéscsaba	•		-0	-8	-10	4	Szarvas	•	⌴
875 Túrkeve	•		0	-8	-10		Szeghalom	•	⌴
Berettyóújfalu	•		1	-7	-11		Körösszakál	•	
880 Debrecen	•		2	-8	-12	7	Tiszaroff	•	
892 Nyíregyháza	•		-0	-6	-8	6	Poroszló	•	⌴
Kisvárda	•		2	-6	-10	5	Karcag	•	⌴
Mátészalka	•	⌴	1	-7			Hortobágy	•	⌴
Tiszabecs	•		1	-9			Polgár	•	
Vác	•		0	-6			Hajdúnánás		
Gödöllő	•		3	-8			Nyírbéltek		
Lőrinci	•	⌴	4	-11	-11		Csenger		
Gyöngyös	•	⌴	3	-7			Vásárosnamény	•	
Balassagyarmat	•		-2	-12			Záhony	•	
755 Salgótarján	•		2	-8	-9		Királyrét	•	
Galyatető (932 m)	•	20	4	-4			Romhány	•	
851 Kékestető (1000 m)	•	28	2	-1		8	Borsodnádasd	•	⌴
Mátraháza (672 m)	•	6	2	-4			Jósvafő	•	
865 Eger	•		3	-6	-10	7	Szendrőlád		
Putnok							Hidasnémeti	•	
Lillafüred	•		0	-5			Tokaj	•	V
772 Miskolc	•		1	-8	-10	3	Kaposvár		
Füged	•	⌴	3	-9			Hajdudorog	•	
778 Sárospatak	•		1	-7	-11	5			

Magassági légállapotmérések

(óraadatok greenwichi időben)

Budapest

1962. XII. 4. 06^h

mb	m	C°	T_d
1000	241	- 5	- 8
850	1527	- 3	-20
700	3057	- 9	-25
500	5590	-24	-38
400	7180	-36	-50
300	9120	-50	-61
200	11690	-60	
150	13480	-60	
100	16000	-52	
50			

Jellemző pontok:

	mb	C°	T_d
Talaj:	1013	- 6	- 8
1	976	- 2	- 8
2	954	- 3	-12
3	934	- 1	-13
4	900	- 2	-19
5	786	- 4	-21
6	720	- 7	-24
7	600	-16	-29
8	250	-58	-69
9	≈234	-61	-73
10	212	-58	
11	188	-60	
12			
13			
14			
15			
16			
17			

* Tropopauza 10,7 km

Budapest,

1962. XII. 4. 12^h

mb	m	C°	T_d
1000	240	- 0	- 6
850	1537	- 1	-14
700	3061	- 8	-26
500	5610	-24	-38
400	7200	-35	-47
300	9150	-49	-56
200	11730	-60	
150	13520	-60	
100	16100	-60	
50			

Jellemző pontok:

	mb	C°	T_d
Talaj:	1013	1	- 5
1	982	- 2	- 7
2	963	0	- 7
3	900	- 0	-16
4	825	- 1	-19
5	627	-14	-29
6	614	-14	-29
7	250	-56	-65
8	241	-57	-67
9	≈204	-60	-69
10			
11			
12			
13			
14			
15			
16			
17			

* Tropopauza 11,6 km

Budapest,

1962. XII. 4. 18^h

mb	m	C°	T_d
1000	230	- 2	- 7
850	1531	0	-15
700	3067	- 7	-14
500	5610	-24	-27
400	7200	-35	-38
300	9150	-49	-52
200	11710	-63	
150	13500	-61	
100	16020	-62	
50			

Jellemző pontok:

	mb	C°	T_d
Talaj:	1011	- 3	- 5
1	935	2	-15
2	858	0	-15
3	250	-58	-61
4			
5			
6			
7			
8			
9			
10			
11			
12			
13			
14			
15			
16			
17			

* Tropopauza 11,7 km

Budapest,

1962. XII. 4. 24^h

mb	m	C°	T_d
1000	224	- 4	- 9
850	1525	+ 1	-14
700	3066	- 8	-11
500	5600	-23	-27
400	7200	-34	-39
300	9150	-49	-53
200			
150			
100			
50			

Jellemző pontok:

	mb	C°	T_d
Talaj:	1011	- 6	- 9
1	922	+ 3	-10
2	864	+ 1	-15
3	825	+ 1	-12
4	600	-16	-18
5	250	-59	-63
6			
7			
8			
9			
10			
11			
12			
13			
14			
15			
16			
17			

* Tropopauza –

Magassági szélmérések

(óraadatok greenwichi időben)

XII. 4.	Bpest 06 h		Bpest 12 h		Bpest 18 h		Bpest 24 h		Szeged 06 h		Szeged 12 h		Szeged 24 h		Szhely 11 h		Debr. 11 h	
	fok	m/s	fok	m/s	fok	m/s	fok	m/s	fok	m/s	fok	m/s	fok	m/s	fok	m/s	fok	m/s
Talaj	270	2	360	2	180	2	180	2	360	2	360	2	360	7	-	0	180	2
500 m	350	1	310	3	280	4	310	3	20	5	350	4	40	1	350	5	200	2
1000	90	3	50	3	360	2	340	2	360	2	300	2	40	3	20	3	360	3
1500	70	8	70	5	360	2	340	2	80	4	70	3	40	6	90	6	10	6
2000	70	8	70	5	200	5	60	5	80	4	90	12	40	6	70	10	50	6
3000	90	11	60	8	30	5	50	10	80	11	90	12	70	13	80	13	50	1
4000	80	11	60	8	60	28	40	12	80	11	90	12	70	13	70	14	50	9
5000	70	14	80	15	50	14	60	10	80	11	80	10	70	13	70	19	50	9
7000	70	21	70	20	60	17	60	19	80	19	100	14	70	13	70	21	70	15
9000	70	22	70	20	80	18	70	19	80	19	80	18	80	28	70	28	70	21
10000	70	31	70	33	70	25	70	25	70	19	80	18	80	28	70	26	70	26
12000	50	6	70	18	30	17			80	3	60	8	70	10	70	31	70	26
14000	360	3	60	8	30	7			20	3	330	3	350	5	70	30		
16000	300	5	280	17	320	9			310	4	290	5	330	3				
18000	340	8	290	6	240	14					180	7	300	10				
20000	340	8	280	6							290	12	300	10				

IDŐJÁRÁSI NAPIJELENTÉS

ЕЖЕДНЕВНЫЙ МЕТЕОРОЛОГИЧЕСКИЙ БЮЛЛЕТЕНЬ • DAILY WEATHER REPORT
BULLETIN QUOTIDIEN DE TEMPS • TÄGLICHER WETTERBERICHT

ADJA AZ ORSZÁGOS METEOROLÓGIAI INTÉZET
DAPEST II. KITAIBEL PÁL UTCA 1
LEFON: KÖZPONT: 353-500, IDŐJELZŐ OSZT.: 150-410

MEGJELENIK NAPONKÉNT • ELŐFIZETÉSI ÁRA A POSTAI KÖLTSÉGGEL EGYÜTT NEGYEDÉVRE 60, Ft
KIADÁSÉRT FELEL AZ INTÉZET IGAZGATÓJA

75. évfolyam 340. szám. • Budapest • 1962. december 6.

Az időjárási helyzet ma reggel és a várható időjárás:

Közép-Európában ujra megerősödött az anticiklonális időjárási jelleg; hideg, párás, többfelé ködös az idő.

Hazánkban tegnap kevés volt a felhő és csak Záhonyban hullott jelentéktelen mennyiségü hó. A hőmérséklet napközben -4, +2, sőt az északnyugati határszélen 3, 6 fokig emelkedett. Hajnalban -6, -11 fokig hült le a levegő. Ma délelőtt országszerte párás, többfelé ködös az idő. A reggel 7 órai jelentések szerint a budapesti Szabadsághegyen 17, Dobogókőn 23, Galyatetőn 20, Kékestetőn 25, Mátraházán 6, Miskolctetőn 6 cm a hótakaró vastagsága.

Ma 12 órakor Budapesten a hőmérséklet 1 fok, a tengerszintre átszámitott légnyomás 767 mm, alig változik.

Várható időjárás péntek estig:

Párás, ködös idő, mérsékelt éjszakai és reggeli zuzmaraképződéssel.
Gyenge szél.

Várható legalacsonyabb éjszakai hőmérséklet: -3, -9,
legmagasabb nappali hőmérséklet holnap: -2, +3 fok között.

Kaposvári

A hőmérséklet napi középértéke és eltérése a 90 évi átlagtól /Budapesten/:

1962. XII. 5.: -2,8 C°, -5,1 C°.

1871 óta ezen a napon előfordult:

legmagasabb hőmérséklet	14,3 C° /1915/
legalacsonyabb hőmérséklet	-16,3 C° /1925/

62.0715.OMI.

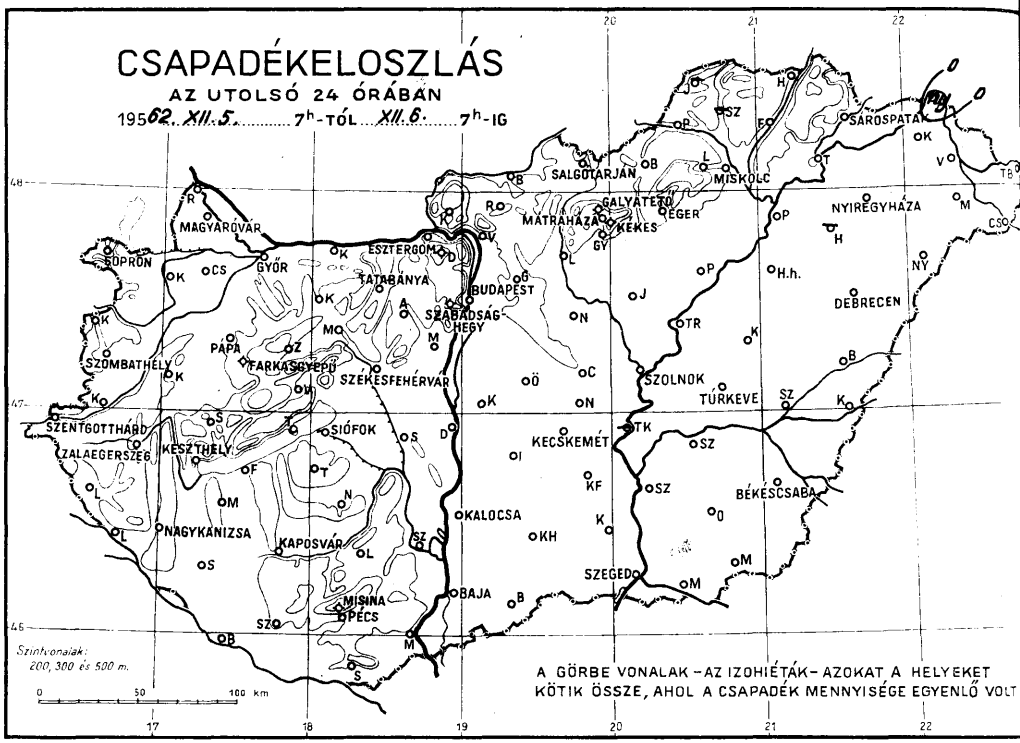
CSAPADÉKELOSZLÁS
AZ UTOLSÓ 24 ÓRÁBAN
1962. XII. 5. 7h-TÓL XII. 6. 7h-IG
SÁROSPATAK
SALGÓTARJÁN
MISKOLC
GALYATETŐ
MÁTRAHÁZA
KEKES
EGER
NYIREGYHÁZA
MAGYARÓVÁR
SOPRON
GYŐR
ESZTERGOM
TATABÁNYA
BUDAPEST
SZABADSÁG-HEGY
DEBRECEN
PAPA
FARKASGYEPŰ
SZÉKESFEHÉRVÁR
SZOMBATHELY
SZOLNOK
TÚRKEVE
SZENTGOTTHÁRD
ZALAEGERSZEG
KESZTHELY
SIÓFOK
KECSKEMÉT
BÉKÉSCSABA
KALOCSA
NAGYKANIZSA
KAPOSVÁR
SZEGED
BAJA
MISINA
PÉCS
Szintvonalak: 200, 300 és 500 m.
0 50 100 km
A GÖRBE VONALAK – AZ IZOHIÉTÁK – AZOKAT A HELYEKET KÖTIK ÖSSZE, AHOL A CSAPADÉK MENNYISÉGE EGYENLŐ VOLT

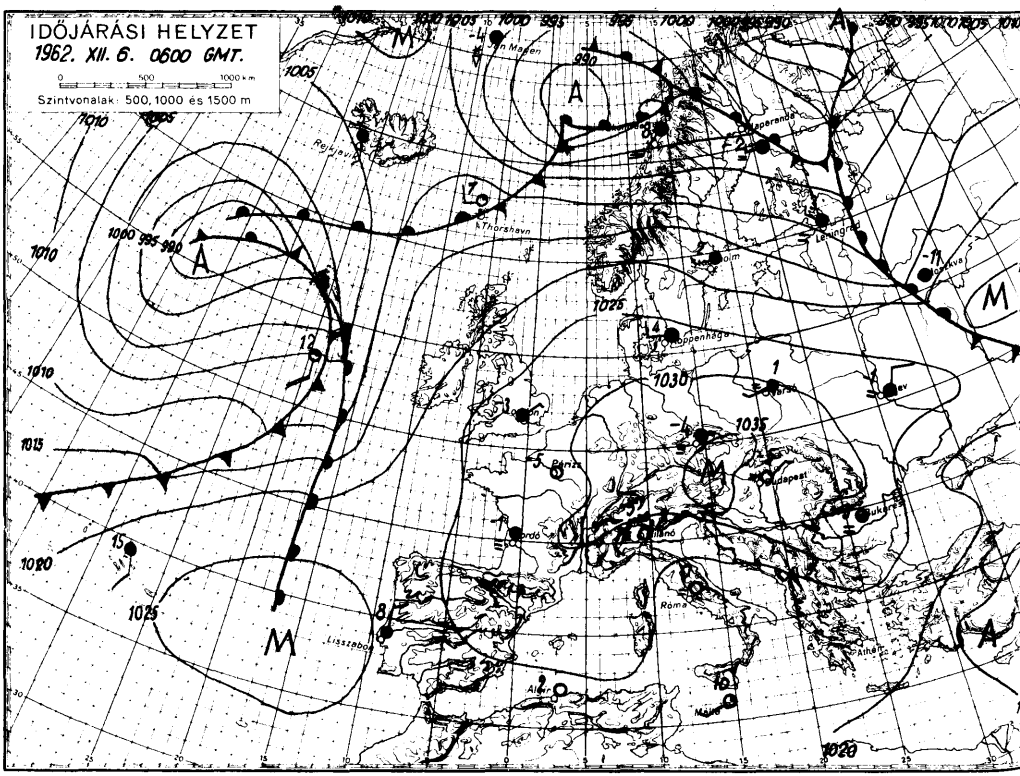
IDŐJÁRÁSI HELYZET
1962. XII. 6. 0600 GMT.
0 500 1000 km
Szintvonalak: 500, 1000 és 1500 m
Rejkjavik
Thorshavn
Koppenhága
Lisszabon
Róma
Athén
Málta
Budapest
Leningrád
Moszkva
Bukarest
Párizs
Alger
1000
1005
1010
1015
1020
1025
1030
1035

1962. december hó, **6.** nap **szültörtök**

	Az utolsó 24 óra adatai							24 órai csapadék mm		
	Csapadék (mm)	Hó cm	Hőmérsékleti szélsőségek: tegnapi nappali max.	éjszakai min.	min. 5 cm-en	Napsütés (óra) tegnap				Hó cm
12815 Magyaróvár	.	5	3	-7	-10	6	Rajka	.		
822 Győr	.	folt	2	-10	-12	5	Kapuvár	.	9	
825 Pápa	.	folt	1	-10	-16	5	Csorna	.	7	
805 Sopron	.	8	6	-5	-9	5	Komárom	.	folt	
812 Szombathely	.	folt	5	-6	-8	6	Káld	.	folt	
910 Szentgotthárd	.	20	-0	-12	-12	4	Kőszeg	.	20	
915 Zalaegerszeg	.	folt	1	-6	-10		Körmend	.	11	
Lenti	.	⌴	1	-12			Letenye	.	10	
925 Nagykanizsa	.	10	-2	-6	-8		Sümeg	.		
920 Keszthely	.		-2	-4		2	Zirc	.	25	
Tihany	.		0	-6			Kisbér	.	22 ⌴	
935 Siófok	.	folt	0	-10	-11	2	Mór	.	26	
942 Pécs	.	4	-1	-9	-11	4	Alcsút	.	8	
941 Misinatető (534 m)	.	6	-	-4	-8	3	Dobogókő	.	23	
Siklós	.	folt	0	-8	-9		Fonyód	.		
827 Farkasgyepű (400 m)	.	49	-	-3	-12		Tab	.		
Veszprém	.	15	4	-7			Sárbogárd	.		
833 Tatabánya	.	11	-1	-12	-13		Lengyel	.	4	
828 Esztergom	.						Nagykónyi	.	8	
840 Budapest OMI	.	⌴	0	-7	-8	0	Marcali	.	5	
841 Szabadsághegy (474 m)	.	17	2	-6	-10	4	Somogyszob	.		
Martonvásár	.	lepel	0	-8			Barcs	.	16	
835 Székesfehérvár	.	2	1	-10	-14		Szigetvár	.		
Dunaújváros	.	folt	-1	-6			Bácsalmás	.		
Szekszárd	.	⌴	0	-7	-8		Kiskunhalas	.		
Mohács	.	folt	1	-7			Izsák	.		
960 Baja	.	folt	2	-7	-7	3	Kunsztmiklós	.	V folt	
955 Kalocsa	.		-1	-8	-10		Örkény	.	folt	
Cegléd	.		-2	-8			Nagykáta	.	⌴ folt	
860 Szolnok	.		-2	-7	-10	0	Jászapáti	.		
970 Kecskemét	.		-1	-8	-12	0	Tiszakécske			
Kiskunfélegyháza	.		-1	-7	-9		Nagykőrös	.	folt	
982 Szeged	.		2	-6	-10	4	Kistelek	.		
Mezőhegyes	.	⌴	-2	-9	-10		Makó	.		
Orosháza	.	⌴ folt	0	-7	-9		Szentes	.		
990 Békéscsaba	.		-1	-8	-11	0	Szarvas	.	⌴	
875 Túrkeve	.		-1	-8	-10		Szeghalom	.	V	
Berettyóújfalu	.		-1	-7	-10		Körösszakál	.		
880 Debrecen	.		-2	-10	-12	0	Tiszaroff	.		
892 Nyíregyháza	.		-2	-6	-8	0	Poroszló	.		
Kisvárda	.		-2	-6	-9	0	Karcag	.	⌴	
Mátészalka	.	V	-2	-8			Hortobágy	.	⌴	
Tiszabecs	.		-2	-7			Polgár	.		
Vác	.	⌴	0	-9			Hajdúnánás			
Gödöllő	.	folt	0	-8			Nyírbéltek	.	folt	
Lőrinci	.		-1	-8	-10		Csenger	.	⌴	
Gyöngyös	.	⌴	-2	-7			Vásárosnamény	.	V	
Balassagyarmat	.	folt	-2	-11			Záhony	ny	folt	
755 Salgótarján	.		-1	-9	-9		Királyrét	.	⌴ folt	
Galyatető (932 m)	.	20	4	-6			Romhány	.	folt	
851 Kékestető (1000 m)	.	25	3	-6		5	Borsodnádasd	.		
Mátraháza (672 m)	.	6	2	-5			Jósvafő			
865 Eger	.		-2	-7	-10	0	Szendrőlád			
Putnok	.		-1	-10	-11		Hidasnémeti	.		
Lillafüred	.		-3	-7			Tokaj	r		
772 Miskolc	.		-3	-8	-9	0	Kaposvár	.		
Fügöd	.		-1	-11			Hajdúdorog			
778 Sárospatak	.		0	-2	-8	0				

Magassági légállapotmérések

(óraadatok greenwichi időben)

Budapest, 1962. XII. 5. 06h

mb	m	C°	T_d
1000	211	- 6	-10
850	1519	3	-13
700	3065	- 7	-24
500	5600	-24	-26
400	7200	-33	-35
300	9150	-49	-50
200	11700	-66	-67
150			
100			
50			

Jellemző pontok:

	mb	C°	T_d
Talaj	1009	- 7	-11
1	925	4	- 9
2	859	4	-13
3	800	0	-18
4	250	-37	-88
5			
6			
7			
8			
9			
10			
11			
12			
13			
14			
15			
16			
17			

* Tropopauza -

Budapest, 1962. XII. 5. 12h

mb	m	C°	T_d
1000	202	- 2	- 6
850	1507	3	-14
700	3048	- 7	-22
500	5580	-24	-26
400	7170	-35	-42
300	9110	-50	-56
200	11660	-63	-69
150	13430	-62	
100	15940	-62	
50			

Jellemző pontok:

	mb	C°	T_d
Talaj	1008	- 2	- 5
1	964	- 2	- 8
2	932	2	- 9
3	887	3	-15
4	864	4	-16
5	600	-16	-21
6	250	-56	-62
7	218	-63	-69
8	≈196	-64	-70
9	188	-61	
10	174	-65	
11	162	-62	
12			
13			
14			
15			
16			
17			

* Tropopauza 11,8 km

Budapest, 1962. XII. 5. 18h

mb	m	C°	T_d
1000	219	- 3	- 5
850	1513	1	-10
700	3054	- 6	- 8
500	5610	-23	-31
400	7200	-37	-45
300	9130	-52	-59
200	11680	-61	
150	13470	-61	
100	15990	-62	
50			

Jellemző pontok:

	mb	C°	T_d
Talaj	1010	- 4	- 7
1	980	- 1	- 3
2	964	- 3	- 5
3	936	- 3	- 6
4	864	2	- 7
5	853	1	-10
6	828	1	-12
7	735	- 6	- 7
8	717	- 5	- 6
9	668	- 9	-12
10	651	- 9	-12
11	250	-59	-66
12	226	-59	
13	213	-61	
14	90	-63	
15			
16			
17			

* Tropopauza 10,3 km

Budapest, 1962. XII. 5. 24h

mb	m	C°	T_d
1000	236	- 4	- 6
850	1531	- 1	- 8
700	3072	- 5	-20
500	5620	-23	-36
400	7210	-37	-48
300	9140	-53	-63
200			
150			
100			
50			

Jellemző pontok:

	mb	C°	T_d
Talaj	1012	- 6	- 7
1	983	- 1	- 4
2	900	- 1	- 4
3	788	- 5	-20
4	273	-58	-68
5	≈250	-60	-71
6	239	-61	
7			
8			
9			
10			
11			
12			
13			
14			
15			
16			
17			

* Tropopauza -

Magassági szélmérések

(óraadatok greenwichi időben)

XII. 5.	Budapest 06 h		Epest 12 h		Epest 18 h		Epest 24 h		Szeged 06 h		Szeged 12 h		Szeged 24 h		Szhely 12 h		Pées 24 h	
	fok	m/s	fok	m/s	fok	m/s	fok	m/s	fok	m/s	fok	m/s	fok	m/s	fok	m/s	fok	m/s
Talaj	140	2	140	2	140	2	40	2	180	2	180	7	40	2	-	0	140	2
500 m	220	2	330	5	40	6	80	10	280	4	240	2	60	6	350	10	50	4
1000	330	3	360	11	40	6	40	5	360	5	290	4	70	11	350	14	360	6
1500	350	7	360	11	10	7	40	9	30	8	330	3	40	7	350	21	20	7
2000	360	8	360	11	10	7	40	9	30	8	360	5	40	7	20	15	20	7
3000	360	8	330	8	40	10	50	13	30	8	10	8	50	7	30	10		
4000	40	11	350	10	60	21	50	13	40	10	30	8	60	17	20	13		
5000	40	14	20	6	60	21	50	22	60	10	60	8	60	17	10	12		
7000	30	17	10	11	50	26	50	22	60	32	60	8	50	23	40	20		
9000	50	20	330	8	50	18	60	12	60	32	50	11	50	18	20	22		
10000	50	20	330	8	50	18	60	36	60	32	50	11	50	18	20	29		
12000	50	20	350	13	350	10			60	10	50	11	50	13	360	21		
14000			350	13	30	13			60	10	360	11	330	11				
16000			330	11	360	25			30	11	300	13	290	18				
18000													340	9				
20000													310	19				

IDŐJÁRÁSI NAPIJELENTÉS

ЕЖЕДНЕВНЫЙ МЕТЕОРОЛОГИЧЕСКИЙ БЮЛЛЕТЕНЬ • DAILY WEATHER REPORT
BULLETIN QUOTIDIEN DE TEMPS • TÄGLICHER WETTERBERICHT

SIADJA AZ ORSZÁGOS METEOROLÓGIAI INTÉZET
BUDAPEST II. KITAIBEL PÁL UTCA 1
TELEFON: KÖZPONT: 353-500, IDŐJELZŐ OSZT.: 150-110

MEGJELENIK NAPONKÉNT • ELŐFIZETÉSI ÁRA A POSTAI KÉZBESÍTÉSSEL EGYÜTT NEGYEDÉVRE 60. Ft
KIADÁSÉRT FELEL AZ INTÉZET IGAZGATÓJA

75. évfolyam 341. szám. • Budapest • 1962. december 7.

Az időjárási helyzet ma reggel és a várható időjárás:

A csendes, párás, sok helyen ködös, hideg idő Európa nagyrészén tovább tartott. Enyhe levegő ma reggel csak Skócia és Irország, továbbá a Skandináv-félsziget középső tájai és a Szovjetunionak Moszkva és a Keleti-tenger közé eső területén volt.

Hazánkban tegnap párás, csendes, reggel sokfelé ködös volt az idő. Csapadék nem volt, a hőviszonyokban lényeges változás nem történt. A nap országszerte 1-6 órán át sütött. A hőmérséklet a nap folyamán a Dunántulon nem haladta meg a -1, +3, fokot, az ország többi részén azonban általában +2, +6 fokig emelkedett. Ma hajnalban a Dunántulon általában -7, -13, máshol -4, -9 fokig hűlt le a levegő. Ma délelőtt sok helyen volt köd. A reggel 7 órai jelentések szerint a Szabadsághegyen 16, Dobogókőn 21, Galyatetőn 20, Kékestetőn 23, Mátraházán 5, Farkasgyepün 45, Misinatetőn 6 cm volt a hóréteg vastagsága.

Ma 12 órakor Budapesten a hőmérséklet -1 fok, a tengerszintre átszámitott légnyomás 774 mm, alig változik.

Várható időjárás szombat estig:

Csendes, párás, ködös idő, többfelé zuzmaraképződéssel. Egy-két helyen ónos ködszitálás.

Várható legalacsonyabb éjszakai hőmérséklet: -5, -10, legmagasabb nappali hőmérséklet holnap: 0, -4 fok között.

A hőmérséklet napi középértéke és eltérése a 90 évi átlagtól /Budapesten/:

1962. XII. 6.: -1,4 C°, -4,0 C°.

1871 óta ezen a napon Budapesten előfordult:

legmagasabb hőmérséklet	13,6 C° /1900/
legalacsonyabb hőmérséklet	-12,6 C° /1925/

62.0720.OMI.

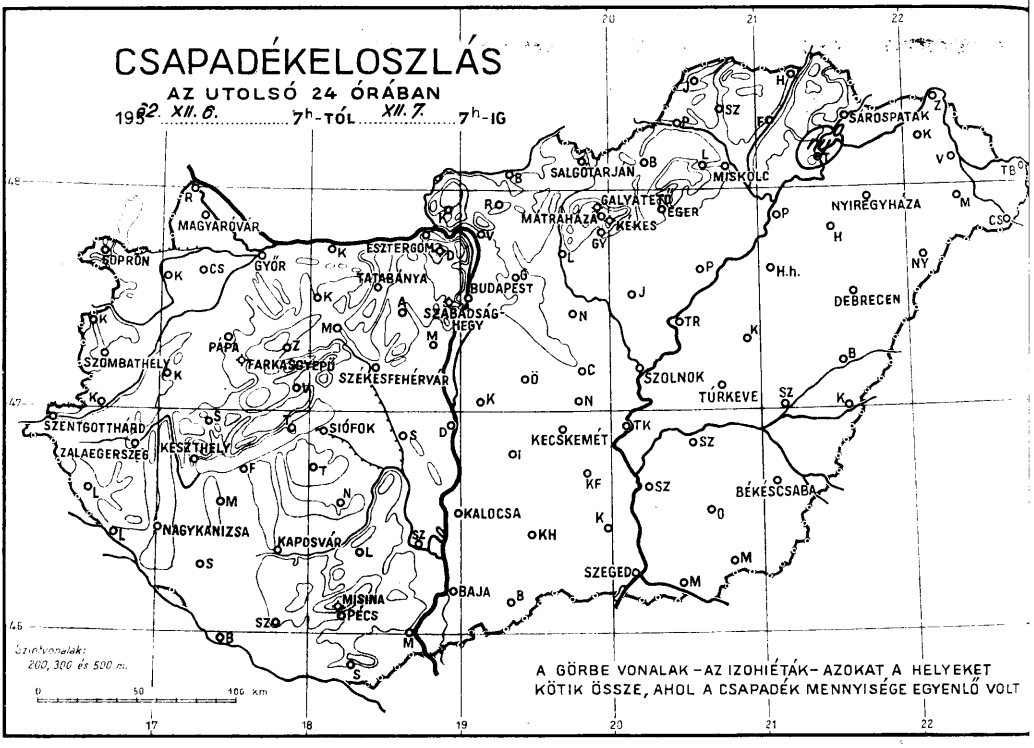
CSAPADÉKELOSZLÁS
AZ UTOLSÓ 24 ÓRÁBAN
1962. XII. 6. 7h-TÓL XII. 7. 7h-IG
SÁROSPATAK
SALGÓTARJÁN
MISKOLC
GALYATETŐ
MÁTRAHÁZA
KÉKES
EGER
NYIREGYHÁZA
MAGYARÓVÁR
SOPRON
GYŐR
ESZTERGOM
TATABÁNYA
BUDAPEST
SZABADSÁG-HEGY
DEBRECEN
PÁPA
FARKASGYEPŰ
SZÉKESFEHÉRVÁR
SZOMBATHELY
SZOLNOK
TÚRKEVE
SZENTGOTTHÁRD
ZALAEGERSZEG
KESZTHELY
SIÓFOK
KECSKEMÉT
BÉKÉSCSABA
KALOCSA
NAGYKANIZSA
KAPOSVÁR
SZEGED
BAJA
MISINA
PÉCS
Szintvonalak: 200, 300 és 500 m.
0 50 100 km
A GÖRBE VONALAK – AZ IZOHIÉTÁK – AZOKAT A HELYEKET KÖTIK ÖSSZE, AHOL A CSAPADÉK MENNYISÉGE EGYENLŐ VOLT

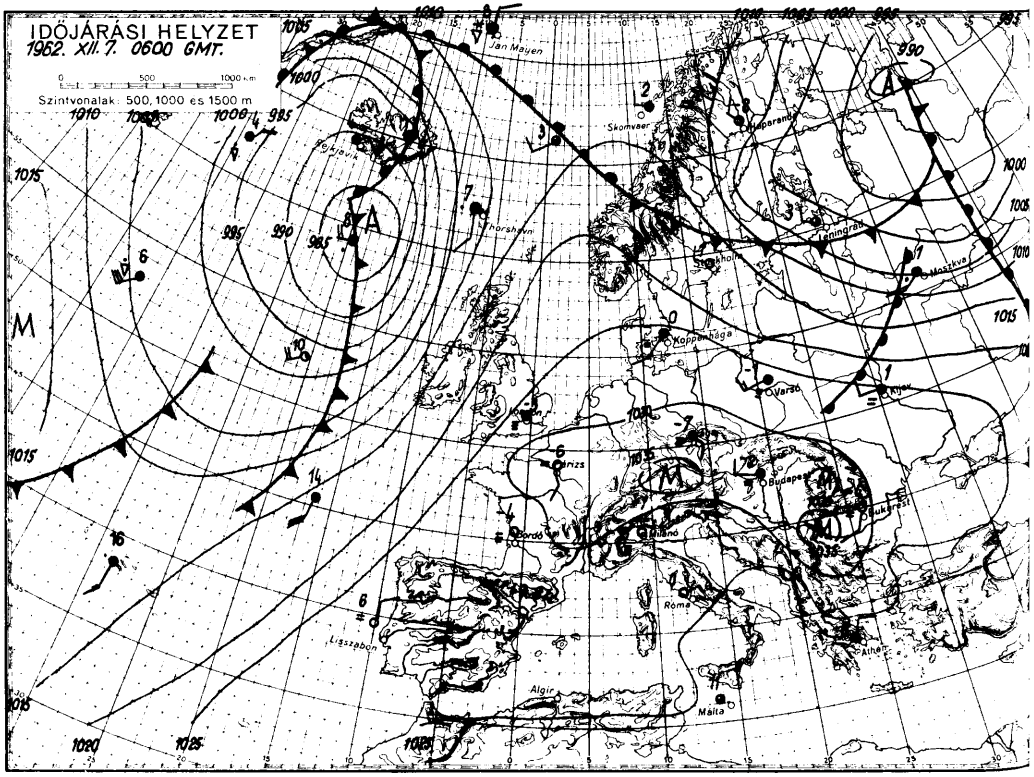
IDŐJÁRÁSI HELYZET
1962. XII. 7. 0600 GMT.
0 500 1000 km
Szintvonalak: 500, 1000 és 1500 m
Jan Mayen
Skomvaer
Haparanda
Rejkjavik
Thorshavn
Leningrád
Moszkva
Koppenhága
Varsó
Kijev
Budapest
Bukarest
Milánó
Bordó
Róma
Athén
Lisszabon
Algír
Málta

TÁJÉKOZTATÓ 196. ŐSZÉNEK
CSAPADÉKELOSZLÁSÁRÓL

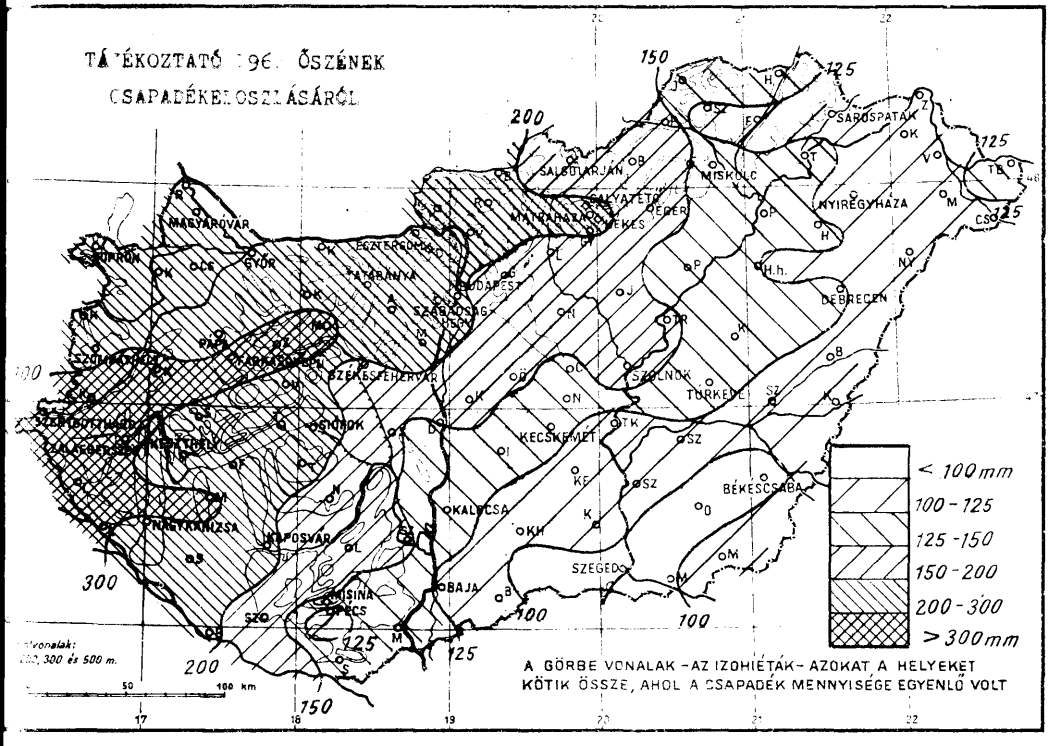

196. ŐSZÉNEK CSAPADÉKA
AZ ÁTLAG SZÁZALÉKÁBAN

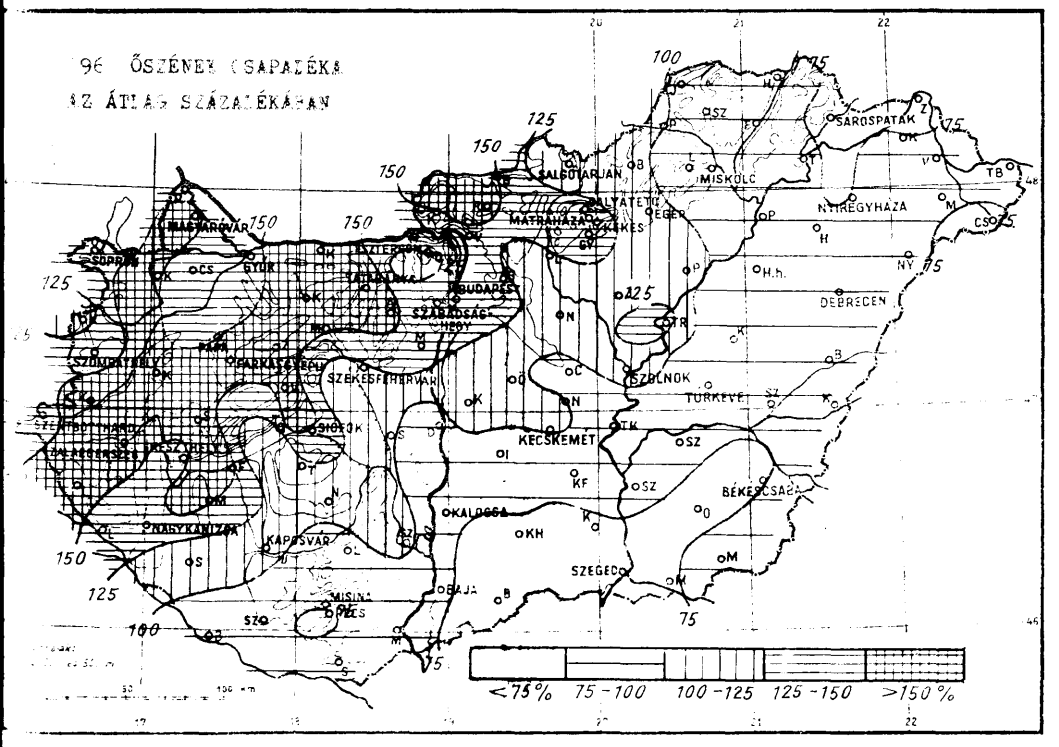

TÁJÉKOZTATÓ

Az Időjárási Napijelentés hazánk és Európa időjárásáról nyújt áttekintést a beérkező nagyszámú meteorológiai sürgöny alapján.

Az *első oldalon* találjuk a Meteorológiai Intézet aznap délben kiadott összefoglaló jelentésének szövegét.

A jelentés első bekezdése röviden ismerteti az európai időjárás helyzetét. Egy külön bekezdés adja meg Magyarország 24 óra alatti időjárásának rövid leírását. Utána következik a 12 órakor Budapesten észlelt hőmérséklet, tengerszintre átszámított légnyomás, a légnyomásváltozásnak az utolsó 3 órára vonatkozó irányzata, továbbá a nyári félévben a Balaton Siófokon észlelt vízhőmérséklete. Ezt követi az ország területére vonatkozó *előrejelzés*, amely a következő *36 órára* (másnap estig) érvényes. Olyan esetekben, amikor az időjárási helyzet megengedi, hogy egy-két további nap időjárására is elég megbízható következtetéseket lehessen levonni, az előrejelzéseknek *Tárolabbi kilátások* címen még egy második előrejelzés csatlakozik. A Napijelentésnek ezen az oldalán szerepel még a budapesti hőmérséklet előző napi középértéke és ennek eltérése az 1861—1960. között eltelt 80 év átlagától. Végül itt közöljük az illető napon 1871 óta Budapesten előfordult legmagasabb és legalacsonyabb hőmérséklet értékét és előfordulásuk évét.

A *második oldal* felső részében közöljük az utolsó 24 óra magyarországi csapadéktérképét (a számok a csapadék mennyiségét milliméterben adják meg; ny=nyom, azaz 0,4 mm vagy ennél kisebb mennyiség). A térképen kihúzott görbe vonalak, az *izohiéták*, azoknak a területeknek a kiemelésére szolgálnak, amelyeken a csapadék mennyisége valamely határérték (pl. 20 mm) alatt, illetőleg felett volt. Megszerkesztésük csak nagyvonalú tájékozódásra szolgál, de nem veheti mindig figyelembe a csapadékmennyiségben előforduló nagy helyi különbségeket, amelyek főképpen a meleg hónapok záporszerű esői alkalmával lépnek fel. Nagyon szeszélyes esőeloszlás idején az izohiéták elmaradnak a térképről.

Az oldal alsó felét foglalja el *az európai időjárási térkép kivonatos alakja*. Ez vázlatos mása annak a részletes, sok ezer adatot tartalmazó nagyméretű munkatérképnek, amelynek alapján az Intézet aznap déli előrejelzése készül. Az itt közölt térképen csak a legfontosabb állomások néhány közérdekű adata van feltüntetve. A felhőzet mennyiségét az állomáskarika besötétítésének mértékével adjuk meg; a szél abból az irányból fúj, amerre a szélzászló rúdja mutat. A zászlócskák oldalvonalainak száma annál nagyobb, minél nagyobb a szélsebesség: egy rövid oldalvonás 1—2 méter/másodperc (m/sec) sebességű szélnek felel meg, egy hosszú vonás 3—5 m/sec sebességű szélnek, egy rövid és egy hosszú vonás együtt 6—7 m/sec sebességűnek stb. Az állomáskarikától balra látható szám a hőmérsékletet adja egész fokokban. Ha az állomáson az észlelés időpontjában nevezetesebb időjárási esemény volt, pl. csapadékhullás, köd, zivatar stb., akkor a hőmérséklet alatt az illető jelenség nemzetközi jele is fel van tüntetve (a használt jelek jegyzékét l. alább). *A vastagon kihúzott, fogazással ellátott vonalak* az időjárási frontok, a *dupla szaggatott vonalak* a lesiklófelületek (magyarázatukat l. alább). A *vékony vonallal kihúzott görbék* az izobárok, azokat a helyeket kötik össze, amelyeknek a tengerszintre átszámított légnyomása egyenlő. A görbék végéhez írt szám a légnyomás értékét adja millibárban (1 mb = 750,1 higany-mm). A térképen látható betűk jelentése:

A = kis légnyomású terület (minimum, ciklon) középpontja

M = nagy légnyomású terület (maximum, anticiklon) középpontja.

A *harmadik oldal* az elmúlt 24 óra hazai időjárásának néhány fontos adatát közli nagyszámú megfigyelőállomásról.

A baloldali táblázat a hazai magasabbrendű megfigyelőállomások (óránként sürgönyző ún. szinoptikus állomások és napjában néhány alkalommal sürgönyző éghajlati állomások) adatait tartalmazza, országrészenkénti sorrendben. Az első oszlopban megadjuk a csapadék mennyiségét mm-ben; a második rovatban a reggeli észlelés alkalmával talált harmatot, deret, zúzmarát (nemzetközi jelekkel) és a reggel észlelt hótakaróvastagságot (cm-ben, folt=hófoltok, lepel=néhány mm-es hóréteg, b=bucka); továbbá, ha a 24 óra folyamán jégeső vagy zivatar volt, akkor ebben a rovatban szerepel a zivatar, illetőleg a jégeső jele. További 3 rovatban következik az előző napi legmagasabb és az éjszakai legalacsonyabb hőmérséklet, valamint a talaj felett 5 cm magasságban, kisugárzás elleni védelem nélkül elhelyezett ún. kisugárzási (radiációs) hőmérőn leolvasott minimumhőmérséklet. Az utolsó rovat az előző napi napfénytartamot tünteti fel.

A jobboldali táblázatban kb. 50 további hazai állomás csapadék- és hóréteg-adatait foglaljuk össze.

A *negyedik oldalon* tájékozásul közöljük a *Magyarországon 24 óra alatt végzett felsőlégköri mérések* eredményeinek egy kisebb részét. A troposzférában és a sztratoszférában végzett rádiószondás légállapotmérések közül 4 felszállás adatait táblázatban foglaljuk össze: ez tartalmazza megadott légnyomású szintek magasságát, az ott észlelt hőmérsékletet és harmatpontot. A táblázatban csillag jelöli meg azt a szintet, amelyben a sztratoszféra alsó határa (tropopauza) az illető időpontban elhelyezkedik.

Az oldal alsó felében a szélmérések adatai szerepelnek: a táblázat minden oszlopa egy szélmérés adatsorát tartalmazza (az egyes oszlopok az ország más és más pontján, esetleg más időpontban végzett szélmérések eredményeit foglalják magukban). Itt megtaláljuk a szél irányát a talajon és az adott magasságokban (360 fokos beosztás szerint, 90 fok = kelet, 180 fok = dél, 270 fok = nyugat, 360 fok = észak), továbbá a szél sebességét m/sec-ban.

Fontosabb meteorológiai jelek:

∞ pára	❟ szitálás	∿ ónos eső	▽ záporeső	↯ villogás
= talajköd	● eső	▲ jégeső	▽* húzápor	⊰ porvihar
≡ köd	✳ havazás	⋁ zúzmara	⌐ zivatar	⊹ hófúvás

A frontok és lesiklófelületek magyarázata:

melegfront (másnéven felsiklási front): határvonal, amelynek mentén meleg levegő nyomul elő

hidegfront (másnéven betörési front): határvonal, amelynek mentén hideg levegő nyomul elő

veszteglő front: az egymás mellé került meleg- és hideg levegő közül egyik sem nyomul előre, vagy pedig ingázó mozgást végeznek

kettős (okklúziós) front meleg típusa: egy meleg és egy utána érkező hidegfront olyan összekapcsolódása, amelyben a melegfront jelenségei vannak túlsúlyban

kettős (okklúziós) front hideg típusa: ugyanilyen összekapcsolódás, de ezúttal a hidegfront jelenségei vannak túlsúlyban

felső betörési front: olyan hideg levegő előnyomulásának vonala, amely csak a felsőbb rétegekben lép fel

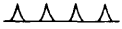

felső felsiklási front: olyan meleg levegő előnyomulásának vonala, amely csak a felsőbb rétegekben lép fel

lesiklófelület: a vonal egyik oldalán nagy kiterjedésű leszálló légmozgás van, derült idővel vagy felhőoszlással

ÜZEMI NYOMDA

1962. december ..... hó,
7. péntek ..... nap .....

	Az utolsó 24 óra adatai					
	Csapadék (mm)	Hó cm	Hőmérsékleti szélsőségek: tegnapi nappali max.	éjszakai min.	min. 5 cm-en	Napsütés (óra) tegnap
12815 Magyaróvár	•	5	2	-6	-9	2
822 Győr	•	folt	-0	-6	-9	5
825 Pápa	•	folt	-1	-9	-16	4
805 Sopron	•	8	2	-7	-8	1
812 Szombathely	•	folt	3	-7	-9	4
910 Szentgotthárd	•	20	-0	-13	-13	6
915 Zalaegerszeg	•	folt	1	-11	-12	
Lenti	•	⌴	-1	-13		
925 Nagykanizsa	•	10	-1	-10	-11	
920 Keszthely	•	4	1	-12		2
Tihany	•		0	-6		
935 Siófok	•	⌴	0	-8	-10	3
942 Pécs	•	4	-0	-8	-10	2
941 Misinatető (534 m)	•	6	-0	-3	-7	3
Siklós	•	folt	-1	-10	-10	
827 Farkasgyepű (400 m)	•	45	2	-6	-13	
Veszprém	•	15	3	-8	-15	
833 Tatabánya	•	10	-2	-12	-13	
828 Esztergom						
840 Budapest OMI	•	⌴ V	3	-5	-7	4
841 Szabadsághegy (474 m)	•	16 V	5	-5	-7	5
Martonvásár	•	folt	2	-8		
835 Székesfehérvár	•	2	2	-11	-14	
Dunaújváros	•	⌴ folt	2	-9		
Szekszárd	•	⌴	-1	-7	-9	
Mohács	•	⌴ folt	3	-10		
960 Baja	•	folt V	2	-10	-10	3
955 Kalocsa	•		2	-8	-12	
Cegléd	•		6	-8		
860 Szolnok	•		4	-7	-10	5
970 Kecskemét	•		4	-8	-13	4
Kiskunfélegyháza	•		3	-4	-5	
982 Szeged	•		3	-6	-8	3
Mezőhegyes	•		-1	-4	-4	
Orosháza	•	⌴ V	2	-3	-3	
990 Békéscsaba	•		-3	-5	-5	0
875 Túrkeve	•		3	-5	-6	
Berettyóújfalu	•		-3	-5	-5	
880 Debrecen	•		3	-5	-7	4
892 Nyíregyháza	•		4	-5	-6	5
Kisvárda	•		1	-5	-8	2
Mátészalka	•	⌴	-1	-2		
Tiszabecs	•		1	-5		
Vác						
Gödöllő	•	folt	4	-7		
Lőrinci	•		5	-8	-11	
Gyöngyös	•	⌴	7	-7		
Balassagyarmat	•	folt	0	-10		
755 Salgótarján	•		3	-7	-7	
Galyatető (932 m)	•	20	1	-3		
851 Kékestető (1000 m)	•	23	1	-4		6
Mátraháza (672 m)	•	5	3	-6		
865 Eger	•		3	-7	-11	6
Putnok	•	V	2	-9	-10	
Lillafüred	•					
772 Miskolc			5	-8	-9	4
Fügöd	•	⌴	5	-7		
778 Sárospatak	•		6	-6	-8	6

	24 órai csapadék mm	Hó cm
Rajka		
Kapuvár	•	9
Csorna	•	7
Komárom	•	folt
Káld	•	folt
Kőszeg	•	folt
Körmend	•	11
Letenye	•	10
Sümeg		
Zirc	•	25
Kisbér	•	22 ⌴
Mór	•	25
Alcsút	•	2
Dobogókő	•	25
Fonyód	•	
Tab	•	
Sárbogárd	•	
Lengyel	•	4
Nagykónyi	•	8
Marcali	•	5
Somogyszob	•	4
Barcs	•	16
Szigetvár	•	folt
Bácsalmás	•	
Kiskunhalas	•	
Izsák		
Kunsztmiklós	•	V folt
Örkény	•	folt
Nagykáta	•	V folt
Jászapáti	•	⌴ V
Tiszakécske		
Nagykőrös	•	⌴ folt
Kistelek	•	
Makó	•	
Szentes	•	
Szarvas	•	
Szeghalom	•	V
Körösszakál	•	
Tiszaroff	•	
Poroszló	•	V
Karcag	•	V
Hortobágy		
Polgár	•	
Hajdúnánás		
Nyírbéltek	•	V folt
Csenger	•	⌴
Vásárosnamény		
Záhony	•	
Királyrét		
Romhány		
Borsodnádasd		
Jósvafő		
Szendrőlád		
Hidasnémeti	•	
Tokaj		ny lepel
Kaposvár	•	V
Hajdúdorog		

Magassági légállapotmérések

(óraadatok greenwichi időben)

Budapest, 1962.XII.6. 06h

mb	m	C°	Td
1000			
850	245	- 2	- 6
700	1539	- 4	- 6
500	3078	- 5	-26
400	5630	-23	-36
300	7220	-37	-48
200	9150	-52	-62
150	11680	-65	
100	13450	-62	
50	15960	-62	

Jellemző pontok:

	mb	C°	Td
Talaj:	1013	- 4	- 7
1	971	1	- 5
2	934	1	- 5
3	881	- 4	- 5
4	832	- 1	- 3
5	766	- 1	-12
6	250	-60	-69
7	231	-64	-73
8	≈212	-65	-74
9	192	-65	
10			
11			
12			
13			
14			
15			
16			
17			

* Tropopauza 11,4 km

Budapest, 1962.XII.6. 12h

mb	m	C°	Td
1000			
850	255	3	- 3
700	1557	1	- 6
500	3107	- 4	-22
400	5670	-23	-32
300	7270	-34	-41
200	9210	-52	-57
150	11740	-65	
100	13520	-59	
50	16050	-61	

Jellemző pontok:

	mb	C°	Td
Talaj:	1014	4	- 3
1	870	- 4	- 7
2	860	1	- 5
3	804	0	-16
4	250	-59	-64
5	≈210	-66	-71
6	156	-59	
7	140	-62	
8	132	-50	
9			
10			
11			
12			
13			
14			
15			
16			
17			

* Tropopauza 11,4 km

Budapest, 1962.XII.6. 18h

mb	m	C°	Td
1000			
850	252	0	- 2
700	1550	0	- 6
500	3097	- 4	-22
400	5660	-22	-25
300	7260	-34	-37
200	9160	-51	-54
150	11710	-66	
100	13460	-62	
50	15960	-63	

Jellemző pontok:

	mb	C°	Td
Talaj:	1014	0	0
1	906	⇔ 2	- 4
2	868	0	- 3
3	828	0	- 8
4	760	0	-18
5	250	-60	-62
6	≈212	-66	-68
7	196	-66	
8	182	-68	
9	160	-62	
10	90	-63	
11			
12			
13			
14			
15			
16			
17			

* Tropopauza 11,4 km

Budapest, 1962.XII.6. 24h

mb	m	C°	Td
1000			
850	253	- 1	- 3
700	1551	0	- 5
500	3103	- 5	-18
400	5660	-23	-27
300	7260	-34	-39
200	9210	-50	-54
150	11750	-66	-70
100	13490	-62	
50	15990	-62	

Jellemző pontok:

	mb	C°	Td
Talaj:	1014	- 2	- 4
1	973	0	- 1
2	940	- 1	- 3
3	900	- 1	- 3
4	845	0	- 6
5	820	2	-15
6	250	-58	-61
7	210	-66	-70
8	≈179	-69	-74
9	156	-62	
10			
11			
12			
13			
14			
15			
16			
17			

* Tropopauza 12,4 km

Magassági szélmérések

(óraadatok greenwichi időben)

XII.6.	Bpest 06 h		Bpest 12 h		Bpest 18 h		Bpest 24 h		Szeged 06 h		Szeged 12 h		Szeged 24 h		Miskolc 12 h		Pécs 24 h	
	fok	m/s	fok	m/s	fok	m/s	fok	m/s	fok	m/s	fok	m/s	fok	m/s	fok	m/s	fok	m/s
Talaj	360	2	360	2	360	2	360	2	360	2	360	2	180	7	360	2	270	2
500 m	40	2	20	1	240	1	300	3	60	9	40	8	20	2	30	7	90	1
1000	60	8	50	2	290	4	300	4	60	9	40	8	40	3	340	3	230	1
1500	60	8	50	2	310	4	10	4	40	10	60	7	40	3	330	7	30	4
2000	30	9	30	4	340	3	40	6	40	10	60	7	20	6	340	6	40	8
3000	60	11	40	8	20	7	40	6	40	10	60	12	50	9	20	10	40	8
4000	40	15	50	10	40	10	50	11	50	13	60	12	40	12	30	12	30	11
5000	50	15	40	10	40	13	60	15	50	19	60	12	50	14	30	16		
7000	50	18	50	16	60	15	60	15	60	21	60	27	70	18	30	15		
9000	70	29	50	21	80	24	70	18	80	45	60	31	90	19	30	15		
10000	70	29	90	23	80	24	70	18	80	25	60	31	70	22				
12000	60	18	70	26	80	24	80	19	30	14	70	23	80	21				
14000	20	18	30	9	30	9	360	5			20	8	40	9				
16000	320	13	360	6	340	9	350	10			300	14	330	9				
18000																		
20000																		

OFFSET NYOMDA BUDAPEST

IDŐJÁRÁSI NAPIJELENTÉS

ЕЖЕДНЕВНЫЙ МЕТЕОРОЛОГИЧЕСКИЙ БЮЛЛЕТЕНЬ • DAILY WEATHER REPORT
BULLETIN QUOTIDIEN DE TEMPS • TÄGLICHER WETTERBERICHT

KIADJA AZ ORSZÁGOS METEOROLÓGIAI INTÉZET
BUDAPEST II. KITAIBEL PÁL UTCA 1
TELEFON: KÖZPONT: 353-500, IDŐJELZŐ OSZT.: 150-410

MEGJELENIK NAPONKÉNT • ELŐFIZETÉSI ÁRA A POSTAI KÖLTSÉGGEL EGYÜTT NEGYEDÉVRE 60, Ft
KIADÁSÉRT FELEL AZ INTÉZET IGAZGATÓJA

75. évfolyam 342. szám. • Budapest • 1962. december 8.

Az időjárási helyzet ma reggel és a várható időjárás:

Közép-Európában tovább tart a ködös, hideg idő. Irországban és Skóciában többfelé esik az eső, a Szovjetunió európai területének keleti felén pedig többhelyen havazik.

Hazánkban tegnap szintén ködös, hideg idő uralkodott néhány helyen jelentéktelen ónos ködszitálással, hószállingózással. A Dunántúlon a földeket 2 és 20 cm között váltakozó vastag hóréteg takarja. Ma reggel Galyatetőről 16, Kékestetőről 22, Mátraházáról 4, Farkasgyepűről 45, Misinatetőről 4, Árpádtetőről 6 cm-es hóréteget jelentettek. A legmagasabb nappali hőmérséklet tegnap 0, -5 fok között váltakozott. Ma hajnalban -3, -10 fokig hűlt le a levegő. Ma délelőtt is ködös és hideg volt országszerte az idő néhány helyen ónos ködszitálással és jelentéktelen hószállingózással.

Budapesten szombaton 12 órakor a hőmérséklet -4 fok, a tengerszintre átszámított légnyomás 776 mm, gyengén emelkedő irányzatu.

Várható időjárás vasárnap estig:

Csendes, párás, ködös, hideg idő.
Helyenként ónos ködszitálás, hószállingózás, zuzmaraképződés.

Várható legalacsonyabb éjszakai hőmérséklet: -4, -9,
legmagasabb nappali hőmérséklet holnap: 0, -4 fok között.

Vereshárás

A hőmérséklet napi középértéke és eltérése a 90 évi átlagtól /Budapesten/:

1962. XII. 7.: -1,6 C°, -3,5 C°.

1871 óta ezen a napon Budapesten előfordult:

legmagasabb hőmérséklet 15,3 C° /1915/
legalacsonyabb hőmérséklet -15,0 C° /1925/

62.0721.OMI.

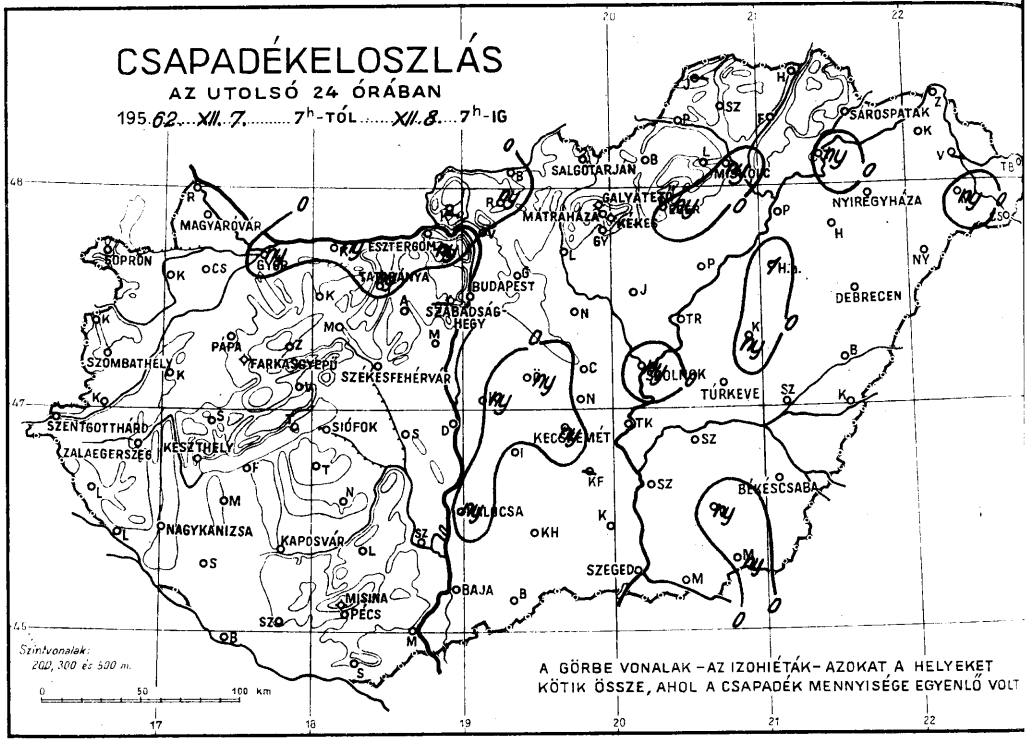
CSAPADÉKELOSZLÁS
AZ UTOLSÓ 24 ÓRÁBAN
1962. XII. 7. 7h-TÓL XII. 8. 7h-IG
MAGYARÓVÁR
SOPRON
GYŐR
ESZTERGOM
TATABÁNYA
BUDAPEST
SZABADSÁG-HEGY
SALGÓTARJÁN
MÁTRAHÁZA
GALYATETŐ
KÉKES
MISKOLC
SÁROSPATAK
NYIREGYHÁZA
DEBRECEN
SZOMBATHELY
PÁPA
FARKASGYEPŰ
SZÉKESFEHÉRVÁR
SZENTGOTTHÁRD
ZALAEGERSZEG
KESZTHELY
SIÓFOK
KECSKEMÉT
SOLNOK
TÚRKEVE
BÉKÉSCSABA
NAGYKANIZSA
KAPOSVÁR
KALOCSA
SZEGED
BAJA
MISINA
PÉCS
Szintvonalak: 200, 300 és 500 m.
0 50 100 km
A GÖRBE VONALAK – AZ IZOHIÉTÁK – AZOKAT A HELYEKET KÖTIK ÖSSZE, AHOL A CSAPADÉK MENNYISÉGE EGYENLŐ VOLT

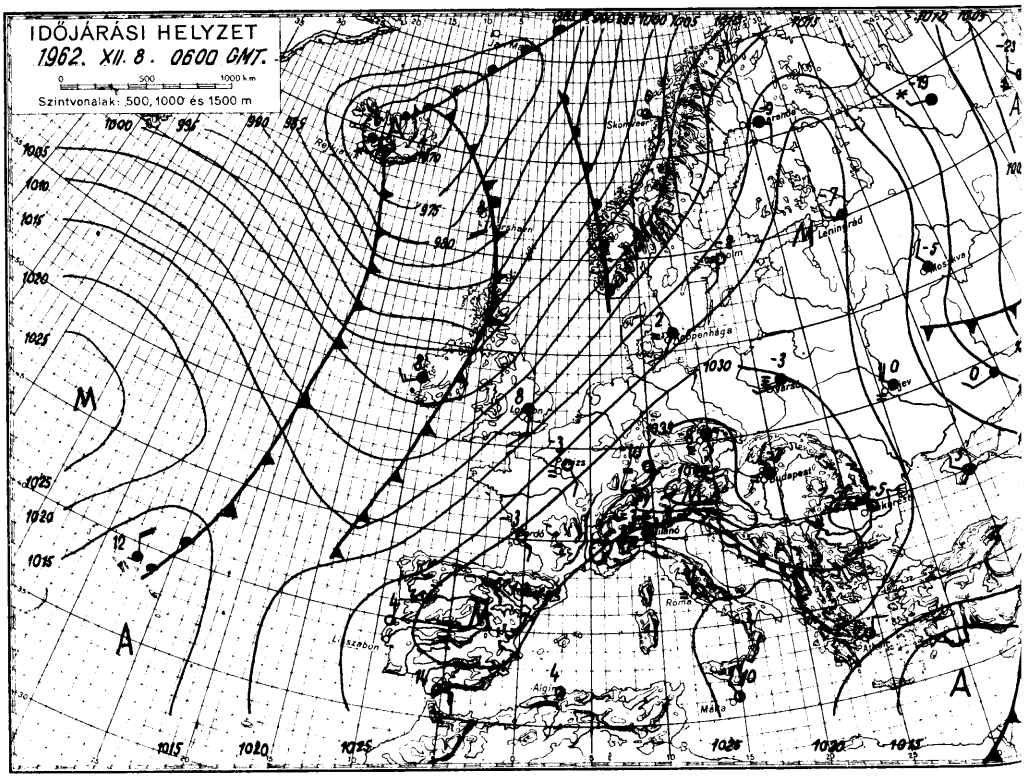
IDŐJÁRÁSI HELYZET
1962. XII. 8. 0600 GMT.
0 500 1000 km
Szintvonalak: 500, 1000 és 1500 m
Leningrád
Budapest
Roma
Lisszabon
Algír
Máka

TÁJÉKOZTATÓ AZ 1962. NOVEMBER HAVI CSAPADÉK ELOSZLÁSÁRÓL

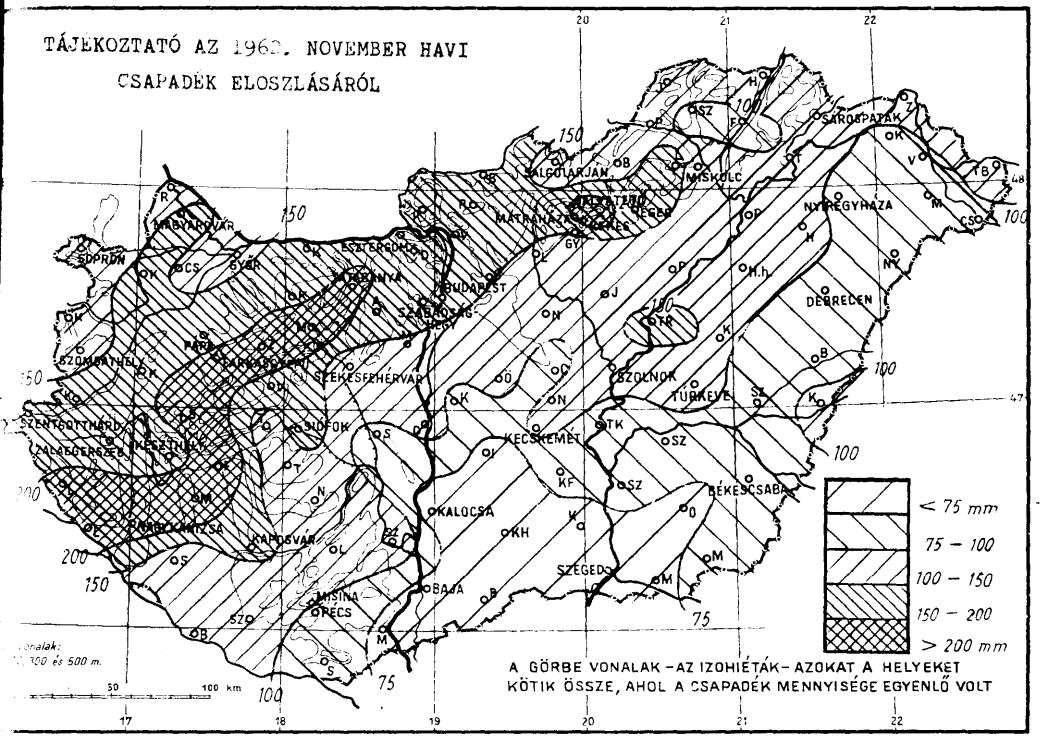

AZ 1962. NOVEMBER HAVI CSAPADÉK AZ ÁTLAG SZÁZALÉKÁBAN

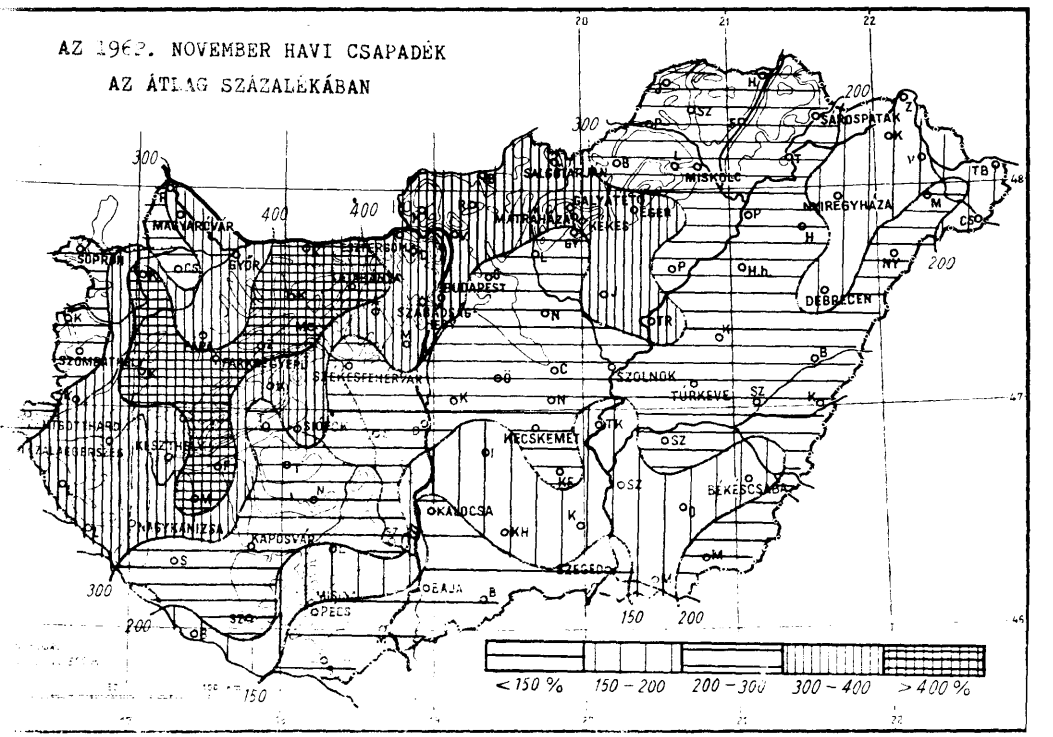

TÁJÉKOZTATÓ

Az Időjárási Napijelentés hazánk és Európa időjárásáról nyújt áttekintést a beérkező nagyszámú meteorológiai sürgöny alapján.

Az *első oldalon* találjuk a Meteorológiai Intézet aznap délben kiadott összefoglaló jelentésének szövegét.

A jelentés első bekezdése röviden ismerteti az európai időjárás helyzetét. Egy külön bekezdés adja meg Magyarország 24 óra alatti időjárásának rövid leírását. Utána következik a 12 órakor Budapesten észlelt hőmérséklet, tengerszintre átszámított légnyomás, a légnyomásváltozásnak az utolsó 3 órára vonatkozó irányzata, továbbá a nyári félévben a Balaton Siófokon észlelt vízhőmérséklete. Ezt követi az ország területére vonatkozó *előrejelzés*, amely a következő *36 órára* (másnap estig) érvényes. Olyan esetekben, amikor az időjárási helyzet megengedi, hogy egy-két további nap időjárására is elég meghízható következtetéseket lehessen levonni, az előrejelzésekhez *Távolabbi kilátások* címen még egy második előrejelzés csatlakozik. A Napijelentésnek ezen az oldalán szerepel még a budapesti hőmérséklet előző napi középértéke és ennek eltérése az 1861—1960. között eltelt 80 év átlagától. Végül itt közöljük az illető napon 1871 óta Budapesten előfordult legmagasabb és legalacsonyabb hőmérséklet értékét és előfordulásuk évét.

A *második oldal* felső részében közöljük az utolsó 24 óra magyarországi csapadéktérképét (a számok a csapadék mennyiségét milliméterben adják meg; ny=nyom, azaz 0,4 mm vagy ennél kisebb mennyiség). A térképen kihúzott görbe vonalak, az *izohiéták*, azoknak a területeknek a kiemelésére szolgálnak, amelyeken a csapadék mennyisége valamely határérték (pl. 20 mm) alatt, illetőleg felett volt. Megszerkesztésük csak nagyvonalú tájékozodásra szolgál, de nem veheti mindig figyelembe a csapadékmennyiségben előforduló nagy helyi különbségeket, amelyek főképpen a meleg hónapok záporszerű esői alkalmával lépnek fel. Nagyon szeszélyes esőeloszlás idején az izohiéták elmaradnak a térképről.

Az oldal alsó felét foglalja el *az európai időjárási térkép kivonatos alakja*. Ez vázlatos mása annak a részletes, sok ezer adatot tartalmazó nagyméretű munkatérképnek, amelynek alapján az Intézet aznap déli előrejelzése készül. Az itt közölt térképen csak a legfontosabb állomások néhány közérdekű adata van feltüntetve. A felhőzet mennyiségét az állomáskarika besötétítésének mértékével adjuk meg; a szél abból az irányból fúj, amerre a szélzászló rúdja mutat. A zászlócskák oldalvonalainak száma annál nagyobb, minél nagyobb a szélsebesség: egy rövid oldalvonás 1—2 méter/másodpere (m/sec) sebességű szélnek felel meg, egy hosszú vonás 3—5 m/sec sebességű szélnek, egy rövid és egy hosszú vonás együtt 6—7 m/sec sebességűnek stb. Az állomáskarikától balra látható szám a hőmérsékletet adja egész fokokban. Ha az állomáson az észlelés időpontjában nevezetesebb időjárási esemény volt, pl. csapadékhullás, köd, zivatar stb., akkor a hőmérséklet alatt az illető jelenség nemzetközi jele is fel van tüntetve (a használt jelek jegyzékét l. alább). *A vastagon kihúzott, fogazással ellátott vonalak* az időjárási frontok, a *dupla szaggatott vonalak* a lesiklófelületek (magyarázatukat l. alább). A *vékony vonallal kihúzott görbék* az izobárok, azokat a helyeket kötik össze, amelyeknek a tengerszintre átszámított légnyomása egyenlő. A görbék végéhez írt szám a légnyomás értékét adja millibárban (1 mb = 750,1 higany-mm). A térképen látható betűk jelentése:

A = kis légnyomású terület (minimum, ciklon) középpontja

M = nagy légnyomású terület (maximum, anticiklon) középpontja.

A *harmadik oldal* az elmúlt 24 óra hazai időjárásának néhány fontos adatát közli nagyszámú megfigyelőállomásról.

A baloldali táblázat a hazai magasabbrendű megfigyelőállomások (óránként sürgönyző ún. szinoptikus állomások és napjában néhány alkalommal sürgönyző éghajlati állomások) adatait tartalmazza, országrészenkénti sorrendben. Az első oszlopban megadjuk a csapadék mennyiségét mm-ben; a második rovatban a reggeli észlelés alkalmával talált harmatot, deret, zúzmarát (nemzetközi jelekkel) és a reggel észlelt hórétegvastagságot (cm-ben, folt=hófoltok, lepel= néhány mm-es hóréteg, b=bucka); továbbá, ha a 24 óra folyamán jégeső vagy zivatar volt, akkor ebben a rovatban szerepel a zivatar, illetőleg a jégeső jele. További 3 rovatban következik az előző napi legmagasabb és az éjszakai legalacsonyabb hőmérséklet, valamint a talaj felett 5 cm magasságban, kisugárzás elleni védelem nélkül elhelyezett ún. kisugárzási (radiációs) hőmérőn leolvasott minimumhőmérséklet. Az utolsó rovat az előző napi napfénytartamot tünteti fel.

A jobboldali táblázatban kb. 50 további hazai állomás csapadék- és hóréteg-adatait foglaljuk össze.

A *negyedik oldalon* tájékozásul közöljük a *Magyarországon 24 óra alatt végzett felsőlégköri mérések* eredményeinek egy kisebb részét. A troposzférában és a sztratoszférában végzett rádiószondás légállapotmérések közül 4 felszállás adatait táblázatban foglaljuk össze: ez tartalmazza megadott légnyomású szintek magasságát, az ott észlelt hőmérsékletet és harmatpontot. A táblázatban csillag jelöli meg azt a szintet, amelyben a sztratoszféra alsó határa (tropopauza) az illető időpontban elhelyezkedik.

Az oldal alsó felében a szélmérések adatai szerepelnek: a táblázat minden oszlopa egy szélmérés adatsorát tartalmazza (az egyes oszlopok az ország más és más pontján, esetleg más időpontban végzett szélmérések eredményeit foglalják magukban). Itt megtaláljuk a szél irányát a talajon és az adott magasságokban (360 fokos beosztás szerint, 90 fok = kelet, 180 fok = dél, 270 fok = nyugat, 360 fok = észak), továbbá a szél sebességét m/sec-ban.

Fontosabb meteorológiai jelek:

∞ pára	szitálás	ónos eső	záporeső	villogás
= talajköd	eső	jégeső	hózápor	porvihar
≡ köd	havazás	zúzmara	zivatar	hófúvás

A frontok és lesiklófelületek magyarázata:

melegfront (másnéven felsiklási front): határvonal, amelynek mentén meleg levegő nyomul elő

hidegfront (másnéven betörési front): határvonal, amelynek mentén hideg levegő nyomul elő

veszteglő front: az egymás mellé került meleg- és hideg levegő közül egyik sem nyomul előre, vagy pedig ingázó mozgást végeznek

kettős (okklúziós) front meleg típusa: egy meleg és egy utána érkező hidegfront olyan összekapcsolódása, amelyben a melegfront jelenségei vannak túlsúlyban

kettős (okklúziós) front hideg típusa: ugyanilyen összekapcsolódás, de ezúttal a hidegfront jelenségei vannak túlsúlyban

felső betörési front: olyan hideg levegő előnyomulásának vonala, amely csak a felsőbb rétegekben lép fel

felső felsiklási front: olyan meleg levegő előnyomulásának vonala, amely csak a felsőbb rétegekben lép fel

lesiklófelület: a vonal egyik oldalán nagy kiterjedésű leszálló légmozgás van, derült idővel vagy felhőoszlással

OFFSET NYOMDA

1962. december hó, **8.** nap **szombat**

	Csapadék (mm)	Hó cm	Hőmérsékleti szélsőségek: tegnapi nappali max.	éjszakai min.	min. 5 cm-en	Napsütés (óra) tegnap
	Az utolsó 24 óra adatai					
12815 Magyaróvár	•	5	-0	-6	-6	0
822 Győr	ny	folt	-1	-4	-5	0
825 Pápa	•	folt	-2	-4	-9	0
805 Sopron	•	8	-2	-5	-6	0
812 Szombathely	•	folt	-2	-6	-7	0
910 Szentgotthárd	•	20	-4	-10	-10	0
915 Zalaegerszeg	•	folt	-3	-6	-6	
Lenti	•	⌴	-7	-8		
925 Nagykanizsa	•	10	-6	-7	-8	
920 Keszthely	•	4	-3	-3		0
Tihany	•		-2	-3		
935 Siófok	•	folt	-3	-3	-5	0
942 Pécs	•	4	4	-6	-6	5
941 Misinatető (534 m)	•	4	1	-7	-9	7
Siklós	•		0	-5	-5	
827 Farkasgyepű (400 m)	•	45	-3	-6	-14	
Veszprém	•	V	-3	-4		
833 Tatabánya	ny	13	-2	-2	-3	
828 Esztergom						
840 Budapest OMI	•		-1	-3	-3	0
841 Szabadsághegy (474 m)						
Martonvásár	•		-2	-5		
835 Székesfehérvár	•	2	-2	-3	-4	
Dunaújváros	•		-2	-4		
Szekszárd	•	V	-3	-4	-8	
Mohács	•	V⌴	-4	-9		
960 Baja	•	folt	-4	-4	-4	0
955 Kalocsa	ny		-4	-5	-7	
Cegléd	•		-1	-4		
860 Szolnok	ny		-1	-4	-5	0
970 Kecskemét	ny		-2	-4	-6	0
Kiskunfélegyháza						
982 Szeged	•		-2	-4	-4	0
Mezőhegyes	ny		-2	-4	-5	
Orosháza	ny	⌴	-2	-4	-4	
990 Békéscsaba	•		-2	-4	-5	0
875 Túrkeve	•		-3	-5	-6	
Berettyóújfalu	•		-3	-3	-3	
880 Debrecen	•		-3	-4	-5	0
892 Nyíregyháza	•		-2	-3	-3	0
Kisvárda	•		-3	-3	-3	0
Mátészalka	ny	V	-1	-3		
Tiszabecs	•		-2	-5		
Vác	•	⌴	-1	-4		
Gödöllő	•		-2	-4		
Lőrinci	•		-2	-8	-11	
Gyöngyös	•	⌴	-2	-5		
Bulussagyarmat	•		-3	-7		
755 Salgótarján	•		-4	-5	-5	
Galyatető (932 m)	•	16	6	-6		
851 Kékestető (1000 m)	•	22	5	-2		8
Mátraháza (672 m)	•	V4	1	-7		
865 Eger	ny		-2	-5	-6	0
Putnok	•	V	-3	-5	-6	
Lillafüred	•		-3	-8		
772 Miskolc	ny		-4	-5	-6	0
Füged	•		-3	-4		
778 Sárospatak	•		-2	-3	-3	0

		Hó cm
24 órai csapadék mm		
Rajka	•	
Kapuvár	•	9
Csorna	•	7
Komárom	ny	
Káld	•	
Kőszeg	•	
Körmend	•	11
Letenye	•	10
Sümeg	•	⌴
Zirc	•	25
Kisbér	•	⌴
Mór	•	26
Alcsút	•	2
Dobogókő	ny	V
Fonyód	•	
Tab	•	
Sárbogárd	•	
Lengyel	•	4
Nagykónyi	•	8
Marcali	•	5
Somogyszob	•	4
Barcs	•	
Szigetvár	•	
Bácsalmás	•	
Kiskunhalas	•	
Izsák	•	
Kunsztmiklós	ny	
Örkény	ny	
Nagykáta	•	
Jászapáti	•	V⌴
Tiszakécske	•	V
Nagykőrös	•	
Kistelek	•	
Makó	•	
Szentes	•	
Szarvas	•	V
Szeghalom	•	V
Körösszakál	•	
Tiszaroff	•	
Poroszló	•	V
Karcag	ny	V
Hortobágy	1	⌴V
Polgár	•	
Hajdúnánás		
Nyírbéltek	•	V
Csenger	•	
Vásárosnamény		
Záhony	•	
Királyrét		
Romhány	ny	
Borsodnádasd	•	V
Jósvafő		
Szendrőlád	•	
Hidasnémeti	•	
Tokaj	ny	V
Kaposvár	•	
Hajdudorog	•	

Magassági légállapotmérések

(óraadatok greenwichi időben)

Budapest, 1962. XII. 7. 06^h

mb	m	C°	T_d
1000	246	- 6	- 6
850	1542	+ 3	-10
700	3102	- 2	-22
500	9660	-23	-37
400	7250	-36	-49
300	9170	-55	-65
200	11650	-72	-82
150	13330	-69	
100	15750	-69	
50			

Jellemző pontok:

	mb	C°	T_d
Talaj:	1014	- 6	- 6
1	945	- 1	- 1
2	915	- 1	- 3
3	878	+ 2	- 3
4	862	+ 2	-13
5	836	+ 4	-20
6	600	-12	-25
7	542	-20	-29
8	518	-21	-36
9	454	-30	-44
10	438	-30	-44
11	250	-64	-74
12	206	-72	-82
13	≈180	-75	-85
14	166	-71	
15			
16			
17			

* Tropopauza 12,3 km

Budapest, 1962. XII. 7. 12^h

mb	m	C°	T_d
1000	247	- 3	- 4
850	1531	+ 2	- 7
700	3065	- 5	-15
500	5690	-21	-29
400	7230	-34	-42
300	9180	-49	-56
200	11730	-56	-62
150	13960	-55	
100	15970	-62	
50			

Jellemző pontok:

	mb	C°	T_d
Talaj:	1014	- 2	- 4
1	948	- 6	- 6
2	878	0	- 5
3	830	- 4	- 9
4	709	- 4	-14
5	512	-21	-28
6	484	-22	-30
7	250	-58	-65
8	≈170	-70	-76
9	140	-62	
10			
11			
12			
13			
14			
15			
16			
17			

* Tropopauza 12,0 km

Budapest, 1962. XII. 7. 18^h

mb	m	C°	T_d
1000	251	- 2	- 4
850	1546	+ 2	- 6
700	3091	- 5	-17
500	5640	-22	-30
400	7240	-35	-46
300	9180	-50	-60
200			
150			
100			
50			

Jellemző pontok:

	mb	C°	T_d
Talaj:	1014	- 2	- 4
1	948	- 6	- 7
2	900	+ 3	- 4
3	808	0	- 7
4	760	- 3	-10
5	600	-14	-23
6	250	-58	-66
7			
8			
9			
10			
11			
12			
13			
14			
15			
16			
17			

* Tropopauza -

Budapest, 1962. XII. 7. 24^h

mb	m	C°	T_d
1000	250	- 4	- 5
850	1534	+ 1	-10
700	3089	- 7	-20
500	5630	-22	-33
400	7230	-35	-48
300	9170	-51	-61
200	11710	-68	-77
150	13460	-62	
100	15970	-62	
50			

Jellemző pontok:

	mb	C°	T_d
Talaj	1014	- 3	- 4
1	944	- 7	- 7
2	904	+ 3	- 8
3	860	+ 2	- 9
4	800	- 3	-15
5	750	- 3	-16
6	534	-21	-31
7	500	-22	-33
8	250	-58	-67
9	≈200	-68	-77
10			
11			
12			
13			
14			
15			
16			
17			

* Tropopauza 11,7 km

Magassági szélmérések

(óraadatok greenwichi időben)

XII. 7.	Bpest 06 h		Bpest 12 h		Szeged 06 h		Bpest 24 h		Bpest 18 h		Szeged 12 h		Pécs 12 h		Szeged 24 h		
	fok	m/s	fok	m/s	fok	m/s	fok	m/s	fok	m/s	fok	m/s	fok	m/s	fok	m/s	fok m/s
Talaj	80	2	80	0	220	2	40	2	360	7	220	2	270	2	320	2	
500 m	290	2	290	3	10	3	30	2	70	1	310	2	290	4	320	5	
1000	270	6	30	2	350	3	330	3	70	1	310	2	290	1	40	6	
1500	70	7	90	4	30	9	320	4	70	1	40	5	350	4	40	6	
2000	50	5	40	5	30	9	310	1	30	4	70	6	30	7	40	6	
3000	80	10	20	7	60	15	320	3	30	4	80	9			70	7	
4000	30	12	20	10	60	15	330	6	360	8	50	12			30	12	
5000	50	9	20	10	60	15	360	16	350	13	50	12			360	11	
7000	60	16	40	10	70	19	360	14	330	17	80	18			20	22	
9000	60	16	40	11	70	23	10	15	330	17	80	19			10	15	
10000	70	16	40	11	60	25	10	15			60	14			360	14	
12000	40	8	10	8	80	17	360	10			50	11					
14000	330	7	340	7	360	6	340	13			30	8					
16000	330	7	310	10	330	7	320	13			310	8					
18000	330	13	310	10	340	8	320	13			310	8					
20000			310	10							310	12					

OMSZ KÖNYVTÁR BUDAPEST

IDŐJÁRÁSI NAPIJELENTÉS

ЕЖЕДНЕВНЫЙ МЕТЕОРОЛОГИЧЕСКИЙ БЮЛЛЕТЕНЬ · DAILY WEATHER REPORT
BULLETIN QUOTIDIEN DE TEMPS · TÄGLICHER WETTERBERICHT

KIADJA AZ ORSZÁGOS METEOROLÓGIAI INTÉZET
BUDAPEST II. KITAIBEL PÁL UTCA 1
TELEFON: KÖZPONT: 353-500, IDŐJELZŐ OSZT.: 150-410

MEGJELENIK NAPONKÉNT • ELŐFIZETÉSI ÁRA A POSTAI KÖLTSÉGGEL EGYÜTT NEGYEDÉVRE 60, Ft
KIADÁSÉRT FELEL AZ INTÉZET IGAZGATÓJA

75. évfolyam 343. szám • Budapest • 1962. december 9.

Az időjárási helyzet ma reggel és a várható időjárás:

A több mint egy hete fennálló közép-európai anticiklon összeomlása ma éjjel megkezdődött, ami a talajközelben fekvő, mintegy 500-1000 m vastag hideg légpárna hirtelen felszakadozását eredményezi. Szárazföldünk óceáni partvonala mentén is erőteljes időátalakulás figyelhető meg, miközben enyhe és nedves óceáni légtömegek nagy sebességgel nyomulnak elő keleti irányban, sokfelé eső és jelentékeny enyhülés kíséretében.

Hazánkban tegnap csendes, ködös, hideg idő volt. Sok helyen ónos szitálás és kisebb hószállingózás alakult ki, az előző naphoz képest fokozódott a zuzmaraképződés. A nyugati határmegyékben és Kékestetőn több órán át sütött a nap. A hőmérséklet napközben 0, -4 fokig emelkedett, ma reggelre keleten -1, -5, nyugaton -4, -8 fokig hült le a levegő. Ma délelőtt folytatódott a borult, hideg idő, több helyen zuzmarás ködderel és fokozatosan élénkülő déli, délnyugati széllel.

Ma 12 órakor Budapesten a hőmérséklet -4 fok, a tengerszintre átszámított légnyomás 772 mm, erősen süllyedő irányzatú.

Várható időjárás hétfő estig:

Erősen felhős idő, ma csak néhány helyen, holnap az ország területének legnagyobb részén jégdara, majd ónos eső, eső. Tovább élénkülő délnyugati, holnap északnyugatira forduló szél.
A hőmérséklet emelkedik: ma még fagypont alatt, holnap már fagypont felett lesz.

Várható legalacsonyabb éjszakai hőmérséklet -2, -5,
legmagasabb nappali hőmérséklet holnap: +3, +6 fok között, délen helyenként +3 fok alatt.

Tóth Pál s.k.

A hőmérséklet napi középértéke és eltérése a 90 éves átlagtól /Budapesten/:

1962.XII.8.: -1.4 C°, -3.1 C°.

1871 óta ezen a napon Budapesten előfordult:

legmagasabb hőmérséklet	14,6 C° /1915/
legalacsonyabb hőmérséklet	-14.9 C° /1925/

620722. OMI.

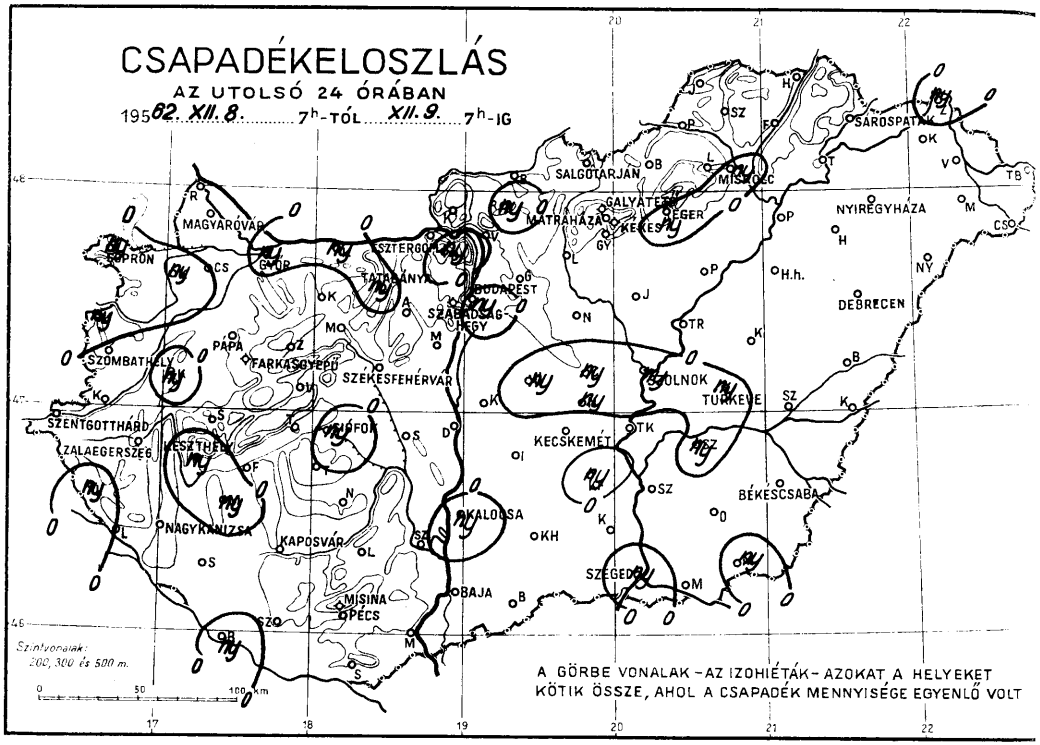
CSAPADÉKELOSZLÁS
AZ UTOLSÓ 24 ÓRÁBAN
1962. XII. 8. 7h-TÓL XII. 9. 7h-IG
SÁROSPATAK
SALGÓTARJÁN
MISKOLC
GALYATETŐ
MÁTRAHÁZA
EGER
KÉKES
NYIREGYHÁZA
MAGYARÓVÁR
SOPRON
GYŐR
ESZTERGOM
TATABÁNYA
BUDAPEST
SZABADSÁG-HEGY
DEBRECEN
PÁPA
SZOMBATHELY
FARKASGYEPŰ
SZÉKESFEHÉRVÁR
JÁSZBERÉNY
TÜRKEVE
SZENTGOTTHÁRD
ZALAEGERSZEG
KESZTHELY
SIÓFOK
KECSKEMÉT
BÉKÉSCSABA
NAGYKANIZSA
KAPOSVÁR
KALOCSA
SZEGED
BAJA
MISINA
PÉCS
Szintvonalak: 200, 300 és 500 m.
0 50 100 km
A GÖRBE VONALAK – AZ IZOHIÉTÁK – AZOKAT A HELYEKET KÖTIK ÖSSZE, AHOL A CSAPADÉK MENNYISÉGE EGYENLŐ VOLT

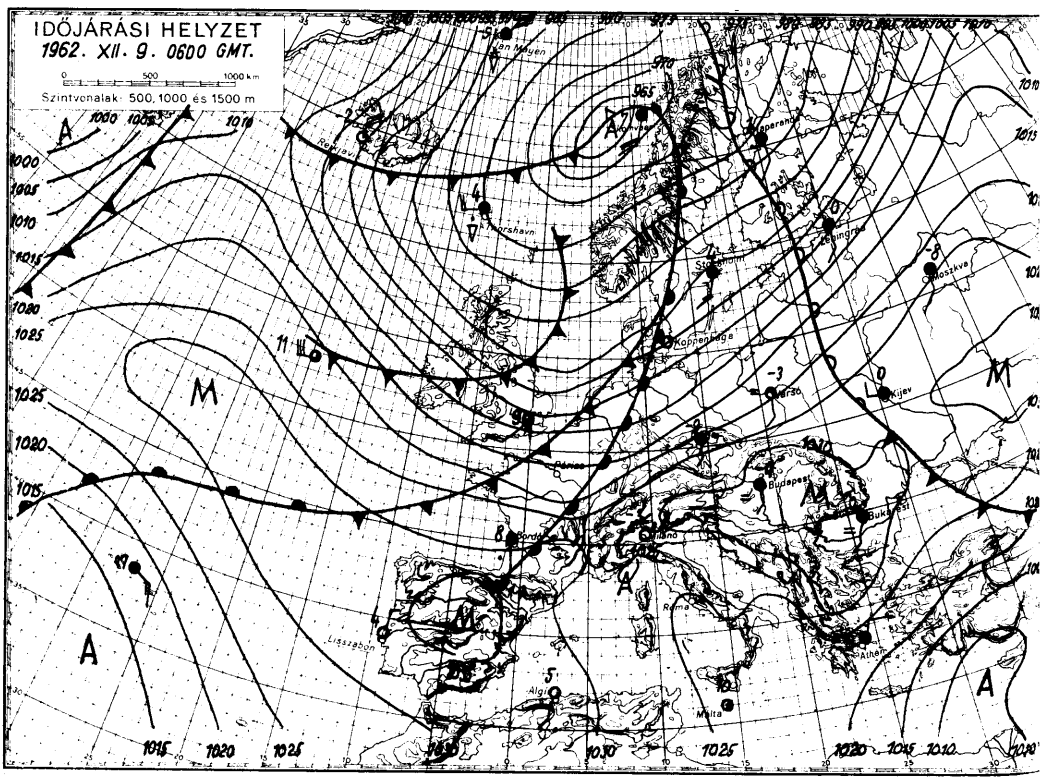
IDŐJÁRÁSI HELYZET
1962. XII. 9. 0600 GMT.
0 500 1000 km
Szintvonalak: 500, 1000 és 1500 m
Jan Mayen
Reykjavik
Thorshavn
Stockholm
Leningrad
Moszkva
Koppenhaga
Varsó
Kijev
Budapest
Bukarest
Bordó
Milano
Rema
Athen
Lisszabon
Algir
Malta

1962. december hó,

9. nap **vasárnap**

	Az utolsó 24 óra adatai						24 órai csapadék mm		Hó cm
	Csapadék (mm)	Hó cm	Hőmérsékleti szélsőségek: tegnapi nappali max.	éjszakai min.	min. 5 cm-en	Napsütés (óra) tegnap			
12815 Magyaróvár	•	5	-2	-4	-5	0	Rajka	•	
822 Győr	ny		-3	-4	-5	0	Kapuvár	ny	9
825 Pápa	•	folt	-2	-4	-9		Csorna	•	7
805 Sopron	ny	8	-1	-8	-10	2	Komárom	ny	
812 Szombathely	•	folt	-4	-7	-7		Káld	•	
910 Szentgotthárd	•	20	-5	-10	-10	7	Kőszeg	ny	
915 Zalaegerszeg	•		-3	-5			Körmend		
Lenti	ny		-4	-6			Letenye	•	10
925 Nagykanizsa	•	10	-3	-5	-5		Sümeg		
920 Keszthely	ny	4	-2	-4		0	Zirc	•	25
Tihany	•		-2	-5			Kisbér	•	22
935 Siófok	ny	folt	-1	-5	-5	0	Mór	ny	25
942 Pécs	•	4	-4	-6	-6	0	Alcsút	•	2
941 Misinatető (534 m)	•	4	-6	-7	-9	0	Dobogókő	ny	21
Siklós	•		-3	-5	-5		Fonyód	•	
827 Farkasgyepű (400 m)	•	45	-4	-6	-7		Tab	•	
Veszprém	•	14	-3	-5			Sárbogárd	•	
833 Tatabánya	ny	10		-5	-5		Lengyel	•	4
828 Esztergom							Nagykónyi	•	8
840 Budapest OMI	ny		-1	-4	-5	0	Marcali	ny	5
841 Szabadsághegy (474 m)	•	16	-2	-4	-6	0	Somogyszob	•	4
Martonvásár	•		-2	-5			Barcs	ny	16
835 Székesfehérvár	•	2	-2	-5	-5		Szigetvár	•	
Dunaújváros	•		-2	-5			Bácsalmás	•	
Szekszárd	•		-2	-4	-4		Kiskunhalas	•	
Mohács	•		-3	-5			Izsák		
960 Baja	•	folt	-3	-5	-5	0	Kunsztmiklós		
955 Kalocsa	ny		-3	-5	-6		Örkény	ny	
Cegléd	ny		-1	-4			Nagykáta	•	
860 Szolnok	ny		-1	-3	-4	0	Jászapáti	•	
970 Kecskemét	•		-2	-4		0	Tiszakécske		
Kiskunfélegyháza	ny		-3	-4	-5		Nagykőrös	ny	
982 Szeged	ny		-2	-4	-4	0	Kistelek	•	
Mezőhegyes	ny		-2	-3	-4		Makó	•	
Orosháza	•		-2	-4	-4		Szentes	•	
990 Békéscsaba	•		-2	-3	-3	0	Szarvas	ny	
875 Túrkeve	ny		-2	-3	-4		Szeghalom	•	
Berettyóújfalu	•		-2	-3	-3		Körösszakál	•	
880 Debrecen	•		-2	-3	-3	0	Tiszaroff	•	
892 Nyíregyháza	•		-1	-1	-2	0	Poroszló	•	
Kisvárda	•		-1	-2	-2	0	Karcag	•	
Mátészalka	•		-1	-2			Hortobágy	•	
Tiszabecs	•						Polgár	•	
Vác	•		-1	-4			Hajdúnánás	•	
Gödöllő	•		-2	-5			Nyírbéltek	•	
Őrinci **Natvan**	•		-1	-4	-4		Csenger	•	
Gyöngyös	•		-1	-5			Vásárosnamény	•	
Balassagyarmat	•		-3	-6			Záhony	ny	
755 Salgótarján							Királyrét		
Galyatető (932 m)	•	16					Romhány	•	
851 Kékestető (1000 m)	•	20	2	-3		8	Borsodnádasd		
Mátraháza (672 m)	•	4	-3	-7			Jósvafő		
865 Eger	ny		-1	-3	-4	0	Szendrőlád		
Putnok	•		-3	-3	-3		Hidasnémeti	•	
Lillafüred							Tokaj	•	
772 Miskolc **Ines**	ny		-1	-3	-3	0	**Kaposvár**	•	22
Füged	•		-1	-3			**Hajdúdorog**		
778 Sárospatak	•		-2	-2	-2	0			

Magassági légállapotmérések

(óraadatok greenwichi időben)

Budapest

1962. XII. 8. 06 h

mb	m	C°	T_d
1000	258	+ 4	− 5
850	1497	+ 1	−11
700	3079	− 8	−21
500	5610	−24	−34
400	7210	−36	−43
300	9140	−52	−57
200	11680	−66	
150	13430	−63	
100	15930	−63	
50			

Jellemző pontok:

	mb	C°	T_d
Talaj	1015	+ 3	− 5
1	925	+ 9	−10
2	910	0	−11
3	850	+ 1	−11
4	600	−15	−28
5	526	−23	−30
6	494	−24	−34
7	250	−60	−65
8	≈194	−67	−72
9	172	−63	
10			
11			
12			
13			
14			
15			
16			
17			

11,8 km

* Tropopauza

Budapest

1962. XII. 8. 12 h

mb	m	C°	T_d
1000	271	+ 2	− 7
850	1561	0	− 9
700	3107	− 6	−21
500	5630	−27	−37
400	7200	−38	−48
300	9120	−53	−61
200	11660	−62	
150	13440	−62	
100	15970	−60	
50			

Jellemző pontok:

	mb	C°	T_d
Talaj	1017	+ 2	− 7
1	957	+ 4	− 4
2	920	+ 6	− 6
3	898	0	− 1
4	832	0	−14
5	460	−31	−41
6	250	−59	−66
7	≈229	−62	−70
8	144	−60	
9			
10			
11			
12			
13			
14			
15			
16			
17			

10,8 km

* Tropopauza

Budapest

1962. XII. 8. 18 h

mb	m	C°	T_d
1000	268	+ 3	− 4
850	1560	+ 1	−13
700	3092	− 8	−22
500	5630	−25	−43
400	7210	−38	−54
300	9120	−54	−67
200	11630	−64	
150	13400	−63	
100	15890	−63	
50			

Jellemző pontok:

	mb	C°	T_d
Talaj	1016	+ 1	− 3
1	950	+ 6	− 8
2	880	+ 2	−11
3	600	−15	−33
4	≈250	−64	−77
5	180	−64	
6	90	−63	
7			
8			
9			
10			
11			
12			
13			
14			
15			
16			
17			

10,3 km

* Tropopauza

Budapest

1962. XII. 8. 24 h

mb	m	C°	T_d
1000	268	+ 3	− 4
850	1562	+ 2	−16
700	3100	− 5	−25
500	5650	−24	−33
400	7240	−37	−54
300	9170	−52	−66
200	11680	−67	
150	13430	−66	
100	15890	−66	
50			

Jellemző pontok:

	mb	C°	T_d
Talaj	1016	+ 2	− 3
1	940	+ 8	− 8
2	900	+ 3	−17
3	860	2	−16
4	726	+ 5	−23
5	680	+ 6	−28
6	250	−61	−76
7	≈ 202	−68	−84
8	178	−64	
9	164	−66	
10			
11			
12			
13			
14			
15			
16			
17			

11,2 km

* Tropopauza

Magassági szélmérések

(óraadatok greenwichi időben)

XII. 8.	Bpest 06 h		Bpest 12 h		Bpest 18 h		Bpest 24 h		Szeged 06 h		Szeged 12 h		Szeged 24 h					
	fok	m/s	fok	m/s	fok	m/s	fok	m/s	fok	m/s	fok	m/s	fok	m/s	fok	m/s	fok	m/s
Talaj	360	2	360	2	+ 0		180	2	360	2	320	2	=	0				
500 m	10	1	90	6	130	2	200	3	340	3	20	5	90	2				
1000	10	3	90	6	110	4	170	3	10	5	20	5	70	4				
1500	360	5	100	6	110	4	210	3	30	7	60	7	70	4				
2000	360	5	100	6	90	5	210	3	40	6	60	7	70	4				
3000	360	2	80	13	60	7	130	3	10	9	20	6	70	11				
4000	360	8	80	13	60	12	50	5	10	9	20	6	70	11				
5000	360	16	360	17	60	20	30	17	10	9	20	10	50	19				
7000	340	18	360	17	60	24	30	17	10	19	10	16	50	19				
9000	340	17	10	19	60	22	60	23	10	19	350	19	60	28				
10000	340	17	350	24	60	24	60	23	340	15	350	19	80	28				
12000	340	20	350	24	40	49	20	35	350	12	350	22						
14000	340	18	350	21	330	26	300	16	350	12	350	17						
16000	340	18	330	17	300	19	340	16	350	12	360	12						
18000	330	14	310	20					320	12	310	19						
20000	300	10	320	20							300	15						

IDŐJÁRÁSI NAPIJELENTÉS

ЕЖЕДНЕВНЫЙ МЕТЕОРОЛОГИЧЕСКИЙ БЮЛЛЕТЕНЬ • DAILY WEATHER REPORT
BULLETIN QUOTIDIEN DE TEMPS • TÄGLICHER WETTERBERICHT

KIADJA AZ ORSZÁGOS METEOROLÓGIAI INTÉZET
BUDAPEST II. KITAIBEL PÁL UTCA 1
TELEFON: KÖZPONT: 353-500, IDŐJELZŐ OSZT.: 150-410

MEGJELENIK NAPONKÉNT • ELŐFIZETÉSI ÁRA A POSTAI KÖLTSÉGGEL EGYÜTT NEGYEDÉVRE 60, Ft
KIADÁSÉRT FELEL AZ INTÉZET IGAZGATÓJA

75. évfolyam 344. szám • Budapest • 1962. december 10.

Az időjárási helyzet ma reggel és a várható időjárás:

Az enyhe óceáni eredetü légtömegek elárasztották Nyugat- és Közép-Európát és fokozatosan haladnak Kelet-Európa felé. Hatásukra sokfelé esik az eső vagy a hó. Európa északi felében sokfelé viharos erejü szelek fújnak.

Hazánkban tegnap felhős, párás, helyenként ködös idő volt. Több helyről jelentettek kisebb havazást, de a csapadék mennyisége sehol sem haladta meg az 1 mm-t. A hőmérséklet napközben sem emelkedett 0, sőt helyenként -4, -5 fok fölé. Ma hajnalban a levegő hőmérséklete országszerte -3, -9 fok között volt. Ma délelőtt az ország északi felében esik a hó, a déli részeken párás, ködös az idő. A reggeli jelentések alapján a budapesti Szabadsághegyen és Galyatetőn 16, Kékestetőn 20, Dobogókőn 22, Zircen 25, Farkasgyepün 44 cm vastagságú hóréteg található.

Ma 12 órakor Budapesten a hőmérséklet -3 fok, a tengerszintre átszámitott légnyomás 760 mm, alig változik.

Várható időjárás kedd estig:

Felhős idő havazásokkal, havaseső kkel.
Mérsékelt, változóirányú, később a Dunántúlon megélénkülő északnyugati szél.

Várható legalacsonyabb éjszakai hőmérséklet: 0, -5 fok, között
legmagasabb nappali hőmérséklet holnap: 0 fok körül.

A hőmérséklet napi középértéke és eltérése a 90 évi átlagtól /Budapesten/:

1962.XII.9.: -3,7 C°, -5,3 C°.

1871 óta ezen a napon előfordult:/Budapesten/:

legmagasabb hőmérséklet	11,6 C°	/1957/
legalacsonyabb hőmérséklet	-14,9 C°	/1925/

620723. OMI.

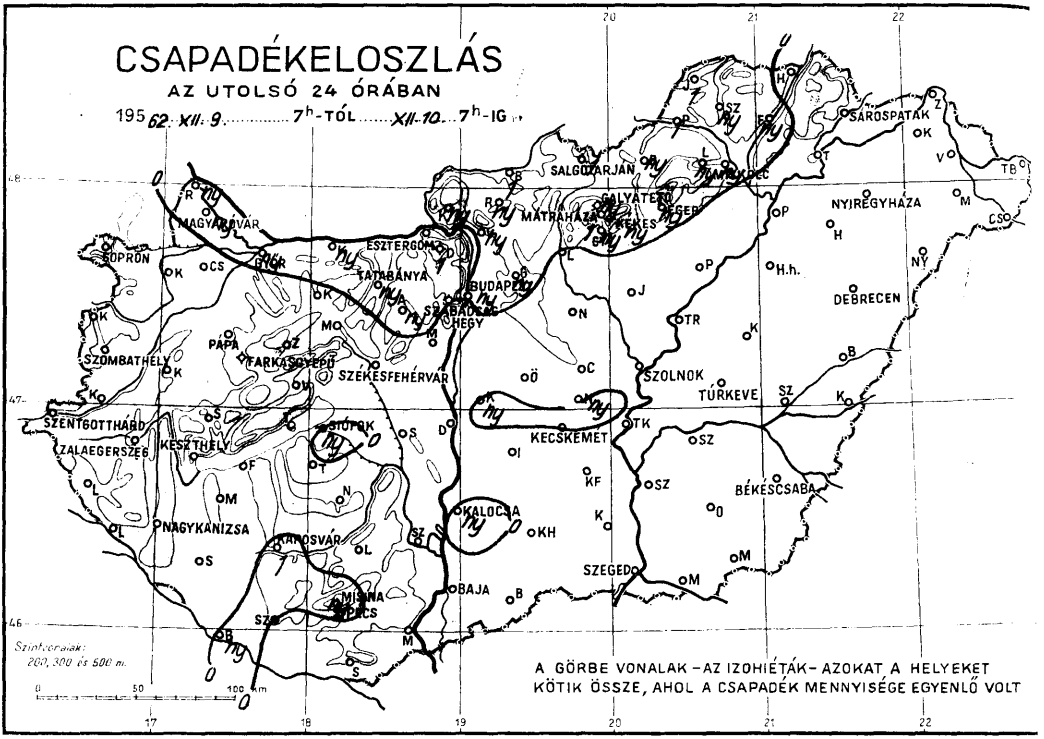
CSAPADÉKELOSZLÁS
AZ UTOLSÓ 24 ÓRÁBAN
1962. XII. 9. 7h-TÓL XII. 10. 7h-IG
SÁROSPATAK
SALGÓTARJÁN
MÁTRAHÁZA
GALYATETŐ
EGER
KEKES
NYIREGYHÁZA
DEBRECEN
MAGYARÓVÁR
SOPRON
ESZTERGOM
TATABÁNYA
BUDAPEST
SZABADSÁG HEGY
PÁPA
FARKASGYEPŰ
SZÉKESFEHÉRVÁR
SZOMBATHELY
SZENTGOTTHÁRD
ZALAEGERSZEG
KESZTHELY
SIÓFOK
KECSKEMÉT
SZOLNOK
TÚRKEVE
BÉKÉSCSABA
NAGYKANIZSA
KAPOSVÁR
KALOCSA
SZEGED
BAJA
MISINA
PÉCS
Szintvonalak: 200, 300 és 500 m.
A GÖRBE VONALAK – AZ IZOHIÉTÁK – AZOKAT A HELYEKET KÖTIK ÖSSZE, AHOL A CSAPADÉK MENNYISÉGE EGYENLŐ VOLT

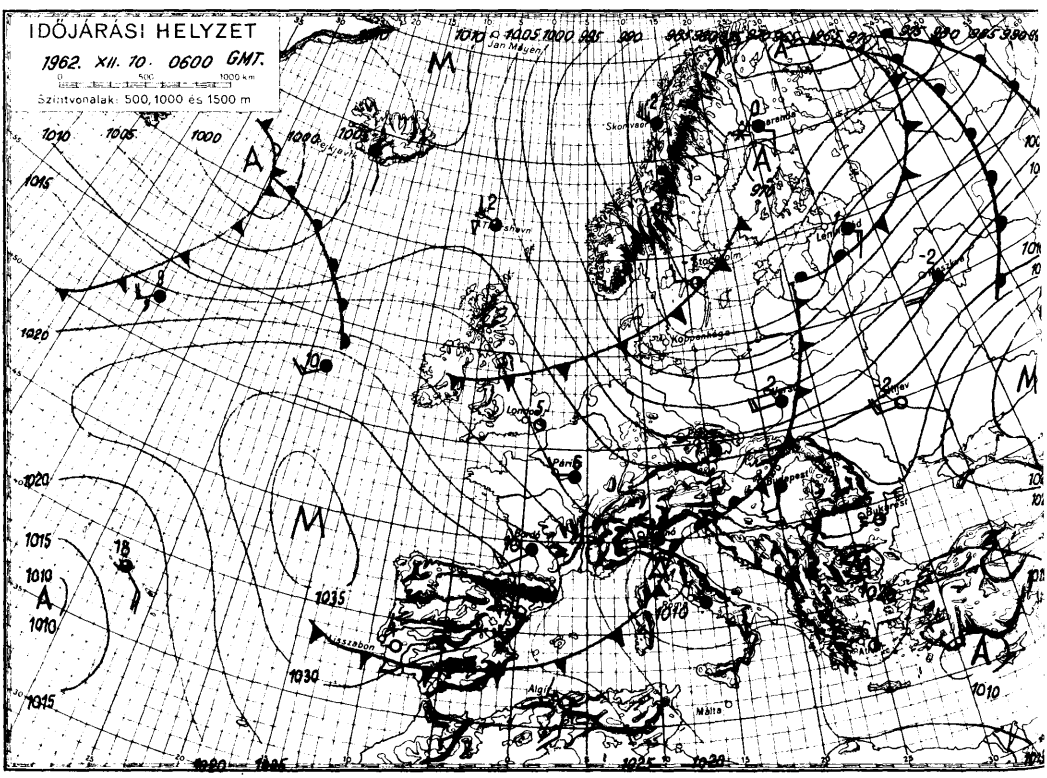
IDŐJÁRÁSI HELYZET
1962. XII. 10. 0600 GMT.
Szintvonalak: 500, 1000 és 1500 m
Jan Mayen
Skorvaer
Koppenhága
London
Párizs
Lisszabon
Algír
Málta
Bukarest

1962. december hó, 10. nap hétfő

	Csapadék (mm)	Hó cm	Hőmérsékleti szélsőségek: tegnapi nappali max.	éjszakai min.	min. 5 cm-en	Napsütés (óra) tegnap
	Az utolsó 24 óra adatai					
12815 Magyaróvár	ny		-3	-5	-5	0
822 Győr	ny	folt	-3	-4	-4	0
825 Pápa	.	folt	-2	-4	-9	0
805 Sopron	.	8	-4	-5	-6	0
812 Szombathely	.	folt	-4	-5	-6	0
910 Szentgotthárd	.	20	-5	-6	-6	0
915 Zalaegerszeg	.	folt	-4	-5	-5	
Lenti	.	⌴	-4	-7		
925 Nagykanizsa	.	10	-4	-5	-5	
920 Keszthely	.	4	-3	-4		0
Tihany	.		-3	-4		
935 Siófok	ny	folt	-3	-4	-4	0
942 Pécs	.	4	-3	-4	-5	0
941 Misinatető (534 m)	ny	4	-4	-5	-8	0
Siklós	.	folt	-3	-4	-5	
827 Farkasgyepű (400 m)	.	44		-5	-6	
Veszprém	.	14	-5	-5		
833 Tatabánya	ny	10		-3	-5	
828 Esztergom						
840 Budapest OMI	ny		-3	-3	-3	0
841 Szabadsághegy (474 m)	.	16	-5	-7	-7	0
Martonvásár	.		-2	-5		
835 Székesfehérvár	.	2	-3	-4	-5	
Dunaújváros	.	⌴	-3	-4		
Szekszárd	.		-3	-3	-4	
Mohács	.	folt	-3	-5		
960 Baja	.	folt	-3	-4	-4	0
955 Kalocsa	ny		-3	-4	-5	
Ceglód	.		-1	-5		
860 Szolnok	.		-3	-6	-7	0
970 Kecskemét	.		-2	-6	-10	0
Kiskunfélegyháza	.		-2	-6	-8	
982 Szeged	.		-2	-7	-9	0
Mezőhegyes	.	folt	-1	-7	-9	
Orosháza	.	folt	-2	-7	-8	
990 Békéscsaba	.		-2	-9	-11	0
875 Túrkeve	.		-2	-6	-8	
Berettyóújfalu	.		-1	-7	-9	
880 Debrecen	.		-2	-6	-9	0
892 Nyíregyháza	.		-1	-4	-4	0
Kisvárda	.		-2	-4	-4	0
Mátészalka	.		0	-6		
Tiszabecs	.		-1	-7		
Vác	ny	lepel	-1	-4		
Gödöllő	ny	folt	-2	-4		
Lőrinci	.		-1	-4	-4	
Gyöngyös	ny		0	-4		
Balassagyarmat	1		-4	-6		
755 Salgótarján	1	1	-3	-5	-5	
Galyatető (932 m)	ny	16	0	-11		
851 Kékestető (1000 m)	ny	20	2	-10		7
Mátraháza (672 m)	1	6	-6	-8		
865 Eger	ny	folt	0	-4	-5	0
Putnok	1		-3	-4	-5	
Lillafüred	ny		0	-5		
772 Miskolc	ny		-2	-4	-4	0
Füged	ny		-1	-3		
778 Sárospatak	.		1	-4	-5	0

	24 órai csapadék mm	Hó cm
Rajka	ny	
Kapuvár	.	9
Csorna	.	7
Komárom	ny	lepel
Káld	.	folt
Kőszeg	.	folt
Körmend	.	11
Letenye	.	10
Sümeg	.	
Zirc	.	25
Kisbér	.	22
Mór	.	25
Alcsút	ny	
Dobogókő	1	22
Fonyód	.	
Tab	.	
Sárbogárd	.	
Lengyel	.	4
Nagykónyi	.	8
Marcali	.	5
Somogyszob	.	4
Barcs	ny	16
Szigetvár	.	folt
Bácsalmás	.	
Kiskunhalas	.	
Izsák	.	
Kunsztmiklós	ny	folt
Örkény	.	folt
Nagykáta	.	folt
Jászapáti	.	
Tiszakécske	.	folt
Nagykőrös	ny	folt
Kistelek	.	
Makó	.	
Szentes	.	
Szarvas	.	
Szeghalom	.	
Körösszakál	.	
Tiszaroff	.	
Poroszló	.	
Karcag	.	
Hortobágy	.	
Polgár	.	
Hajdúnánás		
Nyírbéltek	.	
Csenger	.	
Vásárosnamény	.	
Záhony	.	
Királyrét	ny	lepel
Romhány	ny	lepel
Borsodnádasd	ny	
Jósvafő	1	lepel
Szendrőlád	ny	lepel
Hidasnémeti	.	
Tokaj	.	
Kaposvár	1	
Hajdúdorog	.	

Magassági légállapotmérések

(óraadatok greenwichi időben)

Budapest . 1962. XII. 9. 06 h

mb	m	C°	T_d
1000	248	- 5	+ 6
850	1535	1	+ 9
700	3086	- 4	+24
500	5640	-24	+34
400	7230	-36	+53
300	9170	-51	+66
200	11690	-70	+85
150			
100			
50			

Jellemző pontok:

	mb	C°	T_d
Talaj:	1014	- 4	+ 6
1	953	-10	+10
2	900	2	+ 7
3	772	- 1	+15
4	675	- 6	+28
5	250	-60	+75
6			
7			
8			
9			
10			
11			
12			
13			
14			
15			
16			
17			

* Tropopauza —

Budapest . 1962. XII. 9. 12 h

mb	m	C°	T_d
1000	219	- 5	+ 7
850	1500	3	+13
700	3055	- 3	+30
500	5620	-22	+46
400	7220	-35	+57
300	9160	-49	+68
200	11710	-67	+86
150	13430	-67	
100			
50			

Jellemző pontok:

	mb	C°	T_d
Talaj:	1010	- 4	+ 6
1	919	-10	+11
2	885	4	+ 8
3	858	3	+12
4	820	3	+17
5	780	- 0	+20
6	726	- 0	+28
7	523	-21	+44
8	506	-21	+44
9	250	-57	+76
10	≈175	-72	+82
11			
12			
13			
14			
15			
16			
17			

* Tropopauza 12,5 km

Budapest . 1962. XII. 9. 18 h

mb	m	C°	T_d
1000	167	- 4	+ 7
850	1449	2	+13
700	2996	- 5	+27
500	5540	-24	+48
400	7130	-37	+59
300	9060	-51	+67
200	11580	-70	+85
150			
100			
50			

Jellemző pontok:

	mb	C°	T_d
Talaj:	1003	- 5	+ 6
1	917	-11	+11
2	890	2	+ 6
3	840	2	+17
4	758	- 4	+23
5	722	- 3	+26
6	600	-14	+40
7	250	-60	+75
8	186	-73	+87
9			
10			
11			
12			
13			
14			
15			
16			
17			

* Tropopauza —

Budapest . 1962. XII. 9. 24 h

mb	m	C°	T_d
1000	146	- 3	+ 5
850	1432	1	+ 2
700	2958	-10	+16
500	5470	-26	+40
400	7050	-47	+50
300	8980	-51	+61
200	11500	-67	
150	13240	-63	
100			
50			

Jellemző pontok:

	mb	C°	T_d
Talaj:	1001	- 3	+ 5
1	922	- 7	+ 7
2	865	+ 2	+ 2
3	600	-18	+34
4	250	-11	+19
5	210	-67	+78
6	203	-67	+76
7	≈188	-70	+79
8	150	-63	
9	132	-63	
10			
11			
12			
13			
14			
15			
16			
17			

* Tropopauza 11,9 km

Magassági szélmérések

(óraadatok greenwichi időben)

XII. 9.	Budapest 06 h		Budapest 12 h		Budapest 18 h		Budapest 24 h		Szeged 06 h		Szeged 12 h		Szeged 24 h			
	fok	m/s	fok	m/s	fok	m/s	fok	m/s	fok	m/s	fok	m/s	fok	m/s	fok	m/s
Talaj	140	2	140	7	180	7	140	2	180	2	180	7	180	7		
500 m	190	6	150	10	150	6	170	3	160	2	180	7	230	17		
1000	190	6	210	9	220	16	330	5	160	2	220	4	260	8		
1500	230	8	220	17	220	16	330	6	190	0	220	4	260	8		
2000	260	8	240	11	220	16	320	6	320	1	250	4	260	12		
3000	270	8	260	12	240	19	250	19	350	2	320	6	240	15		
4000	330	5	240	9	230	15	240	24	40	5	110	1	240	15		
5000	10	9	220	7	230	16	230	27	50	15	90	7	240	12		
7000	40	9	340	7	240	10	220	20	50	15	90	9	210	17		
9000	40	9	260	7	230	15	240	24	80	14	30	4	230	18		
10000	40	14	30	8	280	10	240	24	60	17	60	5	230	18		
12000	40	24	30	8	160	7	240	24	60	17	60	8	290	11		
14000			300	10			250	24	60	17			290	15		
16000			300	10									290	15		
18000													290	15		
20000													290	18		

OFFSET NYOMDA BUDAPEST

IDŐJÁRÁSI NAPIJELENTÉS

ЕЖЕДНЕВНЫЙ МЕТЕОРОЛОГИЧЕСКИЙ БЮЛЛЕТЕНЬ • DAILY WEATHER REPORT
BULLETIN QUOTIDIEN DE TEMPS • TÄGLICHER WETTERBERICHT

KIADJA AZ ORSZÁGOS METEOROLÓGIAI INTÉZET
BUDAPEST II. KITAIBEL PÁL UTCA 1
TELEFON: KÖZPONT: 353-500, IDŐJELZŐ OSZT.: 150-410

MEGJELENIK NAPONKÉNT • ELŐFIZETÉSI ÁRA
A POSTAI KÖLTSÉGGEL EGYÜTT NEGYEDÉVRE 60. Ft
KIADÁSÉRT FELEL AZ INTÉZET IGAZGATÓJA

75. évfolyam 345. szám • Budapest • 1962. december 11.

Az időjárási helyzet ma reggel és a várható időjárás:

Az atlanti-óceáni eredetü enyhe levegő első hulláma teljesen elárasztotta Nyugat-Európát és Közép-Európa egy részét, és sok helyen okozott esőket. Ezeken a területeken tegnap a hőmérséklet 5, 10 fokig emelkedett. Ma reggelre az óceáni enyhe levegő ujabb hulláma érkezett a Brit-szigetekre és gyorsan halad kelet felé.

Hazánkban tegnap borult volt az idő és mindenütt hullott hó. A csapadék mennyisége általában 1, 5 mm volt, csak Szolnokon és környékén érte el a 6, 10 mm-t. A hőmérséklet napközben 0, -4 fok között volt; hajnalban -3, -7, Szolnokon és környékén -9, -11 fokig hült le a levegő. A reggel 7 órai jelentések szerint a budapesti Szabadsághegyen 21, Dobogókőn 26, Királyházán 3, Galyatetőn 23, Mátraházán 10, Farkasgyepün 45, Misinatetőn 6 cm a hótakaró vastagsága. A reggeli órákban hazánkban is megindult az enyhe levegő betörése, a Dunántúlon a szél megélénkült, a felhőzet felszakadozott és a hőmérséklet a délelőtt folyamán lényegesen emelkedett.

Ma 12 órakor Budapesten a hőmérséklet 5 fok, a tengerszintre átszámitott légnyomás 760 mm, alig változik.

Várható időjárás szerda estig:

Felhőátvonulások.
Éjjel és holnap több helyen havaseső, eső.
Időnként élénk délnyugati szél.

Várható legalacsonyabb éjszakai hőmérséklet: +1, -3
legmagasabb nappali hőmérséklet holnap: +2, +6
fok között.

Kapronczai

A hőmérséklet napi középértéke és eltérése a 90 évi átlagtól /Budapesten/:

1962.XII.10.: -2,5 C°, -3,9 C°.

1871 óta ezen a napon /Budapesten/ előfordult:

legmagasabb hőmérséklet	13,6 C° /1915/
legalacsonyabb hőmérséklet	-15,7 C° /1925/

620726.OMI.

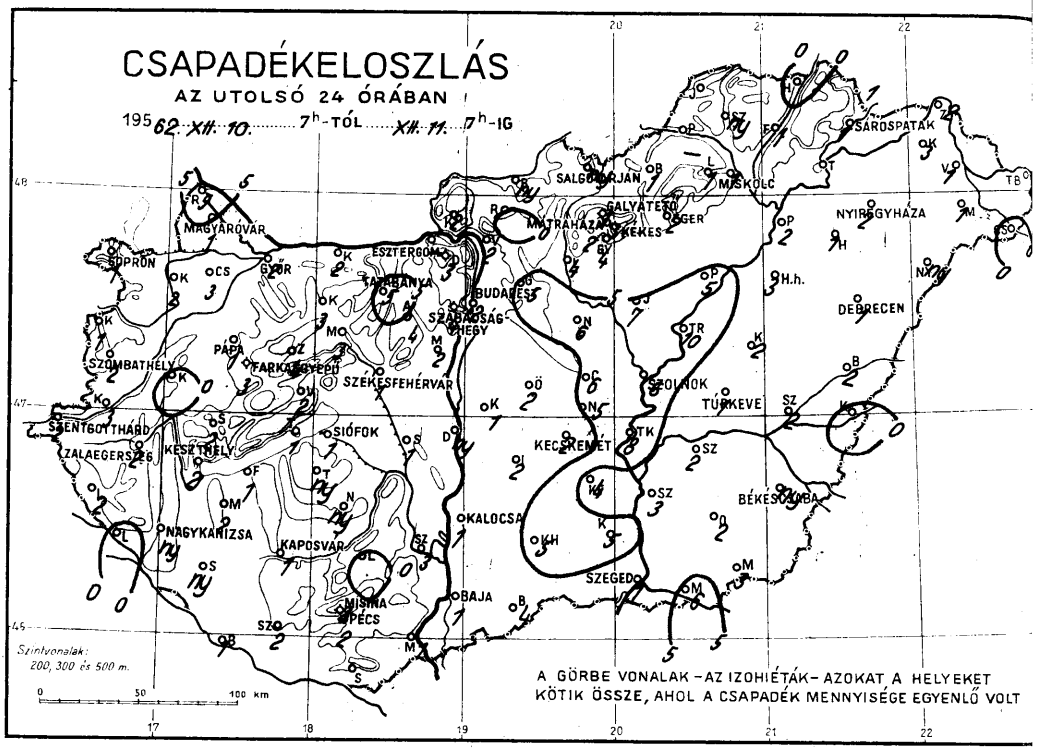
CSAPADÉKELOSZLÁS
AZ UTOLSÓ 24 ÓRÁBAN
1962. XII. 10. 7h-TÓL XII. 11. 7h-IG
SÁROSPATAK
SALGÓTARJÁN
MISKOLC
GALYATETŐ
MÁTRAHÁZA
KEKES
NYIREGYHÁZA
MAGYARÓVÁR
SOPRON
GYŐR
ESZTERGOM
TATABÁNYA
BUDAPEST
SZABADSÁG-HEGY
DEBRECEN
PÁPA
FARKASGYEPŰ
SZÉKESFEHÉRVÁR
SZOLNOK
TÚRKEVE
SZOMBATHELY
SZENTGOTTHÁRD
ZALAEGERSZEG
KESZTHELY
SIÓFOK
KECSKEMÉT
BÉKÉSCSABA
NAGYKANIZSA
KAPOSVÁR
KALOCSA
SZEGED
BAJA
MISINA
PÉCS
Szintvonalak: 200, 300 és 500 m.
0 50 100 km
A GÖRBE VONALAK – AZ IZOHIÉTÁK – AZOKAT A HELYEKET KÖTIK ÖSSZE, AHOL A CSAPADÉK MENNYISÉGE EGYENLŐ VOLT

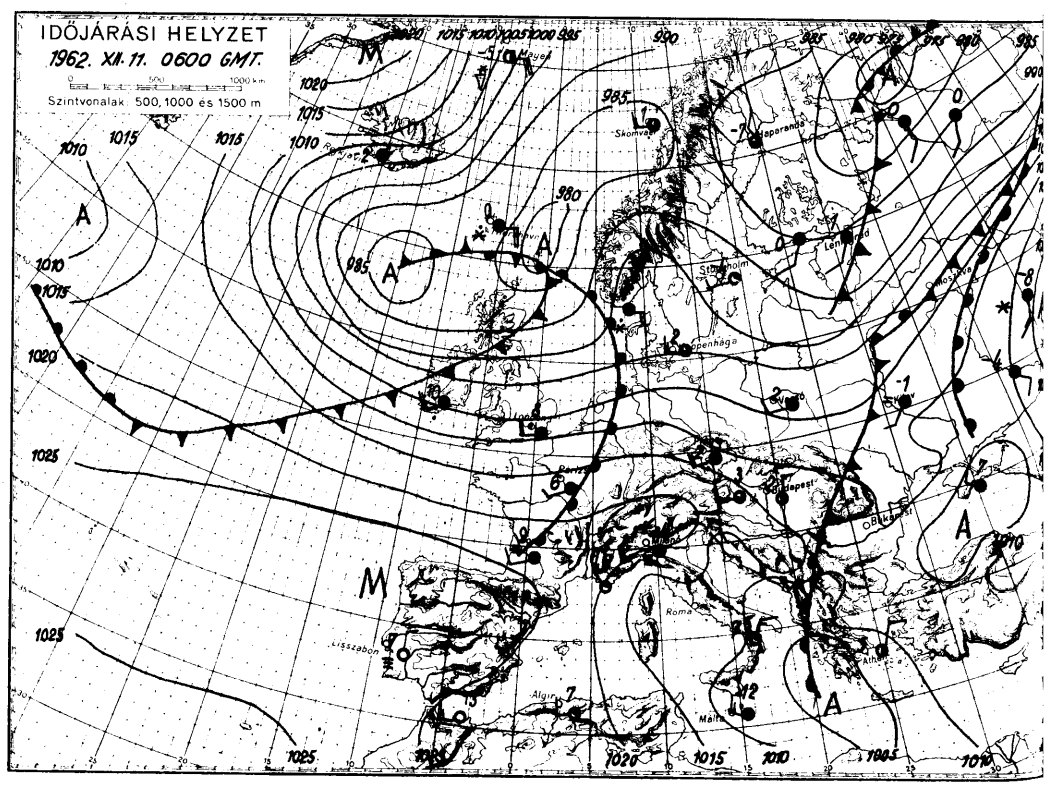
IDŐJÁRÁSI HELYZET
1962. XII. 11. 0600 GMT.
0 500 1000 km
Szintvonalak: 500, 1000 és 1500 m
Skomvaer
Stockholm
Koppenhága
Budapest
Roma
Lisszabon
Algír
Málta

1962. december hó, 11. nap kedd

		Az utolsó 24 óra adatai						24 órai csapadék mm		
		Csapadék (mm)	Hó cm	Hőmérsékleti szélsőségek: tegnapi nappali max.	Hőmérsékleti szélsőségek: éjszakai min.	Hőmérsékleti szélsőségek: min. 5 cm-en	Napsütés (óra) tegnap			Hó cm
12815	Magyaróvár	1	6	-2	-4	-6	0	Rajka	5	lepel
822	Győr	2		-2	-3	-6	0	Kapuvár	2	12
825	Pápa	1	5	-2	-4	-12	0	Csorna	3	11
805	Sopron	1	9	-1	-3	-4	0	Komárom	2	5
812	Szombathely	2	2	-2	-6	-8	0	Káld	.	folt
910	Szentgotthárd	2	22	-3	-7	-7	0	Kőszeg	1	
915	Zalaegerszeg	2	4	-3	-7	-8		Körmend	3	14
	Lenti	2	12	-3	-7			Letenye	.	10
925	Nagykanizsa	ny	10	-2	-4	-5		Sümeg	2	V
920	Keszthely	2	5	-2	-3		0	Zirc	4	28
	Tihany	1		-1	-2			Kisbér	3	28
935	Siófok	1	1	-2	-2	-3	0	Mór	3	30
942	Pécs	2	6	-2	-3	-3	0	Alcsút	4	9
941	Misinatető (534 m)	3	6	-0	-2	-6	0	Dobogókő	3	26 V
	Siklós	3	2	-1	-3	-3		Fonyód	1	
827	Farkasgyepű (400 m)	3	45	-1	-3	-4		Tab	ny	
	Veszprém	2	16 V					Sárbogárd	1	
833	Tatabánya	5	16		-3	-5		Lengyel	.	4
828	Esztergom							Nagykónyi	ny	8
840	Budapest OMI	2	2	-2	-2	-2	0	Marcali	2	7
841	Szabadsághegy (474 m)	4	21	-4	-5	-5	0	Somogyszob	ny	4
	Martonvásár	2	4	-3	-4			Barcs	1	18
835	Székesfehérvár	1	4	-2	-2	-9		Szigetvár	2	3
	Dunaújváros	ny	lepel	-3	-3			Bácsalmás	4	7
	Szekszárd	3	1	-2	-4	-4		Kiskunhalas	5	3
	Mohács	1	1	-1	-4			Izsák	2	1
960	Baja	1	1	-2	-3	-3	0	Kunsztmiklós	1	lepel
955	Kalocsa	1		-3	-4	-10		Örkény	2	2
	Cegléd	6	6	-3	-7			Nagykáta	6	4
860	Szolnok	6	5	-3	-10	-11	0	Jászapáti	7	8
970	Kecskemét	2	3	-3	-7	-10	0	Tiszakécske	8	8
	Kiskunfélegyháza	4	5	-3	-3	-4		Nagykőrös	5	5
982	Szeged	1	4	-2	-8	-10	0	Kistelek	5	4
	Mezőhegyes	3	3	-1	-6	-7		Makó	6	7
	Orosháza	2	2	-1	-6	-6		Szentes	3	2
990	Békéscsaba	ny	lepel	-1	-5	-5	0	Szarvas	2	1
875	Túrkeve	1	1	-2	-7	-9		Szeghalom	2	2
	Berettyóújfalu	2	3	-1	-6	-6		Kőrösszakál	.	
880	Debrecen	1	1	-1	-5	-7	0	Tiszaroff	10	9
892	Nyíregyháza	2	2	-2	-3	-4	0	Poroszló	5	5
	Kisvárda	3	2	-3	-4	-5	0	Karcag	2	2
	Mátészalka	1	1	-2	-4			Hortobágy	3	3
	Tiszabecs	ny		-2	-5			Polgár	2	2
	Vác	2	3	-1	-4			Hajdúnánás		
	Gödöllő	5	7	-3	-6			Nyírbéltek	ny	lepel
	Lőrinci	4	6	-2	-4	-5		Csenger	.	
	Gyöngyös	4		-2	-6			Vásárosnamény	1	lepel
	Balassagyarmat	ny	lepel	-3	-6			Záhony	2	2
755	Salgótarján	ny	1	-3	-4	-5		Királyrét	2	1
	Galyatető (932 m)	1	20	-1	-5			Romhány	.	
851	Kékestető (1000 m)	3	23	-2	-5		0	Borsodnádasd	1	1
	Mátrahúza (672 m)	2	10	-2	-4			Jósvafő		
865	Eger	2	2	-3	-6	-13	0	Szendrőlád	ny	lepel
	Putnok							Hidasnémeti	.	
	Lillafüred	1	lepel	-3	-7			Tokaj	1	1
772	Miskolc	1	1	-3	-4	-5	0	Kaposvár	1	23
	Füged	ny	lepel	-2	-3			Hajdúdorog	1	
778	Sárospatak	1	1	-3	-3	-4	0			

Magassági légállapotmérések

(óraadatok greenwichi időben)

Budapest

1962.XII.10.06^h

mb	m	C°	T_d
1000	110		
850	1397	- 1	- 2
700	2921	-10	-11
500	5420	-27	-28
400	7000	-36	-37
300	8930	-52	-53
200	11460	-61	
150	13240	-61	
100	15770	-58	
50			

Jellemző pontok:

	mb	C°	T_d
Talaj:	996	- 3	- 5
1	936	- 7	- 7
2	919	0	0
3	867	0	- 1
4	600	-18	-19
5	250	-60	-61
6	≈223	-64	-65
7	127	-62	
8	106	-58	
9			
10			
11			
12			
13			
14			
15			
16			
17			

* Tropopauza 10,8 km

Budapest

1962.XII.10.12^h

mb	m	C°	T_d
1000	94		
850	1385	- 3	- 3
700	2898	-13	-13
500	5390	-29	-30
400	6950	-40	-41
300	8860	-52	-55
200	11400	-59	
150	13210	-58	
100	15750	-57	
50			

Jellemző pontok:

	mb	C°	T_d
Talaj:	994	- 3	- 4
1	962	- 5	- 6
2	930	0	0
3	888	0	- 2
4	800	- 5	- 6
5	660	- 6	-17
6	642	- 6	-17
7	250	-59	-61
8	≈224	-63	-65
9	115	-58	
10	108	-55	
11			
12			
13			
14			
15			
16			
17			

* Tropopauza 10,7 km

Budapest

1962.XII.10.18^h

mb	m	C°	T_d
1000	95		
850	1381	- 6	- 7
700	2879	-14	-18
500	5350	-31	-33
400	6900	-43	-45
300	8790	-53	-55
200	11350	-59	
150	13150	-59	
100	15700	-59	
50			

Jellemző pontok:

	mb	C°	T_d
Talaj:	994	- 3	- 5
1	918	- 2	- 3
2	736	-13	-17
3	722	-12	-17
4	576	-25	-28
5	556	-24	-26
6	346	-51	-53
7	320	-51	-53
8	≈270	-57	-59
9	250	-57	-60
10	208	-59	
11			
12			
13			
14			
15			
16			
17			

* Tropopauza 9,4 km

Budapest

1962.XII.10.24^h

mb	m	C°	T_d
1000	93		
850	1384	- 5	- 6
700	2882	-14	-18
500	5340	-33	-39
400	6880	-45	-50
300	8760	-54	-59
200	11360	-55	
150	13180	-56	
100	15760	-57	
50			

Jellemző pontok:

	mb	C°	T_d
Talaj:	994	- 3	- 4
1	981	- 3	- 4
2	941	- 1	- 1
3	900	- 3	- 4
4	800	- 8	- 9
5	736	-14	-14
6	720	-12	-13
7	600	-23	-31
8	≈307	-54	-59
9	273	-54	-59
10	250	-55	-60
11	260	-55	
12	203	-54	
13	194	-57	
14			
15			
16			
17			

* Tropopauza 8,6 km

Magassági szélmérések

(óraadatok greenwichi időben)

XII.10.	Bpest 06 h		Bpest 12 h		Bpest 18 h		Bpest 24 h		Szeged 06 h		Szeged 12 h		Szeged 24 h		Debr. 12 h		Szhely 00 h	
	fok	m/s	fok	m/s	fok	m/s	fok	m/s	fok	m/s	fok	m/s	fok	m/s	fok	m/s	fok	m/s
Talaj	140	7	90	2	140	2	270	2	180	2	-	0	360	2	180	2	270	2
500 m	160	6	330	8	330	8	310	14	160	2	240	2	350	6	200	4	330	10
1000	250	5	330	8	330	9	320	12	270	9	290	7	350	10	210	3	340	17
1500	310	6	320	10	330	9	320	12	270	9	290	12	350	10	300	2	340	17
2000	270	3	320	8	330	9	330	10	260	11	240	10	350	10	300	3	340	16
3000	300	10	240	10	300	7	330	10	260	11	240	10	280	4			340	9
4000	230	14	200	10	250	8	330	10	250	24	240	18	300	8				
5000	240	27	240	17	240	19	350	8	220	19	240	18	260	14				
7000	240	27	230	28	240	26	260	13	240	20	240	18	230	23				
9000	240	27	230	32	230	38	250	12	240	21	240	18	230	15				
10000	270	21	230	32	240	21	270	14	230	23	240	18	230	15				
12000	270	17	260	30	290	12	290	11	240	18	270	18	300	13				
14000	280	21	300	18	320	19	310	13	290	20	290	17	300	13				
16000	280	21	300	18	320	19	320	18	290	20	290	17	330	11				
18000	280	21			320	28	310	17										
20000					290	18	300	25										

IDŐJÁRÁSI NAPIJELENTÉS

ЕЖЕДНЕВНЫЙ МЕТЕОРОЛОГИЧЕСКИЙ БЮЛЛЕТЕНЬ • DAILY WEATHER REPORT
BULLETIN QUOTIDIEN DE TEMPS • TÄGLICHER WETTERBERICHT

ADJA AZ ORSZÁGOS METEOROLÓGIAI INTÉZET
DAPEST II. KITAIBEL PÁL UTCA 1
LEFON: KÖZPONT: 353-500, IDŐJELZŐ OSZT.: 150-110

MEGJELENIK NAPONKÉNT • ELŐFIZETÉSI ÁRA
A POSTAI KÖLTSÉGGEL EGYÜTT NEGYEDÉVRE 60, Ft
KIADÁSÉRT FELEL AZ INTÉZET IGAZGATÓJA

75. évfolyam 346. szám + Budapest + 1962. december 12.

Az időjárási helyzet ma reggel és a várható időjárás:

Az utóbbi 24 óra folyamán Európa nagyrészén tovább tartott ugyan az enyhe, óceáni levegő beáramlása, felhős, sokfelé esős, Kelet-Európában havazásokkal járó időjárást okozva: az Atlanti-óceán északi részeiről azonban ujabb hideg légtömegek indultak dél, délkelet felé.

Hazánkban tegnap párás, többfelé ködös volt az idő, felhőátvonulásokkal, az északkeleti megyék néhány helyen jelentéktelen mennyiségü csapadékkal. Ezen a vidéken borult maradt az idő, az ország többi részén azonban általában 2-7 órán át sütött a nap. A hőmérséklet a keleti, északkeleti részeken a nap folyamán sem emelkedett 0 fok fölé, az ország többi részében 0, +5 fokig melegedett a levegő. Ma hajnalban a Tiszántúlon -2, -5, a Duna-Tisza közén -5, -10, a Dunántúlon általában -2, -6, Sopronban azonban csak +1, viszont a Szentgotthárd és Nagykanizsa közé eső területen -10, -11 fokra süllyedt a hőmérséklet. Ma délelőtt keleten folytatódott a párás, helyenként ködös idő, a Dunántúl azonban felszakadozott a felhőzet és a látási viszonyok megjavultak.

Ma 12 órakor Budapesten a hőmérséklet -1 fok, a tengerszintre átszámitott légnyomás 756 mm, mérsékelten süllyedő irányzatú.

Várható időjárás csütörtök estig:

Erősen felhős idő.
Éjjel és holnap több helyen havazás, ónoseső.
A keleti és déli megyékben ködök.
Élénkülő délkeleti, déli, később megerősödő nyugati szél.

Várható legalacsonyabb éjszakai hőmérséklet: -2, -6
legmagasabb nappali hőmérséklet holnap: -1, +4 fok
között.

Tardy

A hőmérséklet napi középértéke és eltérése a 90 évi átlagtól:/Budapesten/:

1962.XII.11.: +2,7 C°, +1.2 C°.

1871 óta ezen a napon /Budapesten/ előfordult:

Legmagasabb hőmérséklet 15,7 C° /1915/
Legalacsonyabb hőmérséklet -15,3 C° /1902/

620728.OMI.

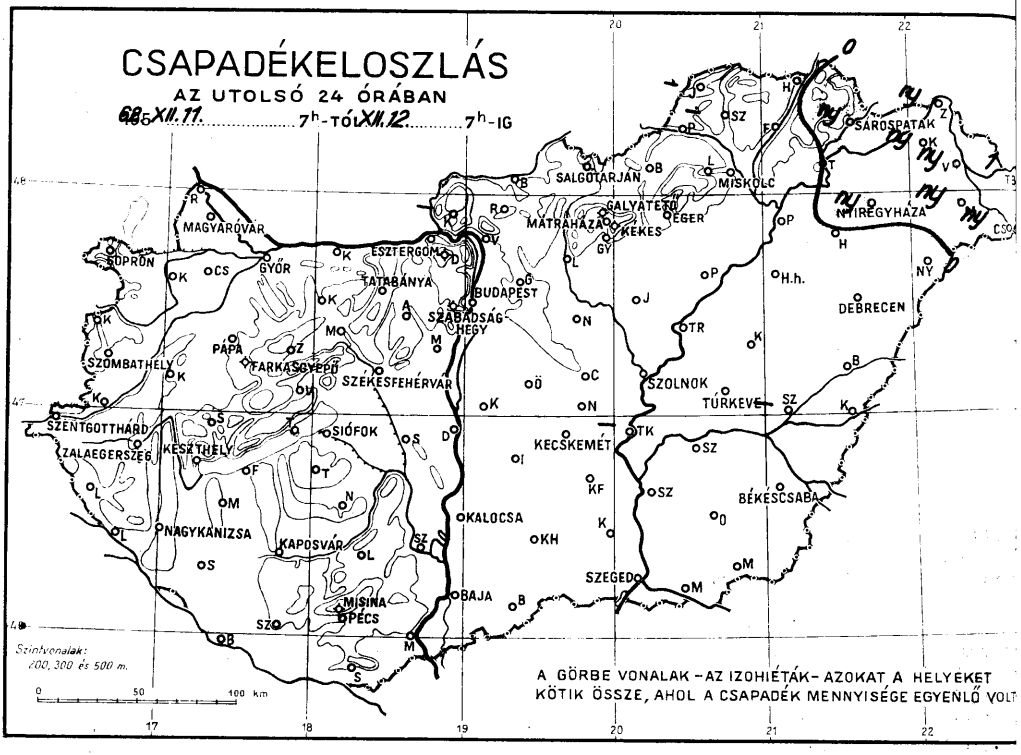
CSAPADÉKELOSZLÁS
AZ UTOLSÓ 24 ÓRÁBAN
68.XII.11. 7h-TÓL XII.12. 7h-IG
SÁROSPATAK
SALGÓTARJÁN
MISKOLC
GALYATETŐ
MÁTRAHÁZA
KEKES
EGER
NYÍREGYHÁZA
MAGYARÓVÁR
SOPRON
GYŐR
ESZTERGOM
TATABÁNYA
BUDAPEST
SZABADSÁG HEGY
DEBRECEN
PÁPA
FARKASGYEPŰ
SZÉKESFEHÉRVÁR
SZOMBATHELY
SZOLNOK
TÚRKEVE
SZENTGOTTHÁRD
ZALAEGERSZEG
KESZTHELY
SIÓFOK
KECSKEMÉT
BÉKÉSCSABA
KALOCSA
NAGYKANIZSA
KAPOSVÁR
SZEGED
BAJA
MISINA
PÉCS
Szintvonalak: 200, 300 és 500 m.
0 50 100 km
A GÖRBE VONALAK – AZ IZOHIÉTÁK – AZOKAT A HELYEKET KÖTIK ÖSSZE, AHOL A CSAPADÉK MENNYISÉGE EGYENLŐ VOLT

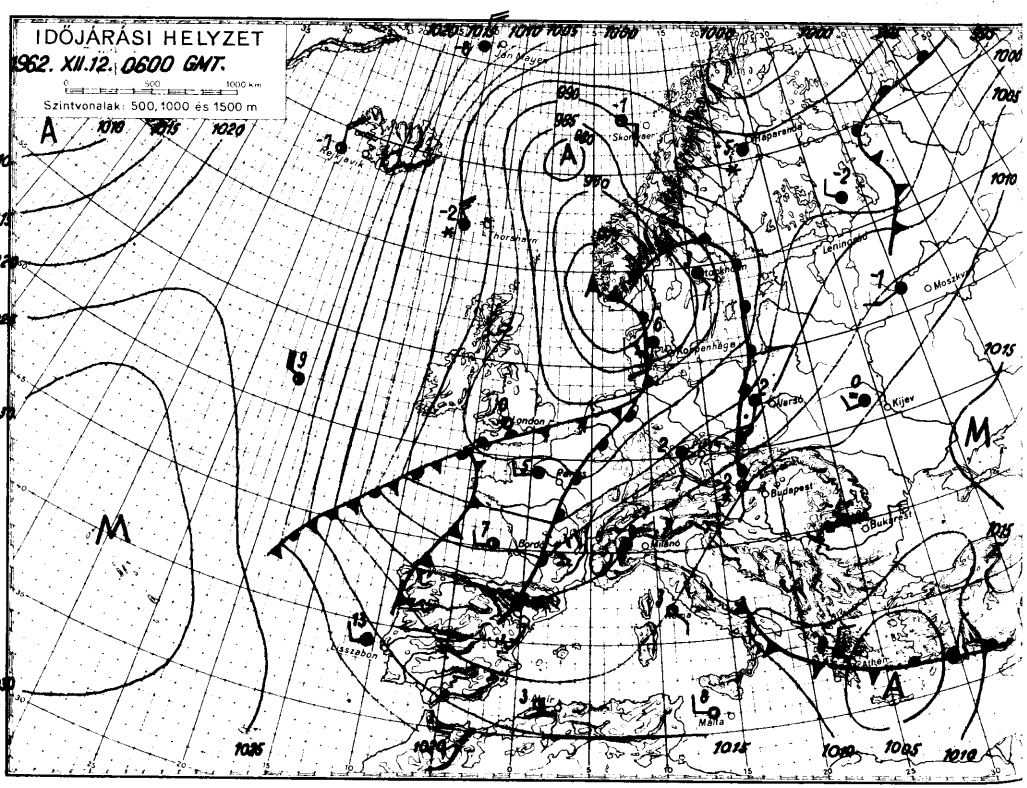
IDŐJÁRÁSI HELYZET
1962. XII.12. 0600 GMT.
0 500 1000 km
Szintvonalak: 500, 1000 és 1500 m
Jan Mayen
Reykjavik
Skonsvaer
Haparanda
Leningrád
Moszkva
Koppenhága
Varsó
Kijev
London
Budapest
Bukarest
Bordó
Milánó
Lisszabon
Athén
Malta

1962. december ..... hó,
12. szerda ..... nap .....

	Az utolsó 24 óra adatai						
	Csapadék (mm)	Hó cm	Hőmérsékleti szélsőségek: tegnapi nappali max.	éjszakai min.	min. 5 cm-en	Napsütés (óra) tegnap
12815 Magyaróvár	•	5	5	-1	-3	4
822 Győr	•	fol	4	-2	-6	3
825 Pápa	•	4	2	-4	-11	5
805 Sopron	•	7	6	1	-1	3
812 Szombathely	•	folt	3	-5	-5	3
910 Szentgotthárd	•	22	-0	-11	-12	3
915 Zalaegerszeg	•	4	1	-5	-8	
Lenti	•		-1	-10		
925 Nagykanizsa	•	9	1	-10	-12	
920 Keszthely	•	4	2	-4		5
Tihany	•		5	-4		
935 Siófok	•	folt␣	4	-4	-8	7
942 Pécs	•	5	-0	-6	-9	5
941 Misinatető (534 m)	•	5	1	-2	-5	8
Siklós	•		3	-6	-9	
827 Farkasgyepű (400 m)	•	40	1	-1	-4	
Veszprém	•	15␣	3	-3		
833 Tatabánya	•		4		-0	
828 Esztergom						
840 Budapest OMI	•	folt␣	5	-3	-4	6
841 Szabadsághegy (474 m)	•	20	1	-3	-6	4
Martonvásár	•		4	-6		
835 Székesfehérvár	•	2	5	-7	-10	
Dunaújváros	•		4	-2		
Szekszárd	•	␣	4	-2	-7	
Mohács	•	␣	6	-6		
960 Baja	•	folt␣	5	-6	-6	7
955 Kalocsa	•		5	-4	-8	
Cegléd	•	4	-2	-9		
860 Szolnok	•	4	2	-2	-5	0
970 Kecskemét	•	2	1	-10	-12	1
Kiskunfélegyháza	•	4	0	-9	-10	
982 Szeged	•	4	1	-8	-9	1
Mezőhegyes	•	2	1	-3	-3	
Orosháza	•	1	1	-4	-4	
990 Békéscsaba	•	lepel	-1	-2	-2	4
875 Túrkeve	•	1		-4	-5	
Berettyóújfalu	•	3	-1	-2	-2	
880 Debrecen	•	1	-2	-2	-3	0
892 Nyíregyháza	ny	1	-2	-2	-2	0
Kisvárda	ny	2	-1	-2	-2	0
Mátészalka	ny	1	-1	-3		
Tiszabecs	1	1	-1	-4		
Vác	•	2	5	-6		
Gödöllő	•	6	4	-10		
Lőrinci	•	6	-1	-6	-9	
Gyöngyös	•	31	-2	-6		
Balassagyarmat	•		2	-6		
755 Salgótarján	•	1	2	-5	-5	
Galyatető (932 m)	•	20	-2	-7		
851 Kékestető (1000 m)	•	22	-2	-5		2
Mátrahúza (672 m)	•	9	0	-5		
865 Eger	•	1	-1	-4	-5	0
Putnok	•		-1	-3	-4	
Lillafüred	•	lepel	-1	-3		
772 Miskolc	•	1	-1	-2		0 Kaposvár
Fügöd	•		-2	-3		Hajdúdorog
778 Sárospatak	ny	lepel	-2	-2	-2	

24 órai csapadék mm	Hó	cm
Rajka	•	
Kapuvár	•	11
Csorna	•	9
Komárom	•	3
Káld	•	lepel
Kőszeg	1	
Körmend	•	12
Letenye	•	9
Sümeg	•	
Zirc	•	20
Kisbér	•	25
Mór	•	28
Alcsút	•	8
Dobogókő	•	26
Fonyód	•	
Tab	•	
Sárbogárd	•	
Lengyel	•	4
Nagykónyi	•	6
Marcali	•	6
Somogyszob	•	4
Barcs	•	V 16
Szigetvár	•	lepel
Bácsalmás	•	lepel
Kiskunhalas	•	
Izsák	•	
Kunsztmiklós	•	
Örkény	•	␣
Nagykáta	•	V 3
Jászapáti	•	V 7
Tiszakécske		
Nagykőrös	•	4
Kistelek	•	4
Makó	•	4
Szentes	•	
Szarvas	•	1
Szeghalom		
Kőrösszakál	•	
Tiszaroff	•	8
Poroszló	•	4
Karcag	•	V 1
Hortobágy	•	2
Polgár	•	2
Hajdúnánás		
Nyírbéltek	•	
Csenger	ny	
Vásárosnamény	ny	
Záhony	ny	2
Királyrét		
Romhány	•	
Borsodnádasd	•	
Jósvafő		
Szendrőlád		
Hidasnémeti	•	
Tokaj	•	1
	•	
	•	

Magassági légállapotmérések

(óraadatok greenwichi időben)

Budapest 1962.XII.11.06h			
mb	m	C°	T_d
1000	97		
850	1393	- 4	- 6
700	2896	-14	-15
500	5370	-31	-35
400	6910	-42	-46
300	8800	-53	-57
200	11390	-57	
150	13210	-57	
100	15780	-57	
50			
Jellemző pontok:			
mb		C°	T_d
Talaj:	995	1	- 1
1	952	- 1	- 2
2	929	0	- 1
3	800	- 7	- 9
4	636	-19	-23
5	600	-22	-25
6	518	-53	-57
7	250	-57	-61
8	≈242	-58	-62
9	211	-55	
10			
11			
12			
13			
14			
15			
16			
17			

* Tropopauza 10,1 km

Budapest 1962.XII.11.12h			
mb	m	C°	T_d
1000	113		
850	1419	- 4	- 6
700	2981	-12	-17
500	5420	-28	-32
400	6990	-37	-42
300	8930	-52	-55
200	11460	-62	
150	13270	-58	
100	15830	-58	
50			
Jellemző pontok:			
mb		C°	T_d
Talaj:	997	5	- 0
1	734	-13	-14
2	695	-12	-17
3	600	-19	-28
4	250	-60	-63
5	226	-63	-66
6			
7			
8			
9			
10			
11			
12			
13			
14			
15			
16			
17			

* Tropopauza —

Budapest 1962.XII.11.18h			
mb	m	C°	T_d
1000	107		
850	1409	- 4	- 8
700	2910	-13	-23
500	5410	-26	-31
400	6990	-37	-42
300	8920	-51	-55
200	11470	-60	
150	13270	-60	
100	15800	-60	
50			
Jellemző pontok:			
mb		C°	T_d
Talaj:	996	2	- 1
1	980	3	- 2
2	953	1	- 4
3	934	1	- 4
4	810	- 8	-11
5	788	- 8	-15
6	680	-13	-23
7	632	-17	-22
8	593	-17	-22
9	≈250	-61	-64
10	243	-60	
11			
12			
13			
14			
15			
16			
17			

* Tropopauza 10,0 km

Budapest 1962.XII.11.24h			
mb	m	C°	T_d
1000	100		
850	1397	- 3	- 9
700	2908	- 8	-10
500	5410	-23	-27
400	6990	-34	-39
300	8930	-50	-54
200	11480	-65	
150	13230	-62	
100	15740	-62	
50			
Jellemző pontok:			
mb		C°	T_d
Talaj:	995	- 3	- 4
1	934	1	- 2
2	724	-11	-12
3	716	- 8	- 9
4	690	- 8	-11
5	536	-21	-25
6	526	-21	-25
7	250	-57	-61
8	≈206	-65	-68
9	170	-65	
10	146	-61	
11			
12			
13			
14			
15			
16			
17			

* Tropopauza 11,3 km

Magassági szélmérések

(óraadatok greenwichi időben)

XII.11.	Bpest 06 h		Bpest 12 h		Bpest 18 h		Bpest 24 h		Szeged 06 h		Szeged 12 h		Szeged 24 h		Szhely 12 h		Szhely 24 h	
	fok	m/s	fok	m/s	fok	m/s	fok	m/s	fok	m/s	fok	m/s	fok	m/s	fok	m/s	fok	m/s
Talaj	320	7	320	7	180	2	140	2	180	2	320	2	180	2	220	2	220	2
500 m	340	14	330	11	310	9	230	11	340	12	330	10	200	2	240	6	210	16
1000	340	14	330	11	310	11	230	11	330	10	330	10	310	5	240	8	210	11
1500	340	14	330	11	310	11	250	12	340	9	330	10	340	6	270	9	240	7
2000	320	10	330	11	300	8	290	9	340	17	330	10	340	6	290	11	280	6
3000	320	10	300	8	300	8	290	9	360	9	330	7	330	4	330	17	290	6
4000	360	14	300	8	320	13	290	7	360	9	330	7	340	5	340	13		
5000	360	14	330	13	330	21	330	11	280	8	330	8	330	10	330	16		
7000	10	7	360	18	360	19	340	14	250	13	30	24	10	14	320	20		
9000	10	28	10	22	360	26	330	24	280	9	30	27	10	25				
10000	360	21	10	34	360	30	330	33	310	9	30	17	10	25				
12000	350	11	10	34	360	30	340	27	310	9	350	15	350	20				
14000	330	13	330	17	320	18	300	11	320	16	360	15	320	14				
16000	310	10	350	14	320	18	270	13	310	12	320	8						
18000							310	16										
20000																		

OFFSET NYOMDA BUCAREST

IDŐJÁRÁSI NAPIJELENTÉS

ЕЖЕДНЕВНЫЙ МЕТЕОРОЛОГИЧЕСКИЙ БЮЛЛЕТЕНЬ · DAILY WEATHER REPORT
BULLETIN QUOTIDIEN DE TEMPS · TÄGLICHER WETTERBERICHT

KIADJA AZ ORSZÁGOS METEOROLÓGIAI INTÉZET
BUDAPEST II. KITAIBEL PÁL UTCA 1
TELEFON: KÖZPONT: 353-500, IDŐJELZŐ OSZT.: 150-410

MEGJELENIK NAPONKÉNT • ELŐFIZETÉSI ÁRA A POSTAI KÖLTSÉGGEL EGYÜTT NEGYEDÉVRE 60, Ft
KIADÁSÉRT FELEL AZ INTÉZET IGAZGATÓJA

75. évfolyam 347. szám + Budapest + 1962. december 13.

Az időjárási helyzet ma reggel és a várható időjárás:

Az Alpok környékét egy felsőolaszországi, a Keleti-tenger környékét pedig egy délnyugatszlovákiai ciklon teszi csapadékossá. Nagy-Britanniában sarkvidéki levegő beáramlásának a hatására csapadékos az idő.

Hazánkban tegnap felhős, reggel többfelé ködös volt az idő. Jelentéktelen mennyiségű csapadék csak a Dunántúl nyugati felén hullott. Az ország nagyrészét vékony hótakaró borítja. Ma reggeli hóvastagságok a hegyeken: Szabadsághegyen 19, Galyatetőn 20, Kékestetőn 21, Mátraházán 9, Farkasgyepün 37, Misinatetőn 4, Árpádtetőn 7 cm. A legmagasabb nappali hőmérséklet a Dunántúlon +2, +5, máshol +1, -1 fok között volt. Ma hajnalban a Dunántúl nyugati felén csak +1, -1, az ország többi részén azonban -2, -7 fokig hült le a levegő. Ma koradélelőtt országszerte felhős volt az idő és Szombathelyről ónoseső t jelentettek.

Ma 12 órakor Budapesten a hőmérséklet -1 fok, a tengerszintre átszámított légnyomás 753 mm, gyengén süllyedő irányzatú.

Várható időjárás péntek estig:

Felhős idő.
Több helyen eső, havazás.
Élénk déli, délnyugati, holnap a Dunántúlon már északi szél.
Az éjszakai lehülés az ország keleti felében mérsékelődik, nyugaton nem változik.

Várható legalacsonyabb éjszakai hőmérséklet: fagypont körül,

legmagasabb nappali hőmérséklet holnap: 0, +4 fok között.

Veress Károly

A hőmérséklet napi középértéke és eltérése a 90 éves átlagtól /Budapesten/:

1962.XII.12.: -1,2 C°, -2,5 C°.

1871 óta ezen a napon Budapesten előfordult:

legmagasabb hőmérséklet 13,5 C° /1915/
legalacsonyabb hőmérséklet -16,1 C° /1899/

620729.OMI.

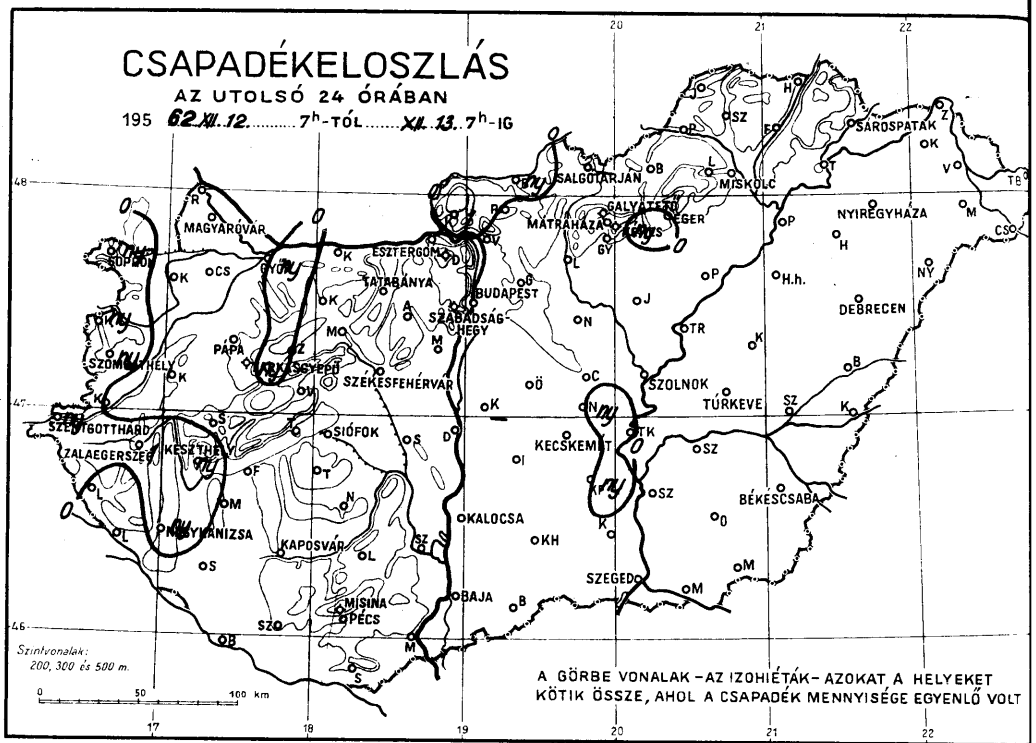
CSAPADÉKELOSZLÁS
AZ UTOLSÓ 24 ÓRÁBAN
195 62 XII. 12. 7h-TÓL XII. 13. 7h-IG
Szintvonalak: 200, 300 és 500 m.
0 50 100 km
A GÖRBE VONALAK – AZ IZOHIÉTÁK – AZOKAT A HELYEKET KÖTIK ÖSSZE, AHOL A CSAPADÉK MENNYISÉGE EGYENLŐ VOLT
SÁROSPATAK
SALGÓTARJÁN
MISKOLC
GALYATETŐ
MÁTRAHÁZA
EGER
NYIREGYHÁZA
MAGYARÓVÁR
ESZTERGOM
TATABÁNYA
BUDAPEST
SZABADSÁG-HEGY
DEBRECEN
PÁPA
SZOMBATHELY
SZÉKESFEHÉRVÁR
SZOLNOK
TÚRKEVE
SZENTGOTTHARD
ZALAEGERSZEG
KESZTHELY
SIÓFOK
KECSKEMÉT
BÉKÉSCSABA
KALOCSA
NAGYKANIZSA
KAPOSVÁR
SZEGED
BAJA
MISINA
PÉCS

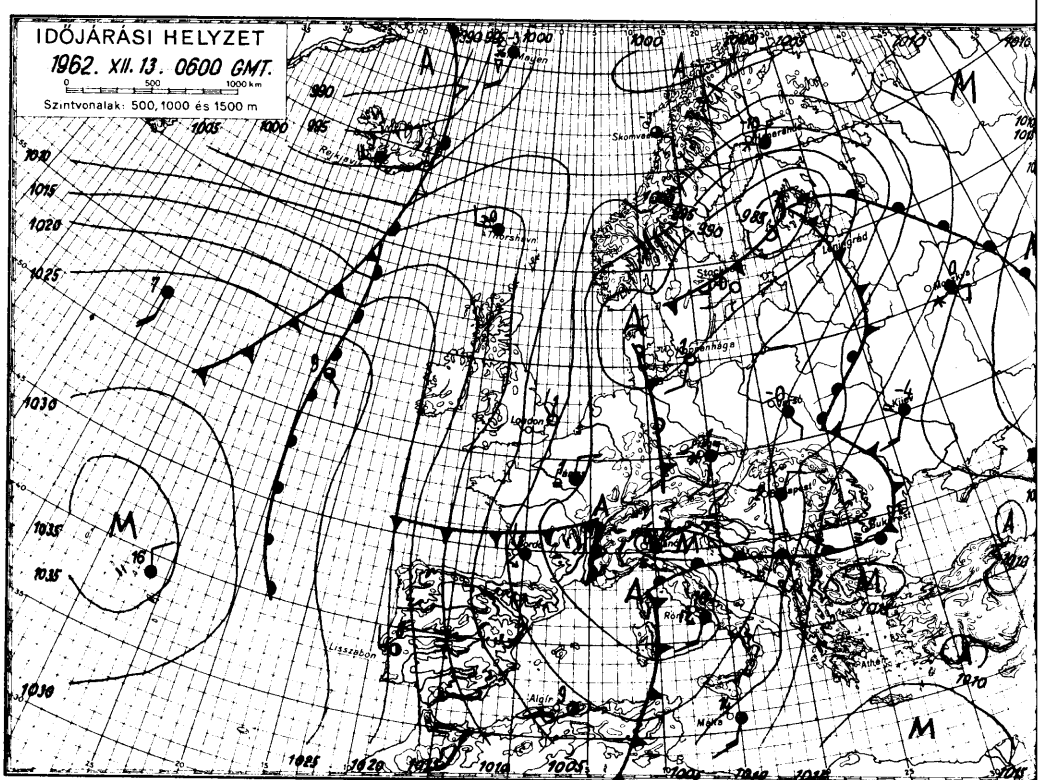
IDŐJÁRÁSI HELYZET
1962. XII. 13. 0600 GMT.
0 500 1000 km
Szintvonalak: 500, 1000 és 1500 m
Rejkjavik
Thorshavn
Skomvaer
Stockholm
Leningrád
Koppenhága
London
Lisszabon
Algír
Róma
Athén
Moszkva

1962. december hó, 13. nap csütörtök

	Az utolsó 24 óra adatai						24 órai csapadék mm		Hó cm
	Csapadék (mm)	Hó cm	Hőmérsékleti szélsőségek: tegnapi nappali max.	Hőmérsékleti szélsőségek: éjszakai min.	Hőmérsékleti szélsőségek: min. 5 cm-en	Napsütés (óra) tegnap			
12815 Magyaróvár	.	4	5	-0	-1	5	Rajka	.	
822 Győr	ny		2	-1	-3	3	Kapuvár	.	11
825 Pápa	.		4	3	-4	3	Csorna	.	8
805 Sopron	ny	6	6	1	-1	4	Komárom	.	2
812 Szombathely	ny	folt	4	1	-2	3	Káld	.	
910 Szentgotthárd	ny	6	4	1	-1	4	Kőszeg	ny	
915 Zalaegerszeg	1	2	4	0	-1		Körmend	.	10
Lenti	.		4	1			Letenye	.	9
925 Nagykanizsa	ny	7	4	0	-1		Sümeg	.	
920 Keszthely	ny	3	2	1		3	Zirc	.	20
Tihany	.		6	-2			Kisbér	.	
935 Siófok		folt	5		-3	4	Mór	.	28
942 Pécs	.	5	1	-4	-6	4	Alcsút	.	8
941 Misinatető (534 m)	.	4	1	-0	-4	6	Dobogókő	.	26
Siklós	.		2	-2	-4		Fonyód	.	
827 Farkasgyepű (400 m)	ny	37	4	-1	-4		Tab	.	
Veszprém	.	15	4	-4			Sárbogárd	.	
833 Tatabánya	.	12	0	-2	-2		Lengyel	.	
828 Esztergom							Nagykónyi	.	6
840 Budapest OMI	.	folt	0	-3	-4	0	Marcali	.	6
841 Szabadsághegy (474 m)	.	19	-3	-6	-6	0	Somogyszob	.	4
Martonvásár	.		1	-4			Barcs	.	14
835 Székesfehérvár	.	2	2	-4	-5		Szigetvár	.	
Dunaújváros	.		2	-2			Bácsalmás	.	
Szekszárd	.		3	-4	-4		Kiskunhalas	.	
Mohács	.		4	-6			Izsák	.	
960 Baja	.	folt	2	-2	-4	4	Kunsztmiklós		
955 Kalocsa	.		2	-3	-6		Örkény	.	
Cegléd	.		0	-8			Nagykáta	.	2
860 Szolnok	.	4	0	-7	-10	1	Jászapáti	.	6
970 Kecskemét	.	2	-1	-6	-9	0	Tiszakécske	.	6
Kiskunfélegyháza	ny		-1	-5	-6		Nagykőrös	ny	3
982 Szeged	.	4	-0	-4	-5	1	Kistelek		
Mezőhegyes	.	1	2	-4	-6		Makó	.	3
Orosháza	.	1	1	-5	-6		Szentes	.	
990 Békéscsaba	.		1	-5	-6	1	Szarvas	.	
875 Túrkeve	.	1		-6	-9		Szeghalom	.	1
Berettyóújfalu	.		-1	-6	-7		Körösszakál	.	
880 Debrecen	.	1	-1	-6	-10	0	Tiszaroff	.	7
892 Nyíregyháza	.	1	-1	-7	-9	0	Poroszló	.	3
Kisvárda	.	2	-1	-6	-8	0	Karcag	.	1
Mátészalka	.		-0	-6			Hortobágy	.	2
Tiszabecs	.		-2	-8			Polgár	.	2
Vác	.	1	0	-3			Hajdúnánás		
Gödöllő	.	6	-1	-5			Nyírbéltek	.	
Lőrinci	.	6	-0	-6	-6		Csenger	.	
Gyöngyös	.	2	-1	-1			Vásárosnamény	.	
Balassagyarmat	ny						Záhony		
755 Salgótarján							Királyrét	1	
Galyatető (932 m)	.	20	-4	-7			Romhány	.	
851 Kékestető (1000 m)	ny	21		-6		0	Borsodnádasd	.	
Mátraháza (672 m)	.	9	-3	-4			Jósvafő		
865 Eger	.	1	1	-3	-7	0	Szendrőlád	.	
Putnok	.		-1	-4	-5		Hidasnémeti	.	
Lillafüred	.		0	-5			Tokaj	.	1
772 Miskolc	.	1	-1	-5	-6	0	Kaposvár	.	
Füged	.		-1	-4			Hajdúdorog	.	
778 Sárospatak	.	lepel	-1	-5	-8	0			

Magassági légállapotmérések

(óraadatok greenwichi időben)

Budapest

1962.XII.12.06 h

mb	m	C°	T_d
1000	80		
850	1375	- 3	- 8
700	2896	- 6	- 9
500	5430	-22	-25
400	7030	-34	-37
300	8990	-48	-51
200	11550	-66	-68
150			
100			
50			

Jellemző pontok :

	mb	C°	T_d
Talaj:	992	- 5	- 7
1	950	+ 1	- 1
2	920	- 1	- 4
3	872	- 1	- 6
4	824	- 5	- 9
5	800	- 4	-10
6	740	- 8	-10
7	708	- 6	- 9
8	594	-17	-20
9	544	-17	-21
10	250	-57	-59
11	≈190	-69	-71
12	176	-66	
13			
14			
15			
16			
17			

* Tropopauza 11,9 km

Budapest

1962.XII.12.12 h

mb	m	C°	T_d
1000	60		
850	1350	- 3	+11
700	2883	- 6	+23
500	5440	-21	+31
400	7050	-33	+41
300	9020	-47	+54
200			
150			
100			
50			

Jellemző pontok :

	mb	C°	T_d
Talaj:	990	0	+ 3
1	963	- 3	- 5
2	926	+ 1	- 1
3	823	- 5	-15
4	788	- 5	-15
5	760	- 6	-17
6	743	- 3	-18
7	712	- 6	-24
8	670	- 6	-24
9	592	-15	-27
10	558	-15	-26
11	250	-55	-61
12	205	-64	-70
13			
14			
15			
16			
17			

* Tropopauza

Budapest

1962.XII.12.18 h

mb	m	C°	T_d
1000	46		
850	1346	- 1	- 5
700	2877	- 6	- 7
500	5450	-22	-25
400	7050	-33	-35
300	9010	-49	-51
200	11570	-66	-68
150			
100			
50			

Jellemző pontok :

	mb	C°	T_d
Talaj:	988	- 1	- 3
1	944	- 3	- 3
2	900	+ 2	- 7
3	825	- 4	- 5
4	782	- 4	- 5
5	766	- 5	- 7
6	657	- 6	- 8
7	283	-53	-55
8	260	-53	-55
9	250	-55	-57
10	≈200	-66	-68
11	157	-67	
12			
13			
14			
15			
16			
17			

* Tropopauza 11,6 km

Budapest

1962.XII.12.24 h

mb	m	C°	T_d
1000	37		
850	1338	1	- 3
700	2876	- 8	- 9
500	5430	-22	-22
400	7040	-33	-34
300	9000	-49	-49
200	11560	-64	
150	13320	-62	
100			
50			

Jellemző pontok :

	mb	C°	T_d
Talaj:	987	- 2	- 5
1	975	- 4	- 5
2	900	+ 4	-10
3	818	- 2	- 3
4	784	- 2	- 3
5	600	-13	-14
6	250	-58	-59
7	≈206	-64	-65
8	166	-64	
9			
10			
11			
12			
13			
14			
15			
16			
17			

* Tropopauza 11,4 km

Magassági szélmérések

(óraadatok greenwichi időben)

XII.12.	Bpest 06 h		Bpest 12 h		Bpest 18 h		Bpest 24 h		Szeged 06 h		Szeged 12 h		Szeged 24 h		Pécs 12 h		Szhely 12 h	
	fok	m/s	fok	m/s	fok	m/s	fok	m/s	fok	m/s	fok	m/s	fok	m/s	fok	m/s	fok	m/s
Talaj	120	2	120	7	140	7	140	7	120	7	140	7	140	7	80	7	180	7
500 m	200	17	150	8	200	13	210	14	180	6	170	8	180	9	130	9	200	19
1000	210	14	190	14	200	13	210	14	180	6	180	10	210	7	230	10	220	25
1500	210	12	190	14	220	15	210	14	180	3	220	9	210	7	230	10	220	26
2000	220	10	220	14	220	15	220	13	250	5	240	11	220	10	240	18	230	27
3000	250	11	240	15	230	24	220	13	290	9	250	9	220	15	240	18	230	31
4000	250	11	240	15	240	14	220	22	260	6	250	9	230	16	220	17		
5000	270	13	240	15	240	14	230	16	310	7	250	9	220	22				
7000	290	12	260	19	250	11	220	31	310	7	260	16	230	18				
9000	310	23	250	22	240	18	220	31	320	19	300	18	230	24				
10000	310	23	290	29	240	31	220	18	330	33	300	18	230	31				
12000	320	35	280	29	240	26	220	18	310	14	320	12	230	31				
14000							220	18	310	14	290	8						
16000									280	14	300	13						
18000									290	18	260	12						
20000											280	12						

OFSET NYOMDA BUCAREST

IDŐJÁRÁSI NAPIJELENTÉS

ЕЖЕДНЕВНЫЙ МЕТЕОРОЛОГИЧЕСКИЙ БЮЛЛЕТЕНЬ · DAILY WEATHER REPORT
BULLETIN QUOTIDIEN DE TEMPS · TÄGLICHER WETTERBERICHT

KIADJA AZ ORSZÁGOS METEOROLÓGIAI INTÉZET
BUDAPEST II. KITAIBEL PÁL UTCA 1
TELEFON: KÖZPONT: 353-500, IDŐJELZŐ OSZT.: 150-410

MEGJELENIK NAPONKÉNT • ELŐFIZETÉSI ÁRA A POSTAI KÖLTSÉGGEL EGYÜTT NEGYEDÉVRE 60, Ft
KIADÁSÉRT FELEL AZ INTÉZET IGAZGATÓJA

75. évfolyam 348. szám • Budapest • 1962. december 14.

Az időjárási helyzet ma reggel és a várható időjárás:

Az európai szárazföldön sokféle, változatos időjárás figyelhető meg. A Balkán-félszigeten nyárias zivatarok vannak és még éjszaka sem süllyed 15 - 18 fok alá a hőmérséklet. A Szovjetunió és a Skandináv-félsziget északi tájairól viszont -10, -20 fokos hidegekről, Közép-Európából pedig kiterjedt havasásokról és esőzésekről érkeztek jelentések. Kontinensünk óceáni partvidékét nagy erővel enyhe, tengeri levegő árasztotta el és gyorsvonati sebességgel halad az előbb említett hideg területek felé.

Hazánkban tegnap a Mátra, Balaton vonaltól délkeletre 1-2 órán keresztül sütött a nap, máshol erősen felhős volt az ég. Délután északnyugaton esőzés indult meg, amely az éjszaka folyamán az egész országra átterjedt. A hőmérséklet napközben délen 4-6, északon 1-3 fokig emelkedett, ma hajnalban délkeleten 0, +3, máshol 0, -4 fokig süllyedt.

Ma 12 órakor Budapesten a hőmérséklet 3 fok, a tengerszintre átszámított légnyomása 752 mm, alig változik.

Várható időjárás szombat estig:

Az időszak nagy részében felhős idő.
Főként a mai nap folyamán nyugaton sok helyen havaseső, havazás.
Keleten esők, egy-két helyen zivatar.
A Dunántúlon élénk északnyugati, északi, máshol időnként élénk, változóirányú szél.

Várható legalacsonyabb éjszakai hőmérséklet: délkeleten +1, +5, máshol -1, -3,

legmagasabb nappali hőmérséklet holnap: keleten +3, +8, nyugaton -1, +3 fok között.

A hőmérséklet napi középértéke és eltérése a 90 évi átlagtól /Budapesten/:

1962.XII.13.: +0,2 C°, -1,3 C°.

1871 óta ezen a napon Budapesten előfordult:

legmagasabb hőmérséklet 12,9 C° /1957/
legalacsonyabb hőmérséklet -15,0 C° /1902/

620734.OMI.

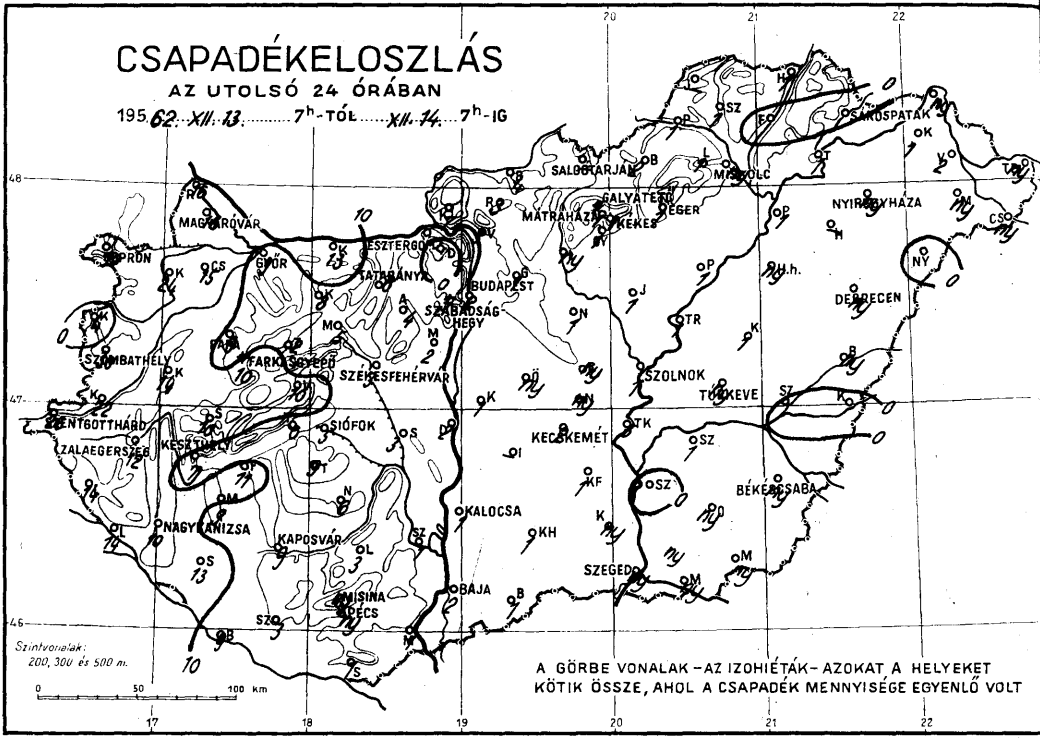
CSAPADÉKELOSZLÁS
AZ UTOLSÓ 24 ÓRÁBAN
1962. XII. 13. 7h-TÓL XII. 14. 7h-IG
SÁROSPATAK
SALGÓTARJÁN
MISKOLC
GALYATETŐ
MÁTRAHÁZA
EGER
KEKES
NYIRGYHÁZA
MAGYARÓVÁR
GYŐR
ESZTERGOM
TATABÁNYA
BUDAPEST
SZABADSÁG HEGY
DEBRECEN
SZOMBATHELY
FARKASGYEPŰ
SZÉKESFEHÉRVÁR
SZOLNOK
TÜRKEVE
SZENTGOTTHÁRD
ZALAEGERSZEG
KESZTHELY
SIÓFOK
KECSKEMÉT
BÉKÉSCSABA
NAGYKANIZSA
KAPOSVÁR
KALOCSA
SZEGED
BAJA
MISINA PÉCS
Szintvonalak: 200, 300 és 500 m.
0 50 100 km
A GÖRBE VONALAK – AZ IZOHIÉTÁK – AZOKAT A HELYEKET KÖTIK ÖSSZE, AHOL A CSAPADÉK MENNYISÉGE EGYENLŐ VOLT

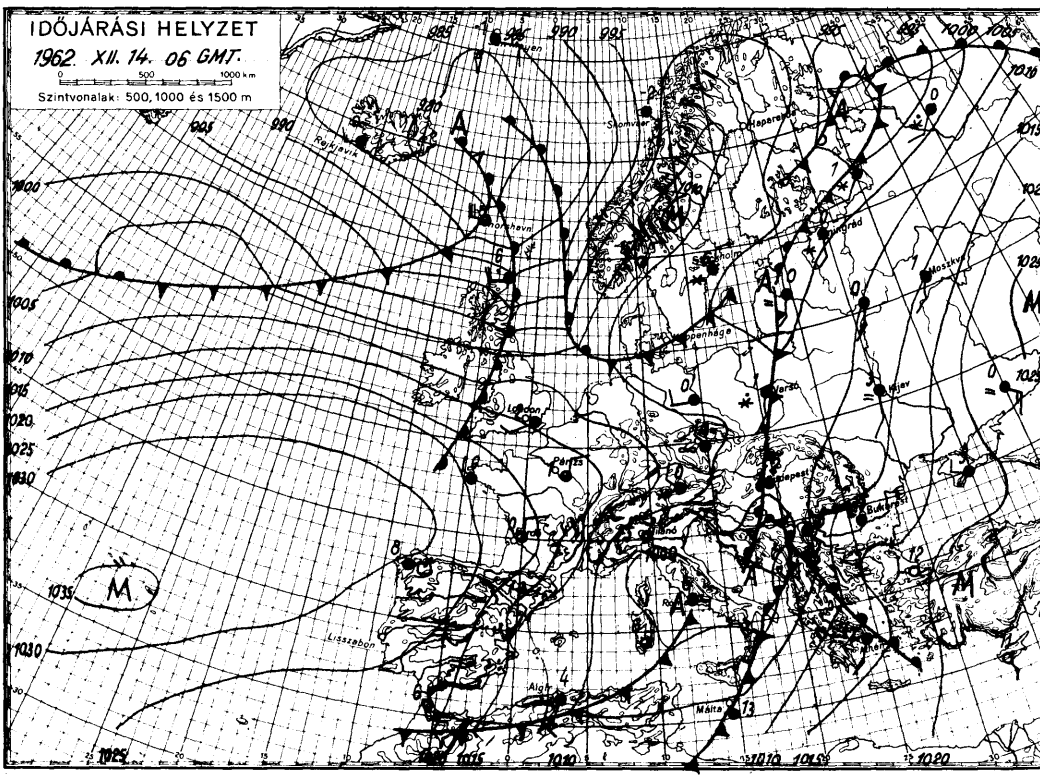
IDŐJÁRÁSI HELYZET
1962. XII. 14. 06 GMT.
0 500 1000 km
Szintvonalak: 500, 1000 és 1500 m
Rejkjavik
Stromvaer
Moszkva
Kijev
Lisszabon
Málta

1962. december hó,
14. nap, **péntek**

	Az utolsó 24 óra adatai						24 órai csapadék mm		
	Csapadék (mm)	Hó cm	Hőmérsékleti szélsőségek: tegnapi nappali máx.	éjszakai min.	min. 5 cm-en	Napsütés (óra) tegnap			Hó cm
12815 Magyaróvár	16	3	4	-0	-0	0	Rajka	16	folt
822 Győr	9	folt	2	-0	-1	0	Kapuvár	21	8
825 Pápa	9	1	4	0		1	Csorna	15	4
805 Sopron	10	8	4	0	-1	0	Komárom	15	
812 Szombathely	30	folt	2	0	-0	0	Káld	14	folt
910 Szentgotthárd	26	17	3	0	0	0	Kőszeg	4	2
915 Zalaegerszeg	12	folt	4	2	-0		Körmend	22	7
Lenti	14		5	-0			Letenye	14	6
925 Nagykanizsa	10	5	5	0	0		Sümeg	10	
920 Keszthely	7	1	4	1		0	Zirc	2	20
Tihany	6		2	1			Kisbér	8	22
935 Siófok	5	folt	1	1	0	0	Mór	5	25
942 Pécs	ny	folt	3	1	0		Alcsút	4	6
941 Misinatető (534 m)	ny	folt	4	4	0	2	Dobogókő	.	26
Siklós	1	folt	4	2	-1		Fonyód	11	
827 Farkasgyepű (400 m)	10	36	4	-1	-1		Tab	9	
Veszprém	10	12	3	-4			Sárbogárd	3	
833 Tatabánya	6	8	3	1	0		Lengyel	3	
828 Esztergom							Nagykónyi	6	
840 Budapest OMI	2	folt	2	2	1	0	Marcali	9	5
841 Szabadsághegy (474 m)	5	16	-1	-1	-2	0	Somogyszob	13	4
Martonvásár	2		2	-4			Barcs	9	folt
835 Székesfehérvár	3	1	1	1	-0		Szigetvár	3	folt
Dunaújváros	2		4	1			Bácsalmás	1	
Szekszárd	1		5	-3			Kiskunhalas	1	
Mohács	1	folt	5	-2			Izsák		
960 Baja	2	folt	4	2	0	2	Kunsztmiklós	1	folt
955 Kalocsa	1		5	2	0		Örkény	ny	folt
Ceglád	ny	3	2	0			Nagykáta	1	1
860 Szolnok	1	1	3	1	-0	2	Jászapáti	1	
970 Kecskemét	2	folt	3	2	-0	1	Tiszakécske	5	
Kiskunfélegyháza	1	folt	4	3	1		Nagykőrös	ny	2
982 Szeged	ny		4	2	2	1	Kistelek	ny	
Mezőhegyes	ny	2	6	2	1		Makó	ny	folt
Orosháza	ny		5	3	1		Szentes	.	
990 Békéscsaba	ny		5	3	1	1	Szarvas	1	
875 Túrkeve	ny		4	0	-2	1	Szeghalom	.	
Berettyóújfalu	ny	folt	6	0	0		Kőrösszakál	.	
880 Debrecen	ny		5	0	-2	4	Tiszaroff	1	5
892 Nyíregyháza	ny	lepel	-1	-2	-3	3	Poroszló	1	5
Kisvárda	1	folt	4	-0	-3	3	Karcag	1	folt
Mátészalka	ny	folt	3	0			Hortobágy	ny	folt
Tiszabecs	ny		4	-0			Polgár	1	folt
Vác	3	folt	2	1			Hajdúnánás		
Gödöllő	1	4	2	0			Nyírbéltek	.	
Lőrinci	ny		5	-3	-3		Csenger	ny	
Gyöngyös	1		4	1			Vásárosnamény	2	
Balassagyarmat	4	folt	1	-3			Záhony	ny	folt
755 Salgótarján							Királyrét	7	folt
Galyatető (932 m)	1	16	0	-3			Romhány	3	folt
851 Kékestető (1000 m)	1	18	-0	-1		0	Borsodnádasd	2	
Mátraháza (672 m)	1	7	2	1			Jósvafő		
865 Eger	1	folt	4	0	0	2	Szendrőlád	1	
Putnok	1		1	0	-0		Hidasnémeti	1	
Lillafüred	1		3	-1			Tokaj	1	
772 Miskolc	ny		1	-2	-3		Kaposvár	9	10
Fügöd	.		0	-2			Hajdúdorog		
778 Sárospatak	.	folt	1			2			

Magassági légállapotmérések

(óraadatok greenwichi időben)

Budapest

1962.XII.13.06^h

mb	m	C°	T_d
1000	27		
850	1325	- 1	- 4
700	2862	- 7	-10
500	5410	-24	-25
400	7000	-35	-36
300	8940	-49	-51
200	11490	-64	
150	13250	-64	
100			
50			

Jellemző pontok:

	mb	C°	T_d
Talaj:	986	- 3	- 5
1	945	- 4	- 6
2	925	+ 1	- 4
3	904	+ 2	- 4
4	800	- 3	-10
5	250	-61	-62
6	≋228	-64	-65
7			
8			
9			
10			
11			
12			
13			
14			
15			
16			
17			

* Tropopauza 10,7 km

Budapest

1962.XII.13.12^h

mb	m	C°	T_d
1000	20		
850	1330	+ 3	- 2
700	2870	- 9	-11
500	5430	-22	-26
400	7030	-36	-39
300	8970	-50	-53
200	11530	-62	
150	13340	-58	
100	15910	-57	
50			

Jellemző pontok:

	mb	C°	T_d
Talaj:	985	1	- 5
1	959	- 1	- 5
2	928	0	- 4
3	909	+ 5	- 1
4	772	- 2	- 5
5	706	- 9	-10
6	691	- 7	- 9
7	660	- 7	-13
8	262	-58	-59
9	250	-56	-58
10	239	-59	-61
11	225	-59	-62
12	≋204	-63	-66
13	187	-57	
14	174	-59	
15	137	-57	
16			
17			

* Tropopauza 11,4 km

Budapest

1962.XII.13.18^h

mb	m	C°	T_d
1000	13		
850	1329	4	0
700	2871	- 7	- 8
500	5420	-23	-25
400	7020	-35	-38
300	8960	-51	-53
200	11510	-62	
150	13290	-60	
100	15820	-61	
50			

Jellemző pontok:

	mb	C°	T_d
Talaj:	984	2	- 3
1	968	0	- 2
2	954	+ 1	-11
3	916	1	- 3
4	900	6	+ 3
5	800	-1	- 3
6	726	- 6	- 7
7	708	- 6	- 7
8	658	-11	-12
9	643	-10	-11
10	625	-13	-14
11	607	-13	-14
12	577	-16	-17
13	250	-59	-61
14	≋237	-62	-64
15	178	-62	
16	166	-60	
17			

* Tropopauza 10,5 km

Budapest

1962.XII.13.24^h

mb	m	C°	T_d
1000	9		
850	1326	5	0
700	2877	- 6	- 8
500	5430	-23	-24
400	7030	-36	-38
300	8950	-53	-55
200	11500	-60	
150			
100			
50			

Jellemző pontok:

	mb	C°	T_d
Talaj:	984	2	0
1	948	3	- 1
2	920	2	- 1
3	838	6	1
4	758	- 1	- 5
5	≋250	-61	-63
6	180	-60	
7			
8			
9			
10			
11			
12			
13			
14			
15			
16			
17			

* Tropopauza 10,1 km

Magassági szélmérések

(óraadatok greenwichi időben)

XII.13.	Bpest 06 h		Bpest 12 h		Bpest 18 h		Bpest 24 h		Szeged 06 h		Szeged 12 h		Szeged 24 h		Debr. 10 h		Pécs 12 h	
	fok	m/s	fok	m/s	fok	m/s	fok	m/s	fok	m/s	fok	m/s	fok	m/s	fok	m/s	fok	m/s
Talaj	90	2	90	7	180	7	140	7	140	7	140	7	120	7	90	2	140	7
500 m	180	11	180	13	110	11	170	7	190	17	190	19	190	19	190	18	160	20
1000	180	11	180	13	200	20	190	18	210	11	220	12	210	14	210	20	180	12
1500	180	11	180	13	220	13	180	17	210	11	220	12	210	14	200	14	180	12
2000	200	13	210	9	220	13	180	17	230	10	240	13	210	12	200	14	180	12
3000	200	13	210	11	230	15	210	20	220	14	220	15	230	17	220	17	180	12
4000	220	15	210	16	210	13	230	20	230	15	220	15	230	17	230	21		
5000	220	20	200	17	230	21	200	17	230	22	220	23	210	19	230	22		
7000	220	22	230	22	220	27	220	21	230	22	230	31	240	22				
9000	220	22	230	36	230	37	220	26	230	32	230	70	220	39				
10000	220	22	240	54	220	69	220	26	230	41	230	44	220	48				
12000	230	27	240	51	230	11	230	40	230	41	250	30	220	67				
14000	230	27	240	51	230	11					250	56	280	16				
16000			240	51	240	18					320	12						
18000			240	51	310	15					20	18						
20000			260	18	290	14					330	15						

IDŐJÁRÁSI NAPIJELENTÉS

ЕЖЕДНЕВНЫЙ МЕТЕОРОЛОГИЧЕСКИЙ БЮЛЛЕТЕНЬ • DAILY WEATHER REPORT
BULLETIN QUOTIDIEN DE TEMPS • TÄGLICHER WETTERBERICHT

KIADJA AZ ORSZÁGOS METEOROLÓGIAI INTÉZET
BUDAPEST II. KITAIBEL PÁL UTCA 1
TELEFON: KÖZPONT: 353-500, IDŐJELZŐ OSZT.: 150-410

MEGJELENIK NAPONKÉNT • ELŐFIZETÉSI ÁRA A POSTAI KÖLTSÉGGEL EGYÜTT NEGYEDÉVRE 60, Ft
KIADÁSÉRT FELEL AZ INTÉZET IGAZGATÓJA

75. évfolyam 349. szám + Budapest + 1962. december 15.

Az időjárási helyzet ma reggel és a várható időjárás:

Az Atlanti óceánról nagy sebességgel meleg légtömegek áramlanak Európa légterébe. Ennek következtében tovább tart a felhős, csapadékos, szeles időjárás kontinensünkön.

Hazánkban tegnap borult idő volt. Országszerte esett az eső, havaseső, hó. A csapadék mennyisége egyes helyeken meghaladta a 10, sőt Zircen a 20 mm-t is. Napközben a hőmérséklet a délkeleti megyékben 4, 9 máshol +1, +4 fokig emelkedett. Ma a hajnali lehülésben az ország keleti és nyugati határszéle között nagy eltérések alakultak ki, míg a nyugati határszélen -5, -7 fokig hült le a levegő, addig a keleti határszélen hajnalban sem mértek +1, 0 foknál alacsonyabb hőmérsékleteket. Ma délelőtt országszerte élénk délnyugati szél fúj, a hőmérsékleti értékek 0 fok közelében vannak. A reggeli jelentések alapján Galyatetőn 16, a budapesti Szabadsághegyen 18, Kékestetőn 19, Dobogókőn 36, Farkasgyepün 53 cm vastagságú sportolásra alkalmas hó található.

Ma 12 órakor Budapesten a hőmérséklet 0 fok, a tengerszintre átszámított légnyomás 754 mm, erősen süllyedő irányzatú.

Várható időjárás vasárnap estig:

Gyors egymásutánban következő felhőátvonulások.
Ujabb havazások és esők.
Élénk, időnként erős délnyugati, később északnyugati szél.

Várható legalacsonyabb éjszakai hőmérséklet: 0, -4,
legmagasabb nappali hőmérséklet holnap: +1, +4 fok között.

A hőmérséklet napi középértéke és eltérése a 90 évi átlagtól /Budapesten/:

1962.XII.14.: +2,1 C°, +1,0 C°.

LIBRARY
APR 2 1963
WEATHER BUREAU

1871 óta ezen a napon Budapesten előfordult:

legmagasabb hőmérséklet 14,3 C° /1957/
legalacsonyabb hőmérséklet -17,8 C° /1902/

620736.OMI.

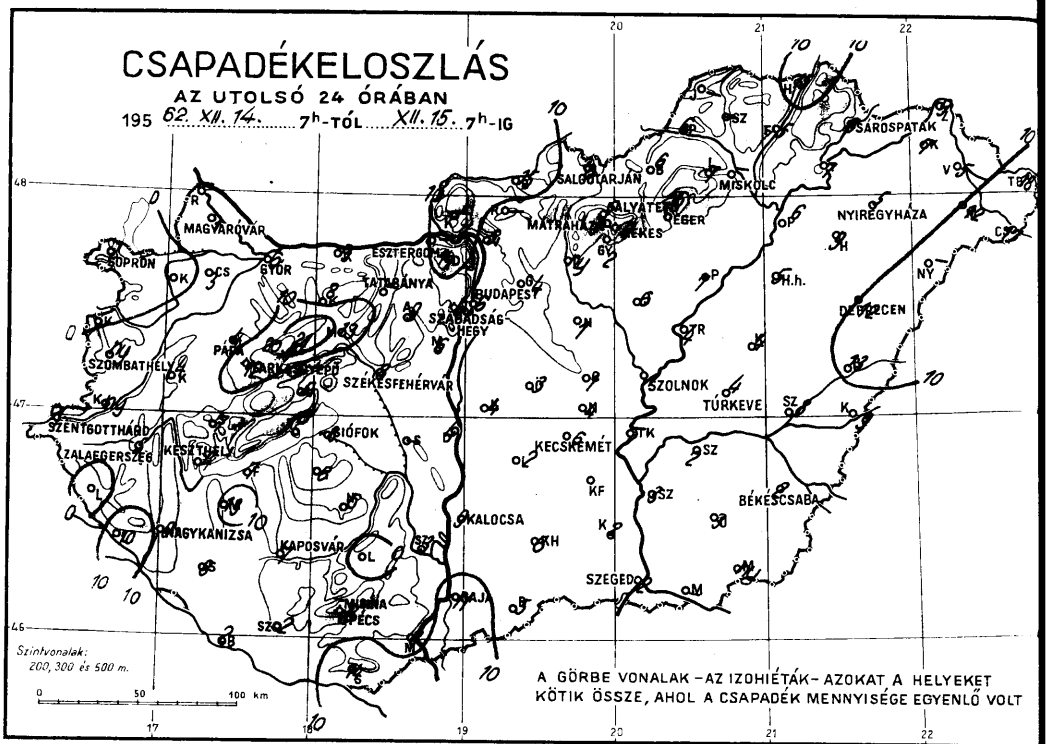
CSAPADÉKELOSZLÁS
AZ UTOLSÓ 24 ÓRÁBAN
195 62. XII. 14. 7h-TÓL XII. 15. 7h-IG
MAGYARÓVÁR
SOPRON
ESZTERGOM
GYÖR
TATABÁNYA
BUDAPEST
SZABADSÁG HEGY
PÁPA
SZOMBATHELY
SZÉKESFEHÉRVÁR
SZENTGOTTHÁRD
ZALAEGERSZEG
KESZTHELY
SIÓFOK
NAGYKANIZSA
KAPOSVÁR
PÉCS
SZOLNOK
TÚRKEVE
KECSKEMÉT
BÉKÉSCSABA
KALOCSA
SZEGED
MISKOLC
SALGÓTARJÁN
MÁTRAHÁZA
EGER
HEVES
NYÍREGYHÁZA
DEBRECEN
SÁROSPATAK
Szintvonalak:
200, 300 és 500 m.
0 50 100 km
A GÖRBE VONALAK – AZ IZOHIÉTÁK – AZOKAT A HELYEKET
KÖTIK ÖSSZE, AHOL A CSAPADÉK MENNYISÉGE EGYENLŐ VOLT

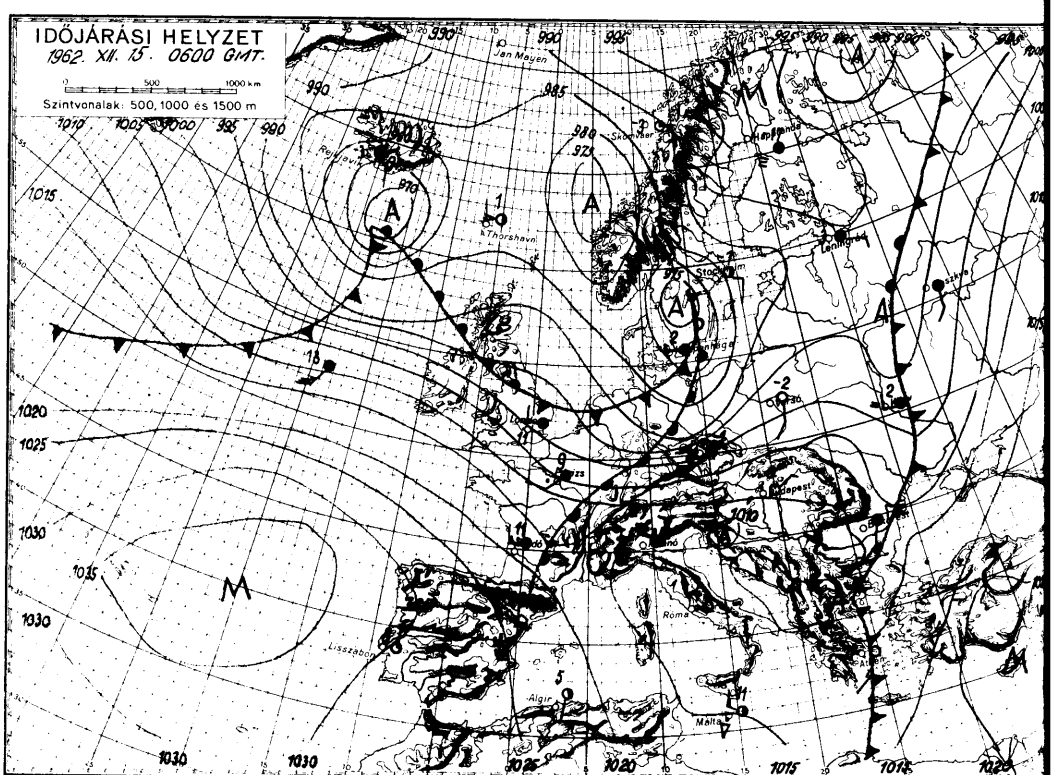
IDŐJÁRÁSI HELYZET
1962. XII. 15. 0600 GMT.
0 500 1000 km
Szintvonalak: 500, 1000 és 1500 m
Jan Mayen
Thorshavn
Stockholm
Leningrad
Budapest
Roma
Lissabon
Algir
Málta

1962. december hó,
15. szombat nap

	Az utolsó 24 óra adatai					
	Csapadék (mm)	Hó cm	Hőmérsékleti szélsőségek: tegnapi nappali max.	Hőmérsékleti szélsőségek: éjszakai min.	Hőmérsékleti szélsőségek: min. 5 cm-en	Napsütés (óra) tegnap
12815 Magyaróvár	1	3	3	-3	-4	0
822 Győr	6	folt	2	-2	-6	0
825 Pápa	4	folt	2	-4	-10	0
805 Sopron	•	6	3	-3	-7	0
812 Szombathely	ny	folt	3	-5	-7	0
910 Szentgotthárd	1	16	2	-7	-7	0
915 Zalaegerszeg	3	folt	3	-5	-6	
Lenti	•	␣	2	-5		
925 Nagykanizsa	9	3	2	-3	-5	
920 Keszthely	4	1	3	-2		0
Tihany	6		3	-2		
935 Siófok	8	folt	3	-2	-4	0
942 Pécs	6	folt	4	-4	-7	0
941 Misinatető (534 m)			2			
Siklós	14		3	-5	-7	
827 Farkasgyepű (400 m)	12	33	2	-5	-10	
Veszprém	3	12␣	2	-3		
833 Tatabánya						
828 Esztergom						
840 Budapest OMI	6		3	-1	-3	0
841 Szabadsághegy (474 m)	6	18	1	-5	-8	0
Martonvásár	6	folt	2	-3		
835 Székesfehérvár	8	1	2	-3	-7	
Dunaújváros	4		2	-3		
Szekszárd	3	␣	5	-1	-5	
Mohács	8	2	3	-4		
960 Baja	11	3	3	-4	-8	0
955 Kalocsa	9		3	-3	-7	
Cegléd	1	1	4	-2		
860 Szolnok	1		5	-2	-3	0
970 Kecskemét	6		3	-2	-4	0
Kiskunfélegyháza	2	lepel	6	-2	-3	
982 Szeged	2		7	-3	-5	0
Mezőhegyes	ny		9	-1	-2	
Orosháza	3	folt	7	-1	-3	
990 Békéscsaba	2		8	-0	-2	0
875 Túrkeve	4		3	-1	-3	0
Berettyóújfalu	13	lepel	5	0	0	
880 Debrecen	12	folt	3	-0	-1	0
892 Nyíregyháza	3	lepel	3	0	-0	0
Kisvárda	7	lepel	3	0	-1	0
Mátészalka	12	lepel	4	-0		
Tiszabecs	18		6	-1		
Vác	5	␣	2	-2		
Gödöllő	4	3	2	-2		
Lőrinci	ny		3	1		
Gyöngyös	2		4	-2		
Balassagyarmat	15	1	0	-5		
755 Salgótarján	8	lepel	3	-3	-5	
Galyatető (932 m)	3	16	3	-8		
851 Kékestető (1000 m)	9	19	2	-7		0
Mátraháza (672 m)	3	6	2	-5		
865 Eger	6		3	-1	-3	0
Putnok	6		3	-1	-3	
Lillafüred	7		2	-1		
772 Miskolc			3			
Fügöd	3		1	-4		
778 Sárospatak	8		3	0	-1	0

	24 órai csapadék mm	Hó cm
Rajka		
Kapuvár	•	7
Csorna	3	5
Komárom	9	6
Káld	4	folt
Kőszeg	•	folt
Körmend	ny	5
Letenye	10	4
Sümeg	7	bucka
Zirc	21	38
Kisbér	8	23
Mór	13	25
Alcsút	9	5
Dobogókő	14	36
Fonyód	7	
Tab	6	
Sárbogárd		
Lengyel	•	3
Nagykónyi	6	3
Marcali	13	5
Somogyszob	8	2
Barcs	2	lepel
Szigetvár	2	
Bácsalmás	3	
Kiskunhalas	6	lepel
Izsák	2	
Kunsztmiklós	4	
Örkény	3	
Nagykáta	1	folt
Jászapáti	6	2
Tiszakécske		
Nagykőrös	4	folt
Kistelek	2	
Makó		
Szentes	3	
Szarvas	2	
Szeghalom	8	lepel
Körösszakál	9	lepel
Tiszaroff	4	
Poroszló	7	folt
Karcag	4	lepel
Hortobágy	3	␣
Polgár	6	
Hajdúnánás		
Nyírbéltek		
Csenger	17	lepel
Vásárosnamény	5	lepel
Záhony	9	folt
Királyrét		
Romhány		
Borsodnádasd	6	
Jósvafő		
Szendrőlád		
Hidasnémeti	15	
Tokaj	7	
Kaposvár	7	10
Hajdúdorog	9	

Magassági légállapotmérések

(óraadatok greenwichi időben)

Budapest

1962.XII.14.06 h

mb	m	C°	T_d
1000	15		
850	1322	3	1
700	2866	- 7	- 9
500	5410	-24	-26
400	7000	-35	-39
300	8930	-53	-54
200	11500	-59	
150	13300	-59	
100	15840	-59	
50			

Jellemző pontok:

	mb	C°	T_d
Talaj:	984	2	0
1	916	4	2
2	600	-15	-17
3	✱272	-59	-61
4	250	-57	
5			
6			
7			
8			
9			
10			
11			
12			
13			
14			
15			
16			
17			

* Tropopauza 9,6 km

Budapest

1962.XII.14.12 h

mb	m	C°	T_d
1000	20		
850	1324	0	- 1
700	2859	- 7	- 8
500	5400	-24	-30
400	6980	-37	-44
300	8880	-56	-61
200	11430	-56	
150	13270	-57	
100	15830	-57	
50			

Jellemző pontok:

	mb	C°	T_d
Talaj:	985	2	2
1	960	1	1
2	900	0	0
3	846	0	0
4	800	- 2	- 2
5	600	-14	-15
6	300	-56	-61
7	276	-56	-61
8	✱248	-61	-66
9			
10			
11			
12			
13			
14			
15			
16			
17			

* Tropopauza 10,0 km

Budapest

1962.XII.14.18 h

mb	m	C°	T_d
1000	33		
850	1331	- 3	- 3
700	2855	-10	-11
500	5380	-27	-29
400	6950	-40	-42
300	8860	-54	-56
200	11480	-53	
150	13330	-55	
100	15920	-58	
50			

Jellemző pontok:

	mb	C°	T_d
Talaj:	987	3	0
1	847	- 4	- 4
2	790	- 4	- 4
3	680	-11	-12
4	654	-11	-12
5	✱300	-54	-56
6	260	-52	
7	250	-52	
8	190	-53	
9	174	-51	
10	110	-56	
11			
12			
13			
14			
15			
16			
17			

* Tropopauza 8,9 km

Budapest

1962.XII.14.24 h

mb	m	C°	T_d
1000	71		
850	1359	- 6	-11
700	2868	-12	-18
500	5380	-28	-31
400	6940	-41	-44
300	8830	-56	-58
200	11420	-54	
150	13250	-54	
100	15860	-55	
50			

Jellemző pontok:

	mb	C°	T_d
Talaj:	991	2 -	4
1	855	- 7	-10
2	830	- 5	-12
3	794	- 8	-16
4	775	- 8	-18
5	743	-10	-24
6	718	-10	-21
7	674	-15	-17
8	654	-15	-17
9	634	-17	-19
10	600	-18	-20
11	548	-22	-25
12	✱306	-56	-58
13	260	-56	
14	250	-55	
15	240	-54	
16	142	-54	
17	124	-55	

* Tropopauza 8,7 km

Magassági szélmérések

(óraadatok greenwichi időben)

XII.14.	Bpest 06 h		Bpest 12 h		Bpest 18 h		Bpest 24 h		Szeged 06 h		Szeged 12 h		Szeged 24 h		Szhely 12 h		Pécs 12 h	
	fok	m/s	fok	m/s	fok	m/s	fok	m/s	fok	m/s	fok	m/s	fok	m/s	fok	m/s	fok	m/s
Talaj	90	2	360	7	320	12	360	12	180	2	180	2	320	12	360	18	360	2
500 m	240	6	250	5	350	15	330	22	190	18	210	17	330	14	350	39	10	9
1000	210	14	220	7	350	15	330	22	190	18	210	17	330	14	350	45		
1500	210	14	220	7	350	13	320	7	190	18	230	15	320	12				
2000	220	17	190	6	340	3	290	5	190	11	230	15	320	12				
3000	220	20	200	12	230	10	290	5	220	16	230	17	290	12				
4000	230	13	180	14	230	15	290	15	230	21	230	27	260	16				
5000	230	22	190	24	230	15	250	10	220	21	210	28	250	19				
7000	240	27	180	24	240	12	250	10	200	24	210	28	250	18				
9000	220	30	210	30	220	11	270	12	210	26	210	38	250	18				
10000	220	24	210	30	230	22	250	11	210	26	230	40	250	18				
12000	260	24	210	30	230	22	250	11	210	34	230	31	250	18				
14000	260	24			250	23	250	16	230	43	240	27	230	23				
16000					230	18	260	28			250	23	260	22				
18000					280	16	270	15					280	18				
20000					280	16	270	15										

OFFSET NYOMDA BUDAPEST

IDŐJÁRÁSI NAPIJELENTÉS

ЕЖЕДНЕВНЫЙ МЕТЕОРОЛОГИЧЕСКИЙ БЮЛЛЕТЕНЬ · DAILY WEATHER REPORT
BULLETIN QUOTIDIEN DE TEMPS · TÄGLICHER WETTERBERICHT

KIADJA AZ ORSZÁGOS METEOROLÓGIAI INTÉZET
BUDAPEST II. KITAIBEL PÁL UTCA 1
TELEFON: KÖZPONT: 353-500, IDŐJELZŐ OSZT.: 150-410

MEGJELENIK NAPONKÉNT • ELŐFIZETÉSI ÁRA
A POSTAI KÖLTSÉGGEL EGYÜTT NEGYEDÉVRE 60, Ft
KIADÁSÉRT FELEL AZ INTÉZET IGAZGATÓJA

75. évfolyam 350. szám + Budapest + 1962. december 16.

Az időjárási helyzet ma reggel és a várható időjárás:

Nyugat- és Közép-Európába az Atlanti-óceánról egyre újabb enyhe légtömegek érkeznek és változékony, az évszakhoz képest igen enyhe, csapadékos, szeles időjárást okoznak.

Hazánkban tegnap felhőátvonulások voltak és a délutáni órákban sok helyen indult meg havazás, az esti órákban pedig a havazás fokozatosan havaseséssé, majd esőbe ment át. A délkeleti határszélről zivatarokat is jelentettek. A csapadék mennyisége általában 1, 7 mm között volt, sőt Gyöngyösön és Tiszabecsen 8, Vácott 9, Dobogókőn és Mátraházán 10, Budapesten 12, Kékestetőn 14 mm hullott. A hőmérséklet napközben 1, 5 fokig emelkedett, hajnalban általában +1, -4 fokig hűlt le a levegő, de a délnyugati megyékben hajnalban is 2,5 fok között volt a levegő hőmérséklete. A reggel 7 órai jelentések szerint a budapesti Szabadsághegyen 22, Dobogókőn 38, Galyatetőn 28, Kékestetőn 30, Mátraházán 21, Farkasgyepün 50, Misinatetőn 3 cm a hótakaró vastagsága. Ma délelőtt országszerte felhős, szeles volt az idő, a hőmérséklet 3, 6 fokig emelkedett.

Ma 12 órakor Budapesten a hőmérséklet 7 fok, a tengerszintre átszámított légnyomás 736 mm, alig változik.

Várható időjárás hétfő estig:

Felhős idő, több helyen újabb eső.
Élénk, helyenként erős nyugati szél.
Az évszakhoz képest enyhe idő.

Várható legalacsonyabb éjszakai hőmérséklet: 0, +4,
legmagasabb nappali hőmérséklet holnap: 4, 8 fok között.

Kapovitsné s.k.

A hőmérséklet napi középértéke és eltérése a 90 évi átlagtól/Budapesten/:

1962.XII.15.: +0,9 C°, -0,3 C°.

LIBRARY
APR 2 1963
WEATHER BUREAU

1871 óta ezen a napon Budapesten előfordult:

legmagasabb hőmérséklet 12,8 C° /1912/
legalacsonyabb hőmérséklet -19,1 C° /1879/

620738. OMI.

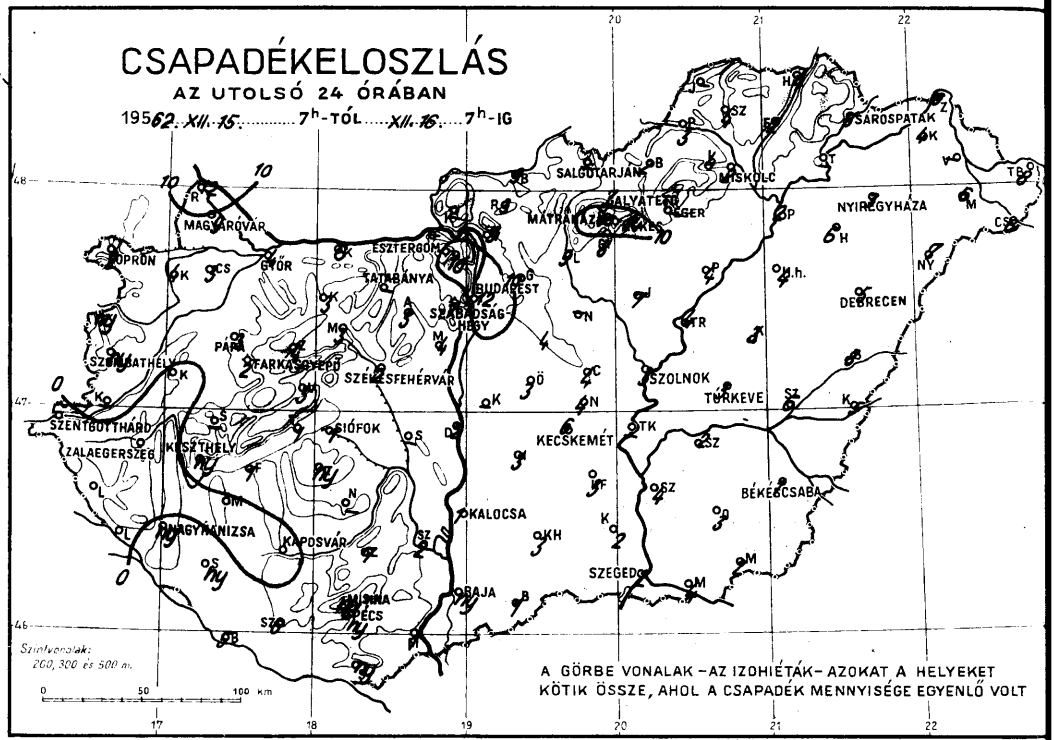
CSAPADÉKELOSZLÁS
AZ UTOLSÓ 24 ÓRÁBAN
1962. XII. 15. 7h-TÓL XII. 16. 7h-IG
SÁROSPATAK
SALGÓTARJÁN
MISKOLC
GALYATETŐ
MÁTRAHÁZA
EGER
NYIREGYHÁZA
MAGYARÓVÁR
SOPRON
GYŐR
ESZTERGOM
TATABÁNYA
BUDAPEST
SZABADSÁG-HEGY
DEBRECEN
PÁPA
FARKASGYEPŐ
SZÉKESFEHÉRVÁR
SZOLNOK
TÚRKEVE
SZENTGOTTHÁRD
ZALAEGERSZEG
KESZTHELY
SIÓFOK
KECSKEMÉT
BÉKÉSCSABA
KALOCSA
NAGYKANIZSA
KAPOSVÁR
SZEGED
BAJA
MISINA
PÉCS
Szintvonalak: 200, 300 és 500 m.
0 50 100 km
A GÖRBE VONALAK – AZ IZOHIÉTÁK – AZOKAT A HELYEKET KÖTIK ÖSSZE, AHOL A CSAPADÉK MENNYISÉGE EGYENLŐ VOLT

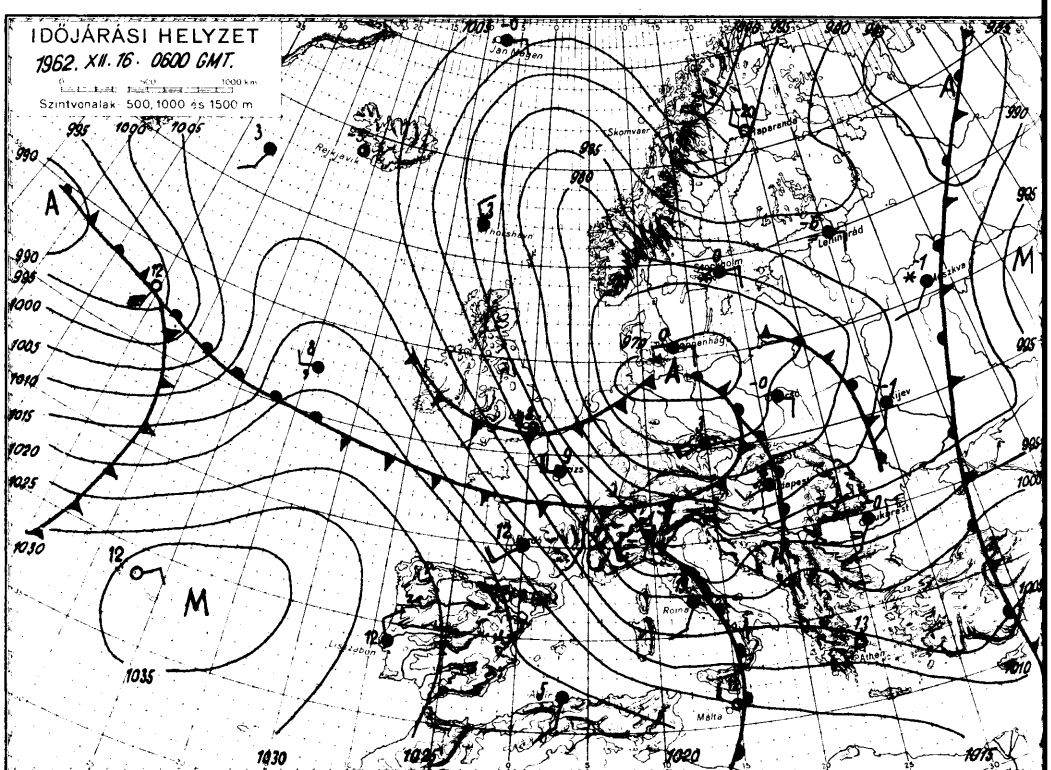
IDŐJÁRÁSI HELYZET
1962. XII. 16. 0600 GMT.
Szintvonalak: 500, 1000 és 1500 m
Jan Mayen
Skomvaer
Reykjavik
Leningrád
Stockholm
Kijev
Budapest
Athen
Málta
Lisszabon
Rome

1962. december hó,
16. nap **vasárnap**

	Az utolsó 24 óra adatai					
	Csapadék (mm)	Hó cm	Hőmérsékleti szélsőségek: tegnapi nappali max.	éjszakai min.	min. 5 cm-en	Napsütés (óra) tegnap
12815 Magyaróvár	9	3	1	-0	-1	•
822 Győr	4	1	2	1	-1	•
825 Pápa	3	7	2	2	-4	•
805 Sopron	2	5	2	1	-0	•
812 Szombathely	ny	2	1	-1	-4	
910 Szentgotthárd	•	16	2	-4	-5	•
915 Zalaegerszeg	•	2	2	1	-0	
Lenti	•		4	5		
925 Nagykanizsa	ny	3	3	4	2	
920 Keszthely	ny lépel		2	1		1
Tihany	1		2	-1		
935 Siófok	1 lépel		3	1	-1	2
942 Pécs	ny	1	2	2	0	4
941 Misinatető (534 m)	ny	3	2	2	-1	5
Siklós	ny	folt	4	2	-2	
827 Farkasgyepű (400 m)	2	50	0	0	0	
Veszprém	3	11	1	3		
833 Tatabánya		10	3	2	0	
828 Esztergom						
840 Budapest OMI	12	1	2	1	-2	3
841 Szabadsághegy (474 m)	7	22	-1	-2	-4	•
Martonvásár	4	1	2	-2		
835 Székesfehérvár	2	1	2	1	-0	
Dunaújváros	2		2	2		
Szekszárd	2		5	-2	1	
Mohács	1	folt	4	-5		
960 Baja	ny	2	2	2	-0	5
955 Kalocsa	1		3	2		
Cegléd	4		3	1		
860 Szolnok	3		2	1	0	6
970 Kecskemét	6		2	2	-1	5
Kiskunfélegyháza	3		3	1	0	
982 Szeged	2		3	2	2	6
Mezőhegyes	2	⁄	3	1	0	
Orosháza	3		3	1	-0	
990 Békéscsaba	1		3	1	2	6
875 Túrkeve	3		3	0	-1	6
Berettyóújfalu	8	⁄folt	4	0	0	
880 Debrecen	5	2	2	-1	-2	6
892 Nyíregyháza	3	2	2	-0	-1	5
Kisvárda	4	4	2	0	-2	4
Mátészalka	6	6	2	0		
Tiszabecs	8	⁄ 8	2	-1		
Vác	9	3	2	-1		
Gödöllő	4	4	1	1		
Lőrinci	9	2	2	-3	-4	
Gyöngyös	8	4	3	-1		
Balassagyarmat	9	9	0	-5		
755 Salgótarján						
Galyatető (932 m)	7	28	-3	-9		
851 Kékestető (1000 m)	14	30	-2	-6		
Mátraháza (672 m)	10	21	-1	-3		
865 Eger		4	3	-1	-3	4
Putnok	3	3	2	-1	-3	
Lillafüred	4	1	2	-2	-0	
772 Miskolc •	2	1	4	-1	-6	4
Füged	2	-⁄	-2	-4		
778 Sárospatak	6		3	0	-3	4

	24 órai csapadék mm	Hó cm
Rajka	12	folt
Kapuvár	4	7
Csorna	3	3
Komárom	6	4
Káld	•	folt
Kőszeg	ny	folt
Körmend		
Letenye	•	3
Sümeg		
Zirc	4	30
Kisbér	3	21
Mór	3	20
Alcsút	5	6
Dobogókő	10	38
Fonyód	1	
Tab	ny	
Sárbogárd		
Lengyel	7	folt
Nagykónyi		
Marcali	•	3
Somogyszob	ny	folt
Barcs	3	lépel
Szigetvár	6	
Bácsalmás	1	
Kiskunhalas	3	
Izsák	3	
Kunsztmiklós		
Örkény	3	folt
Nagykáta		
Jászapáti	7	2
Tiszakécske		
Nagykőrös	4	folt
Kistelek	2	
Makó	4	⁄
Szentes	4	
Szarvas	2	
Szeghalom	6	
Kőrösszakál	5	
Tiszaroff	4	
Poroszló	4	1
Karcag	3	folt
Hortobágy	4	folt
Polgár	2	1
Hajdúnánás		
Nyírbéltek	7	3
Csenger	6	6
Vásárosnamény		
Záhony	6	7
Királyrét		
Romhány	3	4
Borsodnádasd	2	2
Jósvafő		
Szendrőlád	4	3
Hidasnémeti	4	
Tokaj		
Kaposvár	•	
Hajdúdorog	6	

Magassági légállapotmérések

(óraadatok greenwichi időben)

Budapest

1962.XII.15.06^h

mb	m	C°	T_d
1000	70		
850	1351	- 9	-11
700	2845	-12	-19
500	5540	-28	-40
400	6900	-41	-51
300	8800	-53	-62
200	11360	-58	
150	13180	-56	
100	15760	-56	
50			

Jellemző pontok:

	mb	C°	T_d
Talaj:	991	- 1	- 3
1	951	- 3	- 6
2	918	- 3	- 6
3	850	- 9	-11
4	830	- 8	-11
5	814	- 9	-15
6	790	- 8	-17
7	720	-13	-19
8	694	-12	-20
9	600	-20	-31
10	580	-20	-31
11	530	-37	-48
12	≈270	-58	-66
13	250	-58	-66
14	185	-56	
15			
16			
17			

* Tropopauza 9,5 km

Budapest

1962.XII.15.12^h

mb	m	C°	T_d
1000	26		
850	1316	- 6	-10
700	2822	-11	-15
500	5340	-24	-26
400	6920	-36	-38
300	8880	-52	-54
200	11440	-55	
150	13280	-55	
100	15880	-54	
50			

Jellemző pontok:

	mb	C°	T_d
Talaj:	986	1	- 3
1	838	- 7	-10
2	820	- 6	-10
3	750	-10	-14
4	720	- 9	-14
5	674	-14	-17
6	620	-13	-17
7	≈255	-58	-60
8	250	-58	-60
9	238	-56	
10	220	-57	
11	205	-55	
12	124	-53	
13			
14			
15			
16			
17			

* Tropopauza 9,9 km

Budapest

1962.XII.15.18^h

mb	m	C°	T_d
1000	-36		
850	1287	- 3	- 3
700	2772	-12	-12
500	5290	-27	-29
400	6860	-38	-40
300	8790	-47	-50
200	11410	-55	
150	13250	-56	
100	15810	-57	
50			

Jellemző pontok:

	mb	C°	T_d
Talaj:	978	0	- 1
1	910	- 3	- 3
2	836	- 3	- 3
3	671	-12	-12
4	344	-45	-48
5	320	-46	-49
6	250	-52	-55
7	226	-55	-57
8	156	-55	
9	147	-57	
10			
11			
12			
13			
14			
15			
16			
17			

* Tropopauza 10,6 km

Budapest

1962.XII.15.24^h

mb	m	C°	T_d
1000	-60		
850	1240	- 3	- 4
700	2761	-10	-11
500	5300	-22	-24
400	6910	-33	-35
300	8870	-47	-50
200	11460	-60	
150	13250	-58	
100	15920	-56	
50			

Jellemző pontok:

	mb	C°	T_d
Talaj:	975	1	- 2
1	900	0	- 3
2	540	-19	-21
3	530	-19	-21
4	≈218	-60	-63
5	170	-61	
6	130	-55	
7			
8			
9			
10			
11			
12			
13			
14			
15			
16			
17			

* Tropopauza 10,8 km

Magassági szélmérések

(óraadatok greenwichi időben)

XII.15.	Bpest 06 h		Bpest 12 h		Bpest 18 h		Bpest 24 h		Szeged 06 h		Szeged 12 h		Szeged 24 h		Pécs 12 h		Sshely 23 h	
	fok	m/s	fok	m/s	fok	m/s	fok	m/s	fok	m/s	fok	m/s	fok	m/s	fok	m/s	fok	m/s
Talaj	270	2	180	7	220	7	270	7	270	7	180	7	220	7	180	7	220	7
500 m	270	3	190	13	270	20	250	9	320	9	210	7	290	16	190	16	220	12
1000	300	17	220	19	270	29	260	8	320	9	200	11	290	16	210	17	230	14
1500	300	17	240	18	270	20	280	11	290	12	250	11	290	16	250	21	220	18
2000	270	15	250	15	290	19	290	14	290	12	270	17	270	16	330	21	210	20
3000	270	22	290	17	290	19	280	28	280	16	270	17	290	25	290	21	240	18
4000	290	12	270	20	290	19	300	44	260	22	270	17	310	27				
5000	290	17	270	19	270	15	320	29			280	16	330	31				
7000	340	11	300	18	280	22	320	29			330	16	330	31				
9000	360	40	300	27	310	28	320	29			350	22	350	35				
10000	320	8	300	23	320	30	330	24			320	19	350	35				
12000	270	10	300	23	320	30	300	36			290	20	330	30				
14000	260	15	300	23	320	30	300	36			290	19	310	32				
16000			280	30	320	12	280	6			290	19	310	32				
18000			280	30														
20000			300	21														

OFFSET NYOMDA BUDAPEST

IDŐJÁRÁSI NAPIJELENTÉS

ЕЖЕДНЕВНЫЙ МЕТЕОРОЛОГИЧЕСКИЙ БЮЛЛЕТЕНЬ • DAILY WEATHER REPORT
BULLETIN QUOTIDIEN DE TEMPS • TÄGLICHER WETTERBERICHT

KIADJA AZ ORSZÁGOS METEOROLÓGIAI INTÉZET
BUDAPEST II. KITAIBEL PÁL UTCA 1
TELEFON: KÖZPONT: 353-500, IDŐJELZŐ OSZT.: 150-410

MEGJELENIK NAPONKÉNT • ELŐFIZETÉSI ÁRA A POSTAI KÖLTSÉGGEL EGYÜTT NEGYEDÉVRE 60, Ft
KIADÁSÉRT FELEL AZ INTÉZET IGAZGATÓJA

75. évfolyam 251. szám + Budapest + 1962. december 17.

Az időjárási helyzet ma reggel és a várható időjárás:

Európa felett nagy sebességgel haladnak át az egymást váltó enyhe és hideg légtömegek, sokfelé okozva esős, zivataros, szeles, változékony időjárást.

Hazánkban tegnap változóan felhős, sok helyen esős volt az idő. A csapadék mennyisége általában nem haladta meg az 1-3 mm-t, azonban Dobogókőn 4, Békéscsabán 5, Kékestetőn 6, Csengeren 7, Tiszabecsen pedig 12 mm-t mértek. A Dunántúl és a Duna-Tisza köze északi és középső tájain 1 - 2 órára kisütött a nap, az ország többi részén azonban borult maradt az idő. A hőmérséklet a nap folyamán az északkeleti megyékben nem haladta meg az 1-4 fokot, de máshol 5-9 fokig emelkedett. Ma hajnalban -2, és +2 közti hőmérsékletek fordultak elő. A talajmentén mindenütt fagy volt. Ma délelőtt az ország nagy részében erősen szeles, felhős volt az idő, a Dunántúl egy-két helyén zivatarral.

Ma 12 órakor Budapesten a hőmérséklet +3 fok, a tengerszintre átszámított légnyomás 746 mm, erősen emelkedő irányzatú.

Várható időjárás kedd estig:

Ma tovább tart a szeles, felhős idő, futó esőkkel, zivatarokkal.
Holnap a szél gyengül és már csak szórványosan lesz kevés eső vagy hó.

Várható legalacsonyabb éjszakai hőmérséklet: 0, -4,
legmagasabb nappali hőmérséklet holnap: 0, +4 fok között.

Tarafás

A hőmérséklet napi középértéke és eltérése a 90 évi átlagtól /Budapesten/:

1962.XII.16.: +6,2 C°, +5,1 C°.

1871 óta ezen a napon előfordult /Budapesten/:

legmagasabb hőmérséklet 15,4 C° /1941/
legalacsonyabb hőmérséklet -19,0 C° /1879/

620739.OMI.

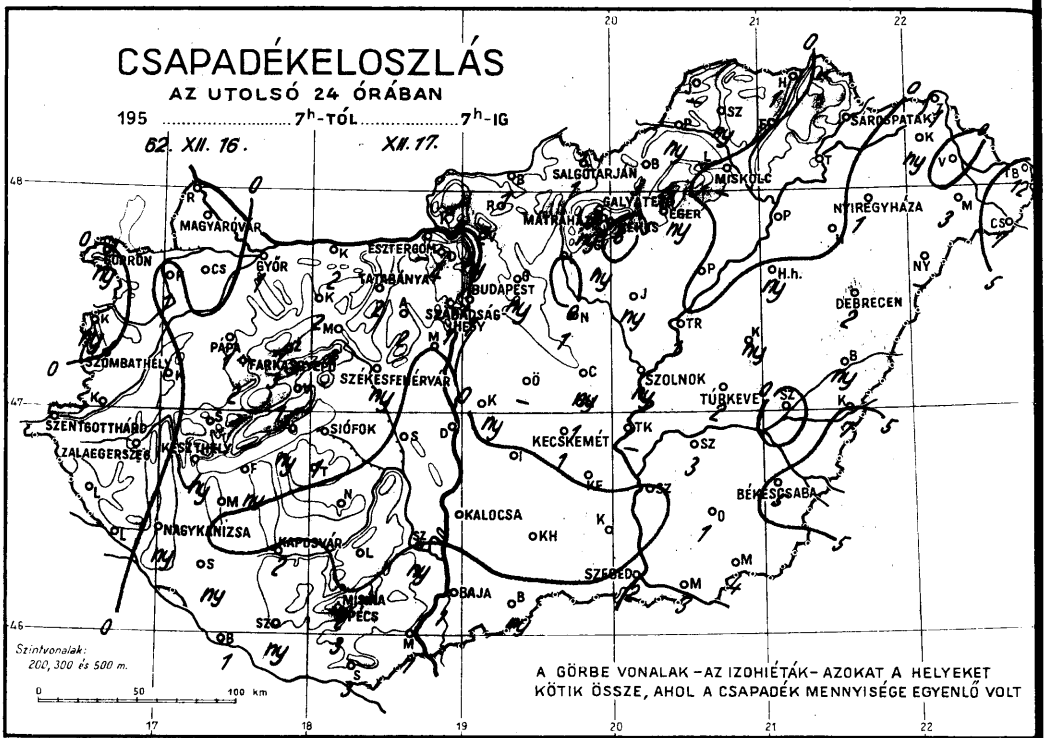
CSAPADÉKELOSZLÁS
AZ UTOLSÓ 24 ÓRÁBAN
195 ..... 7h-TÓL 7h-IG
62. XII. 16.
XII. 17.
MAGYARÓVÁR
SOPRON
GYŐR
ESZTERGOM
TATABÁNYA
BUDAPEST
SZABADSÁG HEGY
SZOMBATHELY
PÁPA
FARKASGYEPŰ
SZÉKESFEHÉRVÁR
SZENTGOTTHÁRD
ZALAEGERSZEG
KESZTHELY
SIÓFOK
NAGYKANIZSA
KAPOSVÁR
MISKOLC
SALGÓTARJÁN
GALYATETŐ
MÁTRAHÁZA
EGER
SÁROSPATAK
NYIREGYHÁZA
DEBRECEN
SZOLNOK
TÚRKEVE
KECSKEMÉT
BÉKÉSCSABA
KALOCSA
SZEGED
BAJA
MISKOLC
PÉCS
Szintvonalak: 200, 300 és 500 m.
0 50 100 km
A GÖRBE VONALAK – AZ IZOHIÉTÁK – AZOKAT A HELYEKET KÖTIK ÖSSZE, AHOL A CSAPADÉK MENNYISÉGE EGYENLŐ VOLT

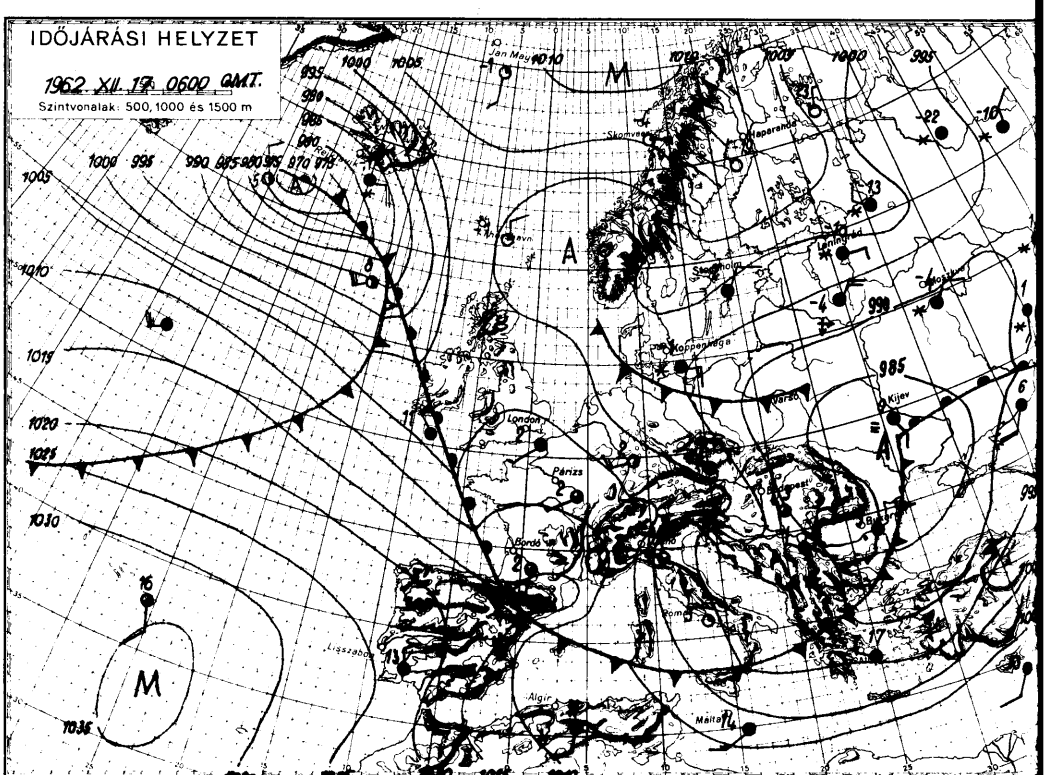
IDŐJÁRÁSI HELYZET
1962. XII. 17. 0600 GMT.
Szintvonalak: 500, 1000 és 1500 m
Jan Mayen
Skomvaer
Haparanda
Leningrad
Stockholm
Moszkva
Koppenhaga
Varsó
Kijev
London
Párizs
Bordó
Budapest
Bucarest
Rome
Lisszabon
Algír
Malta
M
A

1962. december ... hó,
17. ... nap hétfő .....

	Az utolsó 24 óra adatai					
	Csapadék (mm)	Hó cm	Hőmérsékleti szélsőségek: tegnapi nappali max.	Hőmérsékleti szélsőségek: éjszakai min.	Hőmérsékleti szélsőségek: min. 5 cm-en	Napsütés (óra) tegnap
12815 Magyaróvár	.	3	7	2	-0	1
822 Győr	1	folt	6	2	-0	2
825 Pápa	1	folt	6	2	-4	1
805 Sopron	ny	5	8	2	-0	2
812 Szombathely	.	folt	5	1	-3	1
910 Szentgotthárd	.	15	5	-2	-3	2
915 Zalaegerszeg	.	folt	6	-0	-3	
Lenti	.		6	-5		
925 Nagykanizsa	ny	folt	6	0	-2	
920 Keszthely	ny	lepel	7	2		1
Tihany	ny		6	3		
935 Siófok	1	folt	7	2	1	1
942 Pécs	3		7	-0	-1	0
941 Misinatető (534 m)	2	folt	6	0	-2	0
Siklós	3		9	2	-1	
827 Farkasgyepű (400 m)	2	40	5	0	-0	
Veszprém	1		5	2		
833 Tatabánya	2	8	6	2	1	
828 Esztergom						
840 Budapest OMI	1		8	2	1	2
841 Szabadsághegy (474 m)	1	20	4	-1	-2	1
Martonvásár	.		6	1		
835 Székesfehérvár	ny	folt	6	3	1	
Dunaújváros	.		6	2		
Szekszárd	ny		10	2	-1	
Mohács	1		8	2		
960 Baja	1	folt	7	2	0	0
955 Kalocsa	.		8	1	0	
Cegléd	ny		8	2		
860 Szolnok	ny		7	2	-1	2
970 Kecskemét	1		8	2	-2	2
Kiskunfélegyháza	.		8	2	1	
982 Szeged	2	4	8	2	-1	
Mezőhegyes	4		8	2	-1	
Orosháza	1		8	1	-1	
990 Békéscsaba	5		7	1	-0	0
875 Túrkeve	2		8	1	-2	1
Berettyóújfalu	ny		6	1	-1	
880 Debrecen	2		5	0	-2	0
892 Nyíregyháza	1		4	-0	-3	1
Kisvárda	ny	3	3	-2	-4	0
Mátészalka	3	3	4	-1		
Tiszabecs	12	10	1	-1		
Vác	ny		7	2		
Gödöllő	ny		6	2		
Lőrinci	.		6	-1	-6	
Gyöngyös	ny		5	1		
Balassagyarmat	1	5	3	-2		
755 Salgótarján	1	5	4	1	-1	
Galyatető (932 m)	3	26	1	-4		
851 Kékestető (1000 m)	6	29	0	-4		0
Mátraháza (672 m)	ny	19	3	-1		
865 Eger	ny		7	0	-4	2
Putnok	ny		3	-1	-4	
Lillafüred	.		5	1		
772 Miskolc			6			
Fügöd	.		2	-3		
778 Sárospatak	.	3	3	-2	-6	0

	24 órai csapadék mm	Hó cm
Rajka	.	folt
Kapuvár	1	6
Csorna	.	
Komárom	2	
Káld	.	
Kőszeg	ny	
Körmend	.	3
Letenye	.	3
Sümeg		
Zirc	3	28
Kisbér	2	14
Mór	2	15
Alcsút	2	2
Dobogókő	4	40
Fonyód	ny	
Tab	.	
Sárbogárd	.	
Lengyel	.	
Nagykónyi	.	
Marcali	.	1
Somogyszob	ny	
Barcs	1	
Szigetvár	ny	
Bácsalmás	ny	
Kiskunhalas	.	
Izsák	.	
Kunsztmiklós	ny	
Örkény		
Nagykáta	1	
Jászapáti	ny	
Tiszakécske		
Nagykőrös	1	
Kistelek	.	
Makó	3	
Szentes	.	
Szarvas	3	
Szeghalom	.	
Körösszakál	7	
Tiszaroff	1	
Poroszló	.	
Karcag	ny	
Hortobágy	ny	
Polgár	.	
Hajdúnánás	.	
Nyírbéltek		
Csenger	7	3
Vásárosnamény	.	3
Záhony	1	4
Királyrét		
Romhány	2	
Borsodnádasd	3	
Jósvafő		
Szendrőlád	ny	1
Hidasnémeti	1	
Tokaj	.	
Kaposvár	2	10
Hajdúdorog	.	

Magassági légállapotmérések

(óraadatok greenwichi időben)

Budapest

1962.XII.16.06^h

mb	m	C°	T_d
1000	-77		
850	1137	2	2
700	2680	- 7	- 7
500	5230	-24	-26
400	6820	-37	-39
300	8750	-50	-52
200	11390	-54	
150	13190	-54	
100	15780	-50	
50			

Jellemző pontok:

	mb	C°	T_d
Talaj:	965	2	0
1	920	1	0
2	880	4	3
3	✱286	-56	-58
4	250	-55	-57
5	122	-55	
6	118	-52	
7			
8			
9			
10			
11			
12			
13			
14			
15			
16			
17			

* Tropopauza 10,9 km

Budapest

1962.XII.16.12^h

mb	m	C°	T_d
1000	-57		
850	1165	3	- 0
700	2698	- 9	-12
500	5210	-27	-31
400	6780	-40	-43
300	8660	-56	
200	11310	-49	
150	13200	-51	
100	15820	-54	
50			

Jellemző pontok:

	mb	C°	T_d
Talaj:	965	7	2
1	886	1	- 2
2	853	4	1
3	800	- 1	- 4
4	600	-18	-22
5	✱306	-57	-60
6	250	-49	
7			
8			
9			
10			
11			
12			
13			
14			
15			
16			
17			

* Tropopauza 8,5 km

Budapest

1962.XII.16.18^h

mb	m	C°	T_d
1000	-55		
850	1165	1	- 1
700	2694	-10	-12
500	5210	-27	-31
400	6780	-39	-44
300	8690	-53	-57
200	11320	-51	
150	13190	-51	
100			
50			

Jellemző pontok:

	mb	C°	T_d
Talaj:	965	5	0
1	904	3	0
2	870	3	0
3	✱300	-53	-57
4	290	-51	
5	250	-51	
6	108	-51	
7			
8			
9			
10			
11			
12			
13			
14			
15			
16			
17			

* Tropopauza 8,7 km

Budapest

1962.XII.16.24^h

mb	m	C°	T_d
1000	-20		
850	1206	3	2
700	2748	- 8	-10
500	5250	-30	-32
400	6800	-40	-43
300	8710	-49	
200	11370	-49	
150	13250	-59	
100	15900	-49	
50			

Jellemző pontok:

	mb	C°	T_d
Talaj:	968	5	1
1	895	4	2
2	838	2	1
3	818	2	0
4	✱330	-49	-53
5	250	-49	-53
6			
7			
8			
9			
10			
11			
12			
13			
14			
15			
16			
17			

* Tropopauza 8,1 km

Magassági szélmérések

(óraadatok greenwichi időben)

XII.16.	Bpest 06 h		Bpest 12 h		Bpest 18 h		Bpest 24 h		Szeged 06 h		Szeged 12 h		Szeged 24 h		Siófok 12 h		Szhely 12 h	
	fok	m/s	fok	m/s	fok	m/s	fok	m/s	fok	m/s	fok	m/s	fok	m/s	fok	m/s	fok	m/s
Talaj	270	7	270	2	270	7	270	7	270	7	180	7	220	2	220	2	270	2
500 m	280	22	280	22	290	18	270	12	270	21	270	21	270	8	250	12	260	6
1000	280	22	280	22	310	21	290	17	280	24	290	19	300	10	230	8	280	8
1500	280	22	280	22	310	21	300	16	280	24	290	19	300	10	240	8	300	10
2000	300	26	300	26	310	21	280	17	280	24	290	19	310	15			300	11
3000	300	26	300	26	300	19	300	17	300	28	300	20	310	15			300	30
4000	280	23	280	23	290	21	290	13	300	26	300	20	290	13				
5000	280	20	280	20	290	28	280	11	290	25	280	21	280	22				
7000	260	19	260	19	240	42	270	17	270	28	270	24	260	33				
9000	260	39	260	39	240	42	290	20	260	37	230	28	240	35				
10000	270	27	270	27	270	31	270	20	280	30	260	24	270	32				
12000	290	28	290	28	280	24	270	20	290	33	290	25	270	32				
14000	290	28	290	28	280	24	290	25	310	38	290	25	320	17				
16000	290	28	290	28			270	19			280	23	290	23				
18000													330	11				
20000													310	21				

OFSET NYOMDA BUDAPEST

IDŐJÁRÁSI NAPIJELENTÉS

ЕЖЕДНЕВНЫЙ МЕТЕОРОЛОГИЧЕСКИЙ БЮЛЛЕТЕНЬ • DAILY WEATHER REPORT
BULLETIN QUOTIDIEN DE TEMPS • TÄGLICHER WETTERBERICHT

KIADJA AZ ORSZÁGOS METEOROLÓGIAI INTÉZET
BUDAPEST II. KITAIBEL PÁL UTCA 1
TELEFON: KÖZPONT: 353-500, IDŐJELZŐ OSZT.: 150-410

MEGJELENIK NAPONKÉNT • ELŐFIZETÉSI ÁRA A POSTAI KÖLTSÉGGEL EGYÜTT NEGYEDÉVRE 60, Ft
KIADÁSÉRT FELEL AZ INTÉZET IGAZGATÓJA

75. évfolyam 352. szám + Budapest + 1962. december 18.

Az időjárási helyzet ma reggel és a várható időjárás:

Közép-Európában emelkedett a légnyomás és szárazabbra fordult az időjárás. Franciaországban és a Szovjetunió európai területének délkeleti részén viszont felhősebb és csapadékosabb az idő.

Hazánkban tegnap kisebb felhőátvonulások voltak a Dunántúlon és a keleti határmegyékben többfelé kisebb esővel, havazással. A legmagasabb nappali hőmérséklet +2, +6 fok között váltakozott. Ma hajnalban 0, -4 fokig hült le a levegő. A hóréteg vastagsága a hegyeken: Szabadsághegyen 19, Dobogókőn 42, Királyházán 16, Kisinócon 15, Galyatetőn 26, Kékestetőn 28, Mátraházán 18, Ágasváron 10, Farkasgyepün 38, Bánkúton 16, Árpádtetőn 1 cm, Lillafüreden és Misinatetőn csak hófoltok vannak. Ma koradélelőtt változó mennyiségű felhőzet boritotta az égboltot az országban, Debrecenből és Győrből gyenge havazást jelentettek.

Ma 12 órakor Budapesten a hőmérséklet +4 fok, a tengerszintre átszámitott légnyomás 752 mm, gyengén süllyedő irányzatú.

Várható időjárás szerda estig:

Kisebb felhőátvonulások.
Néhány helyen kisebb eső, kisebb havazás.
Mérsékelt délnyugati szél.

Várható legalacsonyabb éjszakai hőmérséklet: 0, -4
legmagasabb nappali hőmérséklet holnap: +1, +4 fok között.

Veress Károly

A hőmérséklet napi középértéke és eltérése a 90 éves átlagtól:/Budapesten/:

1962.XII.17.: +3,0 C°, +2,1 C°.

1871 óta ezen a napon Budapesten előfordult:

legmagasabb hőmérséklet 12,0 C° /1886/
legalacsonyabb hőmérséklet -12,4 C° /1940/

620742.OMI.

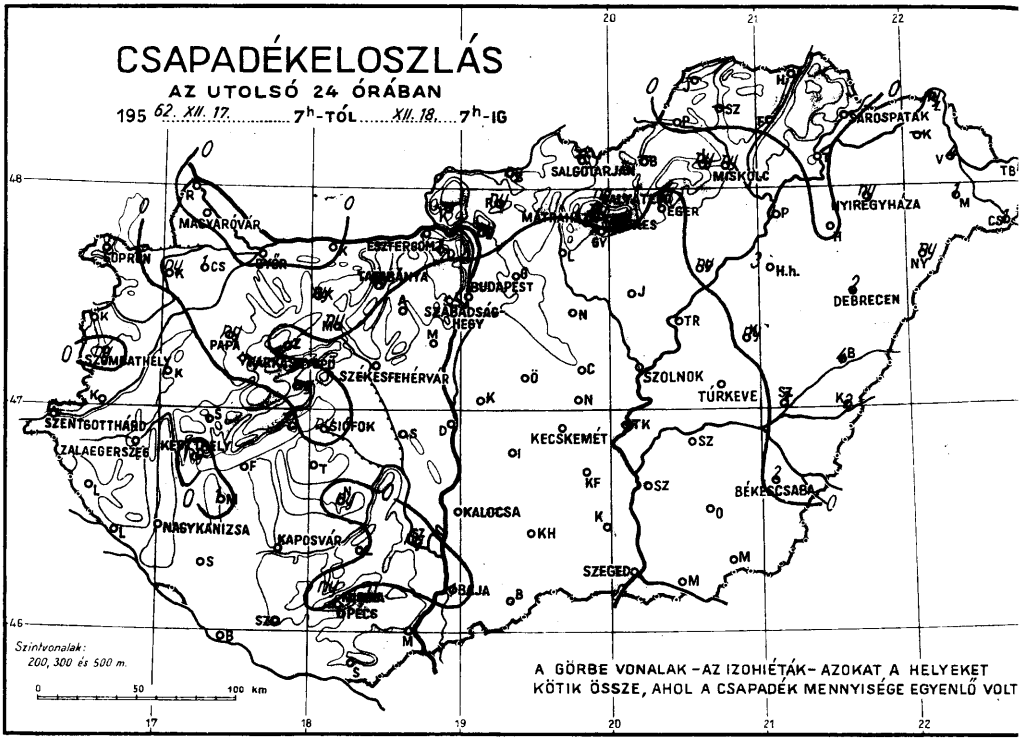
CSAPADÉKELOSZLÁS
AZ UTOLSÓ 24 ÓRÁBAN
195 62. XII. 17. 7h-TÓL XII. 18. 7h-IG
SALGÓTARJÁN
MISKOLC
SÁROSPATAK
NYIREGYHÁZA
EGER
MAGYARÓVÁR
SOPRON
ESZTERGOM
BUDAPEST
SZABADSÁG-HEGY
DEBRECEN
PAPA
SZÉKESFEHÉRVÁR
SZOLNOK
TÚRKEVE
SZENTGOTTHÁRD
ZALAEGERSZEG
SIÓFOK
KECSKEMÉT
BÉKÉSCSABA
KALOCSA
NAGYKANIZSA
KAPOSVÁR
SZEGED
BAJA
PÉCS
Szintvonalak:
200, 300 és 500 m.
0 50 100 km
A GÖRBE VONALAK – AZ IZOHIÉTÁK – AZOKAT A HELYEKET
KÖTIK ÖSSZE, AHOL A CSAPADÉK MENNYISÉGE EGYENLŐ VOLT

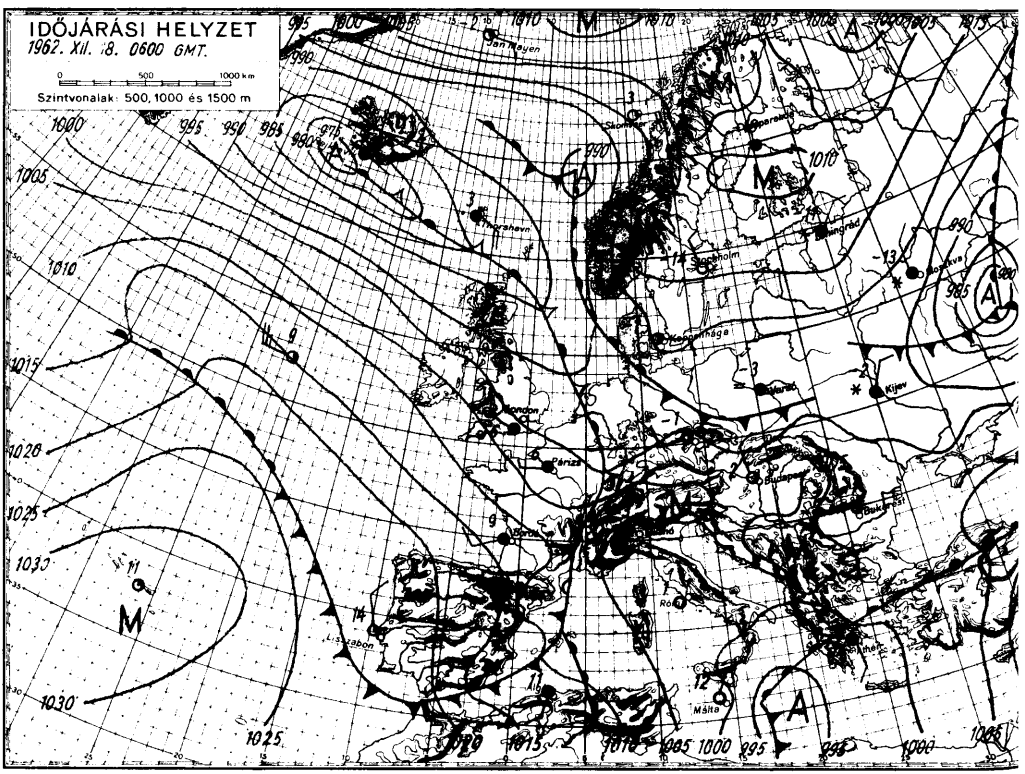
IDŐJÁRÁSI HELYZET
1962. XII. 18. 0600 GMT.
0 500 1000 km
Szintvonalak: 500, 1000 és 1500 m
Jan Mayen
Thorshavn
Stockholm
Kopenhága
Kijev
Budapest
Bukarest
Lisszabon
Málta

1962. december hó, **18.** nap **kedd**

	Az utolsó 24 óra adatai					
	Csapadék (mm)	Hó cm	Hőmérsékleti szélsőségek: tegnapi nappali max.	éjszakai min.	min. 5 cm-en	Napsütés (óra) tegnap
12815 Magyaróvár	.	3	5	-0	-2	1
822 Győr	.	folt	4	-0	-4	2
825 Pápa	ny	folt	5	-1	-7	3
805 Sopron	.	4	4	-1	-4	2
812 Szombathely	ny	folt	6	-1	-4	3
910 Szentgotthárd	.	14	6	-4	-5	4
915 Zalaegerszeg	.	folt	5	-2	-5	
Lenti	.		6	-3		
925 Nagykanizsa	.	folt⌴	6	-3	-4	
920 Keszthely	ny		6	-1		4
Tihany	.		6	-0		
935 Siófok	ny	folt⌴	4	-0	-4	3
942 Pécs	.		5	-2	-4	4
941 Misinatető (534 m)	ny	folt	2	-0	-3	4
Siklós	.		7	-2	-4	
827 Farkasgyepű (400 m)	ny	38	3	-1	-2	
Veszprém	ny	lepel⌴	3	-2		
833 Tatabánya	ny	7	5	-1	-2	
828 Esztergom						
840 Budapest OMI	.		4	1	-2	3
841 Szabadsághegy (474 m)	.	19	3	-3	-6	2
Martonvásár	.		5	-1		
835 Székesfehérvár	.	folt	5	-1	-6	
Dunaújváros	.	⌴	4	-0		
Szekszárd	ny	⌴	6	1	-6	
Mohács	.	⌴	7	-2		
960 Baja	1	⌴	6	-2	-4	4
955 Kalocsa	.		5	-2	-6	
Cegléd	.		4	-1		
860 Szolnok	.		5	-1	-2	4
970 Kecskemét	.		5	-1	-4	4
Kiskunfélegyháza	.	⌴	5	-2	-3	
982 Szeged	.		5	-2	-5	5
Mezőhegyes	.		5	-1	-3	
Orosháza	.	⌴	5	-2	-5	
990 Békéscsaba	2		4	-1	-3	0
875 Túrkeve	.		4	-2	-4	0
Berettyóújfalu	4	folt	2	-3	-3	
880 Debrecen	2		1	-2	-4	0
892 Nyíregyháza	ny		2	-2	-4	0
Kisvárda			2			
Mátészalka	1	2	2	-2		
Tiszabecs	1	8	2	-3		
Vác	ny	lepel	5	0		
Gödöllő	.	folt	5	-1		
Lőrinci	.	1	4	1	0	
Gyöngyös	.	folt	5	-5		
Balassagyarmat	ny	4	2	-3		
755 Salgótarján						
Galyatető (932 m)	ny	26	-2	-6		
851 Kékestető (1000 m)	ny	28	-2	-6		3
Mátraháza (672 m)	ny	18	2	-5		
865 Eger	.	folt	4	-1	-6	
Putnok	.	folt	0	-6	-8	
Lillafüred	ny	folt	5	-3		
772 Miskolc	ny		3	-3	-5	0
Füged	.	folt⌴	2	-4		
778 Sárospatak	.	3	3	-3	-7	0

	24 órai csapadék mm	Hó cm
Rajka	.	folt
Kapuvár	ny	6
Csorna	1	folt
Komárom	.	folt
Káld	.	
Kőszeg	.	folt
Körmend	.	3
Letenye	.	2
Sümeg	.	
Zirc	.	25
Kisbér	ny	12
Mór	ny	13
Alcsút	.	folt
Dobogókő	1	2
Fonyód	.	
Tab	.	folt
Sárbogárd	.	
Lengyel	.	folt
Nagykónyi	ny	folt
Marcali	1	folt
Somogyszob	.	folt
Barcs	.	folt
Szigetvár	.	
Bácsalmás	.	
Kiskunhalas	.	
Izsák	.	
Kunsztmiklós	.	
Örkény	.	⌴
Nagykáta	.	folt⌴
Jászapáti	.	folt
Tiszakécske		
Nagykőrös	.	⌴
Kistelek	.	
Makó	.	
Szentes	.	
Szarvas	.	⌴
Szeghalom	3	lepel
Körösszakál	2	lepel
Tiszaroff	.	
Poroszló	ny	⌴
Karcag	ny	⌴
Hortobágy	3	⌴
Polgár	1	
Hajdúnánás		
Nyírbéltek	ny	folt
Csenger	1	2
Vásárosnamény	4	2
Záhony	ny	3
Királyrét		
Romhány	ny	folt
Borsodnádasd		
Jósvafő		
Szendrőlád		
Hidasnémeti	.	
Tokaj	.	folt
Kaposvár	.	
Hajdúdorog	.	

Magassági légállapotmérések

(óraadatok greenwichi időben)

Budapest

1962.XII.17.06^h

mb	m	C°	T_d
1000	-104		
850	1196	- 5	- 8
700	2702	-11	-15
500	5200	-29	-31
400	6760	-39	-41
300	8670	-55	-56
200	11250	-56	
150	13090	-51	
100	15710	-55	
50			

Jellemző pontok:

	mb	C°	T_d
Talaj:	973	3	- 1
1	900	- 2	- 4
2	800	- 8	-11
3	716	-11	-15
4	675	-11	-16
5	600	-19	-23
6	≈295	-56	-57
7	250	-56	-57
8	171	-56	
9	138	-53	
10	112	-53	
11			
12			
13			
14			
15			
16			
17			

* Tropopauza 8,7 km

Budapest

1962.XII.17.12^h

mb	m	C°	T_d
1000	-49		
850	1249	- 4	- 8
700	2754	-13	-18
500	5250	-27	-33
400	6820	-39	-44
300	8720	-51	-55
200	11350	-48	
150			
100			
50			

Jellemző pontok:

	mb	C°	T_d
Talaj:	977	4	- 1
1	895	- 3	- 5
2	868	- 2	- 6
3	729	-13	-18
4	700	-13	-18
5	655	-17	-22
6	600	-19	-25
7	555	-22	-30
8	505	-28	-34
9	495	-26	-32
10	≈333	-51	-55
11	276	-51	-55
12	261	-53	-57
13	250	-53	-57
14	240	-53	
15	216	-48	
16	187	-48	
17	180	-47	

* Tropopauza 6,0 km

Budapest

1962.XII.17.18^h

mb	m	C°	T_d
1000	7		
850	1300	- 6	- 9
700	2795	-15	-19
500	5270	-30	-38
400	6820	-40	-46
300	8740	-50	-56
200	11400	-47	
150	13300	-51	
100	15940	-51	
50			

Jellemző pontok:

	mb	C°	T_d
Talaj:	984	3	- 3
1	900	- 3	- 7
2	842	- 6	- 9
3	836	- 6	- 9
4	758	-13	-15
5	742	-12	-15
6	538	-28	-37
7	516	-28	-37
8	318	-49	-55
9	310	-49	-55
10	≈296	-51	-56
11	250	-51	
12	222	-47	
13	170	-47	
14	148	-52	
15			
16			
17			

* Tropopauza 8,8 km

Budapest

1962.XII.17.24^h

mb	m	C°	T_d
1000	19		
850	1316	- 6	- 8
700	2820	-15	-17
500	5270	-33	-36
400			
300			
200			
150			
100			
50			

Jellemző pontok:

	mb	C°	T_d
Talaj:	985	0	- 2
1	942	+ 2	0
2	844	- 6	- 8
3	800	- 6	- 8
4			
5			
6			
7			
8			
9			
10			
11			
12			
13			
14			
15			
16			
17			

* Tropopauza

Magassági szélmérések

(óraadatok greenwichi időben)

XII.17.	Bpest 06 h		Bpest 12 h		Bpest 18 h		Bpest 24 h		Szeged 06 h		Szeged 12 h		Szeged 24 h		Pécs 12 h		Szhely 12 h	
	fok	m/s	fok	m/s	fok	m/s	fok	m/s	fok	m/s	fok	m/s	fok	m/s	fok	m/s	fok	m/s
Talaj	320	12	320	18	320	7	220	7	270	7	320	18	270	2	320	12	320	7
500 m	320	20	320	18	320	12	300	13	210	14	330	16	330	10	310	11	330	10
1000	330	17	330	16	330	11	320	15	230	21	330	16	330	10	330	12	320	14
1500	330	17	330	18	330	11	300	12	230	21	330	16	330	10	330	12	310	20
2000	320	23	330	18	330	11	300	12	230	21	330	16	330	10	330	12	320	29
3000	320	23	330	18	320	13	310	10	200	19	320	11	330	10				
4000	290	12	300	11	320	13	310	10	220	9	300	23	300	11				
5000	310	20	280	21	300	15	280	11	220	9	290	12	290	12				
7000	330	20	270	17	250	8			220	8	290	12	250	11				
9000	360	7	250	15	240	25			230	7	260	19	280	15				
10000	270	11	280	16	240	17			180	26	270	25	260	24				
12000	280	20	280	21	240	17			180	26	270	25	270	20				
14000	280	20			280	19			180	26	280	28	270	20				
16000	290	20			280	19					280	20	240	18				
18000	290	20			300	27					250	26	280	17				
20000	290	20			270	15					300	16	240	14				

OMSZ NYOMDA BUDAPEST

DŐJÁRÁSI NAPIJELENTÉS

ЕЖЕДНЕВНЫЙ МЕТЕОРОЛОГИЧЕСКИЙ БЮЛЛЕТЕНЬ • DAILY WEATHER REPORT
BULLETIN QUOTIDIEN DE TEMPS • TÄGLICHER WETTERBERICHT

ADJA AZ ORSZÁGOS METEOROLÓGIAI INTÉZET
UDAPEST II. KITAIBEL PÁL UTCA 1
LEFON: KÖZPONT: 353-500, IDŐJELZŐ OSZT.: 150-410

MEGJELENIK NAPONKÉNT • ELŐFIZETÉSI ÁRA
A POSTAI KÖLTSÉGGEL EGYÜTT NEGYEDÉVRE 60, Ft
KIADÁSÉRT FELEL AZ INTÉZET IGAZGATÓJA

75. évfolyam 353. szám + Budapest + 1962. december 19.

Az időjárási helyzet ma reggel és a várható időjárás:

Az európai időjárási helyzet az utóbbi egy-két napon nagyot változott. Az óceán felől érkező enyhe léghullámok beáramlása meglassult és helyette fokozódott az északkeleti hideg levegő térhóditása és ereje. A Skandináv félsziget északi felében és a Szovjetunió Moszkvától északra eső területein általában -20, -35, sőt egyes helyeken -40 fokos fagyok alakultak ki.

Tegnap Magyarország déli felében 4-6 órán keresztül sütött a nap, északon viszont túlnyomóan felhős volt az ég és az északi határszél közelében több helyen hullott több-kevesebb hó. 5 cm-nél vastagabb hótakaró csak az északkeleti és a nyugati határszél közelében boritja a földeket. A hegyeinken a hóréteg vastagsága a következő volt ma reggel: Szabadsághegy: 19, Dobogókő: 43, Királyháza: 13, Galyatető és Kékestető: 28, Mátraháza: 19, Bükkszentkereszt: 11, Farkasgyepű: 33 cm. A Mecsekben nincs hó. A hőmérséklet tegnap napközben az északkeleti és a nyugati határszél közelében 0, +3, máshol 3-6 fokig emelkedett. Ma hajnalban -1, -5 fokig hült le a levegő.

Ma 12 órakor Budapesten a hőmérséklet 2 fok, a tengerszintre átszámitott légnyomás 753 mm, gyengén emelkedő irányzatú.

Várható időjárás csütörtök estig:

Az időszak nagy részében felhős idő.
Több helyen hószállingózás.
Mérsékelt szél.

Várható legalacsonyabb éjszakai hőmérséklet: -2, -6,
legmagasabb nappali hőmérséklet holnap: -2, +1 fok között.

A hőmérséklet napi középértéke és eltérése a 90 éves átlagtól /Budapesten/:

1962.XII.18.: 2,6 C°, +2,0 C°.

1871 óta ezen a napon Budapesten előfordult:

legmagasabb hőmérséklet 11,8 C° /1886/
legalacsonyabb hőmérséklet -11,3 C° /1938/

620748.OMI.

CSAPADÉKELOSZLÁS

AZ UTOLSÓ 24 ÓRÁBAN

1962. XII. 18. 7h-TÓL XII. 19. 7h-IG

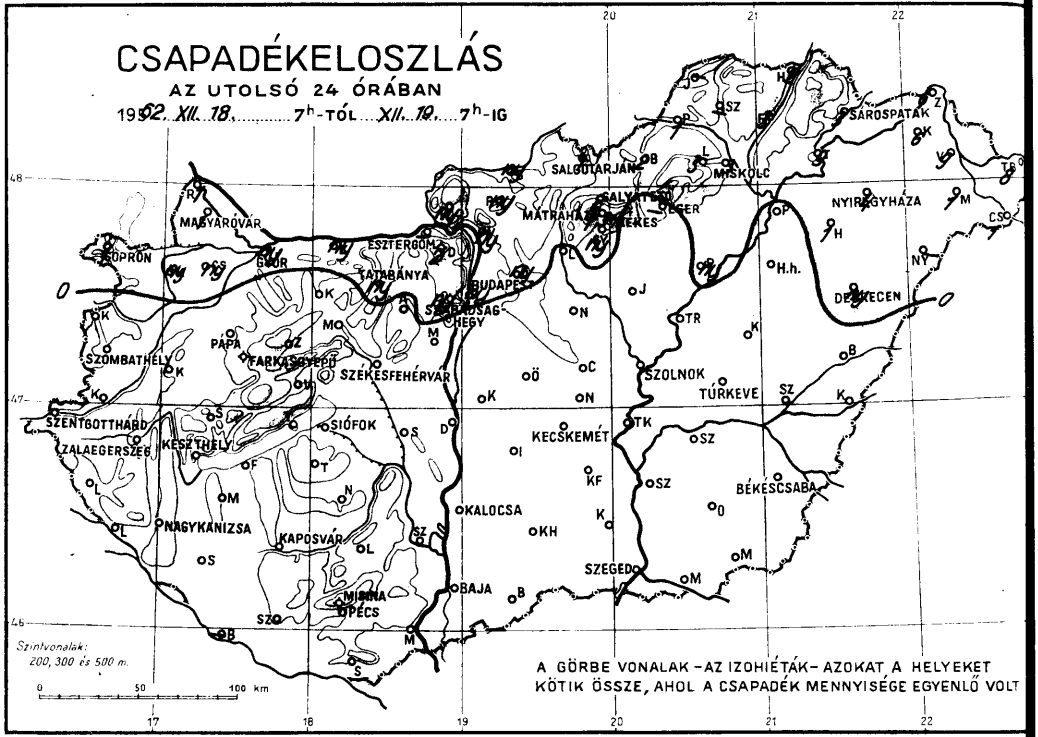

IDŐJÁRÁSI HELYZET

1962. XII. 19. 0600 GMT.

Szintvonalak: 500, 1000 és 1500 m

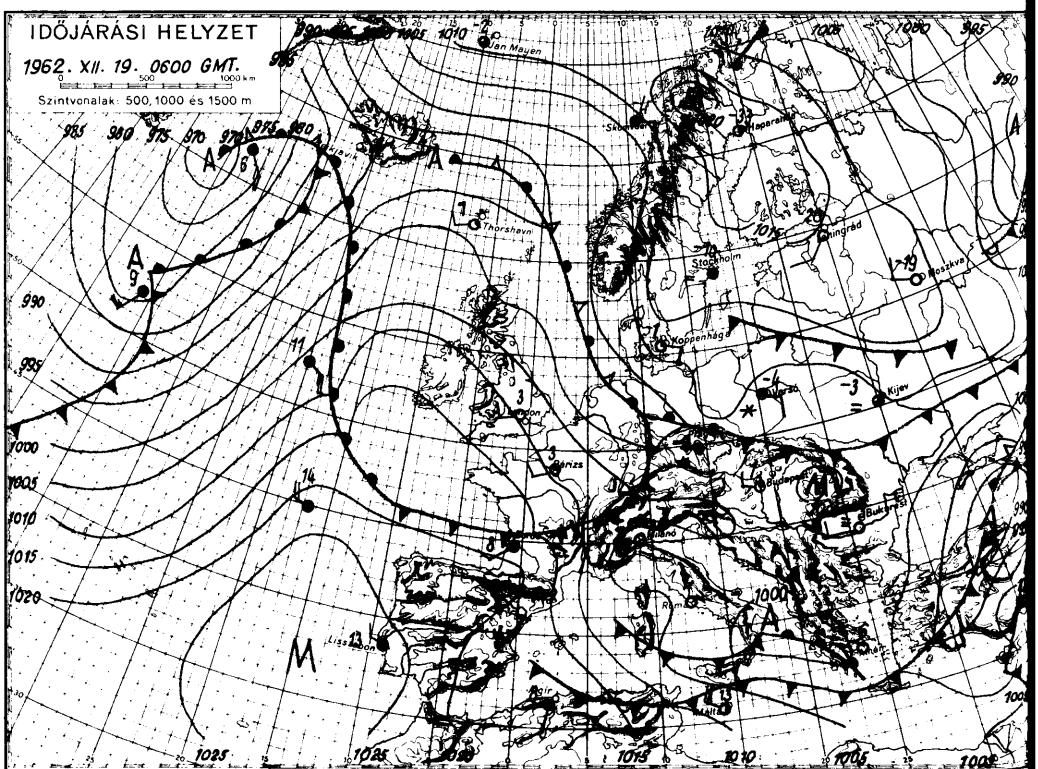

1962. december hó,
19. nap szerda

	Az utolsó 24 óra adatai						24 órai csapadék mm		
	Csapadék (mm)	Hó cm	Hőmérsékleti szélsőségek: tegnapi nappali max.	éjszakai min.	min. 5 cm-en	Napsütés (óra) tegnap			Hó cm
12815 Magyaróvár	1	3	3	-1	-2	0	Rajka	1	lepel
822 Győr	ny	lepel	3	-1	-3	1	Kapuvár	ny	6
825 Pápa	.	folt	3	-2	-8	1	Csorna	ny	lepel
805 Sopron	1	5	3	-3	-6	0	Komárom	ny	1
812 Szombathely	.	folt	2	-4	-6	0	Káld	.	folt
910 Szentgotthárd	.	13/	1	-6	-7	0	Kőszeg	.	folt
915 Zalaegerszeg	.	folt	4	-5	-7		Körmend	.	2
Lenti	.	⌴	3	-5			Letenye	.	2
925 Nagykanizsa	.	folt	4	-5	-6		Sümeg	.	nincs
920 Keszthely	.		4	-3		3	Zirc	.	25
Tihany	.		5	-2			Kisbér	.	12⌴
935 Siófok	.	folt	2	-2	-7	5	Mór	.	13
942 Pécs	.		5	-2	-5	6	Alcsút	.	lepel
941 Misinatető (534 m)	.		4	-0	-3	6	Dobogókő	2	43
Siklós	.	⌴	5	-3	-4		Fonyód	.	
827 Farkasgyepű (400 m)	.	33	4	-1	-7		Tab	.	
Veszprém	.	folt⌴	4	-4			Sárbogárd	.	
833 Tatabánya	ny	5	3	-4	-5		Lengyel	.	folt
828 Esztergom							Nagykónyi	.	folt
840 Budapest OMI	ny	lepel	5	-0	-2	3	Marcali	.	folt
841 Szabadsághegy (474 m)	ny	19	2	-3	-8	4	Somogyszob	.	folt
Martonvásár	.		4	-2			Barcs		
835 Székesfehérvár	.	folt	4	-3	-7		Szigetvár	.	
Dunaújváros	.	⌴	4	-2			Bácsalmás	.	
Szekszárd	.	⌴	7	-2	-6		Kiskunhalas	.	
Mohács	.	⌴	7	-3			Izsák	.	
960 Baja	.	⌴	5	-3	-4	6	Kunsztmiklós	.	
955 Kalocsa	.		6	-3	-8		Örkény	.	⌴
Cegléd	.		5	-2			Nagykáta	.	⌴
860 Szolnok	.	⌴	4	-1	-3	6	Jászapáti	.	
970 Kecskemét	.	⌴	5	-3	-6	5	Tiszakécske	.	⌴
Kiskunfélegyháza	.	⌴	5	-3	-4		Nagykőrös	.	⌴
982 Szeged	.		5	-3	-4	6	Kistelek	.	
Mezőhegyes	.		4	-2	-4		Makó	.	
Orosháza	.		5	-3	-5		Szentes	.	
990 Békéscsaba	.		4	-2	-3	6	Szarvas	.	⌴
875 Túrkeve	.		5	-2	-3	6	Szeghalom	.	⌴
Berettyóújfalu	.	lepel	3	-2	-3		Kőrösszakál	.	folt
880 Debrecen	ny		2	-2	-4	4	Tiszaroff	.	
892 Nyíregyháza	4	6	3	-1	-1	3	Poroszló	ny	
Kisvárda	6	14	1	-1	-3	5	Karcag	.	
Mátészalka	1	4	1	-1			Hortobágy	.	⌴
Tiszabecs	8	15	1	-2			Polgár	.	
Vác	ny	lepel	5	-2			Hajdúnánás		
Gödöllő	ny		5	-2			Nyírbéltek		
Lőrinci	.		4	-1	-3		Csenger	1	3
Gyöngyös	ny	folt	4	-1			Vásárosnamény	9	9
Balassagyarmat	ny		2	-3			Záhony	6	10
755 Salgótarján	1	6	3	-2	-3		Királyrét	ny	
Galyatető (932 m)	2	28	-3	-6			Romhány	ny	lepel
851 Kékestető (1000 m)	3	30	-4	-5		1	Borsodnádasd	2	3
Mátraháza (672 m)	1	19	0	-5			Jósvafő		
865 Eger		lepel	4	-1	-4	5	Szendrőlád		
Putnok	1	3	3	-2	-3		Hidasnémeti	2	
Lillafüred	3		4	0			Tokaj	9	10
772 Miskolc	3	3	4	-1	-2	5	Kaposvár	.	⌴
Fügöd	3	4	-0	-1			Hajdúdorog	1	
778 Sárospatak	3	3	1	-2	-3	0			

Magassági légállapotmérések

(óraadatok greenwichi időben)

Budapest

1962.XII.18.06 h

mb	m	C°	T_d
1000			
850	25		
700	1317	- 6	- 8
500	2809	-16	-19
400	5250	-34	-37
300	6790	-43	-47
200	8690	-52	-56
150	11290	-55	
100	13150	-50	
50	15810	-52	

Jellemző pontok:

	mb	C°	T_d
Talaj:			
1	986	2	- 3
2	905	- 4	- 6
3	883	- 4	- 6
4	≈275	-55	-61
5	250	-55	-59
6			
7			
8			
9			
10			
11			
12			
13			
14			
15			
16			
17			

* Tropopauza 9,2 km

Budapest

1962.XII.18.12 h

mb	m	C°	T_d
1000			
850	11		
700	1311	- 5	-10
500	2807	-17	-19
400	5260	-29	-32
300	6810	-43	-45
200	8700	-52	-55
150	11320	-50	
100	13190	-50	
50			

Jellemző pontok:

	mb	C°	T_d
Talaj:			
1	984	4	- 2
2	600	-26	-28
3	510	-29	-32
4	≈316	-52	-55
5	250	-54	
6	218	-49	
7	170	-52	
8	130	-55	
9			
10			
11			
12			
13			
14			
15			
16			
17			

* Tropopauza 8,4 km

Budapest

1962.XII.18.18 h

mb	m	C°	T_d
1000			
850	6		
700	1304	- 5	- 6
500	2799	-16	-17
400	5250	-30	-33
300	6800	-42	-49
200			
150			
100			
50			

Jellemző pontok:

	mb	C°	T_d
Talaj:			
1	984	1	- 1
2	578	-26	-28
3	546	-26	-29
4	400	-42	-49
5			
6			
7			
8			
9			
10			
11			
12			
13			
14			
15			
16			
17			

* Tropopauza —

Budapest

1962.XII.18.24 h

mb	m	C°	T_d
1000			
850	2		
700	1299	- 4	- 8
500	2716	-17	-18
400	5260	-31	-32
300	6810	-42	-43
200	8710	-51	
150	11350	-50	
100	13230	-49	
50	15070	-52	

Jellemző pontok:

	mb	C°	T_d
Talaj:			
1	983	0	- 2
2	944	1	0
3	702	-16	-17
4	674	-17	-18
5	≈315	-53	-53
6	250	-51	-52
7	229	-51	
8	209	-50	
9	187	-50	
10	175	-48	
11	163	-49	
12	151	-52	
13			
14			
15			
16			
17			

* Tropopauza 8,4 km

Magassági szélmérések

(óraadatok greenwichi időben)

XII.18.	Bpest 06 h		Bpest 12 h		Bpest 18 h		Bpest 24 h		Szeged 06 h		Szeged 12 h		Szeged 24 h		Pécs 12 h		Debr. 12 h	
	fok	m/s	fok	m/s	fok	m/s	fok	m/s	fok	m/s	fok	m/s	fok	m/s	fok	m/s	fok	m/s
Talaj	180	7	220	7	180	2	120	2	220	2	180	2	120	2	90	2	220	2
500 m	300	13	290	8	250	9	10	3	320	11	260	6	200	10	180	7	260	13
1000	300	13	290	8	250	9	210	3	300	11	260	6	250	4	220	7	260	13
1500	290	11	270	11	280	12	260	7	300	11	280	8	250	4	240	8	270	13
2000	290	11	270	11	280	12	250	7	300	11	280	8	280	6	260	8	270	13
3000	290	14	290	19	280	12	280	9			320	12	280	6	300	13	280	15
4000	290	14	290	19	310	11	300	14			320	12	310	15	300	13	290	13
5000	290	14	290	19	300	16	300	19			310	19	330	13	290	19	290	13
7000	310	28	290	19	280	14	300	12			280	19	310	15				
9000	310	28	270	24			300	12			250	19	280	14				
10000	310	28	280	18			270	12			280	17	260	16				
12000	290	21	280	18			270	12			280	25	290	16				
14000	280	18	10	15			270	17			280	14	280	17				
16000	280	18					290	22			280	14	280	17				
18000	280	18					270	25					280	17				
20000	280	18					270	25					280	17				

OFFSET NYOMDA BUDAPEST

IDŐJÁRÁSI NAPIJELENTÉS

ЕЖЕДНЕВНЫЙ МЕТЕОРОЛОГИЧЕСКИЙ БЮЛЛЕТЕНЬ • DAILY WEATHER REPORT
BULLETIN QUOTIDIEN DE TEMPS • TÄGLICHER WETTERBERICHT

KIADJA AZ ORSZÁGOS METEOROLÓGIAI INTÉZET
BUDAPEST II. KITAIBEL PÁL UTCA 1
TELEFON: KÖZPONT: 353-500, IDŐJELZŐ OSZT.: 150-110

MEGJELENIK NAPONKÉNT • ELŐFIZETÉSI ÁRA A POSTAI KÖLTSÉGGEL EGYÜTT NEGYEDÉVRE 60. Ft
KIADÁSÉRT FELEL AZ INTÉZET IGAZGATÓJA

75. évfolyam 354. szám + Budapest + 1962. december 20.

Az időjárási helyzet ma reggel és a várható időjárás:

A sarkvidékről származó hideg légtömegek tovább nyomulnak délnyugat felé, és lassan kiszoritják az enyhe óceáni légtömegeket. Ma reggel hat órakor Leningrádban -25, Moszkvában -21, Kievben -12 fokos hőmérsékleteket mértek. Nyugat- és Dél-Európában azonban még enyhe, felhős, esős az idő.

Hazánkban tegnap túlnyomóan felhős idő volt. Több helyről jelentettek hószállingózásokat, de a csapadék mennyisége csak egyes helyeken érte el a 2, 3 mm-t. Napközben a hőmérséklet a déli megyékben +3, +5, az ország többi részein -1, +3 fokig emelkedett. A hajnali lehülésben ma nagy eltérések voltak, egyes helyeken -10, -11 fokig hült le a levegő, máshol azonban hajnalban sem mértek -1, -2 foknál alacsonyabb hőmérsékletet. Ma délelőtt országszerte felhős az idő, több helyről jelentettek hószállingózást. A reggeli jelentések alapján Mátraházán 18, a budapesti Szabadsághegyen 19, Bánkúton 22, Galyatetőn 26, Kékestetőn 30, Farkasgyepün 32, Dobogókőn 43 cm vastagságú sportolásra alkalmas hóréteg található.

Ma 12 órakor Budapesten a hőmérséklet -3 fok, a tengerszintre átszámitott légnyomás 762 mm, gyengén emelkedő irányzatú.

Várható időjárás ma estig:

Felhős idő kisebb havazásokkal.
Mérsékelt északi, északkeleti szél.
A hőmérséklet tovább csökken.

Várható legalacsonyabb éjszakai hőmérséklet: -6, -10 fok között, északon -10 fok alatt,

legmagasabb nappali hőmérséklet holnap: -1, -4 fok között.

Kerényi Vilmos

A hőmérséklet napi középértéke és eltérése a 90 évi átlagtól /Budapesten/:

1962.XII.19.: 1,1 C°, +0,7 C°.

1871 óta ezen a napon előfordult:/Budapesten/:

legmagasabb hőmérséklet	13,2 C° /1886/
legalacsonyabb hőmérséklet	-13,9 C° /1927/

620751.OMI.

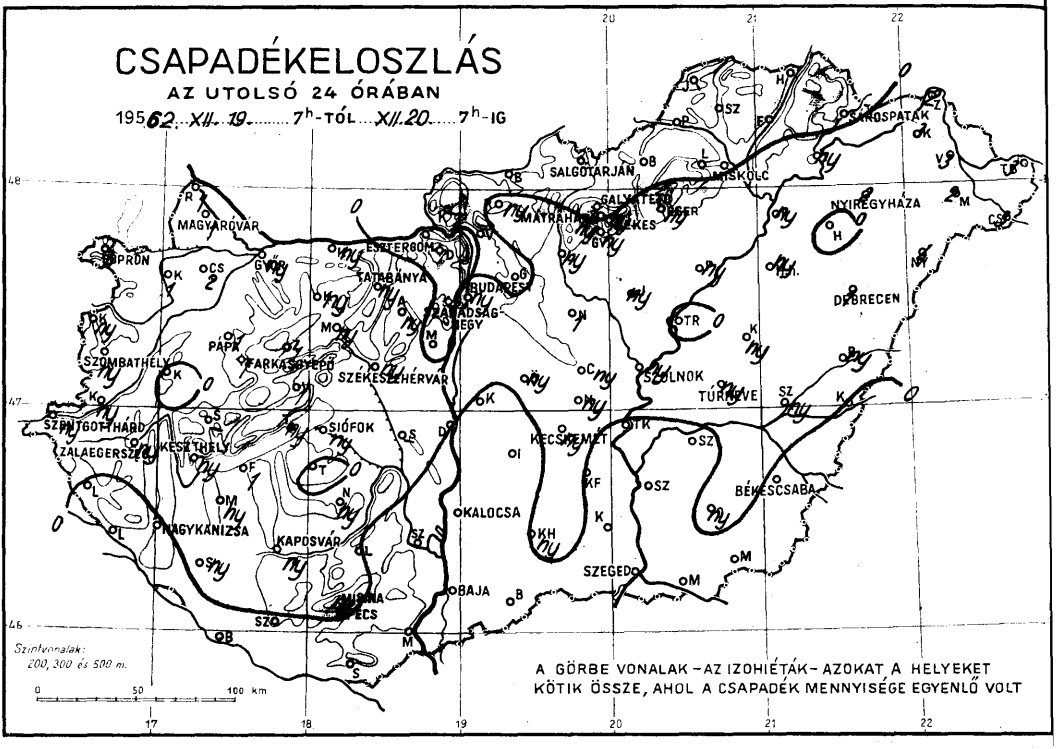
CSAPADÉKELOSZLÁS
AZ UTOLSÓ 24 ÓRÁBAN
1962. XII. 19. 7h-TÓL XII. 20. 7h-IG
SÁROSPATAK
SALGÓTARJÁN
MISKOLC
NYIREGYHÁZA
MAGYARÓVÁR
ESZTERGOM
TATABÁNYA
BUDAPEST
DEBRECEN
SZOMBATHELY
PÁPA
FARKASGYEPŐ
SZÉKESFEHÉRVÁR
SZOLNOK
TÜRKEVE
SZENTGOTTHÁRD
ZALAEGERSZEG
KESZTHELY
SIÓFOK
KECSKEMÉT
BÉKESCSABA
NAGYKANIZSA
KAPOSVÁR
KALOCSA
SZEGED
BAJA
MISKOLC
Szintvonalak: 200, 300 és 500 m.
0 50 100 km
A GÖRBE VONALAK – AZ IZOHIÉTÁK – AZOKAT A HELYEKET KÖTIK ÖSSZE, AHOL A CSAPADÉK MENNYISÉGE EGYENLŐ VOLT

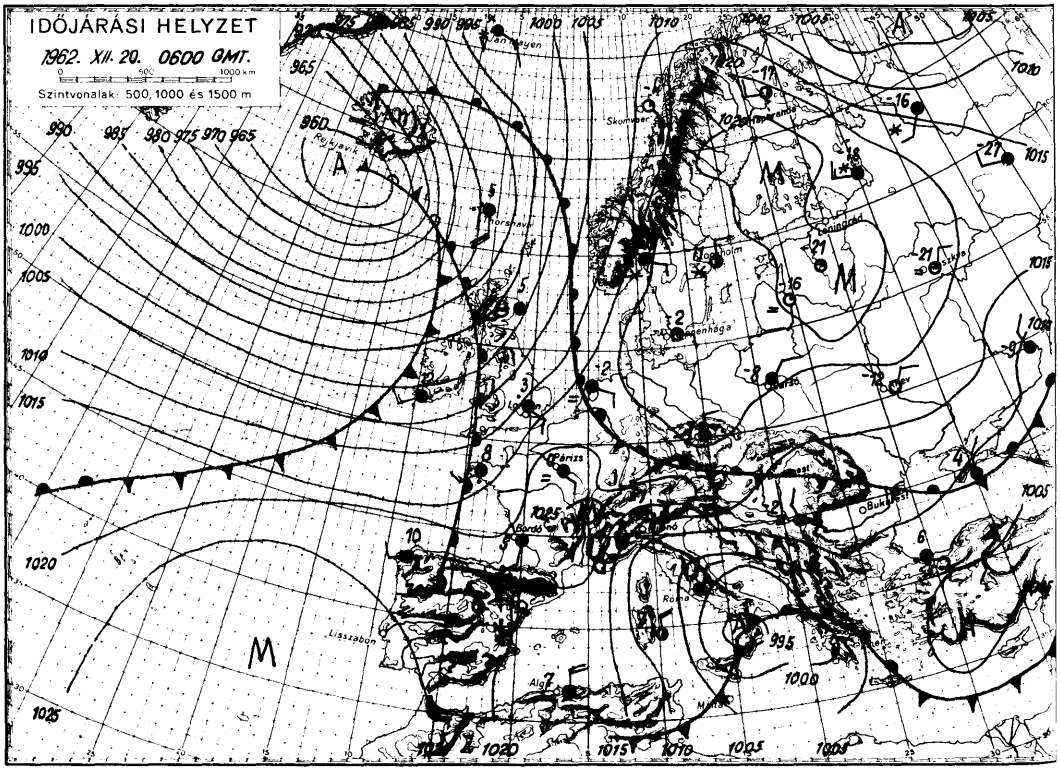
IDŐJÁRÁSI HELYZET
1962. XII. 20. 0600 GMT.
0 500 1000 km
Szintvonalak: 500, 1000 és 1500 m
Rejkjavik
Thorshavn
Skomvaer
Leningrád
Párizs
Bordó
Lisszabon
Róma
Bukarest

1962. december hó, 20. nap csütörtök

	Csapadék (mm)	Hó cm	Hőmérsékleti szélsőségek: tegnapi nappali max.	Hőmérsékleti szélsőségek: éjszakai min.	Hőmérsékleti szélsőségek: min. 5 cm-en	Napsütés (óra) tegnap
	Az utolsó 24 óra adatai					
12815 Magyaróvár	1	3	2	-5	-6	0
822 Győr	ny	1	1	-3		0
825 Pápa	1	4	2	-4	-9	0
805 Sopron	3	6	1	-5	-6	0
812 Szombathely	ny	folt	2	-4	-4	0
910 Szentgotthárd	ny	13	-0	-6	-6	1
915 Zalaegerszeg	ny	1	2	-4	-5	
Lenti	•	␣	2	-6		
925 Nagykanizsa	•	folt	3	-4	-5	
920 Keszthely	ny	1	3	-2		2
Tihany	ny		3	-1		
935 Siófok	ny	lepel	1	-1	-6	1
942 Pécs	•		3	-2	-4	3
941 Misinatető (534 m)	ny	folt	2	-3	-4	5
Siklós	•	␣	3	-1	-3	
827 Farkasgyepű (400 m)	1	32	0	-6	-7	
Veszprém	1	lepel	3	-4		
833 Tatabánya	ny	5	1	-4	-4	
828 Esztergom						
840 Budapest OMI	ny		2	-1	-2	1
841 Szabadsághegy (474 m)	•	19	-0	-4	-6	0
Martonvásár	•		1	-2	-	
835 Székesfehérvár	ny	1	2	-2	-2	
Dunaújváros	•		2	-1		
Szekszárd	•		3	-3	-4	
Mohács	•	␣	4	-2		
960 Baja	•	␣	3	-2	-4	4
955 Kalocsa	•		3	-2	-3	
Cegléd	ny	folt	2	-3		
860 Szolnok	ny		1	-4	-6	0
970 Kecskemét	ny		2	-2	-4	0
Kiskunfélegyháza	•		2	-2	-3	
982 Szeged	•		3	-2	-4	3
Mezőhegyes	•		2	-3	-4	
Orosháza	ny		2	-3	-4	
990 Békéscsaba	•		2	-4	-5	0
875 Túrkeve	ny		1	-4	-5	0
Berettyóújfalu	ny	lepel	1	-6	-7	
880 Debrecen	1	1	0	-5	-10	0
892 Nyíregyháza	2	8	0	-7	-10	0
Kisvárda	3	15	0	-6	-7	0
Mátészalka	2	6	1	-6		
Tiszabecs	3	17	0	-5		
Vác	•	2	2	-2		
Gödöllő	•	folt	1	-3		
Lőrinci	ny		2	-2	-3	
Gyöngyös	ny		2	-3		
Balassagyarmat	•	3	1	-6		
755 Salgótarján	•	5	0	-6	-7	
Galyatető (932 m)	•	26	-3	-9		
851 Kékestető (1000 m)	ny	30	-4	-9		0
Mátraháza (672 m)	ny	18	-2	-7		
865 Eger	ny	folt	2	-4	-9	0
Putnok	•	2	-1	-11	-12	
Lillafüred	•					
772 Miskolc	•	2	1	-10	-11	
Füged	•	folt	0	-6		
778 Sárospatak	•	5	1	-5	-11	2

24 órai csapadék mm		Hó cm
Rajka	1	lepel
Kapuvár	1	7
Csorna	2	3
Komárom	ny	lepel
Káld	•	folt
Kőszeg	ny	folt
Körmend	ny	2
Letenye	•	2
Sümeg		
Zirc	1	25
Kisbér	ny	13
Mór	ny	13
Alcsút	ny	
Dobogókő	•	43
Fonyód	1	
Tab	•	
Sárbogárd		
Lengyel	•	folt
Nagykónyi	ny	folt
Marcali	ny	1
Somogyszob	ny	folt
Barcs	•	folt
Szigetvár	•	
Bácsalmás	•	
Kiskunhalas	ny	
Izsák	•	
Kunsztmiklós	•	
Örkény	ny	␣
Nagykáta	1	folt
Jászapáti	ny	
Tiszakécske	•	␣
Nagykőrös	ny	
Kistelek	•	
Makó	•	
Szentes	•	
Szarvas	•	␣
Szeghalom	ny	lepel
Körösszakál	•	folt
Tiszaroff	•	
Poroszló	ny	
Karcag	ny	folt␣
Hortobágy	ny	␣
Polgár	ny	1
Hajdúnánás		
Nyírbéltek	4	4
Csenger	3	8
Vásárosnamény	3	11
Záhony	2	9
Királyrét		
Romhány	ny	lepel
Borsodnádasd	•	3
Jósvafő		
Szendrőlád	•	3
Hidasnémeti	•	
Tokaj	ny	8
Kaposvár	ny	
Hajdúdorog	•	lepel

Magassági légállapotmérések

(óraadatok greenwichi időben)

Budapest

1962.XII.19.06^h

mb	m	C°	T_d
1000	10		
850	1302	- 6	- 7
700	2793	-17	-17
500	5240	-32	-34
400	6780	-43	-44
300	8660	-53	
200	11270	-51	
150	13150	-51	
100	15780	-55	
50			

Jellemző pontok:

	mb	C°	T_d
Talaj:	984	0	- 1
1	964	0	- 1
2	948	0	- 1
3	881	- 6	- 7
4	873	- 5	- 6
5	786	-10	-11
6	772	-10	-11
7	478	-35	-36
8	465	-35	-36
9	409	-43	-45
10	396	-43	-45
11	≈316	-54	-56
12	293	-52	
13	270	-52	
14	257	-55	
15	248	-54	
16	185	-49	
17	119	-52	

* Tropopauza 8,3 km

Budapest

1962.XII.19.12^h

mb	m	C°	T_d
1000	23		
850	1318	- 6	- 6
700	2807	-16	-22
500	5260	-33	-36
400	6790	-44	-47
300	8680	-53	
200	11300	-50	
150	13190	-49	
100	15850	-50	
50			

Jellemző pontok:

	mb	C°	T_d
Talaj:	986	2	- 1
1	786	-11	-12
2	760	-11	-14
3	≈312	-54	-57
4	302	-53	
5	262	-54	
6	111	-49	
7			
8			
9			
10			
11			
12			
13			
14			
15			
16			
17			

* Tropopauza 8,4 km

Budapest

1962.XII.19.18^h

mb	m	C°	T_d
1000	48		
850	1335	- 6	- 8
700	2832	-15	-17
500	5290	-34	-35
400	6820	-45	-46
300	8700	-53	
200	11320	-53	
150	13180	-53	
100	15800	-53	
50			

Jellemző pontok:

	mb	C°	T_d
Talaj:	989	1	- 1
1	889	- 5	- 6
2	862	- 5	- 7
3	600	-23	-24
4	≈341	-53	-53
5	250	-53	
6			
7			
8			
9			
10			
11			
12			
13			
14			
15			
16			
17			

* Tropopauza 7,9 km

Budapest

1962.XII.19.24

mb	m	C°	T
1000	79		
850	1359	- 8	- 9
700	2843	-16	-17
500	5280	-35	-37
400	6800	-47	-48
300	8660	-55	-57
200	11230	-55	
150	13080	-52	
100	15720	-52	
50			

Jellemző pontok:

	mb	C°	T_d
Talaj:	992	- 1	- 3
1	900	- 7	- 7
2	870	- 7	- 8
3	830	-10	-11
4	810	-10	-11
5	600	-24	-25
6	368	-51	-52
7	≈250	-58	-59
8	132	-50	
9	90	-52	
10			
11			
12			
13			
14			
15			
16			
17			

* Tropopauza 9,8 km

Magassági szélmérések

(óraadatok greenwichi időben)

XII.19.	Bpest 06 h		Bpest 12 h		Bpest 18 h		Bpest 24 h		Szeged 06 h		Szeged 12 h		Pécs 12 h					
	fok	m/s	fok	m/s	fok	m/s	fok	m/s	fok	m/s	fok	m/s	fok	m/s	fok	m/s	fok	m/s
Talaj	360	2	360	2	90	2	360	2	180	2	360	2	220	2				
500 m	300	5	300	5	30	2	80	4	240	5	280	5	330	5				
1000	300	5	300	5	30	2	90	2	240	11	320	2	330	5				
1500	300	5	300	5	330	5	330	4			310	4	290	5				
2000	290	7	320	4	300	8	320	9			300	10	310	13				
3000	300	9	300	8	320	15	320	9			300	10						
4000	290	11	320	18	320	15	320	9			300	12						
5000	310	19	300	14	290	12	310	8			290	15						
7000	300	12	280	11	320	8	330	5			290	15						
9000	300	12	260	13	260	5	100	4										
10000	300	12	260	12	280	9	290	11										
12000	280	13	290	14	260	10	290	11										
14000	270	19	260	11	290	15	290	11										
16000	280	15	260	16	260	14	290	11										
18000																		
20000																		

OFFSET NYOMDA BUDAPEST

IDŐJÁRÁSI NAPIJELENTÉS

ЕЖЕДНЕВНЫЙ МЕТЕОРОЛОГИЧЕСКИЙ БЮЛЛЕТЕНЬ • DAILY WEATHER REPORT
BULLETIN QUOTIDIEN DE TEMPS • TÄGLICHER WETTERBERICHT

KIADJA AZ ORSZÁGOS METEOROLÓGIAI INTÉZET
BUDAPEST II. KITAIBEL PÁL UTCA 1
TELEFON: KÖZPONT: 353-500, IDŐJELZŐ OSZT.: 150-410

MEGJELENIK NAPONKÉNT • ELŐFIZETÉSI ÁRA
A POSTAI KÖLTSÉGGEL EGYÜTT NEGYEDÉVRE 60, Ft
KIADÁSÉRT FELEL AZ INTÉZET IGAZGATÓJA

75. évfolyam 355. szám + Budapest + 1962. december 21.

Az időjárási helyzet ma reggel és a várható időjárás:

Az elmúlt 24 óra folyamán északkelet felől igen hideg levegő árasztotta el Közép-Európát és -10, -15 fokos fagyokat okozott. Nyugat-Európába viszont enyhe atlanti óceáni eredetű levegő érkezett és gyorsan halad kelet felé.

Hazánkban tegnap felhőátvonulások voltak és az ország középső részén többfelé volt kisebb havazás. A legmagasabb nappali hőmérséklet északnyugaton -1, -4, délkeleten 0, +2 fok között váltakozott. Hajnalban délkeleten -4, -9, északnyugaton -10, -15 fokig hült le a levegő. A reggel 7 órai jelentések szerint a budapesti Szabadsághegyen 20, Dobogókőn 43, Galyatetőn 25, Kékestetőn 30, Mátraházán 17, Lillafüreden 2, Farkasgyepün 32 cm a hótakaró vastagsága. Ma délelőtt országszerte felhős volt az idő, délnyugaton egy-két helyen havazott.

Ma 12 órakor Budapesten a hőmérséklet -6 fok, a tengerszintre átszámitott légnyomás 764 mm, gyengén süllyedő irányzatú.

Várható időjárás szombat estig:

Erősen felhős idő. Több helyen, főleg nyugaton és délen havazás.
Megélénkülő keleti, délkeleti szél.
Az éjszakai lehülés nyugaton kissé mérséklődik.

Várható legalacsonyabb éjszakai hőmérséklet: általában -6, -10 fok között, északkeleten -10 fok alatt,

legmagasabb nappali hőmérséklet holnap: -3, -6 fok között.

Kaprinkné

A hőmérséklet napi középértéke és eltérése a 90 évi átlagtól /Budapesten/:

1962.XII.20.: -1,6 C°, -1,8 C°.

1871 óta ezen a napon előfordult /Budapesten/:

legmagasabb hőmérséklet	11,6 C°	/1886/
legalacsonyabb hőmérséklet	-15,5 C°	/1927/

620753.OMI.

CSAPADÉKELOSZLÁS

AZ UTOLSÓ 24 ÓRÁBAN

1962. XII. 20. 7h-TÓL XII. 21. 7h-IG

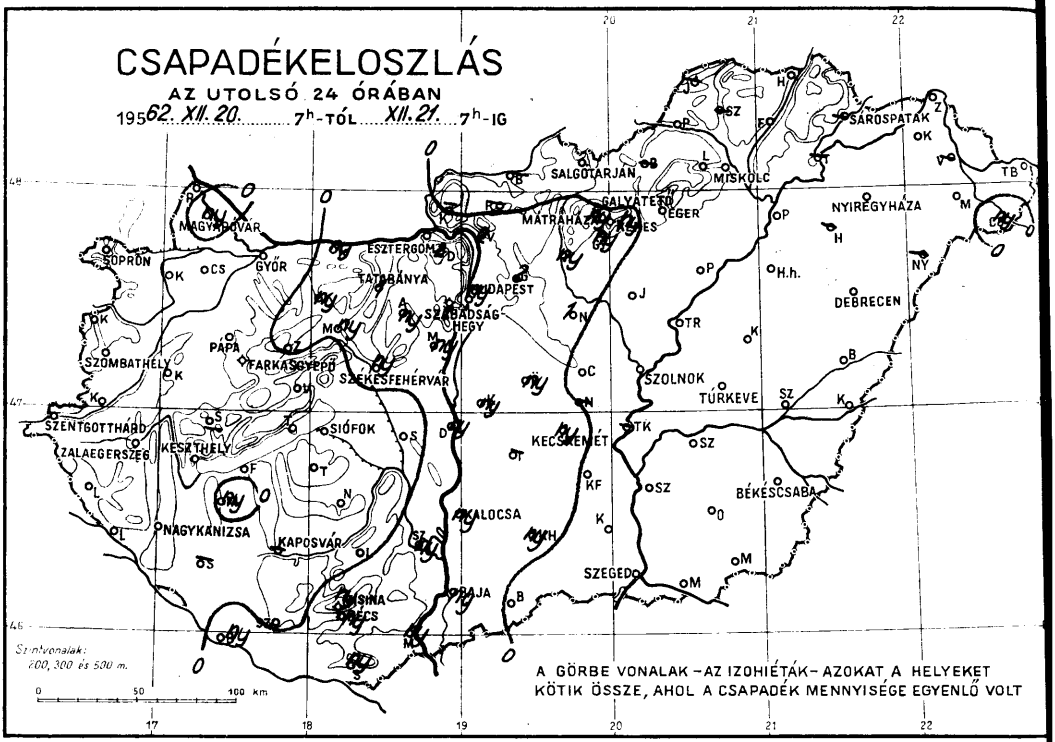

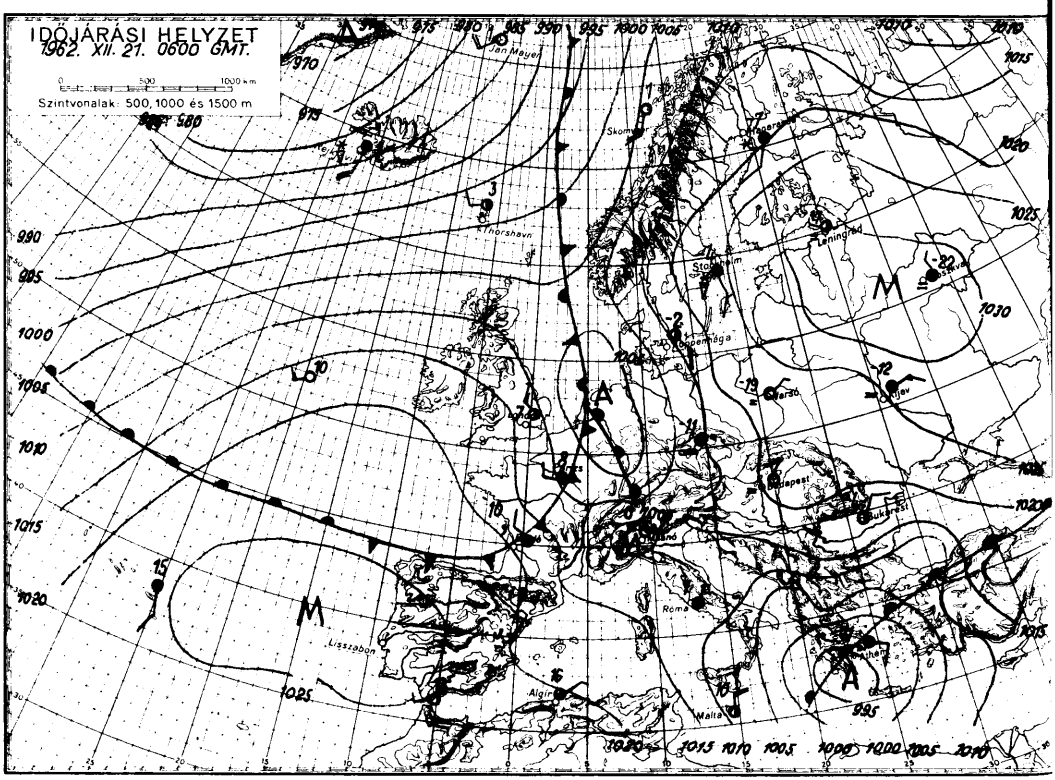

1962. december hó, **21. péntek** nap

	Az utolsó 24 óra adatai						24 órai csapadék mm		Hó cm
	Csapadék (mm)	Hó cm	Hőmérsékleti szélsőségek: tegnapi nappali max.	éjszakai min.	min. 5 cm-en	Napsütés (óra) tegnap			
12815 Magyaróvár	ny	3	-0	-13	-15	5	Rajka	.	
822 Győr	.	1	-3	-11	-13	3	Kapuvár	.	6
825 Pápa	.	7	-1	-12	-18	6	Csorna	.	3 V
805 Sopron	.	6V	-3	-14	-17	3	Komárom	ny	
812 Szombathely	.	folt	-3	-11	-13	5	Káld	.	
910 Szentgotthárd	.	13	-2	-12	-13	2	Kőszeg	.	
915 Zalaegerszeg	.	folt	-2	-11	-12		Körmend	.	2
Lenti	.	⌴	-1	-12			Letenye		
925 Nagykanizsa	.	folt	-2	-10	-12		Sümeg		
920 Keszthely	.		-1	- 8		6	Zirc	.	25
Tihany	.		1	- 8			Kisbér	ny	13⌴
935 Siófok	.	lepel	1	- 7	-11	4	Mór	ny	13
942 Pécs	ny		0	- 5	- 5	3	Alcsút	ny	
941 Misinatető (534 m)	ny	folt		- 8	- 9	2	Dobogókő	2	43
Siklós	ny		0	- 4	- 5		Fonyód	.	
827 Farkasgyepű (400 m)	.	32	-1	-11	-16		Tab	.	
Veszprém	.	⌴	-3	-12			Sárbogárd	.	
833 Tatabánya	1	6		-12	-13		Lengyel	.	
828 Esztergom							Nagykónyi	.	
840 Budapest OMI	ny	lepel	0	- 8	- 9	0	Marcali	ny	1
841 Szabadsághegy (474 m)	1	20	-3	-11	-17	0	Somogyszob		
Martonvásár	ny		-2	-10			Barcs	ny	
835 Székesfehérvár	ny	1	0	-11	-12		Szigetvár	.	
Dunaújváros	ny	⌴	0	- 8			Bácsalmás	.	
Szekszárd	ny		0	- 5	- 9		Kiskunhalas	ny	
Mohács	ny		1	- 4			Izsák		
960 Baja	ny		1	- 5	- 6	1	Kunsztmiklós	ny	
955 Kalocsa	ny		0	- 7	-10		Örkény	ny	
Cegléd	.		-1	- 8			Nagykáta	1	
860 Szolnok	.	⌴	-2	- 9	-11	2	Jászapáti	.	⌴
970 Kecskemét	ny		0	- 8	-11	1	Tiszakécske		
Kiskunfélegyháza	.	⌴	0	- 7			Nagykőrös		
982 Szeged	.		-0	- 6	- 8	4	Kistelek	.	
Mezőhegyes	.		0	- 8	- 9		Makó	.	
Orosháza	.	⌴	0	- 8	- 9		Szentes	.	
990 Békéscsaba	.		-2	- 6	- 9	6	Szarvas	.	⌴
875 Túrkeve	.		0	-10	-12	4	Szeghalom	.	⌴
Berettyóújfalu	.		0	-11	-14		Körösszakál	.	
880 Debrecen	.	1	-3	-12	-16	7	Tiszaroff	.	
892 Nyíregyháza	.	8	-4	-13	-16	7	Poroszló	.	⌴
Kisvárda	.	15	-4	-12	-18	5	Karcag	.	⌴
Mátészalka	.	5	-1	-12			Hortobágy	.	⌴
Tiszabecs	.		-2	- 8	-17		Polgár	.	1
Vác	2	1	-1	-13			Hajdúnánás		
Gödöllő	2	7	-2	-15			Nyírbéltek		
Lőrinci	ny		-1	- 4	- 6		Csenger	ny	8
Gyöngyös	ny		-0	-10			Vásárosnamény		
Balassagyarmat							Záhony	.	9
755 Salgótarján	.	4	-2	-14	-15		Királyrét		
Galyatető (932 m)	.	25	-5	-12			Romhány		
851 Kékestető (1000 m)	ny	30	-6	-12		2	Borsodnádasd		
Mátrahaza (672 m)	ny	17	-4	-14			Jósvafő		
865 Eger	.		1	-12	-15	0	Szendrőlád		
Putnok	.	2	-2	-16			Hidasnémeti	.	
Lillafüred	.	2	-3	-14			Tokaj		
772 Miskolc	.	2	-2	-15	-16	4	Kaposvár		
Fügöd	.		-3	-10			Hajdúdorog		
778 Sárospatak									

Magassági légállapotmérések

(óraadatok greenwichi időben)

Budapest

1962.XII.20.06h

mb	m	C°	T_d
1000	104	–	–
850	1384	– 8	– 9
700	2863	–18	–18
500	5310	–31	–36
400	6850	–44	–48
300	8730	–55	
200	11130	–57	
150	13160	–53	
100	15800	–51	
50			

Jellemző pontok:

	mb	C°	T_d
Talaj:	995	0	– 4
1	814	–11	–11
2	810	–10	–10
3	690	–19	–19
4	668	–18	–26
5	*266	–60	–62
6	128	–51	
7	76	–52	
8			
9			
10			
11			
12			
13			
14			
15			
16			
17			

* Tropopauza —

Budapest

1962.XII.20.12h

mb	m	C°	T_d
1000	127	–	–
850	1392	–11	–11
700	2864	–16	–25
500	5350	–34	–42
400	6880	–44	–52
300	8760	–55	–63
200	11350	–55	
150	13180	–55	
100	15800	–52	
50			

Jellemző pontok:

	mb	C°	T_d
Talaj:	998	– 2	– 6
1	891	– 9	– 9
2	854	–11	–11
3	826	–11	–11
4	765	–17	–17
5	740	–14	–16
6	704	–15	–24
7	600	–25	–33
8	354	–50	–59
9	300	–55	–64
10	250	–55	–63
11	129	–52	
12			
13			
14			
15			
16			
17			

* Tropopauza —

Budapest

1962.XII.20.18h

mb	m	C°	T_d
1000	153	– 2	– 5
850	1432	–11	–14
700	2891	–18	–23
500	5340	–32	–41
400	6880	–44	–51
300	8770	–53	
200	11380	–53	
150	13230	–53	
100	15840	–54	
50			

Jellemző pontok:

	mb	C°	T_d
Talaj:	1002	– 2	– 6
1	900	– 8	–12
2	784	–16	–27
3	728	–15	–19
4	673	–18	–24
5	*308	–54	–60
6			
7			
8			
9			
10			
11			
12			
13			
14			
15			
16			
17			

* Tropopauza 8,6 km

Budapest

1962.XII.20.24h

mb	m	C°	T_d
1000	167	– 4	– 7
850	1434	–11	–15
700	2906	–17	–26
500	5350	–32	–46
400	6900	–42	–54
300	8810	–59	–62
200	11430	–53	
150	13290	–53	
100	15910	–53	
50			

Jellemző pontok:

	mb	C°	T_d
Talaj:	1003	– 5	– 8
1	976	– 4	– 7
2	800	–14	–17
3	726	–14	–24
4	332	–48	–61
5	292	–50	–62
6	*274	–53	–63
7			
8			
9			
10			
11			
12			
13			
14			
15			
16			
17			

* Tropopauza 10,9 km

Magassági szélmérések

(óraadatok greenwichi időben)

XII.20.	Bpest 06 h		Bpest 12 h		Bpest 18 h		Bpest 24 h		Szeged 12 h		Szeged 24 h		Misk. 12 h		Misk. 22 h		Debr. 23 h	
	fok	m/s	fok	m/s	fok	m/s	fok	m/s	fok	m/s	fok	m/s	fok	m/s	fok	m/s	fok	m/s
Talaj	360	2	180	2	320	2	360	2	360	7	360	2	360	7	360	2	360	2
500 m	330	1	170	5	10	4	20	5	340	5	40	6	10	9	10	6	360	10
1000	330	2	200	4	40	7	20	5	340	5	30	8	10	8	40	8	210	3
1500	320	6	200	3	40	7	90	3	340	5	180	5	350	5	30	4	260	6
2000	310	10	360	4	40	5	90	3	300	10	180	5	310	7	10	4	280	4
3000	320	11	330	8	10	5	40	7	300	10	250	6	320	5	10	6	280	4
4000	320	11	330	8	330	7	30	4	290	8	260	4	290	8			270	5
5000	320	11	320	8	310	10	350	5	290	8	290	6	300	6				
7000	20	7	340	10	310	10	350	13	10	6	290	6	310	8				
9000	40	15	320	9	340	18	350	36	40	10	340	21	300	10				
10000	340	7	330	11	340	18	350	36	290	10	340	21	290	10				
12000	340	7	330	11	340	18	340	31	310	13	350	20						
14000	280	12	330	18	340	19	360	30	280	10	350	20						
16000	300	13	320	8	340	17			310	11	350	20						
18000			310	18														
20000			320	7														

OFFSET NYOMDA BUDAPEST

IDŐJÁRÁSI NAPIJELENTÉS

ЕЖЕДНЕВНЫЙ МЕТЕОРОЛОГИЧЕСКИЙ БЮЛЛЕТЕНЬ • DAILY WEATHER REPORT
BULLETIN QUOTIDIEN DE TEMPS • TÄGLICHER WETTERBERICHT

KIADJA AZ ORSZÁGOS METEOROLÓGIAI INTÉZET
BUDAPEST II. KITAIBEL PÁL UTCA 1
TELEFON: KÖZPONT: 353-500, IDŐJELZŐ OSZT.: 150-410

MEGJELENIK NAPONKÉNT • ELŐFIZETÉSI ÁRA
A POSTAI KÖLTSÉGGEL EGYÜTT NEGYEDÉVRE 60, Ft
KIADÁSÉRT FELEL AZ INTÉZET IGAZGATÓJA

75. évfolyam 356. szám + Budapest + 1962. december 22.

Az időjárási helyzet ma reggel és a várható időjárás:

Ma reggelre megyengült az enyhe, óceáni levegő beáramlása Nyugat- és Dél-Európa területére. Közép- és Kelet-Európában viszont folytatódott a sarkvidéki származású levegő helyenként élénk széllel járó térfoglalása.

Hazánkban tegnap felhős, hideg idő volt, a délnyugati megyék néhány helyén kis havazással. A csapadék mennyisége jelentéktelen volt. A ma reggeli jelentések szerint a Szabadsághegyen 20, Dobogókőn 43, Galyatetőn 25, Kékestetőn 30, Mátraházán 17, végül Farkasgyepün 30 cm a hóréteg vastagsága. A Dunántúl nagyrészén tegnap borult maradt az idő, csak néhány helyen sütött ki a nap 1-2 órai időtartamra. Az ország többi részén a napfénytartam általában 1-5 óra volt. A hőmérséklet a nap folyamán nem haladta meg a -3, -6 fokot, ma hajnalban a déli, délnyugati megyékben -4, -7, máshol -7, -12 fokra süllyedt. Ma délelőtt hideg, az ország nagyrészén felhős maradt az idő és megélénkült az északi, északkeleti szél.

Ma 12 órakor Budapesten a hőmérséklet -3 fok, a tengerszintre átszámított légnyomás 766 mm gyengén emelkedő irányzatú.

Várható időjárás vasárnap estig:

Hideg, felhősebb idő.
Néhány helyen kevés havazás.
Élénk északi, északkeleti szél.

Várható legalacsonyabb éjszakai hőmérséklet: -8, -12
legmagasabb nappali hőmérséklet holnap: -4, -7 fok között.

Tarlós

A hőmérséklet napi középértéke és eltérése a 90 évi átlagtól /Budapesten/:

1962.XII.21.: -6,2 C°, -6,3 C°.

1871 óta ezen a napon előfordult:/Budapesten/:

legmagasabb hőmérséklet	13,6 C°	/1886/
legalacsonyabb hőmérséklet	-18,0 C°	/1927/

620755.OMI.

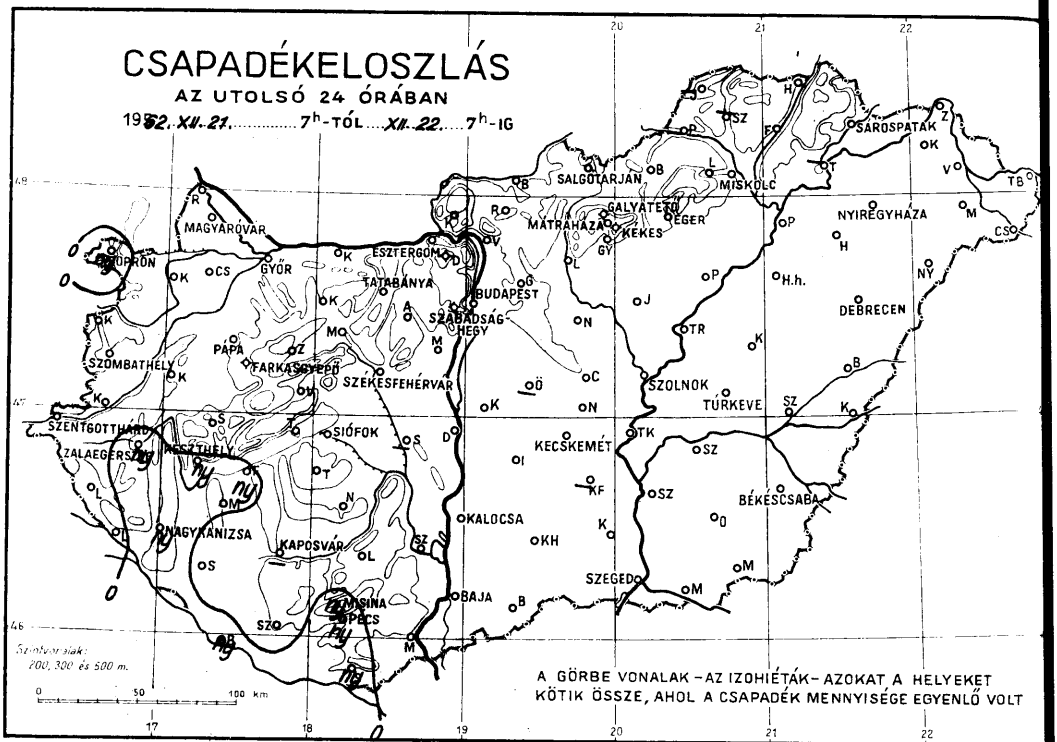
CSAPADÉKELOSZLÁS
AZ UTOLSÓ 24 ÓRÁBAN
1962. XII. 21. 7h-TÓL XII. 22. 7h-IG
MAGYARÓVÁR
GYŐR
ESZTERGOM
TATABÁNYA
BUDAPEST
SZABADSÁG-HEGY
PÁPA
FARKASGYEPŐ
SZÉKESFEHÉRVÁR
SZOMBATHELY
SZENTGOTTHÁRD
ZALAEGERSZEG
KESZTHELY
SIÓFOK
NAGYKANIZSA
KAPOSVÁR
MISINA
PÉCS
BAJA
KALOCSA
KECSKEMÉT
SZEGED
SZOLNOK
TÚRKEVE
BÉKÉSCSABA
DEBRECEN
NYIREGYHÁZA
SÁROSPATAK
MISKOLC
EGER
KEKES
MÁTRAHÁZA
GALYATETŐ
SALGÓTARJÁN
Szintvonalak: 200, 300 és 500 m.
0 50 100 km
A GÖRBE VONALAK – AZ IZOHIÉTÁK – AZOKAT A HELYEKET KÖTIK ÖSSZE, AHOL A CSAPADÉK MENNYISÉGE EGYENLŐ VOLT

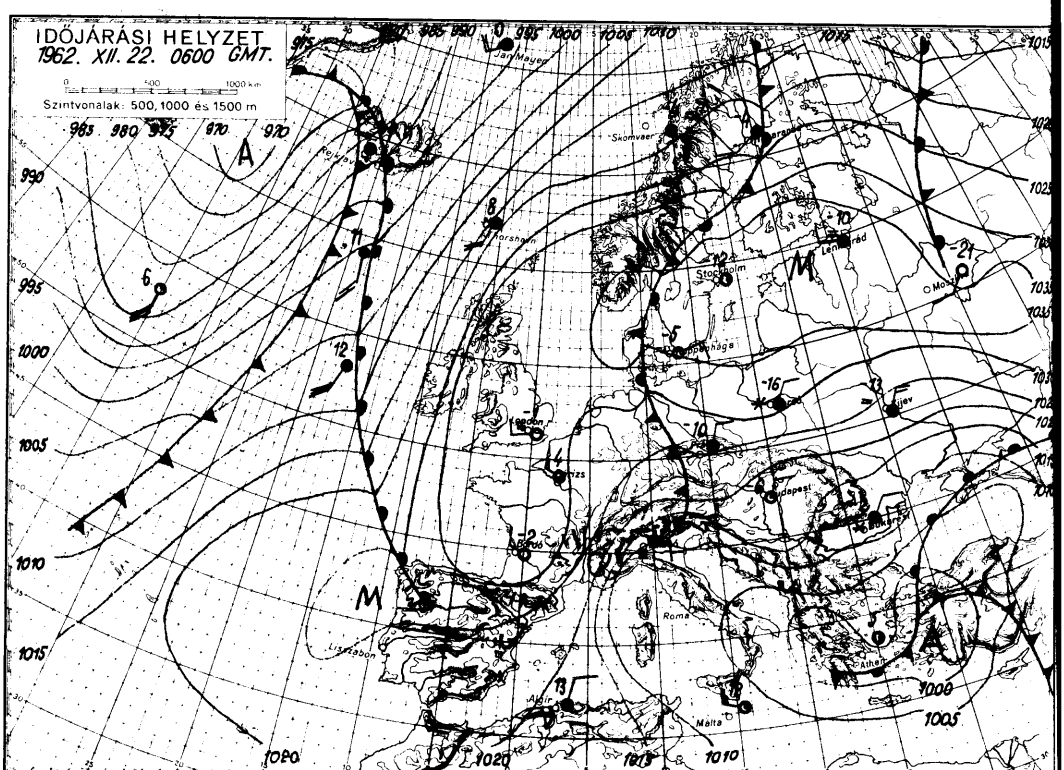
IDŐJÁRÁSI HELYZET
1962. XII. 22. 0600 GMT.
0 500 1000 km
Szintvonalak: 500, 1000 és 1500 m
Jan Mayen
Skomvaer
Stockholm
Leningrád
Moszkva
Budapest
Roma
Athen
Málta
Lisszabon
Algír
Bordó
Kijev
Rejkjavik
Torshavn
Lendon
Prizs
Bukarest

1962. december hó, **22.** nap **szombat**

	Az utolsó 24 óra adatai						24 órai csapadék mm		Hó cm
	Csapadék (mm)	Hó cm	Hőmérsékleti szélsőségek: tegnapi nappali max.	Hőmérsékleti szélsőségek: éjszakai min.	Hőmérsékleti szélsőségek: min. 5 cm-en	Napsütés (óra) tegnap			
12815 Magyaróvár	o	3	-4	-12	-13	0	Rajka	•	
822 Győr	o	1	-4	-10	-12	1	Kapuvár	•	6
825 Pápa	o	4	-5	- 9	-15	0	Csorna	•	3
805 Sopron	ny	6	-4	-10	-12	0	Komárom	•	lepel
812 Szombathely	o	folt	-4	- 9	-10	1	Káld	•	folt
910 Szentgotthárd	•	13	-4	-10	-10	2	Kőszeg	•	folt
915 Zalaegerszeg	ny	folt	-4	- 9	-10		Körmend	•	2
Lenti	o		-4	- 7			Letenye	•	folt
925 Nagykanizsa	ny	folt	-4	- 6	- 7		Sümeg	•	
920 Keszthely	ny		-3	- 6		0	Zirc	•	22
Tihany	•		-3	- 6			Kisbér	•	13
935 Siófok	•		-3	- 5	- 9	2	Mór	•	13
942 Pécs	ny		-3	- 6	- 6	0	Alcsút	•	lepel
941 Misinatető (534 m)	ny	folt	-6	- 9	-10	0	Dobogókő	•	43
Siklós	ny		-2	- 4	- 5		Fonyód	ny	
827 Farkasgyepű (400 m)	•	30	-5	-12	-15		Tab	•	
Veszprém	1	folt	-5	- 7			Sárbogárd		
833 Tatabánya	o	6		-11	-12		Lengyel	•	folt
828 Esztergom							Nagykónyi	•	folt
840 Budapest OMI	•	lepel	-5	- 7	- 8	0	Marcali	•	1
841 Szabadsághegy (474 m)	•	20	-8	-10	-11	0	Somogyszob	•	folt
Martonvásár	o		-1	- 9			Barcs	ny	folt
835 Székesfehérvár	o	folt	-4	- 8	-10		Szigetvár	•	
Dunaújváros	o		-4	- 8			Bácsalmás	•	
Szekszárd	•		-2	- 7	- 7		Kiskunhalas	•	
Mohács	•		-3	- 5			Izsák	•	folt
960 Baja	o		-5	- 6	- 6	1	Kunsztmiklós	•	
955 Kalocsa	o		-3	- 6	- 8		Örkény		
Ceglád	o		-4	- 8			Nagykáta	•	lepel
860 Szolnok	•		-4	- 8	- 9	5	Jászapáti	•	⌴
970 Kecskemét	•		-3	- 8	-15	2	Tiszakécske	•	
Kiskunfélegyháza							Nagykőrös	•	
982 Szeged	•		-2	- 7	- 7	1	Kistelek	•	
Mezőhegyes	•		0	- 7	- 8		Makó	•	
Orosháza	•		-3	- 7	- 8		Szentes	•	
990 Békéscsaba	•		-3	- 8	-14	3	Szarvas	•	
875 Túrkeve	•		-3	- 9	-11	6	Szeghalom	•	folt
Berettyóújfalu	•	lepel	-5	-10	-10		Kőrösszakál	•	folt
880 Debrecen	•	1	-5	- 9	-12	5	Tiszaroff	•	
892 Nyíregyháza	•	7	-6	-12	-13	0	Poroszló	•	
Kisvárda	•	15	-6	-11	-12	1	Karcag	•	
Mátészalka	•	25	-5	-12			Hortobágy	•	
Tiszabecs	•	17	-3	- 8			Polgár	•	1
Vác	•	1	-4	-10			Hajdúnánás		
Gödöllő	•	5	-5	-10			Nyírbéltek	•	4
Lőrinci	•	lepel	-4	- 9	-11		Csenger	•	7
Gyöngyös	•	folt	-4	- 9			Vásárosnamény	•	9
Balassagyarmat	o	5	-5	-15			Záhony	•	9
755 Salgótarján	•	4	-5	-15	-16		Királyrét	•	7
Galyatető (932 m)	•	25	-6	-13			Romhány	•	lepel
851 Kékestető (1000 m)	•	30	-8	-12		4	Borsodnádasd	•	3
Mátraháza (672 m)	•	17	-7	-10			Jósvafő		
865 Eger	•	folt	-6	-10	-13	3	Szendrőlád	•	
Putnok							Hidasnémeti		
Lillafüred	•	3	-3	-14			Tokaj		
772 Miskolc	•	2	-6	-15	-16	3	Kaposvár	•	
Fügöd	•	folt	-5	-10			Hajdúdorog	•	
778 Sárospatak	•	4	-6	-10	-13	6			

Magassági légállapotmérések

(óraadatok greenwichi időben)

Budapest

1962. XII.21.06h

mb	m	C°	Td
1000	150	- 8	-11
850	1410	-12	-14
700	2892	-16	-28
500	5360	-30	-45
400	6920	-37	-51
300	8860	-50	-59
200	11480	-49	
150	13360	-49	
100	15970	-46	
50			

Jellemző pontok:

	mb	C°	Td
Talaj:	1001	- 8	-12
1	988	- 7	- 9
2	900	- 9	-12
3	840	-13	-15
4	792	-10	-19
5	727	-14	-26
6	416	-37	-51
7	371	-37	-51
8	≈270	-56	-64
9	250	-56	-64
10	244	-56	
11	225	-51	
12			
13			
14			
15			
16			
17			

* Tropopauza 9,5 km

Budapest

1962.XII.21.12h

mb	m	C°	Td
1000	142	- 5	-10
850	1397	-12	-15
700	2882	-15	-29
500	5350	-28	-41
400	6940	-35	-44
300	8860	-51	-57
200	11480	-50	
150	13390	-47	
100	16040	-52	
50			

Jellemző pontok:

	mb	C°	Td
Talaj:	1000	- 5	- 9
1	962	- 8	-11
2	927	- 9	-11
3	896	-11	-13
4	870	-11	-14
5	820	-14	-17
6	785	-10	-18
7	767	-11	-21
8	742	-12	-24
9	665	-18	-31
10	456	-28	-41
11	268	-56	-62
12	250	-56	-62
13	223	-51	
14	209	-51	
15	187	-47	
16	112	-52	
17			

* Tropopauza 9,6 km

Budapest

19621XII.21,18h

mb	m	C°	Td
1000	124		
850	1284	- 8	-11
700	2871	-14	-20
500	5350	-26	-32
400	6930	-37	-39
300	8860	-51	-53
200	11480	-46	
150	13380	-49	
100	16010	-53	
50			

Jellemző pontok:

	mb	C°	Td
Talaj:	998	- 6	- 9
1	941	- 9	-10
2	907	- 9	-11
3	869	-10	-13
4	850	- 8	-11
5	813	-10	-12
6	800	- 9	-11
7	740	-13	-16
8	717	-13	-18
9	694	-14	-24
10	623	-21	-35
11	606	-22	-36
12	530	-26	-40
13	500	-25	-32
14	300	-51	-53
15	≈250	-58	-60
16			
17			

* Tropopauza 10,0 km

Budapest

1962.XII.21,24h

mb	m	C°	Td
1000	125		
850	1390	- 9	-12
700	2878	-16	-20
500	5340	-27	-35
400	6910	-39	-46
300	8810	-55	-61
200	11410	-51	
150	13310	-46	
100	15990	-51	
50			

Jellemző pontok:

	mb	C°	Td
Talaj:	998	- 7	-10
1	927	- 5	- 9
2	840	-10	-13
3	794	-10	-14
4	542	-27	-35
5	≈300	-55	-61
6	250	-55	-61
7	224	-55	
8	176	-47	
9	112	-47	
10			
11			
12			
13			
14			
15			
16			
17			

* Tropopauza 8,8 km

Magassági szélmérések

(óraadatok greenwichi időben)

XII.21.	Bpest 06 h		Bpest 12 h		Bpest 18 h		Bpest 24 h		Szeged 06 h		Szeged 12 h		Szeged 24 h		Debr. 11 h		Debr. 24 h	
	fok	m/s	fok	m/s	fok	m/s	fok	m/s	fok	m/s	fok	m/s	fok	m/s	fok	m/s	fok	m/s
Talaj	90	2	90	7	40	2	360	7	40	2	360	2	40	2	40	2	40	7
500 m	130	2	130	3	100	7	50	6	30	5	60	5	40	10	60	4	50	8
1000	130	2	160	1	50	1	340	3	30	4	80	3	40	5	190	1	50	7
1500	140	3	160	1	230	4	340	3	190	3	170	5	40	5	220	4	50	7
2000	60	2	160	5	200	2	70	4	210	5	170	11	80	5	220	4	50	7
3000	10	3	150	4	120	4	70	6	200	2	190	5	80	5	200	3	30	5
4000	270	5	270	10	100	3	160	4	260	5	280	6	150	7	240	3	30	5
5000	310	10	270	10	320	4	100	4	290	10	270	9	180	5	280	9		
7000	240	20	300	14	200	5	180	4	360	19	330	12	180	10	280	9		
9000	340	37	300	8	230	13	260	4	360	40	320	12	210	8				
10000	340	25	310	20	300	11	290	6	350	28	320	12	290	6				
12000	340	25	310	20	320	25	290	14	350	28	340	30	310	9				
14000			330	25	330	22	320	14	350	28	340	38	310	13				
16000			340	25	320	13	320	14			340	27	300	19				
18000																		
20000																		

OMSZ NYOMDA BUDAPEST

IDŐJÁRÁSI NAPIJELENTÉS

ЕЖЕДНЕВНЫЙ МЕТЕОРОЛОГИЧЕСКИЙ БЮЛЛЕТЕНЬ • DAILY WEATHER REPORT
BULLETIN QUOTIDIEN DE TEMPS • TÄGLICHER WETTERBERICHT

KIADJA AZ ORSZÁGOS METEOROLÓGIAI INTÉZET
BUDAPEST II. KITAIBEL PÁL UTCA 1
TELEFON: KÖZPONT: 353-500, IDŐJELZŐ OSZT.: 150-410

MEGJELENIK NAPONKÉNT * ELŐFIZETÉSI ÁRA A POSTAI KÖLTSÉGGEL EGYÜTT NEGYEDÉVRE 60, Ft
KIADÁSÉRT FELEL AZ INTÉZET IGAZGATÓJA

75. évfolyam 357. szám + Budapest + 1962. december 23.

Az időjárási helyzet ma reggel és a várható időjárás:

Angliától a Közép-Uralig hatalmas anticiklon helyezkedik el Európa fölött, mely hideggé teszi az időt. Ukrajnában és Bulgáriában sokfelé havazik.

Hazánkban tegnap kissé felhős volt az idő, de havazást sehonnan sem jelentettek. A legmagasabb nappali hőmérséklet -2, -9 fok között váltakozott. Ma hajnalban -9, -15 fokig hült le a levegő. Hóvastagságok a hegyeken: Szabadsághegyen 20, Dobogókőn 43, Galyatetőn 25, Kékestetőn 30, Mátraházán 17, Farkasgyepün 30 cm. Ma délelőtt a Dunántúl déli részéről kisebb havazásokat jelentettek, Sopron vidékéről pedig húfúvást.

Ma 12 órakor Budapesten a hőmérséklet -6 fok, a tengerszintre átszámitott légnyomás 772 mm, alig változik.

Várható időjárás hétfő estig:

Erősen hideg idő.
Élénk, helyenként erős északkeleti, keleti szél.
Kisebb felhőátvonulások néhány helyen hószállingózással.

Várható legalacsonyabb éjszakai hőmérséklet: -10, -15 fok között, helyenként -15 fok alatt.

legmagasabb nappali hőmérséklet holnap: -6, -10 fok között.

Távolabbi kilátások:

Az ünnepek alatt a hideg lényeges enyhülése nem várható.

Vermes László

A hőmérséklet napi középértéke és eltérése a 90 évi átlagtól /Budapesten/:

1962.XII.22.: -5,2 C°, -5,0 C°.

1871 óta ezen a napon előfordult:/Budapesten/:

legmagasabb hőmérséklet	11,5 C° /1921/
legalacsonyabb hőmérséklet	-19,1 C° /1927/

620758.OMI.

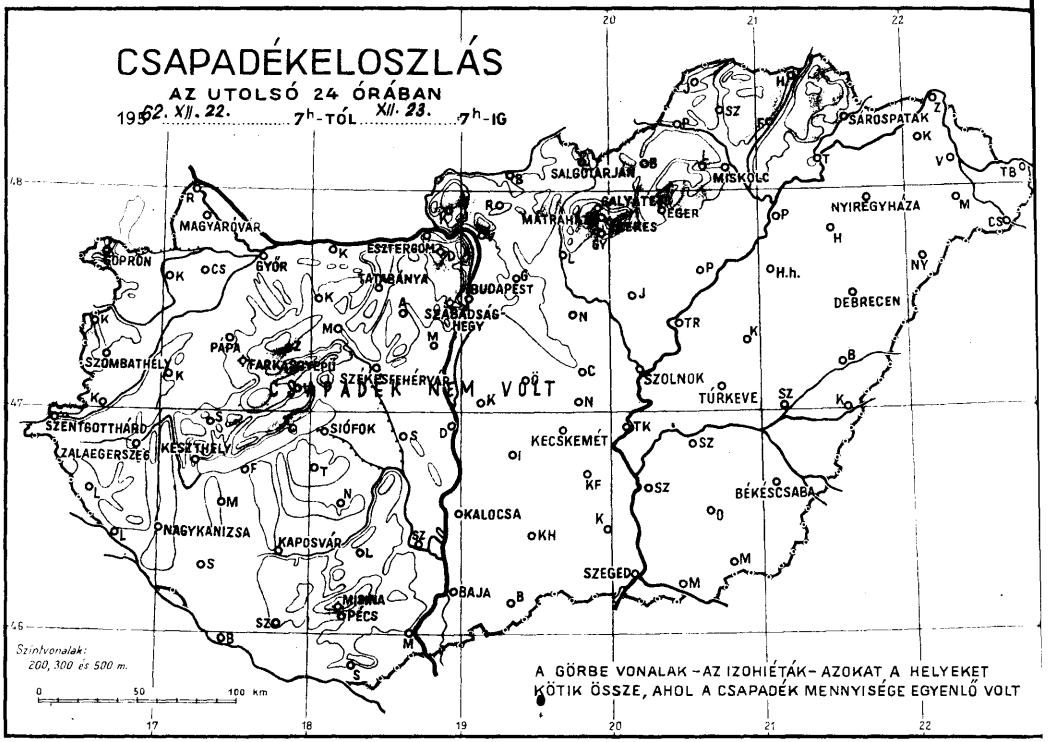
CSAPADÉKELOSZLÁS
AZ UTOLSÓ 24 ÓRÁBAN
1962. XII. 22. 7h-TÓL XII. 23. 7h-IG
CSAPADÉK NEM VOLT
SZENTGOTTHÁRD
ZALAEGERSZEG
KESZTHELY
SIÓFOK
NAGYKANIZSA
KAPOSVÁR
MISKOLC
SALGÓTARJÁN
MÁTRAHÁZA
EGER
SÁROSPATAK
NYIREGYHÁZA
DEBRECEN
SZOLNOK
TÚRKEVE
KECSKEMÉT
BÉKÉSCSABA
KALOCSA
SZEGED
BAJA
PÉCS
MAGYARÓVÁR
GYŐR
ESZTERGOM
TATABÁNYA
BUDAPEST
SZABADSÁG-HEGY
PÁPA
SZOMBATHELY
SZÉKESFEHÉRVÁR
Szintvonalak: 200, 300 és 500 m.
0 50 100 km
A GÖRBE VONALAK – AZ IZOHIÉTÁK – AZOKAT A HELYEKET KÖTIK ÖSSZE, AHOL A CSAPADÉK MENNYISÉGE EGYENLŐ VOLT

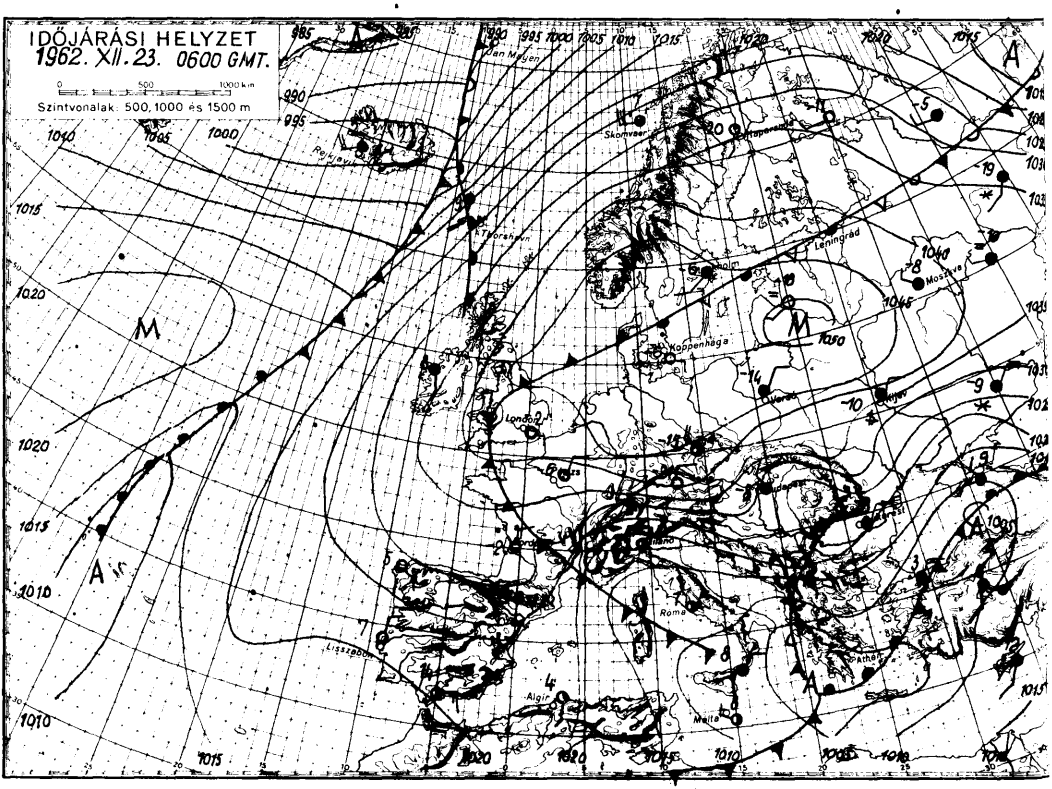
IDŐJÁRÁSI HELYZET
1962. XII. 23. 0600 GMT.
0 500 1000 km
Szintvonalak: 500, 1000 és 1500 m
Jan Mayen
Skomvaer
Thorshavn
Leningrád
Moszkva
Koppenhága
London
Roma
Lisszabon
Algír
Malta
Athén

1962. december hó,
23. nap ...**vasárnap**...

	Az utolsó 24 óra adatai							24 órai csapadék mm		
	Csapadék (mm)	Hó cm	Hőmérsékleti szélsőségek: tegnapi nappali max.	éjszakai min.	min. 5 cm-en	Napsütés (óra) tegnap				Hó cm
12815 Magyaróvár	.	3	-5	-15	-16	4	Rajka			
822 Győr	.	folt	-6	-14	-16	5	Kapuvár	.		6
825 Pápa	.	4	-6	-14	-20	3	Csorna	.		2
805 Sopron			-8				Komárom	.		lepel
812 Szombathely	.	folt	-6	-14	-14	1	Káld	.		folt
910 Szentgotthárd	.	13	-3	-13	-13	0	Kőszeg	.		folt
915 Zalaegerszeg			-4				Körmend	.		2
Lenti			-4	-14			Letenye	.		folt
925 Nagykanizsa	.	folt	-5	-14	-14		Sümeg	.		bucka
920 Keszthely	.		-6	-14		1	Zirc	.		
Tihany	.		-2	-13			Kisbér	.		13
935 Siófok	.		-3	-12	-14	4	Mór	.		13
942 Pécs	.		-3	-13	-13	0	Alcsút	.		folt
941 Misinatető (534 m)	.	folt	-6	-16	-20	0	Dobogókő	.		43
Siklós	.		-2	-12	-12		Fonyód	.		
827 Farkasgyepű (400 m)	.	30	-7	-17	-22		Tab	.		
Veszprém	.	folt	-4	-15			Sárbogárd	.		
833 Tatabánya	.	6		-15	-16		Lengyel	.		
828 Esztergom							Nagykónyi	.		
840 Budapest OMI	.	lepel	-2	-10	-10	4	Marcali	.		1
841 Szabadsághegy (474 m)	.	20	-5	-13	-16	4	Somogyszob	.		folt
Martonvásár	.		-4	-13			Barcs	.		folt
835 Székesfehérvár	.	folt	-5	-13	-15		Szigetvár	.		
Dunaújváros	.		-2	-11			Bácsalmás	.		
Szekszárd	.		-6	- 8	-11		Kiskunhalas	.		
Mohács	.		-2	-11			Izsák	.		folt
960 Baja	.		-3	-11	-11	4	Kunsztmiklós	.		
955 Kalocsa	.		-3	-11	-12		Örkény	.		
Cegléd	.		-3	- 9			Nagykáta	.		folt
860 Szolnok	.		-4	-12	-12	5	Jászapáti	.		⌴
970 Kecskemét	.		-3	-10	-12	3	Tiszakécske			
Kiskunfélegyháza	.		-4	-10	-11		Nagykőrös	.		
982 Szeged	.		-4	-10	-10	1	Kistelek	.		
Mezőhegyes	.		-6	-10	-12		Makó	.		
Orosháza	.		-4	-10	-11		Szentes	.		
990 Békéscsaba	.		-5	-10	-12	4	Szarvas	.		⌴
875 Túrkeve	.		-4	-12	-13	4	Szeghalom	.		folt
Berettyóújfalu	.	lepel	-6	-11	-12		Körösszakál	.		folt
880 Debrecen	.	1	-7	-12	-14	7	Tiszaroff	.		
892 Nyíregyháza	.	folt	-9	-12	-12	6	Poroszló	.		
Kisvárda	.	15	-8	-12	-12	5	Karcag	.		folt
Mátészalka	.	5	-7	-12			Hortobágy	.		
Tiszabecs	.	17	-3	-14			Polgár	.		1
Vác	.	1	-3	-10			Hajdúnánás			
Gödöllő	.	4	-3	-12			Nyírbéltek	.		4
Lőrinci	.	folt	-1	- 9	-10		Csenger	.		7
Gyöngyös	.		-3	-10			Vásárosnamény	.		9
Balassagyarmat	.	3	-3	-16			Záhony	.		9
755 Salgótarján	.	4	-3	-10	-10		Királyrét			
Galyatető (932 m)	.	25	-9	-19			Romhány	.		lepel
851 Kékestető (1000 m)	.	30	-11	-18		6	Borsodnádasd	.		3
Mátraháza (672 m)	.	17	-8	-15			Jósvafő			
865 Eger	.	folt	-5	- 9	-11	6	Szendrőlád			
Putnok	.	2	-5	-17	-18		Hidasnémeti	.		
Lillafüred	.	3	-6	-13			Tokaj	.		8
772 Miskolc	.	2	-6	-12	-13	6	Kaposvár	.		
Fügöd	.	folt	-9	-10			Hajdúdorog	.		
778 Sárospatak	.	3	-7	-10	-12					

Magassági légállapotmérések

(óraadatok greenwichi időben)

Budapest

1962.XII.22.06^h

mb	m	C°	T_d
1000	132		
850	1401	- 8	+ 5
700	2890	-15	+18
500	5360	-30	+37
400	6930	-37	+41
300	8850	-53	+56
200	11460	-46	
150	13360	-52	
100	15970	-53	
50			

Jellemző pontok:

	mb	C°	T_d
Talaj:	999	- 7	+10
1	957	- 5	+ 9
2	800	-10	+21
3	706	-14	+26
4	600	-23	+35
5	476	-32	+37
6	440	-32	+37
7	✱259	-60	+62
8	250	-57	
9			
10			
11			
12			
13			
14			
15			
16			
17			

* Tropopauza 9,8 km

Budapest

1962.XII.22.12^h

mb	m	C°	T_d
1000	139	- 3	+13
850	1433	- 9	+26
700	2911	-16	+28
500	5380	-30	+37
400	6930	-38	+43
300	8860	-53	+57
200			
150			
100			
50			

Jellemző pontok:

	mb	C°	T_d
Talaj:	1002	- 3	+13
1	980	- 5	+15
2	967	- 4	+16
3	912	- 5	+21
4	885	- 7	+23
5	870	- 7	+23
6	774	-13	+26
7	722	-14	+27
8	613	-22	+33
9	544	-23	+31
10	428	-37	+43
11	407	-37	+42
12	✱284	-55	+59
13	250	-56	+60
14	228	-56	
15			
16			
17			

* Tropopauza 9,2 km

Budapest

1962.XII.22.18^h

mb	m	C°	T_d
1000	183	- 8	-12
850	1434	-14	-20
700	2900	-14	-28
500	5380	-30	-36
400	6940	-39	-42
300	8860	-52	-55
200	11460	-48	
150	13360	-49	
100	16000	-53	
50			

Jellemző pontok:

	mb	C°	T_d
Talaj:	1006	- 8	-12
1	972	-10	-15
2	959	- 8	-14
3	939	-10	-15
4	933	- 9	-15
5	767	-18	-26
6	721	-15	-26
7	683	-15	-29
8	✱257	-58	-61
9	250	-57	
10	242	-54	
11	192	-46	
12			
13			
14			
15			
16			
17			

* Tropopauza 9,8 km

Budapest

1962.XII.22.24^h

mb	m	C°	T_d
1000	198	- 9	-13
850	1439	-16	-20
700	2896	-19	-27
500	5360	-31	-36
400	6920	-40	-45
300	8820	-54	-58
200	11430	-48	
150	13330	-47	
100	15980	-54	
50			

Jellemző pontok:

	mb	C°	T_d
Talaj:	1008	- 9	-13
1	976	-10	-16
2	940	-12	-18
3	932	-11	-16
4	912	-12	-18
5	898	-12	-18
6	850	-16	-20
7	830	-15	-19
8	800	-17	-22
9	790	-16	-22
10	767	-18	-24
11	753	-18	-24
12	720	-20	-28
13	657	-18	-28
14	632	-19	-29
15	✱286	-56	-60
16	250	-55	
17	240	-54	

* Tropopauza 9,1 km

Magassági szélmérések

(óraadatok greenwichi időben)

XII.22.	Bpest 06 h		Bpost 12 h		Bpest 18 h		Bpest 24 h		Szeged 12 h		Szeged 24 h		Pécs 12 h		Debr. 12 h			
	fok	m/s	fok	m/s	fok	m/s	fok	m/s	fok	m/s	fok	m/s	fok	m/s	fok	m/s	fok	m/s
Talaj	360	7	360	7	90	7	360	7	360	14	360	12	360	7	40	7		
500 m	40	5	50	13	30	13	40	10	50	15	40	22	20	10	50	8		
1000	80	9	50	8	30	13	40	7	50	15	40	14	40	18	10	6		
1500	80	9	10	9	30	13	60	7	50	10	40	8	60	19	360	6		
2000	80	7	350	10	30	13	70	6	50	10	180	1	60	19	360	6		
3000	50	9	350	10	10	10	260	4	50	10	180	1	60	15	20	6		
4000	50	9	330	5	300	5	220	5	70	5	180	4			30	4		
5000	170	4	230	4	250	4	230	9	180	6	210	5			40	6		
7000	170	5	120	4	250	4	210	9	180	6	210	5			40	6		
9000	170	7	190	8	150	4	200	10	170	7	170	5						
10000	230	7			220	4	210	8	220	8	210	6						
12000	290	9			220	4			250	4	180	9						
14000	290	9			220	4			270	10	180	9						
16000	340	16			280	3					320	3						
18000					320	5					360	5						
20000					360	9					360	5						

OFFSET NYOMDA BUDAPEST

IDŐJÁRÁSI NAPIJELENTÉS

ЕЖЕДНЕВНЫЙ МЕТЕОРОЛОГИЧЕСКИЙ БЮЛЛЕТЕНЬ • DAILY WEATHER REPORT
BULLETIN QUOTIDIEN DE TEMPS • TÄGLICHER WETTERBERICHT

KIADJA AZ ORSZÁGOS METEOROLÓGIAI INTÉZET
BUDAPEST II. KITAIBEL PÁL UTCA 1
TELEFON: KÖZPONT: 353-500, IDŐJELZŐ OSZT.: 150-410

MEGJELENIK NAPONKÉNT • ELŐFIZETÉSI ÁRA A POSTAI KÖLTSÉGGEL EGYÜTT NEGYEDÉVRE 60, Ft
KIADÁSÉRT FELEL AZ INTÉZET IGAZGATÓJA

75. évfolyam 358. szám + Budapest + 1962. december 24.

Az időjárási helyzet ma reggel és a várható időjárás:

Európa legnagyobb részén tovább tart a hideg idő, sőt újabb területekre terjeszkedik ki: az elmúlt két nap alatt Nyugat-Európát is elárasztották a fagyos légtömegek, ma hajnalra pedig a kellemes mediterrán éghajlatot élvező földközi-tengermenti francia partvidékre is -5, -8 fokos hideg zúdult. Ugyanekkor Svédország partvonala mentén + 5 fok körüli hőmérsékletek találhatók. Közép-Európa fölött a magasban lassú melegedés kezdődött meg, a Fekete-tengerről származó enyhe levegő felsiklása következtében.

Hazánkban tegnap a Dunántúlon és a déli határszélen erősen felhős, keleten azonban derült idő volt és 4-7 órán át sütött a nap. A felhős területeken jelentéktelen mennyiségű hó hullott. A hőmérséklet napközben keleten -2, -7, nyugaton azonban csak -8, -11 fokig emelkedett; az éjszaka folyamán országszerte -8, -11 fokos fagyok voltak. A tegnap még erős, helyenként viharos szél ma reggelre fokozatosan mérséklődött. Hegyeinken reggel 7 órakor a következő hóvastagságok voltak: Szabadsághegy 20, Dobogókő 43, Galyatető 25, Kékestető 30, Mátraháza 17, Farkasgyepű 30 cm. Misinatetőn csak hófoltok találhatók.

Ma 12 órakor Budapesten a hőmérséklet -6 fok, a tengerszintre átszámított légnyomás 776 mm, gyengén emelkedő irányzatú.

Várható időjárás kedd estig:

Felhős, hideg idő.
Sok helyen hószállingózás vagy kisebb havazás.
Mérsékelt, időnként élénk északkeleti, keleti szél.

Várható legalacsonyabb éjszakai hőmérséklet: -9, -12 között, a hóval borított helyeken -12 fok alatt,

legmagasabb nappali hőmérséklet holnap: -4, -7 fok között.

Tóth Pál s.k.

A hőmérséklet napi középértéke és eltérése a 90 évi átlagtól:/Budapesten/:

1962.XII.23.: -5,8 C°, -5,3 C°.

1871 óta ezen a napon Budapesten előfordult:

legmagasabb hőmérséklet	10,2 C° /1901/
legalacsonyabb hőmérséklet	-17,6 C° /1879/

620759.OMI.

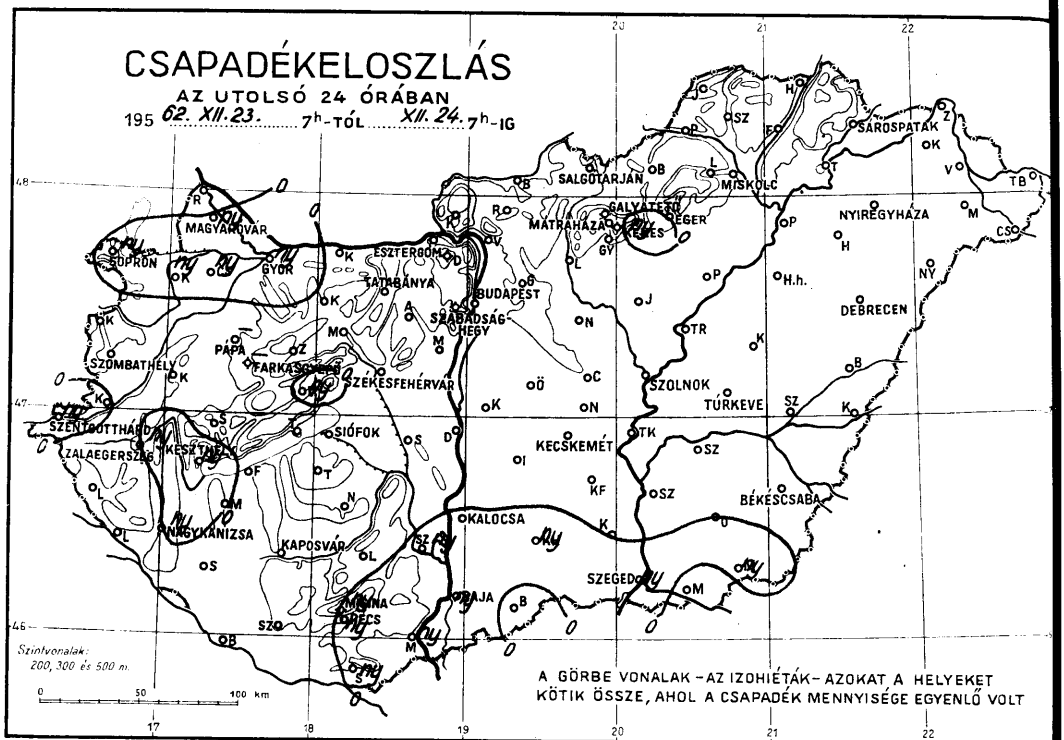
CSAPADÉKELOSZLÁS
AZ UTOLSÓ 24 ÓRÁBAN
195 62. XII. 23. 7h-TÓL XII. 24. 7h-IG
Szintvonalak: 200, 300 és 500 m.
0 50 100 km
A GÖRBE VONALAK – AZ IZOHIÉTÁK – AZOKAT A HELYEKET KÖTIK ÖSSZE, AHOL A CSAPADÉK MENNYISÉGE EGYENLŐ VOLT
SÁROSPATAK
SALGÓTARJÁN
MISKOLC
GALYATETŐ
MÁTRAHÁZA
EGER
NYIREGYHÁZA
MAGYARÓVÁR
SOPRON
GYŐR
ESZTERGOM
TATABÁNYA
BUDAPEST
SZABADSÁG-HEGY
DEBRECEN
PÁPA
FARKASGYEPŰ
SZOMBATHELY
SZÉKESFEHÉRVÁR
SZOLNOK
TÚRKEVE
SZENTGOTTHÁRD
ZALAEGERSZEG
KESZTHELY
SIÓFOK
KECSKEMÉT
BÉKÉSCSABA
NAGYKÁNIZSA
KAPOSVÁR
KALOCSA
SZEGED
PÉCS
BAJA

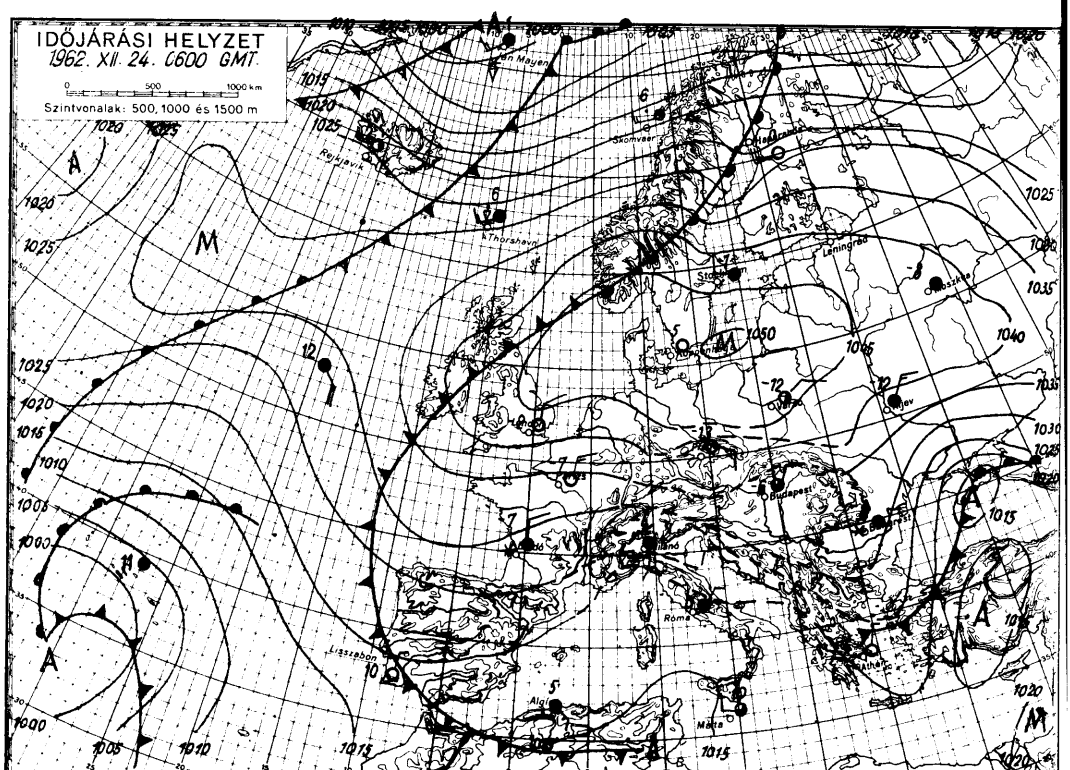
IDŐJÁRÁSI HELYZET
1962. XII. 24. 0600 GMT.
0 500 1000 km
Szintvonalak: 500, 1000 és 1500 m
Jan Mayen
Rejkjavik
Thorshavn
Skomvaer
Leningrad
Budapest
Róma
Lisszabon
Algier
Málta
Athén

1962. december ..... hó,
24. hétfő ..... nap

	Az utolsó 24 óra adatai						24 órai csapadék mm		Hó cm
	Csapadék (mm)	Hó cm	Hőmérsékleti szélsőségek tegnapi éjszakai reggeli max.	éjszakai min.	min. 5 cm-en	Napsütés (óra) tegnap			
12815 Magyaróvár	ny	3	- 8	-13	-19	1	Rajka	•	folt
822 Győr	ny	folt	-14	-12	-15	1	Kapuvár	ny	6
825 Pápa		4	-10	-11	-16	0	Csorna	ny	2
805 Sopron	ny	6	-12	-14	-15	0	Komárom		
812 Szombathely	•	folt	-11	-11	-12		Káld	•	folt
910 Szentgotthárd	ny	13	-10	-11	-12	1	Kőszeg	•	folt
915 Zalaegerszeg	ny	folt	-11	-11	-12		Körmend		
Lenti							Letenye	•	folt
925 Nagykanizsa	ny	folt	-10	-11	-11		Sümeg	•	
920 Keszthely	ny		-10	-11		0	Zirc	•	20
Tihany	•		- 8	-13			Kisbér	•	13
935 Siófok	•		- 8	-10	-10	1	Mór	•	13
942 Pécs	ny		- 9	-10	-10	0	Alcsút	•	folt
941 Misinatető (534 m)	ny	folt	-11	-12	-13	0	Dobogókő	•	43
Siklós	ny	lepel	- 8	- 9	-10		Fonyód	•	
827 Farkasgyepű (400 m)		30	-13	-16			Tab	•	
Veszprém	ny	folt	-10	-12			Sárbogárd		
833 Tatabánya	•	6	- 8	-13			Lengyel	•	folt
828 Esztergom							Nagykónyi	•	folt
840 Budapest OMI	•		- 4	- 7	- 8	3	Marcali	•	1
841 Szabadsághegy (474 m)	•	20	- 8	-11	-12	3	Somogyszob	•	folt
Martonvásár	•		- 7	-10			Barcs		folt
835 Székesfehérvár	•	folt	-10	-11	-12		Szigetvár	•	
Dunaújváros	•		- 6	- 9			Bácsalmás	•	
Szekszárd	ny		- 7	-11			Kiskunhalas	ny	
Mohács	ny		- 4	-11			Izsák	•	
960 Baja	ny		- 6	- 9		0	Kunsztmiklós		
955 Kalocsa	•		- 6	- 9	-10		Örkény		
Cegléd	•		- 5	- 9			Nagykáta	•	
860 Szolnok	•		- 4	- 8	-10	4	Jászapáti		
970 Kecskemét	•		- 4	-10	-12	3	Tiszakécske		
Kiskunfélegyháza	•		- 4	-10	-11		Nagykőrös		
982 Szeged	ny		- 4	- 9	- 9	5	Kistelek	•	
Mezőhegyes	ny		- 4	-10	-10		Makó	•	
Orosháza	•		- 5	-10	-10		Szentes		
990 Békéscsaba	•		- 4	-10	-10	6	Szarvas	•	
875 Túrkeve	•		- 4	-10	-12	6	Szeghalom	•	folt
Berettyóújfalu	•	folt	- 6	-10	-11		Körösszakál	•	folt
880 Debrecen	•	folt	- 6	-11	-13	7	Tiszaroff		
892 Nyíregyháza	•	folt	- 8	-11	-12	7	Poroszló	•	
Kisvárda	•	15	- 8	-11	-11	6	Karcag	•	
Mátészalka	•	5	- 6	-11			Hortobágy	•	
Tiszabecs	•	17	- 5	-11			Polgár	•	
Vác	•	1	- 4	- 8			Hajdúnánás	•	
Gödöllő	•	3	- 3	-11			Nyírbéltek	•	4
Lőrinci	•		- 3	-10	-11		Csenger	•	7
Gyöngyös	•		- 2	- 7			Vásárosnamény		
Balassagyarmat	•	3	- 3	-12			Záhony	•	9
755 Salgótarján							Királyrét		
Galyatető (932 m)	•	25	-11	-17			Romhány	•	
851 Kékestető (1000 m)	ny		-12	-16		1	Borsodnádasd	•	3
Mátraháza (672 m)	•	17	- 9	-13			Jósvafő		
865 Eger	•	folt	- 2	- 8	-11	6	Szendrőlád		
Putnok							Hidasnémeti		
Lillafüred	•	3	- 6	-11			Tokaj		
772 Miskolc	•	2	- 6	-10	-10	7	Kaposvár		
Füged	•	folt	- 7	-10			Hajdúdorog		
778 Sárospatak									

Magassági légállapotmérések

(óraadatok greenwichi időben)

Budapest

1962.XII.23.06^{h}

mb	m	C°	T_d
1000	214	- 9	-14
850	1457	-13	-16
700	2917	-20	-21
500	5380	-30	-31
400	6940	-41	-42
300	8850	-54	-55
200	11460	-46	
150	13360	-49	
100	15980	-52	
50			

Jellemző pontok :

	mb	C°	T_d
Talaj:	1010	- 8	-13
1	966	-11	-17
2	917	-11	-17
3	884	-14	-18
4	867	-13	-16
5	843	-13	-16
6	810	-15	-16
7	790	-14	-16
8	717	-20	-21
9	682	-19	-21
10	642	-19	-23
11	484	-30	-32
12	*286	-56	-57
13	243	-56	
14	185	-46	
15	168	-49	
16	134	-52	
17			

* Tropopauza 9,2 km

Budapest

1962.XII.23.12^{h}

mb	m	C°	T_d
1000	226	- 6	- 9
850	1475	-13	-16
700	2949	-15	-18
500	5430	-27	-28
400	6990	-42	-43
300	8880	-54	-55
200	11490	-50	
150	13390	-47	
100	16050	-52	
50			

Jellemző pontok :

	mb	C°	T_d
Talaj:	1011	- 6	- 8
1	970	-10	-14
2	940	-10	-14
3	881	-13	-16
4	800	-14	-15
5	776	-13	-17
6	752	-15	-18
7	690	-15	-18
8	650	-18	-23
9	614	-19	-23
10	600	-20	-24
11	544	-26	-26
12	508	-26	-27
13	324	-53	-54
14	305	-54	-54
15	*264	-57	-59
16	250	-56	
17	170	-46	

* Tropopauza 9,7 km

Budapest

1962.XII.23.18^{h}

mb	m	C°	T_d
1000	230	- 5	- 7
850	1488	-12	-14
700	2967	-13	-21
500	5460	-28	-30
400	7030	-41	-43
300	8910	-57	-58
200			
150			
100			
50			

Jellemző pontok :

	mb	C°	T_d
Talaj:	1011	- 6	- 7
1	984	- 5	- 8
2	882	-12	-14
3	814	-14	-15
4	800	-14	-14
5	720	-14	-16
6	694	-13	-24
7	*280	-59	-60
8	250	-55	
9			
10			
11			
12			
13			
14			
15			
16			
17			

* Tropopauza 9,3 km

Budapest

1962.XII.23.24^{h}

mb	m	C°	T_d
1000	228	- 8	-13
850	1480	-13	-16
700	2953	-13	-16
500	5450	-29	-33
400	7010	-41	-44
300	8900	-57	-60
200	11490	-49	
150	13380	-49	
100	16030	-52	
50			

Jellemző pontok :

	mb	C°	T_d
Talaj:	1012	- 7	-12
1	926	-11	-15
2	890	-11	-15
3	790	-16	-18
4	760	-13	-13
5	658	-13	-18
6	600	-19	-23
7	*280	-60	-63
8	270	-56	
9	250	-56	-59
10	192	-48	
11			
12			
13			
14			
15			
16			
17			

* Tropopauza 9,3 km

Magassági szélmérések

(óraadatok greenwichi időben)

XII.23.	Bpest 06 h		Bpest 12 h		Bpest 18 h		Bpest 24 h		Szeged 06 h		Szeged 12 h		Szeged 24 h		Debr. 12 h		Misk. 24 h	
	fok	m/s	fok	m/s	fok	m/s	fok	m/s	fok	m/s	fok	m/s	fok	m/s	fok	m/s	fok	m/s
Talaj	360	7	360	7	360	2	360	2	360	12	360	7	40	7	40	7	40	7
500 m	30	7	70	12	60	12	60	12	40	7	50	11	90	6	60	13	40	9
1000	60	9	70	12	70	13	80	9	80	8	70	7	120	6	70	10	70	10
1500	60	9	70	12	80	12	60	9	80	8	70	7	120	6	100	13	60	7
2000	110	12	80	12	80	12	60	9	80	8	70	7	90	9	80	13	80	15
3000	110	12	110	12	90	16	90	18	110	7	110	9	120	12	70	13	60	17
4000	200	9	120	7	90	8	110	11	160	7	110	9	120	12	70	12		
5000	200	9	160	7	140	7	100	15	160	7	140	10	140	14				
7000	180	7	170	11	160	10	100	15	210	11	170	10	110	17				
9000	180	15	130	14	170	17	120	17	150	10	180	17	130	21				
10000	190	3	150	9	170	17	120	10	150	6	140	11	130	21				
12000	160	9	150	9			120	10	180	5	170	10	140	14				
14000	160	9	140	9			120	10	180	5	150	10						
16000	160	5	280	2			280	5			260	2						
18000	160	3					290	5			260	2						
20000	160	3																

OFFSET NYOMDA BUDAPEST

IDŐJÁRÁSI NAPIJELENTÉS

ЕЖЕДНЕВНЫЙ МЕТЕОРОЛОГИЧЕСКИЙ БЮЛЛЕТЕНЬ • DAILY WEATHER REPORT
BULLETIN QUOTIDIEN DE TEMPS • TÄGLICHER WETTERBERICHT

KIADJA AZ ORSZÁGOS METEOROLÓGIAI INTÉZET
BUDAPEST II. KITAIBEL PÁL UTCA 1
TELEFON: KÖZPONT: 353-500, IDŐJELZŐ OSZT.: 150-410

MEGJELENIK NAPONKÉNT • ELŐFIZETÉSI ÁRA A POSTAI KÖLTSÉGGEL EGYÜTT NEGYEDÉVRE 60, Ft
KIADÁSÉRT FELEL AZ INTÉZET IGAZGATÓJA

75. évfolyam 359. szám + Budapest + 1962. december 25.

Az időjárási helyzet ma reggel és a várható időjárás:

Európa időjárásában az elmúlt 24 óra folyamán lényeges változás nem történt. A hideg sarki eredetű légtömegek tovább húzódnak Európa déli részei felé, melynek következtében ma reggel 6 órakor már Spanyolország déli területein is -3 fokos hőmérsékleteket mértek. Ezzel szemben a Skandinávfélsziget északi térségébe enyhe óceáni légtömegek áramlanak és hatásukra hajnalban sem szállt a hőmérséklet 0 fok alá.

Hazánkban tegnap borult idő volt. Több helyről jelentettek kisebb havazást, a csapadék mennyisége azonban csak néhány helyen érte el az 1, 2 mm-t. A hőmérséklet napközben sem emelkedett a nyugati megyékben -7, -9, máshol -3, -7 foknál magasabbra. Ma hajnalban a hőmérő higanyszála általában -7, -12, sőt Tatabányán -13 fokot mutatott. Ma délelőtt tovább folytatódik országszerte a felhős, erősen hideg idő. Több helyről jelentettek kisebb havazást. A reggeli jelentések alapján a budapesti Szabadsághegyen 21, Dobogókőn 43, Galyatetőn 28, Kékestetőn 32, Mátraházán 18, Farkasgyepűn 30 cm vastagságú hóréteg található.

Ma 12 órakor Budapesten a hőmérséklet -6 fok, a tengerszintre átszámított légnyomás 774 mm, mérsékelten süllyedő irányzetű.

Várható időjárás szerda estig:

Felhős, hideg idő, hószállingózásokkal, vagy havazásokkal.
Mérsékelt délkeleti szél.
Az útakon sikosság.

Várható legalacsonyabb éjszakai hőmérséklet: -8, -12, legmagasabb nappali hőmérséklet holnap: -4, -8 fok között.

Kerényi s.k.

A hőmérséklet napi középértéke és eltérése a 90 évi átlagtól /Budapesten/:

1962.XII.24.: -6,1 C°, -5,9 C°.

1871 óta ezen a napon Budapesten előfordult:

legmagasabb hőmérséklet 12.1 C° /1958/
legalacsonyabb hőmérséklet -18,2 C° /1879/

620760.OMI.

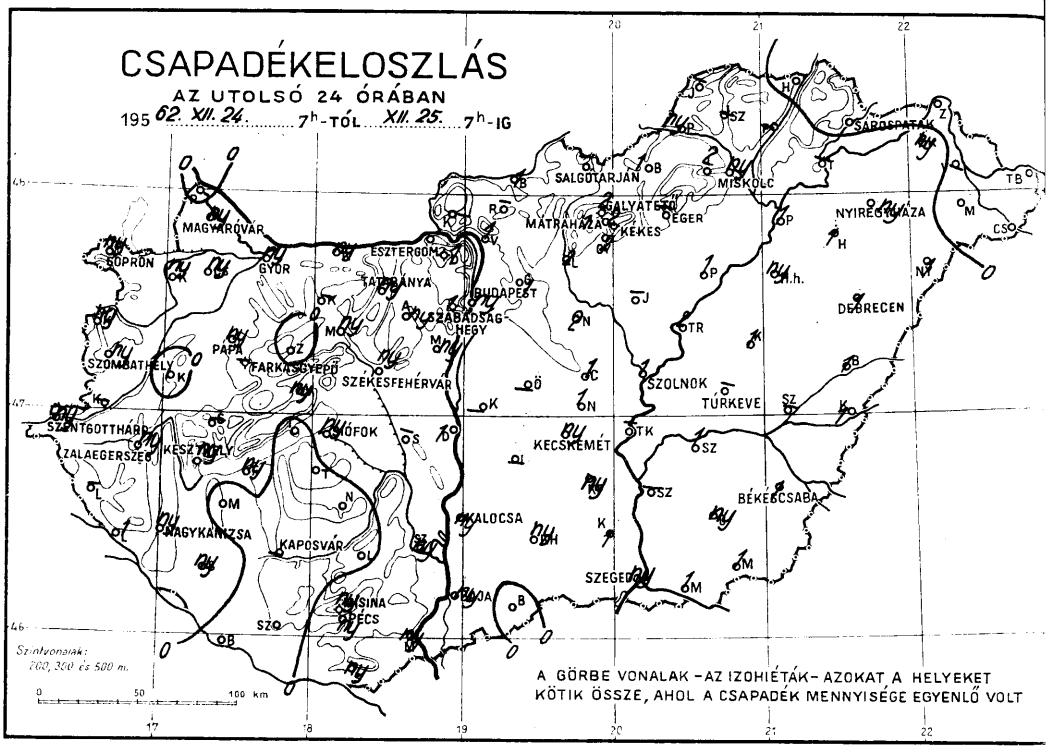
CSAPADÉKELOSZLÁS
AZ UTOLSÓ 24 ÓRÁBAN
1962. XII. 24. 7h-TÓL XII. 25. 7h-IG
SALGÓTARJÁN
MISKOLC
SÁROSPATAK
MÁTRAHÁZA
KEKES
EGER
NYÍREGYHÁZA
MAGYARÓVÁR
SOPRON
GYÖR
ESZTERGOM
TATABÁNYA
BUDAPEST
SZABADSÁG-HEGY
DEBRECEN
SZOMBATHELY
PAPA
FARKASGYEPŰ
SZÉKESFEHÉRVÁR
SZOLNOK
TÚRKEVE
SZENTGOTTHÁRD
KESZTHELY
KECSKEMÉT
BÉKÉSCSABA
KALOCSA
MAGYKANIZSA
KAPOSVÁR
SZEGED
PÉCS
Szintvonalak:
200, 300 és 500 m.
0 50 100 km
A GÖRBE VONALAK – AZ IZOHIÉTÁK – AZOKAT A HELYEKET
KÖTIK ÖSSZE, AHOL A CSAPADÉK MENNYISÉGE EGYENLŐ VOLT

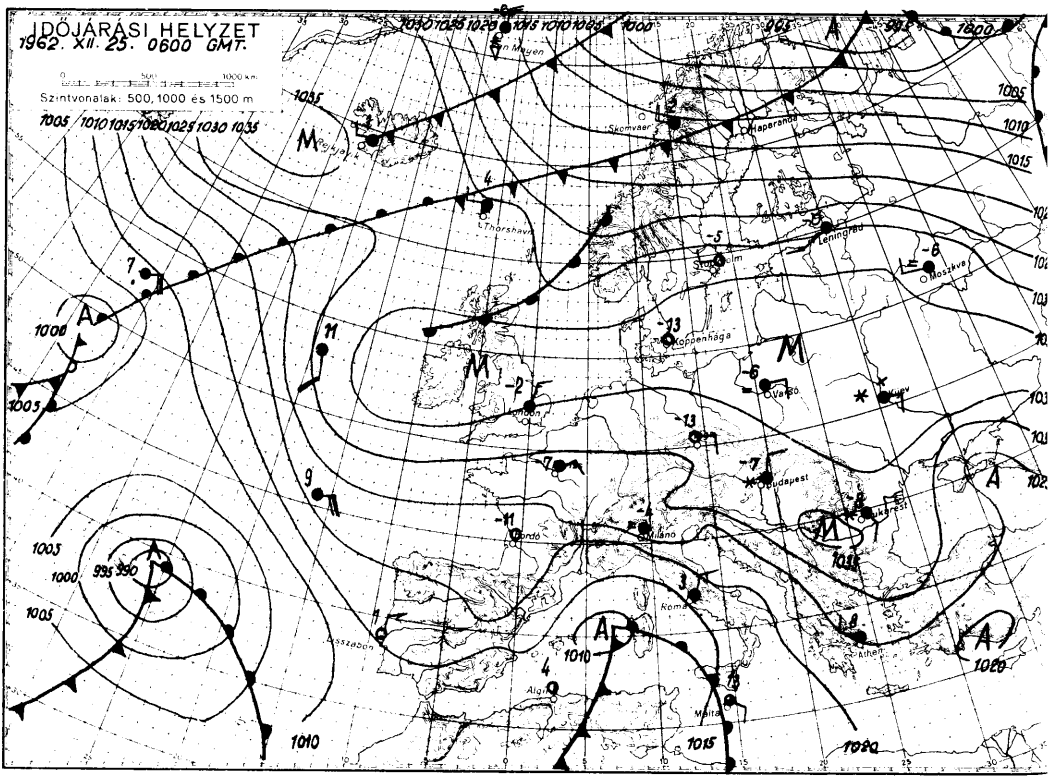
IDŐJÁRÁSI HELYZET
1962. XII. 25. 0600 GMT.
Szintvonalak: 500, 1000 és 1500 m
1005 1010 1015 1020 1025 1030 1035
Thorshavn
Leningrad
Moszkva
Koppenhága
Varsó
Budapest
Milano
Róma
Algír
Málta
Athén

1962. december hó,
25. nap kedd

	Az utolsó 24 óra adatai						24 órai csapadék mm		
	Csapadék (mm)	Hó cm	Hőmérsékleti szélsőségek: tegnapi nappali max.	éjszakai min.	min. 5 cm-en	Napsütés (óra) tegnap		Hó	cm
12815 Magyaróvár	ny	3	-5	-12	-14	0	Rajka	.	
822 Győr	ny	folt	-6	-12	-14	1	Kapuvár	ny	6
825 Pápa	ny	4	-7	-10	-17	1	Csorna	ny	2
805 Sopron	ny	6	-9	-10	-10	0	Komárom	ny	1
812 Szombathely	ny	folt	-8	-10	-11		Káld	.	
910 Szentgotthárd	ny	13	-8	-10	-10	2	Kőszeg	ny	
915 Zalaegerszeg	ny	folt	-8	-10	-10		Körmend		
Lenti							Letenye	1	1
925 Nagykanizsa	ny	folt	-7	- 9	-10		Sümeg		
920 Keszthely	ny		-7	- 9		0	Zirc	.	20
Tihany	.		-5	- 8			Kisbér		
935 Siófok	ny		-6	-10	-12	0	Mór	ny	13
942 Pécs	ny		-7	- 8	- 9	0	Alcsút	ny	
941 Misinatető (534 m)	ny	folt	-10	-11	-16	0	Dobogókő	1	43
Siklós	ny		-6	- 7	- 8		Fonyód	ny	
827 Farkasgyepű (400 m)		30		-11	-15		Tab	.	
Veszprém	ny			- 8	-10		Sárbogárd		
833 Tatabánya	ny	8		-13	-14		Lengyel	.	
828 Esztergom							Nagykónyi	.	
840 Budapest OMI	ny	lepel	-5	- 7	- 8	0	Marcali	.	1
841 Szabadsághegy (474 m)	1	21	-8	-11	-12	0	Somogyszob	ny	
Martonvásár	ny		-6	-10			Bares	.	
835 Székesfehérvár	ny	folt	-6	-11	-15		Szigetvár	.	
Dunaújváros	1		-4	- 8			Bácsalmás	.	
Szekszárd	ny		-6	- 8			Kiskunhalas	ny	
Mohács	ny		-6	- 9			Izsák		
960 Baja	ny	⌴	-6	- 8	-11	0	Kunsztmiklós		
955 Kalocsa	ny		-6	-11	-13		Örkény		
Ceglód	1	1	-6	- 7			Nagykáta	2	1
860 Szolnok	1	2	-5	- 7	- 7	0	Jászapáti		
970 Kecskemét	ny	lepel	-6	- 8	-10	0	Tiszakécske		
Kiskunfélegyháza	ny		-6	- 7	- 7		Nagykőrös	1	1
982 Szeged	ny		-6	- 7	- 8	1	Kistelek	1	
Mezőhegyes	1		-5	- 7	- 8		Makó	1	
Orosháza	ny		-6	- 7	- 7		Szentes		
990 Békéscsaba	1	2	-4	- 7	- 8	1	Szarvas	1	1
875 Túrkeve		2		- 8	-10	0	Szeghalom		
Berettyóújfalu	1		-5	- 8	-11		Kőrösszakál	1	1
880 Debrecen	1	1	-6	- 8	-10	0	Tiszaroff	2	2
892 Nyíregyháza	ny	folt	-6	- 7	- 9	0	Poroszló	1	1
Kisvárda	ny	15	-6	- 7	- 8	0	Karcag	1	1
Mátészalka	.	6	-3	- 6	-11		Hortobágy	ny	
Tiszabecs	.	17	-4	-11			Polgár	1	2
Vác	1	2	-5	- 9			Hajdúnánás		
Gödöllő	1	4	-6	-11			Nyírbéltek	1	5
Lőrinci	2	1	-5	- 8			Csenger	.	7
Gyöngyös	2	2	-5	- 8			Vásárosnamény		
Balassagyarmat	1	5	-5	-10			Záhony	.	8
755 Salgótarján							Királyrét		
Galyatető (932 m)	2	28	-9	-15			Romhány		
851 Kékestető (1000 m)	2	32	-13	-13		0	Borsodnádasd	1	4
Mátraháza (672 m)	1	18	-10	-11			Jósvafő		
865 Eger		1	-5	- 7	-10	0	Szendrőlád		
Putnok	ny		-5	- 9	-10		Hidasnémeti	.	
Lillafüred	2	5	-7	-10			Tokaj		
772 Miskolc	ny	1	-5	- 9	-10	0	Kaposvár		
Fügöd							Hajdúdorog	1	
778 Sárospatak	.	3	-5	- 6	- 9	0			

Magassági légállapotmérések

(óraadatok greenwichi időben)

Budapest

1962.XII.24.06 h

mb	m	C°	T_d
1000	247	- 7	-12
850	1405	-15	-17
700	2962	-17	-17
500	5460	-28	-28
400	7030	-40	-41
300	8930	-55	-56
200	11530	-49	
150	13420	-49	
100	16060	-53	
50			

Jellemző pontok:

	mb	C°	T_d
Talaj:	1014	- 7	-11
1	930	-12	-17
2	888	-13	-16
3	843	-16	-18
4	808	-16	-16
5	774	-13	-13
6	700	-17	-17
7	670	-13	-13
8	≋274	-60	-60
9	250	-56	-56
10	204	-50	
11			
12			
13			
14			
15			
16			
17			

* Tropopauza 9,5 km

Budapest

1962.XII.24.12 h

mb	m	C°	T_d
1000	266	- 7	-12
850	1509	-16	-20
700	2983	-14	-18
500	5480	-29	-31
400	7030	-41	
300	8930	-56	-58
200	11530	-50	
150	13410	-51	
100	16030	-54	
50			

Jellemző pontok:

	mb	C°	T_d
Talaj:	1016	- 6	-11
1	863	-17	-21
2	820	-14	-18
3	652	-14	-18
4	600	-19	-23
5	≋291	-58	-59
6	250	-54	
7	216	-50	
8	117	-52	
9	104	-54	
10			
11			
12			
13			
14			
15			
16			
17			

* Tropopauza 9,1 km

Budapest

1962.XII.24.18 h

mb	m	C°	T_d
1000	269	- 7	-11
850	1511	-15	-17
700	2994	-13	-14
500	5480	-29	-35
400	7030	-43	-48
300	8920	-57	-60
200	11510	-51	
150	13390	-51	
100	16010	-53	
50			

Jellemző pontok:

	mb	C°	T_d
Talaj:	1017	- 6	-10
1	876	-16	-17
2	826	-14	-16
3	764	-11	-12
4	686	-14	-19
5	600	-20	-21
6	≋286	-60	-63
7	250	-55	
8	222	-55	
9	178	-49	
10	158	-51	
11			
12			
13			
14			
15			
16			
17			

* Tropopauza 9,2 km

Budapest

1962.XII.24.24 h

mb	m	C°	T_d
1000	274	- 8	- 9
850	1517	-13	-13
700	3007	-14	-14
500	5480	-31	-31
400	7020	-43	-44
300	8900	-57	
200	11500	-51	
150	13370	-50	
100	15990	-55	
50			

Jellemző pontok:

	mb	C°	T_d
Talaj:	1017	- 7	- 9
1	955	-11	-12
2	894	-13	-13
3	824	-11	-12
4	792	-12	-13
5	732	-13	-13
6	600	-21	-22
7	≋307	-57	-58
8	277	-57	
9	250	-54	
10	231	-54	
11	213	-50	
12	172	-52	
13	126	-55	
14			
15			
16			
17			

* Tropopauza 8,7 km

Magassági szélmérések

(óraadatok greenwichi időben)

XII.24.	Bpest 06 h		Bpest 12 h		Bpest 18 h		Bpest 24 h		Szeged 06 h		Szeged 12 h		Szeged 24 h		Misk. 12 h		Debr. 12 h	
	fok	m/s	fok	m/s	fok	m/s	fok	m/s	fok	m/s	fok	m/s	fok	m/s	fok	m/s	fok	m/s
Talaj	40	2	90	7	40	2	90	2	40	2	40	2	40	2	40	7	40	2
500 m	80	7	90	9	90	7	90	4	60	6	120	1	90	2	90	6	80	8
1000	90	7	80	7	90	7	130	2	90	6	120	1	90	4	90	6	80	8
1500	80	9	90	6	110	6	130	2	90	6	140	3	90	4	90	6	50	6
2000	80	7	130	7	110	6	140	12	110	6	140	4	140	4			100	4
3000	110	5	130	7	130	10	120	13	110	6	140	9	160	6				
4000	130	5	120	17	130	10	120	13	120	8	140	9	160	12				
5000	120	11	120	17	130	14	120	18	140	8	150	9	140	13				
7000	120	19	120	23	130	21	130	15	120	15	150	13	140	21				
9000	120	19	120	23	130	21	110	22	130	12	130	15	140	21				
10000	120	19	120	23	130	9	130	21	160	12	170	9	210	9				
12000	120	11	130	11	130	9	150	8			150	9	210	9				
14000	130	8	130	11	130	9	180	6			180	5	220	11				
16000	160	3	230	7	310	4	270	3			260	8	260	7				
18000	340	8	130	5	310	4												
20000			130	5														

OFFSET NYOMDA BUCAREST

IDŐJÁRÁSI NAPIJELENTÉS

ЕЖЕДНЕВНЫЙ МЕТЕОРОЛОГИЧЕСКИЙ БЮЛЛЕТЕНЬ • DAILY WEATHER REPORT
BULLETIN QUOTIDIEN DE TEMPS • TÄGLICHER WETTERBERICHT

KIADJA AZ ORSZÁGOS METEOROLÓGIAI INTÉZET
BUDAPEST II. KITAIBEL PÁL UTCA 1
TELEFON: KÖZPONT: 353-500. IDŐJELZŐ OSZT.: 150-410

MEGJELENIK NAPONKÉNT • ELŐFIZETÉSI ÁRA A POSTAI KÖLTSÉGGEL EGYÜTT NEGYEDÉVRE 60, Ft
KIADÁSÉRT FELEL AZ INTÉZET IGAZGATÓJA

75. évfolyam 360. szám + Budapest + 1962. december 26.

Az időjárási helyzet ma reggel és a várható időjárás:

Európában az elmúlt 24 óra folyamán lényeges időjárási átalakulás történt. Az Európa nagy részére kiterjedő anticiklon rohamosan leépül és a Brit-szigetek, valamint a Földközi-tenger irányából enyhébb levegő közeledik Közép-Európa felé.

Hazánkban tegnap túlnyomóan borult volt az idő és sokfelé hullott jelentéktelen mennyiségű hó. A hőmérséklet napközben -3, -6 fokig emelkedett, hajnalban általában -6, -10, a nyugati határszélen -11, -14 fokig hűlt le a levegő. A ma reggel 7 órai jelentések szerint Dobogókőn 43, Galyatetőn 28, Kékestetőn 32, Mátraházán 19, Farkasgyepűn 30 cm a hótakaró vastagsága. Ma délelőtt országszerte borult, hideg az idő és sokfelé havazik.

Ma 12 órakor Budapesten a hőmérséklet -6 fok, a tengerszintre átszámított légnyomás 763 mm, erősen süllyedő irányzatú.

Várható időjárás csütörtök estig:

Erősen felhős idő, sokfelé újabb havazás.
Mérsékelt szél.
Hideg idő.

Várható legalacsonyabb éjszakai hőmérséklet: -7, -11,
legmagasabb nappali hőmérséklet holnap: -3, -7 fok között.

Kapovitsné s.k.

A hőmérséklet napi középértéke és eltérése a 90 évi átlagtól /Budapesten/:

1962.XII.25.: -5,7 C°, -5,1 C°.

1871 óta ezen a napon Budapesten előfordult:

legmagasabb hőmérséklet 10,1 C° /1958/
legalacsonyabb hőmérséklet -20,6 C° /1879/

620761.OMI.

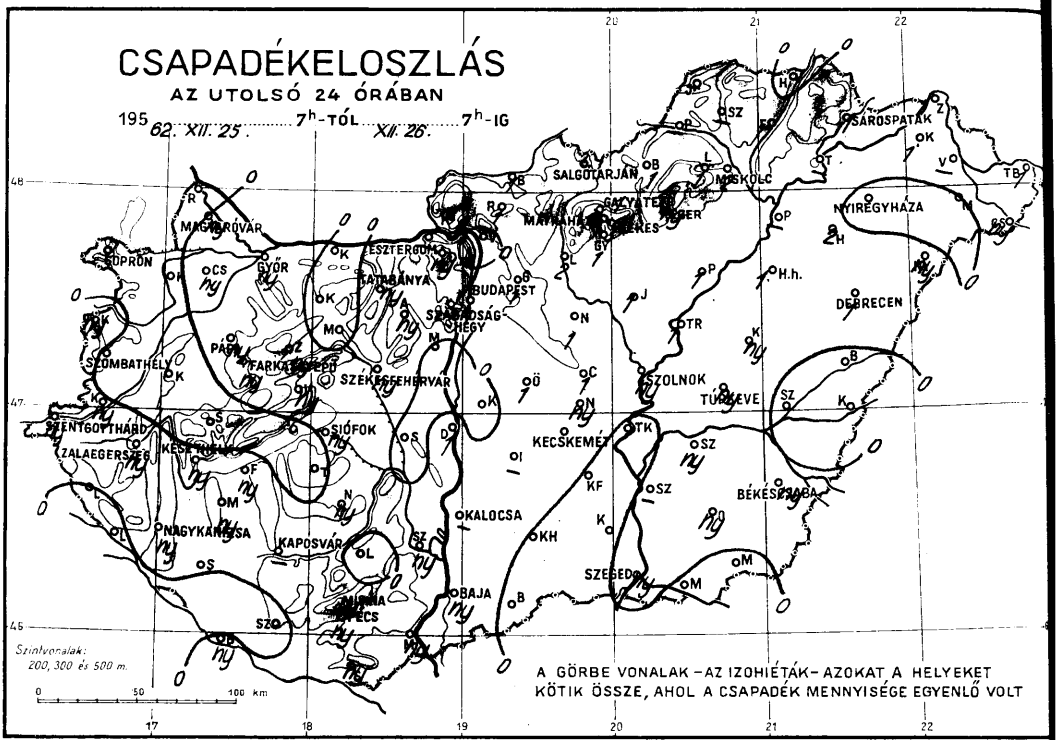
CSAPADÉKELOSZLÁS
AZ UTOLSÓ 24 ÓRÁBAN
1962. XII. 25. 7h-TÓL XII. 26. 7h-IG
SÁROSPATAK
SALGÓTARJÁN
MISKOLC
NYIREGYHÁZA
MAGYARÓVÁR
GYŐR
LESZTERGOM
TATABÁNYA
BUDAPEST
DEBRECEN
SZOMBATHELY
SZÉKESFEHÉRVÁR
SZOLNOK
TÚRKEVE
SZENTGOTTHÁRD
ZALAEGERSZEG
SIÓFOK
KECSKEMÉT
BÉKÉSCSABA
NAGYKANIZSA
KAPOSVÁR
KALOCSA
SZEGED
BAJA
Szintvonalak: 200, 300 és 500 m.
0 50 100 km
A GÖRBE VONALAK – AZ IZOHIÉTÁK – AZOKAT A HELYEKET KÖTIK ÖSSZE, AHOL A CSAPADÉK MENNYISÉGE EGYENLŐ VOLT

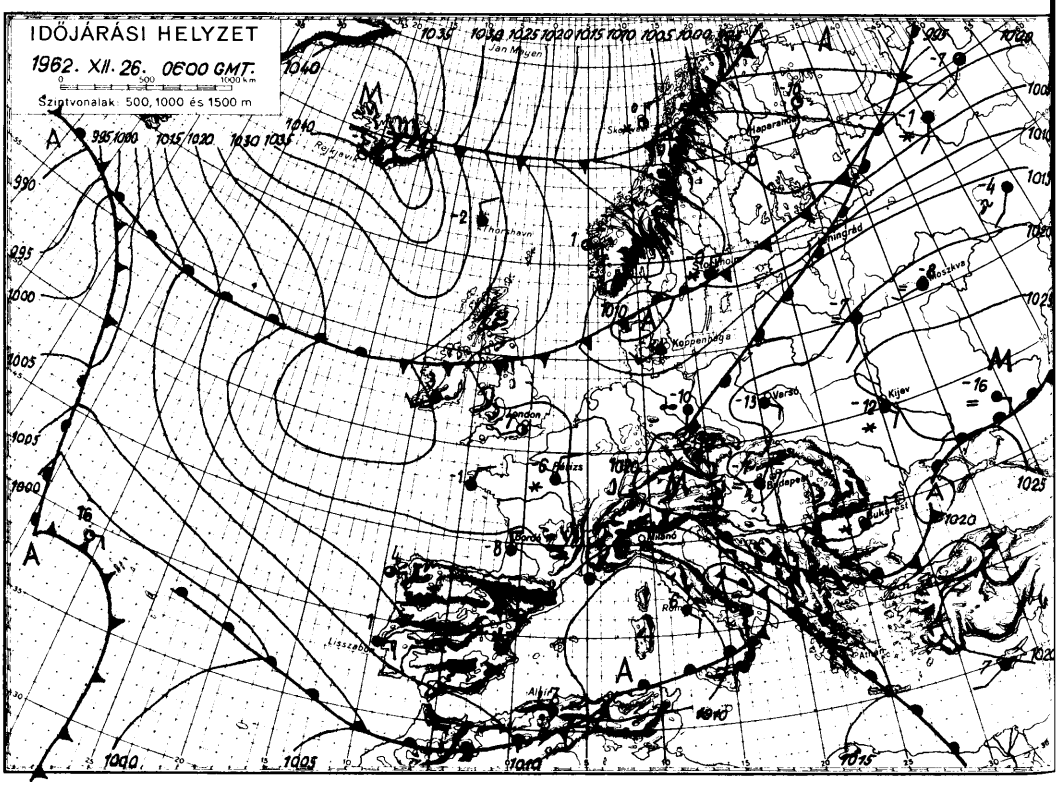
IDŐJÁRÁSI HELYZET
1962. XII. 26. 0600 GMT.
0 500 1000 km
Szintvonalak: 500, 1000 és 1500 m
Jan Mayen
Rejkjavik
Thorshavn
Koppenhaga
London
Kijev
Moszkva
Budapest
Bukarest
Lisszabon
Athén

1962. december hó,

26. nap **szerda**

	Az utolsó 24 óra adatai						24 órai csapadék mm		
	Csapadék (mm)	Hó cm	Hőmérsékleti szélsőségek: tegnapi nappali max.	Hőmérsékleti szélsőségek: éjszakai min.	Hőmérsékleti szélsőségek: min. 5 cm-en	Napsütés (óra) tegnap			Hó cm
12815 Magyaróvár	ny	4	-6	-6	-7	0	Rajka	.	folt
822 Győr	ny	1	-6	-7	-8	0	Kapuvár	.	folt
825 Pápa	ny	4	-6	-7	-15	0	Csorna	ny	
805 Sopron	.	6	-6	-11	-14	4	Komárom	.	1
812 Szombathely	.	1	-6	-12	-13		Káld	.	folt
910 Szentgotthárd	ny	13	-7	-14	-15	0	Kőszeg	ny	folt
915 Zalaegerszeg	ny	2	-5	-8	-9		Körmend	.	2
Lenti							Letenye	.	1
925 Nagykanizsa	ny	2	-7	-7	-7		Sümeg	.	
920 Keszthely	ny	lepel	-6	-7		0	Zirc	ny	20
Tihany	.		-6	-6			Kisbér	.	12
935 Siófok	ny		-6	-6	-8	0	Mór	.	13
942 Pécs	ny		-6	-8	-8	0	Alcsút	ny	lepel
941 Misinatető (534 m)	ny	1	-9	-10	-16	0	Dobogókő	ny	43
Siklós	ny	lepel	-5	-6	-7		Fonyód	ny	
827 Farkasgyepű (400 m)	ny	30	-9	-9	-9		Tab	.	
Veszprém	ny	folt	-7	-8			Sárbogárd	.	
833 Tatabánya	ny	1	-6	-6	-7		Lengyel	.	folt
828 Esztergom							Nagykónyi	ny	folt
840 Budapest OMI	1	lepel	-5	-7	-7	0	Marcali	ny	1
841 Szabadsághegy (474 m)							Somogyszob	.	folt
Martonvásár	.		-5	-7			Barcs	ny	
835 Székesfehérvár	ny	1	-5	-6	-7		Szigetvár	.	
Dunaújváros	1	1	-6	-7			Bácsalmás	.	
Szekszárd	ny		-5	-6	-9		Kiskunhalas	.	
Mohács	ny		-5	-7			Izsák		
960 Baja	ny		-5	-6	-7	0	Kunsztmiklós	.	
955 Kalocsa			-5				Örkény	1	lepel
Cegléd	1	1	-4	-7			Nagykáta	1	lepel
860 Szolnok	ny	2	-4	-7	-7	0	Jászapáti	1	3
970 Kecskemét	ny	5	-6	-7	-8	0	Tiszakécske	.	3
Kiskunfélegyháza	.	lepel	-5	-7	-8		Nagykőrös	ny	1
982 Szeged	ny		-3	-6	-6	2	Kistelek	.	lepel
Mezőhegyes	.	lepel					Makó	.	lepel
Orosháza	ny	lepel	-4	-7	-7		Szentes		
990 Békéscsaba	ny	2	-5	-7	-8	3	Szarvas	ny	
875 Túrkeve	ny	2	-4	-7	-8		Szeghalom	.	lepel
Berettyóújfalu	.	lepel					Körösszakál	.	1
880 Debrecen	1	2	-4	-12	-17	0	Tiszaroff	1	3
892 Nyíregyháza	.	2	-4	-9	-11	0	Poroszló	1	2
Kisvárda	1	16	-2	-10	-12	0	Karcag	ny	
Mátészalka	.	5					Hortobágy	1	2
Tiszabecs	1	18	-4	-9			Polgár	1	3
Vác	.		-4	-8			Hajdúnánás		
Gödöllő	1	4	-4	-8			Nyírbéltek	ny	5
Lőrinci	2	2	-5	-7			Csenger	ny	8
Gyöngyös	1	3	-5	-8			Vásárosnamény		
Balassagyarmat	1	6	-3	-9			Záhony	1	9
755 Salgótarján	2	7	-5	-7	-7		Királyrét		
Galyatető (932 m)	1	28	-8	-12			Romhány	1	5
851 Kékestető (1000 m)	3	32	-10	-12		0	Borsodnádasd	1	5
Mátraháza (672 m)	1	19					Jósvafő		
865 Eger	ny	2	-5	-7	-10	0	Szendrőlád		
Putnok							Hidasnémeti	.	
Lillafüred	1		-6	-9			Tokaj		
772 Miskolc	2	2	-4	-7	-9	0	Kaposvár		
Fügöd							Hajdúdorog	2	
778 Sárospatak	1	4	-4	-6	-6				

Magassági légállapotmérések

(óraadatok greenwichi időben)

Budapest
1962. XII. 25. 06 h

mb	m	C°	T_d
1000			
850	246	- 7	- 9
700	1494	-12	-12
500	2978	-14	-14
400	5450	-31	-31
300	7000	-43	-44
200	8870	-56	
150	11470	-52	
100	13350	-49	
50	16000	-52	

Jellemző pontok:

	mb	C°	T_d
Talaj:			
1	1014	- 6	- 8
2	930	-11	-11
3	888	-12	-12
4	864	-11	-11
5	830	-12	-12
6	778	-10	-10
7	*315	-56	-57
8	290	-53	-54
9	273	-55	-56
10	258	-55	-56
11	250	-54	-54
12	222	-51	
13	204	-52	
14	184	-50	
15			
16			
17			

* Tropopauza 8,5 km

Budapest
1962. XII. 25. 12 h

mb	m	C°	T_d
1000			
850	240	- 5	- 7
700	1494	-11	-13
500	2988	-14	-15
400	5460	-31	-34
300	7010	-42	-44
200	8890	-56	-58
150	11520	-49	
100	13400	-49	
50	16060	-50	

Jellemző pontok:

	mb	C°	T_d
Talaj:			
1	1013	- 4	- 7
2	925	-11	-13
3	812	-11	-13
4	788	- 9	-10
5	755	- 9	-10
6	554	-26	-29
7	535	-26	-29
8	*303	-56	-58
9	277	-56	-58
10	250	-51	-54
11	238	-50	
12	107	-50	
13			
14			
15			
16			
17			

* Tropopauza 8,8 km

Budapest
1962. XII. 25. 18 h

mb	m	C°	T_d
1000			
850	215	- 7	- 8
700	1463	-11	-11
500	2966	-14	-21
400	5430	-33	-38
300	6970	-45	-50
200	8840	-56	-60
150	11450	-53	
100	13310	-53	
50	15950	-50	

Jellemző pontok:

	mb	C°	T_d
Talaj:			
1	1010	- 6	- 7
2	896	-14	-14
3	870	-11	-11
4	793	- 8	- 9
5	600	-22	-29
6	*305	-56	-61
7	274	-53	-57
8	250	-53	-57
9			
10			
11			
12			
13			
14			
15			
16			
17			

* Tropopauza 8,7 km

Budapest
1962. XII. 25. 24 h

mb	m	C°	T_d
1000			
850	182	- 7	- 9
700	1436	-10	-11
500	2928	-14	-20
400	5390	-32	-37
300	6930	-45	-50
200	8800	-55	
150	11410	-52	
100	13270	-51	
50	15900	-52	

Jellemző pontok:

	mb	C°	T_d
Talaj:			
1	1006	- 6	- 8
2	953	-10	-11
3	922	-10	-11
4	879	-12	-13
5	807	- 8	-10
6	600	-23	-28
7	*312	-57	-61
8	286	-54	-59
9	250	-53	-58
10			
11			
12			
13			
14			
15			
16			
17			

* Tropopauza 8,5 km

Magassági szélmérések

(óraadatok greenwichi időben)

XII. 25.	Bpest 06 h		Bpest 12 h		Bpest 18 h		Bpest 24 h		Szeged 06 h		Szeged 12 h		Szeged 24 h		Győr 12 h		Misk. 22 h	
	fok	m/s	fok	m/s	fok	m/s	fok	m/s	fok	m/s	fok	m/s	fok	m/s	fok	m/s	fok	m/s
Talaj	360	2	180	2	180	2	-	°0	-	0	-	0	40	2	180	2	180	2
500 m	90	3	140	2	200	3	190	1	360	2	-	0	100	6	170	3	230	2
1000	120	5	110	3	120	4	170	2	210	2	190	6	140	6	130	5	230	8
1500	120	5	120	4	210	4	230	4	210	2	160	5	170	10	130	5		
2000	140	8	250	4	280	4	230	4	240	2	320	3	170	3	130	5		
3000	160	5	250	4	280	4	230	4	220	4	250	7	170	3				
4000	140	16	190	6	250	9	270	8	240	2	230	9	230	5				
5000	130	19	160	9	280	7	250	16	160	9	220	10	260	11				
7000	130	19	120	23	240	10	260	25	130	26	190	5						
9000	130	13	140	17	200	8	240	31	180	11	190	10						
10000	160	10	160	12	200	8	240	12	20	12	220	11						
12000	150	13	200	11	220	13	240	12	220	12	220	11						
14000	270	3	210	8	240	10	240	12	220	12	240	20						
16000	240	6	240	6	240	10	240	12			240	12						
18000	320	10	250	8	270	9	290	9										
20000	310	4	280	7	300	9	290	9										

OFFSET NYOMDA BUDAPEST

IDŐJÁRÁSI NAPIJELENTÉS

ЕЖЕДНЕВНЫЙ МЕТЕОРОЛОГИЧЕСКИЙ БЮЛЛЕТЕНЬ • DAILY WEATHER REPORT
BULLETIN QUOTIDIEN DE TEMPS • TÄGLICHER WETTERBERICHT

KIADJA AZ ORSZÁGOS METEOROLÓGIAI INTÉZET
BUDAPEST II. KITAIBEL PÁL UTCA 1
TELEFON: KÖZPONT: 353-500, IDŐJELZŐ OSZT.: 150-410

MEGJELENIK NAPONKÉNT • ELŐFIZETÉSI ÁRA A POSTAI KÖLTSÉGGEL EGYÜTT NEGYEDÉVRE 60, Ft
KIADÁSÉRT FELEL AZ INTÉZET IGAZGATÓJA

75. évfolyam 361. szám • Budapest • 1962. december 27.

Az időjárási helyzet ma reggel és a várható időjárás:

Dél-Európa egyes tájai kivételével európaszerte hideg maradt az idő. A legélesebb hőmérsékleti ellentét a mára virradó éjszaka folyamán Olaszország északi és déli részei között alakult ki, ahol a Pó síkságon -7, Nápolyban +8, Brindisiben +10 fokot mértek.

Hazánkban tegnap borult, hideg idő volt, és sok helyen havazott. A csapadék mennyisége csak az ország déli részein érte el a 2-3 mm-t, több helyen 1 mm alatt maradt. A hőmérséklet a nap folyamán nem haladta meg a -3, -6 fokot, ma hajnalban -5, -9 fokra süllyedt. A hóviszonyok a hegyeken nem változtak. Ma reggel Szabadsághegyen 21, Galyatetőn 28, Mátraházán 19, Kékestetőn 32, Dobogókőn 43, Farkasgyepűn 31, Misinatetőn 4 cm volt a hóréteg vastagsága. Ma reggel folytatódott a borult idő és sok helyen esett a hó.

Ma 12 órakor Budapesten a hőmérséklet -3 fok, a tengerszintre átszámított légnyomás 757 mm, alig változik.

Várható időjárás péntek estig:

Felhős idő, több helyen havazás.
Mérsékelt, időnként élénk északi szél.
Egyes helyeken hófúvások.
A hideg kissé fokozódik.

Várható legalacsonyabb éjszakai hőmérséklet: -7, -11, legmagasabb nappali hőmérséklet holnap: -4, -7 fok között.

Jánder

A hőmérséklet napi középértéke és eltérése a 90 évi átlagtól /Budapesten/:

1962.XII.26.: -5,4 C°, -5,2 C°.

1871 óta ezen a napon Budapesten előfordult:

legmagasabb hőmérséklet 9.8 C° /1915/
legalacsonyabb hőmérséklet -15,5 C° /1887/

620762.OMI.

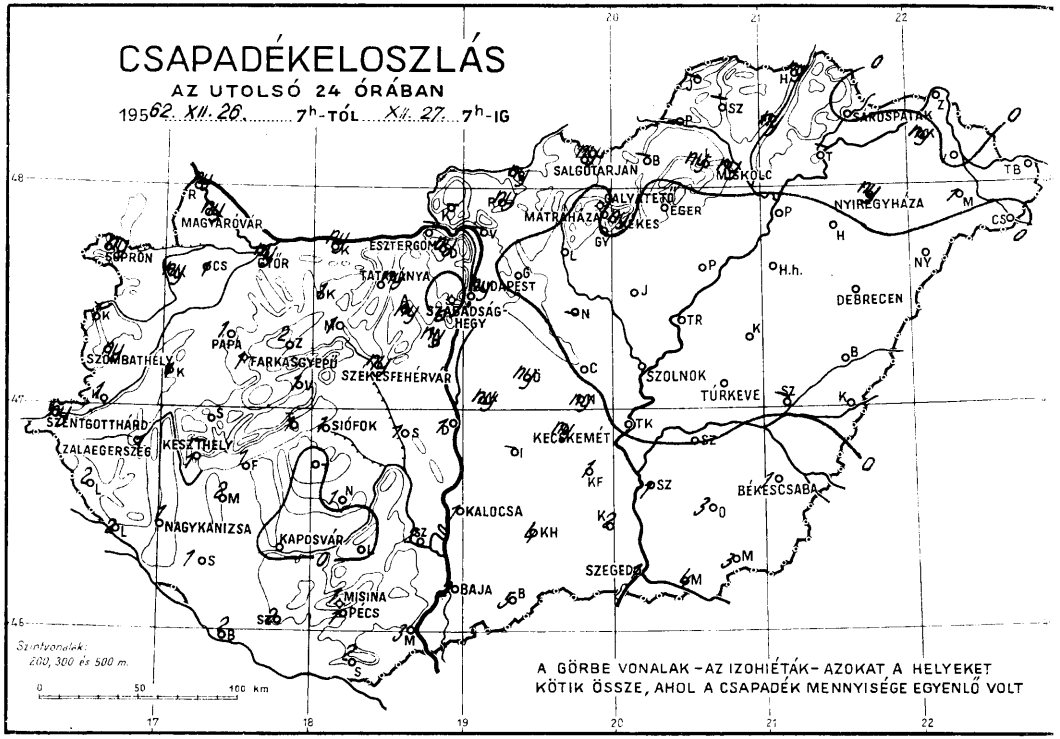
CSAPADÉKELOSZLÁS
AZ UTOLSÓ 24 ÓRÁBAN
1962. XII. 26. 7h-TÓL XII. 27. 7h-IG
SÁROSPATAK
SALGÓTARJÁN
MISKOLC
GALYATETŐ
EGER
MÁTRAHÁZA
KÉKES
NYIREGYHÁZA
MAGYARÓVÁR
SOPRON
GYŐR
ESZTERGOM
TATABÁNYA
BUDAPEST
SZABADSÁG-HEGY
DEBRECEN
PAPA
FARKASGYEPŰ
SZÉKESFEHÉRVÁR
SZOMBATHELY
SZOLNOK
TÚRKEVE
SZENTGOTTHÁRD
ZALAEGERSZEG
KESZTHELY
SIÓFOK
KECSKEMÉT
BÉKÉSCSABA
NAGYKANIZSA
KAPOSVÁR
KALOCSA
SZEGED
MISINA
PÉCS
BAJA
Szintvonalak: 200, 300 és 500 m.
0 50 100 km
A GÖRBE VONALAK – AZ IZOHIÉTÁK – AZOKAT A HELYEKET KÖTIK ÖSSZE, AHOL A CSAPADÉK MENNYISÉGE EGYENLŐ VOLT

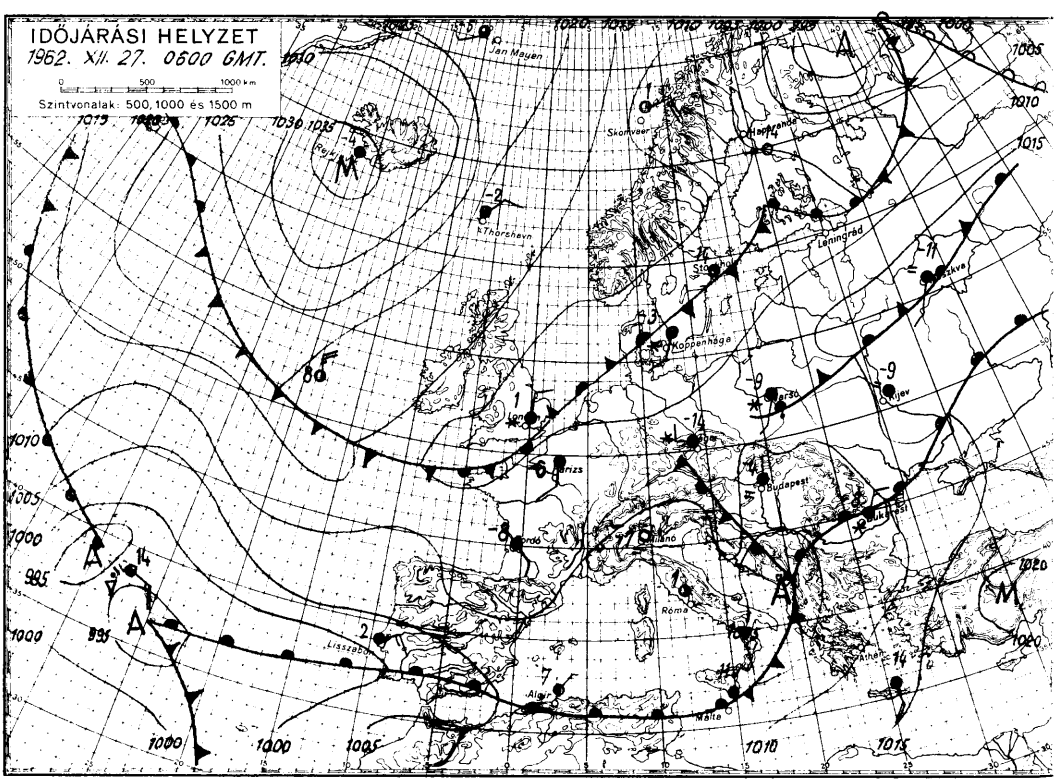
IDŐJÁRÁSI HELYZET
1962. XII. 27. 0600 GMT.
0 500 1000 km
Szintvonalak: 500, 1000 és 1500 m
Jan Mayen
Skomvaer
Thorshavn
Leningrád
Koppenhága
Budapest
Róma
Lisszabon
Malta

1962. december ..... hó,
27. csütörtök ..... nap

	Az utolsó 24 óra adatai						24 órai csapadék mm		
	Csapadék (mm)	Hó cm	Hőmérsékleti szélsőségek: tegnapi nappali max.	éjszakai min.	min. 5 cm-en	Napsütés (óra) tegnap			Hó cm
12815 Magyaróvár	ny	3	-5	-7	-8	0	Rajka	ny	
822 Győr	ny	lepel	-5	-6	-7	0	Kapuvár	ny	5
825 Pápa	1	4	-5	-5	-10	0	Csorna	1	3
805 Sopron	ny	7		-8	-9	0	Komárom	ny	2
812 Szombathely	ny	1	-6	-7	-8	0	Káld	1	
910 Szentgotthárd	ny		-7	-7	-7	0	Kőszeg	1	lepel
915 Zalaegerszeg	1	3	-6	-7	-7		Körmend	1	3
Lenti	2	2	-5	-7			Letenye	2	5
925 Nagykanizsa	1	3	-5	-6	-6		Sümeg		
920 Keszthely	1	2	-5	-6		0	Zirc	2	22
Tihany	1	1	-4	-5			Kisbér	1	13
935 Siófok	1	1	-2	-6	-8	0	Mór	1	14
942 Pécs	1	2	-5	-6	-7	0	Alcsút	ny	lepel
941 Misinatető (534 m)	1	4	-8	-8	-10	0	Dobogókő	ny	43
Siklós	2	3	-4	-6	-6		Fonyód	1	
827 Farkasgyepű (400 m)	1	31	-7	-8	-8		Tab	.	
Veszprém	1	1	-3	-7			Sárbogárd	1	lepel
833 Tatabánya	ny	6			-6		Lengyel	.	
828 Esztergom							Nagykónyi	1	
840 Budapest OMI	ny	1	-5	-5	-6	0	Marcali	2	
841 Szabadsághegy (474 m)	.	21	-8	-8	-8	0	Somogyszob	1	2
Martonvásár	ny	lepel	-5	-6			Barcs	2	.
835 Székesfehérvár	ny	1	-5	-5	-8		Szigetvár	2	3
Dunaújváros	1	1	-5	-5			Bácsalmás	5	7
Szekszárd	2	1	-3	-6	-6		Kiskunhalas	4	2
Mohács	3	3	-3	-6			Izsák		
960 Baja	2	2	-2	-5	-5	1	Kunsztmiklós	ny	lepel
955 Kalocsa	1		-3	-6	-6		Örkény	ny	
Ceglód	.	1	-5	-7			Nagykáta		
860 Szolnok	.	1	-7	-7	-7	0	Jászapáti	.	3
970 Kecskemét	ny	lepel	-5	-6	-9	0	Tiszakécske	.	
Kiskunfélegyháza	1	lepel	-4	-6	-8		Nagykőrös	ny	1
982 Szeged	1	3	-3	-6	-5	0	Kistelek	2	3
Mezőhegyes	3	4	-3	-7	-8		Makó	4	5
Orosháza	3		-4	-7	-8		Szentes	1	
990 Békéscsaba	1	3	-3	-11	-12	0	Szarvas	.	
875 Túrkeve	.	2	-4	-7	-9	0	Szeghalom		
Berettyóújfalu	.	lepel					Körösszakál	.	1
880 Debrecen	.	2	-4	-6	-8	0	Tiszaroff	.	3
892 Nyiregyháza	ny	16	-5	-6	-8	0	Poroszló	.	2
Kisvárda	ny	16	-4	-7	-7	0	Karcag	.	2
Mátészalka	1	6	-4	-7			Hortobágy	.	2
Tiszabecs	ny	18	-3	-9			Polgár	.	3
Vác							Hajdúnánás		
Gödöllő	.	3	-5	-6			Nyírbéltek	.	5
Lőrinci	.	2	-5	-8	-9		Csenger	.	8
Gyöngyös	.	3	-5	-7			Vásárosnamény	.	8
Balassagyarmat	ny	6	-4	-9			Záhony	.	9
755 Salgótarján	ny	7	-5	-6	-6		Királyrét		
Galyatető (932 m)	.	28	-4	-11			Romhány	ny	5
851 Kékestető (1000 m)	ny	32	-9	-11		0	Borsodnádasd	.	
Mátraháza (672 m)	.	19	-7	-10			Jósvafő		
865 Eger	.	2		-6	-9	0	Szendrőlád		
Putnok							Hidasnémeti	ny	
Lillafüred	ny	4	-5	-7			Tokaj		
772 Miskolc	ny	2	-4	-6	-7	0	Kaposvár	.	
Füged	ny	folt	-4	-4			Hajdúdorog	.	
778 Sárospatak	.	4	-4	-5	-6	0			

Magassági légállapotmérések

(óraadatok greenwichi időben)

Budapest

1962. XII. 26. 06^h

mb	m	C°	T_d
1000	153	- 7	- 9
850	1358	-12	-12
700	2904	-13	-20
500	5380	-31	-34
400	6920	-43	-46
300	8790	-55	
200	11410	-50	
150	13280	-50	
100	15920	-52	
50			

Jellemző pontok :

	mb	C°	T_d
Talaj:	1002	- 7	- 9
1	906	-10	-11
2	875	-11	-11
3	834	-13	-13
4	804	- 7	-17
5	✱324	-55	-57
6	261	-55	-57
7	250	-54	-56
8	233	-51	
9			
10			
11			
12			
13			
14			
15			
16			
17			

* Tropopauza 8,3 km

Budapest

1962. XII. 26. 12^h

mb	m	C°	T_d
1000	136		
850	1392	-12	-12
700	2889	-12	-18
500	5370	-30	-32
400	6910	-44	-46
300	8780	-56	
200	11400	-49	
150	13290	-49	
100	15960	-49	
50			

Jellemző pontok :

	mb	C°	T_d
Talaj:	1000	- 5	- 7
1	938	- 9	-11
2	887	-10	-10
3	840	-13	-13
4	790	-10	-13
5	735	-10	-17
6	✱308	-57	-59
7	250	-52	-55
8			
9			
10			
11			
12			
13			
14			
15			
16			
17			

* Tropopauza 8,6 km

Budapest

1962. XII. 26. 18^h

mb	m	C°	T_d
1000	118		
850	1380	-11	-11
700	2875	-14	-19
500	5340	-31	-32
400	6880	-47	-49
300	8750	-47	
200	11380	-49	
150	13270	-50	
100	15920	-50	
50			

Jellemző pontok :

	mb	C°	T_d
Talaj:	997	- 4	- 7
1	900	-10	-10
2	838	-11	-11
3	780	- 7	-11
4	✱304	-57	-59
5	257	-52	
6	250	-51	
7	192	-49	
8	174	-49	
9			
10			
11			
12			
13			
14			
15			
16			
17			

* Tropopauza 8,7 km

Budapest

1962. XII. 26. 24^h

mb	m	C°	T_d
1000	135		
850	1399	-10	-10
700	2890	-14	-15
500	5340	-34	-35
400	6870	-44	-46
300	8740	-57	-59
200	11340	-50	
150	13230	-49	
100	15870	-51	
50			

Jellemző pontok :

	mb	C°	T_d
Talaj:	993	- 5	- 7
1	942	- 8	-10
2	924	- 7	- 8
3	892	- 9	- 9
4	848	-10	-10
5	815	- 9	- 9
6	782	-11	-11
7	741	-11	-11
8	600	-24	-24
9	✱311	-57	-59
10	280	-56	
11	250	-54	
12	186	-49	
13	118	-49	
14			
15			
16			
17			

* Tropopauza 8,5 km

Magassági szélmérések

(óraadatok greenwichi időben)

XII. 26.	Bpest 06 h		Bpest 12 h		Bpest 18 h		Bpest 24 h		Szeged 06 h		Szeged 12 h		Szeged 24 h					
	fok	m/s	fok	m/s	fok	m/s	fok	m/s	fok	m/s	fok	m/s	fok	m/s	fok	m/s	fok	m/s
Talaj	360	2	140	2	40	2	40	2	40	2	40	2	40	2				
500 m	170	8	190	5	10	4	80	7	100	7	110	4	60	7				
1000	260	3	190	5	130	5	120	8	120	6	110	4	100	7				
1500	180	6	190	8	130	5	130	5	180	8	140	5	150	5				
2000	180	3	160	3	150	5	150	3	180	8	180	4	160	5				
3000	220	3	270	2	130	6	220	6	130	4	240	5	180	5				
4000	240	5	200	7	230	6	200	6	220	5	230	15	230	11				
5000	240	12	250	7	230	9	220	9	240	10	240	9	250	15				
7000	230	16	210	14	250	14	240	25	220	10	220	11	230	31				
9000	230	16	240	14	240	16	230	25	250	15	250	20	230	56				
10000	240	11	250	14	250	16	250	18	250	15	250	20	250	31				
12000	260	13	240	14	250	16	250	18	260	19			260	24				
14000	260	13	240	14	270	18	280	16	270	14			280	18				
16000	250	11	270	15	270	14	250	14										
18000							250	14										
20000							260	7										

IDŐJÁRÁSI NAPIJELENTÉS

ЕЖЕДНЕВНЫЙ МЕТЕОРОЛОГИЧЕСКИЙ БЮЛЛЕТЕНЬ • DAILY WEATHER REPORT
BULLETIN QUOTIDIEN DE TEMPS • TÄGLICHER WETTERBERICHT

KIADJA AZ ORSZÁGOS METEOROLÓGIAI INTÉZET
BUDAPEST II. KITAIBEL PÁL UTCA 1
TELEFON: KÖZPONT: 353-500, IDŐJELZŐ OSZT.: 150-410

MEGJELENIK NAPONKÉNT • ELŐFIZETÉSI ÁRA
A POSTAI KÖLTSÉGGEL EGYÜTT NEGYEDÉVRE 60, Ft
KIADÁSÉRT FELEL AZ INTÉZET IGAZGATÓJA

75. évfolyam 362. szám + Budapest + 1962. december 28.

Az időjárási helyzet ma reggel és a várható időjárás:

Az Alpok felett megnőtt a légnyomás és különösen hajnalban -20 fok alatti fagyok vannak. Közép-Európa északi felén és Ukrajnában sokfelé havazik.

Hazánkban tegnap jobbára borult volt az idő, és sokfelé havazott. A csapadék mennyisége általában csekély volt, az 5 mm-t kevéssel csak a keleti határmegyékben haladta meg helyenként. A legmagasabb nappali hőmérséklet -2, -6 fok között váltakozott. Ma hajnalban a Dunántúlon -10, -17, a Duna-Tisza közén -9, -13, a Tiszántúlon és északkeleten -5, -9 fokig hűlt le a levegő. Ma reggeli hóvastagságok a hegyeken: Szabadsághegyen 22, Dobogókőn 43, Királyházán 16, Kisinócon és Törökmezőn 25, Galyatetőn 28, Kékestetőn 32, Mátraházán 19, Farkasgyepűn 38, Misinatetőn 5, Telkibányán 7 cm. Ma koradélelőtt országszerte igen hideg, több helyen ködös volt az idő, de már csak keleten havazott néhány helyen.

Ma 12 órakor Budapesten a hőmérséklet -7 fok, a tengerszintre átszámitott légnyomás 763 mm, gyengén emelkedő irányzatú.

Várható időjárás szombat estig:

Kisebb felhőátvonulások néhány helyen hószállingózással.
Többfelé köd.
Mérsékelt szél.
Az éjszakai lehülés a keleti megyékben fokozódik, nyugaton nem változik.

Várható legalacsonyabb éjszakai hőmérséklet: -10, -15,
legmagasabb nappali hőmérséklet holnap: -5, -10 fok között.

Vereshházló

A hőmérséklet napi középértéke és eltérése a 90 éves átlagtól /Budapesten/:

1962.XII.27.: -4.0 C°, -3,6 C°.

1871 óta ezen a napon Budapesten előfordult:

legmagasabb hőmérséklet 10,5 C° /1912/
legalacsonyabb hőmérséklet -16,7 C° /1879/

620763.OMI.

CSAPADÉKELOSZLÁS

AZ UTOLSÓ 24 ÓRÁBAN

1962. XII. 27. 7h-TÓL XII. 28. 7h-IG

A GÖRBE VONALAK – AZ IZOHIÉTÁK – AZOKAT A HELYEKET KÖTIK ÖSSZE, AHOL A CSAPADÉK MENNYISÉGE EGYENLŐ VOLT

IDŐJÁRÁSI HELYZET

1962. XII. 28. 0600 GMT.

Szintvonalak: 500, 1000 és 1500 m

1962. december hó, 28. nap péntek

	Az utolsó 24 óra adatai					
	Csapadék (mm)	Hó cm	Hőmérsékleti szélsőségek: tegnapi nappali max.	éjszakai min.	min. 5 cm-en	Napsütés (óra) tegnap
12815 Magyaróvár	ny	3	-4	-14	-16	0
822 Győr	ny	lepel	-5	-12	-14	0
825 Pápa	1	6	-4	-12	-19	0
805 Sopron	ny	7	-6	-16	-19	0
812 Szombathely	ny	1	-5	-17	-18	0
910 Szentgotthárd	1	15	-4	-16	-16	0
915 Zalaegerszeg	ny	3V	-5	-17	-19	
Lenti	1	3	-4	-17		
925 Nagykanizsa	1	4	-4	-17	-19	
920 Keszthely	1	5	-4	-13		0
Tihany	2	5	-3	-10	-15	
935 Siófok		7	-4	-14	-15	0
942 Pécs		3		-10	-14	0
941 Misinatető (534 m)	ny	5	-6	-10	-14	0
Siklós	ny	3	-4	- 9		
827 Farkasgyepü (400 m)	3	38	-8	-10	-13	
Veszprém	1					
833 Tatabánya	2	8	-4	-15	-17	
828 Esztergom						
846 Budapest OMI	1	␣ 2	-3	- 9	-12	0
841 Szabadsághegy (474 m)	1	22	-5	-13	-16	0
Martonvásár	ny	1	-4	-13		
835 Székesfehérvár	1	2	-4	-15	-18	
Dunaújváros	1	2	-3	-11		
Szekszárd	ny	2V	-3	-10	-16	
Mohács	1	4	-2	-14		
960 Baja	2	4V	-3	-13	-17	0
955 Kalocsa	1		-3	-13	-19	
Cegléd	1	2	-2	-10		
860 Szolnok	3	4	-4	-11	-11	0
970 Kecskemét	1	2	-2	-11	-17	0
Kiskunfélegyháza	2	3	-3	-12	-13	
982 Szeged	2	5	-4	-11	-15	0
Mezőhegyes	4	7	-5	-7	-9	
Orosháza	3	2	-4	-5	-8	
990 Békéscsaba	6	8	-4	-7	-8	0
875 Túrkeve	4	5	-4	-9	-12	0
Berettyóújfalu	6	8	-4	-8	-8	
880 Debrecen	3	5	-5	-8	-9	0
892 Nyíregyháza	ny	2	-3	-6	-6	0
Kisvárda	.	16	-4	-5	-6	0
Mátészalka	3	9	-4	-7		
Tiszabecs	5	21	-4	-9		
Vác	2	4	-3	-10		
Gödöllő						
Lőrinci	2	3	-2	-6	-7	
Gyöngyös	ny	3	-2	-7		
Balassagyarmat	ny	6	-3	-10		
755 Salgótarján	.	7	-4	-8	-8	
Galyatető (932 m)	.	28	-2	-12		
851 Kékestető (1000 m)	.	32	-7	-12		0
Mátraháza (672 m)	.	19	-4	-10		
865 Eger	.	1	-2	-7	-10	0
Putnok						
Lillafüred	.	4	-3	-8		
772 Miskolc	ny	2	-4	-7	-8	0
Fügöd	.	folt	-5	-7		
778 Sárospatak	1	5	-4	-9	-13	0

24 órai csapadék mm		Hó cm
Rajka		folt
Kapuvár	ny	4V
Csorna	.	3
Komárom	1	2
Káld	ny	2
Kőszeg	ny	1
Körmend	1	3
Letenye	1	6
Sümeg		
Zirc	4	30
Kisbér	1	16
Mór	2	17
Alcsút	ny	1
Dobogókő	2	43V
Fonyód	2	
Tab		
Sárbogárd		
Lengyel	3	3
Nagykónyi	2	3
Marcali	1	4
Somogyszob	1	3
Baros	ny	lepel
Szigetvár	ny	1
Bácsalmás	2	
Kiskunhalas	2	4
Izsák	1	1
Kunsztmiklós		
Örkény	ny	lepel
Nagykáta	1	2
Jászapáti	2	5
Tiszakécske		
Nagykőrös	2	3
Kistelek	3	5
Makó	3	8
Szentes	3	2
Szarvas	3	2
Szeghalom	2	lepel
Körösszakál	5	7
Tiszatoff	1	4
Pocsaj	.	1
Karcag	2	6
Hortobágy	ny	2
Polgár	.	3
Hajdúnánás		
Nyírbéltek	4	9
Csenger	5	12
Vásárosnamény		
Záhony	ny	9
Királyhet	1	12
Romhány	2	7
Borsodnádasd	.	5
Jósvafő		
Szendrőlád		
Hidasnémeti	.	
Tokaj	.	
Kaposvár	2	7
Hajdúdorog	.	

Magassági légállapotmérések

(óraadatok greenwichi időben)

Budapest

1962. XII. 27. 06 h

mb	m	C°	T_d
1000	70		
850	1343	- 8	- 9
700	2838	-12	-12
500	5330	-29	-30
400	6880	-42	-44
300	8770	-57	-58
200	11390	-49	
150	13280	-49	
100	15930	-51	
50			

Jellemző pontok:

	mb	C°	T_d
Talaj:	991	- 4	- 6
1	967	- 5	- 7
2	952	- 4	- 6
3	893	- 8	- 9
4	812	-10	-10
5	728	-10	-10
6	≈292	-58	-59
7	250	-51	-53
8	240	-49	
9	122	-49	
10			
11			
12			
13			
14			
15			
16			
17			

* Tropopauza 8,9 km

Budapest

1962. XII. 27. 12 h

mb	m	C°	T_d
1000	70		
850	1340	-10	-10
700	2827	-15	-15
500	5290	-31	-33
400	6830	-43	-45
300	8700	-56	-58
200	11350	-47	
150	13250	-48	
100	15990	-52	
50			

Jellemző pontok:

	mb	C°	T_d
Talaj:	991	- 3	- 4
1	870	-10	-10
2	810	-10	-10
3	784	- 9	- 9
4	600	-23	-23
5	≈316	-57	-59
6	250	-49	-51
7	236	-47	
8	164	-47	
9	112	-52	
10			
11			
12			
13			
14			
15			
16			
17			

* Tropopauza 8,4 km

Budapest

1962. XII. 27. 18 h

mb	m	C°	T_d
1000	82		
850	1341	- 9	- 9
700	2834	-15	-16
500	5280	-34	-35
400	6810	-45	-46
300	8640	-52	
200	11340	-47	
150	13240	-49	
100	15870	-53	
50			

Jellemző pontok:

	mb	C°	T_d
Talaj:	993	- 6	- 7
1	952	- 9	-10
2	924	- 9	- 9
3	840	- 9	- 9
4	760	-11	-12
5	≈346	-54	-55
6	312	-54	
7	259	-52	
8	250	-48	
9	232	-47	
10	204	-47	
11			
12			
13			
14			
15			
16			
17			

* Tropopauza 7,8 km

Budapest

1962. XII. 27. 24 h

mb	m	C°	T_d
1000	103		
850	1357	-10	-12
700	2845	-16	-17
500	5290	-33	-35
400	6830	-44	-46
300	8730	-51	-54
200	11380	-49	
150	13270	-50	
100	15910	-50	
50			

Jellemző pontok:

	mb	C°	T_d
Talaj:	996	- 8	-12
1	900	-10	-10
2	840	-10	-11
3	788	- 9	-11
4	564	-29	-30
5	557	-28	-29
6	≈344	-50	-52
7	290	-51	
8	250	-49	
9			
10			
11			
12			
13			
14			
15			
16			
17			

* Tropopauza 7,8 km

Magassági szélmérések

(óraadatok greenwichi időben)

XII. 27.	Bpest 06 h		Bpest 12 h		Bpest 18 h		Bpest 24 h		Szeged 06 h		Szeged 12 h		Szeged 24 h		Pécs 12 h		Pécs 24 h	
	fok	m/s	fok	m/s	fok	m/s	fok	m/s	fok	m/s	fok	m/s	fok	m/s	fok	m/s	fok	m/s
Talaj	360	7	360	7	270	7	140	2	360	2	360	2	220	2	240	7	270	2
500 m	60	7	300	7	300	7	300	4	20	11	20	8	330	5	310	3	290	4
1000	100	10	300	7	290	5	270	4	80	8	20	6	230	5	110	1	330	7
1500	60	3	330	6	290	5	300	7	150	2	20	6	270	8	110	1	330	7
2000	60	3	40	1	290	5	300	7	150	5	350	4	300	10			330	7
3000	210	4	80	2	200	5	300	7	70	7	10	5	300	10			290	11
4000	180	5	220	7	220	4	290	4	90	7	300	6	280	11				
5000	210	9	220	16	190	6	310	9	130	5	300	6	280	11				
7000	230	18	210	13	240	11	310	9	220	11	250	10	290	18				
9000	210	25	240	17	230	8	310	17	230	36	240	21	290	18				
10000	240	21	240	17	260	12	280	18	250	21	240	21	290	18				
12000	240	14	260	20	250	16	280	18	250	21	240	21	270	16				
14000	260	18	260	21	250	16	260	20	250	19	240	21	250	20				
16000	250	17	250	12	280	16	260	15	250	19								
18000	250	16	260	14	170	11												
20000			260	14	270	18												

OFFSET-NYOMDA BUDAPEST

IDŐJÁRÁSI NAPIJELENTÉS

ЕЖЕДНЕВНЫЙ МЕТЕОРОЛОГИЧЕСКИЙ БЮЛЛЕТЕНЬ · DAILY WEATHER REPORT
BULLETIN QUOTIDIEN DE TEMPS · TÄGLICHER WETTERBERICHT

KIADJA AZ ORSZÁGOS METEOROLÓGIAI INTÉZET
BUDAPEST II. KITAIBEL PÁL UTCA 1
TELEFON: KÖZPONT: 353-500, IDŐJELZŐ OSZT.: 150-410

MEGJELENIK NAPONKÉNT * ELŐFIZETÉSI ÁRA A POSTAI KÖLTSÉGGEL EGYÜTT NEGYEDÉVRE 60, Ft
KIADÁSÉRT FELEL AZ INTÉZET IGAZGATÓJA

75. évfolyam 363. szám + Budapest + 1962. december 29.

Az időjárási helyzet ma reggel és a várható időjárás:

Az Ibériai félsziget felett jól fejlett ciklon, Ukrajnában anticiklon található. E két légnyomási képződmény közötti területeken, Dél- és Nyugat-, valamint Közép-Európa térségében a magasabb légrétegekben jelentős melegedés indult meg. A hideg légtömegekre felsikló melegebb levegő a Földközi tenger partvidékén esőzéseket, az Alpokban havazásokat váltott ki.

Hazánkban tegnap erősen hideg, párás, nyugaton helyenként ködös idő volt. Győr, Budapest, Békéscsaba vonala mentén mintegy 50-100 km-es sávban 2-6 órán át sütött a nap; ebben a zónában napközben -3, -5 fokig emelkedett a hőmérséklet. Az ország többi részein, ahol egész napon át borult maradt az ég, illetőleg a talajt köd boritotta, csupán -6, -10 fokos maximumok alakultak ki. Ma reggelre északkeleten -7, -10, az ország területének legnagyobb részén -10, -11, a nyugati határmegyékben -13, -16, Lentiben -18 fokig hűlt le a levegő. Az elmúlt 24 óra folyamán északon több helyen jelentéktelen mennyiségű hó hullott. A reggeli jelentések alapján a Szabadsághegyen 22, Dobogókőn 43, Galyatetőn 28, Kékestetőn 32, Mátraházán 19, Farkasgyepűn 36, Misinatetőn 5 cm volt a hóvastagság.

Ma 12 órakor Budapesten a hőmérséklet -5 fok, a tengerszintre átszámitott légnyomás 762 mm, erősen süllyedő irányzatú.

Várható időjárás vasárnap estig:

Erősen felhős, enyhülő idő, megindúló havazásokkal, holnap délen helyenként már ónoseséssel is.
Mérsékelt, időnként élénk déli, délnyugati szél.

Várható legalacsonyabb éjszakai hőmérséklet: -2, -6 fok között,

legmagasabb nappali hőmérséklet holnap: 0 fok körül.

Tóth Pál

A hőmérséklet napi középértéke és eltérése a 90 éves átlagtól /Budapesten/:

1962.XII.28.: -6,7 C°, -6,1 C°.

1871 óta ezen a napon előfordult /Budapesten/:

legmagasabb hőmérséklet 11,8 C° /1882/
legalacsonyabb hőmérséklet -17,1 C° /1879/.

620767.OMI.

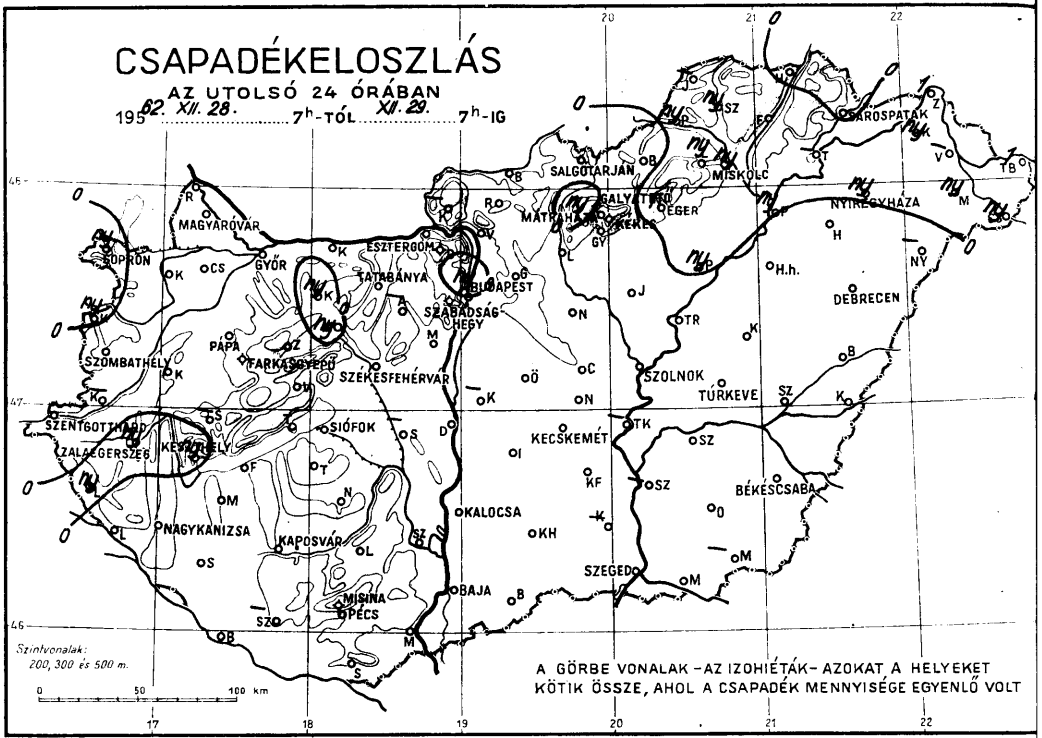
CSAPADÉKELOSZLÁS
AZ UTOLSÓ 24 ÓRÁBAN
1962. XII. 28. 7h-TÓL XII. 29. 7h-IG
SALGÓTARJÁN
MISKOLC
SÁROSPATAK
NYÍREGYHÁZA
MÁTRAHÁZA
GALYATETŐ
EGER
KEKES
MAGYARÓVÁR
SOPRON
GYŐR
ESZTERGOM
TATABÁNYA
BUDAPEST
SZABADSÁG-HEGY
DEBRECEN
PÁPA
FARKASGYEPŰ
SZÉKESFEHÉRVÁR
SZOMBATHELY
SZOLNOK
TÚRKEVE
SZENTGOTTHÁRD
ZALAEGERSZEG
KESZTHELY
SIÓFOK
KECSKEMÉT
BÉKÉSCSABA
KALOCSA
NAGYKANIZSA
KAPOSVÁR
SZEGED
BAJA
MISINA
PÉCS
Szintvonalak: 200, 300 és 500 m.
0 50 100 km
A GÖRBE VONALAK – AZ IZOHIÉTÁK – AZOKAT A HELYEKET KÖTIK ÖSSZE, AHOL A CSAPADÉK MENNYISÉGE EGYENLŐ VOLT

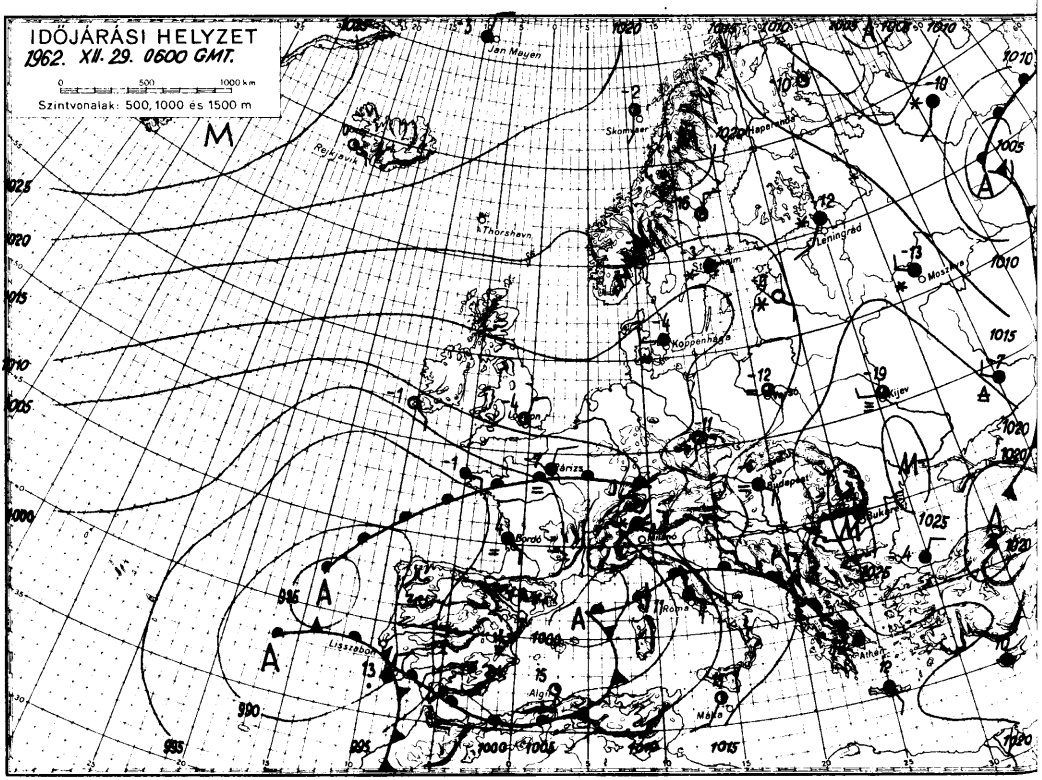
IDŐJÁRÁSI HELYZET
1962. XII. 29. 0600 GMT.
0 500 1000 km
Szintvonalak: 500, 1000 és 1500 m
Jan Mayen
Rejkjavik
Thorshavn
Skomvaer
Haparanda
Leningrád
Moszkva
Koppenhága
Kijev
Budapest
Bukarest
Párizs
Bordó
Milánó
Roma
Athén
Lisszabon
Algír
Máka

1962. december

29. szombat

hó, nap

	Az utolsó 24 óra adatai						24 órai csapadék mm		
	Csapadék (mm)	Hó cm	Hőmérsékleti szélsőségek: tegnapi nappali max.	éjszakai min.	min. 5 cm-en	Napsütés (óra) tegnap		Hó	cm
12815 Magyaróvár	•	3	-6	-11	-13	6	Rajka	•	
822 Győr	•	lepel	-6	- 9	-10	6	Kapuvár	•	4
825 Pápa	•	6V	-7	-15	-20	0	Csorna	•	3V
805 Sopron	ny	7	-9	-12	-13	0	Komárom	•	2
812 Szombathely	•	1	-10	-10	-11	0	Káld	•	2
910 Szentgotthárd	•	15	-10	-16	-16	0	Kőszeg	ny	1
915 Zalaegerszeg	ny	5	-9	-16	-18		Körmend		
Lenti	ny		-11	-18			Letenye	•	6
925 Nagykanizsa	•	4	-6	-12	-15		Sümeg		
920 Keszthely	ny	4	-7	- 9		0	Zirc	•	3
Tihany	•	4	-6	- 7			Kisbér	ny	
935 Siófok	•	7	-9	- 9	- 9	0	Mór	ny	17
942 Pécs	•	3	-7	-12	-13	0	Alcsút		
941 Misinatető (534 m)	•	5	-5	- 8	- 8	1	Dobogókő	•	43V
Siklós	•		-4	- 8	-12		Fonyód	•	
827 Farkasgyepű (400 m)	•	36	-4	- 4	-10		Tab	•	3
Veszprém	•	3V	-8	- 8			Sárbogárd		
833 Tatabánya	•	8		- 7	- 8		Lengyel	•	3
828 Esztergom							Nagykónyi	•	3
840 Budapest OMI	ny	2	-5	- 7	-11	2	Marcali	•	4
841 Szabadsághegy (474 m)	•	22V	-6	-10	-10	6	Somogyszob	•	3
Martonvásár	•		-6	- 7			Barcs	•	
835 Székesfehérvár	•	2	-6	- 6	- 8		Szigetvár		
Dunaújváros	•	1	-5	- 8			Bácsalmás	•	7
Szekszárd	•	2⌴	-4	- 6			Kiskunhalas	•	2
Mohács	•	4	-6	-11			Izsák	•	1
960 Baja	•	4	-6	-11	-14	0	Kunsztmiklós		
955 Kalocsa	•		-6	-11	-13		Örkény	•	
Cegléd	•	2	-5	-7			Nagykáta	•	1
860 Szolnok	•	3	-4	- 8	-10	5	Jászapáti	•	4
970 Kecskemét	•	2	-5	-10	-13	2	Tiszakécske		
Kiskunfélegyháza	•	3	-5	-10	-12		Nagykőrös	•	3
982 Szeged	•	5	-5	- 9	-10	1	Kistelek		
Mezőhegyes							Makó	•	7
Orosháza	•	5	-4	-10	-11		Szentes		
990 Békéscsaba	•	7	-6	-11	-14	4	Szarvas	•	2⌴
875 Túrkeve	•	5	-4	-10	-14	2	Szeghalom	•	2
Berettyóújfalu	•	7	-5	-10	-15		Körösszakál	•	7
880 Debrecen	•	5	-6	- 8	-12	0	Tiszaroff	•	4
892 Nyíregyháza	ny	2	-6	- 7	- 8	0	Poroszló	ny	1
Kisvárda	ny	16	-6	- 8	- 9	0	Karcag	•	6
Mátészalka	ny	10	-4	- 9			Hortobágy	•	2
Tiszabecs	1	23	-5	-14			Polgár	ny	3
Vác	•	4	-6	- 8			Hajdúnánás		
Gödöllő	•	7	-6	- 8			Nyírbéltek		
Lőrinci	•	5	-4	- 9	- 9		Csenger	ny	12
Gyöngyös	•	1	-4	-10			Vásárosnamény		
Balassagyarmat	•	6	-5	-12			Záhony	1	9
755 Salgótarján	•	7	-5	-13	-13		Királyrét		
Galyatető (932 m)	•	28	-10	-12			Romhány	•	7
851 Kékestető (1000 m)	•	32	-9	-12		0	Borsodnádasd	•	5
Mátraháza (672 m)	ny	19V	-8	-13			Jósvafő		
865 Eger	1	2	-4	- 8	-10	0	Szendrőlád	ny	4
Putnok	ny	4	-5	- 8	- 9		Hidasnémeti	•	
Lillafüred	ny	4	-3	- 8			Tokaj		
772 Miskolc	ny	2	-5	- 7	- 8	0	Kaposvár	•	2
Fügöd	ny		-4	- 7			Hajdúdorog	•	
778 Sárospatak	•	5	-5	- 7	- 8	0			

Magassági légállapotmérések

(óraadatok greenwichi időben)

Budapest
1962.XII.28.06 h

mb	m	C°	T_d
1000	113		
850	1366	- 8	-12
700	2861	-15	-18
500	5320	-32	-39
400	6860	-42	-47
300	8770	-49	-53
200	11400	-51	
150	13280	-49	
100	15930	-51	
50			

Jellemző pontok:

	mb	C°	T_d
Talaj:	997	-12	-15
1	900	-10	-11
2	836	- 7	-10
3	600	-24	-29
4	≈350	-48	-51
5	250	-51	
6	232	-52	
7	166	-49	
8			
9			
10			
11			
12			
13			
14			
15			
16			
17			

* Tropopauza 7,7 km

Budapest
1962.XII.28.12 h

mb	m	C°	T_d
1000	135		
850	1395	- 9	-13
700	2879	-17	-22
500	5330	-32	-36
400	6870	-44	-47
300	8770	-49	
200	11410	-50	
150	13300	-50	
100	15930	-53	
50			

Jellemző pontok:

	mb	C°	T_d
Talaj:	999	- 6	- 9
1	967	- 9	-12
2	930	- 8	-10
3	920	- 8	-10
4	902	- 8	-10
5	874	- 8	-11
6	769	-12	-15
7	347	-48	-51
8	336	-48	-51
9	≈320	-50	-53
10	310	-50	
11	302	-49	
12	286	-49	
13	250	-49	
14	223	-53	
15	205	-50	
16	109	-51	
17			

* Tropopauza 8,3 km

Budapest
1962.XII.28.18 h

mb	m	C°	T_d
1000	149	- 9	-10
850	1406	- 8	-11
700	2890	-14	-17
500	5340	-34	-41
400	6870	-44	-50
300	8780	-49	-55
200	11430	-55	
150	13300	-55	
100	15930	-55	
50			

Jellemző pontok:

	mb	C°	T_d
Talaj:	1001	- 9	-12
1	972	-11	-11
2	926	- 7	- 7
3	906	- 9	- 9
4	842	- 9	-12
5	775	-14	-17
6	390	-45	-51
7	355	-45	-51
8	≈330	-49	-52
9	250	-49	-55
10	228	-49	
11	205	-55	
12	166	-50	
13	132	-50	
14			
15			
16			
17			

* Tropopauza 8,1 km

Budapest
1962.XII.28.24 h

mb	m	C°	T_d
1000	155	- 7	- 9
850	1415	- 5	- 6
700	2914	-12	-19
500	5390	-31	-41
400	6960	-36	-46
300	8900	-49	-58
200	11510	-54	
150	13370	-52	
100	15980	-54	
50			

Jellemző pontok:

	mb	C°	T_d
Talaj:	1002	- 7	- 9
1	968	- 9	- 9
2	900	- 9	-11
3	784	-11	-11
4	750	- 8	- 9
5	600	-21	-32
6	457	-35	-44
7	427	-33	-43
8	350	-43	-53
9	≈280	-52	-61
10	250	-53	-62
11	245	-54	
12	168	-51	
13			
14			
15			
16			
17			

* Tropopauza 9,3 km

Magassági szélmérések

(óraadatok greenwichi időben)

XII.28.	Bpest 06 h		Bpest 12 h		Bpest 18 h		Bpest 24 h		Szeged 06 h		Szeged 12 h		Szeged 24 h		Győr 12 h		
	fok	m/s	fok	m/s	fok	m/s	fok	m/s	fok	m/s	fok	m/s	fok	m/s	fok	m/s	fok m/s
Talaj	220	2	180	7	120	2	90	7	270	2	180	2	120	2	180	2	
500 m	330	4	280	8	160	5	140	10	290	6	280	7	180	8	200	9	
1000	320	9	280	8	200	8	190	8	290	6	280	7	260	8	200	9	
1500	310	8	280	8	230	9	230	12	300	12	280	4	260	8	220	10	
2000	310	8	280	7	230	9	230	12	300	12	280	7	280	10	210	9	
3000	300	7	260	7	300	5	260	8	300	12	280	4	290	6	240	7	
4000	300	11	250	14	300	8	280	8	300	14	280	13	290	6			
5000	290	16	270	18	290	12	290	12	300	16	280	17	290	25			
7000	280	14	270	20	290	38	290	40	300	16	280	17	300	41			
9000	280	24	280	22	290	38	290	44	290	23			300	39			
10000	280	24	280	22	290	40	290	46	290	23			290	41			
12000	280	26	280	22	270	50	290	24	270	19			290	41			
14000	270	17	280	22	270	21	270	32	270	17			280	42			
16000	270	17	280	24	270	21	270	27					280	19			
18000	270	17	280	24	270	21	270	20					280	19			
20000			280	24	280	7	270	20									

OFFSET NYOMDA BUDAPEST

IDŐJÁRÁSI NAPIJELENTÉS

ЕЖЕДНЕВНЫЙ МЕТЕОРОЛОГИЧЕСКИЙ БЮЛЛЕТЕНЬ • DAILY WEATHER REPORT
BULLETIN QUOTIDIEN DE TEMPS • TÄGLICHER WETTERBERICHT

KIADJA AZ ORSZÁGOS METEOROLÓGIAI INTÉZET
BUDAPEST II. KITAIBEL PÁL UTCA 1
TELEFON: KÖZPONT: 353-500, IDŐJELZŐ OSZT.: 150-410

MEGJELENIK NAPONKÉNT • ELŐFIZETÉSI ÁRA
A POSTAI KÖLTSÉGGEL EGYÜTT NEGYEDÉVRE 60, Ft
KIADÁSÉRT FELEL AZ INTÉZET IGAZGATÓJA

5. évfolyam 364. szám + Budapest + 1962. december 30.

Az időjárási helyzet ma reggel és a várható időjárás:

Európa időjárása felhős, sokfelé csapadékos. Délnyugat felől nyhülési folyamat indult meg. Ennek következtében a 45-ik földrajzi szélességtől délre eső területeken tegnap a hőmérséklet legmagasabb értékei elérték 10-15 fokot. Észak-Európában azonban még továbbra is hideg az idő, erős agyokkal.

Hazánkban tegnap felhős idő volt. Délnyugat felől tegnap élután enyhülés indult meg havazással, később ónosesővel, esővel. A csapadékullás az éjszakai órákban az egész országra kiterjedt. A mennyisége a déli egyékben helyenként elérte az 5-6 mm-t. A hőmérséklet napközben általában -2, 2 fokig emelkedett, voltak helyek azonban ahol nem emelkedett a hőmérséklet 5 foknál magasabbra. A ma hajnali lehűlésekben nagy eltérések voltak. Egyes elyeken hajnalban sem szállt a hőmérséklet 0 fok alá, máshol azonban -7, -8 okos fagyok alakultak ki. A reggeli jelentések alapján a Szabadsághegyen 22, obogókőn 45, Törökmezőn 30, Galyatetőn 30, Kékestetőn 32, Mátraházán 20, arkasgyepűn 34 cm vastag hóréteg feküdt.

Ma 12 órakor Budapesten a hőmérséklet 0 fok, a tengerszintre átszámitott légnyomás 756 mm, mérsékelten süllyedő irányzatú.

Várható időjárás hétfő estig:

Erősen felhős, párás idő, ónos esőkkel, esőkkel.
Mérsékelt, változóirányú, később a Dunántúlon megélénkülő északnyugati, északi szél.
Az utakon sikosság.

Várható legalacsonyabb éjszakai hőmérséklet: -3, +1,
legmagasabb nappali hőmérséklet holnap: 0, +4 fok között.

Kerényi Nándi

hőmérséklet napi középértéke és eltérése a 90 évi átlagtól /Budapesten/:

962.XII.29.: -3,8 C°, -3,6 C°.

871 óta ezen a napon Budapesten előfordult:

egmagasabb hőmérséklet 13,5 C° /1947/
egalacsonyabb hőmérséklet -16,5 C° /1890/

620771. OMI.

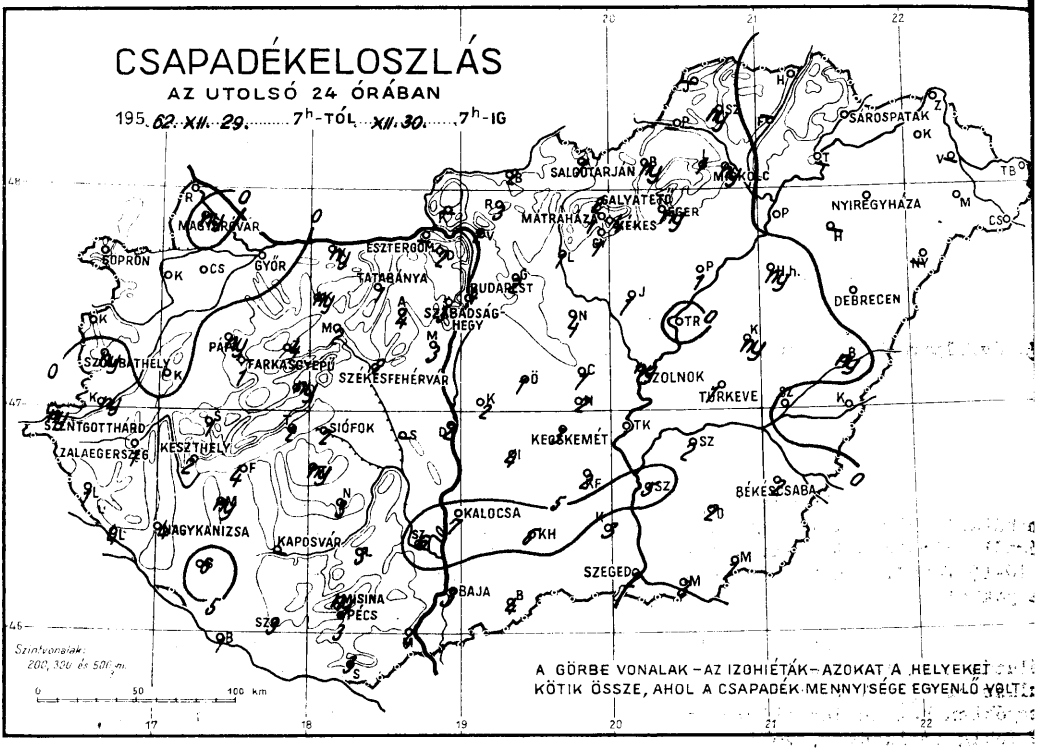
CSAPADÉKELOSZLÁS
AZ UTOLSÓ 24 ÓRÁBAN
195 62. XII. 29. 7h-TÓL XII. 30. 7h-IG
SÁROSPATAK
SALGÓTARJÁN
MISKOLC
NYIREGYHÁZA
MÁTRAHÁZA
SALYATETŐ
KÉKES
EGER
MAGYARÓVÁR
SOPRON
GYŐR
ESZTERGOM
TATABÁNYA
BUDAPEST
SZABADSÁG-HEGY
DEBRECEN
SZOMBATHELY
PÁPA
FARKASGYEPŰ
SZÉKESFEHÉRVÁR
SZOLNOK
TÜRKEVE
SZÉNTGOTTHÁRD
ZALAEGERSZEG
KESZTHELY
SIÓFOK
KECSKEMÉT
BÉKÉSCSABA
KALOCSA
NAGYKANIZSA
KAPOSVÁR
SZEGED
BAJA
MISINA
PÉCS
Szintvonalak: 200, 300 és 500 m.
0 50 100 km
A GÖRBE VONALAK – AZ IZOHIÉTÁK – AZOKAT A HELYEKET KÖTIK ÖSSZE, AHOL A CSAPADÉK MENNYISÉGE EGYENLŐ VOLT.

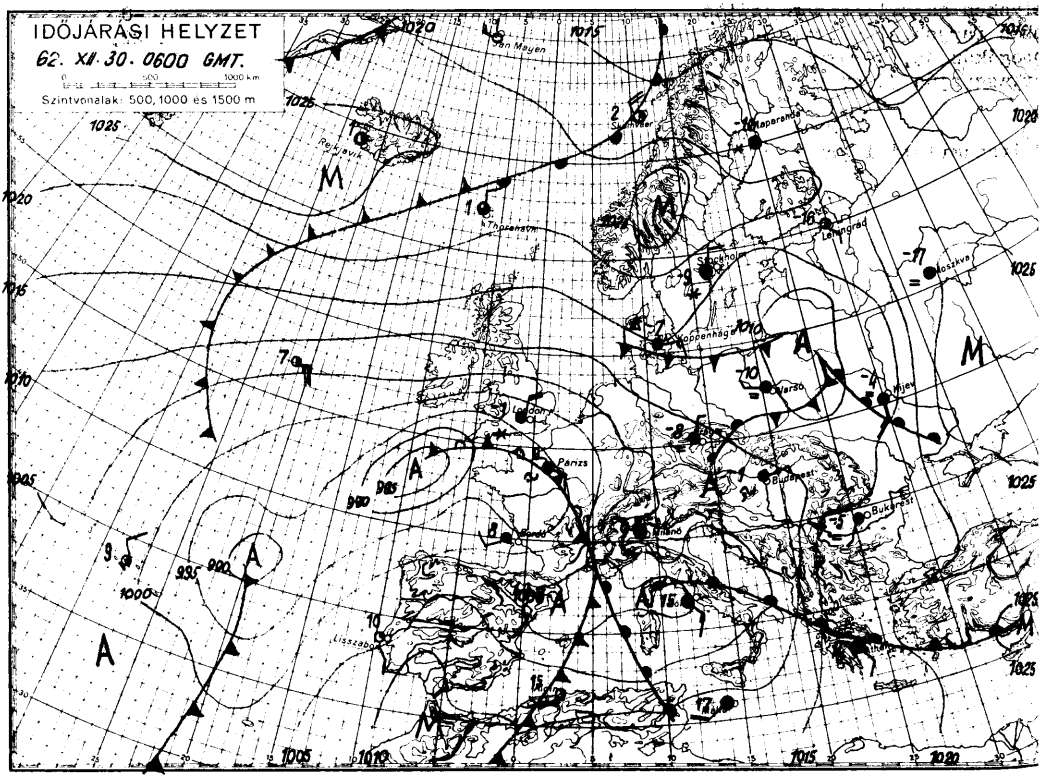
IDŐJÁRÁSI HELYZET
62. XII. 30. 0600 GMT.
0 500 1000 km
Szintvonalak: 500, 1000 és 1500 m
Jan Mayen
Reykjavik
Thorshavn
Stockholm
Koppenhágy
Leningrád
Moszkva
Varsó
Kijev
London
Párizs
Budapest
Bukarest
Lisszabon
Madrid
Athén
Bordó
Milano
Kaparanda
Skomvaer
1025
1020
1015
1010
1005
1000
995
990
985

1962. december hó, 30. vasárnap

	Az utolsó 24 óra adatai						24 órai csapadék mm		
	Csapadék (mm)	Hó cm	Hőmérsékleti szélsőségek: tegnapi nappali max.	éjszakai min.	min. 5 cm-en	Napsütés (óra) tegnap			Hó cm
12815 Magyaróvár	ny	3	-2	-3	-3	0	Rajka	.	folt
822 Győr	.	1	-3	-2	-3	0	Kapuvár	.	4
825 Pápa	ny	6	-1	-1	-6	0	Csorna	.	3
805 Sopron	.	6	-1	-8	-11	0	Komárom	ny	1
812 Szombathely	ny	1	-4	-5	-5	0	Káld	.	2
910 Szentgotthárd	ny	15	-5	-5	-5	0	Kőszeg	.	1
915 Zalaegerszeg	1	2	-3	-2	-2		Körmend	ny	2
Lenti	1		-0	-0			Letenye	4	4
925 Nagykanizsa	4	4	-2	-2	-2		Sümeg	1	
920 Keszthely	2	3	-2	-2		0	Zirc	4	25
Tihany	2	3	-2	-2			Kisbér	ny	17
935 Siófok	2	3	-1	-2	-7	0	Mór	2	16
942 Pécs	3	3	-2	-2	-2	0	Alcsút	4	1
941 Misinatető (534 m)	ny	3	1	-1	-5	0	Dobogókő	2	45
Siklós	3	folt					Fonyód	4	
827 Farkasgyepű (400 m)	1	34	-3	-3	-3		Tab	ny	
Veszprém	ny	2	-2	-6			Sárbogárd		
833 Tatabánya	1	8	-3	-2	-3		Lengyel	3	2
828 Esztergom	.						Nagykónyi	3	3
840 Budapest OMI	4	5	-2	-2	-3	0	Marcali	ny	3
841 Szabadsághegy (474 m)	3	22	-4	-6	-6	0	Somogyszob	6	2
Martonvásár	3		-3	-3			Barcs	1	lepel
835 Székesfehérvár	2	2	-3	-2	-5		Szigetvár	3	1
Dunaújváros	2	1	-0	-2			Bácsalmás	4	2
Szekszárd	6		-1	-2	-2		Kiskunhalas	5	1
Mohács	4	2	+1	-1			Izsák	4	
960 Baja	3	2	-0	-1	-1	0	Kunsztmiklós	2	folt
955 Kalocsa	7		-1	-1	-3		Örkény	1	
Ceglód	1	1	-4	-5			Nagykáta	4	1
860 Szolnok	ny	2	-2	-2	-3	0	Jászapáti	1	4
970 Kecskemét	3	folt	-1	-2	-3	0	Tiszakécske	1	3
Kiskunfélegyháza	2	2	0	-0	-1		Nagykőrös	2	2
982 Szeged	2	3	0	0	0	1	Kistelek	3	1
Mezőhegyes	1	4	1	0	-1		Makó	3	3
Orosháza	2		1	0	-2		Szentes	5	
990 Békéscsaba	2	5	-2	-2	-2	2	Szarvas	2	1
875 Túrkeve	1	4	-3	-3	-5	1	Szeghalom	.	2
Berettyóújfalu	ny	5	-1	-3	-3		Körösszakál	.	4
880 Debrecen	.	4	-1	-3	-7	3	Tiszaroff	.	3
892 Nyíregyháza	.	3	-3	-3	-4	2	Poroszló	1	2
Kisvárda	.	12	-2	-3	-3	1	Karcag	ny	4
Mátészalka	.	10	-3	-4			Hortobágy	ny	1
Tiszabecs	.	23	-2	-3			Polgár	.	3
Vác	2	5	-3	-3			Hajdúnánás		
Gödöllő	2	8	-4	-4			Nyírbéltek		
Lőrinci	1	4	-5	-7	-8		Csenger	.	12
Gyöngyös	1	2	-0	-2			Vásárosnamény		
Balassagyarmat	2	7	-0	-2			Záhony	.	8
755 Salgótarján	1	8	-4	-6	-6		Királyrét		
Galyatető (932 m)	2	30	-6	-11			Rombány	3	8
851 Kékestető (1000 m)	4	32	-5	-6		1	Borsodnádasd	ny	5
Mátraháza (672 m)	1	20	-3	-4			Jósvafő		
865 Eger	ny	1	0	-1	-3	0	Szendrőlád	ny	4
Putnok							Hidasnémeti	.	
Lillafüred	1	4	-4	-5			Tokaj		
772 Miskolc	ny	2	-4	-4	-4	0	Kaposvár		
Fügöd							Hajdúdorog		
778 Sárospatak	.	5	-3	-2	-4	0			

Magassági légállapotmérések

(óraadatok greenwichi időben)

Budapest

1962.XII.29.06 h

mb	m	C°	T_d
1000	140	- 7	- 8
850	1412	- 5	- 7
700	2911	-12	-19
500	5410	-27	-34
400	6990	-36	-40
300	8920	-52	-55
200	11490	-58	
150	13330	-54	
100	15930	-57	
50			

Jellemző pontok:

	mb	C°	T_d
Talaj	1000	- 7	- 8
1	954	-10	-10
2	895	- 4	- 6
3	856	- 4	- 6
4	788	-10	-10
5	734	-13	-13
6	706	-11	-17
7	655	-16	-26
8	538	-24	-35
9	250	-58	-62
10	≈233	-61	-64
11	214	-57	
12	195	-58	
13	171	-54	
14	108	-54	
15			
16			
17			

* Tropopauza 10,5 km

Budapest

1962.XII.29.12 h

mb	m	C°	T_d
1000	120		
850	1404	- 1	- 5
700	2920	-10	-10
500	5460	-25	-27
400	7060	-34	-36
300	9000	-50	-51
200	11550	-60	
150	13390	-52	
100	15990	-57	
50			

Jellemző pontok:

	mb	C°	T_d
Talaj:	998	- 5	- 6
1	978	- 7	- 9
2	952	- 7	- 9
3	923	+ 0	- 5
4	815	- 5	- 9
5	752	- 9	-10
6	728	- 9	-10
7	717	-10	-11
8	706	- 9	- 9
9	650	-12	-12
10	613	-12	-15
11	504	-25	-27
12	487	-25	-27
13	439	-31	-35
14	410	-33	-35
15	250	-59	-61
16	236	-63	-64
17	≈220	-64	-65

* Tropopauza 10,0 km

Budapest

1962. XII.29.18 h

mb	m	C°	T_d
1000	101		
850	1392	- 1	- 3
700	2923	- 8	- 8
500	5470	-23	-23
400	7060	-35	-36
300	9010	-50	-51
200	11560	-50	
150	13370	-56	
100	15940	-60	
50			

Jellemző pontok:

	mb	C°	T_d
Talaj:	995	- 3	- 4
1	965	- 5	- 7
2	960	- 4	- 5
3	938	- 5	- 6
4	894	+ 1	- 2
5	811	- 3	- 3
6	770	- 3	- 3
7	600	-14	-15
8	280	-61	-62
9	238	-64	-65
10	218	-60	
11	206	-61	
12	193	-59	
13	166	-59	
14	142	-54	
15	132	-54	
16	095		
17			

* Tropopauza 10,5 km

Budapest

1962.XII.29.24 h

mb	m	C°	T_d
1000	88		
850	1387	1	0
700	2928	- 6	- 7
500	5490	-21	-22
400	7100	-32	-33
300	9060	-50	-52
200	11680	-59	-61
150	13480	-59	
100	16050	-56	
50			

Jellemző pontok:

	mb	C°	T_d
Talaj:	994	- 2	- 3
1	934	- 3	- 4
2	879	+ 2	+ 1
3	600	-12	-13
4	353	-41	-44
5	298	-50	-53
6	250	-50	-53
7	247	-50	-53
8	≈196	-59	-67
9	146	-59	
10	116	-55	
11			
12			
13			
14			
15			
16			
17			

* Tropopauza 11,8 km

Magassági szélmérések

(óraadatok greenwichi időben)

XII.29.	Bpest 06 h		Bpest 12 h		Bpest 18 h		Bpest 24 h		Szeged 12 h		Szeged 24 h		Pécs 12 h		Debr. 12 h		Misk. 11 h	
	fok	m/s	fok	m/s	fok	m/s	fok	m/s	fok	m/s	fok	m/s	fok	m/s	fok	m/s	fok	m/s
Talaj	140	7	90	2	140	7	140	7	140	7	180	7	90	7			90	2
500 m	140	13	110	10	180	7	200	9	180	15	190	10	170	11	180	8	150	3
1000	120	14	200	14	200	10	200	9	200	10	210	7	170	11	200	10	190	18
1500	200	14	200	14	220	10	220	16	200	10	210	7	170	11	200	10	190	18
2000	230	13	220	11	250	23	250	12	220	10	270	6	170	11	220	10		
3000	230	11	260	19	270	17	250	12	260	16	250	12			220	13		
4000	260	17	260	19	270	17	240	15	260	16	270	24			230	13		
5000	300	34	280	20	260	23	260	23	280	23	270	18						
7000	290	47	280	30	270	27	250	18	290	36	270	18						
9000	280	38	270	38	270	27	290	23	270	38	270	18						
10000	280	38	270	38	270	27	290	23	270	38	300	63						
12000	280	45	290	31	280	26	280	31	290	28	290	40						
14000	290	27	270	24	280	26	280	29	280	23	300	52						
16000	290	23	270	3	270	21	270	23										
18000	280	17	270	3			270	23										
20000			270	32			270	23										

OFFSET NYOMDA, BUDAPEST

IDŐJÁRÁSI NAPIJELENTÉS

ЕЖЕДНЕВНЫЙ МЕТЕОРОЛОГИЧЕСКИЙ БЮЛЛЕТЕНЬ • DAILY WEATHER REPORT
BULLETIN QUOTIDIEN DE TEMPS • TÄGLICHER WETTERBERICHT

KIADJA AZ ORSZÁGOS METEOROLÓGIAI INTÉZET
BUDAPEST II. KITAIBEL PÁL UTCA 1
TELEFON: KÖZPONT: 353-500, IDŐJELZŐ OSZT.: 150-410

MEGJELENIK NAPONKÉNT • ELŐFIZETÉSI ÁRA A POSTAI KÖLTSÉGGEL EGYÜTT NEGYEDÉVRE 60, Ft
KIADÁSÉRT FELEL AZ INTÉZET IGAZGATÓJA

15. évfolyam 365. szám. + Budapest + 1962. december 31.

Az időjárási helyzet ma reggel és a várható időjárás:

Közép-Európában a délnyugatról érkező meleg levegő hatására tegnap az évszaknak megfelelő hőmérsékletek alakultak ki és igen csapadékos volt az idő. Az elmúlt 24 óra folyamán azonban megerősödött az északi hidegbeáramlás és ma reggelre a hideg levegő elérte a Kárpátok vonalát.

Hazánkban tegnap borult volt az idő és országszerte esett ónoseső, eső. A csapadék mennyisége 8, 15 mm között váltakozott, sőt az északi határszélen elére a 16, 19 mm-t. A hőmérséklet napközben 0, 4 fokig emelkedett, hajnalban -3, +1 fokig hűlt le a levegő. A reggel 7 órai jelentések szerint a budapesti Szabadsághegyen 22, Dobogókőn 55, Galyatetőn 25, Kékestetőn 30, Mátraházán 15, Lillafüreden 3, Farkasgyepün 28 cm a hótakaró vastagsága. Ma délelőtt a keleti megyékben még csapadékos az idő, az ország többi részén a csapadék megszünt és több helyen felszakadozott a felhőzet.

Ma 12 órakor Budapesten a hőmérséklet 0 fok, a tengerszintre átszámitott légnyomás 758 mm, mérsékelten emelkedő irányzatú.

Várható időjárás kedd estig:

Felhős idő. Több helyen havaseső, havazás.
Élénk északi szél.
A hőmérséklet csökken.

Várható legalacsonyabb éjszakai hőmérséklet: -3, -7 fok között, északon néhány helyen -7 fok alatt, legmagasabb nappali hőmérséklet holnap: -3, +1 fok között.

Kapovitsné s.k.

A hőmérséklet napi középértéke és eltérése a 90 évi átlagtól /Budapesten/:

1962. XII. 30.: 0,6 C°, +0,7 C°.

1871 óta ezen a napon Budapesten előfordult:

legmagasabb hőmérséklet	12,7 C°	/1947/
legalacsonyabb hőmérséklet	-16,4 C°	/1890/

LIBRARY
APR 2 1963
WEATHER BUREAU
.OMI.

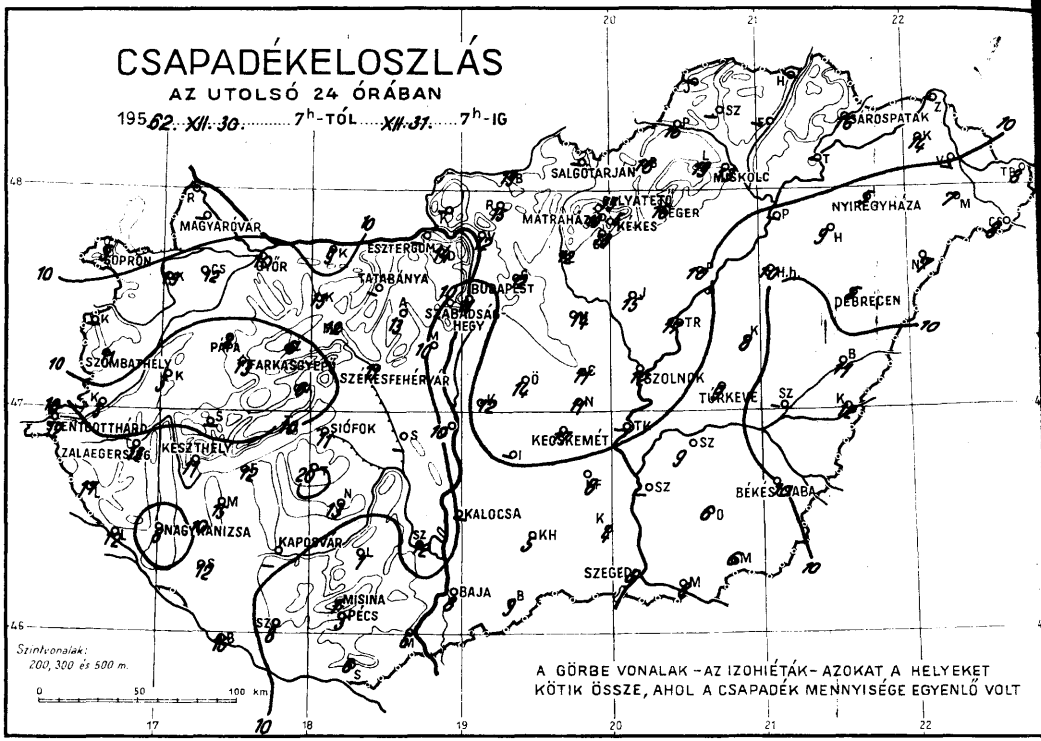
CSAPADÉKELOSZLÁS
AZ UTOLSÓ 24 ÓRÁBAN
1962. XII. 30. 7h-TÓL XII. 31. 7h-IG
SÁROSPATAK
SALGÓTARJÁN
MISKOLC
NYIREGYHÁZA
MÁTRAHÁZA
EGER
KEKES
MAGYARÓVÁR
SOPRON
GYŐR
ESZTERGOM
TATABÁNYA
BUDAPEST
SZABADSÁGHEGY
DEBRECEN
PÁPA
SZOMBATHELY
FARKASGYEPŰ
SZÉKESFEHÉRVÁR
SZOLNOK
TÜRKEVE
SZENTGOTTHÁRD
ZALAEGERSZEG
KESZTHELY
SIÓFOK
KECSKEMÉT
BÉKÉSCSABA
NAGYKANIZSA
KAPOSVÁR
KALOCSA
SZEGED
BAJA
MISINA
PÉCS
Szintvonalak: 200, 300 és 500 m.
0 50 100 km
A GÖRBE VONALAK – AZ IZOHIÉTÁK – AZOKAT A HELYEKET KÖTIK ÖSSZE, AHOL A CSAPADÉK MENNYISÉGE EGYENLŐ VOLT

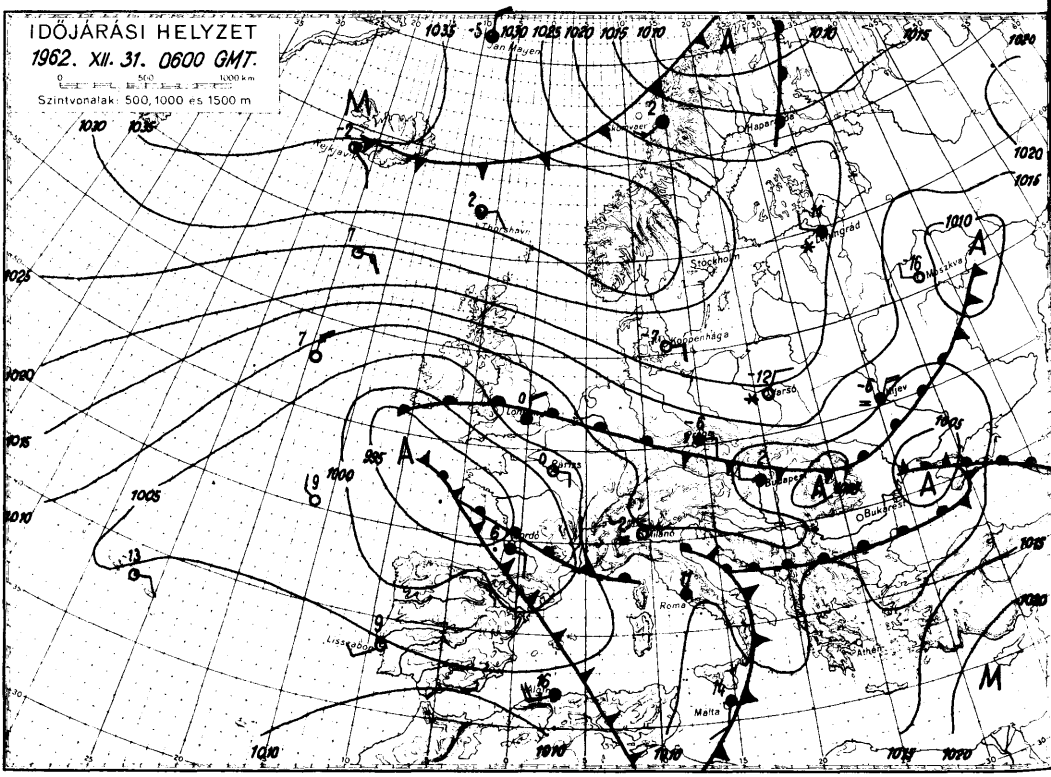
IDŐJÁRÁSI HELYZET
1962. XII. 31. 0600 GMT.
0 500 1000 km
Szintvonalak: 500, 1000 és 1500 m
Jan Mayen
Kopenhága
Stockholm
Leningrád
Moszkva
Varsó
Budapest
Bukarest
Roma
Athén
Malta
Lisszabon
Rabat
Madrid
Bordó
Milano
Paris
London
Thorshavn
Kolyvaer
Haparanda
Kijev

1962. december hó,
31. nap **hétfő**

	Az utolsó 24 óra adatai						24 órai csapadék mm		Hó cm
	Csapadék (mm)	Hó cm	Hőmérsékleti szélsőségek: tegnapi nappali max.	éjszakai min.	min. 5 cm-en	Napsütés (óra) tegnap			
12815 Magyaróvár		1	1	-4	-4	0	Rajka		
822 Győr	10	6	1	-2	-3	0	Kapuvár	15	3
825 Pápa	8	4	1	-2	-5	0	Csorna	12	2
805 Sopron	5	4	0	-2	-3	0	Komárom	9	1
812 Szombathely	11	1	1	-2	-2	0	Káld	3	folt
910 Szentgotthárd	12	13	0	0	-1	0	Kőszeg	3	folt
915 Zalaegerszeg	13	1	1	-1	-2		Körmend		
Lenti	17		1	1			Letenye	12	folt
925 Nagykanizsa	8	3	1	-1	-2		Sümeg		
920 Keszthely	11		2	0		0	Zirc	6	20
Tihany	10	1	1	-1			Kisbér	13	12
935 Siófok	11	1	0	1	-1	0	Mór	12	14
942 Pécs	5	folt	1	-2	-2	0	Alcsút	13	1
941 Misinatető (534 m)	7	folt	6	-2	-2	0	Dobogókő	14	55
Siklós	6		4	0	-1		Fonyód	12	
827 Farkasgyepű (400 m)	13	28	0	-3	-3		Tab	20	
Veszprém	6	2	0	-2			Sárbogárd		
833 Tatabánya	-	5	-	-1	-1		Lengyel	1	folt
828 Esztergom							Nagykónyi	13	folt
840 Budapest OMI	11	2	2	1	0	0	Marcali	15	folt
841 Szabadsághegy (474 m)	10	22	0	-2	-3	0	Somogyszob	12	folt
Martonvásár	10		1	-3			Barcs	15	lepel
835 Székesfehérvár	11	1	1	-1	-2		Szigetvár	8	
Dunaújváros	10	folt	1	-0			Bácsalmás	9	9
Szekszárd	12		2	-1	-1		Kiskunhalas	5	
Mohács	6	folt	2	0			Izsák		
960 Baja	8	0	2	1	0	0	Kunsztmiklós	12	
955 Kalocsa			2				Örkény	14	folt
Cegléd	11	folt	1	0			Nagykáta	14	1
860 Szolnok	12	2	1	1	1	0	Jászapáti	15	3
970 Kecskemét	17	0	1	0	-1	0	Tiszakécske		
Kiskunfélegyháza	8		2	0	-1		Nagykőrös	11	folt
982 Szeged	5	folt	3	1	1	0	Kistelek	4	
Mezőhegyes	6		5	1	0		Makó	8	folt
Orosháza	6	folt	4	0	0		Szentes		
990 Békéscsaba	10	0	3	1	0	0	Szarvas	9	folt
875 Túrkeve	9	folt	2	0	-1	0	Szeghalom		
Berettyóújfalu	11	folt	2	1	0		Körösszakál	12	folt
880 Debrecen	5	folt	2	0	-1	0	Tiszaroff	17	
892 Nyiregyháza	5	folt	0	0	0	0	Poroszló		
Kisvárda	14	4	1	-1	-1	0	Karcag	8	folt
Mátészalka	7	2	2	-1			Hortobágy	10	
Tiszabecs	8	14	3	0			Polgár	10	
Vác	12	3	1	0			Hajdúnánás		
Gödöllő	12	7	1	0			Nyirbéltek	7	4
Lőrinci	12	12	3	-2			Csenger	8	7
Gyöngyös	18		4	1			Vásárosnamény		
Balassagyarmat	19	bucka	0	-3			Záhony		6
755 Salgótarján							Királyrét		
Galyatető (932 m)	13	25	1	-4			Romlány	15	4
851 Kékestető (1000 m)	5	30	1	-2		0	Borsodnádasd	16	5
Mátraháza (672 m)	19	15	2	-1			Jósvafő		
865 Eger	16		4	1	-1	0	Szendrőlád		
Putnok	16	folt	1	0	0		Hidasnémeti		
Lillafüred	19	3	1	0			Tokaj		
772 Miskolc	13	2	1	0	0		Kaposvár		
Füged							Hajdúdorog	9	
778 Sárospatak	16	3	2	1	0	0			

Magassági légállapotmérések

(óraadatok greenwichi időben)

Budapest

1962.XII.30. 06h

mb	m	C°	T_d
1000	71	-	-
850	1381	3	3
700	2934	- 4	- 4
500	5510	-20	-30
400	7140	-30	-47
300	9120	-46	-58
200	11690	-65	
150	13480	-56	
100	16050	-57	
50			

Jellemző pontok:

	mb	C°	T_d
Talaj:	991	- 1	- 2
1	900	3	3
2	740	- 1	- 1
3	478	-20	-33
4	250	-56	-65
5	≈210	-65	-73
6	194	-65	
7			
8			
9			
10			
11			
12			
13			
14			
15			
16			
17			

* Tropopauza 11,4 km

Budapest

1962.XII. 30. 12h

mb	m	C°	T_d
1000	52	-	-
850	1372	6	6
700	2923	- 5	- 6
500	5510	-19	-20
400	7190	-29	-31
300	9130	-44	-46
200	11740	-60	-62
150	13520	-61	
100	16050	-58	
50			

Jellemző pontok:

	mb	C°	T_d
Talaj:	989	1	- 1
1	935	0	0
2	860	7	7
3	704	- 5	- 5
4	664	- 4	-11
5	584	-12	-16
6	564	-12	-14
7	250	-52	-54
8	≈180	-64	-66
9	124	-59	
10			
11			
12			
13			
14			
15			
16			
17			

* Tropopauza 12,4 km

Budapest

1962.XII. 30. 18h

mb	m	C°	T_d
1000	42		
850	1358	4	4
700	2915	- 4	- 4
500	5500	-20	-20
400	7120	-31	-32
300	9100	-46	-47
200	11670	-60	
150	13470	-60	
100			
50			

Jellemző pontok:

	mb	C	T_d
Talaj:	988	1	0
1	928	1	1
2	876	5	5
3	250	-56	-58
4	≈232	-60	-62
5			
6			
7			
8			
9			
10			
11			
12			
13			
14			
15			
16			
17			

* Tropopauza 10,7 km

Budapest

1962.XII.30. 24h

mb	m	C°	T_d
1000	45		
850	1354	3	3
700	2911	- 4	- 5
500	5450	-20	-21
400	7060	-31	-32
300	9030	-48	-50
200	11590	-60	
150	13400	-56	
100	15980	-56	
50			

Jellemző pontok:

	mb	C°	T_d
Talaj:	988	2	1
1	953	0	- 1
2	928	2	2
3	900	2	2
4	880	4	4
5	818	1	1
6	788	1	1
7	714	- 4	- 5
8	694	- 4	- 5
9	625	-10	-11
10	600	-10	-11
11	438	-28	-29
12	419	-28	-29
13	250	-59	-61
14	≈240	-61	-63
15	210	-61	
16	167	-57	
17	76	-56	

* Tropopauza 10,5 km

Magassági szélmérések

(óraadatok greenwichi időben)

XII.30.	Bpest 06 h		Bpest 12 h		Bpest 18 h		Bpest 24 h		Szeged 06 h		Szeged 12 h		Szeged 24 h					
	fok	m/s	fok	m/s	fok	m/s	fok	m/s	fok	m/s	fok	m/s	fok	m/s	fok	m/s	fok	m/s
Talaj	140	7	90	2	320	7	360	2	140	7	140	7	40	2				
500 m	180	8	10	12	90	11	60	5	170	13	170	11	150	2				
1000	230	10	200	8	180	7	350	5	250	8	210	6	280	5				
1500	230	10	210	8	170	9	320	4	250	8	210	6	260	4				
2000	240	14	230	9	170	7	280	7	240	10	240	11	260	9				
3000	240	14	240	18	190	6	280	7	240	10	240	11	260	11				
4000	270	14	240	11	220	7	250	11	230	16	240	11	260	16				
5000	270	14	250	19	240	7	230	19	270	21	240	11	260	16				
7000	290	29	260	17	230	16	270	17	290	23	240	22	280	18				
9000	270	35	250	24	230	20	250	15	280	28	240	22	280	18				
10000	270	35	230	26	230	20	250	24	280	43	240	29	250	22				
12000	270	35	230	26	240	21	240	16			250	38	250	16				
14000	270	29	260	34	270	23	270	36			290	24	260	23				
17000	270	29	270	29			200	9			300	23	280	20				
18000	270	28	270	29			280	15			300	23						
20000	280	35																

Hungary

MELLÉKLET AZ ORSZÁGOS METEOROLÓGIAI INTÉZET IDŐJÁRÁSI NAPIJELENTÉSÉHEZ

AZ ELMÚLT IDŐJÁRÁS

FRONTÁTVONULÁSI JEGYZÉK BUDAPESTRŐL 1962. december hó

LIBRARY
APR 2 1963
WEATHER BUREAU

1		2	3	
A frontátvonulás időpontja		B=betörési front Fel= felsiklási front V=vesztegl front	A front fejlettsége 0 gyenge 1 mérsékelt 2 erős	A front fontosabb meteorológiai jelenségei
Nap	Óra			
1	9	B	2	Szélvihar 18 m/s, heves légny. nyugtal.
1	18	B	1	Felhőátvonulás
2	11	B	0	Betörési okkluzió; szél 10 m/s
3	24	Fel	0	Felső front; felhőátvonulás
5	16	B	0	Felhőátvonulás
6	16	Fel	0	Felső front; felhőátvonulás
8	14	B	0	Felső front; kis hózápor
9	19	Fel	0	Felső front; kis frontelőtti havazás
10	8	B	1	Felső front; 2,4 mm hózápor, heves légny. nyugt.
11	2	B	1	Kis havaseső-zápor
13	9	Fel	0	Felső fr.; felhőátvon., heves légny. nyugtal.
-	-	V	1	13-án 21-től 14-én 10-ig, eső 3,5 mm
14	18	B	2	Szélvihar 23 m/s, haváseső-zápor 4,6 mm, hev.lég.nyug
15	19	Fel	2	Frontelőtti havazás 16 ó-tól 4,5 mm, nev.légny.nyugt.
16	1	B	1	Kis hózápor
16	8	Fel	2	Frontelőtti eső 4 ó-tól, 7,6 mm, heves légny. nyugt.
16	11	B	1	Kis hózápor, szél 1[illegible] m/s, heves légny. nyugt.
17	2	B	2	Hózápor 1,3 mm, szélvihar 22 m/s
17	14	B	2	Szél 18 m/s, heves légny. nyugt.
18	4	B	0	Betörési tipusú okkluzió; felhőátvon., szél 11 m/s
19	6	Fel	0	Felsiklási tipusú okkluzió; kis hózápor
19	15	B	1	Orografikus okkluziós folyamat, hó 0,4 mm, vége 20-án
22	18	B	0	Felhőátvonulás 18 ó.
23	17	Fel	0	Felhőátvonulás
24	10	B	1	Kis hózápor
25	14	Fel	1	Felsiklási tipusú okkluzió, hó 0,6 mm
26	12	Fel	0	Felső front; kevés frontelőtti havazás
27	11	Fel	1	Felső front; frontelőtti havazás 7 ó-tól, 0,1 mm
27	13	B	1	Kis hózápor
27	19	B	1	Betörési tipusú okkluzió; hózápor 1,1 mm
30	1	Fel	2	Frontelőtti havazás 2,8 mm
30	11	Fel	1	Frontelőtti havazás és ónoseső, 2,4 mm
-	-	V	2	30-án 17-től 31-én 4-ig. eső 9,3 mm

A hónap rövid frontológiai jellemzése: A frontok száma és fejlettsége a hónap első felében csekély, második felében pedig jelentős volt.

126 369

LÉGTÖMEGNAPTÁR

Budapest, 1962. december

A légtömeg megnevezése		Mikor érkezett		Mikor vonult el		Tartóssága	A következő légtömegtől elválasztó határfelület
		Nap	Óra	Nap	Óra	Óra	
Tengeri mérsékelt	mM	/nov./		1	9	9	Betörési fr.
Sarkvidéki hideg	aK	1	9	4	17	80	Lesiklófelület
Szárazföldi hideg	cK	4	17	6	23	54	Lesiklófelület
Szárazföldi mérsékelt	cM	6	23	8	21	46	Lesiklófelület
Szárazföldi hideg	cK	8	21	11	2	53	Betörési fr.
Sarkvidéki hideg	aK	11	2	11	22	20	Lesiklófelület
Szárazföldi hideg	cK	11	22	14	10	60	Veszteglő fr. elvon.
Tengeri mérsékelt	mM	14	10	14	18	8	Betörési fr.
Sarkvidéki hideg	aK	14	18	15	19	25	Felsiklási fr.
Tengeri mérsékelt	mM	15	19	16	8	13	Felsiklási fr.
Tengeri enyhe	mW	16	8	16	11	3	Betörési fr.
Tengeri mérsékelt	mM	16	11	17	2	15	Betörési fr.
Sarkvidéki hideg	aK	17	2	18	9	31	Lesiklófelület
Szárazföldi hideg	cK	18	9	19	6	21	Felsiklási okkluzió
Szárazföldi mérsékelt	cM	19	6	19	15	9	Orografikus okkluzió
Szárazföldi hideg	cK	19	15	22	18	75	Betörési fr.
Sarkvidéki hideg	aK	22	18	24	10	40	Betörési fr.
Szárazföldi hideg	cK	24	10	30	1	135	Felsiklási fr.
Szárazföldi mérsékelt	cM	30	1	30	11	10	Felsiklási fr.
Tengeri mérsékelt	mM	30	11	31	4	17	Veszteglő fr. elvon.
Szárazföldi mérsékelt	cM	31	4	31	21	17	Betörési fr.
Szárazföldi hideg	cK	31	21	/jan./		3	-

Az egyes levegőfajták jelenlétének tartama a hónap folyamán:

Levegőfajta		óra	%
Sarkvidéki hideg	aK	196	24
Szárazföldi hideg	cK	401	55
Tengeri hideg	mK	-	-
Tengeri mérsékelt	mM	62	9
Tengeri meleg	mW	3	1
Szárazföldi mérsékelt	cM	82	11
Szárazföldi meleg	cW	-	-
Szubtrópusi	tM	-	-

A hónap rövid légtömegtani jellemzése: A két leghidegebb levegőfajta igen nagy túlsúlyban volt /79 %/. Szubtrópusi levegő az egész hónapban egyszer sem fordult elő Budapesten.

Magyarország időjárása 1962. december havában

December hónap az átlagnál hidegebb volt, a csapadék az átlagot nem érte el.

A frontátvonulások száma a hónap első felében csekély volt, később számuk és fejlettségük megnövekedett. A leghidegebb levegőfajták erős túlsúlyban voltak, a szubtrópusi levegő az egész hónap folyamán egyetlen alkalommal sem jelentkezett.

December hónap középhőmérséklete általában -1,5 - -5,0 C° közé esett, mintegy 2,0 - 4,0 C°-kal alacsonyabb a sokévi átlagnál. A napi középhőmérsékleti érték Budapesten és az ország többi részén is a hónap 13 - 19-e közötti időt kivéve, majd minden napon a fagypont alatt maradt. A hónap első két hetében mintegy 3-4 C°-kal, az utolsó dekádjában mintegy 4-6 C°-kal maradt a sokévi átlag alatt.

A legmagasabb hőmérsékleti értékeket 16-17-én észlelték 3,0 - 8,0 C°, míg a legalacsonyabb maximum értékeket 23-án mérték -3, -12 C°-kal. A leghidegebb értékeket 22-23-, 28-án észlelték, amikor is -7,0 -15,0 C°-ig süllyedt a hőmérő higanyszála. A legmelegebb éjszaka 16-án volt, amikor is a minimum hőmérséklet 2,0 -1,0 C°-ig süllyedt csak.

A talajközeli légréteg hőmérséklete szintén 22, 23, 28-án volt a leghidegebb, akkor -8,0 -19,0 C°-os radiációs minimumok alakultak ki. Egyes helyeken, mint Pápa, Pécs környékén -20,0 C°-os radiációs minimumok is előfordultak.

A fagyos napok száma magasan átlag feletti érték 26-31 nap, az átlagot mintegy 10-14 nappal múlta felül. Hasonlóképpen a téli napok száma is átlagon felüli érték 12-18 nap. Zord nap a hónap folyamán a Dunántúlon 8-15, az ország többi részén 3-7 nap volt.

A napsütés általában 45-60 óra, mintegy 10-15 órával felülmúlta az átlagot, egyes helyeken még ezen értékeknél is magasabbak fordultak elő. A teljes besugárzás összege Budapesten a vízszintes síkon 1568 gcal/m^2.

A légnyomás havi középértéke Budapesten 130 m tengerszint feletti magasságban 750,8 mm, -0,7 mm-el alacsonyabb, mint a 30 éves átlag. A tengerszintre átszámított érték 763,2 mm.

A levegő relativ nedvességtartalma 77-87 %, az átlagnál kissé alacsonyabb érték. A felhőzet havi középértéke általában 65-75 % között ingadozott.

December hónapban az ország nagy részén az átlag fele és az átlag közötti csapadékot mértek. Az átlagnál nagyobb csapadékmennyiség hullott a Börzsönyben, Komárom megye északi részén, a Kapuvártól északra eső területen, Tiszabecs térségében és Berettyóújfalu környékén. Átlag fele alatti csapadék csak helyenként hullott.

A legnagyobb havi csapadékösszeget Királyrétről jelentették 72,8 mm-t. A 24 órai maximális csapadékösszeg a Vas megyei Szalafő környékén hullott 13-án 37.4 mm. A legkisebb havi csapadékösszeget Szatymazról jelentették 12,7 mm-t, de Szeged környékén másutt is kevés csapadék hullott. A csapadékos napok száma 1 mm-nél nagyobb csapadékkal 1-2 nappal az átlag alatt maradt. 10 mm-nél nagyobb csapadék általában 1-2 napon esett. A havas napok száma országszerte 4-12 nap közé esik.

A tél korai beköszöntése megakasztotta a betakarítási, talajelőkészítő és vetési munkálatokat. A hótakaró általában kielégítő védelmet nyújt a friss vetések számára az erős hidegek ellen.

IDŐJÁRÁSI ADATOK

1962. december

Állomások	Hőmérséklet C°								Csapadék				Napsütés	
	Havi közép	Eltérés a normától	Abs. max.	Nap	Abs. min.	Nap	Fagyos napok száma min≦0°C	Téli napok száma max≦0°C	Összeg mm	Eltér. a normától	Napok száma ≧ 1 mm	Havas napok száma	Összeg óra	Eltérés a norm.-tól
Magyaróvár	-3,3	-4,4	7,0	16	-15,1	23	29	15	42	- 8	5	6	55	+12
Keszthely	-2,9	-4,5	7,5	16	-16,0	23	31	17	32	-16	5	8	52	+14
Szentgotthárd	-5,1	-5,5	6,5	17	-15,8	28	29	21	42	- 5	5	3	58	-
Pécs	-1,5	-3,1	9,2	16	-12,0	28	27	12	29	-20	7	9	60	+16
Budapest	-1,6	-3,1	7,7	16	- 9,6	23	26	15	41	-12	8	8	53	+12
Kalocsa	-2,0	-3,1	7,4	16	-11,4	24	28	14	21	-22	6	4	67	+17
Szolnok	-2,5	-3,3	7,3	16	-12,0	23	28	16	28	-13	6	5	79	-
Miskolc	-3,2	-3,1	4,4	1	-15,3	22	31	18	24	-17	5	12	55	-
Kisvárda	-3,3	-3,8	4,4	13	-12,5	22	31	19	34	-12	7	13	49	-
Debrecen	-3,2	-3,9	5,1	16	-12,0	26	30	17	36	-10	8	11	67	+22
Békéscsaba	-2,3	-3,3	8,2	14	-10,4	23	28	17	34	- 9	8	8	60	+ 6
Kékestető	-5,8	-3,8	7,3	16	-12,0	23	28	16	49	-13	8	12	83	+ 5

63.0046.0MI