# IDŐJÁRÁSI NAPIJELENTÉS

ЕЖЕДНЕВНЫЙ МЕТЕОРОЛОГИЧЕСКИЙ БЮЛЛЕТЕНЬ · DAILY WEATHER REPORT
BULLETIN QUOTIDIEN DE TEMPS · TÄGLICHER WETTERBERICHT

91. évfolyam 274. szám. + Budapest 1978. október 1. vasárnap

LIBRARY
JAN 2000
National Oceanic &
Atmospheric Administration
U.S. Dept. of Commerce

**Az időjárási helyzet és a várható időjárás:**

Európa területén, -az alacsony légnyomású mezőben- több középponttal rendelkező ciklonok fedezhetőek fel. Ezek közül a legaktivabbak a Benelux államok, a Volgamenti-hátság, és Genova térségében találhatók. Ez utóbbi határozza meg Közép-Európa időjárását is. Ezért az elmult 24 óra alatt az emlitett területeken lényegesen átalakult az eddigi csapadékmentes idő. Nagyon sok helyen erősen felhős, borult lett az ég, és esik az eső. A hétfői napon is ez a ciklon irányitja majd a Kárpát-medence időjárását.

Hazánkban szombaton fokozatosan megnövekedett a felhőzet, és előbb-utóbb az egész országban eleredt az eső. Ezt helyenként záporeső, sőt egy-két helyen rövid ideig tartó zivatar is kisérte. A legtöbb csapadékot a Göcsej, és a Dunántúli-Középhelység vonalától északra, valamint az Északi-Középhegység környékén mérték. Az emlitett területen sok helyen 20 mm-nél is több eső hullott. Igy például Alsóuton 42, Szentgotthárdon 40, Budapesten 38, és Gödöllőn 35 mm-t mértek. A legmagasabb nappali hőmérséklet szélsőséges eloszlásban 13, és 23 fok között volt. Vasárnap hajnalra 5, 12 fokig csökkent a hőmérséklet. A déli órákra a folyamatos esőhullás több helyen megszünt, és egy-két helyen átmenetileg a felhőzet is felszakadozott. 11 órakor a hőmérők 10, és 17 fok közötti értéket mutattak.

Ma 12 órakor Budapesten a hőmérséklet 13 fok, a tengerszintre átszámitott légnyomás 758 mm, gyengén emelkedő.

QC
989
.H9
I32
1978
Oct.-De

Várható időjárás hétfő estig:

Erősen felhős idő, ismétlődő eső, zápor, egy-két helyen zivatar.
Időnként megerősödő változó irányú szél.
Várható legalacsonyabb hajnali hőmérséklet 7, 12,
legmagasabb nappali hőmérséklet hétfőn északnyugaton 10, 15, másutt 16, 21 fok között.

CENTRAL
LIBRARY
JAN 24 1979
N.O.A.A.
U. S. Dept. of Commerce

Bozóki István, és dr. Illés László s.k.

A hőmérséklet napi középértéke és eltérése a 100 évi átlagtól /Budapesten/:

| | | |
|---|---|---|
| 1978. IX. 30. | 12,6 C° | -2,0 C° |

1871 óta ezen a napon Budapesten előfordult

| | |
|---|---|
| legmagasabb hőmérséklet: | 31,5 C° /1932/, |
| legalacsonyabb hőmérséklet: | 1,9 C° /1921/. |

78.576.

# National Oceanic and Atmospheric Administration

## Environmental Data Rescue Program

### ERRATA NOTICE

One or more conditions of the original document may affect the quality of the image, such as:

Discolored pages
Faded or light ink
Binding intrudes into the text

This document has been imaged through the NOAA Environmental Data Rescue Program. To view the original document, please contact the NOAA Central Library in Silver Spring, MD at (301) 713-2607 x124 or www.reference@nodc.noaa.gov.

Information Manufacturing Corporation
Imaging Subcontractor
Rocket Center, West Virginia
September 14, 1999

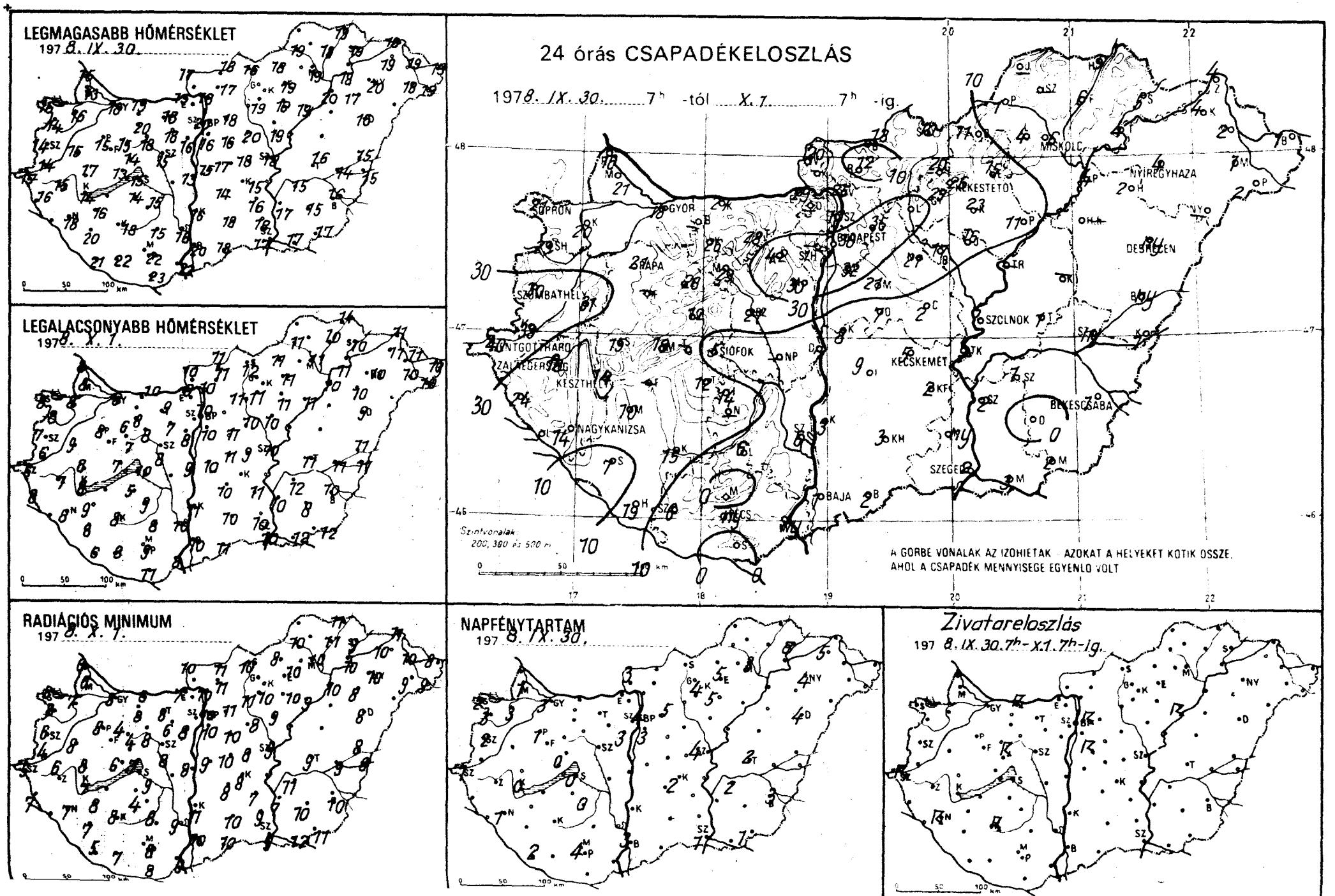
LEGMAGASABB HŐMÉRSÉKLET
1978. IX. 30.
LEGALACSONYABB HŐMÉRSÉKLET
1978. X. 1.
RADIÁCIÓS MINIMUM
1978. X. 1.
24 órás CSAPADÉKELOSZLÁS
1978. IX. 30. 7h -tól X. 1. 7h -ig.
SOPRON
GYŐR
RÁPA
SZOMBATHELY
KESZTHELY
NAGYKANIZSA
SIÓFOK
PÉCS
BAJA
BUDAPEST
KEKESTETŐ
MISKOLC
NYÍREGYHÁZA
DEBRECEN
SZOLNOK
KECSKEMÉT
BÉKÉSCSABA
SZEGED
Szintvonalak 200, 300 és 500 m
A GÖRBE VONALAK AZ IZOHIETÁK – AZOKAT A HELYEKET KÖTIK ÖSSZE, AHOL A CSAPADÉK MENNYISÉGE EGYENLŐ VOLT
NAPFÉNYTARTAM
1978. IX. 30.
Zivatareloszlás
1978. IX. 30. 7h – X. 1. 7h – ig.

| | 197 8.X.1. 07h -ig az utolsó 24 óra adatai | | | | | |
|---|---|---|---|---|---|---|
| | csapadék (mm) | | max. hőmérséklet | min. hőmérséklet | rad. min. | napos órák |
| Győr | 18 | | 18 | 8 | 8 | 3 |
| Kapuvár | 20 | ∇̇ | 16 | 8 | 7 | 3 |
| Mosonmagyaróvár | 21 | | 13 | 8 | 6 | 1 |
| Rajka | 16 | | 15 | 8 | 6 | |
| Sopron | 21 | ∇̇ | 16 | 8 | 8 | 2 |
| Sopronhorpács | 23 | | 14 | 8 | 8 | 3 |
| Káld | 31 | ∇̇ ⌒ | 15 | 9 | 8 | |
| Körmend | 33 | | 14 | 6 | 4 | |
| Szentgotthárd | 40 | ⊼ | 15 | 6 | 5 | 1 |
| Szombathely | 30 | | 14 | 7 | 6 | 2 |
| Lenti | 24 | | 16 | 8 | 7 | |
| Letenye | – | | – | – | – | |
| Nagykanizsa | 14 | ⊼ | 18 | 8 | 7 | 1 |
| Zalaegerszeg | 18 | ∇̇ | 15 | 7 | 6 | |
| Farkasgyepű | – | | – | – | – | |
| Keszthely | 14 | ∇̇ | 14 | 8 | 7 | 0 |
| Mencshely | 18 | ∇̇ | 13 | 7 | 6 | 0 |
| Pápa | 28 | | 15 | 8 | 8 | 1 |
| Sümeg | 15 | | 17 | 8 | 8 | |
| Tihany | – | | – | – | – | |
| Veszprém | 12 | ⊼ | 14 | 7 | 7 | |
| Zirc | 28 | | 15 | 6 | 4 | |
| Fonyód | – | | – | – | – | |
| Homokszt. György | 19 | | 21 | 6 | 5 | 2 |
| Kaposvár | 15 | ⊼ | 18 | 8 | 8 | |
| Marcali | 10 | | 16 | 9 | 8 | |
| Siófok | 5 | | 15 | 10 | 9 | 0 |
| Somogyszob | 7 | | 20 | 8 | 7 | |
| Tab | 12 | | 14 | 5 | 4 | |
| Bábolna | – | | – | – | – | |
| Esztergom | 29 | | 15 | 9 | 7 | |
| Kisbér | 26 | | 20 | 8 | 8 | |
| Komárom | 27 | ⊼ | 19 | 10 | 6 | |
| Tatabánya | 28 | | 18 | 9 | 8 | |
| Alcsútdoboz | 42 | ∇̇ | 18 | 7 | 6 | |
| Dunaújváros | 7 | | 13 | 9 | 8 | |
| Martonvásár | 30 | ∇̇ | 16 | 8 | 8 | 3 |
| Mór | 29 | ∇̇ | 18 | 8 | 8 | |
| Nagyhörcsökp. | – | | – | – | – | |
| Szabadbattyán | 21 | ∇̇ | 15 | 8 | 8 | |
| Iregszemcse | 14 | | 15 | 9 | 8 | 0 |
| Lengyel | 6 | | 15 | 8 | 8 | |
| Nagykónyi | – | | – | – | – | |
| Szekszárd | 6 | ∇̇ | 18 | 10 | 9 | |
| Mérőállomás | • | | 19 | 8 | 7 | |
| Mohács | ny | ∇̇ ⌒ | 22 | 8 | 6 | |
| Pécs | ny | ∇̇ | 22 | 9 | 8 | 4 |
| Siklós | • | | 23 | 11 | 8 | |
| Szigetvár | 6 | | 22 | 8 | 7 | |
| Bp. Lőrinc | 32 | ⊼ | 16 | 10 | 10 | 3 |
| Bp. Met. Int. | 38 | ⊼ | 20 | 10 | 10 | 4 |
| Bp. Szab. hegy | – | | – | – | – | – |
| Cegléd | 2 | | 18 | 9 | 8 | 4 |
| Dobogókő | – | | – | – | – | |
| Gödöllő | 35 | ∇̇ | 18 | 11 | 11 | 5 |
| Királyrét | – | | – | – | – | |
| Monor | 21 | | 17 | 11 | 10 | |
| Nagykáta | 21 | | 20 | 10 | 8 | |
| Örkény | 7 | | 16 | 11 | 10 | |
| Szentendre | 10 | | 19 | 10 | 10 | |

| | 197 8.X.1. 07h -ig az utolsó 24 óra adatai | | | | | |
|---|---|---|---|---|---|---|
| | csapadék (mm) | | max. hőmérséklet | min. hőmérséklet | rad. min. | napos órák |
| Vác | 25 | | 18 | 10 | 10 | |
| Vámosmikola | 20 | | 17 | 10 | 10 | 3 |
| Baja | 1 | | 20 | 10 | 10 | 3 |
| Bácsalmás | 2 | | 18 | 11 | 10 | |
| Izsák | 9 | | 14 | 10 | 8 | |
| Kalocsa | 3 | | 16 | 11 | 11 | |
| Kecskemét | 5 | ⌒ ≡ | 15 | 11 | 8 | 2 |
| Kiskunf. háza | 2 | ≡ | 16 | 11 | 7 | |
| Kiskunhalas | 3 | | 18 | 10 | 10 | |
| Kunszentmiklós | 8 | ∇̇ | 15 | 10 | 9 | |
| Tiszakécske | – | | – | – | – | |
| Balassagyarmat | 13 | | 18 | 11 | 11 | |
| Romhány | 2 | ∇̇ | 17 | 11 | 11 | |
| Salgótarján | 10 | | 16 | 12 | 10 | |
| Eger | 15 | | 19 | 11 | 10 | 5 |
| Galyatető | 20 | | 12 | 7 | 5 | |
| Gyöngyös | 25 | | 19 | 11 | 10 | |
| Kékestető | 26 | | 12 | 7 | 7 | 4 |
| Kompolt | 23 | | 18 | 11 | 10 | 5 |
| Lőrinci | 32 | | 19 | 12 | 11 | |
| Poroszló | 11 | ⊼ | 19 | 11 | 9 | |
| Jászapáti | 16 | ∇̇ | 19 | 10 | 9 | |
| Jászberény | 17 | ∇̇ | 16 | 10 | 9 | |
| Karcag | – | | – | – | – | |
| Szolnok | 5 | | 18 | 10 | 9 | 4 |
| Tiszaroff | – | | – | – | – | |
| Túrkeve | 1 | | 16 | 11 | 9 | 2 |
| Kistelek | ny | ∇̇ ≡ | 18 | 10 | 9 | |
| Makó | 3 | ∇̇ | 17 | 12 | 12 | |
| Szeged | 2 | ∇̇ ⌒ | 17 | 10 | 9 | 1 |
| Szentes | 2 | | 17 | 10 | 7 | |
| Borsodnádasd | 11 | ∇̇ | 18 | 11 | 8 | |
| Fügöd | 6 | | 18 | 10 | 10 | |
| Hidasnémeti | 5 | | 19 | 14 | 11 | |
| Jósvafő | – | | – | – | – | – |
| Lillafüred | 4 | | 19 | 11 | 9 | |
| Miskolc | 6 | ∇̇ | 19 | 11 | 10 | 3 |
| Putnok | 1 | | 19 | 11 | 10 | |
| Sárospatak | 5 | | 19 | 10 | 9 | 0 |
| Szendrőlád | – | | – | – | – | |
| Tokaj | 4 | | 18 | 11 | 10 | |
| Kisvárda | 4 | | 19 | 11 | 10 | 5 |
| Mátészalka | 1 | ⌒ | 18 | 10 | 9 | |
| Nyíregyháza | 4 | ∇̇ | 20 | 10 | 10 | 4 |
| Nyírlugos | – | | – | – | – | |
| Pátyod | 2 | ∇̇ | 19 | 10 | 9 | |
| Tiszabecs | 1 | | 19 | 10 | 8 | |
| Vásárosnamény | 2 | | 19 | 11 | 10 | |
| Záhony | 4 | | 18 | 11 | 11 | |
| Berettyóújfalu | ny | ⌒ | 15 | 11 | 8 | |
| Debrecen | ny | ∇̇ | 16 | 9 | 8 | 4 |
| Hajdúdorog | 2 | ⌒ | 17 | 10 | 8 | |
| Hortobágy | – | | – | – | – | |
| Körösszakál | 1 | ⌒ | 15 | 10 | 8 | |
| Polgár | 4 | ∇̇ | 20 | 10 | 10 | |
| Békéscsaba | 1 | ∇̇ | 16 | 10 | 10 | 3 |
| Mezőhegyes | 2 | | 17 | 12 | 11 | 1 |
| Orosháza | • | | 15 | 8 | 10 | 3 |
| Szarvas | 1 | | 15 | 12 | 11 | 2 |
| Szeghalom | ny | | 14 | 11 | 9 | |

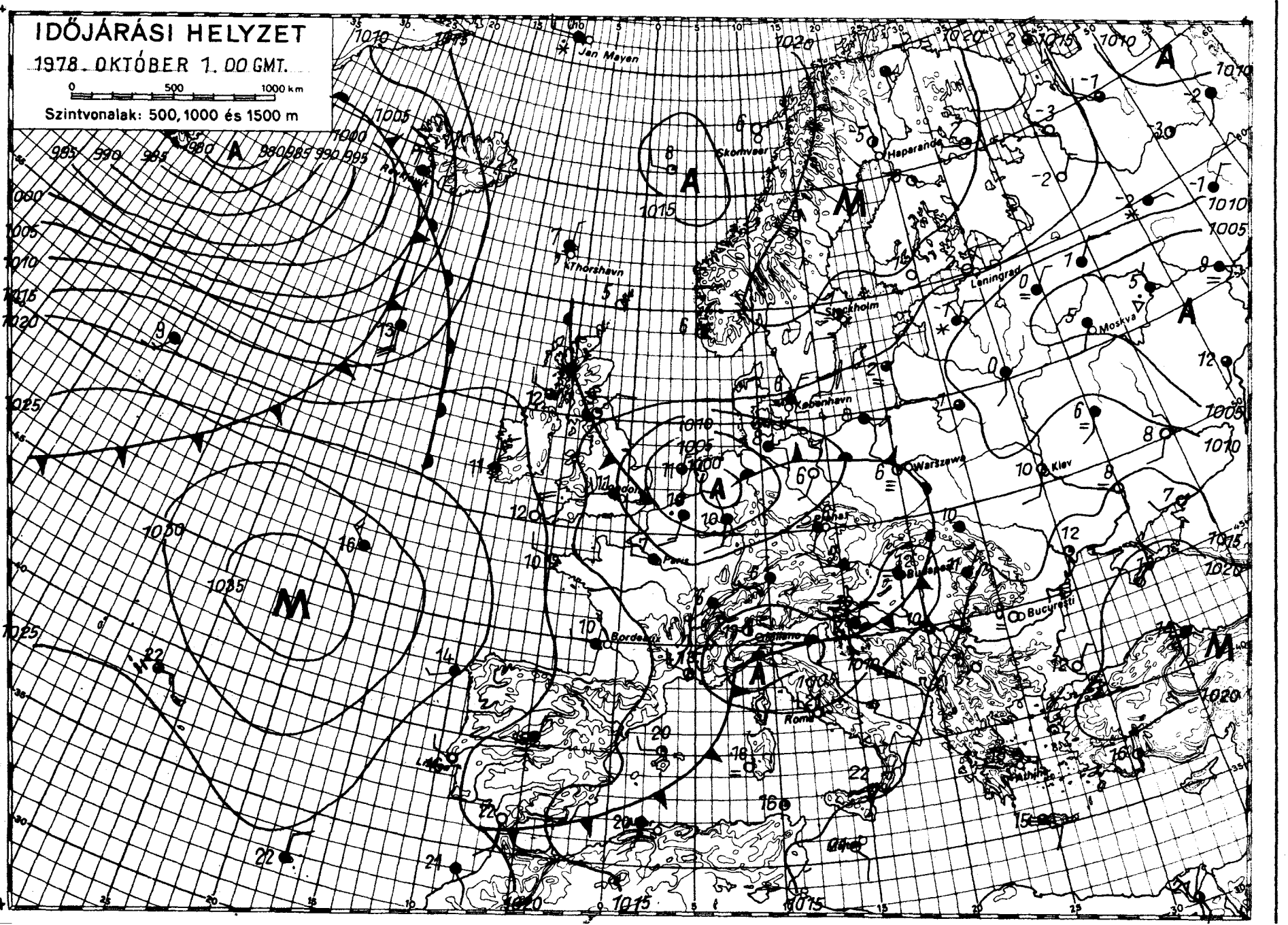


KIADJA: ORSZÁGOS METEOROLÓGIAI SZOLGÁLAT

Készíti: Központi Előrejelző Intézet Előrejelző Osztálya — T.: 273 - 018 — Megjelenik naponként —

Évi előfizetési díja: 720,—Ft — Megrendelhető: 1024 Budapest, II., Kitaibel Pál u. 1. Telefon: 353-500,

Kiadásért felel: az OMSZ elnöke — Szerkesztésért felel: a KEI igazgatója

# IDŐJÁRÁSI NAPIJELENTÉS

ЕЖЕДНЕВНЫЙ МЕТЕОРОЛОГИЧЕСКИЙ БЮЛЛЕТЕНЬ · DAILY WEATHER REPORT
BULLETIN QUOTIDIEN DE TEMPS · TÄGLICHER WETTERBERICHT

91. évfolyam 275. szám. + Budapest + 1978. október 2. hétfő

**Az időjárási helyzet és a várható időjárás:**

Dél-, és Közép-Európa fölött nagy kiterjedésü örvény helyezkedik el. Az örvény nyugati oldalán hüvös léghullámok áramlanak a Német-Lengyel síkságon át a Földközi-tenger nyugati medencéjéig, a mediterrán térség keleti vidékei felöl ugyanakkor meleg légtömegek vonulnak a Kárpátokon át Ukrajna felé. A két ellentétes tulajdonságú, és ellentétes áramlású levegőfajta keveredése több száz kilóméter széles felhőzónát hozott létre a Kárpátok, és Alpok vonalától egészen Észak-Afrikáig. Ezeken a vidékeken sokfelé esik az eső, zápor, a délebbre eső tájakon heves zivatarok is vannak. Csapadékos, és változékony az idő a Brit-szigeteken, és Skandináviában is, ahová az Atlanti-óceán felöl érkeznek több hullámban a nedves légtömegek. Moszkva térségét sarkvidéki levegő árasztotta el, és mivel még mindig van utánpótlása, ott folytatódik a télies idő. Több helyen van hózápor, és helyenként még a déli órákra is alig emelkedik 0 fok fölé a hőmérséklet. Hazánk időjárását kedd estig továbbra is a Dél-Európa fölött örvénylő ciklon alakitja, amely most átmenetileg melegebb levegőt szállit a Kárpát-medence fölé.

Vasárnap túlnyomóan borult idő volt hazánkban, csak kevés helyen szakadozott föl rövid időre a zárt felhőtakaró. Szinte mindenütt volt eső, zápor, sőt az esti órákban a Balaton-Börzsöny vonalban zivatarok is kitörtek. A ma reggel 7 óráig lehullott csapadék mennyisége általában 10 mm alatt maradt, de a már emlitett Balaton-Börzsöny vonalban több helyen mértek 20 mm fölötti, sőt néhány zivatargócban 30, 37 mm-es mennyiségü esőt. A hőmérséklet csúcsértéke általában 12, 18 fok között volt, de délkeleten 18, 22 fokig melegedett föl a levegő. Hétfő hajnalra 8, 13 fokig csökkent a hőmérséklet. Délelőtt a Dunántúlon továbbra is borult maradt az ég, gyenge eső is esett. A keleti országrészben változóan felhős, száraz idő volt. A hőmérséklet 11 órára a borult vidékeken 11, 17, keleten 17, 21 fokig emelkedett.

Ma 12 órakor Budapesten a hőmérséklet 17 fok, a tengerszintre átszámitott légnyomás 763 mm, mérsékelten emelkedik.

Várható időjárás kedd estig:

Nyugaton túlnyomóan borult idő, ismétlődő esővel, záporral.
Keleten időnként megnövekvő gomolyfelhőzet, szórványos záporral.
A záporokat helyenként zivatar kiséri.
Megélénkülő, időnként erős, kedden keletire, délkeletire forduló szél.
Hajnalban párásság, helyenként köd.
Várható legalacsonyabb éjszakai hőmérséklet: 8, 13 fok között,
legmagasabb nappali hőmérséklet kedden: északnyugaton: 15 fok körül, délkeleten 19, 24 fok között.

Bártfai Erzsébet s.k.

TÁVOLABBI KILÁTÁSOK PÉNTEK REGGELIG:
Változóan felhős idő, futó záporokkal. A hőmérséklet az időszak második felében emelkedik. Legalacsonyabb hajnali hőmérséklet: 9, 14 fok között. Legmagasabb nappali hőmérséklet 18, 23 fok között. Jelentős mennyiségü /legalább 5 mm/ csapadék az ország területének 60 százalékán várható.

KÖZÉPTÁVU ELŐREJELZŐ OSZTÁLY

A hőmérséklet napi középértéke és eltérése a 100 évi átlagtól /Budapesten/:

| | | |
|---|---|---|
| 1978. X. 1. | 14,1 C° | -0,5 C° |

1871 óta ezen a napon Budapesten előfordult

| | |
|---|---|
| legmagasabb hőmérséklet: | 30,8 C° /1932/, |
| legalacsonyabb hőmérséklet: | 1,3 C° /1959/. |

78.577.

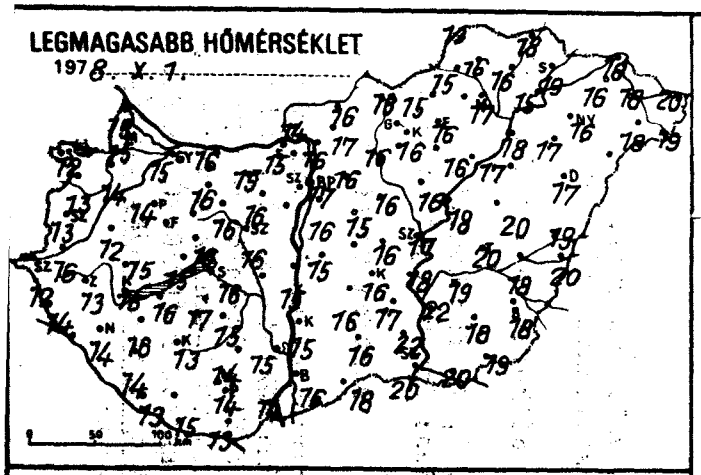
LEGMAGASABB HŐMÉRSÉKLET
1978. X. 1.

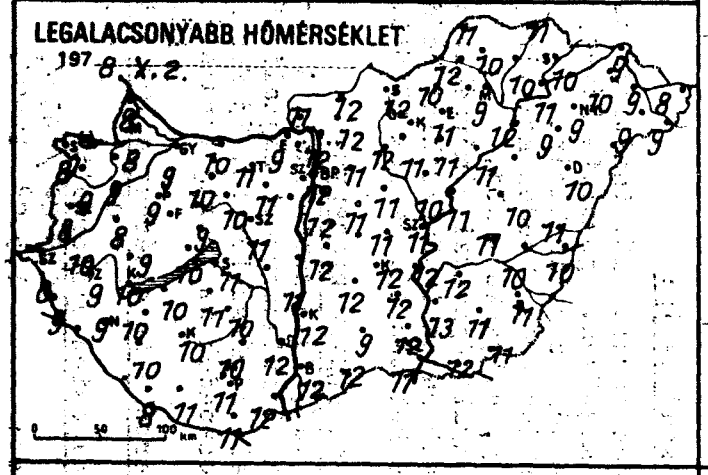
LEGALACSONYABB HŐMÉRSÉKLET
1978. X. 2.

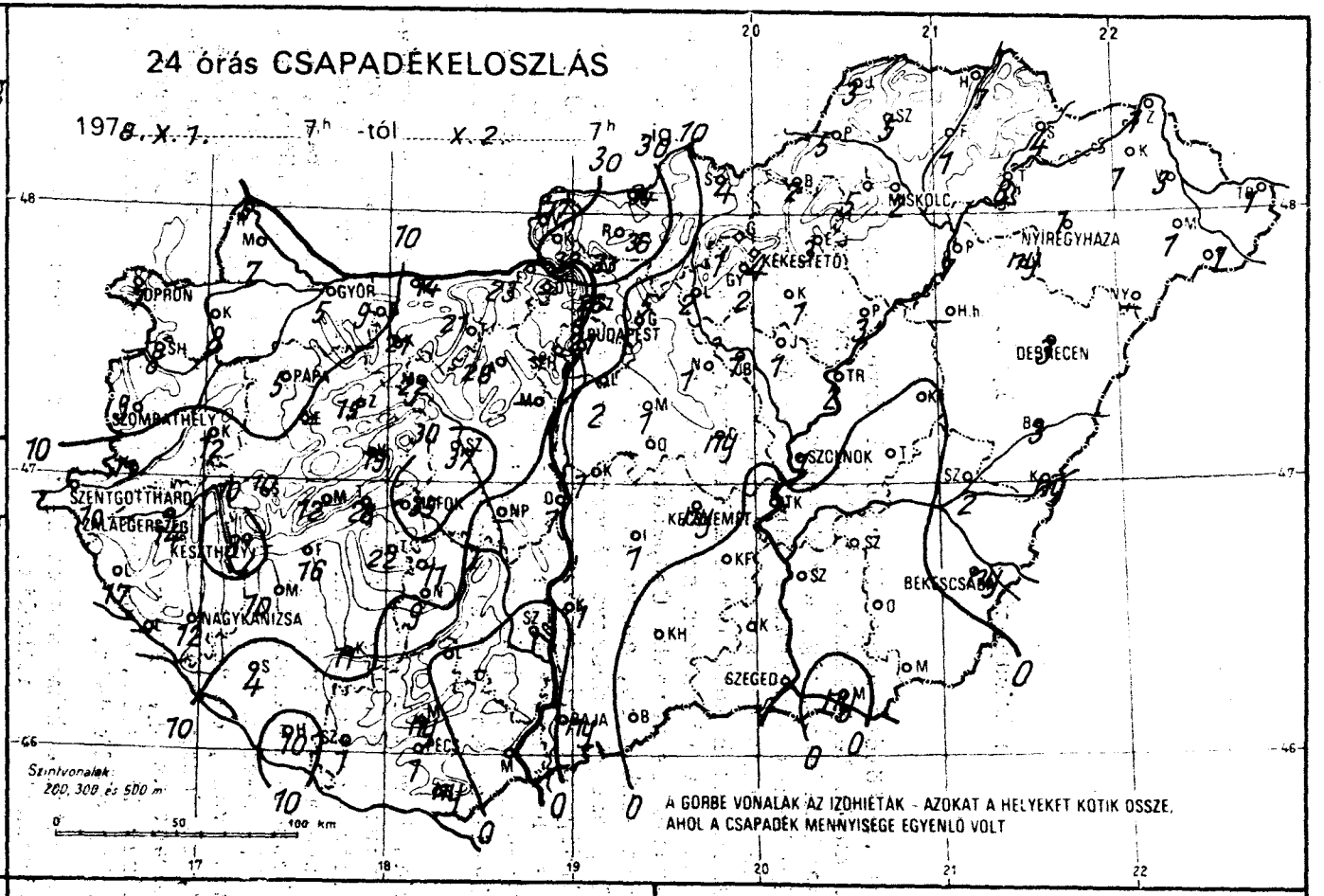
24 órás CSAPADÉKELOSZLÁS
1978. X. 1. 7h -tól X. 2. 7h
SOPRON
GYŐR
BUDAPEST
MISKOLC
NYÍREGYHÁZA
KÉKESTETŐ
DEBRECEN
PAPA
SZOMBATHELY
SZENTGOTTHÁRD
ZALAEGERSZEG
KESZTHELY
NAGYKANIZSA
SZOLNOK
KECSKEMÉT
BÉKÉSCSABA
SZEGED
PÉCS
Szintvonalak: 200, 300 és 500 m
A GÖRBE VONALAK AZ IZOHIÉTÁK - AZOKAT A HELYEKET KÖTIK ÖSSZE, AHOL A CSAPADÉK MENNYISÉGE EGYENLŐ VOLT

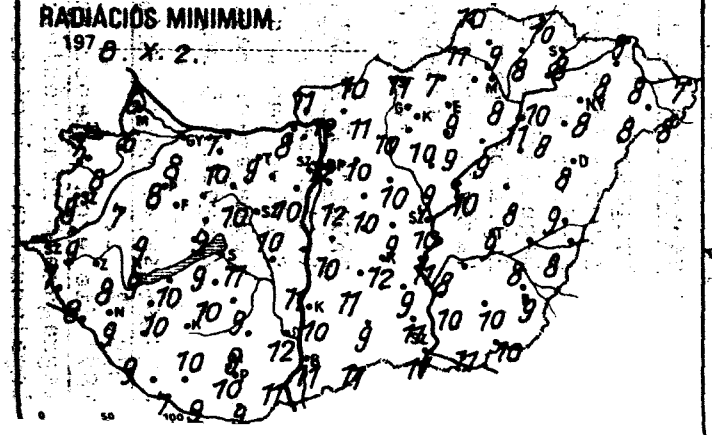
RADIÁCIÓS MINIMUM
1978. X. 2.

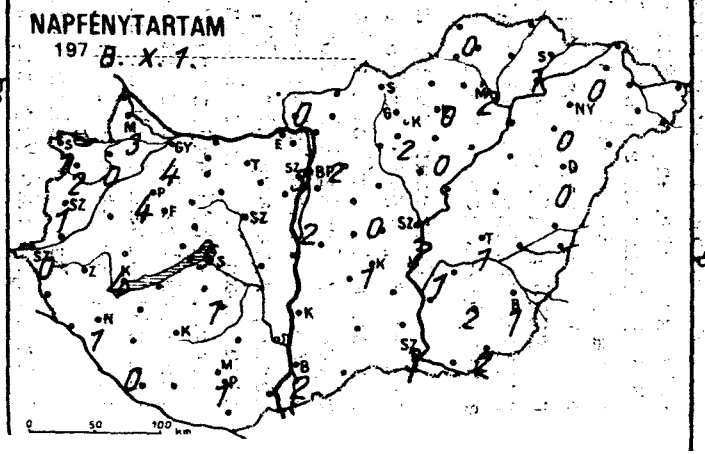
NAPFÉNYTARTAM
1978. X. 1.

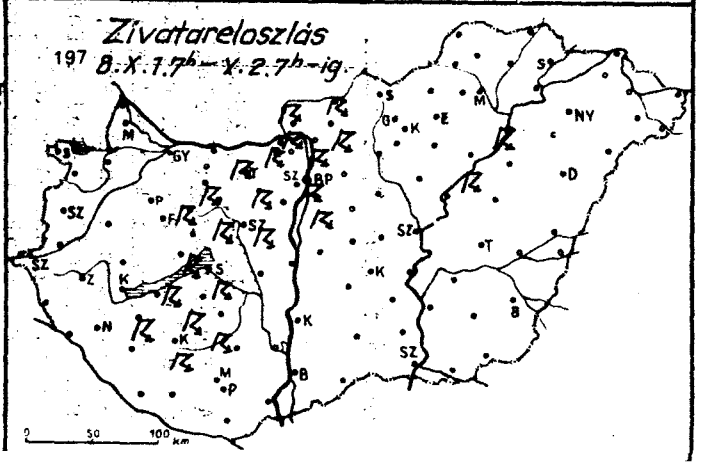
Zivatareloszlás
1978. X. 1. 7h – X. 2. 7h-ig

| | 197 8.X.2. 07h -ig az utolsó 24 óra adatai | | | | | |
|---|---|---|---|---|---|---|
| | csapadék (mm) | | max. hőmérséklet | min. hőmérséklet | rad. min. | napos órák |
| Győr | 5 | = | 15 | 9 | 8 | 4 |
| Kapuvár | 8 | ∇ | 14 | 9 | – | 0 |
| Mosonmagyaróvár | 7 | | 15 | 8 | 6 | 3 |
| Rajka | 6 | | 15 | 8 | 6 | |
| Sopron | 7 | = | 12 | 8 | 7 | 1 |
| Sopronhorpács | 8 | | 13 | 9 | 8 | 2 |
| Káld | 12 | ∇ ⌒ | 12 | 8 | 7 | |
| Körmend | 11 | | 16 | 10 | 9 | |
| Szentgotthárd | 10 | ∇ = | 12 | 8 | 7 | 0 |
| Szombathely | 9 | | 13 | 8 | 8 | 1 |
| Lenti | 17 | | 14 | 9 | 8 | |
| Letenye | – | | – | – | – | |
| Nagykanizsa | 12 | | 14 | 9 | 9 | 1 |
| Zalaegerszeg | 14 | | 13 | 9 | 8 | |
| Farkasgyepű | – | | – | – | – | |
| Keszthely | 8 | = | 16 | 10 | 9 | 4 |
| Mencshely | 12 | ∇ | 16 | 9 | 8 | |
| Pápa | 5 | ∇ = | 14 | 9 | 8 | 4 |
| Sümeg | 10 | | 15 | 9 | 9 | |
| Tihany | 28 | ⌐ | 15 | 10 | 9 | |
| Veszprém | 19 | ⌐ | 16 | 9 | 9 | |
| Zirc | 15 | ⌐ | 14 | 8 | 6 | |
| Tonyód | 16 | | 16 | 10 | 10 | |
| Homokszt. György | 10 | ≡ | 13 | 8 | 7 | 0 |
| Kaposvár | 11 | ⌐ | 13 | 10 | 10 | |
| Marcali | 10 | ⌐ | 16 | 10 | 10 | |
| Siófok | 35 | ⌐ | 16 | 11 | 11 | 5 |
| Somogyszob | 4 | ∇ | 14 | 10 | 9 | |
| Tab | 22 | ⌐ | 17 | 11 | 10 | |
| Dábolna | 9 | ⌒ | 15 | 10 | 10 | |
| Esztergom | 23 | ⌐ | 15 | 9 | 8 | |
| Tisbér | 21 | ⌐ | 16 | 10 | 10 | |
| Komárom | 14 | ∇ | 16 | 10 | 7 | |
| Tatabánya | 21 | ⌐ | 15 | 11 | 9 | |
| Alcsútdoboz | 28 | ⌐ | 16 | 11 | 10 | |
| Dunaújváros | 1 | | 15 | 11 | 11 | |
| Martonvásár | – | | – | – | – | – |
| Mór | 22 | ⌐ ≡ | 16 | 10 | 10 | |
| Nagyhörcsökp. | – | | – | – | – | |
| Szabadbattyán | 37 | ⌐ | 16 | 11 | 10 | |
| Vegszemcse | 11 | | 15 | 10 | 9 | 1 |
| Sengyel | . | | 14 | 10 | 9 | |
| Nagykónyi | 9 | ⌐ | 16 | 11 | 9 | |
| Szekszárd | . | | 15 | 12 | 12 | |
| Csurgó | ny | ≡ | 13 | 10 | 9 | |
| Mohács | . | | 14 | 12 | 11 | |
| Pécs | 1 | ≡ | 14 | 11 | 10 | 1 |
| Siklós | ny | | 13 | 11 | 9 | |
| Szigetvár | 1 | | 15 | 11 | 9 | |
| Sp. Lőrinc | 2 | ⌐ = | 16 | 12 | 12 | 2 |
| Sp. Met. Int. | 21 | ⌐ = | 17 | 12 | 12 | 3 |
| Sp. Szab. hegy | – | | – | – | – | – |
| Segléd | ny | ⌒ | 16 | 11 | 9 | 0 |
| Sobogókő | – | | – | – | – | |
| Csödöllő | 5 | ∇ ≡ | 16 | 11 | 10 | 2 |
| Szirályrét | 32 | ⌐ ≡ | 14 | 11 | 9 | |
| Gödöllő | 1 | | 15 | 11 | 10 | |
| Nagykáta | 1 | | 16 | 11 | 10 | |
| Szarkény | – | | – | – | – | |
| Szentendre | 26 | ∇ | 18 | 12 | 12 | |

| | 197 8.X.2. 07h -ig az utolsó 24 óra adatai | | | | | |
|---|---|---|---|---|---|---|
| | csapadék (mm) | | max. hőmérséklet | min. hőmérséklet | rad. min. | napos órák |
| Vác | 33 | ⌐ | 16 | 12 | 12 | |
| Vámosmikola | 17 | ⌐ ≡ | 14 | 11 | 11 | 0 |
| Baja | ny | | 16 | 12 | 11 | 2 |
| Bácsalmás | . | | 18 | 12 | 11 | |
| Izsák | 1 | | 16 | 12 | 11 | |
| Kalocsa | 1 | | 15 | 12 | 10 | |
| Kecskemét | ny | ⌒ ≡ | 16 | 12 | 12 | 1 |
| Kiskunf. háza | . | | 17 | 12 | 9 | |
| Kiskunhalas | . | ≡ | 16 | 9 | 9 | |
| Kunszentmiklós | 1 | | 15 | 12 | 10 | |
| Tiszakécske | . | ≡ | 18 | 12 | 11 | |
| Balassagyarmat | 34 | ⌐ | 16 | 12 | 10 | |
| Romhány | 36 | ⌐ | 17 | 12 | 11 | |
| Salgótarján | 4 | ≡ | 16 | 12 | 11 | |
| Eger | 3 | | 16 | 11 | 9 | 0 |
| Galyatető | 1 | ≡ | 12 | 7 | 5 | |
| Gyöngyös | 2 | | 16 | 11 | 10 | |
| Kékestető | 4 | ∇ = | 10 | 8 | 8 | 2 |
| Kompolt | 1 | ⌒ | 16 | 11 | 9 | 0 |
| Lőrinci | 2 | | 16 | 12 | 10 | |
| Poroszló | 3 | ⌐ ⌒ | 17 | 11 | 9 | |
| Jászapáti | 1 | ∇ | 16 | 10 | 9 | |
| Jászberény | 1 | ∇ ⌒ | 16 | 10 | 9 | |
| Karcag | . | | 20 | 10 | 8 | |
| Szolnok | 1 | ∇ ⌒ = | 17 | 11 | 10 | 3 |
| Tiszaroff | 2 | ∇ ⌒ | 18 | 11 | 10 | |
| Túrkeve | . | ⌒ | 20 | 11 | 9 | 1 |
| Kistelek | . | | 22 | 12 | 11 | |
| Makó | ny | | 20 | 12 | 11 | |
| Szeged | . | ⌒ | 20 | 11 | 11 | 3 |
| Szentes | . | | 22 | 13 | 10 | |
| Borsodnádasd | 2 | ∇ ⌒ | 15 | 10 | 7 | |
| Fügöd | 1 | | 16 | 10 | 8 | |
| Hidasnémeti | 7 | | 18 | 11 | 10 | |
| Jósvafő | 3 | ⌒ | 13 | 11 | 10 | 0 |
| Lillafüred | 5 | | 14 | 10 | 8 | |
| Miskolc | 2 | ∇ | 17 | 9 | 8 | 2 |
| Putnok | 5 | | 15 | 12 | 11 | |
| Sárospatak | 4 | | 19 | 10 | 8 | 1 |
| Szendrőlád | 5 | ⌒ | 16 | 10 | 9 | |
| Tokaj | 8 | | 15 | 11 | 10 | |
| Kisvárda | 1 | ⌒ | 16 | 10 | 8 | 0 |
| Mátészalka | 1 | ⌒ | 18 | 9 | 8 | |
| Nyíregyháza | 1 | ∇ ⌒ = | 16 | 9 | 8 | 0 |
| Nyírlugos | – | | – | – | – | |
| Pátyod | 1 | ∇ ⌒ | 19 | 9 | 8 | |
| Tiszabecs | 1 | | 20 | 8 | 7 | |
| Vásárosnamény | 3 | ⌒ | 18 | 9 | 8 | |
| Záhony | 1 | | 18 | 9 | 9 | |
| Berettyóújfalu | 3 | ∇ ⌒ | 19 | 11 | 9 | |
| Debrecen | 3 | ∇ ⌒ | 17 | 10 | 8 | 0 |
| Hajdúdorog | ny | ⌒ | 17 | 9 | 8 | |
| Hortobágy | – | | – | – | – | |
| Körösszakál | ny | ∇ ⌒ | 20 | 10 | 8 | |
| Polgár | 7 | ⌐ ⌒ | 18 | 12 | 11 | |
| Békéscsaba | ny | ∇ ⌒ | 18 | 11 | 9 | 1 |
| Mezőhegyes | . | ⌒ | 19 | 11 | 10 | 2 |
| Orosháza | . | | 18 | 11 | 10 | 2 |
| Szarvas | . | ⌒ | 19 | 12 | 8 | 1 |
| Szeghalom | 2 | ∇ | 18 | 10 | 8 | |

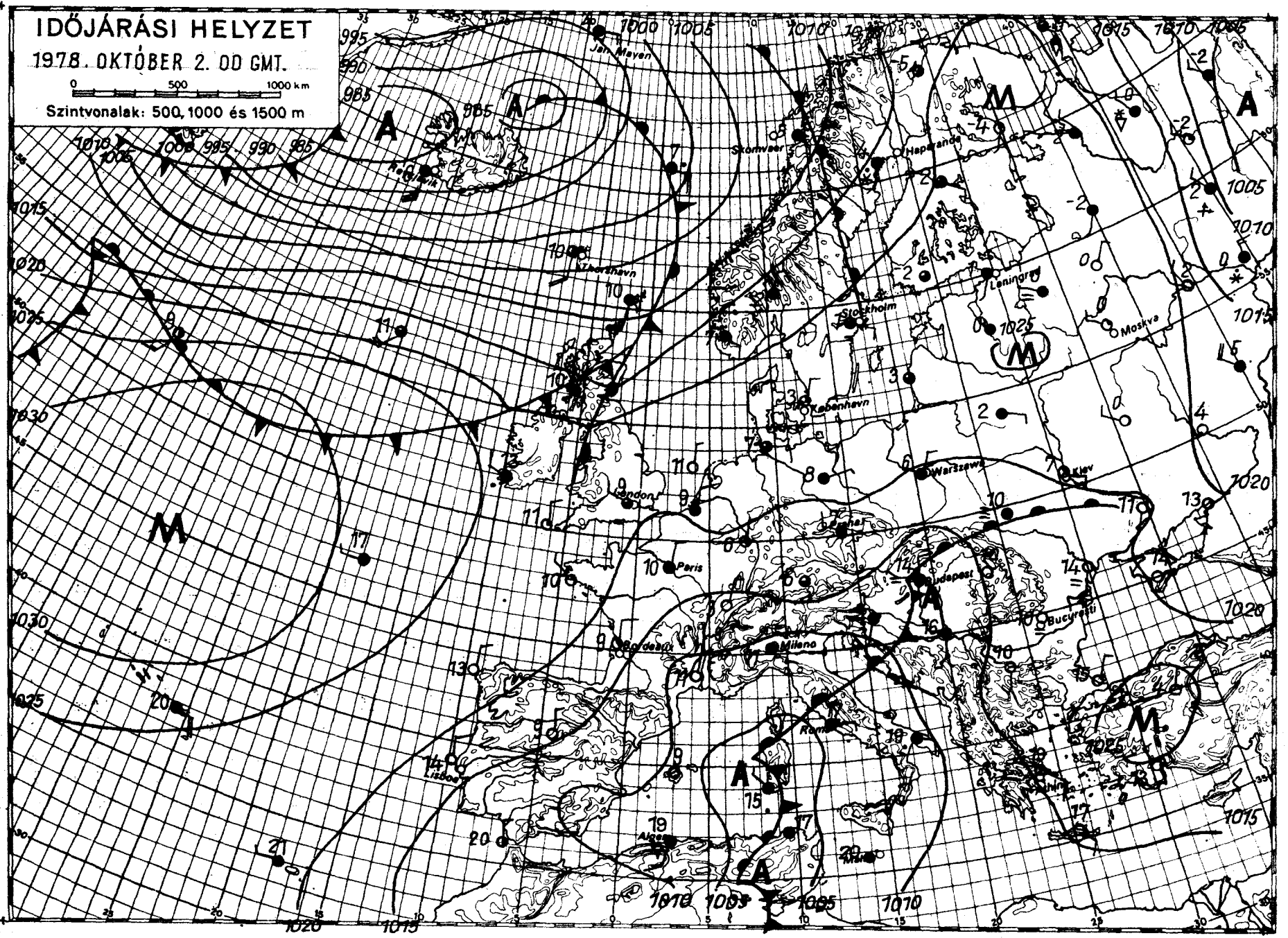


KIADJA: ORSZÁGOS METEOROLÓGIAI SZOLGÁLAT

Készíti: Központi Előrejelző Intézet Előrejelző Osztálya — T.: 273 - 078 — Megjelenik naponként —

Évi előfizetési díja: 720,—Ft — Megrendelhető: 1024 Budapest, II., Kitaibel Pál u. 1. Telefon: 353-500,

Kiadásért felel: az OMSZ elnöke — Szerkesztésért felel: a KEI igazgatója

# IDŐJÁRÁSI NAPIJELENTÉS

ЕЖЕДНЕВНЫЙ МЕТЕОРОЛОГИЧЕСКИЙ БЮЛЛЕТЕНЬ · DAILY WEATHER REPORT
BULLETIN QUOTIDIEN DE TEMPS · TÄGLICHER WETTERBERICHT

91. évfolyam 276. szám. + Budapest + 1978. október 3. kedd

**Az időjárási helyzet és a várható időjárás:**

Középpontjával Korzika, és Szardinia térsége fölött nagy kiterjedésü mérsékelt égövi ciklon örvénylik. A ciklon keleti oldalán erőteljes déli áramlással enyhe, nedves levegő érkezik a Balkán-félszigeten át az Alpok, és a Kárpátok irányába. Hatására sokfelé erősen felhős, borult az ég. Több helyen esik az eső, elszórtan záporok, zivatarok is kialakulnak. A nedves levegő első hullámа ma reggel már elérte a Lengyel-síkságot, és ott is többfelé okoz esőt. A Szovjetunió európai területének középső, és keleti részét hideg, sarkvidéki eredetü levegő árasztotta el. A hideg levegő vonulását szórványosan hózáporok kisérik, és többfelé fagypont alá süllyedt a hőmérséklet. A Kárpát-medence időjárását a következő 36 órában továbbra is a dél felöl áramló enyhe levegő határozza meg. Főleg nyugaton kell újabb esőre számitani.

Hazánkban hétfőn az ország keleti felében 6, 10 órán át sütött a nap. Ugyanakkor nyugaton jobbára erősen felhős, borult maradt az ég. Dunántúlon többfelé esett kisebb eső. A ma reggel 7 óráig lehullott csapadék mennyisége csapadéknyom, és 5 mm között alakult. Hétfőn a legmagasabb nappali hőmérséklet a borult, esős részeken 12, 16, máshol 18, 24 fok között váltakozott. Az éjszaka ismét enyhe volt. Kedd hajnalra csak 9, 15 fokig csökkent a hőmérséklet. Délelőtt keleten változóan, nyugaton erősen felhős volt az ég. A Duna vonalától nyugatra több helyen volt kisebb eső, zápor. A hőmérséklet 11 órakor az erősen felhős részeken 15, 20, a napos helyeken 20, 25 fok között váltakozott.

Ma 12 órakor Budapesten a hőmérséklet 20 fok, a tengerszintre átszámitott légnyomás 763 mm, gyengén süllyed.

Várható időjárás szerda estig:

Északnyugaton még jobbára erősen felhős idő, elszórtan újabb esővel, záporral, egy-két helyen esetleg zivatarral.
Máshol kevesebb felhő, számottevő csapadék nélkül.
Időnként megélénkülő déli, délkeleti szél.
Hajnalban többfelé köd.
Várható legalacsonyabb éjszakai hőmérséklet: 10, 15,
legmagasabb nappali hőmérséklet szerdán: északnyugaton 20, máshol 25 fok körül.

Németh Lajos s.k.

A hőmérséklet napi középértéke és eltérése a 100 évi átlagtól /Budapesten/:

1978. X. 2. 16,4 C° +1,9 C°

1871 óta ezen a napon Budapesten előfordult

legmagasabb hőmérséklet: 28,4 C° /1942/,
legalacsonyabb hőmérséklet: 2,8 C° /1916/.

78.578.

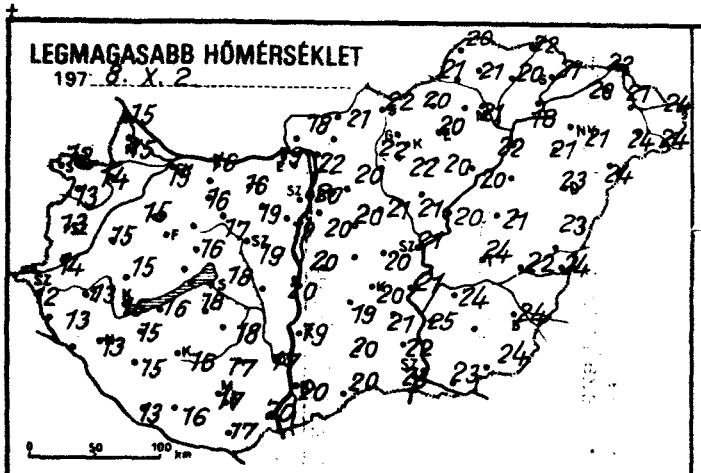
LEGMAGASABB HŐMÉRSÉKLET
197 8. X. 2.

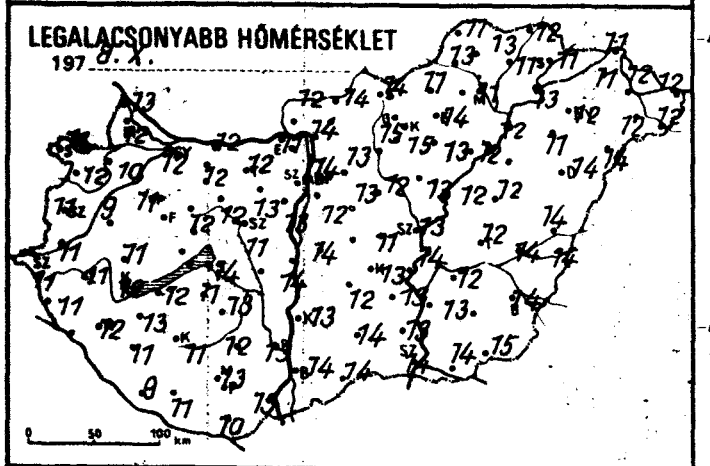
LEGALACSONYABB HŐMÉRSÉKLET
197 8. X.

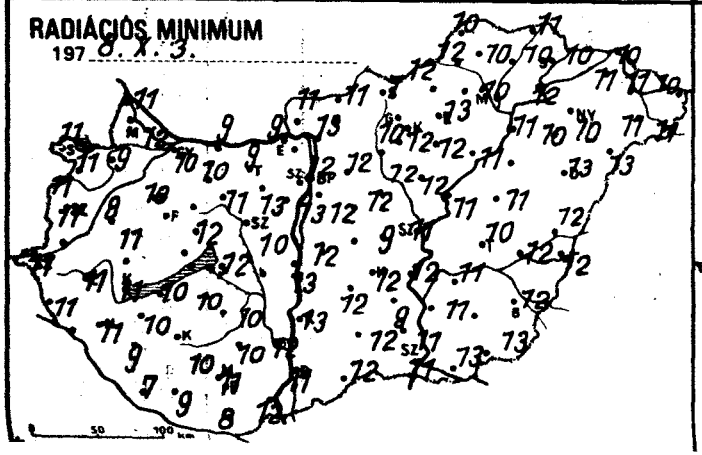
RADIÁCIÓS MINIMUM
197 8. X. 3.

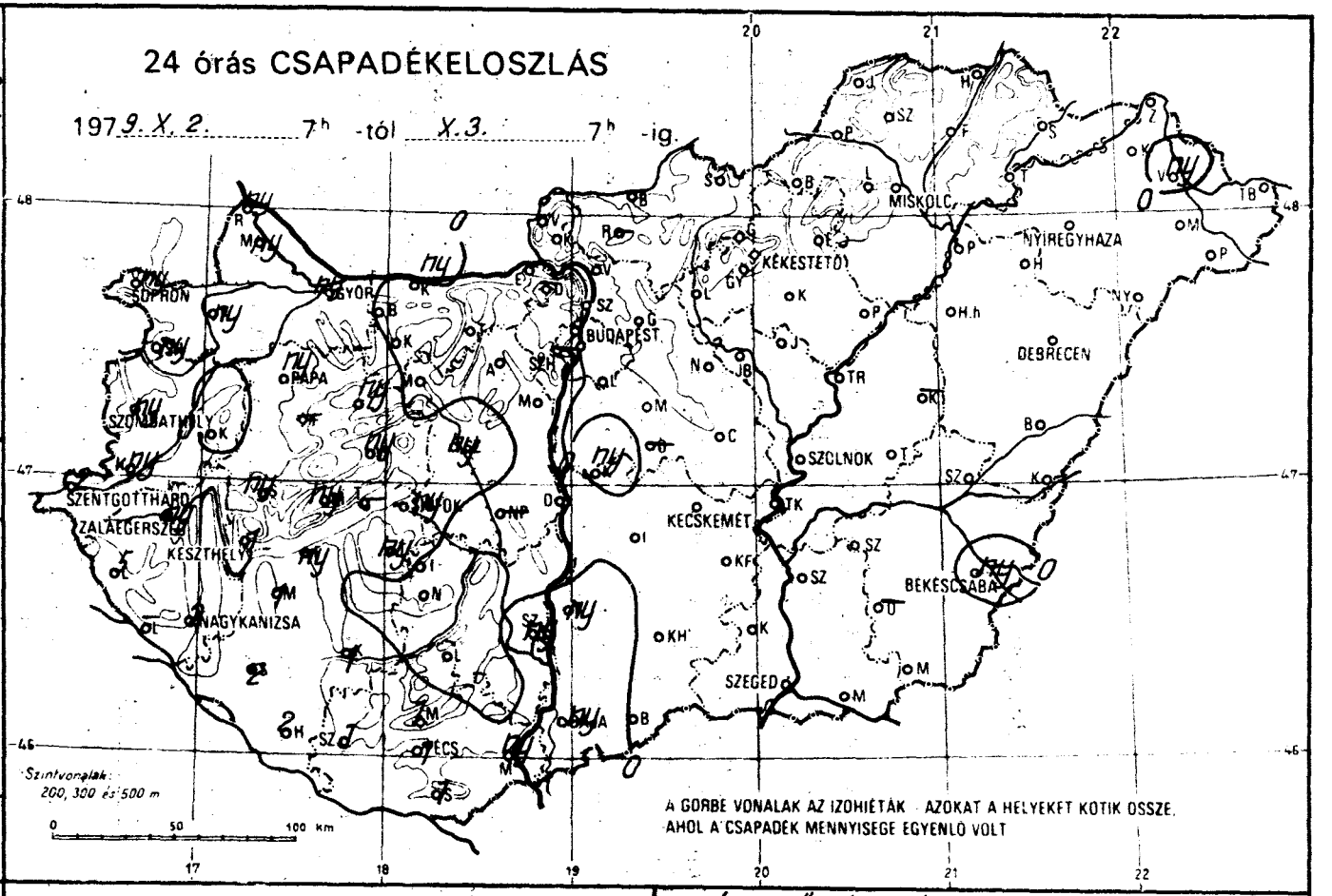
24 órás CSAPADÉKELOSZLÁS
197 9. X. 2. 7h -tól X. 3. 7h -ig.
SOPRON
GYŐR
PAPA
SZOMBATHELY
SZENTGOTTHÁRD
ZALAEGERSZEG
KESZTHELY
NAGYKANIZSA
PÉCS
BUDAPEST
MISKOLC
NYÍREGYHÁZA
KÉKESTETŐ
DEBRECEN
SZOLNOK
KECSKEMÉT
BÉKÉSCSABA
SZEGED
Szintvonalak: 200, 300 és 500 m
A GÖRBE VONALAK AZ IZOHIÉTÁK - AZOKAT A HELYEKET KÖTIK ÖSSZE, AHOL A CSAPADÉK MENNYISÉGE EGYENLŐ VOLT

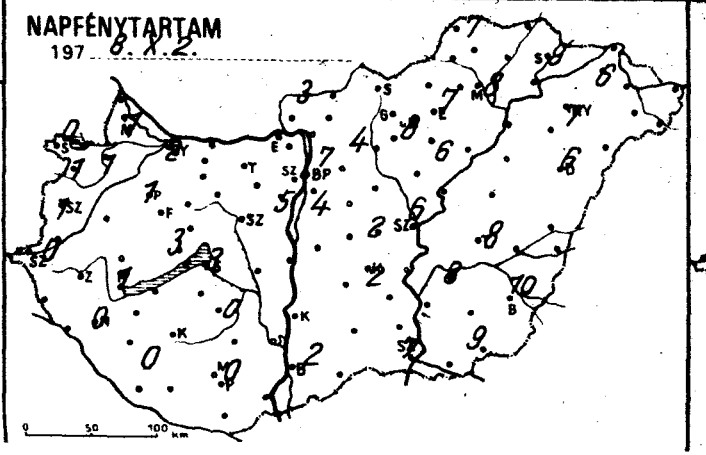
NAPFÉNYTARTAM
197 8. X. 2.

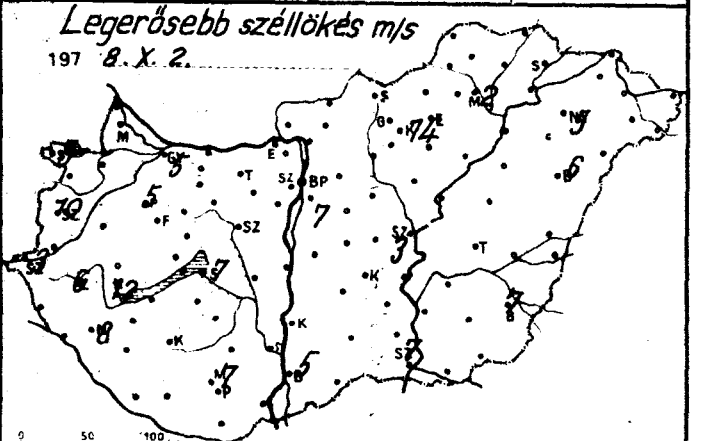
Legerősebb széllökés m/s
197 8. X. 2.

| | 1978.X.3. 07h -ig az utolsó 24 óra adatai | | | | | |
|---|---|---|---|---|---|---|
| | csapadék (mm) | | max. hőmérséklet | min hőmérséklet | rad. min. | napos órák |
| Győr | ny | ⚲ ⚊ | 15 | 12 | 10 | 2 |
| Kapuvár | ny | ⚲ ⚊ | 14 | 10 | 9 | 1 |
| Mosonmagyaróvár | ny | | 15 | 12 | 12 | 1 |
| Rajka | ny | | 15 | 13 | 11 | |
| Sopron | ny | | 12 | 11 | 11 | 0 |
| Sopronhorpács | ny | | 13 | 12 | 11 | 1 |
| Káld | • | ⚊ | 15 | 9 | 8 | |
| Körmend | ny | | 14 | 11 | 11 | |
| Szentgotthárd | 2 | | 12 | 11 | 11 | 0 |
| Szombathely | ny | = | 13 | 11 | 11 | 1 |
| Lenti | 5 | ≡ | 13 | 11 | 11 | |
| Letenye | – | | – | – | – | |
| Nagykanizsa | 2 | | 13 | 12 | 11 | 0 |
| Zalaegerszeg | ny | | 13 | 11 | 11 | |
| Farkasgyepű | – | | – | – | – | |
| Keszthely | 1 | ⚊ = | 16 | 12 | 11 | 1 |
| Mencshely | ny | | 16 | 13 | 11 | 3 |
| Pápa | ny | ⚊ = | 15 | 11 | 10 | 1 |
| Sümeg | ny | ≡ | 15 | 11 | 11 | |
| Tihany | – | | – | – | – | |
| Veszprém | ny | | 16 | 12 | 12 | |
| Zirc | ny | ≡ | 14 | 10 | 7 | |
| Fonyód | ny | ≡ | 16 | 12 | 10 | |
| Homokszt. györgy | 2 | ≡ | 13 | 9 | 7 | 0 |
| Kaposvár | 1 | | 16 | 11 | 10 | |
| Marcali | 1 | ≡ | 15 | 13 | 10 | |
| Siófok | ny | | 18 | 14 | 12 | 3 |
| Somogyszob | 2 | | 15 | 11 | 9 | |
| Tab | ny | = | 18 | 11 | 10 | |
| Bábolna | • | ⚊ | 16 | 11 | 10 | |
| Esztergom | • | | 19 | 11 | 9 | |
| Kisbér | • | ⚊ ≡ | 16 | 12 | 10 | |
| Komárom | ny | | 16 | 12 | 9 | |
| Tatabánya | • | | 16 | 12 | 9 | |
| Alcsútdoboz | • | ⚊ | 19 | 13 | 13 | |
| Dunaújváros | • | | 20 | 14 | 13 | |
| Martonvásár | • | | 19 | 13 | 13 | 5 |
| Mór | • | ⚊ | 17 | 12 | 11 | |
| Nagyhörcsökp. | – | | – | – | – | |
| Szabadbattyán | ny | | 19 | 11 | 10 | |
| Iregszemcse | • | | 18 | 13 | 10 | 0 |
| Lengyel | • | | 17 | 12 | 10 | |
| Nagykónyi | • | ≡ | 18 | 11 | 9 | |
| Szekszárd | ny | | 17 | 13 | 12 | |
| Mezőfalva | 1 | | 15 | 12 | 12 | |
| Mohács | ny | | 20 | 13 | 12 | |
| Pécs | 1 | | 17 | 13 | 11 | 0 |
| Siklós | 1 | | 17 | 10 | 8 | |
| Szigetvár | 1 | ≡ | 16 | 11 | 9 | |
| Bp. Lőrinc | • | ⚊ | 20 | 12 | 12 | 4 |
| Bp. Met. Int. | • | ⚊ | 20 | 14 | 12 | 7 |
| Bp. Szab. hegy | – | | – | – | – | – |
| Tegled | • | ⚊ | 20 | 11 | 9 | 2 |
| Dobogókő | – | | – | – | – | |
| Gödöllő | • | | 20 | 13 | 12 | 4 |
| Királyrét | • | ⚊ ≡ | 19 | 11 | 9 | |
| Monor | • | | 20 | 13 | 12 | |
| Nagykáta | • | ⚊ | 21 | 12 | 12 | |
| Orkény | – | | – | – | – | |
| Szentendre | | | 22 | 14 | 13 | |

| | 1978.X.3. 07h -ig az utolsó 24 óra adatai | | | | | |
|---|---|---|---|---|---|---|
| | csapadék (mm) | | max. hőmérséklet | min hőmérséklet | rad. min. | napos órák |
| Vác | • | ⚊ | 22 | 14 | 13 | |
| Vámosmikola | • | | 18 | 12 | 11 | 3 |
| Baja | ny | ⚊ | 20 | 14 | 11 | 2 |
| Bácsalmás | • | ⚊ | 20 | 14 | 12 | |
| Izsák | • | | 19 | 12 | 12 | |
| Kalocsa | ny | ⚲ | 19 | 13 | 13 | |
| Kecskemét | • | ⚊ | 20 | 13 | 12 | 2 |
| Kiskunf. háza | • | | 21 | 13 | 9 | |
| Kiskunhalas | • | | 20 | 14 | 12 | |
| Kunszentmiklós | ny | | 20 | 14 | 12 | |
| Tiszakécske | • | | 21 | 14 | 12 | |
| Balassagyarmat | • | | 21 | 14 | 11 | |
| Romhány | – | | – | – | – | |
| Salgótarján | • | | 22 | 14 | 12 | |
| Eger | • | | 20 | 14 | 13 | 7 |
| Galyatető | • | ≡ | 16 | 12 | 10 | |
| Gyöngyös | • | | 22 | 15 | 12 | |
| Kékestető | • | ≡ | 15 | 10 | 10 | 8 |
| Kompolt | • | ⚊ | 20 | 13 | 12 | 6 |
| Lőrinci | • | | 22 | 15 | 13 | |
| Poroszló | • | ⚊ | 20 | 12 | 11 | |
| Jászapáti | • | ⚊ | 21 | 13 | 12 | |
| Jászberény | • | ⚊ | 20 | 13 | 12 | |
| Karcag | – | | – | – | – | |
| Szolnok | • | ⚊ = | 21 | 13 | 11 | 6 |
| Tiszaroff | • | ⚊ | 20 | 12 | 11 | |
| Túrkeve | • | ⚊ | 24 | 12 | 10 | 8 |
| Kistelek | • | | 22 | 13 | 11 | |
| Makó | • | | 23 | 14 | 13 | |
| Szeged | • | | 23 | 14 | 11 | 7 |
| Szentes | • | | 23 | 13 | 11 | |
| Borsodnádasd | • | ⚊ | 20 | 11 | 7 | |
| Fügöd | • | ⚊ | 20 | 11 | 10 | |
| Hidasnémeti | • | | 22 | 12 | 11 | |
| Jósvafő | • | ⚊ = | 20 | 11 | 10 | 7 |
| Lillafüred | • | | 19 | 10 | 8 | |
| Miskolc | • | = | 21 | 11 | 10 | 8 |
| Putnok | • | | 21 | 13 | 12 | |
| Sárospatak | • | | 21 | 11 | 10 | 9 |
| Szendrőlád | • | ⚊ | 21 | 13 | 10 | |
| Tokaj | • | | 18 | 13 | 12 | |
| Kisvárda | • | ⚊ | 21 | 11 | 11 | 6 |
| Mátészalka | • | ⚊ | 24 | 12 | 11 | |
| Nyíregyháza | • | ⚊ | 21 | 12 | 10 | 7 |
| Nyírlugos | • | | 24 | 14 | 13 | |
| Pátyod | • | ⚊ | 24 | 12 | 11 | |
| Tiszabecs | • | | 24 | 12 | 10 | |
| Vásárosnamény | ny | ⚊ | 21 | 12 | 11 | |
| Záhony | • | ⚊ | 22 | 11 | 10 | |
| Berettyóújfalu | • | ⚊ | 23 | 14 | 12 | |
| Debrecen | • | ⚊ = | 23 | 14 | 13 | 9 |
| Hajdúdorog | • | ⚊ | 21 | 11 | 10 | |
| Hortobágy | • | | 21 | 12 | 11 | |
| Körösszakál | • | ⚊ | 24 | 14 | 12 | |
| Polgár | • | ⚊ | 22 | 12 | 11 | |
| Békéscsaba | ny | ⚊ | 24 | 14 | 12 | 10 |
| Mezőhegyes | • | | 24 | 15 | 13 | 9 |
| Orosháza | – | | – | – | – | – |
| Szarvas | • | ⚊ | 24 | 12 | 11 | 8 |
| Szeghalom | • | | 22 | 14 | 12 | |

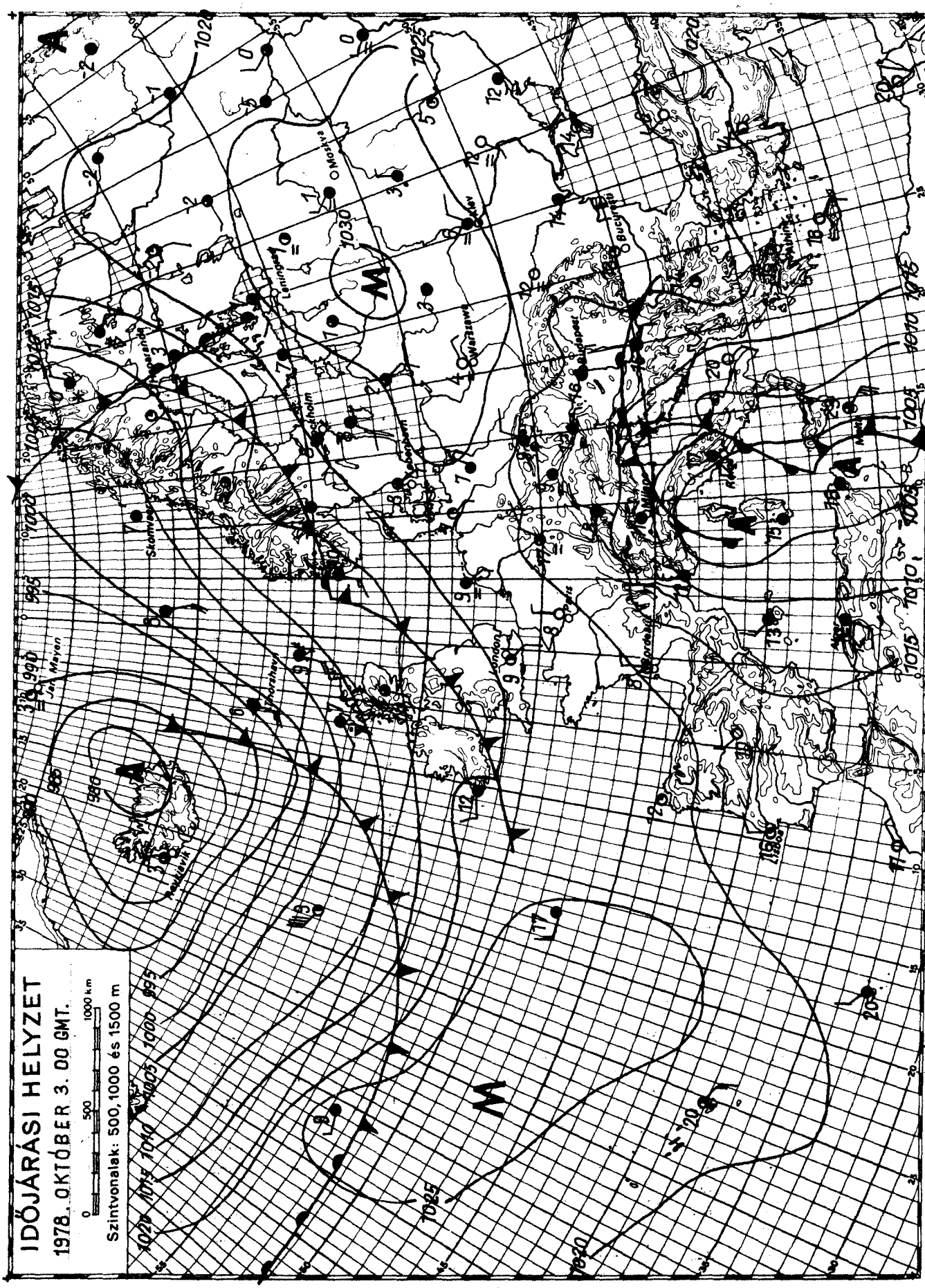


KIADJA: ORSZÁGOS METEOROLÓGIAI SZOLGÁLAT
Készíti: Központi Előrejelző Intézet Előrejelző Osztálya — T.: 273 - 018 — Megjelenik naponként —
Évi előfizetési díja: 720,—Ft — Megrendelhető: 1024 Budapest, II., Kitaibel Pál u. 1. Telefon: 353-500,
Kiadásért felel: az OMSZ elnöke — Szerkesztésért felel: a KEI igazgatója

# IDŐJÁRÁSI NAPIJELENTÉS

ЕЖЕДНЕВНЫЙ МЕТЕОРОЛОГИЧЕСКИЙ БЮЛЛЕТЕНЬ · DAILY WEATHER REPORT
BULLETIN QUOTIDIEN DE TEMPS · TÄGLICHER WETTERBERICHT

91. évfolyam 277. szám. + Budapest + 1978. október 4. szerda

**Az időjárási helyzet és a várható időjárás:**

Középpontjával Észak-Olaszország fölött ciklon örvénylik, amelynek alacsony nyomású nyúlványa az Alpok, valamint a Német-Lengyel sikság fölé húzódik. Dél felől meleg szubtrópusi eredetü levegő áramlik Közép-Európa irányába. Ugyanakkor Észak-, Északnyugat felől hüvös léghullámok érkeznek dél, délkelet felé. A két különböző hőmérsékletü és nedvességtartalmú levegőfajta keveredése az Alpok és a Kárpátok térségében, valamint az Appennini-félszigeten sok helyen okoz borult, esős időt. Helyenként zivatar keletkezik. A következő 36 órában a Kárpát-medence időjárását az északi áramlással érkező hüvös levegő irányitja majd. Emiatt változékony, szeles időre számithatunk. A nappali felmelegedés gyengül.

Hazánkban kedden a Dunántúlon erősen felhős, borult idő volt és csak helyenként sütött 1, 3 órán át a nap. Az ország keleti felében változóan felhős ég mellett 3, 8 órág napsütést észleltek. A legmagasabb nappali hőmérséklet a borult helyeken 15, 17, máshol általában 20, 25 , délkeleten 25, 28 fok között alakult. Több helyen volt eső, zápor. A Duna-Tisza-közének északi felében pedig zivatar. Jászberényben a zivatart jégeső is kisérte. A reggel 7 óráig lehullott eső mennyisége általában csapadéknyom és 5 mm között volt. de Romhányból 20 mm-t jelentettek, Ma hajnalra 10, 17 fokig hült le a levegő. Délelőtt változóan felhős, párás idő volt. Néhány helyről jelentettek záport, egy-két helyről zivatart. A hőmérséklet 11 órakor nyugaton 14, 20, keleten 21, 25 fok között alakult.

Ma 12 órakor Budapesten a hőmérséklet 21 fok, a tengerszintre átszámitott légnyomás 758 mm, gyengén süllyed.

Várható időjárás csütörtök estig:

Szerdán változóan felhős idő, több helyen esővel, záporral, néhány helyen zivatarral.
Csütörtökön: nyugat felől felhőátvonulások, elszórtan záporral.
Többfelé megélénkülő déli, délnyugati, csütörtökön elszórtan, a Dunántúlon megerősödő és északnyugatira forduló szél.
A nappali felmelegedés gyengül.
Várható legalacsonyabb éjszakai hőmérséklet: 10, 15 fok,
legmagasabb nappali hőmérséklet csütörtökön:
nyugaton 15, máshol meg 20 fok körül.

Bartha Péterné s.k.

A hőmérséklet napi középértéke és eltérése a 100 évi átlagtól /Budspesten/:

| | | |
|---|---|---|
| 1978. X. 3. | 18,8 C° | +4.7 C° |

1871 óta enen a napon Budapesten előfordult

| | | |
|---|---|---|
| legmagasabb hőmérséklet | 27,6 C° | /1900/ |
| legalacsonyabb hőmérséklet | 1,6 C° | /1957/ |

78.579.

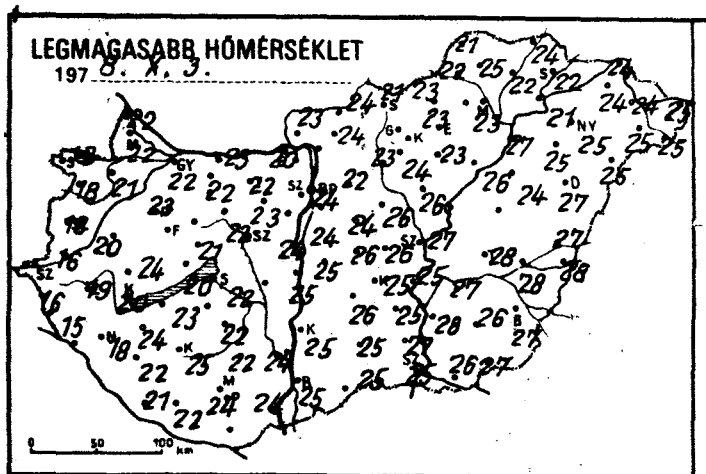
LEGMAGASABB HŐMÉRSÉKLET
197 8. X. 3.

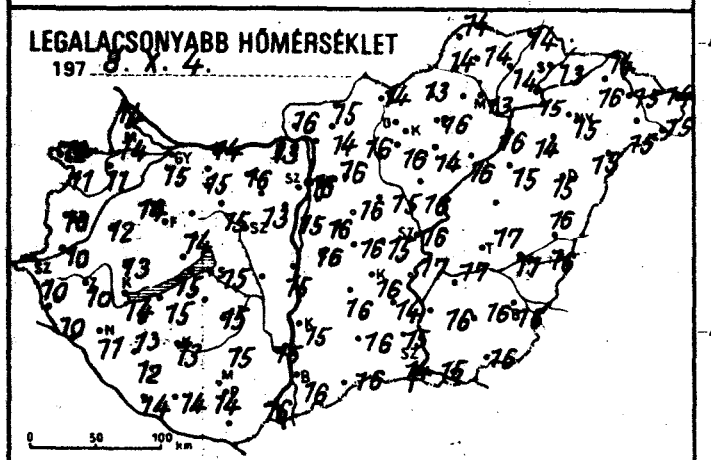
LEGALACSONYABB HŐMÉRSÉKLET
197 8. X. 4.

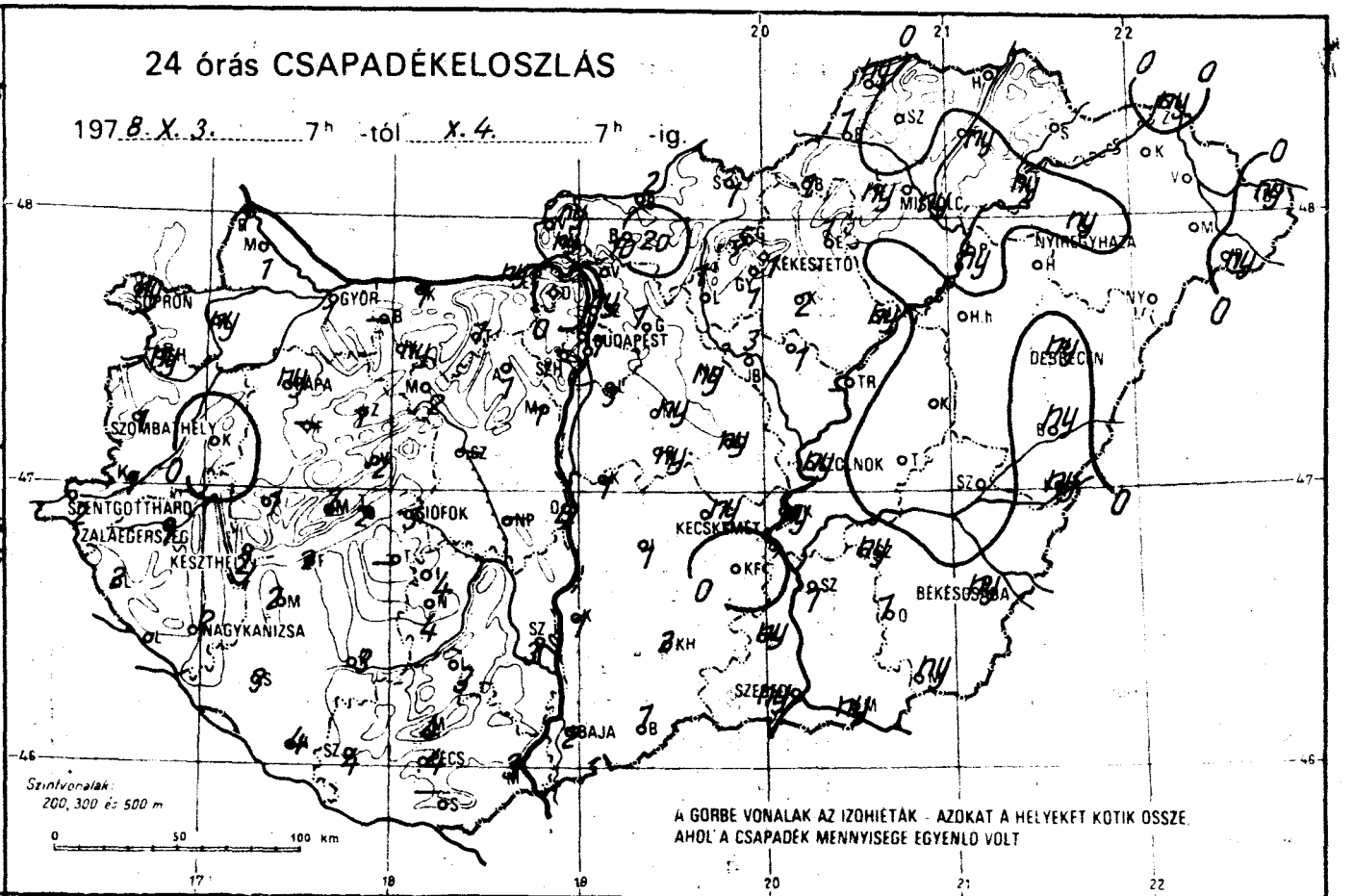
24 órás CSAPADÉKELOSZLÁS
197 8. X. 3. 7h -tól X. 4. 7h -ig.
SOPRON
GYŐR
BUDAPEST
MISKOLC
NYÍREGYHÁZA
DEBRECEN
SZOMBATHELY
SZENTGOTTHÁRD
ZALAEGERSZEG
KESZTHELY
NAGYKANIZSA
SIÓFOK
KECSKEMÉT
BÉKÉSCSABA
SZEGED
BAJA
PÉCS
Szintvonalak: 200, 300 és 500 m
A GÖRBE VONALAK AZ IZOHIÉTÁK - AZOKAT A HELYEKET KÖTIK ÖSSZE, AHOL A CSAPADÉK MENNYISÉGE EGYENLŐ VOLT

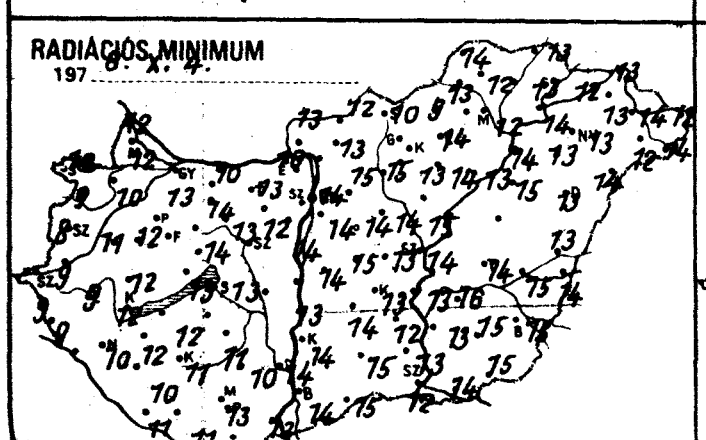
RADIÁCIÓS MINIMUM
197 8. X. 4.

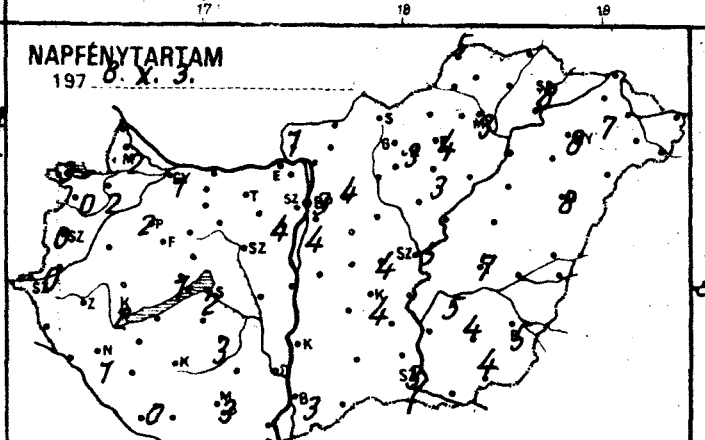
NAPFÉNYTARTAM
197 8. X. 3.

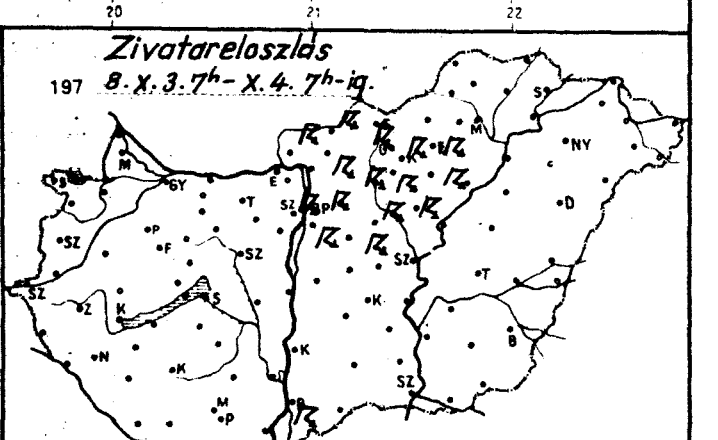
Zivatareloszlás
197 8. X. 3. 7h - X. 4. 7h-ig.

| | 1978. X. 4. 07 h -ig az utolsó 24 óra adatai | | | | | |
|---|---|---|---|---|---|---|
| | csapadék (mm) | | max. hőmérséklet | min. hőmérséklet | rad. min. | napos órák |
| Győr | 1 | ∇ | 22 | 15 | 13 | 1 |
| Kapuvár | ny | ⚲ | 21 | 11 | 10 | 2 |
| Mosonmagyaróvár | 1 | ∇ | 22 | 14 | 12 | 2 |
| Rajka | 1 | | 22 | 14 | 12 | |
| Sopron | ny | | 19 | 12 | 10 | 3 |
| Sopronhorpács | ny | | 18 | 11 | 9 | 0 |
| Káld | • | | 20 | 12 | 11 | |
| Körmend | 1 | ≡ | 16 | 10 | 9 | |
| Szentgotthárd | 2 | ≡ | 16 | 10 | 9 | 0 |
| Szombathely | 1 | ∩≡ | 18 | 10 | 8 | 0 |
| Lenti | 2 | ≡ | 15 | 10 | 9 | |
| Letenye | – | | – | – | – | |
| Nagykanizsa | 2 | ≡ | 18 | 11 | 10 | 1 |
| Zalaegerszeg | 1 | ≡ | 19 | 10 | 9 | |
| Farkasgyepű | – | | – | – | – | |
| Keszthely | 2 | ≡ | 20 | 14 | 12 | 2 |
| Mencshely | 2 | | 21 | 14 | 13 | 1 |
| Pápa | ny | ∇= | 23 | 14 | 12 | 2 |
| Sümeg | 1 | | 24 | 13 | 12 | |
| Tihany | 2 | ∇ | 20 | 15 | 13 | |
| Veszprém | 2 | | 21 | 14 | 14 | |
| Zirc | 1 | | 20 | 12 | 8 | |
| Fonyód | 2 | | 23 | 15 | 12 | |
| Homokszt. György | 4 | ≡ | 21 | 14 | 11 | 0 |
| Kaposvár | 3 | | 25 | 13 | 11 | |
| Marcali | 2 | | 24 | 13 | 12 | |
| Siófok | 3 | | 22 | 15 | 13 | 2 |
| Somogyszob | 3 | ≡ | 22 | 12 | 10 | |
| Tab | – | | – | – | – | |
| Bábolna | – | | – | – | – | |
| Esztergom | ny | | 20 | 13 | 10 | |
| Csisbér | ny | ≡ | 22 | 15 | 14 | |
| Komárom | 1 | | 23 | 14 | 10 | |
| Tatabánya | 1 | | 22 | 16 | 13 | |
| Alcsútdoboz | 1 | ∇ | 23 | 13 | 12 | |
| Dunaújváros | 4 | | 25 | 15 | 13 | |
| Martonvásár | 1 | | 24 | 15 | 14 | 4 |
| Mór | 2 | ∇ | 22 | 15 | 13 | |
| Nagyhörcsökp. | – | | – | – | – | |
| Szabadbattyán | – | | – | – | – | |
| Fregszemcse | 4 | | 22 | 15 | 11 | 3 |
| Lengyel | 3 | | 22 | 15 | 10 | |
| Nagykónyi | 4 | | 24 | 15 | 10 | |
| Szekszárd | 3 | ∇ | 24 | 15 | 14 | |
| Szpadtető | 4 | | 22 | 14 | 11 | |
| Mohács | 3 | ∩ | 24 | 16 | 13 | |
| Pécs | 4 | ∇= | 24 | 14 | 13 | 3 |
| Siklós | – | | – | – | – | |
| Szigetvár | 4 | | 22 | 14 | 11 | |
| Sp. Lőrinc | 3 | ⚲ | 24 | 16 | 14 | 4 |
| Sp. Met. Int. | 1 | ⚲= | 24 | 16 | 14 | 3 |
| Sp. Szab. hegy | – | | – | – | – | – |
| Tegléd | ny | ⚲ | 26 | 15 | 13 | 4 |
| Dobogókő | • | ∩ | 17 | 13 | 12 | |
| Gödöllő | 1 | ⚲ | 22 | 16 | 15 | 4 |
| Királyrét | ny | | 21 | 13 | 11 | |
| Monor | ny | | 24 | 16 | 14 | |
| Nagykáta | ny | ⚲ | 26 | 15 | 14 | |
| Orkény | ny | | 26 | 16 | 15 | |
| Szentendre | ny | | 25 | 14 | 14 | |

| | 1978. X. 4. 07 h -ig az utolsó 24 óra adatai | | | | | |
|---|---|---|---|---|---|---|
| | csapadék (mm) | | max. hőmérséklet | min. hőmérséklet | rad. min. | napos órák |
| Vác | – | | – | – | – | |
| Vámosmikola | ny | ⚲ | 23 | 16 | 13 | 1 |
| Baja | 2 | ⚲ | 25 | 16 | 14 | 3 |
| Bácsalmás | 1 | | 25 | 16 | 15 | |
| Izsák | 1 | | 26 | 16 | 14 | |
| Kalocsa | 1 | | 25 | 15 | 14 | |
| Kecskemét | ny | ∩ | 25 | 16 | 13 | 4 |
| Kiskunf. háza | • | | 25 | 14 | 12 | |
| Kiskunhalas | 2 | | 25 | 16 | 15 | |
| Kunszentmiklós | 1 | | 25 | 16 | 14 | |
| Tiszakécske | ny | | 25 | 17 | 13 | |
| Balassagyarmat | 2 | ⚲ | 24 | 15 | 12 | |
| Romhány | 20 | ⚲ | 24 | 14 | 13 | |
| Salgótarján | 1 | ∇ | 21 | 14 | 10 | |
| Eger | 1 | ⚲ | 23 | 16 | 14 | 4 |
| Galyatető | 5 | ⚲ | 16 | 11 | 10 | |
| Gyöngyös | 1 | ⚲ | 24 | 16 | 13 | |
| Kékestető | 1 | ⚲ | 17 | 13 | 12 | 3 |
| Kompolt | 2 | ⚲ | 23 | 14 | 14 | 3 |
| Lőrinci | 1 | ⚲ | 23 | 16 | 15 | |
| Poroszló | ny | | 26 | 16 | 13 | |
| Jászapáti | 1 | ⚲ | 26 | 16 | 15 | |
| Jászberény | 3 | ⚲▲ | 26 | 16 | 14 | |
| Karcag | – | | – | – | – | |
| Szolnok | ny | | 27 | 16 | 14 | 5 |
| Tiszaroff | – | | – | – | – | |
| Túrkeve | • | | 28 | 17 | 14 | 7 |
| Kistelek | ny | ∇ | 27 | 15 | 13 | |
| Makó | ny | | 26 | 15 | 14 | |
| Szeged | ny | ∇= | 25 | 14 | 12 | 3 |
| Szentes | 1 | | 28 | 16 | 13 | |
| Borsodnádasd | 1 | ∇ | 23 | 13 | 9 | |
| Füged | ny | ∇ | 22 | 14 | 13 | |
| Hidasnémeti | • | | 24 | 14 | 13 | |
| Jósvafő | ny | | 21 | 14 | 14 | 5 |
| Lillafüred | ny | | 21 | 12 | 10 | |
| Miskolc | ny | ∇= | 23 | 13 | 12 | 3 |
| Putnok | 1 | | 22 | 14 | 13 | |
| Sárospatak | • | | 22 | 13 | 12 | 8 |
| Szendrőlád | • | ∩ | 25 | 14 | 12 | |
| Tokaj | ny | | 21 | 15 | 14 | |
| Kisvárda | • | | 24 | 16 | 13 | 7 |
| Mátészalka | • | ∩ | 25 | 15 | 12 | |
| Nyíregyháza | ny | ∇ | 25 | 15 | 13 | 8 |
| Nyírlugos | • | | 25 | 15 | 14 | |
| Pátyod | ny | ∇ | 25 | 15 | 14 | |
| Tiszabecs | ny | | 25 | 14 | 12 | |
| Vásárosnamény | • | ∩ | 24 | 15 | 14 | |
| Záhony | ny | | 24 | 14 | 13 | |
| Berettyóújfalu | ny | ∇ | 27 | 16 | 13 | |
| Debrecen | ny | ∇ | 27 | 15 | 13 | 8 |
| Hajdúdorog | • | ∩ | 25 | 14 | 13 | |
| Hortobágy | • | | 24 | 15 | 15 | |
| Körösszakál | ny | ∇ | 28 | 16 | 14 | |
| Polgár | ny | ⚲ | 27 | 16 | 14 | |
| Békéscsaba | ny | | 27 | 16 | 15 | 5 |
| Mezőhegyes | ny | | 27 | 16 | 15 | 4 |
| Orosháza | 1 | | 26 | 16 | 15 | 4 |
| Szarvas | ny | ⚲ | 27 | 17 | 16 | 5 |
| Szeghalom | | | 28 | 17 | 15 | |

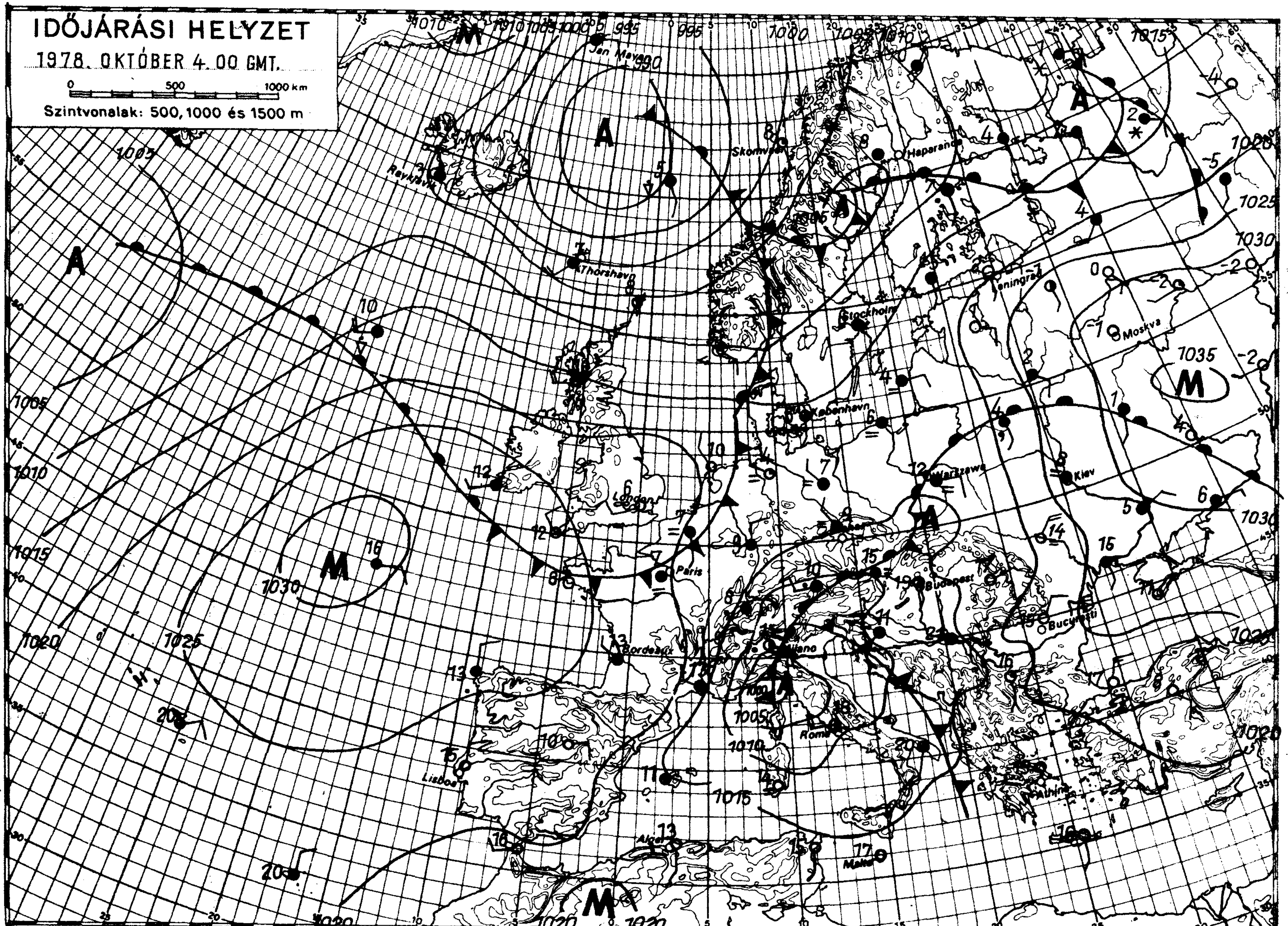


KIADJA: ORSZÁGOS METEOROLÓGIAI SZOLGÁLAT
Készíti: Központi Előrejelző Intézet Előrejelző Osztálya — T.: 273-078 — Megjelenik naponként —
Évi előfizetési díja: 720,—Ft — Megrendelhető: 1024 Budapest, II., Kitaibel Pál u. 1. Telefon: 353-500.
Kiadásért felel: az OMSZ elnöke — Szerkesztésért felel: a KEI igazgatója

# IDŐJÁRÁSI NAPIJELENTÉS

ЕЖЕДНЕВНЫЙ МЕТЕОРОЛОГИЧЕСКИЙ БЮЛЛЕТЕНЬ · DAILY WEATHER REPORT
BULLETIN QUOTIDIEN DE TEMPS · TÄGLICHER WETTERBERICHT

91. évfolyam 278. szám. + Budapest + 1978. október 5. csütörtök

**Az időjárási helyzet és a várható időjárás:**

Változatos képet mutatt Európa időjárása. Az Atlanti-óceán felől több hullámban hűvös, és nagy nedvességtartalmú levegő áramlik a kontinens belseje felé. Itt keveredve a mediterrán eredetü enyhe léghullámmal, sokfelé alakult ki eső, zápor, zivatar. Élénk a légmozgás: időnként viharos erejü széllökések is előfordulnak. Közép-Európában erősen felhős, hüvös idő van, a hőmérséklet csúcsértéke általában 3, 5 fokkal elmarad a sokéves átlagtól. A következő 36 órában a Kárpát-medence időjárását az északias áramlással érkező hüvös levegő határozza meg.

Hazánkban szerdán változóan felhős idő volt. A dunántúlon 4, 8, másutt 3, 5 órán át sütött a nap. A legmagasabb nappali hőmérséklet a keleti, délkeleti országrészben 24, 27, nyugaton 19, 23 fok között alakult. Több helyen volt eső, zápor. A Délutáni órákban délnyugat felől erős zivatarzóna érte el az országot. Emiatt sokfelé alakult ki heves zápor, zivatar, amit néhány helyen jégeső is kisét. A szél megerősödött, sokhelyütt viharos erejü széllökések is előfordultak. A ma reggel 7 óráig lehullott csapadék mennyisége általában elérte a 10, 15, helyenként a 20, 26 mm-ert. Ma hajnalra 7, 11 fokig hült le a levegő. Délelőtt változóan felhős idő volt, szórványosan hullott zápor. Az erős északnyugati szelet időnként viharos lökések kisérték. A hőmérséklet 11 órakor 10, 14 fok között alakult.

Ma 12 órakor Budapesten a hőmérséklet 14 fok, a tengerszintre átszámitott légnyomás 764 mm, mérsékelten emelkedik.

Várható időjárás péntek estig:

Csütörtökön felhőátvonulásból főleg keleten néhány helyen eső, zápor.
Pénteken változóan felhős idő, számottevő csapadék nélkül.
Élénk, időnként erős, helyenként viharos északnyugati, északi szél.
Várható legalacsonyabb éjszakai hőmérséklet: 3, 8,
legmagasabb nappali hőmérséklet pénteken: 12, 17 fok között.

Bozóki István s.k.

TÁVOLABBI KILÁTÁSOK KEDD REGGELIG:

Az erős északnyugati szél fokozatosan mérséklődik, a nappali fölmelegedés kissé fokozódik.
Legalacsonyabb hajnali hőmérséklet: +5, 10 fok között.
Legmagasabb nappali hőmérséklet eleinte 14, később 18 fok körül.
Jelentős mennyiségü /legalább 5 mm/ csapadék az ország területének 20 százalékán várható.

KÖZÉPTÁVU ELŐREJELZŐ OSZTÁLY

A hőmérséklet napi középértéke és eltérése a 100 évi átlagtól /Budapesten/:

| | | |
|---|---|---|
| 1978. X. 4. | 18,5 C° | 5,0 C° |

1871 óta ezen a napon Budapesten előfordult

| | |
|---|---|
| legmagasabb hőmérséklet: | 26,7 C° /1934/; |
| legalacsonyabb hőmérséklet: | 0,5 C° /1930/. |

78.580.

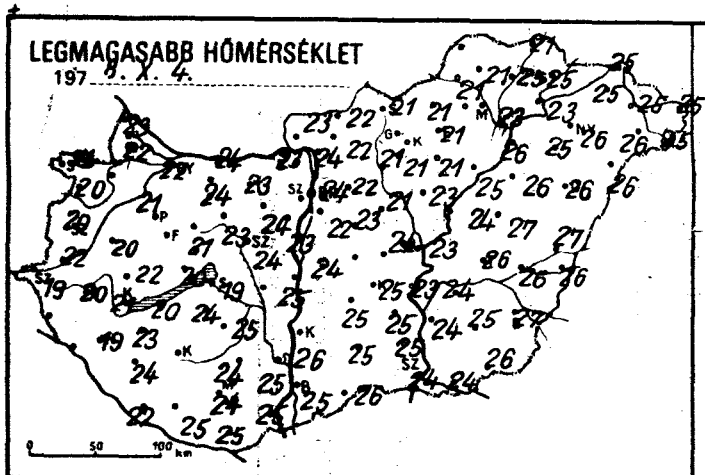
LEGMAGASABB HŐMÉRSÉKLET
197 8. X. 4.

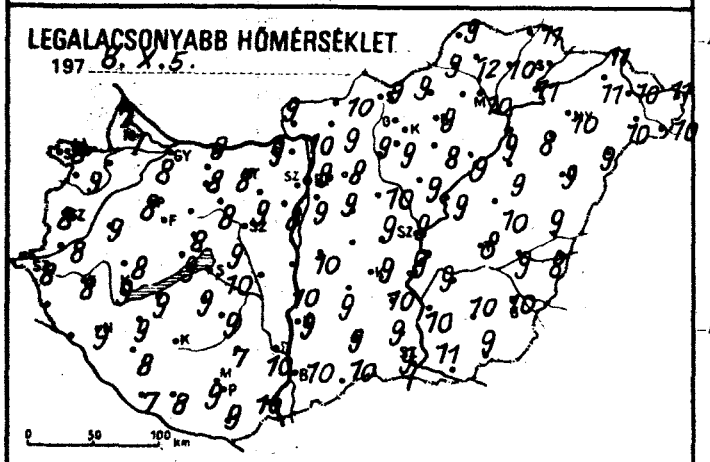
LEGALACSONYABB HŐMÉRSÉKLET
197 8. X. 5.

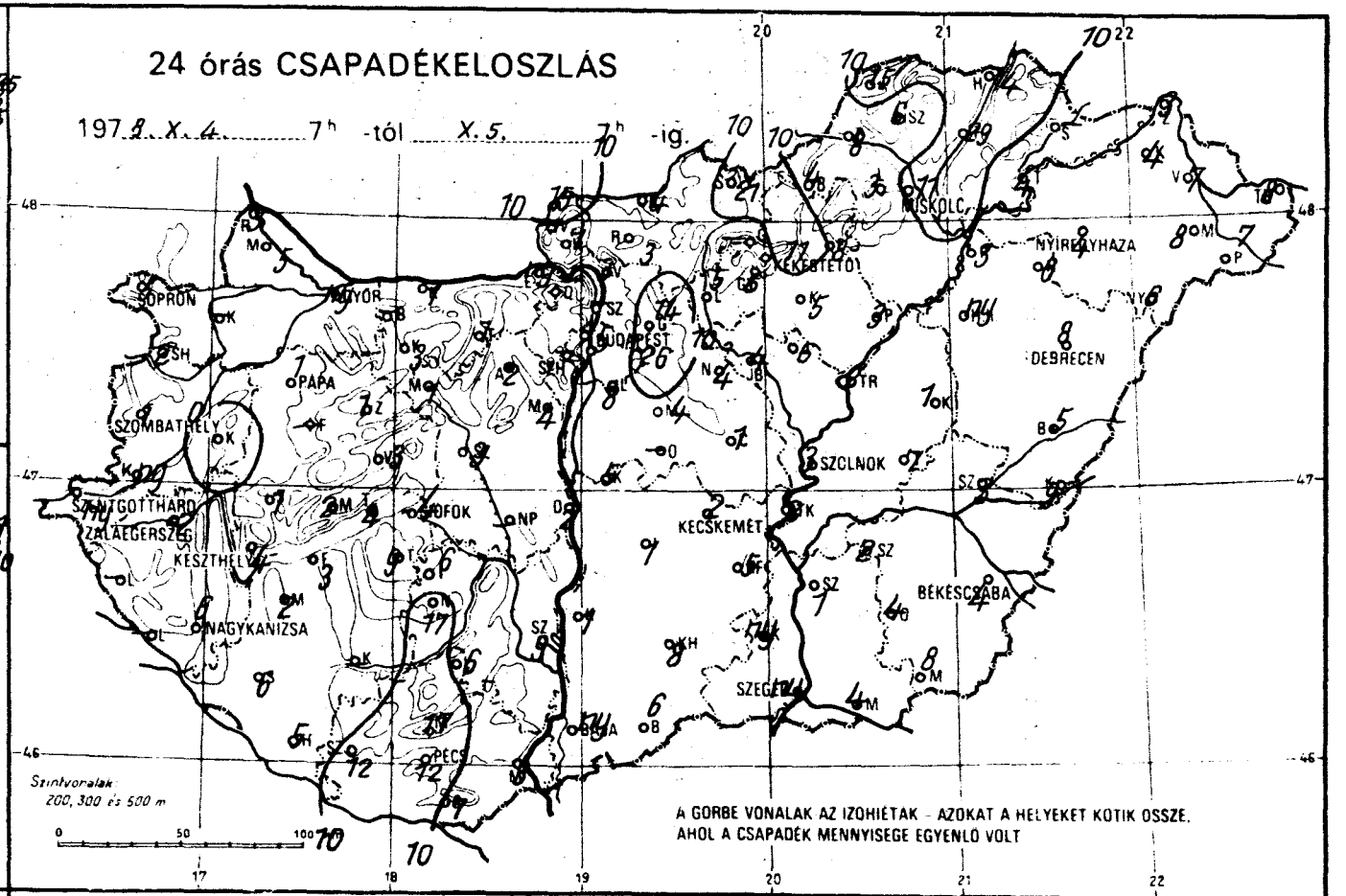
24 órás CSAPADÉKELOSZLÁS
197 8. X. 4. 7h -tól X. 5. 7h -ig.
SOPRON
GYŐR
PAPA
SZOMBATHELY
SZENTGOTTHÁRD
ZALAEGERSZEG
KESZTHELY
NAGYKANIZSA
BUDAPEST
KECSKEMÉT
SZOLNOK
DEBRECEN
NYÍREGYHÁZA
MISKOLC
KÉKESTETŐ
BÉKÉSCSABA
SZEGED
PÉCS
Szintvonalak
200, 300 és 500 m
A GÖRBE VONALAK AZ IZOHIÉTÁK – AZOKAT A HELYEKET KÖTIK ÖSSZE, AHOL A CSAPADÉK MENNYISÉGE EGYENLŐ VOLT

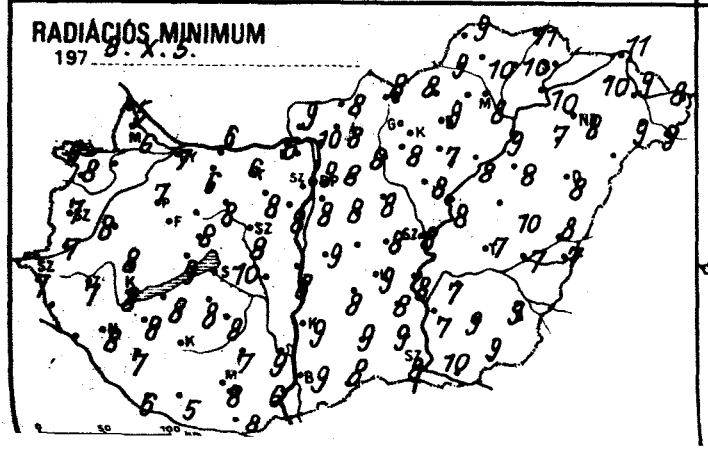
RADIÁCIÓS MINIMUM
197 8. X. 5.

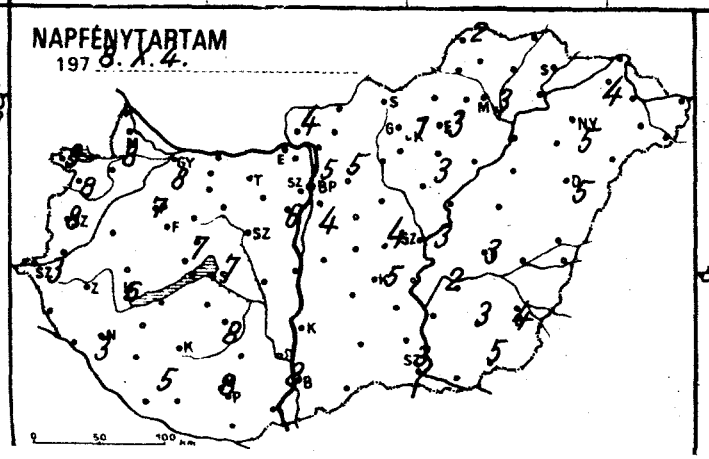
NAPFÉNYTARTAM
197 8. X. 4.

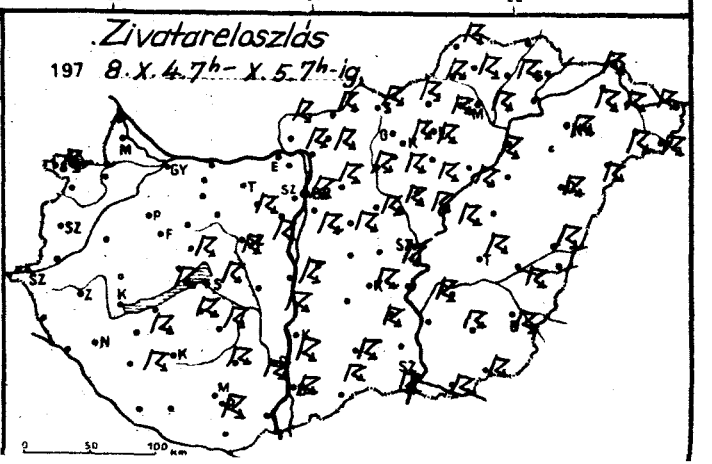
Zivatareloszlás
197 8. X. 4. 7h – X. 5. 7h-ig

| | 197 8.X.5. 07h -ig az utolsó 24 óra adatai | | | | | |
|---|---|---|---|---|---|---|
| | csapadék (mm) | | max. hőmérséklet | min. hőmérséklet | rad. min | napos órák |
| Győr | ny | ▽ | 22 | 8 | 7 | 8 |
| Kapuvár | – | | – | – | – | – |
| Mosonmagyaróvár | 5 | ▽ | 22 | 7 | 6 | 8 |
| Rajka | 3 | | 23 | 7 | 5 | |
| Sopron | 5 | ⊼ | 21 | 8 | 6 | 9 |
| Sopronhorpács | 2 | | 20 | 9 | 8 | 8 |
| Káld | • | | 20 | 9 | 8 | |
| Körmend | ny | ▽ | 22 | 8 | 7 | |
| Szentgotthárd | ny | ▽ | 19 | 8 | 7 | 3 |
| Szombathely | 1 | | 20 | 8 | 7 | 8 |
| Lenti | – | | – | – | – | |
| Letenye | – | | – | – | – | |
| Nagykanizsa | 6 | ▽ | 19 | 9 | 8 | 3 |
| Zalaegerszeg | 2 | ▽ | 20 | 8 | 7 | |
| Farkasgyepű | – | | – | – | – | |
| Keszthely | 4 | ▽ | 21 | 9 | 8 | 6 |
| Mencshely | 2 | ▽ | 21 | 7 | 6 | 7 |
| Pápa | 1 | ▽ | 21 | 8 | 7 | 7 |
| Sümeg | 1 | | 22 | 8 | 8 | |
| Tihany | 4 | ⊼ | 20 | 9 | 9 | |
| Veszprém | 3 | ⊼ | 21 | 8 | 8 | |
| Zirc | 1 | | 21 | 6 | 6 | |
| Fonyód | 3 | | 20 | 9 | 8 | |
| Homokszt. György | 5 | | 22 | 7 | 6 | 5 |
| Kaposvár | – | | – | – | – | |
| Marcali | 2 | ⊼ | 23 | 9 | 8 | |
| Siófok | 4 | ⊼ | 19 | [illegible] | [illegible] | 7 |
| Somogyszob | 6 | ⊼ | 24 | 8 | 7 | |
| Tab | 9 | ⊼ | 24 | 9 | 8 | |
| Bábolna | – | | – | – | – | |
| Esztergom | ny | ▽ | 23 | 9 | 6 | |
| Kisbér | 3 | | 24 | 8 | 6 | |
| Komárom | 1 | | 24 | 9 | 6 | |
| Tatabánya | 1 | | 23 | 8 | 6 | |
| Alcsútdoboz | 2 | ⊼ | 24 | 9 | 8 | |
| Dunaújváros | 2 | ⊼ | 25 | 10 | 8 | |
| Martonvásár | 4 | ⊼ | 23 | 8 | 8 | 6 |
| Mór | 1 | | 23 | 8 | 8 | |
| Nagyhörcsökp. | – | | – | – | – | |
| Szabadbattyán | 3 | ⊼ | 24 | 9 | 8 | |
| Tregszemcse | 6 | ⊼ | 25 | 9 | 8 | 8 |
| Lengyel | 6 | | 24 | 7 | 7 | |
| Nagykónyi | 17 | ⊼ | 25 | 9 | 7 | |
| Szekszárd | 9 | ⊼ ▲ | 25 | 10 | 9 | |
| Mizsetetés | 17 | | 23 | 6 | 5 | |
| Mohács | 3 | | 25 | 10 | 6 | |
| Pécs | 12 | ⊼ | 24 | 9 | 8 | 8 |
| Siklós | 7 | | 25 | 9 | 8 | |
| Szigetvár | 12 | | 25 | 8 | 5 | |
| Bp. Lőrinc | 8 | ⊼ | 22 | 9 | 8 | 4 |
| Bp. Met. Int. | 5 | ⊼ | 24 | 9 | 9 | 5 |
| Bp. Szab. hegy | – | | – | – | – | – |
| Cegléd | 1 | ▽ | 24 | 9 | 8 | 4 |
| Dobogókő | – | | – | – | – | |
| Gödöllő | 14 | ⊼ ▲ | 22 | 8 | 8 | 5 |
| Királyrét | 1 | ⊼ | 21 | 8 | 8 | |
| Monor | 4 | ⊼ | 23 | 9 | 8 | |
| Nagykáta | 4 | ⊼ | 21 | 10 | 8 | |
| Orkény | – | | – | – | – | |
| Szentendre | – | | – | – | – | |

| | 197 8.X.5. 07h -ig az utolsó 24 óra adatai | | | | | |
|---|---|---|---|---|---|---|
| | csapadék (mm) | | max. hőmérséklet | min. hőmérséklet | rad. min. | napos órák |
| Vác | 3 | ⊼ | 24 | 10 | 10 | |
| Vámosmikola | 15 | ⊼ | 23 | 9 | 9 | 4 |
| Baja | ny | ⊼ ⌒ | 25 | 10 | 9 | 8 |
| Bácsalmás | 6 | ⊼ | 26 | 10 | 8 | |
| Izsák | 1 | | 25 | 9 | 8 | |
| Kalocsa | 1 | ⊼ | 26 | 9 | 9 | |
| Kecskemét | 2 | ⊼ | 25 | 9 | 9 | 5 |
| Kiskunf. háza | 5 | ⊼ | 25 | 10 | 8 | |
| Kiskunhalas | 8 | ⊼ | 25 | 9 | 9 | |
| Kunszentmiklós | 5 | ⊼ | 24 | 10 | 9 | |
| Tiszakécske | 2 | ▽ | 23 | 9 | 8 | |
| Balassagyarmat | 4 | ⊼ | 22 | 10 | 8 | |
| Romhány | 3 | ⊼ | 22 | 9 | 8 | |
| Salgótarján | 21 | ⊼ | 21 | 9 | 8 | |
| Eger | 8 | ⊼ | 21 | 9 | 9 | 3 |
| Galyatető | – | | – | – | – | |
| Gyöngyös | 6 | ⊼ | 21 | 9 | 8 | |
| Kékestető | 11 | ⊼ ≡ | 14 | 4 | 4 | 1 |
| Kompolt | 5 | ⊼ | 22 | 8 | 7 | 3 |
| Lőrinci | 5 | ⊼ | 21 | 9 | 8 | |
| Poroszló | 3 | ⊼ | 25 | 9 | 8 | |
| Jászapáti | 6 | ⊼ | 23 | 9 | 8 | |
| Jászberény | 4 | ⊼ | 23 | 9 | 8 | |
| Karcag | 1 | | 27 | 10 | 10 | |
| Szolnok | 3 | ⊼ ⌒ | 23 | 9 | 8 | 3 |
| Tiszaroff | 2 | ⊼ | 24 | 9 | 8 | |
| Túrkeve | 7 | ⊼ ⌒ | 26 | 8 | 7 | 3 |
| Kistelek | ny | ⊼ | 25 | 9 | 9 | |
| Makó | 4 | ⊼ | 24 | 11 | 10 | |
| Szeged | ny | ⊼ ⌒ | 24 | 9 | 8 | 3 |
| Szentes | 1 | ▽ | 24 | 10 | 7 | |
| Borsodnádasd | 4 | ⊼ | 21 | 9 | 8 | |
| Fügöd | 29 | ⊼ | 25 | 10 | 10 | |
| Hidasnémeti | 14 | ⊼ | 25 | 11 | 11 | |
| Jósvafő | 15 | ⊼ | 21 | 9 | 9 | 2 |
| Lillafüred | 3 | ⊼ | 21 | 9 | 8 | |
| Miskolc | 11 | ⊼ | 23 | 10 | 8 | 3 |
| Putnok | 8 | ⊼ | 21 | 9 | 9 | |
| Sárospatak | – | | – | – | – | – |
| Szendrőlád | 6 | ⊼ ⌒ | 25 | 12 | 10 | |
| Tokaj | 4 | | 23 | 11 | 10 | |
| Kisvárda | 4 | ⊼ | 25 | 11 | 10 | 4 |
| Mátészalka | 8 | ⊼ | 26 | 10 | 9 | |
| Nyíregyháza | 4 | ⊼ | 26 | 10 | 8 | 5 |
| Nyírlugos | 6 | ⊼ | 26 | 9 | 8 | |
| Pátyod | 7 | ⊼ | 25 | 10 | 9 | |
| Tiszabecs | 8 | ⊼ | 25 | 11 | 8 | |
| Vásárosnamény | 7 | ⊼ | 25 | 10 | 9 | |
| Záhony | 3 | ⊼ | 25 | 11 | 11 | |
| Berettyóújfalu | 5 | ⊼ | 27 | 9 | 8 | |
| Debrecen | 8 | ⊼ | 26 | 9 | 8 | 5 |
| Hajdúdorog | 6 | ▽ ⌒ | 25 | 8 | 7 | |
| Hortobágy | ny | ▽ | 26 | 9 | 8 | |
| Körösszakál | 9 | ▽ | 26 | 8 | 7 | |
| Polgár | 3 | ⊼ | 26 | 9 | 9 | |
| Békéscsaba | 4 | ⊼ | 27 | 10 | 9 | 4 |
| Mezőhegyes | 8 | ⊼ | 26 | 9 | 9 | 5 |
| Orosháza | 4 | ⊼ | 25 | 10 | 9 | 3 |
| Szarvas | 2 | ⊼ | 24 | 9 | 7 | 2 |
| Szeghalom | 3 | ⊼ | 26 | 9 | 7 | |

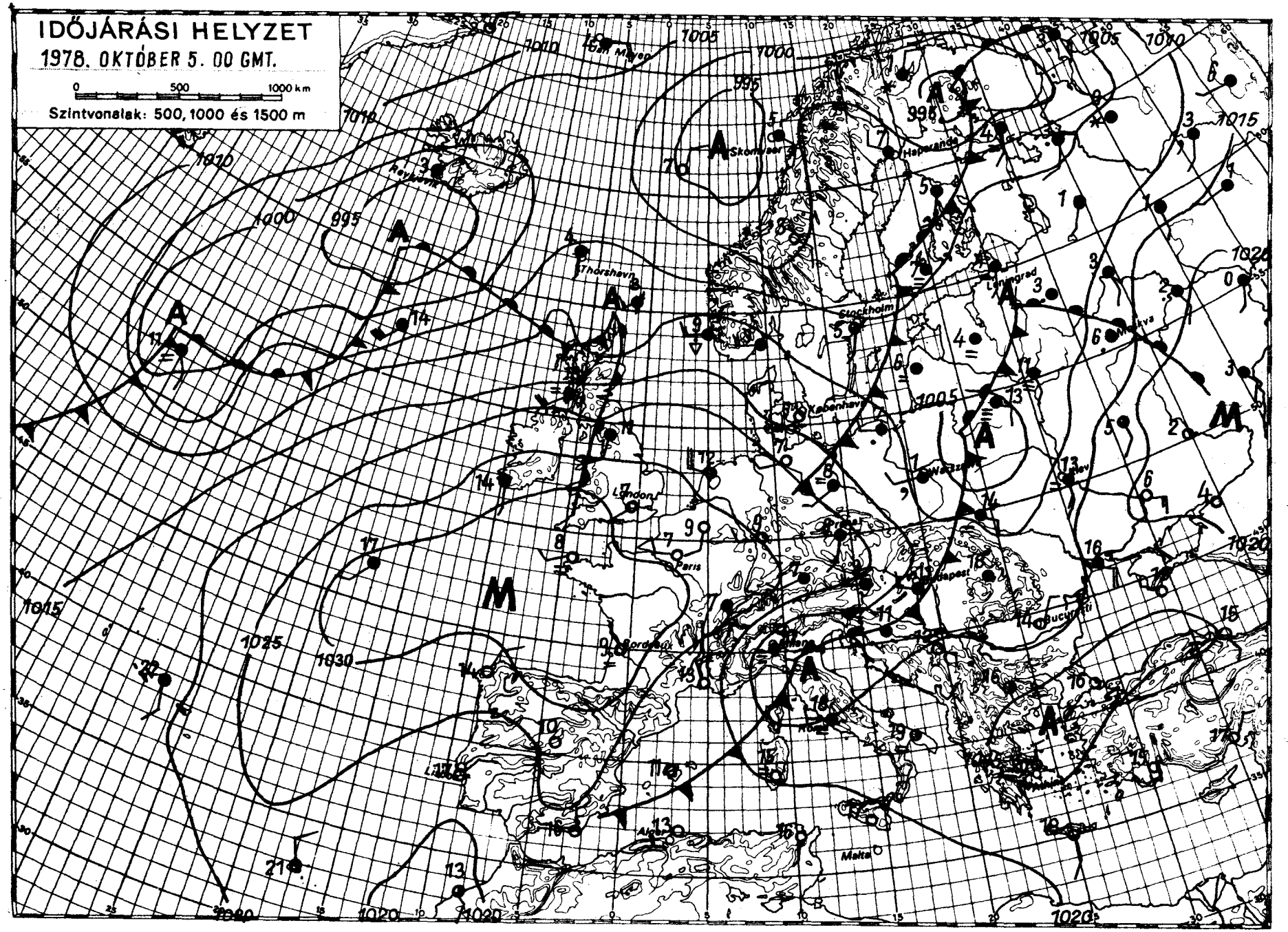


KIADJA: ORSZÁGOS METEOROLÓGIAI SZOLGÁLAT

Készült: Központi Előrejelző Intézet Előrejelző Osztálya — T.: 273-078 — Megjelenik naponként —

Évi előfizetési díja: 720,—Ft — Megrendelhető: 1024 Budapest, II., Kitaibel Pál u. 1. Telefon: 353-500,

Kiadásért felel: az OMSZ elnöke — Szerkesztésért felel: a KEI igazgatója

# IDŐJÁRÁSI NAPIJELENTÉS

ЕЖЕДНЕВНЫЙ МЕТЕОРОЛОГИЧЕСКИЙ БЮЛЛЕТЕНЬ · DAILY WEATHER REPORT
BULLETIN QUOTIDIEN DE TEMPS · TÄGLICHER WETTERBERICHT

91. évfolyam 279. szám. + Budapest + 1978. október 6. péntek

**Az időjárási helyzet és a várható időjárás:**

Nyugat-Európa időjárását leszálló légmozgású zóna alakitja. A zóna hatására fokozatosan átterjed az Alpok, és a Kárpátok vidékére is. Így a pénteken elvonuló melegfront után ezen a vidéken is naposabbra, szárazabbra fordult az idő, a nappali felmelegedés kissé erősödik. A változékony időjárást okozó mérsékeltövi ciklonok pályája mindinkább északra tolódik, emiatt a Skandináv-félszigeten, a Német-Lengyel sikságon, valamint a Szovjetúnió európai területén a Moszkvától északra fekvő területeken szeles, esős, hüvös őszi időjárás uralkodik. A Kárpát-medencében a következő 36 órában az emlitett magasnyomású zóna hatása miatt az évszaknak megfelelő hőmérséklet várható.

Hazánkban csütörtökön a Nagykanizsa-Miskolc vonaltól délkeletre túlnyomóan felhős volt az ég, csak 1, 3 órás napfénytartamot mértek. Ettől a vonaltól északnyugatra több órás napsütés volt. Több helyen esett az eső, de számottevő mennyiség sehol sem hullott. A legtöbb esőt 5 mm-t Lillafüredről jelentettek. Az egész országban erős, sőtt több helyen viharos volt az északnyugati szél, amely azonban estére mérséklődött. A legmagasabb nappali hőmérséklet északkeleten 9, 13 fok között, másutt 13, 17 fok között alakult. Péntek hajnalra 1, 8 fokig hült le a levegő, egy-két helyen gyenge talajmenti fagy is kialakult. Délelőtt változóan felhős volt az ég, elsősorban az ország északi felében alakultak ki kisebb esők. A hőmérséklet 11 órakor 12, 17 fok között volt.

Ma 12 órakor Budapesten a hőmérséklet 16 fok, a tengerszintre átszámitott légnyomás 766 mm, alig változik.

Várható időjárás szombat estig:

Pénteken változóan felhős ég, északon, és északkeleten néhány helyen előfordulhat kisebb eső.
Szombaton: időnként kissé megnövekvő felhőzet, eső nem várható.
A délnyugati, nyugati szél napközben többfelé megélénkül, időnként erős széllökések is előfordulhatnak.
Hajnalban erősen párás lesz a levegő.
Várható legalacsonyabb éjszakai hőmérséklet: általában 4, 9,
legmagasabb nappali hőmérséklet szombaton: 20, 25 fok között.

Bártfai Erzsébet és Heilingbrunnerné Bóna Márta sk.

A hőmérséklet napi középértéke és eltérése a 100 évi átlagtól /Budapesten/:

| | | |
|---|---|---|
| 1978. X. 5. | 11,9 C° | -1,4 C° |

1871 óta ezen a napon Budapesten előfordult

| | |
|---|---|
| legmagasabb hőmérséklet: | 29,5 C° /1935/, |
| legalacsonyabb hőmérséklet: | 0,1 C° /1916/. |

78.581.

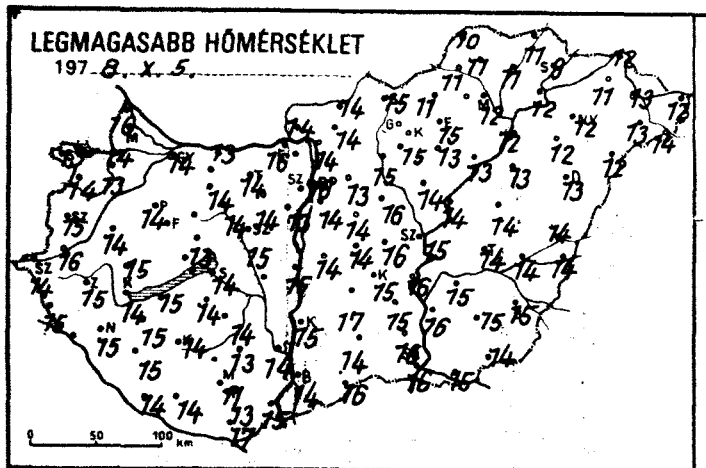
LEGMAGASABB HŐMÉRSÉKLET
197 8. X. 5.

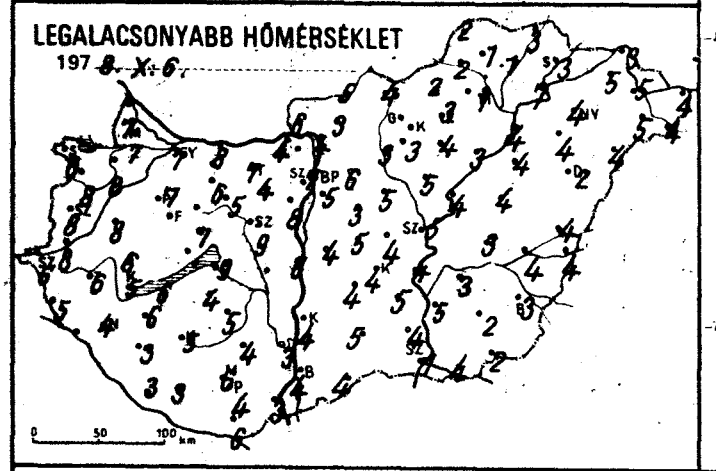
LEGALACSONYABB HŐMÉRSÉKLET
197 8. X. 6.

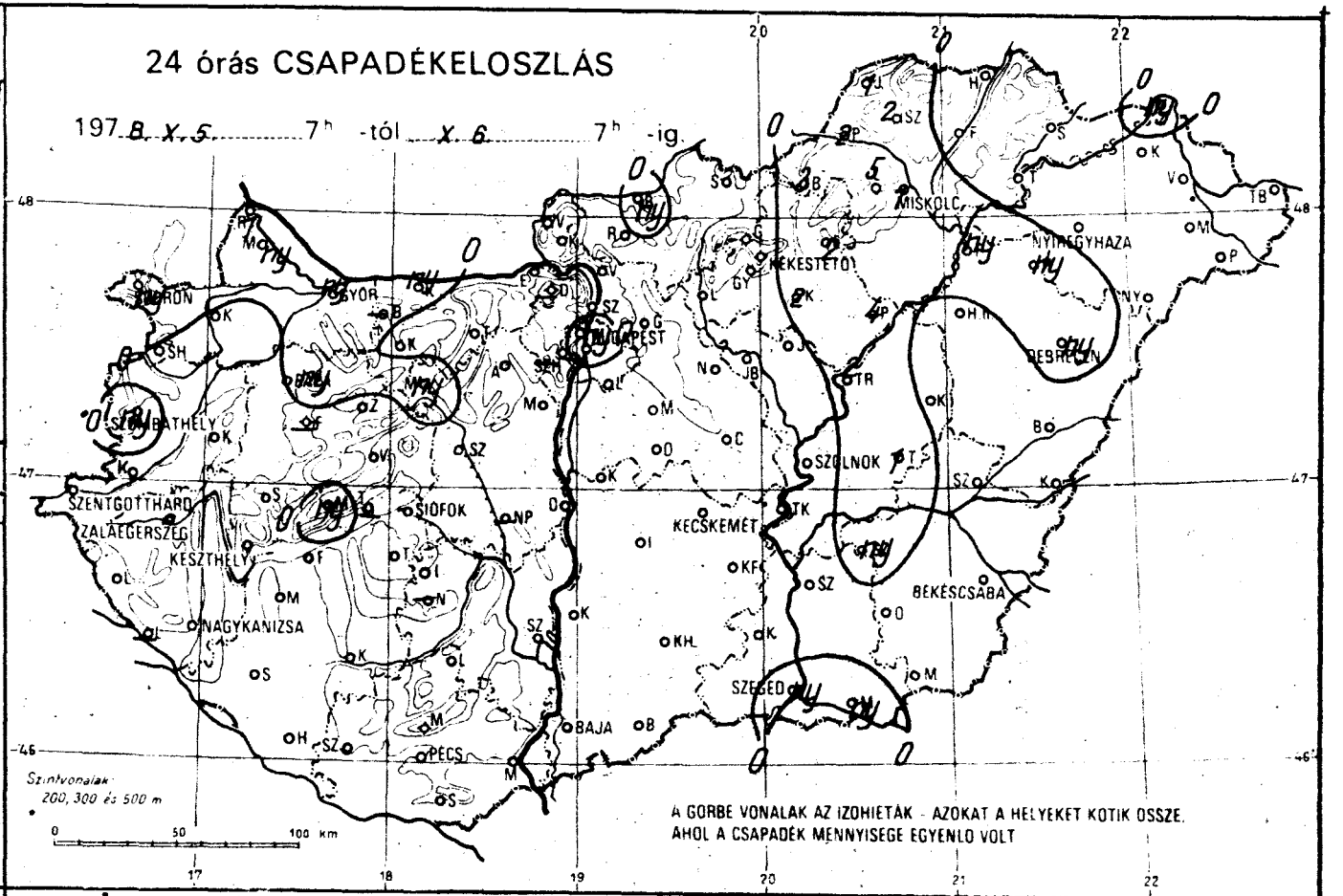
24 órás CSAPADÉKELOSZLÁS
197 8. X. 5. 7h -tól X. 6. 7h -ig.
GYŐR
BUDAPEST
MISKOLC
NYÍREGYHÁZA
HEKESTETŐ
DEBRECEN
SZOLNOK
KECSKEMÉT
BÉKÉSCSABA
SZEGED
BAJA
PÉCS
SIÓFOK
SZENTGOTTHÁRD
ZALAEGERSZEG
KESZTHELY
NAGYKANIZSA
BATHELY
Szintvonalak: 200, 300 és 500 m
A GÖRBE VONALAK AZ IZOHIETÁK - AZOKAT A HELYEKET KÖTIK ÖSSZE, AHOL A CSAPADÉK MENNYISÉGE EGYENLŐ VOLT

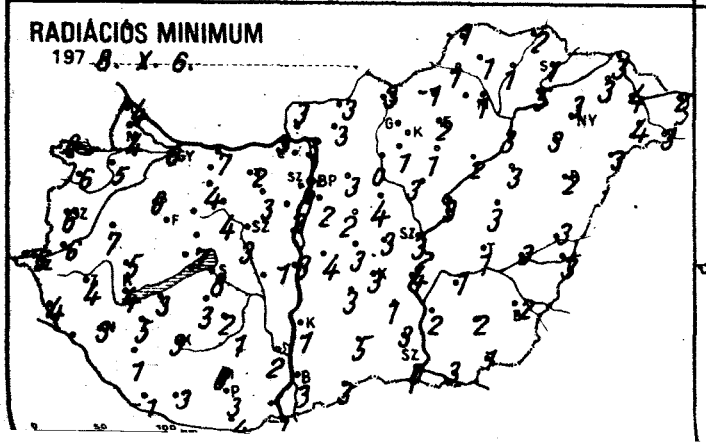
RADIÁCIÓS MINIMUM
197 8. X. 6.

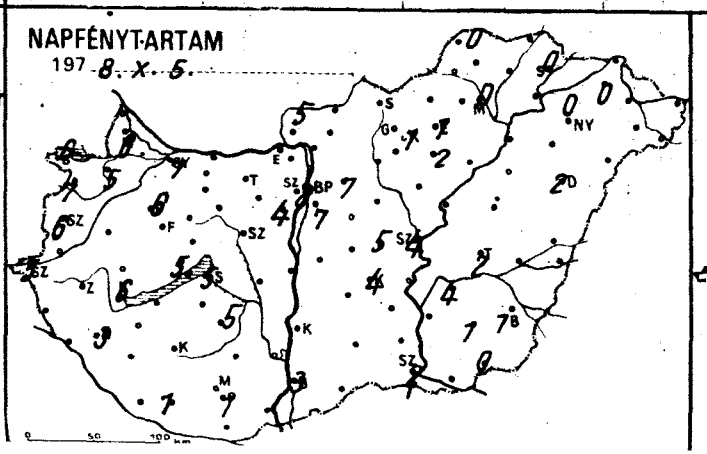
NAPFÉNYTARTAM
197 8. X. 5.

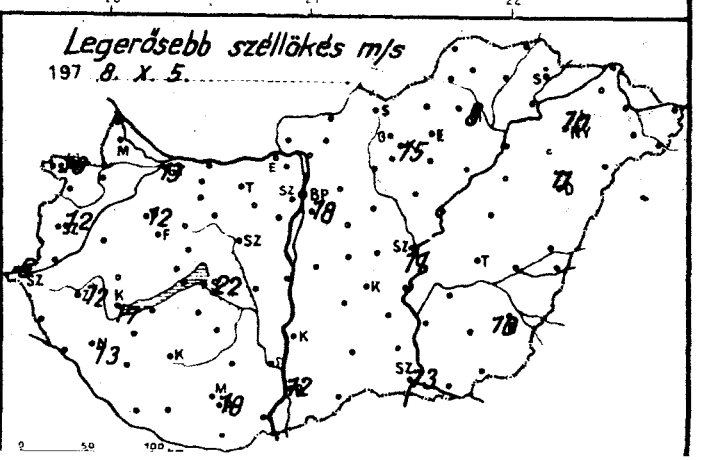
Legerősebb széllökés m/s
197 8. X. 5.

| | 197 8.X.6. 07h -ig az utolsó 24 óra adatai | | | | | |
|---|---|---|---|---|---|---|
| | csapadék (mm) | | max. hőmérséklet | min. hőmérséklet | rad. min. | napos órák |
| Győr | ny | | 14 | 7 | 6 | 7 |
| Kapuvár | . | | 13 | 8 | 5 | 5 |
| Mosonmagyaróvár | ny | , ⌓ | 14 | 7 | 4 | 6 |
| Rajka | 1 | ∇̇ | 16 | 7 | 4 | |
| Sopron | ny | ∇̇ | 13 | 8 | 6 | 6 |
| Sopronhorpács | . | ⌓ | 14 | 8 | 6 | 7 |
| Káld | . | ⌓ | 14 | 8 | 7 | |
| Körmend | . | | 16 | 8 | 6 | |
| Szentgotthárd | . | | 14 | 6 | 5 | 5 |
| Szombathely | ny | ∇̇ | 15 | 8 | 6 | 6 |
| Kenti | . | | 15 | 5 | 4 | |
| Vetenye | – | | – | – | – | |
| Nagykanizsa | . | ⌓ | 15 | 4 | 3 | 3 |
| Zalaegerszeg | . | ⌓ | 15 | 6 | 4 | |
| Markasgyepű | – | | – | – | – | |
| Keszthely | . | ⌓ | 14 | 5 | 4 | 6 |
| Nemesvámos | ny | | 12 | 6 | 3 | 5 |
| Tápa | ny | | 14 | 7 | 6 | 6 |
| Tümeg | . | | 15 | 6 | 5 | |
| Vihany | – | | – | – | – | |
| Veszprém | . | | 13 | 7 | 7 | |
| Várc | . | ⌓ | 11 | 6 | 3 | |
| Bonyód | . | | 15 | 6 | 3 | |
| Somoksztl. György | . | | 14 | 3 | –1 | |
| Kaposvár | . | ⌓ | 14 | 5 | 3 | |
| Marcali | . | | 15 | 6 | 5 | |
| Siófok | . | | 14 | 9 | 8 | 5 |
| Somogyszob | . | ⌓ | 15 | 3 | 1 | |
| Tab | . | | 14 | 4 | 3 | |
| Mátybolna | – | | – | – | – | |
| Esztergom | . | | 16 | 4 | 3 | |
| Csbér | . | ⌓ | 14 | 6 | 4 | |
| Komárom | ny | ∇̇ | 13 | 8 | 7 | |
| Tatabánya | . | | 14 | 7 | 2 | |
| Csütdoboz | . | | 14 | 4 | 3 | |
| Dunaújváros | . | ⌓ | 15 | 6 | 1 | |
| Martonvásár | . | | 13 | 8 | 2 | 4 |
| Tór | ny | | 14 | 5 | 4 | |
| Ugyhörcsökp. | – | | – | – | – | |
| Szabadbattyán | . | ⌓ | 15 | 9 | 3 | |
| Megszemcse | . | ⌓ | 14 | 5 | 2 | 5 |
| Ingyel | . | | 13 | 4 | 1 | |
| Megykónyi | – | | – | – | – | |
| Mekszárd | . | | 14 | 3 | 2 | |
| Csinatló | . | | 11 | 6 | 6 | |
| Pohács | . | | 15 | 3 | –1 | |
| Pécs | . | | 13 | 4 | 3 | 1 |
| Pólos | . | | 17 | 6 | 4 | |
| Megetvár | . | | 14 | 3 | 3 | |
| Pécs Lőrinc | . | ⌓ | 14 | 5 | 2 | 7 |
| Pécs Met. Int. | ny | | 16 | 7 | 6 | 8 |
| Pécs Szab. hegy | – | | – | – | – | – |
| Pogléd | . | | 16 | 4 | 3 | 5 |
| Pabogókő | – | | – | – | – | |
| Pdöllő | . | ⌓ | 13 | 6 | 3 | 7 |
| Prályrét | . | | 13 | 2 | 1 | |
| Pnor | . | | 14 | 3 | 2 | |
| Pgykáta | . | ⌓ | 16 | 5 | 4 | |
| Pkény | . | ⌓ | 14 | 5 | 4 | |
| Pntendre | . | | 16 | 5 | 5 | |

| | 197 8.X.6. 07h -ig az utolsó 24 óra adatai | | | | | |
|---|---|---|---|---|---|---|
| | csapadék (mm) | | max. hőmérséklet | min. hőmérséklet | rad. min. | napos órák |
| Vác | . | ⌓ | 14 | 4 | 3 | |
| Vámosmikola | . | | 14 | 6 | 3 | 5 |
| Baja | . | ⌓ | 14 | 4 | 3 | 3 |
| Bácsalmás | . | ⌓ | 16 | 4 | 3 | |
| Izsák | . | | 17 | 4 | 3 | |
| Kalocsa | . | | 15 | 4 | 1 | |
| Kecskemét | . | ⌓ = | 15 | 4 | 3 | 4 |
| Kiskunf. háza | . | | 15 | 5 | 1 | |
| Kiskunhalas | . | | 14 | 5 | 5 | |
| Kunszentmiklós | . | | 14 | 4 | 3 | |
| Tiszakécske | . | | 15 | 4 | 4 | |
| Balassagyarmat | ny | | 14 | 5 | 3 | |
| Romhány | . | | 14 | 3 | 3 | |
| Salgótarján | . | | 15 | 4 | 3 | |
| Eger | 4 | | 15 | 3 | 2 | 1 |
| Galyatető | . | | 10 | 2 | 0 | |
| Gyöngyös | . | ⌓ | 15 | 3 | 1 | |
| Kékestető | . | ⌓ ≡ | 6 | 2 | 1 | 1 |
| Kompolt | 2 | ⌓ | 13 | 4 | 1 | 2 |
| Lőrinci | . | | 15 | 3 | 0 | |
| Poroszló | 4 | | 13 | 3 | 2 | |
| Jászapáti | . | ⌓ | 14 | 4 | 3 | |
| Jászberény | . | ⌓ | 14 | 5 | 3 | |
| Karcag | . | | 14 | 4 | 3 | |
| Szolnok | . | ⌓ | 15 | 5 | 3 | 4 |
| Tiszaroff | 2 | ⌓ | 14 | 4 | 3 | |
| Túrkeve | 1 | ⌓ | 14 | 3 | 1 | 2 |
| Kistelek | . | | 16 | 4 | 3 | |
| Makó | ny | ∇̇ | 15 | 4 | 3 | |
| Szeged | ny | ∇̇ ⌓ = | 16 | 1 | 0 | 2 |
| Szentes | . | | 16 | 5 | 2 | |
| Borsodnádasd | 3 | ∇̇ | 11 | 2 | –1 | |
| Füged | . | ≡ | 11 | 1 | 1 | |
| Hidasnémeti | . | | 11 | 3 | 2 | |
| Jósvafő | 1 | | 10 | 2 | 1 | 0 |
| Lillafüred | 5 | | 12 | 4 | 3 | |
| Miskolc | 1 | ≡ | 12 | 1 | 1 | 0 |
| Putnok | 2 | | 11 | 2 | 1 | |
| Sárospatak | . | ≡ | 9 | 3 | 1 | 0 |
| Szendrőlád | 2 | ⌓ | 11 | 1 | 1 | |
| Tokaj | . | | 12 | 7 | 5 | |
| Kisvárda | . | ⌓ | 11 | 5 | 3 | 0 |
| Mátészalka | . | ⌓ | 13 | 5 | 4 | |
| Nyíregyháza | . | ⌓ | 12 | 4 | 3 | 0 |
| Nyírlugos | . | | 12 | 4 | 3 | |
| Pátyod | . | ⌓ | 14 | 4 | 3 | |
| Tiszabecs | . | | 12 | 4 | 2 | |
| Vásárosnamény | . | ⌓ | 13 | 5 | 4 | |
| Záhony | ny | | 12 | 3 | 3 | |
| Berettyóújfalu | . | ⌓ | 14 | 4 | 3 | |
| Debrecen | ny | = | 13 | 2 | 2 | 2 |
| Hajdúdorog | ny | | 12 | 4 | 3 | |
| Hortobágy | . | | 13 | 4 | 3 | |
| Körösszakál | . | ⌓ | 14 | 4 | 3 | |
| Polgár | ny | , ⌓ | 12 | 4 | 3 | |
| Békéscsaba | . | ⌓ = | 15 | 3 | 2 | 1 |
| Mezőhegyes | . | ≡ | 14 | 2 | 1 | 0 |
| Orosháza | . | | 15 | 2 | 2 | 1 |
| Szarvas | ny | | 15 | 3 | 0 | 4 |
| Szeghalom | . | | 14 | 4 | 3 | |

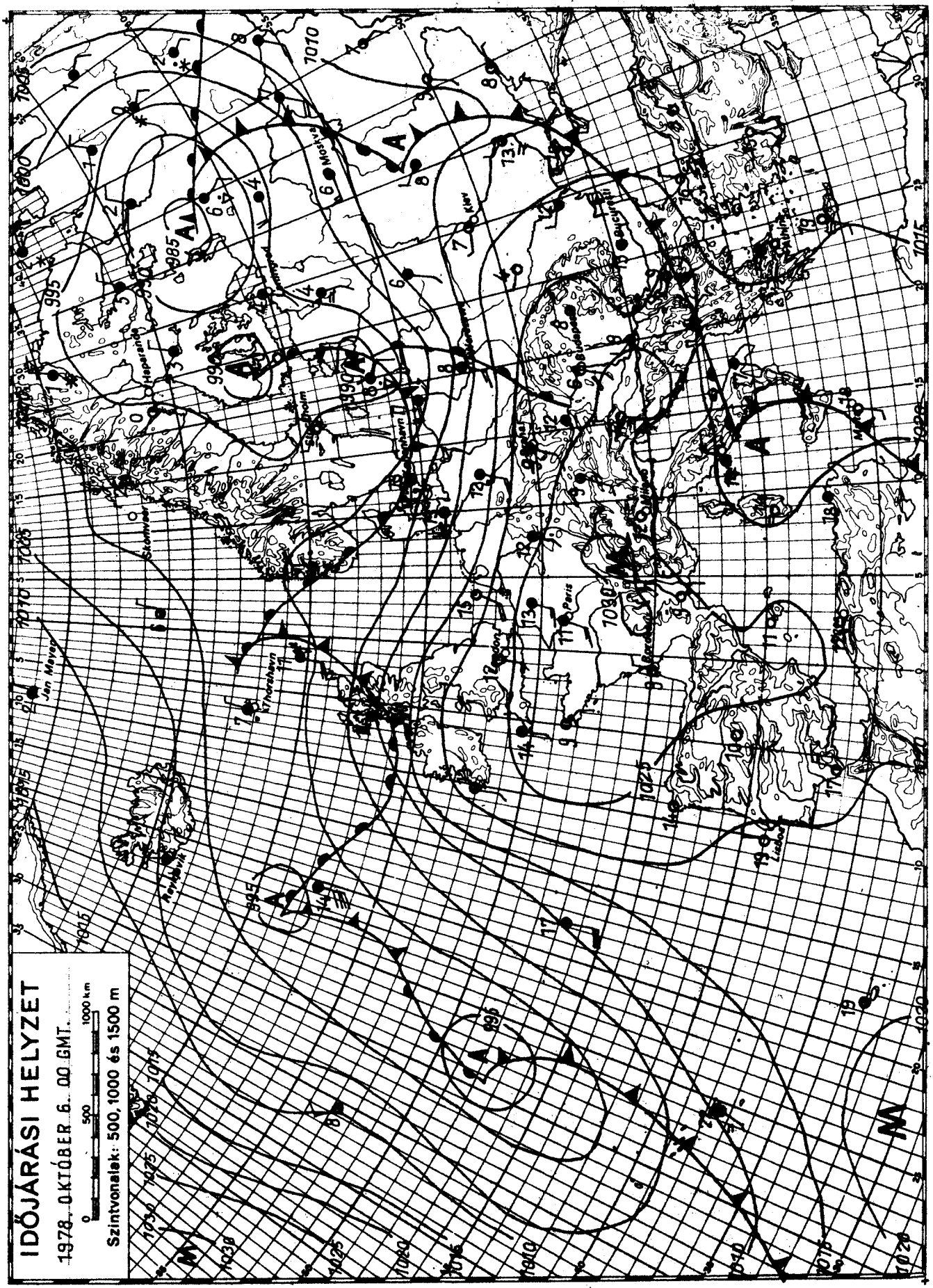


KIADJA: ORSZÁGOS METEOROLÓGIAI SZOLGÁLAT

Készíti: Központi Előrejelző Intézet Előrejelző Osztálya — T.: 273 - 018 — Megjelenik naponként —

Évi előfizetési díja: 720,–Ft — Megrendelhető: 1024 Budapest, II., Kitaibel Pál u. 1. Telefon: 353-500,

Kiadásért felel: az OMSZ elnöke — Szerkesztéséért felel: a KEI igazgatója

# IDŐJÁRÁSI NAPIJELENTÉS

ЕЖЕДНЕВНЫЙ МЕТЕОРОЛОГИЧЕСКИЙ БЮЛЛЕТЕНЬ · DAILY WEATHER REPORT
BULLETIN QUOTIDIEN DE TEMPS · TÄGLICHER WETTERBERICHT

91. évfolyam 280. szám. + Budapest + 1978. november 7. szombat

**Az időjárási helyzet és a várható időjárás:**

Az elmúlt napok változékony időjárását követően Nyugat- és Közép-Európa fölött egy nagy kiterjedésü anticiklon alakult ki. Ennek területén a hajnali ködképződéstől eltekintve jobbára napos, száraz az idő. Ugyanakkor a Szovjetunió európai területén egy több középponttal rendelkező mérsékelt égövi ciklon örvénylik, emiatt kontinensünk keleti részén csapadékos, szeles időjárás uralkodik, a Moszkva-Leningrád vonaltól északra helyenként hózáporok is előfordulnak. Mivel a Kárpát-medence fölé délnyugat felől meleg levegő érkezik, az évszakhoz képest enyhe idő a hét végén is folytatódik.

Hazánkban pénteken jobbára erősen felhős, az északi országrészben helyenként egész nap borult idő volt. Ennek ellenére csak elszórtan fordult elő jelentéktelen mennyiségü eső. A kevés napsütés következtében kora délutánra általában 13, 18 fok közé melegedett föl a levegő. Éjszaka többfelé kiderült az ég, igy ma hajnalra szeszélyes területi eloszlásban 5, 13 fokig hült le a levegő. Egy-két helyen köd is kialakult. Délelőtt változóan felhős volt az ég, a pénteken még több helyen erős lökésekkel kisért délnyugati, nyugati szél jelentősen mérséklődött. A hőmérséklet 11 órakor 13, 18 fok között alakult.

Ma 12 órakor Budapesten a hőmérséklet 19 fok, a tengerszintre átszámitott légnyomás 769 mm, alig változik.

Várható időjárás vasárnap estig:

Az éjszaka kialakuló ködök feloszlása után általában kevés felhő, száraz, napos idő.
Mérsékelt légmozgások.
Várható legalacsonyabb éjszakai hőmérséklet 7, 12 fok között, legmagasabb nappali hőmérséklet vasárnap: általában 20 fok körül, néhány tartósan ködös helyen 15 fok közelében.

Németh Lajos - Rábai Attila s.k.

A hőmérséklet napi középértéke és eltérése a 100 évi átlagtól /Budapesten/:

| | | |
|---|---|---|
| 1978. X. 6. | 13,4 C° | +0,4 C° |

1871 óta ezen a napon Budapesten előfordult

| | |
|---|---|
| legmagasabb hőmérséklet: | 28,7 C° /1935/, |
| legalacsonyabb hőmérséklet: | 0,5 C° /1957/. |

78.582.

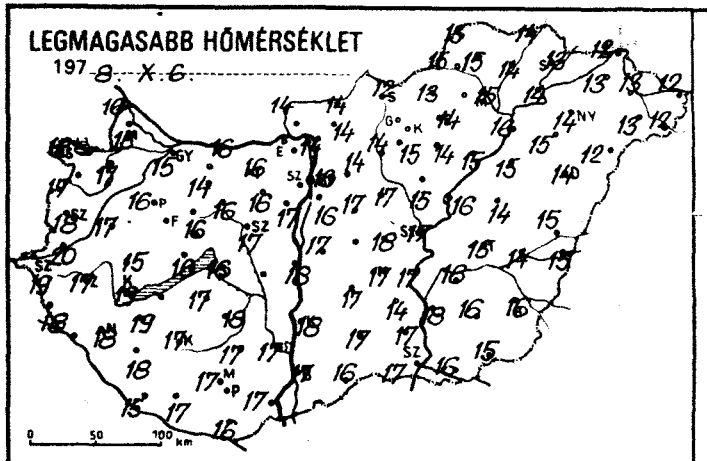
LEGMAGASABB HŐMÉRSÉKLET
197 8. X. 6.
0 50 100 km

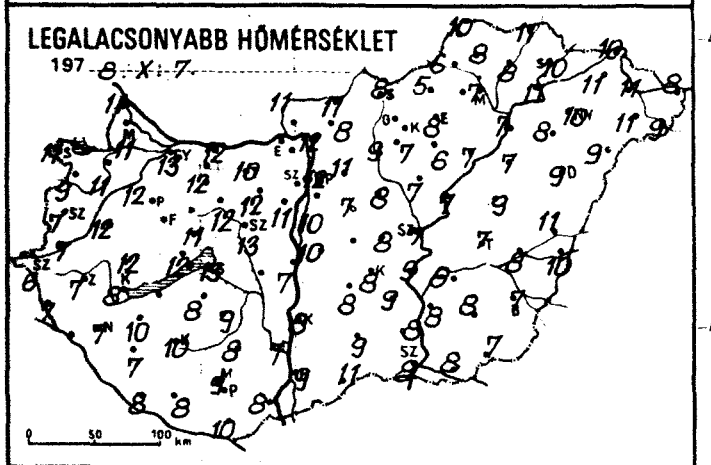
LEGALACSONYABB HŐMÉRSÉKLET
197 8. X. 7.
0 50 100 km

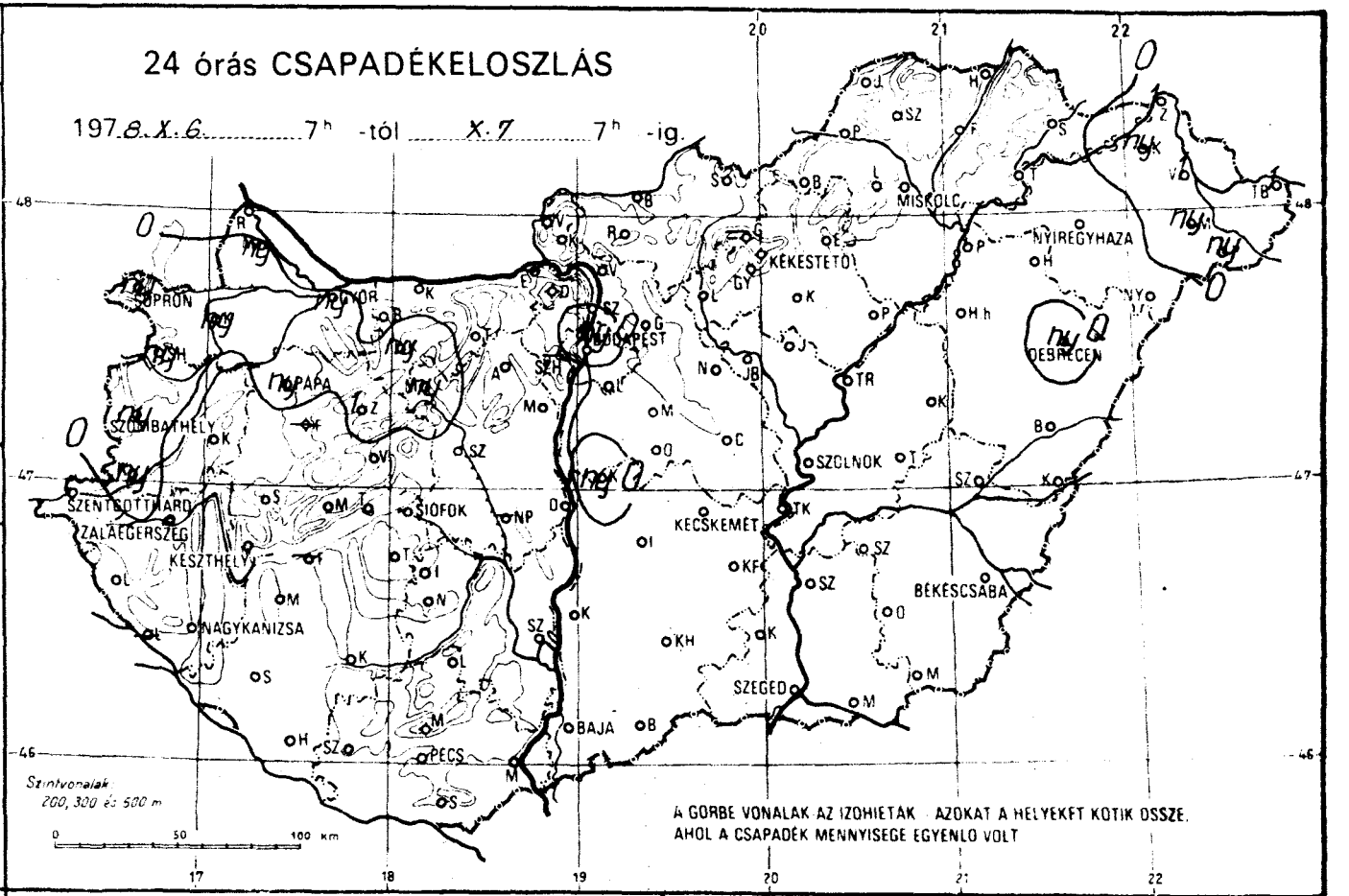
24 órás CSAPADÉKELOSZLÁS
197 8. X. 6. 7h -tól X. 7 7h -ig.
SOPRON
GYŐR
NAPAPA
SZOMBATHELY
SZENTGOTTHÁRD
ZALAEGERSZEG
KESZTHELY
NAGYKANIZSA
SIÓFOK
PÉCS
BAJA
BUDAPEST
KÉKESTETŐ
MISKOLC
NYIREGYHAZA
DEBRECEN
SZOLNOK
KECSKEMÉT
BÉKÉSCSABA
SZEGED
Szintvonalak 200, 300 és 500 m
0 50 100 km
A GÖRBE VONALAK AZ IZOHIETÁK. AZOKAT A HELYEKET KÖTIK ÖSSZE, AHOL A CSAPADÉK MENNYISÉGE EGYENLŐ VOLT

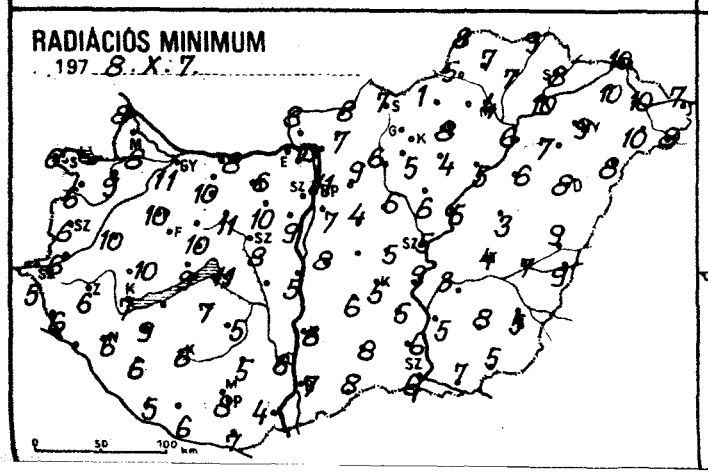
RADIÁCIÓS MINIMUM
197 8. X. 7.
0 50 100 km

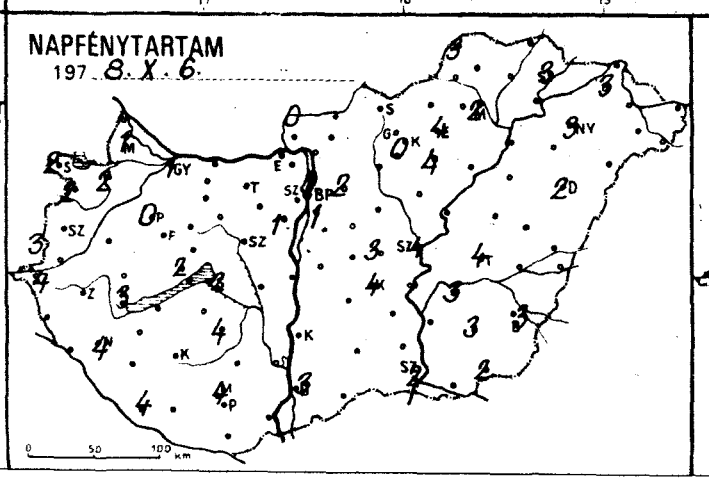
NAPFÉNYTARTAM
197 8. X. 6.
0 50 100 km

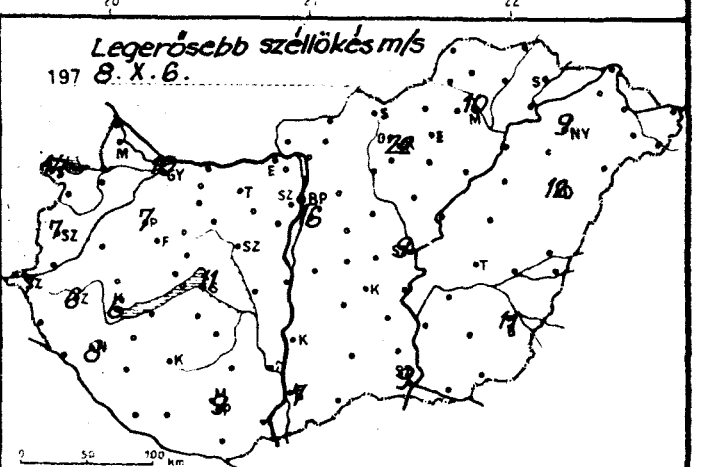
Legerősebb széllökés m/s
197 8. X. 6.
0 50 100 km

| | 197 8. X. 7. 07 h -ig az utolsó 24 óra adatai | | | | | |
|---|---|---|---|---|---|---|
| | csapadék (mm) | | max. hőmérséklet | min. hőmérséklet | rad. min | napos órák |
| Győr | ny | | 15 | 13 | 11 | 1 |
| Kapuvár | ny | ▽̇ | 17 | 11 | 9 | 2 |
| Mosonmagyaróvár | ny | ,⌓ | 16 | 11 | 8 | 1 |
| Rajka | . | | 16 | 11 | 8 | |
| Sopron | ny | ▽̇ | 18 | 11 | 6 | 2 |
| Sopronhorpács | ny | ⌓ | 17 | 9 | 6 | 2 |
| Káld | . | ⌓ | 17 | 12 | 10 | |
| Körmend | ny | | 20 | 7 | 6 | |
| Szentgotthárd | . | ⌓ | 19 | 6 | 5 | 4 |
| Szombathely | ny | ▽̇⌓ | 18 | 7 | 6 | 3 |
| Lenti | . | ≡ | 18 | 7 | 6 | |
| Letenye | ÷ | | – | – | – | |
| Nagykanizsa | . | ⌓= | 18 | 7 | 6 | 4 |
| Zalaegerszeg | . | ⌓= | 17 | 7 | 6 | |
| Farkasgyepű | – | | – | – | – | |
| Keszthely | . | ⌓ | 19 | 8 | 7 | 3 |
| Mencshely | . | | 16 | 11 | 9 | 2 |
| Pápa | ny | | 16 | 12 | 10 | 0 |
| Sümeg | : | | 15 | 12 | 10 | |
| Tihany | . | ⌓ | 16 | 12 | 9 | |
| Veszprém | . | | 16 | 11 | 10 | |
| Zirc | 1 | ⌓ | 15 | 10 | 7 | |
| Fonyód | – | | – | – | – | |
| Homokszt. György | . | ⌓ | 15 | 8 | 5 | 4 |
| Kaposvár | . | ⌓ | 17 | 10 | 6 | |
| Marcali | . | ⌓ | 19 | 10 | 9 | |
| Siófok | : | ⌓ | 16 | 13 | 11 | 2 |
| Somogyszob | : | ⌓ | 18 | 7 | 6 | |
| Tab | . | | 17 | 8 | 7 | |
| Bábolna | . | | 16 | 13 | 12 | |
| Esztergom | – | | – | – | – | |
| Kisbér | ny | | 14 | 12 | 10 | |
| Komárom | . | | 16 | 12 | 8 | |
| Tatabánya | . | | 16 | 10 | 6 | |
| Alcsútdoboz | . | ⌓ | 16 | 12 | 10 | |
| Dunaújváros | . | ⌓ | 18 | 7 | 5 | |
| Martonvásár | . | | 17 | 11 | 9 | 1 |
| Mór | ny | ⌓ | 16 | 12 | 11 | |
| Nagyhörcsökp. | ÷ | | – | – | – | |
| Szabadbattyán | : | ⌓ | 17 | 13 | 8 | |
| Iregszemcse | . | ⌓ | 18 | 9 | 5 | 4 |
| Lengyel | : | | 17 | 8 | 5 | |
| Nagykónyi | . | | 19 | 8 | 4 | |
| Szekszárd | . | | 17 | 7 | 6 | |
| Misnetető | . | | 15 | 11 | 9 | |
| Mohács | . | ⌓ | 17 | 8 | 4 | |
| Pécs | . | | 17 | 9 | 8 | 4 |
| Siklós | . | | 16 | 10 | 7 | |
| Szigetvár | . | | 17 | 8 | 6 | |
| Bp. Lőrinc | . | ⌓= | 16 | 10 | 7 | 1 |
| Bp. Met. Int. | ny | ▽̇ | 16 | 12 | 11 | 0 |
| Bp. Szab. hegy | – | | – | – | – | – |
| Cegléd | . | ⌓ | 18 | 8 | 5 | 3 |
| Dobogókő | : | | 10 | 8 | 8 | |
| Gödöllő | : | ⌓ | 14 | 11 | 9 | 2 |
| Királyrét | . | ⌓ | 13 | 11 | 9 | |
| Monor | : | | 17 | 7 | 4 | |
| Nagykáta | . | ⌓≡ | 17 | 8 | 6 | |
| Örkény | – | | – | – | – | |
| Szentendre | . | | 15 | 13 | 11 | |

| | 197 8. X. 7. 07 h -ig az utolsó 24 óra adatai | | | | | |
|---|---|---|---|---|---|---|
| | csapadék (mm) | | max. hőmérséklet | min. hőmérséklet | rad. min | napos órák |
| Vác | . | ⌓ | 14 | 12 | 10 | |
| Vámosmikola | . | ⌓ | 14 | 11 | 8 | 0 |
| Baja | . | ⌓ | 17 | 9 | 7 | 3 |
| Bácsalmás | . | | 16 | 11 | 8 | |
| Izsák | : | | 17 | 8 | 6 | |
| Kalocsa | . | | 18 | 8 | 6 | |
| Kecskemét | : | ⌓ | 17 | 8 | 5 | 4 |
| Kiskunf. háza | . | | 14 | 9 | 5 | |
| Kiskunhalas | . | | 17 | 9 | 8 | |
| Kunszentmiklós | ny | | 17 | 10 | 8 | |
| Tiszakécske | . | | 17 | 9 | 9 | |
| Balassagyarmat | . | ⌓ | 14 | 11 | 8 | |
| Romhány | . | | 14 | 8 | 7 | |
| Salgótarján | . | ≡ | 12 | 8 | 7 | |
| Eger | . | | 14 | 8 | 8 | 4 |
| Galyatető | ÷ | | – | – | – | |
| Gyöngyös | . | ⌓ | 15 | 7 | 5 | |
| Kékestető | . | ⌓ | 7 | 7 | 6 | 0 |
| Kompolt | . | ⌓ | 14 | 6 | 4 | 4 |
| Lőrinci | . | ⌓ | 14 | 9 | 6 | |
| Poroszló | . | ⌓ | 15 | 7 | 5 | |
| Jászapáti | . | ⌓= | 15 | 7 | 6 | |
| Jászberény | . | ⌓ | 16 | 9 | 6 | |
| Karcag | . | | 14 | 9 | 3 | |
| Szolnok | . | ⌓≡ | 17 | 7 | 5 | 4 |
| Tiszaroff | : | ⌓ | 16 | 7 | 5 | |
| Túrkeve | . | ⌓ | 16 | 7 | 4 | 4 |
| Kistelek | . | | 17 | 8 | 6 | |
| Makó | . | | 16 | 8 | 7 | |
| Szeged | . | ⌓ | 17 | 8 | 6 | 2 |
| Szentes | . | | 18 | 8 | 5 | |
| Borsodnádasd | . | ⌓ | 13 | 5 | 1 | |
| Fügöd | . | | 14 | 8 | 7 | |
| Hidasnémeti | : | | 14 | 11 | 9 | |
| Jósvafő | : | ⌓ | 13 | 10 | 8 | 3 |
| Lillafüred | . | | 14 | 7 | 6 | |
| Miskolc | . | = | 15 | 7 | 4 | 2 |
| Putnok | . | | 15 | 6 | 5 | |
| Sárospatak | . | | 13 | 10 | 8 | 3 |
| Szendrőlád | . | ⌓ | 15 | 8 | 7 | |
| Tokaj | . | | 14 | 11 | 10 | |
| Kisvárda | ny | | 13 | 11 | 10 | 3 |
| Mátészalka | ny | , | 13 | 11 | 10 | |
| Nyíregyháza | . | ⌓= | 14 | 10 | 9 | 3 |
| Nyírlugos | . | | 12 | 9 | 8 | |
| Pátyod | ny | | 12 | 9 | 8 | |
| Tiszabecs | 1 | | 12 | 8 | 7 | |
| Vásárosnamény | 1 | | 13 | 11 | 10 | |
| Záhony | 1 | | 12 | 10 | 10 | |
| Berettyóújfalu | . | ⌓ | 15 | 11 | 9 | |
| Debrecen | ny | ▽̇⌓= | 14 | 9 | 8 | 2 |
| Hajdúdorog | . | ⌓ | 15 | 8 | 7 | |
| Hortobágy | . | | 15 | 7 | 6 | |
| Körösszakál | . | ⌓ | 15 | 10 | 9 | |
| Polgár | . | ⌓ | 16 | 7 | 6 | |
| Békéscsaba | . | ⌓= | 16 | 7 | 5 | 3 |
| Mezőhegyes | . | ⌓≡ | 15 | 7 | 5 | 2 |
| Orosháza | . | | 16 | 8 | 8 | 3 |
| Szarvas | . | ⌓ | 16 | 8 | 3 | 3 |
| Szeghalom | . | | 14 | 8 | 7 | |

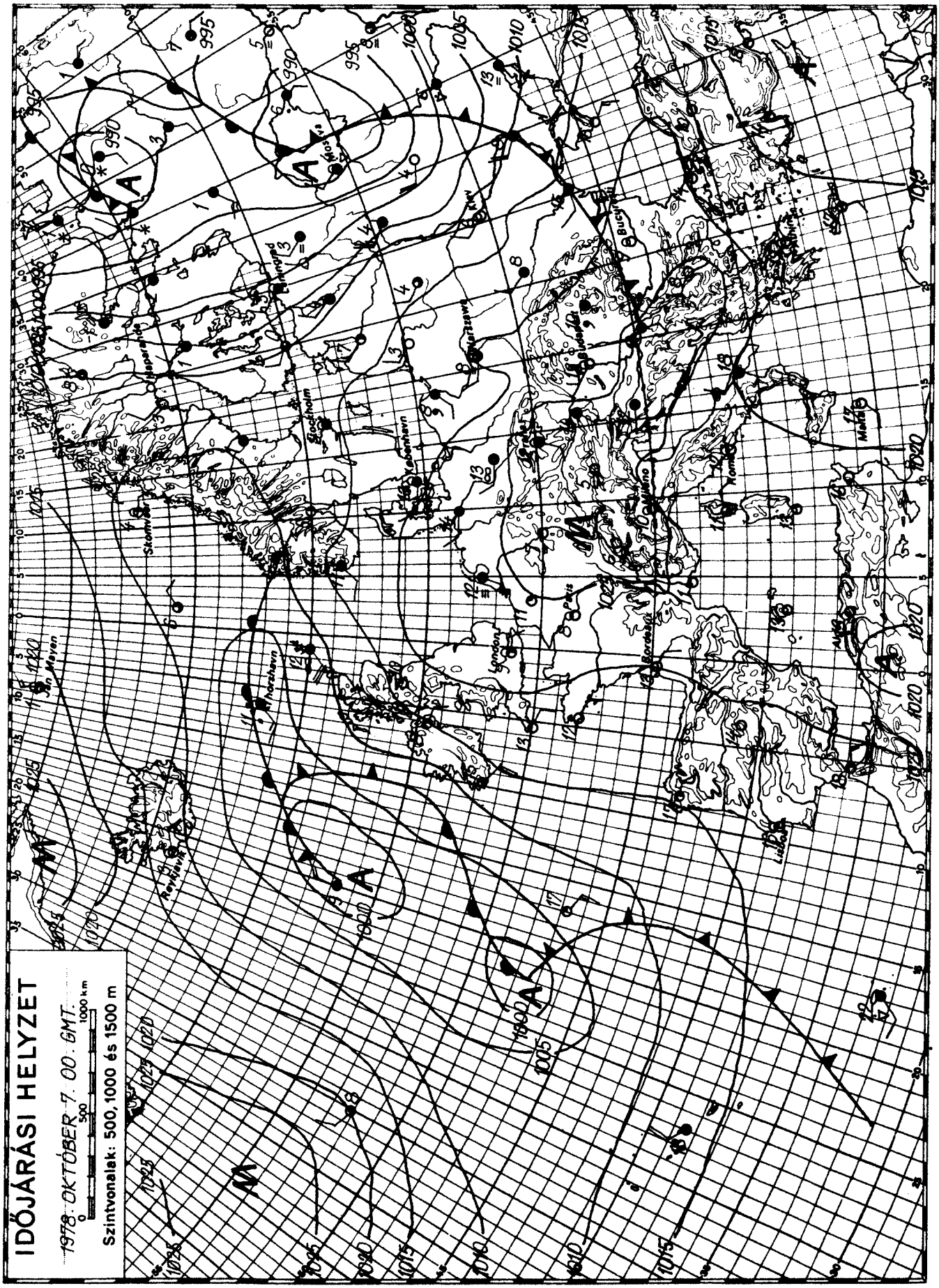


**KIADJA: ORSZÁGOS METEOROLÓGIAI SZOLGÁLAT**

**Készíti: Központi Előrejelző Intézet Előrejelző Osztálya — T.:** 273-018 **— Megjelenik naponként —**

**Évi előfizetési díja: 720,—Ft — Megrendelhető: 1024 Budapest, II., Kitaibel Pál u. 1. Telefon: 353-500,**

**Kiadásért felel: az OMSZ elnöke — Szerkesztésért felel: a KEI igazgatója**

# IDŐJÁRÁSI NAPIJELENTÉS

ЕЖЕДНЕВНЫЙ МЕТЕОРОЛОГИЧЕСКИЙ БЮЛЛЕТЕНЬ · DAILY WEATHER REPORT
BULLETIN QUOTIDIEN DE TEMPS · TÄGLICHER WETTERBERICHT

91. évfolyam 281. szám. + Budapest + 1978. október 8. vasárnap

**Az időjárási helyzet és a várható időjárás:**

Az Atlanti-óceán felől egymást követő enyhe, nedves léghullámok érkeznek a Brit-szigeteken át a Skandináv-félsziget felé. Vonulásukat változóan felhős, helyenként esős idő kiséri. Ugyancsak erősen felhős, sokfelé csapadékos az idő a Szovjetunió európai területének északi, északkeleti és középső részén. Ott a hőmérséklet csúcsértéke 2, 4 fokkal elmaradt a sokévi átlagtól és a Moszkvától északra fekvő területeken havas eső, hózápor is előfordul. Nyugat- és Közép-Európa időjárását leszálló légmozgások határozzák meg, emiatt ezeken a területeken a hajnali és a reggeli ködtől eltekintve, napos, száraz az idő. A következő 36 órában a Kárpát-medencében az időjárás lényegesen nem változik, a hajnali és a reggeli köd feloszlását ismét jobbára száraz, napos idő követi.

Hazánkban szombaton a Tiszántúlon felhős, helyenként erősen felhős idő volt és csak 1, 5 órán át sütött a nap. Mátészalka, Pátyod környékéről jelentettek kisebb esőt, szitálást. A lehullott eső mennyisége nem volt számottevő. Az ország többi részén általában kevés volt a felhős és 5, 10 órás napsütést észleltek. A legmagasabb nappali hőmérséklet az erősen felhős helyeken 15, 18, máshol 19, 23 fok között alakult. Ma hajnalra szeszélyes területi eloszlásban 5, 11 fokig hült le a levegő. Az éjszakai órákban több helyen köd keletkezett, ennek nagy része a délelőtt folyamán feloszlott, utána derült, napos idő volt. A hőmérséklet 11 órára általában 16, 20 fokig emelkedett, de néhány tartósan ködös helyen 12, 14 fokot mértek.

Ma 12 órakor Budapesten a hőmérséklet 19 fok, a tengerszintre átszámitott légnyomás 771 mm, alig változik.

Várható időjárás hétfő estig:

Általában kevés felhő, eső nélkül.
Mérsékelt, változó irányú szél.
Az éjszakai és a reggeli órákban többfelé köd.
Várható legalacsonyabb éjszakai hőmérséklet: 5, 10,
legmagasabb nappali hőmérséklet hétfőn: a tartósan ködös helyeken 16, 19, máshol 20, 24 fok között.

Bartha Péterné s.k.

A hőmérséklet napi középértéke és eltérése a 100 évi átlagtól /Budapesten/:

| | | |
|---|---|---|
| 1978. X. 7. | 16,9 C° | +4,0 C° |

1871 óta ezen a napon Budapesten előfordult

| | |
|---|---|
| legmagasabb hőmérséklet: | 27,5 C° /1942/, |
| legalacsonyabb hőmérséklet: | 1,1 C° /1921/. |

78.583

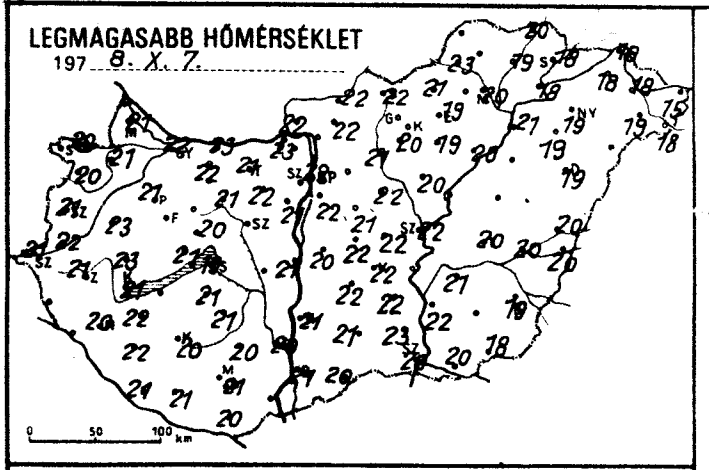
LEGMAGASABB HŐMÉRSÉKLET
197 8. X. 7.

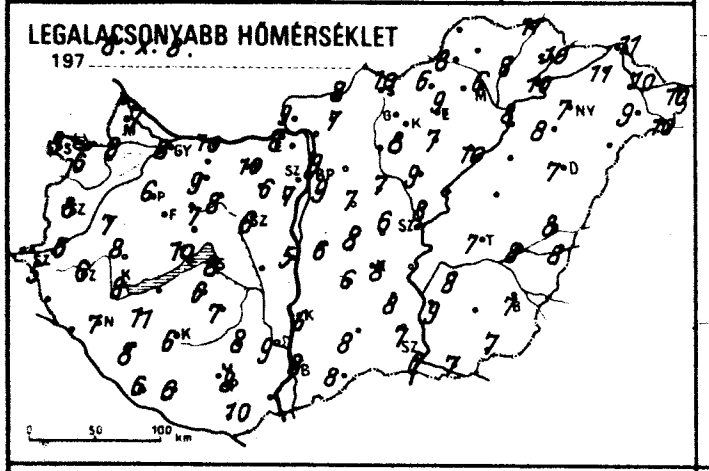
LEGALACSONYABB HŐMÉRSÉKLET
197

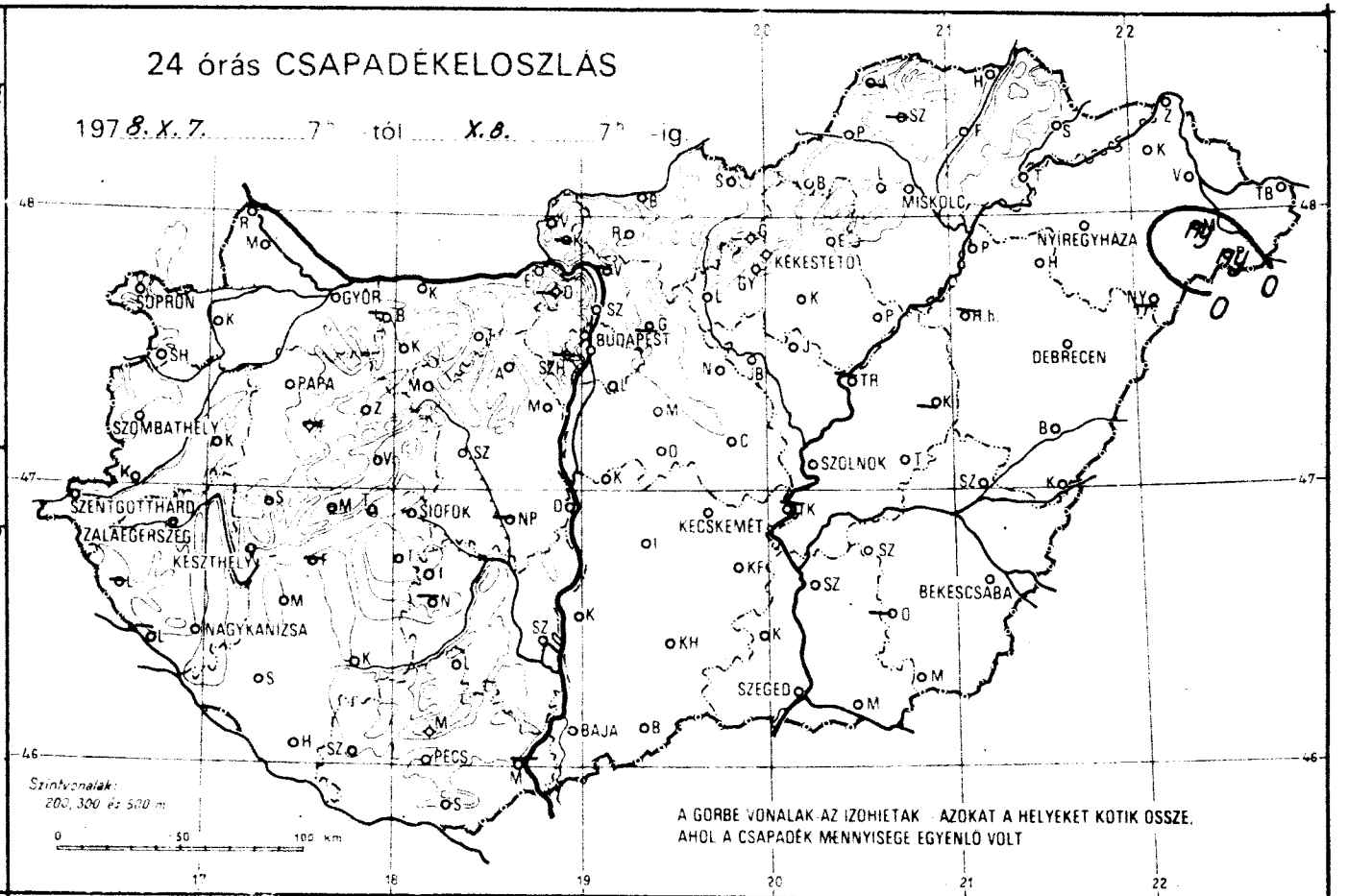
24 órás CSAPADÉKELOSZLÁS
197 8. X. 7. 7h tól X. 8. 7h ig
SOPRON
GYŐR
BUDAPEST
MISKOLC
NYÍREGYHÁZA
KEKESTETŐ
DEBRECEN
PAPA
SZOMBATHELY
SZOLNOK
SZENTGOTTHÁRD
ZALAEGERSZEG
KESZTHELY
SIÓFOK
KECSKEMÉT
BÉKÉSCSABA
NAGYKANIZSA
SZEGED
BAJA
PÉCS
Szintvonalak: 200, 300 és 500 m
A GÖRBE VONALAK AZ IZOHIETÁK AZOKAT A HELYEKET KÖTIK ÖSSZE, AHOL A CSAPADÉK MENNYISÉGE EGYENLŐ VOLT

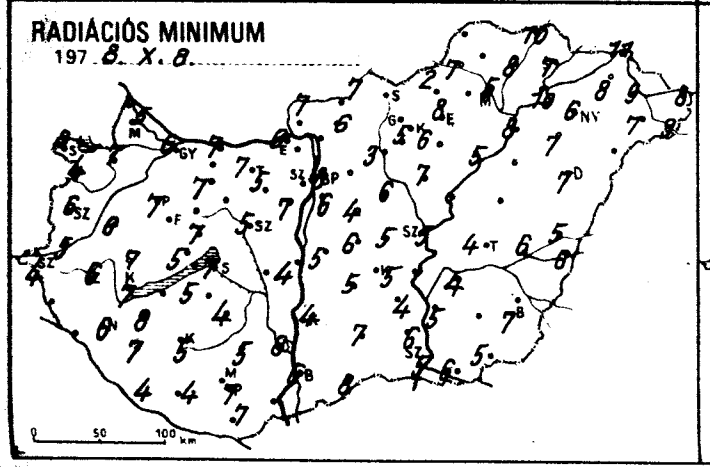
RADIÁCIÓS MINIMUM
197 8. X. 8.

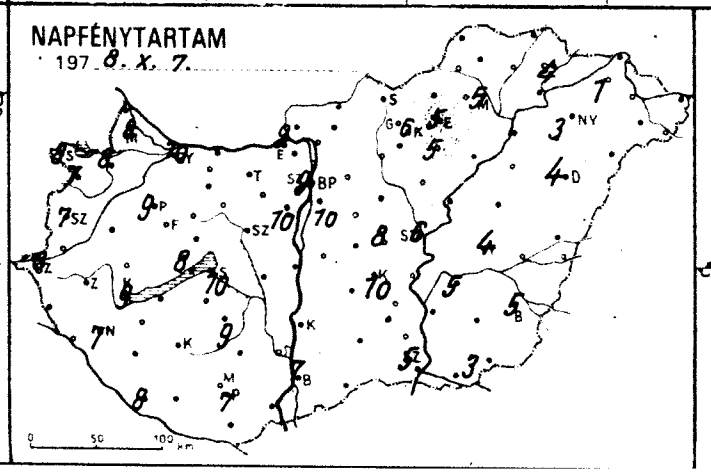
NAPFÉNYTARTAM
197 8. X. 7.

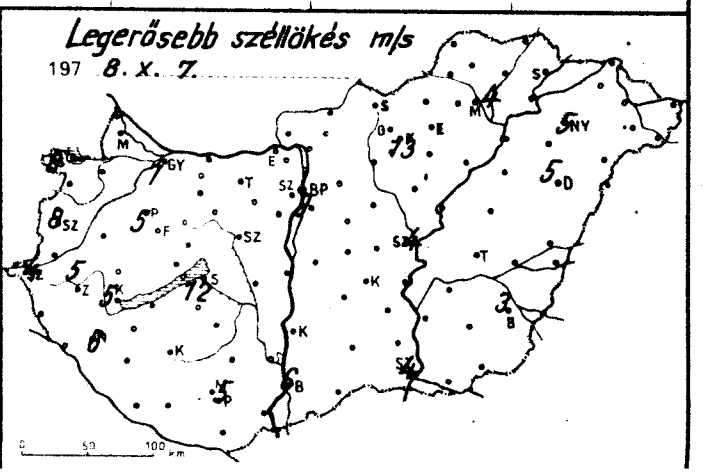
Legerősebb széllökés m/s
197 8. X. 7.

| | 1978. X. 8. 07 h -ig az utolsó 24 óra adatai | | | | | |
|---|---|---|---|---|---|---|
| | csapadék (mm) | | max. hőmérséklet | min. hőmérséklet | rad. min. | napos órák |
| Győr | • | ⌒ | 22 | 8 | 6 | 10 |
| Kapuvár | • | ≡⌒ | 21 | 8 | 7 | 8 |
| Mosonmagyaróvár | • | ≡⌒ | 21 | 7 | 5 | 8 |
| Rajka | – | | – | – | – | |
| Sopron | • | ⌒ | 20 | 9 | 8 | 8 |
| Sopronhorpács | • | ⌒ | 20 | 6 | 4 | 7 |
| Káld | • | ⌒ | 23 | 7 | 6 | |
| Körmend | • | | 22 | 6 | 5 | |
| Szentgotthárd | • | ≡ | 21 | 5 | 4 | 8 |
| Szombathely | • | ⌒ | 21 | 8 | 6 | 7 |
| Lenti | – | | – | – | – | |
| Letenye | – | | – | – | – | |
| Nagykanizsa | • | ≡⌒ | 20 | 7 | 6 | 7 |
| Zalaegerszeg | • | ≡⌒ | 21 | 6 | 6 | |
| Farkasgyepű | – | | – | – | – | |
| Keszthely | • | ≡⌒ | 21 | 8 | 7 | 9 |
| Meneshely | • | ⌒ | 21 | 10 | 5 | 8 |
| Pápa | • | ⌒ | 21 | 8 | 7 | 9 |
| Sümeg | • | ⌒ | 23 | 8 | 7 | |
| Tihany | • | ≡⌒ | 20 | 11 | 8 | |
| Veszprém | • | ≡ | 20 | 7 | 7 | |
| Zirc | • | ⌒ | 19 | 6 | 3 | |
| Tatabánya | – | | – | – | – | |
| Komárom-Esztergom megye | • | ≡⌒ | 21 | 6 | 4 | 8 |
| Kaposvár | • | ≡⌒ | 20 | 6 | 5 | |
| Marcali | • | ≡⌒ | 22 | 11 | 8 | |
| Siófok | • | ⌒ | 19 | 8 | 7 | 10 |
| Szombathely | • | ≡⌒ | 22 | 8 | 7 | |
| Tác | • | ≡ | 21 | 6 | 5 | |
| Tatabánya | – | | – | – | – | |
| Esztergom | • | | 23 | 8 | 6 | |
| Tata | • | ≡⌒ | 22 | 9 | 7 | |
| Komárom | • | ⌒ | 23 | 10 | 7 | |
| Tatabánya | • | | 21 | 10 | 7 | |
| Jósvafő | • | ≡ | 22 | 6 | 5 | |
| Dunaújváros | • | ≡⌒ | 21 | 5 | 4 | |
| Martonvásár | • | ≡ | 21 | 7 | 7 | 10 |
| Tét | • | ≡⌒ | 21 | 8 | 6 | |
| Nagyhörcsökp. | – | | – | – | – | |
| Szabadbattyán | • | ≡ | 22 | 6 | 5 | |
| Szegszemcse | • | ≡⌒ | 21 | 7 | 4 | 9 |
| Szengyel | • | | 20 | 8 | 5 | |
| Nagykonyi | – | | – | – | – | |
| Szekszárd | • | ≡ | 20 | 9 | 8 | |
| Szurdokpüspöki | • | | 18 | 10 | 8 | |
| Pohács | – | | – | – | – | |
| Pécs | • | ≡⌒ | 21 | 8 | 7 | 7 |
| Siklós | • | ≡ | 20 | 10 | 7 | |
| Szigetvár | • | ≡ | 21 | 6 | 4 | |
| Budapest, Lőrinc | • | ⌒ | 22 | 9 | 6 | 10 |
| Budapest, Met. Int. | • | ⌒ | 22 | 9 | 8 | 9 |
| Budapest, Szab. hegy | – | | – | – | – | – |
| Budaörs | • | ≡ | 22 | 6 | 5 | 8 |
| Budaörsi bogókő | – | | – | – | – | |
| Budaörsi döllő | – | | – | – | – | – |
| Budakalász, Erdőrülyet | – | | – | – | – | |
| Budakeszi, Csonor | • | | 21 | 7 | 4 | |
| Budakeszi, Nagykáta | • | ≡⌒ | 22 | 7 | 6 | |
| Budakeszi, Kőkény | • | ⌒ | 22 | 8 | 6 | |
| Budakeszi, Szentendre | • | | 23 | 8 | 8 | |

| | 1978. X. 8. 07 h -ig az utolsó 24 óra adatai | | | | | |
|---|---|---|---|---|---|---|
| | csapadék (mm) | | max. hőmérséklet | min. hőmérséklet | rad. min. | napos órák |
| Vác | – | | – | – | – | |
| Vámosmikola | • | ≡⌒ | 22 | 9 | 7 | 9 |
| Baja | • | ⌒ | 21 | 8 | 6 | 7 |
| Bácsalmás | • | ⌒ | 20 | 8 | 8 | |
| Izsák | • | | 22 | 6 | 5 | |
| Kalocsa | • | ≡⌒ | 21 | 6 | 4 | |
| Kecskemét | • | ≡ | 22 | 8 | 5 | 10 |
| Kiskunf. háza | • | ≡ | 22 | 8 | 4 | |
| Kiskunhalas | • | ≡ | 21 | 8 | 7 | |
| Kunszentmiklós | • | ≡ | 20 | 6 | 5 | |
| Tiszakécske | – | | – | – | – | |
| Balassagyarmat | • | ≡⌒ | 22 | 8 | 7 | |
| Romhány | • | ≡ | 22 | 7 | 6 | |
| Salgótarján | • | ≡ | 22 | 10 | 8 | |
| Eger | • | | 19 | 9 | 8 | 5 |
| Galyatető | • | | 17 | 9 | 6 | |
| Gyöngyös | • | ⌒ | 20 | 8 | 5 | |
| Kékestető | • | ⌒ | 15 | 8 | 7 | 6 |
| Kompolt | • | ⌒ | 19 | 7 | 6 | 5 |
| Lőrinci | • | ⌒ | 21 | 6 | 3 | |
| Poroszló | • | ≡⌒ | 20 | 10 | 5 | |
| Jászapáti | • | ≡⌒ | 20 | 9 | 7 | |
| Jászberény | • | ≡⌒ | 21 | 7 | 6 | |
| Karcag | – | | – | – | – | |
| Szolnok | • | ≡⌒ | 22 | 8 | 5 | 6 |
| Tiszaroff | – | | – | – | – | |
| Turkeve | • | ⌒ | 20 | 7 | 4 | 4 |
| Kistelek | • | | 23 | 7 | 6 | |
| Makó | • | ⌒ | 20 | 7 | 6 | |
| Szeged | • | ≡⌒ | 20 | 6 | 5 | 5 |
| Szentes | • | | 22 | 9 | 5 | |
| Borsodnádasd | • | ⌒ | 21 | 6 | 2 | |
| Füzesd | • | ≡⌒ | 19 | 8 | 8 | |
| Hidasnémeti | • | | 20 | 11 | 10 | |
| Jósvafő | – | | – | – | – | – |
| Lillafüred | • | | 16 | 8 | 6 | |
| Miskolc | • | ≡ | 20 | 6 | 5 | 5 |
| Putnok | • | ≡ | 23 | 8 | 7 | |
| Sárospatak | • | ≡ | 18 | 10 | 7 | 4 |
| Szendrőlád | – | | – | – | – | |
| Tokaj | • | ≡ | 18 | 10 | 10 | |
| Kisvárda | • | ⌒ | 18 | 11 | 8 | 1 |
| Mátészalka | ny | ⌒ | 19 | 9 | 7 | |
| Nyíregyháza | • | ≡⌒ | 19 | 7 | 6 | 3 |
| Nyírlugos | – | | – | – | – | |
| Pátyod | ny | ⌒ | 18 | 10 | 9 | |
| Tiszabecs | • | | 15 | 10 | 8 | |
| Vásárosnamény | • | ⌒ | 18 | 10 | 9 | |
| Záhony | • | | 18 | 11 | 11 | |
| Berettyóújfalu | • | ⌒ | 20 | 8 | 5 | |
| Debrecen | • | ⌒ | 19 | 7 | 7 | 4 |
| Hajdúdorog | • | ⌒ | 19 | 8 | 7 | |
| Hortobágy | – | | – | – | – | |
| Körösszakál | • | ⌒ | 20 | 8 | 6 | |
| Polgár | • | ≡⌒ | 21 | 8 | 8 | |
| Békéscsaba | • | ⌒ | 19 | 7 | 7 | 5 |
| Mezőhegyes | • | ⌒ | 18 | 7 | 5 | 3 |
| Orosháza | – | | – | – | – | – |
| Szarvas | • | ⌒ | 21 | 8 | 4 | 5 |
| Szeghalom | | | 20 | 8 | 6 | |

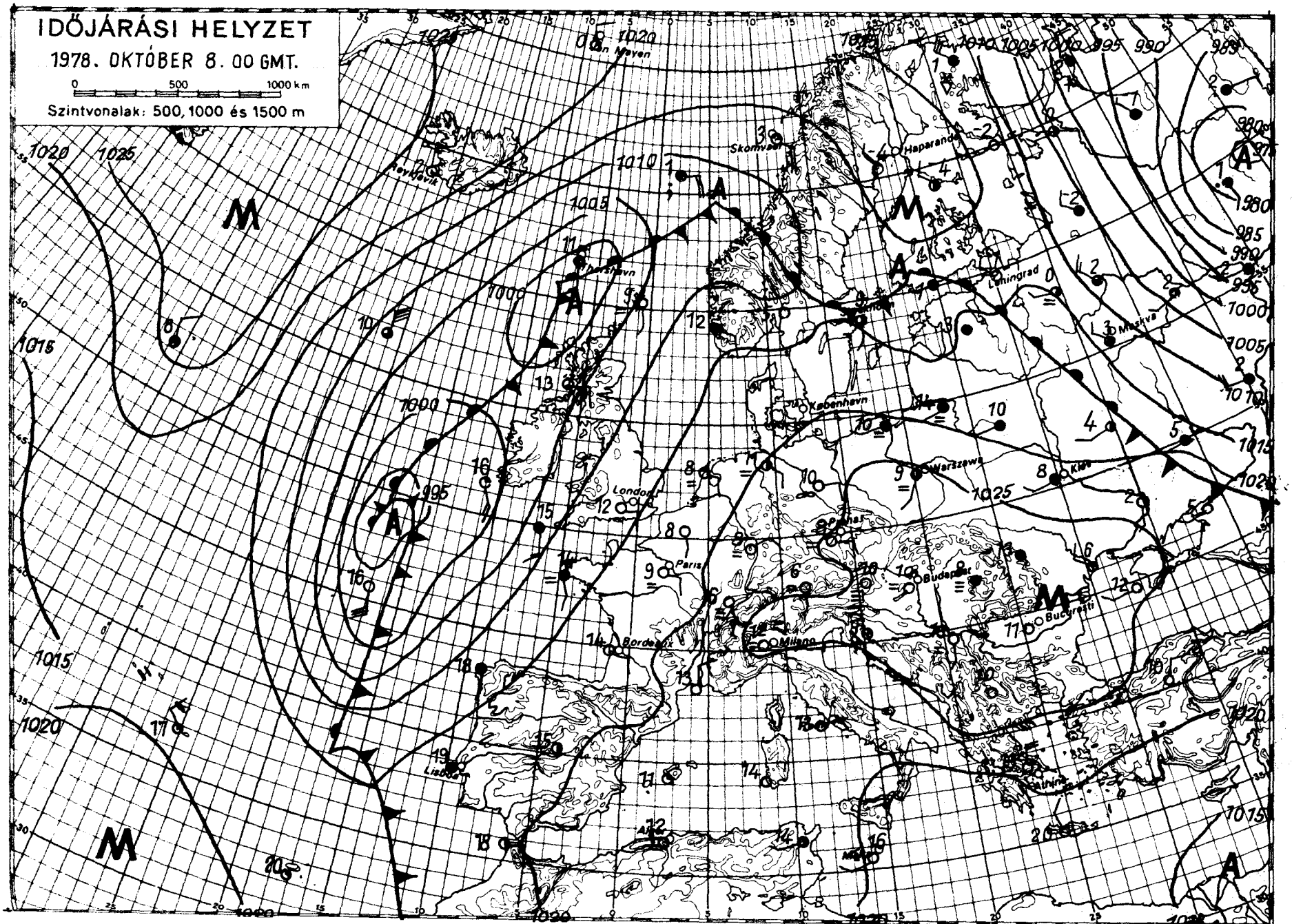


KIADJA: ORSZÁGOS METEOROLÓGIAI SZOLGÁLAT
Készíti: Központi Előrejelző Intézet Előrejelző Osztálya — T.: 273 - 078 — Megjelenik naponként -
Évi előfizetési díja: 720,–Ft — Megrendelhető: 1024 Budapest, II., Kitaibel Pál u. 1. Telefon: 353-500,
Kiadásért felel: az OMSZ elnöke — Szerkesztésért felel: a KEI igazgatója

# IDŐJÁRÁSI NAPIJELENTÉS

ЕЖЕДНЕВНЫЙ МЕТЕОРОЛОГИЧЕСКИЙ БЮЛЛЕТЕНЬ · DAILY WEATHER REPORT
BULLETIN QUOTIDIEN DE TEMPS · TÄGLICHER WETTERBERICHT

91. évfolyam 282. szám. + Budapest + 1978. október 9. hétfő

**Az időjárási helyzet és a várható időjárás:**

Szárazföldünk nyugati, és középső részén továbbra is anticiklon határozza meg az időjárást, így az elmúlt napokhoz képest nem történt lényeges változás: az éjszaka második felében kialakuló ködök feloszlását követően általában napos, száraz az idő, és a legmagasabb nappali hőmérséklet az október első harmadának megfelelő sokéves átlag fölött alakul. Ugyanekkor Európa északkeleti része fölött ciklon örvénylik, amelynek hatására a Szovjetúnió európai területének északi részén, valamint a Skandináv-félsziget északi harmadában hideg, szeles időjárás uralkodik, elszórtan hózáporok keletkeznek, és éjszaka többfelé fagypont alá csökken a hőmérséklet. Mivel délnyugati áramlással az eddigivel azonos tulajdonságú levegőfajta érkezik a Kárpát-medence fölé, jelentős változás továbbra sem várható időjárásunkban.

Hazánkban vasárnap a reggeli ködök feloszlása után országszerte napos, száraz idő volt. A több órás zavartalan napsütés hatására kora délutánra 18, 24 fokig melegedett föl a levegő. A derült égbolt miatt ismét erős volt az éjszakai kisugárzás: ma hajnalra általában 5, 10 fokig hűlt le a levegő. Főként a délnyugati, és az északkeleti országrészben többfelé sűrű köd alakult ki, azonban az erősteljes besugárzás következtében ezek zöme már délelőtt feloszlott. A hőmérséklet 11 órakor általában 16, 20, a tartósan ködös helyeken 11, 13 fok között volt.

Ma 12 órakor Budapesten a hőmérséklet 20 fok, a tengerszintre átszámított légnyomás 770 mm, változatlan.

Várható időjárás kedd estig:

Általában kevés felhő, eső nélkül.
Éjszaka, és reggel többfelé köd, néhány helyen ködszitálás.
Gyenge, változó irányú szél.
Várható legalacsonyabb éjszakai hőmérséklet: 3, 8 fok között, néhány helyen gyenge talajmenti fagy,
legmagasabb nappali hőmérséklet kedden: általában 19, 24, fok között, a tartósan ködös helyeken kevéssel 15 fok fölött.

Bozóki István és, - Rábai Attila s.k.

TÁVOLABBI KILÁTÁSOK PÉNTEK REGGELIG:

Általában kevés felhő, eső nélkül. A hajnali, és a reggeli órákban köd. Legalacsonyabb hajnali hőmérséklet: 6, 10 fok között. Legmagasabb nappali hőmérséklet 20, 24 fok között. Jelentős mennyiségű /legalább 5 mm/ csapadék az ország területének 20 százalékán várható.

KÖZÉPTÁVÚ ELŐREJELZŐ OSZTÁLY

A hőmérséklet napi középértéke és eltérése a 100 évi átlagtól /Budapesten/:

| | | |
|---|---|---|
| 1978. X. 8. | 15,5 C° | +2,5 C° |

1871 óta ezen a napon Budapesten előfordult.

| | |
|---|---|
| legmagasabb hőmérséklet: | 27,2 C° /1942/, |
| legalacsonyabb hőmérséklet: | 0,0 C° /1883/. |

78.584.

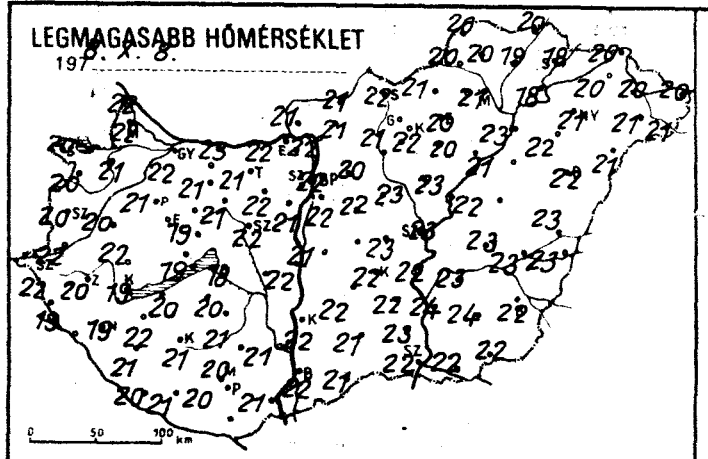
LEGMAGASABB HŐMÉRSÉKLET
1978. X. 8.

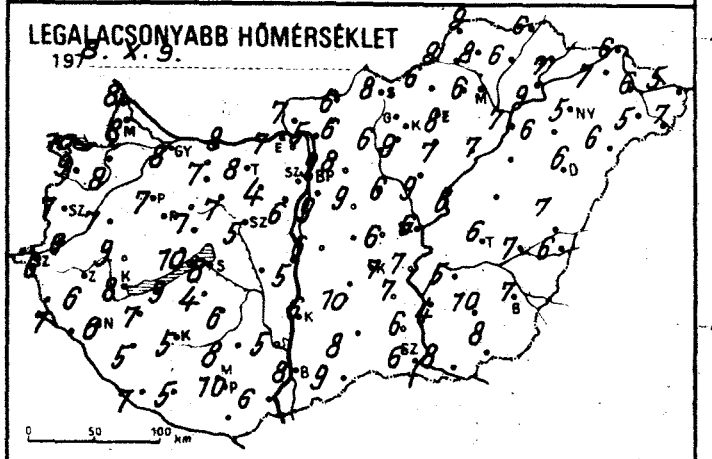
LEGALACSONYABB HŐMÉRSÉKLET
1978. X. 9.

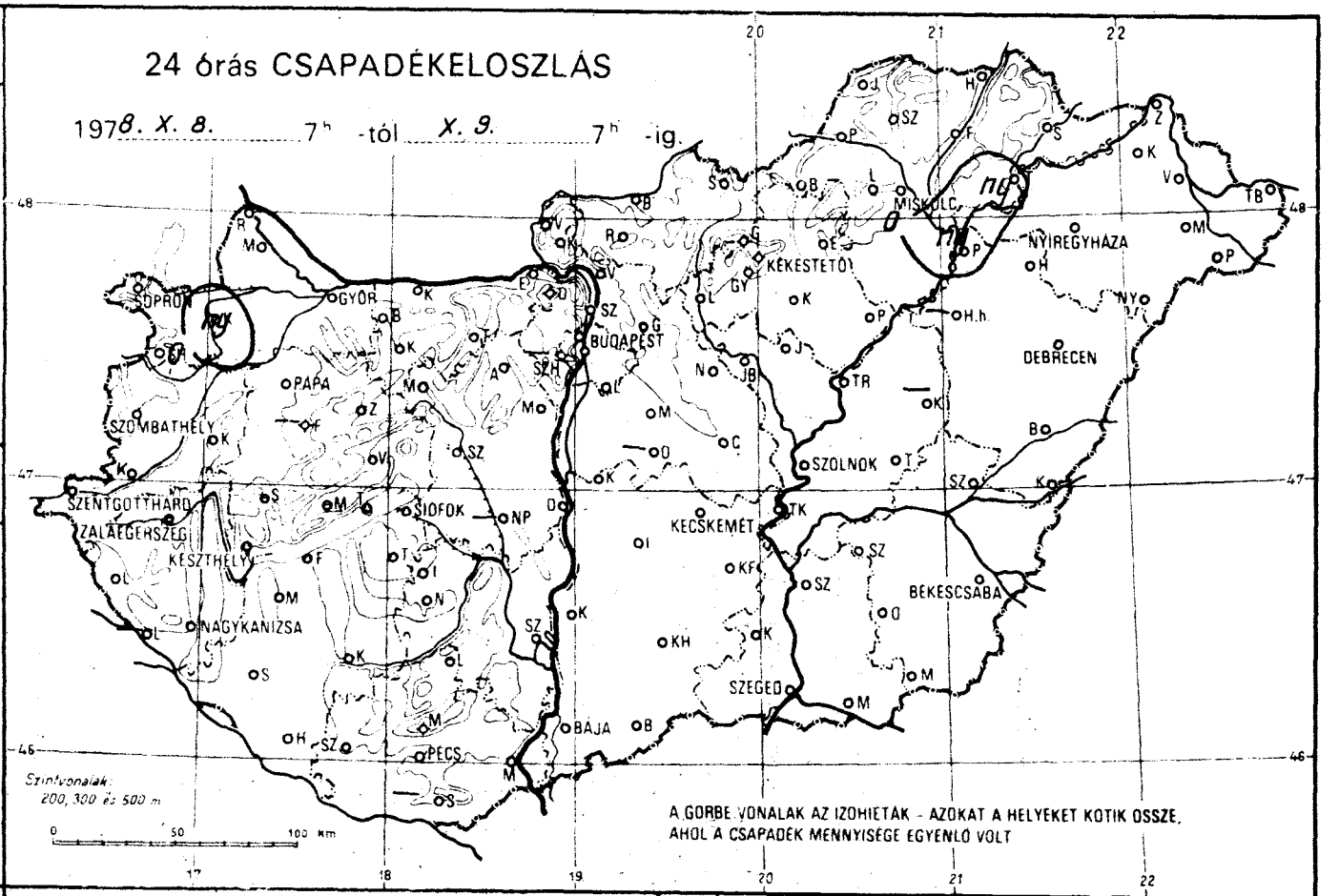
24 órás CSAPADÉKELOSZLÁS
1978. X. 8. 7h -tól X. 9. 7h -ig.
SOPRON
GYŐR
BUDAPEST
PAPA
SZOMBATHELY
SZENTGOTTHÁRD
ZALAEGERSZEG
KESZTHELY
NAGYKANIZSA
SIÓFOK
PÉCS
BAJA
SZEGED
KECSKEMÉT
SZOLNOK
KÉKESTETŐ
MISKOLC
NYÍREGYHÁZA
DEBRECEN
BÉKÉSCSABA
Szintvonalak: 200, 300 és 500 m
A GÖRBE VONALAK AZ IZOHIETÁK - AZOKAT A HELYEKET KÖTIK ÖSSZE, AHOL A CSAPADÉK MENNYISÉGE EGYENLŐ VOLT

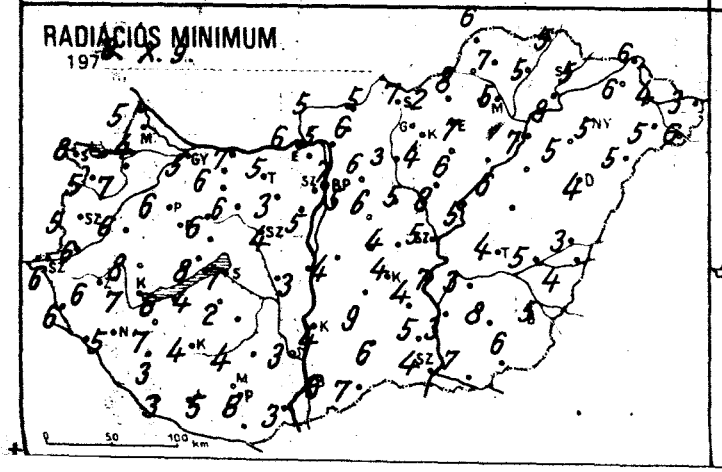
RADIÁCIÓS MINIMUM
1978. X. 9.

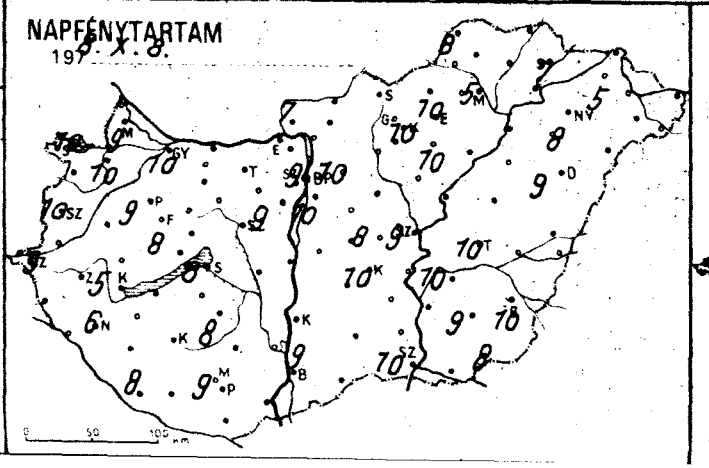
NAPFÉNYTARTAM
1978. X. 8.

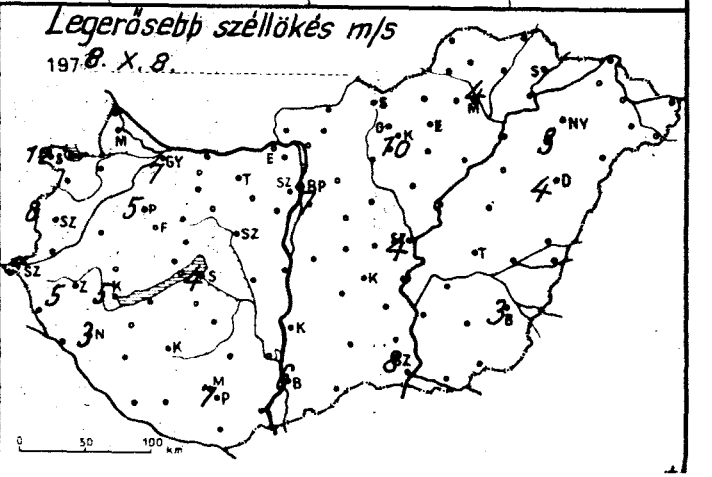
Legerősebb széllökés m/s
1978. X. 8.

197 8.X.9. 07 h -ig az utolsó 24 óra adatai

| | csapadék (mm) | | max. hőmérséklet | min. hőmérséklet | rad. min. | napos órák |
|---|---|---|---|---|---|---|
| Győr | • | ≡ | 22 | 8 | 5 | 10 |
| Kapuvár | ny | ≡, ● | 21 | 8 | 7 | 10 |
| Mosonmagyaróvár | • | ● | 22 | 8 | 4 | 9 |
| Rajka | • | | 22 | 8 | 5 | |
| Sopron | • | ● | 20 | 10 | 8 | 10 |
| Sopronhorpács | • | ● | 20 | 9 | 5 | |
| Káld | • | ● ≡ | 23 | 7 | 6 | |
| Körmend | • | ≡ | 22 | 6 | 6 | |
| Szentgotthárd | • | ● ≡ | 22 | 6 | 6 | 9 |
| Szombathely | • | ● ≡ | 20 | 7 | 5 | 10 |
| Lenti | • | ≡ | 19 | 7 | 6 | |
| Letenye | – | | – | – | – | |
| Nagykanizsa | • | ● ≡ | 19 | 6 | 5 | 6 |
| Zalaegerszeg | • | ● ≡ | 20 | 6 | 6 | |
| Farkasgyepű | – | | – | – | – | |
| Keszthely | • | ● ≡ | 19 | 8 | 7 | 5 |
| Mencshely | • | ● | 19 | 10 | 5 | 8 |
| Pápa | • | ● ≡ | 21 | 7 | 6 | 9 |
| Sümeg | • | ● | 22 | 9 | 8 | |
| Tihany | • | ● ≡ | 19 | 10 | 8 | |
| Veszprém | • | ● | 19 | 7 | 6 | |
| Zirc | • | ● | 18 | 6 | 2 | |
| Fonyód | • | ● | 20 | 9 | 6 | |
| Homokszt. György | • | ● | 20 | 7 | 3 | 8 |
| Kaposvár | • | ● ≡ | 21 | 5 | 4 | |
| Marcali | • | ● | 22 | 7 | 7 | |
| Siófok | • | ● ≡ | 18 | 8 | 7 | 8 |
| Somogyszob | • | ● | 21 | 5 | 3 | |
| Tab | • | ● | 20 | 4 | 4 | |
| Bábolna | • | ● | 21 | 6 | 4 | |
| Esztergom | • | | 22 | 7 | 6 | |
| Kisbér | • | ● | 21 | 7 | 6 | |
| Komárom | • | ● | 23 | 8 | 7 | |
| Tatabánya | • | ● | 21 | 8 | 5 | |
| Alcsutdoboz | • | ● | 22 | 4 | 3 | |
| Dunaújváros | • | ● ≡ | 22 | 5 | 3 | |
| Martonvásár | • | ● | 21 | 6 | 5 | 9 |
| Mór | • | ≡ | 21 | 7 | 6 | |
| Nagyhörcsökp | • | ● ≡ | – | – | – | |
| Szabadbattyán | – | | 22 | 5 | 4 | |
| Iregszemcse | • | ● | 21 | 6 | 2 | 8 |
| Lengyel | • | ● ≡ | 20 | 8 | 4 | |
| Nagykónyi | • | | 21 | 7 | 5 | |
| Szekszárd | • | ≡ | 21 | 5 | 3 | |
| Misinatető | • | ≡ | 18 | 11 | 8 | |
| Mohács | • | | 21 | 6 | 3 | |
| Pécs | • | ● | 20 | 10 | 8 | 9 |
| Siklós | • | ● | – | – | – | |
| Szigetvár | – | | 21 | 5 | 5 | |
| Bp. Lőrinc | • | | 22 | 9 | 5 | 10 |
| Bp. Met. Int. | • | ● ≡ | 22 | 9 | 7 | 9 |
| Bp. Szab. hegy | • | ● ≡ | – | – | – | – |
| Cegléd | – | | 23 | 6 | 4 | 8 |
| Dobogókő | • | ● ≡ | 16 | 10 | 7 | |
| Gödöllő | • | ● | 20 | 8 | 6 | 9 |
| Királyrét | • | ● | 20 | 5 | 4 | |
| Monor | • | ● | 22 | 9 | 6 | |
| Nagykáta | • | | 23 | 6 | 5 | |
| Örkény | • | ● ≡ | – | – | – | |
| Szentendre | – | | 23 | 8 | 8 | |
| | • | | | | | |

197 8.X.9. 07 h -ig az utolsó 24 óra adatai

| | csapadék (mm) | | max. hőmérséklet | min. hőmérséklet | rad. min. | napos órák |
|---|---|---|---|---|---|---|
| Vác | • | ● | 22 | 5 | 5 | |
| Vámosmikola | • | ● ≡ | 21 | 7 | 5 | 7 |
| Baja | • | | 22 | 8 | 6 | 9 |
| Bácsalmás | • | ● | 21 | 9 | 7 | |
| Izsák | • | ● | 22 | 10 | 9 | |
| Kalocsa | • | | 22 | 6 | 4 | |
| Kecskemét | • | ● | 22 | 7 | 4 | 10 |
| Kiskunf. háza | • | | 22 | 7 | 4 | |
| Kiskunhalas | • | | 21 | 8 | 6 | |
| Kunszentmiklós | • | ≡ | 21 | 6 | 4 | |
| Tiszakécske | • | ≡ | 22 | 7 | 7 | |
| Balassagyarmat | • | ● ≡ | 21 | 6 | 5 | |
| Romhány | • | ≡ | 21 | 6 | 6 | |
| Salgótarján | • | | 22 | 8 | 7 | |
| Eger | • | | 20 | 8 | 7 | 10 |
| Galyatető | • | | 16 | 10 | 5 | |
| Gyöngyös | • | ● | 22 | 9 | 4 | |
| Kékestető | • | | 15 | 9 | 7 | 10 |
| Kompolt | • | ● | 20 | 7 | 6 | 10 |
| Lőrinci | • | ● ≡ | 21 | 6 | 3 | |
| Poroszló | • | ● ≡ | 21 | 7 | 6 | |
| Jászapáti | • | ● ≡ | 23 | 9 | 8 | |
| Jászberény | • | ● ≡ | 22 | 6 | 5 | |
| Karcag | – | | – | – | – | |
| Szolnok | • | ≡ | 23 | 6 | 5 | 9 |
| Tiszaroff | • | ≡ | 22 | 6 | 5 | |
| Túrkeve | • | ● ≡ | 23 | 6 | 4 | 10 |
| Kistelek | • | ≡ | 23 | 6 | 5 | |
| Makó | • | | 22 | 8 | 7 | |
| Szeged | • | ● | 22 | 6 | 4 | 10 |
| Szentes | • | ● | 24 | 4 | 3 | |
| Borsodnádasd | • | | 21 | 6 | 2 | |
| Fügöd | • | ≡ | 19 | 6 | 5 | |
| Hidasnémeti | • | ● ≡ | 20 | 6 | 5 | |
| Jósvafő | • | ≡ | 20 | 8 | 6 | 8 |
| Lillafüred | • | ● ≡ | 18 | 8 | 6 | |
| Miskolc | • | | 21 | 6 | 5 | 5 |
| Putnok | • | ≡ | 20 | 8 | 8 | |
| Sárospatak | • | ● ≡ | 18 | 7 | 5 | 7 |
| Szendrőlád | • | ≡ | 20 | 8 | 7 | |
| Tokaj | ny | ● ≡ | 18 | 9 | 8 | |
| Kisvárda | • | ≡, | 20 | 7 | 6 | 5 |
| Matészalka | • | ● | 21 | 5 | 5 | |
| Nyíregyháza | • | ● ≡ | 21 | 5 | 5 | 8 |
| Nyírlugos | • | ● ≡ | 21 | 6 | 5 | |
| Pátyod | • | | 21 | 7 | 6 | |
| Tiszabecs | • | ● | 20 | 5 | 3 | |
| Vásárosnamény | • | | 20 | 6 | 4 | |
| Záhony | • | ● | 20 | 6 | 6 | |
| Berettyóújfalu | • | ● | 23 | 7 | 3 | |
| Debrecen | • | ● | 22 | 6 | 4 | 9 |
| Hajdúdorog | • | ● | 22 | 6 | 5 | |
| Hortobágy | – | ● | – | – | – | |
| Kőrösszakál | • | ● ≡ | 23 | 6 | 5 | |
| Polgár | ny | ≡, ● | 23 | 7 | 7 | |
| Békéscsaba | • | ● ≡ | 22 | 7 | 5 | 10 |
| Mezőhegyes | • | ● | 22 | 8 | 6 | 8 |
| Orosháza | • | | 24 | 10 | 8 | 9 |
| Szarvas | • | ● ≡ | 23 | 5 | 3 | 10 |
| Szeghalom | • | | 23 | 7 | 5 | |

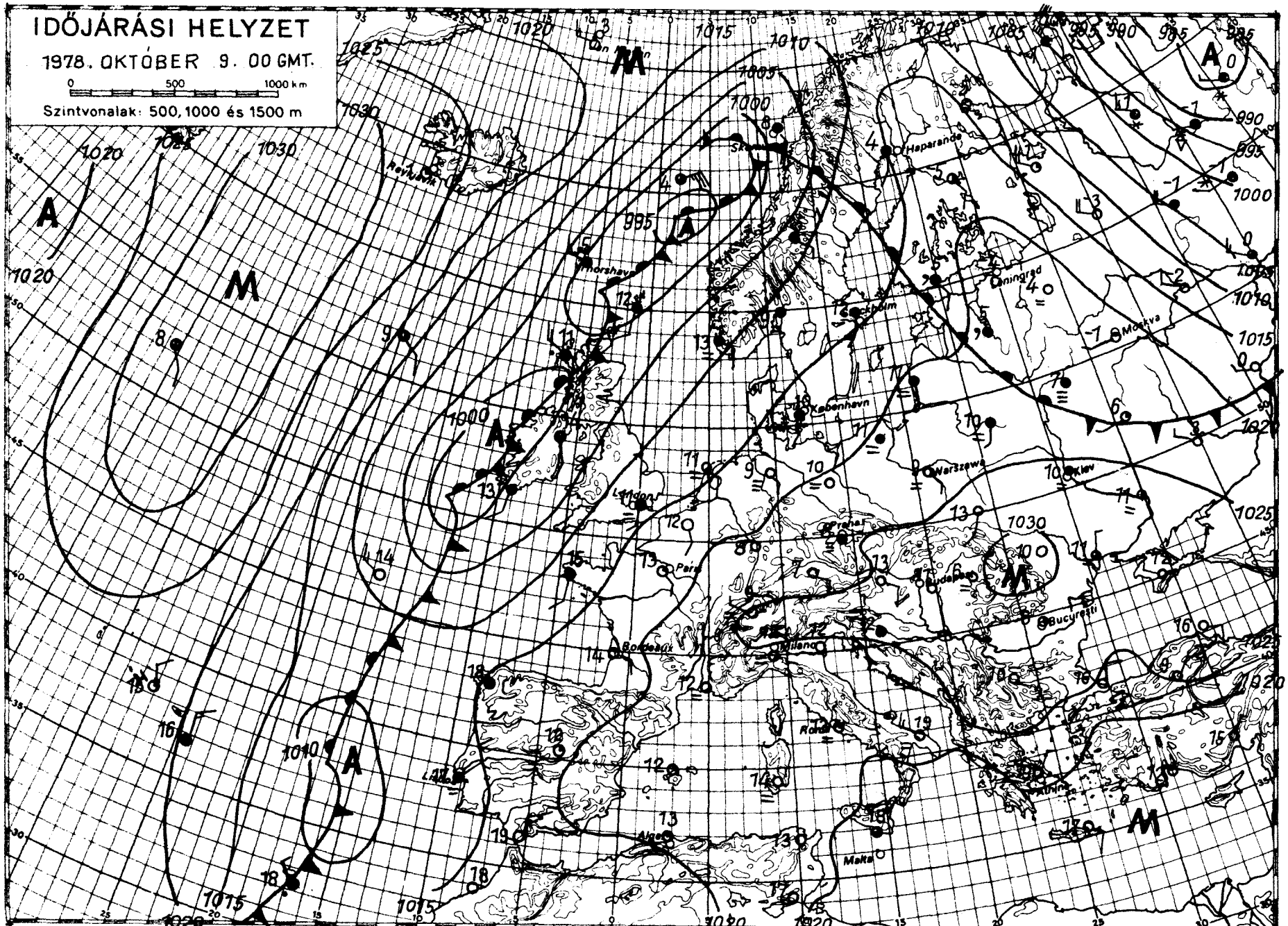


KIADJA: ORSZÁGOS METEOROLÓGIAI SZOLGÁLAT
Készíti: Központi Előrejelző Intézet Előrejelző Osztálya — T.: 273-078 — Megjelenik naponként —
Évi előfizetési díja: 720,— Ft — Megrendelhető: 1024 Budapest, II., Kitaibel Pál u. 1. Telefon: 353-500,
Kiadásért felel: az OMSZ elnöke — Szerkesztésért felel: a KEI igazgatója

# IDŐJÁRÁSI NAPIJELENTÉS

ЕЖЕДНЕВНЫЙ МЕТЕОРОЛОГИЧЕСКИЙ БЮЛЛЕТЕНЬ • DAILY WEATHER REPORT
BULLETIN QUOTIDIEN DE TEMPS • TÄGLICHER WETTERBERICHT

91. évfolyam 283. szám. + Budapest + 1978. október 10. kedd

**Az időjárási helyzet és a várható időjárás:**

Az Ibériai-félsziget, a Brit-szigetvilág és Skandinávia fölött napok óta nedves, óceáni légtömegek áramlanak, ezért ott változékony az időjárás. Többször is megerősödik a szél, erősen megnő a felhőzet, és elered az eső, zápor. Az Ibériai-félszigeten zivatarok is vannak. A Moszkva és Leningrád térségtől északra fekvő vidékeket sarkvidéki léghullámok árasztják el, hatásukra az emlitett területeken éjszaka fagypont alá süllyed a hőmérséklet, de helyenként még napközben sem melegszik 0 fok fölé a levegő. Több helyről jelentenek havazást, hózáport is. Az Alpok, a Kárpátok, a Német-Lengyel sikság és a Fekete-tenger térségében lassú mozgású, enyhe levegő alakitja az időjárást. Közép-és Dél-Európában ezért a reggeli köd feloszlása után napos, száraz az idő. Szárazföldünk középső részének időjárásában a következő 36 órában sem várhatunk lényeges változást, igy folytatódik az enyhe idő.

Hazánkban hétfőn reggel sokfelé volt köd, de a délelőtti órákban mindenütt felszállott. A napközben képződő kevés fátyolfelhő alig zavarta a napsütést, ezért délutánra 18, 23 fokig melegedett föl a levegő. Keddre virradó éjszaka ismét sokfelé keletkezett köd, a hőmérséklet 3, 8 fokig csökkent. Délelőtt a köd ismét mindenütt felszállt, napos, csendes volt a délelőtt. A hőmérséklet 11 órára 15, 20 fokig emelkedett, csak egy-két tartósan ködös helyen mértek 11, 14 fokot.

Ma 12 órakor Budapesten a hőmérséklet 19 fok, a tengerszintre átszámitott légnyomás 770 mm, változatlan.

Várható időjárás szerda estig:

Napközben derült, száraz idő.
Éjszaka és reggel sokfelé köd.
Gyenge, napközben mérsékelt déli, délkeleti szél.
Várható legalacsonyabb éjszakai hőmérséklet: 4, 9,
legmagasabb nappali hőmérséklet szerdán: 19, 24 fok között.

Bártfai Erzsébet s.k.

A hőmérséklet napi középértéke és eltérése a 100 évi átlagtól /Budapesten/:

| | | |
|---|---|---|
| 1978. X. 9. | 15,1 C° | +2,4 C° |

1871 óta ezen a napon Budapesten előfordult

| | |
|---|---|
| legmagasabb hőmérséklet: | 27,5 C° /1935/, |
| legalacsonyabb hőmérséklet: | 1,0 C° /1890/. |

78.585.

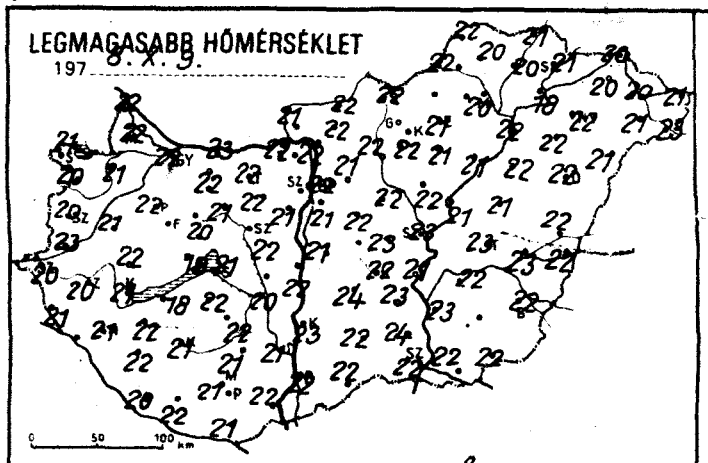
LEGMAGASABB HŐMÉRSÉKLET
197 8. X. 9.

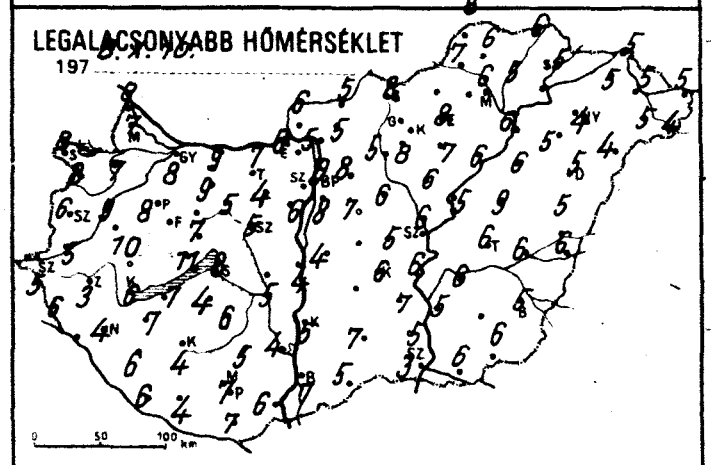
LEGALACSONYABB HŐMÉRSÉKLET
197 8. X. 10.

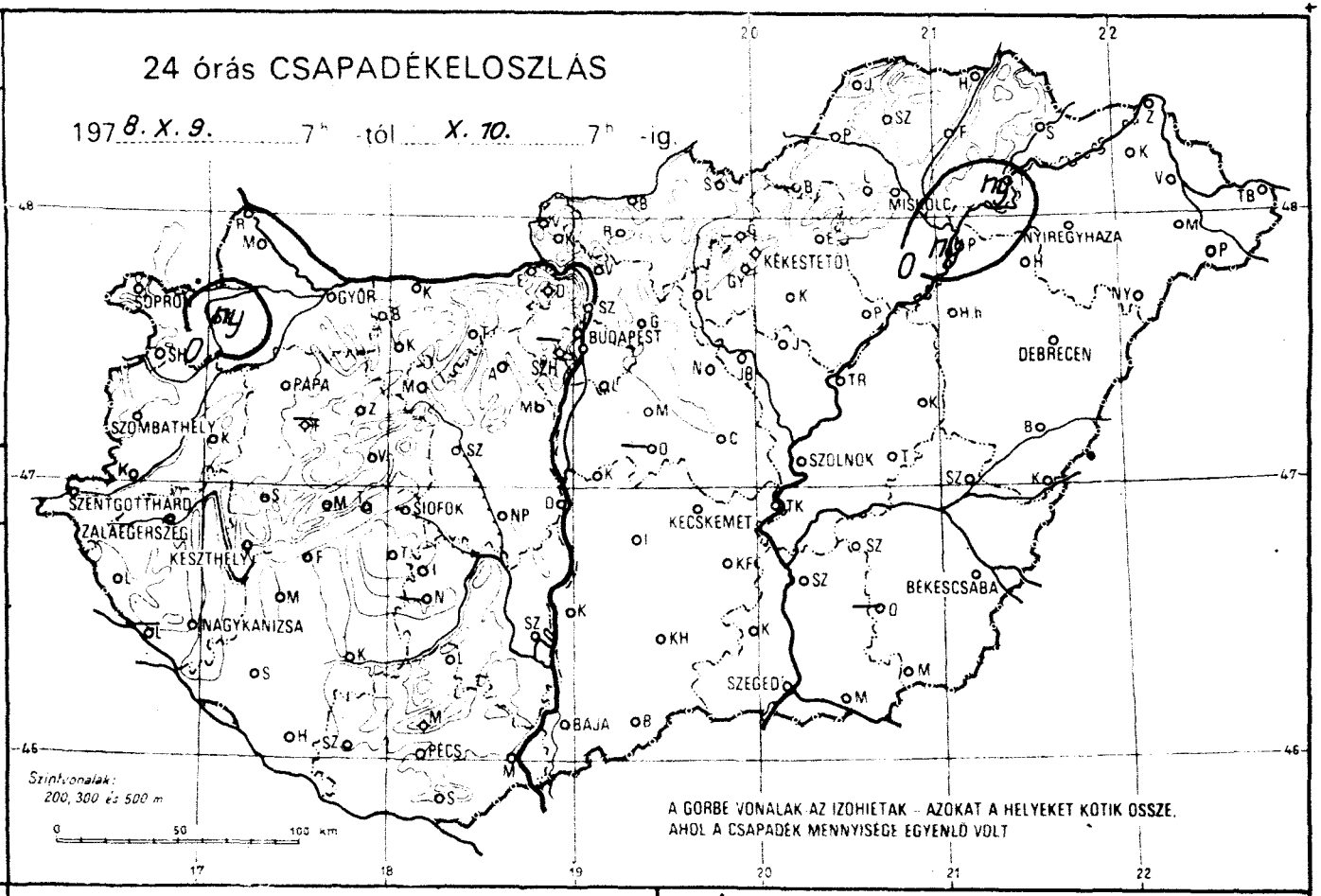
24 órás CSAPADÉKELOSZLÁS
197 8. X. 9. 7h -tól X. 10. 7h -ig.
SOPRON
GYŐR
PAPA
SZOMBATHELY
SZENTGOTTHÁRD
ZALAEGERSZEG
KESZTHELY
NAGYKANIZSA
SIÓFOK
BUDAPEST
SZÉKESFEHÉRVÁR
KÉKESTETŐ
MISKOLC
NYÍREGYHÁZA
DEBRECEN
SZOLNOK
KECSKEMÉT
BÉKÉSCSABA
SZEGED
BAJA
PÉCS
Szintvonalak: 200, 300 és 500 m
A GÖRBE VONALAK AZ IZOHIETÁK – AZOKAT A HELYEKET KÖTIK ÖSSZE, AHOL A CSAPADÉK MENNYISÉGE EGYENLŐ VOLT

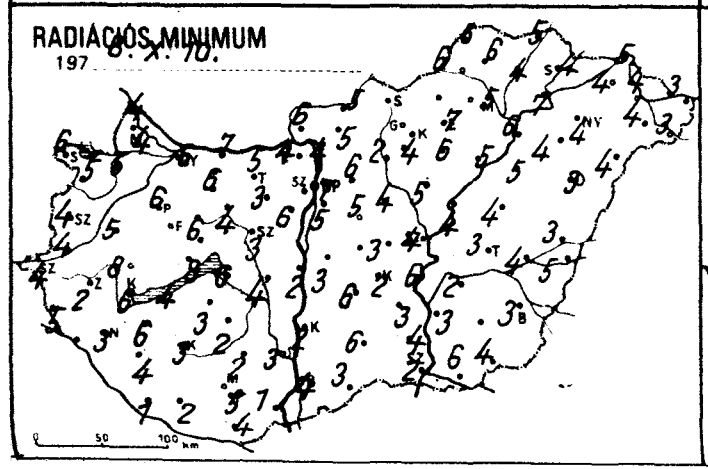
RADIÁCIÓS MINIMUM
197 8. X. 10.

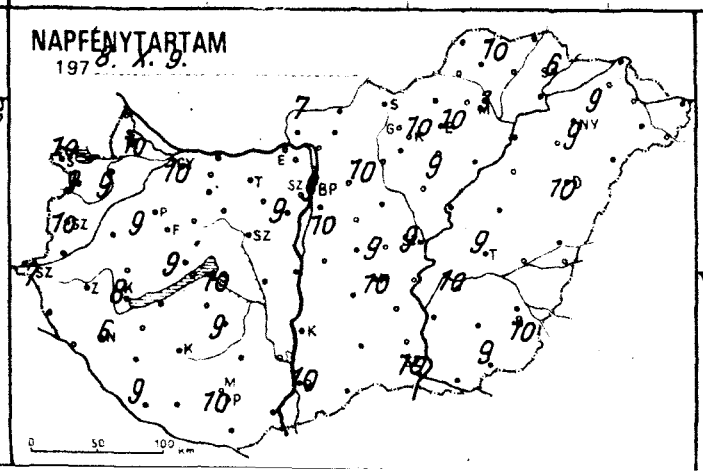
NAPFÉNYTARTAM
197 8. X. 9.

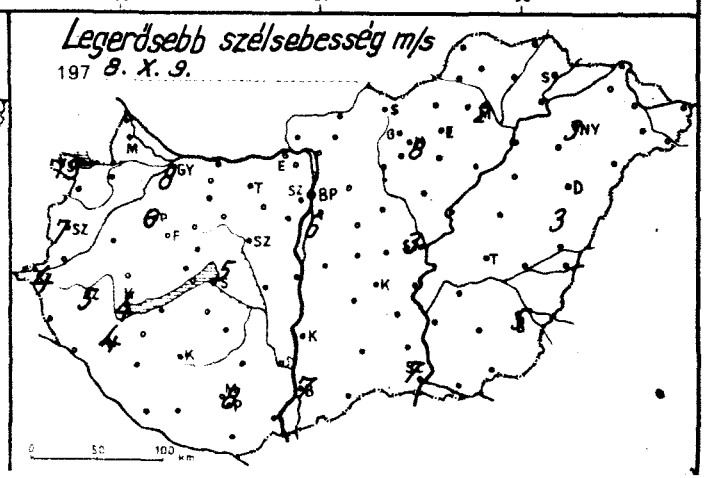
Legerősebb szélsebesség m/s
197 8. X. 9.

| | 197 8. X. 10. 07 h -ig az utolsó 24 óra adatai | | | | | |
|---|---|---|---|---|---|---|
| | csapadék (mm) | | max. hőmérséklet | min. hőmérséklet | rad. min. | napos órák |
| Győr | . | ● | 22 | 8 | 6 | 10 |
| Kapuvár | ny | ≡, ● | 21 | 7 | 5 | 9 |
| Mosonmagyaróvár | : | ● | 22 | 7 | 4 | 10 |
| Rajka | . | | 22 | 8 | 4 | |
| Sopron | : | ● | 21 | 8 | 6 | 10 |
| Sopronhorpács | : | ● | 20 | 8 | 5 | 9 |
| Káld | . | ● | 26 | 10 | 9 | |
| Körmend | : | ≡ | 23 | 5 | 4 | |
| Szentgotthárd | : | ● ≡ | 20 | 5 | 4 | 7 |
| Szombathely | . | ● ≡ | 20 | 6 | 4 | 10 |
| Lenti | . | ≡ | 21 | 6 | 5 | |
| Letenye | – | | – | – | – | |
| Nagykanizsa | : | ● ≡ | 21 | 4 | 3 | 6 |
| Zalaegerszeg | . | ● ≡ | 20 | 3 | 2 | |
| Tarkaszgyepű | – | | – | – | – | |
| Keszthely | : | ● ≡ | 21 | 6 | 6 | 8 |
| Mencshely | : | ● | 20 | 9 | 5 | 9 |
| Pápa | : | ● ≡ | 22 | 8 | 6 | 9 |
| Sümeg | . | ● | 22 | 10 | 8 | |
| Tihany | . | ● ≡ | 19 | 11 | 8 | |
| Veszprém | . | ● ≡ | 20 | 7 | 6 | |
| Zirc | . | ● | 19 | 4 | 1 | |
| Komárom | . | ● ≡ | 18 | 7 | 4 | |
| Komoksztt. György | : | ● ≡ | 20 | 6 | 1 | 9 |
| Kaposvár | : | ● | 21 | 4 | 3 | |
| Marcali | : | ● ≡ | 22 | 7 | 6 | |
| Siófok | . | ● | 21 | 8 | 6 | 10 |
| Somogyszob | . | ≡ | 22 | 6 | 4 | |
| Tab | : | ● | 22 | 4 | 3 | |
| Dombóvár | . | ≡ | 22 | 7 | 4 | |
| Esztergom | . | ● | 22 | 6 | 4 | |
| Tisbér | . | ● ≡ | 22 | 9 | 6 | |
| Komárom | . | ● | 23 | 9 | 7 | |
| Tatabánya | . | ● ≡ | 22 | 7 | 5 | |
| Ölesütdoboz | . | ● | 22 | 4 | 3 | |
| Dunaújváros | . | ≡ | 22 | 4 | 2 | |
| Martonvásár | . | ● ≡ | 21 | 6 | 6 | |
| Tór | : | ≡ | 21 | 5 | 4 | |
| Nagyhörcsökp. | . | ● ≡ | 22 | 5 | 4 | |
| Szabadbattyán | . | ● ≡ | 22 | 5 | 3 | |
| Megszemcse | . | | 22 | 6 | 2 | |
| Mengyel | . | | 21 | 5 | 2 | |
| Nagykónyi | – | | – | – | – | |
| Tekszárd | . | ≡ | 21 | 4 | 3 | |
| Pusztatető | . | | 19 | 10 | 6 | |
| Bonhács | : | ● | 22 | 6 | 1 | |
| Ócs | . | ● | 21 | 7 | 5 | 10 |
| Paklós | . | ● | 21 | 7 | 4 | |
| Ingetvár | : | ● | 22 | 4 | 2 | |
| Sz. Lőrinc | : | ● ≡ | 21 | 8 | 5 | 10 |
| Sz. Met. Int. | . | ● ≡ | 22 | 9 | 7 | 9 |
| Sz. Szab. hegy | – | | – | – | – | – |
| Ugléd | : | ≡ | 23 | 5 | 3 | 9 |
| Sobogókő | . | ● | 16 | 10 | 7 | |
| Ódöllő | . | ≡ | 21 | 8 | 6 | 10 |
| Királyrét | . | ● | 20 | 4 | 3 | |
| Bonor | . | | 22 | 7 | 5 | |
| Ingykata | . | ● ≡ | 22 | 6 | 4 | |
| Kőny | – | | – | – | – | |
| Szentendre | . | | 22 | 6 | 6 | |

| | 197 8. X. 10. 07 h -ig az utolsó 24 óra adatai | | | | | |
|---|---|---|---|---|---|---|
| | csapadék (mm) | | max. hőmérséklet | min. hőmérséklet | rad. min. | napos órák |
| Vác | . | ≡ | 22 | 5 | 4 | |
| Vámosmikola | . | ● ≡ | 21 | 6 | 6 | 7 |
| Baja | : | ● ≡ | 22 | 7 | 4 | 10 |
| Bácsalmás | . | ● | 22 | 5 | 3 | |
| Izsák | . | | 24 | 8 | 6 | |
| Kalocsa | . | | 23 | 5 | 2 | |
| Kecskemét | . | ● | 22 | 6 | 2 | 10 |
| Kiskunf. háza | . | ≡ | 23 | 7 | 3 | |
| Kiskunhalas | . | | 22 | 7 | 6 | |
| Kunszentmiklós | . | ≡ | 21 | 4 | 3 | |
| Tiszakécske | . | | 21 | 6 | 6 | |
| Balassagyarmat | . | ● ≡ | 22 | 5 | 5 | |
| Rombhány | . | ≡ | 22 | 5 | 5 | |
| Salgótarján | . | | 22 | 8 | 6 | |
| Eger | . | | 21 | 8 | 7 | 10 |
| Galyatető | . | | 18 | 9 | 3 | |
| Gyöngyös | . | ● | 22 | 8 | 4 | |
| Kékestető | . | ● | 16 | 8 | 6 | 10 |
| Kompolt | . | ● | 21 | 7 | 6 | 9 |
| Lőrinci | . | ● | 22 | 5 | 2 | |
| Poroszló | . | ● ≡ | 21 | 6 | 5 | |
| Jászapáti | . | ● ≡ | 22 | 6 | 5 | |
| Jászbereny | . | ● ≡ | 22 | 6 | 5 | |
| Karcag | . | | 21 | 9 | 4 | |
| Szolnok | . | ● ≡ | 23 | 6 | 4 | 9 |
| Tiszaroff | . | ≡ | 21 | 5 | 4 | |
| Túrkeve | . | ● | 23 | 6 | 3 | 9 |
| Kistelek | . | ≡ | 24 | 5 | 4 | |
| Makó | . | ● | 22 | 6 | 6 | |
| Szeged | . | ● ≡ | 22 | 3 | 2 | 10 |
| Szentes | . | | 23 | 5 | 3 | |
| Borsodnádasd | – | | – | – | – | |
| Füzöd | . | ● ≡ | 20 | 5 | 4 | |
| Hidasnémeti | . | ≡ | 21 | 6 | 5 | |
| Jósvafő | . | ● ≡ | 20 | 8 | 6 | 10 |
| Lillafüred | . | | 18 | 8 | 7 | |
| Miskolc | . | ≡ | 20 | 6 | 5 | 3 |
| Putnok | . | ● ≡ | 22 | 7 | 6 | |
| Sárospatak | . | ≡ | 21 | 5 | 4 | 6 |
| Szendrőlád | . | ● ≡ | 20 | 6 | 6 | |
| Tokaj | ny | ≡, | 18 | 7 | 7 | |
| Kisvárda | . | ● | 20 | 5 | 4 | 9 |
| Mátészalka | . | ● ≡ | 21 | 5 | 4 | |
| Nyíregyháza | . | ● ≡ | 22 | 4 | 4 | 9 |
| Nyírlugos | . | ≡ | 21 | 4 | 4 | |
| Pátyod | . | ● | 23 | 4 | 3 | |
| Tiszabecs | . | | 21 | 5 | 3 | |
| Vásárosnamény | . | ● | 20 | 5 | 4 | |
| Záhony | | ● | 20 | 5 | 5 | |
| Berettyóújfalu | . | ● | 22 | 5 | 3 | |
| Debrecen | . | ● | 22 | 5 | 3 | 10 |
| Hajdúdorog | . | ≡ | 22 | 5 | 4 | |
| Hortobágy | . | ● | 22 | 6 | 5 | |
| Körösszakál | . | ≡ | 22 | 6 | 5 | |
| Polgár | ny | ● ≡ | 22 | 6 | 6 | |
| Békéscsaba | . | ≡, ● | 22 | 5 | 3 | 10 |
| Mezőhegyes | . | ● ≡ | 22 | 6 | 4 | 9 |
| Orosháza | – | ≡ | – | – | – | – |
| Szarvas | . | ● ≡ | 22 | 6 | 2 | 10 |
| Szeghalom | . | ≡ | 23 | 6 | 4 | |

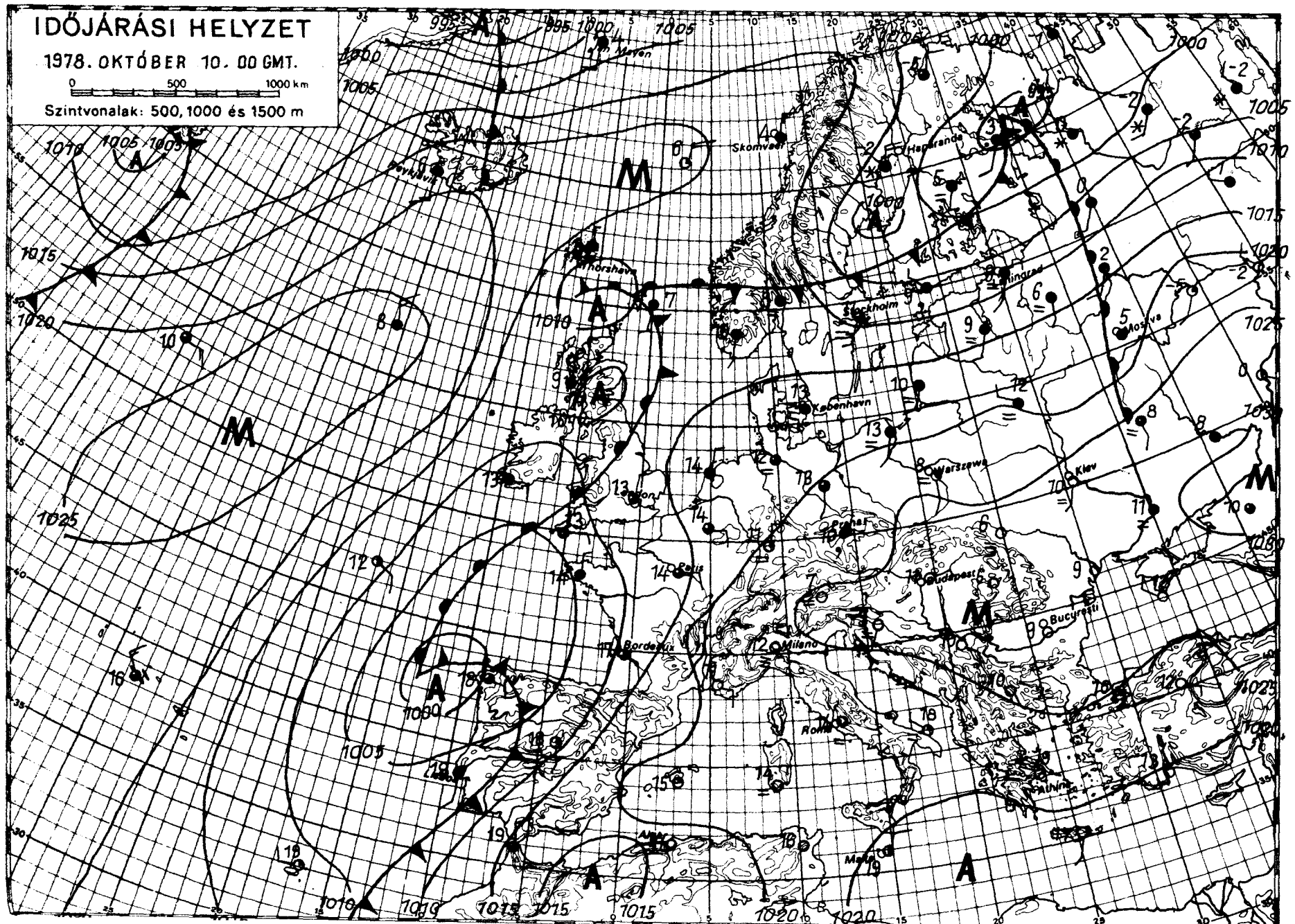


KIADJA: ORSZÁGOS METEOROLÓGIAI SZOLGÁLAT
Készíti: Központi Előrejelző Intézet Előrejelző Osztálya — T.: 273-078 — Megjelenik naponként
Évi előfizetési díja: 720,—Ft — Megrendelhető: 1024 Budapest, II., Kitaibel Pál u. 1. Telefon: 353-500,
Kiadásért felel: az OMSZ elnöke — Szerkesztésért felel: a KEI igazgatója

# IDŐJÁRÁSI NAPIJELENTÉS

ЕЖЕДНЕВНЫЙ МЕТЕОРОЛОГИЧЕСКИЙ БЮЛЛЕТЕНЬ · DAILY WEATHER REPORT
BULLETIN QUOTIDIEN DE TEMPS · TÄGLICHER WETTERBERICHT

91. évfolyam 284. szám. + Budapest + 1978. október 11. szerda

**Az időjárási helyzet és a várható időjárás:**

Szárazföldünk nyugati partvidékén örvénylő két önálló ciklon csak kontinensünk egészen kis területének időjárását teszi változékonnyá. Ezenkivül élénkebb légmozgások a Szovjetunió európai területén figyelhetők meg. Másutt, igy Közép-Európában is egy összefüggő nagy kiterjedésü anticiklon határozza meg az időjárást. A leszálló légmozgások hatására csendes, derült, száraz az idő. A hajnali és a reggeli erősen párás, ködös órákat napos időszak követi. Igy a zavartalan besugárzás hatására a kora délutáni órákra még mindenütt 20 fok fölé melegszik fel a levegő. Ez az anticiklon határozza meg a következő nap időjárását is.

Hazánkban kedden derült, száraz idő volt. Az ország területén 7, 11 órán át sütött a nap. A hajnali párásodás megszünte után a zavartalan besugárzás hatására 20, 24 fokig melegedett fel a levegő. Szerda hajnalra általában 3 és 9 fokig hült le a levegő. Reggelre már több helyen keletkezett köd és a délelőtti órákban is helyenként még párás maradt a levegő. A hőmérséklet 11 órakor általában 13 és 20 fok között váltakozott.

Ma 12 órakor Budapesten a hőmérséklet 20 fok, a tengerszintre átszámitott légnyomás 772 mm, alig változik.

Várható időjárás csütörtök estig:

Folytatódik az évszakhoz képest enyhe idő.
A nappali órákban tovább tart a túlnyomóan derült, száraz idő.
Gyenge légmozgások.
Éjszaka és reggel sokfelé köd, melynek jelentős része napközben feloszlik.
Várható legalacsonyabb hajnali hőmérséklet: 2, 7,
legmagasabb nappali hőmérséklet csütörtökön általában: 18, 23,
a tartósan ködös helyeken 15 fok közelében.

dr. Illés László és Németh Lajos s.k.

A hőmérséklet napi középértéke és eltérése a 100 évi átlagtól /Budapesten/:

| | | |
|---|---|---|
| 1978. X. 10. | 15,0 C° | +2,5 C° |

1871 óta ezen a napon Budapesten előfordult

| | |
|---|---|
| legmagasabb hőmérséklet: | 25,9 C° /1932/; |
| legalacsonyabb hőmérséklet: | -0,8 C° /1899/. |

78.586.

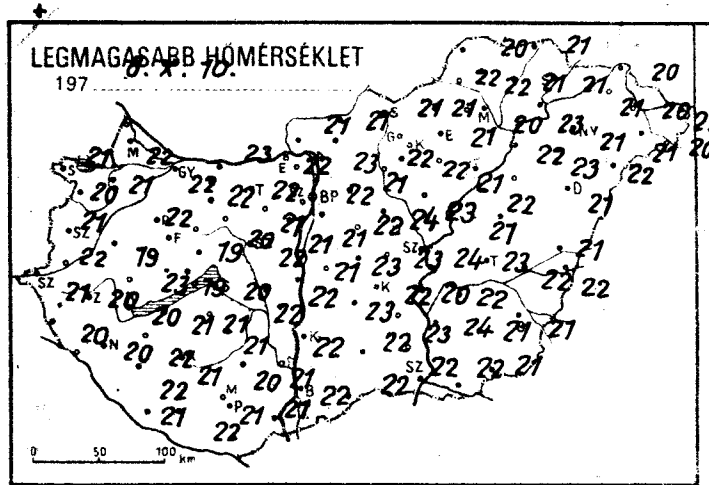
LEGMAGASABB HŐMÉRSÉKLET
197 8. X. 10.

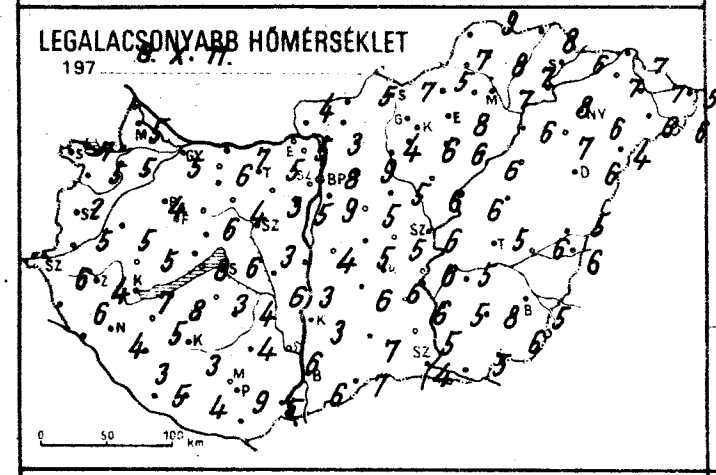
LEGALACSONYABB HŐMÉRSÉKLET
197 8. X. 11.

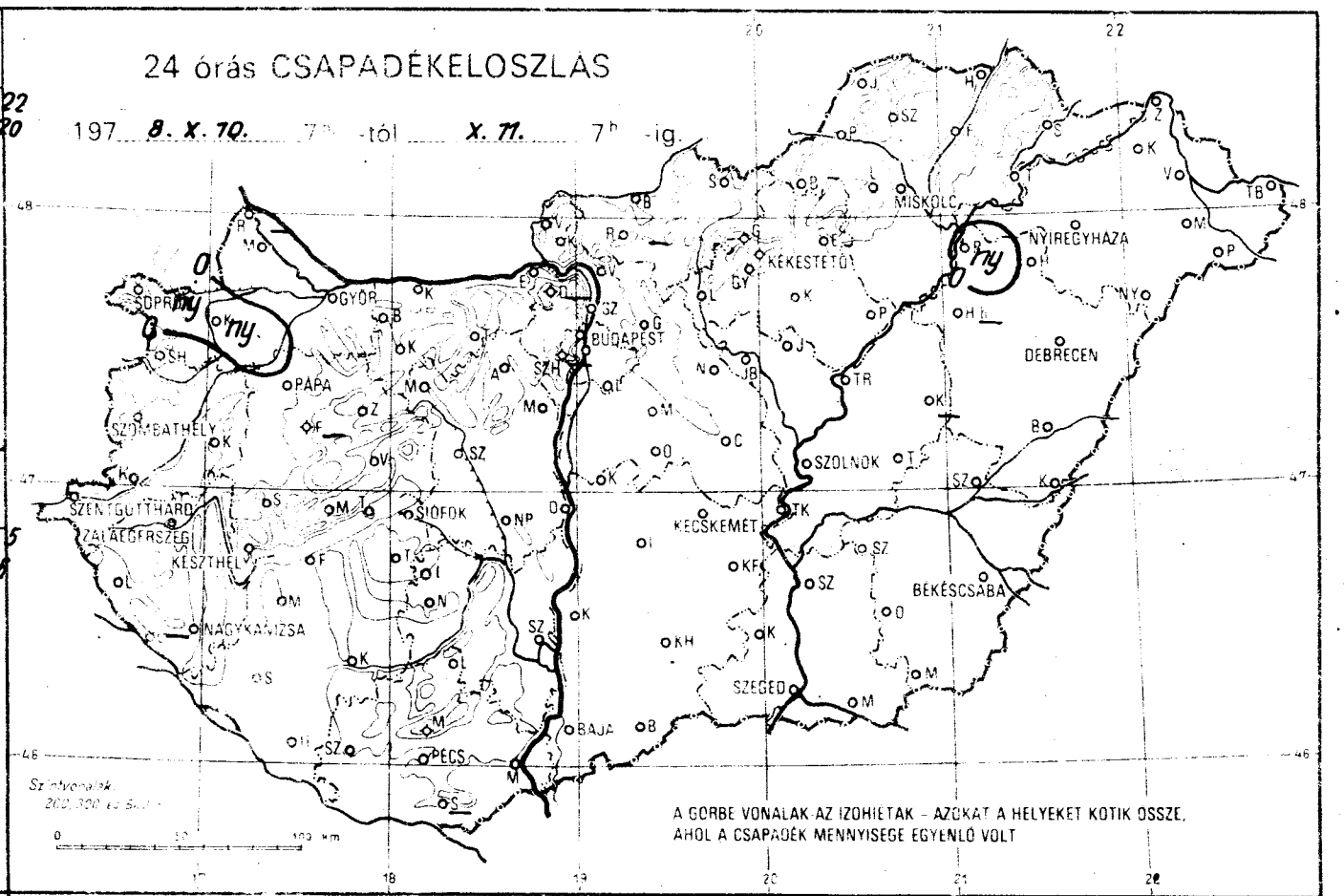
24 órás CSAPADÉKELOSZLÁS
197 8. X. 10. 7h -tól X. 11. 7h -ig.
MISKOLC
NYÍREGYHÁZA
KÉKESTETŐ
DEBRECEN
GYŐR
BUDAPEST
PAPA
SZOMBATHELY
SZENTGOTTHÁRD
ZALAEGERSZEG
KESZTHELY
SIÓFOK
NAGYKANIZSA
SZOLNOK
KECSKEMÉT
BÉKÉSCSABA
SZEGED
BAJA
PÉCS
A GÖRBE VONALAK AZ IZOHIETÁK – AZOKAT A HELYEKET KÖTIK ÖSSZE, AHOL A CSAPADÉK MENNYISÉGE EGYENLŐ VOLT

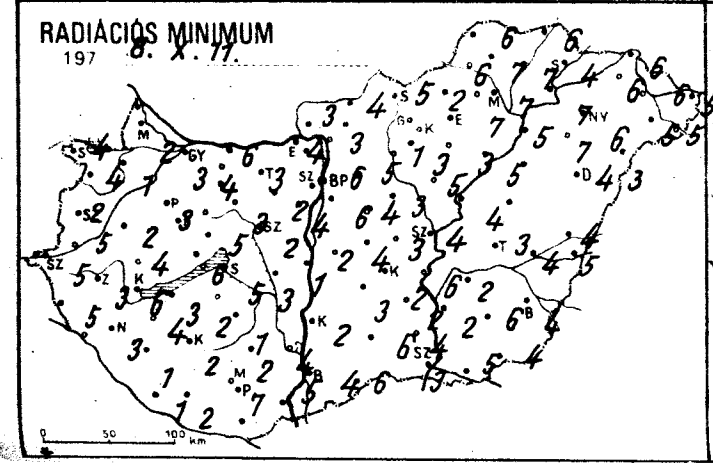
RADIÁCIÓS MINIMUM
197 8. X. 11.

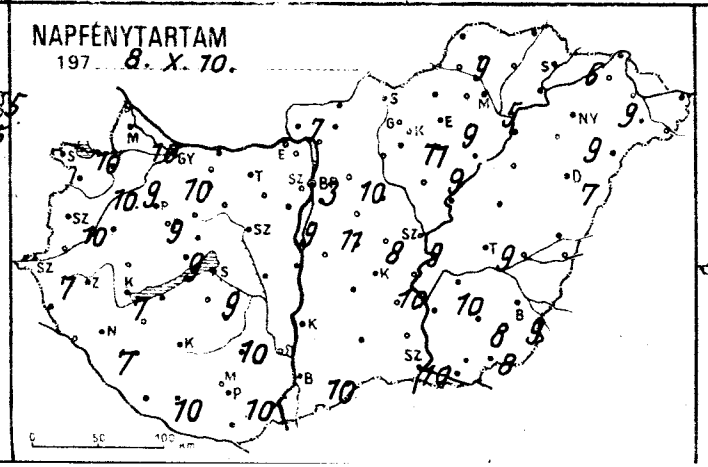
NAPFÉNYTARTAM
197 8. X. 10.

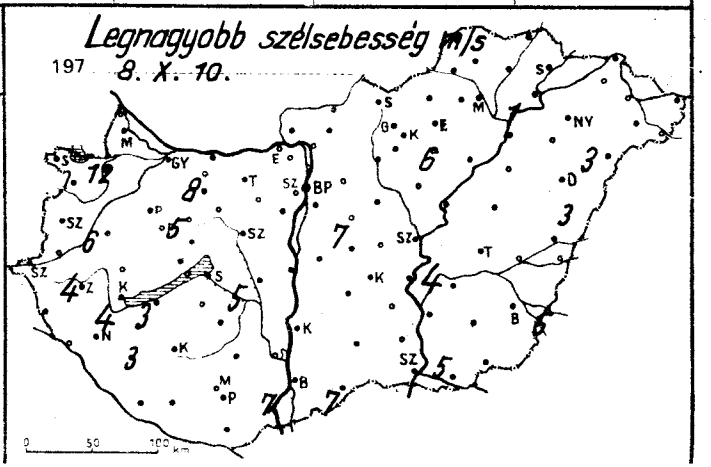
Legnagyobb szélsebesség m/s
197 8. X. 10.

| | 197 8.X.11. 07h -ig az utolsó 24 óra adatai | | | | | |
|---|---|---|---|---|---|---|
| | csapadék (mm) | | max. hőmérséklet | min. hőmérséklet | rad. min. | napos órák |
| győr | • | ≡ | 22 | 5 | 3 | 10 |
| apuvár | ny | ≡, | 21 | 5 | 1 | 9 |
| osonmagyaróvár | • | ≡ | 22 | 5 | 2 | 10 |
| ajka | – | | – | – | – | |
| opron | ny | ≡, | 21 | 7 | 4 | 10 |
| opronhorpács | • | ≡ | 20 | 5 | 4 | 10 |
| áld | • | ≡ | 24 | 5 | 2 | |
| omend | • | ≡ | 22 | 5 | 5 | |
| zentgotthárd | • | ≡ | 21 | 6 | 5 | 7 |
| zombathely | • | ≡ | 21 | 2 | 2 | 10 |
| etri | • | ≡ | 20 | 6 | 5 | |
| etenye | – | | – | – | – | |
| agykanizsa | • | ≡ | 20 | 4 | 3 | 7 |
| alaegerszeg | • | ≡ | 20 | 4 | 3 | |
| arkasgyepű | – | | – | – | – | |
| eszthely | • | ≡ | 20 | 7 | 6 | 7 |
| lenesbely | • | | 19 | 3 | 3 | 9 |
| ápa | • | ≡ | 22 | 4 | 3 | 9 |
| ameg | • | | 23 | 5 | 4 | |
| ihany | • | | 19 | 8 | 6 | |
| eszprém | • | | 19 | 6 | 5 | |
| irc | • | | 19 | 2 | -1 | |
| onyód | • | ≡ | 21 | 8 | 3 | |
| onokszt. györgy | • | ≡ | 21 | 5 | 1 | 10 |
| aposvár | • | ≡ | 21 | 3 | 2 | |
| arcali | • | ≡ | 22 | 5 | 4 | |
| ofok | • | = | 20 | 6 | 5 | 9 |
| omogyszob | • | | 22 | 3 | 1 | |
| ib | • | | 21 | 3 | 2 | |
| ibolna | • | | 21 | 4 | 2 | |
| ztergom | • | ≡ | 22 | 5 | 4 | |
| sbér | • | ≡ | 22 | 6 | 4 | |
| omarom | • | ≡ | 23 | 7 | 6 | |
| tabanya | • | | 22 | 5 | 3 | |
| csúfdoboz | • | | 21 | 3 | 2 | |
| naújváros | • | | 22 | 3 | 1 | |
| artonvásár | • | | 21 | 5 | 4 | 9 |
| ór | • | ≡ | 20 | 4 | 3 | |
| gyhörcsökp. | • | ≡ | 22 | 6 | 3 | |
| abadbattyán | • | ≡ | 22 | 3 | 2 | |
| gszemcse | • | ≡ | 21 | 4 | 1 | |
| ngyel | • | | 20 | 4 | 2 | |
| gykőnyi | • | | 22 | 4 | 0 | |
| ékszárd | • | ≡ | 21 | 6 | 4 | |
| mádató | • | | 20 | 11 | 7 | |
| bács | • | | 21 | 5 | 5 | |
| s | • | | 21 | 9 | 7 | 10 |
| lós | – | | – | – | – | |
| getvár | • | | 22 | 4 | 2 | |
| Lőrinc | • | ≡ | 21 | 9 | 6 | 11 |
| Met. Int. | • | = | 22 | 8 | 6 | 9 |
| Szab. hegy | – | | – | – | – | – |
| gód | • | | 23 | 5 | 3 | 8 |
| bogókő | – | | – | – | – | |
| dőllő | • | ≡ | 21 | 9 | 5 | 10 |
| ályrét | • | | 20 | 3 | 3 | |
| nor | • | | 22 | 5 | 4 | |
| ykáta | • | ≡ | 24 | 5 | 3 | |
| ény | • | | 23 | 5 | 4 | |
| ntendre | • | ≡ | 22 | 6 | 6 | |

| | 197 8.X.11. 07h -ig az utolsó 24 óra adatai | | | | | |
|---|---|---|---|---|---|---|
| | csapadék (mm) | | max. hőmérséklet | min. hőmérséklet | rad. min. | napos órák |
| Vác | • | | 23 | 3 | 3 | |
| Vámosmikola | • | ≡ | 21 | 4 | 3 | 7 |
| Baja | • | | 22 | 6 | 4 | 10 |
| Bácsalmás | • | = | 22 | 7 | 6 | |
| Izsák | • | | 23 | 6 | 3 | |
| Kalocsa | • | | 22 | 3 | 2 | |
| Kecskemét | • | | 22 | 6 | 2 | 10 |
| Kiskunf. háza | • | ≡ | 22 | 6 | 2 | |
| Kiskunhalas | • | | 22 | 7 | 6 | |
| Kunszentmiklós | • | ≡ | 21 | 4 | 2 | |
| Tiszakécske | • | | 20 | 6 | 6 | |
| Balassagyarmat | • | ≡ | 21 | 5 | 4 | |
| Romhány | – | | – | – | – | |
| Salgótarján | • | ≡ | 21 | 7 | 5 | |
| Eger | • | | 21 | 8 | 7 | 9 |
| Galyatető | • | | 18 | 9 | 7 | |
| Gyöngyös | • | | 22 | 6 | 3 | |
| Kékestető | • | | 15 | 10 | 5 | 11 |
| Kompolt | • | | 21 | 6 | 3 | 9 |
| Lőrinci | • | | 22 | 4 | 1 | |
| Poroszló | • | ≡ | 22 | 6 | 5 | |
| Jászapáti | • | | 23 | 6 | 5 | |
| Jászberény | • | | 23 | 6 | 5 | |
| Karcag | – | | – | – | – | |
| Szolnok | • | ≡ | 24 | 6 | 4 | 9 |
| Tiszaroff | • | ≡ | 21 | 6 | 4 | |
| Túrkeve | • | | 23 | 5 | 3 | 9 |
| Kistelek | • | | 23 | 5 | 4 | |
| Makó | • | ≡ | 22 | 5 | 5 | |
| Szeged | • | = | 22 | 4 | 3 | 10 |
| Szentes | • | | 24 | 5 | 2 | |
| Borsodnádasd | • | ≡ | 21 | 5 | 2 | |
| Füzöd | • | ≡ | 21 | 7 | 7 | |
| Hidasnémeti | • | ≡ | 21 | 8 | 6 | |
| Jósvafő | • | ≡ | 20 | 9 | 6 | 9 |
| Lillafüred | • | | 18 | 7 | 6 | |
| Miskolc | • | ≡ | 20 | 7 | 7 | 5 |
| Putnok | • | ≡ | 22 | 7 | 6 | |
| Sárospatak | • | ≡ | 21 | 6 | 4 | 6 |
| Szendrőlád | • | ≡ | 22 | 8 | 7 | |
| Tokaj | • | ≡ | 23 | 8 | 7 | |
| Kisvárda | • | ≡ | 21 | 7 | 6 | 9 |
| Mátészalka | • | ≡ | 21 | 6 | 5 | |
| Nyíregyháza | • | ≡ | 21 | 6 | 6 | 9 |
| Nyírlugos | • | ≡ | 22 | 4 | 3 | |
| Pátyod | • | ≡ | 20 | 6 | 5 | |
| Tiszabecs | • | | 22 | 5 | 5 | |
| Vásárosnamény | • | ≡ | 20 | 7 | 6 | |
| Záhony | • | ≡ | 20 | 7 | 6 | |
| Berettyóújfalu | • | | 21 | 5 | 4 | |
| Debrecen | • | | 21 | 6 | 4 | 7 |
| Hajdúdorog | • | ≡ | 23 | 7 | 7 | |
| Hortobágy | – | | – | – | – | |
| Körösszakál | • | ≡ | 22 | 6 | 5 | |
| Polgár | ny | ≡, | 22 | 6 | 5 | |
| Békéscsaba | • | ≡ | 21 | 5 | 4 | 9 |
| Mezőhegyes | • | ≡ | 21 | 6 | 4 | 8 |
| Orosháza | • | | 21 | 8 | 6 | 8 |
| Szarvas | • | | 22 | 5 | 2 | 10 |
| Szeghalom | • | ≡ | 22 | 6 | 4 | |

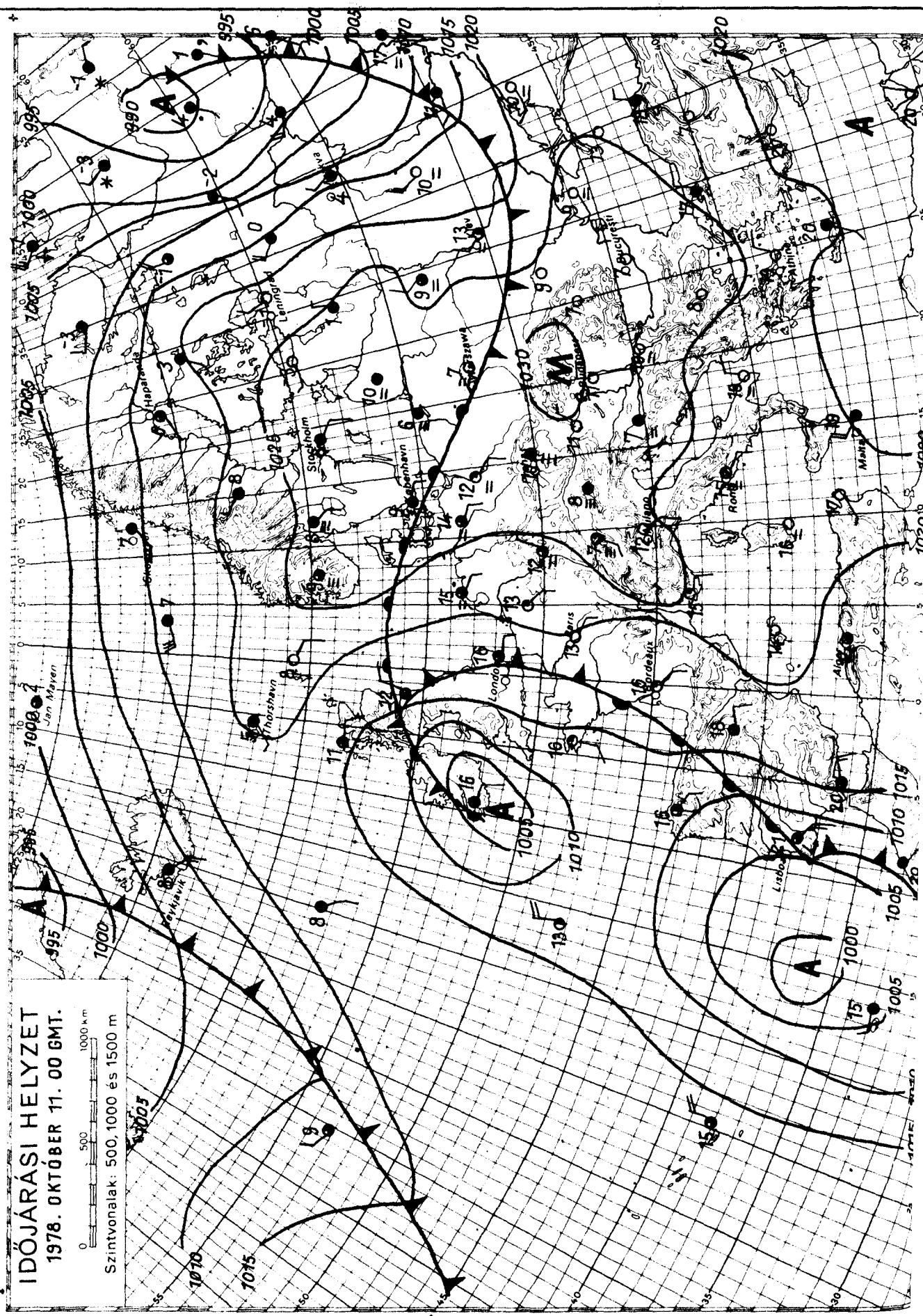


KIADJA: ORSZÁGOS METEOROLÓGIAI SZOLGÁLAT
Készíti: Központi Előrejelző Intézet Előrejelző Osztálya — T.: — Megjelenik naponként
Évi előfizetési díja: 720,—Ft — Megrendelhető: 1024 Budapest, II., Kitaibel Pál u. 1. Telefon: 353-500,
Kiadásért felel: az OMSZ elnöke — Szerkesztésért felel: a KEI igazgatója

# IDŐJÁRÁSI NAPIJELENTÉS

ЕЖЕДНЕВНЫЙ МЕТЕОРОЛОГИЧЕСКИЙ БЮЛЛЕТЕНЬ • DAILY WEATHER REPORT
BULLETIN QUOTIDIEN DE TEMPS • TÄGLICHER WETTERBERICHT

91. évfolyam 285. szám. + Budapest + 1978. október 12. csütörtök

**Az időjárási helyzet és a várható időjárás:**

Az Ibériai-félszigeten, a Brit-szigeteken és a Skandináv-félszigeten továbbra is változékony, helyenként esős az idő. Északkelet-Európa fölött ciklon örvénylik, amelynek hatására a Szovjetunió európai területének legnagyobb részén téliesre fordult az idő: a Moszkvától északra fekvő vidékeken több helyről jelentenek havas esőt, hózáport, és a hőmérséklet csúcsértéke 2, 3 fokkal elmaradt az évszaknak megfelelőtől. Országunk nyugati, középső és déli része fölött továbbra is magas légnyomású képződmény helyezkedik el, igy ezeken a területeken a leszálló légmozgások hatására a reggeli köd megszünése után, folytatódik a napos idő, és a legmagasabb nappali hőmérséklet sok helyen 2, 7 fokkal meghaladja a sokévi átlagot. A Kárpát-medencében a következő 36 órában az időjárás lényegesen nem változik, a reggeli köd feloszlása után ismét napos időre számithatunk.

Hazánkban szerdán a hajnali órákban többfelé keletkezett köd, amelynek feloszlását napközben derült, száraz idő követte. Több helyen 6, 10 órán át sütött a nap. A legmagasabb nappali hőmérséklet 19, 24 fok között alakult. Ma hajnalra ismét többfelé keletkezett köd, egy-két helyről gyenge ködszitálást is jelentettek. A legalacsonyabb éjszakai hőmérséklet 3, 11 fok között volt. Délelőtt a köd nagy része feloszlott, utána derült, napos idő volt. A hőmérséklet 11 órára általában 16, 21 fokig emelkedett, de néhány tartósan ködös helyen 11, 15 fokot is mértek.

Ma 12 órakor Budapesten a hőmérséklet 20 fok, a tengerszintre átszámitott légnyomás 773 mm, alig változik.

Várható időjárás péntek estig:

Derült idő, eső nem lesz.
Éjszaka gyenge, napközben mérsékelt változó irányú szél.
Az esti óráktól kezdve párás lesz a levegő, a hajnali és a reggeli órákban többfelé köd keletkezik.
Várható legalacsonyabb éjszakai hőmérséklet: 4, 9,
legmagasabb nappali hőmérséklet pénteken: 18, 23 fok között.

Bartha Péterné s.k.

TÁVOLABBI KILÁTÁSOK KEDD REGGELIG:

Kevés felhő, száraz idő várható. A hajnali és reggeli órákban sokfelé köd lesz. Legalacsonyabb hajnali hőmérséklet +3, +8 fok között. Legmagasabb nappali hőmérséklet 18, 23 fok között. Jelentős mennyiségü /legalább 5 mm/ csapadék az ország területén nem várható.

KÖZÉPTÁVU ELŐREJELZŐ OSZTÁLY

A hőmérséklet napi középértéke és eltérése a 100 évi átlagtól /Budapesten/:

| | | |
|---|---|---|
| 1978. X. 11. | 15,3 C° | +3,1 C° |

1871 óta ezen a napon Budapesten előfordult

| | |
|---|---|
| legmagasabb hőmérséklet: | 27,0 C° /1935/. |
| legalacsonyabb hőmérséklet: | 0,9 C° /1925/. |

78.587.

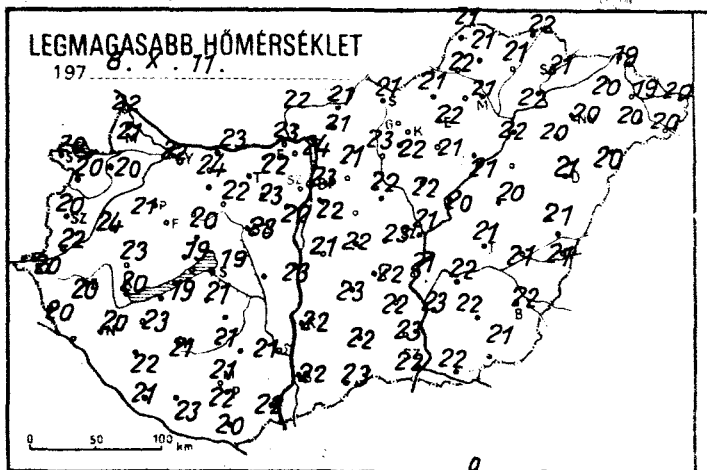
LEGMAGASABB HŐMÉRSÉKLET
197 8. X. 11.
0 50 100 km

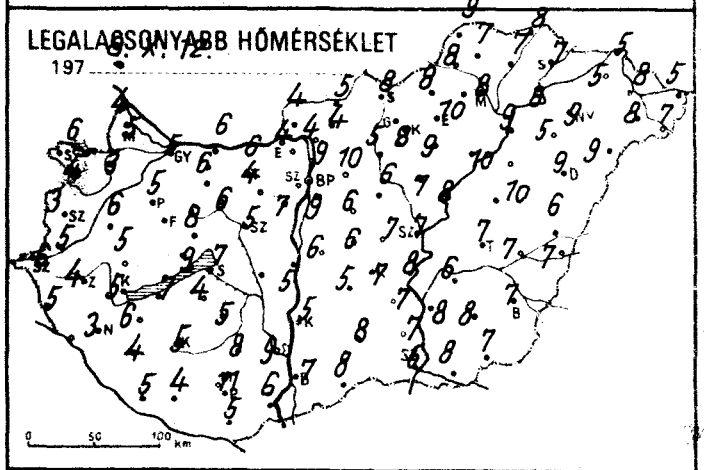
LEGALACSONYABB HŐMÉRSÉKLET
197 8. X. 12.
0 50 100 km

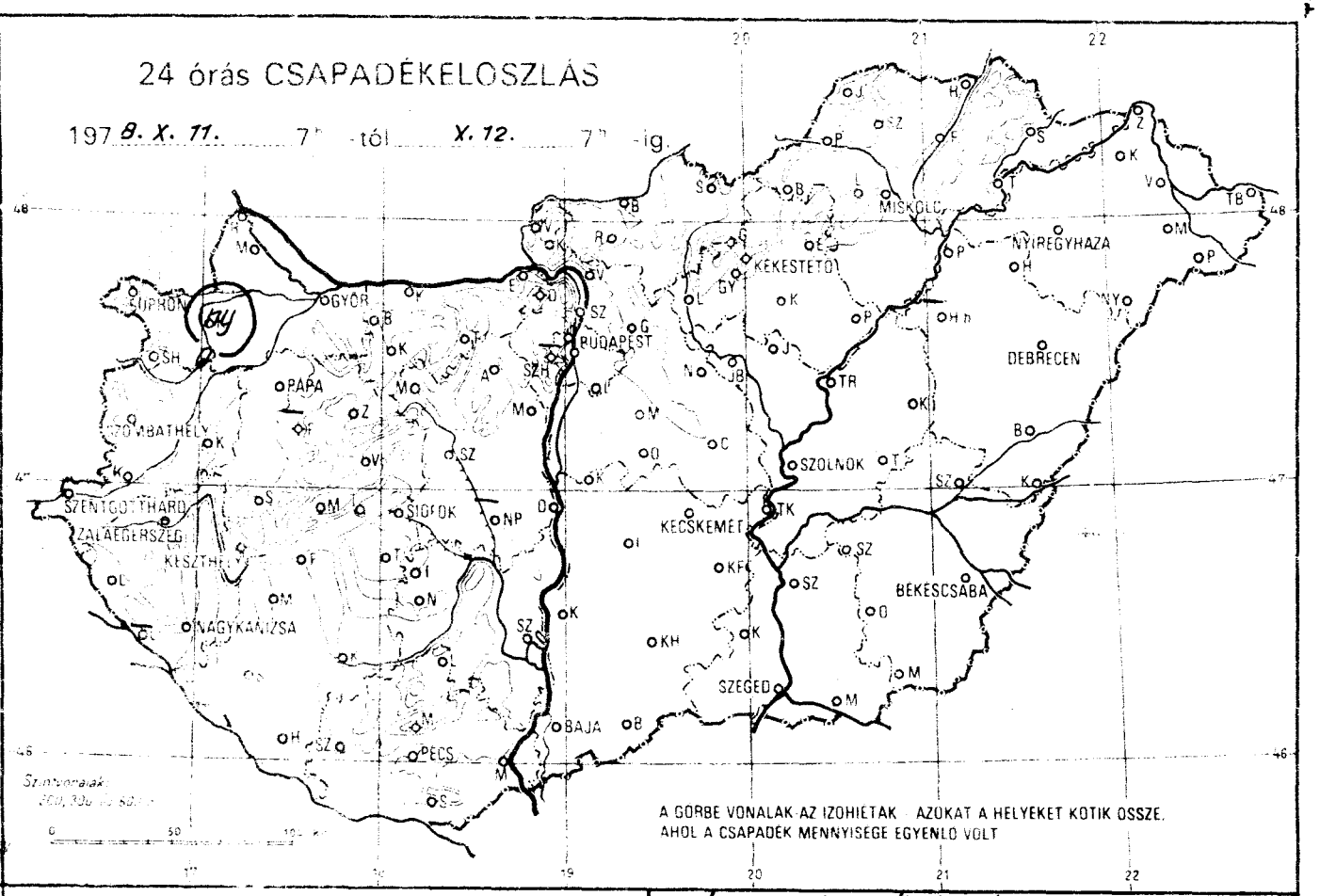
24 órás CSAPADÉKELOSZLÁS
197 8. X. 11. 7h -tól X. 12. 7h -ig.
SUPRON
GYŐR
PAPA
SZOMBATHELY
SZENTGOTTHARD
ZALAEGERSZEG
KESZTHELY
NAGYKANIZSA
SIÓFOK
BUDAPEST
PÉCS
BAJA
SZEGED
KECSKEMÉT
SZOLNOK
KÉKESTETŐ
MISKOLC
NYIREGYHAZA
DEBRECEN
BÉKÉSCSABA
A GÖRBE VONALAK AZ IZOHIÉTAK - AZOKAT A HELYEKET KÖTIK ÖSSZE,
AHOL A CSAPADÉK MENNYISÉGE EGYENLŐ VOLT

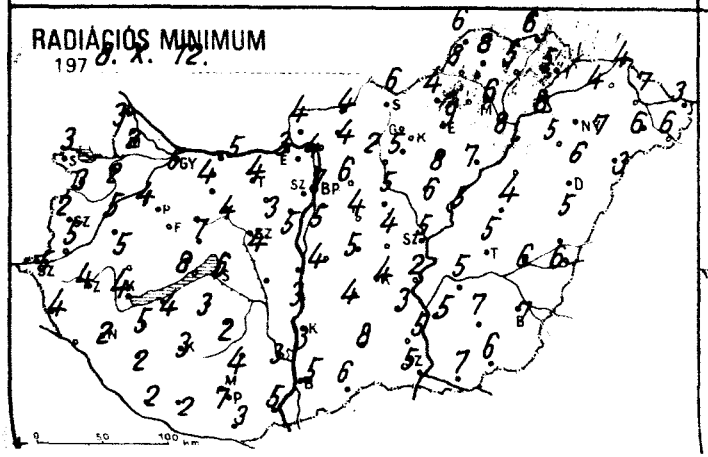
RADIÁCIÓS MINIMUM
197 8. X. 12.
0 50 100 km

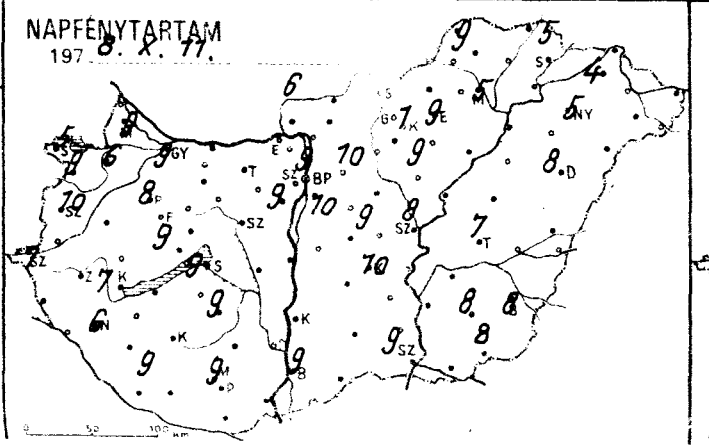
NAPFÉNYTARTAM
197 8. X. 11.
0 50 100 km

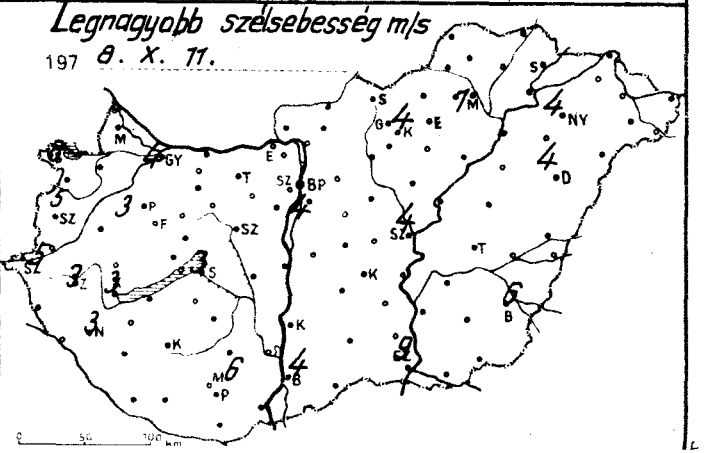
Legnagyobb szélsebesség m/s
197 8. X. 11.
0 50 100 km

| Az időjárási esemény Budapest-i jellemzői - *Characteristics of the phenomenon over Budapest* | | | | | | |
|---|---|---|---|---|---|---|
| Időpont - *point of time* | Hőmérsékletváltozás (fok/idő) *Temperature-shift (degree/period)* | Légnedvességváltozás (%/idő) *Humidity-shift (%/period)* | Szélirányváltozás *Wind-direction shift* | Maximális széllökés (m/sec) és időpontja *Maximum gust (m/sec) and its time* | Csapadék mennyisége (mm) és alakja *Amount and form of precipitation* | Megjegyzés - *Remarks* |
| 3. $17^{00}$ | | | | | ny ⇱ | A budapesti átvonulás elmosódott. |
| 4. $16^{50}$ | -6,5/10 p | +50/10 p | SSE - SW | SW 17,1 $17^{16}$ | 61,5 ⇱ | |
| 8. $07^{00}$ | -1/30 p | + 5/1 ó | SSE - SSW | SSW 11,1 $07^{10}$ | 0,6 ∇̇ | |
| 8. $11^{50}$ | -1/1 ó | + 3/1 ó | S - SW | SSE 9,0 $11^{50}$ | 0,0 | |
| 8. $13^{40}$ | -4/10 p | - | S - W | NW 17,9 $15^{00}$ | ny ∇̇ | |
| 11. $16^{50}$ | -5,5/1 ó | +38/1 ó | ENE - NNW | NNW 11,8 $18^{10}$ | 0,1 ∇̇ | |
| | | | | | 1,5 ∇̇ ● | Budapesten az időjárási elemek nem változtak. |
| 18. $05^{40}$ | - | + 7/30 p | WNW - NW | NW 11,8 $05^{40}$ | 6,0 ∇̇ | |
| | | | | | 0,0 | Budapesten elmosódott. |
| 28. $02^{00}$ | -20/1 ó | +10/30 p | WSW - WNW | NW 15,6 $02^{43}$ | 0,0 | |
| 30. $14^{10}$ | -4/30 p | +45/30 p | S - N | - | 1,9 ⇱ ∇̇ | |
| 30. $22^{20}$ | | - 6/10 p | E - NNW | - | 1,5 ● | |

*Arctic maritime (Am): Arctic continental (Ac): Polar maritime (Mm): Polar continental (Mc): Tropical maritime (Tm): Tropical continental (Tc): Local air mass (H).*

| Dátum - *Date* | Az időjárási jelenség leirása *Description of the weather phenomenon* | Az időjárási esemény előidézője *Carrier of the phenomenon* | Érkező légtömeg *Arriving air-mass* |
|---|---|---|---|
| 3. | záporok, zivatarok | instabilitási vonal: belépés WSW $14^h$, kilépés $21^h$; a Duna vonalán leépült | |
| 4. | zivatarok, záporok | instabilitási vonal: belépés SSW $13^h$-kor, kilépés 5-én $6^h$-kor keleten | |
| 8. | záporok, zivatarok | instabilitási vonal: belépés $02^h$ SSW, kilépés $10^h$-kor NE-n | |
| 8. | zivatarok, záporok | instabilitási vonal keletkezése Pécs-Szombathely vonalon $10^h$-kor; kilépés E-en $16^h$ | |
| 8. | záporok, szélviharok, zivatarok | hideg front: belépés $10^h$ NW-en, kilépés $21^h$ SE-en | Mm |
| 11. | záporok, zivatarok | hideg front: belépés $15^h$ NNW-en, kilépés $20^h$; előtte szórt zivatarok | Mm |
| 14. | záporok, esők | talajközeli konvergencia a Nagykanizsa-Budapest vonalban $02^h$-$12^h$-ig | |
| 17. | zivatarok, záporok | anticiklon orron zivatarvonal: belépés $20^h$, kilépés 18. $13^h$-kor keleten | |
| 20. | esők, záporok | Tisza vonalán elhelyezkedő stacionárius konvergencia zóna $03^h$-tól $20^h$-ig az ország keleti részén | |
| 26. | esők, záporok | hideg front: belépés $10^h$ NW-en, kilépés $21^h$ SE-n | Mm |
| 28. | esők, záporok | hideg front: belépés $00^h$ NW-en, kilépés $08^h$ SE-n | Mm |
| 30. | záporok, zivatarok | instabilitási vonal: belépés $10^h$ WSW-en, kilépés $21^h$ ENE | |
| 30. | zivatar, zápor, eső | hideg front: belépés $17^h$ W-en, kilépés 31-én $08^h$ keleten | Mm |

**Arktikus szárazföldi és tengeri /Ac és Am/: mérsékeltövi szárazföldi és tengeri /Mc és Mm/: szubtrópusi szárazföldi és tengeri /Tc és Tm/: helyi vagy lokális /H/.**

O R S Z Á G O S  M E T E O R O L Ó G I A I  S Z O L G Á L A T

KÖZPONTI ELŐREJELZŐ INTÉZETE

# IDŐJÁRÁSI ESEMÉNYEK NAPTÁRA

## CALENDAR OF WEATHER PHENOMENA

1978. augusztus

Az Időjárási Napijelentés havi melléklete

| | 1978. X. 12. 07 h -ig az utolsó 24 óra adatai | | | | | |
|---|---|---|---|---|---|---|
| | csapadék (mm) | | max. hőmérséklet | min. hőmérséklet | rad. min. | napos órák |
| Győr | . | ⌒ ≡ | 22 | 5 | 5 | 9 |
| Kapuvár | ny | ≡, ⌒ | 20 | 3 | 2 | 6 |
| Mosonmagyaróvár | . | ⌒ ≡ | 21 | 5 | 2 | 9 |
| Rajka | . | ≡ | 22 | 4 | 3 | |
| Sopron | . | ⌒ ≡ | 20 | 6 | 3 | 5 |
| Sopronhorpács | . | ⌒ | 20 | 4 | 3 | 9 |
| Káld | . | ⌒ ≡ | 24 | 6 | 5 | |
| Körmend | . | ≡ | 22 | 5 | 5 | |
| Szentgotthárd | . | ⌒ ≡ | 20 | 6 | 5 | 7 |
| Szombathely | . | ≡ | 20 | 3 | 2 | 10 |
| Lenti | . | | 20 | 5 | 4 | |
| Letenye | – | | – | – | – | |
| Nagykanizsa | . | ⌒ ≡ | 20 | 3 | 2 | 6 |
| Zalaegerszeg | . | ⌒ ≡ | 20 | 4 | 4 | |
| Farkasgyepű | – | | – | – | – | |
| Keszthely | . | ⌒ ≡ | 20 | 5 | 4 | 7 |
| Mencshely | . | ⌒ | 20 | 10 | 4 | 9 |
| Pápa | . | ⌒ ≡ | 21 | 5 | 4 | 8 |
| Sümeg | . | ⌒ | 23 | 5 | 5 | |
| Tihany | . | ⌒ ≡ | 19 | 9 | 8 | |
| Veszprém | . | ⌒ | 20 | 8 | 7 | |
| Zirc | . | ⌒ | 20 | 3 | 2 | |
| Fonyód | . | ⌒ ≡ | 19 | 7 | 4 | |
| Homokszt. György | . | ⌒ ≡ | 21 | 5 | 2 | 9 |
| Kaposvár | . | ⌒ ≡ | 21 | 5 | 3 | |
| Marcali | . | ⌒ | 23 | 6 | 5 | |
| Siófok | . | ⌒ ≡ | 19 | 7 | 6 | 9 |
| Somogyszob | . | ⌒ | 22 | 4 | 2 | |
| Tab | . | | 21 | 4 | 3 | |
| Bábolna | . | ⌒ | 22 | 4 | 2 | |
| Esztergom | . | ≡ | 23 | 4 | 3 | |
| Csisér | . | ⌒ ≡ | 24 | 6 | 4 | |
| Komárom | . | ≡ | 23 | 6 | 5 | |
| Tatabánya | . | ⌒ | 22 | 6 | 4 | |
| Alcsútdoboz | . | ⌒ | 23 | 4 | 3 | |
| Dunaújváros | . | ⌒ | 23 | 5 | 3 | |
| Martonvásár | . | ⌒ | 22 | 7 | 5 | 9 |
| Mór | . | ⌒ ≡ | 22 | 6 | 4 | |
| Nagyhörcsökp. | – | | – | – | – | |
| Szabadbattyán | . | ⌒ ≡ | 23 | 5 | 4 | |
| Tegszemcse | . | ⌒ ≡ | 21 | 5 | 2 | 9 |
| Jengyel | . | | 21 | 8 | 4 | |
| Nagykónyi | . | ≡ | 22 | 5 | 4 | |
| Szekszárd | . | ≡ | 21 | 9 | 3 | |
| Lisinatető | . | | 20 | 11 | 8 | |
| Mohács | . | ⌒ | 22 | 6 | 5 | |
| Pécs | . | ⌒ | 22 | 11 | 7 | 9 |
| Siklós | . | ⌒ | 20 | 5 | 3 | |
| Szigetvár | . | ⌒ | 23 | 4 | 2 | |
| Sp. Lőrinc | . | | 22 | 9 | 5 | 10 |
| Sp. Met. Int. | . | ⌒ ≡ | 23 | 9 | 7 | 9 |
| Sp. Szab. hegy | – | | – | – | – | – |
| Tegléd | . | ⌒ | 23 | 7 | 4 | 9 |
| Tobogókő | . | ⌒ | 16 | 12 | 7 | |
| Tödöllő | . | ⌒ | 21 | 10 | 6 | 10 |
| Királyrét | . | ⌒ | 21 | 4 | 2 | |
| Tonor | . | ⌒ | – | 6 | 4 | |
| Nagykáta | . | ⌒ ≡ | 22 | 6 | 5 | |
| Irkény | . | ⌒ ≡ | 22 | 6 | 5 | |
| Szentendre | . | ⌒ ≡ | 24 | 6 | 6 | |

| | 1978. X. 12. 07 h -ig az utolsó 24 óra adatai | | | | | |
|---|---|---|---|---|---|---|
| | csapadék (mm) | | max. hőmérséklet | min. hőmérséklet | rad. min. | napos órák |
| Vác | . | ≡ | 24 | 4 | 4 | |
| Vámosmikola | . | ⌒ ≡ | 22 | 4 | 4 | 6 |
| Baja | . | ⌒ | 22 | 7 | 5 | 9 |
| Bácsalmás | . | ⌒ | 23 | 8 | 6 | |
| Izsák | . | | 23 | 5 | 4 | |
| Kalocsa | . | | 22 | 5 | 3 | |
| Kecskemét | . | ≡ | 22 | 7 | 4 | 10 |
| Kiskunf. háza | . | ⌒ | 22 | 7 | 3 | |
| Kiskunhalas | . | | 22 | 8 | 8 | |
| Kunszentmiklós | . | ⌒ ≡ | 21 | 6 | 4 | |
| Tiszakécske | . | ≡ | 21 | 8 | 2 | |
| Balassagyarmat | . | ⌒ ≡ | 21 | 5 | 4 | |
| Romhány | . | ≡ | 21 | 4 | 4 | |
| Salgótarján | . | ≡ | 21 | 8 | 6 | |
| Eger | . | | 22 | 10 | 9 | 9 |
| Galyatető | . | | 19 | 11 | 3 | |
| Gyöngyös | . | ⌒ | 22 | 8 | 5 | |
| Kékestető | . | ⌒ | 17 | 11 | 6 | 1 |
| Kompolt | . | ⌒ | 21 | 9 | 8 | 9 |
| Lőrinci | . | ⌒ ≡ | 23 | 5 | 2 | |
| Poroszló | . | ⌒ | 21 | 10 | 7 | |
| Jászapáti | . | ⌒ | 22 | 7 | 6 | |
| Jászberény | . | ⌒ ≡ | 22 | 7 | 6 | |
| Karcag | . | ⌒ ≡ | 20 | 10 | 4 | |
| Szolnok | . | ⌒ ≡ | 21 | 7 | 5 | 8 |
| Tiszaroff | . | ≡ | 20 | 8 | 5 | |
| Túrkeve | . | ≡ | 21 | 7 | 5 | 7 |
| Kistelek | . | ≡ | 23 | 7 | 5 | |
| Makó | . | ⌒ ≡ | 22 | 8 | 7 | |
| Szeged | . | ⌒ ≡ | 22 | 6 | 5 | 9 |
| Szentes | . | ⌒ ≡ | 23 | 8 | 5 | |
| Borsodnádasd | . | ⌒ ≡ | 21 | 8 | 4 | |
| Füged | . | ⌒ | 21 | 7 | 5 | |
| Hidasnémeti | . | | 22 | 8 | 6 | |
| Jósvafő | . | ⌒ | 21 | 9 | 6 | 9 |
| Lillafüred | . | | 21 | 7 | 7 | |
| Miskolc | . | ≡ | 21 | 8 | 6 | 5 |
| Putnok | . | ⌒ ≡ | 22 | 8 | 8 | |
| Sárospatak | . | | 21 | 7 | 5 | 5 |
| Szendrőlád | . | ⌒ ≡ | 21 | 7 | 8 | |
| Tokaj | . | | 17 | 8 | 8 | |
| Kisvárda | . | ⌒ | 20 | 5 | 4 | 4 |
| Mátészalka | . | ⌒ ≡ | 20 | 8 | 6 | |
| Nyíregyháza | . | ⌒ | 20 | 9 | 7 | 5 |
| Nyírlugos | . | ≡ | 20 | 9 | 3 | |
| Pátyod | . | ⌒ ≡ | 20 | 7 | 6 | |
| Tiszabecs | . | | 20 | 5 | 3 | |
| Vásárosnamény | . | ⌒ ≡ | 19 | 8 | 7 | |
| Záhony | . | ⌒ | 19 | 5 | 4 | |
| Berettyóújfalu | . | ⌒ ≡ | 21 | 6 | 5 | |
| Debrecen | . | ≡ | 21 | 9 | 6 | 8 |
| Hajdúdorog | . | ⌒ | 20 | 5 | 5 | |
| Hortobágy | – | | – | – | – | |
| Körösszakál | . | ⌒ ≡ | 21 | 7 | 6 | |
| Polgár | . | | 22 | 9 | 8 | |
| Békéscsaba | . | ⌒ ≡ | 22 | 7 | 7 | 8 |
| Mezőhegyes | . | ≡ | 21 | 7 | 6 | 8 |
| Orosháza | . | | 22 | 8 | 7 | 8 |
| Szarvas | . | ⌒ ≡ | 22 | 6 | 5 | 9 |
| Szeghalom | . | ≡ | 21 | 7 | 6 | |

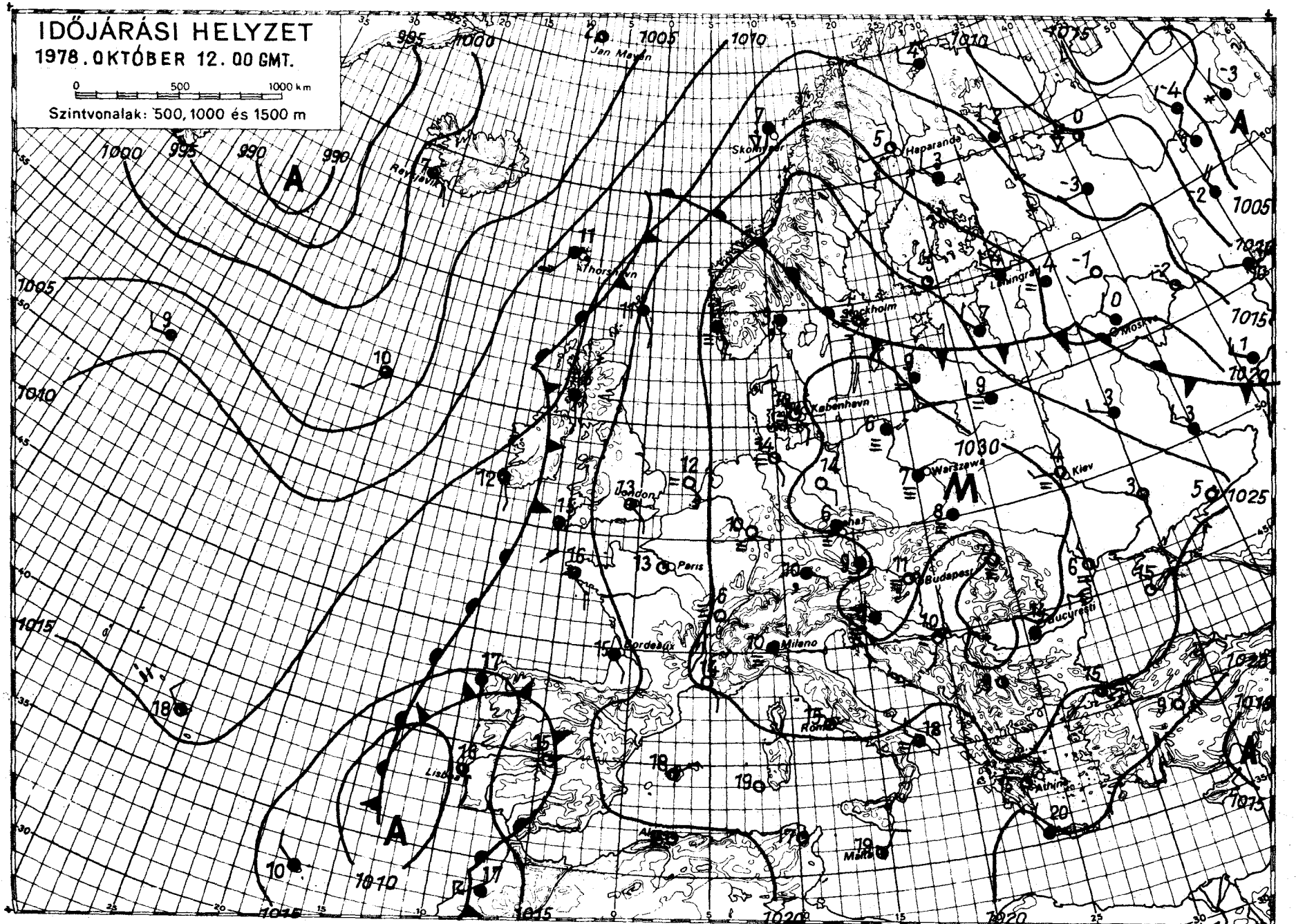


KIADJA: ORSZÁGOS METEOROLÓGIAI SZOLGÁLAT

Készíti: Központi Előrejelző Intézet Előrejelző Osztálya — T.: 273 - 078 — Megjelenik naponként —

Évi előfizetési díja: 720,–Ft — Megrendelhető: 1024 Budapest, II., Kitaibel Pál u. 1. Telefon: 353-500,

Kiadásért felel: az OMSZ elnöke — Szerkesztésért felel: a KEI igazgatója

# IDŐJÁRÁSI NAPIJELENTÉS

ЕЖЕДНЕВНЫЙ МЕТЕОРОЛОГИЧЕСКИЙ БЮЛЛЕТЕНЬ • DAILY WEATHER REPORT
BULLETIN QUOTIDIEN DE TEMPS • TÄGLICHER WETTERBERICHT

91. évfolyam 286. szám. + Budapest + 1978. október 13. péntek

**Az időjárási helyzet és a várható időjárás:**

Észak-Európa térségében nyugat-kelet irányú áramlással, élénk légmozgások kiséretében, több hullámban, változó nedvességtartalmú enyhe légtömegek vonulnak az Ural hegység felé. Nyomában esős, szeles az idő. Kontinensünk többi részén viszont a leszálló légáramlások hatására az éjszakai és reggeli párásságot és ködöt leszámitva derült, száraz az idő. A zavartalan napsütés hatására a kora délutáni órákban a hőmérséklet több fokkal meghaladja az egyébként ilyenkor szokásost. A Kárpát-medencében a következő napok időjárását az előbb emlitett anticiklon határozza meg.

Hazánkban csütörtökön derült, száraz, napos idő volt. A légmozgások egész nap gyengék voltak. Az éjszakai, reggeli köd feloszlása után az 5, 10 órás napsütés hatására a kora délutáni órákra 19, 24 fokig melegedett fel a levegő. Péntek hajnalra egy-két hidegzugos helyet kivéve általában 3, 10 fokig csökkent a hőmérséklet. A kora délelőtti óráktól kezdve ismét derült, száraz, napos idő volt. A hőmérséklet 11 órakor 15 és 19 fok között váltakozott.

Ma 12 órakor Budapesten a hőmérséklet 19 fok, a tengerszintre átszámitott légnyomás 772 mm, gyengén süllyed.

Várható időjárás szombat estig:

Kevés nappali felhőképződés eső nélkül.
Az éjszakai, reggeli órákban több helyen képződik köd, amely a délelőtt folyamán feloszlik.
Várható legalacsonyabb éjszakai hőmérséklet 3, 8, a szélvédett helyeken gyenge talajmenti fagy,
legmagasabb nappali hőmérséklet szombaton: 18, 23 fok között.

dr. Illés László - Bozóki István s.k.

A hőmérséklet napi középértéke és eltérése a 100 évi átlagtól /Budapesten/:

| | | |
|---|---|---|
| 1978. X. 12. | 15,1 C° | +3,2 C° |

1871 óta ezen a napon Budapesten előfordult

| | |
|---|---|
| legmagasabb hőmérséklet: | 25,2 C° /1976/, |
| legalacsonyabb hőmérséklet: | 0,9 C° /1936/. |

78.588.

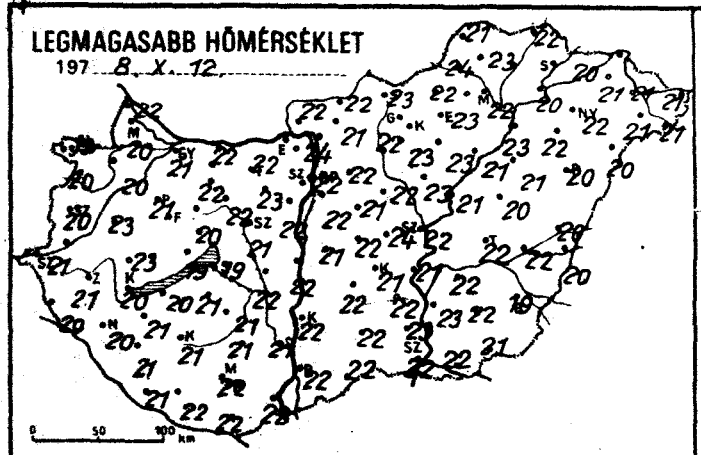
LEGMAGASABB HŐMÉRSÉKLET
197 8. X. 12.

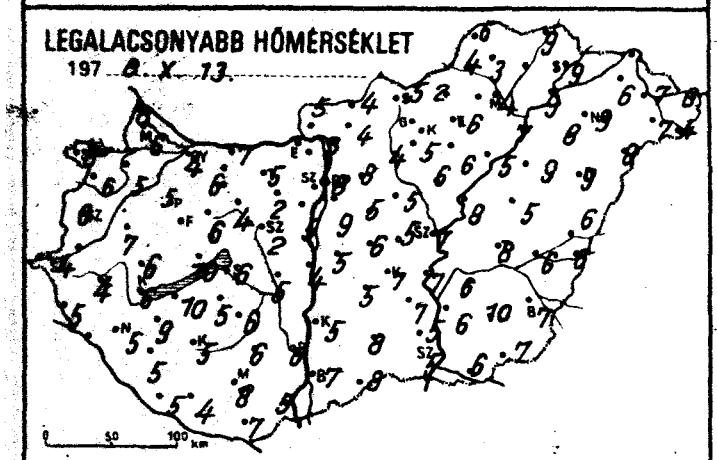
LEGALACSONYABB HŐMÉRSÉKLET
197 8. X. 13.

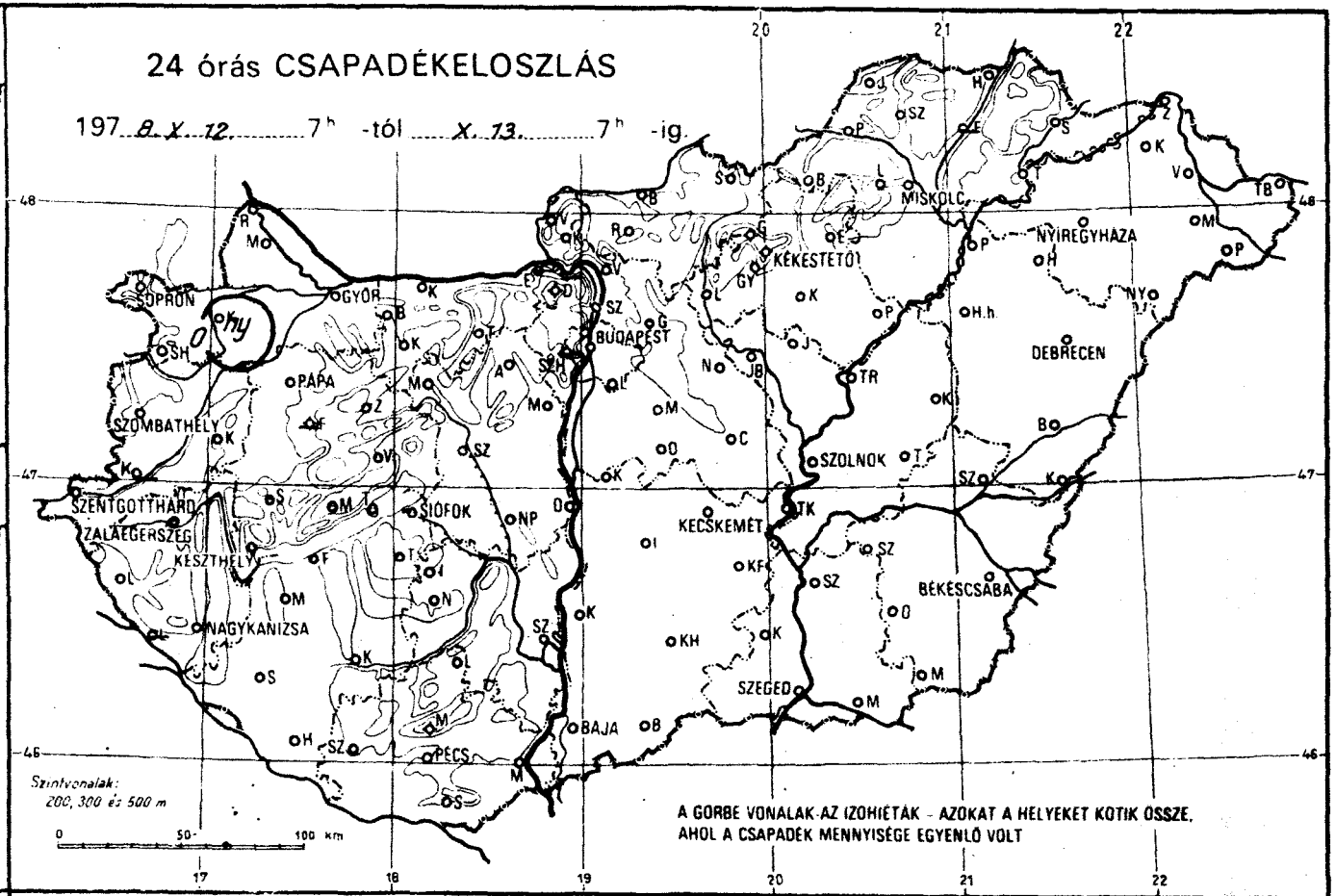
24 órás CSAPADÉKELOSZLÁS
197 8. X. 12. 7h -tól X. 13. 7h -ig.
SOPRON
GYŐR
PÁPA
SZOMBATHELY
SZENTGOTTHÁRD
ZALAEGERSZEG
KESZTHELY
NAGYKANIZSA
BUDAPEST
SIÓFOK
PÉCS
BAJA
MISKOLC
KÉKESTETŐ
NYÍREGYHÁZA
DEBRECEN
SZOLNOK
KECSKEMÉT
BÉKÉSCSABA
SZEGED
Szintvonalak: 200, 300 és 500 m
A GÖRBE VONALAK AZ IZOHIÉTÁK - AZOKAT A HELYEKET KÖTIK ÖSSZE, AHOL A CSAPADÉK MENNYISÉGE EGYENLŐ VOLT

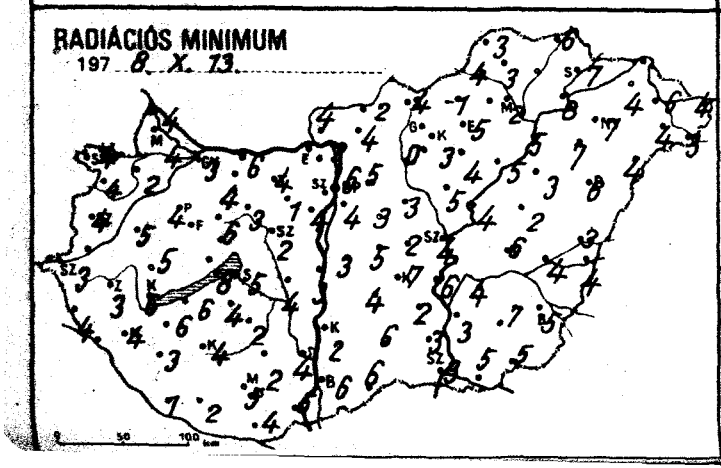
RADIÁCIÓS MINIMUM
197 8. X. 13.

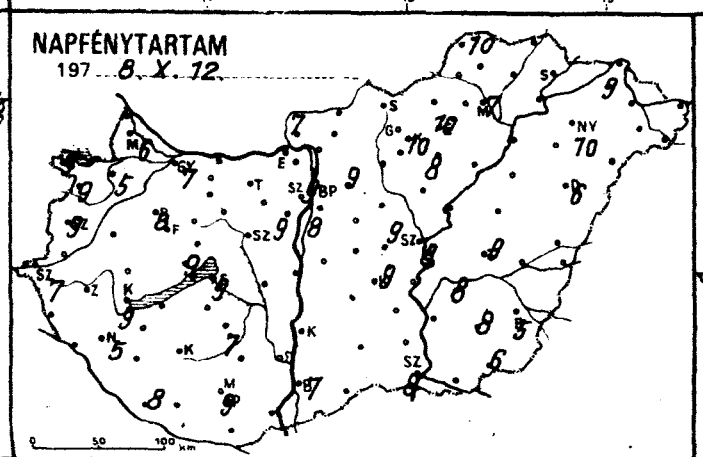
NAPFÉNYTARTAM
197 8. X. 12.

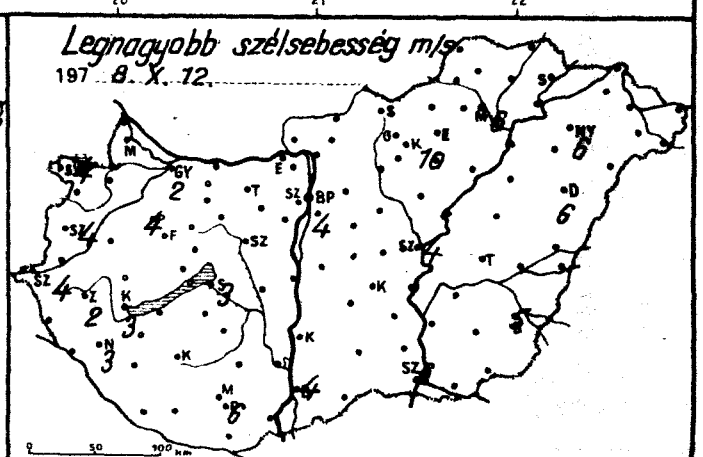
Legnagyobb szélsebesség m/s
197 8. X. 12.

| | 197 8. X. 13. 07 h -ig az utolsó 24 óra adatai | | | | | |
|---|---|---|---|---|---|---|
| | csapadék (mm) | | max. hőmérséklet | min. hőmérséklet | rad. min. | napos órák |
| Győr | • | ⌐ ≡ | 21 | 4 | 3 | 7 |
| Lapuvár | ny | ≡, ⌐ | 20 | 5 | 2 | 5 |
| Mosonmagyaróvár | • | ⌐ ≡ | 20 | 6 | 4 | |
| Lajka | • | ≡ | 22 | 8 | 4 | |
| Sopron | • | ⌐ = | 19 | 8 | 4 | 9 |
| Sopronhorpács | • | ⌐ | 20 | 6 | 4 | 9 |
| Káld | • | ⌐ ≡ | 23 | 7 | 5 | |
| Körmend | – | | – | – | – | |
| Szentgotthárd | • | ⌐ = | 21 | 4 | 3 | 7 |
| Szombathely | • | ⌐ = | 20 | 6 | 4 | 9 |
| Benti | • | ≡ | 20 | 5 | 4 | |
| Petenye | – | | – | – | – | |
| Vagykanizsa | • | ⌐ ≡ | 20 | 5 | 4 | 5 |
| Zalaegerszeg | • | ⌐ ≡ | 21 | 4 | 3 | |
| Markasgyepű | – | | – | – | – | |
| Keszthely | • | ⌐ ≡ | 20 | 6 | 6 | 9 |
| Nencshely | • | ⌐ | 21 | 10 | 6 | 9 |
| Pápa | • | ⌐ ≡ | 21 | 5 | 4 | 8 |
| Tümeg | • | ⌐ ≡ | 23 | 6 | 5 | |
| Vihany | • | ⌐ | 19 | 10 | 8 | |
| Veszprém | • | ⌐ | 20 | 6 | 6 | |
| Mirc | • | ⌐ | 19 | 3 | 1 | |
| Bonyód | • | ⌐ ≡ | 20 | 10 | 6 | |
| Komokszt. György | • | ⌐ ≡ | 21 | 5 | 1 | 8 |
| Kaposvár | • | ⌐ ≡ | 21 | 5 | 4 | |
| Marcali | • | ⌐ | 21 | 9 | 6 | |
| Nófok | • | ⌐ = | 19 | 6 | 5 | 9 |
| Somogyszob | • | ⌐ ≡ | 21 | 5 | 3 | |
| Tab | • | ≡ | 21 | 5 | 4 | |
| Tábolna | • | ⌐ | 22 | 3 | 2 | |
| Esztergom | – | | – | – | – | |
| Visber | • | ⌐ ≡ | 22 | 6 | 4 | |
| Komárom | • | ≡ | 22 | 7 | 6 | |
| Tatabánya | • | ⌐ | 22 | 5 | 4 | |
| Ilcsutdoboz | • | ⌐ ≡ | 23 | 2 | 1 | |
| Dunaújváros | • | ⌐ | 22 | 4 | 3 | |
| Martonvásár | • | | 22 | 5 | 4 | 9 |
| Tór | • | ⌐ | 22 | 4 | 3 | |
| Vagyhörcsökp. | • | ≡ | 22 | 5 | 4 | |
| Szabadbattyán | • | ⌐ ≡ | 21 | 2 | 2 | |
| Vegszemcse | • | ⌐ ≡ | 21 | 6 | 2 | 7 |
| Csengyel | • | | 21 | 6 | 2 | |
| Vagykőnyi | – | | – | – | – | |
| Tékszárd | • | | 21 | 6 | 4 | |
| Budapest | • | | 20 | 11 | 7 | |
| Pohács | • | ⌐ | 22 | 5 | 5 | |
| Pécs | • | ⌐ | 22 | 8 | 5 | 9 |
| Siklós | • | ⌐ | 22 | 7 | 4 | |
| Szigetvár | • | | 22 | 4 | 2 | |
| Budapest, Lőrinc | • | ⌐ ≡ | 22 | 9 | 4 | 8 |
| Budapest, Met. Int. | • | ⌐ = | 22 | 8 | 6 | 9 |
| Budapest, Szab. hegy | – | | – | – | – | – |
| Vegléd | • | ⌐ | 24 | 5 | 2 | 9 |
| Tobogókő | • | ⌐ | 17 | 11 | 6 | |
| Csödöllő | • | ≡ | 22 | 8 | 5 | 9 |
| Szirályrét | • | ⌐ | 21 | 4 | 2 | |
| Monor | • | | 21 | 5 | 3 | |
| Vagykáta | • | ⌐ ≡ | 22 | 5 | 3 | |
| Turkény | • | ⌐ | 22 | 6 | 5 | |
| Szentendre | • | | 23 | 6 | 6 | |

| | 197 8. X. 13. 07 h -ig az utolsó 24 óra adatai | | | | | |
|---|---|---|---|---|---|---|
| | csapadék (mm) | | max. hőmérséklet | min. hőmérséklet | rad. min. | napos órák |
| Vác | • | | 24 | 3 | 2 | |
| Vámosmikola | • | ⌐ | 22 | 5 | 4 | 7 |
| Baja | • | ⌐ = | 22 | 7 | 6 | 7 |
| Bácsalmás | • | ⌐ | 22 | 8 | 6 | |
| Izsák | • | | 22 | 5 | 4 | |
| Kalocsa | • | | 22 | 5 | 2 | |
| Kecskemét | • | ⌐ = | 21 | 7 | 7 | 9 |
| Kiskunf. háza | • | | 22 | 7 | 2 | |
| Kiskunhalas | • | | 22 | 8 | 6 | |
| Kunszentmiklós | • | ⌐ ≡ | 21 | 5 | 3 | |
| Tiszakécske | • | | 21 | 7 | 6 | |
| Balassagyarmat | • | ⌐ ≡ | 22 | 4 | 2 | |
| Romhány | • | ≡ | 21 | 4 | 4 | |
| Salgótarján | • | | 23 | 5 | 4 | |
| Eger | • | | 23 | 6 | 5 | 10 |
| Galyatető | • | | 19 | 11 | 4 | |
| Gyöngyös | • | ⌐ | 23 | 5 | 3 | |
| Kékestető | • | | 16 | 9 | 7 | 10 |
| Kompolt | • | ⌐ | 23 | 6 | 4 | 8 |
| Lőrinci | • | ⌐ | 22 | 4 | 0 | |
| Poroszló | • | ⌐ | 21 | 5 | 5 | |
| Jászapáti | • | ⌐ | 23 | 6 | 5 | |
| Jászberény | • | ⌐ | 22 | 6 | 5 | |
| Karcag | • | | 20 | 5 | 2 | |
| Szolnok | • | ⌐ = | 22 | 7 | 4 | 8 |
| Tiszaroff | • | ⌐ | 21 | 8 | 4 | |
| Túrkeve | • | ⌐ | 22 | 8 | 6 | 9 |
| Kistelek | • | | 23 | 5 | 3 | |
| Makó | • | ⌐ | 22 | 6 | 5 | |
| Szeged | • | ⌐ = | 22 | 5 | 3 | 8 |
| Szentes | • | | 23 | 6 | 3 | |
| Borsodnádasd | • | ⌐ | 22 | 2 | –1 | |
| Fügöd | – | | – | – | – | |
| Hidasnémeti | • | | 22 | 9 | 6 | |
| Jósvafő | • | | 21 | 6 | 3 | 10 |
| Lillafüred | • | | 20 | 6 | 4 | |
| Miskolc | • | ≡ | 22 | 4 | 2 | 7 |
| Putnok | • | ⌐ ≡ | 24 | 4 | 4 | |
| Sárospatak | • | | 20 | 9 | 7 | 8 |
| Szendrőlád | • | ⌐ = | 23 | 3 | 3 | |
| Tokaj | • | | 20 | 9 | 8 | |
| Kisvárda | • | ⌐ | 21 | 6 | 4 | 9 |
| Mátészalka | • | ⌐ | 21 | 7 | 4 | |
| Nyíregyháza | • | ⌐ | 22 | 9 | 7 | 10 |
| Nyírlugos | • | | 20 | 8 | 4 | |
| Pátyod | • | ⌐ | 21 | 4 | 3 | |
| Tiszabecs | • | | 21 | 6 | 4 | |
| Vásárosnamény | • | ⌐ | 21 | 7 | 6 | |
| Záhony | – | | – | – | – | |
| Berettyóújfalu | • | ⌐ | 20 | 6 | 3 | |
| Debrecen | • | ⌐ = | 20 | 9 | 6 | 6 |
| Hajdúdorog | • | ⌐ | 22 | 8 | 7 | |
| Hortobágy | • | | 21 | 9 | 3 | |
| Körösszakál | • | ⌐ | 20 | 6 | 4 | |
| Polgár | • | ⌐ | 23 | 7 | 5 | |
| Békéscsaba | • | ⌐ = | 19 | 7 | 5 | 5 |
| Mezőhegyes | • | ⌐ | 21 | 7 | 4 | 6 |
| Orosháza | • | | 22 | 10 | 7 | 8 |
| Szarvas | • | ⌐ | 22 | 6 | 4 | 8 |
| Szeghalom | • | | 20 | 6 | 4 | |

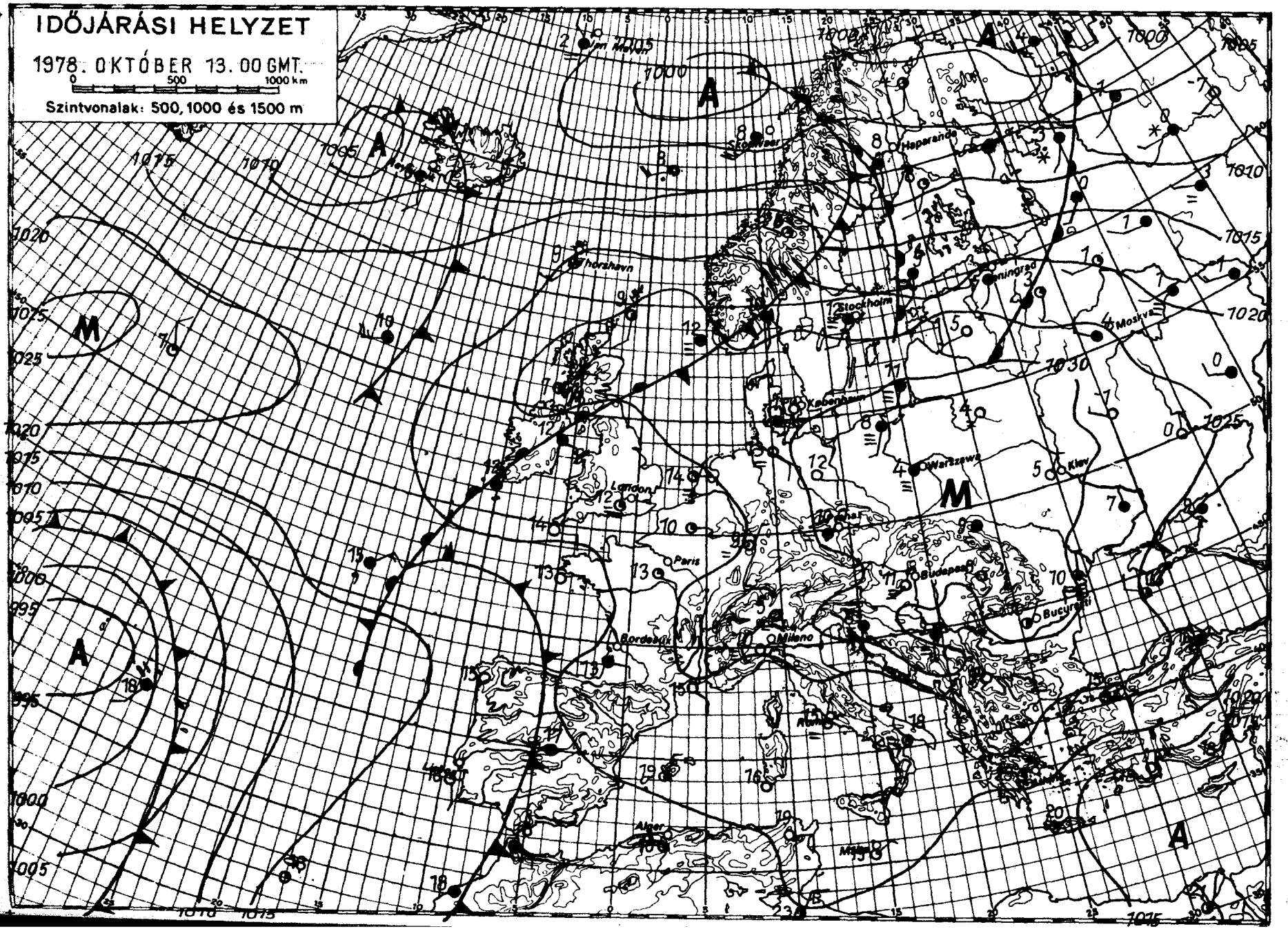


KIADJA: ORSZÁGOS METEOROLÓGIAI SZOLGÁLAT

Készíti: Központi Előrejelző Intézet Előrejelző Osztálya — T.: 273 - 018 — Megjelenik naponként —

Évi előfizetési díja: 720,—Ft — Megrendelhető: 1024 Budapest, II., Kitaibel Pál u. 1. Telefon: 353-500.

Kiadásért felel: az OMSZ elnöke — Szerkesztéséért felel: a KEI igazgatója

# IDŐJÁRÁSI NAPIJELENTÉS

ЕЖЕДНЕВНЫЙ МЕТЕОРОЛОГИЧЕСКИЙ БЮЛЛЕТЕНЬ · DAILY WEATHER REPORT
BULLETIN QUOTIDIEN DE TEMPS · TÄGLICHER WETTERBERICHT

91. évfolyam 287. szám. + Budapest + 1978. október 14. szombat

**Az időjárási helyzet és a várható időjárás:**

Kontinensünk időjárását már napok óta egy hatalmas kiterjedésü magas nyomású légköri képződmény irányitja. Hatására a hajnali, és reggeli ködtől eltekintve általában derült, száraz az idő. A hőmérséklet csúcsértéke főleg Nyugat-Európában mintegy 3, 7 fokkal meghaladja a legutóbbi évek átlagát. A különböző hőmérsékletü, és nedvességtartalmú óceáni léghullámok továbbra is a Skandináv-félszigeten, valamint a Szovjetúnió európai területének északi, és középső részén okoznak változékony, többfelé csapadékos időt. Mivel a következő 36 órában a Kárpát-medence időjárását még mindig a magasnyomású légköri képződmény alakitja, igy folytatódik a csendes, őszi idő.

Hazánkban pénteken a reggeli órákban több helyen volt köd, de ez a délelőtt fokozatosan mindenütt feloszlott. Ezután az ország nagy részén derült, száraz, napos idő volt. Néhány kisebb körzet kivételével általában 7, 11 órán át sütött a nap. A hőmérséklet csúcsértéke 18, 23 fok között váltakozott. Szombat hajnalban ismét sokhelyen képződött köd. A legalacsonyabb éjszakai hőmérséklet 2, és 9 fok között alakult. Ma délelőtt néhány helyen még ködös, a délkeleti, keleti országrészben jobbára erősen felhős idő volt. A hőmérséklet 11 órakor a ködös részeken 9, 13, máshol 14, 17 fok között volt.

Ma 12 órakor Budapesten a hőmérséklet 16 fok, a tengerszintre átszámitott légnyomás 771 mm, alig változik.

Várható időjárás vasárnap estig:

Időnként kissé megnövekvő felhőzet, eső nélkül.
Mérsékelt változó irányú szél.
Hajnalban, és reggel sokfelé köd.
Várható legalacsonyabb éjszakai hőmérséklet: 2, 7 fok között,
legmagasabb nappali hőmérséklet vasárnap: általában 20 fok körül, néhány tartósan ködös helyen 15 fok közelében.

Németh Lajos s.k.

A hőmérséklet napi középértéke és eltérése a 100 évi átlagtól /Budapesten/:

| | | |
|---|---|---|
| 1978. X. 13. | 14,5 C° | +2,6 C° |

1871 óta ezen a napon Budapesten előfordult

| | |
|---|---|
| legmagasabb hőmérséklet: | 25,5 C° /1916/, |
| legalacsonyabb hőmérséklet: | 0,4 C° /1973/. |

78.589.

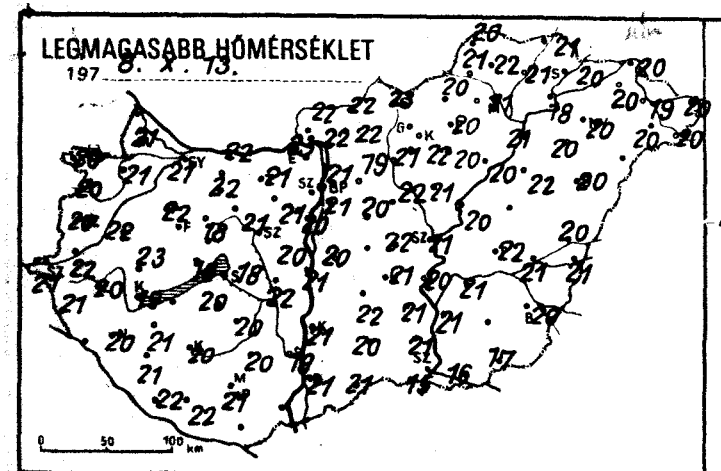
LEGMAGASABB HŐMÉRSÉKLET
197 8. X. 13.

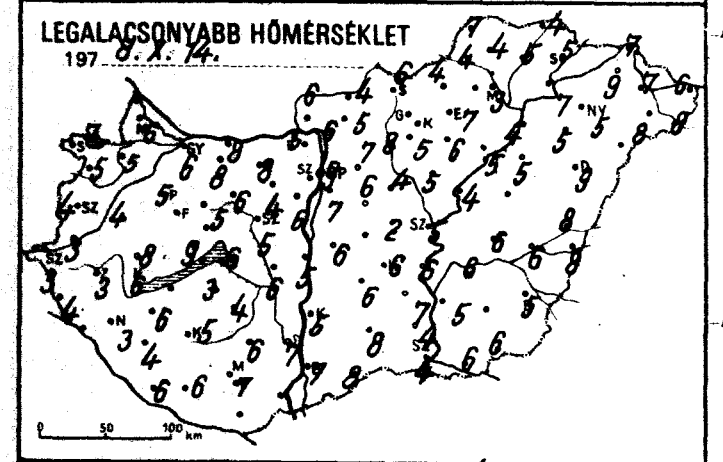
LEGALACSONYABB HŐMÉRSÉKLET
197 8. X. 14.

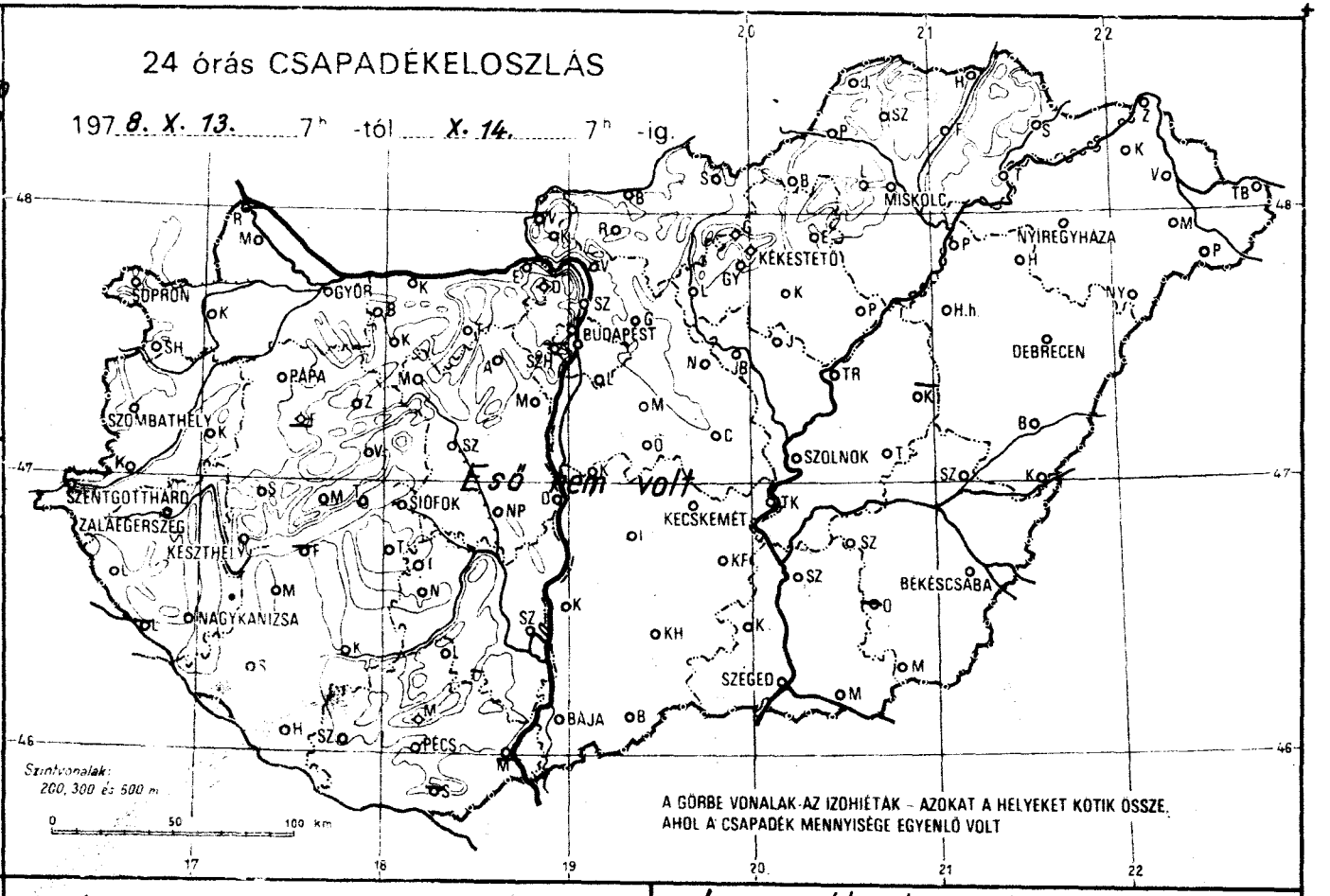
24 órás CSAPADÉKELOSZLÁS
197 8. X. 13. 7h -tól X. 14. 7h -ig.
Eső nem volt
Szintvonalak: 200, 300 és 500 m
A GÖRBE VONALAK AZ IZOHIÉTÁK – AZOKAT A HELYEKET KÖTIK ÖSSZE, AHOL A CSAPADÉK MENNYISÉGE EGYENLŐ VOLT
SOPRON
GYŐR
BUDAPEST
MISKOLC
NYÍREGYHÁZA
KÉKESTETŐ
DEBRECEN
PÁPA
SZOMBATHELY
SZENTGOTTHÁRD
ZALAEGERSZEG
KESZTHELY
SIÓFOK
NAGYKANIZSA
SZOLNOK
KECSKEMÉT
BÉKÉSCSABA
SZEGED
BAJA
PÉCS

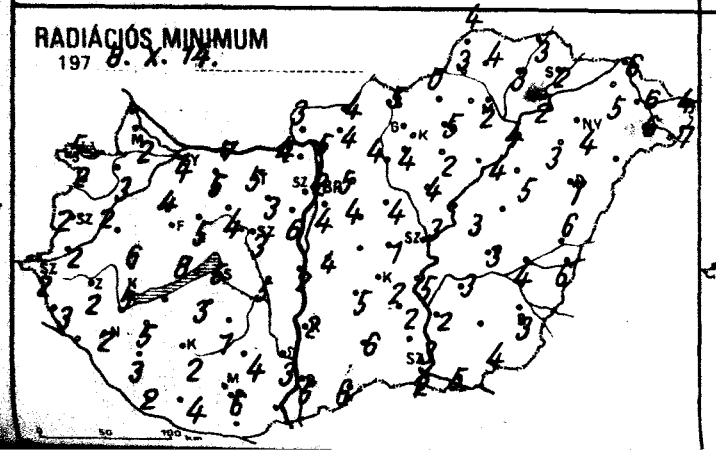
RADIÁCIÓS MINIMUM
197 8. X. 14.

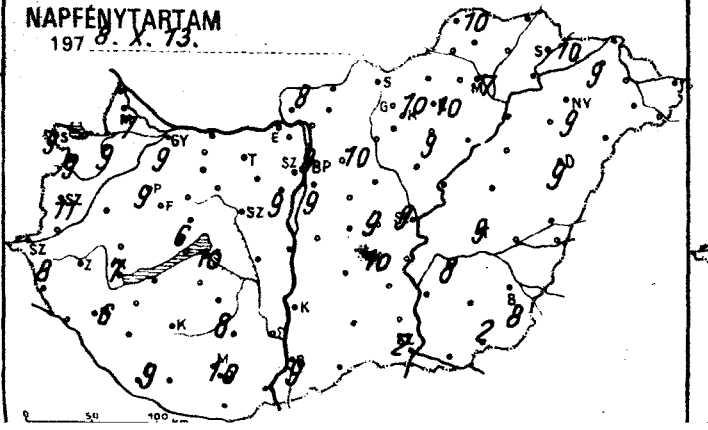
NAPFÉNYTARTAM
197 8. X. 13.

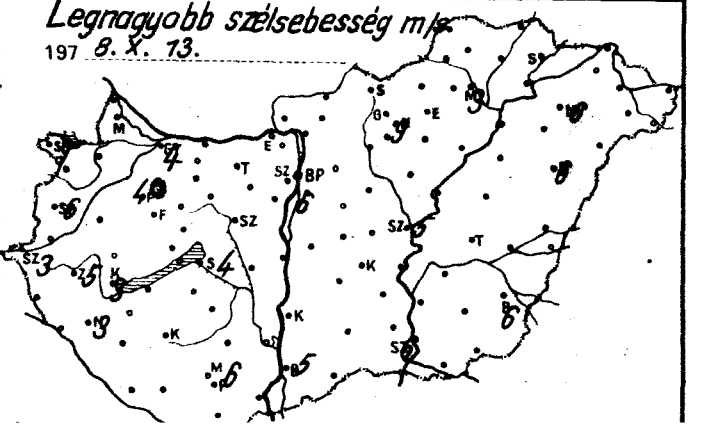
Legnagyobb szélsebesség m/s
197 8. X. 13.

| | 1978.X.14. 07h -ig az utolsó 24 óra adatai | | | | | |
|---|---|---|---|---|---|---|
| | csapadék (mm) | | max. hőmérséklet | min. hőmérséklet | rad. min. | napos órák |
| Győr | • | ⌐ ≡ | 21 | 6 | 4 | 9 |
| Kapuvár | • | ⌐ | 22 | 5 | 3 | 9 |
| Mosonmagyaróvár | • | ⌐ | 21 | 6 | 2 | 7 |
| Rajka | – | | – | – | – | |
| Sopron | • | ⌐ | 20 | 7 | 5 | 9 |
| Sopronhorpács | • | ⌐ | 20 | 5 | 2 | 9 |
| Káld | • | ⌐ ≡ | 22 | 4 | 2 | |
| Körmend | • | ≡ | 22 | 3 | 2 | |
| Szentgotthárd | • | ≡ | 21 | 3 | 2 | 8 |
| Szombathely | • | ⌐ ≡ | 20 | 4 | 2 | 11 |
| Lenti | • | ≡ | 21 | 4 | 3 | |
| Letenye | – | | – | – | – | |
| Nagykanizsa | • | ⌐ ≡ | 20 | 3 | 2 | 6 |
| Zalaegerszeg | • | ⌐ ≡ | 20 | 3 | 2 | |
| Farkasgyepű | – | | – | – | – | |
| Keszthely | • | ⌐ ≡ | 19 | 6 | 5 | 7 |
| Mencshely | • | ⌐ | 19 | 7 | 4 | 6 |
| Pápa | • | ⌐ ≡ | 22 | 5 | 4 | 9 |
| Sümeg | • | ≡ | 23 | 8 | 6 | |
| Tihany | • | ⌐ ≡ | 18 | 9 | 8 | |
| Veszprém | • | ⌐ ≡ | 18 | 5 | 5 | |
| Zirc | • | ⌐ ≡ | 18 | 3 | 2 | |
| Fonyód | – | | – | – | – | |
| Homokszt. György | • | ⌐ ≡ | 22 | 6 | 2 | 9 |
| Kaposvár | • | ⌐ ≡ | 20 | 5 | 2 | |
| Marcali | • | ⌐ ≡ | 21 | 6 | 5 | |
| Siófok | • | ⌐ ≡ | 18 | 6 | 5 | 10 |
| Somogyszob | • | ⌐ | 21 | 4 | 3 | |
| Tab | • | ≡ | 20 | 3 | 3 | |
| Babolna | • | ⌐ | 21 | 5 | 3 | |
| Esztergom | • | ≡ | 23 | 5 | 4 | |
| Kisbér | • | ⌐ ≡ | 22 | 8 | 5 | |
| Komárom | • | ≡ | 22 | 8 | 7 | |
| Tatabánya | • | | 21 | 8 | 5 | |
| Alcsútdoboz | • | ≡ | 21 | 4 | 3 | |
| Dunaújváros | • | ⌐ | 21 | 5 | 2 | |
| Martonvásár | • | ≡ | 20 | 6 | 6 | 9 |
| Mór | • | ⌐ ≡ | 21 | 6 | 4 | |
| Nagyhörcsökp. | • | ≡ | 22 | 6 | 5 | |
| Szabadbattyán | • | ⌐ ≡ | 20 | 5 | 3 | |
| Iregszemcse | • | ⌐ ≡ | 20 | 4 | 1 | 8 |
| Lengyel | • | | 20 | 6 | 4 | |
| Nagykónyi | • | ≡ | 20 | 3 | 0 | |
| Szekszárd | • | ≡ | 18 | 7 | 3 | |
| Mizsei | • | | 19 | 7 | 5 | |
| Mohács | – | | – | – | – | |
| Pécs | • | ⌐ ≡ | 21 | 7 | 6 | 10 |
| Siklós | – | | – | – | – | |
| Szigetvár | • | | 22 | 6 | 4 | |
| Bp. Lőrinc | • | ⌐ ≡ | 21 | 7 | 4 | 9 |
| Bp. Met. Int. | • | ⌐ ≡ | 21 | 9 | 2 | 9 |
| Bp. Szab. hegy | – | | – | – | – | – |
| Cegléd | • | ≡ | 22 | 2 | 1 | 9 |
| Dobogókő | • | ⌐ ≡ | 16 | 7 | 7 | |
| Gödöllő | • | ⌐ | 19 | 7 | 5 | 10 |
| Királyrét | • | ⌐ ≡ | 20 | 4 | 3 | |
| Monor | • | | 20 | 6 | 4 | |
| Nagykáta | • | ⌐ ≡ | 22 | 4 | 4 | |
| Örkény | – | | – | – | – | |
| Szentendre | • | | 23 | 8 | 8 | |

| | 1978.X.14. 07h -ig az utolsó 24 óra adatai | | | | | |
|---|---|---|---|---|---|---|
| | csapadék (mm) | | max. hőmérséklet | min. hőmérséklet | rad. min. | napos órák |
| Vác | • | ⌐ | 22 | 6 | 5 | |
| Vámosmikola | • | ⌐ ≡ | 22 | 6 | 3 | 8 |
| Baja | • | ⌐ | 21 | 7 | 5 | 9 |
| Bácsalmás | • | | 21 | 8 | 6 | |
| Izsák | • | | 22 | 6 | 5 | |
| Kalocsa | • | | 21 | 5 | 2 | |
| Kecskemét | • | ⌐ | 21 | 6 | 2 | 10 |
| Kiskunf. háza | • | | 21 | 7 | 2 | |
| Kiskunhalas | • | | 20 | 8 | 6 | |
| Kunszentmiklós | • | ⌐ | 20 | 6 | 4 | |
| Tiszakécske | • | ≡ | 20 | 6 | 5 | |
| Balassagyarmat | • | ⌐ | 22 | 4 | 4 | |
| Romhány | • | | 22 | 5 | 4 | |
| Salgótarján | • | ≡ | 23 | 6 | 5 | |
| Eger | • | ≡ | 20 | 7 | 5 | 10 |
| Galyatető | • | ≡ | 18 | 7 | 4 | |
| Gyöngyös | • | ⌐ | 22 | 5 | 4 | |
| Kékestető | • | ⌐ ≡ | 15 | 7 | 6 | 10 |
| Kompolt | • | ⌐ | 20 | 6 | 2 | 9 |
| Lőrinci | • | ⌐ | 21 | 8 | 4 | |
| Poroszló | • | | 20 | 5 | 4 | |
| Jászapáti | • | ⌐ ≡ | 21 | 5 | 4 | |
| Jászberény | • | ⌐ ≡ | 20 | 4 | 3 | |
| Karcag | – | | – | – | – | |
| Szolnok | • | ⌐ | 21 | 5 | 3 | 9 |
| Tiszaroff | • | ≡ | 20 | 4 | 3 | |
| Túrkeve | • | ⌐ | 22 | 6 | 3 | 9 |
| Kistelek | • | | 21 | 4 | 3 | |
| Makó | • | ⌐ | 16 | 6 | 5 | |
| Szeged | • | ⌐ ≡ | 15 | 4 | 2 | 2 |
| Szentes | • | | 21 | 5 | 2 | |
| Borsodnádasd | • | ⌐ ≡ | 20 | 4 | 0 | |
| Fügöd | • | ⌐ ≡ | 21 | 5 | 3 | |
| Hidasnémeti | • | | 21 | 4 | 3 | |
| Jósvafő | • | ⌐ | 20 | 7 | 4 | 10 |
| Lillafüred | • | | 18 | 6 | 5 | |
| Miskolc | • | ≡ | 21 | 3 | 2 | 7 |
| Putnok | • | ⌐ ≡ | 21 | 4 | 3 | |
| Sárospatak | • | ≡ | 20 | 5 | 2 | 10 |
| Szendrőlád | • | ⌐ ≡ | 22 | 4 | 4 | |
| Tokaj | • | | 18 | 7 | 2 | |
| Kisvárda | • | ≡ | 20 | 9 | 5 | 9 |
| Mátészalka | • | ⌐ ≡ | 20 | 8 | 6 | |
| Nyíregyháza | • | ⌐ | 20 | 5 | 4 | 9 |
| Nyírlugos | – | | – | – | – | |
| Pátyod | • | ⌐ | 20 | 8 | 7 | |
| Tiszabecs | • | | 20 | 6 | 4 | |
| Vásárosnamény | • | ⌐ | 19 | 7 | 6 | |
| Záhony | • | ⌐ ≡ | 20 | 7 | 6 | |
| Berettyóújfalu | • | ⌐ | 20 | 8 | 6 | |
| Debrecen | • | | 20 | 9 | 7 | 9 |
| Hajdúdorog | • | ⌐ | 20 | 5 | 3 | |
| Hortobágy | • | | 22 | 5 | 5 | |
| Körösszakál | • | ⌐ | 21 | 8 | 6 | |
| Polgár | • | ⌐ ≡ | 21 | 4 | 4 | |
| Békéscsaba | • | ⌐ ≡ | 20 | 5 | 3 | 8 |
| Mezőhegyes | • | ⌐ | 17 | 6 | 4 | 2 |
| Orosháza | – | | – | – | – | – |
| Szarvas | • | ⌐ ≡ | 21 | 6 | 3 | 8 |
| Szeghalom | • | ⌐ | 21 | 6 | 4 | |

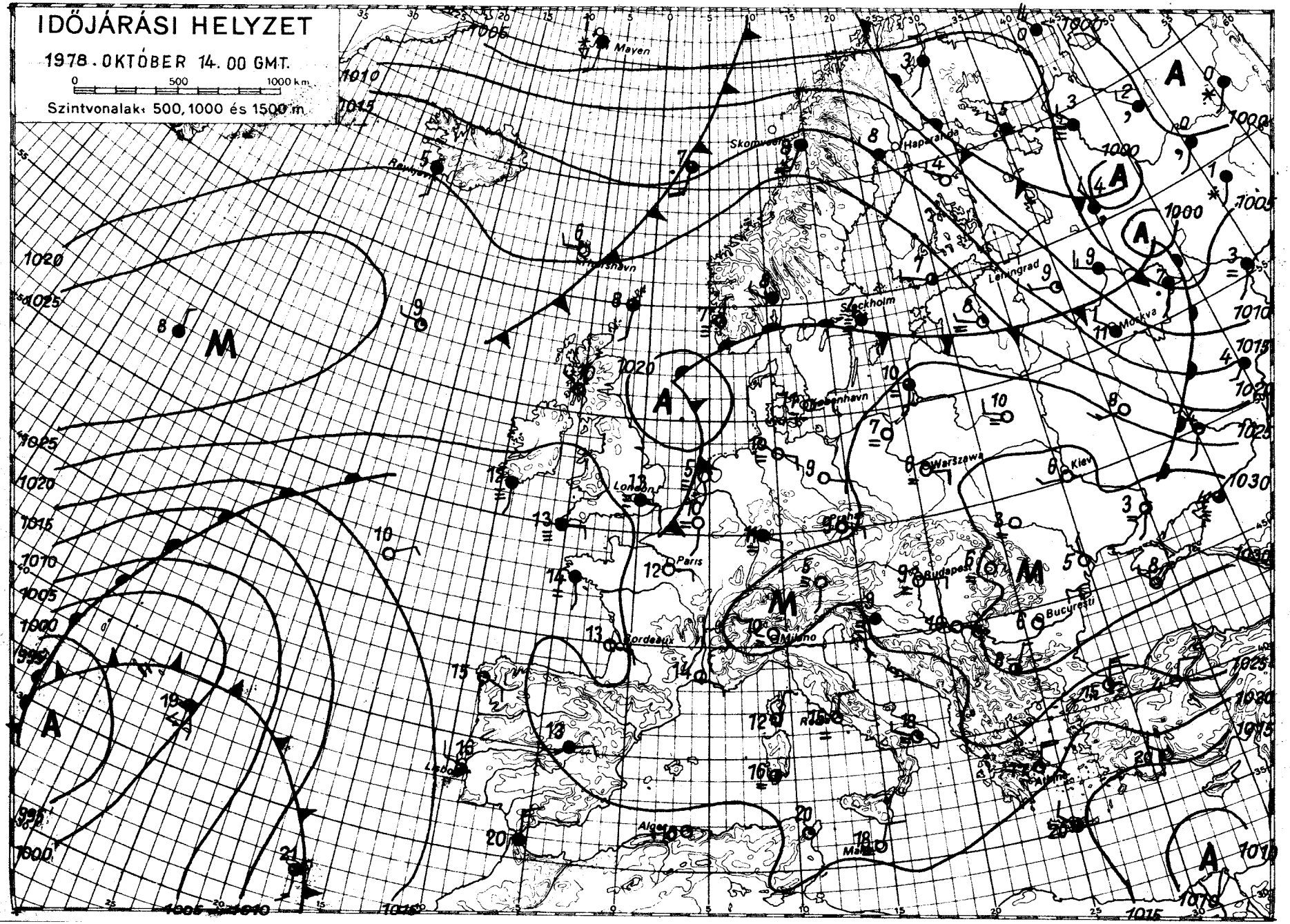


KIADJA: ORSZÁGOS METEOROLÓGIAI SZOLGÁLAT

Készíti: Központi Előrejelző Intézet Előrejelző Osztálya — T.: 273-010 — Megjelenik naponként —

Évi előfizetési díja: 720,— Ft — Megrendelhető: 1024 Budapest, II., Kitaibel Pál u. 1. Telefon: 353-500;

Kiadásért felel: az OMSZ elnöke — Szerkesztésért felel: a KEI igazgatója

# IDŐJÁRÁSI NAPIJELENTÉS

ЕЖЕДНЕВНЫЙ МЕТЕОРОЛОГИЧЕСКИЙ БЮЛЛЕТЕНЬ · DAILY WEATHER REPORT
BULLETIN QUOTIDIEN DE TEMPS · TÄGLICHER WETTERBERICHT

91. évfolyam 288. szám. + Budapest + 1978. október 15. vasárnap

**Az időjárási helyzet és a várható időjárás:**

Változékony, csapadékos az idő a szárazföld északi vidékein. A Brit-szigetek, és a Skandináv-félsziget fölött már eddig is óceáni léghullámok vonultak, a hét végén pedig kiszoritották a sarkvidéki levegőt a Szovjetunió európai területének északi részéről is. Az óceáni levegő által érintett területeken az évszaknak megfelelő a hőmérséklet, de többször is beborul az ég, és elered az eső. Murmanszk környékéről havazást is jelentenek még. A szárazföld középső, és déli részein folytatódik a csendes, enyhe idő. Az Ibériai-félszigettől Ukrajnáig terjedő vidékek fölött enyhe levegő helyezkedik el, és ennek hatására az emlitett területeken enyhe az idő. Éjszaka ugyan sokfelé keletkezik sürü köd, de a napsütés hatására a déli órákig -kevés kivétellel- mindenütt feloszlik. A köd feloszlását napos, száraz idő követi, ezért sokfelé még 20 fok fölé melegszik a levegő. Hétfő estig az Észak-Európa fölött vonuló nedves léghullámok már megközelitik a szárazföld belső részeit is, ez azonban a Kárpát-medence időjárásában nem okoz még lényeges változást.

Hazánkban szombaton a déli órákra mindenütt feloszlott a köd, igy délutánra már az egész országban kisütött a nap. A hőmérséklet csúcsértéke 17, 21 fok között volt. Az esti órától ismét fokozódott a párásság, reggelre ezért sokfelé keletkezett sürü köd. A levegő 1, 6 fokig hült le. Délelőtt fokozatosan vékonyodott, majd felszállt a köd az ország nagy részén, néhány helyen azonban tartósan megmaradt. A hőmérséklet 11 órakor a ködös vidékeken 8, 12, másutt 13, 16 fok között volt.

Ma 12 órakor Budapesten a hőmérséklet 16 fok, a tengerszintre átszámitott légnyomás 768 mm, gyengén süllyed.

Várható időjárás hétfő estig:

Napközben továbbra is napos, száraz idő.
Éjszaka, és reggel sokfelé sürü köd.
Vasárnap: gyenge, változó irányú, hétfőn időnként élénk délies szél.
Várható legalacsonyabb éjszakai hőmérséklet: 2, 7 fok között, néhány helyen gyenge talajmenti fagy,
legmagasabb nappali hőmérséklet hétfőn: 17, 22 fok között.

Bártfai Erzsébet s.k.

A hőmérséklet napi középértéke és eltérése a 100 évi átlagtól /Budapesten/:

| | | |
|---|---|---|
| 1978. X. 14. | 13,4 C° | +1,7 C° |

1871 óta ezen a napon Budapesten előfordult

| | |
|---|---|
| legmagasabb hőmérséklet: | 25,0 C° /1968/, |
| legalacsonyabb hőmérséklet: | 1,4 C° /1887/. |

78.590.

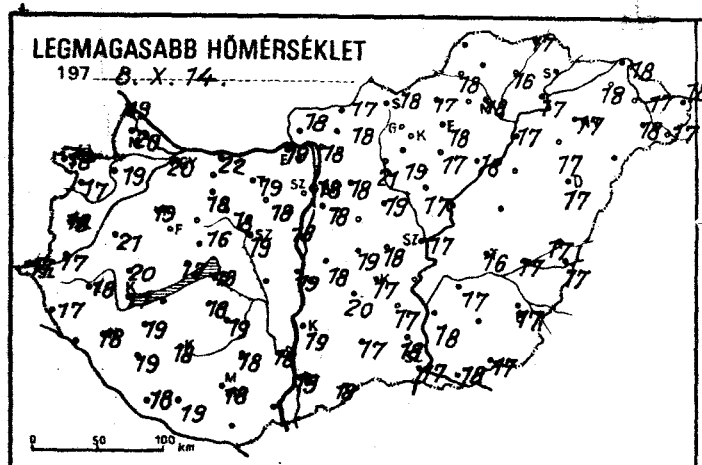
LEGMAGASABB HŐMÉRSÉKLET
197 8. X. 14.

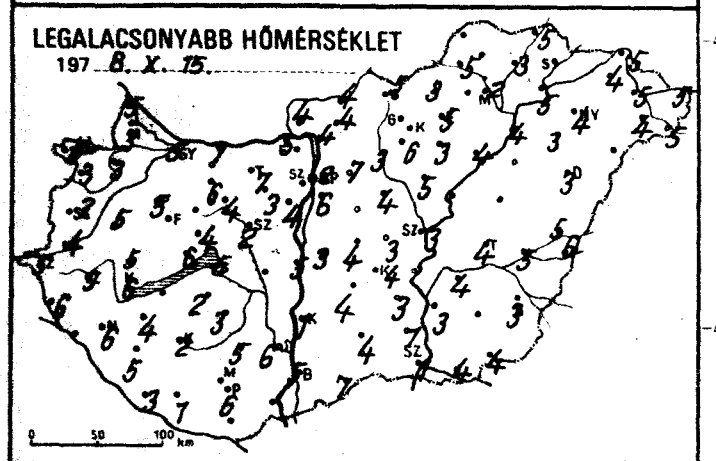
LEGALACSONYABB HŐMÉRSÉKLET
197 8. X. 15.

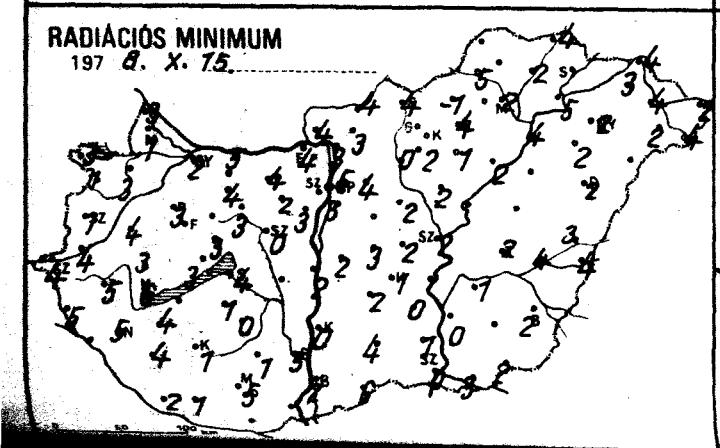
RADIÁCIÓS MINIMUM
197 8. X. 15.

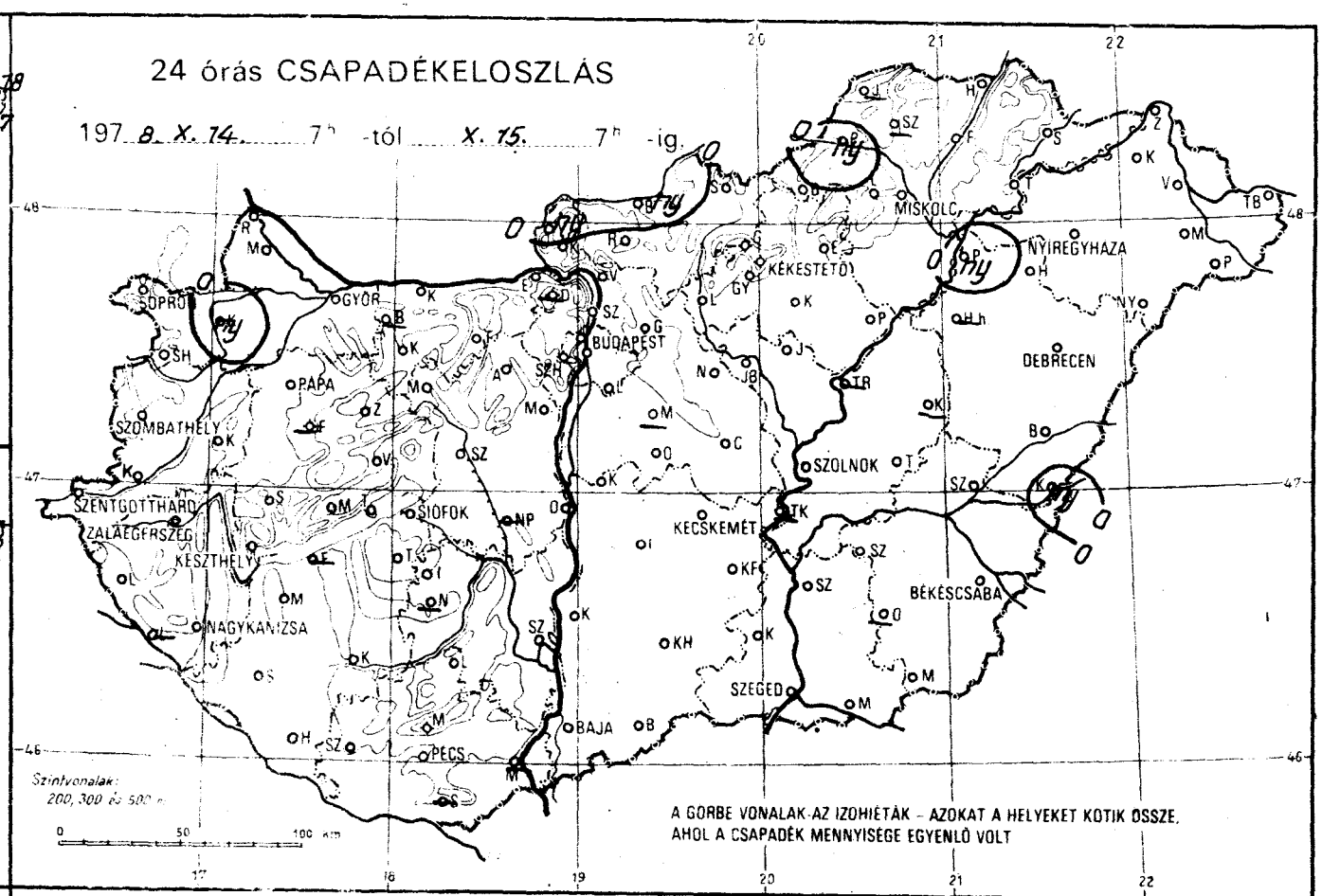
24 órás CSAPADÉKELOSZLÁS
197 8. X. 14. 7h -tól X. 15. 7h -ig.
SOPRON
GYŐR
BUDAPEST
MISKOLC
NYÍREGYHÁZA
KÉKESTETŐ
DEBRECEN
PAPA
SZOMBATHELY
SZOLNOK
SZENTGOTTHÁRD
ZALAEGERSZEG
KESZTHELY
SIÓFOK
KECSKEMÉT
NAGYKANIZSA
BÉKÉSCSABA
SZEGED
BAJA
PÉCS
Szintvonalak: 200, 300 és 500 m
A GÖRBE VONALAK AZ IZOHIÉTÁK – AZOKAT A HELYEKET KÖTIK ÖSSZE, AHOL A CSAPADÉK MENNYISÉGE EGYENLŐ VOLT

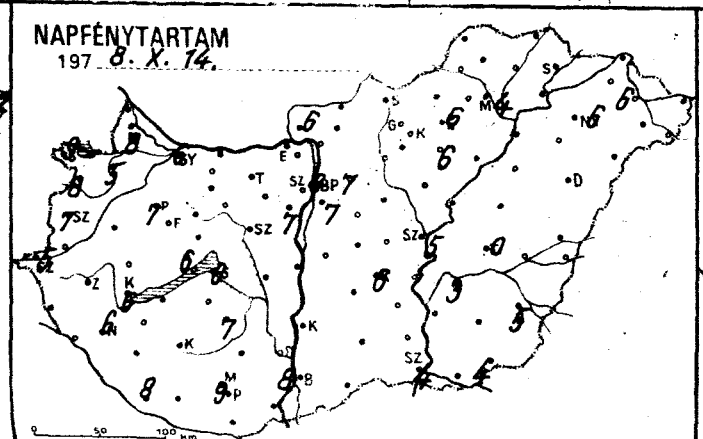
NAPFÉNYTARTAM
197 8. X. 14.

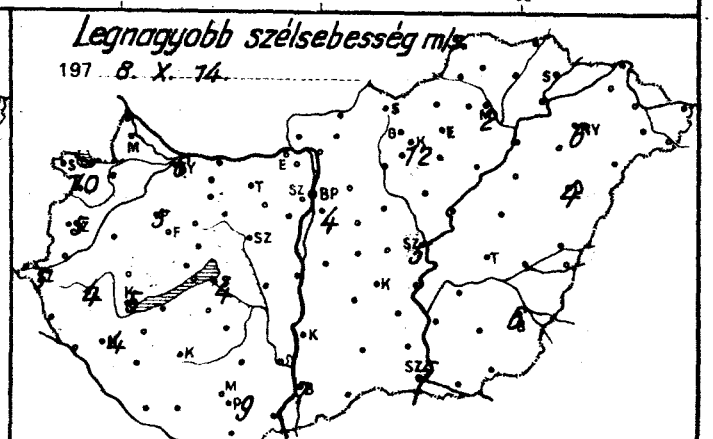
Legnagyobb szélsebesség m/s
197 8. X. 14.

| | 1978. X. 15. 07h -ig az utolsó 24 óra adatai | | | | | |
|---|---|---|---|---|---|---|
| | csapadék (mm) | | max. hőmérséklet | min. hőmérséklet | rad. min. | napos órák |
| Győr | • | ⌓ | 20 | 5 | 2 | 6 |
| Kapuvár | ny | ≡,⌓ | 19 | 3 | 3 | 5 |
| Mosonmagyaróvár | • | ≡⌓ | 20 | 3 | 1 | 8 |
| Rajka | • | ≡ | 19 | 5 | 3 | |
| Sopron | • | ≡⌓ | 18 | 5 | 3 | 9 |
| Sopronhorpács | • | ≡⌓ | 17 | 3 | 1 | 8 |
| Káld | • | ≡⌓ | 21 | 5 | 4 | |
| Körmend | • | ≡ | 17 | 4 | 4 | |
| Szentgotthárd | • | ≡⌓ | 17 | 5 | 4 | 5 |
| Szombathely | • | ⌓ | 18 | 2 | 1 | 7 |
| Lenti | • | ≡ | 17 | 6 | 5 | |
| Letenye | – | | – | – | – | |
| Nagykanizsa | • | ≡⌓ | 18 | 6 | 5 | 6 |
| Zalaegerszeg | • | ≡⌓ | 18 | 5 | 5 | |
| Farkasgyepű | – | | – | – | – | |
| Keszthely | • | ≡⌓ | 17 | 6 | 6 | 6 |
| Mencshely | • | ≡⌓ | 17 | 6 | 3 | 6 |
| Pápa | • | =⌓ | 19 | 5 | 3 | 7 |
| Sümeg | • | ⌓ | 20 | 5 | 3 | |
| Tihany | • | ≡⌓ | 16 | 9 | 7 | |
| Veszprém | • | ≡⌓ | 16 | 4 | 3 | |
| Zirc | • | ⌓ | 15 | 2 | –1 | |
| Fonyód | – | | – | – | – | |
| Homokszt. György | • | ≡⌓ | 18 | 3 | 2 | 8 |
| Kaposvár | • | ≡⌓ | 18 | 2 | 1 | |
| Marcali | • | ≡⌓ | 19 | 4 | 4 | |
| Siófok | • | ≡⌓ | 18 | 5 | 4 | 6 |
| Somogyszob | • | ≡⌓ | 19 | 5 | 4 | |
| Tab | • | ≡ | 18 | 2 | 1 | |
| Bábolna | – | | – | – | – | |
| Esztergom | • | ≡ | 19 | 5 | 4 | |
| Kisbér | • | ≡⌓ | 18 | 6 | 4 | |
| Komárom | • | ⌓ | 22 | 7 | 5 | |
| Tatabánya | • | ⌓ | 19 | 7 | 4 | |
| Alcsútdoboz | • | ≡ | 18 | 3 | 2 | |
| Dunaújváros | • | ≡⌓ | 19 | 5 | 2 | |
| Martonvásár | • | ≡⌓ | 18 | 4 | 3 | 7 |
| Mór | • | ≡⌓ | 18 | 4 | 3 | |
| Nagyhörcsökp. | – | | – | – | – | |
| Szabadbattyán | • | ≡⌓ | 19 | 2 | 0 | |
| Iregszemcse | • | ≡⌓ | 19 | 3 | 0 | 7 |
| Lengyel | • | | 18 | 5 | 1 | |
| Nagykónyi | – | | – | – | – | |
| Szekszárd | • | ≡ | 18 | 6 | 5 | |
| Ampódtetős | • | | 16 | 7 | 3 | |
| Mohács | – | | – | – | – | |
| Pécs | • | ⌓ | 18 | 6 | 5 | 9 |
| Siklós | – | | – | – | – | |
| Szigetvár | • | ≡ | 19 | 1 | 1 | |
| Bp. Lőrinc | • | ≡⌓ | 18 | 6 | 3 | 7 |
| Bp. Met. Int. | • | ⌓ | 18 | 7 | 5 | 6 |
| Bp. Szab. hegy | – | | – | – | – | – |
| Cegléd | • | ≡⌓ | 18 | 3 | 2 | 5 |
| Dobogókő | – | | – | – | – | |
| Gödöllő | • | ≡⌓ | 18 | 7 | 4 | 7 |
| Királyrét | – | | – | – | – | |
| Monor | – | | – | – | – | |
| Nagykáta | • | ≡⌓ | 19 | 4 | 2 | |
| Örkény | • | ≡⌓ | 19 | 4 | 3 | |
| Szentendre | • | ≡ | 19 | 4 | 4 | |

| | 1978. X. 15. 07h -ig az utolsó 24 óra adatai | | | | | |
|---|---|---|---|---|---|---|
| | csapadék (mm) | | max. hőmérséklet | min. hőmérséklet | rad. min. | napos órák |
| Vác | • | ≡⌓ | 18 | 4 | 3 | |
| Vámosmikola | ny | ≡,⌓ | 18 | 4 | 4 | 6 |
| Baja | • | ⌓ | 19 | 5 | 2 | 8 |
| Bácsalmás | • | ⌓ | 18 | 7 | 6 | |
| Izsák | • | | 20 | 4 | 2 | |
| Kalocsa | • | | 19 | 1 | 0 | |
| Kecskemét | • | ⌓ | 17 | 4 | 1 | 6 |
| Kiskunf. háza | • | ≡ | 17 | 3 | 0 | |
| Kiskunhalas | • | | 17 | 4 | 4 | |
| Kunszentmiklós | • | ≡⌓ | 18 | 3 | 2 | |
| Tiszakécske | – | | – | – | – | |
| Balassagyarmat | ny | ≡, | 17 | 4 | 4 | |
| Romhány | • | ≡ | 18 | 4 | 3 | |
| Salgótarján | • | ≡ | 18 | 5 | 4 | |
| Eger | • | ≡ | 18 | 5 | 4 | 6 |
| Galyatető | • | | 14 | 7 | 1 | |
| Gyöngyös | • | ⌓ | 19 | 6 | 2 | |
| Kékestető | • | =⌓ | 12 | 5 | 4 | 9 |
| Kompolt | • | ≡⌓ | 17 | 3 | 1 | 6 |
| Lőrinci | • | ≡⌓ | 21 | 3 | 0 | |
| Poroszló | • | ≡⌓ | 18 | 4 | 2 | |
| Jászapáti | • | =⌓ | 19 | 5 | 3 | |
| Jászberény | • | ≡⌓ | 18 | 5 | 2 | |
| Karcag | – | | – | – | – | |
| Szolnok | • | ≡⌓ | 17 | 3 | 2 | 5 |
| Tiszaroff | – | | – | – | – | |
| Túrkeve | • | ⌓ | 16 | 4 | 2 | 0 |
| Kistelek | • | ≡ | 18 | 1 | 1 | |
| Makó | • | ⌓ | 18 | 4 | 3 | |
| Szeged | • | ≡⌓ | 17 | 1 | 0 | 4 |
| Szentes | • | | 18 | 3 | 0 | |
| Borsodnádasd | • | ≡⌓ | 17 | 3 | –1 | |
| Fügöd | • | ≡⌓ | 16 | 3 | 2 | |
| Hidasnémeti | • | ≡ | 17 | 5 | 4 | |
| Jósvafő | – | | – | – | – | – |
| Lillafüred | • | ≡ | 15 | 5 | 4 | |
| Miskolc | • | ≡ | 18 | 2 | 2 | 4 |
| Putnok | ny | ≡, | 18 | 5 | 5 | |
| Sárospatak | – | | – | – | – | – |
| Szendrőlád | – | | – | – | – | |
| Tokaj | • | ≡ | 17 | 5 | 5 | |
| Kisvárda | • | ≡⌓ | 18 | 4 | 3 | 6 |
| Mátészalka | • | ≡⌓ | 18 | 4 | 2 | |
| Nyíregyháza | • | ≡⌓ | 17 | 4 | 2 | 6 |
| Nyírlugos | – | | – | – | – | |
| Pátyod | • | ≡⌓ | 17 | 5 | 4 | |
| Tiszabecs | • | | 18 | 3 | 2 | |
| Vásárosnamény | • | ≡⌓ | 17 | 5 | 4 | |
| Záhony | • | ≡⌓ | 18 | 5 | 4 | |
| Berettyóújfalu | • | ≡⌓ | 17 | 5 | 3 | |
| Debrecen | • | ≡ | 17 | 3 | 2 | 3 |
| Hajdúdorog | • | ⌓ | 17 | 3 | 2 | |
| Hortobágy | – | | – | – | – | |
| Körösszakál | ny | ≡, | 17 | 6 | 4 | |
| Polgár | ny | =,⌓ | 17 | 4 | 4 | |
| Békéscsaba | • | ≡⌓ | 17 | 3 | 2 | 5 |
| Mezőhegyes | • | ≡ | 17 | 4 | 2 | 4 |
| Orosháza | – | | – | – | – | – |
| Szarvas | • | ⌓ | 17 | 4 | 1 | 3 |
| Szeghalom | • | ≡ | 17 | 5 | 4 | |

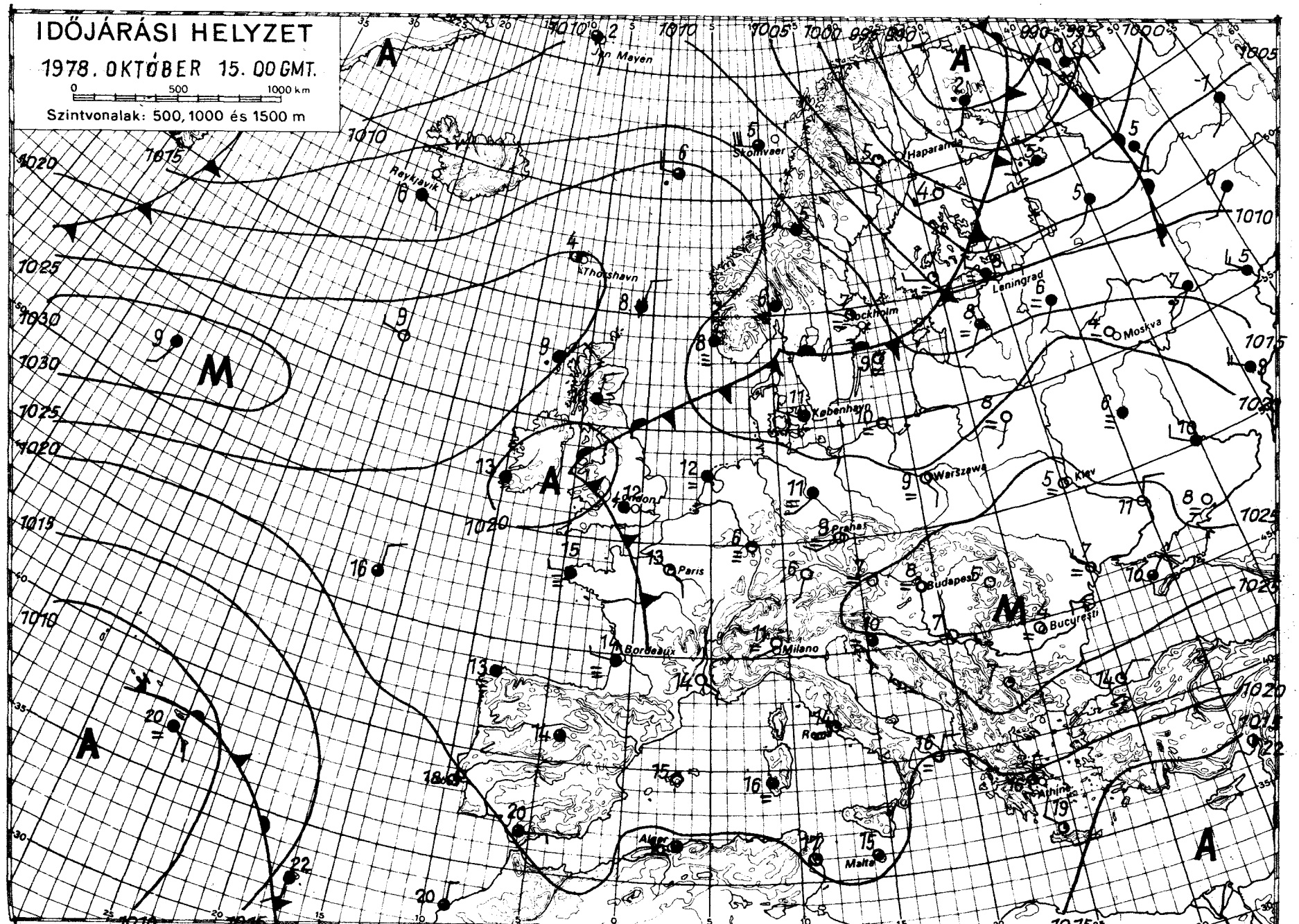


KIADJA: ORSZÁGOS METEOROLÓGIAI SZOLGÁLAT

Készíti: Központi Előrejelző Intézet Előrejelző Osztálya — T.: 273 - 078 — Megjelenik naponként —

Évi előfizetési díja: 720,—Ft — Megrendelhető: 1024 Budapest, II., Kitaibel Pál u. 1. Telefon: 353-500,

Kiadásért felel: az OMSZ elnöke — Szerkesztésért felel: a KEI igazgatója

# IDŐJÁRÁSI NAPIJELENTÉS

ЕЖЕДНЕВНЫЙ МЕТЕОРОЛОГИЧЕСКИЙ БЮЛЛЕТЕНЬ · DAILY WEATHER REPORT
BULLETIN QUOTIDIEN DE TEMPS · TÄGLICHER WETTERBERICHT

91. évfolyam 289. szám. + Budapest + 1978. október 16. hétfő

**Az időjárási helyzet és a várható időjárás:**

Középpontjával Izland fölött nagy kiterjedésü ciklon örvénylik, amelynek hatására ott, valamint a Brit-szigeteken, és a Skandináv-félsziget nyugati részén változékony az idő, több helyen eső, zápor keletkezik. Ugyancsak többfelé csapadékos az időjárás Északkelet-Európában is. Szárazföldünk délnyugati, nyugati, és középső része fölött az időjárást még a leszálló légmozgások irányitják, a reggeli ködtől eltekintve, folytatódik a jobbára napos idő. A következő 36 órában a Kárpát-medencét nyugat, északnyugat felől nedvesebb, hüvösebb léghullámok érik el, ezért változékony időre számithatunk, kevesebb lesz a napsütés.

Hazánkban vasárnap a hajnali, és a reggeli órákban sok helyen keletkezett köd, amely a déli órákra fokozatosan feloszlott. Napközben kevés felhő, száraz idő volt. Az ország nagy részén 5, 9 órán át sütött a nap. A legmagasabb nappali hőmérséklet általában 16, 20, de a tartósan ködös helyen csak 13, 16 fok között alakult. Ma hajnalra ismét sok helyen keletkezett köd, az ország északi felében néhány helyen ködszitálást is észleltek. A legalacsonyabb éjszakai hőmérséklet szeszélyes területi eloszlásban 0, plusz 7 fok között alakult, néhány helyről talajmenti fagyot is jelentettek. Délelőtt a Dunántúlon több, máshol csak egy-két helyen volt ködös az idő. A hőmérséklet 11 órakor a ködös helyeken 6, 10, máshol 11, 16 fok között alakult.

Ma 12 órakor Budapesten a hőmérséklet 16 fok, a tengerszintre átszámitott légnyomás 764 mm, gyengén süllyed.

Várható időjárás kedd estig:

Hétfőn: kevés felhő, eső nélkül.
Az esti- éjszakai órától többfelé köd, egy-két helyen ködszitálással.
Kedden: nyugat felől megnövekvő felhőzet, elszórtan, főként a Dunántúlon, futó záporral, egy-két helyen esetleg zivatarral.
Gyenge változó irányú, napközben megélénkülő déli, délnyugati szél.
Várható legalacsonyabb éjszakai hőmérséklet: általában 2, 7 fok között, néhány helyen talajmenti fagy,
legmagasabb nappali hőmérséklet kedden: 13, 18 fok között.

Bartha Péterné s.k.

TÁVOLABBI KILÁTÁSOK PÉNTEK REGGELIG:

Megnövekvő felhőzetből sokfelé várható záporeső, eső, a hajnali lehülés mérséklődik.
Legalacsonyabb hajnali hőmérséklet eleinte 5 fok körül, később +7, 12 fok között.
Legmagasabb nappali hőmérséklet 15, 20 fok között.
Jelentős mennyiségü /legalább 5 mm/ csapadék az ország területének 40 százalékán várható.

KÖZÉPTÁVU ELŐREJELZŐ OSZTÁLY

A hőmérséklet napi középértéke és eltérése a 100 évi átlagtól /Budapesten/:

1978. X. 15. 12,2 C° +0,8 C°

1871 óta ezen a napon Budapesten előfordult

legmagasabb hőmérséklet: 26,0 C° /1916/;
legalacsonyabb hőmérséklet: -1,1 C° /1913/.

78.610.

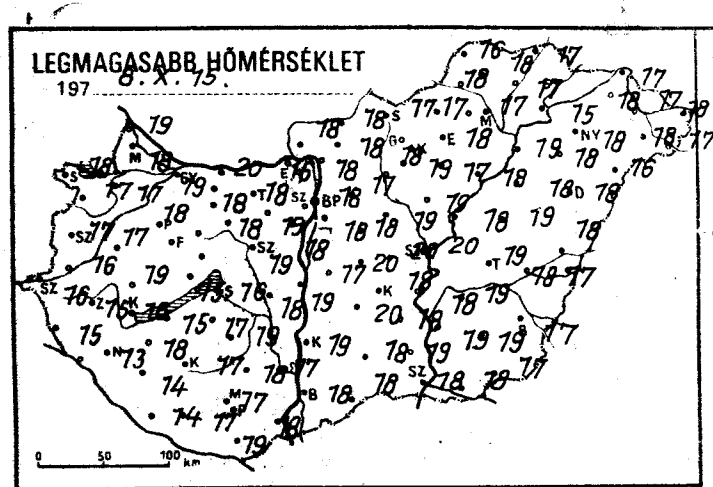
LEGMAGASABB HŐMÉRSÉKLET
197 8. X. 15.

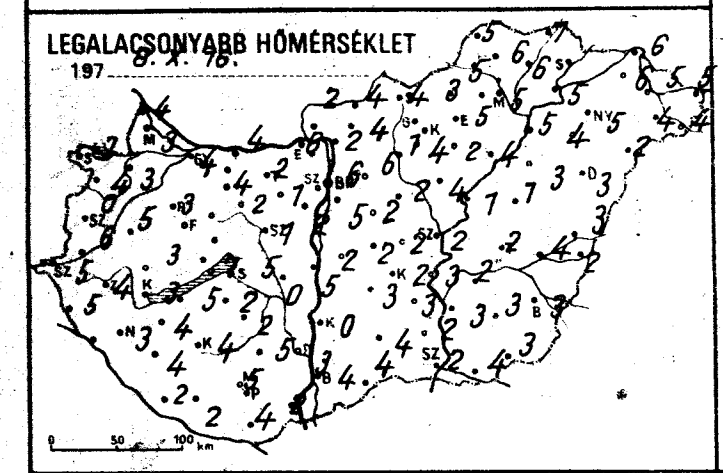
LEGALACSONYABB HŐMÉRSÉKLET
197 8. X. 16.

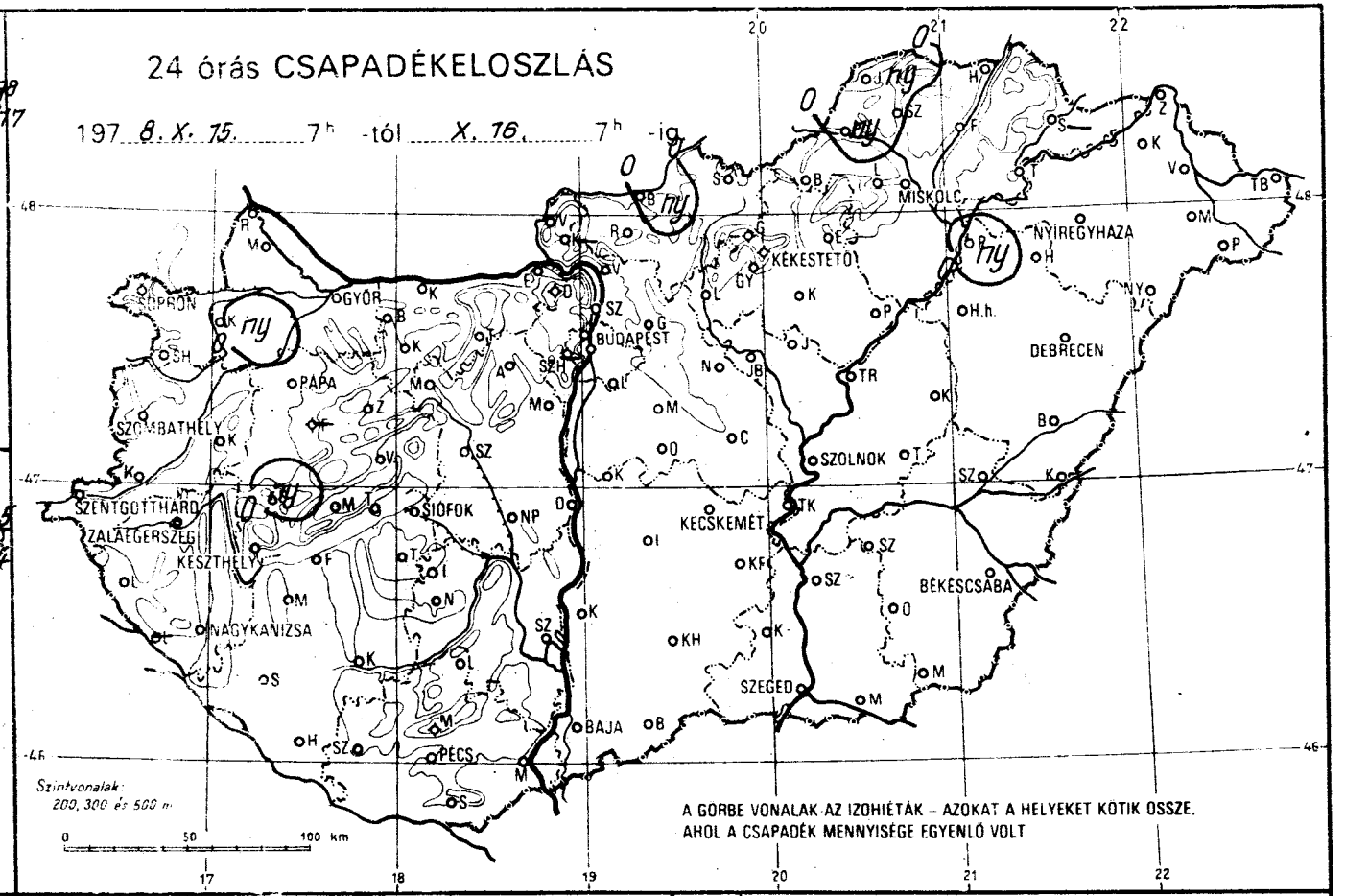
24 órás CSAPADÉKELOSZLÁS
197 8. X. 15. 7h -tól X. 16. 7h -ig
GYŐR
BUDAPEST
MISKOLC
NYÍREGYHÁZA
KÉKESTETŐ
DEBRECEN
PAPA
SZOMBATHELY
SZENTGOTTHÁRD
ZALAEGERSZEG
KESZTHELY
SIÓFOK
NAGYKANIZSA
KECSKEMÉT
SZOLNOK
BÉKÉSCSABA
SZEGED
BAJA
PÉCS
Szintvonalak: 200, 300 és 500 m
A GÖRBE VONALAK AZ IZOHIÉTÁK – AZOKAT A HELYEKET KÖTIK ÖSSZE, AHOL A CSAPADÉK MENNYISÉGE EGYENLŐ VOLT

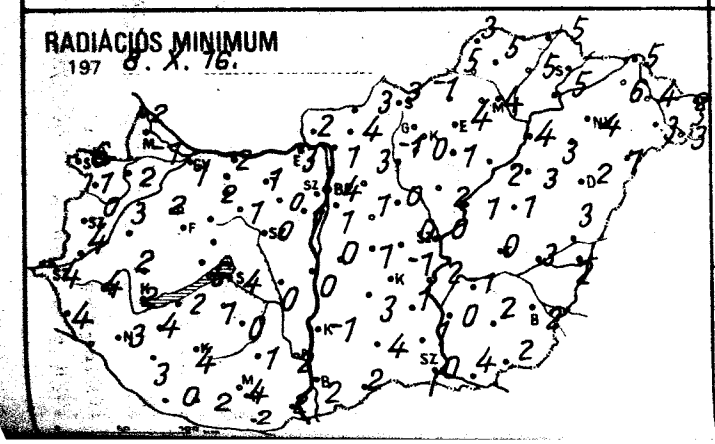
RADIÁCIÓS MINIMUM
197 8. X. 16.

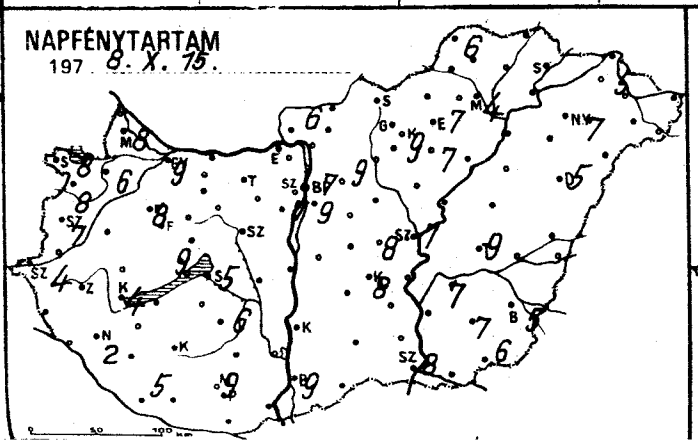
NAPFÉNYTARTAM
197 8. X. 15.

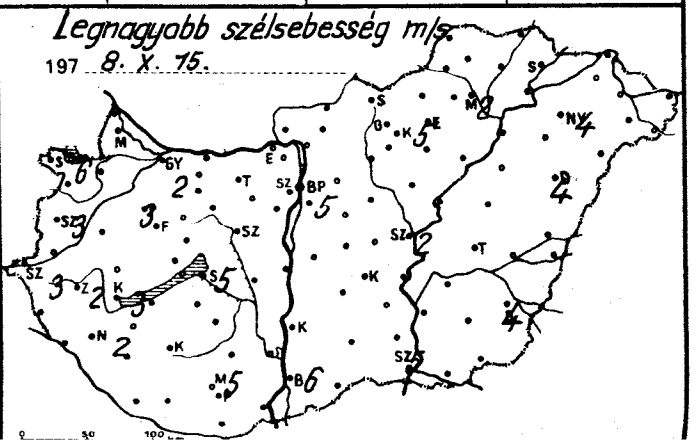
Legnagyobb szélsebesség m/s
197 8. X. 15.

| | 197 8.X.16. 07h -ig az utolsó 24 óra adatai | | | | | |
|---|---|---|---|---|---|---|
| | csapadék (mm) | | max. hőmérséklet | min. hőmérséklet | rad. min. | napos órák |
| Győr | • | ⌐ ≡ | 19 | 4 | 1 | 9 |
| Kapuvár | ny | ≡, ⌐ | 17 | 3 | 2 | 6 |
| Mosonmagyaróvár | • | ⌊ ≡ | 18 | 3 | -1 | 8 |
| Rajka | • | ≡ | 19 | 4 | 2 | – |
| Sopron | • | ⌐ ≡ | 18 | 7 | 6 | 8 |
| Sopronhorpács | • | ⌐ ≡ | 17 | 4 | 1 | 8 |
| Káld | • | ⌐ ≡ | 17 | 5 | 3 | |
| Körmend | • | ≡ | 16 | 6 | 4 | |
| Szentgotthárd | • | ⌐ ≡ | 16 | 5 | 4 | 4 |
| Szombathely | • | ⌐ ≡ | 17 | 0 | 0 | 7 |
| Lenti | • | ≡ | 15 | 5 | 4 | |
| Letenye | – | | – | – | – | |
| Nagykanizsa | • | ⌐ ≡ | 13 | 3 | 3 | 2 |
| Zalaegerszeg | • | ⌐ ≡ | 15 | 4 | 4 | |
| Farkasgyepű | – | | – | – | – | |
| Keszthely | • | ⌐ ≡ | 16 | 3 | 2 | 4 |
| Mencshely | • | ⌊ | 17 | 6 | 1 | 9 |
| Pápa | • | ⌐ ≡ | 18 | 3 | 2 | 8 |
| Sümeg | ny | ≡, | 19 | 3 | 2 | |
| Tihany | • | ⌐ ≡ | 15 | 7 | 6 | |
| Veszprém | • | ⌐ | 16 | 4 | 3 | |
| Zirc | • | ⌊ | 15 | 0 | -2 | |
| Fonyód | • | ⌐ ≡ | 15 | 5 | 2 | |
| Homokszt. györgy | • | ⌐ ≡ | 14 | 2 | 0 | 5 |
| Kaposvár | • | ⌐ ≡ | 17 | 4 | 4 | |
| Marcali | • | ⌐ ≡ | 18 | 4 | 4 | |
| Siófok | • | ⌐ ≡ | 16 | 5 | 4 | 5 |
| Somogyszob | • | ⌐ | 14 | 4 | 3 | |
| Tab | • | ≡ | 17 | 2 | 1 | |
| Babolna | • | ⌐ | 18 | 1 | 1 | |
| Esztergom | • | ≡ | 16 | 6 | 3 | |
| Kisbér | • | ⌐ ≡ | 18 | 4 | 2 | |
| Komárom | • | ≡ | 20 | 4 | 2 | |
| Tatabánya | • | ⌐ | 18 | 2 | 1 | |
| Alcsútdoboz | • | ⌐ | 19 | 1 | 0 | |
| Dunaújváros | • | ≡ | 19 | 5 | 0 | |
| Martonvásár | • | ⌐ | 18 | 2 | 1 | 7 |
| Mór | • | ⌐ ≡ | 18 | 2 | 1 | |
| Nagyhörcsökp. | • | ≡ | 18 | 0 | 0 | |
| Szabadbattyán | • | ⌐ ≡ | 19 | 1 | 0 | |
| Iregszemcse | • | ⌐ ≡ | 19 | 2 | 0 | 6 |
| Lengyel | • | | 18 | 5 | 1 | |
| Nagykónyi | • | ≡ | 19 | 3 | 0 | |
| Szekszárd | • | ≡ | 17 | 3 | 2 | |
| Mindszent | • | | 16 | 7 | 4 | |
| Mohács | • | ≡ | 18 | 2 | 2 | |
| Pécs | • | ⌐ ≡ | 17 | 5 | 4 | 9 |
| Siklós | • | ⌐ | 19 | 4 | 2 | |
| Szigetvár | • | ≡ | 17 | 2 | 2 | |
| Bp. Lőrinc | • | ⌐ ≡ | 18 | 5 | 1 | 9 |
| Bp. Met. Int. | • | ⌐ ≡ | 18 | 6 | 4 | 7 |
| Bp. Szab. hegy | – | | – | – | – | – |
| Cegléd | • | ⌐ | 20 | 2 | 0 | 8 |
| Dobogókő | • | ⌐ | 13 | 8 | 4 | |
| Gödöllő | • | ≡ | 17 | 6 | 3 | |
| Királyrét | – | | – | – | – | |
| Monor | • | | 18 | 2 | 1 | |
| Nagykáta | • | ⌐ ≡ | 19 | 2 | 0 | |
| Örkény | • | ⌐ ≡ | 20 | 2 | 1 | |
| Szentendre | • | ≡ | 19 | 4 | 3 | |

| | 197 8.X.16. 07h -ig az utolsó 24 óra adatai | | | | | |
|---|---|---|---|---|---|---|
| | csapadék (mm) | | max. hőmérséklet | min. hőmérséklet | rad. min. | napos órák |
| Vác | • | ⌐ ≡ | 18 | 2 | 1 | |
| Vámosmikola | • | ⌐ ≡ | 18 | 2 | 2 | 6 |
| Baja | • | ⌐ ≡ | 18 | 4 | 2 | 9 |
| Bácsalmás | • | ≡ | 18 | 4 | 2 | |
| Izsák | • | | 20 | 3 | 3 | |
| Kalocsa | • | ≡ | 19 | 0 | -1 | – |
| Kecskemét | • | ⌊ | 18 | 2 | -1 | 8 |
| Kiskunf. háza | • | | 18 | 3 | 1 | |
| Kiskunhalas | • | | 18 | 4 | 4 | |
| Kunszentmiklós | • | ⌐ ≡ | 17 | 2 | 0 | |
| Tiszakécske | • | | 18 | 3 | 2 | |
| Balassagyarmat | ny | , ≡ | 18 | 4 | 3 | |
| Romhány | • | ≡ | 18 | 4 | 4 | |
| Salgótarján | • | ≡ | 17 | 4 | 3 | |
| Egér | • | ≡ | 18 | 5 | 4 | 7 |
| Galyatető | • | | 14 | 6 | 1 | |
| Gyöngyös | • | ⌐ | 19 | 4 | 0 | |
| Kékestető | • | ⌊ | 12 | 6 | 1 | 9 |
| Kompolt | • | ⌐ ≡ | 17 | 2 | 1 | 7 |
| Lőrinci | • | ⌊ ≡ | 18 | 1 | -1 | |
| Poroszló | • | ⌐ | 18 | 4 | 2 | |
| Jászapáti | • | ⌐ | 19 | 4 | 2 | |
| Jászberény | • | ⌐ | 18 | 2 | 0 | |
| Karcag | • | ≡ | 19 | 1 | 1 | |
| Szolnok | • | ⌐ ≡ | 20 | 2 | 0 | 7 |
| Tiszaroff | • | ≡ | 18 | 1 | 1 | |
| Túrkeve | • | ⌐ ≡ | 19 | 2 | 0 | 9 |
| Kistelek | • | ≡ | 19 | 2 | 1 | |
| Makó | • | ⌐ ≡ | 18 | 4 | 4 | – |
| Szeged | • | ⌐ | 18 | 2 | 0 | 8 |
| Szentes | • | ⌐ | 19 | 3 | 0 | |
| Borsodnádasd | • | ⌐ ≡ | 17 | 3 | -1 | |
| Fügöd | • | ⌐ | 17 | 6 | 5 | |
| Hidasnémeti | • | | 17 | 7 | 5 | |
| Jósvafő | ny | ≡, ⌐ | 16 | 5 | 3 | 6 |
| Lillafüred | • | ≡ | 18 | 4 | 3 | |
| Miskolc | • | ≡ | 17 | 5 | 4 | 4 |
| Putnok | ny | ≡, | 18 | 5 | 5 | |
| Sárospatak | – | | – | – | – | – |
| Szendrőlád | • | ⌐ ≡ | 18 | 6 | 5 | |
| Tokaj | • | ≡ | 15 | 5 | 5 | |
| Kisvárda | • | ⌐ ≡ | 18 | 6 | 6 | 5 |
| Mátészalka | • | ⌐ ≡ | 18 | 4 | 3 | |
| Nyíregyháza | • | ⌐ ≡ | 18 | 5 | 4 | 7 |
| Nyírlugos | • | ≡ | 16 | 2 | 1 | |
| Pátyod | • | ⌐ ≡ | 17 | 4 | 3 | |
| Tiszabecs | • | ≡ | 18 | 5 | 2 | |
| Vásárosnamény | • | ⌐ ≡ | 17 | 5 | 4 | |
| Záhony | • | ⌐ ≡ | 17 | 6 | 5 | |
| Berettyóújfalu | • | ⌐ ≡ | 18 | 3 | 3 | |
| Debrecen | • | ≡ | 18 | 3 | 2 | 5 |
| Hajdúdorog | • | ⌐ ≡ | 18 | 4 | 3 | |
| Hortobágy | • | ≡ | 18 | 3 | 3 | |
| Körösszakál | • | ⌐ ≡ | 17 | 2 | 2 | |
| Polgár | ny | ≡, ⌐ | 19 | 5 | 4 | |
| Békéscsaba | • | ⌐ ≡ | 17 | 3 | 2 | 5 |
| Mezőhegyes | • | ≡ | 17 | 3 | 2 | 6 |
| Orosháza | • | | 19 | 3 | 2 | 7 |
| Szarvas | • | ⌐ ≡ | 19 | 2 | -1 | 7 |
| Szeghalom | • | ≡ | 18 | 4 | 3 | |

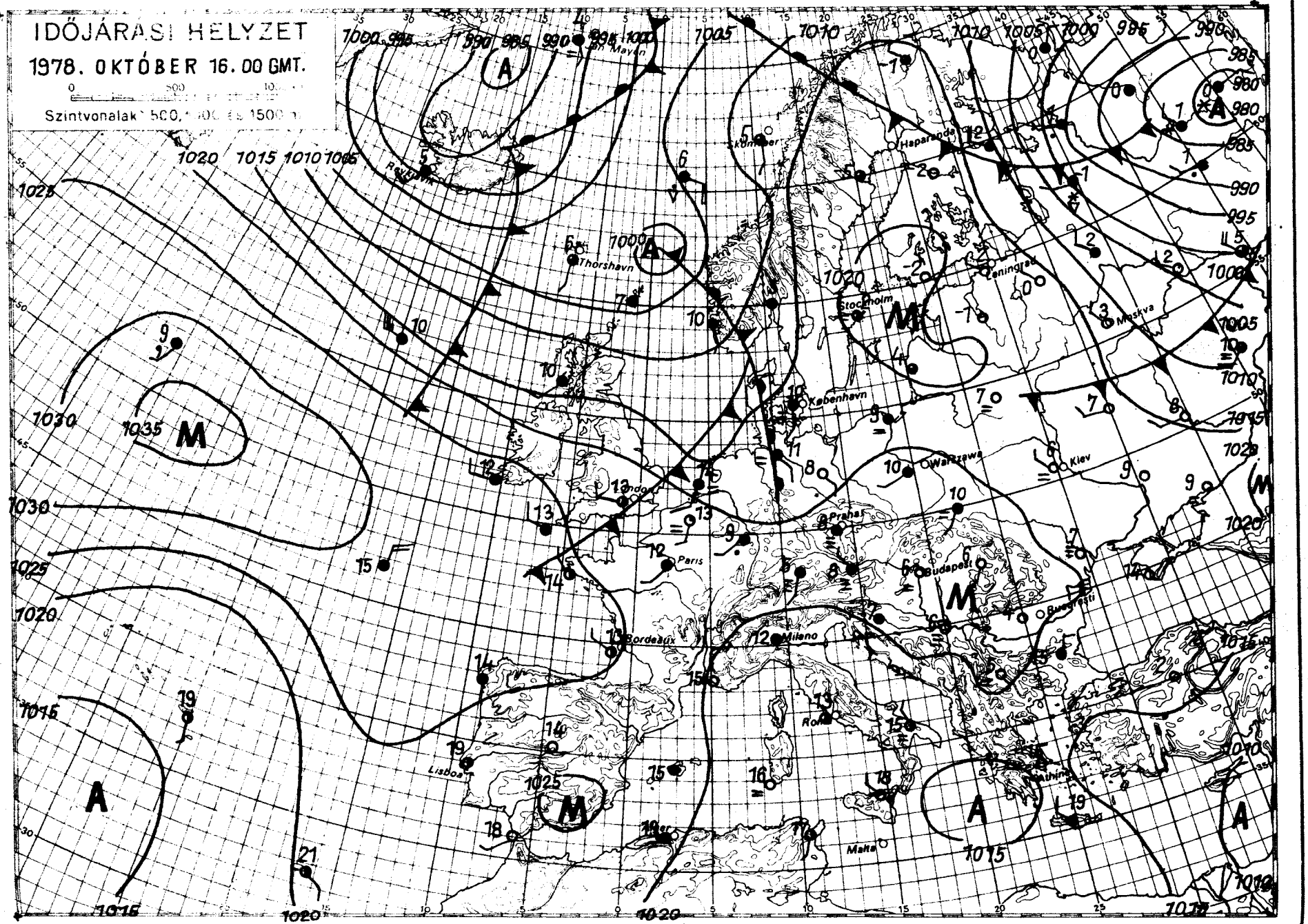


KIADJA: ORSZÁGOS METEOROLÓGIAI SZOLGÁLAT

Készíti: Központi Előrejelző Intézet Előrejelző Osztálya — T.: 273 - 076 — Megjelenik naponként — Évi előfizetési díja: 720,— Ft — Megrendelhető: 1024 Budapest, II., Kitaibel Pál u. 1. Telefon: 353-500,

Kiadásért felel: az OMSZ elnöke — Szerkesztésért felel: a KEI igazgatója

# IDŐJÁRÁSI NAPIJELENTÉS

ЕЖЕДНЕВНЫЙ МЕТЕОРОЛОГИЧЕСКИЙ БЮЛЛЕТЕНЬ • DAILY WEATHER REPORT
BULLETIN QUOTIDIEN DE TEMPS • TÄGLICHER WETTERBERICHT

91. évfolyam 290. szám. + Budapest + 1978. október 17. kedd

**Az időjárási helyzet és a várható időjárás:**

Európa középső része fölött több napig uralkodó magas nyomású légköri képződmény az elmult 24 órában gyengült, és kelet felé helyeződött át. Igy lehetővé vált, hogy az óceáni levegő egyre jobban terjeszkedjen szárazföldünk belseje felé. Ma reggel az óceáni levegő hatására Nyugat-Európában, és a Skandináv-félszigeten erősen felhős az idő, sokfelé esik az eső, záporeső. A következő 36 óra folyamán az óceáni levegő eléri a Kárpát-medencét, igy több helyen lehet esőre számitani.

Hazánkban hétfőn az északnyugati, és az északkeleti országrészben borult, ködös idő volt. Szórványosan ködszitálás is keletkezett. A hőmérséklet csúcsértéke ezeken a területeken csak 10, 14 fok között alakult. Az ország többi részén 3, 9 órán át sütött a nap. A legmagasabb nappali hőmérséklet hétfőn általában 14, 19 fok között volt. Az éjszakai óráktól kezdve sokfelé köd képződött. Kedd hajnalra 0, 8 fokig hült le a levegő. Ma délelőtt néhány körzettől eltekintve ködös idő volt. A hőmérséklet 11 órakor a ködös részeken 6, 10, máshol 11, 16 fok között váltakozott.

Ma 12 órakor Budapesten a hőmérséklet 8 fok, a tengerszintre átszámitott légnyomás 761 mm, mérsékelten süllyed.

Várható időjárás szerda estig:

Eleinte változóan, később erősen felhős idő.
Főként nyugaton több helyen eső, záporeső.
Mérsékelt, majd megélénkülő keleti, délkeleti szél.
Keleten helyenként köd.
Várható legalacsonyabb éjszakai hőmérséklet: 4, 9,
legmagasabb nappali hőmérséklet szerdán: 12, 17 fok között.

Vadkerti Ferenc s.k.

A hőmérséklet napi középértéke és eltérése a 100 évi átlagtól /Budapesten/:

| | | |
|---|---|---|
| 1978. X. 16. | 11,7 C° | +0,7 C° |

1871 óta ezen a napon Budapesten előfordult

| | |
|---|---|
| legmagasabb hőmérséklet: | 25,2 C° /1953/, |
| legalacsonyabb hőmérséklet: | -0,3 C° /1925/. |

78.611.

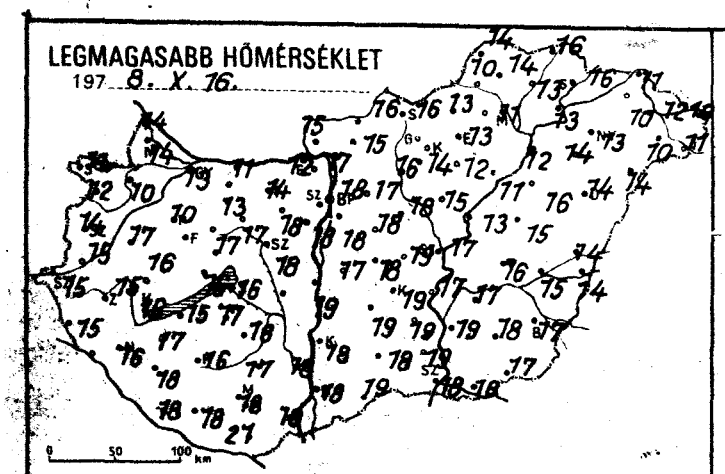
LEGMAGASABB HŐMÉRSÉKLET
197 8. X. 16.

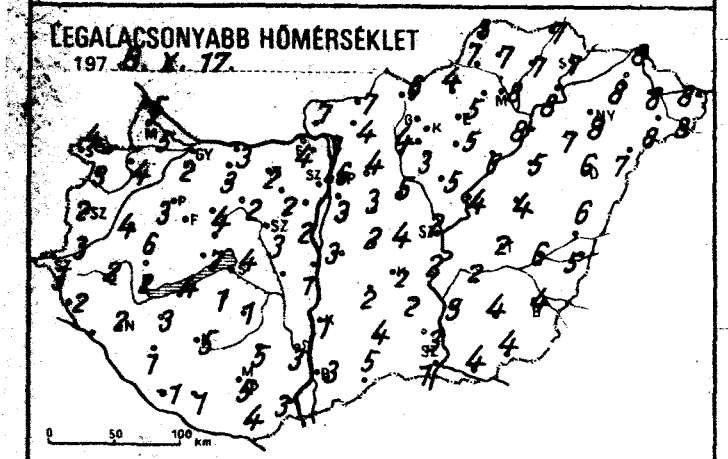
LEGALACSONYABB HŐMÉRSÉKLET
197 8. X. 17.

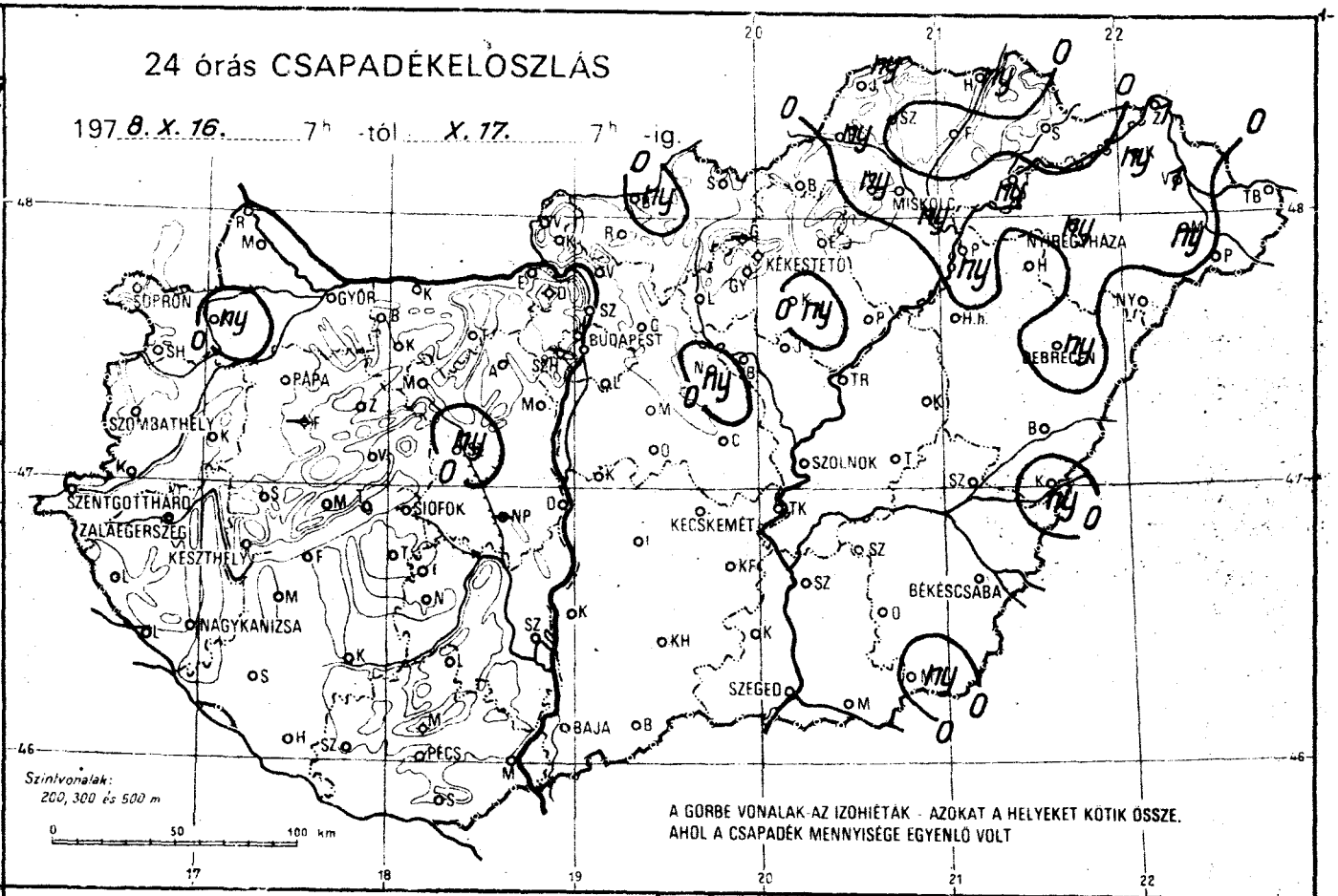
24 órás CSAPADÉKELOSZLÁS
197 8. X. 16. 7h -tól X. 17. 7h -ig
SOPRON
GYŐR
PAPA
SZOMBATHELY
SZENTGOTTHÁRD
ZALAEGERSZEG
KESZTHELY
NAGYKANIZSA
SIÓFOK
BUDAPEST
KÉKESTETŐ
MISKOLC
NYÍREGYHÁZA
DEBRECEN
SZOLNOK
KECSKEMÉT
BÉKÉSCSABA
SZEGED
BAJA
PÉCS
Szintvonalak: 200, 300 és 500 m
A GÖRBE VONALAK AZ IZOHIÉTÁK - AZOKAT A HELYEKET KÖTIK ÖSSZE, AHOL A CSAPADÉK MENNYISÉGE EGYENLŐ VOLT

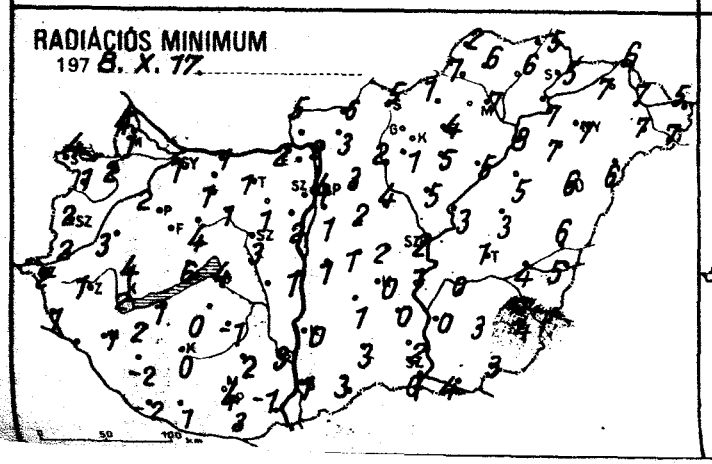
RADIÁCIÓS MINIMUM
197 8. X. 17.

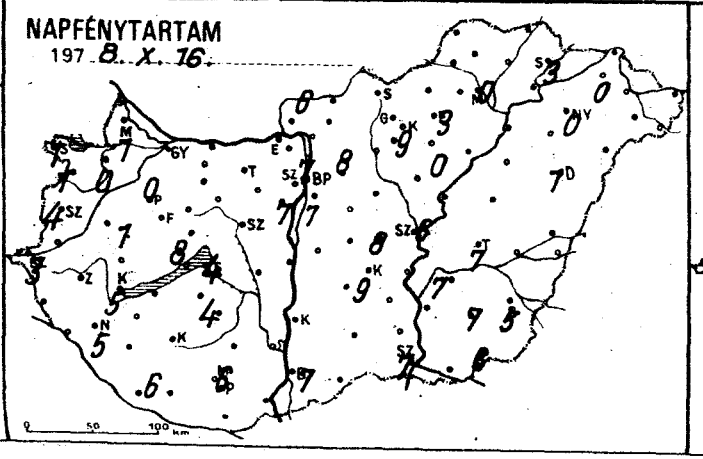
NAPFÉNYTARTAM
197 8. X. 16.

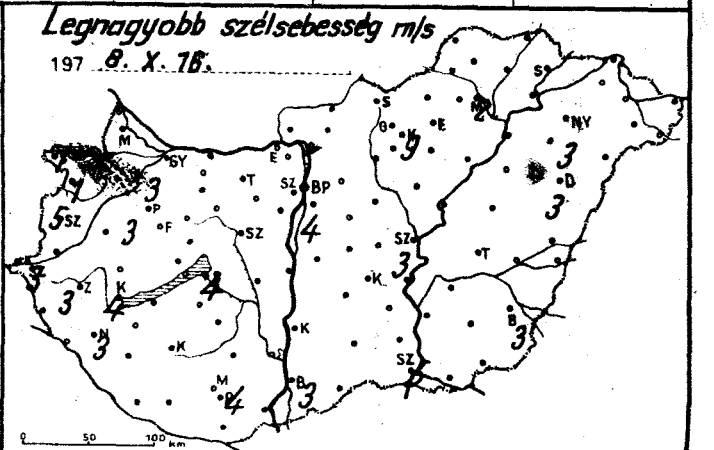
Legnagyobb szélsebesség m/s
197 8. X. 16.

| | 1978. X. 17. 07 h -ig az utolsó 24 óra adatai | | | | | |
|---|---|---|---|---|---|---|
| | csapadék (mm) | | max. hőmérséklet | min. hőmérséklet | rad. min. | napos órák |
| Győr | • | ⌒ ≡ | 13 | 2 | 1 | 0 |
| Kapuvár | ny | ≡, ⌒ | 10 | 4 | 2 | 0 |
| Mosonmagyaróvár | • | ⌒ | 14 | 5 | 1 | 1 |
| Rajka | • | | 14 | 5 | 4 | |
| Sopron | • | ⌒ ≡ | 11 | 4 | 1 | 1 |
| Sopronhorpács | • | ⌒ ≡ | 12 | 3 | 1 | 1 |
| Káld | • | ⌒ ≡ | 17 | 4 | 3 | |
| Körmend | • | ≡ | 15 | 3 | 2 | |
| Szentgotthárd | • | ≡ | 15 | 3 | 2 | 3 |
| Szombathely | • | ⌒ ≡ | 14 | 2 | 2 | 4 |
| Lenti | • | ≡ | 15 | 2 | 1 | |
| Letenye | – | | – | – | – | |
| Nagykanizsa | • | ⌒ ≡ | 16 | 2 | 1 | 5 |
| Zalaegerszeg | • | ⌒ ≡ | 15 | 2 | 1 | |
| Farkasgyepű | – | | – | – | – | |
| Keszthely | • | ⌒ ≡ | 16 | 2 | 2 | 5 |
| Mencshely | • | ≡ | 16 | 6 | 1 | 8 |
| Pápa | • | ⌒ ≡ | 10 | 3 | 2 | 1 |
| Sümeg | • | ⌒ | 16 | 6 | 4 | |
| Tihany | • | ⌒ ≡ | 16 | 7 | 6 | |
| Veszprém | • | ⌒ | 17 | 4 | 4 | |
| Zirc | • | ⌒ | 15 | 5 | 2 | |
| Fonyód | • | ⌒ ≡ | 15 | 4 | 1 | |
| Homokszt. György | • | ⌒ | 16 | –1 | –2 | 6 |
| Kaposvár | • | ⌒ ≡ | 16 | 5 | 0 | |
| Marcali | • | ⌒ | 17 | 3 | 2 | |
| Siófok | • | ≡ | 16 | 4 | 4 | 4 |
| Somogyszob | • | ⌒ | 18 | 1 | –2 | |
| Tab | • | ≡ | 17 | 1 | 0 | |
| Bábolna | • | ⌒ | 12 | 1 | 0 | |
| Esztergom | • | ≡ | 12 | 4 | 2 | |
| Kisbér | • | ⌒ ≡ | 13 | 3 | 1 | |
| Komárom | • | ≡ | 11 | 3 | 1 | |
| Tatabánya | • | ⌒ | 14 | 2 | 1 | |
| Alcsútdoboz | • | ≡ | 18 | 2 | 1 | |
| Dunaújváros | • | ⌒ ≡ | 19 | 1 | 1 | |
| Martonvásár | • | ⌒ ≡ | 18 | 2 | 2 | 7 |
| Mór | • | ⌒ ≡ | 17 | 2 | 1 | |
| Nagyhörcsökp. | – | | – | – | – | |
| Szabadbattyán | ny | ≡, ⌒ | 18 | 3 | 3 | |
| Iregszemcse | • | ⌒ ≡ | 18 | 1 | –1 | 4 |
| Lengyel | • | | 17 | 5 | 2 | |
| Nagykónyi | • | ≡ | 17 | 2 | 0 | |
| Szekszárd | • | ≡ | 18 | 3 | 3 | |
| Misinta | • | | 15 | 8 | 4 | |
| Mohács | • | ⌒ | 18 | 3 | –1 | |
| Pécs | • | ⌒ ≡ | 18 | 5 | 4 | 6 |
| Siklós | • | ⌒ ≡ | 21 | 4 | 3 | |
| Szigetvár | • | ≡ | 18 | 1 | 1 | |
| Bp. Lőrinc | • | ⌒ ≡ | 18 | 3 | 1 | 7 |
| Bp. Met. Int. | • | ⌒ ≡ | 18 | 6 | 4 | 7 |
| Bp. Szab. hegy | – | | – | – | – | – |
| Cegléd | • | ≡ | 19 | 4 | 2 | 8 |
| Dobogókő | • | ⌒ | 12 | 6 | 3 | |
| Gödöllő | • | ⌒ ≡ | 17 | 4 | 3 | 8 |
| Királyrét | • | ⌒ ≡ | 17 | 2 | 1 | |
| Monor | • | ≡ | 18 | 3 | 2 | |
| Nagykáta | ny | ≡, | 18 | 5 | 4 | |
| Örkény | • | ≡ | 18 | 2 | 1 | |
| Szentendre | • | ≡ | 20 | 5 | 5 | |

| | 1978. X. 17. 07 h -ig az utolsó 24 óra adatai | | | | | |
|---|---|---|---|---|---|---|
| | csapadék (mm) | | max. hőmérséklet | min. hőmérséklet | rad. min. | napos órák |
| Vác | • | ⌒ ≡ | 17 | 3 | 2 | |
| Vámosmikola | • | ⌒ ≡ | 15 | 7 | 5 | 6 |
| Baja | • | ⌒ ≡ | 18 | 3 | 1 | 7 |
| Bácsalmás | • | ≡ | 19 | 5 | 3 | |
| Izsák | • | | 19 | 2 | 1 | |
| Kalocsa | • | ≡ | 18 | 1 | 0 | |
| Kecskemét | • | ⌒ ≡ | 19 | 2 | 0 | 9 |
| Kiskunf. háza | • | ≡ | 19 | 2 | 0 | |
| Kiskunhalas | • | | 18 | 4 | 3 | |
| Kunszentmiklós | • | ⌒ ≡ | 17 | 3 | 1 | |
| Tiszakécske | • | ≡ | 17 | 2 | 1 | |
| Balassagyarmat | ny | ≡, | 16 | 7 | 6 | |
| Romhány | • | ≡ | 15 | 4 | 3 | |
| Salgótarján | • | ≡ | 16 | 6 | 5 | |
| Eger | • | ≡ | 13 | 5 | 4 | 3 |
| Galyatető | – | | – | – | – | |
| Gyöngyös | • | ⌒ ≡ | 14 | 3 | 1 | |
| Kékestető | • | ⌒ ≡ | 12 | 5 | 4 | 9 |
| Kompolt | ny | ≡, | 12 | 5 | 5 | 0 |
| Lőrinci | • | ⌒ ≡ | 16 | 4 | 2 | |
| Poroszló | • | ⌒ ≡ | 11 | 6 | 5 | |
| Jászapáti | • | ⌒ ≡ | 15 | 5 | 5 | |
| Jászberény | • | ⌒ ≡ | 16 | 5 | 4 | |
| Karcag | • | | 15 | 4 | 3 | |
| Szolnok | • | ≡ | 17 | 2 | 2 | 6 |
| Tiszaroff | • | ≡ | 13 | 4 | 3 | |
| Túrkeve | • | ⌒ ≡ | 16 | 2 | 1 | 7 |
| Kistelek | • | ≡ | 19 | 3 | 2 | |
| Makó | • | ⌒ ≡ | 18 | 4 | 4 | |
| Szeged | • | ⌒ ≡ | 18 | 1 | 0 | 7 |
| Szentes | • | ≡ | 19 | 3 | 0 | |
| Borsodnádasd | • | ⌒ | 13 | 4 | 1 | |
| Fügöd | • | ⌒ ≡ | 13 | 7 | 6 | |
| Hidasnémeti | ny | ≡, | 16 | 7 | 5 | |
| Jósvafő | ny | ≡, ⌒ | 14 | 3 | 2 | 3 |
| Lillafüred | ny | ≡, | 13 | 3 | 2 | |
| Miskolc | ny | ≡, | 11 | 8 | 7 | 0 |
| Putnok | ny | ≡, | 10 | 7 | 7 | |
| Sárospatak | • | ≡ | 16 | 7 | 5 | 3 |
| Szendrőlád | • | ⌒ ≡ | 14 | 7 | 6 | |
| Tokaj | ny | ≡, | 13 | 8 | 7 | |
| Kisvárda | ny | , ⌒ | 10 | 8 | 7 | 0 |
| Mátészalka | ny | ≡, ⌒ | 10 | 8 | 7 | |
| Nyíregyháza | ny | ≡, | 13 | 8 | 7 | 0 |
| Nyírlugos | • | ≡ | 14 | 7 | 6 | |
| Pátyod | • | ⌒ ≡ | 11 | 8 | 7 | |
| Tiszabecs | • | ≡ | 10 | 8 | 5 | |
| Vásárosnamény | 1 | ≡, | 12 | 8 | 7 | |
| Záhony | 1 | ≡, | 11 | 8 | 6 | |
| Berettyóújfalu | • | ⌒ ≡ | 14 | 6 | 6 | |
| Debrecen | ny | ≡, | 14 | 6 | 6 | 1 |
| Hajdúdorog | • | ⌒ ≡ | 14 | 7 | 7 | |
| Hortobágy | • | ≡ | 16 | 5 | 5 | |
| Körösszakál | ny | ≡, | 14 | 5 | 5 | |
| Polgár | ny | ≡, ⌒ | 12 | 8 | 8 | |
| Békéscsaba | • | ⌒ ≡ | 17 | 4 | 4 | 5 |
| Mezőhegyes | ny | ≡, | 17 | 4 | 3 | 6 |
| Orosháza | • | | 18 | 4 | 3 | 7 |
| Szarvas | • | ⌒ ≡ | 17 | 2 | 0 | 7 |
| Szeghalom | • | ≡ | 15 | 6 | 4 | |




KIADJA: ORSZÁGOS METEOROLÓGIAI SZOLGÁLAT

Készíti: Központi Előrejelző Intézet Előrejelző Osztálya — T.: 273 - 018 — Megjelenik naponként —

Évi előfizetési díja: 720,—Ft — Megrendelhető: 1024 Budapest, II., Kitaibel Pál u. 1. Telefon: 353-500,

Kiadásért felel: az OMSZ elnöke — Szerkesztésért felel: a KEI igazgatója

# IDŐJÁRÁSI NAPIJELENTÉS

ЕЖЕДНЕВНЫЙ МЕТЕОРОЛОГИЧЕСКИЙ БЮЛЛЕТЕНЬ · DAILY WEATHER REPORT
BULLETIN QUOTIDIEN DE TEMPS · TÄGLICHER WETTERBERICHT

91. évfolyam 291. szám. + Budapest + 1978. október 18. szerda

**Az időjárási helyzet és a várható időjárás:**

A Kelet-Európai sikság fölött nagy kiterjedésü, lassu légmozgású zóna helyezkedik el, amelynek hatására ott általában derült, száraz az idő. A kontinens nyugati, középső, és déli részeit viszont hideg, óceáni léghullám árasztotta el. Az egymást gyorsan követő óceáni légtömegek Észak-Európában már eddig is változékony időt okoztak, az egyik, egészen a Földközi-tengerig lezuduló hullám hatására pedig az elmúlt 24 órában megnött a felhőzet. A Benelux államoktól az Appennini-félszigetig terjedő vidékek fölött is, és sokfelé elered az eső. A Kárpát-medence fölé ennek a légtömegnek szárazabb hulláma érkezett, ezért csak a felhőzet jelentős növekedését okozta szerdán, esőről nem érkezett jelentés. Csütörtök estig pedig a nedves légtömeg még délebbre helyeződik át, ezért csütörtökön napközben a Kárpát-medence fölött már kevesebb lesz a felhő.

Kedden délelőtt az egész országban ködös, párás idő volt, de délutánra a keleti vidékek kivételével a legtöbb helyen megszünt a párásság. A hőmérséklet délutánra általában 13, 18 fokig emelkedett, de a tartósan ködös helyeken 10 fok körül maradt. Éjszaka ismét fokozódott a párásság, reggelre sokfelé képződött sürü köd. Hajnalra 4, 9 fokig hült le a levegő. A délelőtti órákban csak lassan oszlott föl a köd, az ország nagy részén erősen párás, felhős maradt az idő. A hőmérséklet 11 órakor 9, 14 fok között volt.

Ma 12 órakor Budapesten a hőmérséklet 12 fok, a tengerszintre átszámitott légnyomás 763 mm, gyengén emelkedik.

Várható időjárás csütörtök estig:

Szerdán: túlnyomóan felhős, párás idő.
Csütörtökön: délelőtt csökkenő párásság, napközben változóan felhős idő, eső nem várható.
Reggel sokfelé sürü köd.
Napközben időnként élénk keleti, délkeleti szél.
Várható legalacsonyabb éjszakai hőmérséklet: 4, 9,
legmagasabb nappali hőmérséklet csütörtökön általában: 14, 19, fok között, néhány tartósan ködös helyen kevéssel 10 fok fölött.

Bártfai Erzsébet s.k.

A hőmérséklet napi középértéke és eltérése a 100 évi átlagtól Budapesten/:

| | | |
|---|---|---|
| 1978. X. 17. | 10,4 C° | -0,2 C° |

1871 óta ezen a napon Budapesten előfordult

legmagasabb hőmérséklet: 25,8 C° /1953/,
legalacsonyabb hőmérséklet: -0,1 C° /1899/.

78.612.

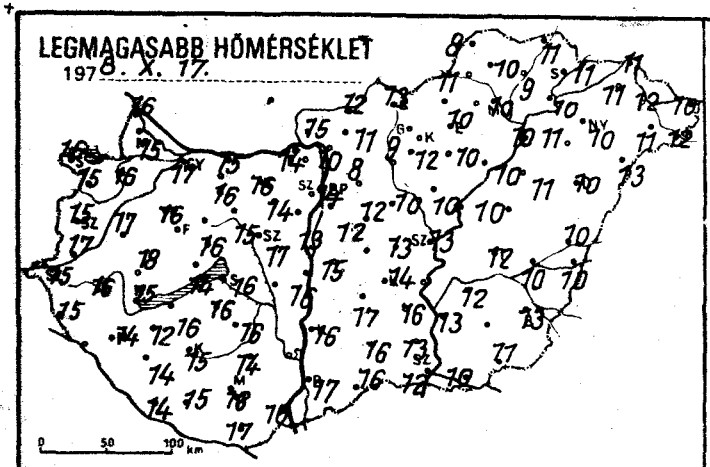
LEGMAGASABB HŐMÉRSÉKLET
197 8. X. 17.

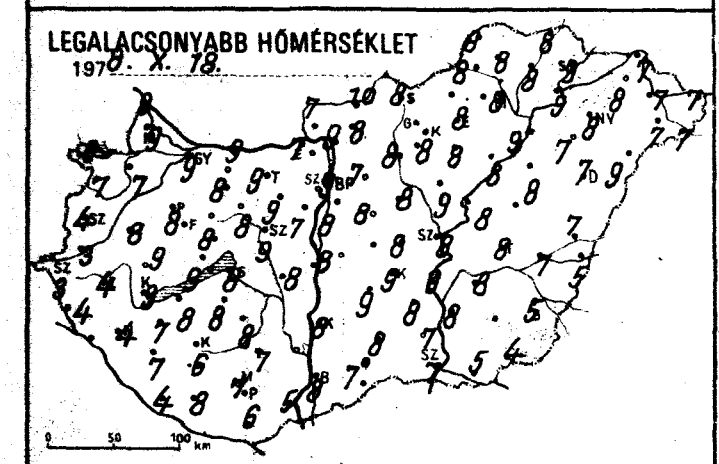
LEGALACSONYABB HŐMÉRSÉKLET
197 8. X. 18.

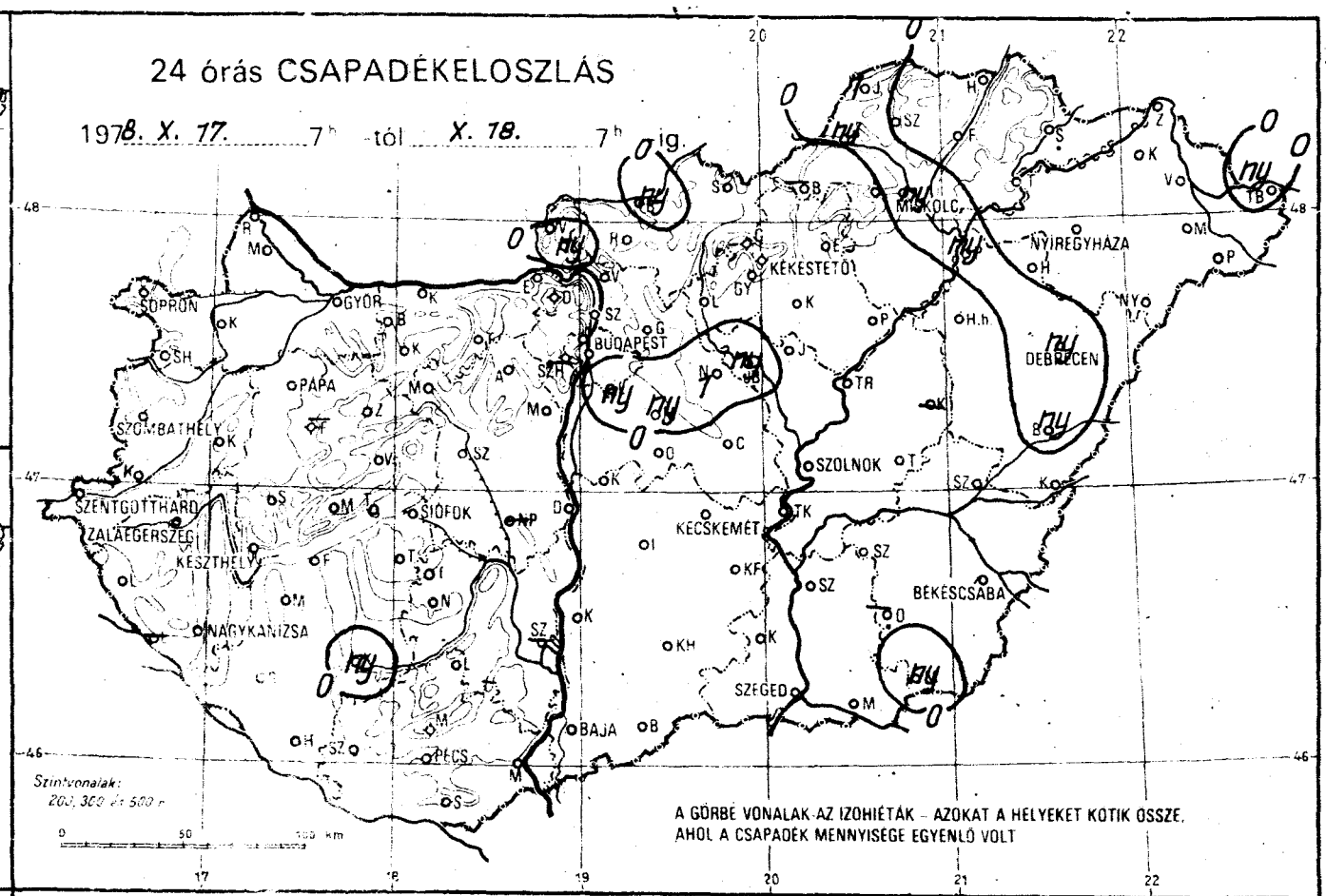
24 órás CSAPADÉKELOSZLÁS
197 8. X. 17. 7h -tól X. 18. 7h -ig.
SOPRON
GYŐR
BUDAPEST
MISKOLC
NYÍREGYHÁZA
KÉKESTETŐ
DEBRECEN
PAPA
SZOMBATHELY
SZENTGOTTHÁRD
ZALAEGERSZEG
KESZTHELY
SIÓFOK
NAGYKANIZSA
KECSKEMÉT
SZOLNOK
BÉKÉSCSABA
SZEGED
BAJA
PÉCS
Szintvonalak:
200, 300 és 500 m
A GÖRBE VONALAK AZ IZOHIÉTÁK – AZOKAT A HELYEKET KÖTIK ÖSSZE, AHOL A CSAPADÉK MENNYISÉGE EGYENLŐ VOLT

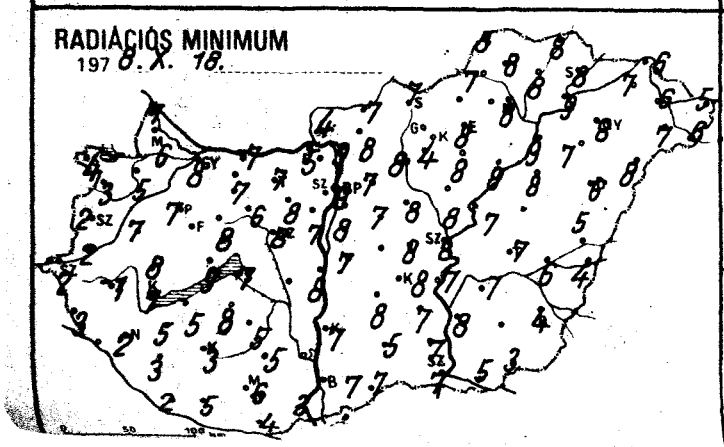
RADIÁCIÓS MINIMUM
197 8. X. 18.

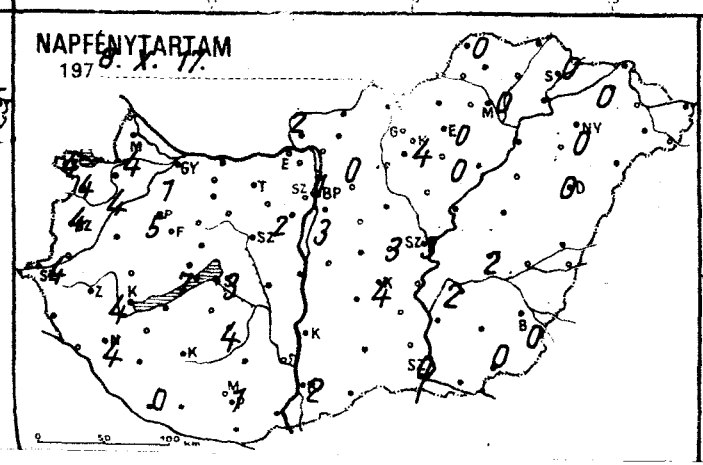
NAPFÉNYTARTAM
197 8. X. 17.

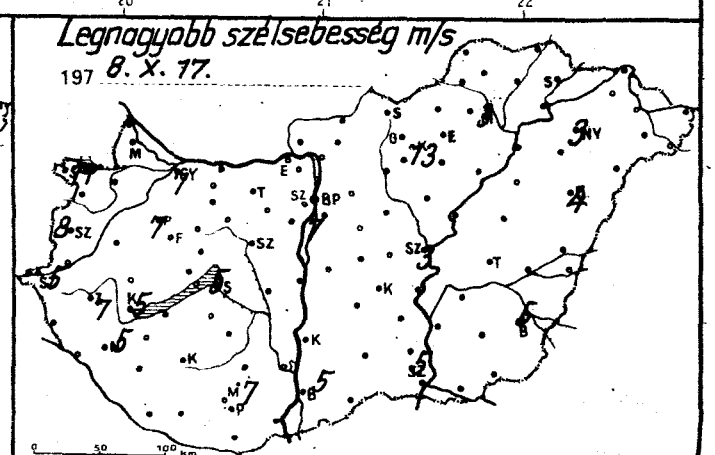
Legnagyobb szélsebesség m/s
197 8. X. 17.

| | 1978.X.18. 07h -ig az utolsó 24 óra adatai | | | | | |
|---|---|---|---|---|---|---|
| | csapadék (mm) | | max. hőmérséklet | min. hőmérséklet | rad. min. | napos órák |
| Győr | . | = | 17 | 9 | 8 | 1 |
| Kapuvár | . | ⌒ | 16 | 7 | 5 | 4 |
| Mosonmagyaróvár | . | | 15 | 9 | 6 | 4 |
| Rajka | . | | 16 | 9 | 7 | |
| Sopron | . | ⌒ = | 16 | 6 | 4 | 4 |
| Sopronhorpács | . | ⌒ | 15 | 7 | 3 | 4 |
| Káld | . | ⌒ | 17 | 8 | 7 | |
| Körmend | . | ≡ | 17 | 3 | 2 | |
| Szentgotthárd | . | ⌒ ≡ | 15 | 3 | 2 | 4 |
| Szombathely | . | ⌒ ≡ | 15 | 4 | 2 | 4 |
| Lenti | . | ≡ | 15 | 4 | 3 | |
| Letenye | – | | – | – | – | |
| Nagykanizsa | . | ⌒ = | 14 | 4 | 2 | 4 |
| Zalaegerszeg | . | ⌒ = | 16 | 4 | -1 | |
| Farkasgyepű | – | | – | – | – | |
| Keszthely | . | ⌒ = | 15 | 9 | 7 | 4 |
| Mencshely | . | ≡ | 15 | 8 | 6 | 7 |
| Pápa | . | ⌒ = | 16 | 8 | 7 | 5 |
| Sümeg | . | | 18 | 9 | 8 | |
| Tihany | . | | 14 | 9 | 9 | |
| Veszprém | . | ≡ | 16 | 8 | 8 | |
| Zirc | . | ⌒ ≡ | 15 | 7 | 6 | |
| Fenyőd | . | ⌒ ≡ | 16 | 8 | 5 | |
| Homokszt. György | . | ⌒ = | 14 | 4 | 2 | 0 |
| Kaposvár | ny | ≡ | 15 | 6 | 3 | . |
| Marcali | . | | 12 | 7 | 5 | |
| Siófok | . | | 16 | 8 | 7 | 3 |
| Somogyszob | . | ⌒ ≡ | 14 | 7 | 3 | |
| Tab | . | ≡ | 16 | 8 | 8 | |
| Bábolna | . | | 17 | 9 | 8 | |
| Esztergom | . | | 14 | 7 | 5 | |
| Kisbér | . | ≡ | 16 | 8 | 7 | |
| Komárom | . | | 15 | 9 | 7 | |
| Tatabánya | . | | 16 | 9 | 7 | |
| Alcsútdoboz | . | | 14 | 9 | 8 | |
| Dunaújváros | . | | 16 | 8 | 8 | |
| Martonvásár | . | | 13 | 7 | 7 | 2 |
| Mór | . | ⌒ ≡ | 15 | 8 | 6 | |
| Nagyhörcsökp. | – | | – | – | – | |
| Szabadbattyán | . | ⌒ ≡ | 17 | 9 | 8 | |
| Tregszemcse | . | ⌒ ≡ | 16 | 8 | 5 | 4 |
| Lengyel | . | | 14 | 7 | 5 | |
| Nagykónyi | . | ≡ | 16 | 8 | 5 | |
| Szekszárd | . | | – | – | – | |
| Misinatető | . | ≡ | 13 | 7 | 4 | |
| Mohács | . | ⌒ | 16 | 5 | 3 | |
| Pécs | . | | 16 | 7 | 6 | 1 |
| Siklós | . | ⌒ ≡ | 17 | 6 | 4 | |
| Szigetvár | . | ≡ | 15 | 8 | 5 | |
| Bp. Lőrinc | ny | , | 12 | 8 | 8 | 3 |
| Bp. Met. Int. | . | = | 14 | 9 | 9 | 1 |
| Bp. Szab. hegy | – | | – | – | – | – |
| Tegled | . | | 13 | 8 | 8 | 3 |
| Dobogókő | . | ⌒ ≡ | 11 | 5 | 5 | |
| Gödöllő | . | ⌒ ≡ | 8 | 7 | 7 | 0 |
| Királyrét | ny | =, | 9 | 7 | 6 | |
| Monor | ny | | 12 | 8 | 7 | |
| Nagykáta | 1 | =, | 10 | 8 | 8 | |
| Orkény | – | | – | – | – | |
| Szentendre | . | | 12 | 8 | 8 | |

| | 1978.X.18. 07h -ig az utolsó 24 óra adatai | | | | | |
|---|---|---|---|---|---|---|
| | csapadék (mm) | | max. hőmérséklet | min. hőmérséklet | rad. min. | napos órák |
| Vác | . | ⌒ | 10 | 9 | 9 | |
| Vámosmikola | . | ⌒ | 15 | 7 | 4 | 2 |
| Baja | . | ⌒ = | 17 | 8 | 7 | 2 |
| Bácsalmás | . | | 16 | 7 | 7 | |
| Izsák | . | | 17 | 9 | 8 | |
| Kalocsa | . | | 16 | 8 | 7 | |
| Kecskemét | . | ⌒ ≡ | 14 | 9 | 8 | 4 |
| Kiskunf. háza | . | | 16 | 8 | 7 | |
| Kiskunhalas | . | ≡ | 16 | 8 | 5 | |
| Kunszentmiklós | . | | 15 | 8 | 7 | |
| Tiszakécske | . | = | 15 | 9 | 7 | |
| Balassagyarmat | ny | , ⌒ | 12 | 10 | 7 | |
| Romhány | . | | 11 | 8 | 8 | |
| Salgótarján | . | ≡ | 13 | 8 | 7 | |
| Eger | . | ≡ | 10 | 8 | 8 | 0 |
| Galyatető | . | | 10 | 4 | 0 | |
| Gyöngyös | . | ⌒ | 12 | 8 | 4 | |
| Kékestető | . | ⌒ | 9 | 4 | 2 | 4 |
| Kompolt | . | ⌒ | 10 | 8 | 8 | 0 |
| Lőrinci | . | | 9 | 8 | 8 | |
| Poroszló | . | | 10 | 8 | 8 | |
| Jászapáti | . | ⌒ = | 10 | 9 | 8 | |
| Jászberény | ny | , ⌒ | 10 | 8 | 8 | |
| Karcag | – | | – | – | – | |
| Szolnok | . | = | 13 | 8 | 8 | 3 |
| Tiszaroff | . | ⌒ | 10 | 8 | 7 | |
| Túrkeve | . | ⌒ = | 12 | 8 | 7 | 2 |
| Kistelek | . | ≡ | 13 | 7 | 7 | |
| Makó | . | ⌒ ≡ | 10 | 5 | 5 | |
| Szeged | . | ⌒ ≡ | 12 | 7 | 7 | 0 |
| Szentes | . | | 13 | 8 | 8 | |
| Borsodnádasd | – | | – | – | – | |
| Fügöd | . | ⌒ | 9 | 8 | 8 | |
| Hidasnémeti | . | | 11 | 8 | 8 | |
| Jósvafő | 1 | ≡, | 8 | 8 | 8 | 0 |
| Lillafüred | . | ≡ | 9 | 5 | 4 | |
| Miskolc | ny | , | 10 | 8 | 8 | 0 |
| Putnok | ny | ≡, | 11 | 8 | 7 | |
| Sárospatak | . | ≡ | 11 | 9 | 8 | 0 |
| Szendrőlád | . | ⌒ ≡ | 10 | 8 | 8 | |
| Tokaj | . | ≡ | 10 | 9 | 9 | |
| Kisvárda | . | ⌒ = | 11 | 8 | 7 | 0 |
| Mátészalka | . | ⌒ | 11 | 7 | 7 | |
| Nyíregyháza | . | ≡ | 10 | 8 | 8 | 0 |
| Nyírlugos | . | | 13 | 9 | 8 | |
| Pátyod | . | ⌒ ≡ | 12 | 7 | 6 | |
| Tiszabecs | ny | | 10 | 7 | 5 | |
| Vásárosnamény | . | ⌒ ≡ | 12 | 7 | 6 | |
| Záhony | . | ≡ | 11 | 7 | 6 | |
| Berettyóújfalu | ny | =, ⌒ | 10 | 7 | 5 | |
| Debrecen | ny | , ≡ | 10 | 7 | 6 | 0 |
| Hajdúdorog | . | | 11 | 7 | 7 | |
| Hortobágy | . | | 11 | 8 | 8 | |
| Körösszakál | . | ⌒ ≡ | 10 | 5 | 4 | |
| Polgár | ny | =, | 10 | 9 | 9 | |
| Békéscsaba | . | ⌒ = | 13 | 5 | 4 | 0 |
| Mezőhegyes | ny | , ≡ | 11 | 4 | 3 | 0 |
| Orosháza | – | | – | – | – | – |
| Szarvas | . | ⌒ ≡ | 12 | 8 | 7 | 2 |
| Szeghalom | . | ≡ | 10 | 7 | 6 | |

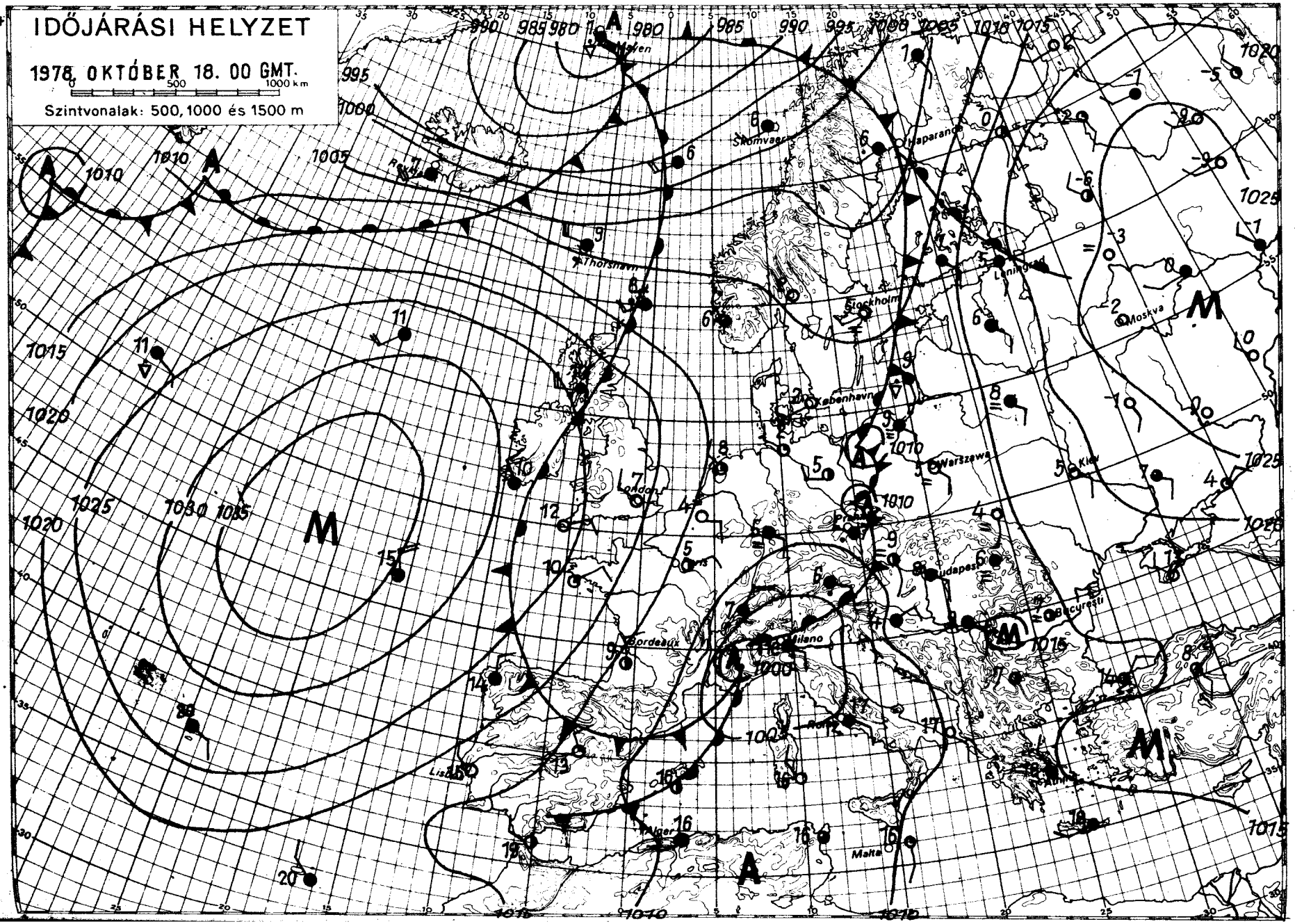


KIADJA: ORSZÁGOS METEOROLÓGIAI SZOLGÁLAT

Készíti: Központi Előrejelző Intézet Előrejelző Osztálya — T.: 273 - 078 — Megjelenik naponként

Évi előfizetési díja: 720,—Ft — Megrendelhető: 1024 Budapest, II., Kitaibel Pál u. 1. Telefon: 353-500,

Kiadásért felel: az OMSZ elnöke — Szerkesztésért felel: a KEI igazgatója

# IDŐJÁRÁSI NAPIJELENTÉS

ЕЖЕДНЕВНЫЙ МЕТЕОРОЛОГИЧЕСКИЙ БЮЛЛЕТЕНЬ · DAILY WEATHER REPORT
BULLETIN QUOTIDIEN DE TEMPS · TÄGLICHER WETTERBERICHT

91. évfolyam 292. szám. + Budapest + 1978. október 19. csütörtök

**Az időjárási helyzet és a várható időjárás:**

Kontinensünk északi részén nyugat-keleti irányban nagy sebességgel különböző hőmérsékletű, és nedvességtartalmú léghullámok áramlanak a Skandinávfélszigeten át, a Szovjetunió európai területének északi része felé. Ezeken a területeken változékony, szeles, sokfelé csapadékos az időjárás. A Földközi-tenger nyugati medencéjében mediterrán ciklon okoz borult, esős időt. Kontinensünk más részein általában gyengék a légmozgások. Hajnalban, és reggel sokfelé képződik köd, amelynek jelentős része a déli órákra feloszlik. A Kárpát-medencében is hasonló az időjárás, és lényeges változás a következő 36 órában sem várható.

Hazánkban szerdán reggel többfelé volt köd, és ez néhány helyen csak a kora délutáni órákban oszlott föl. Az ország nyugati, és északkeleti részén egész nap erősen felhős, borult maradt az ég, máshol általában 3, 7 órán át sütött a nap. A hőmérséklet csúcsértéke a borult, valamint a tartósan ködös helyeken 10, 13, máshol 14, 19 fok között váltakozott. A legalacsonyabb éjszakai hőmérséklet szeszélyes területi eloszlásban 1, és 9 fok között alakult. Csütörtök hajnalban ismét többfelé képződött köd, amelynek jelentős része délelőtt feloszlott. Változóan felhős volt az ég. Sopronból kisebb záport jelentettek. A hőmérséklet 11 órakor az erősen párás, ködös helyeken 7, 12, a napos részeken 12, 15 fok között váltakozott.

Ma 12 órakor Budapesten a hőmérséklet 15 fok, a tengerszintre átszámított légnyomás 766 mm, alig változik.

Várható időjárás péntek estig:

A hajnali, és reggeli órákban ismét többfelé ködképződés.
Ennek jelenős része a déli órákra feloszlik, utána változóan felhős idő, számottevő eső nélkül.
Gyenge változó irányú szél.
Várható legalacsonyabb éjszakai hőmérséklet: 3, 8
legmagasabb nappali hőmérséklet pénteken; a tartósan ködös helyeken 10 fok körül, máshol 14, 19 fok között.

Németh Lajos s.k.

TÁVOLABBI KILÁTÁSOK KEDD REGGELIG:

Időnként megnövekvő felhőzetből elszórtan kisebb esők.
Legalacsonyabb hajnali hőmérséklet 3, 8 fok között.
Legmagasabb nappali hőmérséklet 12, 17 fok között.
Jelentős mennyiségü /legalább 5 mm/ csapadék az ország területének 30 százalékán várható.

KÖZÉPTÁVU ELŐREJELZŐ OSZTÁLY

A hőmérséklet napi középértéke és eltérése a 100 évi átlagtól /Budapesten/:

| | | |
|---|---|---|
| 1978. X. 18. | 11,4 C° | +0,7 C° |

1871 óta ezen a napon Budapesten előfordult:

| | |
|---|---|
| legmagasabb hőmérséklet: | 27,0 C° /1953/, |
| legalacsonyabb hőmérséklet: | 0,2 C° /1911,1970/. |

78.613.

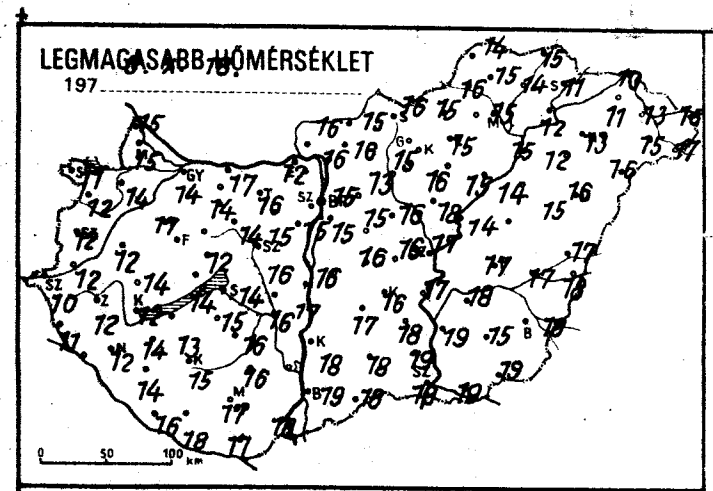
LEGMAGASABB HŐMÉRSÉKLET
197
0 50 100 km

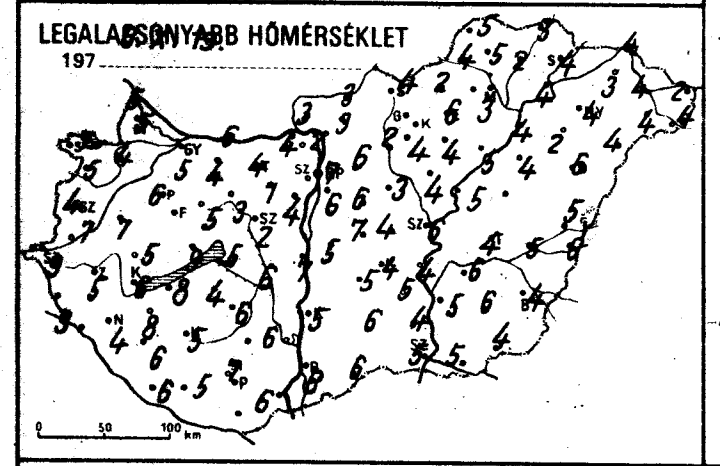
LEGALACSONYABB HŐMÉRSÉKLET
197
0 50 100 km

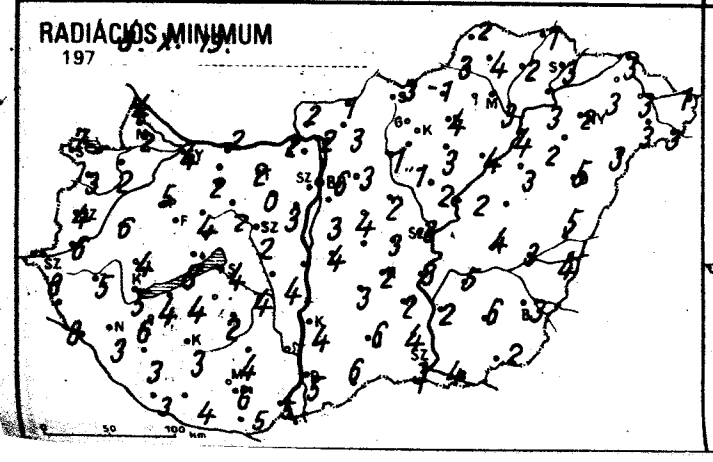
RADIÁCIÓS MINIMUM
197
0 50 100 km

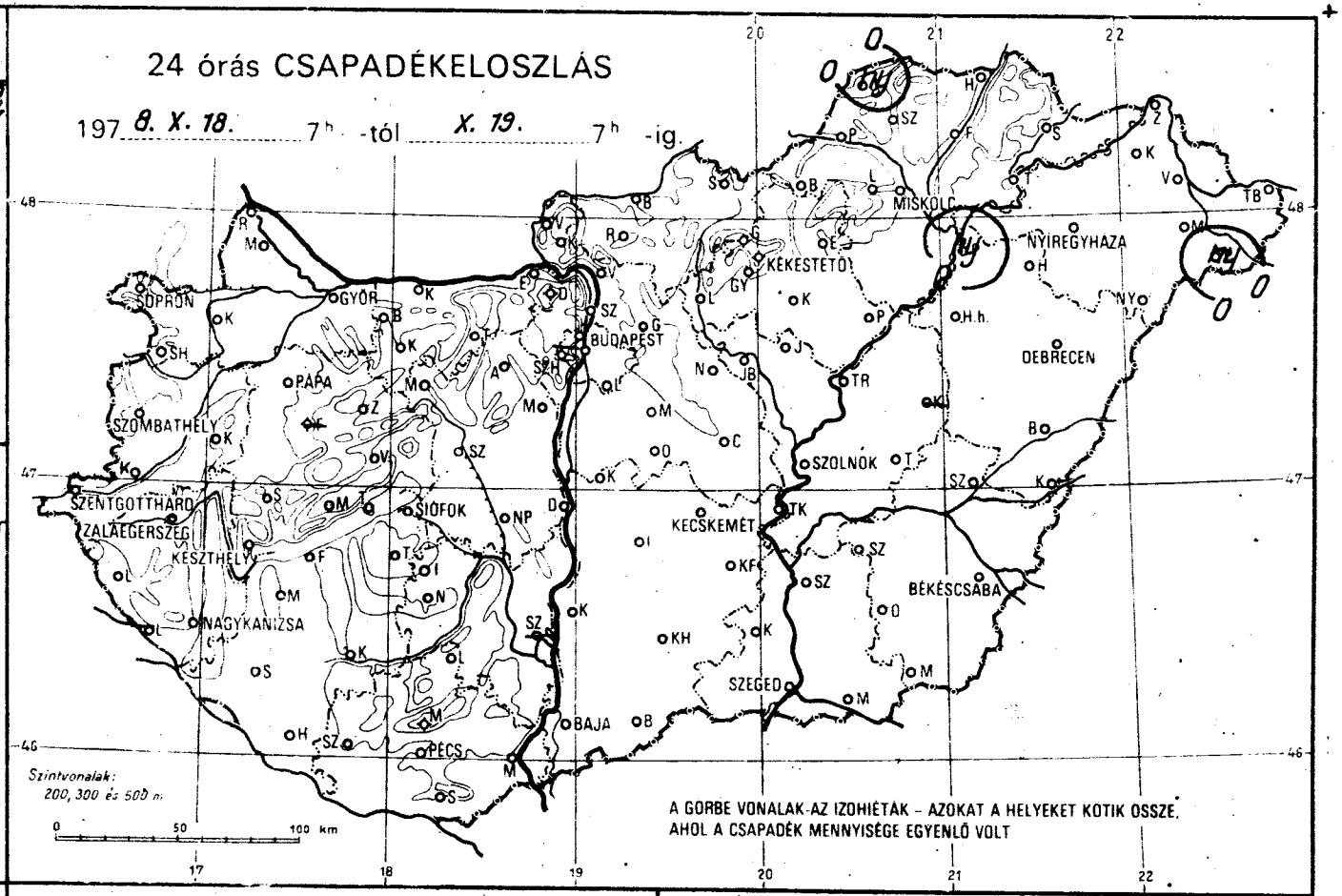
24 órás CSAPADÉKELOSZLÁS
197 8. X. 18. 7h -tól X. 19. 7h -ig.
SOPRON
GYŐR
BUDAPEST
MISKOLC
NYÍREGYHÁZA
KÉKESTETŐ
DEBRECEN
PAPA
SZOMBATHELY
SZENTGOTTHÁRD
ZALAEGERSZEG
KESZTHELY
SIÓFOK
NAGYKANIZSA
KECSKEMÉT
SZOLNOK
BÉKÉSCSABA
SZEGED
BAJA
PÉCS
Szintvonalak:
200, 300 és 500 m
A GÖRBE VONALAK AZ IZOHIÉTÁK – AZOKAT A HELYEKET KÖTIK ÖSSZE, AHOL A CSAPADÉK MENNYISÉGE EGYENLŐ VOLT
0 50 100 km

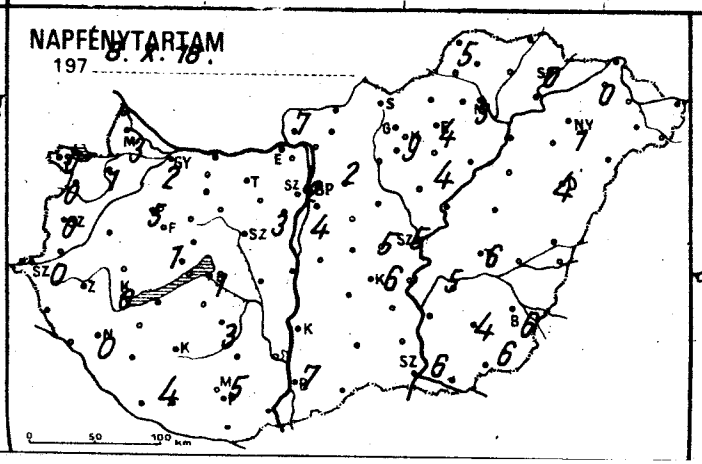
NAPFÉNYTARTAM
197
0 50 100 km

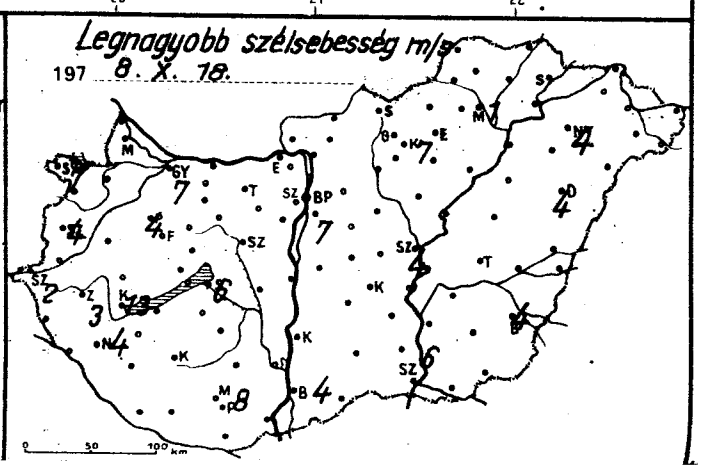
Legnagyobb szélsebesség m/s
197 8. X. 18.
0 50 100 km

| | 1978.X.19. 07h -ig az utolsó 24 óra adatai | | | | | |
|---|---|---|---|---|---|---|
| | csapadék (mm) | | max. hőmérséklet | min. hőmérséklet | rad. min. | napos órák |
| Győr | • | ⌒ ≡ | 14 | 5 | 4 | 2 |
| Kapuvár | • | ⌒ ≡ | 14 | 4 | 2 | 1 |
| Mosonmagyaróvár | • | ⌒ ≡ | 15 | 5 | 2 | 3 |
| Rajka | • | | 15 | 5 | 4 | |
| Sopron | • | ⌒ = | 11 | 7 | 7 | 0 |
| Sopronhorpács | • | ⌒ | 12 | 5 | 3 | 0 |
| Káld | • | ⌒ ≡ | 12 | 7 | 6 | |
| Körmend | • | | 12 | 7 | 6 | |
| Szentgotthárd | • | = | 10 | 9 | 8 | |
| Szombathely | • | ⌒ | 12 | 4 | 4 | 0 |
| Lenti | • | ≡ | 11 | 9 | 8 | |
| Letenye | – | | – | – | – | |
| Nagykanizsa | • | ⌒ ≡ | 12 | 4 | 3 | 0 |
| Zalaegerszeg | • | ⌒ = | 12 | 5 | 5 | |
| Farkasgyepű | – | | – | – | – | |
| Keszthely | • | ⌒ ≡ | 12 | 6 | 5 | 0 |
| Mencshely | • | ≡ | 13 | 5 | 4 | 1 |
| Pápa | • | ⌒ ≡ | 17 | 6 | 5 | 5 |
| Sümeg | • | ≡ | 14 | 5 | 4 | |
| Tihany | • | ≡ | 14 | 9 | 8 | |
| Veszprém | • | ⌒ ≡ | 12 | 5 | 4 | |
| Zirc | • | ⌒ ≡ | 11 | 1 | 0 | |
| Fonyód | • | ⌒ ≡ | 13 | 8 | 4 | |
| Homokszt. György | • | ⌒ ≡ | 16 | 6 | 3 | 4 |
| Kaposvár | • | = | 15 | 5 | 3 | |
| Marcali | • | ⌒ ≡ | 14 | 8 | 6 | |
| Siófok | • | ⌒ = | 14 | 5 | 4 | 1 |
| Somogyszob | • | ⌒ ≡ | 14 | 6 | 3 | |
| Tab | • | ≡ | 15 | 4 | 4 | |
| Bábolna | • | ⌒ ≡ | 15 | 3 | 2 | |
| Esztergom | • | ≡ | 12 | 4 | 2 | |
| Kisbér | • | ⌒ = | 14 | 4 | 2 | |
| Komárom | • | ≡ | 17 | 6 | 2 | |
| Tatabánya | • | ⌒ | 16 | 4 | 2 | |
| Alcsútdoboz | • | ⌒ = | 15 | 1 | 0 | |
| Dunaújváros | • | ⌒ | 17 | 7 | 4 | |
| Martonvásár | • | ⌒ = | 15 | 4 | 3 | 3 |
| Mór | • | ⌒ ≡ | 14 | 3 | 2 | |
| Nagyhörcsökp. | • | ≡ | 16 | 6 | 4 | |
| Szabadbattyán | • | ⌒ ≡ | 16 | 2 | 2 | |
| Iregszemcse | • | ⌒ = | 16 | 6 | 2 | 3 |
| Lengyel | • | | 16 | 6 | 4 | |
| Nagykónyi | • | ≡ | 17 | 4 | 2 | |
| Szekszárd | – | | – | – | – | |
| Mérőállomás | • | | 16 | 9 | 6 | |
| Mohács | • | ⌒ | 18 | 8 | 5 | |
| Pécs | • | ⌒ | 17 | 7 | 6 | 5 |
| Siklós | • | ≡ | 17 | 6 | 5 | |
| Szigetvár | • | ≡ | 18 | 5 | 4 | |
| Bp. Lőrinc | • | ⌒ ≡ | 15 | 6 | 3 | 4 |
| Bp. Met. Int. | • | ⌒ = | 15 | 7 | 6 | 2 |
| Bp. Szab. hegy | – | | – | – | – | – |
| Cegléd | • | = | 16 | 4 | 3 | 5 |
| Dobogókő | • | ⌒ | 10 | 7 | 4 | |
| Gödöllő | • | ⌒ ≡ | 13 | 6 | 3 | 2 |
| Királyrét | • | ⌒ | 14 | 2 | 1 | |
| Monor | • | | 15 | 6 | 4 | |
| Nagykáta | • | ≡ | 16 | 3 | 2 | |
| Örkény | • | ≡ | 16 | 7 | – | |
| Szentendre | • | ≡ | 15 | 5 | 4 | |

| | 1978.X.19. 07h -ig az utolsó 24 óra adatai | | | | | |
|---|---|---|---|---|---|---|
| | csapadék (mm) | | max. hőmérséklet | min. hőmérséklet | rad. min. | napos órák |
| Vác | • | ⌒ = | 16 | 2 | 2 | |
| Vámosmikola | • | ⌒ = | 16 | 3 | 2 | 7 |
| Baja | • | ⌒ = | 19 | 6 | 5 | 7 |
| Bácsalmás | • | ≡ | 18 | 6 | 6 | |
| Izsák | • | | 17 | 5 | 3 | |
| Kalocsa | • | ≡ | 18 | 5 | 4 | |
| Kecskemét | • | ⌒ ≡ | 16 | 4 | 2 | 6 |
| Kiskunf. háza | • | | 18 | 5 | 2 | |
| Kiskunhalas | • | ≡ | 18 | 6 | 6 | |
| Kunszentmiklós | • | ⌒ ≡ | 16 | 5 | 4 | |
| Tiszakécske | • | = | 17 | 4 | 3 | |
| Balassagyarmat | • | ⌒ | 15 | 3 | 1 | |
| Romhány | • | ≡ | 16 | 3 | 3 | |
| Salgótarján | • | ≡ | 16 | 4 | 3 | |
| Eger | • | ≡ | 15 | 6 | 4 | 4 |
| Galyatető | • | | 15 | 3 | 1 | |
| Gyöngyös | • | ⌒ | 16 | 4 | 1 | |
| Kékestető | • | ⌒ | 11 | 6 | 2 | 9 |
| Kompolt | • | ⌒ | 15 | 4 | 3 | 4 |
| Lőrinci | • | ⌐ | 15 | 2 | –1 | |
| Poroszló | • | ⌒ = | 14 | 5 | 4 | |
| Jászapáti | • | ⌒ ≡ | 18 | 4 | 2 | |
| Jászberény | • | ⌒ ≡ | 15 | 4 | 1 | |
| Karcag | – | | – | – | – | |
| Szolnok | • | ≡ | 17 | 6 | 3 | 5 |
| Tiszaroff | • | ≡ | 14 | 5 | 2 | |
| Túrkeve | • | ⌒ ≡ | 17 | 4 | 4 | 6 |
| Kistelek | • | ≡ | 19 | 4 | 4 | |
| Makó | • | ⌒ ≡ | 19 | 5 | 4 | |
| Szeged | • | ⌒ ≡ | 19 | 5 | 3 | 6 |
| Szentes | • | | 19 | 5 | 2 | |
| Borsodnádasd | • | ⌒ ≡ | 15 | 2 | –1 | |
| Fügöd | • | ⌒ ≡ | 14 | 2 | 2 | |
| Hidasnémeti | • | | 15 | 3 | 1 | |
| Jósvafő | ny | ≡, ⌒ | 14 | 5 | 2 | 5 |
| Lillafüred | • | | 13 | 4 | 3 | |
| Miskolc | • | = | 15 | 3 | 3 | 3 |
| Putnok | • | ≡ | 16 | 4 | 3 | |
| Sárospatak | • | ≡ | 11 | 4 | 3 | 0 |
| Szendrőlád | • | ⌒ ≡ | 15 | 5 | 4 | |
| Tokaj | • | ≡ | 12 | 4 | 3 | |
| Kisvárda | • | ⌒ ≡ | 11 | 3 | 3 | 0 |
| Mátészalka | • | ⌒ ≡ | 15 | 4 | 3 | |
| Nyíregyháza | • | ≡ | 13 | 4 | 2 | 1 |
| Nyírlugos | • | ≡ | 16 | 4 | 3 | |
| Pátyod | ny | ⌒, ≡ | 17 | 4 | 3 | |
| Tiszabecs | • | ≡ | 15 | 2 | 1 | |
| Vásárosnamény | • | ⌒ ≡ | 13 | 4 | 3 | |
| Záhony | • | ⌒ ≡ | 10 | 4 | 3 | |
| Berettyóújfalu | • | ⌒ ≡ | 17 | 5 | 5 | |
| Debrecen | • | ⌒ ≡ | 16 | 6 | 5 | 4 |
| Hajdúdorog | • | ⌒ ≡ | 12 | 2 | 2 | |
| Hortobágy | • | ≡ | 15 | 4 | 3 | |
| Körösszakál | • | ⌒ ≡ | 18 | 6 | 4 | |
| Polgár | ny | ≡, ⌒ | 15 | 4 | 4 | |
| Békéscsaba | • | ⌒ ≡ | 18 | 4 | 3 | 6 |
| Mezőhegyes | • | ⌒ ≡ | 19 | 4 | 2 | 6 |
| Orosháza | • | | 15 | 6 | 6 | 4 |
| Szarvas | • | ⌒ ≡ | 18 | 6 | 5 | 5 |
| Szeghalom | • | ≡ | 17 | 5 | 3 | |

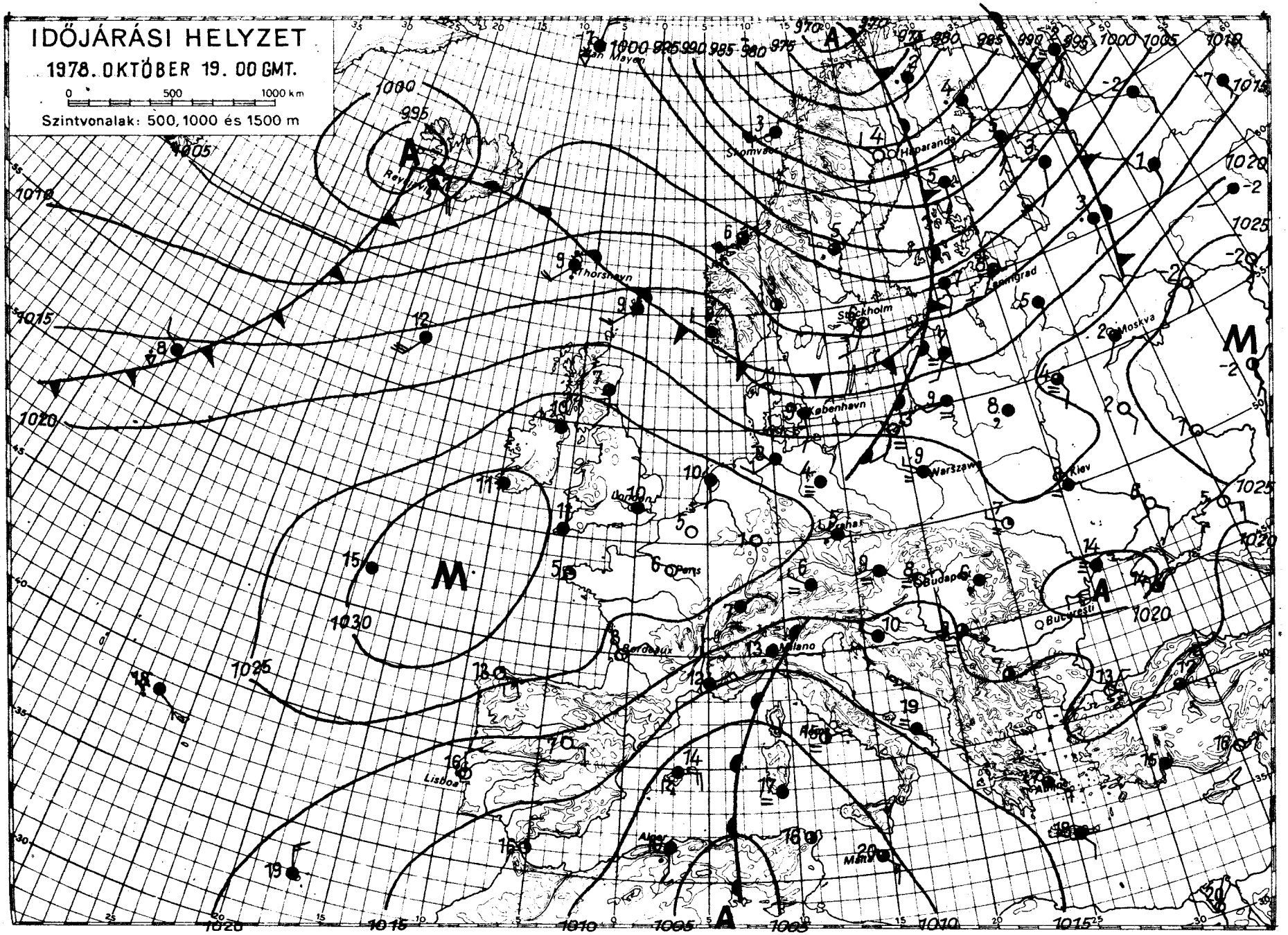


KIADJA: ORSZÁGOS METEOROLÓGIAI SZOLGÁLAT

Készíti: Központi Előrejelző Intézet Előrejelző Osztálya — T.: 273 - 018 — Megjelenik naponként — Évi előfizetési díja: 720,—Ft — Megrendelhető: 1024 Budapest, II., Kitaibel Pál u. 1. Telefon: 353-500,

Kiadásért felel: az OMSZ elnöke — Szerkesztésért felel: a KEI igazgatója

# IDŐJÁRÁSI NAPIJELENTÉS

ЕЖЕДНЕВНЫЙ МЕТЕОРОЛОГИЧЕСКИЙ БЮЛЛЕТЕНЬ • DAILY WEATHER REPORT
BULLETIN QUOTIDIEN DE TEMPS • TÄGLICHER WETTERBERICHT

91. évfolyam 293. szám. + Budapest + 1978. október 20. péntek

**Az időjárási helyzet és a várható időjárás:**

Szárazföldünk északi térsége fölött továbbra is különböző hőmérsékletü, és nedvesség tartalmú léghullámok vonulnak nyugatról kelet felé. Áthaladásukat a Brit-szigeteken, a Skandináv-félszigeten, és Északkelet-Európában változékony, borult, szeles idő kiséri, többfelé esik az eső, záporeső, a Moszkvától északra fekvő területeken hózápor is előfordul. A Földközi-tenger medencéje fölött ciklon örvénylik, amelynek hatására Afrika partjain, és az Appenniní-félszigeten helyenként zápor, zivatar keletkezik. Nyugat-, Közép- és Délkelet-Európa fölött nagy kiterjedésü mintegy 1000-1200 km széles sávban, magas légnyomású zóna helyezkedik el. Emiatt ezeken a területeken folytatódik a párás, ködös idő. A következő 36 órában a Kárpát-medencét északnyugatról hüvösebb levegő éri el, emiatt szombaton a Dunántúlon elszórtan lesznek záporok.

Hazánkban csütörtökön a Dunántúlon erősen felhős, vagy borult volt az ég, máshol még változóan felhős idő volt. A Duna vonalától keletre több helyen 4, 7 órán át sütött a nap. A Dunántúlon csütörtökön napközben több helyen esett az eső, zápor. Az eső az éjszakai órákban az ország keleti részére is átterjedt. A ma reggel 7 óráig lehullott eső mennyisége általában csapadéknyom, és 5 között volt, de néhány helyen 6, 12 sőt Dunaújvárosban 15 mm-t mértek. A legmagasabb nappali hőmérséklet északnyugaton 10, 14, máshol általában 14, 18, délkeleten 18, 20 fok között alakult. Ma hajnalra 4, 9 fokig hült le a levegő. Délelőtt az ország nagy részén felhős, párás idő volt, de néhány helyen felszakadozott a felhőzet. Az eső 11 órára mindenütt megszünt. A hőmérséklet 11 órakor 8, 14 fok között volt.

Ma 12 órakor Budapesten a hőmérséklet 10 fok, a tengerszintre átszámitott légnyomás 765 mm, alig változik.

Várható időjárás szombat estig:

Eleinte változóan felhős, párás idő, néhány helyen kisebb esővel. Szombaton napközben északnyugat, nyugat felől megnövekvő felhőzet, a Dunántúlon elszórtan záporral.
Mérsékelt változó irányú, majd megélénkülő, a Dunántúlon helyenként megerősödő déli, délnyugati szél.
Az esti-éjszakai óráktól többfelé köd, egy-két helyen ködszitálás.
Várható legalacsonyabb éjszakai hőmérséklet: 4, 9,
legmagasabb nappali hőmérséklet szombaton: 11, 16 fok között.

Bartha Péterné s.k.

A hőmérséklet napi középértéke és eltérése a 100 évi átlagtól /Budapesten/:

| | | |
|---|---|---|
| 1978. X. 19. | 11,2 C° | +0,9 C° |

1871 óta ezen a napon Budapesten előfordult

| | |
|---|---|
| legmagasabb hőmérséklet: | 25,2 C° /1954/, |
| legalacsonyabb hőmérséklet: | -0,7 C° /1911/. |

78.614.

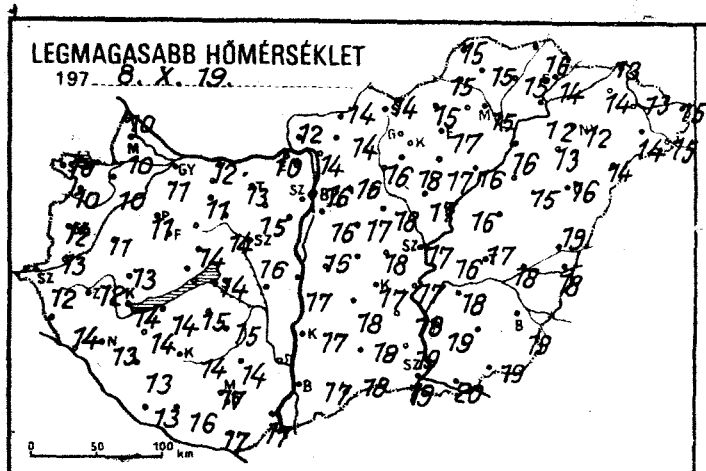
LEGMAGASABB HŐMÉRSÉKLET
197 8. X. 19.

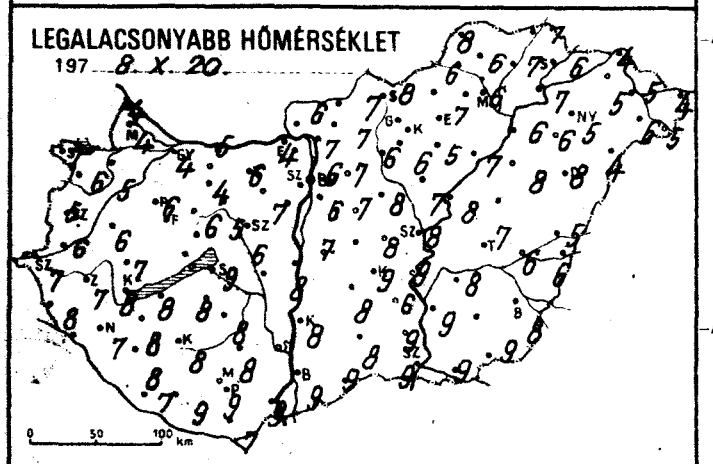
LEGALACSONYABB HŐMÉRSÉKLET
197 8. X. 20.

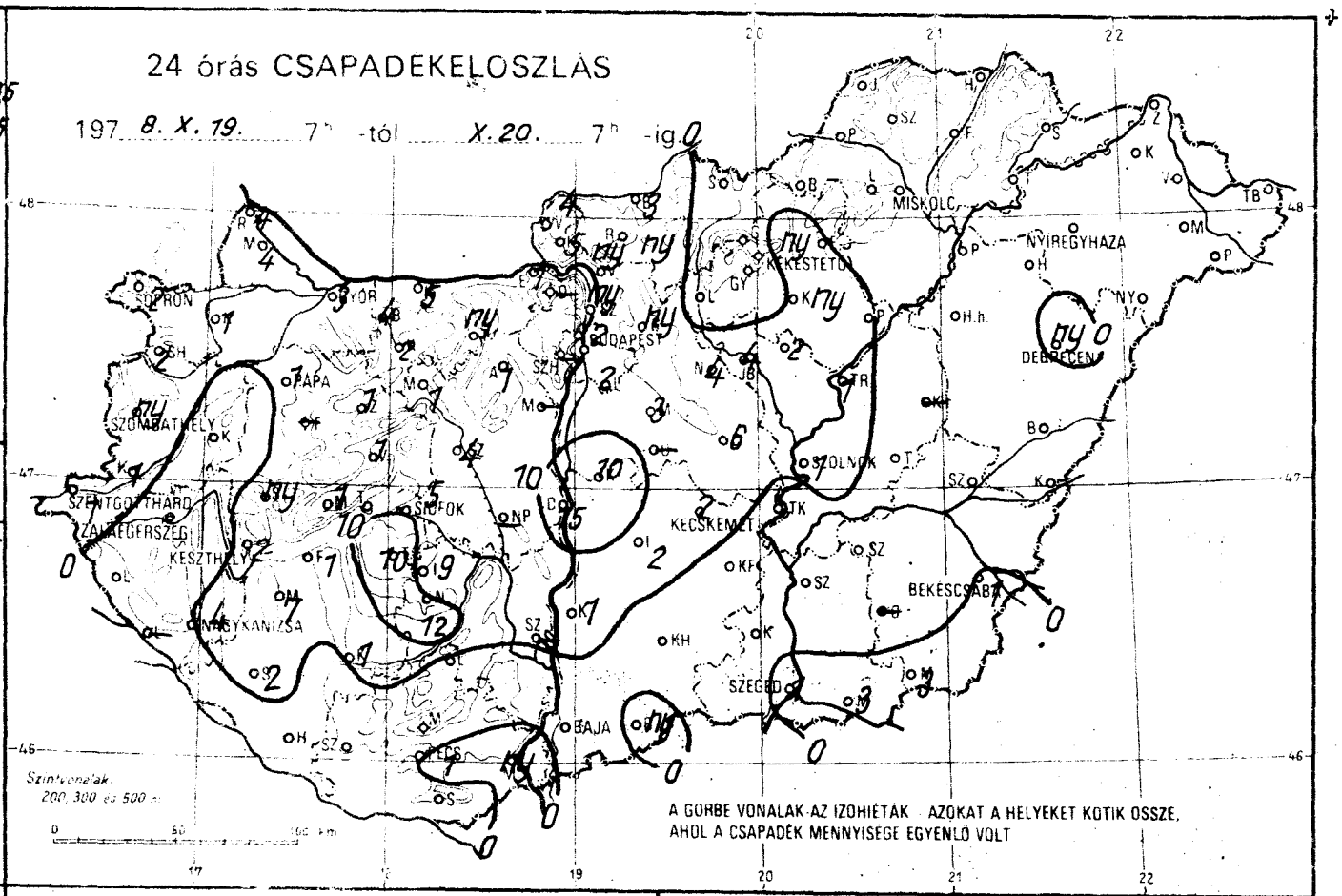
24 órás CSAPADÉKELOSZLÁS
197 8. X. 19. 7h -tól X. 20. 7h -ig.
SOPRON
GYŐR
PÁPA
SZOMBATHELY
SZENTGOTTHÁRD
ZALAEGERSZEG
KESZTHELY
NAGYKANIZSA
SIÓFOK
BUDAPEST
KÉKESTETŐ
MISKOLC
NYÍREGYHÁZA
DEBRECEN
SZOLNOK
KECSKEMÉT
BÉKÉSCSABA
SZEGED
BAJA
PÉCS
Szintvonalak: 200, 300 és 500 m
A GORBE VONALAK AZ IZOHIÉTÁK AZOKAT A HELYEKET KÖTIK ÖSSZE, AHOL A CSAPADÉK MENNYISÉGE EGYENLŐ VOLT

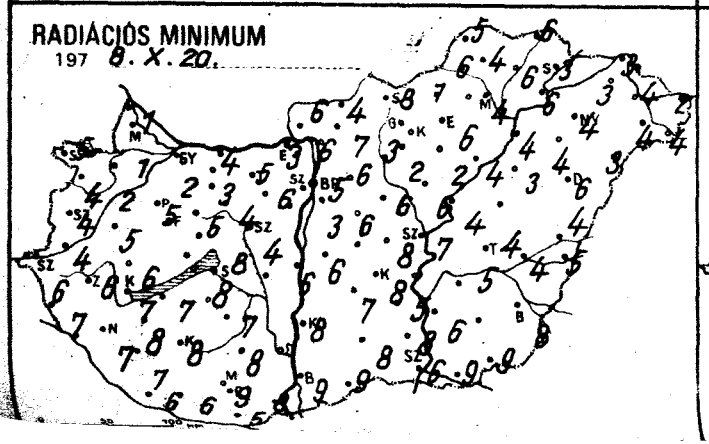
RADIÁCIÓS MINIMUM
197 8. X. 20.

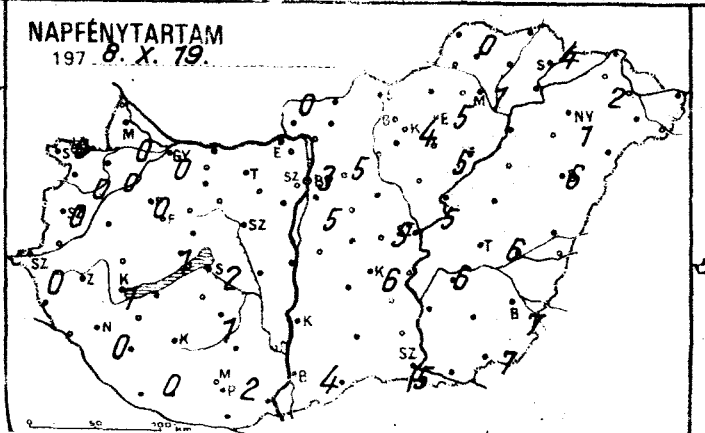
NAPFÉNYTARTAM
197 8. X. 19.

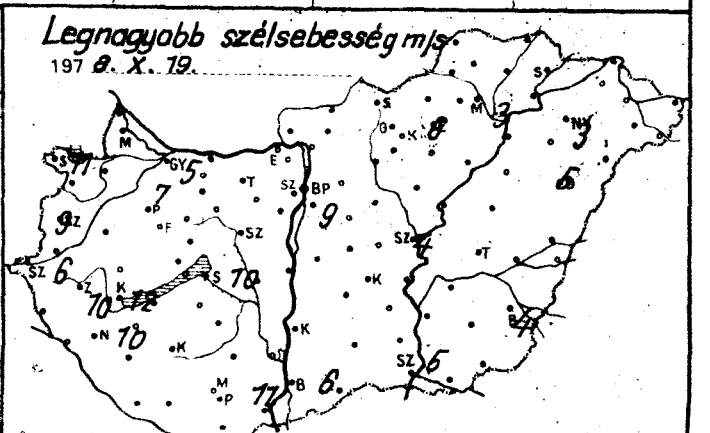
Legnagyobb szélsebesség m/s.
197 8. X. 19.

| | 197 8.X.20. 07h -ig az utolsó 24 óra adatai | | | | | |
|---|---|---|---|---|---|---|
| | csapadék (mm) | | max. hőmérséklet | min. hőmérséklet | rad. min. | napos órák |
| Győr | 3 | ≡ | 11 | 4 | 2 | 0 |
| Kapuvár | 1 | ∇̇ | 10 | 5 | 2 | 0 |
| Mosonmagyaróvár | 4 | ⌒ | 10 | 4 | 1 | 0 |
| Rajka | 4 | | 10 | 4 | 1 | |
| Sopron | 2 | ∇̇ | 10 | 7 | 5 | 0 |
| Sopronhorpács | 2 | ⌒ | 10 | 6 | 4 | 0 |
| Káld | • | | 11 | 6 | 5 | |
| Körmend | 1 | | 13 | 6 | 4 | |
| Szentgotthárd | 1 | ⌒ = | 12 | 7 | 6 | 0 |
| Szombathely | ny | ∇̇ ⌒ | 12 | 5 | 4 | 0 |
| Lenti | • | ≡ | 14 | 8 | 7 | |
| Letenye | – | | – | – | – | |
| Nagykanizsa | 4 | | 13 | 7 | 7 | 0 |
| Zalaegerszeg | • | | 12 | 7 | 6 | |
| Farkasgyepű | – | | – | – | – | |
| Keszthely | 2 | | 14 | 8 | 7 | 1 |
| Mencshely | 1 | ≡ | 14 | 6 | 5 | 1 |
| Pápa | 1 | ∇̇ = | 11 | 6 | 5 | 0 |
| Sümeg | ny | | 13 | 7 | 6 | |
| Tihany | – | | – | – | – | |
| Veszprém | 1 | | 14 | 6 | 5 | |
| Zirc | 1 | ≡ | 11 | 5 | 3 | |
| Fonyód | 1 | , | 14 | 8 | 7 | |
| Homokszt. György | • | ≡ | 13 | 7 | 6 | 0 |
| Kaposvár | 1 | | 14 | 8 | 8 | |
| Marcali | 7 | | 14 | 8 | 8 | |
| Siófok | 5 | | 14 | 9 | 8 | 2 |
| Somogyszob | 2 | | 13 | 8 | 7 | |
| Tab | 10 | | 15 | 8 | 8 | |
| Babolna | 4 | ⌒ ≡ | 12 | 3 | 1 | |
| Esztergom | 1 | ≡ | 10 | 4 | 3 | |
| Kisbér | 2 | ≡ | 11 | 4 | 3 | |
| Komárom | 5 | ≡ | 12 | 5 | 4 | |
| Tatabánya | ny | | 13 | 6 | 5 | |
| Alcsútdoboz | 1 | | 15 | 7 | 6 | |
| Dunaújváros | 15 | | 17 | 8 | 6 | |
| Martonvásár | – | | – | – | – | – |
| Mór | 1 | ≡ | 14 | 5 | 4 | |
| Nagyhörcsökp. | – | | – | – | – | |
| Szabadbattyán | 4 | | 16 | 6 | 4 | |
| Iregszemcse | 9 | ≡ | 15 | 8 | 7 | 1 |
| Lengyel | • | | 14 | 8 | 8 | |
| Nagykónyi | 12 | | 15 | 8 | 5 | |
| Szekszárd | – | | – | – | – | |
| Mosonszolnok | • | ≡ | 15 | 7 | 7 | |
| Mohács | ny | | 17 | 9 | 8 | |
| Pécs | 1 | = | 17 | 9 | 9 | 2 |
| Siklós | • | | 17 | 7 | 5 | |
| Szigetvár | • | | 16 | 9 | 6 | |
| Bp. Lőrinc | 2 | ≡ | 16 | 6 | 3 | 5 |
| Bp. Met. Int. | 2 | ∇̇ = | 16 | 6 | 5 | 3 |
| Bp. Szab. hegy | – | | – | – | – | – |
| Cegléd | 6 | | 18 | 8 | 8 | 5 |
| Dobogókő | – | | – | – | – | |
| Gödöllő | ny | ⌒ ≡ | 16 | 7 | 6 | 5 |
| Királyrét | 5 | ≡ | 14 | 6 | 5 | |
| Monor | 3 | ≡ | 17 | 7 | 6 | |
| Nagykáta | 4 | ≡ | 18 | 8 | 6 | |
| Örkény | – | | – | – | – | |
| Szentendre | ny | | 16 | 6 | 6 | |

| | 197 8.X.20. 07h -ig az utolsó 24 óra adatai | | | | | |
|---|---|---|---|---|---|---|
| | csapadék (mm) | | max. hőmérséklet | min. hőmérséklet | rad. min. | napos órák |
| Vác | ny | ⌒ ≡ | 14 | 7 | 6 | |
| Vámosmikola | 4 | ⌒ ≡ | 12 | 6 | 6 | 0 |
| Baja | • | = | 17 | 9 | 9 | 4 |
| Bácsalmás | ny | | 18 | 9 | 9 | • |
| Izsák | 2 | | 18 | 8 | 7 | |
| Kalocsa | 1 | | 17 | 8 | 8 | |
| Kecskemét | 2 | ≡ | 17 | 9 | 8 | 6 |
| Kiskunf. háza | • | | 18 | 6 | 5 | |
| Kiskunhalas | • | | 18 | 8 | 8 | |
| Kunszentmiklós | 10 | | 16 | 7 | 6 | |
| Tiszakécske | • | | 17 | 9 | 6 | |
| Balassagyarmat | 3 | | 14 | 7 | 4 | |
| Romhány | ny | ≡ | 14 | 7 | 7 | |
| Salgótarján | • | ≡ | 14 | 8 | 8 | |
| Eger | • | ≡ | 17 | 7 | 6 | 5 |
| Galyatető | • | ≡ | 13 | 6 | 3 | |
| Gyöngyös | • | ⌒ | 18 | 6 | 2 | |
| Kékestető | ny | ⌒ | 11 | 5 | 4 | 4 |
| Kompolt | ny | = , ⌒ | 17 | 5 | 2 | 5 |
| Lőrinci | • | ⌒ | 16 | 6 | 3 | |
| Poroszló | • | ⌒ ≡ | 16 | 7 | 4 | |
| Jászapáti | 2 | ∇̇ | 17 | 7 | 6 | |
| Jászberény | 4 | | 17 | 7 | 5 | |
| Karcag | – | | – | – | – | |
| Szolnok | 1 | = | 17 | 8 | 7 | 5 |
| Tiszaroff | 1 | | 16 | 8 | 4 | |
| Túrkeve | • | ⌒ | 17 | 7 | 4 | 6 |
| Kistelek | • | | 19 | 9 | 8 | |
| Makó | 3 | | 20 | 9 | 9 | |
| Szeged | 1 | = | 19 | 9 | 9 | 5 |
| Szentes | • | | 19 | 9 | 6 | |
| Borsodnádasd | • | ⌒ | 15 | 6 | 1 | |
| Füged | • | | 15 | 7 | 6 | |
| Hidasnémeti | • | | 16 | 7 | 6 | |
| Jósvafő | • | | 15 | 8 | 5 | 0 |
| Lillafüred | • | | 15 | 5 | 4 | |
| Miskolc | • | | 15 | 6 | 4 | 1 |
| Putnok | • | ≡ | 15 | 6 | 6 | |
| Sárospatak | • | | 14 | 6 | 3 | 4 |
| Szendrőlád | • | ⌒ ≡ | 15 | 6 | 4 | |
| Tokaj | • | | 12 | 7 | 6 | |
| Kisvárda | • | ⌒ ≡ | 14 | 5 | 3 | 2 |
| Mátészalka | • | ⌒ ≡ | 14 | 6 | 4 | |
| Nyíregyháza | • | ⌒ = | 12 | 5 | 4 | 1 |
| Nyírlugos | • | | 14 | 4 | 3 | |
| Pátyod | • | ⌒ ≡ | 15 | 5 | 4 | |
| Tiszabecs | • | ⌒ | 15 | 4 | 2 | |
| Vásárosnamény | • | ⌒ ≡ | 13 | 5 | 4 | |
| Záhony | • | ⌒ | 13 | 4 | 3 | |
| Berettyóújfalu | • | ⌒ ≡ | 19 | 5 | 4 | |
| Debrecen | ny | = | 16 | 8 | 6 | 6 |
| Hajdúdorog | • | ⌒ | 13 | 6 | 4 | |
| Hortobágy | • | | 15 | 8 | 3 | |
| Körösszakál | • | ⌒ ≡ | 18 | 6 | 5 | |
| Polgár | • | ⌒ | 16 | 6 | 4 | |
| Békéscsaba | 1 | = | 19 | 8 | 8 | 7 |
| Mezőhegyes | 3 | ≡ | 19 | 9 | 9 | 7 |
| Orosháza | – | | – | – | – | – |
| Szarvas | • | ⌒ | 18 | 8 | 5 | 6 |
| Szeghalom | • | ≡ | 18 | 6 | 4 | |

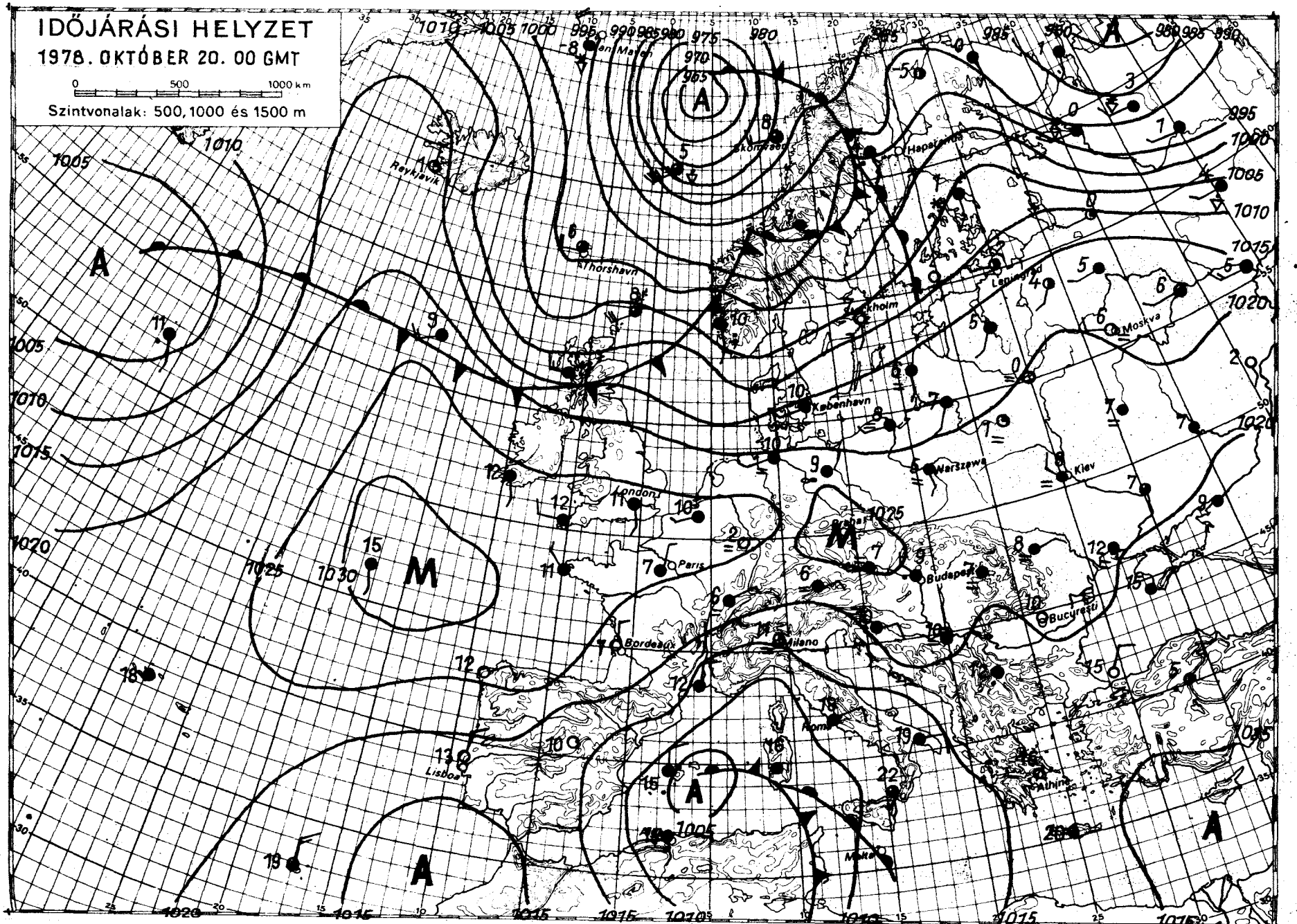


KIADJA: ORSZÁGOS METEOROLÓGIAI SZOLGÁLAT

Készíti: Központi Előrejelző Intézet Előrejelző Osztálya — T.: 273 - 076 — Megjelenik naponként —

Évi előfizetési díja: 720,—Ft — Megrendelhető: 1024 Budapest, II., Kitaibel Pál u. 1. Telefon: 353-500,

Kiadásért felel: az OMSZ elnöke — Szerkesztésért felel: a KEI igazgatója

# IDŐJÁRÁSI NAPIJELENTÉS

ЕЖЕДНЕВНЫЙ МЕТЕОРОЛОГИЧЕСКИЙ БЮЛЛЕТЕНЬ · DAILY WEATHER REPORT
BULLETIN QUOTIDIEN DE TEMPS · TÄGLICHER WETTERBERICHT

91. évfolyam 294. szám. + Budapest + 1978. október 21. szombat

**Az időjárási helyzet és a várható időjárás:**

Európa időjárásának kialakitásában két ciklon vesz részt. Az egyik Korzika térségében helyezkedik el. Áramlási rendszerében nedves, enyhe levegő érkezik Olaszországon át, a Balkán-félsziget fölé, több helyen esőt, egy-két helyen zivatart okozva. Ugyanakkor középpontjával a Leningrád környékén örvénylő ciklon hatására több hullámban hideg, sarkvidéki eredetü levegő áramlik a Skandináv-félsziget felől kontinensünk belseje felé. Vonulását többfelé eső, záporeső, Észak-Európában szórványosan hózápor, valamint erős szél kiséri. A következő 36 óra folyamán a Kárpát-medence időjárása változékony, hüvös lesz.

Hazánkban pénteken a Dunántúl déli részén, valamint az északi, északkeleti országrészben helyenként borult vagy erősen felhős idő volt. Az ország más részén 2, 6 órán át sütött a nap. Néhány helyről jelentéktelen mennyiségü esőt jelentettek. A hőmérséklet napközben az erősen felhős helyeken csak 10, 13, máshol 14, 18 fokig emelkedett. Szombat hajnalra általában 3, 10 fokig hült le a levegő, de a nyugati megyékben néhány helyen -1, +2 fok volt a legalacsonyabb éjszakai hőmérséklet. A reggeli óráktól kezdve a Dunántúlon helyenként megerősödött az északnyugati szél. A délelőtt folyamán változóan, több helyen erősen felhős idő volt. Elszórtan eső, záporeső, eső esett. A hőmérséklet 11 órakor az ország területén 7, 13 fok között váltakozott.

Ma 12 órakor Budapesten a hőmérséklet 10 fok, a tengerszintre átszámitott légnyomás 760 mm, nem változik.

Várható időjárás vasárnap estig:

Felhőátvonulások.
Szórványosan eső, záporeső.
Sokfelé élénk, időnként erős, néhány helyen viharos lökésekkel kisért északnyugati, északi szél.
Várható legalacsonyabb éjszakai hőmérséklet: általában +1, +6 fok között, néhány szélvédett, mélyebb fekvésü helyen gyenge fagy, legmagasabb nappali hőmérséklet vasárnap: 9, 14 fok között.

Vadkerti Ferenc s.k.

A hőmérséklet napi középértéke és eltérése a 100 évi átlagtól /Budapesten/:

| | | |
|---|---|---|
| 1978. X. 20. | 10,4 C° | +0,5 C° |

1871 óta ezen a napon Budapesten előfordult

| | |
|---|---|
| legmagasabb hőmérséklet: | 23,5 C° /1943/, |
| legalacsonyabb hőmérséklet: | -1,4 C° /1972/. |

78.615.

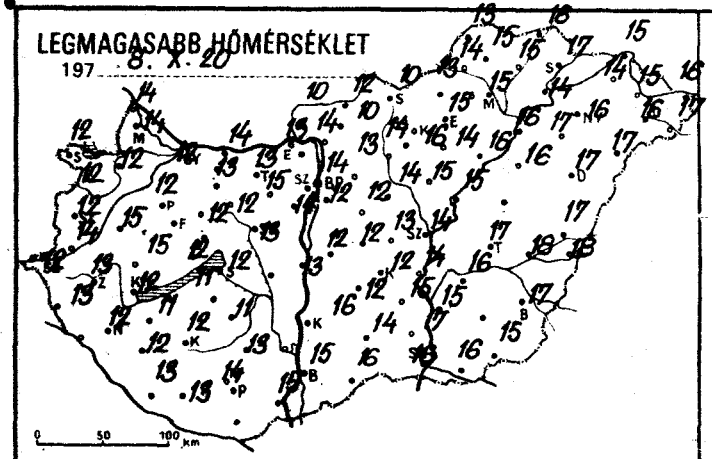
LEGMAGASABB HŐMÉRSÉKLET
197 8. X. 20.

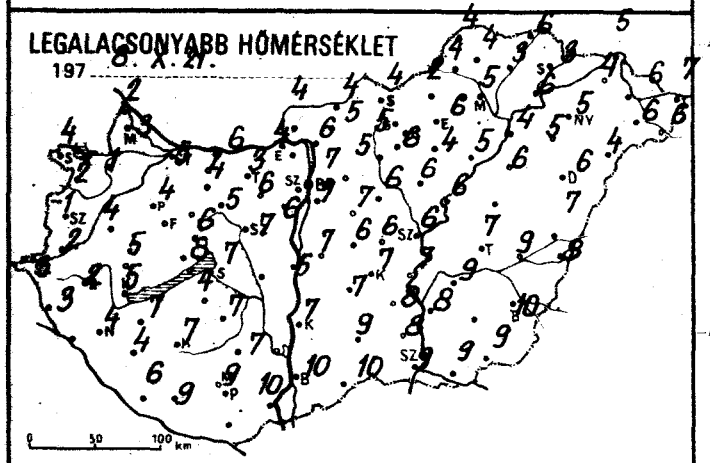
LEGALACSONYABB HŐMÉRSÉKLET
197 8. X. 21.

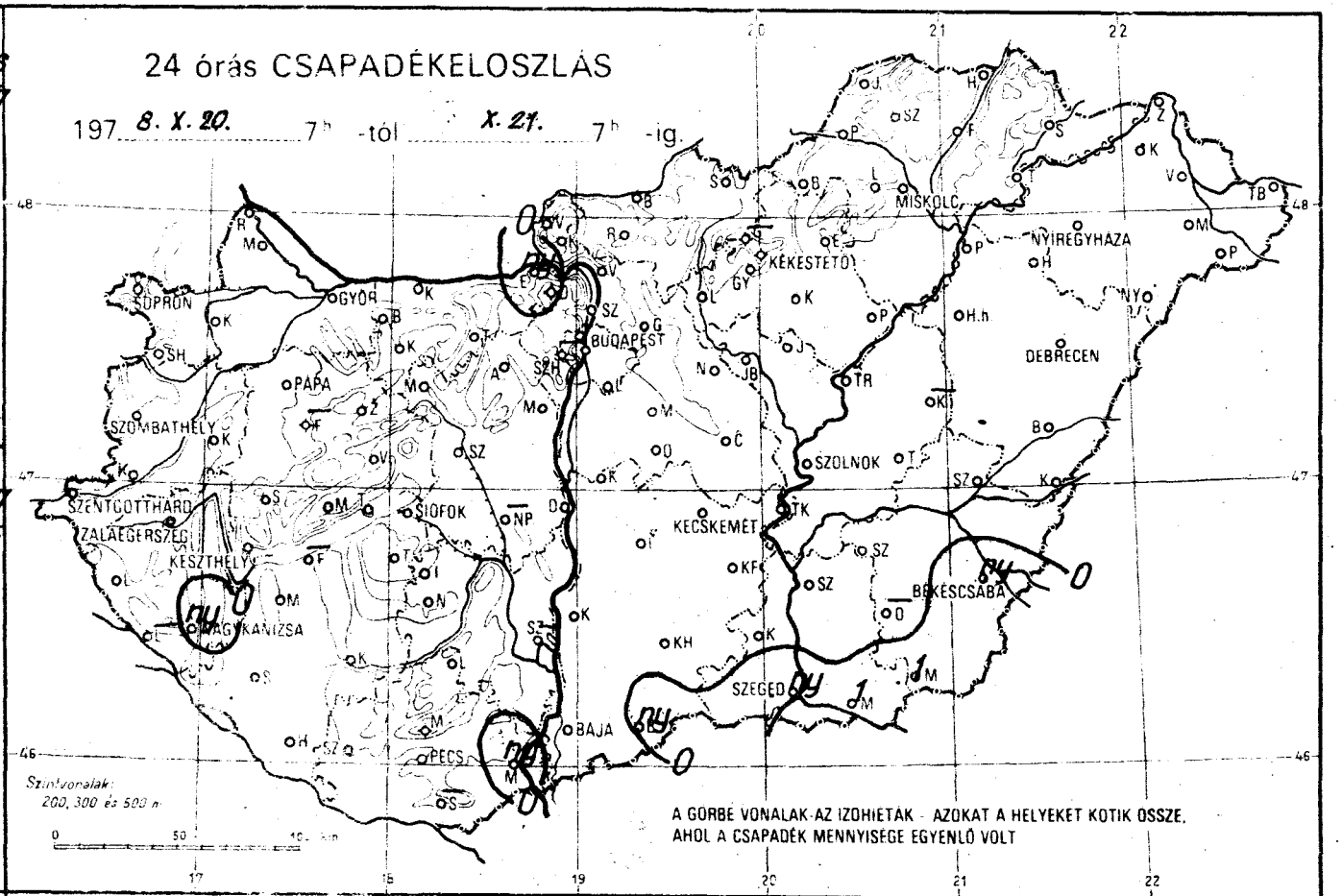
24 órás CSAPADÉKELOSZLÁS
197 8. X. 20. 7h -tól X. 21. 7h -ig.
SOPRON
GYŐR
BUDAPEST
MISKOLC
NYÍREGYHÁZA
KÉKESTETŐ
DEBRECEN
PAPA
SZOMBATHELY
SZENTGOTTHÁRD
ZALAEGERSZEG
KESZTHELY
SIÓFOK
NAGYKANIZSA
SZOLNOK
KECSKEMÉT
BÉKÉSCSABA
SZEGED
BAJA
PÉCS
Szintvonalak: 200, 300 és 500 m
A GÖRBE VONALAK AZ IZOHIETÁK - AZOKAT A HELYEKET KÖTIK ÖSSZE, AHOL A CSAPADÉK MENNYISÉGE EGYENLŐ VOLT

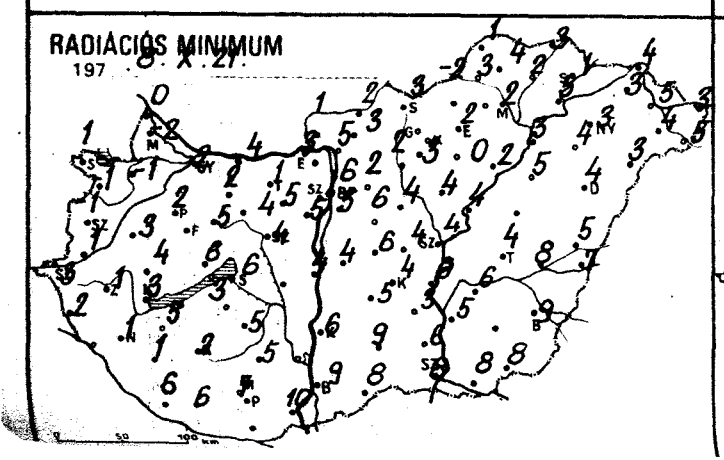
RADIÁCIÓS MINIMUM
197 8. X. 21.

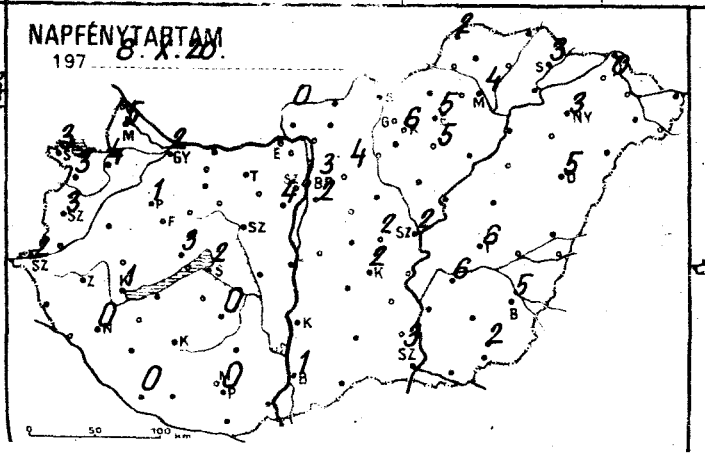
NAPFÉNYTARTAM
197 8. X. 20.

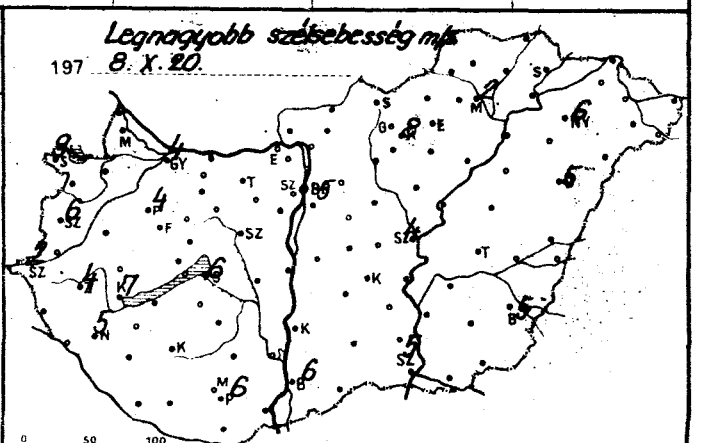
Legnagyobb szélsebesség m/s
197 8. X. 20.

| | 197 8. X. 21. 07h -ig az utolsó 24 óra adatai | | | | | |
|---|---|---|---|---|---|---|
| | csapadék (mm) | | max. hőmérséklet | min. hőmérséklet | rad. min. | napos órák |
| Győr | . | ⌒ | 12 | 5 | 2 | 2 |
| Kapuvár | . | | 12 | 1 | -1 | 4 |
| Mosonmagyaróvár | . | ⌒ | 14 | 3 | -2 | 5 |
| Rajka | . | | 14 | 2 | 0 | |
| Sopron | . | ⌒ | 12 | 4 | 1 | 3 |
| Sopronhorpács | . | ⌒ | 12 | 2 | -1 | 3 |
| Káld | . | ⌒ | 15 | 4 | 3 | |
| Kőszeg | . | ≡ | 14 | 2 | 1 | |
| Szentgotthárd | . | ⌒≡ | 12 | 3 | 3 | 2 |
| Szombathely | . | ⌒ | 12 | -1 | -1 | 3 |
| Lenti | . | | 13 | 3 | 2 | |
| Letenye | – | | – | – | – | |
| Nagykanizsa | ny | ⌒= | 12 | 4 | 1 | 0 |
| Zalaegerszeg | . | ⌒= | 13 | 2 | 1 | |
| Farkasgyepű | – | | – | – | – | |
| Keszthely | . | ⌒ | 12 | 5 | 3 | 1 |
| Mencshely | . | | 12 | 6 | 4 | 3 |
| Pápa | . | ⌒= | 12 | 4 | 2 | 1 |
| Sümeg | . | | 15 | 5 | 4 | |
| Tihany | . | ⌒ | 12 | 8 | 6 | |
| Veszprém | . | | 12 | 6 | 5 | |
| Zirc | . | ⌒ | 11 | 4 | 2 | |
| Tonyód | – | | – | – | – | |
| Homokszt. György | . | ⌒ | 13 | 6 | 6 | 0 |
| Kaposvár | . | ⌒ | 12 | 7 | 2 | |
| Marcali | . | ⌒ | 11 | 7 | 5 | |
| Siófok | . | | 12 | 7 | 6 | 2 |
| Somogyszob | . | ⌒ | 12 | 4 | 1 | |
| Tab | . | | 11 | 4 | 3 | |
| Bábolna | . | ⌒ | 13 | 3 | 0 | |
| Esztergom | ny | | 13 | 4 | 3 | |
| Kisbér | . | ⌒ | 13 | 4 | 2 | |
| Komárom | . | | 14 | 6 | 4 | |
| Tatabánya | . | ⌒ | 13 | 3 | 1 | |
| Átsütdoboz | . | ⌒ | 15 | 6 | 5 | |
| Dunaújváros | . | ⌒ | 13 | 5 | 4 | |
| Martonvásár | . | ⌒ | 14 | 6 | 5 | 4 |
| Mór | . | ⌒ | 12 | 5 | 4 | |
| Nagyhörcsökp. | – | | – | – | – | |
| Szabadbattyán | . | ⌒ | 13 | 7 | 4 | |
| Tregszemcse | . | ⌒ | 11 | 7 | 5 | 0 |
| Lengyel | . | | 13 | 7 | 5 | |
| Nagykónyi | . | | 12 | 8 | 5 | |
| Szekszárd | – | | – | – | – | |
| Árpádtető | . | | 12 | 7 | 6 | |
| Mohács | ny | | 15 | 10 | 10 | |
| Pécs | . | | 14 | 9 | 7 | 0 |
| Siklós | – | | – | – | – | |
| Szigetvár | . | | 13 | 9 | 6 | |
| Bp. Lőrinc | . | | 12 | 7 | 5 | 2 |
| Bp. Met. Int. | . | | 14 | 7 | 6 | 3 |
| Bp. Szab. hegy. | – | | – | – | – | – |
| Tegled | . | | 13 | 6 | 4 | 2 |
| Dobogókő | . | ⌒ | 8 | 2 | 2 | |
| Gödöllő | . | | 13 | 5 | 2 | 4 |
| Királyrét | . | ⌒ | 13 | 4 | 2 | |
| Monor | . | | 12 | 7 | 6 | |
| Nagykáta | . | ■ | 14 | 6 | 4 | |
| Örkény | . | ⌒ | 12 | 6 | 6 | |
| Szentendre | . | | 15 | 7 | 6 | |

| | 197 8. X. 21. 07h -ig az utolsó 24 óra adatai | | | | | |
|---|---|---|---|---|---|---|
| | csapadék (mm) | | max. hőmérséklet | min. hőmérséklet | rad. min. | napos órák |
| Vác | . | ⌒ | 14 | 6 | 5 | |
| Vámosmikola | . | ⌒≡ | 10 | 4 | 1 | 0 |
| Baja | . | | 15 | 10 | 9 | 1 |
| Bácsalmás | ny | | 16 | 10 | 8 | |
| Izsák | . | | 12 | 7 | 5 | |
| Kalocsa | . | | 16 | 7 | 6 | |
| Kecskemét | . | = | 12 | 7 | 4 | 2 |
| Kiskunf. háza | . | | 15 | 8 | 3 | |
| Kiskunhalas | . | | 14 | 9 | 9 | |
| Kunszentmiklós | . | | 12 | 7 | 4 | |
| Tiszakécske | . | | 14 | 7 | 6 | |
| Balassagyarmat | . | ⌒ | 12 | 4 | 2 | |
| Romhány | . | | 10 | 5 | 3 | |
| Salgótarján | . | | 10 | 4 | 3 | |
| Eger | . | | 15 | 6 | 2 | 5 |
| Galyatető | – | | – | – | – | |
| Gyöngyös | . | | 16 | 6 | 3 | |
| Kékestető | . | | 9 | 1 | 0 | 6 |
| Kompolt | . | ⌒ | 14 | 4 | 0 | 5 |
| Lőrinci | . | ⌒ | 14 | 5 | 2 | |
| Poroszló | . | ⌒ | 16 | 5 | 2 | |
| Jászapáti | . | ⌒ | 15 | 6 | 4 | |
| Jászberény | . | ⌒ | 15 | 6 | 2 | |
| Karcag | – | | – | – | – | |
| Szolnok | . | ⌒= | 14 | 6 | 4 | 2 |
| Tiszaroff | . | ⌒ | 15 | 6 | 4 | |
| Túrkeve | . | | 17 | 7 | 4 | 6 |
| Kistelek | . | | 17 | 8 | 6 | |
| Makó | 1 | | 16 | 9 | 8 | |
| Szeged | ny | = | 16 | 9 | 8 | 3 |
| Szentes | . | | 15 | 8 | 5 | |
| Borsodnádasd | . | ⌊ | 13 | 2 | -2 | |
| Füged | . | ⌒ | 15 | 3 | 2 | |
| Hidasnémeti | . | | 16 | 6 | 3 | |
| Jósvafő | . | ⌒ | 13 | 4 | 1 | 2 |
| Lillafüred | . | | 13 | 4 | 3 | |
| Miskolc | . | | 15 | 5 | 2 | 4 |
| Putnok | . | | 14 | 4 | 3 | |
| Sárospatak | . | | 17 | 3 | 1 | 3 |
| Szendrőlád | . | | 15 | 4 | 4 | |
| Tokaj | . | | 14 | 6 | 5 | |
| Kisvárda | . | ⌒≡ | 14 | 4 | 3 | 0 |
| Mátészalka | . | ⌒≡ | 16 | 6 | 4 | |
| Nyíregyháza | . | ■ | 16 | 5 | 3 | 3 |
| Nyírlugos | . | | 17 | 4 | 3 | |
| Pátyod | . | ⌒≡ | 17 | 6 | 5 | |
| Tiszabecs | . | | 16 | 7 | 3 | |
| Vásárosnamény | . | ⌒ | 15 | 6 | 5 | |
| Záhony | . | ⌒ | 15 | 5 | 4 | |
| Berettyóújfalu | . | ⌒ | 17 | 7 | 5 | |
| Debrecen | . | = | 17 | 6 | 4 | 5 |
| Hajdúdorog | . | ⌒ | 17 | 5 | 4 | |
| Hortobágy | . | | 16 | 6 | 5 | |
| Körösszakál | . | ⌒ | 18 | 8 | 7 | |
| Polgár | . | ⌒ | 16 | 4 | 3 | |
| Békéscsaba | ny | = | 17 | 10 | 9 | 5 |
| Mezőhegyes | 1 | | 15 | 9 | 8 | 2 |
| Orosháza | – | | – | – | – | |
| Szarvas | . | | 16 | 9 | 6 | 6 |
| Szeghalom | . | | 18 | 9 | 8 | |

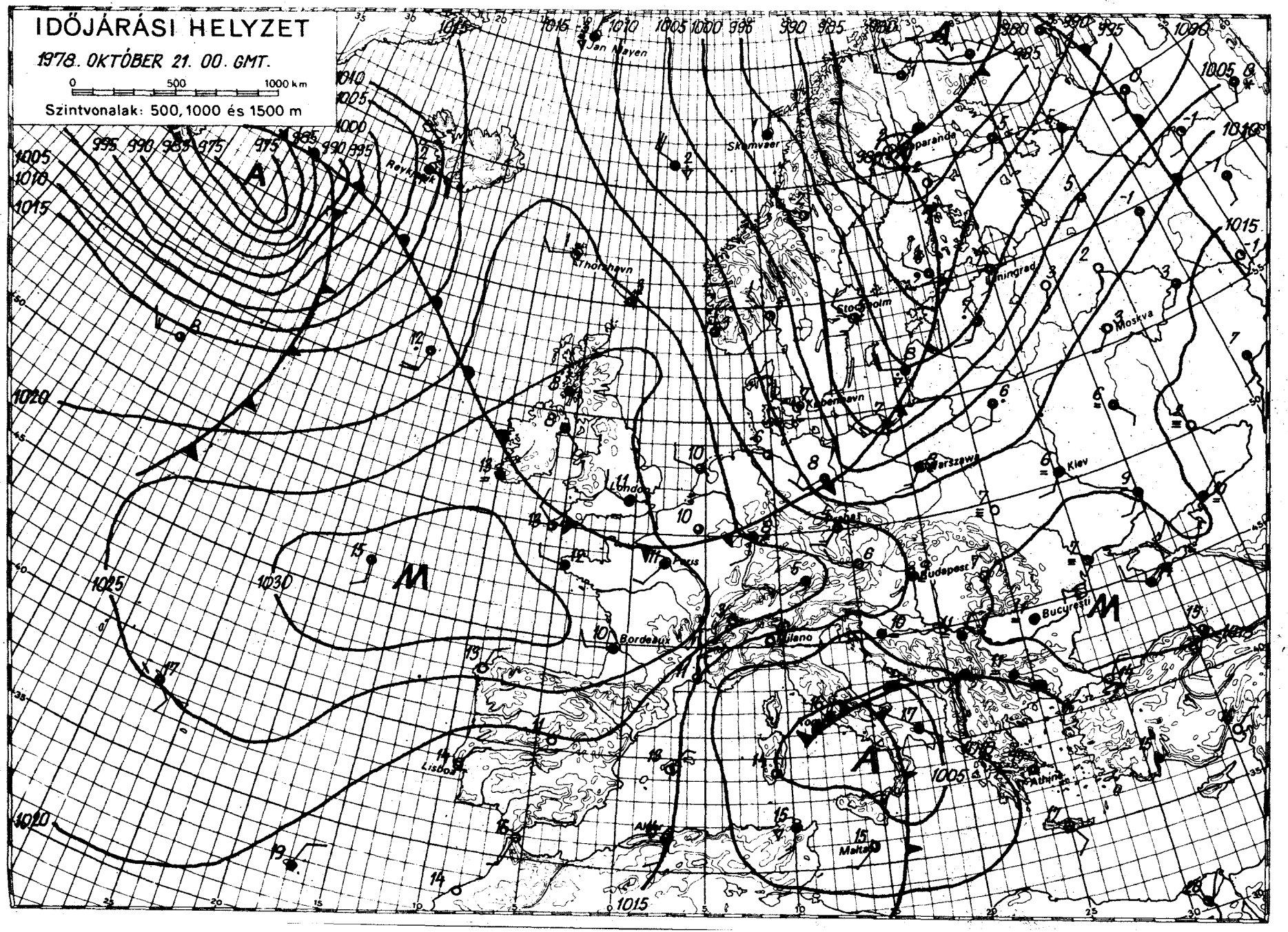


KIADJA: ORSZÁGOS METEOROLÓGIAI SZOLGÁLAT
Készíti: Központi Előrejelző Intézet Előrejelző Osztálya — T.: 273 - D/8 — Megjelenik naponként —
Évi előfizetési díja: 720,—Ft — Megrendelhető: 1024 Budapest, II., Kitaibel Pál u. 1. Telefon: 353-500,
Kiadásért felel: az OMSZ elnöke — Szerkesztésért felel: a KEI igazgatója

# IDŐJÁRÁSI NAPIJELENTÉS

ЕЖЕДНЕВНЫЙ МЕТЕОРОЛОГИЧЕСКИЙ БЮЛЛЕТЕНЬ · DAILY WEATHER REPORT
BULLETIN QUOTIDIEN DE TEMPS · TÄGLICHER WETTERBERICHT

91. évfolyam 295. szám. + Budapest + 1978. október 22. vasárnap

**Az időjárási helyzet és a várható időjárás:**

Igen hideg levegő árasztotta el szárazföldünk nagy részét az elmult 24 órában. Az észak-északnyugat felöl áramló légtömeg nyomában Skandináviától egészen a Balkán-félszigetig megerősödött a szél, megnőt a felhőzet, helyenként záporeső is volt. Az Alpok, és Kárpátok magasan fekvő vidékeiről hózáport jelentettek. A Kelet-Európai sikság főlé dél, délkelet felöl még enyhébb légtömegek áramlanak, ezek azonban a hideggel keveredve szintén felhősödést, esőt, záport okoznak. Csapadékos az idő a Brit-szigetvilág környékén is. Az ott sokfelé megeredő csendes esőt azonban az óceáni légtömegeknek újabb, néhány fokkal enyhébb hulláma okozza. Európa fölött a különböző hőmérsékletü légtömegek mozgása továbbra is igen gyors, ezért az a nedves léghullám, amelyik vasárnap reggel még a Brit-szigetek fölött volt, a Kárpát-medencét is eléri a következő 36 órában.

A korábban emlitett hideg légtömeg szombaton árasztotta el hazánkat. Az északi északnyugati szél emiatt megerősödött, helyenként viharos, 70 - 80 km óránkénti sebességü széllökés is kisérte. A gyorsan vonuló felhőzetből szórványosan esett zápor. A hőmérséklet csúcsértéke 9, 14 fok között volt. Vasárnap hajnalra az erősen felhős északnyugati, és középső országrészben csak 1, 6, az ország északkeleti, keleti vidékein azonban 0, -4 fokig hült le a levegő. Délelőtt felhőátvonulások voltak kevés napsütéssel. Az északnyugati szél ismét megerősödött, helyenként viharos széllökéseket is feljegyeztek a hőmérséklet 11 órakor 8, 11 fok között volt.

Ma 12 órakor Budapesten a hőmérséklet 10 fok, a tengerszintre átszámitott légnyomás 764 mm, alig változik.

Várható időjárás hétfő estig:

Vasárnap a délutáni óráktól nyugat felöl időnként erősen megnövekvő felhőzet, majd nyugat felöl egyre több helyen eső, zápor.
Éjszakára kissé mérséklődő, napközben erős, időnként viharos nyugati, északnyugati szél.
Várható legalacsonyabb éjszakai hőmérséklet általában: -2, +3,
legmagasabb nappali hőmérséklet hétfőn: 7, 12 fok között.

Bártfai Erzsébet s.k.

A hőmérséklet napi középértéke és eltérése a 100 évi átlagtól /Budapesten/:

| | | |
|---|---|---|
| 1978. X. 21. | 8,4 C° | -1,3 C° |

1871 óta ezen a napon Budapesten előfordult

| | |
|---|---|
| legmagasabb hőmérséklet: | 23,8 C° /1943/, |
| legalacsonyabb hőmérséklet: | -2,6 C° /1877/. |

78.616.

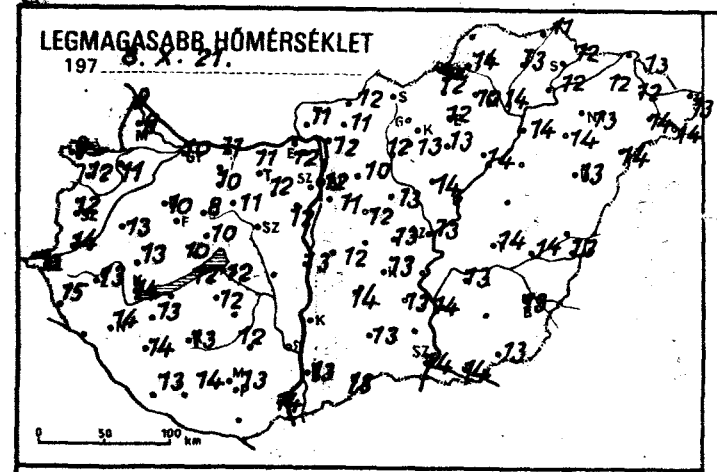
LEGMAGASABB HŐMÉRSÉKLET
197 8. X. 21.

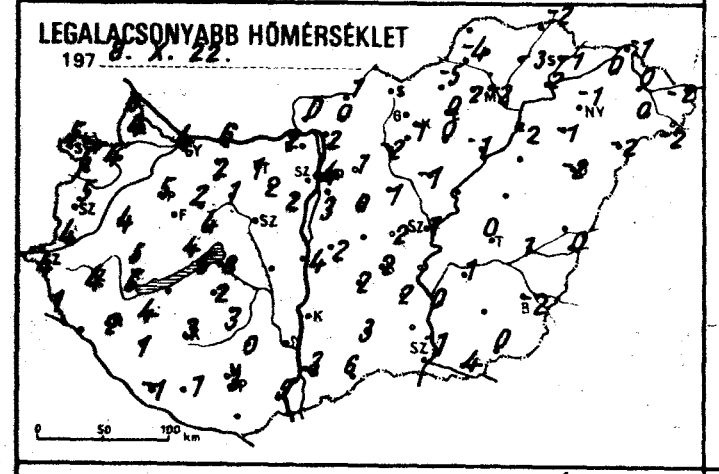
LEGALACSONYABB HŐMÉRSÉKLET
197 8. X. 22.

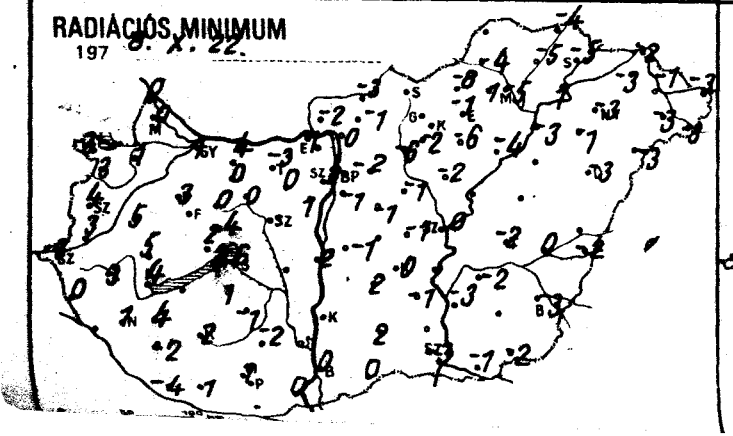
RADIÁCIÓS MINIMUM
197 8. X. 22.

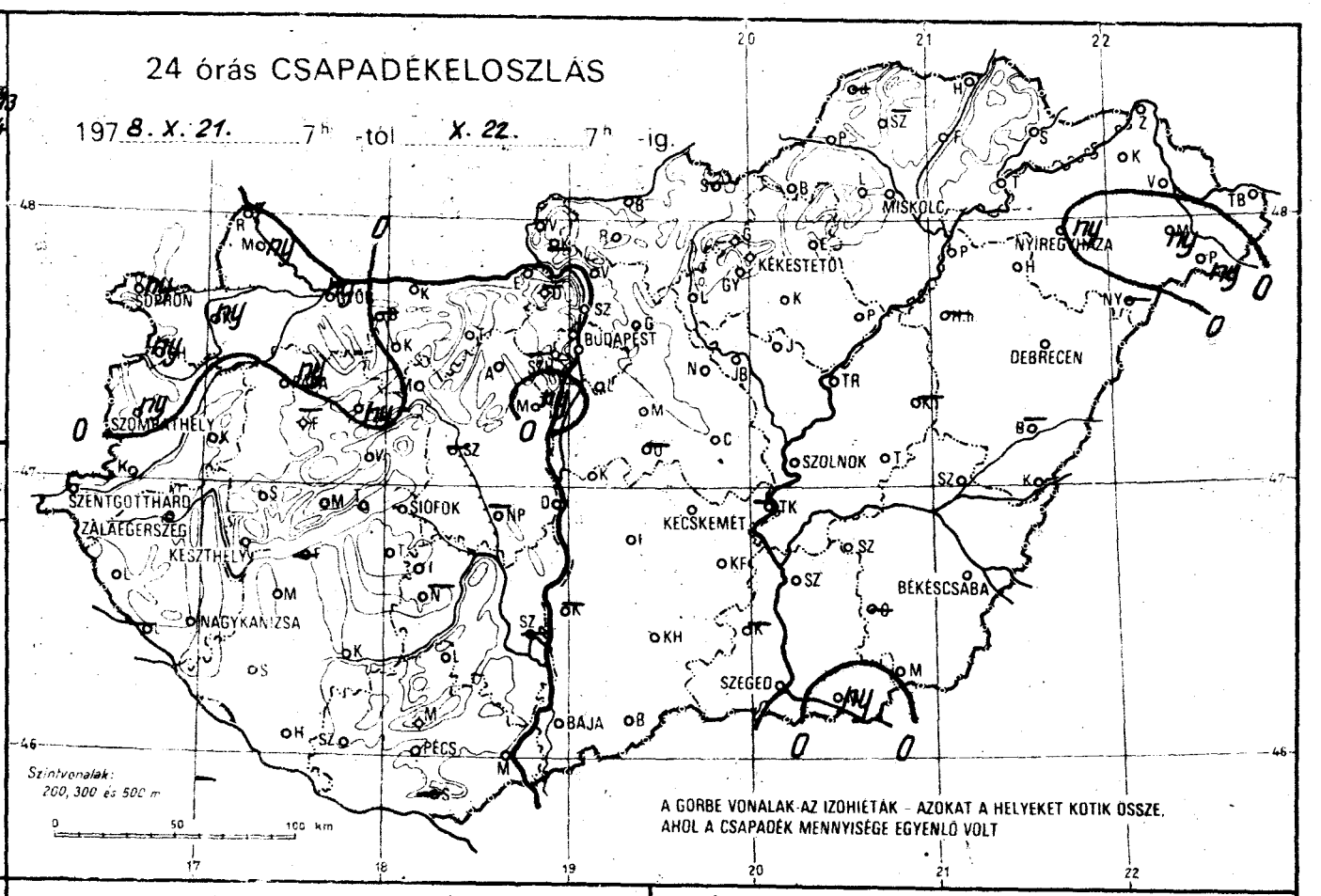
24 órás CSAPADÉKELOSZLÁS
197 8. X. 21. 7h -tól X. 22. 7h -ig.
SOPRON
SZOMBATHELY
SZENTGOTTHÁRD
ZALAEGERSZEG
KESZTHELY
NAGYKANIZSA
SIÓFOK
BUDAPEST
KÉKESTETŐ
MISKOLC
NYÍREGYHÁZA
DEBRECEN
SZOLNOK
KECSKEMÉT
BÉKÉSCSABA
SZEGED
BAJA
PÉCS
Szintvonalak: 200, 300 és 500 m
A GÖRBE VONALAK AZ IZOHIETÁK – AZOKAT A HELYEKET KÖTIK ÖSSZE, AHOL A CSAPADÉK MENNYISÉGE EGYENLŐ VOLT

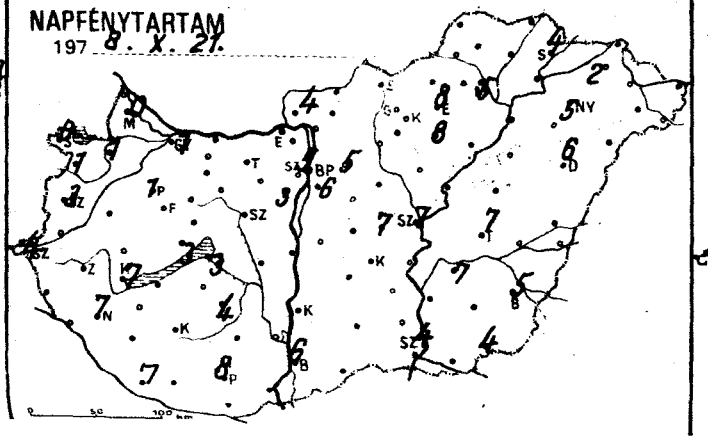
NAPFÉNYTARTAM
197 8. X. 21.

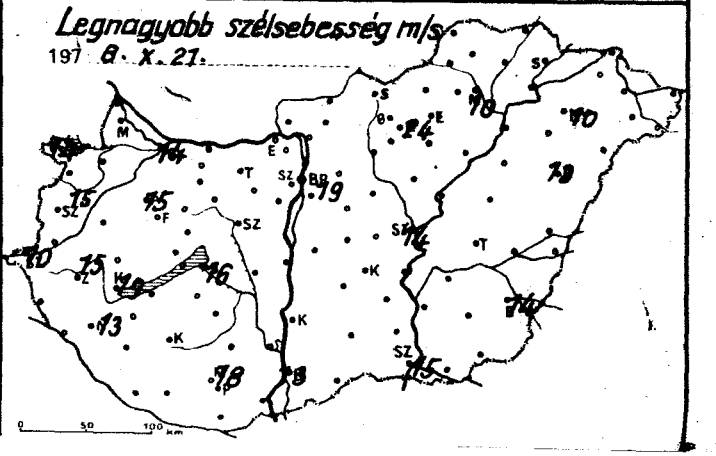
Legnagyobb szélsebesség m/s.
197 8. X. 21.

| | 1978.X.22. 07 h -ig az utolsó 24 óra adatai | | | | | |
|---|---|---|---|---|---|---|
| | csapadék (mm) | | max. hőmérséklet | min. hőmérséklet | rad. min. | napos órák |
| Győr | ny | ∇̇ | 10 | 4 | 1 | 1 |
| Kapuvár | ny | ∇̇ | 11 | 4 | 1 | 1 |
| Mosonmagyaróvár | ny | ,⌒ | 9 | 4 | 0 | 0 |
| Rajka | 1 | | 9 | 3 | 0 | |
| Sopron | ny | ∇̇ | 9 | 5 | 3 | 0 |
| Sopronhorpács | ny | | 12 | 6 | 3 | 1 |
| Káld | . | ⌒ | 13 | 7 | 5 | |
| Körmend | . | | 14 | 4 | 3 | |
| Szentgotthárd | . | | 13 | 4 | 3 | 4 |
| Szombathely | ny | ∇̇ | 12 | 5 | 4 | 3 |
| Lenti | . | | 15 | 1 | 0 | |
| Letenye | – | | – | – | – | |
| Nagykanizsa | . | | 14 | 2 | 1 | 7 |
| Zalaegerszeg | . | | 13 | 4 | 3 | |
| Farkasgyepű | – | | – | – | – | |
| Keszthely | . | | 14 | 5 | 4 | 7 |
| Mencshely | . | | 10 | 4 | 2 | 3 |
| Pápa | ny | ∇̇ | 10 | 5 | 3 | 1 |
| Sümeg | . | | 13 | 5 | 5 | |
| Tihany | . | | 12 | 5 | 3 | |
| Veszprém | . | | 10 | 4 | 4 | |
| Zirc | ny | | 8 | 2 | 0 | |
| Fonyód | – | | – | – | – | |
| Homokszt. györgy | . | ⊔ | 13 | –1 | –4 | 7 |
| Kaposvár | . | | 13 | 3 | 2 | |
| Marcali | . | | 13 | 4 | 4 | |
| Siófok | . | | 12 | 8 | 6 | 3 |
| Somogyszob | . | ⌒ | 14 | 1 | –2 | |
| Tab | . | | 12 | 2 | 1 | |
| Bábolna | – | | – | – | – | |
| Esztergom | . | | 12 | 2 | 1 | |
| Kisbér | . | | 10 | 2 | 0 | |
| Komárom | . | | 11 | 6 | 4 | |
| Tatabánya | . | | 11 | 1 | –3 | |
| Alcsútdoboz | . | | 12 | 2 | 0 | |
| Dunaújváros | . | ⌒ | 13 | 4 | 2 | |
| Martonvásár | ny | , | 12 | 2 | 1 | 3 |
| Mór | . | | 11 | 1 | 0 | |
| Nagyhörcsökp. | – | | – | – | – | |
| Szabadbattyán | – | | – | – | – | |
| Iregszemcse | . | ⌒ | 12 | 3 | –1 | 4 |
| Lengyel | . | | 12 | 0 | –2 | |
| Nagykónyi | – | | – | – | – | |
| Szekszárd | – | | – | – | – | |
| Kapadtető | . | | 11 | 3 | 0 | |
| Mohács | . | | 14 | 5 | 0 | |
| Pécs | . | | 13 | 3 | 1 | 8 |
| Siklós | – | | – | – | – | |
| Szigetvár | . | | 14 | 1 | 1 | |
| Bp. Lőrinc | . | | 11 | 2 | –1 | 6 |
| Bp. Met. Int. | . | | 12 | 4 | 2 | 5 |
| Bp. Szab. hegy | – | | – | – | – | – |
| Cegléd | . | | 13 | 2 | –1 | 7 |
| Dobogókő | – | | – | – | – | |
| Gödöllő | . | ⊔ | 10 | 1 | –2 | 5 |
| Királyrét | – | | – | – | – | |
| Monor | . | | 12 | 0 | –1 | |
| Nagykáta | . | | 13 | 1 | –1 | |
| Örkény | – | | – | – | – | |
| Szentendre | | | 12 | 6 | 2 | |

| | 1978.X.22. 07 h -ig az utolsó 24 óra adatai | | | | | |
|---|---|---|---|---|---|---|
| | csapadék (mm) | | max. hőmérséklet | min. hőmérséklet | rad. min. | napos órák |
| Vác | . | | 12 | 2 | 0 | |
| Vámosmikola | . | ⊔ | 11 | 0 | –3 | 4 |
| Baja | . | | 13 | 3 | 0 | 6 |
| Bácsalmás | . | | 13 | 6 | 0 | |
| Izsák | . | | 14 | 2 | 2 | |
| Kalocsa | – | | – | – | – | |
| Kecskemét | . | | 13 | 2 | 0 | – |
| Kiskunf. háza | . | | 13 | 2 | –1 | |
| Kiskunhalas | . | | 13 | 3 | 2 | |
| Kunszentmiklós | . | | 12 | 2 | –1 | |
| Tiszakécske | – | | – | – | – | |
| Balassagyarmat | . | ⊔ | 12 | 1 | –3 | |
| Romhány | . | | 11 | 0 | –1 | |
| Salgótarján | – | | – | – | – | |
| Eger | . | | 12 | 0 | –1 | 8 |
| Galyatető | . | . | 6 | –3 | –5 | |
| Gyöngyös | . | | 13 | 1 | –2 | |
| Kékestető | . | | 5 | –3 | –4 | 4 |
| Kompolt | . | ⊔ | 13 | 0 | –6 | 8 |
| Lőrinci | . | ⊔ | 12 | –2 | –6 | |
| Poroszló | . | ⊔ | 14 | –1 | –4 | |
| Jászapáti | . | ⊔ | 14 | –1 | –2 | |
| Jászberény | . | ⊔ | 13 | 2 | –3 | |
| Karcag | – | | – | – | – | |
| Szolnok | . | | 13 | 1 | 0 | 7 |
| Tiszaroff | – | | – | – | – | |
| Túrkeve | . | ⊔ | 14 | 0 | –3 | 7 |
| Kistelek | – | | – | – | – | |
| Makó | ny | | 14 | 4 | –1 | |
| Szeged | . | ⊔ | 14 | –1 | –3 | 4 |
| Szentes | . | | 14 | 0 | –3 | |
| Borsodnádasd | . | ⊔ | 12 | –5 | –8 | |
| Fügöd | . | ⊔ | 13 | –3 | –5 | |
| Hidasnémeti | . | | 11 | –2 | –4 | |
| Jósvafő | . | | – | – | – | – |
| Lillafüred | . | | 10 | 2 | 1 | |
| Miskolc | . | ⊔ | 14 | –2 | –5 | 5 |
| Putnok | . | ⊔ | 14 | –4 | –4 | |
| Sárospatak | . | | 12 | –1 | –5 | 4 |
| Szendrőlád | – | | – | – | – | |
| Tokaj | . | | 12 | 2 | 1 | |
| Kisvárda | . | ⊔ | 12 | 0 | –3 | 2 |
| Mátészalka | ny | ⊔ | 14 | 0 | –3 | |
| Nyíregyháza | ny | ∇̇ ⊔ | 13 | –1 | –3 | 5 |
| Nyírlugos | – | | – | – | – | |
| Pátyod | ny | ⊔ | 14 | –2 | –3 | |
| Tiszabecs | . | | 13 | –2 | –3 | |
| Vásárosnamény | . | | 13 | 0 | –1 | |
| Záhony | . | | 13 | –1 | –2 | |
| Berettyóújfalu | – | | – | – | – | |
| Debrecen | . | ⊔ | 13 | –2 | –3 | 6 |
| Hajdúdorog | . | ⊔ | 14 | –1 | –1 | |
| Hortobágy | – | | – | – | – | |
| Körösszakál | . | ⊔ | 13 | 0 | –2 | |
| Polgár | . | ⊔ | 14 | –2 | –3 | |
| Békéscsaba | . | ⊔ | 13 | –2 | –3 | 5 |
| Mezőhegyes | . | ⊔ | 13 | 0 | –2 | 4 |
| Orosháza | – | | – | – | – | – |
| Szarvas | . | ⊔ | 13 | 1 | –2 | 7 |
| Szeghalom | | | 14 | 1 | 0 | |

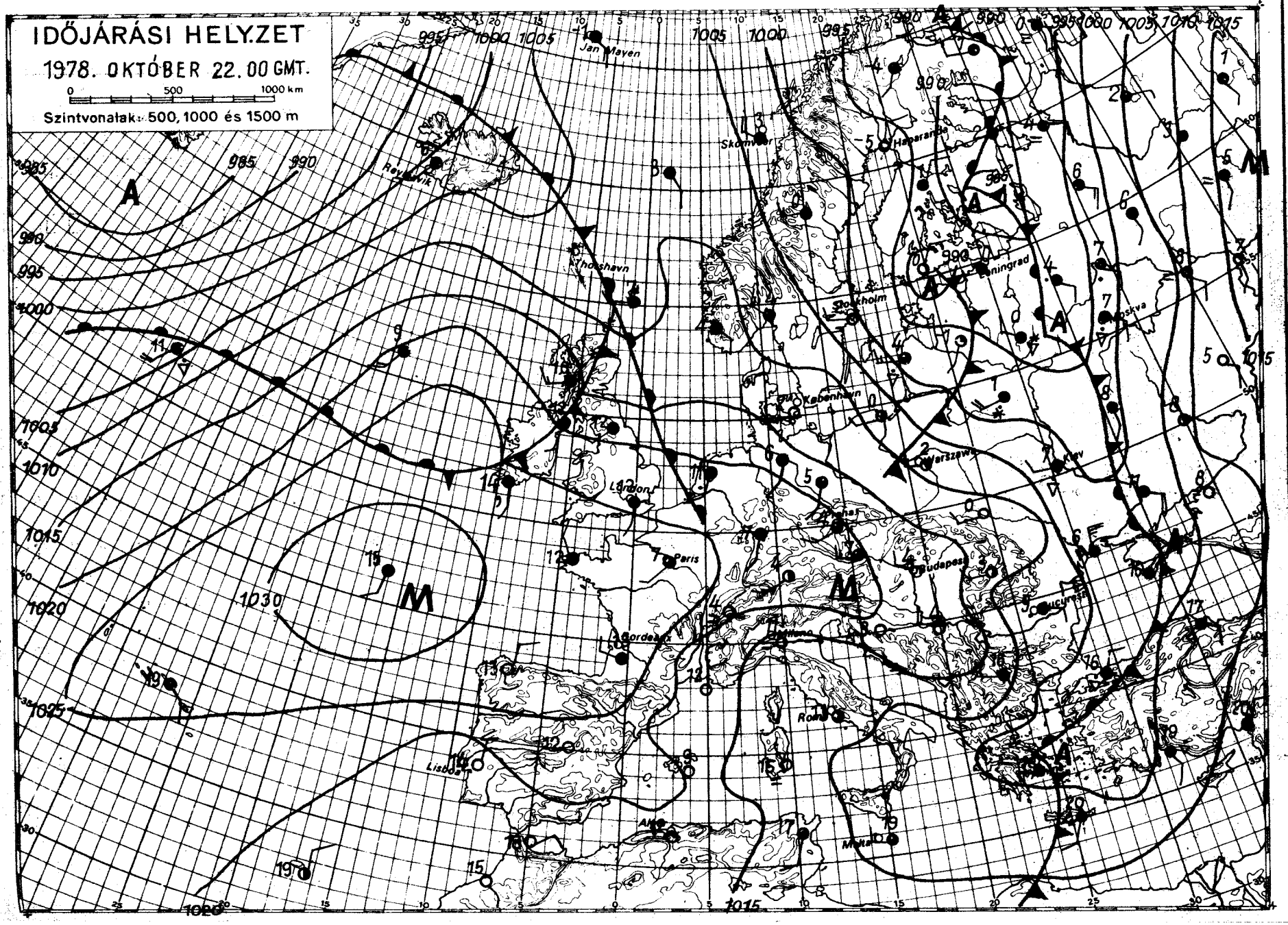


KIADJA: ORSZÁGOS METEOROLÓGIAI SZOLGÁLAT
Készíti: Központi Előrejelző Intézet Előrejelző Osztálya — T.: 273 - 018 — Megjelenik naponként —
Évi előfizetési díja: 720,—Ft — Megrendelhető: 1024 Budapest, II., Kitaibel Pál u. 1. Telefon: 353-500,
Kiadásért felel: az OMSZ elnöke — Szerkesztésért felel: a KEI igazgatója

# IDŐJÁRÁSI NAPIJELENTÉS

ЕЖЕДНЕВНЫЙ МЕТЕОРОЛОГИЧЕСКИЙ БЮЛЛЕТЕНЬ · DAILY WEATHER REPORT
BULLETIN QUOTIDIEN DE TEMPS · TÄGLICHER WETTERBERICHT

91. évfolyam 296. szám. + Budapest + 1978. október 23, hétfő

**Az időjárási helyzet és a várható időjárás:**

Az Atlanti-óceán északnyugati részéből nagy sebességgel különtöző hőmérsékletü, és nedvességtartalmú léghullámok áramlanak kontinensünk középső, és keleti részei felé. Emiatt ezeken a területeken változékony, többfelé szeles az időjárás. A Szovjetúnió európai területének északi, és középső részén sokfelé havazik, hózáporok vannak. Nyugat- és Délnyugat-Európában magas nyomású légköri képződmény hatására kevesebb a felhő, a hajnali, és reggeli ködöktől eltekintve száraz az idő. A következő 36 órában a Kárpát-medence időjárását egyre inkább a magas nyomású légköri képződmény alakitja, igy a szél fokozatosan mérséklődik, a nappali fölmelegedés erősödik.

Hazánkban vasárnap az északnyugati országrészben 1, 4, máshol 4, 9 órán át sütött a nap. A késő délutáni órákig eső sehol sem esett. Akkor azonban északnyugat felől csapadékzóna érte el az országot, amely fokozatosan kelet, délkelet felé terjedt. Előbb a Kisalföldön, később máshol is többfelé volt eső, zápor. A ma reggel 7 óráig lehullott eső mennyisége csapadéknyom, és 8 mm között váltakozott. Hétfő hajnalra általában 2, 7 fokig hült le a levegő. Ma délelőtt változóan felhős volt az ég. Eső már nem esett. Többfelé megerősödött, helyenként viharossá fokozódott az északnyugati, északi szél. A hőmérséklet 11 órakor 10, 14 fok között váltakozott.

Ma 12 órakor Budapesten a hőmérséklet 12 fok, a tengerszintre átszámitott légnyomás 764 mm, mérsékelten emelkedik.

Várható időjárás kedd estig:

Változóan felhős idő, eső már nem valószinü.
A többfelé erős, viharos lökésekkel kisért északnyugati, északi szél fokozatosan mérséklődik.
Várható legalacsonyabb éjszakai hőmérséklet: általában 0, 5 fok között, a derült, szélvédett helyeken gyenge fagy.
legmagasabb nappali hőmérséklet kedden: 13, 18 fok között.

Németh Lajos s.k.

TÁVOLABBI KILÁTÁSOK PÉNTEK REGGELIG:

Eleinte felhőátvonulások, majd az időszak második felében időnként megnövekvő felhőzetből többfelé várható zápor, eső.
Legalacsonyabb hajnali hőmérséklet 0, +5 fok között.
Legmagasabb nappali hőmérséklet: 13, 18 fok között.
Jelentős mennyiségü /legalább 5 mm/ csapadék az ország területének 40 százalékán várható főleg az időszak második felében.

KÖZÉPTÁVU ELŐREJELZŐ OSZTÁLY

A hőmérséklet napi középértéke és eltérése a 100 évi átlagtól /Budapesten/:

| | | |
|---|---|---|
| 1978. X. 22. | 8,6 C° | -1,2 C° |

1871 óta ezen a napon Budapesten előfordult

| | |
|---|---|
| legmagasabb hőmérséklet: | 23,8 C° /1943/, |
| legalacsonyabb hőmérséklet: | -4,0 C° /1908/. |

78.617.

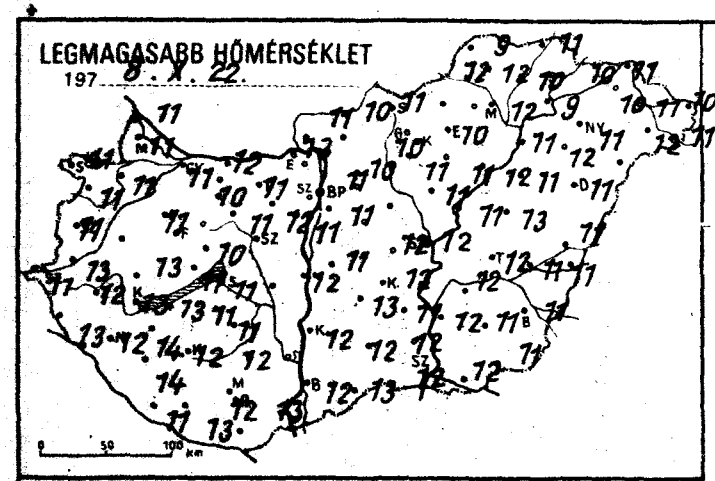
LEGMAGASABB HŐMÉRSÉKLET
197 8. X. 22.

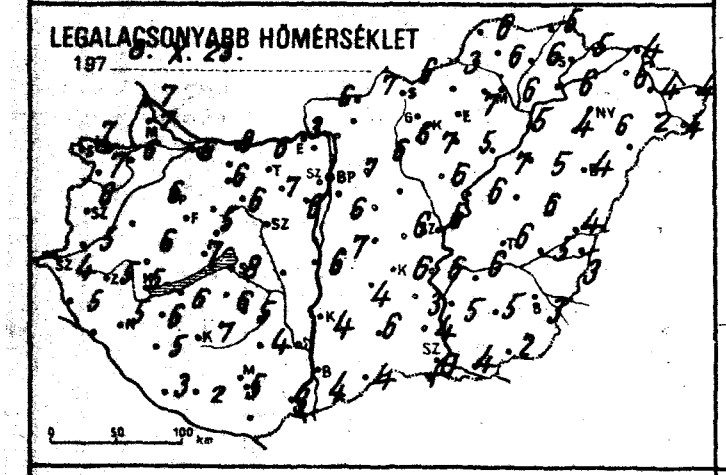
LEGALACSONYABB HŐMÉRSÉKLET
197 8. X. 23.

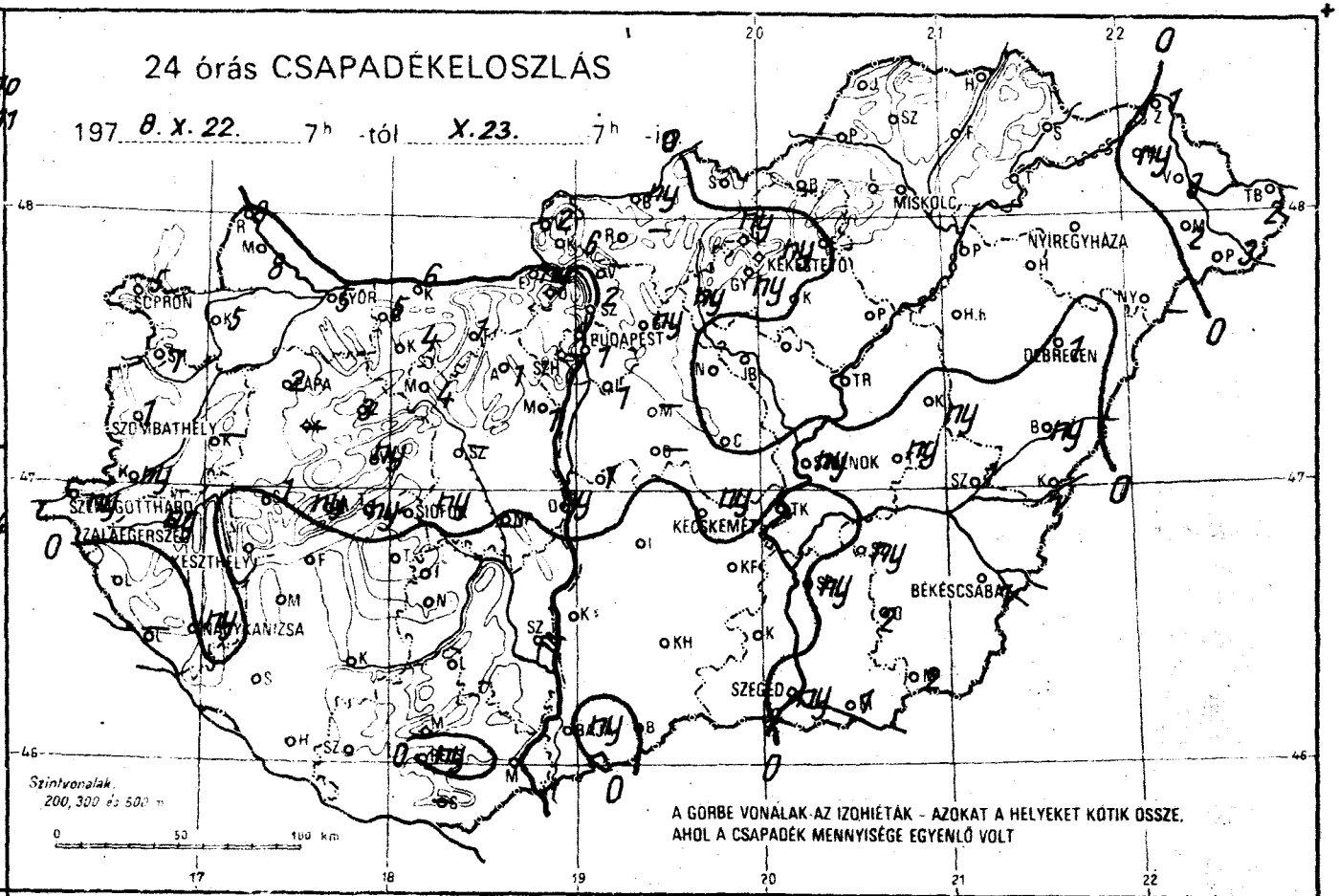
24 órás CSAPADÉKELOSZLÁS
197 8. X. 22. 7h -tól X. 23. 7h -ig
SOPRON
GYŐR
BUDAPEST
MISKOLC
NYÍREGYHÁZA
DEBRECEN
SZOMBATHELY
SZENTGOTTHÁRD
ZALAEGERSZEG
KESZTHELY
NAGYKANIZSA
SIÓFOK
KECSKEMÉT
BÉKÉSCSABA
SZEGED
Szintvonalak 200, 300 és 500 m
A GÖRBE VONALAK AZ IZOHIÉTÁK - AZOKAT A HELYEKET KÖTIK ÖSSZE, AHOL A CSAPADÉK MENNYISÉGE EGYENLŐ VOLT

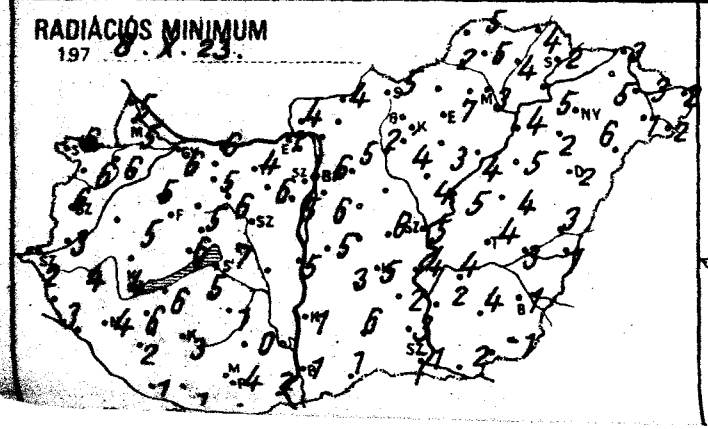
RADIÁCIÓS MINIMUM
197 8. X. 23.

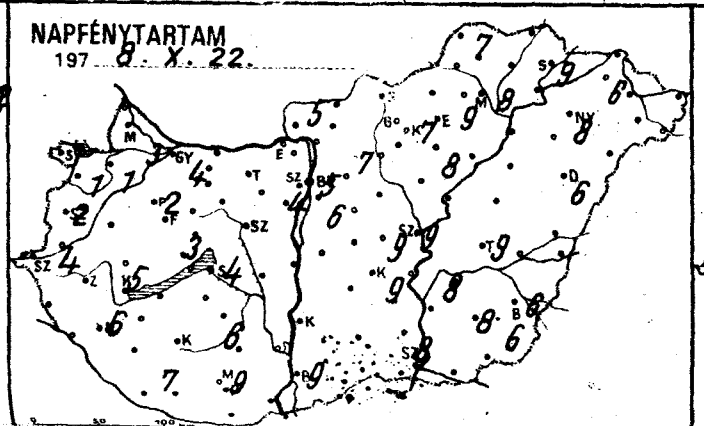
NAPFÉNYTARTAM
197 8. X. 22.

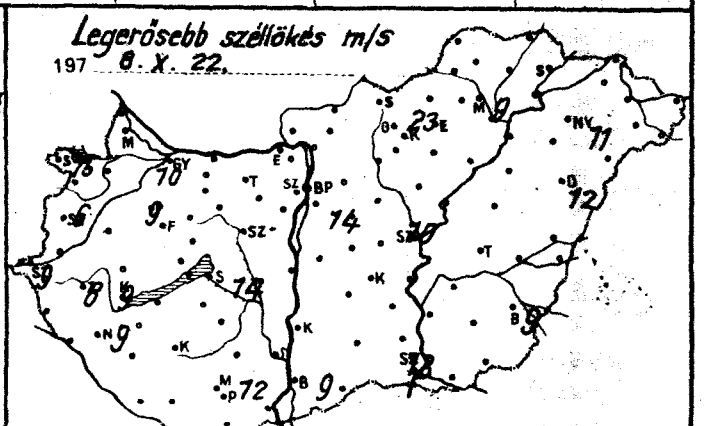
Legerősebb széllökés m/s
197 8. X. 22.

| | 1978.X.23. 07h -ig az utolsó 24 óra adatai | | | | | |
|---|---|---|---|---|---|---|
| | csapadék (mm) | | max. hőmérséklet | min. hőmérséklet | rad. min. | napos órák |
| Győr | 5 | ∇ | 11 | 6 | 6 | 4 |
| Kapuvár | 5 | | 11 | 6 | 6 | 1 |
| Mosonmagyaróvár | 8 | | 11 | 7 | 5 | 3 |
| Rajka | 8 | | 11 | 7 | 5 | |
| Sopron | 5 | ∇̇ | 11 | 7 | 6 | 1 |
| Sopronhorpács | 7 | | 11 | 7 | 6 | 1 |
| Káld | – | | – | – | – | |
| Körmend | ny | | 13 | 5 | 3 | |
| Szentgotthárd | ny | | 11 | 4 | 2 | 4 |
| Szombathely | 1 | ∇̇ | 11 | 6 | 5 | 2 |
| Lenti | . | | 13 | 5 | 3 | |
| Letenye | – | | – | – | – | |
| Nagykanizsa | ny | | 12 | 5 | 4 | 6 |
| Zalaegerszeg | ny | | 12 | 5 | 4 | |
| Farkasgyepű | – | | – | – | – | |
| Keszthely | . | ⌒ | 13 | 5 | 4 | 5 |
| Mencshely | ny | | 10 | 6 | 4 | 3 |
| Pápa | 2 | | 11 | 6 | 5 | 2 |
| Sümeg | 1 | , | 13 | 6 | 5 | |
| Tihany | ny | ∇̇ | 11 | 7 | 6 | |
| Veszprém | ny | | 10 | 5 | 5 | |
| Zirc | 3 | | 8 | 5 | 3 | |
| Fonyód | . | | 13 | 6 | 6 | |
| Homokszt. György | . | ⌒ | 11 | 3 | 1 | 7 |
| Kaposvár | . | | 12 | 7 | 3 | |
| Marcali | . | | 14 | 6 | 6 | |
| Siófok | ny | | 11 | 8 | 7 | 4 |
| Somogyszob | . | | 14 | 5 | 2 | |
| Tab | . | | 11 | 6 | 5 | |
| Bábolna | 5 | ⌒ | 11 | 6 | 6 | |
| Esztergom | ny | | 13 | 3 | 1 | |
| Kisbér | 4 | ≡ | 10 | 6 | 5 | |
| Komárom | 6 | ∇̇ | 12 | 8 | 6 | |
| Tatabánya | 1 | | 11 | 6 | 4 | |
| Alcsútdoboz | 1 | | 12 | 7 | 6 | |
| Dunaújváros | ny | | 12 | 6 | 5 | |
| Martonvásár | 1 | | 11 | 6 | 5 | 4 |
| Mór | 4 | | 11 | 6 | 6 | |
| Nagyhörcsökp. | – | | – | – | – | |
| Szabadbattyán | 1 | | 12 | 6 | 4 | |
| Iregszemcse | . | ⌒ | 11 | 5 | 1 | 6 |
| Lengyel | . | | 12 | 4 | 0 | |
| Nagykónyi | . | | 12 | 4 | 0 | |
| Szekszárd | – | | – | – | – | |
| Mezőcsát | . | | 9 | 6 | 4 | |
| Mohács | . | | 13 | 3 | 2 | |
| Pécs | ny | | 12 | 5 | 4 | 9 |
| Siklós | – | | – | – | – | |
| Szigetvár | . | | 13 | 2 | 1 | |
| Bp. Lőrinc | 1 | ∇̇ | 11 | 6 | 6 | 6 |
| Bp. Met. Int. | 1 | ∇̇ | 11 | 7 | 6 | 5 |
| Bp. Szab. hegy | – | | – | – | – | |
| Cegléd | . | | 12 | 6 | 6 | 9 |
| Dobogókő | – | | – | – | – | |
| Gödöllő | ny | | 10 | 6 | 5 | 7 |
| Királyrét | 6 | | 10 | 5 | 4 | |
| Monor | – | | – | – | – | |
| Nagykáta | – | | – | – | – | |
| Örkény | – | | – | – | – | |
| Szentendre | 2 | | 12 | 6 | 6 | |

| | 1978.X.23. 07h -ig az utolsó 24 óra adatai | | | | | |
|---|---|---|---|---|---|---|
| | csapadék (mm) | | max. hőmérséklet | min. hőmérséklet | rad. min. | napos órák |
| Vác | – | | – | – | – | |
| Vámosmikola | 2 | ⌒ | 11 | 6 | 4 | 5 |
| Baja | ny | | 12 | 4 | 1 | 9 |
| Bácsalmás | . | | 13 | 4 | 1 | |
| Izsák | . | | 13 | 4 | 3 | |
| Kalocsa | . | | 12 | 4 | 1 | |
| Kecskemét | ny | | 12 | 6 | 5 | 9 |
| Kiskunf. háza | . | | 11 | 3 | 2 | |
| Kiskunhalas | . | | 12 | 6 | 6 | |
| Kunszentmiklós | 1 | | 11 | 7 | 5 | |
| Tiszakécske | . | | 11 | 6 | 4 | |
| Balassagyarmat | ny | | 10 | 7 | 4 | |
| Romhány | – | | – | – | – | |
| Salgótarján | . | | 11 | 6 | 5 | |
| Eger | . | | 10 | 7 | 7 | 9 |
| Galyatető | ny | * | 4 | –2 | –2 | |
| Gyöngyös | ny | ⌒ | 11 | 7 | 4 | |
| Kékestető | ny | * | 3 | 0 | 0 | 7 |
| Kompolt | . | ⌒ | 11 | 5 | 3 | 8 |
| Lőrinci | ny | , ⌒ | 10 | 6 | 2 | |
| Poroszló | . | | 12 | 7 | 4 | |
| Jászapáti | . | | 11 | 6 | 4 | |
| Jászberény | . | ⌒ | 11 | 6 | 2 | |
| Karcag | ny | | 13 | 6 | 4 | |
| Szolnok | ny | | 12 | 6 | 5 | 9 |
| Tiszaroff | . | | 11 | 6 | 5 | |
| Túrkeve | ny | | 12 | 6 | 4 | 9 |
| Kistelek | . | | 12 | 4 | 3 | |
| Makó | 1 | | 12 | 4 | 2 | |
| Szeged | ny | | 12 | 0 | –1 | 8 |
| Szentes | ny | | 12 | 5 | 2 | |
| Borsodnádasd | – | | – | – | – | |
| Fügöd | . | ⌒ | 10 | 6 | 4 | |
| Hidasnémeti | . | | 11 | 5 | 4 | |
| Jósvafő | . | | 9 | 6 | 5 | 7 |
| Lillafüred | . | | 9 | 3 | 2 | |
| Miskolc | . | | 12 | 6 | 3 | 8 |
| Putnok | . | | 12 | 3 | 2 | |
| Sárospatak | . | | 10 | 5 | 2 | 9 |
| Szendrőlád | . | | 12 | 6 | 5 | |
| Tokaj | . | | 9 | 6 | 5 | |
| Kisvárda | ny | | 10 | 6 | 5 | 6 |
| Mátészalka | 2 | | 12 | 2 | 1 | |
| Nyíregyháza | . | | 11 | 6 | 6 | 8 |
| Nyírlúgos | – | | – | – | – | |
| Pátyod | 3 | ∇̇ | 11 | 4 | 2 | |
| Tiszabecs | 2 | | 10 | 4 | 2 | |
| Vásárosnamény | 3 | | 11 | 4 | 3 | |
| Záhony | 1 | ⌊ | 11 | 4 | 3 | |
| Berettyóújfalu | ny | ∇̇ | 11 | 4 | 3 | |
| Debrecen | 1 | ∇̇ = | 11 | 4 | 2 | 6 |
| Hajdúdorog | . | | 12 | 4 | 2 | |
| Hortobágy | . | | 11 | 5 | 5 | |
| Körösszakál | 1 | | 11 | 3 | 1 | |
| Polgár | . | ⌒ | 11 | 5 | 4 | |
| Békéscsaba | 1 | | 11 | 3 | 1 | 6 |
| Mezőhegyes | 2 | | 11 | 2 | –1 | 6 |
| Orosháza | 2 | | 11 | 5 | 4 | 8 |
| Szarvas | ny | | 12 | 6 | 4 | 8 |
| Szeghalom | 1 | | 11 | 5 | 3 | |

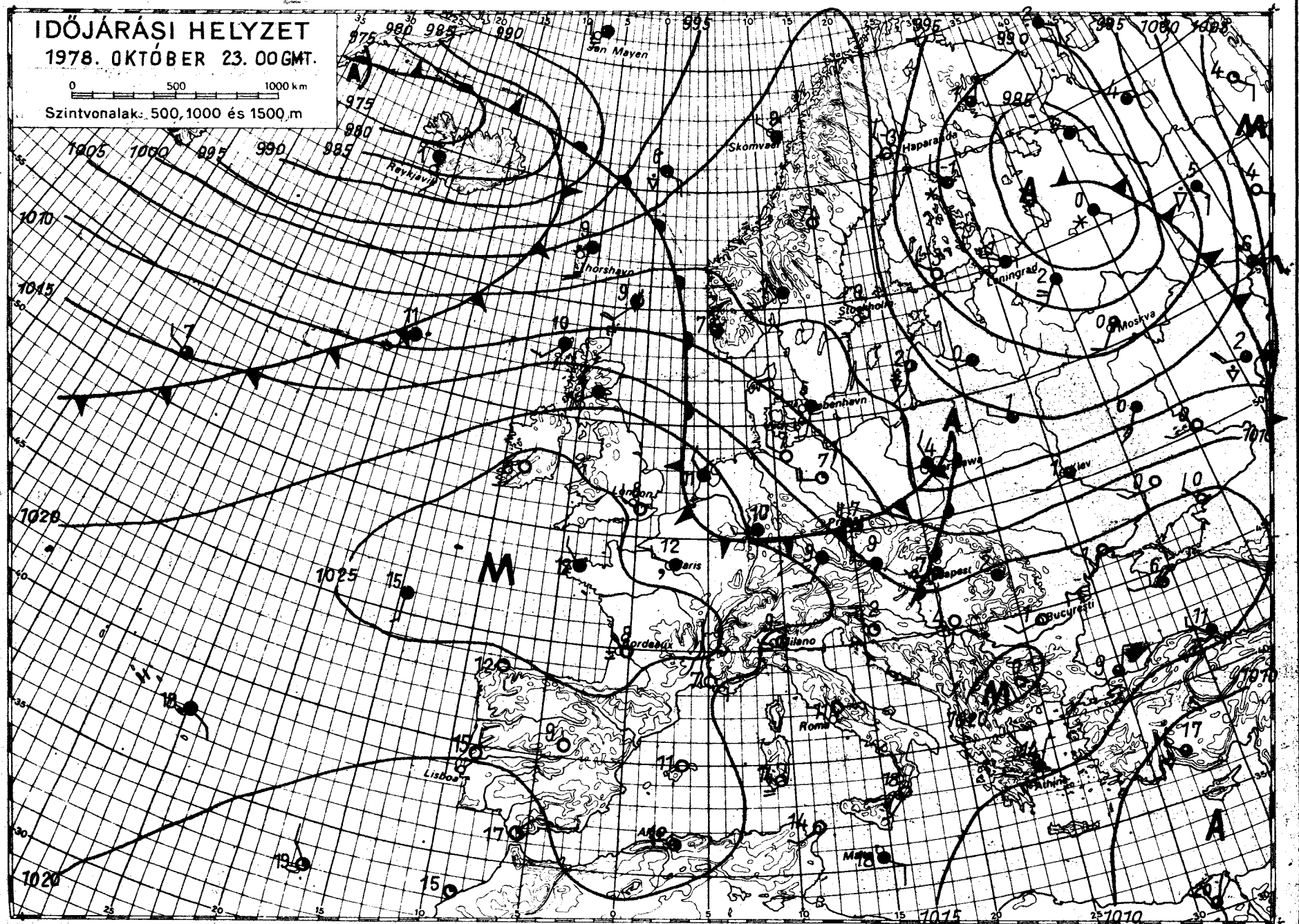


KIADJA: ORSZÁGOS METEOROLÓGIAI SZOLGÁLAT
Készíti: Központi Előrejelző Intézet Előrejelző Osztálya — T.: 273-078 — Megjelenik naponként —
Évi előfizetési díja: 720,—Ft — Megrendelhető: 1024 Budapest, II., Kitaibel Pál u. 1. Telefon: 353-500,
Kiadásért felel: az OMSZ elnöke — Szerkesztésért felel: a KEI igazgatója

# IDŐJÁRÁSI NAPIJELENTÉS

ЕЖЕДНЕВНЫЙ МЕТЕОРОЛОГИЧЕСКИЙ БЮЛЛЕТЕНЬ · DAILY WEATHER REPORT
BULLETIN QUOTIDIEN DE TEMPS · TÄGLICHER WETTERBERICHT

91. évfolyam 297. szám + Budapest + 1978. október 24. kedd

**Az időjárási helyzet és a várható időjárás:**

Szárazföldünk délnyugati, nyugati és középső része, valamint a Feketetenger térsége fölött nagy kiterjedésü, magas légnyomású képződmény helyezkedik el. Ezeken a területeken a gyenge,leszálló légmozgások hatására általában változóan felhős, csendes az idő. A különböző hőmérsékletü és nedvességtartalmú léghullámok kontinensünk északi térsége fölött vonulnak. Haladásuk során a Brit-szigeteken, a Skandináv-félszigeten és a Szovjetunió európai területének középső és északi vidékein változékony, szeles, erősen felhős, csapadékos időjárást okoznak. A következő 36 órában a Kárpát-medencét még nem érik el a változást okozó léghullámok. Igy folytatódik a csendes, őszi idő.

Hazánkban hétfőn északnyugaton, valamint a Tiszántúlon helyenként erősen felhős idő volt és csak 1, 4 órán át sütött a nap. Ezeken a területeken kisebb eső is esett. A lehullott eső mennyisége általában csapadéknyom és 5 mm között volt. Az ország többi részén változóan felhős, száraz idő volt és 4, 9 órás napsütést észleltek. A legmagasabb nappali hőmérséklet az erősen felhős helyeken 9, 13, máshol 13, 17 fok között alakult. Ma hajnalra szeszélyes területi eloszlásban általában 0, +7 fokig hült le a levegő, de Heves és Borsod-megyében, valamint a Dunántúl délnyugati részén minusz 1, minusz 2 fokot is mértek. Délelőtt változóan felhős, csendes idő volt. Békéscsabáról ködöt jelentettek. A hőmérséklet 11 órára általában 9, 13 fokig emelkedett, csak Békéscsabán mértek 6 fokot.

Ma 12 órakor Budapesten a hőmérséklet 13 fok, a tengerszintre átszámitott légnyomás 772 mm, alig változik.

Várható időjárás szerda estig:

Változóan felhős idő, valószinüleg még eső nélkül.
Gyenge, változó irányú, szerdán napközben időnként megélénkülő nyugati, délnyugati szél.
A hajnali és a reggeli órákban párás levegő, helyenként köd.
Várható legalacsonyabb éjszakai hőmérséklet általában +1, +6 fok között, néhány helyen fagy.
legmagasabb nappali hőmérséklet szerdán 13, 18 fok között.

Bartha Péterné s.k.

A hőmérséklet napi középértéke és eltérése a 100 évi átlagtól /Budapesten/:

| | | |
|---|---|---|
| 1978. X. 23. | 10,4 C° | + 1,0 C° |

1871 óta ezen a napon Budapesten előfordult:

| | |
|---|---|
| legmagasabb hőmérséklet | 23,2 C° /1943/; |
| legalacsonyabb hőmérséklet | -3,2 C° /1890/. |

78.618.

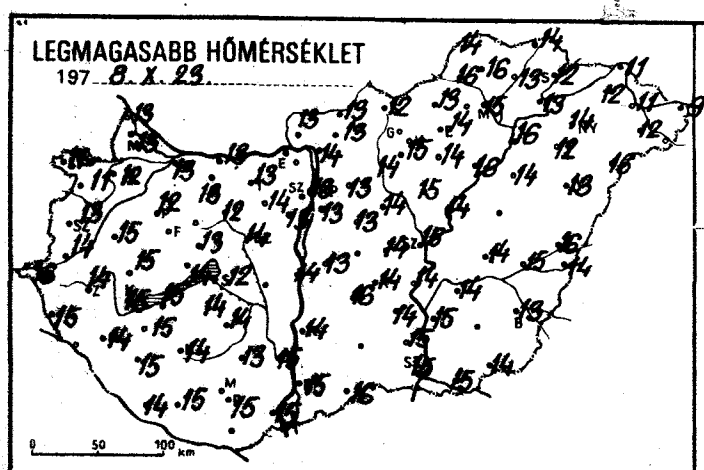
LEGMAGASABB HŐMÉRSÉKLET
197 8. X. 23.
0 50 100 km

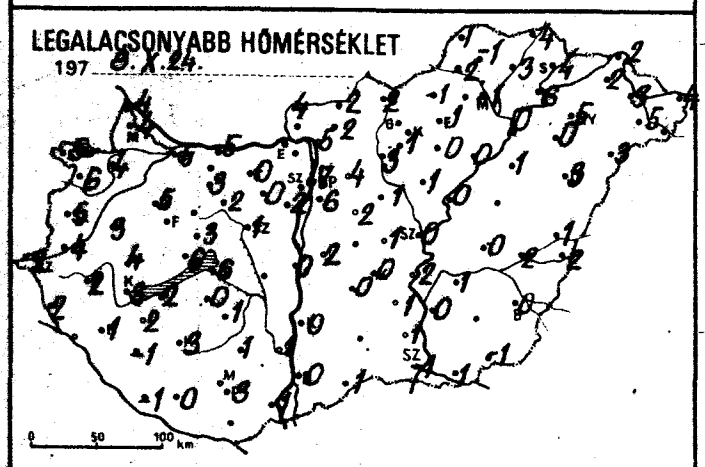
LEGALACSONYABB HŐMÉRSÉKLET
197 8. X. 24.
0 50 100 km

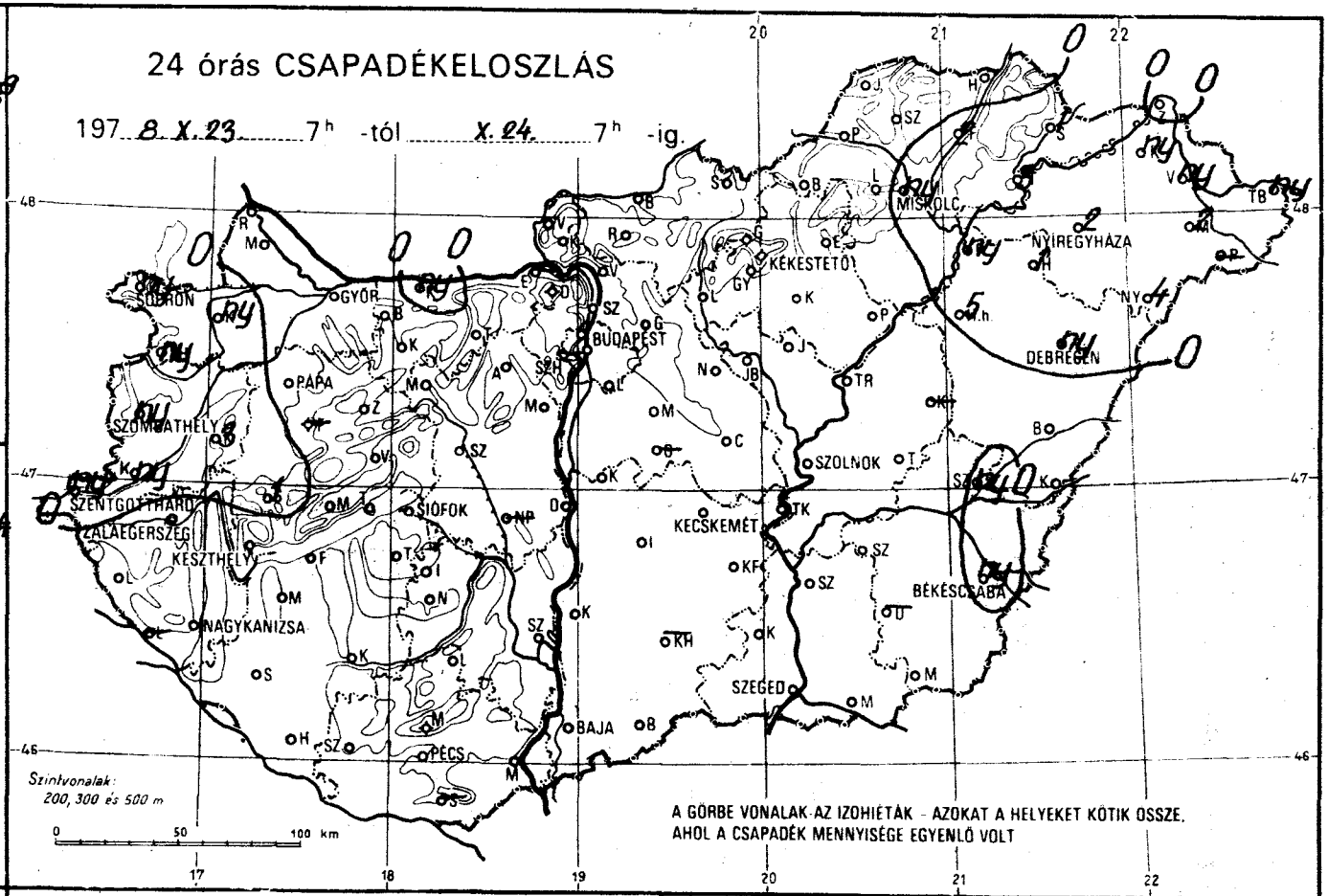
24 órás CSAPADÉKELOSZLÁS
197 8. X. 23. 7h -tól X. 24. 7h -ig.
SOPRON
GYŐR
PAPA
SZOMBATHELY
SZENTGOTTHÁRD
ZALAEGERSZEG
KESZTHELY
NAGYKANIZSA
SIÓFOK
BUDAPEST
KÉKESTETŐ
MISKOLC
NYÍREGYHÁZA
DEBRECEN
SZOLNOK
KECSKEMÉT
BÉKÉSCSABA
SZEGED
BAJA
PÉCS
Szintvonalak: 200, 300 és 500 m
0 50 100 km
A GÖRBE VONALAK AZ IZOHIÉTÁK - AZOKAT A HELYEKET KÖTIK ÖSSZE, AHOL A CSAPADÉK MENNYISÉGE EGYENLŐ VOLT

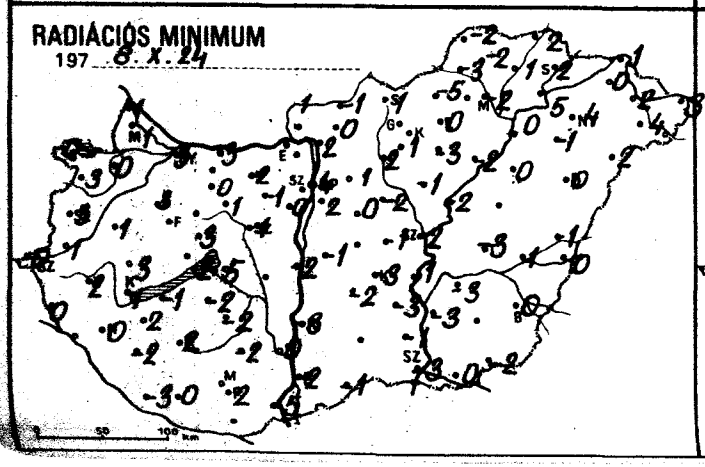
RADIÁCIÓS MINIMUM
197 8. X. 24.
0 50 100 km

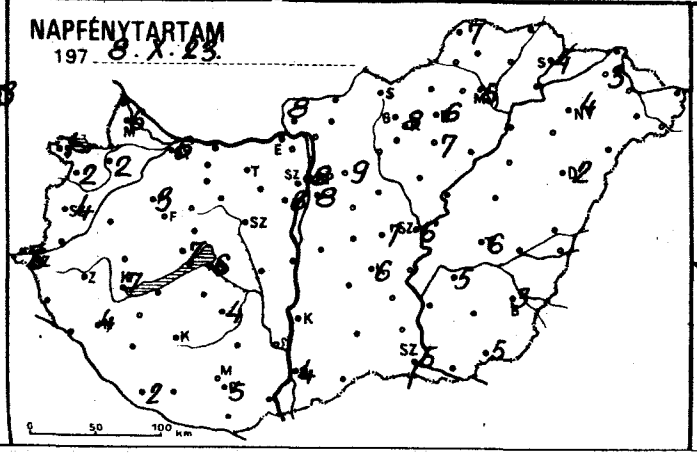
NAPFÉNYTARTAM
197 8. X. 23.
0 50 100 km

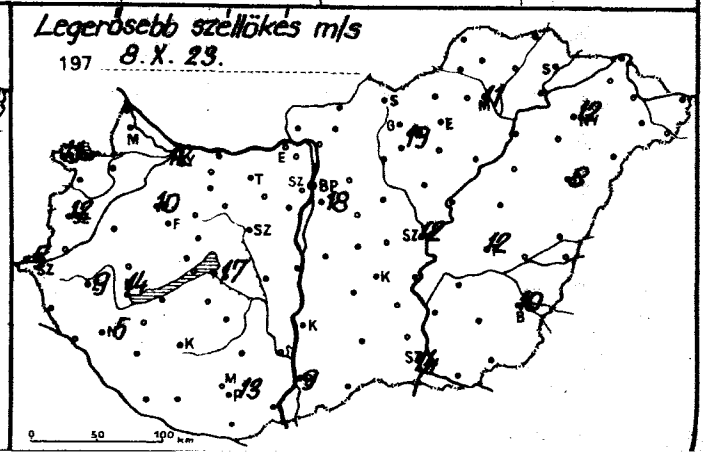
Legerősebb széllökés m/s
197 8. X. 23.
0 50 100 km

| | 197 8.X.24. 07 h -ig az utolsó 24 óra adatai | | | | | |
|---|---|---|---|---|---|---|
| | csapadék (mm) | | max. hőmérséklet | min. hőmérséklet | rad. min. | napos órák |
| Győr | • | | 13 | 5 | 3 | 6 |
| Kapuvár | ny | | 12 | 4 | 0 | 2 |
| Mosonmagyaróvár | • | ⌒ | 13 | 4 | 1 | 6 |
| Rajka | • | | 13 | 4 | 1 | – |
| Sopron | ny | ▽ | 11 | 5 | 0 | 1 |
| Sopronhorpács | ny | ⌒ | 11 | 6 | 3 | 2 |
| Káld | 3 | ⌒ | 15 | 3 | 1 | |
| Körmend | ny | | 14 | 4 | 1 | |
| Szentgotthárd | ny | ▽⌒= | 16 | 2 | 0 | 6 |
| Szombathely | ny | ▽ | 13 | 5 | 3 | 4 |
| Lenti | • | | 15 | 2 | 0 | |
| Letenye | – | | – | – | – | |
| Nagykanizsa | • | ⌒ | 14 | 1 | 0 | 4 |
| Zalaegerszeg | • | | 14 | 2 | 2 | |
| Farkasgyepű | – | | – | – | – | |
| Keszthely | • | ⌒ | 15 | 3 | 1 | 7 |
| Mencshely | • | | 12 | 5 | 0 | 7 |
| Pápa | • | | 12 | 5 | 3 | 3 |
| Sümeg | 1 | ▽ | 15 | 4 | 3 | |
| Tihany | • | | 14 | 6 | 2 | |
| Veszprém | • | | 13 | 3 | 3 | |
| Zirc | • | ⌒ | 11 | 4 | 1 | |
| Fonyód | • | | 15 | 2 | –1 | |
| Homokszt. György | • | ⌴ | 14 | –1 | –3 | 2 |
| Kaposvár | • | ⌒ | 14 | 3 | 2 | |
| Marcali | • | | 15 | 2 | 2 | |
| Siófok | • | | 12 | 6 | 5 | 6 |
| Somogyszob | • | | 15 | –1 | –2 | |
| Tab | • | | 14 | 0 | –2 | |
| Bábolna | • | ⌒ | 13 | 1 | –1 | |
| Esztergom | – | | – | – | – | |
| Kisbér | • | ⌒ | 13 | 3 | 0 | |
| Komárom | ny | | 13 | 5 | 3 | |
| Tatabánya | • | ⌒ | 13 | 0 | –2 | |
| Alcsútdoboz | • | ⌴ | 14 | 0 | –1 | |
| Dunaújváros | • | ⌴ | 14 | 0 | –2 | |
| Martonvásár | • | | 13 | 2 | 0 | 6 |
| Mór | • | ⌒ | 12 | 2 | 1 | |
| Nagyhörcsökp. | – | | – | – | – | |
| Szabadbattyán | • | ⌒ | 14 | 1 | –1 | |
| Iregszemcse | • | ⌒ | 14 | 1 | –2 | 4 |
| Lengyel | • | | 13 | 1 | –2 | |
| Nagykónyi | • | | 15 | –1 | –3 | |
| Szekszárd | • | | 15 | 1 | 0 | |
| Csepel-szt.ő | | | | | | |
| Misinatető | • | | 13 | 4 | 0 | |
| Mohács | • | ⌴ | 15 | 1 | –5 | |
| Pécs | • | | 15 | 3 | 2 | 5 |
| Siklós | – | | – | – | – | |
| Szigetvár | • | | 15 | 0 | 0 | |
| Bp. Lőrinc | • | | 13 | 6 | 2 | 8 |
| Bp. Met. Int. | • | | 13 | 7 | 4 | 8 |
| Bp. Szab. hegy | – | | – | – | – | – |
| Cegléd | • | ⌒ | 14 | 1 | –1 | 7 |
| Dobogókő | • | ⌒ | 7 | 3 | 1 | |
| Gödöllő | • | | 13 | 4 | 1 | 9 |
| Királyrét | • | ⌒ | 12 | 2 | 1 | |
| Monor | • | | 13 | 2 | 0 | |
| Nagykáta | • | | 14 | 1 | –2 | |
| Örkény | – | | – | – | – | |
| Szentendre | • | | 14 | 5 | 5 | |

| | 197 8.X.24. 07 h -ig az utolsó 24 óra adatai | | | | | |
|---|---|---|---|---|---|---|
| | csapadék (mm) | | max. hőmérséklet | min. hőmérséklet | rad. min. | napos órák |
| Vác | • | | 14 | 5 | 2 | – |
| Vámosmikola | • | | 13 | 1 | 4 | 8 |
| Baja | • | ⌴ | 15 | 0 | –2 | 4 |
| Bácsalmás | • | ⌒ | 16 | 1 | –1 | |
| Izsák | • | | 16 | 0 | –2 | |
| Kalocsa | • | | 14 | 0 | –3 | |
| Kecskemét | • | ⌴ | 14 | 0 | –3 | 6 |
| Kiskunf. háza | • | | 14 | 1 | –3 | |
| Kiskunhalas | – | | – | – | – | |
| Kunszentmiklós | • | | 13 | 2 | –1 | |
| Tiszakécske | • | | 14 | 2 | 1 | |
| Balassagyarmat | • | ⌴ | 13 | 2 | –1 | |
| Romhány | • | | 13 | 2 | 0 | |
| Salgótarján | • | | 12 | 2 | 1 | |
| Eger | • | | 14 | 1 | 0 | 6 |
| Gályatető | • | | 9 | 0 | –2 | |
| Gyöngyös | • | | 15 | 1 | 1 | – |
| Kékestető | • | | 6 | 1 | –1 | 8 |
| Kompolt | • | ⌴ | 14 | 0 | –3 | 7 |
| Lőrinci | • | | 14 | 3 | 2 | |
| Poroszló | • | ⌴ | 16 | 0 | –2 | |
| Jászapáti | • | | 15 | 1 | –1 | |
| Jászberény | • | ⌒ | 14 | 2 | –1 | |
| Karcag | – | | – | – | – | |
| Szolnok | • | ⌴= | 15 | 0 | –2 | 6 |
| Tiszaroff | • | ⌴ | 14 | 0 | –2 | |
| Túrkeve | • | ⌴ | 14 | 0 | –3 | 6 |
| Kistelek | • | | 15 | 1 | –1 | |
| Makó | • | ⌒ | 15 | 1 | 0 | |
| Szeged | • | ⌴= | 15 | –1 | –3 | 5 |
| Szentes | • | | 15 | 0 | –3 | |
| Borsodnádasd | • | ⌴ | 13 | –1 | –5 | |
| Fügöd | 2 | ▽ | 13 | 3 | 1 | |
| Hidasnémeti | • | | 14 | 4 | 2 | |
| Jósvafő | • | ⌴ | 14 | 1 | –2 | 7 |
| Lillafüred | • | | 10 | 1 | 1 | |
| Miskolc | ny | ▽= | 15 | –1 | –2 | 5 |
| Putnok | • | ⌴ | 16 | –2 | –3 | |
| Sárospatak | 1 | | 12 | 4 | 2 | 4 |
| Szendrőlád | • | ⌴ | 16 | –1 | –2 | |
| Tokaj | 3 | ▽ | 13 | 6 | 5 | |
| Kisvárda | ny | ⌒ | 12 | 2 | 0 | 3 |
| Mátészalka | 2 | ▽⌒ | 12 | 5 | 4 | |
| Nyíregyháza | 2 | ▽ | 14 | 5 | 4 | 4 |
| Nyírlugos | 4 | | 16 | 3 | 2 | |
| Pátyod | – | | – | – | – | |
| Tiszabecs | ny | | 9 | 4 | 3 | |
| Vásárosnamény | ny | ⌒ | 11 | 3 | 2 | |
| Záhony | • | ⌒ | 11 | 2 | 1 | |
| Berettyóújfalu | • | ⌴ | 16 | 1 | –1 | |
| Debrecen | ny | = | 13 | 3 | 0 | 2 |
| Hajdúdorog | 1 | ⌴ | 17 | 0 | –1 | |
| Hortobágy | 5 | | 14 | 1 | 0 | |
| Körösszakál | • | ⌒ | 14 | 2 | 0 | |
| Polgár | ny | ▽⌴ | 16 | 0 | 0 | |
| Békéscsaba | ny | ⌒= | 13 | 0 | 0 | 3 |
| Mezőhegyes | • | ⌴= | 14 | –1 | –2 | 5 |
| Orosháza | – | | – | – | – | – |
| Szarvas | • | ⌴ | 14 | 1 | –3 | 5 |
| Szeghalom | ny | | 15 | 2 | 1 | |

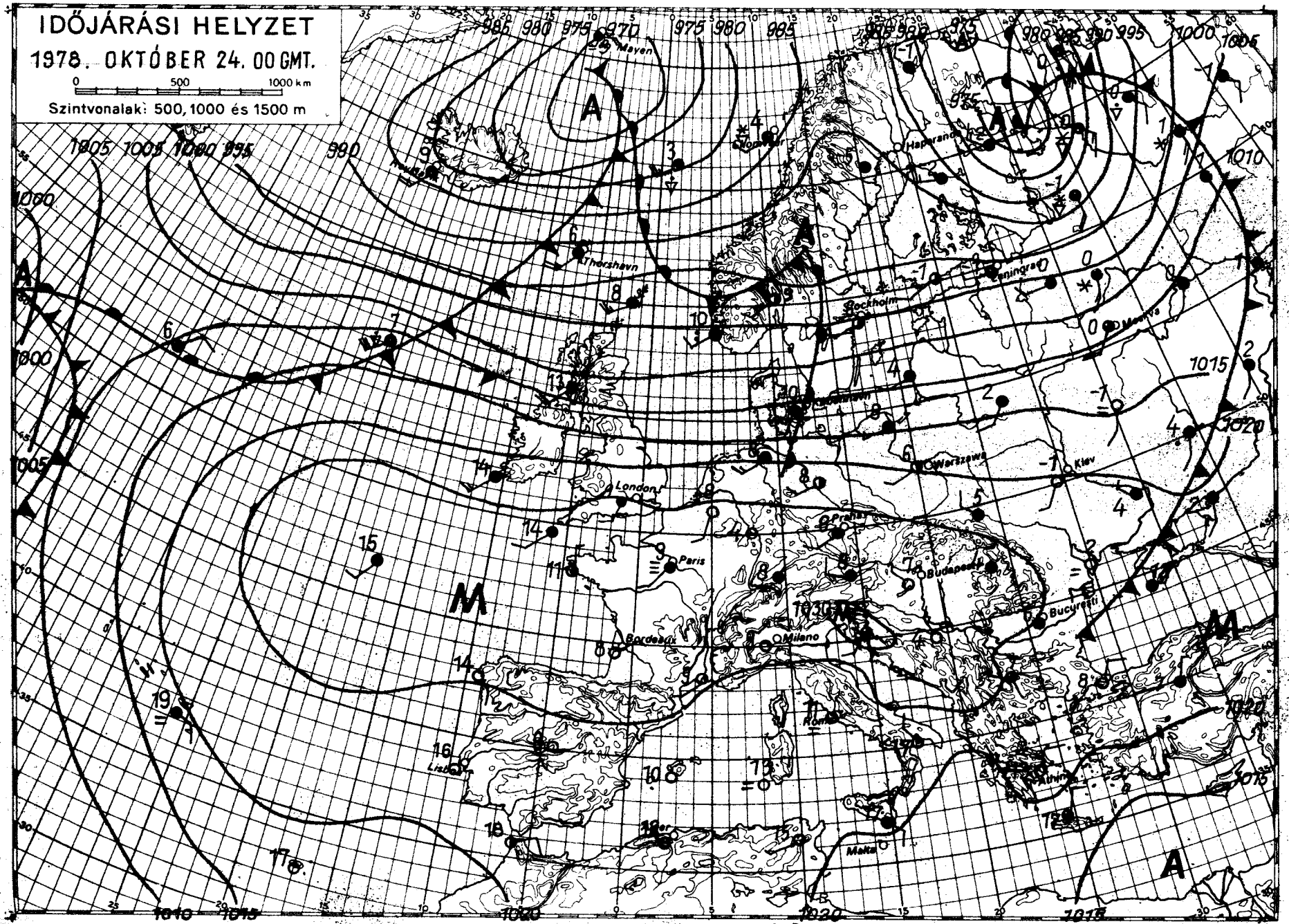


KIADJA: ORSZÁGOS METEOROLÓGIAI SZOLGÁLAT

Készíti: Központi Előrejelző Intézet Előrejelző Osztálya — T.: 273 - 078 — Megjelenik naponként —

Évi előfizetési díja: 720,—Ft — Megrendelhető: 1024 Budapest, II., Kitaibel Pál u. 1. Telefon: 353-500,

Kiadásért felel: az OMSZ elnöke — Szerkesztésért felel: a KEI igazgatója

# IDŐJÁRÁSI NAPIJELENTÉS

ЕЖЕДНЕВНЫЙ МЕТЕОРОЛОГИЧЕСКИЙ БЮЛЛЕТЕНЬ · DAILY WEATHER REPORT
BULLETIN QUOTIDIEN DE TEMPS · TÄGLICHER WETTERBERICHT

91. évfolyam 298. szám. + Budapest + 1978. október 25. szerda

**Az időjárási helyzet és a várható időjárás:**

Franciaországtól az Alpokon át a Keleti-Kárpátokig mintegy 700, 800 km széles magas nyomásu zóna huzódik. Ebben a zónában általában kevés a felhő, száraz az idő. A legmagasabb nappali hőmérséklet kedden ezeken a területeken általában 2, 5 fokkal volt magasabb, mint az évszaknak megfelelő átlag. Középpontjával a Fehér-tenger térségben nagy kiterjedésü ciklon örvénylik, hatására északnyugat felől váltakozó nedvességtartalmu és hőmérsékletü léghullámok érkeznek szárazföldünk belseje felé. Vonulásukat sokfelé eső, záporeső, Észak-Európában helyenként havazás, valamint erős szél kiséri. A következő 36 óra folyamán a Kárpát-medencében az előbb emlitett ciklon határozza meg az időjárást.

Hazánkban kedden néhány kisebb körzettől eltekintve 2, 7 órán át sütött a nap, eső sehol sem hullott. A hőmérséklet napközben 10, 16 fokig emelkedett. Az éjszakai órákban néhány helyen köd képződött, szerda hajnalra -2, +7 fokig hült le a levegő. Ma délelőtt általában fátyolfelhős volt az ég, déli, délnyugati szél helyenként megélénkült. A hőmérséklet 11 órakor az ország területén 10, 15 fok között váltakozott.

Ma 12 órakor Budapesten a hőmérséklet 12 fok, a tengerszintre átszámitott légnyomás 767 mm, erősen süllyed.

Várható időjárás csütörtök estig:

Átmenetileg erősen megnövekedő felhőzet, esőkkel, záporokkal.
Csütörtökön: felhőátvonulások, szórványosan esővel, záporral.
Megélénkülő déli, délnyugati, majd megerősődő és északnyugatira forduló szél.
Várható legalacsonyabb éjszakai hőmérséklet: +1, +6.
Legmagasabb nappali hőmérséklet csütörtökön: 8, 13 fok között.

Vadkerti Ferenc s.k.

A hőmérséklet napi középértéke és eltérése a 100 évi átlagtól /Budapesten/:

| | | |
|---|---|---|
| 1978. X. 25. | 10,6 C° | +1,2 C° |

1871 óta ezen a napon Budapesten előfordult:

| | |
|---|---|
| legmagasabb hőmérséklet: | 23,7 C° /1923/; |
| legalacsonyabb hőmérséklet: | -4,6 C° /1890/. |

78.619

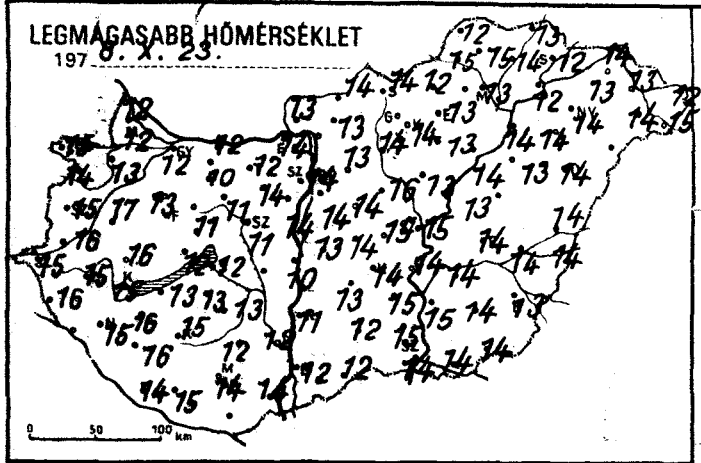
LEGMAGASABB HŐMÉRSÉKLET
197 8. X. 23.

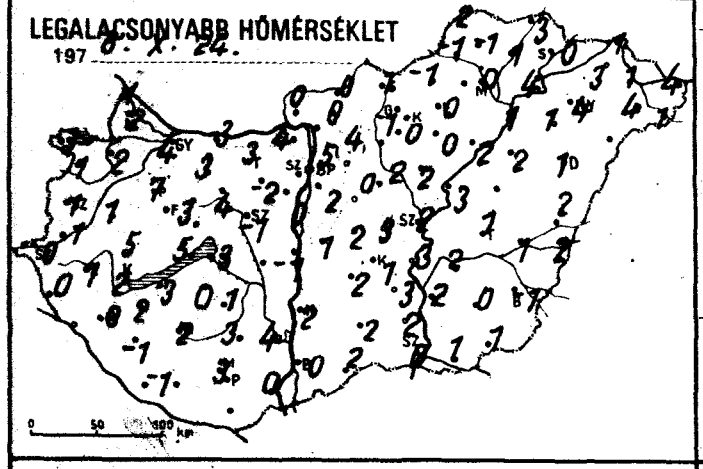
LEGALACSONYABB HŐMÉRSÉKLET
197 8. X. 24.

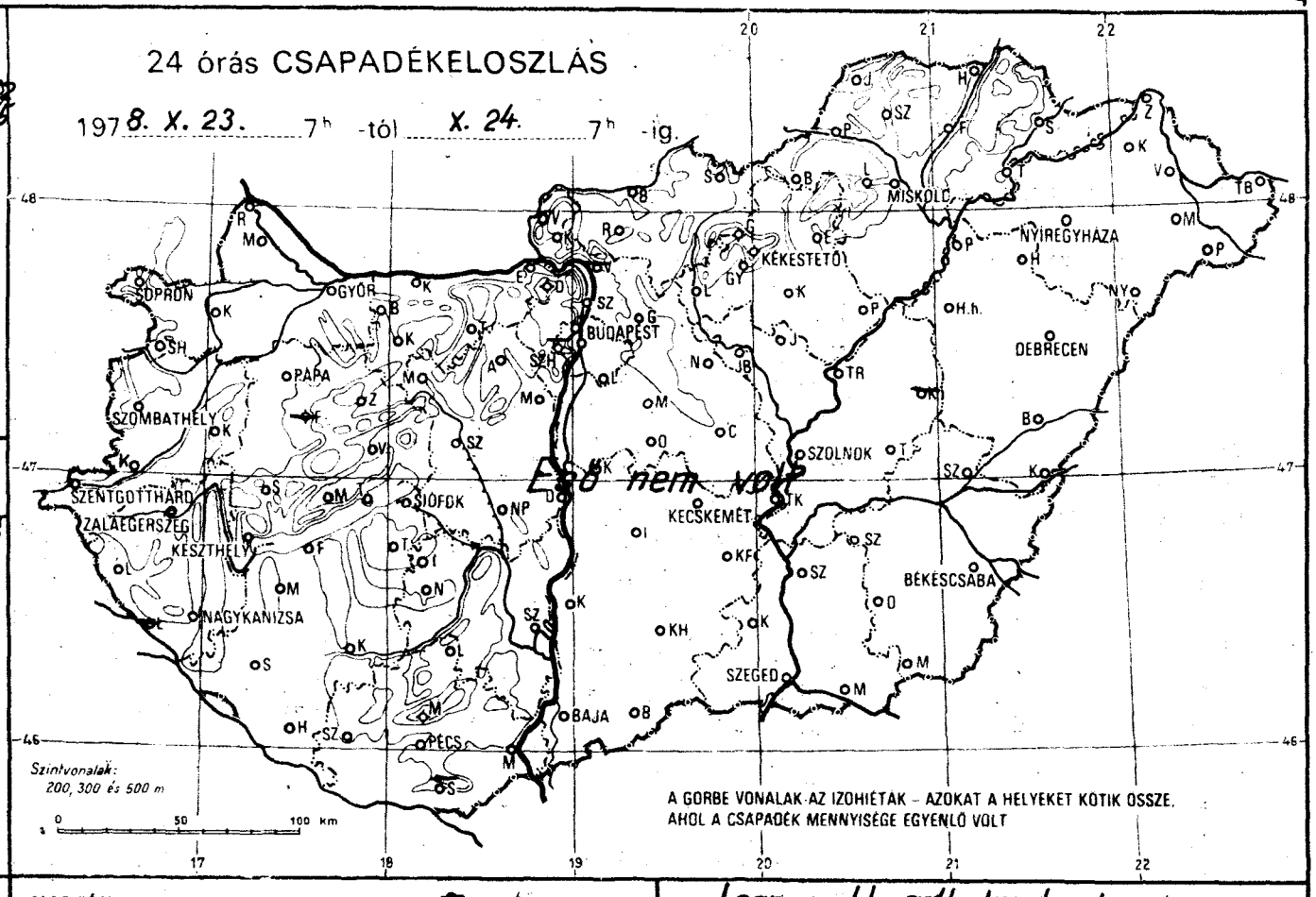
24 órás CSAPADÉKELOSZLÁS
197 8. X. 23. 7h -tól X. 24. 7h -ig.
Ebben nem volt
SOPRON
GYŐR
BUDAPEST
MISKOLC
NYÍREGYHÁZA
KÉKESTETŐ
DEBRECEN
PAPA
SZOMBATHELY
SZENTGOTTHÁRD
ZALAEGERSZEG
KESZTHELY
SIÓFOK
KECSKEMÉT
SZOLNOK
BÉKÉSCSABA
NAGYKANIZSA
SZEGED
BAJA
PÉCS
Szintvonalak: 200, 300 és 500 m
A GÖRBE VONALAK AZ IZOHIÉTÁK – AZOKAT A HELYEKET KÖTIK ÖSSZE, AHOL A CSAPADÉK MENNYISÉGE EGYENLŐ VOLT

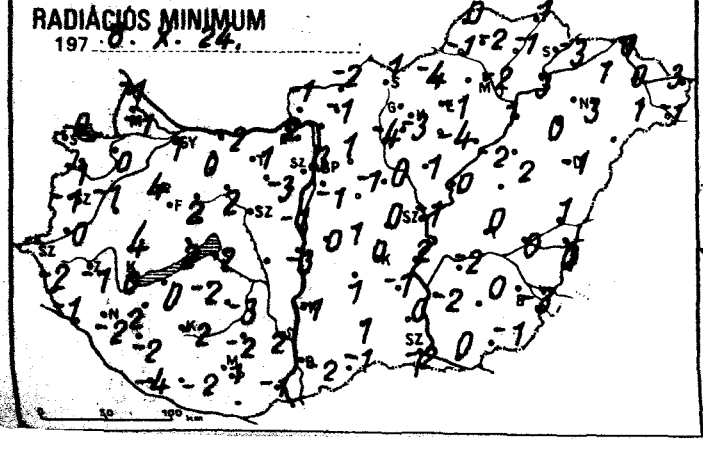
RADIÁCIÓS MINIMUM
197 8. X. 24.

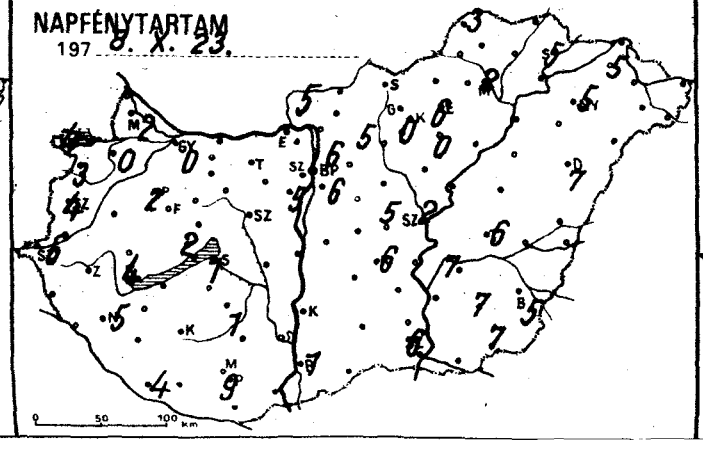
NAPFÉNYTARTAM
197 8. X. 23.

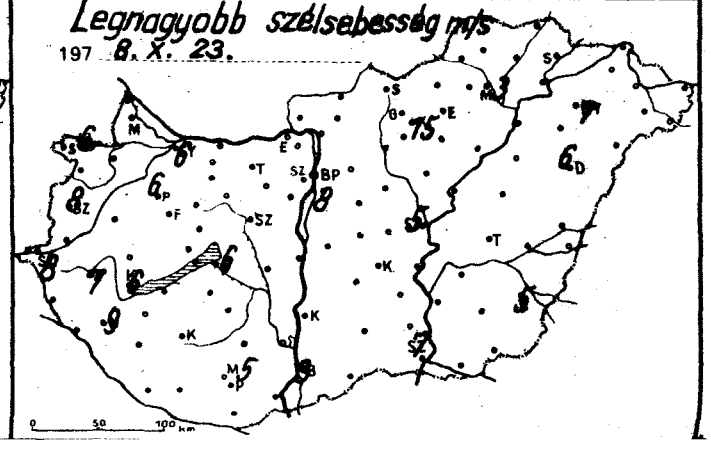
Legnagyobb szélsebesség m/s
197 8. X. 23.

| | 1948.X.25. 07h -ig az utolsó 24 óra adatai | | | | | |
|---|---|---|---|---|---|---|
| | csapadék (mm) | | max. hőmérséklet | min. hőmérséklet | rad. min. | napos órák |
| Győr | • | | 12 | 4 | 1 | 0 |
| Kapuvár | • | | 13 | 2 | 0 | 0 |
| Mosonmagyaróvár | • | ⊔ | 16 | -1 | -2 | |
| Rajka | • | | 12 | 1 | -1 | |
| Sopron | • | ⊔ = | 15 | 3 | 0 | 4 |
| Sopronhorpács | • | ⊔ | 14 | 1 | -1 | 3 |
| Káld | • | ⊔ | 17 | 1 | -1 | |
| Körmend | • | | 16 | 1 | 0 | |
| Szentgotthárd | • | ⊔ = | 15 | 0 | -2 | 6 |
| Szombathely | • | ⊔ | 15 | 1 | -1 | 4 |
| Lenti | • | | 16 | 0 | -1 | |
| Letenye | – | | – | – | – | |
| Nagykanizsa | • | ⊔ | 15 | 0 | -2 | 5 |
| Zalaegerszeg | • | ⊔ = | 15 | 1 | -1 | |
| Farkasgyepű | – | | – | – | – | |
| Keszthely | • | ⊔ | 15 | 2 | 0 | 4 |
| Mencshely | • | ⊔ | 12 | 4 | 1 | 2 |
| Pápa | • | | 13 | 7 | 4 | 2 |
| Sümeg | • | | 16 | 5 | 4 | |
| Tihany | • | | 12 | 5 | 2 | |
| Veszprém | • | | 11 | 3 | 2 | |
| Zirc | • | ⊔ | 10 | 2 | 0 | |
| Fonyód | • | | 13 | 3 | 0 | |
| Homokszt. györgy | • | ⊔ | 14 | -1 | -4 | 4 |
| Kaposvár | • | ⊔ | 15 | 2 | -2 | |
| Marcali | • | | 16 | 2 | 2 | |
| Siófok | • | ⊔ | 12 | 3 | 2 | 1 |
| Somogyszob | • | ⊔ | 16 | -1 | -2 | |
| Tab | • | | 13 | 0 | -2 | |
| Bábolna | • | ⊔ | 12 | 1 | -1 | |
| Esztergom | • | | 14 | 4 | 2 | |
| Kisbér | • | ⊔ ≡ | 10 | 3 | 0 | |
| Komárom | • | ⊔ | 12 | 3 | 2 | |
| Tatabánya | • | ⊔ | 12 | 3 | 1 | |
| Alcsútdoboz | • | ⊔ | 14 | -2 | -3 | |
| Dunaújváros | • | ⊔ | 10 | -1 | -3 | |
| Martonvásár | • | ⊔ | 14 | 0 | -1 | 5 |
| Mór | • | ⊔ | 11 | 4 | 2 | |
| Nagyhörcsökp. | – | | – | – | – | |
| Szabadbattyán | • | ⊔ | 11 | -1 | -2 | |
| Iregszemcse | • | ⊔ | 13 | 1 | -3 | 1 |
| Lengyel | • | | 12 | 3 | -2 | |
| Nagykónyi | • | | 14 | 0 | -2 | |
| Szekszárd | • | | 12 | 4 | 2 | |
| Mpadtető | • | | 13 | 6 | 3 | |
| Mohács | • | ⊔ | 14 | 0 | -1 | |
| Pécs | • | | 14 | 3 | 1 | 3 |
| Siklós | – | | – | – | – | |
| Szigetvár | • | | 15 | 0 | 0 | |
| Bp. Lőrinc | • | ⊔ | 14 | 2 | -1 | 6 |
| Bp. Met. Int. | • | ⊔ = | 14 | 5 | 3 | 6 |
| Bp. Szab. hegy | – | | – | – | – | – |
| Cegléd | • | | 15 | 3 | 0 | 5 |
| Dobogókő | • | ⊔ | 8 | 4 | 2 | |
| Gödöllő | • | | 13 | 4 | 1 | 5 |
| Királyrét | • | ⊔ | 14 | -1 | -2 | |
| Monor | • | | 14 | 0 | -1 | |
| Nagykáta | • | ⊔ | 16 | 2 | 0 | |
| Örkény | • | ⊔ | 14 | 2 | 1 | |
| Szentendre | • | ⊔ ≡ | 17 | 2 | 2 | |

| | 1948.X.25. 07h -ig az utolsó 24 óra adatai | | | | | |
|---|---|---|---|---|---|---|
| | csapadék (mm) | | max. hőmérséklet | min. hőmérséklet | rad. min. | napos órák |
| Vác | – | | – | – | – | |
| Vámosmikola | • | ⊔ | 13 | 0 | -1 | 5 |
| Baja | • | ⊔ | 12 | 0 | -2 | 1 |
| Bácsalmás | • | | 13 | 2 | -1 | |
| Izsák | • | | 13 | 2 | 1 | |
| Kalocsa | • | | 11 | 2 | -1 | |
| Kecskemét | • | ⊔ = | 14 | 1 | 0 | 6 |
| Kiskunf. háza | • | | 15 | 3 | -1 | |
| Kiskunhalas | • | | 12 | 2 | 1 | |
| Kunszentmiklós | • | | 13 | 1 | 0 | |
| Tiszakécske | • | | 14 | 3 | 2 | |
| Balassagyarmat | • | ⊔ | 14 | 0 | -2 | |
| Romhány | • | | 13 | 0 | -1 | |
| Salgótarján | • | ⊔ = | 14 | 1 | 1 | |
| Eger | • | ≡ | 13 | 0 | -1 | 6 |
| Galyatető | • | | 6 | 2 | 0 | |
| Gyöngyös | • | ⊔ | 13 | 0 | -3 | |
| Kékestető | • | | 6 | 2 | 1 | 0 |
| Kompolt | • | ⊔ | 13 | 0 | -4 | 0 |
| Lőrinci | • | ⊔ | 14 | -1 | -4 | |
| Poroszló | • | | 14 | 2 | -2 | |
| Jászapáti | • | ⊔ | 13 | 2 | 1 | |
| Jászberény | • | ⊔ | 13 | 1 | -1 | |
| Karcag | – | | – | – | – | |
| Szolnok | • | ⊔ = | 15 | 2 | -1 | 2 |
| Tiszaroff | • | ⊔ | 13 | 3 | 0 | |
| Túrkeve | • | ⊔ | 14 | 1 | 0 | 6 |
| Kistelek | • | | 15 | 2 | 0 | |
| Makó | • | ⊔ | 14 | 1 | 0 | |
| Szeged | • | ⊔ = | 14 | 0 | -2 | 6 |
| Szentes | • | | 15 | 2 | -2 | |
| Borsodnádasd | • | ⊔ | 12 | -1 | -4 | |
| Fügöd | • | ⊔ | 14 | 1 | -1 | |
| Hidasnémeti | • | | 13 | 3 | 1 | |
| Jósvafő | • | | 12 | 2 | 0 | 3 |
| Lillafüred | • | | 14 | 1 | 1 | |
| Miskolc | • | ⊔ | 13 | 0 | -2 | 2 |
| Putnok | • | ⊔ | 15 | -1 | -1 | |
| Sárospatak | • | | 12 | 0 | -3 | 5 |
| Szendrőlád | • | ⊔ | 15 | -1 | -2 | |
| Tokaj | • | | 12 | 4 | 3 | |
| Kisvárda | • | | 13 | 3 | 1 | 5 |
| Mátészalka | • | | 14 | 4 | 1 | |
| Nyíregyháza | • | ⊔ = | 14 | 4 | 3 | 5 |
| Nyírlugos | – | | – | – | – | |
| Pátyod | • | ⊔ | 15 | 1 | -1 | |
| Tiszabecs | • | | 12 | 4 | 3 | |
| Vásárosnamény | • | ⊔ | 13 | 1 | 0 | |
| Záhony | • | ⊔ | 14 | 1 | 0 | |
| Berettyóújfalu | • | ⊔ | 14 | 2 | 1 | |
| Debrecen | • | ⊔ = | 14 | 1 | -1 | 7 |
| Hajdúdorog | • | ⊔ | 14 | 1 | 0 | |
| Hortobágy | • | | 13 | 2 | 2 | |
| Körösszakál | • | ⊔ | 14 | 2 | 0 | |
| Polgár | • | | 14 | 1 | 1 | |
| Békéscsaba | • | ⊔ = | 13 | -1 | -3 | 5 |
| Mezőhegyes | • | ⊔ | 14 | 1 | -1 | 7 |
| Orosháza | • | | 14 | 0 | 0 | 7 |
| Szarvas | • | ⊔ | 14 | 2 | -2 | 7 |
| Szeghalom | • | | 14 | 1 | 0 | |

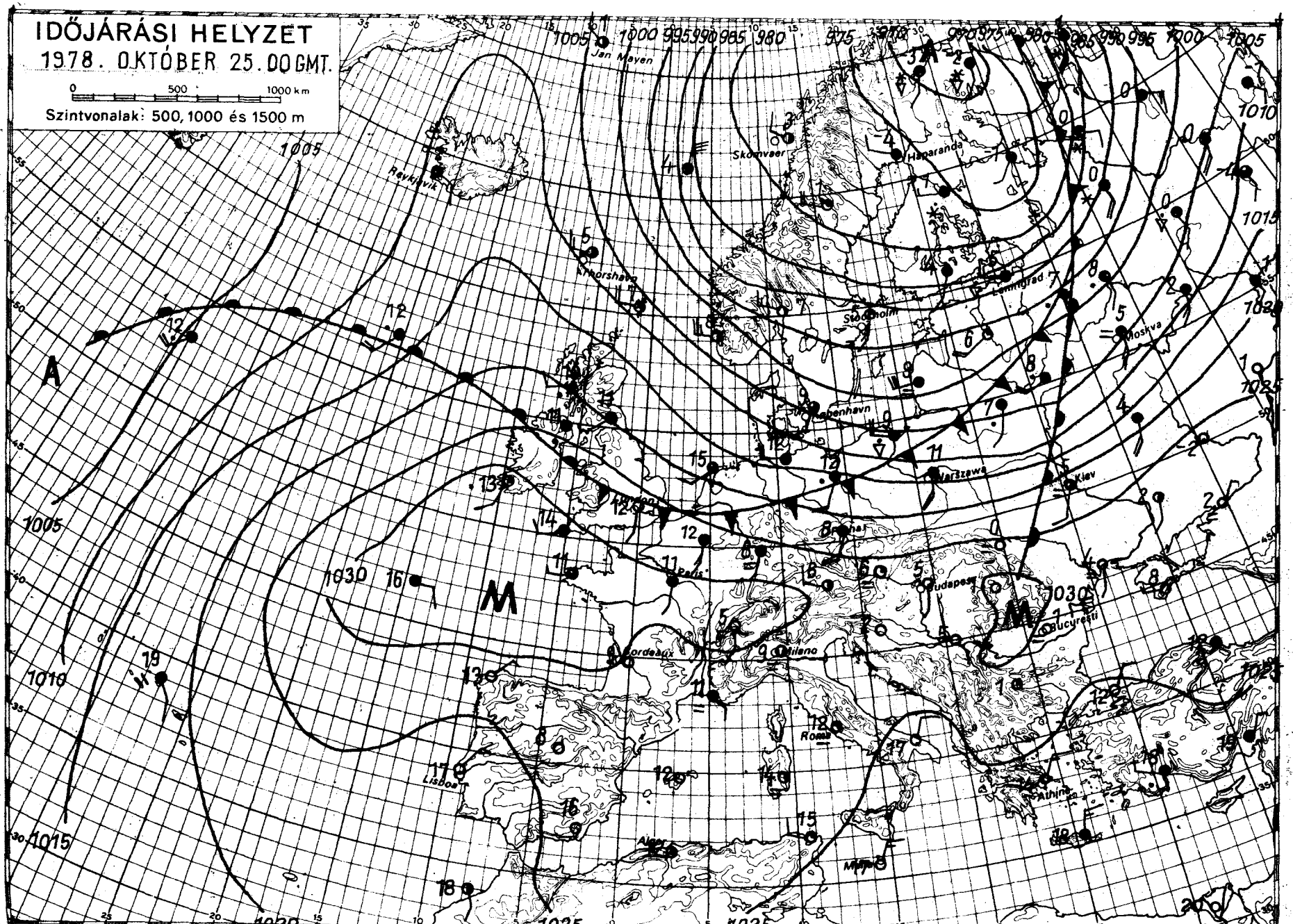


KIADJA: ORSZÁGOS METEOROLÓGIAI SZOLGÁLAT
Készíti: Központi Előrejelző Intézet Előrejelző Osztálya — T.: 273 - 078 — Megjelenik naponként —
Évi előfizetési díja: 720,—Ft — Megrendelhető: 1024 Budapest, II., Kitaibel Pál u. 1. Telefon: 353-500,
Kiadásért felel: az OMSZ elnöke — Szerkesztésért felel: a KEI igazgatója

# IDŐJÁRÁSI NAPIJELENTÉS

ЕЖЕДНЕВНЫЙ МЕТЕОРОЛОГИЧЕСКИЙ БЮЛЛЕТЕНЬ · DAILY WEATHER REPORT
BULLETIN QUOTIDIEN DE TEMPS · TÄGLICHER WETTERBERICHT

91. évfolyam 299. szám. + Budapest + 1978. október 26. csütörtök

**Az időjárási helyzet és a várható időjárás:**

Európa legnagyobb részének időjárását egyetlen mérséklettövi ciklon határozza meg. A ciklon középpontja csütörtök reggel a Kola-félszigettől északra volt. A ciklon nyugati u.n. hátoldalán, több hullámban igen hideg, sarkvidéki levegő vonul nagy sebességgel dél-délkelet felé. A hideg levegő vonulása során erős, sőt sokféle viharos szelet, jelentős hőmérsékletcsökkenést, záporokat, a kissé magasabb fekvésü helyeken hózáporokat okoz. A hideg levegő gyors elvonulása után Nyugat- és Közép-Európában mindinkább egy ujabb leszálló légmozgásu zóna hatásával kell majd számolni, amely a szél mérséklődésével és erős éjszakai lehüléssel jár.

Hazánk északkeleti megyéiben szerdán erősen felhős volt az ég, mindössze 2, 3 órára sütött ki a nap. Az ország többi részén általában kevés volt a felhő, 4, 8 órás napfénytartamot észleltek. A nap második felétől megnövekedett felhőzetből többfelé volt eső, záporeső. A csütörtök reggel 7 óráig lehullott csapadék mennyiség általában 4 mm alatt maradt, Sopronból azonban 12 mm-t jelentettek. Az északi szél - elsősorban a csütörtökre virradó éjszaka - sokfelé megélénkült, a Dunántulon erős, sőt viharos széllökések is előfordultak. A legmagasabb nappali hőmérséklet 12, 18 fok között alakult, csütörtök hajnalra 4, 10 fokig csökkent a hőmérséklet. Délelőtt felhőátvonulások voltak, már egyre kevesebb helyen esett az eső. 11 órára 7, 11 fokig emelkedett a hőmérséklet.

Ma 12 órakor Budapesten a hőmérséklet 11 fok, a tengerszintre átszámitott légnyomás 765 mm, változatlan.

Várható időjárás péntek estig:

Felhőátvonulásokból elszórtan lesz zápor, a magasabb fekvésü helyeken hózápor.
Élénk, sokfelé erős, időnként viharos északi szél.
Várható legalacsonyabb éjszakai hőmérséklet: általában -4, +1.
Legmagasabb nappali hőmérséklet pénteken: 5, 10 fok között.

Heilingbrunnerné Bóna Márta - Bártfai Erzsébet s.k.

TÁVOLABBI KILÁTÁSOK KEDD REGGELIG:

A hét végétől csökken a felhőzet, a szél mérséklődik.
A nappali felmelegedés kissé erősödik.
Legalacsonyabb hajnali hőmérséklet: -2, +3 fok között.
Legmagasabb nappali hőmérséklet: +8, 13 fok között.
Jelentős mennyiségü /legalább 5 mm/ csapadék az ország területének 10 százalékában várható.

KÖZÉPTÁVU ELŐREJELZŐ OSZTÁLY

A hőmérséklet napi középértéke és eltérése a 100 évi átlagtól /Budapesten/:

| | | |
|---|---|---|
| 1978. X. 26. | 11,2 C° | +21 C° |

1871 óta ezen a napon Budapesten előfordult:

| | | |
|---|---|---|
| legmagasabb hőmérséklet: | 26,4 C° | /1923/ |
| legalacsonyabb hőmérséklet: | -4,8 C° | /1890/ |

78.620.

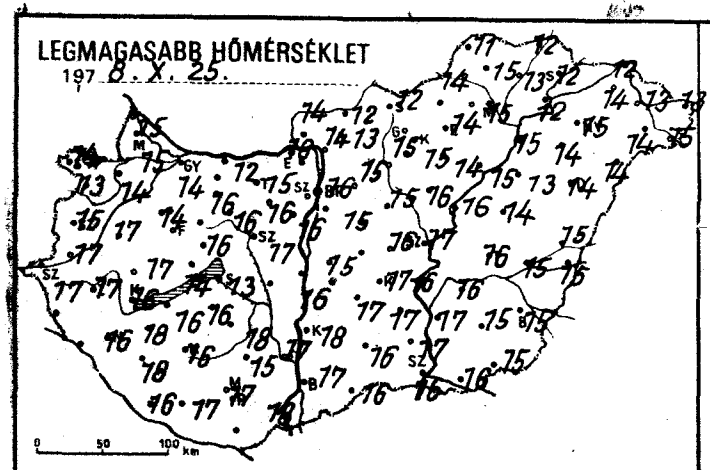
LEGMAGASABB HŐMÉRSÉKLET
197 8. X. 25.
0 50 100 km

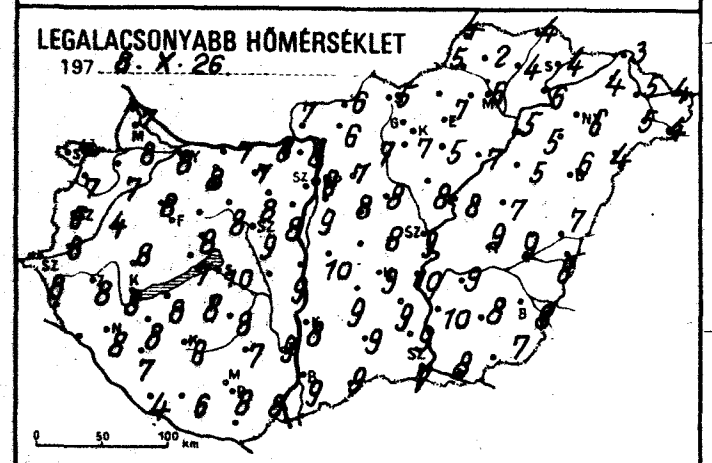
LEGALACSONYABB HŐMÉRSÉKLET
197 8. X. 26.
0 50 100 km

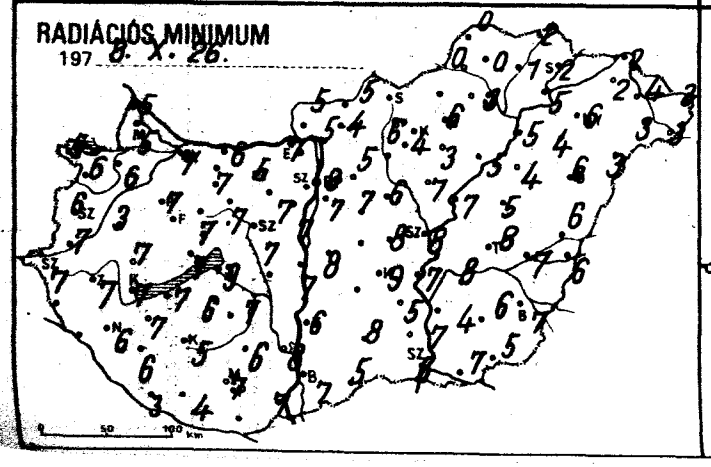
RADIÁCIÓS MINIMUM
197 8. X. 26.
0 50 100 km

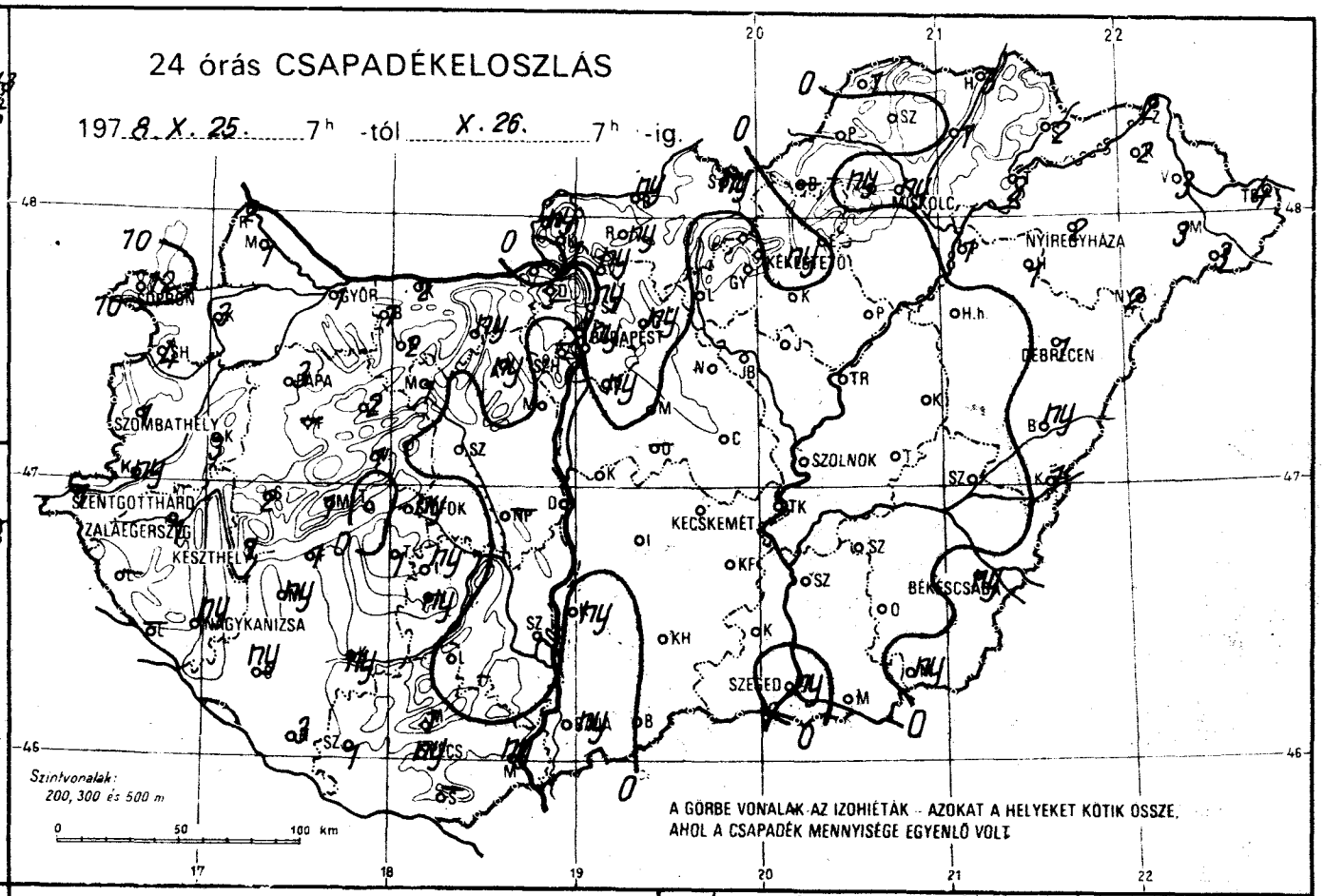
24 órás CSAPADÉKELOSZLÁS
197 8. X. 25. 7h -tól X. 26. 7h -ig.
GYŐR
BUDAPEST
MISKOLC
NYÍREGYHÁZA
DEBRECEN
SZOMBATHELY
SZENTGOTTHÁRD
ZALAEGERSZEG
KESZTHELY
NAGYKANIZSA
SZOLNOK
KECSKEMÉT
BÉKÉSCSABA
SZEGED
Szintvonalak: 200, 300 és 500 m
0 50 100 km
A GÖRBE VONALAK AZ IZOHIÉTÁK - AZOKAT A HELYEKET KÖTIK ÖSSZE, AHOL A CSAPADÉK MENNYISÉGE EGYENLŐ VOLT

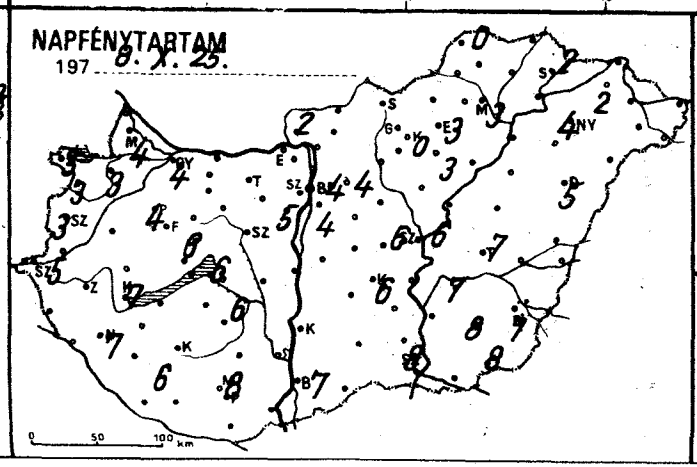
NAPFÉNYTARTAM
197 8. X. 25.
0 50 100 km

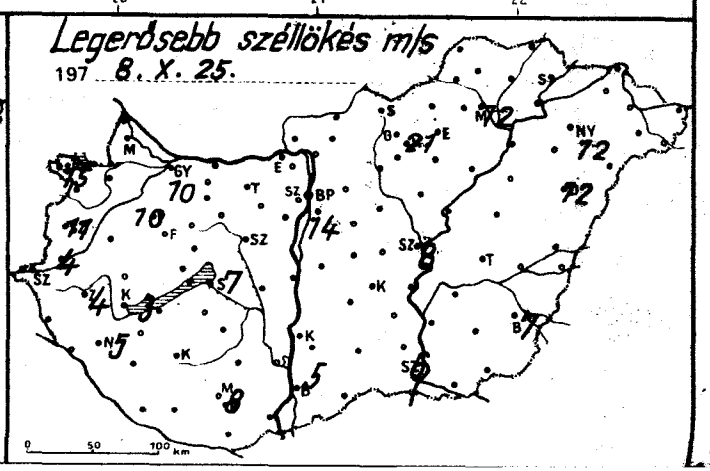
Legerősebb széllökés m/s
197 8. X. 25.
0 50 100 km

ORSZÁGOS METEOROLÓGIAI SZOLGÁLAT

KÖZPONTI ELŐREJELZŐ INTÉZETE

# IDŐJÁRÁSI ESEMÉNYEK NAPTÁRA

## CALENDAR OF WEATHER PHENOMENA

1978. szeptember

Az Időjárási Napijelentés havi melléklete

| Dátum - *Date* | Az időjárási jelenség leírása *Description of the weather phenomenon* | Az időjárási esemény előidézője *Carrier of the phenomenon* | Érkező légtömeg *Arriving air-mass* |
|---|---|---|---|
| 2. | zivatarok, szélvihar | instabilitási vonal: belépés $14^h$ WSW-n, $18^h$-kor Székesfehérvár vonalában feloszlott | |
| 2. | szórt záporok | hideg front: belépés $18^h$ NW-n, 3-án a Duna-Tisza közén feloszlott | Mm |
| 7. | sok helyen eső, zápor | Déli-Kárpátok felett $00^{00}$-$18^{00}$-ig aktiv regionális ciklon hatására sok helyen esőzés | |
| 10. | esők | meleg front: belépés $18^{00}$-kor W-n, kilépés 11-én $5^{00}$-kor keleten | |
| 12. | záporok, zivatarok | hideg front: belépés $00^{00}$-kor NW, kilépés $06^{00}$-kor SE-n | |
| 19. | záporok, szélvihar | hideg front: belépés $21^h$-kor NW, kilépés 20-án $05^{00}$ SE-n | |
| 22. | országos esők | meleg front: belépés $20^{00}$ W, kilépés 23-án $05^{00}$ E-n | |
| 27. | esők, záporok, szélvihar | hideg front: belépés $05^{00}$ NW, kilépés $11^h$-kor keleten | Mm |
| 27. | országos esők | 27. $16^{00}$ - 28. $18^{00}$-ig az Erdély felett elhelyezkedő regionális ciklon hatására országos esők | |
| 30. | esők | meleg front: belépés $11^{00}$ S, kilépés $23^{00}$-kor N-n | |
| 30. | zivatarok, záporok, szélvihar | istabilitási vonal: belépés $19^{00}$ WSW, $22^{00}$-kor a Duna vonalán feloszlik | |

**Arktikus szárazföldi és tengeri /Ac és Am/: mérsékeltövi szárazföldi és tengeri /Mc és Mm/: szubtrópusi szárazföldi és tengeri /Tc és Tm/: helyi vagy lokális /H/.**

| Az időjárási esemény Budapest-i jellemzői - *Characteristics of the phenomenon over Budapest* | | | | | | |
|---|---|---|---|---|---|---|
| Időpont - *point of time* | Hőmérsékletváltozás (fok/idő) *Temperature-shift (degree/period)* | Légnedvességváltozás (%/idő) *Humidity-shift (%/period)* | Szélirányváltozás *Wind-direction shift* | Maximális széllökés (m/sec) és időpontja *Maximum gust (m/sec) and its time* | Csapadék mennyisége (mm) és alakja *Amount and form of precipitation* | Megjegyzés - *Remarks* |
| 2. 20 22 | - | - | W - NW | NW 6,8 $23^{56}$ | 0,5 ∇̇ | |
| 10. 00 22 | +2/30 p | -8/30 p | SSW - W | - | ny ● | |
| 12. 15 02 | ⊞ | -20/10 p | S - NW | NW 17,1 $03^{54}$ | ny ∇̇ | ⊞ a napi menet elmosódott |
| 20. 00 02 | - | +8/2 ó | W - NW | NW 8,9 $02^{00}$ | ny ∇̇ | |
| 22. 40 22 | - | +20/2 ó | WSW - WNW | WNW 8,9 $23^{10}$ | 2,4 ● | |
| 27. | +3/30 p | -6/10 p | - | - | 0,3 ● | |
| 30. 30 18 | - | | SE - N | N 7,0 $18^{40}$ | 28,8 ● | |
| 30. 30 20 | - | | NE - N | - | 7,8 ⊓ ∇̇ | |

*Arctic maritime (Am): Arctic continental (Ac): Polar maritime (Mm): Polar continental (Mc): Tropical maritime (Tm): Tropical continental (Tc): Local air mass (H).*

| | 198.X.26. 07h -ig az utolsó 24 óra adatai | | | | | |
|---|---|---|---|---|---|---|
| | csapadék (mm) | | max. hőmérséklet | min. hőmérséklet | rad. min. | napos órák |
| Győr | 1 | | 14 | 8 | 7 | 4 |
| Kapuvár | 3 | ∇ | 14 | 7 | 6 | 3 |
| Mosonmagyaróvár | 1 | | 15 | 8 | 5 | 4 |
| Rajka | 2 | | 15 | 7 | 5 | |
| Sopron | 12 | | 14 | 7 | 5 | 3 |
| Sopronhorpács | 4 | | 13 | 7 | 6 | 3 |
| Káld | 3 | ⌒ | 17 | 4 | 3 | |
| Körmend | ny | | 17 | 8 | 7 | |
| Szentgotthárd | 1 | | 17 | 8 | 7 | 5 |
| Szombathely | 1 | | 15 | 6 | 6 | 3 |
| Lenti | – | | – | – | – | |
| Letenye | – | | – | – | – | |
| Nagykanizsa | ny | ⌒ | 16 | 8 | 6 | 7 |
| Zalaegerszeg | 1 | | 17 | 8 | 7 | |
| Farkasgyepű | – | | – | – | – | |
| Keszthely | 1 | | 16 | 8 | 7 | |
| Mencshely | 1 | | 14 | 7 | 6 | |
| Pápa | 3 | | 14 | 8 | 7 | 4 |
| Sümeg | 2 | | 17 | 8 | 7 | |
| Tihany | ny | | 14 | 7 | 7 | |
| Veszprém | 1 | | 16 | 8 | 7 | |
| Zirc | 2 | | 16 | 6 | 5 | |
| Fonyód | 1 | , | 16 | 8 | 7 | |
| Homokszt. györgy | 3 | | 16 | 4 | 3 | 6 |
| Kaposvár | ny | | 16 | 8 | 5 | |
| Marcali | ny | | 18 | 8 | 7 | |
| Siófok | ny | | 13 | 10 | 9 | 6 |
| Somogyszob | ny | | 18 | 7 | 6 | |
| Tab | 1 | | 16 | 8 | 6 | |
| Bábolna | 1 | ⌒ | 14 | 7 | 6 | |
| Esztergom | . | | 16 | 8 | 7 | |
| Kisbér | 2 | | 16 | 8 | 7 | |
| Komárom | 2 | | 12 | 7 | 6 | |
| Tatabánya | ny | | 15 | 7 | 5 | |
| Alcsútdoboz | ny | ∇ | 16 | 8 | 7 | |
| Dunaújváros | . | | 16 | 9 | 7 | |
| Martonvásár | . | | 16 | 8 | 7 | |
| Mór | 1 | | 16 | 8 | 7 | |
| Nagyhörcsökp. | – | | – | – | – | |
| Szabadbattyán | . | | 17 | 9 | 7 | |
| Iregszemcse | ny | | 18 | 8 | 7 | 6 |
| Lengyel | . | | 15 | 7 | 6 | |
| Nagykónyi | ny | , | 17 | 8 | 6 | |
| Szekszárd | . | | 17 | 9 | 8 | |
| Kipadató | 1 | | 16 | 6 | 5 | |
| Mohács | ny | | 18 | 8 | 7 | |
| Pécs | ny | ∇ | 17 | 8 | 7 | 8 |
| Siklós | – | | – | – | – | |
| Szigetvár | 1 | | 17 | 6 | 4 | |
| Bp. Lőrinc | ny | | 15 | 9 | 7 | 4 |
| Bp. Met. Int. | ny | | 16 | 8 | 8 | 4 |
| Bp. Szab. hegy | – | | – | – | – | – |
| Cegléd | . | | 16 | 8 | 8 | 6 |
| Dobogókő | – | | – | – | – | |
| Gödöllő | ny | | 15 | 7 | 5 | 4 |
| Királyrét | 1 | | 13 | 5 | 2 | |
| Monor | . | | 15 | 8 | 7 | |
| Nagykáta | . | | 16 | 8 | 6 | |
| Örkény | – | | – | – | – | |
| Szentendre | ny | , | 16 | 7 | 7 | |

| | 198.X.26. 07h -ig az utolsó 24 óra adatai | | | | | |
|---|---|---|---|---|---|---|
| | csapadék (mm) | | max. hőmérséklet | min. hőmérséklet | rad. min. | napos órák |
| Vác | ny | | 14 | 8 | 5 | |
| Vámosmikola | ny | | 14 | 7 | 5 | 2 |
| Baja | ny | | 17 | 9 | 7 | 7 |
| Bácsalmás | . | | 16 | 9 | 5 | |
| Izsák | . | | 17 | 9 | | |
| Kalocsa | ny | | 18 | 8 | 6 | |
| Kecskemét | . | | 17 | 9 | 9 | 6 |
| Kiskunf. háza | . | | 17 | 9 | 5 | |
| Kiskunhalas | . | | 16 | 9 | 8 | |
| Kunszentmiklós | . | | 15 | 10 | 8 | |
| Tiszakécske | . | | 16 | 10 | 7 | |
| Balassagyarmat | ny | ∇⌒ | 12 | 6 | 5 | |
| Romhány | ny | , | 13 | 6 | 4 | |
| Salgótarján | ny | | 12 | 5 | 4 | |
| Eger | . | | 14 | 7 | 6 | |
| Galyatető | . | | 9 | -1 | -2 | |
| Gyöngyös | . | | 15 | 7 | 4 | |
| Kékestető | ny | | 8 | 1 | 0 | 0 |
| Kompolt | . | | 14 | 5 | 3 | 3 |
| Lőrinci | . | | 15 | 7 | 6 | |
| Poroszló | . | | 15 | 7 | 5 | |
| Jászapáti | . | | 15 | 8 | 7 | |
| Jászberény | . | | 16 | 8 | 6 | |
| Karcag | . | | 14 | 7 | 5 | |
| Szolnok | . | | 17 | 9 | 8 | 6 |
| Tiszaroff | . | | 16 | 8 | 7 | – |
| Túrkeve | . | ⌒ | 16 | 9 | 8 | 7 |
| Kistelek | . | | 17 | 9 | 7 | |
| Makó | . | | 16 | 8 | 7 | – |
| Szeged | ny | | 16 | 7 | 6 | 8 |
| Szentes | . | | 17 | 10 | 4 | |
| Borsodnádasd | – | | – | – | – | |
| Füged | 1 | | 13 | 4 | 1 | |
| Hidasnémeti | 3 | | 12 | 4 | 2 | |
| Jósvafő | 1 | | 11 | 4 | 0 | 0 |
| Lillafüred | ny | , | 14 | 2 | 0 | |
| Miskolc | ny | | 15 | 6 | 3 | 3 |
| Putnok | . | | 14 | 5 | 0 | |
| Sárospatak | 2 | | 12 | 4 | 2 | 2 |
| Szendrőlád | . | ⌒ | 15 | 2 | 0 | |
| Tokaj | 2 | ∇ | 12 | 6 | 5 | |
| Kisvárda | 2 | | 14 | 4 | 2 | 2 |
| Mátészalka | 3 | | 14 | 5 | 3 | |
| Nyíregyháza | 2 | = | 15 | 6 | 6 | 4 |
| Nyírlugos | 2 | | 14 | 4 | 3 | |
| Pátyod | 3 | ∇ | 15 | 4 | 3 | |
| Tiszabecs | 4 | | 13 | 4 | 3 | |
| Vásárosnamény | 3 | | 13 | 5 | 4 | |
| Záhony | 2 | | 12 | 3 | 2 | |
| Berettyóújfalu | ny | ∇ | 15 | 7 | 6 | |
| Debrecen | 1 | = | 14 | 6 | 6 | 5 |
| Hajdúdorog | 1 | ⌒ | 14 | 5 | 4 | |
| Hortobágy | . | | 13 | 5 | 4 | |
| Körösszakál | 1 | | 15 | 8 | 6 | |
| Polgár | 1 | | 15 | 5 | 5 | |
| Békéscsaba | ny | | 15 | 8 | 7 | 7 |
| Mezőhegyes | ny | | 15 | 7 | 5 | 8 |
| Orosháza | . | | 15 | 8 | 6 | 8 |
| Szarvas | . | | 16 | 9 | 8 | 7 |
| Szeghalom | – | | 15 | 9 | 7 | |

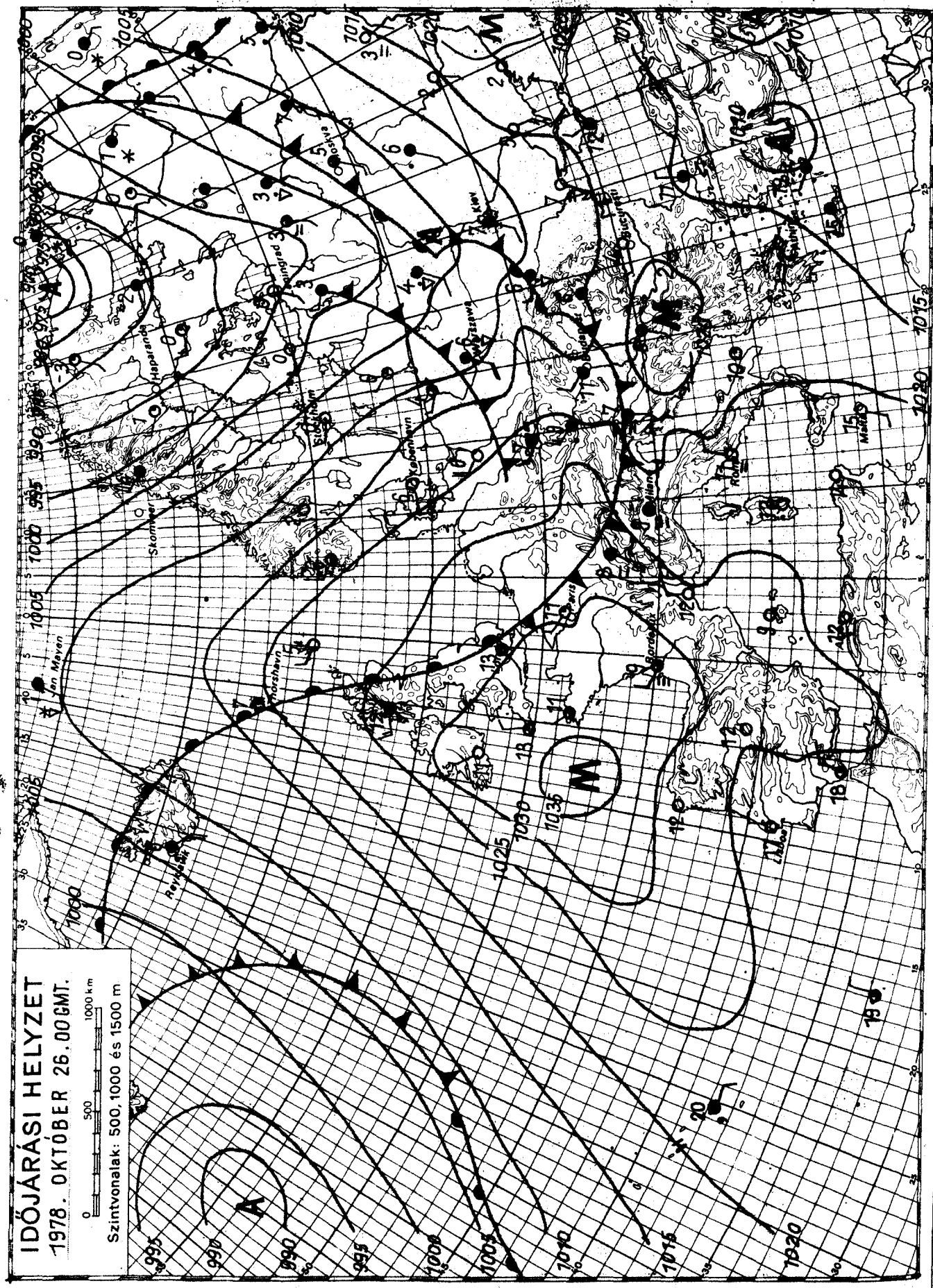


KIADJA: ORSZÁGOS METEOROLÓGIAI SZOLGÁLAT

Készíti: Központi Előrejelző Intézet Előrejelző Osztálya — T.: 273 - 078 — Megjelenik naponként —

Évi előfizetési díja: 720,—Ft — Megrendelhető: 1024 Budapest, II., Kitaibel Pál u. 1. Telefon: 353-500,

Kiadásért felel: az OMSZ elnöke — Szerkesztésért felel: a KEI igazgatója

# IDŐJÁRÁSI NAPIJELENTÉS

ЕЖЕДНЕВНЫЙ МЕТЕОРОЛОГИЧЕСКИЙ БЮЛЛЕТЕНЬ · DAILY WEATHER REPORT
BULLETIN QUOTIDIEN DE TEMPS · TÄGLICHER WETTERBERICHT

91. évfolyam 300. szám + Budapest + 1978. október 27. péntek

**Az időjárási helyzet és a várható időjárás:**

Kontinensünk északi részén továbbra is nagy sebességgel különböző hőmérsékletü és nedvességtartalmu léghullámok áramlanak a Skandináv-félszigaten át a Szovjetunió európai területének északi része felé. Ezeken a területeken változékony, szeles, többfelé csapadékos az időjárás. Közép- és Délkelet-Európát hideg, sarkvidéki eredetü levegő árasztotta el. A hideg levegő első hulláma péntek reggel már elérte Görögország, valamint a Fekete-tenger térségét. Vonulását záporok, a magasabb részeken hózáporok kisérik. Mivel a következő 36 órában a Kárpát-medence időjárását döntően továbbra is a sarkvidéki eredetü levegő határozza meg, így az évszakhoz képest hüvös marad az idő.

Hazánkban csütörtökön a délnyugati országrészben jobbára erősen, máshol változóan felhős volt az ég. Elszórtan volt kisebb eső, zápor, sőt Nagykanizsáról és Kapuvárról zivatart is jelentettek. A ma reggel 7 óráig lehullott eső mennyisége általában csapadéknyom és 3 mm között alakult, de Szeghalmon 8 mm-t mértek. Ma hajnalra az ország északkeleti részén +1, -6, máshol 0, +5 fokig hült le a levegő. Délelőtt változóan felhős volt az ég, egy-két helyen átfutó zápor is előfordult. A hőmérséklet 11 órakor csak 7 és 9 fok között váltakozott.

Ma 12 órakor Budapesten a hőmérséklet 8 fok, a tengerszintre átszámitott légnyomás 770 mm, alig változik.

Várható időjárás szombat estig:

Változóan felhős idő, elszórtan esővel, záporral.
Időnként megélénkülő északi, északkeleti szél.
Várható legalacsonyabb éjszakai hőmérséklet: általában -2, +3.
Legmagasabb nappali hőmérséklet szombaton: 7, 12 fok között.

Németh Lajos s.k.

A hőmérséklet napi középértéke és eltérése a 100 évi átlagtól /Budapesten/:

| | | |
|---|---|---|
| 1978. X. 26. | 9,7 C° | +0,6 C° |

1871 óta ezen a napon Budapesten előfordult:

| | |
|---|---|
| legmagasabb hőmérséklet: | 23,5 C° /1949/ |
| legalacsonyabb hőmérséklet: | -4,9 C° /1946/ |

78.621.

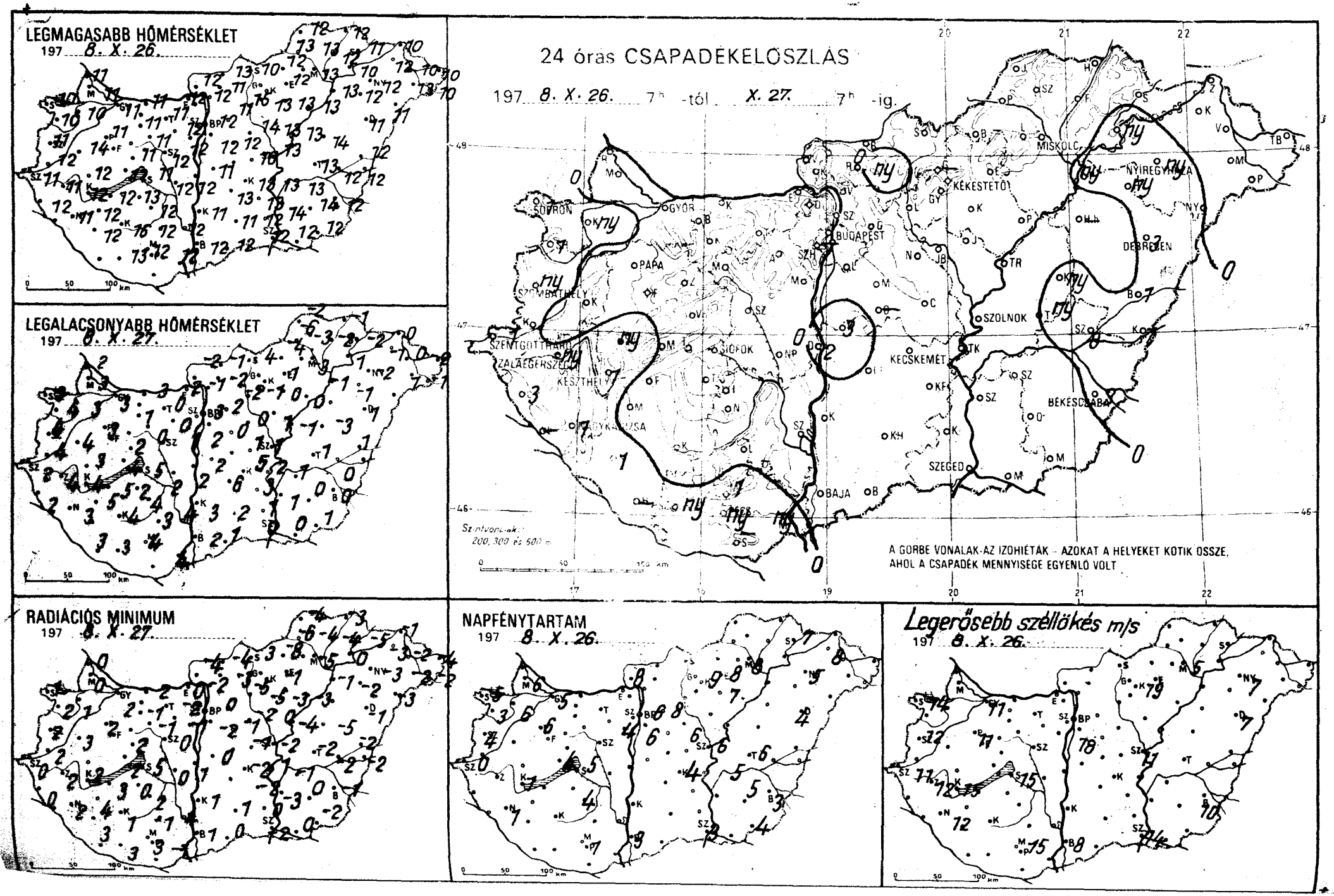
LEGMAGASABB HŐMÉRSÉKLET
197 8. X. 26.
LEGALACSONYABB HŐMÉRSÉKLET
197 8. X. 27.
RADIÁCIÓS MINIMUM
197 8. X. 27.
24 órás CSAPADÉKELOSZLÁS
197 8. X. 26. 7h -tól X. 27. 7h -ig.
SOPRON
GYŐR
PAPA
SZOMBATHELY
SZENTGOTTHÁRD
ZALAEGERSZEG
KESZTHELY
SIÓFOK
BUDAPEST
KÉKESTETŐ
MISKOLC
NYÍREGYHÁZA
DEBRECEN
SZOLNOK
KECSKEMÉT
BÉKÉSCSABA
SZEGED
BAJA
A GÖRBE VONALAK AZ IZOHIÉTÁK - AZOKAT A HELYEKET KÖTIK ÖSSZE, AHOL A CSAPADÉK MENNYISÉGE EGYENLŐ VOLT
NAPFÉNYTARTAM
197 8. X. 26.
Legerősebb széllökés m/s
197 8. X. 26.

8.X.27.

| | 197 ..... 07 h -ig az utolsó 24 óra adatai | | | | | |
|---|---|---|---|---|---|---|
| | csapadék (mm) | | max. hőmérséklet | min. hőmérséklet | rad. min. | napos órák |
| Győr | • | | 11 | 3 | 2 | 5 |
| Kapuvár | ny | | 10 | 3 | 1 | 6 |
| Mosonmagyaróvár | • | | 11 | 3 | 0 | 6 |
| Rajka | • | | 11 | 2 | 0 | |
| Sopron | 1 | | 10 | 3 | 1 | 5 |
| Sopronhorpács | 1 | | 10 | 4 | 2 | 3 |
| Káld | • | | 14 | 4 | 3 | |
| Körmend | • | | 12 | 4 | 2 | |
| Szentgotthárd | 1 | | 11 | 2 | 0 | 0 |
| Szombathely | ny | | 11 | 4 | 2 | 4 |
| Lenti | 3 | | 12 | 2 | 0 | |
| Letenye | – | | – | – | – | |
| Nagykanizsa | 1 | | 11 | 3 | 2 | 1 |
| Zalaegerszeg | ny | | 11 | 4 | 2 | |
| Farkasgyepű | • | | 10 | 2 | –1 | |
| Keszthely | 1 | | 12 | 4 | 3 | 1 |
| Meneshely | • | | 10 | 2 | 0 | 4 |
| Pápa | • | | 11 | 3 | 2 | 6 |
| Sümeg | ny | | 12 | 3 | 2 | |
| Tihany | • | | 12 | 4 | 2 | |
| Veszprém | • | | 11 | 2 | 2 | |
| Zirc | • | | 9 | 1 | –1 | |
| Hőrcsök | • | | 12 | 5 | 3 | |
| Hosszúpaloszt. György | – | | – | – | – | |
| Kaposvár | • | | 16 | 4 | 1 | |
| Marcali | • | | 12 | 5 | 4 | |
| Siófok | • | | 11 | 5 | 5 | 5 |
| Somogyszob | 1 | | 12 | 3 | 3 | |
| Tab | • | | 13 | 2 | 0 | |
| Bábolna | • | | 11 | 2 | 0 | |
| Esztergom | • | | 12 | 2 | 0 | |
| Kisbér | • | | 11 | 1 | –1 | |
| Komárom | • | | 11 | 3 | 2 | |
| Tatabánya | • | | 11 | 0 | –2 | |
| Alcsútdoboz | • | | 12 | 0 | –1 | |
| Dunaújváros | 2 | | 12 | 2 | 1 | |
| Martonvásár | • | | 12 | 1 | 0 | 4 |
| Mór | • | | 11 | 0 | –1 | |
| Nagyhörcsökp. | • | | 12 | 2 | 0 | |
| Szabadbattyán | • | | 12 | 2 | 0 | |
| Iregszemcse | • | | 12 | 4 | 2 | 4 |
| Lengyel | • | | 12 | 3 | –1 | |
| Nagykónyi | • | | 12 | 3 | 2 | |
| Szekszárd | • | | 12 | 4 | 4 | |
| Árpádtető | 1 | | 9 | 2 | 1 | |
| Mohács | ny | | 12 | 4 | –1 | |
| Pécs | ny | | 12 | 4 | 3 | 1 |
| Siklós | – | | – | – | – | |
| Szigetvár | ny | | 13 | 3 | 3 | |
| Bp. Lőrinc | • | | 12 | 2 | –2 | 6 |
| Bp. Met. Int. | • | | 12 | 3 | 0 | 6 |
| Bp. Szab. hegy | – | | – | – | – | |
| Cegléd | • | | 16 | 1 | –1 | 6 |
| Dobogókő | • | | 3 | –1 | –2 | – |
| Gödöllő | • | | 11 | 2 | –2 | 8 |
| Királyrét | • | | 12 | –3 | –4 | |
| Monor | • | | 12 | 0 | –1 | |
| Nagykáta | • | | 14 | 0 | –2 | |
| Örkény | – | | – | – | – | |
| Szentendre | • | | 14 | 0 | 0 | |

8.X.27.

| | 197 ..... 07 h -ig az utolsó 24 óra adatai | | | | | |
|---|---|---|---|---|---|---|
| | csapadék (mm) | | max. hőmérséklet | min. hőmérséklet | rad. min. | napos órák |
| Vác | • | | –12 | –1 | –2 | |
| Vámosmikola | • | | 12 | –2 | –4 | 8 |
| Baja | • | | 12 | 2 | 1 | 3 |
| Bácsalmás | • | | 12 | 1 | 0 | |
| Izsák | • | | 13 | 6 | – | |
| Kalocsa | • | | 11 | 3 | 1 | |
| Kecskemét | • | | 13 | 5 | –2 | 4 |
| Kiskunf. háza | • | | 13 | 3 | –2 | |
| Kiskunhalas | • | | 11 | 2 | 1 | |
| Kunszentmiklós | 3 | | 11 | 2 | 0 | |
| Tiszakécske | • | | 13 | 2 | 1 | |
| Balassagyarmat | • | | 13 | –1 | –4 | |
| Romhány | ny | | 11 | –2 | –3 | |
| Salgótarján | • | | 10 | 4 | 3 | |
| Eger | • | | 12 | 1 | –1 | 8 |
| Galyatető | – | | – | – | – | |
| Gyöngyös | • | | 13 | –1 | –5 | |
| Kékestető | • | | 4 | –2 | –5 | 9 |
| Kompolt | • | | 13 | 0 | –3 | 7 |
| Lőrinci | • | | 15 | –2 | –5 | |
| Poroszló | • | | 13 | 0 | –3 | |
| Jászapáti | • | | 13 | 1 | 0 | |
| Jászbereny | • | | 13 | 1 | –2 | |
| Karcag | ny | | 14 | –3 | –5 | |
| Szolnok | • | | 13 | 1 | –2 | 6 |
| Tiszaroff | • | | 13 | –1 | –4 | |
| Túrkeve | ny | | 13 | 1 | –2 | 6 |
| Kistelek | • | | 12 | 1 | 0 | |
| Makó | • | | 12 | 0 | 0 | |
| Szeged | • | | 12 | 0 | –2 | 3 |
| Szentes | • | | 14 | 1 | –3 | |
| Borsodnádasd | • | | 12 | –4 | –8 | |
| Füged | • | | 12 | –2 | –4 | |
| Hidasnémeti | • | | 12 | –1 | –3 | |
| Jósvafő | • | | 12 | –2 | –4 | 9 |
| Lillafüred | • | | 11 | –1 | –2 | – |
| Miskolc | • | | 13 | –3 | –5 | 8 |
| Putnok | • | | 13 | –6 | –6 | |
| Sárospatak | • | | 11 | –2 | –5 | 7 |
| Szendrőlád | • | | 13 | –3 | –4 | |
| Tokaj | ny | | 10 | 1 | 0 | – |
| Kisvárda | • | | 12 | –1 | –3 | 8 |
| Mátészalka | • | | 13 | 1 | –2 | |
| Nyíregyháza | ny | | 12 | –2 | –3 | 5 |
| Nyírlugos | • | | 11 | –1 | –3 | |
| Pátyod | • | | 10 | –1 | –2 | |
| Tiszabecs | • | | 10 | –2 | –4 | |
| Vásárosnamény | • | | 10 | 0 | –2 | |
| Záhony | • | | 10 | 0 | –1 | |
| Berettyóújfalu | 1 | | 12 | 1 | –2 | |
| Debrecen | 3 | | 11 | 1 | –1 | 4 |
| Hajdúdorog | ny | | 12 | –1 | –2 | |
| Hortobágy | – | | – | – | – | |
| Körösszakál | 1 | | 12 | 0 | –2 | |
| Polgár | ny | | 13 | –1 | –1 | |
| Békéscsaba | 3 | | 12 | 0 | –1 | 3 |
| Mezőhegyes | • | | 12 | 1 | –2 | 4 |
| Orosháza | • | | 14 | 0 | 0 | 5 |
| Szarvas | • | | 13 | 1 | –1 | 5 |
| Szeghalom | 8 | | 12 | 0 | –2 | |

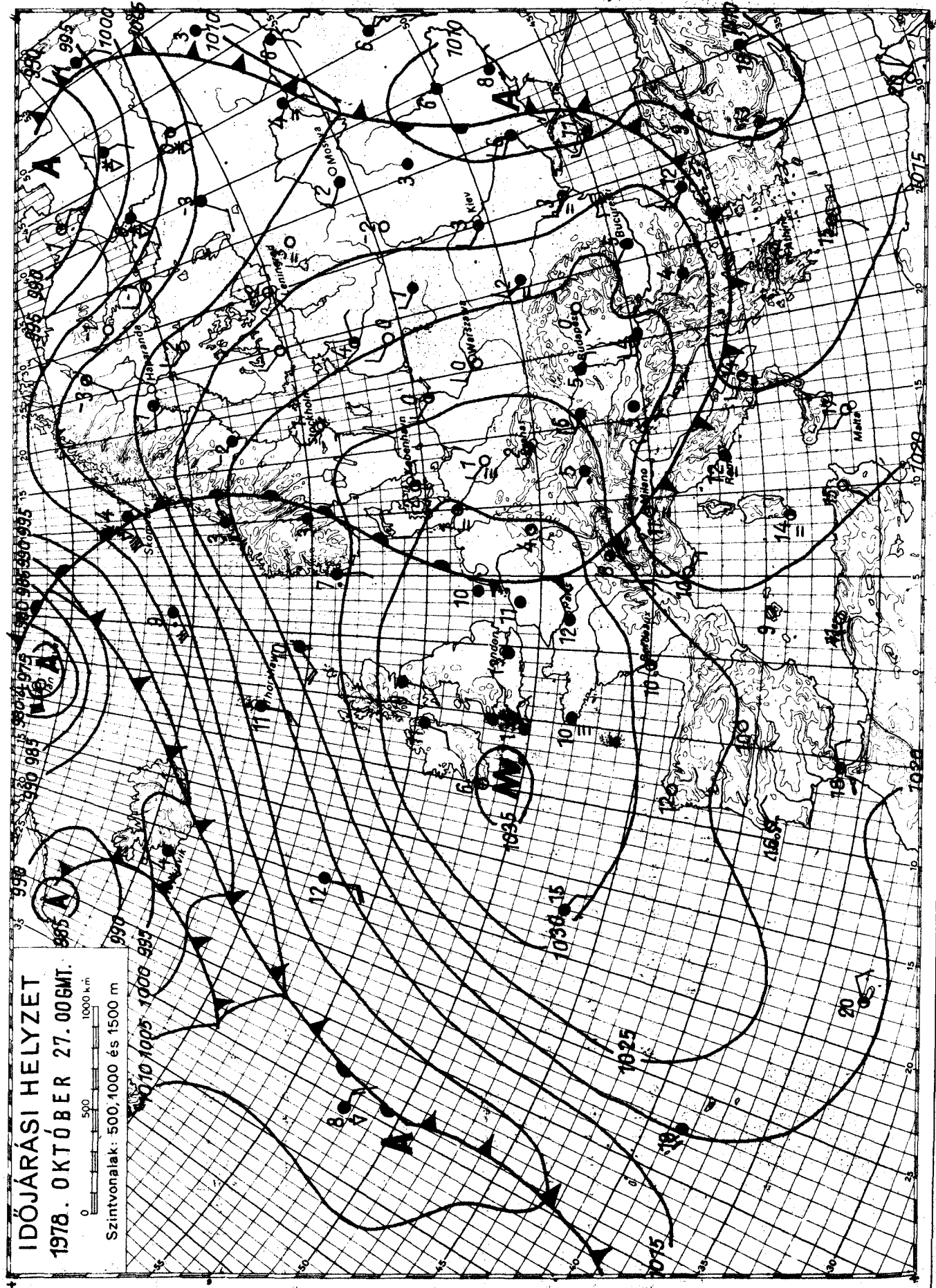


KIADJA; ORSZÁGOS METEOROLÓGIAI SZOLGÁLAT

Készíti: Központi Előrejelző Intézet Előrejelző Osztálya — T.: 273 - 078 — Megjelenik naponként —

Évi előfizetési díja: 720,—Ft — Megrendelhető: 1024 Budapest, II., Kitaibel Pál u. 1. Telefon: 353-500,

Kiadásért felel: az OMSZ elnöke — Szerkesztésért felel: a KEI igazgatója

# IDŐJÁRÁSI NAPIJELENTÉS

ЕЖЕДНЕВНЫЙ МЕТЕОРОЛОГИЧЕСКИЙ БЮЛЛЕТЕНЬ · DAILY WEATHER REPORT
BULLETIN QUOTIDIEN DE TEMPS · TÄGLICHER WETTERBERICHT

91. évfolyam 301. szám. + Budapest + 1978. október 28. szombat

**Az időjárási helyzet és a várható időjárás:**

Szárazföldünk középső, keleti, és délkeleti részét hideg, sarkvidéki eredetü levegő árasztotta el, emiatt ezeken a területeken pénteken a hőmérséklet csúcsértéke több helyen 2, 5, a Balkán-félszigeten helyenként 5, 8 fokkal elmaradt a sokévi átlagtól. A Skandináv-félsziget északi része fölött örvénylő ciklon ott, valamint a Balti-tenger környékén, a Német-Lengyel síkságon, és az Alpok térségében borult, helyenként esős időt okoz. Kontinensünk délnyugati, nyugati, és középső részén a leszálló légmozgások hatására még folytatódik a párás, helyenként ködös idő. A következő 36 órában a Kárpát-medencét északnyugat, nyugat felöl nedvesebb, enyhébb levegő éri el, emiatt több lesz a felhő, az éjszakai fagyok gyengülnek.

Hazánkban pénteken változóan felhős idő volt, 5, 9 órán át sütött a nap. Az ország középső részén kevés helyen gyenge zápor, kisebb eső előfordult. A lehullott csapadék mennyisége sehol sem haladta meg az 1 mm-t. A legmagasabb nappali hőmérséklet 7, 12 fok között alakult. Az éjszakai lehülés erős volt: hajnalra általában +1, -5, de Borsod-megyében -5, -7 fokig hült le a levegő. Délelőtt általában kevés felhő volt, és a napsütés hatására 11 órára 5, 8 fokig emelkedett a hőmérséklet.

Ma 12 órakor Budapesten a hőmérséklet 8 fok, a tengerszintre átszámitott légnyomás 771 mm, gyengén süllyed.

Várható időjárás vasárnap estig:

Szombaton: nyugat, északnyugat felől megnövekvő felhőzet, főként a Dunántúlon kisebb esővel.
Vasárnap: változóan felhős idő, elszórtan kisebb eső, zápor.
Mérsékelt, időnként megélénkülő északnyugati, nyugati szél.
Várható legalacsonyabb éjszakai hőmérséklet: általában 0, plusz 4, délkeleten még 0, minusz 2 fok között,
legmagasabb nappali hőmérséklet vasárnap: 9, 14 fok között.

Bartha Péterné s.k.

A hőmérséklet napi középértéke és eltérése a 100 évi átlagtól /Budapesten/:

| | | |
|---|---|---|
| 1978. X. 27. | 6,2 C° | -2,6 C° |

1871 óta ezen a napon Budapesten előfordult:

| | |
|---|---|
| legmagasabb hőmérséklet: | 23,2 C° /1923/, |
| legalacsonyabb hőmérséklet: | -3,0 C° /1946/. |

78.622.

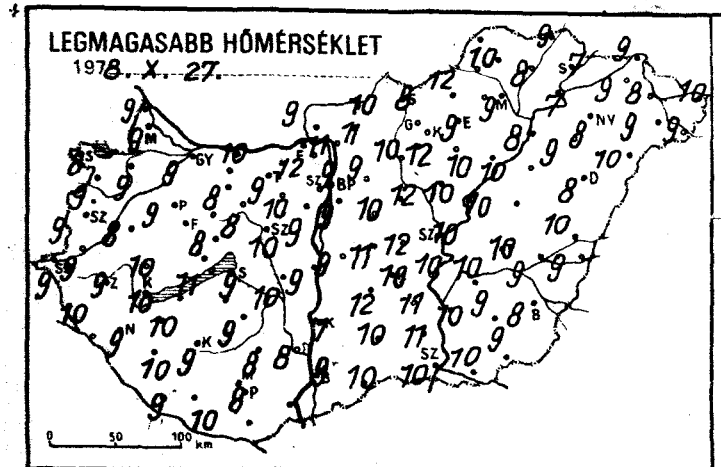
LEGMAGASABB HŐMÉRSÉKLET
1978. X. 27.
0 50 100 km

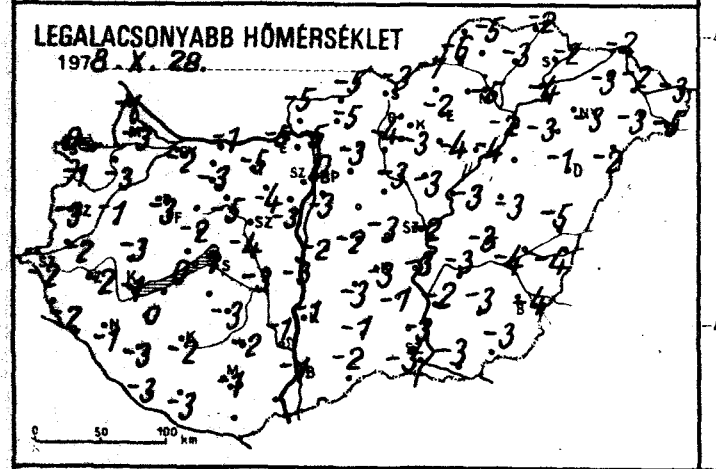
LEGALACSONYABB HŐMÉRSÉKLET
1978. X. 28.
0 50 100 km

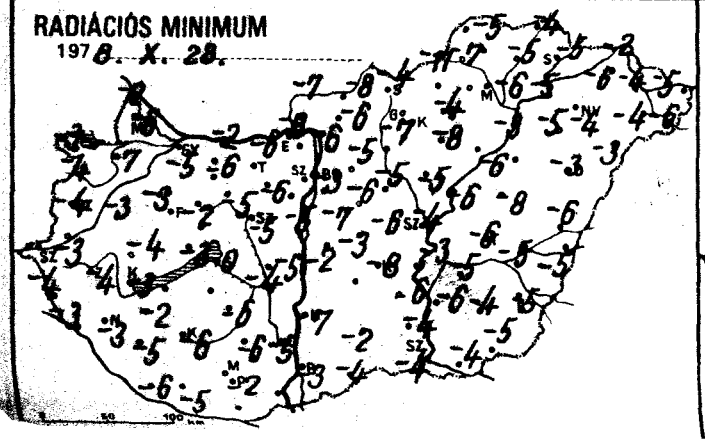
RADIÁCIÓS MINIMUM
1978. X. 28.
0 50 100 km

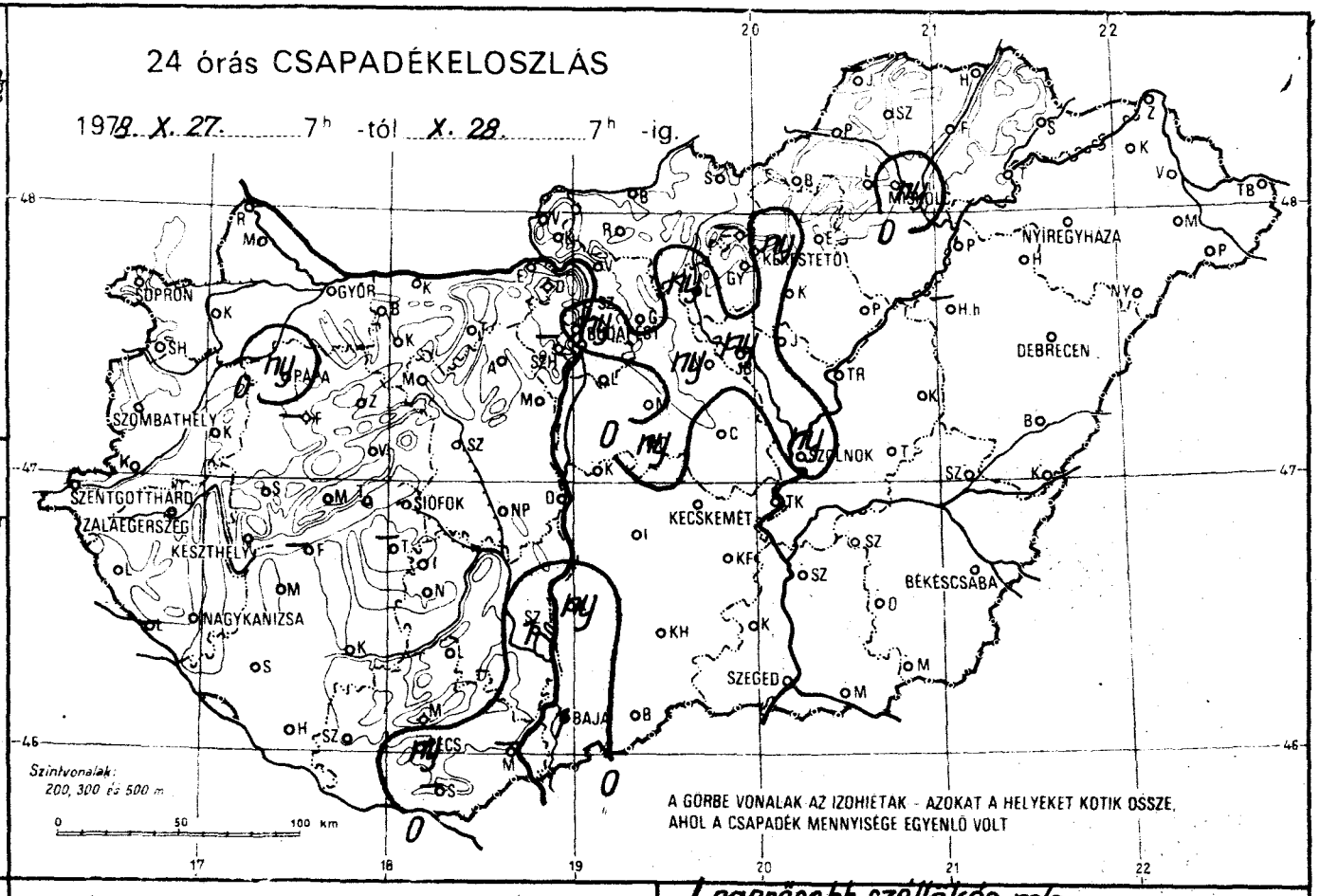
24 órás CSAPADÉKELOSZLÁS
1978. X. 27. 7h -tól X. 28. 7h -ig.
SOPRON
GYŐR
PAPA
SZOMBATHELY
SZENTGOTTHÁRD
ZALAEGERSZEG
KESZTHELY
NAGYKANIZSA
SIÓFOK
KECSKEMÉT
SZOLNOK
KÉKESTETŐ
NYÍREGYHÁZA
DEBRECEN
BÉKÉSCSABA
SZEGED
BAJA
Szintvonalak:
200, 300 és 500 m
0 50 100 km
A GÖRBE VONALAK AZ IZOHIÉTÁK - AZOKAT A HELYEKET KOTIK OSSZE,
AHOL A CSAPADÉK MENNYISÉGE EGYENLŐ VOLT

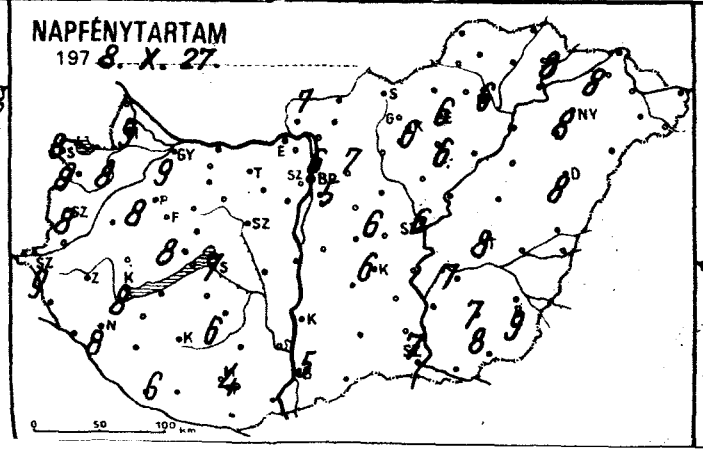
NAPFÉNYTARTAM
1978. X. 27.
0 50 100 km

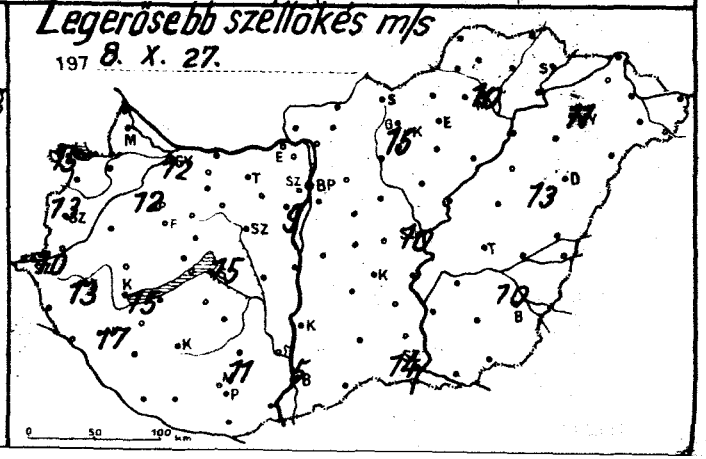
Legerősebb széllökés m/s
1978. X. 27.
0 50 100 km

| | 1978.X.28. 07h -ig az utolsó 24 óra adatai | | | | | |
|---|---|---|---|---|---|---|
| | csapadék (mm) | | max. hőmérséklet | min. hőmérséklet | rad. min. | napos órák |
| Győr | • | ⊔ = | 9 | –5 | –5 | 9 |
| Kapuvár | • | ⊔ | 9 | –3 | –7 | 8 |
| Mosonmagyaróvár | • | ⊔ | 9 | –3 | –6 | 9 |
| Rajka | • | ⊔ | 9 | –1 | –2 | |
| Sopron | • | ⊔ | 8 | 0 | –3 | 8 |
| Sopronhorpács | • | ⊔ | 9 | –1 | –4 | 8 |
| Káld | • | ⊔ | 8 | –1 | –3 | |
| Körmend | • | | 9 | –2 | –3 | |
| Szentgotthárd | • | ⊔ | 9 | –2 | –4 | 9 |
| Szombathely | • | ⊔ | 9 | –3 | –4 | 8 |
| Lenti | • | | 10 | –2 | –3 | |
| Letenye | – | | – | – | – | |
| Nagykanizsa | • | ⊔ | 9 | –1 | –3 | 8 |
| Zalaegerszeg | • | ⊔ | 9 | –2 | –4 | |
| Farkasgyepű | – | | – | – | – | |
| Keszthely | • | ⊔ | 10 | –1 | –3 | 8 |
| Mencshely | • | ⊔ | 8 | –2 | –5 | 8 |
| Pápa | ny | ▽⊔= | 9 | –3 | –3 | 8 |
| Sümeg | • | ⊔ | 10 | –3 | –4 | |
| Tihany | • | | 11 | 0 | –3 | |
| Veszprém | • | | 8 | –2 | –2 | |
| Zirc | • | ⊔ | 6 | –5 | –6 | |
| Fonyód | – | | – | – | – | |
| Homokszt. György | • | | 9 | –3 | –6 | 6 |
| Kaposvár | • | ⊔ | 9 | –2 | –6 | |
| Marcali | • | | 10 | 0 | –2 | |
| Siófok | • | | 9 | 1 | 0 | 7 |
| Somogyszob | • | ⊔ | 10 | –3 | –5 | |
| Tab | – | | – | – | – | |
| Bábolna | • | ⊔ | 9 | –4 | –7 | |
| Esztergom | • | V | 12 | –5 | –8 | |
| Kisbér | • | ⊔ | 8 | –3 | –6 | |
| Komárom | • | ⊔ | 10 | –1 | –2 | |
| Tatabánya | • | ⊔ | 9 | –5 | –6 | |
| Alcsútdoboz | • | ⊔ | 10 | –4 | –6 | |
| Dunaújváros | • | ⊔ | 9 | –3 | –5 | |
| Martonvásár | • | ⊔ | 9 | –3 | –5 | 5 |
| Mór | • | ⊔ | 8 | –5 | –5 | |
| Nagyhörcsökp. | • | ⊔ | 10 | –3 | –4 | |
| Szabadbattyán | • | ⊔= | 10 | –4 | –5 | |
| Iregszemcse | • | ⊔ | 9 | –3 | –6 | 6 |
| Lengyel | • | | 8 | –2 | –6 | |
| Nagykónyi | • | | 10 | –5 | –6 | |
| Szekszárd | 1 | ▽ | 8 | –1 | –5 | |
| Misinatető | • | | 6 | –2 | –2 | |
| Mohács | – | | – | – | – | |
| Pécs | ny | ▽ | 8 | –1 | –2 | 4 |
| Siklós | – | | – | – | – | |
| Szigetvár | • | | 10 | –3 | –5 | |
| Bp. Lőrinc | • | ⊔ | 9 | –3 | –7 | 5 |
| Bp. Met. Int. | ny | ▽⊔ | 9 | 0 | –3 | 6 |
| Bp. Szab. hegy | – | | – | – | – | |
| Cegléd | • | ⊔ | 12 | –3 | –6 | 6 |
| Dobogókő | • | | 5 | –2 | –4 | |
| Gödöllő | • | ⊔ | 9 | –3 | –5 | 7 |
| Királyrét | • | ⊔ | 9 | –5 | –6 | |
| Monor | • | | 10 | –3 | –6 | |
| Nagykáta | ny | ⊔ | 12 | –3 | –5 | |
| Örkény | ny | ⊔ | 11 | –2 | –3 | |
| Szentendre | • | | 10 | –2 | –2 | |

| | 1978.X.28. 07h -ig az utolsó 24 óra adatai | | | | | |
|---|---|---|---|---|---|---|
| | csapadék (mm) | | max. hőmérséklet | min. hőmérséklet | rad. min. | napos órák |
| Vác | • | ⊔ | 11 | –5 | –6 | |
| Vámosmikola | • | ⊔ | 9 | –5 | –7 | 7 |
| Baja | 1 | ▽⊔ | 9 | –1 | –5 | 5 |
| Bácsalmás | • | ⊔ | 10 | –2 | –4 | |
| Izsák | • | | 12 | –3 | | |
| Kalocsa | ny | ▽ | 7 | –1 | –7 | |
| Kecskemét | • | ⊔ | 10 | –3 | –8 | 6 |
| Kiskunf. háza | • | | 11 | –1 | –6 | |
| Kiskunhalas | • | | 10 | –1 | –2 | |
| Kunszentmiklós | • | ⊔ | 9 | –2 | –2 | |
| Tiszakécske | • | | 10 | –3 | –3 | |
| Balassagyarmat | • | ⊔ | 11 | –5 | –8 | |
| Romhány | • | | 11 | –5 | –6 | |
| Salgótarján | • | V | 10 | –3 | –4 | |
| Eger | • | | 9 | –2 | –4 | 6 |
| Galyatető | – | | – | – | – | |
| Gyöngyös | • | ⊔ | 12 | –3 | –7 | |
| Kékestető | ny | *▽⊔ | 2 | –4 | –5 | 6 |
| Kompolt | • | ⊔ | 10 | –4 | –8 | 6 |
| Lőrinci | ny | ⊔ | 10 | –4 | –7 | |
| Poroszló | • | ⊔ | 10 | –4 | –6 | |
| Jászapáti | • | ⊔ | 10 | –3 | –5 | |
| Jászberény | ny | ⊔ | 10 | –3 | –6 | |
| Karcag | • | | – | –3 | –8 | |
| Szolnok | ny | ▽⊔ | 10 | –2 | –4 | 6 |
| Tiszaroff | • | ⊔ | 10 | –3 | –6 | |
| Túrkeve | • | ⊔ | 10 | –3 | –6 | 8 |
| Kistelek | • | | 11 | –3 | –4 | |
| Makó | • | ⊔ | 10 | –3 | –4 | |
| Szeged | • | ⊔= | 10 | –3 | –4 | 7 |
| Szentes | • | ⊔ | 10 | –2 | –6 | |
| Borsodnádasd | • | ⊔ | 8 | –7 | –11 | |
| Fügöd | • | ⊔ | 8 | –3 | –5 | |
| Hidasnémeti | • | | 9 | –2 | –4 | |
| Jósvafő | – | | – | – | – | |
| Lillafüred | • | | 8 | –3 | –5 | |
| Miskolc | ny | ▽⊔= | 9 | –5 | –6 | 6 |
| Putnok | • | ⊔ | 12 | –6 | –7 | |
| Sárospatak | • | | 7 | –2 | –5 | 8 |
| Szendrőlád | • | ⊔ | 10 | –5 | –5 | |
| Tokaj | • | | 7 | –4 | –5 | |
| Kisvárda | • | ⊔ | 9 | –3 | –6 | 8 |
| Mátészalka | • | ⊔ | 9 | –3 | –4 | |
| Nyíregyháza | • | ⊔ | 8 | –3 | –4 | 8 |
| Nyírlugos | • | | 10 | –2 | –3 | |
| Pátyod | • | ⊔ | 9 | –5 | –6 | |
| Tiszabecs | • | | 10 | –3 | –5 | |
| Vásárosnamény | • | ⊔ | 8 | –2 | –4 | |
| Záhony | • | ⊔ | 9 | –2 | –2 | |
| Berettyóújfalu | • | ⊔ | 10 | –5 | –6 | |
| Debrecen | • | ⊔= | 8 | –1 | –3 | 8 |
| Hajdúdorog | • | ⊔ | 9 | –3 | –5 | |
| Hortobágy | – | | – | – | – | |
| Körösszakál | • | ⊔ | 9 | –4 | –5 | |
| Polgár | • | ⊔ | 8 | –2 | –3 | |
| Békéscsaba | • | ⊔ | 8 | –4 | –5 | 9 |
| Mezőhegyes | • | ⊔ | 9 | –3 | –5 | 8 |
| Orosháza | • | | 9 | –3 | –4 | 7 |
| Szarvas | • | ⊔ | 10 | –3 | –5 | 7 |
| Szeghalom | • | | 9 | –4 | –5 | |

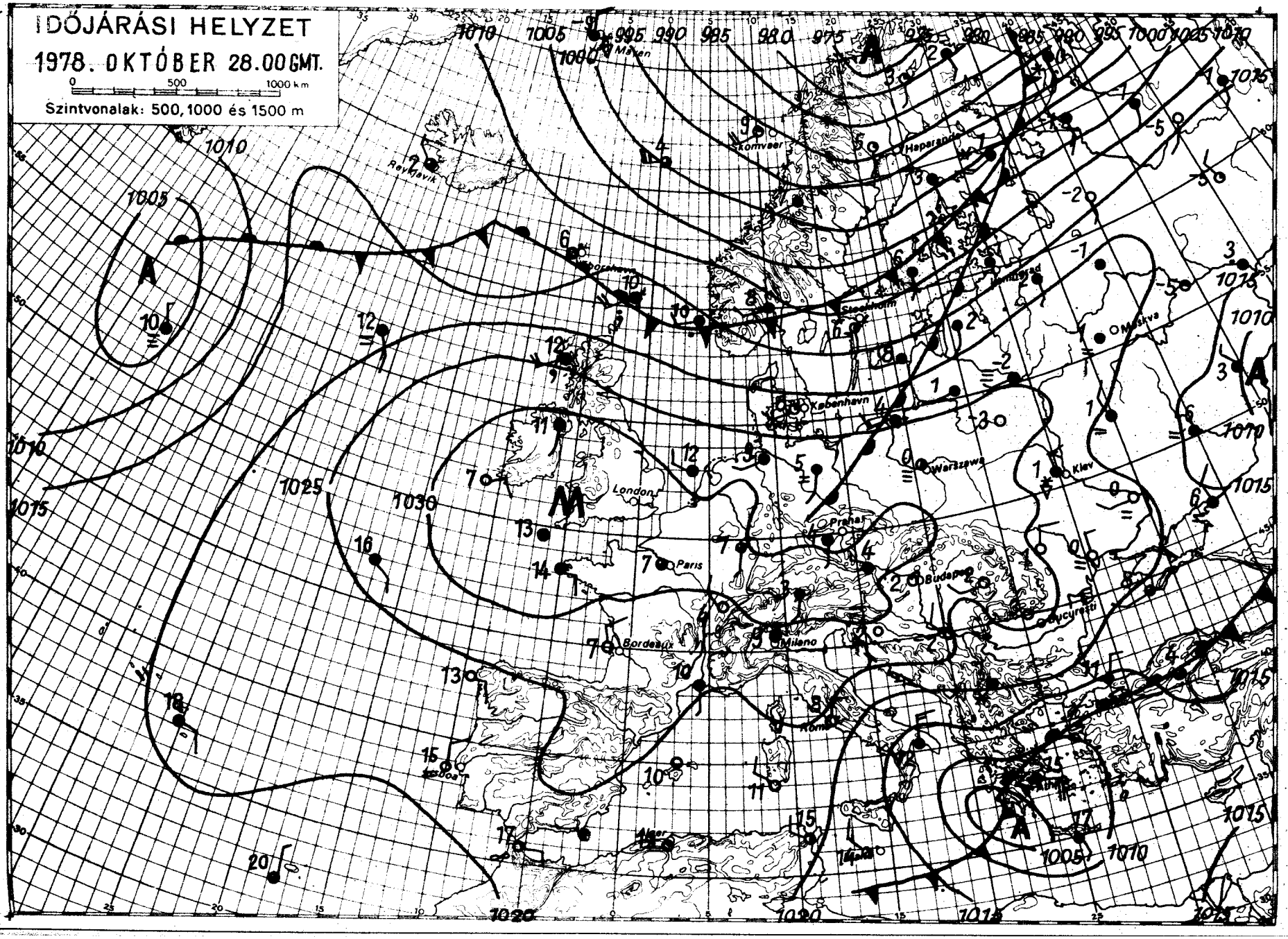


KIADJA: ORSZÁGOS METEOROLÓGIAI SZOLGÁLAT

Készíti: Központi Előrejelző Intézet Előrejelző Osztálya — T.: 273-078 — Megjelenik naponként —

Évi előfizetési díja: 720,–Ft — Megrendelhető: 1024 Budapest, II., Kitaibel Pál u. 1. Telefon: 353-500,

Kiadásért felel: az OMSZ elnöke — Szerkesztésért felel: a KEI igazgatója

# IDŐJÁRÁSI NAPIJELENTÉS

ЕЖЕДНЕВНЫЙ МЕТЕОРОЛОГИЧЕСКИЙ БЮЛЛЕТЕНЬ • DAILY WEATHER REPORT
BULLETIN QUOTIDIEN DE TEMPS • TÄGLICHER WETTERBERICHT

91. évfolyam 302. szám. 1978. október 29. vasárnap

**Az időjárási helyzet és a várható időjárás:**

Középpontjával Theszaloniki környékén ciklon örvénylik. Hatására Görög-és Törökországban változékony, szeles, több helyen csapadékos az időjárás. Észak-Európában, valamint a Szovjetunió európai területének nagy részén ugyancsak ciklon okoz erősen felhős, sokfelé csapadékos időt. Nyugat- Délnyugat--Európában magas nyomású légköri képződmény helyezkedik el. Igy ezeken a területeken változóan felhős, általában száraz az idő. A legmagasabb nappali hőmérséklet szombaton a Balkánon 5, 11 fokkal alacsonyabb, ugyanakkor a Skandináv-félszigeten 4, 9 fokkal magasabb volt, mint a sokévi átlag. A következő 36 óra folyamán a Kárpát-medence időjárását az északnyugat felől áramló enyhébb léghullámok határozzák meg.

Hazánkban szombaton 3, 9 órán át sütött a nap. A hőmérséklet csúcsértéke általában 8, 13 fok között alakult. A délutáni óráktól északnyugat felől megnövekedett a felhőzet, és a késő estétől többfelé esett az eső. A lehullott csapadék mennyisége azonban sehol sem haladta meg az 1 mm-t. Vasárnap hajnalra a derültebb délkeleti országrészben 0, -4, máshol 1, 6 fokig hült le a levegő. Ma délelőtt túlnyomóan felhős idő volt. Egy-két helyen gyenge eső hullott. Az északnyugati, északi szél több helyen megélénkült. A hőmérséklet 11 órakor az ország területén 5, 13 fok között váltakozott.

Ma 12 órakor Budapesten a hőmérséklet 11 fok, a tengerszintre átszámitott légnyomás 768 mm, változatlan.

Várható időjárás hétfő estig:

Változóan felhős idő.
Elsősorban vasárnap néhány helyen kisebb eső.
Időnként megélénkülő, egy-két helyen megerősödő nyugati, északnyugati szél.
Főként hajnalban, és reggel helyenként köd.
Várható legalacsonyabb éjszakai hőmérséklet: -1, +4,
legmagasabb nappali hőmérséklet hétfőn: 10, 15 fok között.

Vadkerti Ferenc s.k.

A hőmérséklet napi középértéke és eltérése a 100 évi átlagtól /Budapesten/:

| | | |
|---|---|---|
| 1978. X. 28. | 5,9 C° | -2,8 C° |

1871 óta ezen a napon Budapesten előfordult

| | |
|---|---|
| legmagasabb hőmérséklet: | 24,7 C° /1923/, |
| legalacsonyabb hőmérséklet: | -1,4 C° /1920/. |

78.623.

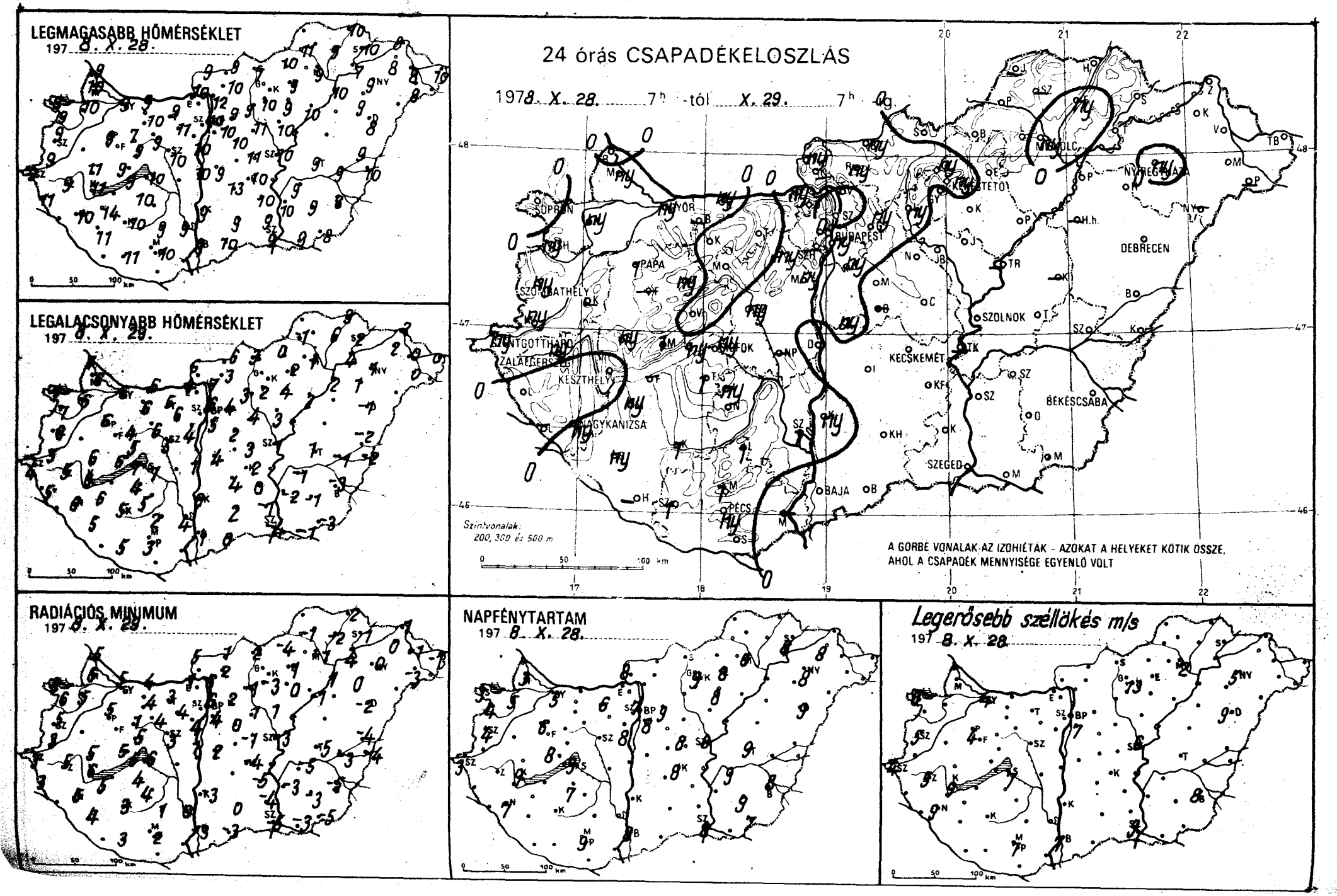
LEGMAGASABB HŐMÉRSÉKLET
197 8. X. 28.
LEGALACSONYABB HŐMÉRSÉKLET
197 8. X. 29.
RADIÁCIÓS MINIMUM
197 8. X. 29.
24 órás CSAPADÉKELOSZLÁS
1978. X. 28. 7h -tól X. 29. 7h -ig.
SOPRON
GYŐR
PÁPA
SZOMBATHELY
SZENTGOTTHÁRD
ZALAEGERSZEG
KESZTHELY
NAGYKANIZSA
BUDAPEST
KECSKEMÉT
SZOLNOK
DEBRECEN
BÉKÉSCSABA
SZEGED
BAJA
PÉCS
Szintvonalak: 200, 300 és 500 m
A GÖRBE VONALAK AZ IZOHIÉTÁK - AZOKAT A HELYEKET KÖTIK ÖSSZE, AHOL A CSAPADÉK MENNYISÉGE EGYENLŐ VOLT
NAPFÉNYTARTAM
197 8. X. 28.
Legerősebb széllökés m/s
197 8. X. 28.

| | 197 8.X.29. 07h -ig az utolsó 24 óra adatai | | | | | |
|---|---|---|---|---|---|---|
| | csapadék (mm) | | max. hőmérséklet | min. hőmérséklet | rad. min. | napos órák |
| Győr | ny | = | 9 | 6 | 5 | 5 |
| Kapuvár | ny | ⊽ | 10 | 6 | 5 | 5 |
| Mosonmagyaróvár | ny | | 10 | 6 | 6 | 3 |
| Rajka | • | | 9 | 7 | 5 | |
| Sopron | • | | 8 | 7 | 6 | 3 |
| Sopronhorpács | ny | | 9 | 7 | 6 | 4 |
| Káld | – | | – | – | – | |
| Körmend | ny | | 9 | 5 | 3 | |
| Szentgotthárd | ny | | 9 | 4 | 3 | 3 |
| Szombathely | ny | | 9 | 6 | 5 | 4 |
| Lenti | • | | 11 | 5 | 3 | |
| Letenye | – | | – | – | – | |
| Nagykanizsa | ny | ⌒ | 10 | 6 | 5 | 7 |
| Zalaegerszeg | ny | | 9 | 5 | 5 | |
| Farkasgyepű | – | | – | – | – | |
| Keszthely | • | ⌒ | 11 | 6 | 6 | 9 |
| Mencshely | 1 | | 9 | 6 | 5 | 8 |
| Pápa | 1 | | 9 | 6 | 5 | 6 |
| Sümeg | ny | | 11 | 6 | 5 | |
| Tihany | ny | | 9 | 7 | 5 | |
| Veszprém | • | | 9 | 5 | 5 | |
| Zirc | ny | | 7 | 4 | 1 | |
| Fonyód | – | | – | – | – | |
| Homokszt. György | – | | – | – | – | – |
| Kaposvár | 1 | | 10 | 5 | 3 | |
| Marcali | ny | | 14 | 6 | 5 | |
| Siófok | ny | | 10 | 7 | 6 | 9 |
| Somogyszob | ny | | 11 | 5 | 4 | |
| Tab | 1 | | 10 | 4 | 4 | |
| Bábolna | – | | – | – | – | |
| Esztergom | ny | | 10 | 4 | 1 | |
| Kisbér | • | | 10 | 6 | 4 | |
| Komárom | ny | | 9 | 6 | 4 | |
| Tatabánya | • | | 9 | 5 | 3 | |
| Alcsútdoboz | ny | ⊽ | 11 | 6 | 4 | |
| Dunaújváros | • | | 10 | 1 | 1 | |
| Martonvásár | ny | | 10 | 4 | 4 | 8 |
| Mór | • | | 9 | 6 | 4 | |
| Nagyhörcsökp. | – | | – | – | – | |
| Szabadbattyán | ny | | 10 | 5 | 3 | |
| Iregszemcse | ny | | 10 | 5 | 4 | 7 |
| Lengyel | 1 | | 9 | 2 | 1 | |
| Nagykónyi | – | | – | – | – | |
| Szekszárd | 1 | ⊽ | 9 | 4 | 0 | |
| Misefőld | 1 | | 7 | 3 | 2 | |
| Mohács | – | | – | – | – | |
| Pécs | ny | | 10 | 3 | 2 | 9 |
| Siklós | – | | – | – | – | |
| Szigetvár | 1 | | 11 | 5 | 3 | |
| Bp. Lőrinc | ny | = | 10 | 5 | 4 | 8 |
| Bp. Met. Int. | ny | ⊽ | 10 | 6 | 6 | 7 |
| Bp. Szab. hegy | – | | – | – | – | – |
| Cegléd | • | ≡ | 11 | 3 | –1 | 8 |
| Dobogókő | – | | – | – | – | |
| Gödöllő | ny | , | 9 | 4 | 2 | 9 |
| Királyrét | – | | – | – | – | |
| Monor | • | | 10 | 2 | 0 | |
| Nagykáta | • | | 11 | 4 | 1 | |
| Örkény | – | | – | – | – | |
| Szentendre | • | ⌒ | 12 | 7 | 6 | |

| | 197 8.X.29. 07h -ig az utolsó 24 óra adatai | | | | | |
|---|---|---|---|---|---|---|
| | csapadék (mm) | | max. hőmérséklet | min. hőmérséklet | rad. min. | napos órák |
| Vác | • | | 12 | 7 | 6 | |
| Vámosmikola | ny | | 9 | 6 | 5 | 8 |
| Baja | • | | 9 | –1 | –3 | 8 |
| Bácsalmás | • | | 10 | 0 | –3 | |
| Izsák | • | | 13 | 4 | – | |
| Kalocsa | ny | | 9 | 0 | –3 | |
| Kecskemét | • | = | 10 | 2 | –4 | 8 |
| Kiskunf. háza | • | | 10 | 0 | –5 | |
| Kiskunhalas | • | | 9 | 2 | 0 | |
| Kunszentmiklós | ny | | 9 | 4 | 2 | |
| Tiszakécske | – | | – | – | – | |
| Balassagyarmat | ny | | 9 | 6 | 1 | |
| Romhány | ny | , | 10 | 3 | 2 | |
| Salgótarján | • | | 7 | 3 | 2 | |
| Eger | • | | 9 | 2 | 1 | 8 |
| Galyatető | ny | | 6 | –1 | –2 | |
| Gyöngyös | • | | 10 | 2 | –3 | |
| Kékestető | ny | | 3 | 0 | –2 | 9 |
| Kompolt | • | | 9 | 4 | 0 | 8 |
| Lőrinci | ny | | 9 | 3 | –1 | |
| Poroszló | • | | 10 | 2 | –1 | |
| Jászapáti | • | | 10 | 3 | 1 | |
| Jászberény | • | | 10 | 4 | 1 | |
| Karcag | – | | – | – | – | |
| Szolnok | • | = | 10 | 1 | –3 | 8 |
| Tiszaroff | – | | – | – | – | |
| Túrkeve | • | | 9 | 1 | –5 | 9 |
| Kistelek | • | | 9 | –1 | –4 | |
| Makó | • | ≡ | 9 | –1 | –3 | |
| Szeged | • | ≡ | 9 | –4 | –5 | 8 |
| Szentes | • | | 10 | –2 | –3 | |
| Borsodnádasd | • | ⌒ | 10 | 0 | –4 | |
| Füged | ny | ⌣ | 9 | 6 | –2 | |
| Hidasnémeti | • | | 10 | 3 | 2 | |
| Jósvafő | – | | – | – | – | – |
| Lillafüred | • | | 7 | 3 | 1 | |
| Miskolc | ny | | 9 | 1 | –1 | 6 |
| Putnok | • | | 11 | –1 | –1 | |
| Sárospatak | • | | 10 | 2 | 1 | 8 |
| Szendrőlád | – | | – | – | – | |
| Tokaj | • | | 7 | 4 | 1 | |
| Kisvárda | • | | 8 | 2 | 0 | 8 |
| Mátészalka | • | ≡ | 8 | 0 | –3 | |
| Nyíregyháza | ny | | 9 | 1 | 0 | 8 |
| Nyírlugos | – | | – | – | – | |
| Pátyod | – | | – | – | – | |
| Tiszabecs | • | | 10 | 0 | –1 | |
| Vásárosnamény | • | | 8 | 0 | –1 | |
| Záhony | • | ⌒ | 8 | 2 | 1 | |
| Berettyóújfalu | • | | 9 | –2 | –4 | |
| Debrecen | • | ≡ | 8 | –1 | –2 | 9 |
| Hajdúdorog | • | ⌒ | 9 | 1 | 0 | |
| Hortobágy | – | | – | – | – | |
| Körösszakál | • | | 10 | –2 | –4 | |
| Polgár | • | | 10 | 2 | 1 | |
| Békéscsaba | • | ≡ | 8 | –3 | –5 | 8 |
| Mezőhegyes | • | ≡ | 8 | –3 | –5 | 7 |
| Orosháza | • | | 9 | –1 | –3 | 9 |
| Szarvas | • | | 9 | –1 | –5 | 9 |
| Szeghalom | • | | 9 | –1 | –3 | |

Árpádtető

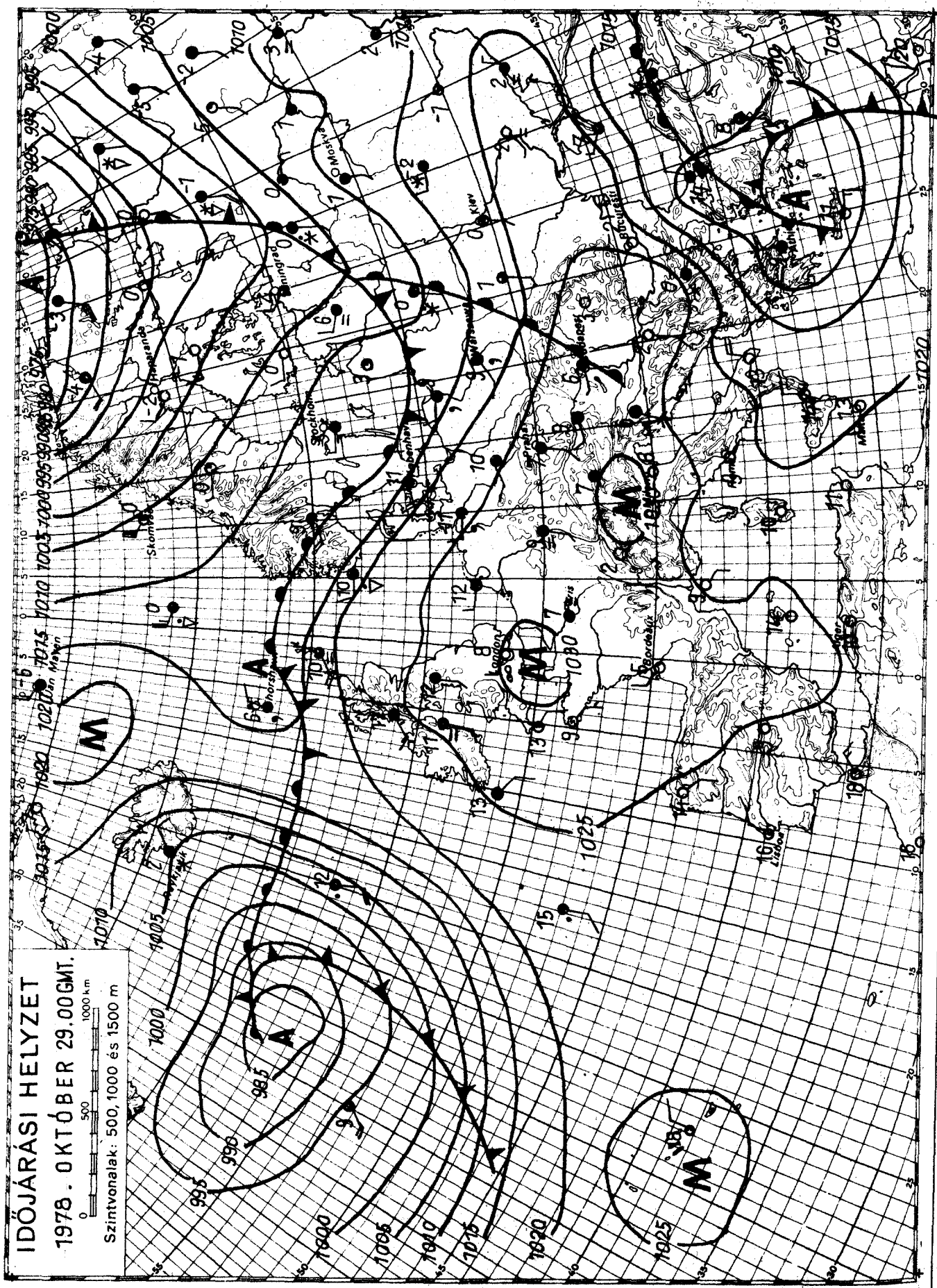


KIADJA: ORSZÁGOS METEOROLÓGIAI SZOLGÁLAT
Készíti: Központi Előrejelző Intézet Előrejelző Osztálya — T.: 273-018 — Megjelenik naponként —
Évi előfizetési díja: 720,—Ft — Megrendelhető: 1024 Budapest, II., Kitaibel Pál u. 1. Telefon: 353-500,
Kiadásért felel: az OMSZ elnöke — Szerkesztésért felel: a KEI igazgatója.

# IDŐJÁRÁSI NAPIJELENTÉS

ЕЖЕДНЕВНЫЙ МЕТЕОРОЛОГИЧЕСКИЙ БЮЛЛЕТЕНЬ · DAILY WEATHER REPORT
BULLETIN QUOTIDIEN DE TEMPS · TÄGLICHER WETTERBERICHT

91. évfolyam 303. szám. + Budapest + 1978. október 30. hétfő

**Az időjárási helyzet és a várható időjárás:**

Az Azori-szigetektől az Ibériai-félszigeten, és az Alpok térségén át egészen a Kárpátok keleti vonulatáig egyetlen mintegy 1000-1500 km átmérőjü anticiklon húzódik. Ennek területén változóan felhős, éjszaka, és reggel többfelé ködös, de általában csapadékszegény az idő. A változékony időjárást hordozó óceáni léghullámok továbbra is kontinensünk északi felén vonulnak nyugatról kelet felé, igy a Kárpát-medencében a következő 36 órában sem várható jelentős időjárásváltozás.

Hazánkban vasárnap jobbára erősen felhős, helyenként egész nap borult idő volt, csupán kisebb körzetekben sütött ki néhány órára a nap. Ennek ellenére számottevő esőt sehonnan sem jelentettek: a ma reggel 7 óráig lehullott csapadék mennyisége seholsem érte el az 5 mm-t. A legmagasabb nappali hőmérséklet a tartósan borult északkeleti országrészben csak 7, 10, másutt általában 10, 15 fok között alakult. Éjszaka 0, +6 fokig csökkent a hőmérséklet. Hajnalra többfelé köd képződött, amely a keleti, északkeleti országrészben csak a késő délelőtti órákra oszlott fől. A hőmérséklet 11 órakor az erősen párás helyeken csak 7, 10, másutt általában 10, 15 fok között volt.

Ma 12 órakor Budapesten a hőmérséklet 12 fok, a tengerszintre átszámitott légnyomás 768 mm, gyengén süllyed.

Várható időjárás kedd estig:

Változóan felhős idő, szórványosan előforduló gyenge esővel.
Hajnalban többfelé köd.
Mérsékelt, napközben időnként kissé megélénkülő északnyugati szél.
Várható legalacsonyabb éjszakai hőmérséklet: általában +1, +6 fok között, néhány helyen gyenge fagy,
legmagasabb nappali hőmérséklet kedden: 11, 16 fok között.

Bártfai Erzsébet - Rábai Attila s.k.

TÁVOLABBI KILÁTÁSOK PÉNTEK REGGELIG:

Eleinte száraz idő reggeli ködökkel, később megnövekvő felhőzetből kisebb esők.
Legalacsonyabb hajnali hőmérséklet: +2, +7 fok között.
Legmagasabb nappali hőmérséklet: 10, 15 fok között.
Jelentős mennyiségü /legalább 5 mm/ csapadék az ország területének 20 százalékán várható.

KÖZÉPTÁVU ELŐREJELZŐ OSZTÁLY

A hőmérséklet napi középértéke és eltérése a 100 évi átlagtól /Budapesten/:

| | | |
|---|---|---|
| 1978. X. 29. | 10,6 C° | -2,0 C° |

1871 óta ezen a napon Budapesten előfordult

| | |
|---|---|
| legmagasabb hőmérséklet: | 23,5 C° /1928/, |
| legalacsonyabb hőmérséklet: | -5,0 C° /1920/. |

78.624.

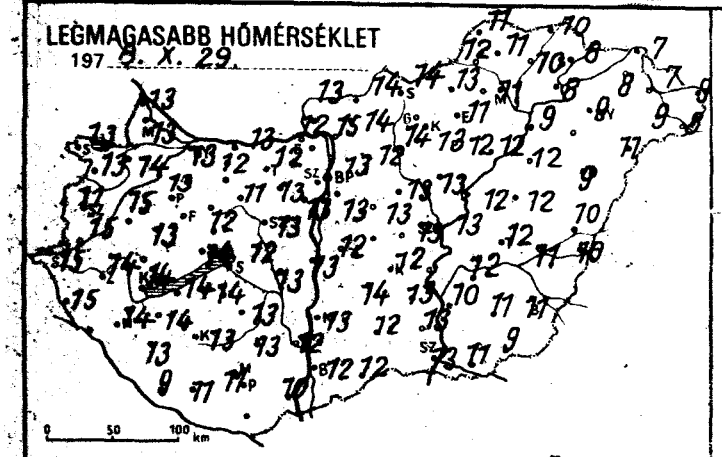
LEGMAGASABB HŐMÉRSÉKLET
197 8. X. 29.

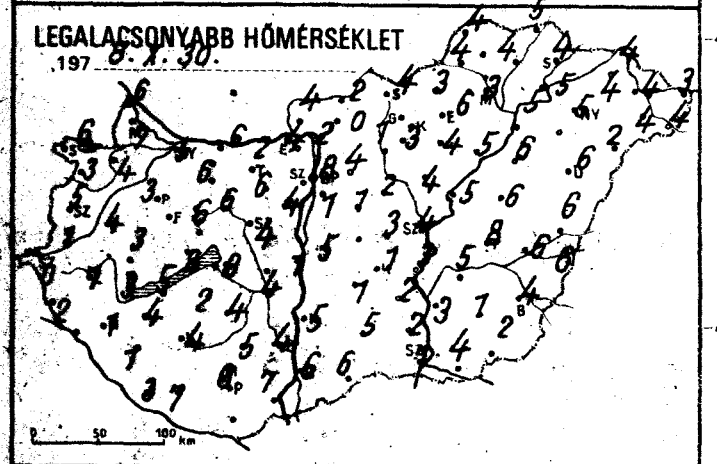
LEGALACSONYABB HŐMÉRSÉKLET
197 8. X. 30.

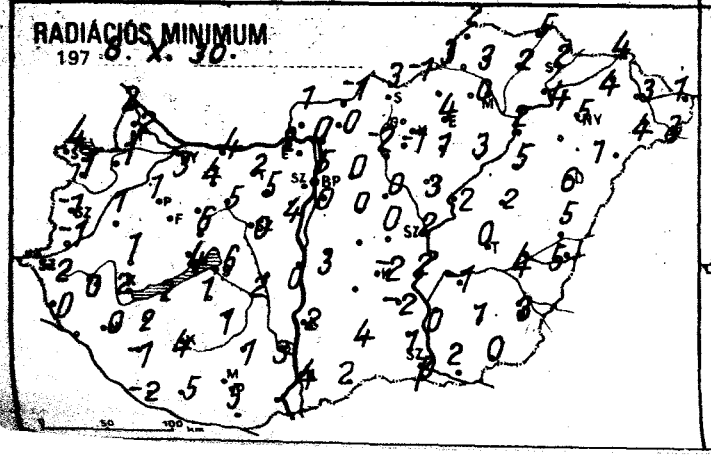
RADIÁCIÓS MINIMUM
197 8. X. 30.

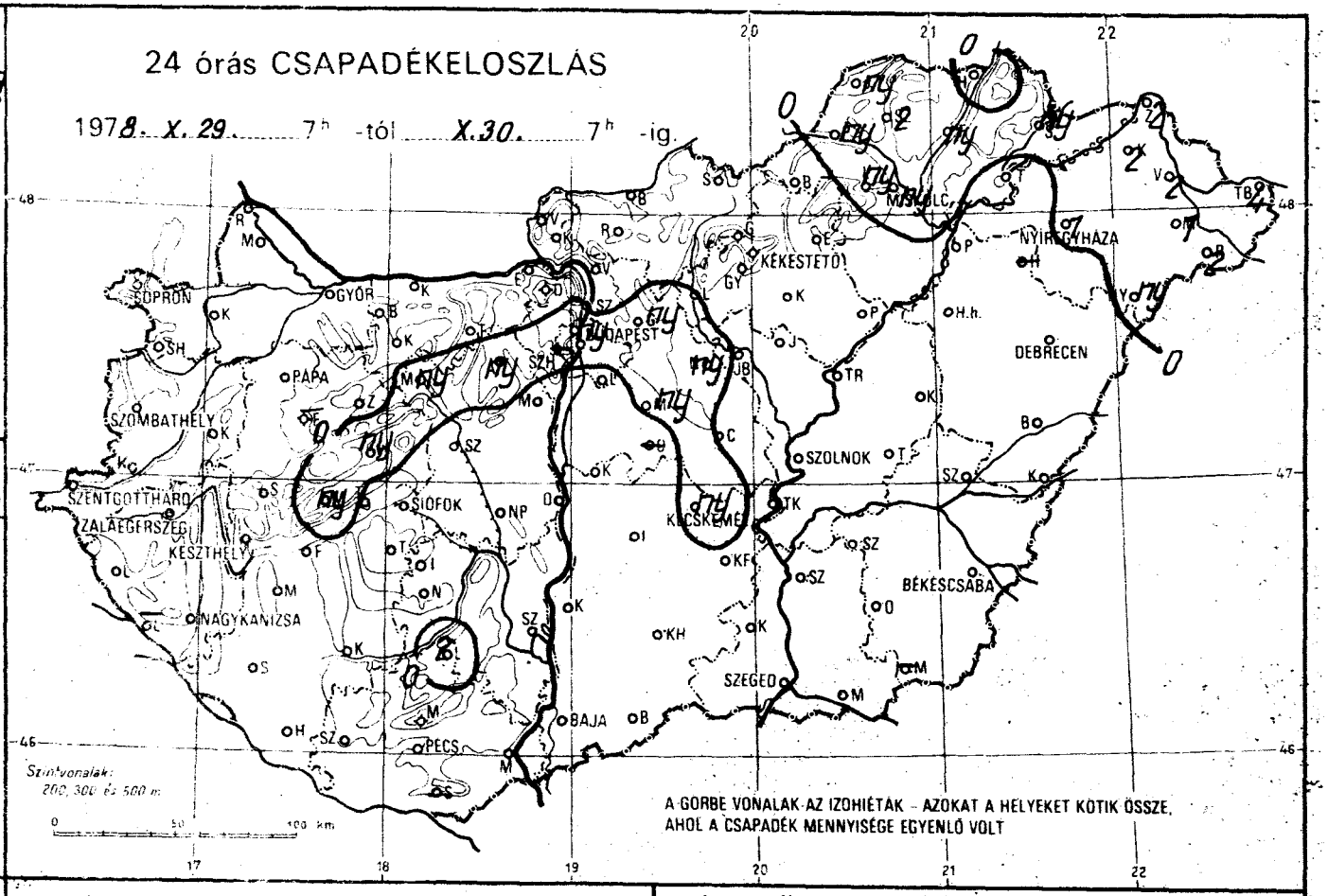
24 órás CSAPADÉKELOSZLÁS
1978. X. 29. 7h -tól X.30. 7h -ig.
SOPRON
GYŐR
PAPA
SZOMBATHELY
SZENTGOTTHÁRD
ZALAEGERSZEG
KESZTHELY
NAGYKANIZSA
SIÓFOK
BUDAPEST
KÉKESTETŐ
MISKOLC
NYÍREGYHÁZA
DEBRECEN
SZOLNOK
KECSKEMÉT
BÉKÉSCSABA
SZEGED
BAJA
PÉCS
Szintvonalak: 200, 300 és 500 m
A GÖRBE VONALAK AZ IZOHIÉTÁK – AZOKAT A HELYEKET KÖTIK ÖSSZE, AHOL A CSAPADÉK MENNYISÉGE EGYENLŐ VOLT

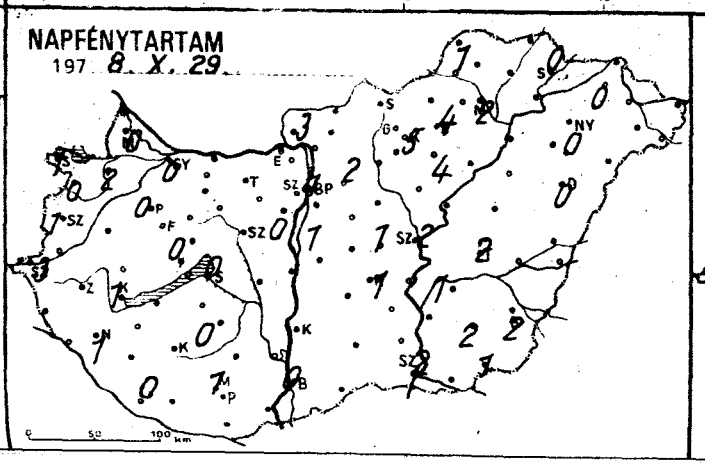
NAPFÉNYTARTAM
197 8. X. 29.

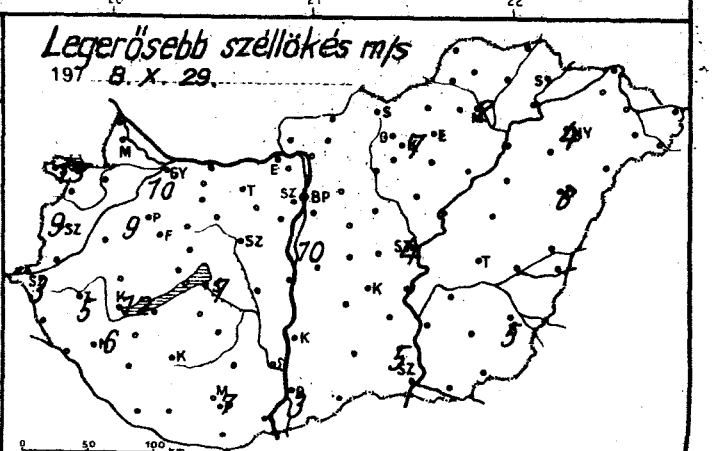
Legerősebb szél lökés m/s
197 8. X. 29.

| | 197 8.X.30. 07 h -ig az utolsó 24 óra adatai | | | | | |
|---|---|---|---|---|---|---|
| | csapadék (mm) | | max. hőmérséklet | min. hőmérséklet | rad. min. | napos órák |
| Győr | • | ⌐ ≡ | 13 | 5 | 3 | 0 |
| Kapuvár | • | | 14 | 4 | −1 | 2 |
| Mosonmagyaróvár | • | ⌐ | 13 | 7 | 2 | 0 |
| Rajka | • | | 13 | 6 | 2 | |
| Sopron | • | ⌐ | 13 | 6 | 4 | 1 |
| Sopronhorpács | • | ⌐ | 13 | 3 | 1 | 0 |
| Káld | • | ⌐ | 15 | 4 | 1 | |
| Körmend | • | | 15 | 1 | −1 | |
| Szentgotthárd | • | ⌊ ≡ | 15 | 0 | −2 | 3 |
| Szombathely | • | ⌐ | 11 | 0 | −1 | 1 |
| Lenti | • | ≡ | 15 | 2 | 0 | |
| Letenye | – | | – | – | – | |
| Nagykanizsa | • | ⌐ ≡ | 14 | 1 | 0 | 1 |
| Zalaegerszeg | • | ⌊ = | 14 | 1 | 0 | |
| Farkasgyepű | – | | – | – | – | |
| Keszthely | • | ⌐ | 14 | 3 | 2 | 1 |
| Mencshely | ny | | 11 | 7 | 4 | 0 |
| Pápa | • | ⌐ = | 13 | 3 | 1 | 0 |
| Sümeg | • | ⌐ | 13 | 3 | 1 | |
| Tihany | • | ⌐ | 14 | 8 | 4 | |
| Veszprém | ny | | 12 | 6 | 6 | |
| Zirc | • | ⌐ | 11 | 5 | 1 | |
| Fonyód | • | | 14 | 5 | 2 | |
| Homokszt. György | • | ⌊ | 9 | 3 | 2 | 0 |
| Kaposvár | • | ⌐ | 13 | 4 | 4 | |
| Marcali | • | ⌐ | 14 | 4 | 2 | |
| Siófok | • | ⌐ | 12 | 8 | 6 | 0 |
| Somogyszob | • | | 13 | 1 | −1 | |
| Tab | • | | 14 | 2 | 1 | |
| Bábolna | • | ⌐ | 12 | 3 | 1 | |
| Esztergom | • | | 12 | 4 | 2 | |
| Kisbér | • | ⌐ | 12 | 6 | 4 | |
| Komárom | • | | 13 | 6 | 4 | |
| Tatabánya | • | ⌐ | 12 | 2 | 2 | |
| Alcsútdoboz | ny | | 13 | 6 | 5 | |
| Dunaújváros | • | ≡ | 13 | 1 | 0 | |
| Martonvásár | • | | 13 | 4 | 4 | 0 |
| Mór | ny | | 11 | 6 | 5 | |
| Nagyhörcsökp. | • | | 13 | 4 | 2 | |
| Szabadbattyán | • | ⌐ = | 13 | 4 | 0 | |
| Iregszemcse | • | ⌐ | 13 | 4 | 1 | 0 |
| Lengyel | 2 | | 13 | 5 | 1 | |
| Nagykónyi | • | | 13 | 3 | 0 | |
| Szekszárd | • | | 12 | 4 | 3 | |
| Mezőtúr | • | | 10 | 5 | 4 | |
| Mohács | • | | 10 | 7 | 4 | |
| Pécs | • | | 11 | 6 | 5 | 1 |
| Siklós | – | | – | – | – | |
| Szigetvár | • | | 11 | 7 | 5 | |
| Bp. Lőrinc | • | ⌐ ≡ | 13 | 1 | 0 | 1 |
| Bp. Met. Int. | ny | ⊽ | 13 | 8 | 5 | 1 |
| Bp. Szab. hegy | – | | – | – | – | – |
| Cegléd | • | ⌐ | 13 | 3 | 0 | 1 |
| Dobogókő | • | ⌐ ≡ | 7 | 6 | 4 | |
| Gödöllő | ny | , ≡ | 12 | 4 | 0 | 2 |
| Királyrét | • | ⌐ | 13 | 1 | 0 | |
| Monor | ny | | 13 | 1 | 0 | |
| Nagykáta | ny | ⌐ ≡ | 13 | 2 | 0 | |
| Örkény | – | | – | – | – | |
| Szentendre | • | | 14 | 5 | 5 | |

| | 197 8.X.30. 07 h -ig az utolsó 24 óra adatai | | | | | |
|---|---|---|---|---|---|---|
| | csapadék (mm) | | max. hőmérséklet | min. hőmérséklet | rad. min. | napos órák |
| Vác | • | ⌐ | 15 | 2 | 0 | |
| Vámosmikola | • | ⌐ | 13 | 4 | 1 | 3 |
| Baja | • | | 12 | 6 | 4 | 0 |
| Bácsalmás | • | | 12 | 6 | 2 | |
| Izsák | • | | 14 | 1 | – | |
| Kalocsa | • | | 13 | 5 | 2 | |
| Kecskemét | ny | ⌐ ≡ | 12 | 1 | −2 | 1 |
| Kiskunf. háza | • | | 13 | 2 | −2 | |
| Kiskunhalas | • | | 12 | 5 | 4 | |
| Kunszentmiklós | • | | 12 | 5 | 3 | |
| Tiszakécske | • | | 13 | 3 | 2 | |
| Balassagyarmat | • | ⌐ | 14 | 2 | −1 | |
| Romhány | • | | 14 | 0 | 0 | |
| Salgótarján | • | ≡ | 14 | 4 | 3 | |
| Eger | • | ≡ | 11 | 6 | 4 | 4 |
| Galyatető | • | | 11 | 2 | −1 | |
| Gyöngyös | • | | 13 | 3 | −1 | |
| Kékestető | ny | | 7 | 4 | 1 | 5 |
| Kompolt | • | | 12 | 4 | 1 | 4 |
| Lőrinci | • | ⌐ | 14 | 1 | −2 | |
| Poroszló | • | | 12 | 5 | 3 | |
| Jászapáti | • | | 13 | 4 | 3 | |
| Jászberény | • | ⌐ | 13 | 3 | 0 | |
| Karcag | • | | 12 | 8 | 2 | |
| Szolnok | • | ⌐ = | 13 | 4 | 2 | 2 |
| Tiszaroff | • | ⌐ | 12 | 5 | 2 | |
| Túrkeve | • | | 12 | 5 | 0 | 2 |
| Kistelek | • | | 13 | 2 | 1 | |
| Makó | • | ≡ | 11 | 4 | 2 | |
| Szeged | • | ⌐ ≡ | 13 | 1 | 0 | 2 |
| Szentes | • | | 10 | 3 | 0 | |
| Borsodnádasd | • | | 13 | 3 | −1 | |
| Fügöd | ny | | 10 | 4 | 2 | |
| Hidasnémeti | • | | 10 | 5 | 5 | |
| Jósvafő | ny | | 11 | 4 | 2 | 1 |
| Lillafüred | ny | , | 9 | 1 | −1 | |
| Miskolc | ny | = | 11 | 3 | 0 | 2 |
| Putnok | ny | , ≡ | 12 | 4 | 3 | |
| Sárospatak | ny | | 8 | 4 | 2 | 0 |
| Szendrőlád | 2 | ⊽ ⌐ | 11 | 4 | 3 | |
| Tokaj | • | = | 8 | 5 | 4 | |
| Kisvarda | 2 | | 8 | 4 | 4 | 0 |
| Mátészalka | 1 | , | 9 | 4 | 4 | |
| Nyíregyháza | 1 | ≡ | 9 | 5 | 5 | 0 |
| Nyírlugos | ny | | 11 | 2 | 1 | |
| Pátyod | 2 | * | 8 | 4 | 3 | |
| Tiszabecs | 4 | | 9 | 3 | 1 | |
| Vásárosnamény | 2 | | 7 | 4 | 3 | |
| Záhony | 2 | | 7 | 4 | 4 | |
| Berettyóújfalu | • | | 10 | 6 | 5 | |
| Debrecen | • | | 9 | 6 | 6 | 0 |
| Hajdúdorog | – | | – | – | – | |
| Hortobágy | • | | 12 | 6 | 5 | |
| Körösszakál | • | | 10 | 6 | 5 | |
| Polgár | • | | 9 | 5 | 2 | |
| Békéscsaba | • | = ⌐ | 11 | 4 | 3 | 2 |
| Mezőhegyes | – | | 9 | 2 | 0 | 1 |
| Orosháza | • | | 11 | 1 | 1 | 2 |
| Szarvas | • | ⌐ | 12 | 3 | −1 | 1 |
| Szeghalom | • | | 11 | 6 | 4 | |

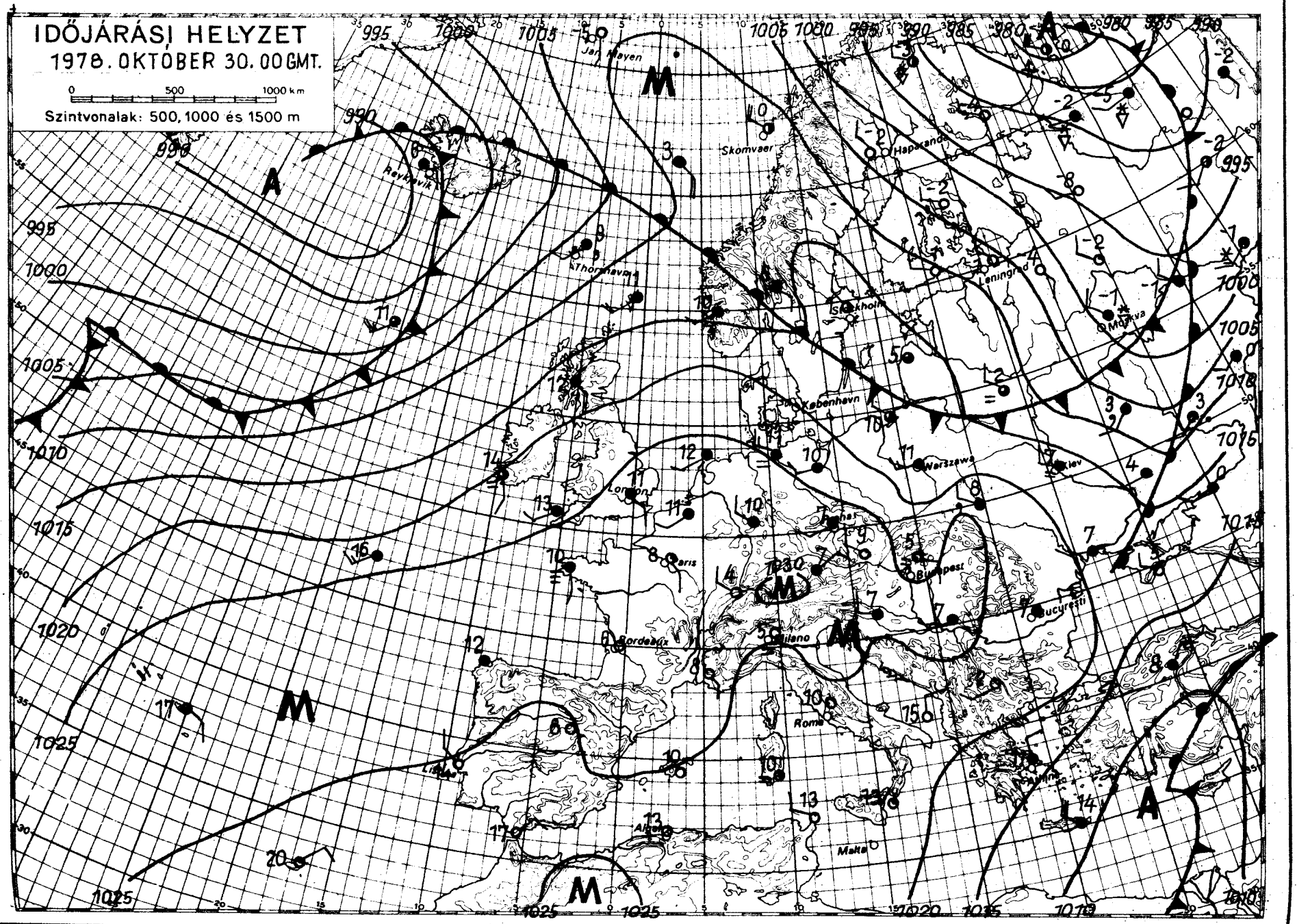


KIADJA: ORSZÁGOS METEOROLÓGIAI SZOLGÁLAT
Készíti: Központi Előrejelző Intézet Előrejelző Osztálya — T.: 273 - 078 — Megjelenik naponként —
Évi előfizetési díja: 720,—Ft — Megrendelhető: 1024 Budapest, II., Kitaibel Pál u. 1. Telefon: 353-500.
Kiadásért felel: az OMSZ elnöke — Szerkesztésért felel: a KEI igazgatója

# IDŐJÁRÁSI NAPIJELENTÉS

ЕЖЕДНЕВНЫЙ МЕТЕОРОЛОГИЧЕСКИЙ БЮЛЛЕТЕНЬ · DAILY WEATHER REPORT
BULLETIN QUOTIDIEN DE TEMPS · TÄGLICHER WETTERBERICHT

91. évfolyam 304. szám. + Budapest + 1978. október 31. kedd

**Az időjárási helyzet és a várható időjárás:**

Kontinensünk középső, és déli részén a szárító hatású leszálló légmozgások hatására csendes, párás, őszi az idő. A hajnali, és reggeli órákban sokfelé képződik köd, amelynek jelentős része már délelőtt feloszlik. Utána általában napos, száraz az idő. Európa többi részén ciklonok teszik változékonnyá az időjárást. A Brit-szigetek, és a Skandináv-félsziget térségét enyhe, óceáni levegő árasztotta el. Túlnyomóan borult, esős az idő. A Szovjetúnió európai területének északi, és középső részén télies az időjárás. A hideg, sarkvidéki eredetü levegő hatására jóval fagypont alá csökkent a hőmérséklet. Sokfelé havazik, hózáporok vannak. A következő 36 órában a Kárpát-medence időjárásába nem lesz lényeges változás. Folytatódik az enyhe, őszi idő. Reggel sokfelé képződik köd.

Hazánkban hétfőn az ország középső, és déli részén 3, 7 órán át sütött a nap, máshol jobbára erősen felhős, borult volt az ég. Északkeleten többfelé volt kisebb eső. Mennyisége sehol sem haladta meg a 3 mm-t. A legmagasabb nappali hőmérséklet a borult helyeken csak 7, 11, az ország többi részén 12, 16 fok között váltakozott. Az éjszaka enyhe volt. Hajnalra általában 3, 8 fokig hült le a levegő. Reggel néhány helyen köd képződött. Délelőtt a déli, és keleti országrészben jobbára erősen felhős, borult volt az ég. Nyiregyházáról kisebb esőt is jelentettek. Az ország többi részén általában kevés volt a felhő. A hőmérséklet 11 órakor a napos helyeken 11, 14, a borult részeken 9, 11 fok között váltakozott.

Ma 12 órakor Budapesten a hőmérséklet 14 fok, a tengerszintre átszámitott légnyomás 771 mm, alig változik.

Várható időjárás szerda estig:

A reggeli köd feloszlása után változóan felhős idő, néhány órás napsütéssel.
Mérsékelt változó irányú szél.
Várható legalacsonyabb éjszakai hőmérséklet: 2, 7 fok között.
legmagasabb nappali hőmérséklet szerdán: általában 15 fok körül, a tartósan ködös helyeken 10 fok körül várható.

Németh Lajos s.k.

A hőmérséklet napi középértéke és eltérése a 100 évi átlagtól /Budapesten/:

| | | |
|---|---|---|
| 1978. X. 30. | 11,6 C° | +2,8 C° |

1871 óta ezen a napon Budapesten előfordult

| | |
|---|---|
| legmagasabb hőmérséklet: | 21,0 C° /1926/, |
| legalacsonyabb hőmérséklet: | -8,9 C° /1920/. |

78.625.

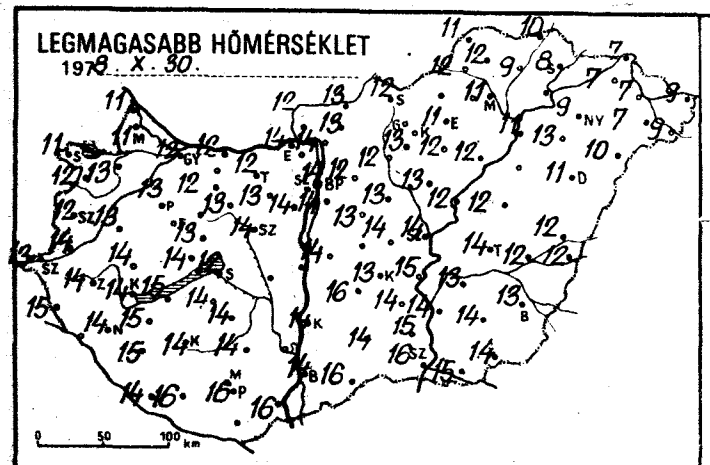
LEGMAGASABB HŐMÉRSÉKLET
1978. X. 30.

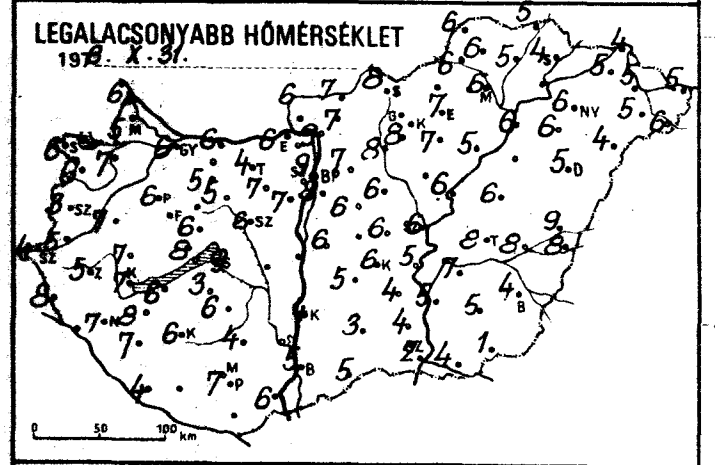
LEGALACSONYABB HŐMÉRSÉKLET
1978. X. 31.

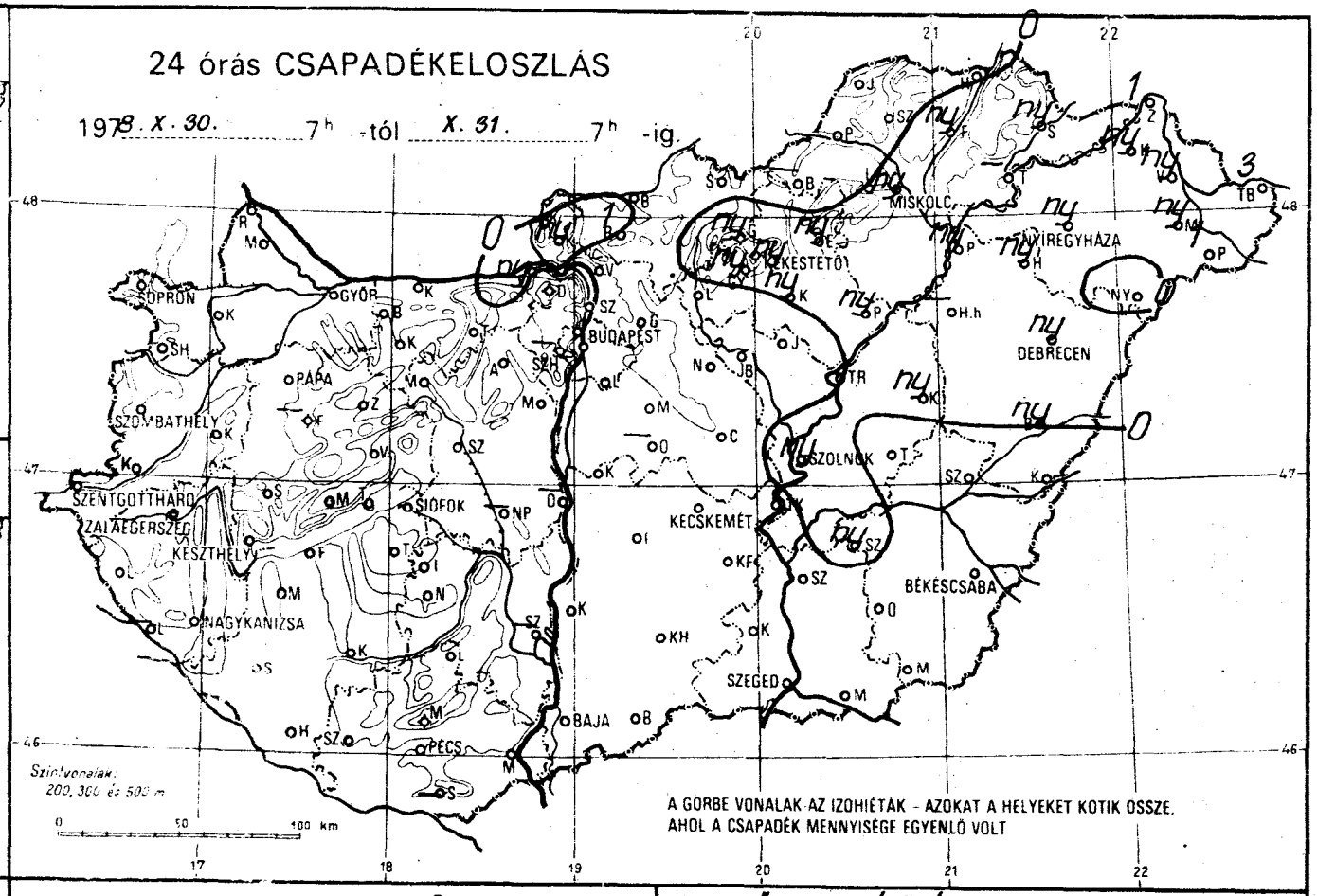
24 órás CSAPADÉKELOSZLÁS
1978. X. 30. 7h -tól X. 31. 7h -ig.
SOPRON
GYŐR
BUDAPEST
MISKOLC
NYÍREGYHÁZA
KEKESTETŐ
DEBRECEN
PAPA
SZOMBATHELY
SZENTGOTTHÁRD
ZALAEGERSZEG
KESZTHELY
SIÓFOK
NAGYKANIZSA
KECSKEMÉT
SZOLNOK
BÉKÉSCSABA
SZEGED
BAJA
PÉCS
Szintvonalak: 200, 300 és 500 m
A GÖRBE VONALAK AZ IZOHIÉTÁK - AZOKAT A HELYEKET KÖTIK ÖSSZE, AHOL A CSAPADÉK MENNYISÉGE EGYENLŐ VOLT

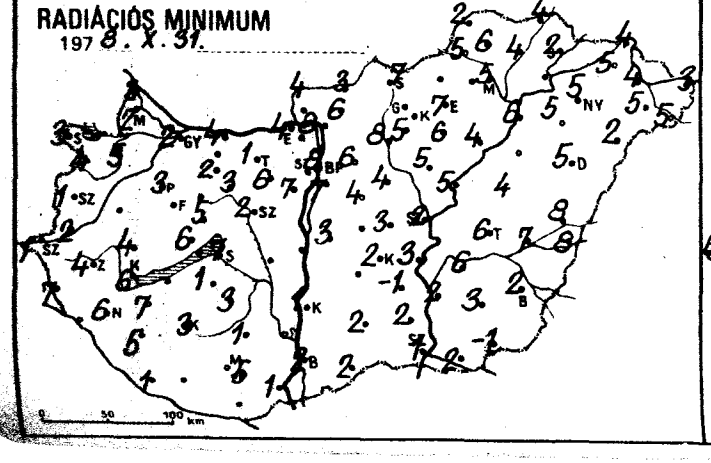
RADIÁCIÓS MINIMUM
1978. X. 31.

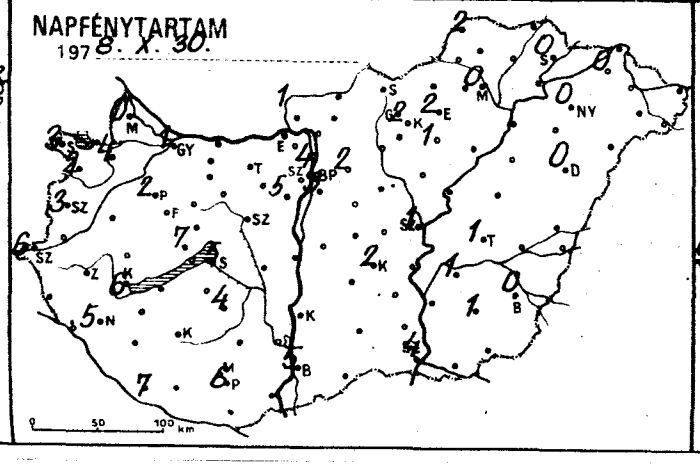
NAPFÉNYTARTAM
1978. X. 30.

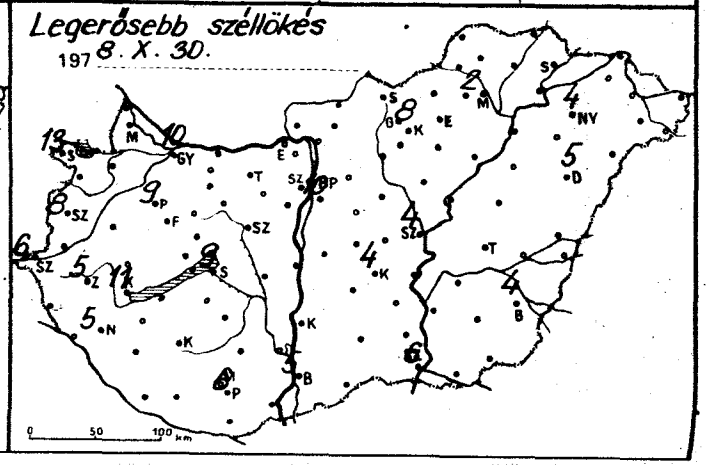
Legerősebb széllökés
1978. X. 30.

| | 1978.X.31. 07h -ig az utolsó 24 óra adatai | | | | | |
|---|---|---|---|---|---|---|
| | csapadék (mm) | | max. hőmérséklet | min. hőmérséklet | rad. min. | napos órák |
| Győr | • | ⊥= | 12 | 6 | 2 | 1 |
| Kapuvár | • | | 13 | 7 | 5 | 4 |
| Mosonmagyaróvár | • | ⊥ | 11 | 5 | 2 | 0 |
| Rajka | • | | 11 | 6 | 3 | |
| Sopron | • | = | 11 | 6 | 3 | 3 |
| Sopronhorpács | • | | 12 | 6 | 4 | 2 |
| Káld | • | ⊥ | 13 | 7 | – | |
| Körmend | • | | 14 | 5 | 2 | |
| Szentgotthárd | • | = | 13 | 4 | 1 | 6 |
| Szombathely | • | | 12 | 3 | 1 | 3 |
| Lenti | • | | 15 | 8 | 7 | |
| Letenye | – | | – | – | – | |
| Nagykanizsa | • | | 14 | 7 | 6 | 5 |
| Zalaegerszeg | • | ⊥ | 14 | 5 | 4 | |
| Farkasgyepű | – | | – | – | – | |
| Keszthely | • | | 14 | 7 | 6 | 6 |
| Mencshely | • | | 12 | 6 | 4 | 7 |
| Pápa | • | ⊥ | 13 | 6 | 3 | 2 |
| Sümeg | • | | 14 | 7 | 4 | |
| Tihany | • | | 14 | 8 | 6 | |
| Veszprém | • | | 13 | 6 | 5 | |
| Zirc | • | ⊥ | 10 | 3 | –1 | |
| Fonyód | • | | 15 | 6 | – | |
| Homokszt. György | • | ⊥ | 14 | 4 | 1 | 7 |
| Kaposvár | • | | 14 | 6 | 3 | |
| Marcali | • | | 15 | 8 | 7 | |
| Siófok | • | | 12 | 9 | 7 | 5 |
| Somogyszob | • | | 15 | 7 | 5 | |
| Tab | • | | 14 | 3 | 1 | |
| Bábolna | • | ⊥ | 12 | 2 | 1 | |
| Esztergom | ny | ≡ | 14 | 6 | 4 | |
| Kisbér | • | ⊥≡ | 12 | 5 | 2 | |
| Komárom | • | | 12 | 6 | 4 | |
| Tatabánya | • | | 12 | 4 | 1 | |
| Alcsútdoboz | • | | 13 | 7 | 6 | |
| Dunaújváros | – | | – | – | – | |
| Martonvásár | • | | 14 | 7 | 7 | 5 |
| Mór | • | ≡ | 13 | 5 | 3 | |
| Nagyhörcsökp. | – | | – | – | – | |
| Szabadbattyán | • | ⊥ | 14 | 6 | 2 | |
| Iregszemcse | • | ⊥ | 14 | 6 | 3 | 4 |
| Lengyel | • | | 14 | 4 | 1 | |
| Nagykónyi | • | | 15 | 3 | 0 | |
| Szekszárd | – | • | – | – | – | |
| Kecskemét | • | | 13 | 6 | 3 | |
| Mohács | • | | 16 | 6 | 1 | |
| Pécs | • | | 16 | 7 | 5 | 6 |
| Siklós | – | | – | – | – | |
| Szigetvár | • | | 16 | – | – | |
| Bp. Lőrinc | • | = | 14 | 8 | 7 | 3 |
| Bp. Met. Int. | • | = | 14 | 9 | 8 | 4 |
| Bp. Szab. hegy | – | | – | – | – | – |
| Cegléd | • | | 14 | 6 | 3 | 1 |
| Dobogókő | • | ⊥≡ | 8 | 5 | 4 | |
| Gödöllő | • | ≡ | 12 | 7 | 6 | |
| Királyrét | ny | ,≡ | 13 | 8 | 6 | |
| Monor | • | | 13 | 6 | 4 | |
| Nagykáta | • | ≡ | 13 | 6 | 4 | |
| Örkény | – | | – | – | – | |
| Szentendre | • | | 14 | 8 | 8 | |

| | 1978.X.31. 07h -ig az utolsó 24 óra adatai | | | | | |
|---|---|---|---|---|---|---|
| | csapadék (mm) | | max. hőmérséklet | min. hőmérséklet | rad. min. | napos órák |
| Vác | • | | 14 | 9 | 8 | |
| Vámosmikola | • | ⊥ | 12 | 6 | 4 | 1 |
| Baja | • | ⊥ | 14 | 5 | 2 | 5 |
| Bácsalmás | • | | 16 | 5 | 2 | |
| Izsák | • | | 16 | 5 | – | |
| Kalocsa | • | | 14 | 4 | 1 | |
| Kecskemét | • | | 13 | 6 | 2 | 2 |
| Kiskunf. háza | • | | 14 | 4 | –1 | |
| Kiskunhalas | • | | 14 | 3 | 2 | |
| Kunszentmiklós | • | ≡ | 14 | 6 | 3 | |
| Tiszakécske | • | | 15 | 5 | 3 | |
| Balassagyarmat | • | ⊥ | 13 | 7 | 3 | |
| Romhány | 1 | | 13 | 7 | 6 | |
| Salgótarján | • | ≡ | 12 | 8 | 7 | |
| Eger | ny | ,≡ | 11 | 7 | 7 | 2 |
| Galyatető | ny | , | 11 | 4 | 3 | . |
| Gyöngyös | ny | ,⊥ | 13 | 8 | 5 | |
| Kékestető | ny | | 8 | 4 | 3 | 2 |
| Kompolt | ny | ,⊥ | 12 | 7 | 6 | 1 |
| Lőrinci | • | | 12 | 8 | 8 | |
| Poroszló | ny | ⊥≡ | 12 | 5 | 4 | |
| Jászapáti | • | | 13 | 7 | 5 | |
| Jászberény | • | ⊥≡ | 12 | 7 | 5 | |
| Karcag | ny | ∇ | 12 | 6 | 4 | |
| Szolnok | ny | = | 14 | 6 | 2 | 1 |
| Tiszaroff | • | ⊥ | 12 | 6 | 5 | |
| Túrkeve | • | | 14 | 8 | 6 | 1 |
| Kistelek | • | | 15 | 4 | 2 | |
| Makó | • | | 15 | 4 | 2 | |
| Szeged | • | ⊥= | 16 | 2 | 1 | 4 |
| Szentes | • | | 14 | 5 | 2 | |
| Borsodnádasd | – | | – | – | – | |
| Füged | ny | | 9 | 5 | 4 | |
| Hidasnémeti | • | | 10 | 5 | 4 | |
| Jósvafő | • | | 11 | 6 | 2 | 2 |
| Lillafüred | • | | 9 | 0 | –1 | |
| Miskolc | ny | = | 11 | 6 | 5 | 0 |
| Putnok | • | ≡ | 12 | 6 | 5 | |
| Sárospatak | ny | ∇≡ | 8 | 4 | 2 | 0 |
| Szendrőlád | • | ⊥≡ | 12 | 6 | 6 | |
| Tokaj | – | | – | – | – | |
| Kisvárda | ny | | 7 | 5 | 5 | |
| Mátészalka | ny | , | 7 | 5 | 5 | |
| Nyíregyháza | ny | ,≡ | 9 | 6 | 5 | 0 |
| Nyírlugos | • | | 10 | 4 | 2 | |
| Pátyod | 1 | ∇≡ | 9 | 6 | 5 | |
| Tiszabecs | 3 | | 9 | 5 | 3 | |
| Vásárosnamény | ny | ,≡ | 7 | 5 | 4 | |
| Záhony | 1 | , | 7 | 4 | 4 | |
| Berettyóújfalu | ny | | 12 | 9 | 8 | |
| Debrecen | ny | ≡ | 11 | 5 | 5 | 0 |
| Hajdúdorog | ny | | 13 | 6 | 5 | |
| Hortobágy | – | | – | – | – | |
| Körösszakál | • | | 12 | 8 | 8 | |
| Polgár | ny | , | 11 | 6 | 6 | |
| Békéscsaba | • | ⊥= | 13 | 4 | 2 | 0 |
| Mezőhegyes | • | ≡ | 14 | 1 | –1 | 1 |
| Orosháza | • | | 14 | 5 | 3 | 1 |
| Szarvas | ny | | 13 | 7 | 6 | 1 |
| Szeghalom | • | | 12 | 8 | 7 | |

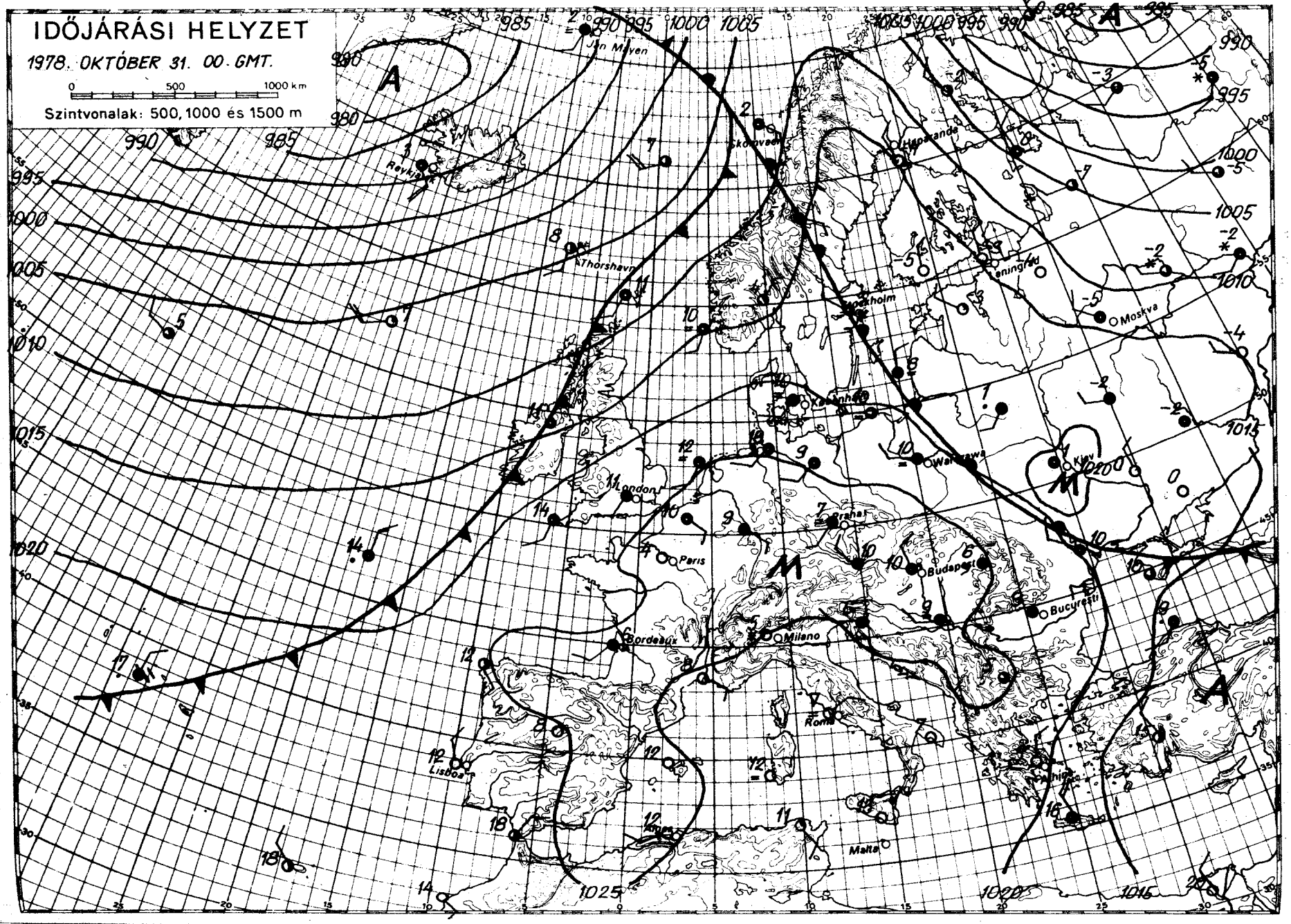


KIADJA: ORSZÁGOS METEOROLÓGIAI SZOLGÁLAT

Készíti: Központi Előrejelző Intézet Előrejelző Osztálya — T.: 273 - 018 — Megjelenik naponként —

Évi előfizetési díja: 720,— Ft — Megrendelhető: 1024 Budapest, II., Kitaibel Pál u. 1. Telefon: 353-500,

Kiadásért felel: az OMSZ elnöke — Szerkesztésért felel: a KEI igazgatója

ORSZÁGOS METEOROLÓGIAI SZOLGÁLAT

KÖZPONTI ELŐREJELZŐ INTÉZETE

# IDŐJÁRÁSI ESEMÉNYEK NAPTÁRA

## CALENDAR OF WEATHER PHENOMENA

1978. oktober

Az Időjárási Napijelentés havi melléklete

| Dátum - Date | Az időjárási jelenség leírása<br>*Description of the weather phenomenon* | Az időjárási esemény előidézője<br>*Carrier of the phenomenon* | Érkező légtömeg<br>*Arriving air-mass* |
|---|---|---|---|
| 1. | zivatar, zápor, esők | regionális ciklon aktivitás a Kárpát-medencében 1-én $00^h$ - 2-án $18^h$-ig | |
| 3. | esők | Horvátország felett elhelyezkedő meleg front hatására főként a Dunántulon esők | Mm |
| 3. | zápor, zivatar | instabilitási vonal: belépés 3-án $23^h$ SSW-n, kilépés 4. $10^h$-kor NNW-n | |
| 4. | zápor, zivatar, szélvihar | instabilitási vonal: belépés 4. $14^h$-kor SW, kilépés $20^h$ NW-n | |
| 4. | záporok, esők | hideg front: belépés $17^h$ NW-n, kilépés 5-én $8^h$-kor E-n | Mm |
| 6-20. | száraz idő, az esti és reggeli órákban ködök | anticiklon Közép-Európa felett 6. $00^h$ - 20. $00^h$-ig | H |
| 21. | elszórtan záporok, szélvihar | hideg front: belépés $8^h$-kor NW, kilépés $15^h$ E-n | Mm |
| 22. | esők, elszórtan zápor | meleg front: belépés $19^h$-kor W, kilépés 23-án $00^h$-kor keleten | Mm |
| 23. | esők | hideg front: belépés $04^h$-kor NW, kilépés $12^h$-kor SE-n | Am |
| 25. | esők, zápor, szélvihar | hideg front: belépés $19^h$-kor NNW, kilépés 26-án $10^h$-kor keleten | Am |
| 26. | záporok, zivatarok | arktikus hideg légcseppben $20^h$-tól 27. $01^h$-ig délnyugaton konvektív aktivitás | |
| 28-31. | száraz idő, ködök | anticiklon Közép-Európa felett 28. $00^h$ - 31. $23^h$-ig | H |

Arktikus szárazföldi és tengeri /Ac és Am/: mérsékeltövi szárazföldi és tengeri /Mc és Mm/: szubtrópusi szárazföldi és tengeri /Tc és Tm/: helyi vagy lokális /H/.

| Az időjárási esemény Budapest-i jellemzői - *Characteristics of the phenomenon over Budapest* | | | | | | |
|---|---|---|---|---|---|---|
| Időpont - *point of time* | Hőmérsékletváltozás (fok/idő) *Temperature-shift (degree/period)* | Légnedvességváltozás (%/idő) *Humidity-shift (%/period)* | Szélirányváltozás *Wind-direction shift* | Maximális széllökés (m/sec) és időpontja *Maximum gust (m/sec) and its time* | Csapadék mennyisége (mm) és alakja *Amount and form of precipitation* | Megjegyzés - *Remarks* |
| $00^{40}$ | -1/10 p | +14/1 óra | S - SW | SW 10,8 $00^{54}$ | 0,6 ⊼ | |
| $17^{20}$ | -6/10 p | +34/10 p | WSW - W | SW 23,8 $17^{22}$ | 3,2 ⊼ | |
| $22^{10}$ | -3/2 óra | -5/10 p | W - NW | NW 10,0 $22^{40}$ | 0,0 | |
| $11^{00}$ | ⊞ | -13/10 p | NW - N | NNW 14,9 $11^{40}$ | 0,0 | ⊞ napi menet elmosódott |
| $22^{00}$ | ⊞ | +10/10 p | - | - | 1,7 ● | ⊞ elmosódott |
| $06^{00}$ | ⊞ | ⊞ | WNW - NW | NW 11,2 $06^{30}$ | 0,0 | ⊞ elmosódott |
| $23^{00}$ | ⊞ | ⊞ | NW - NNW | NNW 12,6 $23^{38}$ | ny ● | ⊞ elmosódott |

*Arctic maritime (Am): Arctic continental (Ac): Polar maritime (Mm): Polar continental (Mc): Tropical maritime (Tm): Tropical continental (Tc): Local air mass (H).*

# IDŐJÁRÁSI NAPIJELENTÉS

ЕЖЕДНЕВНЫЙ МЕТЕОРОЛОГИЧЕСКИЙ БЮЛЛЕТЕНЬ · DAILY WEATHER REPORT
BULLETIN QUOTIDIEN DE TEMPS · TÄGLICHER WETTERBERICHT

91. évfolyam 305. szám. + Budapest + 1978. november 1. szerda

**Az időjárási helyzet és a várható időjárás:**

Szárazföldünk délnyugati, nyugati és középső része, valamint a Szovjetunió európai területének déli térsége fölött nagy kiterjedésü magas légnyomású képződmény helyezkedik el. A felsorolt területeken a leszálló légmozgások hatására változóan felhős, a hajnali órákban sokfelé párás, ködös az idő. Közép-Európában a hőmérséklet csúcsértéke kedden 1, 3 fokkal haladta meg a sokévi átlagot. A változékony, felhős, csapadékos időt okozó nedves, óceáni eredetü léghullámok továbbra is kontinensünk északi része fölött vonulnak. A következő 36 órában ezek még nem érik el a Kárpát-medencét, ezért tovább tart a csendes, őszi idő, hajnalban sokfelé lesz köd.

Hazánkban kedden a Dunántúlon változóan felhős volt az ég, 2, 7 órán át sütött a nap. A Duna-Tisza-közének vonalától keletre általában erősen felhős, borult idő volt. Az ország északkeleti részén kevés helyen kisebb eső is előfordult. A legmagasabb nappali hőmérséklet északkeleten 9, 12, máshol 12, 17 fok között alakult. Ma hajnalra sok helyen képződött köd és a Tiszántúlon, valamint a Duna-Tisza közének északi felén 4, 8, máshol szeszélyes területi eloszlásban általában -1, +4 fokig hült le a levegő. Délelőtt a köd nagy része feloszlott, de helyenként megmaradt. A hőmérséklet 11 órakor a tartósan ködös helyeken 5, 7, máshol 9, 13 fok között volt.

Ma 12 órakor Budapesten a hőmérséklet 13 fok, a tengerszintre átszámított légnyomás 775 mm, alig változik.

Várható időjárás csütörtök estig:

Az esti- éjszakai óráktól sokfelé ködképződés, helyenként ködszitálással.
Csütörtökön: a köd nagy része a délelőtt folyamán feloszlik, utána változóan felhős idő lesz, eső nélkül.
Mérsékelt légmozgás.
Várható legalacsonyabb éjszakai hőmérséklet: általában +1, +6, néhány derült helyen: 0, -3 fok között,
legmagasabb nappali hőmérséklet csütörtökön: általában 10, 15 fok között, a tartósan ködös helyeken kevéssel 10 fok alatt.

Bartha Péterné s.k.

A hőmérséklet napi középértéke és eltérése a 100 évi átlagtól /Budapesten/:

| | | |
|---|---|---|
| 1978. X. 31. | 11,6 C° | +3,0 |

1871 óta ezen a napon Budapesten előfordult

| | |
|---|---|
| legmagasabb hőmérséklet: | 22,7 C° /1926/, |
| legalacsonyabb hőmérséklet: | -9,5 C° /1920/. |

CENTRAL LIBRARY
JAN 24 1979
N.O.A.A.
U. S. Dept. of Commerce

78.642.

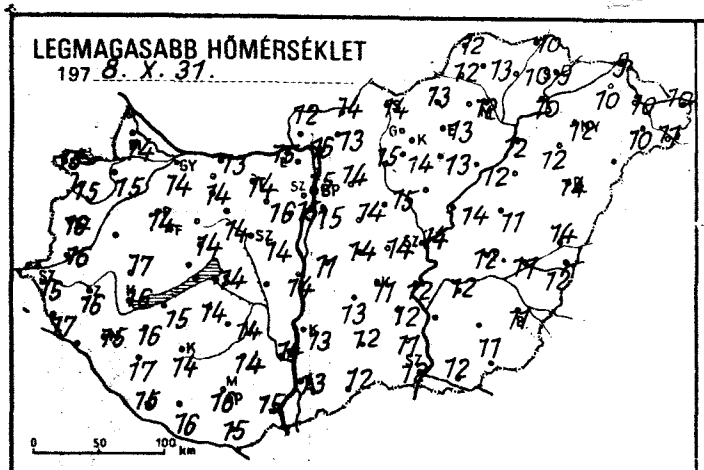
LEGMAGASABB HŐMÉRSÉKLET
197 8. X. 31.

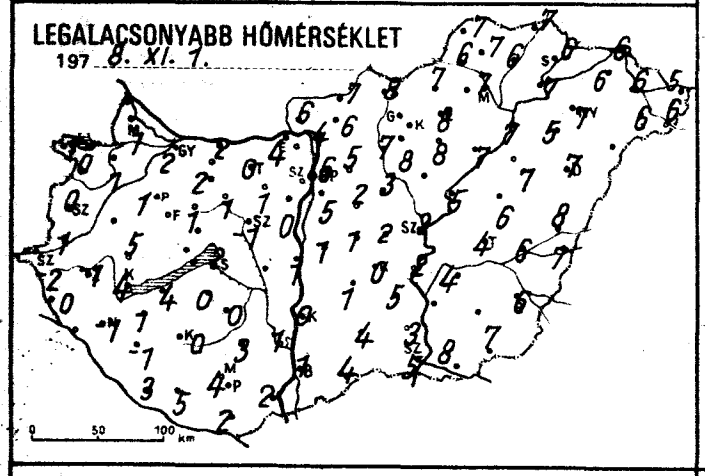
LEGALACSONYABB HŐMÉRSÉKLET
197 8. XI. 7.

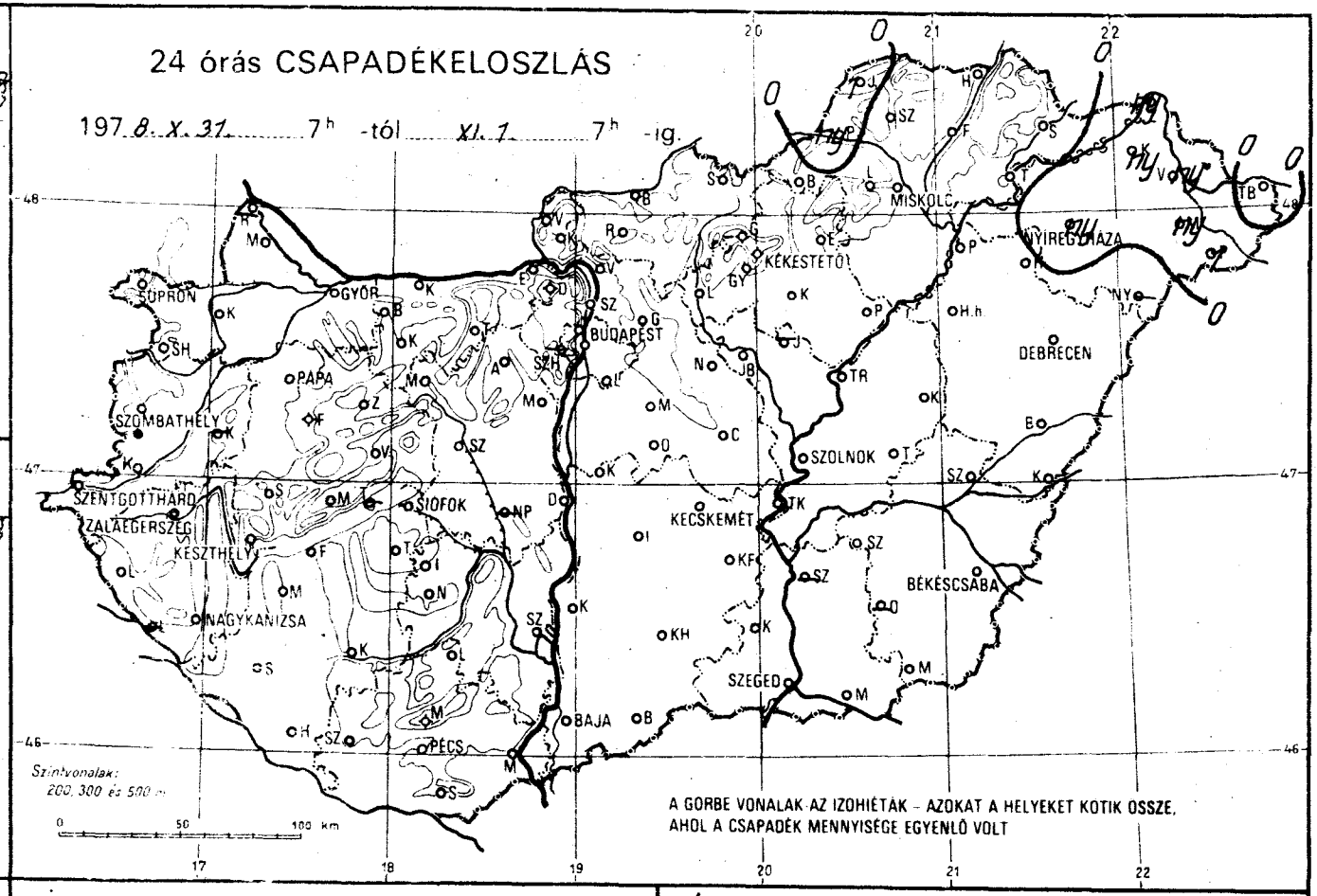
24 órás CSAPADÉKELOSZLÁS
197 8. X. 31. 7h -tól XI. 7. 7h -ig.
SOPRON
GYŐR
BUDAPEST
MISKOLC
NYÍREGYHÁZA
KEKESTETŐ
DEBRECEN
PAPA
SZOMBATHELY
SZENTGOTTHÁRD
ZALAEGERSZEG
KESZTHELY
SIÓFOK
SZOLNOK
KECSKEMÉT
BÉKÉSCSABA
NAGYKANIZSA
SZEGED
BAJA
PÉCS
Szintvonalak: 200, 300 és 500 m
A GÖRBE VONALAK AZ IZOHIÉTÁK – AZOKAT A HELYEKET KÖTIK ÖSSZE, AHOL A CSAPADÉK MENNYISÉGE EGYENLŐ VOLT

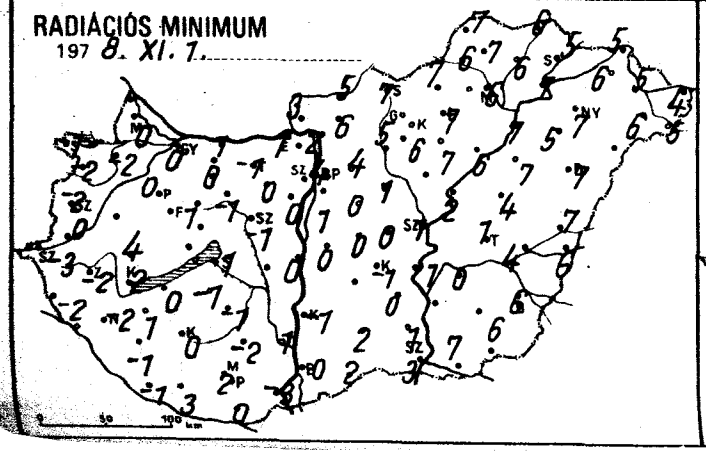
RADIÁCIÓS MINIMUM
197 8. XI. 7.

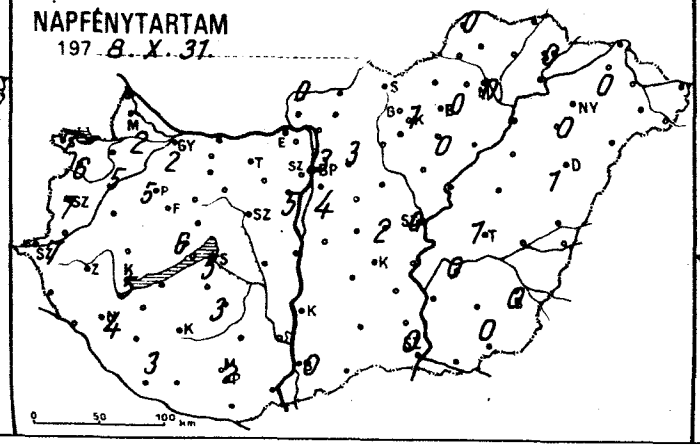
NAPFÉNYTARTAM
197 8. X. 31.

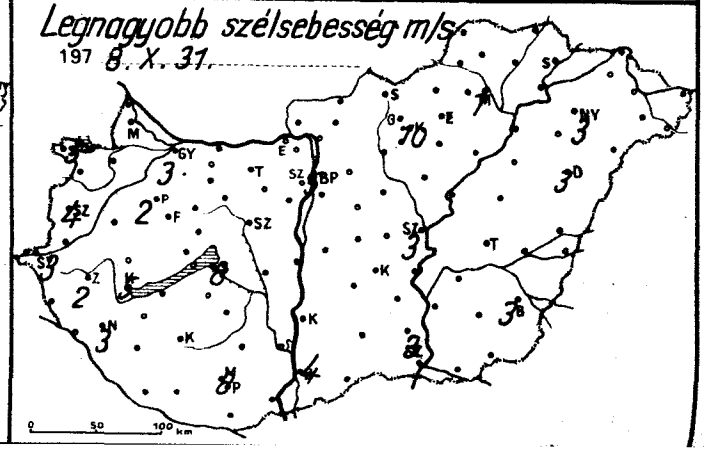
Legnagyobb szélsebesség m/s
197 8. X. 31.

| | 1978.XI.1. 07h -ig az utolsó 24 óra adatai | | | | | |
|---|---|---|---|---|---|---|
| | csapadék (mm) | | max. hőmérséklet | min. hőmérséklet | rad. min. | napos órák |
| Győr | • | ⊔ ≡ | 14 | 2 | 0 | 2 |
| Kapuvár | • | ⊔ | 15 | 1 | -2 | 5 |
| Mosonmagyaróvár | • | ⊔ ≡ | 14 | 1 | 0 | 2 |
| Rajka | – | | – | – | – | |
| Sopron | • | ⊔ ≡ | 15 | 1 | -1 | 7 |
| Sopronhorpács | • | ⊔ | 15 | 0 | -2 | 6 |
| Káld | – | | – | – | – | |
| Körmend | • | | 16 | 1 | 0 | |
| Szentgotthárd | • | ⊔ ≡ | 15 | -2 | -3 | 7 |
| Szombathely | • | ⊔ = | 16 | 0 | -2 | 7 |
| Lenti | • | ≡ | 17 | 0 | -2 | |
| Letenye | – | | – | – | – | |
| Nagykanizsa | • | ⊔ ≡ | 15 | -1 | -2 | 4 |
| Zalaegerszeg | • | ⊔ = | 16 | -1 | -2 | |
| Farkasgyepű | • | | 13 | 4 | 2 | |
| Keszthely | • | ⊔ ≡ | 16 | 4 | 2 | 5 |
| Mencshely | • | ⊔ = | 14 | 3 | -1 | 6 |
| Pápa | • | ⊔ ≡ | 14 | 1 | 0 | 5 |
| Sümeg | • | ⊔ ≡ | 17 | 5 | 4 | |
| Tihany | – | | – | – | – | |
| Veszprém | • | ⊔ ≡ | 14 | 1 | 1 | |
| Zirc | • | ⊔ | 12 | -2 | -2 | |
| Fonyód | • | ≡ | 15 | 4 | 0 | |
| Homokszt. György | • | ⊔ ≡ | 15 | 3 | -1 | 3 |
| Kaposvár | • | ≡ | 14 | 0 | 0 | |
| Marcali | • | ⊔ ≡ | 16 | 1 | 1 | |
| Siófok | • | ⊔ ≡ | 14 | 2 | 1 | 5 |
| Somogyszob | • | ⊔ = | 17 | -1 | -1 | |
| Tab | • | ≡ | 14 | 0 | -1 | |
| Bábolna | • | ⊔ | 13 | 0 | -1 | |
| Esztergom | • | ≡ | 15 | 4 | 1 | |
| Kisbér | • | ⊔ = | 14 | 2 | 0 | |
| Komárom | • | ≡ | 13 | 2 | 1 | |
| Tatabánya | • | ⊔ | 14 | 0 | -1 | |
| Alcsútdoboz | • | ≡ | 16 | 1 | 0 | |
| Dunaújváros | • | | 14 | 1 | 0 | |
| Martonvásár | • | ⊔ ≡ | 15 | 0 | 0 | 5 |
| Mór | • | ≡ | 14 | 1 | -1 | |
| Nagyhörcsökp. | – | | – | – | – | |
| Szabadbattyán | • | ⊔ = | 14 | -1 | -1 | |
| Iregszemcse | • | ⊔ ≡ | 14 | 0 | -1 | 3 |
| Lengyel | • | | 14 | 3 | -2 | |
| Nagykónyi | • | ≡ | 15 | 0 | -1 | |
| Szekszárd | • | ≡ | 14 | 1 | 1 | |
| Mindszent | • | | 13 | 5 | 1 | |
| Mohács | • | ⊔ ≡ | 15 | 2 | -3 | |
| Pécs | • | ⊔ ≡ | 16 | 4 | 2 | 2 |
| Siklós | • | ≡ | 15 | 2 | 0 | |
| Szigetvár | • | ≡ | 16 | 5 | 3 | |
| Bp. Lőrinc | • | ⊔ ≡ | 15 | 5 | 1 | 4 |
| Bp. Met. Int. | • | ⊔ ≡ | 15 | 6 | 4 | 3 |
| Bp. Szab. hegy | – | | – | – | – | – |
| Cegléd | • | ⊔ | 14 | 2 | 0 | 2 |
| Dobogókő | – | | – | – | – | |
| Gödöllő | • | ≡ | 14 | 5 | 4 | 3 |
| Királyrét | • | ⊔ | 15 | 5 | 3 | |
| Monor | • | | 14 | 2 | 0 | |
| Nagykáta | • | ⊔ ≡ | 15 | 3 | 1 | |
| Örkény | • | ⊔ ≡ | 14 | 1 | 0 | |
| Szentendre | • | | 16 | 5 | 0 | |

| | 1978.XI.1. 07h -ig az utolsó 24 óra adatai | | | | | |
|---|---|---|---|---|---|---|
| | csapadék (mm) | | max. hőmérséklet | min. hőmérséklet | rad. min. | napos órák |
| Vác | • | ⊔ ≡ | 16 | 4 | 2 | |
| Vámosmikola | • | ⊔ | 12 | 6 | 3 | 0 |
| Baja | • | ⊔ ≡ | 13 | 1 | 0 | 0 |
| Bácsalmás | • | ≡ | 12 | 4 | 2 | |
| Izsák | • | | 13 | 1 | – | |
| Kalocsa | • | ≡ | 13 | 0 | -1 | |
| Kecskemét | • | ⊔ ≡ | 11 | 0 | -1 | 0 |
| Kiskunf. háza | • | | 12 | 5 | 0 | |
| Kiskunhalas | • | | 12 | 4 | 2 | |
| Kunszentmiklós | • | ⊔ ≡ | 11 | 1 | 0 | |
| Tiszakécske | • | ≡ | 12 | 2 | 1 | |
| Balassagyarmat | • | ⊔ | 14 | 7 | 5 | |
| Romhány | • | | 13 | 6 | 6 | |
| Salgótarján | • | ≡ | 14 | 8 | 7 | |
| Eger | • | ≡ | 13 | 8 | 7 | 0 |
| Galyatető | • | | 11 | 5 | 3 | |
| Gyöngyös | • | | 14 | 8 | 6 | |
| Kékestető | • | ≡ | 8 | 4 | 3 | 1 |
| Kompolt | • | ⊔ | 13 | 8 | 7 | |
| Lőrinci | • | | 15 | 7 | 5 | |
| Poroszló | • | ≡ | 12 | 7 | 6 | |
| Jászapáti | – | | – | – | – | |
| Jászberény | • | ⊔ | 14 | 5 | 2 | |
| Karcag | • | | 11 | 6 | 4 | |
| Szolnok | • | ≡ | 14 | 2 | 1 | 0 |
| Tiszaroff | • | ≡ | 14 | 5 | 2 | |
| Túrkeve | • | ⊔ ≡ | 12 | 4 | 1 | 1 |
| Kistelek | • | | 11 | 3 | 1 | |
| Makó | • | | 12 | 8 | 7 | |
| Szeged | • | ⊔ ≡ | 12 | 5 | 3 | 0 |
| Szentes | – | | – | – | – | |
| Borsodnádasd | • | ⊔ | 13 | 7 | 7 | |
| Fügöd | • | | 10 | 6 | 6 | |
| Hidasnémeti | • | | 10 | 7 | 6 | |
| Jósvafő | 1 | | 12 | 7 | 7 | 0 |
| Lillafüred | • | ≡ | 7 | 0 | -2 | |
| Miskolc | • | ≡ | 12 | 7 | 6 | 0 |
| Putnok | ny | ≡ | 12 | 6 | 6 | |
| Sárospatak | • | ≡ | 9 | 6 | 5 | 0 |
| Szendrőlád | • | ⊔ ≡ | 13 | 7 | 7 | |
| Tokaj | • | | 10 | 7 | 7 | |
| Kisvárda | ny | , ⊔ ≡ | 10 | 6 | 6 | 0 |
| Mátészalka | ny | , | 10 | 6 | 6 | |
| Nyíregyháza | ny | ≡ | 12 | 7 | 7 | 0 |
| Nyírlugos | – | | – | – | – | |
| Pátyod | ny | ⊔ ≡ | 11 | 6 | 5 | |
| Tiszabecs | • | | 10 | 5 | 4 | |
| Vásárosnamény | ny | , ⊔ ≡ | 10 | 6 | 5 | |
| Záhony | ny | | 9 | 6 | 5 | |
| Berettyóújfalu | • | ⊔ | 14 | 8 | 7 | |
| Debrecen | • | ⊔ = | 14 | 7 | 7 | 1 |
| Hajdúdorog | • | | 12 | 5 | 5 | |
| Hortobágy | • | | 13 | 7 | 7 | |
| Körösszakál | • | ⊔ | 12 | 7 | 6 | |
| Polgár | • | ≡ | 12 | 7 | 7 | |
| Békéscsaba | • | ⊔ ≡ | 11 | 6 | 6 | 0 |
| Mezőhegyes | • | | 11 | 7 | 6 | 0 |
| Orosháza | – | | – | – | – | – |
| Szarvas | • | ⊔ ≡ | 12 | 4 | 0 | 0 |
| Szeghalom | • | | 11 | 6 | 4 | |

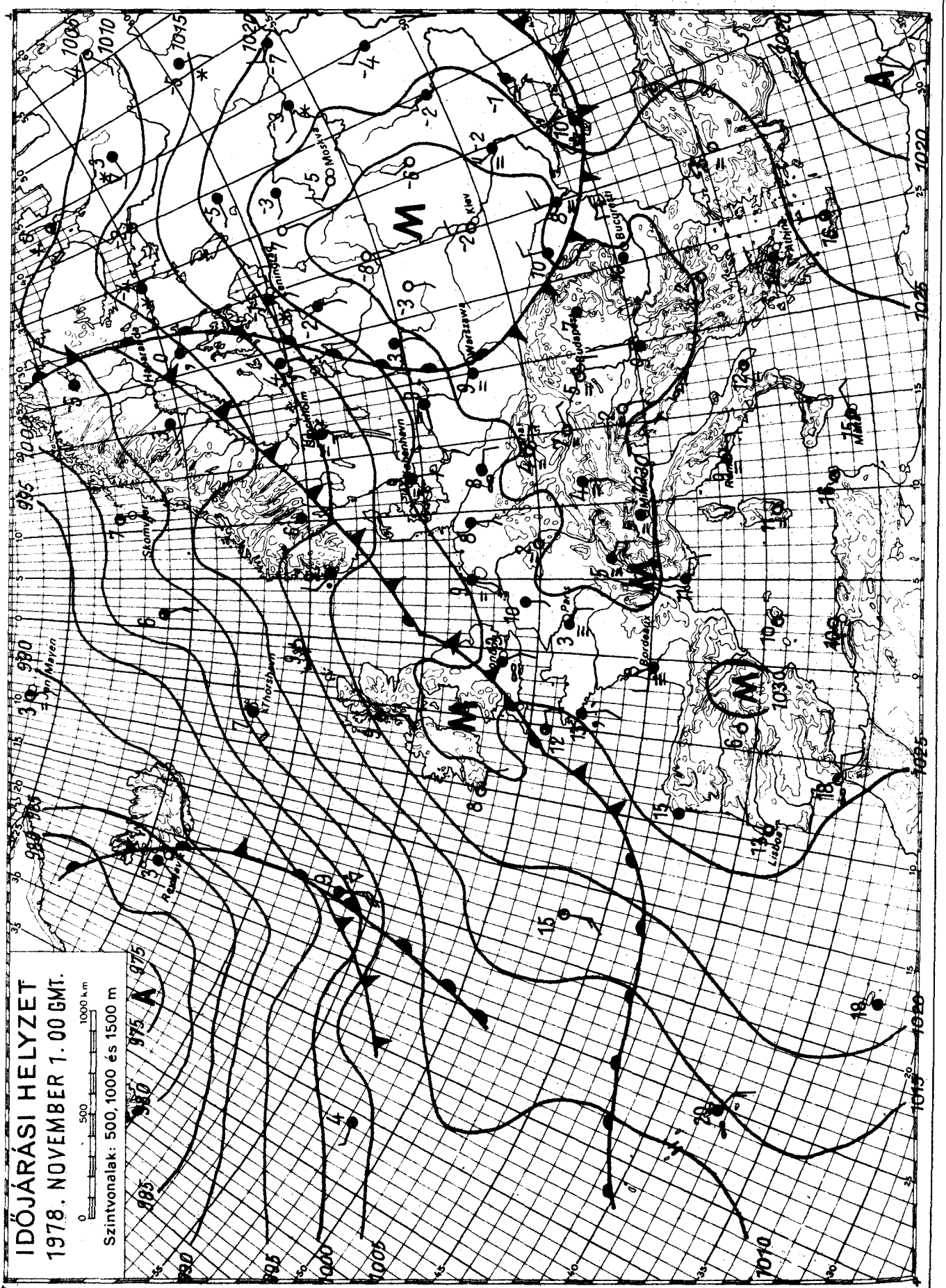


KIADJA: ORSZÁGOS METEOROLÓGIAI SZOLGÁLAT

Készíti: Központi Előrejelző Intézet Előrejelző Osztálya — T.: 273-018 — Megjelenik naponként —

Évi előfizetési díja: 720,—Ft — Megrendelhető: 1024 Budapest, II., Kitaibel Pál u. 1. Telefon: 353-500,

Kiadásért felel: az OMSZ elnöke — Szerkesztésért felel: a KEI igazgatója

# IDŐJÁRÁSI NAPIJELENTÉS

ЕЖЕДНЕВНЫЙ МЕТЕОРОЛОГИЧЕСКИЙ БЮЛЛЕТЕНЬ · DAILY WEATHER REPORT
BULLETIN QUOTIDIEN DE TEMPS · TÄGLICHER WETTERBERICHT

91. évfolyam 306. szám. + Budapest + 1978. november 2. csütörtök

**Az időjárási helyzet és a várható időjárás:**

Észak-Európa fölött változó hőmérsékletü, és nedvességtartalmú légtömegek áramlanak már napok óta emiatt az átmeneti napi időszakokat a Brit-szigetek, Skandinávia, és a Kelet-Európai sikság fölött időnként erős felhősödés váltja föl, és akkor több helyen elered az eső. Moszkva környékéről havazást is jelentenek. Szárazföldünk déli felén számottevő légmozgás hiányában csendes, őszi az idő. Éjszaka sokfelé keltekezik sürü köd, és ez több helyen egész nap megmarad. Azokon a vidékeken azonban, ahol délelőtt megszünik a párásság, a nap további részében általában napos, száraz az idő. Lényeges változás a következő 36 órában sem várható még, folytatódik az erősen párás, őszi idő a Kárpát-medencében is.

Hazánkban szerdán reggel országszerte, néhány helyen egész nap ködös idő volt. Azokon a vidékeken, ahol a déli órákra felszállt a köd, néhány órára kisütött a nap, ezért a levegő 11, 15 fokra melegedett föl. A tartósan ködös helyeken kevéssel 10 fok alatt maradt a hőmérséklet csúcsértéke. Éjszaka ismét fokozódott a párásság, reggelre sürü köd boritotta az országot. A levegő általában 0, +6 fokig hült le, néhány helyen gyenge fagy is volt. A délelőtti órákban csak kevés helyen szakadt föl a köd, ezért 11 órakor még mindig csak 3, 8 fokot mértek az országban, csupán a néhány derült, napos helyen mértek 10, 11 fokot.

Ma 12 órakor Budapesten a hőmérséklet 12 fok, a tengerszintre átszámitott légnyomás 775 mm, gyengén süllyed.

Várható időjárás péntek estig:

Túlnyomóan ködös idő, egy-két helyen ködszitálással.
A délutáni órákban néhány helyen kevés napsütés.
Gyenge légmozgás.
Várható legalacsonyabb éjszakai hőmérséklet: 0, +5 fok között, néhány helyen gyenge fagy.
legmagasabb nappali hőmérséklet pénteken: általában 5, 10 fok között.

Bártfai Erzsébet s.k.

TÁVOLABBI KILÁTÁSOK KEDD REGGELIG:

Általában csendes, ködös, őszi idő várható.
A köd feloszlása után néhány órás napsütés.
Az időszak közepén megnövekvő felhőzetből többfelé kisebb esőre számithatunk.
Legalacsonyabb hajnali hőmérséklet: 0, +5 fok között, néhány helyen kevéssel fagypont alatt.
Legmagasabb nappali hőmérséklet: +8, 13 fok között.
Jelentős mennyiségü /legalább 5 mm/ csapadék az ország területének 30 százalákén várható.

KÖZÉPTÁVU ELŐREJELZŐ OSZTÁLY

A hőmérséklet napi középértéke és eltérése a 100 évi átlagtól /Budapesten/:

| | | |
|---|---|---|
| 1978. XI. 1. | 10,3 C° | +2,1 C° |

1871 óta ezen a napon Budapesten előfordult

| | | |
|---|---|---|
| legmagasabb hőmérséklet: | 21,5 C° /1926/, | |
| legalacsonyabb hőmérséklet: | -8,3 C° /1920/. | 78.643. |

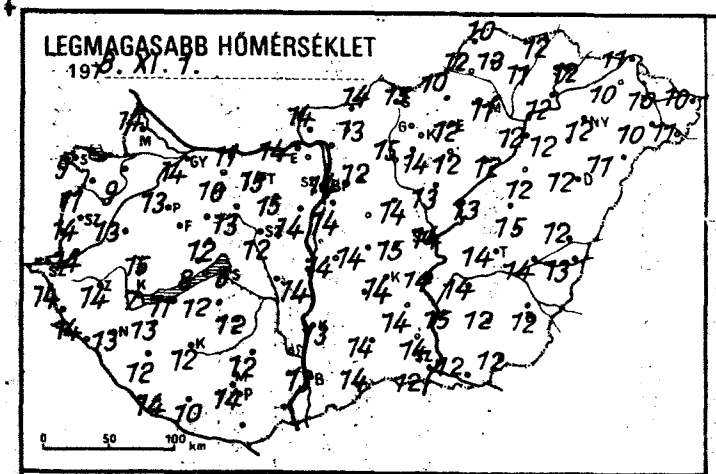
LEGMAGASABB HŐMÉRSÉKLET
1978. XI. 1.

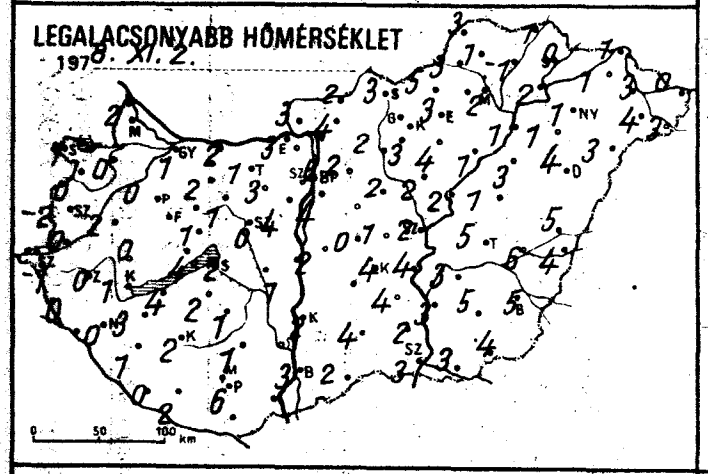
LEGALACSONYABB HŐMÉRSÉKLET
1978. XI. 2.

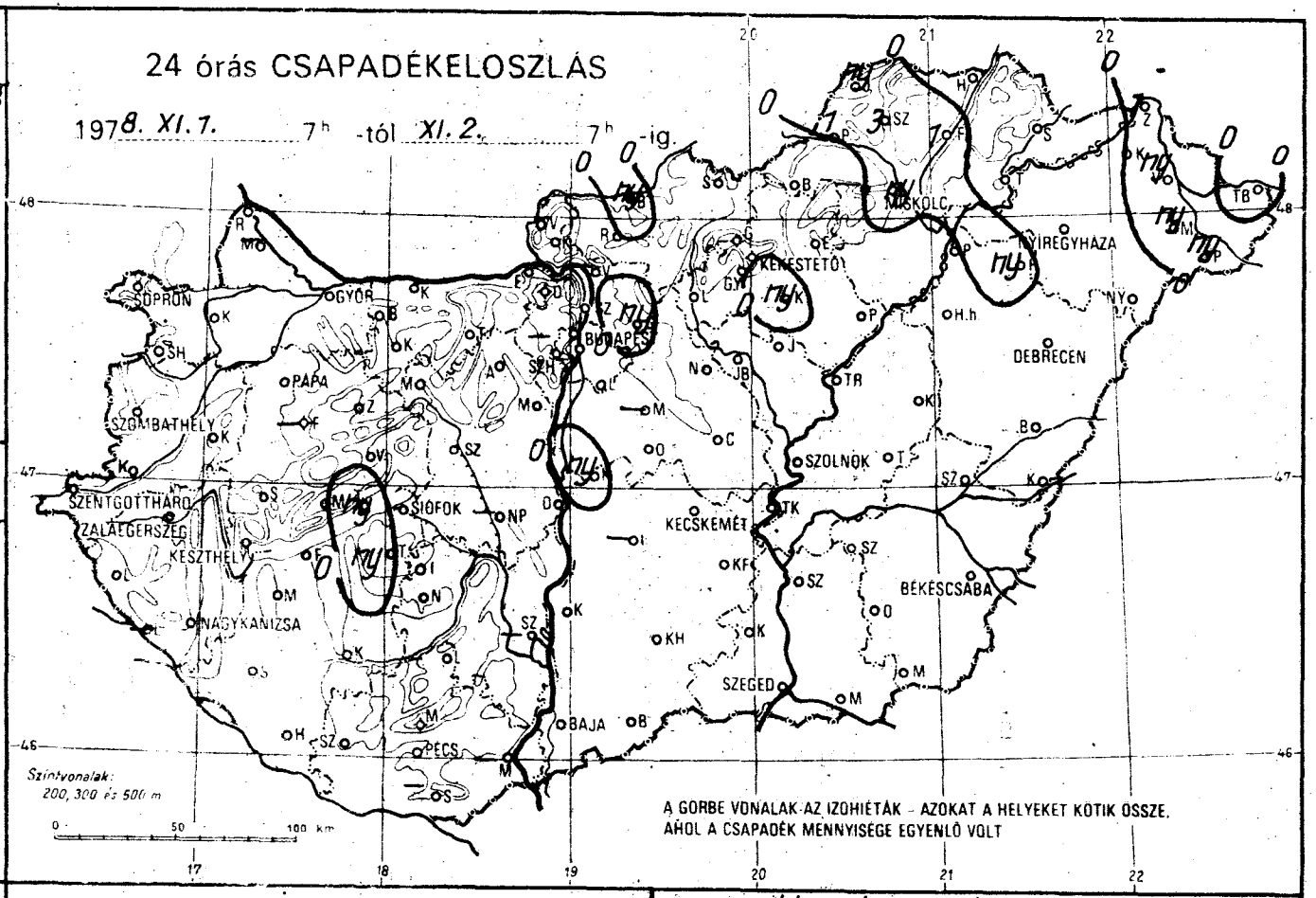
24 órás CSAPADÉKELOSZLÁS
1978. XI. 1. 7h -tól XI. 2. 7h -ig.
SOPRON
GYŐR
BUDAPEST
MISKOLC
NYÍREGYHÁZA
KEKESTETŐ
DEBRECEN
PAPA
SZOMBATHELY
SZENTGOTTHÁRD
ZALAEGERSZEG
KESZTHELY
SIÓFOK
NAGYKANIZSA
KECSKEMÉT
SZOLNOK
BÉKÉSCSABA
SZEGED
BAJA
PÉCS
Szintvonalak: 200, 300 és 500 m
A GÖRBE VONALAK AZ IZOHIÉTÁK - AZOKAT A HELYEKET KÖTIK ÖSSZE, AHOL A CSAPADÉK MENNYISÉGE EGYENLŐ VOLT

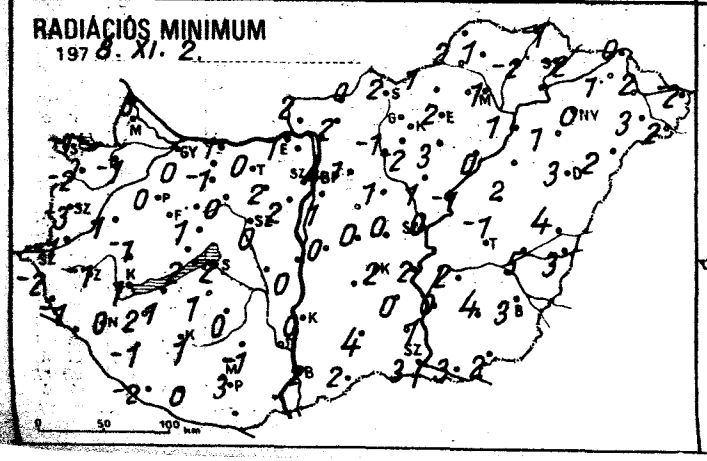
RADIÁCIÓS MINIMUM
1978. XI. 2.

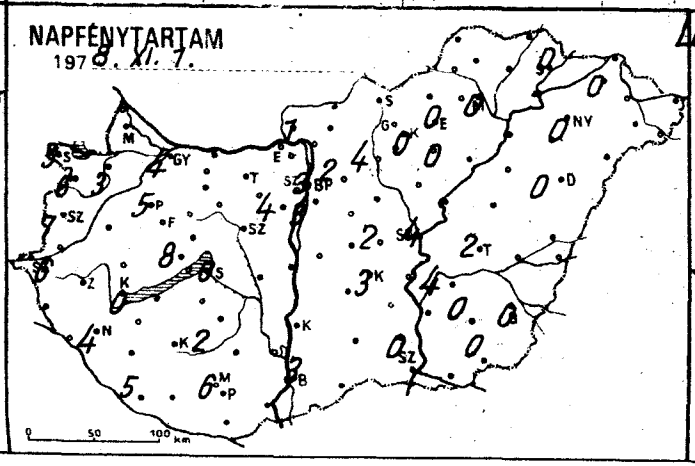
NAPFÉNYTARTAM
1978. XI. 1.

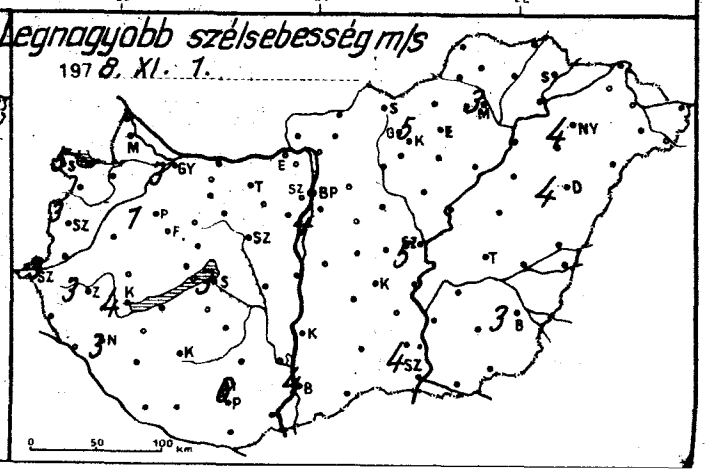
Legnagyobb szélsebesség m/s
1978. XI. 1.

| | 1978.XI.2. 07h -ig az utolsó 24 óra adatai | | | | | |
|---|---|---|---|---|---|---|
| | csapadék (mm) | | max. hőmérséklet | min. hőmérséklet | rad. min. | napos órák |
| Győr | • | ⌐ ≡ | 14 | 1 | 0 | 4 |
| Kapuvár | • | ⌐ ≡ | 9 | 0 | -1 | 3 |
| Mosonmagyaróvár | – | | – | – | – | |
| Rajka | • | ≡ | 14 | 2 | 0 | |
| Sopron | • | ⌐ ≡ | 9 | 1 | -1 | 3 |
| Sopronhorpács | • | ≡ | 11 | 0 | -2 | 6 |
| Káld | • | ⌐ ≡ | 13 | 2 | 1 | |
| Körmend | • | ≡ | 14 | 0 | -1 | |
| Szentgotthárd | • | ⌊ ≡ | 14 | -1 | -2 | 6 |
| Szombathely | • | ⌊ ≡ | 14 | -2 | -3 | 7 |
| Lenti | • | ≡ | 14 | 0 | -1 | |
| Letenye | – | | – | – | – | |
| Nagykanizsa | • | ⌐ ≡ | 13 | 0 | 0 | 4 |
| Zalaegerszeg | • | ⌊ ≡ | 14 | 0 | -1 | |
| Farkasgyepű | – | | – | – | – | |
| Keszthely | • | ⌐ ≡ | 7 | 1 | 1 | 0 |
| Mencshely | • | ⌊ | 12 | 4 | 0 | 8 |
| Pápa | • | ⌐ ≡ | 13 | 0 | 0 | 5 |
| Sümeg | • | ≡ | 15 | 0 | -1 | |
| Tihany | ny | ≡, | 8 | 4 | 2 | |
| Veszprém | • | ⌐ ≡ | 12 | 1 | 1 | |
| Zirc | • | ⌊ ≡ | 13 | -1 | -2 | |
| Fonyód | • | ⌐ ≡ | 11 | 4 | 1 | |
| Homokszt. György | • | ⌊ ≡ | 14 | 0 | -2 | 5 |
| Kaposvár | • | ≡ | 12 | 2 | 1 | |
| Marcali | • | ⌐ ≡ | 13 | 3 | 2 | |
| Siófok | • | ⌐ ≡ | 6 | 2 | 2 | 0 |
| Somogyszob | • | ⌊ ≡ | 14 | 1 | -1 | |
| Tab | ny | ≡, | 12 | 2 | 1 | |
| Bábolna | • | ⌊ ≡ | 15 | -1 | -2 | |
| Esztergom | • | ≡ | 14 | 3 | 1 | |
| Kisbér | • | ⌊ ≡ | 16 | 2 | -1 | |
| Komárom | • | ≡ | 11 | 2 | 1 | |
| Tatabánya | • | ⌐ | 15 | 1 | 0 | |
| Alcsútdoboz | • | ≡ | 15 | 3 | 2 | |
| Dunaújváros | • | ≡ | 14 | 1 | 0 | |
| Martonvásár | • | ⌐ ≡ | 14 | 4 | 2 | 4 |
| Mór | • | ≡ | 13 | 1 | 0 | |
| Nagyhörcsökp. | – | | – | – | – | |
| Szabadbattyán | – | ⌐ | 12 | 0 | 0 | |
| Iregszemcse | • | ⌐ ≡ | 12 | 1 | 0 | 2 |
| Lengyel | • | | 12 | 1 | -1 | |
| Nagykónyi | • | ≡ | 12 | 2 | 0 | |
| Szekszárd | – | | – | – | – | |
| Misinpatető | • | ⌐ ≡ | 12 | 5 | 2 | |
| Mohács | – | | – | – | – | |
| Pécs | • | ⌐ ⌊ | 14 | 6 | 3 | 6 |
| Siklós | – | | – | – | – | |
| Szigetvár | • | ≡ | 10 | 2 | 0 | |
| Bp. Lőrinc | • | ⌐ ≡ | 14 | 4 | 1 | 3 |
| Bp. Met. Int. | • | ⌐ ≡ | 14 | 6 | 4 | 3 |
| Bp. Szab. hegy | – | | – | – | – | – |
| Cegléd | • | ≡ | 15 | 1 | 0 | 2 |
| Dobogókő | • | ⌐ | 8 | 4 | 2 | |
| Gödöllő | ny | ≡, | 13 | 3 | 0 | 2 |
| Királyrét | • | ⌐ ≡ | 14 | 2 | 1 | |
| Monor | – | | – | – | – | |
| Nagykáta | • | ⌐ ≡ | 14 | 2 | 1 | |
| Örkény | • | ⌊ ≡ | 14 | 0 | 0 | |
| Szentendre | • | ≡ | 16 | 4 | 4 | |

| | 1978.XI.2. 07h -ig az utolsó 24 óra adatai | | | | | |
|---|---|---|---|---|---|---|
| | csapadék (mm) | | max. hőmérséklet | min. hőmérséklet | rad. min. | napos órák |
| Vác | – | | – | – | – | |
| Vámosmikola | • | ⌐ ≡ | 14 | 3 | 2 | 1 |
| Baja | • | ⌐ ≡ | 13 | 3 | 2 | 3 |
| Bácsalmás | • | ≡ | 14 | 2 | 2 | |
| Izsák | – | | – | – | – | |
| Kalocsa | • | ≡ | 13 | 2 | 0 | |
| Kecskemét | • | ⌐ ≡ | 14 | 4 | 2 | 3 |
| Kiskunf. háza | • | ≡ | 14 | 4 | 0 | |
| Kiskunhalas | • | ≡ | 14 | 4 | 4 | |
| Kunszentmiklós | ny | ≡, | 14 | 2 | 0 | |
| Tiszakécske | • | ≡ | 14 | 4 | 2 | |
| Balassagyarmat | ny | , | 14 | 2 | 0 | |
| Romhány | • | ≡ | 13 | 4 | 2 | |
| Salgótarján | • | | 15 | 3 | 2 | |
| Eger | • | ≡ | 12 | 3 | 2 | 0 |
| Galyatető | • | ⌊ | 8 | 3 | -1 | |
| Gyöngyös | • | ⌐ | 14 | 3 | -2 | |
| Kékestető | • | ⌐ | 6 | 2 | 1 | 0 |
| Kompolt | ny | ≡, | 12 | 4 | 3 | 0 |
| Lőrinci | • | ⌊ ≡ | 15 | 2 | -1 | 4 |
| Poroszló | • | ⌐ ≡ | 12 | 1 | 0 | |
| Jászapáti | • | ⌐ ≡ | 13 | 2 | 1 | |
| Jászberény | • | ⌐ ≡ | 14 | 1 | 0 | |
| Karcag | • | | 15 | 1 | -1 | |
| Szolnok | • | ≡ | 14 | 2 | 0 | 4 |
| Tiszaroff | • | ≡ | 13 | 2 | -1 | |
| Túrkeve | • | ⌐ | 14 | 5 | 3 | 2 |
| Kistelek | • | ≡ | 14 | 2 | 1 | |
| Makó | • | ≡ | 12 | 3 | 3 | |
| Szeged | • | ⌐ ≡ | 12 | 3 | 3 | 0 |
| Szentes | • | ≡ | 15 | 3 | 0 | |
| Borsodnádasd | • | ⌐ ≡ | 10 | 5 | 1 | |
| Fügöd | 1 | ≡, ⌊ | 11 | -1 | -2 | |
| Hidasnémeti | • | | 12 | 1 | -1 | |
| Jósvafő | ny | ≡, ⌊ | 10 | 3 | – | – |
| Lillafüred | – | | – | – | – | |
| Miskolc | ny | , ≡ | 11 | 2 | 1 | 0 |
| Putnok | 1 | ≡ | 12 | 3 | 2 | |
| Sárospatak | • | ≡ | 12 | 0 | -2 | 0 |
| Szendrőlád | 3 | ⌐ ≡ | 13 | 1 | 1 | |
| Tokaj | • | | 12 | 2 | 2 | |
| Kisvárda | • | ⌐ ≡ | 10 | 1 | 1 | 0 |
| Mátészalka | ny | , ⌐ ≡ | 10 | 4 | 3 | |
| Nyíregyháza | • | ≡ | 12 | 1 | 0 | 0 |
| Nyírlugos | • | ≡ | 11 | 3 | 2 | |
| Pátyod | ny | ≡ | 11 | 3 | 2 | |
| Tiszabecs | • | | 10 | 0 | -2 | |
| Vásárosnamény | ny | ⌐ ≡ | 10 | 3 | 2 | |
| Záhony | 1 | ≡ | 11 | 1 | 0 | |
| Berettyóújfalu | • | ⌐ ≡ | 12 | 5 | 4 | |
| Debrecen | • | ≡ | 12 | 4 | 3 | 0 |
| Hajdúdorog | ny | ≡, ⌐ | 12 | 1 | 1 | |
| Hortobágy | • | ≡ | 12 | 3 | 2 | |
| Körösszakál | • | ≡ | 13 | 4 | 3 | |
| Polgár | • | | 12 | 1 | 1 | |
| Békéscsaba | • | ⌐ ≡ | 12 | 5 | 3 | 0 |
| Mezőhegyes | • | ≡ | 12 | 4 | 2 | 0 |
| Orosháza | • | | 12 | 5 | 4 | 0 |
| Szarvas | • | ⌐ ≡ | 14 | 3 | 2 | 4 |
| Szeghalom | • | ≡ | 14 | 6 | 5 | |

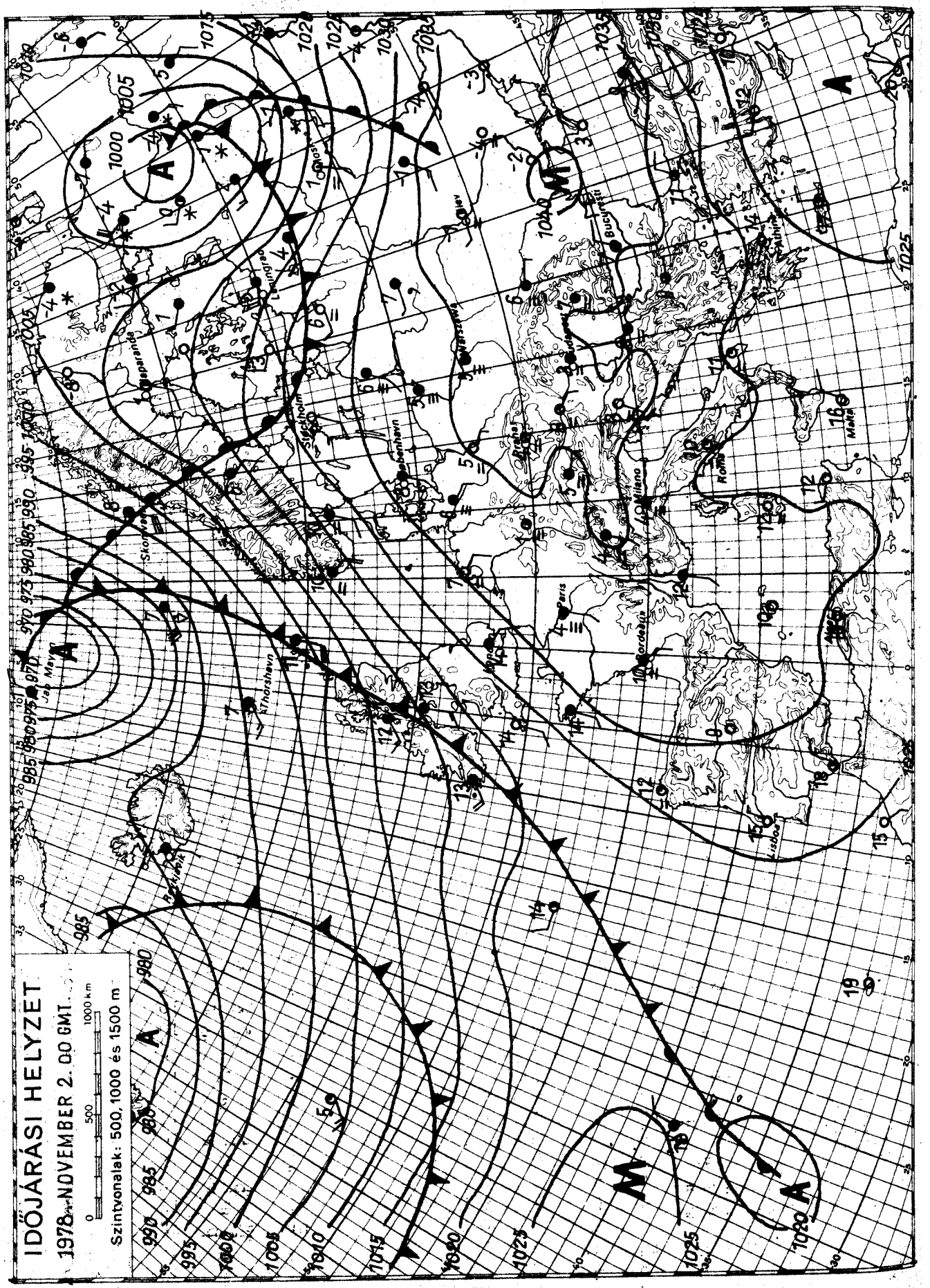


KIADJA: ORSZÁGOS METEOROLÓGIAI SZOLGÁLAT

Készíti: Központi Előrejelző Intézet Előrejelző Osztálya — T.: 273 - 018 — Megjelenik naponként

Évi előfizetési díja: 720,—Ft — Megrendelhető: 1024 Budapest, II., Kitaibel Pál u. 1. Telefon: 353-500,

Kiadásért felel: az OMSZ elnöke — Szerkesztésért felel: a KEI igazgatója

# IDŐJÁRÁSI NAPIJELENTÉS

ЕЖЕДНЕВНЫЙ МЕТЕОРОЛОГИЧЕСКИЙ БЮЛЛЕТЕНЬ • DAILY WEATHER REPORT
BULLETIN QUOTIDIEN DE TEMPS • TÄGLICHER WETTERBERICHT

91. évfolyam 307. szám. + Budapest + 1978. november 3. péntek

**Az időjárási helyzet és a várható időjárás:**

Európa időjárásban az elmult 24 óra folyamán sem volt számottevő változás. Az óceáni léghullámok pályája továbbra is szárazföldünk északi részét érinti. Igy ezeken a területeken változékony, szeles, többfelé csapadékos az időjárás. Franciaországtól az Alpokon át a Fekete-tenger térségéig mintegy 1000 km széles magas nyomású zóna húzódik. Ebben a zónában a leszálló légmozgások hatására változóan felhős, csendes, sokfelé ködös az idő. A következő 36 óra folyamán a Kárpát-medence időjárása még az emlitett magasnyomású zónához tartozik.

Hazánkban csütörtökön az északi, északkeleti országrészben általában 2, 9 órán át sütött a nap. Az ország többi részén erősen felhős, borult, ködös idő volt. Többfelé keletkezett ködszitálás. A hőmérséklet csúcsértéke a ködös helyeken csak 7, 10, máshol 11, 15 fok között alakult. Péntek hajnalra -1, +6 fokig hült le a levegő. Ma délelőtt folytatódott az erősen felhős, sokfelé ködös idő. Egy-két helyről ködszitálást is jelentettek. A hőmérséklet 11 órakor az ország területén 4, és 8 fok között váltakozott.

Ma 12 órakor Budapesten a hőmérséklet 6 fok, a tengerszintre átszámitott légnyomás 775 mm, gyengén emelkedik.

Várható időjárás szombat estig:

Túlnyomóan borult, párás, ködös idő.
Több helyen ködszitálás.
Gyenge, vagy mérsékelt légmozgás.
Várható legalacsonyabb éjszakai hőmérséklet: 0, +5,
legmagasabb nappali hőmérséklet szombaton: 6, 11 fok között.

Vadkerti Ferenc s.k.

A hőmérséklet napi középértéke és eltérése a 100 évi átlagtól /Budapesten/:

| | | |
|---|---|---|
| 1978. X. 2. | 9,2 C° | +1,4 C° |

1871 óta ezen a napon Budapesten előfordult

| | |
|---|---|
| legmagasabb hőmérséklet: | 22,2 C° /1928/, |
| legalacsonyabb hőmérséklet: | -8,9 C° /1920/. |

78.644.

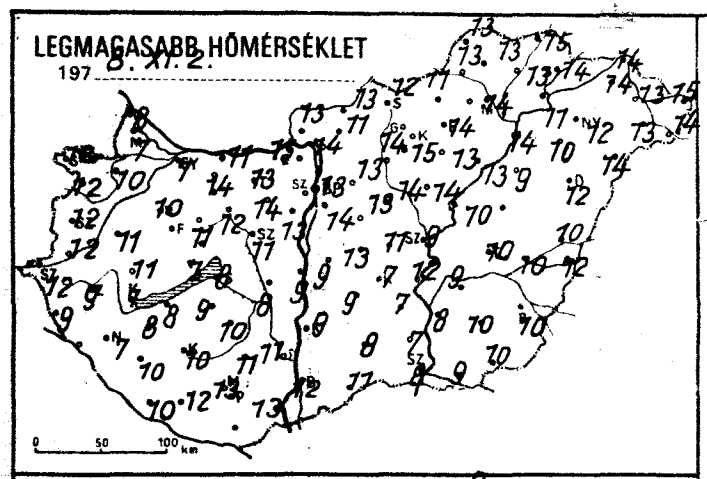
LEGMAGASABB HŐMÉRSÉKLET
197 8. XI. 2.

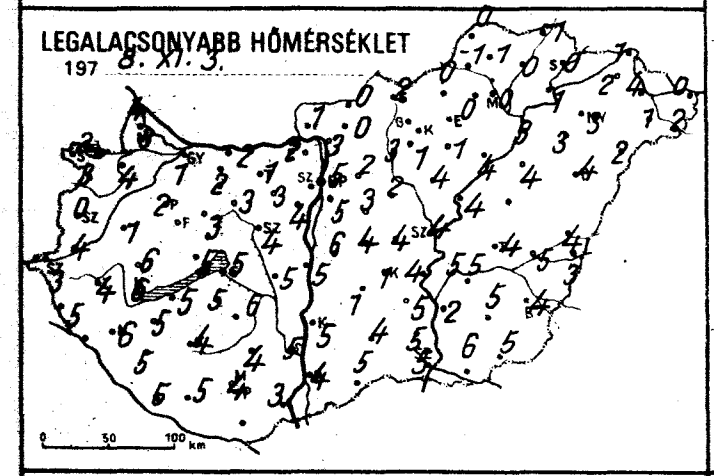
LEGALACSONYABB HŐMÉRSÉKLET
197 8. XI. 3.

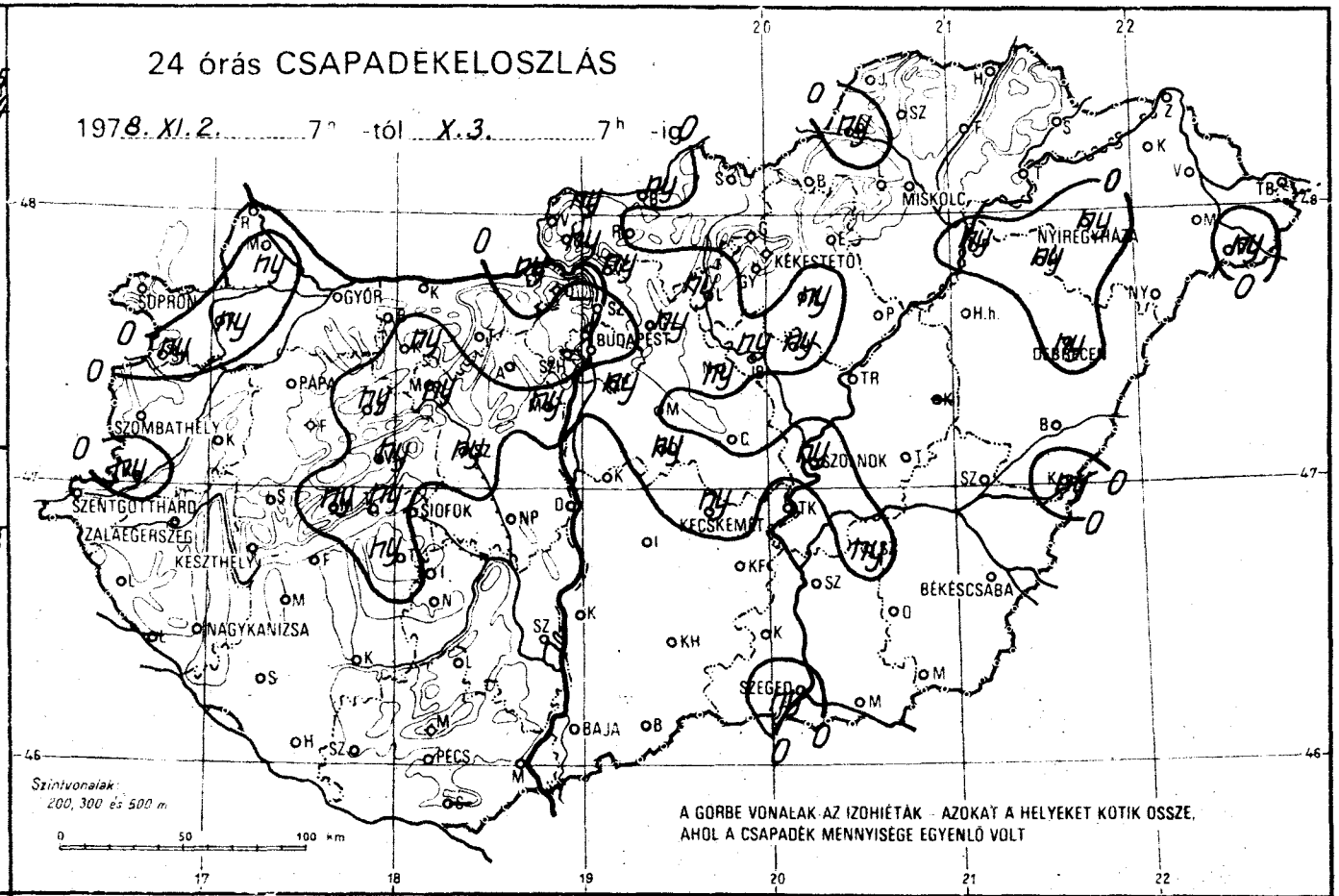
24 órás CSAPADÉKELOSZLÁS
1978. XI. 2. 7h -tól X. 3. 7h -ig
SOPRON
GYŐR
BUDAPEST
MISKOLC
NYÍREGYHÁZA
KÉKESTETŐ
DEBRECEN
PAPA
SZOMBATHELY
SZENTGOTTHÁRD
ZALAEGERSZEG
KESZTHELY
SIÓFOK
NAGYKANIZSA
KECSKEMÉT
BÉKÉSCSABA
SZEGED
BAJA
PÉCS
Szintvonalak: 200, 300 és 500 m
A GÖRBE VONALAK AZ IZOHIÉTÁK - AZOKAT A HELYEKET KÖTIK ÖSSZE, AHOL A CSAPADÉK MENNYISÉGE EGYENLŐ VOLT

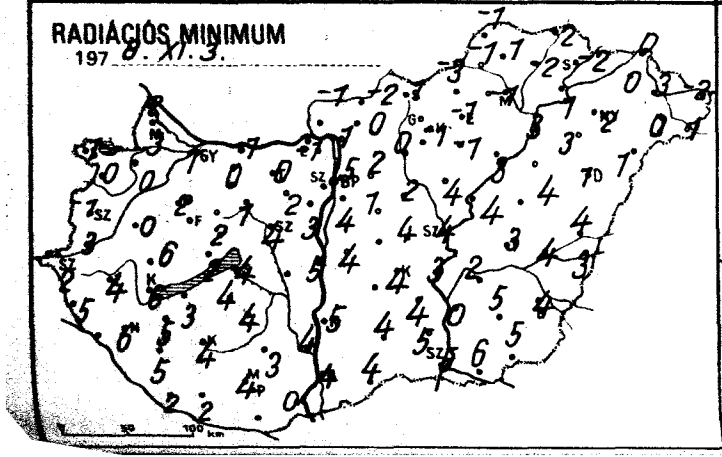
RADIÁCIÓS MINIMUM
197 8. XI. 3.

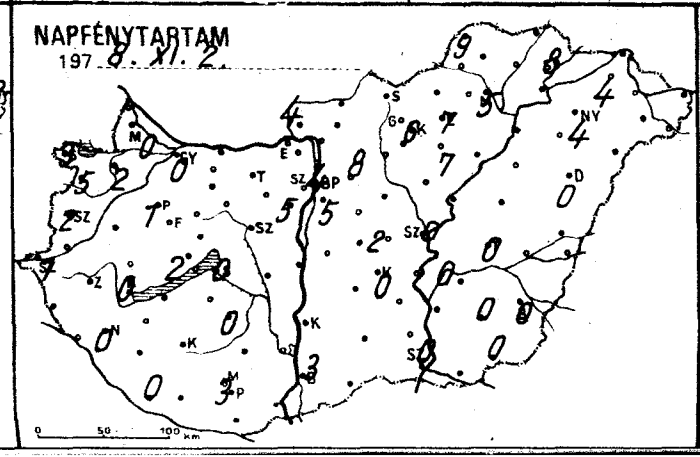
NAPFÉNYTARTAM
197 8. XI. 2.

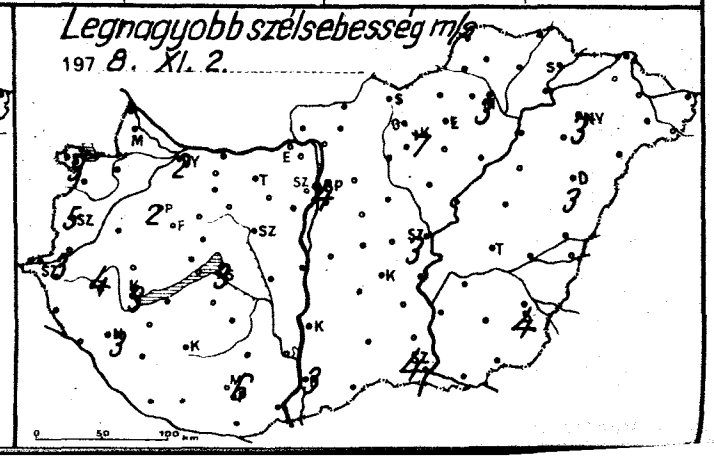
Legnagyobb szélsebesség m/s
197 8. XI. 2.

| | 1978. X. 3. 07 h -ig az utolsó 24 óra adatai | | | | | |
|---|---|---|---|---|---|---|
| | csapadék (mm) | | max. hőmérséklet | min. hőmérséklet | rad. min. | napos órák |
| Győr | . | ≡ | 7 | 1 | 1 | 0 |
| Kapuvár | ny | ≡, ⌐ | 10 | 4 | 0 | 2 |
| Mosonmagyaróvár | ny | ≡, | 7 | 3 | 3 | 0 |
| Rajka | . | ≡ | 8 | 4 | 2 | |
| Sopron | . | ⌐ ≡ | 12 | 2 | 1 | 3 |
| Sopronhorpács | ny | ≡, | 12 | 3 | 0 | 5 |
| Káld | . | ⌐ ≡ | 11 | 1 | 0 | |
| Körmend | ny | ≡, | 12 | 4 | 3 | |
| Szentgotthárd | . | ≡ | 12 | 3 | 2 | 1 |
| Szombathely | . | ⌊ ≡ | 12 | 0 | −1 | 2 |
| Lenti | . | ≡ | 9 | 5 | 5 | |
| Letenye | – | | – | – | – | |
| Nagykanizsa | . | ⌐ ≡ | 7 | 6 | 6 | 0 |
| Zalaegerszeg | . | ≡ | 9 | 4 | 4 | |
| Farkasgyepű | . | | 11 | 1 | 0 | |
| Keszthely | . | ⌐ ≡ | 7 | 6 | 6 | 0 |
| Mencshely | ny | ≡, | 10 | 2 | −1 | 2 |
| Pápa | . | ⌐ ≡ | 10 | 2 | 2 | 1 |
| Sümeg | . | ≡ | 11 | 6 | 6 | |
| Tihany | ny | ≡, | 7 | 5 | 2 | |
| Veszprém | ny | ≡, | 11 | 3 | 2 | |
| Zirc | ny | ≡, | 10 | −1 | −2 | |
| Fonyód | . | ⌐ ≡ | 8 | 5 | 3 | |
| Homokszt. György | . | ⌐ ≡ | 10 | 5 | 2 | 0 |
| Kaposvár | . | ⌐ ≡ | 10 | 4 | 4 | |
| Marcali | . | ⌐ ≡ | 8 | 5 | 5 | |
| Siófok | . | ⌐ ≡ | 8 | 5 | 4 | 0 |
| Somogyszob | . | ⌐ ≡ | 10 | 5 | 5 | |
| Tab | ny | ≡, | 9 | 5 | 4 | |
| Bábolna | . | ⌊ ≡ | 11 | −1 | −1 | |
| Esztergom | ny | ≡, | 15 | 2 | −1 | |
| Kisber | ny | ≡, | 14 | 2 | 0 | |
| Komárom | . | ≡ | 11 | 2 | 1 | |
| Tatabánya | . | ⌐ | 13 | 1 | 0 | |
| Alcsútdoboz | . | ≡ | 14 | 3 | 2 | |
| Dunaújváros | . | ≡ | 9 | 5 | 5 | |
| Martonvásár | ny | ≡, | 13 | 4 | 3 | 5 |
| Mór | ny | ≡, | 12 | 3 | 1 | |
| Nagyhörcsökp. | . | ≡ | 8 | 5 | – | |
| Szabadbattyán | ny | ≡, | 11 | 4 | 4 | |
| Iregszemcse | . | ⌐ ≡ | 10 | 6 | 4 | 0 |
| Lengyel | . | | 11 | 4 | 3 | |
| Nagykónyi | . | | 10 | 5 | 2 | |
| Székszárd | . | ≡ | 11 | 5 | 4 | |
| Misinatető | . | ≡ | 12 | 3 | 1 | |
| Mohács | . | ⌐ | 13 | 3 | 0 | |
| Pécs | . | ⌐ ≡ | 13 | 4 | 4 | 3 |
| Siklós | – | | – | – | – | |
| Szigetvár | | ≡ | 12 | 5 | 2 | |
| Bp. Lőrinc | ny | ≡, | 14 | 5 | 4 | 5 |
| Bp. Met. Int. | . | ⌐ ≡ | 13 | 5 | 5 | 4 |
| Bp. Szab. hegy | – | | – | – | – | – |
| Cegléd | . | ⌐ ≡ | 11 | 4 | 4 | 2 |
| Dobogókő | – | | – | – | – | |
| Gödöllő | ny | ≡, | 13 | 2 | 2 | 8 |
| Királyrét | ny | ≡, ⌊ | 13 | −1 | −2 | |
| Monor | . | ≡ | 13 | 3 | 1 | |
| Nagykáta | ny | ≡, | 14 | 2 | 2 | |
| Örkény | ny | ≡, | 13 | 4 | 3 | |
| Szentendre | . | ≡ | 15 | 4 | 4 | |

| | 1978. X. 3. 07 h -ig az utolsó 24 óra adatai | | | | | |
|---|---|---|---|---|---|---|
| | csapadék (mm) | | max. hőmérséklet | min. hőmérséklet | rad. min. | napos órák |
| Vác | ny | ≡, ⌐ | 14 | 3 | 1 | |
| Vámosmikola | ny | ≡, ⌊ | 13 | 1 | −1 | 4 |
| Baja | . | ≡ | 12 | 4 | 4 | 3 |
| Bácsalmás | . | ≡ | 11 | 5 | 4 | |
| Izsák | . | | 9 | 1 | – | |
| Kalocsa | . | ≡ | 9 | 5 | 5 | |
| Kecskemét | ny | ≡, | 7 | 4 | 4 | 0 |
| Kiskunf. háza | . | ≡ | 7 | 5 | 4 | |
| Kiskunhalas | . | ≡ | 8 | 4 | 4 | |
| Kunszentmiklós | . | ≡ | 9 | 6 | 4 | |
| Tiszakécske | . | ≡ | 12 | 5 | 3 | |
| Balassagyarmat | ny | ≡, ⌊ | 13 | 0 | −2 | |
| Romhány | . | ≡ | 11 | 0 | 0 | |
| Salgótarján | . | ≡ | 12 | 2 | 1 | |
| Eger | . | ≡ | 14 | 0 | −1 | 7 |
| Galyatető | . | | 8 | 3 | 1 | |
| Gyöngyös | . | ≡ | 15 | 1 | −1 | |
| Kékestető | . | ⌊ | 8 | 2 | 0 | 6 |
| Kompolt | ny | ≡, | 13 | 1 | −1 | 7 |
| Lőrinci | ny | ≡, | 14 | 3 | 0 | |
| Poroszló | . | ⌐ ≡ | 13 | 4 | 3 | |
| Jászapáti | ny | ≡, | 14 | 4 | 4 | |
| Jászberény | ny | ≡, ⌐ | 13 | 4 | 4 | |
| Karcag | – | | – | – | – | |
| Szolnok | ny | ≡, | 9 | 4 | 4 | 0 |
| Tiszaroff | . | ≡ | 10 | 4 | 4 | |
| Túrkeve | . | ⌐ ≡ | 10 | 4 | 3 | 0 |
| Kistelek | . | | 7 | 5 | 5 | |
| Makó | . | ≡ | 9 | 6 | 6 | |
| Szeged | ny | ≡, | 8 | 5 | 5 | 0 |
| Szentes | . | ≡ | 8 | 2 | 0 | |
| Borsodnádasd | . | ⌊ ≡ | 11 | 0 | −3 | |
| Füged | . | ⌊ ≡ | 13 | 0 | −2 | |
| Hidasnémeti | . | | 15 | −1 | −2 | |
| Jósvafő | . | ⌊ ≡ | 13 | 0 | −1 | 9 |
| Lillafüred | . | | 12 | 1 | −1 | |
| Miskolc | . | ≡ | 14 | 0 | −1 | 5 |
| Putnok | ny | ≡, | 13 | −1 | −1 | |
| Sárospatak | . | ≡ | 14 | 0 | −2 | 8 |
| Szendrőlád | . | ⌐ ≡ | 13 | 1 | 1 | |
| Tokaj | . | ≡ | 11 | 1 | 1 | |
| Kisvárda | . | ⌐ ≡ | 14 | 2 | 0 | 4 |
| Mátészalka | . | ⌐ ≡ | 13 | 1 | 0 | |
| Nyíregyháza | ny | ≡, | 12 | 3 | 2 | 4 |
| Nyírlugos | . | ≡ | 14 | 2 | 1 | |
| Pátyod | ny | ≡, | 14 | 2 | 1 | |
| Tiszabecs | . | ≡ | 15 | 0 | −2 | |
| Vásárosnamény | . | ⌐ ≡ | 13 | 4 | 3 | |
| Záhony | . | ≡ | 14 | 1 | 0 | |
| Berettyóújfalu | . | ≡ | 10 | 4 | 4 | |
| Debrecen | ny | ≡, | 12 | 4 | 1 | 0 |
| Hajdúdorog | ny | ≡, ⌐ | 10 | 3 | 3 | |
| Hortobágy | . | ≡ | 9 | 4 | 4 | |
| Körösszakál | ny | ≡, | 12 | 3 | 3 | |
| Polgár | ny | ≡, | 14 | 3 | 3 | |
| Békéscsaba | . | ⌐ ≡ | 10 | 4 | 4 | 0 |
| Mezőhegyes | . | ≡ | 10 | 5 | 5 | 0 |
| Orosháza | . | | 10 | 5 | 5 | 0 |
| Szarvas | ny | ≡, | 9 | 5 | 2 | 0 |
| Szeghalom | . | ≡ | 10 | 5 | 4 | |

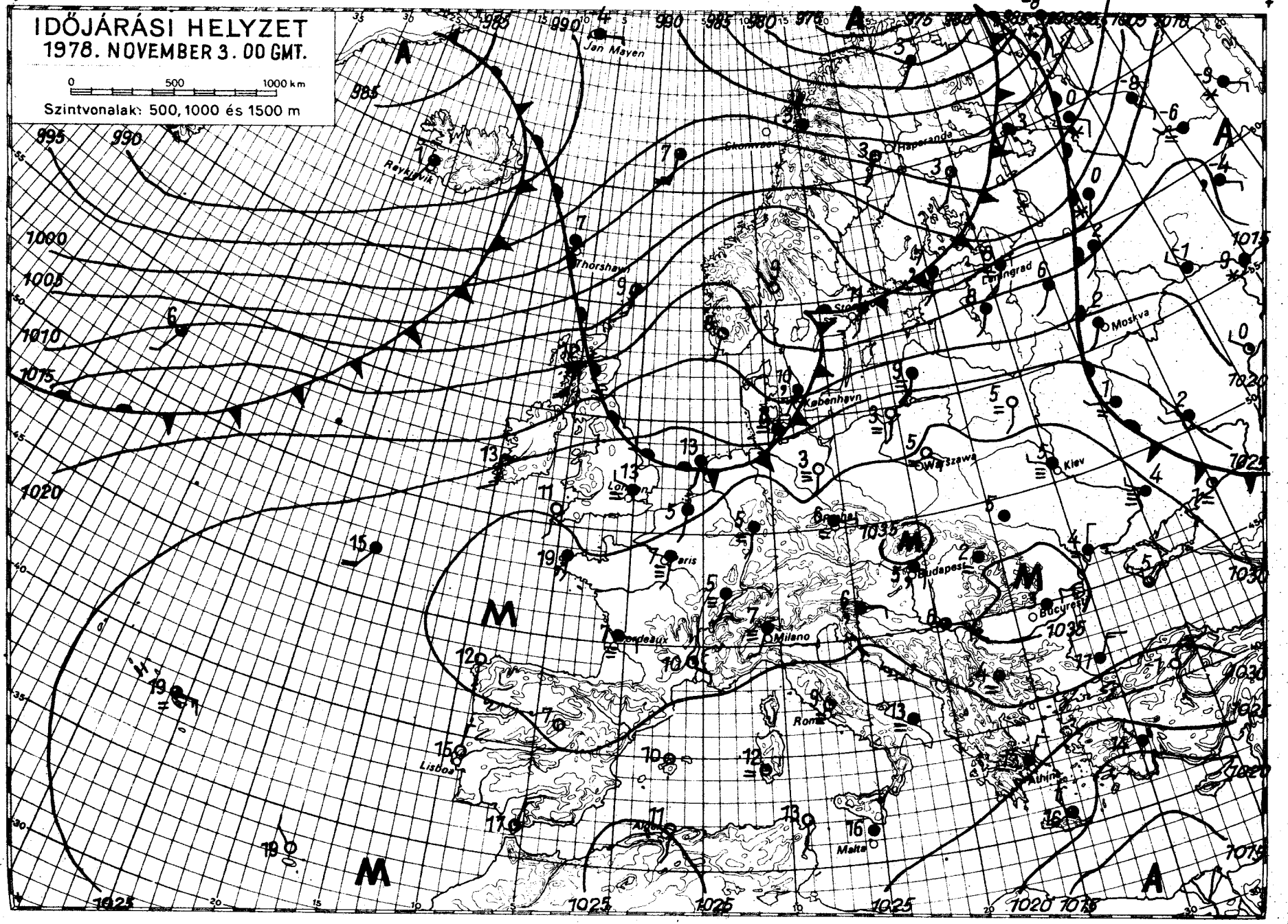


KIADJA: ORSZÁGOS METEOROLÓGIAI SZOLGÁLAT

Készült: Központi Előrejelző Intézet Előrejelző Osztálya — T.: 273 - 018 — Megjelenik naponként —

Évi előfizetési díja: 720,— Ft — Megrendelhető: 1024 Budapest, II., Kitaibel Pál u. 1. Telefon: 353-500,

Kiadásért felel: az OMSZ elnöke — Szerkesztésért felel: a KEI igazgatója

# IDŐJÁRÁSI NAPIJELENTÉS

ЕЖЕДНЕВНЫЙ МЕТЕОРОЛОГИЧЕСКИЙ БЮЛЛЕТЕНЬ · DAILY WEATHER REPORT
BULLETIN QUOTIDIEN DE TEMPS · TÄGLICHER WETTERBERICHT

91. évfolyam 308. szám. + Budapest + 1978. november 4. szombat

**Az időjárási helyzet és a várható időjárás:**

Kontinensünk időjárási alaphelyzetében már napok óta nem történt jelentős változás: a szárazföld északi felén továbbra is a nyugatról kelet felé haladó enyhe óceáni levegőhullámok, Közép- és Nyugat-Európában pedig anticiklon határozza meg az időjárást. A Kárpát-medence az utóbbi időjárási képződmény területéhez tartózik, ezért a következő 36 órában is folytatódik a párás, ködös idő.

Hazánkban pénteken túlnyomóan párás, sokfelé egész nap ködös idő volt. Hosszabb időre csak magasabb hegyeinken sütött ki a nap, sikvidéken sehol sem észleltek 1-2 óránál hosszabb napsütést. A legmagasabb nappali hőmérséklet szeszélyes területi eloszlásban 5 és 12 fok között alakult. Szombat hajnalra általában 0, +6 fokig hült le a levegő. A párás, ködös idő délelőtt is folytatódott. A hőmérséklet 11 órakor az erősen ködös helyeken csak 3, 5, máshol általában 5, 9 fok között alakult.

Ma 12 órakor Budapesten a hőmérséklet 5 fok, a tengerszintre átszámitott légnyomás 755 mm, alig változik.

Várható időjárás vasárnap estig:

Túlnyomóan borult, erősen párás, helyenként egész nap ködös idő.
Elszórtan ködszitálás.
Gyenge, változó irányú szél.
Várható legalacsonyabb éjszakai hőmérséklet: 0, +5
legmagasabb nappali hőmérséklet vasárnap általában: 6, 11 fok között.

Németh Lajos - Rábai Attila s.k.

TÁVOLABBI KILÁTÁSOK SZERDA REGGELIG:

Tovább tart a párás, ködös idő. Az ország nagy részén egész nap megmarad a köd.
Legalacsonyabb hajnali hőmérséklet +1, +6 fok között.
Legmagasabb nappali hőmérséklet +7, 12 fok között.
Jelentős mennyiségü /legalább 5 mm/ csapadék az ország területének 10 százalékán várható.

KÖZÉPTÁVU ELŐREJELZŐ OSZTÁLY

A hőmérséklet napi középértéke és eltérése a 100 évi átlagtól /Budapesten/:

| | | |
|---|---|---|
| 1978. XI. 3. | 7.4 C° | -0.5 C° |

1871 óta ezen a napon Budapesten előfordult

| | |
|---|---|
| legmagasabb hőmérséklet: | 20.5 C° /1928/, |
| legalacsonyabb hőmérséklet: | -5.5 C° /1920/. |

78.645.

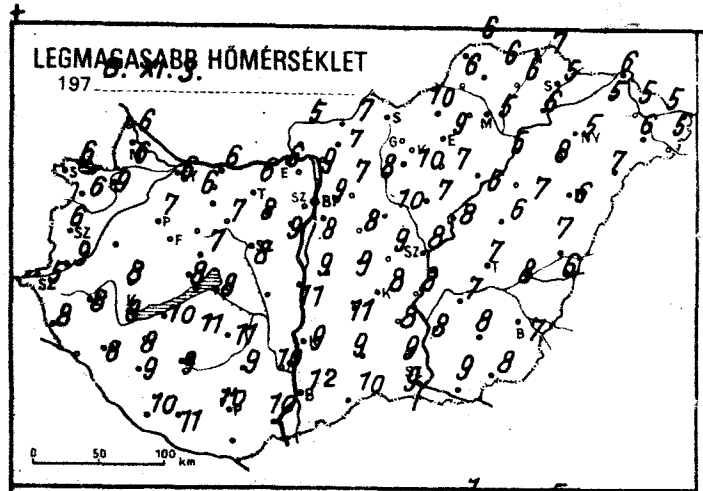
LEGMAGASABB HŐMÉRSÉKLET
197 8. XI. 3.
0 50 100 km

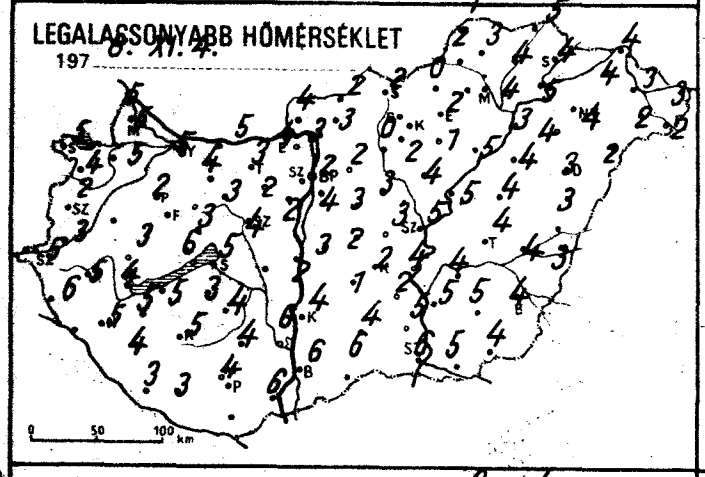
LEGALACSONYABB HŐMÉRSÉKLET
197 8. XI. 4.
0 50 100 km

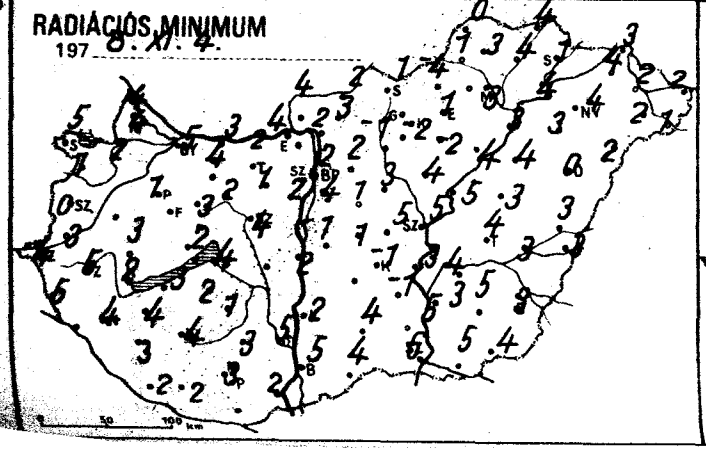
RADIÁCIÓS MINIMUM
197 8. XI. 4.
0 50 100 km

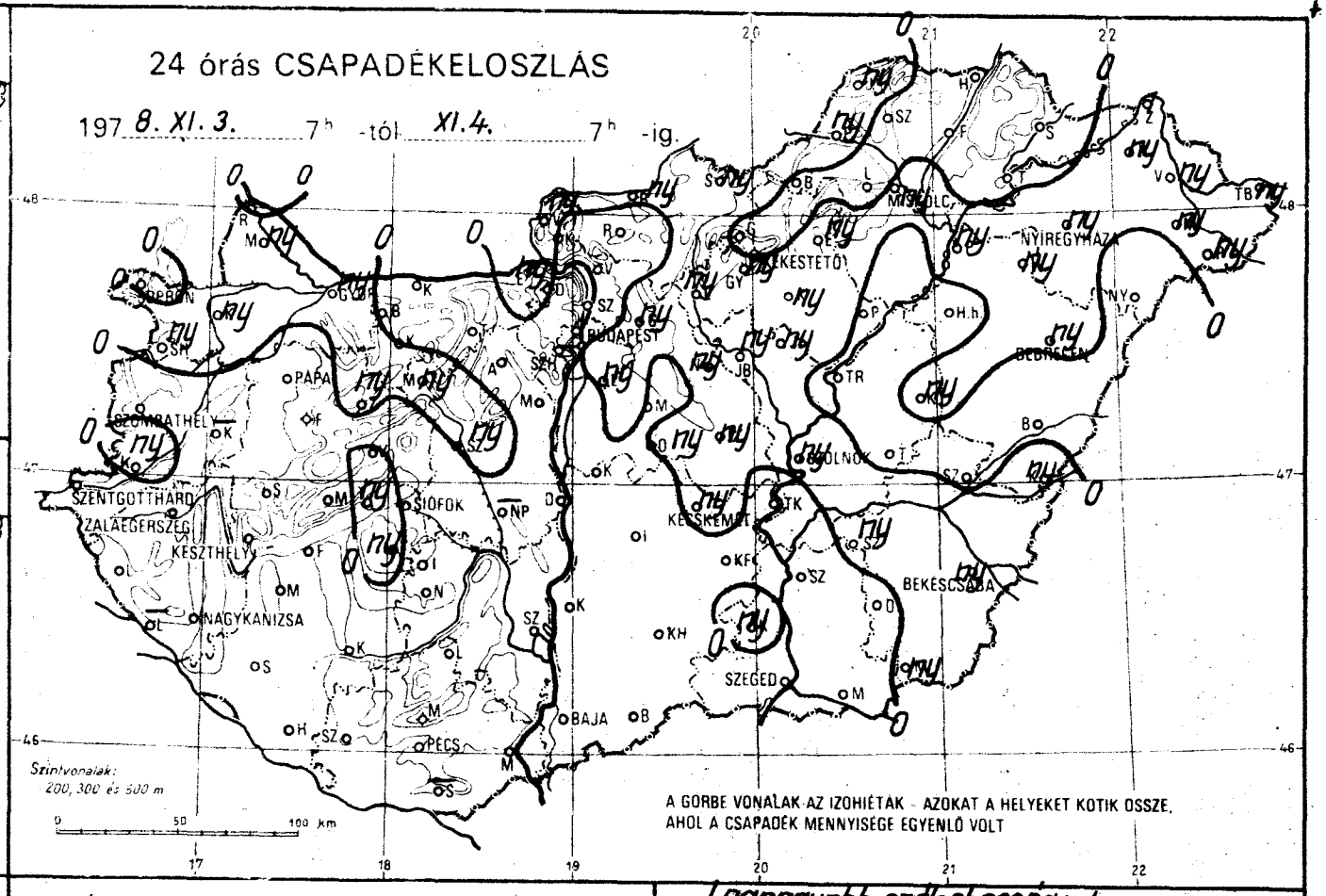
24 órás CSAPADÉKELOSZLÁS
197 8. XI. 3. 7h -tól XI. 4. 7h -ig.
SZOMBATHELY
PAPA
SZENTGOTTHARD
ZALAEGERSZEG
KESZTHELY
NAGYKANIZSA
SIÓFOK
PÉCS
BAJA
BUDAPEST
KECSKEMÉT
SZEGED
BEKÉSCSABA
KÉKESTETŐ
NYÍREGYHÁZA
DEBRECEN
Szintvonalak: 200, 300 és 500 m
0 50 100 km
A GÖRBE VONALAK AZ IZOHIÉTÁK - AZOKAT A HELYEKET KÖTIK ÖSSZE, AHOL A CSAPADÉK MENNYISÉGE EGYENLŐ VOLT

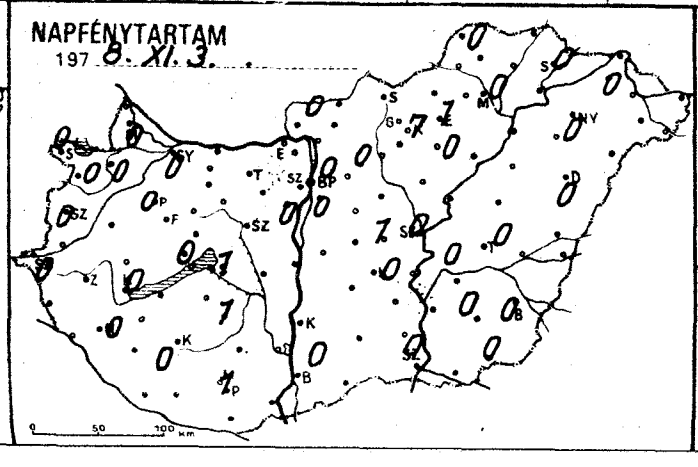
NAPFÉNYTARTAM
197 8. XI. 3.
0 50 100 km

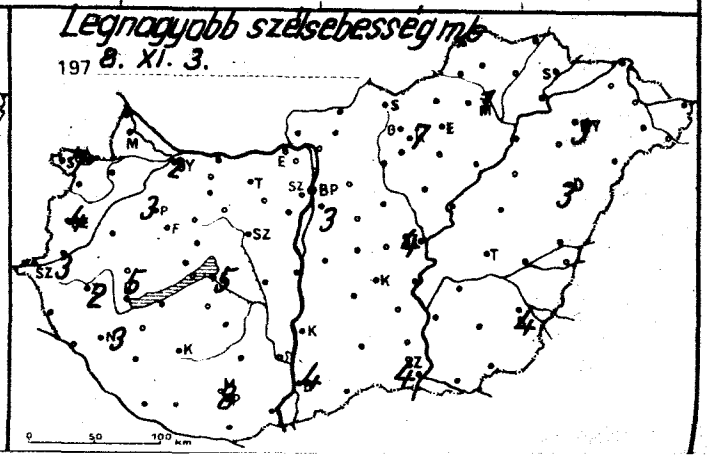
Legnagyobb szélsebesség m/b
197 8. XI. 3.
0 50 100 km

| | 1978.XI.4. 07h -ig az utolsó 24 óra adatai | | | | | |
|---|---|---|---|---|---|---|
| | csapadék (mm) | | max. hőmérséklet | min. hőmérséklet | rad. min. | napos órák |
| Győr | ny | ≡, | 6 | 5 | 5 | 0 |
| Kapuvár | ny | ≡, ⌒ | 9 | 5 | 2 | 0 |
| Mosonmagyaróvár | ny | ≡, ⌒ | 6 | 5 | 4 | 0 |
| Rajka | . | ≡ | 6 | 5 | 4 | |
| Sopron | . | ⌒ | 6 | 5 | 5 | 0 |
| Sopronhorpács | ny | ≡, ⌒ | 6 | 4 | 1 | 0 |
| Káld | – | | – | – | – | |
| Körmend | ny | ≡, | 9 | 3 | 3 | |
| Szentgotthárd | . | ⌒ | 5 | 5 | 4 | 0 |
| Szombathely | . | ⌒ ≡ | 6 | 2 | 0 | 0 |
| Lenti | . | ≡ | 8 | 6 | 5 | |
| Letenye | – | | – | – | – | |
| Nagykanizsa | . | ⌒ ≡ | 8 | 5 | 4 | 0 |
| Zalaegerszeg | . | ≡ | 8 | 5 | 5 | |
| Farkasgyepű | . | | 8 | 1 | 0 | |
| Keszthely | . | ⌒ ≡ | 8 | 4 | 2 | 0 |
| Mencshely | . | ⌒ ≡ | 7 | 4 | 3 | 0 |
| Pápa | . | ⌒ ≡ | 7 | 2 | 1 | 0 |
| Sümeg | . | ≡ | 8 | 3 | 3 | |
| Tihany | ny | ≡, | 8 | 6 | 2 | |
| Veszprém | . | ≡ | 7 | 3 | 3 | |
| Zirc | ny | ≡, | 7 | 0 | –2 | |
| Fonyód | . | ⌒ ≡ | 10 | 5 | 3 | |
| Homokszt. györgy | . | ⌒ ≡ | 10 | 3 | 2 | 0 |
| Kaposvár | . | | 9 | 5 | 4 | |
| Marcali | . | | 8 | 5 | 4 | |
| Siófok | . | ⌒ ≡ | 8 | 5 | 4 | 1 |
| Sömogyszob | . | ⌒ ≡ | 9 | 4 | 3 | |
| Tab | ny | ≡, | 11 | 3 | 2 | |
| Bábolna | . | ⌒ ≡ | 6 | 5 | 1 | |
| Esztergom | ny | | 6 | 4 | 4 | |
| Kisbér | . | ⌒ ≡ | 6 | 4 | 4 | |
| Komárom | . | ≡ | 6 | 5 | 3 | |
| Tatabánya | . | ⌒ | 6 | 3 | 2 | |
| Alcsútdoboz | . | ≡ | 8 | 2 | 1 | |
| Dunaújváros | . | ≡ | 11 | 2 | 2 | |
| Martonvásár | . | ⌒ ≡ | 9 | 2 | 2 | 0 |
| Mór | ny | ≡, | 7 | 3 | 2 | |
| Nagyhörcsökp. | – | | – | – | – | |
| Szabadbattyán | ny | ≡, ⌒ | 8 | 4 | 4 | |
| Iregszemcse | . | ⌒ ≡ | 11 | 4 | 1 | 1 |
| Lengyel | . | | 9 | 4 | 3 | |
| Nagykónyi | . | | 12 | 4 | 1 | |
| Szekszárd | . | ≡ | 10 | 6 | 5 | |
| Misinatető | . | ≡ | 9 | 5 | 3 | |
| Árpádtető | . | ≡ | 10 | 6 | 2 | |
| Mohács | . | | 10 | 4 | 3 | |
| Pécs | . | ⌒ ≡ | – | – | – | |
| Siklós | – | | 11 | 3 | 2 | |
| Szigetvár | . | | 8 | 4 | 4 | 0 |
| Bp. Lőrinc | ny | ≡, | 9 | 2 | 2 | 0 |
| Bp. Met. Int. | . | ≡ | – | – | – | – |
| Bp. Szab. hegy | – | | 9 | 3 | 0 | 1 |
| Cegléd | ny | ≡, | 7 | 2 | 0 | |
| Dobogókő | . | ⌒ ≡ | 7 | 2 | 2 | 0 |
| Gödöllő | ny | ≡, | 8 | 0 | –1 | |
| Királyrét | . | ⌐ ≡ | 8 | 3 | 1 | |
| Monor | . | ≡ | 10 | 3 | 3 | |
| Nagykáta | ny | ≡, | 9 | 2 | 1 | |
| Örkény | ny | ≡, | 8 | 3 | 2 | |
| Szentendre | . | ≡ | | | | |

| | 1978.XI.4. 07h -ig az utolsó 24 óra adatai | | | | | |
|---|---|---|---|---|---|---|
| | csapadék (mm) | | max. hőmérséklet | min. hőmérséklet | rad. min. | napos órák |
| Vác | . | ⌒ ≡ | 9 | 3 | 2 | |
| Vámosmikola | ny | ≡, ⌒ | 5 | 4 | 4 | 0 |
| Baja | . | | 12 | 6 | 5 | 0 |
| Bácsalmás | . | ≡ | 10 | 6 | 4 | |
| Izsák | . | | 11 | 1 | – | |
| Kalocsa | . | ≡ | 9 | 4 | 2 | |
| Kecskemét | ny | ≡, | 8 | 2 | –1 | 0 |
| Kiskunf. háza | . | ≡ | 8 | 2 | –1 | |
| Kiskunhalas | . | ≡ | 9 | 4 | 4 | |
| Kunszentmiklós | . | ≡ | 9 | 3 | 1 | |
| Tiszakécske | . | ≡ | 8 | 4 | 3 | |
| Balassagyarmat | ny | | 7 | 2 | 2 | |
| Romhány | . | ≡ | 7 | 3 | 3 | |
| Salgótarján | ny | ≡, | 10 | 2 | 1 | |
| Eger | ny | ≡, | 9 | 2 | 1 | 1 |
| Galyatető | . | ⌐ | 8 | –1 | –1 | |
| Gyöngyös | ny | ≡, | 10 | 2 | –2 | |
| Kékestető | . | ⌐ | 7 | 1 | –1 | 7 |
| Kompolt | ny | ≡, | 7 | 1 | –2 | 0 |
| Lőrinci | ny | ≡, | 8 | 0 | –1 | |
| Poroszló | . | ⌒ ≡ | 6 | 5 | 4 | |
| Jászapáti | ny | ≡, | 7 | 4 | 4 | |
| Jászberény | ny | ≡, ⌐ | 9 | 3 | 3 | |
| Karcag | ny | ≡, | 6 | 4 | 3 | |
| Szolnok | ny | ≡, | 8 | 5 | 5 | 0 |
| Tiszaroff | . | ≡ | 8 | 5 | 5 | |
| Túrkeve | . | ⌒ ≡ | 7 | 4 | 4 | 0 |
| Kistelek | ny | ≡, | 9 | 5 | 5 | |
| Makó | . | | 9 | 5 | 5 | |
| Szeged | . | ⌒ | 9 | 6 | 6 | 0 |
| Szentes | . | ≡ | 8 | 5 | 3 | |
| Borsodnádasd | . | ⌐ ≡ | 10 | 0 | –4 | |
| Fügöd | . | ⌒ ≡ | 6 | 4 | 4 | |
| Hidasnémeti | . | ≡ | 7 | 5 | 4 | |
| Jósvafő | ny | ≡, | 6 | 1 | 0 | 0 |
| Lillafüred | . | ≡ | 7 | –1 | –2 | |
| Miskolc | ny | ≡, | 5 | 4 | 3 | 0 |
| Putnok | ny | ≡, | 6 | 2 | 1 | |
| Sárospatak | . | ≡ | 5 | 4 | 1 | 0 |
| Szendrőlád | . | ⌒ ≡ | 6 | 3 | 3 | |
| Tokaj | . | ≡ | 6 | 5 | 4 | |
| Kisvárda | ny | ≡, | 5 | 4 | 4 | 0 |
| Matészalka | ny | ≡, | 6 | 2 | 2 | |
| Nyíregyháza | ny | ≡, | 5 | 4 | 4 | 0 |
| Nyírlugos | . | ≡ | 7 | 2 | 2 | |
| Pátyod | ny | ≡, | 5 | 2 | 1 | |
| Tiszabecs | ny | ≡, | 5 | 3 | 2 | |
| Vásárosnamény | ny | ≡, | 5 | 3 | 2 | |
| Záhony | 1 | ≡, | 6 | 4 | 3 | |
| Berettyóújfalu | . | ⌒ ≡ | 7 | 3 | 3 | |
| Debrecen | ny | ≡, | 6 | 3 | 0 | 0 |
| Hajdúdorog | ny | ≡, ⌒ | 8 | 4 | 3 | |
| Hortobágy | . | ≡ | 7 | 4 | 4 | |
| Kőrösszakál | ny | ≡, | 6 | 3 | 3 | |
| Polgár | ny | ≡, | 5 | 3 | 3 | |
| Békéscsaba | ny | ≡, | 7 | 4 | 3 | 0 |
| Mezőhegyes | ny | ≡ | 8 | 4 | 4 | 0 |
| Orosháza | . | | 8 | 5 | 5 | 0 |
| Szarvas | ny | ≡, | 7 | 4 | 4 | 0 |
| Szeghalom | . | ≡ | 8 | 4 | 3 | |

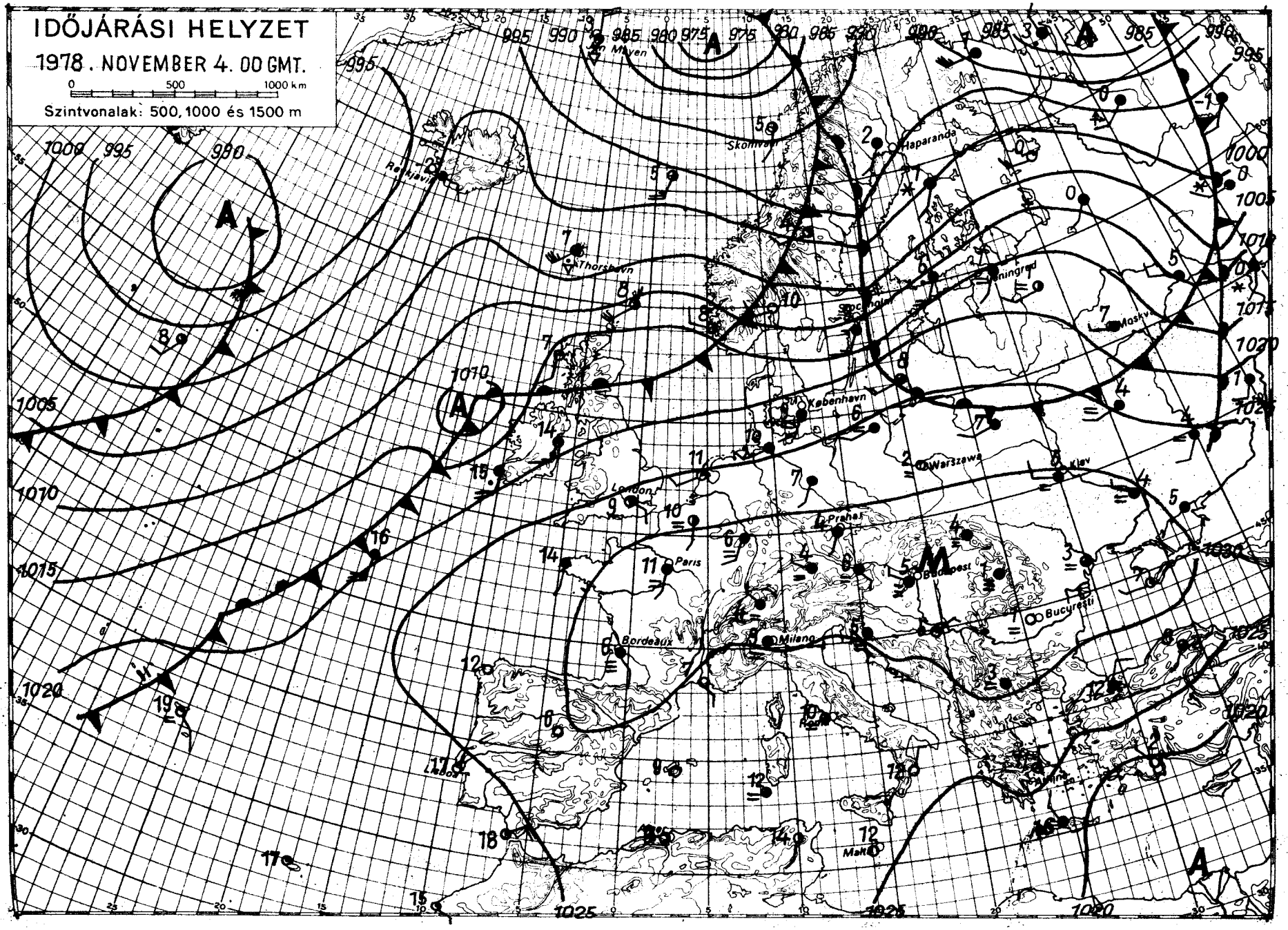


KIADJA: ORSZÁGOS METEOROLÓGIAI SZOLGÁLAT

Készíti: Központi Előrejelző Intézet Előrejelző Osztálya — T.: 273-078 —. Megjelenik naponként —

Évi előfizetési díja: 720,—Ft — Megrendelhető: 1024 Budapest, II., Kitaibel Pál u. 1. Telefon: 353-500,

Kiadásért felel: az OMSZ elnöke — Szerkesztésért felel: a KEI igazgatója

# IDŐJÁRÁSI NAPIJELENTÉS

ЕЖЕДНЕВНЫЙ МЕТЕОРОЛОГИЧЕСКИЙ БЮЛЛЕТЕНЬ · DAILY WEATHER REPORT
BULLETIN QUOTIDIEN DE TEMPS · TÄGLICHER WETTERBERICHT

91. évfolyam 309. szám. + Budapest + 1978. november 5. vasárnap

**Az időjárási helyzet és a várható időjárás:**

Szárazföldünk északi térsége fölött továbbra is különböző hőmérsékletü és nedvességtartalmú léghullámok áramlanak nyugat-keleti irányba, hatásukra a Brit-szigeteken, a Skandináv-félszigeten és Északkelet-Európában változékony, erősen felhős, több helyen csapadékos az időjárás. Kontinensünk többi része fölött nagy kiterjedésü magas légnyomású képződmény helyezkedik el. Délnyugat-, Nyugat-, és Közép-Európában, valamint a Balkán-és az Appennini-félszigeten folytatódik a csendes, erősen párás, többfelé ködös őszi idő. Szombaton a Balkán-félszigeten és a Kárpát-medencében a hőmérséklet csúcsértéke a köd miatt 2, 6 fokkal elmaradt a sokévi átlagtól. A következő 36 órában a Kárpát-medencében az időjárás lényegesen nem változik: folytatódik a párás, ködös idő.

Hazánkban szombaton az ország nagy részén borult, erősen párás, néhány helyen egész nap ködös idő volt. Több helyen ködszitálást észleltek. A déli órákra az ország északnyugati részén helyenként feloszlott a köd és 2, 5 órára a nap is kisütött. A legmagasabb nappali hőmérséklet általában 4, 8 fok között alakult, a naposabb helyeken 9, 10 fokot mértek. Ma hajnalra 0, +6 fokig hült le a levegő. Délelőtt borult, erősen párás, helyenként ködös idő volt, ködszitálással. A hőmérséklet 11 órakor 3, 6 fok között alakult.

Ma 12 órakor Budapesten a hőmérséklet 6 fok, a tengerszintre átszámitott légnyomás 776 mm, alig változik.

Várható időjárás hétfő estig:

Borult, erősen párás, az esti- hajnali órákban többfelé ködös idő, ködszitálással.
Éjszaka gyenge, napközben mérsékelt változó irányú szél.
Várható legalacsonyabb éjszakai hőmérséklet: általában 0, +5 fok között, néhány helyen gyenge fagy,
legmagasabb nappali hőmérséklet hétfőn: 5, 10 fok között.

Bartha Péterné s.k.

A hőmérséklet napi középértéke és eltérése a 100 évi átlagtól /Budapesten/:

| | | |
|---|---|---|
| 1978. XI. 4. | 4,8 C° | -3,0 C° |

1871 óta ezen a napon Budapesten előfordult

| | |
|---|---|
| legmagasabb hőmérséklet: | 22,6 C° /1927/, |
| legalacsonyabb hőmérséklet: | -3,2 C° /1894/. |

78.646.

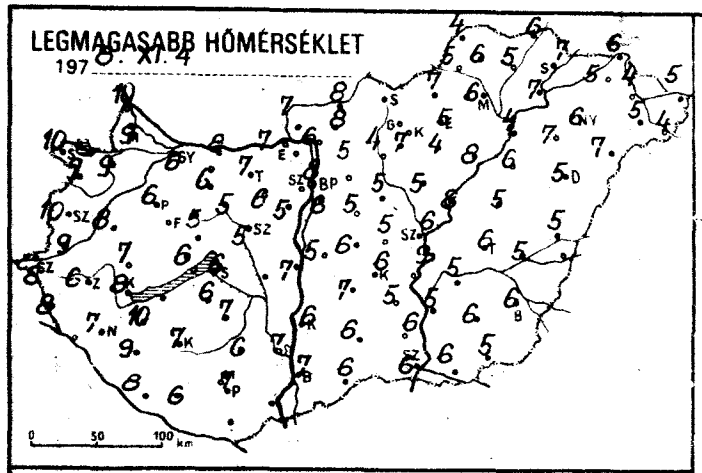
LEGMAGASABB HŐMÉRSÉKLET
197 8. XI. 4

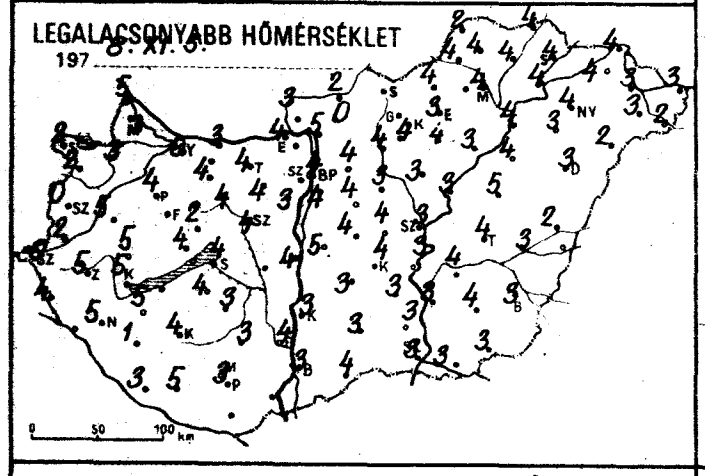
LEGALACSONYABB HŐMÉRSÉKLET
197 8. XI. 5.

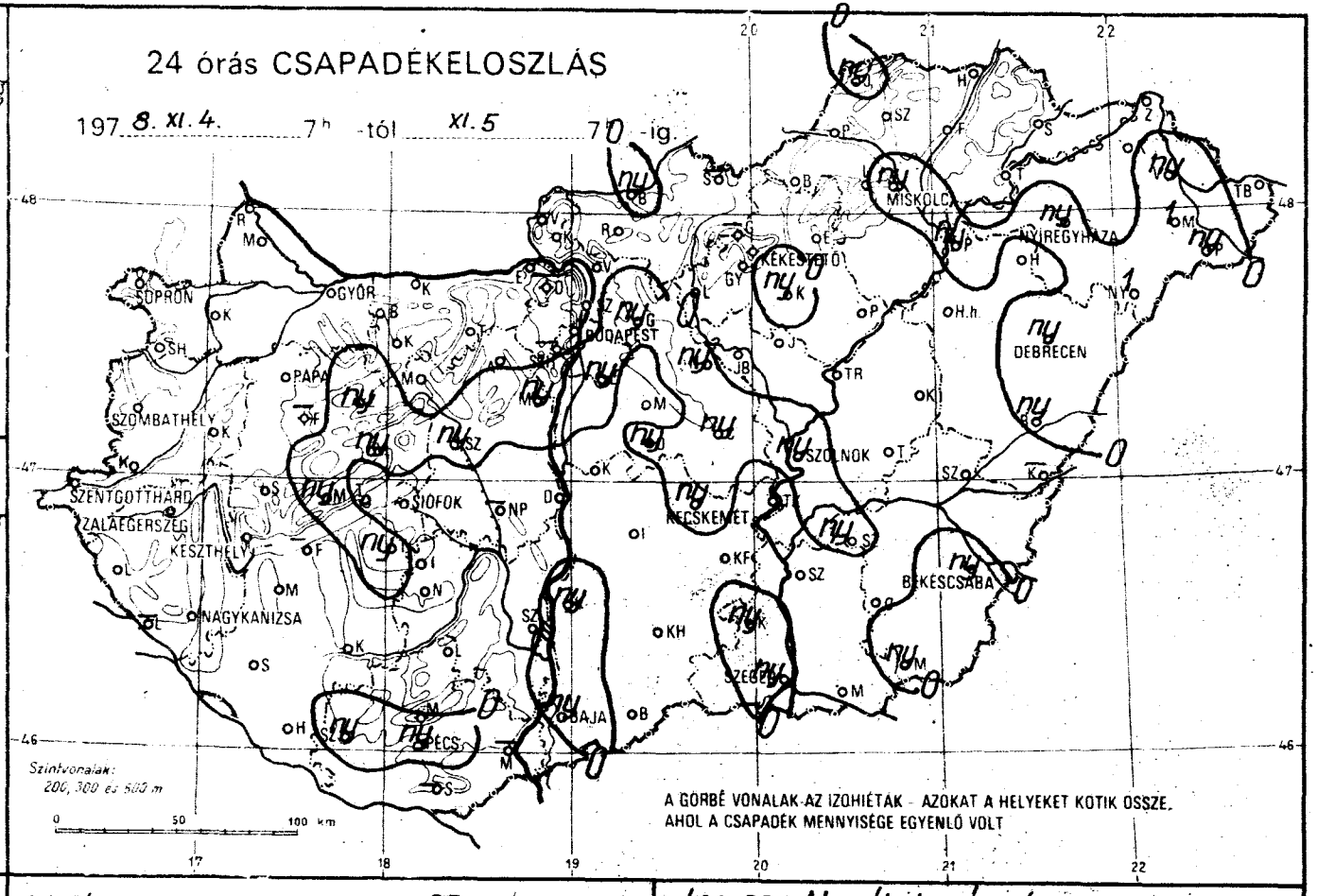
24 órás CSAPADÉKELOSZLÁS
197 8. XI. 4. 7h -tól XI. 5 7h -ig.
SOPRON
GYŐR
BUDAPEST
MISKOLC
NYÍREGYHÁZA
KÉKESTŐ
DEBRECEN
PAPA
SZOMBATHELY
SZENTGOTTHÁRD
ZALAEGERSZEG
KESZTHELY
SIÓFOK
SZOLNOK
KECSKEMÉT
BÉKÉSCSABA
NAGYKANIZSA
SZEGED
BAJA
PÉCS
Szintvonalak: 200, 300 és 500 m
A GÖRBÉ VONALAK AZ IZOHIÉTÁK - AZOKAT A HELYEKET KÖTIK ÖSSZE, AHOL A CSAPADÉK MENNYISÉGE EGYENLŐ VOLT

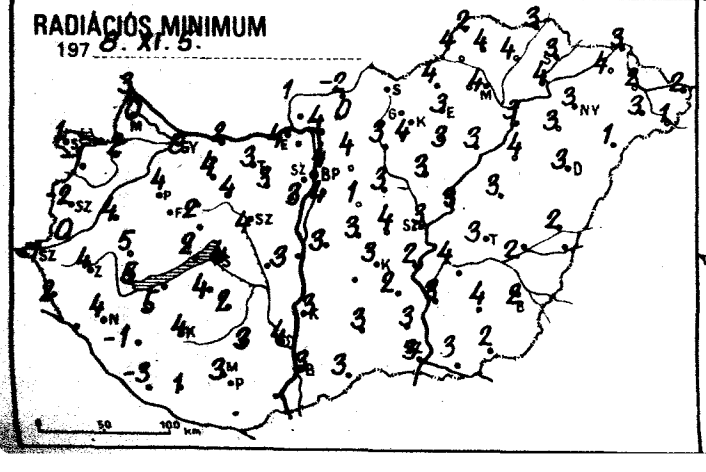
RADIÁCIÓS MINIMUM
197 8. XI. 5.

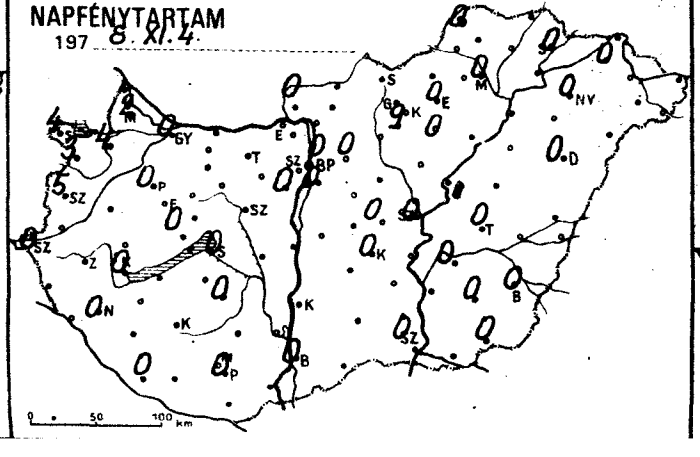
NAPFÉNYTARTAM
197 8. XI. 4.

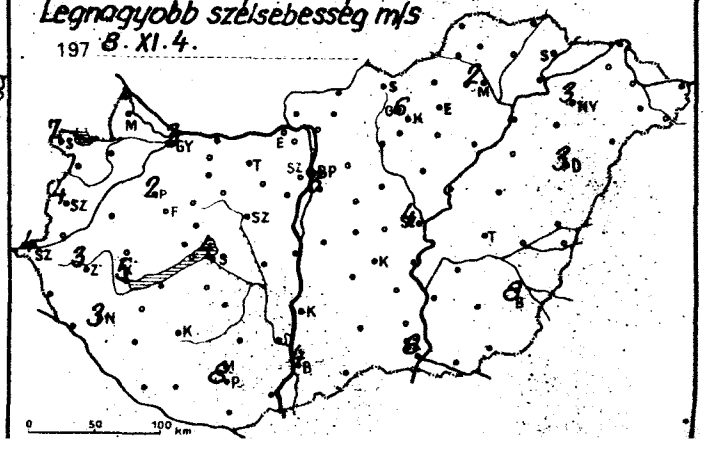
Legnagyobb szélsebesség m/s
197 8. XI. 4.

| | 1978.XI.5. 07h -ig az utolsó 24 óra adatai | | | | | |
|---|---|---|---|---|---|---|
| | csapadék (mm) | | max. hőmérséklet | min. hőmérséklet | rad. min. | napos órák |
| Győr | . | ≡ | 6 | 0 | 0 | 0 |
| Kapuvár | . | ≡ | 9 | 3 | -2 | 4 |
| Mosonmagyaróvár | . | ⌓ | 9 | 3 | 0 | 2 |
| Rajka | . | | 10 | 5 | 3 | |
| Sopron | . | ⌓≡ | 10 | 2 | 1 | 4 |
| Sopronhorpács | . | ⌓ | 9 | 2 | -1 | 3 |
| Káld | . | ⌓≡ | 8 | 5 | 4 | |
| Körmend | . | | 9 | 2 | 0 | |
| Szentgotthárd | . | ⊔= | 8 | 0 | -1 | 0 |
| Szombathely | . | ⊔ | 10 | 0 | -2 | 5 |
| Lenti | . | ≡ | 8 | 4 | 2 | |
| Letenye | – | | – | – | – | |
| Nagykanizsa | . | ⌓= | 7 | 5 | 4 | 0 |
| Zalaegerszeg | . | ⌓= | 6 | 5 | 4 | |
| Farkasgyepű | – | | – | – | – | |
| Keszthely | . | ⌓= | 8 | 5 | 5 | 0 |
| Mencshely | ny | ❟≡ | 6 | 2 | 2 | 0 |
| Pápa | . | ⌓= | 6 | 4 | 4 | 0 |
| Sümeg | . | | 7 | 5 | 5 | |
| Tihany | . | | 6 | 4 | 2 | |
| Veszprém | ny | ≡❟ | 5 | 2 | 2 | |
| Zirc | ny | ≡❟ | 9 | 2 | 2 | |
| Fonyód | – | | – | – | – | |
| Homokszt. györgy | . | ⊔≡ | 8 | 3 | -3 | 0 |
| Kaposvár | . | | 7 | 4 | 4 | |
| Marcali | . | | 10 | 5 | 5 | |
| Siófok | . | ⌓≡ | 6 | 4 | 4 | 0 |
| Somogyszob | . | ⌓ | 9 | 1 | -1 | |
| Tab | ny | ≡❟ | 6 | 4 | 4 | |
| Bábolna | . | ⌓ | 6 | 2 | 2 | |
| Esztergom | . | ≡ | 7 | 4 | 4 | |
| Kisbér | . | ≡ | 6 | 4 | 4 | |
| Komárom | . | ≡ | 8 | 3 | 2 | |
| Tatabánya | . | | 7 | 4 | 3 | |
| Alcsútdoboz | . | | 6 | 4 | 3 | |
| Dunaújváros | . | | 7 | 4 | 3 | |
| Martonvásár | ny | ❟ | 5 | 3 | 3 | 0 |
| Mór | . | ≡ | 5 | 4 | 4 | |
| Nagyhörcsökp. | – | | – | – | – | |
| Szabadbattyán | ny | ⌓≡ | 5 | 4 | 4 | |
| Iregszemcse | . | ⌓≡ | 7 | 3 | 2 | 0 |
| Lengyel | . | | 6 | 3 | 3 | |
| Nagykonyi | . | | 7 | 4 | 3 | |
| Szekszárd | . | ≡ | 7 | 4 | 4 | |
| Misinatető | . | ≡ | 6 | 2 | 2 | |
| Mohács | – | | – | – | – | |
| Pécs | ny | ❟ | 7 | 3 | 3 | 0 |
| Siklós | – | | – | – | – | |
| Szigetvár | ny | ❟ | 6 | 5 | 1 | |
| Bp. Lőrinc | ny | ≡❟ | 6 | 4 | 4 | 0 |
| Bp. Met. Int. | . | = | 8 | 4 | 4 | 0 |
| Bp. Szab. hegy | – | | – | – | – | – |
| Cégléd | ny | ≡❟ | 5 | 4 | 4 | 0 |
| Dobogókő | – | | – | – | – | |
| Gödöllő | ny | ≡❟ | 5 | 4 | 4 | 0 |
| Királyrét | . | ⊔≡ | 5 | -2 | -3 | |
| Monor | . | | 5 | 4 | 1 | |
| Nagykáta | ny | ≡❟ | 5 | 3 | 3 | |
| Örkény | ny | ≡❟ | 6 | 4 | 3 | |
| Szentendre | . | ≡ | 6 | 5 | 5 | |

| | 1978.XI.5. 07h -ig az utolsó 24 óra adatai | | | | | |
|---|---|---|---|---|---|---|
| | csapadék (mm) | | max. hőmérséklet | min. hőmérséklet | rad. min. | napos órák |
| Vác | . | ≡ | 6 | 5 | 4 | |
| Vámosmikola | . | ⌓≡ | 7 | 3 | 1 | 0 |
| Baja | ny | ❟= | 7 | 3 | 3 | 0 |
| Bácsalmás | . | ≡ | 6 | 4 | 3 | |
| Izsák | . | | 7 | 3 | – | |
| Kalocsa | ny | ❟ | 6 | 3 | 3 | |
| Kecskemét | ny | ❟ | 6 | 4 | 3 | 0 |
| Kiskunf. háza | . | | 5 | 3 | 2 | |
| Kiskunhalas | . | ≡ | 6 | 3 | 3 | |
| Kunszentmiklós | . | | 5 | 5 | 3 | |
| Tiszakécske | . | | 9 | 3 | 2 | |
| Balassagyarmat | ny | ❟ | 8 | 2 | -2 | |
| Romhány | . | ≡ | 8 | 0 | 0 | |
| Salgótarján | – | | – | – | – | |
| Eger | . | ≡ | 5 | 3 | 3 | 0 |
| Galyatető | – | | – | – | – | |
| Gyöngyös | . | ≡ | 7 | 4 | 4 | |
| Kékestető | . | ⊔ | 6 | 0 | -1 | 9 |
| Kompolt | ny | ≡❟⌓ | 4 | 4 | 3 | 0 |
| Lőrinci | . | ⌓≡ | 4 | 4 | 3 | |
| Poroszló | . | ⌓≡ | 8 | 3 | 3 | |
| Jászapáti | . | | 5 | 3 | 3 | |
| Jászberény | . | ⌓ | 5 | 4 | 4 | |
| Karcag | . | | 5 | 5 | 3 | |
| Szolnok | ny | ❟ | 6 | 3 | 3 | 0 |
| Tiszaroff | . | ≡ | 8 | 3 | 3 | |
| Túrkeve | . | ⌓ | 6 | 4 | 3 | 0 |
| Kistelek | ny | ❟ | 6 | 3 | 3 | |
| Makó | . | | 6 | 3 | 3 | |
| Szeged | ny | ❟ | 6 | 3 | 3 | 0 |
| Szentes | . | | 5 | 3 | 3 | |
| Borsodnádasd | . | | 7 | 4 | 4 | |
| Füged | . | ⌓ | 5 | 4 | 4 | |
| Hidasnémeti | . | | 6 | 4 | 3 | |
| Jósvafő | ny | ≡❟ | 4 | 2 | 2 | 0 |
| Lillafüred | . | ≡ | 8 | 2 | 1 | |
| Miskolc | ny | ❟ | 6 | 4 | 4 | 0 |
| Putnok | . | ≡ | 5 | 4 | 4 | |
| Sárospatak | . | | 7 | 4 | 3 | 0 |
| Szendrőlád | . | ⌓ | 6 | 4 | 4 | |
| Tokaj | . | | 7 | 4 | 4 | |
| Kisvárda | . | | 5 | 4 | 4 | 0 |
| Mátészalka | 1 | ❟≡ | 5 | 3 | 3 | |
| Nyíregyháza | ny | ❟ | 6 | 4 | 3 | 0 |
| Nyírlugos | 1 | ❟ | 7 | 2 | 1 | |
| Pátyod | ny | ❟ | 4 | 2 | 1 | |
| Tiszabecs | . | | 5 | 3 | 2 | |
| Vásárosnamény | ny | ≡❟ | 4 | 3 | 2 | |
| Záhony | . | ⌓ | 6 | 4 | 3 | |
| Berettyóújfalu | ny | ❟ | 5 | 2 | 2 | |
| Debrecen | ny | ❟ | 5 | 3 | 3 | 0 |
| Hajdúdorog | . | ⌓≡ | 7 | 3 | 3 | |
| Hortobágy | . | | 6 | 4 | 4 | |
| Körösszakál | – | | – | – | – | |
| Polgár | ny | ≡❟ | 4 | 4 | 3 | |
| Békéscsaba | ny | ❟ | 6 | 3 | 2 | 0 |
| Mezőhegyes | ny | ≡❟ | 5 | 3 | 2 | 0 |
| Orosháza | . | | 6 | 4 | 4 | 0 |
| Szarvas | ny | ❟ | 5 | 4 | 4 | 0 |
| Szeghalom | . | | 5 | 3 | 2 | |

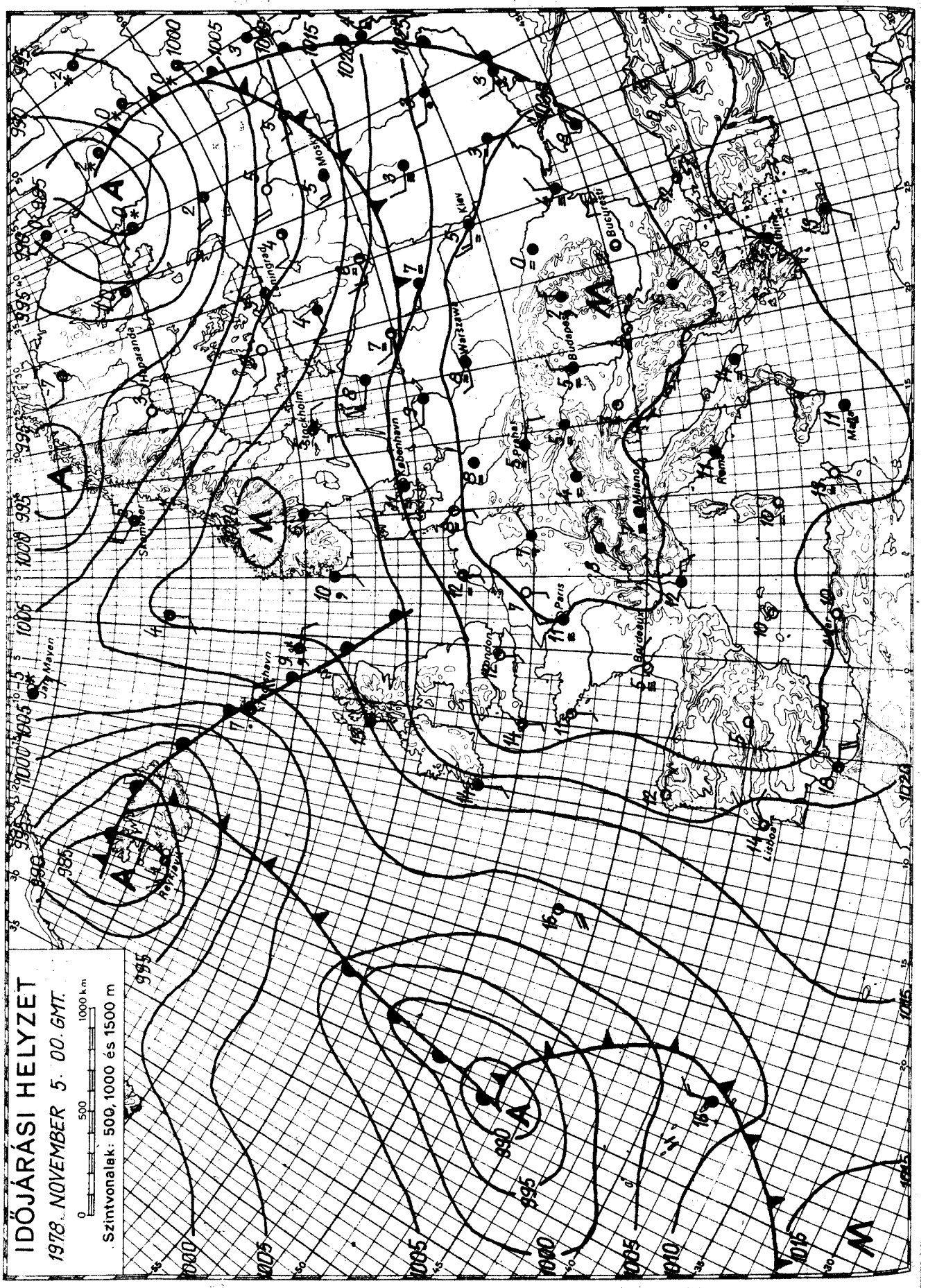


KIADJA: ORSZÁGOS METEOROLÓGIAI SZOLGÁLAT

Készíti: Központi Előrejelző Intézet Előrejelző Osztálya — T.: 273 - 018 — Megjelenik naponként —

Évi előfizetési díja: 720,—Ft — Megrendelhető: 1024 Budapest, II., Kitaibel Pál u. 1. Telefon: 353-500,

Kiadásért felel: az OMSZ elnöke — Szerkesztésért felel: a KEI igazgatója

# IDŐJÁRÁSI NAPIJELENTÉS

ЕЖЕДНЕВНЫЙ МЕТЕОРОЛОГИЧЕСКИЙ БЮЛЛЕТЕНЬ · DAILY WEATHER REPORT
BULLETIN QUOTIDIEN DE TEMPS · TÄGLICHER WETTERBERICHT

~~91. évfolyam 310. szám. · Budapest · 1978. november 6. hétfő~~

**Az időjárási helyzet és a várható időjárás:**

A hideg, és enyhébb óceáni léghullámok pályája még mindig Észak-Európát, valamint a Szovjetúnió európai területét érinti. Igy ezeken a területeken folytatódik az erősen felhős, szeles, változékony időjárás. Több helyről jelentenek esőt, havazást, hózáport. Szárazföldünk középső részén magas nyomású légköri képződmény helyezkedik el. Hatására csendes, többfelé ködös az idő. A következő 36 óra folyamán a Kárpát-medence időjárását a magas nyomású légköri képződmény határozza meg.

Hazánkban vasárnap erősen felhős, vagy borult idő volt. Szórványosan keletkezett ködszitálás. A Mátra, és a Bükk vidékén több helyen 5, 9 órán át sütött a nap. A hőmérséklet csúcsértéke általában 4, 8 fok között alakult, de Lillafüreden, és Galyatetőn ugyanakkor 9 fok volt a maximum-hőmérséklet. Hétfő hajnalra 1, 5 fokig hült le a levegő. Ma délelőtt folytatódott a borult, párás idő. Néhány helyről ködszitálást jelentettek. A hőmérséklet 11 órakor az ország területén 3, 5 fok között váltakozott.

Ma 12 órakor Budapesten a hőmérséklet 5 fok, a tengerszintre átszámitott légnyomás 777 mm, alig változik.

Várható időjárás kedd estig:

Túlnyomóan borult, párás, főként éjszaka, és reggel helyenként ködös idő.
Szórványosan ködszitálás.
Gyenge, vagy mérsékelt légmozgás.
Várható legalacsonyabb éjszakai hőmérséklet: 0, +5,
legmagasabb nappali hőmérséklet kedden: 5, 10 fok között.

Vadkerti Ferenc s.k.

A hőmérséklet napi középértéke és eltérése a 100 évi átlagtól /Budapesten/:

| | | |
|---|---|---|
| 1978. XI. 5. | 6,2 C° | -1,5 C° |

1871 óta ezen a napon Budapesten előfordult

| | |
|---|---|
| legmagasabb hőmérséklet: | 21,2 C° /1963/, |
| legalacsonyabb hőmérséklet: | -7,1 C° /1881/. |

78.647.

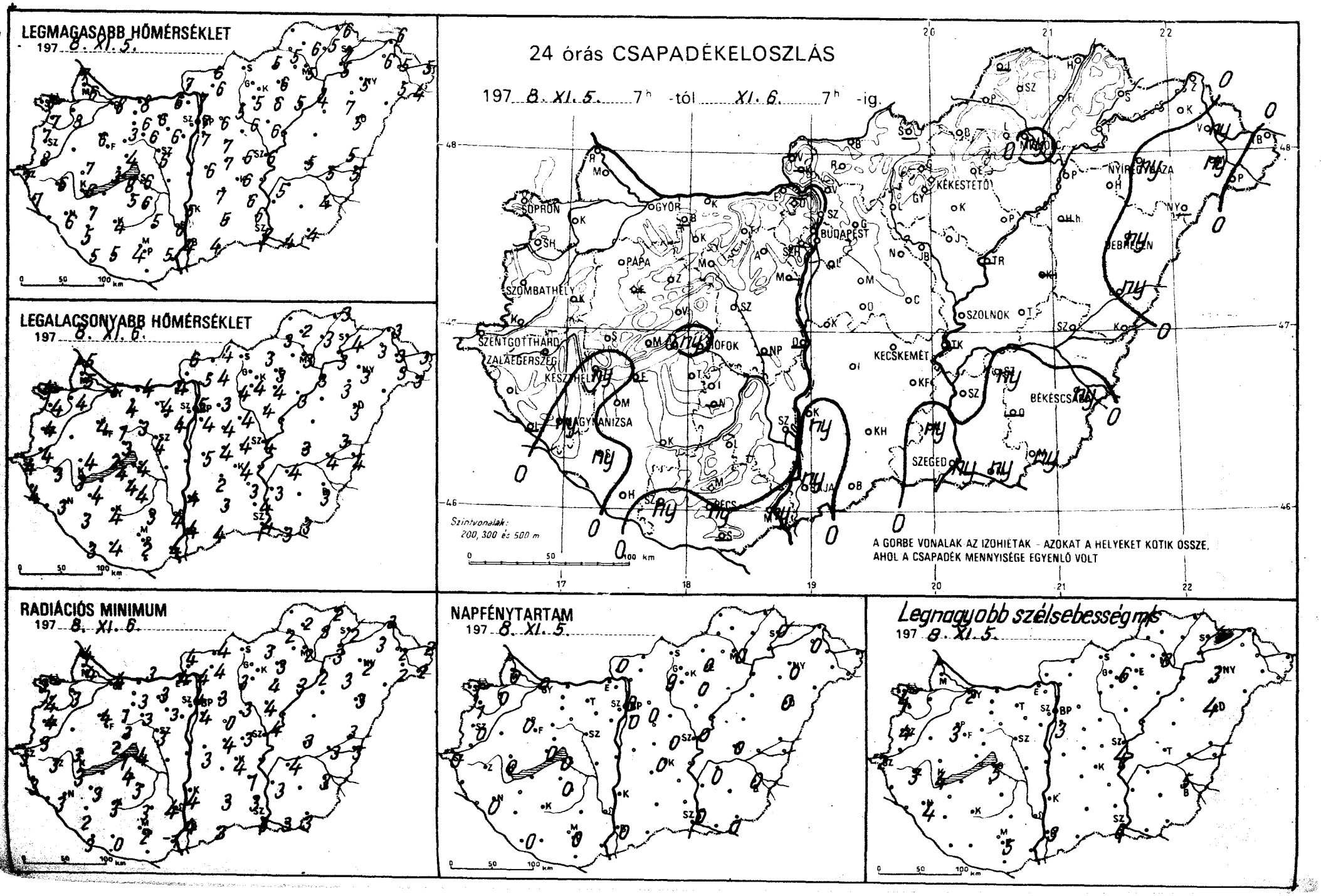
LEGMAGASABB HŐMÉRSÉKLET
197 8. XI. 5.
LEGALACSONYABB HŐMÉRSÉKLET
197 8. XI. 6.
RADIÁCIÓS MINIMUM
197 8. XI. 6.
24 órás CSAPADÉKELOSZLÁS
197 8. XI. 5. 7h -tól XI. 6. 7h -ig.
SOPRON
GYŐR
PÁPA
SZOMBATHELY
SZENTGOTTHÁRD
ZALAEGERSZEG
KESZTHELY
MAGYARNÁNIZSA
SIÓFOK
BUDAPEST
KÉKESTETŐ
NYÍREGYHÁZA
DEBRECEN
SZOLNOK
KECSKEMÉT
BÉKÉSCSABA
SZEGED
PÉCS
Szintvonalak: 200, 300 és 500 m
A GORBE VONALAK AZ IZOHIÉTÁK - AZOKAT A HELYEKET KÖTIK ÖSSZE, AHOL A CSAPADÉK MENNYISÉGE EGYENLŐ VOLT
NAPFÉNYTARTAM
197 8. XI. 5.
Legnagyobb szélsebesség m/s
197 8. XI. 5.

| | 197 8.XI.6. 07h -ig az utolsó 24 óra adatai | | | | | |
|---|---|---|---|---|---|---|
| | csapadék (mm) | | max. hőmérséklet | min. hőmérséklet | rad. min. | napos órák |
| Győr | • | = | 6 | 5 | 4 | 0 |
| Kapuvár | • | | 8 | 4 | 3 | 0 |
| Mosonmagyaróvár | • | | 6 | 5 | 4 | 0 |
| Tata | • | | 7 | 5 | 4 | |
| Sopron | • | | 6 | 4 | 3 | 1 |
| Sopronhorpács | • | ≡ | 7 | 4 | 4 | 1 |
| Káld | – | | – | – | – | |
| Körmend | • | | 8 | 4 | 3 | |
| Szentgotthárd | • | | 7 | 4 | 3 | 0 |
| Szombathely | • | = | 7 | 4 | 4 | 0 |
| Lenti | • | | 7 | 4 | 3 | |
| Letenye | – | | – | – | – | |
| Nagykanizsa | ny | ≡, | 6 | 3 | 3 | 0 |
| Zalaegerszeg | • | = | 6 | 3 | 3 | |
| Farkasgyepű | – | | – | – | – | |
| Keszthely | ny | ≡,ᵖ | 6 | 3 | 3 | 0 |
| Mencshely | • | | 3 | 2 | 2 | 0 |
| Pápa | • | = | 6 | 4 | 4 | 0 |
| Sümeg | • | | 7 | 4 | 3 | |
| Tihany | ny | ≡, | 8 | 4 | 1 | |
| Veszprém | • | | 4 | 3 | 3 | |
| Zirc | • | | 3 | 1 | 1 | |
| Fonyód | – | | – | – | – | |
| Homokszt. György | • | ≡,ᵖ | 5 | 3 | 3 | 0 |
| Kaposvár | • | | 4 | 4 | 3 | |
| Marcali | • | | 7 | 4 | 3 | |
| Siófok | • | = | 6 | 4 | 4 | 0 |
| Somogyszob | ny | ≡, | 5 | 3 | 2 | |
| Tab | • | | 5 | 4 | 4 | |
| Bábolna | – | | – | – | – | |
| Esztergom | • | | 6 | 4 | 4 | |
| Kisber | • | ≡ | 6 | 4 | 3 | |
| Komárom | • | | 8 | 4 | 3 | |
| Tatabánya | • | | 6 | 4 | 3 | |
| Alcsútdoboz | • | | 6 | 4 | 3 | |
| Dunaújváros | – | | – | – | – | |
| Martonvásár | – | | – | – | – | – |
| Mór | • | ≡ | 6 | 3 | 3 | |
| Nagybörcsökp. | – | | – | – | – | |
| Szabadbattyán | • | ≡,ᵖ | 6 | 4 | 3 | |
| Fegszemcse | • | ᵖ | 6 | 4 | 3 | 0 |
| Fengyel | • | | 5 | 3 | 3 | |
| Nagykónyi | – | | – | – | – | |
| Szekszárd | • | ≡ | 6 | 4 | 4 | |
| Szigetvár | • | | 4 | 2 | 1 | |
| Mohács | ny | ≡, | 5 | 4 | -1 | |
| Pécs | ny | ≡, | 4 | 2 | 2 | 0 |
| Siklós | – | | – | – | – | |
| Szigetvár | ny | ≡, | 5 | 4 | 0 | |
| Budp. Lőrinc | • | = | 7 | 4 | 4 | 0 |
| Budp. Met. Int. | • | = | 7 | 5 | 4 | 0 |
| Budp. Szab. hegy | – | | – | – | – | – |
| Budaörs | • | | 6 | 4 | 3 | 0 |
| Dobogókő | – | | – | – | – | |
| Gödöllő | • | | 6 | 3 | 3 | 0 |
| Királyrét | – | | – | – | – | |
| Monor | • | | 7 | 4 | 0 | |
| Nagykáta | • | | 6 | 4 | 3 | |
| Orkény | • | | 7 | 4 | 4 | |
| Szentendre | • | | 8 | 4 | 4 | |

| | 197 8.XI.6. 07h -ig az utolsó 24 óra adatai | | | | | |
|---|---|---|---|---|---|---|
| | csapadék (mm) | | max. hőmérséklet | min. hőmérséklet | rad. min. | napos órák |
| Vác | • | | 7 | 5 | 4 | |
| Vámosmikola | • | | 7 | 6 | 4 | 0 |
| Baja | ny | ≡, | 4 | 4 | 4 | 0 |
| Bácsalmás | • | | 4 | 4 | 3 | |
| Izsák | • | | 7 | 2 | – | |
| Kalocsa | ny | ≡, | 5 | 4 | 4 | |
| Kecskemét | • | = | 6 | 4 | 4 | 0 |
| Kiskunf. háza | • | | 6 | 3 | 1 | |
| Kiskunhalas | • | | 5 | 3 | 3 | |
| Kunszentmiklós | • | | 6 | 5 | 3 | |
| Tiszakécske | – | | – | – | – | |
| Balassagyarmat | • | | 6 | 4 | 4 | |
| Romhány | • | | 6 | 4 | 4 | |
| Salgótarján | – | | – | – | – | |
| Eger | • | | 6 | 3 | 3 | 0 |
| Gályatető | • | ≡ | 9 | -2 | -6 | |
| Gyöngyös | • | | 5 | 4 | 3 | |
| Kékestető | • | ≡∀ | 7 | -4 | -5 | 9 |
| Kompolt | • | | 6 | 4 | 4 | 0 |
| Lőrinci | • | ≡ | 5 | 4 | 3 | |
| Poroszló | • | | 5 | 3 | 3 | |
| Jászapáti | • | = | 6 | 4 | 4 | |
| Jászberény | • | | 5 | 5 | 5 | |
| Karcag | – | | – | – | – | |
| Szolnok | • | = | 6 | 4 | 4 | 0 |
| Tiszaroff | – | | – | – | – | |
| Túrkeve | • | | 5 | 3 | 3 | 0 |
| Kistelek | ny | ≡, | 6 | 4 | 3 | |
| Makó | ny | ≡, | 4 | 3 | 3 | |
| Szeged | ny | ≡, | 5 | 4 | 3 | 0 |
| Szentes | • | | 6 | 3 | 3 | |
| Borsodnádasd | • | | 5 | 3 | 3 | |
| Fügöd | • | ᵖ | 5 | 3 | 3 | |
| Hidasnémeti | • | | 6 | 3 | 2 | |
| Jósvafő | – | | – | – | – | – |
| Lillafüred | • | | 9 | 3 | 1 | |
| Miskolc | ny | ≡, | 5 | 3 | 2 | 0 |
| Putnok | • | | 5 | 3 | 2 | |
| Sárospatak | • | ≡ | 7 | 4 | 2 | 0 |
| Szendrőlád | • | | 6 | 2 | 2 | |
| Tokaj | • | | 5 | 3 | 3 | |
| Kisvárda | • | | 6 | 3 | 3 | 0 |
| Mátészalka | ny | ≡,ᵖ | 5 | 3 | 2 | |
| Nyíregyháza | ny | ≡,ᵖ | 5 | 3 | 2 | 0 |
| Nyírlugos | – | | – | – | – | |
| Pátyod | ny | ≡, | 4 | 3 | 2 | |
| Tiszabecs | • | | 5 | 3 | 2 | |
| Vásárosnamény | ny | ≡, | 5 | 3 | 2 | |
| Záhony | • | | 6 | 3 | 3 | |
| Berettyóújfalu | ny | ≡, | 5 | 3 | 3 | |
| Debrecen | ny | ≡, | 5 | 3 | 3 | 0 |
| Hajdúdorog | • | | 7 | 3 | 3 | |
| Hortobágy | – | | – | – | – | |
| Körösszakál | • | | 5 | 4 | 3 | |
| Polgár | • | | 4 | 3 | 2 | |
| Békéscsaba | ny | ≡, | 4 | 3 | 3 | 0 |
| Mezőhegyes | ny | ≡, | 4 | 3 | 3 | 0 |
| Orosháza | – | | – | – | – | – |
| Szarvas | ny | ≡, | 5 | 4 | 4 | 0 |
| Szeghalom | • | | 5 | 4 | 3 | |

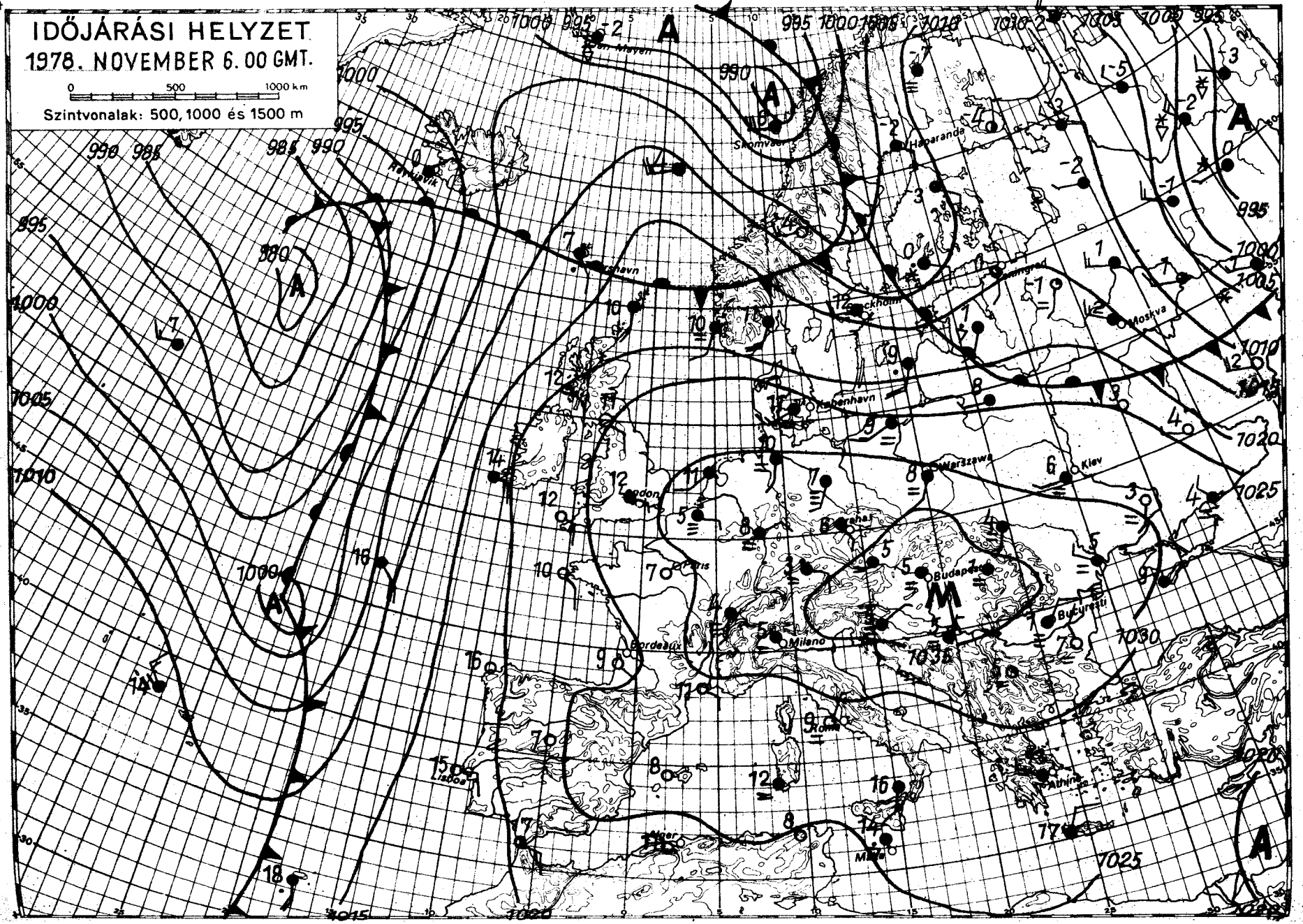


KIADJA: ORSZÁGOS METEOROLÓGIAI SZOLGÁLAT

Készíti: Központi Előrejelző Intézet Előrejelző Osztálya — T.: 273 - 078 — Megjelenik naponként —

Évi előfizetési díja: 720,–Ft — Megrendelhető: 1024 Budapest, II., Kitaibel Pál u. 1. Telefon: 353-500,

Kiadásért felel: az OMSZ elnöke — Szerkesztésért felel: a KEI igazgatója

# IDŐJÁRÁSI NAPIJELENTÉS

ЕЖЕДНЕВНЫЙ МЕТЕОРОЛОГИЧЕСКИЙ БЮЛЛЕТЕНЬ · DAILY WEATHER REPORT
BULLETIN QUOTIDIEN DE TEMPS · TÄGLICHER WETTERBERICHT

91. évfolyam 311. szám. + Budapest + 1978. november 7. kedd

**Az időjárási helyzet és a várható időjárás:**

Szárazföldünk északi felén változékony az időjárás. Nyugat-és Észak-nyugat-Európát gyors mozgású, óceáni légtömegek árasztják el. Az enyhe, de nedves levegő hatására sokfelé borult az ég, és esik az eső, záporeső. A nappali fölmelegedés ennek ellenére erősebb a november elején megszokottnál. A Keleti-Európai síkságot igen hideg levegő árasztotta el az elmúlt 24 órában, ezért keddre virradó éjszaka mindenütt fagypont alá süllyedt a hőmérséklet, és néhány helyről havazást, hózáport is jelentettek. Európa déli felén folytatódik a nyugodt, őszi idő. Továbbra sincs számottevő sebbességü, és irányú légáramlás a Német-Lengyel-alföldtől a Földközi-tengerig terjedő vidékek fölött, még a magasban sem. A talajközelben is gyenge a légmozgás, ezért sok helyen van egész napon át tartó köd. A sürü köddel bóritott vidékekről ködszitálást is jelentenek. A változékony időt okozó légtömegek továbbra is Észak-Európa fölött vonulnak, ezért a Kárpát-medence időjárása a következő 36 órában sem változik lényegesen.

Hazánkban hétfőn borult, párás idő volt. A változó irányú szél napközben is mérsékelt maradt. Délutánra 3, 10 fokig emelkedett a hőmérséklet, kedd hajnalra 0, 5 fokig hült le a levegő. Délelőtt folytatódott a párás, borult idő, a hőmérséklet 11 órakor 3, és 6 fok között volt.

Ma 12 órakor Budapesten a hőmérséklet 4 fok, a tengerszintre átszámitott légnyomás 777 mm, alig változik.

Várható időjárás szerda estig:

Borult, párás idő, hajnalban, és reggel helyenként köd.
Gyenge légmozgás.
Várható legalacsonyabb éjszakai hőmérséklet: -1, +4,
legmagasabb nappali hőmérséklet szerdán: 4, 9 fok között.

Bártfai Erzsébet s.k.

A hőmérséklet napi középértéke és eltérése a 100 évi átlagtól /Budapesten/:

| | | |
|---|---|---|
| 1978. XI. 6. | 5,3 C° | -2,2 C° |

1871 óta ezen a napon Budapesten előfordult

| | |
|---|---|
| legmagasabb hőmérséklet: | 19,5 C° /1963/, |
| legalacsonyabb hőmérséklet: | -4,4 C° /1891/. |

78.648.

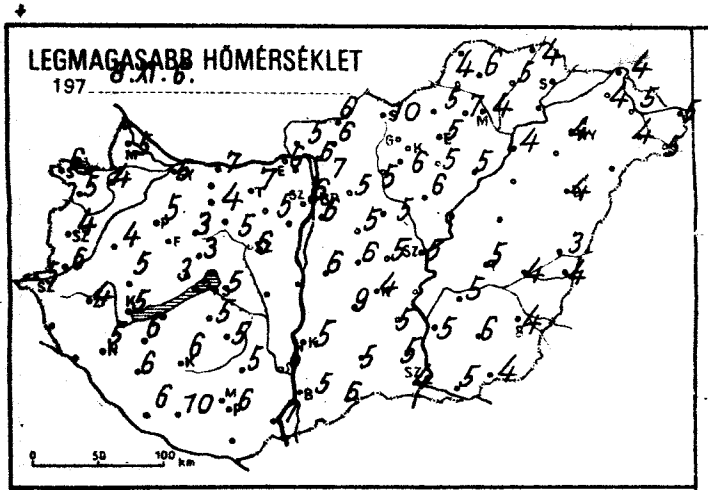
LEGMAGASABB HŐMÉRSÉKLET
197 8. XI. 6.

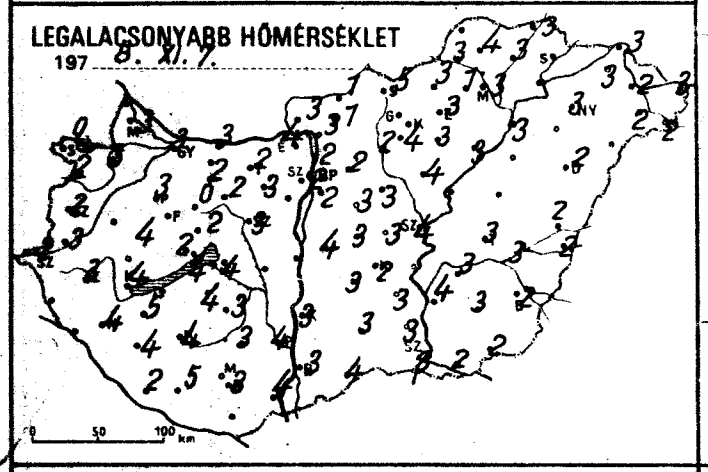
LEGALACSONYABB HŐMÉRSÉKLET
197 8. XI. 7.

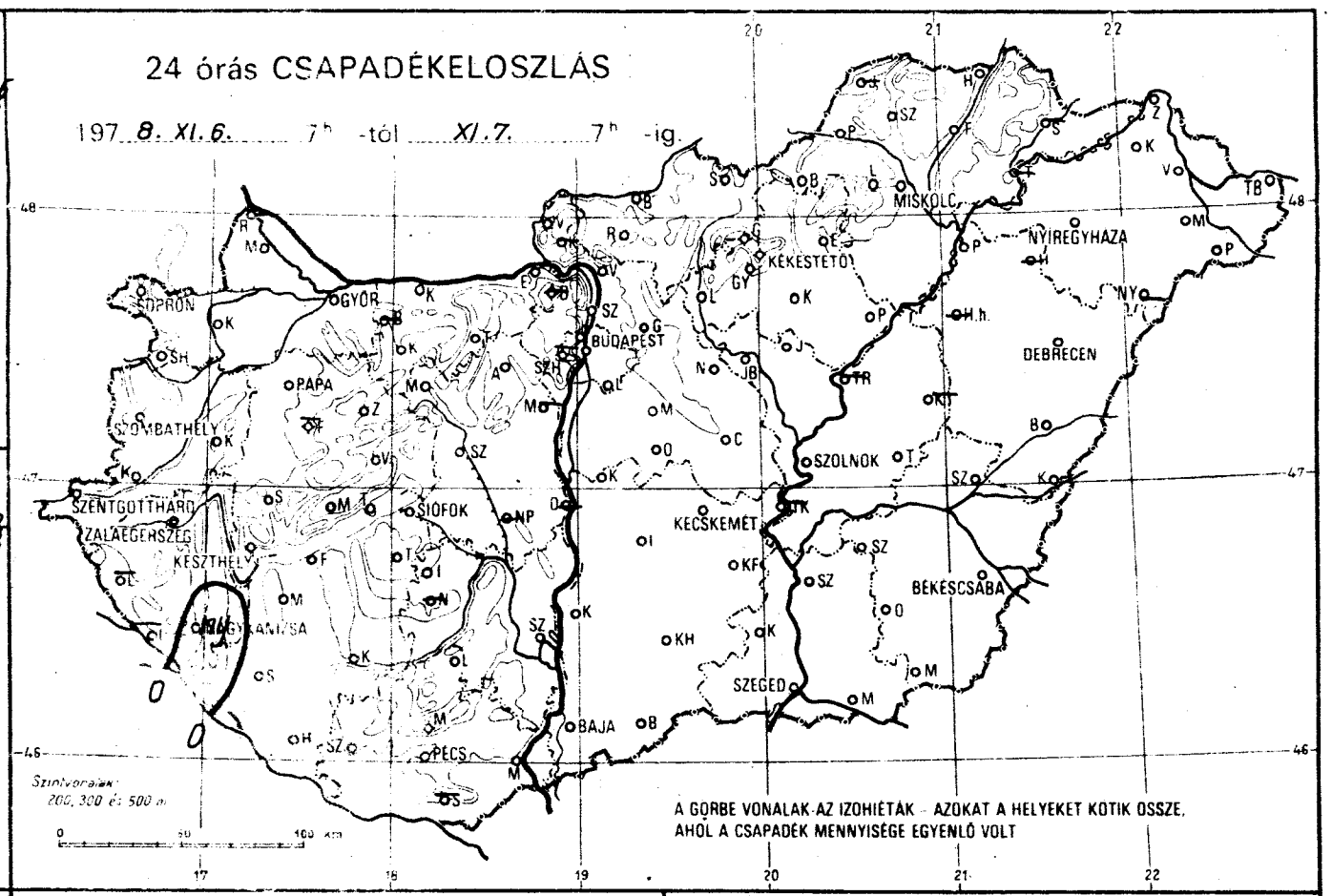
24 órás CSAPADÉKELOSZLÁS
197 8. XI. 6. 7h -tól XI. 7. 7h -ig.
SOPRON
GYŐR
BUDAPEST
MISKOLC
NYÍREGYHÁZA
KÉKESTETŐ
DEBRECEN
PAPA
SZOMBATHELY
SZOLNOK
SZENTGOTTHÁRD
ZALAEGERSZEG
SIÓFOK
KECSKEMÉT
KESZTHELY
BÉKÉSCSABA
SZEGED
BAJA
PÉCS
Szintvonalak: 200, 300 és 500 m
A GÖRBE VONALAK AZ IZOHIÉTÁK – AZOKAT A HELYEKET KÖTIK ÖSSZE, AHOL A CSAPADÉK MENNYISÉGE EGYENLŐ VOLT

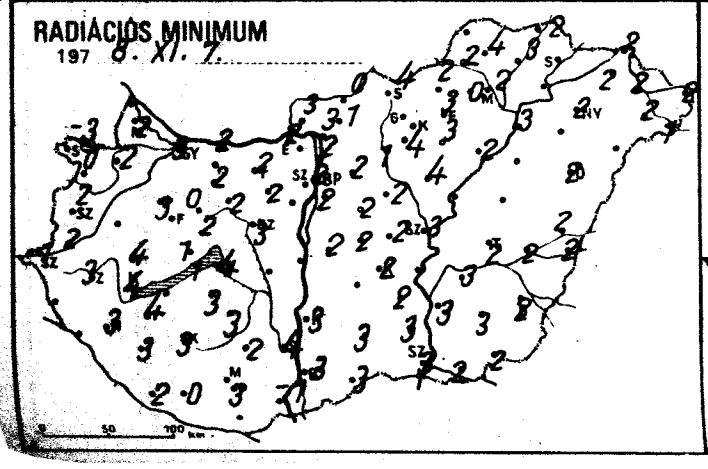
RADIÁCIÓS MINIMUM
197 8. XI. 7.

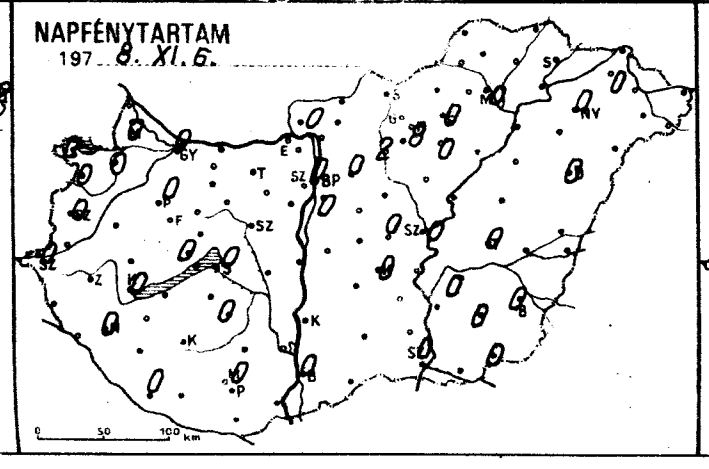
NAPFÉNYTARTAM
197 8. XI. 6.

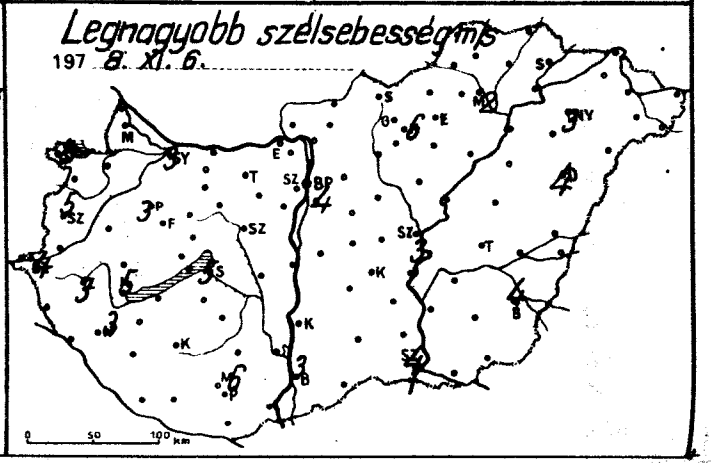
Legnagyobb szélsebesség m/s
197 8. XI. 6.

| | 197 8.XI.7. 07 h -ig az utolsó 24 óra adatai | | | | | |
|---|---|---|---|---|---|---|
| | csapadék (mm) | | max. hőmérséklet | min. hőmérséklet | rad. min. | napos órák |
| Győr | • | | 5 | 3 | 3 | 0 |
| Kapuvár | • | | 4 | 3 | 2 | 0 |
| Mosonmagyaróvár | • | | 5 | 3 | 2 | 0 |
| Rajka | – | | – | – | – | |
| Sopron | • | ⊢ | 6 | 0 | –3 | 0 |
| Sopronhorpács | • | | 5 | 2 | 0 | 0 |
| Káld | • | | 4 | – | – | |
| Körmend | • | | 6 | 3 | 2 | |
| Szentgotthárd | • | | 5 | 2 | 1 | 0 |
| Szombathely | • | | 4 | 2 | 2 | 0 |
| Lenti | – | | – | – | – | |
| Letenye | – | | – | – | – | |
| Nagykanizsa | ny | ≡,⊢ | 5 | 4 | 3 | 0 |
| Zalaegerszeg | • | | 4 | 3 | 3 | |
| Farkasgyepü | – | | – | – | – | |
| Keszthely | • | ⊢ | 5 | 4 | 4 | 0 |
| Mencshely | • | | 3 | 2 | 1 | 0 |
| Pápa | • | | 5 | 3 | 3 | 0 |
| Sümeg | • | | 5 | 4 | 4 | |
| Tihany | • | | 5 | 4 | 1 | |
| Veszprém | • | | 3 | 2 | 2 | |
| Zirc | • | | 3 | 0 | 0 | |
| Fonyód | – | | – | – | – | |
| Homokszt. györgy | • | ⊢ | 6 | 2 | 2 | 0 |
| Kaposvár | • | | 6 | 4 | 3 | |
| Marcali | • | | 6 | 5 | 4 | |
| Siófok | • | | 5 | 4 | 4 | 0 |
| Somogyszob | • | | 6 | 4 | 3 | |
| Tab | • | | 5 | 4 | 3 | |
| Bábolna | – | | – | – | – | |
| Esztergom | • | | 6 | 4 | 2 | |
| Kisbér | • | | 4 | 2 | 2 | |
| Komárom | • | | 7 | 3 | 2 | |
| Tatabánya | • | | 7 | 2 | 2 | |
| Alcsútdoboz | • | | 5 | 3 | 2 | • |
| Dunaújváros | – | | – | – | – | |
| Martonvásár | – | | – | – | – | – |
| Mór | • | ≡ | 5 | 2 | 2 | |
| Nagyhörcsökp. | – | | – | – | – | |
| Szabadbattyán | • | ≡⊢ | 6 | 3 | 3 | |
| Iregszemcse | • | | 5 | 3 | 3 | 0 |
| Lengyel | • | | 5 | 3 | 2 | |
| Nagykónyi | – | | – | – | – | |
| Szekszárd | • | ≡ | 6 | 4 | 4 | |
| Kápolnatető | • | | 4 | 2 | 2 | |
| Mohács | • | | 7 | 4 | –1 | |
| Pécs | • | | 6 | 3 | 3 | 0 |
| Siklós | – | | – | – | – | |
| Szigetvár | • | | 10 | 5 | 0 | |
| Bp. Lőrinc | • | | 6 | 2 | 2 | 0 |
| Bp. Met. Int. | • | | 6 | 2 | 2 | 0 |
| Bp. Szab. hegy | – | | – | – | – | – |
| Cegléd | • | | 5 | 3 | 2 | 0 |
| Dobogókő | – | | – | – | – | |
| Gödöllő | • | | 5 | 2 | 2 | 0 |
| Királyrét | – | | – | – | – | |
| Monor | • | | 5 | 3 | 2 | |
| Nagykáta | • | | 5 | 3 | 2 | |
| Örkény | • | | 6 | 3 | 2 | |
| Szentendre | • | | 7 | 2 | 2 | |

| | 197 8.XI.7. 07 h -ig az utolsó 24 óra adatai | | | | | |
|---|---|---|---|---|---|---|
| | csapadék (mm) | | max. hőmérséklet | min. hőmérséklet | rad. min. | napos órák |
| Vác | • | | 6 | 3 | 3 | |
| Vámosmikola | • | | 5 | 3 | 3 | 0 |
| Baja | • | | 5 | 3 | 3 | 0 |
| Bácsalmás | • | | 6 | 4 | 3 | |
| Izsák | • | | 9 | 3 | – | |
| Kalocsa | • | | 5 | 3 | 3 | |
| Kecskemét | • | | 4 | 2 | 2 | 0 |
| Kiskunf. háza | • | | 5 | 3 | 2 | |
| Kiskunhalas | • | | 5 | 3 | 3 | |
| Kunszentmiklós | • | | 6 | 4 | 2 | |
| Tiszakécske | – | | – | – | – | |
| Balassagyarmat | • | ⊢ | 6 | 1 | 0 | |
| Romhány | • | | 6 | 1 | 1 | |
| Salgótarján | • | ≡ | 10 | 5 | 4 | |
| Eger | • | | 5 | 3 | 3 | 0 |
| Galyatető | • | ≡ | 9 | –4 | –6 | |
| Gyöngyös | • | | 6 | 4 | 4 | |
| Kékestető | • | ≡ | 5 | –3 | –5 | 8 |
| Kompolt | • | | 5 | 3 | 3 | 0 |
| Lőrinci | • | ≡ | 5 | 2 | 1 | |
| Poroszló | • | | 5 | 3 | 2 | |
| Jászapáti | • | = | 6 | 4 | 4 | |
| Jászberény | • | | 5 | 3 | 3 | |
| Karcag | – | | – | – | – | |
| Szolnok | • | | 5 | 4 | 3 | 0 |
| Tiszaroff | – | | – | – | – | |
| Túrkeve | • | | 5 | 3 | 2 | 0 |
| Kistelek | • | | 5 | 3 | 3 | |
| Makó | • | | 5 | 2 | 2 | |
| Szeged | • | | 4 | 3 | 3 | 0 |
| Szentes | • | | 5 | 4 | 3 | |
| Borsodnádasd | • | | 5 | 3 | 2 | |
| Fügöd | • | ⊢ | 5 | 3 | 3 | |
| Hidasnémeti | • | | 4 | 3 | 2 | |
| Jósvafő | – | | – | – | – | – |
| Lillafüred | • | | 7 | 1 | 0 | |
| Miskolc | • | | 4 | 3 | 2 | 0 |
| Putnok | • | | 4 | 3 | 2 | |
| Sárospatak | – | | – | – | – | – |
| Szendrőlád | • | ⊢ | 6 | 4 | 4 | |
| Tokaj | – | | – | – | – | |
| Kisvárda | • | | 4 | 3 | 2 | 0 |
| Mátészalka | • | ⊢ | 4 | 2 | 2 | |
| Nyíregyháza | • | | 4 | 3 | 2 | 0 |
| Nyírlugos | – | | – | – | – | |
| Pátyod | • | ⊢ | 5 | 2 | 1 | |
| Tiszabecs | • | | 5 | 3 | 2 | |
| Vásárosnamény | • | | 5 | 2 | 2 | |
| Záhony | • | | 4 | 3 | 2 | |
| Berettyóújfalu | • | | 3 | 2 | 2 | |
| Debrecen | • | | 4 | 2 | 2 | 0 |
| Hajdúdorog | – | | – | – | – | |
| Hortobágy | – | | – | – | – | |
| Körösszakál | • | | 4 | 2 | 2 | |
| Polgár | • | | 4 | 3 | 3 | |
| Békéscsaba | • | | 4 | 2 | 2 | 0 |
| Mezőhegyes | • | ≡ | 4 | 2 | 2 | 0 |
| Orosháza | • | | 6 | 3 | 3 | 0 |
| Szarvas | • | | 5 | 3 | 3 | 0 |
| Szeghalom | • | | 4 | 3 | 2 | |

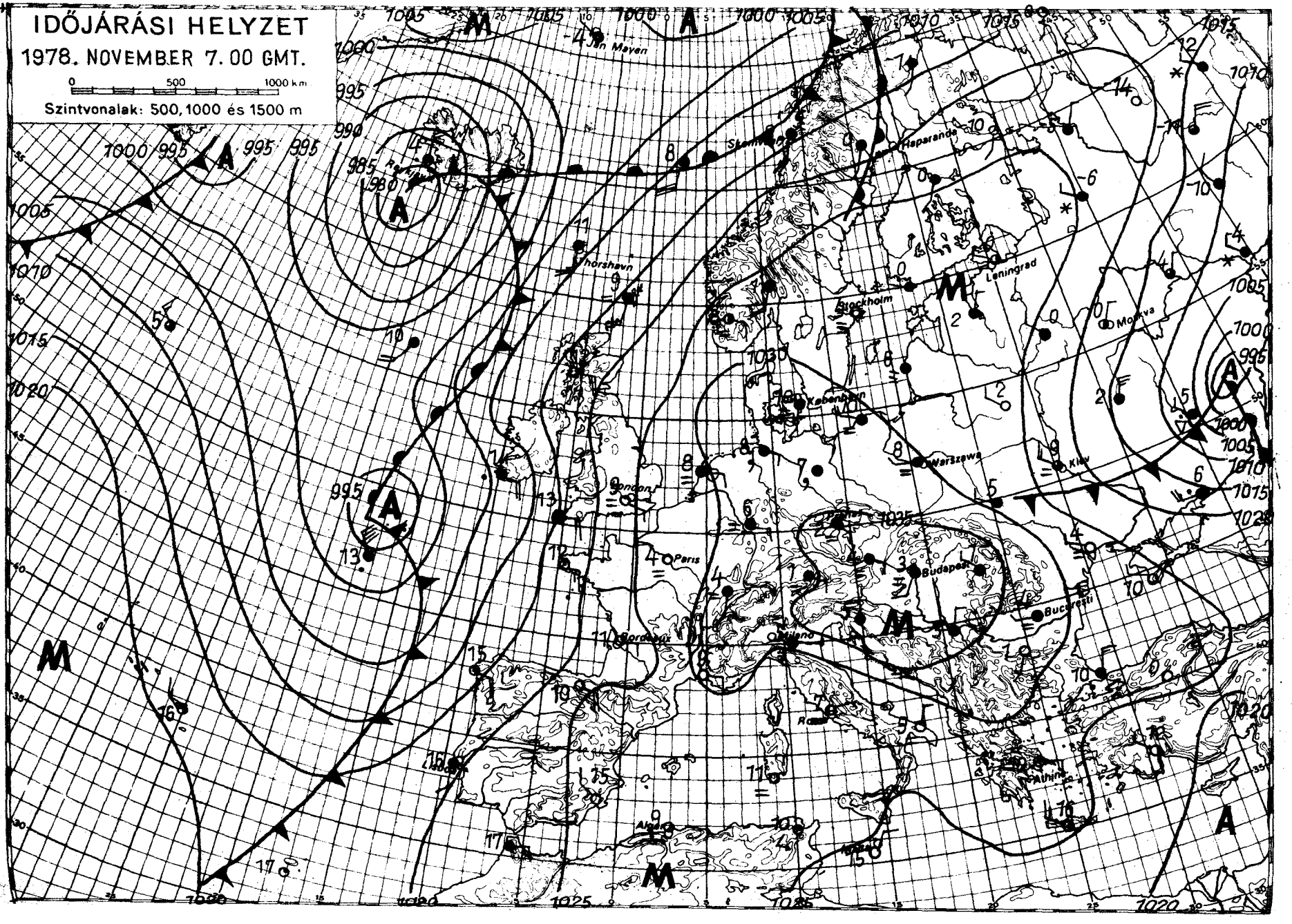


KIADJA: ORSZÁGOS METEOROLÓGIAI SZOLGÁLAT

Készíti: Központi Előrejelző Intézet Előrejelző Osztálya — T.: 273 - 078 — Megjelenik naponként — Évi előfizetési díja: 720,—Ft — Megrendelhető: 1024 Budapest, II., Kitaibel Pál u. 1. Telefon: 353-500,

Kiadásért felel: az OMSZ elnöke — Szerkesztésért felel: a KEI igazgatója.

# IDŐJÁRÁSI NAPIJELENTÉS

ЕЖЕДНЕВНЫЙ МЕТЕОРОЛОГИЧЕСКИЙ БЮЛЛЕТЕНЬ · DAILY WEATHER REPORT
BULLETIN QUOTIDIEN DE TEMPS · TÄGLICHER WETTERBERICHT

91. évfolyam 312. szám. + Budapest + 1978. november 8. szerda

**Az időjárási helyzet és a várható időjárás:**

Kontinensünk nyugati partvidékein, valamint a Szovjetunió európai területének jelentős részén továbbra is változékony, szeles, sokfelé csapadékos az időjárás. A Brit-szigetek, és a Pireneusi-félsziget térségét viharos szél kiséretében hüvös, óceáni levegő árasztotta el. Ezeken a területeken az elmult napokhoz képest a hőmérséklet jelentősen visszaesett. Európa középső, és nyugati részén továbbra sincs számottevő légmozgás. Csendes, párás, éjszaka, és reggel sokfelé ködös az idő. Elszórtan ködszitálás is előfordul. Mivel a következő 36 órában a Kárpát-medencében továbbra sem várható lényeges változás az időjárásban, igy folytatódik az elmult napokhoz hasonló borult, párás idő.

Hazánkban kedden túlnyomóan borult, párás idő volt. Csupán a magasabb hegyeinken sütött ki rövid időre a nap. Elszórtan gyenge szitálás is előfordult. A hőmérséklet csúcsértéke 4, és 10 fok között váltakozott. Szerda hajnalra -1, +5 fokig hült le a levegő. Délelőtt magasabb hegyeink kivételével borult párás idő volt. Néhány helyen gyenge szitálást észleltek. A hőmérséklet 11 órakor 3, és 5 fok között volt.

Ma 12 órakor Budapesten a hőmérséklet 4 fok, a tengerszintre átszámitott légnyomás 777 mm, alig változik.

Várható időjárás csütörtök estig:

Folytatódik a túlnyomóan borult, erősen párás, néhány helyen ködös idő, elszórtan szitálással.
A szél gyenge marad.
Várható legalacsonyabb éjszakai hőmérséklet 0, +5
legmagasabb nappali hőmérséklet csütörtökön 4, 9 fok között.

Németh Lajos s.k.

A hőmérséklet napi középértéke és eltérése a 100 évi átlagtól /Budapesten/:

| | | |
|---|---|---|
| 1978. XI. 7. | 4,8 C° | -2,5 C° |

1871 óta ezen a napon Budapesten előfordult

| | |
|---|---|
| legmagasabb hőmérséklet: | 20,4 C° /1927/, |
| legalacsonyabb hőmérséklet: | -8,2 C° /1891/. |

78.649.

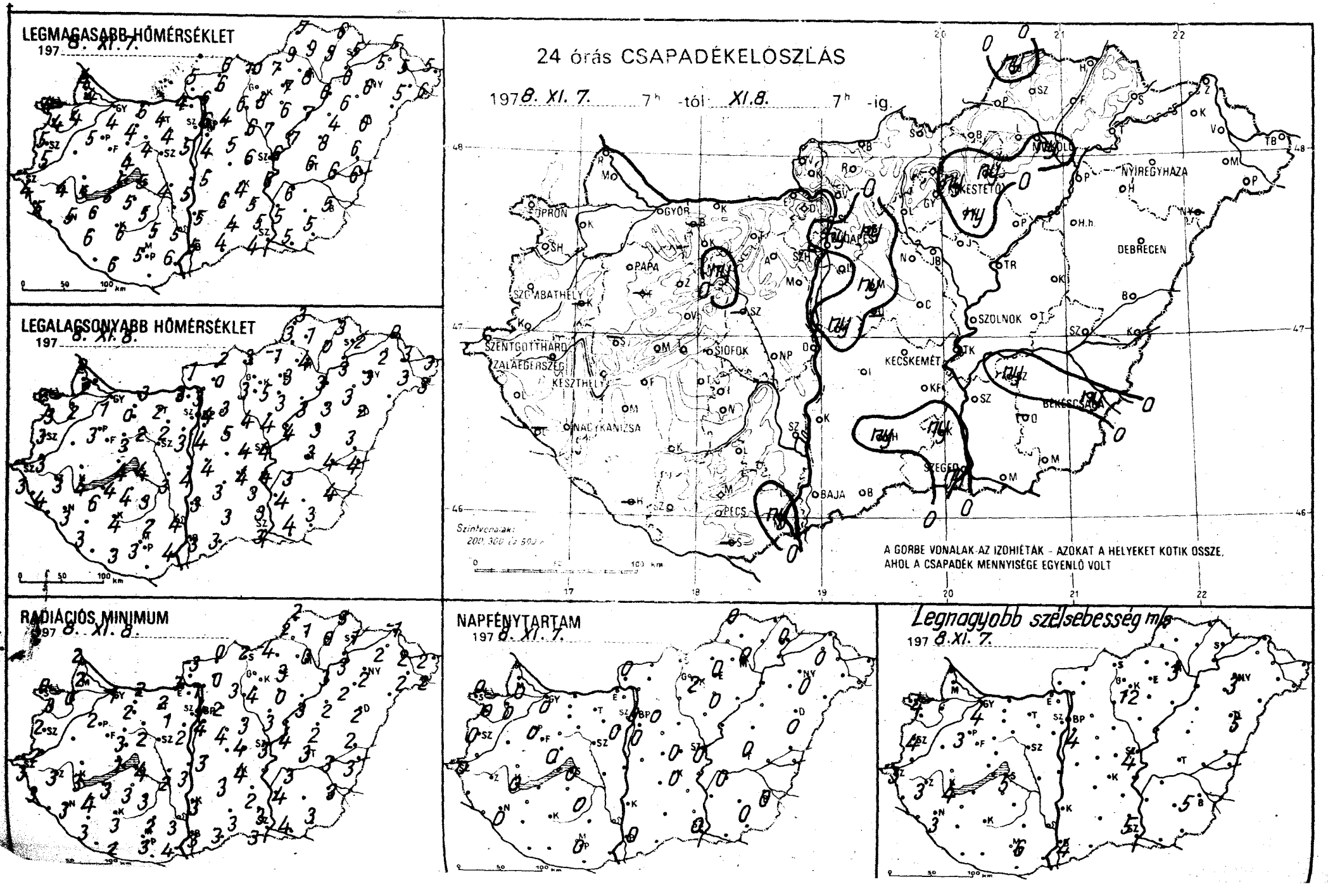
LEGMAGASABB HŐMÉRSÉKLET
197 8. XI. 7.
LEGALACSONYABB HŐMÉRSÉKLET
197 8. XI. 8.
RADIÁCIÓS MINIMUM
197 8. XI. 8.
NAPFÉNYTARTAM
197 8. XI. 7.
Legnagyobb szélsebesség m/s
197 8. XI. 7.
24 órás CSAPADÉKELŐSZLÁS
1978. XI. 7. 7h -tól XI. 8. 7h -ig.
A GORBE VONALAK AZ IZOHIÉTÁK - AZOKAT A HELYEKET KOTIK OSSZE, AHOL A CSAPADÉK MENNYISÉGE EGYENLŐ VOLT
Szintvonalak: 200, 300 és 500 m
SOPRON
GYŐR
PAPA
SZOMBATHELY
SZENTGOTTHARD
ZALAEGERSZEG
KESZTHELY
NAGYKANIZSA
SIÓFOK
PECS
BAJA
SZEGED
KECSKEMÉT
SZOLNOK
KÉKESTETŐ
NYÍREGYHÁZA
DEBRECEN
BÉKÉSCSABA
0 50 100 km

| | 1978.XI.8. 07h -ig az utolsó 24 óra adatai | | | | | |
|---|---|---|---|---|---|---|
| | csapadék (mm) | | max. hőmérséklet | min. hőmérséklet | rad. min. | napos órák |
| Győr | • | = | 4 | 1 | 1 | 0 |
| Kapuvár | • | | 4 | 2 | 0 | 0 |
| Mosonmagyaróvár | • | | 4 | 2 | 2 | 0 |
| Rajka | • | | 4 | 2 | 2 | |
| Sopron | • | = | 4 | 2 | 0 | 0 |
| Sopronhorpács | • | | 4 | 3 | 3 | 0 |
| Káld | – | | – | – | – | |
| Körmend | • | | 5 | 3 | 2 | |
| Szentgotthárd | • | | 4 | 3 | 3 | 0 |
| Szombathely | • | – | 5 | 3 | 2 | 0 |
| Lenti | • | | 5 | 4 | 3 | |
| Letenye | – | | – | – | – | |
| Nagykanizsa | • | =⌐ | 5 | 3 | 3 | 0 |
| Zalaegerszeg | • | | 4 | 3 | 3 | |
| Farkasgyepű | – | | – | – | – | |
| Keszthely | • | ⌐ | 5 | 4 | 3 | 0 |
| Mencshely | • | | 4 | 2 | 2 | 0 |
| Pápa | • | = | 5 | 3 | 2 | 0 |
| Sümeg | – | | – | – | – | |
| Tihany | • | | 5 | 4 | 1 | |
| Veszprém | • | | 4 | 3 | 3 | |
| Zirc | • | | 3 | 1 | 1 | |
| Fonyód | • | | 5 | 4 | 3 | |
| Homokszt. György | – | | – | – | – | |
| Kaposvár | • | | 6 | 4 | 3 | |
| Marcali | • | | 6 | 6 | 4 | |
| Siófok | • | ⌐ | 5 | 4 | 4 | 0 |
| Somogyszob | • | | 6 | 3 | 3 | |
| Tab | • | | 5 | 4 | 3 | |
| Bábolna | – | ⌊ | 4 | –1 | –3 | |
| Esztergom | • | ≡ | 4 | 3 | 3 | |
| Kisbér | • | ⌊≡ | 4 | 0 | –2 | |
| Komárom | • | | 6 | 3 | 2 | |
| Tatabánya | • | | 4 | 2 | 2 | |
| Alcsútdoboz | • | | 4 | 2 | 1 | |
| Dunaújváros | • | | 5 | 4 | 3 | |
| Martonvásár | • | | 5 | 3 | 2 | 0 |
| Mór | ny | ≡, | 4 | 2 | 2 | |
| Nagyhörcsökp. | • | | 4 | 3 | 2 | |
| Szabadbattyán | – | | – | – | – | |
| Iregszemcse | • | | 5 | 3 | 3 | 0 |
| Lengyel | • | | 5 | 2 | 2 | |
| Nagykónyi | • | | 5 | 5 | 0 | |
| Szekszárd | • | | 5 | 4 | 3 | |
| Mőcsénd | • | = | 3 | 1 | 0 | |
| Mohács | ny | ≡, | 6 | 4 | 4 | |
| Pécs | • | = | 5 | 3 | 3 | 0 |
| Siklós | – | | – | – | – | |
| Szigetvár | • | | 6 | 3 | 2 | |
| Bp. Lőrinc | • | = | 4 | 4 | 4 | 0 |
| Bp. Met. Int. | ny | ≡, | 6 | 4 | 4 | 0 |
| Bp. Szab. hegy | – | | – | – | – | – |
| Cegléd | • | | 6 | 4 | 4 | 0 |
| Dobogókő | • | ⌐= | 3 | 2 | 2 | |
| Gödöllő | ny | , | 4 | 3 | 2 | |
| Királyrét | • | ⌐= | 6 | –2 | –3 | |
| Monor | ny | | 5 | 5 | 4 | |
| Nagykáta | • | | 6 | 4 | 3 | |
| Örkény | – | | – | – | – | |
| Szentendre | • | | 6 | 4 | 3 | |

| | 1978.XI.8. 07h -ig az utolsó 24 óra adatai | | | | | |
|---|---|---|---|---|---|---|
| | csapadék (mm) | | max. hőmérséklet | min. hőmérséklet | rad. min. | napos órák |
| Vác | • | ≡ | 6 | 3 | 1 | |
| Vámosmikola | • | | 5 | –1 | –3 | 0 |
| Baja | • | = | 5 | 3 | 3 | 0 |
| Bácsalmás | ny | , | 4 | 3 | 3 | |
| Izsák | • | | 6 | 3 | – | |
| Kalocsa | • | | 5 | 3 | 3 | |
| Kecskemét | • | ⌐≡ | 4 | 4 | 4 | 0 |
| Kiskunf. háza | • | | 5 | 3 | 2 | |
| Kiskunhalas | ny | , | 4 | 3 | 3 | |
| Kunszentmiklós | ny | ≡, | 5 | 4 | 3 | |
| Tiszakécske | • | | 6 | 4 | 2 | |
| Balassagyarmat | • | | 6 | 2 | 0 | |
| Romhány | • | | 6 | 0 | 0 | |
| Salgótarján | • | | 10 | 3 | 2 | |
| Eger | ny | ≡, | 7 | 3 | 3 | 0 |
| Galyatető | • | ⌊ | 5 | –1 | –2 | |
| Gyöngyös | • | | 8 | 5 | 4 | |
| Kékestető | ny | ,⌊ | 4 | 0 | –2 | 2 |
| Kompolt | ny | ,. | 6 | 3 | 0 | 0 |
| Lőrinci | • | ⌐ | 6 | 3 | 3 | |
| Poroszló | • | | 7 | 3 | 3 | |
| Jászapáti | • | | 7 | 4 | 4 | |
| Jászberény | • | | 6 | 5 | 4 | |
| Karcag | • | | 8 | 3 | 2 | |
| Szolnok | • | = | 6 | 4 | 3 | 0 |
| Tiszaroff | • | | 7 | 4 | 4 | |
| Túrkeve | • | | 6 | 3 | 3 | 0 |
| Kistelek | ny | ≡, | 5 | 3 | 3 | |
| Makó | • | ≡ | 5 | 4 | 4 | |
| Szeged | ny | , | 4 | 3 | 3 | 0 |
| Szentes | • | | 5 | 4 | 4 | |
| Borsodnádasd | • | ⌐ | 7 | –1 | –4 | |
| Füged | • | ⌐ | 9 | 0 | 0 | |
| Hidasnémeti | • | ≡ | 6 | 3 | 3 | |
| Jósvafő | ny | , | 7 | 3 | 2 | 0 |
| Lillafüred | • | ≡ | 7 | –1 | –2 | |
| Miskolc | ny | , | 8 | 4 | 0 | 0 |
| Putnok | • | ≡ | 9 | 3 | 2 | |
| Sárospatak | • | | 5 | 2 | 1 | 0 |
| Szendrőlád | • | ⌐≡ | 9 | 1 | 1 | |
| Tokaj | • | | 6 | 3 | 3 | |
| Kisvárda | • | ≡ | 5 | 2 | 2 | 0 |
| Mátészalka | • | | 5 | 3 | 2 | |
| Nyíregyháza | • | = | 6 | 3 | 2 | 0 |
| Nyírlugos | – | | – | – | – | |
| Pátyod | • | ⌐ | 6 | 3 | 2 | |
| Tiszabecs | • | | 5 | 3 | 2 | |
| Vásárosnamény | • | | 5 | 3 | 2 | |
| Záhony | • | | 5 | 0 | –1 | |
| Berettyóújfalu | • | | 6 | 3 | 2 | |
| Debrecen | • | = | 6 | 2 | 2 | 0 |
| Hajdúdorog | • | | 6 | 3 | 2 | |
| Hortobágy | • | | 4 | 3 | 2 | |
| Körösszakál | • | | 6 | 4 | 3 | |
| Polgár | • | | 6 | 3 | 3 | |
| Békéscsaba | ny | , | 5 | 4 | 3 | 0 |
| Mezőhegyes | • | ≡ | 5 | 3 | 3 | 0 |
| Orosháza | – | | – | – | – | |
| Szarvas | ny | , | 6 | 3 | 3 | 0 |
| Szeghalom | • | | 6 | 4 | 3 | |

Árpádtető

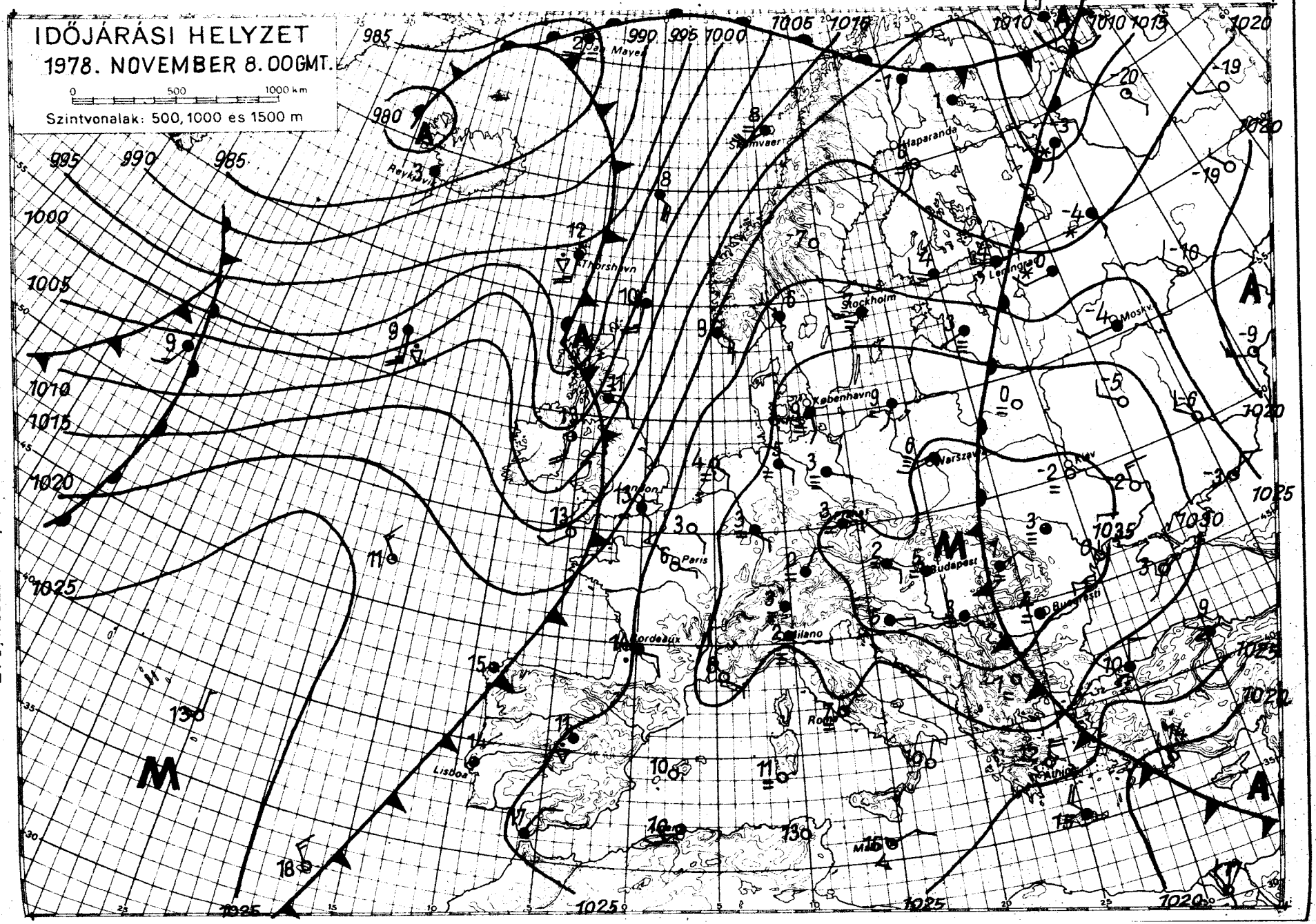


KIADJA: ORSZÁGOS METEOROLÓGIAI SZOLGÁLAT

Készíti: Központi Előrejelző Intézet Előrejelző Osztálya — T.: 273 - 078 — Megjelenik naponként —

Évi előfizetési díja: 720,—Ft — Megrendelhető: 1024 Budapest, II., Kitaibel Pál u. 1. Telefon: 353-500,

Kiadásért felel: az OMSZ elnöke — Szerkesztésért felel: a KEI igazgatója

# IDŐJÁRÁSI NAPIJELENTÉS

ЕЖЕДНЕВНЫЙ МЕТЕОРОЛОГИЧЕСКИЙ БЮЛЛЕТЕНЬ · DAILY WEATHER REPORT
BULLETIN QUOTIDIEN DE TEMPS · TÄGLICHER WETTERBERICHT

91. évfolyam 313. szám. + Budapest + 1978. november 9. csütörtök

**Az időjárási helyzet és a várható időjárás:**

Kontinensünk nyugati, középső, és déli része fölött továbbra is magas légnyomású képződmény helyezkedik el. Ezeken a területeken már napok óta folytatódik a csendes, párás, őszi idő. Szerdán a Kárpát-medencében, az Appenninis a Balkán-félszigeten a hőmérséklet csácsértéke 2, 6 fokkal elmaradt a sokévi átlagtól. A különböző hőmérsékletü, és nedvességtartalmú léghullámok a Brit-szigeteken, és a Skandináv-félszigeten át Északkelet-Európa fölé vonulnak. Ott szeles, változékony, csapadékos az időjárás. A következő 36 órában a Kárpát-medencét még nem érik el az időjárás változást okozó léghullámok, igy borult, párás időre számithatunk.

Hazánkban szerdán borult, párás idő volt, csak Kékestetőn mértek 8 órás napsütést. Több helyen volt ködszitálás, vagy gyenge esőszitálás, de az ebből lehullott csapadék mennyisége sehol sem haladta meg az 1 mm-t. A legmagasabb nappali hőmérséklet 3, 8 fok között alakult. Ma hajnalra általában 2, 4, Sopronban minusz 1 fokig hült le a levegő. Délelőtt borult, párás idő volt, néhány helyen gyenge szitálást észleltek. A hőmérséklet 11 órakor 2, 5 fok között volt.

Ma 12 órakor Budapesten a hőmérséklet 4 fok, a tengerszintre átszámitott légnyomás 777 mm, alig változik.

Várható időjárás péntek estig:

Borult, párás, helyenként ködös idő, elszórtan gyenge szitálással.
Gyenge légmozgás.
Várható legalacsonyabb éjszakai hőmérséklet: -1, +4,
legmagasabb nappali hőmérséklet pénteken: 3, 8 fok között.

Bartha Péterné s.k.

TÁVOLABBI KILÁTÁSOK KEDD REGGELIG:

Tovább tart az erősen párás, borult idő.
Több helyen ködre is számitani lehet.
Legalacsonyabb hajnali hőmérséklet -1, +4 fok között.
Legmagasabb nappali hőmérséklet +4, +9 fok között.
Jelentős mennyiségü /legalább 5 mm/ csapadék nem várható.

KÖZÉPTÁVU ELŐREJELZŐ OSZTÁLY

A hőmérséklet napi középértéke és eltérése a 100 évi átlagtól /Budapesten/:

| | | |
|---|---|---|
| 1978. XI. 8. | 5,3 C° | -1,9 C° |

1871 óta ezen a napon Budapesten előfordult

| | |
|---|---|
| legmagasabb hőmérséklet: | 19,9 C° /1886/, |
| legalacsonyabb hőmérséklet: | -6,9 C° /1888/. |

78.650.

LEGMAGASABB HŐMÉRSÉKLET

197 8. XI. 8.

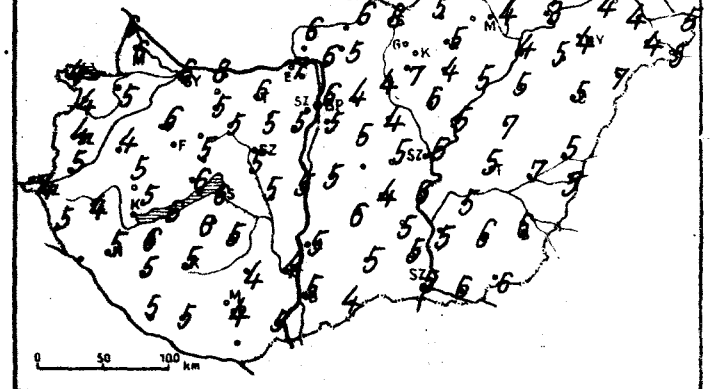

LEGALACSONYABB HŐMÉRSÉKLET

197 8. XI. 9.

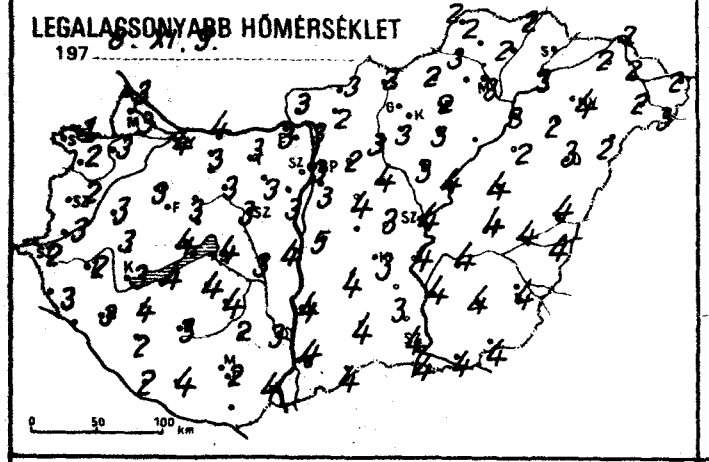

24 órás CSAPADÉKELOSZLÁS

197 8. XI. 8. 7h -tól XI. 9. 7h -ig.

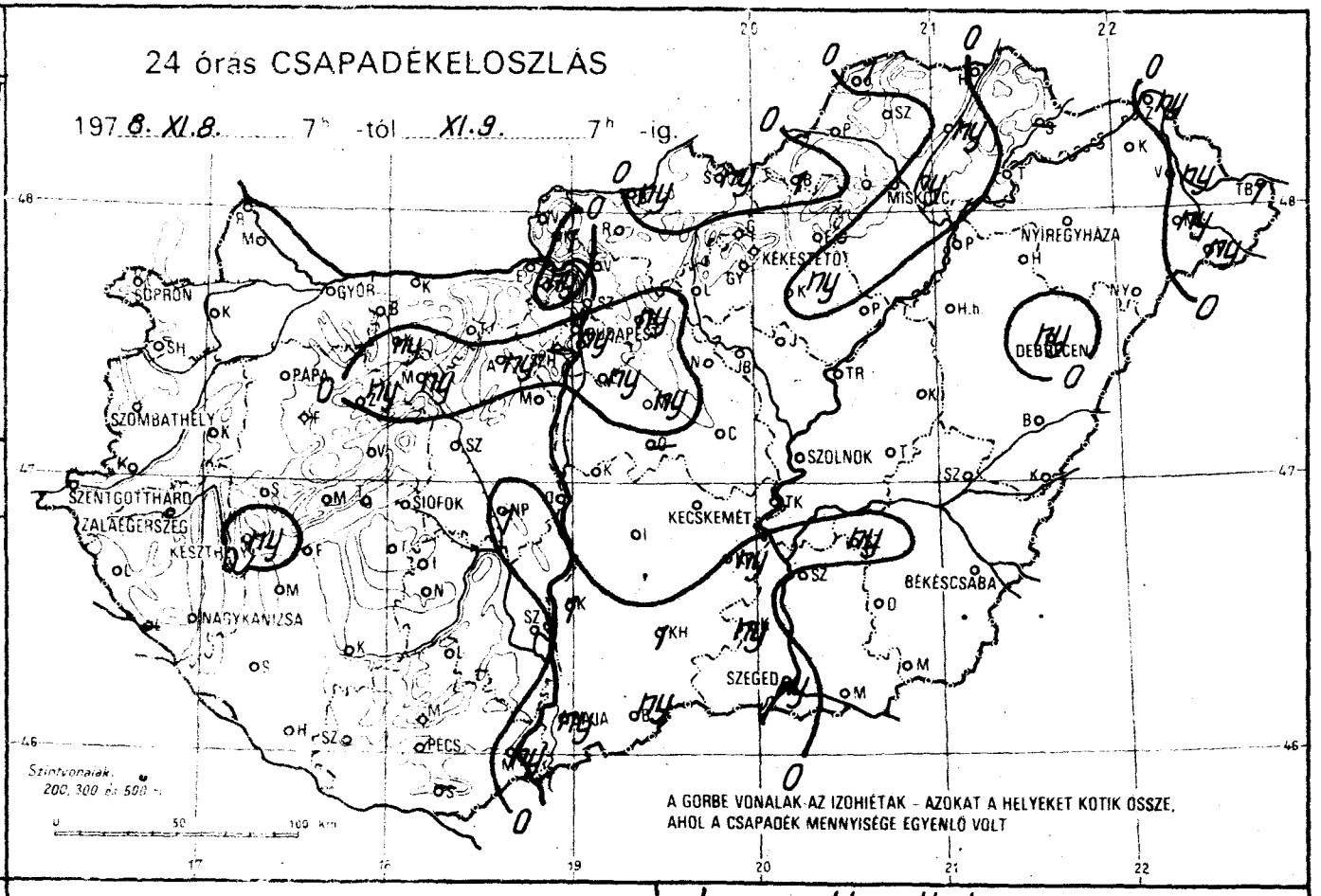


RADIÁCIÓS MINIMUM

197 8. XI. 9.

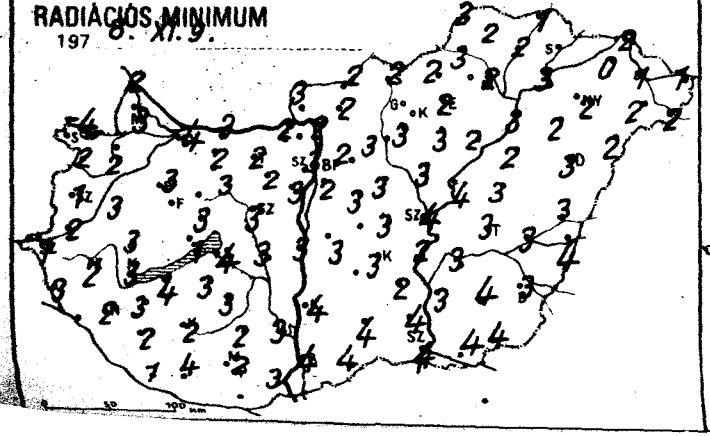

NAPFÉNYTARTAM

197 8. XI. 8.

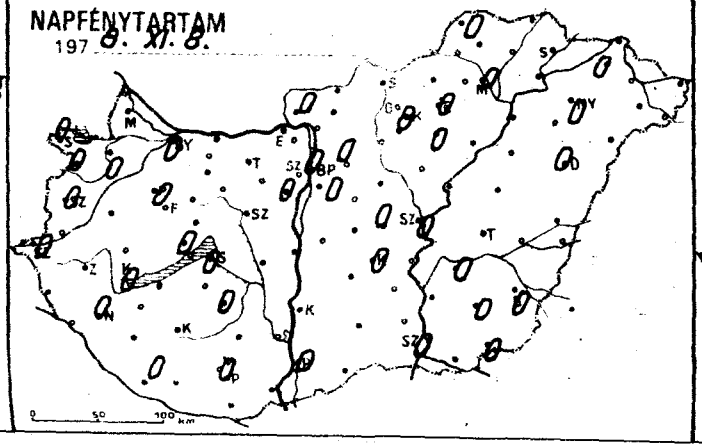

Legnagyobb szélsebesség m/s

197 8. XI. 8.

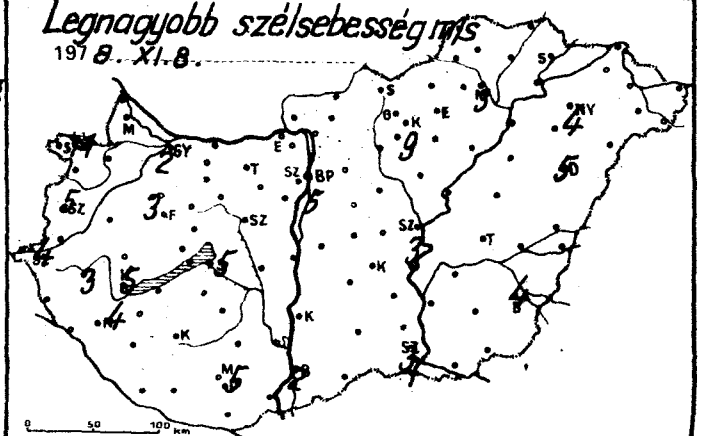

| | 1978.XI.9. 07h -ig az utolsó 24 óra adatai | | | | | |
|---|---|---|---|---|---|---|
| | csapadék (mm) | | max. hőmérséklet | min. hőmérséklet | rad. min. | napos órák |
| Győr | . | = | 6 | 4 | 4 | 0 |
| Kapuvár | . | | 5 | 3 | 2 | 0 |
| Mosonmagyaróvár | . | | 6 | 3 | 3 | |
| Rajka | . | | 6 | 3 | 2 | |
| Sopron | . | = | 4 | -1 | -4 | 0 |
| Sopronhorpács | . | | 4 | 2 | 2 | 0 |
| Káld | . | | 4 | 3 | 3 | |
| Körmend | . | = | 5 | 3 | 2 | |
| Szentgotthárd | . | = | 4 | 2 | 1 | 0 |
| Szombathely | . | = | 4 | 2 | 1 | 0 |
| Lenti | . | | 5 | 3 | 3 | |
| Letenye | – | | – | – | – | – |
| Nagykanizsa | . | = | 5 | 3 | 2 | 0 |
| Zalaegerszeg | . | | 4 | 2 | 2 | |
| Farkasgyepű | . | | 4 | 2 | 1 | |
| Keszthely | ny | , | 5 | 3 | 3 | 0 |
| Mencshely | . | | 4 | 2 | 2 | 0 |
| Pápa | . | = | 6 | 3 | 3 | 0 |
| Sümeg | . | | 5 | 3 | 3 | |
| Tihany | . | | 6 | 4 | 1 | |
| Veszprém | . | | 5 | 3 | 3 | |
| Zirc | ny | | 4 | 1 | 1 | |
| Fonyód | . | | 6 | 4 | 4 | |
| Homokszt. György | . | ⌒ | 5 | 2 | 1 | 0 |
| Kapuvár | . | | 5 | 3 | 2 | |
| Marcali | . | | 6 | 4 | 3 | |
| Siófok | . | | 6 | 4 | 4 | 0 |
| Somogyszob | . | | 5 | 2 | 2 | |
| Tab | . | | 6 | 4 | 3 | |
| Bábolna | . | | 5 | 4 | 3 | |
| Esztergom | . | | 7 | 3 | 2 | |
| Kisbér | ny | , = | 5 | 3 | 2 | |
| Komárom | . | | 8 | 4 | 3 | |
| Tatabánya | . | | 6 | 3 | 2 | |
| Alcsútdoboz | ny | , | 5 | 3 | 2 | |
| Dunaújváros | . | | 5 | 4 | 3 | |
| Martonvásár | . | | 5 | 3 | 3 | 0 |
| Mór | ny | = | 5 | 3 | 3 | |
| Nagyhörcsökp. | 1 | , | 5 | 3 | 3 | |
| Szabadbattyán | . | = | 5 | 3 | 3 | |
| Iregszemcse | . | | 5 | 4 | 3 | 0 |
| Lengyel | . | | 4 | 2 | 2 | |
| Nagykónyi | . | | 6 | 5 | 3 | |
| Szekszárd | . | = | 5 | 4 | 4 | |
| Misinpacsa | . | | 3 | 1 | 1 | |
| Mohács | ny | , | 5 | 4 | 3 | |
| Pécs | . | = | 4 | 2 | 2 | 0 |
| Siklós | – | | – | – | – | |
| Szigetvár | . | | 4 | 3 | 3 | |
| Bp. Lőrinc | ny | , = | 5 | 3 | 2 | 0 |
| Bp. Met. Int. | ny | , | 6 | 3 | 3 | 0 |
| Bp. Szab. hegy | – | | – | – | – | |
| Cegléd | . | | 5 | 3 | 3 | 0 |
| Dobogókő | ny | , = ⌴ | 3 | -2 | -2 | |
| Gödöllő | ny | , | 4 | 2 | 2 | 0 |
| Királyrét | 1 | , | 4 | 2 | 1 | |
| Monor | ny | | 5 | 4 | 3 | |
| Nagykáta | . | | 4 | 4 | 3 | |
| Örkény | – | | – | – | – | |
| Szentendre | . | | 6 | 3 | 3 | |

| | 1978.XI.9. 07h -ig az utolsó 24 óra adatai | | | | | |
|---|---|---|---|---|---|---|
| | csapadék (mm) | | max. hőmérséklet | min. hőmérséklet | rad. min. | napos órák |
| Vác | . | | 6 | 3 | 2 | |
| Vámosmikola | . | | 6 | 3 | 3 | 0 |
| Baja | ny | , = | 5 | 4 | 4 | 0 |
| Bácsalmás | ny | , ⌴ | 4 | 4 | 4 | |
| Izsák | . | | 6 | 4 | – | |
| Kalocsa | 1 | , | 5 | 4 | 4 | |
| Kecskemét | . | ⌒ | 4 | 3 | 3 | 0 |
| Kiskunf. háza | ny | , | 5 | 3 | 2 | |
| Kiskunhalas | 1 | , | 5 | 4 | 4 | |
| Kunszentmiklós | . | | 5 | 5 | 3 | |
| Tiszakécske | . | | 6 | 4 | 2 | |
| Balassagyarmat | ny | , | 6 | 3 | 2 | |
| Romhány | . | | 5 | 2 | 2 | |
| Salgótarján | ny | , | 8 | 2 | 2 | |
| Eger | . | = | 5 | 2 | 2 | 0 |
| Galyatető | . | V = | 5 | -5 | -6 | |
| Gyöngyös | . | | 7 | 3 | 3 | |
| Kékestető | . | = | 4 | -4 | -5 | 8 |
| Kompolt | ny | , | 4 | 3 | 3 | 0 |
| Lőrinci | . | | 4 | 3 | 3 | |
| Poroszló | . | | 5 | 3 | 2 | |
| Jászapáti | . | | 6 | 3 | 3 | |
| Jászberény | . | | 5 | 4 | 3 | |
| Karcag | . | | 7 | 4 | 3 | |
| Szolnok | . | = | 6 | 4 | 4 | 0 |
| Tiszaroff | . | | 5 | 4 | 4 | |
| Túrkeve | . | | 5 | 4 | 3 | |
| Kistelek | ny | , | 5 | 4 | 4 | |
| Makó | . | | 6 | 4 | 4 | |
| Szeged | ny | , = | 5 | 4 | 4 | 0 |
| Szentes | . | | 5 | 4 | 3 | |
| Borsodnádasd | 1 | , | 5 | 2 | 2 | |
| Fügöd | ny | , | 4 | 2 | 2 | |
| Hidasnémeti | . | | 4 | 2 | 1 | |
| Jósvafő | 1 | , | 4 | 2 | 2 | 0 |
| Lillafüred | . | | 3 | 2 | 1 | |
| Miskolc | ny | , = | 4 | 3 | 2 | 0 |
| Putnok | . | | 5 | 3 | 3 | |
| Sárospatak | – | | – | – | – | – |
| Szendrőlád | . | ⌒ = | 6 | 2 | 2 | |
| Tokaj | . | | 3 | 3 | 3 | |
| Kisvárda | . | | 4 | 2 | 0 | 0 |
| Mátészalka | ny | , = | 4 | 2 | 2 | |
| Nyíregyháza | . | = | 4 | 4 | 2 | 0 |
| Nyírlugos | . | | 7 | 2 | 2 | |
| Pátyod | ny | | 5 | 3 | 2 | |
| Tiszabecs | 1 | | 5 | 2 | 1 | |
| Vásárosnamény | ny | , | 4 | 2 | 1 | |
| Záhony | ny | , | 6 | 2 | 2 | |
| Berettyóújfalu | . | | 5 | 4 | 3 | |
| Debrecen | ny | , = | 5 | 3 | 3 | 0 |
| Hajdúdorog | . | | 5 | 2 | 2 | |
| Hortobágy | . | | 5 | 2 | 2 | |
| Körösszakál | . | | 5 | 4 | 4 | |
| Polgár | . | | 4 | 3 | 3 | |
| Békéscsaba | . | = | 6 | 4 | 3 | 0 |
| Mezőhegyes | . | | 6 | 4 | 4 | 0 |
| Orosháza | . | | 6 | 4 | 4 | 0 |
| Szarvas | ny | , | 5 | 4 | 3 | 0 |
| Szeghalom | . | | 7 | 4 | 3 | |

Árpatető

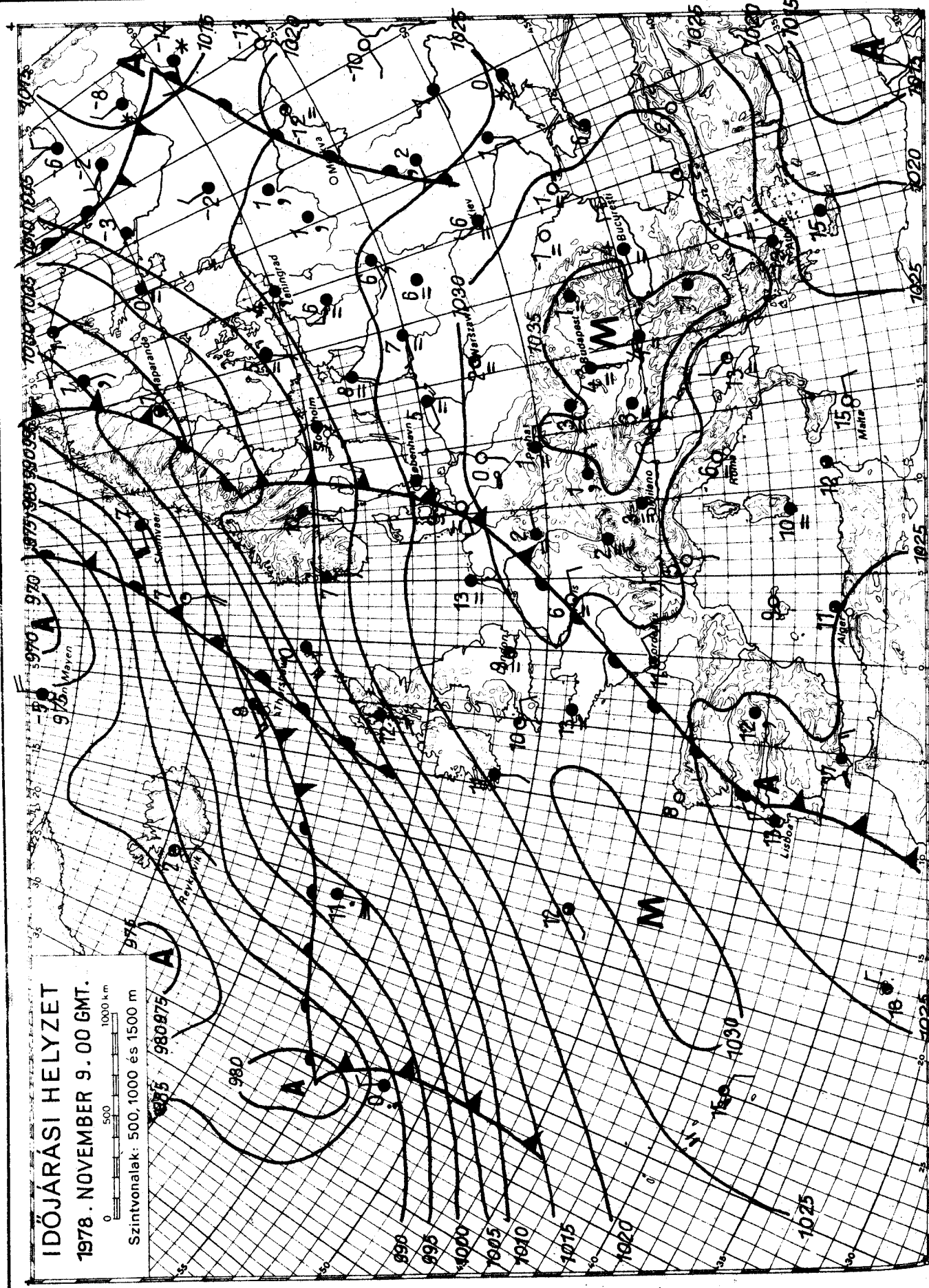


KIADJA: ORSZÁGOS METEOROLÓGIAI SZOLGÁLAT

Készíti: Központi Előrejelző Intézet Előrejelző Osztálya — T.: 273 - 018 — Megjelenik naponként —

Évi előfizetési díja: 720,—Ft — Megrendelhető: 1024 Budapest, II., Kitaibel Pál u. 1. Telefon: 353-500,

Kiadásért felel: az OMSZ elnöke — Szerkesztésért felel: a KEI igazgatója

# IDŐJÁRÁSI NAPIJELENTÉS

ЕЖЕДНЕВНЫЙ МЕТЕОРОЛОГИЧЕСКИЙ БЮЛЛЕТЕНЬ · DAILY WEATHER REPORT
BULLETIN QUOTIDIEN DE TEMPS · TÄGLICHER WETTERBERICHT

91. évfolyam 314. szám. + Budapest + 1978. november 10. péntek

**Az időjárási helyzet és a várható időjárás:**

Kontinensünk északi részén, élénk légmozgások kiséretében az évszakhoz képest enyhe, mérsékeltövi légtömegek vonulnak Skandinávián át az Ural hegysége felé. Ott változékony, szeles, csapadékos az idő. Európa többi részén, a magas légnyomású területen csendes, őszies az idő. A hőmérsékleti csúcsértékek a Kárpát-medencében, és a Balkánon 6, 11 fokkal elmaradnak a sokévi átlagtól. Az előbb emlitett területeken továbbra sem várható, hogy lényegesen, és hirtelen megváltozzon a napok óta kialakult párás, ködös, felhős idő.

Hazánkban csütörtökön folytatódott a borult, párás az évszakhoz képest hüvös idő. Az ország területén elszórtan a felemelkedett ködből, melyet végeredményben már felhőzetnek kell tekintenünk, gyenge szitálásokat figyelhettünk meg. A legmagasabb nappali hőmérséklet 2, és 6 fok között váltakozott. Péntek hajnalra nulla, és 3 fokig hült le a levegő. A délelőtti órákban is borult, párás volt az idő. A hőmérséklet 11 órakor 1, és 4 fok között volt. A Kékesen azonban, ahol reggel óta ragyogóan süt a nap 5 fokot mértek.

Ma 12 órakor Budapesten a hőmérséklet 3 fok, a tengerszintre átszámitott légnyomás 776 mm, alig változik.

Várható időjárás szombat estig:

Borult, párás, hüvös idő.
Időnként kisebb szitálás.
Gyenge légmozgások.
Várható legalacsonyabb éjszakai hőmérséklet 0, 4,
legmagasabb nappali hőmérséklet szombaton: 3, 7 fok között.

Heilingbrunnerné Bona Márta , és dr. Illés László s.k.

A hőmérséklet napi középértéke és eltérése a 100 évi átlagtól /Budapesten/:

| | | |
|---|---|---|
| 1978. XI. 9. | 4,3 C° | -2,8 C° |

1871 óta ezen a napon Budapesten előfordult

| | |
|---|---|
| legmagasabb hőmérséklet: | 20,9 C° /1927/, |
| legalacsonyabb hőmérséklet: | -6,5 C° /1888/. |

78.651.

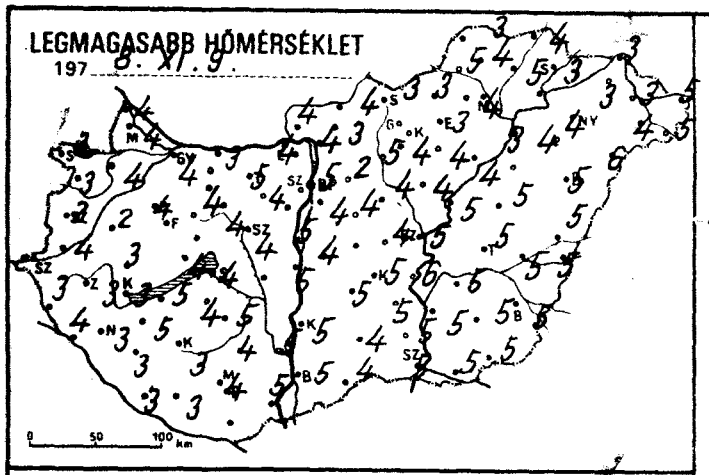
LEGMAGASABB HŐMÉRSÉKLET
197 8. XI. 9.

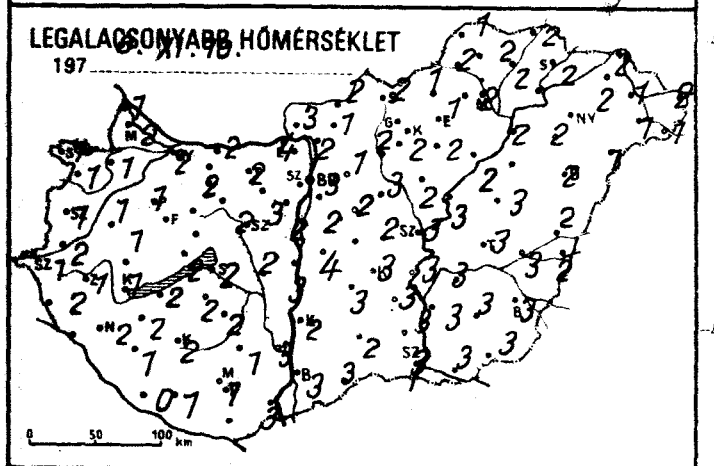
LEGALACSONYABB HŐMÉRSÉKLET
197 8. XI. 10.

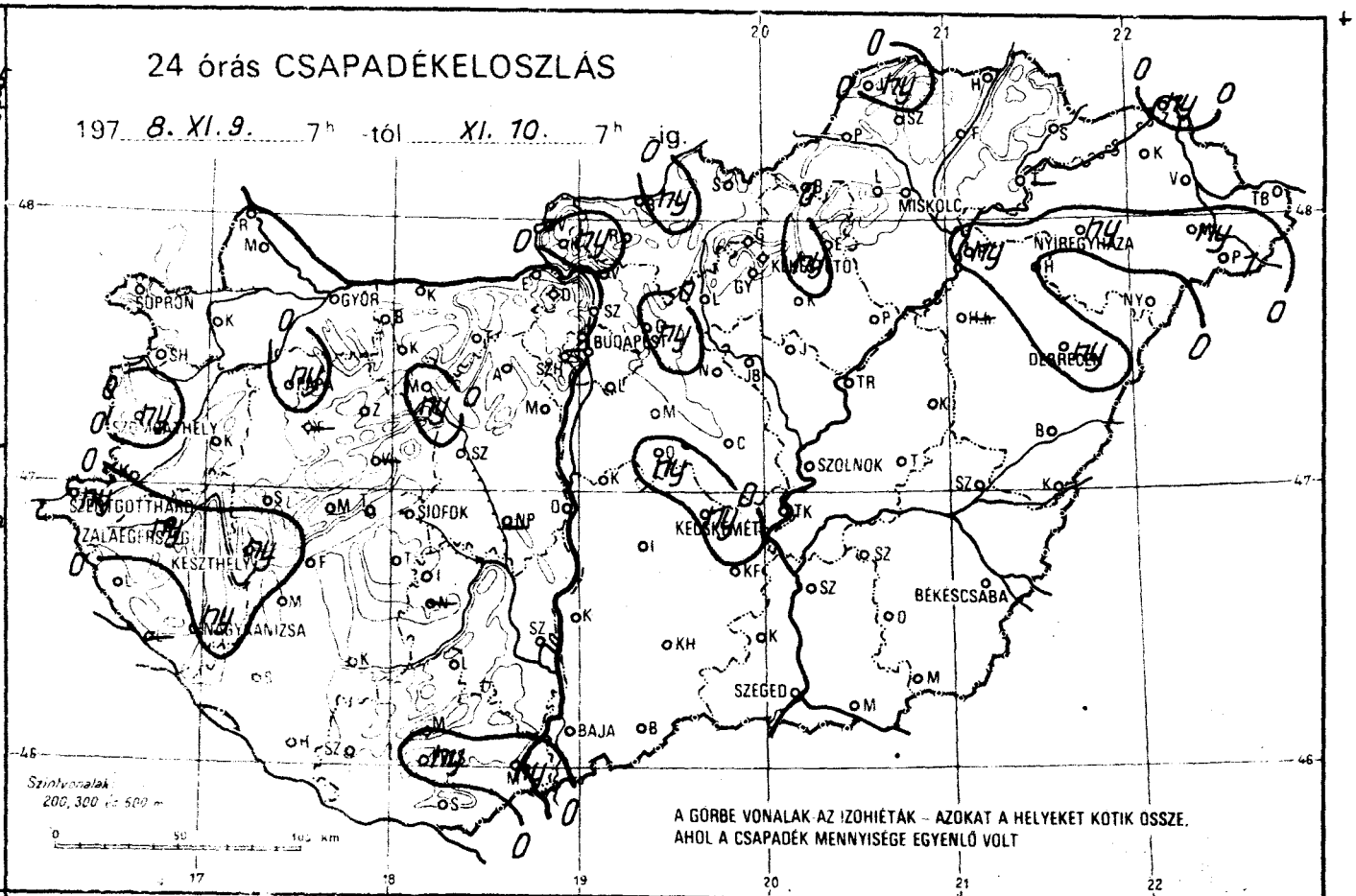
24 órás CSAPADÉKELOSZLÁS
197 8. XI. 9. 7h -tól XI. 10. 7h -ig.
SOPRON
GYŐR
BUDAPEST
MISKOLC
NYÍREGYHÁZA
DEBRECEN
SZOLNOK
KECSKEMÉT
BÉKÉSCSABA
SZEGED
BAJA
SIÓFOK
KESZTHELY
SZOMBATHELY
SZENTGOTTHÁRD
ZALAEGERSZEG
NAGYKANIZSA
Szintvonalak
200, 300 és 500 m
A GÖRBE VONALAK AZ IZOHIÉTÁK – AZOKAT A HELYEKET KÖTIK ÖSSZE, AHOL A CSAPADÉK MENNYISÉGE EGYENLŐ VOLT

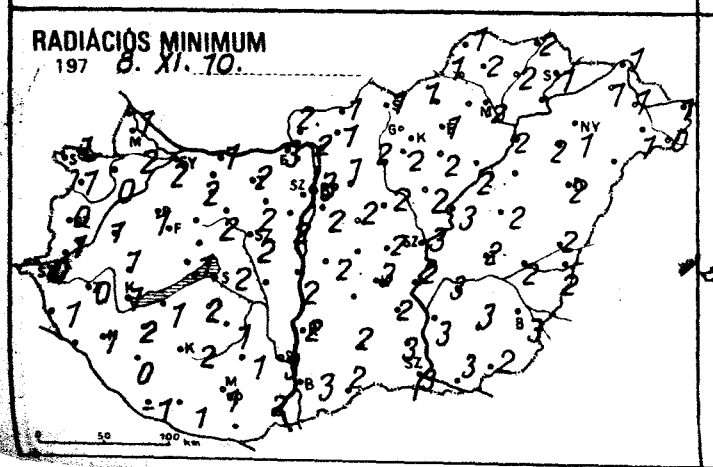
RADIÁCIÓS MINIMUM
197 8. XI. 10.

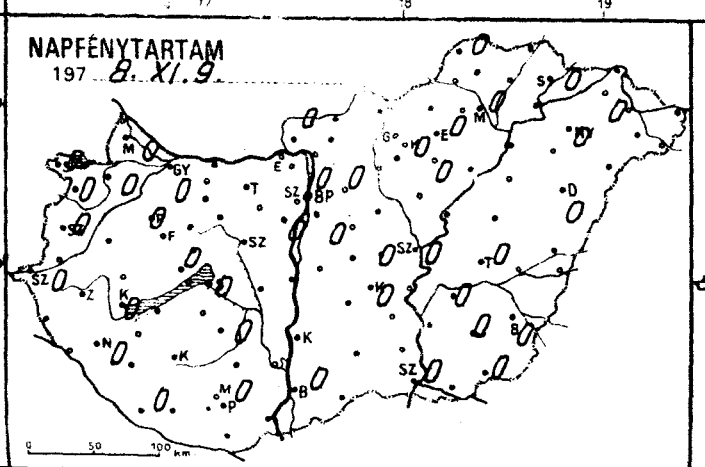
NAPFÉNYTARTAM
197 8. XI. 9.

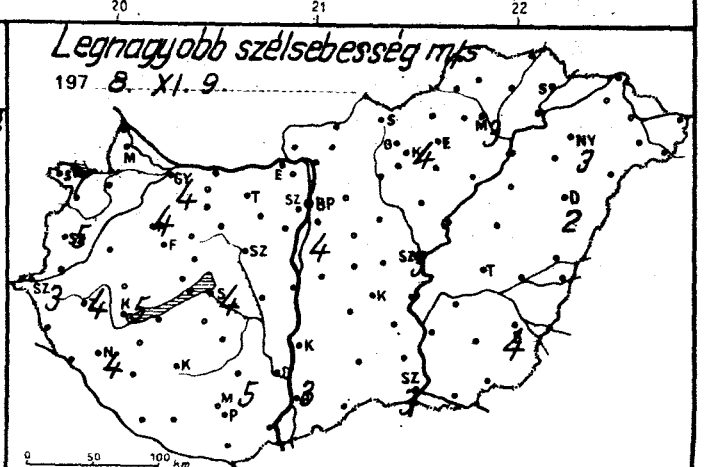
Legnagyobb szélsebesség m/s
197 8. XI. 9.

| | 1978.XI.10. 07h -ig az utolsó 24 óra adatai | | | | | |
|---|---|---|---|---|---|---|
| | csapadék (mm) | | max. hőmérséklet | min. hőmérséklet | rad. min. | napos órák |
| ıőr | • | = | 4 | 2 | 2 | 0 |
| puvár | • | | 4 | 1 | 0 | 0 |
| osonmagyaróvár | • | | 4 | 2 | 2 | 0 |
| jka | • | | 4 | 1 | 1 | |
| pron | • | = | 3 | 1 | 1 | 0 |
| pronhorpács | • | | 3 | 1 | 1 | 0 |
| ıld | • | | 2 | 1 | 1 | |
| ırmend | • | ≡ | 4 | 2 | 1 | |
| entgotthárd | ny | , = | 3 | 1 | 0 | 0 |
| ombathely | ny | , | 2 | 1 | 0 | 0 |
| ınti | • | | 4 | 2 | 1 | |
| tenye | – | | – | – | – | |
| ıgykanizsa | ny | ,⌐= | 3 | 2 | 1 | 0 |
| laegerszeg | ny | , | 3 | 1 | 0 | |
| ırkasgyepű | – | | – | – | – | |
| eszthely | ny | , = | 3 | 1 | 1 | 0 |
| encshely | • | | 2 | 0 | 0 | 0 |
| ipa | ny | , = | 4 | 1 | 1 | 0 |
| ımeg | • | | 3 | 1 | 1 | |
| hany | • | | 4 | 2 | 1 | |
| eszprém | – | | – | – | – | |
| rc | • | | 2 | 0 | –1 | |
| ınyód | • | | 5 | 2 | 1 | |
| omokszt. györgy | • | ⌐ | 3 | 0 | –1 | 0 |
| apolvár | • | | 3 | 2 | 2 | |
| arcali | • | | 5 | 2 | 2 | |
| ófok | • | = | 4 | 2 | 2 | 0 |
| omogyszob | • | | 3 | 1 | 0 | |
| ıb | • | | 4 | 2 | 2 | |
| ábolna | • | | 5 | 2 | 2 | |
| sztergom | • | | 4 | 4 | 3 | |
| isbér | • | ≡ | 4 | 2 | 2 | |
| omárom | • | | 3 | 2 | 1 | |
| atabánya | • | | 5 | 2 | 2 | |
| lcsútdoboz | • | | 4 | 3 | 2 | |
| ınaújváros | • | | 5 | 3 | 2 | |
| lartonvásár | • | | 5 | 2 | 2 | 0 |
| lór | ny | ≡ | 4 | 2 | 2 | |
| agyhörcsökp. | – | | – | – | – | |
| zabadbattyán | • | | 4 | 2 | 2 | |
| egszemcse | • | ≡ | 5 | 2 | 1 | 0 |
| engyel | • | | 4 | 1 | 1 | |
| agykőnyi | – | | – | – | – | |
| zekszárd | • | = | 5 | 3 | 3 | |
| ıapadtető | • | ≡ | 2 | 0 | 0 | |
| lohács | ny | , | 5 | 3 | 2 | |
| écs | ny | , | 4 | 1 | 1 | 0 |
| klós | – | | – | – | – | |
| zigetvár | • | | 3 | 1 | 1 | |
| p. Lőrinc | • | = | 4 | 2 | 2 | 0 |
| p. Met. Int. | • | = | 5 | 3 | 3 | 0 |
| p. Szab. hegy | – | | – | – | – | – |
| egléd | • | | 4 | 2. | 2 | 0 |
| obogókő | • | ⌴ ≡ | 0 | –2 | –2 | |
| ödöllő | ny | , | 2 | 1 | 1 | 0 |
| irályrét | ny | ≡, | 3 | 1 | 1 | |
| lonor | • | | 4 | 2 | 2 | |
| agykáta | • | | 4 | 3 | 2 | |
| rkény | ny | , | 5 | 3 | 2 | |
| entendre | • | | 4 | 3 | 2 | |

| | 1978.XI.10. 07h -ig az utolsó 24 óra adatai | | | | | |
|---|---|---|---|---|---|---|
| | csapadék (mm) | | max. hőmérséklet | min. hőmérséklet | rad. min. | napos órák |
| Vác | • | | 4 | 2 | 2 | |
| Vámosmikola | • | | 4 | 3 | 2 | 0 |
| Baja | • | = | 5 | 3 | 3 | 0 |
| Bácsalmás | • | | 4 | 3 | 2 | |
| Izsák | • | | 5 | 3 | – | |
| Kalocsa | • | | 5 | 2 | 2 | |
| Kecskemét | ny | , = | 5 | 3 | 3 | 0 |
| Kiskunf. háza | • | | 5 | 3 | 2 | |
| Kiskunhalas | • | | 4 | 2 | 2 | |
| Kunszentmiklós | • | | 4 | 4 | 2 | |
| Tiszakécske | • | | 6 | 3 | 2 | |
| Balassagyarmat | ny | , | 4 | 2 | 1 | |
| Romhány | • | | 3 | 1 | 1 | |
| Salgótarján | • | | 3 | 2 | 1 | |
| Eger | • | | 3 | 1 | 1 | 0 |
| Galyatető | • | | 5 | –5 | –7 | |
| Gyöngyös | • | | 4 | 2 | 2 | |
| Kékestető | ny | * ⌴ | 0 | –4 | –5 | 0 |
| Kompolt | • | | 4 | 2 | 2 | 0 |
| Lőrinci | • | | 5 | 2 | 2 | |
| Poroszló | • | | 4 | 2 | 2 | |
| Jászapáti | • | | 4 | 2 | 2 | |
| Jászberény | • | | 4 | 2 | 2 | |
| Karcag | • | | 5 | 3 | 2 | |
| Szolnok | • | = | 5 | 3 | 3 | 0 |
| Tiszaroff | • | | 5 | 3 | 3 | |
| Túrkeve | • | | 5 | 3 | 2 | 0 |
| Kistelek | • | | 5 | 3 | 3 | |
| Makó | • | | 5 | 3 | 3 | |
| Szeged | • | = | 5 | 3 | 3 | 0 |
| Szentes | • | | 5 | 3 | 3 | |
| Borsodnádasd | • | | 3 | 1 | 1 | |
| Füged | • | | 5 | 2 | 2 | |
| Hidasnémeti | • | | 4 | 2 | 2 | |
| Jósvafő | ny | ,⌐ | 3 | 1 | 1 | 0 |
| Lillafüred | • | | 3 | 1 | 0 | |
| Miskolc | • | = | 4 | 2 | 2 | 0 |
| Putnok | • | | 5 | 2 | 1 | |
| Sárospatak | • | | 3 | 2 | 1 | 0 |
| Szendrőlád | • | ⌐ ≡ | 4 | 2 | 2 | |
| Tokaj | – | | – | – | – | |
| Kisvárda | • | | 3 | 2 | 1 | 0 |
| Mátészalka | ny | ≡, | 4 | 1 | 1 | |
| Nyíregyháza | ny | , = | 4 | 2 | 1 | 0 |
| Nyírlugos | • | | 6 | 1 | 1 | |
| Pátyod | 1 | , | 5 | 1 | 0 | |
| Tiszabecs | • | | 5 | 2 | 1 | |
| Vásárosnamény | • | | 3 | 1 | 1 | |
| Záhony | ny | , | 3 | 2 | 1 | |
| Berettyóújfalu | • | | 5 | 2 | 2 | |
| Debrecen | ny | , = | 5 | 2 | 2 | 0 |
| Hajdúdorog | • | | 4 | 2 | 2 | |
| Hortobágy | – | | – | – | – | |
| Körösszakál | • | | 5 | 2 | 2 | |
| Polgár | ny | , | 3 | 2 | 2 | |
| Békéscsaba | • | | 5 | 3 | 3 | 0 |
| Mezőhegyes | • | | 5 | 3 | 2 | 0 |
| Orosháza | • | | 5 | 3 | 3 | 0 |
| Szarvas | • | | 5 | 3 | 3 | 0 |
| Szeghalom | • | | 5 | 3 | 2 | |

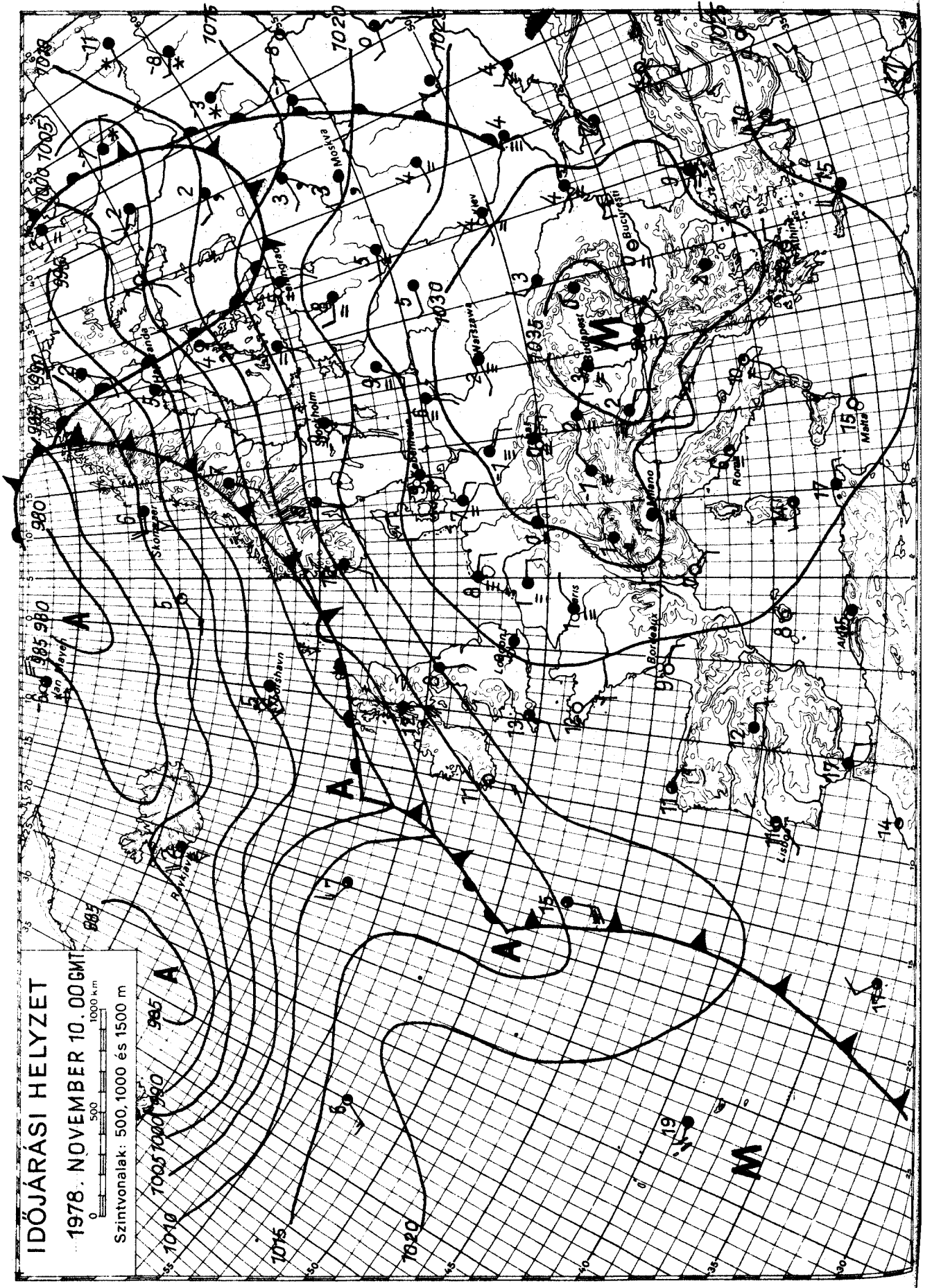


KIADJA: ORSZÁGOS METEOROLÓGIAI SZOLGÁLAT

Készíti: Központi Előrejelző Intézet Előrejelző Osztálya — T.: 273 018 — Megjelenik naponként

Évi előfizetési díja: 720,—Ft — Megrendelhető: 1024 Budapest, II., Kitaibel Pál u. 1. Telefon: 353-500,

Kiadásért felel: az OMSZ elnöke — Szerkesztésért felel: a KEI igazgatója

# IDŐJÁRÁSI NAPIJELENTÉS

ЕЖЕДНЕВНЫЙ МЕТЕОРОЛОГИЧЕСКИЙ БЮЛЛЕТЕНЬ · DAILY WEATHER REPORT
BULLETIN QUOTIDIEN DE TEMPS · TÄGLICHER WETTERBERICHT

91. évfolyam 315. szám. + Budapest + 1978. november 11. szombat

**Az időjárási helyzet és a várható időjárás:**

Izland térségében kialakuló mérsékelt égövi ciklonok pályája már hosszú ideje kontinensünk legészakibb részein húzódik kelet, északkelet felé, ezért a ciklontevékenységgel kapcsolatos változékony időjárás a Skandináv-félsziget, valamint a Szovjetunió európai területének északi felére jellemző. A szárazföld középső részén egy hatalmas kiterjedésü anticiklon található, ezért a néhány héttel ezelőtt kialakult párás, csendes időjárásban nincs jelentősebb változás. Ugyanez mondható el a Kárpát-medencéről is: számottevő szélerősödés, valamint jelentősebb mennyiségü csapadék utoljára október első hetében fordult elő hazánkban. Az utóbbi napokban az alsó ezer méteres légrétegben változó vastagságú rétegfelhőzet un. magas köd alakult ki, igy lassanként már több mint egy hete országszerte borult az ég, néhány órára csak az Északi-hegyvidék magasabb csúcsain süt ki a nap. Következésképpen túlnyomóan borult, párás idő volt az elmult 24 órában is. A legmagasabb nappali hőmérséklet általában 0, +5 fok között alakult, a legmagasabb hőmérsékletet: 8 fokot Kékestetőn mértek, ahol 9 órán át sütött a nap. Jelentős csapadék nem, de elszórtan kisebb szitálás többször is előfordult. Szombat hajnalra -1, +2 fokig csökkent a hőmérséklet. Délelőtt folytatódott a borult, párás idő, egy-két helyről gyenge szitálást jelentettek. A hőmérséklet 11 órakor 0, +3 fok között volt, de a felhőtakaróból kimagasló Kékestetőn +7 fokot mutatott a hőmérő.

Ma 12 órakor Budapesten a hőmérséklet +2 fok, a tengerszintre átszámitott légnyomás 774 mm, gyengén süllyed.

Várható időjárás vasárnap estig:

Túlnyomóan borult, párás, néhány helyen ködös idő, gyenge esőszitálással, ködszitálással.
Általában gyenge változó irányú szél.
Várható legalacsonyabb éjszakai hőmérséklet: 0,
legmagasabb nappali hőmérséklet vasárnap: 0, +4 fok között.

Bártfai Erzsébet - Rábai Attila s.k.

A hőmérséklet napi középértéke és eltérése a 100 évi átlagtól /Budapesten/:

| | | |
|---|---|---|
| 1978. XI. 10. | 3,6 C° | -2,9 C° |

1871 óta ezen a napon Budapesten előfordult

| | |
|---|---|
| legmagasabb hőmérséklet: | 21,3 C° /1927/, |
| legalacsonyabb hőmérséklet: | -5,7 C° /1888/. |

78.652.

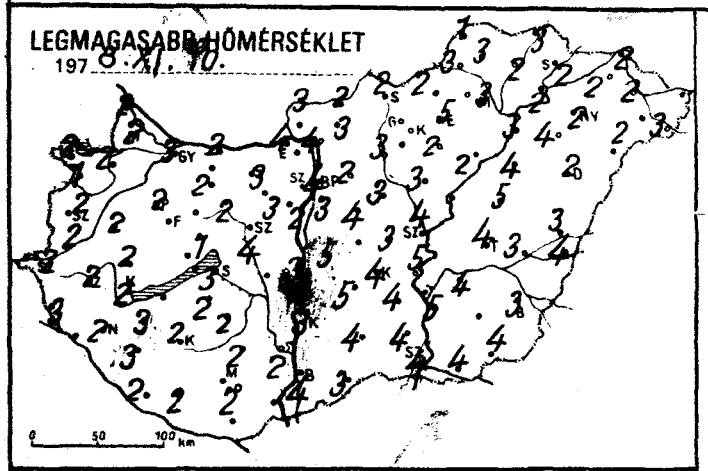
LEGMAGASABB HŐMÉRSÉKLET
197 8. XI. 10.
0 50 100 km

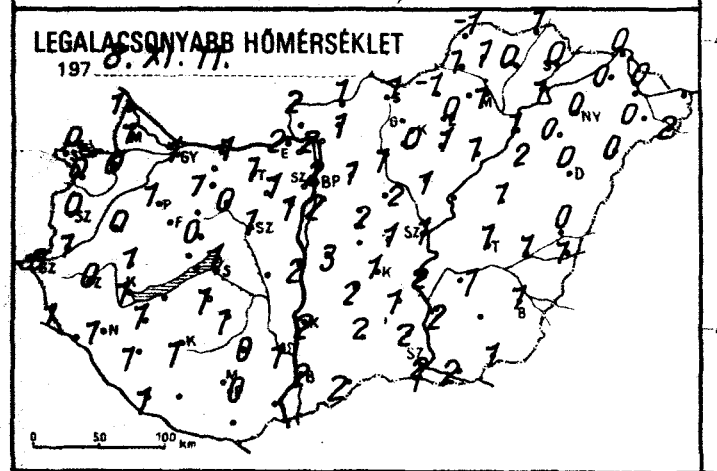
LEGALACSONYABB HŐMÉRSÉKLET
197 8. XI. 11.
0 50 100 km

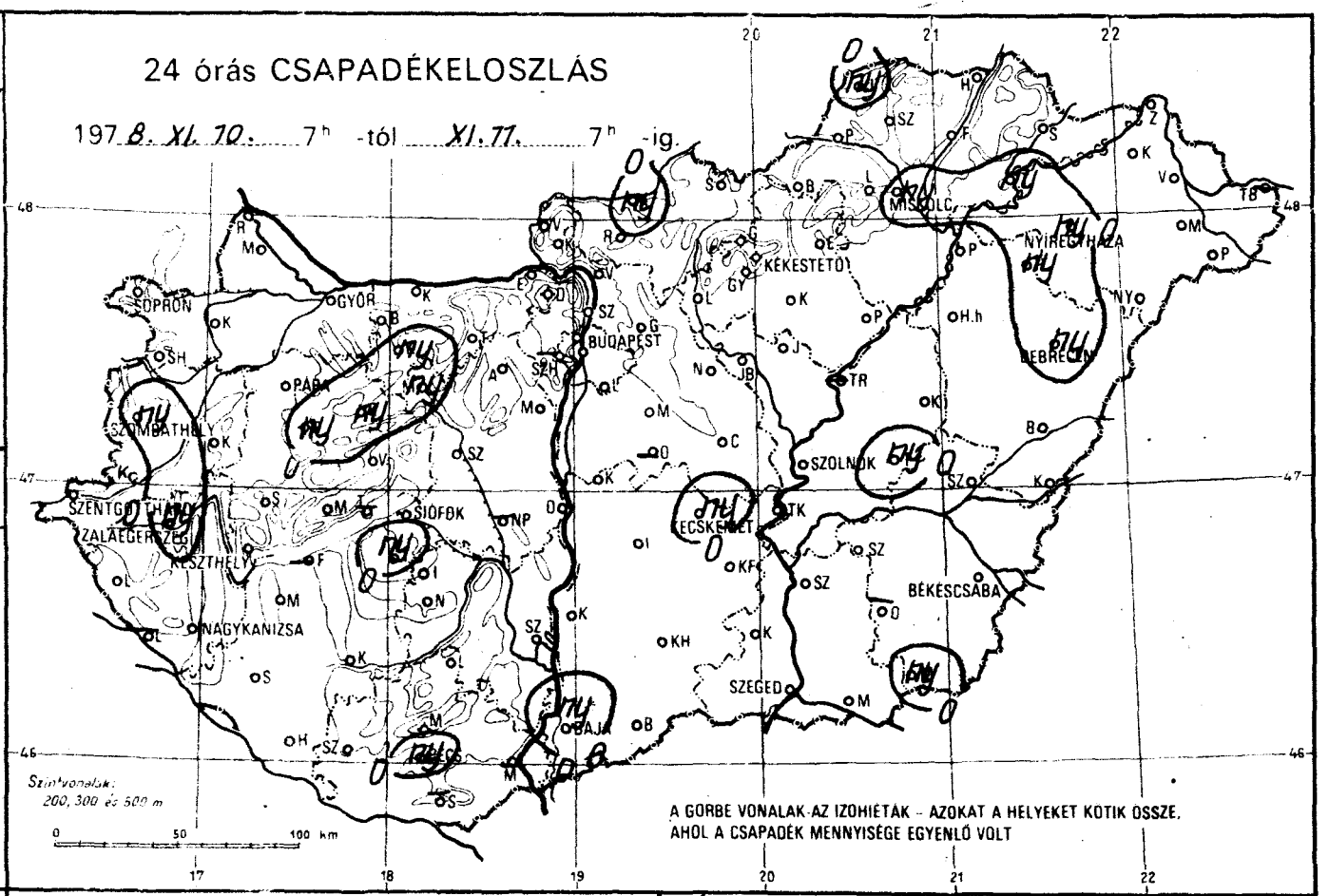
24 órás CSAPADÉKELOSZLÁS
197 8. XI. 10. 7h -tól XI. 11. 7h -ig.
SOPRON
GYŐR
BUDAPEST
PÁRA
SZOMBATHELY
SZENTGOTTHÁRD
ZALAEGERSZEG
KESZTHELY
NAGYKANIZSA
SIÓFOK
BAJA
KÉKESTETŐ
MISKOLC
NYÍREGYHÁZA
DEBRECEN
SZOLNOK
KECSKEMÉT
BÉKÉSCSABA
SZEGED
Szintvonalak: 200, 300 és 500 m
0 50 100 km
A GÖRBE VONALAK AZ IZOHIÉTÁK – AZOKAT A HELYEKET KÖTIK ÖSSZE, AHOL A CSAPADÉK MENNYISÉGE EGYENLŐ VOLT

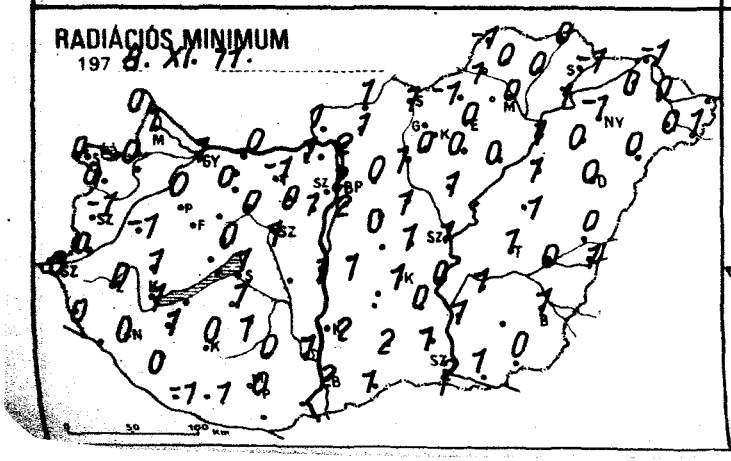
RADIÁCIÓS MINIMUM
197 8. XI. 11.
0 50 100 km

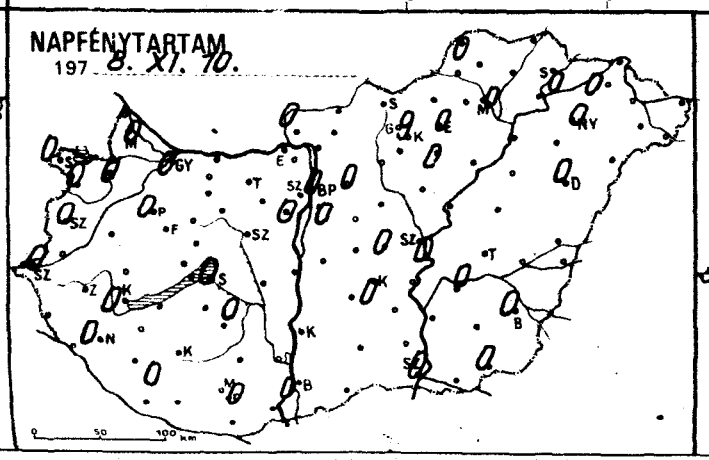
NAPFÉNYTARTAM
197 8. XI. 10.
0 50 100 km

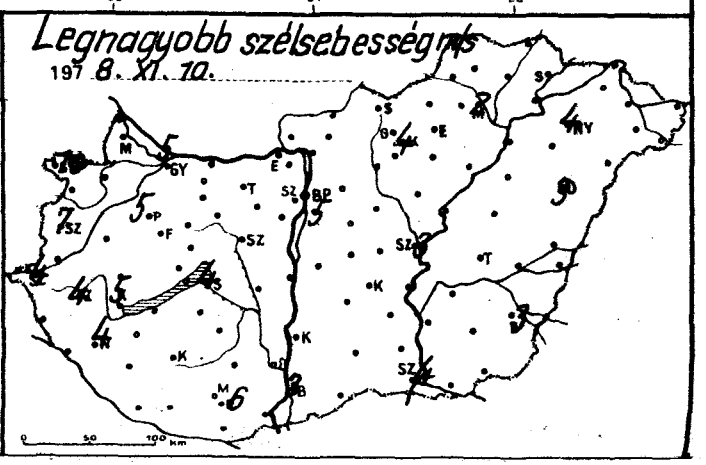
Legnagyobb szélsebesség m/s
197 8. XI. 10.
0 50 100 km

| | 1978. XI. 11. 07h -ig az utolsó 24 óra adatai | | | | | |
|---|---|---|---|---|---|---|
| | csapadék (mm) | | max. hőmérséklet | min. hőmérséklet | rad. min. | napos órák |
| Győr | . | = | 3 | 1 | 1 | 0 |
| Kapuvár | . | | 2 | 0 | 0 | 0 |
| Mosonmagyaróvár | . | | 2 | 1 | 1 | 0 |
| Rajka | . | | 2 | 1 | 0 | |
| Sopron | . | = | 2 | 0 | 0 | 0 |
| Sopronhorpács | . | | 1 | 0 | 0 | 0 |
| Káld | . | | 2 | 0 | -1 | |
| Körmend | . | | 2 | 1 | 0 | |
| Szentgotthárd | . | = | 2 | 0 | 0 | 0 |
| Szombathely | ny | , = | 2 | 0 | -1 | 0 |
| Lenti | . | | 3 | 1 | 0 | |
| Letenye | – | | – | – | – | |
| Nagykanizsa | . | = | 2 | 1 | 0 | 0 |
| Zalaegerszeg | ny | , = | 2 | 0 | 0 | |
| Farkasgyepű | ny | , | 3 | -1 | -2 | |
| Keszthely | . | | 2 | 1 | 1 | 0 |
| Mencshely | . | | 2 | 0 | 0 | 0 |
| Pápa | . | = | 2 | 1 | 0 | 0 |
| Sümeg | . | = | 2 | 1 | 1 | |
| Tihany | – | | – | – | – | |
| Veszprém | . | | 1 | 0 | 0 | |
| Zirc | ny | ≡, V | 0 | -1 | -1 | |
| Fonyód | – | | – | – | – | |
| Homokszt. György | . | ∩ | 2 | 1 | -1 | 0 |
| Kaposvár | . | | 2 | 1 | 0 | |
| Marcali | . | | 3 | 1 | 1 | |
| Siófok | . | | 3 | 1 | 1 | 0 |
| Somogyszob | . | | 3 | 1 | 0 | |
| Tab | ny | | 2 | 1 | 1 | |
| Bábolna | . | | 2 | 1 | 1 | |
| Esztergom | . | | 4 | 2 | 1 | |
| Kisber | ny | ≡, | 2 | 1 | 0 | |
| Komárom | . | | 2 | 1 | 0 | |
| Tatabánya | . | | 3 | 1 | -1 | |
| Alcsutdoboz | . | | 3 | 1 | 0 | |
| Dunaújváros | . | | 3 | 2 | 1 | |
| Martonvásár | . | | 2 | 1 | 1 | 0 |
| Mór | ny | ≡ | 2 | 0 | 0 | |
| Nagyhörcsökp | – | | – | – | – | |
| Szabadbattyán | . | | 4 | 1 | 1 | |
| Iregszemcse | . | | 2 | 1 | 1 | 0 |
| Lengyel | . | | 2 | 0 | 0 | |
| Nagykónyi | . | | 5 | 1 | 0 | |
| Szekszárd | . | | 2 | 1 | 1 | |
| Mizsei | . | ≡ | 0 | -1 | -1 | |
| Mohács | – | | – | – | – | |
| Pécs | ny | , | 2 | 0 | 0 | 0 |
| Siklós | – | | – | – | – | |
| Szigetvár | . | | 2 | 1 | 1 | |
| Bp. Lőrinc | . | | 3 | 2 | 2 | 0 |
| Bp. Met. Int. | . | | 4 | 2 | 2 | 0 |
| Bp. Szab. hegy | – | | – | – | – | |
| Cegléd | . | | 3 | 1 | 1 | 0 |
| Dobogókő | . | ⊔ ≡ | 4 | -2 | -2 | |
| Gödöllő | . | | 2 | 1 | 0 | 0 |
| Királyrét | . | ∩ | 2 | 1 | 0 | |
| Monor | . | | 4 | 2 | 0 | |
| Nagykáta | . | | 3 | 2 | 1 | |
| Örkény | . | = | – | – | – | |
| Szentendre | – | | 4 | 2 | 2 | |

| | 1978. XI. 11. 07h -ig az utolsó 24 óra adatai | | | | | |
|---|---|---|---|---|---|---|
| | csapadék (mm) | | max. hőmérséklet | min. hőmérséklet | rad. min. | napos órák |
| Vác | . | | 4 | 2 | 2 | |
| Vámosmikola | . | | 3 | 2 | 1 | 0 |
| Baja | ny | , | 4 | 2 | 2 | 0 |
| Bácsalmás | . | | 3 | 2 | 1 | |
| Izsák | . | | 5 | 2 | – | |
| Kalocsa | . | | 3 | 2 | 2 | |
| Kecskemét | ny | = | 4 | 1 | 1 | 0 |
| Kiskunf. háza | . | | 4 | 1 | 0 | |
| Kiskunhalas | . | | 4 | 2 | 2 | |
| Kunszentmiklós | . | ≡ | 5 | 3 | 1 | |
| Tiszakécske | . | | 5 | 2 | 0 | |
| Balassagyarmat | ny | , | 2 | 1 | 1 | |
| Romhány | . | | 3 | 1 | 1 | |
| Salgótarján | . | = | 2 | 1 | 1 | |
| Eger | . | ≡ | 5 | 0 | 0 | 0 |
| Galyatető | . | | 4 | 0 | -1 | |
| Gyöngyös | . | | 4 | 0 | 0 | |
| Kékestető | . | ⊔ | 8 | 1 | -1 | 9 |
| Kompolt | . | | 2 | 1 | 0 | 0 |
| Lőrinci | . | | 3 | 1 | 1 | |
| Poroszló | . | | 3 | 1 | 0 | |
| Jászapáti | . | | 3 | 1 | 1 | |
| Jászberény | . | | 4 | 1 | 1 | |
| Karcag | . | | 5 | 1 | 1 | |
| Szolnok | . | = | 4 | 1 | 1 | 0 |
| Tiszaroff | – | | – | – | – | |
| Túrkeve | ny | , | 4 | 1 | 1 | |
| Kistelek | . | | 4 | 2 | 1 | |
| Makó | . | | 4 | 2 | 1 | |
| Szeged | . | = | 4 | 2 | 2 | 0 |
| Szentes | . | | 5 | 2 | 1 | |
| Borsodnádasd | . | | 2 | -1 | -1 | |
| Fügöd | . | | 2 | 0 | 0 | |
| Hidasnémeti | . | | 3 | 1 | 0 | |
| Jósvafő | ny | , | 1 | -1 | -1 | 0 |
| Lillafüred | . | | 2 | -1 | -2 | |
| Miskolc | ny | , | 3 | 1 | 0 | 0 |
| Putnok | . | | 3 | 1 | 1 | |
| Sárospatak | . | | 2 | 0 | -1 | 0 |
| Szendrőlád | . | | 3 | 1 | 0 | |
| Tokaj | ny | , | 2 | 1 | 1 | |
| Kisvárda | . | = | 2 | 0 | 0 | 0 |
| Mátészalka | . | | 2 | 0 | 0 | |
| Nyíregyháza | ny | , | 2 | 0 | -1 | 0 |
| Nyírlugos | . | | 3 | 0 | 0 | |
| Pátyod | . | | 3 | 2 | 1 | |
| Tiszabecs | – | | – | – | – | |
| Vásárosnamény | . | | 2 | 0 | 0 | |
| Záhony | . | | 2 | 0 | -1 | |
| Berettyóújfalu | . | | 3 | 0 | 0 | |
| Debrecen | ny | , | 2 | 0 | 0 | 0 |
| Hajdúdorog | ny | , ∩ | 4 | 0 | 0 | |
| Hortobágy | . | | 4 | 2 | 1 | |
| Körösszakál | . | | 4 | 1 | 1 | |
| Polgár | . | | 2 | 1 | 0 | |
| Békéscsaba | . | = | 3 | 1 | 1 | 0 |
| Mezőhegyes | ny | , | 4 | 1 | 0 | 0 |
| Orosháza | – | | – | – | – | |
| Szarvas | . | | 4 | 1 | 1 | 0 |
| Szeghalom | . | | 3 | 1 | 0 | |

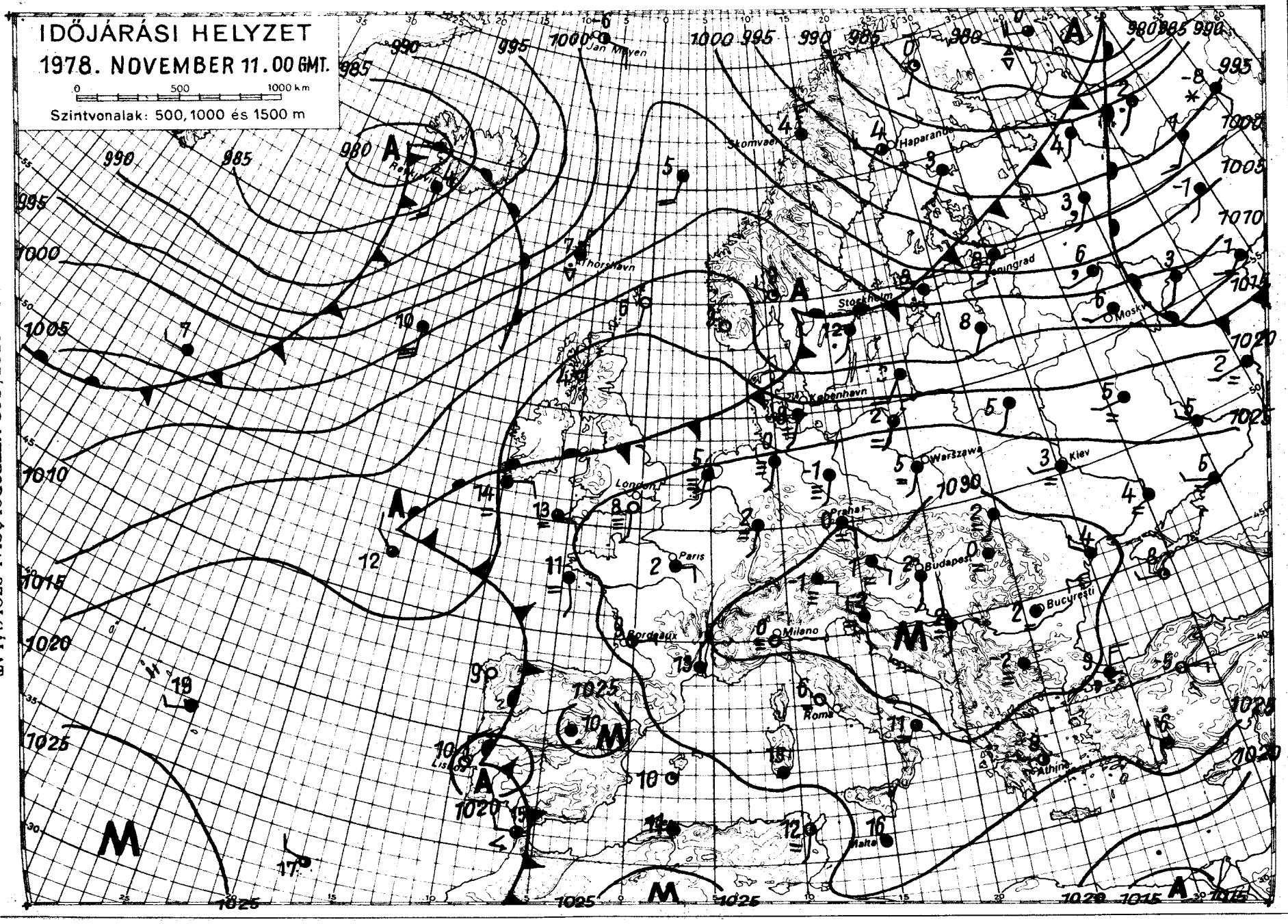


KIADJA: ORSZÁGOS METEOROLÓGIAI SZOLGÁLAT

Készíti: Központi Előrejelző Intézet Előrejelző Osztálya — T.: 273 - 118 — Megjelenik naponként —

Évi előfizetési díja: 720,–Ft — Megrendelhető: 1024 Budapest, II., Kitaibel Pál u. 1. Telefon: 353-500,

Kiadásért felel: az OMSZ elnöke — Szerkesztésért felel: a KEI igazgatója

# IDŐJÁRÁSI NAPIJELENTÉS

ЕЖЕДНЕВНЫЙ МЕТЕОРОЛОГИЧЕСКИЙ БЮЛЛЕТЕНЬ · DAILY WEATHER REPORT
BULLETIN QUOTIDIEN DE TEMPS · TÄGLICHER WETTERBERICHT

92. évfolyam 316. szám. + Budapest + 1978. november 12. vasárnap

**Az időjárási helyzet és a várható időjárás:**

Kontinensünk nyugati partvidékén, valamint Észak- és Kelet-Európában a különböző hőmérsékletü és nedvességtartalmú léghullámok továbbra is változékony, szeles, többfelé csapadékos időjárást okoznak. A hőmérséklet csúcsértéke általában 4, 6 fokkal meghaladja a legutóbbi évek átlagát. Szárazföldünk többi részén ugyanakkor folytatódik az erősen párás, ködös őszi idő. A Német-Lengyel síkságon a köd helyenként egész nap megmarad. A hőmérséklet csupán Dél-Európában éri el az évszaknak megfelelőt. Az Alpok és a Kárpátok vidékén, valamint a Balkán-félszigeten a legmagasabb nappali hőmérséklet mintegy 6, 11 fokkal elmarad a legutóbbi évek átlagától. A következő 36 órában a Kárpát-medence időjárásában sem várható lényeges változás. Folytatódik a borult, az évszakhoz képest hideg idő.

Hazánkban szombaton az Északi-hegyvidék néhány magasabb hegycsúcsának kivételével borult, párás idő volt. Elszórtan jelentéktelen mennyiségü szitálás is előfordult. A legmagasabb nappali hőmérséklet általában 0 és +3 fok között alakult. Vasárnap hajnalra az ország nagy részén -1, +2 fokig hült le a levegő. Délelőtt borult, párás, hideg idő volt. Helyenként ujabb ködszitálás is előfordult. A hőmérséklet 11 órakor -1, +1 fok között váltakozott.

Ma 12 órakor Budapesten a hőmérséklet 0 fok, a tengerszintre átszámitott légnyomás 777 mm, alig változik.

Várható időjárás hétfő estig:

Folytatódik a borult, erősen párás, hideg idő.
Gyenge szél.
Elszórtan szitálás.
Várható legalacsonyabb éjszakai hőmérséklet: 0 fok körül,
legmagasabb nappali hőmérséklet hétfőn: -1, +3 fok között.

Németh Lajos s.k.

A hőmérséklet napi középértéke és eltérése a 100 évi átlagtól /Budapesten/:

| | | |
|---|---|---|
| 1978. XI. 11. | 2,2 C° | -3,7 C° |

1871 óta ezen a napon Budapesten előfordult

| | |
|---|---|
| legmagasabb hőmérséklet: | 18,2 C° /1977/, |
| legalacsonyabb hőmérséklet: | -8,9 C° /1888/. |

78.653.

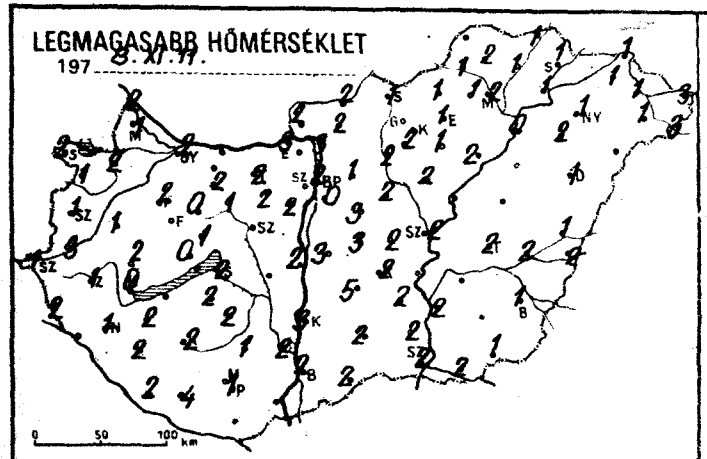
LEGMAGASABB HŐMÉRSÉKLET
197 8. XI. 11.

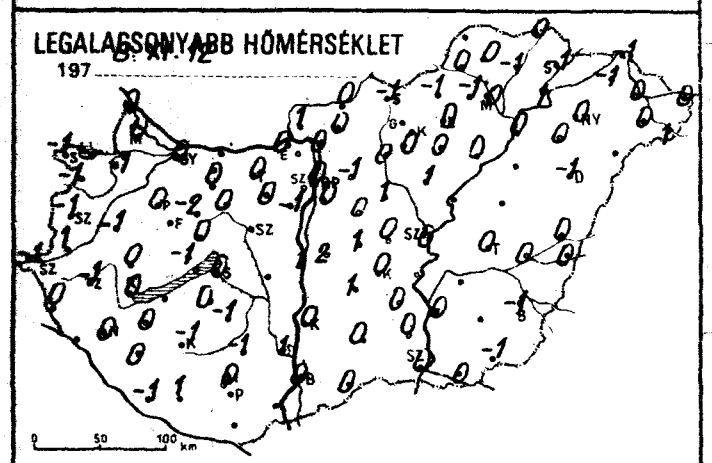
LEGALACSONYABB HŐMÉRSÉKLET
197 8. XI. 12.

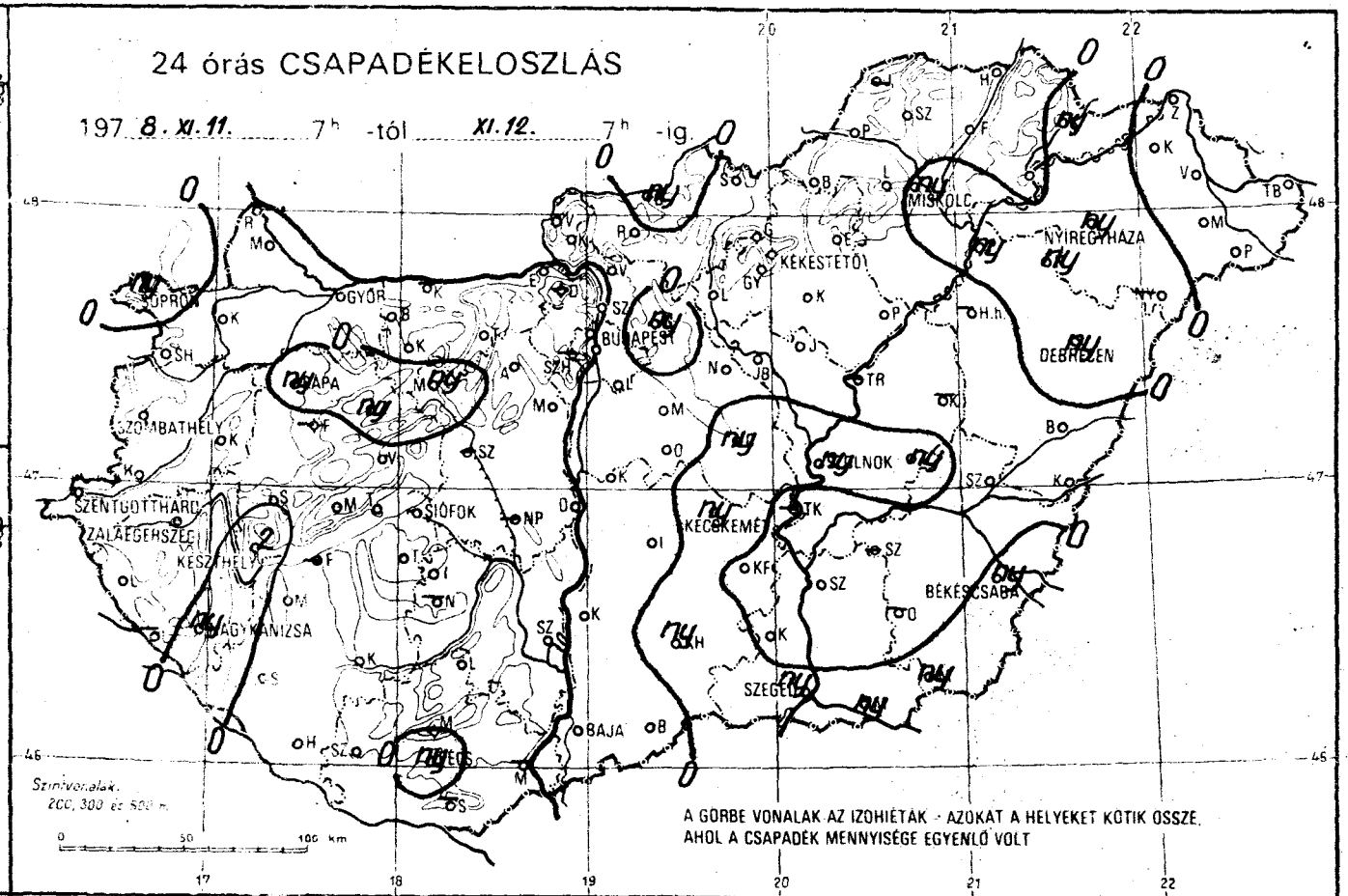
24 órás CSAPADÉKELOSZLÁS
197 8. XI. 11. 7h -tól XI. 12. 7h -ig.
GYŐR
BUDAPEST
MISKOLC
NYÍREGYHÁZA
KEKESTETŐ
DEBRECEN
SZOMBATHELY
SZENTGOTTHÁRD
ZALAEGERSZEG
KESZTHELY
SIÓFOK
KECSKEMÉT
BÉKÉSCSABA
SZEGED
BAJA
Szintvonalak: 200, 300 és 500 m
A GÖRBE VONALAK AZ IZOHIÉTÁK - AZOKAT A HELYEKET KÖTIK ÖSSZE, AHOL A CSAPADÉK MENNYISÉGE EGYENLŐ VOLT

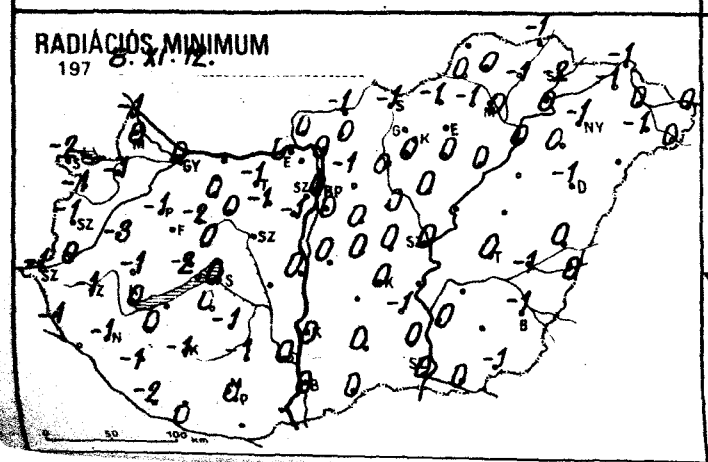
RADIÁCIÓS MINIMUM
197 8. XI. 12.

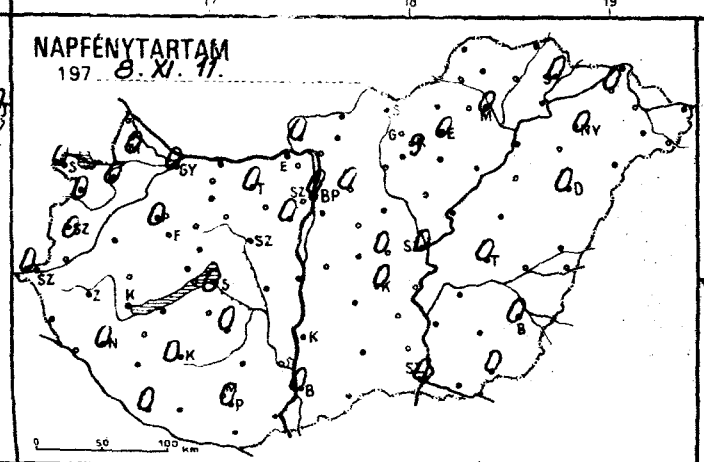
NAPFÉNYTARTAM
197 8. XI. 11.

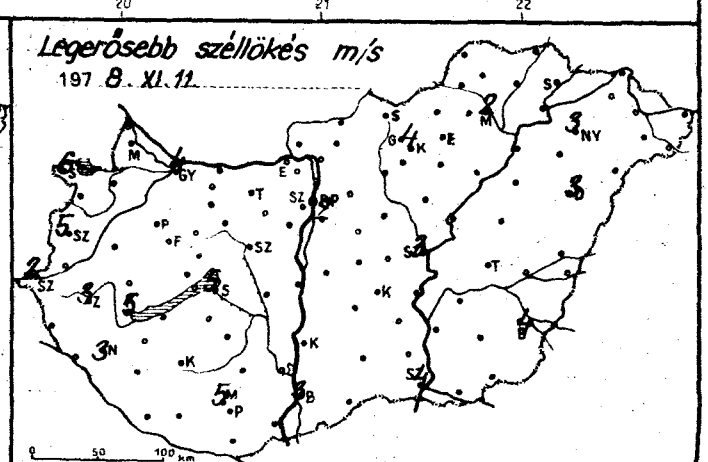
Legerősebb széllökés m/s
197 8. XI. 11.

| | 197 8. XI. 12. 07h -ig az utolsó 24 óra adatai | | | | | |
|---|---|---|---|---|---|---|
| | csapadék (mm) | | max. hőmérséklet | min. hőmérséklet | rad. min. | napos órák |
| Győr | • | | 2 | 0 | 0 | 0 |
| Kapuvár | • | | 2 | -1 | -1 | 0 |
| Mosonmagyaróvár | • | | 1 | 0 | 0 | 0 |
| Rajka | • | | 2 | 0 | -1 | |
| Sopron | ny | , | 2 | -1 | -2 | 0 |
| Sopronhorpács | • | | 1 | -1 | -1 | 0 |
| Káld | • | | 1 | -1 | -3 | |
| Körmend | • | | 3 | 1 | 0 | |
| Szentgotthárd | • | | 1 | -1 | -1 | 0 |
| Szombathely | • | | 1 | -1 | -1 | 0 |
| Lenti | • | | 2 | 0 | -1 | |
| Letenye | – | | – | – | – | |
| Nagykanizsa | ny | | 1 | 0 | -1 | 0 |
| Zalaegerszeg | • | | 1 | -1 | -1 | |
| Farkasgyepű | – | | – | – | – | |
| Keszthely | • | | 2 | 0 | 0 | 0 |
| Mencshely | • | | 0 | -1 | -2 | 0 |
| Pápa | ny | , | 2 | 0 | -1 | 0 |
| Jánosháza | • | | 2 | 0 | -1 | |
| Tihany | – | | – | – | – | |
| Veszprém | • | | 1 | 0 | 0 | |
| Sümeg | ny | ≡, | 0 | -2 | -2 | |
| Csorna | – | | – | – | – | |
| Sárvár | • | | 2 | -1 | -2 | 0 |
| Szombathely, Gyöngyös | • | | 2 | -1 | -1 | 0 |
| Szarvaskend | • | | 2 | 0 | 0 | |
| Szentgyörgyvár | • | | 2 | 0 | 0 | 0 |
| Csepreg | • | | 2 | 0 | -1 | |
| Celldömölk | • | | 2 | 0 | 0 | |
| Bábolna | – | | – | – | – | |
| Esztergom | • | | 3 | 0 | 0 | |
| Csákvár | • | ≡ | 2 | 0 | 0 | |
| Komárom | – | | – | – | – | |
| Tatabánya | • | | 2 | 0 | -1 | 0 |
| Csesztreg | • | | 2 | 0 | -1 | |
| Dunaújváros | • | | 2 | 1 | 0 | |
| Martonvásár | • | | 2 | -1 | -1 | 0 |
| Tét | ny | | 1 | 0 | 0 | |
| Nagyhörcsökp. | – | | – | – | – | |
| Szabadbattyán | – | | – | – | – | |
| Jászszemcse | • | | 2 | -1 | -1 | 0 |
| Jászfényszaru | • | | 1 | -1 | -1 | |
| Nagykőrös | – | | – | – | – | |
| Cegléd | • | | 2 | 1 | 0 | |
| Szolnok | • | ≡ | -1 | -2 | -2 | |
| Szolnok repülőtér | – | | – | – | – | |
| Szolnok repülőtető | ny | | 1 | 0 | 0 | 0 |
| Karcag | – | | – | – | – | |
| Mezőtúr | • | | 4 | 1 | 0 | |
| Budapest, Lőrinc | • | | 2 | 0 | 0 | 0 |
| Budapest, Met. Int. | • | | 2 | 0 | 0 | 0 |
| Budapest, Szab. hegy | – | | – | – | – | |
| Szegled | ny | , | 2 | 0 | 0 | 0 |
| Szobbogókő | – | | – | – | – | |
| Csödöllő | ny | | 1 | -1 | -1 | 0 |
| Szárszó, Királyrét | – | | – | – | – | |
| Budapest, Tétony | • | | 3 | 0 | 0 | |
| Budapest, Nagykáta | • | ≡ | 2 | 1 | 0 | |
| Budapest, Farkény | • | | 3 | 1 | 0 | |
| Budapest, Szentendre | • | | 3 | 1 | 1 | |

| | 197 8. XI. 12. 07h -ig az utolsó 24 óra adatai | | | | | |
|---|---|---|---|---|---|---|
| | csapadék (mm) | | max. hőmérséklet | min. hőmérséklet | rad. min. | napos órák |
| Vác | • | | 3 | 0 | 0 | |
| Vámosmikola | • | | 2 | 1 | 0 | 0 |
| Baja | • | | 2 | 0 | 0 | 0 |
| Bácsalmás | • | | 2 | 0 | 0 | |
| Izsák | • | | 5 | 1 | – | |
| Kalocsa | • | | 3 | 0 | 0 | |
| Kecskemét | ny | , | 2 | 0 | 0 | 0 |
| Kiskunf. háza | • | | 2 | 0 | -1 | |
| Kiskunhalas | ny | , | 2 | 0 | 0 | |
| Kunszentmiklós | • | | 3 | 2 | 0 | |
| Tiszakécske | – | | – | – | – | |
| Balassagyarmat | ny | , | 2 | 0 | -1 | |
| Romhány | • | | 2 | 0 | 0 | |
| Salgótarján | • | | 1 | -1 | -1 | |
| Eger | • | | 1 | 0 | – | 0 |
| Galyatető | – | | – | – | – | |
| Gyöngyös | • | | 2 | 0 | 0 | |
| Kékestető | • | | 9 | 0 | -6 | 9 |
| Kompolt | • | | 1 | 0 | 0 | 0 |
| Lőrinci | • | ≡ | 2 | 0 | 0 | |
| Poroszló | • | | 2 | 0 | 0 | |
| Jászapáti | • | ≡ | 2 | 1 | 0 | |
| Jászberény | • | | 3 | 1 | 1 | |
| Karcag | – | | – | – | – | |
| Szolnok | ny | , | 2 | 0 | 0 | 0 |
| Tiszaroff | – | | – | – | – | |
| Túrkeve | ny | , | 2 | 0 | 0 | 0 |
| Kistelek | • | | 2 | 0 | 0 | |
| Makó | ny | , | 2 | 0 | 0 | |
| Szeged | ny | , | 2 | 0 | 0 | |
| Szentes | • | | 2 | 0 | 0 | |
| Borsodnádasd | • | | 1 | -1 | -1 | |
| Fügöd | • | | 1 | -1 | -1 | |
| Hidasnémeti | • | | 1 | 0 | -1 | |
| Josvafő | – | | – | – | – | |
| Lillafüred | • | ≡ | 1 | -1 | -1 | |
| Miskolc | ny | , | 2 | 0 | 0 | 0 |
| Putnok | • | | 1 | 0 | 0 | |
| Sárospatak | ny | ≡ | 1 | -1 | -2 | |
| Szendrőlád | • | | 2 | 0 | 0 | |
| Tokaj | • | | 1 | 1 | 0 | |
| Kisvárda | • | | 1 | -1 | -1 | 0 |
| Mátészalka | • | | 1 | 0 | -1 | |
| Nyíregyháza | ny | , | 1 | 0 | -1 | 0 |
| Nyírlugos | – | | – | – | – | |
| Pátyod | • | ∩ | 3 | 1 | 0 | |
| Tiszabecs | • | | 3 | 0 | 0 | |
| Vásárosnamény | • | | 1 | 0 | 0 | |
| Záhony | • | | 1 | 1 | -1 | |
| Berettyóújfalu | • | | 1 | 0 | 0 | |
| Debrecen | ny | , | 1 | -1 | -1 | 0 |
| Hajdúdorog | ny | ≡, ∩ | 2 | 0 | 0 | |
| Hortobágy | – | | – | – | – | |
| Körösszakál | • | | 2 | 0 | 0 | |
| Polgár | ny | , | 0 | 0 | 0 | |
| Békéscsaba | ny | ≡, | 1 | -1 | -1 | 0 |
| Mezőhegyes | ny | , | 1 | -1 | -1 | 0 |
| Orosháza | – | | – | – | – | |
| Szarvas | – | | – | – | – | |
| Szeghalom | | | 2 | 0 | -1 | |

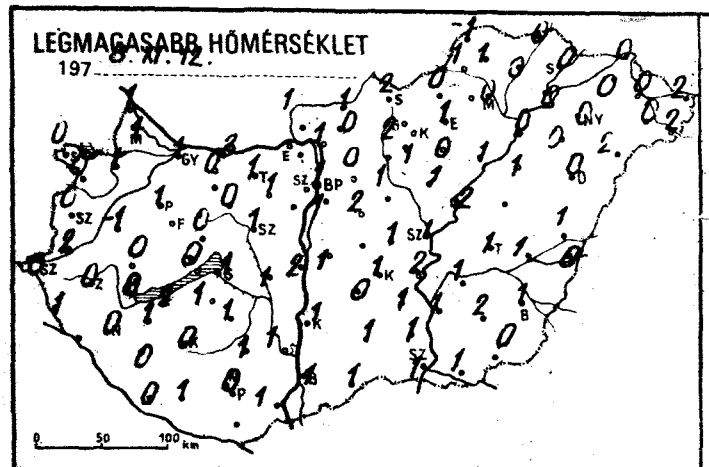
LEGMAGASABB HŐMÉRSÉKLET
197 8. XI. 12.

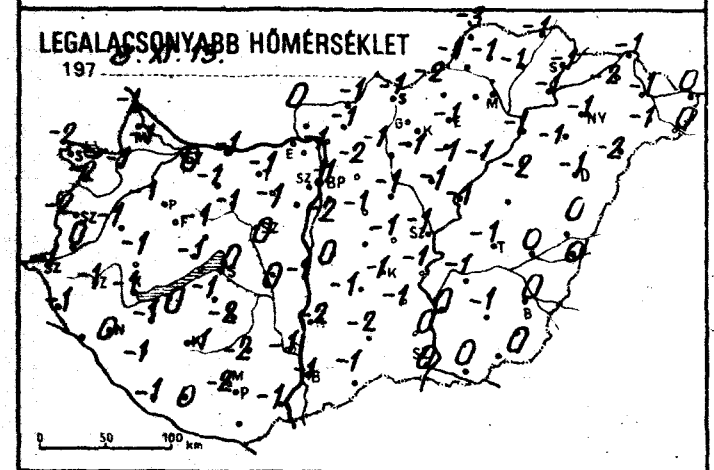
LEGALACSONYABB HŐMÉRSÉKLET
197 8. XI. 13.

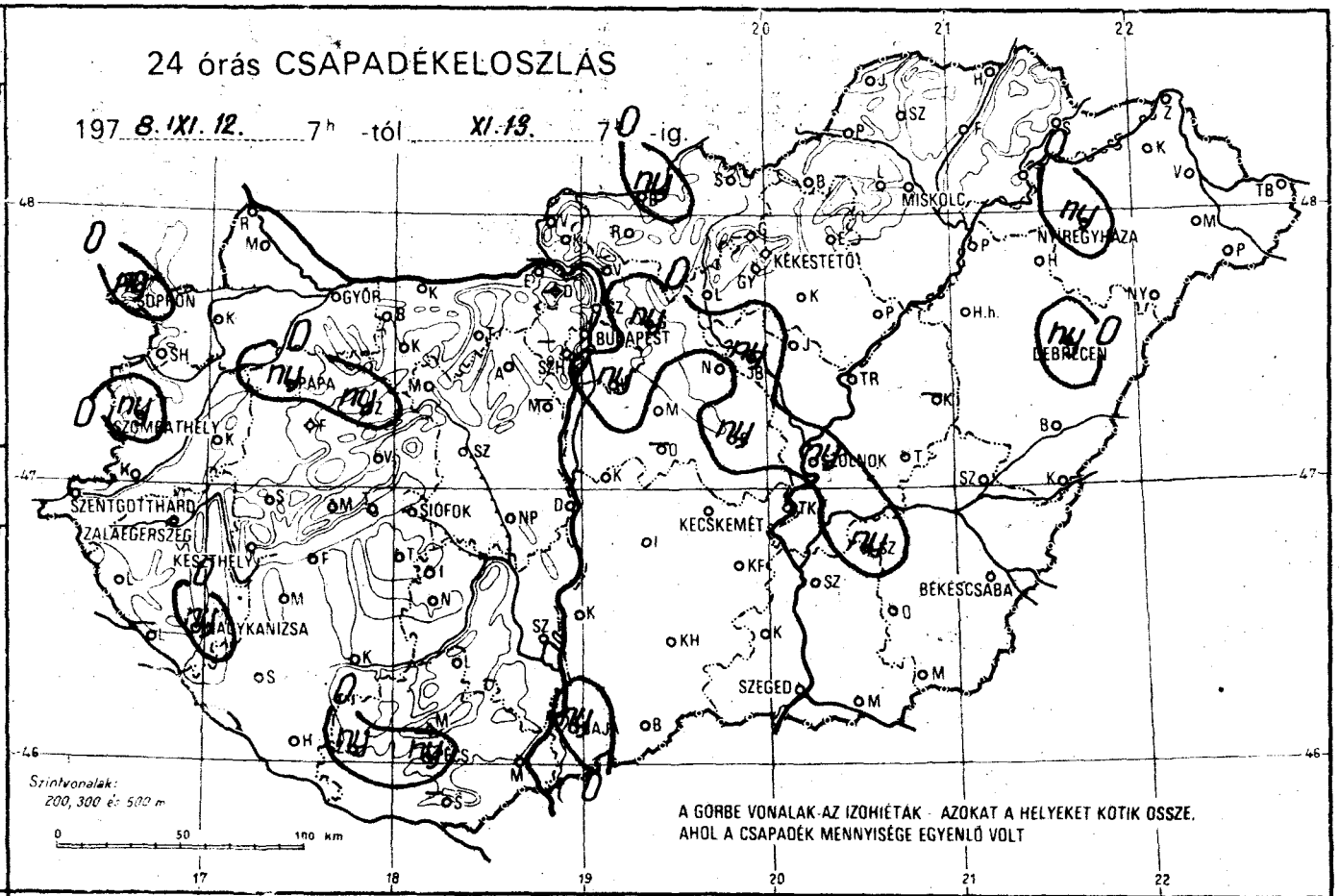
24 órás CSAPADÉKELOSZLÁS
197 8. XI. 12. 7h -tól XI. 13. 7h -ig.
SOPRON
GYŐR
BUDAPEST
PAPA
SZOMBATHELY
SZENTGOTTHÁRD
ZALAEGERSZEG
KESZTHELY
SIÓFOK
NAGYKANIZSA
MISKOLC
NYÍREGYHÁZA
KÉKESTETŐ
DEBRECEN
JÁSZBERÉNY
KECSKEMÉT
BÉKÉSCSABA
SZEGED
Szintvonalak: 200, 300 és 500 m
A GÖRBE VONALAK AZ IZOHIÉTÁK - AZOKAT A HELYEKET KÖTIK ÖSSZE, AHOL A CSAPADÉK MENNYISÉGE EGYENLŐ VOLT

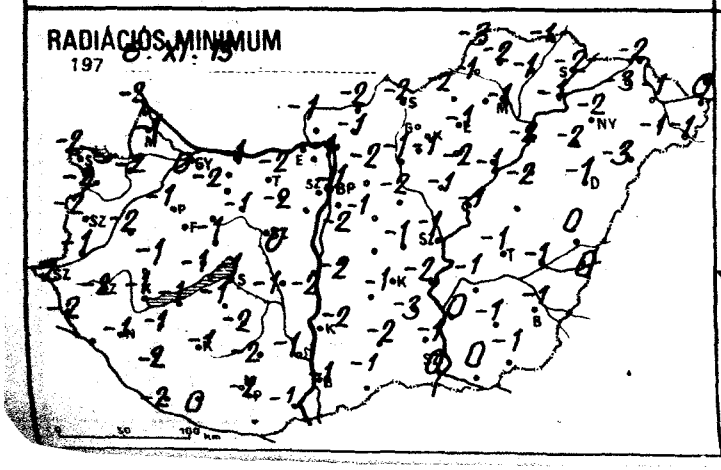
RADIÁCIÓS MINIMUM
197 8. XI. 13.

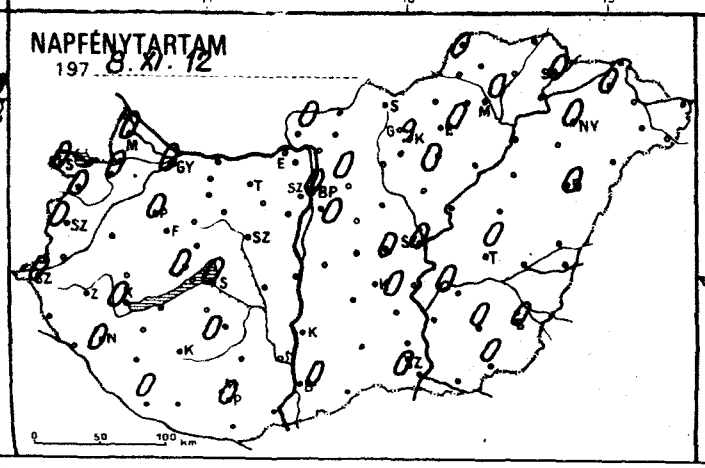
NAPFÉNYTARTAM
197 8. XI. 12

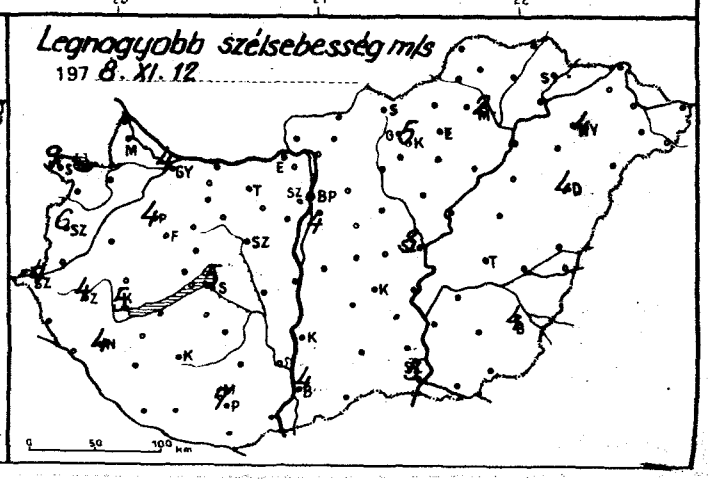
Legnagyobb szélsebesség m/s
197 8. XI. 12

| | 1978.XI.13. 07h -ig az utolsó 24 óra adatai | | | | | |
|---|---|---|---|---|---|---|
| | csapadék (mm) | | max. hőmérséklet | min. hőmérséklet | rad. min. | napos órák |
| győr | . | ≡ | 1 | 0 | 0 | 0 |
| apuvár | . | | 1 | -1 | -2 | 0 |
| osonmagyaróvár | . | | 1 | -1 | -1 | 0 |
| jka | . | | 1 | -1 | -2 | |
| pron | ny | ,= | 0 | -2 | -2 | 0 |
| pronhorpács | . | | 0 | -2 | -2 | 0 |
| áld | . | | -1 | -1 | -2 | |
| örmend | . | | 2 | 0 | -1 | |
| entgotthárd | . | = | 0 | -1 | -2 | 0 |
| ombathely | ny | , | 0 | -2 | -2 | 0 |
| nti | . | | 1 | -1 | -2 | |
| tenye | – | | – | – | – | |
| gykanizsa | ny | ,= | 0 | 0 | -1 | 0 |
| laegerszeg | . | | 0 | -1 | -2 | |
| rkasgyepű | . | | -2 | -3 | -4 | |
| eszthely | . | = | 0 | -1 | -1 | 0 |
| encshely | . | | -1 | -2 | -2 | 0 |
| pa | ny | ,= | 1 | -1 | -1 | 0 |
| meg | . | | 0 | -1 | -1 | |
| nany | . | | 0 | -1 | -1 | |
| szprém | . | | 0 | -1 | -1 | |
| rc | ny | ≡,V | -1 | -3 | -3 | |
| nyód | . | | 2 | 0 | -1 | |
| omokszt. györgy | . | ⊔≡ | 0 | -1 | -2 | 0 |
| posvár | . | = | 0 | -1 | -1 | |
| rcali | . | | 1 | -1 | -1 | |
| fok | . | = | 1 | 0 | -1 | 0 |
| mogyszob | . | | 0 | -1 | -2 | |
| b | . | | 1 | -1 | -1 | |
| bolna | . | | 1 | -1 | -1 | |
| ztergom | – | | – | – | – | |
| sbér | . | ⊔≡ | 0 | -1 | -2 | |
| omárom | . | | 3 | -1 | -1 | |
| tabánya | . | | 1 | -1 | -2 | |
| csútdoboz | . | | 1 | -1 | -2 | |
| naújváros | . | | 2 | -1 | -2 | |
| rtonvásár | – | | – | – | – | – |
| ór | . | ≡ | 0 | -1 | -1 | |
| gyhörcsökp. | . | | 1 | 0 | -1 | |
| abadbattyán | . | = | 1 | 0 | 0 | |
| gszemcse | . | ≡ | 1 | -2 | -2 | 0 |
| ngyel | . | | 1 | -2 | -2 | |
| gykónyi | . | | 0 | 0 | -1 | |
| ekszárd | . | | 1 | -1 | -1 | |
| pádtető | . | ≡ | -1 | -3 | -3 | |
| phács | . | | 1 | -1 | -1 | |
| cs | ny | , | 0 | -2 | -2 | 0 |
| lós | – | | – | – | – | |
| igetvár | ny | ≡, | 1 | 0 | 0 | |
| . Lőrinc | ny | , | 1 | -2 | -2 | 0 |
| . Met. Int. | . | = | 1 | -1 | -1 | 0 |
| . Szab. hegy | – | | – | – | – | – |
| gléd | ny | , | 1 | -1 | -1 | 0 |
| obogókő | – | | – | – | – | |
| ödöllő | ny | , | 0 | -2 | -2 | 0 |
| rályrét | . | ⌒ | 0 | -2 | -3 | |
| onor | . | | 2 | -1 | -1 | |
| agykáta | . | | 1 | -1 | -2 | |
| rkény | – | | – | – | – | |
| entendre | . | | 2 | -1 | -1 | |

| | 1978.XI.13. 07h -ig az utolsó 24 óra adatai | | | | | |
|---|---|---|---|---|---|---|
| | csapadék (mm) | | max. hőmérséklet | min. hőmérséklet | rad. min. | napos órák |
| Vác | . | | 1 | -1 | -1 | |
| Vámosmikola | . | | 1 | 0 | -1 | 0 |
| Baja | ny | ,= | 1 | -1 | -1 | 0 |
| Bácsalmás | . | | 1 | -1 | -1 | |
| Izsák | . | | 0 | -1 | – | |
| Kalocsa | . | | 1 | -2 | -2 | |
| Kecskemét | . | = | 1 | -1 | -1 | 0 |
| Kiskunf. háza | . | | 1 | -1 | -3 | |
| Kiskunhalas | . | | 1 | -2 | -2 | |
| Kunszentmiklós | . | | 1 | 0 | -2 | |
| Tiszakécske | . | | 2 | -1 | -2 | |
| Balassagyarmat | ny | , | 1 | -1 | -2 | |
| Romhány | . | | 0 | -1 | -1 | |
| Salgótarján | . | | 2 | -1 | -2 | |
| Eger | . | ≡ | 1 | -1 | -1 | 0 |
| Galyatető | . | | 5 | -5 | -6 | |
| Gyöngyös | . | | 1 | -1 | -1 | |
| Kékestető | . | | 7 | 1 | -1 | 9 |
| Kompolt | . | | 0 | -1 | -2 | 0 |
| Lőrinci | . | | 2 | -1 | -1 | |
| Poroszló | . | | 1 | -1 | -1 | |
| Jászapáti | . | | 1 | -1 | -1 | |
| Jászberény | ny | , | 2 | -1 | -1 | |
| Karcag | – | | – | – | – | |
| Szolnok | ny | ,= | 1 | -1 | -1 | 0 |
| Tiszaroff | . | | 2 | -1 | -1 | |
| Túrkeve | . | | 1 | -1 | -1 | 0 |
| Kistelek | . | | 1 | 0 | -1 | |
| Makó | . | | 1 | 0 | 0 | |
| Szeged | . | = | 1 | 0 | 0 | 0 |
| Szentes | . | | 1 | 0 | 0 | |
| Borsodnádasd | . | | 0 | -2 | -2 | |
| Füged | . | | 0 | -1 | -1 | |
| Hidasnémeti | . | | 0 | -1 | -1 | |
| Jósvafő | . | | -1 | -3 | -3 | 0 |
| Lillafüred | . | V | 1 | -3 | -3 | |
| Miskolc | . | = | 0 | -1 | -1 | 0 |
| Putnok | . | | 1 | -1 | -1 | |
| Sárospatak | . | | 0 | -1 | -2 | 0 |
| Szendrőlád | . | ≡ | 1 | -1 | -2 | |
| Tokaj | . | | 0 | -1 | -1 | |
| Kisvárda | . | ≡ | 0 | -2 | -3 | 0 |
| Mátészalka | . | | 0 | -1 | -1 | |
| Nyíregyháza | ny | ,⊔= | 0 | -1 | -2 | 0 |
| Nyírlugos | . | | 2 | -2 | -3 | |
| Pátyod | . | ⌒ | 2 | 0 | -1 | |
| Tiszabecs | . | | 2 | 0 | 0 | |
| Vásárosnamény | . | | 0 | -1 | -1 | |
| Záhony | . | | 0 | -1 | -2 | |
| Berettyóújfalu | . | | 1 | 0 | 0 | |
| Debrecen | ny | ,= | 0 | -1 | -1 | 0 |
| Hajdúdorog | . | | 0 | -1 | -2 | |
| Hortobágy | . | | 1 | -2 | -2 | |
| Körösszakál | . | | 0 | 0 | 0 | |
| Polgár | . | | 0 | -1 | -2 | |
| Békéscsaba | . | = | 1 | 0 | -1 | 0 |
| Mezőhegyes | . | | 0 | 0 | -1 | 0 |
| Orosháza | . | | 2 | -1 | -1 | 0 |
| Szarvas | ny | , | 1 | -1 | -1 | 0 |
| Szeghalom | . | | 1 | 0 | -1 | |

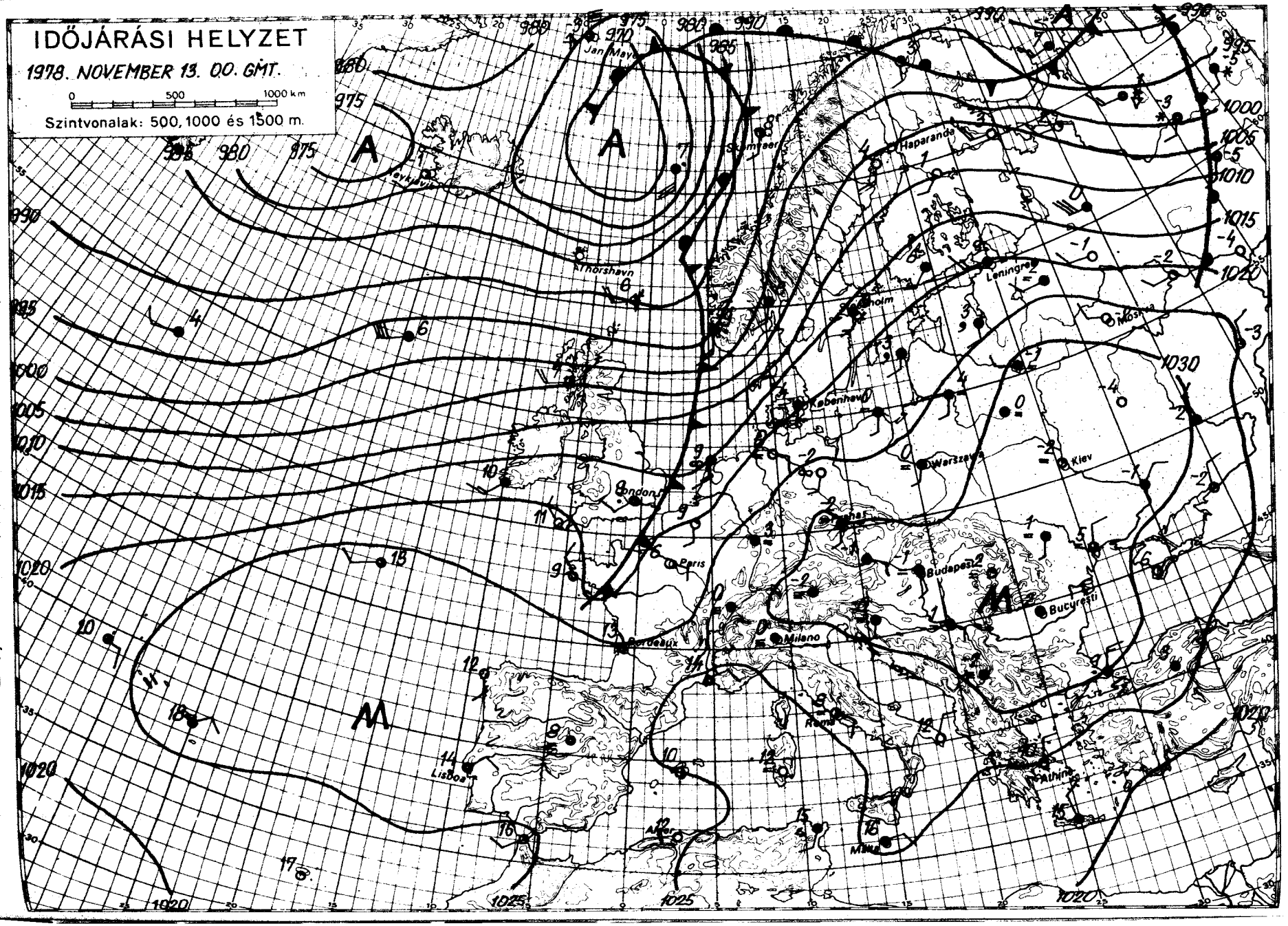


KIADJA: ORSZÁGOS METEOROLÓGIAI SZOLGÁLAT

Készítő: Központi Előrejelző Intézet Előrejelző Osztálya — T.: 273-018 — Megjelenik naponként — Évi előfizetési díja: 720,—Ft — Megrendelhető: 1024 Budapest, II., Kitaibel Pál u. 1. Telefon: 353-500,

Kiadásért felel: az OMSZ elnöke — Szerkesztésért felel: a KEI igazgatója

# IDŐJÁRÁSI NAPIJELENTÉS

ЕЖЕДНЕВНЫЙ МЕТЕОРОЛОГИЧЕСКИЙ БЮЛЛЕТЕНЬ · DAILY WEATHER REPORT
BULLETIN QUOTIDIEN DE TEMPS · TÄGLICHER WETTERBERICHT

91. évfolyam 318. szám. + Budapest + 1978. november 14. kedd

**Az időjárási helyzet és a várható időjárás:**

Nyugat,- és Közép-Európa felett egészen a Fekete-tenger térségéig továbbra is magasnyomású zóna helyezkedik el. Ennek hatására az emlitett területeken folytatódik az erősen párás, sokfelé tartósan ködös, a Kárpát-medencében, és környékén a borult idő. Ettől a zónától északra nagy sebességgel vonulnak a mérsékeltövi ciklonok kontinensünk belseje felé. Vonulások során a Brit-szigeteket, a Skandináv-félszigetet, és Szovjetuniónak a Moszkvától északra fekvő vidékeit érintik. Az elmult 24 óra alatt a Brit-szigetektől északnyugatra különösen mély, és gyorsmozgású ciklon keletkezett. Ennek következtében a Brit-szigeteken sokfelé fúj órkánerejü szél, esik az eső, a hőmérséklet azonban az átlagos feletti. Az emlitett ciklon Közép-Európa időjárásában valószinüleg nem okoz változást.

Hazánkban hétfőn borult, erősen párás, hideg idő volt. Napsütés ismét csak a magasabb hegyek csúcsain volt. Csak egy-két helyről jelentettek gyenge szitálást, hószállingózást. Az éjszakai, és nappali órák hőmérséklete között nem volt számottevő különbség. Napközben -2, +2, éjszaka 0, -3 fok között volt a hőmérséklet. Ma délelőtt is borult volt az ég, gyenge szitálást, jégtü hullást jelentettek egy-két helyről. A hőmérséklet 11 órakor +1, és -1 fok között volt.

Ma 12 órakor Budapesten a hőmérséklet 0 fok, a tengerszintre átszámitott légnyomás 779 mm, gyengén emelkedik.

Várható időjárás szerda estig:

Borult, párás, hideg idő, néhány helyen szitálással.
Gyenge légmozgás.
A hőmérséklet éjszaka, és nappal 0 fok körül lesz.

Heilingbrunnerné Bóna Márta s.k.

A hőmérséklet napi középértéke és eltérése a 100 évi átlagtól /Budapesten/:

| | | |
|---|---|---|
| 1978. XI. 13. | 0,0 C° | -6,0 C° |

1871 óta ezen a napon Budapesten előfordult

| | |
|---|---|
| legmagasabb hőmérséklet: | 17,7 C° /1969/, |
| legalacsonyabb hőmérséklet: | -10,5 C° /1876/. |

78.655.

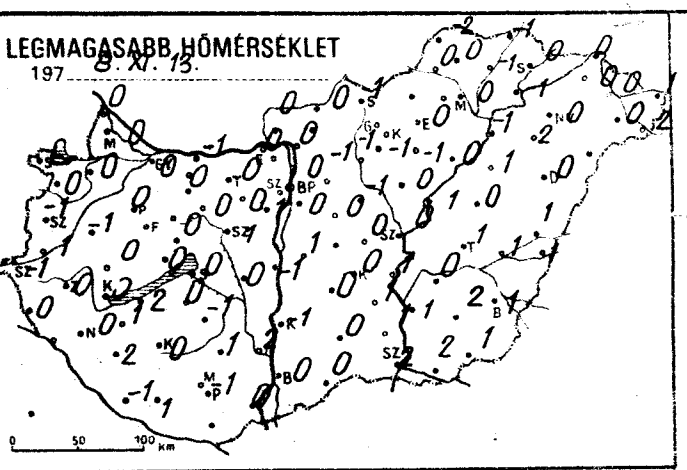
LEGMAGASABB HŐMÉRSÉKLET
197 8. XI. 13.

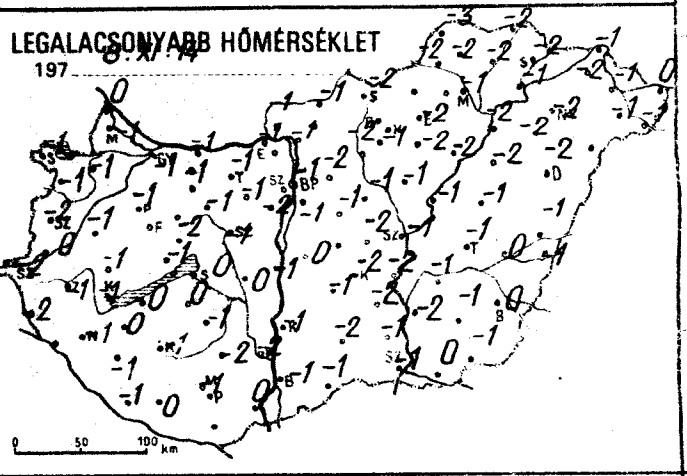
LEGALACSONYABB HŐMÉRSÉKLET
197 8. XI. 14.

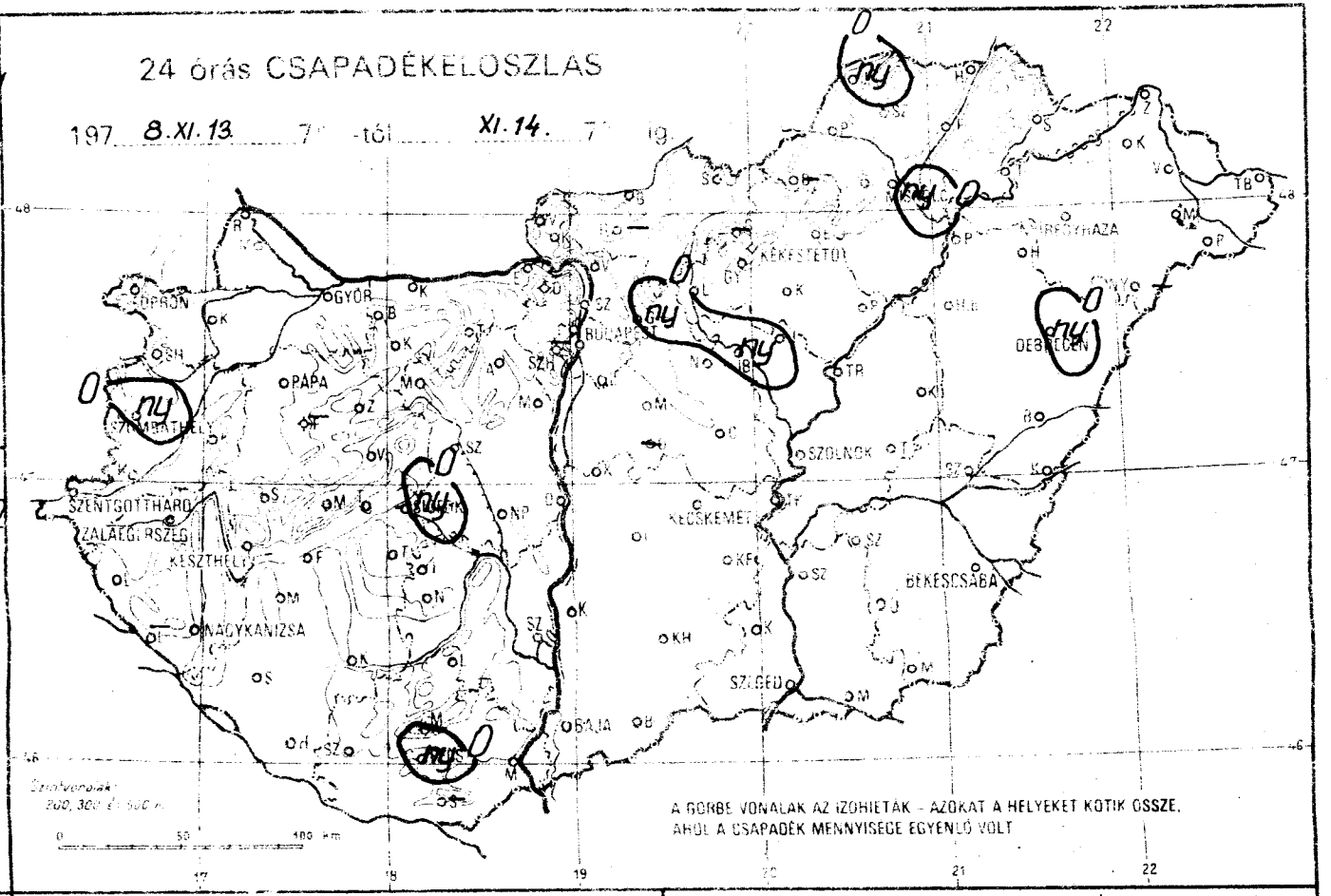
24 órás CSAPADÉKELOSZLÁS
197 8. XI. 13. 7 -tól XI. 14. 7 19.
GYŐR
PÁPA
SZENTGOTTHÁRD
ZALAEGERSZEG
KESZTHELY
NAGYKANIZSA
BUDAPEST
KÉKESTETŐ
NYÍREGYHÁZA
DEBRECEN
SZOLNOK
KECSKEMÉT
BÉKÉSCSABA
SZEGED
BAJA
A GÖRBE VONALAK AZ IZOHIETÁK - AZOKAT A HELYEKET KÖTIK ÖSSZE, AHOL A CSAPADÉK MENNYISÉGE EGYENLŐ VOLT

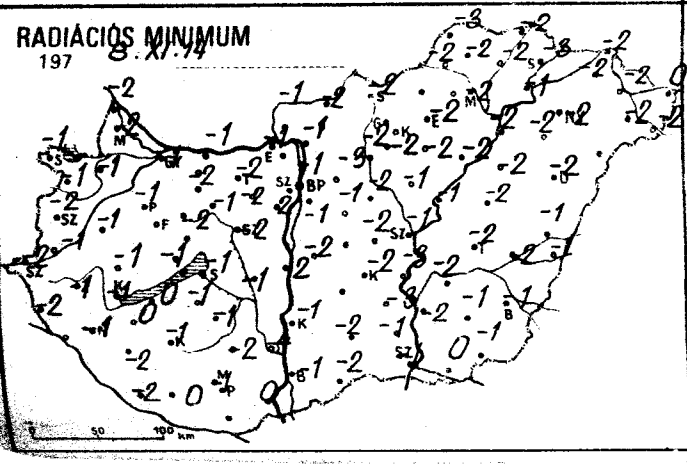
RADIÁCIÓS MINIMUM
197 8. XI. 14.

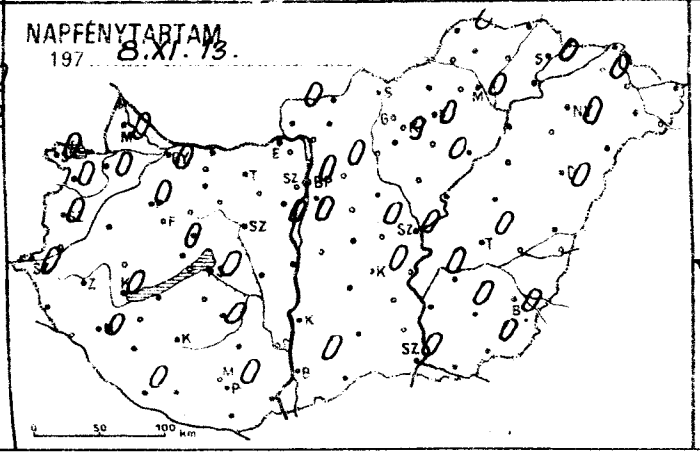
NAPFÉNYTARTAM
197 8. XI. 13.

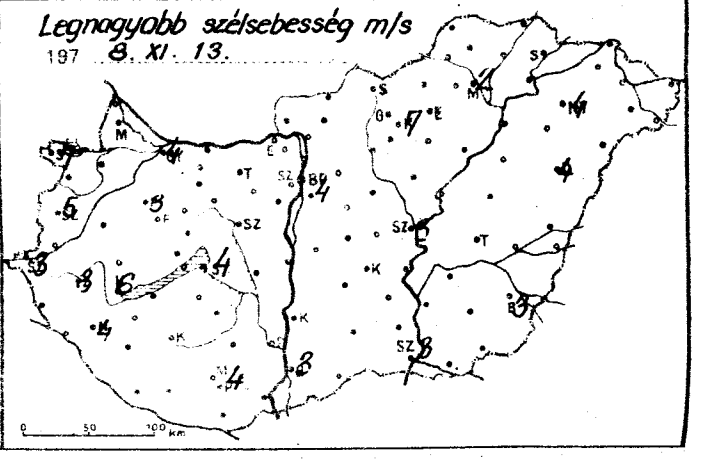
Legnagyobb szélsebesség m/s
197 8. XI. 13.

| | 197 8.XI.14. 07 h -ig az utolsó 24 óra adatai | | | | | |
|---|---|---|---|---|---|---|
| | csapadék (mm) | | max. hőmérséklet | min. hőmérséklet | rad. min. | napos órák |
| Győr | • | = | 0 | −1 | −1 | 0 |
| Kapuvár | • | | 0 | −1 | −1 | 0 |
| Mosonmagyaróvár | • | | 0 | −1 | −2 | 0 |
| Rajka | • | | 0 | 0 | −2 | |
| Sopron | • | = | 0 | −1 | −1 | 0 |
| Sopronhorpács | • | | 0 | −1 | −1 | 0 |
| Kálló | • | | −1 | −1 | −1 | |
| Körmend | • | | 1 | 0 | −1 | |
| Szentgotthárd | • | | −1 | −2 | −2 | 0 |
| Szombathely | ny | ,= | −1 | −2 | −2 | 0 |
| Lenti | • | | 0 | −2 | −2 | |
| Letenye | – | | – | – | – | |
| Nagykanizsa | • | = | 0 | −1 | −1 | 0 |
| Zalaegerszeg | • | | 0 | −1 | −1 | |
| Farkasgyepű | – | | – | – | – | |
| Keszthely | • | | 0 | −1 | −1 | 0 |
| Mencshely | • | | −2 | −2 | −2 | 0 |
| Pápa | • | = | 0 | −1 | −1 | 0 |
| Sárvár | • | | 0 | −1 | −1 | |
| Tihany | • | | 0 | −1 | −1 | |
| Veszprém | • | | 0 | −2 | −2 | |
| Zirc | • | V | −2 | −3 | −3 | |
| Bonyhád | • | | 2 | 0 | 0 | |
| Homokszt. György | • | ⊔= | −1 | −1 | −2 | 0 |
| Kaposvár | • | | 0 | −1 | −1 | |
| Marcali | • | | 1 | 0 | 0 | |
| Siófok | ny | , | 0 | 0 | −1 | 0 |
| Somogyszob | • | | 2 | −1 | −2 | |
| Tab | • | | 0 | 0 | −1 | |
| Babolna | • | | 0 | 0 | −1 | |
| Esztergom | • | | 0 | −1 | −1 | |
| Kisber | • | ⊔= | 0 | −1 | −2 | |
| Komárom | • | | −1 | −1 | −1 | |
| Tatabánya | • | | 0 | −1 | −2 | |
| Alcsutdoboz | • | | 0 | −1 | −2 | |
| Dunaújváros | • | | −1 | −1 | −2 | |
| Martonvásár | • | | 1 | −2 | −2 | 0 |
| Mór | • | = | 0 | −1 | −1 | |
| Nagyhörcsökp. | • | | 0 | 0 | −1 | |
| Szabadbattyán | • | | 1 | −1 | −2 | |
| Iregszemcse | • | | −1 | −1 | −1 | 0 |
| Lengyel | • | | 0 | −1 | −1 | |
| Nagykónyi | • | | 0 | −1 | −1 | |
| Szekszárd | • | | 2 | −2 | −4 | |
| Ármádtető | • | | −2 | −3 | −3 | |
| Mohács | • | | 0 | 0 | 0 | |
| Pécs | ny | , | −1 | −1 | −1 | 0 |
| Siklós | – | | – | – | – | |
| Szigetvár | • | | 1 | 0 | 0 | |
| Bp. Lőrinc | • | | 0 | −1 | −1 | 0 |
| Bp. Met. Int. | • | = | 0 | −1 | −1 | 0 |
| Bp. Szab. hegy | – | | – | – | – | – |
| Cegléd | • | | 0 | −2 | −2 | 0 |
| Dobogókő | • | V= | −4 | −5 | −5 | |
| Gödöllő | ny | , | −1 | −2 | −3 | 0 |
| Királyrét | • | | −1 | −2 | −3 | |
| Monor | • | | 0 | −1 | −1 | |
| Nagykáta | • | | −1 | −1 | −2 | |
| Őrkény | – | | – | – | – | |
| Szentendre | • | | 0 | −1 | −1 | |

| | 197 8.XI.14. 07 h -ig az utolsó 24 óra adatai | | | | | |
|---|---|---|---|---|---|---|
| | csapadék (mm) | | max. hőmérséklet | min. hőmérséklet | rad. min. | napos órák |
| Vác | • | | 0 | −1 | −1 | |
| Vámosmikola | • | | 0 | −1 | −1 | 0 |
| Baja | • | | 0 | −1 | −1 | 0 |
| Bácsalmás | • | | 0 | −1 | −2 | |
| Izsák | • | | 0 | −1 | – | |
| Kalocsa | • | | −1 | −1 | −1 | |
| Kecskemét | • | | 0 | −2 | −2 | 0 |
| Kiskunf. háza | • | | 1 | −2 | −3 | |
| Kiskunhalas | • | | 0 | −2 | −2 | |
| Kunszentmiklós | • | | 1 | 0 | −2 | |
| Tiszakecske | • | | 1 | −2 | −3 | |
| Balassagyarmat | • | | 0 | −1 | −2 | |
| Romhány | – | | – | – | – | |
| Salgótarján | • | = | −1 | −2 | −2 | |
| Eger | • | = | 0 | −2 | −2 | 0 |
| Galyatető | – | | – | – | – | |
| Gyöngyös | • | | −1 | −1 | −2 | |
| Kékestető | • | | 9 | 1 | −2 | 9 |
| Kompolt | • | | −1 | −2 | −2 | 0 |
| Lőrinci | • | | −1 | −2 | −2 | |
| Poroszló | • | | 0 | −2 | −2 | |
| Jászapáti | • | | 0 | −1 | −1 | |
| Jászberény | ny | * | 0 | −1 | −1 | |
| Karcag | • | | 0 | −1 | −2 | |
| Szolnok | • | = | 0 | −1 | −1 | 0 |
| Tiszaroff | • | | 1 | −1 | −1 | |
| Túrkeve | • | | 1 | −1 | −2 | 0 |
| Kistelek | • | | 1 | −1 | −1 | |
| Makó | • | | 2 | 0 | 0 | |
| Szeged | • | = | 2 | −1 | −1 | 0 |
| Szentes | • | | 1 | −2 | −2 | |
| Borsodnádasd | – | | – | – | – | |
| Fugód | • | | −1 | −2 | −2 | |
| Hidasnémeti | • | | −1 | −2 | −2 | |
| Jósvafő | ny | * | −2 | −3 | −3 | 0 |
| Lillafüred | • | V | 1 | −3 | −3 | |
| Miskolc | ny | *= | 0 | −1 | −2 | 0 |
| Putnok | • | | 0 | −2 | −2 | |
| Sárospatak | • | | 0 | −2 | −3 | 0 |
| Szendrőlád | • | | 0 | −2 | −2 | |
| Tokaj | • | | −1 | −1 | −1 | |
| Kisvárda | • | | 0 | −2 | −2 | 0 |
| Mátészalka | • | | 0 | −1 | −2 | |
| Nyíregyháza | • | =⊔ | 0 | −2 | −2 | 0 |
| Nyírlugos | – | | – | – | – | |
| Pátyod | • | | 2 | −1 | −2 | |
| Tiszabecs | • | | 1 | 0 | 0 | |
| Vásárosnamény | • | | 0 | −1 | −2 | |
| Záhony | • | | 0 | −1 | −2 | |
| Berettyóújfalu | • | | 1 | −1 | −1 | |
| Debrecen | ny | , | 0 | −2 | −2 | 0 |
| Hajdúdorog | • | | 2 | −2 | −2 | |
| Hortobágy | • | | 1 | −2 | −2 | |
| Körösszakál | • | | 1 | −1 | −1 | |
| Polgár | • | | −1 | −2 | −2 | |
| Békéscsaba | • | = | 1 | 0 | −1 | 0 |
| Mezőhegyes | • | | 1 | −1 | −1 | 0 |
| Orosháza | • | | 2 | −1 | −1 | 0 |
| Szarvas | • | | 0 | −1 | −2 | 0 |
| Szeghalom | • | | 1 | 0 | −2 | |

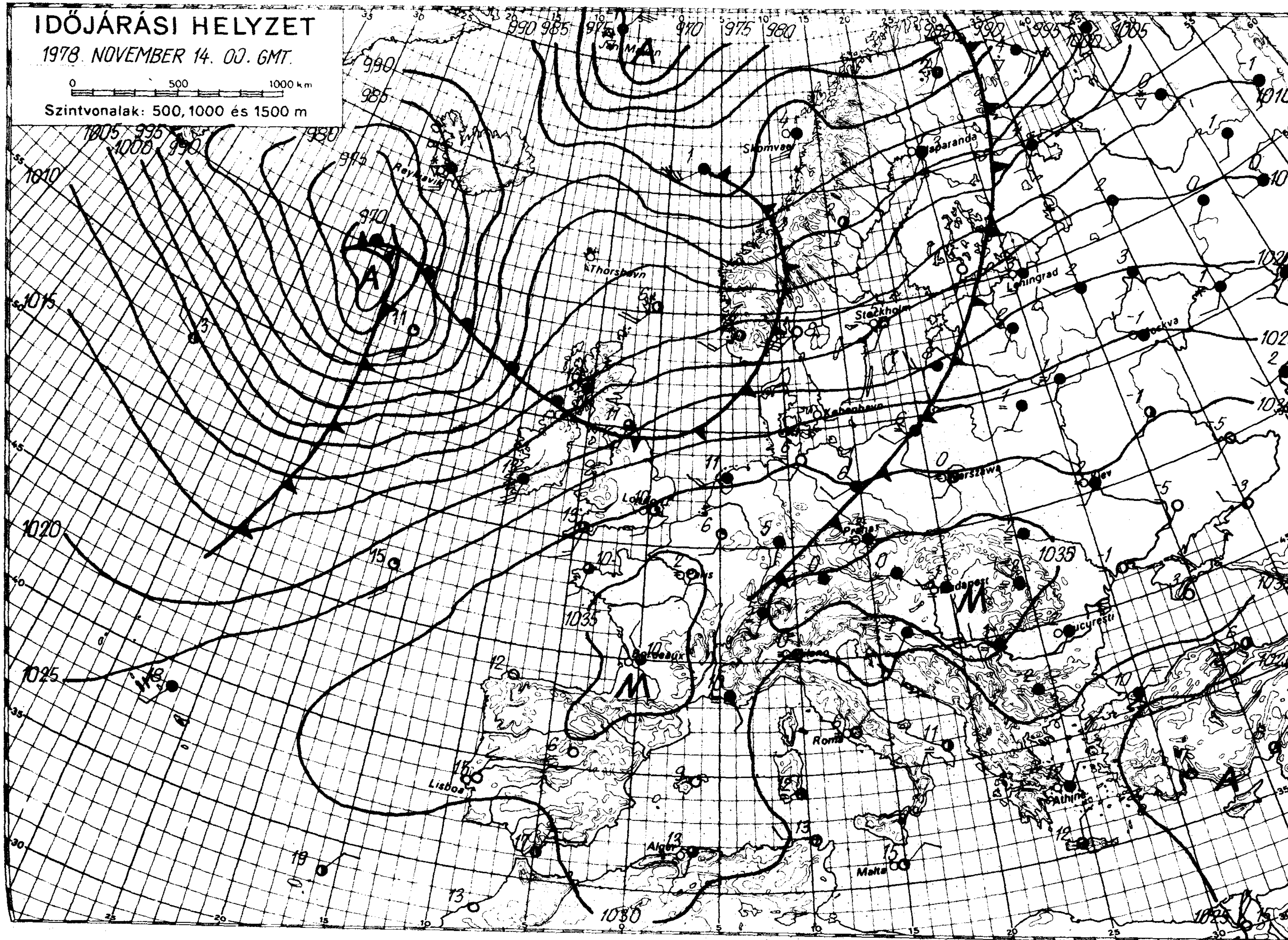


KIADJA: ORSZÁGOS METEOROLÓGIAI SZOLGÁLAT — Megjelenik naponként —
Készíti: Központi Előrejelző Intézet Előrejelző Osztálya — T.:
Évi előfizetési díja: 720,– Ft — Megrendelhető: 1024 Budapest, II. Kitaibel Pál u. 1. Telefon: 353-500,
Kiadásért felel: az OMSZ elnöke — Szerkesztésért felel: a KEI igazgatója

# IDŐJÁRÁSI NAPIJELENTÉS

ЕЖЕДНЕВНЫЙ МЕТЕОРОЛОГИЧЕСКИЙ БЮЛЛЕТЕНЬ · DAILY WEATHER REPORT
BULLETIN QUOTIDIEN DE TEMPS · TÄGLICHER WETTERBERICHT

91. évfolyam 319. szám. + Budapest + 1978. november 15. szerda

**Az időjárási helyzet és a várható időjárás:**

Az európai kontinens két, egymástól lényegesen eltérő időjárású területre osztható. Európa északi felén - a Brit-szigeteken, Skandinávia térségében és a Szovjetunió észak-európai területén, a gyors mozgású ciklonok hatására gyakran változik az időjárás. Az óceán térségéből származó, általában enyhe légtömegek áramlását jelentős szélerősödés, többfelé esőzés, az északi területeken havazás jelzi. Általában enyhe az idő, a hőmérséklet csúcsértéke már több napja jóval az évszaknak megfelelő átlagérték fölött van. Európa déli felén viszont régóta nem változik az időjárás jellege. A magas nyomású légköri képződményben kialakult sűrű felhőzet miatt napról-napra hidegebbé válik az idő. Közép-Európában a hőmérsékleti csúcsérték közel 10 fokkal elmarad az átlagtól. A légmozgás napközben is gyenge marad, emiatt nagy területeken erősen párás a levegő. A Kárpát-medence időjárásában továbbra sem várható lényeges változás.

Hazánkban kedden folytatódott a borult, párás, hideg idő. Nyugat-Dunántúlon délutánra átmenetileg felszakadozott a felhőzet, 1-2 órára kisütött a nap. A hőmérséklet csúcsértéke -2, +4 fok között alakult. Szórványosan előfordult gyenge szitálás, néhány helyen szemcsés hó hullott, mennyisége azonban nem volt jelentős. Éjszaka 0, -3 fokig hűlt le a levegő. Szerdán délelőtt ismét országszerte borult volt az ég, néhány helyről szitálást is jelentettek. A hőmérséklet 11 órakor +1, -1 fok között volt.

Ma 12 órakor Budapesten a hőmérséklet 0 fok, a tengerszintre átszámitott légnyomás 779 mm, alig változik.

Várható időjárás csütörtök estig:

Hideg, borult, párás idő. Helyenként köd.
Kisebb szitálás, ködszitálás.
Gyenge, napközben kissé élénk délies szél.
Várható legalacsonyabb éjszakai hőmérséklet: 0, -4 fok között,
legmagasabb nappali hőmérséklet csütörtökön: 0 fok körül.

Török Dénes - Bártfai Erzsébet s.k.

A hőmérséklet napi középértéke és eltérése a 100 évi átlagtól /Budapesten/:

| | | |
|---|---|---|
| 1978. XI. 14. | 0,9 C° | -4,7 C° |

1871 óta ezen a napon Budapesten előfordult

| | |
|---|---|
| legmagasabb hőmérséklet: | 19,6 C° /1969/, |
| legalacsonyabb hőmérséklet: | -8,0 C° /1888/. |

78.019.

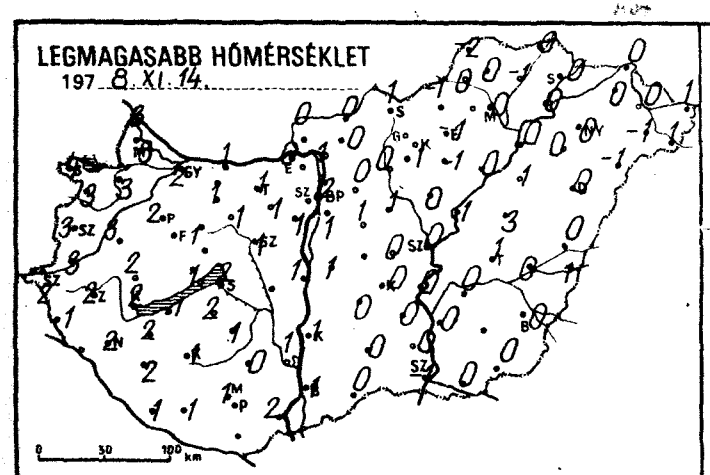
LEGMAGASABB HŐMÉRSÉKLET
197 8. XI. 14.
0 50 100 km

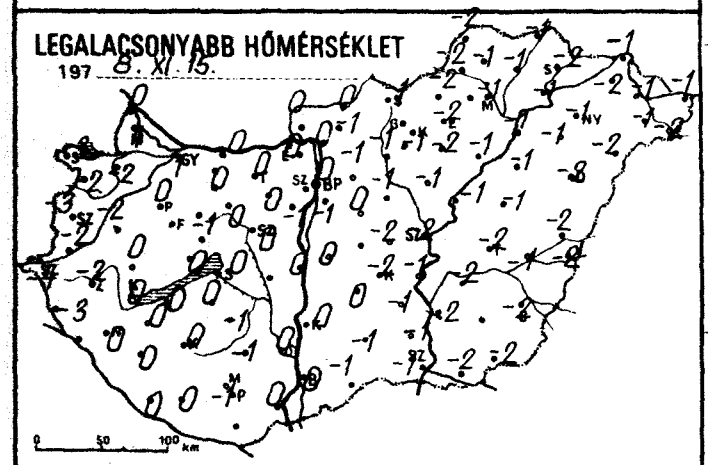
LEGALACSONYABB HŐMÉRSÉKLET
197 8. XI. 15.
0 50 100 km

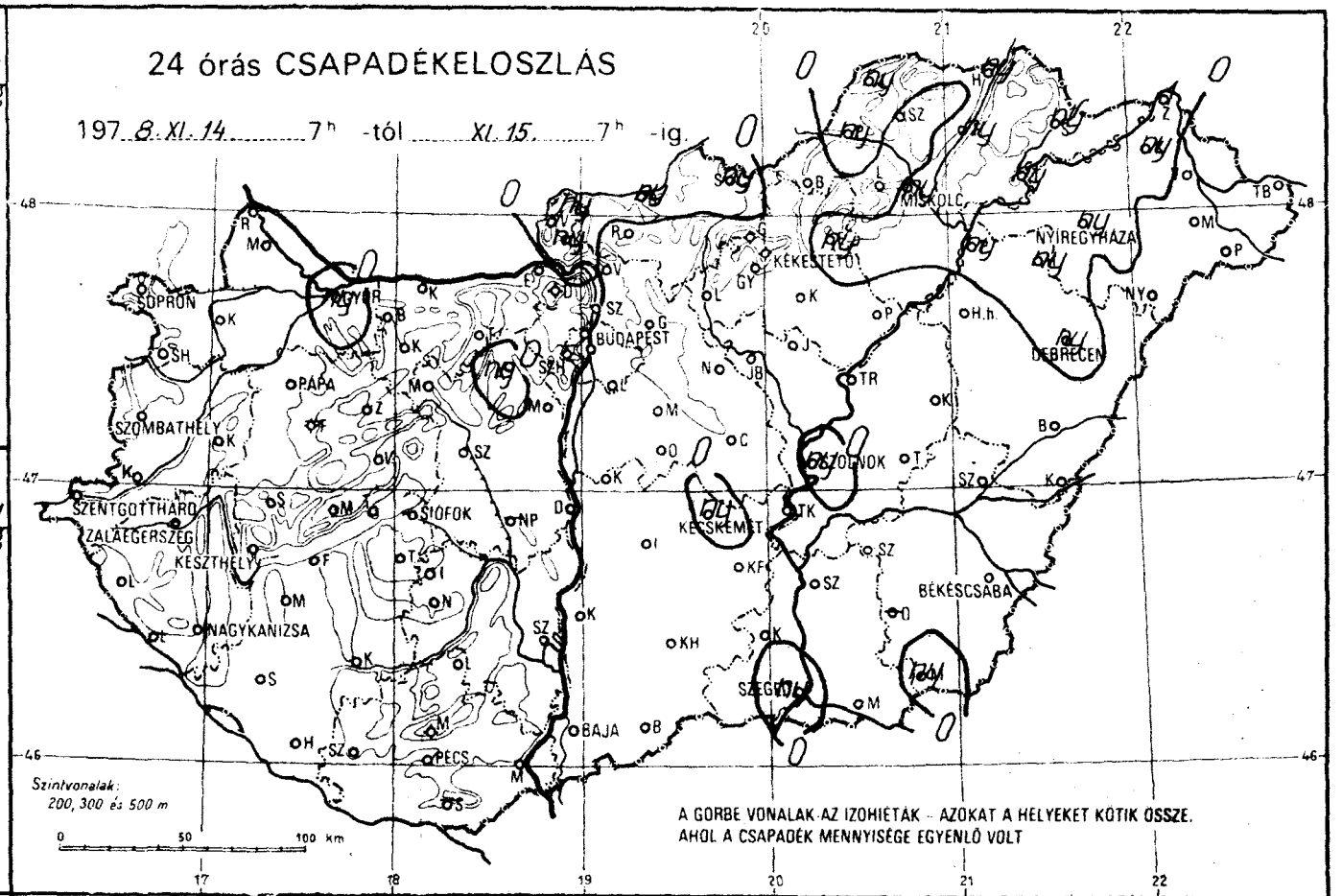
24 órás CSAPADÉKELOSZLÁS
197 8. XI. 14. 7h -tól XI. 15. 7h -ig.
SOPRON
GYŐR
PÁPA
SZOMBATHELY
SZENTGOTTHÁRD
ZALAEGERSZEG
KESZTHELY
NAGYKANIZSA
SIÓFOK
PÉCS
BAJA
BUDAPEST
KÉKESTETŐ
MISKOLC
NYÍREGYHÁZA
DEBRECEN
SZOLNOK
KECSKEMÉT
BÉKÉSCSABA
SZEGED
Szintvonalak:
200, 300 és 500 m
0 50 100 km
A GORBE VONALAK AZ IZOHIÉTÁK – AZOKAT A HELYEKET KÖTIK ÖSSZE.
AHOL A CSAPADÉK MENNYISÉGE EGYENLŐ VOLT

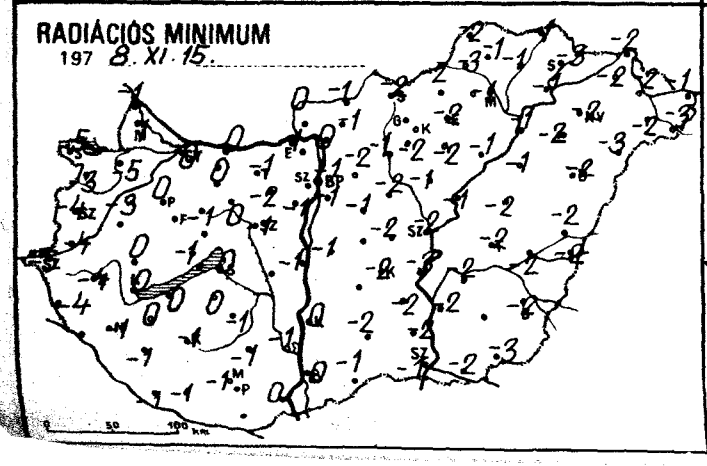
RADIÁCIÓS MINIMUM
197 8. XI. 15.
0 50 100 km

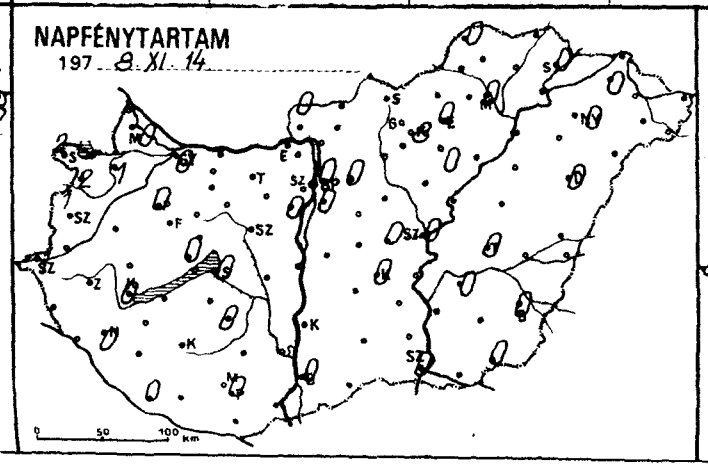
NAPFÉNYTARTAM
197 8. XI. 14.
0 50 100 km

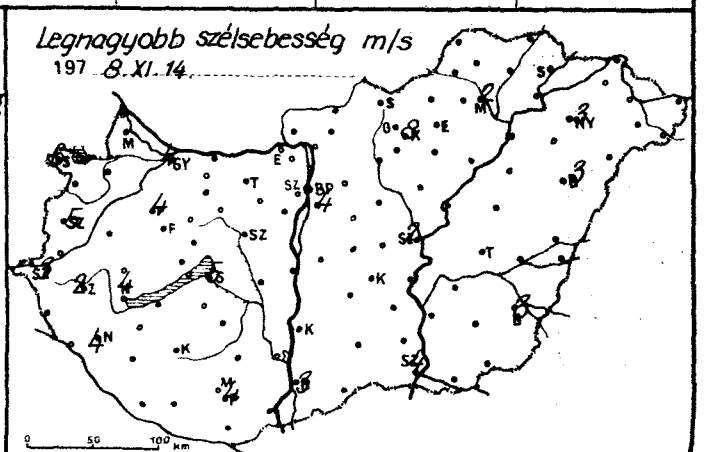
Legnagyobb szélsebesség m/s
197 8. XI. 14.
0 50 100 km

| | 197..8.XI.15.07h -ig az utolsó 24 óra adatai | | | | | |
|---|---|---|---|---|---|---|
| | csapadék (mm) | | max. hőmérséklet | min. hőmérséklet | rad. min. | napos órák |
| Győr | ny | ❩ | 2 | 1 | 0 | 0 |
| Kapuvár | • | | 3 | -2 | -5 | 1 |
| Mosonmagyaróvár | • | | 3 | 1 | 1 | 0 |
| Rajka | • | | 3 | 0 | -1 | |
| Sopron | • | ⊔≡ | 4 | -3 | -5 | 2 |
| Sopronhorpács | • | ⊔ | 3 | -2 | -3 | 2 |
| Káld | • | | 3 | -2 | -3 | |
| Körmend | • | ≡ | 3 | -2 | -4 | |
| Szentgotthárd | • | ⊔= | 2 | -4 | -5 | 1 |
| Szombathely | • | ⊔≡ | 3 | -3 | -4 | 1 |
| Lenti | • | ≡ | 1 | -3 | -4 | |
| Letenye | – | | – | – | – | |
| Nagykanizsa | • | | 2 | 0 | -1 | 0 |
| Zalaegerszeg | • | ⊔≡ | 2 | -2 | -4 | |
| Farkasgyepű | – | | – | – | – | |
| Keszthely | • | = | 2 | 0 | 0 | 0 |
| Mencshely | • | ≡ | 2 | -2 | -2 | 0 |
| Pápa | • | = | 2 | 0 | 0 | 0 |
| Sümeg | • | | 2 | 0 | 0 | |
| Tihany | • | | 1 | 0 | -1 | |
| Veszprém | • | | 1 | -1 | -1 | |
| Zirc | • | V≡ | 0 | -2 | -2 | |
| Fonyód | • | | 1 | 0 | 0 | |
| Homokszt. György | • | | 1 | 0 | -1 | 0 |
| Kaposvár | • | = | 1 | 0 | -1 | |
| Marcali | • | | 2 | 0 | 0 | |
| Siófok | • | = | 2 | 0 | 0 | 0 |
| Somogyszob | • | | 2 | 0 | -1 | |
| Tab | • | | 2 | 0 | 0 | |
| Bábolna | • | | 1 | 0 | 0 | |
| Esztergom | • | | 0 | 0 | -1 | |
| Kisbér | • | ≡ | 1 | 0 | 0 | |
| Komárom | • | | 1 | 0 | 0 | |
| Tatabánya | • | | 1 | 0 | -1 | |
| Alcsútdoboz | ny | ❩ | 1 | 0 | -2 | |
| Dunaújváros | • | | 1 | 0 | -1 | |
| Martonvásár | • | | 1 | -1 | -1 | 0 |
| Mór | • | ≡ | 1 | 0 | 0 | |
| Nagyhörcsökp. | – | | – | – | – | |
| Szabadbattyán | • | = ∩ | 1 | 0 | -1 | |
| Iregszemcse | • | | 1 | -1 | -1 | 0 |
| Lengyel | • | | 0 | -1 | -1 | |
| Nagykónyi | • | | 1 | 0 | -1 | |
| Szekszárd | • | | 1 | 0 | -1 | |
| Mezőkomárom | • | | 2 | 0 | 0 | |
| Mohács | • | ≡ | 2 | 0 | 0 | |
| Pécs | • | = | 1 | -1 | -1 | 0 |
| Siklós | – | | – | – | – | |
| Szigetvár | • | | 1 | 0 | -1 | |
| Bp. Lőrinc | • | | 1 | -1 | -1 | 0 |
| Bp. Met. Int. | • | = | 2 | 0 | -1 | 0 |
| Bp. Szab. hegy | – | | – | – | – | – |
| Cegléd | • | | 0 | -2 | -2 | 0 |
| Dobogókő | • | V≡ | -2 | -4 | -6 | |
| Gödöllő | • | ≡ | 0 | -1 | -2 | 0 |
| Királyrét | ny | ≡❩ | 2 | -1 | -2 | |
| Monor | • | | 1 | 0 | -1 | |
| Nagykáta | • | | 1 | -1 | -2 | |
| Örkény | – | | – | – | – | |
| Szentendre | • | | 1 | 0 | 0 | |

| | 197..8.XI.15.07h -ig az utolsó 24 óra adatai | | | | | |
|---|---|---|---|---|---|---|
| | csapadék (mm) | | max. hőmérséklet | min. hőmérséklet | rad. min. | napos órák |
| Vác | • | ⊔≡ | 1 | 0 | 0 | |
| Vámosmikola | ny | ≡❩ | 0 | 0 | 0 | 0 |
| Baja | • | = | 1 | 0 | 0 | 0 |
| Bácsalmás | • | | 0 | -1 | -1 | |
| Izsák | • | | 0 | 0 | – | |
| Kalocsa | • | | 1 | 0 | 0 | |
| Kecskemét | ny | ❩= | 0 | -2 | -2 | 0 |
| Kiskunf. háza | • | | 0 | -1 | -2 | |
| Kiskunhalas | • | | 0 | -1 | -2 | |
| Kunszentmiklós | • | | 1 | 0 | -1 | |
| Tiszakécske | • | | 0 | -1 | -3 | |
| Balassagyarmat | ny | ❩ | 0 | 0 | -1 | |
| Romhány | • | | 0 | -1 | -1 | |
| Salgótarján | ny | ❩≡ | -1 | -1 | -2 | |
| Eger | ny | ≡❩ | -1 | -2 | -2 | 0 |
| Galyatető | • | ⊔ | 8 | -1 | -2 | |
| Gyöngyös | • | | 1 | -1 | -2 | |
| Kékestető | • | ⊔≡ | 8 | 0 | -1 | 8 |
| Kompolt | • | | -1 | -2 | -2 | 0 |
| Lőrinci | • | | 0 | -1 | -1 | |
| Poroszló | • | | 0 | -1 | -1 | |
| Jászapáti | • | | 0 | -1 | -1 | |
| Jászberény | • | | 2 | -1 | -1 | |
| Karcag | • | | 3 | -1 | -2 | |
| Szolnok | ny | * | 0 | -2 | -2 | 0 |
| Tiszaroff | • | | 1 | -1 | -1 | |
| Túrkeve | • | | 1 | -2 | -2 | 0 |
| Kistelek | • | | 0 | -1 | -2 | |
| Makó | • | | 0 | -2 | -2 | |
| Szeged | ny | *= | -1 | -1 | -1 | 0 |
| Szentes | • | | 0 | -2 | -2 | |
| Borsodnádasd | • | | -1 | -2 | -2 | |
| Fügöd | ny | ❩ | -1 | -1 | -1 | |
| Hidasnémeti | ny | ❩ | 0 | -1 | -1 | |
| Jósvafő | ny | ≡❩ | -2 | -2 | -2 | 0 |
| Lillafüred | • | ≡ | 0 | -1 | -2 | |
| Miskolc | ny | ❩ | 0 | -1 | -1 | 0 |
| Putnok | ny | ≡❩ | 0 | -2 | -3 | |
| Sárospatak | ny | ≡❩ | 0 | -2 | -3 | 0 |
| Szendrőlád | • | ∩≡ | 0 | -1 | -1 | |
| Tokaj | ny | ≡❩ | 0 | -1 | -1 | |
| Kisvárda | ny | ≡❩V | 0 | -2 | -2 | 0 |
| Mátészalka | • | | -1 | -2 | -2 | |
| Nyíregyháza | ny | ❩= | 0 | -1 | -2 | 0 |
| Nyírlugos | • | | 1 | -2 | -3 | |
| Pátyod | • | | 1 | -2 | -3 | |
| Tiszabecs | • | | 1 | -1 | -1 | |
| Vásárosnamény | • | | 0 | -1 | -2 | |
| Záhony | 1 | ❩ | 0 | -1 | -2 | |
| Berettyóújfalu | • | | 0 | -2 | -2 | |
| Debrecen | ny | ❩ | 0 | -2 | -2 | 0 |
| Hajdúdorog | ny | ≡❩ | 0 | -1 | -2 | |
| Hortobágy | • | | 1 | -1 | -1 | |
| Körösszakál | • | | 1 | -2 | -2 | |
| Polgár | ny | ❩ | 0 | -1 | -1 | |
| Békéscsaba | • | = | 0 | -2 | -2 | 0 |
| Mezőhegyes | ny | ❩ | 0 | -2 | -3 | 0 |
| Orosháza | – | | – | – | – | – |
| Szarvas | • | | 0 | -2 | -2 | 0 |
| Szeghalom | • | | 0 | -1 | -2 | |

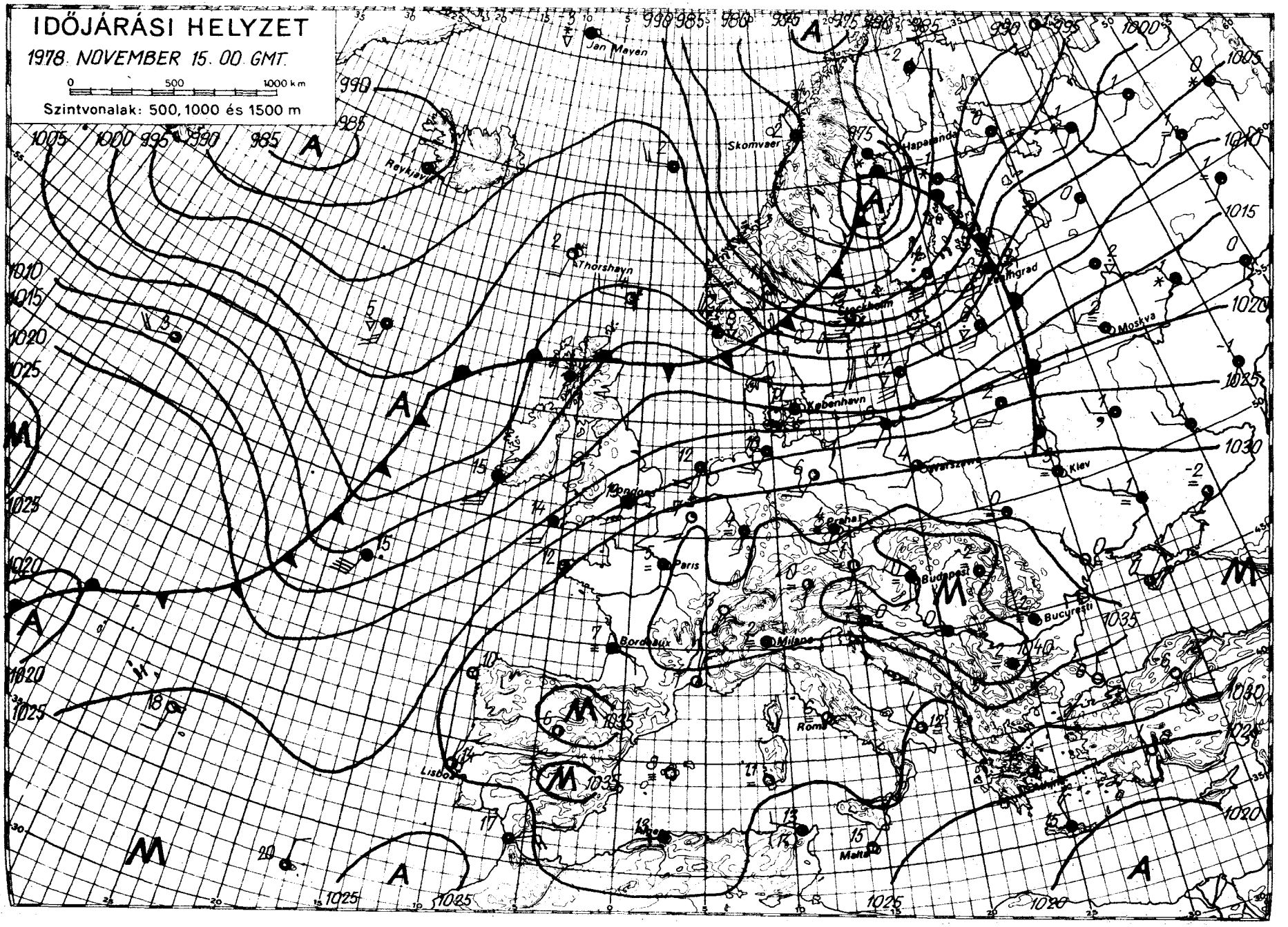


KIADJA: ORSZÁGOS METEOROLÓGIAI SZOLGÁLAT
Készíti: Központi Előrejelző Intézet Előrejelző Osztálya — T.: 273-018 — Megjelenik naponként —
Évi előfizetési díja: 720,—Ft — Megrendelhető: 1024 Budapest, II., Kitaibel Pál u. 1. Telefon: 353-500,
Kiadásért felel: az OMSZ elnöke — Szerkesztésért felel: a KEI igazgatója

# IDŐJÁRÁSI NAPIJELENTÉS

ЕЖЕДНЕВНЫЙ МЕТЕОРОЛОГИЧЕСКИЙ БЮЛЛЕТЕНЬ · DAILY WEATHER REPORT
BULLETIN QUOTIDIEN DE TEMPS · TÄGLICHER WETTERBERICHT

91. évfolyam 320. szám. + Budapest + 1978. november 16. csütörtök

**Az időjárási helyzet és a várható időjárás:**

Középpontjával Finnország térsége fölött hatalmas kiterjedésü ciklon örvénylik. Ennek áramlási rendszerében nyugatról kelet felé nagy sebességgel különböző hőmérsékletü, és nedvességtartalmú léghullámok érkeznek a Brit-szigeteken át, a Német-Lengyel sikság, valamint a Szovjetunió európai területének északi, és középső része felé. Ezeken a területeken sokfelé fúj viharos, sőt orkánerejü szél, és rendkivül változékony az időjárás. Mivel az elmúlt 24 órában az óceáni léghullámok pályája kissé délebbre helyeződött át, igy a következő 36 órában valószinü már a Kárpát-medence északi részén felszakadozik a zárt felhőzet.

Hazánkban szerdán az ország nagy részén borult idő volt, néhány helyen azonban átmenetileg felszakadozott a felhőzet, és 1, 3 órára a nap is kisütött. A hőmérséklet csúcsértéke általában -1, +4 fok között váltakozott. Elszórtan jelentéktelen mennyiségü szitálás, ónos szitálás is előfordult, sőt néhány helyről hódarahullást jelentettek. Csütörtök hajnalra 0, -4 fokig hült le a levegő. Délelőtt 800 m-nél magasabb hegyeink kivételével borult, erősen párás, helyenként ködös idő volt. A hőmérséklet 11 órakor 0, -3 fok között alakult.

Ma 12 órakor Budapesten a hőmérséklet -3 fok, a tengerszintre átszámitott légnyomás 774 mm, gyengén süllyed.

Várható időjárás péntek estig:

Az északnyugati, északi országrészben időnként felszakadozó felhőzet, máshol túlnyomóan borult idő.
A Dunántúlon szórványosan kisebb eső, átfutó zápor előfordulhat, az ország többi részén elszórtan szitálás, ónos szitálás.
Mérsékelt szél.
Várható legalacsonyabb éjszakai hőmérséklet: 0, -4 fok között,
legmagasabb nappali hőmérséklet pénteken északon 5, máshol 0 fok körül.

Németh Lajos s.k.

TÁVOLABBI KILÁTÁSOK KEDD REGGELIG:

Tovább tart a borult, párás az évszakhoz képest hüvös idő.
Legalacsonyabb hajnali hőmérséklet -3, +1 fok között.
Legmagasabb nappali hőmérséklet: 0, +5 fok között.
Jelentős mennyiségü /legalább 5 mm/ csapadék az ország területének 30 százalékán várható.

KÖZÉPTÁVU ELŐREJELZŐ OSZTÁLY

A hőmérséklet napi középértéke és eltérése a 100 évi átlagtól /Budapesten/:

| | | |
|---|---|---|
| 1978. XI. 15. | 0,5 C° | -4,5 C° |

1871 óta ezen a napon Budapesten előfordult

| | |
|---|---|
| legmagasabb hőmérséklet: | 19,9 C° /1940/, |
| legalacsonyabb hőmérséklet: | 7,7 C° /1924/. |

78.020.

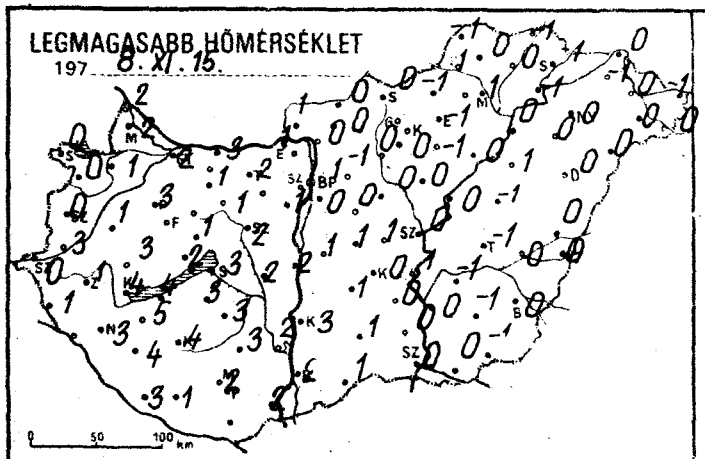
LEGMAGASABB HŐMÉRSÉKLET
197 8. XI. 15.

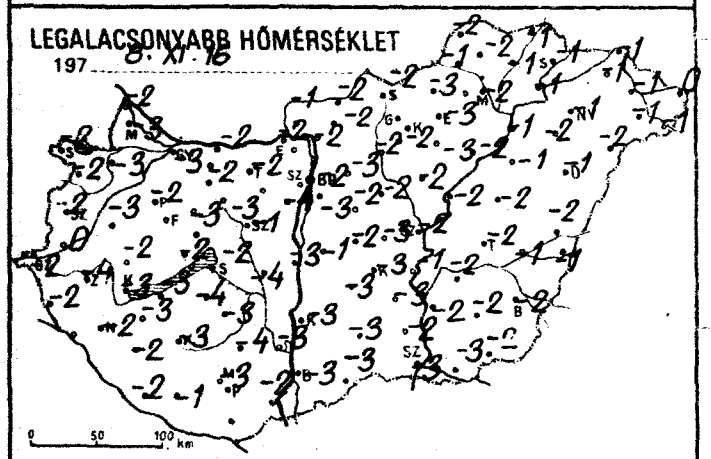
LEGALACSONYABB HŐMÉRSÉKLET
197 8. XI. 16.

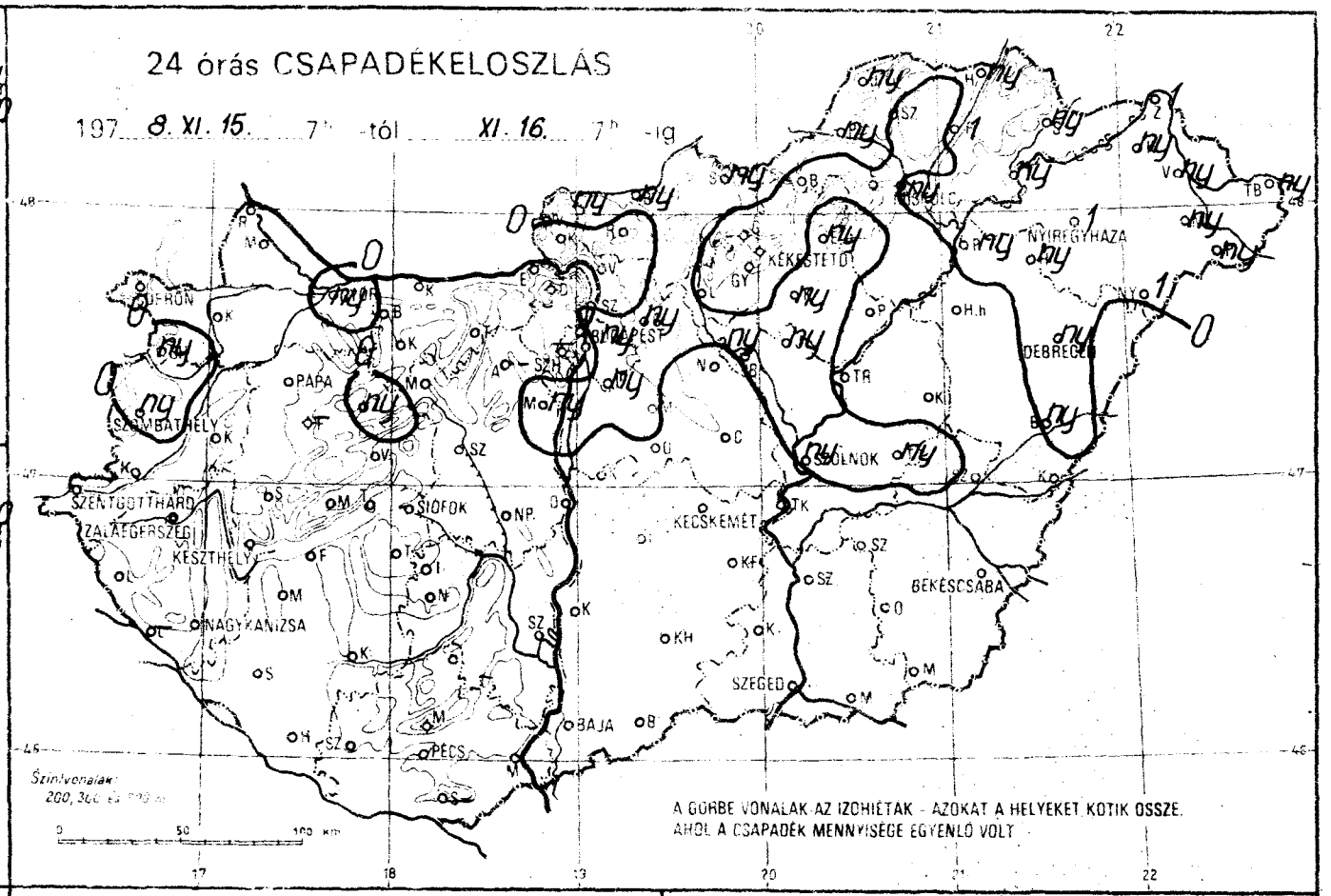
24 órás CSAPADÉKELOSZLÁS
197 8. XI. 15. 7h -tól XI. 16. 7h -ig
SOPRON
PAPA
SZOMBATHELY
SZENTGOTTHÁRD
ZALAEGERSZEG
KESZTHELY
NAGYKANIZSA
SIÓFOK
BUDAPEST
KÉKESTETŐ
NYÍREGYHÁZA
DEBRECEN
SOLNOK
KECSKEMÉT
BÉKÉSCSABA
SZEGED
BAJA
PÉCS
Szintvonalak: 200, 300 és 500 m
A GÖRBE VONALAK AZ IZOHIÉTAK - AZOKAT A HELYEKET KÖTIK ÖSSZE, AHOL A CSAPADÉK MENNYISÉGE EGYENLŐ VOLT.

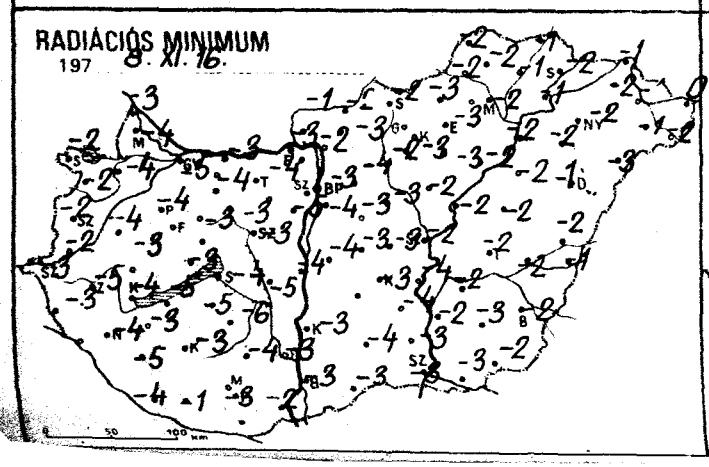
RADIÁCIÓS MINIMUM
197 8. XI. 16.

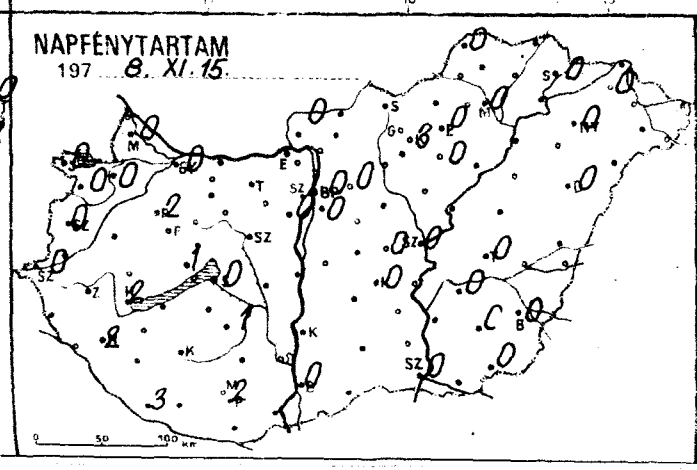
NAPFÉNYTARTAM
197 8. XI. 15.

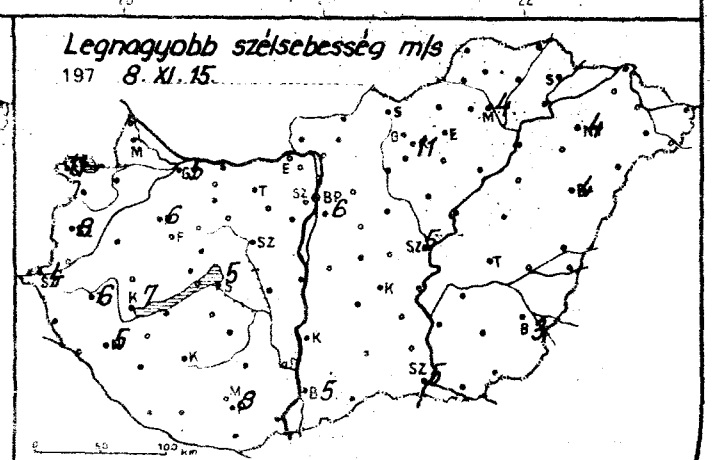
Legnagyobb szélsebesség m/s
197 8. XI. 15.

197 8.XI.16 07 h -ig az utolsó 24 óra adatai

| | csapadék (mm) | | max. hőmérséklet | min. hőmérséklet | rad. min. | napos órák |
|---|---|---|---|---|---|---|
| Győr | ny | ≡9⊔= | 2 | -3 | -5 | 0 |
| Kapuvár | . | | 1 | -3 | -4 | 0 |
| Mesonmagyaróvár | . | ⊔ | 2 | -3 | -4 | 0 |
| Rajka | . | | 2 | -2 | -3 | |
| Sopron | . | ≡ | 0 | -2 | -2 | 0 |
| Sopronhorpács | ny | ≡9 | 0 | -2 | -2 | 0 |
| Káld | . | V | 1 | -3 | -4 | |
| Körmend | . | | 3 | 0 | -2 | |
| Szentgotthárd | . | ⊔= | 0 | -2 | -3 | 0 |
| Szombathely | ny | ≡9 | 0 | -2 | -2 | 0 |
| Lenti | . | | 1 | -2 | -3 | |
| Letenye | – | | – | – | – | |
| Nagykanizsa | . | ⊔= | 3 | -2 | -4 | 2 |
| Zalaegerszeg | . | ⊔= | 1 | -4 | -5 | |
| Farkasgyepü | – | | – | – | – | |
| Keszthely | . | = | 4 | -3 | -4 | 2 |
| Menesbely | . | V≡ | 1 | -3 | -4 | 1 |
| Pápa | . | ⊔= | 3 | -2 | -4 | 2 |
| Sümeg | . | ⊔= | 3 | -2 | -3 | |
| Tihany | . | | 2 | -2 | -3 | |
| Veszprém | . | ≡ | 1 | -3 | -3 | |
| Zirc | ny | ≡9V | 0 | -4 | -4 | |
| Fonyód | . | ⊔≡ | -1 | -3 | -5 | |
| Homokszt. György | . | ⊔≡ | 3 | -2 | -4 | 3 |
| Kaposvár | . | = | 4 | -3 | -3 | |
| Marcali | . | ≡ | 5 | -3 | -3 | |
| Siófok | . | ⊔= | 3 | -2 | -4 | 0 |
| Somogyszob | . | ≡ | 4 | -2 | -5 | |
| Tab | . | | 3 | -4 | -5 | |
| Bábolna | . | ⊔ | 2 | -3 | -5 | |
| Esztergom | . | | 1 | -2 | -3 | |
| Kisbér | . | ⊔≡ | 1 | -2 | -4 | |
| Komárom | . | | 3 | -2 | -3 | |
| Tatabánya | . | | 2 | -2 | -4 | |
| Alcsútdoboz | – | | – | – | – | |
| Dunaújváros | . | | 2 | -3 | -4 | |
| Martonvásár | ny | 9⊔≡ | 1 | -4 | -5 | 0 |
| Mór | . | ⊔≡ | 1 | -3 | -3 | |
| Nagyhörcsökp. | . | | 2 | -4 | -5 | |
| Szabadbattyán | . | ⊔≡= | 2 | -1 | -3 | |
| Tegszemcse | . | ⊔≡ | 3 | -3 | -6 | 1 |
| Lengyel | . | | 3 | -4 | -4 | |
| Nagykónyi | . | | 4 | -3 | -6 | |
| Szekszárd | . | ≡ | 2 | -3 | -3 | |
| Árpádtető | . | ≡ | 1 | -4 | -5 | |
| Mohács | . | | 2 | -2 | -2 | |
| Pécs | . | ≡ | 2 | -3 | -3 | 2 |
| Siklos | – | | – | – | – | |
| Szigetvár | . | | 1 | -1 | -1 | |
| Bp. Lőrinc | ny | ≡9V | 0 | -3 | -4 | 0 |
| Bp. Met. Int. | ny | 9 | 1 | -2 | -3 | 0 |
| Bp. Szab. hegy | – | | – | – | – | – |
| Cegléd | . | | 1 | -3 | -3 | 0 |
| Dobogókő | . | V≡ | 3 | -5 | -6 | |
| Gödöllő | ny | ≡9 | -1 | -3 | -4 | 0 |
| Királyrét | . | ⊔≡ | -1 | -2 | -3 | |
| Monor | . | | 0 | -2 | -3 | |
| Nagykáta | . | ≡ | 0 | -2 | -3 | |
| Őrkény | . | | 1 | -2 | -3 | |
| Szentendre | . | | 1 | -2 | -2 | |

197 8.XI.16 07 h -ig az utolsó 24 óra adatai

| | csapadék (mm) | | max. hőmérséklet | min. hőmérséklet | rad. min. | napos órák |
|---|---|---|---|---|---|---|
| Vác | . | ≡ | 0 | -2 | -2 | |
| Vámosmikola | ny | | 1 | -1 | -1 | 0 |
| Baja | . | = | 2 | -3 | -3 | 0 |
| Bácsalmás | . | | 1 | -3 | -3 | |
| Izsák | . | | 1 | -3 | – | |
| Kalocsa | . | ≡ | 3 | -3 | -3 | |
| Kecskemét | . | = | 0 | -3 | -3 | 0 |
| Kiskunf. háza | . | | 0 | -3 | -4 | |
| Kiskunhalas | . | | 1 | -3 | -4 | |
| Kunszentmiklós | . | ⊔ | 1 | -1 | -4 | |
| Tiszakécske | . | | 1 | -1 | -4 | |
| Balassagyarmat | ny | 9 | 0 | -2 | -2 | |
| Rombány | . | ≡ | 0 | -2 | -3 | |
| Salgótarján | ny | 9≡ | 0 | -2 | -2 | |
| Eger | ny | ≡9V | -1 | -3 | -3 | 0 |
| Galyatető | . | | 8 | -5 | -6 | |
| Gyöngyös | . | ≡ | 0 | -2 | -3 | |
| Kékestető | . | ⊔ | 4 | 0 | -1 | 3 |
| Kompolt | ny | 9≡ | -1 | -3 | -3 | 0 |
| Lőrinci | . | ⊔ | 0 | -2 | -2 | |
| Poroszló | . | ≡ | 0 | -2 | -2 | |
| Jászapáti | ny | 9= | 0 | -2 | -2 | |
| Jászberény | ny | 9 | 0 | -2 | -2 | |
| Karcag | . | | -1 | -2 | -2 | |
| Szolnok | ny | * | 0 | -2 | -2 | 0 |
| Tiszaroff | . | ≡ | 0 | -2 | -2 | |
| Túrkeve | ny | 9 | -1 | -2 | -2 | 0 |
| Kistelek | . | | 0 | -2 | -3 | |
| Makó | . | | 0 | -3 | -3 | |
| Szeged | . | | 0 | -3 | -3 | 0 |
| Szentes | . | | 0 | -2 | -2 | |
| Borsodnádasd | . | ≡ | -1 | -3 | -3 | |
| Fügöd | 1 | 9≡ | 0 | -1 | -1 | |
| Hidasnémeti | ny | 9 | -1 | -1 | -1 | |
| Jósvafő | ny | ≡9 | -1 | -2 | -2 | 0 |
| Lillafüred | . | ≡ | 0 | -3 | -3 | |
| Miskolc | ny | 9= | 1 | -2 | -2 | 0 |
| Putnok | ny | ≡9 | 1 | -1 | -2 | |
| Sárospatak | ny | ≡9 | -1 | -1 | -2 | 0 |
| Szendrőlád | . | ⊔≡ | 0 | -2 | -2 | |
| Tokaj | ny | ≡9 | -1 | -1 | -1 | |
| Kisvárda | ny | ≡9 | -1 | -1 | -2 | 0 |
| Mátészalka | ny | ≡9 | 0 | -1 | -1 | |
| Nyíregyháza | 1 | 9 | 0 | -1 | -2 | 0 |
| Nyírlugos | 1 | * | 0 | -2 | -3 | |
| Pátyod | ny | | 0 | -1 | -2 | |
| Tiszabecs | ny | | 1 | 0 | 0 | |
| Vásárosnamény | ny | 9 | 0 | -1 | -1 | |
| Záhony | 1 | 9 | 0 | -1 | -1 | |
| Berettyóújfalu | ny | 9 | 0 | -1 | -1 | 0 |
| Debrecen | ny | ≡9 | 0 | -1 | -1 | 0 |
| Hajdúdorog | ny | ≡9 | 0 | -2 | -2 | |
| Hortobágy | . | ≡ | 1 | -1 | -2 | |
| Körösszakál | . | | 0 | -1 | -1 | |
| Polgár | ny | | 0 | -2 | -2 | 0 |
| Békéscsaba | . | = | 0 | -2 | -2 | 0 |
| Mezőhegyes | . | | -1 | -2 | -2 | 0 |
| Orosháza | . | | -1 | -2 | -3 | 0 |
| Szarvas | . | ≡ | -1 | -2 | -2 | 0 |
| Szeghalom | . | | 0 | -1 | -2 | |

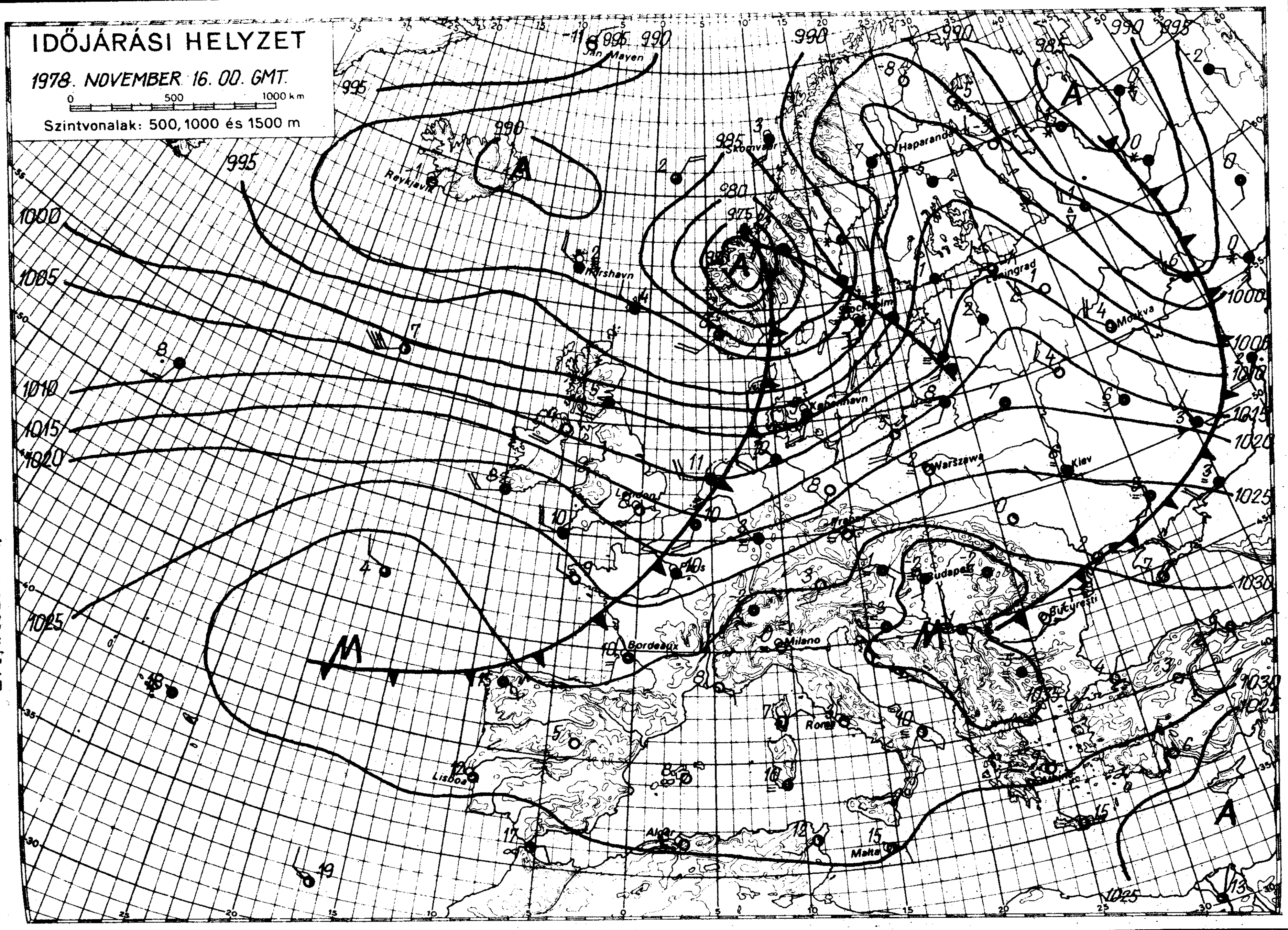


KIADJA: ORSZÁGOS METEOROLÓGIAI SZOLGÁLAT — Megjelenik naponként —
Készíti: Központi Előrejelző Intézet Előrejelző Osztálya — T.: 273-018
Évi előfizetési díja: 720,—Ft — Megrendelhető: 1024 Budapest, II. Kitaibel Pál u. 1. Telefon: 353-500,
Kiadásért felel: az OMSZ elnöke — Szerkesztésért felel: a KEI igazgatója

# IDŐJÁRÁSI NAPIJELENTÉS

ЕЖЕДНЕВНЫЙ МЕТЕОРОЛОГИЧЕСКИЙ БЮЛЛЕТЕНЬ · DAILY WEATHER REPORT
BULLETIN QUOTIDIEN DE TEMPS · TÄGLICHER WETTERBERICHT

91. évfolyam 321. szám. + Budapest + 1978. november 17. péntek

**Az időjárási helyzet és a várható időjárás:**

Délnyugat- és Közép-Európában továbbra is magas légnyomású képződmény határozza meg az időjárást. Ott folytatódik a csendes, őszi idő. Csütörtökön az Appennini-, és a Balkán-félszigeten, valamint a Kárpát-medencében a hőmérséklet csúcsértéke több helyen 6, 11 fokkal elmaradt az évszaknak megfelelőtől. A különböző hőmérsékletü, és nedvességtartalmú légullámok szárazföldünk északi felében okoznak erősen felhős, szeles, csapadékos időjárást. A következő 36 órában a változékony időt hozó léghullámok vonulási pályája kissé délre helyeződik át, igy a Kárpát-medencében már időnként kissé felszakadozik a felhőzet.

Hazánkban csütörtökön borult, párás idő volt, főként az ország északi felében elszórtan gyenge szitálás. A legmagasabb nappali hőmérséklet -3, +2 fok között alakult. Ma hajnalban ismét többfelé ködös idő volt, ködszitálással. Hajnalra 0, -4 fokig hült le a levegő. Délelőtt helyenként felszakadozott a felhőzet, de több helyen továbbra is borult, párás maradt az idő. Néhány helyről köd, ködszitálást jelentettek. A hőmérséklet 11 órakor a naposabb helyeken -5 fok körül volt, máshol csak -1, +2 fokot mértek.

Ma 12 órakor Budapesten a hőmérséklet 3 fok, a tengerszintre átszámitott légnyomás 776 mm, nem változik.

Várható időjárás szombat estig:

Az ország északi, északnyugati részén időnként kissé felszakadozik a felhőzet, máshol borult, párás marad az idő.
Éjszakai óráktól sokfelé köd, helyenként ködszitálással, ónosszitálással.
Éjszaka gyenge, napközben mérsékelt északnyugati, nyugati szél.
Várható legalacsonyabb éjszakai hőmérséklet: 0, -5,
legmagasabb nappali hőmérséklet szombaton: -1, +4 fok között.

Bartha Péterné s.k.

A hőmérséklet napi középértéke és eltérése a 100 évi átlagtól /Budapesten/:

| | | |
|---|---|---|
| 1978. XI. 16. | -8,4 C° | -6,1 C° |

1871 óta ezen a napon Budapesten előfordult

| | |
|---|---|
| legmagasabb hőmérséklet: | 18,8 C° /1892/, |
| legalacsonyabb hőmérséklet: | -9,0 C° /1888/. |

78.021.

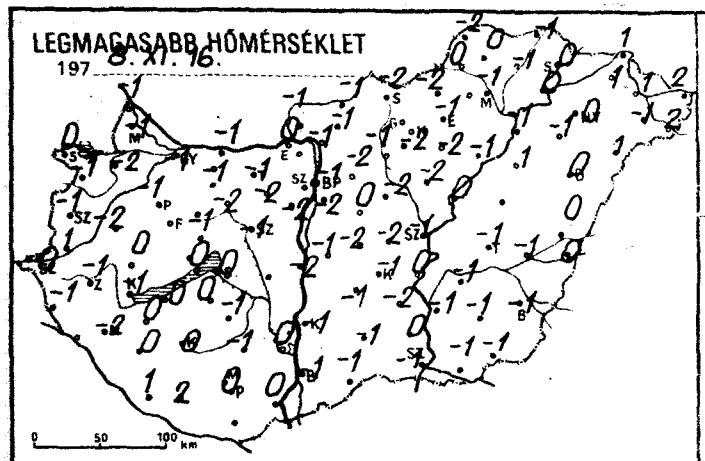
LEGMAGASABB HŐMÉRSÉKLET
197 8. XI. 16.
0 50 100 km

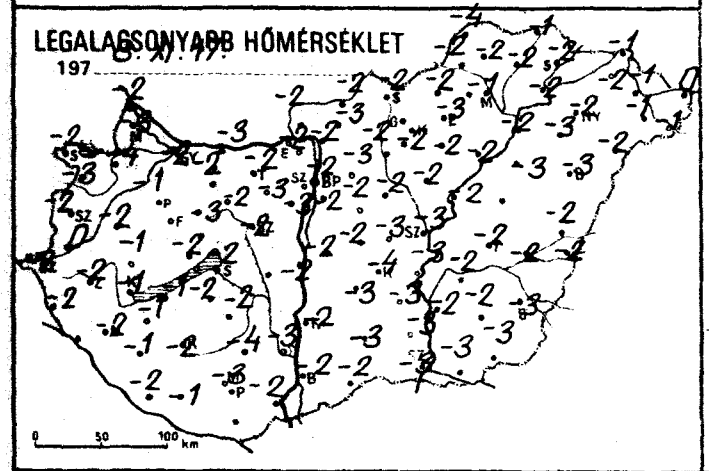
LEGALACSONYABB HŐMÉRSÉKLET
197 8. XI. 17.
0 50 100 km

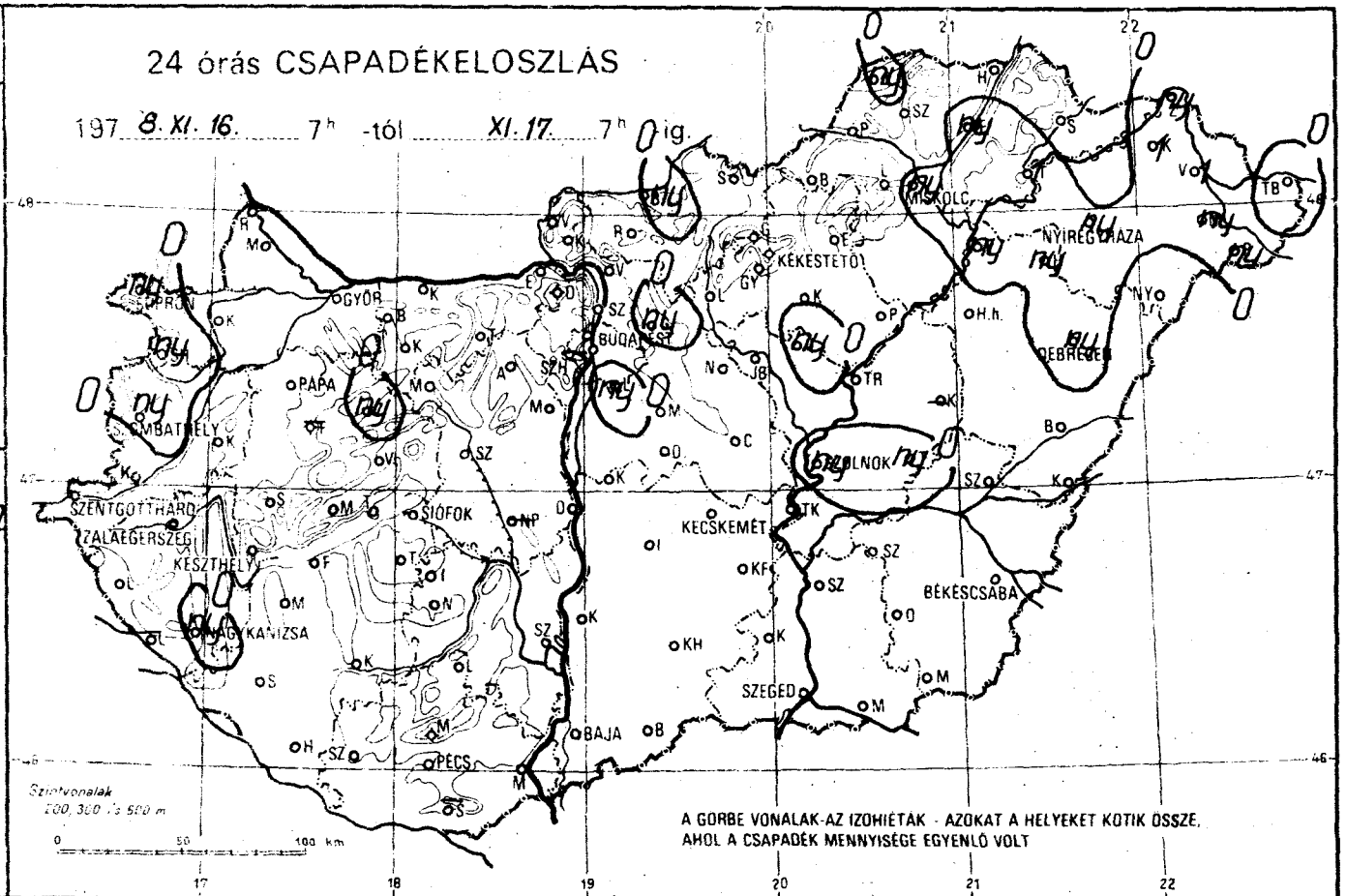
24 órás CSAPADÉKELOSZLÁS
197 8. XI. 16. 7h -tól XI. 17. 7h -ig.
GYŐR
PÁPA
SZOMBATHELY
SZENTGOTTHÁRD
ZALAEGERSZEG
KESZTHELY
NAGYKANIZSA
SIÓFOK
PÉCS
BAJA
BUDAPEST
KÉKESTETŐ
MISKOLC
NYÍREGYHÁZA
DEBRECEN
SZOLNOK
KECSKEMÉT
BÉKÉSCSABA
SZEGED
Szintvonalak
200, 300 és 500 m
0 50 100 km
A GÖRBE VONALAK-AZ IZOHIÉTÁK - AZOKAT A HELYEKET KÖTIK ÖSSZE,
AHOL A CSAPADÉK MENNYISÉGE EGYENLŐ VOLT

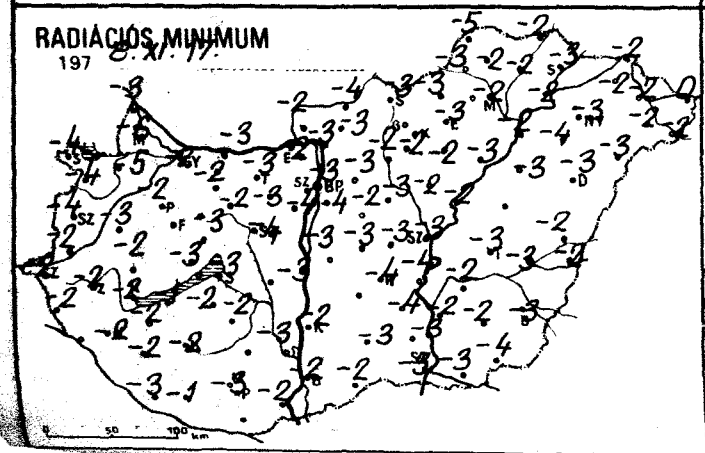
RADIÁCIÓS MINIMUM
197 8. XI. 17.
0 50 100 km

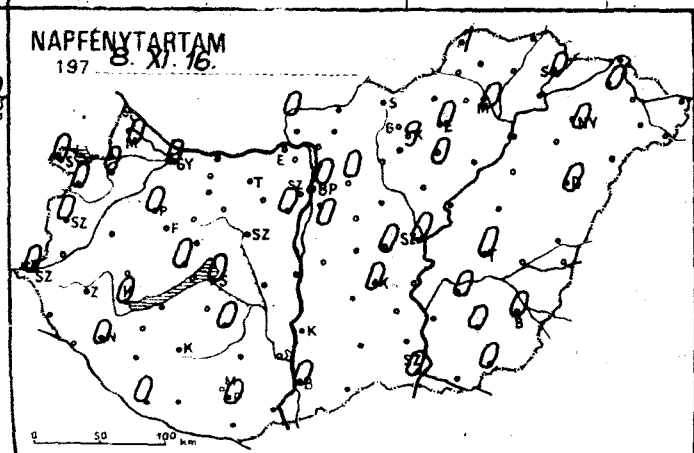
NAPFÉNYTARTAM
197 8. XI. 16.
0 50 100 km

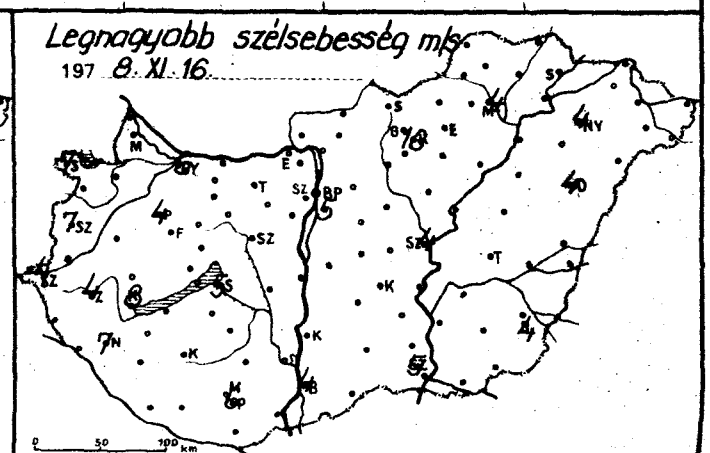
Legnagyobb szélsebesség m/s.
197 8. XI. 16.
0 50 100 km

| | 197 8.XI.17.07 h -ig az utolsó 24 óra adatai | | | | | |
|---|---|---|---|---|---|---|
| | csapadék (mm) | | max. hőmérséklet | min. hőmérséklet | rad. min. | napos órák |
| Győr | . | ≡ | -1 | -2 | -2 | 0 |
| Kapuvár | . | ⊔ ≡ | -2 | -4 | -5 | 0 |
| Mosonmagyaróvár | . | ⊔ | -1 | -3 | -6 | 0 |
| Rajka | . | V | -1 | -2 | -3 | |
| Sopron | ny | ⊔ = | 0 | -2 | -4 | 0 |
| Sopronhorpács | ny | ≡, | -1 | -3 | -4 | 0 |
| Káld | . | | -2 | -2 | -3 | |
| Körmend | . | | 1 | 0 | -2 | |
| Szentgotthárd | . | = | 0 | -2 | -2 | 0 |
| Szombathely | ny | ≡,⊔= | -1 | -2 | -4 | 0 |
| Lenti | . | | -1 | -2 | -2 | |
| Letenye | – | | – | – | – | |
| Nagykanizsa | ny | , | -2 | -2 | -2 | 0 |
| Zalaegerszeg | . | ⊔ | -1 | -2 | -2 | |
| Farkasgyepű | – | | – | – | – | |
| Keszthely | . | = | -1 | -1 | -2 | 0 |
| Mencshely | . | | -2 | -4 | -5 | 0 |
| Pápa | . | ≡ | -1 | -1 | -2 | 0 |
| Sümeg | . | ⊔≡ | 0 | -1 | -2 | |
| Tihany | . | | 0 | -2 | -3 | |
| Veszprém | . | = | -1 | -3 | -3 | |
| Zirc | ny | ≡, | -2 | -3 | -5 | |
| Fonyód | . | ≡ | 0 | -1 | -1 | |
| Homokszt. György | . | ⊔≡ | 1 | -2 | -3 | 0 |
| Kaposvár | . | ≡ | 0 | -2 | -2 | |
| Marcali | . | | 0 | -1 | -2 | |
| Siófok | . | = | 0 | -2 | -3 | 0 |
| Somogyszob | . | | 0 | -1 | -2 | |
| Tab | . | | 0 | -2 | -2 | |
| Bábolna | . | ≡ | -1 | -2 | -2 | |
| Esztergom | . | | 0 | -2 | [illegible] | |
| Kisbér | . | ⊔≡ | -1 | -2 | -2 | |
| Komárom | . | ≡ | -1 | -3 | -3 | |
| Tatabánya | . | | -1 | -2 | -3 | |
| Alcsútdoboz | . | ≡ | -2 | -2 | -3 | |
| Dunaújváros | . | | -2 | -2 | -3 | |
| Martonvásár | . | | -2 | -3 | -4 | 0 |
| Mór | . | ⊔≡ | -2 | -2 | -2 | |
| Nagyhörcsökp. | – | | – | – | – | |
| Szabadbattyán | . | ⊔≡ | -1 | -2 | -4 | |
| Iregszemcse | . | ≡ | -1 | -2 | -2 | 0 |
| Lengyel | . | | 1 | -4 | – | |
| Nagykónyi | . | | 0 | -2 | -2 | |
| Szekszárd | . | ≡ | 0 | -3 | -3 | |
| Kisinaetető Árpádtető | . | ≡ | -2 | -4 | -5 | |
| Mohács | . | | 0 | -2 | -2 | |
| Pécs | . | ≡ | 0 | -3 | -3 | 0 |
| Siklós | – | | – | – | – | |
| Szigetvár | . | | 2 | -1 | -1 | |
| Bp. Lőrinc | ny | ,= | -2 | -2 | -4 | 0 |
| Bp. Met. Int. | . | ≡ | -1 | -2 | -3 | 0 |
| Bp. Szab. hegy | – | | – | – | – | – |
| Cegléd | . | | -2 | -3 | -3 | 0 |
| Dobogókő | . | V≡ | -2 | -4 | -5 | |
| Gödöllő | ny | ≡,V | -3 | -3 | -3 | 0 |
| Királyrét | . | ⊔≡ | -1 | -2 | -3 | |
| Monor | . | | 0 | -2 | -2 | |
| Nagykáta | . | ≡ | -2 | -2 | -3 | |
| Örkény | . | ⊔ | -2 | -2 | -3 | |
| Szentendre | . | | 1 | -2 | -2 | |

| | 197 8.XI.17.07 h -ig az utolsó 24 óra adatai | | | | | |
|---|---|---|---|---|---|---|
| | csapadék (mm) | | max. hőmérséklet | min. hőmérséklet | rad. min. | napos órák |
| Vác | . | | -1 | -2 | -3 | |
| Vámosmikola | . | | -1 | -2 | -2 | 0 |
| Baja | . | ≡ | -1 | -2 | -2 | 0 |
| Bácsalmás | . | ⊔ | -1 | -2 | -2 | |
| Izsák | . | | -1 | -3 | – | |
| Kalocsa | . | ≡ | -1 | -2 | -2 | |
| Kecskemét | . | ≡ | -1 | -4 | -4 | 0 |
| Kiskunf. háza | . | | -2 | -3 | -4 | |
| Kiskunhalas | . | ≡ | -1 | -3 | -3 | |
| Kunszentmiklós | . | ⊔ | -1 | -2 | -3 | |
| Tiszakécske | . | ≡ | 0 | -3 | -4 | |
| Balassagyarmat | ny | , | -1 | -2 | -4 | |
| Romhány | . | | -1 | -3 | -3 | |
| Salgótarján | . | ≡ | -2 | -2 | -3 | |
| Eger | . | ≡ | -1 | -3 | -3 | 0 |
| Galyatető | . | ⊔ | 12 | -1 | -2 | |
| Gyöngyös | . | | -2 | -2 | -2 | |
| Kékestető | . | ⊔ = | 9 | 0 | -1 | 9 |
| Kompolt | . | ⊔ | -2 | -2 | -2 | 0 |
| Lőrinci | . | | -1 | -2 | -2 | |
| Poroszló | . | ≡ | -1 | -2 | -3 | |
| Jászapáti | ny | , = | -2 | -2 | -2 | |
| Jászberény | . | | -2 | -2 | -3 | |
| Karcag | – | | – | – | – | |
| Szolnok | ny | * = ≡ | -1 | -3 | -3 | 0 |
| Tiszaroff | . | | 0 | -2 | -2 | |
| Túrkeve | ny | ,⊔ | -1 | -2 | -3 | 0 |
| Kistelek | . | ≡ | 0 | -3 | -3 | |
| Makó | . | | -1 | -3 | -3 | |
| Szeged | . | = | -1 | -3 | -3 | 0 |
| Szentes | . | | -1 | -2 | -2 | |
| Borsodnádasd | . | | -2 | -2 | -3 | |
| Fügöd | ny | , | -1 | -2 | -2 | |
| Hidasnémeti | . | | -1 | -1 | -2 | |
| Jósvafő | ny | ≡, | -2 | -4 | -5 | 1 |
| Lillafüred | . | V | 0 | -4 | -5 | |
| Miskolc | ny | ,= | -1 | -1 | -2 | 0 |
| Putnok | . | | 0 | -2 | -3 | |
| Sárospatak | . | | 0 | -2 | -3 | 0 |
| Szendrőlád | . | ⊔ | 0 | -2 | -2 | |
| Tokaj | 1 | , | 0 | -2 | -2 | |
| Kisvárda | 1 | ≡,⊔ | 1 | -2 | -2 | 0 |
| Mátészalka | ny | ≡, | -1 | -1 | -2 | |
| Nyíregyháza | ny | , = | 0 | -2 | -3 | 0 |
| Nyírlugos | . | | 1 | -2 | -3 | |
| Pátyod | ny | , | 2 | -1 | -2 | |
| Tiszabecs | . | | 2 | 0 | 0 | |
| Vásárosnamény | 1 | , | 1 | -1 | -2 | |
| Záhony | ny | , | 1 | -1 | -2 | |
| Berettyóújfalu | . | | 0 | -2 | -2 | |
| Debrecen | ny | , = | 0 | -3 | -3 | 0 |
| Hajdúdorog | ny | ≡,⊔ | -1 | -3 | -4 | |
| Hortobágy | . | | 1 | -3 | -3 | |
| Körösszakál | . | ⊔ | 0 | -2 | -2 | |
| Polgár | ny | ≡, | -1 | -2 | -2 | |
| Békéscsaba | . | = | -1 | -3 | -3 | 0 |
| Mezőhegyes | . | ≡ | -1 | -3 | -4 | 0 |
| Orosháza | . | | -1 | -2 | -2 | 0 |
| Szarvas | . | | -1 | -3 | -3 | 0 |
| Szeghalom | . | | -1 | -2 | -3 | |

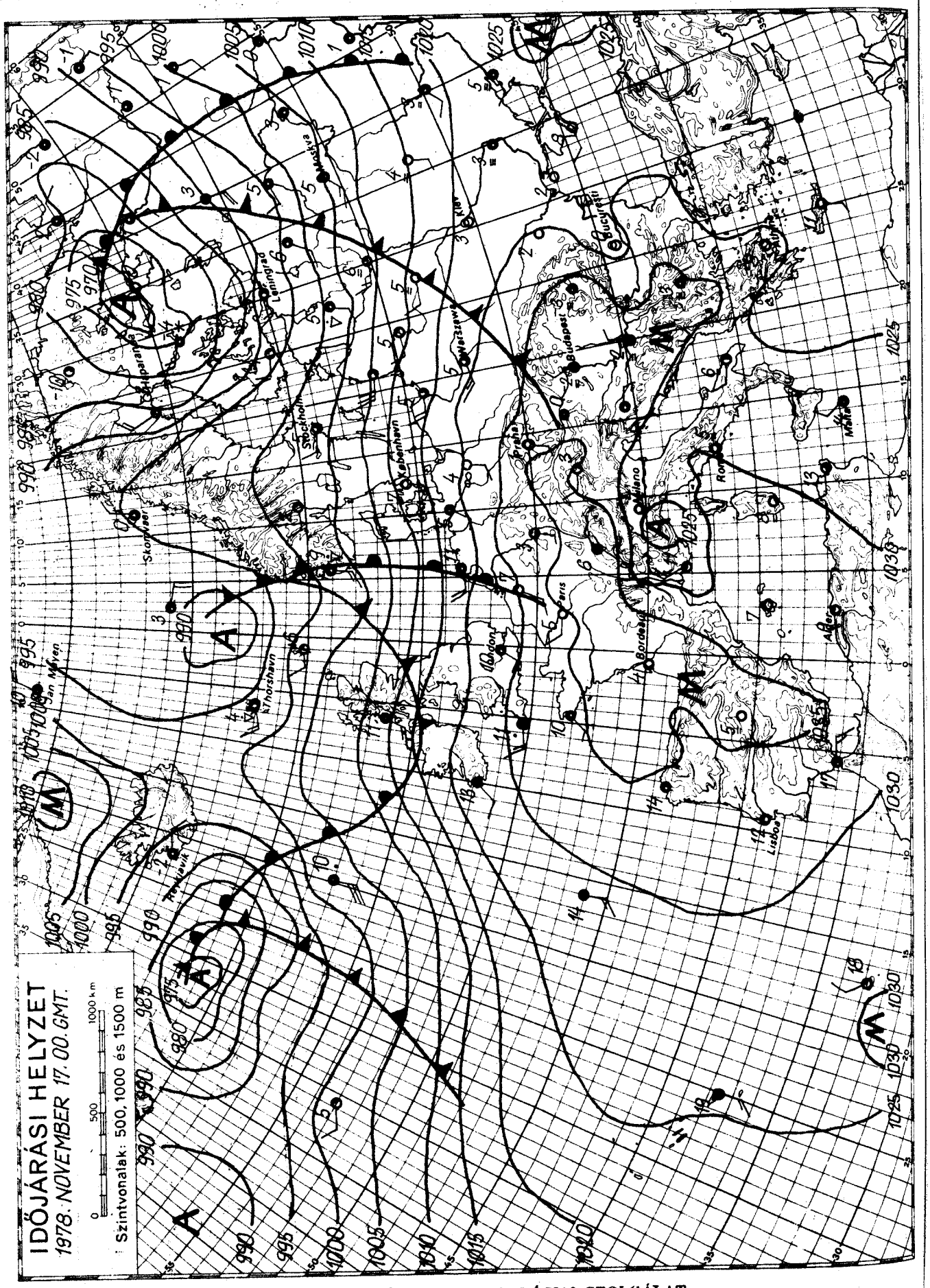


KIADJA: ORSZÁGOS METEOROLÓGIAI SZOLGÁLAT

Készíti: Központi Előrejelző Intézet Előrejelző Osztálya — T.: 273 - 018 — Megjelenik naponként —

Évi előfizetési díja: 720,—Ft — Megrendelhető: 1024 Budapest, II., Kitaibel Pál u. 1. Telefon: 353-500,

Kiadásért felel: az OMSZ elnöke — Szerkesztésért felel: a KEI igazgatója

# IDŐJÁRÁSI NAPIJELENTÉS

ЕЖЕДНЕВНЫЙ МЕТЕОРОЛОГИЧЕСКИЙ БЮЛЛЕТЕНЬ • DAILY WEATHER REPORT
BULLETIN QUOTIDIEN DE TEMPS • TÄGLICHER WETTERBERICHT

91. évfolyam 322. szám. + Budapest + 1978. november 18. szombat

**Az időjárási helyzet és a várható időjárás:**

A legutóbbi meteorológiai térképeken -a tegnapi esetet kivéve- ismét visszaállt az időjárási helyzet, mely megszakitások nélkül november eleje óta tart. A franciaországi Bresztől kiindulva a Berlin-Minszk-Moszkva Szverdlovszk vonaltól északra továbbra is gyors egymásutánban különböző tulajdonságú légtömegek vonulnak az Ural felé. Nyomában változékony, de az évszakhoz képest enyhe az idő. Az előbb emlitett vonaltól délre viszont ismét megerősödött az anticiklon, melyben a légmozgások a minimálisra csökkentek, és igy továbbra is csendes, nyugodt az idő. A következő napok időjárását is ezen a magas légnyomású területen kialakult légköri képződmény határozza meg.

Hazánkban pénteken 15 borult nap után, -a nyugat felől érkezett frontzóna hatására- fokozatosan az ország területének legnagyobb részén felszakadozott a zárt felhőtakaró, és kisütött a nap. A hőmérséklet csúcsértéke tág határok között váltakozott. A napos helyeken ahol 4, 8 órán át sütött a nap, a hőmérséklet csúcsértéke 5, 10 fok között volt, mig az egész nap borult helyeken minusz egy, és plusz három fok között. Legmagasabb hőmérsékleteket észleltek. Szombat éjjel nulla minusz hat fokig csökkent a hőmérséklet. Ma reggelre sok helyen köd képződött. A délelőtti órákban a Dunántúl északnyugati részén változóan felhős, az ország többi részén ismét borult, párás többfelé ködös idő volt, helyenként gyenge köd, illetve ónos szitálással. A hőmérséklet 11 órakor a napsütötte helyeken plusz 2, plusz 4, másutt viszont kevéssel nulla fok alatt maradt.

Ma 12 órakor Budapesten a hőmérséklet minusz egy fokot mértek a tengerszintre átszámitott légnyomás 777 mm, változatlan.

Várható időjárás vasárnap estig:

A Dunántúl nyugati felén változóan felhős, erősen párás, az ország legnagyobb részén viszont folytatódik a borult, sokfelé ködös idő, köd, illetve ónos szitálással.
Gyenge légmozgások.
Várható legalacsonyabb hajnali hőmérséklet: -1, -5,
legmagasabb nappali hőmérséklet vasárnap: általában nulla fok a Dunántúl nyugati felén viszont 4 fok körül.

Heilingbrunnerné, Bóna Márta, és dr. Illés László s.k.

A hőmérséklet napi középértéke és eltérése a 100 évi átlagtól Budapesten:

| | | |
|---|---|---|
| 1978. XI. 17. | 3,1 C° | -1,1 C° |

1871 óta ezen a napon Budapesten előfordult

| | |
|---|---|
| legmagasabb hőmérséklet: | 17,7 C° /1934/, |
| legalacsonyabb hőmérséklet: | -10,4 C° /1908/. |

78.022.

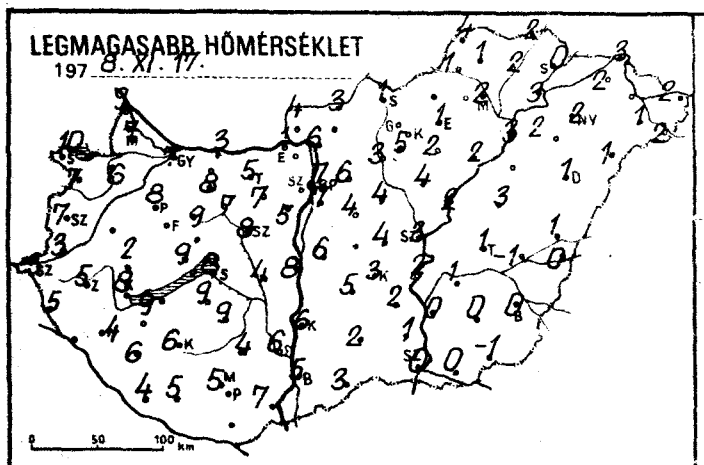
LEGMAGASABB HŐMÉRSÉKLET
197 8. XI. 17.

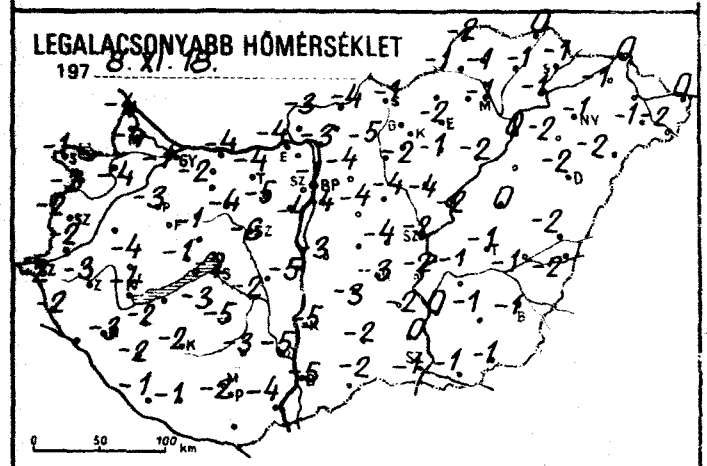
LEGALACSONYABB HŐMÉRSÉKLET
197 8. XI. 18.

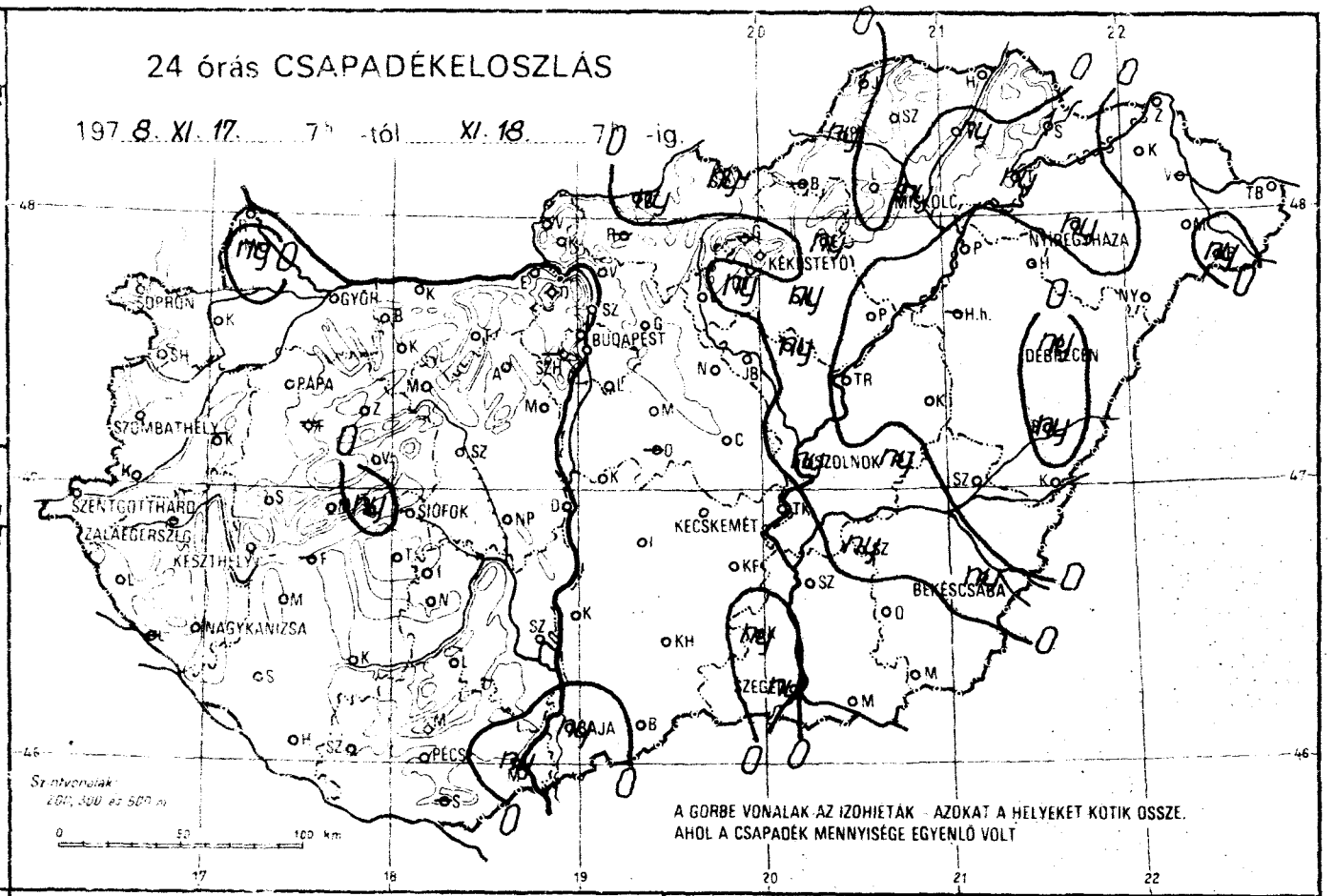
24 órás CSAPADÉKELOSZLÁS
197 8. XI. 17. 7 -tól XI. 18. 7 -ig.
SOPRON
GYŐR
BUDAPEST
PAPA
SZOMBATHELY
SZENTGOTTHÁRD
ZALAEGERSZEG
KESZTHELY
SIÓFOK
NAGYKANIZSA
PÉCS
BAJA
KECSKEMÉT
SZOLNOK
DEBRECEN
NYÍREGYHÁZA
MISKOLC
KÉKESTETŐ
BÉKÉSCSABA
SZEGED
Szintvonalak 200, 300 és 500 m
A GÖRBE VONALAK AZ IZOHIETÁK - AZOKAT A HELYEKET KÖTIK ÖSSZE, AHOL A CSAPADÉK MENNYISÉGE EGYENLŐ VOLT

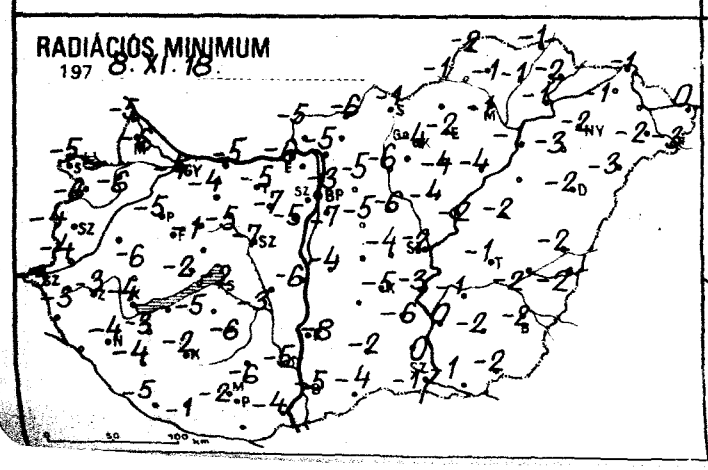
RADIÁCIÓS MINIMUM
197 8. XI. 18.

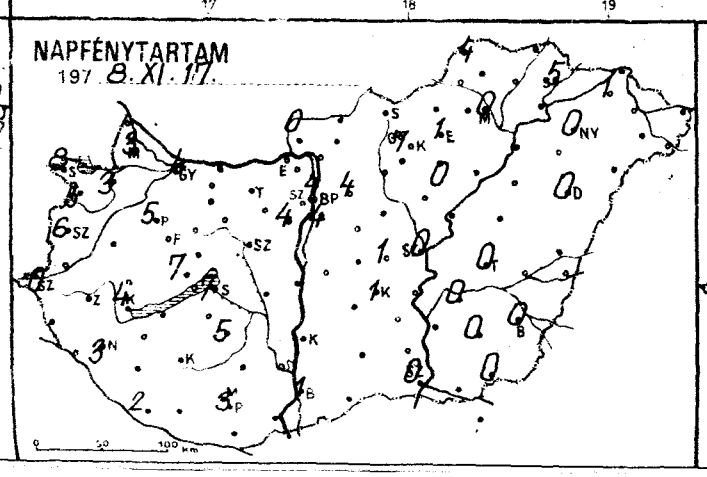
NAPFÉNYTARTAM
197 8. XI. 17.

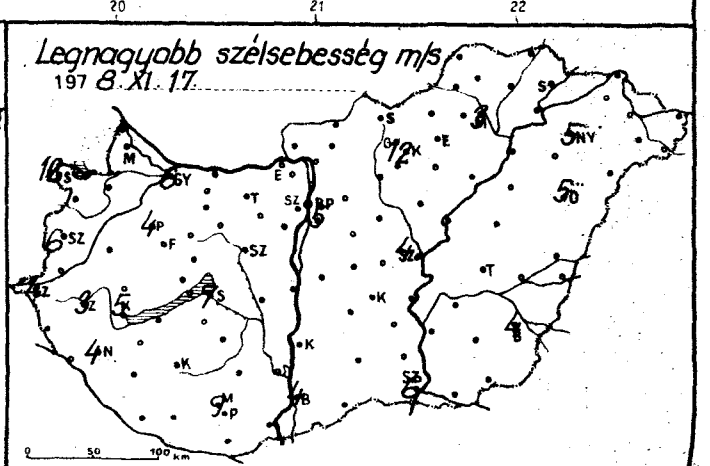
Legnagyobb szélsebesség m/s
197 8. XI. 17.

| | 197 8.XI.18. 07 h -ig az utolsó 24 óra adatai | | | | | |
|---|---|---|---|---|---|---|
| | csapadék (mm) | | max. hőmérséklet | min. hőmérséklet | rad. min. | napos órák |
| Győr | . | ≡ | 7 | -1 | -4 | 4 |
| Kapuvár | . | ⊔ | 6 | -4 | -6 | 3 |
| Mosonmagyaróvár | ny | ≡,V | 7 | -4 | -6 | 3 |
| Rajka | . | ≡ | 9 | -4 | -5 | |
| Sopron | . | ⊔ | 10 | -1 | -5 | 8 |
| Sopronhorpács | . | ⊔ | 7 | -3 | -6 | 5 |
| Káld | – | | – | – | – | |
| Körmend | . | ≡ | 3 | -2 | -4 | |
| Szentgotthárd | . | ⊔≡ | 3 | -2 | -3 | 0 |
| Szombathely | . | ⊔= | 7 | -2 | -4 | 6 |
| Lenti | . | V≡ | 5 | -2 | -3 | |
| Letenye | – | | – | – | – | |
| Nagykanizsa | . | ∀≡ | 4 | -3 | -4 | 3 |
| Zalaegerszeg | . | ∀≡ | 5 | -3 | -3 | |
| Farkasgyepű | – | | – | – | – | |
| Keszthely | . | ∀≡ | 8 | -4 | -4 | 4 |
| Mencshely | . | ⊔ | 8 | -1 | -5 | 7 |
| Pápa | . | ⊔= | 8 | -3 | -5 | 5 |
| Sümeg | . | ⊔≡ | 2 | -4 | -6 | |
| Tihany | ny | ≡, | 9 | -1 | -2 | |
| Veszprém | . | ⊔ | 9 | -1 | -1 | |
| Zirc | . | ⊔ | 6 | -3 | -7 | |
| Fonyód | – | | – | – | – | |
| Homokszt. György | . | ⊔≡ | 4 | -1 | -5 | 2 |
| Kaposvár | . | ⊔≡ | 6 | -2 | -2 | |
| Marcali | . | ⊔ | 9 | -2 | -3 | |
| Siófok | . | ⊔≡ | 8 | -2 | -2 | 7 |
| Somogyszob | . | ⊔≡ | 6 | -2 | -4 | |
| Tab | . | | 9 | -3 | -5 | |
| Bábolna | . | ⊔ | 7 | -4 | -7 | |
| Esztergom | . | V | 1 | -4 | -6 | |
| Kisbér | . | ⊔≡ | 8 | -2 | -4 | |
| Komárom | . | ⊔≡ | 3 | -4 | -5 | |
| Tatabánya | . | ⊔ | 5 | -4 | -5 | |
| Alcsútdoboz | . | V≡ | 7 | -5 | -7 | |
| Dunaújváros | . | ≡ | 8 | -5 | -6 | |
| Martonvásár | . | ⊔ | 5 | -4 | -5 | 4 |
| Mór | . | ⊔= | 7 | -4 | -5 | |
| Nagyhörcsökp. | . | | 4 | -2 | -3 | |
| Szabadbattyán | . | V≡ | 8 | -6 | -7 | |
| Iregszemcse | . | ⊔≡ | 9 | -5 | -6 | 5 |
| Lengyel | . | | 4 | -3 | -6 | |
| Nagykónyi | . | ≡ | 7 | -3 | -5 | |
| Szekszárd | . | V≡ | 6 | -5 | -5 | |
| Kunpeszér | . | ≡ | 2 | -4 | -5 | |
| Mohács | ny | ≡,V | 7 | -4 | -4 | |
| Pécs | . | V≡ | 5 | -2 | -2 | 3 |
| Siklós | – | | – | – | – | |
| Szigetvár | . | ≡ | 5 | -1 | -1 | |
| Bp. Lőrinc | . | ∀ | 7 | -4 | -7 | 4 |
| Bp. Met. Int. | . | = | 7 | -1 | -3 | 4 |
| Bp. Szab. hegy | – | | – | – | – | |
| Cegléd | . | ∀≡ | 4 | -4 | -4 | 1 |
| Dobogókő | . | ⊔ | 1 | 0 | -3 | |
| Gödöllő | . | V≡ | 6 | -4 | -5 | 4 |
| Királyrét | . | V≡ | 5 | -4 | -5 | |
| Monor | . | | 4 | -4 | -5 | |
| Nagykáta | . | ⊔≡ | 4 | -4 | -6 | |
| Örkény | – | | – | – | – | |
| Szentendre | . | | 2 | -2 | -2 | |

| | 197 8.XI.18. 07 h -ig az utolsó 24 óra adatai | | | | | |
|---|---|---|---|---|---|---|
| | csapadék (mm) | | max. hőmérséklet | min. hőmérséklet | rad. min. | napos órák |
| Vác | . | ⊔≡ | 6 | -3 | -5 | |
| Vámosmikola | . | ⊔≡ | 4 | -3 | -5 | 0 |
| Baja | ny | ,V≡ | 5 | -5 | -5 | 1 |
| Bácsalmás | . | ⊔≡ | 3 | -2 | -4 | |
| Izsák | . | | 5 | -3 | – | |
| Kalocsa | . | V≡ | 6 | -5 | -8 | |
| Kecskemét | . | ∀≡ | 3 | -3 | -5 | 1 |
| Kiskunf. háza | . | ≡ | 2 | -2 | -6 | |
| Kiskunhalas | . | ≡ | 2 | -2 | -2 | |
| Kunszentmiklós | . | ⊔≡ | 6 | -3 | -4 | |
| Tiszakécske | . | ≡ | 2 | -2 | -3 | |
| Balassagyarmat | ny | ,⊔ | 3 | -4 | -6 | |
| Romhány | – | | – | – | – | |
| Salgótarján | ny | ,≡ | 1 | -1 | -1 | |
| Eger | ny | ≡,V | 1 | -2 | -2 | 1 |
| Galyatető | – | | – | – | – | |
| Gyöngyös | ny | ≡,V | 5 | -2 | -4 | |
| Kékestető | . | ⊔= | 3 | -1 | -3 | 7 |
| Kompolt | ny | ≡, | 2 | -1 | -4 | 0 |
| Lőrinci | . | ⊔≡ | 3 | -5 | -6 | |
| Poroszló | . | ≡ | 2 | -2 | -4 | |
| Jászapáti | ny | ≡, | 4 | -4 | -4 | |
| Jászberény | . | ⊔≡ | 3 | -4 | -6 | |
| Karcag | . | | 3 | 0 | -2 | |
| Szolnok | ny | , | 3 | -2 | -2 | 0 |
| Tiszaroff | . | ≡ | 2 | -2 | -2 | |
| Túrkeve | ny | ,⊔ | 1 | -1 | -1 | 0 |
| Kistelek | ny | ,≡ | 1 | 0 | 0 | |
| Makó | . | | 0 | -1 | -1 | |
| Szeged | ny | ≡, | 0 | -1 | -1 | 0 |
| Szentes | . | ≡ | 0 | 0 | 0 | |
| Borsodnádasd | – | | – | – | – | |
| Fügöd | ny | , | 2 | -1 | -1 | |
| Hidasnémeti | . | | 2 | 0 | 1 | |
| Jósvafő | 1 | ≡, | 4 | -2 | -2 | 4 |
| Lillafüred | . | ≡ | 2 | -3 | -3 | |
| Miskolc | ny | ≡, | 2 | -1 | -1 | 0 |
| Putnok | ny | ≡, | 1 | -1 | -1 | |
| Sárospatak | 1 | | 0 | -1 | -2 | 5 |
| Szendrőlád | . | ⊔≡ | 1 | -1 | -1 | |
| Tokaj | ny | ≡, | 3 | -1 | -1 | |
| Kisvarda | . | | 2 | -1 | -1 | 1 |
| Mátészalka | . | | 1 | -1 | -2 | |
| Nyíregyháza | ny | , | 2 | -1 | -2 | 0 |
| Nyírlugos | . | | 1 | -2 | -3 | |
| Pátyod | ny | , | 2 | -2 | -3 | |
| Tiszabecs | . | | 2 | 0 | 0 | |
| Vásárosnamény | – | | – | – | – | |
| Záhony | . | | 3 | 0 | 1 | |
| Berettyóújfalu | ny | , | 1 | -2 | -2 | |
| Debrecen | ny | , | 1 | -2 | -2 | 0 |
| Hajdúdorog | . | ⊔≡ | 2 | -2 | -3 | |
| Hortobágy | – | | – | – | – | |
| Körösszakál | . | ≡ | 0 | -2 | -2 | |
| Polgár | . | | 3 | 0 | 1 | |
| Békéscsaba | ny | ,= | 0 | -1 | -2 | 0 |
| Mezőhegyes | . | = | -1 | -1 | -2 | 0 |
| Orosháza | . | | 0 | -1 | -2 | 0 |
| Szarvas | ny | ≡, | 1 | -1 | -1 | 0 |
| Szeghalom | . | ≡ | -1 | -1 | -2 | |

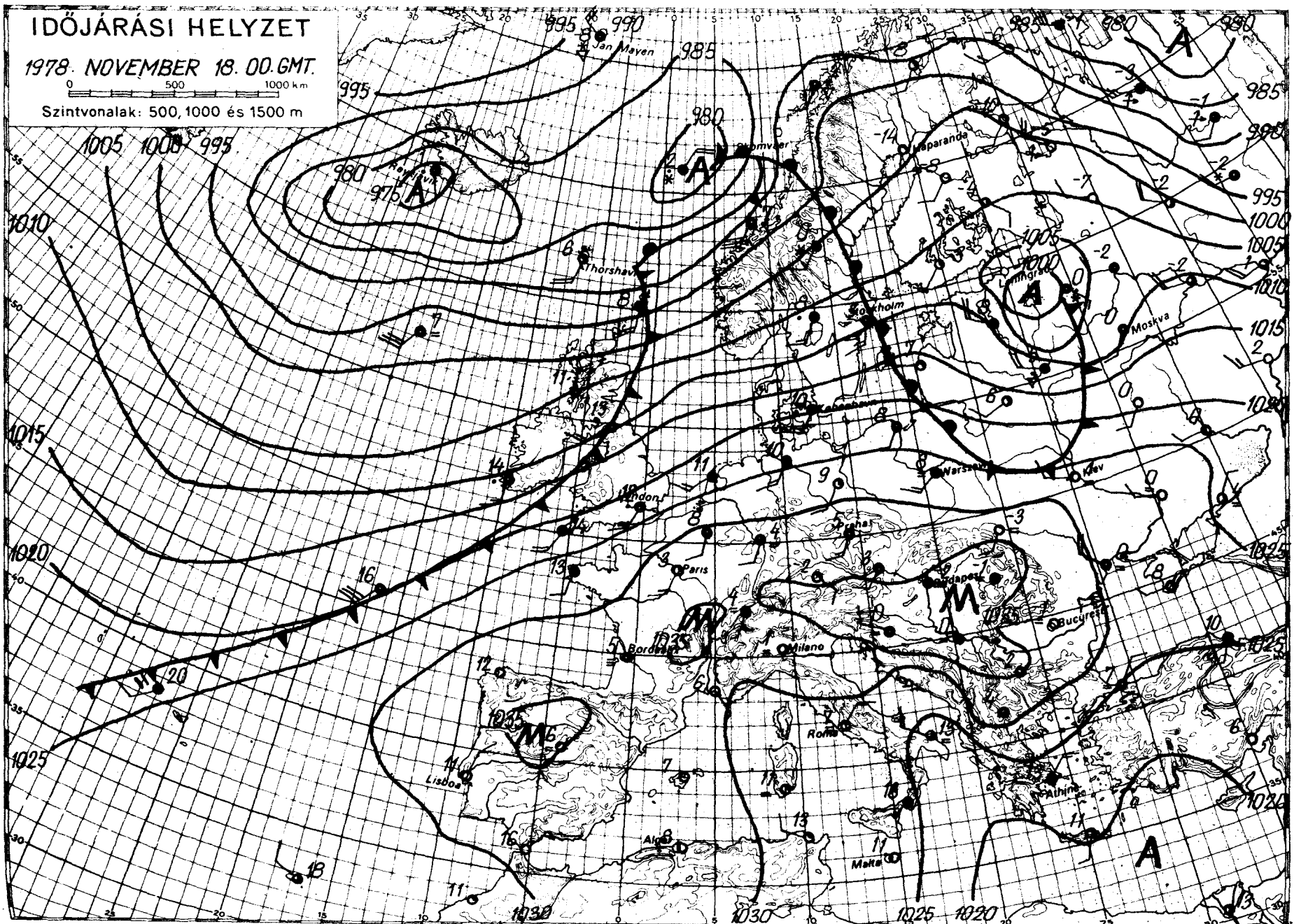


KIADJA: ORSZÁGOS METEOROLÓGIAI SZOLGÁLAT
Készíti: Központi Előrejelző Intézet Előrejelző Osztálya — T.: 273 - 018 — Megjelenik naponként —
Évi előfizetési díja: 720,–Ft — Megrendelhető: 1024 Budapest, II., Kitaibel Pál u. 1. Telefon: 353-500,
Kiadásért felel: az OMSZ elnöke — Szerkesztésért felel: a KEI igazgatója

# IDŐJÁRÁSI NAPIJELENTÉS

ЕЖЕДНЕВНЫЙ МЕТЕОРОЛОГИЧЕСКИЙ БЮЛЛЕТЕНЬ • DAILY WEATHER REPORT
BULLETIN QUOTIDIEN DE TEMPS • TÄGLICHER WETTERBERICHT

91. évfolyam 323. szám. + Budapest + 1978. november 19. vasárnap

**Az időjárási helyzet és a várható időjárás:**

Európa északi felén igen gyorsan, átlagosan körülbelül 24 óránként, követik egymást az Atlanti-óceán különböző földrajzi szélességü vidékeiről származó többnyire nagy nedvességtartalmú levegőhullámok. Emiatt a Brit-szigeteken, a Skandináv-félszigeten, valamint a Szovjetúnió európai területének északi részén változékony az időjárás. Ugyanakkor Közép-, és Dél-Európa fölött továbbra is anticiklon található, amelynek területén -különösen a talajközelben- erősen lelassultak a légmozgások, igy folytatódik a párás helyenként napközben is ködös, de csapadékszegény idő. Mivel a Kárpát-medence időjárását az utóbb emlitett légköri képződmény határozza meg, jelentős változás egyelőre nem várható.

Hazánkban szombaton csak a Dunántúl északnyugati részén szakadt föl a zárt felhőzet, máshol egésznap borult idő volt. A legmagasabb nappali hőmérséklet általában -1, +3 fok között alakult, csupán a Kisalföld néhány napos vidékén emelkedett 4, 8 fokig kora délutánra. Az esti óráktól ott is beborult az ég, és az éjszaka második felében sokfelé sürü köd alakult ki. Néhány helyről ködszitálást, ónos szitálást is jelentettek, azonban a ma reggel 7 óráig lehullott csapadék mennyisége seholsem haladta meg az 1 mm-t. A legalacsonyabb éjszakai hőmérséklet a kisugárzást jelentősen gátló zárt felhőzet miatt egységesen 0, és -3 fok között volt. Vasárnap délelőtt országszerte borult, párás, helyenként ködös idő volt. A hőmérséklet 11 órakor -1, és +1 fok között alakult.

Ma 12 órakor Budapesten a hőmérséklet +1 fok, a tengerszintre átszámitott légnyomás 775 mm, gyengén süllyed.

Várható időjárás hétfő estig:

Borult, párás, helyenként nappal is ködös idő, elszórtan ködszitálással, ónos szitálással.
Gyenge légmozgások.
Várható legalacsonyabb éjszakai hőmérséklet: 0, -4 fok között,
legmagasabb nappali hőmérséklet hétfőn: 0 fok kürül.

Bártfai Erzsébet, és Rábai Attila s.k.

A hőmérséklet napi középértéke és eltérése a 100 évi átlagtól /Budapesten/:

| | | |
|---|---|---|
| 1978. XI. 18. | 0,0 C° | -4,0 C° |

1871 óta ezen a napon Budapesten előfordult

| | |
|---|---|
| legmagasabb hőmérséklet: | 15,5 C° /1972/, |
| legalacsonyabb hőmérséklet: | -8,8 C° /1904/. |

78.023.

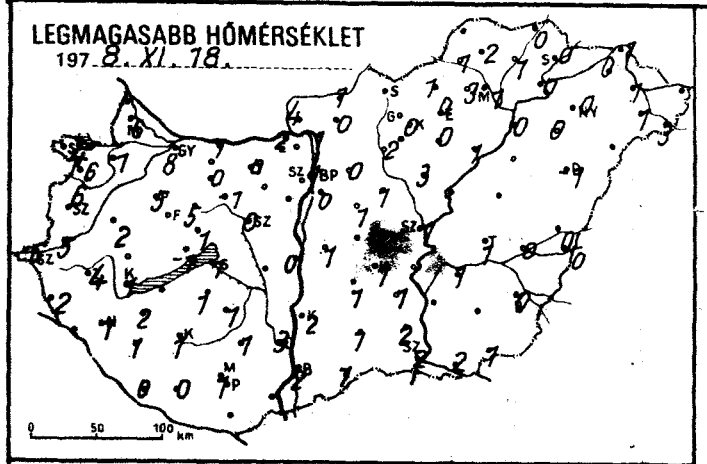
LEGMAGASABB HŐMÉRSÉKLET
197 8. XI. 18.
0 50 100 km

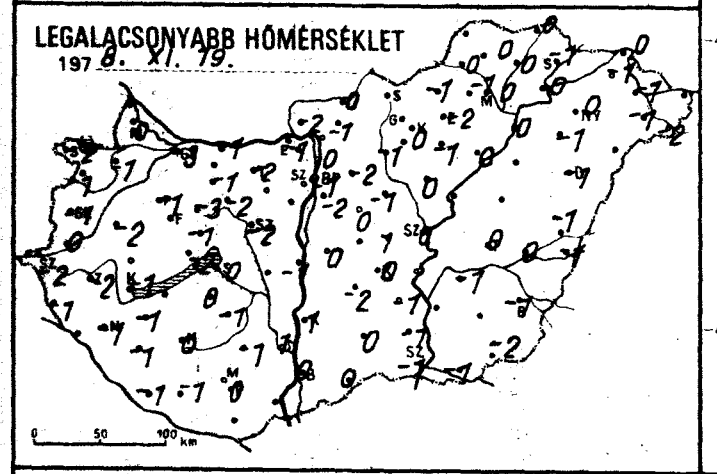
LEGALACSONYABB HŐMÉRSÉKLET
197 8. XI. 19.
0 50 100 km

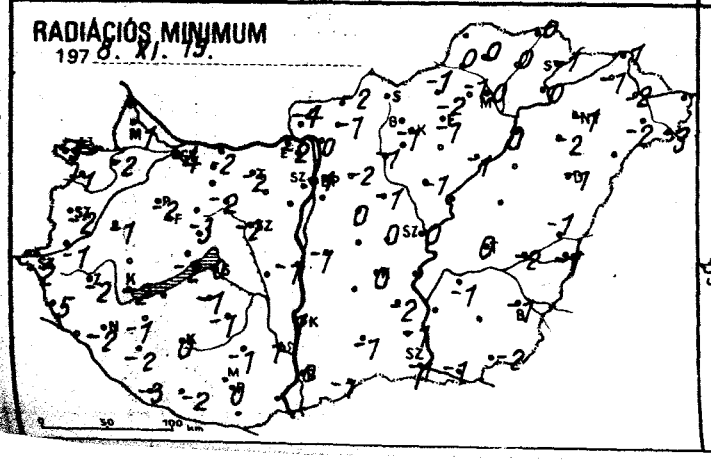
RADIÁCIÓS MINIMUM
197 8. XI. 19.
0 50 100 km

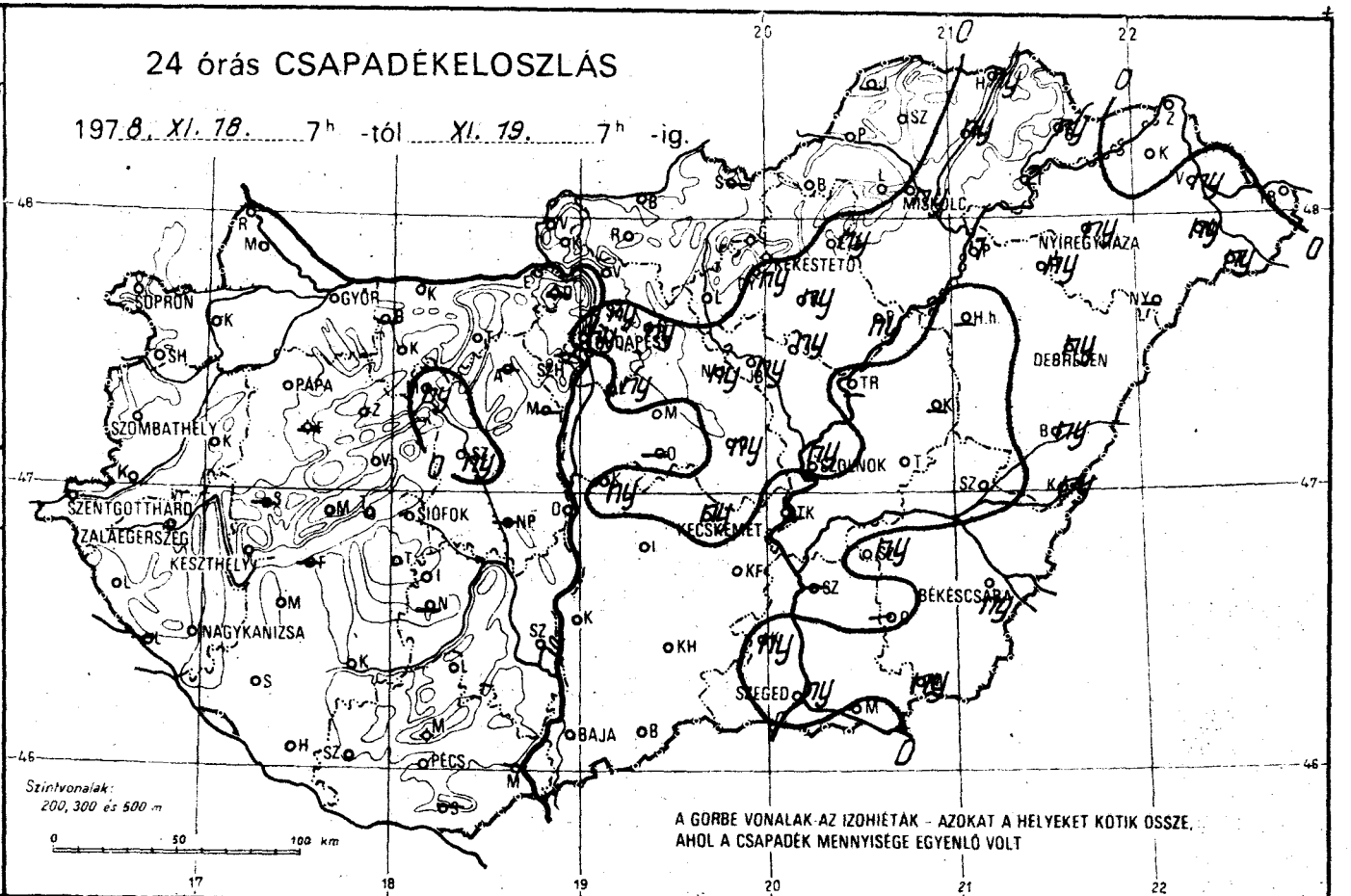
24 órás CSAPADÉKELOSZLÁS
197 8. XI. 18. 7h -tól XI. 19. 7h -ig.
SOPRON
GYŐR
PAPA
SZOMBATHELY
SZENTGOTTHÁRD
ZALAEGERSZEG
KESZTHELY
NAGYKANIZSA
SIÓFOK
PÉCS
BAJA
SZEGED
KECSKEMÉT
BÉKÉSCSABA
DEBRECEN
NYÍREGYHÁZA
MISKOLC
KÉKESTETŐ
Szintvonalak: 200, 300 és 500 m
0 50 100 km
A GÖRBE VONALAK AZ IZOHIÉTÁK - AZOKAT A HELYEKET KÖTIK ÖSSZE, AHOL A CSAPADÉK MENNYISÉGE EGYENLŐ VOLT

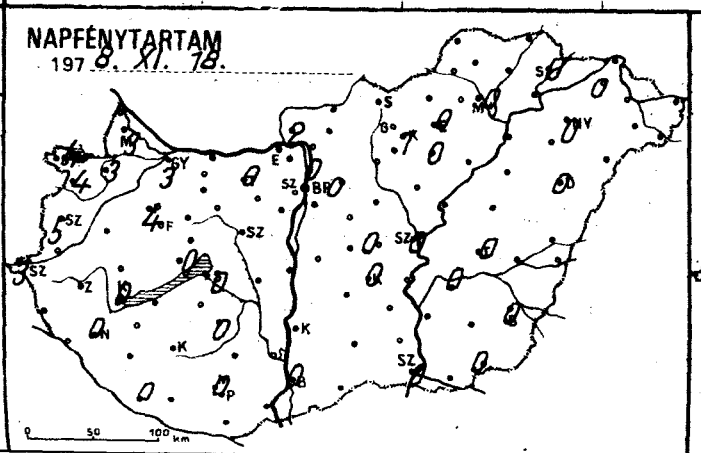
NAPFÉNYTARTAM
197 8. XI. 18.
0 50 100 km

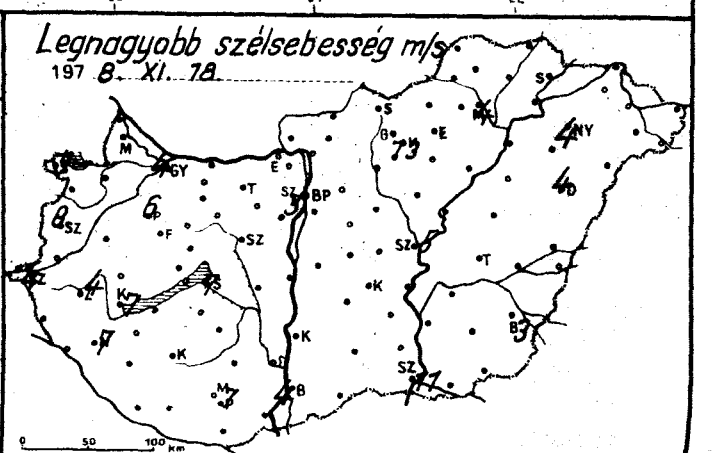
Legnagyobb szélsebesség m/s
197 8. XI. 18.
0 50 100 km

| | 197 8.XI.19. 07h -ig az utolsó 24 óra adatai | | | | | |
|---|---|---|---|---|---|---|
| | csapadék (mm) | | max. hőmérséklet | min. hőmérséklet | rad. min. | napos órák |
| Győr | . | ⊔ | 8 | -3 | -4 | 3 |
| Kapuvár | . | ≡ | 1 | -1 | -2 | 3 |
| Mosonmagyaróvár | . | ≡ ⌒ | 6 | 0 | -1 | 3 |
| Rajka | – | | – | – | – | – |
| Sopron | . | ≡ ⊔ | 4 | -2 | -5 | 4 |
| Sopronhorpács | . | | 6 | -1 | -1 | 4 |
| Káld | . | V | 2 | -2 | -1 | |
| Körmend | . | ≡ | 5 | 0 | -1 | |
| Szentgotthárd | . | | 6 | -2 | -2 | 3 |
| Szombathely | . | ≡ | 6 | -1 | -2 | 5 |
| Lenti | . | | 2 | -1 | -5 | |
| Letenye | – | | – | – | – | |
| Nagykanizsa | . | | 1 | -1 | -2 | 0 |
| Zalaegerszeg | . | V | 4 | -2 | -2 | |
| Farkasgyepű | – | | – | – | – | |
| Keszthely | . | ≡ | 1 | -1 | -2 | 0 |
| Mencshely | . | ≡ | -1 | -2 | -2 | 0 |
| Pápa | . | | 5 | -1 | -2 | 4 |
| Sümeg | – | | – | – | – | |
| Tihany | . | | 0 | 0 | 0 | |
| Veszprém | . | ≡ | 1 | -1 | -1 | |
| Zirc | . | | 5 | -3 | -3 | |
| Fonyód | – | | – | – | – | |
| Homokszt. György | . | ≡ | 0 | -1 | -3 | 0 |
| Kaposvár | . | | 1 | 0 | 0 | |
| Marcali | . | | 2 | -1 | -1 | |
| Siófok | . | | 1 | 0 | 0 | 0 |
| Somogyszob | . | | 1 | -1 | -2 | |
| Tab | . | | 1 | 0 | -1 | |
| Bábolna | – | | – | – | – | |
| Esztergom | . | | 2 | -1 | -2 | |
| Kisbér | . | ≡ | 0 | -1 | -2 | |
| Komárom | . | | 1 | -1 | -2 | |
| Tatabánya | . | | 0 | -2 | -2 | 0 |
| Alcsútdoboz | – | | – | – | – | |
| Dunaújváros | . | | 0 | -1 | -1 | |
| Martonvásár | – | | – | – | – | |
| Mór | ny | ≡, | -1 | -2 | -2 | |
| Nagyhörcsökp. | – | | – | – | – | |
| Szabadbattyán | ny | ≡, | 0 | 2 | 2 | |
| Iregszemcse | . | | 1 | -1 | 1 | 0 |
| Lengyel | . | | 1 | -1 | -1 | |
| Nagykónyi | – | | – | – | – | |
| Szekszárd | . | | 3 | 1 | 1 | |
| Misinatető | . | | 4 | -2 | -2 | |
| Mohács | – | | – | – | – | |
| Pécs | . | | 1 | 0 | 0 | 0 |
| Siklós | – | | – | – | – | |
| Szigetvár | . | | 0 | 1 | -2 | |
| Bp. Lőrinc | ny | , | 0 | -2 | -2 | 0 |
| Bp. Met. Int. | ny | ≡, | 1 | -1 | -1 | 0 |
| Bp. Szab. hegy | – | | – | – | – | |
| Cegléd | ny | ≡, | 2 | 1 | 0 | 0 |
| Dobogókő | – | | – | – | – | |
| Gödöllő | ny | , V | 0 | -2 | -2 | 0 |
| Királyrét | – | | – | – | – | |
| Monor | . | ≡ | 1 | 0 | 0 | |
| Nagykáta | ny | ≡, | 1 | -1 | -1 | |
| Örkény | – | | – | – | – | |
| Szentendre | ny | ≡, | 0 | -1 | -1 | |

| | 197 8.XI.19. 07h -ig az utolsó 24 óra adatai | | | | | |
|---|---|---|---|---|---|---|
| | csapadék (mm) | | max. hőmérséklet | min. hőmérséklet | rad. min. | napos órák |
| Vác | . | | 1 | 0 | 0 | |
| Vámosmikola | . | | 4 | -2 | -4 | 2 |
| Baja | . | | 2 | 0 | 0 | 0 |
| Bácsalmás | . | ⊔ | 1 | 0 | -1 | |
| Izsák | . | | 1 | -2 | – | |
| Kalocsa | . | | 2 | 1 | 1 | 0 |
| Kecskemét | ny | , | 1 | 0 | 0 | 0 |
| Kiskunf. háza | . | ≡ | 1 | -1 | -2 | |
| Kiskunhalas | . | ≡ | 1 | 0 | -1 | |
| Kunszentmiklós | ny | ≡, | 1 | 0 | -1 | |
| Tiszakécske | – | | – | – | – | |
| Balassagyarmat | . | ≡ ⊔ | 1 | 0 | -2 | |
| Romhány | . | | 0 | -1 | -1 | |
| Salgótarján | – | | – | – | – | |
| Eger | ny | ≡ | 0 | -2 | -2 | 0 |
| Galyatető | . | | 4 | -2 | -4 | |
| Gyöngyös | ny | ≡, | 0 | -0 | -1 | |
| Kékestető | . | ≡ ⊔ | 2 | -2 | -2 | 1 |
| Kompolt | ny | ≡, | 0 | -1 | -1 | 0 |
| Lőrinci | . | ≡ | 2 | -1 | -1 | |
| Poroszló | ny | ≡, | 1 | 0 | -1 | |
| Jászapáti | ny | ≡, | 3 | 0 | -1 | |
| Jászberény | ny | ≡, ⊔ | 1 | 0 | 0 | |
| Karcag | – | | – | – | – | |
| Szolnok | ny | , | 1 | 0 | 0 | 0 |
| Tiszaroff | – | | – | – | – | |
| Túrkeve | . | ≡ | 1 | 0 | 0 | 0 |
| Kistelek | ny | ≡, | 2 | -1 | -1 | |
| Makó | . | | 2 | -1 | -1 | |
| Szeged | ny | , V | 2 | -1 | -1 | 0 |
| Szentes | – | | – | – | – | |
| Borsodnádasd | . | | 1 | -1 | -1 | |
| Fügöd | ny | ≡, | 1 | 0 | 0 | |
| Hidasnémeti | 1 | , | 0 | 0 | 0 | |
| Jósvafő | – | | – | – | – | |
| Lillafüred | . | | 2 | -1 | -1 | |
| Miskolc | ny | , | 1 | 0 | 0 | 0 |
| Putnok | . | | 1 | 0 | 0 | |
| Sárospatak | ny | ≡, | 0 | -1 | -1 | 0 |
| Szendrőlád | . | ≡ ⌒ | 2 | 0 | 0 | |
| Tokaj | 2 | ≡, | 0 | 0 | 0 | |
| Kisvárda | . | | 0 | -1 | -1 | 0 |
| Mátészalka | ny | ≡, | 1 | -1 | -2 | |
| Nyíregyháza | ny | , | 0 | 0 | -1 | 0 |
| Nyírlugos | – | | – | – | – | |
| Pátyod | ny | ≡, | 3 | -2 | -3 | |
| Tiszabecs | – | | – | – | – | |
| Vásárosnamény | ny | , | 1 | -1 | -2 | |
| Záhony | . | | 1 | 0 | -1 | |
| Berettyóújfalu | ny | ≡, | 0 | -1 | -1 | |
| Debrecen | ny | , | -1 | -1 | -1 | 0 |
| Hajdúdorog | ny | ≡, | 0 | -1 | -2 | |
| Hortobágy | – | | – | – | – | |
| Körösszakál | ny | , | 0 | -1 | -1 | |
| Polgár | 1 | ≡, | 0 | 0 | 0 | |
| Békéscsaba | ny | , | 0 | -1 | -1 | 0 |
| Mezőhegyes | ny | ≡, | 1 | -2 | -2 | 0 |
| Orosháza | – | | – | – | – | |
| Szarvas | ny | , | 1 | -1 | -1 | 0 |
| Szeghalom | . | | 0 | 0 | -2 | |

Árpádtető

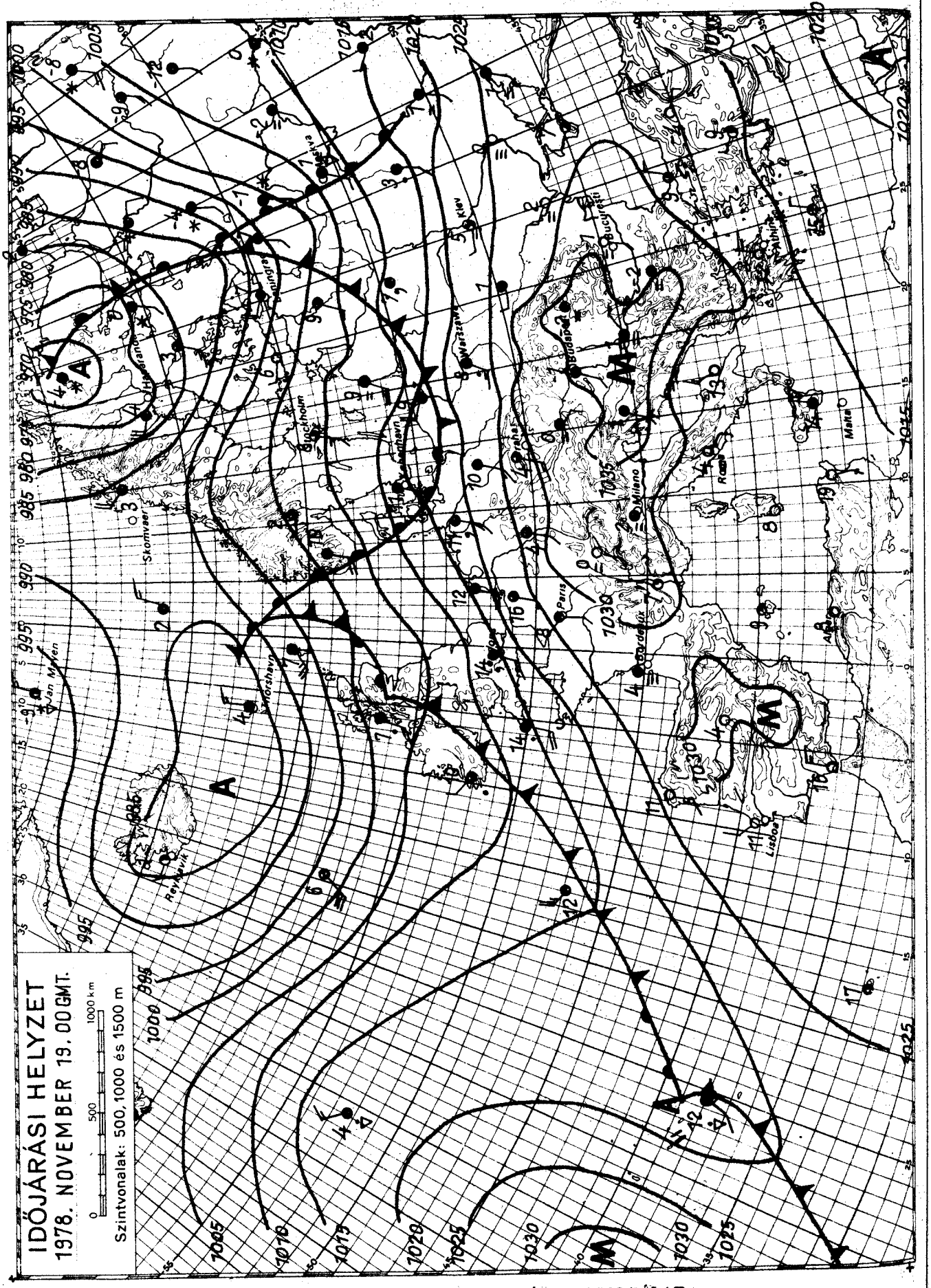


KIADJA: ORSZÁGOS METEOROLÓGIAI SZOLGÁLAT

Készíti: Központi Előrejelző Intézet Előrejelző Osztálya — T.: 273 - 078 — Megjelenik naponként —

Évi előfizetési díja: 720,—Ft — Megrendelhető: 1024 Budapest, II., Kitaibel Pál u. 1. Telefon: 353-500,

Kiadásért felel: az OMSZ elnöke — Szerkesztésért felel: a KEI igazgatója

# IDŐJÁRÁSI NAPIJELENTÉS

ЕЖЕДНЕВНЫЙ МЕТЕОРОЛОГИЧЕСКИЙ БЮЛЛЕТЕНЬ · DAILY WEATHER REPORT
BULLETIN QUOTIDIEN DE TEMPS · TÄGLICHER WETTERBERICHT

91. évfolyam 324. szám. + Budapest + 1978. november 20. hétfő

**Az időjárási helyzet és a várható időjárás:**

Csaknem három hete már, hogy Európában alig-alig változik a légköri alap helyzet, A kontinens északi felén a gyakori, és jelentős változások jellemzik az időjárást. Ugyanakkor Európa déli felén lényegében változatlan idő van. A Kárpát-medencében általában csak az 500-1000 méternél magasabban fekvő területek emelkednek az erősen szennyezett, és erősen párás levegő párna fölé. Kedden az eddiginél kissé erősebb szelet okozó léghullám vonul el Magyarországtól északra, és ezért az ország északi felén várható, hogy átmenetileg felszakadozik a sürü pára réteg.

Hazánkban vasárnap a hegyekben ragyogó napsütés, és enyhe idő volt. Időnként a magasabban fekvő sikvidékeken is kisütött a nap, és ezeken a helyeken kora délután 2, 5 fokos hőmérsékleteket mértek. Az ország legnagyobb részén viszont egész nap borult, nyirkos idő volt, gyakori szitálással, és 0 fok körüli hőmérséklettel. Hétfőn hajnalban sem volt +1, -3 foknál hidegebb, és délelőtt folytatódott az előző napokéval azonos időjárás. 11 órakor -2, és +5 fokot a Kékesen mértek.

Ma 12 órakor Budapesten a hőmérséklet -2 fok, a tengerszintre átszámitott légnyomás 772 mm, nem változik.

Várható időjárás kedd estig:

Általában borult, párás idő szátálásokkal, gyenge, majd mérsékelt légmozgás.
Várható legalacsonyabb éjszakai hőmérséklet: +1, -4,
legmagasabb nappali hőmérséklet kedden általában -1, +4, a tartósabban napos helyeken 5, 10 fok között.

Aigner Szilárd s.k.

TÁVOLABBI KILÁTÁSOK PÉNTEK REGGELIG:

Túlnyomóan borult, helyenként ködös idő.
Időnként felszakadozik a felhőzet.
Legalacsonyabb hajnali hőmérséklet: -1, -4 fok között.
Legmagasabb nappali hőmérséklet általában -1, +3, ahol a felhőzet felszakadt, ott +5, +9 fok között.
Jelentős mennyiségü /legalább 5 mm/ csapadék nem várható.

KÖZÉPTÁVU ELŐREJELZŐ OSZTÁLY

A hőmérséklet napi középértéke és eltérése a 100 évi átlagtól /Budapesten/:

| | | |
|---|---|---|
| 1978. XI. 19. | +0,6 C° | -3,5 C° |

1871 óta ezen a napon Budapesten előfordult

| | |
|---|---|
| legmagasabb hőmérséklet: | 16,4 C° /1970/, |
| legalacsonyabb hőmérséklet: | -5,6 C° /1902/. |

78.024.

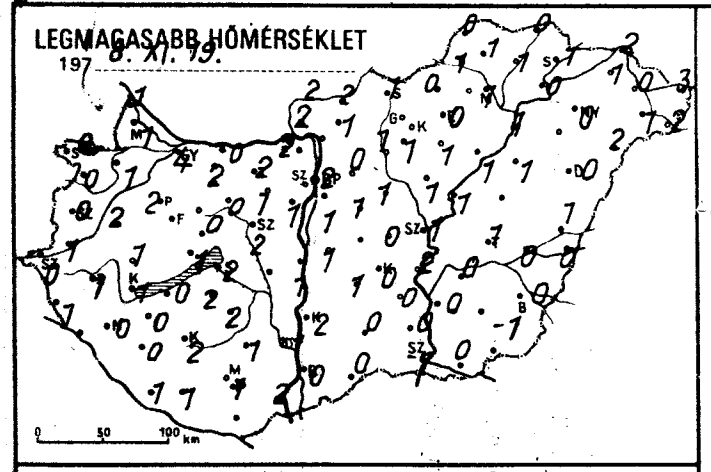
LEGMAGASABB HŐMÉRSÉKLET
197 8. XI. 19.

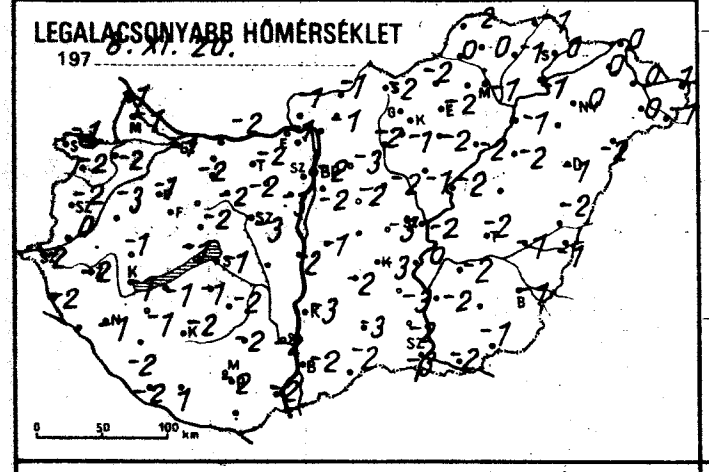
LEGALACSONYABB HŐMÉRSÉKLET
197 8. XI. 20.

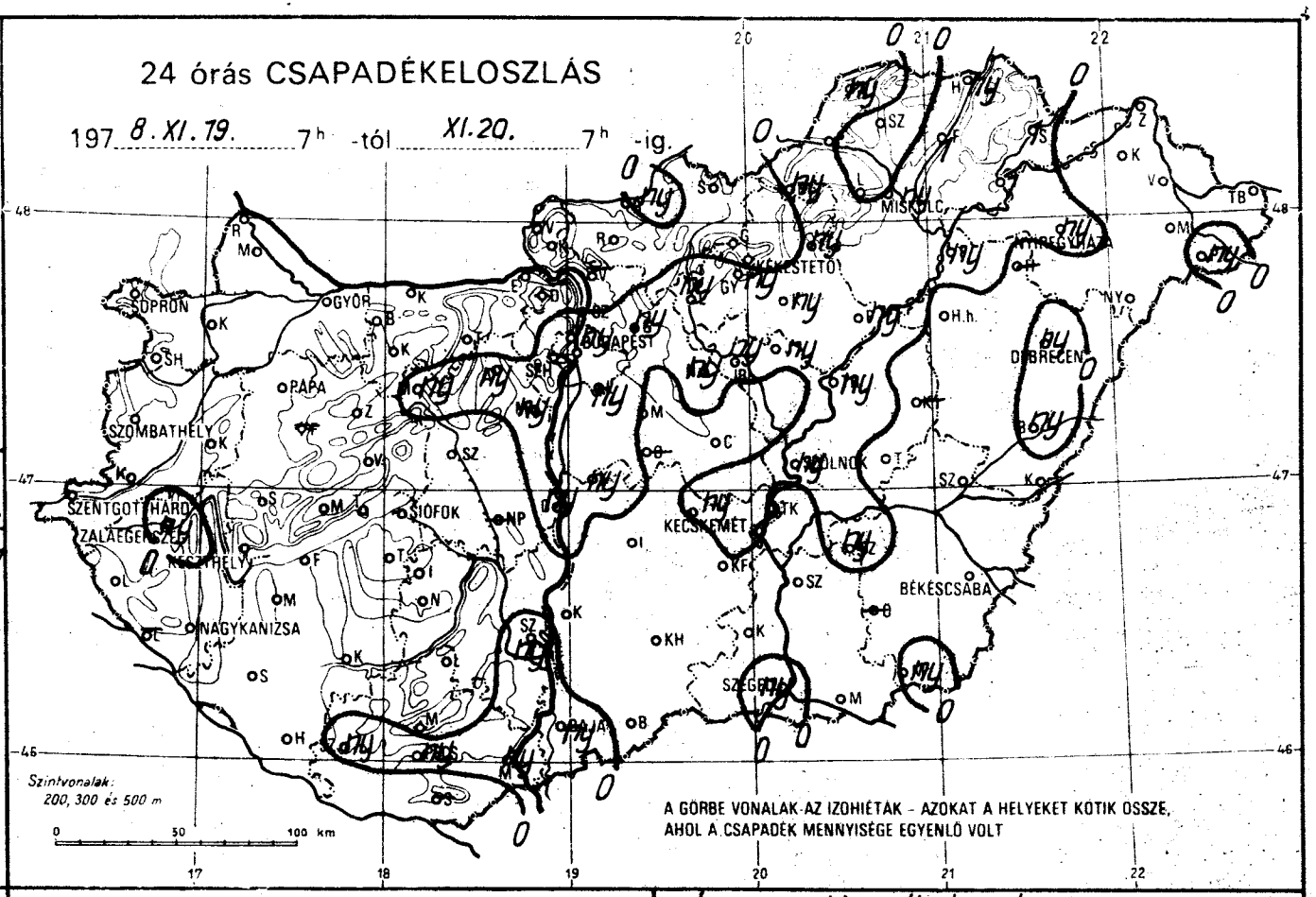
24 órás CSAPADÉKELOSZLÁS
197 8. XI. 19. 7h -tól XI. 20. 7h -ig.
SOPRON
GYŐR
PAPA
SZOMBATHELY
SZENTGOTTHÁRD
ZALAEGERSZEG
KESZTHELY
SIÓFOK
NAGYKANIZSA
BUDAPEST
MISKOLC
DEBRECEN
KECSKEMÉT
BÉKÉSCSABA
SZEGED
Szintvonalak: 200, 300 és 500 m
A GÖRBE VONALAK AZ IZOHIÉTÁK - AZOKAT A HELYEKET KÖTIK ÖSSZE, AHOL A CSAPADÉK MENNYISÉGE EGYENLŐ VOLT

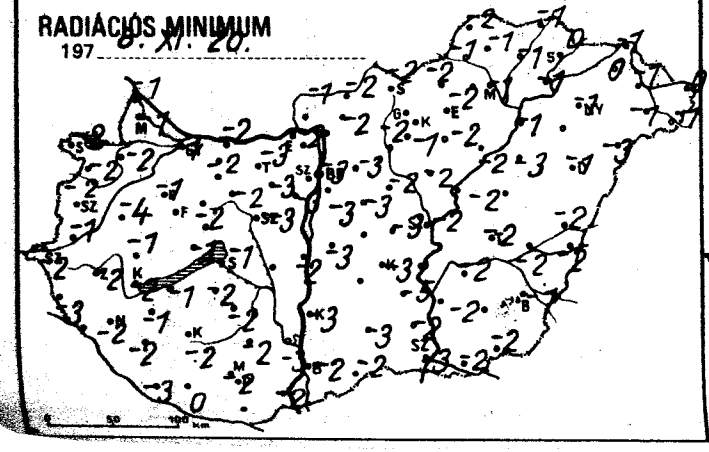
RADIÁCIÓS MINIMUM
197 8. XI. 20.

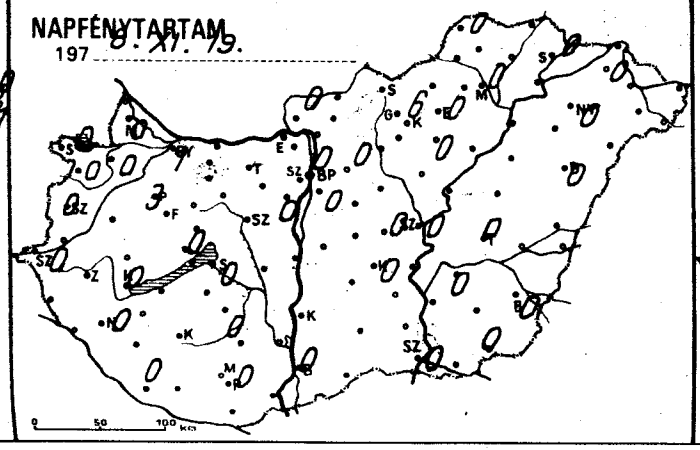
NAPFÉNYTARTAM
197 8. XI. 19.

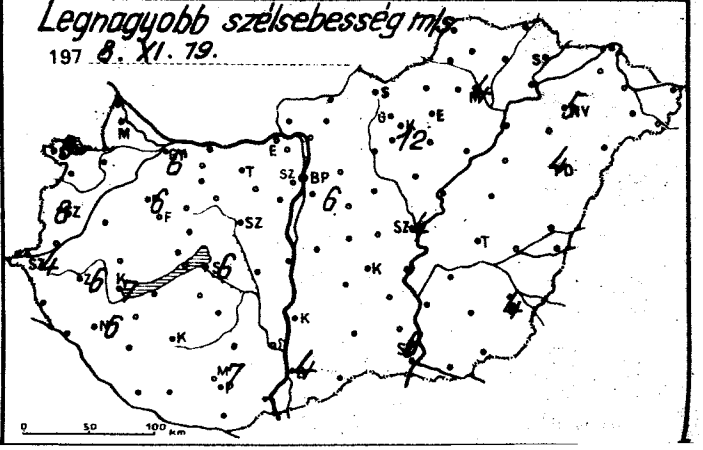
Legnagyobb szélsebesség m/s
197 8. XI. 19.

| | 1978.XI.20. 07h -ig az utolsó 24 óra adatai | | | | | |
|---|---|---|---|---|---|---|
| | csapadék (mm) | | max. hőmérséklet | min. hőmérséklet | rád. min. | napos órák |
| Győr | • | ≡ | 4 | -1 | -1 | 1 |
| Kapuvár | • | ≡ | 1 | -2 | -2 | |
| Mosonmagyaróvár | • | ␣ | 1 | -1 | -1 | 0 |
| Rajka | • | | 1 | -1 | -1 | |
| Sopron | • | = | 0 | -1 | -2 | 0 |
| Sopronhorpács | • | | 0 | -2 | -2 | 0 |
| Káld | • | | 2 | -3 | -4 | |
| Körmend | • | | 1 | 0 | -1 | |
| Szentgotthárd | • | = | 0 | -2 | -2 | 0 |
| Szombathely | • | = | 0 | -2 | -2 | 0 |
| Lenti | • | | 1 | -2 | -3 | |
| Letenye | – | | – | – | – | |
| Nagykanizsa | • | = | 0 | -1 | -2 | 0 |
| Zalaegerszeg | ny | , | 1 | -2 | -2 | |
| Farkasgyepű | – | | – | – | – | |
| Keszthely | • | ≡ | 1 | -1 | -2 | 0 |
| Mencshely | • | V ≡ | -1 | -2 | -3 | 0 |
| Pápa | • | = | 2 | -1 | -1 | 3 |
| Sümeg | • | ≡ | 1 | -1 | -1 | |
| Tihany | • | | 1 | -1 | -1 | |
| Veszprém | • | ≡ | 0 | -2 | -2 | |
| Zirc | • | V ≡ | 0 | -3 | -3 | |
| Fonyód | • | = | 0 | -1 | -1 | |
| Homokszt. György | • | ␣ ≡ | 1 | -2 | -3 | 0 |
| Kaposvár | • | | 2 | -2 | -2 | |
| Marcali | • | | 0 | -1 | -1 | |
| Siófok | • | = ␣ | 2 | -1 | -1 | 0 |
| Somogyszob | • | | 0 | -2 | -2 | |
| Tab | • | | 2 | -1 | -2 | |
| Bábolna | • | | 2 | -1 | -2 | |
| Esztergom | • | | 2 | -1 | -2 | |
| Kisbér | • | ≡ | 2 | -2 | -2 | |
| Komárom | • | | 0 | -2 | -2 | |
| Tatabánya | • | | 2 | -2 | -3 | |
| Alcsútdoboz | ny | , = | 1 | -2 | -3 | |
| Dunaújváros | ny | * | 1 | -2 | -2 | |
| Martonvásár | ny | , | 1 | -3 | -3 | 0 |
| Mór | ny | ≡, ␣ | 0 | -2 | -2 | |
| Nagyhörcsökp. | – | | – | – | – | |
| Szabadbattyán | • | ␣ ≡ | 2 | -3 | -3 | |
| Iregszemcse | • | ≡ | 2 | -2 | -2 | 0 |
| Lengyel | • | | 1 | -2 | -2 | |
| Nagykónyi | • | | 3 | -1 | -1 | |
| Szekszárd | ny | ≡, | -1 | -2 | -3 | |
| Mezőkövesd | • | ≡ | 0 | -3 | -3 | |
| Mohács | ny | ≡, | 2 | -2 | -2 | |
| Pécs | ny | , V | 1 | -2 | -2 | 0 |
| Siklós | – | | – | – | – | |
| Szigetvár | ny | | 1 | 1 | 0 | |
| Bp. Lőrinc | ny | , = | 1 | -2 | -3 | 0 |
| Bp. Met. Int. | ny | , = | 2 | -2 | -3 | 0 |
| Bp. Szab. hegy | – | | – | – | – | – |
| Cegléd | • | | 0 | -3 | -3 | 0 |
| Dobogókő | • | V ≡ | -2 | -4 | -5 | |
| Gödöllő | ny | , V | 0 | -3 | -3 | 0 |
| Királyrét | • | ␣ ≡ | 1 | -2 | -2 | |
| Monor | • | ≡ | 1 | -2 | -3 | |
| Nagykáta | ny | ≡, | 1 | -2 | -2 | |
| Örkény | – | | – | – | – | |
| Szentendre | | | 2 | -1 | -1 | |

| | 1978.XI.20. 07h -ig az utolsó 24 óra adatai | | | | | |
|---|---|---|---|---|---|---|
| | csapadék (mm) | | max. hőmérséklet | min. hőmérséklet | rád. min. | napos órák |
| Vác | – | | – | – | – | |
| Vámosmikola | • | | 2 | -1 | -1 | 0 |
| Baja | ny | , | 0 | -2 | -2 | 0 |
| Bácsalmás | • | ␣ ≡ | 0 | -2 | -2 | |
| Izsák | • | | 1 | -2 | – | |
| Kalocsa | • | | 2 | -3 | -3 | |
| Kecskemét | ny | , | 0 | -3 | -3 | 0 |
| Kiskunf. háza | • | ≡ | 0 | -3 | -5 | |
| Kiskunhalas | • | ≡ | 0 | -3 | -3 | |
| Kunszentmiklós | ny | ≡, | 1 | -1 | -3 | |
| Tiszakécske | • | ≡ | 2 | 0 | -2 | |
| Balassagyarmat | ny | , | 2 | -1 | -2 | |
| Romhány | • | | 1 | -1 | -2 | |
| Salgótarján | • | = | 1 | -2 | -2 | |
| Eger | ny | ≡ | 0 | -2 | -2 | 0 |
| Galyatető | • | | 3 | 0 | -2 | |
| Gyöngyös | ny | ≡, | 1 | -1 | -1 | |
| Kékestető | • | | 4 | 0 | -1 | 6 |
| Kompolt | ny | ≡, | 1 | -2 | -2 | 0 |
| Lőrinci | ny | ≡, ␣ | 1 | -2 | -2 | |
| Poroszló | ny | ≡, | 1 | -2 | -2 | |
| Jászapáti | ny | , = | 1 | -1 | -2 | |
| Jászberény | ny | , ␣ ≡ | 1 | -2 | -2 | |
| Karcag | – | | – | – | – | |
| Szolnok | ny | , ≡ | 1 | -2 | -2 | 0 |
| Tiszaroff | ny | ≡, | 1 | -2 | -2 | |
| Túrkeve | • | | 1 | -2 | -2 | 0 |
| Kistelek | • | ≡ | 0 | -2 | -2 | |
| Makó | • | | 0 | -2 | -2 | |
| Szeged | ny | , V ≡ | -1 | -3 | -3 | 0 |
| Szentes | • | | 0 | -2 | -2 | |
| Borsodnádasd | ny | , | 0 | -2 | -2 | |
| Fügöd | 1 | , | 1 | -1 | -1 | |
| Hidasnémeti | ny | , | 0 | -1 | -1 | |
| Jósvafő | ny | , | 0 | -2 | -2 | 0 |
| Lillafüred | • | | 3 | -2 | -2 | |
| Miskolc | ny | , = | 1 | -1 | -1 | 0 |
| Putnok | • | | 1 | 0 | -1 | |
| Sárospatak | 1 | , | 1 | 0 | 0 | 0 |
| Szendrőlád | • | ␣ | 1 | 0 | -1 | |
| Tokaj | 1 | , | 0 | -1 | -1 | |
| Kisvárda | • | | 1 | 0 | 0 | 0 |
| Mátészalka | • | | 1 | 0 | -1 | |
| Nyíregyháza | ny | , | 0 | 0 | -1 | 0 |
| Nyírlugos | • | | 2 | -2 | -3 | |
| Pátyod | ny | , | 2 | -1 | -1 | |
| Tiszabecs | • | | 3 | 1 | 0 | |
| Vásárosnamény | • | | 0 | 0 | -1 | |
| Záhony | • | | 2 | 0 | -1 | |
| Berettyóújfalu | ny | ≡, | 1 | -2 | -2 | |
| Debrecen | ny | , | 0 | -1 | -1 | 0 |
| Hajdúdorog | – | | – | – | – | |
| Hortobágy | • | | 1 | -2 | -3 | |
| Körösszakál | • | ≡ | 0 | -1 | -2 | |
| Polgár | ny | , ≡ | 1 | 1 | 1 | |
| Békéscsaba | • | ≡ | 0 | -1 | -1 | 0 |
| Mezőhegyes | ny | ≡, | -1 | 1 | -2 | 0 |
| Orosháza | – | | – | – | – | – |
| Szarvas | ny | ≡, | 0 | -2 | -2 | 0 |
| Szeghalom | • | | 0 | 1 | -2 | |

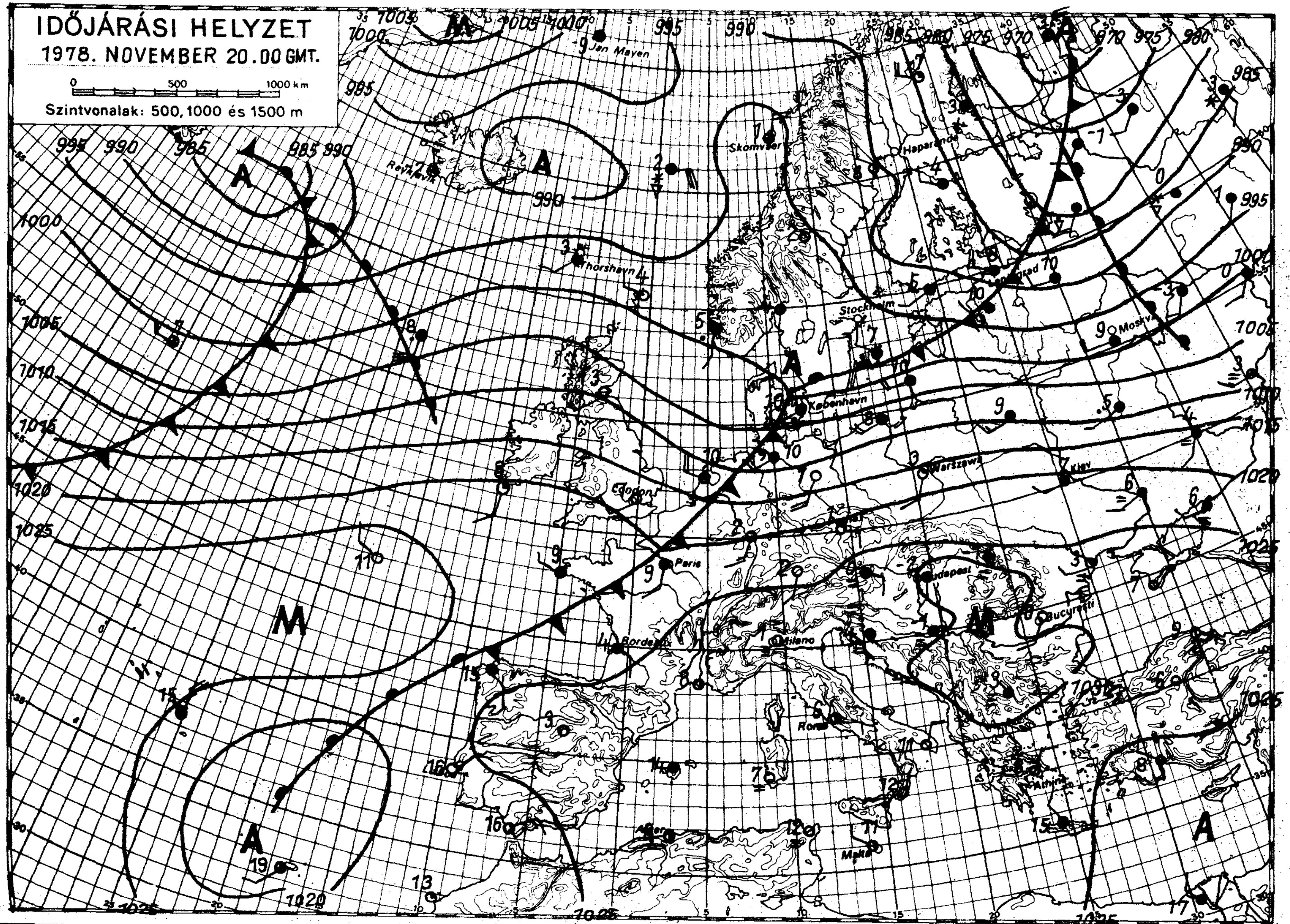



KIADJA: ORSZÁGOS METEOROLÓGIAI SZOLGÁLAT

Készíti: Központi Előrejelző Intézet Előrejelző Osztálya — T.: 273 - 078 — Megjelenik naponként —

Évi előfizetési díja: 720,—Ft — Megrendelhető: 1024 Budapest, II., Kitaibel Pál u. 1. Telefon: 353-600,

Kiadásért felel: az OMSZ elnöke — Szerkesztésért felel: a KEI igazgatója

# IDŐJÁRÁSI NAPIJELENTÉS

ЕЖЕДНЕВНЫЙ МЕТЕОРОЛОГИЧЕСКИЙ БЮЛЛЕТЕНЬ · DAILY WEATHER REPORT
BULLETIN QUOTIDIEN DE TEMPS · TÄGLICHER WETTERBERICHT

91. évfolyam 325. szám. + Budapest + 1978. november 21. kedd

**Az időjárási helyzet és a várható időjárás:**

Izland fölött nagy kiterjedésü alacsony légnyomású képződmény helyezkedik el, amely enyhe, nedves léghullámokat szállit a Brit-szigeteken át a Skandináv-félsziget főlé. Hatásukra ott változékony, szeles, az évszakhoz képest enyhe az idő. Egy másik ciklon Északkelet-Európa fölött található, amely ott, valamint Kelet-Európában okoz csapadékos időt, a hőmérséklet csúcsértéke Moszkva-Leningrád környékén 11 fokkal meghaladja az évszaknak megfelelő értéket. Nyugat-, és Közép-Európában folytatódik a borult, párás, ködös időjárás. A Kárpát-medencében, és a Balkán-félszigeten a legmagasabb nappali hőmérséklet még mindig 2, 10 fokkal elmaradt a sokévi átlagtól. A Kárpát-medencében a következő 36 órában sem várható lényeges időjárás változás: továbbra is borult, párás időre számithatunk.

Hazánkban hétfőn borult, erősen párás, helyenként egész nap ködös idő volt. Gyenge szitálást, hószállingózást is jelentettek, de a lehullott csapadék mennyisége nem volt számottevő. A legmagasabb nappali hőmérséklet szeszélyes területi eloszlásban -2, +3 fok között alakult. Ma hajnalra sem változott lényegesen a hőmérséklet: 0, -3 fokot mértek. Délelőtt borult, párás, több helyen ködös idő volt, ködszitálással, ónosszitálással. A hőmérséklet 11 órakor -2, +1 fok között volt.

Ma 12 órakor Budapesten a hőmérséklet -1 fok, a tengerszintre átszámitott légnyomás 775 mm, alig változik.

Várható időjárás szerda estig:

Borult, párás idő, gyenge szitálással, ónosszitálással.
Az esti-éjszakai órákban sokfelé köd.
Gyenge változó irányú szél.
Várható legalacsonyabb éjszakai hőmérséklet: 0, -4,
legmagasabb nappali hőmérséklet szerdán: -2, +2 fok között.

Bartha Péterné s.k.

A hőmérséklet napi középértéke és eltérése a 100 évi átlagtól /Budapesten/:

| | | |
|---|---|---|
| 1978. XI. 20. | -0,7 C° | -4,9 C° |

1871 óta ezen a napon Budapesten előfordult

| | |
|---|---|
| legmagasabb hőmérséklet: | 16,2 C° /1926/, |
| legalacsonyabb hőmérséklet: | -6,4 C° /1902/. |

78.025.

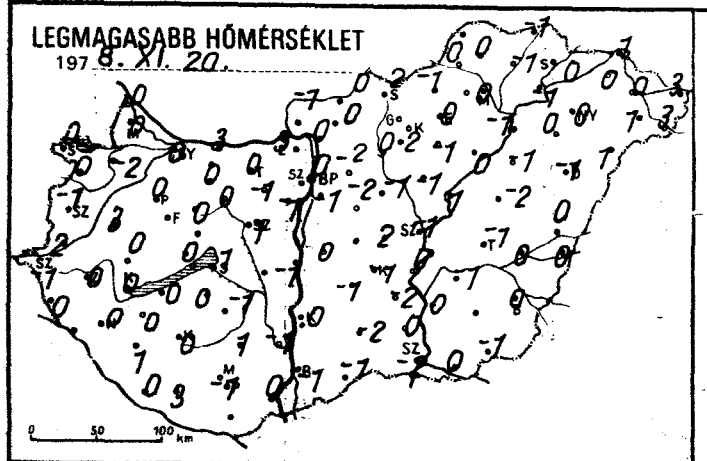
LEGMAGASABB HŐMÉRSÉKLET
197 8. XI. 20.
0 50 100 km

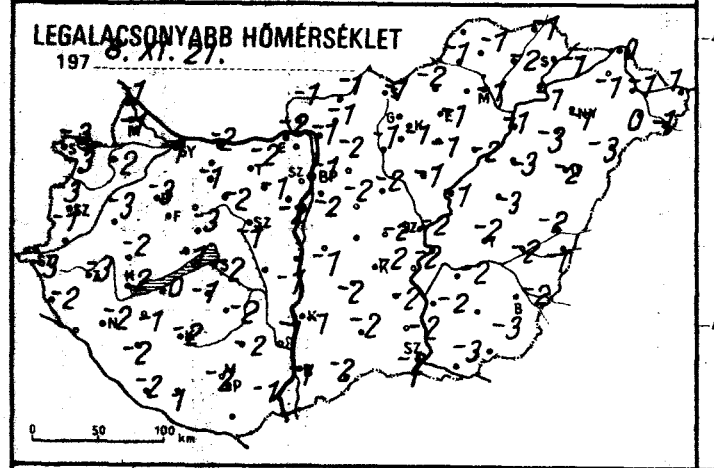
LEGALACSONYABB HŐMÉRSÉKLET
197 8. XI. 21.
0 50 100 km

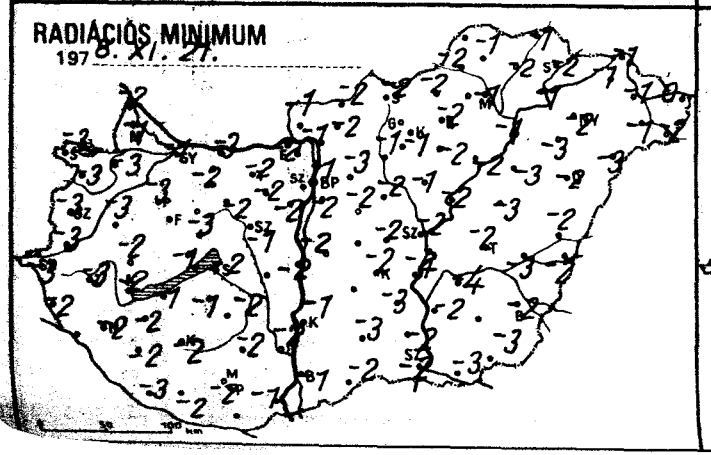
RADIÁCIÓS MINIMUM
197 8. XI. 21.
0 50 100 km

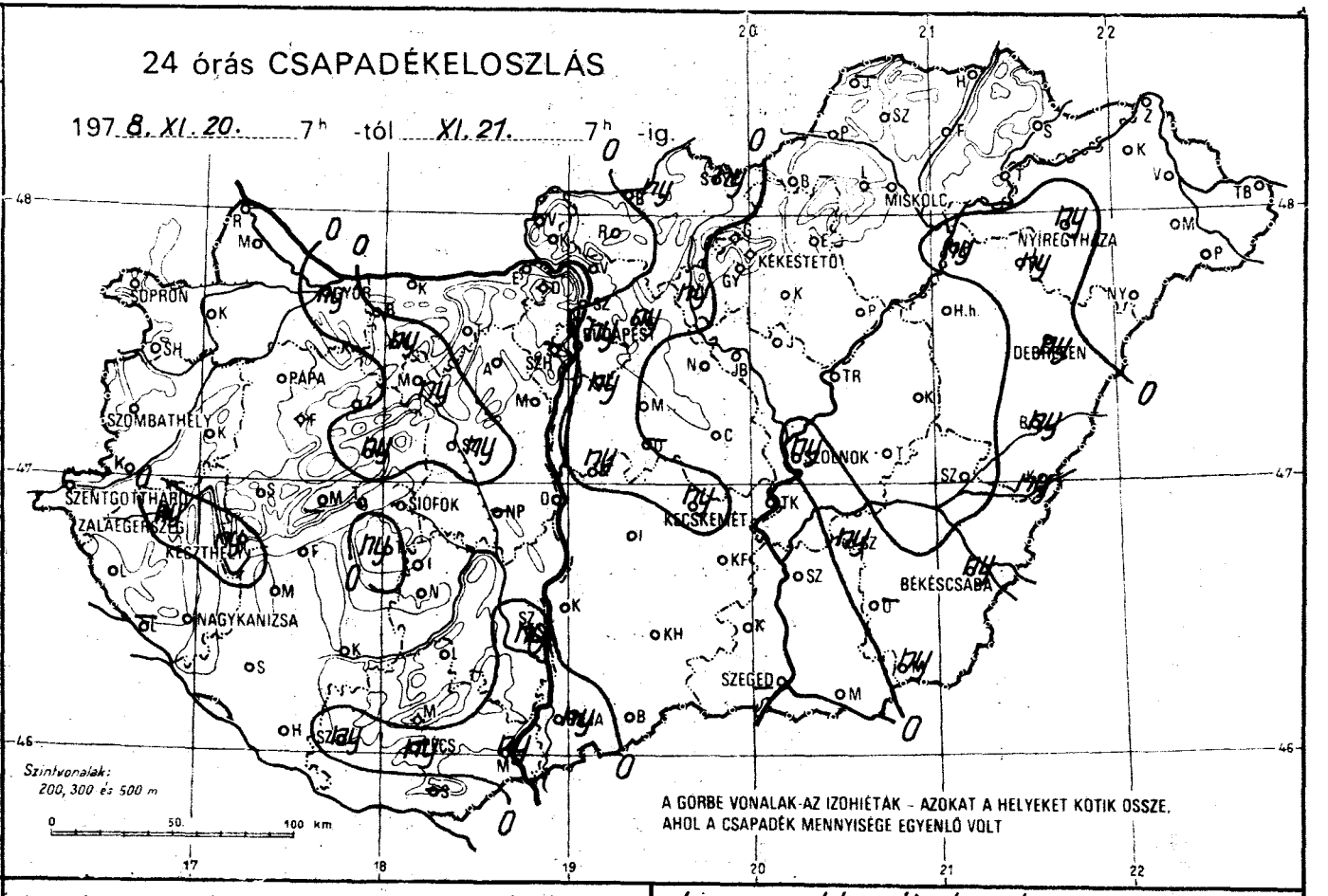
24 órás CSAPADÉKELOSZLÁS
197 8. XI. 20. 7h -tól XI. 21. 7h -ig.
SOPRON
GYŐR
PÁPA
SZOMBATHELY
SZENTGOTTHÁRD
ZALAEGERSZEG
KESZTHELY
NAGYKANIZSA
SIÓFOK
BUDAPEST
KÉKESTETŐ
MISKOLC
NYÍREGYHÁZA
DEBRECEN
SZOLNOK
KECSKEMÉT
BÉKÉSCSABA
SZEGED
Szintvonalak:
200, 300 és 500 m
0 50 100 km
A GÖRBE VONALAK-AZ IZOHIÉTÁK - AZOKAT A HELYEKET KÖTIK ÖSSZE,
AHOL A CSAPADÉK MENNYISÉGE EGYENLŐ VOLT

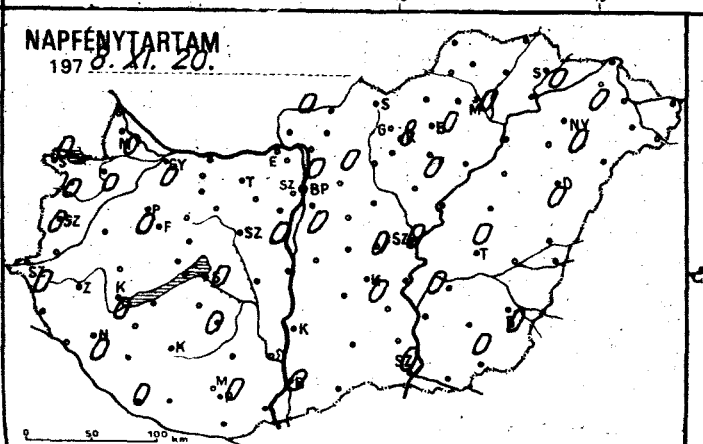
NAPFÉNYTARTAM
197 8. XI. 20.
0 50 100 km

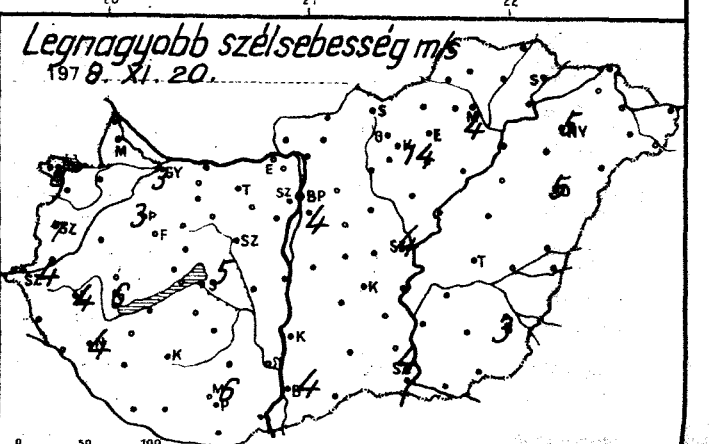
Legnagyobb szélsebesség m/s
197 8. XI. 20.
0 50 100 km

| | 1978. XI. 21. 07 h -ig az utolsó 24 óra adatai | | | | | |
|---|---|---|---|---|---|---|
| | csapadék (mm) | | max. hőmérséklet | min. hőmérséklet | rad. min. | napos órák |
| Győr | ny | ≡, | 0 | −1 | −1 | 0 |
| Kapuvár | . | ≡ | −2 | −2 | −3 | 0 |
| Mosonmagyaróvár | . | ⊔ ≡ | 0 | −1 | −1 | 0 |
| Rajka | . | ≡ | 0 | −1 | −2 | |
| Sopron | . | V ≡ | 0 | −3 | −3 | 0 |
| Sopronhorpács | . | ≡ | 0 | −3 | −3 | 0 |
| Káld | . | ≡ | 3 | −3 | 3 | |
| Körmend | . | ≡ | 2 | −1 | −3 | |
| Szentgotthárd | . | ∀ ≡ | −1 | −3 | −3 | 0 |
| Szombathely | . | V ≡ | −1 | −3 | −3 | 0 |
| Lenti | . | ≡ | 0 | −2 | −2 | |
| Letenye | – | | – | – | – | |
| Nagykanizsa | . | ≡ | 0 | −2 | −2 | 0 |
| Zalaegerszeg | ny | | 0 | −3 | −3 | |
| Farkasgyepű | . | , V | 2 | −7 | −7 | |
| Keszthely | ny | , ∀ | 0 | −2 | −2 | 0 |
| Mencshely | – | | – | – | – | |
| Pápa | . | ≡ | 0 | −3 | −3 | 0 |
| Sümeg | . | ≡ | 0 | −2 | −2 | |
| Tihany | . | ≡ | 0 | −1 | −1 | |
| Veszprém | ny | ≡, ⊔ | 0 | −3 | −3 | |
| Zirc | . | V ≡ | 0 | −6 | −7 | |
| Fonyód | . | ≡ | 0 | 0 | −1 | |
| Homokszt. György | . | ⊔ ≡ | 0 | −2 | −3 | 0 |
| Kaposvár | . | ≡ | 0 | −2 | −2 | |
| Marcali | . | ≡ | 0 | −1 | −2 | |
| Siófok | . | ⊔ ≡ | 1 | −2 | −2 | 0 |
| Somogyszob | . | ≡ | 1 | −2 | −2 | |
| Tab | ny | ≡, | 0 | −1 | −1 | |
| Bábolna | . | ⊔ ≡ | 0 | −1 | −2 | |
| Esztergom | . | ≡ | 3 | −2 | −2 | |
| Kisbér | ny | ≡, | 0 | −1 | −2 | |
| Komárom | . | ≡ | 3 | −2 | −3 | |
| Tatabánya | . | | 0 | −2 | −2 | |
| Alcsútdoboz | . | ≡ | −1 | −1 | −2 | |
| Dunaújváros | . | | −1 | −1 | −2 | |
| Martonvásár | . | | −1 | −2 | −2 | 0 |
| Mór | ny | ≡, ∀ | 0 | −2 | −2 | |
| Nagyhörcsökp. | – | | – | – | – | |
| Szabadbattyán | ny | , ≡ ⊔ | 1 | 1 | 1 | |
| Iregszemcse | . | ≡ | 1 | 2 | 2 | 0 |
| Lengyel | . | | 1 | 2 | 2 | |
| Nagykónyi | . | | 0 | −1 | −1 | |
| Szekszárd | ny | ≡, V | 1 | 1 | 2 | |
| Misinatető | . | ≡ | −1 | −3 | −3 | |
| Mohács | ny | ≡, | 0 | −1 | −1 | |
| Pécs | ny | ≡, V | −1 | −2 | −2 | 0 |
| Siklós | – | | – | – | – | |
| Szigetvár | ny | ≡, | 3 | 1 | 2 | |
| Bp. Lőrinc | ny | , | −1 | 2 | 2 | 0 |
| Bp. Met. Int. | ny | * | 0 | −1 | −1 | 0 |
| Bp. Szab. hegy | – | | – | – | – | |
| Cegléd | . | | 2 | −2 | −2 | 0 |
| Dobogókő | . | V | 0 | −5 | −5 | |
| Gödöllő | ny | ≡, V | 2 | −2 | −3 | 0 |
| Királyrét | . | ⊔ ≡ | 1 | −2 | −3 | |
| Monor | . | | −2 | −2 | −2 | |
| Nagykáta | . | | −1 | −2 | −2 | |
| Örkény | – | | – | – | – | |
| Szentendre | . | | 0 | −1 | −1 | |

| | 1978. XI. 21. 07 h -ig az utolsó 24 óra adatai | | | | | |
|---|---|---|---|---|---|---|
| | csapadék (mm) | | max. hőmérséklet | min. hőmérséklet | rad. min. | napos órák |
| Vác | . | ⊔ ≡ | 0 | −1 | −1 | |
| Vámosmikola | . | ⊔ ≡ | −1 | −1 | −1 | |
| Baja | ny | , | −1 | −1 | −1 | 0 |
| Bácsalmás | . | ⊔ | −1 | −2 | −2 | |
| Izsák | . | | −1 | −2 | – | |
| Kalocsa | . | ≡ | 0 | −1 | −1 | |
| Kecskemét | ny | , | −1 | −2 | −2 | 0 |
| Kiskunf. háza | . | | −2 | −2 | −3 | |
| Kiskunhalas | . | ≡ | −2 | −2 | −3 | |
| Kunszentmiklós | ny | ≡, | 0 | −1 | −2 | |
| Tiszakécske | . | | 0 | −2 | −4 | |
| Balassagyarmat | ny | , ≡ | 0 | −1 | −2 | |
| Romhány | . | ≡ | 0 | −1 | −2 | |
| Salgótarján | ny | , | 2 | −1 | −2 | |
| Eger | . | ≡ | 0 | −1 | −2 | 0 |
| Galyatető | . | | 5 | 1 | 0 | |
| Gyöngyös | . | | 2 | −1 | −1 | |
| Kékestető | . | | 8 | 1 | −1 | 8 |
| Kompolt | . | | −1 | −1 | −2 | 0 |
| Lőrinci | ny | ≡, | 0 | −1 | −1 | |
| Poroszló | . | | 0 | −2 | −2 | |
| Jászapáti | . | | −1 | −1 | −1 | |
| Jászberény | . | | −1 | −1 | −1 | |
| Karcag | . | | 3 | −3 | −3 | |
| Szolnok | ny | * ≡ | −1 | −2 | −2 | 0 |
| Tiszaroff | . | | 1 | −1 | −2 | |
| Túrkeve | . | | −1 | −2 | −2 | 0 |
| Kistelek | . | | 0 | −2 | −2 | |
| Makó | . | | 0 | −3 | −3 | |
| Szeged | ny | * | −2 | −2 | −2 | 0 |
| Szentes | . | | 0 | −2 | −2 | |
| Borsodnádasd | . | | −1 | −2 | −2 | |
| Fügöd | . | | −1 | −2 | – | |
| Hidasnémeti | . | | −1 | −1 | −1 | |
| Jósvafő | – | | – | – | – | |
| Lillafüred | . | V ≡ | 2 | 3 | 3 | |
| Miskolc | . | ≡ | 0 | −1 | −1 | 0 |
| Putnok | . | | 0 | −1 | −2 | |
| Sárospatak | . | | 0 | −1 | −2 | 0 |
| Szendrőlád | . | ⊔ | 0 | −1 | −1 | |
| Tokaj | . | ≡ | −1 | −1 | −1 | |
| Kisvárda | . | | 0 | −1 | −1 | 0 |
| Mátészalka | . | V | 1 | 0 | −1 | |
| Nyíregyháza | ny | , ≡ | 0 | −1 | – | 0 |
| Nyírlugos | . | | 1 | −3 | −3 | |
| Pátyod | . | | 3 | −1 | −2 | |
| Tiszabecs | . | | 3 | 1 | 0 | |
| Vásárosnamény | . | | 0 | −1 | −1 | |
| Záhony | . | | 1 | 0 | −1 | |
| Berettyóújfalu | ny | , | 0 | −2 | −2 | |
| Debrecen | ny | , | −1 | −2 | −2 | 0 |
| Hajdúdorog | ny | ≡, | 0 | −3 | −3 | |
| Hortobágy | . | | −1 | −3 | −3 | |
| Körösszakál | ny | , | 0 | −1 | −2 | |
| Polgár | ny | ≡, | −1 | −1 | −1 | |
| Békéscsaba | ny | ≡, | 0 | −2 | −2 | 0 |
| Mezőhegyes | ny | , | −1 | −3 | −3 | |
| Orosháza | – | | – | – | – | |
| Szarvas | ny | , | −1 | −2 | −4 | 0 |
| Szeghalom | . | | 0 | −2 | −3 | |

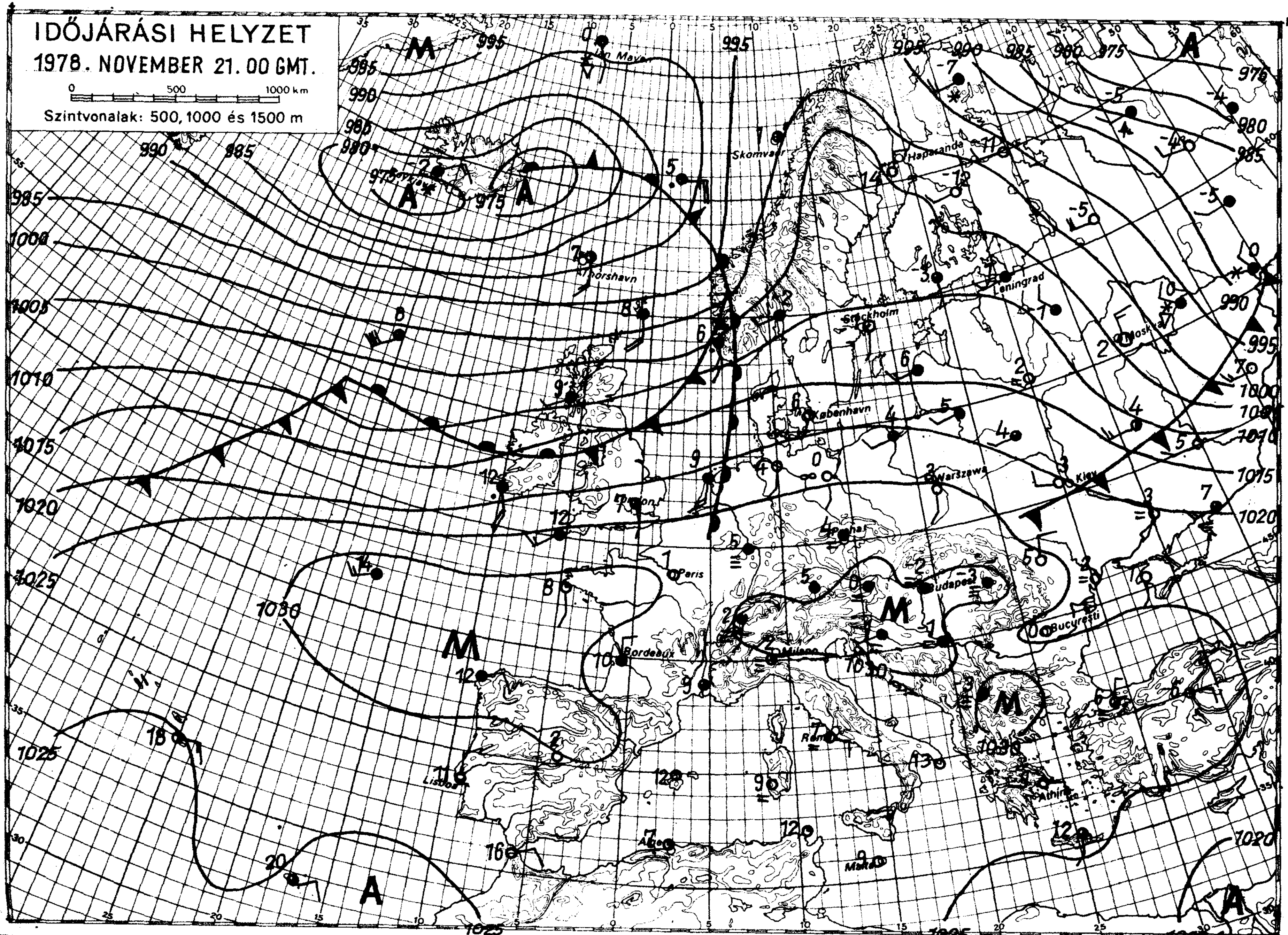


KIADJA: ORSZÁGOS METEOROLÓGIAI SZOLGÁLAT
Készíti: Központi Előrejelző Intézet Előrejelző Osztálya — T.: 273 - 078 — Megjelenik naponként —
Évi előfizetési díja: 720,— Ft — Megrendelhető: 1024 Budapest, II., Kitaibel Pál u. 1. Telefon: 353-500,
Kiadásért felel: az OMSZ elnöke — Szerkesztésért felel: a KEI igazgatója

# IDŐJÁRÁSI NAPIJELENTÉS

ЕЖЕДНЕВНЫЙ МЕТЕОРОЛОГИЧЕСКИЙ БЮЛЛЕТЕНЬ · DAILY WEATHER REPORT
BULLETIN QUOTIDIEN DE TEMPS · TÄGLICHER WETTERBERICHT

91. évfolyam 326. szám. + Budapest + 1978. november 22. szerda

**Az időjárási helyzet és a várható időjárás:**

Az Atlanti-óceántól egészen a Fekete-tenger térségéig még mindig magasnyomású zóna húzódik, amely az elmúlt 24 óra alatt ismét megerősödött. A magasnyomású zónában lassan már 3 hete tart a párás, sokfelé ködös, az átlagosnál több fokkal hidegebb idő. Ezzel egyidőben kontinensünk északi felén viszont már 3 hete rendkivül szeles, csapadékos, és változékony az idő, a hőmérséklet azonban szokatlanul magas. A más években ilyenkor szokásos, -10 foknál erősebb lehülés csak egészen kis körzetekre, a Szovjetunió európai területének északkeleti peremére korlátozódik. A vázolt európai időjárási helyzetben a következő 36 óra folyamán nem várható változás.

Hazánkban kedden általában borult volt az ég, csak egy-egy kisebb körzetben vékonyodott el átmenetileg a felhőréteg, és rövid időre kisütött a nap. Sokfelé volt ködszitálás, ónos szitálás, a lehullott csapadék mennyisége azonban jelentéktelen volt. A legmagasabb nappali hőmérséklet -2, +3, mára virradóra a legalacsonyabb éjszakai hőmérséklet -3, +1 fok között alakult. Délelőtt folytatódott a borult, párás, többfelé ködös idő, helyenként ködszitálással. A Dunántúlon néhány helyen felszakadozott a felhőzet, és kisütött a nap. A hőmérséklet 11 órakor a borult ködös helyeken 0 fok körül, a derültebb vidékeken +3, +7 fok között volt.

Ma 12 órakor Budapesten a hőmérséklet 4 fok, a tengerszintre átszámitott légnyomás 779 mm, gyengén emelkedik.

Várható időjárás csütörtök estig:

Az ország északnyugati részén helyenként felszakadozó felhőzet, máshol továbbra is borult, párás, többfelé ködös idő ködszitálással.
Gyenge szél.
Várható legalacsonyabb éjszakai hőmérséklet: 0, -3,
legmagasabb nappali hőmérséklet csütörtökön: általában 0, +3 fok között.

Heilingbrunnerné Bóna Márta s.k.

A hőmérséklet napi középértéke és eltérése a 100 évi átlagtól /Budapesten/:

| | | |
|---|---|---|
| 1978. XI. 21. | 1,1 C° | -2,9 C° |

1871 óta ezen a napon Budapesten előfordult

| | |
|---|---|
| legmagasabb hőmérséklet: | 19,8 C° /1926/, |
| legalacsonyabb hőmérséklet: | -10,9 C° /1884/. |

78.026.

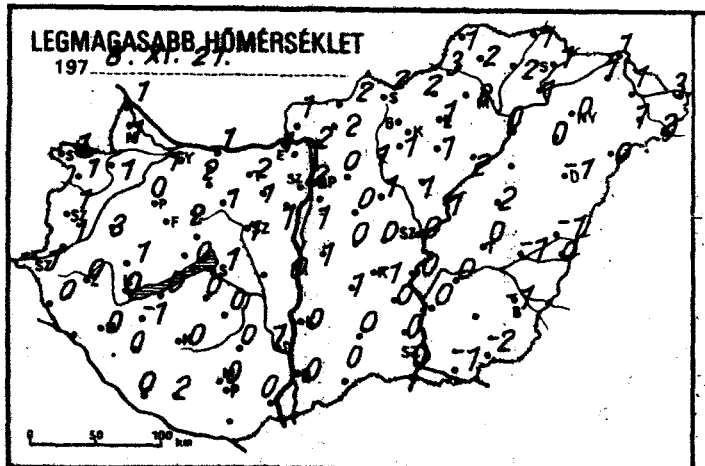
LEGMAGASABB HŐMÉRSÉKLET
197 8. XI. 21.

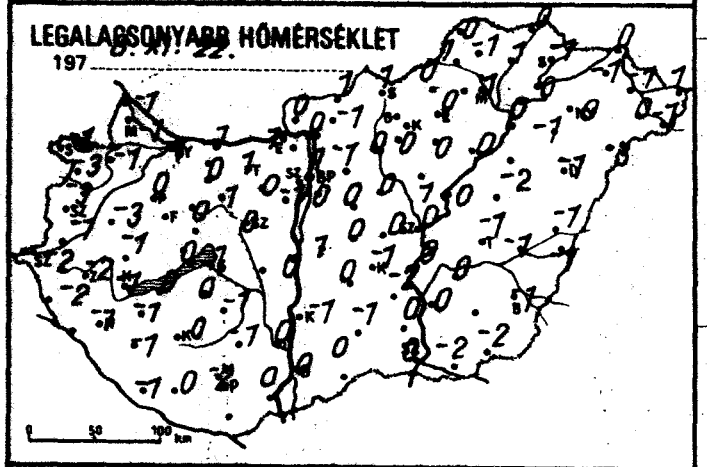
LEGALACSONYABB HŐMÉRSÉKLET
197 8. XI. 22.

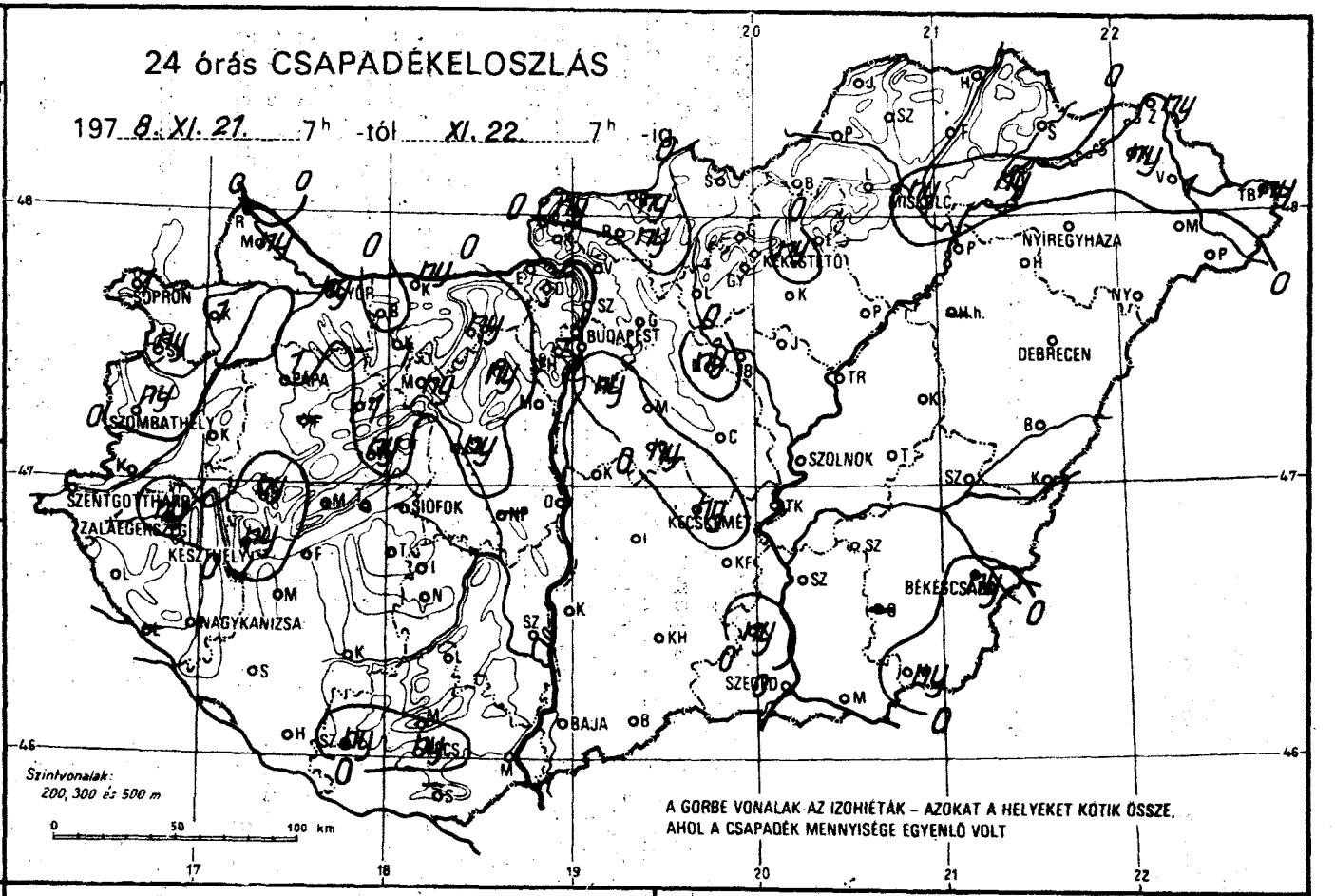
24 órás CSAPADÉKELOSZLÁS
197 8. XI. 21. 7h -tól XI. 22. 7h -ig
SOPRON
GYŐR
BUDAPEST
PAPA
SZOMBATHELY
SZENTGOTTHÁRD
ZALAEGERSZEG
KESZTHELY
SIÓFOK
NAGYKANIZSA
BAJA
SZOLNOK
KECSKEMÉT
SZEGED
BÉKÉSCSABA
DEBRECEN
NYÍREGYHÁZA
MISKOLC
KÉKESTETŐ
Szintvonalak: 200, 300 és 500 m
A GÖRBE VONALAK AZ IZOHIÉTÁK – AZOKAT A HELYEKET KÖTIK ÖSSZE, AHOL A CSAPADÉK MENNYISÉGE EGYENLŐ VOLT

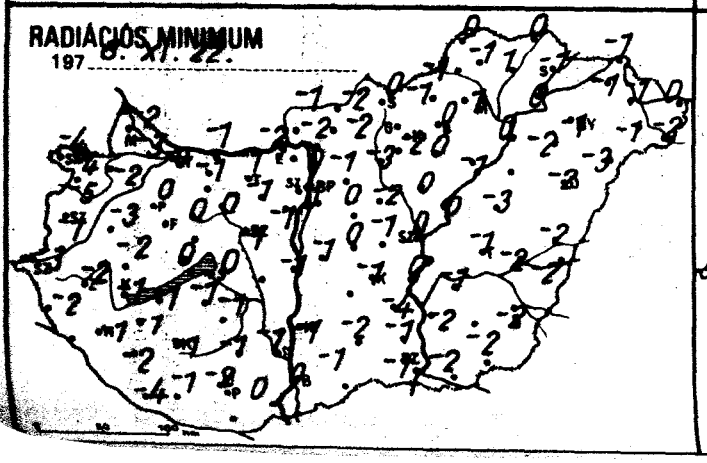
RADIÁCIÓS MINIMUM
197 8. XI. 22.

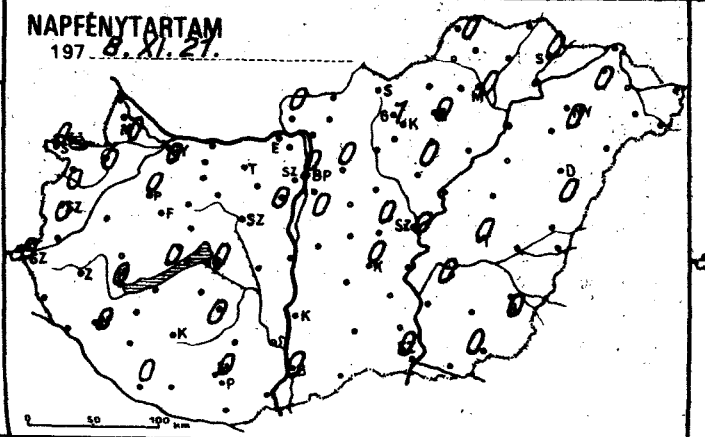
NAPFÉNYTARTAM
197 8. XI. 21.

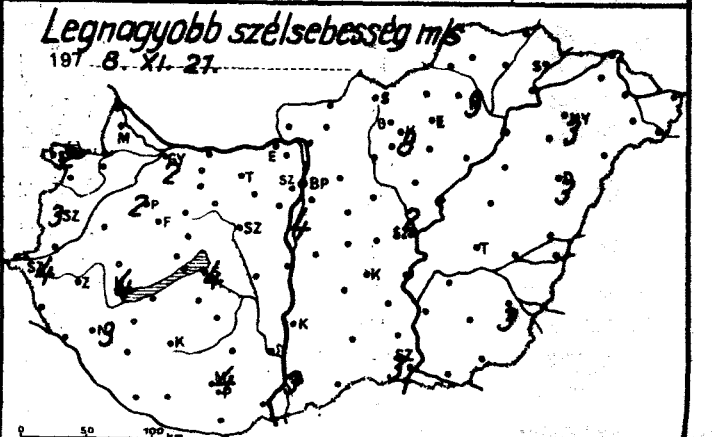
Legnagyobb szélsebesség m/s
197 8. XI. 21.

| | 1978. XI. 22. 07h -ig az utolsó 24 óra adatai | | | | | |
|---|---|---|---|---|---|---|
| | csapadék (mm) | | max. hőmérséklet | min. hőmérséklet | rad. min. | napos órák |
| Győr | ny | ≡ | 1 | 1 | 0 | 0 |
| Kapuvár | 1 | ≡ | 1 | -1 | -2 | 0 |
| Mosonmagyaróvár | ny | ,V≡ | 1 | -1 | -3 | 0 |
| Rajka | • | | 1 | -1 | -2 | |
| Sopron | 1 | V≡ | 1 | -1 | -4 | 0 |
| Sopronhorpács | ny | ⊔≡ | 1 | -3 | -4 | 0 |
| Káld | • | | 3 | -3 | -3 | |
| Körmend | • | ≡ | 1 | 1 | -1 | |
| Szentgotthárd | • | | 1 | -2 | -3 | 0 |
| Szombathely | ny | *V≡ | 1 | -3 | -5 | 0 |
| Lenti | • | ≡ | 0 | -2 | -2 | |
| Letenye | – | | – | – | – | |
| Nagykanizsa | • | ≡ | 0 | -1 | -1 | 0 |
| Zalaegerszeg | ny | ,⊔ | 0 | -2 | -2 | |
| Farkasgyepű | – | | – | – | – | |
| Keszthely | ny | ,≡ | 0 | -1 | -1 | 0 |
| Mencshely | • | V≡ | -1 | -2 | -2 | 0 |
| Pápa | 1 | ≡ | 0 | 0 | 0 | 0 |
| Sümeg | ny | ≡, | 1 | -1 | -2 | |
| Tihany | • | ≡ | 0 | 0 | 0 | |
| Veszprém | ny | ≡ | 2 | 0 | 0 | |
| Zirc | 1 | ≡ | 2 | 0 | 0 | |
| Fonyód | • | ≡ | 0 | 0 | -1 | |
| Homokszt. György | • | ⊔≡ | 0 | -1 | -4 | 0 |
| Kaposvár | • | ≡ | 0 | 0 | -1 | |
| Marcali | • | ≡ | -1 | -1 | -1 | |
| Siófok | • | ≡ | 1 | 1 | 0 | 0 |
| Somogyszob | • | ≡ | 0 | -1 | -2 | |
| Tab | • | ≡ | 0 | 0 | -1 | |
| Bábolna | • | | 1 | 1 | -2 | |
| Esztergom | • | | 1 | 1 | -2 | |
| Kisbér | 1 | ≡ | 2 | 0 | -1 | |
| Komárom | ny | ≡ | 1 | 1 | -1 | |
| Tatabánya | ny | | 2 | 1 | -1 | |
| Alcsútdoboz | ny | ≡ | 1 | 0 | -1 | |
| Dunaújváros | • | | 0 | 0 | -1 | |
| Martonvásár | • | | 1 | -1 | -1 | |
| Mór | ny | ≡ | 1 | 1 | 0 | |
| Nagyhörcsökp. | – | | - | – | – | |
| Szabadbattyán | ny | ⊔≡ | 1 | 0 | -1 | |
| Iregszemcse | • | ≡ | 0 | -1 | -1 | 0 |
| Lengyel | • | | 0 | -1 | -1 | |
| Nagykónyi | • | | 0 | 0 | -2 | |
| Szekszárd | • | V≡ | 1 | 0 | -1 | |
| Mezőtelek | • | | -1 | -2 | -4 | |
| Mohács | • | | 0 | 0 | 0 | |
| Pécs | ny | ≡,V | 0 | -2 | -2 | 0 |
| Siklós | – | | – | – | – | |
| Szigetvár | ny | ≡, | 2 | 0 | -1 | |
| Bp. Lőrinc | ny | ,≡ | 1 | 0 | 0 | 0 |
| Bp. Met. Int. | • | ≡ | 2 | 1 | 0 | 0 |
| Bp. Szab. hegy | – | | – | – | – | – |
| Cegléd | • | | 0 | 0 | -1 | 0 |
| Dobogókő | • | | -1 | -2 | -2 | |
| Gödöllő | • | ≡ | 0 | -1 | -1 | 0 |
| Királyrét | • | ⊔ | 1 | -1 | -3 | |
| Monor | • | | 0 | 0 | 0 | |
| Nagykáta | ny | ≡ | 1 | 0 | -2 | |
| Örkény | ny | ≡, | 0 | 0 | 0 | |
| Szentendre | | ≡ | 2 | 0 | 0 | |

| | 1978. XI. 22. 07h -ig az utolsó 24 óra adatai | | | | | |
|---|---|---|---|---|---|---|
| | csapadék (mm) | | max. hőmérséklet | min. hőmérséklet | rad. min. | napos órák |
| Vác | • | ⊔≡ | 2 | 0 | -2 | |
| Vámosmikola | ny | ≡, | 1 | 0 | -1 | 0 |
| Baja | ny | ,≡ | 0 | 0 | 0 | 0 |
| Bácsalmás | • | ≡ | 0 | 0 | -1 | |
| Izsák | • | | 1 | 0 | – | |
| Kalocsa | • | | 0 | -1 | -1 | |
| Kecskemét | ny | ,≡ | -1 | -1 | -1 | 0 |
| Kiskunf. háza | • | ≡ | 0 | -2 | -4 | |
| Kiskunhalas | • | ≡ | 0 | -1 | -2 | |
| Kunszentmiklós | • | ≡ | 1 | 1 | -1 | |
| Tiszakécske | • | ≡ | 0 | 0 | 0 | |
| Balassagyarmat | ny | | 2 | 1 | -2 | |
| Romhány | ny | , | 2 | -1 | -2 | |
| Salgótarján | • | ≡ | 2 | 1 | 0 | |
| Eger | • | ≡ | 1 | 0 | 0 | 0 |
| Galyatető | • | | 5 | -1 | -2 | |
| Gyöngyös | • | | 1 | 0 | -2 | |
| Kékestető | ny | ⊔ | 4 | -1 | -2 | 1 |
| Kompolt | • | ≡ | 1 | 0 | 0 | 0 |
| Lőrinci | • | | 1 | 0 | -3 | |
| Poroszló | • | ⊔≡ | 2 | 0 | -1 | |
| Jászapáti | • | ≡ | 1 | 1 | 0 | |
| Jászberény | • | ⊔ | 1 | 1 | -2 | |
| Karcag | • | | 2 | -2 | -3 | |
| Szolnok | • | ≡ | 0 | 0 | 0 | 0 |
| Tiszaroff | • | | 1 | 0 | 0 | |
| Túrkeve | • | ≡ | 0 | -1 | -1 | 0 |
| Kistelek | ny | ,≡ | 0 | 0 | -1 | |
| Makó | • | ≡ | -1 | -2 | -2 | |
| Szeged | • | ≡ | 0 | -1 | -1 | 0 |
| Szentes | • | ≡ | 0 | 0 | -2 | |
| Borsodnádasd | • | | 2 | 0 | -1 | |
| Fügöd | • | ≡ | 2 | 1 | 1 | |
| Hidasnémeti | • | ≡ | 1 | 0 | 0 | |
| Jósvafő | • | ≡ | 1 | 0 | 0 | 0 |
| Lillafüred | • | V | 3 | 1 | 0 | |
| Miskolc | ny | ,≡ | 2 | 1 | 1 | 0 |
| Putnok | • | | 3 | 1 | 1 | |
| Sárospatak | • | ≡ | 1 | -1 | -1 | 0 |
| Szendrőlád | • | ⊔≡ | 2 | -1 | -1 | |
| Tokaj | ny | ≡, | 1 | 0 | 0 | |
| Kisvárda | ny | | 1 | -1 | -1 | 0 |
| Mátészalka | • | | 1 | 0 | -1 | |
| Nyíregyháza | • | ≡ | 0 | 0 | -1 | 0 |
| Nyírlugos | • | | 0 | -3 | -3 | |
| Pátyod | • | | 2 | -1 | -2 | |
| Tiszabecs | ny | | 3 | 1 | 0 | |
| Vásárosnamény | 1 | | 1 | -1 | -1 | |
| Záhony | ny | , | 1 | 0 | 1 | |
| Berettyóújfalu | • | | -1 | -1 | 2 | |
| Debrecen | • | ≡ | -1 | -1 | -2 | 0 |
| Hajdúdorog | • | ⊔≡ | 0 | -1 | -2 | |
| Hortobágy | – | | – | – | – | |
| Körösszakál | • | | 0 | -1 | -2 | |
| Polgár | • | | 0 | 0 | 0 | |
| Békéscsaba | ny | *≡ | -1 | -1 | -2 | 0 |
| Mezőhegyes | ny | , | -2 | -2 | -2 | 0 |
| Orosháza | – | | – | – | – | – |
| Szarvas | • | ≡ | 0 | 0 | -1 | 0 |
| Szeghalom | • | | 1 | 1 | -2 | |

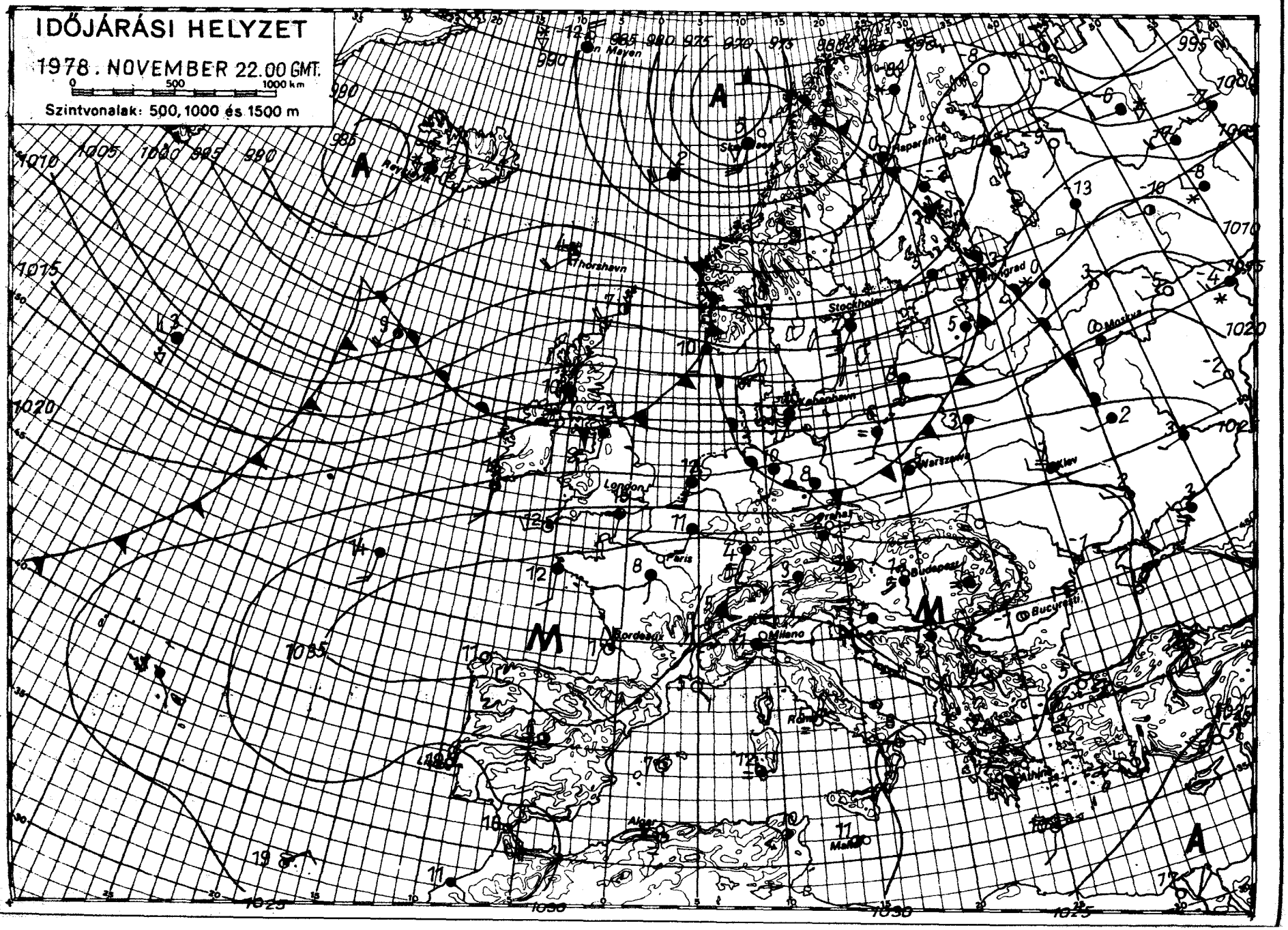


KIADJA: ORSZÁGOS METEOROLÓGIAI SZOLGÁLAT
Készíti: Központi Előrejelző Intézet Előrejelző Osztálya — T.: 273 - 018 — Megjelenik naponként —
Évi előfizetési díja: 720,—Ft — Megrendelhető: 1024 Budapest, II., Kitaibel Pál u. 1. Telefon: 353-500,
Kiadásért felel: az OMSZ elnöke — Szerkesztésért felel: a KEI igazgatója

# IDŐJÁRÁSI NAPIJELENTÉS

ЕЖЕДНЕВНЫЙ МЕТЕОРОЛОГИЧЕСКИЙ БЮЛЛЕТЕНЬ · DAILY WEATHER REPORT
BULLETIN QUOTIDIEN DE TEMPS · TÄGLICHER WETTERBERICHT

91. évfolyam 327. szám. + Budapest + 1978. november 23. csütörtök

**Az időjárási helyzet és a várható időjárás:**

Európa északi felén hetek óta borult, csapadékos, illetve derült, száraz napok váltakoznak, gyakran erős szél kiséretében. Ezzel szöges ellentétben a kontinens déli felén változatlanul nyugalomban van a légkör. Eltekintve a domborzati hatásokra kialakult, kisebb eltérésektől, az erős párásság, köd az időjárás legfontosabb jellemzője. Árnyalati változást is csak az Észak-Európában két naponként végigvonuló ciklonok közül a legerősebbek képesek okozni.

Szerdán például egy ilyen ciklon közvetett hatására szakadozott fel átmenetileg kissé Magyarország északnyugati, északi felén a Kárpát-medencét befedő erősen párás, és erősen szennyezett, hideg levegő réteg. A néhány órás napsütés ezeken a helyeken kora délutánra 5, 9 fokra melegitette fel a levegőt. Ugyanakkor az ország többi részén változatlanul 0 fok körüli hőmérsékleteket mértek. Az éjjel ismét országszerte, csütörtökön délelőtt pedig az ország legnagyobb részén borult, erősen párás, 0 fok körüli hőmérsékletü idő volt. Kivétel ismét az északnyugati országrészben fordult elő ahol 11 órakor egy-két helyen már 4-8 fokot mértek. Számottevő csapadék továbbra sem hullott sehol, de gyakoriak voltak a szitálások.

Ma 12 órakor Budapesten a hőmérséklet +1 fok, a tengerszintre átszámitott légnyomás 778 mm, gyengén süllyed.

Várható időjárás péntek estig:

Kevés kivétellel borult, erősen párás, ködös idő szitálásokkal.
Északnyugaton egy-két helyen átmenetileg derült idő.
Gyenge, vagy mérsékelt légmozgás.
Várható legalacsonyabb éjszakai hőmérséklet: +2, -3,
legmagasabb nappali hőmérséklet pénteken általában: -1, +4,
egy-két derült helyen 5, 10 fok között.

Aigner Szilárd s.k.

TÁVOLABBI KILÁTÁSOK KEDD REGGELIG:

Az időszak elején még borult, főként a reggeli órákban ködös idő várható.
Majd később a szél megélénkülésére lehet számitani, és ezzel egy idejüleg a ködök fokozatosan megszünnek, kisebb csapadék is előfordulhat.
Legalacsonyabb hajnali hőmérséklet -3, +2 fok között.
Legmagasabb nappali hőmérséklet eleinte -1, +3, később +4, +8 fok között.
Jelentős mennyiségü /legalább 5 mm/ csapadék az ország területének 30 százalékán várható.

KÖZÉPTÁVU ELŐREJELZŐ OSZTÁLY

A hőmérséklet napi középértéke és eltérése a 100 évi átlagtól /Budapesten/:

| | | |
|---|---|---|
| 1978. XI. 22. | +4,6 C° | +0,6 C° |

1871 óta ezen a napon Budapesten előfordult

| | |
|---|---|
| legmagasabb hőmérséklet: | 18,5 C° /1911/, |
| legalacsonyabb hőmérséklet: | -9,9 C° /1884/. |

78.027.

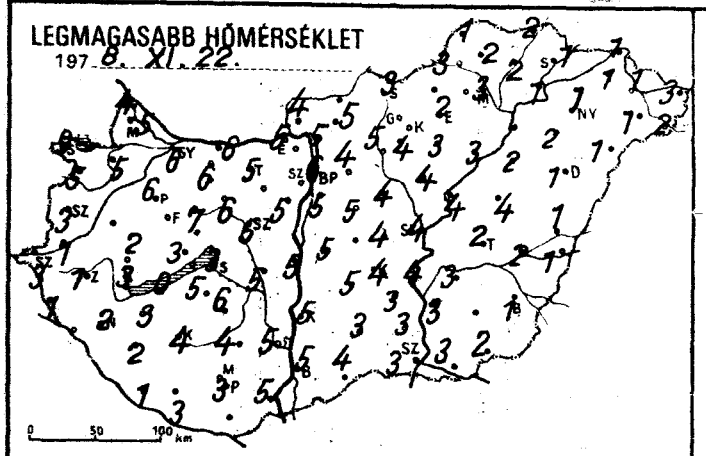
LEGMAGASABB HŐMÉRSÉKLET
197 8. XI. 22.

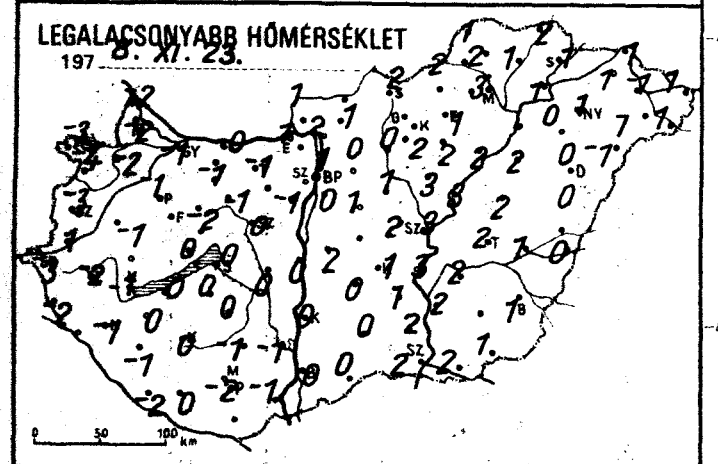
LEGALACSONYABB HŐMÉRSÉKLET
197 8. XI. 23.

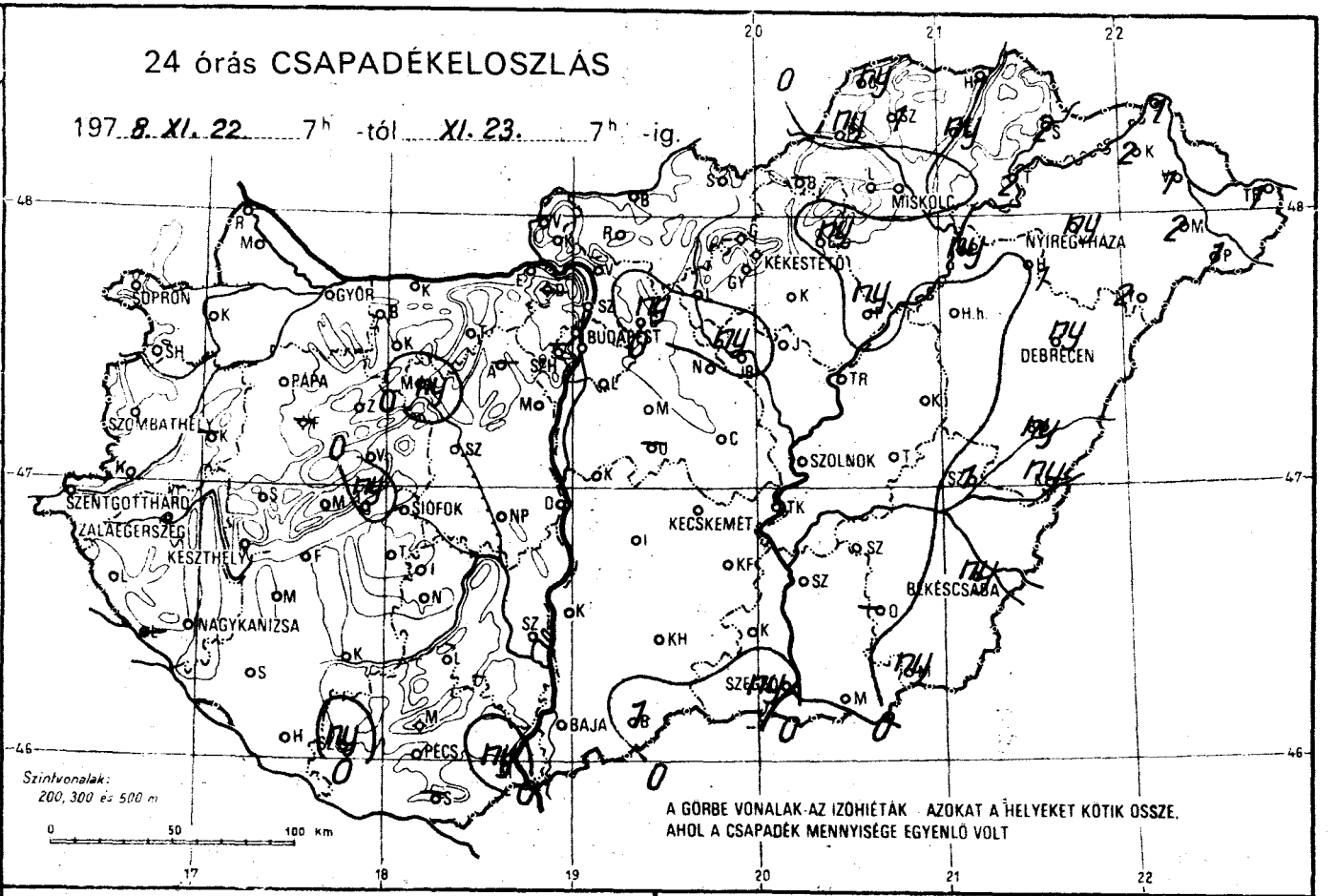
24 órás CSAPADÉKELOSZLÁS
197 8. XI. 22. 7h -tól XI. 23. 7h -ig.
MISKOLC
NYIREGYHAZA
KEKESTETŐ
GYŐR
SOPRON
BUDAPEST
DEBRECEN
PAPA
SZOMBATHELY
SZOLNOK
SZENTGOTTHÁRD
ZALAEGERSZEG
SIOFOK
KECSKEMÉT
KESZTHELY
BÉKÉSCSABA
NAGYKANIZSA
SZEGED
BAJA
PÉCS
Szintvonalak:
200, 300 és 500 m
A GÖRBE VONALAK AZ IZOHIÉTÁK AZOKAT A HELYEKET KÖTIK ÖSSZE,
AHOL A CSAPADÉK MENNYISÉGE EGYENLŐ VOLT

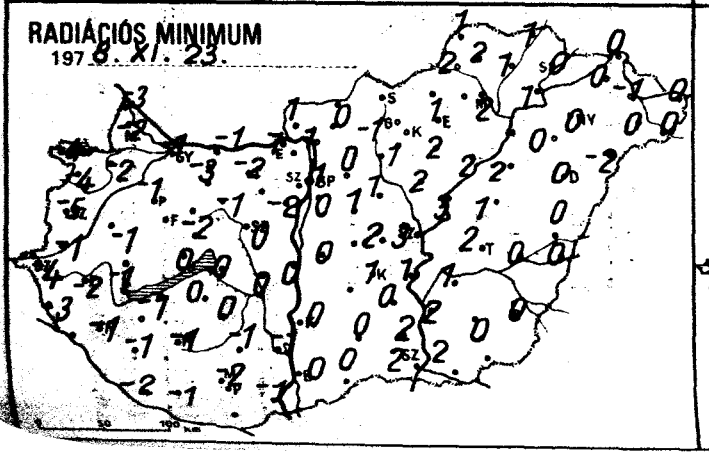
RADIÁCIÓS MINIMUM
197 8. XI. 23.

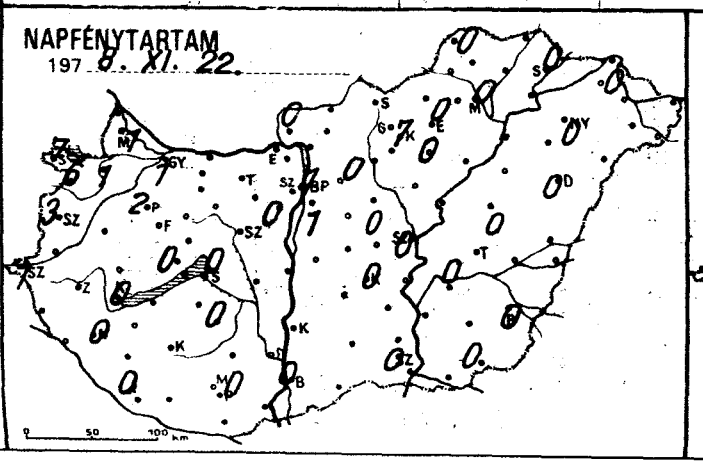
NAPFÉNYTARTAM
197 8. XI. 22.

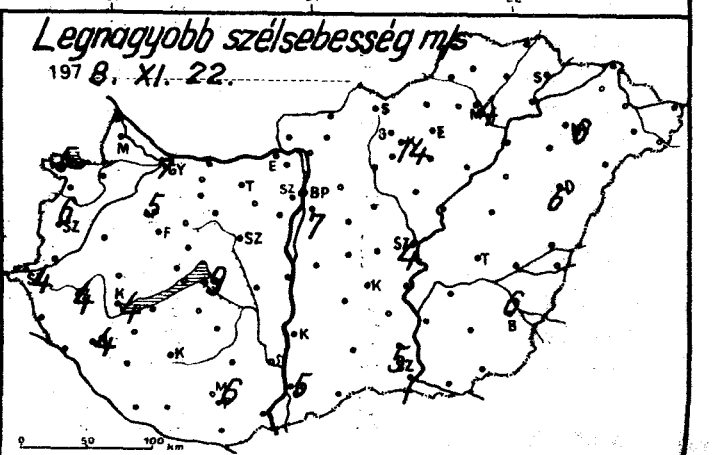
Legnagyobb szélsebesség m/s
197 8. XI. 22.

| | 1978. XI. 23. 07h -ig az utolsó 24 óra adatai | | | | | |
|---|---|---|---|---|---|---|
| | csapadék (mm) | | max. hőmérséklet | min. hőmérséklet | rad. min. | napos órák |
| Győr | . | V ≡ | 6 | -1 | -1 | 1 |
| Kapuvár | . | ⊔ ≡ | 5 | -2 | -2 | 3 |
| Mosonmagyaróvár | . | ⊔ ≡ | 5 | -2 | -2 | 1 |
| Rajka | . | ≡ | 4 | -2 | -3 | . |
| Sopron | . | V ≡ | 9 | -3 | -4 | 7 |
| Sopronhorpács | . | ⊔ ≡ | 5 | -4 | -4 | 6 |
| Káld | – | | – | – | – | |
| Körmend | . | ≡ | 1 | 1 | -1 | |
| Szentgotthárd | . | V ≡ | 3 | -3 | -4 | 1 |
| Szombathely | . | V = | 3 | -3 | -5 | 3 |
| Lenti | . | ≡ | 1 | -2 | -3 | |
| Letenye | – | | – | – | – | |
| Nagykanizsa | . | ≡ | 2 | -1 | -1 | 0 |
| Zalaegerszeg | . | V = | 1 | -2 | -2 | |
| Farkasgyepű | – | | – | – | – | |
| Keszthely | . | ≡ | 3 | -1 | -1 | 0 |
| Mencshely | . | ⊔ | 3 | -2 | -3 | 0 |
| Pápa | . | = | 6 | -1 | -1 | 2 |
| Sümeg | . | ≡ | 2 | -1 | -1 | |
| Tihany | ny | = | 3 | 0 | 0 | |
| Veszprém | . | ⊔ | 7 | -2 | -2 | |
| Zirc | . | ⊔ | 9 | -2 | -6 | |
| Fonyód | . | ≡ | 0 | 0 | 0 | |
| Homokszt. György | . | ⊔ ≡ | 1 | -2 | -2 | 0 |
| Kaposvár | . | ≡ | 4 | 0 | -1 | |
| Marcali | . | ≡ | 3 | 0 | -1 | |
| Siófok | . | ≡ | 3 | 0 | 0 | 0 |
| Somogyszob | . | ≡ | 2 | -1 | -1 | |
| Tab | . | | 5 | 0 | 0 | |
| Bábolna | . | ⊔ ≡ | 6 | -1 | -4 | |
| Esztergom | . | | 5 | 1 | 1 | |
| Kisbér | . | ⊔ ≡ | 6 | -1 | -3 | |
| Komárom | . | ≡ | 6 | 0 | -1 | |
| Tatabánya | . | ⊔ ≡ | 5 | -1 | -2 | |
| Alcsútdoboz | – | | – | – | – | |
| Dunaújváros | . | ≡ | 5 | 0 | 0 | |
| Martonvásár | . | ≡ | 5 | -1 | -2 | 0 |
| Mór | ny | ≡, | 6 | -1 | -1 | |
| Nagyhörcsökp. | . | ≡ | 5 | 0 | 0 | |
| Szabadbattyán | . | ⊔ = | 5 | 0 | 0 | |
| Iregszemcse | . | ≡ | 6 | 0 | -1 | 0 |
| Lengyel | . | | 4 | -1 | -1 | |
| Nagykónyi | . | ≡ | 5 | 0 | 0 | |
| Szekszárd | . | | 5 | -1 | -1 | |
| Misingtető | . | ≡ | 3 | -3 | -5 | |
| Mohács | ny | ≡, | 5 | -1 | -1 | |
| Pécs | . | V ≡ | 3 | -2 | -2 | 0 |
| Siklós | – | | – | – | – | |
| Szigetvár | ny | ≡, | 3 | 0 | -1 | |
| Bp. Lőrinc | . | ≡ | 5 | 0 | 0 | |
| Bp. Met. Int. | . | ≡ | 6 | 1 | 1 | 1 |
| Bp. Szab. hegy | – | | – | – | – | – |
| Cegléd | . | ≡ | 4 | 2 | 2 | 0 |
| Dobogókő | – | | – | – | – | |
| Gödöllő | ny | ≡, | 4 | 0 | 0 | 0 |
| Királyrét | . | ⊔ ≡ | 5 | -1 | -3 | |
| Monor | . | ≡ | 5 | 1 | 1 | |
| Nagykáta | . | ≡ | 4 | 1 | 1 | |
| Örkény | – | | – | – | – | |
| Szentendre | . | ≡ | 5 | 2 | 1 | |

| | 1978. XI. 23. 07h -ig az utolsó 24 óra adatai | | | | | |
|---|---|---|---|---|---|---|
| | csapadék (mm) | | max. hőmérséklet | min. hőmérséklet | rad. min. | napos órák |
| Vác | . | = | 5 | 2 | 1 | |
| Vámosmikola | . | | 4 | 1 | 1 | 0 |
| Baja | . | ≡ | 5 | 0 | 0 | 0 |
| Bácsalmás | 1 | ≡, | 4 | 0 | 0 | |
| Izsák | . | | 5 | 0 | – | |
| Kalocsa | . | ≡ | 5 | 0 | 0 | |
| Kecskemét | . | ≡ | 4 | 1 | 1 | 0 |
| Kiskunf. háza | . | | 3 | 1 | 0 | |
| Kiskunhalas | . | ≡ | 3 | 0 | 0 | |
| Kunszentmiklós | . | ≡ | 5 | 2 | 0 | |
| Tiszakécske | . | ≡ | 4 | 3 | 1 | |
| Balassagyarmat | – | | – | – | – | |
| Romhány | . | | 5 | 1 | 0 | |
| Salgótarján | . | ≡ | 3 | 2 | 2 | |
| Eger | ny | ≡, | 2 | 1 | 1 | 0 |
| Galyatető | . | | 5 | 0 | -2 | |
| Gyöngyös | . | ≡ | 4 | 2 | 1 | |
| Kékestető | . | ⊔ | 4 | 0 | -1 | 7 |
| Kompolt | . | | 3 | 2 | 2 | 0 |
| Lőrinci | . | ≡ | 5 | 0 | -1 | |
| Poroszló | ny | ≡, | 3 | 2 | 2 | |
| Jászapáti | . | = | 4 | 3 | 2 | |
| Jászberény | ny | , | 4 | 2 | 2 | |
| Karcag | . | | 4 | 2 | 1 | |
| Szolnok | . | | 4 | 3 | 3 | 0 |
| Tiszaroff | . | | 4 | 3 | 3 | |
| Túrkeve | . | | 2 | 2 | 2 | 0 |
| Kistelek | . | | 3 | 2 | 2 | |
| Makó | . | | 3 | 2 | 2 | |
| Szeged | ny | , | 3 | 2 | 2 | 0 |
| Szentes | . | | 3 | 2 | 2 | |
| Borsodnádasd | – | | – | – | – | |
| Füged | ny | ≡, | 2 | 1 | 1 | |
| Hidasnémeti | 1 | , = | 2 | 2 | 1 | |
| Jósvafő | ny | ≡, | 1 | 1 | 1 | 0 |
| Lillafüred | . | | 2 | 2 | 1 | |
| Miskolc | . | = | 3 | 3 | 2 | 0 |
| Putnok | ny | ≡, | 3 | 2 | 2 | |
| Sárospatak | 2 | | 1 | 1 | 0 | 0 |
| Szendrőlád | 1 | ≡, ⊔ | 2 | 2 | 2 | |
| Tokaj | 2 | ≡ | 1 | 1 | 1 | |
| Kisvárda | 2 | | 1 | 1 | 0 | 0 |
| Mátészalka | 2 | | 1 | 1 | 0 | |
| Nyíregyháza | ny | , | 1 | 1 | 0 | 0 |
| Nyírlugos | 2 | | 1 | -1 | -2 | |
| Pátyod | 1 | | 2 | 1 | 0 | |
| Tiszabecs | 1 | | 3 | 1 | 0 | |
| Vásárosnamény | 1 | | 1 | -1 | -1 | |
| Záhony | 1 | | 1 | 1 | 0 | |
| Berettyóújfalu | ny | ≡, | 1 | 0 | 0 | |
| Debrecen | ny | , | 1 | 0 | 0 | 0 |
| Hajdúdorog | 1 | , = | 2 | 0 | 0 | |
| Hortobágy | . | | 2 | 2 | 2 | |
| Körösszakál | ny | , | 1 | 0 | 0 | |
| Polgár | ny | ≡, | 2 | 2 | 2 | |
| Békéscsaba | ny | , = | 1 | 1 | 0 | 0 |
| Mezőhegyes | ny | ≡, | 2 | 1 | 0 | 0 |
| Orosháza | – | | – | – | – | |
| Szarvas | . | | 3 | 2 | 1 | 0 |
| Szeghalom | 1 | , | 2 | 1 | 0 | |

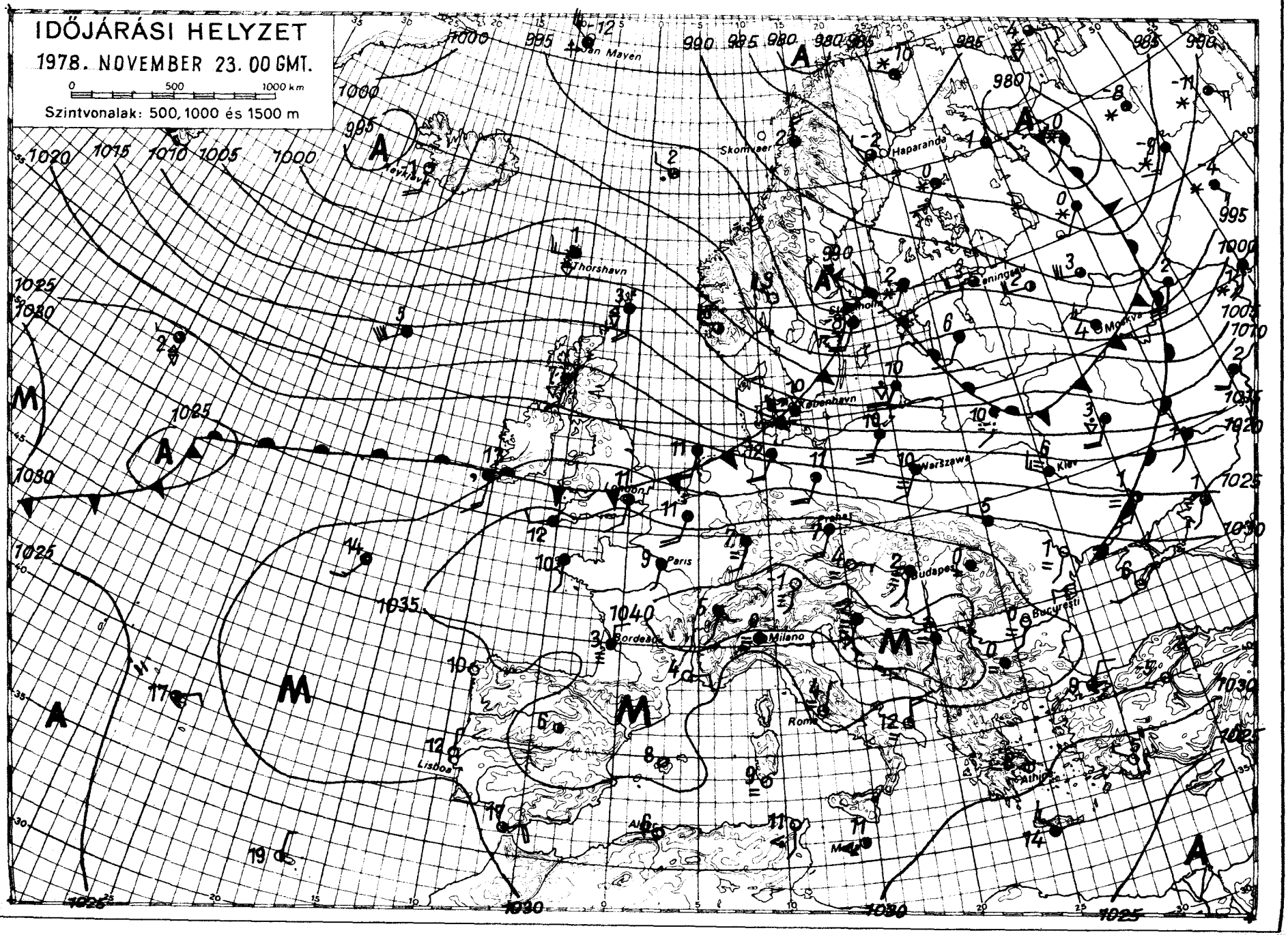


KIADJA: ORSZÁGOS METEOROLÓGIAI SZOLGÁLAT

Készíti: Központi Előrejelző Intézet Előrejelző Osztálya — T.: 273-078 — Megjelenik naponként —

Évi előfizetési díja: 720,—Ft — Megrendelhető: 1024 Budapest, II., Kitaibel Pál u. 1. Telefon: 353-500,

Kiadásért felel: az OMSZ elnöke — Szerkesztésért felel: a KEI igazgatója

# IDŐJÁRÁSI NAPIJELENTÉS

ЕЖЕДНЕВНЫЙ МЕТЕОРОЛОГИЧЕСКИЙ БЮЛЛЕТЕНЬ · DAILY WEATHER REPORT
BULLETIN QUOTIDIEN DE TEMPS · TÄGLICHER WETTERBERICHT

91. évfolyam 328. szám. + Budapest + 1978. november 24. péntek

**Az időjárási helyzet és a várható időjárás:**

Továbbra is nagy az eltérés kontinensünk északi, és déli részének időjárása között. A Párizs-Prága-Kijev vonaltól északra nagy sebességgel különböző hőmérsékletü, és nedvességtartalmú léghullámok vonulnak nyugatról kelet felé. Hatásukra változékony, az évszakhoz képest enyhe az időjárás. Többfelé esik az eső, a Szovjetunió európai területén havazik. Az emlitett vonaltól délre még mindig anticiklon alakitja az időjárást. Folytatódik az erősen párás, sokfelé ködös idő. Mivel a következő 36 órában az óceáni léghullámok a Kárpát-medencét is megközelitik, igy hazánkban is fokozatosan változékonyabbra fordul az idő.

Hazánkban csütörökön a déli, és keleti országrészben egész nap borult maradt az ég, északnyugaton viszont 3, 7 órán át sütött a nap. A hőmérséklet csúcsértéke a napos részeken 6, 12, a borult helyeken 0, +5 fok között váltakozott. Péntek hajnalra szeszélyes területi eloszlásban +4, -5 fokig hült le a levegő. Sokfelé képződött sürü köd, amelynek egy része még délelőtt sem oszlott föl. Az ország északnyugati részén viszont már reggel óta sütött a nap. Ott a hőmérséklet 11 órakor már elérte a 6, 9 fokot, ugyanakkor a ködös helyeken csak 0, -2 fokot mértek.

Ma 12 órakor Budapesten a hőmérséklet 1 fok, a tengerszintre átszámitott légnyomás 775 mm, gyengén süllyed.

Várható időjárás szombat estig:

Változóan felhős idő, napközben az ország jelentős részén néhány órás napsütéssel.
Fokozatosan megélénkülő déli, délnyugati szél.
Éjszaka, és hajnalban sokfelé köd.
Várható legalacsonyabb éjszakai hőmérséklet: 0, -5,
legmagasabb nappali hőmérséklet szombaton általában: 7, 12 fok között, de a néhány tartósan ködös helyen kevéssel 0 fok felett.

Németh Lajos s.k.

A hőmérséklet napi középértéke és eltérése a 100 évi átlagtól /Budapesten/:

| | | |
|---|---|---|
| 1978. XI. 23. | 5,0 C° | +1,5 C° |

1871 óta ezen a napon Budapesten előfordult

| | |
|---|---|
| legmagasabb hőmérséklet: | 18,1 C° /1926/, |
| legalacsonyabb hőmérséklet: | -8,7 C° /1918/. |

78.028.

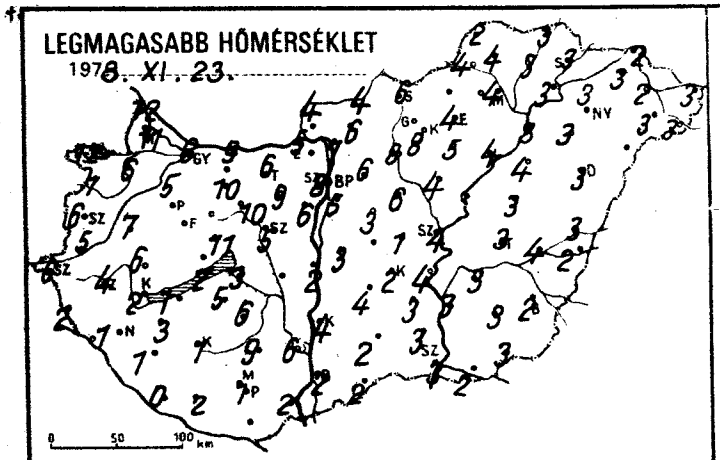
LEGMAGASABB HŐMÉRSÉKLET
1978. XI. 23.

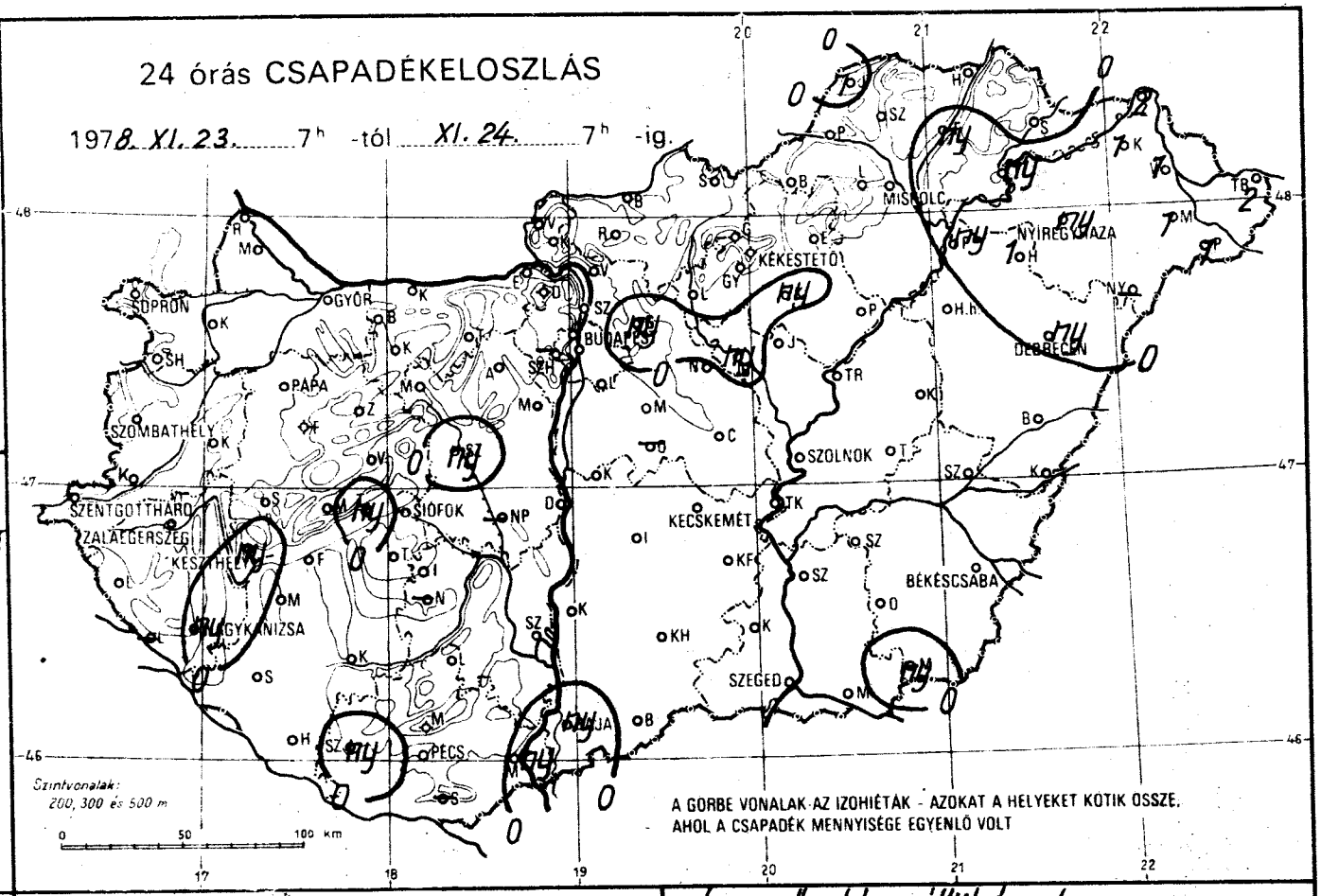
24 órás CSAPADÉKELOSZLÁS
1978. XI. 23. 7h -tól XI. 24. 7h -ig.
SOPRON
GYŐR
PAPA
SZOMBATHELY
SZENTGOTTHÁRD
ZALAEGERSZEG
KESZTHELY
GYÖNGYÖS
SIÓFOK
BUDAPEST
KÉKESTETŐ
MISKOLC
NYÍREGYHÁZA
DEBRECEN
SZOLNOK
KECSKEMÉT
BÉKÉSCSABA
SZEGED
PÉCS
Szintvonalak: 200, 300 és 500 m
A GÖRBE VONALAK AZ IZOHIÉTÁK - AZOKAT A HELYEKET KÖTIK ÖSSZE, AHOL A CSAPADÉK MENNYISÉGE EGYENLŐ VOLT

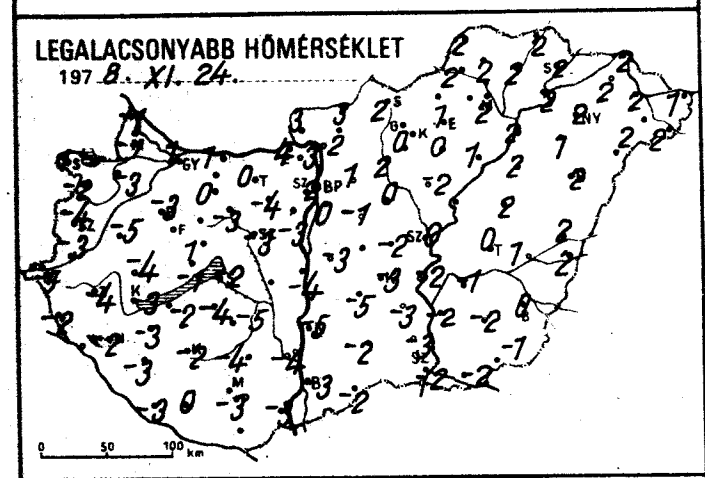
LEGALACSONYABB HŐMÉRSÉKLET
1978. XI. 24.

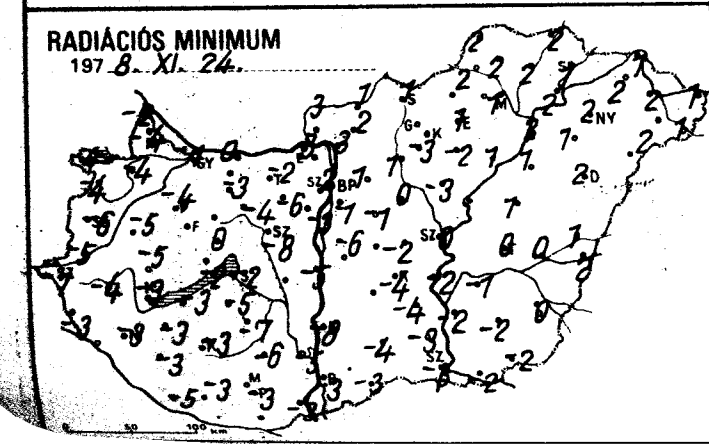
RADIÁCIÓS MINIMUM
1978. XI. 24.

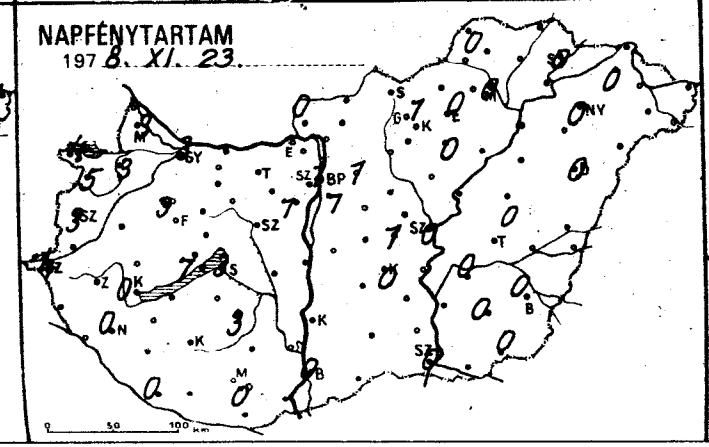
NAPFÉNYTARTAM
1978. XI. 23.

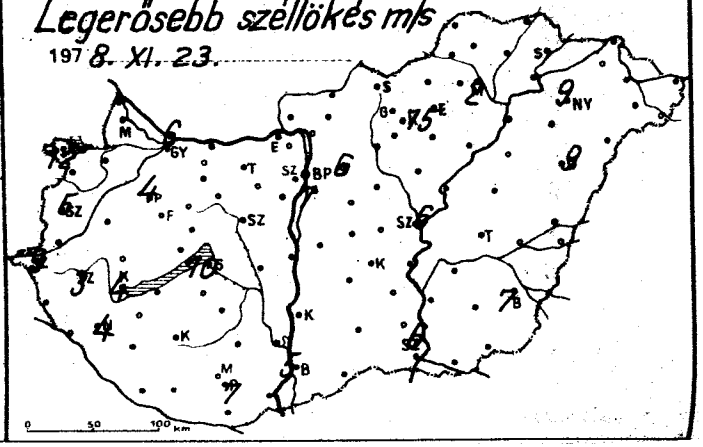
Legerősebb széllökés m/s
1978. XI. 23.

| | 1978.XI.24. 07h -ig az utolsó 24 óra adatai | | | | | |
|---|---|---|---|---|---|---|
| | csapadék (mm) | | max. hőmérséklet | min. hőmérséklet | rad. min. | napos órák |
| Győr | . | ≡ | 6 | – | –1 | 3 |
| Kapuvár | . | ⊔ | 6 | –3 | –4 | 3 |
| Mosonmagyaróvár | . | ⊔ | 11 | –1 | –4 | 3 |
| Rajka | . | | 12 | –1 | –2 | |
| Sopron | . | ⊔ = | 12 | 1 | –4 | 4 |
| Sopronhorpács | . | ⊔ | 7 | –2 | –4 | 5 |
| Káld | . | | 7 | –5 | –5 | |
| Körmend | . | V | 5 | –3 | –5 | |
| Szentgotthárd | . | V = | 6 | –5 | –7 | 4 |
| Szombathely | . | ⊔ = | 6 | –4 | –6 | 3 |
| Lenti | . | V ≡ | 2 | –2 | –3 | |
| Letenye | – | | – | – | – | |
| Nagykanizsa | ny | , ≡ | 1 | –2 | –3 | 0 |
| Zalaegerszeg | . | ∀ = | 4 | –4 | –4 | |
| Farkasgyepű | . | V | 10 | –3 | –4 | |
| Keszthely | ny | , ∀ ≡ | 2 | –3 | –3 | 0 |
| Mencshely | . | | 10 | 1 | –4 | 7 |
| Pápa | . | ⊔ = | 5 | –3 | –4 | 3 |
| Sümeg | . | ⊔ | 6 | –4 | –5 | |
| Tihany | ny | ≡ | 2 | –1 | –2 | |
| Veszprém | . | ⊔ | 11 | 1 | 0 | |
| Zirc | . | ⊔ | 9 | –2 | –7 | |
| Fonyód | . | ≡ | 1 | –2 | –3 | |
| Homokszt. György | . | V ≡ | 0 | –3 | –5 | 0 |
| Kaposvár | . | ≡ | 1 | –2 | –3 | |
| Marcali | . | ≡ | 3 | –3 | –3 | |
| Siófok | . | ≡ | 3 | –2 | –2 | 3 |
| Somogyszob | . | ≡ | 1 | –3 | –3 | |
| Tab | . | | 5 | –4 | –5 | |
| Bábolna | . | ⊔ | 3 | –2 | –5 | |
| Esztergom | . | | 5 | 4 | 3 | |
| Kisbér | . | ⊔ | 10 | 0 | –3 | |
| Komárom | . | | 9 | 1 | 0 | |
| Tatabánya | . | ⊔ | 6 | 0 | –2 | |
| Alcsútdoboz | . | ⊔ | 9 | –4 | –6 | |
| Dunaújváros | . | ∀ | 2 | –4 | –5 | |
| Martonvásár | . | ⊔ = | 6 | –3 | –3 | 1 |
| Mór | . | ⊔ | 10 | –3 | –4 | |
| Nagyhörcsökp. | – | | – | – | – | |
| Szabadbattyán | ny | , ⊔ = | 5 | –3 | –8 | |
| Iregszemcse | . | ⊔ = | 6 | –5 | –7 | 3 |
| Lengyel | . | | 9 | –4 | –6 | |
| Nagykónyi | – | | – | – | – | |
| Szekszárd | . | V | 6 | –4 | –5 | |
| Mohács | . | | 8 | 2 | –1 | |
| Pécs | ny | ≡ V | 2 | –3 | –3 | |
| Siklós | . | V = | 1 | –3 | –3 | 0 |
| Szigetvár | – | | – | – | – | |
| Bp. Lőrinc | ny | ≡, | 2 | 0 | –3 | |
| Bp. Met. Int. | . | ≡ | 5 | 0 | –1 | 1 |
| Bp. Szab. hegy | . | | 8 | 2 | 2 | 1 |
| Cegléd | – | | – | – | – | |
| Dobogókő | . | | 1 | –2 | –2 | 1 |
| Gödöllő | . | | 6 | 4 | 3 | |
| Királyrét | ny | ≡, | 6 | 1 | 1 | 1 |
| Monor | . | | 9 | 3 | 2 | |
| Nagykáta | . | | 3 | –1 | –1 | |
| Örkény | . | ≡ | 6 | 0 | 0 | |
| Szentendre | – | | – | – | – | |
| | . | ≡ | 8 | 2 | 2 | |

| | 1978.XI.24. 07h -ig az utolsó 24 óra adatai | | | | | |
|---|---|---|---|---|---|---|
| | csapadék (mm) | | max. hőmérséklet | min. hőmérséklet | rad. min. | napos órák |
| Vác | . | | 7 | 3 | 3 | |
| Vámosmikola | . | | 4 | 3 | 3 | 0 |
| Baja | ny | ≡, | 2 | –3 | –3 | 0 |
| Bácsalmás | . | ⊔ | 2 | –2 | –3 | |
| Izsák | . | | 4 | –5 | – | |
| Kalocsa | . | | 4 | –5 | –8 | |
| Kecskemét | . | ∀ ≡ | 2 | –3 | –4 | 0 |
| Kiskunf. háza | . | ≡ | 3 | –3 | –4 | |
| Kiskunhalas | . | ≡ | 2 | –2 | –4 | |
| Kunszentmiklós | . | ⊔ ≡ | 3 | –3 | –6 | |
| Tiszakécske | . | ≡ | 4 | –2 | –2 | |
| Balassagyarmat | . | | 4 | 3 | 1 | |
| Romhány | . | | 6 | 2 | 2 | |
| Salgótarján | . | ≡ | 6 | 2 | 1 | |
| Eger | . | ≡ | 4 | 1 | 1 | 0 |
| Galyatető | . | | 5 | 0 | –1 | |
| Gyöngyös | . | | 8 | 0 | –3 | |
| Kékestető | . | ⌒ | 5 | 1 | 0 | 1 |
| Kompolt | ny | ≡, | 5 | 0 | –2 | 0 |
| Lőrinci | . | ≡ | 8 | 2 | 1 | |
| Poroszló | . | ≡ | 4 | 1 | 1 | |
| Jászapáti | . | ≡ | 4 | –2 | –3 | |
| Jászberény | ny | , | 5 | 1 | 1 | |
| Karcag | . | | 3 | 2 | 1 | |
| Szolnok | . | | 4 | 0 | 0 | 0 |
| Tiszaroff | . | | 0 | 0 | –2 | |
| Túrkeve | . | | 3 | 0 | 0 | 0 |
| Kistelek | . | ≡ | 3 | –3 | –3 | |
| Makó | . | ≡ | 2 | –2 | –2 | |
| Szeged | . | ∀ ≡ | 3 | –2 | –3 | 0 |
| Szentes | . | ≡ | 3 | –2 | –2 | |
| Borsodnádasd | . | | 7 | 2 | 2 | |
| Fügöd | ny | ≡, | 3 | 2 | 2 | |
| Hidasnémeti | . | ≡ | 3 | 2 | 2 | |
| Jósvafő | 1 | ≡, | 2 | 2 | 2 | 0 |
| Lillafüred | . | ≡ | 4 | 2 | 1 | |
| Miskolc | . | V ≡ | 4 | 2 | 1 | 0 |
| Putnok | . | ≡ | 4 | 2 | 2 | |
| Sárospatak | . | ≡ | 3 | 2 | 1 | 0 |
| Szendrőlád | . | ⌒ ≡ | 4 | 2 | 2 | |
| Tokaj | ny | ≡, | 3 | 2 | 2 | |
| Kisvárda | 1 | ≡ | 3 | 2 | 2 | 0 |
| Mátészalka | 1 | ≡, | 3 | 2 | 2 | |
| Nyíregyháza | ny | , ≡ | 3 | 2 | 2 | 0 |
| Nyírlugos | – | | – | – | – | |
| Pátyod | 1 | ≡ | 3 | 2 | 1 | |
| Tiszabecs | 2 | | 3 | 1 | 1 | |
| Vásárosnamény | 1 | ≡ | 2 | 2 | 2 | |
| Záhony | 2 | , | 2 | 2 | 1 | |
| Berettyóújfalu | . | | 3 | 2 | 1 | |
| Debrecen | ny | ≡, | 3 | 2 | 2 | 0 |
| Hajdúdorog | 1 | , ⌒ ≡ | 3 | 1 | 1 | |
| Hortobágy | . | | 4 | 2 | 1 | |
| Körösszakál | . | | 2 | 2 | 2 | |
| Polgár | ny | ≡, | 3 | 2 | 2 | |
| Békéscsaba | . | ≡ | 2 | 0 | 0 | 0 |
| Mezőhegyes | ny | ≡, | 3 | –1 | –2 | 0 |
| Orosháza | . | | 3 | –2 | –2 | 0 |
| Szarvas | . | | 3 | –1 | –1 | 0 |
| Szeghalom | . | ≡ | 4 | 1 | 0 | |

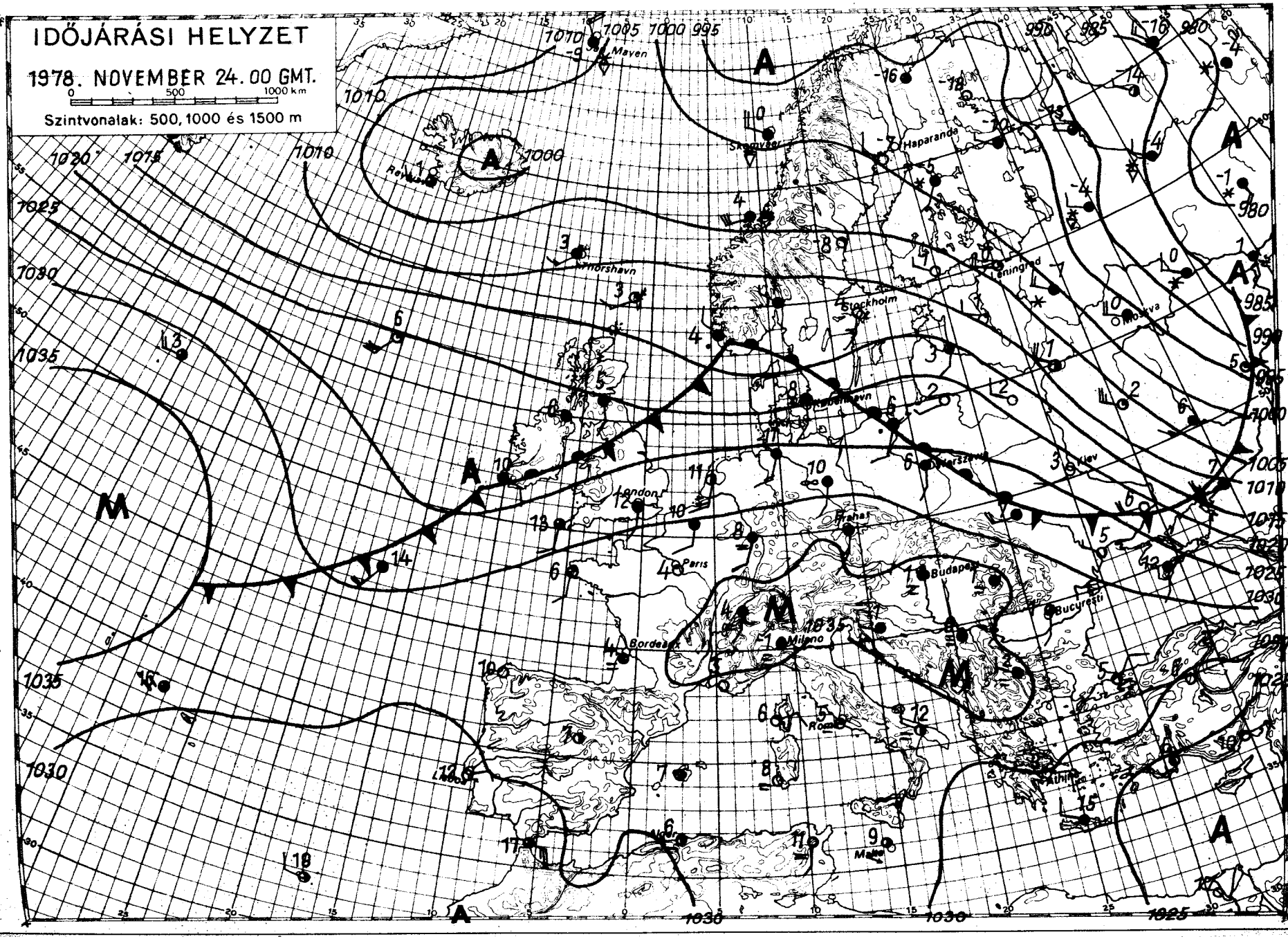


KIADJA: ORSZÁGOS METEOROLÓGIAI SZOLGÁLAT
Készíti: Központi Előrejelző Intézet Előrejelző Osztálya — T.: 273 - 078 — Megjelenik naponként —
Évi előfizetési díja: 720,—Ft — Megrendelhető: 1024 Budapest, II., Kitaibel Pál u. 1. Telefon: 353-500,
Kiadásért felel: az OMSZ elnöke — Szerkesztésért felel: a KEI igazgatója

# IDŐJÁRÁSI NAPIJELENTÉS

ЕЖЕДНЕВНЫЙ МЕТЕОРОЛОГИЧЕСКИЙ БЮЛЛЕТЕНЬ • DAILY WEATHER REPORT
BULLETIN QUOTIDIEN DE TEMPS • TÄGLICHER WETTERBERICHT

91. évfolyam 329. szám. + Budapest + 1978. november 25. szombat

**Az időjárási helyzet és a várható időjárás:**

Szárazföldünk déli és középső részén még mindig csendes, párás, ködös az időjárás. Pénteken a Balkán-félszigeten a tartós köd miatt 4, 8 fokkal elmaradt a hőmérséklet csúcsértéke a sokévi átlagtól. Kontinensünk többi részén jobbára változékony, az évszakhoz képest enyhe időjárás uralkodik. Az Atlanti-óceán felől érkező léghullámok a Brit-szigeteken, a Skandináv-félszigeten és Nyugat-Európában okoznak csapadékos időt. A Kárpát-medencét a következő 36 órában nedvesebb léghullámok érik el, igy változékonyabb szélesebb időre számithatunk.

Hazánkban pénteken az ország északnyugati részén jobbára derült volt az ég és 6, 7 órás napsütést észleltek. Az ország középső részén is feloszlott helyenként a déli órákra a köd, és ott is kisütött a nap 2, 6 órára. A naposabb helyeken a legmagasabb nappali hőmérséklet 6, 12 fok között alakult. Az ország többi részén borult, párás, helyenként egész nap ködös idő volt, ezeken a helyeken a legmagasabb nappali hőmérséklet 0, +5 fok között váltakozott. Ma hajnalra országszerte ismét köd keletkezett, ködszitálást, ónosszitálást is jelentettek. Egy-két helyen zúzmaralerakódást is észleltek. Hajnalra +2, -4 fokig hült le a levegő. Délelőtt még jobbára ködös idő volt, ködszitálással, ónosszitálással. A hőmérséklet 11 órakor -3, +2 fok között volt.

Ma 12 órakor Budapesten a hőmérséklet -1 fok, a tengerszintre átszámitott légnyomás 768 mm, mérsékelten süllyed.

Várható időjárás vasárnap estig:

Változóan felhős idő, az ország északnyugati, nyugati részén futó záporral.
Az esti- hajnali órákban sokfelé köd, ködszitálással, ónos szitálással.
Mérsékelt, napközben megélénkülő déli, délnyugati szél.
Várható legalacsonyabb éjszakai hőmérséklet: +1, -4,
legmagasabb nappali hőmérséklet vasárnap: általában 6, 11 fok között, a tartósan ködös helyeken kevéssel 0 fok fölött.

Bartha Péterné s.k.

A hőmérséklet napi középértéke és eltérése a 100 évi átlagtól /Budapesten/:

| | | |
|---|---|---|
| 1978. XI. 24. | 4,2 C° | +0,8 C° |

1871 óta ezen a napon Budapesten előfordult

| | |
|---|---|
| legmagasabb hőmérséklet: | 15,1 C° /1969/; |
| legalacsonyabb hőmérséklet: | -9,3 C° /1918/. |

78.029.

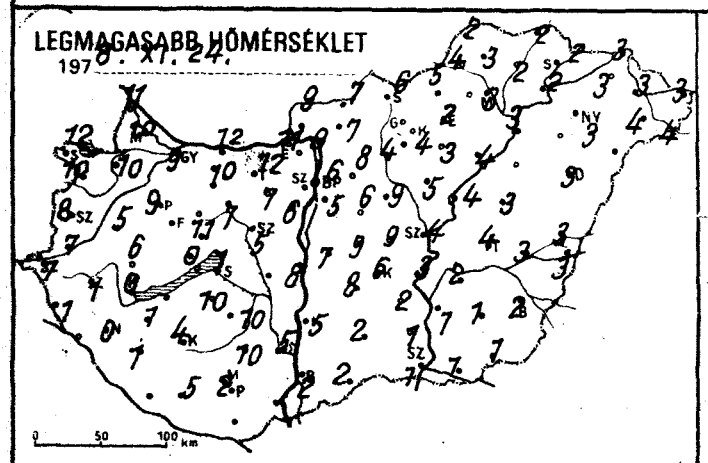
LEGMAGASABB HŐMÉRSÉKLET
197 8. XI. 24.
0 50 100 km

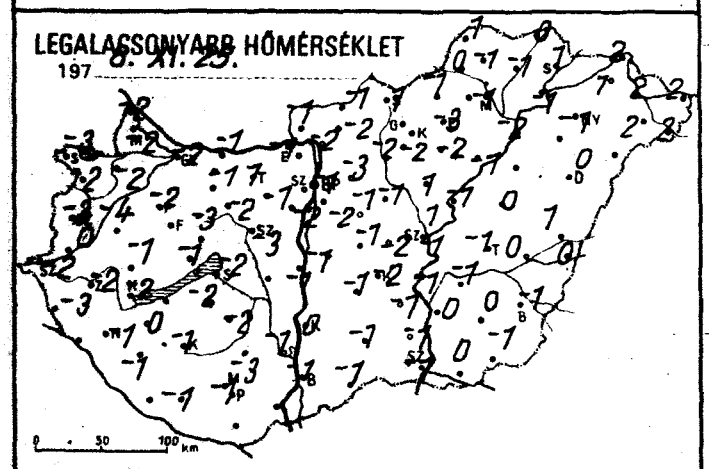
LEGALACSONYABB HŐMÉRSÉKLET
197 8. XI. 25.
0 50 100 km

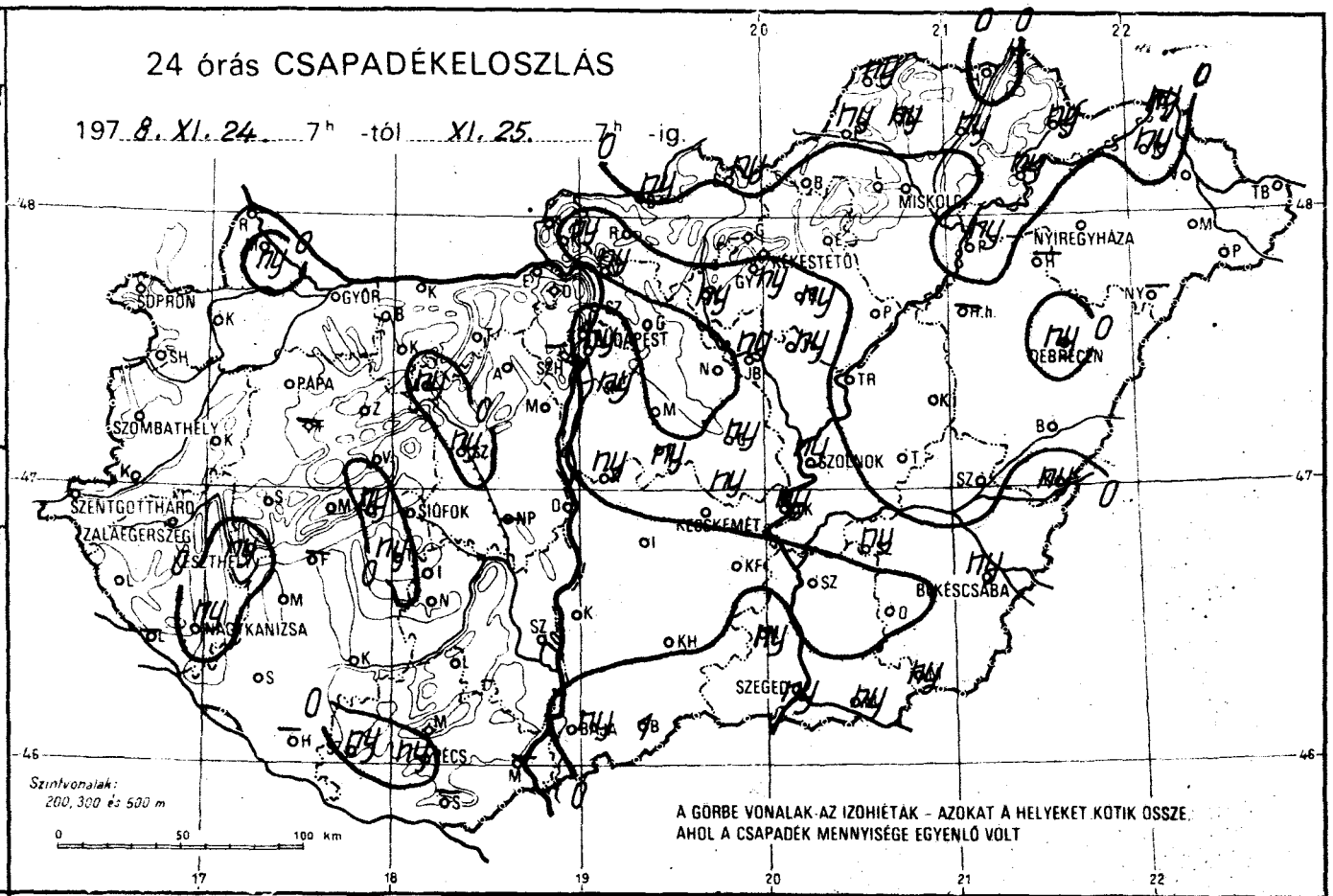
24 órás CSAPADÉKELOSZLÁS
197 8. XI. 24. 7h -tól XI. 25. 7h -ig.
SOPRON
GYŐR
PAPA
SZOMBATHELY
SZENTGOTTHÁRD
ZALAEGERSZEG
KESZTHELY
NAGYKANIZSA
SIÓFOK
BUDAPEST
MISKOLC
NYÍREGYHÁZA
DEBRECEN
SZOLNOK
KECSKEMÉT
BÉKÉSCSABA
SZEGED
Szintvonalak:
200, 300 és 500 m
0 50 100 km
A GÖRBE VONALAK AZ IZOHIÉTAK - AZOKAT A HELYEKET KÖTIK ÖSSZE, AHOL A CSAPADÉK MENNYISÉGE EGYENLŐ VOLT

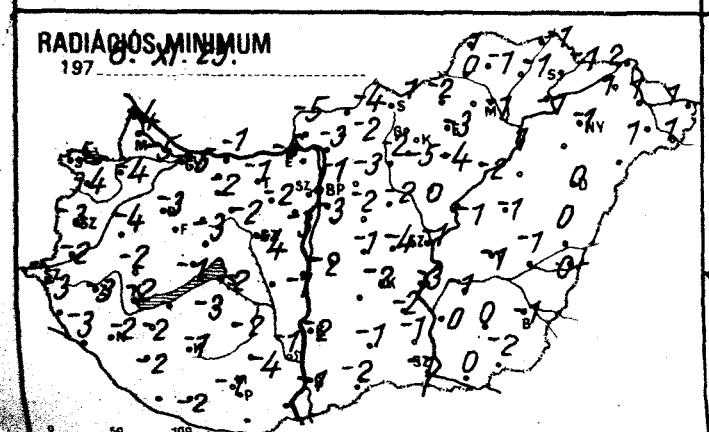
RADIÁCIÓS MINIMUM
197 8. XI. 25.
0 50 100 km

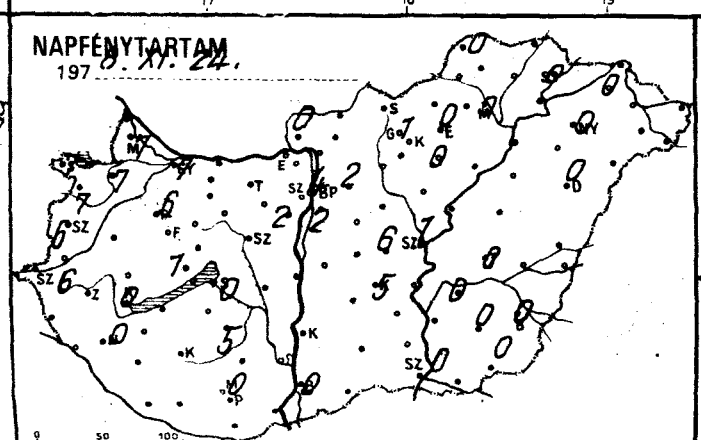
NAPFÉNYTARTAM
197 8. XI. 24.
0 50 100 km

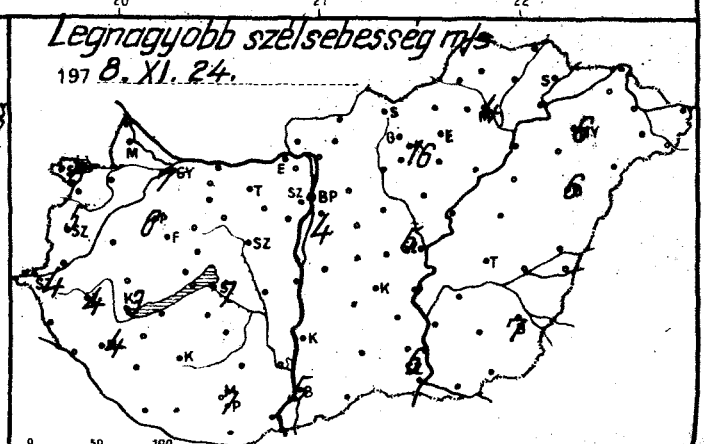
Legnagyobb szélsebesség m/s
197 8. XI. 24.
0 50 100 km

| | 1978.XI.25. 07h -ig az utolsó 24 óra adatai | | | | | |
|---|---|---|---|---|---|---|
| | csapadék (mm) | | max. hőmérséklet | min hőmérséklet | rad. min. | napos órák |
| Győr | • | ⊔ ≡ | 9 | −2 | −5 | 7 |
| Kapuvár | • | ≡ | 10 | −2 | −4 | 7 |
| Mosonmagyaróvár | ny | ≡, V | 10 | −2 | −5 | 7 |
| Rajka | • | | 11 | −2 | −4 | |
| Sopron | • | V ≡ | 12 | −3 | −5 | 7 |
| Sopronhorpács | • | ⊔ ≡ | 10 | −2 | −4 | 7 |
| Káld | • | V ≡ | 5 | −4 | −4 | |
| Körmend | • | | 7 | 0 | −2 | |
| Szentgotthárd | • | ⊔ ≡ | 7 | −2 | −3 | 6 |
| Szombathely | • | V ≡ | 8 | −3 | −3 | 4 |
| Lenti | • | V ≡ | 1 | −3 | −3 | |
| Letenye | – | | – | – | – | |
| Nagykanizsa | ny | ≡, V | 0 | −1 | −2 | 0 |
| Zalaegerszeg | • | ≡ | 1 | −2 | −3 | |
| Farkasgyepű | – | | – | – | – | |
| Keszthely | ny | ≡, V | 0 | −2 | −2 | 0 |
| Mencshely | • | V ≡ | 7 | −2 | −3 | 1 |
| Pápa | • | ≡ | 9 | −2 | −3 | 6 |
| Sümeg | • | ≡ | 6 | −1 | −2 | |
| Tihany | ny | ≡, | 0 | −1 | −1 | |
| Veszprém | • | ⊔ ≡ | 11 | −3 | −3 | |
| Zirc | • | ⊔ ≡ | 10 | −4 | −6 | |
| Fonyód | – | | – | – | – | |
| Homokszt. György | – | | – | – | – | – |
| Kaposvár | • | ≡ | 4 | −1 | −1 | |
| Marcali | • | ≡ | 1 | 0 | −2 | |
| Siófok | • | ≡ | 1 | −2 | −2 | 0 |
| Somogyszőb | • | ≡ | 1 | −1 | −2 | |
| Tab | ny | ≡, | 10 | −2 | −3 | |
| Bábolna | • | ⊔ ≡ | 11 | −3 | −5 | |
| Esztergom | • | V | 11 | −1 | −6 | |
| Kisbér | • | ⊔ ≡ | 10 | −1 | −2 | |
| Komárom | • | ≡ | 12 | −1 | −1 | |
| Tatabánya | • | ⊔ | 12 | 1 | −1 | |
| Alcsútdoboz | • | ≡ | 7 | −1 | −2 | |
| Dunaújváros | • | ≡ | 8 | −1 | −1 | |
| Martonvásár | • | ⊔ ≡ | 6 | −2 | −3 | 2 |
| Mór | ny | ≡, V | 7 | −2 | −2 | |
| Nagyhörcsökp. | – | | – | – | – | |
| Szabadbattyán | ny | ⊔ ≡ | 5 | −3 | −4 | |
| Iregszemcse | • | ⊔ ≡ | 10 | −2 | −2 | 5 |
| Lengyel | • | | 10 | −3 | −4 | |
| Nagykónyi | • | ≡ | 7 | −1 | −2 | |
| Szekszárd | • | ≡ | 5 | −1 | −1 | |
| Árpádtető | • | ≡ | 8 | −3 | −3 | |
| Mohács | – | | – | – | – | |
| Pécs | ny | ≡, V | 2 | −1 | −1 | 0 |
| Siklós | – | | – | – | – | |
| Szigetvár | ny | ≡, | 5 | −1 | −2 | |
| Bp. Lőrinc | ny | ≡, V | 5 | −2 | −3 | 2 |
| Bp. Met. Int. | ny | ≡, | 6 | −1 | −1 | 4 |
| Bp. Szab. hegy | – | | – | – | – | – |
| Cegléd | ny | ≡ | 9 | −2 | −4 | 6 |
| Dobogókő | • | ⊔ | 5 | 0 | −2 | |
| Gödöllő | • | V ≡ | 8 | −3 | −3 | 2 |
| Királyrét | ny | ≡, | 7 | −3 | −4 | |
| Monor | • | ≡ | 6 | −1 | −2 | |
| Nagykáta | • | ≡ | 9 | −1 | −2 | |
| Örkény | ny | ≡, | 9 | −1 | −1 | |
| Szentendre | – | | 7 | −1 | −1 | |

| | 1978.XI.25. 07h -ig az utolsó 24 óra adatai | | | | | |
|---|---|---|---|---|---|---|
| | csapadék (mm) | | max. hőmérséklet | min. hőmérséklet | rad. min. | napos órák |
| Vác | • | ≡ | 8 | −2 | −3 | |
| Vámosmikola | • | ⊔ ≡ | 9 | −1 | −5 | 0 |
| Baja | ny | ≡, | 2 | −1 | −1 | 0 |
| Bácsalmás | 1 | ≡, | 2 | −1 | −2 | |
| Izsák | • | | 8 | −1 | – | |
| Kalocsa | • | | 5 | 0 | −2 | |
| Kecskemét | ny | ≡, V | 6 | −2 | −2 | 5 |
| Kiskunf. háza | • | ≡ | 2 | −1 | −2 | |
| Kiskunhalas | • | ≡ | 2 | −1 | −1 | |
| Kunszentmiklós | ny | ≡, | 7 | −1 | −2 | |
| Tiszakécske | • | ≡ | 3 | −1 | 3 | |
| Balassagyarmat | ny | ≡ | 7 | −1 | −4 | |
| Romhány | • | ≡ | 7 | −2 | −2 | |
| Salgótarján | ny | ≡ | 6 | 1 | 1 | |
| Eger | • | V ≡ | 2 | −3 | −3 | 0 |
| Galyatető | • | V | 3 | −3 | −4 | |
| Gyöngyös | ny | ≡, | 4 | −2 | −5 | |
| Kékestető | • | ⊔ | 3 | −1 | −1 | 1 |
| Kompolt | ny | ≡, | 3 | −2 | −4 | 0 |
| Lőrinci | ny | ≡, V | 4 | −2 | −2 | |
| Poroszló | • | V ≡ | 4 | −1 | 2 | |
| Jászapáti | ny | ≡, | 5 | 1 | 0 | |
| Jászberény | ny | ≡ | 6 | −1 | −2 | |
| Karcag | • | | 3 | 0 | −1 | |
| Szolnok | ny | ≡, | 4 | −1 | −1 | 1 |
| Tiszaroff | • | ≡ | 4 | −1 | −1 | |
| Túrkeve | • | ≡ | 4 | −1 | −1 | 0 |
| Kistelek | ny | ≡ | 1 | −1 | −1 | |
| Makó | ny | ≡, | 1 | 0 | 0 | |
| Szeged | ny | | 1 | −1 | −1 | 0 |
| Szentes | • | ≡ | 1 | 0 | 0 | |
| Borsodnádasd | • | ≡ | 5 | −1 | −2 | |
| Fügöd | ny | ≡, | 2 | −1 | −1 | |
| Hidasnémeti | • | ≡ | 2 | 0 | −1 | |
| Jósvafő | ny | ≡, | 2 | 1 | 1 | 0 |
| Lillafüred | • | ≡ | 4 | −1 | −3 | |
| Miskolc | • | ≡ | 3 | −1 | −1 | 0 |
| Putnok | ny | ≡, | 4 | 0 | 0 | |
| Sárospatak | ny | ≡, | 2 | 1 | −1 | 0 |
| Szendrőlád | ny | ≡, | 3 | −1 | −1 | |
| Tokaj | ny | ≡, | 2 | −1 | −1 | |
| Kisvárda | ny | ≡ | 3 | 1 | 1 | 0 |
| Mátészalka | • | ≡ | 4 | 2 | 1 | |
| Nyíregyháza | • | ≡ | 3 | −1 | −1 | 0 |
| Nyírlugos | – | | – | – | – | |
| Pátyod | • | ≡ | 4 | 2 | 1 | |
| Tiszabecs | • | | 3 | 2 | 1 | |
| Vásárosnamény | • | | 3 | 2 | 1 | |
| Záhony | ny | ≡ | 3 | 2 | 2 | |
| Berettyóújfalu | • | ≡ | 3 | 1 | 0 | |
| Debrecen | ny | ≡ | 3 | 0 | 0 | 0 |
| Hajdúdorog | – | | – | – | – | |
| Hortobágy | – | | – | – | – | |
| Körösszakál | ny | ≡, | 3 | 0 | 0 | |
| Polgár | ny | ≡, | 3 | 2 | 1 | |
| Békéscsaba | ny | ≡ | 2 | −1 | −1 | 0 |
| Mezőhegyes | ny | ≡, | 1 | −1 | −2 | 0 |
| Orosháza | • | | 1 | 0 | 0 | 0 |
| Szarvas | ny | ≡, V | 2 | −1 | −1 | 0 |
| Szeghalom | • | ≡ | 3 | 0 | −1 | |

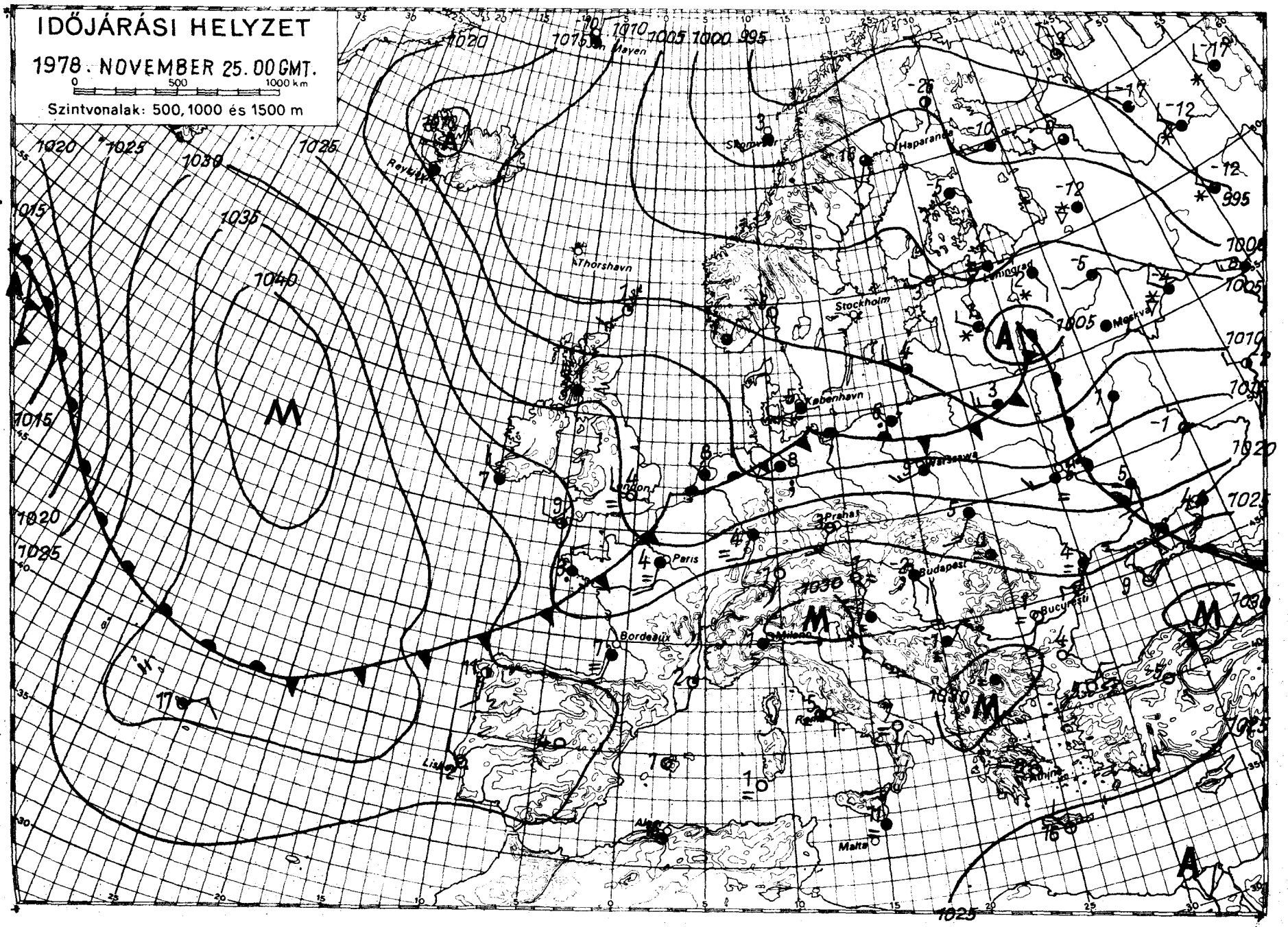


KIADJA: ORSZÁGOS METEOROLÓGIAI SZOLGÁLAT

Készíti: Központi Előrejelző Intézet Előrejelző Osztálya — T.: 273 - 01B — Megjelenik naponként — Évi előfizetési díja: 720,—Ft — Megrendelhető: 1024 Budapest, II., Kitaibel Pál u. 1. Telefon: 353-500,

Kiadásért felel: az OMSZ elnöke — Szerkesztéséért felel: az KEI igazgatója

# IDŐJÁRÁSI NAPIJELENTÉS

ЕЖЕДНЕВНЫЙ МЕТЕОРОЛОГИЧЕСКИЙ БЮЛЛЕТЕНЬ · DAILY WEATHER REPORT
BULLETIN QUOTIDIEN DE TEMPS · TÄGLICHER WETTERBERICHT

·91. évfolyam 330. szám. + Budapest + 1978. november 26. vasárnap

**Az időjárási helyzet és a várható időjárás:**

Középpontjával Genova térsége felett az elmúlt 24 óra alatt mediterrán ciklon alakult ki. A ciklon keleti oldalán enyhe levegő áramlik az Appenninni-félszigeten az Alpok és a Kárpátok vidékén át északkelet felé. Ugyanakkor a ciklon nyugati oldalán több hullámban sarkvidéki levegő zúdul a Földközi-tenger nyugati medencéje fölé. A sarkvidéki levegő hatására Franciaországban, az NSZK-ban, a Benelux államokban és Angliában többfelé keletkeztek hózáporok, a Földközi-tenger partvidéke mentén pedig heves zivatarok. Az emlitett genovai ciklon csak igen lassan helyeződik át keletészak felé, de hatása már így is érezhető lesz a Kárpát-medence időjárásában.

Hazánkban szombaton országszerte borult, erősen párás, sokfelé napközben is ködös idő volt. Főként az éjszakai órákban sok helyen volt szitálás, ónos ködszitálás. A lehullott csapadék mennyisége a 2 mm-t sehol sem haladta meg. A magasabb hegyek ismét kiemelkedtek az alsó felhőrétegből, így pl. Kékestetőn 7 órán át sütött a nap. A sikvidéki részeken a zárt felhőzet és a köd miatt hideg volt, a legmagasabb nappali hőmérséklet mindössze -2, +2 fok között, alakult, csupán a Tiszántúlon mértek +3, +5 fokos csúcsértéket. Ma hajnalra +1, -4 fokig hült le a levegő. Délelőtt folytatódott a borult, erősen párás, sokfelé ködös idő. Sok helyről jelentettek ködszitálást, ónos ködszitálást, sőt a Dunántúlról ónos esőt, esőt is. A hőmérséklet 11 órakor -2, +1 fok között volt.

Ma 12 órakor Budapesten a hőmérséklet 0 fok, a tengerszintre átszámitott légnyomás 763 mm, mérsékelten süllyed.

Várható időjárás hétfő estig:

Vasárnap túlnyomóan borult, erősen párás, több helyen egész nap ködös idő ónos ködszitálással, a Dunántúlon többfelé esővel, ónos esővel. Hétfőre a köd legnagyobbrészt felszalik, az országban sokfelé lesz eső, helyenként még ónos eső.
Vasárnap mérsékelt, hétfőre megélénkülő, helyenként megerősödő keleti, délkeleti szél.
Várható legalacsonyabb éjszakai hőmérséklet: -2, +3,
legmagasabb nappali hőmérséklet hétfőn: 5, 10, fok között,
néhány tartósan ködös helyen kevéssel 5 fok alatt.

Heilingbrunnerné Bóna Márta s.k.

A hőmérséklet napi középértéke és eltérése a 100 évi átlagtól /Budapesten/:

| | | |
|---|---|---|
| 1978. XI. 24. | 0,4 C° | -2,8 C° |

1871 óta ezen a napon Budapesten előfordult

| | |
|---|---|
| legmagasabb hőmérséklet: | 15,0 C° /1906/, |
| legalacsonyabb hőmérséklet: | -9,9 C° /1965/. |

78.030.

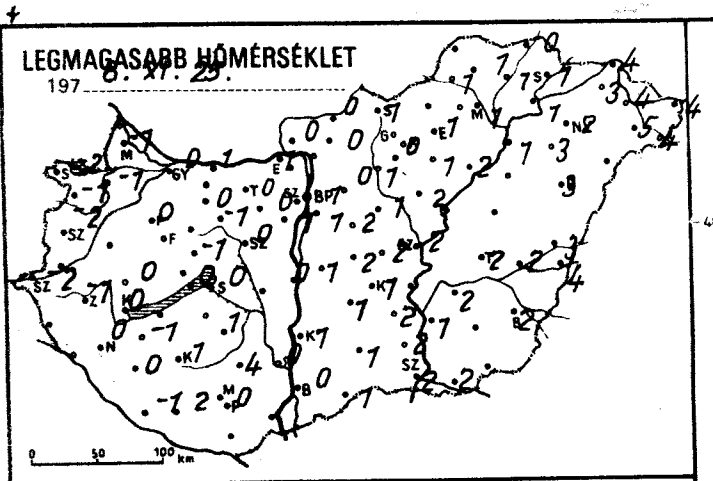
LEGMAGASABB HŐMÉRSÉKLET
197 8. XI. 25.
0 50 100 km

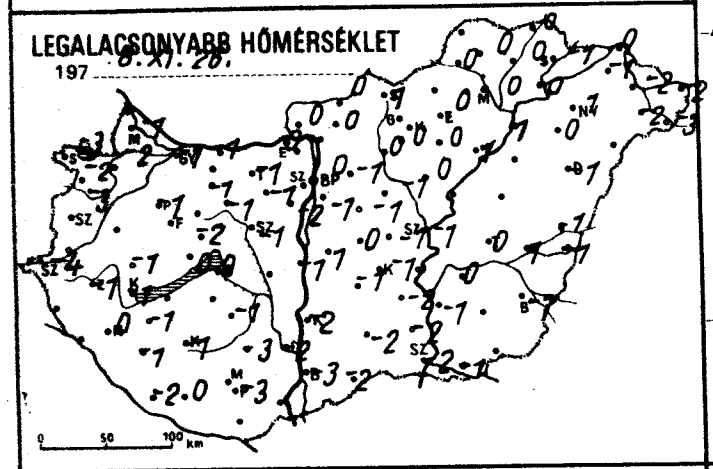
LEGALACSONYABB HŐMÉRSÉKLET
197 8. XI. 26.
0 50 100 km

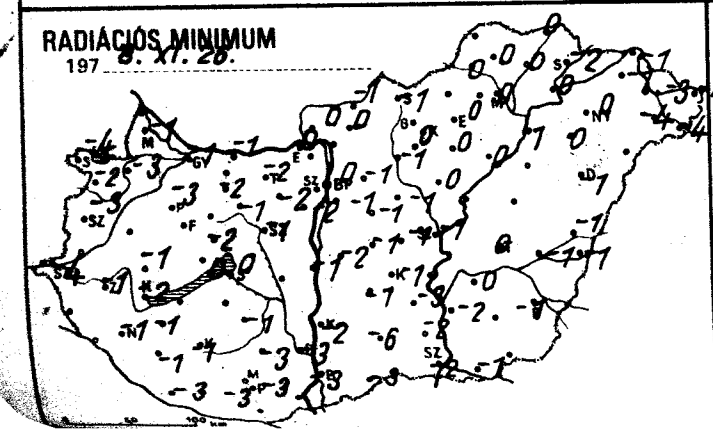
RADIÁCIÓS MINIMUM
197 8. XI. 26.
0 50 100 km

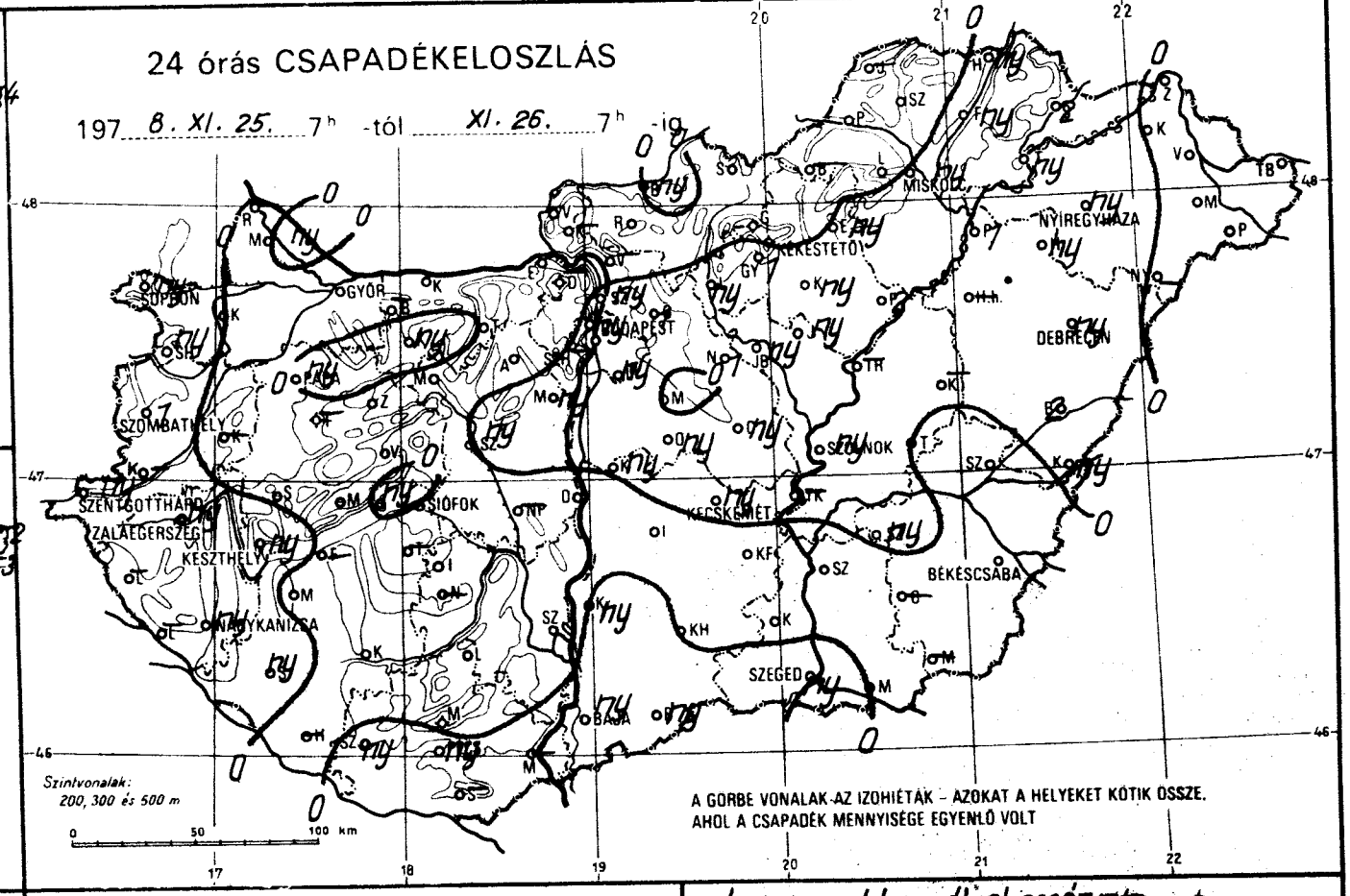
24 órás CSAPADÉKELOSZLÁS
197 8. XI. 25. 7h -tól XI. 26. 7h -ig
SOPRON
GYŐR
BUDAPEST
MISKOLC
NYÍREGYHÁZA
KÉKESTETŐ
DEBRECEN
SZOMBATHELY
SZOLNOK
SZENTGOTTHÁRD
ZALAEGERSZEG
KESZTHELY
SIÓFOK
KECSKEMÉT
BÉKÉSCSABA
NAGYKANIZSA
SZEGED
BAJA
Szintvonalak: 200, 300 és 500 m
0 50 100 km
A GÖRBE VONALAK AZ IZOHIÉTÁK – AZOKAT A HELYEKET KÖTIK ÖSSZE, AHOL A CSAPADÉK MENNYISÉGE EGYENLŐ VOLT

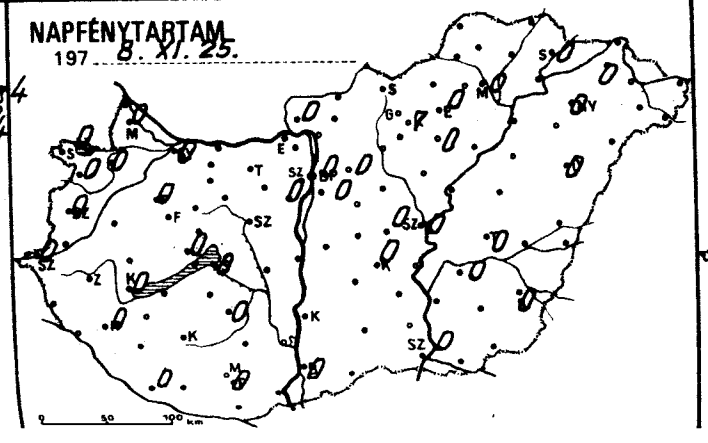
NAPFÉNYTARTAM
197 8. XI. 25.
0 50 100 km

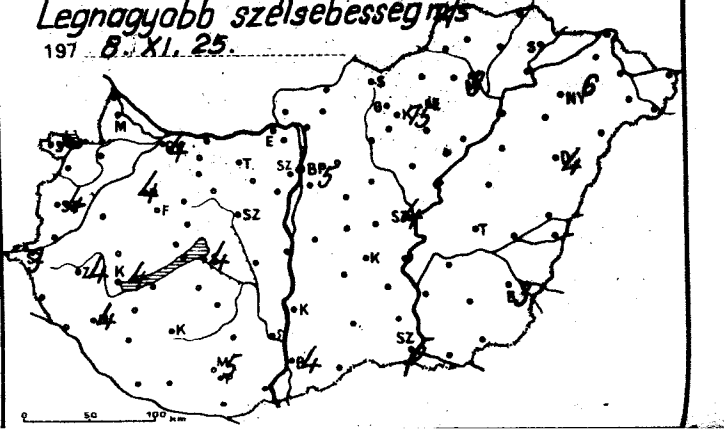
Legnagyobb szélsebesség m/s
197 8. XI. 25.
0 50 100 km

| | 1978. XI. 26. 07h -ig az utolsó 24 óra adatai | | | | | |
|---|---|---|---|---|---|---|
| | csapadék (mm) | | max. hőmérséklet | min. hőmérséklet | rad. min. | napos órák |
| Győr | • | ≡ | -0 | -1 | -1 | 0 |
| Kapuvár | • | ≡ ⊔ | -1 | -2 | -3 | 0 |
| Mosonmagyaróvár | ny | ≡ | -1 | -1 | -1 | 0 |
| Rajka | – | | – | – | – | |
| Sopron | ny | ≡, V | -2 | -3 | -4 | 0 |
| Sopronhorpács | ny | ≡ | -1 | -2 | -2 | 0 |
| Káld | – | | – | – | – | |
| Körmend | – | | – | – | – | |
| Szentgotthárd | ny | | -2 | -4 | -4 | 0 |
| Szombathely | 1 | * ≡ V | -2 | -3 | -3 | 0 |
| Lenti | – | | – | – | – | |
| Letenye | – | | – | – | – | |
| Nagykanizsa | ny | , = | 0 | -0 | -1 | 0 |
| Zalaegerszeg | ny | | -1 | -1 | -1 | |
| Farkasgyepű | – | | – | – | – | |
| Keszthely | ny | , = | -0 | -1 | -2 | 0 |
| Mencshely | • | ≡ | -1 | -2 | -2 | 0 |
| Pápa | ny | , | 0 | -1 | -3 | 0 |
| Sümeg | • | ≡ | -0 | -1 | -1 | |
| Tihany | ny | , | 0 | 0 | -0 | |
| Veszprém | • | ≡ ⊔ | -1 | -2 | -2 | |
| Zirc | • | ≡ V | -1 | -2 | -2 | |
| Fonyód | – | | – | – | – | |
| Homokszt. György | • | ≡ ⊔ | -1 | -2 | -3 | 0 |
| Kaposvár | • | ≡ | 1 | -1 | -1 | |
| Marcali | • | ≡ | -1 | -1 | -1 | |
| Siófok | • | ≡ | 0 | 0 | 0 | 0 |
| Somogyszob | ny | ≡ | 0 | -1 | -1 | |
| Tab | – | | – | – | – | |
| Bábolna | – | | – | – | – | |
| Esztergom | • | | 1 | 0 | 0 | |
| Kisbér | ny | ≡, V | 0 | -1 | -2 | |
| Komárom | • | | 1 | 1 | -1 | |
| Tatabánya | • | | 0 | -1 | -2 | |
| Alcsútdoboz | • | ≡ | 0 | -1 | -2 | |
| Dunaújváros | • | ≡ | -0 | -1 | -1 | |
| Martonvásár | ny | , ⊔ | 1 | -2 | -2 | 0 |
| Mór | • | ≡ V | -1 | -1 | -1 | |
| Nagyhörcsökp. | – | | – | – | – | |
| Szabadbattyán | ny | , | -0 | -1 | -1 | |
| Iregszemcse | • | ≡ | 1 | -1 | -1 | 0 |
| Lengyel | • | | 4 | -3 | -3 | |
| Nagykónyi | – | | – | – | – | |
| Szekszárd | • | ≡ V | 0 | -2 | -3 | |
| Mindszent | • | | 0 | -2 | -5 | |
| Mohács | – | | – | – | – | |
| Pécs | ny | , V | 0 | -3 | -3 | 0 |
| Siklós | – | | – | – | – | |
| Szigetvár | ny | ≡, | 2 | -0 | -3 | |
| Bp. Lőrinc | ny | , | 1 | -1 | -1 | 0 |
| Bp. Met. Int. | ny | ≡, | 1 | 0 | 0 | 0 |
| Bp. Szab. hegy | – | | – | – | – | – |
| Cegléd | ny | , | 2 | -1 | -1 | 0 |
| Dobogókő | – | | – | – | – | |
| Gödöllő | 1 | ≡, V | 0 | -1 | -1 | 0 |
| Királyrét | – | | – | – | – | |
| Monor | • | ≡ | 2 | -1 | -1 | |
| Nagykáta | 1 | ≡ | 1 | -1 | -1 | |
| Örkény | ny | ≡ | 2 | 0 | -1 | |
| Szentendre | ny | ≡ | 1 | 0 | 0 | |

| | 1978. XI. 26. 07h -ig az utolsó 24 óra adatai | | | | | |
|---|---|---|---|---|---|---|
| | csapadék (mm) | | max. hőmérséklet | min. hőmérséklet | rad. min. | napos órák |
| Vác | – | | – | – | – | |
| Vámosmikola | • | | 0 | -0 | -0 | 0 |
| Baja | ny | ≡, V | 0 | -3 | -3 | 0 |
| Bácsalmás | ny | ≡, ⊔ | 1 | -2 | -3 | |
| Izsák | • | | 1 | -1 | -1 | |
| Kalocsa | ny | ≡ | 1 | -2 | -2 | |
| Kecskemét | ny | , | 1 | -1 | -1 | 0 |
| Kiskunf. háza | • | ≡ | 2 | -2 | -3 | |
| Kiskunhalas | • | ≡ | 1 | -2 | -3 | |
| Kunszentmiklós | ny | ≡, | 1 | 1 | -2 | |
| Tiszakécske | – | | – | – | – | |
| Balassagyarmat | ny | , | 0 | 0 | -1 | |
| Romhány | • | ≡ | -0 | -0 | -0 | |
| Salgótarján | • | | 1 | 1 | -1 | |
| Eger | ny | ≡, | 1 | -0 | -0 | 0 |
| Galyatető | • | | 5 | -5 | -6 | |
| Gyöngyös | 1 | ≡ | 0 | 0 | 0 | |
| Kékestető | • | ⊔ | 3 | -4 | -4 | 7 |
| Kompolt | ny | ≡ | 1 | 0 | 0 | 0 |
| Lőrinci | ny | ≡, | 1 | 0 | -1 | |
| Poroszló | 2 | | 2 | 1 | 0 | |
| Jászapáti | ny | ≡ | 2 | 0 | 0 | |
| Jászberény | ny | , ≡ | 1 | 0 | 0 | |
| Karcag | – | | – | – | – | |
| Szolnok | ny | ≡, | 2 | -1 | -1 | 0 |
| Tiszaroff | – | | – | – | – | |
| Túrkeve | • | ≡ | 2 | 0 | 0 | 0 |
| Kistelek | • | ≡ | 2 | -2 | -2 | |
| Makó | • | ≡ | 2 | -1 | -1 | |
| Szeged | ny | , V | 2 | -2 | -2 | 0 |
| Szentes | • | ≡ | 1 | -1 | -2 | |
| Borsodnádasd | – | | – | – | – | |
| Füged | ny | , | 1 | 0 | 0 | |
| Hidasnémeti | ny | , | 0 | 0 | 0 | |
| Jósvafő | – | | – | – | – | – |
| Lillafüred | • | | 1 | -3 | -3 | |
| Miskolc | ny | , | 1 | 0 | 0 | 0 |
| Putnok | • | ≡ | 1 | 0 | 0 | |
| Sárospatak | 2 | | 1 | -1 | -2 | 0 |
| Szendrőlád | • | ⌒ | 1 | 0 | 0 | |
| Tokaj | ny | ≡ | 1 | 0 | 0 | |
| Kisvárda | • | ≡ | 3 | -1 | -1 | 0 |
| Mátészalka | • | ≡ V | 5 | -2 | -4 | |
| Nyíregyháza | ny | , | 2 | 1 | 0 | 0 |
| Nyírlugos | – | | – | – | – | |
| Pátyod | • | ≡ ⊔ | 4 | -3 | -4 | |
| Tiszabecs | • | ≡ | 4 | -2 | -4 | |
| Vásárosnamény | • | ≡ | 4 | -2 | -3 | |
| Záhony | • | | 4 | 0 | -1 | |
| Berettyóújfalu | 2 | ≡ | 3 | -1 | -1 | |
| Debrecen | ny | , | 3 | -1 | -1 | 0 |
| Hajdúdorog | ny | ≡, | 3 | 0 | 0 | |
| Hortobágy | – | | – | – | – | |
| Körösszakál | ny | ≡, | 4 | -1 | -1 | |
| Polgár | 1 | , | 1 | 1 | 1 | |
| Békéscsaba | • | ≡ | 2 | -1 | -1 | 0 |
| Mezőhegyes | – | | – | – | – | – |
| Orosháza | – | | – | – | – | – |
| Szarvas | ny | ≡, | 2 | -0 | -0 | 0 |
| Szeghalom | • | ≡ | 2 | 1 | -1 | |

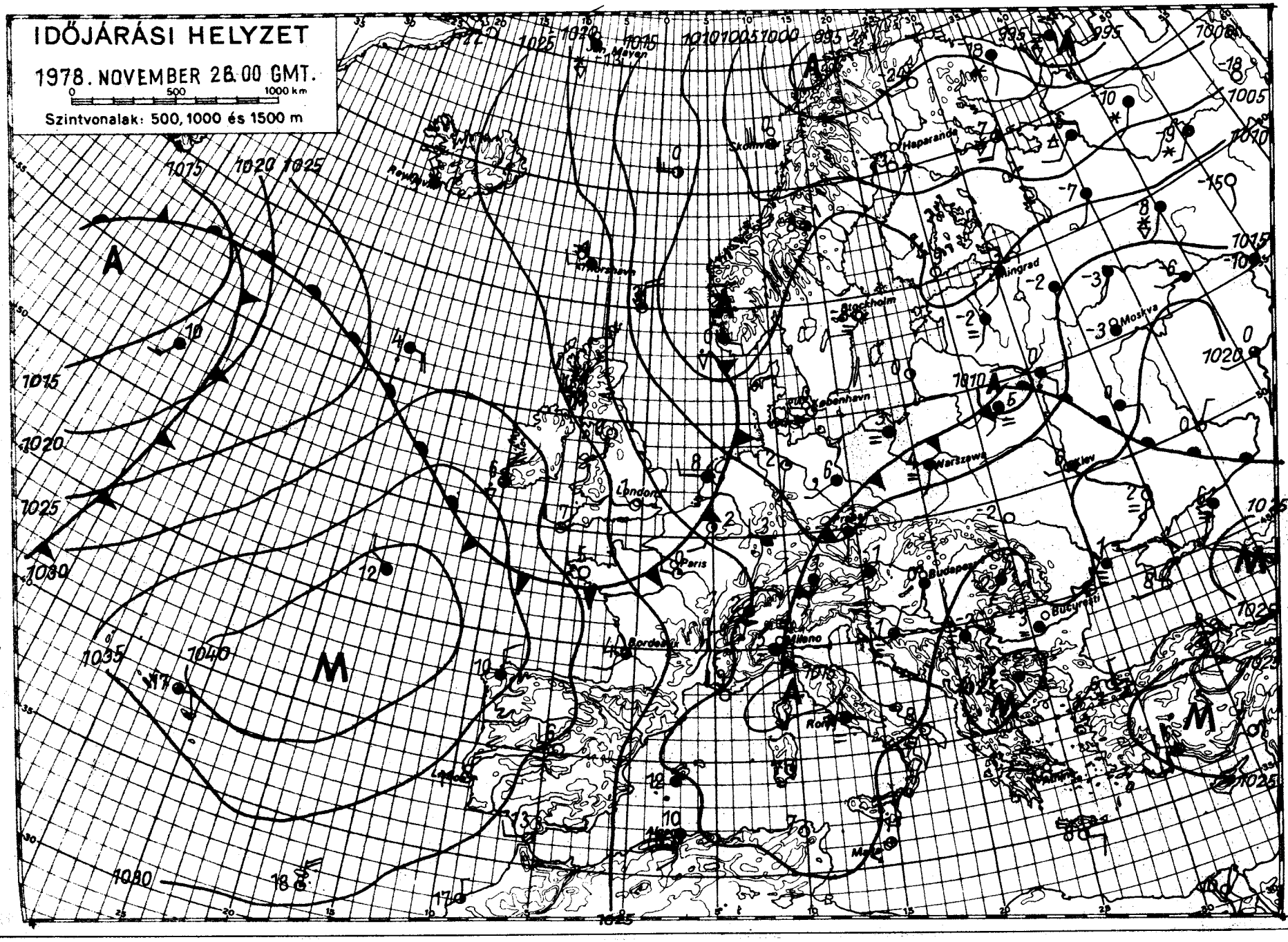


KIADJA: ORSZÁGOS METEOROLÓGIAI SZOLGÁLAT

Készíti: Központi Előrejelző Intézet Előrejelző Osztálya — T.: 273 - 078 — Megjelenik naponként —

Évi előfizetési díja: 720,—Ft — Megrendelhető: 1024 Budapest, II., Kitaibel Pál u. 1. Telefon: 353-500,

Kiadásért felel: az OMSZ elnöke — Szerkesztésért felel: a KEI igazgatója

# IDŐJÁRÁSI NAPIJELENTÉS

ЕЖЕДНЕВНЫЙ МЕТЕОРОЛОГИЧЕСКИЙ БЮЛЛЕТЕНЬ · DAILY WEATHER REPORT
BULLETIN QUOTIDIEN DE TEMPS · TÄGLICHER WETTERBERICHT

91. évfolyam 331. szám. + Budapest + 1978. november 27. hétfő

**Az időjárási helyzet és a várható időjárás:**

A Skandináv-félsziget északi részétől Sziciliáig 500-1500 km széles borult, csapadékos időjárásu terület huzódik. Európa többi része felett általában kevés a felhő, de erősen párás a levegő. A Kárpát-medence időjárását kedd estig döntő mértékben a Földközi-tenger felett változó sebességgel örvénylő ciklon határozza meg.

Magyarországon vasárnap még rövid időre is csak kevés helyen sütött ki a nap, igy a hőmérséklet csúcsértéke általában csak -1 és +3 fok között volt. Az ország délkeleti részén, viszont előfordult 5, 7 fok is. Erősen párás, sok felé tartósan ködös idő volt szitálásokkal az északnyugati országrészben a délutáni óráktól hószállingózással. A Dunántúl északnyugati részén az esti órákban a hószállingózást havazás váltotta fel. Hétfő reggelre Győr-Sopron, Vas és részben Zala-megyében 5-19 cm hó hullott. Mivel a szél is megélénkült, nem egy helyről hóbuckákat jelentettek. Vasárnap reggeltől hétfő reggel 7 óráig az ország nyugati peremén 10-19, a Győr és Szigetvár között húzódó 80-100 km széles sávban 1 és 9 mm csapadék hullott. Az ország többi részéből mérhető mennyiségü csapadékról nem érkezett jelentés. A legalacsonyabb éjszakai hőmérséklet általában +1 és -2 fok között volt.Csupán északkeleten hült le a levegő kis területen -2, -4 fokig. Hétfőn délelőtt az ország keleti részén erősen felhős és erősen párás, máshol borult idő volt. Gyakran esett az eső, illetve nyugaton a hó. A hőmérséklet 11 órakor -1, +7, fok között volt.

Ma 12 órakor Budapesten a hőmérséklet +2 fok, a tengerszintre átszámitott légnyomás 756 mm, erősen süllyed.

Várható időjárás kedd estig:

Általában erősen felhős, vagy borult idő, ismétlődő eső, főként a nyugati országrészben havazás, többször élénk, időnként erős, az északnyugati országrészben északnyugati, máshol elsősorban délkeleti, keleti irányu szél.
Várható legalacsonyabb éjszakai hőmérséklet: +1, -4,
legmagasabb nappali hőmérséklet kedden: +1, +6 fok között.

Aigner Szilárd s.k.

TÁVOLABBI KILÁTÁSOK PÉNTEK REGGELIG:

Túlnyomóan borult idő, sokfelé eső, havas eső, főként a hegyekben havazás.
Legalacsonyabb hajnali hőmérséklet 0 fok körül.
Legmagasabb nappali hőmérséklet +5 fok közelében.
Jelentős mennyiségü /legalább 5 mm/ csapadék az ország területének 80 százalékán várható.

KÖZÉPTÁVU ELŐREJELZŐ OSZTÁLY

A hőmérséklet napi középértéke és eltérése a 100 évi átlagtól /Budapesten/:

| | | |
|---|---|---|
| 1978. XI. 26. | 1,3 C° | -1,4 C° |

1871 óta ezen a napon Budapesten előfordult

| | |
|---|---|
| legmagasabb hőmérséklet: | 14,2 C° /1898/, |
| legalacsonyabb hőmérséklet: | -11,4 C° /1884/. |

78.031.

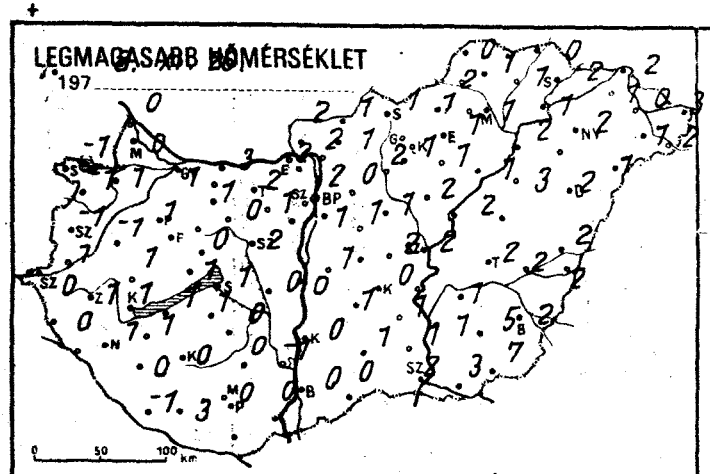
LEGMAGASABB HŐMÉRSÉKLET
197 8. XI. 26.
0 50 100 km

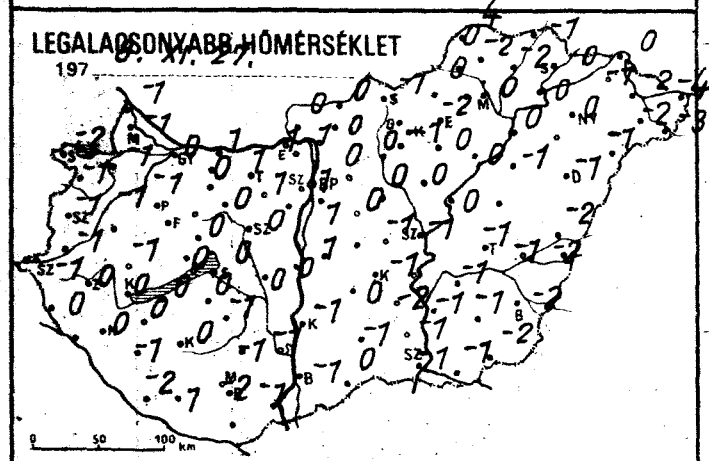
LEGALACSONYABB HŐMÉRSÉKLET
197 8. XI. 27.
0 50 100 km

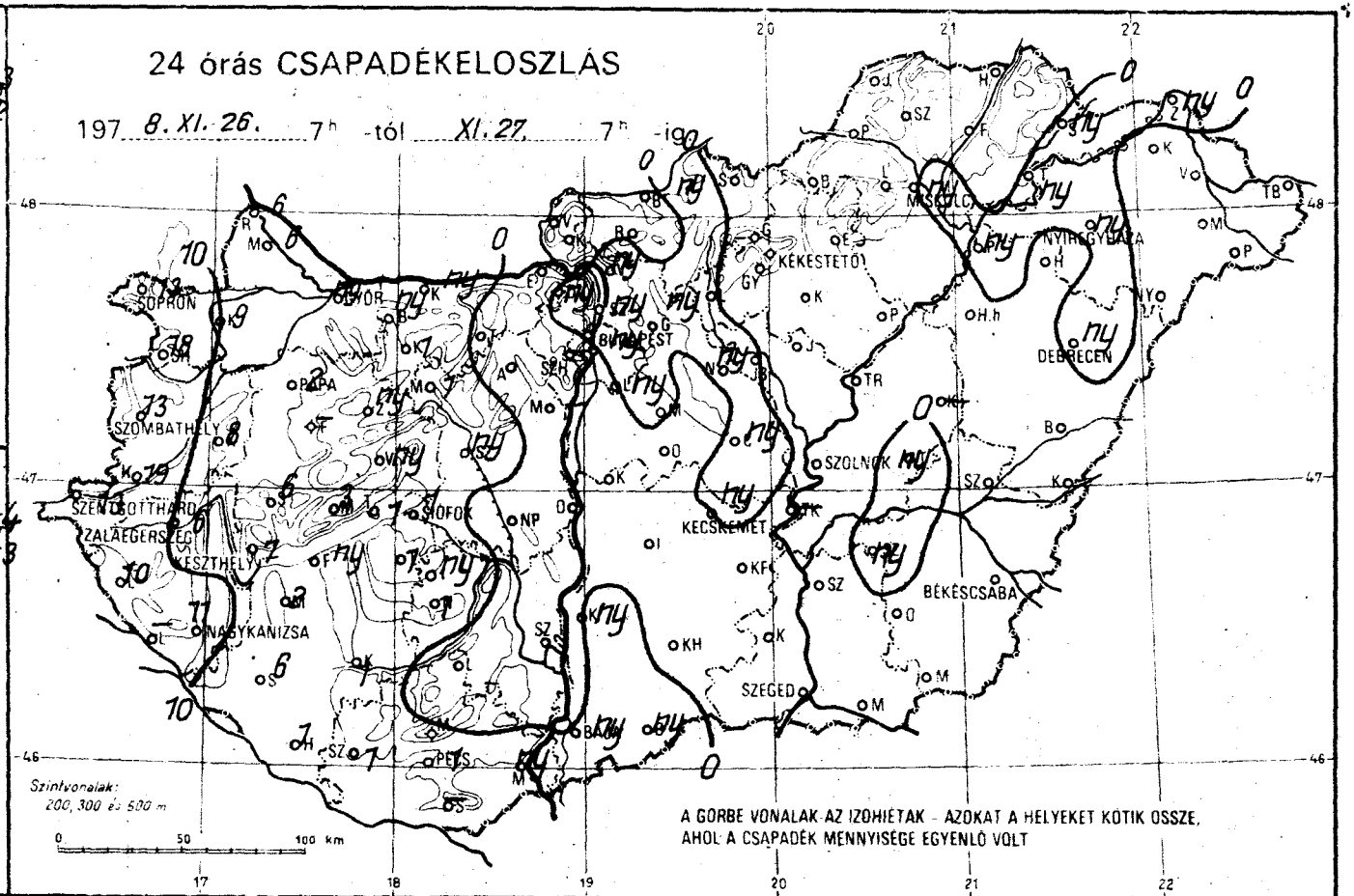
24 órás CSAPADÉKELOSZLÁS
197 8. XI. 26. 7h -tól XI. 27. 7h -ig
SOPRON
GYŐR
BUDAPEST
PAPA
SZOMBATHELY
SZENTGOTTHÁRD
ZALAEGERSZEG
KESZTHELY
NAGYKANIZSA
SIÓFOK
PÉCS
KECSKEMÉT
SZOLNOK
KEKESTETŐ
MISKOLC
NYÍREGYHÁZA
DEBRECEN
BÉKÉSCSABA
SZEGED
Szintvonalak: 200, 300 és 500 m
0 50 100 km
A GÖRBE VONALAK AZ IZOHIÉTAK - AZOKAT A HELYEKET KÖTIK ÖSSZE, AHOL A CSAPADÉK MENNYISÉGE EGYENLŐ VOLT

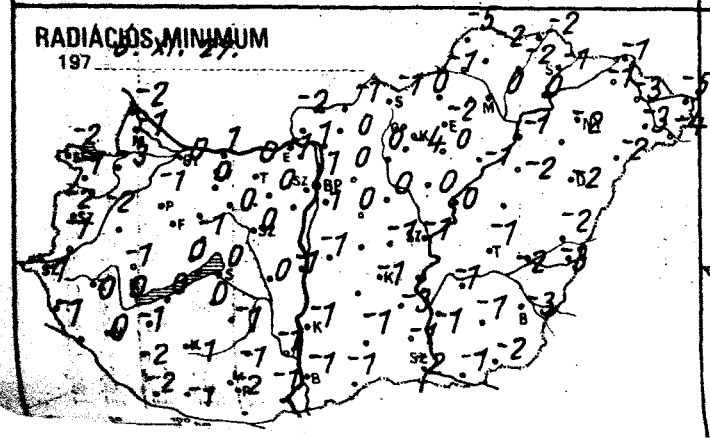
RADIÁCIÓS MINIMUM
197 8. XI. 27.

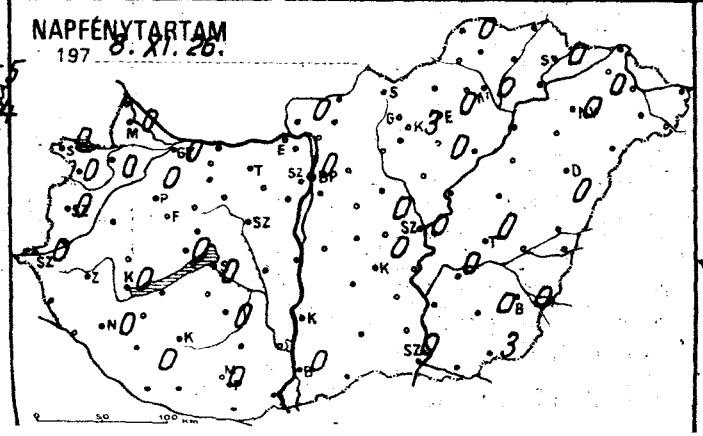
NAPFÉNYTARTAM
197 8. XI. 26.

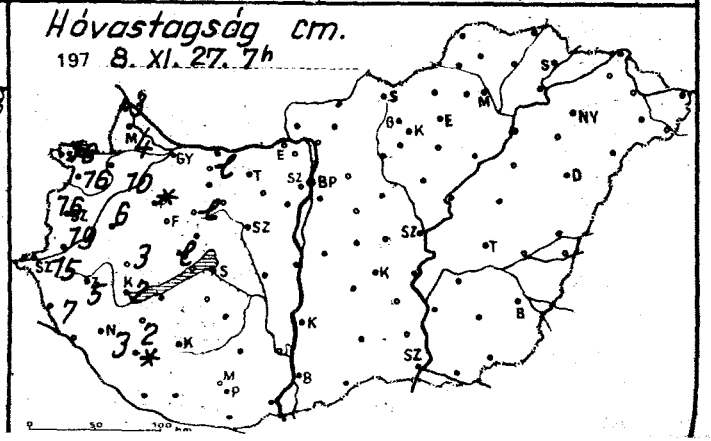
Hóvastagság cm.
197 8. XI. 27. 7h

| | 197 8. XI. 27. 07 h -ig az utolsó 24 óra adatai | | | | | |
|---|---|---|---|---|---|---|
| | csapadék (mm) | Hó cm | max. hőmérséklet | min. hőmérséklet | rad. min. | napos órák |
| Győr | ny * | | 1 | 0 | 0 | 0 |
| Kapuvár | 9 * | 10 | 1 | -1 | -3 | 0 |
| Mosonmagyaróvár | 6 * | 4 | 0 | -1 | -1 | 0 |
| Rajka | 6 * | 3 | 0 | -1 | -2 | |
| Sopron | 13 * | 16 | -1 | -2 | -2 | 0 |
| Sopronhorpács | 18 * | 16 | -1 | -1 | -1 | 0 |
| Káld | 8 * | 6 | -1 | -1 | -2 | |
| Körmend | 19 * | 19 | 1 | -1 | -1 | |
| Szentgotthárd | 13 * | 15 | 0 | -1 | -1 | 0 |
| Szombathely | 13 * | 16 | -1 | -1 | -2 | 0 |
| Lenti | 10 * | 7 | 0 | 0 | -1 | |
| Letenye | – | | – | – | – | |
| Nagykanizsa | 11 * | 3 | 1 | 0 | 0 | 0 |
| Zalaegerszeg | 6 * | 5 | 1 | 0 | -1 | |
| Farkasgyepű | – | | – | – | – | |
| Keszthely | 7 * | 2 | 1 | 0 | 0 | 0 |
| Mencshely | 3 * ∀ | lep. | -1 | -1 | -2 | 0 |
| Pápa | 2 * | folt | 1 | -1 | -1 | 0 |
| Sümeg | 6 * | 3 | 1 | -1 | -1 | |
| Tihany | 1 | | 1 | 0 | 0 | |
| Veszprém | ny ≡, | | 0 | 0 | -1 | |
| Zirc | ny * ∀ | lep. | -1 | -1 | -1 | |
| Fonyód | ny , ≡ | | 1 | 0 | 0 | |
| Homokszt. György | 1 ∀ ≡ | | -1 | -2 | -2 | 0 |
| Kaposvár | 1 | | 0 | 0 | -1 | |
| Marcali | 2 * | 2 | 1 | 0 | -1 | |
| Siófok | 1 | | 1 | 0 | 0 | 0 |
| Somogyszob | 6 * | folt | 0 | -1 | -2 | |
| Tab | 1 | | 1 | 0 | 0 | |
| Bábolna | ny ⌒ | | 1 | 1 | 1 | |
| Esztergom | . | | 2 | 1 | -1 | |
| Kisbér | 1 , | lep. | 1 | 0 | 0 | |
| Komárom | ny | | 3 | 1 | 1 | |
| Tatabánya | . | | 2 | 1 | 0 | |
| Alcsútdoboz | . | | 1 | 1 | 0 | |
| Dunaújváros | . | | 0 | 0 | -1 | |
| Martonvásár | – | | – | – | – | |
| Mór | 1 | | 0 | 0 | 0 | |
| Nagyhörcsökp. | . | | 0 | 0 | 0 | |
| Szabadbattyán | ny , | | 2 | 0 | 0 | |
| Iregszemcse | ny , | | 0 | -1 | -1 | 0 |
| Lengyel | . | | 0 | -1 | -1 | |
| Nagykónyi | 1 , | | 0 | 0 | -1 | |
| Szekszárd | . ≡ | | -1 | -1 | -1 | |
| Misinatető | . ≡ | | 3 | 0 | -1 | |
| Mohács | ny | | 0 | -1 | -1 | |
| Pécs | 1 ∀ | | 0 | -2 | -2 | 0 |
| Siklós | – | | – | – | – | |
| Szigetvár | 1 , | | 3 | 1 | 1 | |
| Bp. Lőrinc | ny ≡, | | 1 | 1 | 0 | 0 |
| Bp. Met. Int. | ny ≡, | | 2 | 1 | 1 | 0 |
| Bp. Szab. hegy | – | | – | – | – | |
| Cegléd | ny , ⊔ ≡ | | 2 | -1 | -1 | 0 |
| Dobogókő | ny ≡, | | -1 | -2 | -3 | |
| Gödöllő | ny ≡, ∀ | | 0 | 0 | 0 | 0 |
| Királyrét | . ⌒ | | 2 | 0 | -1 | |
| Monor | . ≡ | | 1 | 0 | -1 | |
| Nagykáta | ny ≡, | | 1 | 0 | 0 | |
| Örkény | – | | – | – | – | |
| Szentendre | ny ≡, | | 2 | 1 | 1 | |

| | 197 8. XI. 27. 07 h -ig az utolsó 24 óra adatai | | | | | |
|---|---|---|---|---|---|---|
| | csapadék (mm) | Hó cm | max. hőmérséklet | min. hőmérséklet | rad. min. | napos órák |
| Vác | ny , | | 2 | 1 | 1 | |
| Vámosmikola | . | | 2 | 0 | -2 | 0 |
| Baja | ny ≡, | | 0 | -1 | -1 | 0 |
| Bácsalmás | ny ≡, | | 0 | 0 | -1 | |
| Izsák | . | | 1 | 0 | – | |
| Kalocsa | ny ≡, | | 0 | -1 | -1 | |
| Kecskemét | ny , ≡ | | 0 | -1 | -1 | 0 |
| Kiskunf. háza | . ≡ | | 1 | -2 | -3 | |
| Kiskunhalas | . ≡ | | 1 | -1 | -1 | |
| Kunszentmiklós | . ≡ | | 1 | 1 | -1 | |
| Tiszakécske | – | | – | – | – | |
| Balassagyarmat | ny , | | 1 | 0 | -1 | |
| Romhány | . | | 1 | 0 | 0 | |
| Salgótarján | . | | 1 | 1 | -1 | |
| Eger | . ≡ | | 1 | -2 | -2 | 0 |
| Galyatető | . | | 4 | -2 | -3 | |
| Gyöngyös | . ≡ | | 1 | -1 | -4 | |
| Kékestető | . | | 2 | 0 | -1 | 3 |
| Kompolt | . | | 1 | 0 | 0 | 0 |
| Lőrinci | . ≡ | | 2 | 0 | 0 | |
| Poroszló | . ≡ | | 1 | 0 | 1 | |
| Jászapáti | . ≡ | | 2 | 0 | 0 | |
| Jászberény | . ≡ | | 1 | 1 | 0 | |
| Karcag | – | | – | – | – | |
| Szolnok | . ≡ | | 2 | -1 | -1 | 0 |
| Tiszaroff | . ≡ | | 2 | 0 | 0 | |
| Túrkeve | ny , ≡ | | 2 | -1 | -1 | 0 |
| Kistelek | . | | 1 | -1 | -1 | |
| Makó | . ⊔ | | 3 | -1 | -1 | |
| Szeged | . ⊔ | | 2 | -1 | -2 | 0 |
| Szentes | . | | 1 | 1 | 1 | |
| Borsodnádasd | . ≡ | | 1 | 0 | 0 | |
| Füged | . | | 1 | -2 | -2 | |
| Hidasnémeti | . | | 0 | -1 | -2 | |
| Jósvafő | . ⊔ | | 0 | -4 | -5 | 0 |
| Lillafüred | . ∀ | | 0 | -2 | -3 | |
| Miskolc | ny * = | | 1 | 0 | 0 | 0 |
| Putnok | . | | 2 | 0 | -1 | |
| Sárospatak | ny ≡, | | 2 | 0 | -1 | 0 |
| Szendrőlád | . ⊔ | | 1 | -2 | -2 | |
| Tokaj | ny ≡, | | 1 | 0 | 0 | |
| Kisvárda | . ≡ | | 1 | -1 | -1 | 0 |
| Mátészalka | . ∀ ≡ | | 1 | -2 | -3 | |
| Nyíregyháza | ny , = | | 2 | 0 | -2 | 0 |
| Nyírlugos | . | | 1 | -1 | -2 | |
| Pátyod | . ⊔ | | 2 | -3 | -4 | |
| Tiszabecs | . | | 3 | -4 | -5 | |
| Vásárosnamény | . ⊔ | | 0 | -2 | -3 | |
| Záhony | ny , ≡ | | 2 | 0 | -1 | |
| Berettyóújfalu | . ⊔ | | 2 | -2 | -2 | |
| Debrecen | ny , = | | 2 | -1 | -2 | 0 |
| Hajdúdorog | – | | – | – | – | |
| Hortobágy | . | | 3 | -1 | -2 | |
| Körösszakál | . ⊔ | | 2 | -2 | -3 | |
| Polgár | ny , | | 2 | 0 | -1 | |
| Békéscsaba | . ⊔ = | | 2 | -2 | -3 | 0 |
| Mezőhegyes | . ⊔ | | 7 | -2 | -2 | 3 |
| Orosháza | . | | 5 | -1 | -1 | 0 |
| Szarvas | ny ≡, ⊔ | | 1 | -1 | -1 | 0 |
| Szeghalom | . | | 2 | -1 | -2 | |

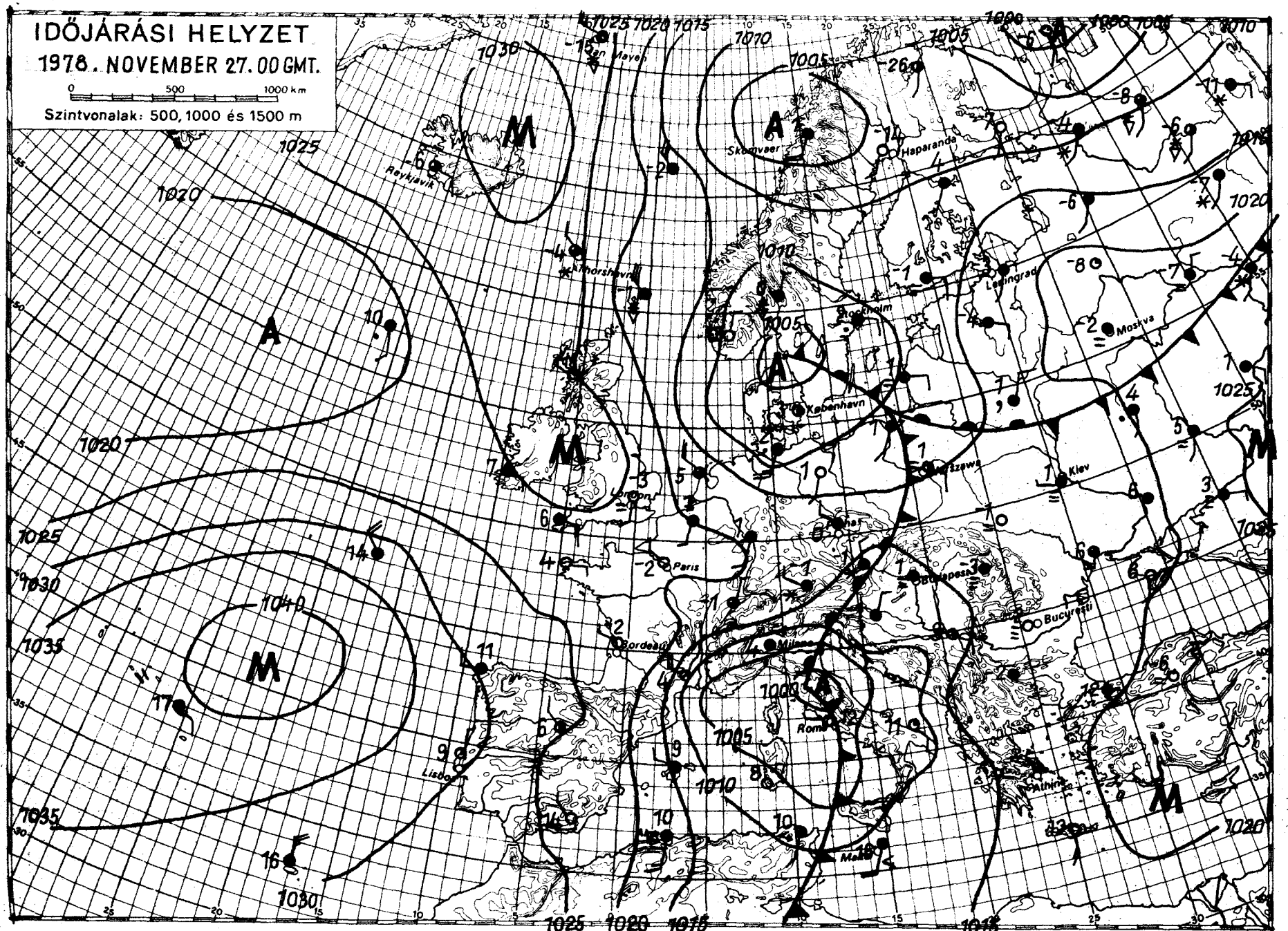


KIADJA: ORSZÁGOS METEOROLÓGIAI SZOLGÁLAT

Készíti: Központi Előrejelző Intézet Előrejelző Osztálya — T.: 273 - 078 — Megjelenik naponként —

Évi előfizetési díja: 720,—Ft — Megrendelhető: 1024 Budapest, II., Kitaibel Pál u. 1. Telefon: 353-500,

Kiadásért felel: az OMSZ elnöke — Szerkesztésért felel: a KEI igazgatója

# IDŐJÁRÁSI NAPIJELENTÉS

ЕЖЕДНЕВНЫЙ МЕТЕОРОЛОГИЧЕСКИЙ БЮЛЛЕТЕНЬ · DAILY WEATHER REPORT
BULLETIN QUOTIDIEN DE TEMPS · TÄGLICHER WETTERBERICHT

91. évfolyam 332. szám. + Budapest + 1978. november 28. kedd

**Az időjárási helyzet és a várható időjárás:**

Szárazföldünk keleti részén továbbra is a leszálló légmozgások határozzák meg az időjárást. Ott a gyenge légmozgások mellett párás, sokfelé tartósan ködös az idő. Kontinensünk többi részén, igy Közép-, és Dél-Európában is az alacsony légnyomású mezőben több centrummal rendelkező önálló ciklonok örvénylenek, és okoznak változékony időjárást. Az alacsony nyomású mező nyugati oldalán hideg, a keleti részen viszont enyhe légtömegek végeznek körkörös mozgást. Több helyen esik, -a hőmérsékleti viszonyoktól függően-, különböző halmazállapotú csapadék. A Kárpát-medence időjárását a továbbiakban is ezek a ciklonok határozzák meg.

Hazánkban hétfőn borult idő volt. Az ország egész területén hullott több-kevesebb csapadék. A Dunántúlon havazott, és ónos- illetve havas eső, az Alföldön sima eső esett. A lehullott csapadék több helyen meghaladta a 10 mm-t, igy például Komáromban 21, Marcaliban 19 mm-t is mértek. A hó vastagsága a Dunántúl északnyugati felén sok helyen meghaladja a 10 centimétert, de a nyugati határszélen nem egy helyen a 20 cm-t is eléri. A napközben megélénkült nyugati szél a havat összehordta, és igy például Szombathely térségében 40-70 cm-s hóbuckák keletkeztek. A hőmérséklet az ország nyugati felén egész nap nulla fok közelében maradt, keleten viszont a hőmérséklet csúcsértéke általában 3, és 8 fok között volt, de Mezőhegyesen 11 fokot mértek. Kedden hajnalra a Dunántúlon nulla minusz 6, az Alföldön plusz 1, plusz 4 fokig csökkent a hőmérséklet. A délelőtti órákban mindenütt megszünt a csapadékhullás, és általában borult volt az ég. A hőmérséklet 11 órakor nulla, és plusz 4 fok között volt.

Ma 12 órakor Budapesten a hőmérséklet 2 fok, a tengerszintre átszámitott légnyomás 750 mm, gyengén emelkedő.

Várható időjárás szerda estig:

Jobbára erősen felhős, borult idő.
Nyugaton havazás, máshol havas eső, eső.
A Dunántúlon időnként erős nyugati, az Alföldön megélénkülő délies szél.
Várható legalacsonyabb éjszakai hőmérséklet általában: -3, +2 fok között, de a hóval borított, átmenetileg derült részeken -10 fok körül.
legmagasabb nappali hőmérséklet szerdán nyugaton nulla, keleten plusz 5 fok körül.

dr. Illés László,. és Németh Lajos s.k.

A hőmérséklet napi középértéke és eltérése a 100 évi átlagtól /Budapesten/:

| | | |
|---|---|---|
| 1978. XI. 27. | 2,5 C° | -0,2 C° |

1871 óta ezen a napon Budapesten előfordult

| | |
|---|---|
| legmagasabb hőmérséklet: | 15,4 C° /1878/, |
| legalacsonyabb hőmérséklet: | -11,9 C° /1890/. |

78.032.

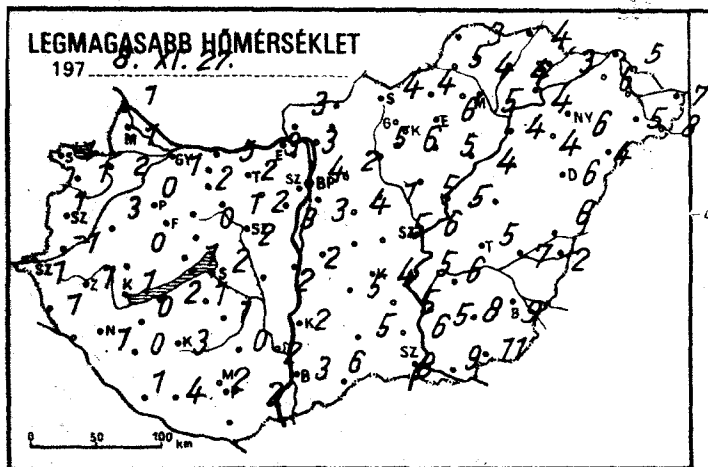
LEGMAGASABB HŐMÉRSÉKLET
197 8. XI. 27.

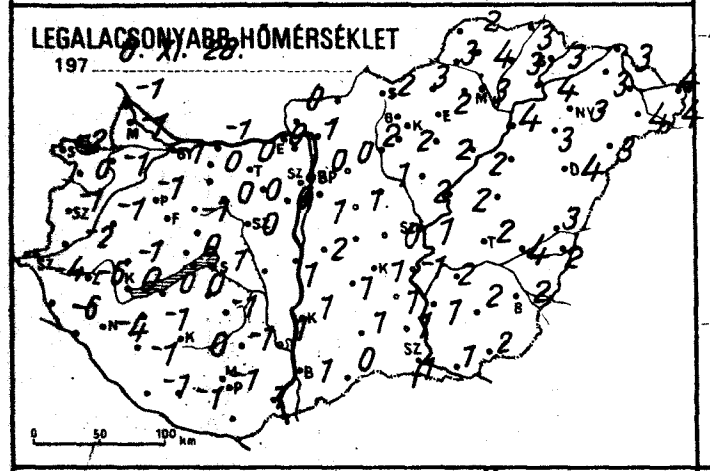
LEGALACSONYABB HŐMÉRSÉKLET
197 8. XI. 28.

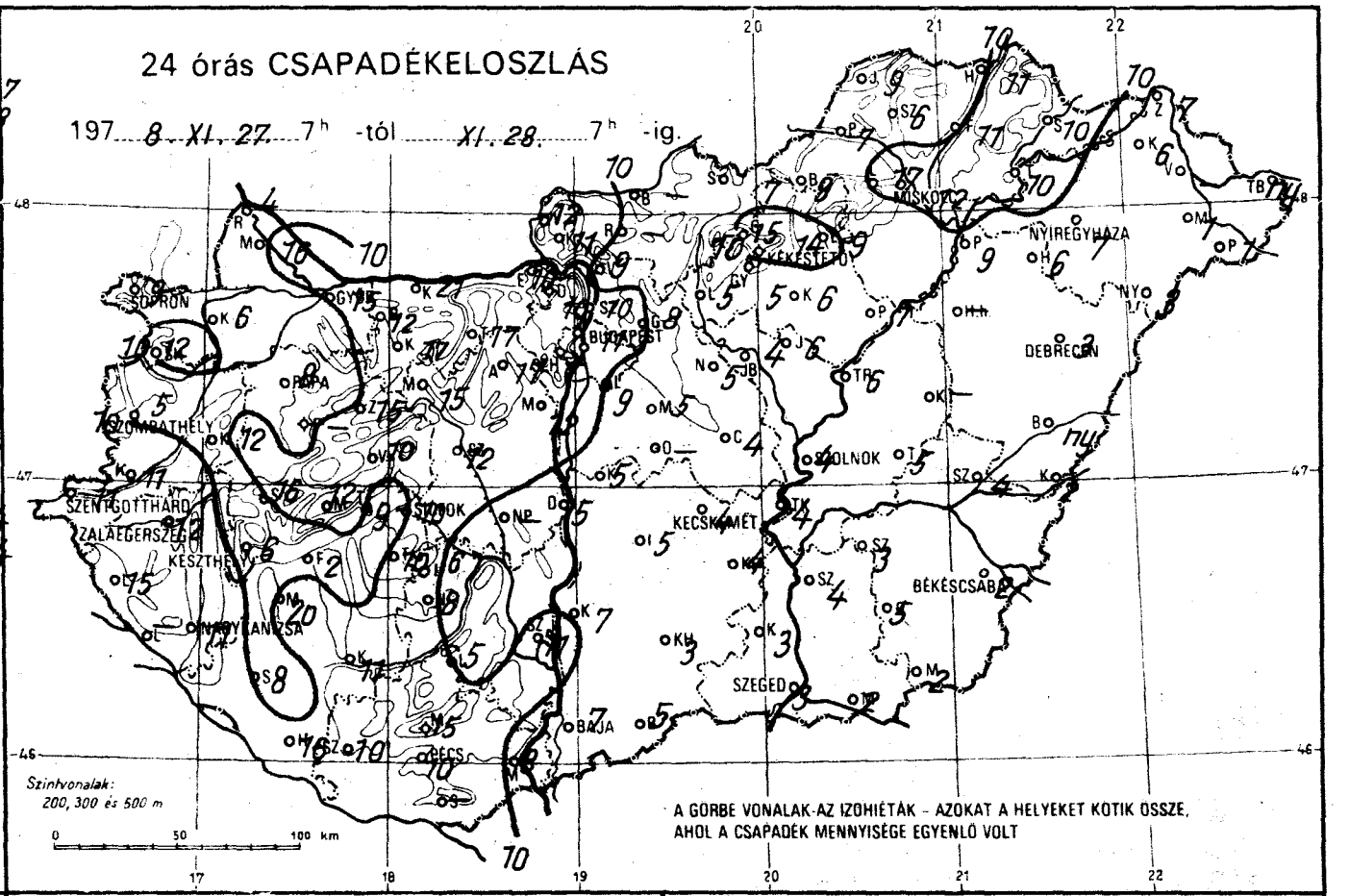
24 órás CSAPADÉKELOSZLÁS
197 8. XI. 27. 7h -tól XI. 28. 7h -ig.
SOPRON
SZOMBATHELY
SZENTGOTTHÁRD
ZALAEGERSZEG
KESZTHELY
NYÍREGYHÁZA
DEBRECEN
SZOLNOK
KECSKEMÉT
BÉKÉSCSABA
SZEGED
BAJA
PÉCS
Szintvonalak:
200, 300 és 500 m
A GÖRBE VONALAK AZ IZOHIÉTÁK - AZOKAT A HELYEKET KÖTIK ÖSSZE, AHOL A CSAPADÉK MENNYISÉGE EGYENLŐ VOLT

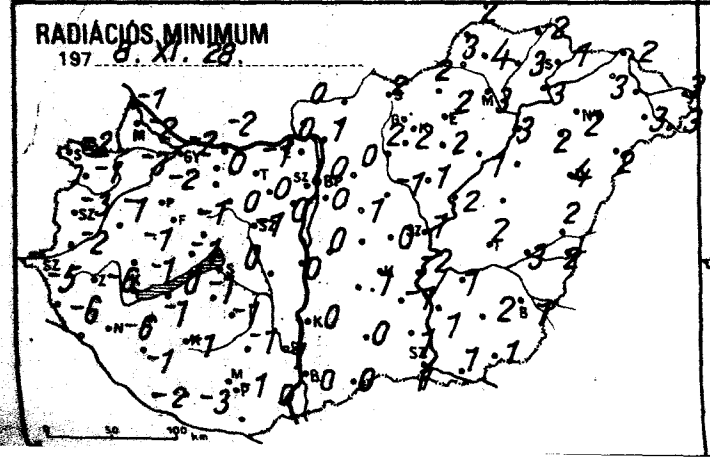
RADIÁCIÓS MINIMUM
197 8. XI. 28.

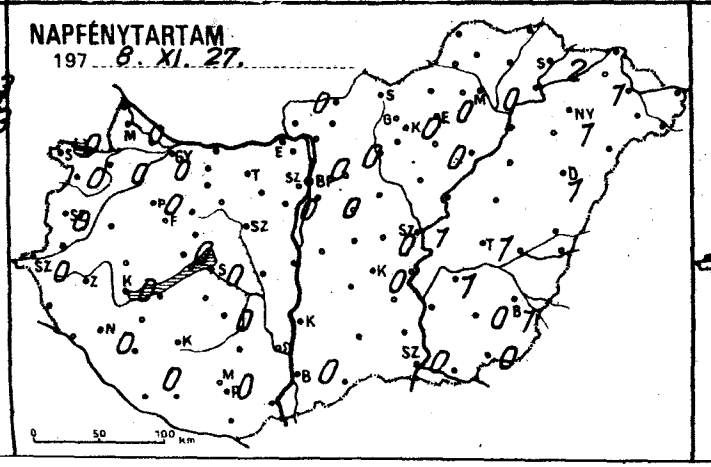
NAPFÉNYTARTAM
197 8. XI. 27.

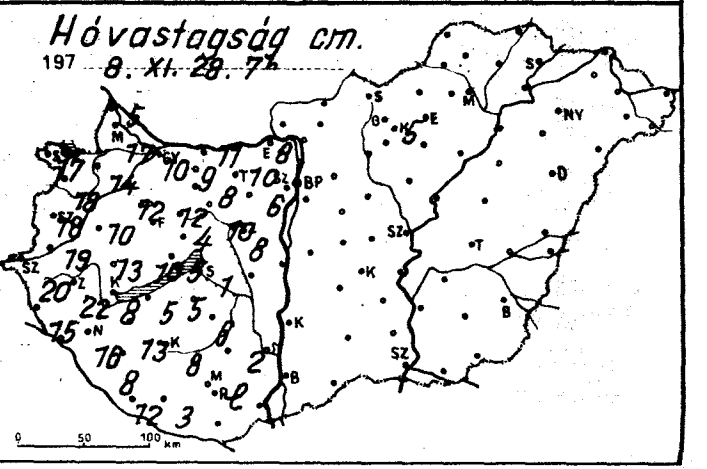
Hóvastagság cm.
197 8. XI. 28. 7h

| | 1978.XI.28.07h -ig az utolsó 24 óra adatai | | | | | |
|---|---|---|---|---|---|---|
| | csapadék (mm) | Hó cm | max. hőmérséklet | min. hőmérséklet | rad. min. | napos órák |
| Győr | 15 * = | 10 | 1 | -1 | -2 | 0 |
| Kapuvár | 6 * | 14 | 2 | -1 | -3 | 0 |
| Mosonmagyaróvár | 16 * | 17 | 1 | -1 | -2 | 0 |
| Rajka | 4 * | 5 | 1 | -1 | -1 | |
| Sopron | 9 * = | 17 | 1 | -2 | -2 | 0 |
| Sopronhorpács | 12 * | 18 | 1 | 0 | -1 | 0 |
| Káld | 12 * | 10 | 3 | -1 | -1 | |
| Körmend | 11 * | 19 | -1 | -2 | -2 | |
| Szentgotthárd | 11 * = | 20 | 1 | -4 | -5 | 0 |
| Szombathely | 5 * | 18 | 1 | -1 | -3 | 0 |
| Lenti | 15 * | 15 | 1 | -6 | -6 | |
| Letenye | - | | - | - | - | |
| Nagykanizsa | 11 * = | 16 | 1 | -4 | -6 | 0 |
| Zalaegerszeg | 12 * | 22 | 1 | -6 | -6 | |
| Farkasgyepű | - | | - | - | - | |
| Keszthely | 6 * | 8 | 1 | 0 | -1 | 0 |
| Mencshely | 12 * | 10 | 0 | -2 | -2 | 0 |
| Pápa | 8 * | 12 | 0 | -1 | -2 | 0 |
| Sümeg | 16 * | 13 | 0 | -1 | -1 | |
| Tihany | 9 * | 5 | 1 | 0 | -1 | |
| Veszprém | 10 * | 4 | 0 | -1 | -1 | |
| Zirc | 15 * | 12 | 0 | -2 | -2 | |
| Fonyód | 2 * | 5 | 2 | 0 | 0 | |
| Homokszt. györgy | 16 * | 12 | 1 | -1 | -2 | 0 |
| Kaposvár | 11 * | 8 | 3 | 0 | -1 | |
| Marcali | 20 * | 13 | 0 | -1 | -1 | |
| Siófok | 10 • * | 1 | 2 | 1 | 0 | 0 |
| Somogyszob | 8 * | 8 | 0 | -1 | -1 | |
| Tab | 10 * | 5 | 1 | 0 | -1 | |
| Bábolna | 12 * ∀ | 9 | 1 | -1 | -1 | |
| Esztergom | 10 * | 8 | 3 | 0 | 0 | |
| Kisbér | 17 * | 8 | 2 | 0 | 0 | |
| Komárom | 21 * * | 11 | 5 | -1 | -2 | |
| Tatabánya | 17 * | 10 | 2 | 0 | -1 | |
| Alcsútdoboz | 17 * | 6 | 2 | 0 | 0 | |
| Dunaújváros | 5 | | 2 | 1 | 0 | |
| Martonvásár | 12 | | 3 | 0 | 0 | 0 |
| Mór | 15 * | 10 | 1 | 0 | •0 | |
| Nagyhörcsökp. | - | | - | - | - | |
| Szabadbattyán | 12 * | 8 | 2 | 0 | 0 | |
| Iregszemcse | 6 * | 6 | 1 | -1 | -1 | |
| Lengyel | 5 * | 2 | 0 | -1 | -1 | |
| Nagykónyi | 8 * | - | 1 | -1 | -1 | |
| Szekszárd | 11 ∇ | | 2 | 1 | 1 | |
| Kispéntető | 15 * | - | 0 | -2 | -2 | |
| Mohács | 8 | | 2 | 1 | 0 | |
| Pécs | 10 • * | 1 cm | 2 | -1 | -1 | 0 |
| Siklós | - | | - | - | - | |
| Szigetvár | 10 * | 3 | 4 | -1 | -3 | |
| Bp. Lőrinc | 9 • * | | 3 | 1 | 0 | 0 |
| Bp. Met. Int. | 11 = | | 4 | 0 | 0 | 0 |
| Bp. Szab. hegy | - | | - | - | - | - |
| Cegléd | 4 * | | 5 | 0 | 0 | 0 |
| Dobogókő | 10 * | - | 0 | -1 | -3 | |
| Gödöllő | 8 * | | 2 | 0 | 0 | 0 |
| Királyrét | 11 | | 3 | 0 | -1 | |
| Monor | 5 | | 4 | 1 | 1 | |
| Nagykáta | 5 | | 1 | 1 | -1 | |
| Örkény | - | | - | - | - | |
| Szentendre | 10 | | 3 | 1 | 1 | |

| | 1978.XI.28.07h -ig az utolsó 24 óra adatai | | | | | |
|---|---|---|---|---|---|---|
| | csapadék (mm) | Hó cm | max. hőmérséklet | min. hőmérséklet | rad. min. | napos órák |
| Vác | 9 | | 3 | 1 | 1 | |
| Vámosmikola | 12 • * | | 3 | 0 | 0 | 0 |
| Baja | 7 | | 3 | 1 | 0 | 0 |
| Bácsalmás | 5 | | 6 | 0 | 0 | |
| Izsák | 5 | | 5 | 1 | - | |
| Kalocsa | 7 | | 2 | 1 | 0 | |
| Kecskemét | 4 = | | 4 | 1 | 1 | 0 |
| Kiskunf. háza | 4 | | 5 | 1 | -1 | |
| Kiskunhalas | 3 | | 5 | 1 | 0 | |
| Kunszentmiklós | 5 | | 2 | 2 | 0 | |
| Tiszakécske | 4 | | 5 | -1 | -2 | |
| Balassagyarmat | - | | - | - | - | |
| Romhány | - | | - | - | - | |
| Salgótarján | 7 | | 4 | 2 | 2 | |
| Eger | 9 ≡ | | 6 | 2 | 2 | 0 |
| Galyatető | 15 * ≡ | - | 3 | -1 | -2 | |
| Gyöngyös | 5 | | 6 | 2 | 2 | |
| Kékestető | 14 * ∇ ≡ | 5 | 3 | -1 | -2 | 0 |
| Kompolt | 6 ≡ | | 5 | 2 | 2 | 0 |
| Lőrinci | 5 ∇ | | 5 | 2 | 2 | |
| Poroszló | 7 ≡ | | 4 | 2 | 1 | |
| Jászapáti | 6 | | 5 | 2 | 1 | |
| Jászberény | 4 • | | 5 | 1 | 1 | |
| Karcag | - | | - | - | - | |
| Szolnok | 4 = | | 6 | 1 | 1 | 1 |
| Tiszaroff | 6 | | 5 | 2 | 2 | |
| Túrkeve | 5 | | 5 | 2 | 2 | 1 |
| Kistelek | 3 ∇ | | 6 | 1 | 1 | |
| Makó | 2 | | 9 | 1 | 1 | |
| Szeged | 3 = | | 8 | 1 | 1 | 0 |
| Szentes | 4 | | 5 | 1 | 1 | |
| Borsodnádasd | 9 ∇ | | 4 | 3 | 2 | |
| Füged | 11 | | 4 | 3 | 3 | |
| Hidasnémeti | 11 | | 4 | 3 | 2 | |
| Jósvafő | 9 = | | 3 | 2 | 2 | 0 |
| Lillafüred | 17 | | 4 | 2 | 1 | |
| Miskolc | 12 = | | 5 | 3 | 3 | 0 |
| Putnok | 7 | | 5 | 3 | 3 | |
| Sárospatak | 10 • * | | 3 | 3 | 1 | 2 |
| Szendrőlád | 6 ≡ | | 4 | 4 | 4 | |
| Tokaj | 10 = | | 4 | 4 | 3 | |
| Kisvárda | 6 | | 6 | 3 | 3 | 1 |
| Mátészalka | 1 | | 5 | 4 | 3 | |
| Nyíregyháza | 7 = | | 6 | 3 | 2 | 1 |
| Nyírlugos | 3 | | 4 | 3 | 2 | |
| Pátyod | 1 ∇ | | 8 | 4 | 3 | |
| Tiszabecs | ny | | 7 | 4 | 3 | |
| Vásárosnamény | - | | - | - | - | |
| Záhony | 7 | | 5 | 3 | 2 | |
| Berettyóújfalu | ny | | 6 | 3 | 2 | |
| Debrecen | 3 | | 6 | 4 | 4 | 1 |
| Hajdúdorog | 6 | | 4 | 3 | 2 | |
| Hortobágy | - | | - | - | - | |
| Körösszakál | 2 | | 2 | 2 | 2 | |
| Polgár | 9 ∇ | | 4 | 4 | 3 | |
| Békéscsaba | 2 = | | 9 | 2 | 1 | 1 |
| Mezőhegyes | 2 | | 11 | 2 | 1 | 0 |
| Orosháza | 5 | | 8 | 2 | 2 | 0 |
| Szarvas | 3 | | 6 | 2 | 1 | 1 |
| Szeghalom | 4 | | 7 | 4 | 3 | |

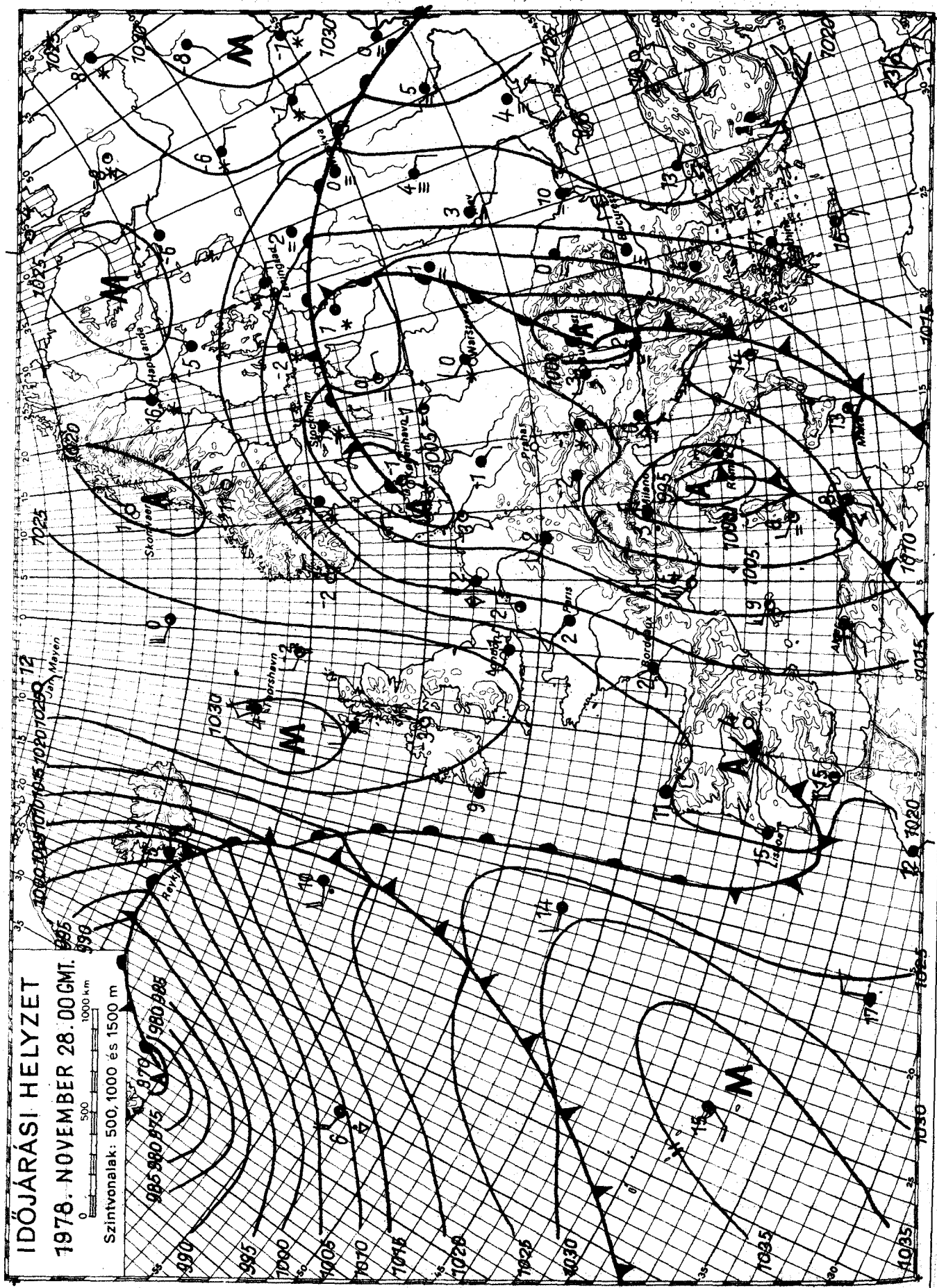


KIADJA: ORSZÁGOS METEOROLÓGIAI SZOLGÁLAT

Készíti: Központi Előrejelző Intézet Előrejelző Osztálya — T.: 273 - 018 — Megjelenik naponként —

Évi előfizetési díja: 720,—Ft — Megrendelhető: 1024 Budapest, II., Kitaibel Pál u. 1. Telefon: 353-500,

Kiadásért felel: az OMSZ elnöke — Szerkesztésért felel: a KEI igazgatója

# IDŐJÁRÁSI NAPIJELENTÉS

ЕЖЕДНЕВНЫЙ МЕТЕОРОЛОГИЧЕСКИЙ БЮЛЛЕТЕНЬ · DAILY WEATHER REPORT
BULLETIN QUOTIDIEN DE TEMPS · TÄGLICHER WETTERBERICHT

91. évfolyam 333. szám. + Budapest + 1978. november 29. szerda

**Az időjárási helyzet és a várható időjárás:**

Szárazföldünk legnagyobb részének időjárását továbbra is a változékonyság jellemzi. Középpontjával Olaszország fölött egy nagy kiterjedésü ciklon helyezkedik el. Hatására dél, délkelet felöl enyhe, nedves levegő áramlik a Balkán-félszigeten át a Szovjetunió európai területének déli, és középső része fölé. Délkelet-Európában a hőmérséklet csúcsértéke 4, 8 fokkal meghaladja a sokévi átlagot. Szárazföldünk nyugati, középső, és északi részét hideg levegő árasztotta el, ott 2, 5 fokkal maradt el a legmagasabb nappali hőmérséklet az évszaknak megfelelőtől. A két különböző hőmérsékletü légtömeg keveredése Közép-, és Kelet-Európában okoz esőt, havas esőt, havazást. A következő 36 órában a Kárpát-medencében még változékony, csapadékos marad az időjárás.

Hazánkban kedden északnyugaton erősen felhős volt az ég, csak helyenként sütöt a nap 1, 5 órán át. Máshol borult, párás maradt az idő. Sokfelé havazott, időnként havas eső esett. A ma reggel 7 óráig lehullott csapadék mennyisége a Dunántúlon csapadéknyom, és 2 mm között volt, máshol általában 5, 15, helyenként 15, 20 mm-t mértek, sőt Pátyodról 21 mm-t jelentettek. A legmagasabb nappali hőmérséklet nyugaton 0, +3, máshol általában +3, +8 fok között alakult. Ma hajnalra +2, -2 fokig hült le a levegő. Az ország északnyugati részét összefüggő hóréteg boritja, ennek vastagsága 5, 20 cm között váltakozik, máshol általában még csak foltokban van hó. Délelőtt borult idő volt, többfelé havazott, helyenként havas eső esett. A Dunántúlon a viharos északnyugati szél helyenként hófuvást okozott. A hőmérséklet 11 órakor 0, +3 fok között volt.

Ma 12 órakor Budapesten a hőmérséklet 1 fok, a tengerszintre átszámitott légnyomás 753 mm, alig változik.

Várható időjárás csütörtök estig:

Túlnyomóan borult, párás idő, sokfelé ismétlődő havazással, havas esővel, esővel.
Az erős, időnként viharos északnyugati, északi szél kissé mérséklődik, a Tiszántúlon délire, délkeletire fordul.
Főként szerdán a Dunántúlon hófuvás.
Várható legalacsonyabb éjszakai hőmérséklet: +2, -3,
legmagasabb nappali hőmérséklet csütörtökön: 0, +5 fok között.

Bartha Péterné s.k.

A hőmérséklet napi középértéke és eltérése a 100 évi átlagtól /Budapesten/:

| | | |
|---|---|---|
| 1978. XI. 28. | 2,5 C° | -0,3 C° |

1871 óta ezen a napon Budapesten előfordult

| | |
|---|---|
| legmagasabb hőmérséklet: | 15,3 C° /1872/, |
| legalacsonyabb hőmérséklet: | -10,1 C° /1915/. |

78.043.

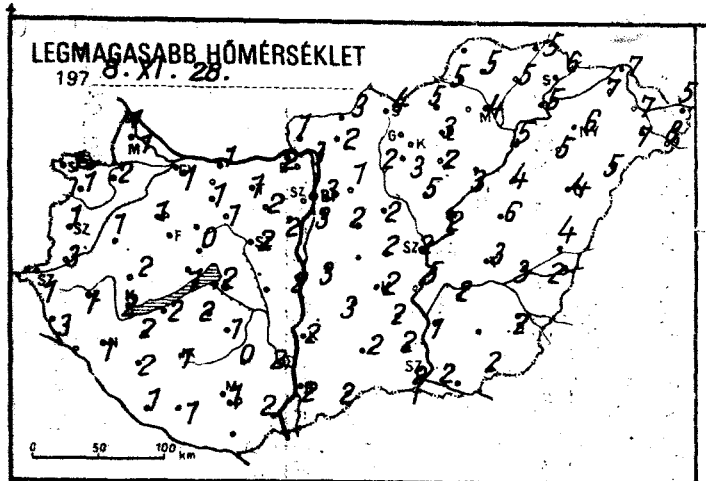
LEGMAGASABB HŐMÉRSÉKLET
197 8. XI. 28.

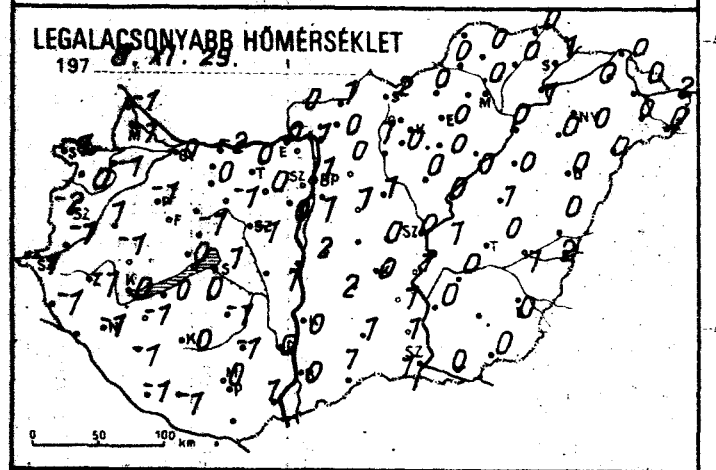
LEGALACSONYABB HŐMÉRSÉKLET
197 8. XI. 29.

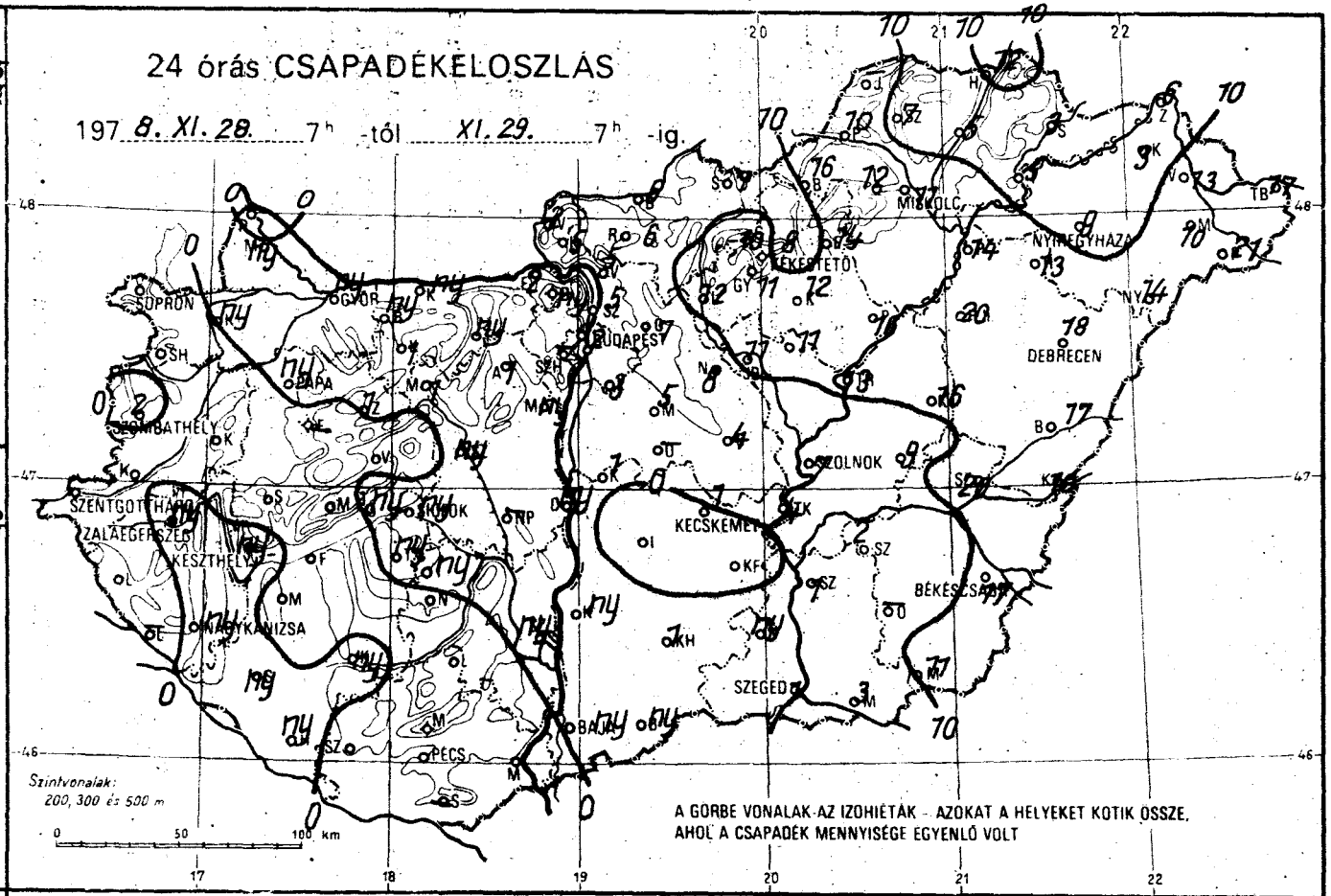
24 órás CSAPADÉKELOSZLÁS
197 8. XI. 28. 7h -tól XI. 29. 7h -ig.
SOPRON
GYŐR
BUDAPEST
MISKOLC
NYÍREGYHÁZA
KÉKESTETŐ
DEBRECEN
SZOMBATHELY
SZOLNOK
SZENTGOTTHÁRD
ZALAEGERSZEG
KESZTHELY
KECSKEMÉT
BÉKÉSCSABA
NAGYKANIZSA
SZEGED
PÉCS
Szintvonalak:
200, 300 és 500 m
A GÖRBE VONALAK AZ IZOHIÉTÁK - AZOKAT A HELYEKET KÖTIK ÖSSZE, AHOL A CSAPADÉK MENNYISÉGE EGYENLŐ VOLT

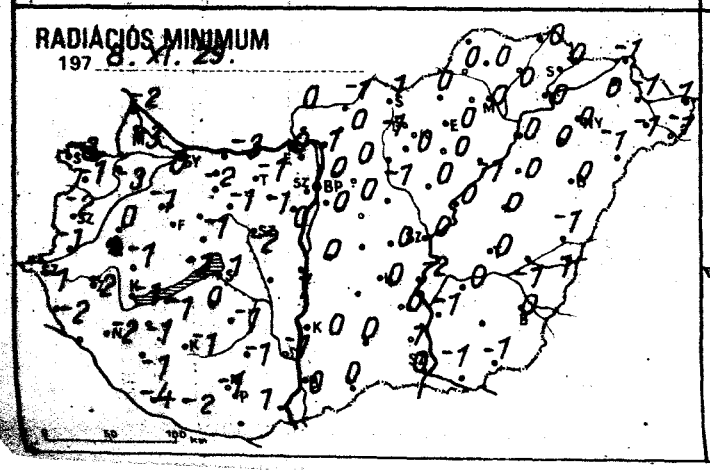
RADIÁCIÓS MINIMUM
197 8. XI. 29.

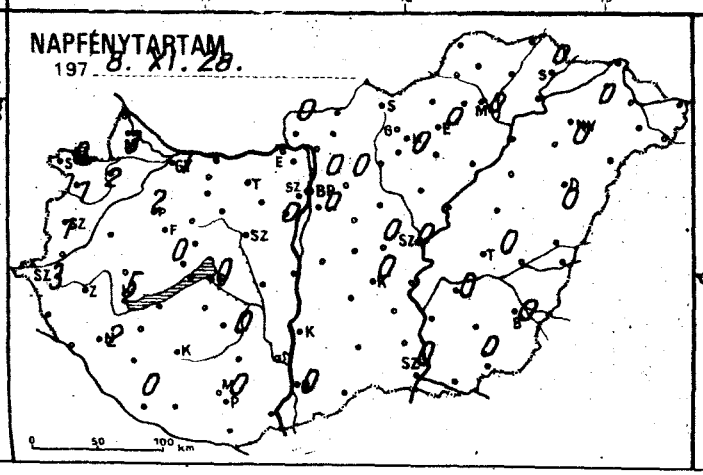
NAPFÉNYTARTAM
197 8. XI. 28.

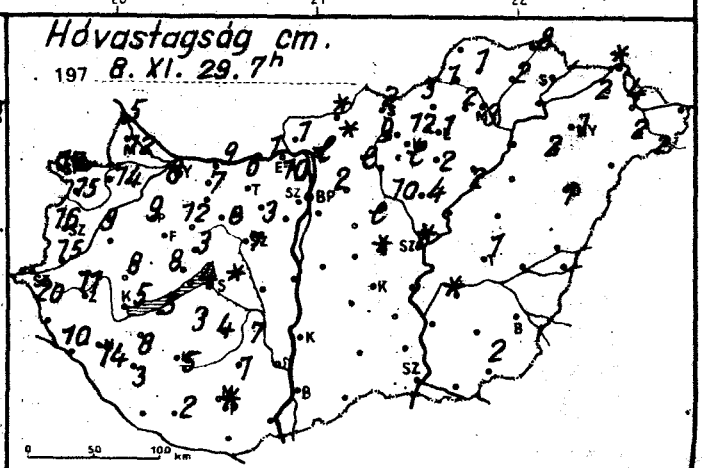
Hóvastagság cm.
197 8. XI. 29. 7h

| | 1978.XI.29. 07h -ig az utolsó 24 óra adatai | | | | | |
|---|---|---|---|---|---|---|
| | csapadék (mm) | Hó cm | max. hőmérséklet | min. hőmérséklet | rad. min. | napos órák |
| Győr | ny * | 8 | 1 | 0 | 0 | 1 |
| Kapuvár | ny * | 14 | 2 | -1 | -3 | 2 |
| Mosonmagyaróvár | ny * | 12 | 1 | -1 | -3 | 3 |
| Rajka | • | 5 | 1 | -1 | -2 | |
| Sopron | • | 17 | 1 | -1 | -3 | 0 |
| Sopronhorpács | • | 15 | 1 | 0 | -1 | 1 |
| Káld | • | 9 | 1 | 1 | 0 | |
| Körmend | • | 15 | 3 | -1 | -1 | |
| Szentgotthárd | • ↓ | 20 | 1 | -1 | -1 | 3 |
| Szombathely | 2 * ↓ | 16 | 1 | -2 | -2 | 1 |
| Lenti | • | 10 | 3 | -1 | -2 | |
| Letenye | – | – | – | – | – | |
| Nagykanizsa | ny * | 14 | 1 | -1 | -2 | 2 |
| Zalaegerszeg | ny * ↓ | 11 | 1 | -1 | -2 | |
| Farkasgyepű | – | – | – | – | – | |
| Keszthely | ny * | 5 | 2 | 0 | -1 | 5 |
| Mencshely | • | 8 | -1 | -2 | -3 | 0 |
| Pápa | ny * | 9 | 1 | -1 | -1 | 2 |
| Sümeg | • | 8 | 2 | -1 | -1 | |
| Tihany | ny * | 4 | 1 | 0 | -1 | |
| Veszprém | • | 3 | 0 | -1 | -1 | |
| Zirc | 1 * | 12 | -1 | -3 | -3 | |
| Fonyód | • | 5 | 2 | 0 | -1 | |
| Homokszt. györgy | ny * | | 1 | -1 | -4 | 0 |
| Kaposvár | ny * | 5 | 1 | 0 | -1 | |
| Marcali | • | 8 | 2 | -1 | -1 | |
| Siófok | ny * | folt. | 2 | 1 | 1 | 0 |
| Somogyszob | ny * | 3 | 2 | -1 | -1 | |
| Tab | ny * | 3 | 2 | 0 | 0 | |
| Bábolna | ny * V | – | 1 | 0 | -1 | |
| Esztergom | 2 * | 1 | 2 | 0 | 0 | |
| Kisbér | 1 * | 7 | 1 | 0 | -2 | |
| Komárom | ny * | 9 | 1 | -2 | -3 | |
| Tatabánya | ny * | 6 | 1 | 0 | -1 | |
| Alcsútdoboz | 1 * | 3 | 2 | 0 | -1 | |
| Dunaújváros | ny * | | 2 | 1 | 1 | |
| Martonvásár | ny * | | 2 | 0 | 0 | 0 |
| Mór | 1 * | 8 | 1 | -1 | -1 | |
| Nagyhörcsökp. | – | | – | – | – | |
| Szabadbattyán | ny * | 7 | 2 | -1 | -2 | |
| Iregszemcse | ny | 4 | 1 | -1 | -1 | 0 |
| Lengyel | • | 1 | 0 | -1 | -1 | |
| Nagykónyi | • | 7 | 2 | 1 | 0 | |
| Szekszárd | ny • V | | 2 | 0 | -1 | |
| Csepdetető | • | | -1 | -3 | -3 | |
| Mohács | • ⌒ | | 2 | 1 | 1 | |
| Pécs | • | folt. | 1 | 0 | -1 | 0 |
| Siklós | – | | – | – | – | |
| Szigetvár | • | 2 | 1 | -1 | -2 | |
| Bp. Lőrinc | 3 * | | 3 | 1 | 0 | 0 |
| Bp. Met. Int. | 2 * * | | 3 | 1 | 0 | 0 |
| Bp. Szab. hegy | – | – | – | – | – | – |
| Cegléd | 4 * | folt. | 2 | 0 | 0 | 0 |
| Dobogókő | ny * | 10 | -1 | -2 | -2 | |
| Gödöllő | 7 * | 2 | 1 | 0 | 0 | |
| Királyrét | 5 * | 1 | 1 | 0 | -1 | |
| Monor | 5 * | | 2 | 1 | -1 | |
| Nagykáta | 8 * | lep. | 2 | 1 | -1 | |
| Örkény | – | | – | – | – | |
| Szentendre | 5 * | | 3 | 0 | 0 | |

| | 1978.XI.29. 07h -ig az utolsó 24 óra adatai | | | | | |
|---|---|---|---|---|---|---|
| | csapadék (mm) | Hó cm | max. hőmérséklet | min. hőmérséklet | rad. min. | napos órák |
| Vác | 5 * | lep. | 3 | 1 | 1 | |
| Vámosmikola | 2 * | | 1 | 0 | 0 | 0 |
| Baja | ny * | | 2 | 0 | 0 | 0 |
| Bácsalmás | ny * ≡ | | 2 | 1 | 0 | |
| Izsák | • | | 3 | 2 | – | |
| Kalocsa | ny , | | 2 | 0 | 0 | |
| Kecskemét | 1 * = | | 2 | 0 | 0 | 0 |
| Kiskunf. háza | • | | 2 | 1 | 0 | |
| Kiskunhalas | 1 * ≡ | | 2 | 1 | 0 | |
| Kunszentmiklós | 1 • | | 3 | 2 | 0 | |
| Tiszakécske | 4 * ≡ | | 5 | 1 | -2 | |
| Balassagyarmat | 6 *. | folt | 3 | 1 | -1 | |
| Romhány | 6 * | folt | 2 | 0 | 0 | |
| Salgótarján | 7 * ≡ | 2 | 4 | 2 | 1 | |
| Eger | 14 • * | 1 | 3 | 0 | 0 | 0 |
| Galyatető | 10 * V | 9 | 4 | -2 | -2 | |
| Gyöngyös | 11 * | lep. | 3 | 0 | 0 | |
| Kékestető | 8 * V | 12 | 0 | -3 | -3 | 0 |
| Kompolt | 12 • * | 2 | 2 | 0 | 0 | 0 |
| Lőrinci | 11 * • | lep. | 2 | 1 | -1 | |
| Poroszló | 15 * | 2 | 3 | 0 | -1 | |
| Jászapáti | 11 * | 4 | 5 | 0 | 0 | |
| Jászberény | 11 * | 10 | 2 | 0 | 0 | |
| Karcag | 16 | | 6 | 1 | 0 | |
| Szolnok | 7 • * | folt. | 2 | 0 | 0 | 0 |
| Tiszaroff | 13 • * | – | 2 | 0 | 0 | |
| Túrkeve | 9 * | 1 | 3 | 0 | 0 | 0 |
| Kistelek | ny , | | 2 | 1 | 1 | |
| Makó | 3 * ≡ | | 2 | 0 | -1 | |
| Szeged | 1 * = | | 2 | 1 | 0 | 0 |
| Szentes | 1 * | | 1 | 0 | -1 | |
| Borsodnádasd | 16 • * | 3 | 5 | 0 | 0 | |
| Füged | 5 * | 2 | 5 | 0 | 0 | |
| Hidasnémeti | 12 * | 8 | 5 | 0 | 0 | |
| Jósvafő | – | – | – | – | – | – |
| Lillafüred | 12 • * | 2 | 3 | 0 | 0 | |
| Miskolc | 11 * | 3 | 4 | 0 | 0 | 0 |
| Putnok | 10 * | 1 | 5 | 0 | 0 | |
| Sárospatak | 3 * | | 6 | 1 | 0 | 0 |
| Szendrőlád | 7 * | 1 | 5 | 0 | 0 | |
| Tokaj | 5 * | | 5 | 1 | 0 | |
| Kisvárda | 3 * | 2 | 7 | 0 | 0 | 0 |
| Mátészalka | 10 * | 2 | 7 | 0 | -1 | |
| Nyíregyháza | 9 * | 1 | 6 | 0 | 0 | 0 |
| Nyírlugos | 14 * | – | 5 | 0 | -1 | |
| Pátyod | 21 * V * | 2 | 8 | 0 | -1 | |
| Tiszabecs | 17 * | – | 5 | 2 | 1 | |
| Vásárosnamény | 13 • * V | 4 | 7 | 0 | -1 | |
| Záhony | 6 * | folt | 7 | 0 | -1 | |
| Berettyóújfalu | 17 | | 4 | 0 | -1 | |
| Debrecen | 18 • * | 1 | 4 | 0 | 0 | 0 |
| Hajdúdorog | 13 * | 2 | 5 | 0 | 0 | |
| Hortobágy | 20 * | – | 4 | 0 | 0 | |
| Körösszakál | 10 | | 2 | 2 | 1 | |
| Polgár | 14 * | – | 5 | 0 | 0 | |
| Békéscsaba | 17 • * = | | 2 | 0 | 0 | 0 |
| Mezőhegyes | 11 * ≡ | 2 | 2 | 0 | -1 | 0 |
| Orosháza | – | | – | – | – | – |
| Szarvas | 2 * ≡ | folt | 2 | 0 | 0 | 0 |
| Szeghalom | 20 | | 3 | 1 | -1 | |

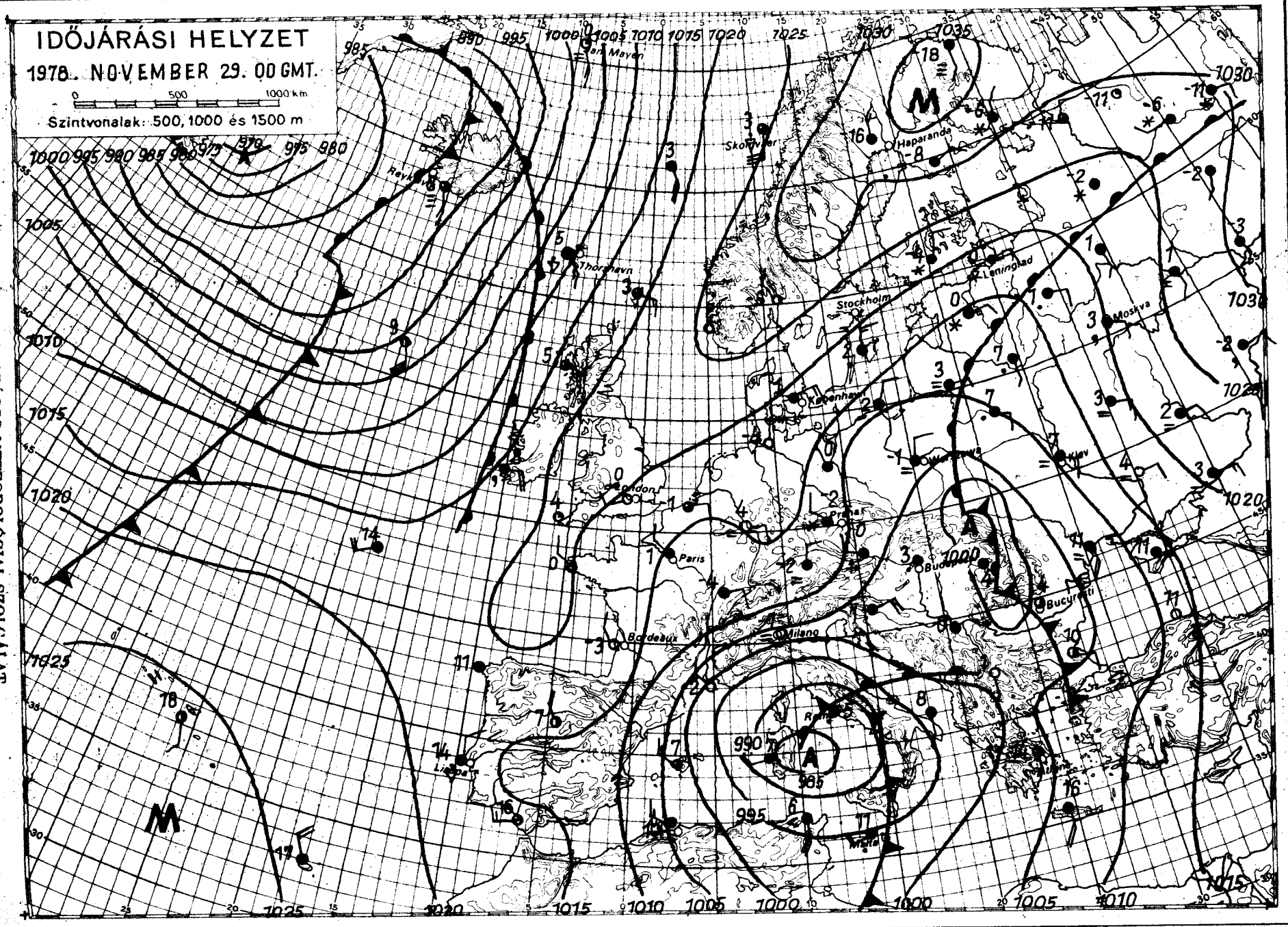


KIADJA: ORSZÁGOS METEOROLÓGIAI SZOLGÁLAT
Készíti: Központi Előrejelző Intézet Előrejelző Osztálya — T.: 273 - 078 — Megjelenik naponként —
Évi előfizetési díja: 720,–Ft — Megrendelhető: 1024 Budapest, II., Kitaibel Pál u. 1. Telefon: 353-500,
Kiadásért felel: az OMSZ elnöke — Szerkesztésért felel: a KEI igazgatója

# IDŐJÁRÁSI NAPIJELENTÉS

ЕЖЕДНЕВНЫЙ МЕТЕОРОЛОГИЧЕСКИЙ БЮЛЛЕТЕНЬ · DAILY WEATHER REPORT
BULLETIN QUOTIDIEN DE TEMPS · TÄGLICHER WETTERBERICHT

91. évfolyam 334. szám. + Budapest + 1978. november 30. csütörtök

**Az időjárási helyzet és a várható időjárás:**

Központjával Bukarest térsége felett igen nagy területü ciklon örvénylik. Ennek hatása a Balti-tengertől Afrika északi partvidékéig ill. az Alpoktól a Kaukázusig terjed. A ciklon keleti oldalán meleg levegő halad a Szovjetunió európai területe felé, míg a ciklon nyugati oldalán hideg, sarkvidéki levegő áramlik az Alpok, és a Kárpát-medence felé. A sarkvidéki levegő első hulláma már az Appennini-félszigetet is elhagyta. Nyomában Olaszországban erősen lehült a levegő, sokfelé fúj viharos szél, és heves zivatarok keletkeznek. A Kárpát-medence időjárását a következő 36 órában az emlitett sarkvidéki levegő, és részben Szovjetunió európai területe felé vonuló enyhébb levegő határozza meg.

Hazánkban szerdán általában borult idő volt, csak egy-két helyen szakadozott fel rövid időre a felhőzet. Sokfelé volt eső, havas eső, havazás. A lehullott csapadék mennyisége általában 3 mm alatt maradt, Galyatetőről azonban 6, Karcagról 8 mm-t jelentettek. Az északi hegyvidéket, és a Dunántúl legnagyobb részét hótakaró boritja, amelynek vastagsága 3, és 17 cm között váltakozik. Szerdán a legmagasabb nappali hőmérséklet 0, +5 fok között alakult. Csütörtök hajnalra szeszélyes területi eloszlásban +2, -6 fokig hült le a levegő. Délelőtt az ország legnagyobb részén felhőátvonulások voltak erős, többfelé viharos északi széllel. Északkeleten beborult az ég, és megeredt az eső. A hőmérséklet 11 órakor -1, +4 fok között alakult.

Ma 12 órakor Budapesten a hőmérséklet 4 fok, a tengerszintre átszámitott légnyomás 751 mm, gyengén emelkedik.

Várható időjárás péntek estig:

Péntek reggelig észak felől időnként erősen megnövekszik a felhőzet, és északon-északkeleten többfelé lesz eső, havazás.
Pénteken napközben felhőátvonulásokból elszórtan várható hózápor.
A több helyen erős északi szelet időnként viharos széllökések kisérik.
Várható legalacsonyabb éjszakai hőmérséklet: +1, -4, a derült helyeken -4, -7,
legmagasabb nappali hőmérséklet: 0, +4 fok között.

Heilingbrunnerné Bóna Márta s.k.

TÁVOLABBI KILÁTÁSOK KEDD REGGELIG:

Felhőátvonulások elszórtan kisebb havazás, hózápor.
Az élénk szél az időszak végén mérséklődik.
Legalacsonyabb hajnali hőmérséklet eleinte: -2, -7, később -5, -10 fok között.
Legmagasabb nappali hőmérséklet: 0, +5 fok között.
Jelentős mennyiségü /legalább 5 mm/ csapadék az ország területének 30 százalékán várható, főként az időszak elején.

KÖZÉPTÁVÚ ELŐREJELZŐ OSZTÁLY

A hőmérséklet napi középértéke és eltérése a 100 évi átlagtól /Budapesten/:

| | | |
|---|---|---|
| 1978. XI. 29. | 1,7 C° | -1,3 C° |

1871 óta ezen a napon Budapesten előfordult

| | | |
|---|---|---|
| legmagasabb hőmérséklet: | 14,8 C° /1917/, | |
| legalacsonyabb hőmérséklet: | -12,3 C° /1892/. | |

78.014.

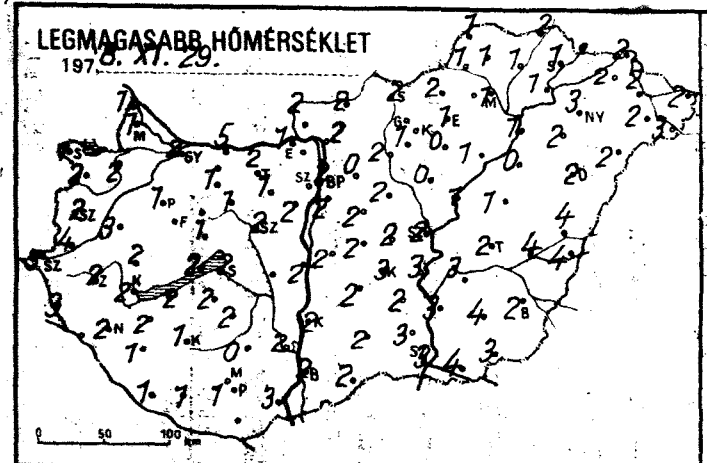
LEGMAGASABB HŐMÉRSÉKLET
197 8. XI. 29.
0 50 100 km

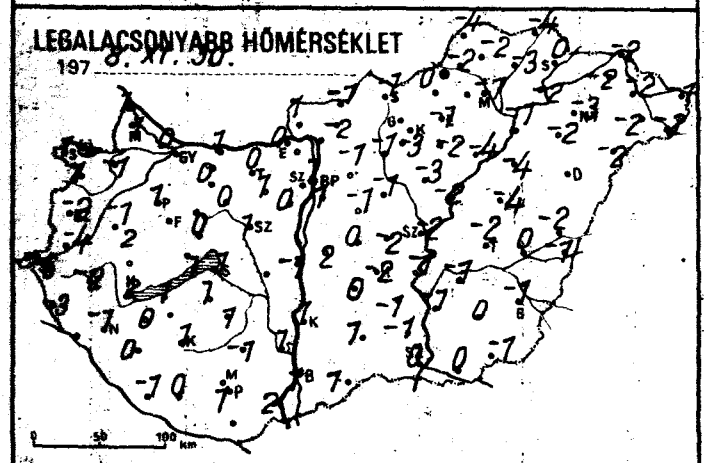
LEGALACSONYABB HŐMÉRSÉKLET
197 8. XI. 30.
0 50 100 km

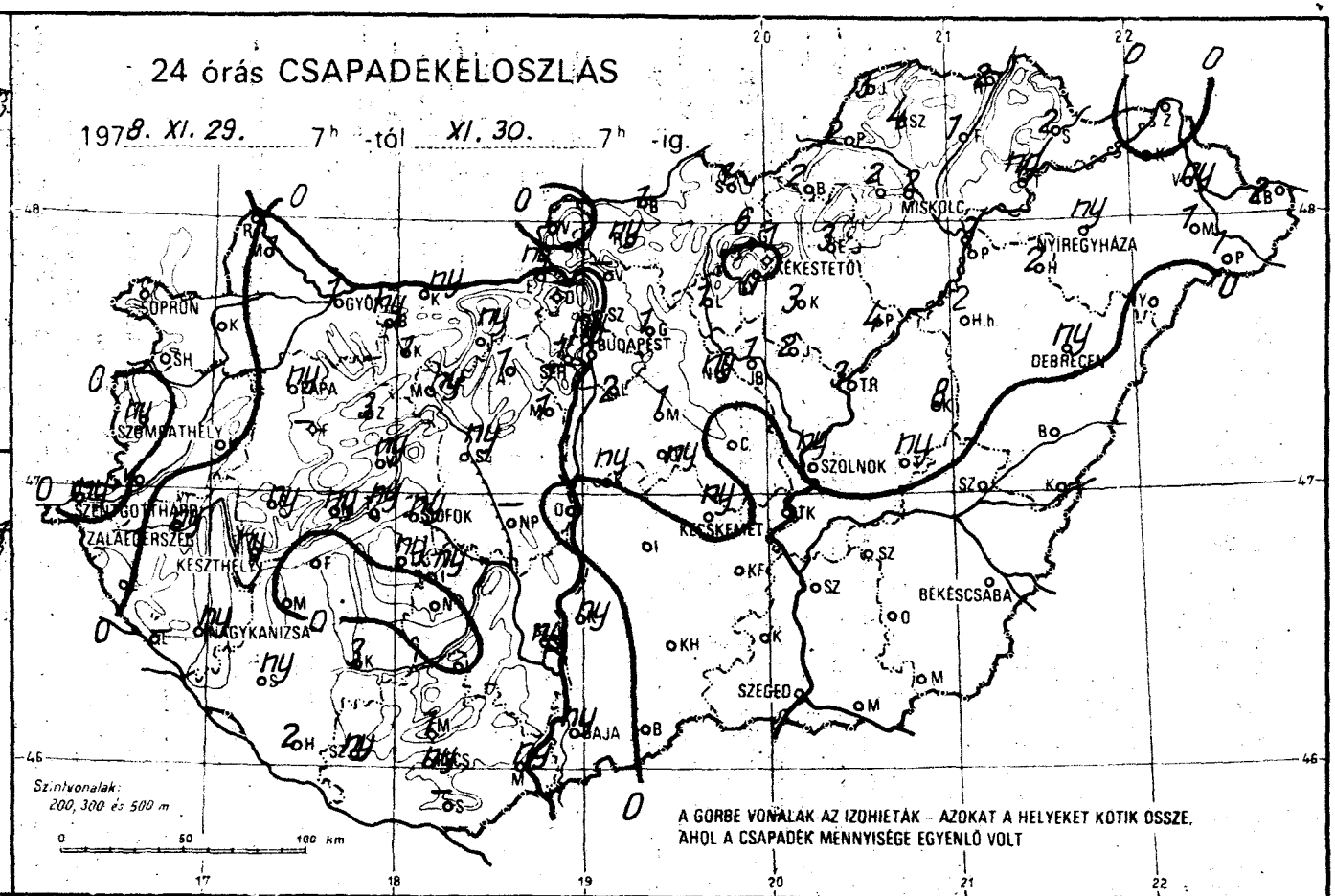
24 órás CSAPADÉKELOSZLÁS
1978. XI. 29. 7h -tól XI. 30. 7h -ig.
SOPRON
GYŐR
PAPA
SZOMBATHELY
SZENTGOTTHÁRD
ZALAEGERSZEG
KESZTHELY
NAGYKANIZSA
SIÓFOK
BUDAPEST
KÉKESTETŐ
MISKOLC
NYÍREGYHÁZA
DEBRECEN
SZOLNOK
KECSKEMÉT
BÉKÉSCSABA
SZEGED
BAJA
Szintvonalak:
200, 300 és 500 m
0 50 100 km
A GORBE VONALAK AZ IZOHIETÁK – AZOKAT A HELYEKET KÖTIK ÖSSZE,
AHOL A CSAPADÉK MENNYISÉGE EGYENLŐ VOLT

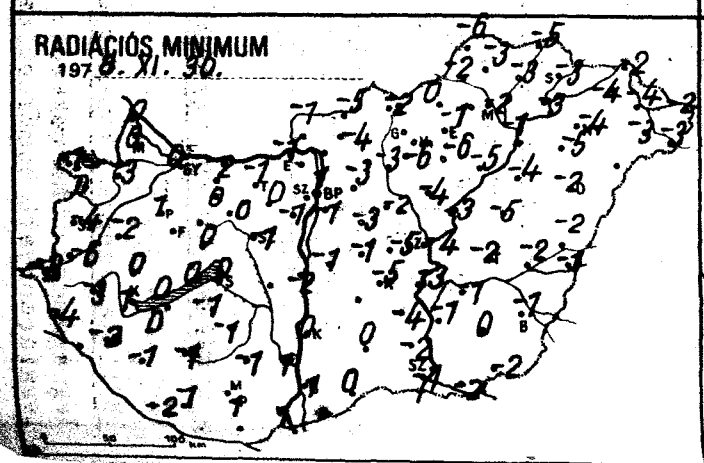
RADIÁCIÓS MINIMUM
197 8. XI. 30.
0 50 100 km

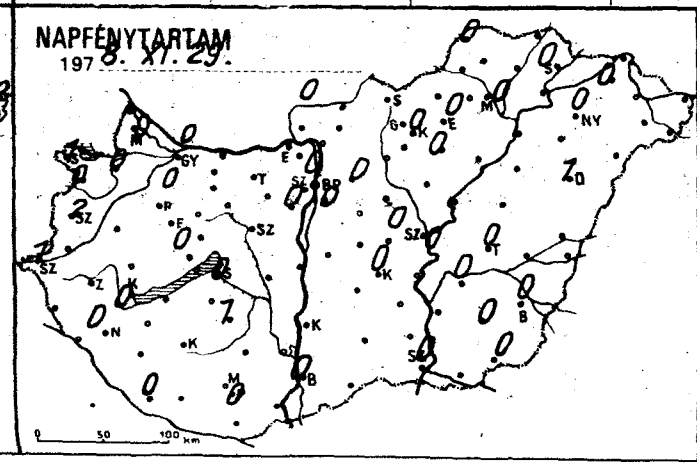
NAPFÉNYTARTAM
197 8. XI. 29.
0 50 100 km

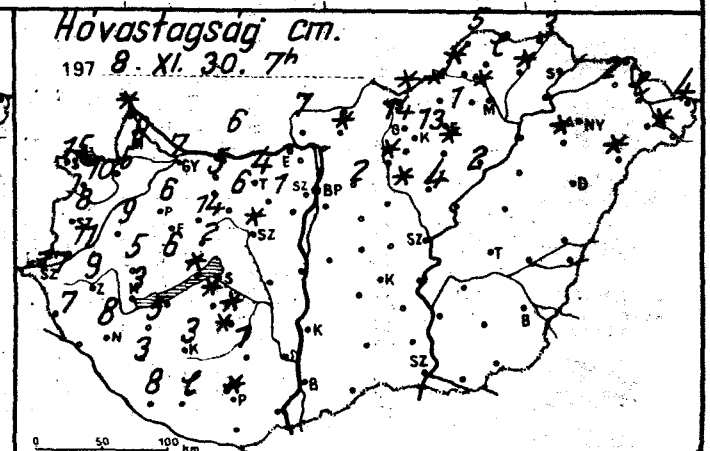
Hóvastagság cm.
197 8. XI. 30. 7h
0 50 100 km

| | 19.XI.30. 07h -ig az utolsó 24 óra adatai | | | | | |
|---|---|---|---|---|---|---|
| | csapadék (mm) | Hó cm | max. hőmérséklet | min. hőmérséklet | rad. min. | napos órák |
| Győr | 1 * | 7 | 2 | 0 | 0 | 0 |
| Kapuvár | . | 5 | 2 | -1 | -3 | 0 |
| Mosonmagyaróvár | 1 * | 9 | 1 | 1 | 0 | 0 |
| Rajka | . | | 1 | 1 | 0 | |
| Sopron | . ♣ | 15 | 1 | 1 | -1 | 1 |
| Sopronhorpács | . | 10 | 2 | 1 | 0 | 0 |
| Káld | . | 9 | 3 | -1 | -2 | |
| Körmend | . | 11 | 4 | -4 | -6 | |
| Szentgotthárd | ny * ⊔ | 17 | 3 | -6 | -8 | 1 |
| Szombathely | ny * ♣ | 8 | 2 | -2 | -4 | 2 |
| Lenti | . | 7 | 3 | -3 | -4 | |
| Letenye | – | – | – | – | – | |
| Nagykanizsa | ny * | 8 | 2 | -1 | -2 | 0 |
| Zalaegerszeg | ny * | 9 | 2 | -2 | -3 | |
| Farkasgyepű | – | – | – | – | – | |
| Keszthely | ny * | 3 | 2 | 2 | 1 | 0 |
| Mencshely | ny * | 6 | -1 | -1 | -1 | 0 |
| Pápa | ny * | 6 | 1 | 1 | 1 | 0 |
| Sümeg | ny * | 5 | 2 | 2 | 0 | |
| Tihany | ny * | folt | 2 | 1 | 0 | |
| Veszprém | ny * | 2 | 1 | 0 | 0 | |
| Zirc | 3 * | 14 | -1 | -3 | -3 | |
| Fonyód | . | 3 | 2 | 1 | 0 | |
| Homokszt. György | 2 * | 8 | 1 | -1 | -2 | 0 |
| Kaposvár | 3 * | 3 | 1 | 1 | -1 | |
| Marcali | . | 5 | 2 | 0 | 0 | |
| Siófok | ny * | | 2 | 1 | 0 | 0 |
| Somogyszob | ny * | 3 | 1 | 0 | -1 | |
| Tab | ny * | folt | 2 | 1 | -1 | |
| Bábolna | ny * | | 1 | 0 | 0 | |
| Esztergom | ny * | – | 1 | 0 | -1 | |
| Kisbér | 1 * ⊔ | 5 | 1 | 0 | 0 | |
| Komárom | ny | 6 | 5 | 1 | -2 | |
| Tatabánya | ny * | 4 | 2 | 0 | -1 | |
| Alcsútdoboz | 1 * | 1 | 1 | 1 | 0 | |
| Dunaújváros | . | | 2 | -1 | -2 | |
| Martonvásár | 1 * | | 2 | 0 | -1 | 0 |
| Mór | ny * | 6 | 1 | 0 | 0 | |
| Nagyhörcsökp. | – | – | – | – | – | |
| Szabadbattyán | ny * | folt | 2 | 1 | -1 | |
| Iregszemcse | ny * | | 2 | 1 | 1 | 1 |
| Lengyel | . | 1 | 0 | -1 | -1 | |
| Nagykónyi | . | folt | 2 | 1 | 0 | |
| Szekszárd | ny * | | 2 | 1 | 1 | |
| Ámpádtető | 1 * | | -1 | -1 | -1 | |
| Mohács | ny * | | 3 | 2 | 1 | |
| Pécs | ny * | folt | 1 | 1 | 0 | 0 |
| Siklós | – | – | – | – | – | |
| Szigetvár | ny * | lep. | 1 | 0 | -1 | |
| Bp. Lőrinc | 2 * ⊔ | | 2 | 1 | -1 | 0 |
| Bp. Met. Int. | 1 * | | 2 | 1 | 1 | 0 |
| Bp. Szab. hegy | – | – | – | – | – | |
| Cegléd | . ⊔ | | 2 | -2 | -5 | 0 |
| Dobogókő | – | – | – | – | – | |
| Gödöllő | 1 * ⊔ | 2 | 0 | -1 | -3 | 0 |
| Királyrét | . | | 1 | -3 | -5 | |
| Monor | 1 * | | 2 | -1 | -3 | |
| Nagykáta | ny * ⊔ | | 2 | -1 | -2 | |
| Örkény | ny . | | 2 | 0 | -1 | |
| Szentendre | ny . | | 2 | 1 | 0 | |

| | 19.XI.30. 07h -ig az utolsó 24 óra adatai | | | | | |
|---|---|---|---|---|---|---|
| | csapadék (mm) | Hó cm | max. hőmérséklet | min. hőmérséklet | rad. min. | napos órák |
| Vác | – | – | – | – | – | |
| Vámosmikola | . | 7 | 2 | 1 | -1 | 0 |
| Baja | ny * | | 2 | 1 | 1 | 0 |
| Bácsalmás | . | | 2 | 1 | 0 | |
| Izsák | . | | 2 | 0 | – | |
| Kalocsa | ny * | | 2 | 1 | 0 | |
| Kecskemét | ny, ⊔ = | | 3 | -2 | -5 | 0 |
| Kiskunf. háza | . | | 2 | -1 | -4 | |
| Kiskunhalas | . | | 2 | 1 | 0 | |
| Kunszentmiklós | ny * | | 2 | 2 | -1 | |
| Tiszakécske | . | | 3 | -1 | -3 | |
| Balassagyarmat | 1 * ⊔ | | 2 | -1 | -3 | |
| Romhány | ny , | folt | 2 | -2 | -4 | |
| Salgótarján | 1 * = | folt | 2 | -1 | -2 | |
| Eger | 3 * | 1 | 1 | -1 | -1 | 0 |
| Galyatető | 6 * V | 14 | 3 | -6 | -9 | |
| Gyöngyös | . | | 1 | -3 | -6 | |
| Kékestető | 1 * V | 13 | -2 | -5 | -7 | 0 |
| Kompolt | 3 * | folt | 0 | -2 | -6 | 0 |
| Lőrinci | 1 * | folt | 2 | -1 | -3 | |
| Poroszló | 4 * | 2 | 1 | -4 | -5 | |
| Jászapáti | 2 * V | 4 | 0 | -3 | -4 | |
| Jászberény | 1 * ⊔ | folt | 1 | -2 | -5 | |
| Karcag | 8 * | | 1 | -4 | -5 | |
| Szolnok | ny ⊔ = | | 2 | -2 | -4 | 0 |
| Tiszaroff | 3 * | | 1 | -2 | -3 | |
| Túrkeve | ny , | | 2 | -2 | -2 | 0 |
| Kistelek | . | | 3 | -1 | -2 | |
| Makó | . | | 4 | 0 | -2 | |
| Szeged | . = | | 3 | 0 | -1 | 0 |
| Szentes | . | | 3 | -1 | -1 | |
| Borsodnádasd | 2 * | folt | 2 | 0 | 0 | |
| Fügöd | 1 * | folt | 1 | -3 | -3 | |
| Hidasnémeti | 2 * | 3 | 2 | -4 | -5 | |
| Jósvafő | 3 * | 5 | 1 | -4 | -6 | 0 |
| Lillafüred | 2 * V | folt | 1 | -3 | -5 | |
| Miskolc | 2 * = | | 1 | -1 | -2 | 0 |
| Putnok | 2 * | folt | 1 | -2 | -2 | |
| Sárospatak | 2 * | | 1 | 0 | -3 | 0 |
| Szendrőlád | 4 * V | lep. | 1 | -2 | -3 | |
| Tokaj | ny * V | | 1 | -2 | -3 | |
| Kisvárda | . V | | 2 | -2 | -4 | 0 |
| Mátészalka | 1 * V | lep. | 2 | -2 | -3 | |
| Nyíregyháza | ny * ⊔ = | | 3 | -3 | -4 | 0 |
| Nyírlugos | . | folt | 2 | -2 | -3 | |
| Pátyod | 1 * | folt | 3 | -2 | -3 | |
| Tiszabecs | 2 * | 4 | 2 | -1 | -2 | |
| Vásárosnamény | ny * | 2 | 2 | -2 | -4 | |
| Záhony | . ⊔ | | 2 | -2 | -2 | |
| Berettyóújfalu | . ⊔ | | 4 | -2 | -2 | |
| Debrecen | ny * = | | 2 | -2 | -2 | 1 |
| Hajdúdorog | 2 * ⊔ | folt | 2 | -2 | -5 | |
| Hortobágy | 2 * | | 0 | -4 | -4 | |
| Körösszakál | . | | 4 | -1 | -1 | |
| Polgár | 3 * | | 1 | -1 | -1 | |
| Békéscsaba | . | | 2 | -1 | -1 | 0 |
| Mezőhegyes | . | | 3 | -1 | -2 | 0 |
| Orosháza | . | | 4 | 0 | 0 | 0 |
| Szarvas | . | | 3 | -1 | -1 | 0 |
| Szeghalom | . | | 4 | 0 | -2 | |

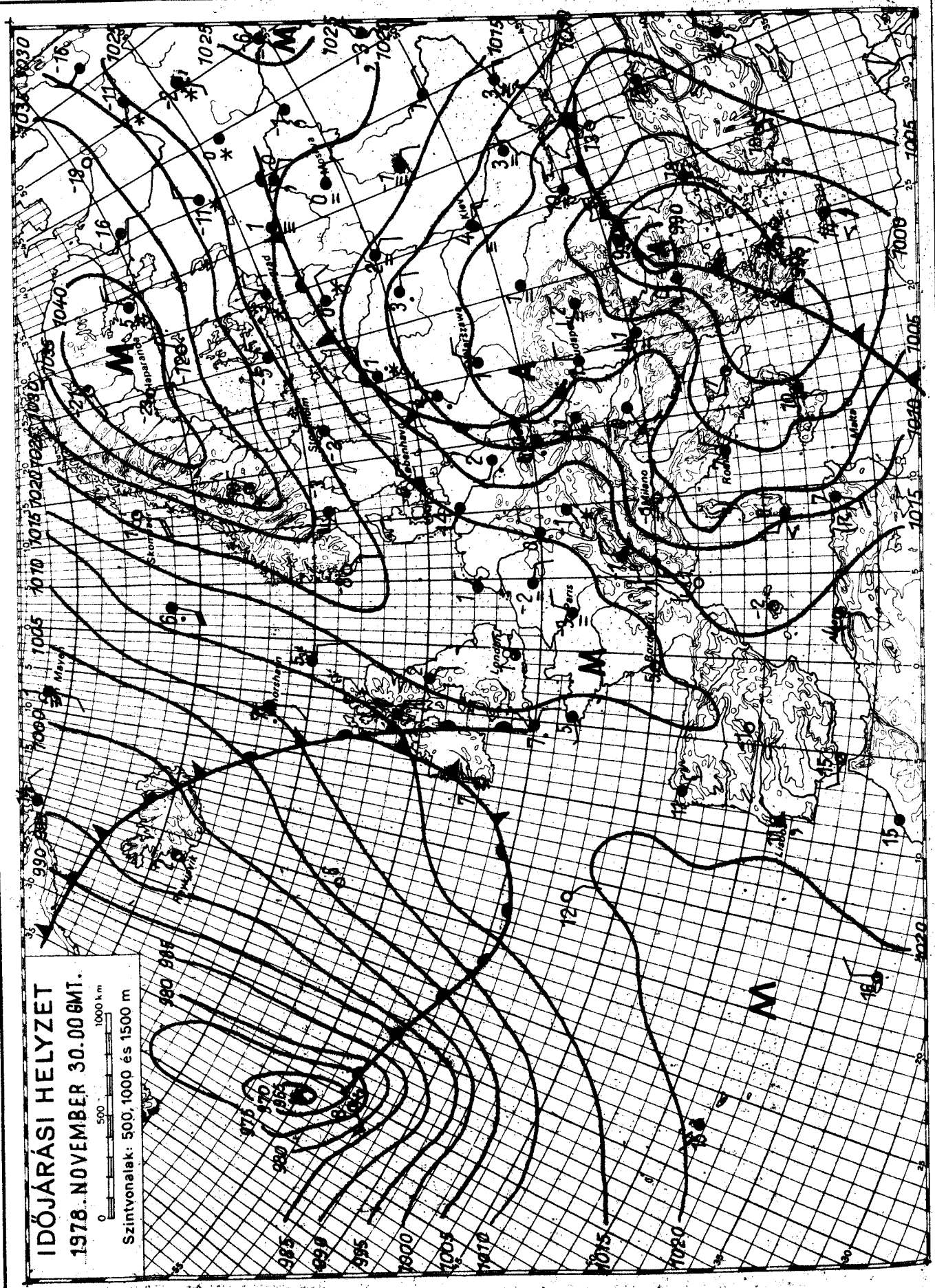


KIADJA: ORSZÁGOS METEOROLÓGIAI SZOLGÁLAT

Készíti: Központi Előrejelző Intézet Előrejelző Osztálya — T.: 273 - 018 — Megjelenik naponként —

Évi előfizetési díja: 720,—Ft — Megrendelhető: 1024 Budapest, II., Kitaibel Pál u. 1. Telefon: 353-500,

Kiadásért felel: az OMSZ elnöke — Szerkesztésért felel: a KEI igazgatója

ORSZÁGOS METEOROLÓGIAI SZOLGÁLAT

KÖZPONTI ELŐREJELZŐ INTÉZETE

# IDŐJÁRÁSI ESEMÉNYEK NAPTÁRA

## CALENDAR OF WEATHER PHENOMENA

1978. november

Az Időjárási Napijelentés havi melléklete

| Dátum - *Date* | Az időjárási jelenség leirása<br>*Description of the weather phenomenon* | Az időjárási esemény előidézője<br>*Carrier of the phenomenon* | Érkező légtömeg<br>*Arriving air-mass* |
|---|---|---|---|
| 1-24. | párásság, ködök, ködszitálás | Nyugat-, Közép- és Dél-Európa felett anticiklon. Erős hideg légpárna. | Mc |
| 27. | országos esők, Dunántúlon havazás | regionális ciklon aktivitás a Kárpát-medencében 27. $00^h$ - 28. $18^h$-ig | Mm |
| 28. | havazások, havas eső, eső | Pécs-Nyiregyháza vonalon hátoldali stacionér konvergencia vonal 28. $18^h$ - 29. $13^h$-ig | Mm |
| 30. | havazások, eső, zápor | Keleti-Kárpátok felett elhelyezkedő meleg front hatására az ország keleti részében csapadéktevékenység 30. $10^h$ - $24^h$-ig. | Mm |

Arktikus szárazföldi és tengeri /Ac és Am/: mérsékeltövi szárazföldi és tengeri /Mc és Mm/: szubtrópusi szárazföldi és tengeri /Tc és Tm/: helyi vagy lokális /H/.

| Az időjárási esemény Budapest-i jellemzői - *Characteristics of the phenomenon over Budapest* | | | | | | |
|---|---|---|---|---|---|---|
| Időpont - *point of time* | Hőmérsékletváltozás (fok/idő) *Temperature-shift (degree/period)* | Légnedvességváltozás (%/idő) *Humidity-shift (%/period)* | Szélirányváltozás *Wind-direction shift* | Maximális széllökés (m/sec) és időpontja *Maximum gust (m/sec) and its time* | Csapadék mennyisége (mm) és alakja *Amount and form of precipitation* | Megjegyzés - *Remarks* |
| | | | | | | |

*Arctic maritime (Am): Arctic continental (Ac): Polar maritime (Mm): Polar continental (Mc): Tropical maritime (Tm): Tropical continental (Tc): Local air mass (H).*

# IDŐJÁRÁSI NAPIJELENTÉS

ЕЖЕДНЕВНЫЙ МЕТЕОРОЛОГИЧЕСКИЙ БЮЛЛЕТЕНЬ · DAILY WEATHER REPORT
BULLETIN QUOTIDIEN DE TEMPS · TÄGLICHER WETTERBERICHT

91. évfolyam 335. szám. + Budapest + 1978. december 1. péntek

**Az időjárási helyzet és a várható időjárás:**

Kontinensünk északi, és nyugati részén nyugalomba jutottak a légmozgások. Ott általában derült, száraz az idő. Szárazföldünk többi részén, igy Közép-Európában is, -az alacsony légnyomási mezőben- a különböző tulajdonságú légtömegek hatására változékony, de az évszaknak megfelelő az idő. Középpontjával a Fekete-tenger fölött örvénylő ciklon hátoldalán nagy nedvességtartalmú levegő áramlik a Lengyel-alföld, a Kárpát-medence, és a Román-alföld területére. Ezeken a helyeken több felé esik hó, havaseső, ill. eső. A következő napok időjárását is az előbb emlitett ciklon határozza meg.

Hazánkban csütörtökön a Dunántúlon 2-6 órán át sütött a nap, az Alföldön viszont egész nap általában borult volt az ég, és több helyen hullott eső, havaseső. A lehullott csapadék mennyisége a Maros-Kőrös köze vidékén elérte a 10-13 mm-t is. Az ország nyugati felén helyenként viharos erejü észak nyugati szél fújt. A legmagasabb nappali hőmérséklet 0 és 7 fok között váltakozott. Péntek hajnalra általában -4, +3 fokig hült le a levegő, de Zalában ahol derült volt az ég -8, -11 fokig csökkent a hőmérséklet. A délelőtti órákban az ország keleti felében még mindig esett az eső ill. a havaseső. A hőmérséklet 11 órakor általában 1, és 4 fok között volt, mindössze a Dunántúl délnyugati szélén mértek -2, 6 fokot.

Ma 12 órakor Budapesten a hőmérséklet 3 fok, a tengerszintre átszámitott légnyomás 760 mm, mérsékelten emelkedik.

Várható időjárás szombat estig:

Keleten még túlnyomóan borult, csapadékos, majd változóan felhős idő, elszórtan esővel, hószállingózással.
Időnként megélénkülő északias szél.
Várható legalacsonyabb éjszakai hőmérséklet: -4, +1, néhány derült helyen -5, -10
legmagasabb nappali hőmérséklet szombaton általában: 1, 6, az erősen lehült helyeken kevéssel nulla fok alatt.

Aigner Szilárd, és dr. Illés László s.k.

CENTRAL LIBRARY
APR 19 1979
N.O.A.A.
U.S. Dept. of Commerce

A hőmérséklet napi középértéke és eltérése a 100 évi átlagtól /Budapesten/:

| | | |
|---|---|---|
| 1978. XI. 30. | 3,2 C° | +0,2 C° |

1871 óta ezen a napon Budapesten előfordult

| | |
|---|---|
| legmagasabb hőmérséklet: | 16,7 C° /1885/, |
| legalacsonyabb hőmérséklet: | -9,3 C° /1915/. |

78.058.

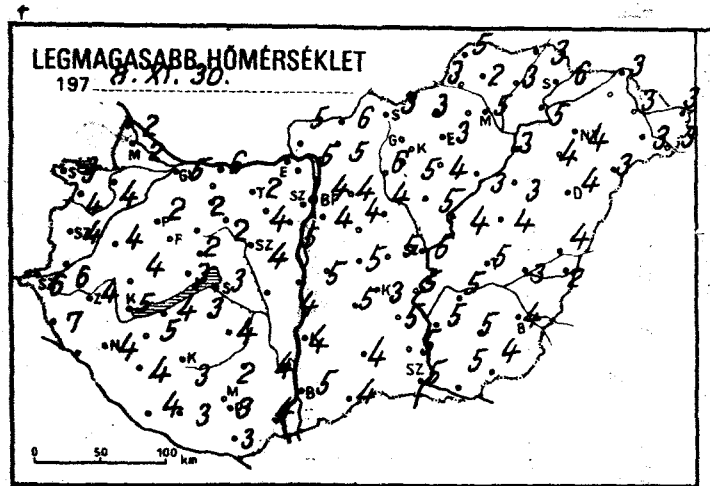
LEGMAGASABB HŐMÉRSÉKLET
197 8. XI. 30.

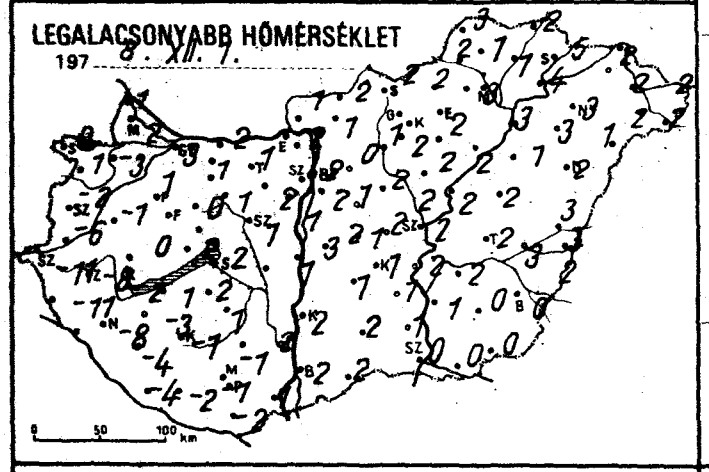
LEGALACSONYABB HŐMÉRSÉKLET
197 8. XII. 1.

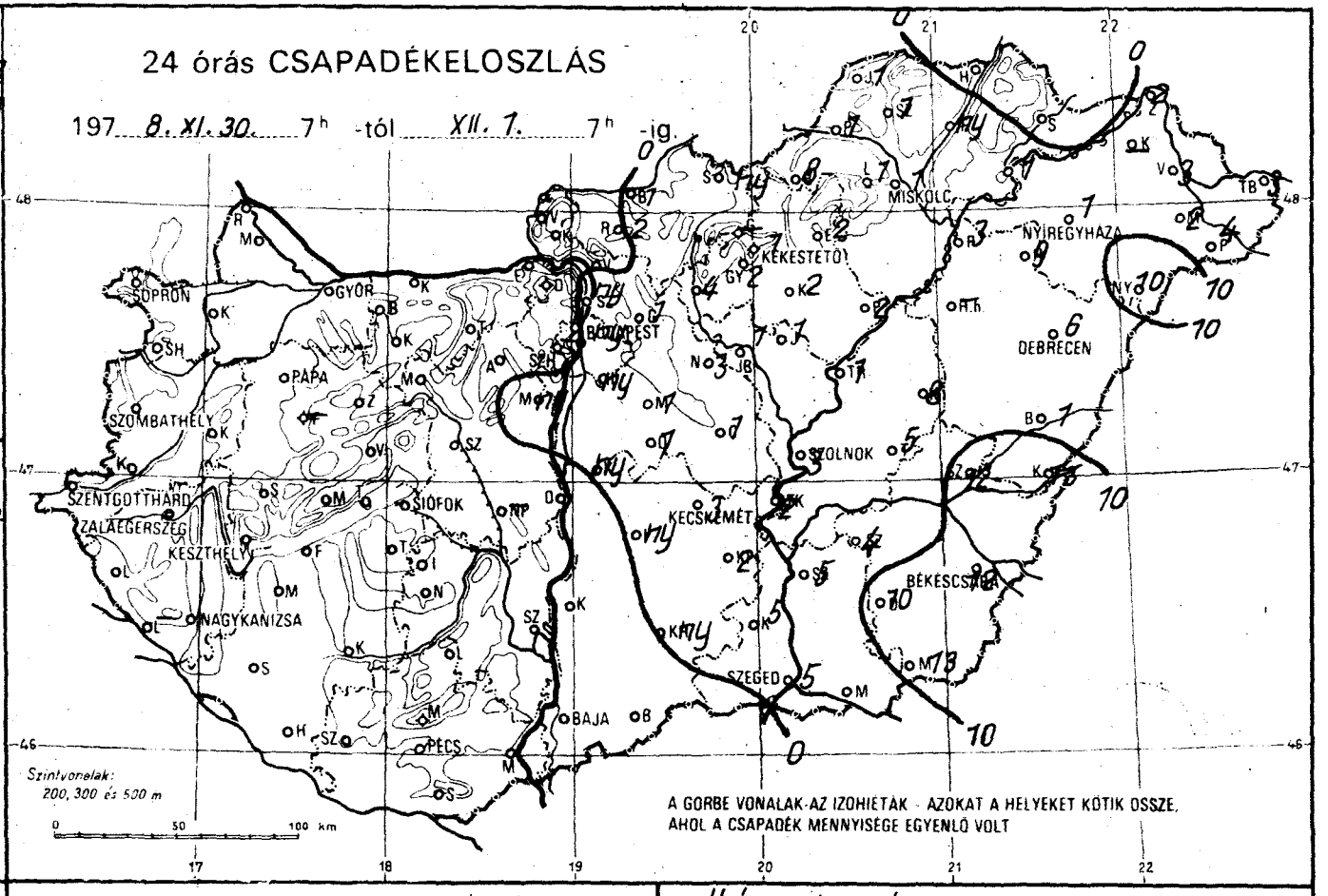
24 órás CSAPADÉKELOSZLÁS
197 8. XI. 30. 7h -tól XII. 1. 7h -ig.
SOPRON
GYŐR
BUDAPEST
MISKOLC
NYÍREGYHÁZA
KÉKESTETŐ
DEBRECEN
PAPA
SZOMBATHELY
SZOLNOK
SZENTGOTTHÁRD
ZALAEGERSZEG
KESZTHELY
SIÓFOK
KECSKEMÉT
NAGYKANIZSA
BÉKÉSCSABA
SZEGED
BAJA
PÉCS
Szintvonalak:
200, 300 és 500 m
A GÖRBE VONALAK AZ IZOHIÉTÁK - AZOKAT A HELYEKET KÖTIK ÖSSZE, AHOL A CSAPADÉK MENNYISÉGE EGYENLŐ VOLT

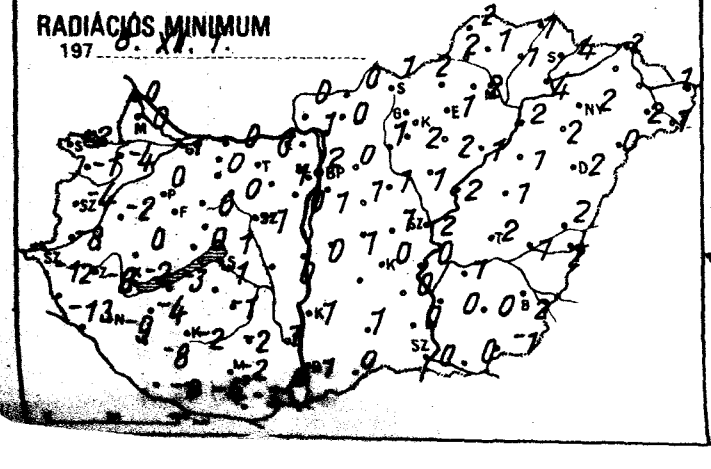
RADIÁCIÓS MINIMUM
197 8. XII. 1.

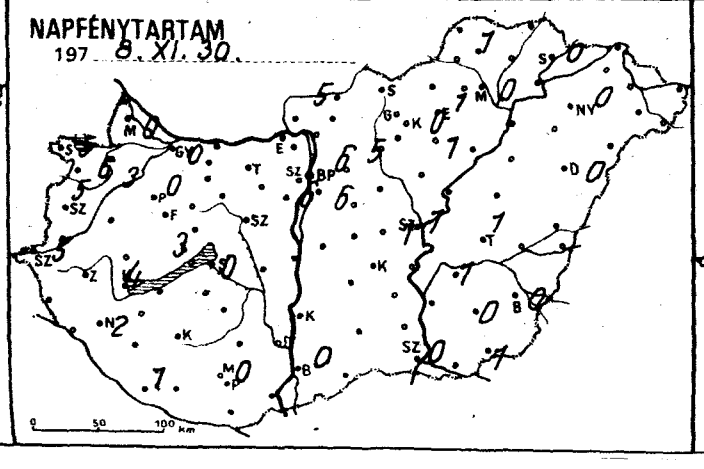
NAPFÉNYTARTAM
197 8. XI. 30.

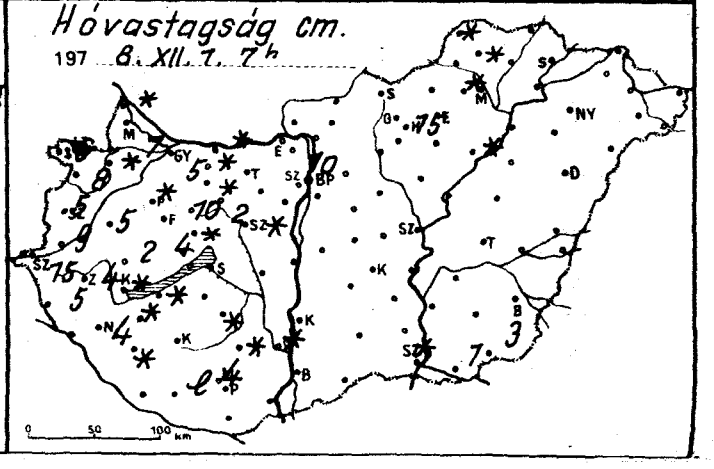
Hóvastagság cm.
197 8. XII. 1. 7h

| | 1978.XII.1. 07h -ig az utolsó 24 óra adatai | | | | | |
|---|---|---|---|---|---|---|
| | csapadék (mm) | Hó. cm | max. hőmérséklet | min. hőmérséklet | rad. min. | napos órák |
| Győr | . | 5 | 3 | 1 | 1 | 0 |
| Kapuvár | . V | folt | 4 | -3 | -4 | 3 |
| Mosonmagyaróvár | . | 7 | 2 | 2 | 0 | 0 |
| Rajka | . | folt | 2 | 1 | 0 | |
| Sopron | . | 6 | 3 | 0 | -2 | 5 |
| Sopronhorpács | . | 8 | 4 | 1 | -1 | 6 |
| Káld | . | 5 | 4 | -1 | -2 | |
| Körmend | . | 9 | 6 | -6 | -8 | |
| Szentgotthárd | . V= | 15 | 6 | -11 | -12 | 5 |
| Szombathely | . | 5 | 4 | -2 | -4 | 5 |
| Lenti | . V | 5 | 7 | -11 | -13 | |
| Letenye | – | – | – | – | – | |
| Nagykanizsa | . = | 4 | 4 | -8 | -9 | 2 |
| Zalaegerszeg | . | 4 | 4 | -8 | -8 | |
| Farkasgyepű | – | | – | – | – | |
| Keszthely | . | folt | 5 | -2 | -2 | 4 |
| Mencshely | . | 4 | 2 | 0 | -1 | 3 |
| Pápa | . | folt | 2 | 1 | 0 | 0 |
| Sümeg | . | 2 | 4 | 0 | 0 | |
| Tihany | . | | 3 | 2 | 0 | |
| Veszprém | . | folt | 2 | 0 | 0 | |
| Zirc | . | 10 | 0 | -1 | -3 | |
| Fonyód | . | folt | 4 | 1 | -3 | |
| Homokszt. György | . | 5 | 4 | -4 | -8 | 1 |
| Kaposvár | . | folt | 3 | -1 | -2 | |
| Marcali | . | folt | 5 | -3 | -4 | |
| Siófok | . | | 3 | 2 | 1 | 0 |
| Somogyszob | . | folt | 4 | -4 | -8 | |
| Tab | . | | 3 | 2 | -1 | |
| Bábolna | . | folt | 3 | 1 | 1 | |
| Esztergom | – | | – | – | – | |
| Kisbér | . ≡ | folt | 2 | 1 | 0 | |
| Komárom | . | folt | 6 | 2 | 0 | |
| Tatabánya | . | | 2 | 1 | 0 | |
| Alcsútdoboz | . | | 4 | 2 | 1 | |
| Dunaújváros | . | | 4 | 1 | 0 | |
| Martonvásár | ny * | | 5 | 1 | 0 | 6 |
| Mór | . | 2 | 2 | 1 | 0 | |
| Nagyhörcsökp. | – | | – | – | – | |
| Szabadbattyán | . | folt | 4 | 1 | -1 | |
| Iregszemcse | . | folt | 4 | 1 | -1 | 0 |
| Lengyel | . | folt | 2 | -1 | -2 | |
| Nagykónyi | . | | 4 | 1 | 1 | |
| Szekszárd | . | folt | 4 | 2 | 1 | |
| Ámpátető | . | 4 | 0 | -1 | -2 | |
| Mohács | . | | 4 | 1 | 0 | |
| Pécs | . | | 3 | -1 | -2 | 0 |
| Siklós | . ⊔ | | 3 | -2 | -3 | |
| Szigetvár | . | lep. | 3 | -2 | -4 | |
| Bp. Lőrinc | ny * | | 4 | 2 | 1 | 6 |
| Bp. Met. Int. | ny * | | 4 | 2 | 2 | 6 |
| Bp. Szab. hegy | – | – | – | – | – | – |
| Cegléd | 1 * | | 5 | 1 | 1 | 1 |
| Dobogókő | . ≡V | 10 | -1 | -2 | -2 | |
| Gödöllő | 1 | | 4 | 0 | 0 | 5 |
| Királyrét | . ∩ | | 5 | 1 | 0 | |
| Monor | 1 | | 4 | 1 | 1 | |
| Nagykáta | 3 | | 4 | 2 | 1 | |
| Őrkény | 1 | | 5 | 2 | 1 | |
| Szentendre | ny , | | 5 | 2 | 2 | |

| | 1978.XII.1. 07h -ig az utolsó 24 óra adatai | | | | | |
|---|---|---|---|---|---|---|
| | csapadék (mm) | Hó. cm | max. hőmérséklet | min. hőmérséklet | rad. min. | napos órák |
| Vác | . ∩ | | 5 | 2 | 1 | |
| Vámosmikola | . | folt | 5 | 1 | 0 | 5 |
| Baja | . | | 5 | 2 | 1 | 0 |
| Bácsalmás | . | | 4 | 2 | 0 | |
| Izsák | ny * | | 5 | 1 | – | |
| Kalocsa | . | | 4 | 2 | 1 | |
| Kecskemét | 3,* | | 3 | 1 | 0 | 1 |
| Kiskunf. háza | 2 | | 5 | 1 | 0 | |
| Kiskunhalas | ny | | 4 | 2 | 1 | |
| Kunszentmiklós | ny * | | 5 | 3 | 0 | |
| Tiszakécske | 2 | | 5 | 2 | 0 | |
| Balassagyarmat | 1 * | | 6 | 2 | 0 | |
| Romhány | 2 | | 5 | 1 | 0 | |
| Salgótarján | ny * | | 3 | 2 | 1 | |
| Eger | 2 | | 3 | 2 | 1 | 1 |
| Galyatető | – | – | – | – | – | |
| Gyöngyös | 2 | | 5 | 2 | 2 | |
| Kékestető | 1*V | 15 | -1 | -2 | -2 | 0 |
| Kompolt | 2 | | 4 | 2 | 2 | 1 |
| Lőrinci | 4 | | 6 | 1 | 1 | |
| Poroszló | 2 | folt | 3 | 2 | 1 | |
| Jászapáti | 1 | | 5 | 2 | 1 | |
| Jászberény | 1 | | 5 | 2 | 2 | |
| Karcag | 8 * | | 4 | 2 | 1 | |
| Szolnok | 3 | | 6 | 2 | 2 | 1 |
| Tiszaroff | 1 | | 4 | 2 | 2 | |
| Túrkeve | 5 | | 5 | 2 | 2 | 1 |
| Kistelek | 5 * | | 5 | 1 | 0 | |
| Makó | 9 * | 1 | 5 | 0 | 0 | |
| Szeged | 5 * | folt | 5 | 0 | 0 | 0 |
| Szentes | 5 | | 5 | 1 | 0 | |
| Borsodnádasd | 8 * | | 3 | 2 | 2 | |
| Fügöd | ny | | 3 | 1 | 1 | |
| Hidasnémeti | . | | 3 | 2 | 1 | |
| Jósvafő | 1 | folt | 5 | 3 | 2 | 1 |
| Lillafüred | 1 , | folt | 4 | 2 | 1 | |
| Miskolc | 1 = | | 5 | 3 | 2 | 0 |
| Putnok | 1 | | 3 | 2 | 2 | |
| Sárospatak | . | | 6 | 5 | 4 | 0 |
| Szendrőlád | 1 ≡,∩ | folt | 2 | 1 | 1 | |
| Tokaj | 1 , | | 5 | 4 | 4 | |
| Kisvárda | – | | – | – | – | – |
| Mátészalka | 2 | | 3 | 2 | 2 | |
| Nyíregyháza | 1 | | 4 | 3 | 2 | 0 |
| Nyírlugos | 10 V | | 3 | 1 | 0 | |
| Pátyod | 4 V | | 3 | 2 | 1 | |
| Tiszabecs | 3 | | 3 | 2 | 1 | |
| Vásárosnamény | 3 | | 3 | 2 | 1 | |
| Záhony | 2 | | 3 | 2 | 2 | |
| Berettyóújfalu | 1 | | 4 | 3 | 2 | |
| Debrecen | 6 | | 4 | 2 | 2 | 0 |
| Hajdúdorog | 9 | | 4 | 3 | 2 | |
| Hortobágy | – | | 3 | 1 | 1 | |
| Körösszakál | 13 | | 2 | 2 | 2 | |
| Polgár | 3 | | 3 | 3 | 2 | |
| Békéscsaba | 12 •* | | 4 | 2 | 2 | 0 |
| Mezőhegyes | 13 * | 3 | 4 | 0 | -1 | 1 |
| Orosháza | 10 •* | | 5 | 0 | 0 | 0 |
| Szarvas | 4 | | 5 | 2 | 1 | 1 |
| Szeghalom | 12 | | 3 | 3 | 1 | |

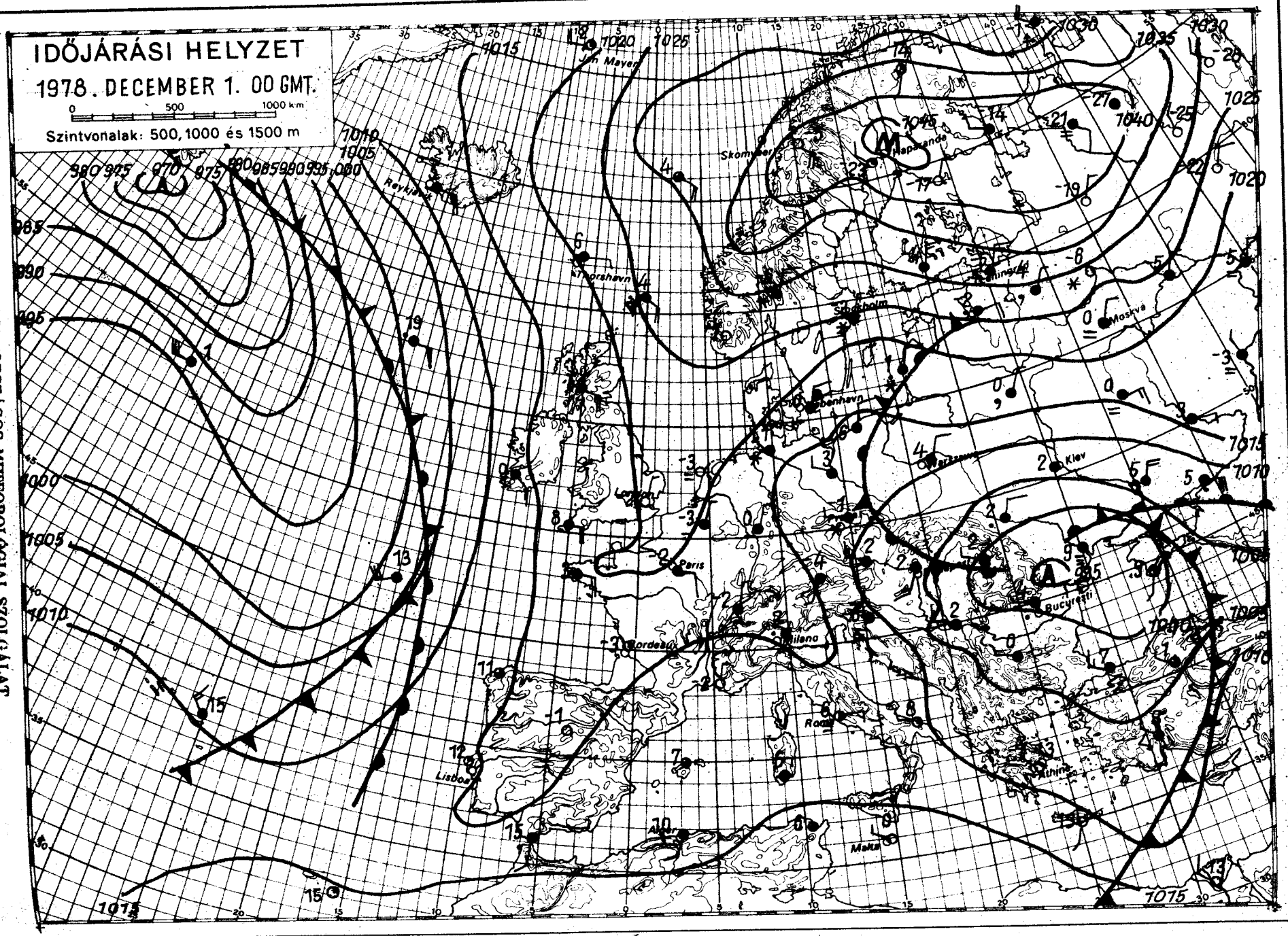


KIADJA: ORSZÁGOS METEOROLÓGIAI SZOLGÁLAT

Készült: Központi Előrejelző Intézet Előrejelző Osztálya — T.: 273 - 018 — Megjelenik naponként —

Évi előfizetési díja: 720,—Ft — Megrendelhető: 1024 Budapest, II., Kitaibel Pál u. 1. Telefon: 353-500,

Kiadásért felel: az OMSZ elnöke — Szerkesztésért felel: a KEI igazgatója

# IDŐJÁRÁSI NAPIJELENTÉS

ЕЖЕДНЕВНЫЙ МЕТЕОРОЛОГИЧЕСКИЙ БЮЛЛЕТЕНЬ • DAILY WEATHER REPORT
BULLETIN QUOTIDIEN DE TEMPS • TÄGLICHER WETTERBERICHT

91. évfolyam 336. szám. • Budapest • 1978. december 2. szombat

**Az időjárási helyzet és a várható időjárás:**

Európa északi részének kivételével, -ahol a légmozgások a minimálisra csökkentek- szárazföldünk legnagyobb részén változékonnyá vált az időjárás. Közép-Európa időjárását az Olaszország felett örvénylő ciklon által, délies áramlással yonuló enyhe levegő, és az Ukrajna felől, több hullámban érkező, különböző tulajdonságú légtömegek határozzák meg.

Hazánk időjárásában az irányitó szerepet az utóbbi légtömegek viszik, tehát a keleti légpályákon érkező hidegebb, és szárazabb levegő határozza meg a következő napok időjárását. Pénteken az ország délnyugati részén több órán át sütött a nap, máshol viszont egész nap erősen felhős, borult volt az ég. Az ország területén elszórtan esett eső, havas eső. A lehullott csapadék mennyisége nyom, és 9 mm között váltakozott. A legmagasabb nappali hőmérséklet 1, és 6 fok között volt. Szombat hajnalra általában -2, +2 fokig hült le a levegő, de a derült délnyugati helyeken -5, -9 fokig csökkent a hőmérséklet. A reggeli és délelőtti órákban a Dunántúl északnyugati részén több helyen havazott. A Bakonyban, és az Északi-Középhegységben 10-15 cm vastag hótakaró boritja a hegyoldalakat. A hőmérséklet 11 órakor általában 1, és 4 fok között volt.

Ma 12 órakor Budapesten a hőmérséklet 4 fok, a tengerszintre átszámitott légnyomás 764 mm, változatlan.

Várható időjárás vasárnap estig:

Változan felhős idő.
Eleinte szórványosan eső, hószállingózás, később hózápor.
Időnként megélénkülő északkeleti szél.
Várható legalacsonyabb éjszakai hőmérséklet, általában -1,
legmagasabb nappali hőmérséklet vasárnap: -2, +3 fok között.

dr. Illés László és Németh Lajos s.k.

A hőmérséklet napi középértéke és eltérése a 100 évi átlagtól /Budapesten/:

| | | |
|---|---|---|
| 1978. XII. 1. | 3,1 C° | 0,0 C° |

1871 óta ezen a napon Budapesten előfordult

| | |
|---|---|
| legmagasabb hőmérséklet: | 17,0 C° /1885/, |
| legalacsonyabb hőmérséklet: | -11,1 C° /1925/. |

78.059.

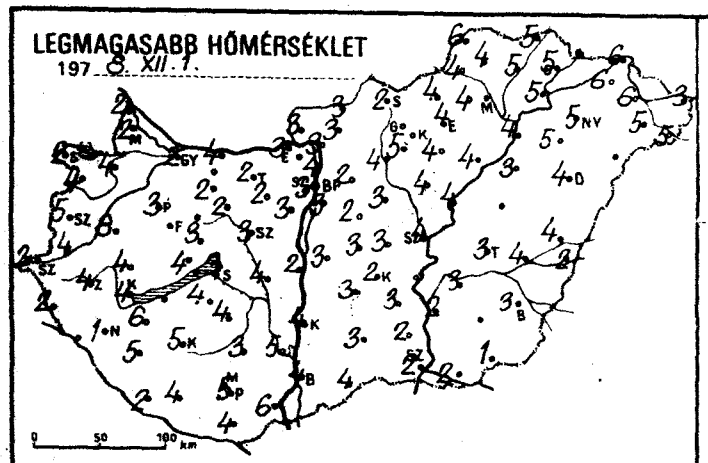
LEGMAGASABB HŐMÉRSÉKLET
197 8. XII. 1.

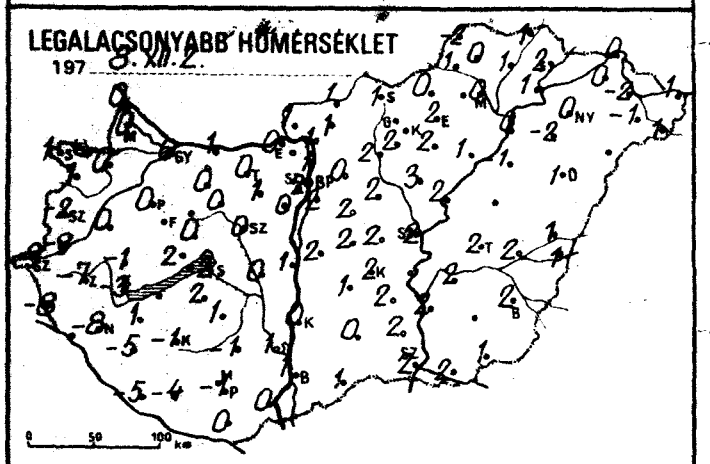
LEGALACSONYABB HŐMÉRSÉKLET
197 8. XII. 2.

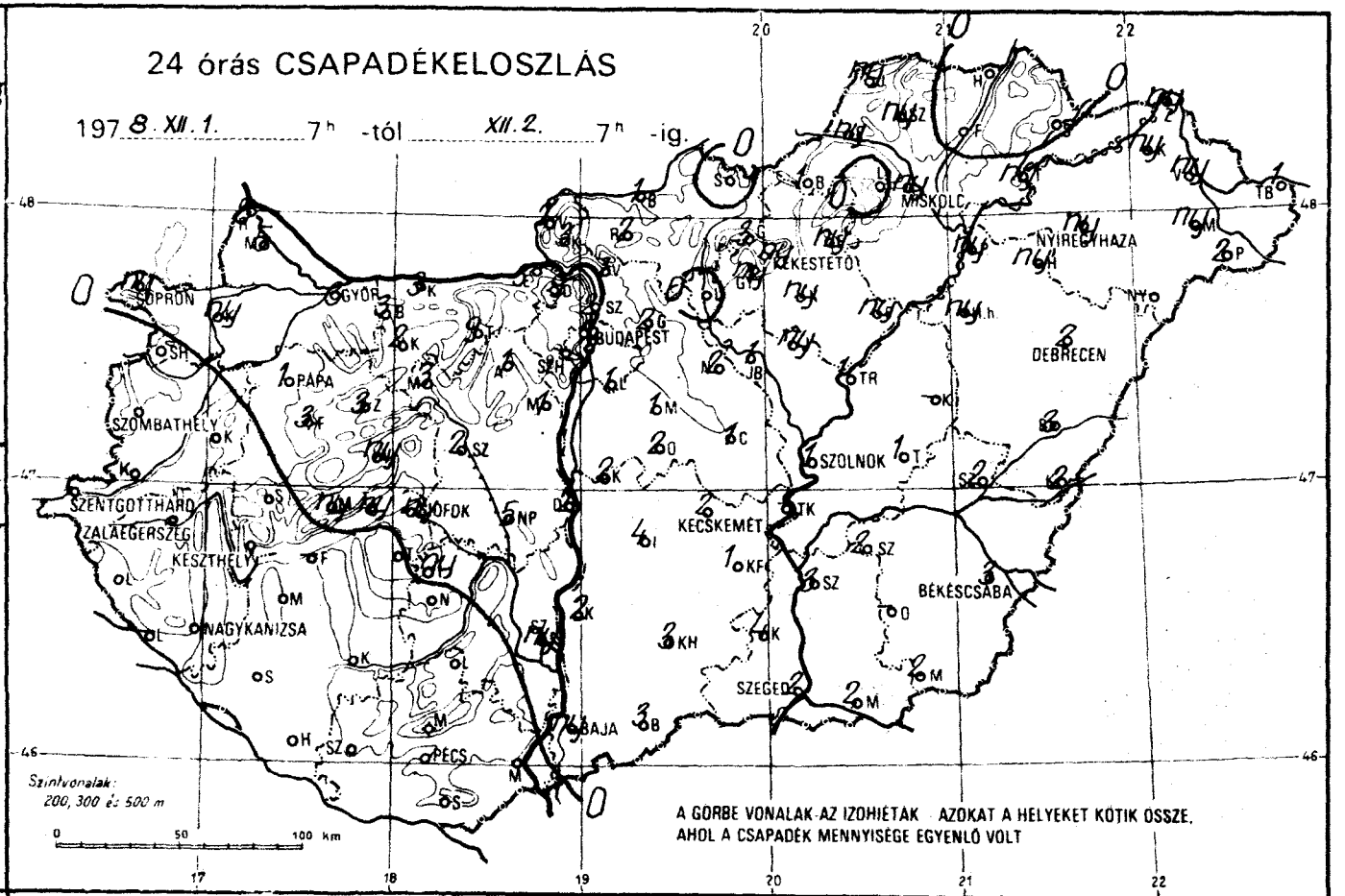
24 órás CSAPADÉKELOSZLÁS
197 8. XII. 1. 7h -tól XII. 2. 7h -ig.
SOPRON
GYŐR
BUDAPEST
PÁPA
SZOMBATHELY
SZENTGOTTHÁRD
ZALAEGERSZEG
KESZTHELY
NAGYKANIZSA
SÓFOK
KECSKEMÉT
SZOLNOK
DEBRECEN
NYÍREGYHÁZA
MISKOLC
KÉKESTETŐ
BÉKÉSCSABA
SZEGED
BAJA
PÉCS
Szintvonalak: 200, 300 és 500 m
A GÖRBE VONALAK AZ IZOHIÉTÁK AZOKAT A HELYEKET KÖTIK ÖSSZE, AHOL A CSAPADÉK MENNYISÉGE EGYENLŐ VOLT

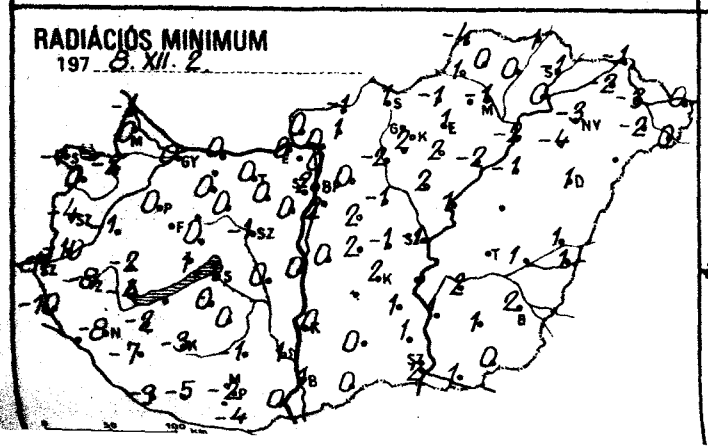
RADIÁCIÓS MINIMUM
197 8. XII. 2.

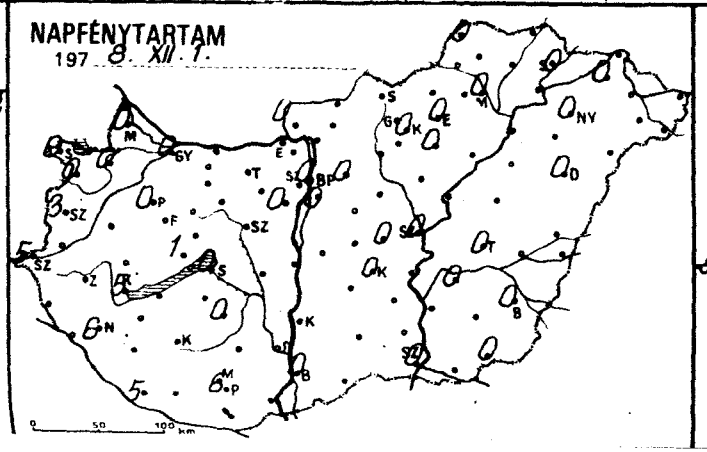
NAPFÉNYTARTAM
197 8. XII. 1.

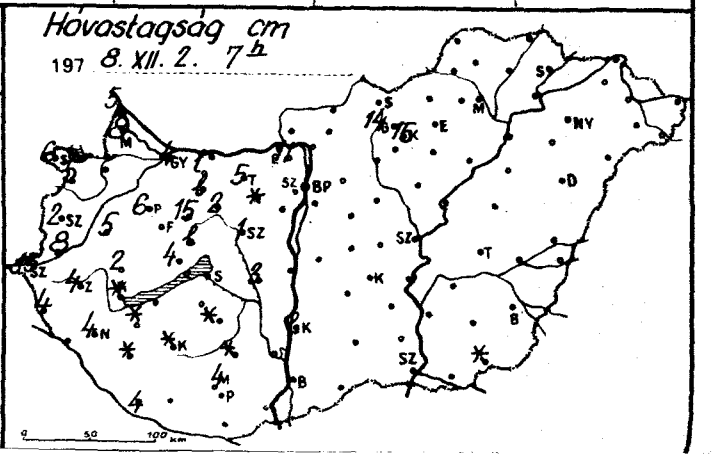
Hóvastagság cm
197 8. XII. 2. 7h

| | 1978.XII.2. 07h -ig az utolsó 24 óra adatai | | | | | |
|---|---|---|---|---|---|---|
| | csapadék (mm) | Hó cm | max. hőmérséklet | min. hőmérséklet | rad. min. | napos órák |
| Győr | 3 * | 4 | 2 | 0 | 0 | 0 |
| Kapuvár | ny * | – | 4 | 0 | –2 | 0 |
| Mosonmagyaróvár | 5 * | 8 | 2 | 0 | 0 | 0 |
| Rajka | 8 * | 5 | 2 | 0 | –1 | |
| Sopron | ny * | 6 | 2 | 1 | –1 | 0 |
| Sopronhorpács | • | 5 | 4 | –1 | 0 | 0 |
| Káld | • | 5 | 8 | 0 | –1 | |
| Körmend | • | 8 | 4 | –9 | –10 | |
| Szentgotthárd | • V= | 15 | 2 | –9 | –11 | 5 |
| Szombathely | • | 2 | 5 | –2 | –4 | 3 |
| Lenti | • V | 4 | 2 | –8 | –10 | |
| Letenye | – | – | – | – | – | |
| Nagykanizsa | • = | 4 | 1 | –8 | –8 | 6 |
| Zalaegerszeg | • ⊔ | 4 | 4 | –7 | –8 | |
| Farkasgyepű | 3 * | – | 2 | –2 | –3 | |
| Keszthely | • | folt | 4 | –3 | –4 | 5 |
| Mencshely | ny * | 4 | 2 | 0 | 0 | 1 |
| Pápa | 1 * | 6 | 3 | 0 | 0 | 0 |
| Sümeg | • | 2 | 4 | –1 | –2 | |
| Tihany | ny * | | 4 | 2 | 1 | |
| Veszprém | ny * | lep. | 3 | 0 | 0 | |
| Zirc | 3 * | 15 | 0 | –1 | –1 | |
| Fonyód | – | – | – | – | – | |
| Homokszt. György | • = | 4 | 2 | –5 | –9 | 5 |
| Kaposvár | • ⊔ | folt | 5 | –1 | –3 | |
| Marcali | • | folt | 6 | 1 | –2 | |
| Siófok | ny | | 3 | 2 | 1 | 0 |
| Somogyszob | • | folt | 5 | –5 | –7 | |
| Tab | • | | 4 | 2 | 0 | |
| Bábolna | 3 * | lep. | 3 | 0 | 0 | |
| Esztergom | 3 | | 3 | 0 | 0 | |
| Kisbér | 2 * | lep. | 2 | 0 | 0 | |
| Komárom | 3 * | | 4 | 1 | 0 | |
| Tatabánya | 9 * | 5 | 2 | 0 | 0 | |
| Alcsútdoboz | 1 * | folt | 2 | 1 | 0 | |
| Dunaújváros | 2 * | | 2 | 1 | 0 | |
| Martonvásár | 1 * | | 3 | 0 | 0 | 0 |
| Mór | 3 * | 2 | 2 | 0 | 0 | |
| Nagyhörcsökp. | 5 * | 3 | 4 | 0 | 0 | |
| Szabadbattyán | 2 * | 1 | 3 | 0 | –1 | |
| Iregszemcse | ny. * | folt | 4 | 1 | 0 | 0 |
| Lengyel | • | folt | 3 | –1 | –1 | |
| Nagykónyi | • | | 4 | 1 | 1 | |
| Szekszárd | ny * | | 5 | 1 | 1 | |
| Árpádtető | • | 4 | 2 | –1 | –2 | |
| Mohács | • | | 6 | 0 | 0 | |
| Pécs | • | | 5 | –1 | –2 | 6 |
| Siklós | • ⊔ | | 4 | 0 | –4 | |
| Szigetvár | • | | 4 | –4 | –5 | |
| Bp. Lőrinc | 1 * | | 3 | 2 | 2 | 0 |
| Bp. Met. Int. | 3 | | 3 | 2 | 2 | 0 |
| Bp. Szab. hegy | – | | – | – | – | |
| Cegléd | 1 | | 3 | 2 | –1 | 0 |
| Dobogókő | 9 * | 11 | 0 | –1 | –2 | |
| Gödöllő | 2 | | 2 | 0 | 0 | 0 |
| Királyrét | 3 | | 2 | –2 | –4 | |
| Monor | 1 | | 2 | 2 | 2 | |
| Nagykáta | 2 ▬ | | 3 | 2 | –1 | |
| Örkény | 2 * | | 3 | 2 | 2 | |
| Szentendre | 2 | | 4 | 1 | 0 | |

| | 1978.XII.2. 07h -ig az utolsó 24 óra adatai | | | | | |
|---|---|---|---|---|---|---|
| | csapadék (mm) | Hó cm | max. hőmérséklet | min. hőmérséklet | rad. min. | napos órák |
| Vác | 1 ⌒ | | 3 | 1 | 0 | |
| Vámosmikola | 2 ≡ | | 3 | 1 | 0 | 0 |
| Baja | ny * | | 4 | 1 | 1 | 0 |
| Bácsalmás | 3 * | | 4 | 1 | 0 | |
| Izsák | 4 * | | 3 | 1 | – | |
| Kalocsa | 2 * | lep. | 4 | 0 | 0 | |
| Kecskemét | 2 *= | | 2 | 2 | 2 | 0 |
| Kiskunf. háza | 1 | | 3 | 2 | 1 | |
| Kiskunhalas | 3 * | | 3 | 0 | 0 | |
| Kunszentmiklós | 2 * | | 3 | 2 | 0 | |
| Tiszakécske | – | | – | – | – | |
| Balassagyarmat | 1 = | | 3 | 1 | –1 | |
| Romhány | 2 | | 3 | 1 | 1 | |
| Salgótarján | • ≡ | | 2 | 1 | 1 | |
| Eger | ny | | 4 | 2 | 1 | 0 |
| Galyatető | 3 * | 14 | 2 | –2 | –2 | |
| Gyöngyös | ny | | 5 | 2 | 2 | |
| Kékestető | ny * V | 15 | 0 | –2 | –2 | 0 |
| Kompolt | ny | | 4 | 2 | 2 | 0 |
| Lőrinci | • | | 4 | 2 | –2 | |
| Poroszló | ny | | 4 | 1 | –2 | |
| Jászapáti | ny | | 4 | 3 | 2 | |
| Jászberény | 1 | | 4 | 2 | 1 | |
| Karcag | – | | – | – | – | |
| Szolnok | 1 ≡ | | 4 | 2 | –1 | 0 |
| Tiszaroff | 1 | | 4 | 2 | 1 | |
| Túrkeve | 1 | | 3 | 2 | 1 | 0 |
| Kistelek | 4 | | 2 | 2 | 1 | |
| Makó | 2 * | | 2 | 2 | 1 | |
| Szeged | 2 * | | 2 | 2 | 2 | 0 |
| Szentes | 3 | | 2 | 2 | 1 | |
| Borsodnádasd | 1 | | 4 | 0 | –1 | |
| Füged | • ⊔ | | 5 | 1 | 0 | |
| Hidasnémeti | • | | 5 | 1 | –1 | |
| Jósvafő | ny. ⌒ | | 6 | –2 | –4 | 0 |
| Lillafüred | • | | 4 | 0 | 0 | |
| Miskolc | ny ≡ | | 4 | 0 | –1 | 0 |
| Putnok | ny ≡ | | 4 | 1 | 1 | |
| Sárospatak | • | | 5 | 2 | –1 | 0 |
| Szendrőlád | ny ≡ | | 4 | 0 | 0 | |
| Tokaj | ny | | 5 | 1 | 0 | |
| Kisvárda | ny ⊔ | | 6 | 0 | –2 | 0 |
| Mátészalka | ny V ≡ | | 5 | –1 | –2 | |
| Nyíregyháza | ny ⊔ | | 5 | 0 | –3 | 0 |
| Nyírlugos | – | | – | – | – | |
| Pátyod | 2 V ≡ | | 5 | 1 | 0 | |
| Tiszabecs | 1 | | 3 | 1 | 0 | |
| Vásárosnamény | ny ⊔ | | 6 | –2 | –3 | |
| Záhony | ny ⊔ | | 6 | 0 | –1 | |
| Berettyóújfalu | 3 | | 4 | 1 | 1 | |
| Debrecen | 2 = | | 4 | 1 | 1 | 0 |
| Hajdúdorog | ny ⊔ | | 5 | –2 | –4 | |
| Hortobágy | ny | | 3 | –1 | –1 | |
| Körösszakál | 2 | | 2 | 1 | 1 | |
| Polgár | ny ⊔ | | 4 | 0 | –2 | |
| Békéscsaba | 3 *= | | 3 | 2 | 2 | 0 |
| Mezőhegyes | 2 * ≡ | folt | 1 | 1 | 0 | 0 |
| Orosháza | – | | – | – | – | |
| Szarvas | 2 | | 3 | 2 | 2 | 0 |
| Szeghalom | 2 | | 4 | 2 | 1 | |

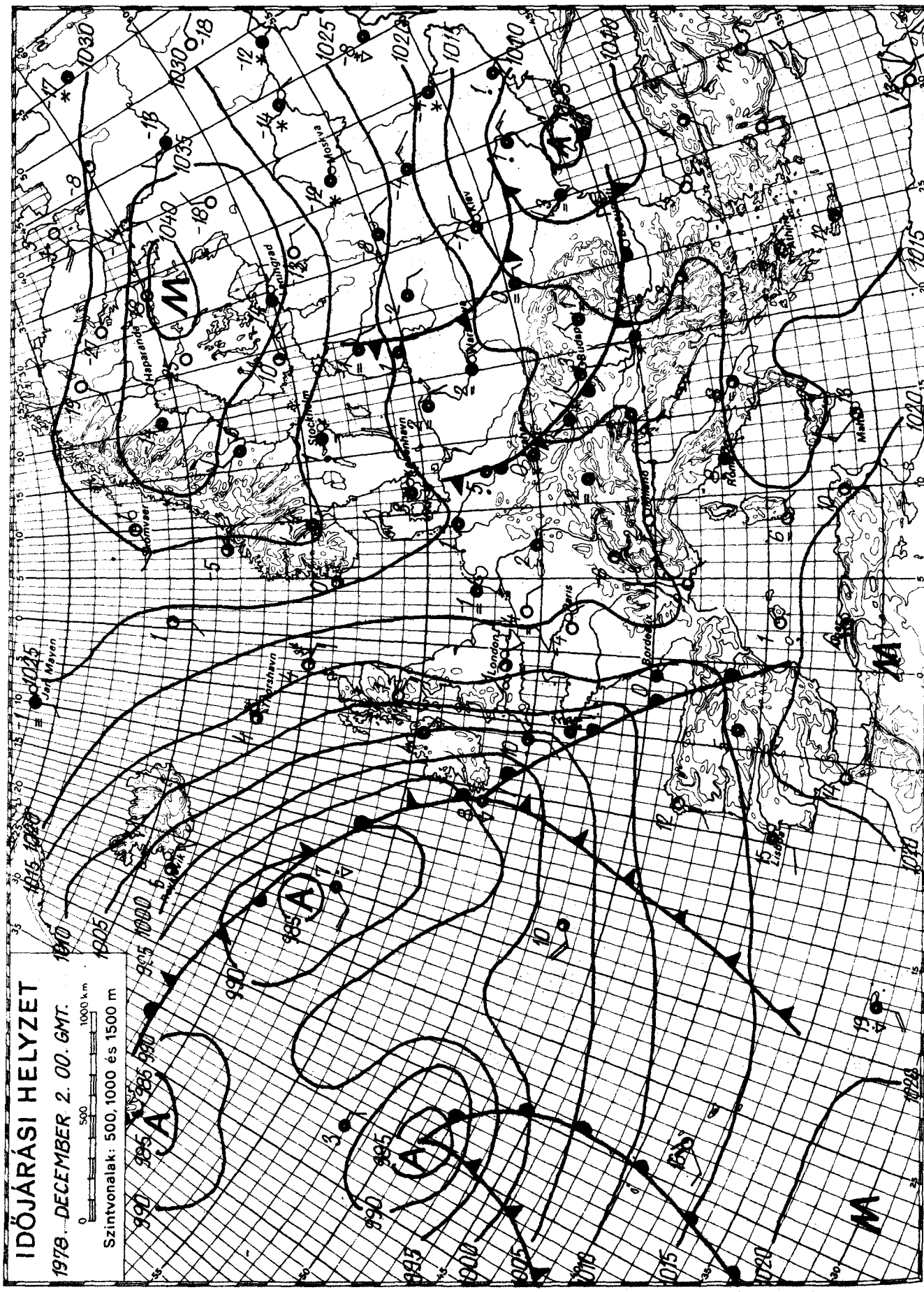


KIADJA: ORSZÁGOS METEOROLÓGIAI SZOLGÁLAT

Készíti: Központi Előrejelző Intézet Előrejelző Osztálya — T.: 273 - 018 — Megjelenik naponként —

Évi előfizetési díja: 720,—Ft — Megrendelhető: 1024 Budapest, II., Kitaibel Pál u. 1. Telefon: 353-500,

Kiadásért felel: az OMSZ elnöke — Szerkesztésért felel: a KEI igazgatója

# IDŐJÁRÁSI NAPIJELENTÉS

ЕЖЕДНЕВНЫЙ МЕТЕОРОЛОГИЧЕСКИЙ БЮЛЛЕТЕНЬ · DAILY WEATHER REPORT
BULLETIN QUOTIDIEN DE TEMPS · TÄGLICHER WETTERBERICHT

91. évfolyam 337. szám. + Budapest + 1978. december 3. vasárnap

**Az időjárási helyzet és a várható időjárás:**

Szárazföldünk délnyugati, és nyugati részén változékony, erősen felhős, több helyen esős az idő. A Skandináv-félszigettől Közép-Európán át a Balkán-félszigetig magas légnyomású képződmény helyezkedik el. Ezeken a területeken jobbára csendes, párás, az évszakhoz képest hideg időjárás alakult ki. A Moszkva-Leningrád vonaltól északkeletre fekvő területeken, valamint a Skandináv államokban a hőmérséklet csúcsértéke 5, 10 fokkal elmaradt a sokévi átlagtól. A Fekete-tenger térségében, és Ukrajnában többfelé havazik, helyenként havas eső esik. A Kárpát-medencében a következő 36 órában lényeges időjárásváltozás nem várható, párás, az évszakhoz képest hideg időre számithatunk.

Hazánkban szombaton jobbára borult idő volt, csak az ország keleti felében szakadozott fel helyenként a felhőzet, és 1, 2 órára a nap is kisütött. A Dunántúlon elszórtan havazott, keleten helyenként eső, havas eső esett. A ma reggel 7 óráig lehullott csapadék mennyisége csapadéknyom, és 6 mm között volt. A legmagasabb nappali hőmérséklet 0, +6 fok között alakult. Az ország nyugati határszélén általában 4, 7 cm, de Szentgotthárdon, és Zircen 15 cm a hóréteg vastagsága. A magasabb hegyeken is 10, 15 cm-es hótakaró van. Ma hajnalra a hóval boritott, derült, nyugati országrészben -5, -10, máshol -1, +3 fokig hült le a levegő. Délelőtt északnyugaton egy-két helyen derült, máshol általában borult volt az ég. Az ország keleti felében egy-két helyen esett az eső, illetve gyengén szállingózott a hó. A hőmérséklet 11 órakor északnyugaton egy-két helyen -1, -7, máshol 0, +3 fok között volt.

Ma 12 órakor Budapesten a hőmérséklet 2 fok, a tengerszintre átszámitott légnyomás 764 mm, gyengén süllyed.

Várható időjárás hétfő estig:

Erősen felhős, párás idő, elszórtan kisebb havazással, havas esővel.
Mérsékelt, napközben kissé megélénkülő északi szél.
A hajnali órákban helyenként köd.
Várható legalacsonyabb éjszakai hőmérséklet: általában +1, -4, a hóval boritott, derültebb helyeken -5, -10,
legmagasabb nappali hőmérséklet hétfőn: -2, +3 fok között.

Bartha Péterné s.k.

A hőmérséklet napi középértéke és eltérése a 100 évi átlagtól /Budapesten/:

| | | |
|---|---|---|
| 1978. XII. 2. | 4,0 C° | +1,4 C° |

1871 óta ezen a napon Budapesten előfordult

| | |
|---|---|
| legmagasabb hőmérséklet: | 15,7 C° /1876/, |
| legalacsonyabb hőmérséklet: | -10,3 C° /1884/. |

78.060.

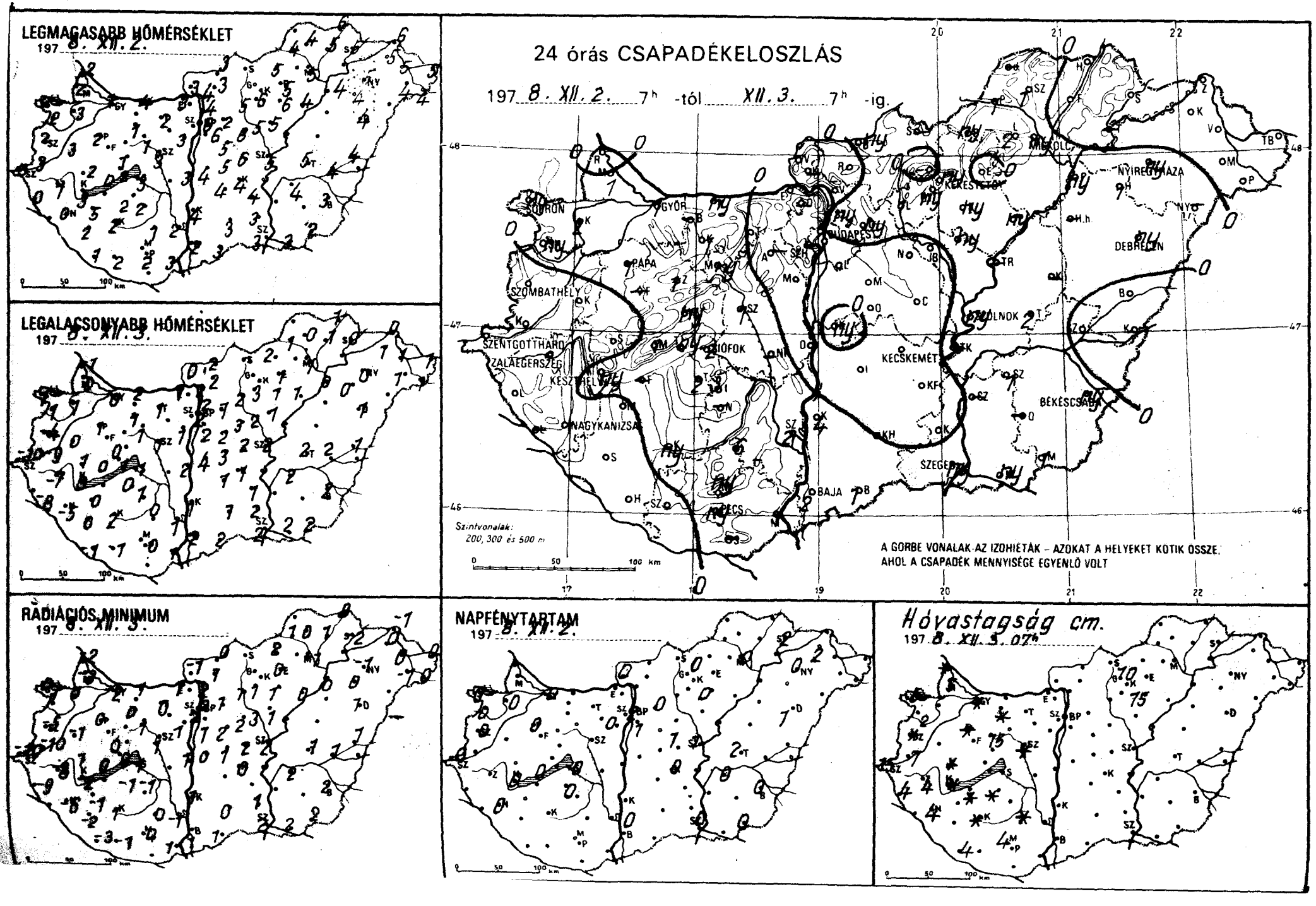
LEGMAGASABB HŐMÉRSÉKLET
197 8. XII. 2.
LEGALACSONYABB HŐMÉRSÉKLET
197 8. XII. 3.
RADIÁCIÓS MINIMUM
197 8. XII. 3.
24 órás CSAPADÉKELOSZLÁS
197 8. XII. 2. 7h -tól XII. 3. 7h -ig.
SOPRON
GYŐR
PÁPA
SZOMBATHELY
SZENTGOTTHARD
ZALAEGERSZEG
KESZTHELY
NAGYKANIZSA
SIÓFOK
PÉCS
BUDAPEST
KECSKEMÉT
SZEGED
BAJA
SZOLNOK
KÉKESTETŐ
MISKOLC
NYÍREGYHÁZA
DEBRECEN
BÉKÉSCSABA
Szintvonalak: 200, 300 és 500 m
A GORBE VONALAK AZ IZOHIÉTÁK – AZOKAT A HELYEKET KÖTIK ÖSSZE, AHOL A CSAPADÉK MENNYISÉGE EGYENLŐ VOLT
NAPFÉNYTARTAM
197 8. XII. 2.
Hóvastagság cm.
197 8. XII. 3. 07h

| | 198.XII.3. 07 h -ig az utolsó 24 óra adatai | | | | | |
|---|---|---|---|---|---|---|
| | csapadék (mm) | Hó cm | max. hőmérséklet | min. hőmérséklet | rad. min. | napos órák |
| Győr | 1 * | folt | 1 | 0 | -2 | 0 |
| Kapuvár | 2 * | | 3 | 1 | 0 | 0 |
| Mosonmagyaróvár | 1 * | 5 | 2 | 0 | -3 | 0 |
| Rajka | . | folt | 2 | -1 | -2 | |
| Sopron | ny * | 5 | 2 | 1 | 0 | 0 |
| Sopronhorpács | ny * | 2 | 2 | 1 | 1 | 0 |
| Káld | . | folt | 3 | 0 | -1 | |
| Körmend | . | 7 | 3 | -9 | -10 | |
| Szentgotthárd | . ≡ ∨ | 15 | 0 | -10 | -10 | 0 |
| Szombathely | . | folt | 2 | -4 | -5 | 0 |
| Lenti | . ≡ ∨ | 4 | 0 | -8 | -9 | |
| Letenye | – | – | – | – | – | |
| Nagykanizsa | . ≡ | 4 | 0 | -5 | -6 | 0 |
| Zalaegerszeg | . ∨ | 4 | 1 | -7 | -8 | |
| Farkasgyepű | – | – | – | – | – | |
| Keszthely | ny * | folt | 3 | 0 | -2 | 0 |
| Mencshely | 1 * | | 0 | 0 | 0 | 0 |
| Pápa | 1 * | folt | 2 | 1 | 0 | 0 |
| Sümeg | . | folt | 2 | 1 | -1 | |
| Tihany | ny * | | 2 | 1 | 0 | |
| Veszprém | ny * | folt | 1 | 0 | 0 | |
| Zirc | 1 * | 15 | 0 | 0 | 0 | |
| Fonyód | – | | – | – | – | |
| Homokszt. györgy | . ≡ | 4 | 1 | -1 | -3 | |
| Kaposvár | ny * | folt | 2 | 2 | 1 | |
| Marcali | . | folt | 5 | 0 | -1 | |
| Siófok | 2 * | | 3 | 1 | 1 | 0 |
| Somogyszob | . | folt | 2 | 0 | -2 | |
| Tab | 2 * | | 2 | 0 | -1 | |
| Bábolna | – | | – | – | – | |
| Esztergom | . | | 3 | 1 | 1 | |
| Kisbér | 1 * ≡ | folt | 1 | 1 | 0 | |
| Komárom | ny , | | 4 | 2 | 1 | |
| Tatabánya | . | | 2 | 1 | 0 | |
| Alcsútdoboz | – | | – | – | – | |
| Dunaújváros | . | | 3 | 2 | 1 | |
| Martonvásár | . | | 3 | 1 | 1 | 0 |
| Mór | ny * | folt | 1 | 1 | 1 | |
| Nagyhörcsökp. | – | | – | – | – | |
| Szabadbattyán | 1 * | folt | 3 | 1 | 1 | |
| Iregszemcse | 3 * | | 2 | 1 | -1 | 0 |
| Lengyel | 6 * | folt | 1 | 0 | 0 | |
| Nagykónyi | – | | – | – | – | |
| Szekszárd | 2 * | | 2 | 1 | -1 | |
| Árpádtető | ny * | 4 | 0 | -1 | -1 | |
| Mohács | 1 * ∩ | | 3 | 1 | 1 | |
| Pécs | ny * | | 2 | 0 | 0 | 0 |
| Siklós | – | | – | – | – | |
| Szigetvár | . | | 2 | -1 | -1 | |
| Bp. Lőrinc | . | | 6 | 2 | 1 | 1 |
| Bp. Met. Int. | . | | 6 | 2 | 2 | 2 |
| Bp. Szab. hegy | – | – | – | – | – | – |
| Cegléd | . | | 6 | 2 | 2 | 1 |
| Dobogókő | – | | – | – | – | |
| Gödöllő | ny , | | 2 | 1 | 1 | 0 |
| Királyrét | – | | – | – | – | |
| Monor | . | | 5 | 2 | 2 | |
| Nagykáta | . ≡ | | 6 | 2 | 2 | |
| Örkény | . | | 5 | 3 | 1 | |
| Szentendre | ny , | | 4 | 2 | 2 | |

| | 198.XII.3. 07 h -ig az utolsó 24 óra adatai | | | | | |
|---|---|---|---|---|---|---|
| | csapadék (mm) | Hó cm | max. hőmérséklet | min. hőmérséklet | rad. min. | napos órák |
| Vác | . | | 4 | 2 | 2 | |
| Vámosmikola | . | | 3 | 0 | -1 | 0 |
| Baja | 2 * | | 2 | 2 | 1 | 0 |
| Bácsalmás | 1 * | | 3 | 2 | 1 | |
| Izsák | . | | 4 | 1 | – | |
| Kalocsa | 4 * | | 4 | 1 | 1 | |
| Kecskemét | . | | 4 | 1 | 0 | 0 |
| Kiskunf. háza | . | | 4 | 1 | – | |
| Kiskunhalas | . | | 3 | 1 | 0 | |
| Kunszentmiklós | ny * | | 4 | 4 | 0 | |
| Tiszakécske | – | | – | – | – | |
| Balassagyarmat | ny , | | 3 | 2 | 0 | |
| Romhány | . | | 3 | 2 | 1 | |
| Salgótarján | – | | – | – | – | |
| Eger | . | | 5 | 1 | 0 | 0 |
| Galyatető | . ≡ ∨ | 10 | 4 | -1 | -4 | |
| Gyöngyös | ny , | | 6 | 3 | 1 | |
| Kékestető | ny * ≡ ∨ | 15 | 0 | -4 | -4 | 0 |
| Kompolt | ny , | | 6 | 1 | 1 | 0 |
| Lőrinci | 1 | | 5 | 2 | 1 | |
| Poroszló | ny , | | 4 | 1 | 0 | |
| Jászapáti | ny | | 5 | 1 | 1 | |
| Jászberény | . ≡ | | 5 | 3 | 3 | |
| Karcag | – | | – | – | – | |
| Szolnok | ny | | 5 | 2 | 2 | 1 |
| Tiszaroff | – | | – | – | – | |
| Túrkeve | 2 | | 5 | 2 | 1 | 2 |
| Kistelek | . | | 3 | 2 | 1 | |
| Makó | ny | | 3 | 2 | 2 | |
| Szeged | ny * | | 3 | 2 | 2 | 0 |
| Szentes | – | | – | – | – | |
| Borsodnádasd | ny | | 5 | 2 | 2 | |
| Fügöd | . | | 5 | 1 | 1 | |
| Hidasnémeti | . | | 6 | 1 | 0 | |
| Jósvafő | – | | – | – | – | – |
| Lillafüred | 2 | | 4 | 1 | 0 | |
| Miskolc | ny | | 5 | 1 | -1 | 0 |
| Putnok | 1 | | 4 | 1 | 1 | |
| Sárospatak | . | | 5 | 0 | -2 | 2 |
| Szendrőlád | 1 , ∩ | | 4 | 0 | 0 | |
| Tokaj | – | | – | – | – | |
| Kisvárda | . | | 5 | 1 | 0 | 2 |
| Mátészalka | . | | 4 | 1 | -1 | |
| Nyíregyháza | ny * | | 5 | 0 | -1 | 0 |
| Nyírlugos | – | | – | – | – | |
| Pátyod | . | | 4 | 1 | 0 | |
| Tiszabecs | . | | 5 | 1 | 0 | |
| Vásárosnamény | . | | 5 | 1 | 0 | |
| Záhony | . | | 6 | 0 | -1 | |
| Berettyóújfalu | . | | 4 | 1 | 1 | |
| Debrecen | ny ∨ | | 4 | 1 | 1 | 1 |
| Hajdúdorog | 1 * | | 4 | 0 | 0 | |
| Hortobágy | – | | – | – | – | |
| Körösszakál | – | | – | – | – | |
| Polgár | ny | | 4 | 0 | 0 | |
| Békéscsaba | ny | | 3 | 2 | 2 | 0 |
| Mezőhegyes | 1 | | 2 | 2 | 2 | 0 |
| Orosháza | – | | – | – | – | – |
| Szarvas | 1 | | 4 | 2 | 2 | 0 |
| Szeghalom | . | | 4 | 2 | 1 | |

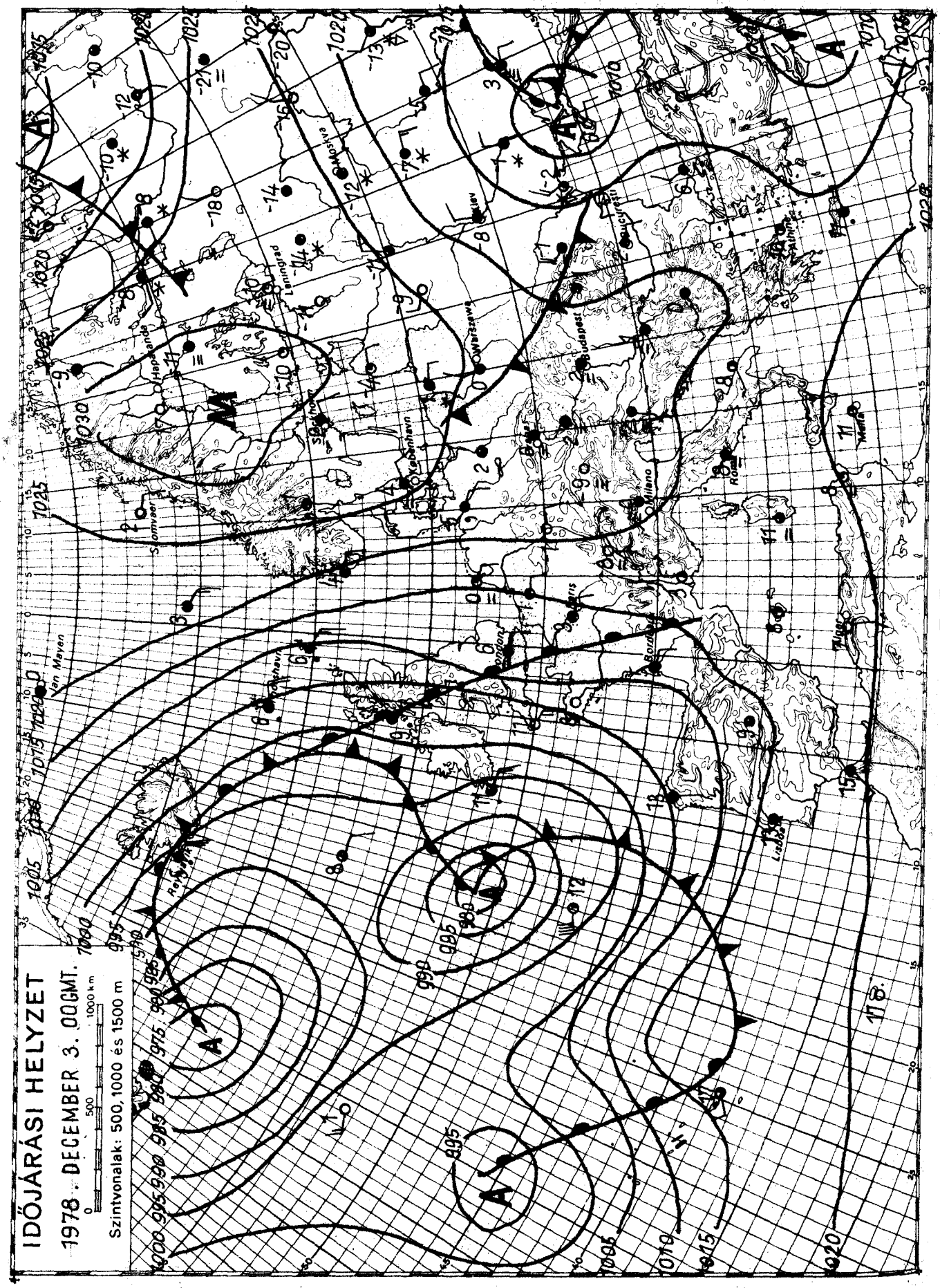


KIADJA: ORSZÁGOS METEOROLÓGIAI SZOLGÁLAT

Készíti: Központi Előrejelző Intézet Előrejelző Osztálya — T.: 273 - 018 — Megjelenik naponként —

Évi előfizetési díja: 720,—Ft — Megrendelhető: 1024 Budapest, II., Kitaibel Pál u. 1. Telefon: 353-500,

Kiadásért felel: az OMSZ elnöke — Szerkesztésért felel: a KEI igazgatója

# IDŐJÁRÁSI NAPIJELENTÉS

ЕЖЕДНЕВНЫЙ МЕТЕОРОЛОГИЧЕСКИЙ БЮЛЛЕТЕНЬ · DAILY WEATHER REPORT
BULLETIN QUOTIDIEN DE TEMPS · TÄGLICHER WETTERBERICHT

91. évfolyam 338. szám. + Budapest + 1978. december 4. hétfő

**Az időjárási helyzet és a várható időjárás:**

A Skandináv-félsziget térségében továbbra is magas nyomású légköri képződmény helyezkedik el. A légköri képződmény keleti oldalán hideg levegő áramlik szárazföldünk belseje felé. A hideg levegő vonulását szórványos havazások, hózáporok, valamint jelentős lehülés kiséri. Európa nyugati, délnyugati részén az óceáni léghullámok változékony, többfelé csapadékos időjárást okoznak. A következő 36 óra folyamán a Kárpát-medencében folytatódik a téli idő.

Hazánkban vasárnap a Dunántúl nyugati részén általában 2, 6 órán át sütött a nap. Az ország többi részén borult idő volt. Több helyen volt ónos szitálás, a keleti megyékben havas eső, hó. A lehullott csapadék mennyisége sehol sem haladta meg a 2 mm-t. A hőmérséklet csúcsértéke általában 0, +6 fok között volt. Hétfő hajnalra +1, -6 fokig hült le a levegő, de Szentgotthárdon -11 fok volt a minimumhőmérséklet. Ma délelőtt a keleti, északkeleti megyékben változóan, máshol erősen felhős, vagy borult idő volt. Többfelé esett a hó, néhány helyen havas eső, szitálás is volt. A hőmérséklet 11 órakor az ország területén -4, +2 fok között váltakozott.

Ma 12 órakor Budapesten a hőmérséklet -2 fok, a tengerszintre átszámitott légnyomás 763 mm, alig változik.

Várható időjárás kedd estig:

A nyugati, déli ország részben erősen, máshol változóan felhős idő.
Több helyen havazás, egy-két helyen havas eső.
Időnként megélénkülő, néhány helyen megerősődő északi, északkeleti szél.
Várható legalacsonyabb éjszakai hőmérséklet: általában -3, -8,
legmagasabb nappali hőmérséklet: -3, +1 fok között.

Vadkerti Ferenc s.k.

TÁVOLABBI KILÁTÁSOK PÉNTEK REGGELIG:

Változóan felhős idő, sokfelé havazással.
A hőmérséklet csökken.
Legalacsonyabb hajnali hőmérséklet -10, -5 fok között.
Legmagasabb nappali hőmérséklet kedden: -4, +1 fok között.
Jelentős mennyiségü /legalább 5 mm/ csapadék az ország területének 10 százalékán várható.

KÖZÉPTÁVU ELŐREJELZŐ OSZTÁLY

A hőmérséklet napi középértéke és eltérése a 100 évi átlagtól /Budapesten/:

| | | |
|---|---|---|
| 1978. XII. 3. | 2,4 C° | +0,3 C° |

1871 óta ezen a napon Budapesten előfordult

| | |
|---|---|
| legmagasabb hőmérséklet: | 17,3 C° /1872/, |
| legalacsonyabb hőmérséklet: | -13,0 C° /1973/. |

78.061.

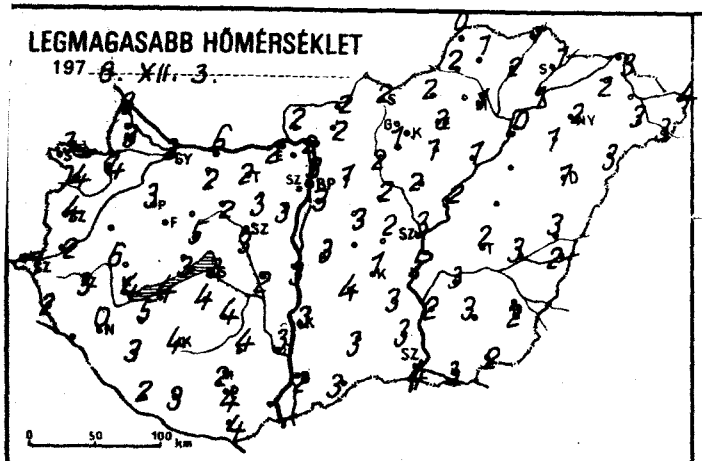
LEGMAGASABB HŐMÉRSÉKLET
197 8. XII. 3.

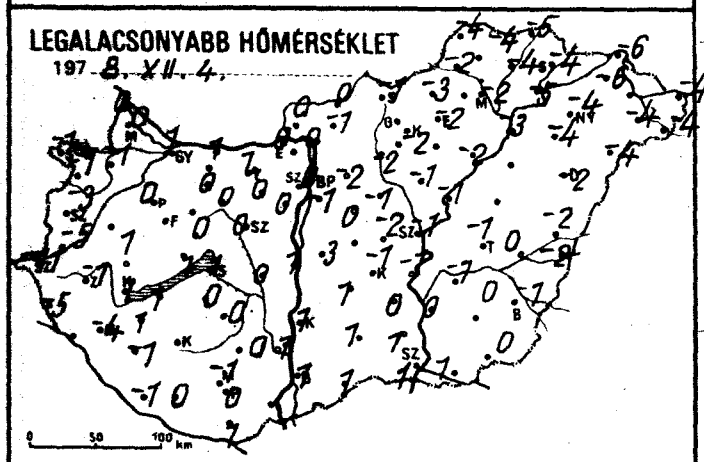
LEGALACSONYABB HŐMÉRSÉKLET
197 8. XII. 4.

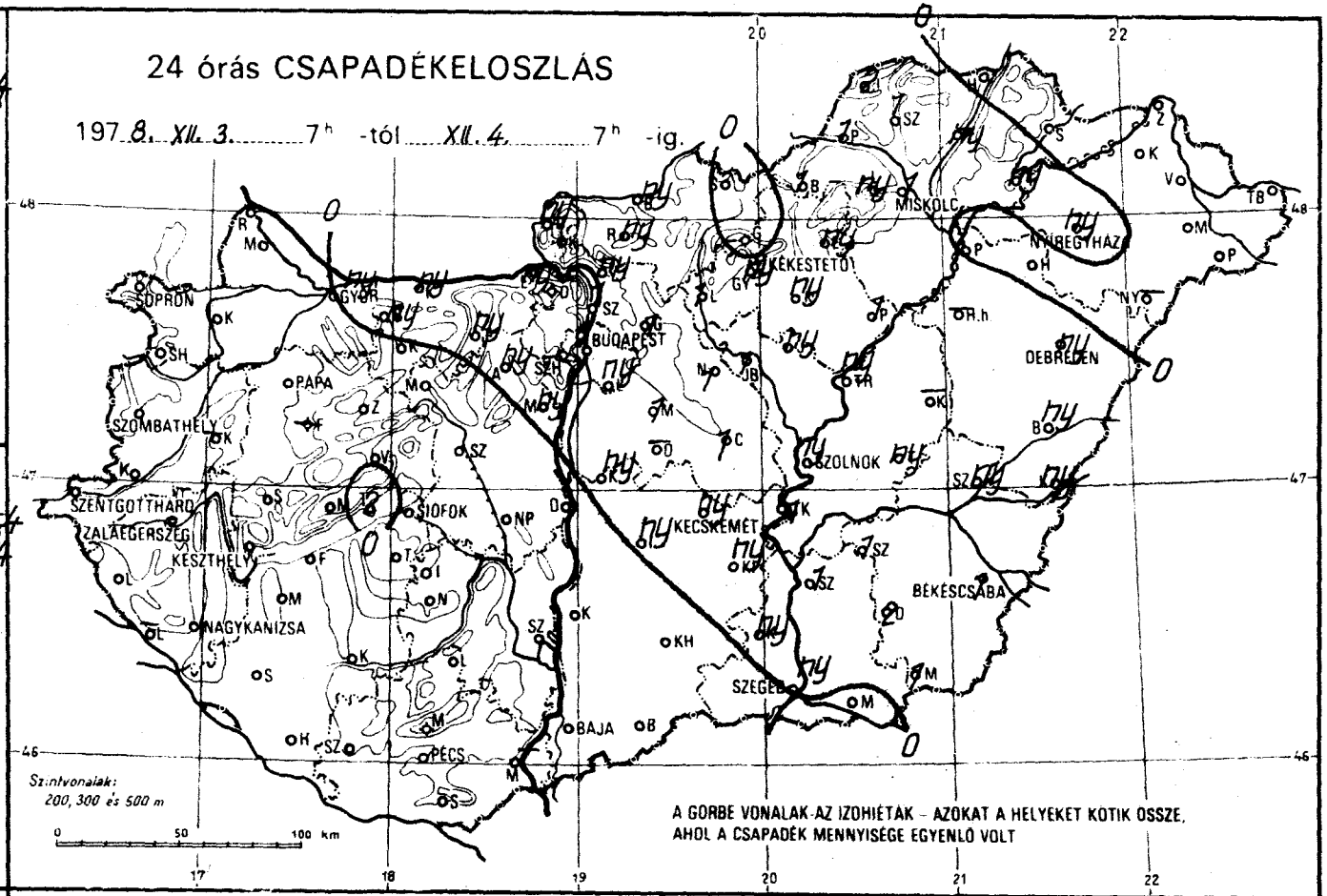
24 órás CSAPADÉKELOSZLÁS
197 8. XII. 3. 7h -tól XII. 4. 7h -ig.
SOPRON
GYŐR
BUDAPEST
MISKOLC
NYÍREGYHÁZA
KÉKESTETŐ
DEBRECEN
PAPA
SZOMBATHELY
SZENTGOTTHÁRD
ZALAEGERSZEG
KESZTHELY
SIÓFOK
SZOLNOK
KECSKEMÉT
BÉKÉSCSABA
NAGYKANIZSA
SZEGED
BAJA
PÉCS
Szintvonalak: 200, 300 és 500 m
A GÖRBE VONALAK AZ IZOHIÉTÁK – AZOKAT A HELYEKET KÖTIK ÖSSZE, AHOL A CSAPADÉK MENNYISÉGE EGYENLŐ VOLT

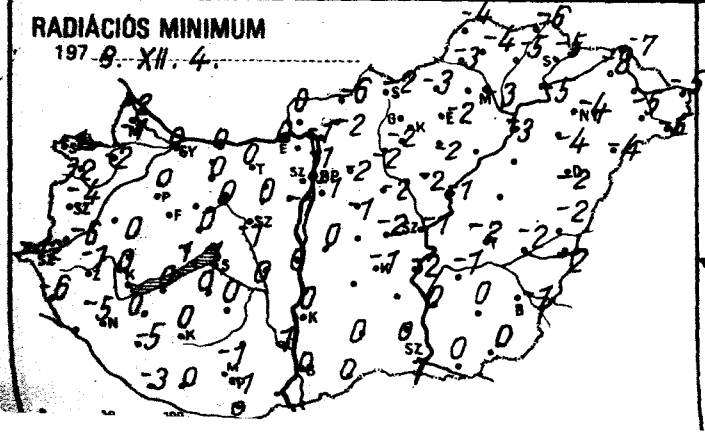
RADIÁCIÓS MINIMUM
197 8. XII. 4.

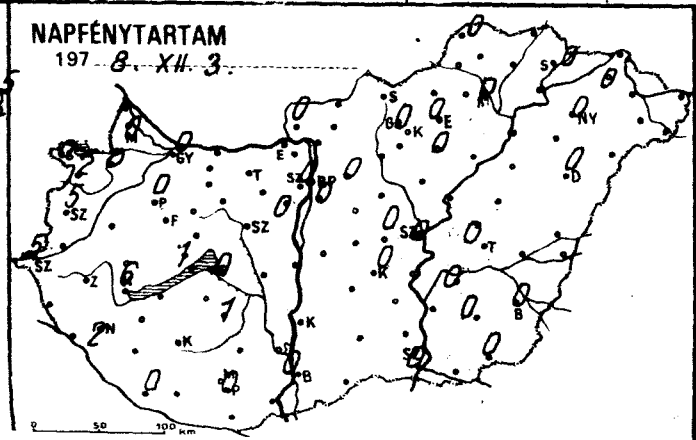
NAPFÉNYTARTAM
197 8. XII. 3.

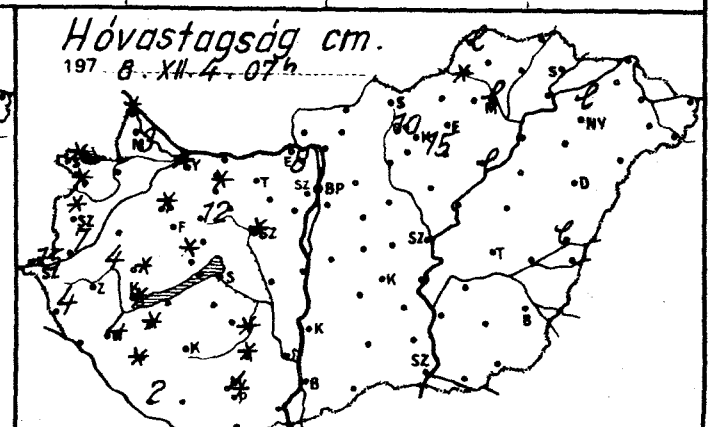
Hóvastagság cm.
197 8. XII. 4. 07h

| | 1978.XII.4.07h -ig az utolsó 24 óra adatai | | | | | |
|---|---|---|---|---|---|---|
| | csapadék (mm) | Hó cm | max. hőmérséklet | min. hőmérséklet | rad. min. | napos órák |
| Győr | ny ≡, | folt | 3 | 1 | 0 | 0 |
| Kapuvár | • | – | 4 | -1 | -2 | 0 |
| Mosonmagyaróvár | • | 3 | 5 | 0 | -1 | 0 |
| Rajka | • | folt | 3 | 0 | -2 | |
| Sopron | • = | | 3 | -1 | -1 | 0 |
| Sopronhorpács | • | folt | 4 | -1 | -2 | 2 |
| Káld | – | | – | – | – | |
| Körmend | • | 7 | 2 | -5 | -6 | |
| Szentgotthárd | • V = | 15 | -1 | -11 | -12 | 5 |
| Szombathely | • = | folt | 4 | -3 | -4 | 5 |
| Lenti | • | 4 | 2 | -5 | -6 | |
| Letenye | – | – | – | – | – | |
| Nagykanizsa | • V = | 4 | 0 | -4 | -5 | 2 |
| Zalaegerszeg | • V = | 4 | 3 | -1 | -1 | |
| Farkasgyepű | – | – | – | – | – | |
| Keszthely | • = | folt | 4 | 1 | 0 | 6 |
| Mencshely | • | folt | 2 | 0 | 0 | 1 |
| Pápa | • = | folt | 3 | 0 | 0 | 0 |
| Sümeg | • ≡ | folt | 6 | 1 | 0 | |
| Tihany | 2 , | | 3 | 1 | 1 | |
| Veszprém | • ≡ | | 5 | 0 | 0 | |
| Zirc | • | 12 | 1 | [illegible] | -2 | |
| Fonyód | • ≡ | | 4 | 1 | 0 | |
| Homokszt. György | • | 2 | 2 | -1 | -3 | 0 |
| Kaposvár | • | | 4 | 0 | 0 | |
| Marcali | • | folt | 5 | 1 | 0 | |
| Siófok | • ⌒ = | | 3 | 1 | 1 | 0 |
| Somogyszob | • | folt | 3 | -1 | -5 | |
| Tab | • | | 4 | 0 | 0 | |
| Bábolna | ny ≡, ⌒ | | 2 | 0 | 0 | |
| Esztergom | ny , | | 2 | 0 | 0 | |
| Kisbér | • ≡ | folt | 2 | 0 | 0 | |
| Komárom | ny | | 6 | 1 | 0 | |
| Tatabánya | ny | | 2 | 1 | 0 | |
| Alcsútdoboz | ny , | | 3 | 0 | 0 | |
| Dunaújváros | • | | 3 | 1 | 0 | |
| Martonvásár | ny * | | 3 | 0 | -1 | 0 |
| Mór | • ≡ | | 2 | 0 | 0 | |
| Nagyhörcsökp. | • | | 2 | 0 | 0 | |
| Szabadbattyán | • ≡ | folt | 3 | 0 | -1 | |
| Iregszemcse | • ≡ | | 4 | 0 | 0 | 1 |
| Lengyel | • | folt | 4 | 0 | – | |
| Nagykónyi | • | folt | 5 | 0 | 0 | |
| Szekszárd | • = | | 3 | 1 | 1 | |
| Mesztegnyő | • | 4 | 2 | -1 | -1 | |
| Mohács | – | | – | – | – | |
| Pécs | • = | | 4 | 0 | -1 | 0 |
| Siklós | • ≡ | | 4 | 1 | 0 | |
| Szigetvár | • | | 3 | 0 | 0 | |
| Bp. Lőrinc | ny * | | 3 | -1 | -1 | 0 |
| Bp. Met. Int. | 1 *, | | 3 | 0 | -1 | 0 |
| Bp. Szab. hegy | – | – | – | – | – | – |
| Cegléd | 1 , | | 2 | -2 | -2 | 0 |
| Dobogókő | ny * | 8 | -2 | -4 | -4 | |
| Gödöllő | 1 * | | 1 | -2 | -2 | 0 |
| Királyrét | 1 ≡, | | 1 | -1 | -2 | |
| Monor | 1 | | 3 | 0 | -1 | |
| Nagykáta | 1 ≡, | | 2 | -1 | -2 | |
| Örkény | – | | – | – | – | |
| Szentendre | 1 , | | 2 | 0 | 0 | |

| | 1978.XII.4.07h -ig az utolsó 24 óra adatai | | | | | |
|---|---|---|---|---|---|---|
| | csapadék (mm) | Hó cm | max. hőmérséklet | min. hőmérséklet | rad. min. | napos órák |
| Vác | ny , | | 2 | 0 | -1 | |
| Vámosmikola | ny , | | 2 | 0 | 0 | 0 |
| Baja | • = | | 2 | 1 | 0 | 0 |
| Bácsalmás | • | | 3 | 1 | 0 | |
| Izsák | ny * | | 4 | 1 | – | |
| Kalocsa | • | | 3 | 1 | 0 | |
| Kecskemét | ny | | 1 | -1 | -1 | 0 |
| Kiskunf. háza | ny , | | 3 | 0 | – | |
| Kiskunhalas | • ≡ | | 3 | 1 | 0 | |
| Kunszentmiklós | ny | | 3 | 3 | 0 | |
| Tiszakécske | 1 , | | 5 | -1 | -2 | |
| Balassagyarmat | ny * | | 2 | 0 | -6 | |
| Romhány | ny * | | 2 | -1 | -2 | |
| Salgótarján | • V | | 2 | -1 | -2 | |
| Eger | ny * | | 3 | -2 | -2 | 0 |
| Galyatető | • V ≡ | 10 | 2 | -6 | -6 | |
| Gyöngyös | ny , | | 1 | -2 | -2 | |
| Kékestető | • V ≡ | 15 | -3 | -7 | -7 | 0 |
| Kompolt | ny , | | 1 | -1 | -2 | 0 |
| Lőrinci | 1 * | | 2 | -2 | -2 | |
| Poroszló | 1 * | lep. | 1 | -2 | -2 | |
| Jászapáti | ny | | 2 | -1 | -2 | |
| Jászberény | 1 | | 3 | -1 | -2 | |
| Karcag | – | | – | – | – | |
| Szolnok | ny * | | 3 | -1 | -1 | 0 |
| Tiszaroff | ny , | | 2 | -1 | -1 | |
| Túrkeve | ny * | | 2 | -1 | -2 | 0 |
| Kistelek | ny , | | 3 | 1 | 0 | |
| Makó | • | | 3 | 1 | 0 | |
| Szeged | ny | | 4 | 1 | 1 | 0 |
| Szentes | 1 | | 2 | 0 | 0 | |
| Borsodnádasd | 1 * | | 2 | -3 | -3 | |
| Fügöd | ny * ⊔ | | 2 | -4 | -5 | |
| Hidasnémeti | • | | 1 | -5 | -6 | |
| Jósvafő | 2 * | lep. | 0 | -4 | -4 | 0 |
| Lillafüred | ny * V | | 5 | -3 | -4 | |
| Miskolc | 1 * | lep. | 1 | -2 | -3 | 0 |
| Putnok | 1 * | folt | 2 | -2 | -3 | |
| Sárospatak | • | | 1 | -4 | -5 | 0 |
| Szendrőlád | 1 , ⊔ | | 1 | -4 | -4 | |
| Tokaj | ny * | | 1 | -5 | -5 | |
| Kisvárda | • | | 2 | -6 | -8 | 0 |
| Mátészalka | • | | 3 | -4 | -5 | |
| Nyíregyháza | ny * | lep. | 2 | -4 | -4 | 0 |
| Nyírlugos | – | | 3 | -4 | -4 | |
| Pátyod | • | | 3 | -4 | -5 | |
| Tiszabecs | • | | 4 | -5 | -6 | |
| Vásárosnamény | • | | 3 | -4 | -5 | |
| Záhony | • ⊔ | | 3 | -6 | -7 | |
| Berettyóújfalu | ny * | lep. | 3 | -2 | -2 | |
| Debrecen | ny * | | 1 | -2 | -2 | 0 |
| Hajdúdorog | • ⊔ | | 1 | -4 | -4 | |
| Hortobágy | – | | – | – | – | |
| Körösszakál | ny * | | 2 | -2 | -2 | |
| Polgár | • | | 0 | -3 | -3 | |
| Békéscsaba | 1 * | | 2 | -1 | -1 | 0 |
| Mezőhegyes | 1 , ≡ | | 2 | 0 | 0 | 0 |
| Orosháza | 2 | | 3 | 0 | 0 | 0 |
| Szarvas | 1 V | | 3 | -1 | -1 | 0 |
| Szeghalom | ny , | | 3 | 0 | -2 | |

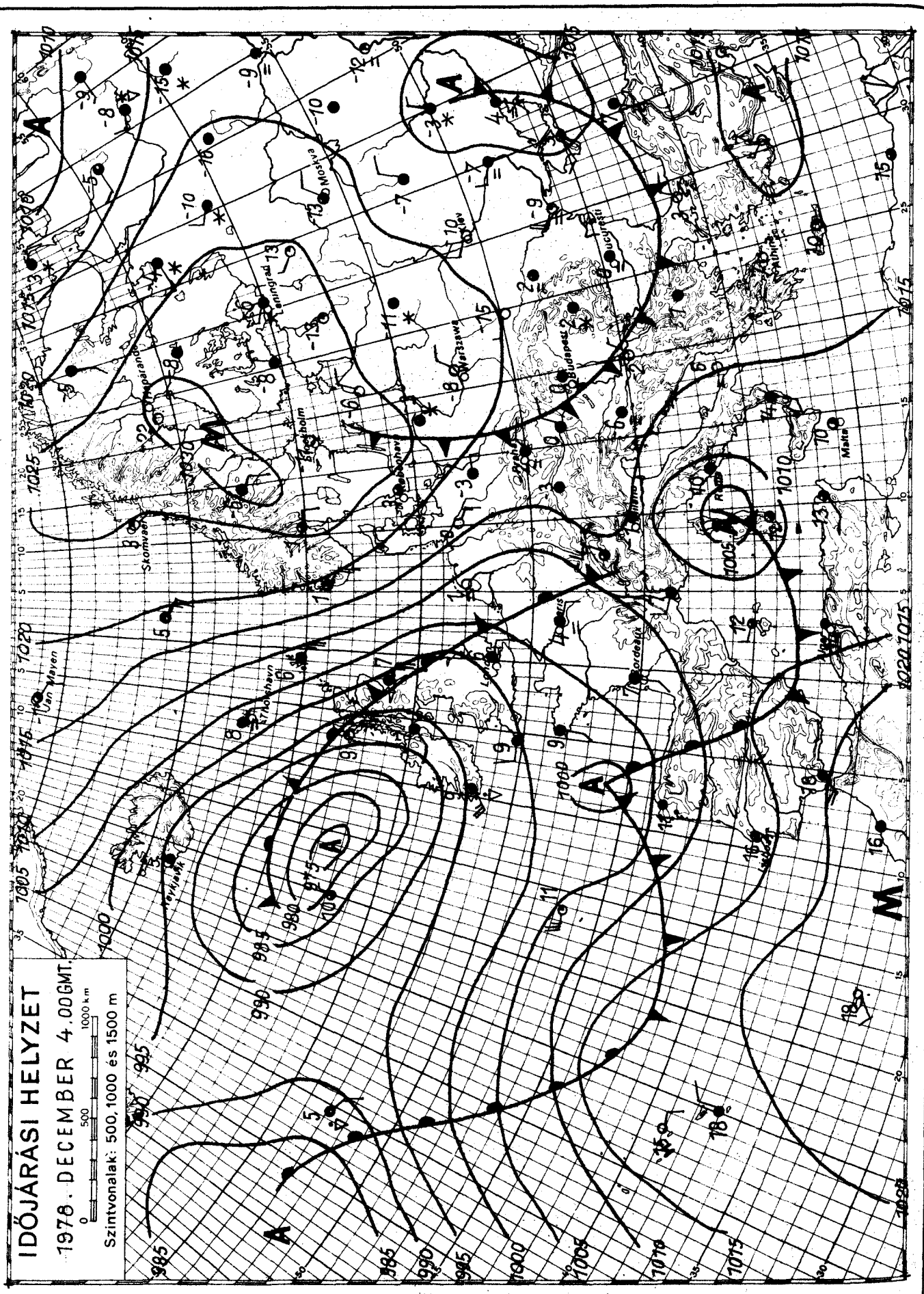


KIADJA: ORSZÁGOS METEOROLÓGIAI SZOLGÁLAT

Készíti: Központi Előrejelző Intézet Előrejelző Osztálya — T.: 273-078 — Megjelenik naponként —

Évi előfizetési díja: 720,—Ft — Megrendelhető: 1024 Budapest, II., Kitaibel Pál u. 1. Telefon: 353-500,

Kiadásért felel: az OMSZ elnöke — Szerkesztésért felel: a KEI igazgatója

# IDŐJÁRÁSI NAPIJELENTÉS

ЕЖЕДНЕВНЫЙ МЕТЕОРОЛОГИЧЕСКИЙ БЮЛЛЕТЕНЬ · DAILY WEATHER REPORT
BULLETIN QUOTIDIEN DE TEMPS · TÄGLICHER WETTERBERICHT

91. évfolyam 339. szám. + Budapest + 1978. december 5. kedd

**Az időjárási helyzet és a várható időjárás:**

Középpontjával a Skandináv-félsziget felett nagy területü anticiklon helyezkedik el. Az anticiklon keleti oldalán a Szovjetúnió európai területén keresztül igen hideg, száraz levegőfajta vonul dél felé. Az elmúlt 48 óra alatt ennek a hideg levegőnek jelentős része kitöltötte a Kárpát-medencét is, ahol emiatt erős lehülés kezdődött. Ezzel egyidőben az Appennini-félsziget déli része felett mediterrán ciklon örvénylik, amelynek hatására Olaszországban, Görögországban Jugoszláviában, és Bulgáriában csapadékosra fordult az idő. Várható, hogy a mediterrán ciklon az Égei-tenger, és Kisázsia felé mozdul el, így közvetlen hatása nem lesz a Kárpát-medence időjárására.

Hazánkban hétfőn a tisza vonalától nyugatra borult, csapadékos idő volt. Ugyanakkor a Tiszától keletre felszakadozott a felhőzet, a Tiszántúl déli részén 1, 3, északi részén 3, 8 órán át sütött a nap. Több helyen esett a hó, havas eső, a Dunántúlon szitálás volt kezdetben. A lehullott csapadék mennyisége nem volt számottevő, a 2 mm-t sehol sem haladta meg. Hétfőn a legmagasabb nappali hőmérséklet általában 0, +3, a Budapest-Debrecen vonaltól északra 0, -6 fok között alakult. Kedd hajnalra erősen lehült a levegő. A felhős Dunántúlon -3, -8, másutt -8, -14 fokig csökkent a hőmérséklet. Délelőtt a nyugati határvidéken borult volt az ég, kisebb hószállingózás is előfordult. Az ország legnagyobb részén derült, napos, de hideg volt az idő. A hőmérséklet 11 órakor -3, -5 fok között alakult.

Ma 12 órakor Budapesten a hőmérséklet -3 fok, a tengerszintre átszámitott légnyomás 770 mm, gyengén emelkedik.

Várható időjárás szerda estig:

Eleinte kevés felhő, majd főként délnyugaton erős felhősödés, máshol változóan felhős ég.
Délnyugaton többfelé, az ország többi részén csak néhány helyen gyenge havazás.
Időnként megélénkülő keleties szél.
Várható legalacsonyabb éjszakai hőmérséklet: általában -8, -13,
legmagasabb nappali hőmérséklet szerdán: -3, -8 fok között.

Heilingbrunnerné Bóna Márta-Aigner Szilárd s.k.

A hőmérséklet napi középértéke és eltérése a 100 évi átlagtól /Budapesten/:

| | | |
|---|---|---|
| 1978. XII. 4. | -0,7 C° | -2,6 C° |

1871 óta ezen a napon Budapesten előfordult

| | |
|---|---|
| legmagasabb hőmérséklet: | 16,2 C° /1876/, |
| legalacsonyabb hőmérséklet: | -15,3 C° /1882/. |

78.062.

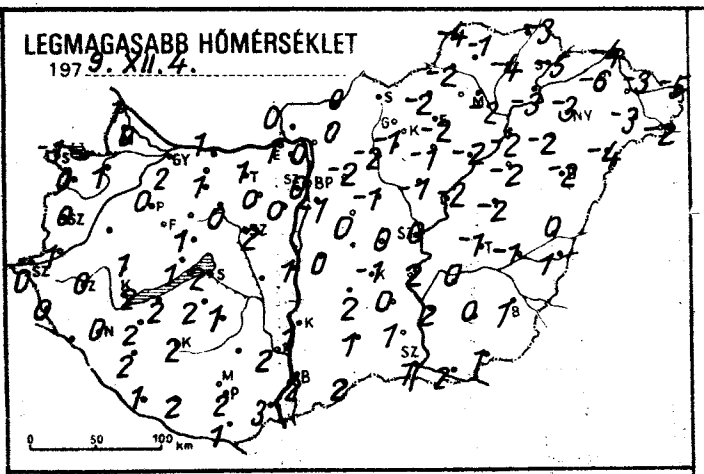
LEGMAGASABB HŐMÉRSÉKLET
197 9. XII. 4.

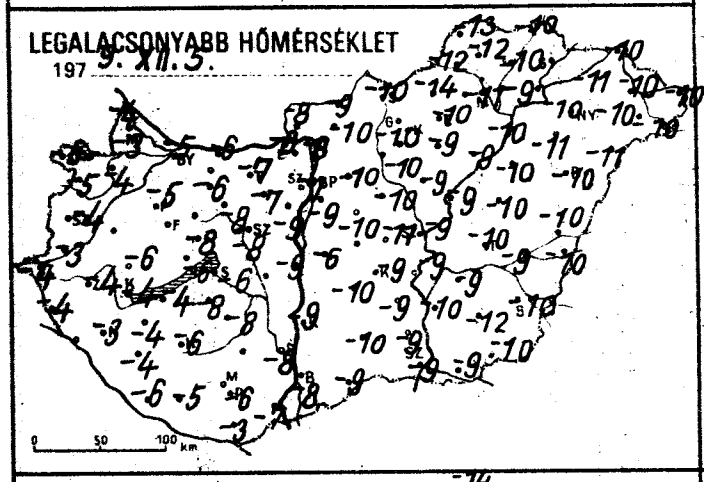
LEGALACSONYABB HŐMÉRSÉKLET
197 9. XII. 5.

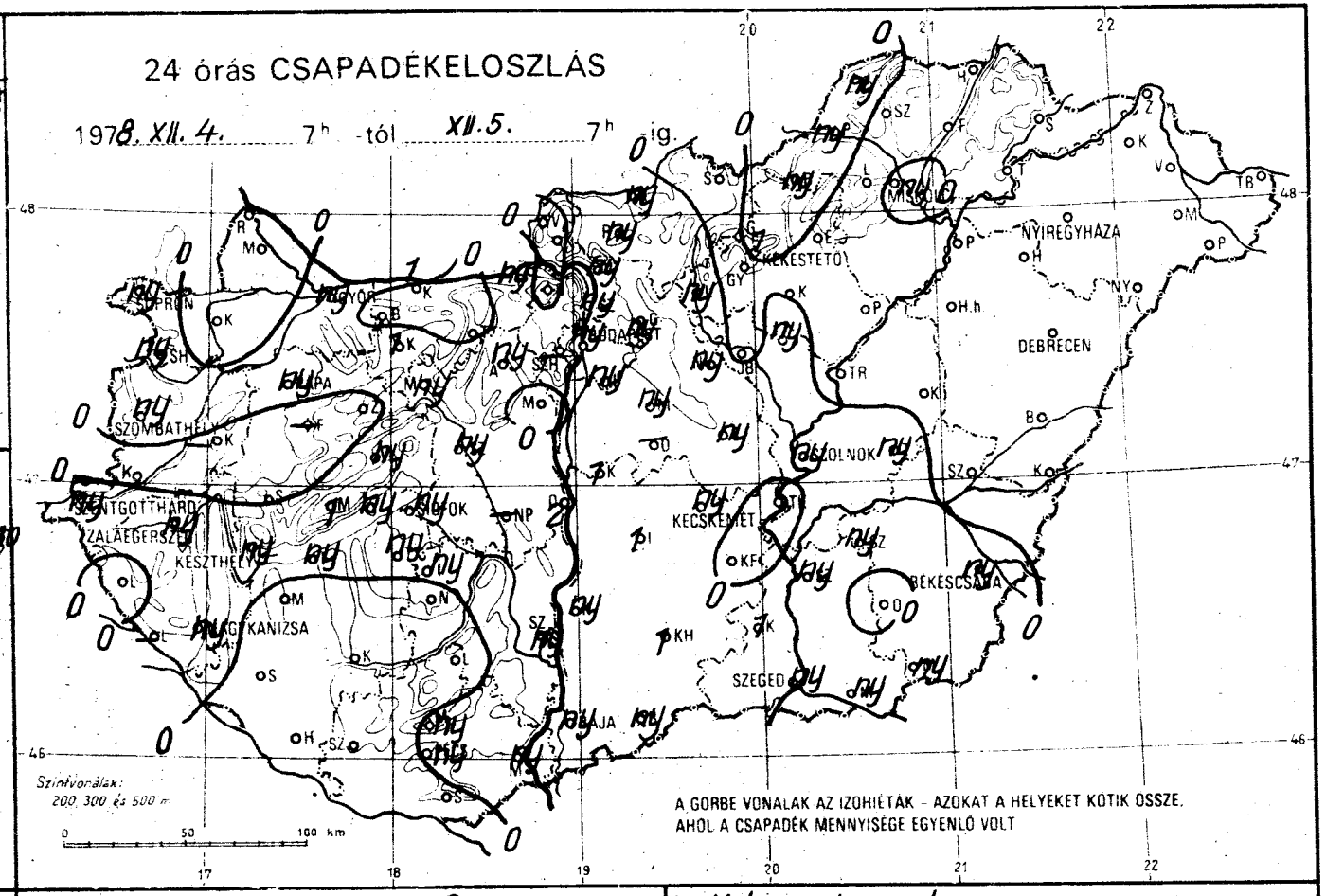
24 órás CSAPADÉKELOSZLÁS
1978. XII. 4. 7h -tól XII. 5. 7h -ig.
NYIREGYHÁZA
DEBRECEN
KECSKEMÉT
BÉKÉSCSABA
SZEGED
Szintvonalak: 200, 300 és 500 m
A GORBE VONALAK AZ IZOHIÉTÁK - AZOKAT A HELYEKET KÖTIK ÖSSZE, AHOL A CSAPADÉK MENNYISÉGE EGYENLŐ VOLT

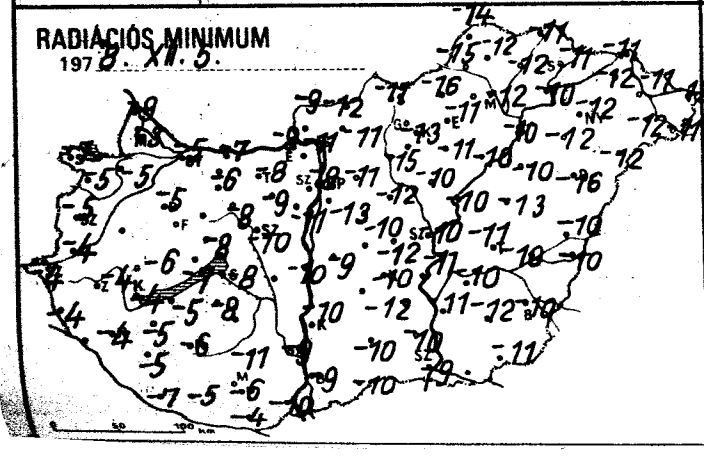
RADIÁCIÓS MINIMUM
197 8. XII. 5.

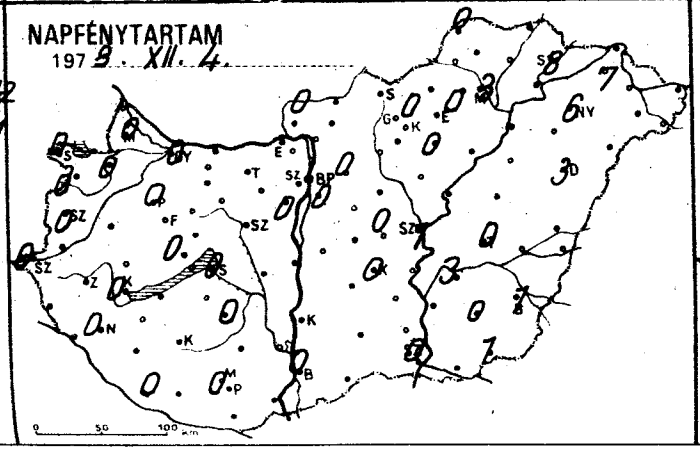
NAPFÉNYTARTAM
197 9. XII. 4.

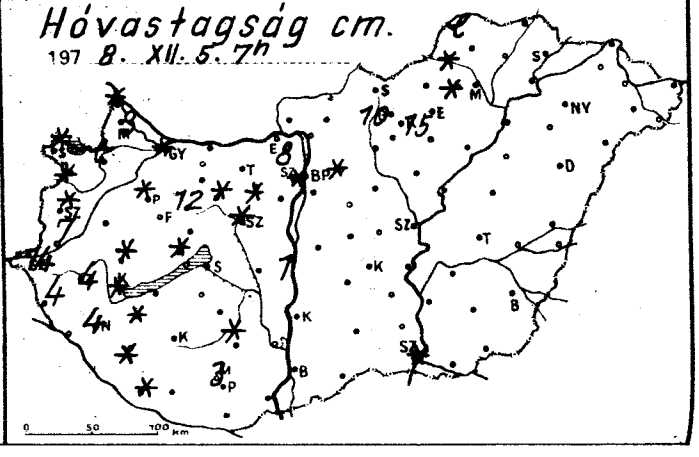
Hóvastagság cm.
197 8. XII. 5. 7h

| | 1978.XII.5. 07h -ig az utolsó 24 óra adatai | | | | | |
|---|---|---|---|---|---|---|
| | csapadék (mm) | Hó cm | max. hőmérséklet | min. hőmérséklet | rad. min. | napos órák |
| Győr | ny * | folt | 2 | -5 | -5 | 0 |
| Kapuvár | . ⊔ | lep. | 1 | -4 | -5 | 0 |
| Mosonmagyaróvár | . | 3 | 0 | -3 | -3 | 0 |
| Rajka | . | folt | 1 | -4 | -9 | |
| Sopron | ny * | folt | -1 | -6 | -7 | 0 |
| Sopronhorpács | ny * | folt | 0 | -5 | -5 | 0 |
| Káld | – | – | – | – | – | |
| Körmend | . | 7 | 1 | -3 | -4 | |
| Szentgotthárd | ny * | 14 | 0 | -4 | -4 | 0 |
| Szombathely | ny * | folt | 0 | -4 | -5 | 0 |
| Lenti | . | 4 | 0 | -4 | -4 | |
| Letenye | – | – | – | – | – | |
| Nagykanizsa | ny * | 4 | 0 | -3 | -4 | 0 |
| Zalaegerszeg | ny * | 4 | 0 | -4 | -4 | |
| Farkasgyepű | – | – | – | – | – | |
| Keszthely | ny * | folt | 2 | -4 | -4 | 0 |
| Mencshely | 1 * | folt | 0 | -8 | -10 | 0 |
| Pápa | ny * | folt | 0 | -5 | -5 | 0 |
| Sümeg | . | folt | 1 | -6 | -6 | |
| Tihany | ny * | | 1 | -6 | -7 | |
| Veszprém | ny * | | 1 | -8 | -8 | |
| Zirc | . | 12 | 0 | -10 | -13 | |
| Fonyód | ny , | | 2 | -4 | -5 | |
| Homokszt. györgy | . | folt | 1 | -6 | -7 | 0 |
| Kaposvár | . | | 2 | -6 | -6 | |
| Marcali | . | folt | 2 | -4 | -5 | |
| Siófok | ny , * | | 2 | -6 | -8 | 0 |
| Somogyszob | . | folt | 2 | -4 | -5 | |
| Tab | ny . | | 2 | -8 | -8 | |
| Bábolna | . ⊔ | | 1 | -6 | -9 | |
| Esztergom | ny * | | 1 | -8 | -9 | |
| Kisbér | 1 * ≡ | | 1 | -6 | -6 | |
| Komárom | 1 * | | 1 | -6 | -7 | |
| Tatabánya | . | | 1 | -7 | -8 | |
| Alcsútdoboz | ny * ⊔ | folt | 0 | -7 | -9 | |
| Dunaújváros | 2 * | 1 | 1 | -9 | -10 | |
| Martonvásár | . | | 0 | -9 | -11 | 0 |
| Mór | ny * | folt | 0 | -8 | -8 | |
| Nagyhörcsökp. | – | – | – | – | – | |
| Szabadbattyán | ny * ⊔ | folt | 2 | -8 | -10 | |
| Iregszemcse | ny * ⊔ | | 1 | -8 | -9 | 0 |
| Lengyel | . | folt | – | – | – | |
| Nagykónyi | . | | 1 | -8 | -9 | |
| Szekszárd | ny * | | 2 | -8 | -9 | . |
| Misipacsd | ny * | 3 | 0 | -7 | -8 | |
| Mohács | ny * | | 3 | -7 | -10 | |
| Pécs | ny * | | 2 | -6 | -6 | 0 |
| Siklós | . ⊔ | | 1 | -3 | -4 | |
| Szigetvár | . | | 2 | -5 | -5 | |
| Bp. Lőrinc | ny * | | -1 | -9 | -13 | 0 |
| Bp. Met. Int. | ny * | folt | 0 | -7 | -8 | |
| Bp. Szab. hegy | – | – | – | – | – | |
| Cegléd | ny * | | 0 | -11 | -12 | 0 |
| Dobogókő | . V | 8 | -6 | -12 | -12 | |
| Gödöllő | ny * | folt | -2 | -10 | -11 | 0 |
| Királyrét | . V | | -1 | -11 | -12 | |
| Monor | ny * | | 0 | -10 | -10 | |
| Nagykáta | ny * ⊔ | | -1 | -10 | -12 | |
| Örkény | – | – | – | – | – | |
| Szentendre | ny * | | 0 | -7 | -7 | |

| | 1978.XII.5. 07h -ig az utolsó 24 óra adatai | | | | | |
|---|---|---|---|---|---|---|
| | csapadék (mm) | Hó cm | max. hőmérséklet | min. hőmérséklet | rad. min. | napos órák |
| Vác | ny * | | 0 | -8 | -11 | |
| Vámosmikola | . ⊔ | | 0 | -8 | -9 | 0 |
| Baja | ny * | | 2 | -8 | -9 | 0 |
| Bácsalmás | ny * | | 2 | -9 | -10 | |
| Izsák | 1 * | | 2 | -10 | - | |
| Kalocsa | ny * | | 1 | -9 | -10 | |
| Kecskemét | ny * | | -1 | -9 | -10 | 0 |
| Kiskunf. háza | . | | 0 | -9 | -12 | |
| Kiskunhalas | 1 * | | 1 | -10 | -10 | |
| Kunszentmiklós | 1 * ⊔ | | 0 | -6 | -9 | |
| Tiszakécske | . | | 2 | -9 | -11 | |
| Balassagyarmat | ny * | | 0 | -9 | -12 | |
| Romhány | ny * | | 0 | -10 | -11 | |
| Salgótarján | . V | | 1 | -10 | -11 | |
| Eger | . | | -2 | -10 | -11 | 0 |
| Galyatető | . | 10 | 0 | -16 | -17 | |
| Gyöngyös | . | | -1 | -10 | -13 | |
| Kékestető | 1 * | 15 | -6 | -16 | -16 | 0 |
| Kompolt | . ⊔ | | -1 | -9 | -11 | 0 |
| Lőrinci | ny * ⊔ | | -2 | -10 | -15 | |
| Poroszló | . | | -2 | -9 | -10 | |
| Jászapáti | ny * | | -1 | -9 | -10 | |
| Jászberény | . | | -1 | -9 | -12 | |
| Karcag | . | | -4 | -10 | -13 | |
| Szolnok | ny * ⊔ | | 0 | -9 | -10 | 1 |
| Tiszaroff | . | | 0 | -9 | -10 | |
| Túrkeve | ny * | | -1 | -10 | -11 | 0 |
| Kistelek | 1 * | | 1 | -9 | -10 | |
| Makó | ny * | | 2 | -9 | - | |
| Szeged | ny * | folt | 1 | -9 | -9 | 0 |
| Szentes | ny * | | 2 | -10 | -11 | |
| Borsodnádasd | ny * | | -2 | -14 | -16 | |
| Füged | . | | -4 | -10 | -12 | |
| Hidasnémeti | . | | -3 | -10 | -11 | |
| Jósvafő | ny * | lep. | -4 | -13 | -14 | 0 |
| Lillafüred | . | folt | -4 | -15 | -17 | |
| Miskolc | ny * ⊔ | | -2 | -11 | -12 | 3 |
| Putnok | ny * V | folt | -2 | -12 | -13 | |
| Sárospatak | . | | -5 | -10 | -11 | 8 |
| Szendrőlád | . ⊔ | | -1 | -12 | -12 | |
| Tokaj | . | | -3 | -9 | -10 | |
| Kisvárda | . | | -6 | -11 | -12 | 7 |
| Mátészalka | . | | -3 | -10 | -12 | |
| Nyíregyháza | . | | -3 | -10 | -12 | 6 |
| Nyírlugos | . | | -4 | -11 | -12 | |
| Pátyod | . ⊔ | | -2 | -10 | -11 | |
| Tiszabecs | . | | -5 | -10 | -12 | |
| Vásárosnamény | . | | -3 | -10 | -11 | |
| Záhony | . ⊔ | | -4 | -10 | -11 | |
| Berettyóújfalu | . | | 0 | -10 | -10 | |
| Debrecen | . | | -2 | -10 | -16 | 3 |
| Hajdúdorog | . | | -2 | -11 | -12 | |
| Hortobágy | . | | -2 | -10 | -10 | |
| Körösszakál | . ⊔ | | 1 | -10 | -10 | |
| Polgár | . | | -2 | -10 | -10 | |
| Békéscsaba | ny * ⊔ | | 1 | -10 | -10 | 1 |
| Mezőhegyes | ny * | | 1 | -10 | -11 | 1 |
| Orosháza | . | | 0 | -12 | -12 | 0 |
| Szarvas | ny * | | 0 | -9 | -10 | 3 |
| Szeghalom | | | -1 | -9 | -10 | |

Árpádtető

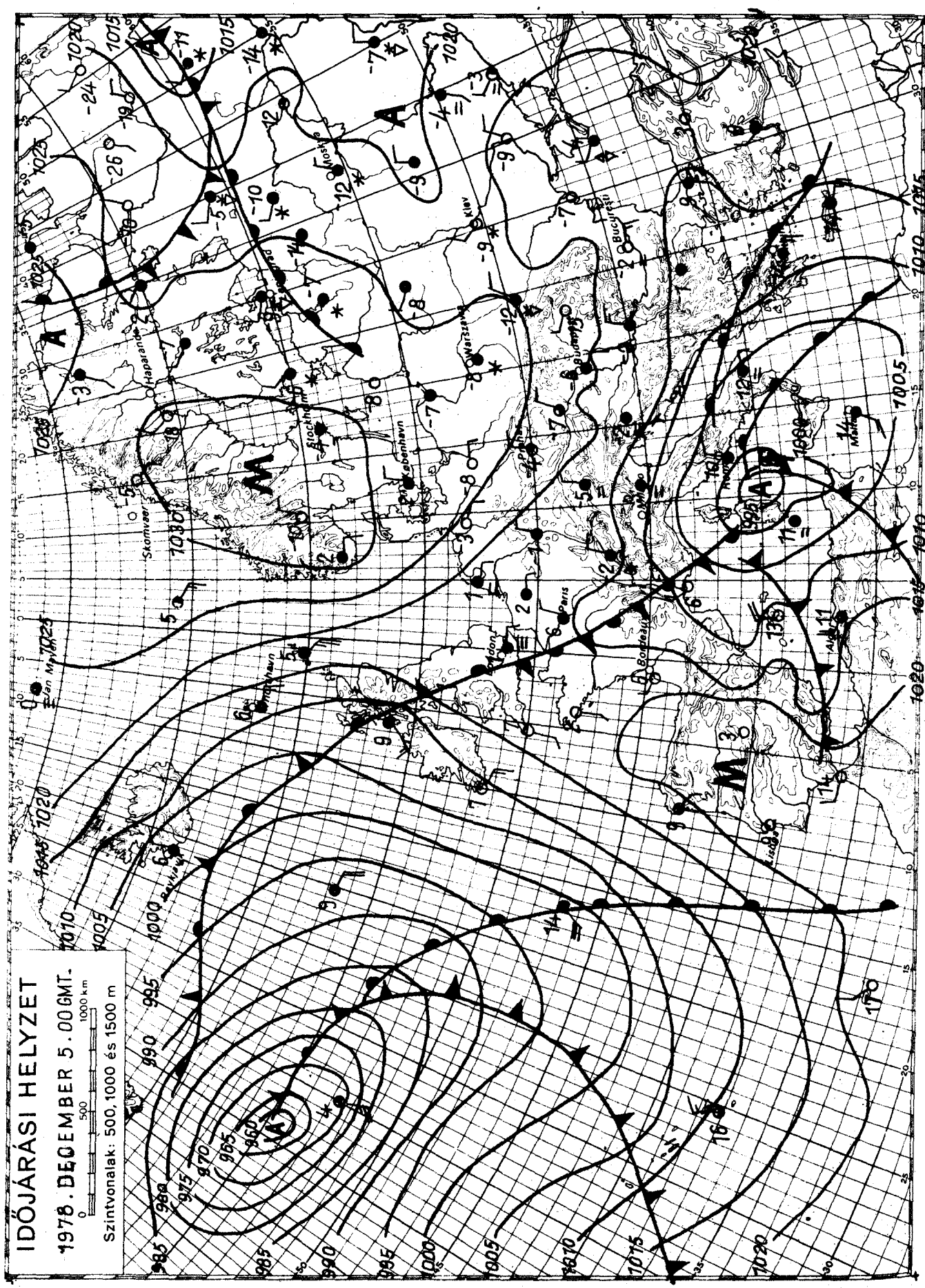


KIADJA: ORSZÁGOS METEOROLÓGIAI SZOLGÁLAT

Készíti: Központi Előrejelző Intézet Előrejelző Osztálya — T.: 273 - 078 — Megjelenik naponként —

Évi előfizetési díja: 720,—Ft — Megrendelhető: 1024 Budapest, II., Kitaibel Pál u. 1. Telefon: 353-500,

Kiadásért felel: az OMSZ elnöke — Szerkesztésért felel: a KEI igazgatója

# IDŐJÁRÁSI NAPIJELENTÉS

ЕЖЕДНЕВНЫЙ МЕТЕОРОЛОГИЧЕСКИЙ БЮЛЛЕТЕНЬ • DAILY WEATHER REPORT
BULLETIN QUOTIDIEN DE TEMPS • TÄGLICHER WETTERBERICHT

91. évfolyam 340. szám. + Budapest + 1978. december 6. szerda

**Az időjárási helyzet és a várható időjárás:**

Kontinensünk legnagyobb részét hideg levegő árasztotta el. Hatására Közép-, és Kelet-Európában téli az idő. A Szovjetunió európai területén sokfelé havazik, hófúvások vannak. A hőmérséklet csúcsértéke általában 4, 8 fokkal elmaradt a legutóbbi évek átlagától. Középpontjával az Égei-tenger térsége fölött mediterrán ciklon örvénylik, amely Bulgáriában havazást, Görögországban, és Törökország nyugati felén kiterjedt esőket okoz. Szárazföldünk nyugati részén óceáni léghullámok hatására változékony, főleg a Brit-szigeteken szeles az időjárás. A Kárpát-medencében a következő 36 órában továbbra is hideg, téli időre lehet számitani.

Hazánkban kedden a nyugati határvidéken egész nap borult maradt az ég, és néhány helyen jelentéktelen mennyiségü havazás is előfordult. Az ország többi részén viszont 6, 8 órán át sütött a nap. A napsütés ellenére hideg idő volt. A legmagasabb nappali hőmérséklet 0, -5 fok között alakult. Szerda hajnalra országszerte erősen lehült a levegő. A legalacsonyabb éjszakai hőmérséklet általában -8, -13 fok között váltakozott, de délnyugaton egy-két helyen -15 fokot is mértek. Délelőtt helyenként megnövekedett a felhőzet, és elszórtan gyengén havazott. Az északi, északkeleti szél időnként megélénkült. A hőmérséklet 11 órakor az ország nagy részén -3, -8 fok között volt, de Szentgotthárdról -11 fokot jelentettek.

Ma 12 órakor Budapesten a hőmérséklet -4 fok, a tengerszintre átszámitott légnyomás 774 mm, alig változik.

Várható időjárás csütörtök estig:

Főleg az ország nyugati, délnyugati részén időnként megnövekszik a felhőzet, és szórványosan gyenge havazás várható.
Átmenetileg megélénkülő északkeleti, keleti szél.
Hideg marad az idő.
Várható legalacsonyabb éjszakai hőmérséklet: általában -3, -8 fok között, néhány derült, hóval boritott helyen kevéssel -15 fok alatt,
legmagasabb nappali hőmérséklet csütörtökön: -2, -7 fok között.

Németh Lajos s.k.

A hőmérséklet napi középértéke és eltérése a 100 évi átlagtól /Budapesten/:

| | | |
|---|---|---|
| 1978. XII. 5. | -3,7 C° | -5,9 C° |

1871 óta ezen a napon Budapesten előfordult

| | |
|---|---|
| legmagasabb hőmérséklet: | 14,3 C° /1915/, |
| legalacsonyabb hőmérséklet: | -16,3 C° /1925/. |

78.063.

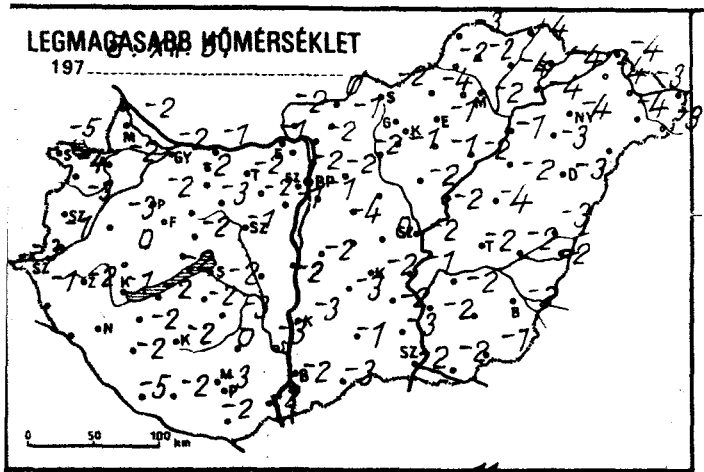
LEGMAGASABB HŐMÉRSÉKLET
197

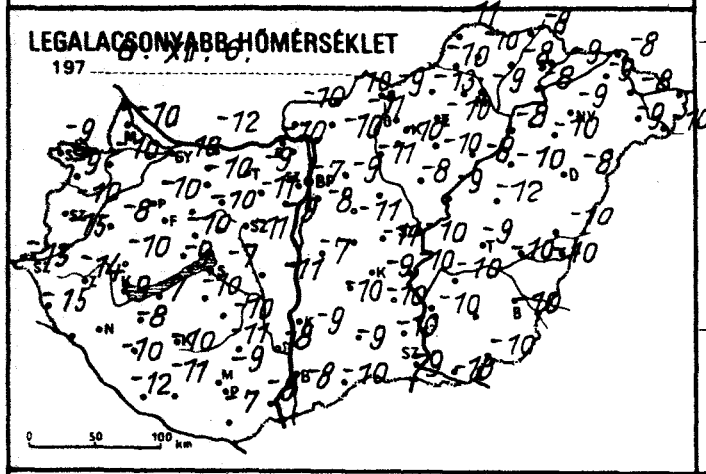
LEGALACSONYABB HŐMÉRSÉKLET
197

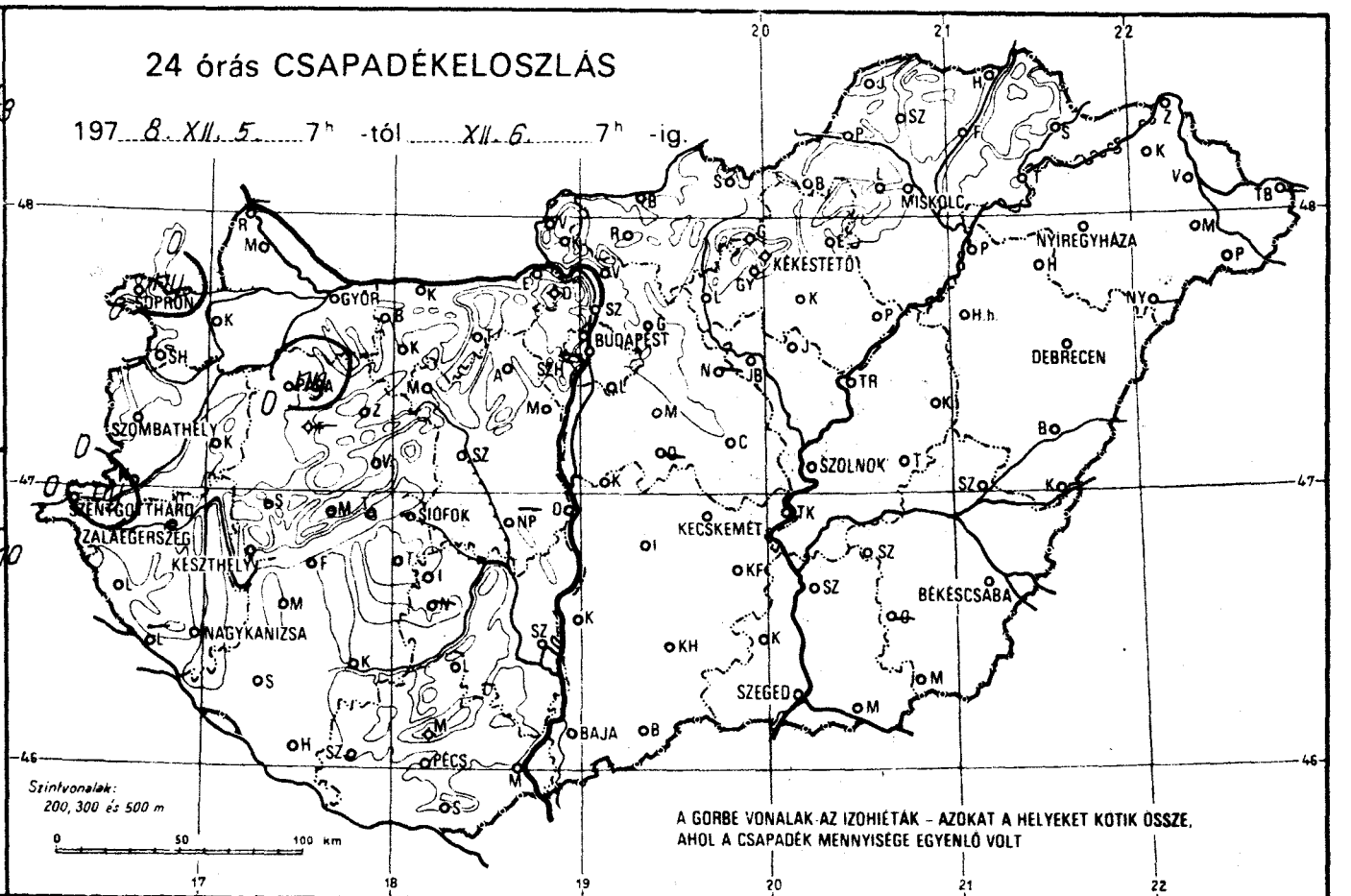
24 órás CSAPADÉKELOSZLÁS
197 8. XII. 5. 7h -tól XII. 6. 7h -ig.
MISKOLC
NYÍREGYHÁZA
KÉKESTETŐ
GYŐR
SOPRON
BUDAPEST
DEBRECEN
SZOMBATHELY
SZOLNOK
SIÓFOK
KECSKEMÉT
ZALAEGERSZEG
KESZTHELY
BÉKÉSCSABA
NAGYKANIZSA
SZEGED
BAJA
PÉCS
Szintvonalak:
200, 300 és 500 m
A GÖRBE VONALAK AZ IZOHIÉTÁK – AZOKAT A HELYEKET KÖTIK ÖSSZE, AHOL A CSAPADÉK MENNYISÉGE EGYENLŐ VOLT

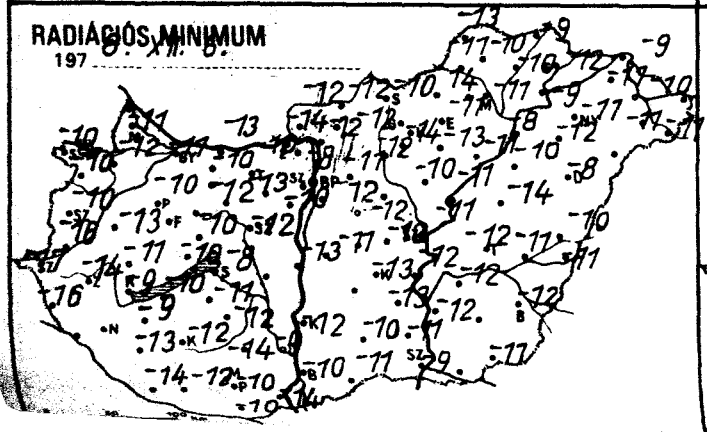
RADIÁCIÓS MINIMUM
197

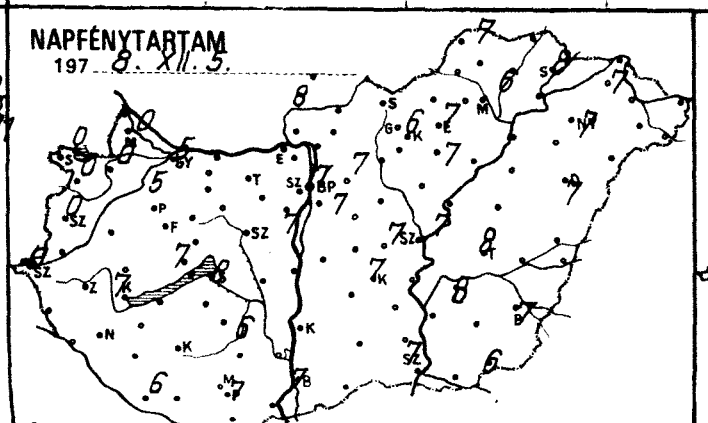
NAPFÉNYTARTAM
197 8. XII. 5.

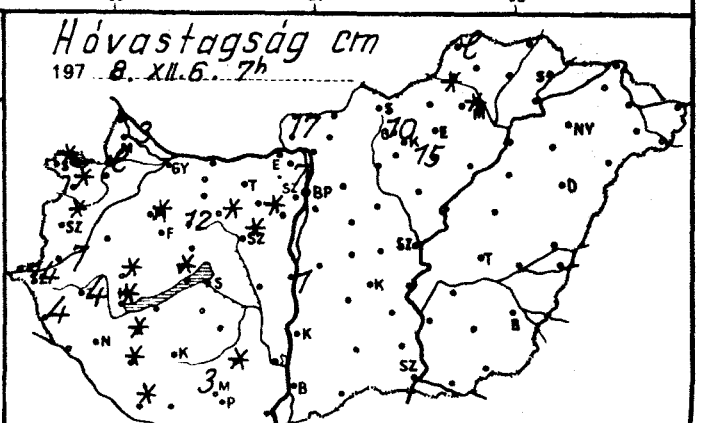
Hóvastagság cm
197 8. XII. 6. 7h

| | 1978.XII.6. 07 h -ig az utolsó 24 óra adatai | | | | | |
|---|---|---|---|---|---|---|
| | csapadék (mm) | Hó cm | max. hőmérséklet | min. hőmérséklet | rad. min. | napos órák |
| Győr | • ⊔ = | | -2 | -10 | -11 | 5 |
| Kapuvár | • ⊔ | lep. | -2 | -10 | -12 | 0 |
| Mosonmagyaróvár | • | 3 | -2 | -10 | -11 | 0 |
| Rajka | – | – | – | – | – | |
| Sopron | ny * | folt | -5 | -9 | -10 | 0 |
| Sopronhorpács | • | folt | -4 | -9 | -10 | 0 |
| Káld | • | | -3 | -8 | -13 | |
| Körmend | • | 7 | -1 | -15 | -16 | |
| Szentgotthárd | ny*V= | 14 | -3 | -15 | -17 | 0 |
| Szombathely | • ⊔ | folt | -3 | -10 | -10 | 0 |
| Lenti | • V | 4 | -1 | -15 | -16 | |
| Letenye | – | – | – | – | – | |
| Nagykanizsa | • | folt | -3 | -13 | -14 | 6 |
| Zalaegerszeg | • V | 4 | -2 | -14 | -14 | |
| Farkasgyepű | – | – | – | – | – | |
| Keszthely | • | folt | -1 | -9 | -9 | 7 |
| Mencshely | • ⊔ ≡ | folt | -3 | -11 | -15 | 7 |
| Pápa | ny*⊔= | folt | -2 | -10 | -10 | 5 |
| Sümeg | • | folt | 0 | -10 | -11 | |
| Tihany | • | | -2 | -9 | -10 | |
| Veszprém | • | | -2 | -10 | -10 | |
| Zirc | • V | 12 | -4 | -15 | -16 | |
| Fonyód | • ⊔ | | -2 | -7 | -10 | |
| Homokszt. György | • = | folt | -5 | -12 | -14 | 6 |
| Kaposvár | • ⊔ | | -2 | -10 | -12 | |
| Marcali | • ⊔ | folt | -2 | -8 | -9 | |
| Siófok | • ⊔ = | | -2 | -7 | -8 | 8 |
| Somogyszob | • ⊔ | folt | -2 | -10 | -13 | |
| Tab | • | | -2 | -10 | -11 | |
| Bábolna | • ⊔ | | -2 | -10 | -12 | |
| Esztergom | • | | -1 | -10 | -14 | |
| Kisbér | • ⊔ ≡ | | -2 | -10 | -10 | |
| Komárom | • ⊔ ≡ | | -1 | -12 | -13 | |
| Tatabánya | • ⊔ | | -2 | -9 | -10 | |
| Alcsútdoboz | • V | folt | -2 | -11 | -13 | |
| Dunaújváros | • | 1 | -2 | -11 | -13 | |
| Martonvásár | • ⊔ | | -1 | -9 | -10 | 7 |
| Mór | • ⊔ | folt | -3 | -10 | -12 | |
| Nagyhörcsökp. | – | – | – | – | – | |
| Szabadbattyán | • ⊔ = | folt | -1 | -11 | -12 | |
| Iregszemcse | • ⊔ = | | -3 | -10 | -12 | 6 |
| Lengyel | • | folt | 0 | -11 | -14 | |
| Nagykónyi | – | – | – | – | – | |
| Szekszárd | • | | -3 | -8 | -9 | |
| Kisnamény | • | 3 | -4 | -9 | -12 | |
| Mohács | • ⊔ | | -2 | -9 | -14 | |
| Pécs | • ⊔ | | -3 | -9 | -10 | 7 |
| Siklós | • ⊔ | | -2 | -7 | -10 | |
| Szigetvár | • | | -2 | -11 | -12 | |
| Bp. Lőrinc | • ⊔ | | -1 | -8 | -12 | 7 |
| Bp. Met. Int. | • = | | -2 | -7 | -8 | 7 |
| Bp. Szab. hegy | – | – | – | – | – | |
| Cegléd | • ⊔ | | 0 | -11 | -12 | 7 |
| Dobogókő | • ∀ | 7 | -8 | -12 | -13 | |
| Gödöllő | • ⊔ | | -2 | -9 | -11 | 7 |
| Királyrét | • V | | -3 | -13 | -14 | |
| Monor | • | | -4 | -11 | -12 | |
| Nagykáta | – | | – | – | – | |
| Örkény | – | | – | – | – | |
| Szentendre | | | -2 | -9 | -9 | |

| | 1978.XII.6. 07 h -ig az utolsó 24 óra adatai | | | | | |
|---|---|---|---|---|---|---|
| | csapadék (mm) | Hó cm | max. hőmérséklet | min. hőmérséklet | rad. min. | napos órák |
| Vác | • ⊔ | | -2 | -10 | -12 | |
| Vámosmikola | • ⊔ | | -2 | -10 | -12 | 8 |
| Baja | • ⊔ | | -2 | -8 | -10 | 7 |
| Bácsalmás | • ⊔ | | -3 | -10 | -11 | |
| Izsák | • | | -3 | -10 | - | |
| Kalocsa | • | | -3 | -9 | -12 | |
| Kecskemét | • ⊔ | | -2 | -9 | -13 | 7 |
| Kiskunf. háza | • | | -2 | -10 | -13 | |
| Kiskunhalas | • | | -1 | -9 | -10 | |
| Kunszentmiklós | • ⊔ | | -2 | -7 | -11 | |
| Tiszakécske | • | | -1 | -10 | -12 | |
| Balassagyarmat | • | | 0 | -10 | -12 | |
| Romhány | • | | -1 | -11 | -12 | |
| Salgótarján | • | | -2 | -9 | -10 | |
| Eger | • | | -1 | -10 | -11 | 7 |
| Galyatető | • | 10 | -3 | -15 | -17 | |
| Gyöngyös | • ⊔ | | -1 | -10 | -14 | |
| Kékestető | • ∀ | 15 | -10 | -13 | -14 | 6 |
| Kompolt | • ⊔ | | -1 | -10 | -13 | 7 |
| Lőrinci | • | | -2 | -11 | -12 | |
| Poroszló | • | | -2 | -8 | -11 | |
| Jászapáti | • ⊔ | | -2 | -8 | -10 | |
| Jászberény | • ⊔ | | -2 | -9 | -12 | |
| Karcag | • | | -4 | -12 | -14 | |
| Szolnok | • ⊔ = | | -2 | -10 | -11 | 7 |
| Tiszaroff | • | | -2 | -9 | -11 | |
| Túrkeve | • V | | -2 | -9 | -12 | 8 |
| Kistelek | • | | -3 | -10 | -11 | |
| Makó | • ⊔ | | -2 | -10 | - | |
| Szeged | • ⊔ | | -2 | -9 | -9 | 7 |
| Szentes | • ⊔ | | -2 | -10 | -12 | |
| Borsodnádasd | • ⊔ | | -4 | -13 | -14 | |
| Fügöd | • ⊔ | | -4 | -8 | -10 | |
| Hidasnémeti | • | | -4 | -8 | -9 | |
| Jósvafő | • ⊔ | lep. | -3 | -11 | -13 | 7 |
| Lillafüred | • | folt | -3 | -11 | -11 | |
| Miskolc | • ⊔ = | | -2 | -9 | -11 | 6 |
| Putnok | • | folt | -2 | -10 | -11 | |
| Sárospatak | • | | -4 | -9 | -12 | 8 |
| Szendrőlád | • ⊔ | | -2 | -10 | -10 | |
| Tokaj | • | | -4 | -8 | -9 | |
| Kisvárda | • | | -4 | -9 | -11 | 7 |
| Mátészalka | • | | -4 | -9 | -11 | |
| Nyíregyháza | • | | -4 | -9 | -11 | 7 |
| Nyírlugos | – | | – | – | – | |
| Pátyod | • ⊔ | | -3 | -10 | -11 | |
| Tiszabecs | – | | – | – | – | |
| Vásárosnamény | • | | -3 | -8 | -10 | |
| Záhony | • | | -4 | -8 | -9 | |
| Berettyóújfalu | • | | -3 | -10 | -10 | |
| Debrecen | • = | | -3 | -8 | -8 | 7 |
| Hajdúdorog | • | | -3 | -10 | -12 | |
| Hortobágy | • | | -2 | -10 | -10 | |
| Körösszakál | • ⊔ | | -2 | -10 | -11 | |
| Polgár | • | | -1 | -8 | -8 | |
| Békéscsaba | • ⊔ | | -2 | -10 | -12 | 7 |
| Mezőhegyes | • ⊔ | | -1 | -10 | -11 | 6 |
| Orosháza | – | | – | – | – | – |
| Szarvas | • ⊔ | | -2 | -10 | -12 | 8 |
| Szeghalom | | | -2 | -10 | -11 | |

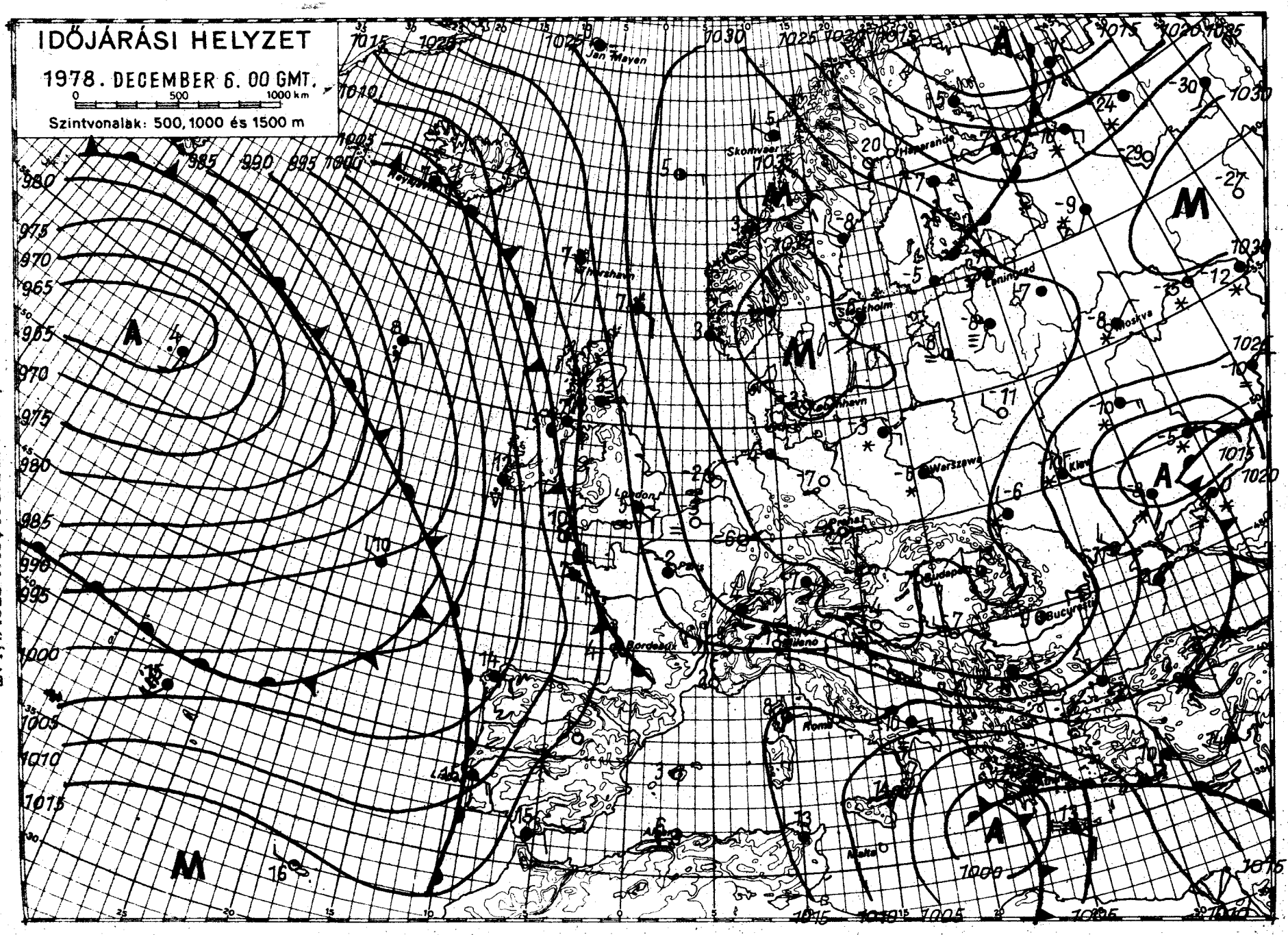


KIADJA: ORSZÁGOS METEOROLÓGIAI SZOLGÁLAT
Készíti: Központi Előrejelző Intézet Előrejelző Osztálya — T.: 273 - 078 — Megjelenik naponként —
Évi előfizetési díja: 720,—Ft — Megrendelhető: 1024 Budapest, II., Kitaibel Pál u. 1. Telefon: 353-500,
Kiadásért felel: az OMSZ elnöke — Szerkesztésért felel: a KEI igazgatója

# IDŐJÁRÁSI NAPIJELENTÉS

ЕЖЕДНЕВНЫЙ МЕТЕОРОЛОГИЧЕСКИЙ БЮЛЛЕТЕНЬ • DAILY WEATHER REPORT
BULLETIN QUOTIDIEN DE TEMPS • TÄGLICHER WETTERBERICHT

91. évfolyam 341. szám. + Budapest + 1978. december 7. csütörtök

**Az időjárási helyzet és a várható időjárás:**

Szárazföldünk legnagyobb részét sarkvidéki eredetü, hideg levegő árasztotta el. Emiatt szerdán a hőmérséklet csúcsértéke egész Európában 4, 9, fokkal elmaradt a sokévi átlagtól. A Skandináv-félszigettől Közép-Európán át a Balkán-félszigetig magas légnyomású képződmény helyezkedik el. Ezeken a területeken általában csendes, hideg, téli az idő, és csak elszórtan alakul ki kisebb havazás. Az Atlanti-óceán fölött örvénylő ciklon délnyugat-Európában, és a Brit-szigeteken erősen felhős, helyenként esős időt okoz. A következő 36 órában a Kárpát-medencében az időjárás lényegesen nem változik, folytatódik a hideg idő.

Szerdán hazánk északnyugati részén erősen, máshol változóan felhős idő volt. Többfelé sütött a nap 3, 7 órán át. Az északnyugati országrészben kisebb havazás, hószállingózás is előfordult, de a lehullott csapadék mennyisége sehol sem haladta meg az 1 mm-t. A legmagasabb nappali hőmérséklet -2, -7 fok között volt. Ma hajnalra általában -8, -14, de a nyugati országrészben egy-két helyen -14, -17 fokig hült le a levegő. Délelőtt a nyugati országrészben változóan felhős, máshol jobbára felhőtlen idő volt. Északnyugaton egy-két helyen szállingozott a hó. A hőmérséklet 11 órakor -5, -9 fok között volt.

Ma 12 órakor Budapesten a hőmérséklet -5 fok, a tengerszintre átszámitott légnyomás 771 mm, gyengén süllyed.

Várható időjárás péntek estig:

Az ország nyugati részében változóan felhős idő, elszórtan hószállingozással, kisebb havazással.
Máshol kevés felhő, száraz idő.
Mérsékelt, főként a Dunántúlon megélénkülő, napközben időnként megerősödő keleti, délkeleti szél.
A hajnali órákban egy-két helyen zuzmarás köd.
Várható legalacsonyabb éjszakai hőmérséklet: általában -9, -14 fok között, néhány helyen kevéssel -15 fok alatt,
legmagasabb nappali hőmérséklet pénteken: -3, -8 fok között.

Bartha Péterné s.k.

TÁVOLATTI KILÁTÁSOK KEDD REGGELIG:

Eleinte változóan felhős, hideg idő, az időszak második felében átmenetileg megnövekszik a felhőzet.
Legfeljebb kisebb havazásra lehet számitani.
Legalacsonyabb hajnali hőmérséklet eleinte: -7, -12, később: -5, -9 fok között.
Legmagasabb nappali hőmérséklet eleinte: 0, -5, később 0 fok körül.
Jelentős mennyiségü /legalább 5 mm/ csapadék az ország területének 30 százalékán várható.

KÖZÉPTÁVU ELŐREJELZŐ OSZTÁLY

A hőmérséklet napi középértéke és eltérése a 100 évi átlagtól /Budapesten/:

| | | |
|---|---|---|
| 1978. XII. 6. | -4,6 C° | -6,9 C° |

1871 óta ezen a napon Budapesten előfordult

| | |
|---|---|
| legmagasabb hőmérséklet: | 13,6 C° /1900/, |
| legalacsonyabb hőmérséklet: | -12,6 C° /1925/. |

78.064.

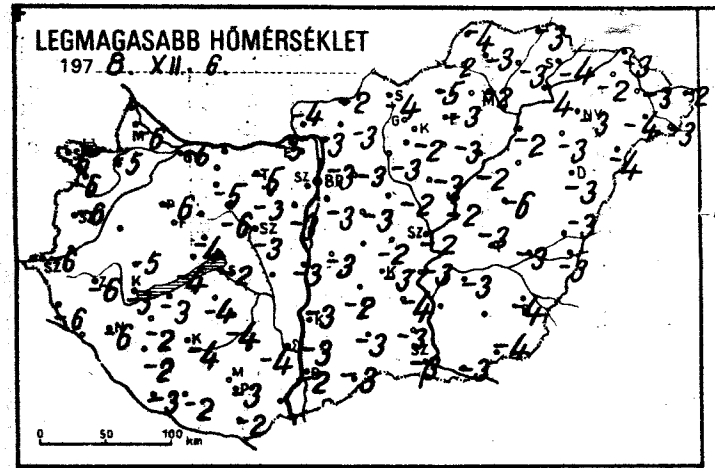
LEGMAGASABB HŐMÉRSÉKLET
197 8. XII. 6.

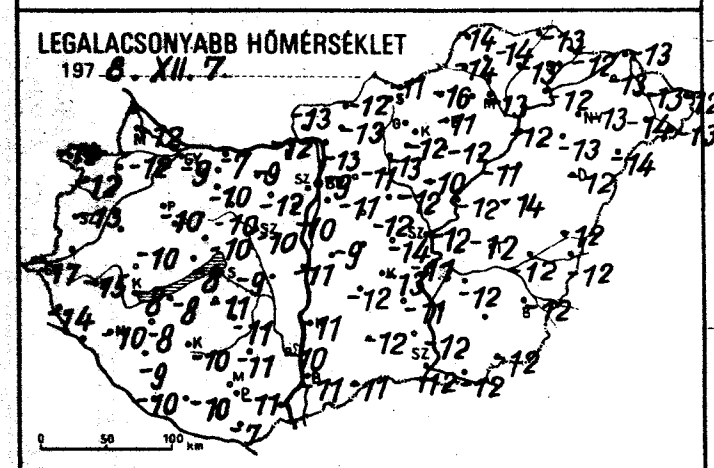
LEGALACSONYABB HŐMÉRSÉKLET
197 8. XII. 7.

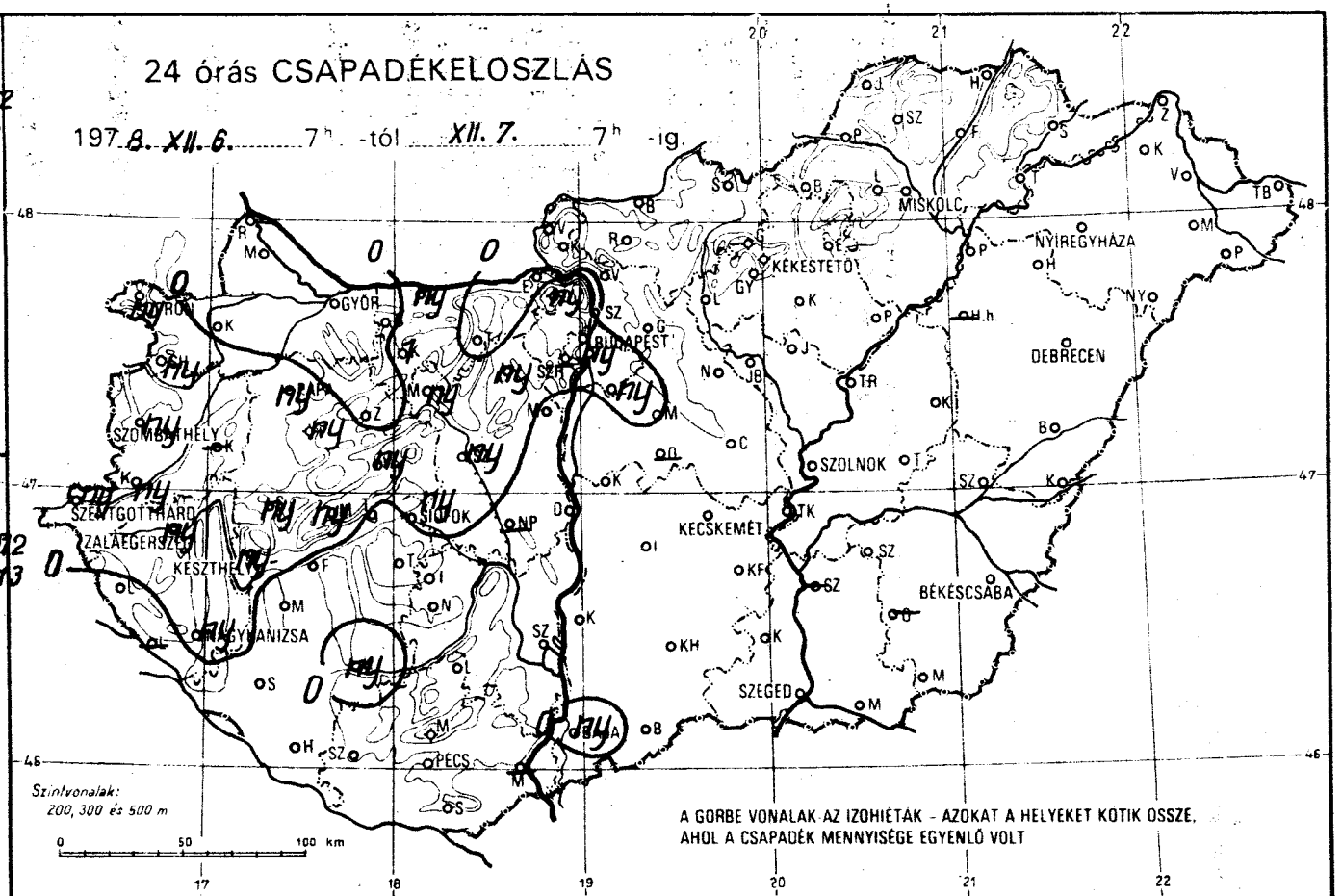
24 órás CSAPADÉKELOSZLÁS
197 8. XII. 6. 7h -tól XII. 7. 7h -ig.
MISKOLC
NYÍREGYHÁZA
KEKESTETŐ
GYŐR
BUDAPEST
DEBRECEN
SZOMBATHELY
SZOLNOK
SZENTGOTTHÁRD
ZALAEGERSZEG
KESZTHELY
SIÓFOK
KECSKEMÉT
BÉKÉSCSABA
GYÖNGYÖS
SZEGED
PÉCS
Szintvonalak:
200, 300 és 500 m
A GÖRBE VONALAK AZ IZOHIÉTÁK - AZOKAT A HELYEKET KÖTIK ÖSSZE, AHOL A CSAPADÉK MENNYISÉGE EGYENLŐ VOLT

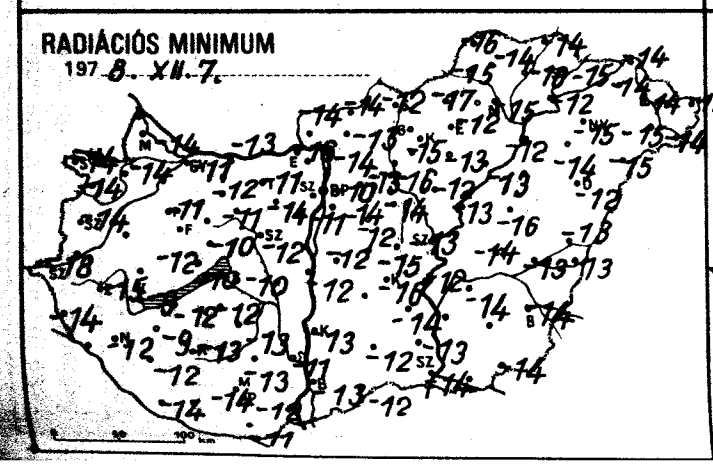
RADIÁCIÓS MINIMUM
197 8. XII. 7.

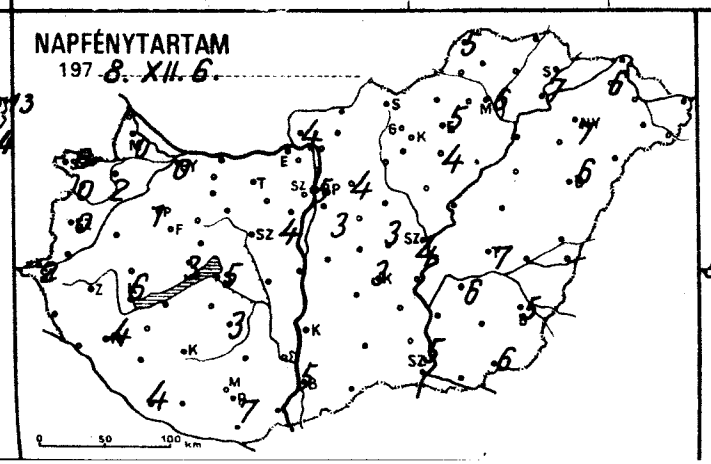
NAPFÉNYTARTAM
197 8. XII. 6.

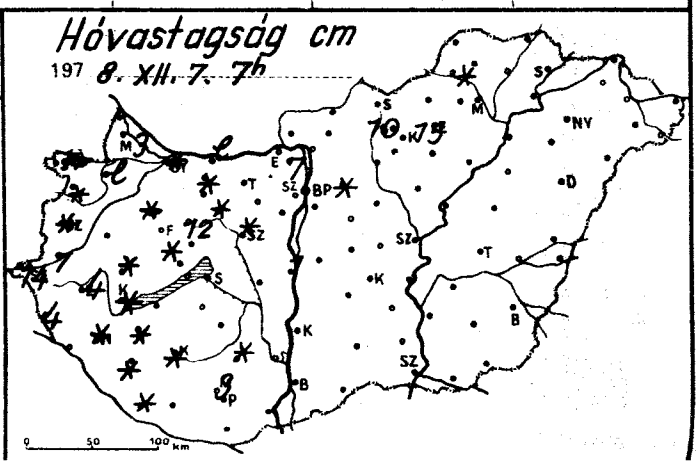
Hóvastagság cm
197 8. XII. 7. 7h

| | 1978.XII.7. 07 h -ig az utolsó 24 óra adatai | | | | | |
|---|---|---|---|---|---|---|
| | csapadék (mm) | Hó cm | max. hőmérséklet | min. hőmérséklet | rad. min. | napos órák |
| Győr | • ⊔ = | folt | -6 | -9 | -11 | 0 |
| Kapuvár | • ⊔ ≡ | lep. | -5 | -12 | -14 | 2 |
| Mosonmagyaróvár | • V | 3 | -6 | -12 | -14 | 0 |
| Rajka | – | – | – | – | – | |
| Sopron | ny * ⊔ = | folt | -6 | -12 | -14 | 0 |
| Sopronhorpács | ny * ⊔ | folt | -6 | -12 | -14 | 0 |
| Káld | – | – | – | – | – | |
| Körmend | ny * | 7 | -6 | -15 | -15 | |
| Szentgotthárd | ny * V = | 14 | -6 | -17 | -18 | 2 |
| Szombathely | ny * ⊔ = | folt | -6 | -13 | -14 | 0 |
| Lenti | • | 4 | -6 | -14 | -14 | |
| Letenye | – | – | – | – | – | |
| Nagykanizsa | ny * | folt | -6 | -10 | -12 | 4 |
| Zalaegerszeg | ny * V = | 4 | -6 | -15 | -15 | |
| Farkasgyepű | ny * | | -4 | -13 | -16 | |
| Keszthely | ny * | folt | -3 | -8 | -9 | 6 |
| Mencshely | ny * | folt | -5 | -9 | -12 | 3 |
| Pápa | ny * ⊔ = | folt | -6 | -10 | -11 | 1 |
| Sümeg | ny. * | folt | -5 | -10 | -12 | |
| Tihany | • ⊔ | | -4 | -8 | -10 | |
| Veszprém | ny * | | -4 | -10 | -10 | |
| Zirc | • V | 12 | -5 | -15 | -16 | |
| Fonyód | • ⊔ | | -3 | -8 | -12 | |
| Homokszt. györgy | • ≡ | folt | -3 | -10 | -14 | 4 |
| Kaposvár | ny * | folt | -4 | -10 | -13 | |
| Marcali | • | folt | -2 | -8 | -9 | |
| Siófok | ny * ⊔ = | | -2 | -9 | -10 | 5 |
| Somogyszob | • ⊔ | folt | -2 | -9 | -12 | |
| Tab | • | | -4 | -11 | -12 | |
| Bábolna | • ⊔ | | -7 | -11 | -14 | |
| Esztergom | • | | -5 | -12 | -16 | |
| Kisbér | 1 * ⊔ = | folt | -5 | -10 | -12 | |
| Komárom | ny * V | lep. | -7 | -12 | -13 | |
| Tatabánya | • ⊔ | | -5 | -9 | -11 | |
| Alcsútdoboz | ny * V | | -3 | -12 | -14 | |
| Dunaújváros | • | 1 | -3 | -11 | -12 | |
| Martonvásár | • | | -3 | -10 | -11 | 4 |
| Mór | ny * ⊔ | folt | -6 | -10 | -11 | |
| Nagyhörcsökp. | – | – | – | – | – | |
| Szabadbattyán | ny * ⊔ | folt | -3 | -10 | -12 | |
| Iregszemcse | • ⊔ | | -4 | -11 | -13 | 3 |
| Lengyel | • | folt | -4 | -11 | -13 | |
| Nagykónyi | • | | -3 | -10 | -12 | |
| Szekszárd | • V = | | -3 | -10 | -11 | |
| Kisnamény | • | 3 | -5 | -10 | -12 | |
| Mohács | – | – | – | – | – | |
| Pécs | • ⊔ = | | -3 | -11 | -12 | 7 |
| Siklós | • ⊔ | | -2 | -7 | -11 | |
| Szigetvár | • | | -2 | -10 | -14 | |
| Bp. Lőrinc | ny * V = | | -3 | -11 | -14 | 3 |
| Bp. Met. Int. | ny * ⊔ = | | -3 | -9 | -10 | 5 |
| Bp. Szab. hegy | – | | – | – | – | |
| Cegléd | • ⊔ | | -2 | -14 | -15 | 3 |
| Dobogókő | ny * V | 7 | -9 | -12 | -14 | |
| Gödöllő | • V | folt | -3 | -11 | -13 | 4 |
| Királyrét | • | | -3 | -15 | -16 | |
| Monor | • | | -3 | -12 | -12 | |
| Nagykáta | • ⊔ | | -2 | -12 | -14 | |
| Örkény | – | | – | – | – | |
| Szentendre | | | -2 | -11 | -11 | |

| | 1978.XII.7. 07 h -ig az utolsó 24 óra adatai | | | | | |
|---|---|---|---|---|---|---|
| | csapadék (mm) | Hó cm | max. hőmérséklet | min. hőmérséklet | rad. min. | napos órák |
| Vác | • V | | -3 | -13 | -14 | |
| Vámosmikola | • V | | -4 | -13 | -14 | 4 |
| Baja | ny * ⊔ | | -2 | -11 | -13 | 5 |
| Bácsalmás | • V | | -3 | -11 | -12 | |
| Izsák | • | | -2 | -12 | – | |
| Kalocsa | • | | -3 | -11 | -13 | |
| Kecskemét | • ⊔ = | | -3 | -13 | -16 | 3 |
| Kiskunf. háza | • | | -4 | -11 | -14 | |
| Kiskunhalas | • | | -3 | -12 | -12 | |
| Kunszentmiklós | • ⊔ | | -3 | -9 | -12 | |
| Tiszakécske | • | | -3 | -11 | -12 | |
| Balassagyarmat | • ⊔ | | -2 | -12 | -14 | |
| Romhány | • | | -3 | -13 | -13 | |
| Salgótarján | • | | -4 | -11 | -12 | |
| Eger | • V | | -3 | -11 | -12 | 5 |
| Galyatető | • | 10 | -2 | -12 | -16 | |
| Gyöngyös | • ⊔ | | -2 | -12 | -15 | |
| Kékestető | • | 15 | -11 | -13 | -15 | 5 |
| Kompolt | • ⊔ | | -3 | -12 | -13 | 4 |
| Lőrinci | • ⊔ | | -3 | -13 | -16 | |
| Poroszló | • ⊔ | | -2 | -11 | -13 | |
| Jászapáti | • ⊔ | | -3 | -10 | -12 | |
| Jászberény | • V | | -3 | -11 | -13 | |
| Karcag | • | | -6 | -14 | -16 | |
| Szolnok | • ⊔ = | | -2 | -11 | -13 | 4 |
| Tiszaroff | • ⊔ | | -2 | -12 | -13 | |
| Túrkeve | • V | | -3 | -12 | -14 | 7 |
| Kistelek | • | | -3 | -12 | -13 | |
| Makó | • ⊔ | | -3 | -12 | – | |
| Szeged | • ⊔ = | | -3 | -12 | -14 | 5 |
| Szentes | – | | – | – | – | |
| Borsodnádasd | • ⊔ | | -5 | -16 | -17 | |
| Fügöd | • ⊔ | | -3 | -13 | -16 | |
| Hidasnémeti | • | | -3 | -13 | -14 | |
| Jósvafő | • ⊔ | | -4 | -14 | -16 | 5 |
| Lillafüred | • | | -4 | -13 | -13 | |
| Miskolc | • ⊔ | | -2 | -13 | -15 | 6 |
| Putnok | • V = | folt | -2 | -14 | -15 | |
| Sárospatak | • ⊔ | | -4 | -12 | -15 | 7 |
| Szendrőlád | • ⊔ | | -3 | -14 | -14 | |
| Tokaj | • V | | -4 | -12 | -12 | |
| Kisvárda | • ⊔ | | -2 | -13 | -14 | 6 |
| Mátészalka | • V | | -4 | -14 | -15 | |
| Nyíregyháza | • ⊔ | | -3 | -13 | -15 | 7 |
| Nyírlugos | • | | -4 | -14 | -15 | |
| Pátyod | • ⊔ | | -3 | -13 | -14 | |
| Tiszabecs | • | | -2 | -12 | -13 | |
| Vásárosnamény | • V | | -3 | -13 | -14 | |
| Záhony | • | | -3 | -13 | -14 | |
| Berettyóújfalu | • | | -3 | -12 | -13 | |
| Debrecen | • ⊔ = | | -3 | -12 | -12 | 6 |
| Hajdúdorog | • ⊔ | | -3 | -13 | -14 | |
| Hortobágy | – | | – | – | – | |
| Körösszakál | • ⊔ | | -3 | -12 | -13 | |
| Polgár | • ⊔ | | -2 | -12 | -12 | |
| Békéscsaba | • ⊔ = | | -4 | -12 | -14 | 5 |
| Mezőhegyes | • ⊔ | | -4 | -12 | -14 | 6 |
| Orosháza | – | | – | – | – | – |
| Szarvas | • ⊔ | | -3 | -12 | -14 | 6 |
| Szeghalom | • | | -3 | -12 | -13 | |




KIADJA: ORSZÁGOS METEOROLÓGIAI SZOLGÁLAT

Készíti: Központi Előrejelző Intézet Előrejelző Osztálya — T.: 273 - 018 — Megjelenik naponként —

Évi előfizetési díja: 720,—Ft — Megrendelhető: 1024 Budapest, II., Kitaibel Pál u. 1. Telefon: 353-500,

Kiadásért felel: az OMSZ elnöke — Szerkesztésért felel: a KEI igazgatója

# IDŐJÁRÁSI NAPIJELENTÉS

ЕЖЕДНЕВНЫЙ МЕТЕОРОЛОГИЧЕСКИЙ БЮЛЛЕТЕНЬ • DAILY WEATHER REPORT
BULLETIN QUOTIDIEN DE TEMPS • TÄGLICHER WETTERBERICHT

91. évfolyam 342. szám. + Budapest + 1978. december 8. péntek

**Az időjárási helyzet és a várható időjárás:**

Az Atlanti-óceán felett nagykiterjedésü ciklon örvénylik. Áramlási rendszerében enyhe, különböző nedvesség tartalmú légtömegek áramlanak kontinensünk nyugati partjai fölé. Hatására, ott változékony az időjárás. Szárazföldünk többi részén, igy Közép-Európában is az utóbbi időben kialakult és tartósnak igérkező anticiklon hatására, a légmozgások lelassultak, és általában száraz, hideg az idő. Az éjszakai órákban a derült égbolt alatt sok helyen -12, -18 fokig csökken a hőmérséklet, és napközben sem emelkedik a fagypont fölé. A hétvége időjárását is ezek a tényezők határozzák meg.

Hazánkban csütörtökön változóan felhős volt az ég. Elszórtan a Dunántúlon, és az ország déli részén gyengén havazott. Általában 2, 6 órán át sütött a nap, mégis a hőmérséklet az ország egész területén fagypont alatt maradt. A legmagasabb hőmérséklet -1, -6 fok között volt. Pénteken éjszaka a felhős helyeken -4, -10, a derült részeken -10, -15 fokig csökkent a hőmérséklet. A délelőtti órákban a Dunántúlon több helyen havazott. A hőmérséklet 11 órakor -3, és -8 fok között váltakozott. Hegyeinkben 10-20 cm vastag a hótakaró.

Ma 12 órakor Budapesten a hőmérséklet -5 fok, a tengerszintre átszámitott légnyomás 769 mm, alig változik.

Várható időjárás szombat estig:

Általában felhős, a Dunántúlon borult idő.
Nyugaton több helyen, az Alföldön elszórtan havazás.
Dél, délkeleti szél.
Hideg marad az idő.
Várható legalacsonyabb éjszakai hőmérséklet a Dunántúlon: -5, -10, máshol: -15 fok körül.
legmagasabb nappali hőmérséklet szombaton: -2, -7 fok között.

Bozóki István - dr. Illés László s.k.

A hőmérséklet napi középértéke és eltérése a 100 évi átlagtól /Budapesten/:

| | | |
|---|---|---|
| 1978. XII. 7. | -6,0 C° | -7,7 C° |

1871 óta ezen a napon Budapesten előfordult

legmagasabb hőmérséklet: 15,3 C° /1915/,
legalacsonyabb hőmérséklet: -15,0 C° /1925/.

78.065.

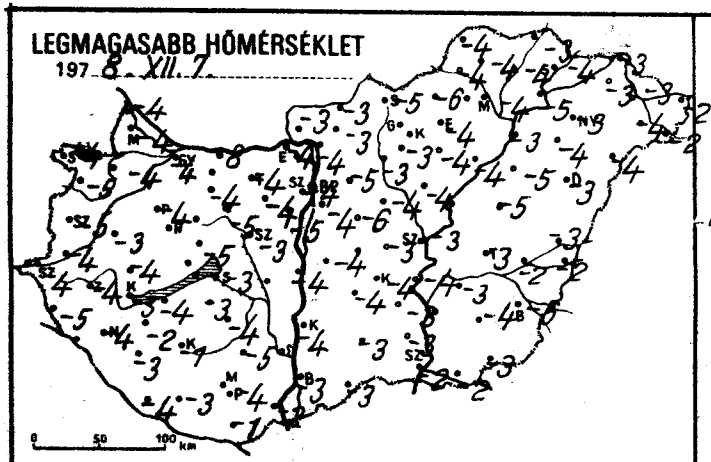
LEGMAGASABB HŐMÉRSÉKLET
197 8. XII. 7.

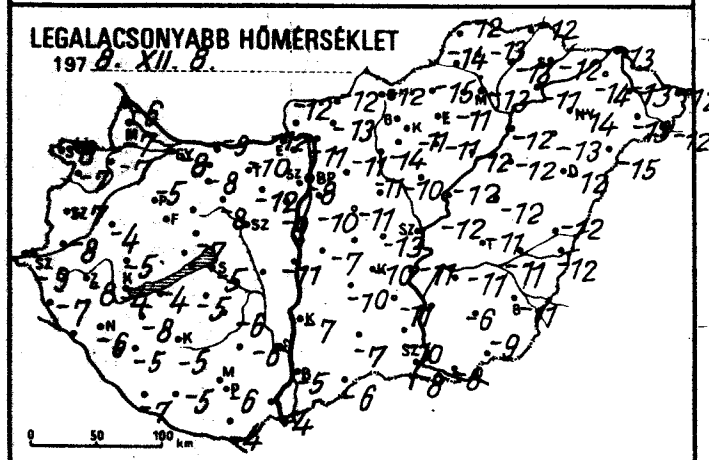
LEGALACSONYABB HŐMÉRSÉKLET
197 8. XII. 8.

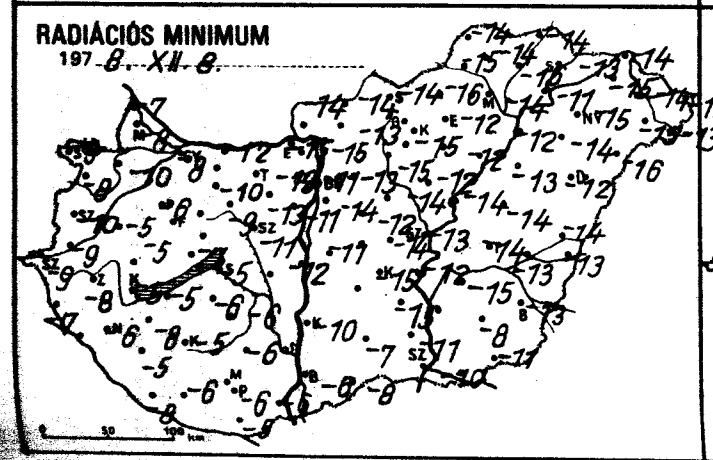
RADIÁCIÓS MINIMUM
197 8. XII. 8.

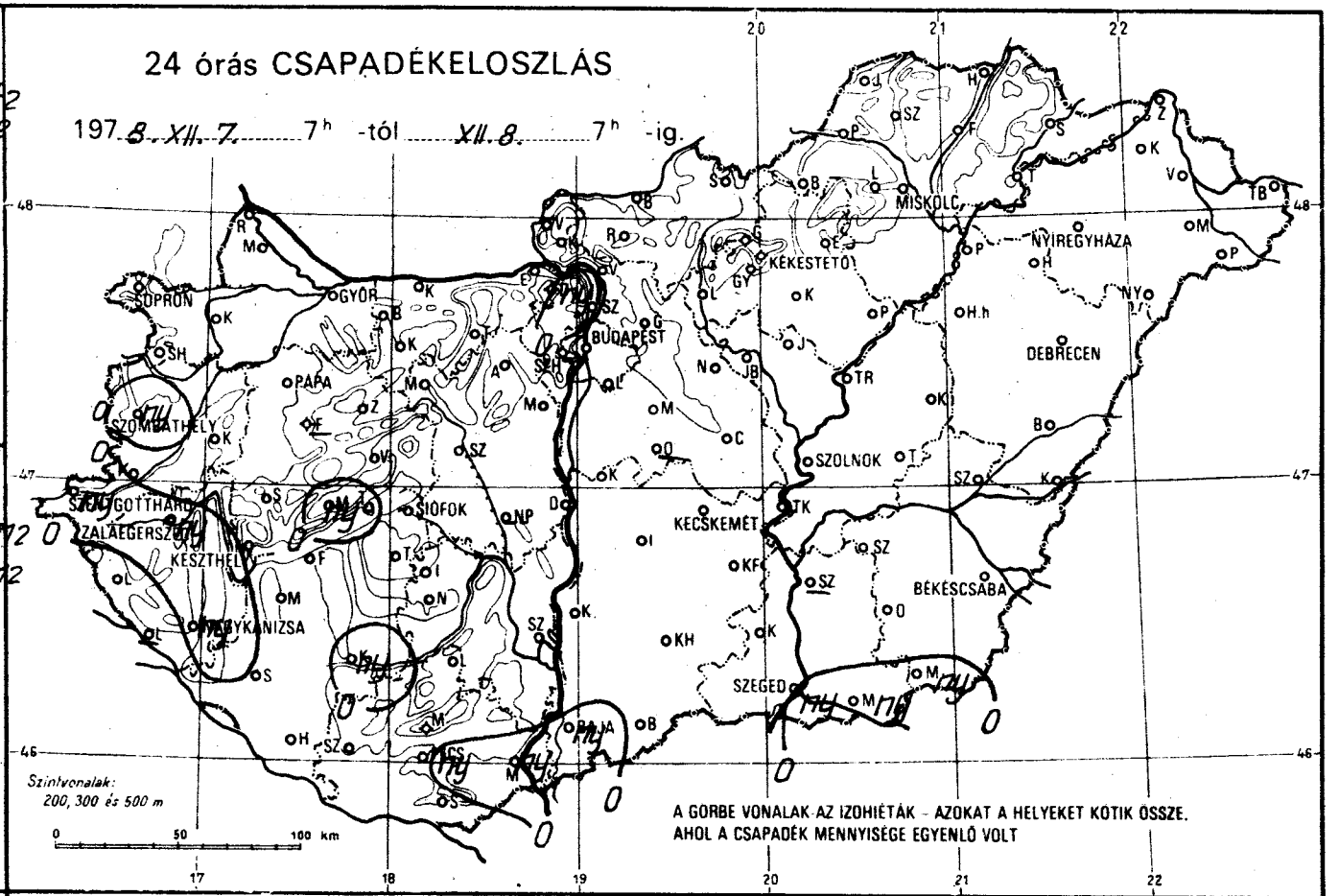
24 órás CSAPADÉKELOSZLÁS
197 8. XII. 7. 7h -tól XII. 8. 7h -ig.
SOPRON
GYŐR
BUDAPEST
MISKOLC
NYÍREGYHÁZA
KÉKESTETŐ
DEBRECEN
PAPA
SZOMBATHELY
GOTTHARD
ZALAEGERSZEG
KESZTHELY
SIÓFOK
SZOLNOK
KECSKEMÉT
BÉKÉSCSABA
SZEGED
Szintvonalak:
200, 300 és 500 m
A GÖRBE VONALAK AZ IZOHIÉTÁK - AZOKAT A HELYEKET KÖTIK ÖSSZE,
AHOL A CSAPADÉK MENNYISÉGE EGYENLŐ VOLT

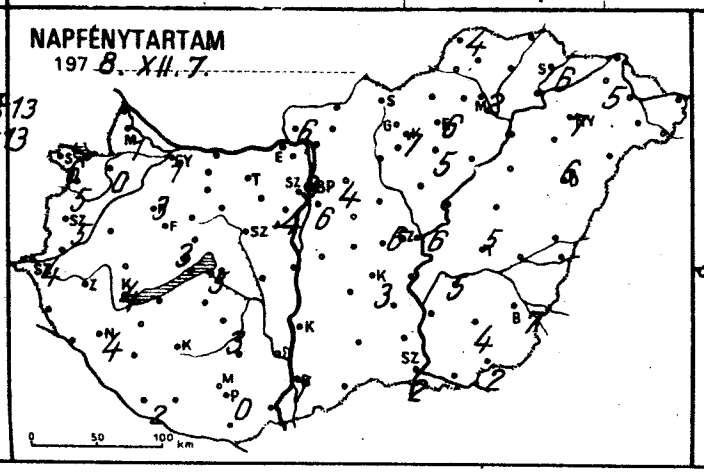
NAPFÉNYTARTAM
197 8. XII. 7.

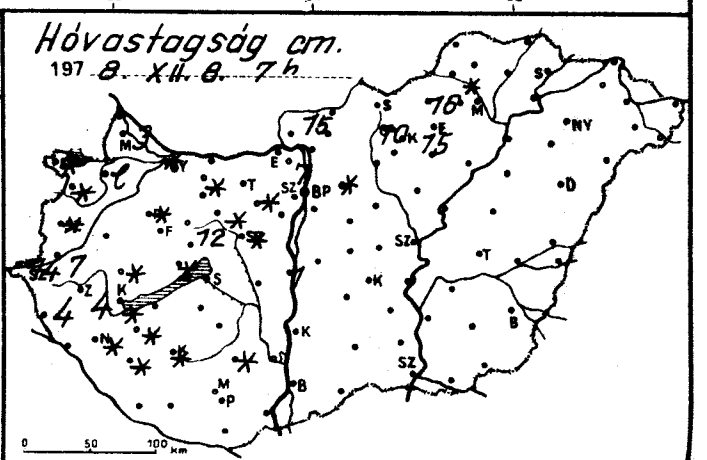
Hóvastagság cm.
197 8. XII. 8. 7h

| | 1978.XII.8. 07h -ig az utolsó 24 óra adatai | | | | | |
|---|---|---|---|---|---|---|
| | csapadék (mm) | Hó cm | max. hőmérséklet | min. hőmérséklet | rad. min. | napos órák |
| Győr | • = | folt | -4 | -8 | -8 | 1 |
| Kapuvár | • ⊔ ≡ | lep. | -4 | -7 | -10 | 0 |
| Mosonmagyaróvár | • | 3 | -4 | -7 | -8 | 1 |
| Rajka | • | | -4 | -6 | -7 | |
| Sopron | • | folt | -4 | -8 | -9 | 6 |
| Sopronhorpács | • | folt | -5 | -7 | -8 | 5 |
| Káld | • | | -3 | -4 | -5 | |
| Körmend | • | 7 | -4 | -8 | -9 | |
| Szentgotthárd | ny * = | 14 | -4 | -9 | -9 | 4 |
| Szombathely | ny * | folt | -5 | -7 | -10 | 5 |
| Lenti | • | 4 | -5 | -7 | -7 | |
| Letenye | – | – | – | – | – | |
| Nagykanizsa | ny * = | folt | -4 | -6 | -6 | 4 |
| Zalaegerszeg | ny * | 4 | -4 | -8 | -8 | |
| Farkasgyepű | – | – | – | – | – | |
| Keszthely | • | folt | -3 | -4 | -5 | 4 |
| Mencshely | ny * | folt | -6 | -7 | -10 | 3 |
| Pápa | • | folt | -4 | -5 | -6 | 3 |
| Sümeg | • | folt | -4 | -5 | -5 | |
| Tihany | – | – | – | – | – | |
| Veszprém | • = | | -5 | -7 | -7 | |
| Zirc | • | 12 | -7 | -8 | -8 | |
| Fonyód | • | | -4 | -4 | -5 | |
| Homokszt. György | • | folt | -4 | -7 | -8 | 2 |
| Kaposvár | ny * | folt | -1 | -5 | -5 | |
| Marcali | • | folt | -2 | -8 | -8 | |
| Siófok | • = ⊔ | | -3 | -5 | -5 | 5 |
| Somogyszob | • | folt | -3 | -5 | -5 | |
| Táb | • | | -3 | -5 | -6 | |
| Bábolna | • ⊔ | | -5 | -8 | -10 | |
| Esztergom | • | | -4 | -12 | -15 | |
| Kisbér | • ⊔ ≡ | folt | -4 | -8 | -10 | |
| Komárom | • ⊔ ≡ | | -8 | -9 | -12 | |
| Tatabánya | • ⊔ | | -4 | -10 | -13 | |
| Alcsútdoboz | • V | folt | -4 | -12 | -13 | |
| Dunaújváros | • | 1 | -4 | -11 | -12 | |
| Martonvásár | • ⊔ | | -5 | -9 | -11 | 4 |
| Mór | • | folt | -5 | -8 | -9 | |
| Nagyhörcsökp. | – | – | – | – | – | |
| Szabadbattyán | • ⊔ ≡ | folt | -3 | -8 | -11 | |
| Iregszemcse | • ≡ | | -4 | -6 | -6 | 3 |
| Lengyel | • | folt | -5 | -6 | -6 | |
| Nagykónyi | • | | -3 | -5 | -6 | |
| Szekszárd | • | | -4 | -5 | -6 | |
| Mizsefa | • | | -5 | -7 | -7 | |
| Mohács | ny * ⊔ | | -2 | -4 | -6 | |
| Pécs | ny * | | -4 | -6 | -6 | 0 |
| Siklós | • | | -1 | -4 | -5 | |
| Szigetvár | • | | -3 | -5 | -6 | |
| Bp. Lőrinc | • ⊔ = | | -4 | -10 | -14 | 6 |
| Bp. Met. Int. | • ⊔ = | | -4 | -8 | -11 | 3 |
| Bp. Szab. hegy | – | | – | – | – | |
| Cegléd | • V | | -3 | -13 | -14 | 6 |
| Dobogókő | ny * V | 7 | -8 | -13 | -14 | |
| Gödöllő | • V | folt | -5 | -11 | -13 | 4 |
| Királyrét | • V | | -1 | -15 | -16 | |
| Monor | • | | -6 | -11 | -12 | |
| Nagykáta | • ⊔ = | | -4 | -11 | -14 | |
| Örkény | – | | – | – | – | |
| Szentendre | • | | -4 | -11 | -11 | |

| | 1978.XII.8. 07h -ig az utolsó 24 óra adatai | | | | | |
|---|---|---|---|---|---|---|
| | csapadék (mm) | Hó cm | max. hőmérséklet | min. hőmérséklet | rad. min. | napos órák |
| Vác | • | | -4 | -11 | -13 | |
| Vámosmikola | • V | | -3 | -12 | -14 | 6 |
| Baja | ny * = | | -5 | -5 | -6 | 1 |
| Bácsalmás | • ⊔ | | -3 | -6 | -8 | |
| Izsák | • | | -4 | -10 | – | |
| Kalocsa | • | | -4 | -7 | -10 | |
| Kecskemét | • V = | | -4 | -10 | -15 | 3 |
| Kiskunf. háza | • | | -3 | -11 | -15 | |
| Kiskunhalas | • | | -3 | -7 | -7 | |
| Kunszentmiklós | • ⊔ | | -4 | -7 | -11 | |
| Tiszakécske | • V | | -4 | -11 | -12 | |
| Balassagyarmat | • V | | -3 | -12 | -14 | |
| Romhány | • | | -3 | -13 | -13 | |
| Salgótarján | • V | | -5 | -12 | -14 | |
| Eger | • V | | -4 | -11 | -12 | 6 |
| Galyatető | • | 10 | -6 | -10 | -17 | |
| Gyöngyös | • ⊔ | | -3 | -11 | -15 | |
| Kékestető | • V | 15 | -7 | -12 | -15 | 7 |
| Kompolt | • ⊔ | | -4 | -11 | -12 | 5 |
| Lőrinci | • V | | -3 | -14 | -15 | |
| Poroszló | • ⊔ ≡ | | -4 | -12 | -13 | |
| Jászapáti | • ⊔ | | -4 | -10 | -12 | |
| Jászberény | • V | | -6 | -11 | -14 | |
| Karcag | • | | -5 | -12 | -14 | |
| Szolnok | • ⊔ = | | -3 | -12 | -13 | 6 |
| Tiszaroff | • ⊔ | | -4 | -12 | -14 | |
| Túrkeve | • V | | -3 | -11 | -14 | 5 |
| Kistelek | • | | -3 | -10 | -11 | |
| Makó | ny * | | -2 | -8 | – | |
| Szeged | ny * | | -2 | -8 | -10 | 2 |
| Szentes | – | | – | – | – | |
| Borsodnádasd | • ⊔ | | -6 | -15 | -16 | |
| Fügöd | • ⊔ | | -4 | -13 | -16 | |
| Hidasnémeti | • | | -3 | -12 | -14 | |
| Jósvafő | • ⊔ | | -4 | -12 | -14 | 4 |
| Lillafüred | • | | -7 | -12 | -13 | |
| Miskolc | • V ≡ | | -4 | -13 | -14 | 2 |
| Putnok | • V ≡ | folt | -4 | -14 | -15 | |
| Sárospatak | • ⊔ | | -4 | -12 | -13 | 6 |
| Szendrőlád | • ⊔ | | -4 | -13 | -14 | |
| Tokaj | • V | | -5 | -11 | -11 | |
| Kisvárda | • V = | | -3 | -14 | -15 | 5 |
| Mátészalka | • V | | -4 | -13 | -15 | |
| Nyíregyháza | • ⊔ = | | -3 | -14 | -15 | 7 |
| Nyírlugos | • | | -4 | -15 | -16 | |
| Pátyod | • ⊔ | | -2 | -12 | -13 | |
| Tiszabecs | • | | -2 | -12 | -13 | |
| Vásárosnamény | • V | | -3 | -13 | -14 | |
| Záhony | • ⊔ | | -3 | -13 | -14 | |
| Berettyóújfalu | • ⊔ | | -3 | -12 | -14 | |
| Debrecen | • ⊔ | | -3 | -12 | -12 | 6 |
| Hajdúdorog | • ⊔ | | -4 | -13 | -14 | |
| Hortobágy | • | | -5 | -12 | -12 | |
| Körösszakál | • | | -2 | -12 | -13 | |
| Polgár | • ⊔ | | -3 | -12 | -12 | |
| Békéscsaba | • = ⊔ | | -6 | -11 | -13 | 7 |
| Mezőhegyes | ny * | | -3 | -9 | -11 | 2 |
| Orosháza | • | | -4 | -6 | -8 | 4 |
| Szarvas | • ⊔ ≡ | | -3 | -11 | -15 | 5 |
| Szeghalom | • | | -2 | -11 | -13 | |

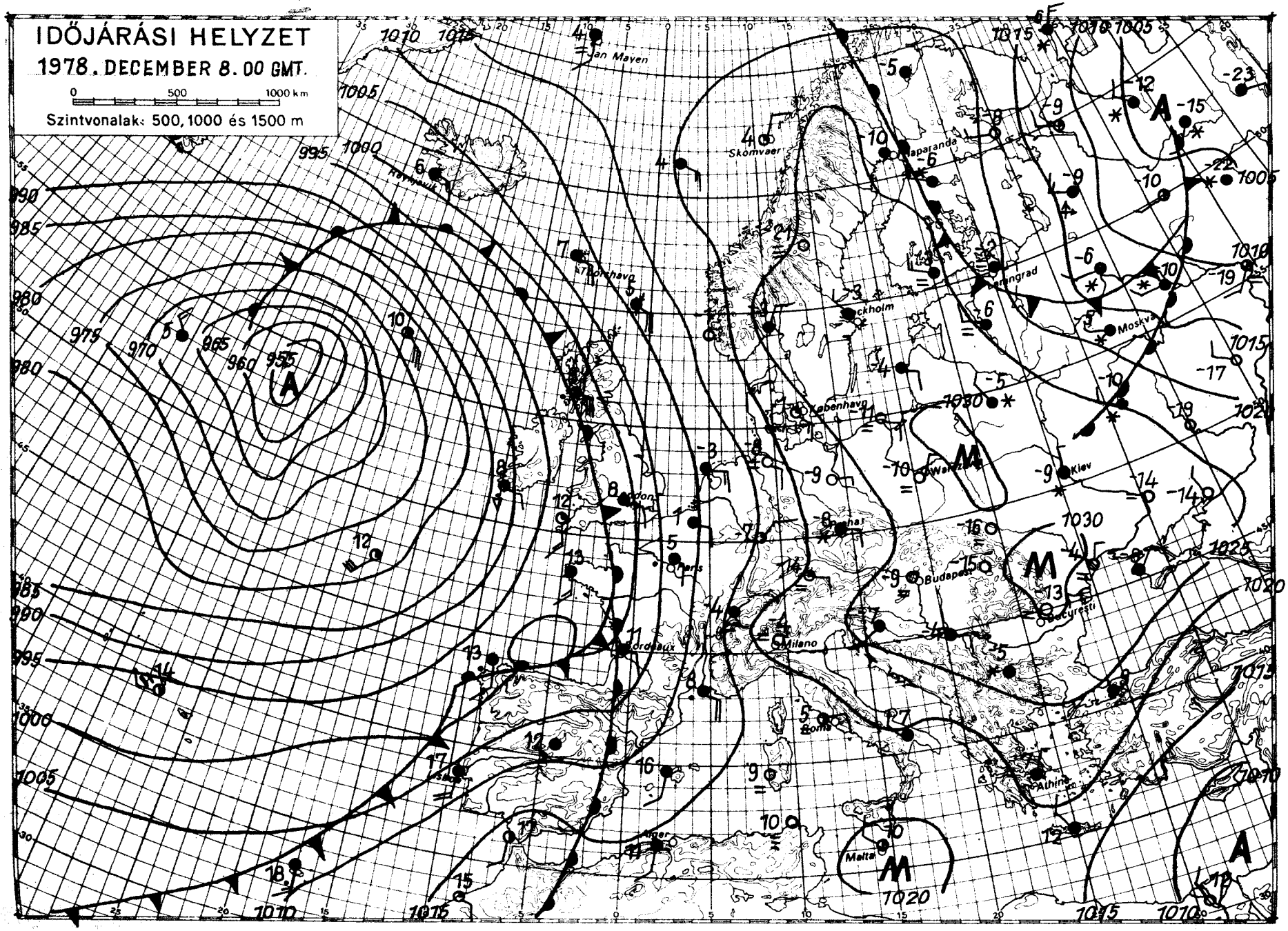


KIADJA: ORSZÁGOS METEOROLÓGIAI SZOLGÁLAT

Készíti: Központi Előrejelző Intézet Előrejelző Osztálya — T.: 273-078 — Megjelenik naponként —

Évi előfizetési díja: 720,—Ft — Megrendelhető: 1024 Budapest, II., Kitaibel Pál u. 1. Telefon: 353-500,

Kiadásért felel: az OMSZ elnöke — Szerkesztésért felel: a KEI igazgatója

# IDŐJÁRÁSI NAPIJELENTÉS

ЕЖЕДНЕВНЫЙ МЕТЕОРОЛОГИЧЕСКИЙ БЮЛЛЕТЕНЬ • DAILY WEATHER REPORT
BULLETIN QUOTIDIEN DE TEMPS • TÄGLICHER WETTERBERICHT

91. évfolyam 343. szám. + Budapest + 1978. december 9. szombat

**Az időjárási helyzet és a várható időjárás:**

Gyors mozgású, borult, csapadékos időjárást okozó időjárási frontálzóna mozog szárazföldünk fölött kelet- északkelet felé. Szombaton reggel a Brit-szigetektől Közép-Európán át Olaszországig 400 - 800 km széles területen esett az eső, illetve a hó. A kontinens északkelti harmadán is nagy területen havazott. Európa többi részéről viszont napos, de erősen párás időjárásról érkezett jelentés. A Kárpát-medencében a havazást a következő napokban fokozatos enyhülés követi.

Pénteken az ország nyugati részén erősen felhős, vagy borult idő volt, és gyengén havazott. Az ország keleti felén, különösen a Tiszántúlon még több órán át sütött a nap, és csapadék alig-alig fordult elő. A hőmérséklet kora délutánra -1, és -6 fok közé emelkedett. A legkevésbé hideg terület a délkeleti országrész volt. Az éjszaka a keleti országrész fölött is beborult az ég, majd szombaton délelőtt ott is megkezdődött a havazás. Ugyanakkor a Nyugat-Dunántúlon a közeledő meleg levegő jeleként ónos eső is előfordult. Szombaton hajnalra -3, és -13 fok közé hült le a levegő. A leghidebebb az északkeleti országrész volt. Pénteken reggeltől szombat reggel 7 óráig sehol sem hullott 4 mm-nél több csapadék. 3 - 4 mm is csupán a Dél-Dunántúlon fordult elő. Szombaton 11 órakor -2, és -7 fok között volt a hőmérséklet.

Ma 12 órakor Budapesten a hőmérséklet -5 fok, a tengerszintre átszámitott légnyomás 763 mm, alig változik.

Várható időjárás vasárnap estig:

Eleinte borult, havas idő, majd - előbb északnyugaton, később az ország többi részén is felhőátvonulások, és hózáporok, záporesők.
Megélénkülő, többször megerősődő déli, délnyugati, később nyugati, északnyugati szél.
Várható legalacsonyabb éjszakai hőmérséklet: -5, -10,
legmagasabb nappali hőmérséklet vasárnap: -3, +2 fok között.

Aigner Szilárd s.k.

A hőmérséklet napi középértéke és eltérése a 100 évi átlagtól /Budapesten/:

| | | |
|---|---|---|
| 1978. XII. 8. | -4,6 C° | -6,1 C° |

1871 óta ezen a napon Budapesten előfordult

| | |
|---|---|
| legmagasabb hőmérséklet: | 14,6 C° /1915/, |
| legalacsonyabb hőmérséklet: | -14,9 C° /1925/. |

78.066.

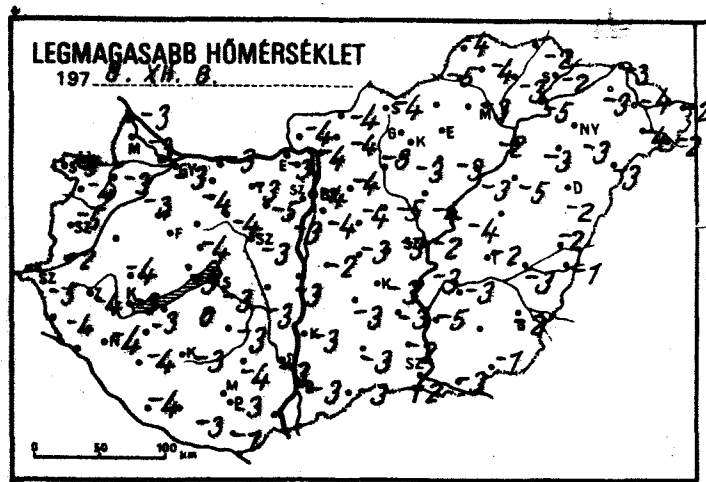
LEGMAGASABB HŐMÉRSÉKLET
197 8. XII. 8.

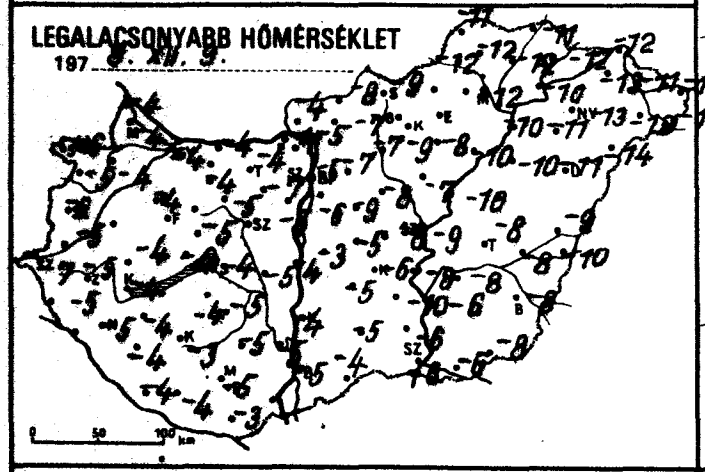
LEGALACSONYABB HŐMÉRSÉKLET
197 8. XII. 9.

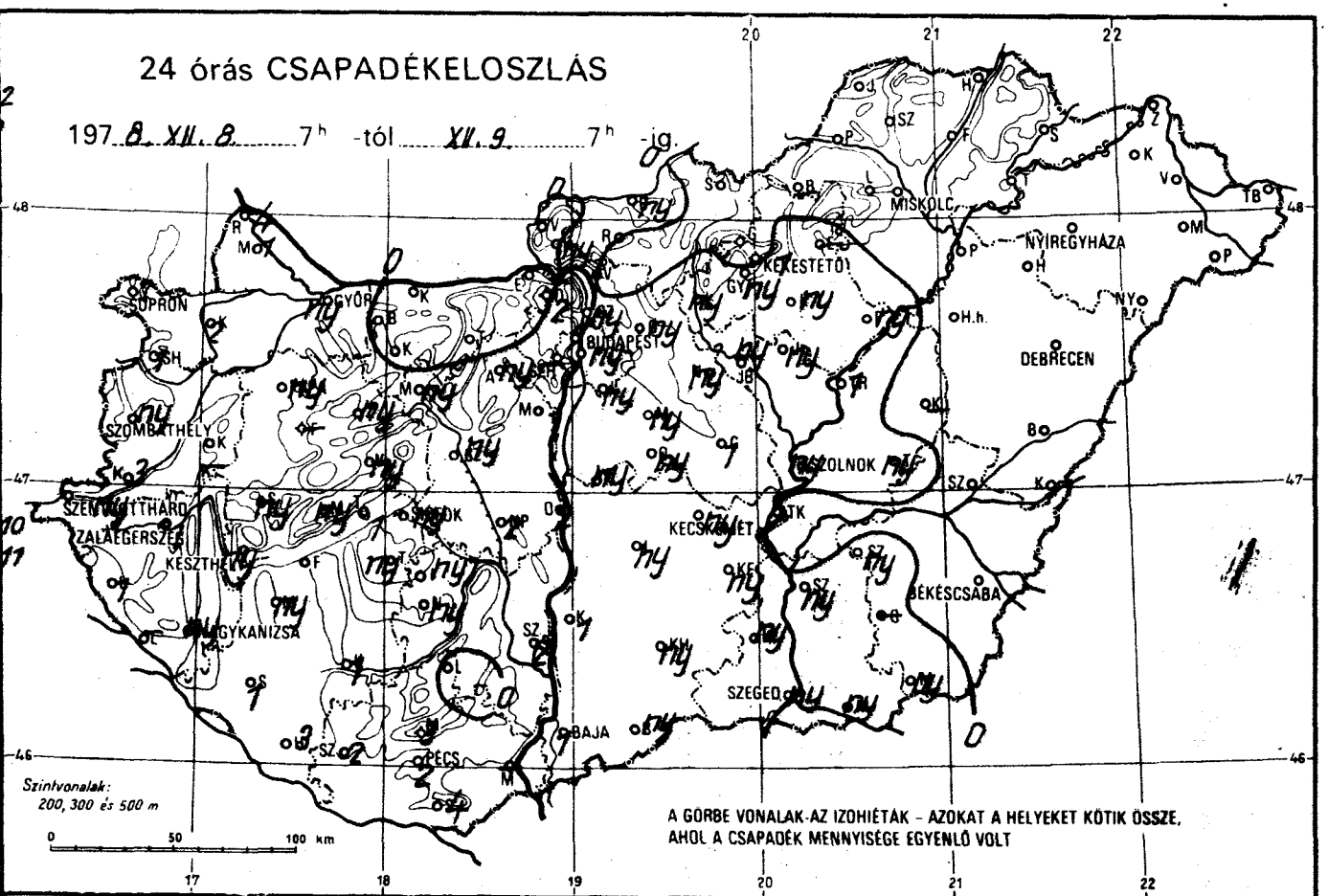
24 órás CSAPADÉKELOSZLÁS
197 8. XII. 8. 7h -tól XII. 9. 7h -ig.
SOPRON
GYŐR
BUDAPEST
MISKOLC
NYÍREGYHÁZA
KEKESTETŐ
DEBRECEN
SZOMBATHELY
SZENTGOTTHÁRD
ZALAEGERSZEG
KESZTHELY
NAGYKANIZSA
SZOLNOK
KECSKEMÉT
BÉKÉSCSABA
SZEGED
BAJA
PÉCS
Szintvonalak:
200, 300 és 500 m
A GÖRBE VONALAK AZ IZOHIÉTÁK – AZOKAT A HELYEKET KÖTIK ÖSSZE, AHOL A CSAPADÉK MENNYISÉGE EGYENLŐ VOLT

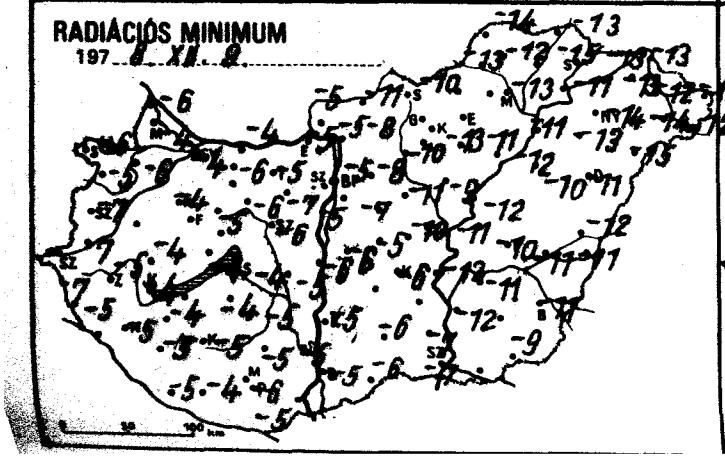
RADIÁCIÓS MINIMUM
197 8. XII. 8.

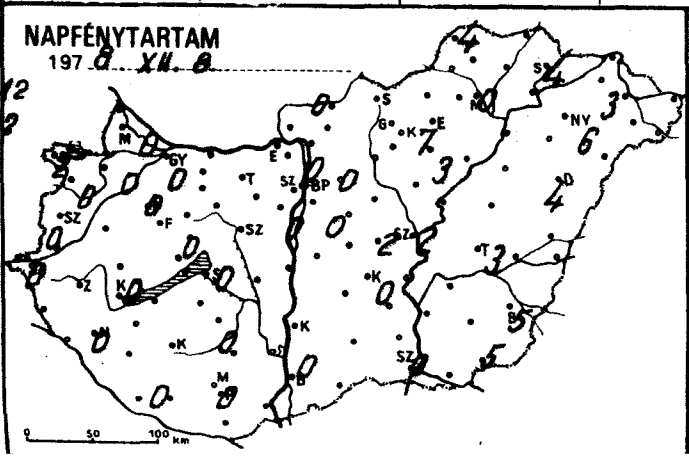
NAPFÉNYTARTAM
197 8. XII. 8.

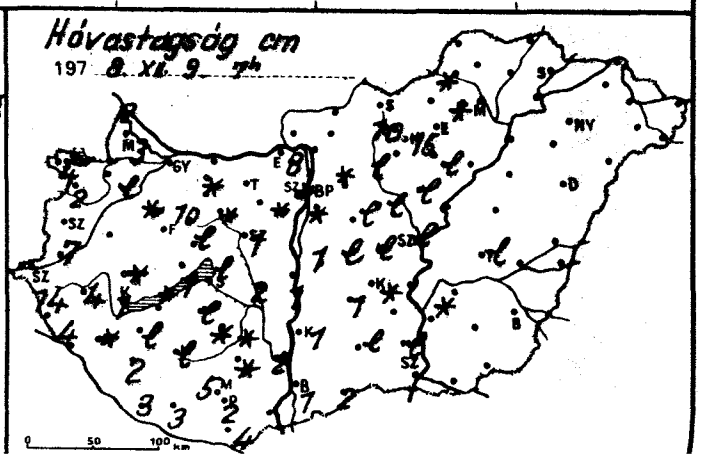
Hóvastagság cm
197 8. XII. 9. 7h

| | 1978.XII.9. 07h -ig az utolsó 24 óra adatai | | | | | |
|---|---|---|---|---|---|---|
| | csapadék (mm) | Hó | max. hőmérséklet | min. hőmérséklet | rad. min. | napos órák |
| Győr | ny * = | | -3 | -4 | -4 | 0 |
| Kapuvár | 2 * | lep. | -3 | -4 | -6 | 0 |
| Mosonmagyaróvár | 1 * | 3 | -3 | [illegible] | [illegible] | 0 |
| Rajka | 4 * | 2 | -3 | -4 | -6 | |
| Sopron | 1 * | 4 | -5 | -6 | -6 | 2 |
| Sopronhorpács | 1 * | 2 | -4 | -5 | -5 | 0 |
| Káld | – | – | – | – | – | |
| Körmend | 3 * | 7 | -2 | -5 | -7 | |
| Szentgotthárd | ny * | 14 | -5 | -7 | -7 | 0 |
| Szombathely | ny * | | -5 | -6 | -7 | 0 |
| Lenti | 1 * | 4 | -4 | -5 | -5 | |
| Letenye | – | – | – | – | – | |
| Nagykanizsa | ny * | folt | -4 | -5 | -5 | 1 |
| Zalaegerszeg | 1 * | 4 | -4 | -5 | -5 | |
| Farkasgyepű | – | – | – | – | – | |
| Keszthely | ny * | 1 | -3 | -4 | -4 | 0 |
| Mencshely | ny * | folt | -6 | -7 | -10 | |
| Pápa | ny * | folt | -3 | -4 | -4 | 0 |
| Sümeg | ny * | folt | -4 | -4 | -4 | |
| Tihany | 1 * | 1 | -3 | -4 | -4 | |
| Veszprém | ny * | lep. | -4 | -5 | -5 | |
| Zirc | ny * | 10 | -5 | -7 | -7 | |
| Fonyód | – | – | – | – | – | |
| Homokszt. györgy | 3 * | 3 | -4 | -4 | -5 | 0 |
| Kaposvár | 1 * | lep. | -3 | -3 | -5 | |
| Marcali | ny * | lep. | -3 | -4 | -4 | |
| Siófok | ny * = | lep. | -3 | -4 | -4 | 0 |
| Somogyszob | 1 * | 2 | -4 | -4 | -5 | |
| Tab | ny * | lep. | – | -4 | -4 | |
| Bábolna | . | | -4 | -4 | -4 | |
| Esztergom | . | | -3 | -4 | -5 | |
| Kisbér | . | folt | -4 | -4 | -6 | |
| Komárom | . | | -3 | -4 | -4 | |
| Tatabánya | . | | -3 | -4 | -5 | |
| Alcsútdoboz | ny * | folt | -5 | -7 | -7 | |
| Dunaújváros | 2 * | 1 | -3 | -4 | -6 | |
| Martonvásár | 1 * | | -3 | -4 | -5 | 0 |
| Mór | ny * | folt | -4 | -5 | -6 | |
| Nagyhörcsökp. | 2 * | 2 | -3 | -5 | -5 | |
| Szabadbattyán | ny * | 1 | -3 | -5 | -6 | |
| Iregszemcse | ny * | folt | -3 | -5 | -5 | 0 |
| Lengyel | . V | folt | -4 | -5 | -5 | |
| Nagykónyi | 1 * | folt | -3 | -3 | -3 | |
| Szekszárd | 2 * V | 2 | -3 | -5 | -5 | |
| Misinatető | 3 * | 5 | -5 | -6 | -7 | |
| Mohács | –. | – | – | – | – | |
| Pécs | 2 * | 2 | -3 | -5 | -6 | 0 |
| Siklós | 4 * | 4 | -1 | -3 | -5 | |
| Szigetvár | 2 * | 3 | -3 | -4 | -4 | |
| Bp. Lőrinc | ny * | folt | -4 | -6 | -7 | 0 |
| Bp. Met. Int. | ny * | folt | -4 | -5 | -5 | 0 |
| Bp. Szab. hegy | – | – | – | – | – | – |
| Cegléd | 1 * | lep. | -3 | -8 | -10 | 2 |
| Dobogókő | 2 * V | 8 | -8 | -9 | -14 | |
| Gödöllő | ny * V | folt | -4 | -7 | -8 | 0 |
| Királyrét | ny * | | -5 | -6 | -8 | |
| Monor | ny * | | -4 | -9 | – | |
| Nagykáta | ny * | lep. | -4 | -8 | -11 | |
| Örkény | ny * | lep. | -3 | -5 | -5 | |
| Szentendre | ny * | | -3 | -5 | -5 | |

| | 1978.XII.9. 07h -ig az utolsó 24 óra adatai | | | | | |
|---|---|---|---|---|---|---|
| | csapadék (mm) | Hó | max. hőmérséklet | min. hőmérséklet | rad. min. | napos órák |
| Vác | . ⊔ | | -4 | -5 | -5 | |
| Vámosmikola | . ⊔ | | -4 | -4 | -5 | 0 |
| Baja | 1 * | 1 | -3 | -5 | -5 | 0 |
| Bácsalmás | 3 * | 2 | -3 | -4 | -6 | |
| Izsák | ny * | 1 | -3 | -5 | – | |
| Kalocsa | 1 * | 1 | -3 | -4 | -5 | |
| Kecskemét | ny * | folt | -3 | -6 | -6 | 0 |
| Kiskunf. háza | ny * | | -3 | -10 | – | |
| Kiskunhalas | ny * | lep. | -3 | -5 | -6 | |
| Kunszentmiklós | ny * | 1 | -2 | -3 | -6 | |
| Tiszakécske | . | | -3 | -8 | -12 | |
| Balassagyarmat | ny | | -4 | -8 | -11 | |
| Romhány | . = | | -4 | -7 | -8 | |
| Salgótarján | . V | | -4 | -9 | -10 | |
| Eger | – | | – | – | – | |
| Galyatető | . | 10 | -4 | -12 | -17 | |
| Gyöngyös | ny * | | -3 | -9 | -13 | |
| Kékestető | 1 * V | 15 | -7 | -11 | -12 | 7 |
| Kompolt | ny * ⊔ | lep. | -3 | -8 | -11 | 3 |
| Lőrinci | ny * | lep. | -3 | -7 | -10 | |
| Poroszló | ny * | lep. | -3 | -10 | -12 | |
| Jászapáti | ny * | lep. | -5 | -7 | -9 | |
| Jászberény | ny * | lep. | -3 | -9 | -9 | |
| Karcag | – | – | – | – | – | |
| Szolnok | ny * | lep. | -2 | -9 | -11 | 2 |
| Tiszaroff | 1 * | – | -4 | -10 | -12 | |
| Túrkeve | ny * | lep. | -2 | -8 | -10 | 3 |
| Kistelek | ny * | lep. | -2 | -6 | -7 | |
| Makó | ny * | | -3 | -6 | – | |
| Szeged | ny * | | -2 | -6 | -7 | 0 |
| Szentes | ny * | | -5 | -6 | -12 | |
| Borsodnádasd | – | – | – | – | – | |
| Fügöd | . ⊔ | | -3 | -12 | -15 | |
| Hidasnémeti | . | | -2 | -11 | -13 | |
| Jósvafő | . ⊔ | | -4 | -11 | -14 | 4 |
| Lillafüred | . | folt | -5 | -11 | -12 | |
| Miskolc | . ⊔ = | | -3 | -12 | -13 | 0 |
| Putnok | . V = | folt | -5 | -12 | -13 | |
| Sárospatak | . V | | -2 | -12 | -13 | 4 |
| Szendrőlád | . ⊔ | | -4 | -12 | -12 | |
| Tokaj | . V | | -5 | -10 | -11 | |
| Kisvárda | . ⊔ | | -3 | -13 | -13 | 3 |
| Mátészalka | . V | | -4 | -12 | -14 | |
| Nyíregyháza | . ⊔ = | | -3 | -13 | -14 | 6 |
| Nyírlugos | . | | -3 | -14 | -15 | |
| Pátyod | . ⊔ | | -2 | -11 | -12 | |
| Tiszabecs | . | | -2 | -10 | -12 | |
| Vásárosnamény | . V | | -4 | -11 | -12 | |
| Záhony | ⊔ | | -3 | -12 | -13 | |
| Berettyóújfalu | . ⊔ | | -2 | -9 | -12 | |
| Debrecen | . ⊔ = | | -2 | -11 | -11 | 4 |
| Hajdúdorog | . ⊔ | | -3 | -11 | -13 | |
| Hortobágy | . | | -5 | -10 | -10 | |
| Körösszakál | . ⊔ | | -1 | -10 | -11 | |
| Polgár | ⊔ | | -2 | -10 | -11 | |
| Békéscsaba | . ⊔ = | | -2 | -8 | -11 | 5 |
| Mezőhegyes | ny * | | -1 | -8 | -9 | 5 |
| Orosháza | – | | | | | |
| Szarvas | ny * | folt | 1 | -7 | -11 | 6 |
| Szeghalom | [illegible] | | 3 | -8 | -11 | |

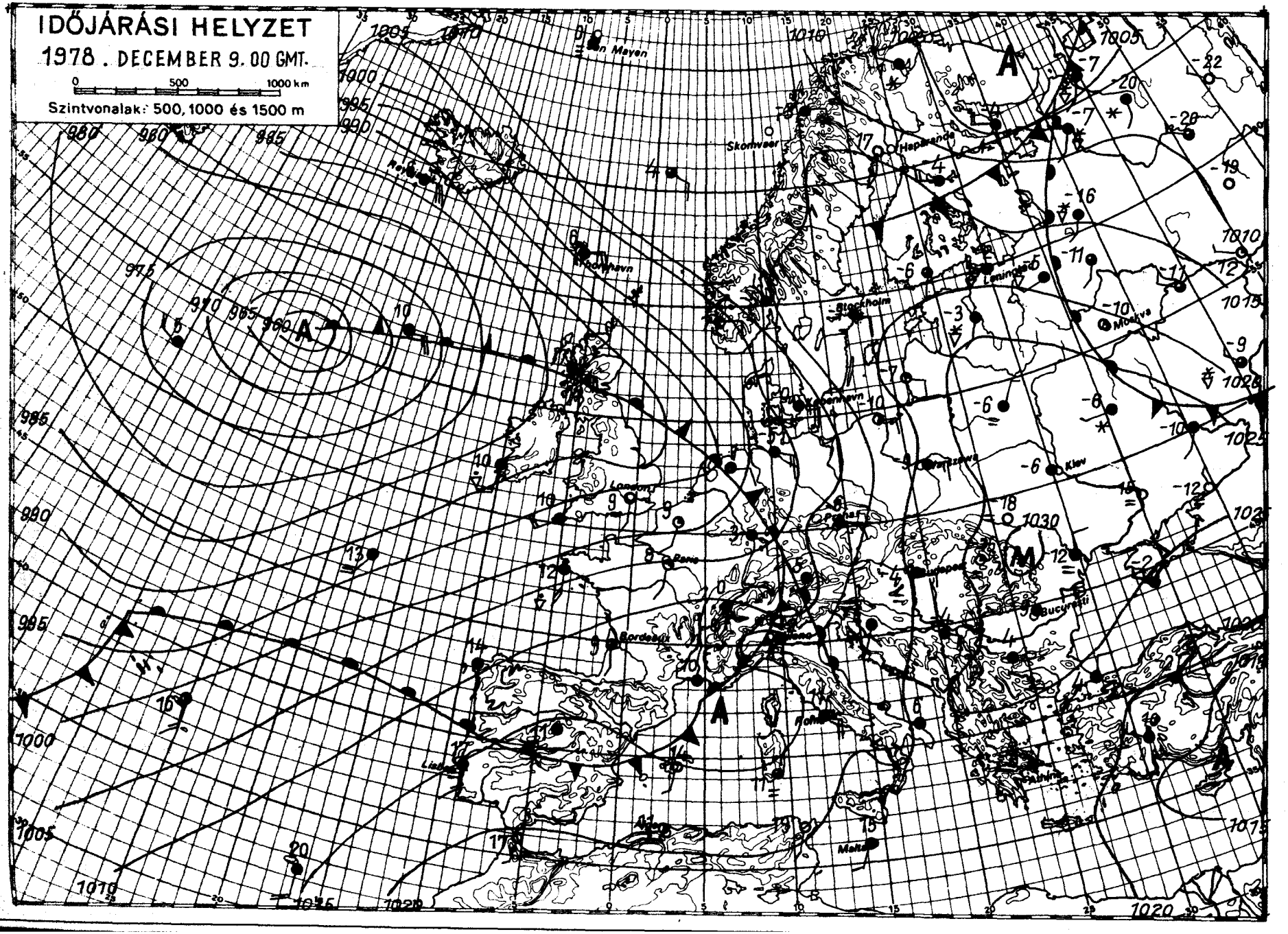


KIADJA: ORSZÁGOS METEOROLÓGIAI SZOLGÁLAT

Készíti: Központi Előrejelző Intézet Előrejelző Osztálya — T.: 273 - 018 — Megjelenik naponként —

Évi előfizetési díja: 720,—Ft — Megrendelhető: 1024 Budapest, II., Kitaibel Pál u. 1. Telefon: 353-500,

Kiadásért felel: az OMSZ elnöke — Szerkesztésért felel: a KEI igazgatója

# IDŐJÁRÁSI NAPIJELENTÉS

ЕЖЕДНЕВНЫЙ МЕТЕОРОЛОГИЧЕСКИЙ БЮЛЛЕТЕНЬ · DAILY WEATHER REPORT
BULLETIN QUOTIDIEN DE TEMPS · TÄGLICHER WETTERBERICHT

91. évfolyam 344. szám. + Budapest + 1978. december 10. vasárnap

**Az időjárási helyzet és a várható időjárás:**

Kontinensünk legnagyobb részén, -az Atlanti-óceán felől áramló- különböző tulajdonságú egyhe légtömegek hatására, változékonnyá vált az időjárás. Igy Közép-Európa térségében is több fokkal emelkedett a hőmérséklet az elmúlt 24 óra alatt. A Kárpát-medencét is fokozatosan elárasztja ez, az előbb emlitett enyhébb óceáni levegő.

Hazánkban szombaton jobbára borult idő volt. Az országban mindenütt hullott több, kevesebb csapadék, mely hó, havas eső, ónoseső, majd eső formájában esett. A legtöbb csapadékot 11 mm-t Szekszárdon, és Baján mérték. A legmagasabb nappali hőmérséklet általában -1, és -6 fok között volt, de a Villányi-hegység térségében +2 fokot is mértek. Szombaton még az ország egész területét összefüggő hótakaró boritotta, melynek vastagsága 1-6 cm volt, de a hegyvidékeken 15-25 cm vastagságot is elérte. Szombat hajnalra általában -4, -12 fokig csökkent a hőmérséklet, de az ország déli részén a délnyugat felől áramló enyhe levegő hatására 0, -2 fokig hült csak le a levegő. Az előbb emlitett óceáni levegő következtében az összefüggő hótakaró elkezdett olvadni. A reggeli óráktól a felhőzet felszakadozott. Elszórtan a Dunántúlon eső, ónoseső, az Alföldön pedig ónoseső ill. hószállingózás volt. A hőmérséklet 11 órakor tág határok között +5, és -5 fok között volt.

Ma 12 órakor Budapesten a hőmérséklet 6 fok, a tengerszintre átszámitott légnyomás 763 mm, alig változik.

Várható időjárás hétfő estig:

Időnként felszakadozó felhőzet, majd felhőátvonulások.
Elszórtan havas eső, ónoseső, ill. záporeső.
Mérsékelt nyugati szél.
A hőmérséklet tovább emelkedik.
Várható legalacsonyabb éjszakai hőmérséklet +1, -4, a hóval boritott helyeken kevéssel -5 fok alatt,
legmagasabb nappali hőmérséklet hétfőn általában: 3, 8 fok között.

dr. Illés László s.k.

A hőmérséklet napi középértéke és eltérése a 100 évi átlagtól /Budapesten/:

| | | |
|---|---|---|
| 1978. XII. 9. | -2,8 C° | -4,1 C° |

1871 óta ezen a napon Budapesten előfordult

| | |
|---|---|
| legmagasabb hőmérséklet: | 11,6 C° /1957/, |
| legalacsonyabb hőmérséklet: | -14,9 C° /1925/. |

78.067.

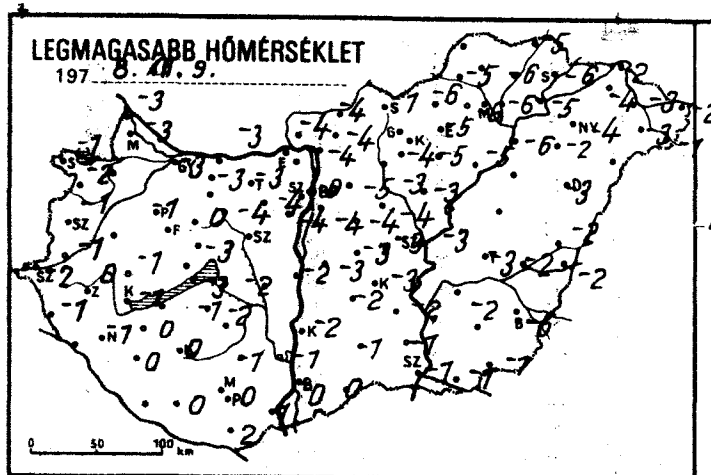
LEGMAGASABB HŐMÉRSÉKLET
197 8. XII. 9.

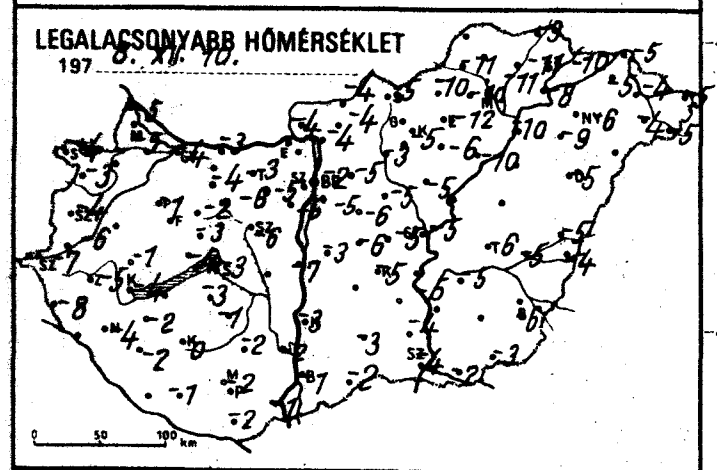
LEGALACSONYABB HŐMÉRSÉKLET
197 8. XII. 10.

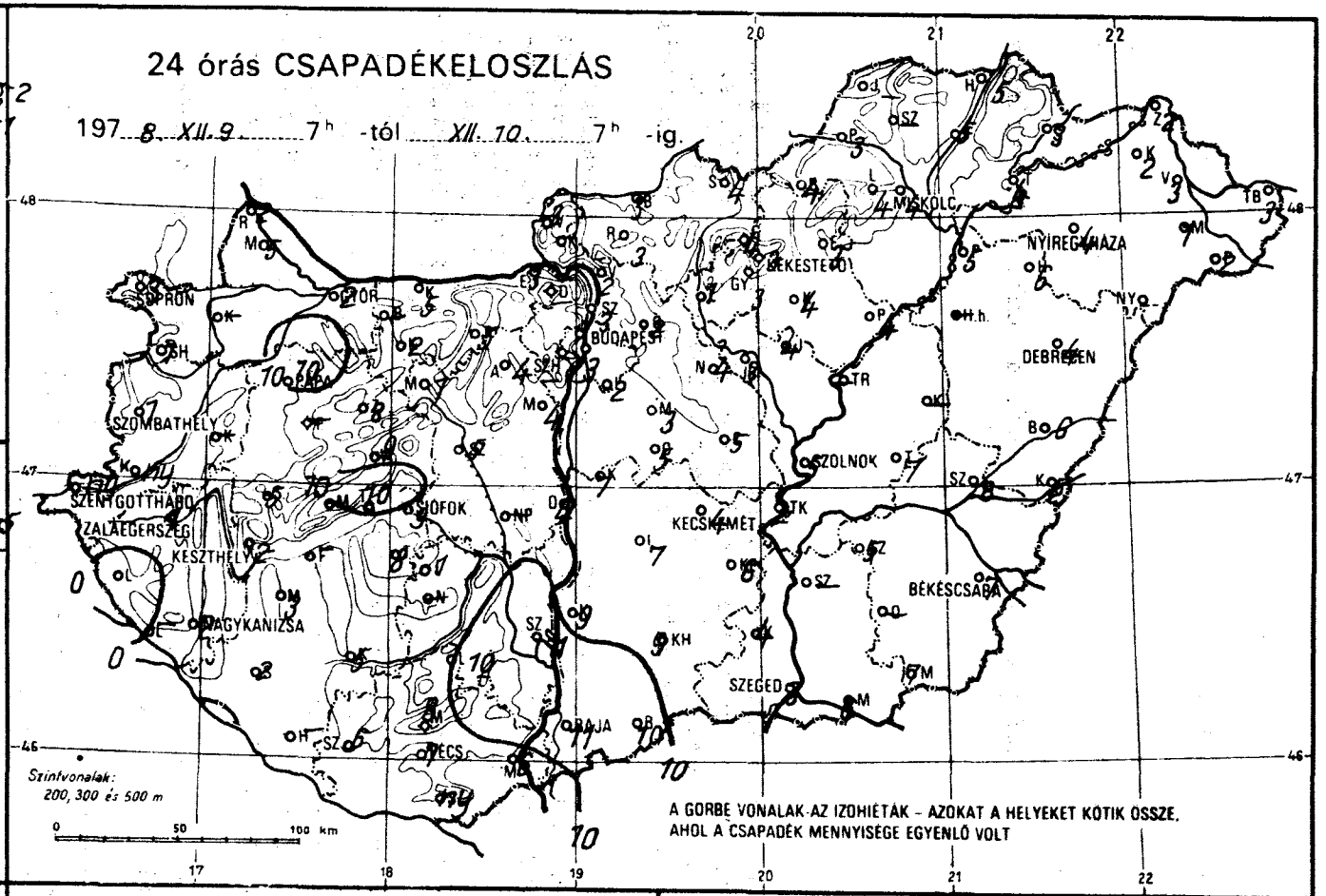
24 órás CSAPADÉKELOSZLÁS
197 8. XII. 9. 7h -tól XII. 10. 7h -ig.
SOPRON
GYŐR
BUDAPEST
MISKOLC
NYÍREGYHÁZA
BÉKÉSTELEK
DEBRECEN
SZOMBATHELY
SZENTGOTTHÁRD
ZALAEGERSZEG
KESZTHELY
SIÓFOK
NAGYKANIZSA
SZOLNOK
KECSKEMÉT
BÉKÉSCSABA
SZEGED
BAJA
PÉCS
Szintvonalak:
200, 300 és 500 m
A GÖRBE VONALAK AZ IZOHIÉTÁK – AZOKAT A HELYEKET KÖTIK ÖSSZE, AHOL A CSAPADÉK MENNYISÉGE EGYENLŐ VOLT

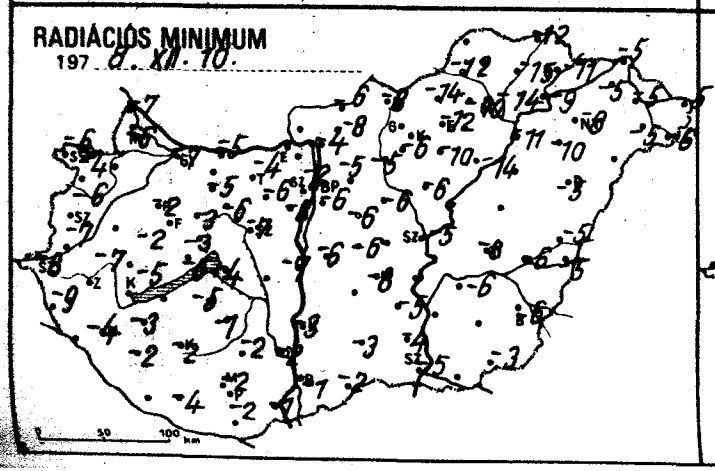
RADIÁCIÓS MINIMUM
197 8. XII. 10.

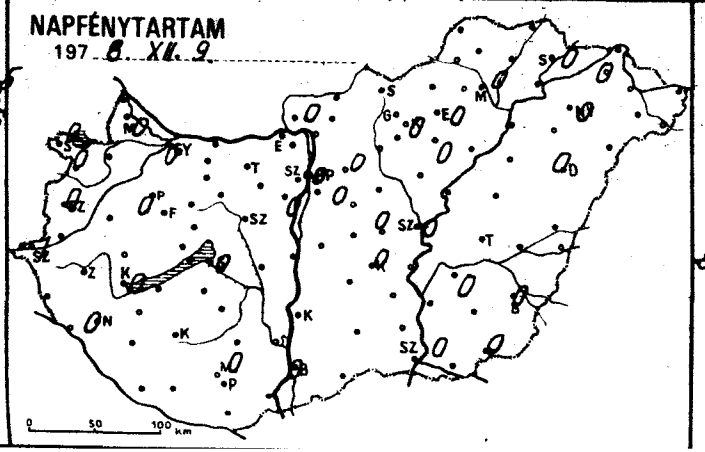
NAPFÉNYTARTAM
197 8. XII. 9.

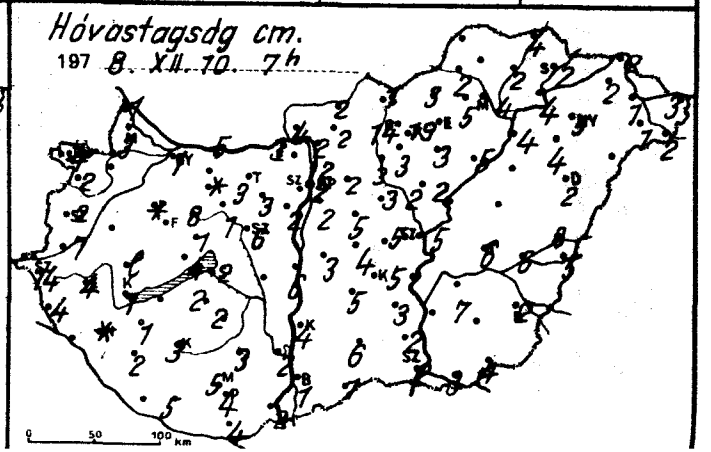
Hóvastagság cm.
197 8. XII. 10. 7h

| | 1978.XII.10. $07^h$ -ig az utolsó 24 óra adatai | | | | | |
|---|---|---|---|---|---|---|
| | csapadék (mm) | Hó cm | max. hőmérséklet | min. hőmérséklet | rad. min. | napos órák |
| Győr | 2 *. | 1 | -3 | -4 | -7 | 0 |
| Kapuvár | - | - | - | - | - | - |
| Mosonmagyaróvár | 5 | 3 | -3 | -5 | -6 | 0 |
| Rajka | 2 | 1 | -3 | -5 | -7 | |
| Sopron | 3 | 4 | -1 | -4 | -6 | 0 |
| Sopronhorpács | 1 *. | 2 | -2 | -3 | -4 | 0 |
| Káld | - | - | - | - | - | |
| Körmend | ny * | 7 | -1 | -6 | -7 | |
| Szentgotthárd | ny | 14 | -2 | -7 | -8 | 1 |
| Szombathely | 1 *. | 2 | -1 | -4 | -6 | 0 |
| Lenti | . | 4 | -1 | -8 | -9 | |
| Letenye | - | - | - | - | - | |
| Nagykanizsa | 2 *≡V | folt | -1 | -4 | -4 | 0 |
| Zalaegerszeg | 1 ⌣ | 4 | 0 | -5 | -7 | |
| Farkasgyepű | - | - | - | - | - | |
| Keszthely | 2 *≡ | 1 | -1 | -4 | -5 | 0 |
| Mencshely | - | - | - | - | - | - |
| Pápa | 10 *. | folt | -1 | -1 | -2 | 0 |
| Sümeg | 5 *, | lep. | -1 | -1 | -2 | |
| Tihany | 10 * | 4 | ~~-3~~ | -4 | -5 | |
| Veszprém | 9 * | 1 | -3 | -3 | -3 | |
| Zirc | 8 *. | 8 | 0 | -2 | -3 | |
| Fonyód | - | - | - | - | - | |
| Homokszt. györgy | - | - | - | - | - | - |
| Kaposvár | 5 * | 3 | 0 | 0 | -2 | |
| Marcali | 3 * | 1 | 0 | -2 | -3 | |
| Siófok | 9 * | 2 | -2 | -3 | -4 | 0 |
| Somogyszob | 2 *∿≡ | 2 | 0 | -2 | -2 | |
| Tab | 8 *. | 2 | -1 | -3 | -5 | |
| Bábolna | - | - | - | - | - | |
| Esztergom | 3 * | 3 | - | - | - | |
| Kisbér | 2 *. | folt | -3 | -4 | -5 | |
| Komárom | 5 *= | 5 | -3 | -3 | -5 | |
| Tatabánya | 5 * | 3 | -3 | -3 | -4 | |
| Alcsútdoboz | 4 * | 3 | -4 | -5 | -6 | |
| Dunaújváros | 4 * | 6 | -2 | -7 | -7 | |
| Martonvásár | 4 * | 2 | -4 | -6 | -8 | 0 |
| Mór | 1 * | 1 | -4 | -6 | -6 | |
| Nagyhörcsökp. | - | - | - | - | - | |
| Szabadbattyán | 5 * | 6 | -4 | -6 | -7 | |
| Iregszemcse | 1 * | 2 | -2 | -1 | -1 | 0 |
| Lengyel | 10 * | 3 | -1 | -2 | -2 | |
| Nagykónyi | - | - | - | - | - | |
| Szekszárd | 11 * | 2 | -1 | -2 | -2 | |
| Micsipetető | 8 * | 5 | 0 | -1 | -2 | |
| Mohács | 6 * | 2 | 1 | -1 | -1 | |
| Pécs | 7 * | 4 | 0 | -2 | -2 | 0 |
| Siklós | ny *= | 4 | 2 | -2 | -2 | |
| Szigetvár | 6 * | 5 | 0 | -1 | -4 | |
| Bp. Lőrinc | 2 * | 2 | -4 | -5 | -6 | 0 |
| Bp. Met. Int. | 3 * | 2 | 0 | -2 | -2 | 0 |
| Bp. Szab. hegy | - | - | - | - | - | - |
| Cegléd | 5 * | 5 | -3 | -5 | - | 0 |
| Dobogókő | - | - | - | - | - | - |
| Gödöllő | 2 * | 2 | -5 | -5 | -5 | 0 |
| Királyrét | - | - | - | - | - | |
| Monor | 3 * | 5 | -4 | -6 | -6 | |
| Nagykáta | 4 * | 3 | -4 | -5 | -6 | |
| Örkény | 5 * | 4 | -3 | -6 | -6 | |
| Szentendre | 3 * | 2 | -4 | -4 | -4 | |

| | 1978.XII.10. $07^h$ -ig az utolsó 24 óra adatai | | | | | |
|---|---|---|---|---|---|---|
| | csapadék (mm) | Hó cm | max. hőmérséklet | min. hőmérséklet | rad. min. | napos órák |
| Vác | 2 * | 2 | -4 | -4 | -4 | |
| Vámosmikola | 3 * | 4 | -4 | -4 | - | 0 |
| Baja | 11 *. | 1 | 0 | -1 | -1 | 0 |
| Bácsalmás | 10 *. | 1 | 0 | -2 | -2 | |
| Izsák | 7 * | 5 | -2 | - | - | |
| Kalocsa | 9 * | 4 | -2 | -3 | -3 | |
| Kecskemét | 4 * | 5 | -3 | -5 | -8 | 0 |
| Kiskunf. háza | 6 * | 3 | -2 | -5 | - | |
| Kiskunhalas | 9 *. | 6 | -1 | -3 | -3 | |
| Kunszentmiklós | 7 * | 3 | -3 | -3 | -6 | |
| Tiszakécske | - | - | - | - | - | |
| Balassagyarmat | 3 * | 2 | -4 | -4 | -6 | |
| Romhány | 3 * | 2 | -4 | -4 | -8 | |
| Salgótarján | 4 * | 1 | -1 | -5 | -8 | |
| Eger | 3 * | 2 | -5 | -12 | -12 | 0 |
| Galyatető | 4 *≡V | 14 | -4 | -5 | -6 | |
| Gyöngyös | 3 * | 3 | -4 | -5 | -6 | |
| Kékestető | 3 *≡V | 19 | -4 | -4 | -5 | 0 |
| Kompolt | 4 * | 3 | -5 | -6 | -10 | 0 |
| Lőrinci | 1 * | 3 | -3 | -3 | -5 | |
| Poroszló | 4 * | 5 | -5 | -10 | -14 | |
| Jászapáti | 4 *= | 2 | -3 | -5 | -6 | |
| Jászberény | 3 * | 2 | 0 | -5 | -5 | |
| Karcag | - | - | - | - | - | |
| Szolnok | 5 * | 5 | -3 | -5 | -5 | 0 |
| Tiszaroff | - | - | - | - | - | |
| Túrkeve | 7 * | 6 | -3 | -6 | -8 | 0 |
| Kistelek | 4 * | 2 | -1 | -4 | -4 | |
| Makó | 6 * | 3 | -1 | -2 | - | |
| Szeged | 3 *. | 2 | -1 | -4 | -5 | 0 |
| Szentes | - | | - | - | - | |
| Borsodnádasd | 4 * | 3 | -6 | -10 | -14 | |
| Fügöd | 5 * | 2 | -6 | -11 | -15 | |
| Hidasnémeti | 5 * | 4 | -5 | -9 | -12 | |
| Jósvafő | - | - | - | - | - | - |
| Lillafüred | 4 ▽ | 5 | -6 | -10 | -10 | |
| Miskolc | 4 * | 4 | -6 | -11 | -14 | 0 |
| Putnok | 3 *≡ | 2 | -5 | -11 | -12 | |
| Sárospatak | 3 * | 2 | -6 | -10 | -11 | 0 |
| Szendrőlád | - | - | - | - | - | |
| Tokaj | 4 ≡ | 4 | -5 | -8 | -9 | |
| Kisvárda | 2 *= | 2 | -4 | -5 | -5 | 0 |
| Mátészalka | 1 * | 1 | -3 | -4 | -5 | |
| Nyíregyháza | 4 * | 5 | -4 | -6 | -8 | 0 |
| Nyírlugos | - | - | - | - | - | |
| Pátyod | 2 * | 2 | -1 | -5 | -6 | |
| Tiszabecs | 3 * | 3 | -2 | -5 | -5 | |
| Vásárosnamény | 3 * | 1 | -3 | -4 | -5 | |
| Záhony | 2 * | 2 | -2 | -5 | -5 | |
| Berettyóújfalu | 6 * | 8 | -2 | -5 | -5 | |
| Debrecen | 4 * | 2 | -3 | -5 | -5 | 0 |
| Hajdúdorog | 6 *V | 4 | -2 | -9 | -10 | |
| Hortobágy | - | | - | - | - | |
| Körösszakál | 2 * | 5 | -2 | -4 | -5 | |
| Polgár | 5 * | 4 | -6 | -10 | -11 | |
| Békéscsaba | 7 * | 2 | -5 | -6 | -6 | 0 |
| Mezőhegyes | 7 * | 4 | -1 | -3 | -3 | 0 |
| Orosháza | - | | - | - | - | - |
| Szarvas | 5 * | 7 | -2 | -5 | -6 | 0 |
| Szeghalom | 8 | 6 | -2 | -5 | -6 | |

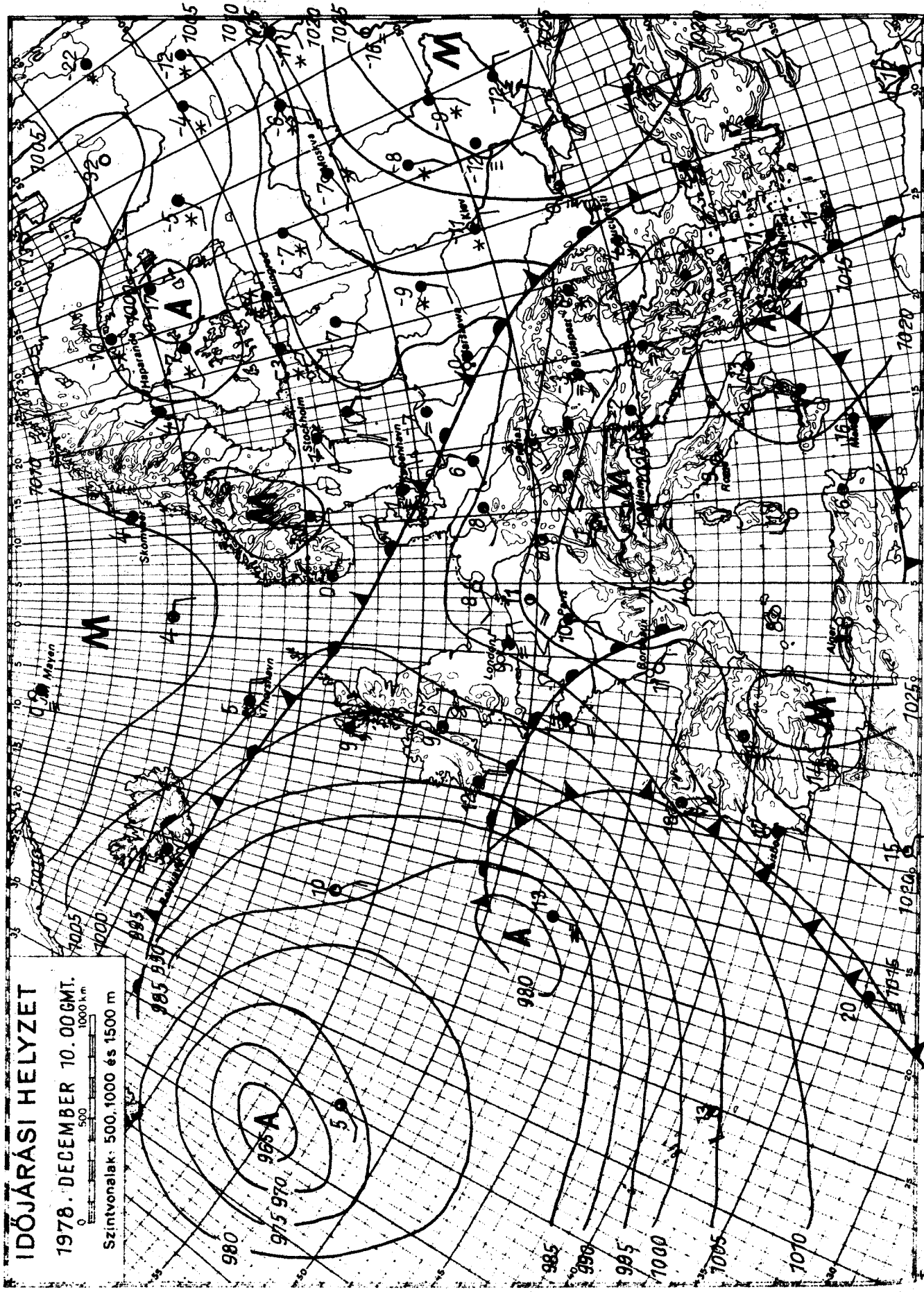


KIADJA: ORSZÁGOS METEOROLÓGIAI SZOLGÁLAT

Készíti: Központi Előrejelző Intézet Előrejelző Osztálya — T.: 273 - 078 — Megjelenik naponként

Évi előfizetési díja: 720,—Ft — Megrendelhető: 1024 Budapest, II., Kitaibel Pál u. 1. Telefon: 353-500.

Kiadásért felel: az OMSZ elnöke — Szerkesztésért felel: a KEI igazgatója

# IDŐJÁRÁSI NAPIJELENTÉS

ЕЖЕДНЕВНЫЙ МЕТЕОРОЛОГИЧЕСКИЙ БЮЛЛЕТЕНЬ · DAILY WEATHER REPORT
BULLETIN QUOTIDIEN DE TEMPS · TÄGLICHER WETTERBERICHT

91. évfolyam 345. szám. + Budapest + 1978. december 11. hétfő

**Az időjárási helyzet és a várható időjárás:**

Az Atlanti-óceán fölött nagy kiterjedésü alacsony légnyomású képződmény helyezkedik el, amely nedves, enyhe levegőt szállit az Ibériai-félszigeten át Nyugat-Európa fölé. Az enyhe levegővel elárasztott területeken változékony, szeles, helyenként esős az idő. A hőmérséklet csúcsértéke Nyugat-, és Közép-Európában vasárnap 2, 8 fokkal meghaladta az évszaknak megfelelő értéket. Észak-, Északkelet-Európában folytatódik a hideg, téli időjárás. A következő 36 órában a Kárpát-medencét nyugat felől érkező nedves, enyhe levegőnek ujabb hulláma éri el, emiatt folytatódik az évszakhoz képest enyhe idő.

Hazánkban vasárnap az ország északkeleti, keleti részén túlnyomóan borult, párás, egy-két helyen ködös idő volt. Máshol időnként felszakadozott a felhőzet, és több helyen 1, 5 órára a nap is kisütött. A Dunántúl északnyugati részén többhelyen, a Duna-Tiszaközének egy-két helyen kisebb eső esett, északkeleten ködszitálás, kisebb havazás volt. A ma reggel 7 óráig lehullott csapadék mennyisége csapadéknyom, és 4 mm között volt. A legmagasabb nappali hőmérséklet északnyugaton: 7, 12, máshol általában 2, 7, északkeleten +1, -4 fok között alakult. Ma hajnalra a Dunántúlon -1, +3, máshol általában 0, -5 fokig hült le a levegő. Délelőtt erősen felhős, párás, főként keleten ködös idő volt. A hőmérséklet 11 órakor ködös helyeken -2, +1, máshol +2, +6 fok között volt.

Ma 12 órakor a hőmérséklet Budapesten 1 fok, a tengerszintre átszámitott légnyomás 765 mm, gyengén süllyed.

Várható időjárás kedd estig:

Általában erősen felhős idő, hétfőn: számottevő csapadék nélkül, kedden: a Dunántúlon elszórtan esővel, záporral. Mérsékelt, kedden napközben többfelé megélénkülő délkeleti, déli szél. Az esti- éjszakai órákban több helyen köd, helyenként ködszitálással, ónos szitálással.
Várható legalacsonyabb éjszakai hőmérséklet: általában: +3, -2, északkeleten: -2, -5,
legmagasabb nappali hőmérséklet kedden: általában 4, 9 fok között, egy-két tartósan ködös helyen kevéssel 0 fok felett.

Bartha Péterné s.k.

TÁVOLABBI KILÁGÁSOK PÉNTEK REGGELIG:

A felhőzet megnövekszik, ismétlődő esőkkel.
Leglacsonyabb hajanali hőmérséklet: -3, +2 fok között.
Legmagasabb nappali hőmérséklet: +2, +7 fok között.
Jelentős mennyiségü /legalább 5 mm/ csapadék az ország területének 80 százalékán várható.

KÖZÉPTÁVU ELŐREJELZŐ OSZTÁLY

A hőmérséklet napi középértéke és eltérése a 100 évi átlagtól /Budapesten/:

| | | |
|---|---|---|
| 1978. XII. 10. | 4,3 C° | +3,1 C° |

1871 óta ezen a napon Budapesten előfordult

| | |
|---|---|
| legmagasabb hőmérséklet: | 3,6 C° /1915/, |
| legalacsonyabb hőmérséklet: | -15,7 C° /1925/. |

78.068.

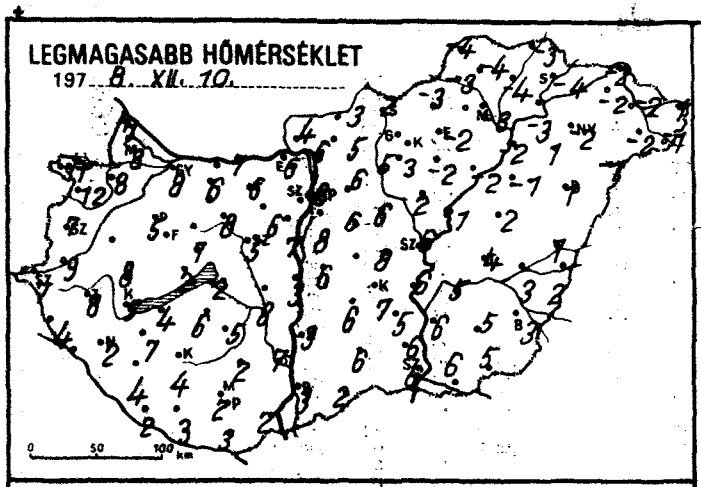
LEGMAGASABB HŐMÉRSÉKLET
197 8. XII. 10.

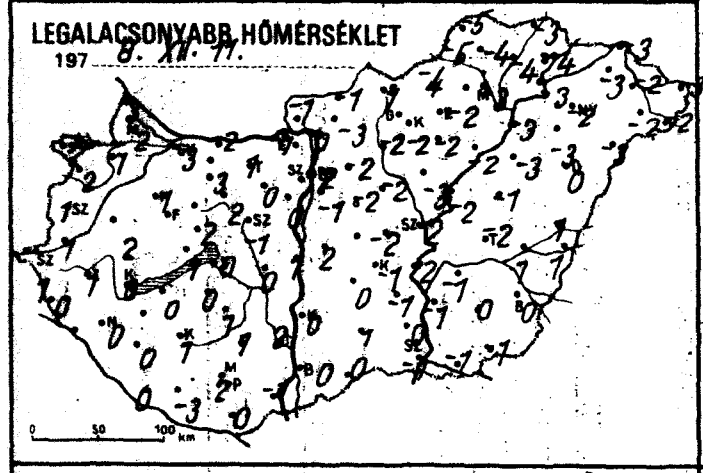
LEGALACSONYABB HŐMÉRSÉKLET
197 8. XII. 11.

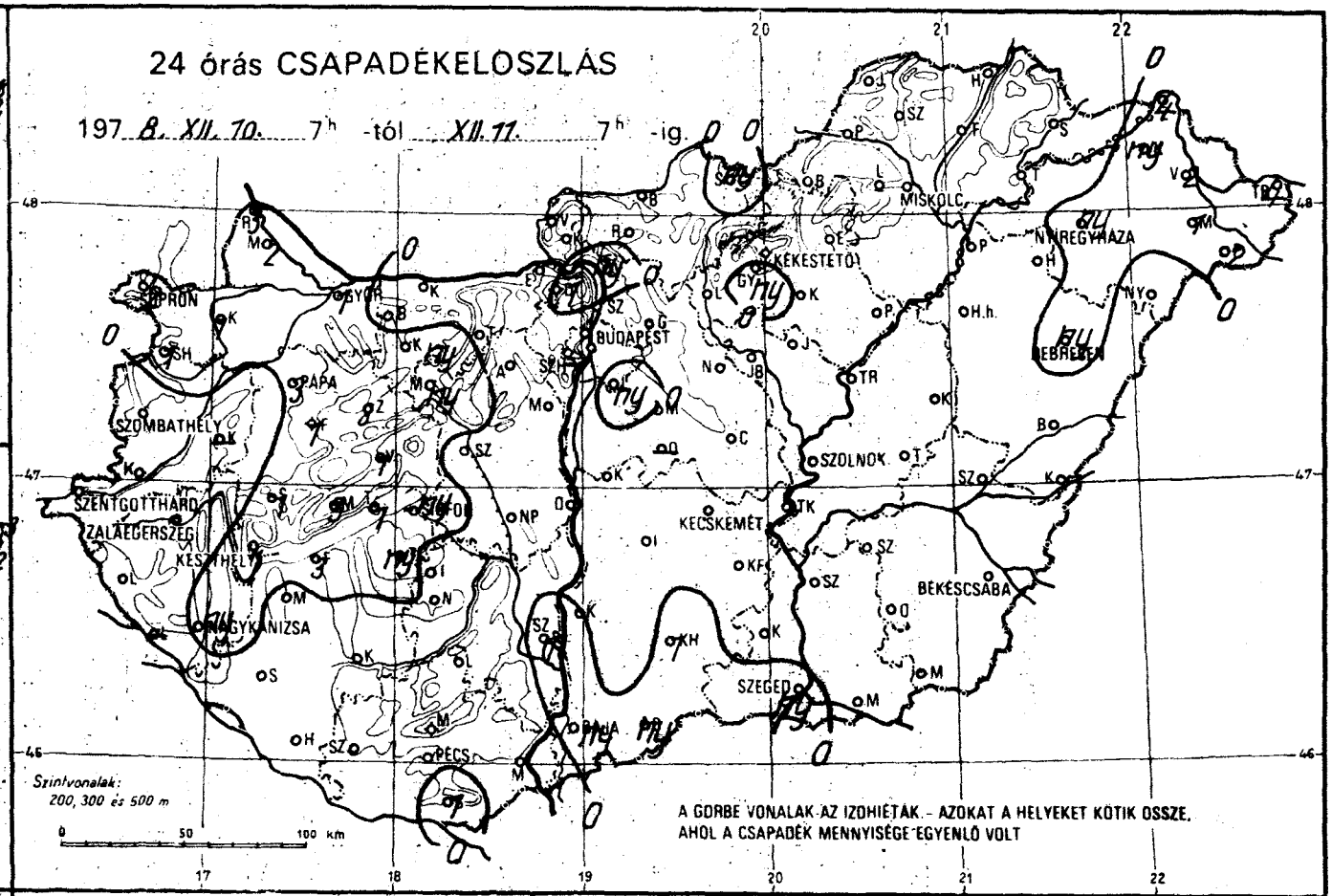
24 órás CSAPADÉKELOSZLÁS
197 8. XII. 10. 7h -tól XII. 11. 7h -ig.
MISKOLC
NYÍREGYHÁZA
KÉKESTETŐ
DEBRECEN
GYŐR
BUDAPEST
PÁPA
SZOMBATHELY
SZENTGOTTHÁRD
ZALAEGERSZEG
KESZTHELY
NAGYKANIZSA
SZOLNOK
KECSKEMÉT
BÉKÉSCSABA
SZEGED
PÉCS
Szintvonalak: 200, 300 és 500 m
A GÖRBE VONALAK AZ IZOHIÉTÁK. - AZOKAT A HELYEKET KÖTIK ÖSSZE, AHOL A CSAPADÉK MENNYISÉGE EGYENLŐ VOLT

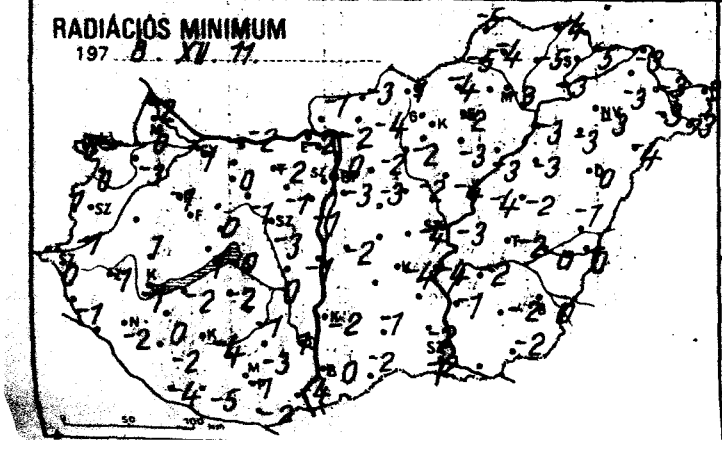
RADIÁCIÓS MINIMUM
197 8. XII. 11.

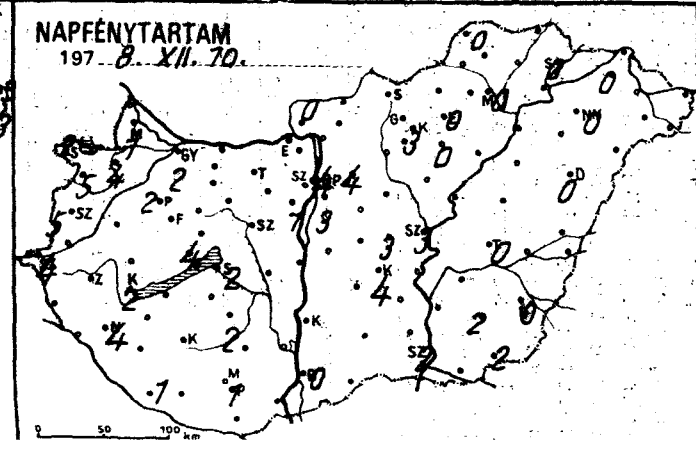
NAPFÉNYTARTAM
197 8. XII. 10.

Hóvastagság cm.
197 8. XII. 11. 07h

| | 1978. XII. 11. 07 h -ig az utolsó 24 óra adatai | | | | | |
|---|---|---|---|---|---|---|
| | csapadék (mm) | Hó | max. hőmérséklet | min. hőmérséklet | rad. min. | napos órák |
| Győr | 1 * | | 8 | 3 | 1 | 2 |
| Kapuvár | 1 | | 8 | 1 | -3 | 4 |
| Mosonmagyaróvár | 2 | 2 | 8 | 2 | 0 | 1 |
| Rajka | 3 | folt | 7 | 3 | -2 | |
| Sopron | 2 ∨ | | 11 | 2 | 0 | 2 |
| Sopronhórpács | 1 | folt | 12 | 2 | 0 | 5 |
| Káld | – | | – | – | – | |
| Körmend | . | 6 | 9 | 1 | -1 | |
| Szentgotthárd | . = | 10 | 7 | 1 | 0 | 4 |
| Szombathely | 2 = | folt | 7 | 1 | 1 | 5 |
| Lenti | . | 4 | 4 | 0 | -1 | |
| Letenye | – | | – | – | – | |
| Nagykanizsa | ny = | folt | 2 | 0 | -2 | 4 |
| Zalaegerszeg | . = | folt | 8 | 1 | -1 | |
| Farkasgyepű | 1 | | 7 | 3 | 2 | |
| Keszthely | 1 = | folt | 5 | 0 | -1 | 2 |
| Mencshely | 3 | folt | 8 | 0 | -1 | 4 |
| Pápa | 3 = | folt | 5 | 1 | -1 | 2 |
| Sümeg | 1 , | folt | 8 | 2 | 1 | |
| Tihany | 1 * | 2 | 2 | 1 | 1 | |
| Veszprém | 1 | | 7 | 2 | 0 | |
| Zirc | 3 | folt | 7 | 1 | -1 | |
| Fonyód | 3 | | 4 | 0 | -2 | |
| Homokszt. györgy | . | 3 | 2 | 0 | -4 | 1 |
| Kaposvár | . | 1 | 4 | 1 | -4 | |
| Marcali | . | folt | 7 | 1 | 0 | |
| Siófok | ny = | 1 | 2 | 0 | 0 | 2 |
| Somogyszob | . | folt | 4 | 0 | -2 | |
| Tab | ny | folt | 6 | 0 | -2 | |
| Bábolna | . | | 6 | 2 | 1 | |
| Esztergom | . | | 6 | -1 | -2 | |
| Kisbér | ny | | 6 | 3 | 0 | |
| Komárom | . | folt | 7 | 2 | -2 | |
| Tatabánya | . | | 6 | 1 | -2 | |
| Alcsútdoboz | . | folt | 6 | 0 | -1 | |
| Dunaújváros | . | folt | 3 | 1 | -1 | |
| Martonvásár | . | folt | 7 | 0 | -1 | 1 |
| Mór | ny | | 8 | 2 | -1 | |
| Nagyhörcsökp. | . | folt | 8 | 0 | 0 | |
| Szabadbattyán | . | folt | 5 | -1 | -3 | |
| Iregszemcse | . | folt | 5 | 1 | -1 | 2 |
| Lengyel | . | folt | 2 | 1 | -3 | |
| Nagykónyi | . | folt | 4 | -1 | -3 | |
| Szekszárd | 1 | | 7 | 2 | 1 | |
| Mezőfetető | . | folt | 8 | 5 | 2 | |
| Mohács | . | folt | 2 | -1 | -4 | |
| Pécs | . | 3 | 2 | 2 | -1 | 1 |
| Siklós | 1 * | 4 | 3 | -0 | -2 | |
| Szigetvár | . | 2 | 3 | -3 | -5 | |
| Bp. Lőrinc | ny = ∨ | | 8 | -1 | -3 | 3 |
| Bp. Met. Int. | . = | | 8 | 2 | 0 | |
| Bp. Szab. hegy | – | | – | – | – | – |
| Cegléd | . = | folt | 8 | -2 | -4 | 3 |
| Dobogókő | 1 | 3 | 3 | 2 | -2 | |
| Gödöllő | . ⊔ = | folt | 6 | -2 | -2 | 4 |
| Királyrét | . ∨ | 2 | 5 | -1 | -3 | |
| Monor | . = | folt | 6 | -2 | -3 | |
| Nagykáta | . = | folt | 6 | -2 | -2 | |
| Örkény | – | | – | – | – | |
| Szentendre | . = | | 7 | 0 | 0 | |

| | 1978. XII. 11. 07 h -ig az utolsó 24 óra adatai | | | | | |
|---|---|---|---|---|---|---|
| | csapadék (mm) | Hó cm | max. hőmérséklet | min. hőmérséklet | rad. min. | napos órák |
| Vác | ny = | | 6 | 0 | -2 | |
| Vámosmikola | . ⊔ = | folt | 4 | -1 | -1 | 0 |
| Baja | ny | 1 | 3 | 0 | 0 | 0 |
| Bácsalmás | ny , | 1 | 2 | 0 | -2 | |
| Izsák | . | folt | 6 | 0 | – | |
| Kalocsa | . | 1 | 3 | 0 | -2 | |
| Kecskemét | . ⊔ = | folt | 7 | -1 | -4 | 4 |
| Kiskunf. háza | . | folt | 5 | -1 | – | |
| Kiskunhalas | 1 | lep. | 6 | 1 | -1 | |
| Kunszentmiklós | . | folt | 6 | 2 | -2 | |
| Tiszakécske | . | | 6 | -2 | -4 | |
| Balassagyarmat | . ∨ = | folt | 3 | -1 | -3 | |
| Romhány | . | – | 5 | -3 | -4 | |
| Salgótarján | ny , = | folt | 2 | 1 | 1 | |
| Eger | . ∨ = | 2 | -2 | -2 | -2 | 0 |
| Galyatető | . | 10 | 1 | 0 | -1 | |
| Gyöngyös | ny = , | 3 | 3 | -2 | -2 | |
| Kékestető | . | 17 | 2 | 1 | -1 | 3 |
| Kompolt | . ∨ = | 3 | -2 | -2 | -3 | 0 |
| Lőrinci | . ∨ = | 2 | 5 | -2 | -2 | |
| Poroszló | . ∨ = | 5 | -2 | -2 | -3 | |
| Jászapáti | . = | 2 | 2 | -3 | -4 | |
| Jászberény | . = | folt | 6 | -3 | -4 | |
| Karcag | . | | 2 | -1 | -2 | |
| Szolnok | . = | 3 | 6 | -2 | -3 | 3 |
| Tiszaroff | . = | 6 | 1 | -2 | -4 | |
| Túrkeve | . = | 4 | 4 | -2 | -2 | 0 |
| Kistelek | . | folt | 6 | 0 | -2 | |
| Makó | . | | 6 | -1 | – | |
| Szeged | ny ⊔ = | folt | 6 | -1 | -2 | 2 |
| Szentes | . | folt | 6 | -1 | -1 | |
| Borsodnádasd | . ∨ = | 3 | -3 | -4 | -4 | |
| Füged | . ∨ = | 2 | -4 | -4 | -5 | |
| Hidasnémeti | . | 3 | -3 | -3 | -4 | |
| Jósvafő | . ∨ = | 2 | -4 | -5 | -5 | 0 |
| Lillafüred | . ∨ = | 5 | -3 | -6 | -6 | |
| Miskolc | . ∨ = | 4 | -3 | -3 | -3 | 0 |
| Putnok | . = | 2 | -3 | -5 | -5 | |
| Sárospatak | . | 3 | -4 | -4 | -5 | 0 |
| Szendrőlád | . ∨ = | 6 | -4 | -4 | -4 | |
| Tokaj | . ∨ | 3 | -3 | -3 | -3 | |
| Kisvárda | ny * = | 3 | -2 | -3 | -3 | 0 |
| Mátészalka | 1 * = | 1 | -2 | -2 | -3 | |
| Nyíregyháza | ny = , | 3 | -2 | -2 | -3 | 0 |
| Nyírlugos | . = | 1 | -1 | -3 | -4 | |
| Pátyod | 2 * | 3 | -1 | -2 | -3 | |
| Tiszabecs | 4 * | 7 | 1 | -3 | -3 | |
| Vásárosnamény | 2 * | 3 | -2 | -2 | -3 | |
| Záhony | 4 * | 5 | -2 | -3 | -3 | |
| Berettyóújfalu | . = | 4 | 1 | 1 | -1 | |
| Debrecen | ny * . | 2 | 1 | 0 | 0 | 0 |
| Hajdúdorog | . ∨ | 4 | -1 | -3 | -3 | |
| Hortobágy | . = | 6 | -1 | -3 | -3 | |
| Körösszakál | . = | 2 | 2 | 1 | 0 | |
| Polgár | . = | 3 | -2 | -3 | -3 | |
| Békéscsaba | . | – | 3 | 0 | 0 | 0 |
| Mezőhegyes | . | 2 | 5 | -1 | -2 | 2 |
| Orosháza | . | – | 5 | 0 | -2 | 2 |
| Szarvas | . = | 3 | 5 | -1 | -2 | 3 |
| Szeghalom | . = | 4 | 3 | 1 | 0 | |

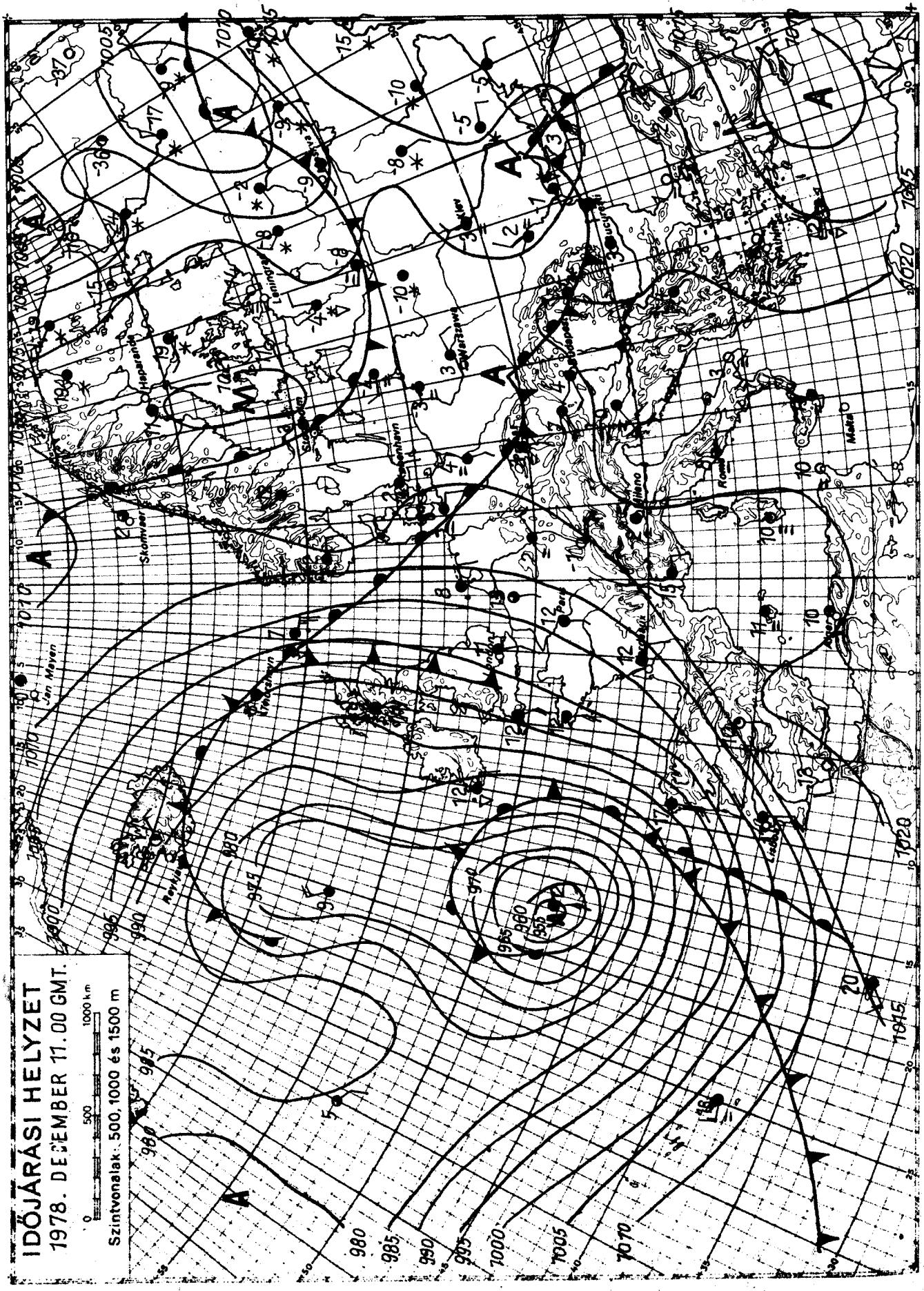


KIADJA: ORSZÁGOS METEOROLÓGIAI SZOLGÁLAT

Készíti: Központi Előrejelző Intézet Előrejelző Osztálya — T.: 273 - 078 — Megjelenik naponként

Évi előfizetési díja: 720,—Ft — Megrendelhető: 1024 Budapest, II., Kitaibel Pál u. 1. Telefon: 353-500.

Kiadásért felel: az OMSZ elnöke — Szerkesztésért felel: a KEI igazgatója

# IDŐJÁRÁSI NAPIJELENTÉS

ЕЖЕДНЕВНЫЙ МЕТЕОРОЛОГИЧЕСКИЙ БЮЛЛЕТЕНЬ • DAILY WEATHER REPORT
BULLETIN QUOTIDIEN DE TEMPS • TÄGLICHER WETTERBERICHT

91. évfolyam 346. szám. + Budapest + 1978. december 12. kedd

**Az időjárási helyzet és a várható időjárás:**

Kelet-Európában magas nyomású légköri képződmény helyezkedik el, hatására ott általában száraz, hideg az idő. Európa többi részén az Atlanti-óceán térségéből áramló különböző hőmérsékletű és nedvességtartalmu léghullámok alakitják ki az időjárást. Vonulásuk során Nyugat-Délnyugat-Európában többfelé esőt, Észak-Európában havazásokat okoznak. A következő 36 óra folyamán a Kárpát-medence időjárását még az enyhe léghullámok határozzák meg.

Hazánkban hétfőn a Dunántúl nagy részén 1-4 órára kisütött a nap. Az ország többi részén erősen felhős vagy borult idő volt. Több helyről jelentettek esőt, ónos esőt, sőt egy-két helyen havas eső is hullott. A lehullott csapadék mennyisége sehol sem haladta meg a 3 mm-t. A hőmérséklet napközben a tartósan ködös északkeleti megyékben csak 0, -3, máshol általában 1, 6 de néhány helyen 7, 10 fokig emelkedett. Kedd hajnalra a délnyugati megyék néhány helyén, valamint az északkeleti országrészben 0, -4, máshol +4, -1 fokig hűlt le a levegő. Ma délelőtt a nyugati megyékben felszakadozott a felhő, máshol borult idő volt. Néhány helyről esőt jelentettek. A hőmérséklet 11 órakor a délnyugati országrészben 6, 10, az ország többi részén -1, +5 fok között váltakozott.

Ma 12 órakor Budapesten a hőmérséklet 2 fok, a tengerszintre átszámitott légnyomás 755 mm, mérsékelten süllyed.

Várható időjárás szerda estig:

Időnként felszakadozó felhőzet.
Szórványosan eső, záporeső.
Több helyen megélénkülő, helyenként megerősödő déli, délnyugati szél.
Néhány helyen köd.
Várható legalacsonyabb éjszakai hőmérséklet: -1, +4, legmagasabb nappali hőmérséklet szerdán: általában 8, 13 fok között, néhány tartósan ködös helyen 5, fok közelében.

Vadkerti Ferenc s.k.

A hőmérséklet napi középértéke és eltérése a 100 évi átlagtól /Budapesten

| | | |
|---|---|---|
| 1978. XII. 11. | 1,8 C° | +0,4 C° |

1871 óta ezen a napon Budapesten előfordult

| | |
|---|---|
| legmagasabb hőmérséklet: | 15,7 C° /1915/, |
| legalacsonyabb hőmérséklet: | -15,3 C° /1902/. |

78.069.

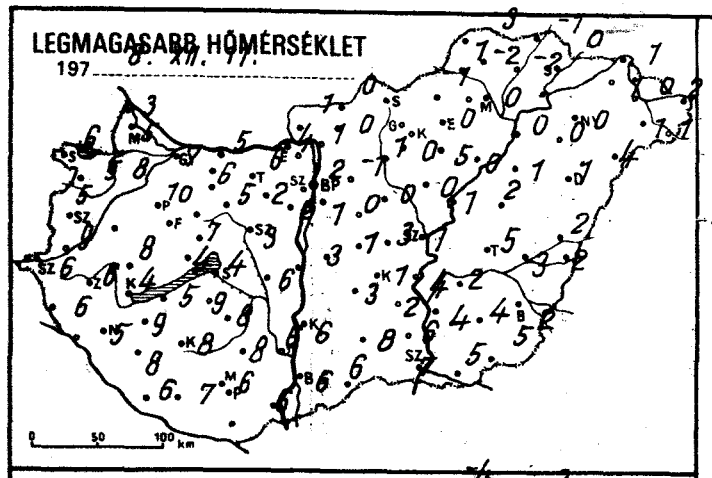
LEGMAGASABB HŐMÉRSÉKLET
197 8. XII. 11.

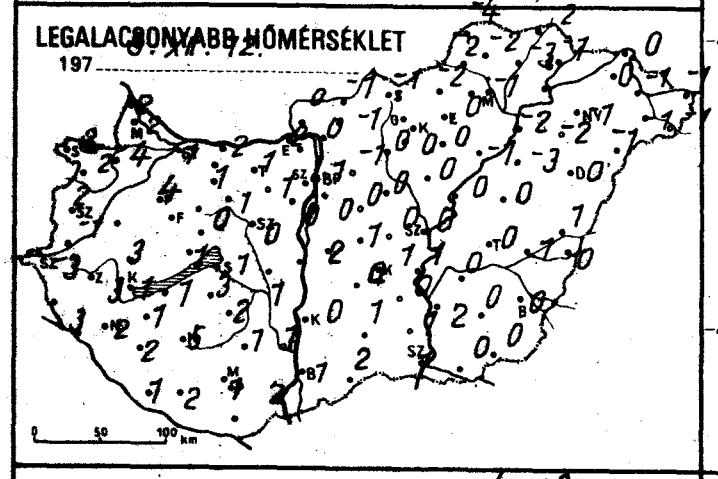
LEGALACSONYABB HŐMÉRSÉKLET
197 8. XII. 12.

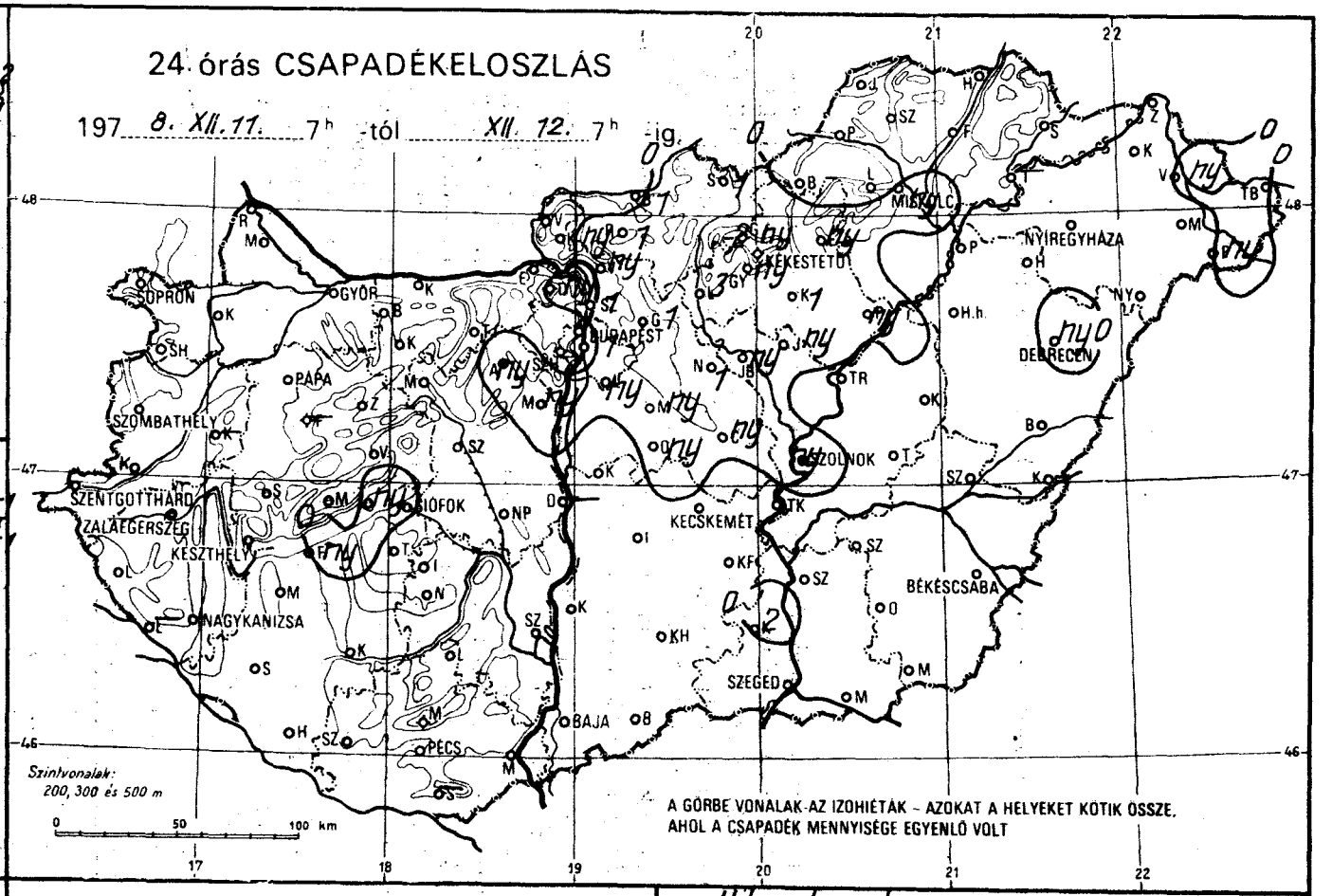
24 órás CSAPADÉKELOSZLÁS
197 8. XII. 11. 7h -tól XII. 12. 7h -ig.
SOPRON
GYŐR
BUDAPEST
PAPA
SZOMBATHELY
SZENTGOTTHÁRD
ZALAEGERSZEG
KESZTHELY
SIÓFOK
NAGYKANIZSA
KECSKEMÉT
KÉKESTETŐ
MISKOLC
NYÍREGYHÁZA
DEBRECEN
SZOLNOK
BÉKÉSCSABA
SZEGED
BAJA
PÉCS
Szintvonalak: 200, 300 és 500 m
A GÖRBE VONALAK AZ IZOHIÉTÁK - AZOKAT A HELYEKET KÖTIK ÖSSZE, AHOL A CSAPADÉK MENNYISÉGE EGYENLŐ VOLT

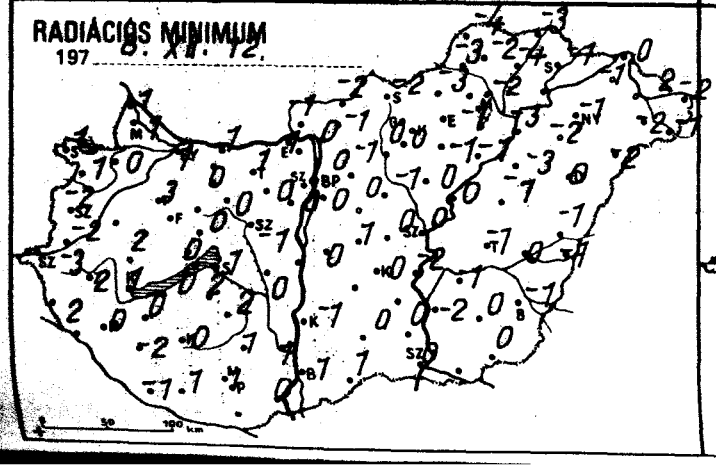
RADIÁCIÓS MINIMUM
197 8. XII. 12.

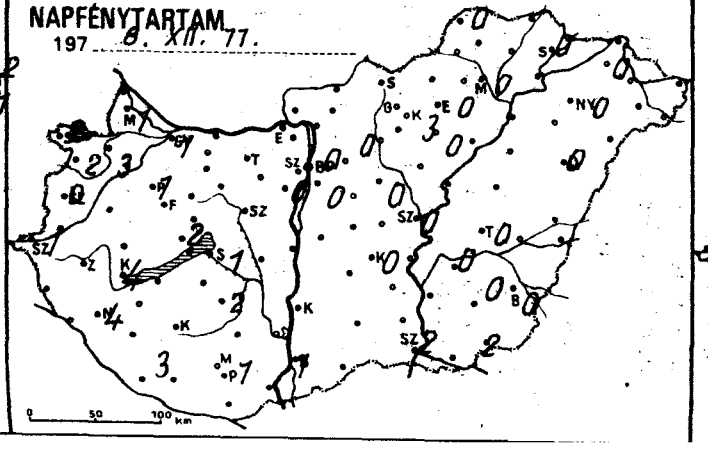
NAPFÉNYTARTAM
197 8. XII. 11.

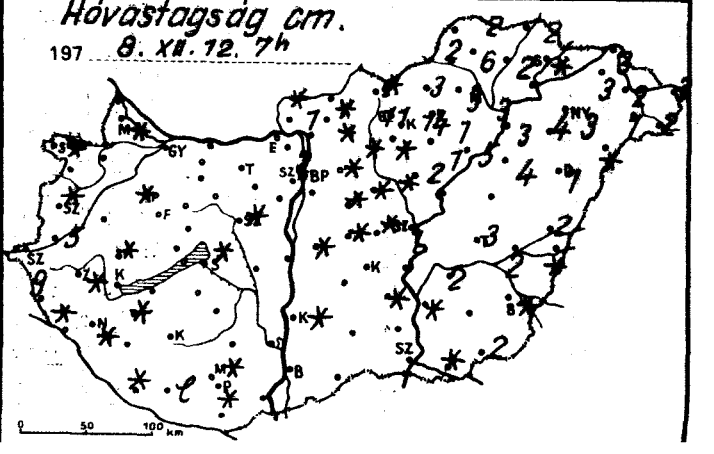
Hóvastagság cm.
197 8. XII. 12. 7h

8.XII.12.

| | 197 07h -ig az utolsó 24 óra adatai | | | | | |
|---|---|---|---|---|---|---|
| | csapadék (mm) | H6 cm | max. hőmérséklet | min. hőmérséklet | rad. min. | napos órák |
| Győr | • = | | 7 | 1 | 1 | 1 |
| Kapuvár | • | | 8 | 4 | 0 | 3 |
| Mosonmagyaróvár | • | folt | 5 | 2 | 1 | 1 |
| Rajka | • | | 3 | 2 | 1 | |
| Sopron | • = | folt | 6 | 2 | 1 | 2 |
| Sopronhorpács | • | | 5 | 2 | 1 | 2 |
| Káld | – | | – | – | – | |
| Körmend | • ≡ | 5 | 9 | -1 | -2 | |
| Szentgotthárd | • ≡ | 9 | 6 | -3 | -3 | 1 |
| Szombathely | • = | folt | 5 | 2 | -2 | 0 |
| Lenti | • | folt | 6 | 3 | 2 | |
| Letenye | – | | – | – | – | |
| Nagykanizsa | • | folt | 5 | 2 | 0 | 4 |
| Zalaegerszeg | • | folt | 6 | 3 | 2 | |
| Farkasgyepű | – | – | – | – | – | |
| Keszthely | • | | 4 | 1 | 1 | 4 |
| Mencshely | • | | 7 | 0 | -1 | 2 |
| Pápa | • | folt | 10 | 4 | 3 | 1 |
| Sümeg | • | folt | 8 | 3 | 2 | |
| Tihany | ny , | | 4 | 1 | 0 | |
| Veszprém | • ≡ | | 7 | 0 | 0 | |
| Zirc | • ≡ | | 7 | -1 | -1 | |
| Fonyód | ny ≡, | | 5 | 1 | 0 | |
| Homokszt. György | • ≡ | folt | 6 | 1 | -1 | 3 |
| Kaposvár | • | | 8 | 5 | 0 | |
| Marcali | • | folt | 9 | 1 | 0 | |
| Siófok | • = | folt | 4 | 1 | 1 | 1 |
| Somogyszob | • | | 8 | 2 | -2 | |
| Tab | • | | 9 | 3 | 2 | |
| Bábolna | • | | 8 | 2 | 1 | |
| Esztergom | • | | 4 | 2 | 1 | |
| Kisbér | • | | 6 | 1 | 0 | |
| Komárom | • | | 5 | 2 | 1 | |
| Tatabánya | • | | 6 | 1 | 1 | |
| Alcsútdoboz | ny , | | 2 | 1 | 0 | |
| Dunaújváros | – | | – | – | – | |
| Martonvásár | ny | | 2 | 0 | 0 | 0 |
| Mór | • | | 5 | 1 | 0 | |
| Nagyhörcsökp. | • | | 6 | 1 | 0 | |
| Szabadbattyán | • ≡ | folt | 3 | 0 | -1 | |
| Iregszemcse | • ≡ | | 8 | 2 | 2 | 2 |
| Lengyel | • | | 8 | 1 | 1 | |
| Nagykónyi | • | | 10 | 2 | 0 | |
| Szekszárd | • = | | 6 | 1 | 1 | |
| Aspádtető | • | folt | 8 | 3 | 1 | |
| Mohács | • | | 6 | 2 | 0 | |
| Pécs | •p≡ | folt | 6 | 1 | 1 | 1 |
| Siklós | – | | – | – | – | |
| Szigetvár | • | lep. | 7 | 2 | 1 | |
| Bp. Lőrinc | ny | | 1 | 0 | 0 | 0 |
| Bp. Met. Int. | 1 ≡ | | 2 | 1 | 0 | |
| Bp. Szab. hegy | – | | – | – | – | – |
| Cegléd | ny , | folt | 3 | 0 | 0 | 0 |
| Dobogókő | ny ,∿∨ | 2 | 5 | -2 | -2 | |
| Gödöllő | 1∿*∨ | folt | -1 | -1 | -1 | 0 |
| Királyrét | ny , | 1 | 1 | -1 | -2 | |
| Monor | ny | folt | 0 | 0 | 0 | |
| Nagykáta | 1 =, | folt | 0 | 0 | -1 | |
| Örkény | ny =, | folt | 1 | 1 | 1 | |
| Szentendre | 1 | | 1 | 0 | 0 | |

8.XII.12.

| | 197 07h -ig az utolsó 24 óra adatai | | | | | |
|---|---|---|---|---|---|---|
| | csapadék (mm) | H6 cm | max. hőmérséklet | min. hőmérséklet | rad. min. | napos órák |
| Vác | ny, , | | 1 | 0 | 0 | |
| Vámosmikola | • | folt | 1 | 0 | -1 | 0 |
| Baja | • = | | 6 | 1 | 1 | 1 |
| Bácsalmás | • | | 6 | 2 | 1 | |
| Izsák | • | | 3 | 0 | – | |
| Kalocsa | • | folt | 6 | 0 | -1 | |
| Kecskemét | • = | | 1 | 1 | 0 | 0 |
| Kiskunf. háza | • | folt | 2 | 0 | [illegible] | |
| Kiskunhalas | • | | 8 | 1 | 0 | |
| Kunszentmiklós | • | folt | 3 | 2 | 0 | |
| Tiszakécske | • | | 4 | 1 | -2 | |
| Balassagyarmat | 1 | folt | 0 | -1 | -2 | |
| Romhány | 1 , | folt | 0 | -1 | -1 | |
| Salgótarján | 1 | folt | 3 | -1 | -2 | |
| Eger | ny | 1 | 0 | 0 | -1 | 0 |
| Galyatető | 2 * | 11 | 6 | 0 | -3 | |
| Gyöngyös | ny , | folt | 0 | 0 | 0 | |
| Kékestető | ny *∨ ∨ | 14 | 3 | -2 | -2 | 3 |
| Kompolt | 1 , | 1 | 0 | 0 | -1 | 0 |
| Lőrinci | 3 | folt | 1 | 0 | 0 | |
| Poroszló | ny , ≡ | 5 | 0 | -1 | -1 | |
| Jászapáti | ny , | 2 | 0 | 0 | 0 | |
| Jászberény | ny , | folt | 1 | 0 | 0 | |
| Karcag | • | – | 2 | 0 | -1 | |
| Szolnok | ny , = | 1 | 1 | 0 | 0 | 0 |
| Tiszaroff | • | 5 | 1 | 0 | 0 | |
| Túrkeve | • | 3 | 5 | 0 | -1 | 0 |
| Kistelek | 2 ∇ | | 6 | 1 | 0 | |
| Makó | • | folt | 5 | 0 | – | |
| Szeged | • | | 7 | 1 | 0 | 2 |
| Szentes | • | folt | 4 | 2 | -2 | |
| Borsodnádasd | • ∨≡ | 3 | -1 | -2 | -3 | |
| Füged | • ≡ | 2 | -2 | -3 | -4 | |
| Hidasnémeti | • ∨≡ | 2 | -1 | -2 | -3 | |
| Jósvafő | • ∨≡ | 2 | -3 | -4 | -4 | 0 |
| Lillafüred | • | 3 | -1 | -2 | -4 | |
| Miskolc | ny ≡, | 3 | 0 | -1 | -2 | 0 |
| Putnok | • | 2 | -1 | -2 | -3 | |
| Sárospatak | • | folt | 0 | -1 | -1 | 0 |
| Szendrőlád | • ∨≡ | 6 | -2 | -2 | -2 | |
| Tokaj | – | – | – | – | – | |
| Kisvárda | • | 3 | 1 | 0 | -1 | 0 |
| Mátészalka | • | 1 | 1 | -1 | -2 | |
| Nyíregyháza | • = | 3 | 0 | -1 | -1 | 0 |
| Nyírlugos | • | folt | 4 | -1 | -2 | |
| Pátyod | ny * | 2 | 1 | -1 | -1 | |
| Tiszabecs | • | 3 | 2 | -1 | -2 | |
| Vásárosnamény | ny | 2 | 0 | -1 | -2 | |
| Záhony | • | 3 | 1 | 0 | 0 | |
| Berettyóújfalu | • | 2 | 2 | 1 | -1 | |
| Debrecen | ny ≡, | 1 | 1 | 0 | 0 | 0 |
| Hajdúdorog | • | 4 | 0 | -2 | -2 | |
| Hortobágy | • | 4 | 1 | -3 | -3 | |
| Körösszakál | • | folt | 2 | 0 | -1 | |
| Polgár | • ∨ | 3 | 0 | -2 | -3 | |
| Békéscsaba | • | folt | 2 | 0 | -1 | 0 |
| Mezőhegyes | • | 2 | 5 | 0 | 0 | 2 |
| Orosháza | • | – | 4 | 0 | 0 | 0 |
| Szarvas | • | folt | 2 | 0 | -1 | 0 |
| Szeghalom | • | 2 | 3 | 1 | 0 | |

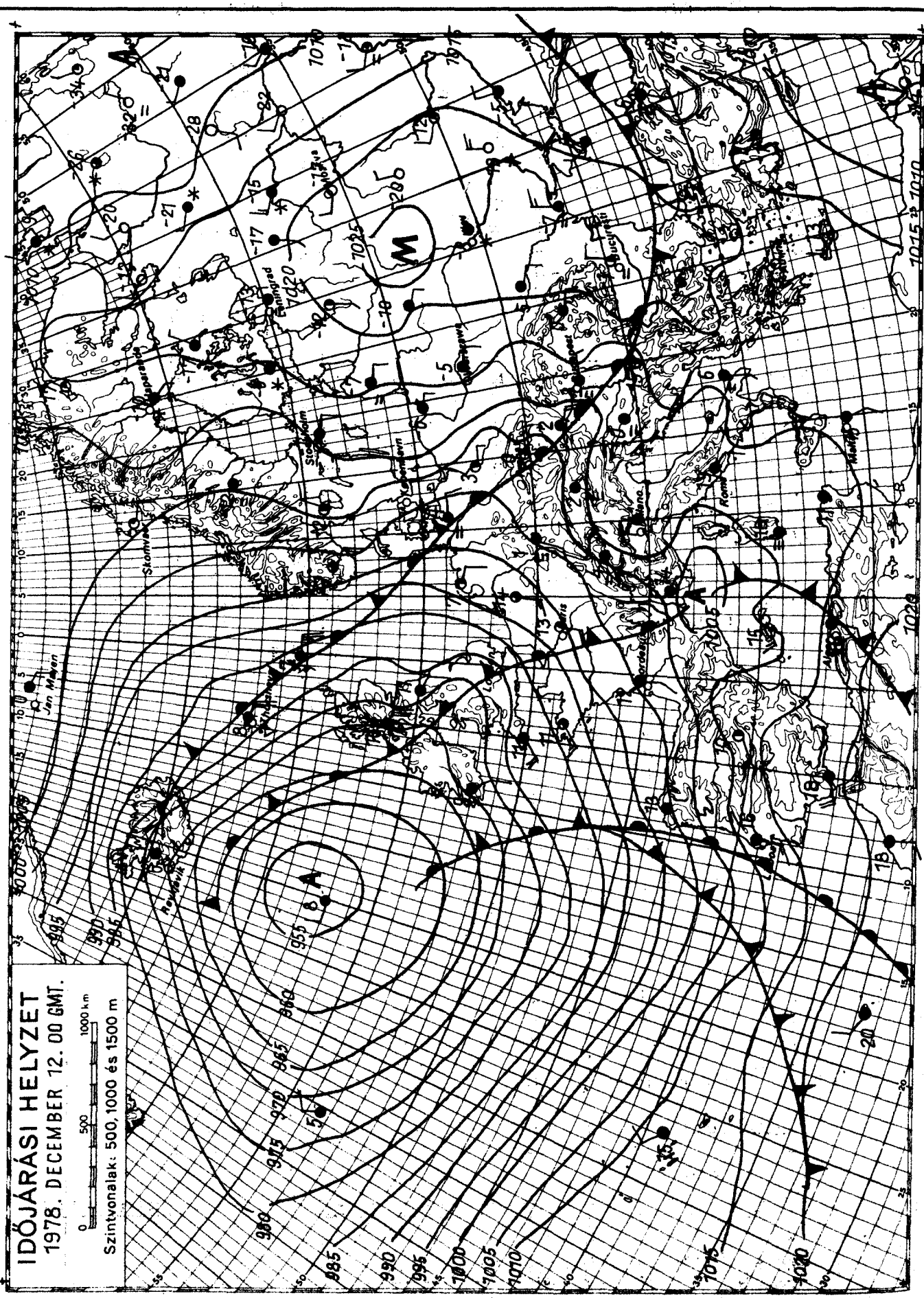


KIADJA: ORSZÁGOS METEOROLÓGIAI SZOLGÁLAT

Készíti: Központi Előrejelző Intézet Előrejelző Osztálya — T.: 273 - 018 — Megjelenik naponként —

Évi előfizetési díja: 720,—Ft — Megrendelhető: 1024 Budapest, II., Kitaibel Pál u. 1. Telefon: 353-500,

Kiadásért felel: az OMSZ elnöke — Szerkesztésért felel: a KEI igazgatója

# IDŐJÁRÁSI NAPIJELENTÉS

ЕЖЕДНЕВНЫЙ МЕТЕОРОЛОГИЧЕСКИЙ БЮЛЛЕТЕНЬ • DAILY WEATHER REPORT
BULLETIN QUOTIDIEN DE TEMPS • TÄGLICHER WETTERBERICHT

91. évfolyam 347. szám. + Budapest + 1978. december 13. szerda

**Az időjárási helyzet és a várható időjárás:**

A Szovjetunió európai területén sarkvidéki eredetű légtömegek hatására téliesen hideg az idő, gyakori a havazás, sőt az időnként erős, viharos szelek következtében hófúvások is előfordulnak. A hőmérséklet napi csúcsértéke átlagosan 6, 12 fokkal elmarad a sokéves átlagtól. Kontinensünk többi területén az óceán térségéből származó enyhe légtömegek hatására esős, párás, szeles, térben és időben is nagyon változékony az időjárás. Közép-Európa területén a hőmérséklet napi csúcsértéke átlagosan, 8, 12 fokkal meghaladja az évszaknak megfelelő értéket. Az elkövetkező 36 óra során a Kárpát-medence időjárását továbbra is az Atlanti-óceán fölött örvénylő nagy kiterjedésü ciklon áramlási rendszeréhez tartozó, délnyugati, nyugati pályán érkező, enyhe, óceáni légtömegek irányitják.

Hazánkban kedden a nyugati, délnyugati országrészben 1-3 órára kisütött a nap, másutt túlnyomóan borult voltaz ég. Az ország legnagyobb részén előfordult megismétlődő esőzés. A lehullott csapadék mennyisége az északkeleti országrészben volt a legtöbb: itt 3-11 mm-t mértek, mig másutt a lehullott csapadék mennyisége nyom és 3 mm között volt, a néhány órás napsütés hatására tegnap az ország déli, délnyugati körzeteiben 6, 13 fokig emelkedett a hőmérséklet, míg az északi országrészben a tartós délelőtti köd és az eső hatására 0, 4 fok között maradt. Szerda hajnalra -1, 9 fokig süllyedt a hőmérséklet. A legalacsonyabb értékeket az ország északi, a legmagasabb értékeket az ország délnyugati területén mértek. Ma délelőtt túlnyomóan borult volt az ég. Győr és Miskolc körzetéből tartós ködöt jeleztek. A hajnali óráktól kezdődően több helyről jelentettek esőt, sőt gyenge záporeső is előfordult. 11 órakor az északi országrészben 2, 4, máshol 4, 8 fok közötti hőmérsékletet mértek.

Ma 12 órakor Budapesten a hőmérséklet 7 fok, a tengerszintre átszámitott légnyomás 749 mm, alig változik.

Várható időjárás csütörtök estig:

Változóan felhős idő, ismétlődő eső, záporeső, hajnalban és reggel erős párásság, köd, dél és északnyugat között változó irányú, többször élénk, időnként erős szél.
Várható legalacsonyabb éjszakai hőmérséklet általában: 2, 7
legmagasabb nappali hőmérséklet csütörtökön: 9, 14
fok között.

Poor Judit - Aigner Szilárd s.k.

A hőmérséklet napi középértéke és eltérése a 100 évi átlagtól /Bp-en/:

| | | |
|---|---|---|
| 1978. XII. 12. | +2,1 C° | +1,0 C° |

1871 óta ezen a napon Budapesten előfordult

| | |
|---|---|
| legmagasabb hőmérséklet: | 13,5 C° /1915/, |
| legalacsonyabb hőmérséklet: | -16,1 C° /1899/. |

78.070.

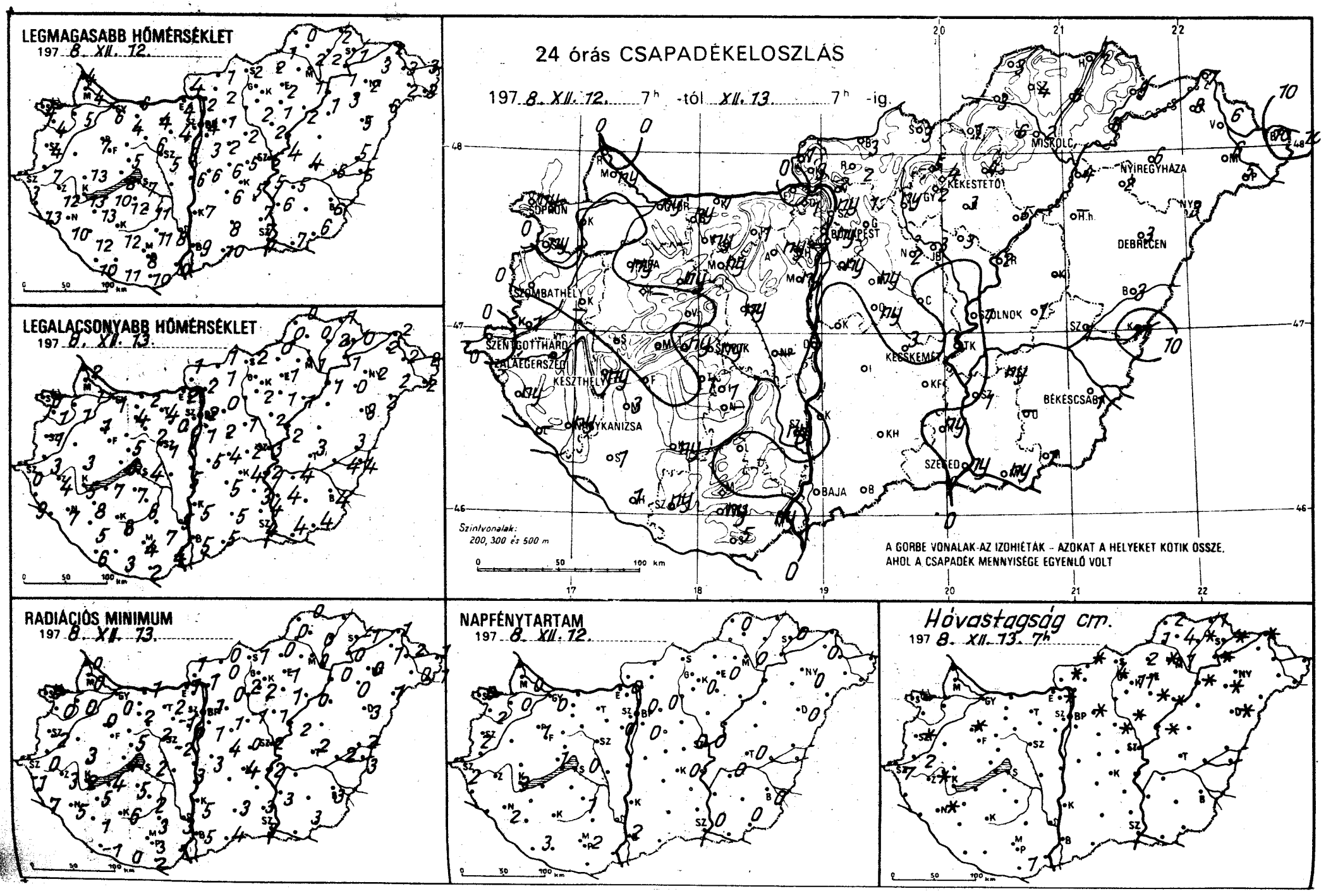
LEGMAGASABB HŐMÉRSÉKLET
197 8. XII. 12.
LEGALACSONYABB HŐMÉRSÉKLET
197 8. XII. 13.
RADIÁCIÓS MINIMUM
197 8. XII. 13.
24 órás CSAPADÉKELOSZLÁS
197 8. XII. 12. 7h -tól XII. 13. 7h -ig.
MISKOLC
NYÍREGYHÁZA
KÉKESTETŐ
SOPRON
BUDAPEST
DEBRECEN
SZOMBATHELY
SZENTGOTTHÁRD
ZALAEGERSZEG
KESZTHELY
SZOLNOK
KECSKEMÉT
BÉKÉSCSABA
NAGYKANIZSA
SZEGED
BAJA
Szintvonalak:
200, 300 és 500 m
A GÖRBE VONALAK AZ IZOHIÉTÁK – AZOKAT A HELYEKET KÖTIK ÖSSZE, AHOL A CSAPADÉK MENNYISÉGE EGYENLŐ VOLT
NAPFÉNYTARTAM
197 8. XII. 12.
Hóvastagság cm.
197 8. XII. 13. 7h

| | 1978. XII. 13. 07h -ig az utolsó 24 óra adatai | | | | | |
|---|---|---|---|---|---|---|
| | csapadék (mm) | Hó cm | max. hőmérséklet | min. hőmérséklet | rad. min. | napos órák |
| Győr | ny | | 6 | 1 | 0 | 0 |
| Kapuvár | . ≡ | | 5 | 1 | 0 | 0 |
| Mosonmagyaróvár | ny ∇̇ | folt | 4 | 1 | 0 | 0 |
| Rajka | . | | 4 | 2 | 0 | |
| Sopron | ny ≡, | | 4 | 0 | 0 | 0 |
| Sopronhorpács | ny | | 4 | 1 | 0 | 2 |
| Káld | – | | – | – | – | |
| Körmend | 1 | 2 | 7 | 3 | 0 | |
| Szentgotthárd | . = | 7 | 3 | 0 | -1 | 2 |
| Szombathely | . = | folt | 6 | -1 | -2 | 2 |
| Lenti | ny | | 13 | 9 | 7 | |
| Letenye | – | | – | – | – | |
| Nagykanizsa | ny | folt | 10 | 7 | 5 | 2 |
| Zalaegerszeg | 1 | folt | 12 | 4 | 3 | |
| Farkasgyepű | – | | – | – | – | |
| Keszthely | ny | | 13 | 5 | 2 | 3 |
| Mencshely | . | | 10 | 7 | 4 | 1 |
| Pápa | ny | folt | 7 | 1 | 0 | 1 |
| Sümeg | . ≡ | | 13 | 3 | 3 | |
| Tihany | ny , | | 8 | 6 | 4 | |
| Veszprém | . | | 5 | 5 | 5 | |
| Zirc | ny | | 8 | 7 | 2 | |
| Fonyód | . | | 10 | 7 | 4 | |
| Homokszt. György | 1 | | 10 | 6 | -1 | 3 |
| Kaposvár | ny , | | 12 | 8 | 6 | |
| Marcali | 3 | | 13 | 8 | 5 | |
| Siófok | ny | | 7 | 4 | 2 | 0 |
| Somogyszob | 1 | | 12 | 5 | 1 | |
| Tab | 1 | | 12 | 7 | 5 | |
| Bábolna | ny , ∩ | | 5 | 1 | 1 | |
| Esztergom | . | | 4 | 2 | 1 | |
| Kisbér | ny | | 4 | 4 | 2 | |
| Komárom | 1 | | 6 | 2 | 1 | |
| Tatabánya | 1 | | 4 | 4 | 2 | |
| Alcsútdoboz | ny | | 4 | 0 | -1 | |
| Dunaújváros | . | | 6 | 5 | 3 | |
| Martonvásár | ny | | 3 | 1 | 0 | 0 |
| Mór | ny | | 6 | 2 | 2 | |
| Nagyhörcsökp. | – | | – | – | – | |
| Szabadbattyán | ny | | 5 | 1 | -2 | |
| Iregszemcse | 1 | | 11 | 6 | 2 | 1 |
| Lengyel | . | | 11 | 7 | 3 | |
| Nagykónyi | – | | – | – | – | |
| Szekszárd | ny , | | 8 | 5 | 3 | |
| Mőcsény | . | | 11 | 7 | 4 | |
| Mohács | ny ∇̇ ∩ | | 10 | 4 | 1 | |
| Pécs | ny | | 8 | 4 | 3 | 2 |
| Siklós | 5 | 1 | 10 | 2 | 2 | |
| Szigetvár | ny | | 11 | 3 | 0 | |
| Bp. Lőrinc | ny = | | 3 | 1 | 1 | 0 |
| Bp. Met. Int. | ny ≡ | | 4 | 2 | 1 | |
| Bp. Szab. hegy | – | | – | – | – | – |
| Cegléd | . | | 5 | 2 | 0 | |
| Dobogókő | 1 | folt | 5 | 0 | 0 | |
| Gödöllő | 1 ⁂ | folt | 1 | 0 | 0 | 0 |
| Királyrét | 3 ≡ | folt | 1 | 1 | 0 | |
| Monor | ny | | 2 | 2 | 1 | |
| Nagykáta | 2 ≡ | folt | 2 | 1 | -1 | |
| Örkény | ny | | 6 | 4 | 4 | |
| Szentendre | ny | | 2 | 2 | 1 | |

Árpádtető

| | 1978. XII. 13. 07h -ig az utolsó 24 óra adatai | | | | | |
|---|---|---|---|---|---|---|
| | csapadék (mm) | Hó cm | max. hőmérséklet | min. hőmérséklet | rad. min. | napos órák |
| Vác | 1 ,∩≡ | | 2 | 2 | 1 | |
| Vámosmikola | 1 | | 4 | 1 | 1 | 0 |
| Baja | . | | 9 | 5 | 5 | 2 |
| Bácsalmás | . | | 10 | 5 | 4 | |
| Izsák | . | | 6 | 5 | – | |
| Kalocsa | . | | 7 | 5 | 5 | |
| Kecskemét | 3 | | 5 | 4 | 4 | 0 |
| Kiskunf. háza | . | | 7 | 3 | – | |
| Kiskunhalas | . | | 8 | 5 | 3 | |
| Kunszentmiklós | . | | 6 | 5 | 3 | |
| Tiszakécske | . | | 5 | 2 | 2 | |
| Balassagyarmat | 3 | folt | 1 | 1 | 0 | |
| Romhány | 2 ≡ | | 2 | 1 | 0 | |
| Salgótarján | 3 = | | 2 | 2 | 1 | |
| Eger | 4 | | 2 | 1 | 1 | 0 |
| Galyatető | 5 | 4 | 6 | -2 | -3 | |
| Gyöngyös | 2 | | 2 | 2 | 2 | |
| Kékestető | 4 ⁂ ∇̇ ≡ | 11 | 0 | 0 | 0 | 0 |
| Kompolt | 3 | folt | 1 | 1 | 1 | 0 |
| Lőrinci | ny | | – | – | 2 | |
| Poroszló | 5 | folt | 2 | 1 | 0 | |
| Jászapáti | 3 = | | 2 | 2 | 1 | |
| Jászberény | 3 ⁂ ∇̇ | folt | 2 | 0 | 0 | |
| Karcag | – | | – | – | – | |
| Szolnok | 1 | | 5 | 3 | 2 | 0 |
| Tiszaroff | 2 | folt | 4 | 2 | 2 | |
| Túrkeve | 1 | | 4 | 3 | 2 | 0 |
| Kistelek | ny ⁂ ∇̇ | | 7 | 4 | 3 | |
| Makó | ny | | 7 | 4 | – | |
| Szeged | ny | | 7 | 4 | 3 | 0 |
| Szentes | 1 | | 6 | 4 | 3 | |
| Borsodnádasd | 1 ≡ | 2 | 2 | 0 | 0 | |
| Fügöd | 6 | folt | 2 | 2 | 0 | |
| Hidasnémeti | 7 | 1 | 2 | 1 | 0 | |
| Jósvafő | 3 | 2 | 0 | 0 | 0 | 0 |
| Lillafüred | 6 ≡ | folt | 2 | 0 | -1 | |
| Miskolc | 2 ≡ | 1 | 1 | 1 | 0 | 0 |
| Putnok | 3 ⁂ | 1 | 1 | 0 | 0 | |
| Sárospatak | 9 ∇̇ | folt | 1 | 0 | -1 | 0 |
| Szendrőlád | 4 | 4 | 2 | 0 | 0 | |
| Tokaj | 8 | folt | 1 | 1 | 0 | |
| Kisvárda | 8 | | 3 | 2 | 1 | 0 |
| Mátészalka | 6 | | 2 | 2 | 0 | |
| Nyíregyháza | 6 | | 2 | 2 | 0 | 0 |
| Nyírlugos | 3 | | 6 | 2 | 1 | |
| Pátyod | 5 ∇̇ | | 3 | 2 | 1 | |
| Tiszabecs | 10 | | 3 | 2 | 1 | |
| Vásárosnamény | 6 | | 3 | 2 | 2 | |
| Záhony | 7 | folt | 2 | 2 | 1 | |
| Berettyóújfalu | 3 | | 5 | 3 | 2 | |
| Debrecen | 3 | folt | 5 | 3 | 3 | 0 |
| Hajdúdorog | 2 | folt | 3 | 0 | 0 | |
| Hortobágy | – | | – | – | – | |
| Körösszakál | 11 | | 5 | 4 | 3 | |
| Polgár | 4 ≡ | folt | 1 | 1 | 0 | |
| Békéscsaba | 1 | | 6 | 4 | 3 | 0 |
| Mezőhegyes | 1 | | 6 | 4 | 3 | 0 |
| Orosháza | – | | – | – | – | – |
| Szarvas | ny | | 5 | 4 | 3 | 0 |
| Szeghalom | 1 , | | 6 | 4 | 2 | |

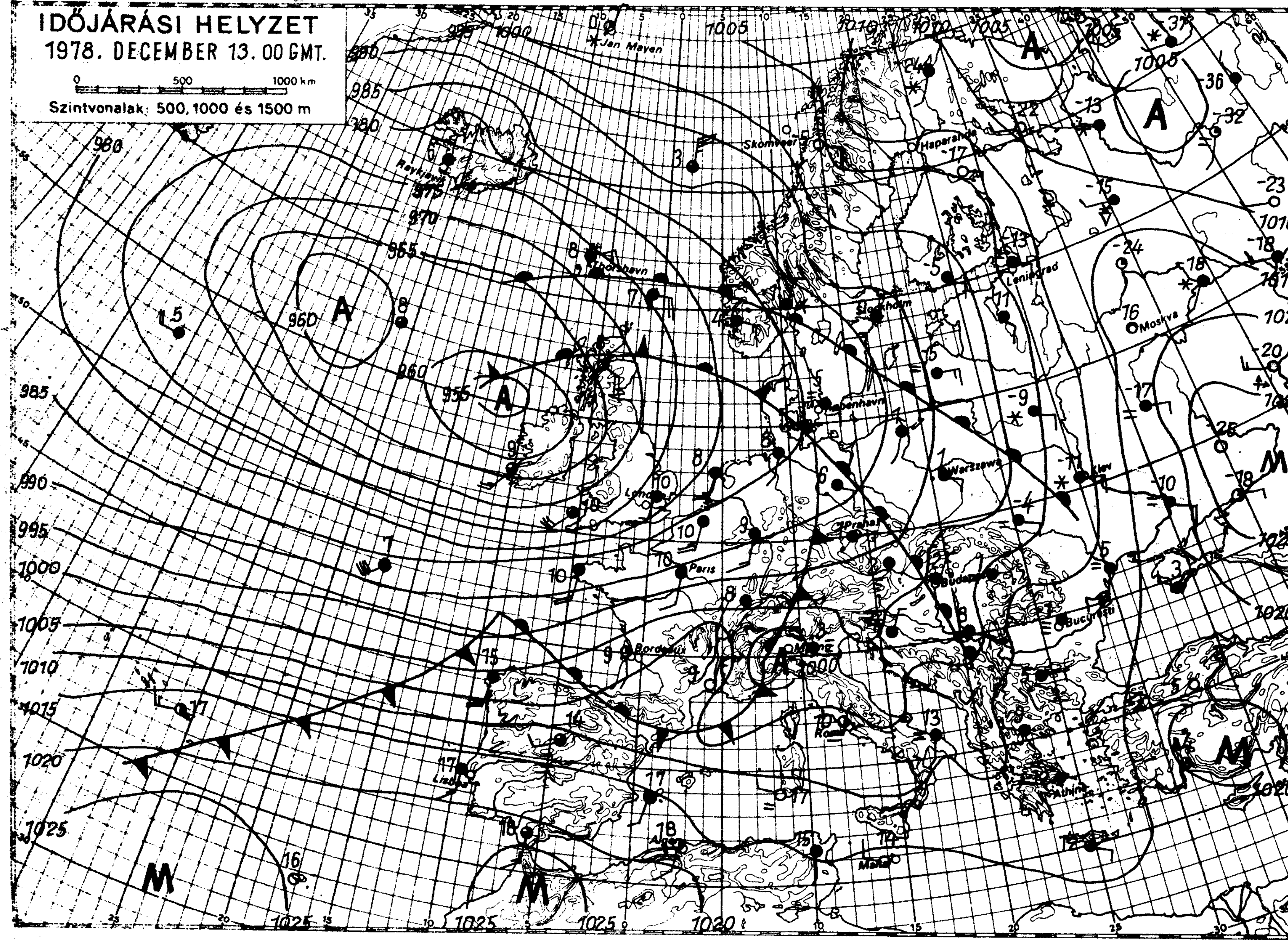


KIADJA: ORSZÁGOS METEOROLÓGIAI SZOLGÁLAT
Készíti: Központi Előrejelző Intézet Előrejelző Osztálya — T.: 273 - 018 — Megjelenik naponként —
Évi előfizetési díja: 720,—Ft — Megrendelhető: 1024 Budapest, II., Kitaibel Pál u. 1. Telefon: 353-500.
Kiadásért felel: az OMSZ elnöke — Szerkesztésért felel: a KEI igazgatója

# IDŐJÁRÁSI NAPIJELENTÉS

ЕЖЕДНЕВНЫЙ МЕТЕОРОЛОГИЧЕСКИЙ БЮЛЛЕТЕНЬ • DAILY WEATHER REPORT
BULLETIN QUOTIDIEN DE TEMPS • TÄGLICHER WETTERBERICHT

91. évfolyam 348. szám. + Budapest + 1978. december 14. csütörtök

**Az időjárási helyzet és a várható időjárás:**

Téli idő már csak a Szovjetunió európai területének északkeleti felén, és Észak-Skandináviában van. Ott helyenként -40 fok alá süllyed a hőmérséklet hajnalra, és többfelé havazik, sőt hófúvásokról is érkezik jelentés. Szárazföldünk más vidékein enyhe az idő. A hőmérséklet éjszaka is csak kevés helyen süllyed 0 fokig, a délutáni órákra pedig majdnem mindenütt 10 fok fölé melegszik a levegő. Ez 4, 8 fokkal magasabb, mint ami december közepén megszokott, annak ellenére, hogy általában felhős, időnként borult az idő, és sokfelé esik az eső, záporeső. Az enyhe időt azok a gyors mozgású, óceáni légtömegek okozzák, amelyeknek nedves - és időnként kissé szárazabb léghullámai nyugat felől folyamatosan érkeznek a szárazföld fölé. Az enyhe légtömegek hazánk fölött is áthaladnak, változékony marad tehát a Kárpát-medence időjárása a következő 36 órában.

Szerdán délelőtt borult volt az ég az ország fölött, és sokfelé esett csendes eső. A kora déli óráktól azonban nyugat felől lassan fölszakadozott a felhőzet, a Dunántúlon 3, a Duna-Tisza-közén 1 - 2 órára a nap is kisütött. Ekkor rövid idő alatt a hőmérséklet is 8, 12 fok közé emelkedett. A borult északkeleti vidékeken azonban még délután is 2, 8 fok között maradt a hőmérséklet. Éjszaka sokfelé képződött köd, hajnalra -1, +6 fokig hűlt le a levegő. A borult délelőtti órákban helyenként az eső, záporeső is eleredt. Emiatt a hőmérséklet még 11 órakor is csak 1 és 7 fok között volt.

Ma 12 órakor Budapesten a hőmérséklet 4 fok, a tengerszintre átszámitott légnyomás 744 mm, változatlan.

Várható időjárás péntek estig:

Eleinte erősen felhős, borult idő, többfelé esővel, záporesővel. Később nyugat felől időnként felszakadozó felhőzet, kevesebb helyen csapadékkal. Nyugati, északnyugati irányú, pénteken napközben megélénkülő, a Dunántúlon néhány helyen megerősödő szél. Hajnalban többfelé köd.
Várható legalacsonyabb éjszakai hőmérséklet: 0, +5,
legmagasabb nappali hőmérséklet pénteken: 5, 10 fok között.

Bártfai Erzsébet - Németh Lajos s.k.

TÁVOLABBI KILÁTÁSOK KEDD REGGELIG:

Időnként borultságig növekszik a felhőzet, ismétlődő esőkre kell számitani. Legalacsonyabb hajnali hőmérséklet -1, +3 fok között. Legmagasabb nappali hőmérséklet +4, +9 fok között. Jelentős mennyiségü /legalább 5 mm/ csapadék az ország területének 60 százalékán várható.

KÖZÉPTÁVU ELŐREJELZŐ OSZTÁLY

A hőmérséklet napi középértéke és eltérése a 100 évi átlagtól /Bp-en/:

| | | |
|---|---|---|
| 1978. XII. 13. | 6,7 C° | +5,4 C° |

1871 óta ezen a napon Budapesten előfordult

| | |
|---|---|
| legmagasabb hőmérséklet: | 12,9 C° /1957/, |
| legalacsonyabb hőmérséklet: | -15,0 C° /1902/. |

78.071.

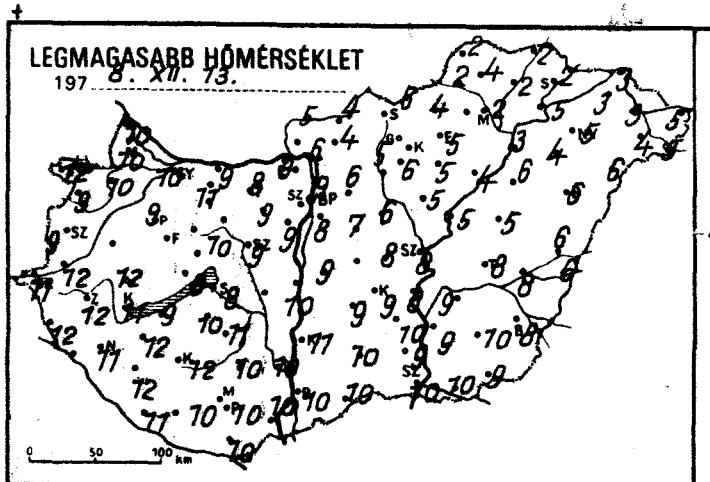
LEGMAGASABB HŐMÉRSÉKLET
197 8. XII. 13.

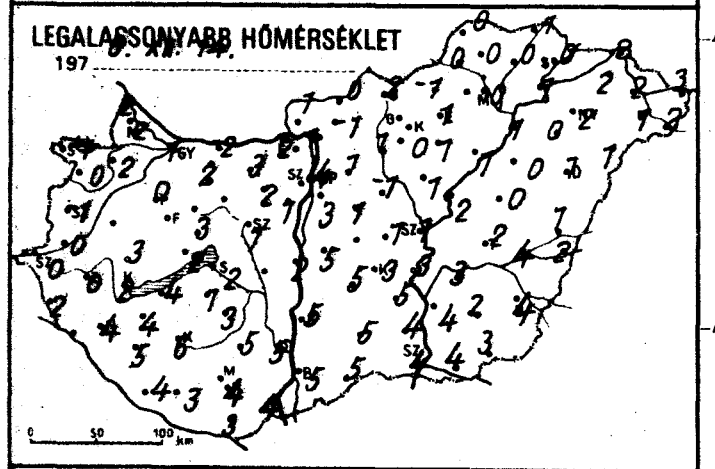
LEGALACSONYABB HŐMÉRSÉKLET
197

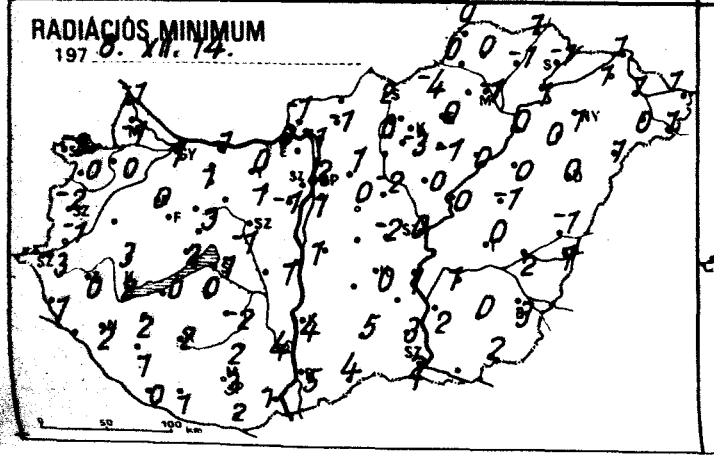
RADIÁCIÓS MINIMUM
197 8. XII. 14.

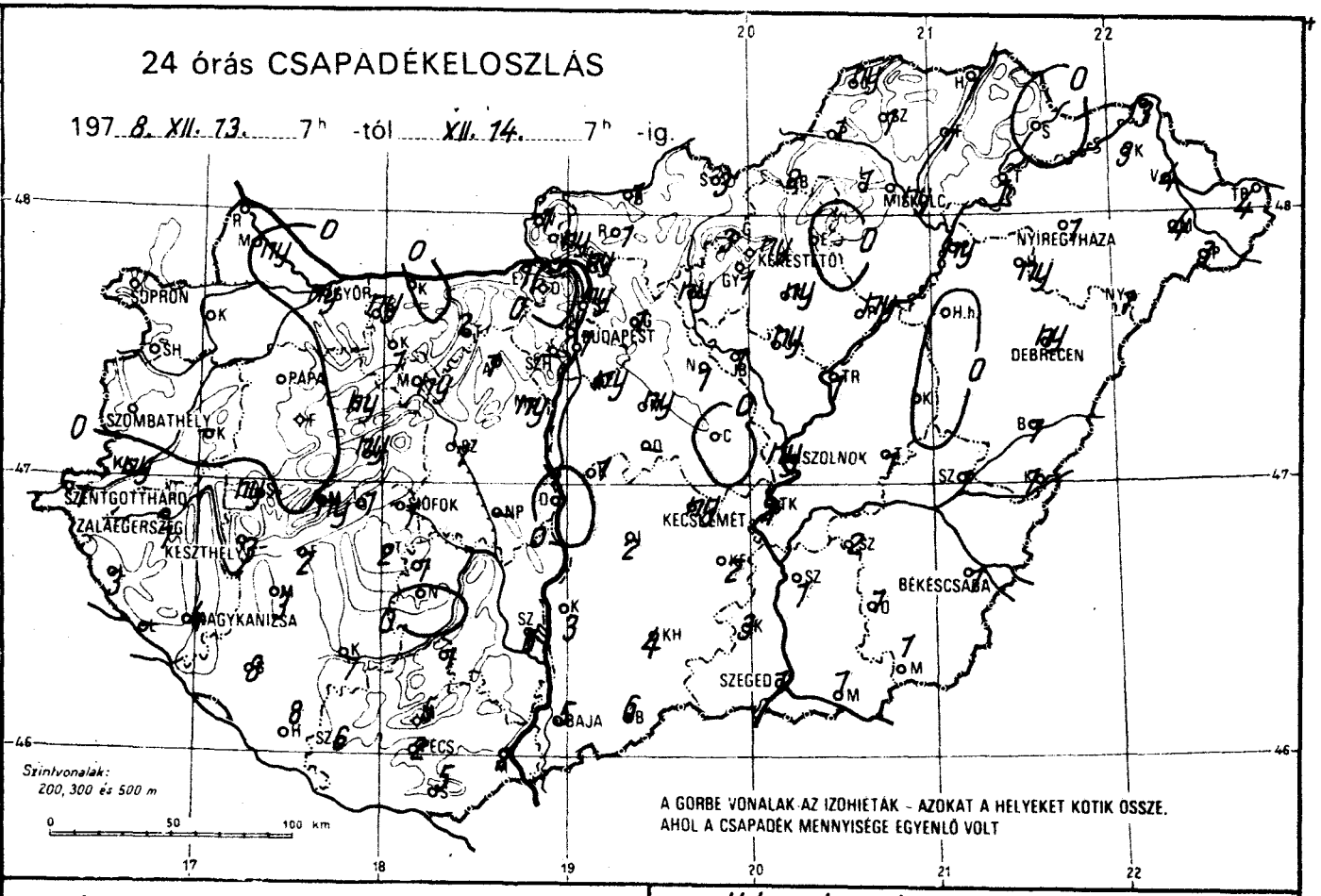
24 órás CSAPADÉKELOSZLÁS
197 8. XII. 13. 7h -tól XII. 14. 7h -ig.
SOPRON
GYŐR
BUDAPEST
MISKOLC
NYIREGYHÁZA
DEBRECEN
PAPA
SZOMBATHELY
SZENTGOTTHÁRD
ZALAEGERSZEG
KESZTHELY
SIÓFOK
KECSKEMÉT
SZOLNOK
BÉKÉSCSABA
NAGYKANIZSA
SZEGED
BAJA
PÉCS
Szintvonalak:
200, 300 és 500 m
A GÖRBE VONALAK AZ IZOHIETÁK - AZOKAT A HELYEKET KÖTIK ÖSSZE,
AHOL A CSAPADÉK MENNYISÉGE EGYENLŐ VOLT

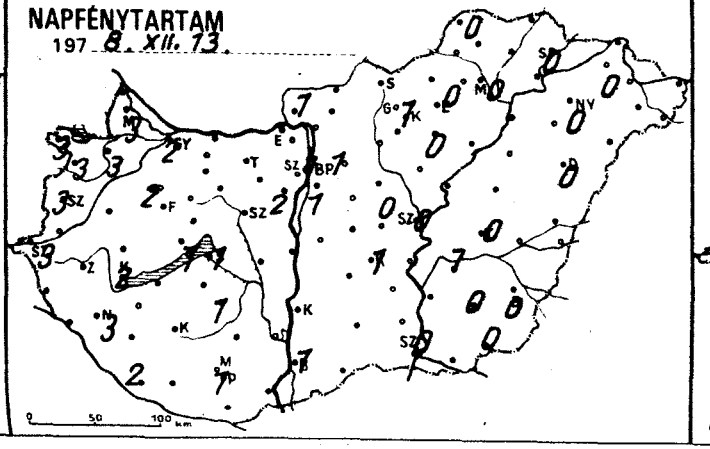
NAPFÉNYTARTAM
197 8. XII. 13.

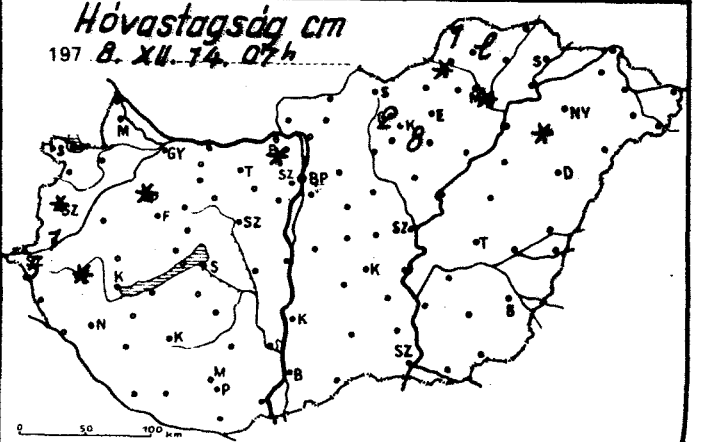
Hóvastagság cm
197 8. XII. 14. 07h

| | 1978. XII. 14. 7.h -ig az utolsó 24 óra adatai | | | | | |
|---|---|---|---|---|---|---|
| | csapadék (mm) | Hó cm | max. hőmérséklet | min. hőmérséklet | rad. min. | napos órák |
| Győr | ny ≡ | | 10 | 1 | 1 | 2 |
| Kapuvár | . ≡ | | 10 | 2 | 2 | 3 |
| Mosonmagyaróvár | ny ≡, | | 10 | 2 | -1 | 3 |
| Rajka | . | | 10 | 2 | -1 | |
| Sopron | . ⊔ ≡ | | 12 | -1 | -3 | 3 |
| Sopronhorpács | . ≡ | | 9 | 0 | -2 | 3 |
| Káld | – | | – | – | – | |
| Körmend | ny ≡ | 1 | 12 | 0 | -1 | |
| Szentgotthárd | 1∨ ≡ | 5 | 11 | 0 | -3 | 3 |
| Szombathely | . ≡ | folt | 9 | -1 | -2 | 3 |
| Lenti | 3 | | 12 | 2 | 1 | |
| Letenye | – | | – | – | – | |
| Nagykanizsa | 4 | | 11 | 4 | 2 | 3 |
| Zalaegerszeg | 1 | folt | 12 | 0 | 0 | |
| Farkasgyepű | . | | 9 | 2 | 1 | |
| Keszthely | 3 ≡ | | 11 | 2 | 2 | 2 |
| Mencshely | ny | | 10 | 5 | 2 | 1 |
| Pápa | .∘≡ | folt | 9 | 0 | 0 | 2 |
| Sümeg | ny ≡, | | 12 | 3 | 3 | |
| Tihany | 1 | | 8 | 2 | 2 | |
| Veszprém | ny ≡ | | 10 | 3 | 3 | |
| Zirc | ny | | 9 | 3 | -1 | |
| Fonyód | 2 | | 9 | 4 | 0 | |
| Homokszt. györgy | 8 | | 11 | 4 | 0 | 2 |
| Kaposvár | 7 | | 12 | 6 | 2 | |
| Marcali | 3 | | 12 | 4 | 2 | |
| Siófok | 1 = | | 8 | 2 | 1 | 1 |
| Somogyszob | 8 | | 12 | 5 | 1 | |
| Tab | 2 | | 10 | 1 | 0 | |
| Bábolna | ny=,∘ | | 9 | 0 | -3 | |
| Esztergom | 1 | | 8 | 2 | 0 | |
| Kisbér | 1 ≡ | | 11 | 2 | 1 | |
| Komárom | . ≡ | | 9 | 2 | 1 | |
| Tatabánya | 2 | | 8 | 3 | 0 | |
| Álcsútdoboz | 1 ≡ | | 9 | 2 | 1 | |
| Dunaújváros | . | | 10 | 2 | 1 | |
| Martonvásár | ny ≡ | | 9 | 1 | -1 | 2 |
| Mór | ny ≡ | | 10 | 4 | 2 | |
| Nagyhörcsökp. | – | | – | – | – | |
| Szabadbattyán | 1 ≡ | | 9 | 1 | -1 | |
| Iregszemcse | 1 | | 11 | 3 | -2 | 1 |
| Lengyel | 7 | | 10 | 5 | 2 | |
| Nagykónyi | . | | 11 | 3 | 2 | |
| Szekszárd | 6 | | 10 | 5 | 4 | |
| Misinatető | 5 | | 11 | 6 | 2 | |
| Mohács | 2 ∘ | | 10 | 4 | 1 | |
| Pécs | 2 ∘ | | 10 | 4 | 3 | 1 |
| Siklós | 5 | | 10 | 3 | 2 | |
| Szigetvár | 6 | | 10 | 3 | 1 | |
| Bp. Lőrinc | ny ≡ | | 8 | 3 | 1 | 1 |
| Bp. Met. Int. | 1 ≡ | | 9 | 4 | 2 | |
| Bp. Szab. hegy | – | | – | – | – | – |
| Cegléd | . ≡ | | 8 | 1 | -2 | |
| Dobogókő | . ≡ | folt | 5 | 2 | 0 | |
| Gödöllő | 1 | | 6 | 1 | 1 | 1 |
| Királyrét | ny ≡, | | 6 | 0 | -4 | |
| Monor | ny | | 7 | 1 | 0 | |
| Nagykáta | 1 ≡ | | 6 | -1 | -2 | |
| Örkény | – | | – | – | – | |
| Szentendre | ny, ≡ | | 6 | 2 | 1 | |

| | 1978. XII. 14. 7.h -ig az utolsó 24 óra adatai | | | | | |
|---|---|---|---|---|---|---|
| | csapadék (mm) | Hó cm | max. hőmérséklet | min. hőmérséklet | rad. min. | napos órák |
| Vác | ny ≡, | | 6 | 1 | -1 | |
| Vámosmikola | 1 ≡ | | 5 | -1 | -1 | 1 |
| Baja | 5 | | 10 | 5 | 5 | 1 |
| Bácsalmás | 6 | | 10 | 5 | 4 | |
| Izsák | 2 | | 9 | 5 | – | |
| Kalocsa | 3 | | 11 | 5 | 4 | |
| Kecskemét | ny | | 9 | 3 | 0 | 1 |
| Kiskunf. háza | 2 | | 10 | 5 | – | |
| Kiskunhalas | 4 | | 10 | 5 | 5 | |
| Kunszentmiklós | 1 | | 9 | 5 | 1 | |
| Tiszakécske | 1 | | 8 | 3 | 1 | |
| Balassagyarmat | 1 , | | 4 | 0 | 0 | |
| Romhány | 1 | | 4 | -1 | -1 | |
| Salgótarján | 3 , ≡ | | 6 | 2 | 2 | |
| Eger | . ≡ | | 5 | 1 | 0 | 0 |
| Galyatető | 3 ≡ | 2 | 4 | 2 | 2 | |
| Gyöngyös | 1 ≡ | | 6 | 0 | -3 | |
| Kékestető | ny ≡ | 8 | 2 | 1 | 1 | 1 |
| Kompolt | ny , ≡ | | 5 | 1 | -1 | 0 |
| Lőrinci | ny ≡ | | 5 | 1 | 0 | |
| Poroszló | ny ≡, | | 4 | 1 | 0 | |
| Jászapáti | ny ≡ | | 5 | 1 | 0 | |
| Jászberény | 1 , ≡ | | 7 | 2 | -1 | |
| Karcag | . | | 5 | 0 | -1 | |
| Szolnok | ny ≡ | | 8 | 1 | 0 | 0 |
| Tiszaroff | 1 , ≡ | | 5 | 2 | 0 | |
| Túrkeve | 1 ∘ | | 8 | 2 | 0 | 0 |
| Kistelek | 3 | | 9 | 4 | 3 | |
| Makó | 1 | | 10 | 4 | – | |
| Szeged | 1 ∇ = | | 10 | 4 | 2 | 0 |
| Szentes | 1 | | 9 | 4 | 2 | |
| Borsodnádasd | 2 ≡ | | 4 | -1 | -4 | |
| Füged | 1 ≡ | | 2 | 0 | -1 | |
| Hidasnémeti | 1 , ≡ | | 2 | 1 | 1 | |
| Jósvafő | ny , ≡ | 1 | 2 | 0 | 0 | 0 |
| Lillafüred | 1 , ≡ | | 6 | 0 | -1 | |
| Miskolc | ny | folt | 2 | 0 | -1 | 0 |
| Putnok | 1 , | folt | 2 | 0 | 0 | |
| Sárospatak | . ≡ | | 2 | 0 | -1 | 0 |
| Szendrőlád | 1 , | lep. | 4 | 0 | 0 | |
| Tokaj | 1 , ≡ | | 5 | 1 | 1 | |
| Kisvárda | 3 | | 3 | 2 | 1 | 0 |
| Mátészalka | 4 | | 4 | 1 | 0 | |
| Nyíregyháza | 1 ≡ | | 5 | 2 | 1 | 0 |
| Nyírlugos | 1 , | | 6 | 1 | 1 | |
| Pátyod | 3 ∇ | | 5 | 2 | 1 | |
| Tiszabecs | 4 | | 5 | 3 | 1 | |
| Vásárosnamény | 4 | | 3 | 2 | 1 | |
| Záhony | 3 | | 3 | 2 | 1 | |
| Berettyóújfalu | 1 | | 6 | 1 | -1 | |
| Debrecen | ny ≡ | | 6 | 1 | 0 | |
| Hajdúdorog | ny, | folt | 4 | 0 | 0 | |
| Hortobágy | . ≡ | | 6 | 0 | 0 | |
| Körösszakál | 1 | | 6 | 2 | 1 | |
| Polgár | ny , ≡ | | 3 | 1 | 0 | |
| Békéscsaba | 1 ≡ | | 8 | 4 | 3 | 0 |
| Mezőhegyes | 1 | | 9 | 3 | 2 | 0 |
| Orosháza | 1 | | 9 | 3 | 1 | 1 |
| Szarvas | 2 | | 9 | 3 | 1 | 1 |
| Szeghalom | 1 | | 8 | 4 | 2 | |

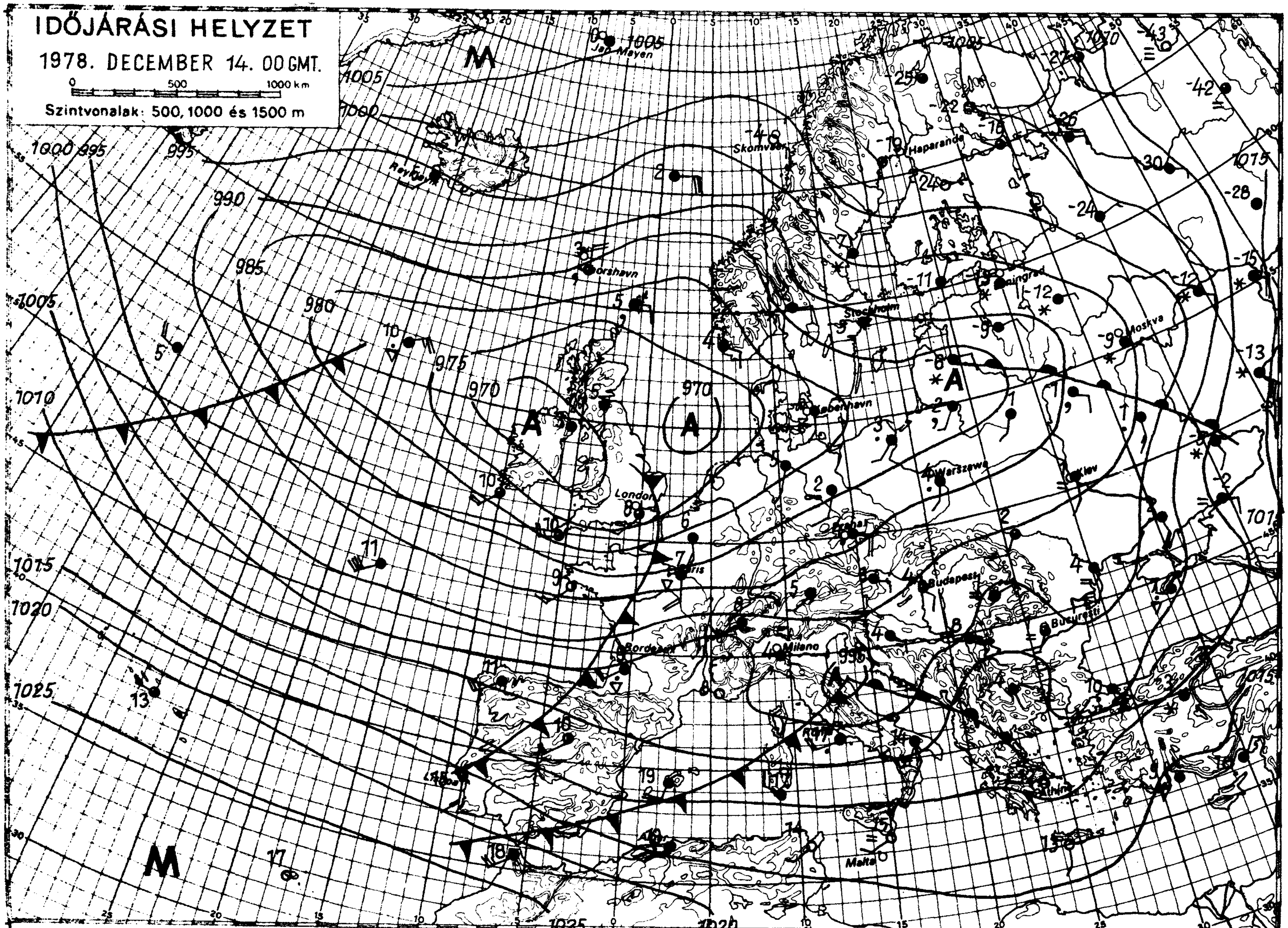


KIADJA: ORSZÁGOS METEOROLÓGIAI SZOLGÁLAT
Készíti: Központi Előrejelző Intézet Előrejelző Osztálya — T.: 273 - 078 — Megjelenik naponként —
Évi előfizetési díja: 720,—Ft — Megrendelhető: 1024 Budapest, II., Kitaibel Pál u. 1. Telefon: 353-500.
Kiadásért felel: az OMSZ elnöke — Szerkesztésért felel: a KEI igazgatója

# IDŐJÁRÁSI NAPIJELENTÉS

ЕЖЕДНЕВНЫЙ МЕТЕОРОЛОГИЧЕСКИЙ БЮЛЛЕТЕНЬ · DAILY WEATHER REPORT
BULLETIN QUOTIDIEN DE TEMPS · TÄGLICHER WETTERBERICHT

91. évfolyam 349. szám. + Budapest + 1978. december 15. péntek

**Az időjárási helyzet és a várható időjárás:**

Kontinensünk nyugati, középső és déli vidékein folytatódik a szokatlanul enyhe idő. A felsorolt területeken a hőmérséklet csúcsértéke 3, 8 fokkal meghaladja az évszaknak megfelelő értéket. A nyugati áramlással egymást követően enyhe, nagy nedvességtartalmú, valamint szárazabb léghullámok haladnak kelet felé. Emiatt szinte egész Európában változékony az idő, esősebb és szárazabb időszakok gyorsan követik egymást. A Skandináv-félszigeten, és Északkelet-Európában még tart a hideg, téli időjárás, ott több helyen havazik, és a hőmérséklet helyenként napközben is -30, -35 fok alatt marad. A következő 36 órában a Kárpát-medence időjárását még a nyugati áramlással érkező enyhe levegő alakitja ki, igy folytatódik az enyhe idő.

Hazánkban csütörtökön általában borult idő volt. Országszerte esett az eső, záporeső, Kunszentmiklósról zivatart is jelentettek. A ma reggel 7 óráig lehullott csapadékmennyisége a Dunántúlon, és északkeleten általában csapadéknyom, és 9 mm között volt, máshol általában 10, 20 mm-t mértek, sőt Pátyodról és Debrecenből 21, Tiszabecsről, és Berettyóujfalúról 23, Nyirlugasról 24, Mátészalkáról 26 mm-t jelentettek. A legmagasabb nappali hőmérséklet 2, 9 fok között alakult. Ma hajnalra -2, +4 fokig hült le a levegő. Délelőtt változóan felhős, helyenként párás, egy-két helyen ködös idő volt. A köd 11 órára mindenütt feloszlott. A hőmérséklet 11 órakor 2, 10 fok között váltakozott.

Ma 12 órakor Budapesten a hőmérséklet 7 fok, a tengerszintre átszámitott légnyomás 750 mm, gyengén emelkedik.

Várható időjárás szombat estig:

Változóan felhős idő, szórványosan kialakuló esővel, záporral.
Mérsékelt, időnként megélénkülő délnyugati, nyugati szél.
Az esti- éjszakai órákban helyenként köd.
Várható legalacsonyabb éjszakai hőmérséklet: -2, +3,
legmagasabb nappali hőmérséklet szombaton: 5, 10 fok között.

Bartha Péternó s.k.

A hőmérséklet napi középértéke és eltérése a 100 évi átlagtól /Bp-en/:

| | | |
|---|---|---|
| 1978. XII. 14. | 5,2 C° | +4,3 C° |

1871 óta ezen a napon Budapesten előfordult

| | |
|---|---|
| legmagasabb hőmérséklet: | 14,3 C° /1957/, |
| legalacsonyabb hőmérséklet: | -17,8 C° /1902/. |

78.072.

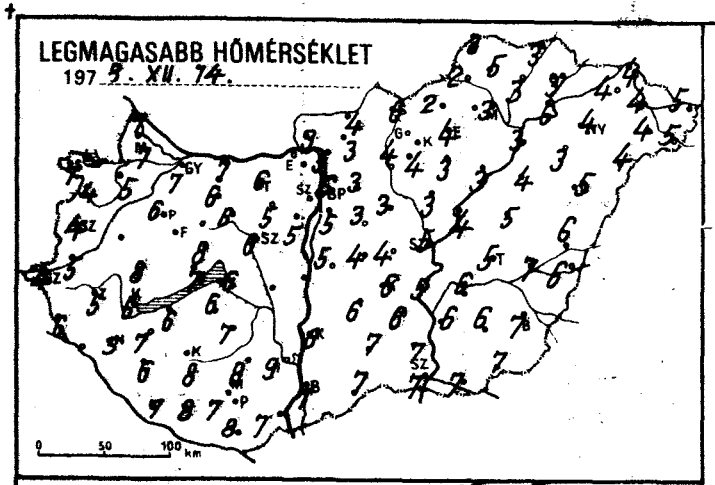
LEGMAGASABB HŐMÉRSÉKLET
197 9. XII. 14.

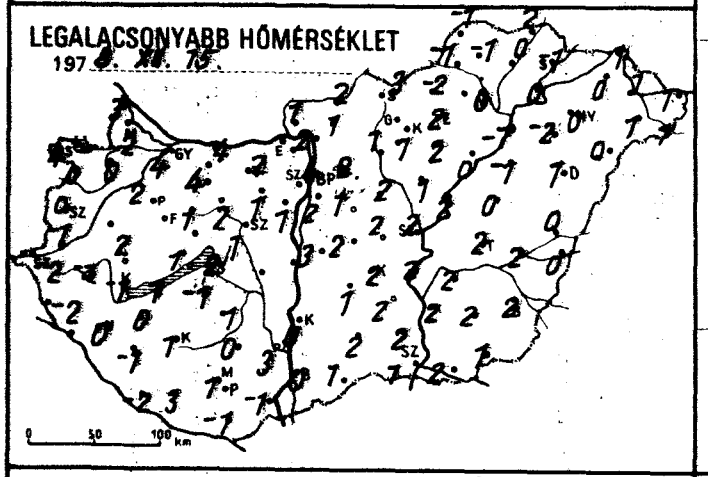
LEGALACSONYABB HŐMÉRSÉKLET
197 8. XII. 15.

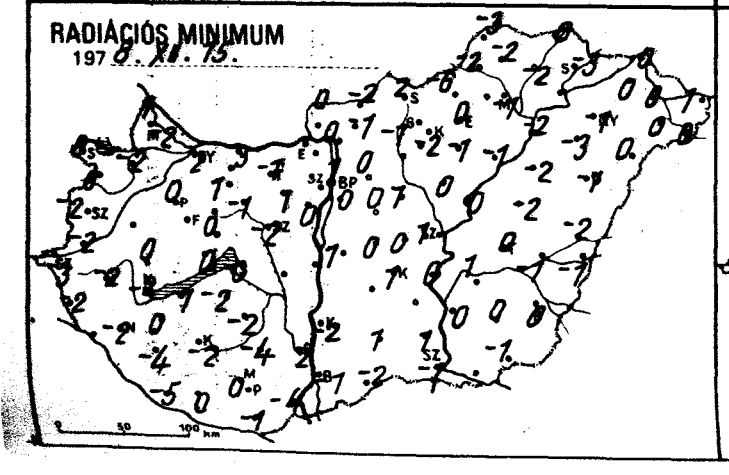
RADIÁCIÓS MINIMUM
197 8. XII. 15.

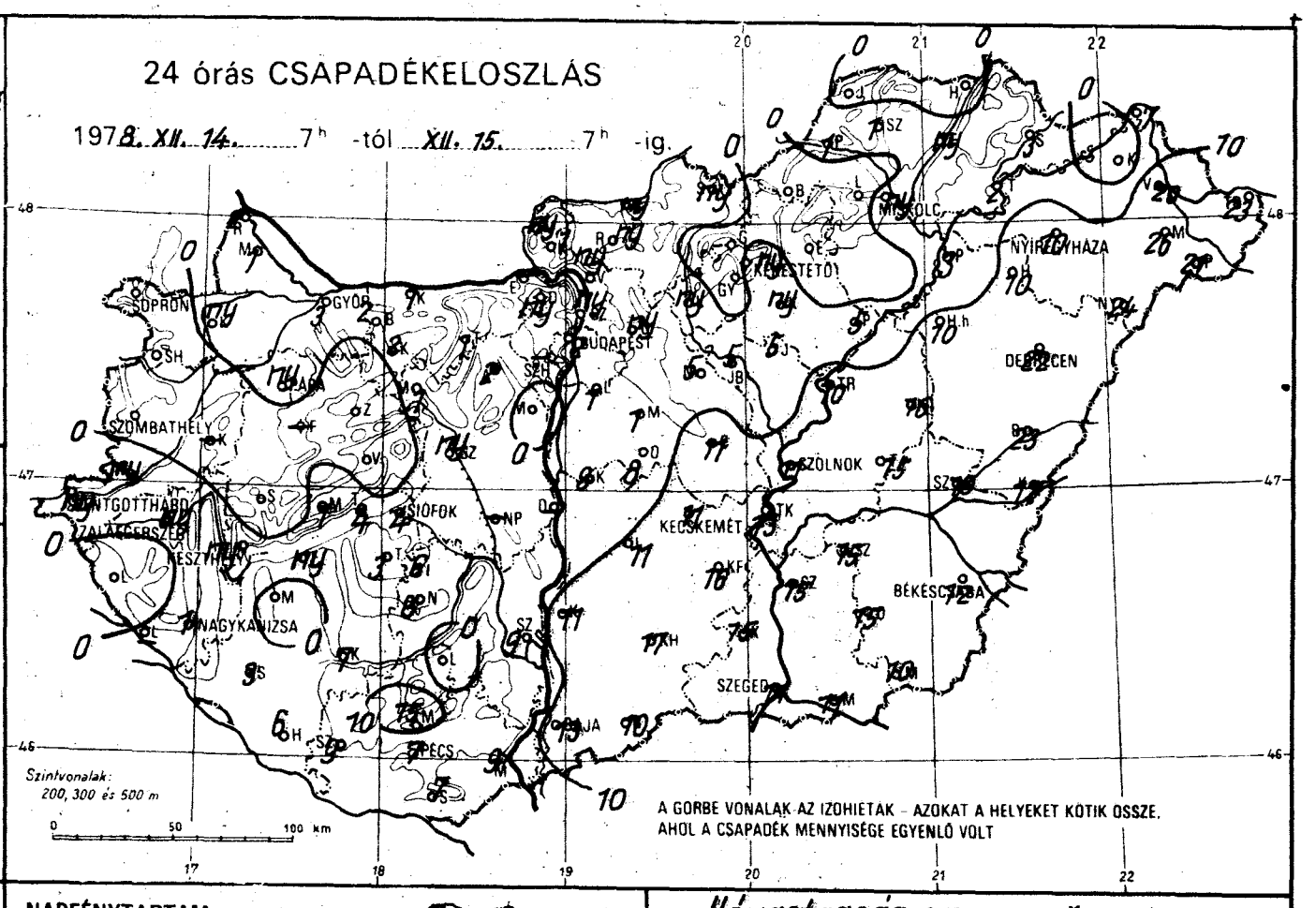
24 órás CSAPADÉKELOSZLÁS
1978. XII. 14. 7h -tól XII. 15. 7h -ig.
SOPRON
GYŐR
BUDAPEST
MISKOLC
NYÍREGYHÁZA
DEBRECEN
SZOMBATHELY
SZOLNOK
SZENTGOTTHÁRD
ZALAEGERSZEG
KESZTHELY
SIÓFOK
KECSKEMÉT
BÉKÉSCSABA
NAGYKANIZSA
SZEGED
PÉCS
Szintvonalak: 200, 300 és 500 m
A GÖRBE VONALAK AZ IZOHIETAK – AZOKAT A HELYEKET KÖTIK ÖSSZE, AHOL A CSAPADÉK MENNYISÉGE EGYENLŐ VOLT

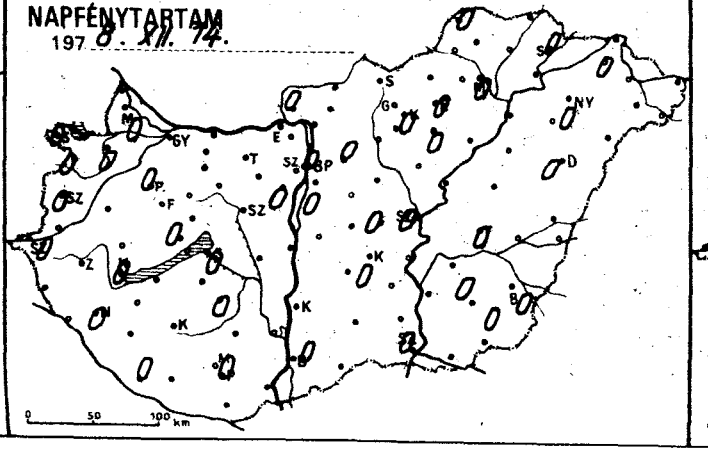
NAPFÉNYTARTAM
197 8. XII. 14.

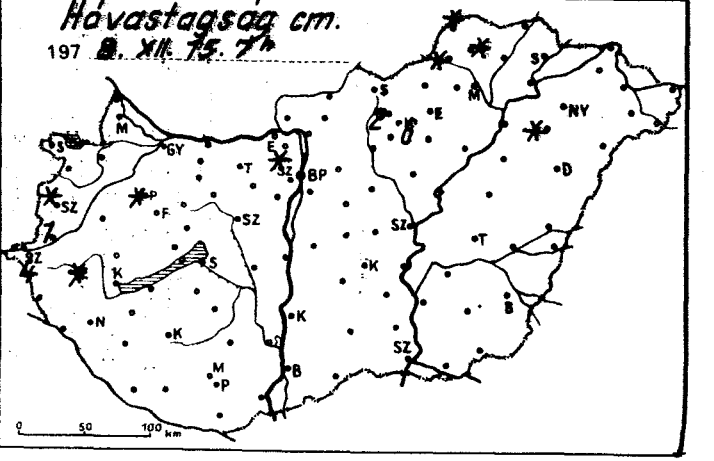
Hóvastagság cm.
197 8. XII. 15. 7h

| | 18.XII.1507h -ig az utolsó 24 óra adatai | | | | | |
|---|---|---|---|---|---|---|
| | csapadék (mm) | Hó cm | max. hőmérséklet | min. hőmérséklet | rad. min. | napos órák |
| Győr | 3 | | 7 | 4 | 2 | 0 |
| Kapuvár | ny V | | 5 | 0 | -2 | 0 |
| Mosonmagyaróvár | 1 ⊔ | | 7 | 2 | -2 | 0 |
| Rajka | 2 | | 7 | 3 | 1 | |
| Sopron | . | | 7 | 4 | 0 | 0 |
| Sopronhorpács | . | | 4 | 0 | 0 | 0 |
| Káld | - | | - | - | - | |
| Körmend | ny ≡, | 1 | 5 | -1 | -2 | |
| Szentgotthárd | ny ≡ | 4 | 4 | -2 | -3 | 0 |
| Szombathely | . folt | | 4 | 0 | -2 | 0 |
| Lenti | . V | | 6 | -2 | -2 | |
| Letenye | - | | - | - | - | |
| Nagykanizsa | 1 ⊔= | | 5 | 0 | -2 | 0 |
| Zalaegerszeg | ny ⊔ folt | | 5 | -1 | -2 | |
| Farkasgyepű | - | | - | - | - | |
| Keszthely | ny ⊔ ≡ | | 6 | -1 | -2 | 0 |
| Mencshely | 1 | | 8 | 1 | 1 | 0 |
| Pápa | ny folt | | 6 | 2 | 0 | 0 |
| Sümeg | . | | 8 | 2 | 0 | |
| Tihany | 4 ∇ | | 7 | 1 | 0 | |
| Veszprém | . | | 8 | 1 | 0 | |
| Zirc | . | | 7 | 2 | -3 | |
| Fonyód | ny , | | 6 | 1 | -1 | |
| Homokszt. György | 6 ⊔≡ | | 7 | -2 | -5 | 0 |
| Kaposvár | 7 = | | 8 | 1 | -2 | |
| Marcali | . | | 7 | 0 | 0 | |
| Siófok | 4 | | 6 | 2 | 0 | 0 |
| Somogyszob | 3 ⊔≡ | | 6 | -1 | -4 | |
| Tab | 3 ∇▲ | | 6 | -1 | -2 | |
| Bábolna | 2 | | 6 | 2 | 1 | |
| Esztergom | - | | - | - | - | |
| Kisbér | 2 | | 6 | 4 | 1 | |
| Komárom | 1 | | 7 | 4 | 3 | |
| Tatabánya | 1 | | 6 | 2 | -1 | |
| Alcsútdoboz | 2 | | 5 | 1 | 1 | |
| Dunaújváros | - | | - | - | - | |
| Martonvásár | . | | 5 | 1 | 0 | 0 |
| Mór | 1 | | 6 | 2 | -1 | |
| Nagyhörcsökp. | - | | - | - | - | |
| Szabadbattyán | ny , | | 6 | 1 | -2 | |
| Iregszemcse | 6 ⊔ | | 7 | 1 | -2 | 0 |
| Lengyel | . | | 8 | 0 | -4 | |
| Nagykónyi | 8 | | 7 | -1 | -4 | |
| Szekszárd | 9 | | 9 | 3 | 2 | |
| Misinatető | 15 | | 6 | 2 | 0 | |
| Mohács | 9 ⊔ | | 7 | -1 | -4 | |
| Pécs | 7 ⊔= | | 7 | 1 | 0 | 0 |
| Siklós | 7 ∇⊔ | | 8 | -1 | -1 | |
| Szigetvár | 9 ≡ | | 8 | 3 | 0 | |
| Bp. Lőrinc | 1 ∇ | | 5 | 2 | 0 | 0 |
| Bp. Met. Int. | 2 | | 6 | 4 | 1 | 0 |
| Bp. Szab. hegy | - | | - | - | - | - |
| Cegléd | 11 | | 4 | 2 | 0 | 0 |
| Dobogókő | ny, folt | | 3 | 1 | 0 | |
| Gödöllő | ny, | | 3 | 2 | 0 | 0 |
| Királyrét | 1 | | 5 | 1 | -1 | |
| Monor | 1 | | 3 | 1 | 0 | |
| Nagykáta | 5 | | 3 | 2 | 1 | |
| Örkény | 8 ∇ | | 4 | 2 | 0 | |
| Szentendre | ny ≡, | | 5 | 2 | 1 | |

| | 18.XII.1507h -ig az utolsó 24 óra adatai | | | | | |
|---|---|---|---|---|---|---|
| | csapadék (mm) | Hó cm | max. hőmérséklet | min. hőmérséklet | rad. min. | napos órák |
| Vác | ny ≡ | | 5 | 2 | 0 | |
| Vámosmikola | ny ≡, | | 3 | 1 | 0 | 0 |
| Baja | 13 ⊔= | | 7 | 0 | -1 | 0 |
| Bácsalmás | 10 ⊔ | | 7 | 1 | 2 | |
| Izsák | 11 | | 6 | 1 | - | |
| Kalocsa | 11 | | 6 | 0 | -2 | |
| Kecskemét | 11 = | | 6 | 2 | 1 | 0 |
| Kiskunf. háza | 16 | | 6 | 2 | - | |
| Kiskunhalas | 17 | | 7 | 2 | 1 | |
| Kunszentmiklós | 8 | | 5 | 3 | 1 | |
| Tiszakécske | 13 | | 5 | 2 | 0 | |
| Balassagyarmat | ny , | | 4 | 2 | -2 | |
| Romhány | ny ≡, | | 3 | 1 | -1 | |
| Salgótarján | ny , | | 6 | 3 | 2 | |
| Eger | . | | 4 | 2 | 0 | 0 |
| Galyatető | . V | 2 | 3 | -1 | -2 | |
| Gyöngyös | . ⊔ | | 4 | 1 | -2 | |
| Kékestető | ny * | 6 | 2 | -1 | -2 | 0 |
| Kompolt | ny , ⊔ | | 3 | 2 | -1 | 0 |
| Lőrinci | ny ⊔ | | 4 | 1 | -1 | |
| Poroszló | 5 ⊔ | | 3 | 0 | -1 | |
| Jászapáti | 5 ⊔ | | 3 | 1 | 0 | |
| Jászberény | 5 | | 4 | 1 | -1 | |
| Karcag | 16 | | 5 | 0 | -2 | |
| Szolnok | 11 | | 5 | 2 | 1 | 0 |
| Tiszaroff | 10 ∇ | | 4 | 2 | 0 | |
| Túrkeve | 15 ∇ | | 5 | 2 | 0 | 0 |
| Kistelek | 15 | | 7 | 2 | 1 | |
| Makó | 11 | | 7 | 2 | - | |
| Szeged | 11 ∇= | | 7 | 1 | -1 | 0 |
| Szentes | 15 | | 6 | 2 | 0 | |
| Borsodnádasd | . ⊔ | | 2 | -2 | -6 | |
| Fügöd | ny ≡ | | 3 | 0 | -2 | |
| Hidasnémeti | . | | 3 | 2 | 0 | |
| Jósvafő | . ⊔ | folt | 3 | -1 | -3 | 0 |
| Lillafüred | . V≡ | | 3 | -1 | -2 | |
| Miskolc | ny , | | 3 | 0 | -1 | 0 |
| Putnok | 1 ≡, | folt | 2 | -1 | -2 | |
| Sárospatak | 3 V | | 3 | -1 | -3 | 0 |
| Szendrőlád | 1, ⊔≡ | folt | 5 | -1 | -2 | |
| Tokaj | 2 ≡ | | 6 | 0 | -1 | |
| Kisvárda | . ≡ | | 4 | 0 | 0 | 0 |
| Mátészalka | 26 ∇≡ | | 4 | 1 | 0 | |
| Nyíregyháza | 11 ≡ | | 4 | 0 | -1 | 0 |
| Nyírlugos | 24 ∇ | | 4 | 0 | 0 | |
| Pátyod | 21 ∇≡ | | 5 | 1 | 0 | |
| Tiszabecs | 23 ∇≡ | | 5 | 1 | 1 | |
| Vásárosnamény | 20 ∇≡ | | 4 | 1 | -1 | |
| Záhony | 7 | | 4 | 1 | 0 | |
| Berettyóújfalu | 23 ∇⊔ | | 6 | 0 | -2 | |
| Debrecen | 21 ∇= | | 5 | -1 | -1 | 0 |
| Hajdúdorog | 10 | folt | 3 | -2 | -3 | |
| Hortobágy | 10 | | 4 | -1 | -2 | |
| Körösszakál | 11 ⊔ | | 6 | 0 | -1 | |
| Polgár | 3 ∇≡ | | 3 | -1 | -2 | |
| Békéscsaba | 12 = | | 7 | 2 | 0 | 0 |
| Mezőhegyes | 10 | | 7 | 1 | -1 | 0 |
| Orosháza | 15 | | 6 | 2 | 0 | 0 |
| Szarvas | 15 ∇ | | 6 | 2 | 1 | 0 |
| Szeghalom | 19 ∇ | | 7 | 2 | -1 | |

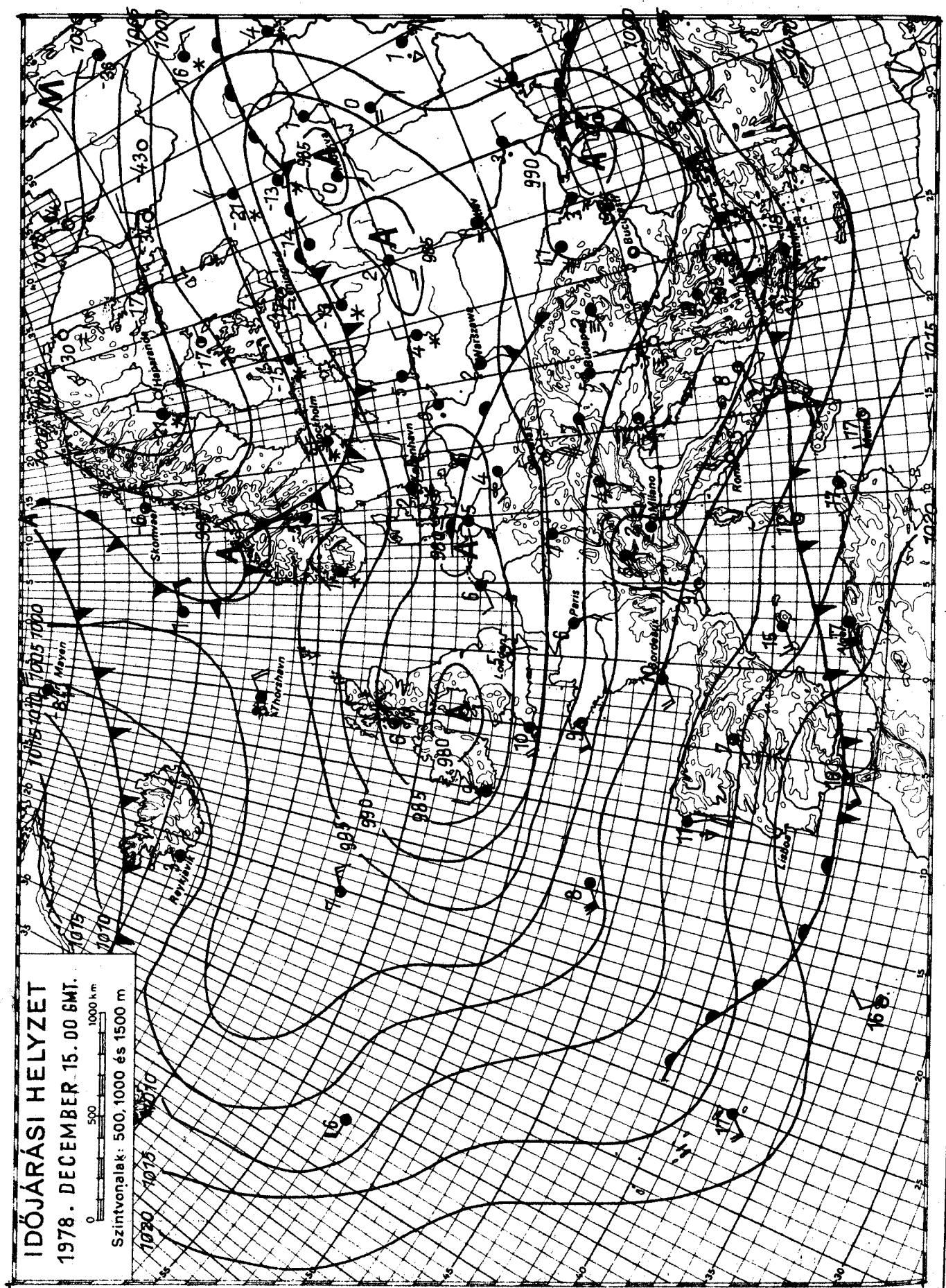


KIADJA: ORSZÁGOS METEOROLÓGIAI SZOLGÁLAT

Készíti: Központi Előrejelző Intézet Előrejelző Osztálya — T.: 273-078 — Megjelenik naponként —

Évi előfizetési díja: 720,—Ft — Megrendelhető: 1024 Budapest, II., Kitaibel Pál u. 1. Telefon: 353-500,

Kiadásért felel: az OMSZ elnöke — Szerkesztésért felel: a KEI igazgatója

# IDŐJÁRÁSI NAPIJELENTÉS

ЕЖЕДНЕВНЫЙ МЕТЕОРОЛОГИЧЕСКИЙ БЮЛЛЕТЕНЬ • DAILY WEATHER REPORT
BULLETIN QUOTIDIEN DE TEMPS • TÄGLICHER WETTERBERICHT

91. évfolyam 350. szám. + Budapest + 1978. december 16. szombat

**Az időjárási helyzet és a várható időjárás:**

Észak-Európában folytatódik a hideg, téli idő. Ma reggel több helyről jelentettek -30, -35 fokos fagyokat. Moszkvától, a Német-Lengyel síkságon át Franciaországig mintegy 500, 600 km széles alacsony-nyomású zóna húzódik. Ebben a zónában az észak felől érkező hideg, valamint a délnyugat felől áramló enyhe levegő keveredik, hatására erősen felhős az idő, többfelé esik az eső, helyenként havazik. A következő 36 óra folyamán az előbb emlitett alacsony-nyomású zóna a Kárpát-medence föló helyeződik át, igy csapadékosra fordul az idő.

Hazánkban pénteken az északkeleti országrészben borult, ködös idő volt. Az ország többi részén 2, 6 órán át sütött a nap. Néhány helyen jelentéktelen csapadék mennyiséget adó eső, záporeső hullott. A hőmérséklet napközben a borult helyeken csak 0, +4, máshol 5, 12 fokig emelkedett. Szombat hajnalra szeszélyes területi eloszlásban -4, +4 fokig hült le a levegő. Ma délelőtt általában erősen felhős, párás idő volt. A délkeleti, déli megyékben néhány helyen eső, záporeső esett. A hőmérséklet 11 órakor általában 2, 10 fok között volt, de a ködös Miskolcon csak 0 fokot mértek.

Ma 12 órakor Budapesten a hőmérséklet 3 fok, a tengerszintre átszámitott légnyomás 753 mm. alig változik.

Várható időjárás vasárnap estig:

Általában borult, párás, főként éjszaka és reggel több helyen ködös idő.
Elsősorban vasárnap sokfelé eső, később északnyugaton havas eső.
Megélénkülő délkeleti, déli, majd a Dunántúlon északnyugatira forduló szél.
Várható legalacsonyabb éjszakai hőmérséklet: -1, +3 fok között,
legmagasabb nappali hőmérséklet vasárnap: 5 fok körül.

Vadkerti Ferenc s.k.

A hőmérséklet napi középértéke és eltérése a 100 évi átlagtól /Bp-en/:

| | | |
|---|---|---|
| 1978. XII. 15. | 7,2 C° | +6,3 C° |

1871 óta ezen a napon Budapesten előfordult

| | |
|---|---|
| legmagasabb hőmérséklet: | 12,8 C° /1912/, |
| legalacsonyabb hőmérséklet: | -19,1 C° /1879/. |

78.073.

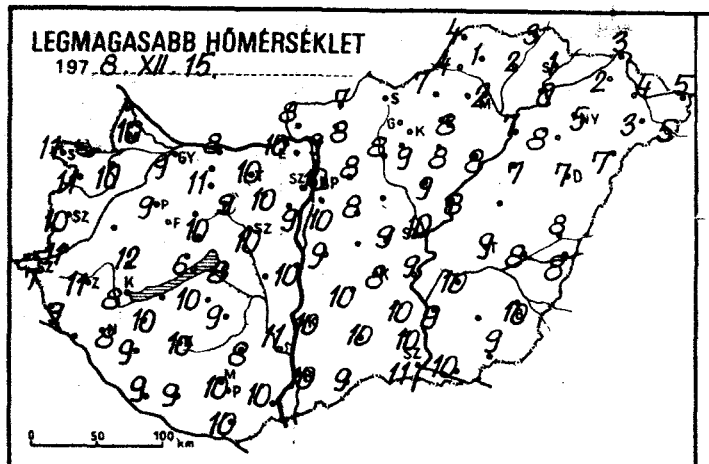
LEGMAGASABB HŐMÉRSÉKLET
197 8. XII. 15.
0 50 100 km

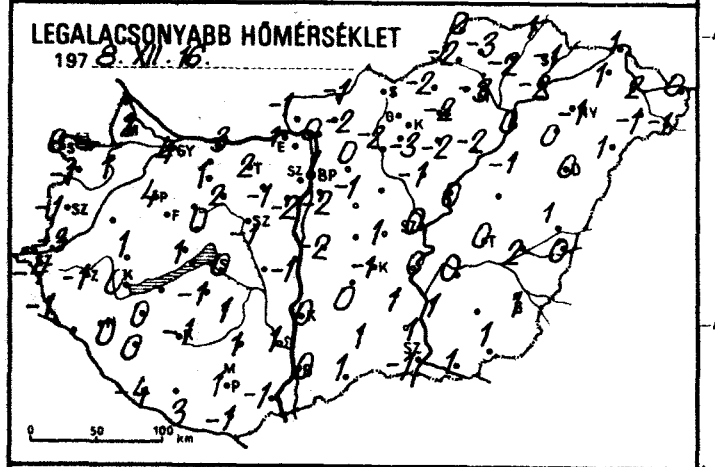
LEGALACSONYABB HŐMÉRSÉKLET
197 8. XII. 16.
0 50 100 km

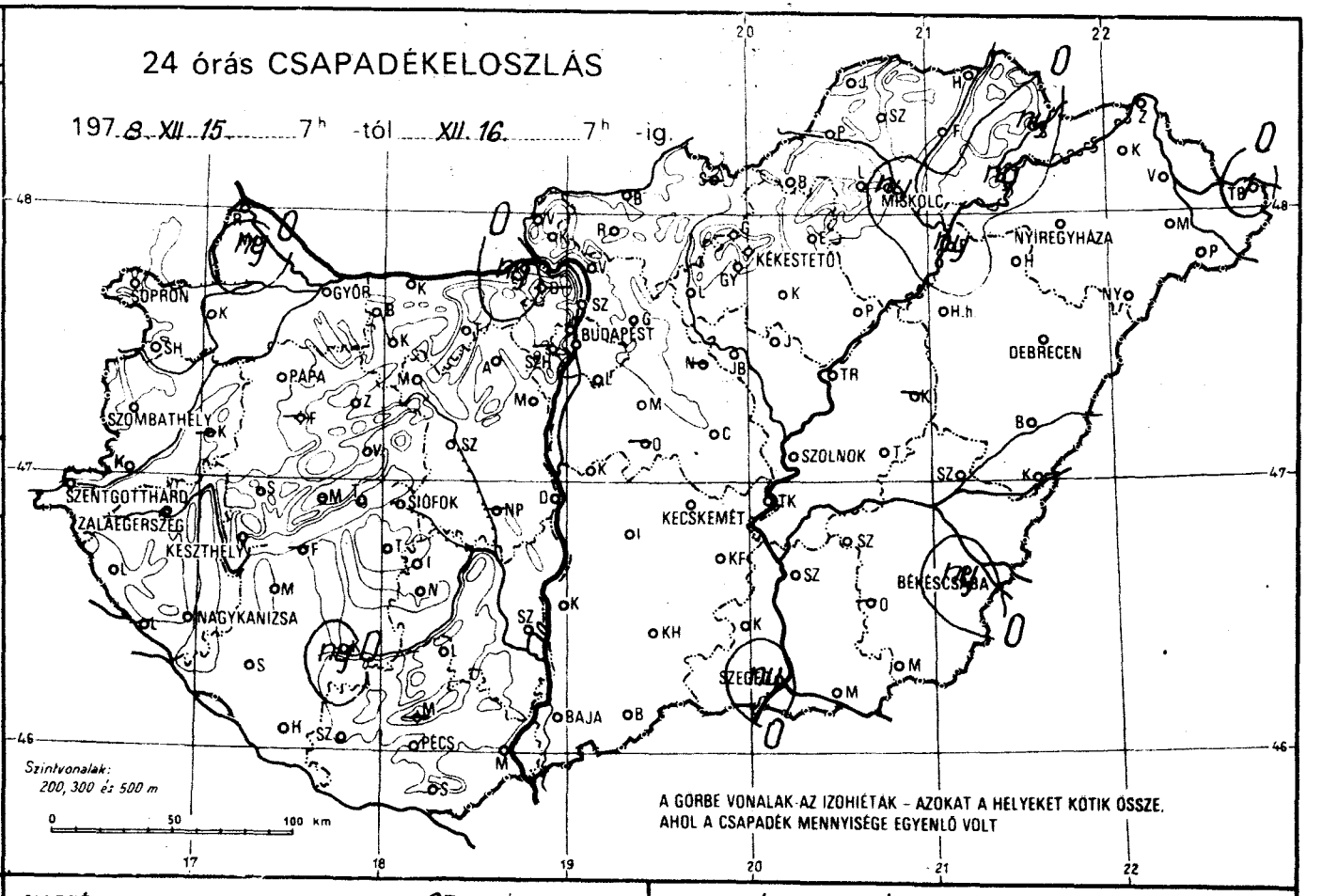
24 órás CSAPADÉKELOSZLÁS
197 8. XII. 15. 7h -tól XII. 16. 7h -ig.
SOPRON
GYŐR
BUDAPEST
MISKOLC
NYÍREGYHÁZA
KÉKESTETŐ
DEBRECEN
PAPA
SZOMBATHELY
SZENTGOTTHÁRD
ZALAEGERSZEG
KESZTHELY
SIÓFOK
SZOLNOK
KECSKEMÉT
BÉKÉSCSABA
NAGYKANIZSA
SZEGED
BAJA
PÉCS
Szintvonalak:
200, 300 és 500 m
0 50 100 km
A GÖRBE VONALAK AZ IZOHIÉTÁK – AZOKAT A HELYEKET KÖTIK ÖSSZE, AHOL A CSAPADÉK MENNYISÉGE EGYENLŐ VOLT

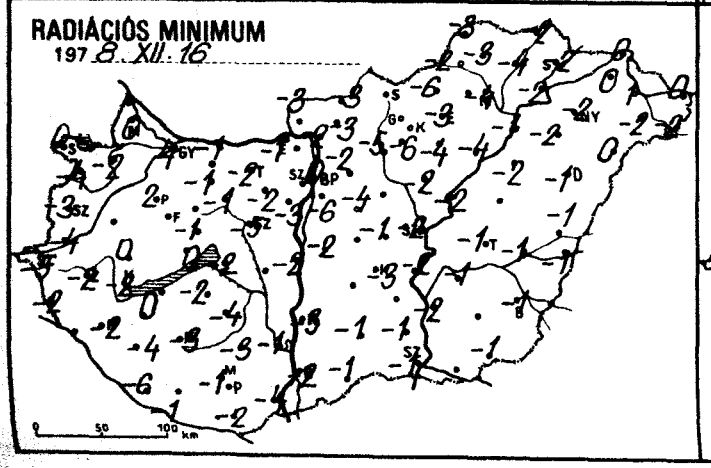
RADIÁCIÓS MINIMUM
197 8. XII. 16
0 50 100 km

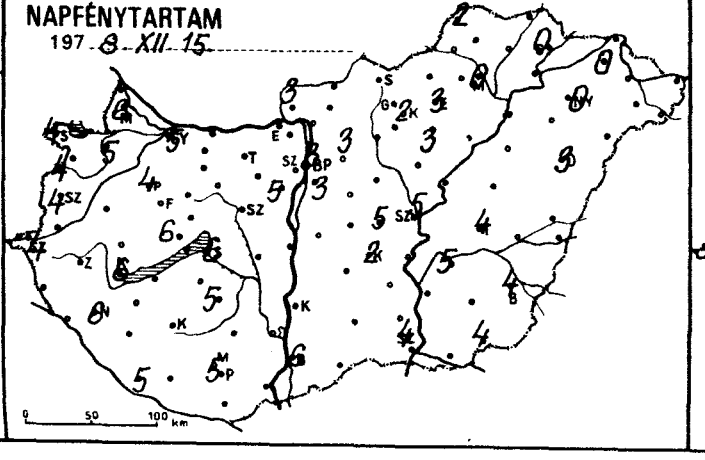
NAPFÉNYTARTAM
197 8. XII. 15
0 50 100 km

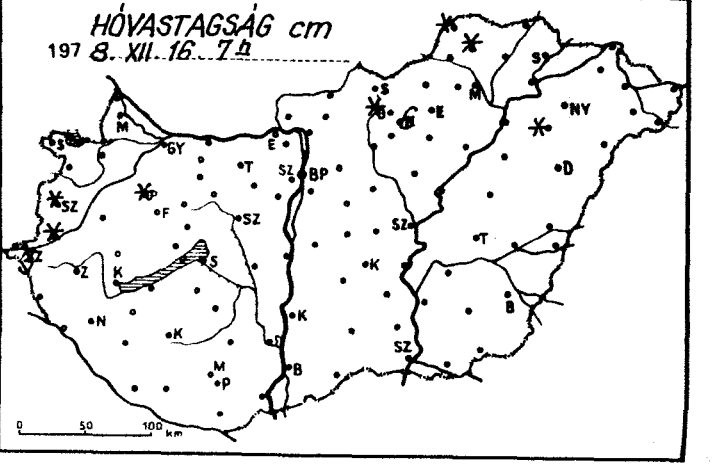
HÓVASTAGSÁG cm
197 8. XII. 16. 7h
0 50 100 km

| | 1978. XII. 18. 6h -ig az utolsó 24 óra adatai | | | | | |
|---|---|---|---|---|---|---|
| | csapadék (mm) | Hó cm | max. hőmérséklet | min. hőmérséklet | rad. min. | napos órák |
| Győr | • | | 9 | 4 | 4 | 5 |
| Kapuvár | • | | 10 | 1 | -2 | 5 |
| Mosonmagyaróvár | ny 9 | | 10 | 2 | 0 | 6 |
| Rajka | – | | – | – | – | |
| Sopron | • | | 11 | 0 | 0 | 4 |
| Sopronhorpács | • ⊔ | | 11 | -1 | -4 | 4 |
| Káld | – | | – | – | – | |
| Körmend | • | fölt | 11 | -3 | -4 | |
| Szentgotthárd | • ⊔= | 3 | 7 | -4 | -5 | 4 |
| Szombathely | • ⊔ | fölt | 10 | -1 | -3 | 4 |
| Lenti | • | | 9 | -1 | -2 | |
| Letenye | – | | – | – | – | |
| Nagykanizsa | • ⊔= | | 8 | 0 | -2 | 6 |
| Zalaegerszeg | • ⊔ | | 11 | -1 | -2 | |
| Farkasgyepű | – | | – | – | – | |
| Keszthely | • ⊔ | | 8 | 0 | -2 | 6 |
| Mencshely | • ⊔ | | 9 | 1 | -3 | 6 |
| Pápa | • | fölt | 9 | 4 | 2 | 4 |
| Sümeg | • | | 12 | 1 | 0 | |
| Tihany | • ⊔ | | 6 | 1 | 0 | |
| Veszprém | • ⊓ | | 10 | 0 | -1 | |
| Zirc | • ⊔ | | 9 | 1 | -4 | |
| Fonyód | – | | – | – | – | |
| Homokszt. györgy | • ⊔ | | 9 | -4 | -6 | 5 |
| Kaposvár | ny 9 ⊔ | | 10 | -1 | -3 | |
| Marcali | • ⊔ | | 10 | 0 | 0 | |
| Siófok | • ⊔ | | 8 | 0 | -2 | 6 |
| Somogyszob | • ⊔ | | 9 | 0 | -4 | |
| Tab | • | | 10 | -1 | -2 | |
| Babolna | • ⊔ | | 9 | 0 | -3 | |
| Esztergom | ny | | 10 | 1 | -1 | |
| Kisbér | • ⊔ | | 11 | 1 | -1 | |
| Komárom | • ⊔ | | 8 | 3 | -1 | |
| Tatabánya | • ⊔ | | 10 | 2 | -2 | |
| Alcsútdoboz | • ⊔ | | 10 | -1 | -2 | |
| Dunaújváros | • ⊔ | | 10 | -1 | -2 | |
| Martonvásár | • ⊔= | | 9 | -2 | -3 | 5 |
| Mór | • ⊔ | | 9 | 2 | -1 | |
| Nagyhörcsökp. | – | | – | – | – | |
| Szabadbattyán | • ⊔= | | 10 | -1 | -5 | |
| Vegszemcse | • ⊔ | | 9 | 1 | -4 | |
| Fengyel | • | | 8 | 1 | -3 | |
| Nagykónyi | • | | 8 | -1 | -5 | |
| Szekszárd | • | | 11 | 1 | -1 | |
| Tisinatető | – | | – | – | – | |
| Tolnaecs | • ⊔ | | 10 | -1 | -4 | |
| Pécs | • ⊔ | | 10 | 1 | -1 | 5 |
| Siklós | • ⊔ | | 10 | -1 | -2 | |
| Szigetvár | • | | 9 | 3 | -1 | |
| Sp. Lőrinc | • V | | 10 | -2 | -6 | 3 |
| Sp. Met. Int. | • | | 10 | 1 | 0 | 3 |
| Sp. Szab. hegy | – | | – | – | – | |
| Tegléd | • ⊔ | | 9 | 1 | -1 | 5 |
| Dobogókő | – | | – | – | – | |
| Csödöllő | • ⊔ | | 8 | 0 | -2 | 3 |
| Királyrét | • ⊔= | | 7 | -2 | -4 | |
| Tonor | • | | 8 | -1 | -4 | |
| Nagykáta | – | | – | – | – | |
| Orkény | – | | – | – | – | |
| Szentendre | • = | | 9 | -1 | -1 | |

| | 1978. XII. 18. 6h -ig az utolsó 24 óra adatai | | | | | |
|---|---|---|---|---|---|---|
| | csapadék (mm) | Hó cm | max. hőmérséklet | min. hőmérséklet | rad. min. | napos órák |
| Vác | • ⊓= | | 9 | 0 | -2 | |
| Vámosmikola | • ⊔ | | 8 | 1 | 3 | 3 |
| Baja | • ⊔= | | 10 | 0 | -2 | 6 |
| Bácsalmás | • ⊔ | | 9 | 1 | -1 | |
| Izsák | • | | 10 | 0 | – | |
| Kalocsa | • | | 10 | 0 | -3 | |
| Kecskemét | • ⊔= | | 8 | 1 | -3 | 2 |
| Kiskunf. háza | • | | 10 | 1 | – | |
| Kiskunhalas | • | | 10 | 1 | -1 | |
| Kunszentmiklós | • ⊔ | | 9 | -2 | -2 | |
| Tiszakécske | • | | 9 | 0 | -2 | |
| Balassagyarmat | • V= | | 7 | -1 | -3 | |
| Romhány | • | | 8 | -2 | -3 | |
| Salgótarján | – | | – | – | – | |
| Eger | • = | | 8 | -2 | -3 | 3 |
| Galyatető | • | fölt | 2 | 0 | -2 | |
| Gyöngyös | • ⊔= | | 9 | -3 | -6 | |
| Kékestető | • | 6 | 2 | -1 | -2 | 2 |
| Kompolt | • ⊔= | | 8 | -2 | -4 | 3 |
| Lőrinci | • V= | | 8 | -2 | -5 | |
| Poroszló | • ⊔ | | 8 | -2 | -4 | |
| Jászapáti | • ⊔= | | 9 | -1 | -2 | |
| Jászberény | • ⊔ | | 9 | 0 | -4 | |
| Karcag | – | | – | – | – | |
| Szolnok | • ⊔= | | 10 | 0 | -2 | 5 |
| Tiszaroff | • ⊔ | | 8 | 0 | -2 | |
| Túrkeve | • ⊔ | | 9 | 0 | -1 | 4 |
| Kistelek | • | | 10 | 1 | -1 | |
| Makó | • V | | 10 | 1 | – | |
| Szeged | ny V ⊔= | | 11 | -1 | -1 | 4 |
| Szentes | • ⊔ | | 9 | 1 | -2 | |
| Borsodnádasd | • ⊔ | | 7 | -2 | -6 | |
| Füged | • = | | 2 | -2 | -4 | |
| Hidasnémeti | • = | | 3 | -1 | -2 | |
| Jósvafő | • ⊔ | fölt | 4 | 0 | -3 | 2 |
| Lillafüred | • V= | | 6 | -2 | -2 | |
| Miskolc | ny 9 ⊔= | | 2 | -3 | -4 | 0 |
| Putnok | • V | | 4 | -2 | -2 | |
| Sárospatak | ny =9 | | 1 | -1 | -2 | 0 |
| Szendrőlád | • ⊔= | fölt | 1 | -3 | -3 | |
| Tokaj | ny =9 | | 0 | -2 | -2 | |
| Kisvárda | • = | | 2 | 1 | 0 | 0 |
| Mátészalka | • | | 3 | -1 | -2 | |
| Nyíregyháza | • = | | 5 | -1 | -2 | 0 |
| Nyírlugos | • | | 7 | 1 | 0 | |
| Pátyod | • ⊔ | | 5 | -1 | -2 | |
| Tiszabecs | 1 | | 5 | 0 | 0 | |
| Vásárosnamény | • | | 4 | 2 | 1 | |
| Záhony | • | | 3 | 1 | 0 | |
| Berettyóújfalu | • ⊔ | | 8 | 1 | -1 | |
| Debrecen | • ⊔= | | 7 | 0 | -1 | |
| Hajdúdorog | • = | fölt | 8 | 0 | -2 | |
| Hortobágy | • | | 7 | -1 | -2 | |
| Körösszakál | • ⊔ | | 8 | 0 | -1 | |
| Polgár | ny 9 = | | 7 | 0 | -1 | |
| Békéscsaba | ny V ⊔= | | 10 | 1 | -1 | 4 |
| Mezőhegyes | • ⊔ | | 9 | 1 | -1 | 4 |
| Orosháza | – | | – | – | – | – |
| Szarvas | • ⊔ | | 10 | 0 | -1 | |
| Szeghalom | • | | 8 | 2 | -1 | |

Árpádtető

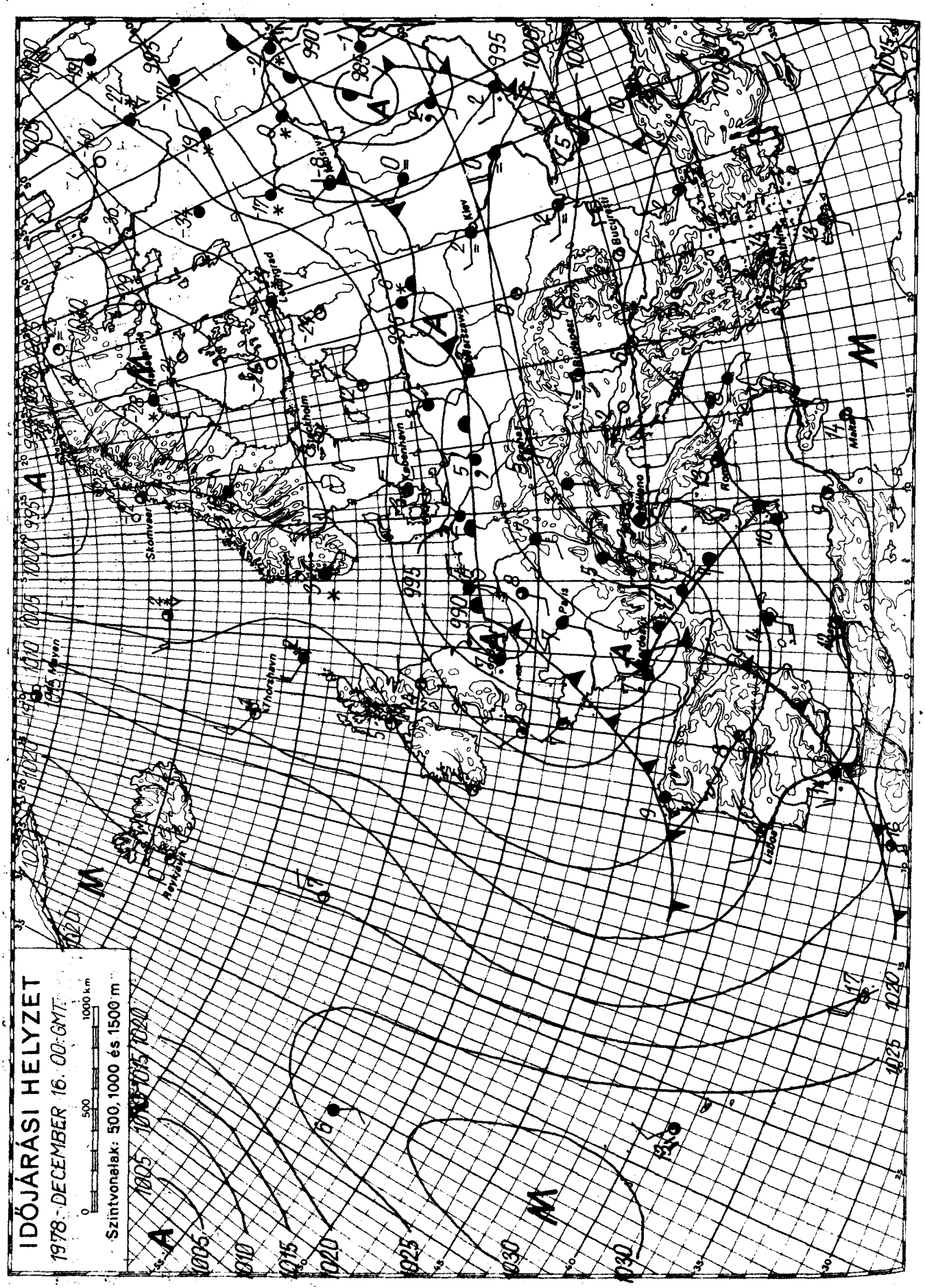


KIADJA: ORSZÁGOS METEOROLÓGIAI SZOLGÁLAT

Készíti: Központi Előrejelző Intézet Előrejelző Osztálya — T.: 273-018 — Megjelenik naponként —

Évi előfizetési díja: 720,—Ft — Megrendelhető: 1024 Budapest, II., Kitaibel Pál u. 1. Telefon: 353-500.

Kiadásért felel: az OMSZ elnöke — Szerkesztésért felel: a KEI igazgatója

# IDŐJÁRÁSI NAPIJELENTÉS

ЕЖЕДНЕВНЫЙ МЕТЕОРОЛОГИЧЕСКИЙ БЮЛЛЕТЕНЬ • DAILY WEATHER REPORT
BULLETIN QUOTIDIEN DE TEMPS • TÄGLICHER WETTERBERICHT

91. évfolyam 351. szám. + Budapest + 1978. december 17. vasárnap

**Az időjárási helyzet és a várható időjárás:**

Vasárnap reggel az Észak-Orosz-hátság, Kiev, Prága, Lisszabon vonalban volt a dél felé nyomuló hideg levegő első hulláma. A 300-500 km széles frontálzónában, és a Kárpát-medence keleti felén, valamint a Skandináv-félsziget északi részén erősen felhős, vagy borult és csapadékos idő volt. Európa többi részéből viszont kevés felhőről érkezett jelentés. Nyugat-Európában megszünt a viharos időjárás. Az esti óráktól várható, hogy a hideg levegő eléri Magyarország északnyugati határát, hétfőn pedig már a keleti országrészben is megkezdődik a lehülés.

Hazánkban szombaton általában borult volt az ég. Csupán a Dunántúlon sütött ki helyenként egy-két órára a nap. A hőmérsóklet rövid időre az ország nagy részén elérte az 5, 9 fokot. Délnyugaton 10, 11 fok is előfordult, ezzel szemben az ország északkeleti, északi részén csak +1, és +4 fok között volt a maximális hőmérsóklet. Az éjjel -1, +7 fokig hült le a levegő. Szombaton az esti órákban eleredt az eső, és vasárnap reggel 7 óráig általában 4, és 13 mm közötti mennyiségü csapadék hullott. Az ország északnyugati részén ennél kevesebb volt, délen, és északkeleten viszont 15, 18 mm is előfordult. A Dunántúl nyugati része felett már az éjszaka második felében, vasárnap délelőtt pedig a Tiszántúlon is megszünt az eső. 11 órakor 3, és 7 fok közötti hőmérsókleteket mértek.

Ma 12 órakor Budapesten a hőmérsóklet 6 fok, a tengerszintre átszámitott légnyomás 755 mm, erősen emelkedik.

Várható időjárás hétfő estig:

Változóan felhős ég.
Elszórtan átfutó hózápor.
Átmenetileg tovább erősődő, a Dunántúlon időnként viharossá fokozódó északnyugati, északi szél.
Várható legalacsonyabb éjszakai hőmérsóklet: délkeleten +1, északnyugaton általában -3, a szélvódett helyeken -5 fok körül,
legmagasabb nappali hőmérsóklet hétfőn: -2, +3 fok között.

Aigner Szilárd sk.

A hőmérsóklet napi középértéke és eltérése a 100 évi átlagtól /Bp-en/:

| | | |
|---|---|---|
| 1978. XII. 16. | +3,8 C° | +2,9 C° |

1871 óta ezen a napon Budapesten előfordult

| | | |
|---|---|---|
| legmagasabb hőmérsóklet: | 15,4 C° /1941/. | |
| legalacsonyabb hőmérsóklet: | -19,1 C° /1879/. | 78.074. |

## LEGMAGASABB HŐMÉRSÉKLET

197 8. XII. 16.

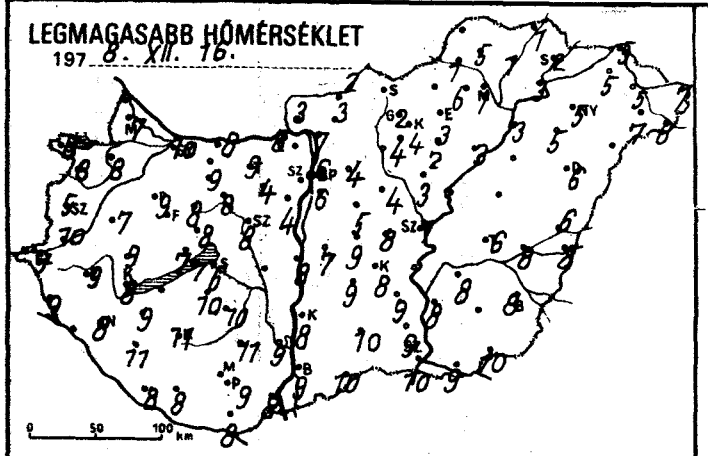

## LEGALACSONYABB HŐMÉRSÉKLET

197 8. XII. 17.

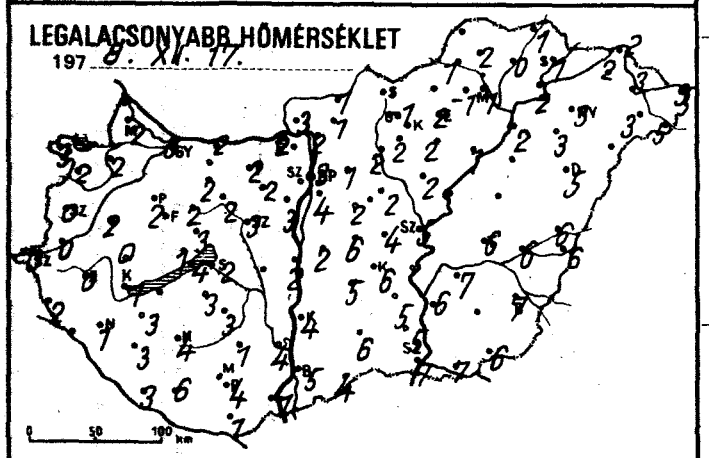

## 24 órás CSAPADÉKELOSZLÁS

197 8. XII. 16. 7h -tól XII. 17. 7h -ig.

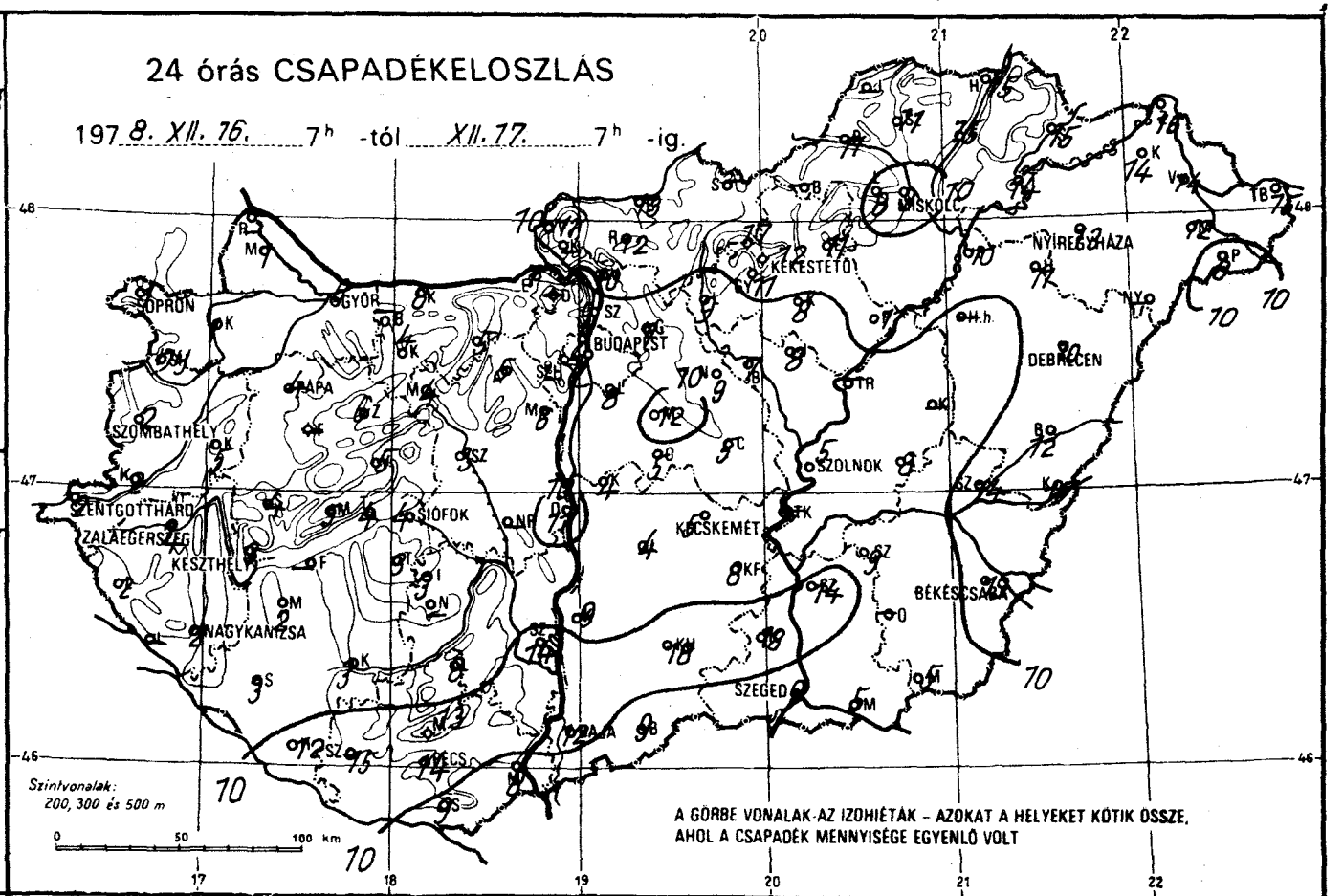


## RADIÁCIÓS MINIMUM

197 8. XII. 17.

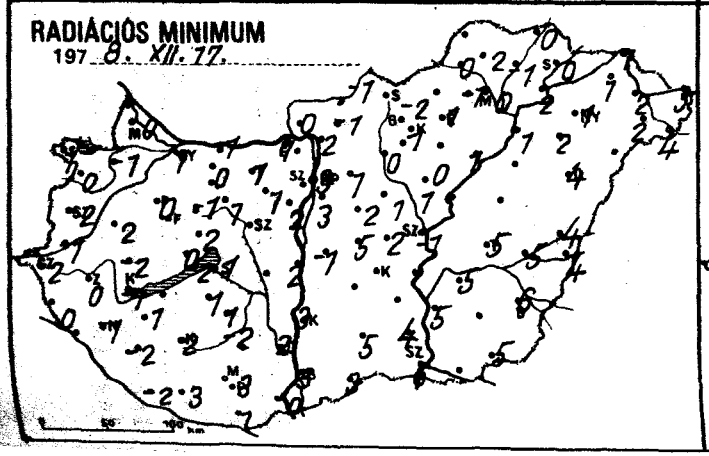

## NAPFÉNYTARTAM

197 8. XII. 16.

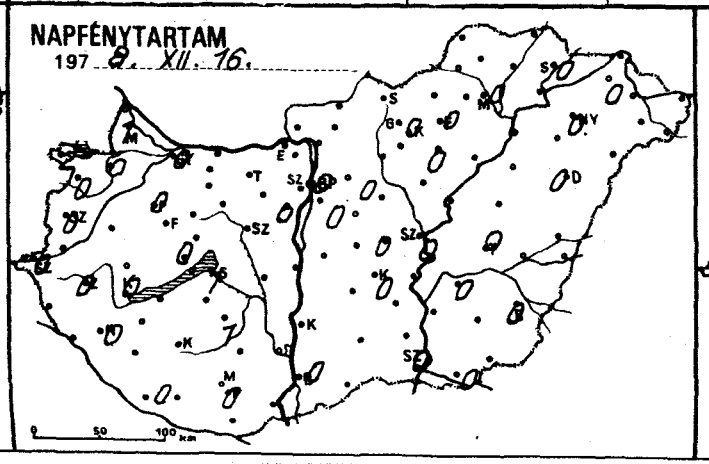

## Legerősebb szél órák m/s

197 8. XII. 16.

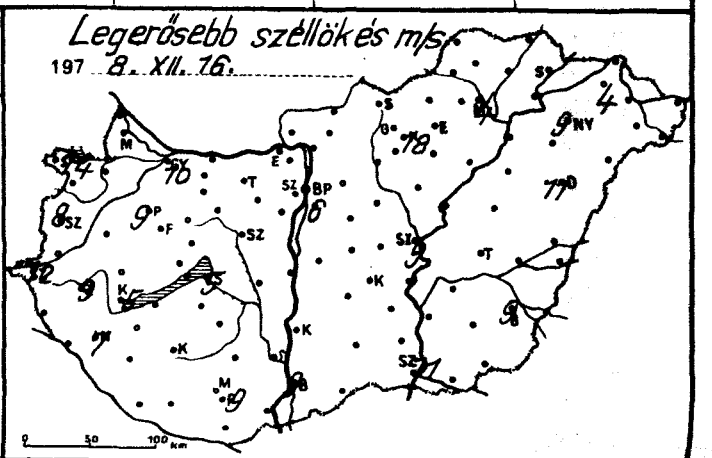

| | 198. XII. 17 07h -ig az utolsó 24 óra adatai | | | | | |
|---|---|---|---|---|---|---|
| | csapadék (mm) | Hó cm | max. hőmérséklet | min. hőmérséklet | rad. min. | napos órák |
| Győr | 6 | | 10 | 3 | 1 | 0 |
| Kapuvár | 1 | | 8 | 2 | -1 | 0 |
| Mosonmagyaróvár | 1 | | 7 | 2 | 0 | 1 |
| Rajka | – | | – | – | – | |
| Sopron | 1 | | 8 | 3 | 1 | 2 |
| Sopronhorpács | ny | | 8 | 2 | 0 | 0 |
| Káld | 5 | | 7 | 2 | 2 | |
| Körmend | 2 | | 10 | 0 | -1 | |
| Szentgotthárd | 2 | folt | 9 | 0 | -2 | 0 |
| Szombathely | 2 ⊔ | folt | 5 | 0 | -2 | 0 |
| Lenti | 2 | | 9 | 2 | 0 | |
| Letenye | – | | – | – | – | |
| Nagykanizsa | 2 ⊔ | | 8 | 1 | -1 | 0 |
| Zalaegerszeg | 4 | | 9 | 0 | 0 | 0 |
| Farkasgyepű | – | | – | – | – | |
| Keszthely | 3 | | 8 | 1 | -1 | 0 |
| Mencshely | 5 | | 7 | 1 | 0 | 0 |
| Pápa | 4 | | 9 | 2 | 0 | 0 |
| Sümeg | 4 | | 9 | 0 | -2 | |
| Tihany | 4 ▽ | | 7 | 4 | 2 | |
| Veszprém | 5 | | 8 | 3 | 2 | |
| Zirc | 6 | | 8 | 2 | -1 | |
| Fonyód | – | | – | – | – | |
| Homokszt. György | 12 ≡ | | 8 | 3 | -2 | 0 |
| Kaposvár | 3 | | 11 | 4 | 2 | |
| Marcali | 2 | | 9 | 3 | 1 | |
| Siófok | 4 | | 6 | 2 | 1 | 1 |
| Somogyszob | 3 | | 11 | 3 | -2 | |
| Tab | 3 | | 10 | 3 | 1 | |
| Bábolna | – | | – | – | – | |
| Esztergom | 7 | | 8 | 2 | 1 | |
| Kisbér | 4 | | 9 | 2 | 0 | |
| Komárom | 8 ▽ | | 8 | 2 | 1 | |
| Tatabánya | 5 | | 9 | 2 | 1 | |
| Alcsútdoboz | 5 | | 4 | 2 | 1 | |
| Dunaújváros | 11 | | 8 | 2 | 2 | |
| Martonvásár | 6 | | 4 | 3 | 2 | 0 |
| Mór | 4 | | 8 | 2 | 1 | |
| Nagyhörcsökp. | – | | – | – | – | |
| Szabadbattyán | 3 | | 8 | 3 | -1 | |
| Tregszemcse | 3 | | 10 | 3 | 1 | 1 |
| Lengyel | 8 | | 11 | 1 | -2 | |
| Nagykónyi | – | | – | – | – | |
| Szekszárd | 14 ▽ | | 9 | 4 | 2 | |
| Misipetető | 13 | | 9 | 3 | 1 | |
| Mohács | 8 ⌒ | | 8 | 1 | 0 | |
| Pécs | 14 | | 9 | 4 | 3 | 0 |
| Siklós | 9 ▽ | | 8 | 1 | 1 | |
| Szigetvár | 15 | | 8 | 6 | 3 | |
| Bp. Lőrinc | 8 | | 6 | 4 | 3 | 0 |
| Bp. Met. Int. | 7 | | 6 | 3 | 3 | 0 |
| Bp. Szab. hegy | – | | – | – | – | – |
| Cegléd | 5 | | 8 | 4 | 2 | 0 |
| Dobogókő | – | | – | – | – | |
| Gödöllő | 7 | | 4 | 1 | 1 | 0 |
| Királyrét | – | | – | – | – | |
| Monor | 12 | | 5 | 2 | 2 | |
| Nagykáta | 9 ≡ | | 4 | 2 | 1 | |
| Örkény | 5 | | 9 | 6 | 5 | |
| Szentendre | 9 | | 4 | 2 | 2 | |

| | 198. XII. 17 07h -ig az utolsó 24 óra adatai | | | | | |
|---|---|---|---|---|---|---|
| | csapadék (mm) | Hó cm | max. hőmérséklet | min. hőmérséklet | rad. min. | napos órák |
| Vác | 10 | | 7 | 2 | 2 | |
| Vámosmikola | 11 | | 3 | 3 | 0 | |
| Baja | 12 | | 9 | 5 | 3 | 0 |
| Bácsalmás | 9 | | 10 | 4 | 3 | |
| Izsák | 4 | | 9 | 5 | – | |
| Kalocsa | 9 | | 8 | 4 | 3 | |
| Kecskemét | 5 | | 8 | 6 | 6 | 0 |
| Kiskunf. háza | 8 | | 9 | 5 | – | |
| Kiskunhalas | 18 | | 10 | 6 | 5 | |
| Kunszentmiklós | 4 | | 7 | 2 | -1 | |
| Tiszakécske | – | | – | – | – | |
| Balassagyarmat | 13 | | 2 | 1 | -1 | |
| Romhány | 12 | | 3 | 1 | -1 | |
| Salgótarján | – | | – | – | – | |
| Eger | 11 | | 3 | 2 | 1 | 0 |
| Galyatető | 17 | | 2 | -1 | -2 | |
| Gyöngyös | 11 | | 4 | 2 | 1 | |
| Kékestető | 12 ✱▽≡ | 5 | 1 | 0 | -1 | 0 |
| Kompolt | 8 ≡ | | 2 | 2 | 0 | 0 |
| Lőrinci | 9 | | 4 | 2 | 0 | |
| Poroszló | 11 ≡ | | 3 | 1 | 1 | |
| Jászapáti | 8 ▽ | | 3 | 2 | 1 | |
| Jászberény | 7 ▽ | | 5 | 2 | 1 | |
| Karcag | – | | – | – | – | |
| Szolnok | 5 | | 7 | 5 | -1 | 0 |
| Tiszaroff | – | | – | – | – | |
| Túrkeve | 8 | | 6 | 6 | 5 | 0 |
| Kistelek | 18 | | 9 | 5 | 4 | |
| Makó | 5 | | 9 | 7 | – | |
| Szeged | 9 ▽ | | 10 | 7 | 6 | 0 |
| Szentes | 14 | | 8 | 6 | 5 | |
| Borsodnádasd | – | | – | – | – | |
| Fügöd | 15 | | 1 | 0 | -1 | |
| Hidasnémeti | 14 | | 1 | 1 | 0 | |
| Jósvafő | – | | – | – | – | – |
| Lillafüred | 8 | | 6 | -1 | -1 | |
| Miskolc | 9 | | 1 | 1 | 0 | 0 |
| Putnok | 11 | | 1 | 1 | 0 | |
| Sárospatak | 15 ▽ | | 2 | 1 | 0 | 0 |
| Szendrőlád | 11 | folt | 5 | 2 | 2 | |
| Tokaj | 14 | | 3 | 2 | 2 | |
| Kisvárda | 14 | | 5 | 2 | 1 | 0 |
| Mátészalka | 12 | | 7 | 3 | 2 | |
| Nyíregyháza | 13 | | 5 | 3 | 1 | 0 |
| Nyírlugos | – | | – | – | – | |
| Pátyod | 8 ▽ | | 6 | 5 | 4 | |
| Tiszabecs | 15 ▽ | | 7 | 3 | 3 | |
| Vásárosnamény | 14 ▽ | | 5 | 3 | 2 | |
| Záhony | 16 | | 5 | 2 | 1 | |
| Berettyóújfalu | 12 | | 6 | 6 | 4 | |
| Debrecen | 10 | | 6 | 5 | 4 | 0 |
| Hajdúdorog | 11 | | 5 | 3 | 2 | |
| Hortobágy | – | | – | – | – | |
| Körösszakál | 17 | | 8 | 6 | 4 | |
| Polgár | 10 | | 3 | 2 | 1 | |
| Békéscsaba | 19 | | 8 | 7 | 6 | 0 |
| Mezőhegyes | 5 | | 10 | 6 | 5 | 0 |
| Orosháza | – | | – | – | – | – |
| Szarvas | 9 | | 8 | 7 | 5 | 0 |
| Szeghalom | 14 | | 8 | 6 | 5 | |

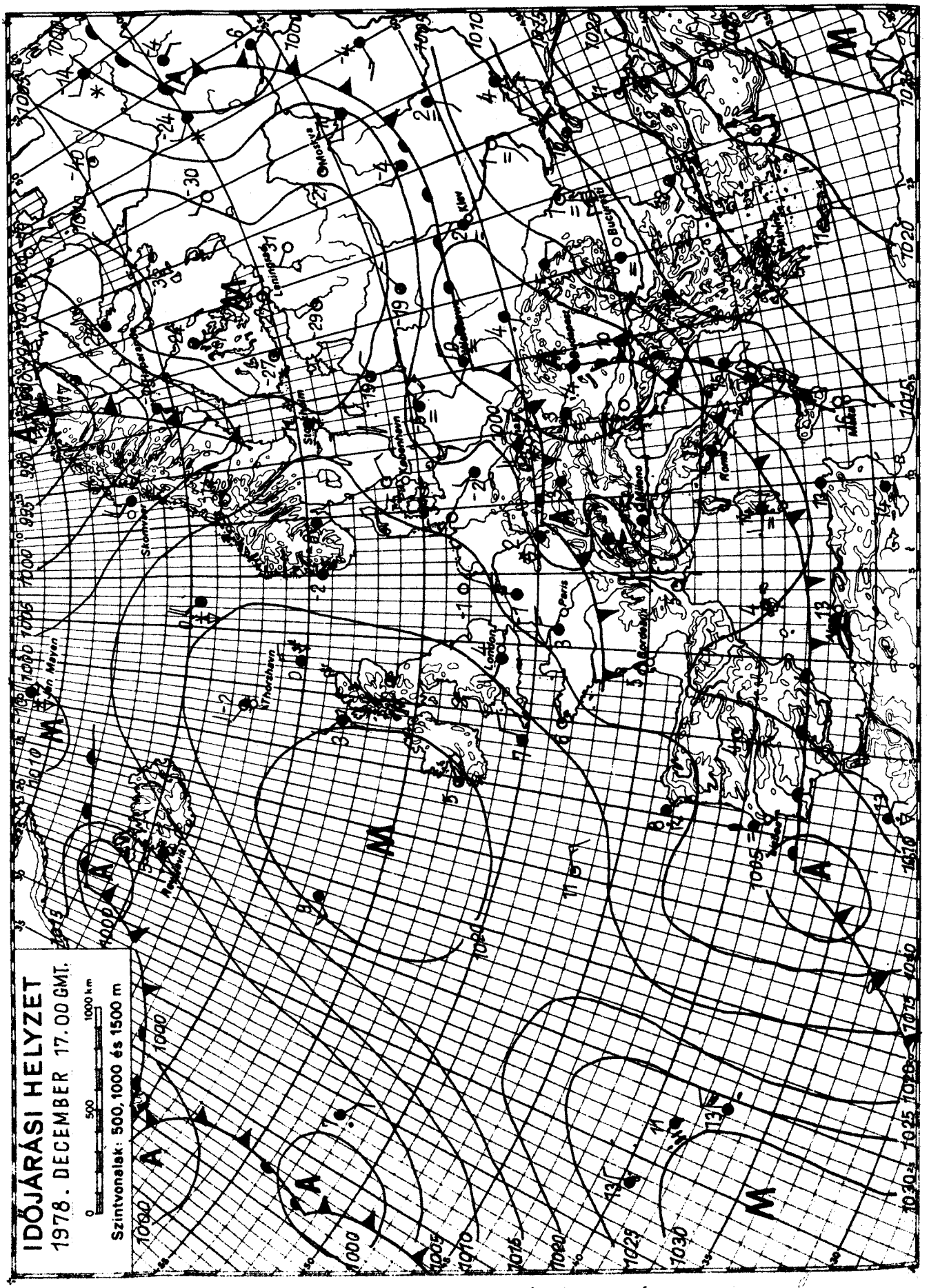


**KIADJA: ORSZÁGOS METEOROLÓGIAI SZOLGÁLAT**

Készíti: Központi Előrejelző Intézet Előrejelző Osztálya — T.: 273 - 018 — Megjelenik naponként —

Évi előfizetési díja: 720,—Ft — Megrendelhető: 1024 Budapest, II., Kitaibel Pál u. 1. Telefon: 353-500,

Kiadásért felel: az OMSZ elnöke — Szerkesztésért felel: a KEI igazgatója

# IDŐJÁRÁSI NAPIJELENTÉS

ЕЖЕДНЕВНЫЙ МЕТЕОРОЛОГИЧЕСКИЙ БЮЛЛЕТЕНЬ • DAILY WEATHER REPORT
BULLETIN QUOTIDIEN DE TEMPS • TÄGLICHER WETTERBERICHT

91. évfolyam 352. szám. + Budapest + 1978. december 18. hétfő

**Az időjárási helyzet és a várható időjárás:**

Kontinensünk legnagyobb részén ismét tóliesre fordult az időjárás. Észak, északkelet felől nagy mennyiségü igen hideg levegő áramlik Közép-, és Dél-Európa felé. A hideg levegő első hulláma ma reggel már elérte a Kárpát-medence környékét, valamint a Fekete-tenger térségét. Mivel a következő 36 órában a Kárpát-medencébe újabb hideg levegő áramlik, így tólies marad az idő.

Hazánkban vasárnap az ország nagy részén 2, 6 órán át sütött a nap. A hőmérséklet kora délután 5, 10 fok között váltakozott. Napközben csupán keleten fordult elő néhány helyen jelentéktelen mennyiségü eső. A késő esti órától a Dunántúl nyugati, északnyugati részén havazás kezdődött, amely fokozatosan kelet felé terjedt. A ma reggel 7 óráig lehullott csapadék mennyisége csapadéknyom, és 8 mm között alakult. Hétfő hajnalra +1, -6 fokig hült le a levegő. Délelőtt eleinte országszerte borult idő volt, és többfelé esett a hó. Később az északi országrészben felszakadozott a felhőzet. Az északi, északkeleti szél helyenként viharossá fokozódott. A hőmérséklet 11 órakor -1, -4 fok között váltakozott.

Ma 12 órakor Budapesten a hőmérséklet -2 fok, a tengerszintre átszámitott légnyomás 768 mm, erősen emelkedik.

Várható időjárás kedd estig:

Az északi, északkeleti országrészben változóan felhős, máshol jobbára borult idő várható.
Főleg délen, és nyugaton újabb havazással.
A keleti, délkeleti szél napközben megélénkül, helyenként megerősödik.
Néhány helyen kisebb hófúvás.
Várható legalacsonyabb éjszakai hőmérséklet: általában -4, -9 fok között, északkeleten: -15 fok körül,
legmagasabb nappali hőmérséklet kedden: -2, -7 fok között.

Németh Lajos s.k.

TÁVOLABBI KILÁTÁSOK PÉNTEK REGGELIG:

Jobbára borult, többfelé párás, ködös idő, havazás, havaseső.
Legalacsonyabb hajnali hőmérséklet: -3, -8 fok között, a derült helyeken -10 fok közelében.
Legmagasabb nappali hőmérséklet: -4, +1 fok között.
Jelentős mennyiségü /legalább 5 mm/ csapadék az ország területének 70 százalékán várható.

KÖZÉPTÁVU ELŐREJELZŐ OSZTÁLY

A hőmérséklet napi középértéke és eltérése a 100 évi átlagtól /Bp-en/:

| | | |
|---|---|---|
| 1978. XII. 17. | 4,4 C° | +3,7 C° |

1871 óta ezen a napon Budapesten előfordult

| | | |
|---|---|---|
| legmagasabb hőmérséklet: | 12,0 C° /1886/, | |
| legalacsonyabb hőmérséklet: | -12,4 C° /1940/. | 78.075. |

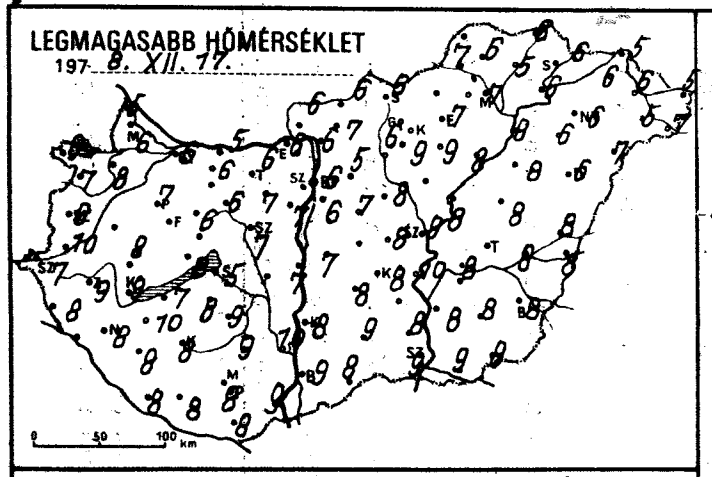
LEGMAGASABB HŐMÉRSÉKLET
197 8. XII. 17.
0 50 100 km

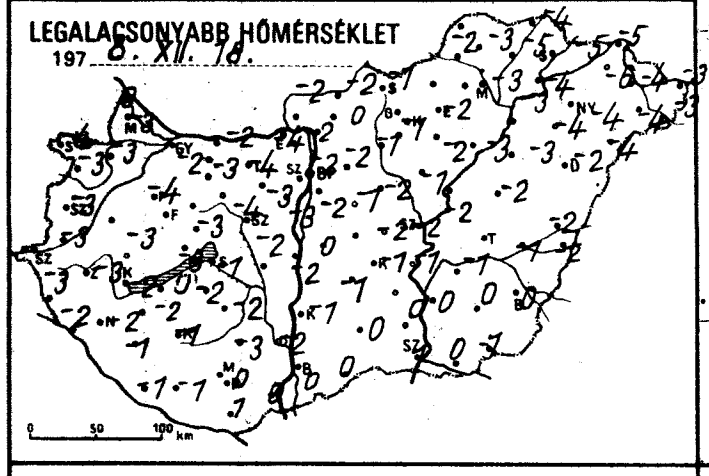
LEGALACSONYABB HŐMÉRSÉKLET
197 8. XII. 18.
0 50 100 km

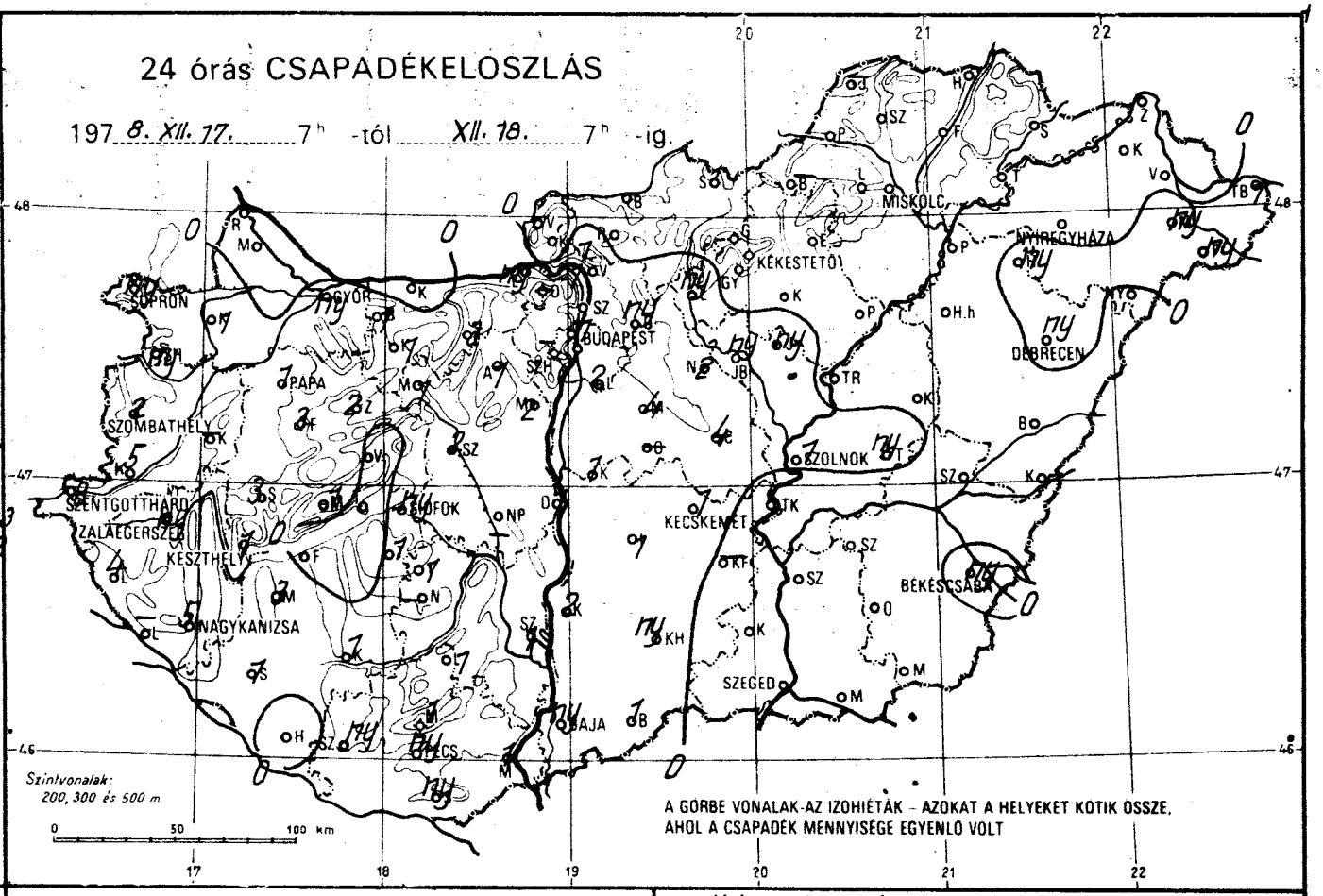
24 órás CSAPADÉKELOSZLÁS
197 8. XII. 17. 7h -tól XII. 18. 7h -ig.
SOPRON
GYŐR
PAPA
SZOMBATHELY
SZENTGOTTHÁRD
ZALAEGERSZEG
KESZTHELY
NAGYKANIZSA
BUDAPEST
SZOLNOK
KECSKEMÉT
SZEGED
BÉKÉSCSABA
DEBRECEN
NYIREGYHÁZA
MISKOLC
KÉKESTETŐ
Szintvonalak:
200, 300 és 500 m
0 50 100 km
A GÖRBE VONALAK-AZ IZOHIÉTÁK - AZOKAT A HELYEKET KÖTIK ÖSSZE, AHOL A CSAPADÉK MENNYISÉGE EGYENLŐ VOLT

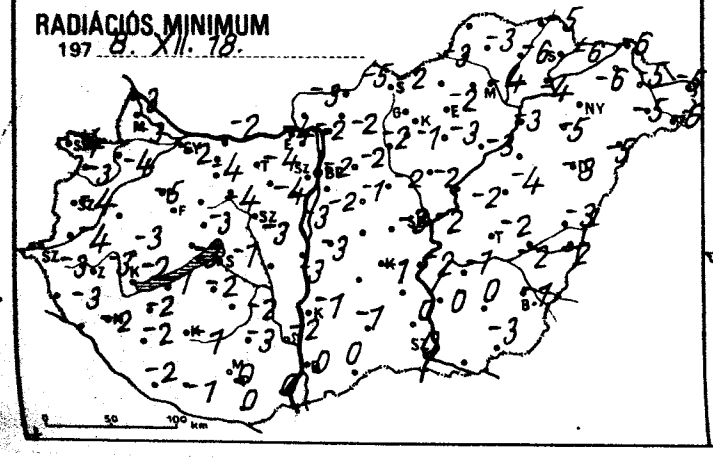
RADIÁCIÓS MINIMUM
197 8. XII. 18.
0 50 100 km

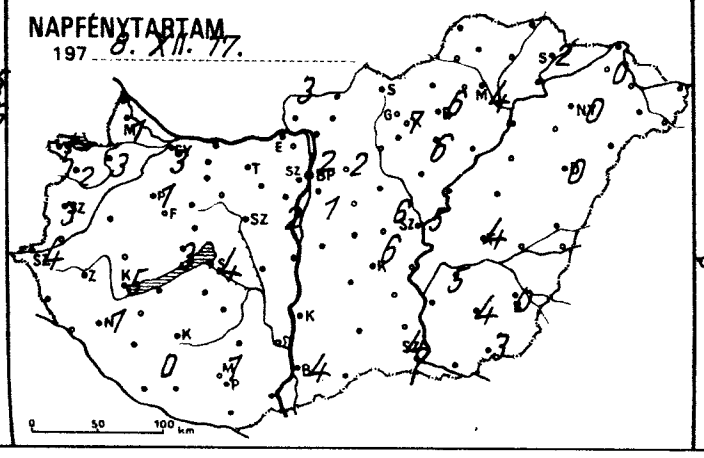
NAPFÉNYTARTAM
197 8. XII. 17.
0 50 100 km

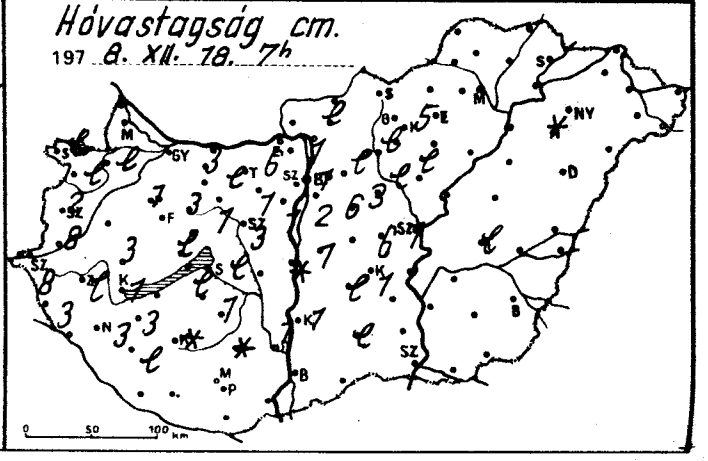
Hóvastagság cm.
197 8. XII. 18. 7h
0 50 100 km

| | 1987. XII. 18.$7^h$ -ig az utolsó 24 óra adatai | | | | | |
|---|---|---|---|---|---|---|
| | csapadék (mm) | Hó cm | max. hőmérséklet | min. hőmérséklet | rad. min. | napos órák |
| Győr | ny * | | 6 | -2 | -2 | 3 |
| Kapuvár | 1 * | 1ep. | 8 | -3 | -4 | 3 |
| Mosonmagyaróvár | • ⊔ | | 6 | -3 | -3 | 1 |
| Rajka | • | | 5 | 0 | -3 | |
| Sopron | ny * | 1ep. | 6 | -4 | -4 | 1 |
| Sopronhorpács | ny * | 1ep. | 7 | -3 | -3 | 2 |
| Káld | – | | – | – | – | |
| Körmend | 5 * | 8 | 10 | -3 | -4 | |
| Szentgotthárd | 8 * | 8 | 7 | -3 | -3 | 4 |
| Szombathely | 2 * | 2 | 8 | -3 | -4 | 3 |
| Lenti | 4 * | 1ep. | 8 | -2 | -3 | |
| Letenye | – | | – | – | – | |
| Nagykanizsa | 5 * | 3 | 8 | -2 | -2 | 1 |
| Zalaegerszeg | ny * | 1ep. | 9 | -3 | -3 | |
| Farkasgyepű | 3 * | – | 5 | -5 | -5 | |
| Keszthely | 1 * | 1 | 9 | -2 | -2 | 5 |
| Mencshely | 1 * | 1ep. | 6 | -3 | -4 | 3 |
| Pápa | 1 * | 1 | 7 | -4 | -5 | 1 |
| Sümeg | 3 * | 3 | 8 | -3 | -3 | |
| Tihany | • | | 8 | -3 | -3 | |
| Veszprém | 2 * | 1 | 6 | -3 | -3 | |
| Zirc | 2 * | 3 | 4 | -7 | -7 | |
| Fonyód | • | | 7 | 0 | -1 | |
| Homokszt. györgy | • | | 8 | -1 | -2 | 0 |
| Kaposvár | 1 * | folt | 8 | -1 | -1 | |
| Marcali | 3 * | 3 | 10 | -2 | -2 | |
| Siófok | ny * | 1ep. | 5 | -1 | -1 | 4 |
| Somogyszob | 1 * | 1ep. | 8 | -1 | -2 | |
| Tab | 1 * | 1ep. | 8 | -2 | -2 | |
| Bábolna | 1 * | 3 | 5 | -4 | -4 | |
| Esztergom | ny * | – | 6 | -4 | -4 | |
| Kisbér | 1 * | 1ep. | 6 | -3 | -4 | |
| Komárom | • | • | 5 | -2 | -2 | |
| Tatabánya | 3 * | 6 | 6 | -4 | -4 | |
| Alcsútdoboz | 1 * | 1 | 7 | -3 | -4 | |
| Dunaújváros | 1 * ⊔ | folt | 7 | -2 | -3 | |
| Martonvásár | 2 * | 1 | 7 | -3 | -3 | 2 |
| Mór | 1 * | 1 | 6 | -4 | -4 | |
| Nagyhörcsökp. | – | | – | – | – | |
| Szabadbattyán | 2 * | 3 | 7 | -2 | -3 | |
| Iregszemcse | 1 * | 1 | 9 | -2 | -2 | 6 |
| Lengyel | 1 * | folt | 9 | -3 | -3 | |
| Nagykónyi | – | | – | – | – | |
| Szekszárd | 1 * | 1 | 10 | -2 | -2 | |
| Misinpéte | 1 | | 6 | -3 | -3 | |
| Mohács | 1 | | 9 | 0 | 0 | |
| Pécs | ny | | 8 | 0 | 0 | 1 |
| Siklós | ny | | 8 | 1 | 0 | |
| Szigetvár | ny | | 8 | -1 | -1 | |
| Bp. Lőrinc | 2 * | 2 | 6 | -2 | -2 | 1 |
| Bp. Met. Int. | 1 * | 1 | 6 | -2 | -2 | 2 |
| Bp. Szab. hegy | – | – | – | – | – | – |
| Cegléd | 4 * | 6 | 8 | -2 | -3 | 6 |
| Dobogókő | – | – | – | – | – | |
| Gödöllő | ny * | 1ep. | 5 | -2 | -2 | 2 |
| Királyrét | • ⊔ | | 5 | -2 | -4 | |
| Monor | 4 * | 6 | 7 | -1 | -1 | |
| Nagykáta | 2 * | 3 | 8 | -2 | -2 | |
| Örkény | – | – | – | – | – | |
| Szentendre | 1 * | 1 | 6 | -2 | -2 | |

| | 1987. XII. 18.$7^h$ -ig az utolsó 24 óra adatai | | | | | |
|---|---|---|---|---|---|---|
| | csapadék (mm) | Hó cm | max. hőmérséklet | min. hőmérséklet | rad. min. | napos órák |
| Vác | 1 * | 1ep. | 6 | -2 | -2 | |
| Vámosmikola | • ⊔ | | 6 | -2 | -3 | 3 |
| Baja | ny | | 9 | 0 | 0 | 4 |
| Bácsalmás | 1 | | 8 | 0 | 0 | |
| Izsák | 1 * | 1ep. | 8 | -1 | – | |
| Kalocsa | 2 * | 1 | 8 | -1 | -1 | |
| Kecskemét | 1 * | 1 | 8 | -1 | -1 | 6 |
| Kiskunf. háza | – | | – | – | – | |
| Kiskunhalas | ny * | 1ep. | 9 | 0 | -1 | |
| Kunszentmiklós | 1 * | 1 | 7 | 0 | -3 | |
| Tiszakécske | • | | 10 | -1 | -2 | |
| Balassagyarmat | • | | 6 | -2 | -5 | |
| Romhány | • | | 7 | 0 | -2 | |
| Salgótarján | • V | | 6 | -1 | -2 | |
| Eger | • | | 7 | -2 | -2 | 6 |
| Galyatető | • V≡ | | 1 | -5 | -5 | |
| Gyöngyös | • | | 8 | -1 | -1 | |
| Kékestető | • V≡ | 5 | 2 | -7 | -7 | 7 |
| Kompolt | • | | 9 | -2 | -3 | 6 |
| Lőrinci | ny * | 1ep. | 6 | -1 | -2 | |
| Poroszló | • | | 8 | -3 | -3 | |
| Jászapáti | ny * | 1ep. | 7 | -1 | -2 | |
| Jászberény | ny * | 1ep. | 8 | -1 | -1 | |
| Karcag | • | | 8 | -2 | -4 | |
| Szolnok | 1 * | 1 | 9 | -2 | -2 | 5 |
| Tiszaroff | • | | 8 | -2 | -2 | |
| Túrkeve | ny * | 1ep. | – | – | -2 | 4 |
| Kistelek | • | | 8 | 0 | 0 | |
| Makó | • | | 9 | 0 | – | |
| Szeged | • | | 9 | 1 | 0 | 4 |
| Szentes | • | | 8 | 0 | 0 | |
| Borsodnádasd | – | | – | – | – | |
| Fügöd | • | | 5 | -5 | -6 | |
| Hidasnémeti | • | | 6 | -4 | -5 | |
| Jósvafő | – | | – | – | – | – |
| Lillafüred | • | | 8 | -4 | -4 | |
| Miskolc | • | | 7 | -3 | -4 | 4 |
| Putnok | • | | 7 | -2 | -3 | |
| Sárospatak | • | | 6 | -5 | -6 | 2 |
| Szendrőlád | • | | 6 | -3 | -3 | |
| Tokaj | • | | 6 | -4 | -4 | |
| Kisvárda | • | | 6 | -6 | -6 | 0 |
| Mátészalka | ny , | | 5 | -4 | -5 | |
| Nyíregyháza | • | | 6 | -4 | -4 | 0 |
| Nyírlugos | • | | 7 | -4 | -5 | |
| Pátyod | ny ∇ | | 7 | -3 | -6 | |
| Tiszabecs | 1 | | 5 | -3 | -5 | |
| Vásárosnamény | • | | 6 | -4 | -5 | |
| Záhony | • | | 5 | -5 | -6 | |
| Berettyóújfalu | • | | 8 | -2 | -3 | |
| Debrecen | ny | | 6 | -2 | -3 | 0 |
| Hajdúdorog | ny , | folt | 6 | -4 | -5 | |
| Hortobágy | • | | 8 | -3 | -3 | |
| Körösszakál | • | | 8 | -2 | -2 | |
| Polgár | • | | 9 | -3 | -3 | |
| Békéscsaba | ny * | | 8 | 0 | -1 | 0 |
| Mezőhegyes | • | | 8 | -1 | -3 | 3 |
| Orosháza | • | | 8 | 0 | 0 | 4 |
| Szarvas | • | | 8 | -1 | -1 | 5 |
| Szeghalom | • | | 8 | -1 | -2 | |

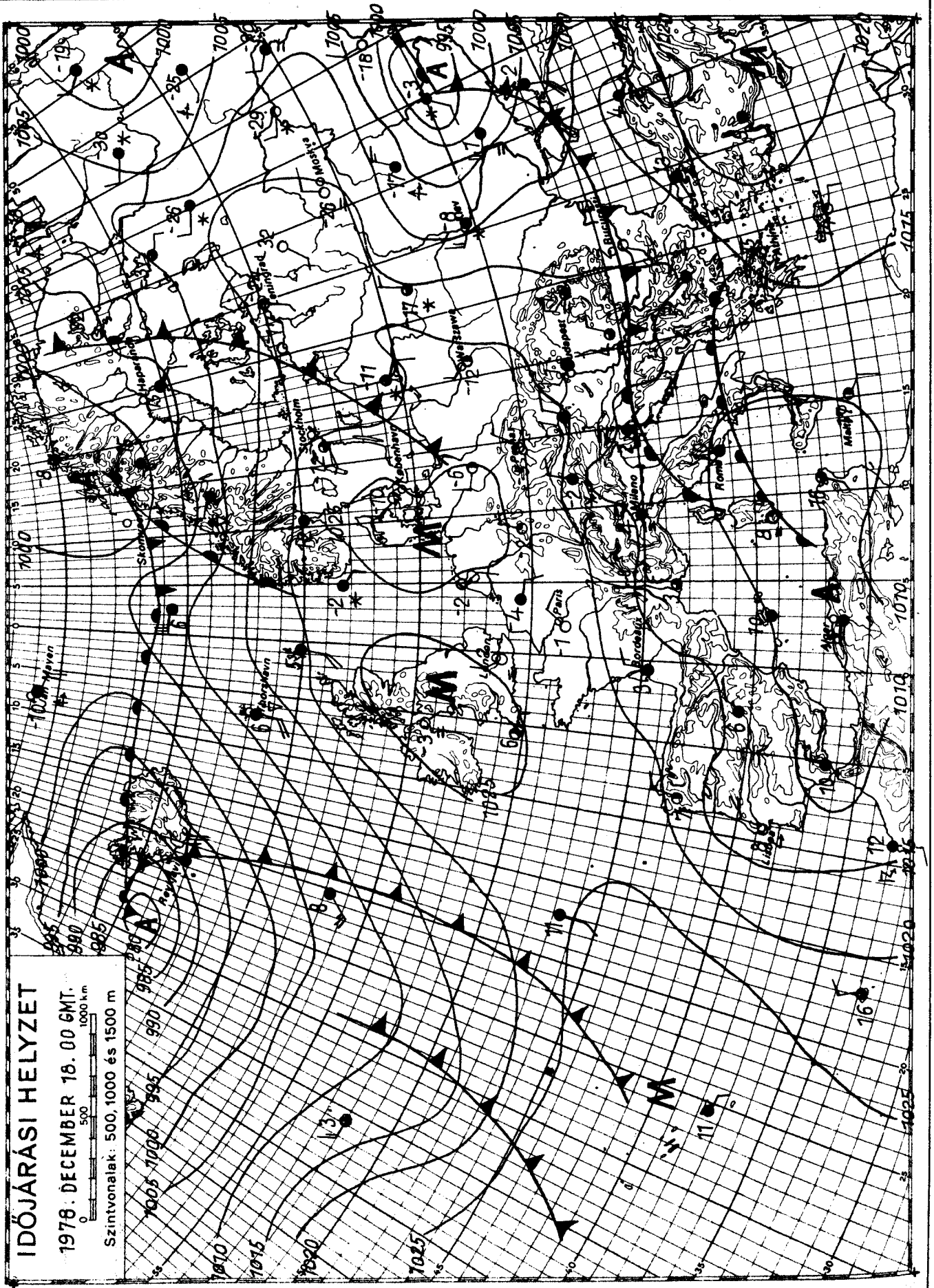


KIADJA: ORSZÁGOS METEOROLÓGIAI SZOLGÁLAT

Készíti: Központi Előrejelző Intézet Előrejelző Osztálya — T.: 273 - 078 — Megjelenik naponként —

Évi előfizetési díja: 720,–Ft — Megrendelhető: 1024 Budapest, II., Kitaibel Pál u. 1. Telefon: 353-500,

Kiadásért felel: az OMSZ elnöke — Szerkesztésért felel: a KEI igazgatója

# IDŐJÁRÁSI NAPIJELENTÉS

ЕЖЕДНЕВНЫЙ МЕТЕОРОЛОГИЧЕСКИЙ БЮЛЛЕТЕНЬ • DAILY WEATHER REPORT
BULLETIN QUOTIDIEN DE TEMPS • TÄGLICHER WETTERBERICHT

~~91. évfolyam 353. szám. • Budapest • 1978. december 19. kedd~~

**Az időjárási helyzet és a várható időjárás:**

Szárazföldünk legnagyobb részét észak, északkelet felől érkező hideg, sarkvidéki eredetü levegő árasztotta el. Emiatt szinte egész Európában a hőmérséklet csúcsértéke 2, 8, a Szovjetunió európai területének középső és északi részén 8, 14 fokkal elmaradt a sokévi átlagtól. Nyugat- és Közép-Európa fölött magas légnyomású zóna helyezkedik el. Ezeken a területeken párás, helyenként ködös, hideg az idő. A Földközi-tenger térsége fölött ciklon örvénylik, amely enyhe, nedves léghullámokat szállit az Appennini- és a Balkán-félszigeten át Közép-Európa déli része fölé. A következő 36 órában az emlitett enyhe levegő fokozatosan elárasztja a Kárpát-medencét is, igy változókony, csapadékos időre számithatunk, a hőmérséklet emelkedik.

Hazánkban hétfőn az ország nagy részén borult volt az ég, csak északkeleten és északnyugaton szakadozott fel időnként a felhőzet és 1, 5 órára a nap is kisütött. Több helyen volt havazás. A ma reggel 7 óráig lehullott csapadék mennyisége csapadéknyom és 5 mm között volt. A legmagasabb nappali hőmérséklet -4, +1 fok között alakult. Ma hajnalra általában -3, -8, az ország északi, északkeleti részén helyenként -8, -12 fokig hült le a levegő. Délelőtt általában erősen felhős, északon egy-két helyen még derült volt az ég. Délnyugaton néhány helyen havazott. A hőmérséklet 11 órakor -2, -5 fok között volt.

Ma 12 órakor Budapesten a hőmérséklet -3 fok, a tengerszintre átszámitott légnyomás 769 mm, mérsékelten süllyed.

Várható időjárás szerda estig:

Túlnyomóan borult idő, eleinte délnyugaton, nyugaton, majd máshol is havazással. Később a havazás elsősorban délnyugaton, délen, havas esőbe, ónos esőbe, esőbe megy át.
Mérsékelt, fokozatosan megélénkülő, helyenként megerősödő délkeleti, keleti szél.
A hőmérséklet emelkedik, napközben olvadás.
Várható legalacsonyabb éjszakai hőmérséklet általában 0, -5 fok között, egy-két helyen még kavással -5 fok alatt,
legmagasabb nappali hőmérséklet szerdán: 0, +5 fok között.

Bartha Péterné s.k.

A hőmérséklet napi középértéke és eltérése a 100 évi átlagtól /Bp-en/:

| | | |
|---|---|---|
| 1978. XII. 18. | -2,0 C° | -2,4 C° |

1871 óta ezen a napon Budapesten előfordult

| | |
|---|---|
| legmagasabb hőmérséklet: | 11,8 C° /1886/, |
| legalacsonyabb hőmérséklet: | -13,8 C° /1963/. |

78.076.

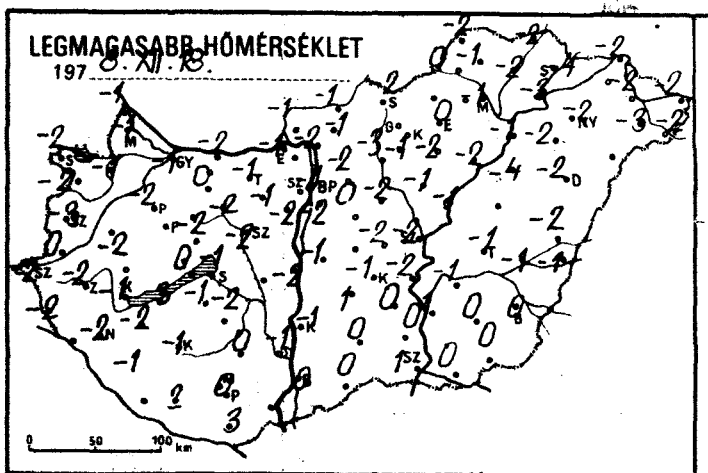
LEGMAGASABB HŐMÉRSÉKLET
197 8. XII. 18.

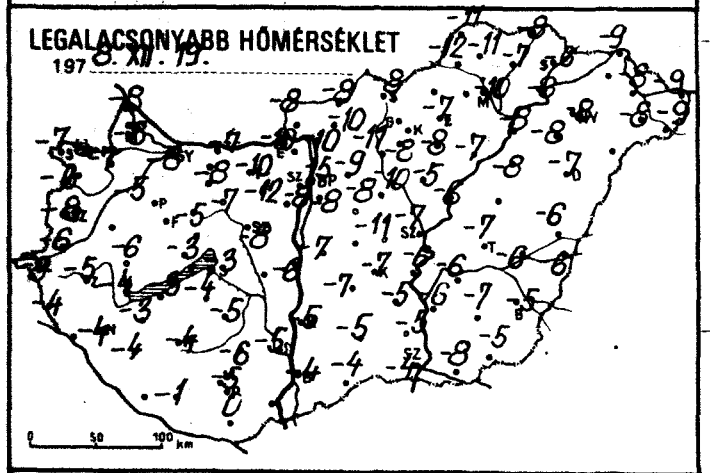
LEGALACSONYABB HŐMÉRSÉKLET
197 8. XII. 19.

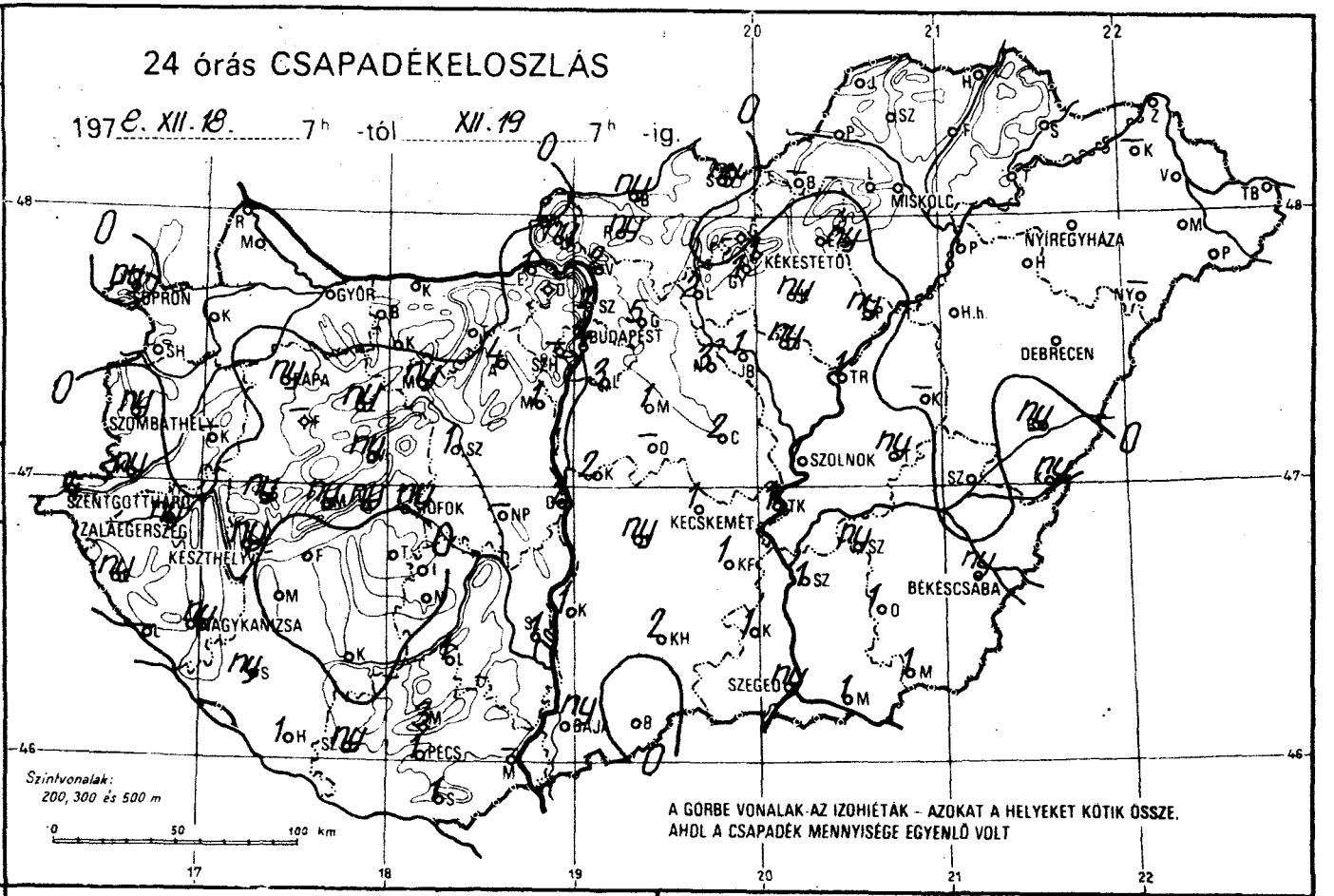
24 órás CSAPADÉKELOSZLÁS
197 8. XII. 18. 7h -tól XII. 19 7h -ig.
MISKOLC
NYÍREGYHÁZA
KÉKESTETŐ
GYŐR
SOPRON
BUDAPEST
DEBRECEN
SZOMBATHELY
SZOLNOK
SZENTGOTTHÁRD
ZALAEGERSZEG
KESZTHELY
KECSKEMÉT
BÉKÉSCSABA
NAGYKANIZSA
SZEGED
BAJA
PÉCS
Szintvonalak: 200, 300 és 500 m
A GÖRBE VONALAK AZ IZOHIÉTÁK - AZOKAT A HELYEKET KÖTIK ÖSSZE, AHOL A CSAPADÉK MENNYISÉGE EGYENLŐ VOLT

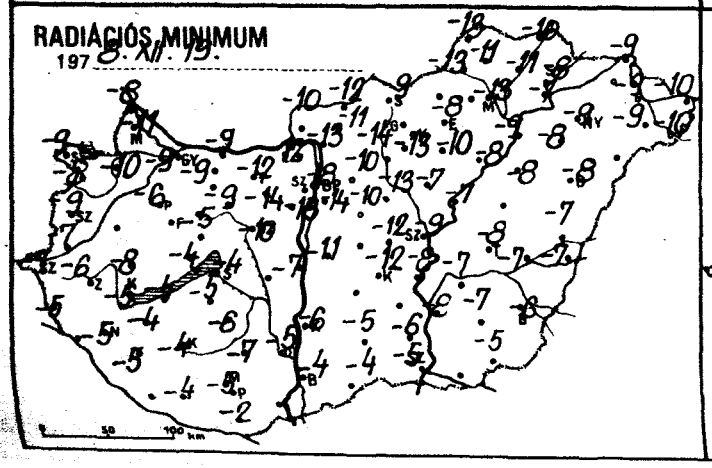
RADIÁCIÓS MINIMUM
197 8. XII. 19.

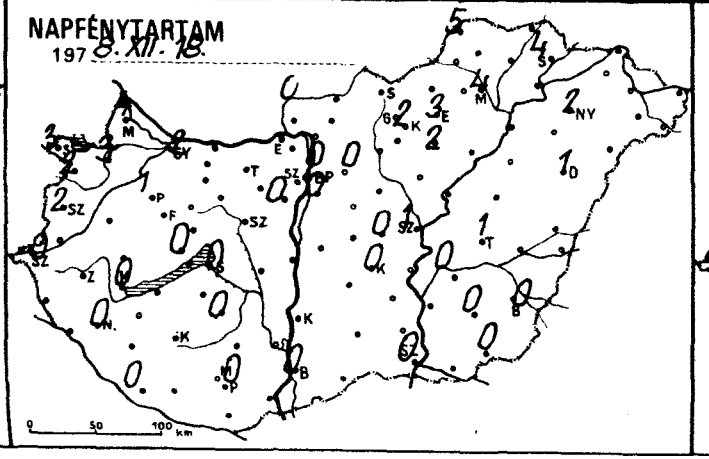
NAPFÉNYTARTAM
197 8. XII. 18.

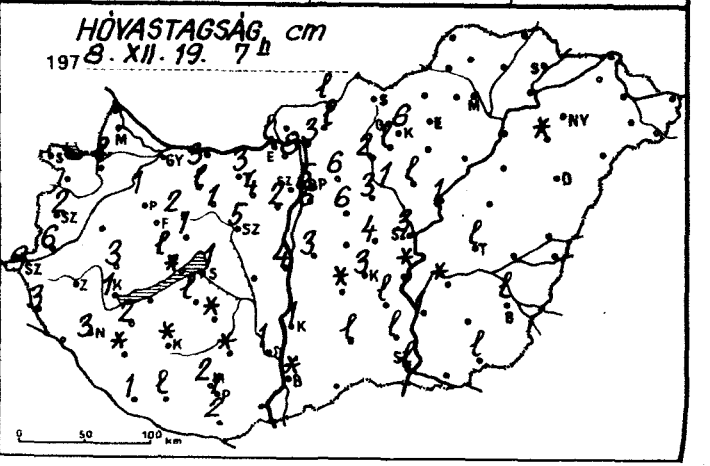
HÓVASTAGSÁG, cm
197 8. XII. 19. 7h

| | 198. XII. 19. 7h -ig az utolsó 24 óra adatai | | | | | |
|---|---|---|---|---|---|---|
| | csapadék (mm) | Hó cm | max. hőmérséklet | min. hőmérséklet | rad. min. | napos órák |
| Győr | • | | -1 | -8 | -9 | 2 |
| Kapuvár | • ∀ | lep. | -1 | -7 | -10 | 3 |
| Mosonmagyaróvár | • ⊔ | | -1 | -8 | -11 | 4 |
| Rajka | • | | -1 | -8 | -8 | |
| Sopron | ny * ⊔ | | -2 | -7 | -9 | 3 |
| Sopronhorpács | • | | -2 | -6 | -8 | 2 |
| Káld | – | – | – | – | – | |
| Körmend | ny * | 6 | 0 | -6 | -7 | |
| Szentgotthárd | 4 * | 9 | -2 | -8 | -9 | 0 |
| Szombathely | ny * | 2 | -3 | -8 | -9 | 2 |
| Lenti | ny * | 3 | -2 | -4 | -5 | |
| Letenye | – | – | – | – | – | |
| Nagykanizsa | ny * | 3 | -2 | -4 | -5 | 0 |
| Zalaegerszeg | ny * | | -2 | -5 | -6 | |
| Farkasgyepű | – | – | – | – | – | |
| Keszthely | ny * | 1 | -1 | -4 | -5 | 0 |
| Mencshely | ny * | lep. | -3 | -5 | -7 | 0 |
| Pápa | ny * | 1 | -2 | -5 | -6 | 1 |
| Sümeg | ny * | 3 | -2 | -6 | -8 | |
| Tihany | ny * | folt | 0 | -3 | -4 | |
| Veszprém | ny * | 1 | -2 | -5 | -5 | |
| Zirc | ny * | 2 | -4 | -8 | -8 | |
| Fonyód | • | | -3 | -3 | -4 | |
| Homokszt. György | 1 * | 1 | -1 | -5 | -8 | 0 |
| Kaposvár | • | folt | -1 | -4 | -4 | |
| Marcali | • | 2 | -2 | -3 | -4 | |
| Siófok | ny * | 1 | -1 | -3 | -4 | 0 |
| Somogyszob | ny * | folt | -1 | -4 | -5 | |
| Tab | • | lep. | -1 | -4 | -5 | |
| Bábolna | • ⊔ | 3 | -2 | -8 | -12 | |
| Esztergom | 1 * | lep. | -1 | -10 | -12 | |
| Kisbér | • | lep. | 0 | -8 | -9 | |
| Komárom | • ⊔ | | -2 | -7 | -9 | |
| Tatabánya | • | 3 | -1 | -10 | -12 | |
| Alcsútdoboz | 4 * | 4 | -1 | -12 | -14 | |
| Dunaújváros | 2 * | 4 | -2 | -6 | -7 | |
| Martonvásár | 1 * | 2 | -2 | -8 | -13 | 0 |
| Mór | ny * | 1 | -2 | -7 | -9 | |
| Nagyhörcsökp. | – | | – | – | – | |
| Szabadbattyán | 1 * | 5 | -2 | -8 | -10 | |
| Fegszemcse | • | folt | -2 | -5 | -6 | 0 |
| Lengyel | 1 * | folt | 0 | -6 | -7 | |
| Nagykónyi | – | | – | – | – | |
| Szekszárd | 1 * | 1 | -1 | -5 | -5 | |
| Kisvejke | 3 | 2 | -3 | -6 | -6 | |
| Mohács | – | | – | – | – | |
| Pécs | 1 * | 1 | 0 | -5 | -5 | 0 |
| Siklós | 1 * | 2 | 3 | 0 | -2 | |
| Szigetvár | ny * | lep. | 2 | -1 | -4 | |
| Sp. Lőrinc | 3 * | 5 | -2 | -8 | -14 | 0 |
| Sp. Met. Int. | 4 * | 5 | -1 | -5 | -8 | 0 |
| Sp. Szab. hegy | – | – | – | – | – | – |
| Cegléd | 2 * | 4 | -2 | -11 | -12 | 0 |
| Dobogókő | – | – | – | – | – | |
| Gödöllő | 5 * | 6 | -2 | -9 | -10 | 0 |
| Királyrét | ny * | | -2 | -8 | -10 | |
| Monor | 1 * | 6 | 0 | -8 | -10 | |
| Nagykáta | 3 * | 3 | -2 | -10 | -13 | |
| Orkény | – | | – | – | – | |
| Szentendre | 2 * | 8 | -1 | -9 | -9 | |

| | 198. XII. 19. 7h -ig az utolsó 24 óra adatai | | | | | |
|---|---|---|---|---|---|---|
| | csapadék (mm) | Hó cm | max. hőmérséklet | min. hőmérséklet | rad. min. | napos órák |
| Vác | 2 * | 3 | -2 | -10 | -13 | |
| Vámosmikola | • ⊔ | | -1 | -8 | -10 | 0 |
| Baja | ny * | folt | 0 | -4 | -4 | 0 |
| Bácsalmás | • | | 0 | -4 | -4 | |
| Izsák | ny * | folt | 1 | -7 | – | |
| Kalocsa | 1 * | 1 | -1 | -5 | -6 | |
| Kecskemét | 1 * | 3 | -1 | -7 | -12 | 0 |
| Kiskunf. háza | 1 * | lep. | 0 | -5 | – | |
| Kiskunhalas | 2 * | lep. | 0 | -5 | -5 | |
| Kunszentmiklós | 2 * | 3 | -1 | -7 | -11 | |
| Tiszakécske | 1 * | folt | -2 | -6 | -8 | |
| Balassagyarmat | ny * ⊔ | lep. | -1 | -8 | -12 | |
| Romhány | ny * | lep. | -1 | -10 | -11 | |
| Salgótarján | ny * V | | -2 | -8 | -9 | |
| Eger | ny * | | 0 | -7 | -8 | 3 |
| Galyatető | • | | -3 | -11 | -13 | |
| Gyöngyös | 1 * | lep. | -1 | -8 | -13 | |
| Kékestető | 1 * | 6 | -6 | -11 | -13 | 2 |
| Kompolt | ny * ⊔ | | -2 | -8 | -10 | 2 |
| Lőrinci | 2 * ⊔ | 2 | -3 | -11 | -14 | |
| Poroszló | ny * | | -2 | -7 | -8 | |
| Jászapáti | ny * | lep. | -1 | -5 | -7 | |
| Jászberény | 1 * | 10 | -1 | -9 | -13 | |
| Karcag | – | | – | – | – | |
| Szolnok | 1 * | 3 | -2 | -7 | -9 | 1 |
| Tiszaroff | 1 * | 1 | -1 | -6 | -7 | |
| Túrkeve | ny * | lep. | -1 | -7 | -8 | 1 |
| Kistelek | 1 * | lep. | 0 | -5 | -6 | |
| Makó | 1 * | | 0 | -8 | – | |
| Szeged | ny * | lep. | 1 | -4 | -5 | 0 |
| Szentes | 1 * | 1 | 1 | -6 | -8 | |
| Borsodnádasd | – | | – | – | – | |
| Fügöd | • ⊔ | | -2 | -7 | -11 | |
| Hidasnémeti | • | | -2 | -8 | -10 | |
| Jósvafő | • ⊔ | | -2 | -11 | -13 | 5 |
| Lillafüred | • | | -3 | -10 | -11 | |
| Miskolc | • ⊔ | | -1 | -10 | -13 | 4 |
| Putnok | • ⊔ | | 0 | -12 | -13 | |
| Sárospatak | • | | -4 | -6 | -8 | 4 |
| Szendrőlád | • ⊔ | | -1 | -11 | -11 | |
| Tokaj | • | | -3 | -6 | -7 | |
| Kisvárda | – | | – | – | – | – |
| Mátészalka | • | | -3 | -8 | -9 | |
| Nyíregyháza | • | | -2 | -8 | -9 | 2 |
| Nyírlugos | – | | – | – | – | |
| Pátyod | • ⊔ | | -2 | -9 | -10 | |
| Tiszabecs | • | | -2 | -9 | -10 | |
| Vásárosnamény | • | | -2 | -8 | -9 | |
| Záhony | • ⊔ | | -2 | -9 | -9 | |
| Berettyóújfalu | ny * | | -2 | -6 | -7 | |
| Debrecen | • | | -2 | -7 | -8 | 1 |
| Hajdúdorog | • | folt | -2 | -8 | -8 | |
| Hortobágy | • | | -4 | -8 | -8 | |
| Körösszakál | ny * | | -1 | -6 | -7 | |
| Polgár | • | | -1 | -8 | -9 | |
| Békéscsaba | ny * | lep. | 0 | -5 | -6 | 0 |
| Mezőhegyes | 1 * | lep. | 0 | -5 | -5 | 0 |
| Orosháza | 1 * | | 0 | -7 | -7 | 0 |
| Szarvas | ny * | folt | -1 | -6 | -7 | 0 |
| Szeghalom | • | | -1 | -6 | -7 | |

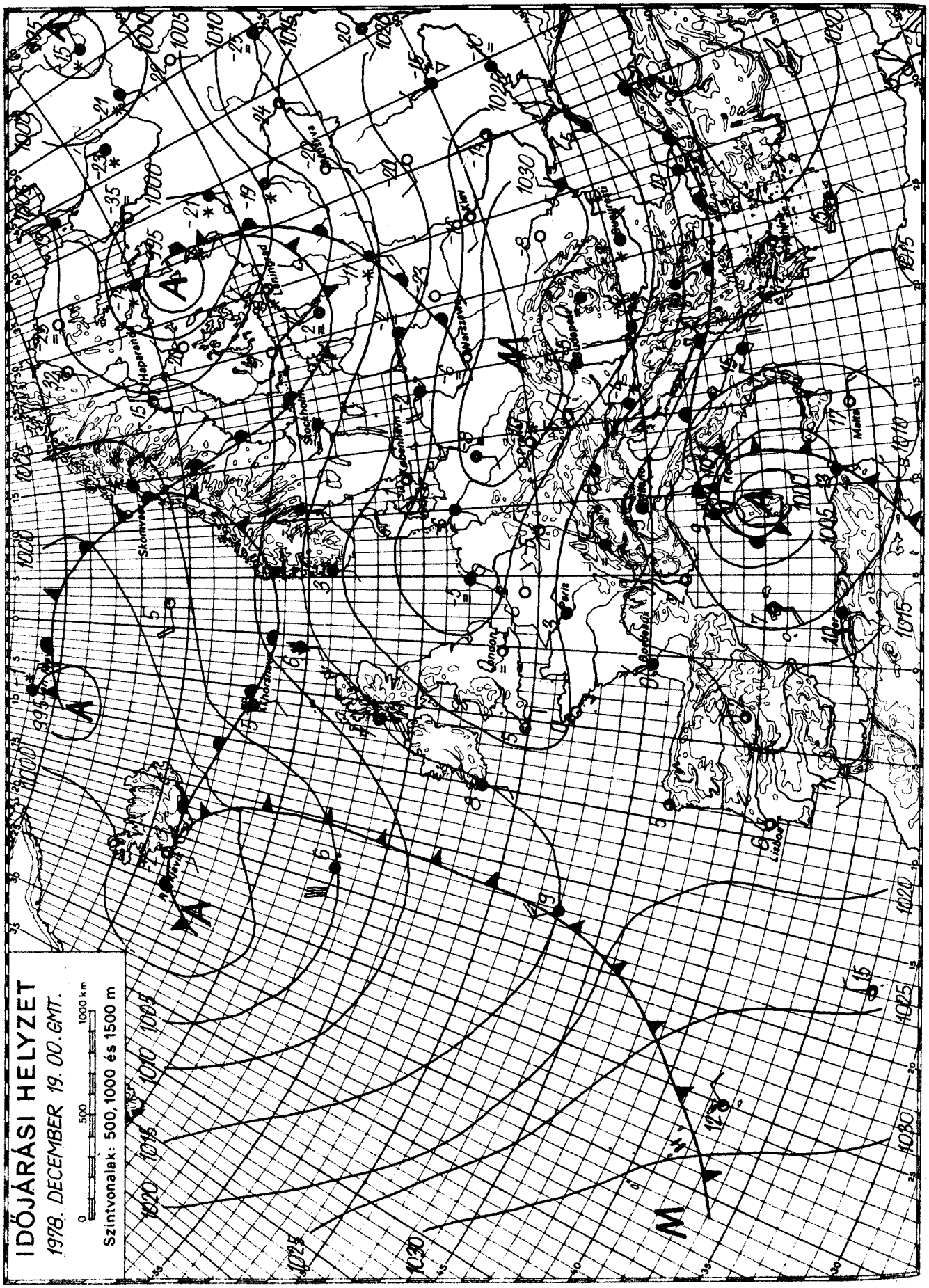


KIADJA: ORSZÁGOS METEOROLÓGIAI SZOLGÁLAT

Készíti: Központi Előrejelző Intézet Előrejelző Osztálya — T.: 273-018 — Megjelenik naponként —

Évi előfizetési díja: 720,—Ft — Megrendelhető: 1024 Budapest, II., Kitaibel Pál u. 1. Telefon: 353-500,

Kiadásért felel: az OMSZ elnöke — Szerkesztésért felel: a KEI igazgatója

# IDŐJÁRÁSI NAPIJELENTÉS

ЕЖЕДНЕВНЫЙ МЕТЕОРОЛОГИЧЕСКИЙ БЮЛЛЕТЕНЬ • DAILY WEATHER REPORT
BULLETIN QUOTIDIEN DE TEMPS • TÄGLICHER WETTERBERICHT

91. évfolyam 354. szám. + Budapest + 1978. december 20. szerda

**Az időjárási helyzet és a várható időjárás:**

Európa északkeleti, keleti részére továbbra is hideg levegő érkezik. A hideg levegő vonulását több helyen havazás, hózápor, hófúvás kisóri. Ugyanakkor a Földközi-tenger nyugati medencéjéből enyhe levegő áramlik Európa középső része fölé. Hatására Délnyugat-Dél-Európában, valamint a Kárpátok, és az Alpok vidékén többfelé esik az eső, ónos eső, helyenként havazik. A legmagasabb nappali hőmérséklet a Szovjetúnió európai területének északi felén, és Finnországban -20, -25, mig Dél-Európában +15, 19 fok között alakult az elmult nap folyamán. A következő 36 órában a Kárpát-medence időjárása még változékony marad.

Hazánkban kedden az északkeleti, északi megyékben 2, 7 órán át sütött a nap. Az ország többi részén erősen felhős, vagy borult maradt az idő. A délelőtti órákban csak szórványosan, majd sokfelé esett a hó, később ónos eső, eső. A lehullott csapadék mennyisége általában csapadéknyom, és 10 mm között váltakozott, de Lentiben 15 mm-t mértek. A hőmérséklet csúcsértéke, és a szerdán hajnalban mért legalacsonyabb hőmérséklet között nem volt lényeges különbség. Általában +1, -5 fok között volt a hőmérséklet. Ma délelőtt erősen felhős, vagy borult idő volt. Szórványosan esett az eső, ónos eső, helyenként havas eső, hó. A hőmérséklet 11 órakor -2, +3 fok között váltakozott.

Ma 12 órakor Budapesten a hőmérséklet 1 fok, a tengerszintre átszámitott légnyomás 761 mm, gyengén emelkedik.

Várható időjárás csütörtök estig:

Időnként felszakadozik a felhőzet.
Több helyen eső, ónos eső, néhány helyen havas eső, hó.
Eleinte változó irányú, majd északkeletire forduló, és megélénkülő szél.
Néhány helyen köd.
Várható legalacsonyabb éjszakai hőmérséklet: 0, -5,
legmagasabb nappali hőmérséklet csütörtökön: 0, +5 fok között.

Vadkerti Ferenc s.k.

A hőmérséklet napi középértéke és eltérése a 100 évi átlagtól:

| | | |
|---|---|---|
| 1978. XII. 19. | -2,4 C° | -2,7 C° |

1871 óta ezen a napon Budapesten előfordult

| | |
|---|---|
| legmagasabb hőmérséklet: | 13,2 C° /1886/, |
| legalacsonyabb hőmérséklet: | -13,9 C° /1927/. |

78.077.

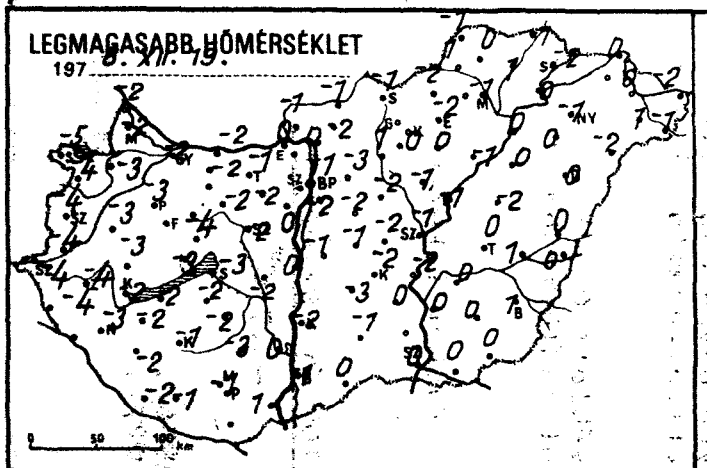
LEGMAGASABB HŐMÉRSÉKLET
197 8. XII. 19.

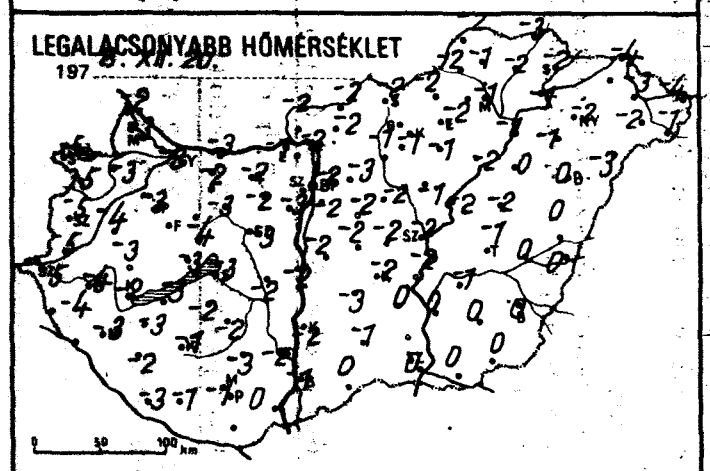
LEGALACSONYABB HŐMÉRSÉKLET
197 8. XII. 20.

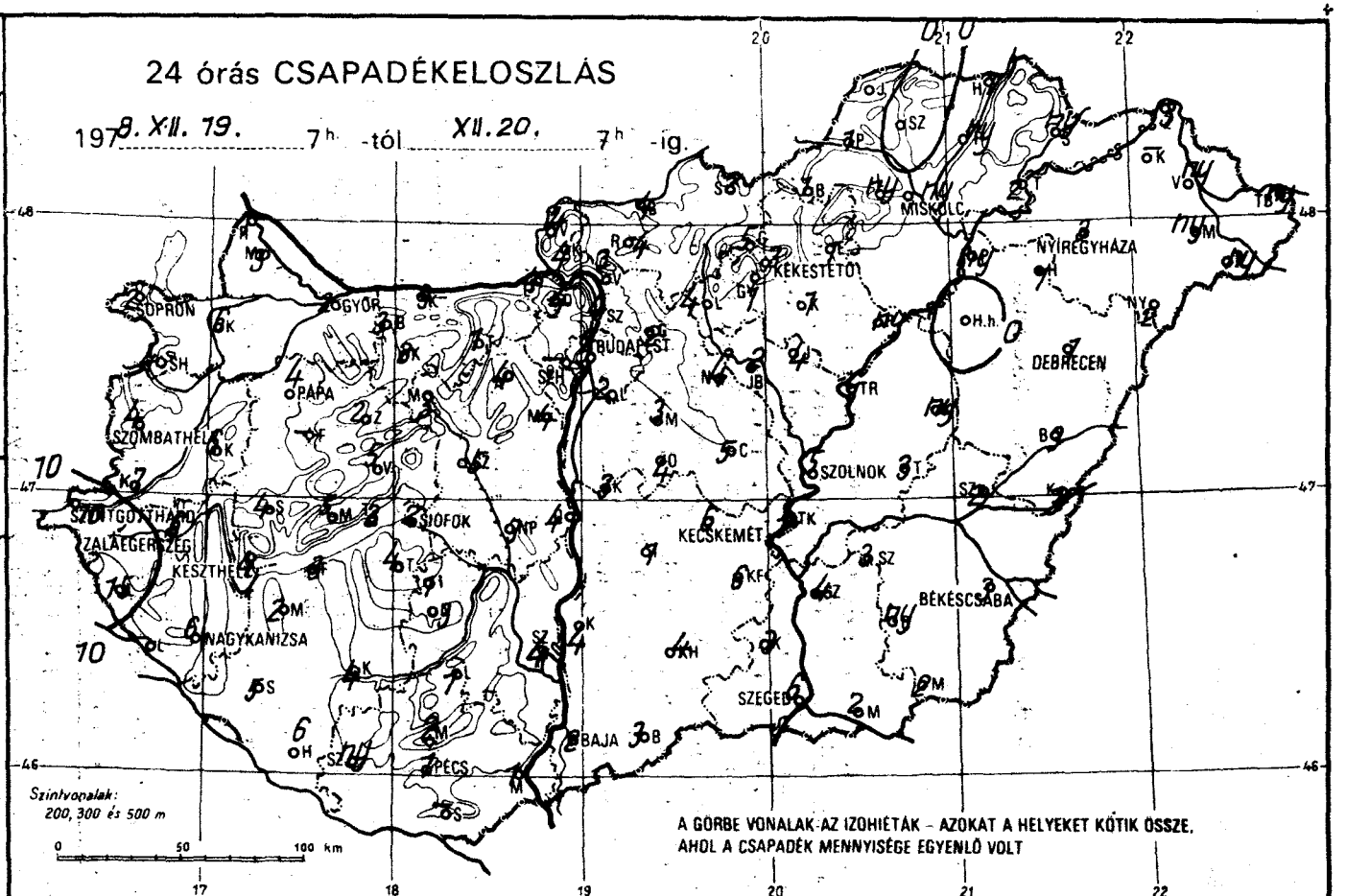
24 órás CSAPADÉKELOSZLÁS
197 8. XII. 19. 7h -tól XII. 20. 7h -ig.
SOPRON
GYŐR
BUDAPEST
MISKOLC
NYÍREGYHÁZA
KEKESTETŐ
DEBRECEN
PAPA
SZOMBATHELY
SZOLNOK
SZOMBATHELY
ZALAEGERSZEG
KESZTHELY
SIÓFOK
KECSKEMÉT
BÉKÉSCSABA
NAGYKANIZSA
SZEGED
BAJA
PÉCS
Szintvonalak:
200, 300 és 500 m
A GÖRBE VONALAK AZ IZOHIÉTÁK – AZOKAT A HELYEKET KÖTIK ÖSSZE, AHOL A CSAPADÉK MENNYISÉGE EGYENLŐ VOLT

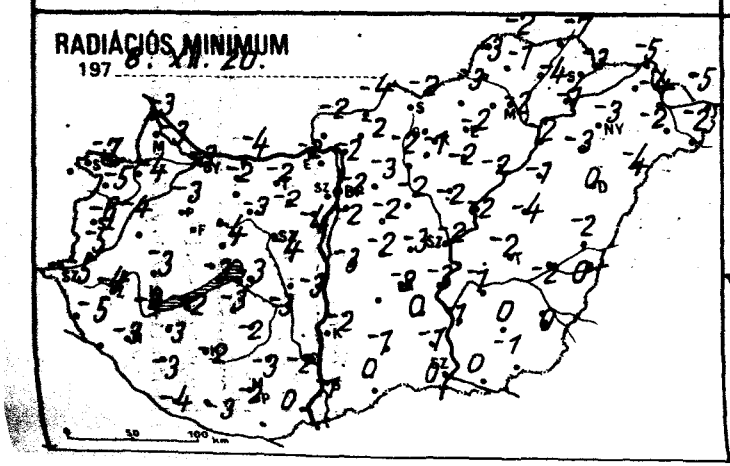
RADIÁCIÓS MINIMUM
197 8. XII. 20.

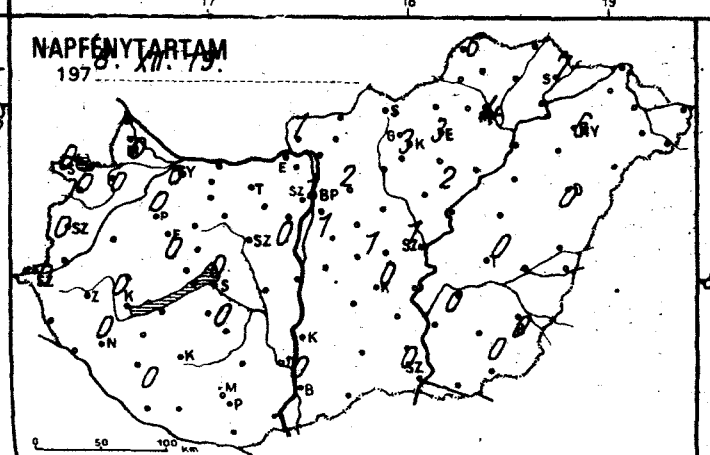
NAPFÉNYTARTAM
197 8. XII. 19.

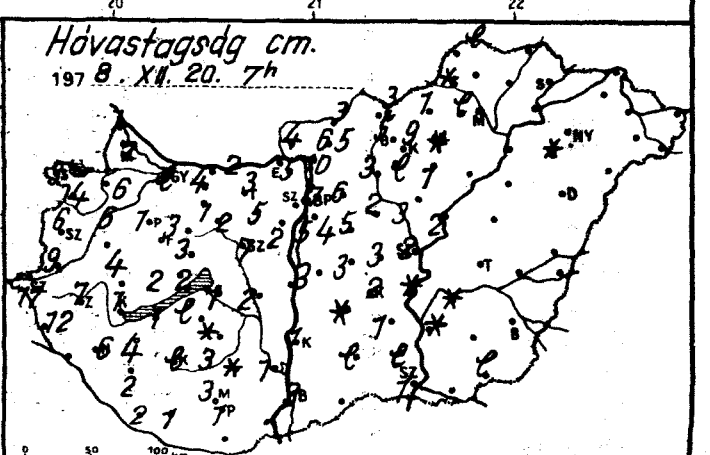
Hóvastagság cm.
197 8. XII. 20. 7h

| | 18.XII.2007h -ig az utolsó 24 óra adatai | | | | | |
|---|---|---|---|---|---|---|
| | csapadék (mm) | Hó cm | max. hőmérséklet | min. hőmérséklet | rad. min. | napos órák |
| Győr | 2 * | 1 ep. | -2 | -3 | -3 | 0 |
| Kapuvár | 6 ∀ ∀ | 6 | -3 | -3 | -4 | 0 |
| Mosonmagyaróvár | 3 * | 2 | -2 | -3 | -3 | 0 |
| Rajka | 1 * | 1 | -2 | -2 | -3 | |
| Sopron | 2 * | 3 | -5 | -5 | -7 | 0 |
| Sopronhorpács | 4 * | 4 | -4 | -5 | -5 | 0 |
| Káld | 6 * | 6 | -3 | -4 | -4 | |
| Körmend | 7 •* | 9 | -4 | -5 | -5 | |
| Szentgotthárd | 10 * | 17 | -4 | -5 | -5 | 0 |
| Szombathely | 4 * | 6 | -4 | -5 | -6 | 0 |
| Lenti | 15 * | 12 | -4 | -4 | -5 | |
| Letenye | - | - | - | - | - | |
| Nagykanizsa | 6 * ∀ | 6 | -3 | -3 | -3 | 0 |
| Zalaegerszeg | 6 * | 7 | -4 | -4 | -4 | |
| Farkasgyepű | - | - | - | - | - | |
| Keszthely | 4 *~∀ | 1 | -2 | -2 | -2 | 0 |
| Mencshely | 5 * ∀ | 2 | -4 | -4 | -5 | 0 |
| Pápa | 4 *~ | 1 | -3 | -3 | -3 | 0 |
| Sümeg | 4 •*≡ | 4 | -3 | -3 | -3 | |
| Tihany | 3 * | 2 | -3 | -3 | -3 | |
| Veszprém | 5 •* | 3 | -4 | -4 | -4 | |
| Zirc | 2 •*∀≡ | 3 | -4 | -4 | -4 | |
| Fonyód | 3 *. | 1 | -2 | -3 | -3 | |
| Homokszt. györgy | 6 * | 2 | -2 | -3 | -4 | |
| Kaposvár | 4 *. | 1 ep. | -1 | -1 | -2 | |
| Marcali | 2 * | 4 | -2 | -3 | -3 | • |
| Siófok | 2 *~ | 1 | -3 | -3 | -3 | 0 |
| Somogyszob | 5 •*~ | 2 | -2 | -2 | -3 | |
| Tab | 4 •* | 1 ep. | -2 | -2 | -3 | |
| Bábolna | 3 •* | 4 | -2 | -2 | -3 | |
| Esztergom | 4 | | 0 | -1 | -2 | |
| Kisbér | 2 * | 1 | -2 | -2 | -2 | |
| Komárom | 9 •* | 2 | -2 | -3 | -4 | |
| Tatabánya | 1 * | 3 | -1 | -2 | -2 | |
| Alcsútdoboz | 4 * | 5 | -2 | -2 | -2 | |
| Dunaújváros | 4 | | 0 | -2 | -3 | |
| Martonvásár | 4 *. | 2 | 0 | -3 | -4 | 0 |
| Mór | 3 * | 2 | -2 | -3 | -3 | |
| Nagyhörcsökp. | 3 * | 2 | -2 | -2 | -3 | |
| Szabadbattyán | 5 * | 7 | -2 | -3 | -4 | |
| Iregszemcse | 1 | folt | -2 | -2 | -2 | 0 |
| Lengyel | 1 * | folt | -3 | -3 | -3 | |
| Nagykónyi | 3 * | 3 | -2 | -2 | -3 | |
| Szekszárd | 4 * | 1 | 0 | -2 | -2 | |
| Misinte 1 pudt e t ő | 2 *= | 3 | -3 | -3 | -3 | |
| Mohács | 1 •* | | 1 | 0 | 0 | |
| Pécs | 1 *∀≡ | 1 | -1 | -1 | -2 | 0 |
| Siklós | - | | - | - | - | |
| Szigetvár | ny * | 1 | -1 | -1 | -3 | |
| Bp. Lőrinc | 2 *~ | 5 | -2 | -2 | -2 | 1 |
| Bp. Met. Int. | 5 *~ | 7 | -1 | -2 | -2 | 1 |
| Bp. Szab. hegy | - | - | - | - | - | - |
| Cegléd | 5 * | 3 | -2 | -2 | -3 | 1 |
| Dobogókő | 4 *~, | 5 | -5 | -5 | -5 | |
| Gödöllő | 2 * | 6 | -3 | -3 | -3 | 2 |
| Királyrét | 4 * | 4 | -3 | -3 | -4 | |
| Monor | 3 | 4 | -2 | -2 | -2 | |
| Nagykáta | 4 *. | 5 | -2 | -2 | -2 | |
| Örkény | 4 * | 3 | -1 | -2 | -2 | |
| Szentendre | 4 * | 10 | -2 | -2 | -2 | |

| | 18.XII.2007h -ig az utolsó 24 óra adatai | | | | | |
|---|---|---|---|---|---|---|
| | csapadék (mm) | Hó cm | max. hőmérséklet | min. hőmérséklet | rad. min. | napos órák |
| Vác | 3 * | 6 | 0 | -2 | -2 | |
| Vámosmikola | 4 *. | - | -1 | -2 | -2 | 1 |
| Baja | 2 * | 3 | -1 | -1 | -1 | 0 |
| Bácsalmás | 3 •* | | 0 | 0 | 0 | |
| Izsák | 1 *~ | folt | -3 | -3 | - | |
| Kalocsa | 4 *. | 1 | -2 | -2 | -2 | |
| Kecskemét | 6 *.= | 2 | -2 | -2 | -2 | 0 |
| Kiskunf. háza | 6 *. | 1 | 0 | 0 | - | |
| Kiskunhalas | 4 •* | 1 ep. | -1 | -1 | -1 | |
| Kunszentmiklós | 3 * | 3 | -1 | -2 | -3 | |
| Tiszakécske | 1 * | folt | -2 | -2 | -3 | |
| Balassagyarmat | 4 * | 3 | -1 | -2 | -4 | |
| Romhány | 4 *. | 5 | -2 | -2 | -2 | |
| Salgótarján | 2 * | 3 | -1 | -2 | -2 | |
| Eger | 1 *. | folt | -2 | -2 | -2 | 3 |
| Galyatető | 5 * | 5 | -4 | -5 | -5 | |
| Gyöngyös | 1 *, | 1 ep. | 0 | -1 | -1 | |
| Kékestető | 3 * ∀ | 9 | -3 | -4 | -4 | 3 |
| Kompolt | 1 * | 1 | 0 | -1 | -2 | 2 |
| Lőrinci | 4 * | 3 | 1 | -1 | -2 | |
| Poroszló | ny * | | -1 | -2 | -2 | |
| Jászapáti | 4 * | 3 | -1 | -1 | -2 | |
| Jászberény | 2 * | 2 | 1 | -2 | -2 | |
| Karcag | ny * | | -2 | -2 | -4 | |
| Szolnok | 5 *~ | 2 | -1 | -2 | -2 | 1 |
| Tiszaroff | 1 * | 2 | -1 | -2 | -2 | |
| Túrkeve | 3 •* | | 0 | -1 | -2 | 0 |
| Kistelek | 3 •* | 1 ep. | - | - | -1 | |
| Makó | 2 *. | | 0 | 0 | - | |
| Szeged | 6 *.= | 1 | 0 | 0 | 0 | |
| Szentes | 4 •* | folt | 0 | 0 | -1 | |
| Borsodnádasd | 1 * | 1 | -2 | -2 | -3 | |
| Füged | ny * | | -1 | -2 | -4 | |
| Hidasnémeti | 1 | | -1 | -3 | -7 | |
| Jósvafő | 1 * | 1 ep. | -1 | -2 | -2 | 6 |
| Lillafüred | ny * | 1 ep. | 0 | -1 | -3 | |
| Miskolc | ny *. | | -1 | -1 | -2 | 4 |
| Putnok | 1 * | folt | 1 | -2 | -3 | |
| Sárospatak | ny | | -2 | -2 | -3 | 7 |
| Szendrőlád | • ⊔ | | 0 | -1 | -1 | |
| Tokaj | 2 *. | | 0 | -1 | -1 | |
| Kisvárda | - | | - | - | - | - |
| Mátészalka | ny * ∀ | | 1 | -2 | -2 | |
| Nyíregyháza | 3 *. | | -1 | -2 | -3 | 6 |
| Nyírlugos | 2 * | | -2 | -3 | -4 | |
| Pátyod | ny * | | -1 | -1 | -2 | |
| Tiszabecs | ny | | -2 | -4 | -5 | |
| Vásárosnamény | ny * | | 0 | -3 | -4 | |
| Záhony | 3 | | 0 | -4 | -5 | |
| Berettyóújfalu | 3 | | 0 | 0 | -2 | |
| Debrecen | •* | | 0 | 0 | 0 | 0 |
| Hajdúdorog | 1 * | folt | 0 | -1 | -3 | |
| Hortobágy | • | | 0 | 0 | -1 | |
| Körösszakál | 3 * | | 0 | 0 | 0 | |
| Polgár | ny , | | 0 | -1 | -2 | |
| Békéscsaba | 3 | | 1 | 0 | 0 | 0 |
| Mezőhegyes | 2 *≡ | 1 ep. | 0 | 0 | -1 | 0 |
| Orosháza | ny * | | 0 | 0 | 0 | 0 |
| Szarvas | 3 *. | folt | 0 | -1 | -1 | 0 |
| Szeghalom | 2 • | | 1 | 0 | -2 | |

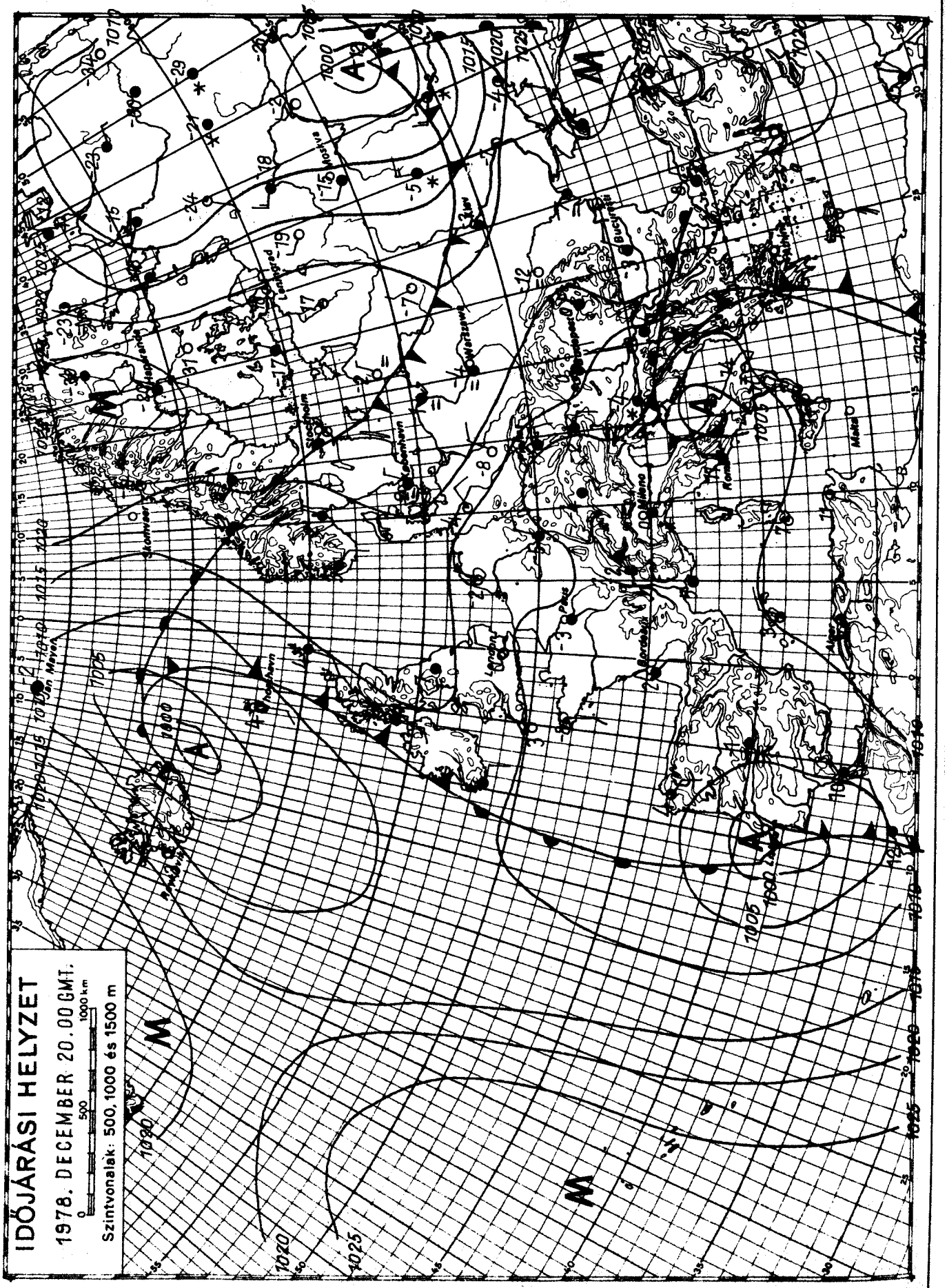


KIADJA: ORSZÁGOS METEOROLÓGIAI SZOLGÁLAT

Készíti: Központi Előrejelző Intézet Előrejelző Osztálya — T.: 273 - 078 — Megjelenik naponként —

Évi előfizetési díja: 720,—Ft — Megrendelhető: 1024 Budapest, II., Kitaibel Pál u. 1. Telefon: 353-500,

Kiadásért felel: az OMSZ elnöke — Szerkesztésért felel: a KEI igazgatója

# IDŐJÁRÁSI NAPIJELENTÉS

ЕЖЕДНЕВНЫЙ МЕТЕОРОЛОГИЧЕСКИЙ БЮЛЛЕТЕНЬ · DAILY WEATHER REPORT
BULLETIN QUOTIDIEN DE TEMPS · TÄGLICHER WETTERBERICHT

91. évfolyam 355. szám. + Budapest + 1978. december 21. csütörtök

Az időjárási helyzet és a várható időjárás:

A Délnyugat-Európa felett örvénylő ciklon Franciaországban, Angliában, és Svájcban szinte mindenütt, és a Pireneusi-félszigeten is sok helyen borult, esős időt okoz. Az Appennini- és a Balkán-félszigeten át meleg levegőt szállit Afrikából Közép-Európa felé. Ezzel szemben Európa északi, északkeleti része felett napról-napra erősödik, és terjeszkedik az erős lehülés hatására létrejött anticiklon. A területén változóan felhős, erősen párás, és igen hideg az időjárás, de havazás csak elszórtan fordul elő. Az anticiklonban felgyülemlett hideg levegő csütörtökön hajnalra elérte a Kárpátokat, pénteken pedig már a Kárpát-medencében is közvetlenül érezhető lesz a hatása.

Szerdán Magyarország nagy része felett egész nap borult volt az ég, csak a nyugati, és a déli országrészben fordult elő 1-3 órás napsütés. Szórványos esőből, havaseső̈ből, gyenge havazásból általában 1, és 4 mm közötti mennyiségü csapadék hullott csütörtök reggel 7 óráig. Az éjszaka erősen bepárásodott a levegő. A köd sok helyen csütörtökön délelőtt is megmaradt. A hőmérséklet szerdán napközben -2, +4 fokig emelkedett. Az éjjel +1, és -13 fok közé süllyedt, és csütörtökön még 11 órakor is csak +1, és -8 fok között volt.

Ma 12 órakor Budapesten a hőmérséklet -2 fok, a tengerszintre átszámitott légnyomás 767 mm, mérsékelten emelkedik.

Várható időjárás péntek estig:

A magasabb helyek kivételével általában erősen felhős, és erősen párás, sok felé ködös idő.
Sok felé hószállingózás.
Mérsékelt, időnként megélénkülő, általában délkeleti irányú szél.
Várható legalacsonyabb éjszakai hőmérséklet: -5, -10,
legmagasabb nappali hőmérséklet általában: -1, -6 fok között.

Aigner Szilárd s.k.

TÁVOLABBI KILÁTÁSOK SZERDA REGGELIG:

Sokfelé párás, ködös, hideg idő, nyugaton elszórtan kisebb havazás.
Legalacsonyabb hajnali hőmérséklet eleinte: -5, -10, később, -10, -15 fok között.
Legmagasabb nappali hőmérséklet eleinte: -2, -7, később: -10 fok közelében.
Jelentős mennyiségü /legalább 5 mm/ csapadék az ország területének 10 százalékán várható.

KÖZÉPTÁVU ELŐREJELZŐ OSZTÁLY

A hőmérséklet napi középértéke és eltérése a 100 évi átlagtól /Bp-en/:

| | | |
|---|---|---|
| 1978. XII. 20. | +1,2 C° | +1,1 C° |

1871 óta ezen a napon Budapesten előfordult:

| | |
|---|---|
| legmagasabb hőmérséklet: | 11,6 C° /1886/, |
| legalacsonyabb hőmérséklet: | -15,5 C° /1927/. |

78.078.

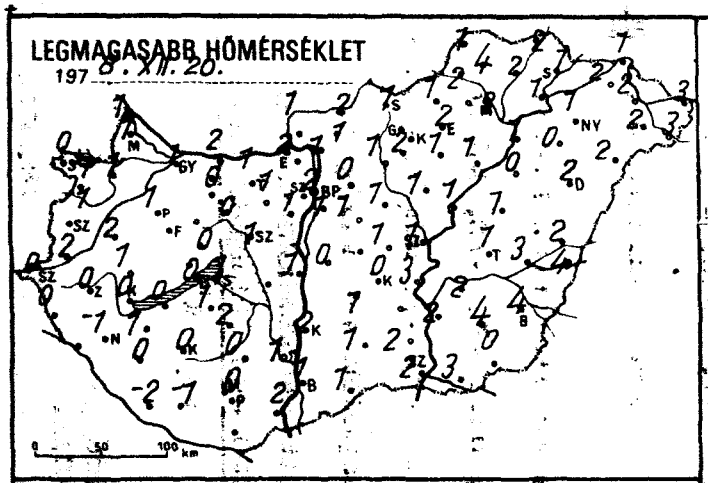
LEGMAGASABB HŐMÉRSÉKLET
197 8. XII. 20.

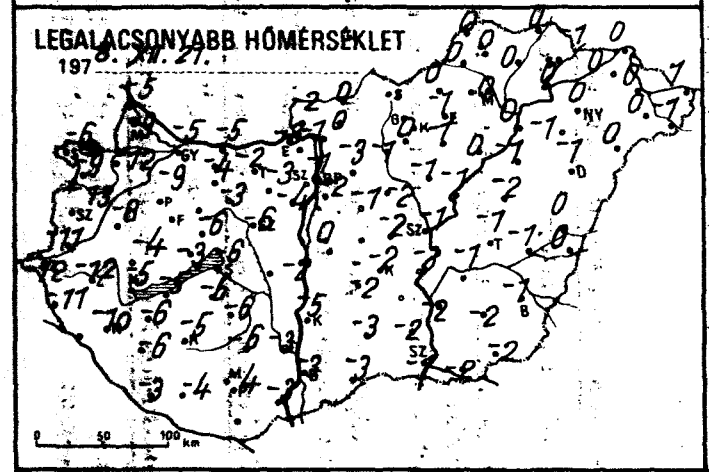
LEGALACSONYABB HŐMÉRSÉKLET
197 8. XII. 21.

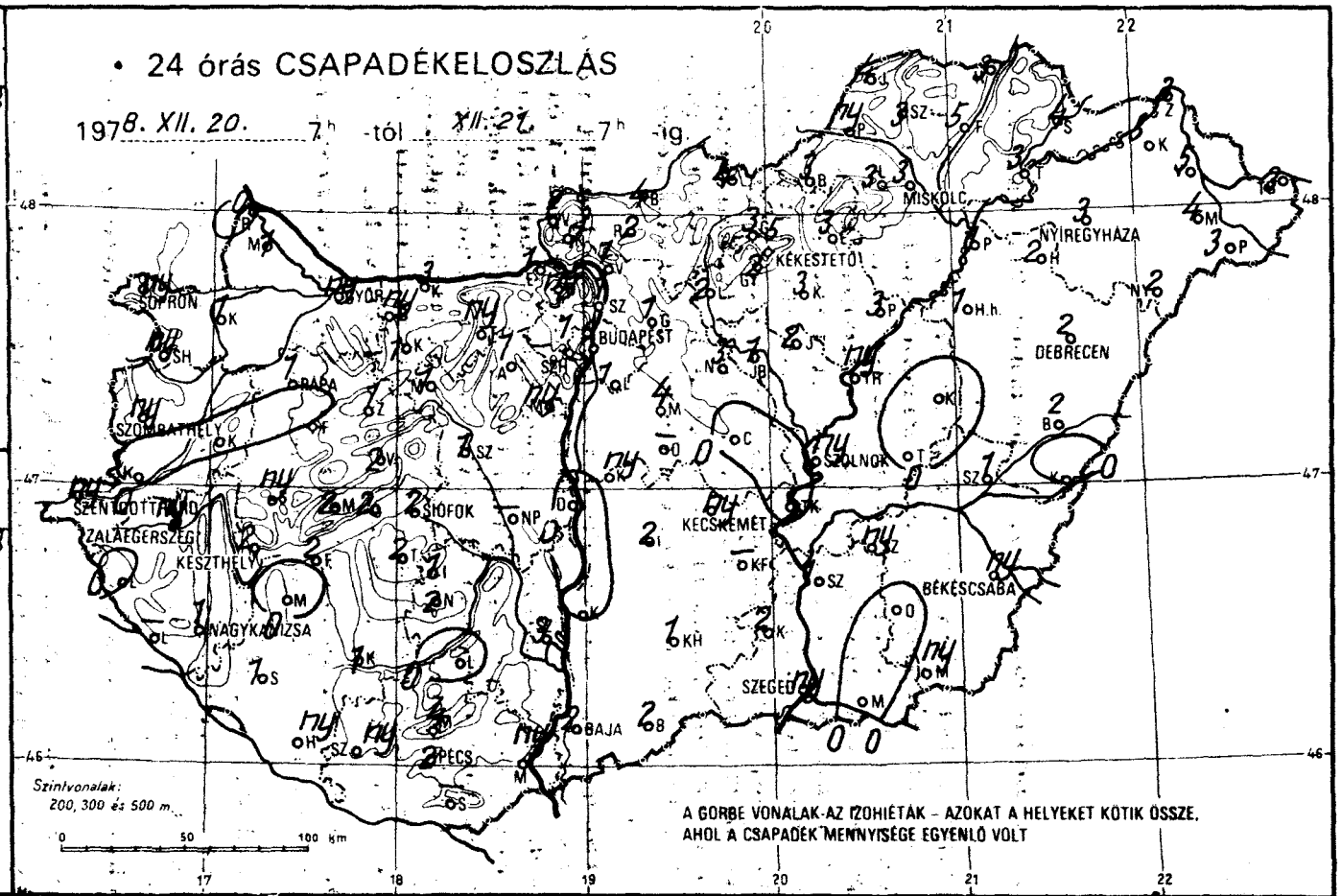
• 24 órás CSAPADÉKELOSZLÁS
197 8. XII. 20. 7h -tól XII. 21. 7h -ig.
SOPRON
GYŐR
BUDAPEST
MISKOLC
NYÍREGYHÁZA
KÉKESTETŐ
DEBRECEN
SZOMBATHELY
SZOLNOK
SZENTGOTTÁRD
ZALAEGERSZEG
KESZTHELY
SIÓFOK
KECSKEMÉT
BÉKÉSCSABA
NAGYKANIZSA
SZEGED
BAJA
PÉCS
Szintvonalak:
200, 300 és 500 m
A GÖRBE VONALAK AZ IZOHIÉTÁK – AZOKAT A HELYEKET KÖTIK ÖSSZE, AHOL A CSAPADÉK MENNYISÉGE EGYENLŐ VOLT

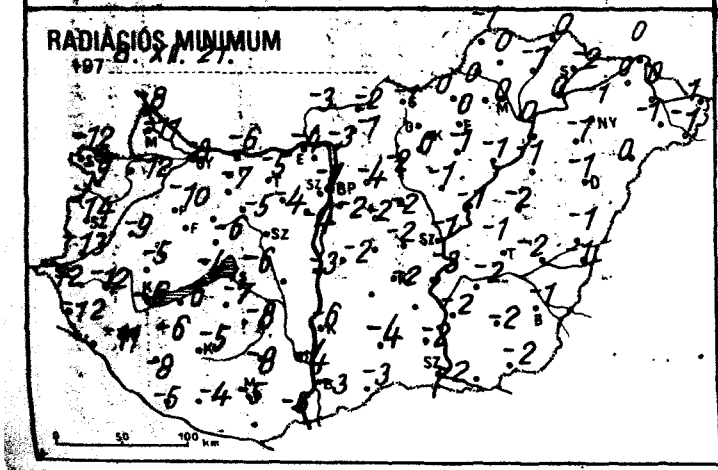
RADIÁCIÓS MINIMUM
197 8. XII. 21.

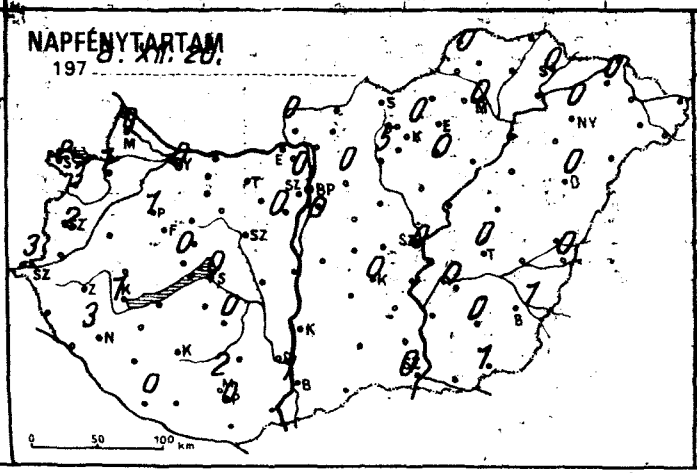
NAPFÉNYTARTAM
197 8. XII. 20.

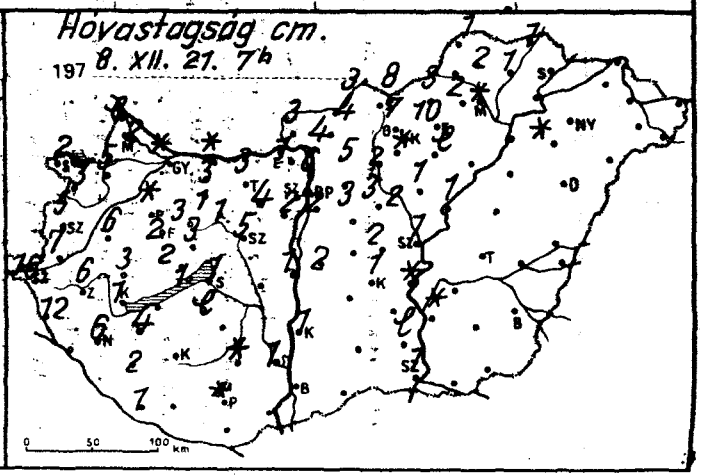
Hóvastagság cm.
197 8. XII. 21. 7h

| | 198~~8. XII. 21.~~ $07^h$ -ig az utolsó 24 óra adatai | | | | | |
|---|---|---|---|---|---|---|
| | csapadék (mm) | Hó cm | max. hőmérséklet | min. hőmérséklet | rad. min. | napos órák |
| Győr | ny * = folt | | 1 | -5 | -8 | 0 |
| Kapuvár | 1 * V ≡ | 5 | 1 | -12 | -12 | 1 |
| Mosonmagyaróvár | 1 * V ≡ | 2 | 1 | -9 | -11 | 0 |
| Rajka | . lep. | | 1 | -5 | -8 | |
| Sopron | ny * V ≡ | 2 | 0 | -6 | -11 | 2 |
| Sopronhorpács | ny * ⊔ ≡ | 3 | -1 | -9 | -9 | 3 |
| Káld | . ≡ | 6 | 2 | -8 | -9 | |
| Körmend | . ≡ | 7 | 2 | -11 | -13 | |
| Szentgotthárd | ny * V ≡ | 16 | 0 | -12 | -12 | 3 |
| Szombathely | ny * V = | 5 | -1 | -13 | -14 | 2 |
| Lenti | . V ≡ | 12 | 0 | -11 | -12 | |
| Letenye | – | – | – | – | – | |
| Nagykanizsa | 1 * V = | 6 | -1 | -10 | -11 | 3 |
| Zalaegerszeg | ny * V ≡ | 6 | 0 | -12 | -12 | |
| Farkasgyepű | . | 2 | -2 | -5 | -6 | |
| Keszthely | 2 * V ≡ | 1 | 0 | -5 | -6 | 1 |
| Mencshely | 2 V ≡ | 2 | -1 | -6 | -9 | 0 |
| Pápa | 1 ∾ V ≡ folt | | 1 | -9 | -10 | 1 |
| Sümeg | ny * ≡ | 3 | 1 | -4 | -5 | |
| Tihany | 2 ⊔ | 1 | 0 | -3 | -4 | |
| Veszprém | 2 * ≡ | 3 | 0 | -6 | -6 | |
| Zirc | 1, V | 3 | -1 | -9 | -11 | |
| Fonyód | 2 | | 0 | -5 | -6 | |
| Homokszt. György | ny , V | 1 | -2 | -3 | -5 | 0 |
| Kaposvár | 1 * V | | 0 | -5 | -5 | |
| Marcali | . ≡ | 4 | 1 | -6 | -6 | |
| Siófok | 2, ⊔ ≡ | 1 | 1 | -6 | -6 | 0 |
| Somogyszob | 1 | 2 | 0 | -6 | -8 | |
| Tab | 2 ≡ lep. | | 1 | -6 | -7 | |
| Bábolna | ny * ⊔ ≡ | 3 | 1 | -6 | -8 | |
| Esztergom | 1 , | – | 2 | -3 | -4 | |
| Kisbér | 1 , ≡ | 1 | 0 | -4 | -7 | |
| Komárom | 3 * ≡ folt | | 2 | -5 | -6 | |
| Tatabánya | ny * | 3 | 1 | -2 | -5 | |
| Alcsútdoboz | 1 * ≡ | 4 | 1 | -3 | -4 | |
| Dunaújváros | . | 1 | 1 | -2 | -3 | |
| Martonvásár | ny * ≡ | 2 | 1 | -4 | -4 | 0 |
| Mór | 1 * ≡ | 1 | 0 | -3 | -5 | |
| Nagyhörcsökp. | – | – | – | – | – | |
| Szabadbattyán | 1 V = | 5 | 1 | -6 | -7 | |
| Iregszemcse | 1 V ≡ | | 2 | -6 | -8 | 0 |
| Lengyel | . folt | | 0 | -6 | -8 | |
| Nagykónyi | 2 folt | | 1 | -6 | -9 | |
| Szekszárd | 3 * V = | 1 | 1 | -3 | -4 | |
| Misinaapátó | 4 | | -1 | -3 | -4 | 2 |
| Mohács | ny V | | 2 | -3 | -6 | |
| Pécs | 2 ∾ V folt | | 0 | -4 | -5 | 0 |
| Siklós | – | – | – | – | – | |
| Szigetvár | ny * = | | -1 | -4 | -4 | |
| Bp. Lőrinc | 1 * | 2 | 1 | -2 | -2 | 0 |
| Bp. Met. Int. | 1 ≡ | 4 | 2 | -1 | -1 | 0 |
| Bp. Szab. hegy | – | – | – | – | – | |
| Cegléd | . ≡ | 2 | 1 | -2 | -2 | 0 |
| Dobogókő | ny , V | 4 | -2 | -4 | -6 | |
| Gödöllő | 1 * ⊔ ≡ | 5 | 0 | -3 | -4 | 0 |
| Királyrét | 7 * ≡ | 3 | 0 | -1 | -2 | |
| Monor | 4 * | 3 | 1 | -1 | -2 | |
| Nagykáta | 3 * | 3 | 1 | -2 | -2 | |
| Örkény | – | – | – | – | – | |
| Szentendre | 1 * = | 6 | 1 | -1 | -1 | |

| | 198~~8. XII. 21.~~ $07^h$ -ig az utolsó 24 óra adatai | | | | | |
|---|---|---|---|---|---|---|
| | csapadék (mm) | Hó cm | max. hőmérséklet | min. hőmérséklet | rad. min. | napos órák |
| Vác | 1 * | 4 | 1 | -1 | -3 | |
| Vámosmikola | 2 * | | 1 | -2 | -3 | 0 |
| Baja | 2 ∾ V ≡ | | 1 | -3 | -3 | 1 |
| Bácsalmás | 2 V | | 1 | -3 | -3 | |
| Izsák | 2 | | 1 | -2 | – | |
| Kalocsa | . ≡ | 1 | 2 | -5 | -6 | |
| Kecskemét | ny ≡ | 1 | 0 | -2 | -2 | 0 |
| Kiskunf. háza | – | – | – | – | – | |
| Kiskunhalas | 1 * ≡ | | 1 | -3 | -4 | |
| Kunszentmiklós | ny * ≡ | 2 | 0 | 0 | -2 | |
| Tiszakécske | . ≡ folt | | 3 | -3 | -3 | |
| Balassagyarmat | 4 * | 3 | 2 | 0 | -2 | |
| Romhány | 2 * | 4 | 1 | 0 | -1 | |
| Salgótarján | 4 * | 8 | 1 | -1 | -1 | |
| Eger | 3 * ≡ | | 2 | -1 | -1 | |
| Galyatető | 3 * V | 7 | 0 | 0 | -5 | |
| Gyöngyös | 2 * folt | | 2 | 0 | 0 | |
| Kékestető | 5 * | 10 | -1 | -4 | -5 | 0 |
| Kompolt | 3 * lep. | | 1 | -1 | -1 | 0 |
| Lőrinci | 2 * | 2 | 1 | -1 | -2 | 5 |
| Poroszló | 3 * | | 1 | 0 | -1 | |
| Jászapáti | 2 * | 1 | 1 | -1 | -1 | |
| Jászberény | 1 * | 2 | 1 | -1 | -5 | |
| Karcag | . | | 1 | -2 | -2 | |
| Szolnok | ny = | 1 | 1 | -1 | -1 | 0 |
| Tiszaroff | ny * | 1 | 1 | -1 | -1 | |
| Túrkeve | . | | 1 | -1 | -1 | 0 |
| Kistelek | 2 ≡ lep. | | 2 | -2 | -2 | |
| Makó | . ≡ | | 3 | -2 | – | |
| Szeged | ny V ≡ | 1 | 2 | -1 | -2 | 0 |
| Szentes | 1 V ≡ folt | | 2 | -2 | -2 | |
| Borsodnádasd | 3 * | 3 | 1 | 0 | -1 | |
| Füged | 5 * | 1 | 2 | 0 | -1 | |
| Hidasnémeti | 3 * | 1 | 2 | 0 | 0 | |
| Jósvafő | 4 * | 1 | 1 | 0 | -1 | 0 |
| Lillafüred | 3 * ≡ | 2 | 1 | -3 | -4 | |
| Miskolc | 3 * = | | 2 | 0 | 0 | 0 |
| Putnok | ny * | | 2 | 0 | 0 | |
| Sárospatak | 4 * | | 1 | -1 | -2 | 0 |
| Szendrőlád | 3 ⊔ | 2 | 4 | 0 | 0 | |
| Tokaj | 3 * ≡ | | 1 | 0 | 0 | |
| Kisvárda | 5 | | 2 | 0 | 0 | 0 |
| Mátészalka | 4 | | 2 | 0 | -1 | |
| Nyíregyháza | 3 ∾ = | | 1 | 0 | -1 | 0 |
| Nyírlugos | 2 ≡ | | 2 | 0 | 0 | |
| Pátyod | 3 * ≡ | | 3 | -1 | -1 | |
| Tiszabecs | 3 | | 3 | 1 | 1 | |
| Vásárosnamény | 5 | | 2 | 1 | 0 | |
| Záhony | 3 | | 1 | 0 | 0 | |
| Berettyóújfalu | 2 ≡ | | 2 | 0 | -1 | |
| Debrecen | 2 ≡ | | 2 | -1 | -1 | 0 |
| Hajdúdorog | 2 * ≡ folt | | 0 | -1 | -1 | |
| Hortobágy | 1 | | 0 | -1 | -1 | |
| Körösszakál | | | 4 | 0 | -1 | 0 |
| Polgár | 1, ≡ | | 1 | 0 | 0 | |
| Békéscsaba | ny ⊔ ≡ | | 4 | -1 | -1 | 1 |
| Mezőhegyes | ny ≡ | | 0 | -2 | -2 | 1 |
| Orosháza | . | | 4 | -2 | -2 | 0 |
| Szarvas | ny V ≡ | | 2 | -1 | -2 | 0 |
| Szeghalom | 1, ≡ | | 3 | -1 | -2 | |

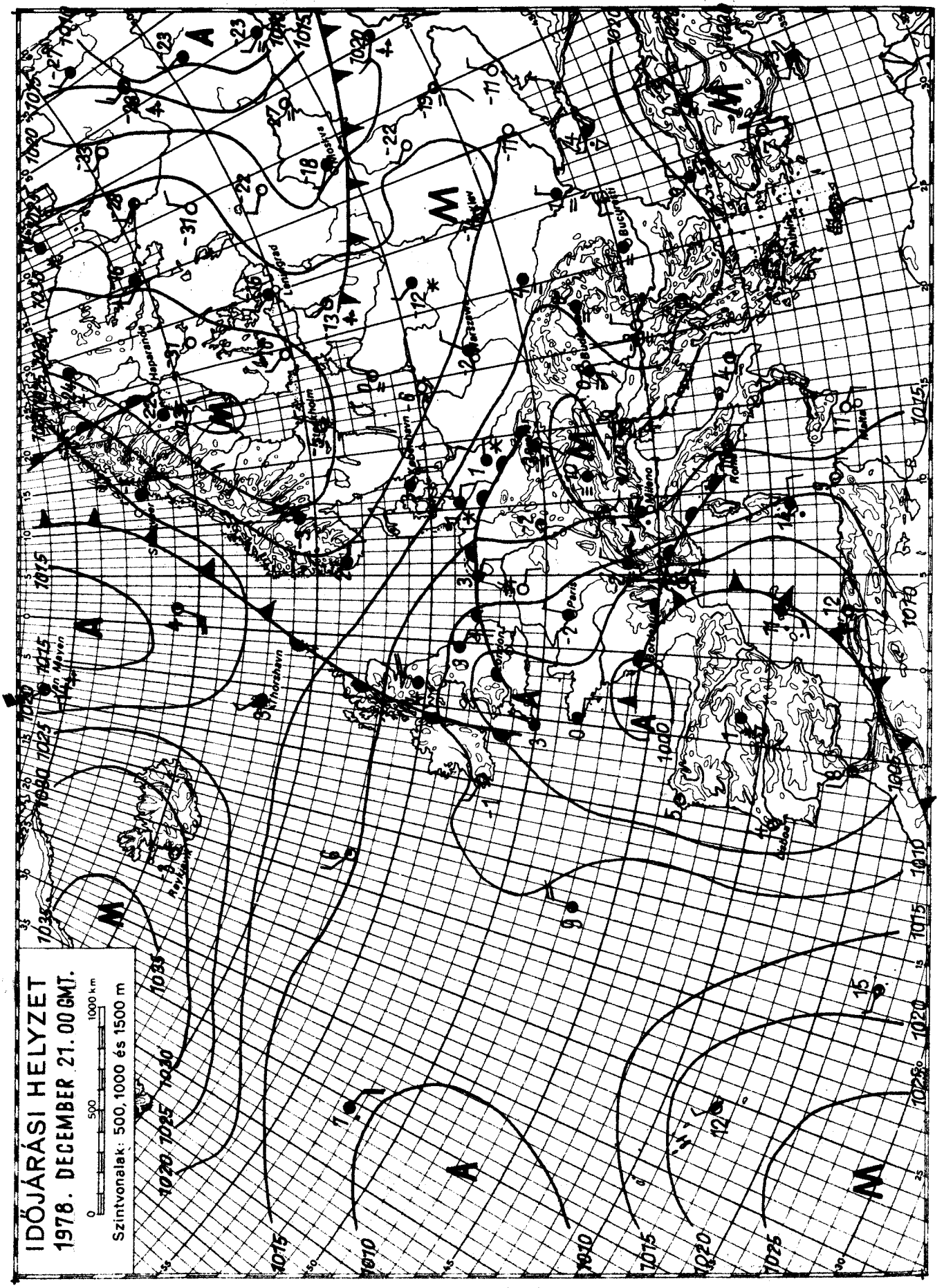


KIADJA: ORSZÁGOS METEOROLÓGIAI SZOLGÁLAT

Készíti: Központi Előrejelző Intézet Előrejelző Osztálya — T.: 273 - 018 — Megjelenik naponként —

Évi előfizetési díja: 720,—Ft — Megrendelhető: 1024 Budapest, II., Kitaibel Pál u. 1. Telefon: 353-500,

Kiadásért felel: az OMSZ elnöke — Szerkesztésért felel: a KEI igazgatója

# IDŐJÁRÁSI NAPIJELENTÉS

ЕЖЕДНЕВНЫЙ МЕТЕОРОЛОГИЧЕСКИЙ БЮЛЛЕТЕНЬ • DAILY WEATHER REPORT
BULLETIN QUOTIDIEN DE TEMPS • TÄGLICHER WETTERBERICHT

~~91. évfolyam 356. szám. • Budapest • 1978. december 22. péntek~~

**Az időjárási helyzet és a várható időjárás:**

Kelet-Európa időjárását egy hatalmas kiterjedésü magas nyomású légköri képződmény alakitja. Hatására általában kevés a felhő, száraz, igen hideg az idő. Éjszaka többfelé mórnek -25, -30 fokot, és a legmagasabb nappali hőmérsóklet is mintegy 5, 10 fokkal elmarad a legutóbbi évek átlagától. A hideg levegő ma hajnalban a Kárpátokat megkerülve már elórte az Alduna vidókót és a Fekete-tenger térségót. Várható, hogy a talaj közelében dólkelet felől a Kárpát-medencóbe is beszivárog. Középpontjával Szardinia-szigete fölött mediterrán ciklon örvénylik. Ennek délkeleti oldalán enyhe, nedves levegő órkezik a magasban a Balkán-félszigeten át az Alpok és a Kárpátok térségóbe. A következő 36 órában a Kárpát-medence időjárását a hideg, valamint az enyhe, nedves levegő együttesen alakitja.

Hazánkban csütörtökön az ország legnagyobb részén borult, párás, helyenként egész nap ködös idő volt. Szórványosan ködszitálás is előfordult. A legmagasabb nappali hőmérsóklet általában +2, -4 fok között váltakozott. Péntek hajnalra 0, -5 fokig hült le a levegő. Főleg a Dunántúlon sokfelé volt sürü köd, néhány helyen ónos ködszitálással. Délelőtt az északi és keleti országrészben változóan, délen és nyugaton erősen felhős volt az ég. A Nyugat-Dunántúlon a köd csak lassan oszlott fel. A keleti, dólkeleti szél többfelé megerősödött. A hőmérsóklet 11 órakor a ködös helyeken 0, -2, máshol +1, +4 fok között váltakozott.

Ma 12 órakor Budapesten a hőmérsóklet 0 fok, a tengerszintre átszámitott légnyomás 768 mm, nem változik.

Várható időjárás szombat estig:

Északon és keleten változóan felhős idő, számottevő csapadék nélkül.
Délen és nyugaton erősen felhős, vagy borult ég szórványosan havazással, ónos esővel.
Többfelé élénk, helyenként erős dólkeleti szél.
Délnyugaton, nyugaton elszórtan köd.
Várható legalacsonyabb éjszakai hőmérsóklet: általában -2, -7 fok között, a derült, hóval boritott helyeken -10 fok körül.
legmagasabb nappali hőmérsóklet szombaton: -2, +3 fok között.

Németh Lajos s.k.

A hőmérsóklet napi középértéke és eltérése a 100 évi átlagtól /Bp-en/:

| | | |
|---|---|---|
| 1978. XII. 21. | 0,2 C° | +0,3 C° |

1871 óta ezen a napon Budapesten előfordult

| | |
|---|---|
| legmagasabb hőmérsóklet: | 13,6 C° /1886/. |
| legalacsonyabb hőmérsóklet: | -18,0 C° /1927/. |

78.079.

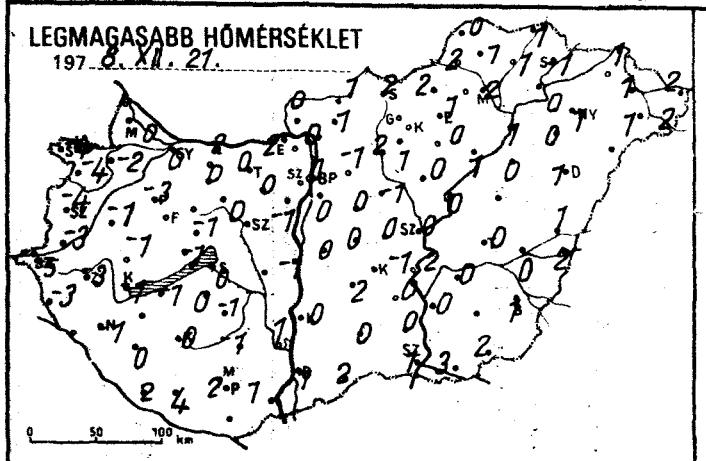
LEGMAGASABB HŐMÉRSÉKLET
197 8. XII. 21.

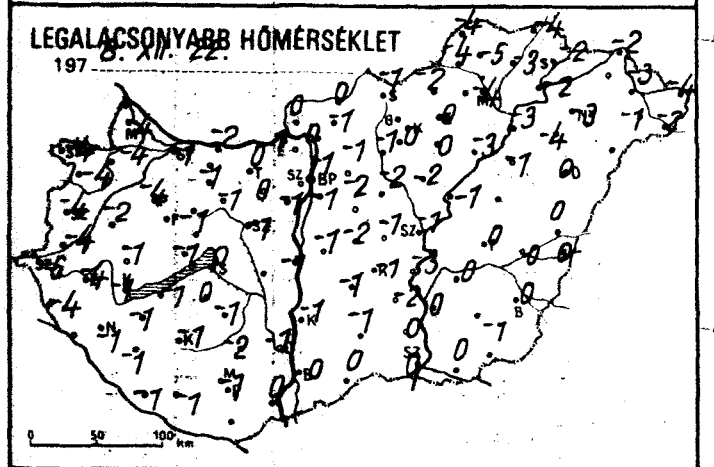
LEGALACSONYABB HŐMÉRSÉKLET
197 8. XII. 22.

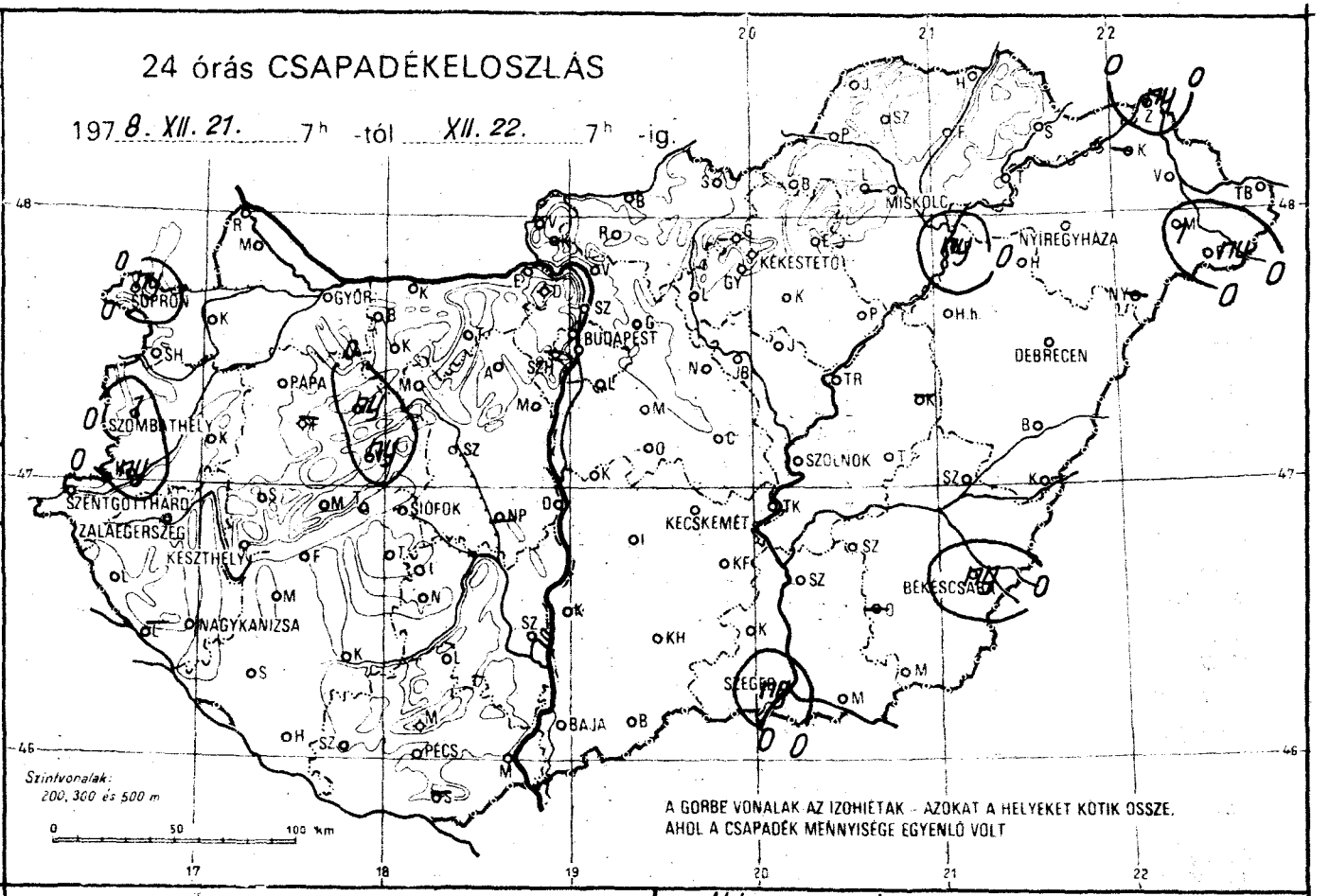
24 órás CSAPADÉKELOSZLÁS
197 8. XII. 21. 7h -tól XII. 22. 7h -ig.
SOPRON
GYŐR
BUDAPEST
MISKOLC
NYÍREGYHÁZA
KÉKESTETŐ
DEBRECEN
PAPA
SZOMBATHELY
SZENTGOTTHÁRD
ZALAEGERSZEG
KESZTHELY
SIÓFOK
SZOLNOK
KECSKEMÉT
BÉKÉSCSABA
NAGYKANIZSA
SZEGED
BAJA
PÉCS
Szintvonalak: 200, 300 és 500 m
A GÖRBE VONALAK AZ IZOHIÉTÁK - AZOKAT A HELYEKET KÖTIK ÖSSZE, AHOL A CSAPADÉK MENNYISÉGE EGYENLŐ VOLT

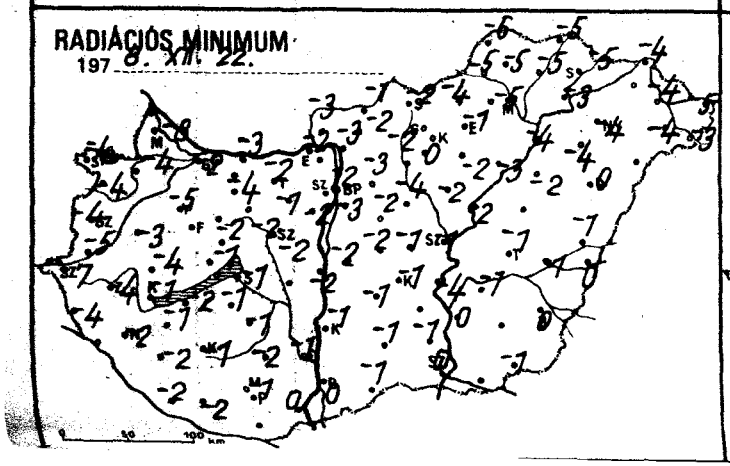
RADIÁCIÓS MINIMUM
197 8. XII. 22.

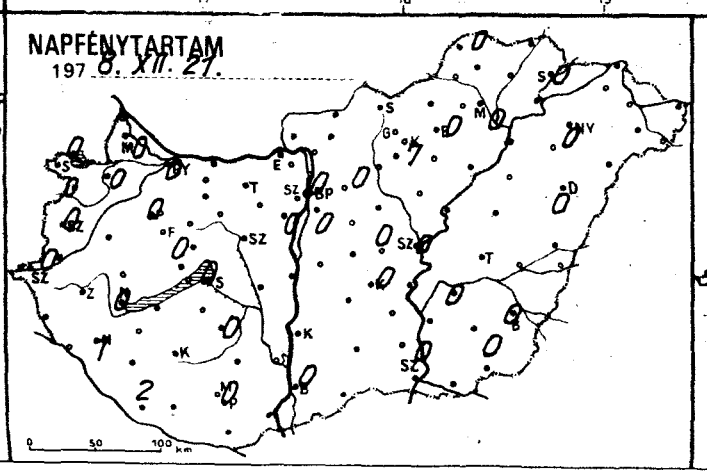
NAPFÉNYTARTAM
197 8. XII. 21.

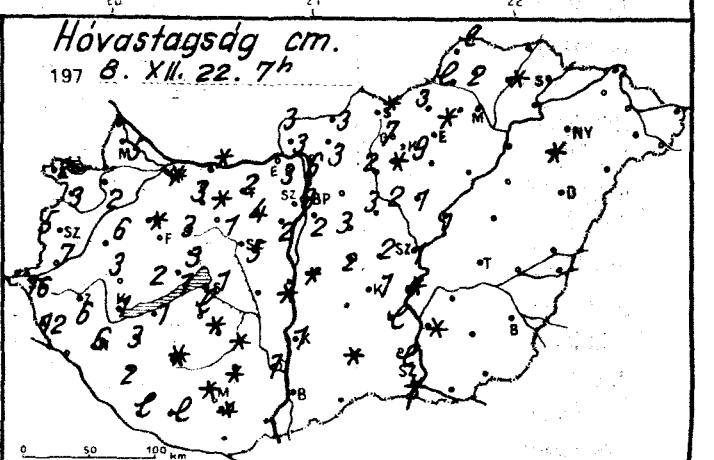
Hóvastagság cm.
197 8. XII. 22. 7h

| | 1978.XII.22.7h -ig az utolsó 24 óra adatai | | | | | |
|---|---|---|---|---|---|---|
| | csapadék (mm) | Hó cm | max. hőmérséklet | min. hőmérséklet | rad. min. | napos órák |
| Győr | • ≡ | folt | 0 | -1 | -2 | 0 |
| Kapuvár | • V ≡ | 5 | -2 | -4 | -4 | 0 |
| Mosonmagyaróvár | • | 2 | 0 | -4 | -8 | 0 |
| Rajka | – | | – | – | – | |
| Sopron | ny≡,∼V | 2 | -4 | -4 | -4 | 0 |
| Sopronhorpács | • V ≡ | 3 | -4 | -4 | -4 | 0 |
| Káld | • | 6 | -1 | -2 | -3 | |
| Körmend | ny ≡ | 7 | -3 | -4 | -5 | |
| Szentgotthárd | • V ≡ | 16 | -5 | -6 | -7 | 0 |
| Szombathely | 1≡,∼V | 5 | -4 | -4 | -4 | 0 |
| Lenti | • V ≡ | 12 | -3 | -4 | -4 | |
| Letenye | – | – | – | – | – | |
| Nagykanizsa | • V | 6 | -1 | -1 | -2 | 1 |
| Zalaegerszeg | • V ≡ | 6 | -3 | -4 | -4 | |
| Farkasgyepű | – | | – | – | – | |
| Keszthely | • = | 1 | -1 | -1 | -1 | 0 |
| Mencshely | • V ≡ | 2 | -2 | -2 | -3 | 0 |
| Pápa | • = | folt | -3 | -4 | -5 | 0 |
| Sümeg | • | 3 | -1 | -1 | -4 | |
| Tihany | • | 1 | -1 | -1 | -1 | |
| Veszprém | ny ≡,V | 3 | -1 | -1 | -2 | |
| Zirc | ny ≡,V | 3 | -2 | -3 | -3 | |
| Fonyód | • ⊔ | 1 | -1 | -1 | -2 | |
| Homokszt. György | • ≡ | lep. | -2 | -1 | -2 | 2 |
| Kaposvár | • | folt | 0 | -1 | -1 | |
| Marcali | • V ≡ | 3 | -1 | -1 | -1 | |
| Siófok | • | 1 | 0 | 0 | -1 | 0 |
| Somogyszob | • | 2 | 0 | -1 | -2 | |
| Tab | • | lep. | 0 | 0 | -1 | |
| Bábolna | • | 3 | 1 | -1 | -2 | |
| Esztergom | • | | 2 | 1 | -2 | |
| Kisbér | • ≡ | folt | 0 | -1 | -4 | |
| Komárom | • ⊔ | folt | 2 | -2 | -3 | |
| Tatabánya | • | 2 | 0 | 0 | -2 | |
| Alcsútdoboz | • | 4 | 0 | 0 | -1 | |
| Dunaújváros | • | folt | -1 | -1 | -2 | |
| Martonvásár | • | 2 | 0 | -1 | -2 | 0 |
| Mór | • | 1 | 0 | -1 | -2 | |
| Nagyhörcsökp. | – | | – | – | – | |
| Szabadbattyán | • = | 5 | -1 | -1 | -2 | |
| Iregszemcse | • V ≡ | folt | -1 | -1 | -1 | 0 |
| Lengyel | • | folt | -1 | -2 | -2 | |
| Nagykónyi | • | folt | -1 | -1 | -1 | |
| Szekszárd | • ≡ | 1 | 1 | -1 | -1 | |
| Mindszentpáltető | • | folt | 6 | -1 | -2 | |
| Mohács | • | | 1 | 0 | 0 | |
| Pécs | • V ≡ | folt | 2 | -1 | -1 | 0 |
| Siklós | – | | – | – | – | |
| Szigetvár | • | lep. | 4 | -1 | -2 | |
| Bp. Lőrinc | • | 2 | 0 | -1 | -3 | 0 |
| Bp. Met. Int. | • | 3 | 1 | -1 | -2 | 0 |
| Bp. Szab. hegy | – | – | – | – | – | – |
| Cegléd | • | 2 | 0 | -1 | -1 | 0 |
| Dobogókő | • V | 3 | 0 | -3 | -4 | |
| Gödöllő | • | 5 | -1 | -1 | -3 | 0 |
| Királyrét | – | – | – | – | – | |
| Monor | • | 3 | 0 | -2 | -2 | |
| Nagykáta | • | 3 | -1 | -2 | -4 | |
| Örkény | • ≡ | 2 | 0 | -2 | -2 | |
| Szentendre | • ≡ | 6 | 0 | -2 | -2 | |

| | 1978.XII.22.7h -ig az utolsó 24 óra adatai | | | | | |
|---|---|---|---|---|---|---|
| | csapadék (mm) | Hó cm | max. hőmérséklet | min. hőmérséklet | rad. min. | napos órák |
| Vác | • | 3 | 0 | 0 | -3 | |
| Vámosmikola | • | | 0 | 0 | 0 | 0 |
| Baja | • V ≡ | | 1 | 0 | 0 | 0 |
| Bácsalmás | • ≡ | | 2 | 0 | -1 | |
| Izsák | • | | 2 | -1 | -1 | |
| Kalocsa | • | 1 | 0 | -1 | -1 | |
| Kecskemét | • ≡ | 1 | -1 | -1 | -1 | 0 |
| Kiskunf. háza | • | lep. | 0 | -2 | – | |
| Kiskunhalas | • ≡ | folt | 0 | -1 | -1 | |
| Kunszentmiklós | • | folt | 0 | -1 | -2 | |
| Tiszakécske | • ≡ | folt | 2 | -3 | -4 | |
| Balassagyarmat | • | 3 | 1 | 0 | -1 | |
| Romhány | • ≡ | 3 | 1 | -1 | -2 | |
| Salgótarján | • | folt | 2 | -1 | -2 | |
| Eger | • | folt | 1 | 0 | -1 | 0 |
| Galyatető | • | 7 | 1 | -4 | -5 | |
| Gyöngyös | • | folt | 1 | 0 | 0 | |
| Kékestető | • V | 9 | 1 | -4 | -4 | 7 |
| Kompolt | • | folt | 0 | 0 | -2 | |
| Lőrinci | • | 2 | 2 | -1 | -2 | |
| Poroszló | • ⊔ | | 1 | -3 | -3 | |
| Jászapáti | • | 1 | 0 | -2 | -2 | |
| Jászberény | • | 2 | 1 | -1 | -2 | |
| Karcag | – | | – | – | – | |
| Szolnok | • ≡ | 1 | 0 | -1 | -1 | 0 |
| Tiszaroff | • | 1 | 0 | -1 | -2 | |
| Túrkeve | • | | 0 | 0 | -1 | 0 |
| Kistelek | • ≡ | lep. | 0 | 0 | -1 | |
| Makó | • ≡ | | 3 | 0 | – | |
| Szeged | ny, ≡ | folt | 1 | 0 | 0 | 0 |
| Szentes | • | folt | 0 | 0 | 0 | |
| Borsodnádasd | • | 3 | 2 | -2 | -4 | |
| Füzöd | • | folt | 1 | -3 | -5 | |
| Hidasnémeti | • | | 1 | -4 | -5 | |
| Jósvafő | • V ≡ | lep. | 0 | -4 | -6 | 0 |
| Lillafüred | – | | – | – | – | |
| Miskolc | • ⊔ = | | 2 | -4 | -5 | 0 |
| Putnok | • | | 2 | -4 | -5 | |
| Sárospatak | • | | -1 | -2 | -5 | 0 |
| Szendrőlád | • V | 2 | 1 | -5 | -5 | |
| Tokaj | • | | 0 | -2 | -3 | |
| Kisvárda | – | | – | – | – | – |
| Mátészalka | 1, V | | 1 | -1 | -4 | |
| Nyíregyháza | • ⊔ = | | 1 | -3 | -4 | 0 |
| Nyírlugos | – | | – | – | – | |
| Pátyod | ny , | | 2 | -2 | -3 | |
| Tiszabecs | • | | 2 | -4 | -5 | |
| Vásárosnamény | • | | 1 | -3 | -4 | |
| Záhony | ny, ≡ | | 1 | -2 | -4 | |
| Berettyóújfalu | • | | 1 | 0 | -1 | |
| Debrecen | • = | | 1 | 0 | 0 | 0 |
| Hajdúdorog | • | folt | 0 | -4 | -4 | |
| Hortobágy | • | | 0 | -1 | -2 | |
| Körösszakál | • | | 2 | 0 | 0 | |
| Polgár | ny, ⊔ | | 1 | -3 | -4 | |
| Békéscsaba | ny ≡, | | 1 | 0 | 0 | 0 |
| Mezőhegyes | • ≡ | | 2 | -1 | -1 | 0 |
| Orosháza | – | | – | – | – | – |
| Szarvas | • V ≡ | | 0 | 0 | -1 | 0 |
| Szeghalom | • | | 0 | 0 | -1 | |

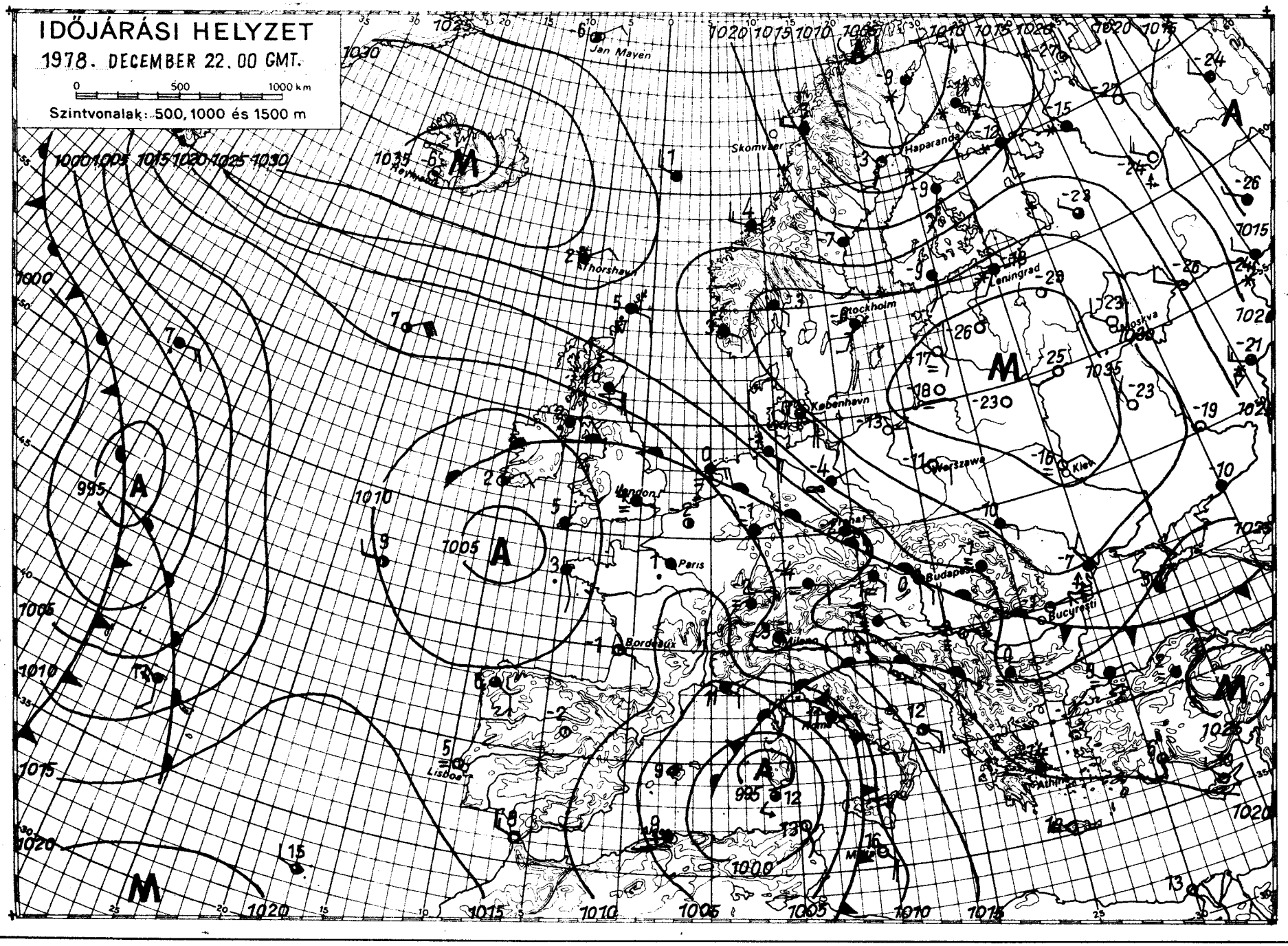


KIADJA: ORSZÁGOS METEOROLÓGIAI SZOLGÁLAT

Készíti: Központi Előrejelző Intézet Előrejelző Osztálya — T.: 273 - 078 — Megjelenik naponként — Évi előfizetési díja: 720,—Ft — Megrendelhető: 1024 Budapest, II., Kitaibel Pál u. 1. Telefon: 353-500,

Kiadásért felel: az OMSZ elnöke — Szerkesztésért felel: a KEI igazgatója

# IDŐJÁRÁSI NAPIJELENTÉS

ЕЖЕДНЕВНЫЙ МЕТЕОРОЛОГИЧЕСКИЙ БЮЛЛЕТЕНЬ • DAILY WEATHER REPORT
BULLETIN QUOTIDIEN DE TEMPS • TÄGLICHER WETTERBERICHT

~~91. évfolyam 357. szám. • Budapest • 1978. december 23. szombat~~

**Az időjárási helyzet és a várható időjárás:**

Hideg, téli idő van a Kelet-Európai síkságon és Észak-Skandináviában. Skandinávia föló friss, sarkvidéki légtömegek áramlanak, ezért ott erős az éjszakai lehülés, és hidegek a nappalok is. A Szovjetúnió európai területe föló a magasban már valamivel enyhébb levegő érkezik, a talaj közelében azonban még mindig hideg van. Helyenként napközben sem emelkedik a hőmérséklet -20 fok föló. Többfelé havazik, sőt hófúvások is vannak. Szárazföldünk nyugati és déli felén általában felhős, csapadékos, ennek ellenére viszonylag enyhe az idő. Az Ibériai-félsziget és a Brit-szigetek föló óceáni, az Appenniní- és Balkán-félsziget föló mediterrán légtömegek áramlanak. Vonulásukat szélerősödés, a felhőzet növekedése, és eső, záporok, a déli vidékeken zivatarok is kisérik. Hazánk időjárásának alakitásában még vasárnap estig is részt vesz mind a Kelet-Európa fölötti hideg, mind az enyhe, mediterrán levegő.

Hazánk északi és keleti vidékei fölött pénteken időnként felszakadozott a felhőzet, 1 - 5 órán át a nap is sütött, másutt azonban borult idő volt. A Dunántúl nyugati felén szitálásból, ónos szitálásból jelentéktelen mennyiségü eső is esett. Délutánra 0, +7 fokig melegedett föl a levegő, szombat hajnalra +2, -4 fokig csökkent a hőmérséklet. Délelőtt a keleti vidékek fölött időnként fölszakadozott a felhőzet, nyugaton borult maradt az ég. A hőmérséklet 11 órakor -2, és +4 fok között volt.

Ma 12 órakor Budapesten a hőmérséklet 1 fok, a tengerszintre átszámitott légnyomás 763 mm, gyengén süllyed.

Várható időjárás vasárnap estig:

Változóan felhős, vasárnap párás idő.
Hajnalban és reggel helyenként köd.
Néhány helyen kisebb eső, ónos eső.
Napközben időnként élénk délkeleti, keleti szél.
Várható legalacsonyabb éjszakai hőmérséklet: 0, -5,
legmagasabb nappali hőmérséklet vasárnap: 0, +5 fok
között.

Bártfai Erzsébet s.k.

A hőmérséklet napi középértéke és eltérése a 100 évi átlagtól /Bp-en/

| | | |
|---|---|---|
| 1978. XII. 22. | 1,7 C° | +2,1 C° |

1871 óta ezen a napon Budapesten előfordult

| | |
|---|---|
| legmagasabb hőmérséklet: | 14,1 C° /1971/, |
| legalacsonyabb hőmérséklet: | -19,1 C° /1927/. |

78.080.

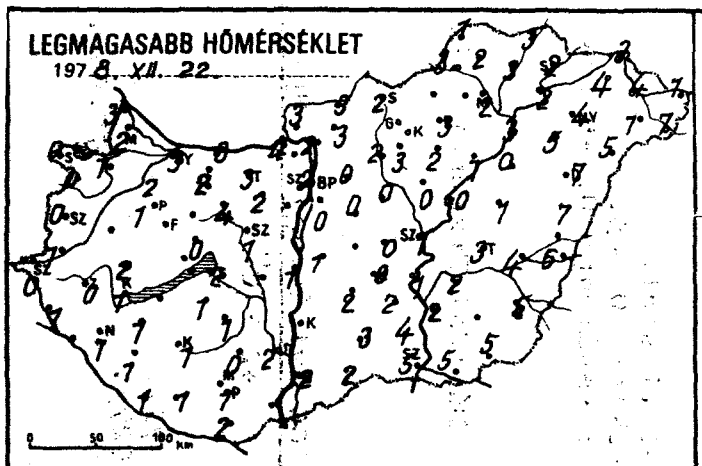
LEGMAGASABB HŐMÉRSÉKLET
1978. XII. 22.

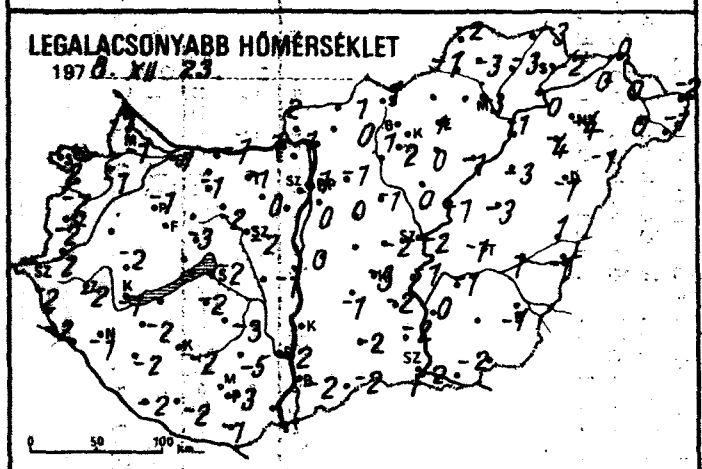
LEGALACSONYABB HŐMÉRSÉKLET
1978. XII. 23.

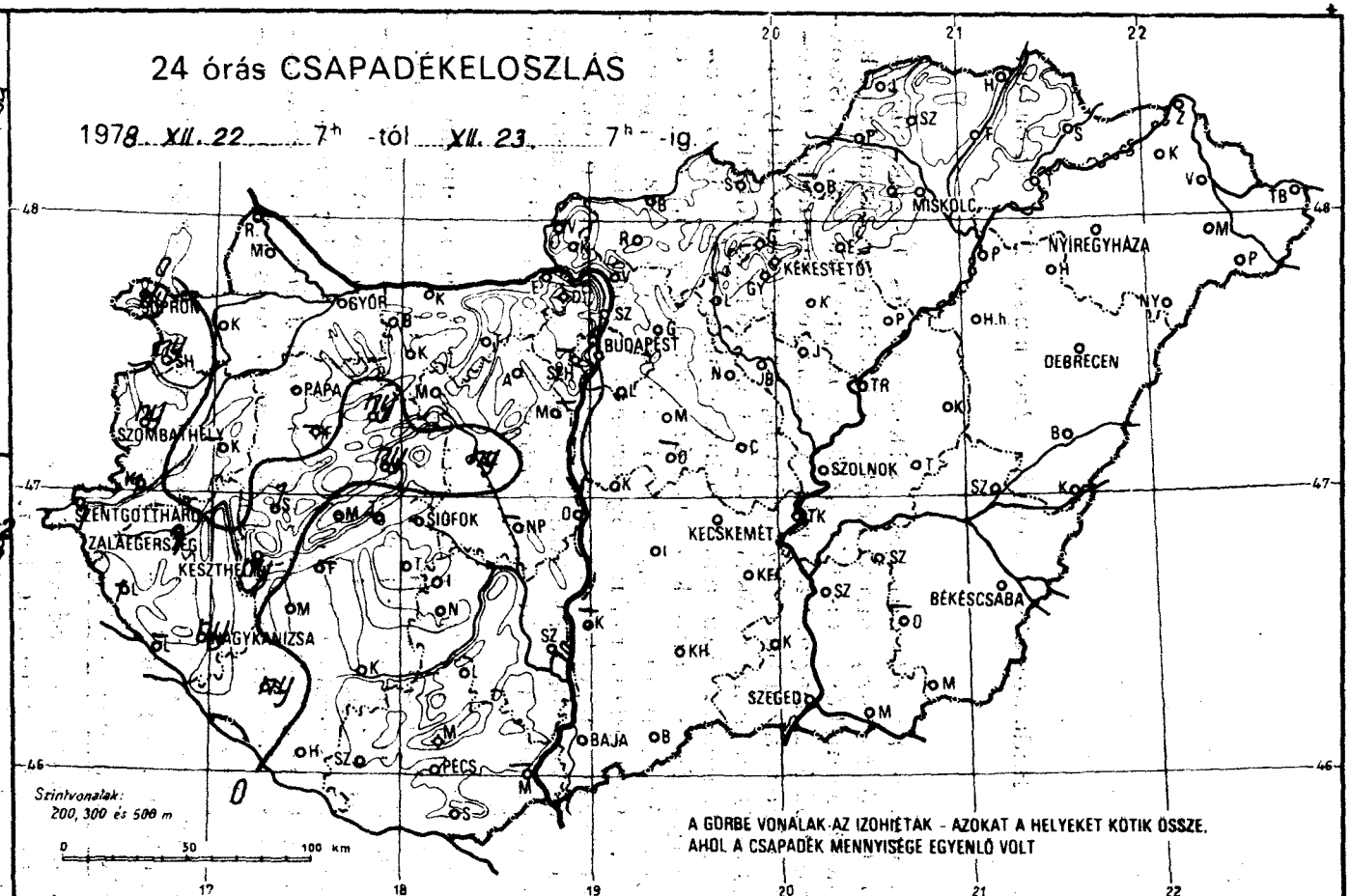
24 órás CSAPADÉKELOSZLÁS
1978. XII. 22. 7h -tól XII. 23. 7h -ig
GYŐR
BUDAPEST
MISKOLC
NYÍREGYHÁZA
KEKESTETŐ
DEBRECEN
PAPA
SZOMBATHELY
SZENTGOTTHÁRD
ZALAEGERSZEG
KESZTHELY
SIÓFOK
KECSKEMÉT
SZOLNOK
BÉKÉSCSABA
NAGYKANIZSA
SZEGED
BAJA
PÉCS
Szintvonalak:
200, 300 és 500 m
A GÖRBE VONALAK AZ IZOHIÉTÁK - AZOKAT A HELYEKET KÖTIK ÖSSZE,
AHOL A CSAPADÉK MENNYISÉGE EGYENLŐ VOLT

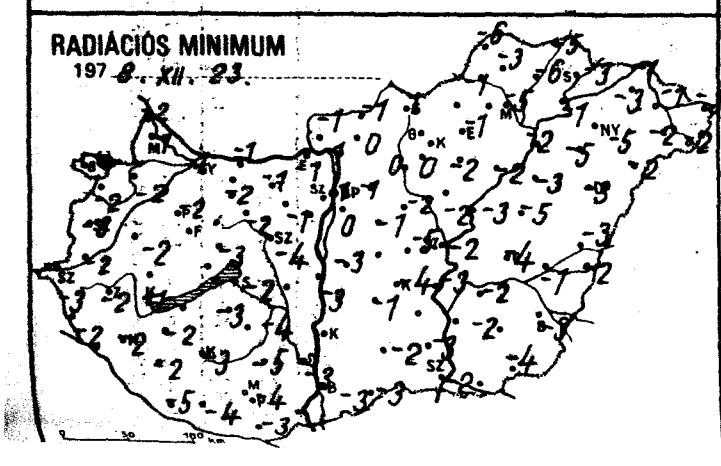
RADIÁCIÓS MINIMUM
1978. XII. 23.

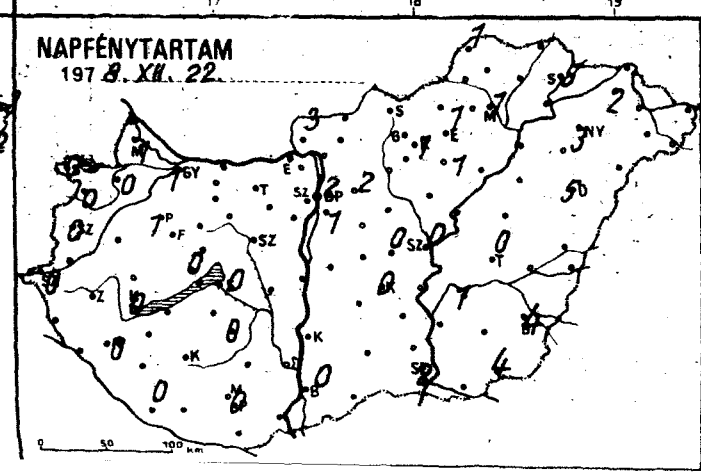
NAPFÉNYTARTAM
1978. XII. 22.

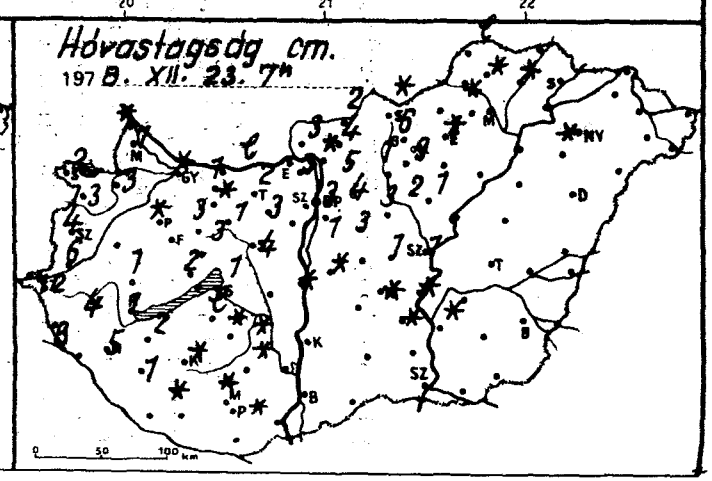
Hóvastagság cm.
1978. XII. 23. 7h

| | 8.XII.23. 197 07 h -ig az utolsó 24 óra adatai | | | | | |
|---|---|---|---|---|---|---|
| | csapadék (mm) | Hó cm | max. hőmérséklet | min. hőmérséklet | rad. min. | napos órák |
| Győr | . | folt | 2 | -1 | -1 | 1 |
| Kapuvár | . V | 3 | 1 | -1 | -2 | 0 |
| Mosonmagyaróvár | . | 1 | 2 | -1 | -1 | 1 |
| Rajka | . | folt | 3 | -1 | -2 | |
| Sopron | ny, V | 2 | 0 | -2 | -3 | 0 |
| Sopronhorpács | ny ≡, V | 3 | 0 | -2 | -2 | 0 |
| Káld | - | - | - | - | - | |
| Körmend | 1 | 6 | 1 | -2 | -2 | |
| Szentgotthárd | 1 * = | 12 | 0 | -2 | -3 | 0 |
| Szombathely | ny ≡, = | 4 | 0 | -2 | -3 | 0 |
| Lenti | 1 * | 8 | 1 | -2 | -2 | |
| Letenye | - | - | - | - | - | |
| Nagykanizsa | ny , | 5 | 1 | -1 | -2 | 0 |
| Zalaegerszeg | 1 , | 4 | 0 | -2 | -2 | |
| Farkasgyepű | - | - | - | - | - | |
| Keszthely | ny , | 1 | 1 | -1 | -1 | 0 |
| Mencshely | . V | 2 | -1 | -4 | -5 | 0 |
| Pápa | . | folt | 1 | -1 | -2 | 1 |
| Sümeg | 1 , | 1 | 2 | -2 | -2 | |
| Tihany | - | | - | - | - | |
| Veszprém | ny * | 3 | 0 | -3 | -3 | |
| Zirc | ny ≡, V | 3 | -1 | -4 | -4 | |
| Fonyód | - | - | - | - | - | |
| Homokszt. György | . | folt | 1 | -2 | -5 | 0 |
| Kaposvár | . | folt | 1 | -2 | -3 | |
| Marcali | . | 2 | 1 | -2 | -2 | |
| Siófok | . | 1 | 2 | -2 | -2 | 0 |
| Somogyszob | ny , | 1 | 1 | -2 | -2 | |
| Tab | . | lep. | 1 | -2 | -3 | |
| Bábolna | . | 1 | 3 | -1 | -1 | |
| Esztergom | . | | 4 | 1 | 1 | |
| Kisbér | . | folt | 2 | -1 | -2 | |
| Komárom | . | lep. | 3 | -1 | -1 | |
| Tatabánya | . | 2 | 3 | -1 | -1 | |
| Alcsútdoboz | . | 3 | 2 | 0 | -1 | |
| Dunaújváros | . | folt | 1 | -1 | -3 | |
| Martonvásár | - | | - | - | - | |
| Mór | . | 1 | 4 | -2 | -2 | |
| Nagyhörcsökp. | - | | - | - | - | |
| Szabadbattyán | ny , | 4 | 1 | -2 | -4 | |
| Iregszemcse | . | folt | 1 | -3 | -4 | 0 |
| Lengyel | . | folt | 0 | -5 | -5 | |
| Nagykónyi | . | folt | 2 | -2 | -5 | |
| Szekszárd | . | | 2 | -2 | -3 | |
| Mispakóttető | . | folt | -1 | -4 | -5 | |
| Mohács | - | | - | - | - | |
| Pécs | . ⊔ = | folt | 1 | -3 | -4 | 0 |
| Siklós | . | | 2 | -1 | -3 | |
| Szigetvár | . | | 1 | -2 | -4 | |
| Bp. Lőrinc | . | 1 | 0 | 0 | 0 | 1 |
| Bp. Met. Int. | . | 3 | 2 | 1 | 1 | 2 |
| Bp. Szab. hegy | - | - | - | - | - | - |
| Cegléd | . | 1 | 0 | -2 | -5 | 0 |
| Dobogókő | . V ≡ | 3 | -2 | -4 | -4 | |
| Gödöllő | . | 4 | 0 | -1 | -1 | 2 |
| Királyrét | . | 3 | 1 | 0 | -2 | |
| Monor | . | 3 | 0 | 0 | -1 | |
| Nagykáta | . | 3 | 0 | -1 | -2 | |
| Örkény | - | - | - | - | - | |
| Szentendre | . | 5 | 2 | 0 | 0 | |

| | 8.XII.23. 197 07 h -ig az utolsó 24 óra adatai | | | | | |
|---|---|---|---|---|---|---|
| | csapadék (mm) | Hó cm | max. hőmérséklet | min. hőmérséklet | rad. min. | napos órák |
| Vác | . | folt | 2 | 1 | 1 | |
| Vámosmikola | . | | 3 | 2 | -1 | 3 |
| Baja | . | | 2 | -2 | -3 | 0 |
| Bácsalmás | . | | 2 | -2 | -3 | |
| Izsák | . | | 2 | -1 | -1 | |
| Kalocsa | - | - | - | - | - | |
| Kecskemét | . ⊔ = | folt | 0 | -3 | -4 | 0 |
| Kiskunf. háza | . | folt | 2 | -2 | - | |
| Kiskunhalas | . | | 3 | -2 | -2 | |
| Kunszentmiklós | . | folt | 1 | 0 | -3 | |
| Tiszakécske | . | folt | 1 | -1 | -3 | |
| Balassagyarmat | . | 2 | 3 | 1 | -1 | |
| Romhány | . | 4 | 3 | 0 | 0 | |
| Salgótarján | . | folt | 2 | 1 | 1 | |
| Eger | . ≡ | folt | 3 | 1 | -1 | 1 |
| Galyatető | . | 6 | 1 | -3 | -4 | |
| Gyöngyös | . | | 3 | 2 | 0 | |
| Kékestető | . | 9 | 0 | -4 | -4 | 1 |
| Kompolt | . | | 2 | 0 | -2 | 1 |
| Lőrinci | . | 1 | 2 | 1 | 0 | |
| Poroszló | . | | 1 | -1 | -2 | |
| Jászapáti | . | 1 | 0 | 0 | -2 | |
| Jászberény | . | 2 | 1 | 1 | -1 | |
| Karcag | . | | 1 | -3 | -5 | |
| Szolnok | . = | 1 | 1 | -2 | -2 | 0 |
| Tiszaroff | . | | 0 | -1 | -3 | |
| Túrkeve | . | | 3 | -1 | -4 | 0 |
| Kistelek | . | | 4 | -2 | -3 | |
| Makó | . ⊔ | | 5 | -2 | - | |
| Szeged | . | | 5 | -2 | -2 | 2 |
| Szentes | . ⊔ | folt | 2 | 0 | -2 | |
| Borsodnádasd | - | | - | - | - | |
| Fügöd | . | folt | 3 | -3 | -6 | |
| Hidasnémeti | . | | 3 | -3 | -5 | |
| Jósvafő | . ⊔ | lep. | 1 | -2 | -6 | 1 |
| Lillafüred | . | folt | 2 | -3 | -3 | |
| Miskolc | . ≡ | | 2 | -3 | -5 | 1 |
| Putnok | . | | 3 | -1 | -1 | |
| Sárospatak | . | | 2 | -2 | -3 | 5 |
| Szendrőlád | . ⊔ | folt | 2 | -3 | -3 | |
| Tokaj | . | | 2 | 0 | -1 | |
| Kisvárda | . | | 4 | 0 | -3 | 2 |
| Mátészalka | . V | | 1 | 0 | -2 | |
| Nyíregyháza | . ⊔ | | 4 | -4 | -5 | 3 |
| Nyírlugos | . | | 5 | -1 | -2 | |
| Pátyod | . | | 7 | -1 | -2 | |
| Tiszabecs | . | | 1 | -2 | -3 | |
| Vásárosnamény | . | | 4 | 0 | -1 | |
| Záhony | . | | 3 | 0 | -1 | |
| Berettyóújfalu | . | | 7 | 1 | -3 | |
| Debrecen | . | | 7 | -1 | -3 | 5 |
| Hajdúdorog | . | folt | 5 | -4 | -5 | |
| Hortobágy | . | | 0 | -3 | -3 | |
| Körösszakál | . ⊔ | | 6 | -1 | -2 | |
| Polgár | . | | 3 | -1 | -2 | |
| Békéscsaba | . ⊔ | | 5 | -1 | -3 | 4 |
| Mezőhegyes | . ⊔ ≡ | | 5 | -2 | -4 | 4 |
| Orosháza | - | | - | - | - | - |
| Szarvas | . | | 2 | -1 | -2 | 1 |
| Szeghalom | . | | 4 | 1 | -1 | |

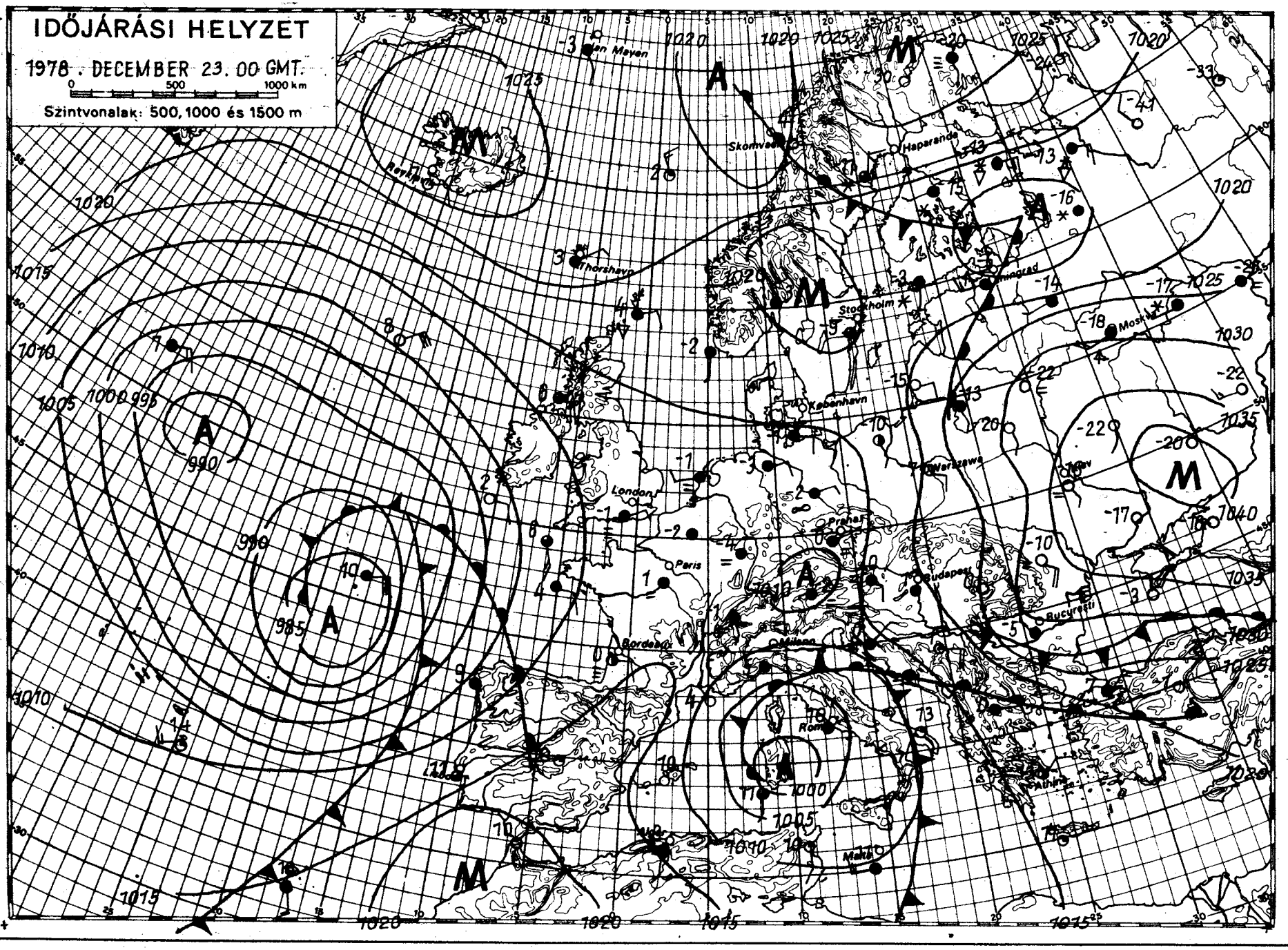


KIADJA: ORSZÁGOS METEOROLÓGIAI SZOLGÁLAT

Készíti: Központi Előrejelző Intézet Előrejelző Osztálya — T.: 273 - 078 — Megjelenik naponként —

Évi előfizetési díja: 720,—Ft — Megrendelhető: 1024 Budapest, II., Kitaibel Pál u. 1. Telefon: 353-500,

Kiadásért felel: az OMSZ elnöke — Szerkesztésért felel: a KEI igazgatója

# IDŐJÁRÁSI NAPIJELENTÉS

ЕЖЕДНЕВНЫЙ МЕТЕОРОЛОГИЧЕСКИЙ БЮЛЛЕТЕНЬ · DAILY WEATHER REPORT
BULLETIN QUOTIDIEN DE TEMPS · TÄGLICHER WETTERBERICHT

91. évfolyam 358. szám. + Budapest + 1978. december 24. vasárnap

**Az időjárási helyzet és a várható időjárás:**

Európa keleti és északi részén folytatódik a hideg, téli idő. Több helyen havazik, helyenként hófuvások keletkeznek. Az Atlanti-óceán térségéből enyhe léghullámok áramlanak szárazföldünk nyugati részén át, Közép-Európa térsége felé. Hatásukra Nyugat-Európában változékony, szeles, sokfelé csapadékos az időjárás. A következő 36 óra folyamán az előbb emlitett óceáni levegő eléri a Kárpát-medencét.

Hazánkban szombaton a déli országrészben, valamint a főváros környékén változóan, máshol erősen felhős, vagy borult idő volt. Főként a nyugati megyékben szórványosan eső, havas eső és hó esett. A hőmérséklet csúcsértéke -1, +4 fok között volt. Vasárnap hajnalra szeszélyes területi eloszlásban +2, -4 fokig hült le a levegő. Ma délelőtt több helyen felszakadozott a felhőzet. Néhány helyen eső, jégdara hullott. A hőmérséklet 11 órakor az ország területén -1, +2 fok között váltakozott.

Ma 12 órakor Budapesten a hőmérséklet 2 fok, a tengerszintre átszámitott légnyomás 760 mm, gyengén süllyed.

Várható időjárás hétfő estig:

Időnként felszakadozó felhőzet.
Szórványosan eső, havas eső.
Több helyen megélénkülő déli, délkeleti szél.
Elsősorban éjszaka és reggel helyenként köd.
Várható legalacsonyabb éjszakai hőmérséklet: +1, -4,
legmagasabb nappali hőmérséklet hétfőn: általában 0, +5 fok között.

Vadkerti Ferenc s.k.

A hőmérséklet napi középértéke és eltérése a 100 évi átlagtól /Budapesten/:

| | | |
|---|---|---|
| 1978. XII. 23. | 2,1 C° | +2,8 C° |

1871 óta ezen a napon Budapesten előfordult

| | |
|---|---|
| legmagasabb hőmérséklet: | 12,0 C° /1971/, |
| legalacsonyabb hőmérséklet: | -17,6 C° /1879/. |

78.091.

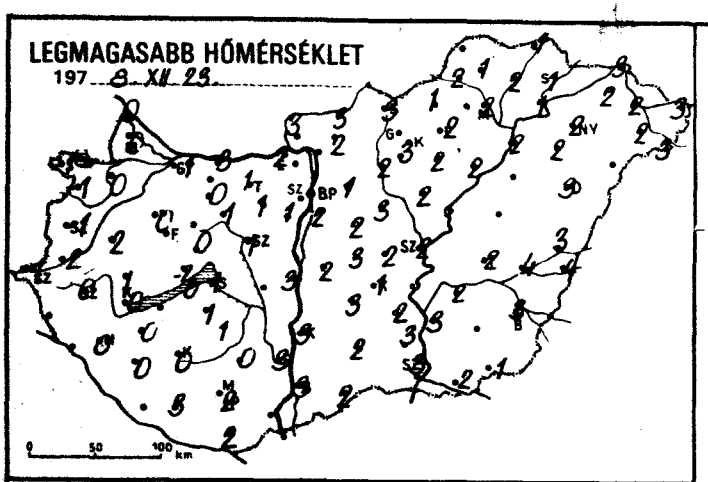
LEGMAGASABB HŐMÉRSÉKLET
197 8. XII. 23.

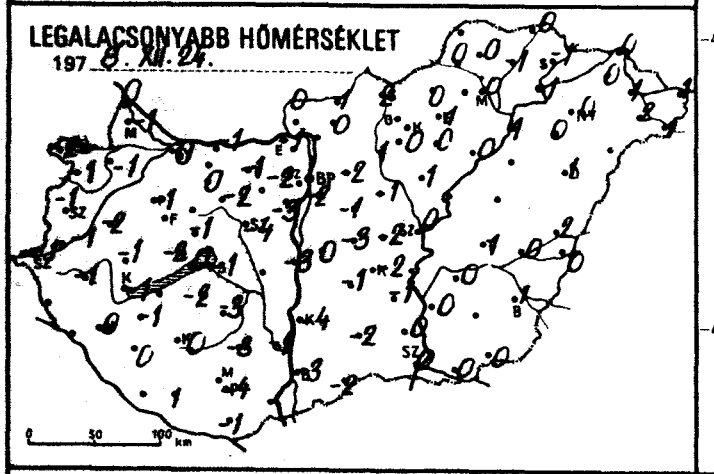
LEGALACSONYABB HŐMÉRSÉKLET
197 8. XII. 24.

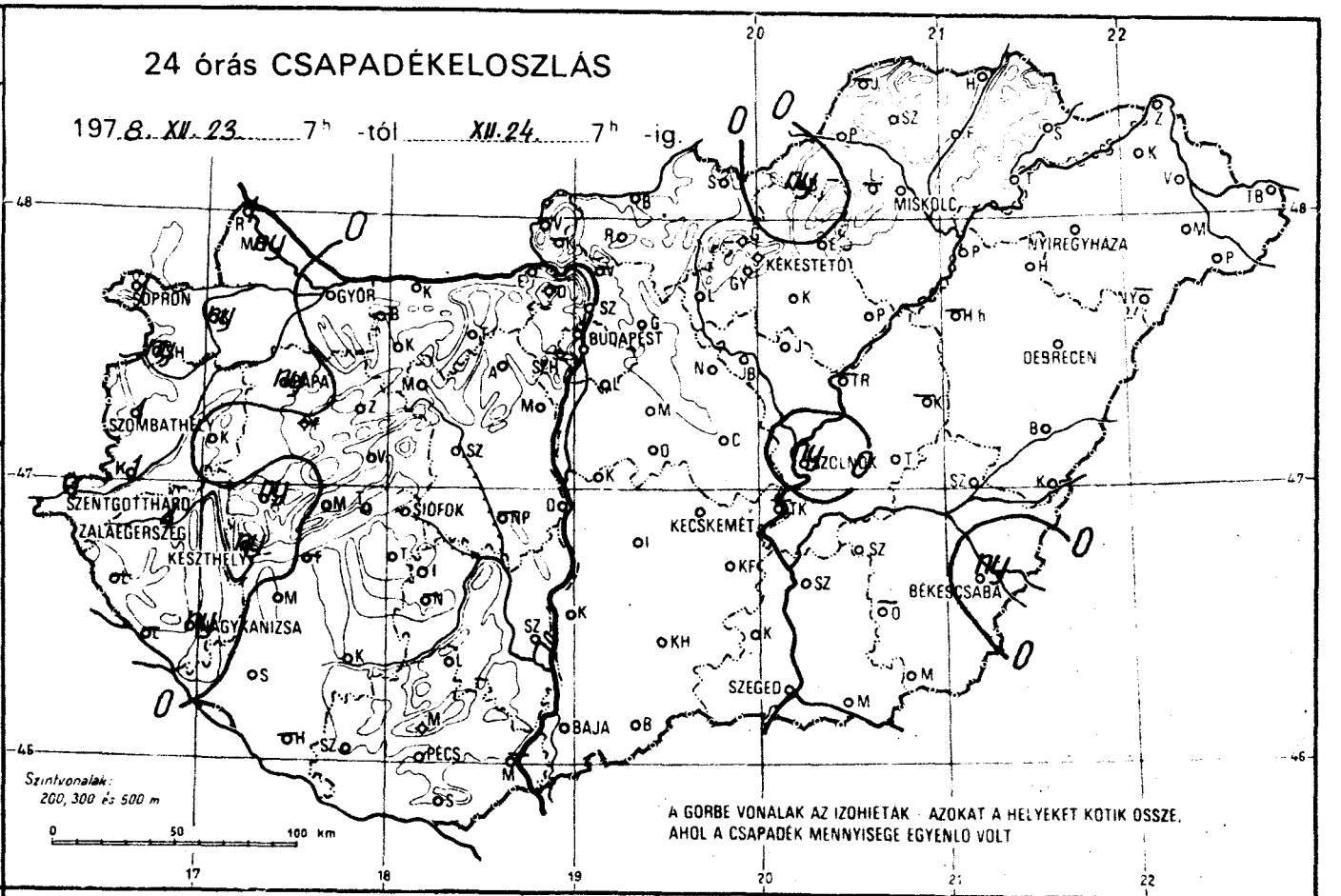
24 órás CSAPADÉKELOSZLÁS
197 8. XII. 23. 7h -tól XII. 24. 7h -ig.
SOPRON
GYŐR
BUDAPEST
MISKOLC
NYÍREGYHÁZA
KÉKESTETŐ
DEBRECEN
SZOMBATHELY
SZENTGOTTHÁRD
ZALAEGERSZEG
KESZTHELY
SIÓFOK
KECSKEMÉT
BÉKÉSCSABA
SZEGED
BAJA
PÉCS
Szintvonalak: 200, 300 és 500 m
A GÖRBE VONALAK AZ IZOHIETÁK. AZOKAT A HELYEKET KÖTIK ÖSSZE, AHOL A CSAPADÉK MENNYISÉGE EGYENLŐ VOLT

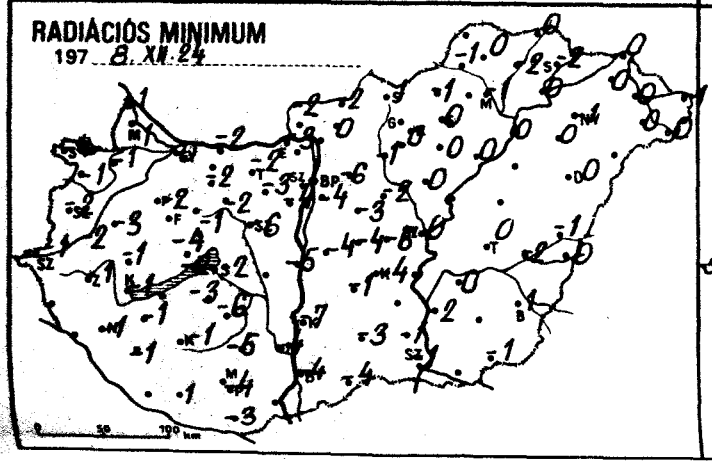
RADIÁCIÓS MINIMUM
197 8. XII. 24.

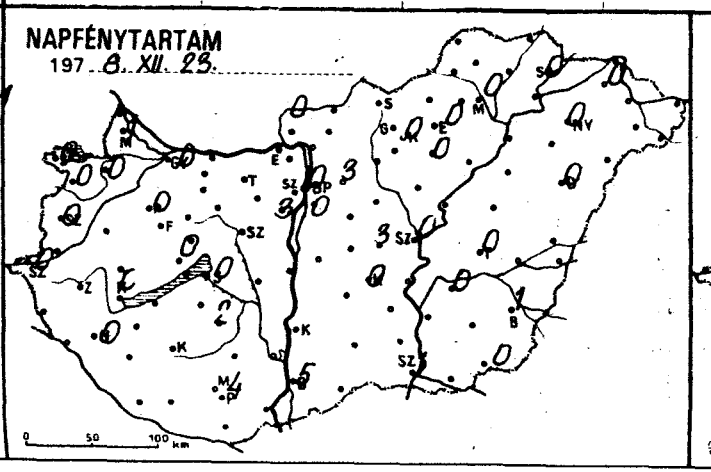
NAPFÉNYTARTAM
197 8. XII. 23.

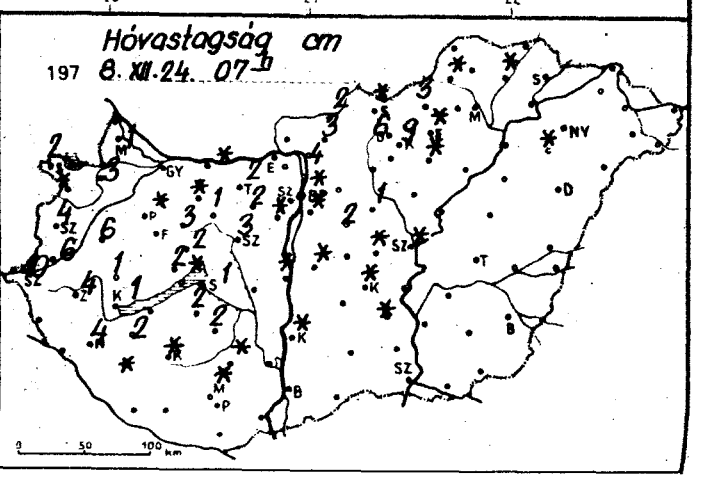
Hóvastagság cm
197 8. XII. 24. 07h

8.XII.24.

| | 197 ..... 07h -ig az utolsó 24 óra adatai | | | | | |
|---|---|---|---|---|---|---|
| | csapadék (mm) | Hó cm | max. hőmérséklet | min. hőmérséklet | rad. min. | napos órák |
| Győr | • ■ | | 1 | 0 | 0 | 0 |
| Kapuvár | ny * | 3 | 0 | -1 | -1 | 0 |
| Mosonmagyaróvár | ny * | 1 | 0 | -1 | -1 | 1 |
| Rajka | 1 * | lep. | 0 | 0 | -1 | |
| Sopron | 1 * = | 2 | -1 | -2 | -4 | 0 |
| Sopronhorpács | ny * | 3 | -1 | -1 | -1 | 0 |
| Káld | • | 6 | 2 | -2 | -3 | |
| Körmend | 1 * | 6 | 2 | -1 | -2 | |
| Szentgotthárd | 1 ≈ = | 10 | -1 | -1 | -1 | 0 |
| Szombathely | 1 ≈ * = | 4 | -1 | -1 | -2 | 0 |
| Lenti | – | | – | – | – | |
| Letenye | – | | – | – | – | |
| Nagykanizsa | ny | 4 | 0 | 0 | -1 | 0 |
| Zalaegerszeg | 1 ≈ * | 4 | 0 | -1 | -1 | |
| Farkasgyepű | – | – | – | – | – | |
| Keszthely | ny ● = | 1 | 0 | -1 | -1 | 0 |
| Mencshely | • | 2 | -2 | -2 | -4 | 0 |
| Pápa | ny ● | folt | 0 | -1 | -2 | 0 |
| Sümeg | ny ● | 1 | 1 | -1 | -1 | |
| Tihany | • | folt | 0 | 0 | -2 | |
| Veszprém | • | 2 | 0 | -1 | -1 | |
| Zirc | • | 3 | -1 | -2 | -2 | |
| Fonyód | – | | – | – | – | |
| Homokszt. György | – | | – | – | – | – |
| Kaposvár | • | folt | 0 | 0 | -1 | |
| Marcali | • | 2 | 0 | -1 | -1 | |
| Siófok | • = | 1 | 1 | -1 | -2 | 0 |
| Somogyszob | • | folt | 0 | 0 | -1 | |
| Tab | • | lep. | 1 | -2 | -3 | |
| Bábolna | – | | – | – | – | |
| Esztergom | • | | 2 | -1 | -3 | |
| Kisbér | • ■ | folt | 0 | 0 | -2 | |
| Komárom | • | lep. | 3 | -1 | -2 | |
| Tatabánya | • | 2 | 1 | -1 | -2 | |
| Alcsútdoboz | • | 2 | 1 | -2 | -3 | |
| Dunaújváros | • ■ | folt | 3 | -3 | -5 | |
| Martonvásár | • | folt | 1 | -3 | -4 | 3 |
| Mór | • | 1 | 1 | -2 | -2 | |
| Nagyhörcsökp. | – | | – | – | – | |
| Szabadbattyán | • ■ | 3 | 1 | -4 | -6 | |
| Iregszemcse | • ■ | folt | 1 | -3 | -6 | 2 |
| Lengyel | • | folt | 0 | -3 | -5 | |
| Nagykónyi | • | | – | – | – | |
| Szekszárd | • | | 3 | -1 | -4 | |
| Mohács | • | folt | 1 | -3 | -3 | |
| Mohács | – | | – | – | – | |
| Pécs | • ■ | | 2 | -2 | -4 | 4 |
| Siklós | • ■ | | 2 | -1 | -3 | |
| Szigetvár | • | | 3 | 1 | 1 | |
| Bp. Lőrinc | • ■ | folt | 2 | -2 | -4 | 0 |
| Bp. Met. Int. | • | folt | 2 | -1 | -1 | 0 |
| Bp. Szab. hegy | – | | – | – | – | – |
| Cegléd | • | folt | 2 | -2 | -6 | 3 |
| Dobogókő | – | | – | – | – | |
| Gödöllő | • ■ | 3 | 1 | -2 | -6 | 1 |
| Királyrét | – | | – | – | – | |
| Monor | • | 2 | 2 | -1 | -3 | |
| Nagykáta | • | 1 | 3 | -1 | -2 | |
| Őrkény | • | 1 | 3 | -3 | -4 | |
| Szentendre | • | 4 | 2 | -1 | -1 | |

8.XII.24.

| | 197 ..... 07h -ig az utolsó 24 óra adatai | | | | | |
|---|---|---|---|---|---|---|
| | csapadék (mm) | Hó cm | max. hőmérséklet | min. hőmérséklet | rad. min. | napos órák |
| Vác | – | | – | – | – | |
| Vámosmikola | • | | 3 | 0 | -2 | 0 |
| Baja | • ■ | | 3 | -3 | -4 | 5 |
| Bácsalmás | • ■ | | 2 | -2 | -4 | |
| Izsák | • | | 3 | -1 | -1 | |
| Kalocsa | • | folt | 3 | -4 | -7 | |
| Kecskemét | • ■ | folt | 1 | -2 | -4 | 0 |
| Kiskunf. háza | • | folt | 2 | -1 | – | |
| Kiskunhalas | • | | 2 | -2 | -3 | |
| Kunszentmiklós | • | folt | 2 | 0 | -4 | |
| Tiszakécske | – | | – | – | – | |
| Balassagyarmat | • | 2 | 3 | 1 | -2 | |
| Romhány | • | 3 | 2 | 0 | 0 | |
| Salgótarján | • | folt | 3 | 2 | 1 | |
| Eger | • = | folt | 2 | 1 | 0 | 0 |
| Galyatető | • ■ | 6 | 1 | -3 | -5 | |
| Gyöngyös | • | | 3 | 0 | 0 | |
| Kékestető | • ■ | 9 | -3 | -4 | -4 | 0 |
| Kompolt | • | folt | 2 | 0 | 0 | 0 |
| Lőrinci | • | folt | 2 | 1 | -1 | |
| Poroszló | • | | 2 | 0 | 0 | |
| Jászapáti | • = | folt | 2 | 1 | 0 | |
| Jászberény | • | folt | 3 | 1 | 0 | |
| Karcag | – | | – | – | – | |
| Szolnok | ny | folt | 2 | 0 | 0 | 0 |
| Tiszaroff | – | | – | – | – | |
| Túrkeve | • | | 2 | 1 | 0 | 0 |
| Kistelek | • | | 3 | 0 | -1 | |
| Makó | • | | 2 | 0 | – | |
| Szeged | • | | 3 | 0 | -1 | 1 |
| Szentes | • | | 2 | 0 | -2 | |
| Borsodnádasd | ny * | 3 | 1 | 0 | -1 | |
| Füged | • | folt | 2 | -1 | -2 | |
| Hidasnémeti | • | | 1 | 0 | 0 | |
| Jósvafő | – | | – | – | – | – |
| Lillafüred | – | | – | – | – | |
| Miskolc | • = | | 2 | 0 | -1 | 0 |
| Putnok | • | folt | 2 | 0 | -1 | |
| Sárospatak | • | | 1 | -1 | -2 | 0 |
| Szendrőlád | • ⊔ | folt | 1 | 0 | 0 | |
| Tokaj | • | | 1 | 1 | 0 | |
| Kisvárda | • | | 2 | 0 | 0 | 0 |
| Mátészalka | • | | 2 | 2 | 0 | |
| Nyíregyháza | • = | | 2 | 0 | -1 | 0 |
| Nyírlugos | – | | – | – | – | |
| Pátyod | • | | 3 | 1 | 0 | |
| Tiszabecs | • | | 3 | 1 | -1 | |
| Vásárosnamény | • | | 2 | 1 | 0 | |
| Záhony | • | | 3 | 0 | 0 | |
| Berettyóújfalu | • | | 3 | 2 | -1 | |
| Debrecen | • = | | 3 | 1 | 0 | 0 |
| Hajdúdorog | • | folt | 2 | 0 | 0 | |
| Hortobágy | – | | – | – | – | |
| Körösszakál | • | | 4 | 0 | 0 | |
| Polgár | • | | 2 | 1 | 0 | |
| Békéscsaba | ny | | 3 | 1 | 1 | 1 |
| Mezőhegyes | • | | 1 | 0 | -1 | 0 |
| Orosháza | – | | – | – | – | – |
| Szarvas | • | | 2 | 0 | 0 | 0 |
| Szeghalom | • | | 4 | 0 | -2 | |

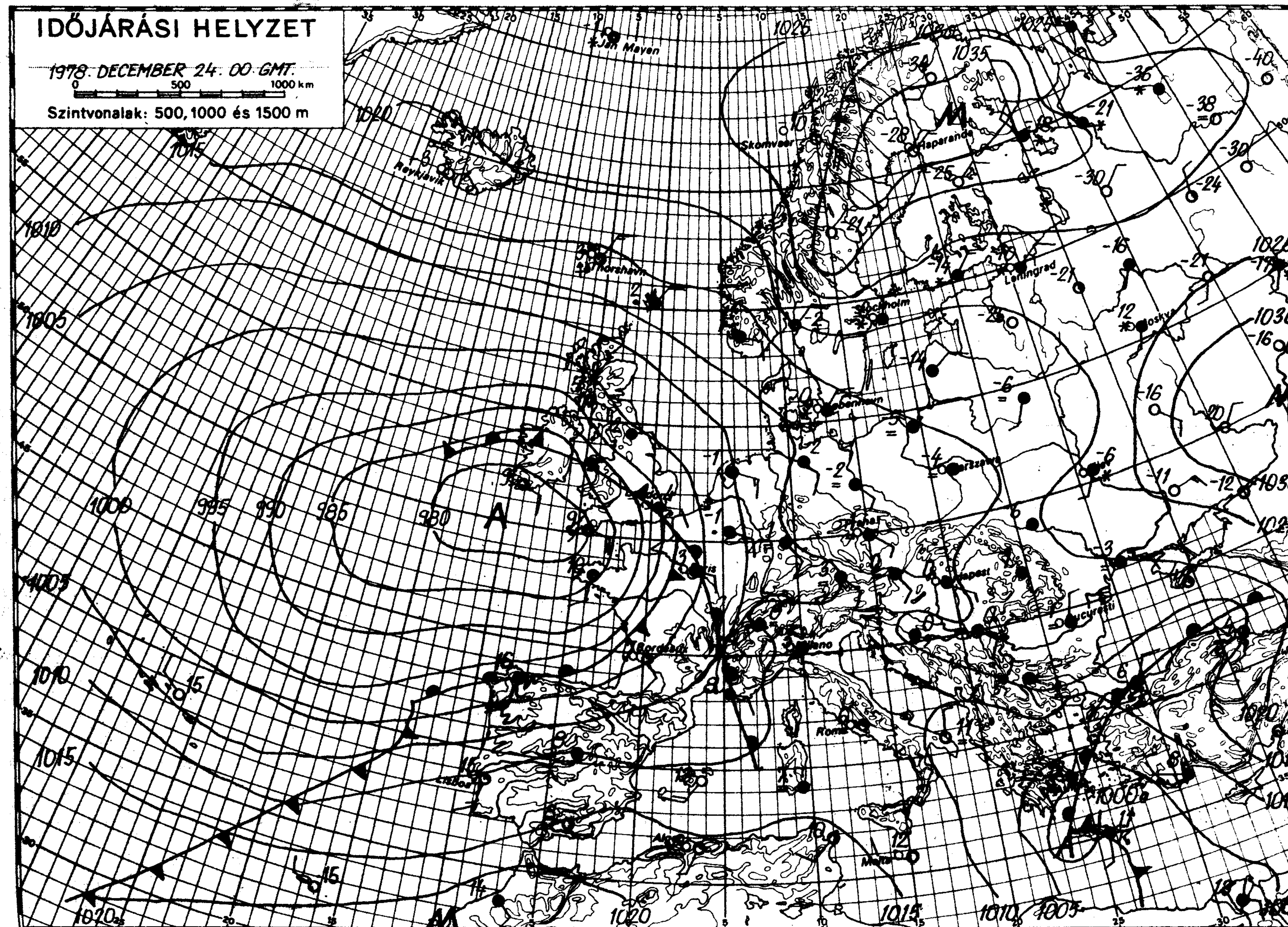



KIADJA: ORSZÁGOS METEOROLÓGIAI SZOLGÁLAT — Megjelenik naponként —
Készíti: Központi Előrejelző Intézet Előrejelző Osztálya — T.:
Évi előfizetési díja: 720,—Ft — Megrendelhető: 1024 Budapest, II., Kitaibel Pál u. 1. Telefon: 353-500,
Kiadásért felel: az OMSZ elnöke — Szerkesztésért felel: a KEI igazgatója

# IDŐJÁRÁSI NAPIJELENTÉS

ЕЖЕДНЕВНЫЙ МЕТЕОРОЛОГИЧЕСКИЙ БЮЛЛЕТЕНЬ · DAILY WEATHER REPORT
BULLETIN QUOTIDIEN DE TEMPS · TÄGLICHER WETTERBERICHT
91. évfolyam 359. szám. + Budapest + 1978. december 25. hétfő

**Az időjárási helyzet és a várható időjárás:**

Európa északi felén az elmúlt napokban hatalmas területen még napközben sem emelkedett -15, -40 fok fölé a hőmérséklet. Ugyanakkor Dél-Európában a kora délutáni órákban még +10, +15 fokos a levegő. Az Atlanti-óceán felett erősen bepárásodott, enyhe levegő egyre mélyebbre hatol a szárazföldön, ezért Nyugat-Európa után Közép-Európában is változékonyabb idő lesz a következő napokban.

Vasárnap Magyarország felett csak helyenként szakadozott fel néhány órára a felhőtakaró. A hőmérséklet napközben -1, +5 fokig emelkedett, majd az éjjel -3, +2 fokig süllyedt. Számottevő mennyiségü csapadék sehol sem hullott. Hétfőn délelőtt erősen felhős, vagy borult volt az ég és sok helyen hullott gyenge havas eső, eső. A levegő erősen párás volt. 11 órakor 0 és +3 fok közötti hőmérsékletekről érkezett jelentés.

Ma 12 órakor Budapesten a hőmérséklet +2 fok, a tengerszintre átszámitott légnyomás 759 mm, alig változik.

Várható időjárás kedd estig:

Eleinte borult idő és több felé eső, majd változóan felhős ég és néhány helyen záporeső, megélénkülő, a Dunántúlon időnként megerősödő délnyugati, később északnyugati irányú szél.
Várható legalacsonyabb éjszakai hőmérséklet: -3, +2,
legmagasabb nappali hőmérséklet kedden: +2, +7 fok között.

Aigner Szilárd s.k.

A hőmérséklet napi középértéke és eltérése a 100 évi átlagtól /Budapesten/:

| | | |
|---|---|---|
| 1978. XII. 24. | +2,3 C° | +2,7 C° |

1871 óta ezen a napon Budapesten előfordult

| | |
|---|---|
| legmagasabb hőmérséklet: | 12,1 C° /1958/, |
| legalacsonyabb hőmérséklet: | -18,2 C° /1879/. |

78.092.

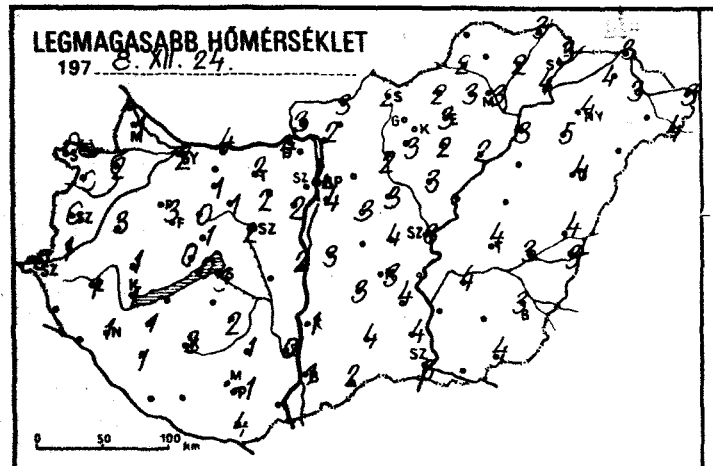
LEGMAGASABB HŐMÉRSÉKLET
197 8. XII. 24.

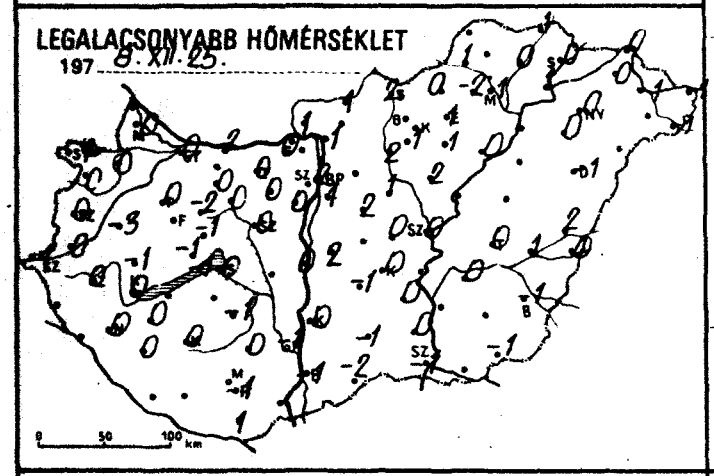
LEGALACSONYABB HŐMÉRSÉKLET
197 8. XII. 25.

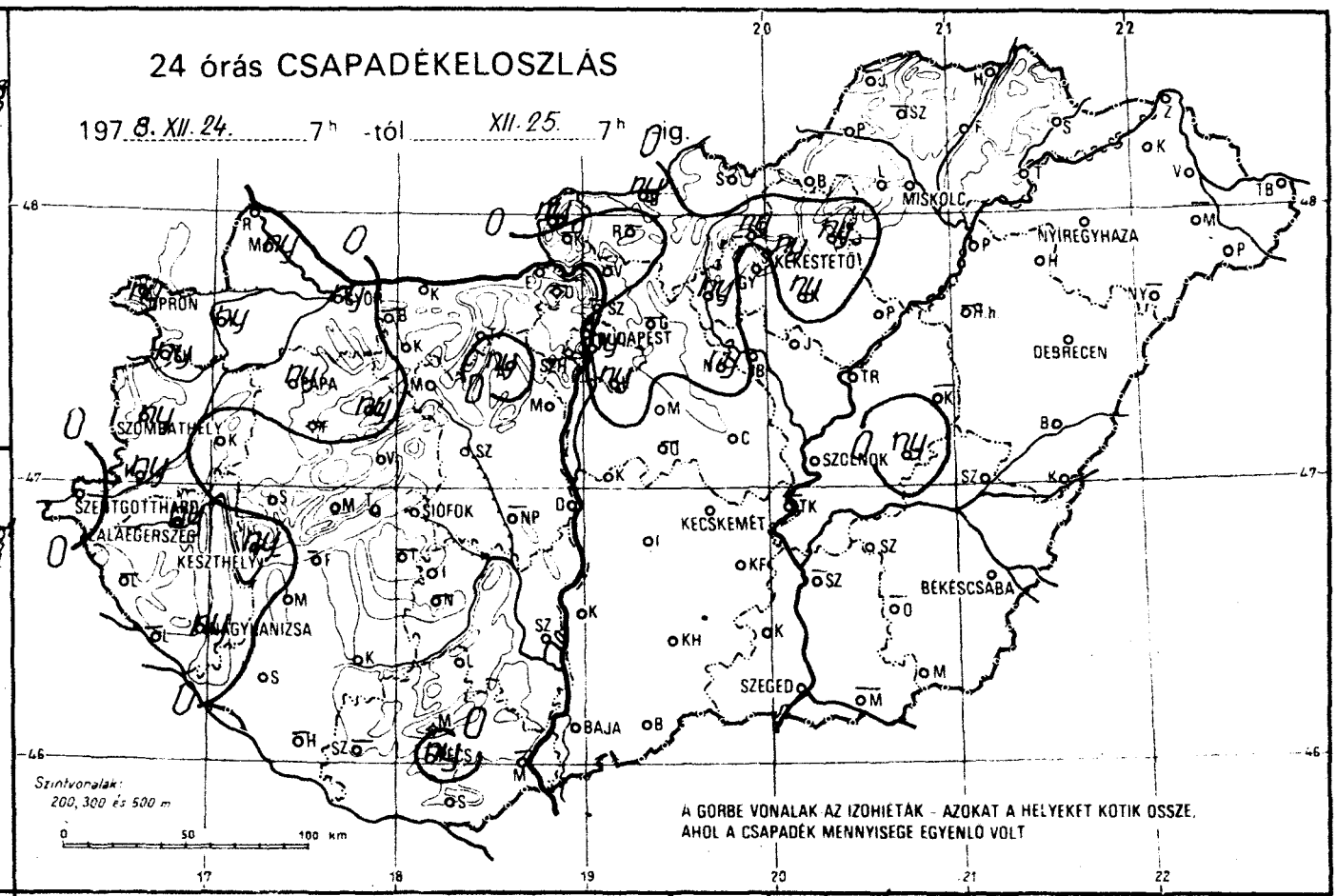
24 órás CSAPADÉKELOSZLÁS
197 8. XII. 24. 7h -tól XII. 25. 7h ig.
MISKOLC
NYIREGYHAZA
KEKESTETŐ
DEBRECEN
SOPRON
BUDAPEST
SZOMBATHELY
SZENTGOTTHÁRD
ZALAEGERSZEG
KESZTHELY
SIÓFOK
NAGYKANIZSA
SZOLNOK
KECSKEMÉT
BÉKÉSCSABA
SZEGED
BAJA
PÉCS
Szintvonalak: 200, 300 és 500 m
A GÖRBE VONALAK AZ IZOHIÉTÁK - AZOKAT A HELYEKET KÖTIK ÖSSZE, AHOL A CSAPADÉK MENNYISÉGE EGYENLŐ VOLT

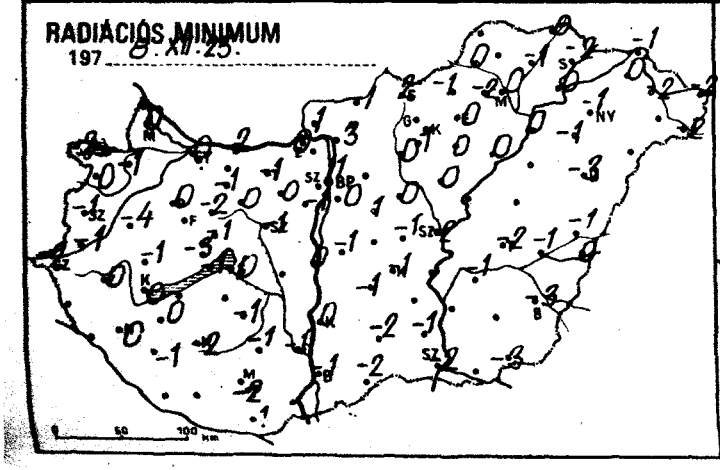
RADIÁCIÓS MINIMUM
197 8. XII. 25.

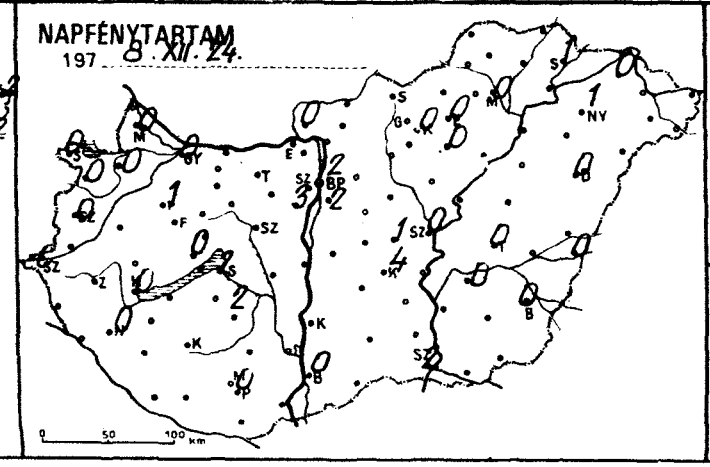
NAPFÉNYTARTAM
197 8. XII. 24.

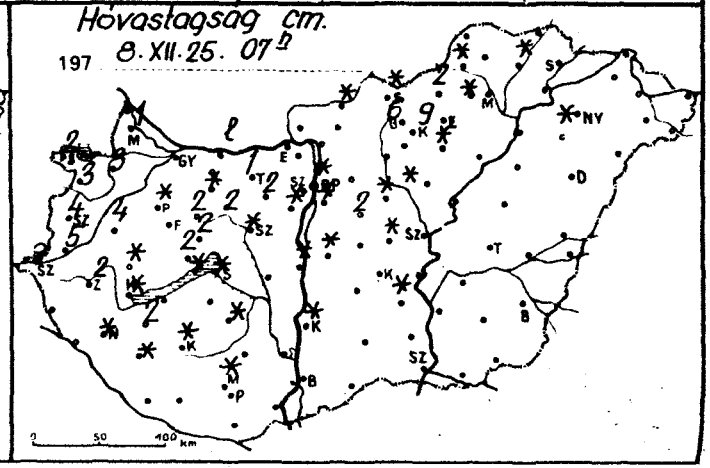
Hóvastagság cm.
197 8. XII. 25. 07h

| | 1978. XII. 25. 07 h -ig az utolsó 24 óra adatai | | | | | |
|---|---|---|---|---|---|---|
| | csapadék (mm) | Hó cm | max. hőmérséklet | min. hőmérséklet | rad. min. | napos órák |
| Győr | ny ⚲ | | 2 | 0 | 0 | 0 |
| Kapuvár | ny ≡ ⊔ | 3 | 2 | 0 | -1 | 0 |
| Mosonmagyaróvár | ny ≡ | 1 | 1 | 0 | 0 | 0 |
| Rajka | – | – | – | – | – | |
| Sopron | ny ⚲ | 2 | 0 | -1 | -2 | 0 |
| Sopronhorpács | ny | 3 | 0 | 0 | 0 | 0 |
| Káld | • ≡ | 4 | 3 | -3 | -4 | |
| Körmend | ny ≡ | 5 | 1 | 0 | -1 | |
| Szentgotthárd | • | 9 | 0 | -1 | -2 | 0 |
| Szombathely | ny ⚲ | 4 | 0 | 0 | -1 | 0 |
| Lenti | – | | – | – | – | |
| Letenye | – | | – | – | – | |
| Nagykanizsa | ny | folt | 1 | 0 | 0 | 0 |
| Zalaegerszeg | ny ⚲ ≡ | 2 | 1 | 0 | 0 | |
| Farkasgyepű | – | – | – | – | – | |
| Keszthely | ny ≡ | folt | 1 | 0 | 0 | 0 |
| Mencshely | • ≡ | 2 | 0 | -1 | -3 | 0 |
| Pápa | ny ⚲ ≡ | folt | 3 | 0 | 0 | 1 |
| Sümeg | • ≡ | folt | 1 | -1 | -1 | |
| Tihany | • | folt | 0 | -1 | -1 | |
| Veszprém | • ≡ | 2 | 1 | -1 | -1 | |
| Zirc | ny ≡ V | 2 | 0 | -2 | -2 | |
| Fonyód | – | | – | – | – | |
| Homokszt. györgy | – | | – | – | – | – |
| Kaposvár | • | folt | 2 | 0 | -2 | |
| Marcali | • ≡ | 2 | 1 | 0 | 0 | |
| Siófok | • | folt | 3 | 0 | 0 | 2 |
| Somogyszob | • | folt | 1 | 0 | -1 | |
| Tab | – | – | – | – | – | |
| Bábolna | – | | – | – | – | |
| Esztergom | • | | 4 | 0 | 0 | |
| Kisbér | • ≡ | folt | 1 | 0 | -1 | |
| Komárom | • | lep. | 4 | 2 | 2 | |
| Tatabánya | • | 1 | 2 | 0 | -1 | |
| Alcsútdoboz | ny ≡ • | 2 | 2 | 0 | 0 | |
| Dunaújváros | • | folt | 2 | 0 | 0 | |
| Martonvásár | • | folt | 2 | 0 | -1 | 3 |
| Mór | • | 2 | 1 | 0 | 0 | |
| Nagyhörcsökp. | – | | – | – | – | |
| Szabadbattyán | • ≡ | folt | 2 | 0 | -1 | |
| Iregszemcse | • ≡ | folt | 2 | -1 | -1 | 2 |
| Lengyel | • | | 1 | 0 | -1 | |
| Nagykónyi | – | | – | – | – | |
| Szekszárd | • | | 0 | -1 | -1 | |
| Mindszent | • | folt | -2 | -2 | -2 | |
| Mohács | – | | – | – | – | |
| Pécs | ny ≡ V | | -1 | -1 | -2 | 0 |
| Siklós | • ≡ | | 4 | 1 | 1 | |
| Szigetvár | – | | – | – | – | • |
| Bp. Lőrinc | ny | folt | 4 | 1 | 0 | 2 |
| Bp. Met. Int. | ny | folt | 4 | 2 | 1 | 2 |
| Bp. Szab. hegy | – | | – | – | – | – |
| Cegléd | • | folt | 4 | 0 | -1 | 1 |
| Dobogókő | – | | – | – | – | |
| Gödöllő | – | | – | – | – | – |
| Királyrét | – | | – | – | – | |
| Monor | • | 2 | 3 | 2 | 1 | |
| Nagykáta | ny | folt | 3 | 1 | 0 | |
| Örkény | – | | – | – | – | |
| Szentendre | – | | – | – | – | |

| | 1978. XII. 25. 07 h -ig az utolsó 24 óra adatai | | | | | |
|---|---|---|---|---|---|---|
| | csapadék (mm) | Hó cm | max. hőmérséklet | min. hőmérséklet | rad. min. | napos órák |
| Vác | • | | 2 | -1 | -3 | |
| Vámosmikola | ny * | | 3 | 1 | 1 | 0 |
| Baja | • ≡ | | 1 | -1 | -1 | 0 |
| Bácsalmás | • | | 2 | -2 | -2 | |
| Izsák | • | | 3 | -1 | -1 | |
| Kalocsa | • | folt | 1 | 0 | 0 | |
| Kecskemét | • ≡ ⊔ | | 3 | 0 | -1 | 4 |
| Kiskunf. háza | • | folt | 4 | 0 | – | |
| Kiskunhalas | • ≡ | | 4 | -1 | -2 | |
| Kunszentmiklós | • | folt | 3 | 2 | -1 | |
| Tiszakécske | – | | – | – | – | |
| Balassagyarmat | ny * | folt | 3 | 1 | -1 | |
| Romhány | – | | – | – | – | |
| Salgótarján | • | folt | 2 | 2 | 2 | |
| Eger | ny ≡ | | 3 | 1 | 0 | 0 |
| Galyatető | ny * ≡ V | 6 | 0 | -3 | -5 | |
| Gyöngyös | • | | 3 | 1 | 1 | |
| Kékestető | ny * ≡ V | 9 | -2 | -3 | -3 | 0 |
| Kompolt | ny ⚲ | folt | 2 | 1 | 0 | 0 |
| Lőrinci | ny ⚲ | | 2 | 2 | 0 | |
| Poroszló | • | | 2 | 0 | 0 | |
| Jászapáti | • | | 3 | 2 | 0 | |
| Jászberény | • | folt | 3 | 1 | 1 | |
| Karcag | – | | – | – | – | |
| Szolnok | • | | 3 | 0 | -2 | 0 |
| Tiszaroff | – | | – | – | – | |
| Túrkeve | ny | | 4 | 0 | -2 | 0 |
| Kistelek | • | | 4 | 0 | -1 | |
| Makó | – | | – | – | – | |
| Szeged | • ⊔ | | 5 | -1 | -2 | 2 |
| Szentes | – | | – | – | – | |
| Borsodnádasd | • | 2 | 2 | 0 | -1 | |
| Fügöd | • | folt | 2 | 0 | -1 | |
| Hidasnémeti | • | | 3 | 1 | 0 | |
| Jósvafő | – | | – | – | – | – |
| Lillafüred | • ≡ | folt | 3 | -2 | -2 | |
| Miskolc | • | | 3 | 1 | 0 | 0 |
| Putnok | • | folt | 2 | 1 | 0 | |
| Sárospatak | • | | 3 | 0 | -2 | 1 |
| Szendrőlád | – | | – | – | – | |
| Tokaj | • | | 4 | 1 | 0 | |
| Kisvárda | • | | 4 | 0 | 0 | 0 |
| Mátészalka | – | | – | – | – | |
| Nyíregyháza | • | | 4 | 0 | -1 | 1 |
| Nyírlugos | – | | – | – | – | |
| Pátyod | • | | 4 | -1 | -2 | |
| Tiszabecs | • | | 3 | -1 | -2 | |
| Vásárosnamény | • | | 3 | -1 | -2 | |
| Záhony | • | | 3 | 0 | -1 | |
| Berettyóújfalu | • | | 4 | 2 | -1 | |
| Debrecen | • ⊔ | | 4 | -1 | -3 | 0 |
| Hajdúdorog | • | folt | 5 | 0 | -1 | |
| Hortobágy | – | | – | – | – | |
| Körösszakál | • | | 3 | 0 | 0 | |
| Polgár | • | | 3 | 1 | 0 | |
| Békéscsaba | • ⊔ | | 3 | -1 | -3 | 0 |
| Mezőhegyes | • ⊔ | | 4 | -1 | -3 | 0 |
| Orosháza | – | | – | – | – | – |
| Szarvas | • | | 4 | 0 | -1 | 0 |
| Szeghalom | • | | 3 | 1 | -1 | |

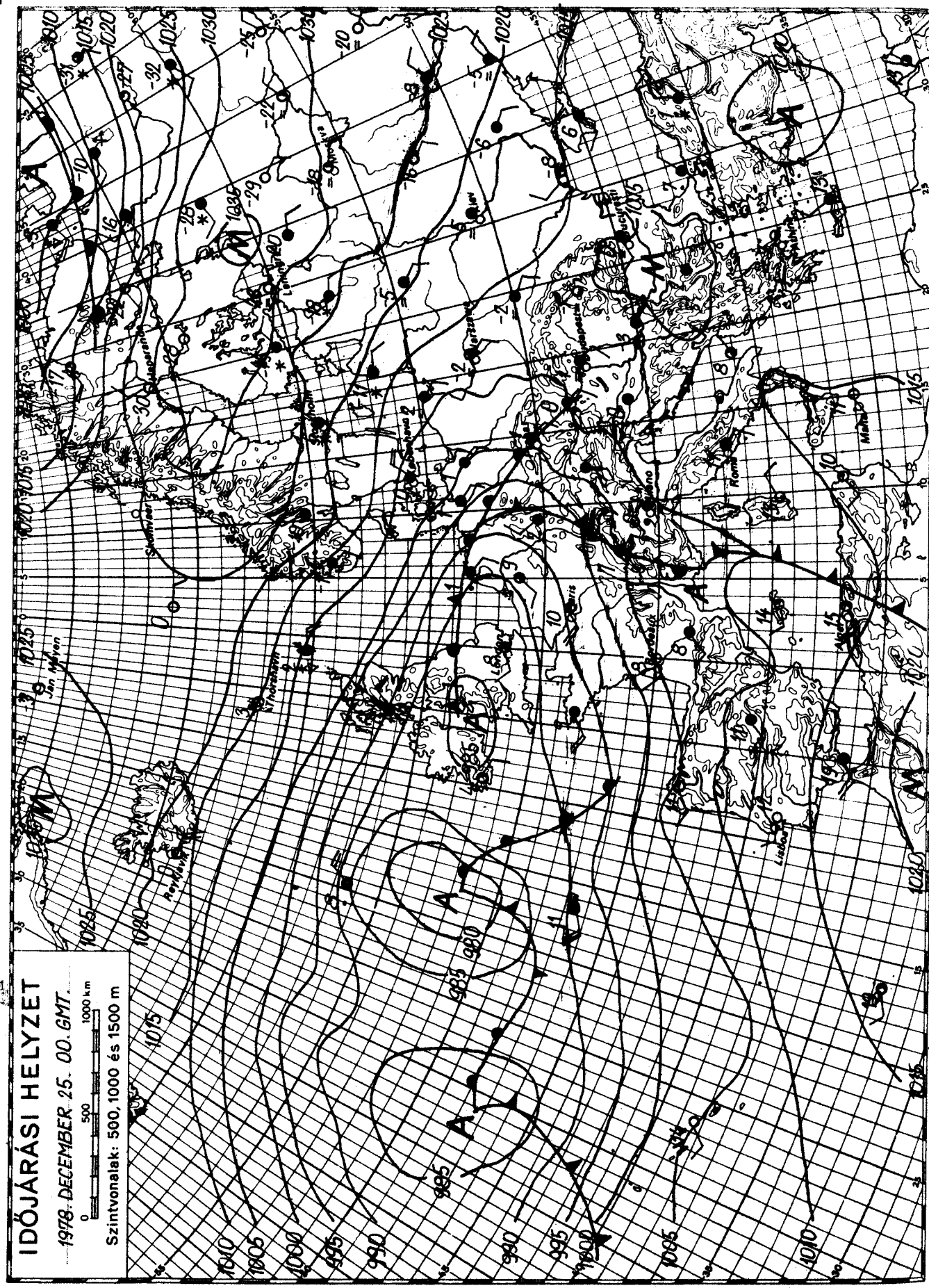


KIADJA: ORSZÁGOS METEOROLÓGIAI SZOLGÁLAT
Készíti: Központi Előrejelző Intézet Előrejelző Osztálya — T.: 273-018 — Megjelenik naponként —
Évi előfizetési díja: 720,—Ft — Megrendelhető: 1024 Budapest, II., Kitaibel Pál u. 1. Telefon: 353-500,
Kiadásért felel: az OMSZ elnöke — Szerkesztésért felel: a KEI igazgatója

# IDŐJÁRÁSI NAPIJELENTÉS

ЕЖЕДНЕВНЫЙ МЕТЕОРОЛОГИЧЕСКИЙ БЮЛЛЕТЕНЬ • DAILY WEATHER REPORT
BULLETIN QUOTIDIEN DE TEMPS • TÄGLICHER WETTERBERICHT

91. évfolyam 360. szám. + Budapest + 1978. december 26. kedd

**Az időjárási helyzet és a várható időjárás:**

Kontinensünk nyugati és középső részének időjárását egy hatalmas kiterjedésü, többközéppontú mérsékelt égövi ciklon irányitja. Hatására a Brit-szigeteken, a Benelux-államok vidékén, valamint az Alpok és a Kárpátok térségében változékony, az évszakhoz képest enyhe az idő. Többfelé esik az eső, zápor eső és főleg Nyugat-Európában erős déli szél fúj. A Kárpát-medence időjárását is az emlitett ciklon határozza meg, emiatt a következő 36 órában sem számithatunk lényeges változásra. Folytatódik a december végének megfelelőnél enyhébb idő. Sokfelé várható sürü köd.

Hazánkban hétfőn az ország legnagyobb részén egész nap erősen felhős, illetve borult volt az ég, csupán az északnyugati határvidéken sütött ki 1, 3 órára a nap. Többfelé volt eső, zápor eső, sőt néhány helyen átmenetileg havazott. A ma reggel 7 óráig lehullott csapadék mennyisége csapadéknyom és 8 mm között váltakozott. Hétfőn a legmagasabb nappali hőmérséklet 0, +6 fok között alakult. Enyhe volt az éjszaka. Hajnalra általában -2, +3 fokig hült le a levegő, csupán néhány helyen mértek -3, -4 fokot. Ma délelőtt változóan felhős, többfelé erősen párás, helyenként ködös idő volt. Néhány helyen ködszitálás is előfordult. A hőmérséklet 11 órakor -1, +7 fok között váltakozott.

Ma 12 órakor Budapesten a hőmérséklet 3 fok, a tengerszintre átszámitott légnyomás 763 mm, nem változik.

Várható időjárás szerda estig:

Változóan felhős, párás, helyenként napközben is ködös idő, szórványosan jelentéktelen mennyiségü esővel, ködszitálással. Időnként kissé megélénkülő szél.
Várható legalacsonyabb éjszakai hőmérséklet: -2, +3 fok között.
legmagasabb nappali hőmérséklet szerdán: általában 5, a tartósan ködös helyeken 0 fok körül.

Németh Lajos s.k.

A hőmérséklet napi középértéke és eltérése a 100 évi átlagtól /Bp-en/:

| | | |
|---|---|---|
| 1978. XII. 25. | +2,3 C° | +3,0 C° |

1871 óta ezen a napon Budapesten előfordult

| | |
|---|---|
| legmagasabb hőmérséklet: | 10,1 C° /1958/, |
| legalacsonyabb hőmérséklet: | -20,6 C° /1879/. |

78.093.

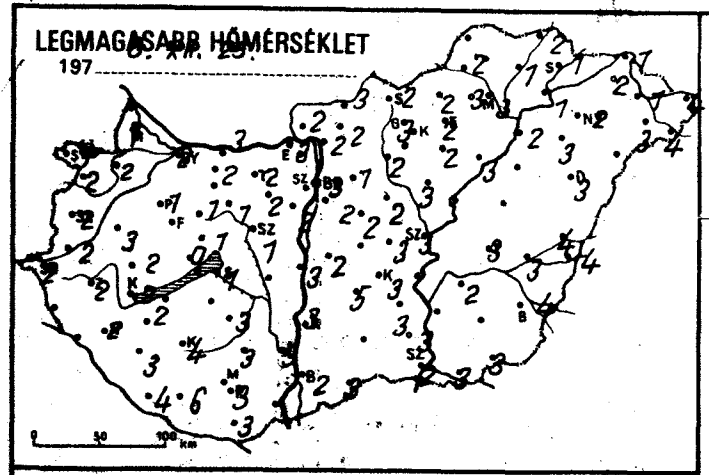
LEGMAGASABB HŐMÉRSÉKLET
197 8. XII. 25.

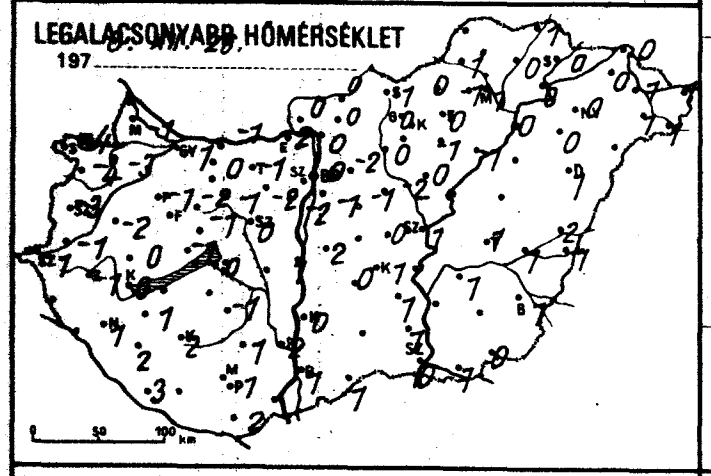
LEGALACSONYABB HŐMÉRSÉKLET
197 8. XII. 26.

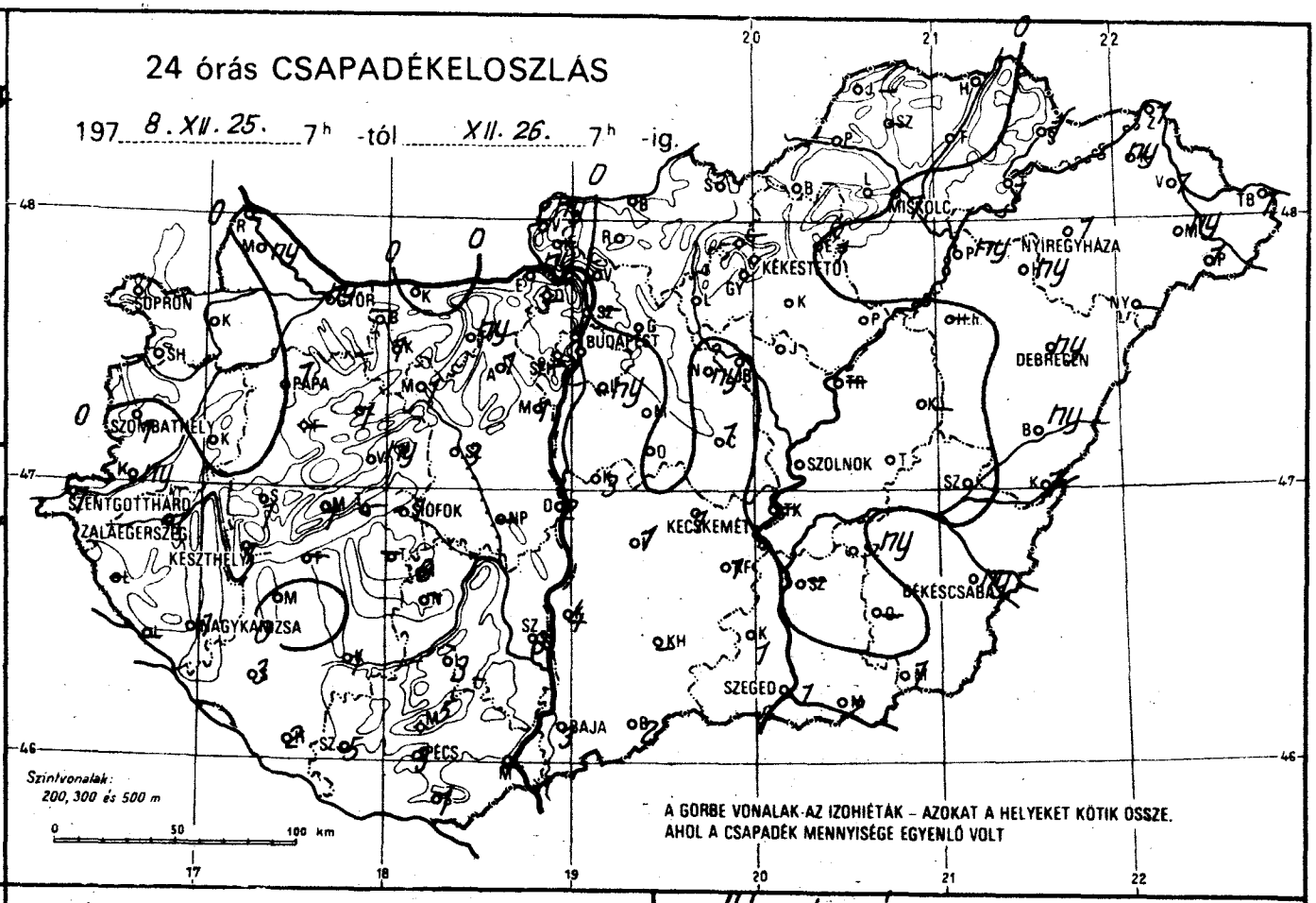
24 órás CSAPADÉKELOSZLÁS
197 8. XII. 25. 7h -tól XII. 26. 7h -ig.
SOPRON
GYŐR
PAPA
SZOMBATHELY
SZENTGOTTHÁRD
ZALAEGERSZEG
KESZTHELY
SIÓFOK
BUDAPEST
NAGYKANIZSA
PÉCS
BAJA
SZEGED
KECSKEMÉT
SZOLNOK
KÉKESTETŐ
MISKOLC
NYIREGYHÁZA
DEBRECEN
BÉKÉSCSABA
Szintvonalak: 200, 300 és 500 m
A GÖRBE VONALAK AZ IZOHIÉTÁK – AZOKAT A HELYEKET KÖTIK ÖSSZE, AHOL A CSAPADÉK MENNYISÉGE EGYENLŐ VOLT

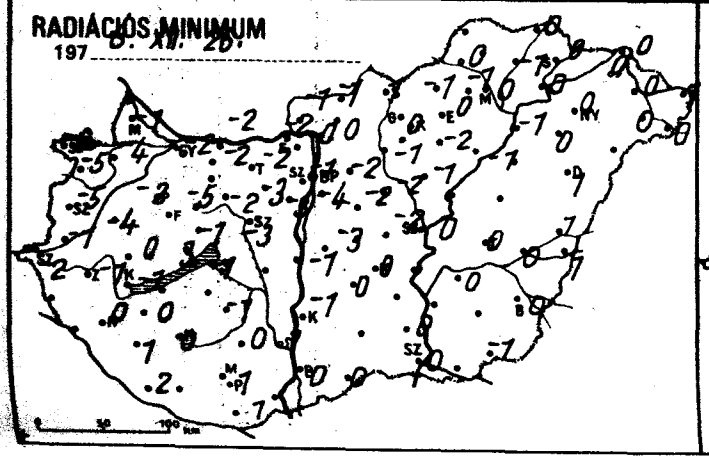
RADIÁCIÓS MINIMUM
197 8. XII. 26.

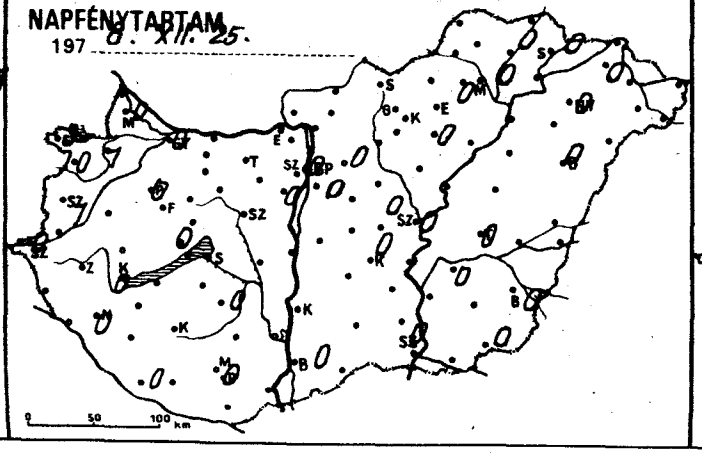
NAPFÉNYTARTAM
197 8. XII. 25.

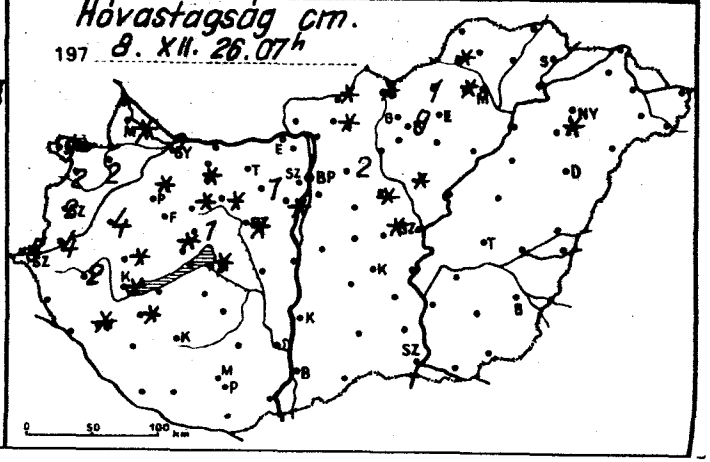
Hóvastagság cm.
197 8. XII. 26. 07h

| | 197[illegible].XII.26. 6[illegible]h -ig az utolsó 24 óra adatai | | | | | |
|---|---|---|---|---|---|---|
| | csapadék (mm) | Hó cm | max. hőmérséklet | min. hőmérséklet | rad. min. | napos órák |
| Győr | ny | 0 | 2 | -1 | -2 | 0 |
| Kapuvár | • ≡ | 2 | 2 | -3 | -4 | 1 |
| Mosonmagyaróvár | ny ≡ ⊔ | folt | 1 | -1 | -1 | 0 |
| Rajka | – | – | – | – | – | |
| Sopron | • ∀ | 2 | 3 | -4 | -6 | 3 |
| Sopronhorpács | • ⊔ | 2 | 2 | -4 | -5 | 0 |
| Káld | • ≡ | 4 | 3 | -2 | -4 | |
| Körmend | ny | 4 | 2 | -1 | -1 | |
| Szentgotthárd | 1 = | 8 | 2 | -1 | -2 | 0 |
| Szombathely | 1 | 2 | 2 | -3 | -5 | 1 |
| Lenti | – | – | – | – | – | |
| Letenye | – | – | – | – | – | |
| Nagykanizsa | 1 | folt | 2 | 1 | 0 | 0 |
| Zalaegerszeg | 1 ∀ = | 2 | 2 | -1 | -1 | |
| Farkasgyepű | – | – | – | – | – | |
| Keszthely | 1 ≡ | folt | 2 | 0 | -1 | 0 |
| Mencshely | 1 ≡ | folt | 0 | -1 | -3 | 0 |
| Pápa | 1 ≡ | folt | 1 | -1 | -2 | 0 |
| Sümeg | 1, ≡ | folt | 2 | 0 | 0 | |
| Tihany | – | – | – | – | – | |
| Veszprém | ny ≡ | 1 | 1 | -1 | -1 | |
| Zirc | 1 | folt | 1 | -2 | -5 | |
| Fonyód | – | – | – | – | – | |
| Homokszt. György | 2 ≡ | 0 | 4 | 3 | 2 | 0 |
| Kaposvár | 1 | 0 | 4 | 2 | 0 | |
| Marcali | • ≡ | folt | 2 | 1 | 0 | |
| Siófok | 1 = | folt | 1 | 0 | -1 | 0 |
| Somogyszob | 3 ≡ | 0 | 3 | 2 | 1 | |
| Tab | – | – | – | – | – | |
| Bábolna | – | – | – | – | – | |
| Esztergom | ny, ≡ | 0 | 3 | -2 | -2 | |
| Kisbér | 1 ≡ | folt | 2 | 0 | -2 | |
| Komárom | • ≡ ⊔ | 0 | 3 | -1 | -2 | |
| Tatabánya | ny | 0 | 2 | -1 | -2 | |
| Alcsútdoboz | 1 ≡ | 1 | 2 | -2 | -3 | |
| Dunaújváros | 2 | 0 | 3 | 1 | -1 | |
| Martonvásár | 1 ⊔ ≡ | folt | 2 | -2 | -3 | 0 |
| Mór | 1 | folt | 1 | -1 | -2 | |
| Nagyhörcsökp. | – | – | – | – | – | |
| Szabadbattyán | 3 ≡ | folt | 1 | 0 | -3 | |
| Iregszemcse | 8 | 0 | 3 | -1 | -1 | 0 |
| Lengyel | 3 | 0 | 3 | 1 | 0 | |
| Nagykónyi | – | – | – | – | – | |
| Szekszárd | 3 | 0 | 3 | 2 | 1 | |
| Ampédtető | 5 | 0 | 6 | 4 | 3 | |
| Mohács | – | – | – | – | – | |
| Pécs | 3 | 0 | 3 | 1 | 1 | 0 |
| Siklós | 1 ≡ | 0 | 3 | 2 | 1 | |
| Szigetvár | 5 | 0 | 6 | – | – | |
| Bp. Lőrinc | ny ⊔ | 0 | 2 | -1 | -4 | 0 |
| Bp. Met. Int. | 1 ≡ | 0 | 3 | 0 | -1 | 0 |
| Bp. Szab. hegy | – | – | – | – | – | |
| Cegléd | 1 | folt | 3 | 0 | -2 | 0 |
| Dobogókő | – | – | – | – | – | |
| Gödöllő | • ∀ ≡ | 2 | 1 | -2 | -2 | 0 |
| Királyrét | – | – | – | – | – | |
| Monor | • ≡ | 0 | 2 | -1 | -2 | |
| Nagykáta | ny ≡ | folt | 2 | -2 | -2 | |
| Örkény | – | – | – | – | – | |
| Szentendre | – | – | – | – | – | |

| | 197[illegible].XII.26. [illegible]h -ig az utolsó 24 óra adatai | | | | | |
|---|---|---|---|---|---|---|
| | csapadék (mm) | Hó cm | max. hőmérséklet | min. hőmérséklet | rad. min. | napos órák |
| Vác | • ≡ ⊔ | 0 | 2 | 0 | 0 | |
| Vámosmikola | ny * ≡ | 0 | 2 | 0 | -1 | |
| Baja | 3 | 0 | 2 | 1 | 0 | 0 |
| Bácsalmás | 2 | 0 | 3 | 1 | 0 | |
| Izsák | 1 | 0 | 5 | 0 | 0 | |
| Kalocsa | 4 ≡ | 0 | 3 | 0 | -1 | |
| Kecskemét | 1 ≡ | 0 | 3 | 1 | 0 | 0 |
| Kiskunf. háza | 1 | 0 | 3 | 1 | – | |
| Kiskunhalas | 2 | 0 | 2 | – | 0 | |
| Kunszentmiklós | 3 * | folt | 2 | 2 | -3 | |
| Tiszakécske | – | – | – | – | – | |
| Balassagyarmat | • | folt | 3 | 0 | -1 | |
| Romhány | • ≡ | folt | 2 | 0 | 0 | |
| Salgótarján | • ≡ | folt | 2 | 1 | 1 | |
| Eger | 1, ≡ | 0 | 2 | 0 | 0 | 0 |
| Galyatető | – | – | – | – | – | |
| Gyöngyös | • ≡ | 0 | 3 | 0 | 0 | |
| Kékestető | • | 9 | 1 | 0 | -1 | 0 |
| Kompolt | • , ≡ | 0 | 2 | -1 | -2 | 0 |
| Lőrinci | • ≡ | 0 | 2 | 0 | -1 | |
| Poroszló | • ≡ | 0 | 3 | -1 | -1 | |
| Jászapáti | • ≡ | 0 | 2 | 0 | 0 | |
| Jászberény | • ≡ | folt | 3 | 0 | -1 | |
| Karcag | – | – | – | – | – | |
| Szolnok | • = | 0 | 3 | 1 | 0 | 0 |
| Tiszaroff | – | – | – | – | – | |
| Túrkeve | 1 | 0 | 3 | 1 | 0 | 0 |
| Kistelek | 1 ∀ | 0 | 3 | 1 | 0 | |
| Makó | 2 | – | 3 | 1 | – | |
| Szeged | 1 * • | 0 | 2 | 0 | 0 | 0 |
| Szentes | – | – | – | – | – | |
| Borsodnádasd | • ≡ | 1 | 2 | 0 | -1 | |
| Fügöd | • ≡ | 0 | 1 | 0 | -1 | 0 |
| Hidasnémeti | 2 ≡ | 0 | 2 | 1 | 0 | |
| Jósvafő | – | – | – | – | – | |
| Lillafüred | • ≡ | folt | 3 | -1 | -1 | |
| Miskolc | 1 | 0 | 3 | 1 | 0 | 0 |
| Putnok | • | folt | 2 | 1 | 0 | |
| Sárospatak | 1 ≡, | 0 | 1 | 0 | 0 | 0 |
| Szendrőlád | – | – | – | – | – | |
| Tokaj | 1, ≡ | 0 | 1 | 0 | 0 | |
| Kisvárda | ny ≡ | 0 | 2 | 0 | 0 | 0 |
| Mátészalka | ny, ∀ | 0 | 3 | 1 | 0 | |
| Nyíregyháza | 1 ≡ | 0 | 2 | 0 | 0 | 0 |
| Nyírlugos | – | – | – | – | – | |
| Pátyod | 1 ≡ | 0 | 4 | 1 | 0 | |
| Tiszabecs | 1 ≡ | – | 4 | 1 | 1 | |
| Vásárosnamény | 1 ≡ | 0 | 1 | 1 | 0 | |
| Záhony | 1 , | 0 | 1 | 0 | 0 | |
| Berettyóújfalu | ny | 0 | 4 | 2 | 1 | |
| Debrecen | ny , | 0 | 3 | 1 | 1 | 0 |
| Hajdúdorog | ny, ≡ | folt | 3 | 0 | 0 | |
| Hortobágy | – | – | – | – | – | |
| Körösszakál | 1 | 0 | 4 | 1 | 1 | |
| Polgár | ny, ≡ ⊔ | 0 | 2 | 0 | -1 | |
| Békéscsaba | ny | 0 | 4 | 1 | 0 | 0 |
| Mezőhegyes | 1 | 0 | 3 | 0 | -1 | 0 |
| Orosháza | – | | – | – | – | – |
| Szarvas | ny | 0 | 2 | 1 | 0 | 0 |
| Szeghalom | • | 0 | 3 | 1 | 0 | |

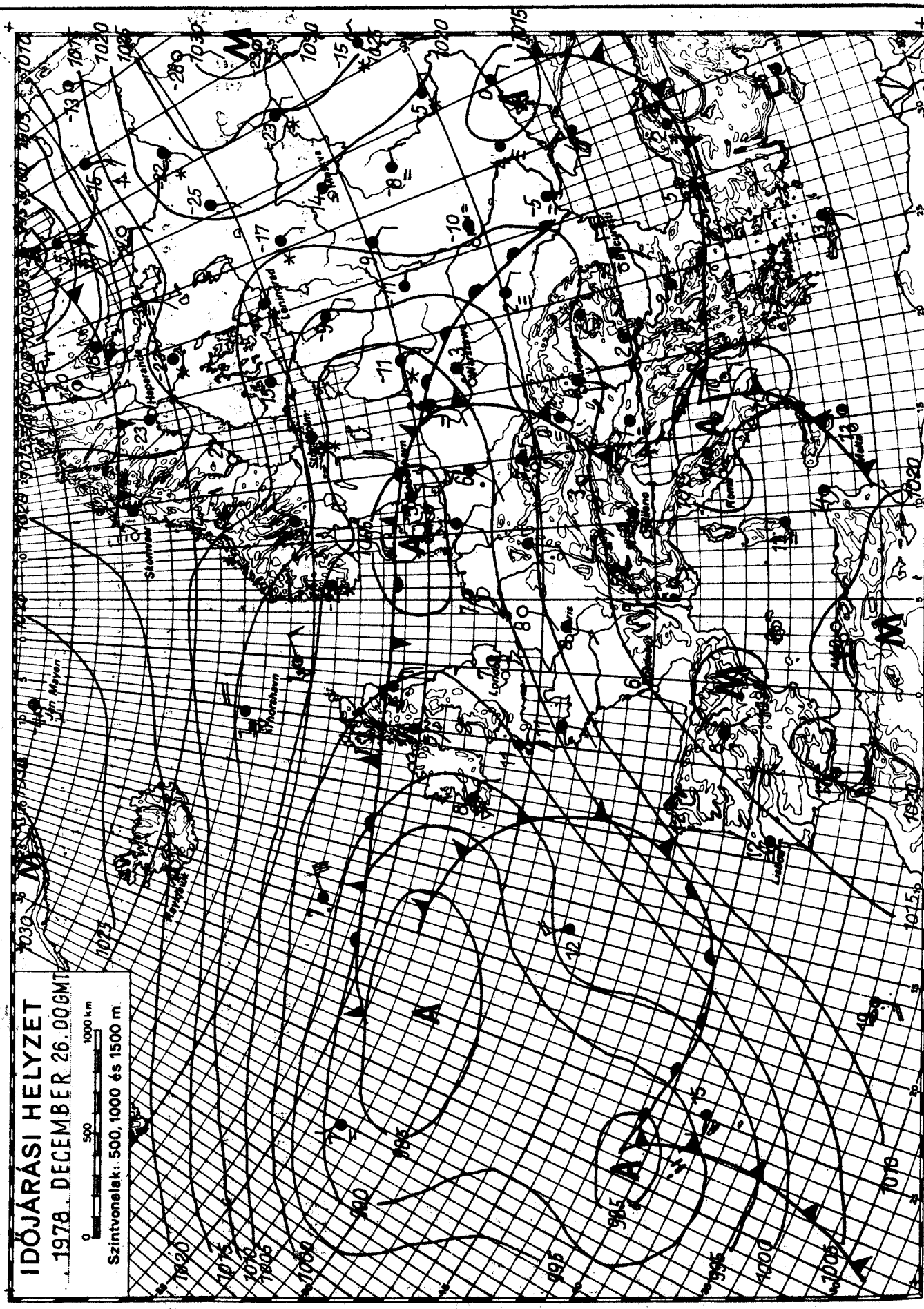


KIADJA: ORSZÁGOS METEOROLÓGIAI SZOLGÁLAT
Készíti: Központi Előrejelző Intézet Előrejelző Osztálya — T.: 273-018 — Megjelenik naponként —
Évi előfizetési díja: 720,—Ft — Megrendelhető: 1024 Budapest, II., Kitaibel Pál u. 1. Telefon: 353-500,
Kiadásért felel: az OMSZ elnöke — Szerkesztésért felel: a KEI igazgatója

# IDŐJÁRÁSI NAPIJELENTÉS

ЕЖЕДНЕВНЫЙ МЕТЕОРОЛОГИЧЕСКИЙ БЮЛЛЕТЕНЬ · DAILY WEATHER REPORT
BULLETIN QUOTIDIEN DE TEMPS · TÄGLICHER WETTERBERICHT

91. évfolyam 361. szám. + Budapest + 1978. december 27. szerda

**Az időjárási helyzet és a várható időjárás:**

Téli idő ismét csak Északkelet-Európában van. A Kelet-Európai síkság északi részei föló hideg légtömegek érkeznek folyamatosan a sarkvidék felől, ezért a kissé párás, felhős nappalokon helyenként -20 fok föló sem emelkedik a hőmérséklet. Szárazföldünk más vidékein enyhe az idő. Az uralkodó légmozgás enyhe, óceáni légtömegeket szállit kontinensünk föló. A nedves levegőben erős a felhőképződés, sokfeló van köd. Eső, záporeső egyelőre inkább csak Nyugat-Európában esik. Az enyhe légtömegek határozzák meg hazánk időjárását is, igy lehülésre továbbra sem számithatunk.

Hazánkban kedden általában felhős idő volt, helyenként azonban 1 - 5 órán át a nap is sütött. Az ország nagy részén csapadék is esett, a ma reggel 7 óráig lehullott eső és ködszitálás mennyisége azonban mindenütt jelentéktelen volt. A hőmérséklet délutánra általában 0, +7 fokig emelkedett, de a naposabb vidékeken 10 fokot is mértek. Szerda hajnalra általában 0, +5 fokig hült le a levegő, csak a nyugati határvidéken mértek 0, -4 fokot. A délelőtti órákban még sokfeló volt köd, helyenként ködszitálással. A déli, délnyugati szél megélénkült. A hőmérséklet 11 órakor +1, +5 fok között volt, egyedül Szentgotthárdon mértek -2 fokot.

Ma 12 órakor Budapesten a hőmérséklet 4 fok, a tengerszintre átszámitott légnyomás 759 mm, mérsékelten süllyed.

Várható időjárás csütörtök estig:

Az időszak első felében túlnyomóan borult, párás, főleg éjszaka sokfeló ködös idő, ködszitálással.
Később változóan felhős idő, többfeló esővel, záporral.
Élénk, időnként erős délnyugati, nyugati szél.
Várható legalacsonyabb éjszakai hőmérséklet: általában -1, +4,
legmagasabb nappali hőmérséklet csütörtökön: 5, 10 fok között.

Bártfai Erzsébet s.k.

A hőmérséklet napi középértéke és eltérése a 100 évi átlagtól /Bp-en/:

| | | |
|---|---|---|
| 1978. XII. 26. | 4,5 C° | +4,9 C° |

1871 óta ezen a napon Budapesten előfordult

| | |
|---|---|
| legmagasabb hőmérséklet: | 9,8 C° /1915/, |
| legalacsonyabb hőmérséklet: | -15,5 C° /1887/. |

78.094.

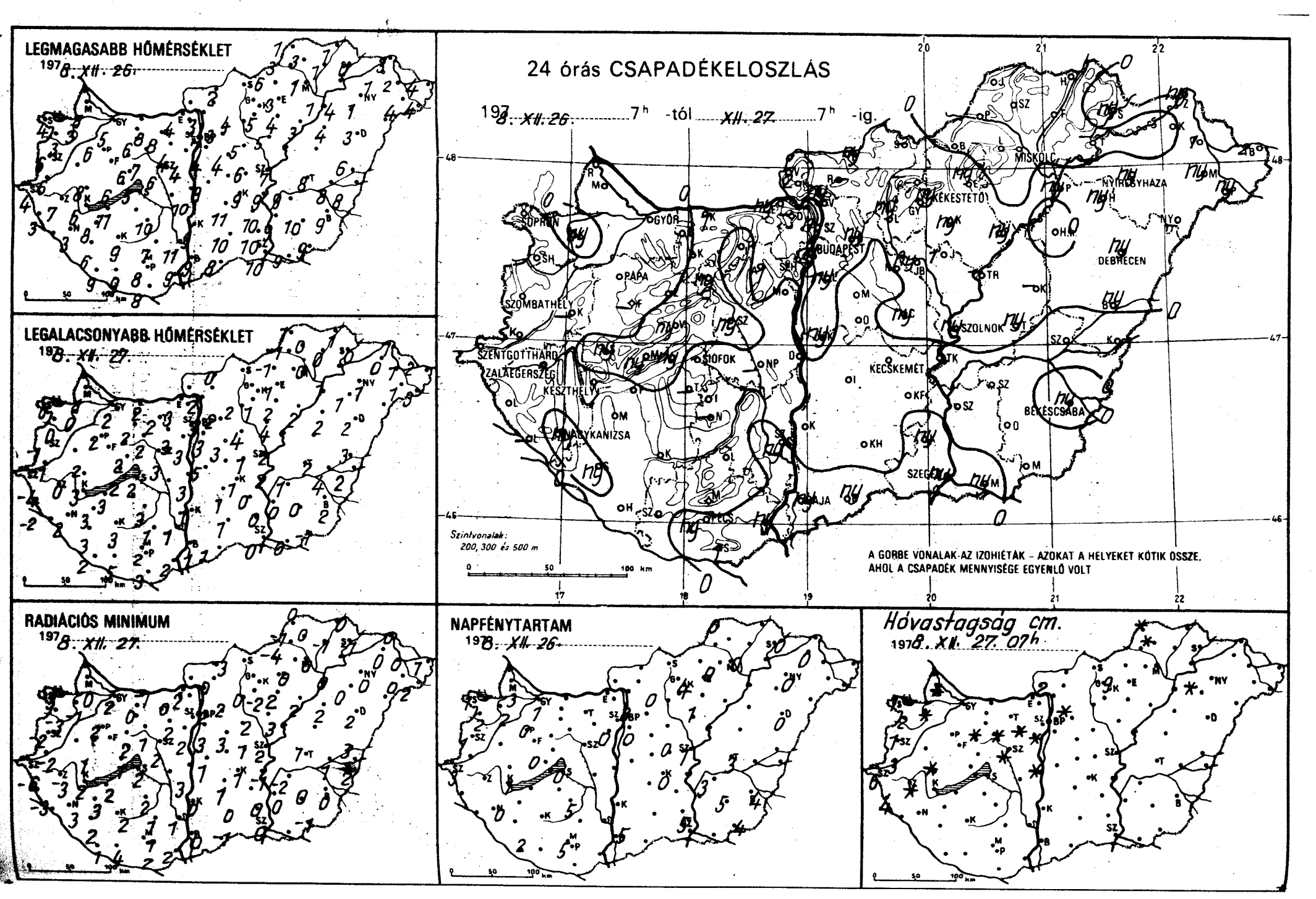
LEGMAGASABB HŐMÉRSÉKLET
1978. XII. 26.
LEGALACSONYABB HŐMÉRSÉKLET
1978. XII. 27.
RADIÁCIÓS MINIMUM
1978. XII. 27.
NAPFÉNYTARTAM
1978. XII. 26.
Hóvastagság cm.
1978. XII. 27. 07h
24 órás CSAPADÉKELOSZLÁS
1978. XII. 26. 7h -tól XII. 27. 7h -ig.
SOPRON
GYŐR
PAPA
SZOMBATHELY
SZENTGOTTHÁRD
ZALAEGERSZEG
KESZTHELY
BALATONKANIZSA
BUDAPEST
SIÓFOK
MISKOLC
NYÍREGYHÁZA
KÉKESTETŐ
DEBRECEN
SZOLNOK
KECSKEMÉT
BÉKÉSCSABA
SZEGED
PÉCS
Szintvonalak:
200, 300 és 500 m
A GÖRBE VONALAK AZ IZOHIÉTÁK – AZOKAT A HELYEKET KÖTIK ÖSSZE, AHOL A CSAPADÉK MENNYISÉGE EGYENLŐ VOLT

| | 18. XII. 27 7h -ig az utolsó 24 óra adatai | | | | | |
|---|---|---|---|---|---|---|
| | csapadék (mm) | Hó cm | max. hőmérséklet | min. hőmérséklet | rad. min. | napos órák |
| Győr | . | | 5 | 2 | 2 | 1 |
| Kapuvár | ny≡, | folt | 3 | 0 | -1 | 2 |
| Mosonmagyaróvár | . ⊔ | folt | 5 | 1 | 0 | 3 |
| Rajka | – | | – | – | – | |
| Sopron | . = | 1 | 4 | 0 | -3 | 1 |
| Sopronhorpács | . ⊔ | 2 | 3 | 0 | -3 | 2 |
| Káld | – | | – | – | – | |
| Körmend | . | 3 | 6 | -1 | -2 | |
| Szentgotthárd | . V – | 6 | 4 | -4 | -6 | 3 |
| Szombathely | . = | 1 | 6 | -1 | -2 | 1 |
| Lenti | . V | 4 | 3 | -2 | -3 | |
| Letenye | – | | – | – | – | |
| Nagykanizsa | ny, ≡ | | 3 | 2 | 2 | 0 |
| Zalaegerszeg | . ⊔ | folt | 7 | 0 | -3 | |
| Farkasgyepű | – | | – | – | – | |
| Keszthely | . | | 6 | 3 | 2 | 1 |
| Mencshely | ny, ≡ | | 6 | 2 | 0 | 0 |
| Pápa | . = | | 6 | 2 | 2 | 0 |
| Sümeg | ny≡, | folt | 8 | 2 | 1 | |
| Tihany | ny | | 6 | 2 | 1 | |
| Veszprém | ny | | 6 | 2 | 2 | |
| Zirc | . | folt | 9 | 3 | -2 | |
| Fonyód | . | | 11 | 3 | 2 | |
| Homokszt. györgy | . = | | 9 | 2 | 1 | 2 |
| Kaposvár | . | | 9 | 3 | 2 | |
| Marcali | . | | 8 | 3 | 3 | |
| Siófok | . = | | 5 | 2 | 2 | 0 |
| Somogyszob | ny, ≡ | | 6 | 3 | 2 | |
| Tab | – | | – | – | – | |
| Bábolna | . ∽ | | 6 | 3 | 0 | |
| Esztergom | ny | | 4 | 3 | 2 | |
| Kisbér | . | | 6 | 2 | 0 | |
| Komárom | 1 | | 8 | 2 | -1 | |
| Tatabánya | . | | 8 | 2 | 0 | |
| Alcsútdoboz | 1≡ | folt | 4 | 3 | 2 | |
| Dunaújváros | .≡ | folt | 10 | 3 | 3 | |
| Martonvásár | .≡ | folt | 4 | 3 | 2 | 0 |
| Mór | ny≡ | folt | 7 | 2 | 1 | |
| Nagyhörcsökp. | – | | – | – | – | |
| Szabadbattyán | ny≡ | folt | 6 | 3 | 2 | |
| Iregszemcse | .≡ | | 10 | 3 | 2 | 5 |
| Lengyel | . | | 7 | 1 | 1 | |
| Nagykónyi | – | | – | – | – | |
| Szekszárd | ny, | | 11 | 1 | 1 | |
| Misinaczó | . = | | 9 | 0 | 0 | |
| Mohács | ny≡, | | 9 | 2 | 2 | |
| Pécs | ny≡, | | 8 | 2 | 1 | 5 |
| Siklós | 1≡, | | 8 | 3 | 2 | |
| Szigetvár | .≡ | | 9 | 5 | 4 | |
| Bp. Lőrinc | ny≡ | | 4 | 3 | 3 | 0 |
| Bp. Met. Int. | ny= | | 7 | 3 | 2 | |
| Bp. Szab. hegy | – | | – | – | – | |
| Cegléd | ny≡, | | 6 | 1 | 1 | 0 |
| Dobogókő | – | | – | – | – | |
| Gödöllő | ny≡ | folt | 3 | 2 | 2 | 0 |
| Királyrét | 2,≡ | 2 | 5 | 0 | -1 | |
| Monor | .≡ | | 4 | 3 | 3 | |
| Nagykáta | . | | 5 | 4 | 2 | |
| Örkény | – | | – | – | – | |
| Szentendre | ny | | 3 | 1 | 1 | |

| | 1978. XII. 27 7h -ig az utolsó 24 óra adatai | | | | | |
|---|---|---|---|---|---|---|
| | csapadék (mm) | Hó cm | max. hőmérséklet | min. hőmérséklet | rad. min. | napos órák |
| Vác | ny | | 3 | 2 | 0 | |
| Vámosmikola | – | | – | – | – | |
| Baja | ny ≡ | | 9 | 1 | 0 | 5 |
| Bácsalmás | ny ≡ | | 8 | 1 | -1 | |
| Izsák | . ≡ | | 11 | 1 | 1 | |
| Kalocsa | . | | 9 | 1 | 0 | |
| Kecskemét | . ≡ | | 9 | 1 | 1 | 0 |
| Kiskunf. háza | . | | 10 | 0 | – | |
| Kiskunhalas | . ≡ | | 10 | 1 | 0 | |
| Kunszentmiklós | ny ≡, | | 8 | 5 | 1 | |
| Tiszakécske | . | | 9 | 2 | -1 | |
| Balassagyarmat | ny ≡ | | 2 | 0 | -3 | |
| Romhány | – | | – | – | – | |
| Salgótarján | – | | – | – | – | |
| Eger | ny, ≡ | | 3 | 1 | 0 | 0 |
| Galyatető | – | | – | – | – | |
| Gyöngyös | 1 | | 5 | 1 | -2 | |
| Kékestető | ny ∇ | 9 | 2 | 0 | -2 | 4 |
| Kompolt | ny, | | 4 | 2 | 2 | 1 |
| Lőrinci | ny | | 4 | 2 | 0 | |
| Poroszló | ny≡, | | 3 | 2 | 2 | |
| Jászapáti | 1 ∇ | | 5 | 4 | 3 | |
| Jászberény | ny | | 6 | 4 | 4 | |
| Karcag | – | | – | – | – | |
| Szolnok | ny | | 7 | 2 | 2 | 1 |
| Tiszaroff | – | | – | – | – | |
| Túrkeve | ny = | | 8 | 2 | 1 | 3 |
| Kistelek | ny, ≡ | | 10 | 0 | 0 | |
| Makó | ny, ≡ | | 9 | 0 | – | |
| Szeged | ny ∇ | | 10 | 0 | 0 | 5 |
| Szentes | . ≡ | | 9 | 0 | 0 | |
| Borsodnádasd | . | | 6 | -1 | -4 | |
| Fügöd | . ≡ | | 1 | 0 | -1 | |
| Hidasnémeti | . ≡ | | 1 | 1 | 0 | |
| Jósvafő | . | folt | 1 | 1 | 0 | 0 |
| Lillafüred | . | | 5 | 0 | 0 | |
| Miskolc | . ≡ | | 1 | 0 | 0 | |
| Putnok | ny,≡ | | 3 | -1 | -1 | |
| Sárospatak | ny ≡, | | 0 | 0 | -1 | 0 |
| Szendrőlád | . | folt | 3 | 0 | 0 | |
| Tokaj | – | | – | – | – | |
| Kisvárda | . ≡ | | 1 | 0 | 0 | 0 |
| Mátészalka | ny, | | 4 | 1 | 0 | |
| Nyíregyháza | ny ≡ | | 1 | 1 | 0 | 0 |
| Nyírlugos | – | | – | – | – | |
| Pátyod | ny | | 4 | 3 | 2 | |
| Tiszabecs | 2 | | 4 | 2 | 1 | |
| Vásárosnamény | 1 | | 2 | 1 | 0 | |
| Záhony | ny, | | 3 | 1 | 0 | |
| Berettyóújfalu | ny | | 6 | 3 | 3 | |
| Debrecen | ny ≡ | | 3 | 2 | 2 | 0 |
| Hajdúdorog | ny ≡, | folt | 4 | 1 | 0 | |
| Hortobágy | . | | 4 | 2 | 2 | |
| Körösszakál | . | | 8 | 2 | 2 | |
| Polgár | ny ≡, | | 1 | 1 | 0 | |
| Békéscsaba | ny ∽ ≡ | | 9 | 2 | 0 | 4 |
| Mezőhegyes | . ≡ | | 9 | -1 | -1 | 4 |
| Orosháza | . | | 10 | 0 | 0 | 5 |
| Szarvas | . ∽ ≡ | | 9 | 1 | -2 | 3 |
| Szeghalom | – | | 8 | 4 | 1 | |

A padtető

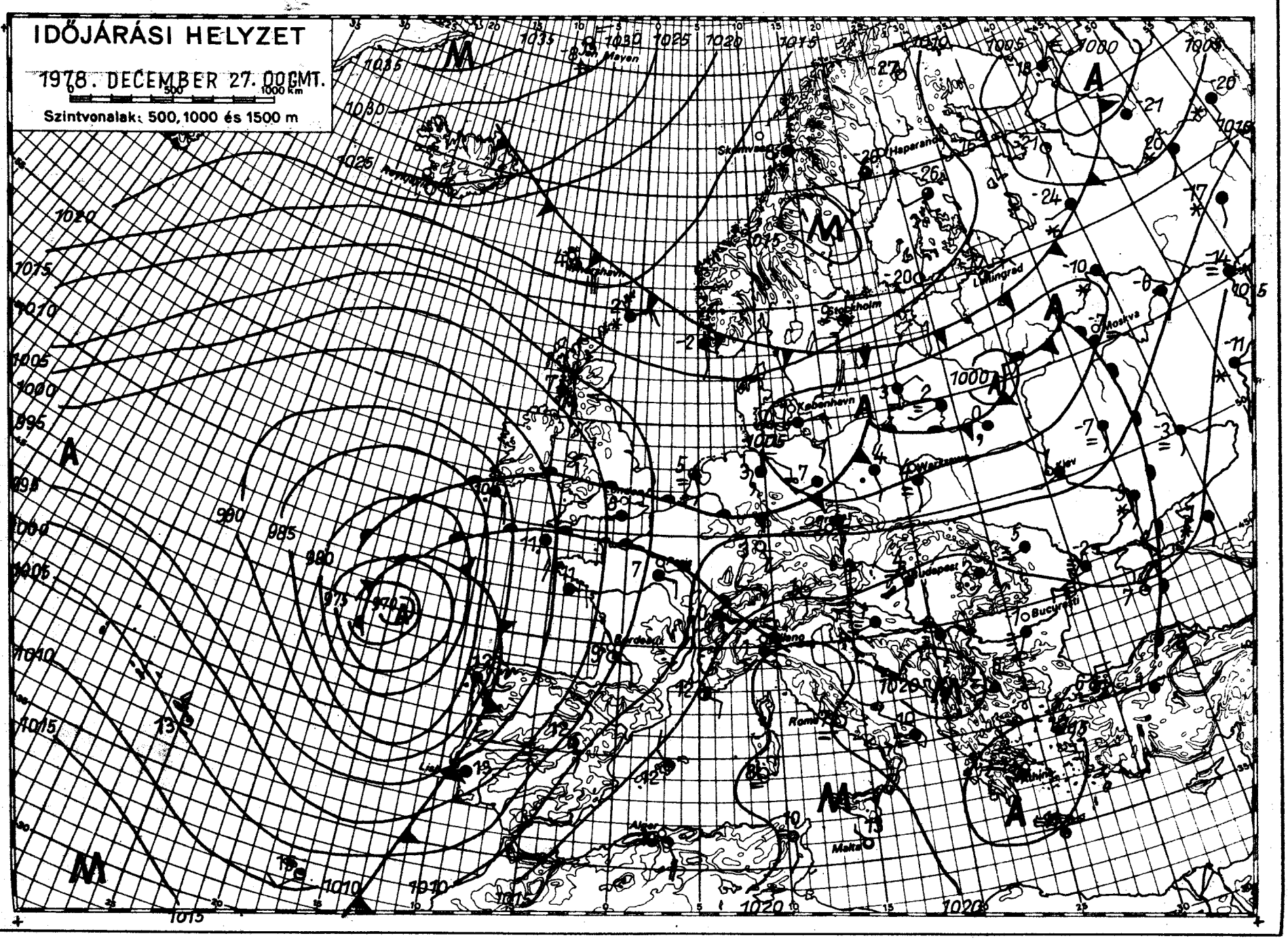


KIADJA: ORSZÁGOS METEOROLÓGIAI SZOLGÁLAT

Készíti: Központi Előrejelző Intézet Előrejelző Osztálya — T.: 273 - 078 — Megjelenik naponként —

Évi előfizetési díja: 720,—Ft — Megrendelhető: 1024 Budapest, II., Kitaibel Pál u. 1. Telefon: 353-600,

Kiadásért felel: az OMSZ elnöke — Szerkesztésért felel: a KEI igazgatója

# IDŐJÁRÁSI NAPIJELENTÉS

ЕЖЕДНЕВНЫЙ МЕТЕОРОЛОГИЧЕСКИЙ БЮЛЛЕТЕНЬ • DAILY WEATHER REPORT
BULLETIN QUOTIDIEN DE TEMPS • TÄGLICHER WETTERBERICHT

91. évfolyam 362. szám. + Budapest + 1978. december 28. csütörtök

**Az időjárási helyzet és a várható időjárás:**

Észak-Európában folytatódik a hideg, téli idő, szórványos havazásokkal. Európa többi részén ciklonok hatására változékony, sokfelé csapadékos az időjárás. A legmagasabb nappali hőmérséklet ezeken a területeken szerdán általában 3, 8 fokkal volt magasabb az elmult 16 év átlagánál. A következő 36 óra folyamán a Kárpát-medence időjárását is a ciklon határozza meg, így változékony marad az idő.

Hazánkban szerdán a Dunántúl déli felén 1, 2 órán át sütött a nap. Az ország többi részén borult maradt az ég. Több helyről jelentettek gyenge esőt, illetve szitálást. A lehullott csapadék mennyisége sehol sem haladta meg az 1 mm-t. A hőmérséklet napközben a ködös helyeken csak 2, 4, máshol 5, 9 fokig emelkedett. Csütörtök hajnalra a nyugati határmegyékben -2, -5, máshol +6, -2 fokig hűlt le a levegő. Ma délelőtt általában erősen felhős, néhány helyen ködös idő volt. Elszórtan esett az eső. A délies szél helyenként megélénkült. A hőmérséklet 11 órakor a ködös helyeken csak 0, +3, máshol 4, 10 fok között váltakozott.

Ma 12 órakor Budapesten a hőmérséklet 4 fok, a tengerszintre átszámitott légnyomás 754 mm, alig változik.

Várható időjárás péntek estig:

Erősen felhős, párás, helyenként átmenetileg ködös idő.
Többfelé eső, záporeső, pénteken északon havas eső, hó.
Időnként megélénkülő déli, délnyugati, majd északnyugatira, északira forduló szél.
Várható legalacsonyabb éjszakai hőmérséklet: -2, +3,
legmagasabb nappali hőmérséklet pénteken: általában 2, 7 fok között.

Vadkerti Ferenc s.k.

TÁVOLABBI KILÁTÁSOK SZERDA REGGELIG:

Többnyire erősen felhős idő.
A hőmérséklet fokozatosan csökken.
Eleinte északon, később másutt is havazásra lehet számitani.
Legalacsonyabb hajnali hőmérséklet: eleinte -2, +3 fok között, később -5 fok körül.
Legmagasabb nappali hőmérséklet eleinte: +3, +8 fok között, később 0 fok körül.
Jelentős mennyiségü /legalább 5 mm/ csapadék az ország területének 30 százalékán várható.

KÖZÉPTÁVU ELŐREJELZŐ OSZTÁLY

A hőmérséklet napi középértéke és eltérése a 100 évi átlagtól /Bp-en/:

| | | |
|---|---|---|
| 1978. XII. 27. | 4,5 C° | +5,0 C° |

1871 óta ezen a napon Budapesten előfordult

| | |
|---|---|
| legmagasabb hőmérséklet: | 12,2 C° /1974/, |
| legalacsonyabb hőmérséklet: | -16,7 C° /1879/. |

78.095.

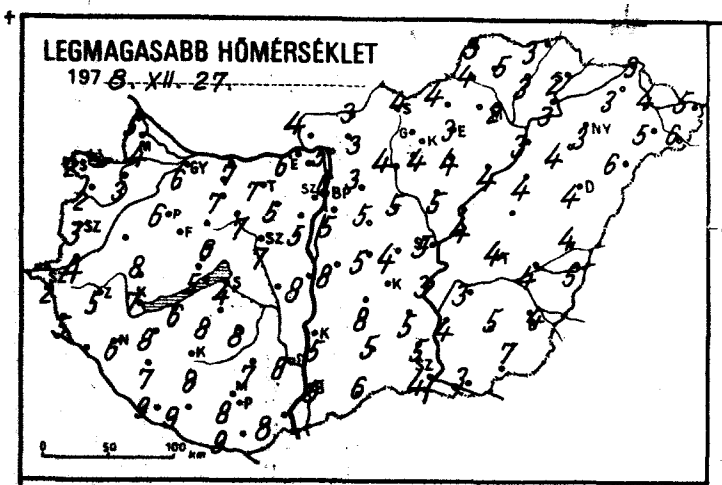
LEGMAGASABB HŐMÉRSÉKLET
1978. XII. 27.
0 50 100 km

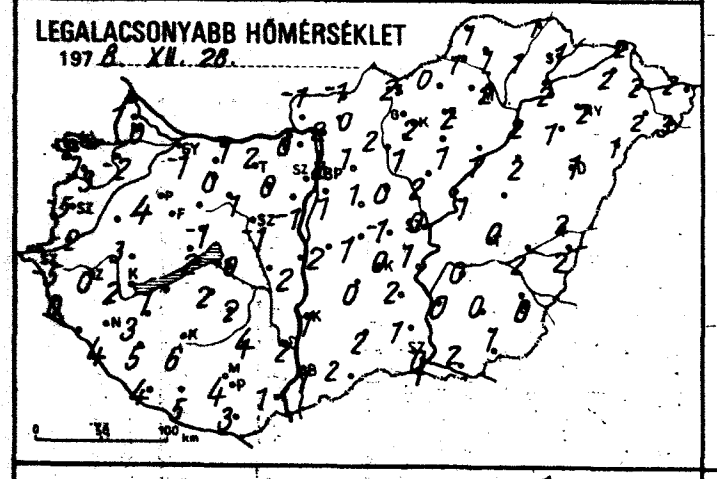
LEGALACSONYABB HŐMÉRSÉKLET
1978. XII. 28.
0 50 100 km

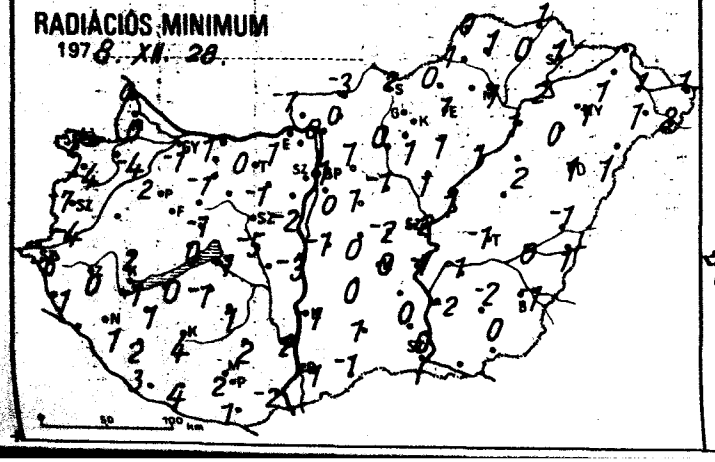
RADIÁCIÓS MINIMUM
1978. XII. 28.
0 50 100 km

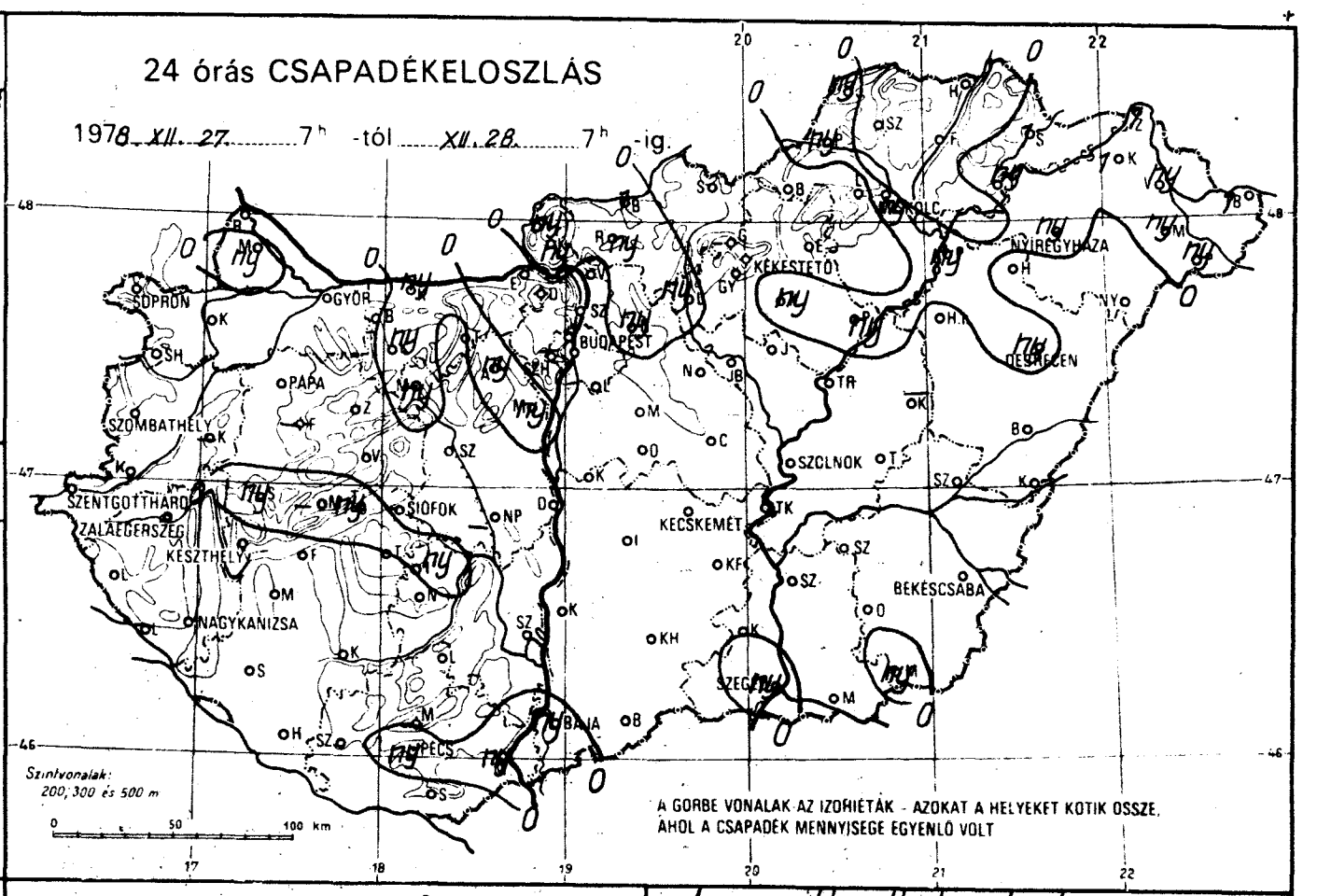
24 órás CSAPADÉKELOSZLÁS
1978. XII. 27. 7h -tól XII. 28. 7h -ig.
SOPRON
GYŐR
PÁPA
SZOMBATHELY
SZENTGOTTHÁRD
ZALAEGERSZEG
KESZTHELY
NAGYKANIZSA
SIÓFOK
BUDAPEST
KÉKESTETŐ
NYÍREGYHÁZA
DEBRECEN
SZOLNOK
KECSKEMÉT
BÉKÉSCSABA
SZEGED
BAJA
PÉCS
Szintvonalak:
200, 300 és 500 m
0 50 100 km
A GORBE VONALAK AZ IZOHIÉTÁK - AZOKAT A HELYEKET KOTIK OSSZE,
AHOL A CSAPADÉK MENNYISEGE EGYENLŐ VOLT

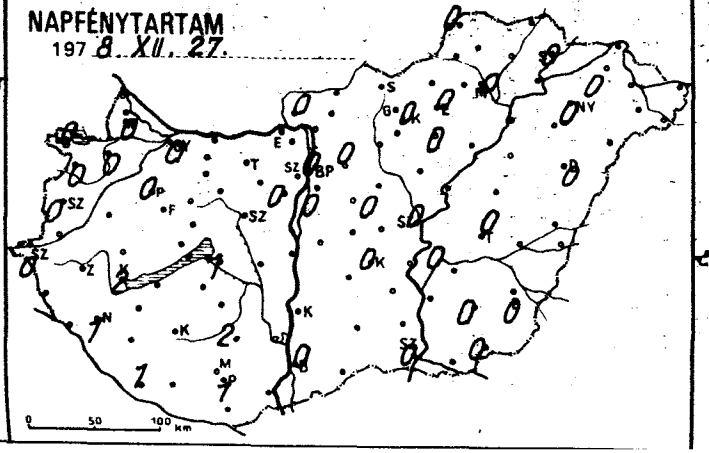
NAPFÉNYTARTAM
1978. XII. 27.
0 50 100 km

Legnagyobb szélsebesség m/s
1978. XII. 27.
0 50 100 km

| | 19 8. XII. 28. 07 h -ig az utolsó 24 óra adatai | | | | | |
|---|---|---|---|---|---|---|
| | csapadék (mm) | Hó cm | max. hőmérséklet | min. hőmérséklet | rad. min. | napos órák |
| Győr | • ≡ | | 6 | -1 | -1 | 0 |
| Kapuvár | • V ≡ | folt | 3 | -2 | -4 | 0 |
| Mosonmagyaróvár | ny ≡, | | 4 | 0 | 0 | 0 |
| Rajka | • ≡ | | 5 | 1 | 0 | |
| Sopron | • ⊔ ≡ | folt | 2 | -2 | -2 | 0 |
| Sopronhorpács | • ⊔ ≡ | folt | 2 | -3 | -4 | 0 |
| Káld | – | | – | – | – | |
| Körmend | • | 2 | 4 | -2 | -4 | |
| Szentgotthárd | • = | 5 | 2 | -5 | -6 | 0 |
| Szombathely | • | folt | 3 | -5 | -7 | 0 |
| Lenti | • | folt | 5 | 0 | -1 | |
| Letenye | – | | – | – | – | |
| Nagykanizsa | • | | 6 | 4 | 1 | 1 |
| Zalaegerszeg | • | folt | 5 | 0 | 0 | |
| Farkasgyepű | – | | – | – | – | |
| Keszthely | • | | 7 | 2 | -1 | 2 |
| Mencshely | – | | – | – | – | – |
| Pápa | • | | 6 | 4 | 2 | 0 |
| Sümeg | ny ≡, | | 8 | 3 | 2 | |
| Tihany | ny ≡, | | 5 | 2 | 0 | |
| Veszprém | • ≡ | | 6 | -1 | -1 | |
| Zirc | • | | 6 | 0 | -4 | |
| Fonyód | • | | 6 | 1 | 0 | |
| Homokszt. György | • | | 9 | 4 | 3 | 1 |
| Kaposvár | • | | 8 | 6 | 4 | |
| Marcali | • | | 8 | 3 | 1 | |
| Siófok | • ⊔ = | | 4 | 0 | -1 | 1 |
| Somogyszob | • | | 7 | 5 | 2 | |
| Tab | • | | 8 | 2 | -1 | |
| Bábolna | • ⊔ | | 7 | -2 | -2 | |
| Esztergom | • | | 6 | 3 | 1 | |
| Kisbér | ny ≡, | | 7 | 0 | -1 | |
| Komárom | ny | | 7 | 1 | 1 | |
| Tatabánya | • | | 7 | 2 | 0 | |
| Alcsútdoboz | ny ≡ | | 5 | 0 | -1 | |
| Dunaújváros | • ⊔ | | 8 | -2 | -3 | |
| Martonvásár | ny , | | 5 | -1 | -2 | 0 |
| Mór | ny | | 7 | 1 | 0 | |
| Nagyhörcsökp. | – | | – | – | – | |
| Szabadbattyán | • ⊔ ≡ | | 7 | -1 | -5 | |
| Iregszemcse | ny | | 8 | 2 | 1 | 2 |
| Lengyel | • | | 7 | 4 | 2 | |
| Nagykónyi | • | | 5 | 3 | 1 | |
| Szekszárd | • | | 8 | 2 | 2 | |
| Misinatető | • | | 8 | 6 | 5 | |
| Mohács | ny ≡ ⊔ | | 8 | 1 | -2 | |
| Pécs | ny ≡, | | 8 | 4 | 2 | 1 |
| Siklós | • | | 9 | 3 | 1 | |
| Szigetvár | • | | 9 | 5 | 4 | |
| Bp. Lőrinc | • ≡ | | 5 | 1 | 0 | 0 |
| Bp. Met. Int. | • = | | 6 | 2 | 1 | 0 |
| Bp. Szab. hegy | – | | – | – | – | – |
| Cegléd | • | | 4 | -1 | -2 | 0 |
| Dobogókő | • ≡ | folt | 6 | -1 | -1 | |
| Gödöllő | ny ≡, | | 3 | 1 | -1 | 0 |
| Királyrét | ny ≡, | folt | 5 | 0 | 0 | |
| Monor | • | | 5 | 1 | 1 | |
| Nagykáta | • ≡ | | 5 | 0 | -1 | |
| Örkény | • | | 5 | 1 | 0 | |
| Szentendre | • ≡ | | 6 | 2 | 1 | |

| | 19 8. XII. 28. 07 h -ig az utolsó 24 óra adatai | | | | | |
|---|---|---|---|---|---|---|
| | csapadék (mm) | Hó cm | max. hőmérséklet | min. hőmérséklet | rad. min. | napos órák |
| Vác | • ⌓ | | 5 | 2 | 0 | |
| Vámosmikola | ny | | 4 | -1 | -1 | 0 |
| Baja | ny ≡, ⌓ | | 5 | 1 | -1 | 0 |
| Bácsalmás | • | | 6 | 2 | -1 | |
| Izsák | • | | 8 | 0 | 0 | |
| Kalocsa | • | | 5 | 1 | -1 | |
| Kecskemét | • = | | 6 | 0 | 0 | 0 |
| Kiskunf. háza | • | | 5 | 2 | – | |
| Kiskunhalas | • | | 5 | 2 | 1 | |
| Kunszentmiklós | • | | 8 | 2 | -1 | |
| Tiszakécske | • | | 3 | 1 | -1 | |
| Balassagyarmat | 1 | | 3 | 1 | -3 | |
| Romhány | ny , | folt | 3 | 0 | 0 | |
| Salgótarján | • ≡ | | 4 | 2 | 2 | |
| Eger | • ≡ | | 3 | 2 | 1 | 0 |
| Galyatető | • V ≡ | 3 | 4 | -1 | -4 | |
| Gyöngyös | • ≡ | | 4 | 1 | -1 | |
| Kékestető | • ≡ | 8 | 3 | -1 | -1 | 0 |
| Kompolt | ny, ≡ | | 4 | 1 | 1 | 0 |
| Lőrinci | ny ≡, | | 4 | 2 | 0 | |
| Poroszló | ny ≡, | | 4 | 1 | 1 | |
| Jászapáti | • | | 5 | 2 | 1 | |
| Jászberény | • | | 5 | 1 | -1 | |
| Karcag | – | | – | – | – | |
| Szolnok | • ⌓ = | | 5 | 0 | -2 | 0 |
| Tiszaroff | • | | 4 | 1 | 1 | |
| Túrkeve | • | | 4 | 0 | -1 | 0 |
| Kistelek | • | | 5 | 1 | 0 | |
| Makó | • | | 3 | 2 | – | |
| Szeged | ny, ⌓ | | 4 | 0 | 0 | 0 |
| Szentes | • | | 4 | 0 | -2 | |
| Borsodnádasd | • ≡ | | 4 | 0 | 0 | |
| Fügöd | • ≡ | | 3 | 1 | 0 | |
| Hidasnémeti | • | | 3 | 1 | 1 | |
| Jósvafő | ny ≡, | | 3 | 1 | 0 | 0 |
| Lillafüred | • ≡ | | 4 | 1 | 1 | |
| Miskolc | ny , | | 2 | 2 | 1 | 0 |
| Putnok | ny , ≡ | | 4 | 1 | 1 | |
| Sárospatak | 1 ≡, | | 2 | 1 | 1 | 0 |
| Szendrőlád | • | | 5 | 1 | 1 | |
| Tokaj | ny ≡, | | 3 | 2 | 2 | |
| Kisvárda | 1 ≡ | | 3 | 2 | 1 | 0 |
| Mátészalka | ny, ≡ | | 5 | 2 | 1 | |
| Nyíregyháza | ny, ≡ | | 3 | 2 | 1 | 0 |
| Nyírlugos | • | | 6 | 1 | 1 | |
| Pátyod | ny , | | 6 | 3 | 2 | |
| Tiszabecs | 1 | | 5 | 2 | 1 | |
| Vásárosnamény | ny | | 4 | 2 | 1 | |
| Záhony | 1, | | 3 | 2 | 1 | |
| Berettyóújfalu | • | | 4 | 2 | -1 | |
| Debrecen | ny , | | 4 | 1 | 1 | 0 |
| Hajdúdorog | • | folt | 4 | 1 | 0 | |
| Hortobágy | • ≡ | | 4 | 2 | 2 | |
| Körösszakál | • | | 5 | 2 | 1 | |
| Polgár | ny ≡, | | 3 | 2 | 1 | |
| Békéscsaba | • | | 4 | 0 | -1 | |
| Mezőhegyes | ny | | 7 | 1 | 0 | |
| Orosháza | • | | 5 | 0 | -2 | |
| Szarvas | • | | 3 | 0 | -1 | 0 |
| Szeghalom | • | | 4 | 2 | 0 | |

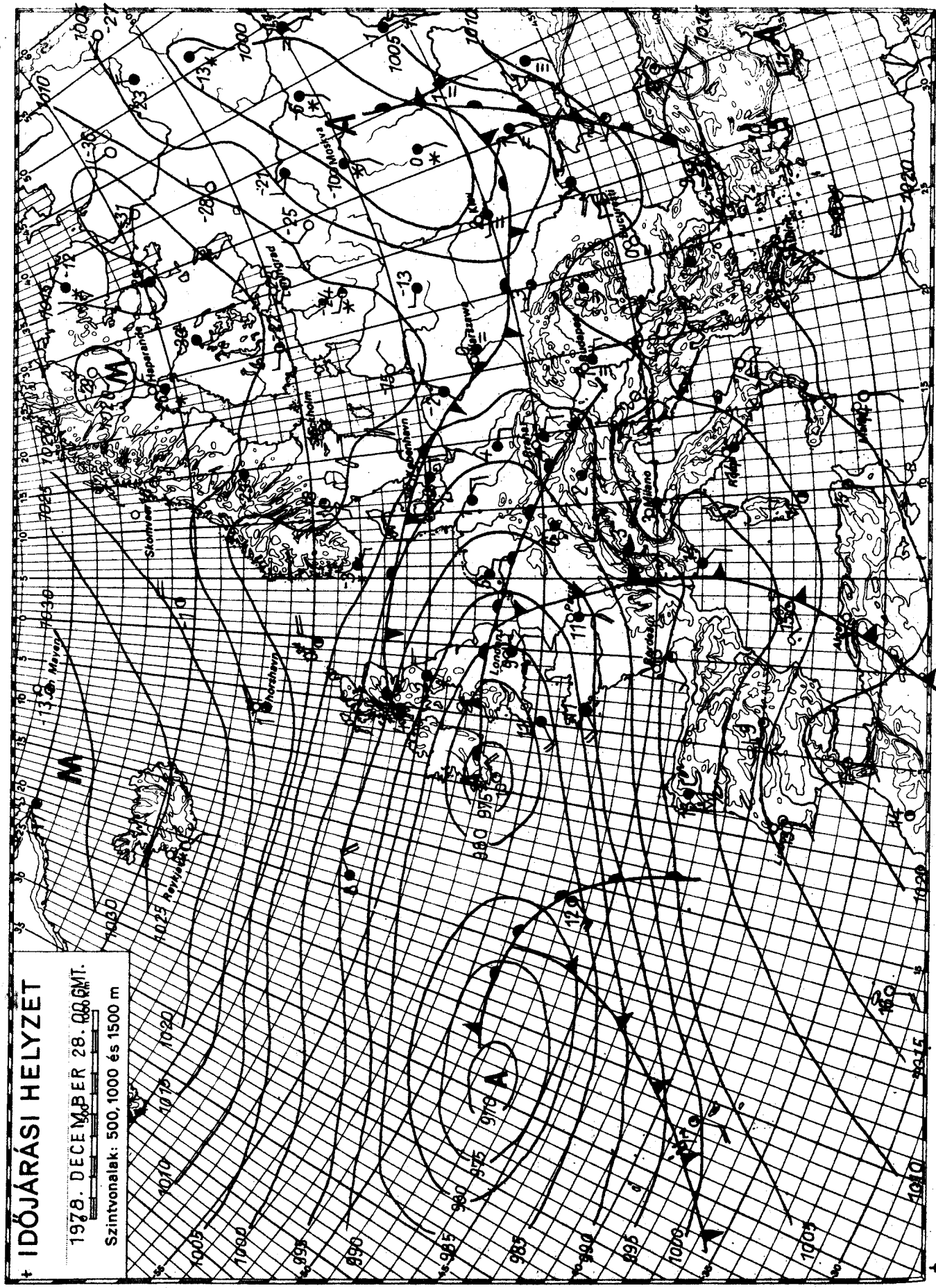


KIADJA: ORSZÁGOS METEOROLÓGIAI SZOLGÁLAT
Készíti: Központi Előrejelző Intézet Előrejelző Osztálya — T.: 273 - 018 — Megjelenik naponként —
Évi előfizetési díja: 720,—Ft — Megrendelhető: 1024 Budapest, II., Kitaibel Pál u. 1. Telefon: 353-500,
Kiadásért felel: az OMSZ elnöke — Szerkesztésért felel: a KEI igazgatója

# IDŐJÁRÁSI NAPIJELENTÉS

ЕЖЕДНЕВНЫЙ МЕТЕОРОЛОГИЧЕСКИЙ БЮЛЛЕТЕНЬ • DAILY WEATHER REPORT
BULLETIN QUOTIDIEN DE TEMPS • TÄGLICHER WETTERBERICHT

9. évfolyam 363. szám. + Budapest + 1978. december 29. péntek

**Az időjárási helyzet és a várható időjárás:**

Egyre délebbre nyomul az Európa északi felén felgyülemlett hideg levegő. Péntek reggelre az első jelentősebb hideg léghullám a Kiev-Varsó-London vonalig jutott. A hideg levegő által elárasztott területen az elmult napokban még délután is -5, -20 fok alatt volt a hőmérséklet. A kontinens déli felén viszont a december végén szokásosnál jóval melegebb van. Csütörtökön például rövid időre 15, 20 fokot ért el a hőmérséklet. Pénteken reggel a Pireneusi-félsziget északi felén, Nyugat-Európában és a kontinens középső részének északi területén esett az eső, Moszkva térségében pedig havazott. A hideg levegő rövidesen elárasztja Közép-Európát is.

Hazánkban csütörtökön csak helyenként sütött ki rövid időre a nap. Délután előbb nyugaton, majd az ország többi részén is eleredt az eső. Péntek reggelig általában 2, 5, délen 8, 12 mm közötti mennyiségü csapadék hullott. Pénteken hajnalra elsősorban az ország keleti felén köd keletkezett, de délelőtt csak néhány helyen maradt meg. A felhőtakaró több felé felszakadozott kissé és az eső fokozatosan megszünt. Az enyhe időre jellemző, hogy csütörtökön az ország északi felén +1, +8 fokig emelkedett a hőmérséklet, délen pedig még 10, 13 fok is előfordult. Pénteken hajnalra is csak 0, +8 fokig hült le általában a levegő, 11 órakor pedig már ismét 4 és 11 fok közötti értékéről érkezett jelentés.

Ma 12 órakor Budapesten a hőmérséklet 9 fok, a tengerszintre átszámitott légnyomás 751 mm, mérsékelten süllyed.

Várható időjárás szombat estig:

Erősen felhős, borult idő.
Eleinte elszórtan eső, majd havazás.
Megerősődő délnyugati, majd északnyugatira forduló, a Dunántúlon időnként viharos szél.
A hőmérséklet folyamatosan csökken.
Szombaton hajnalra északnyugaton -2, délkeleten, keleten +5 fok körül, kora délutánra északnyugaton -2, -7, délkeleten még 0, +5 fok között várható.

Aigner Szilárd s.k.

A hőmérséklet napi középértéke és eltérése a 100 évi átlagtól /Budapesten/:

| | | |
|---|---|---|
| 1978. XII. 28. | +5,1 C° | +5,7 C° |

1871 óta ezen a napon Budapesten előfordult

| | |
|---|---|
| legmagasabb hőmérséklet: | 11,8 C° /1882/, |
| legalacsonyabb hőmérséklet: | -17,8 C° /1879/. |

78.096.

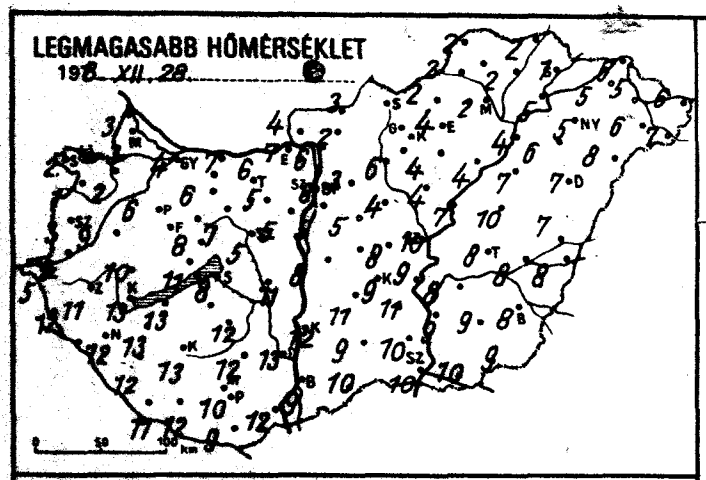
LEGMAGASABB HŐMÉRSÉKLET
198. XII. 28.

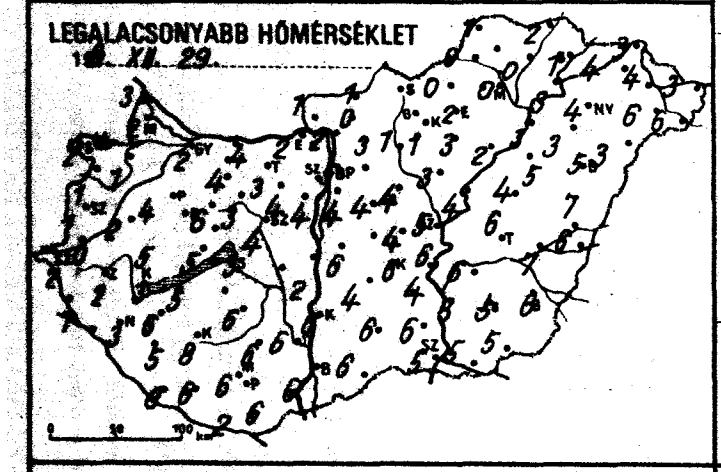
LEGALACSONYABB HŐMÉRSÉKLET
198. XII. 29.

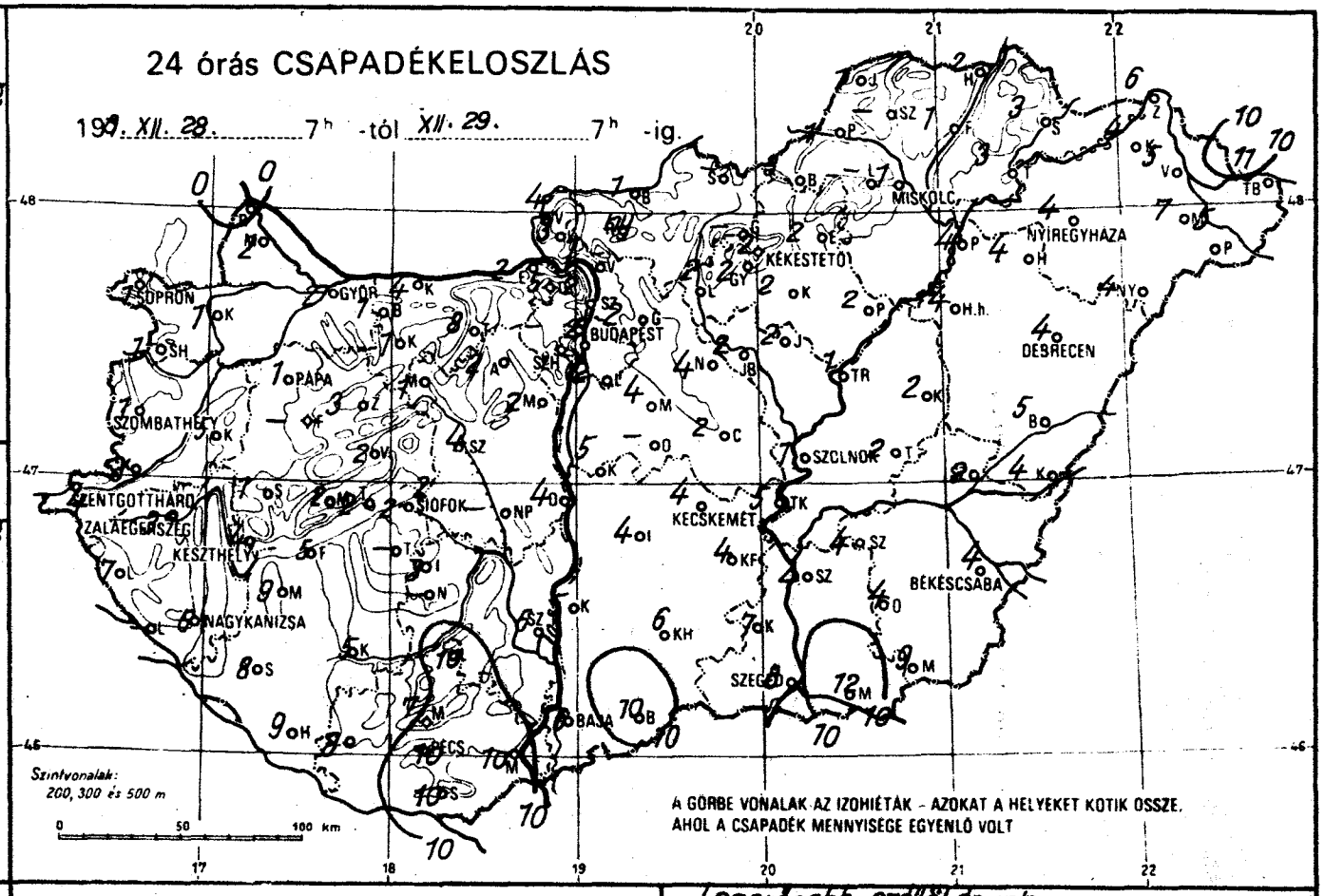
24 órás CSAPADÉKELOSZLÁS
198. XII. 28. 7h -tól XII. 29. 7h -ig.
SOPRON
GYŐR
BUDAPEST
MISKOLC
NYÍREGYHÁZA
KÉKESTETŐ
DEBRECEN
PAPA
SZOMBATHELY
SZOLNOK
ZENTGOTTHÁRD
ZALAEGERSZEG
KESZTHELY
SIÓFOK
KECSKEMÉT
BÉKÉSCSABA
NAGYKANIZSA
SZEGED
BAJA
PÉCS
Szintvonalak:
200, 300 és 500 m
A GÖRBE VONALAK AZ IZOHIÉTÁK - AZOKAT A HELYEKET KÖTIK ÖSSZE, AHOL A CSAPADÉK MENNYISÉGE EGYENLŐ VOLT

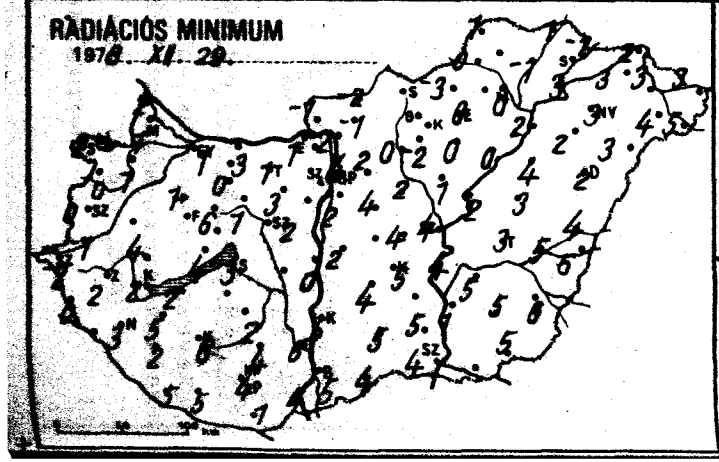
RÁDIÁCIÓS MINIMUM
198. XII. 29.

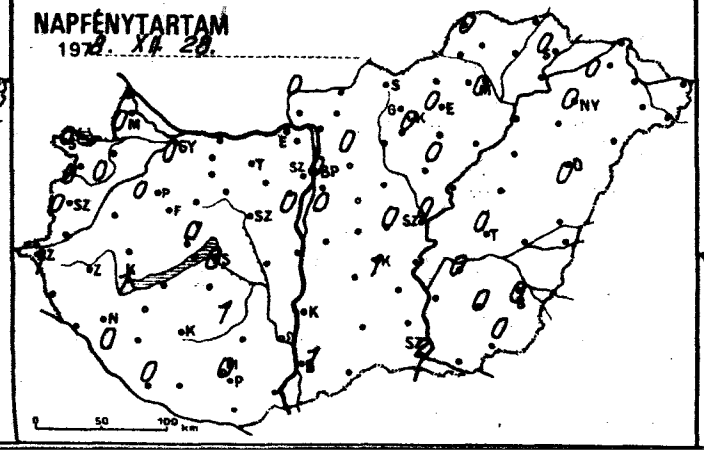
NAPFÉNYTARTAM
198. XII. 28.

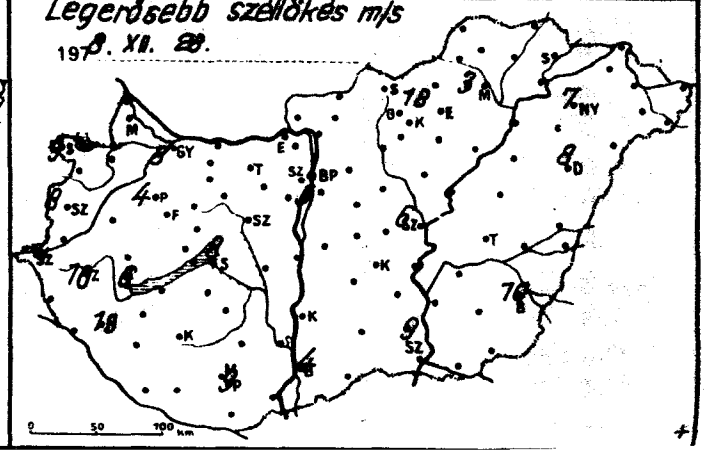
Legerősebb széllökés m/s
198. XII. 28.

| | 18.XII.29 07h -ig az utolsó 24 óra adatai | | | | | |
|---|---|---|---|---|---|---|
| | csapadék (mm) | Hó cm | max. hőmérséklet | min. hőmérséklet | rad. min. | napos órák |
| Győr | 2 | | 4 | 2 | 1 | 0 |
| Kapuvár | 1 | | 2 | 1 | -1 | 0 |
| Mosonmagyaróvár | 2 | | 3 | 2 | 1 | 0 |
| Rajka | . | | 3 | 3 | 2 | |
| Sopron | 1 , | folt | 2 | 2 | 0 | 0 |
| Sopronhorpács | 1 | folt | 1 | 1 | 0 | 0 |
| Káld | 5 | | 9 | 2 | – | |
| Körmend | 3 | 1 | 3 | 0 | -1 | |
| Szentgotthárd | 4 = | 4 | 5 | -2 | -2 | 1 |
| Szombathely | 1 ∇̇ | folt | 3 | 1 | 0 | 0 |
| Lenti | 7 | | 12 | 1 | 0 | |
| Letenye | – | | – | – | – | |
| Nagykanizsa | 6 | | 12 | 3 | 3 | 0 |
| Zalaegerszeg | 3 ∇̇ | | 11 | 2 | 2 | |
| Farkasgyepű | – | | – | – | – | |
| Keszthely | 4 | | 13 | 3 | 2 | 1 |
| Mencshely | 2 | | 10 | 5 | 3 | 0 |
| Pápa | 1 | | 6 | 4 | 1 | 0 |
| Sümeg | 1 , | | 10 | 5 | 4 | |
| Tihany | 2 | | 11 | 5 | 4 | |
| Veszprém | 2 | | 8 | 6 | 6 | |
| Zirc | 3 | | 9 | 6 | 0 | |
| Fonyód | 5 | | 13 | 5 | 2 | |
| Homokszt. György | 9 | | 11 | 8 | 5 | 0 |
| Kaposvár | 5 | | 13 | 8 | 6 | |
| Marcali | 9 | | 13 | 6 | 5 | |
| Siófok | 2 | | 8 | 3 | 3 | 0 |
| Somogyszob | 8 | | 12 | 5 | 2 | |
| Tab | – | | – | – | – | |
| Bábolna | 1 | | 4 | 1 | -1 | |
| Esztergom | 2 | | 7 | 2 | 1 | |
| Kisbér | 1 | | 6 | 4 | 0 | |
| Komárom | 4 | | 7 | 4 | 3 | |
| Tatabánya | 8 | | 6 | 3 | 1 | |
| Alcsútdoboz | 2 ∇̇ | | 5 | 4 | 3 | |
| Dunaújváros | 4 | | 11 | 2 | 0 | |
| Martonvásár | 2 | | 5 | 4 | 2 | 0 |
| Mór | 1 | | 7 | 3 | 1 | |
| Nagyhörcsökp. | – | | – | – | – | |
| Szabadbattyán | 4 | | 5 | 4 | 1 | |
| Iregszemcse | 3 | | 12 | 6 | 2 | |
| Lengyel | 10 | | 12 | 6 | 4 | |
| Nagykónyi | – | | – | – | | |
| Szekszárd | 6 | | 13 | 6 | 6 | |
| Misinatető | 7 | | 11 | 8 | 6 | |
| Mohács | 10 | | 12 | 6 | 4 | |
| Pécs | 10 | | 10 | 6 | 4 | 0 |
| Siklós | 10 = | | 9 | 2 | 1 | |
| Szigetvár | 8 | | 12 | 6 | 5 | |
| Bp. Lőrinc | 2 ≡ | | 5 | 4 | 2 | 0 |
| Bp. Met. Int. | 2 ≡ | | 8 | 5 | 4 | 0 |
| Bp. Szab. hegy | – | | – | – | – | – |
| Cegléd | 2 | | 8 | 4 | 4 | 0 |
| Dobogókő | 5 | folt | 7 | 5 | 2 | |
| Gödöllő | 2 ≡ | | 3 | 3 | 2 | 0 |
| Királyrét | 3 | folt | 3 | 1 | -1 | |
| Monor | 4 ≡ | | 5 | 4 | 4 | |
| Nagykáta | 4 | | 4 | 4 | 2 | |
| Örkény | – | | – | – | – | |
| Szentendre | 3 | | 4 | 2 | 2 | |

| | 19.XII.29 07h -ig az utolsó 24 óra adatai | | | | | |
|---|---|---|---|---|---|---|
| | csapadék (mm) | Hó cm | max. hőmérséklet | min. hőmérséklet | rad. min. | napos órák |
| Vác | 1 = | | 6 | 2 | 2 | |
| Vámosmikola | 4 | | 4 | 1 | -1 | 0 |
| Baja | 6 | | 9 | 6 | 5 | 1 |
| Bácsalmás | 10 | | 10 | 6 | 4 | |
| Izsák | 4 | | 11 | 4 | 4 | |
| Kalocsa | 5 | | 12 | 6 | 5 | |
| Kecskemét | 4 = | | 9 | 6 | 5 | 1 |
| Kiskunf. háza | 4 | | 11 | 4 | – | |
| Kiskunhalas | 6 | | 9 | 6 | 5 | |
| Kunszentmiklós | 5 ∇̇ | | 8 | 6 | 2 | |
| Tiszakécske | 5 | | 9 | 6 | 4 | |
| Balassagyarmat | 1 | | 3 | 1 | -2 | |
| Romhány | ny , | folt | 2 | 0 | -1 | |
| Salgótarján | – | | – | – | – | |
| Eger | 2 | | 4 | 2 | 0 | 0 |
| Galyatető | – | – | – | – | – | |
| Gyöngyös | 2 ≡ | | 4 | 1 | -2 | |
| Kékestető | 2 ≡ | 6 | 4 | 1 | 1 | 0 |
| Kompolt | 2 ≡ | | 3 | 3 | 0 | 0 |
| Lőrinci | 2 | | 6 | 1 | 0 | |
| Poroszló | 2 ≡ | | 4 | 2 | 0 | |
| Jászapáti | 2 ∇̇ ≡ | | 4 | 3 | 1 | |
| Jászberény | 2 | | 7 | 3 | 0 | |
| Karcag | 2 | | 10 | 4 | 3 | |
| Szolnok | 1 = | | 10 | 5 | 4 | 0 |
| Tiszaroff | 1 | | 7 | 4 | 2 | |
| Túrkeve | 2 | | 8 | 6 | 3 | 0 |
| Kistelek | 7 ∇̇ | | 10 | 6 | 5 | |
| Makó | 12 | | 10 | 5 | – | |
| Szeged | 8 ∇̇ = | | 10 | 5 | 4 | 2 |
| Szentes | 4 | | 9 | 3 | 1 | |
| Borsodnádasd | 3 ∇̇ | | 2 | 0 | -3 | |
| Fügöd | 1 ≡ | | 2 | 0 | -1 | |
| Hidasnémeti | 2 | | 2 | 2 | 1 | |
| Jósvafő | 1 | | 2 | 1 | 1 | 0 |
| Lillafüred | – | | – | – | – | |
| Miskolc | 1 | | 2 | 0 | 0 | 0 |
| Putnok | 1 , | | 2 | 0 | 0 | |
| Sárospatak | 3 | | 1 | 1 | -2 | 0 |
| Szendrőlád | – | | – | – | – | |
| Tokaj | 3 ≡ | | 5 | 3 | 3 | |
| Kisvárda | 4 ≡ | | 5 | 4 | 3 | 0 |
| Mátészalka | 7 | | 6 | 6 | 4 | |
| Nyíregyháza | 4 | | 5 | 4 | 3 | 0 |
| Nyírlugos | 4 | | 8 | 3 | 3 | |
| Pátyod | 5 ∇̇ | | 7 | 6 | 5 | |
| Tiszabecs | 11 ∇̇ | | 6 | 5 | 3 | |
| Vásárosnamény | 5 | | 5 | 4 | 3 | |
| Záhony | 6 | | 6 | 3 | 2 | |
| Berettyóújfalu | 5 | | 7 | 7 | 4 | |
| Debrecen | 4 = | | 7 | 5 | 2 | 0 |
| Hajdúdorog | 4 ≡ | folt | 6 | 3 | 2 | |
| Hortobágy | 4 | | 7 | 5 | 4 | |
| Körösszakál | 4 | | 8 | 6 | 6 | |
| Polgár | 4 ≡ | | 4 | 3 | 2 | |
| Békéscsaba | 4 = | | 8 | 6 | 6 | 0 |
| Mezőhegyes | 9 | | 9 | 5 | 5 | 0 |
| Orosháza | 4 | | 9 | 5 | 5 | 0 |
| Szarvas | 4 | | 8 | 6 | 5 | 0 |
| Szeghalom | 2 | | 8 | 7 | 5 | |

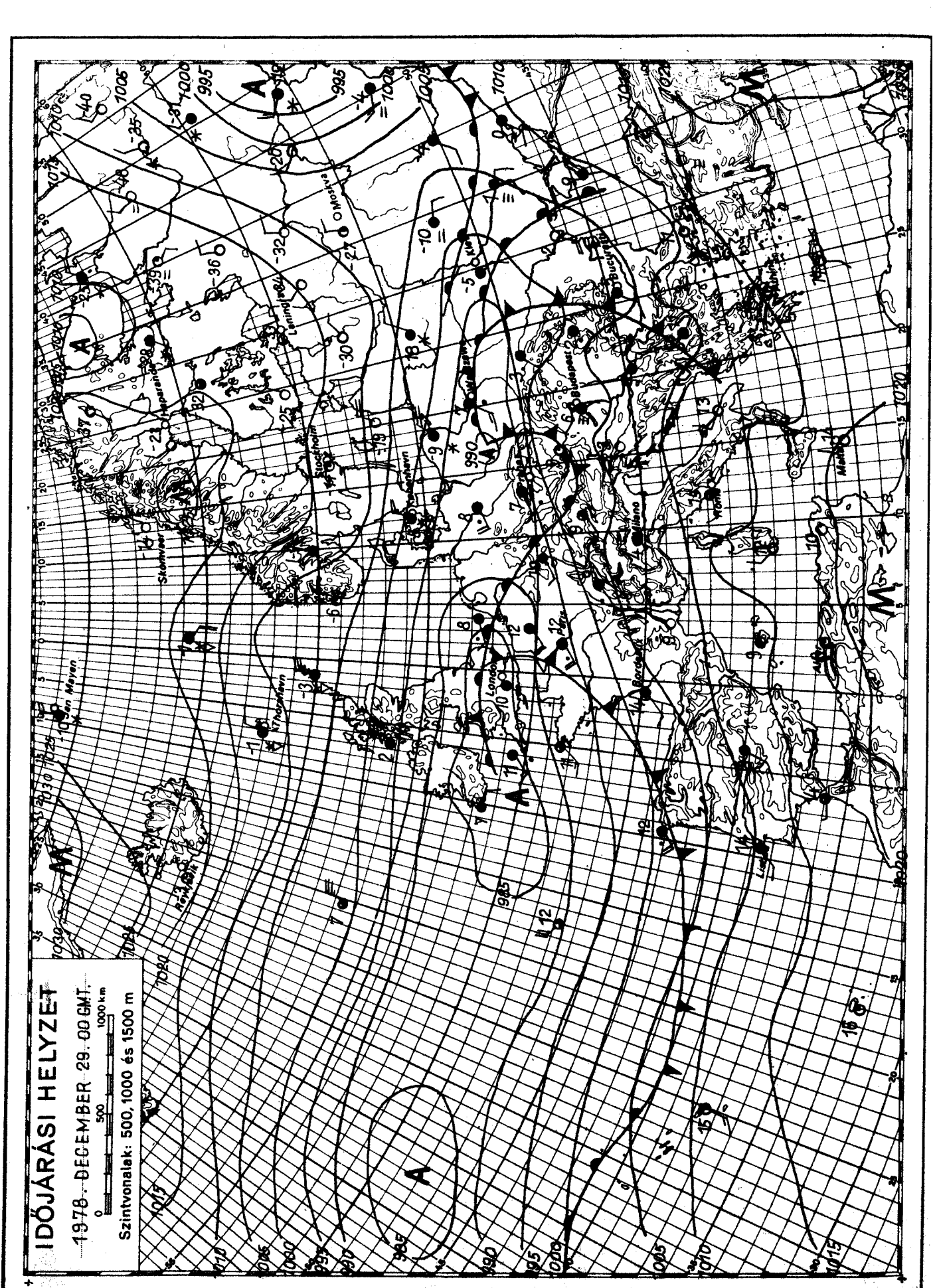


**KIADJA: ORSZÁGOS METEOROLÓGIAI SZOLGÁLAT**

**Készíti: Központi Előrejelző Intézet Előrejelző Osztálya — T.: 273 - 078 — Megjelenik naponként —**

**Évi előfizetési díja: 720,—Ft — Megrendelhető: 1024 Budapest, II., Kitaibel Pál u. 1. Telefon: 353-500,**

**Kiadásért felel: az OMSZ elnöke — Szerkesztésért felel: a KEI igazgatója**

# IDŐJÁRÁSI NAPIJELENTÉS

ЕЖЕДНЕВНЫЙ МЕТЕОРОЛОГИЧЕСКИЙ БЮЛЛЕТЕНЬ • DAILY WEATHER REPORT
BULLETIN QUOTIDIEN DE TEMPS • TÄGLICHER WETTERBERICHT

91. évfolyam 364. szám. + Budapest + 1978. december 30. szombat

**Az időjárási helyzet és a várható időjárás:**

Az Észak-Európa fölött felhalmozódott nagy tömegű hideg levegő szombat hajnalra elérte a Drezda-Kijev vonalat. Azokra a vidékekre, ahol már a hideg uralkodik, az erős széllel havazás, hózáporok érkeznek, sokfelé hófúvás is van. A Kárpátok vonalától délre ugyanakkor még mindig igen enyhe légtömegek örvénylenek. Hatásukra ugyancsak csapadékos az idő, a legmagasabb nappali hőmérséklet azonban többfelé még mindig megközeliti az 20 fokot. A Kárpát-medence környékének időjárását egyelőre még a rendkivül nagy hőmérsékletkülönbségű légtömegek keveredése határozza meg, vasárnap estig azonban egyre inkább a hideg veszi át az irányitó szerepet.

Pénteken délelőtt hazánkban még párás, egy-két helyen ködös idő volt. A megélénkülő széllel azonban mindenütt csökkent a páráság, és gyorsan emelkedett a hőmérséklet. A délutáni órákban 8, 15 fokot mértek. A szél az éjszakai órákban még tovább erősödött, s az ezzel érkező enyhe levegő hatására alig csökkent a hőmérséklet - hajnalra csak 4, 10 fokig hült le a levegő. Az éjszaka második felétől országszerte eleredt az eső, reggel 7 óráig általában 1 - 5 mm, csapadék hullott, de az ország déli felén 14 - 17 mm-t is mértek. Az égtolt délelőtt is erősen felhős, sokfelé borult maradt, és átmeneti szünet után ismét sokfelé esett eső, zápor. A hőmérséklet 11 órakor 7, 10 fok között volt.

Ma 12 órakor Budapesten a hőmérséklet 9 fok, a tengerszintre átszámitott légnyomás 748 mm, erősen emelkedik.

Várható időjárás vasárnap estig:

Általában erősen felhős, illetve borult idő, többfelé újabb esővel, záporral, később északon hóval, hózáporral.
A szél a Dunántúlon északira fordul, és időnként viharossá fokozódik.
Várható legalacsonyabb éjszakai hőmérséklet: 0, +5 fok között,
legmagasabb nappali hőmérséklet vasárnap: északnyugaton -5, délkeleten +5 fok körül.

Bártfai Erzsébet - Németh Lajos s.k.

A hőmérséklet napi középértéke és eltérése a 100 évi átlagtól /Bp-en/:

| | | |
|---|---|---|
| 1978. XII. 29. | 9,4 C° | +9,7 C° |

1871 óta ezen a napon Budapesten előfordult

| | |
|---|---|
| legmagasabb hőmérséklet: | 16,5 C° /1974/. |
| legalacsonyabb hőmérséklet: | -16,5 C° /1890/. |

78.097.

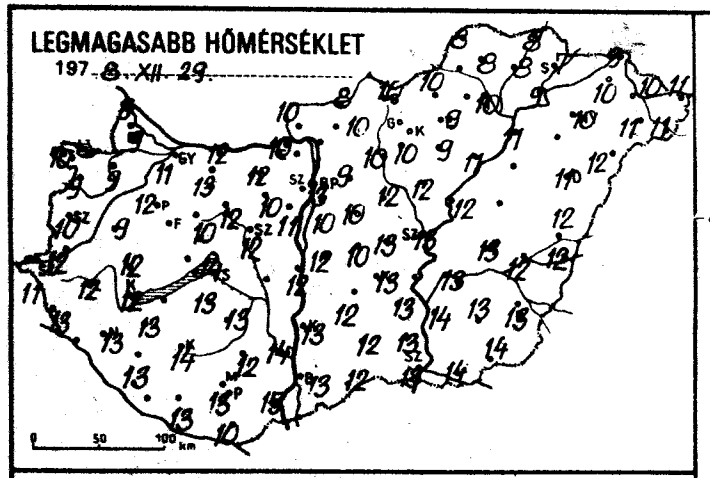
LEGMAGASABB HŐMÉRSÉKLET
197 8. XII. 29.

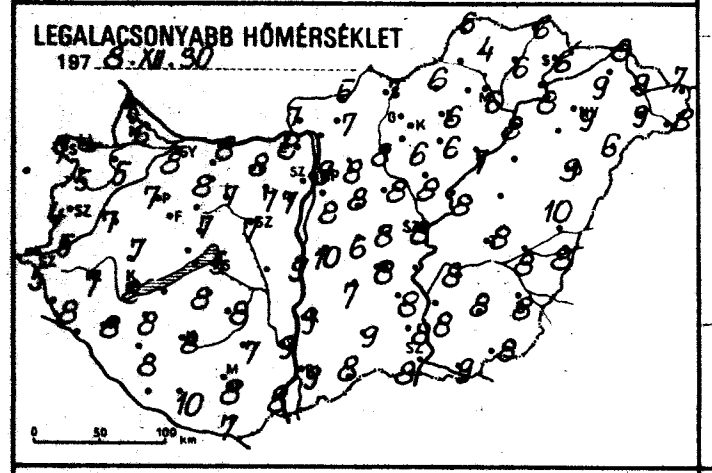
LEGALACSONYABB HŐMÉRSÉKLET
197 8. XII. 30.

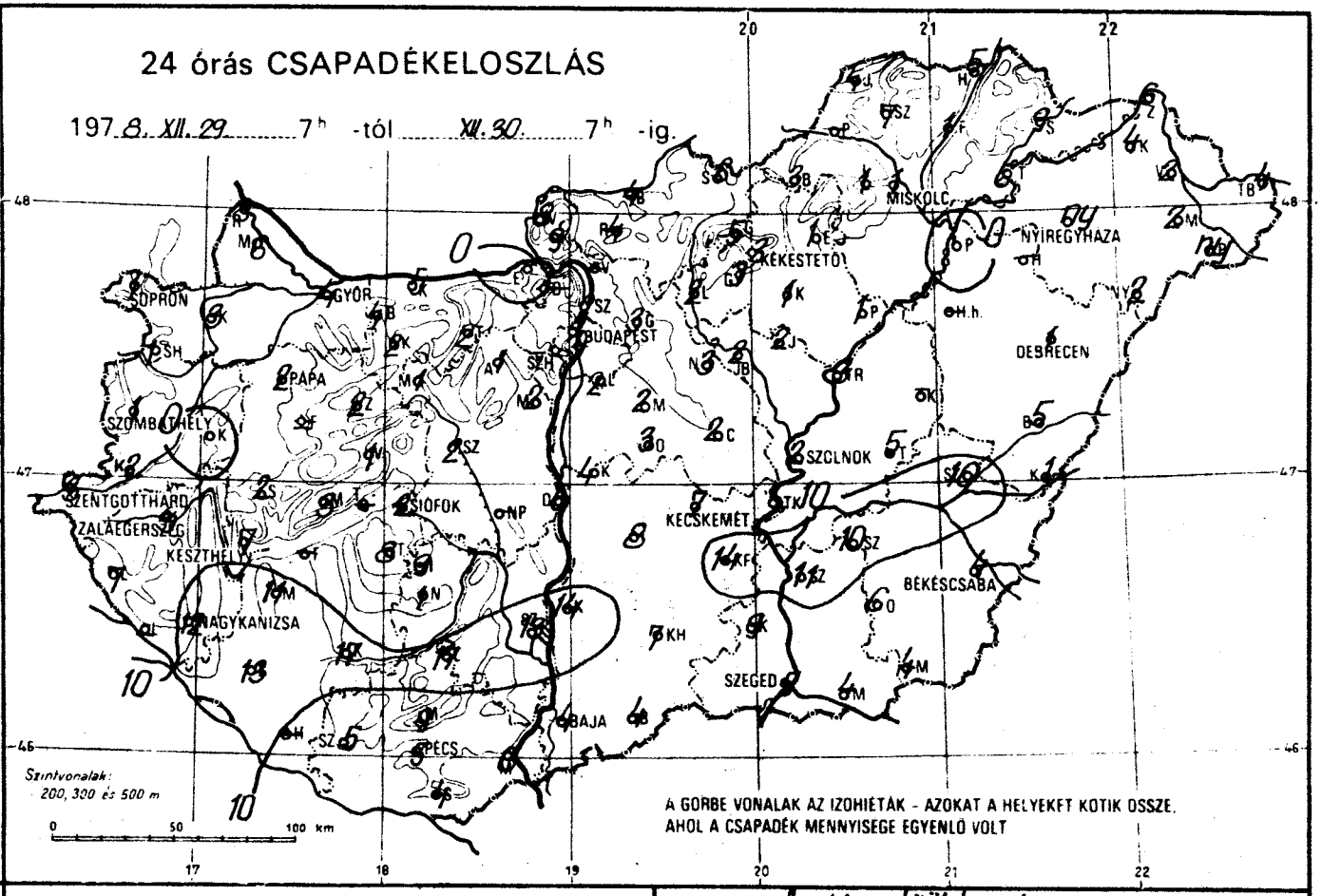
24 órás CSAPADÉKELOSZLÁS
197 8. XII. 29. 7h -tól XII. 30. 7h -ig.
SOPRON
GYŐR
BUDAPEST
MISKOLC
NYÍREGYHÁZA
KÉKESTETŐ
DEBRECEN
PAPA
SZOMBATHELY
SZENTGOTTHÁRD
ZALAEGERSZEG
KESZTHELY
SIÓFOK
NAGYKANIZSA
SZOLNOK
KECSKEMÉT
BÉKÉSCSABA
SZEGED
BAJA
PÉCS
Szintvonalak: 200, 300 és 500 m
A GÖRBE VONALAK AZ IZOHIÉTÁK - AZOKAT A HELYEKET KÖTIK ÖSSZE, AHOL A CSAPADÉK MENNYISÉGE EGYENLŐ VOLT

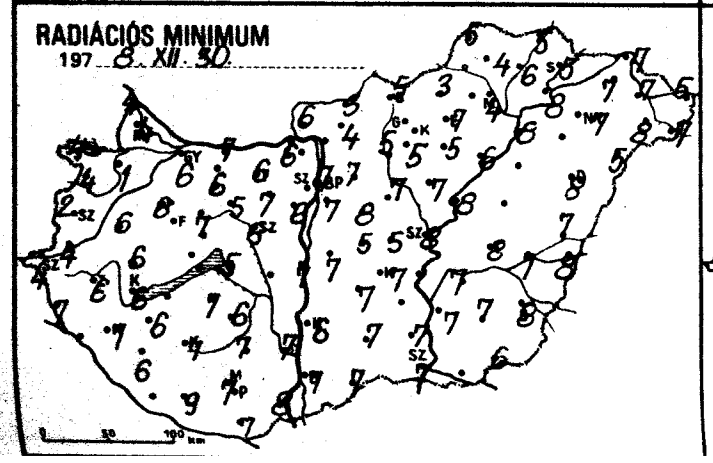
RADIÁCIÓS MINIMUM
197 8. XII. 30.

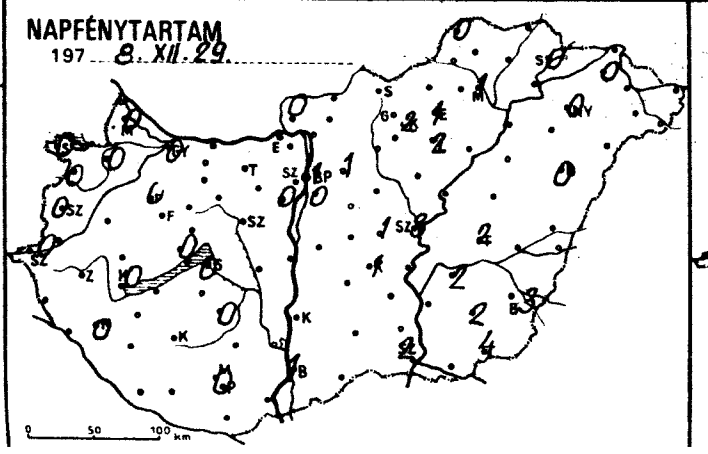
NAPFÉNYTARTAM
197 8. XII. 29.

Legerősebb széllökés m/s
197 8. XII. 29

| | 197 8. XII. 30. 07h -ig az utolsó 24 óra adatai | | | | | |
|---|---|---|---|---|---|---|
| | csapadék (mm) | Hó cm | max. hőmérséklet | min. hőmérséklet | rad. min. | napos órák |
| Győr | 4 | | 11 | 8 | 6 | 0 |
| Kapuvár | 3 | | 9 | 5 | 1 | 0 |
| Mosonmagyaróvár | 6 | | 9 | 6 | 4 | 0 |
| Rajka | 8 | | 9 | 4 | 4 | |
| Sopron | 1 ▽̇ | | 10 | 7 | 4 | 0 |
| Sopronhorpács | 1 | | 9 | 5 | 4 | 0 |
| Káld | . | | 9 | 7 | 6 | |
| Körmend | 2 | | 12 | 5 | 4 | |
| Szentgotthárd | 3 | folt | 11 | 5 | 4 | 0 |
| Szombathely | 1 | | 10 | 4 | 2 | 0 |
| Lenti | 7 | | 13 | 8 | 7 | |
| Letenye | – | | – | – | – | |
| Nagykanizsa | 12 | | 13 | 8 | 7 | 0 |
| Zalaegerszeg | 3 ▽̇ | | 12 | 7 | 6 | |
| Farkasgyepű | – | | – | – | – | |
| Keszthely | 7 | | 12 | 8 | 6 | 0 |
| Mencshely | 3 | | 11 | 7 | 5 | 0 |
| Pápa | 2 | | 12 | 7 | 6 | 0 |
| Sümeg | 2 | | 12 | 7 | 6 | |
| Tihany | – | | – | – | – | |
| Veszprém | 1 | | 10 | 7 | 7 | |
| Zirc | 2 | | 10 | 8 | 5 | |
| Fonyód | – | | – | – | – | |
| Homokszt. györgy | – | | – | – | – | |
| Kaposvár | 17 | | 14 | 8 | 7 | |
| Marcali | 11 | | 13 | 8 | 6 | |
| Siófok | 2 | | 14 | 5 | 5 | 0 |
| Somogyszob | 13 | | 13 | 8 | 6 | |
| Tab | 8 | | 13 | 8 | 7 | |
| Bábolna | 4 ∩ | | 12 | 7 | 5 | |
| Esztergom | . | | 10 | 8 | 6 | |
| Kisbér | 2 | | 13 | 8 | 6 | |
| Komárom | 5 | | 12 | 8 | 7 | |
| Tatabánya | 3 | | 12 | 8 | 6 | |
| Alcsútdoboz | 1 | | 10 | 7 | 7 | |
| Dunaújváros | 6 | | 12 | 9 | 7 | |
| Martonvásár | 2 | | 11 | 7 | 6 | 0 |
| Mór | 1 | | 12 | 7 | 5 | |
| Nagyhörcsökp. | – | | – | – | – | |
| Szabadbattyán | 2 | | 12 | 7 | 5 | |
| Iregszemcse | 9 | | 13 | 8 | 6 | 0 |
| Lengyel | 17 V | | 12 | 7 | 7 | |
| Nagykónyi | 1 | | 14 | 7 | 5 | |
| Szekszárd | 13 ▽̇ | | 14 | 9 | 7 | |
| Misinte[illegible] | 9 | | 13 | 7 | 6 | |
| Mohács | 6 | | 15 | 8 | 8 | |
| Pécs | 5 | | 13 | 8 | 7 | 0 |
| Siklós | 4 | | 10 | 7 | 7 | |
| Szigetvár | 5 | | 13 | 10 | 9 | |
| Bp. Lőrinc | 2 ▽̇ | | 10 | 8 | 7 | 0 |
| Bp. Met. Int. | 4 | | 13 | 9 | 7 | 1 |
| Bp. Szab. hegy | – | | – | – | – | – |
| Cegléd | 2 | | 13 | 8 | 5 | 1 |
| Dobogókő | – | | – | – | – | |
| Gödöllő | 3 | | 9 | 8 | 7 | 1 |
| Királyrét | 9 | | 9 | 3 | 3 | |
| Monor | 2 | | 10 | 8 | 8 | |
| Nagykáta | 3 | | 12 | 8 | 7 | |
| Őrkény | 3 | | 11 | 9 | 8 | |
| Szentendre | 2 | | 10 | 7 | 7 | |

| | 197 8. XII. 30. 07h -ig az utolsó 24 óra adatai | | | | | |
|---|---|---|---|---|---|---|
| | csapadék (mm) | Hó cm | max. hőmérséklet | min. hőmérséklet | rad. min. | napos órák |
| Vác | – | | – | – | – | |
| Vámosmikola | 8 | | 10 | 7 | 6 | 0 |
| Baja | 4 | | 13 | 9 | 7 | 1 |
| Bácsalmás | 4 | | 12 | 8 | 7 | |
| Izsák | 8 | | 12 | 7 | 7 | |
| Kalocsa | 14 | | 13 | 9 | 6 | |
| Kecskemét | 7 | | 13 | 8 | 7 | 1 |
| Kiskunf. háza | 14 | | 13 | 8 | – | |
| Kiskunhalas | 7 | | 12 | 9 | 7 | |
| Kunszentmiklós | 4 | | 12 | 10 | 7 | |
| Tiszakécske | – | | – | – | – | |
| Balassagyarmat | 4 | | 8 | 5 | 3 | |
| Romhány | 4 | | 10 | 7 | 4 | |
| Salgótarján | 6 | | 10 | 7 | 5 | |
| Eger | 1 | | 9 | 6 | 7 | 1 |
| Galyatető | 5 ≡ | | 7 | 3 | 2 | |
| Gyöngyös | 3 | | 10 | 6 | 5 | |
| Kékestető | 3 ▽̇ ≡ | folt | 7 | 2 | 1 | 2 |
| Kompolt | 1 | | 9 | 6 | 5 | 2 |
| Lőrinci | 2 | | 10 | 8 | 5 | |
| Poroszló | 1 | | 11 | 7 | 6 | |
| Jászapáti | 2 ▽̇ | | 12 | 8 | 7 | |
| Jászberény | 2 | | 12 | 9 | 7 | |
| Karcag | – | | – | – | – | |
| Szolnok | 2 | | 13 | 8 | 8 | 3 |
| Tiszaroff | 3 | | 12 | 8 | 8 | |
| Túrkeve | 5 | | 13 | 8 | 8 | 2 |
| Kistelek | 9 | | 13 | 8 | 7 | |
| Makó | 4 | | 14 | 9 | – | |
| Szeged | 5 | | 13 | 8 | 7 | 2 |
| Szentes | 1 | | 14 | 8 | 7 | |
| Borsodnádasd | 3 ▽̇ | | 10 | 6 | 3 | |
| Fügöd | 1 | | 8 | 6 | 6 | |
| Hidasnémeti | 5 | | 8 | 6 | 5 | |
| Jósvafő | 4 | | 8 | 6 | 5 | 0 |
| Lillafüred | 1 | | 12 | 5 | 4 | |
| Miskolc | 1 | | 10 | 6 | 4 | 1 |
| Putnok | – | | – | – | – | |
| Sárospatak | 9 ▽̇ | | 7 | 6 | 5 | 0 |
| Szendrőlád | 7 ∩ | | 8 | 4 | 4 | |
| Tokaj | 6 | | 9 | 8 | 8 | |
| Kisvárda | 4 | | 10 | 9 | 7 | 0 |
| Mátészalka | 2 | | 11 | 9 | 8 | |
| Nyíregyháza | ny | | 10 | 9 | 7 | 0 |
| Nyírlugos | 2 | | 12 | 6 | 5 | |
| Pátyod | ny ▽̇ | | 11 | 8 | 7 | |
| Tiszabecs | 4 | | 11 | 7 | 5 | |
| Vásárosnamény | 2 | | 10 | 9 | 7 | |
| Záhony | 6 | | 9 | 8 | 7 | |
| Berettyóújfalu | 5 ▽̇ | | 12 | 10 | 7 | |
| Debrecen | 1 | | 11 | 9 | 8 | 0 |
| Hajdúdorog | – | | – | – | – | |
| Hortobágy | – | | – | – | – | |
| Körösszakál | 1 | | 12 | 8 | 8 | |
| Polgár | . | | 11 | 8 | 8 | |
| Békéscsaba | 4 | | 13 | 8 | 8 | 3 |
| Mezőhegyes | 4 | | 14 | 8 | 6 | 4 |
| Orosháza | 6 | | 13 | 8 | 7 | 4 |
| Szarvas | 10 | | 13 | 8 | 7 | 2 |
| Szeghalom | 10 | | 12 | 8 | 7 | |

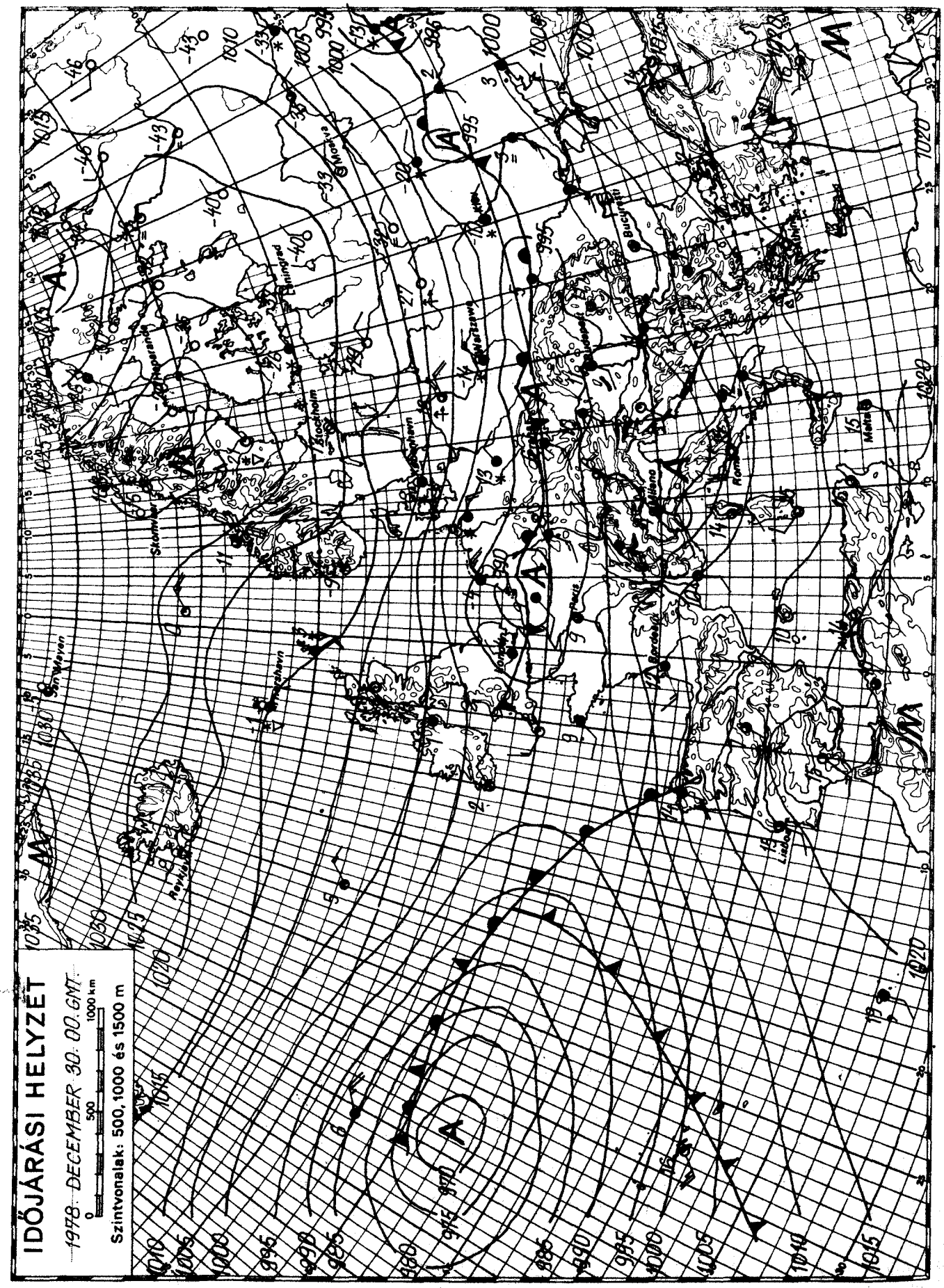


KIADJA: ORSZÁGOS METEOROLÓGIAI SZOLGÁLAT

Készíti: Központi Előrejelző Intézet Előrejelző Osztálya — T.: 273-018 — Megjelenik naponként —

Évi előfizetési díja: 720,—Ft — Megrendelhető: 1024 Budapest, II., Kitaibel Pál u. 1. Telefon: 353-500,

Kiadásért felel: az OMSZ elnöke — Szerkesztésért felel: a KEI igazgatója

# IDŐJÁRÁSI NAPIJELENTÉS

ЕЖЕДНЕВНЫЙ МЕТЕОРОЛОГИЧЕСКИЙ БЮЛЛЕТЕНЬ • DAILY WEATHER REPORT
BULLETIN QUOTIDIEN DE TEMPS • TÄGLICHER WETTERBERICHT

91. évfolyam 365. szám. + Budapest + 1978. december 31. vasárnap

**Az időjárási helyzet és a várható időjárás:**

Szárazföldünk legnagyobb részének időjárását továbbra is két nagy kiterjedésü, ellentétes hatásu légköri képződmény alakitja. Kontinensünk déli térsége fölött alacsony-, északi része fölött magas légnyomású képződmény helyezkedik el. A reggeli órákban Párizs-Nancy-Prága-Krakov-Bukarest-Ogyessza-vonalában erőteljes időjárási front húzódott. A vonaltól északra fekvő területeken hideg, téli az idő, a hőmérséklet csúcsértéke 10, 15, helyenként 20 fokkal elmaradt a sokévi átlagtól. Nyugat- és Közép-Európa északi felében, valamint Ukrajna térségében többfelé havazik. Az emlitett vonaltól délre még mindig enyhe az idő, a hőmérséklet csúcsértéke 4, 9 fokkal meghaladja az évszaknak megfelelő értéket. A következő 36 órában a Kárpát-medencét észak, északnyugat felől érkező hideg levegő árasztja el, emiatt erőteljes időjárás-változásra számithatunk.

Hazánkban szombaton túlnyomóan borult idő volt, csak 1, 2 órára sütött ki a nap. Több helyen esett az eső. A ma reggel 7 óráig lehulott eső mennyisége csapadéknyom és 7 mm között volt. A legmagasabb nappali hőmérséklet szombaton általában 7, 13 fok között alakult. Ma hajnalra általában +2, +8, helyenként 0, -2 fokig hült le a levegő. Délelőtt túlnyomóan borult idő volt, több helyen esett az eső. A déli, délnyugati szél megélénkült, helyenként megerősödött, északnyugaton viharossá fokozódott. A hőmérséklet 11 órára 4, 12 fokig emelkedett.

Ma 12 órakor Budapesten a hőmérséklet 7 fok, a tengerszintre átszámitott légnyomás 745 mm, mérsékelten süllyed.

Várható időjárás hétfő estig:

Túlnyomóan borult idő, eleinte többfelé esővel, majd északnyugaton, nyugaton, később másutt is, havazással, hózáporral.
Élénk, időnként erős, a Dunántúlon helyenként viharos déli, délnyugati, később északnyugatira forduló szél.
Várható legalacsonyabb éjszakai hőmérséklet: északnyugaton, nyugaton: -2, -7, máshol még 0, +5,
legmagasabb nappali hőmérséklet hétfőn: általában -1, -6 fok között, délkeleten még kevéssel 0 fok felett.

Bartha Péterné s.k.

A hőmérséklet napi középértéke és eltérése a 100 évi átlagtól /Budapesten/:

| | | |
|---|---|---|
| 1978. XII. 30. | 9,4 C° | +9,7 C° |

1871 óta ezen a napon Budapesten előfordult

| | |
|---|---|
| legmagasabb hőmérséklet: | 16,3 C° /1974/, |
| legalacsonyabb hőmérséklet: | -16,4 C° /1890/. |

78.098.

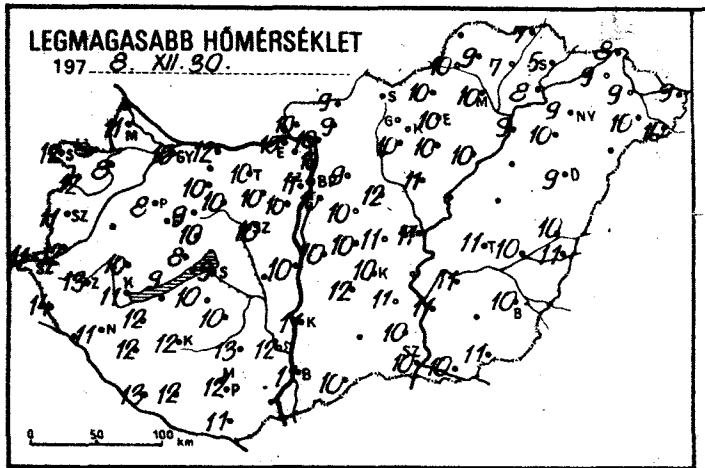
LEGMAGASABB HŐMÉRSÉKLET
197 8. XII. 30.

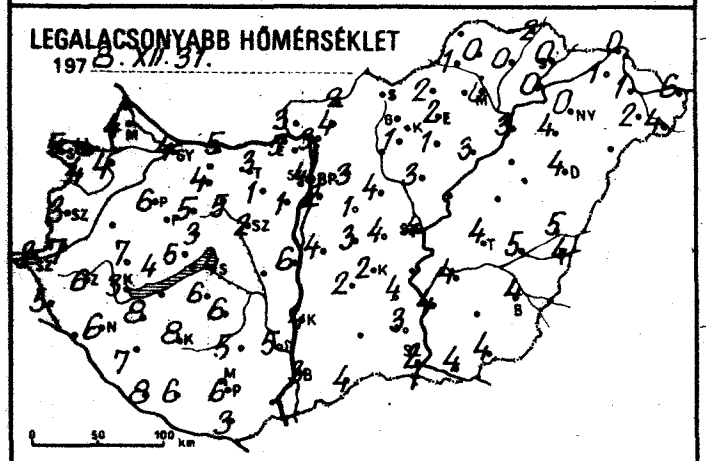
LEGALACSONYABB HŐMÉRSÉKLET
197 8. XII. 31.

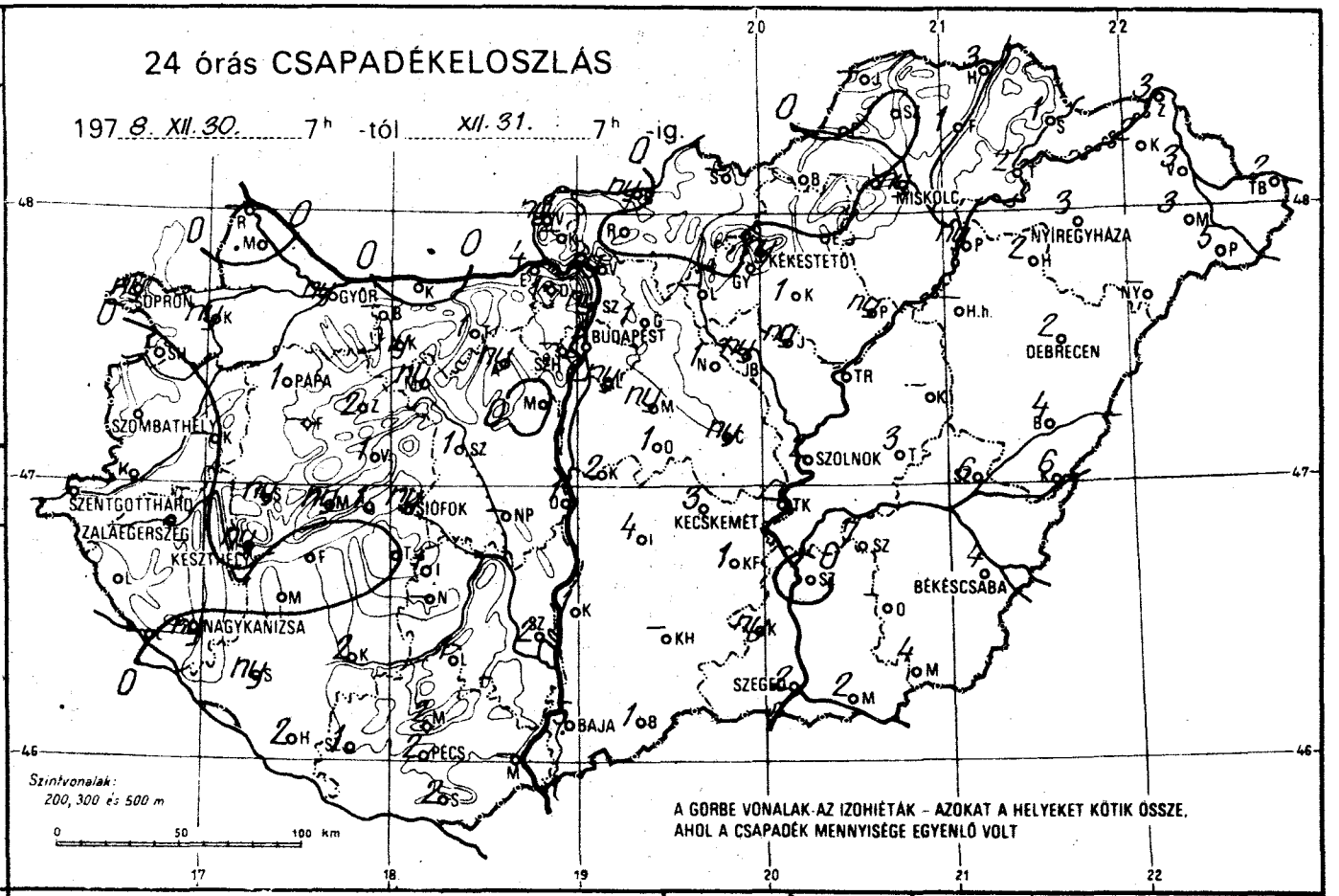
24 órás CSAPADÉKELOSZLÁS
197 8. XII. 30. 7h -tól XII. 31. 7h -ig.
SOPRON
GYŐR
BUDAPEST
MISKOLC
NYÍREGYHÁZA
KEKESTETŐ
DEBRECEN
PAPA
SZOMBATHELY
SZOLNOK
SZENTGOTTHÁRD
ZALAEGERSZEG
KESZTHELY
SIÓFOK
KECSKEMÉT
BÉKÉSCSABA
NAGYKANIZSA
SZEGED
BAJA
PÉCS
Szintvonalak: 200, 300 és 500 m
A GÖRBE VONALAK AZ IZOHIÉTÁK – AZOKAT A HELYEKET KÖTIK ÖSSZE, AHOL A CSAPADÉK MENNYISÉGE EGYENLŐ VOLT

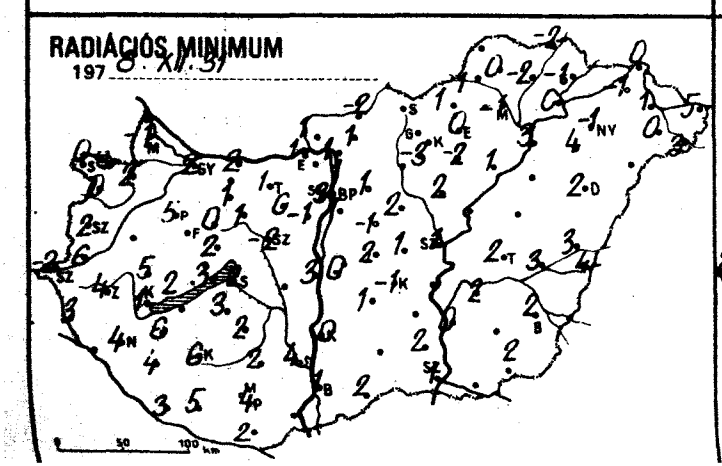
RADIÁCIÓS MINIMUM
197 8. XII. 31.

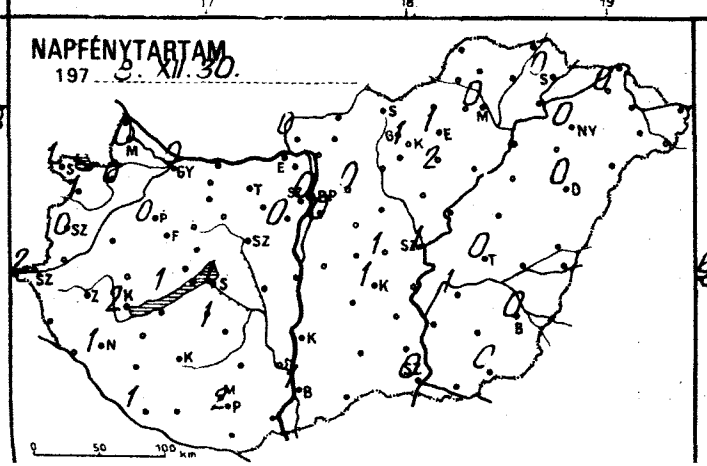
NAPFÉNYTARTAM
197 8. XII. 30.

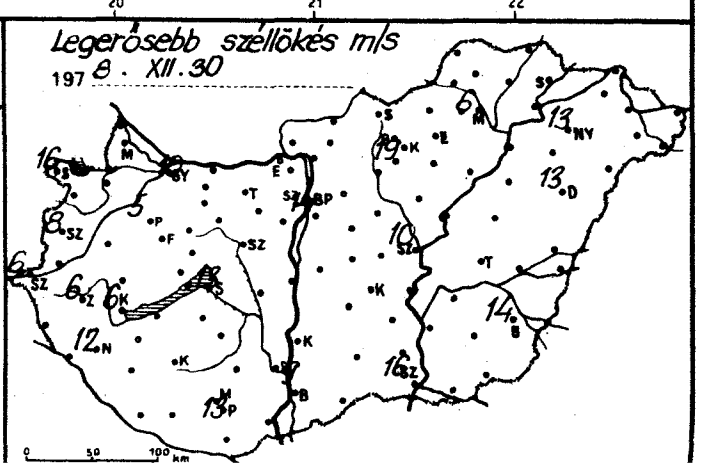
Legerősebb széllökés m/s
197 8. XII. 30

| | 1978. XII. 31. 07h -ig az utolsó 24 óra adatai | | | | | |
|---|---|---|---|---|---|---|
| | csapadék (mm) | Hó cm | max. hőmérséklet | min. hőmérséklet | rad. min. | napos órák |
| Győr | ny ⊽ | | 10 | 4 | 2 | 0 |
| Kapuvár | ny | | 8 | 4 | 2 | 0 |
| Mosonmagyaróvár | . | | 11 | 4 | -1 | 0 |
| Rajka | – | | – | – | – | |
| Sopron | ny ⊽ | | 12 | 5 | 0 | 1 |
| Sopronhorpács | . | | 12 | 4 | 0 | 1 |
| Káld | – | | – | – | – | |
| Körmend | . | | 12 | 7 | 6 | |
| Szentgotthárd | . | | 11 | -2 | -2 | 2 |
| Szombathely | . | | 11 | 3 | 2 | 0 |
| Lenti | . | | 14 | 5 | 3 | |
| Letenye | – | | – | – | – | |
| Nagykanizsa | ny ⌓ | | 11 | 6 | 4 | 1 |
| Zalaegerszeg | . | | 13 | 6 | 4 | |
| Farkasgyepű | – | | – | – | – | |
| Keszthely | ny | | 11 | 3 | 1 | 2 |
| Mencshely | ny | | 9 | 4 | 2 | 1 |
| Pápa | 1 ⊽ | | 8 | 6 | 5 | 0 |
| Sümeg | ny | | 10 | 7 | 5 | |
| Tihany | 1 | | 8 | 5 | 3 | |
| Veszprém | 1 | | 10 | 3 | 2 | |
| Zirc | 2 | | 9 | 5 | 0 | |
| Fonyód | – | | – | – | – | |
| Homokszt. györgy | 2 | | 13 | 8 | 3 | 1 |
| Kaposvár | 2 | | 12 | 8 | 6 | |
| Marcali | . | | 12 | 8 | 6 | |
| Siófok | ny ⌓ | | 9 | 4 | 2 | 1 |
| Somogyszob | ny | | 12 | 7 | 4 | |
| Tab | . | | 10 | 6 | 3 | |
| Bábolna | – | | – | – | – | |
| Esztergom | 4 | | 10 | 5 | 1 | |
| Kisbér | ny | | 10 | 4 | 1 | |
| Komárom | . | | 12 | 5 | 2 | |
| Tatabánya | 1 | | 10 | 3 | 1 | |
| Alcsútdoboz | ny | | 10 | 1 | 0 | |
| Dunaújváros | 1 | | 10 | 6 | 3 | |
| Martonvásár | . | | 10 | 1 | -1 | 0 |
| Mór | ny | | 10 | 5 | 1 | |
| Nagyhörcsökp. | – | | – | – | – | |
| Szabadbattyán | 1 ⌊ | | 10 | 2 | -2 | |
| Iregszemcse | 1 | | 10 | 6 | 2 | 1 |
| Lengyel | 1 | | 13 | 5 | 2 | |
| Nagykónyi | – | | – | – | – | |
| Szekszárd | 2 | | 12 | 5 | 4 | |
| Misinatető | 2 | | 11 | 7 | 5 | |
| Mohács | – | | – | – | – | |
| Pécs | 2 | | 12 | 6 | 4 | 2 |
| Siklós | 2 | | 11 | 3 | 2 | |
| Szigetvár | 1 | | 12 | 6 | 5 | |
| Bp. Lőrinc | ny ⊽ ⌓ | | 10 | 2 | 1 | 0 |
| Bp. Met. Int. | 1 | | 11 | 4 | 3 | 0 |
| Bp. Szab. hegy | – | | – | – | – | – |
| Cegléd | ny , | | 11 | 4 | 1 | 1 |
| Dobogókő | 1 | | 8 | 2 | 1 | |
| Gödöllő | 1 | | 9 | 3 | 1 | 0 |
| Királyrét | – | | – | – | – | |
| Monor | ny | | 10 | 1 | -1 | |
| Nagykáta | 1 | | 12 | 4 | 2 | |
| Örkény | 1 | | 10 | 3 | 2 | |
| Szentendre | ny , | | 10 | 1 | 1 | |

| | 1978. XII. 31. 07h -ig az utolsó 24 óra adatai | | | | | |
|---|---|---|---|---|---|---|
| | csapadék (mm) | Hó cm | max. hőmérséklet | min. hőmérséklet | rad. min. | napos órák |
| Vác | ny , ⌓ | | 10 | 3 | 1 | |
| Vámosmikola | ny | | 10 | 3 | 1 | 0 |
| Baja | 5 ⌓ | | 11 | 3 | 1 | 1 |
| Bácsalmás | 1 | | 10 | 4 | 2 | |
| Izsák | 4 | | 12 | 2 | 1 | |
| Kalocsa | 1 | | 11 | 4 | 0 | |
| Kecskemét | 3 | | 10 | 2 | -1 | 1 |
| Kiskunf. háza | 1 | | 11 | 4 | – | |
| Kiskunhalas | – | | – | – | – | |
| Kunszentmiklós | 2 | | 10 | 4 | 0 | |
| Tiszakécske | – | | – | – | – | |
| Balassagyarmat | ny , ⌓ | | 9 | 2 | -2 | |
| Romhány | . | | 9 | 4 | 1 | |
| Salgótarján | – | | – | – | – | |
| Eger | . | | 10 | 2 | 0 | 1 |
| Galyatető | . ≡ | | 7 | 1 | 0 | |
| Gyöngyös | . | | 10 | 1 | -3 | |
| Kékestető | ny ≡ | folt | 3 | 0 | 0 | 1 |
| Kompolt | 1 ⌊ | | 10 | 1 | -2 | 2 |
| Lőrinci | – | | – | – | – | |
| Poroszló | ny , | | 10 | 3 | 1 | |
| Jászapáti | ny | | 11 | 3 | 2 | |
| Jászberény | ny | | 12 | 5 | 2 | |
| Karcag | – | | – | – | – | |
| Szolnok | 2 ⊽ ⌓ | | 11 | 4 | 1 | 1 |
| Tiszaroff | – | | – | – | – | |
| Túrkeve | 3 | | 11 | 4 | 2 | 0 |
| Kistelek | ny , | | 10 | 3 | 2 | |
| Makó | 2 | | 10 | 4 | – | |
| Szeged | 2 ⊽ | | 10 | 2 | 1 | 0 |
| Szentes | . | | 11 | 4 | 0 | |
| Borsodnádasd | . ⌊ | | 10 | 2 | -1 | |
| Fügöd | 1 | | 7 | 0 | -2 | |
| Hidasnémeti | 3 | | 7 | -2 | -2 | |
| Jósvafő | – | | – | – | – | – |
| Lillafüred | . | | 6 | 2 | 2 | |
| Miskolc | ny = | | 10 | 0 | -1 | 0 |
| Putnok | ny , ≡ | | 10 | 1 | 1 | |
| Sárospatak | 1 , | | 5 | 0 | -1 | 0 |
| Szendrőlád | . ≡ ⌓ | | 9 | 0 | 0 | |
| Tokaj | 2 | | 8 | 0 | 0 | |
| Kisvárda | 2 | | 9 | 1 | -1 | 0 |
| Mátészalka | 3 | | 10 | 2 | 0 | |
| Nyíregyháza | 3 | | 9 | 0 | -1 | 0 |
| Nyírlugos | – | | – | – | – | |
| Pátyod | 5 ⊽ | | 10 | 4 | 3 | |
| Tiszabecs | 2 | | 9 | 6 | 5 | |
| Vásárosnamény | 3 | | 9 | 1 | 1 | |
| Záhony | 3 | | 8 | 0 | 0 | |
| Berettyóújfalu | 4 ⊽ | | 10 | 5 | 3 | |
| Debrecen | 2 | | 9 | 4 | 2 | 0 |
| Hajdúdorog | 2 | | 10 | 4 | 4 | |
| Hortobágy | – | | – | – | – | |
| Körösszakál | 6 | | 11 | 4 | 4 | |
| Polgár | ny , | | 9 | 3 | 3 | |
| Békéscsaba | 4 ⌓ | | 10 | 4 | 2 | 0 |
| Mezőhegyes | 4 | | 11 | 4 | 2 | 0 |
| Orosháza | – | | – | – | – | – |
| Szarvas | 7 | | 11 | 4 | 2 | 1 |
| Szeghalom | 6 | | 10 | 5 | 3 | |

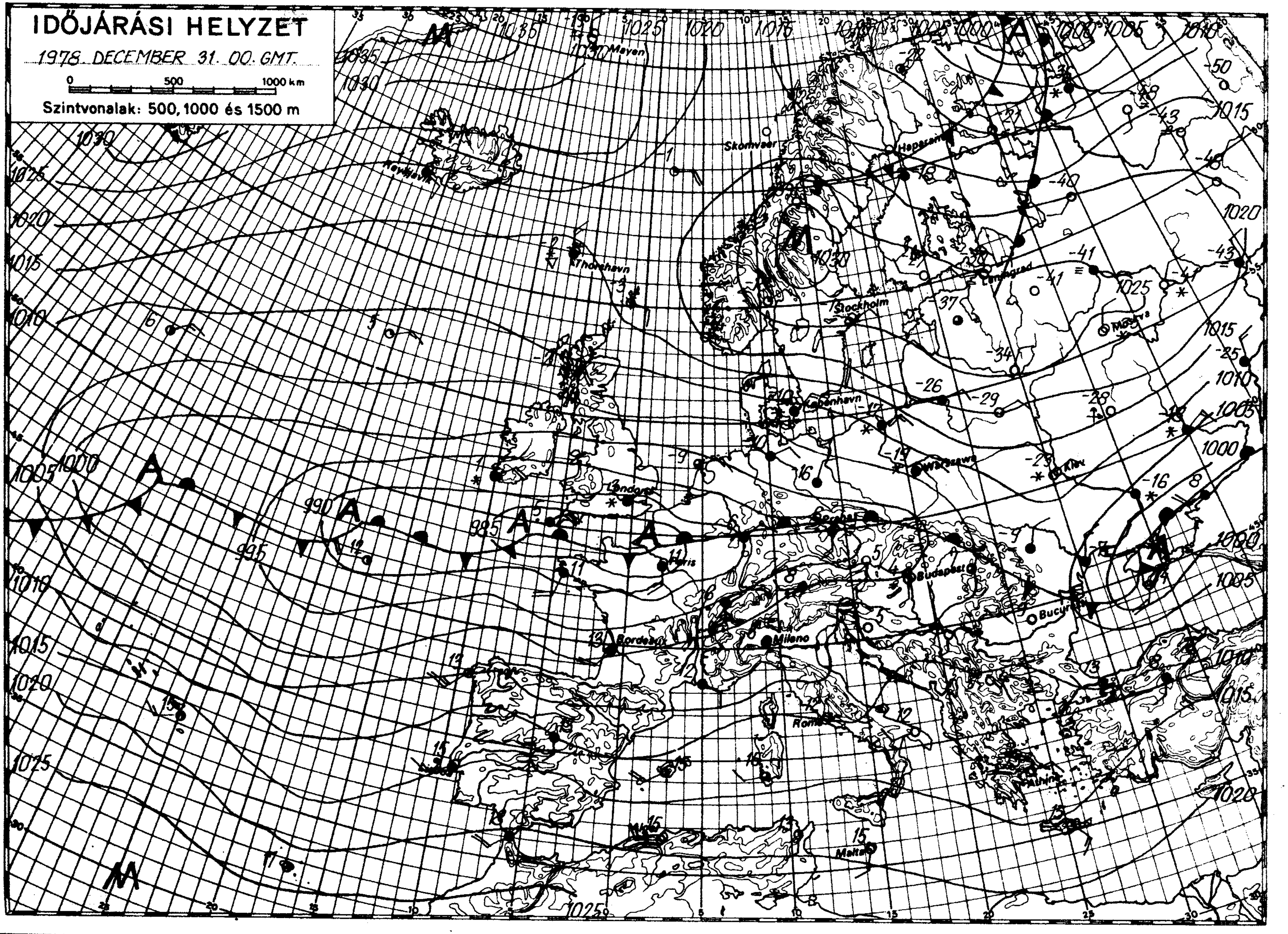



KIADJA: ORSZÁGOS METEOROLÓGIAI SZOLGÁLAT

Készíti: Központi Előrejelző Intézet Előrejelző Osztálya — T.: 273-018 — Megjelenik naponként —

Évi előfizetési díja: 720,—Ft — Megrendelhető: 1024 Budapest, II., Kitaibel Pál u. 1. Telefon: 353-600,

Kiadásért felel: az OMSZ elnöke — Szerkesztésért felel: a KEI igazgatója

O R S Z Á G O S  M E T E O R O L Ó G I A I  S Z O L G Á L A T

KÖZPONTI ELŐREJELZŐ INTÉZETE

# IDŐJÁRÁSI ESEMÉNYEK NAPTÁRA

## CALENDAR OF WEATHER PHENOMENA

1978.december

Az Időjárási Napijelentés havi melléklete

| Dátum - *Date* | Az időjárási jelenség leirása *Description of the weather phenomenon* | Az időjárási esemény előidézője *Carrier of the phenomenon* | Érkező légtömeg *Arriving air-mass* |
|---|---|---|---|
| 1. | eső, havazás, havas eső | okkluziós front: belépés N-NE $01^h$-kor, kilépés SSW-n $16^h$-kor | Cm |
| 9. | eső, havas eső, hó, ónos eső | meleg front:belépés SW-n $00^h$-kor, kilépés NE-n $16^h$-kor | Mm |
| 12. | esők | meleg front:belépés SW-n $00^h$-kor, kilépés NE-n $16^h$-kor | Mm |
| 12. | esők | meleg front: belépés SW-n $19^h$-kor, kilépés 13-án $07^h$-kor | Mm |
| 13. | esők | hideg front: belépés W-n $05^h$-kor, kilépés keleten $15^h$-kor | Mm |
| 14. | országos esők | $04^h$-tól WSW-ről regionális ciklon átvonulás, kilépett NE-n $16^h$-kor | Mm |
| 16. | országos esők, záporok | $22^h$-tól WSW-ről regionális ciklon átvonulás, kilépés 17-n $06^h$-kor NE-n | Mm |
| 20. | eső, hó | konvergencia vonal: belépés SW-n $07^h$-kor, kilépés NE-n $22^h$-kor | Mm |
| 25. | eső, havazás | meleg front: belépés WSW-n $00^h$-kor, kilépés $13^h$-kor keleten | Mm |
| 28. | szitálás, eső | meleg front: belépés SW-n $02^h$-kor, kilépés $10^h$-kor NE-n | Mm |
| 28. | országos esők, zápor | konvergencia vonal: belépés W-n $09^h$-kor, kilépés $20^h$-kor keleten | Mm |
| 30. | eső, zápor | konvergencia vonal: belépés WNW-n $01^h$-kor, kilépés $12^h$-kor keleten | Mm |
| 31. | eső, zápor | konvergencia vonal: belépés W-n $08^h$-kor, kilépés $16^h$-kor keleten | Mm |

**Arktikus szárazföldi és tengeri /Ac és Am/: mérsékeltövi szárazföldi és tengeri /Mc és Mm/: szubtrópusi szárazföldi és tengeri /Tc és Tm/: helyi vagy lokális /H/.**

| Az időjárási esemény Budapest-i jellemzői - *Characteristics of the phenomenon over Budapest* | | | | | | |
|---|---|---|---|---|---|---|
| Időpont - *point of time* | Hőmérsékletváltozás (fok/idő) *Temperature-shift (degree/period)* | Légnedvességváltozás (%/idő) *Humidity-shift (%/period)* | Szélirányváltozás *Wind-direction shift* | Maximális széllökés (m/sec) és időpontja *Maximum gust (m/sec) and its time* | Csapadék mennyisége (mm) és alakja *Amount and form of precipitation* | Megjegyzés - *Remarks* |
| $10^{22}$ | ⊞ | ⊞ | NNW - N | N 10,2 $10^{34}$ | ny ✳ | ⊞ elmosódott |
| $3^{40}$ | ⊞ | +17/3 ó | - | SE 12,0 $3^{40}$ | 5,0 ✳ | ⊞ elmosódott |
| | ⊞ | ⊞ | ⊞ | ⊞ | 0,2 ● | ⊞ Budapesti átvonulás elmosódott |
| | ⊞ | ⊞ | ⊞ | ⊞ | 0,6 ● | ⊞ Budapesti átvonulás elmosódott |
| $11^{00}$ | +4°/1 ó | -22/2 ó | WSW - W | WNW 5,9 $11^{40}$ | - | |
| | | | | | 1,4 ● | |
| | | | | | 6,5 ● | |
| $17^{00}$ | ⊞ | ⊞ | S - SW | SW 4,6 $18^{15}$ | 1,0 ● | ⊞ elmosódott |
| | ⊞ | ⊞ | ⊞ | ⊞ | ny ● | ⊞ Budapesti átvonulás elmosódott |
| | ⊞ | ⊞ | ⊞ | ⊞ | - | ⊞ Budapesti átvonulás elmosódott |
| $18^{30}$ | +4,5/6 ó | - | NNE - SSW | S 5,0 $19^{18}$ | 1,7 ● | |
| $2^{10}$ | ⊞ | +21/2 ó | NW - WSW | WSW 8,8 $2^{26}$ | 4,2 ● ∇̇ | ⊞ elmosódott |
| $11^{35}$ | +5/2 ó | -26/2 ó | S - SSW | SW 8,8 $14^{15}$ | 2,1 ● | |

*Arctic maritime (Am): Arctic continental (Ac): Polar maritime (Mm): Polar continental (Mc): Tropical maritime (Tm): Tropical continental (Tc): Local air mass (H).*