IDŐJÁRÁSI NAPIJELENTÉS

ЕЖЕДНЕВНЫЙ МЕТЕОРОЛОГИЧЕСКИЙ БЮЛЛЕТЕНЬ · DAILY WEATHER REPORT
BULLETIN QUOTIDIEN DE TEMPS · TÄGLICHER WETTERBERICHT

92. évfolyam 91. szám. + Budapest + 1979. április 1. vasárnap

CENTRAL LIBRARY
AUG 9 1979
N.O.A.A.
U. S. Dept. of Commerce

Az időjárási helyzet és a várható időjárás:

Európa nagy részének időjárását ciklonok határozzák meg. Hatásukra folytatódik a változékony, hüvös idő. Ma reggel sok helyről jelentettek esőt, záporesőt, szórványosan havas esőt havazás is előfordult. A legmagasabb nappali hőmérséklet szombaton Nyugat- és Közép-Európában 2, 6 fokkal volt alacsonyabb, mint a legutóbbi 17 év átlaga. Hétfő estig a Kárpát-medence időjárásában még nagyobb változás nem várható.

Hazánkban szombaton a déli országrészben általában 2, 7 órán át sütött a nap, máshol erősen felhős, vagy borult idő volt. Több helyen esett az eső, záporeső. A lehullott csapadék mennyisége általában csapadéknyom és 8 mm között váltakozott, de Nagykanizsán 11, Árpádtetőn 16 mm-t mértek. A hőmérséklet napközben az erősen felhős helyeken csak 6, 10, máshol 11, 15 fokig emelkedett. A nyugati, északnyugati szél sok helyen erős, néhány helyen viharos volt. Vasárnap hajnalra -1, +7 fokig hült le a levegő. Ma délelőtt a déli, délnyugati megyékben erősen, máshol változóan felhős idő volt. Elszórtan esett az eső. A hőmérséklet 11 órakor 7, 10 fok között volt.

Ma 12 órakor Budapesten a hőmérséklet 9 fok, a tengerszintre átszámitott légnyomás 1011 mb, /758 mm/ alig változik.

QC
989
.H9
I32
1979
Apr.-June

Várható időjárás hétfő estig:

Változóan felhős idő.
Néhány helyen kisebb eső, záporeső.
Mérsékelt, időnként megélénkülő változó irányú szél.
Várható legalacsonyabb éjszakai hőmérséklet: -1, +4,
legmagasabb nappali hőmérséklet hétfőn: 10, 15 fok között.

LIBRARY
JAN 2000
National Oceanic &
Atmospheric Administration
U.S. Dept. of Commerce

Vadkerti Ferenc s.k.

A hőmérséklet napi középértéke és eltérése a 100 évi átlagtól /Budapesten/:

1979. III. 31.	6,7 C°	-2,2 C°

1871 óta ezen a napon Budapesten előfordult

legmagasabb hőmérséklet:	24,6 C° /1968/,
legalacsonyabb hőmérséklet:	-5,3 C° /1931/.

79.312.

National Oceanic and Atmospheric Administration

Environmental Data Rescue Program

ERRATA NOTICE

One or more conditions of the original document may affect the quality of the image, such as:

Discolored pages
Faded or light ink
Binding intrudes into the text

This document has been imaged through the NOAA Environmental Data Rescue Program. To view the original document, please contact the NOAA Central Library in Silver Spring, MD at (301) 713-2607 x124 or www.reference@nodc.noaa.gov.

Information Manufacturing Corporation
Imaging Subcontractor
Rocket Center, West Virginia
September 14, 1999

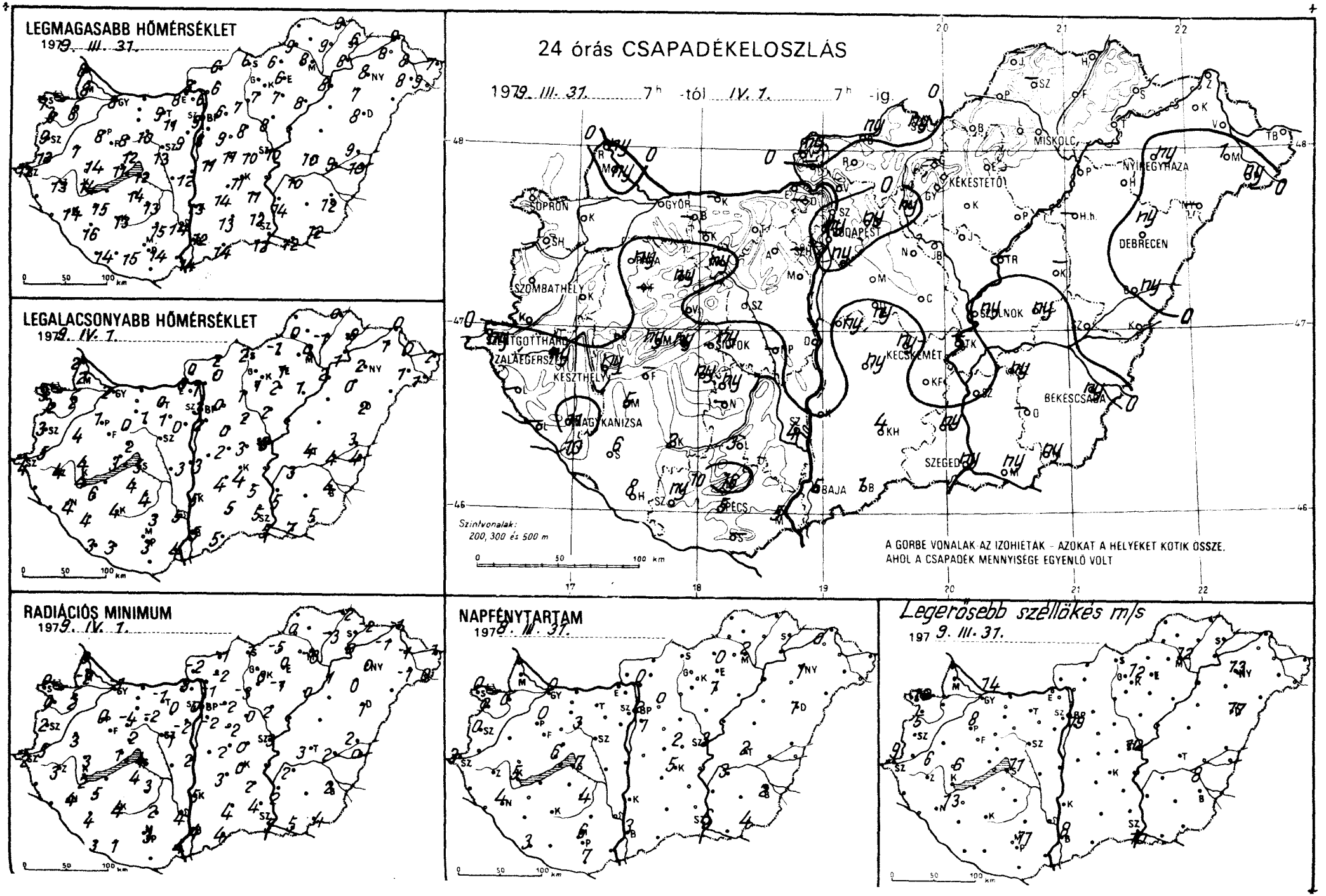
LEGMAGASABB HŐMÉRSÉKLET
1979. III. 31.
LEGALACSONYABB HŐMÉRSÉKLET
1979. IV. 1.
RADIÁCIÓS MINIMUM
1979. IV. 1.
24 órás CSAPADÉKELOSZLÁS
1979. III. 31. 7h -tól IV. 1. 7h -ig.
SOPRON
GYŐR
SZOMBATHELY
ZALAEGERSZEG
KESZTHELY
NAGYKANIZSA
SIÓFOK
BUDAPEST
KÉKESTETŐ
MISKOLC
NYÍREGYHÁZA
DEBRECEN
SZOLNOK
KECSKEMÉT
BÉKÉSCSABA
SZEGED
BAJA
PÉCS
Szintvonalak:
200, 300 és 500 m
A GORBE VONALAK AZ IZOHIÉTÁK - AZOKAT A HELYEKET KÖTIK ÖSSZE,
AHOL A CSAPADÉK MENNYISÉGE EGYENLŐ VOLT
NAPFÉNYTARTAM
1978. III. 31.
Legerősebb széllökés m/s
1979. III. 31.

	1979. IV. 1. 07h -ig az utolsó 24 óra adatai					
	csapadék (mm)		max. hőmérséklet	min. hőmérséklet	rad. min.	napos órák
Győr	.	⌒	8	2	−1	0
Kapuvár	.		8	2	2	0
Mosonmagyaróvár	ny	,	8	2	−2	
Rajka	ny		8	2	0	–
Sopron	.	⌒	7	3	0	0
Sopronhorpács	.		9	2	0	0
Káld	.		7	4	3	
Körmend	.		13	5	5	
Szentgotthárd	ny	∇	12	4	2	3
Szombathely	.	⌒	9	3	2	0
Lenti	–		–	–	–	
Letenye	–		–	–	–	
Nagykanizsa	11	∇	14	4	4	4
Zalaegerszeg	ny	⌒	13	4	3	
Farkasgyepű	–		–	–	–	
Keszthely	ny		14	4	2	5
Mencshely	ny		11	3	1	6
Pápa	ny		8	1	0	0
Sümeg	.		14	4	3	
Tihany	ny	∇	13	5	2	
Veszprém	.		12	2	2	
Zirc	ny		8	0	−4	
Fonyód	–		–	–	–	
Homokszt. György	8		14	3	3	3
Kaposvár	2		13	4	4	
Marcali	5		15	6	5	
Siófok	ny		12	5	4	
Somogyszob	6		16	4	4	
Tab	ny		14	4	4	
Bábolna	–		–	–	–	
Esztergom	.		8	0	−3	
Kisbér	–		–	–	–	
Komárom	–		–	–	–	
Tatabánya	.	⌊	9	0	−1	
Alcsútdoboz	.		11	1	0	
Dunaújváros	.		12	3	2	
Martonvásár	.		9	0	−2	
Mór	ny	⌒	10	1	−2	3
Nagyhörcsökp.	–		–	–	–	
Szabadbattyán	.	⌒	13	3	−1	
Tregszemcse	ny	≡⌒	13	4	3	4
Lengyel	3		15	3	2	
Nagykónyi	–		–	–	–	
Szekszárd	4	∇	14	5	4	
Mesinatető	16	∇	11	1	0	
Mohács	5	∇⌒	14	4	4	
Pécs	5	∇	14	3	3	6
Siklós	–		–	–	–	
Szigetvár	ny		15	3	1	
Bp. Lőrinc	ny	∇⌊	8	2	−2	1
Bp. Met. Int.	ny		9	3	0	2
Bp. Szab. hegy	.		6	1	−1	
Cegléd	.		10	3	0	2
Dobogókő	–		–	–	–	
Gödöllő	ny		6	0	−2	0
Királyrét	–		–	–	–	
Monor	.		9	0	−2	
Nagykáta	.		8	2	0	
Orkény	ny		11	2	2	
Szentendre	.		9	1	1	

	1979. IV. 1. 07h -ig az utolsó 24 óra adatai					
	csapadék (mm)		max. hőmérséklet	min. hőmérséklet	rad. min.	napos órák
Vác	ny	∇⌒	8	0	−2	
Vámosmikola	.		6	1	−1	0
Baja	5	∇	12	5	4	3
Bácsalmás	1		14	5	4	
Izsák	ny		14	4	3	
Kalocsa	.		13	5	5	
Kecskemét	ny	∀⌒	11	4	0	5
Kiskunf. háza	.		11	5	2	
Kiskunhalas	4		13	5	4	
Kunszentmiklós	ny	,	11	3	–	
Tiszakécske	–		–	–	–	
Balassagyarmat	ny		6	2	−1	
Romhány	.		6	0	−2	
Salgótarján	ny		6	2	1	
Eger	.		6	1	0	0
Galyatető	–		–	–	–	
Gyöngyös	.	⌒	7	1	0	
Kékestető	.	≡∀	1	−3	−4	0
Kompolt	.		7	2	−1	1
Lőrinci	ny	⌊	7	1	−3	
Poroszló	.		8	1	0	
Jászapáti	.		8	2	2	
Jászberény	.	⌊	8	2	−2	
Karcag	–		–	–	–	
Szolnok	ny	∇	10	3	3	3
Tiszaroff	–		–	–	–	
Túrkeve	ny	⌒	10	4	3	2
Kistelek	ny	∇	12	5	4	
Makó	ny	,	12	7	5	
Szeged	ny	∇	12	5	5	6
Szentes	.		14	5	2	
Borsodnádasd	.	⌊	6	−1	−5	
Fügöd	.	⌊	9	−1	−3	
Hidasnémeti	.		9	0	−2	
Jósvafő	–		–	–	–	
Lillafüred	.		6	0	−1	
Miskolc	.	⌊	8	0	−3	2
Putnok	.		9	0	0	
Sárospatak	.	⌊	6	0	−2	
Szendrőlád	–		–	–	–	
Tokaj	.		8	1	0	
Kisvárda	.		8	1	−1	0
Mátészalka	1		8	1	−1	
Nyíregyháza	ny		8	2	0	1
Nyírlugos	–		–	–	–	
Pátyod	ny	∇⌒	9	1	0	
Tiszabecs	.		7	2	1	
Vásárosnamény	.		8	0	−1	
Záhony	.		9	0	−1	
Berettyóújfalu	ny		9	3	2	
Debrecen	ny	∇⌒	8	2	1	1
Hajdúdorog	.		7	0	0	
Hortobágy	–		–	–	–	
Körösszakál	.		10	4	0	
Polgár	.		8	2	1	
Békéscsaba	ny	∇⌒	12	4	2	2
Mezőhegyes	ny	,	12	5	4	4
Orosháza	–		–	–	–	
Szarvas	ny	∇	10	3	2	3
Szeghalom	.		9	4	2	

Árpádtető

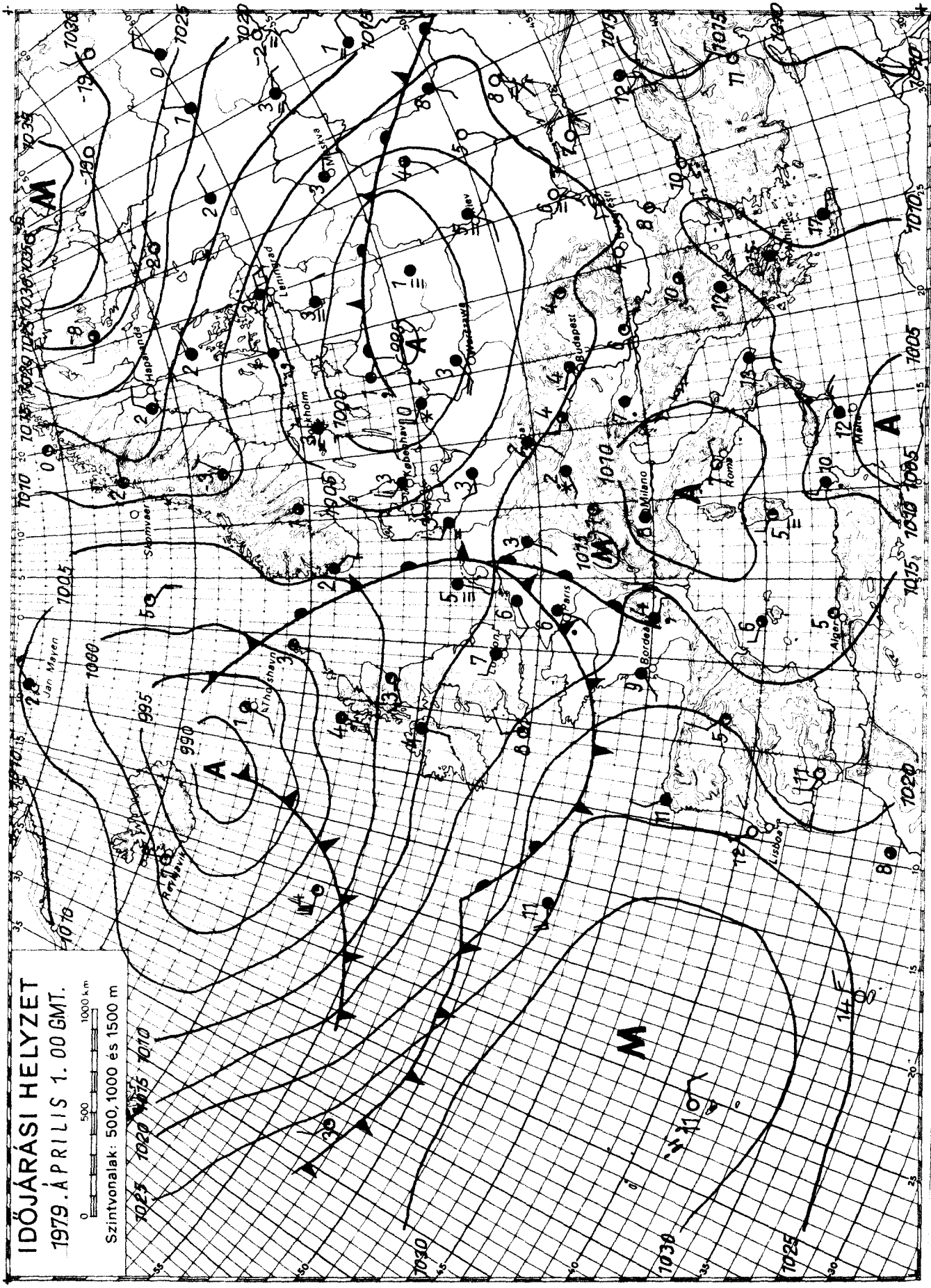

KIADJA: ORSZÁGOS METEOROLÓGIAI SZOLGÁLAT

Készíti: Központi Előrejelző Intézet Előrejelző Osztálya — T.: 273 - 078 — Megjelenik naponként —

Évi előfizetési díja: 1.460.-Ft - Megrendelhető: 1024 Budapest, II., Kitaibel Pál u. 1. Telefon: 353-500

Kiadásért felel: az OMSZ elnöke — Szerkesztésért felel: a KEI igazgatója

IDŐJÁRÁSI NAPIJELENTÉS

ЕЖЕДНЕВНЫЙ МЕТЕОРОЛОГИЧЕСКИЙ БЮЛЛЕТЕНЬ • DAILY WEATHER REPORT
BULLETIN QUOTIDIEN DE TEMPS • TÄGLICHER WETTERBERICHT

92. évfolyam 92. szám. + Budapest + 1979. április 2. hétfő

Az időjárási helyzet és a várható időjárás:

Hétfőn délelőtt a Szovjetunió Moszkva és Leningrád között húzódó 200-300 km széles területén havazott, illetve havas eső esett. Skandinávia déli részén, Lengyelországban, az NDK és az NSZK területéről esőt jelentettek. Elszórtan Angliában, Franciaországban és Ausztriában is esett az eső. Bulgária és Románia nagy részén szintén esős idő volt. Európa többi részén viszont sütött a nap és általában mérsékelt szél fújt.

Vasárnap a reggeli órákban Magyarország déli részén borult volt az ég és több helyen esett az eső. Később délen felszakadozott, északnyugaton viszont megnövekedett a felhőzet. Délután pedig már a Dunántúl északnyugati részéről jelentettek elszórt záporokat. Számottevő mennyiségü csapadék sehol sem hullott. A hőmérséklet napközben 8, 13 fokig emelkedett. Az éjjel ismét mindenütt kiderült az ég és ezért hétfő hajnalra -2, +5 fok közé süllyedt a hőmérséklet. Átmenetileg több helyen köd is képződött. Délelőtt - miután a köd feloszlott - napos, száraz idő volt, de egyre több helyről jelentettek erős felhősödést. 11 óráig 9, 12 fokig melegedett fel a levegő.

Ma 12 órakor Budapesten a hőmérséklet 11 fok, a tengerszintre átszámitott légnyomás 1010 mb, /758 mm/ gyengén emelkedik.

Várható időjárás kedd estig:

Nappali gomolyfelhőképződés, számottevő csapadék nélkül, általában mérsékelt, időnként élénk, változó irányú szél, hajnalban helyenként köd.
Várható legalacsonyabb éjszakai hőmérséklet: -1, +4,
legmagasabb nappali hőmérséklet kedden: 11, 16 fok között.

Aigner Szilárd s.k.

TÁVOLABBI KILÁTÁSOK SZERDÁTÓL-PÉNTEKIG:

Változóan felhős idő. Kisebb eső lehetséges.
A hőmérséklet emelkedik.
Legalacsonyabb hajnali hőmérséklet +1, +6 fok között.
Legmagasabb nappali hőmérséklet 12, 17 fok között.
Jelentős mennyiségü /legalább 5 mm/ csapadék az ország területének 20 százalékán várható.

KÖZÉPTÁVÚ ELŐREJELZŐ OSZTÁLY

A hőmérséklet napi középértéke és eltérése a 100 évi átlagtól /Budapesten/:

1979. IV. 1.	8,3 C°	-0.9 C°

1871 óta ezen a napon Budapesten előfordult

legmagasabb hőmérséklet:	22,7 C° /1928/,
legalacsonyabb hőmérséklet:	-3,0 C° /1931/.

79.313.

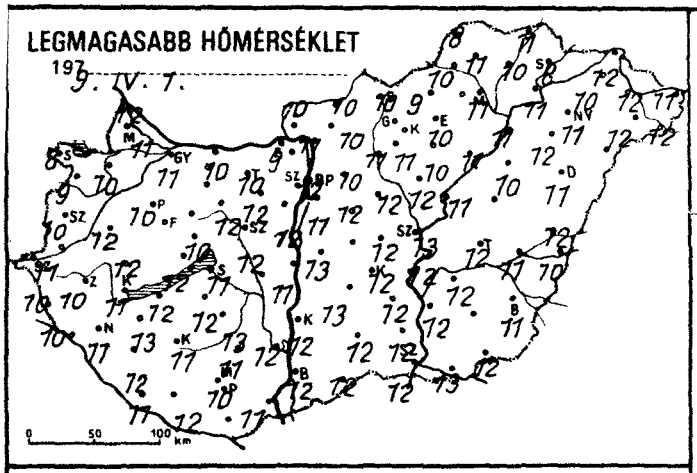
LEGMAGASABB HŐMÉRSÉKLET
197 9. IV. 1.
0 50 100 km

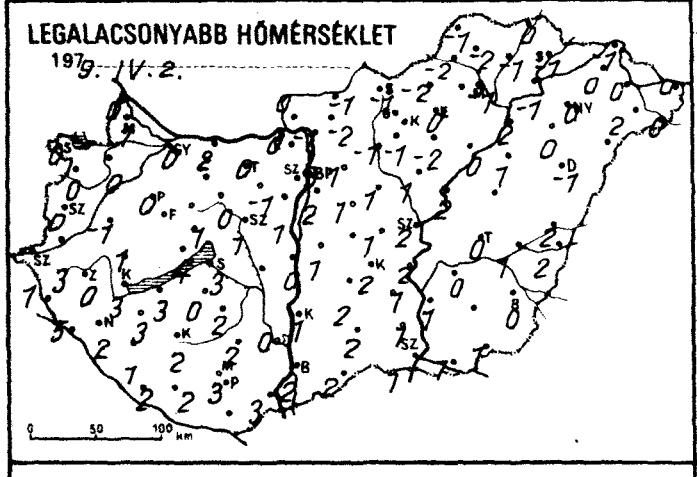
LEGALACSONYABB HŐMÉRSÉKLET
197 9. IV. 2.
0 50 100 km

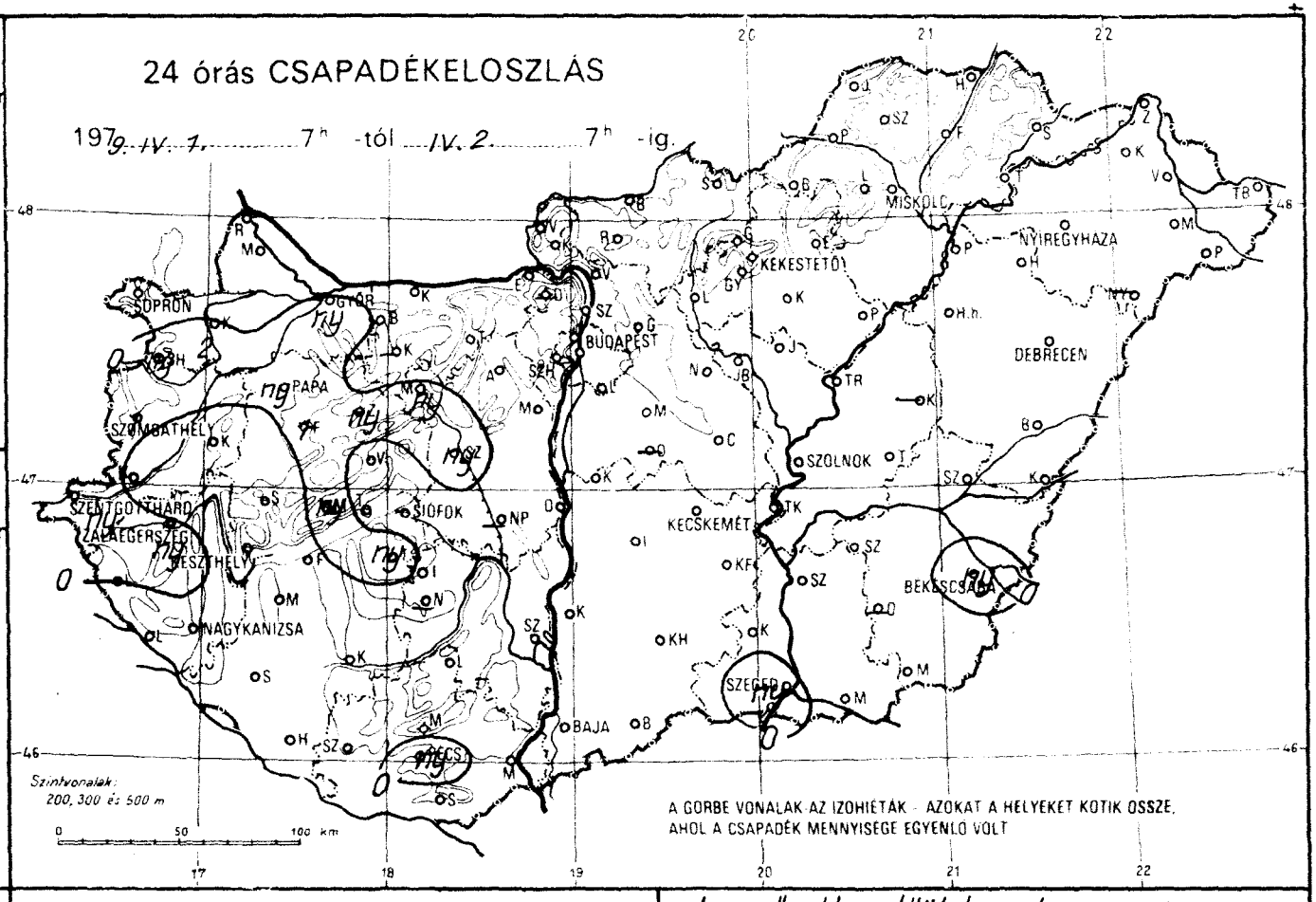
24 órás CSAPADÉKELOSZLÁS
197 9. IV. 1. 7h -tól IV. 2. 7h -ig.
SOPRON
GYŐR
PAPA
SZOMBATHELY
SZENTGOTTHÁRD
ZALAEGERSZEG
NESZTHELY
NAGYKANIZSA
SIÓFOK
BUDAPEST
KEKESTETŐ
MISKOLC
NYÍREGYHÁZA
DEBRECEN
SZOLNOK
KECSKEMÉT
BEKÉSCSABA
SZEGED
BAJA
PÉCS
Szintvonalak: 200, 300 és 500 m
0 50 100 km
A GORBE VONALAK AZ IZOHIÉTÁK - AZOKAT A HELYEKET KOTIK OSSZE, AHOL A CSAPADÉK MENNYISÉGE EGYENLŐ VOLT

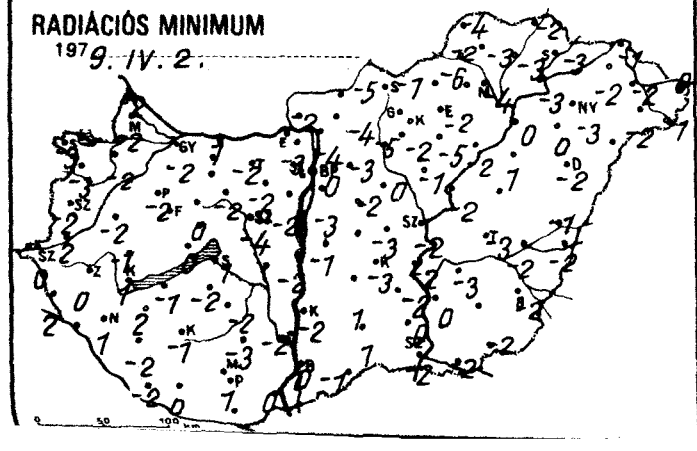
RADIÁCIÓS MINIMUM
197 9. IV. 2.
0 50 100 km

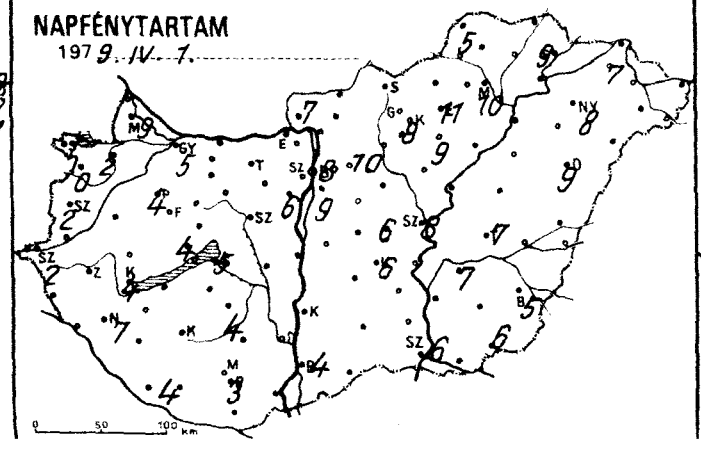
NAPFÉNYTARTAM
197 9. IV. 1.
0 50 100 km

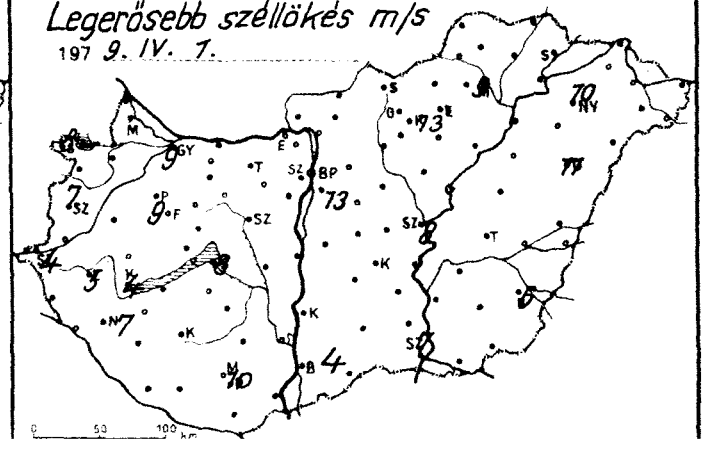
Legerősebb széllökés m/s
197 9. IV. 1.
0 50 100 km

	197 9.IV.2. 07 h -ig az utolsó 24 óra adatai					
	csapadék (mm)		max. hőmérséklet	min. hőmérséklet	rad. min.	napos órák
Győr	ny	⛆⊔=	11	0	−2	5
Kapuvár	2	⊔	10	0	−2	2
Mosonmagyaróvár	•	⊔	11	1	−2	9
Rajka	•		12	0	−2	
Sopron	•	⊔	8	0	−3	1
Sopronhorpács	ny	⊔	9	0	−3	0
Káld	•	⊔	12	−1	−2	
Körmend	•		11	3	2	
Szentgotthárd	ny	⛆ ≡	10	1	0	2
Szombathely	1	⛆⊔	10	0	−2	2
Lenti	•		10	5	2	
Letenye	–		–	–	–	
Nagykanizsa	•	⊔	11	2	1	7
Zalaegerszeg	ny	⛆⊔≡	10	0	0	
Farkasgyepű	1		9	−2	−3	
Keszthely	•	⊔	11	3	1	4
Mencshely	ny	⊔	10	2	−4	4
Pápa	ny	⛆⊔=	10	0	−2	4
Sümeg	•		12	1	−1	
Tihany	•	⊔	12	4	0	
Veszprém	•	⊔	10	1	0	
Zirc	ny	⊔	9	−1	−4	
Fonyód	•		12	3	−1	
Homokszt. György	•	⊔	11	2	−2	4
Kaposvár	•	⊔	11	2	−1	
Marcali	•	⊔	13	3	2	
Siófok	•	⊔	11	3	1	5
Somogyszob	•	⊔	12	1	−2	
Tab	ny		12	0	−2	
Babolna	•	⊔	11	−1	−4	
Esztergom	•		9	0	−3	
Kisbér	–		–	–	–	
Komárom	•		10	2	1	
Tatabánya	•	⊔	10	0	−2	
Alcsútdoboz	•	⊔	12	−1	−2	
Dunaújváros	•	⊔	11	0	−2	
Martonvásár	•		12	1	−2	6
Mór	ny	⊔	12	0	−2	
Nagyhörcsökp.	–		–	–	–	
Szabadbattyán	ny	⊔	12	1	−4	
Iregszemcse	•	⊔≡	13	2	−2	4
Lengyel	•		11	2	−3	
Nagykónyi	–		–	–	–	
Szekszárd	•		12	0	−2	
Mesztegnyő	•		9	3	1	
Mohács	•	⊔	11	3	0	
Pécs	ny		10	3	1	3
Siklós	–		–	–	–	
Szigetvár	•		12	2	0	
Bp. Lőrinc	•	⊔	11	2	−3	9
Bp. Met. Int.	•		12	3	0	8
Bp. Szab. hegy	•		9	2	−2	
Cegléd	•	⊔	12	1	−3	6
Dobogókő	–		–	–	–	
Gödöllő	•	⊔	10	1	−3	10
Királyrét	•	⊔	11	−3	−4	
Monor	•		12	1	−2	
Nagykáta	•		12	1	0	
Örkény	–		–	–	–	
Szentendre	•		13	1	0	

	197 9.IV.2. 07 h -ig az utolsó 24 óra adatai					
	csapadék (mm)		max. hőmérséklet	min. hőmérséklet	rad. min.	napos órák
Vác	•	⊔	11	−1	−4	
Vámosmikola	•	⊔	10	0	−2	7
Baja	•	⊔ =	12	2	0	4
Bácsalmás	•		12	2	−1	
Izsák	•		13	2	1	
Kalocsa	•		12	1	−2	
Kecskemét	•	⊔	12	2	−3	6
Kiskunf. háza	•		12	1	−2	
Kiskunhalas	•		12	2	1	
Kunszentmiklós	•		12	2	−2	
Tiszakécske	•		12	2	−2	
Balassagyarmat	•	⊔	10	−1	−5	
Romhány	•		10	−2	−4	
Salgótarján	•		10	−1	−1	
Eger	•		10	0	−2	11
Galyatető	•		1	−1	−3	
Gyöngyös	•	⊔	11	−1	−2	
Kékestető	•		2	−2	−3	8
Kompolt	•	⊔	10	−2	−5	9
Lőrinci	•	⊔ ≡	11	−1	−5	
Poroszló	•	⊔	11	0	−2	
Jászapáti	•	⊔ =	12	1	−1	
Jászberény	•	⊔	12	2	−3	
Karcag	–		–	–	–	
Szolnok	•	⊔ =	13	2	−2	8
Tiszaroff	•	⊔	11	2	−2	
Túrkeve	•	⊔	12	0	−3	7
Kistelek	•		12	1	0	
Makó	•	⊔	12	1	−2	
Szeged	ny		12	1	−2	6
Szentes	•		12	1	0	
Borsodnádasd	•	⊔	9	−2	−6	
Fügöd	•	⊔	10	−1	−3	
Hidasnémeti	•		11	0	−2	
Jósvafő	•	⊔	8	−1	−4	5
Lillafüred	•		10	0	−2	
Miskolc	•	⊔ =	11	−1	−4	10
Putnok	•	⊔	10	−2	−2	
Sárospatak	•	⊔	8	−1	−3	9
Szendrőlád	•	⊔	11	−2	−3	
Tokaj	•		11	−1	−3	
Kisvárda	•	⊔	10	0	−2	7
Mátészalka	•		12	2	−2	
Nyíregyháza	•		11	0	−3	8
Nyírlugos	–		–	–	–	
Pátyod	•	⊔	12	0	−1	
Tiszabecs	•		11	0	0	
Vásárosnamény	•	⊔	12	0	−2	
Záhony	•	⊔	12	−1	−1	
Berettyóújfalu	•	⊔	12	2	−1	
Debrecen	•	⊔ =	11	−1	−2	9
Hajdúdorog	•	⊔	12	0	0	
Hortobágy	•		10	1	1	
Körösszakál	•		12	2	−2	
Polgár	•	⊔	11	2	0	
Békéscsaba	ny	⊔ =	11	0	−2	5
Mezőhegyes	•	⊔	12	1	−1	6
Orosháza	–		–	–	–	–
Szarvas	•	⊔	12	0	−3	7
Szeghalom	•		11	1	−2	

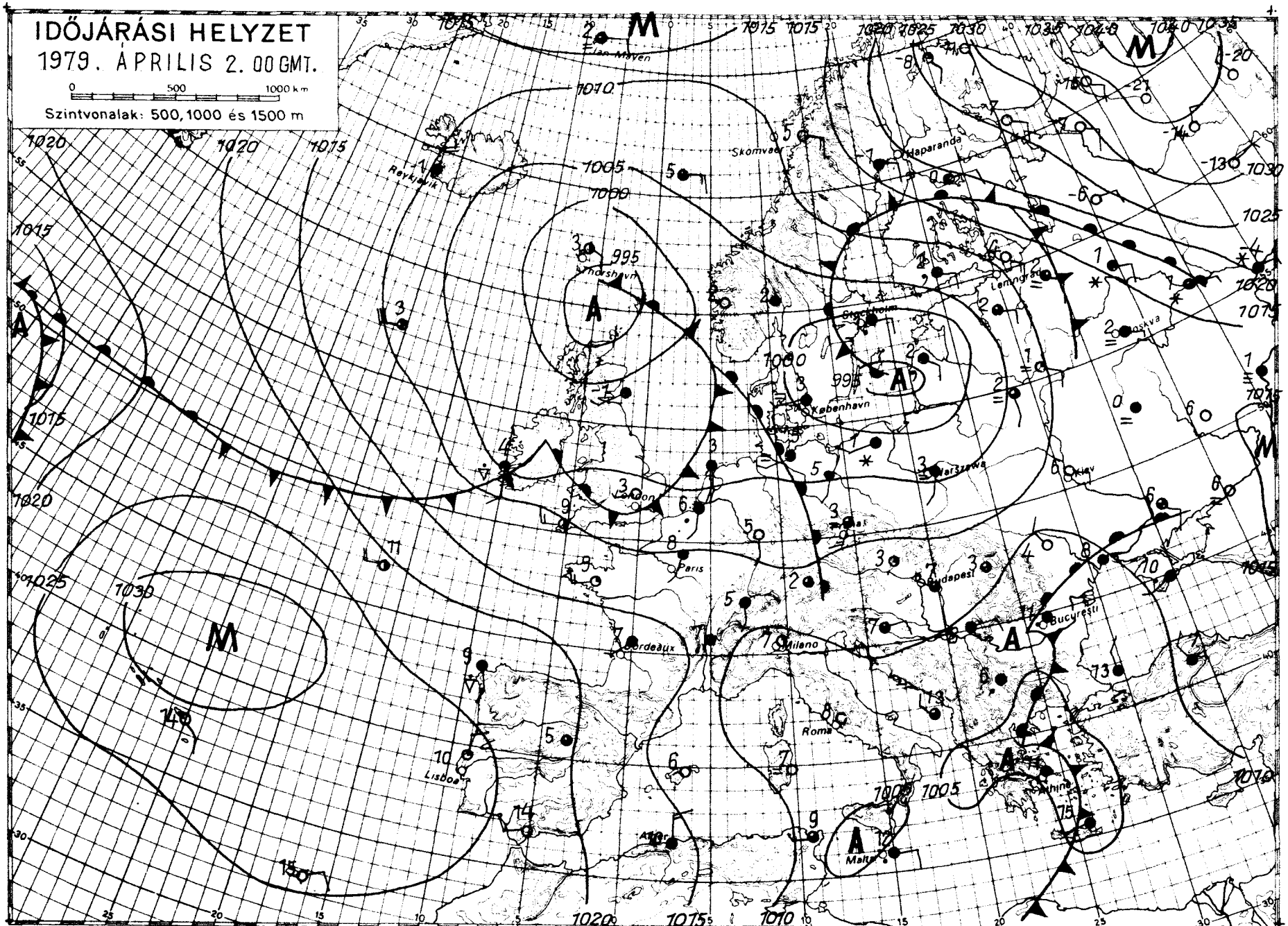

KIADJA: ORSZÁGOS METEOROLÓGIAI SZOLGÁLAT

Készíti: Központi Előrejelző Intézet Előrejelző Osztálya — T.: 273 - 078 — Megjelenik naponként —

Évi előfizetési díja: 1.460.-Ft · Megrendelhető: 1024 Budapest, II., Kitaibel Pál u. 1. Telefon: 353-500

Kiadásért felel: az OMSZ elnöke — Szerkesztésért felel: a KEI igazgatója

IDŐJÁRÁSI NAPIJELENTÉS

ЕЖЕДНЕВНЫЙ МЕТЕОРОЛОГИЧЕСКИЙ БЮЛЛЕТЕНЬ • DAILY WEATHER REPORT
BULLETIN QUOTIDIEN DE TEMPS • TÄGLICHER WETTERBERICHT

92. évfolyam 93. szám. + Budapest + 1979. április 3. kedd

Az időjárási helyzet és a várható időjárás:

Kontinensünk legnagyobb részén továbbra is változékony az idő. A Balkán-félsziget és a Keleti-Kárpátok vidéke fölé dél-keleti irányból igen meleg, nyugat felől pedig hüvös légtömegek áramlanak. Ezek keveredése a szárazföld délkeleti részén borult időt, kiterjedt esőzéseket okoz. Európának az Alpoktól nyugatra eső részeit nedves, óceáni léghullámok árasztják el. A gyorsan mozgó légtömegek nyomában megerősödik a szél, megnövekszik a felhőzet, és több helyen is megered az eső, zápor. A záport helyenként zivatar kiséri. A Kárpát-medence a két, csapadékos időjárású zóna között helyezkedik el, s Európának csupán ezen a kis területén, valamint az Alpok keleti vidékein csendes, napos az időjárás. Szerda estig átmenetileg mindkét említett csapadékzóna megközeliti hazánkat, gyökeres változást azonban még nem hoznak időjárásunkba.

Hétfőn a reggeli órákban derült volt az ég az ország fölött, a déli óráktól azonban egyre több helyen megnőtt a gomolyfelhőzet. Csapadékot ennek ellenére csupán a Dunántúl nyugati feléről jelentettek egy-két helyről, ezek mennyisége is csekély volt azonban. A hőmérséklet a délutáni órákra 11, 15 fokig emelkedett. Éjszaka mindenütt csökkent, majd el is oszlott a felhőzet, ezért hajnalra erősen lehűlt a levegő. A legalacsonyabb éjszakai hőmérséklet -2, +5 fok között volt. Hajnalban egy-két helyről ködöt is jelentettek, ez azonban délelőtt gyorsan feloszlott. A délelőtti órákban derült, száraz idő volt az országban. A hőmérséklet 11 órára 11, 13 fokig emelkedett.

Ma 12 órakor Budapesten a hőmérséklet 12 fok, a tengerszintre átszámitott légnyomás 1001 mb /751 mm/, mérsékelten süllyed.

Várható időjárás szerda estig:

Időnként megnövekvő felhőzet, inkább csak az ország keleti felében szórványos esővel, záporral.
A Tiszántúlon élénk, helyenként erős északi, északkeleti szél.
Várható legalacsonyabb éjszakai hőmérséklet: általában 0, +5 fok között, egy-két helyen gyenge fagy,
legmagasabb nappali hőmérséklet szerdán: 12, 17 fok között.

Németh Lajos - Bártfai Erzsébet s.k.

A hőmérséklet napi középértéke és eltérése a 100 évi átlagtól /Budapesten/.

1979. IV. 2.	8,8 C°	-0,2 C°

1871 óta ezen a napon Budapesten előfordult

legmagasabb hőmérséklet:	22,7 C° /1926, 1928/,
legalacsonyabb hőmérséklet:	-3,1 C° /1923/.

79.314.

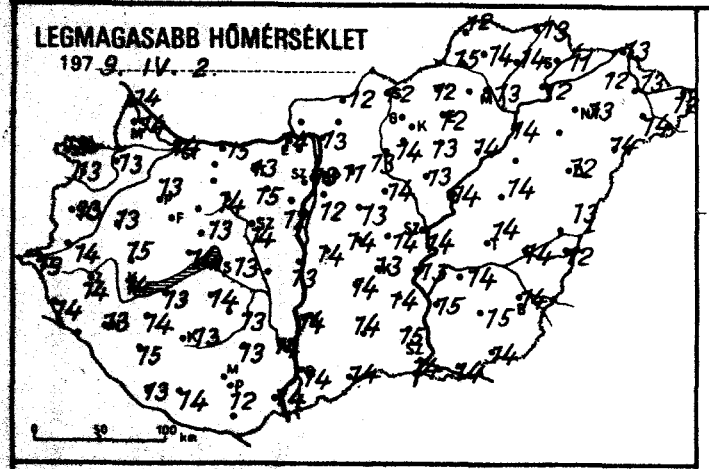
LEGMAGASABB HŐMÉRSÉKLET
197 9. IV. 2.

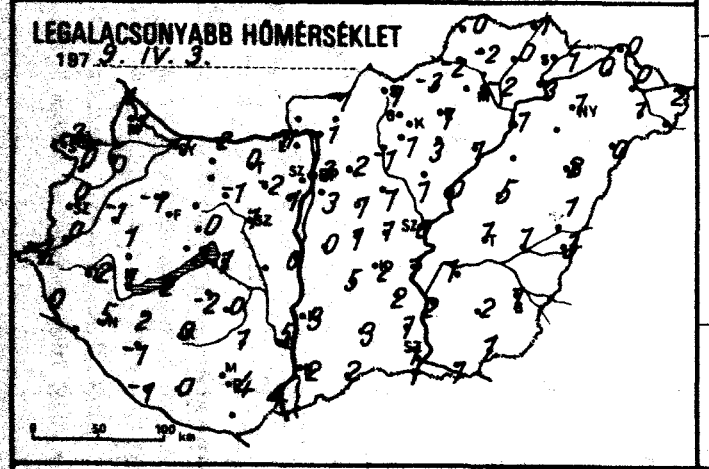
LEGALACSONYABB HŐMÉRSÉKLET
197 9. IV. 3.

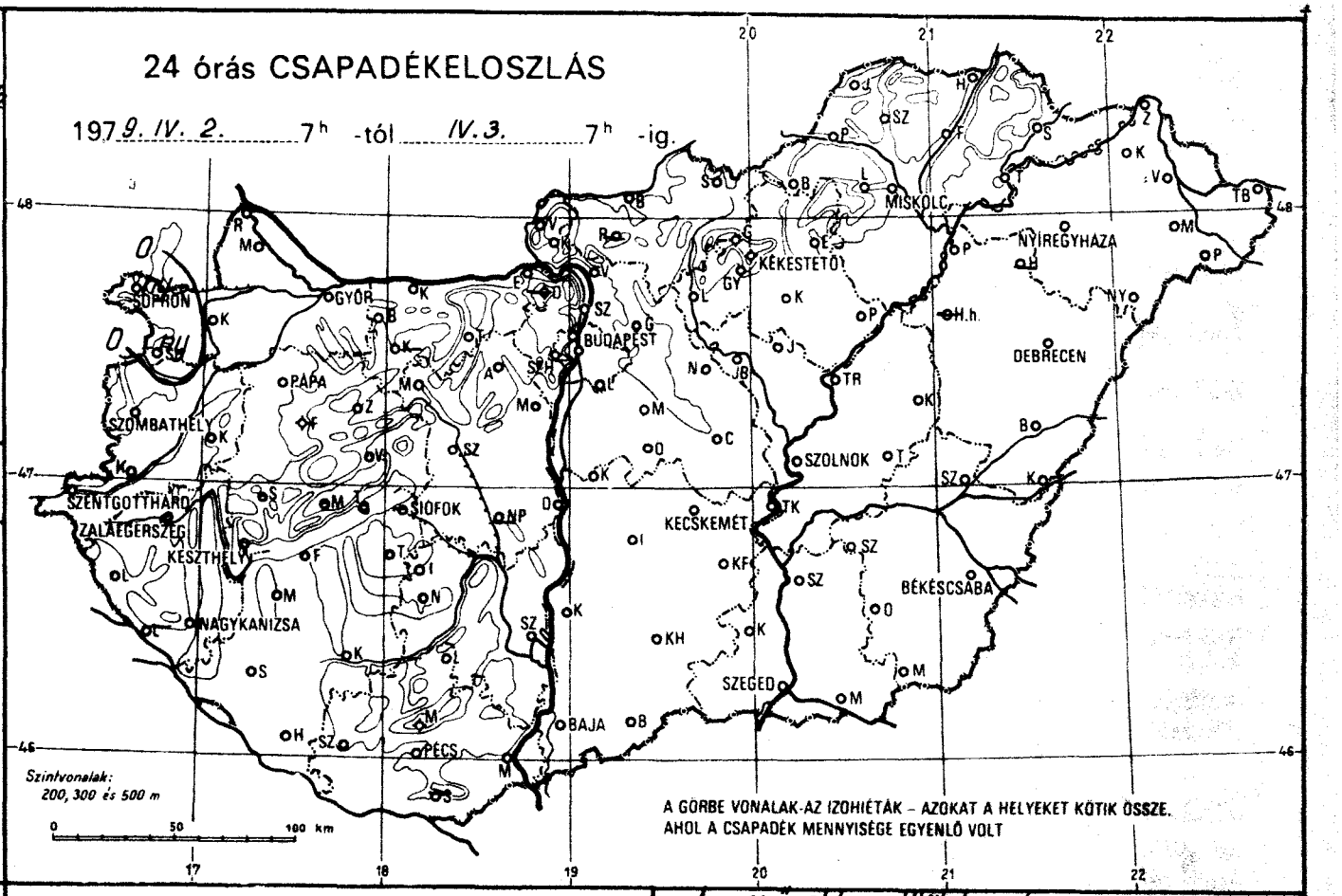
24 órás CSAPADÉKELOSZLÁS
197 9. IV. 2. 7h -tól IV. 3. 7h -ig.
SOPRON
GYŐR
BUDAPEST
PAPA
SZOMBATHELY
SZENTGOTTHÁRD
ZALAEGERSZEG
KESZTHELY
SIÓFOK
NAGYKANIZSA
PÉCS
BAJA
SZEGED
KECSKEMÉT
SZOLNOK
DEBRECEN
NYÍREGYHÁZA
MISKOLC
KÉKESTETŐ
BÉKÉSCSABA
Szintvonalak: 200, 300 és 500 m
A GÖRBE VONALAK AZ IZOHIÉTÁK – AZOKAT A HELYEKET KÖTIK ÖSSZE, AHOL A CSAPADÉK MENNYISÉGE EGYENLŐ VOLT

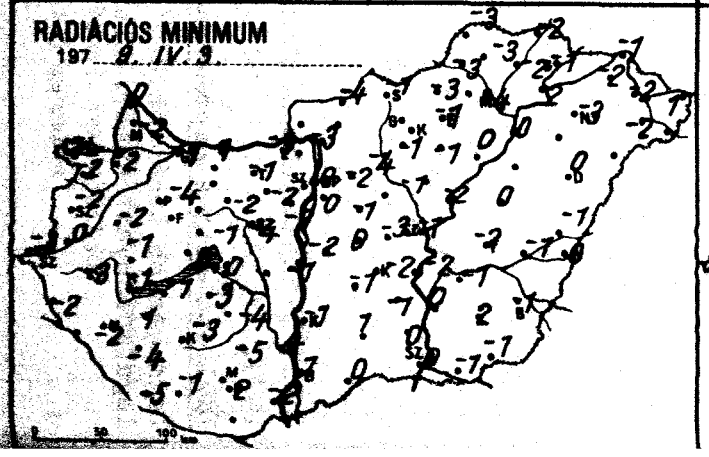
RADIÁCIÓS MINIMUM
197 9. IV. 3.

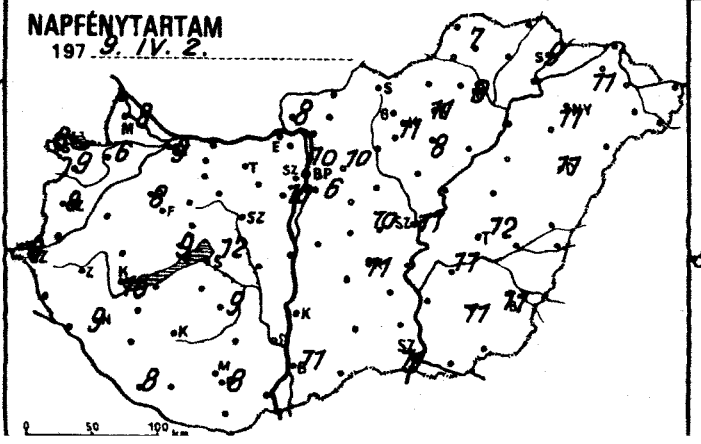
NAPFÉNYTARTAM
197 9. IV. 2.

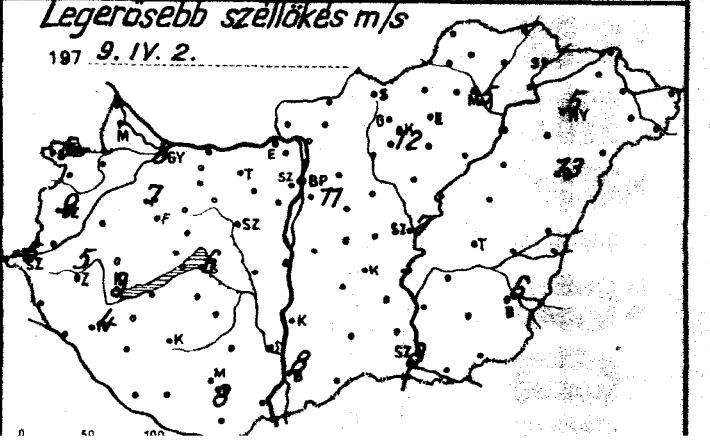
Legerősebb széllökés m/s
197 9. IV. 2.

	1979. IV. 3. 07h -ig az utolsó 24 óra adatai					
	csapadék (mm)		max. hőmérséklet	min. hőmérséklet	rad. min.	napos órák
Győr	.	⊔ ≡	14	-1	-1	9
Kapuvár	.	⊔ ≡	13	0	-2	6
Mosonmagyaróvár	:	⊔	14	1	-2	8
Rajka	.		14	1	0	
Sopron	ny	⊔	12	3	2	8
Sopronhorpács	ny		13	0	-2	9
Káld	.	⊔	13	-1	-2	
Körmend	.		14	0	0	
Szentgotthárd	.	⊔ =	13	-1	-3	8
Szombathely	.	⊔	13	0	-2	8
Lenti	.		14	0	-2	
Letenye	–		–	–	–	
Nagykanizsa	.	⊔	13	0	-2	9
Zalaegerszeg	.	⊔ =	14	-2	-3	
Farkasgyepű	.		12	2	0	
Keszthely	.	⊔	14	1	-1	10
Mencshely	.	⊔	13	2	-2	9
Pápa	.	⊔ =	13	-1	-4	8
Sümeg	.	⊔	15	1	-1	
Tihany	.	⊔	14	3	0	
Veszprém	.	⊔	13	0	-1	
Zirc	.	⊔	12	-2	-4	
Fonyód	.		13	2	-1	
Homokszt. György	.	⊔	13	-1	-5	8
Kaposvár	.	⊔	13	0	-3	
Marcali	.	⊔	14	2	1	
Siófok	.	⊔ =	13	1	0	12
Somogyszob	.	⊔	15	-1	-4	
Tab	.		14	-2	-3	
Bábolna	.	⊔	13	-2	-4	
Esztergom	.		14	-1	-3	
Kisbér	–		–	–	–	
Komárom	.	⊔	15	2	1	
Tatabánya	.	⊔	13	0	-1	
Alcsútdoboz	.	⊔	15	-2	-2	
Dunaújváros	.	⊔	13	0	-1	
Martonvásár	.	⊔	12	1	-2	10
Mór	.	⊔	14	-1	-2	
Nagyhörcsökp.	–		–	–	–	
Szabadbattyán	.	⊔	14	1	-4	
Iregszemcse	:	⊔ ≡	13	0	-4	9
Lengyel	.		13	1	-5	
Nagykónyi	.		15	-2	-4	
Szekszárd	:		14	5	4	
Simontornya	.		10	3	0	
Mohács	.	⊔	14	4	-2	
Pécs	.		12	4	2	8
Siklós	–		–	–	–	
Szigetvár	.		14	0	-1	
Bp. Lőrinc	.	⊔ =	12	3	0	6
Bp. Met. Int.	.	⊔ =	13	3	0	10
Bp. Szab. hegy	:		7	7	6	
Cegléd	.	⊔	14	1	-3	10
Dobogókő	–		–	–	–	
Gödöllő	.	⊔	11	2	-2	10
Királyrét	.	⊔	12	-2	-3	
Monor	.		13	1	-1	
Nagykáta	.		14	1	0	
Örkény	.		14	1	0	
Szentendre	.		14	1	0	

	1979. IV. 3. 07h -ig az utolsó 24 óra adatai					
	csapadék (mm)		max. hőmérséklet	min. hőmérséklet	rad. min.	napos órák
Vác	.	⊔	13	-1	-3	
Vámosmikola	.	⊔	12	0	-3	8
Baja	.	⊔	14	2	11	11
Bácsalmás	:		14	2	0	
Izsák	:		14	0	-1	
Kalocsa	.		14	3	-1	
Kecskemét	.	⊔ =	13	2	-2	11
Kiskunf. háza	.		14	2	-1	
Kiskunhalas	:		14	3	1	
Kunszentmiklós	.	⊔	14	0	-2	
Tiszakécske	.		13	1	-2	
Balassagyarmat	.	⊔	12	-1	-4	
Romhány	–		–	–	–	
Salgótarján	.		12	1	-1	
Eger	.		12	1	-1	11
Galyatető	.	V	7	-2	-6	
Gyöngyös	:	⊔	14	1	-1	
Kékestető	.		4	0	-2	11
Kompolt	.	⊔	13	3	-1	8
Lőrinci	.	⊔	13	-1	-4	
Poroszló	.		14	1	0	
Jászapáti	.	⊔	13	1	-1	
Jászberény	:	⊔	13	0	-3	
Karcag	.		14	5	0	
Szolnok	.	⊔ =	14	0	-1	11
Tiszaroff	.	⊔	14	0	-2	
Túrkeve	.	⊔	14	1	-2	12
Kistelek	.		15	1	0	
Makó	.	⊔	14	1	-1	
Szeged	.	⊔ =	14	1	0	11
Szentes	.		15	2	0	
Borsodnádasd	.		12	-3	-3	
Füged	.		14	0	-2	
Hidasnémeti	.		13	1	-2	
Jósvafő	:		12	0	-3	7
Lillafüred	.		11	0	-3	
Miskolc	.	⊔ =	13	-2	-4	9
Putnok	.	V	15	-2	-3	
Sárospatak	.		11	1	-1	9
Szendrőlád	:	⊔	14	-2	-3	
Tokaj	.		12	3	2	
Kisvárda	.	⊔	12	0	-2	11
Mátészalka	:		14	1	-2	
Nyíregyháza	:		13	1	-3	11
Nyírlugos	.		14	0	-1	
Pátyod	.		–	–	–	
Tiszabecs	.		12	2	1	
Vásárosnamény	.	⊔	13	0	-2	
Záhony	:	⊔	13	0	-1	
Berettyóújfalu	.	⊔	13	1	-1	
Debrecen	.	⊔ =	12	2	0	11
Hajdúdorog	–		–	–	–	
Hortobágy	–		–	–	–	
Körösszakál	:	⊔	12	3	0	
Polgár	.	⊔	14	1	0	
Békéscsaba	.	⊔	14	1	-1	11
Mezőhegyes	.	⊔	14	1	-1	10
Orosháza	.		15	2	2	11
Szarvas	.		14	1	-1	11
Szeghalom	.	⊔	14	1	-1	

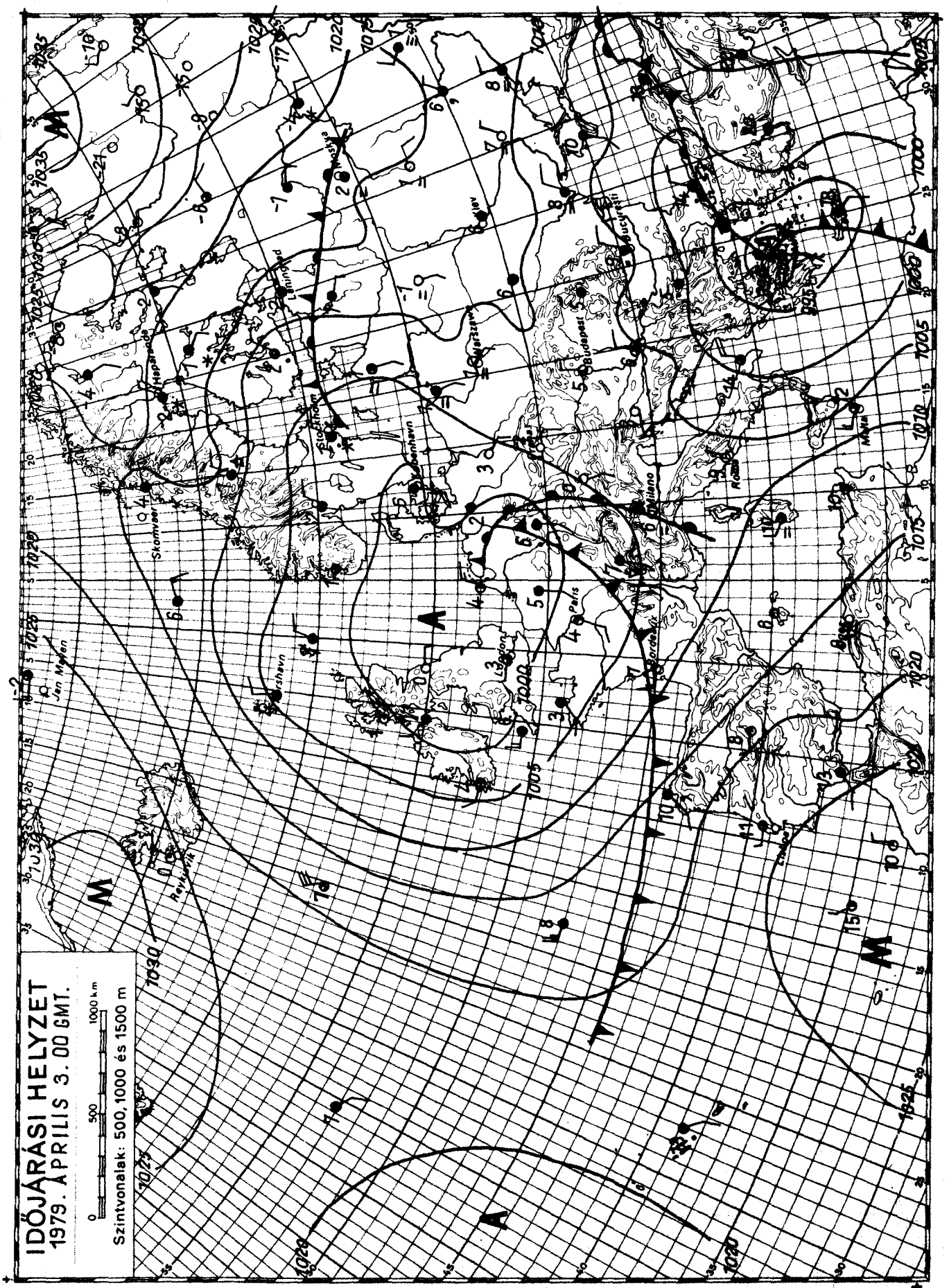

KIADJA: ORSZÁGOS METEOROLÓGIAI SZOLGÁLAT

Készíti: Központi Előrejelző Intézet Előrejelző Osztálya — T.: 273 - 018 — Megjelenik naponként —

Évi előfizetési díja: 1.460.-Ft - Megrendelhető: 1024 Budapest, II., Kitaibel Pál u. 1. Telefon: 353-500

Kiadásért felel: az OMSZ elnöke — Szerkesztésért felel: a KEI igazgatója

IDŐJÁRÁSI NAPIJELENTÉS

ЕЖЕДНЕВНЫЙ МЕТЕОРОЛОГИЧЕСКИЙ БЮЛЛЕТЕНЬ · DAILY WEATHER REPORT
BULLETIN QUOTIDIEN DE TEMPS · TÄGLICHER WETTERBERICHT

92. évfolyam 94. szám. + Budapest + 1979. április 4. szerda

Az időjárási helyzet és a várható időjárás:

Szárazföldünk nagy részén folytatódik a változékony időjárás. Nyugat- és Délnyugat-Európában, valamint az Appennini-félszigeten több helyen erősen felhős az idő, zápor, zivatar alakul ki, sőt egy-két helyről hózáport is jelentenek. A hőmérséklet csúcsértéke ezeken a területeken, valamint a Balkánfélszigeten 2, 7 fokkal elmaradt a sokévi átlagtól. A Szovjetunió európai területének déli részén is borult, esős az idő. A Skandináv-félszigeten elszórtan hózápor keletkezik. Száraz, de hideg idő csupán Északkelet-Európában található. A Kárpát-medence időjárását a következő időszakban a nyugat felől egyelőre lassan közeledő hideg levegő határozza meg. Változékony időre számithatunk, a nappali felmelegedés főként nyugaton gyengül.

Hazánkban kedden derült, száraz idő volt, 7, 12 órán át sütött a nap. A legmagasabb nappali hőmérséklet 12, 18 fok között alakult. Ma hajnalra általában 0, +5 fokig hült le a levegő, de egy-két helyen talajmenti fagy is volt. Délelőtt változóan felhős volt az ég. A hőmérséklet 11 órára 11, 15 fokig emelkedett.

Ma 12 órakor Budapesten a hőmérséklet 14 fok, a tengerszintre átszámitott légnyomás 1002 mb, /752 mm/, gyengén süllyed.

Várható időjárás csütörtök estig:

Szerdán: nyugat, délnyugat felől időnként megnövekvő felhőzet, a Dunántúlon elszórtan záporral, zivatarral.
Csütörtökön: változóan felhős idő, szórványosan kialakuló esővel, záporral, helyenként zivatarral, a hegyeken esetleg hózáporral.
Eleinte mérsékelt, változó irányú, később megélénkülő, a Dunántúlon megerősödő délnyugati, nyugati szél.
Várható legalacsonyabb éjszakai hőmérséklet: 0, +5,
legmagasabb nappali hőmérséklet csütörtökön: nyugaton: 9, 14, máshol még 14, 18 fok között.

Bartha Péterné s.k.

A hőmérséklet napi középértéke és eltérése a 100 évi átlagtól /Budapesten/:

1979. IV. 3.	9,6 C°	+0,4 C°

1871 óta ezen a napon Budapesten előfordult

legmagasabb hőmérséklet:	24,1 C° /1945/,
legalacsonyabb hőmérséklet:	-3,7 C° /1891/.

79.315.

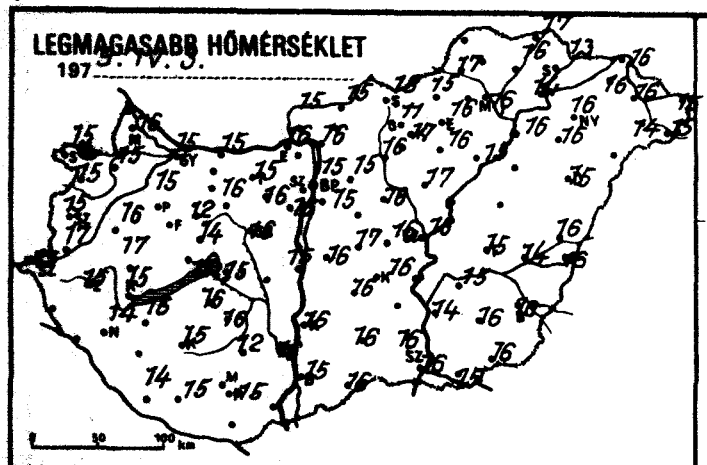
LEGMAGASABB HŐMÉRSÉKLET
197 9. IV. 3.

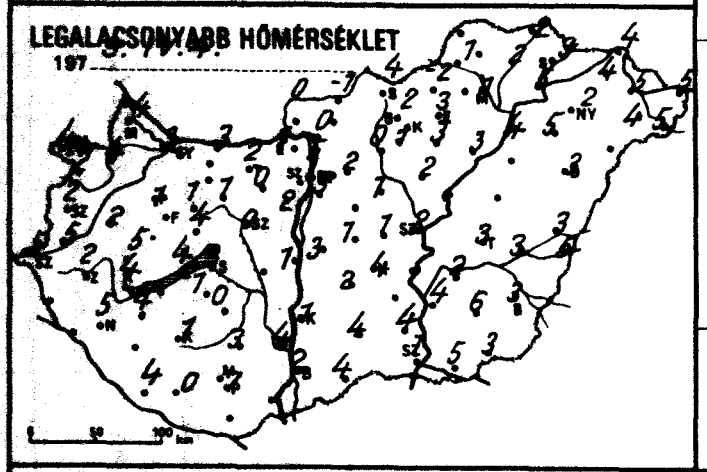
LEGALACSONYABB HŐMÉRSÉKLET
197

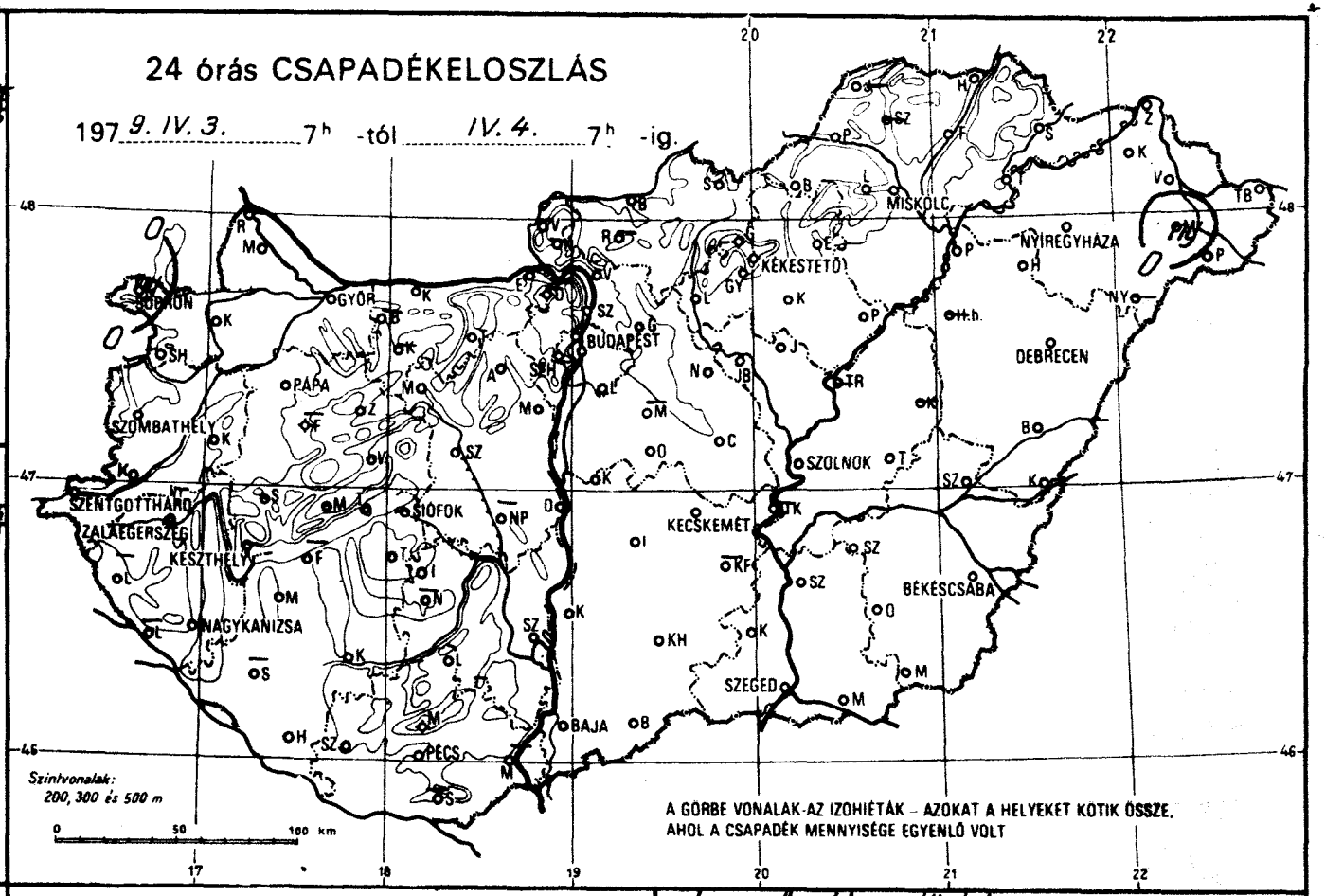
24 órás CSAPADÉKELOSZLÁS
197 9. IV. 3. 7h -tól IV. 4. 7h -ig.
MISKOLC
NYIREGYHÁZA
KÉKESTETŐ
GYŐR
BUDAPEST
DEBRECEN
PAPA
SZOMBATHELY
SZENTGOTTHÁRD
ZALAEGERSZEG
KESZTHELY
SIÓFOK
SZOLNOK
KECSKEMÉT
BÉKÉSCSABA
NAGYKANIZSA
SZEGED
BAJA
PÉCS
Szinhvonalak:
200, 300 és 500 m
A GÖRBE VONALAK-AZ IZOHIÉTÁK – AZOKAT A HELYEKET KÖTIK ÖSSZE, AHOL A CSAPADÉK MENNYISÉGE EGYENLŐ VOLT

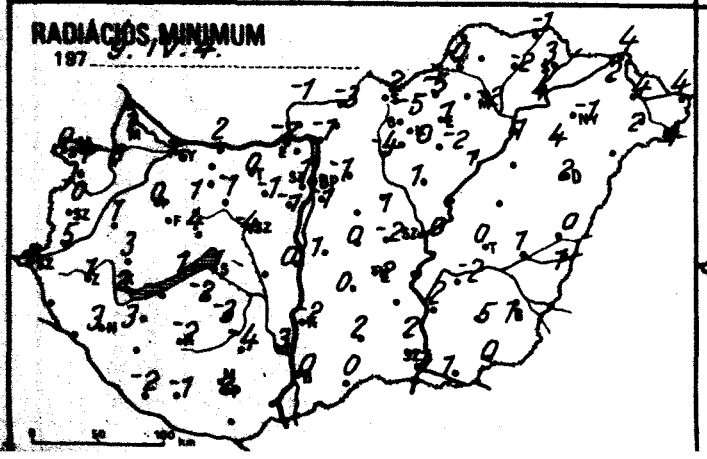
RADIÁCIÓS MINIMUM
197 9. IV. 4.

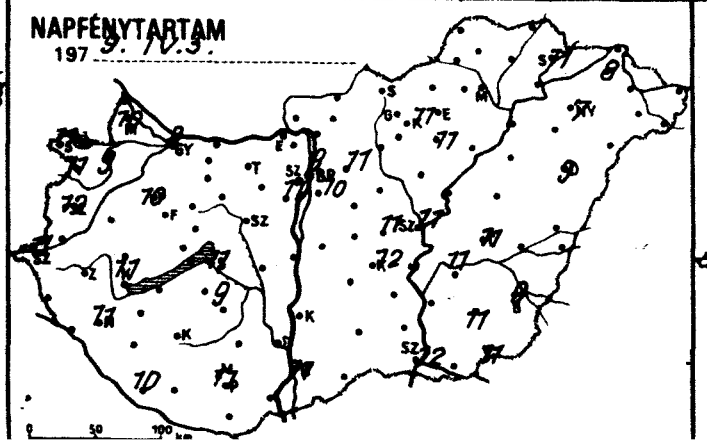
NAPFÉNYTARTAM
197 9. IV. 3.

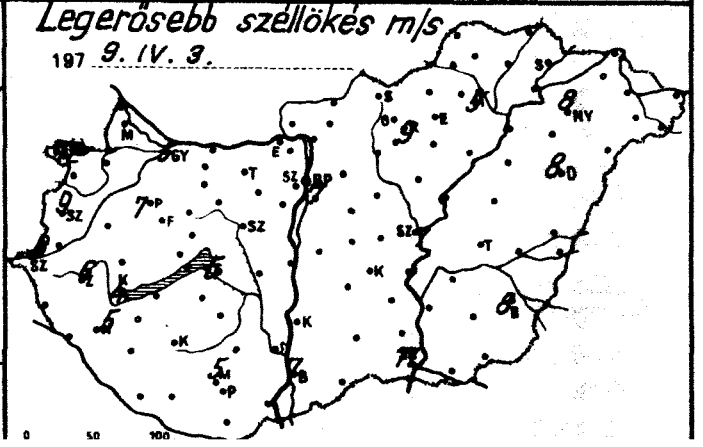
Legerősebb széllökés m/s
197 9. IV. 3.

	1979.IV.4.--- 07 h -ig az utolsó 24 óra adatai					
	csapadék (mm)		max. hőmérséklet	min. hőmérséklet	rad. min.	napos órák
Győr	.		15	3	1	8
Kapuvár	.		15	4	0	9
Mosonmagyaróvár	.		16	4	1	10
Rajka	–		–	–	–	–
Sopron	ny		15	4	0	11
Sopronhorpács	.		15	2	-1	11
Káld	.		16	2	1	
Körmend	.		17	5	5	
Szentgotthárd	.		15	5	2	11
Szombathely	.		15	2	0	12
Lenti	–		–	–	–	
Letenye	–		–	–	–	
Nagykanizsa	.		14	5	3	11
Zalaegerszeg	.		13	2	1	
Farkasgyepű	–		–	–	–	
Keszthely	.		15	4	2	11
Mencshely	.		–	–	–	–
Pápa	.		15	1	0	10
Sümeg	.		17	5	3	
Tihany	.		15	4	1	
Veszprém	.		14	4	4	
Zirc	.		12	1	1	
Fonyód	–		–	–	–	
Homokszt. György	.		14	4	-2	10
Kaposvár	.		15	1	-2	
Marcali	.		16	4	3	
Siófok	.		15	3	1	11
Somogyszob	.		–	–	–	
Tab	.		16	-1	-2	
Bábolna	–		–	–	–	
Esztergom	.		16	1	-2	
Kisbér	–		–	–	–	
Komárom	.		15	3	2	
Tatabánya	.		15	2	0	
Alcsútdoboz	.		16	0	-1	
Dunaújváros	.		15	1	0	
Martonvásár	.		15	2	-1	11
Mór	.		16	1	-1	
Nagyhörcsökp.	.		–	–	–	
Szabadbattyán	.		16	0	-4	
Iregszemcse	.		16	0	-3	9
Lengyel	.		12	3	-4	
Nagykónyi	.		–	–	–	
Szekszárd	.		16	4	3	
Misingtető	.		13	7	3	
Mohács	.		–	–	–	
Pécs	.		15	7	2	11
Siklós	–		–	–	–	
Szigetvár	.		15	0	-1	
Bp. Lőrinc	.		15	3	-1	10
Bp. Met. Int.	.		15	5	1	9
Bp. Szab. hegy	.		13	7	4	
Cegléd	.		16	1	-2	11
Dobogókő	–		–	–	–	
Gödöllő	.		15	2	-1	11
Királyrét	–		–	–	–	
Monor	–		–	–	–	
Nagykáta	.		18	1	1	
Örkény	.		17	1	0	
Szentendre	.		18	2	1	

	1979.IV.4.--- 07 h -ig az utolsó 24 óra adatai					
	csapadék (mm)		max. hőmérséklet	min. hőmérséklet	rad. min.	napos órák
Vác	.		16	0	-1	
Vámosmikola	.		15	0	-2	11
Baja	.		15	2	0	11
Bácsalmás	.		16	4	0	
Izsák	.		16	2	0	
Kalocsa	.		16	1	-2	
Kecskemét	.		16	4	-2	12
Kiskunf. háza	–		–	–	–	
Kiskunhalas	.		16	4	2	
Kunszentmiklós	.		16	3	1	
Tiszakécske	–		–	–	–	
Balassagyarmat	.		15	-1	-3	
Romhány	–		–	–	–	
Salgótarján	.		18	4	2	
Eger	.		16	3	1	11
Galyatető	.		11	2	-3	
Gyöngyös	.		17	1	0	
Kékestető	.		7	3	-1	11
Kompolt	.		16	3	-2	11
Lőrinci	.		16	0	-4	
Poroszló	.		15	3	1	
Jászapáti	.		17	2	1	
Jászberény	.		16	2	-2	
Karcag	–		–	–	–	
Szolnok	.		16	2	0	11
Tiszaroff	–		–	–	–	
Túrkeve	.		15	3	0	11
Kistelek	.		16	4	2	
Makó	.		15	5	1	
Szeged	.		16	1	-1	12
Szentes	.		14	4	2	
Borsodnádasd	.		15	-2	-5	
Fügöd	.		16	2	-2	
Hidasnémeti	.		17	2	-1	
Jósvafő	–		–	–	–	–
Lillafüred	.		15	0	-1	.
Miskolc	.		16	1	-2	11
Putnok	.		17	1	0	
Sárospatak	.		13	3	3	11
Szendrőlád	–		–	–	–	
Tokaj			14	5	4	
Kisvárda	.		16	4	2	8
Mátészalka	ny		14	4	2	
Nyíregyháza	.		16	2	-1	7
Nyírlugos	–		–	–	–	
Pátyod	.		15	5	4	
Tiszabecs	.		15	5	4	
Vásárosnamény	.		16	5	4	
Záhony	.		16	4	4	
Berettyóújfalu	.		16	3	0	
Debrecen	.		15	3	2	9
Hajdúdorog	.		16	5	4	
Hortobágy	–		–	–	–	
Körösszakál	.		16	5	1	
Polgár			16	4	1	
Békéscsaba	.		16	3	1	9
Mezőhegyes	.		16	3	0	11
Orosháza	.		16	6	5	11
Szarvas	.		15	2	-2	11
Szeghalom	.		14	3	1	

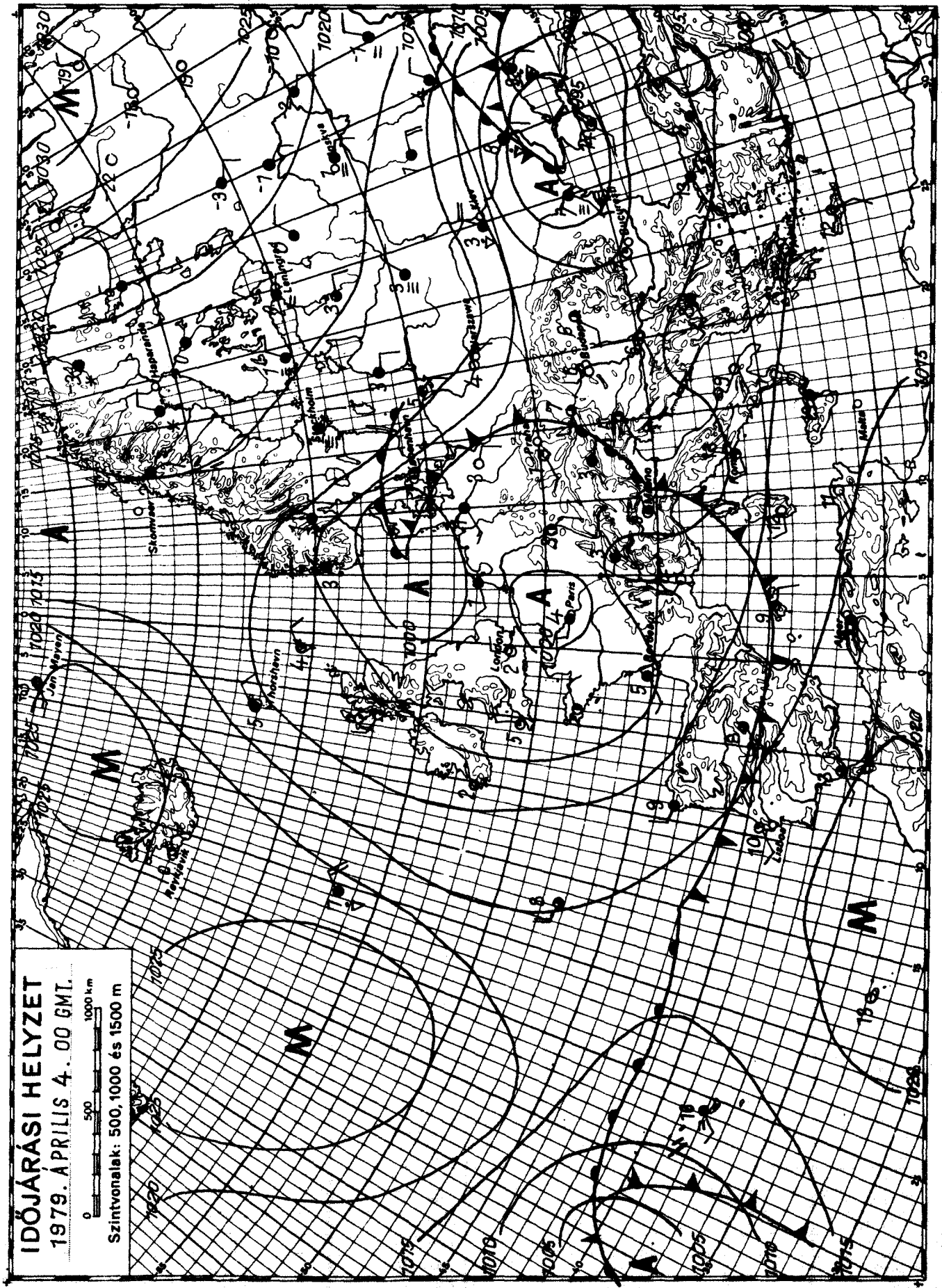

KIADJA: ORSZÁGOS METEOROLÓGIAI SZOLGÁLAT

Készíti: Központi Előrejelző Intézet Előrejelző Osztálya — T.: 273 - 078 — Megjelenik naponként —

Évi előfizetési díja: 1.460.-Ft - Megrendelhető: 1024 Budapest, II., Kitaibel Pál u. 1. Telefon: 353-500

Kiadásért felel: az OMSZ elnöke — Szerkesztésért felel: a KEI igazgatója

IDŐJÁRÁSI NAPIJELENTÉS

ЕЖЕДНЕВНЫЙ МЕТЕОРОЛОГИЧЕСКИЙ БЮЛЛЕТЕНЬ · DAILY WEATHER REPORT
BULLETIN QUOTIDIEN DE TEMPS · TÄGLICHER WETTERBERICHT

92. évfolyam 95. szám. + Budapest + 1979. április 5. csütörtök

Az időjárási helyzet és a várható időjárás:

Északkelet-Európa fölött egy kb. 1000-1500 km átmérőjü anticiklon helyezkedik el. Ennek területén nagy mennyiségü hideg levegő halmozódott föl, igy éjszaka többfelé fagypont alá süllyed a hőmérséklet, sőt a Szovjetunió európai területének északi részén a -20 fok alatti hőmérséklet sem ritka. Egyébként általában csendes, párás az idő, csupán a helyi tényezők okoznak kisebb körzetekben havazást. A szárazföld többi részén egy nagy kiterjedésü, több középpontú ciklon irányitja az időjárást, ami ennek következtében rendkivül változékony. Néhány száz kilométeres távolságon belül száraz és csapadékos, csendes és szeles időjárású területek váltogatják egymást. Mivel az emlitett központi ciklon területén található kisméretü légörvények, a szárazföld belseje felé helyeződnek át, a Kárpát-medence időjárására a következő időszakban a növekvő változékonyság lesz a jellemző.

Hazánkban szerdán változóan felhős volt az ég, 4, 10 órán át sütött a nap. A délutáni órákra előbb a Dunántúlon később másutt is erősen megnövekedett a felhőzet és ma reggel 7 óráig csaknem mindenütt esett több-kevesebb eső. A lehullott csapadék mennyisége általában csapadéknyom és 10 mm között volt, de egy-egy Dunántúli zivatargócban elérte a 15, sőt Szombathelyen a 23 mm-t. A legmagasabb nappali hőmérséklet szerdán 13 és 20, a legalacsonyabb éjszakai hőmérséklet mára virradóan -1 és +6 fok között váltakozott. Délelőtt változóan felhős volt az ég, az egy-két helyen kialakult reggeli köd gyorsan feloszlott. Kisebb eső, záporeső már csak elszórtan fordult elő. A hőmérséklet 11 órakor 8, 12 fok között volt.

Ma 12 órakor Budapesten a hőmérséklet 11 fok, a tengerszintre átszámitott légnyomás 1008 mb, /756 mm/ alig változik.

Várható időjárás péntek estig:

Időnként erősen megnövekvő felhőzet, elszórtan esővel, záporral, néhány helyen zivatarral. Általában élénk, átmenetileg erősen nyugatias szél.
Várható legalacsonyabb éjszakai hőmérséklet: 1, 6,
legmagasabb nappali hőmérséklet pénteken: 11, 16 fok között.

Bozóki István - Rábai Attila s.k.

TÁVOLABBI KILÁTÁSOK SZOMBATTÓL-KEDDIG:

Változékony lesz az idő. Az időnként erősen megnövekvő felhőzetből futó eső, záporeső várható. Legalacsonyabb hajnali hőmérséklet +1, +6 fok között. Legmagasabb nappali hőmérséklet 12, 17 fok között. Jelentős mennyiségü /legalább 5 mm/ csapadék az ország területének 60 százalékán várható.

KÖZÉPTÁVÚ ELŐREJELZŐ OSZTÁLY

A hőmérséklet napi középértéke és eltérése a 100 évi átlagtól /Budapesten/:

1979. IV. 4.	10,1 C°	+0.6 C°

1871 óta ezen a napon Budapesten előfordult

legmagasabb hőmérséklet:	25,9 C° /1946/,
legalacsonyabb hőmérséklet:	-1,4 C° /1884/.

79.316.

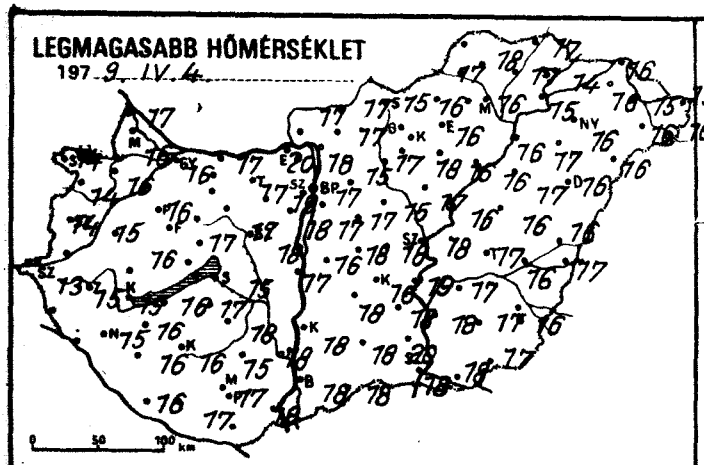
LEGMAGASABB HŐMÉRSÉKLET
197 9. IV. 4.

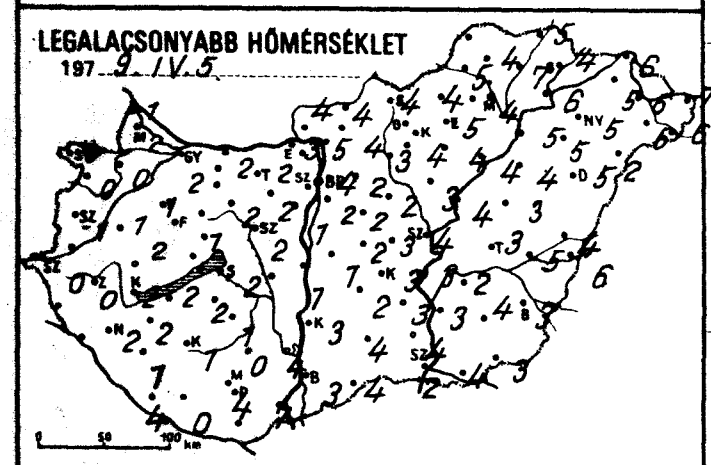
LEGALACSONYABB HŐMÉRSÉKLET
197 9. IV. 5.

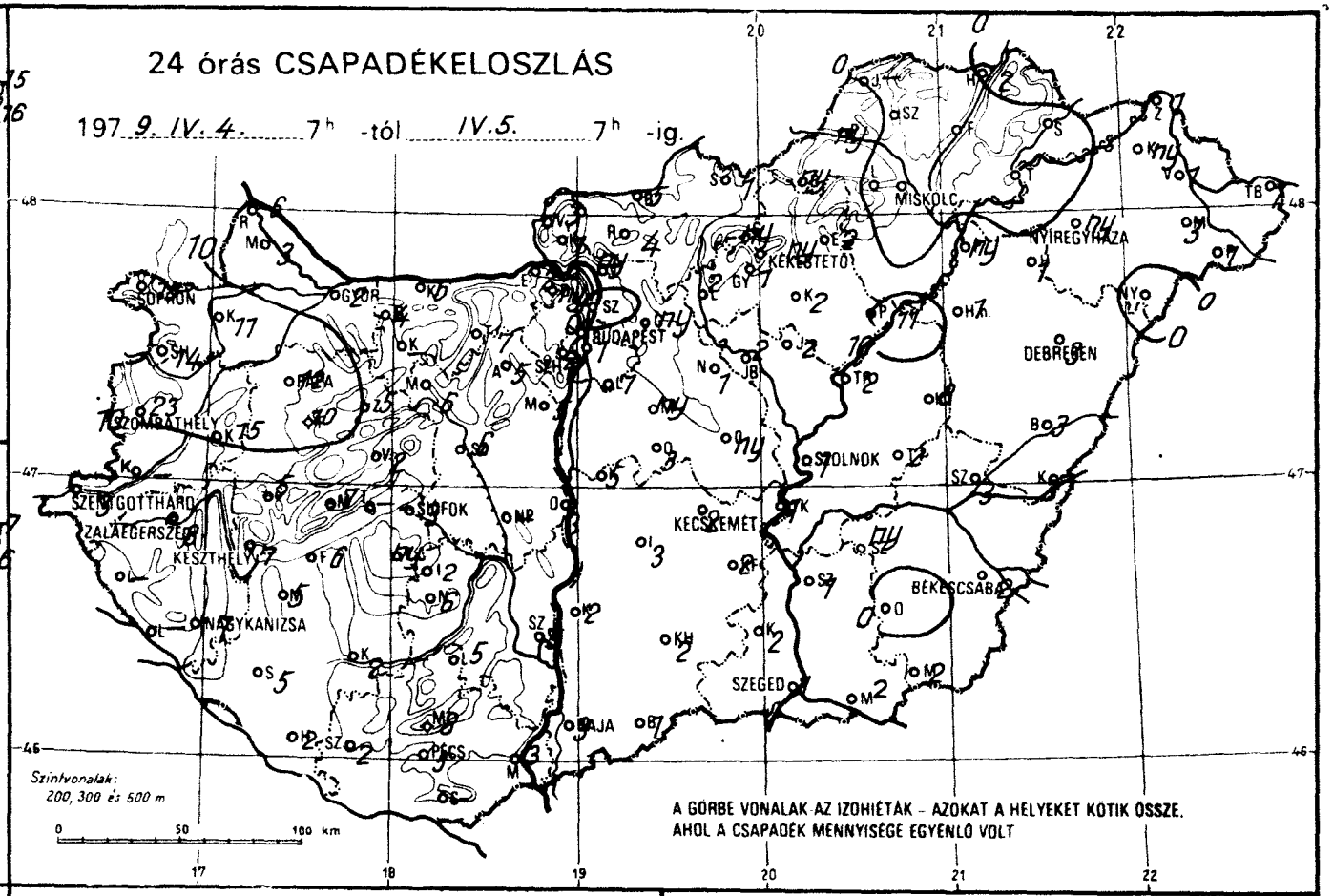
24 órás CSAPADÉKELOSZLÁS
197 9. IV. 4. 7h -tól IV. 5. 7h -ig.
MISKOLC
NYIREGYHÁZA
KEKESTETŐ
SOPRON
GYŐR
BUDAPEST
DEBRECEN
PAPA
SZOMBATHELY
SZOLNOK
SZENTGOTTHÁRD
ZALAEGERSZEG
SIÓFOK
KECSKEMÉT
KESZTHELY
BÉKÉSCSABA
NAGYKANIZSA
SZEGED
PÉCS
Szintvonalak:
200, 300 és 500 m
A GÖRBE VONALAK AZ IZOHIÉTÁK – AZOKAT A HELYEKET KÖTIK ÖSSZE,
AHOL A CSAPADÉK MENNYISÉGE EGYENLŐ VOLT

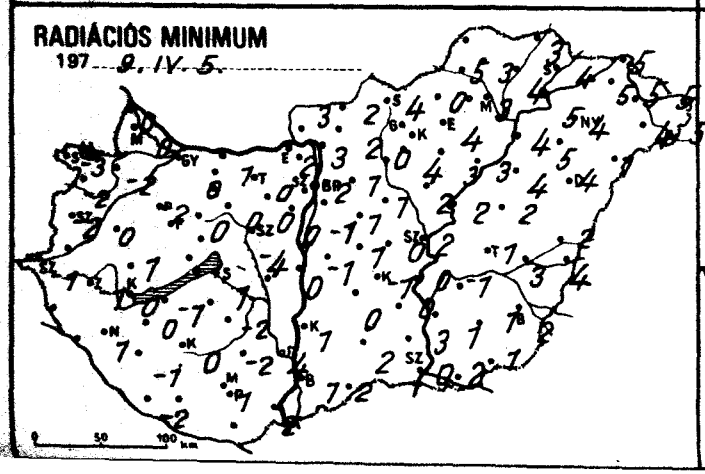
RADIÁCIÓS MINIMUM
197 9. IV. 5.

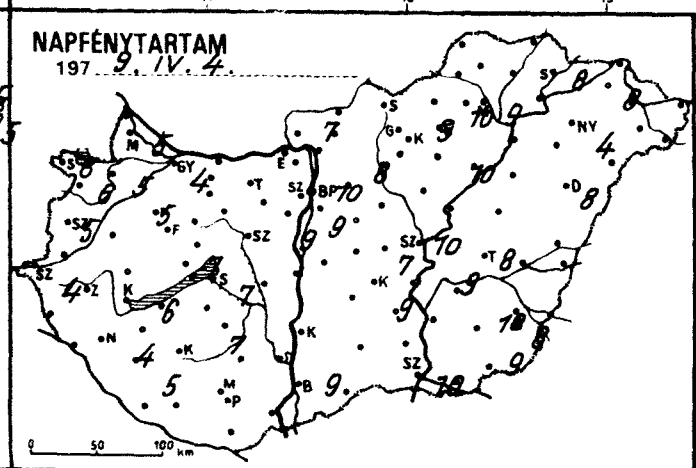
NAPFÉNYTARTAM
197 9. IV. 4.

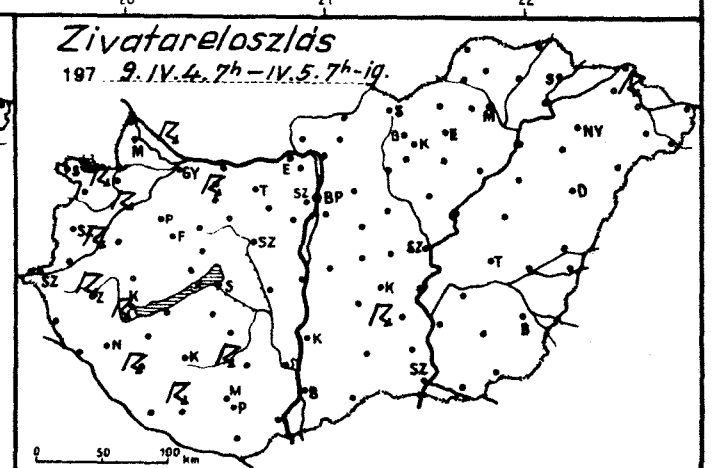
Zivatareloszlás
197 9. IV. 4. 7h – IV. 5. 7h-ig.

	1979.IV.5.-.. 07 h -ig az utolsó 24 óra adatai					
	csapadék (mm)		max. hőmérséklet	min. hőmérséklet	rad. min.	napos órák
Győr	2		16	2	0	4
Kapuvár	11		16	0	-2	5
Mosonmagyaróvár	3		16	2	0	5
Rajka	6		17	1	0	
Sopron	15		14	0	-3	6
Sopronhorpács	14		14	0	-2	6
Káld	15		15	1	0	
Körmend	-		-	-	-	
Szentgotthárd	3		13	0	-1	4
Szombathely	23		14	-1	-2	5
Lenti	-		-	-	-	
Letenye	-		-	-	-	
Nagykanizsa	7		15	2	1	4
Zalaegerszeg	8		15	0	-1	
Farkasgyepű	10		15	-1	-2	
Keszthely	7		15	2	0	6
Mencshely	7		13	1	-2	7
Pápa	12		16	1	-2	5
Sümeg	5		16	2	1	
Tihany	-		-	-	-	
Veszprém	2		17	1	0	
Zirc	5		15	0	-2	
Fonyód	6		16	2	-1	
Homokszt. György	2		16	4	-2	5
Kaposvár	2		16	1	0	
Marcali	5		16	2	2	
Siófok	3		15	2	1	7
Somogyszob	5		16	1	-1	
Tab	ny		17	2	-	
Bábolna	4		17	1	-2	
Esztergom	2		20	3	0	
Kisbér	-		-	-	-	
Komárom	6		17	2	1	
Tatabánya	7		17	2	0	
Alcsútdoboz	5		19	2	0	
Dunaújváros	3		17	1	0	
Martonvásár	5		18	1	0	9
Mór	6		17	2	0	
Nagyhörcsökp.	-		-	-	-	
Szabadbattyán	6		18	2	-4	
Iregszemcse	2		18	1	-2	7
Lengyel	5		17	2	-2	
Nagykónyi	6		18	2	-2	
Szekszárd	5		18	4	4	
Mi[illegible] Ámpádtető	8		14	3	1	
Mohács	3		18	7	2	
Pécs	5		17	4	1	7
Siklós	-		-	-	-	
Szigetvár	2		17	0	0	
Pp. Lőrinc	1		17	2	-1	9
Pp. Met. Int.	1		17	4	2	10
Pp. Szab. hegy	2		14	0	-1	
Cegléd	ny		18	3	0	7
Dobogókő	ny		13	0	0	
Gödöllő	ny		15	2	1	8
Királyrét	1		16	3	2	
Monor	ny		17	2	1	
Nagykáta	1		18	2	1	
Orkény	3		18	2	1	
Szentendre	.		18	2	2	

	1979.IV.5.-.. 07 h -ig az utolsó 24 óra adatai					
	csapadék (mm)		max. hőmérséklet	min. hőmérséklet	rad. min.	napos órák
Vác	ny		18	5	5	
Vámosmikola	3		17	4	3	7
Baja	5		18	5	1	9
Bácsalmás	1		18	4	2	
Izsák	3		18	2	0	
Kalocsa	2		18	3	1	
Kecskemét	2		16	3	-1	9
Kiskunf. háza	2		18	3	0	
Kiskunhalas	2		18	4	2	
Kunszentmiklós	5		16	1	-1	
Tiszakécske	1		19	3	0	
Balassagyarmat	5		17	4	2	
Romhány	4		17	4	2	
Salgótarján	1		15	4	4	
Eger	2		16	5	4	10
Galyatető	ny		10	-1	-5	
Gyöngyös	1		18	4	4	
Kékestető	ny		9	-1	-1	9
Kompolt	2		16	4	3	10
Lőrinci	2		17	3	0	
Poroszló	11		16	4	3	
Jászapáti	2		17	3	2	
Jászberény	2		17	3	2	
Karcag	8		16	3	2	
Szolnok	1		18	4	2	10
Tiszaroff	2		16	4	2	
Túrkeve	2		17	3	1	8
Kistelek	2		20	4	3	
Makó	2		18	4	2	
Szeged	1		18	2	0	10
Szentes	1		18	3	1	
Borsodnádasd	ny		16	4	0	
Fügöd	.		17	7	4	
Hidasnémeti	2		17	5	3	
Jósvafő	-		-	-	-	-
Lillafüred	.		15	1	-1	
Miskolc	.		16	4	3	9
Putnok	ny		17	5	5	
Sárospatak	.		14	4	4	8
Szendrőlád	.		18	4	3	
Tokaj	.		15	6	5	
Kisvárda	ny		16	5	5	8
Mátészalka	3		16	6	4	
Nyíregyháza	ny		16	5	4	4
Nyírlugos	.		16	2	1	
Pátyod	1		16	6	5	
Tiszabecs	1		15	7	5	
Vásárosnamény	1		15	6	5	
Záhony	1		16	6	5	
Berettyóújfalu	3		16	4	2	
Debrecen	3		16	5	4	8
Hajdúdorog	1		17	5	5	
Hortobágy	1		17	4	4	
Körösszakál	3		17	6	4	
Polgár	ny		16	5	4	
Békéscsaba	2		16	3	2	8
Mezőhegyes	2		17	3	1	9
Orosháza	.		17	4	1	10
Szarvas	ny		17	2	-1	9
Szeghalom	3		16	5	3	

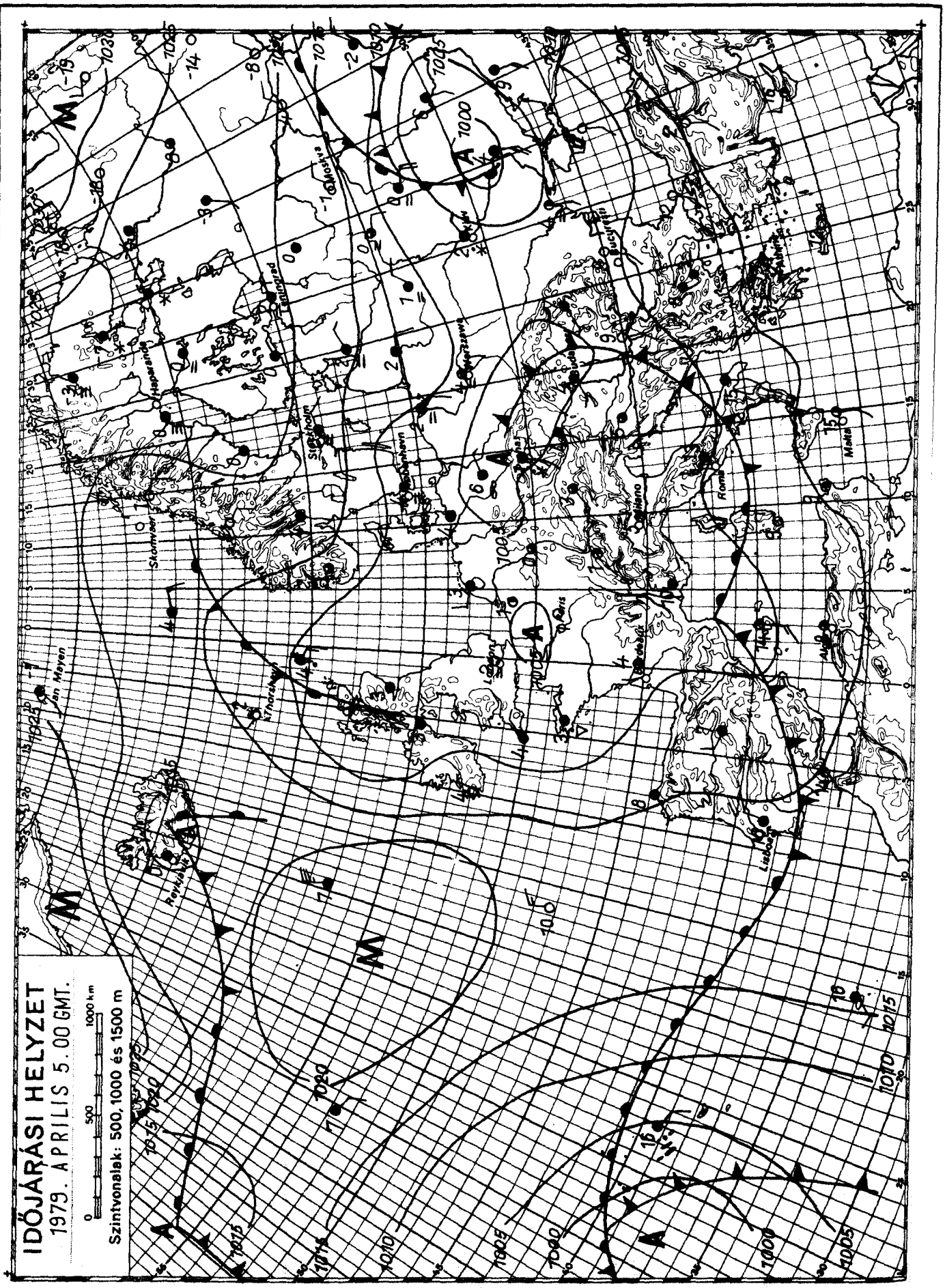

KIADJA: ORSZÁGOS METEOROLÓGIAI SZOLGÁLAT
Készíti: Központi Előrejelző Intézet Előrejelző Osztálya — T.: 273 - 018 — Megjelenik naponként —
Évi előfizetési díja: 1.460.-Ft - Megrendelhető: 1024 Budapest, II., Kitaibel Pál u. 1. Telefon: 353-500
Kiadásért felel: az OMSZ elnöke — Szerkesztésért felel: a KEI igazgatója

IDŐJÁRÁSI NAPIJELENTÉS

ЕЖЕДНЕВНЫЙ МЕТЕОРОЛОГИЧЕСКИЙ БЮЛЛЕТЕНЬ • DAILY WEATHER REPORT
BULLETIN QUOTIDIEN DE TEMPS • TÄGLICHER WETTERBERICHT

92. évfolyam 96. szám. + Budapest + 1979. április 6. péntek

Az időjárási helyzet és a várható időjárás:

Észak-Északkelet-Európában magas nyomású légköri képződmény helyezkedik el. Hatására ezeken a területeken változóan felhős, néhány hózáportól eltekintve száraz az idő. Európa többi részén több középponttal rendelkező nagy kiterjedésü ciklonrendszer alakitja az időjárást. Ma reggel sok helyről jelentettek esőt, néhány helyről zivatart, helyenként havazások voltak. Szombat estig középpontjával a Balkán-félsziget északi részén örvénylő ciklon határozza meg a Kárpát-medence időjárását.

Hazánkban csütörtökön általában 4, 9 órán át sütött a nap. A hőmérséklet csúcsértéke 10, 15 fok között volt, napközben néhány, az esti óráktól sok helyen esett az eső, záporeső, néhány helyen zivatar is keletkezett, sőt Mohácsról jégesőt is jelentettek. A lehullott csapadék mennyisége általában 10 mm alatt maradt, de a nyugati megyékben több helyen elérte a 10, 15 mm-t. Péntek hajnalra az északkeleti megyékben -1, +2, máshol 3, 9 fokig hült le a levegő. Ma délelőtt borult idő volt. Sokfelé esett az eső, záporeső. A Kékesen hózápor volt. A hőmérséklet 11 órakor az északnyugati megyékben 4, 6, máshol 7, 12 fok között volt. Az északi, északkeleti szél többfelé élénk, időnként erős volt.

Ma 12 órakor Budapesten a hőmérséklet 7 fok, a tengerszintre átszámitott légnyomás 1001 mb, /751 mm/ mérsékelten süllyed.

Várható időjárás szombat estig:

Általában erősen felhős, vagy borult idő.
Sokfelé eső, délkeleten egy-két helyen zivatar, főként az északnyugati, északi országrészben és a hegyeken havas eső, hózápor.
Időnként megélénkülő, többfelé megerősödő, helyenként viharos lökésekkel kisért északi, északkeleti szél.
Várható legalacsonyabb éjszakai hőmérséklet: 0, +5 fok között,
legmagasabb nappali hőmérséklet szombaton: északnyugaton 5, délkeleten 10 fok körül.

Vadkerti Ferenc s.k.

A hőmérséklet napi középértéke és eltérése a 100 évi átlagtól /Budapesten/:

1979. IV. 5.	9,2 C°	-0,8 C°

1871 óta ezen a napon Budapesten előfordult

legmagasabb hőmérséklet:	25,9 C° /1946/,
legalacsonyabb hőmérséklet:	-4,2 C° /1929/.

79.317.

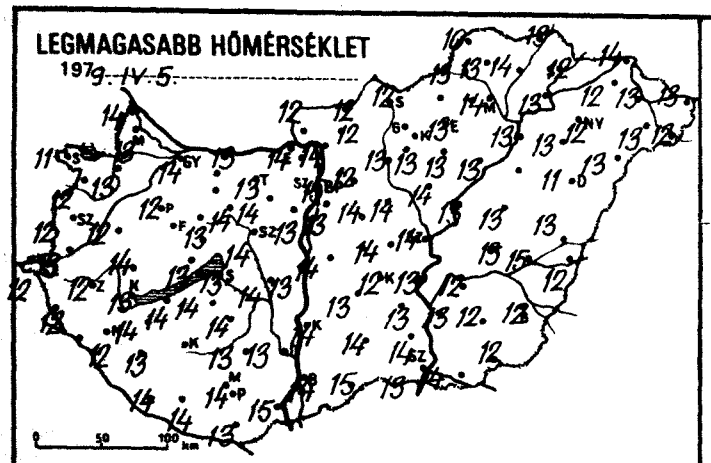
LEGMAGASABB HŐMÉRSÉKLET
1979. IV. 5.

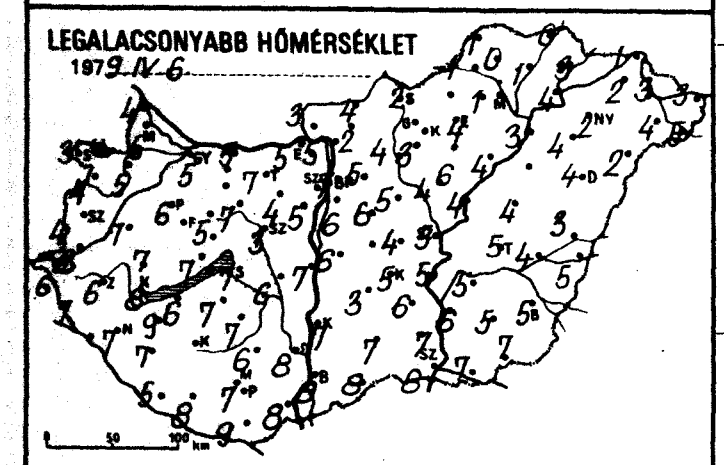
LEGALACSONYABB HŐMÉRSÉKLET
1979. IV. 6.

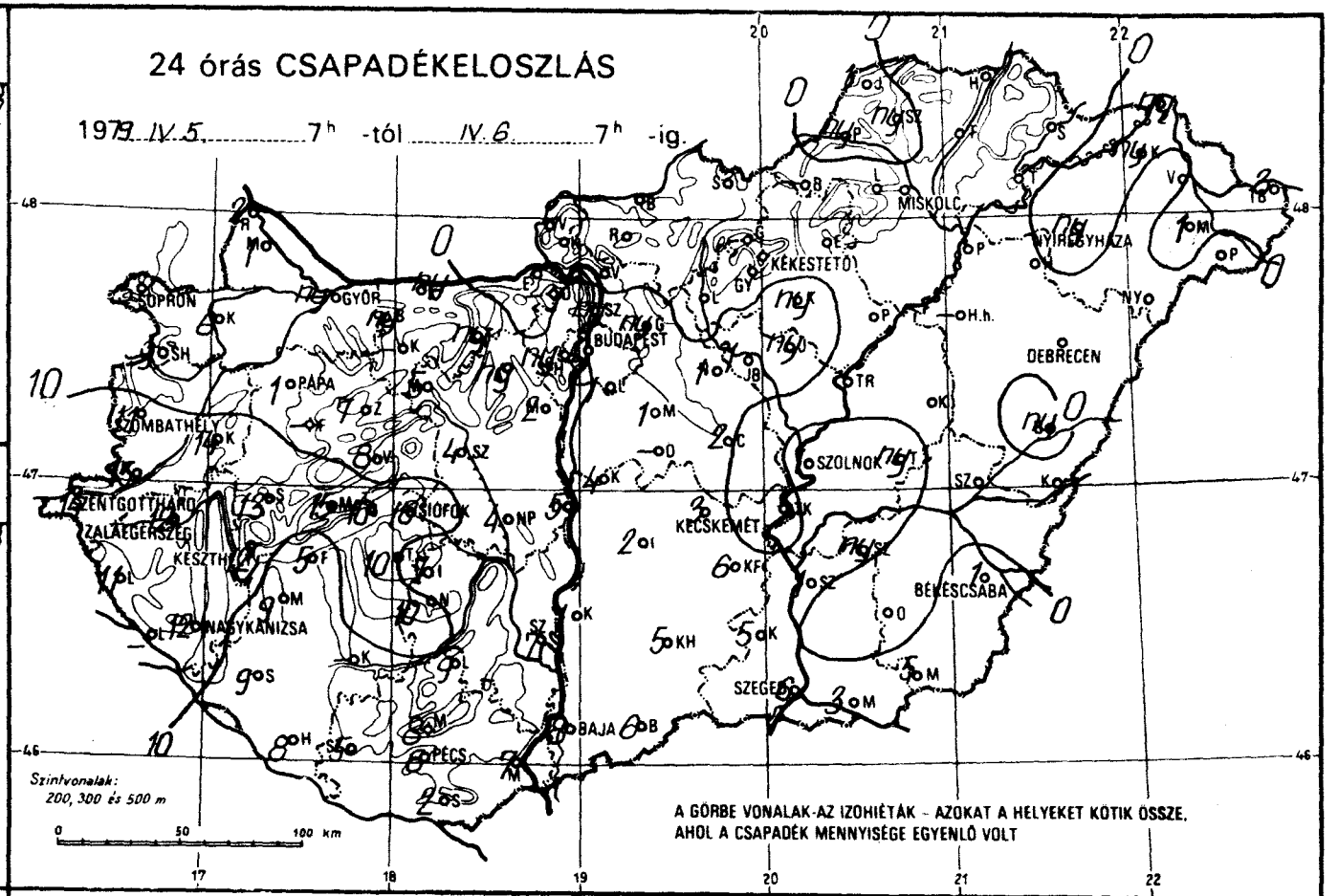
24 órás CSAPADÉKELOSZLÁS
1979. IV. 5. 7h -tól IV. 6. 7h -ig.
SOPRON
GYŐR
BUDAPEST
MISKOLC
NYÍREGYHÁZA
KÉKESTETŐ
DEBRECEN
PÁPA
SZOMBATHELY
SZENTGOTTHÁRD
ZALAEGERSZEG
KESZTHELY
SIÓFOK
SZOLNOK
KECSKEMÉT
BÉKÉSCSABA
NAGYKANIZSA
SZEGED
BAJA
PÉCS
Szintvonalak:
200, 300 és 500 m
A GÖRBE VONALAK-AZ IZOHIÉTÁK - AZOKAT A HELYEKET KÖTIK ÖSSZE, AHOL A CSAPADÉK MENNYISÉGE EGYENLŐ VOLT

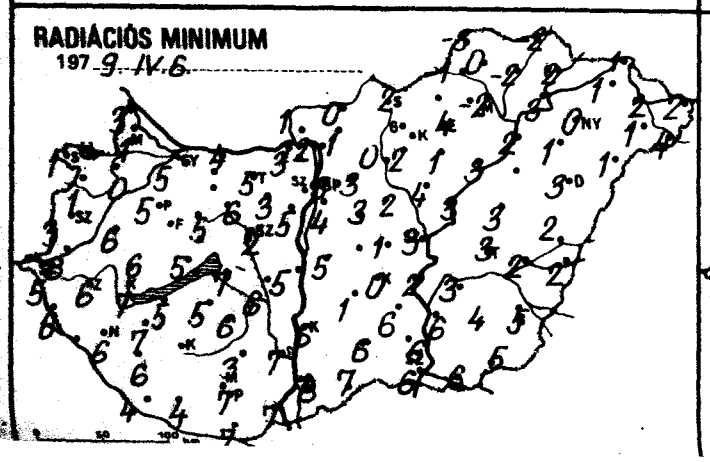
RADIÁCIÓS MINIMUM
1979. IV. 6.

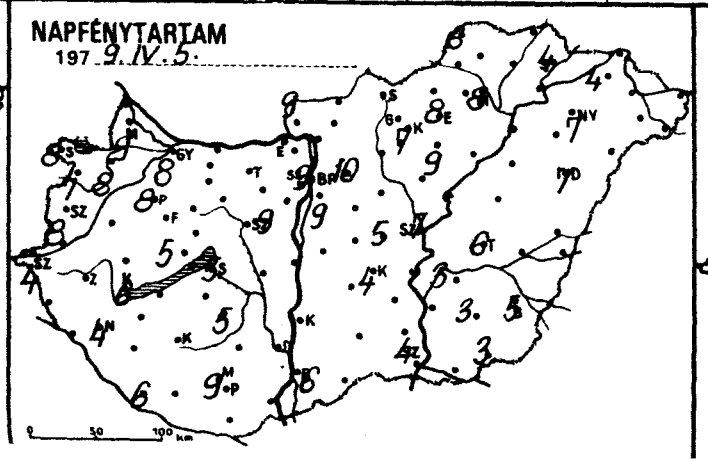
NAPFÉNYTARTAM
1979. IV. 5.

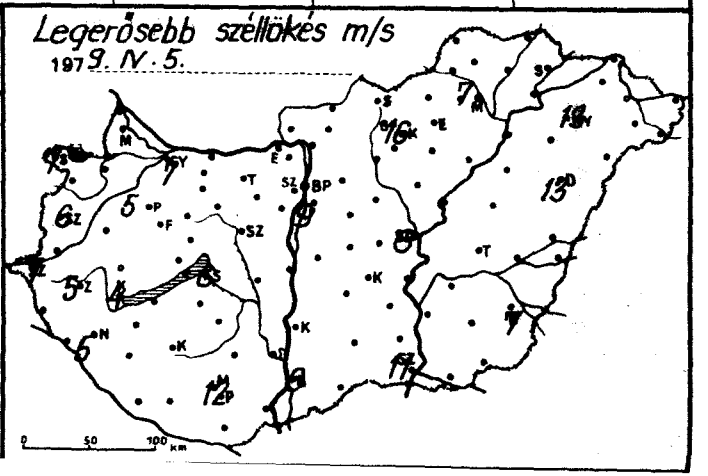
Legerősebb széllökés m/s
1979. IV. 5.

	1979. IV. 6. 07 h -ig az utolsó 24 óra adatai					
	csapadék (mm)		max. hőmérséklet	min. hőmérséklet	rad. min.	napos órák
Győr	ny		14	5	5	8
Kapuvár	6		13	5	0	8
Mosonmagyaróvár	1		13	5	1	9
Rajka	2		14	4	3	
Sopron	5		11	3	1	8
Sopronhorpács	9		12	4	1	7
Káld	14		12	7	6	
Körmend	15		13	8	8	
Szentgotthárd	14		12	6	5	4
Szombathely	11		12	4	3	8
Lenti	11		12	7	6	
Letenye	–		–	–	–	
Nagykanizsa	12		12	7	6	4
Zalaegerszeg	12		12	6	6	
Farkasgyepű	–		–	–	–	
Keszthely	12	▽̇	13	8	7	6
Mencshely	15		11	6	5	5
Pápa	1		12	6	5	8
Sümeg	13		14	7	6	
Tihany	10	▽̇	13	7	5	
Veszprém	8		13	5	5	
Zirc	7		11	4	1	
Fonyód	5		14	6	5	
Homokszt. györgy	8		14	5	4	6
Kaposvár	–		–	–	–	
Marcali	9		14	9	7	
Siófok	10		13	7	7	5
Somogyszob	9		13	7	6	
Tab	10		14	7	5	
Bábolna	ny	∩	13	5	3	
Esztergom	.		14	5	3	
Kisbér	–		–	–	–	
Komárom	ny		13	5	4	
Tatabánya	ny		13	7	5	
Alcsútdoboz	ny		14	4	3	
Dunaújváros	5		13	7	5	
Martonvásár	2		13	5	5	9
Mór	5		14	7	6	
Nagyhörcsökp.	4		14	6	6	
Szabadbattyán	4		14	3	2	
regszemcse	7		14	7	6	5
engyel	9		13	6	3	
Nagykónyi	10		15	7	3	
zekszárd	7	⊼	13	8	7	
Kinatető	8	≡	12	6	5	
Mohács	7	▽̇▲	15	8	7	
écs	6	▽̇	14	7	7	9
iklós	2		13	9	7	
zigetvár	5		14	8	4	
p. Lőrinc	1		13	6	4	9
p. Met. Int.	1	▽̇	15	7	5	9
p. Szab. hegy	ny		12	4	1	
egléd	2		14	4	1	5
obogókő	–		–	–	–	
ödöllő	ny		12	5	3	10
irályrét	.		13	1	0	
lonor	1		14	6	3	
agykáta	1		14	5	2	
rkény	–		–	–	–	
entendre	ny		14	5	4	

Árpaúttető

	1979. IV. 6. 07 h -ig az utolsó 24 óra adatai					
	csapadék (mm)		max. hőmérséklet	min. hőmérséklet	rad. min.	napos órák
Vác	.	∩	14	5	2	
Vámosmikola	.		12	3	1	9
Baja	8	⊼	14	8	8	6
Bácsalmás	6		15	8	7	
Izsák	2		13	3	1	
Kalocsa	1		14	7	6	
Kecskemét	3		12	5	0	4
Kiskunf. háza	6		13	6	6	
Kiskunhalas	5		14	7	6	
Kunszentmiklós	4		14	6	5	
Tiszakécske	.		13	5	2	
Balassagyarmat	.		12	4	0	
Romhány	.		12	2	1	
Salgótarján	.		12	2	2	
Eger	.		13	4	4	8
Galyatető	.	≡	7	0	–4	
Gyöngyös	.		13	3	2	
Kékestető	.	≡	6	1	–2	7
Kompolt	ny	❩	13	6	1	9
Lőrinci	.		13	4	0	
Poroszló	.		13	4	3	
Jászapáti	ny		14	4	4	
Jászberény	1	▽̇	14	5	2	
Karcag	.		13	4	3	
Szolnok	1		14	5	3	7
Tiszaroff	.		13	4	3	
Túrkeve	ny		13	5	3	6
Kistelek	5	▽̇	14	7	6	
Makó	3		14	7	6	
Szeged	6	▽̇▲	13	8	6	4
Szentes	1		13	6	6	
Borsodnádasd	–		–	–	–	
Fügöd	.		14	1	–2	
Hidasnémeti	.		13	0	–2	
Jósvafő	1	∩	10	1	–3	
Lillafüred	.	=	13	0	–2	
Miskolc	.		14	1	–2	8
Putnok	ny	❩	13	–1	–1	
Sárospatak	.	∩	12	3	2	4
Szendrőlád	ny	❩	13	0	0	
Tokaj	.		13	4	3	
Kisvárda	ny	∩	12	2	1	4
Mátészalka	1	∩	13	4	1	
Nyíregyháza	ny	=	12	2	0	7
Nyírlugos	.		13	2	1	
Pátyod	.	∩	12	5	4	
Tiszabecs	3		13	3	2	
Vásárosnamény	.	∩	13	3	2	
Záhony	ny		14	1	1	
Berettyóújfalu	ny		13	3	2	
Debrecen	.	∩	11	4	3	7
Hajdúdorog	.		13	4	1	
Hortobágy	–		–	–	–	
Körösszakál	.		12	5	2	
Polgár	.		13	3	2	
Békéscsaba	1	▽̇	12	5	5	5
Mezőhegyes	5	⊼	12	7	5	3
Orosháza	.		12	5	4	3
Szarvas	ny	▽̇	12	5	3	3
Szeghalom	.		15	4	2	

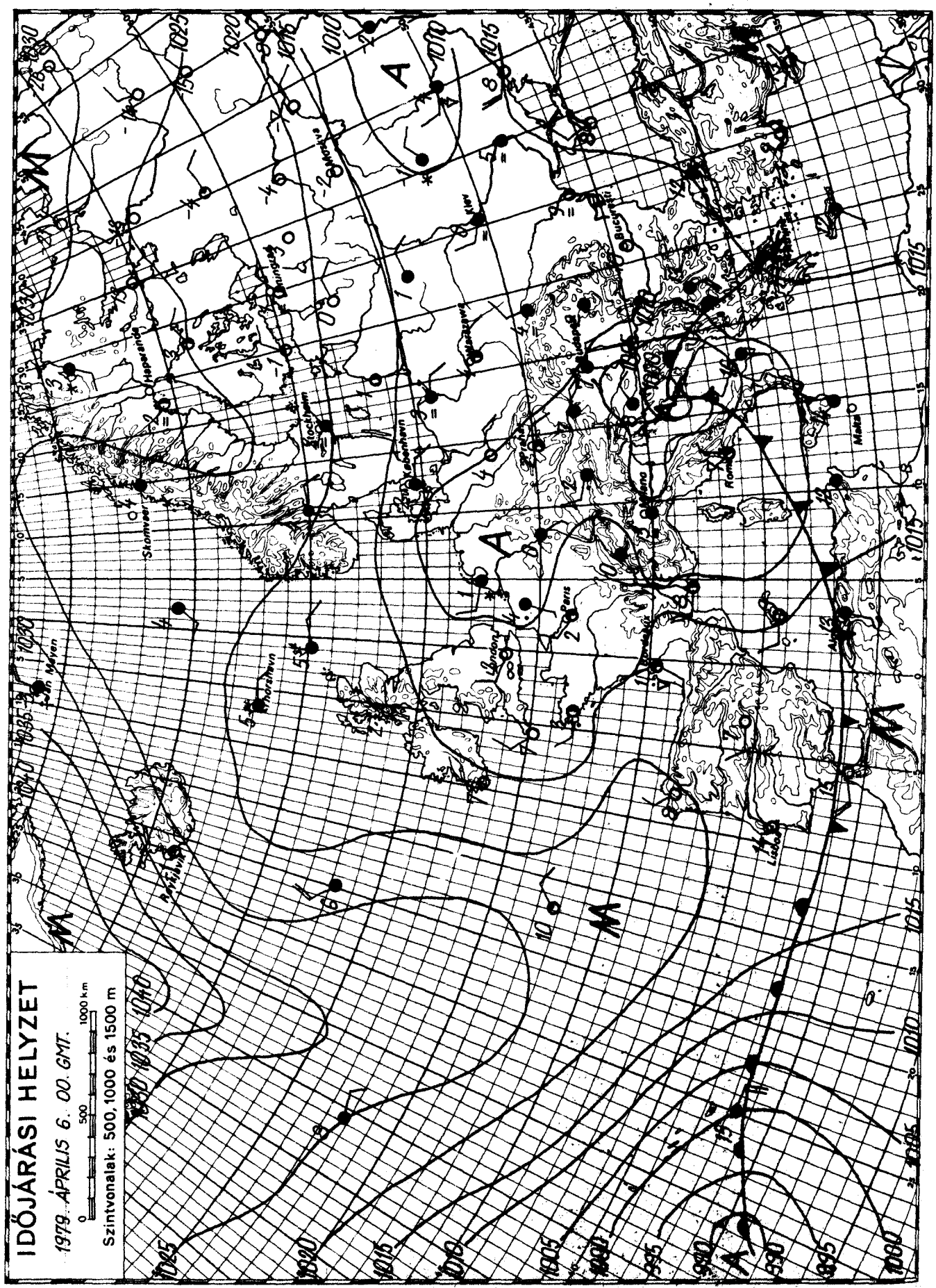

KIADJA: ORSZÁGOS METEOROLÓGIAI SZOLGÁLAT

Készíti: Központi Előrejelző Intézet Előrejelző Osztálya — T.: 273-018 — Megjelenik naponként —

Évi előfizetési díja: 1.460.-Ft - Megrendelhető: 1024 Budapest, II., Kitaibel Pál u. 1. Telefon: 353-500

Kiadásért felel: az OMSZ elnöke — Szerkesztésért felel: a KEI igazgatója

IDŐJÁRÁSI NAPIJELENTÉS

ЕЖЕДНЕВНЫЙ МЕТЕОРОЛОГИЧЕСКИЙ БЮЛЛЕТЕНЬ · DAILY WEATHER REPORT
BULLETIN QUOTIDIEN DE TEMPS · TÄGLICHER WETTERBERICHT

92. évfolyam 97. szám. + Budapest + 1979. április 7. szombat

Az időjárási helyzet és a várható időjárás:

Szombaton délelőtt a Szent György-csatorna és a Kárpát-medence felett volt egy-egy mérsékelt övi ciklonnak a középpontja. Irországban és Angliában sok felé esett az eső. Az NSZK és az NDK déli felén, Ausztria keleti részén, Csehországban és Lengyelország délnyugati részén váltakozva eső, illetve hó hullott. Odessza környékén is borult, esős idő volt. A Kárpát-medencében elszórtan záporok alakultak ki. Európa többi részéből általában napos, száraz időt jelentettek.

Pénteken Magyarország nagy részén egész nap borult, esős idő volt. A délnyugati, déli országrészben sütött ki délután rövid időre a nap. Az északnyugati határvidéken havazás is előfordult. A hőmérséklet északnyugaton, 4, 8, délkeleten, délen 10, 14 fokig emelkedett. Az éjjel fokozatosan mindenütt megszűnt a tartós eső, de gyakoriak voltak a záporok. Péntek és szombat reggel 7 óra között a délnyugati országrészben 1-5, északon és a Tiszántúlon általában 10-20, helyenként viszont 20 és 35 mm közötti mennyiségü csapadék hullott. Szombat hajnalra -1 és +5 fok közé süllyedt a hőmérséklet. Délelőtt erősen és közepesen felhős időszakok váltakoztak. Több helyről jelentettek általában rövid ideig tartó záporesőt. 11 órakor 7 és 10 fok közötti értékeket mutattak a hőmérők.

Ma 12 órakor Budapesten a hőmérséklet 8 fok, a tengerszintre átszámított légnyomás 1005 mb, /753 mm/ alig változik.

Várható időjárás vasárnap estig:

Változóan felhős ég, eleinte több, vasárnap már csak néhány helyen zápor eső, megélénkülő, a Dunántúlon vasárnap időnként megerősödő északias szél.
Várható legalacsonyabb éjszakai hőmérséklet -2, +3,
legmagasabb nappali hőmérséklet vasárnap: 10, 14 fok között.

Aigner Szilárd s.k.

A hőmérséklet napi középértéke és eltérése a 100 évi átlagtól /Budapesten/:

1979. IV. 6.	7,9 C°	-2,0 C°

1871 óta ezen a napon Budapesten előfordult

legmagasabb hőmérséklet:	25.9 C° /1941 és 1968/,
legalacsonyabb hőmérséklet:	-3,2 C° /1896/.

79.318.

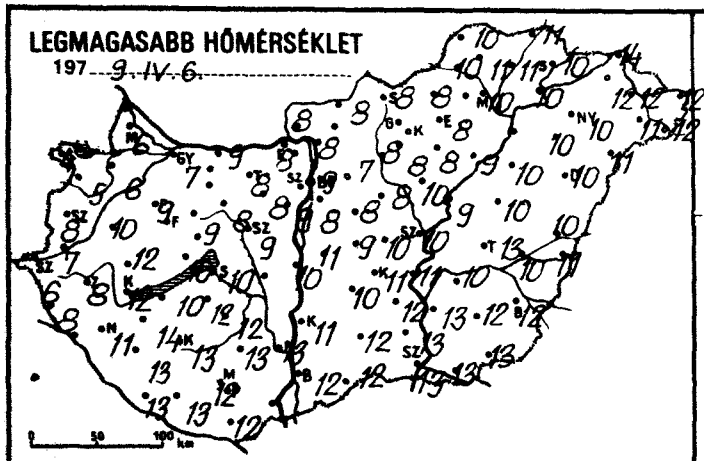
LEGMAGASABB HŐMÉRSÉKLET
197 9. IV. 6.

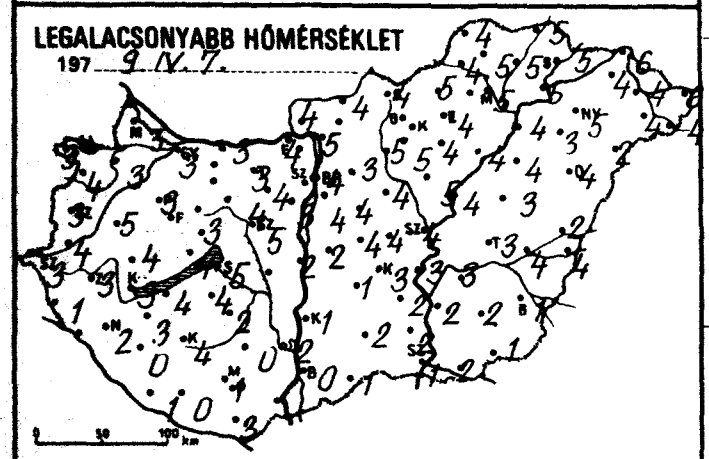
LEGALACSONYABB HŐMÉRSÉKLET
197 9. IV. 7.

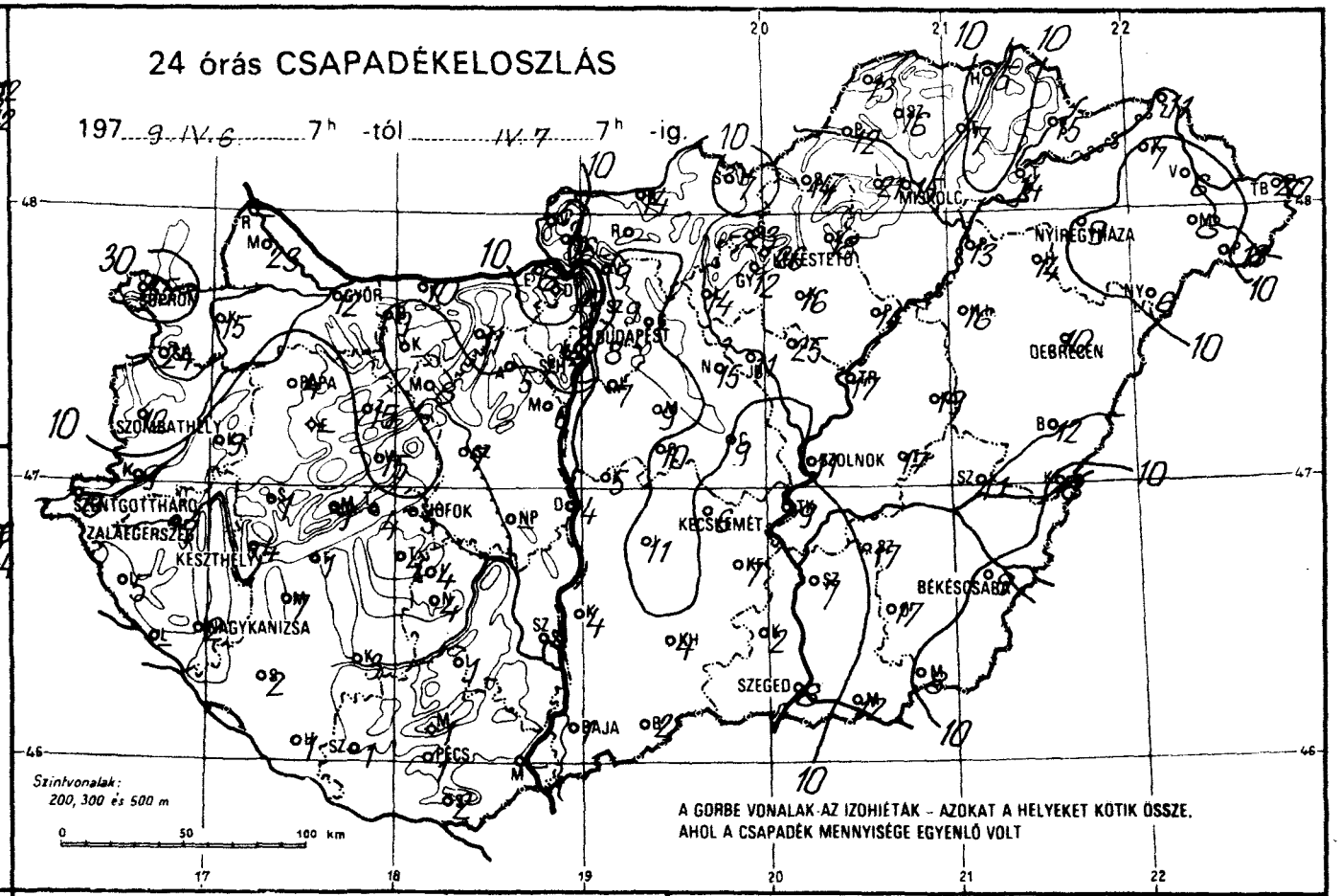
24 órás CSAPADÉKELOSZLÁS
197 9. IV. 6. 7h -tól IV. 7. 7h -ig.
SOPRON
GYŐR
BUDAPEST
MISKOLC
NYÍREGYHÁZA
DEBRECEN
SZOMBATHELY
SZENTGOTTHÁRD
ZALAEGERSZEG
KESZTHELY
NAGYKANIZSA
SZOLNOK
KECSKEMÉT
BÉKÉSCSABA
SZEGED
PÉCS
BAJA
Szintvonalak: 200, 300 és 500 m
A GÖRBE VONALAK AZ IZOHIÉTÁK – AZOKAT A HELYEKET KÖTIK ÖSSZE, AHOL A CSAPADÉK MENNYISÉGE EGYENLŐ VOLT

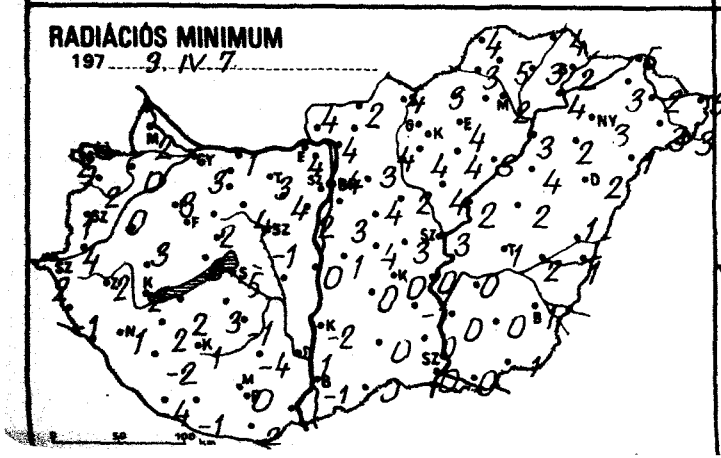
RADIÁCIÓS MINIMUM
197 9. IV. 7.

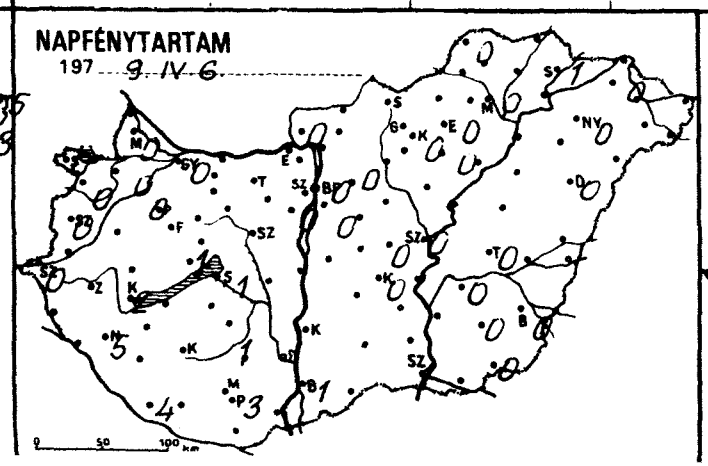
NAPFÉNYTARTAM
197 9. IV. 6.

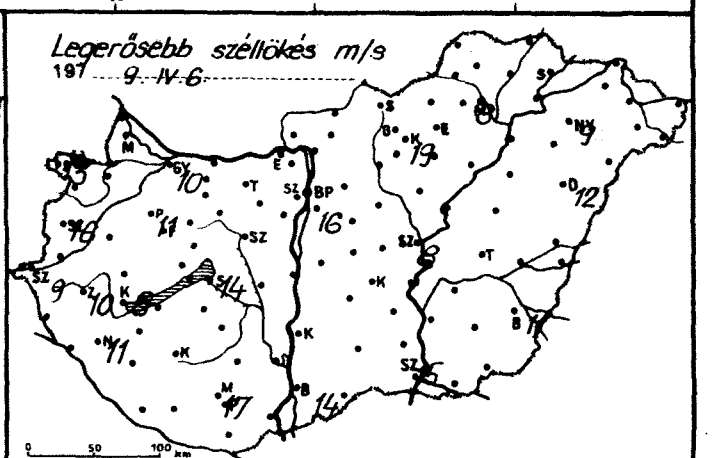
Legerősebb széllökés m/s
197 9. IV. 6.

	197 9.IV.7.07h -ig az utolsó 24 óra adatai					
	csapadék (mm)		max. hőmérséklet	min. hőmérséklet	rad. min.	napos órák
Győr	12		7	3	3	0
Kapuvár	15		6	3	0	0
Mosonmagyaróvár	23		6	3	2	0
Rajka	–		–	–	–	
Sopron	35	*••	4	3	2	0
Sopronhorpács	24		5	4	2	0
Káld	9		10	5	0	
Körmend	9		7	4	4	
Szentgotthárd	8		6	3	2	0
Szombathely	12		8	3	1	0
Lenti	5		8	1	–1	
Letenye	–		–	–	–	
Nagykanizsa	2	∩	11	2	1	5
Zalaegerszeg	7	=	8	3	2	
Farkasgyepű	–		–	–	–	
Keszthely	4	∩	12	3	2	2
Mencshely	9		10	2	2	1
Pápa	4		9	3	3	0
Sümeg	1	⁚	12	4	3	
Tihany	4	▽̇	10	4	3	
Veszprém	15		9	3	2	
Zirc	15		7	2	2	
Fonyód	1		10	4	2	
Homokszt. György	1	▽▲⊔≡	13	–1	–4	4
Kaposvár	3		13	4	1	
Marcali	7		14	3	2	
Siófok	5		10	5	5	1
Somogyszob	2	⊔	13	0	–2	
Tab	4		12	4	3	
Bábolna	9		8	3	3	
Esztergom	8		8	4	4	
Kisbér	–		–	–	–	
Komárom	10		9	3	1	
Tatabánya	11		8	3	3	
Alcsútdoboz	5		8	4	4	
Dunaújváros	4		10	2	0	
Martonvásár	6		9	3	2	0
Mór	8		8	4	4	
Nagyhörcsökp.	–		–	–	–	
Szabadbattyán	7		9	5	–1	
Iregszemcse	4	∩	12	2	–1	1
Lengyel	1		13	0	–4	
Nagykónyi	4		12	1	–2	
Szekszárd	4		13	2	1	
Mezőfeld	1		11	1	–1	
Mohács	–		–	–	–	
Pécs	1	▽̇∩	12	1	0	3
Siklós	2	▽̇	12	3	2	
Szigetvár	1		13	0	–1	
Bp. Lőrinc	7	▽̇	8	4	3	0
Bp. Met. Int.	8	▽̇	9	4	4	0
Bp. Szab. hegy	12		8	0	–1	
Cegléd	9		10	4	3	0
Dobogókő	17	≡	5	0	0	
Gödöllő	13		7	3	3	0
Királyrét	16	≡	7	3	3	
Monor	9		8	4	4	
Nagykáta	15		8	4	2	
Örkény	10		9	4	4	
Szentendre	9		8	4	4	

	197 9.IV.7.07h -ig az utolsó 24 óra adatai					
	csapadék (mm)		max. hőmérséklet	min. hőmérséklet	rad. min.	napos órák
Vác	9	∩	8	5	4	
Vámosmikola	5		8	4	4	0
Baja	1	▽∩=	12	0	–1	1
Bácsalmás	2	↖	12	1	0	
Izsák	11		10	1	0	
Kalocsa	4	↖	11	1	–2	
Kecskemét	6	∩=	11	3	0	0
Kiskunf. háza	7	▽̇	12	2	–1	
Kiskunhalas	4		12	2	0	
Kunszentmiklós	5		11	2	1	
Tiszakécske	9		11	3	0	
Balassagyarmat	14	▽̇	8	4	2	
Romhány	–		–	–	–	
Salgótarján	7		8	4	4	
Eger	18	▽̇	8	4	4	0
Galyatető	23	*•▽≡	4	–1	–1	
Gyöngyös	12		8	5	4	
Kékestető	26	*▽̇•▽≡	3	–1	–2	0
Kompolt	16	▽̇	8	4	4	0
Lőrinci	14	∩	8	5	4	
Poroszló	14		9	4	3	
Jászapáti	25	▽̇	10	5	4	
Jászberény	11	▽̇	8	5	2	
Karcag	19		10	3	2	
Szolnok	11		10	4	3	0
Tiszaroff	17		9	4	2	
Túrkeve	17		13	3	1	0
Kistelek	2	▽	13	2	0	
Makó	12	▽̇∩≡	13	2	0	
Szeged	8	▽̇∩	13	1	0	1
Szentes	7	▽̇∩	13	2	0	
Borsodnádasd	14	▽	8	5	3	
Fügöd	7		11	5	3	
Hidasnémeti	5		11	5	4	
Jósvafő	13	∩	10	4	4	0
Lillafüred	21		10	0	–1	
Miskolc	15	=	10	5	2	0
Putnok	12		10	4	3	
Sárospatak	15		10	5	2	1
Szendrőlád	16	≡	11	5	5	
Tokaj	14		10	5	4	
Kisvárda	7		12	4	3	0
Mátészalka	8	∩	11	4	3	
Nyíregyháza	9		10	5	3	0
Nyírlugos	6		11	2	1	
Pátyod	18	▽̇	12	4	3	
Tiszabecs	20	▽̇	12	6	5	
Vásárosnamény	6		12	4	2	
Záhony	11		14	6	5	
Berettyóújfalu	12		10	2	1	
Debrecen	10	▽̇=	10	4	2	0
Hajdúdorog	14		10	3	2	
Hortobágy	16		10	4	4	
Körösszakál	8		11	4	1	
Polgár	13	▽̇	9	4	3	
Békéscsaba	9	▽̇∩≡	12	1	1	0
Mezőhegyes	8	⊔≡	13	1	–1	0
Orosháza	17		12	2	0	0
Szarvas	17	▽̇∩	10	3	0	0
Szeghalom	11		10	4	2	

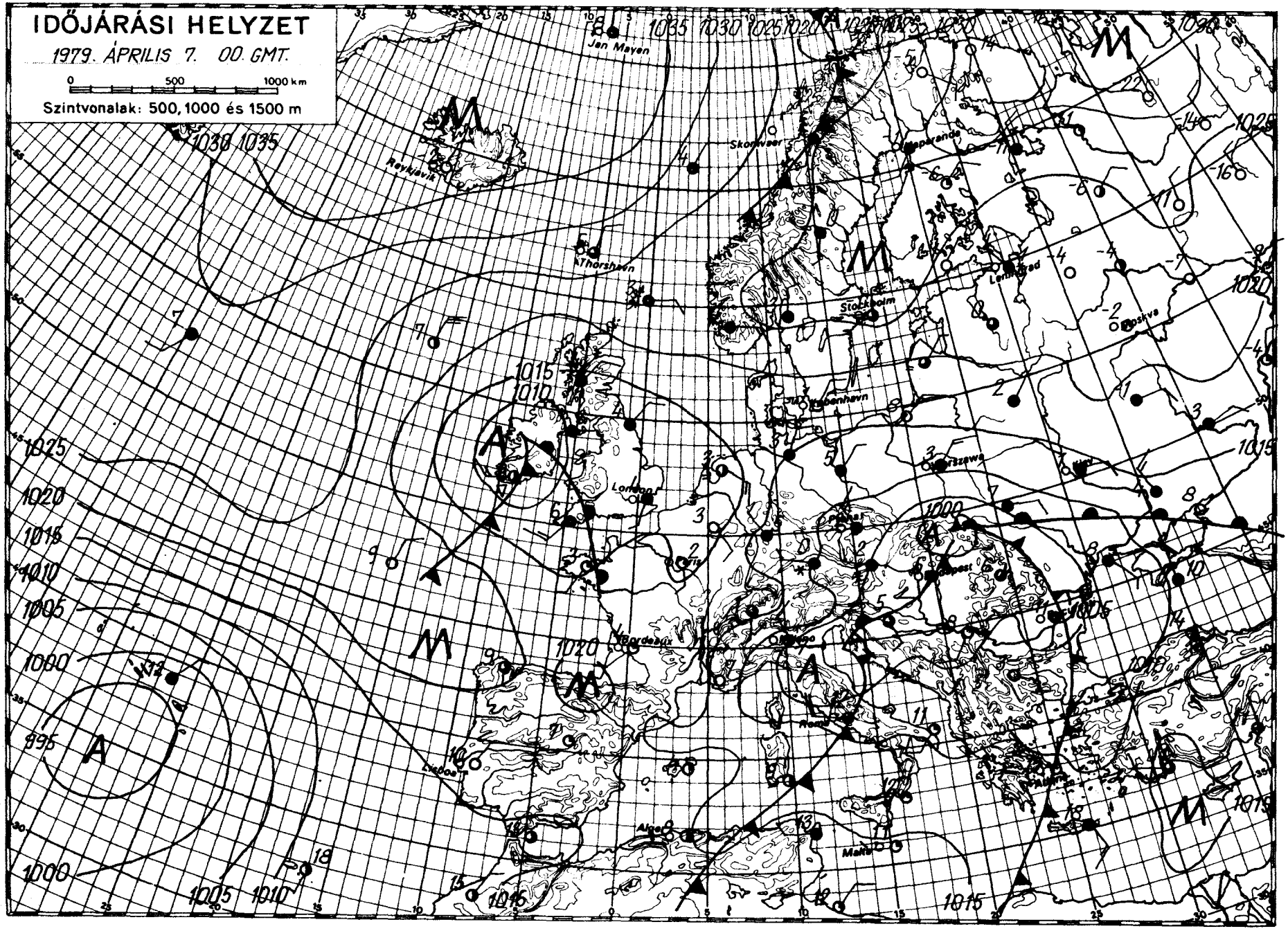

KIADJA: ORSZÁGOS METEOROLÓGIAI SZOLGÁLAT
Készítő: Központi Előrejelző Intézet Előrejelző Osztálya — T.: 275-078 — Megjelenik naponként —
Évi előfizetési díja: 1.460.-Ft - Megrendelhető: 1024 Budapest, II., Kitaibel Pál u. 1. Telefon: 353-500
Kiadásért felel: az OMSZ elnöke — Szerkesztésért felel: a KEI igazgatója

IDŐJÁRÁSI NAPIJELENTÉS

ЕЖЕДНЕВНЫЙ МЕТЕОРОЛОГИЧЕСКИЙ БЮЛЛЕТЕНЬ · DAILY WEATHER REPORT
BULLETIN QUOTIDIEN DE TEMPS · TÄGLICHER WETTERBERICHT

92. évfolyam 98. szám. + Budapest + 1979. április 8. vasárnap

Az időjárási helyzet és a várható időjárás:

Kontinensünkön mérsékelt égövi ciklonok hatására változékony, szeles, többfelé csapadékos az időjárás. A hőmérséklet csúcsértéke Európa nagy részén elmarad a sokéves átlagtól, általában 2, 6, Közép-Európában 6, 10 fokkal. A középpontjával Ukrajna térsége fölött örvénylő ciklon erős szél kiséretében hideg levegőt sodor a Cseh-medence, valamint az Alpok és Kárpátok vidéke felé. Hatására hüvös az idő és éjszaka többfelé fagypont alá csökken a hőmérséklet. Hétfő estig hazánk időjárását döntően még az emlitett ciklon alakitja, de hatása egyre gyengül, igy a szél fokozatosan mérséklődik.

Hazánkban szombaton változóan felhős, hüvös idő volt. Hosszabb-rövidebb időre az ország legnagyobb részén kisütött a nap, de ennek ellenére a hőmérséklet a kora délutáni órákban is csak 7, 13 fok között váltakozott. Többfelé volt eső, zápor, délkeleten egy-két helyen zivatar. A ma reggel 7 óráig lehullott eső mennyisége csapadéknyom és 8 mm között váltakozott. Vasárnap hajnalra általában 0, +5, északkeleten 0, -2 fokig hült le a levegő. Ma délelőtt elsősorban a Dunántúlon és a főváros térségében az északnyugati, északi szél viharossá fokozódott. Változóan, helyenként erősen felhős volt az ég. Elszórtan esett az eső. A hőmérséklet 11 órakor 4 és 9 fok között alakult.

Ma 12 órakor Budapesten a hőmérséklet 8 fok, a tengerszintre átszámitott légnyomás 1017 mb /758 mm/, alig változik.

Várható időjárás hétfő estig:

Változóan felhős idő, vasárnap még elszórtan esővel, záporral, a magasabb hegyekben hózáporral, hétfőn már számottevő csapadék nélkül.
A többfelé viharos lökésekkel kisért északnyugati, északi szél lassan mérséklődik.
Várható legalacsonyabb éjszakai hőmérséklet: -2, +3,
legmagasabb nappali hőmérséklet hétfőn: 10, 14 fok között.

Németh Lajos s.k.

A hőmérséklet napi középértéke és eltérése a 100 évi átlagtól /Budapesten/:

1979. IV. 7.	7,1 C°	-2,9 C°

1871 óta ezen a napon Budapesten előfordult

legmagasabb hőmérséklet:	26,0 C° /1961/,
legalacsonyabb hőmérséklet:	-2,9 C° /1929/.

79.319.

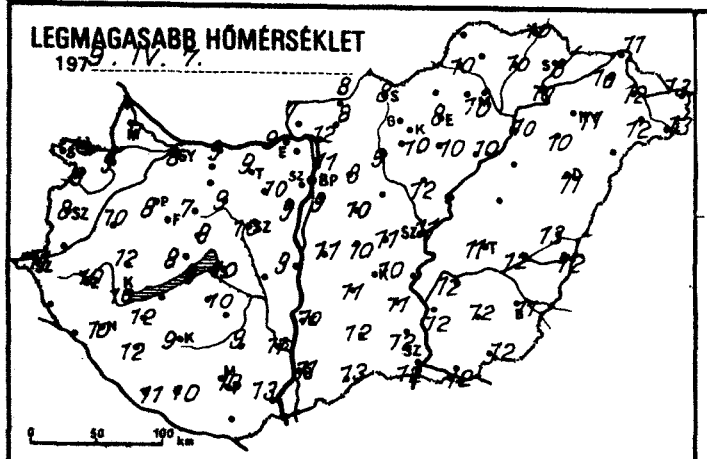
LEGMAGASABB HŐMÉRSÉKLET
1979. IV. 7.

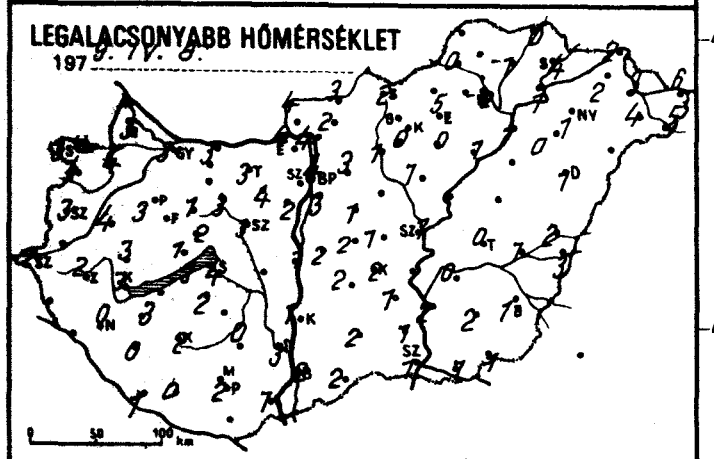
LEGALACSONYABB HŐMÉRSÉKLET
1979. IV. 8.

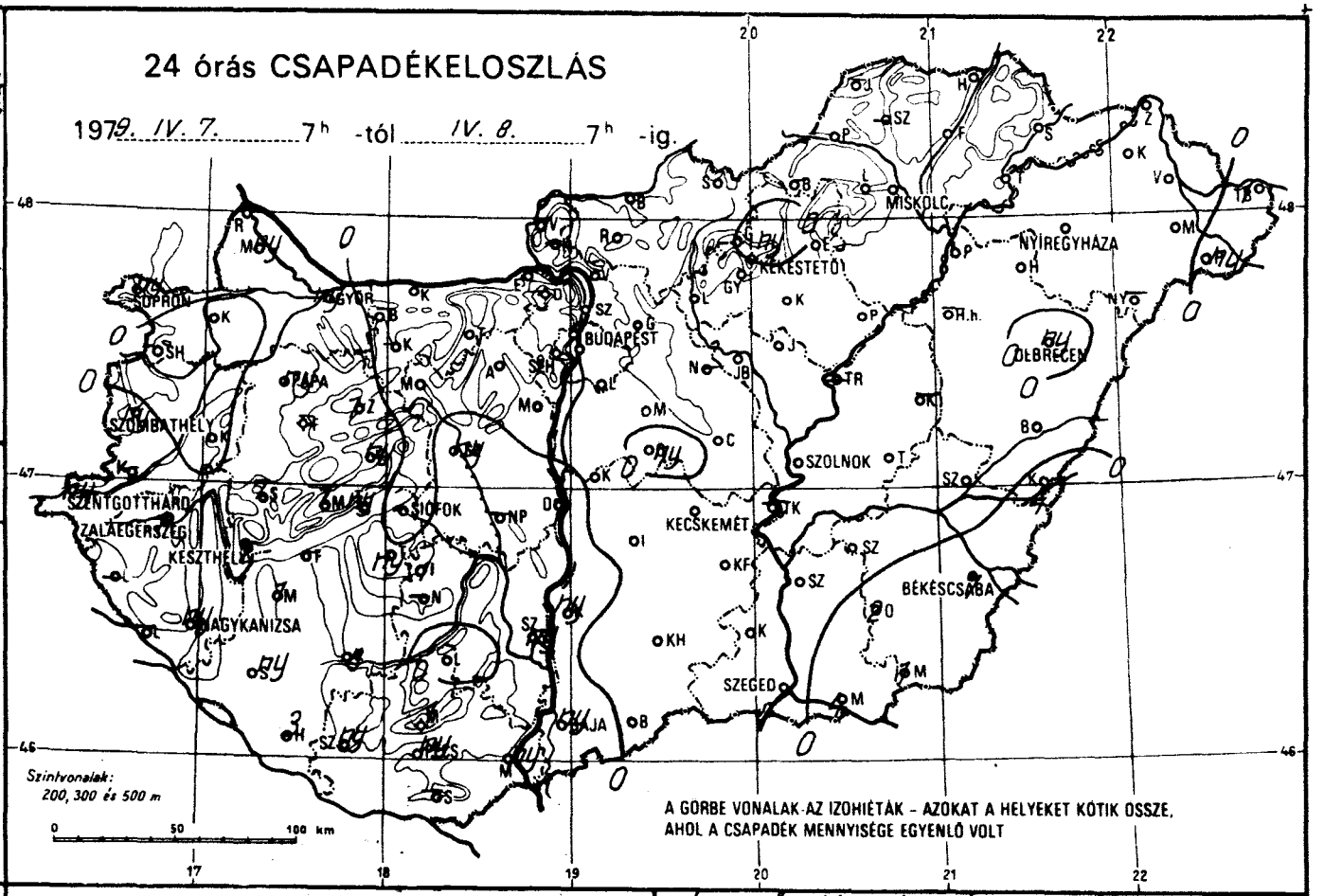
24 órás CSAPADÉKELOSZLÁS
1979. IV. 7. 7h -tól IV. 8. 7h -ig.
SOPRON
GYŐR
MISKOLC
NYÍREGYHÁZA
KÉKESTETŐ
BUDAPEST
DEBRECEN
SZOMBATHELY
PAPA
SZOLNOK
SZENTGOTTHÁRD
ZALAEGERSZEG
KESZTHELY
SIÓFOK
KECSKEMÉT
BÉKÉSCSABA
NAGYKANIZSA
SZEGED
Szintvonalak:
200, 300 és 500 m
A GÖRBE VONALAK AZ IZOHIÉTÁK – AZOKAT A HELYEKET KÖTIK ÖSSZE, AHOL A CSAPADÉK MENNYISÉGE EGYENLŐ VOLT

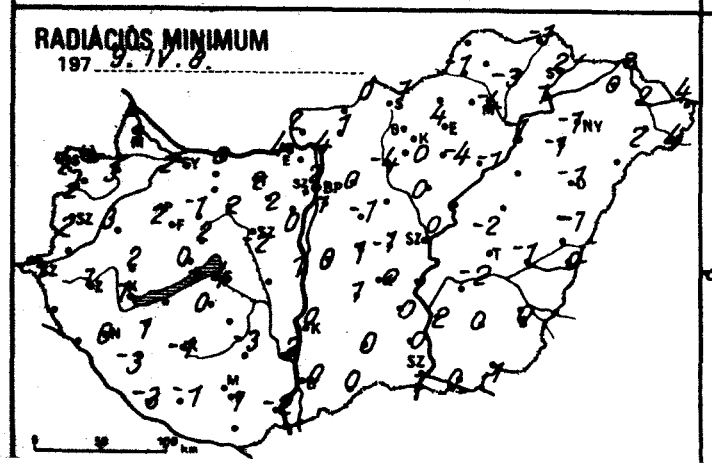
RADIÁCIÓS MINIMUM
1979. IV. 8.

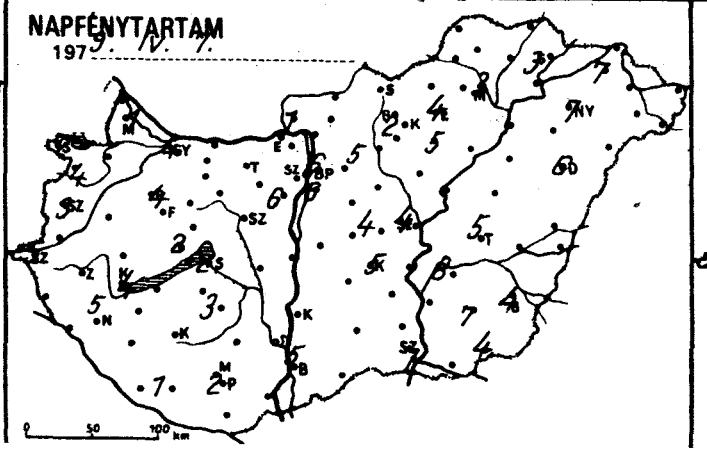
NAPFÉNYTARTAM
1979. IV. 7.

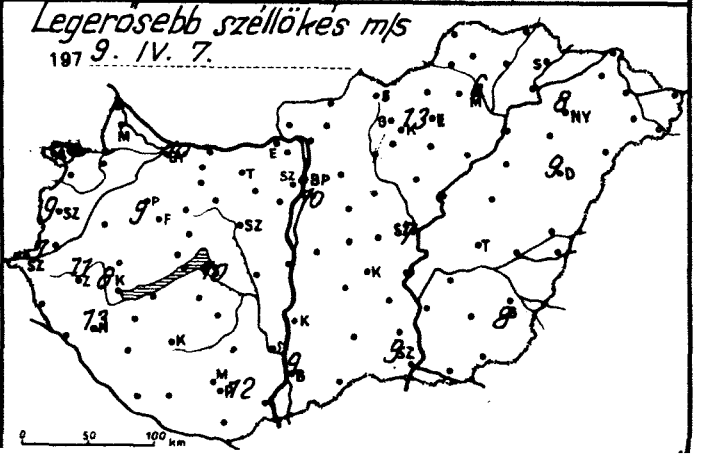
Legerősebb széllökés m/s
1979. IV. 7.

	197 9.IV.8. 07 h -ig az utolsó 24 óra adatai					
	csapadék (mm)		max. hőmérséklet	min. hőmérséklet	rad. min.	napos órák
Győr	ny		8	3	2	4
Kapuvár	.		9	4	3	–
Mosonmagyaróvár	ny		7	3	2	1
Rajka	–		–	–	–	
Sopron	ny	∇	7	3	2	2
Sopronhorpács	.		9	4	2	4
Káld	.		10	4	3	
Körmend	–		–	–	–	
Szentgotthárd	ny	∇ ∩	11	2	1	5
Szombathely	ny	∇ ∩	8	3	2	3
Lenti	–		–	–	–	
Letenye	–		–	–	–	
Nagykanizsa	ny	∇	10	0	0	5
Zalaegerszeg	1	∇ ∩	10	2	1	
Farkasgyepű	–		–	–	–	
Keszthely	2	∇ ∩	10	3	1	4
Mencshely	1	*	8	1	0	2
Pápa	ny	∇	8	3	2	4
Sümeg	7		12	3	2	
Tihany	ny		9	3	1	
Veszprém	ny		9	2	2	
Zirc	1	*	7	1	–1	
Fonyód	–		–	–	–	
Homokszt. györgy	3		11	1	–3	1
Kaposvár	8		9	2	–1	
Marcali	1	∇	12	3	1	
Siófok	.		10	4	4	2
Somogyszob	ny	∩	12	0	–3	
Tab	ny		10	2	0	
Bábolna	–		–	–	–	
Esztergom	.		9	4	4	
Kisbér	–		–	–	–	
Komárom	.		9	3	0	
Tatabánya	.		9	3	2	
Alcsútdoboz	.		10	4	2	
Dunaújváros	1		9	1	1	
Martonvásár	.		9	2	0	6
Mór	.	∩	9	3	2	
Nagyhörcsökp.	–		–	–	–	
Szabadbattyán	ny		10	3	–2	
Iregszemcse	1		10	3	1	3
Lengyel	.		9	0	–3	
Nagykónyi	–		–	–	–	
Szekszárd	ny	,	11	3	2	
Misinatető	1		7	1	–1	
Mohács	ny	⊔	13	1	–2	
Pécs	ny	∇	10	2	1	2
Siklós	–		–	–	–	
Szigetvár	ny		10	0	–1	
Bp. Lőrinc	.		9	3	1	6
Bp. Met. Int.	.		11	4	2	6
Bp. Szab. hegy	.	≡	7	1	–1	
Cegléd	.		11	1	–1	4
Dobogókő	–		–	–	–	
Gödöllő	.		8	3	0	5
Királyrét	–		–	–	–	
Monor	.		10	1	–1	
Nagykáta	–		–	–	–	
Orkény	ny		10	2	1	
Szentendre	.		12	4	4	

	197 9.IV.8. 07 h -ig az utolsó 24 óra adatai					
	csapadék (mm)		max. hőmérséklet	min. hőmérséklet	rad. min.	napos órák
Vác	–		–	–	–	
Vámosmikola	.		7	4	2	1
Baja	ny	∇	11	2	0	5
Bácsalmás	.		13	2	0	
Izsák	.		11	2	1	
Kalocsa	ny		10	1	0	
Kecskemét	.	∩ ≡	10	2	0	5
Kiskunf. háza	.		11	1	0	
Kiskunhalas	.		12	2	0	
Kunszentmiklós	.		11	2	0	
Tiszakécske	–		–	–	–	
Balassagyarmat	.	∩	8	3	0	
Romhány	.		8	2	1	
Salgótarján	.		8	2	1	
Eger	.		8	5	4	4
Galyatető	.	≡ ∀	4	–2	–4	
Gyöngyös	.	⊔	10	0	0	
Kékestető	ny	, ≡ ∀	1	–3	–4	2
Kompolt	.		10	0	–4	5
Lőrinci	.	≡ ⊔	9	1	–4	
Poroszló	.	⊔	10	1	–1	
Jászapáti	.	≡ ∩	12	1	0	
Jászberény	.	⊔	10	1	–3	
Karcag	–		–	–	–	
Szolnok	.	≡ ∩	11	1	0	4
Tiszaroff	–		–	–	–	
Túrkeve	.	⊔	11	0	–2	5
Kistelek	.		12	1	0	
Makó	4	∇ ∩	12	1	0	
Szeged	.		12	1	1	7
Szentes	.		12	2	2	
Borsodnádasd	–		–	–	–	
Fügöd	.	⊔	10	–1	–3	
Hidasnémeti	.		10	0	–1	
Jósvafő	–		–	–	–	–
Lillafüred	.		10	–3	–3	
Miskolc	.	≡ ⊔	10	–2	–4	3
Putnok	.		10	0	–1	
Sárospatak	.		8	4	2	3
Szendrőlád	–		–	–	–	
Tokaj	.		10	1	1	
Kisvárda	.	⊔	10	2	0	7
Mátészalka	.	∩	12	4	2	
Nyíregyháza	.	⊔	11	1	–1	7
Nyírlugos	–		–	–	–	
Pátyod	ny		13	5	4	
Tiszabecs	1		13	6	4	
Vásárosnamény	.	∩	12	3	2	
Záhony	.		11	2	2	
Berettyóújfalu	.	⊔	13	2	–1	
Debrecen	ny	≡	11	1	–1	6
Hajdúdorog	.	⊔	10	0	–1	
Hortobágy	–		–	–	–	
Körösszakál	4		12	3	0	
Polgár	.	∩	10	1	–1	
Békéscsaba	7	∩ ≡	11	1	0	4
Mezőhegyes	1	∩	12	1	1	4
Orosháza	2		12	2	0	7
Szarvas	.	⊔	12	0	–2	8
Szeghalom	.		12	1	–1	

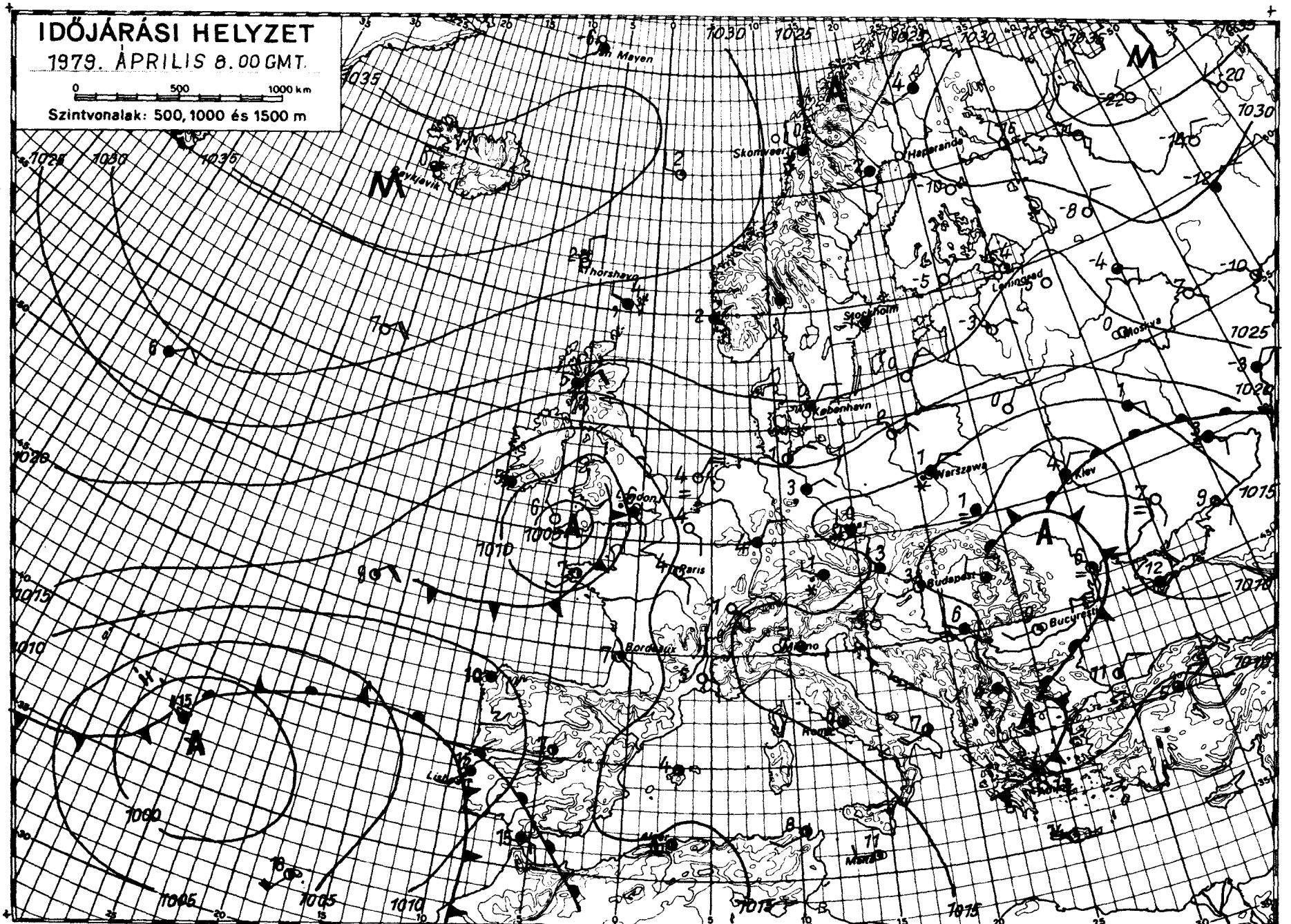

KIADJA: ORSZÁGOS METEOROLÓGIAI SZOLGÁLAT

Készíti: Központi Előrejelző Intézet Előrejelző Osztálya — T.: 273 - 018 — Megjelenik naponként —

Évi előfizetési díja: 1.460.-Ft - Megrendelhető: 1024 Budapest, II., Kitaibel Pál u. 1. Telefon: 353-500

Kiadásért felel: az OMSZ elnöke — Szerkesztéért felel: a KEI igazgatója

IDŐJÁRÁSI NAPIJELENTÉS

ЕЖЕДНЕВНЫЙ МЕТЕОРОЛОГИЧЕСКИЙ БЮЛЛЕТЕНЬ • DAILY WEATHER REPORT
BULLETIN QUOTIDIEN DE TEMPS • TÄGLICHER WETTERBERICHT

92. évfolyam 99. szám. + Budapest + 1979. április 9. hétfő

Az időjárási helyzet és a várható időjárás:

Szárazföldünk legnagyobb részét hideg levegő árasztotta el, emiatt főként középső és déli részén a hőmérséklet csúcsértéke vasárnap 2, 8 fokkal elmaradt a sokévi átlagtól. Az Atlanti-óceán délnyugati része fölött ciklon örvénylik, amelynek hatására Délnyugat- és Nyugat-Európában többfelé esik az eső. Egy másik ciklon a Fekete-tenger fölött helyezkedik el, ennek hatására Kisázsiában és a Szovjetúnió európai területének déli részén is esős az idő. Észak-Északkelet- és Közép-Európa fölött lelassultak a légmozgások, általában kevés a felhő és csapadékmentes időjárás alakult ki. A következő időszakban a Kárpát-medencében az időjárás még lényegesen nem változik, az évszakhoz képest hűvös idő tovább tart, de a napsütés hatására a nappali felmelegedés kissé erősödik.

Hazánkban vasárnap változóan felhős, szeles idő volt. Általában 1, 9 órán át sütött a nap. Elszórtan alakult ki kisebb eső, zápor, a magasabb fekvésü helyeken pedig kisebb havazás. A ma reggel 7 óráig lehullott csapadék mennyisége sehol sem haladta meg a 2 mm-t. Az erős északnyugati, északi szél több helyen elérte a viharos fokozatot. A legmagasabb nappali hőmérséklet 7, 14 fok között alakult. Ma hajnalra általában +2, -2, a Tiszántúlon +2, +6 fokig hűlt le a levegő. Délelőtt egy-két helyen felhős, máshol általában derült volt az ég. A hőmérséklet 11 órára a napsütés hatására 5, 11 fokig emelkedett.

Ma 12 órakor Budapesten a hőmérséklet 10 fok, a tengerszintre átszámitott légnyomás 1017 mb /762 mm/, gyengén süllyed.

Várható időjárás kedd estig:

Eleinte változóan felhős idő, később általában kevés felhő várható, eső nélkül.
A helyenként még élénk északi szél tovább mérséklődik.
A hajnali órákban átmenetileg párás lesz a levegő, egy-két helyen köd keletkezik.
Várható legalacsonyabb éjszakai hőmérséklet: +3, -2,
legmagasabb nappali hőmérséklet kedden: 14, 18 fok között.

Bartha Péterné s.k.

TÁVOLABBI KILÁTÁSOK SZERDÁTÓL SZOMBATIG:

Általában napos, száraz idő.
A felhőzet csak időnként növekszik meg.
A nappali felmelegedés tovább erősödik.
Legalacsonyabb hajnali hőmérséklet: +1, +6 fok között.
Legmagasabb nappali hőmérséklet: 14, 19 fok között.
Jelentős mennyiségü /legalább 5 mm/ csapadék az ország területének 10 százalékán várható.

KÖZÉPTÁVÚ ELŐREJELZŐ OSZTÁLY

A hőmérséklet napi középértéke és eltérése a 100 évi átlagtól /Budapesten/:

1979. IV. 8.	6,5 C°	-3,2 C°

1871 óta ezen a napon Budapesten előfordult:

legmagasabb hőmérséklet:	27,6 C° /1939/;
legalacsonyabb hőmérséklet:	-2,5 C° /1956/.

79.321.

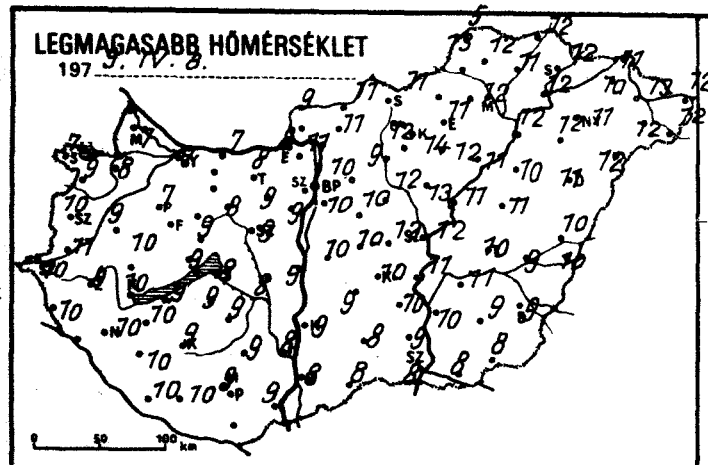
LEGMAGASABB HŐMÉRSÉKLET
197 9. IV. 8.

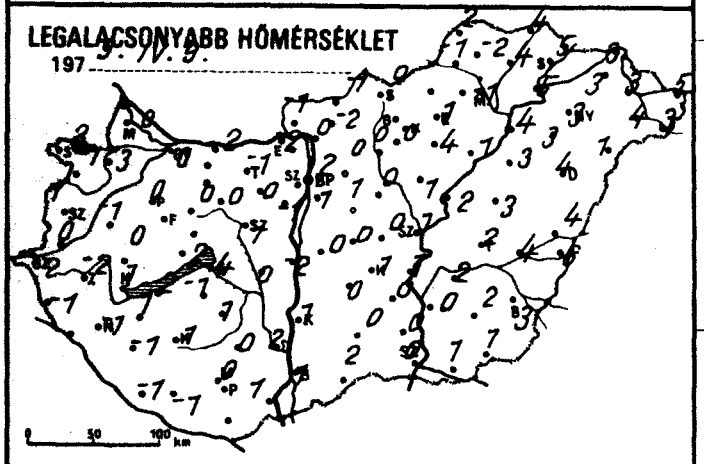
LEGALACSONYABB HŐMÉRSÉKLET
197 9. IV. 9.

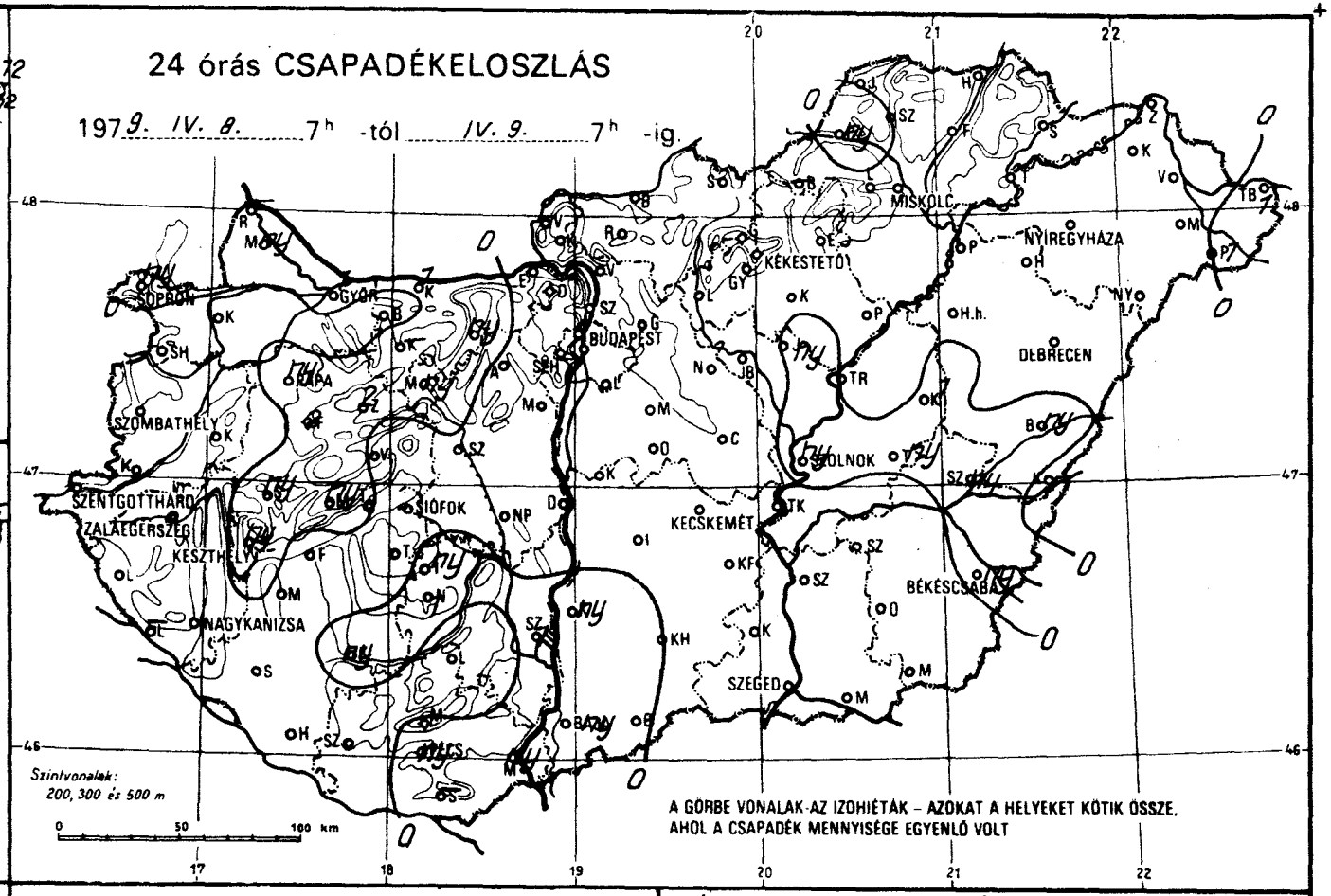
24 órás CSAPADÉKELOSZLÁS
197 9. IV. 8. 7h -tól IV. 9. 7h -ig.
SOPRON
GYŐR
BUDAPEST
MISKOLC
NYÍREGYHÁZA
KÉKESTETŐ
DEBRECEN
SZOMBATHELY
SZENTGOTTHÁRD
ZALAEGERSZEG
KESZTHELY
SIÓFOK
KECSKEMÉT
BÉKÉSCSABA
NAGYKANIZSA
SZEGED
Szintvonalak:
200, 300 és 500 m
A GÖRBE VONALAK AZ IZOHIÉTÁK – AZOKAT A HELYEKET KÖTIK ÖSSZE, AHOL A CSAPADÉK MENNYISÉGE EGYENLŐ VOLT

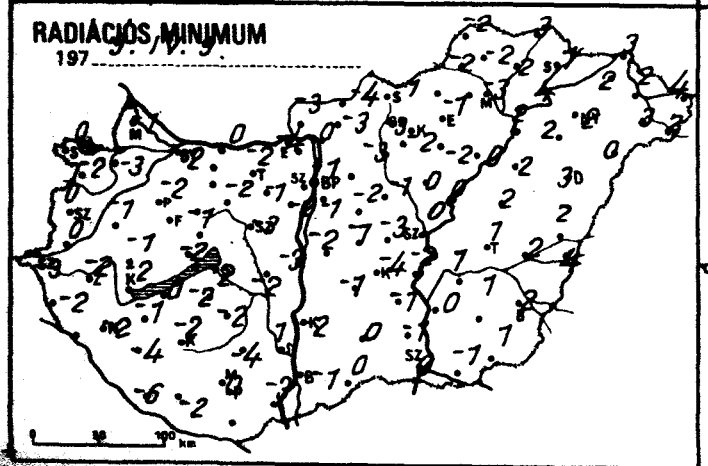
RADIÁCIÓS MINIMUM
197 9. IV. 9.

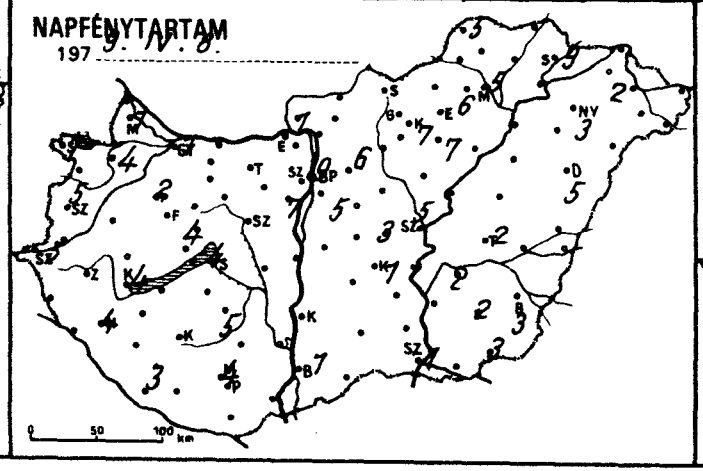
NAPFÉNYTARTAM
197 9. IV. 8.

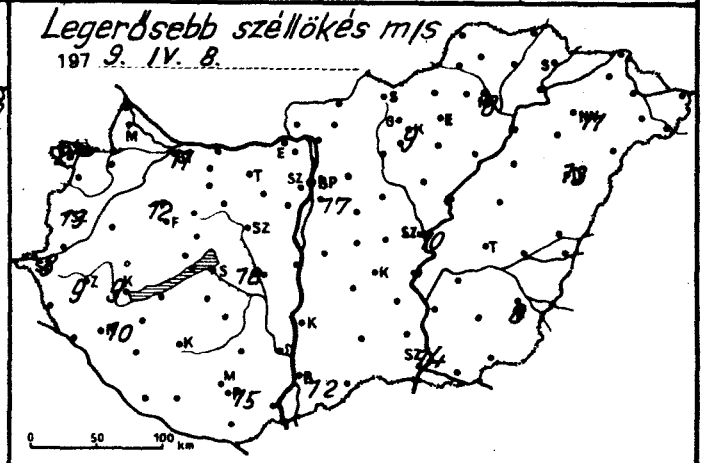
Legerősebb széllökés m/s
197 9. IV. 8.

	197 9.IV.9. 07h -ig az utolsó 24 óra adatai					
	csapadék (mm)		max. hőmérséklet	min. hőmérséklet	rad. min.	napos órák
Győr	1	⊔ =	7	0	-2	1
Kapuvár	•	⌓	8	3	-3	4
Mosonmagyaróvár	ny	⊔	7	0	-1	1
Rajka	–		–	–	–	
Sopron	ny	∇̇	7	2	0	7
Sopronhorpács	•	⌓	9	1	-2	7
Káld	•		9	-1	-1	
Körmend	•		11	0	0	
Szentgotthárd	•	⊔ =	10	-2	-3	5
Szombathely	•	⌓	10	1	0	5
Lenti	•		10	-1	-2	
Letenye	–		–	–	–	
Nagykanizsa	•	⊔ =	10	-1	-2	4
Zalaegerszeg	•	⊔ =	9	-2	-2	
Farkasgyepű	2		7	-2	-2	
Keszthely	ny	⊔	10	1	-2	4
Mencshely	ny	⌓	7	0	0	4
Pápa	ny	⊔	7	0	-2	2
Sümeg	ny		10	0	-1	
Tihany	•	⊔	9	2	-2	
Veszprém	•		9	0	-1	
Zirc	2	* ⊔	6	-1	-3	
Fonyód	•		9	2	0	
Homokszt. györgy	•	⊔	10	-1	-6	3
Kaposvár	ny	⊔	9	1	-2	
Marcali	•	⌓	10	1	-1	
Siófok	•		8	4	2	4
Somogyszob	•	⊔	10	-1	-4	
Tab	•		9	-1	-2	
Bábolna	•	⊔	8	-1	-2	
Esztergom	•		8	-2	-4	
Kisbér	–		–	–	–	
Komárom	1		7	2	0	
Tatabánya	ny	⌓	8	-1	-2	
Alcsútdoboz	•	⊔	9	0	-1	
Dunaújváros	•	⊔	9	-2	-3	
Martonvásár	•	⌓	9	-1	-2	7
Mór	ny	⌓	8	0	-2	
Nagyhörcsökp.	•		8	0	-2	
Szabadbattyán	•	⊔	9	1	-3	
Iregszemcse	ny	⊔	9	1	-2	5
Lengyel	•		9	0	-4	
Nagykónyi	1	,	10	-1	-5	
Szekszárd	1		8	2	1	
Kispádtető	•		7	0	-2	
Mohács	ny	⌓	9	1	-3	
Pécs	ny		9	0	0	4
Siklós	–		–	–	–	
Szigetvár	•		10	-1	-2	
Bp. Lőrinc	•	⊔ =	10	1	-1	5
Bp. Met. Int.	•	⌓ =	10	2	-1	9
Bp. Szab. hegy	•		7	2	0	
Cegléd	•		12	0	-3	3
Dobogókő	•	⊔	4	-2	-2	
Gödöllő	•		9	0	-3	6
Királyrét	•	⊔ =	11	-2	-4	
Monor	•		10	1	-2	
Nagykáta	•	⊔	12	0	-1	
Örkény	•	⊔	10	0	-1	
Szentendre	•		12	0	0	

	197 9.IV.9. 07h -ig az utolsó 24 óra adatai					
	csapadék (mm)		max. hőmérséklet	min. hőmérséklet	rad. min.	napos órák
Vác	•	⌓ =	11	0	0	
Vámosmikola	•		9	-1	-3	1
Baja	ny	⌓	8	1	-1	1
Bácsalmás	•		8	2	0	
Izsák	•		9	0	-1	
Kalocsa	ny		9	1	-2	
Kecskemét	•	⊔ =	10	1	-4	1
Kiskunf. háza	•		10	0	-1	
Kiskunhalas	•		8	0	0	
Kunszentmiklós	•		10	0	-2	
Tiszakécske	•		11	1	-2	
Balassagyarmat	•	⊔	11	-1	-4	
Romhány	•		11	-2	-3	
Salgótarján	•		11	0	-1	
Eger	•		11	1	-1	6
Galyatető	•	V	8	-3	-5	
Gyöngyös	•	⊔	14	0	-2	
Kékestető	•		5	-3	-4	7
Kompolt	•	⊔	12	4	-2	7
Lőrinci	•	⌓	12	0	-3	
Poroszló	•		11	1	0	
Jászapáti	ny	⌓ =	13	1	0	
Jászberény	•	⊔	12	1	-3	
Karcag	1		11	3	2	
Szolnok	ny	∇̇ ⌓ =	12	1	0	5
Tiszaroff	•	⌓	11	2	0	
Túrkeve	ny	⌓	10	2	1	2
Kistelek	•		9	0	-1	
Makó	•	⌓	8	1	-1	
Szeged	•	=	8	0	0	1
Szentes	•		10	0	0	
Borsodnádasd	–		–	–	–	
Fügöd	•		11	4	2	
Hidasnémeti	•		12	4	3	
Jósvafő	•		5	2	-2	5
Lillafüred	•		11	-1	-3	
Miskolc	•		12	-1	-3	5
Putnok	ny	⊔	13	-1	-2	
Sárospatak	•		12	5	1	9
Szendrőlád	•	⊔	12	-2	-2	
Tokaj	•		12	5	4	
Kisvárda	•		10	3	2	2
Mátészalka	•		12	4	3	
Nyíregyháza	•		11	3	2	3
Nyírlugos	•		12	1	0	
Pátyod	1	∇̇	12	3	2	
Tiszabecs	1		12	5	4	
Vásárosnamény	•		13	3	2	
Záhony	•		11	3	3	
Berettyóújfalu	ny		10	4	2	
Debrecen	•		11	4	3	5
Hajdúdorog	•		12	3	2	
Hortobágy	•		10	3	2	
Körösszakál	•		10	6	4	
Polgár	•		12	4	2	
Békéscsaba	ny		9	3	2	3
Mezőhegyes	•	⌓	8	1	1	3
Orosháza	•		9	2	1	2
Szarvas	•		11	2	1	2
Szeghalom	ny	,	9	4	2	

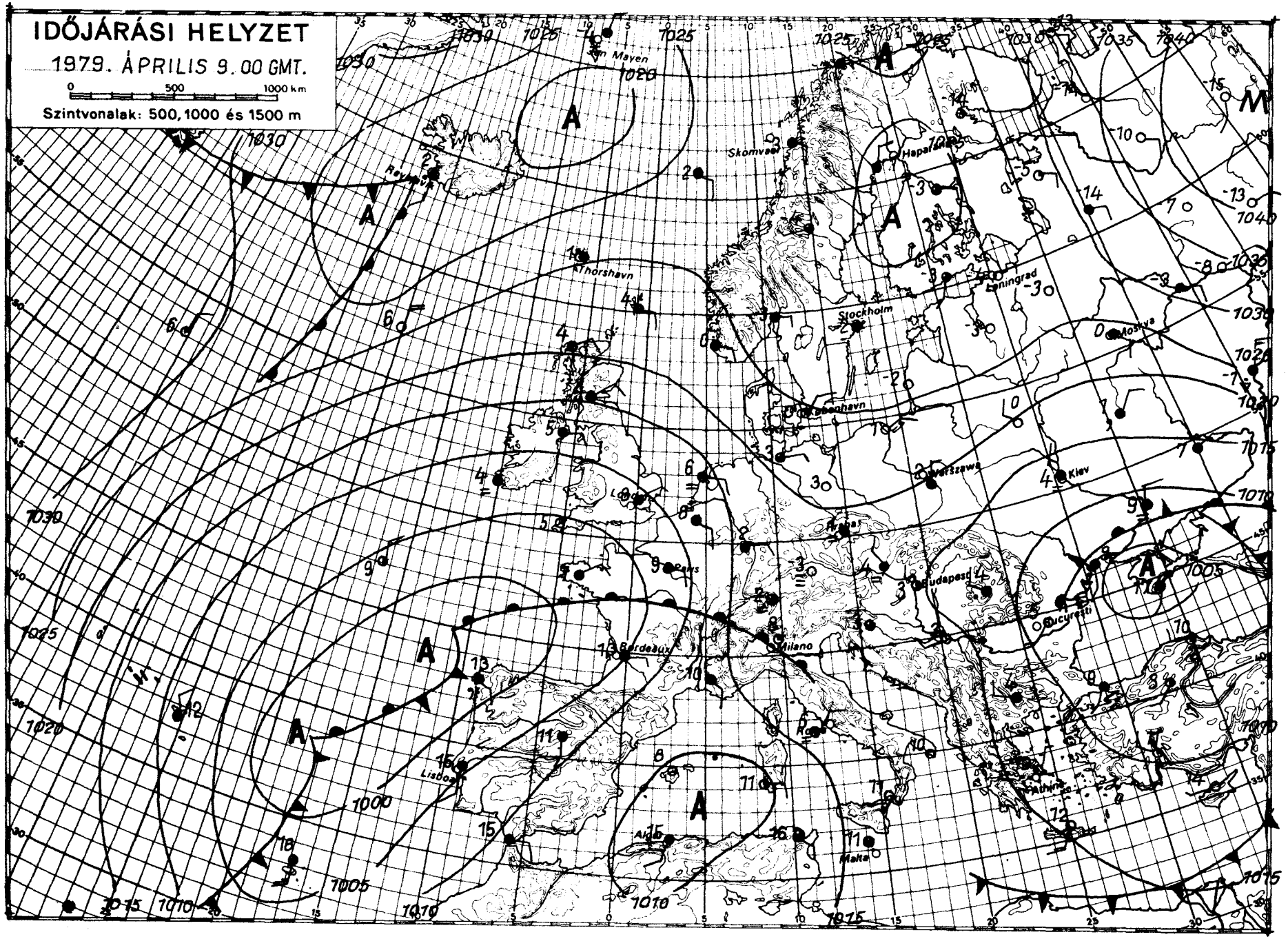

KIADJA: ORSZÁGOS METEOROLÓGIAI SZOLGÁLAT

Készíti: Központi Előrejelző Intézet Előrejelző Osztálya — T.: 273 - 078 — Megjelenik naponként —

Évi előfizetési díja: 1.460.-Ft - Megrendelhető: 1024 Budapest, II., Kitaibel Pál u. 1. Telefon: 353-500

Kiadásért felel: az OMSZ elnöke — Szerkesztésért felel: a KEI igazgatója

IDŐJÁRÁSI NAPIJELENTÉS

ЕЖЕДНЕВНЫЙ МЕТЕОРОЛОГИЧЕСКИЙ БЮЛЛЕТЕНЬ • DAILY WEATHER REPORT
BULLETIN QUOTIDIEN DE TEMPS • TÄGLICHER WETTERBERICHT

92. évfolyam 100. szám. + Budapest + 1979. április 10. kedd

Az időjárási helyzet és a várható időjárás:

Középpontjával a Fekete-tenger északi térsége felett fokozatosan gyengülő, mérsékeltövi ciklon örvénylik. Ezzel egyidőben a Vizcayai-öböl felett is ciklon található. A két örvény közti átmeneti területen a kialakult leszálló légmozgások hatására száraz, napos időjárás uralkodik. A Kárpát-medence szintén ehhez a zónához tartozik. Eddig azonban még hideg levegő töltötte ki a medencét, az utóbbi 24 órában azonban -elsősorban a magasban- határozott melegedés kezdődött. Ezért szerdán a legmagasabb nappali hőmérséklet már várhatóan meghaladja majd az ilyenkor szokásos átlagot.

Hazánkban hétfőn néhány kisebb körzettől eltekintve napos idő volt, általában 7, 12 órás napfénytartamot észleltek. Jelentősebb mennyiségü csapadék hétfő reggeltől kedd délig sehol sem volt, északkeleten egy-két helyen, kedd reggel rövid ideig esett az eső. A legmagasabb nappali hőmérséklet hétfőn 9, 15 fok között alakult. Kedd hajnalra -2, +5 fokig csökkent a hőmérséklet. Délelőtt változóan felhős idő volt, 7 óra után esőt már sehonnan sem jelentettek. A hőmérséklet 11 órára 7, 11 fokig emelkedett.

Ma 12 órakor Budapesten a hőmérséklet 12 fok, a tengerszintre átszámitott légnyomás 1014,5 mb /760,9 mm/, mérsékelten süllyed.

Várható időjárás szerda estig:

Időnkénti felhősödés, eső nem lesz.
Többórás napsütés.
Mérsékelt, változó irányú szél.
Hajnalban és reggel kevés helyen köd.
Várható legalacsonyabb éjszakai hőmérséklet: 0, +5,
legmagasabb nappali hőmérséklet szerdán: 14, 19 fok között.

Bozóki István - Heilingbrunnerné Bóna Márta s.k.

A hőmérséklet napi középértéke és eltérése a 100 évi átlagtól /Budapesten/:

1979. IV. 9.	8,7 C°	-0,8 C°

1871 óta ezen a napon Budapesten előfordult

legmagasabb hőmérséklet:	25,2 C° /1939/,
legalacsonyabb hőmérséklet:	-1,4 C° /1929/.

79.322.

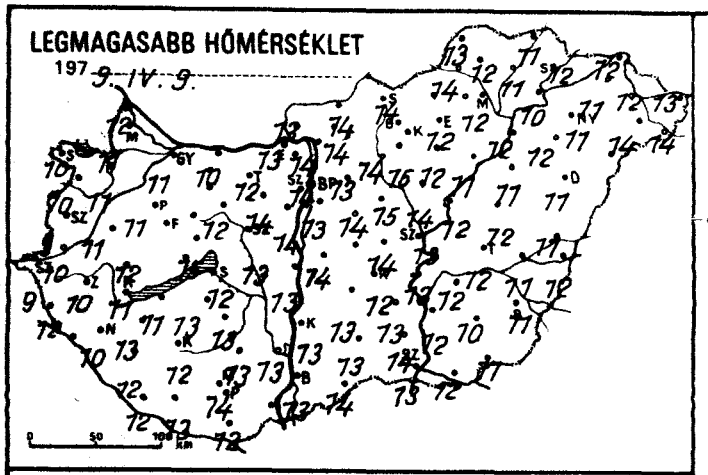
LEGMAGASABB HŐMÉRSÉKLET
197 9. IV. 9.

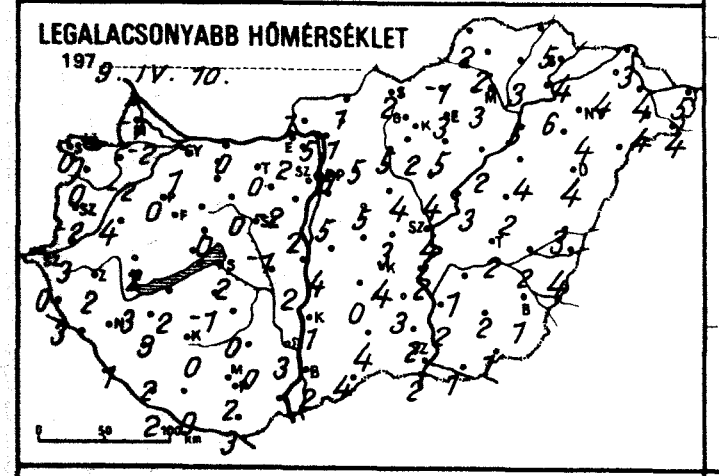
LEGALACSONYABB HŐMÉRSÉKLET
197 9. IV. 10.

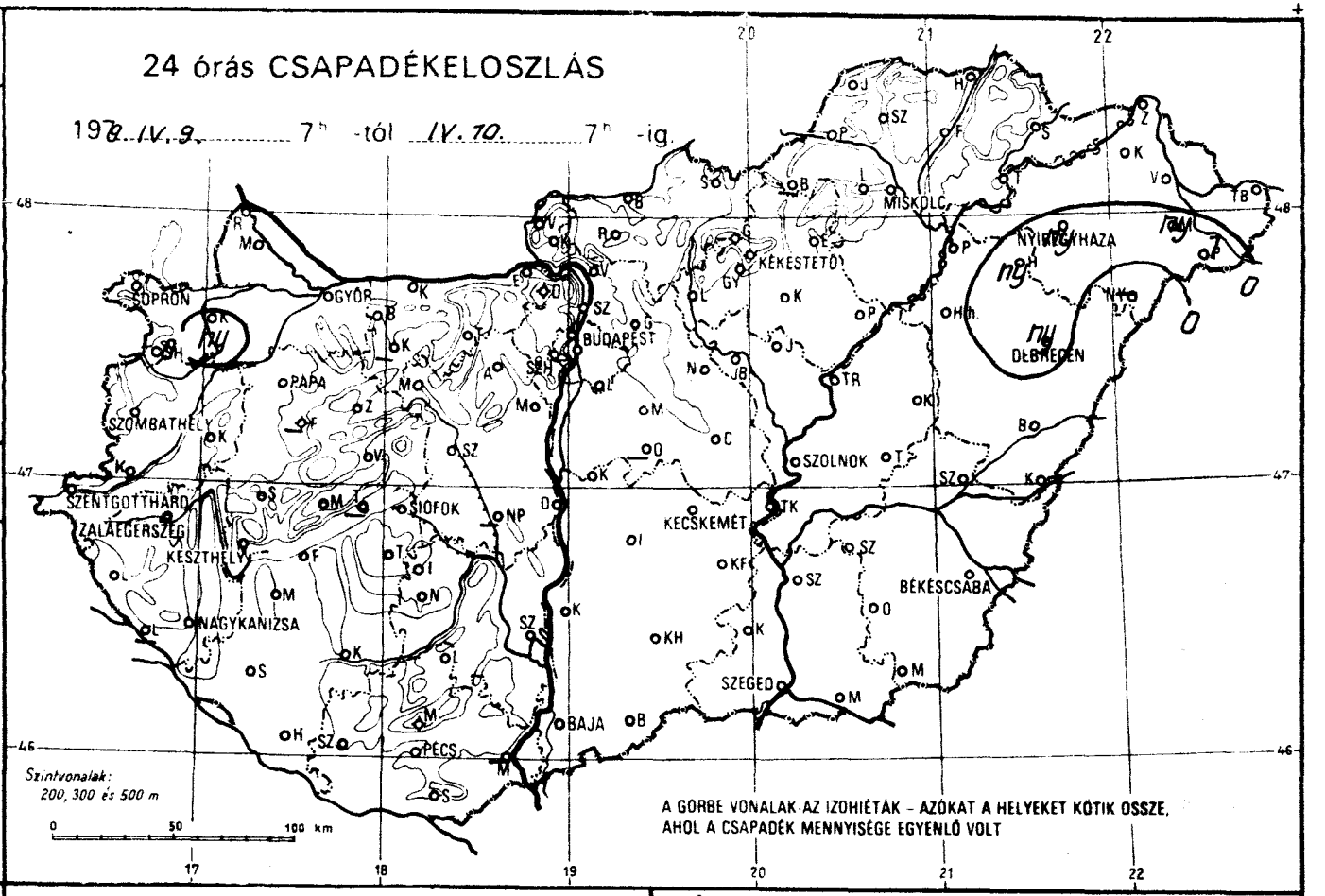
24 órás CSAPADÉKELOSZLÁS
197 9. IV. 9. 7h -tól IV. 10. 7h -ig.
SOPRON
GYŐR
BUDAPEST
MISKOLC
NYÍREGYHÁZA
KÉKESTETŐ
DEBRECEN
PAPA
SZOMBATHELY
SZENTGOTTHÁRD
ZALAEGERSZEG
KESZTHELY
SIÓFOK
NAGYKANIZSA
KECSKEMÉT
SZOLNOK
BÉKÉSCSABA
SZEGED
BAJA
PÉCS
Szintvonalak: 200, 300 és 500 m
A GÖRBE VONALAK AZ IZOHIÉTÁK – AZÓKAT A HELYEKET KÖTIK ÖSSZE, AHOL A CSAPADÉK MENNYISÉGE EGYENLŐ VOLT

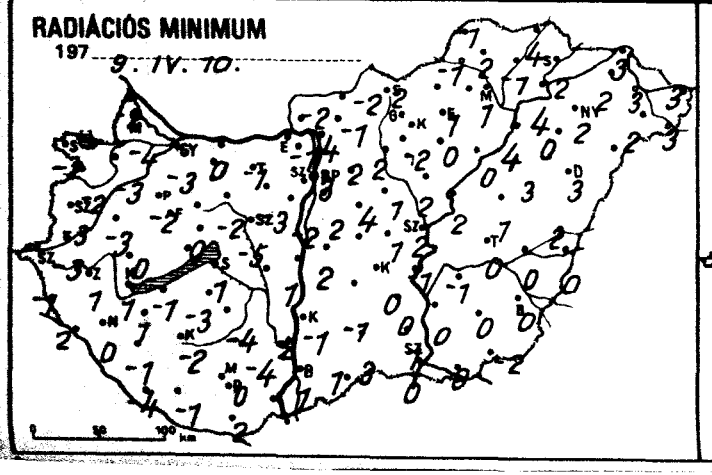
RADIÁCIÓS MINIMUM
197 9. IV. 10.

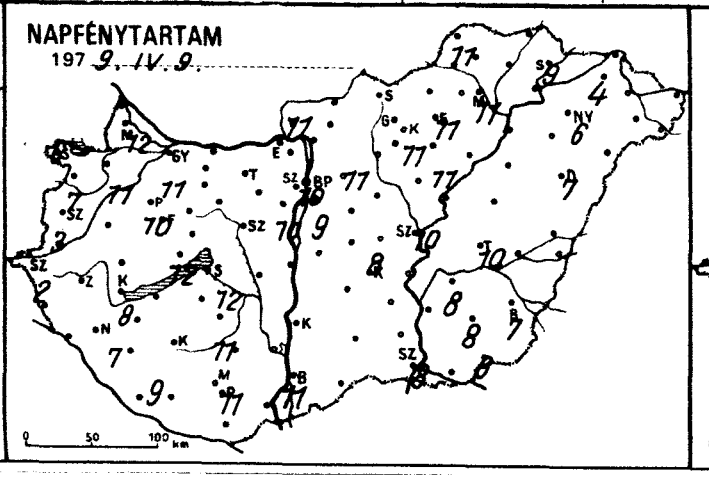
NAPFÉNYTARTAM
197 9. IV. 9.

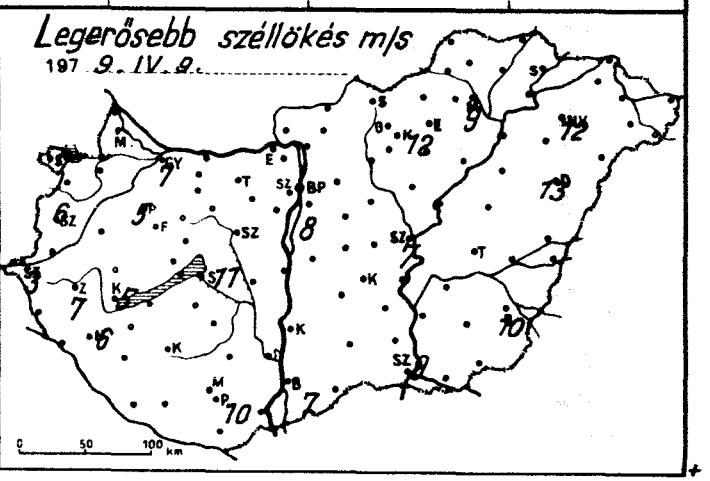
Legerősebb széllökés m/s
197 9. IV. 9.

	197 9. IV. 10. 07h -ig az utolsó 24 óra adatai					
	csapadék (mm)		max. hőmérséklet	min. hőmérséklet	rad. min.	napos órák
Győr	•	⊔ ≡	11	−1	−3	11
Kapuvár	ny	≡, ⊔ ≡	11	−2	−3	11
Mosonmagyaróvár	•	⊔	11	−2	−4	12
Rajka	•		12	−1	−2	
Sopron	•	⊔ =	10	0	−2	6
Sopronhorpács	•	⊔	10	0	−2	7
Káld	•		11	4	3	
Körmend	•		10	3	3	
Szentgotthárd	•	=	9	0	−1	2
Szombathely	•	=	9	−2	−3	3
Lenti	•		12	3	2	
Letenye	–		–	–	–	
Nagykanizsa	•	⊢	10	1	0	7
Zalaegerszeg	•	⊢ =	10	2	1	
Farkasgyepű	–		–	–	–	
Keszthely	•	⊢	11	3	1	8
Mencshely	•	⊢	11	2	−1	12
Pápa	•	⊔	11	0	−2	10
Sümeg	•		12	2	0	
Tihany	–		–	–	–	
Veszprém	•	⊔	15	0	0	
Zirc	•	⊔	10	−1	−4	
Fonyód	•		11	2	−1	
Homokszt. György	•	⊔	12	2	−4	9
Kaposvár	•	⊢	12	0	−2	
Marcali	•	⊢	13	3	1	
Siófok	•	⊢	12	2	1	12
Somogyszob	•	⊢	12	2	−1	
Tab	•		13	−1	−3	
Bábolna	•	⊔	11	−1	−4	
Esztergom	•		13	2	−1	
Kisbér	–		–	–	–	
Komárom	•		10	0	0	
Tatabánya	•	⊢	12	0	−1	
Alcsútdoboz	•	⊔	14	−2	−3	
Dunaújváros	•		13	2	1	
Martonvásár	•		14	2	−2	10
Mór	•	⊔	12	0	−2	
Nagyhörcsökp.	–		–	–	–	
Szabadbattyán	•	⊔ ≡	13	−1	−5	
Iregszemcse	•	⊔ ≡	13	0	−4	11
Lengyel	•		13	0	−4	
Nagykónyi	•		14	−2	−4	
Szekszárd	•		13	3	2	
Mikepércs	•		10	3	0	
Mohács	–		–	–	–	
Pécs	•	⊢	14	2	0	11
Siklós	•		12	3	2	
Szigetvár	•		13	0	−1	
Bp. Lőrinc	•		13	5	2	9
Bp. Met. Int.	•		14	6	3	10
Bp. Szab. hegy	•		12	3	0	
Cegléd	•		14	3	1	8
Dobogókő	•		10	1	−1	
Gödöllő	•		13	5	2	11
Királyrét	•	⊢	13	0	−1	
Monor	•		14	5	4	
Nagykáta	•	⊢	15	4	1	
Örkény	–		–	–	–	
Szentendre	•		16	4	4	

	197 9. IV. 10. 07h -ig az utolsó 24 óra adatai					
	csapadék (mm)		max. hőmérséklet	min. hőmérséklet	rad. min.	napos órák
Vác	•	⊢	14	5	4	
Vámosmikola	•		13	1	−2	11
Baja	•	⊢	13	2	−1	11
Bácsalmás	•		14	4	1	
Izsák	•		13	0	−1	
Kalocsa	•		13	1	−1	
Kecskemét	•	⊢	12	4	0	7
Kiskunf. háza	•		13	3	0	
Kiskunhalas	•		13	4	3	
Kunszentmiklós	•		14	4	2	
Tiszakécske	•		13	2	−1	
Balassagyarmat	•	⊢	14	1	−2	
Romhány	•		14	1	−1	
Salgótarján	•		14	2	2	
Eger	•		12	3	1	11
Galyatető	•		9	−2	−2	
Gyöngyös	•	⊔	15	2	−2	
Kékestető	•	⊔	7	−2	−3	11
Kompolt	•	⊢	12	5	0	11
Lőrinci	•	⊢	14	5	2	
Poroszló	•	⊢ ≡	11	2	0	
Jászapáti	•	⊢	14	4	2	
Jászberény	•	⊢	14	2	2	
Karcag	•		12	2	1	
Szolnok	•	⊢	13	4	2	10
Tiszaroff	•		12	3	2	
Túrkeve	•		12	2	0	10
Kistelek	•		14	2	1	
Makó	•	⊢	12	1	0	
Szeged	•	⊢	13	2	0	8
Szentes	•		12	2	0	
Borsodnádasd	–		–	–	–	
Füged	•		11	3	−1	
Hidasnémeti	•		11	5	4	
Jósvafő	•		13	2	−1	11
Lillafüred	•		10	3	1	
Miskolc	•		12	3	1	11
Putnok	•		14	−1	−1	
Sárospatak	•		12	4	2	9
Szendrőlád	•		12	2	2	
Tokaj	•		10	6	4	
Kisvárda	•		11	4	2	4
Mátészalka	ny		14	4	2	
Nyíregyháza	ny		11	4	2	6
Nyírlugos	–		–	–	–	
Pátyod	1	⊽	14	4	3	
Tiszabecs	•		13	5	3	
Vásárosnamény	•		12	4	3	
Záhony	•		12	3	3	
Berettyóújfalu	•		11	3	2	
Debrecen	ny	⊽	11	4	3	7
Hajdúdorog	ny	⊽	12	3	0	
Hortobágy	•		11	4	3	
Körösszakál	•	⊢	12	4	0	
Polgár	•		12	5	4	
Békéscsaba	•	⊢	11	1	0	7
Mezőhegyes	•	⊔	11	1	−2	6
Orosháza	•		10	2	0	8
Szarvas	•	⊢	12	1	−1	8
Szeghalom	•		11	2	0	

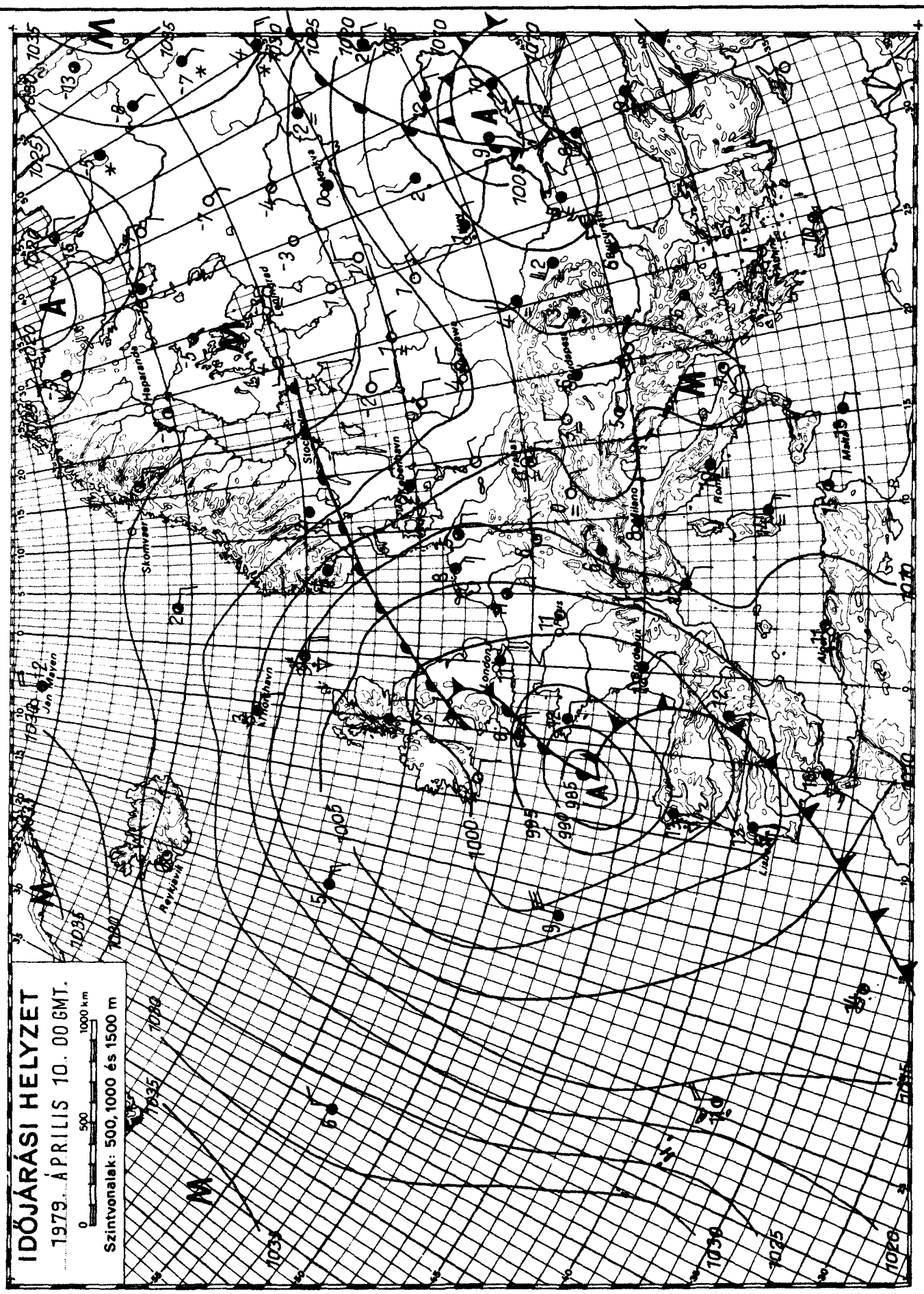

KIADJA: ORSZÁGOS METEOROLÓGIAI SZOLGÁLAT

Készíti: Központi Előrejelző Intézet Előrejelző Osztálya — T.: 273 - 018 **— Megjelenik naponként —**

Évi előfizetési díja: 1.460.-Ft - Megrendelhető: 1024 Budapest, II., Kitaibel Pál u. 1. Telefon: 353-500

Kiadásért felel: az OMSZ elnöke — Szerkesztésért felel: a KEI igazgatója

IDŐJÁRÁSI NAPIJELENTÉS

ЕЖЕДНЕВНЫЙ МЕТЕОРОЛОГИЧЕСКИЙ БЮЛЛЕТЕНЬ · DAILY WEATHER REPORT
BULLETIN QUOTIDIEN DE TEMPS · TÄGLICHER WETTERBERICHT

92. évfolyam 101. szám. + Budapest + 1979. április 11. szerda

Az időjárási helyzet és a várható időjárás:

Szárazföldünk nyugati partvidékén, valamint a Szovjetúnió európai területének déli felén továbbra is ciklonok alakitják az időjárást. Igy ezeken a területeken változékony, szeles az idő. Többfelé esik az eső, helyenként zivatarok keletkeznek. Finnországtól a Német-Lengyel-sikságon át a Kárpát-medence északi részéig mintegy 800 km széles, magas nyomású légköri képződmény húzódik. Hatására ott változóan felhős, csendes, általában csapadékmentes az idő. Csütörtök estig a Kárpát-medence időjárásában még nem várhatunk lényeges változást.

Hazánkban kedden a keleti, északkeleti országrészben általában erősen felhős idő volt, elszórtan esett kisebb eső, záporeső. A lehullott csapadék mennyisége sehol sem érte el az 1 mm-t. Az ország többi részén általában 4, 11 órán át sütött a nap. A hőmérséklet csúcsértéke az erős felhős helyeken csak 10, 13, máshol 13, 17 fok között volt. Az északias szél több helyen megélénkült. Szerda hajnalra szeszélyes területi eloszlásban -1, +6 fokig hült le a levegő. Ma délelőtt a keleti, északkeleti megyékben változóan, máshol gyengén felhős volt az ég. A hőmérséklet 11 órakor 8, 14 fok között volt.

Ma 12 órakor Budapesten a hőmérséklet 14 fok, a tengerszintre átszámitott légnyomás 1011 mb /758 mm/ gyengén süllyed.

Várható időjárás csütörtök estig:

Időnként megnövekvő felhőzet, számottevő eső nélkül.
Mérsékelt, változó irányú, csütörtökön megélénkülő, helyenként megerősődő és délire, délkeletire forduló szél.
Hajnalban és reggel néhány helyen köd.
Várható legalacsonyabb éjszakai hőmérséklet: 0, +5,
legmagasabb nappali hőmérséklet csütörtökön: 15, 20 fok között.

Vadkerti Ferenc s.k.

A hőmérséklet napi középértéke és eltérése a 100 évi átlagtól /Budapesten/:

1979. IV. 10.	11,2 C°	+1,4 C°

1871 óta ezen a napon Budapesten előfordult

legmagasabb hőmérséklet:	24,4 C° /1967, 1973/
legalacsonyabb hőmérséklet:	-2,0 C° /1892/.

79.323.

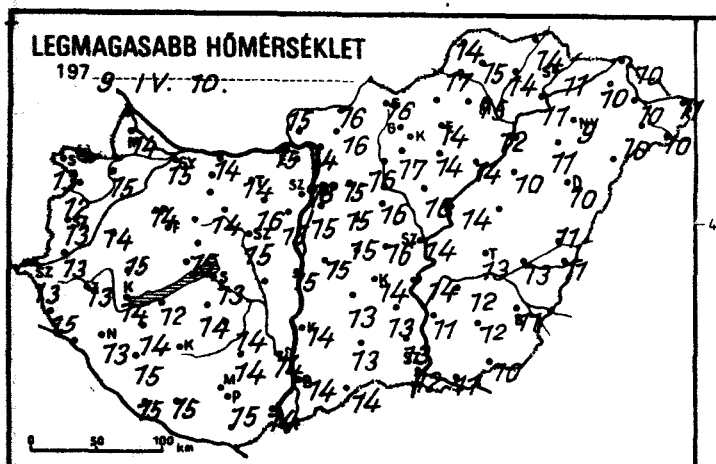
LEGMAGASABB HŐMÉRSÉKLET
197 9. IV. 10.

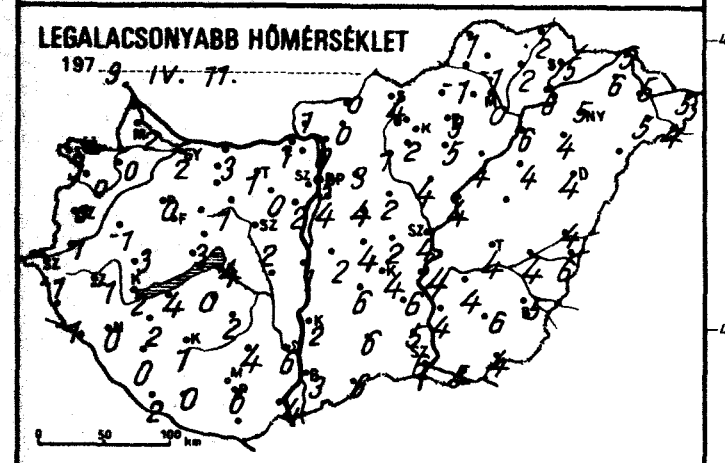
LEGALACSONYABB HŐMÉRSÉKLET
197 9. IV. 11.

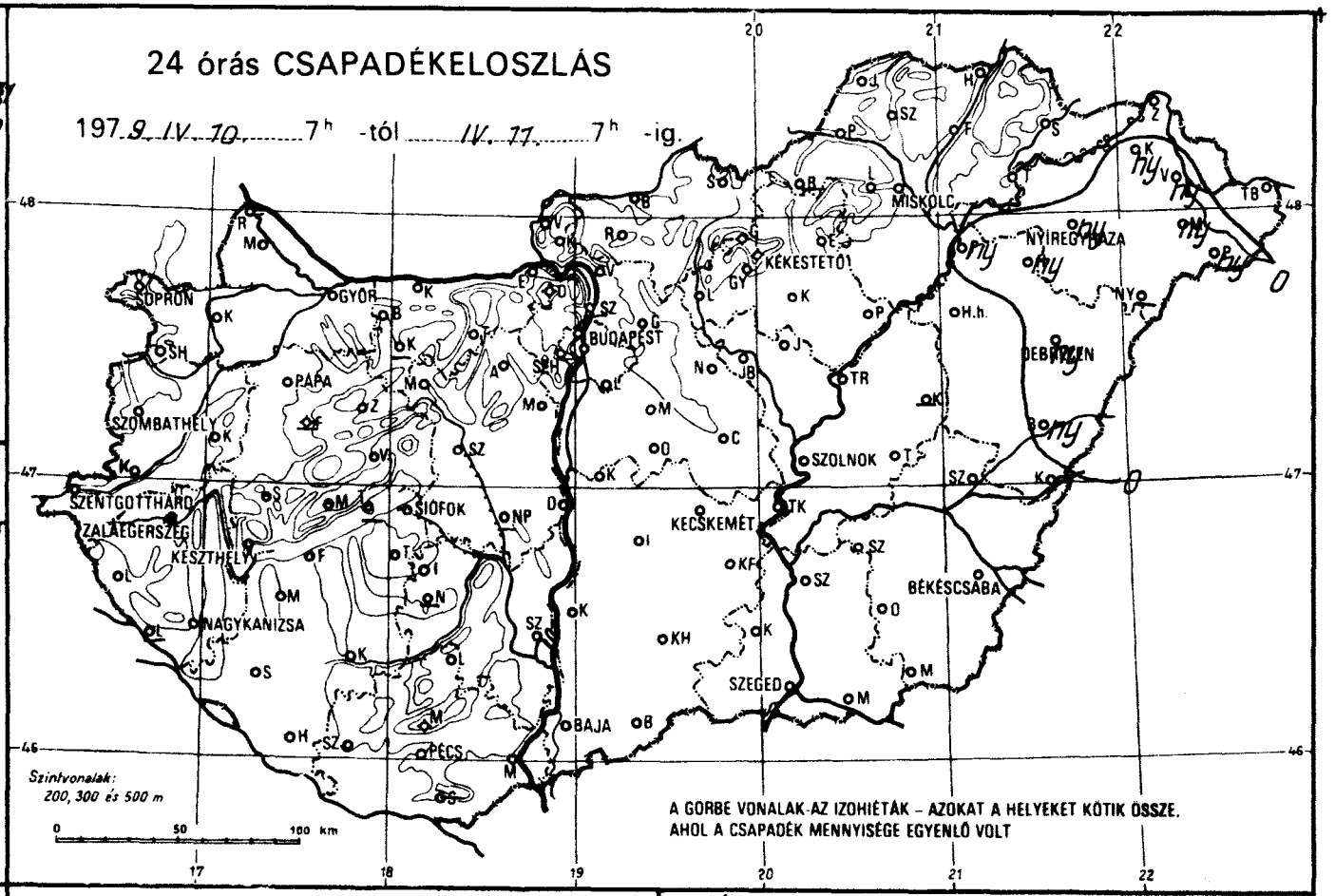
24 órás CSAPADÉKELOSZLÁS
197 9. IV. 10. 7h -tól IV. 11. 7h -ig.
SOPRON
GYŐR
BUDAPEST
MISKOLC
NYÍREGYHÁZA
KÉKESTETŐ
DEBRECEN
PAPA
SZOMBATHELY
SZOLNOK
SZENTGOTTHÁRD
ZALAEGERSZEG
KESZTHELY
SIÓFOK
KECSKEMÉT
BÉKÉSCSABA
NAGYKANIZSA
SZEGED
BAJA
PÉCS
Szintvonalak: 200, 300 és 500 m
A GÖRBE VONALAK AZ IZOHIÉTÁK – AZOKAT A HELYEKET KÖTIK ÖSSZE, AHOL A CSAPADÉK MENNYISÉGE EGYENLŐ VOLT

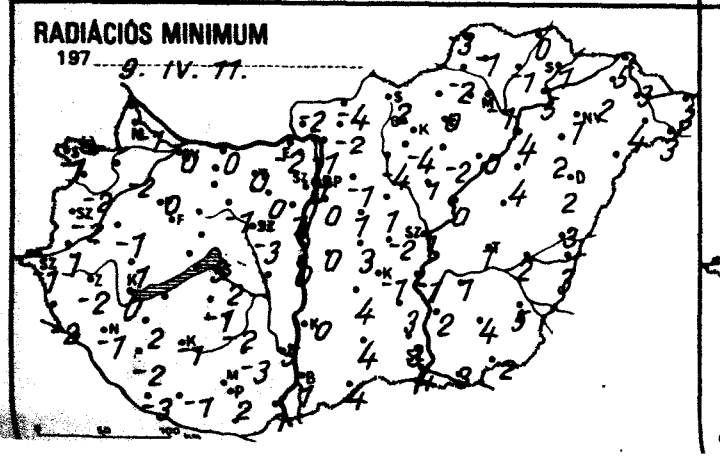
RADIÁCIÓS MINIMUM
197 9. IV. 11.

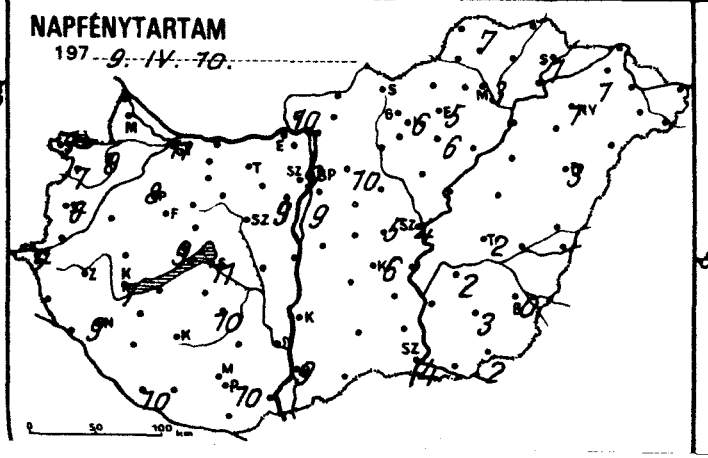
NAPFÉNYTARTAM
197 9. IV. 10.

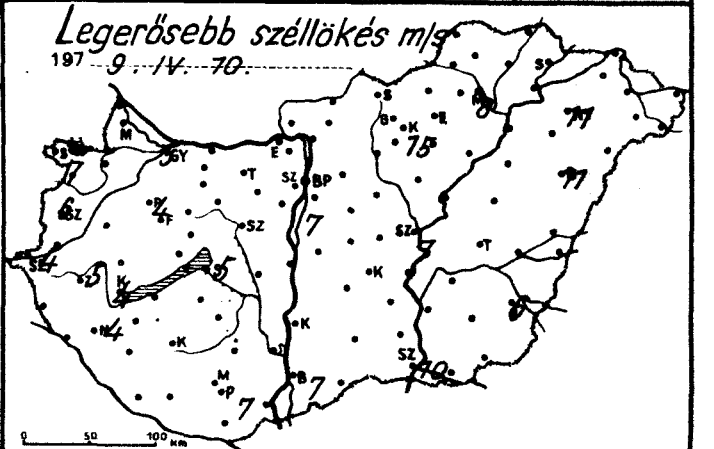
Legerősebb széllökés m/s
197 9. IV. 10.

	1979. IV. 11. 07 h -ig az utolsó 24 óra adatai					
	csapadék (mm)		max. hőmérséklet	min. hőmérséklet	rad. min.	napos órák
Győr	•	⊥ =	15	2	0	11
Kapuvár	•	⊔	15	0	-2	8
Mosonmagyaróvár	•	⊔	14	2	-1	
Rajka	–		–	–	–	
Sopron	•	⊔ =	13	3	-1	9
Sopronhorpács	•	⊔	12	0	-2	7
Káld	•	⊔	14	-1	-1	
Körmend	•		13	1	1	
Szentgotthárd	•	=	13	-1	-1	5
Szombathely	•	⊔ =	13	0	-2	6
Lenti	•		15	-1	-2	
Letenye	–		–	–	–	
Nagykanizsa	•	⊔ =	13	0	-1	9
Zalaegerszeg	•	⊔ =	13	-1	-2	
Farkasgyepű	–		–	–	–	
Keszthely	•	⊥ =	14	2	0	7
Mencshely	•	⊥	12	4	0	9
Pápa	•	⊥ =	14	0	0	8
Sümeg	•		15	3	1	
Tihany	–		–	–	–	
Veszprém	•	⊥	15	3	3	
Zirc	•	⊔	12	0	-3	
Fonyód	•		12	4	3	
Homokszt. györgy	•	⊔	15	2	-3	10
Kaposvár	•	⊥⊔	14	1	-1	
Marcali	•	⊥	14	2	2	
Siófok	•	⊥ =	13	4	2	11
Somogyszob	•	⊔	15	0	-2	
Tab	•		14	0	-1	
Bábolna	•	⊔	14	1	-2	
Esztergom	•		15	1	-2	
Kisbér	–		–	–	–	
Komárom	•		14	3	0	
Tatabánya	•	⊥⊔	14	1	0	
Alcsútdoboz	•	⊥	16	0	0	
Dunaújváros	•	⊔	15	1	0	
Martonvásár	•		15	2	0	9
Mór	•	⊔	14	1	-1	
Nagyhörcsökp.	–		–	–	–	
Szabadbattyán	•	⊔ =	15	2	-3	
Iregszemcse	•	⊔ =	14	2	-2	10
Lengyel	•		14	4	-3	
Nagykónyi	–		–	–	–	
Szekszárd	•		14	6	5	
Mindszent	•		12	6	2	
Mohács	•	⊥	14	4	1	
Pécs	•	=	15	6	2	10
Siklós	–		–	–	–	
Szigetvár	•		15	0	-1	
Bp. Lőrinc	•	⊥	15	4	0	9
Bp. Met. Int.	•	⊥	16	5	1	9
Bp. Szab. hegy	•		12	5	0	
Cegléd	•	⊔	16	2	-2	5
Dobogókő	•		11	3	0	
Gödöllő	•	⊔	15	3	-1	10
Királyrét	•	⊔	16	-2	-3	
Monor	•		15	4	1	
Nagykáta	•	⊥	16	2	1	
Örkény	•	⊥	15	4	3	
Szentendre	–		–	–	–	

	1979. IV. 11. 07 h -ig az utolsó 24 óra adatai					
	csapadék (mm)		max. hőmérséklet	min. hőmérséklet	rad. min.	napos órák
Vác	•	⊔	14	0	-1	
Vámosmikola	•	⊔	15	1	-2	10
Baja	•	⊥ =	14	3	1	9
Bácsalmás	•		14	6	4	
Izsák	•		13	6	4	
Kalocsa	•		14	2	0	
Kecskemét	•	⊔	14	4	-1	6
Kiskunf. háza	•		13	6	3	
Kiskunhalas	•		13	6	4	
Kunszentmiklós	•		15	2	0	
Tiszakécske	•		14	4	-1	
Balassagyarmat	•	⊔	16	0	-4	
Romhány	•		16	0	-2	
Salgótarján	•		16	4	2	
Eger	•		14	3	0	3
Galyatető	•		12	-2	-4	
Gyöngyös	•	⊔	17	2	-4	
Kékestető	•		8	0	-1	6
Kompolt	•		14	5	-2	6
Lőrinci	•	⊔	16	1	-4	
Poroszló	•		14	4	0	
Jászapáti	•		16	4	1	
Jászberény	•	⊔	15	2	-2	
Karcag	–		–	–	–	
Szolnok	•	⊥	14	4	1	4
Tiszaroff	•	⊥	14	4	0	
Túrkeve	•		13	4	1	2
Kistelek	•		13	5	3	
Makó	•		11	5	3	
Szeged	•		12	6	4	4
Szentes	•		11	4	2	
Borsodnádasd	–		–	–	–	
Fügöd	•		14	2	-1	
Hidasnémeti	•		14	2	0	
Jósvafő	•		14	1	-3	7
Lillafüred	•		13	-1	-2	
Miskolc	•	=	15	0	-1	3
Putnok	•	⊔	17	-1	-2	
Sárospatak	•		11	5	1	1
Szendrőlád	•		15	-1	-1	
Tokaj	•		11	6	5	
Kisvárda	ny		10	6	2	1
Mátészalka	ny	,	10	5	4	
Nyíregyháza	ny		9	5	1	1
Nyírlugos	–		–	–	–	
Pátyod	ny	∇	10	4	3	
Tiszabecs	•		11	5	3	
Vásárosnamény	ny		10	5	3	
Záhony	•		10	5	5	
Berettyóújfalu	ny		11	4	3	
Debrecen	ny	∇	10	4	2	3
Hajdúdorog	ny	,	11	4	2	
Hortobágy	•		10	4	4	
Körösszakál	•	⊥	11	6	3	
Polgár	ny	,	12	6	4	
Békéscsaba	•	⊥	11	5	5	0
Mezőhegyes	•	⊥	10	4	2	2
Orosháza	•		12	6	4	3
Szarvas	•	⊥	12	4	1	2
Szeghalom	•		13	4	2	

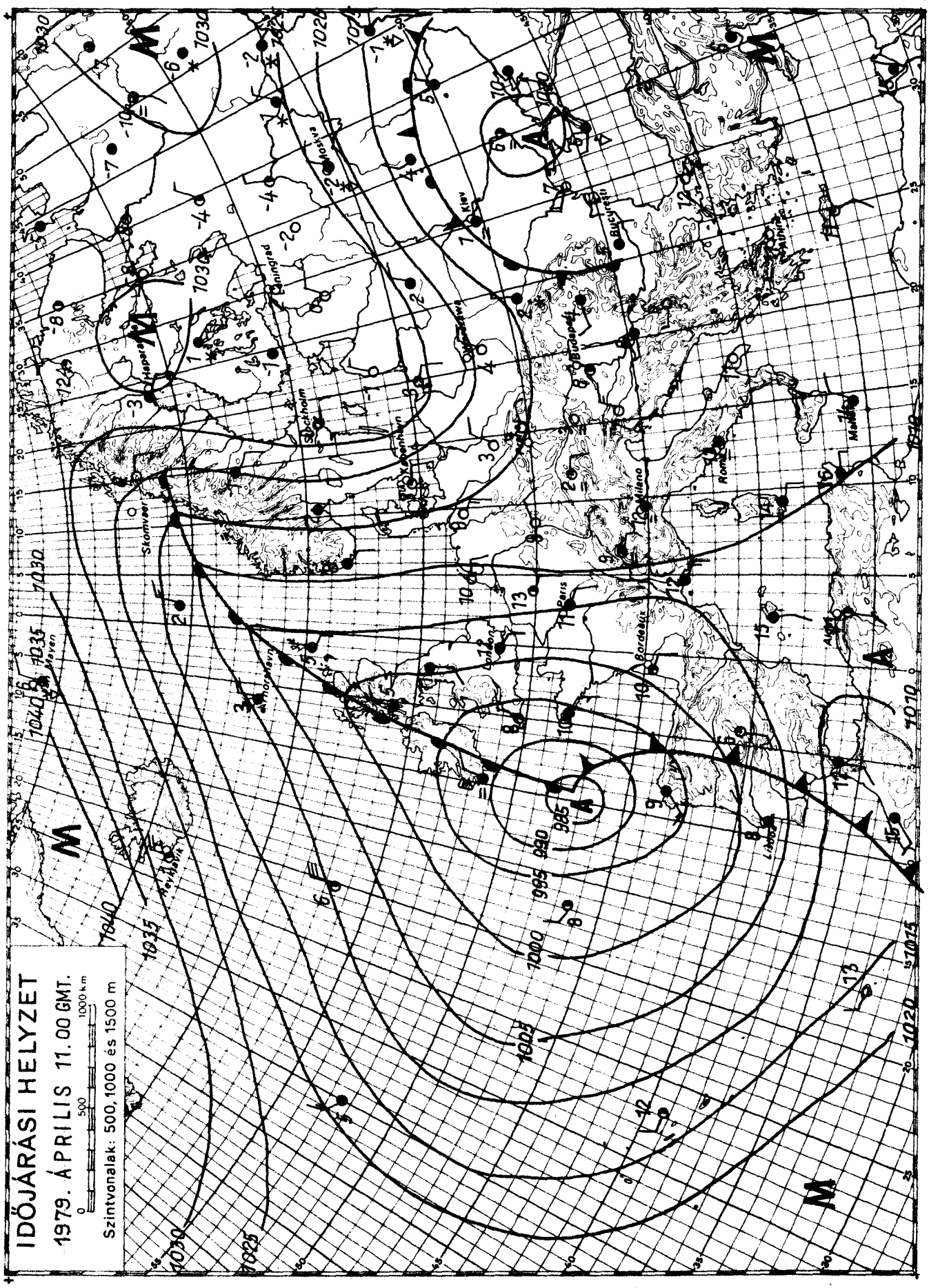

KIADJA: ORSZÁGOS METEOROLÓGIAI SZOLGÁLAT

Készíti: Központi Előrejelző Intézet Előrejelző Osztálya — T.: 273 - 018 — Megjelenik naponként —

Évi előfizetési díja: 1.460.-Ft - Megrendelhető: 1024 Budapest, II., Kitaibel Pál u. 1. Telefon: 353-500

Kiadásért felel: az OMSZ elnöke — Szerkesztésért felel: a KEI igazgatója

IDŐJÁRÁSI NAPIJELENTÉS

ЕЖЕДНЕВНЫЙ МЕТЕОРОЛОГИЧЕСКИЙ БЮЛЛЕТЕНЬ • DAILY WEATHER REPORT
BULLETIN QUOTIDIEN DE TEMPS • TÄGLICHER WETTERBERICHT

92. évfolyam 102. szám. + Budapest + 1979. április 12. csütörtök

Az időjárási helyzet és a várható időjárás:

A Kelet-Európai sikság déli része fölött már több napja hüvös levegő örvénylik, amelyet az utóbbi 24 órában egy újabb, még hidegebb léghullám ért utól. Emiatt a Moszkva-Kiev vonaltól délkeletre eső vidékeken az esőzést többfelé havas eső, sőt hózápor, havazás váltotta föl. Ott a legmagasabb nappali hőmérséklet helyenként a 0 fokot is alig haladja meg. Változékony az idő Nyugat-Európában is, ott azonban enyhe, óceáni léghullámok örvénylenek. Ezek hatására ugyan általában erősen felhős az idő, sokfelé van eső, zápor, sőt zivatar is - a délutáni órákra azonban igy is majdnem mindenütt 15 fok fölé melegszik a levegő. Derült, száraz idő kontinensünkön továbbra is csak egy keskeny területen van, és mivel a Kárpát-medence még holnap is ehhez a zónához tartozik majd, folytatódik a tavaszi idő.

Szerdán hazánk legnagyobb része fölött derült volt az ég, csak északkeleten nőtt meg időnként erősen a felhőzet. Ott még délutánra is csak 10, 14 fokig melegedett föl a levegő, mig másutt a 8 - 12 órás napsütés hatására 14, 18 fokig emelkedett a hőmérséklet. Éjszaka már mindenütt derült, sőt felhőtlen volt az ég, ezért hajnalra -3, +3 fokig hült le a levegő. Délelőtt napos, száraz idő volt, a hőmérséklet 11 órakor elérte a 9, 12 fokot.

Ma 12 órakor Budapesten a hőmérséklet 12 fok, a tengerszintre átszámitott légnyomás 1016 mb /762 mm/, nem változik.

Várható időjárás péntek estig:

Kevés nappali felhőképződés, száraz idő.
Napközben kissé élénkebb északkeleti szél.
Várható legalacsonyabb éjszakai hőmérséklet: általában 0, +5,
legmagasabb nappali hőmérséklet pénteken: 15, 19 fok között.

Bártfai Erzsébet s.k.

TÁVOLABBI KILÁTÁSOK SZOMBATTÓL KEDD REGGELIG:

A hétvégén a napsütéses órák száma csökken, de számottevő csapadék nem várható.
A jövő hét elején a felhőzet időnként erősen megnövekszik, futó esőre, záporra számitani kell.
Legalacsonyabb hajnali hőmérséklet +2, +7 fok között.
Legmagasabb nappali hőmérséklet 15, 20 fok között.
Jelentős mennyiségü /legalább 5 mm/ csapadék az ország területének 70 százalékán várható.

KÖZÉPTÁVU ELŐREJELZŐ OSZTÁLY

A hőmérséklet napi középértéke és eltérése a 100 évi átlagtól /Budapesten/:

1979. IV. 11.	10,5 C°	+0,3 C°

1871 óta ezen a napon Budapesten előfordult

legmagasabb hőmérséklet:	25,3 C° /1935/,
legalacsonyabb hőmérséklet:	-1,6 C° /1892/.

79.324.

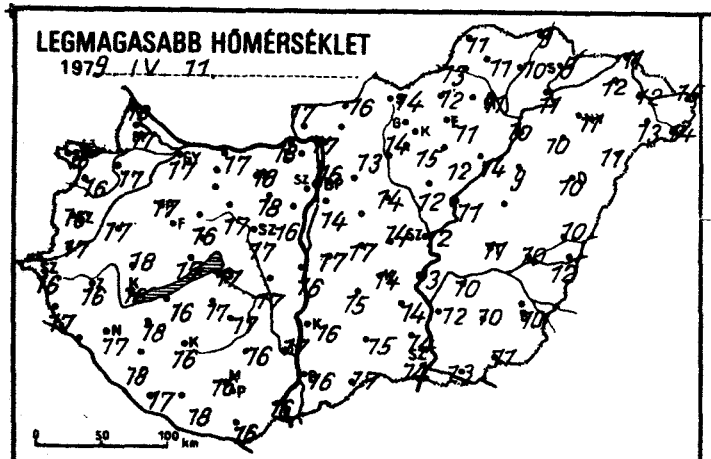
LEGMAGASABB HŐMÉRSÉKLET
1979. IV. 11.

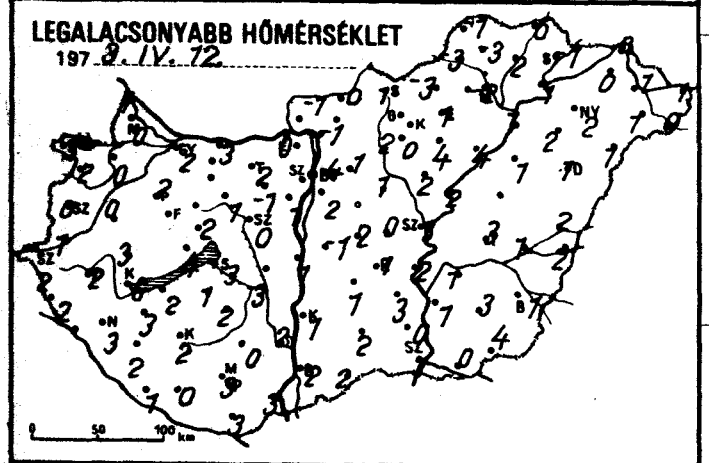
LEGALACSONYABB HŐMÉRSÉKLET
1979. IV. 12.

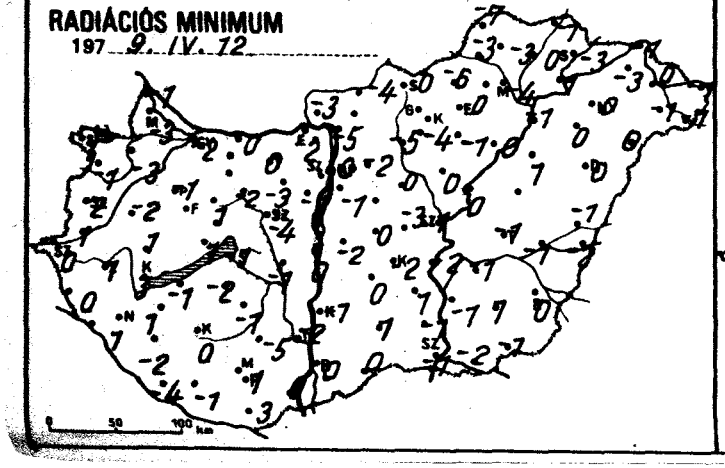
RADIÁCIÓS MINIMUM
1979. IV. 12.

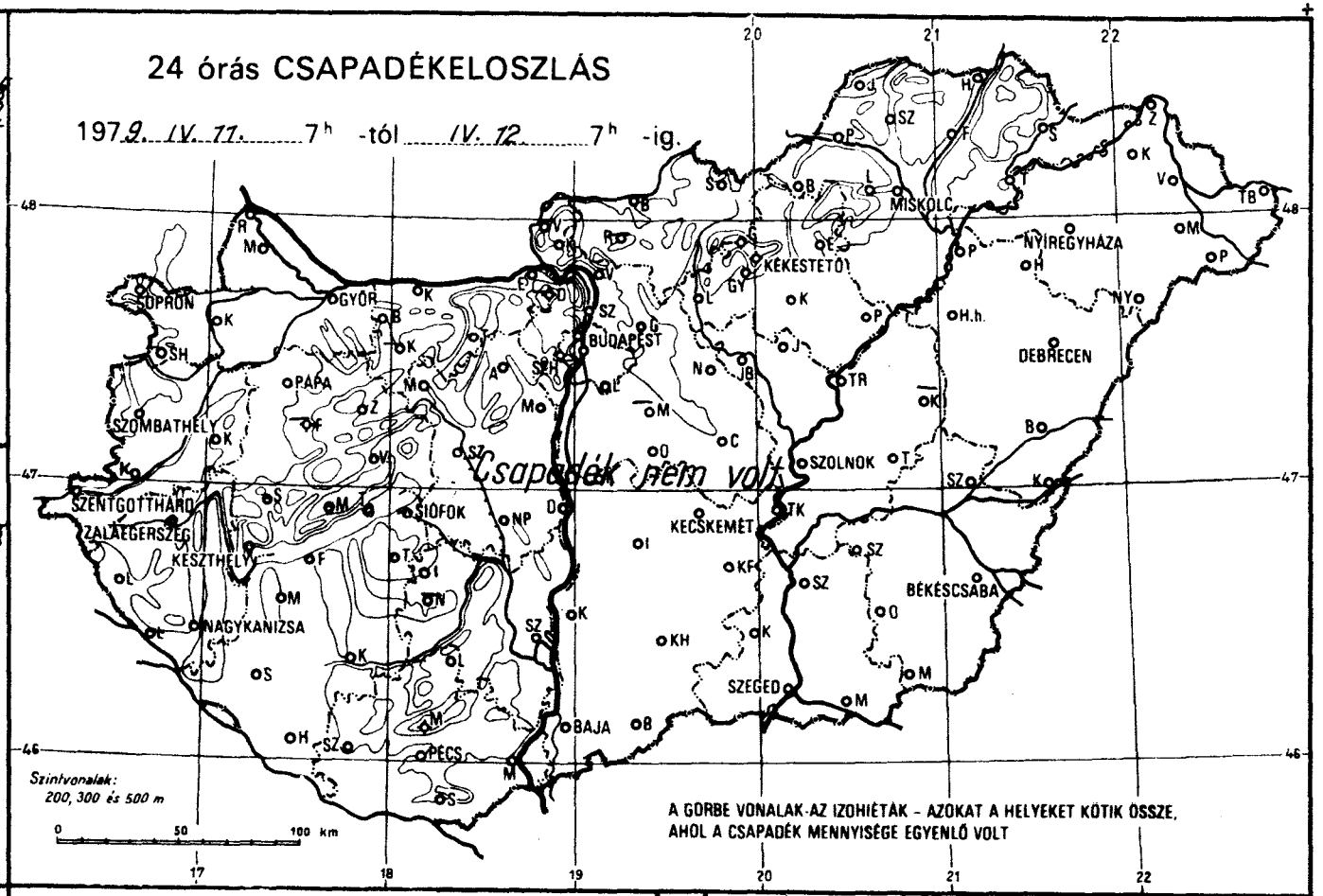
24 órás CSAPADÉKELOSZLÁS
1979. IV. 11. 7h -tól IV. 12. 7h -ig.
Csapadék nem volt
MISKOLC
NYÍREGYHÁZA
KEKESTETŐ
GYŐR
SOPRON
BUDAPEST
PAPA
SZOMBATHELY
DEBRECEN
SZOLNOK
SZENTGOTTHÁRD
ZALAEGERSZEG
KESZTHELY
SIÓFOK
KECSKEMÉT
BÉKÉSCSABA
NAGYKANIZSA
SZEGED
BAJA
PÉCS
Szintvonalak:
200, 300 és 500 m
A GÖRBE VONALAK AZ IZOHIÉTÁK – AZOKAT A HELYEKET KÖTIK ÖSSZE, AHOL A CSAPADÉK MENNYISÉGE EGYENLŐ VOLT

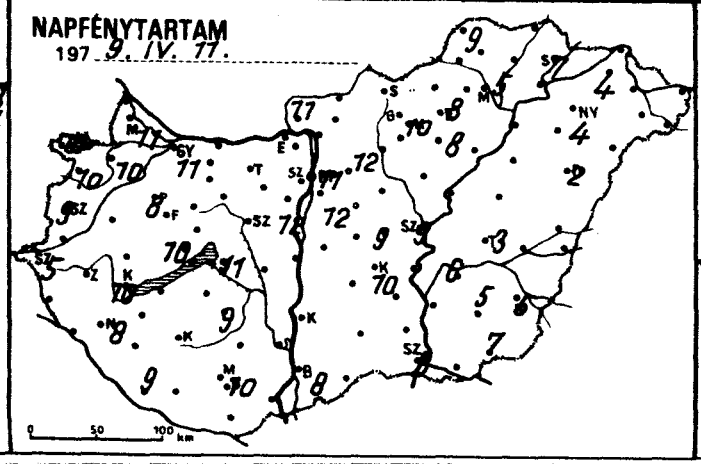
NAPFÉNYTARTAM
1979. IV. 11.

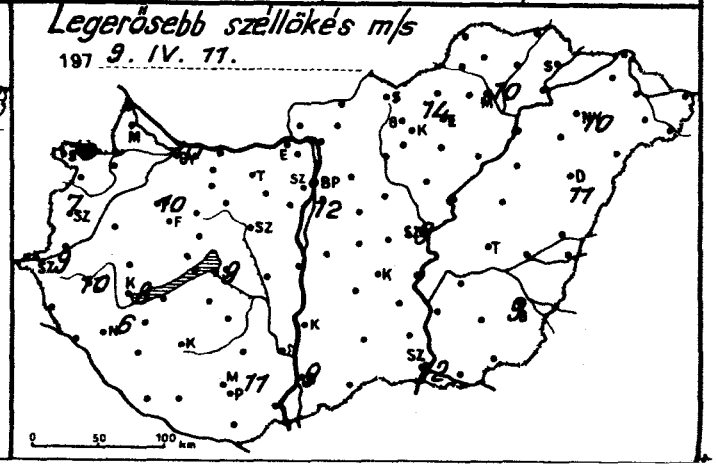
Legerősebb széllökés m/s
1979. IV. 11.

	1979.IV.12. 07h -ig az utolsó 24 óra adatai					
	csapadék (mm)		max. hőmérséklet	min. hőmérséklet	rad. min.	napos órák
Győr	•	⊔	17	2	−2	11
Kapuvár	•	⊔	17	0	−3	10
Mosonmagyaróvár	•	⊔	17	0	−3	11
Rajka	•		18	1	−1	
Sopron	•		16	3	1	10
Sopronhorpács	•	⊔	16	2	−1	10
Káld	•	⊔	17	0	−2	
Körmend	•		17	1	1	
Szentgotthárd	•		16	2	0	5
Szombathely	•	⊔	16	0	−2	9
Lenti	•		17	2	0	
Letenye	–		–	–	–	
Nagykanizsa	•	⊔	17	3	1	8
Zalaegerszeg	•	⊔	16	2	1	
Farkasgyepű	–		–	–	–	
Keszthely	•	⊔	16	6	3	10
Mencshely	•	⊔	15	2	0	10
Pápa	•	⊔ =	17	2	−1	8
Sümeg	•		18	3	1	
Tihany	•	⊔	15	4	1	
Veszprém	•	⊔	16	2	1	
Zirc	•	⊔	15	1	−2	
Fonyód	•		16	2	−1	
Homokszt. György	•	⊔	17	1	−4	9
Kaposvár	•	⊔	16	2	0	
Marcali	•	⊔	18	3	1	
Siófok	•		17	3	1	11
Somogyszob	•	⊔	18	2	−2	
Tab	•		17	1	−2	
Bábolna	•	⊔	17	0	−3	
Esztergom	•		18	0	−2	
Kisbér	–		–	–	–	
Komárom	•		17	3	0	
Tatabánya	•		18	2	0	
Alcsútdoboz	•	⊔	18	−1	−3	
Dunaújváros	•		16	1	0	
Martonvásár	•		16	1	−1	12
Mór	•	⊔	17	1	−2	
Nagyhörcsökp.	•		17	3	−1	
Szabadbattyán	•	⊔	17	0	−4	
Iregszemcse	•	⊔ =	17	2	−1	9
Lengyel	•		16	0	−5	
Nagykónyi	–		–	–	–	
Szekszárd	•		17	2	2	
Kisigmánd	•		14	3	0	
Mohács	•	⊔	16	3	0	
Pécs	•	⊔	16	3	1	10
Siklós	•		16	3	3	
Szigetvár	•		18	0	−1	
Bp. Lőrinc	•	⊔	14	2	−1	12
Bp. Met. Int.	•	⊔	16	4	0	11
Bp. Szab. hegy	•		13	2	0	
Cegléd	•	⊔	14	0	−3	9
Dobogókő	–		–	–	–	
Gödöllő	•	⊔	13	1	−2	12
Királyrét	•	⊔	17	−2	−3	
Monor	–		–	–	–	
Nagykáta	•	⊔	14	1	0	
Örkény	•	⊔	17	2	0	
Szentendre			19	1	0	

	1979.IV.12. 07h -ig az utolsó 24 óra adatai					
	csapadék (mm)		max. hőmérséklet	min. hőmérséklet	rad. min.	napos órák
Vác	•	⊔	17	−1	−5	
Vámosmikola	•	⊔	17	−1	−3	11
Baja	•	⊔	16	2	0	8
Bácsalmás	•		17	2	0	
Izsák	•		15	1	0	
Kalocsa	•		16	1	−1	
Kecskemét	•	⊔ =	14	1	−2	10
Kiskunf. háza	•		14	3	1	
Kiskunhalas	•		15	2	1	
Kunszentmiklós	•	⊔	17	−1	−2	
Tiszakécske	•		13	2	−2	
Balassagyarmat	•	⊔	16	0	−4	
Romhány	–		–	–	–	
Salgótarján	•		14	1	0	
Eger	•		11	1	0	8
Galyatető	•		9	0	−3	
Gyöngyös	•	⊔	15	0	−4	
Kékestető	•		7	−1	−5	10
Kompolt	•		12	4	−1	8
Lőrinci	•	⊔	14	2	−5	
Poroszló	•		14	4	0	
Jászapáti	•		12	2	0	
Jászberény	•	⊔	12	1	−2	
Karcag	–		–	–	–	
Szolnok	•		12	3	1	9
Tiszaroff	•	⊔	11	2	0	
Túrkeve	•	⊔	11	0	−1	3
Kistelek	•		14	0	−1	
Makó	•	⊔	13	0	−2	
Szeged	•		14	1	−1	9
Szentes	•		12	1	−1	
Borsodnádasd	•	⊔	12	−3	−6	
Fügöd	•		10	2	0	
Hidasnémeti	•		9	0	−1	
Jósvafő	•	⊔	11	−1	−7	9
Lillafüred	•		9	−2	−3	
Miskolc	•	⊔ =	11	−2	−4	5
Putnok	•	⊔	13	−3	−3	
Sárospatak	•		9	−1	−3	7
Szendrőlád	•	⊔	11	−3	−3	
Tokaj	•		11	1	1	
Kisvárda	•	⊔	12	0	−3	4
Mátészalka	•	⊔	13	1	−1	
Nyíregyháza	•		11	2	0	4
Nyírlugos	•		11	1	0	
Pátyod	•	⊔	14	0	−1	
Tiszabecs	•		15	1	−1	
Vásárosnamény	•		12	1	0	
Záhony	•	⊔	11	0	−1	
Berettyóújfalu	•		10	2	−1	
Debrecen	•		10	1	0	2
Hajdúdorog	•		10	2	0	
Hortobágy	•		9	1	1	
Körösszakál	•	⊔	12	2	−2	
Polgár	•	⊔	10	1	−1	
Békéscsaba	•	⊔	10	1	0	5
Mezőhegyes	•	⊔	11	1	−1	7
Orosháza	•		10	3	1	5
Szarvas	•	⊔	11	1	−1	6
Szeghalom			10	1	−1	

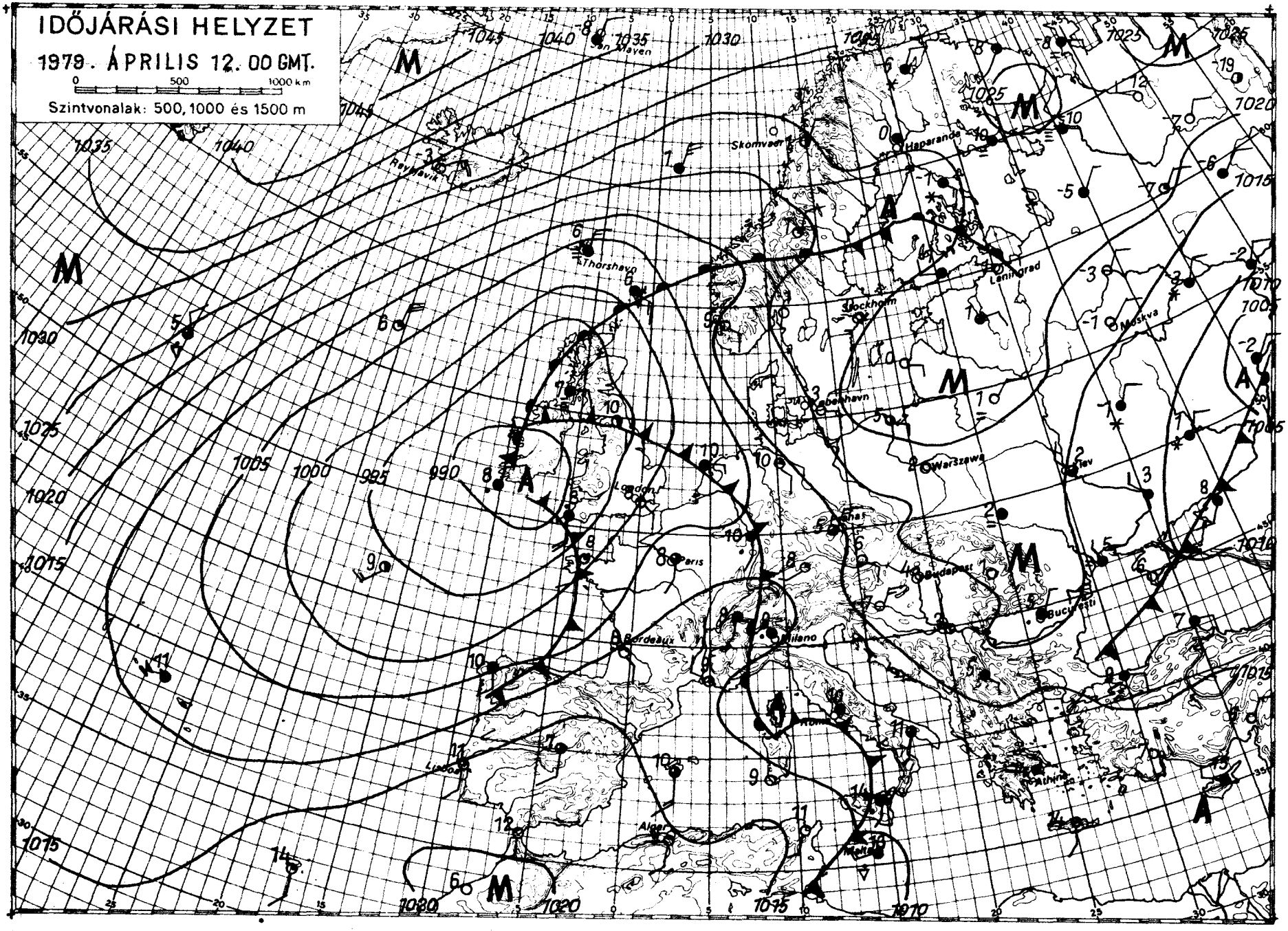

KIADJA: ORSZÁGOS METEOROLÓGIAI SZOLGÁLAT
Készíti: Központi Előrejelző Intézet Előrejelző Osztálya — T.: 273 - 078 — Megjelenik naponként —
Évi előfizetési díja: 1.460.-Ft - Megrendelhető: 1024 Budapest, II., Kitaibel Pál u. 1. Telefon: 353-500
Kiadásért felel: az OMSZ elnöke — Szerkesztésért felel: a KEI igazgatója

IDŐJÁRÁSI NAPIJELENTÉS

ЕЖЕДНЕВНЫЙ МЕТЕОРОЛОГИЧЕСКИЙ БЮЛЛЕТЕНЬ · DAILY WEATHER REPORT
BULLETIN QUOTIDIEN DE TEMPS · TÄGLICHER WETTERBERICHT

92. évfolyam 103. szám. + Budapest + 1979. április 13. péntek

Az időjárási helyzet és a várható időjárás:

Kontinensünk nyugati partvidékén enyhe, óceáni léghullámok okoznak változékony, többfelé esős időjárást. Változékony az idő Délkelet-Európában is, ahová erős északi szél kiséretében hideg levegő áramlik. A hőmérséklet csúcsértéke ezeken a területeken mintegy 4, 6 fokkal elmarad a sokéves átlagtól. Szárazföldünk középső és déli részén ugyanakkor a szárító hatású, leszálló légmozgások hatására általában kevés a felhő, csendes az idő. Szombat estig a Kárpát-medence időjárásában nem várható változás, igy marad a derült, száraz idő.

Hazánkban csütörtökön általában 9, 13 órán át sütött a nap. A hőmérséklet kora délután 13, 18 fok között váltakozott. Péntek hajnalra ismét erősen lehült a levegő. A legalacsonyabb éjszakai hőmérséklet 0 és 6 fok között váltakozott, sőt többfelé gyenge talajmenti fagy is előfordult. Délelőtt országszerte napos, száraz idő volt. A hőmérséklet 11 órakor 12, 15 fok között alakult.

Ma 12 órakor Budapesten a hőmérséklet 14 fok, a tengerszintre átszámitott légnyomás 1020 mb /765 mm/, nem változik.

Várható időjárás szombat estig:

Kevés felhő, derült, száraz idő.
Napközben kissé megélénkülő változó irányú szél.
Várható legalacsonyabb éjszakai hőmérséklet: általában 0, +5, helyenként gyenge talajmenti fagy,
legmagasabb nappali hőmérséklet szombaton: 15, 20 fok között.

Németh Lajos s.k.

A hőmérséklet napi középértéke és eltérése a 100 évi átlagtól /Budapesten/:

1979. IV. 12.	11,0 C°	+0,3 C°

1871 óta ezen a napon Budapesten előfordult

legmagasabb hőmérséklet:	24,5 C° /1935/,
legalacsonyabb hőmérséklet:	-2,9 C° /1913/.

79.325.

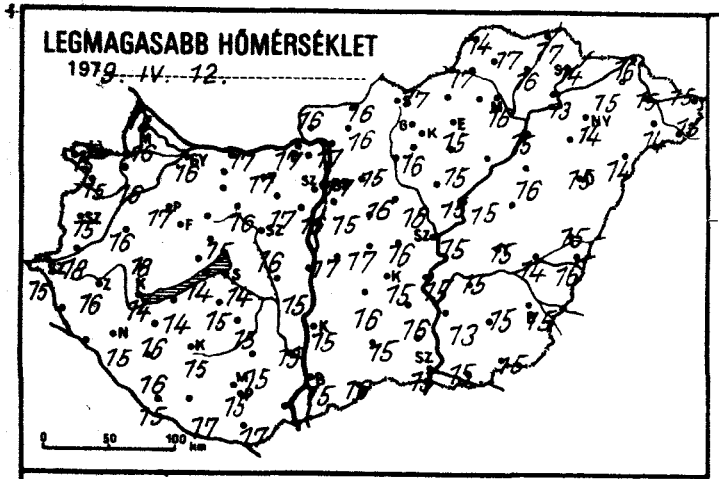
LEGMAGASABB HŐMÉRSÉKLET
1979. IV. 12.

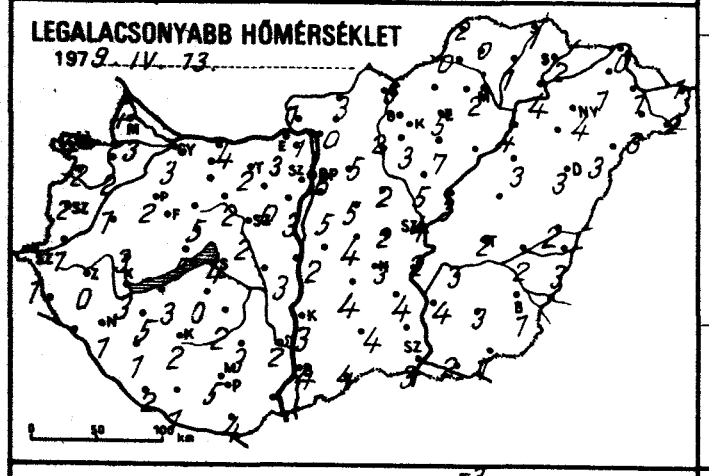
LEGALACSONYABB HŐMÉRSÉKLET
1979. IV. 13.

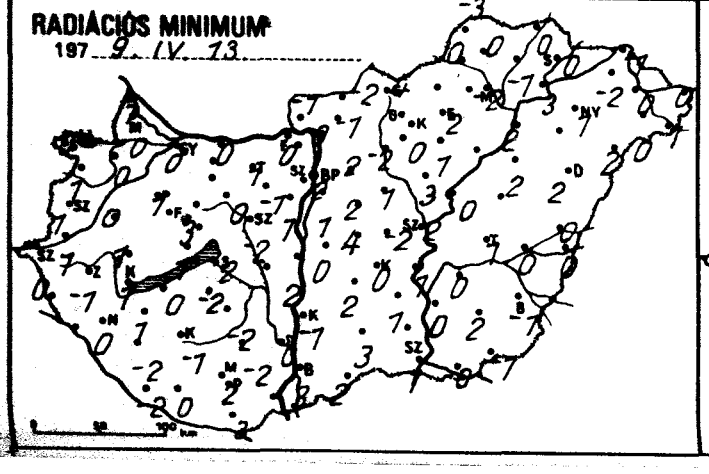
RADIÁCIÓS MINIMUM
1979. IV. 13.

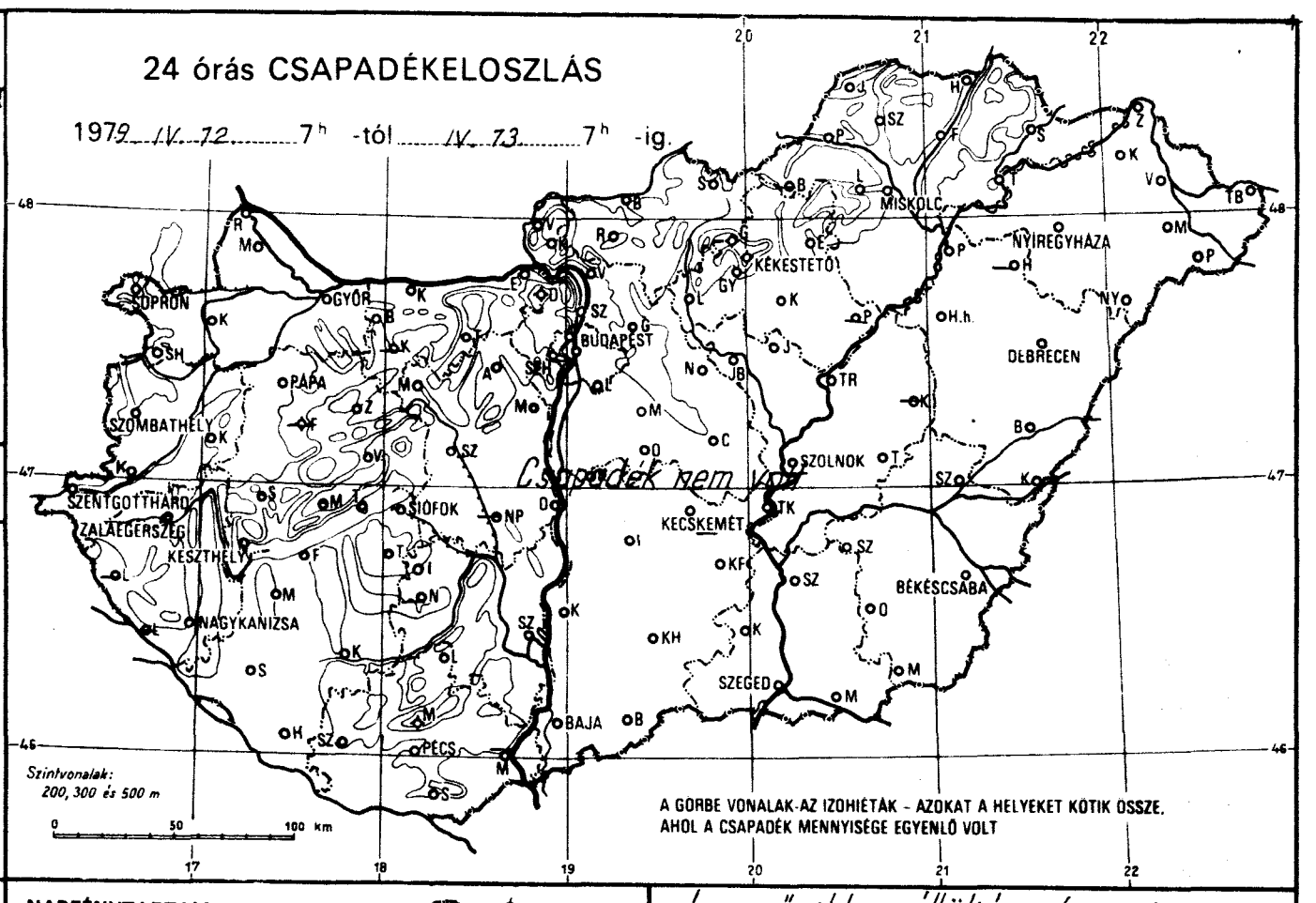
24 órás CSAPADÉKELOSZLÁS
1979. IV. 12. 7h -tól IV. 13. 7h -ig.
SOPRON
GYŐR
BUDAPEST
MISKOLC
NYÍREGYHÁZA
KÉKESTETŐ
DEBRECEN
PAPA
SZOMBATHELY
SZENTGOTTHÁRD
ZALAEGERSZEG
KESZTHELY
SIÓFOK
NAGYKANIZSA
SZOLNOK
KECSKEMÉT
BÉKÉSCSABA
SZEGED
BAJA
PÉCS
Csapadék nem volt
Szintvonalak: 200, 300 és 500 m
A GÖRBE VONALAK AZ IZOHIÉTÁK - AZOKAT A HELYEKET KÖTIK ÖSSZE, AHOL A CSAPADÉK MENNYISÉGE EGYENLŐ VOLT

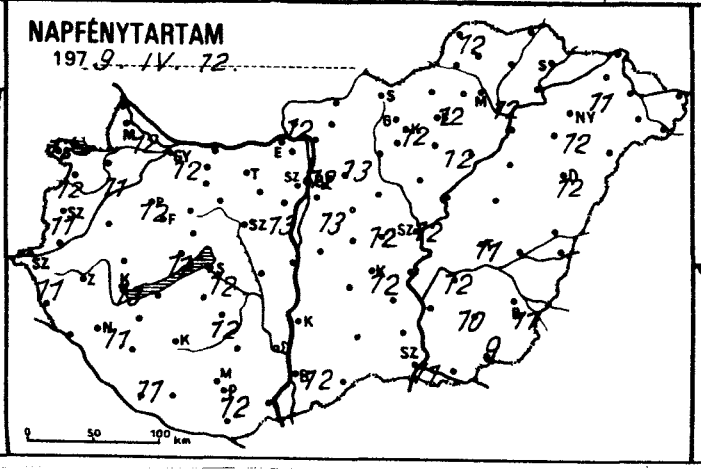
NAPFÉNYTARTAM
1979. IV. 12.

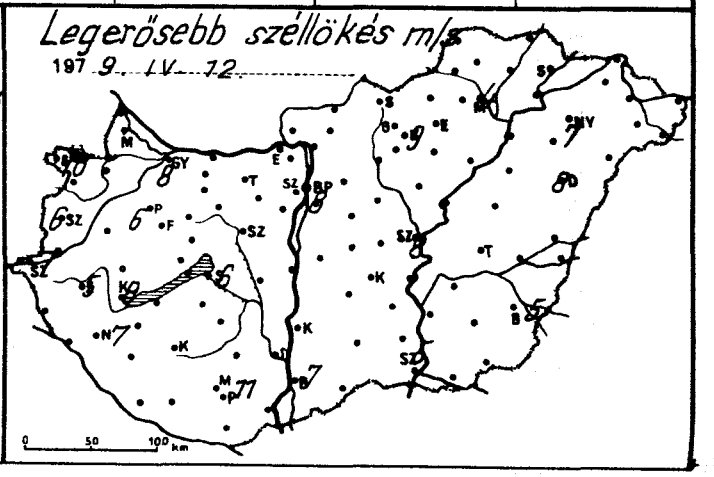
Legerősebb széllökés m/s
1979. IV. 12.

	1979. IV. 13. 07h -ig az utolsó 24 óra adatai					
	csapadék (mm)		max. hőmérséklet	min. hőmérséklet	rad. min.	napos órák
Győr	.	⊸	16	3	0	12
Kapuvár	.	⊸	16	2	0	11
Mosonmagyaróvár	.	⊸	16	3	0	12
Rajka	.	⊸	16	3	0	12
Sopron	.	⊸=	15	4	0	12
Sopronhorpács	.	⊸	15	2	1	12
Káld	.		16	1	0	
Körmend	.		18	1	1	
Szentgotthárd	.	⊸=	15	1	0	11
Szombathely	.	⊸	15	2	1	11
Lenti	–		–	–	–	
Letenye	–		–	–	–	
Nagykanizsa	.	⊔	15	1	0	11
Zalaegerszeg	.	⊸=	16	0	–1	
Farkasgyepű	–		–	–	–	
Keszthely	.	⊸	14	3	1	13
Mencshely	.	⊸	13	3	1	11
Pápa	.	⊸=	17	2	1	12
Sümeg	.		18	3	1	
Tihany	.	⊸	14	5	1	
Veszprém	.		15	5	3	
Zirc	.	⊔	14	0	–3	
Fonyód	.		14	3	0	
Homokszt. György	.	⊔	15	2	–2	11
Kaposvár	.	⊸	15	2	–1	
Marcali	.	⊸	16	5	1	
Siófok	.	⊸	14	4	2	12
Somogyszob	.	⊸	16	1	–2	
Tab	.		15	0	–2	
Bábolna	.	⊸	17	1	–2	
Esztergom	.		17	3	0	
Kisbér	–		–	–	–	
Komárom	.		17	4	0	
Tatabánya	.		17	2	1	
Alcsútdoboz	.	⊔	17	0	–1	
Dunaújváros	.		15	3	2	
Martonvásár	.		16	3	1	13
Mór	.	⊸	16	2	0	
Nagyhörcsökp.	–		–	–	–	
Szabadbattyán	.		16	2	–2	
Iregszemcse	.	⊔	15	2	–2	12
Lengyel	.	⊔=	15	3	–2	
Nagykónyi	–		–	–	–	
Szekszárd	.		15	2	0	
Misinaró	.		14	6	3	
Mohács	–		–	–	–	
Pécs	.		15	5	2	12
Siklós	.		17	4	3	
Szigetvár	.		17	1	0	
Bp. Lőrinc	.	⊸	15	5	1	13
Bp. Met. Int.	.	⊸=	17	6	2	12
Bp. Szab. hegy	.		14	3	3	
Cegléd	.	⊔	16	2	–2	12
Dobogókő	.		12	2	1	
Gödöllő	.		15	5	2	13
Királyrét	.	⊔	17	–2	–2	
Monor	.		16	5	2	
Nagykáta	.	⊸	18	2	1	
Örkény	.		17	4	4	
Szentendre	.	⊸	18	3	2	

	1979. IV. 13. 07h -ig az utolsó 24 óra adatai					
	csapadék (mm)		max. hőmérséklet	min. hőmérséklet	rad. min.	napos órák
Vác	.	⊸	17	1	0	
Vámosmikola	.	⊔	16	1	–1	12
Baja	.	⊸	15	4	3	12
Bácsalmás	.		16	4	2	
Izsák	.		16	4	2	
Kalocsa	.		15	3	–1	
Kecskemét	.	⊸	15	3	0	12
Kiskunf. háza	.		16	4	1	
Kiskunhalas	.		15	4	3	
Kunszentmiklós	.		17	2	0	
Tiszakécske	.		15	2	1	
Balassagyarmat	.	⊸	16	3	–2	
Romhány	.		16	0	–1	
Salgótarján	.		17	6	4	
Eger	.		15	5	2	12
Galyatető	.		10	2	–2	
Gyöngyös	.		16	3	0	
Kékestető	.		10	1	–1	12
Kompolt	.		15	7	1	12
Lőrinci	.	⊔	16	2	–2	
Poroszló	–		–	–	–	
Jászapáti	.	⊸	15	5	3	
Jászberény	.	⊸	15	5	0	
Karcag	–		–	–	–	
Szolnok	.	⊸	15	4	2	12
Tiszaroff	.	⊸	15	3	0	
Túrkeve	.	⊸	15	2	1	11
Kistelek	–		–	–	–	
Makó	.	⊸	15	2	0	
Szeged	.		15	3	1	11
Szentes	.		13	4	0	
Borsodnádasd	–		–	–	–	
Fügöd	.		16	1	–1	
Hidasnémeti	.		17	1	0	
Jósvafő	.		14	2	–3	12
Lillafüred	.		15	0	–2	
Miskolc	.		16	2	–2	12
Putnok	.		17	0	0	
Sárospatak	.		14	2	0	12
Szendrőlád	.		17	0	0	
Tokaj	.		13	4	3	
Kisvárda	.	⊔	15	1	–2	11
Mátészalka	.	⊸	14	3	0	
Nyíregyháza	.		14	4	1	12
Nyírlugos	.		14	3	2	
Pátyod	.	⊸	15	2	1	
Tiszabecs	.		15	1	0	
Vásárosnamény	.	⊸	15	1	0	
Záhony	.	⊔	16	0	–1	
Berettyóújfalu	.	⊸	15	2	0	
Debrecen	.		15	3	2	12
Hajdúdorog	–		–	–	–	
Hortobágy	.		16	3	2	
Körösszakál	.	⊸	16	3	0	
Polgár	.		15	4	2	
Békéscsaba	.	⊸	15	1	–1	11
Mezőhegyes	.	⊔	15	1	–1	9
Orosháza	.		15	3	2	10
Szarvas	.	⊸	15	3	0	12
Szeghalom	.		14	2	0	

Árpádtető

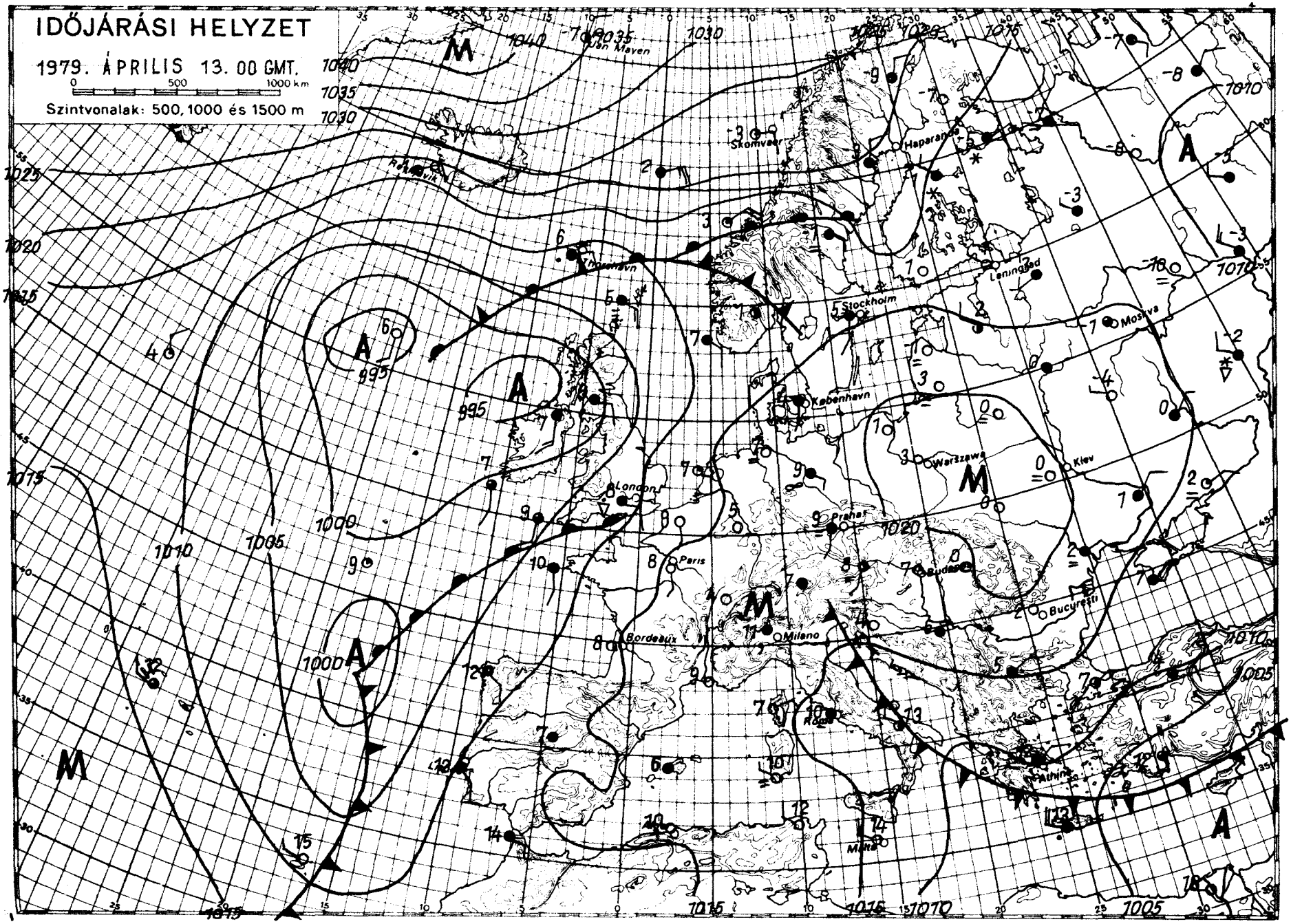

KIADJA: ORSZÁGOS METEOROLÓGIAI SZOLGÁLAT

Készíti: Központi Előrejelző Intézet Előrejelző Osztálya — T.: 273-078 — Megjelenik naponként —

Évi előfizetési díja: 1.460.-Ft - Megrendelhető: 1024 Budapest, II., Kitaibel Pál u. 1. Telefon: 353-500

Kiadásért felel: az OMSZ elnöke — Szerkesztésért felel: a KEI Igazgatója

IDŐJÁRÁSI NAPIJELENTÉS

ЕЖЕДНЕВНЫЙ МЕТЕОРОЛОГИЧЕСКИЙ БЮЛЛЕТЕНЬ · DAILY WEATHER REPORT
BULLETIN QUOTIDIEN DE TEMPS · TÄGLICHER WETTERBERICHT

92. évfolyam 104. szám. + Budapest + 1979. április 14. szombat

Az időjárási helyzet és a várható időjárás:

A Brit-szigetek és az Ibériai-félsziget fölött alacsony légnyomású képződmény helyezkedik el. Ezeken a területeken erősen felhős, helyenként esős az idő. A Skandináv-félszigeten, a Balti-tenger térségében és Északkelet-Európában is sok helyen borult, csapadékos az időjárás, Leningrádtól északra fekvő vidékeken havazás, hózápor is előfordul. A Szovjetúnió európai területének középső és déli részén, Közép-Európában, valamint Nyugat-Európa jelentős részén az évszakhoz képest enyhe, a reggeli ködtől eltekintve, száraz, napos időjárás alakult ki. A Kárpát-medencében vasárnap estig folytatódik az enyhe, tavaszi idő.

Hazánkban pénteken derült, száraz idő volt, 8, 13 órán át sütött a nap. A legmagasabb nappali hőmérséklet 14, 20 fok között alakult. Ma hajnalra általában +1, +6, északkeleten egy-két helyen 0, -1 fokig hült le a levegő. Délelőtt derült, száraz, napos idő volt. 11 órára 13, 18 fokig melegedett fel a levegő.

Ma 12 órakor Budapesten a hőmérséklet 17 fok, a tengerszintre átszámitott légnyomás 1017 mb /763 mm/, alig változik.

Várható időjárás vasárnap estig:

Kevés felhő, száraz idő, többórás napsütés.
Mérsékelt légmozgás.
Várható legalacsonyabb éjszakai hőmérséklet: 1, 6 fok között, egy-két helyen gyenge talajmenti fagy,
legmagasabb nappali hőmérséklet vasárnap: 18, 23 fok között.

Bartha Péterné s.k.

A hőmérséklet napi középértéke és eltérése a 100 évi átlagtól /Budapesten/:

1979. IV. 13.	12,4 C°	+1,8 C°

1871 óta ezen a napon Budapesten előfordult

legmagasabb hőmérséklet:	25,6 C° /1939/,
legalacsonyabb hőmérséklet:	-2,2 C° /1913/.

79.326.

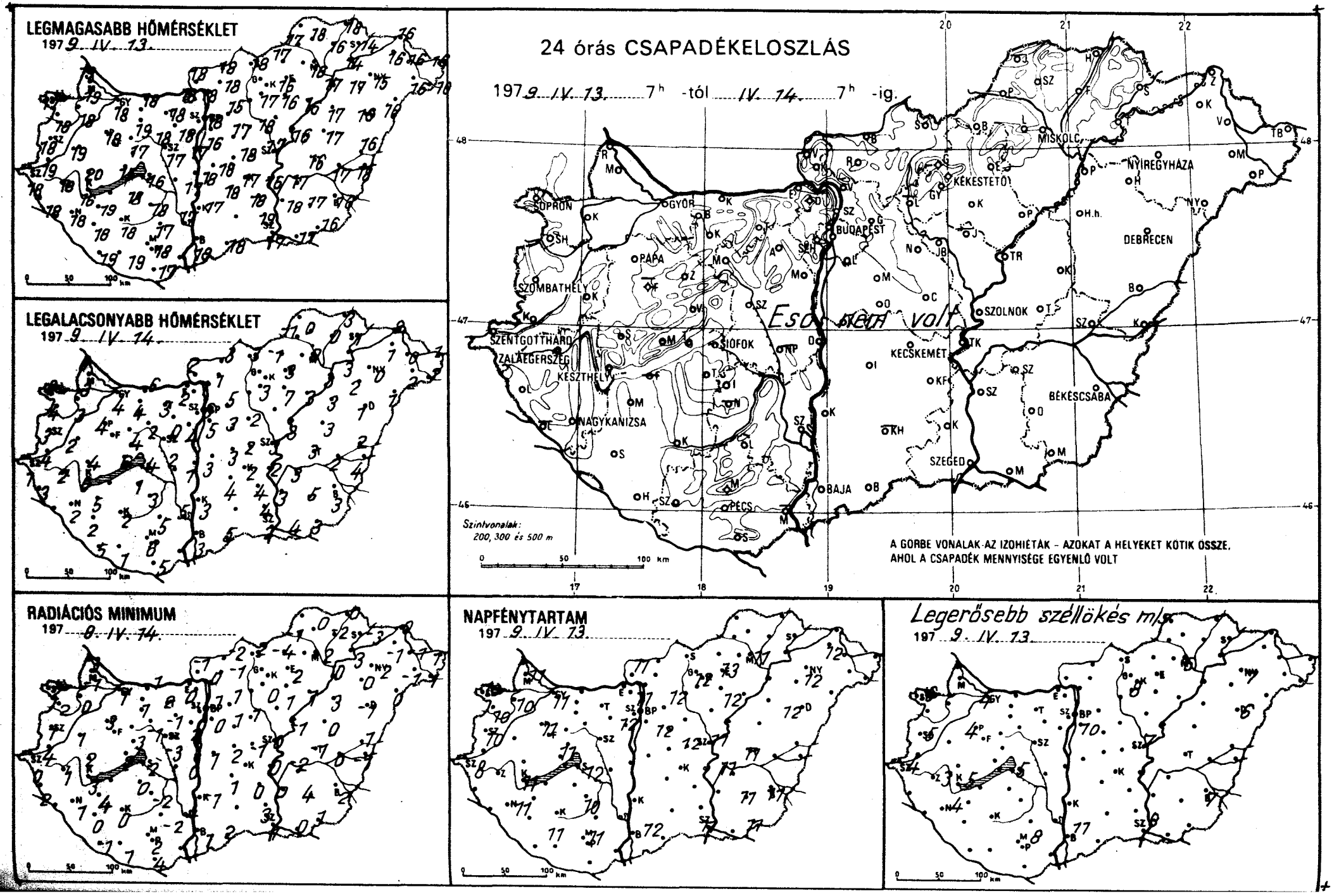
LEGMAGASABB HŐMÉRSÉKLET
1979. IV. 13.
LEGALACSONYABB HŐMÉRSÉKLET
1979. IV. 14.
RADIÁCIÓS MINIMUM
1979. IV. 14.
24 órás CSAPADÉKELOSZLÁS
1979. IV. 13. 7h -tól IV. 14. 7h -ig.
Eso nem volt
SOPRON
GYŐR
PÁPA
SZOMBATHELY
SZENTGOTTHÁRD
ZALAEGERSZEG
KESZTHELY
NAGYKANIZSA
SIÓFOK
PÉCS
BAJA
BUDAPEST
KÉKESTETŐ
MISKOLC
NYÍREGYHÁZA
DEBRECEN
SZOLNOK
KECSKEMÉT
BÉKÉSCSABA
SZEGED
Szintvonalak: 200, 300 és 500 m
A GORBE VONALAK AZ IZOHIÉTÁK - AZOKAT A HELYEKET KÖTIK ÖSSZE, AHOL A CSAPADÉK MENNYISÉGE EGYENLŐ VOLT
NAPFÉNYTARTAM
1979. IV. 13.
Legerősebb széllökés m/s
1979. IV. 13.

	197 9.IV.14. 07 h -ig az utolsó 24 óra adatai					
	csapadék (mm)		max. hőmérséklet	min. hőmérséklet	rad. min.	napos órák
Győr	•	⊏ –	18	4	1	11
Kapuvár	•	⊏	18	3	0	10
Mosonmagyaróvár	•	⊏	19	3	-1	11
Rajka	•		19	6	3	
Sopron	•	⊏ =	17	6	2	10
Sopronhorpács	•	⊏	18	4	2	10
Káld	•		19	2	1	
Körmend	•		19	4	4	
Szentgotthárd	•	⊏ =	18	1	0	8
Szombathely	•	⊏ =	18	3	1	10
Lenti	•		18	3	2	
Letenye	–		–	–	–	
Nagykanizsa	•	⊏ =	18	2	1	11
Zalaegerszeg	•	⊏ =	18	2	1	
Farkasgyepű	–		–	–	–	
Keszthely	•	⊏ =	16	6	3	11
Mencshely	•	⊏	16	6	1	11
Pápa	•	⊏ =	18	4	3	11
Sümeg	•		20	4	2	
Tihany	•	⊏	15	6	2	
Veszprém	•	⊏	17	4	3	
Zirc	•	⊏	16	1	-3	
Fonyód	–		–	–	–	
Homokszt. györgy	•	⊏	19	5	-1	11
Kaposvár	•	⊏	18	2	0	
Marcali	•	⊏	19	5	4	
Siófok	•	⊏	16	4	2	12
Somogyszob	•	⊏	18	2	0	
Tab	•		18	1	0	
Bábolna	•	⊏	19	2	-1	
Esztergom	•		18	2	0	
Kisbér	•	⊏	19	4	1	
Komárom	•		18	6	1	
Tatabánya	•		18	3	2	
Alcsútdoboz	•	⊏	18	0	-1	
Dunaújváros	•		17	1	0	
Martonvásár	•		17	4	2	12
Mór	•	⊏	18	2	-1	
Nagyhörcsökp.	–		–	–	–	
Szabadbattyán	•	⊏	17	2	-3	
Iregszemcse	•	⊏ =	18	3	-2	10
Lengyel	•		17	5	-2	
Nagykónyi	–		–	–	–	
Szekszárd	•		17	5	4	
Kalocsa	•		16	8	3	
Mohács	–		–	–	–	
Pécs	•		18	6	2	11
Siklós	•		17	5	4	
Szigetvár	•		19	1	1	
Bp. Lőrinc	•	⊏	16	5	0	12
Bp. Met. Int.	•	⊏	18	6	1	11
Bp. Szab. hegy	•		14	8	-1	
Cegléd	•	⊏	18	2	-1	12
Dobogókő	•	⊏	13	3	2	
Gödöllő	•	⊏	15	5	1	12
Királyrét	•	⊏	17	0	-1	
Monor	•	⊏	17	3	1	
Nagykáta	•	⊏	18	2	1	
Örkény	•	⊏	18	3	2	
Szentendre	•		20	3	3	

	197 9.IV.14. 07 h -ig az utolsó 24 óra adatai					
	csapadék (mm)		max. hőmérséklet	min. hőmérséklet	rad. min.	napos órák
Vác	•	⊏	18	1	0	
Vámosmikola	•	⊏	18	2	-1	11
Baja	•	⊏	18	3	1	12
Bácsalmás	•		18	5	2	
Izsák	•		18	4	1	
Kecskemét	•	=	17	3	-1	
Kiskunf. háza	•		17	2	–	–
Kiskunhalas	–		18	4	0	
Kunszentmiklós	•		–	–	–	
Tiszakécske	•		18	3	1	
Balassagyarmat	•	⊏	16	2	0	
Romhány	•		18	3	-2	
Salgótarján	•		18	1	-1	
Eger	•		18	3	2	
Galyatető	•		16	3	2	13
Gyöngyös	•	⊏	13	3	0	
Kékestető	•	⊏	17	3	0	
Kompolt	•		11	3	-1	12
Lőrinci	–		16	2	1	12
Poroszló	•		–	–	–	
Jászapáti	–		16	3	1	
Jászberény	•	⊏	17	2	-1	
Karcag	•		17	3	0	
Szolnok	•	⊏ =	17	3	0	11
Tiszaroff	•	⊏	16	3	-1	
Túrkeve	•	⊏	16	3	-1	11
Kistelek	•		19	4	3	
Makó	•	⊏	17	4	0	
Szeged	•	=	17	2	1	11
Szentes	•		18	3	0	
Borsodnádasd	•	⊏	17	1	-4	
Fügöd	•		16	0	-2	
Hidasnémeti	•		18	3	0	
Jósvafő	–		–	–	–	–
Lillafüred	•		15	4	0	
Miskolc	•	=	16	0	-2	11
Putnok	•		17	-1	-1	
Sárospatak	•		14	1	-3	13
Szendrőlád	•	⊏	18	0	0	
Tokaj	•		14	3	3	
Kisvárda	•	⊏	16	1	-1	12
Mátészalka	•	⊏	16	2	-1	
Nyíregyháza	•	⊏ =	15	0	-2	11
Nyírlugos	•		16	1	0	
Pátyod	•	⊏	16	2	-1	
Tiszabecs	•		16	1	1	
Vásárosnamény	•		16	0	-1	
Záhony	•	⊏	16	2	0	
Berettyóújfalu	•	⊏	16	2	1	
Debrecen	•	⊏	16	1	-1	12
Hajdúdorog	•	⊏	17	2	0	
Hortobágy	•	⊏	17	3	3	
Körösszakál	•	⊏	18	4	-1	
Polgár	•	⊏	17	3	0	
Békéscsaba	•	⊏	16	3	2	11
Mezőhegyes	•	⊏	16	3	1	11
Orosháza	•		17	5	4	11
Szarvas	•	⊏	17	3	-2	11
Szeghalom	•		17	2	0	

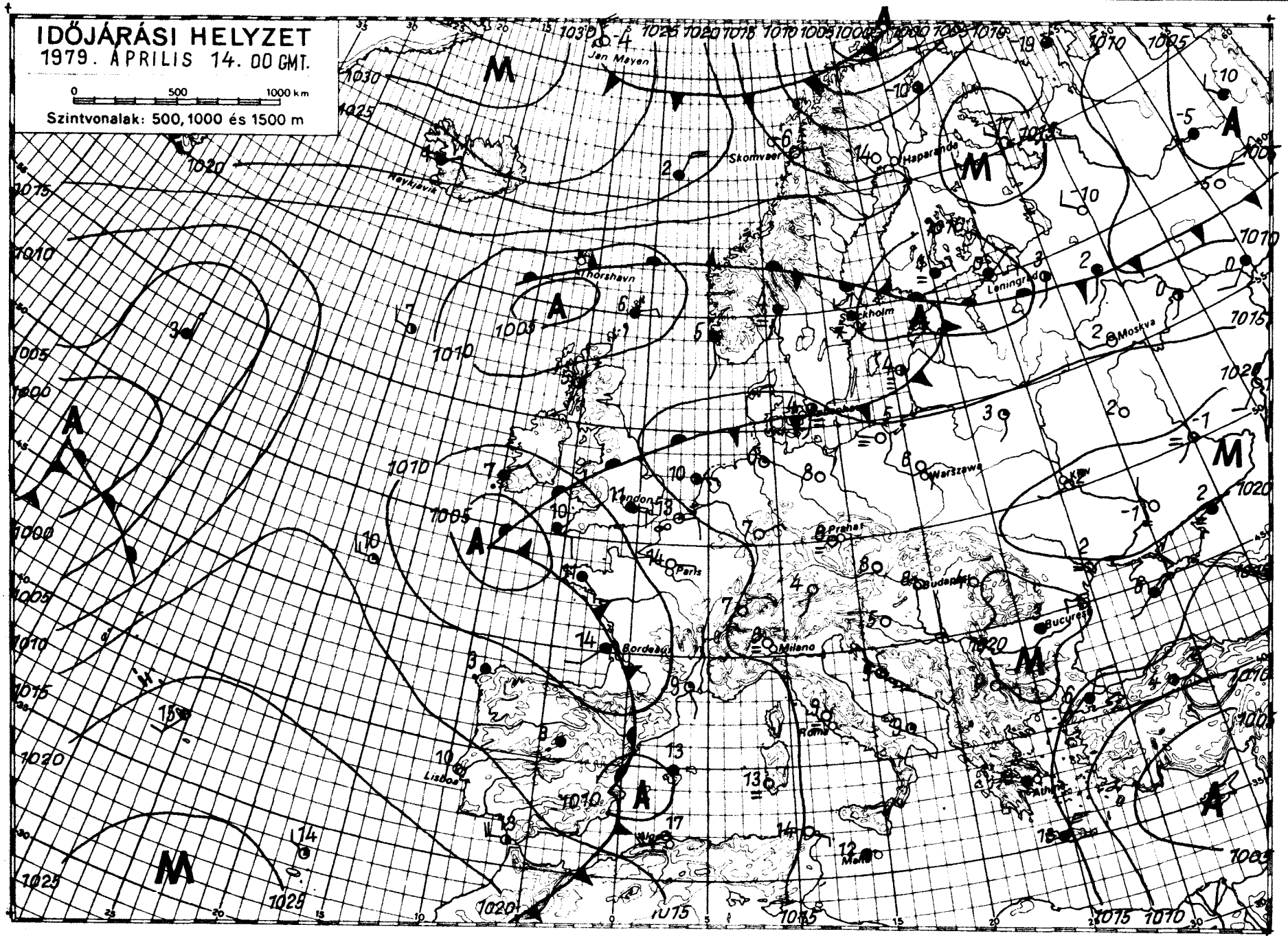

KIADJA: ORSZÁGOS METEOROLÓGIAI SZOLGÁLAT

Készítő: Központi Előrejelző Intézet Előrejelző Osztálya — T.: 273 - 078 — Megjelenik naponként —

Évi előfizetési díja: 1.460.-Ft - Megrendelhető: 1024 Budapest, II., Kitaibel Pál u. 1. Telefon: 353-500

Kiadásért felel: az OMSZ elnöke — Szerkesztésért felel: a KEI igazgatója

IDŐJÁRÁSI NAPIJELENTÉS

ЕЖЕДНЕВНЫЙ МЕТЕОРОЛОГИЧЕСКИЙ БЮЛЛЕТЕНЬ • DAILY WEATHER REPORT
BULLETIN QUOTIDIEN DE TEMPS • TÄGLICHER WETTERBERICHT

92. évfolyam 105. szám. + Budapest + 1979. április 15. vasárnap

Az időjárási helyzet és a várható időjárás:

A Szovjetunió európai területe fölött alacsony nyomású légörvény okoz változékony időjárást. A hideg sarkvidéki eredetü és az enyhe, nedves óceáni légtömegek keveredése következtében a Kelet-Európai síkság térségében gyakori a hózápor, sőt az erős szél az északi körzetekben hófúvásokat is okoz. Szárazföldünk legnagyobb részén azonban a leszálló légmozgások hatására száraz, napos, enyhe az idő. Az elkövetkező időszakban már várható, hogy az északias pályán érkező hidegebb léghullámok módosító hatással lesznek időjárásunkra.

Hazánkban szombaton derült, száraz volt az időjárás. A napsütéses órák száma 9 és 13 óra között volt. Kora délutánra 18, 21 fokig melegedett fel a levegő. Az éjszaka során - szeszélyes területi eloszlásban - +1, +9 fokig csökkent a hőmérséklet. Délelőtt továbbra is derült, száraz, napos volt az idő. 11 órakor 16 és 20 fok közötti hőmérsékleteket mértek.

Ma 12 órakor Budapesten a hőmérséklet 20 fok, a tengerszintre átszámitott légnyomás 1019 mb /765 mm/, alig változik.

Várható időjárás hétfő estig:

Eleinte kevés felhő, száraz, napos idő.
Később észak felől megnövekvő felhőzet, futó záporral.
Mérsékelt légmozgás.
Várható legalacsonyabb éjszakai hőmérséklet: 1, 6 fok között, egy-két helyen gyenge talajmenti fagy,
legmagasabb nappali hőmérséklet hétfőn: 15, 20 fok között.

Bozóki István - Pór Judit s.k.

A hőmérséklet napi középértéke és eltérése a 100 évi átlagtól /Budapesten/:

1979. IV. 14.	14,3 C°	+3,2 C°

1871 óta ezen a napon Budapesten előfordult

legmagasabb hőmérséklet:	26,6 C° /1939/,
legalacsonyabb hőmérséklet:	-4,6 C° /1912/.

79.327.

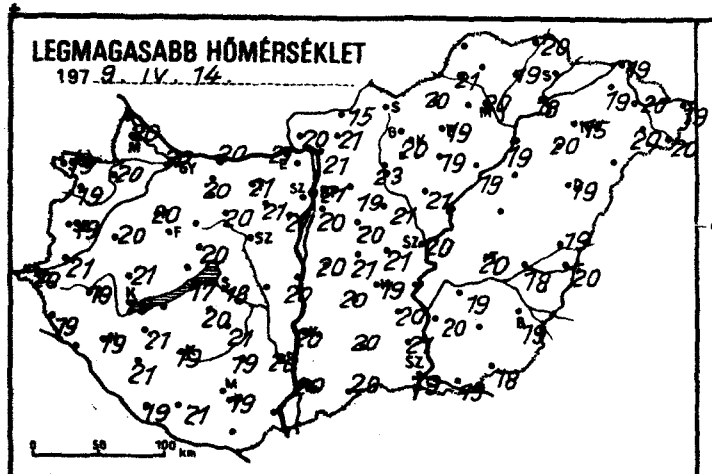
LEGMAGASABB HŐMÉRSÉKLET
197 9. IV. 14.

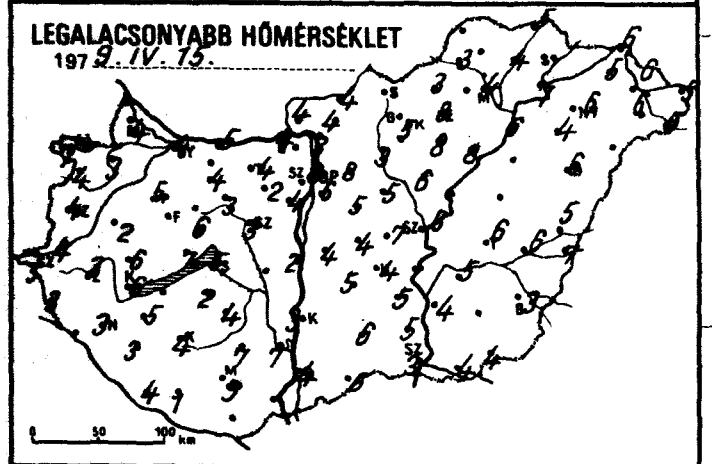
LEGALACSONYABB HŐMÉRSÉKLET
197 9. IV. 15.

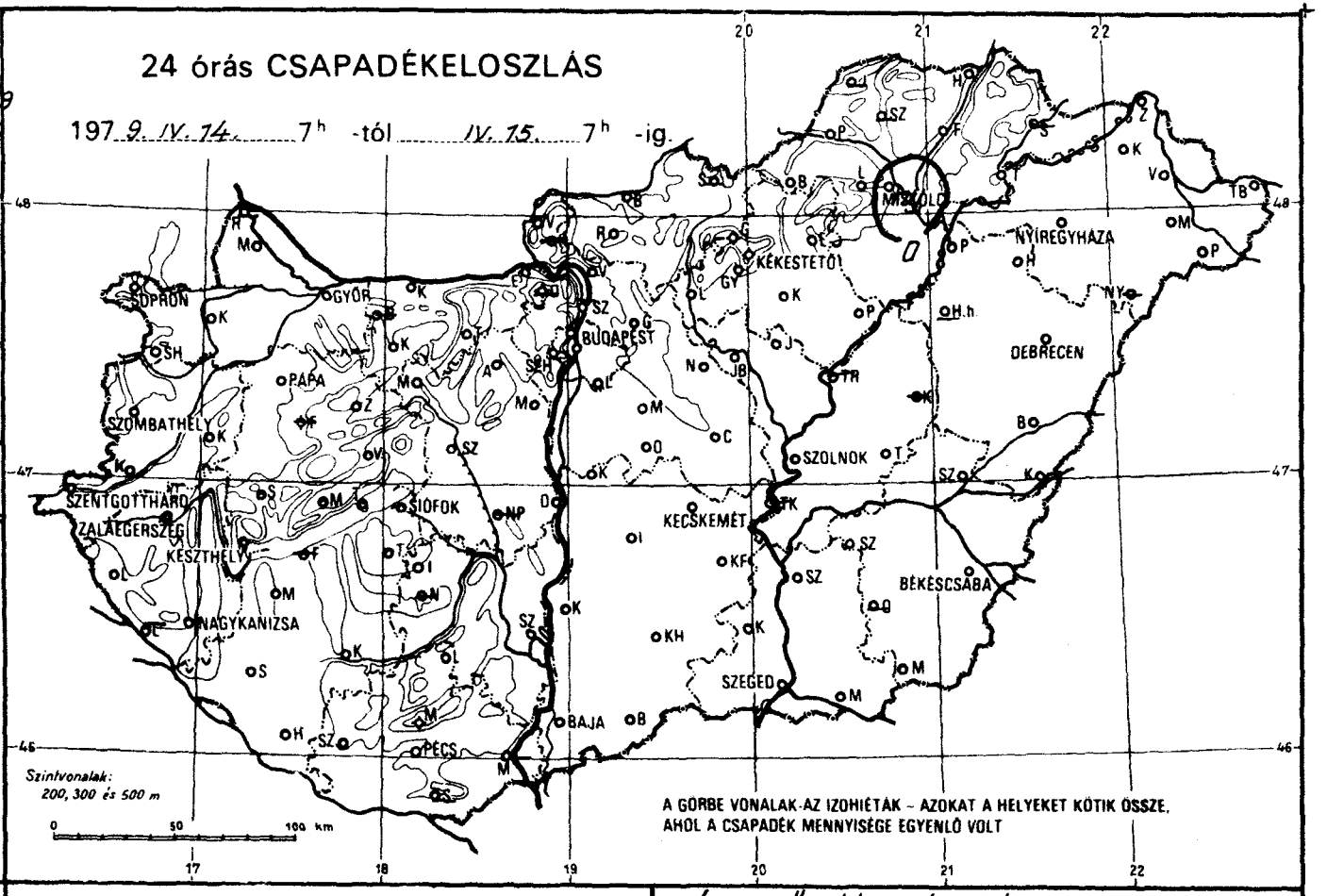
24 órás CSAPADÉKELOSZLÁS
197 9. IV. 14. 7h -tól IV. 15. 7h -ig.
SOPRON
GYŐR
BUDAPEST
PAPA
SZOMBATHELY
SZENTGOTTHÁRD
ZALAEGERSZEG
KESZTHELY
SIÓFOK
NAGYKANIZSA
PÉCS
BAJA
SZEGED
KECSKEMÉT
SZOLNOK
KÉKESTETŐ
NYÍREGYHÁZA
DEBRECEN
BÉKÉSCSABA
Szintvonalak: 200, 300 és 500 m
A GÖRBE VONALAK AZ IZOHIÉTÁK – AZOKAT A HELYEKET KÖTIK ÖSSZE, AHOL A CSAPADÉK MENNYISÉGE EGYENLŐ VOLT

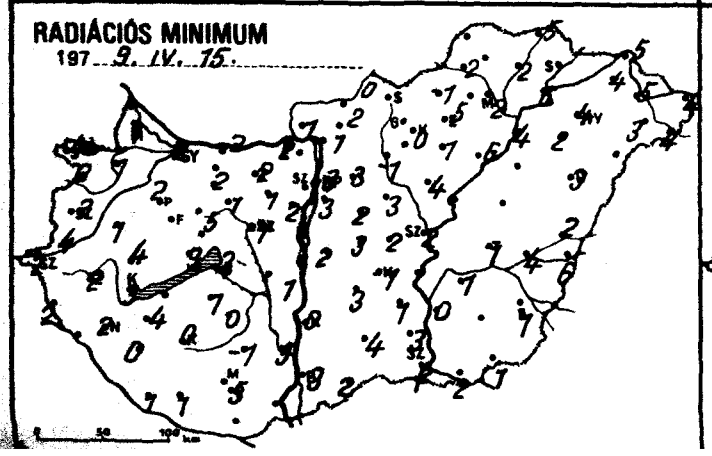
RADIÁCIÓS MINIMUM
197 9. IV. 15.

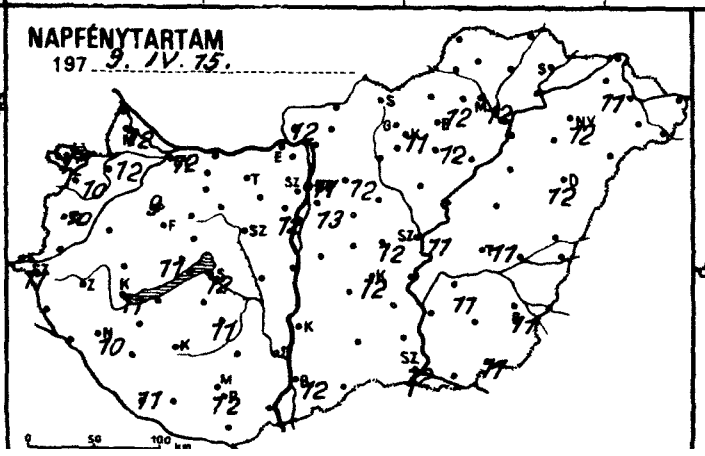
NAPFÉNYTARTAM
197 9. IV. 15.

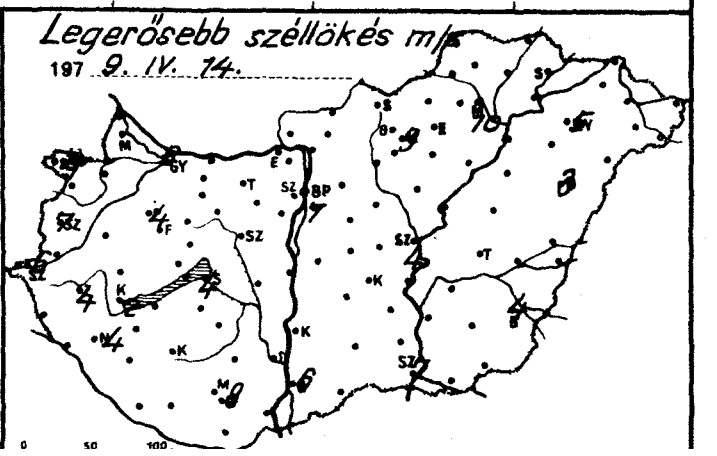
Legerősebb széllökés m/s
197 9. IV. 14.

	1979. IV. 15. 07 h -ig az utolsó 24 óra adatai					
	csapadék (mm)		max. hőmérséklet	min. hőmérséklet	rad. min.	napos órák
Győr	•	⊕	20	4	2	12
Kapuvár	•	⊕	20	3	1	12
Mosonmagyaróvár	•	⊕	20	4	1	12
Rajka	–		–	–	–	
Sopron	•	= ⊕	19	7	4	12
Sopronhorpács	•	⊕	19	4	2	10
Káld	•		20	2	1	
Körmend	•		21	4	4	
Szentgotthárd	•	= ⊕	20	3	2	11
Szombathely	•	= ⊕	19	4	2	10
Lenti	•		19	3	2	
Letenye	–		–	–	–	
Nagykanizsa	•	⊕	19	3	2	10
Zalaegerszeg	•	⊕	19	3	2	
Farkasgyepű	–		–	–	–	
Keszthely	•	⊕	19	6	3	11
Mencshely	•	⊕	18	8	2	11
Pápa	∘	= ⊕	20	5	2	9
Sümeg	•		21	6	4	
Tihany	•	⊕	17	7	3	
Veszprém	•		20	6	5	
Zirc	∘	⊕	18	2	–0	
Fonyód	–		–	–	–	
Homokszt. György	•	⊕	19	4	1	11
Kaposvár	•	⊕	19	4	0	
Marcali	•		21	5	4	
Siófok	•	= ⊕	18	5	3	12
Somogyszob	•	⊕	21	3	0	
Tab	•		20	2	1	
Bábolna	–		–	–	–	
Esztergom	•		21	4	2	
Kisbér	•	⊕	20	4	2	
Komárom	•		20	5	2	
Tatabánya	•	⊕	21	4	2	
Alcsútdoboz	•	⊕	21	2	1	
Dunaújváros	•		20	2	1	
Martonvásár	•		21	4	2	12
Mór	•	⊕	20	3	1	
Nagyhörcsökp.	–		–	–	–	
Szabadbattyán	•	⊕	20	3	–1	
Iregszemcse	•	≡ ⊕	21	4	0	11
Lengyel	•		19	7	–1	
Nagykónyi	–		–	–	–	
Szekszárd	•		20	7	5	
Mezőgazdaságtudományi Egyetem	•		18	11	5	
Mohács	–		–	–	–	
Pécs	•		19	9	5	12
Siklós	–		–	–	–	
Szigetvár	•		21	1	1	
Bp. Lőrinc	•	⊕	20	6	3	13
Bp. Met. Int.	•	⊕	21	8	3	11
Bp. Szab. hegy	•		17	12	5	
Cegléd	•	⊕	21	7	2	12
Dobogókő	–		–	–	–	
Gödöllő	•	⊕	19	8	3	12
Királyrét	–		–	–	–	
Monor	∘		20	5	2	
Nagykáta	∘	⊕	21	5	3	
Örkény	•	⊕	21	4	3	
Szentendre	–		–	–	–	

	1979. IV. 15. 07 h -ig az utolsó 24 óra adatai					
	csapadék (mm)		max. hőmérséklet	min. hőmérséklet	rad. min.	napos órák
Vác	•	⊕	21	3	1	
Vámosmikola	•	⊕	20	4	1	12
Baja	•	⊕	20	4	3	12
Bácsalmás	•		20	6	2	
Izsák	•		20	5	3	
Kalocsa	•		20	3	–0	
Kecskemét	•	= ⊕	19	4	–1	12
Kiskunf. háza	•		20	5	1	
Kiskunhalas	•		20	6	4	
Kunszentmiklós	•		20	4	2	
Tiszakécske	–		–	–	–	
Balassagyarmat	•	⊕	15	4	0	
Romhány	•		21	4	2	
Salgótarján	–		–	–	–	
Eger	•		19	8	5	12
Galyatető	•		16	8	6	
Gyöngyös	•	⊕	20	5	–0	
Kékestető	•		13	8	5	11
Kompolt	•	⊕	19	8	1	12
Lőrinci	•	⊕	23	3	–1	
Poroszló	•		19	8	6	
Jászapáti	•	⊕	21	6	4	
Jászberény	•	⊕	20	6	5	
Karcag	–		–	–	–	
Szolnok	•	⊕	20	6	2	11
Tiszaroff	–		–	–	–	
Túrkeve	•	⊕	20	6	1	11
Kistelek	•		21	5	3	
Makó	•	⊕	19	4	2	
Szeged	•	=	19	3	2	12
Szentes	•		20	4	–0	
Borsodnádasd	•		20	3	–1	
Fügöd	•		19	4	2	
Hidasnémeti	•		20	5	5	
Jósvafő	–		–	–	–	–
Lillafüred	•		19	4	2	
Miskolc	ny	▽	20	4	2	12
Putnok	•		21	3	2	
Sárospatak	–		–	–	–	–
Szendrőlád	–		–	–	–	
Tokaj	•		18	7	6	
Kisvárda	•		19	5	4	11
Mátészalka	•	⊕	20	6	3	
Nyíregyháza	•		15	6	4	12
Nyírlugos	–		–	–	–	
Pátyod	•	⊕	20	5	4	
Tiszabecs	•		19	5	4	
Vásárosnamény	∘		20	6	5	
Záhony	•		19	6	5	
Berettyóújfalu	•	⊕	19	5	2	
Debrecen	•	=	19	6	3	12
Hajdúdorog	•		20	4	2	
Hortobágy	–		–	–	–	
Körösszakál	•	⊕	20	7	6	
Polgár	•	⊕	19	6	4	
Békéscsaba	•	= ⊕	19	3	1	11
Mezőhegyes	•	⊕	18	4	1	11
Orosháza	–		–	–	–	–
Szarvas	•	⊕	19	5	–1	11
Szeghalom	•		18	6	4	

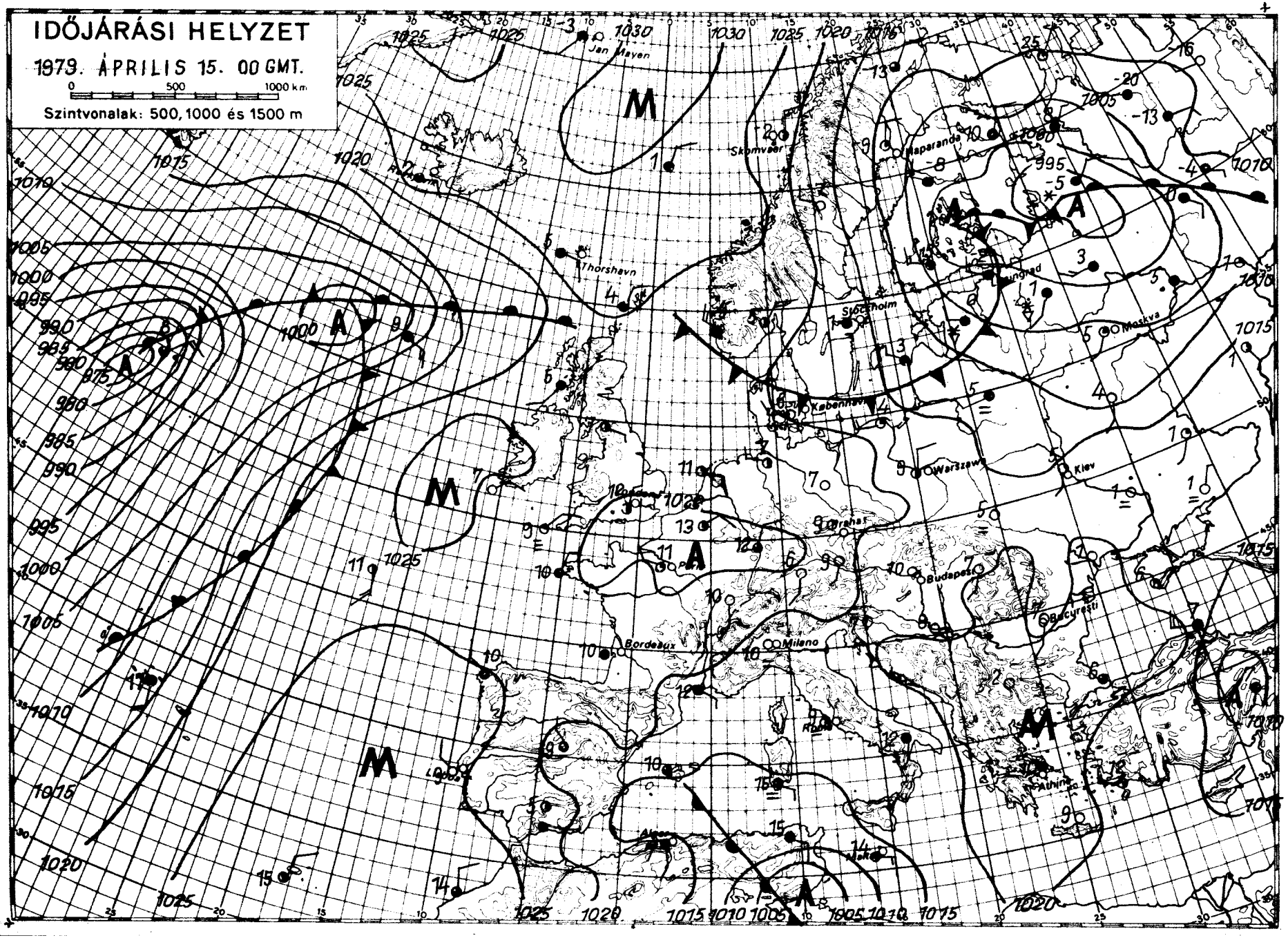

KIADJA: ORSZÁGOS METEOROLÓGIAI SZOLGÁLAT

Készíti: Központi Előrejelző Intézet Előrejelző Osztálya — T.: 273 - 078 — Megjelenik naponként —

Évi előfizetési díja: 1.460.-Ft - Megrendelhető: 1024 Budapest, II., Kitaibel Pál u. 1. Telefon: 353-500

Kiadásért felel: az OMSZ elnöke — Szerkesztéséért felel: a KEI igazgatója

IDŐJÁRÁSI NAPIJELENTÉS

ЕЖЕДНЕВНЫЙ МЕТЕОРОЛОГИЧЕСКИЙ БЮЛЛЕТЕНЬ · DAILY WEATHER REPORT
BULLETIN QUOTIDIEN DE TEMPS · TÄGLICHER WETTERBERICHT

92. évfolyam 106. szám. + Budapest + 1979. április 16. hétfő

Az időjárási helyzet és a várható időjárás:

Középpontjával a Szovjetunió európai területének északkeleti része fölött nagy kiterjedésü ciklon örvénylik. Áramlási rendszerében sarkvidéki eredetü hideg levegő áramlik dél, délkelet felé. A hideg levegő vonulását sok helyen havazás, hózápor, helyenként hófúvás és jelentős lehülés kiséri. Az Északi-tenger térségében egy kisebb ciklon található. Ennek a ciklonnak a hatása kedd estig már érezhető lesz a Kárpát-medence időjárásában.

Hazánkban vasárnap általában 7, 13 órán át sütött a nap. A délutáni óráktól kezdve főként az északkeleti, északi országrészben szórványosan zápor, zivatar keletkezett. A lehullott csapadék mennyisége sehol sem haladta meg a 2 mm-t. A hőmérséklet csúcsértéke az északkeleti megyékben helyenként csak 16, 19, máshol 19, 24 fok között volt. Vasárnap hajnalra 3, 10 fokig hült le a levegő. Ma délelőtt több helyen fátyolfelhős volt az ég. A keleti, északkeleti szél helyenként megélénkült. A hőmérséklet 11 órakor az ország területén 15, 19 fok között váltakozott.

Ma 12 órakor Budapesten a hőmérséklet 17 fok, a tengerszintre átszámitott légnyomás 1021 mb, /766 mm/ mérsékelten süllyed.

Várható időjárás kedd estig:

Időnként megnövekvő felhőzet.
Elszórtan zápor, egy-két helyen zivatar.
Több helyen megélénkülő, napközben helyenként megerősödő keleti, északkeleti szél.
A nappali felmelegedés kissé gyengül.
Várható legalacsonyabb éjszakai hőmérséklet: +1, +6,
legmagasabb nappali hőmérséklet kedden: általában 13, 18 fok között.

Vadkerti Ferenc s.k.

A hőmérséklet napi középértéke és eltérése a 100 évi átlagtól /Budapesten/:

1979. IV. 15.	17,0 C°	+5,3 C°

1871 óta ezen a napon Budapesten előfordult

legmagasabb hőmérséklet:	25,7 C° /1952/,
legalacsonyabb hőmérséklet:	-3,1 C° /1893/.

79.328.

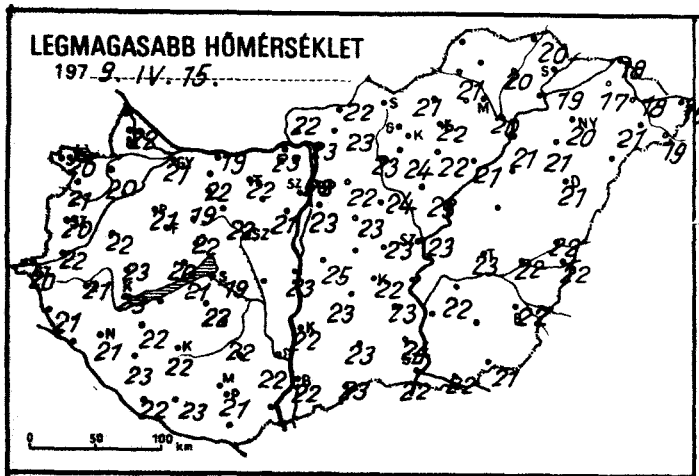
LEGMAGASABB HŐMÉRSÉKLET
197 9. IV. 15.

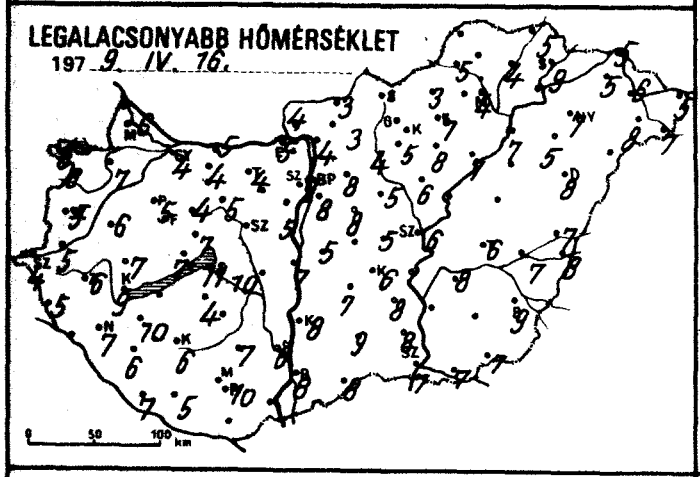
LEGALACSONYABB HŐMÉRSÉKLET
197 9. IV. 16.

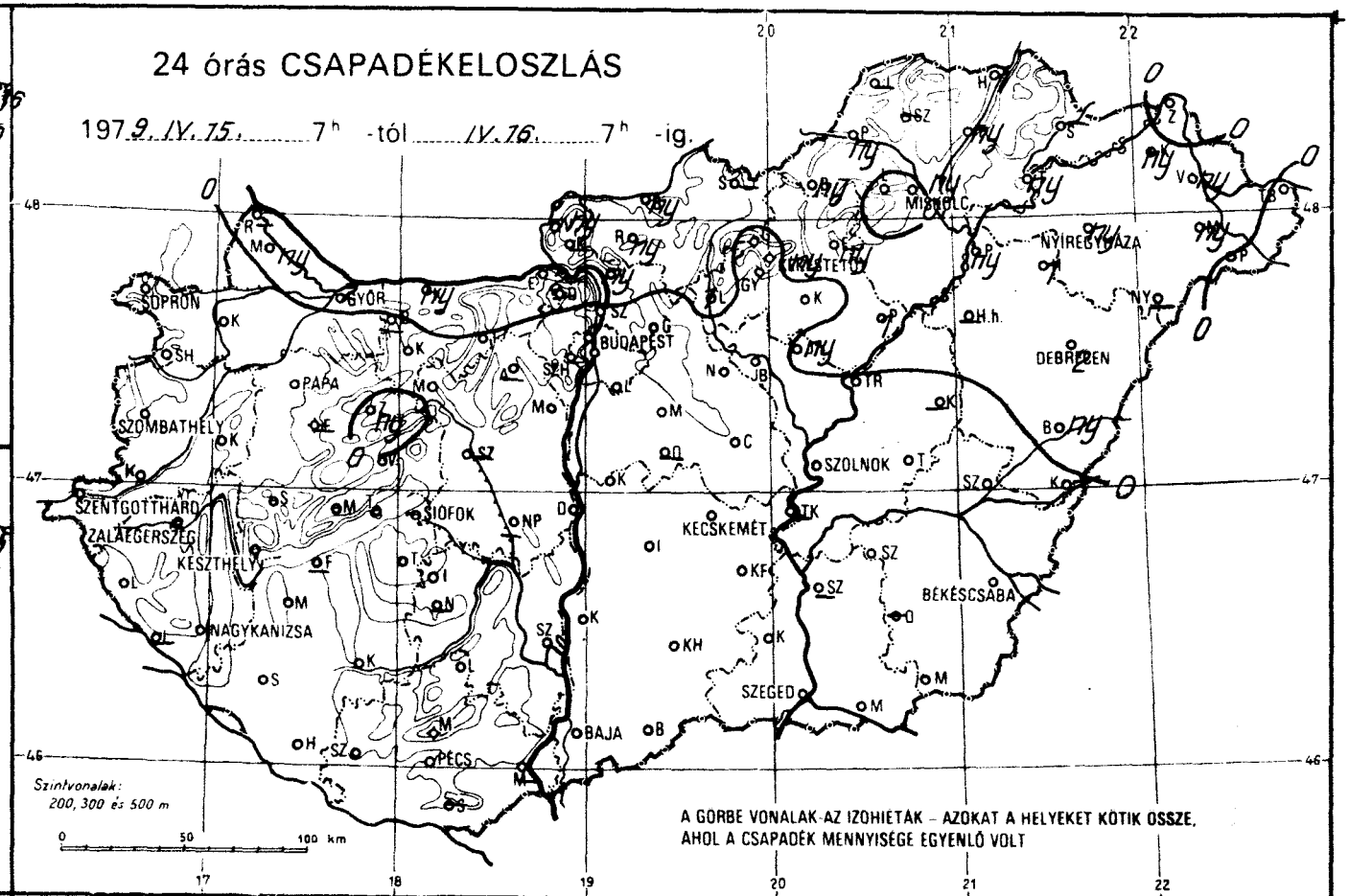
24 órás CSAPADÉKELOSZLÁS
197 9. IV. 15. 7h -tól IV. 16. 7h -ig.
SOPRON
GYŐR
BUDAPEST
MISKOLC
NYÍREGYHÁZA
DEBRECEN
PAPA
SZOMBATHELY
SZENTGOTTHÁRD
ZALAEGERSZEG
KESZTHELY
SIÓFOK
NAGYKANIZSA
KECSKEMÉT
SZOLNOK
BÉKÉSCSABA
SZEGED
BAJA
PÉCS
Szintvonalak: 200, 300 és 500 m
A GÖRBE VONALAK AZ IZOHIETÁK – AZOKAT A HELYEKET KÖTIK ÖSSZE, AHOL A CSAPADÉK MENNYISÉGE EGYENLŐ VOLT

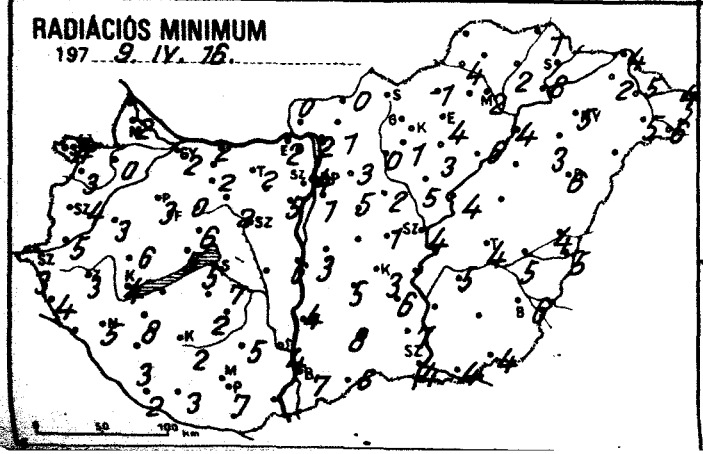
RADIÁCIÓS MINIMUM
197 9. IV. 16.

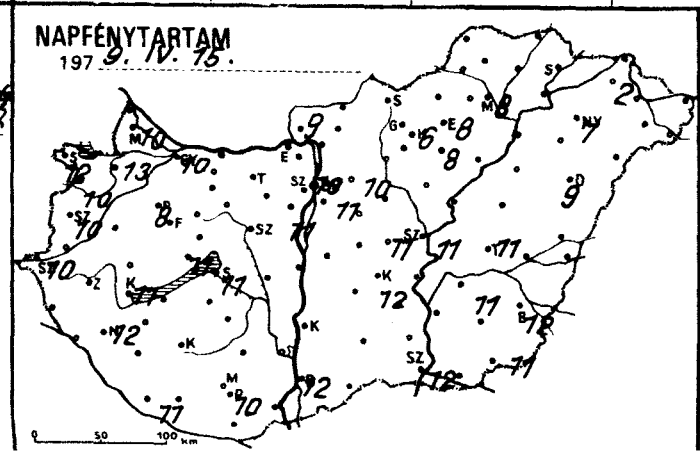
NAPFÉNYTARTAM
197 9. IV. 15.

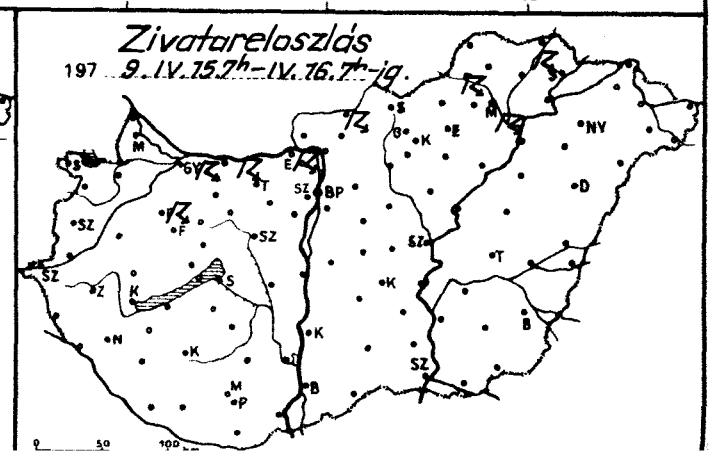
Zivatareloszlás
197 9. IV. 15. 7h – IV. 16. 7h -ig.

	1979. IV. 16. 07h -ig az utolsó 24 óra adatai					
	csapadék (mm)		max. hőmérséklet	min. hőmérséklet	rad. min.	napos órák
Győr	2	⟍ ⌓	21	4	2	10
Kapuvár	•		20	7	0	13
Mosonmagyaróvár	ny	∇̇ ⌓	22	6	2	10
Rajka	–		–	–	–	
Sopron	•		20	8	4	12
Sopronhorpács	•	⌓	21	6	3	10
Káld	•		22	6	3	
Körmend	•		22	5	5	
Szentgotthárd	•	⌓ =	20	4	3	10
Szombathely	•	⌓	20	5	4	10
Lenti	•		21	5	4	
Letenye	–		–	–	–	
Nagykanizsa	•	⌓	21	7	5	12
Zalaegerszeg	•	⌓	21	6	3	
Farkasgyepű	–		–	–	–	
Keszthely	•	⌓ =	23	9	4	11
Mencshely	•		20	7	5	11
Pápa	•	(⟍)⌓ =	21	5	3	8
Sümeg	•		23	7	6	
Tihany	•		21	11	5	
Veszprém	•		22	7	6	
Zirc	ny	⌓	19	4	0	
Fonyód	–		–	–	–	
Homokszt. György	•	⌓	22	7	2	11
Kaposvár	•	⌓	22	6	2	
Marcali	•		22	10	8	
Siófok	•	⌓	19	10	7	11
Somogyszob	•	⌓	23	6	3	
Tab	•		22	4	2	
Bábolna	–		–	–	–	
Esztergom	2	⟍	23	5	2	
Kisbér	•	⌓	22	4	2	
Komárom	ny	⟍	19	5	2	
Tatabánya	•	⌓	22	4	2	
Alcsútdoboz	–		–	–	–	
Dunaújváros	•		23	7	6	
Martonvásár	•		21	5	5	11
Mór	•	⌓	22	5	2	
Nagyhörcsökp.	–		–	–	–	
Szabadbattyán	–		–	–	–	
Iregszemcse	•	≡	21	8	3	11
Lengyel	•		22	7	5	
Nagykónyi	–		–	–	–	
Szekszárd	•		22	6	4	
Mágocs	•		20	9	5	
Mohács	–		–	–	–	
Pécs	•		21	10	7	10
Siklós	–		–	–	–	
Szigetvár	•		23	5	3	
Bp. Lőrinc	•	⌓	23	8	1	11
Bp. Met. Int.	•	⌓	23	9	4	10
Bp. Szab. hegy	•	⌓	20	9	5	
Cegléd	•	⌓	23	5	1	11
Dobogókő	–		–	–	–	
Gödöllő	•	⌓	22	8	3	10
Királyrét	–		–	–	–	
Monor	•		23	8	5	
Nagykáta	•	⌓	24	5	2	
Örkény	–		–	–	–	
Szentendre	•		24	6	6	

	1979. IV. 16. 07h -ig az utolsó 24 óra adatai					
	csapadék (mm)		max. hőmérséklet	min. hőmérséklet	rad. min.	napos órák
Vác	ny	⌓	23	4	2	
Vámosmikola	ny	⌓	22	4	0	9
Baja	•		22	8	7	12
Bácsalmás	•		23	8	6	
Izsák	•		23	7	5	
Kalocsa	•		22	8	4	
Kecskemét	•	⌓	22	6	3	12
Kiskunf. háza	•		23	8	6	
Kiskunhalas	•		23	9	8	
Kunszentmiklós	•		25	5	3	
Tiszakécske	–		–	–	–	
Balassagyarmat	ny	⟍ ⌓	22	3	0	
Romhány	ny	∇̇	23	3	1	
Salgótarján	–		–	–	–	
Eger	ny		22	7	4	8
Galyatető	•		18	5	2	
Gyöngyös	•	⌓	24	5	1	
Kékestető	ny	∇̇	15	4	2	6
Kompolt	•	⌓	22	8	3	8
Lőrinci	1	∇̇ ⌓	23	4	0	
Poroszló	1		21	7	6	
Jászapáti	ny	⌓	23	6	5	
Jászberény	•	⌓	23	5	2	
Karcag	–		–	–	–	
Szolnok	•	⌓	23	6	4	11
Tiszaroff	–		–	–	–	
Túrkeve	•	⌓	23	6	4	11
Kistelek	•		24	8	7	
Makó	•	⌓	22	7	4	
Szeged	•		22	7	4	12
Szentes	–		–	–	–	
Borsodnádasd	ny	∇̇ ⌓	21	3	-1	
Fügöd	ny		20	4	2	
Hidasnémeti	1	⟍	20	5	1	
Jósvafő	–		–	–	–	–
Lillafüred	•		18	4	2	
Miskolc	ny	⟍	20	4	2	8
Putnok	ny	⟍	21	5	4	
Sárospatak	–		–	–	–	–
Szendrőlád	–		–	–	–	
Tokaj	ny	∇̇	19	9	8	
Kisvárda	ny		17	5	2	2
Mátészalka	ny	, ⌓	21	8	5	
Nyíregyháza	ny	∇̇	20	7	5	7
Nyírlugos	–		–	–	–	
Pátyod	•	⌓	19	7	6	
Tiszabecs	•		16	5	4	
Vásárosnamény	ny	⌓	18	6	5	
Záhony	•		18	5	4	
Berettyóújfalu	ny	⌓	22	7	4	
Debrecen	2	∇̇ =	21	8	6	9
Hajdúdorog	1		21	5	3	
Hortobágy	–		–	–	–	
Körösszakál	•	⌓	22	8	5	
Polgár	ny	⌓	21	7	4	
Békéscsaba	•	⌓	22	9	6	12
Mezőhegyes	•	⌓	21	7	4	11
Orosháza	–		–	–	–	–
Szarvas	•		22	8	5	11
Szeghalom	•		22	7	5	

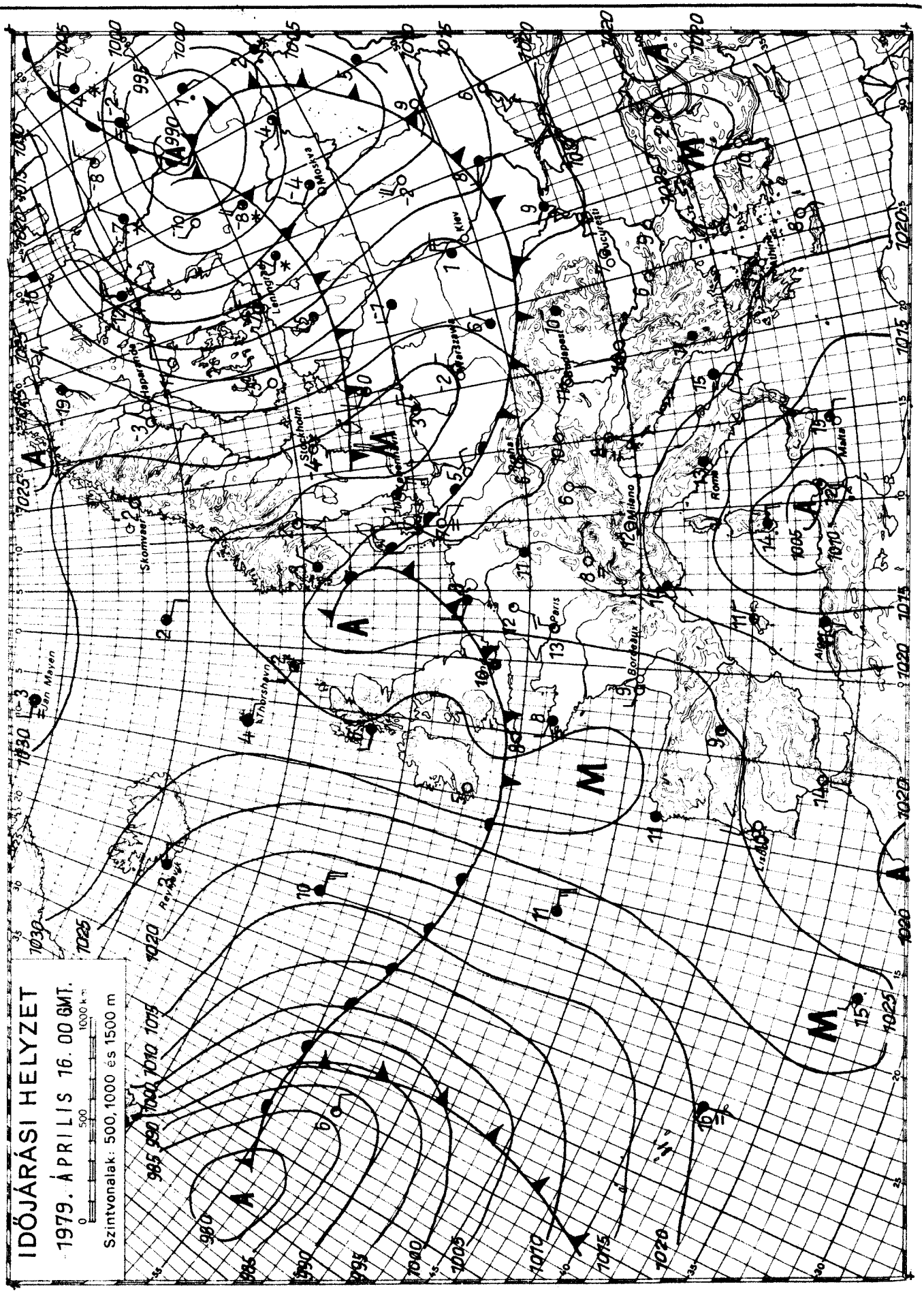

KIADJA: ORSZÁGOS METEOROLÓGIAI SZOLGÁLAT

Készíti: Központi Előrejelző Intézet Előrejelző Osztálya — T.: 273 - 078 — Megjelenik naponként —

Évi előfizetési díja: 1.460.-Ft - Megrendelhető: 1024 Budapest, II., Kitaibel Pál u. 1. Telefon: 353-500

Kiadásért felel: az OMSZ elnöke — Szerkesztésért felel: a KEI igazgatója

IDŐJÁRÁSI NAPIJELENTÉS

ЕЖЕДНЕВНЫЙ МЕТЕОРОЛОГИЧЕСКИЙ БЮЛЛЕТЕНЬ · DAILY WEATHER REPORT
BULLETIN QUOTIDIEN DE TEMPS · TÄGLICHER WETTERBERICHT

92. évfolyam 107. szám. + Budapest + 1979. április 17. kedd

Az időjárási helyzet és a várható időjárás:

A Szovjetunió észak-európai területén napok óta ismét tél van. Gyakran havazik és például hétfőn Moszkva térségében nagy területen egész nap 0 fok alatt maradt a hőmérséklet. Ezzel szemben Európa déli felén plusz 15, plusz 23 fokig melegedett fel a levegő. Kedden délelőtt esős időről érkeztek jelentések Dániából, az NSZK-ból, Ausztriából és Svájcból, Olaszország, valamint Albánia jelentős részéből. Elszórtan már Jugoszlávia nyugati részén és a Nyugat-Dunántúlon is esett az eső. A kontinens többi részén változóan felhős és általában száraz idő volt.

Hétfőn Magyarország felett gyengén felhős volt az ég. Csapadék nem hullott. A hőmérséklet kora délután rövid időre 16 és 24 fok közé emelkedett. Ezen belül az északkeleti országrészben volt kevésbé meleg. Az éjjel délnyugat felől erősen befelhősödött az ég és az éjszaka második felétől az ország déli és nyugati részén már gyenge eső is előfordult. Kedd hajnalra délnyugaton 7, 11, északkeleten -1, +5 fokig hült le a levegő. Délelőtt a csapadékzóna elérte a keleti országrészt is. 11 óráig 11, 17 fokig emelkedett a hőmérséklet.

Ma 12 órakor Budapesten a hőmérséklet 15 fok, a tengerszintre átszámitott légnyomás 1011 mb, /758 mm/ mérsékelten süllyed.

Várható időjárás szerda estig:

Erősen felhős, illetve borult idő.
Elsősorban a Dunántúlon ismétlődő eső, záporeső.
Megélénkülő, szerdán a Dunántúlon megerősödő, időnként viharossá fokozódó északi, északkeleti szél.
Várható legalacsonyabb éjszakai hőmérséklet: 4, 9,
legmagasabb nappali hőmérséklet szerdán: 10, 15 fok között.

Aigner Szilárd s.k.

TÁVOLABBI KILÁTÁSOK CSÜTÖRTÖKTŐL-SZOMBATIG:

A felhőzet mennyisége fokozatosan csökken. Az időszak elején még többfelé várható eső, záporeső.
Legalacsonyabb hajnali hőmérséklet eleinte +3, +8, később 0, +5 fok között.
Legmagasabb nappali hőmérséklet 13, 18 fok között.
Jelentős mennyiségü /legalább 5 mm/ csapadék az ország területének 60 százalékán várható az időszak elején.

KÖZÉPTÁVÚ ELŐREJELZŐ OSZTÁLY

A hőmérséklet napi középértéke és eltérése a 100 évi átlagtól /Budapesten/:

1979. IV. 16.	15,9 C°	+4,1 C°

1871 óta ezen a napon Budapesten előfordult

legmagasabb hőmérséklet:	26,5 C° /1946/,
legalacsonyabb hőmérséklet:	-0,7 C° /1887/.

79.329.

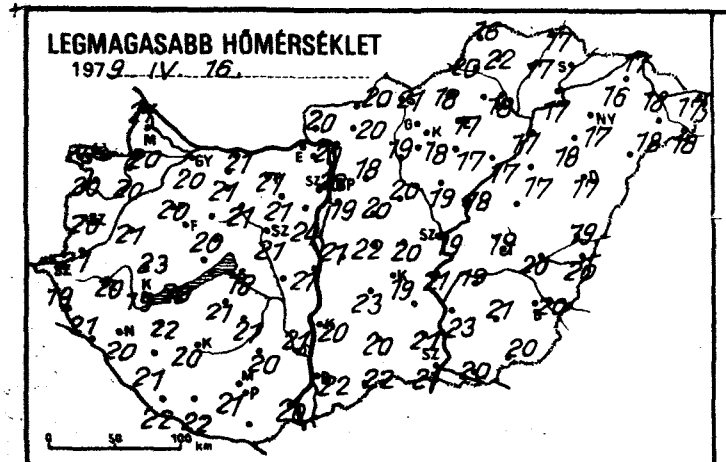
LEGMAGASABB HŐMÉRSÉKLET
1979. IV. 16.

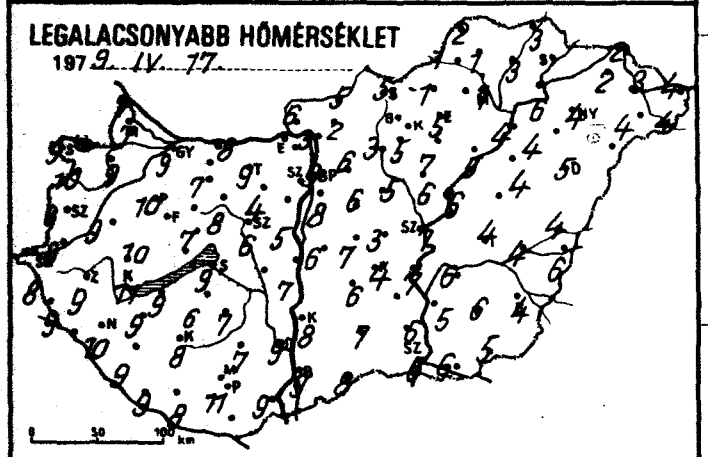
LEGALACSONYABB HŐMÉRSÉKLET
1979. IV. 17.

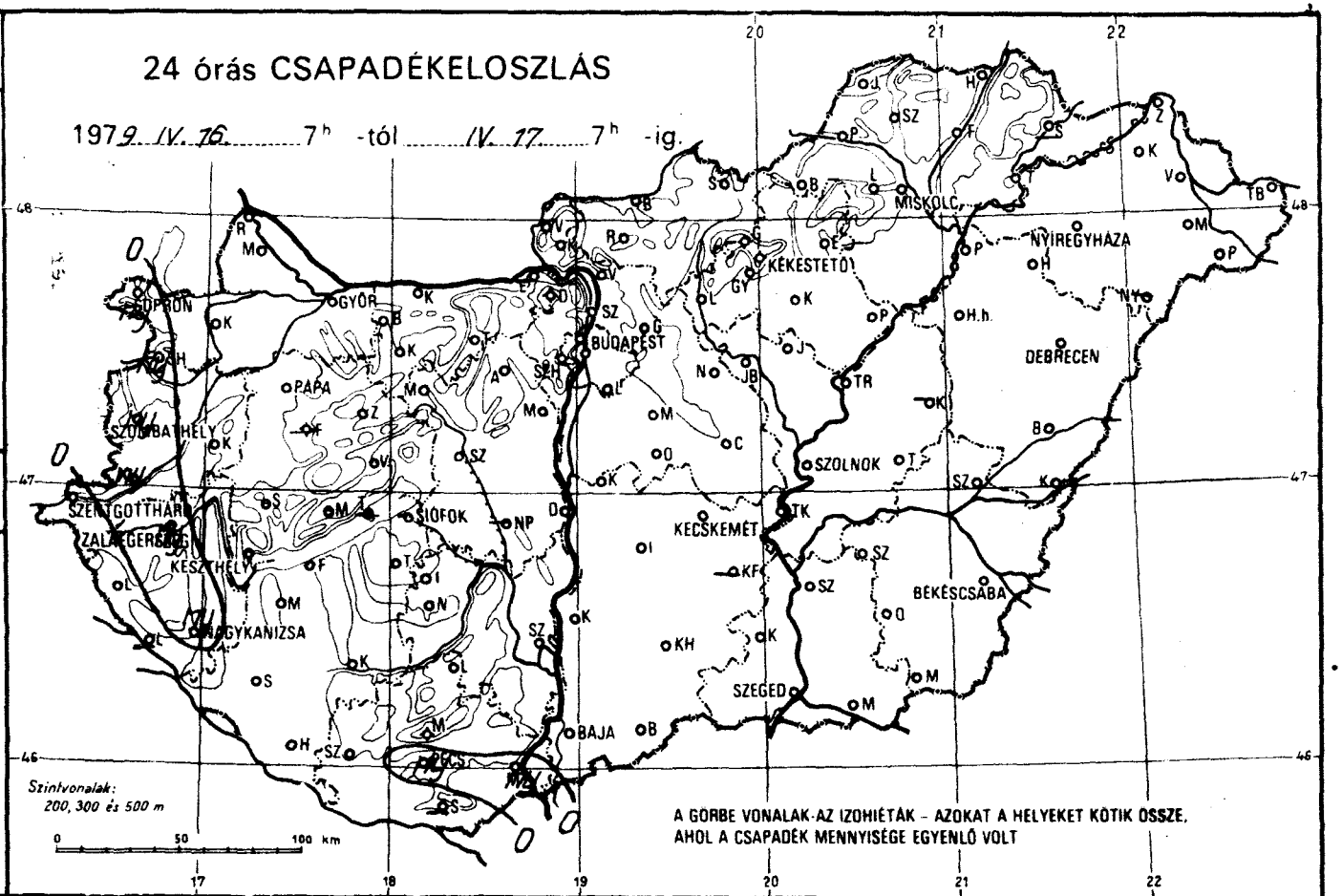
24 órás CSAPADÉKELOSZLÁS
1979. IV. 16. 7h -tól IV. 17. 7h -ig.
SOPRON
GYŐR
BUDAPEST
PAPA
SZOMBATHELY
SZENTGOTTHÁRD
ZALAEGERSZEG
KESZTHELY
SIÓFOK
NAGYKANIZSA
MISKOLC
KÉKESTETŐ
NYÍREGYHÁZA
DEBRECEN
SZOLNOK
KECSKEMÉT
BÉKÉSCSABA
SZEGED
BAJA
PÉCS
Szintvonalak: 200, 300 és 500 m
A GÖRBE VONALAK AZ IZOHIÉTÁK - AZOKAT A HELYEKET KÖTIK ÖSSZE, AHOL A CSAPADÉK MENNYISÉGE EGYENLŐ VOLT

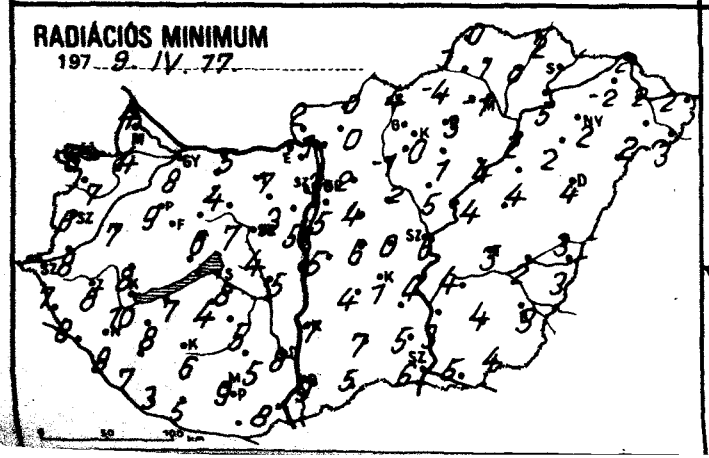
RADIÁCIÓS MINIMUM
1979. IV. 17.

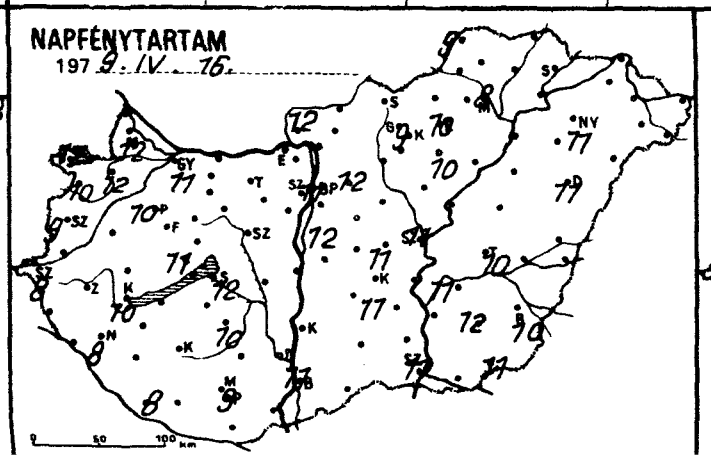
NAPFÉNYTARTAM
1979. IV. 16.

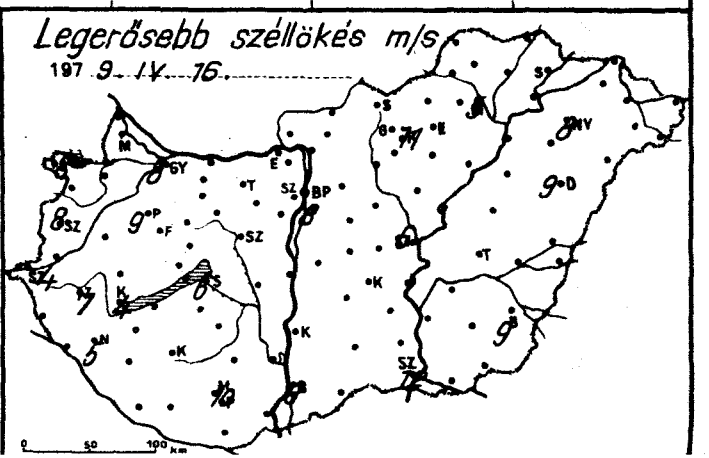
Legerősebb széllökés m/s
1979. IV. 16.

	197 9. IV. 17 07h -ig az utolsó 24 óra adatai					
	csapadék (mm)		max. hőmérséklet	min. hőmérséklet	rad. min.	napos órák
Győr	•		20	9	8	11
Kapuvár	•		20	9	6	11
Mosonmagyaróvár	•		20	7	4	12
Rajka	•		21	7	4	
Sopron	ny	∇	20	9	8	12
Sopronhorpács	ny		20	10	7	10
Káld	•		21	9	7	
Körmend	ny		21	8	8	
Szentgotthárd	•		19	8	7	8
Szombathely	ny	⌒	20	8	6	9
Lenti	•		21	9	8	
Letenye	–		–	–	–	
Nagykanizsa	ny		20	10	8	8
Zalaegerszeg	ny	∇	20	9	8	
Farkasgyepű	–		–	–	–	
Keszthely	•		19	11	10	10
Mencshely	•		19	7	6	11
Pápa	•		20	10	9	10
Sümeg	•		23	10	8	
Tihany	–		–	–	–	
Veszprém	•		20	7	6	
Zirc	•	⌒	19	7	3	
Fonyód	•		20	9	7	
Homokszt. György	•		22	9	3	8
Kaposvár	•		20	8	6	
Marcali	•		22	9	8	
Siófok	•		18	9	8	12
Somogyszob	•		21	9	7	
Tab	•		21	6	4	
Bábolna	•		21	7	5	
Esztergom	–		–	–	–	
Kisbér	•	⌒	21	7	4	
Komárom	•		21	8	5	
Tatabánya	•		21	9	7	
Alcsútdoboz	•		21	4	3	
Dunaújváros	•		21	7	5	
Martonvásár	•		24	5	5	11
Mór	•		21	8	7	
Nagyhörcsökp.	–		–	–	–	
Szabadbattyán	•		21	6	4	
Iregszemcse	•		21	7	5	10
Lengyel	•		20	7	5	
Nagykónyi	•		24	8	4	
Szekszárd	•		21	9	8	
Mezőgáte	•		19	9	8	
Mohács	ny		20	9	8	
Pécs	ny		21	10	9	9
Siklós	–		–	–	–	
Szigetvár	•		22	9	5	
Bp. Lőrinc	•		19	8	5	12
Bp. Met. Int.	•	=	20	9	3	11
Bp. Szab. hegy	•		16	6	4	
Cegléd	•	⌒	20	3	0	11
Dobogókő	•		15	5	4	
Gödöllő	•		18	6	2	12
Királyrét	•	⌣	19	1	0	
Monor	•		20	6	4	
Nagykáta	•		20	5	2	
Örkény	•		12	7	6	
Szentendre	•		22	5	4	

	197 9. IV. 17 07h -ig az utolsó 24 óra adatai					
	csapadék (mm)		max. hőmérséklet	min. hőmérséklet	rad. min.	napos órák
Vác	•	⌒	20	3	1	
Vámosmikola	•		20	6	2	12
Baja	•		22	9	9	11
Bácsalmás	•		22	8	5	
Izsák	•		23	6	4	
Kalocsa	•		20	8	7	
Kecskemét	•		19	4	1	11
Kiskunf. háza	–		–	–	–	
Kiskunhalas	•		20	7	7	
Kunszentmiklós	•		21	6	5	
Tiszakécske	•		21	7	4	
Balassagyarmat	•	⌒	20	5	0	
Romhány	•		20	2	0	
Salgótarján	•		21	5	4	
Eger	•		17	5	3	10
Galyatető	•	⌒	16	5	2	
Gyöngyös	•		18	5	0	
Kékestető	•		12	3	1	9
Kompolt	•	⌒	17	7	1	10
Lőrinci	•	⌒	19	3	–1	
Poroszló	•		17	5	4	
Jászapáti	•		19	6	5	
Jászberény	•	⌒	19	7	2	
Karcag	–		–	–	–	
Szolnok	•		19	7	6	11
Tiszaroff	•		18	6	4	
Túrkeve	•		19	4	3	10
Kistelek	•		21	6	5	
Makó	•		20	6	5	
Szeged	•		21	6	6	11
Szentes	•		23	5	3	
Borsodnádasd	•	⌒	18	–1	–4	
Fügöd	•		17	3	0	
Hidasnémeti	•		17	3	2	
Jósvafő	•		16	2	0	9
Lillafüred	•		19	1	–1	
Miskolc	•	=	18	1	–1	8
Putnok	•		20	1	1	
Sárospatak	–		–	–	–	
Szendrőlád	•		22	1	1	
Tokaj	•		17	6	5	
Kisvárda	•	⌒	16	2	–2	
Mátészalka	•	⌒	18	4	2	
Nyíregyháza	•		17	4	2	11
Nyírlugos	–		–	–	–	
Pátyod	•	⌒	18	4	3	
Tiszabecs	•		17	4	2	
Vásárosnamény	•	⌒	18	3	2	
Záhony	•		17	2	2	
Berettyóújfalu	•		19	4	3	
Debrecen	•		17	5	4	11
Hajdúdorog	•		18	4	2	
Hortobágy	•		17	4	4	
Körösszakál	•	⌒	20	6	3	
Polgár	•	⌒	17	4	2	
Békéscsaba	•	⌒	20	4	3	10
Mezőhegyes	•	⌒	20	5	4	11
Orosháza	•		21	6	4	12
Szarvas	•		19	6	4	10
Szeghalom	•		20	4	2	

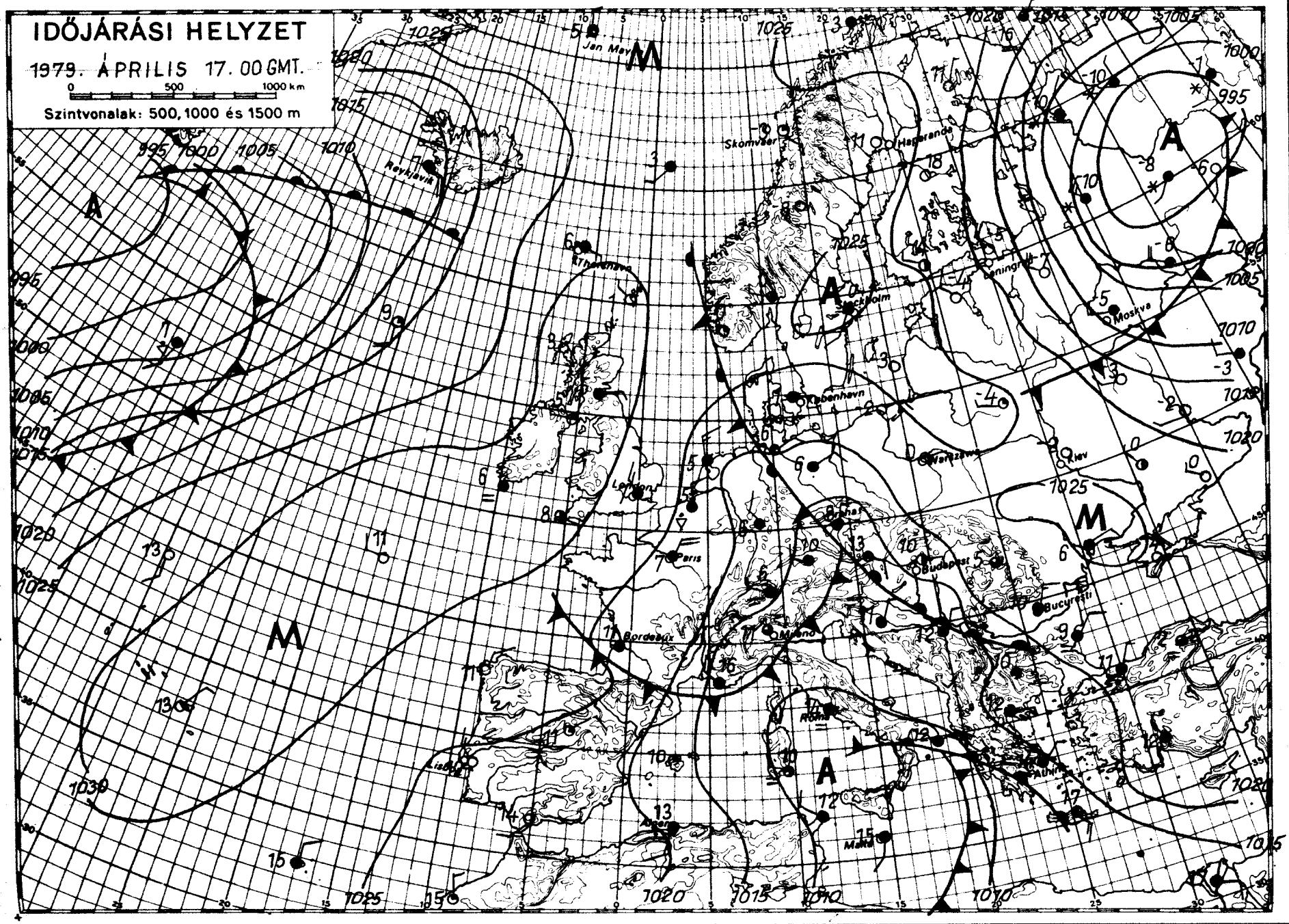

KIADJA: ORSZÁGOS METEOROLÓGIAI SZOLGÁLAT

Készíti: Központi Előrejelző Intézet Előrejelző Osztálya — T.: — Megjelenik naponként —

Évi előfizetési díja: 1.460.-Ft - Megrendelhető: 1024 Budapest, II., Kitaibel Pál u. 1. Telefon: 353-500

Kiadásért felel: az OMSZ elnöke — Szerkesztésért felel: a KEI igazgatója

273-078

IDŐJÁRÁSI NAPIJELENTÉS

ЕЖЕДНЕВНЫЙ МЕТЕОРОЛОГИЧЕСКИЙ БЮЛЛЕТЕНЬ • DAILY WEATHER REPORT
BULLETIN QUOTIDIEN DE TEMPS • TÄGLICHER WETTERBERICHT

92. évfolyam 108. szám. + Budapest + 1979. április 18. szerda

Az időjárási helyzet és a várható időjárás:

Középpontjával a Déli-Kárpátok térsége fölött nagy kiterjedésü ciklon örvénylik. Ennek északnyugati, nyugati oldalán viharos szél kiséretében hideg, sarkvidéki eredetü levegő áramlik a Lengyel-sikságon, a Cseh-medencén és a Kárpát-medencén át, a Földközi-tenger középső része felé. A hideg levegő hatására az utóbbi napokhoz képest jelentősen visszaesett a hőmérséklet. Csehszlovákiában és Ausztriában sokfelé havazik, a Balkán-félszigeten kiterjedt esők vannak. A Szovjetunió európai területének északi és középső részén továbbra is télies az idő. Nagy területeken havazik, hóvúfások vannak és a hőmérséklet csúcsértéke általában 8, 13 fokkal elmarad a sokéves átlagtól. Mivel a Kárpát-medencét elárasztó hideg levegőnek még bőven van utánpótlása, igy csütörtök estig döntően ez határozza meg időjárásunkat.

Hazánkban kedden északkeleten 4, 9 órán át sütött a nap, máshol jobbára erősen felhős, vagy borult volt az ég. A Békéscsaba-Szolnok-Esztergom vonaltól délnyugatra többfelé esett eső, záporeső. A ma reggel 7 óráig lehullott csapadék mennyisége csapadéknyom és 7 mm között váltakozott. Kedden a legmagasabb nappali hőmérséklet 15 és 20 fok között alakult. Az esti órákban észak felől hidegfront érte el az országot. Hatására előbb a Dunántúlon, később a főváros térségében is az északnyugati, északi szél viharossá fokozódott. Az erős szél és a zárt felhőtakaró miatt szerda hajnalra csak 4, 9 fokig hült le a levegő. Ma délelőtt jobbára erősen felhős, szeles, hüvös idő volt. Szórványosan esett az eső, záporeső. A hőmérséklet 11 órakor délkeleten még 11, 14, máshol 4, 9 fok között alakult.

Ma 12 órakor Budapesten a hőmérséklet 10 fok, a tengerszintre átszámitott légnyomás 1010 mb, /758 mm/ mérsékelten emelkedik.

Várható időjárás csütörtök estig:

Észak felől lassan csökkenő felhőzet, már csak szórványosan esővel, záporral, elsősorban a hegyeken hózáporral.
Időnként még viharos lökésekkel kisért északi, északkeleti szél.
Az évszakhoz képest hideg idő.
Várható legalacsonyabb éjszakai hőmérséklet: általában 0, +5 fok között, északon néhány helyen már fagy,
legmagasabb nappali hőmérséklet csütörtökön: 8, 13 fok között.

Németh Lajos s.k.

A hőmérséklet napi középértéke és eltérése a 100 évi átlagtól /Budapesten/:

1979. IV. 17.	13,6 C°	+1,8 C°

1871 óta ezen a napon Budapesten előfordult

legmagasabb hőmérséklet:	26,6 C° /1944/,
legalacsonyabb hőmérséklet:	-0,6 C° /1913/.

79.342.

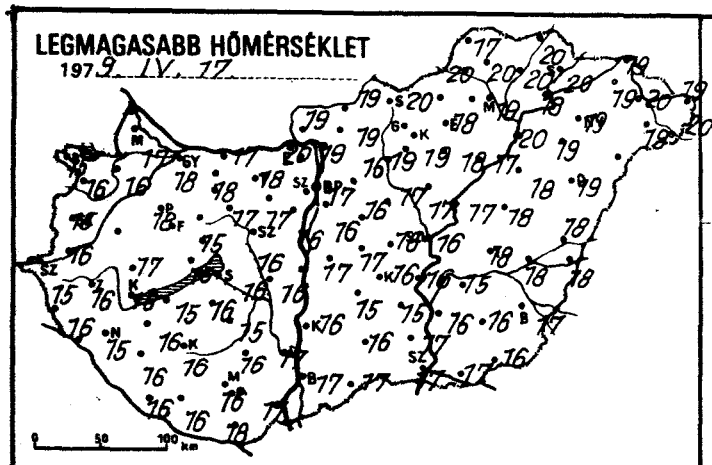
LEGMAGASABB HŐMÉRSÉKLET
1979. IV. 17.
0 50 100 km

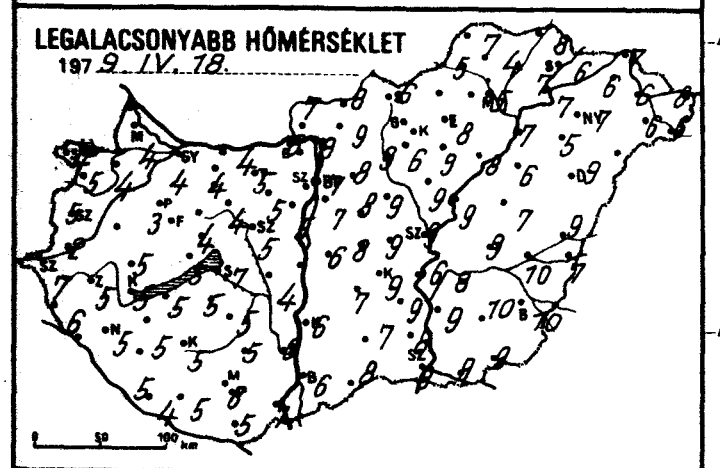
LEGALACSONYABB HŐMÉRSÉKLET
1979. IV. 18.
0 50 100 km

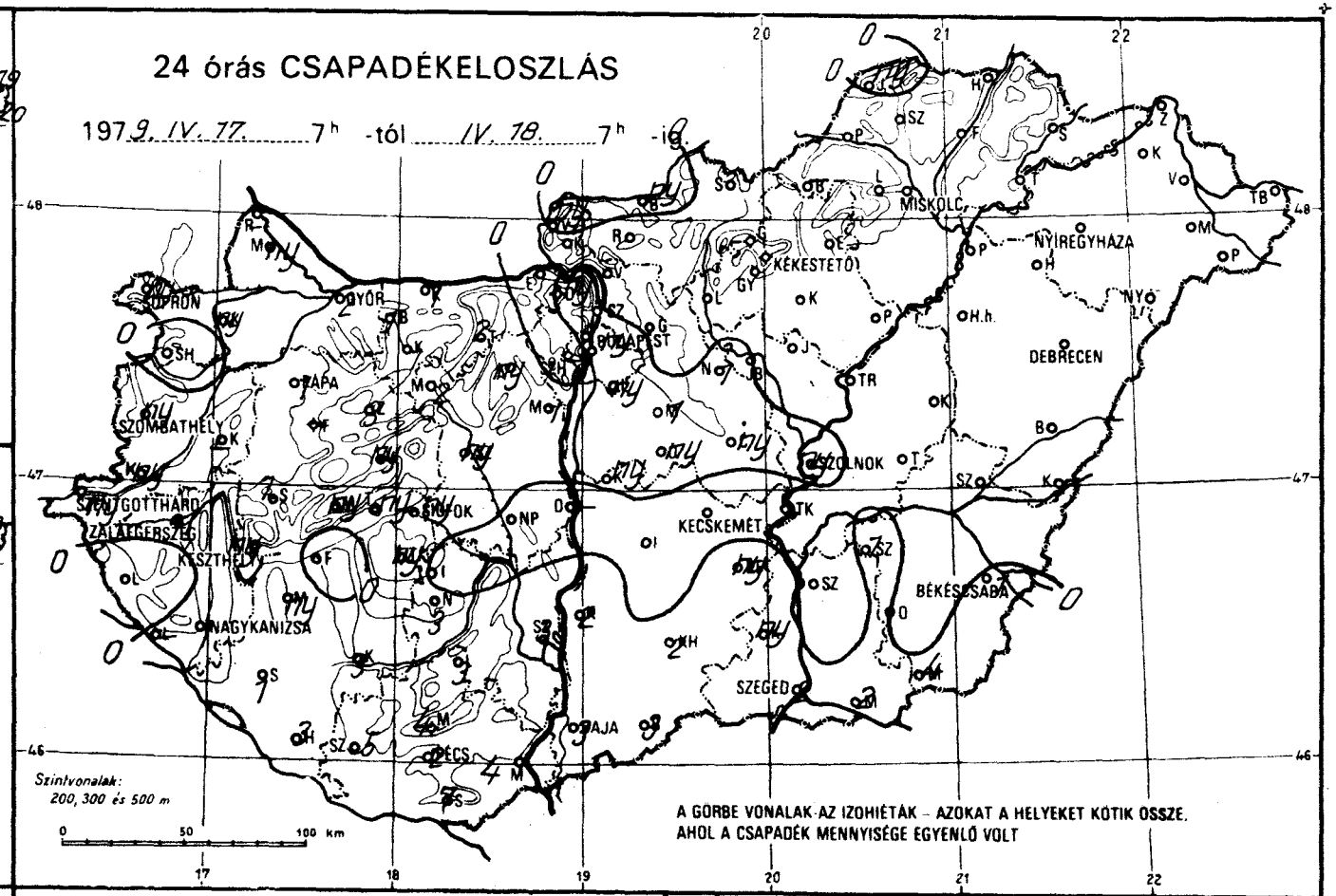
24 órás CSAPADÉKELOSZLÁS
1979. IV. 17. 7h -tól IV. 18. 7h -ig.
SOPRON
GYŐR
ZÁPA
SZOMBATHELY
SZENTGOTTHÁRD
ZALAEGERSZEG
KESZTHELY
NAGYKANIZSA
SIÓFOK
PÉCS
BUDAPEST
KÉKESTETŐ
MISKOLC
NYÍREGYHÁZA
DEBRECEN
SZOLNOK
KECSKEMÉT
BÉKÉSCSABA
SZEGED
PAJA
Szintvonalak:
200, 300 és 500 m
0 50 100 km
A GÖRBE VONALAK AZ IZOHIÉTÁK – AZOKAT A HELYEKET KÖTIK ÖSSZE,
AHOL A CSAPADÉK MENNYISÉGE EGYENLŐ VOLT

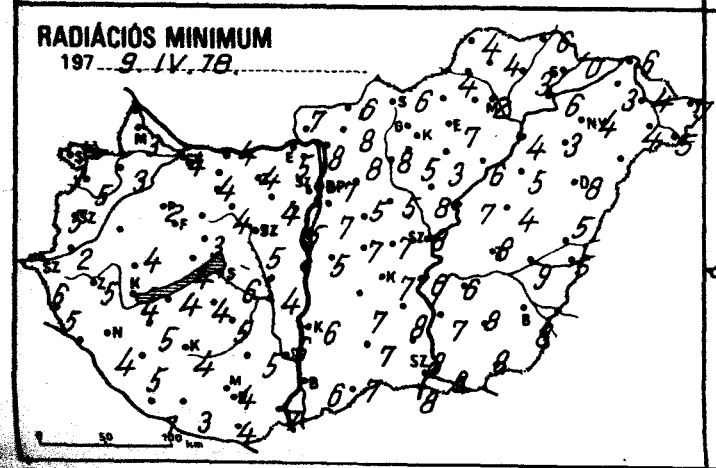
RADIÁCIÓS MINIMUM
1979. IV. 18.
0 50 100 km

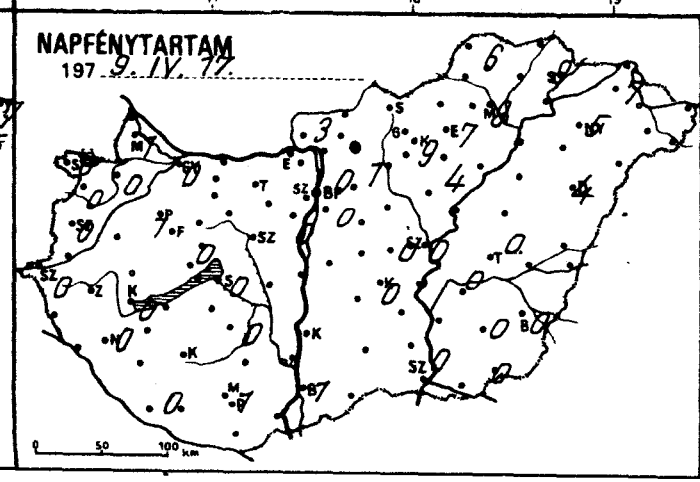
NAPFÉNYTARTAM
1979. IV. 17.
0 50 100 km

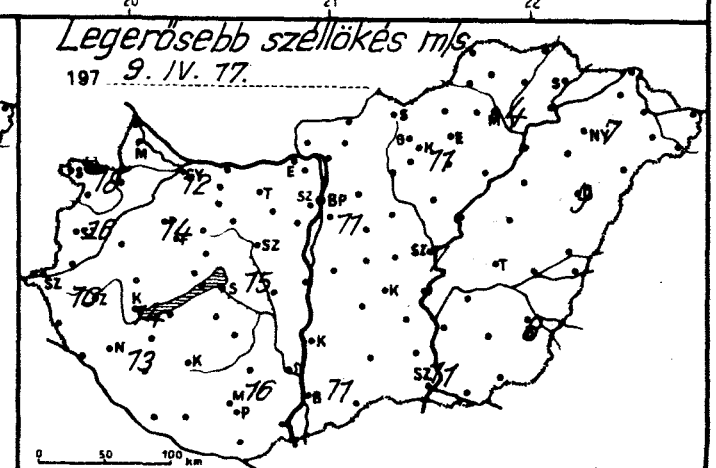
Legerősebb széllökés m/s
1979. IV. 17.
0 50 100 km

197 9.IV.18. 07 h -ig az utolsó 24 óra adatai

	csapadék (mm)		max. hőmérséklet	min. hőmérséklet	rad. min.	napos órák
Győr	2		18	4	4	0
Kapuvár	ny	,	16	4	3	0
Mosonmagyaróvár	ny		17	4	3	1
Sajka	–		–	–	–	
Sopron	ny		15	4	3	0
Sopronhorpács	•		16	5	5	0
Táld	–		–	–	–	
Körmend	ny		16	2	2	
Szentgotthárd	ny		15	7	6	0
Szombathely	ny		15	5	5	0
Szenti	•		16	6	5	
Vetenye	–		–	–	–	
Nagykanizsa	1		15	5	4	0
Zalaegerszeg	1	∇̇	16	5	5	
Farkasgyepű	–		–	–	–	
Keszthely	ny		16	5	4	0
Mencshely	ny		14	2	2	0
Pápa	1		18	3	2	1
Tümeg	1		17	5	4	
Tihany	ny		15	5	4	
Veszprém	ny		15	4	3	
Zirc	3		16	2	2	
Tonyód	•		15	5	4	
Somoksztt. György	3		16	4	1	0
Kaposvár	3		16	5	4	
Marcali	ny		16	5	5	
Siófok	ny		16	7	6	0
Somogyszob	1		16	5	5	
Fáb	ny		16	5	4	
Tábolna	1	,	18	4	4	
Esztergom	•		20	6	5	
Tisbér	1		18	4	4	
Komárom	1	∇̇	17	4	4	
Tatabánya	2		18	5	4	
Alcsútdoboz	ny		17	5	4	
Dunaújváros	–		–	–	–	
Martonvásár	1		16	5	5	0
Mór	2		17	4	4	
Nagyhörcsökp.	•		16	4	4	
Szabadbattyán	ny		16	5	5	
Fegszemcse	•		15	5	5	0
Fengyel	3		16	5	5	
Nagykónyi	3		15	6	5	
Szekszárd	3		17	6	6	
Csudatető	4		15	4	3	
Mohács	4		17	7	7	
Pécs	2		16	6	4	1
Siklós	7		18	5	4	
Szigetvár	5		16	5	3	
Sp. Lőrinc	ny	∇̇	16	7	7	0
Sp. Met. Int.	ny	∇̇	17	7	7	0
Sp. Szab. hegy	•		14	4	4	
Tegléd	ny	,	16	9	7	0
Tobogókő	ny	≡	14	2	2	
Tödöllő	•		16	8	8	1
Törályrét	•		18	7	7	
Tonor	1		16	8	5	
Nagykáta	1		17	9	5	
Szkény	ny		17	8	7	
Szentendre	•		20	7	7	

197 9.IV.18. 07 h -ig az utolsó 24 óra adatai

	csapadék (mm)		max. hőmérséklet	min. hőmérséklet	rad. min.	napos órák
Vác	•		19	8	8	
Vámosmikola	ny	,	19	7	7	3
Baja	3		17	6	6	1
Bácsalmás	3		17	8	7	
Izsák	•		15	7	7	
Kalocsa	2		16	6	6	
Kecskemét	•	=	16	9	7	0
Kiskunf. háza	ny		15	9	8	
Kiskunhalas	2		16	7	7	
Kunszentmiklós	ny	,	17	6	5	
Tiszakécske	•		16	6	6	
Balassagyarmat	ny	,	19	8	6	
Romhány	•		19	9	8	
Salgótarján	•		20	6	6	
Eger	•		18	8	7	7
Galyatető	•		15	4	3	
Gyöngyös	•		19	6	5	
Kékestető	•		12	5	4	9
Kompolt	•	⊥	18	9	3	4
Lőrinci	•	⊥	19	9	8	
Poroszló	•		17	8	6	
Jászapáti	•	⊥ =	17	9	8	
Jászberény	•		17	9	7	
Karcag	•		18	7	4	
Szolnok	ny	∇̇ =	16	9	8	0
Tiszaroff	•	⊥	17	9	7	
Túrkeve	•		18	9	8	0
Kistelek	ny	∇̇	17	8	8	
Makó	2		17	9	8	
Szeged	2	∇̇ =	17	8	8	0
Szentes	•		16	9	7	
Borsodnádasd	–		–	–	–	
Fügöd	•		20	7	3	
Hidasnémeti	•		20	8	6	
Jósvafő	ny		17	7	4	6
Lillafüred	•		17	4	3	
Miskolc	•	=	19	5	2	8
Putnok	•		20	5	4	
Sárospatak	•		20	6	0	8
Szendrőlád	•		20	4	4	
Tokaj	•		18	7	6	
Kisvárda	•	⊥	19	6	3	7
Mátészalka	•	⊥	19	6	4	
Nyíregyháza	•		19	7	4	5
Nyírlugos	–		–	–	–	
Pátyod	•	⊥	20	6	5	
Tiszabecs	•		19	8	7	
Vásárosnamény	•	⊥	20	6	4	
Záhony	•		19	7	6	
Berettyóújfalu	•	⊥	18	9	5	
Debrecen	•	⊥ =	19	9	8	4
Hajdúdorog	•		19	5	3	
Hortobágy	•		18	6	5	
Körösszakál	•	⊥	18	7	5	
Polgár	•	⊥	20	7	4	
Békéscsaba	1	∇̇	17	10	8	0
Mezőhegyes	3		16	9	8	0
Orosháza	•		16	10	8	0
Szarvas	1		15	8	6	0
Szeghalom	•		18	10	9	

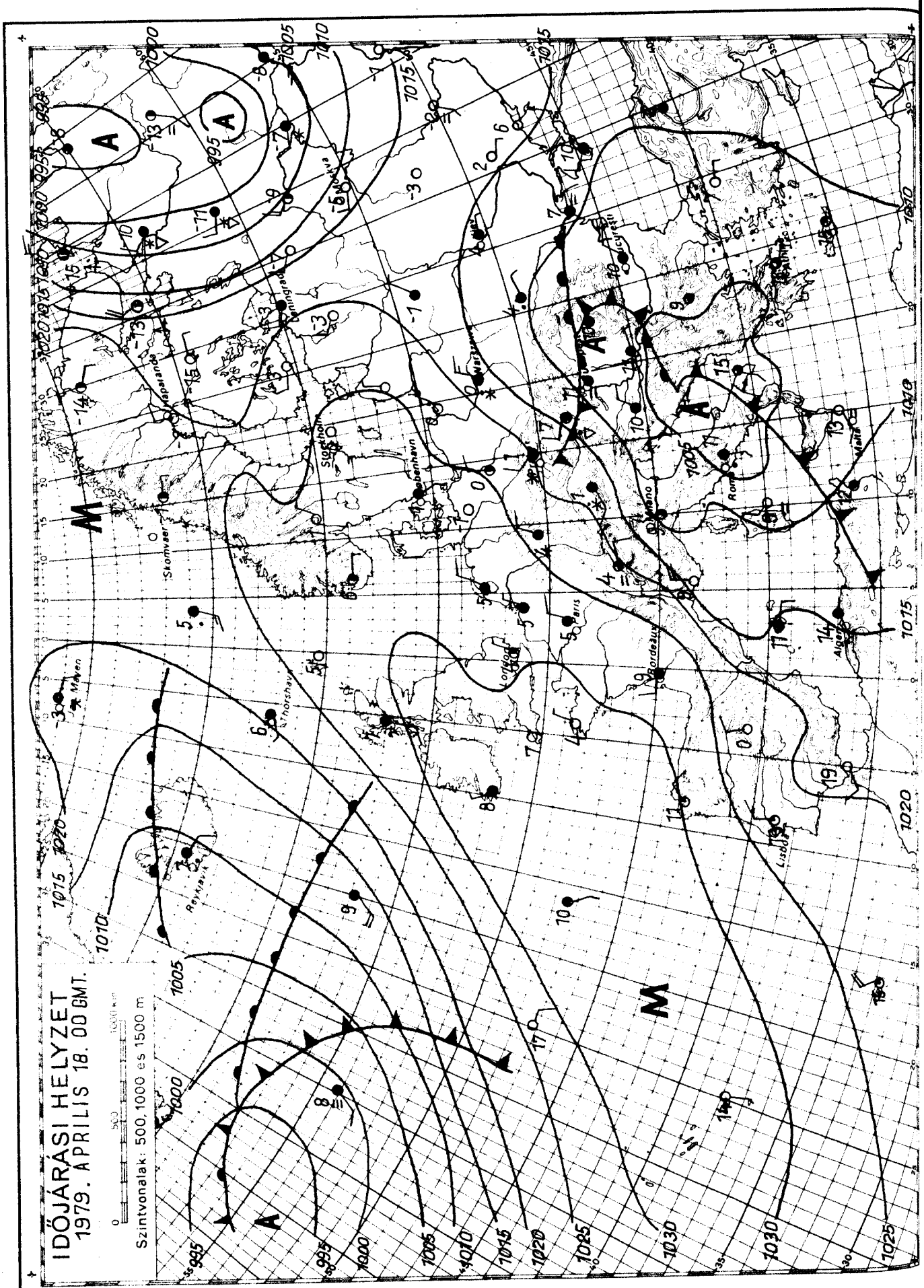

KIADJA: ORSZÁGOS METEOROLÓGIAI SZOLGÁLAT

Készíti: Központi Előrejelző Intézet Előrejelző Osztálya — T.: 273 - 078 — Megjelenik naponként

Évi előfizetési díja: 1.460.-Ft - Megrendelhető: 1024 Budapest, II., Kitaibel Pál u. 1. Telefon: 353-500

Kiadásért felel: az OMSZ elnöke — Szerkesztésért felel: a KEI igazgatója

IDŐJÁRÁSI NAPIJELENTÉS

ЕЖЕДНЕВНЫЙ МЕТЕОРОЛОГИЧЕСКИЙ БЮЛЛЕТЕНЬ · DAILY WEATHER REPORT
BULLETIN QUOTIDIEN DE TEMPS · TÄGLICHER WETTERBERICHT

92. évfolyam 109. szám. + Budapest + 1979. április 19. csütörtök

Az időjárási helyzet és a várható időjárás:

Szárazföldünk legnagyobb részét hideg, sarkvidéki eredetü levegő árasztotta el, emiatt szerdán a hőmérséklet csúcsértéke Nyugat- és Közép-Európában, valamint a Szovjetúnió európai területén 4, 10 fokkal elmaradt a sokévi átlagtól. Izland fölött nagy kiterjedésü ciklon örvénylik, amelynek hatására a Brit-szigeteken és a Skandináv-félszigeten borult, csapadékos az idő. Ugyancsak a Balkán-félsziget keleti felében és a Fekete-tenger környékén is helyenként esős az idő, Ukrajnából hózáport is jelentettek. Északkelet- és Kelet-Európában is helyenként havazik. Nyugat- és Közép-Európa fölött nagy kiterjedésü magas légnyomású képződmény helyezkedik el, igy ezeken a területeken jobbára száraz, napos az idő. A Kárpát-medencében péntek estig az évszakhoz képest hideg marad az idő.

Hazánkban szerdán az ország középső részén borult idő volt és több helyen esett kisebb eső, záporeső. Máshol időnként felszakadozott a felhőzet és 2, 7 órára a nap is kisütött. A Dunántúlon, valamint a Tiszántúlon elszórtan volt eső, sőt egy-két helyről átmenetileg gyenge hózáport is jelentettek. A ma reggel 7 óráig lehullott csapadék mennyisége sehol sem haladta meg a 3 mm-t. A legmagasabb nappali hőmérséklet szerdán nyugaton 6, 11, máshol általában 11, 16 fok között volt. Ma hajnalra szeszélyes területi eloszlásban +3, -3, északkeleten egy-két helyen -3, -5 fokig hült le a levegő. Ma délelőtt változóan felhős idő volt, helyenként erős északnyugati szél fújt. A hőmérséklet 11 órára 6, 9 fokig emelkedett.

Ma 12 órakor Budapesten a hőmérséklet 8 fok, a tengerszintre átszámitott légnyomás 1024 mb /768 mm/, gyengén süllyed.

Várható időjárás péntek estig:

Nappali gomolyfelhőképződés, csapadék nélkül.
Az élénk, időnként erős északi, északnyugati szél lassan mérséklődik.
Derült, száraz, hideg éjszaka.
Várható legalacsonyabb éjszakai hőmérséklet: -1, -6,
legmagasabb nappali hőmérséklet pénteken: 9, 13 fok között.

Bartha Péterné s.k.

TÁVOLABBI KILÁTÁSOK SZOMBATTÓL-KEDDIG:

A felhőzet fokozatosan megnövekszik, de esőre, záporesőre elsősorban a következő hét elején kell számitani.
A hőmérséklet fokozatosan emelkedik.
Legalacsonyabb hajnali hőmérséklet eleinte -1, +4, később +3, +8 fok között.
Legmagasabb nappali hőmérséklet eleinte 11, 16, később 13, 18 fok között.
Jelentős mennyiségü /legalább 5 mm/ csapadék valószinüsége 60 százalék.

KÖZÉPTÁVU ELŐREJELZŐ OSZTÁLY

A hőmérséklet napi középértéke és eltérése a 100 évi átlagtól /Budapesten/:

1979. IV. 18.	7,2 C°	-4,3 C°

1871 óta ezen a napon Budapesten előfordult

legmagasabb hőmérséklet:	28,7 C° /1920/,
legalacsonyabb hőmérséklet:	-1,4 C° /1887/.

79.343.

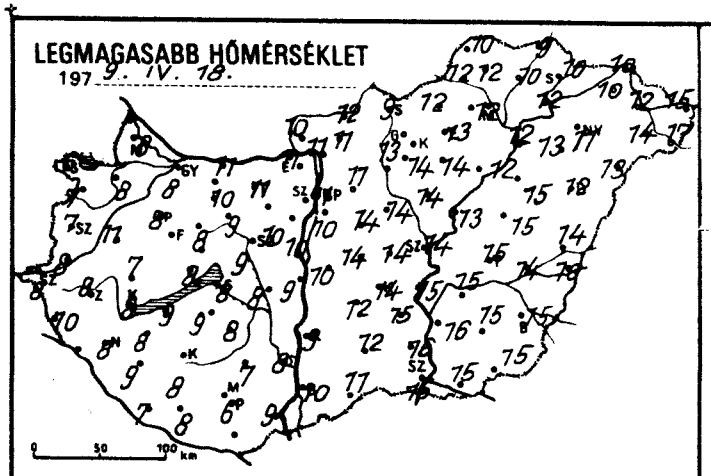
LEGMAGASABB HŐMÉRSÉKLET
197 9. IV. 18.

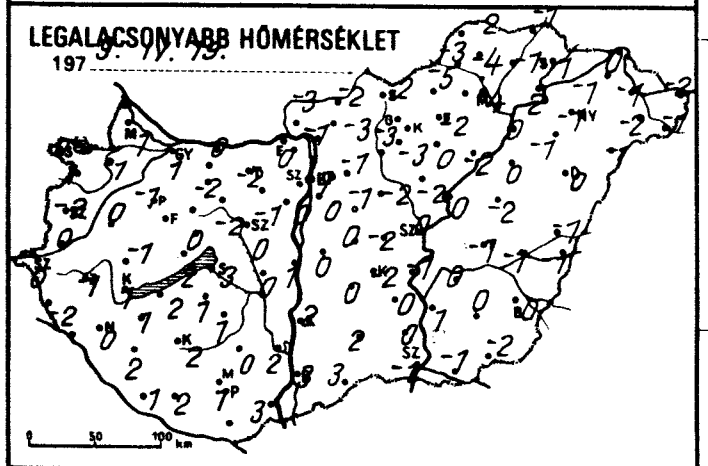
LEGALACSONYABB HŐMÉRSÉKLET
197 9. IV. 19.

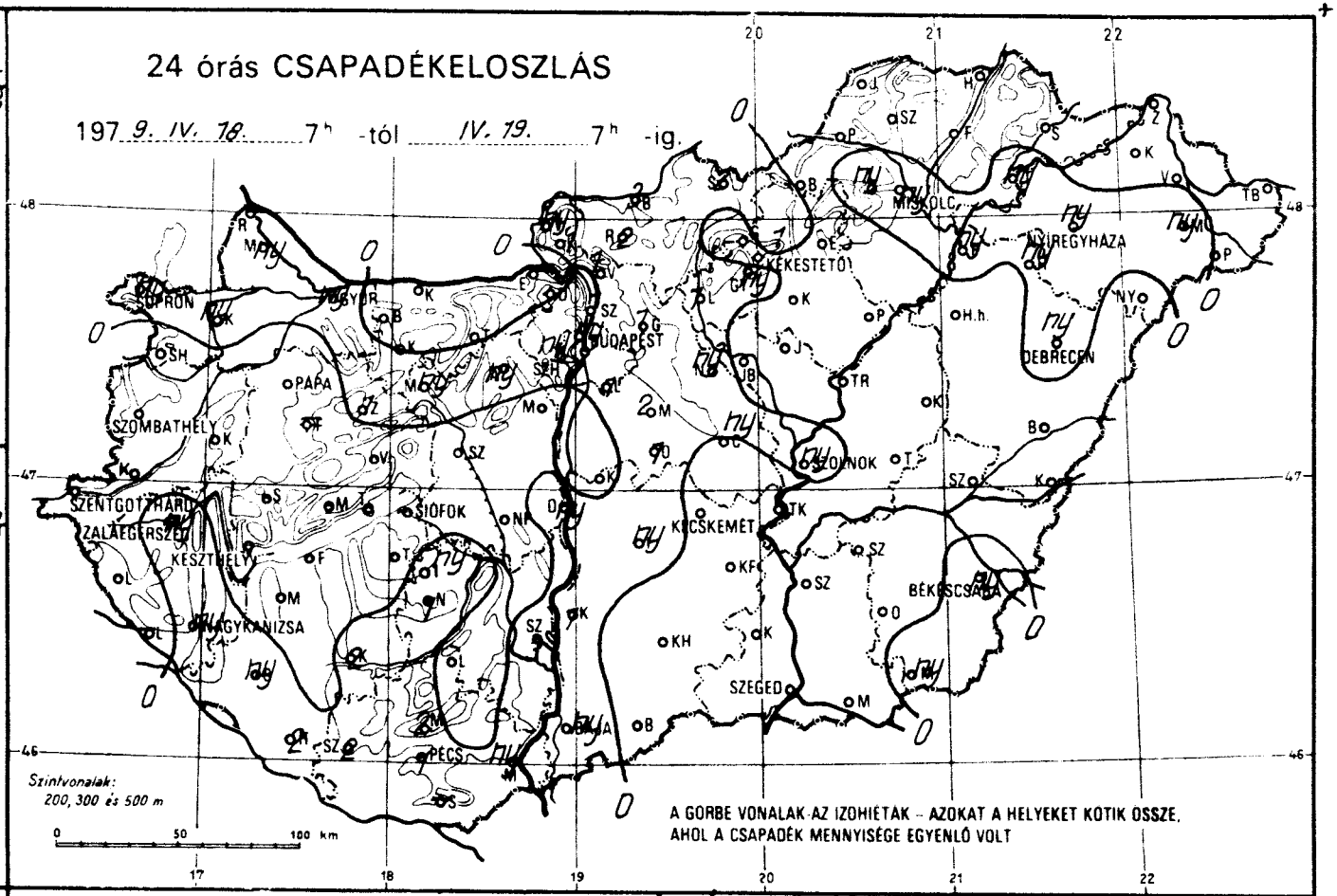
24 órás CSAPADÉKELOSZLÁS
197 9. IV. 18. 7h -tól IV. 19. 7h -ig.
GYŐR
PAPA
SZOMBATHELY
SZENTGOTTHÁRD
ZALAEGERSZEG
KESZTHELY
NAGYKANIZSA
SIÓFOK
BUDAPEST
KÉKESTETŐ
MISKOLC
NYÍREGYHÁZA
DEBRECEN
SZOLNOK
KECSKEMÉT
BÉKÉSCSABA
SZEGED
PÉCS
Szintvonalak: 200, 300 és 500 m
A GÖRBE VONALAK AZ IZOHIETÁK – AZOKAT A HELYEKET KÖTIK ÖSSZE, AHOL A CSAPADÉK MENNYISÉGE EGYENLŐ VOLT

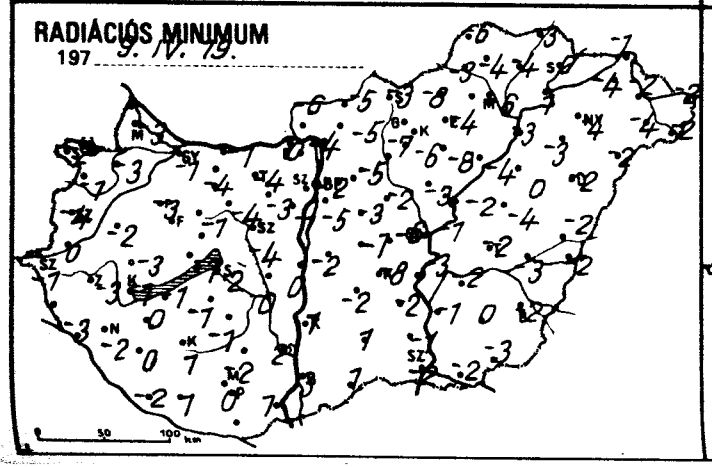
RADIÁCIÓS MINIMUM
197 9. IV. 19.

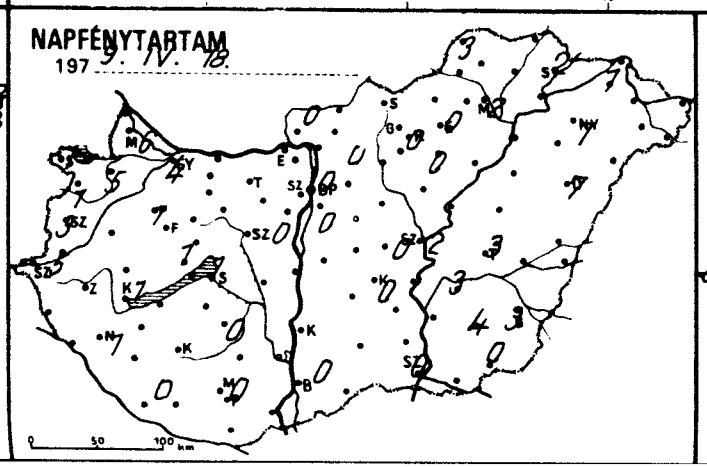
NAPFÉNYTARTAM
197 9. IV. 18.

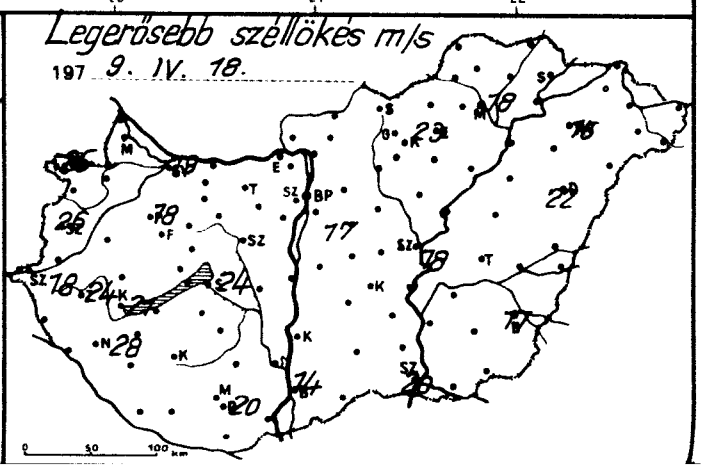
Legerősebb széllökés m/s
197 9. IV. 18.

	1979.IV.19. 07h -ig az utolsó 24 óra adatai					
	csapadék (mm)		max. hőmérséklet	min. hőmérséklet	rad. min.	napos órák
Győr	ny		8	1	-1	4
Kapuvár	ny	,	8	-1	-3	5
Mosonmagyaróvár	ny		8	-1	-3	6
Rajka	–		–	–	–	
Sopron	ny		6	0	-2	1
Sopronhorpács	•		7	1	-1	1
Káld	•		11	0	-2	
Körmend	•		8	0	0	
Szentgotthárd	•		8	0	-1	5
Szombathely	•		7	-2	-4	3
Lenti	•		10	-2	-3	
Letenye	–		–	–	–	
Nagykanizsa	ny		8	0	-2	1
Zalaegerszeg	ny	∇̇	8	-1	-3	
Farkasgyepű	–		–	–	–	
Keszthely	•		8	1	-1	1
Mencshely	•		6	-1	-2	1
Pápa	•		8	-1	-3	1
Sümeg	•		7	-1	-3	
Tihany	•		8	2	-1	
Veszprém	•		8	0	-1	
Zirc	1	*	5	-2	-4	
Fonyód	•		9	2	-1	
Homokszt. György	2		7	1	-2	0
Kaposvár	2		8	2	1	
Marcali	•		8	1	0	
Siófok	•		8	3	2	1
Somogyszob	ny		9	2	0	
Tab	•		9	1	-1	
Bábolna	•		9	-2	-3	
Esztergom	•		11	0	0	
Kisbér	•	⊔	10	-2	-4	
Komárom	•		11	4	0	
Tatabánya	•		11	-2	-4	
Alcsútdoboz	ny		10	-1	-3	
Dunaújváros	ny	,	9	1	0	
Martonvásár	•		10	0	-1	0
Mór	ny	⊔	9	-2	-4	
Nagyhörcsökp.	•		8	0	0	
Szabadbattyán	•		9	0	-4	
Iregszemcse	ny		8	1	-1	0
Lengyel	•		7	0	-2	
Nagykónyi	1	,	7	2	-1	
Szekszárd	3	∇̇	8	2	2	
Kompolt	2		4	0	-2	
Mohács	ny	⌓	9	3	1	
Pécs	1		6	1	0	0
Siklós	–		–	–	–	
Szigetvár	2		8	2	1	
Bp. Lőrinc	1	∇̇⊔	10	0	-5	0
Bp. Met. Int.	ny		11	1	-2	0
Bp. Szab. hegy	ny	,	8	-1	-6	
Cegléd	ny	,⊔	14	-2	-6	0
Dobogókő	–		–	–	–	
Gödöllő	1		11	-1	-5	0
Királyrét	1	,⊔	11	-4	-5	
Monor	2		14	-1	-3	
Nagykáta	ny	⊔	14	-2	-2	
Örkény	1		14	0	-1	
Szentendre	1		11	0	0	

	1979.IV.19. 07h -ig az utolsó 24 óra adatai					
	csapadék (mm)		max. hőmérséklet	min. hőmérséklet	rad. min.	napos órák
Vác	1	⊔	11	-1	-4	
Vámosmikola	ny	,⊔	10	-3	-6	0
Baja	ny		10	3	3	0
Bácsalmás	•		11	3	1	
Izsák	ny		12	0	-2	
Kalocsa	1		9	2	1	
Kecskemét	•		14	-2	-8	0
Kiskunf. háza	•		15	0	-2	
Kiskunhalas	•		12	2	1	
Kunszentmiklós	1	,	10	0	-2	
Tiszakécske	•		15	-1	-3	
Balassagyarmat	3	⊔	12	-2	-5	
Romhány	2		11	-3	-5	
Salgótarján	2		9	-2	-3	
Eger	•		13	-2	-4	0
Galyatető	•		10	-5	-9	
Gyöngyös	ny	,⊔	14	-3	-6	
Kékestető	ny	∇̇	6	-5	-7	0
Kompolt	•	⊔	14	0	-8	0
Lőrinci	1	⌓	13	-3	-7	
Poroszló	•		12	-2	-4	
Jászapáti	•		15	-2	-3	
Jászberény	•		15	-2	-6	
Karcag	•		15	-2	-4	
Szolnok	ny		14	0	-1	2
Tiszaroff	•	⌓	13	0	-2	
Túrkeve	•		15	-1	-2	3
Kistelek	•		16	0	-1	
Makó	•		15	-1	-2	
Szeged	•		15	-1	-2	0
Szentes	•		16	1	-1	
Borsodnádasd	•	⊔	12	-3	-8	
Fügöd	•		10	-1	-4	
Hidasnémeti	•		9	-1	-3	
Jósvafő	•		10	-2	-6	3
Lillafüred	ny	,	11	-2	-4	
Miskolc	ny	∇̇	12	-4	-6	2
Putnok	•	⊔	12	-3	-3	
Sárospatak	•		10	1	0	2
Szendrőlád	•	⊔	12	-4	-4	
Tokaj	ny	∇̇	12	2	1	
Kisvárda	•		10	-1	-4	1
Mátészalka	ny	,	14	-2	-4	
Nyíregyháza	ny	∇̇▲	11	-1	-4	1
Nyírlugos	•		13	-1	-2	
Pátyod	•		17	-1	-2	
Tiszabecs	•		15	-2	-2	
Vásárosnamény	•		12	-1	-2	
Záhony	•	⊔	10	0	-1	
Berettyóújfalu	•		14	-1	-2	
Debrecen	ny	∇̇S	12	0	-2	7
Hajdúdorog	ny	*	13	-1	-3	
Hortobágy	•		15	0	0	
Körösszakál	•	⊔	15	1	-2	
Polgár	ny	,	12	0	-3	
Békéscsaba	ny		15	0	-2	3
Mezőhegyes	ny	,	15	-2	-3	0
Orosháza	•		15	0	0	4
Szarvas	•		15	0	-2	3
Szeghalom	•		14	-1	-3	

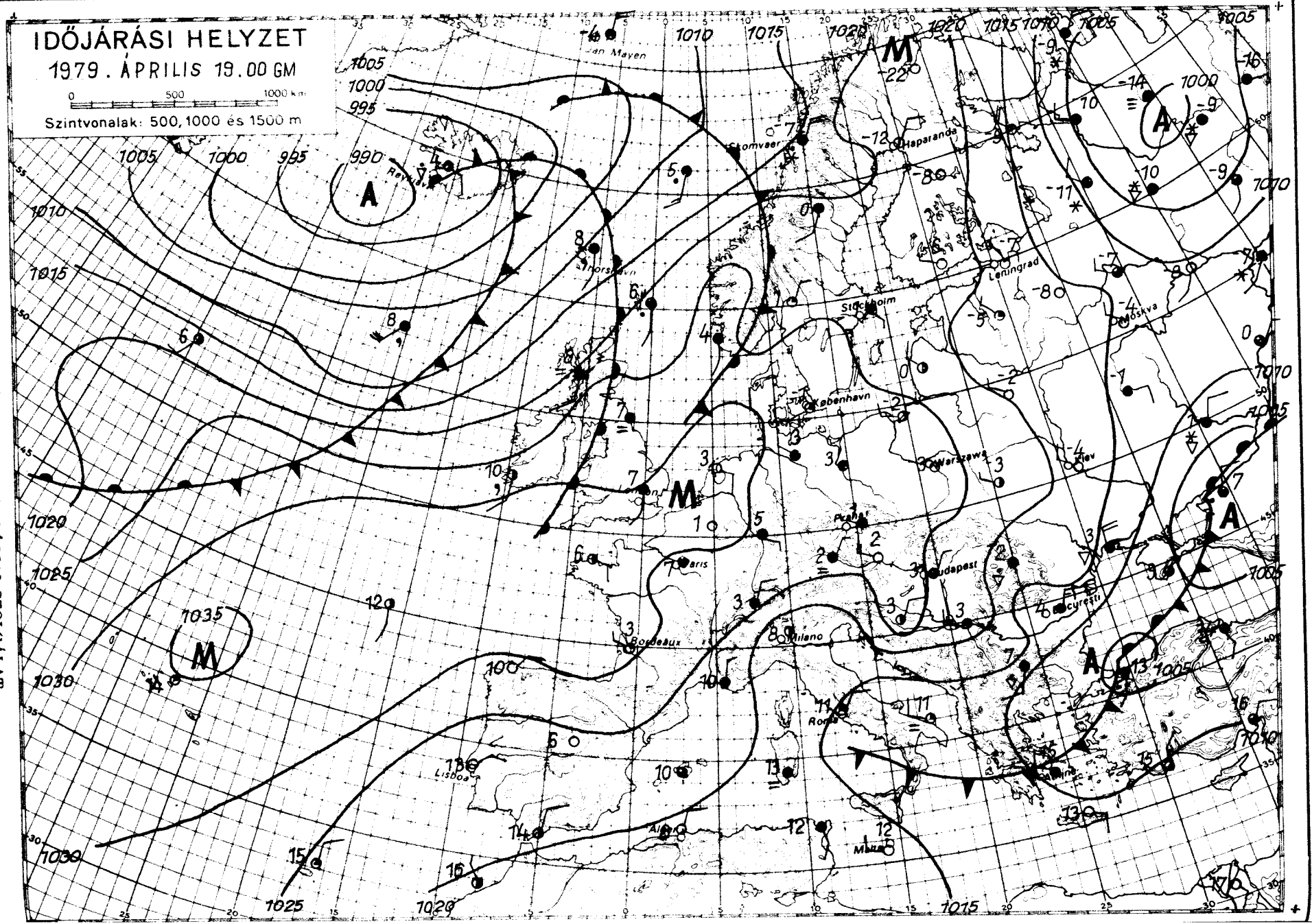

KIADJA: ORSZÁGOS METEOROLÓGIAI SZOLGÁLAT
Készíti: Központi Előrejelző Intézet Előrejelző Osztálya — T.: 273-078 — Megjelenik naponként
Évi előfizetési díja: 1.460.-Ft · Megrendelhető: 1024 Budapest, II., Kitaibel Pál u. 1. Telefon: 353-500
Kiadásért felel: az OMSZ elnöke — Szerkesztésért felel: a KEI igazgatója

IDŐJÁRÁSI NAPIJELENTÉS

ЕЖЕДНЕВНЫЙ МЕТЕОРОЛОГИЧЕСКИЙ БЮЛЛЕТЕНЬ • DAILY WEATHER REPORT
BULLETIN QUOTIDIEN DE TEMPS • TÄGLICHER WETTERBERICHT

92. évfolyam 110. szám, + Budapest + 1979. április 20. péntek

Az időjárási helyzet és a várható időjárás:

Változatos képet mutat Európa időjárása. Izland, valamint a Szovjetúnió európai területe felett nagy kiterjedésü ciklon örvénylik. A különböző hőmérsékletü és nedvességtartalmú léghullámok keveredése miatt elszórtan esik az eső, helyenként havazik. Az erősen megnövekvő felhőzetet nem ritkán viharos szél kiséri. A kontinens középső részének időjárását anticiklon határozza meg. A benne kialakult lassú leszálló légmozgás miatt csendes, az éjszakai és a hajnali órákban párás idő van. Szombat estig a Kárpát-medencében eleinte folytatódik a száraz, az évszakhoz képest hüvös idő, később néhány helyen már eső is előfordulhat.

Hazánkban csütörtökön túlnyomóan napos, száraz idő volt. Az északnyugati országrészben 6, 10, másutt 10, 13 órán keresztül sütött a nap. Csütörtökön a legmagasabb nappali hőmérséklet 8, 13 fok között alakult. Ma hajnalra +2, -4 fokig hült le a levegő, sőt néhány szélvédett helyen -talajközelben- -5, -6 fokig süllyedt a hőmérő higanyszála. A délelőtt folyamán változóan felhős, száraz, csendes idő volt. 11 órára 8, 11 fokig emelkedett a hőmérséklet.

Ma 12 órakor Budapesten a hőmérséklet 10 fok, a tengerszintre átszámitott légnyomás 1020 mb /765 mm/, erősen süllyed.

Várható időjárás szombat estig:

Eleinte változóan felhős idő, később északnyugat felől megnövekvő felhőzet, Dunántúlon esővel.
Mérsékelt,változó irányú, majd délire, délnyugatira forduló és megélénkülő szél.
Várható legalacsonyabb éjszakai hőmérséklet: -2, +3,
legmagasabb nappali hőmérséklet szombaton 10, 15 fok között.

Bozóki István s.k.

A hőmérséklet napi középértéke és eltérése a 100 évi átlagtól /Budapesten/:

1979. IV. 19.	7,0 C°	-4,9 C°

1871 óta ezen a napon Budapesten előfordult

legmagasabb hőmérséklet:	30,2 C° /1920/,
legalacsonyabb hőmérséklet:	-2,6 C° /1893/.

79.344.

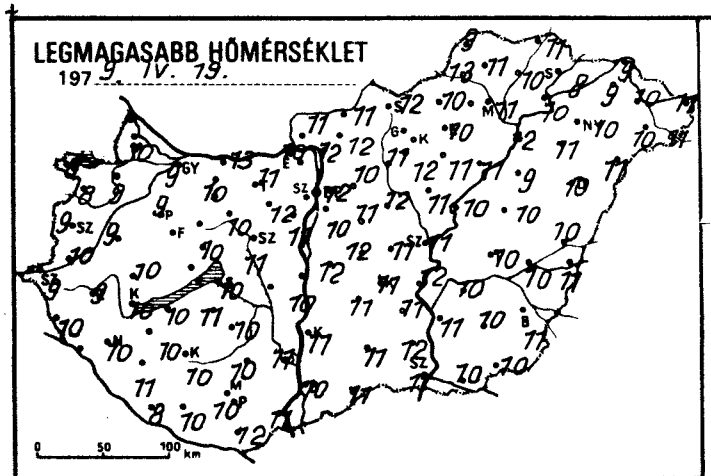
LEGMAGASABB HŐMÉRSÉKLET
197 9. IV. 19.

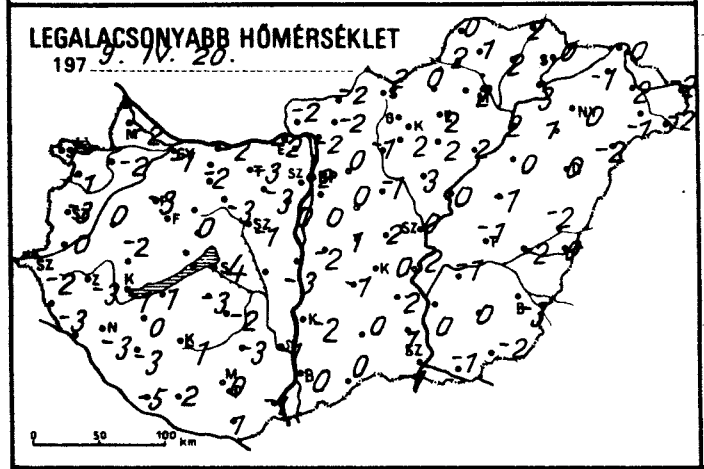
LEGALACSONYABB HŐMÉRSÉKLET
197 9. IV. 20.

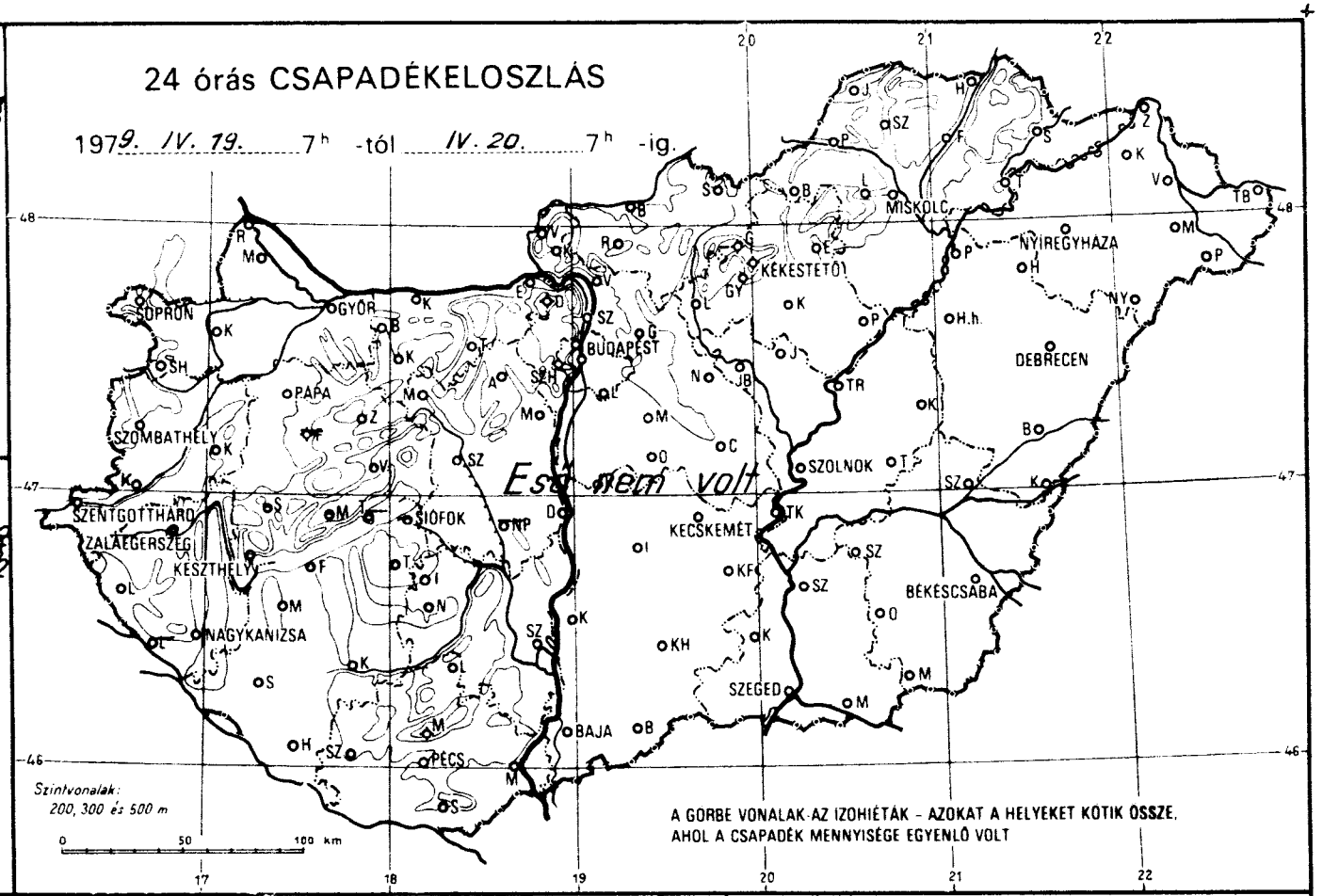
24 órás CSAPADÉKELOSZLÁS
1979. IV. 19. 7h -tól IV. 20. 7h -ig.
Eső nem volt
SOPRON
GYŐR
BUDAPEST
MISKOLC
NYÍREGYHÁZA
KÉKESTETŐ
DEBRECEN
PAPA
SZOMBATHELY
SZOLNOK
SZENTGOTTHÁRD
ZALAEGERSZEG
KESZTHELY
SIÓFOK
KECSKEMÉT
BÉKÉSCSABA
NAGYKANIZSA
SZEGED
BAJA
PÉCS
Szintvonalak: 200, 300 és 500 m
A GÖRBE VONALAK AZ IZOHIÉTÁK - AZOKAT A HELYEKET KÖTIK ÖSSZE, AHOL A CSAPADÉK MENNYISÉGE EGYENLŐ VOLT

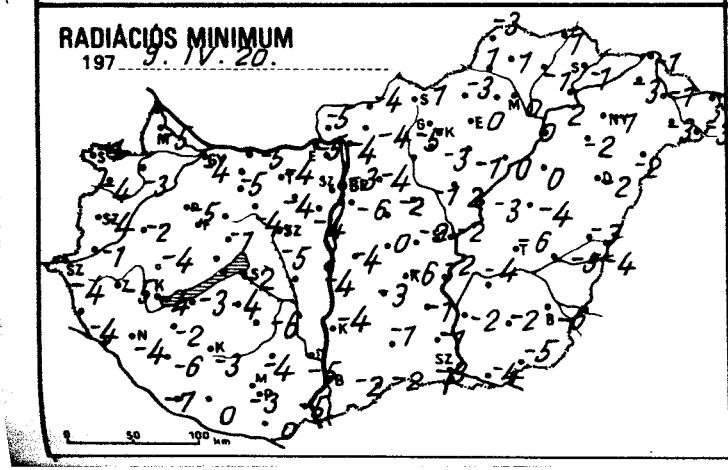
RADIÁCIÓS MINIMUM
197 9. IV. 20.

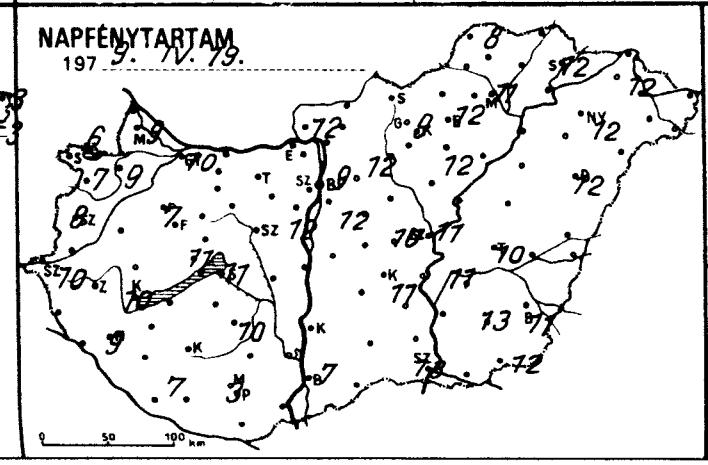
NAPFÉNYTARTAM
197 9. IV. 19.

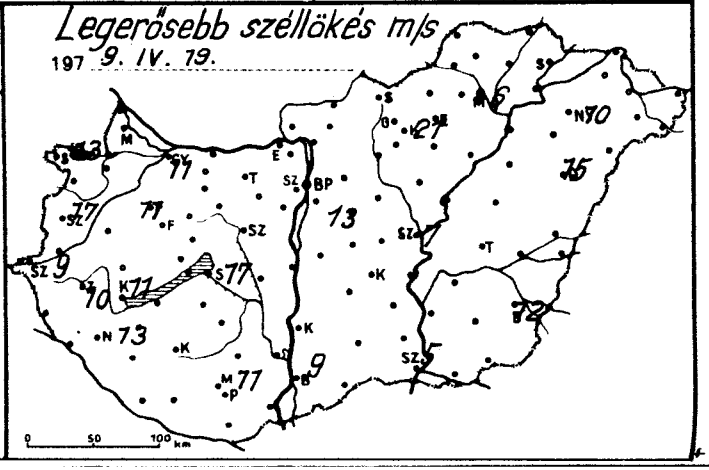
Legerősebb széllökés m/s
197 9. IV. 19.

	1979.IV.20. 07h -ig az utolsó 24 óra adatai					
	csapadék (mm)		max. hőmérséklet	min. hőmérséklet	rad. min.	napos órák
Győr	•	⊔	9	-1	-4	10
Kapuvár	•		9	-2	-3	9
Mosonmagyaróvár	•	⊔	10	-2	-5	9
Rajka	–		–	–	–	
Sopron	•		8	1	-1	6
Sopronhorpács	•		8	-1	-4	7
Káld	•		9	0	-2	
Körmend	•		10	0	-1	
Szentgotthárd	•	⊔	9	-2	-4	10
Szombathely	•	⊔	9	-3	-4	8
Lenti	•		10	-3	-4	
Letenye	–		–	–	–	
Nagykanizsa	•	⊔	10	-3	-4	9
Zalaegerszeg	•	⊔	9	-3	-5	
Farkasgyepű	–		–	–	–	
Keszthely	•	⊔	10	-1	-4	10
Mencshely	•		8	-1	-2	11
Pápa	•	⊔ =	9	-3	-5	7
Sümeg	•		10	-2	-4	
Tihany	–		–	–	–	
Veszprém	•		10	0	-1	
Zirc	•		7	-2	-5	
Fonyód	•		10	1	-3	
Homokszt. györgy	•	⊔	8	-5	-7	7
Kaposvár	•	⊔	10	-1	-3	
Marcali	•	⌒	10	0	-2	
Siófok	•		10	4	2	11
Somogyszob	•	⊔	11	-3	-6	
Tab	•		11	-3	-4	
Babolna	•	⊔	10	-4	-6	
Esztergom	•		10	-2	-5	
Kisbér	•	⊔	10	-2	-5	
Komárom	•		13	-2	-5	
Tatabánya	•	⊔	11	-3	-4	
Alcsútdoboz	•	⊔	12	-3	-4	
Dunaújváros	•	⊔	10	-3	-4	
Martonvásár	•		11	0	-4	12
Mór	•	⌒	10	-3	-4	
Nagyhörcsökp.	–		–	–	–	
Szabadbattyán	•	⊔	11	-1	-5	
Iregszemcse	•	⊔ ≡	10	-2	-6	10
Lengyel	•		10	-3	-4	
Nagykónyi	•		12	-4	-6	
Szekszárd	•		11	-1	-5	
Attapatak	•		8	0	-2	
Mohács	•	⊔	11	-1	-5	
Pécs	•	⊔	10	0	-3	3
Siklós	•	⌒	12	1	0	
Szigetvár	•		10	2	0	
Bp. Lőrinc	•	⊔	10	0	-6	12
Bp. Met. Int.	•		12	2	-3	9
Bp. Szab. hegy	•		8	-1	-2	
Cegléd	•		11	2	-2	10
Dobogókő	•		6	-2	-3	
Gödöllő	•		10	0	-4	12
Királyrét	•	⊔	11	-4	-5	
Monor	•		11	0	-2	
Nagykáta	•		12	-1	-1	
Őrkény	•	⊔	12	1	0	
Szentendre	•		13	0	-1	

	1979.IV.20. 07h -ig az utolsó 24 óra adatai					
	csapadék (mm)		max. hőmérséklet	min. hőmérséklet	rad. min.	napos órák
Vác	•	⊔	12	-2	-4	
Vámosmikola	•	⊔	11	-2	-5	12
Baja	•		10	0	-2	7
Bácsalmás	•		11	0	-2	
Izsák	•		11	-1	-3	
Kalocsa	•		11	-2	-4	
Kecskemét	•		11	0	-6	11
Kiskunf. háza	•		11	2	-1	
Kiskunhalas	•		11	0	-1	
Kunszentmiklós	•		12	-2	-4	
Tiszakécske	•		12	2	-2	
Balassagyarmat	•	⊔	11	-2	-4	
Romhány	•		12	-2	-4	
Salgótarján	•		12	2	1	
Eger	•		10	2	0	12
Galyatető	•		7	-2	-4	
Gyöngyös	•		12	2	-3	
Kékestető	•		3	-3	-4	9
Kompolt	•		11	2	-1	11
Lőrinci	•		11	-1	-5	
Poroszló	•		11	2	0	
Jászapáti	•		11	3	2	
Jászberény	•		10	3	-3	
Karcag	•		10	-1	-4	
Szolnok	•		11	0	-2	11
Tiszaroff	•	⌒	10	0	-3	
Túrkeve	•	⊔	10	-1	-6	10
Kistelek	•		12	1	-1	
Makó	•	⊔	10	-1	-4	
Szeged	•		11	-1	-3	13
Szentes	•		11	0	-2	
Borsodnádasd	•		10	0	-3	
Fügöd	•		10	2	-1	
Hidasnémeti	•		11	2	1	
Jósvafő	•		9	0	-3	8
Lillafüred	•		9	1	-1	
Miskolc	•	=	11	2	0	11
Putnok	•		13	2	1	
Sárospatak	•		8	0	-1	12
Szendrőlád	•		11	1	1	
Tokaj	•		10	3	2	
Kisvárda	•		9	-1	-3	12
Mátészalka	•		10	-1	-3	
Nyíregyháza	•		10	0	-1	12
Nyírlugos	•		11	-2	-2	
Pátyod	•	⊔	11	-2	-3	
Tiszabecs	•		11	-2	-3	
Vásárosnamény	•		10	2	-1	
Záhony	•	⊔	9	0	-1	
Berettyóújfalu	•	⌒	10	-2	-3	
Debrecen	•	⊔	10	0	-2	12
Hajdúdorog	•	⌒	11	1	-2	
Hortobágy	•		9	0	0	
Körösszakál	•	⊔	11	0	-4	
Polgár	•		12	2	0	
Békéscsaba	•	⌒	11	-3	-6	11
Mezőhegyes	•	⊔	10	-2	-5	12
Orosháza	•		10	0	-2	13
Szarvas	•	⊔	10	1	-4	11
Szeghalom			10	2	-5	

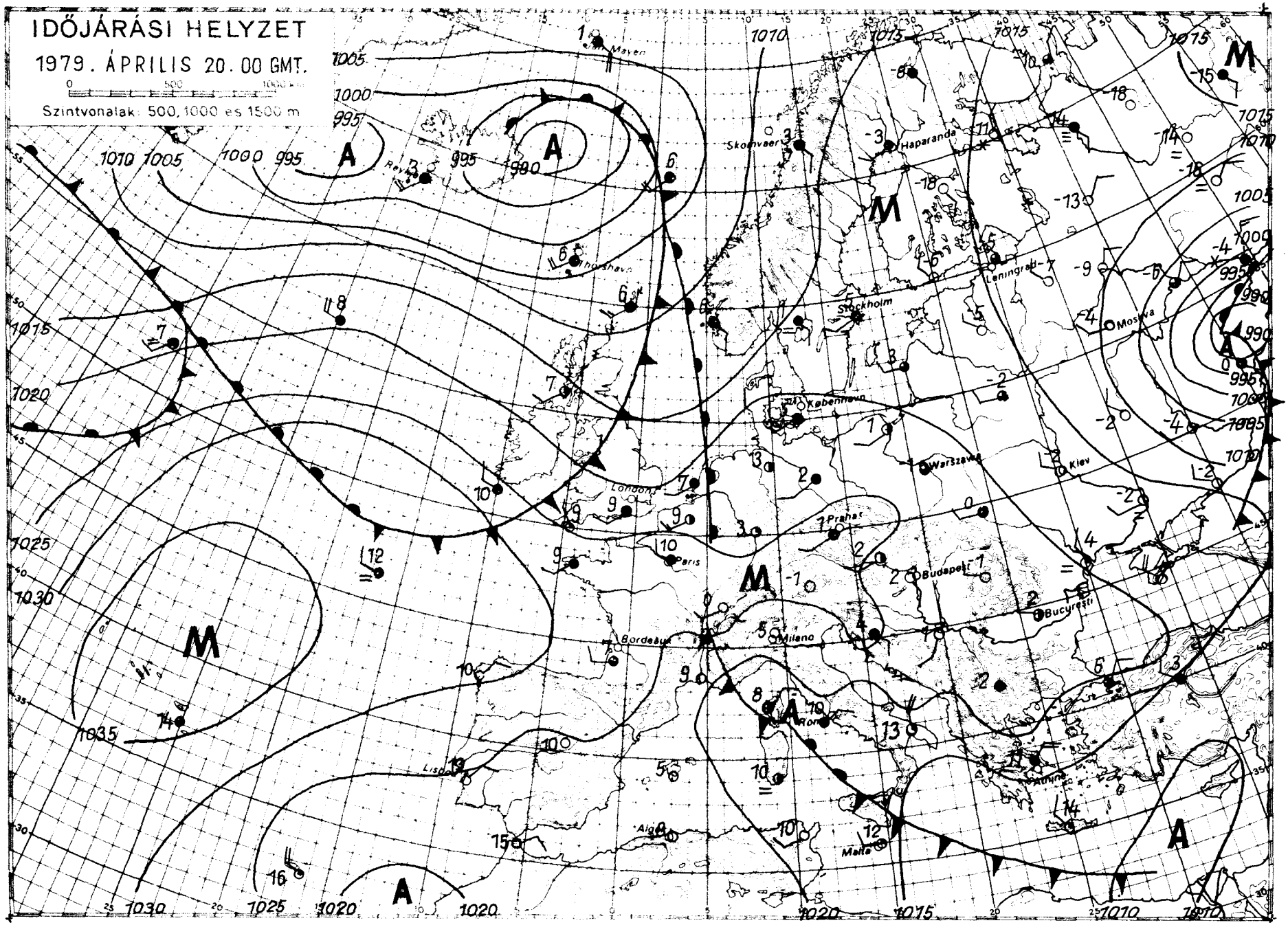

KIADJA: ORSZÁGOS METEOROLÓGIAI SZOLGÁLAT
Készíti: Központi Előrejelző Intézet Előrejelző Osztálya — T.: 273 - 078 — Megjelenik naponként —
Évi előfizetési díja: 1.460.-Ft - Megrendelhető: 1024 Budapest, II., Kitaibel Pál u. 1. Telefon: 353-500
Kiadásért felel: az OMSZ elnöke — Szerkesztésért felel: a KEI igazgatója

IDŐJÁRÁSI NAPIJELENTÉS

ЕЖЕДНЕВНЫЙ МЕТЕОРОЛОГИЧЕСКИЙ БЮЛЛЕТЕНЬ · DAILY WEATHER REPORT
BULLETIN QUOTIDIEN DE TEMPS · TÄGLICHER WETTERBERICHT

92. évfolyam 111. szám. + Budapest + 1979. április 21. szombat

Az időjárási helyzet és a várható időjárás:

A Fekete-tenger és a Keleti-Kárpátok vidékén magas nyomású légköri képződmény helyezkedik el. Így ezeken a területeken általában kevés a felhő, száraz az idő. Középpontjával a Brit-szigetek északi része fölött ciklon örvénylik. Hatására északnyugati, nyugati széllel különböző hőmérsékletü és nedvességtartalmú léghullámok érkeznek Nyugat-Európán át kontinensünk belseje felé. Az óceáni léghullámok vonulását több helyen eső, és megerősödő szél kiséri. A legmagasabb nappali hőmérséklet pénteken Európa nagy részén általában 2, 9 fokkal volt alacsonyabb, mint a sokévi átlag. Vasárnap estig az óceáni léghullámok határozzák meg a Kárpát-medence időjárását.

Hazánkban pénteken az északkeleti országrészben 5, 8, máshol 8, 12 órán át sütött a nap. Napközben eső sehol sem esett. A hőmérséklet csúcsértéke 10, 14 fok között volt. Szombat hajnalra szeszélyes területi eloszlásban -2, +5 fokig hült le a levegő. A kora reggeli órákban Győrből gyenge esőt jelentettek. Ma délelőtt változóan felhős idő volt. Egy-két helyen kisebb eső esett. A hőmérséklet 11 órakor az ország területén 9, 14 fok között váltakozott.

Ma 12 órakor Budapesten a hőmérséklet 14 fok, a tengerszintre átszámított légnyomás 1014 mb /760 mm/, gyengén süllyed.

Várható időjárás vasárnap estig:

Időnként erősen megnövekvő felhőzet.
Elszórtan kisebb eső, záporeső.
Mérsékelt, több helyen megélénkülő délnyugati, nyugati szél.
Várható legalacsonyabb éjszakai hőmérséklet: általában +1, +6 fok
között, helyenként gyenge fagy,
legmagasabb nappali hőmérséklet vasárnap: 12, 17 fok között.

Vadkerti Ferenc s.k.

A hőmérséklet napi középértéke és eltérése a 100 évi átlagtól /Budapesten/:

1979. IV. 20.	8,0 C°	-4,2 C°

1871 óta ezen a napon Budapesten előfordult

legmagasabb hőmérséklet:	26,9 C° /1943/,
legalacsonyabb hőmérséklet:	-0,6 C° /1955/.

79.345.

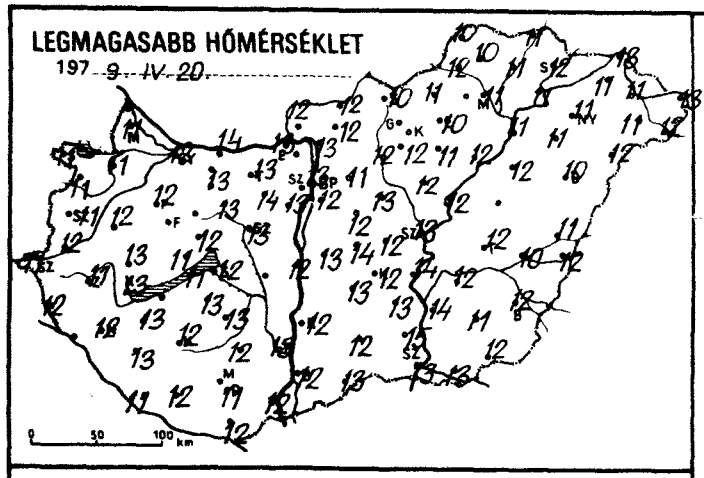
LEGMAGASABB HŐMÉRSÉKLET
197 9. IV. 20.

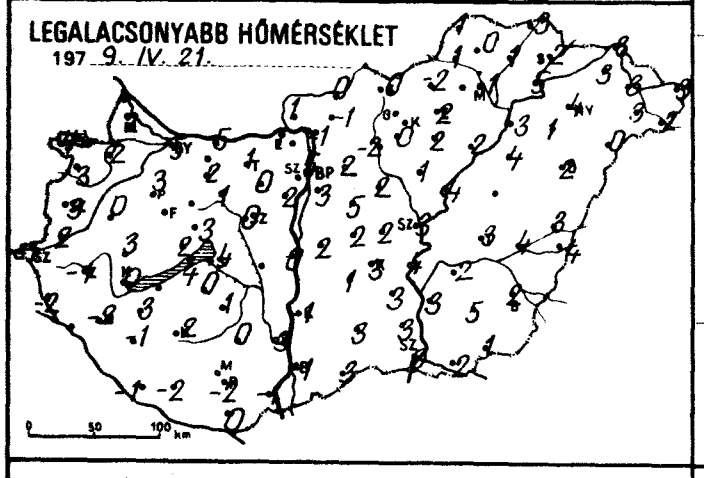
LEGALACSONYABB HŐMÉRSÉKLET
197 9. IV. 21.

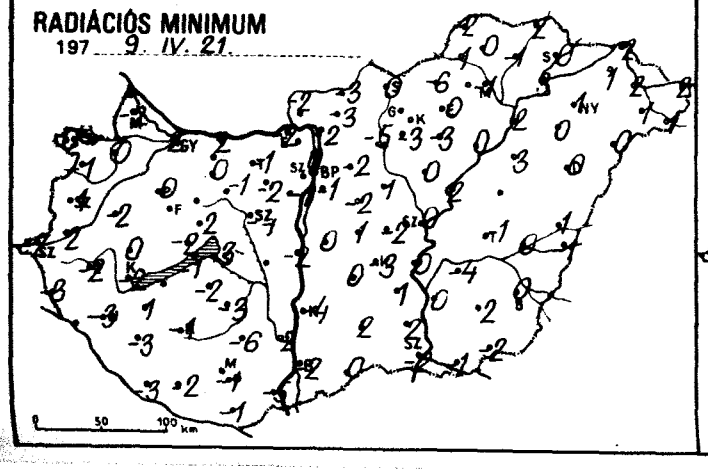
RADIÁCIÓS MINIMUM
197 9. IV. 21.

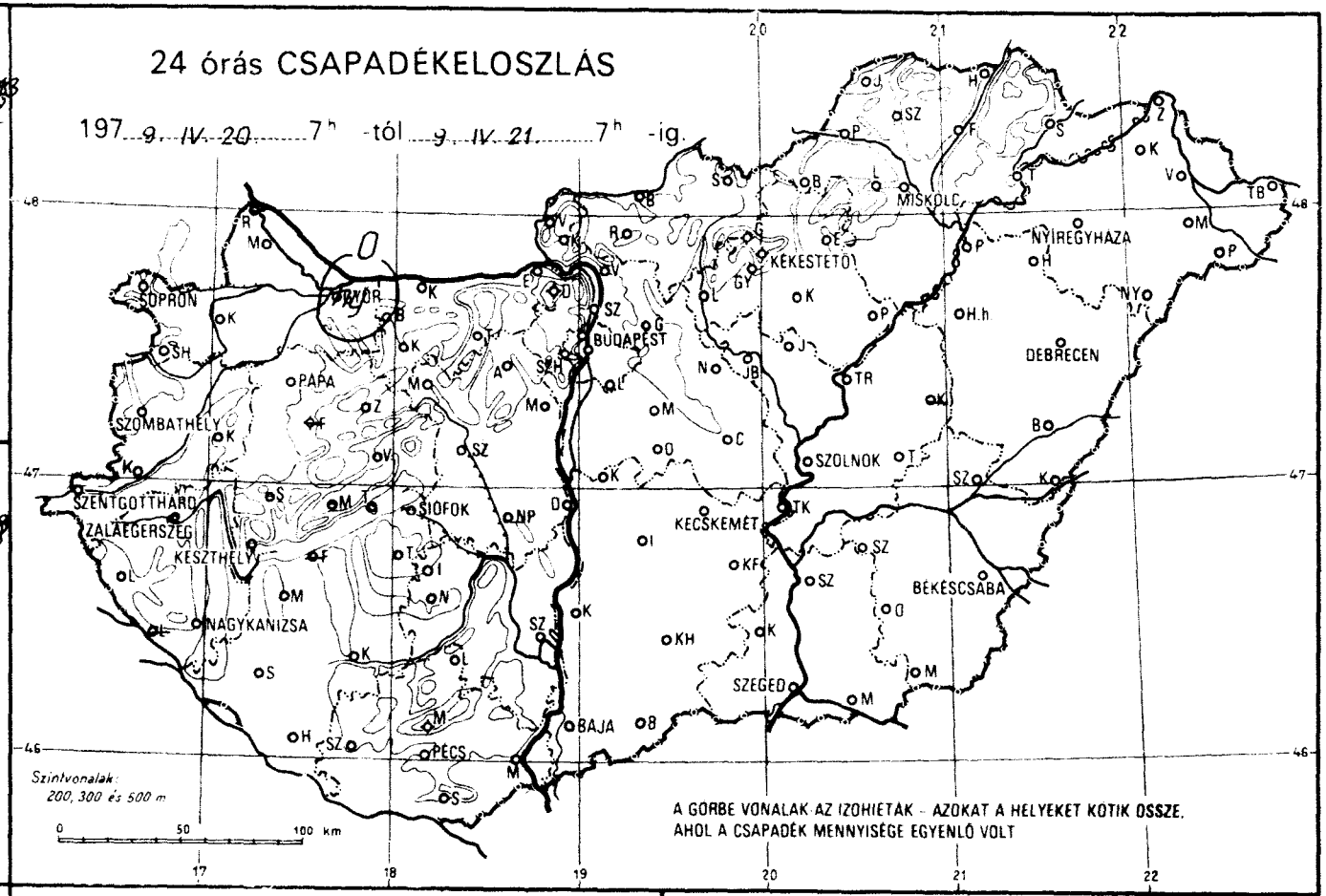
24 órás CSAPADÉKELOSZLÁS
197 9. IV. 20. 7h -tól 9. IV. 21. 7h -ig.
SOPRON
PAPA
SZOMBATHELY
SZENTGOTTHÁRD
ZALAEGERSZEG
KESZTHELY
NAGYKANIZSA
SIÓFOK
BUDAPEST
KÉKESTETŐ
MISKOLC
NYÍREGYHÁZA
DEBRECEN
SZOLNOK
KECSKEMÉT
BÉKÉSCSABA
SZEGED
BAJA
PÉCS
Szintvonalak: 200, 300 és 500 m
A GÖRBE VONALAK AZ IZOHIETÁK - AZOKAT A HELYEKET KÖTIK ÖSSZE, AHOL A CSAPADÉK MENNYISÉGE EGYENLŐ VOLT

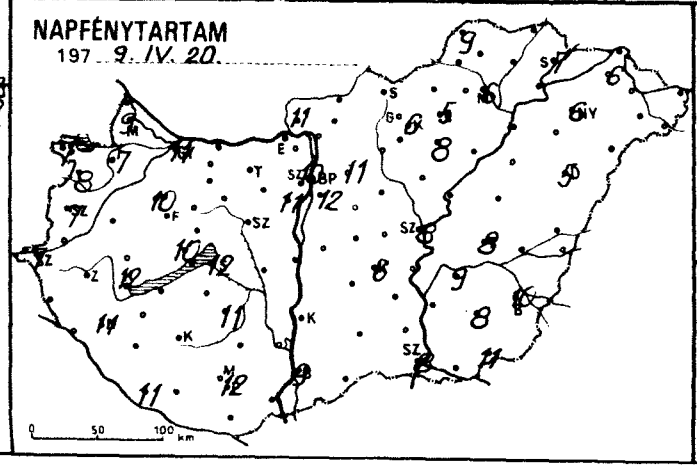
NAPFÉNYTARTAM
197 9. IV. 20.

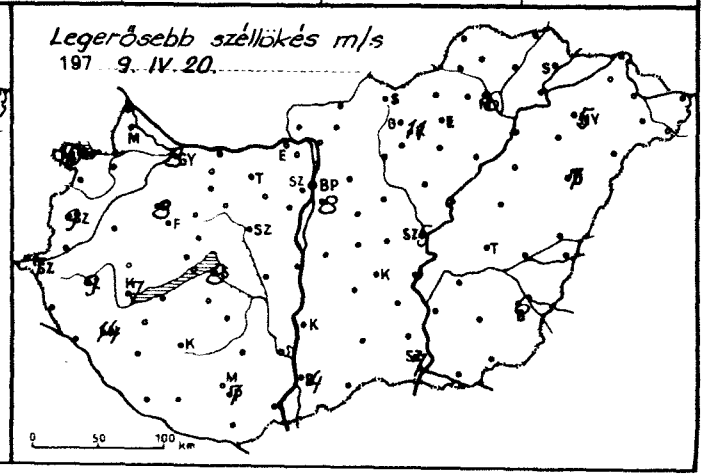
Legerősebb széllökés m/s
197 9. IV. 20.

	197 9. IV. 21 07h -ig az utolsó 24 óra adatai					
	csapadék (mm)		max. hőmérséklet	min. hőmérséklet	rad. min.	napos órák
Győr	ny		12	5	2	11
Kapuvár	.		11	2	0	7
Mosonmagyaróvár	.	⊔	11	2	-2	9
Rajka	--		–	–	–	
Sopron	.		11	4	0	7
Sopronhorpács	.	⊔	11	3	-1	8
Káld	.		12	0	-2	
Körmend	.		12	2	2	
Szentgotthárd	.	⊔=	11	-1	-2	7
Szombathely	.		11	3	1	7
Lenti	.		12	-2	-3	
Letenye	–		–	–	–	
Nagykanizsa	.	⊔=	12	-2	-3	11
Zalaegerszeg	.	⊔=	11	-1	-2	
Farkasgyepű	–		–	–	–	
Keszthely	.	⊔=	13	0	-2	12
Mencshely	.		11	2	-2	10
Pápa	.	=	12	3	0	10
Sümeg	.		13	3	0	
Tihany	.		11	4	-1	
Veszprém	.		12	3	2	
Zirc	.		10	-2	-3	
Fonyód	–		–	–	–	
Homokszt. György	.	⊔	11	-1	-3	11
Kaposvár	.	⌓	12	2	-1	
Marcali	.	⌓	13	3	1	
Siófok	.		12	4	3	12
Somogyszob	.	⌓	13	-1	-3	
Tab	.		13	0	-2	
Bábolna	.		12	1	-2	
Esztergom	.		13	1	-2	
Kisbér	.		13	2	0	
Komárom	.		14	5	2	
Tatabánya	.		13	1	-1	
Alcsútdoboz	.	⊔	14	0	-2	
Dunaújváros	.		12	0	-2	
Martonvásár	.		13	2	-1	11
Mór	.	⊔	13	1	-1	
Nagyhörcsökp.	–		–	–	–	
Szabadbattyán	.	⊔	13	0	-4	
Iregszemcse	.	⊔=	13	1	-3	11
Lengyel	.		12	0	-6	
Nagykónyi	.		14	0	-2	
Szekszárd	.		13	3	2	
Misinatető	.		10	-1	-5	
Mohács	.	⊔	12	-1	-5	
Pécs	.		11	2	-1	12
Siklós	.	⊔	12	0	-1	
Szigetvár	.		12	-2	-2	
Bp. Lőrinc	.	⊔=	12	3	-1	12
Bp. Met. Int.	.		13	5	0	10
Bp. Szab. hegy	.		10	4	-1	
Cegléd	.		13	2	-2	8
Dobogókő	.		8	2	-1	
Gödöllő	.		11	2	-2	11
Királyrét	.	⊔	12	-1	-3	
Monor	.		12	0	-2	
Nagykáta	.		13	2	1	
Örkény	.	⌓	14	2	1	
Szentendre	.		14	2	1	

	197 9. IV. 21 07h -ig az utolsó 24 óra adatai					
	csapadék (mm)		max. hőmérséklet	min. hőmérséklet	rad. min.	napos órák
Vác	.	⊔	13	-1	-2	
Vámosmikola	.		12	1	-2	11
Baja	.	⊔	12	-1	-2	9
Bácsalmás	.		13	3	0	
Izsák	.		13	1	0	
Kalocsa	.		12	-1	-4	
Kecskemét	.		12	3	-3	6
Kiskunf. háza	.		13	3	1	
Kiskunhalas	.		12	3	2	
Kunszentmiklós	.		13	2	0	
Tiszakécske	.		14	4	0	
Balassagyarmat	.	⊔	12	0	-3	
Romhány	.		12	-1	-3	
Salgótarján	.		10	0	0	
Eger	.		10	2	0	5
Galyatető	.		5	-1	-5	
Gyöngyös	.		12	0	-3	
Kékestető	.		4	-1	-3	6
Kompolt	.		11	2	-3	8
Lőrinci	.	⊔	12	-2	-5	
Poroszló	.		12	2	0	
Jászapáti	.	⌓	12	1	0	
Jászberény	.	⊔	12	1	-3	
Karcag	–		–	–	–	
Szolnok	.		13	3	0	8
Tiszaroff	.		12	4	2	
Túrkeve	.		12	3	1	8
Kistelek	.		15	3	2	
Makó	.		13	2	-1	
Szeged	.		13	0	-2	8
Szentes	.		14	3	0	
Borsodnádasd	.	⌓	11	-2	-6	
Fügöd	.		11	1	-1	
Hidasnémeti	.		11	3	2	
Jósvafő	.		10	1	-2	9
Lillafüred	.		10	1	-2	
Miskolc	.		11	1	-1	6
Putnok	.		12	1	-1	
Sárospatak	.		10	2	0	7
Szendrőlád	.		10	0	0	
Tokaj	.		11	5	0	
Kisvárda	.		11	3	1	6
Mátészalka	.	⌓	11	3	1	
Nyíregyháza	.		11	4	1	6
Nyírlugos	.		12	0	0	
Pátyod	.	⌓	12	2	1	
Tiszabecs	.		13	3	2	
Vásárosnamény	.		11	3	2	
Záhony	.		11	3	2	
Berettyóújfalu	.	⌓	11	3	1	
Debrecen	.	=	10	2	0	5
Hajdúdorog	.		11	1	0	
Hortobágy	.		12	4	3	
Körösszakál	.	⊔	12	4	-1	
Polgár	.		11	3	2	
Békéscsaba	.	⌓	12	2	0	10
Mezőhegyes	.	⊔	12	1	-2	11
Orosháza	.		11	5	2	8
Szarvas	.		12	2	-4	9
Szeghalom	.		10	4	0	

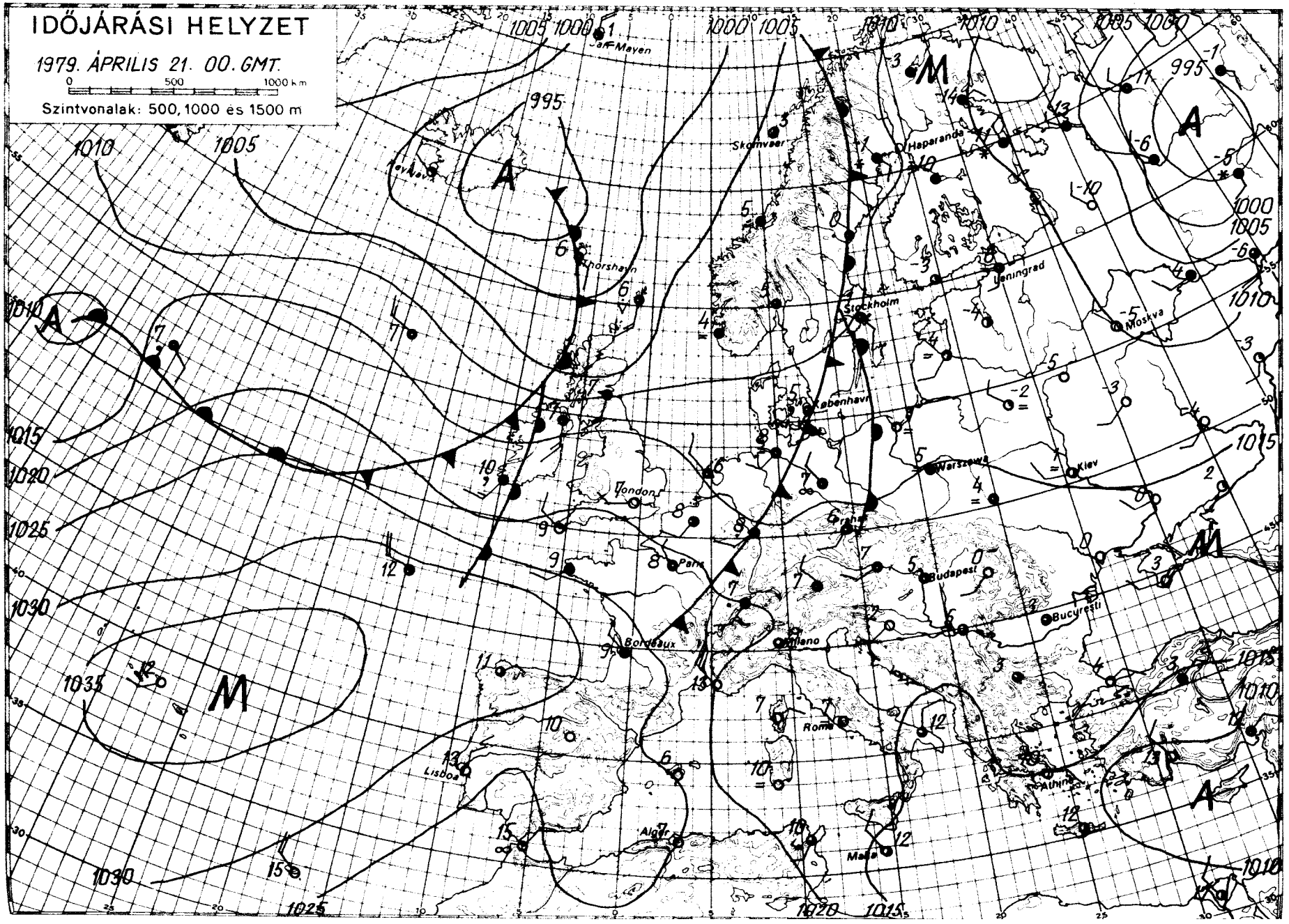

KIADJA: ORSZÁGOS METEOROLÓGIAI SZOLGÁLAT
Készíti: Központi Előrejelző Intézet Előrejelző Osztálya — T.: 273-018 — Megjelenik naponként —
Évi előfizetési díja: 1.460.-Ft - Megrendelhető: 1024 Budapest, II., Kitaibel Pál u. 1. Telefon: 353-500
Kiadásért felel: az OMSZ elnöke — Szerkesztésért felel: a KEI igazgatója

IDŐJÁRÁSI NAPIJELENTÉS

ЕЖЕДНЕВНЫЙ МЕТЕОРОЛОГИЧЕСКИЙ БЮЛЛЕТЕНЬ • DAILY WEATHER REPORT
BULLETIN QUOTIDIEN DE TEMPS • TÄGLICHER WETTERBERICHT

92. évfolyam 112. szám. + Budapest + 1979. április 22. vasárnap

Az időjárási helyzet és a várható időjárás:

Vasárnap délelőtt Nyugat-Európában és a Pireneusi-félsziget északi részén több felé esett az eső és általában borult, vagy erősen felhős volt az ég. A Szovjetúnió észak-európai területéről is hasonló időjárásról érkezett jelentés, de ott 10-15 fokkal hüvösebb volt és eső helyett inkább hó esett. A kontinens többi része felett változóan felhős volt az ég és csapadék alig fordult elő.

Szombaton Magyarország felett változóan felhős volt az ég. Északnyugaton csak 1-3, az ország többi részén 4-9 órán át sütött a nap. Időnként kissé megélénkült a szél és az ország északnyugati felén sok helyen volt kisebb eső. A lehullott csapadék mennyisége sehol sem haladta meg a 3 mm-t. A hőmérséklet csúcsértéke kora délután 12 és 17 fok között volt. Ezen belül Győr-Sopron megye volt az ország leghüvösebb része. Vasárnap hajnalra -1, és +7 fok közé süllyedt a hőmérséklet. Az Északi-Középhegységben hült le a legerősebben a levegő, a talajon viszont máshol is előfordult gyenge fagy. Vasárnap délelőtt térben és időben erősen változott a felhők mennyisége. Elsősorban a délnyugati és az északkeleti országrészben fordult elő időnként gyenge eső, vagy záporeső. A hőmérséklet 11 óráig 11 és 14 fok közé emelkedett.

Ma 12 órakor Budapesten a hőmérséklet 14 fok, a tengerszintre átszámitott légnyomás 1012 mb /759 mm/, gyengén süllyed.

Várható időjárás hétfő estig:

Délnyugat felől lassan tovább növekvő felhőzet.
Eleinte elszórtan, majd több felé gyenge eső, záporeső.
Fokozatosan megélénkülő, hétfőn a Dunántúlon időnként megerősödő délnyugati szél.
Hajnalban erős párásság.
Várható legalacsonyabb éjszakai hőmérséklet: 1, 6,
legmagasabb nappali hőmérséklet hétfőn: 12, 17 fok között.

Aigner Szilárd s.k.

A hőmérséklet napi középértéke és eltérése a 100 évi átlagtól /Budapesten/:

1979. IV. 21.	11,0 C°	-1,5 C°

1871 óta ezen a napon Budapesten előfordult

legmagasabb hőmérséklet:	29,6 C° /1876/,
legalacsonyabb hőmérséklet:	0,1 C° /1959/.

79.346.

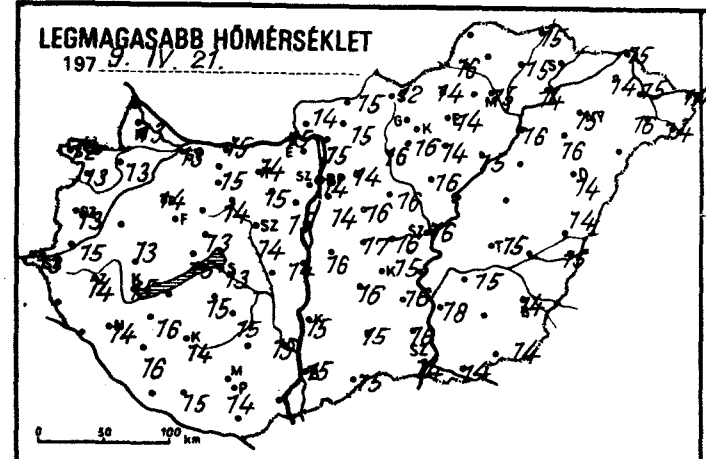
LEGMAGASABB HŐMÉRSÉKLET
197 9. IV. 21.

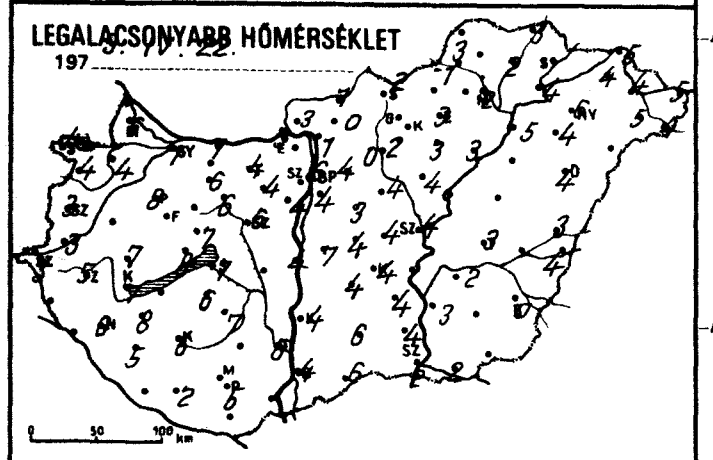
LEGALACSONYABB HŐMÉRSÉKLET
197 9. IV. 22.

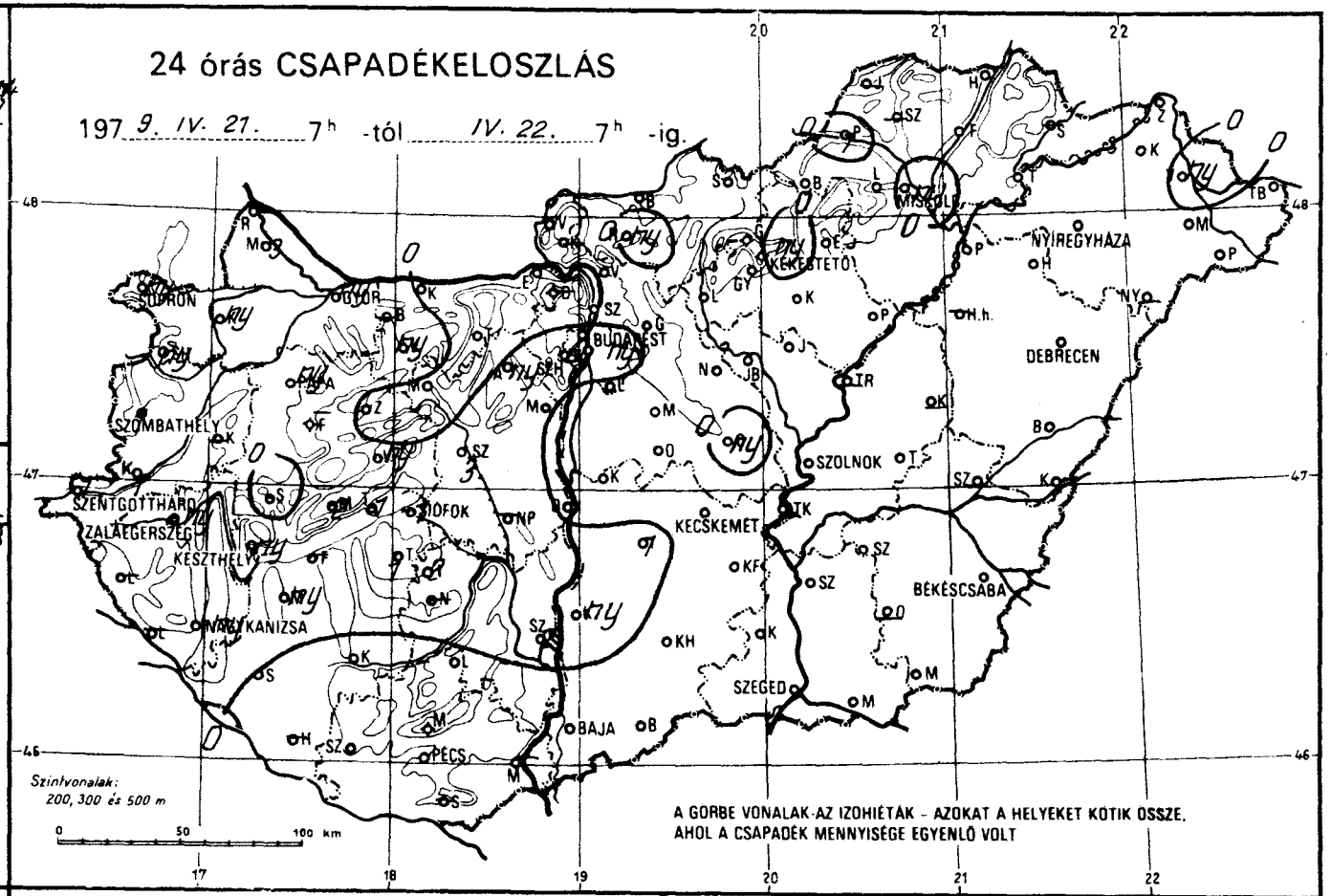
24 órás CSAPADÉKELOSZLÁS
197 9. IV. 21. 7h -tól IV. 22. 7h -ig.
SOPRON
GYŐR
BUDAPEST
SZOMBATHELY
SZENTGOTTHÁRD
ZALAEGERSZEG
KESZTHELY
SIÓFOK
NAGYKANIZSA
PÉCS
BAJA
KECSKEMÉT
SZEGED
SZOLNOK
BÉKÉSCSABA
DEBRECEN
NYÍREGYHÁZA
MISKOLC
KÉKESTETŐ
Szintvonalak:
200, 300 és 500 m
A GÖRBE VONALAK AZ IZOHIÉTÁK – AZOKAT A HELYEKET KÖTIK ÖSSZE, AHOL A CSAPADÉK MENNYISÉGE EGYENLŐ VOLT

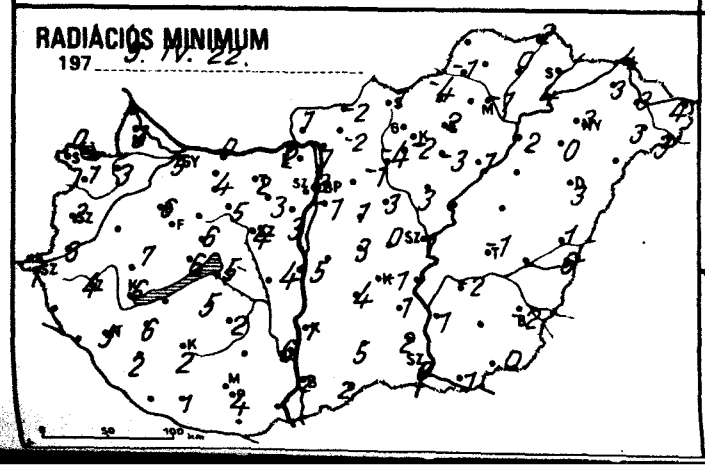
RADIÁCIÓS MINIMUM
197 9. IV. 22.

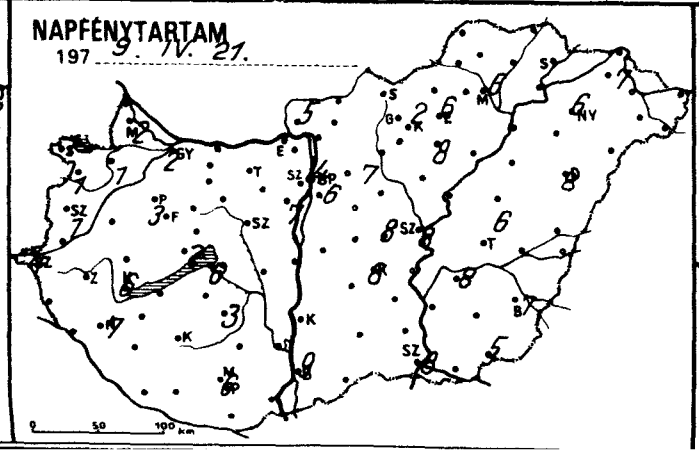
NAPFÉNYTARTAM
197 9. IV. 21.

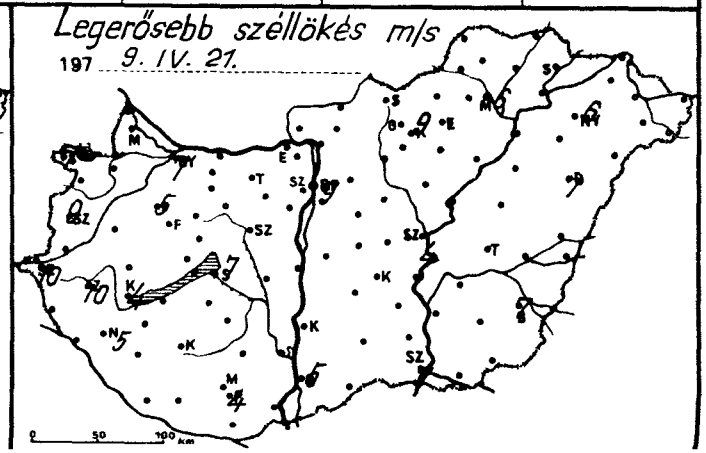
Legerősebb széllökés m/s
197 9. IV. 21.

	1979.IV.22. 07 h -ig az utolsó 24 óra adatai					
	csapadék (mm)		max. hőmérséklet	min. hőmérséklet	rad. min.	napos órák
Győr	ny	=	13	7	5	2
Kapuvár	ny	, ⌓	13	4	3	1
Mosonmagyaróvár	3		13	6	3	2
Rajka	–		–	–	–	–
Sopron	ny	∇ ⌓	12	4	0	1
Sopronhorpács	ny	⌓	13	4	1	1
Káld	–		–	–	–	
Körmend	1		15	3	3	
Szentgotthárd	1	∇ =	13	3	1	4
Szombathely	1	∇	13	3	2	1
Lenti	–		–	–	–	
Letenye	–		–	–	–	
Nagykanizsa	ny	=	14	6	5	7
Zalaegerszeg	ny	=	14	5	4	
Farkasgyepű	–		–	–	–	
Keszthely	ny		15	7	6	6
Mencshely	2		12	6	5	2
Pápa	ny	=	14	8	6	3
Sümeg	.		13	7	7	
Tihany	1		15	8	6	
Veszprém	ny		13	7	6	
Zirc	.		12	6	2	
Fonyód	–		–	–	–	
Homokszt. György	–		–	–	–	–
Kaposvár	.		14	6	2	
Marcali	ny		16	8	6	
Siófok	1		13	7	5	6
Somogyszob	.	⌓	16	5	2	
Tab	1		15	6	5	
Bábolna	–		–	–	–	
Esztergom	.		15	3	2	
Kisbér	ny		15	6	4	
Komárom	.		15	7	0	
Tatabánya	.		14	4	2	
Alcsútdoboz	ny	∇	15	4	3	
Dunaújváros	.		14	4	4	
Martonvásár	.		15	4	3	7
Mór	.	⌓	14	6	5	
Nagyhörcsökp.	–		–	–	–	
Szabadbattyán	3		14	6	4	
Iregszemcse	2		15	7	2	3
Lengyel	–		–	–	–	
Nagykónyi	–		–	–	–	
Szekszárd	2	,	15	8	6	
Mezőkövesd	.		12	6	3	
Mohács	–		–	–	–	
Pécs	.		14	5	4	6
Siklós	–		–	–	–	
Szigetvár	.		15	2	1	
Bp. Lőrinc	.	⌊	14	4	–1	6
Bp. Met. Int.	ny	∇ ⌓	14	6	2	4
Bp. Szab. hegy	ny	,	12	4	1	
Cegléd	ny	∇	16	4	0	8
Dobogókő	–		–	–	–	
Gödöllő	.	⌓	14	4	–1	7
Királyrét	–		–	–	–	
Monor	.		16	3	1	
Nagykáta	.		16	4	3	
Örkény	.	⌓	17	4	3	
Szentendre	.		16	3	3	

	1979.IV.22. 07 h -ig az utolsó 24 óra adatai					
	csapadék (mm)		max. hőmérséklet	min. hőmérséklet	rad. min.	napos órák
Vác	.		15	1	1	
Vámosmikola	.	⌓	14	3	1	5
Baja	.	⌓	15	4	2	9
Bácsalmás	.		15	6	2	
Izsák	1		16	4	4	
Kalocsa	ny		15	4	1	
Kecskemét	.	=	15	4	–1	8
Kiskunf. háza	.		16	4	1	
Kiskunhalas	.		15	6	5	
Kunszentmiklós	.		16	7	5	
Tiszakécske	–		–	–	–	
Balassagyarmat	.	⌓	15	1	–2	
Romhány	ny		15	0	–2	
Salgótarján	.		12	2	1	
Eger	.		14	3	2	6
Galyatető	.		9	2	–2	
Gyöngyös	.	≡	16	2	–2	
Kékestető	ny	∇ ⌓ =	7	1	0	2
Kompolt	.		14	3	–3	8
Lőrinci	.	⌊	16	0	–4	
Poroszló	.		15	3	1	
Jászapáti	.	⌓	16	4	3	
Jászberény	.	⌓	15	1	0	
Karcag	–		–	–	–	
Szolnok	.	⌓ =	16	4	1	8
Tiszaroff	–		–	–	–	
Túrkeve	.	⌓	15	3	–1	6
Kistelek	.		16	4	2	
Makó	.		14	2	1	
Szeged	.		14	2	0	8
Szentes	.		18	3	1	
Borsodnádasd	.	⌊	14	–1	–4	
Fügöd	.		15	2	0	
Hidasnémeti	.		15	3	2	
Jósvafő	–		–	–	–	–
Lillafüred	.		14	4	2	
Miskolc	ny	∇ =	15	2	–1	6
Putnok	1		16	3	–1	
Sárospatak	–		–	–	–	–
Szendrőlád	–		–	–	–	
Tokaj	.		14	4	4	
Kisvárda	.		14	4	3	7
Mátészalka	.	⌓	16	5	3	
Nyíregyháza	.		15	6	3	6
Nyírlugos	–		–	–	–	
Pátyod	.		14	4	3	
Tiszabecs	.		14	5	4	
Vásárosnamény	ny	,	15	4	3	
Záhony	.		15	5	4	
Berettyóújfalu	.	⌓	14	3	1	
Debrecen	.	⌓ =	14	4	3	8
Hajdúdorog	.		16	4	0	
Hortobágy	–		–	–	–	
Körösszakál	.	⌓	15	4	6	
Polgár	.		16	5	2	
Békéscsaba	.	⌊ =	14	0	–2	7
Mezőhegyes	.	⌓	14	3	0	5
Orosháza	–		–	–	–	–
Szarvas	.	⌊	15	2	–2	8
Szeghalom	–		–	–	–	

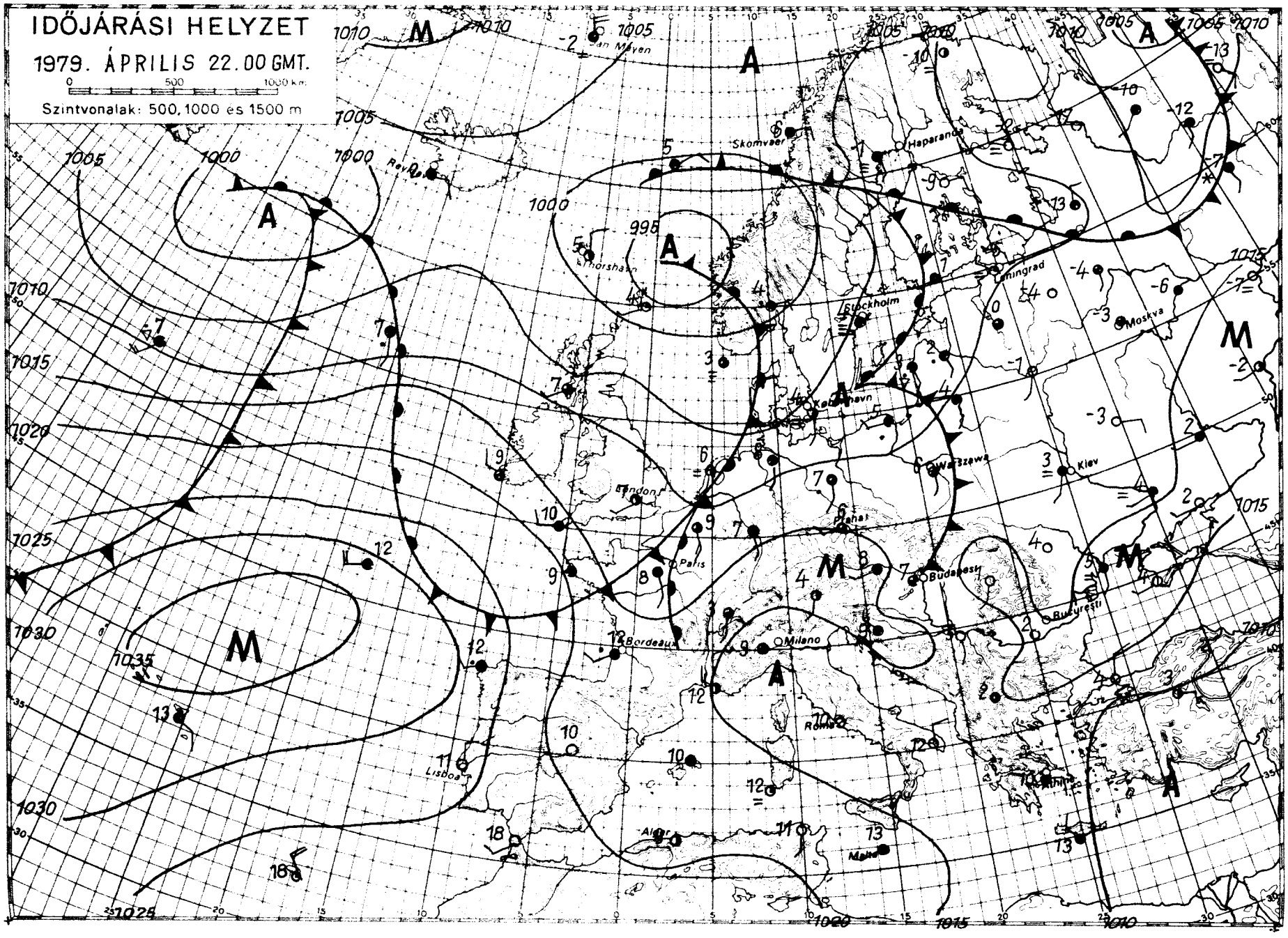

KIADJA: ORSZÁGOS METEOROLÓGIAI SZOLGÁLAT

Készíti: Központi Előrejelző Intézet Előrejelző Osztálya — T.: 273 - 076 — Megjelenik naponként —

Évi előfizetési díja: 1.460.-Ft - Megrendelhető: 1024 Budapest, II., Kitaibel Pál u. 1. Telefon: 353-500

Kiadásért felel: az OMSZ elnöke — Szerkesztésért felel: a KEI igazgatója

IDŐJÁRÁSI NAPIJELENTÉS

ЕЖЕДНЕВНЫЙ МЕТЕОРОЛОГИЧЕСКИЙ БЮЛЛЕТЕНЬ • DAILY WEATHER REPORT
BULLETIN QUOTIDIEN DE TEMPS • TÄGLICHER WETTERBERICHT

92. évfolyam 113. szám. + Budapest + 1979. április 23. hétfő

Az időjárási helyzet és a várható időjárás:

Kontinensünk déli és keleti részén lelassultak a légmozgások. Ezeken a területeken általában derült, száraz az idő, de az évszakhoz képest még mindig hüvös az idő. Szárazföldünk nyugati részének időjárását a középpontjával a Brit-szigetek felett örvénylő ciklon határozza meg. Hatására több hullámban különböző nedvességtartalmú légtömegek vonulnak Közép-Európa felé. Sok helyen esik az eső és a záporokat élénk széllökések kisérik. A Kárpát-medence időjárását csak mérsékelten érintik az előbb emlitett léghullámok.

Hazánkban vasárnap változóan felhős volt az ég. Elszórtan az ország területén kisebb eső, záporeső esett. A legmagasabb nappali hőmérséklet 14 és 18 fok között váltakozott. Hétfő hajnalra általában nulla és plusz 8 fokig hült le a levegő. A délelőtti órákban derült maradt az ég. A hőmérséklet 11 órakor 15 és 18 fok között volt.

Ma 12 órakor Budapesten a hőmérséklet 17 fok, a tengerszintre átszámitott légnyomás 1011 mb, /758 mm/ mérsékelten süllyedő.

Várható időjárás kedd estig:

Megnövekvő felhőzet.
Elsősorban északon és nyugaton eső.
Élénk, időnként erős déli, délnyugati szél.
Várható legalacsonyabb éjszakai hőmérséklet: 4, 9,
legmagasabb nappali hőmérséklet kedden: az ország északnyugati felén 15, a délkeleti felén 20 fok körül várható.

Dr. Illés László és Németh Lajos s.k.

TÁVOLABBI KILÁTÁSOK SZERDÁTÓL-SZOMBATIG:

Időnként erősen megnövekszik a felhőzet, ismétlődő esőkkel.
Legalacsonyabb hajnali hőmérséklet +3, +8 fok között.
Legmagasabb nappali hőmérséklet 14, 18 fok között.
Jelentős mennyiségü /legalább 5 mm/ csapadék az ország területének 70 százalékán várható.

KÖZÉPTÁVÚ ELŐREJELZŐ OSZTÁLY

A hőmérséklet napi középértéke és eltérése a 100 évi átlagtól /Budapesten/:

1979. IV. 22.	11,3 C°	-1,2 C°

1871 óta ezen a napon Budapesten előfordult

legmagasabb hőmérséklet:	28,6 C° /1876/,
legalacsonyabb hőmérséklet:	-1,1 C° /1877/.

79.347.

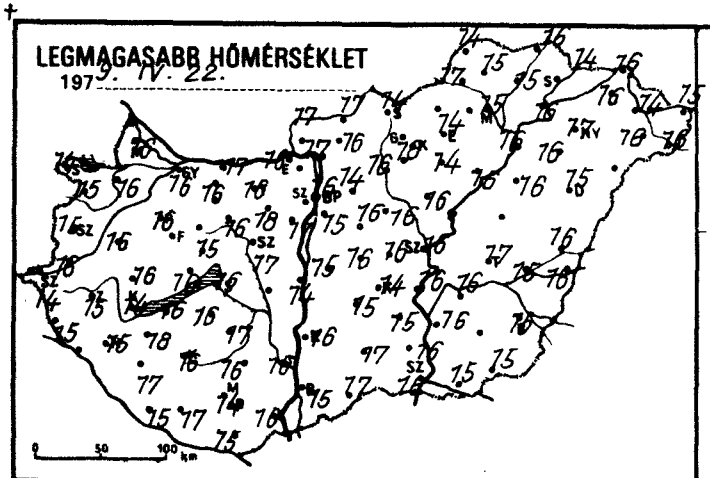
LEGMAGASABB HŐMÉRSÉKLET
197 9. IV. 22.

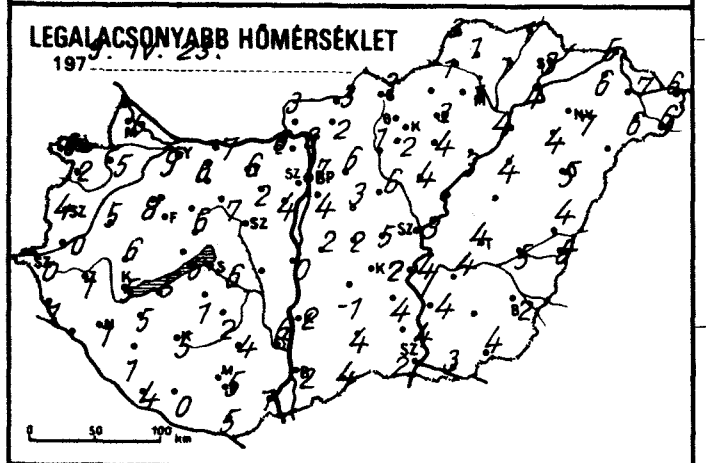
LEGALACSONYABB HŐMÉRSÉKLET
197 9. IV. 23.

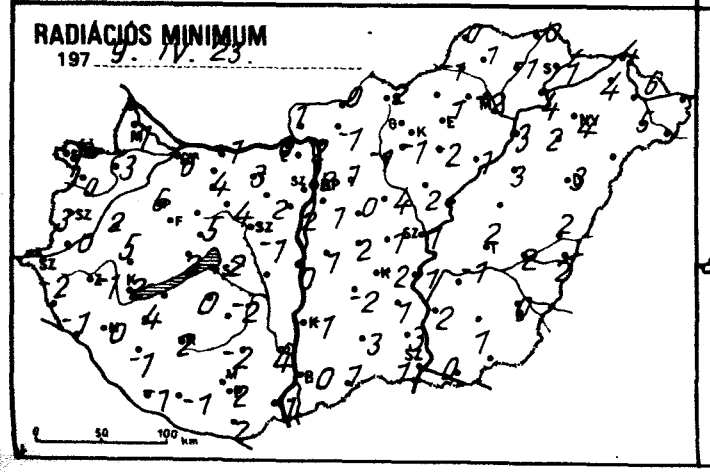
RADIÁCIÓS MINIMUM
197 9. IV. 23.

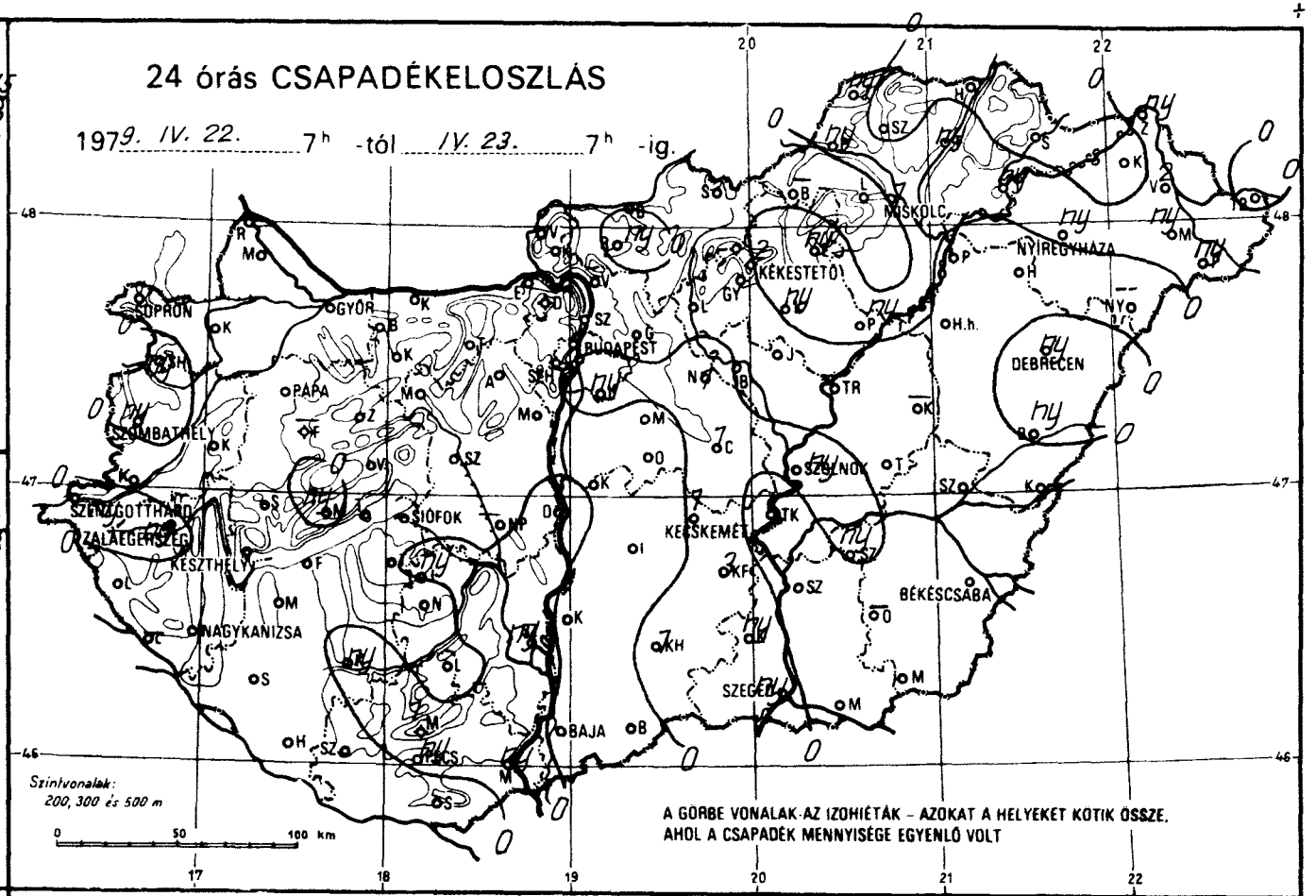
24 órás CSAPADÉKELOSZLÁS
197 9. IV. 22. 7h -tól IV. 23. 7h -ig.
SOPRON
GYŐR
BUDAPEST
MISKOLC
NYÍREGYHÁZA
KÉKESTETŐ
DEBRECEN
PAPA
SZOMBATHELY
SZENTGOTTHÁRD
ZALAEGERSZEG
KESZTHELY
SIÓFOK
KECSKEMÉT
BÉKÉSCSABA
NAGYKANIZSA
SZEGED
BAJA
Szintvonalak:
200, 300 és 500 m
A GÖRBE VONALAK AZ IZOHIÉTÁK – AZOKAT A HELYEKET KÖTIK ÖSSZE, AHOL A CSAPADÉK MENNYISÉGE EGYENLŐ VOLT

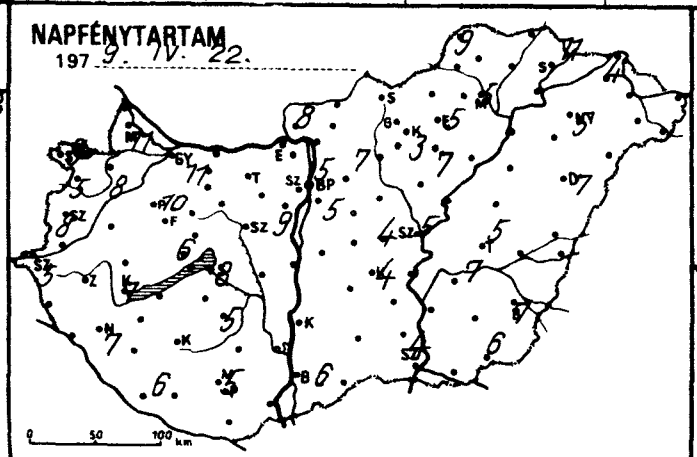
NAPFÉNYTARTAM
197 9. IV. 22.

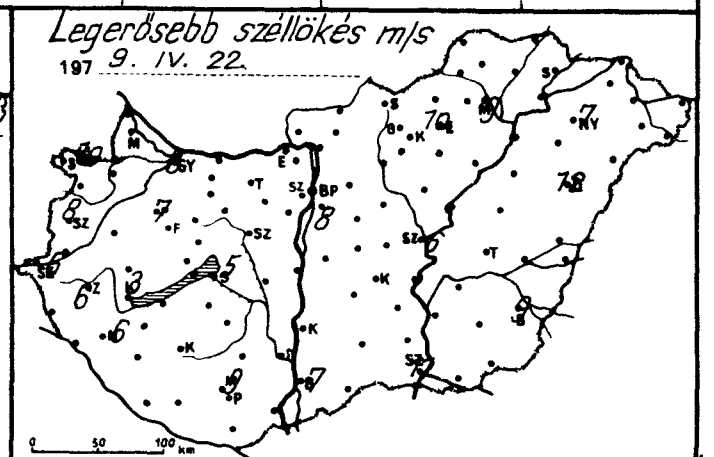
Legerősebb széllökés m/s
197 9. IV. 22.

	1979.IV.23. 07h -ig az utolsó 24 óra adatai					
	csapadék (mm)		max. hőmérséklet	min. hőmérséklet	rad. min.	napos órák
Győr	•		16	9	6	11
Kapuvár	•		16	5	3	8
Mosonmagyaróvár	•		16	6	1	11
Rajka	–		–	–	–	
Sopron	•	⌒	14	6	1	8
Sopronhorpács	ny	⌒	15	2	0	5
Káld	•		16	5	2	
Körmend	•		16	0	0	
Szentgotthárd	ny	▽ ⌴ =	14	0	–2	5
Szombathely	ny	▽ ⌒	15	4	3	8
Lenti	•		15	1	–1	
Letenye	–		–	–	–	
Nagykanizsa	•	⌴ =	15	1	0	7
Zalaegerszeg	ny	▽ ⌒	15	1	–1	
Farkasgyepű	–		–	–	–	
Keszthely	•	⌒	14	5	2	7
Mencshely	ny		14	6	2	6
Pápa	•		16	8	6	10
Sümeg	•		16	6	5	
Tihany	•		16	6	2	
Veszprém	•		15	6	5	
Zirc	•	⌒	14	5	0	
Fonyód	•		16	5	2	
Homokszt. györgy	•	⌴	15	4	–1	6
Kaposvár	ny	⌒	16	5	2	
Marcali	•		18	5	4	
Siófok	•	⌒	16	6	2	8
Somogyszob	•	⌒	17	1	–1	
Tab	•		16	1	0	
Bábolna	•	⌒	16	4	0	
Esztergom	•		16	6	0	
Kisbér	•	⌒	16	6	4	
Komárom	•		17	7	1	
Tatabánya	•	⌴	16	6	3	
Alcsútdoboz	•		18	2	2	
Dunaújváros	1		14	0	0	
Martonvásár	•		17	4	2	9
Mór	•		16	7	4	
Nagyhörcsökp.	–		–	–	–	
Szabadbattyán	•	⌒	17	3	–1	
Iregszemcse	ny	⌒	17	2	–2	5
Lengyel	•		16	4	–2	
Nagykónyi	•		18	2	–1	
Szekszárd	ny	,	16	6	4	
Pécsi mérő	1		12	7	2	
Mohács	ny	▽ ⌒	16	1	–1	
Pécs	ny	▽	14	5	2	5
Siklós	•		15	5	2	
Szigetvár	•		17	0	–1	
Bp. Lőrinc	ny	▽ ⌒	15	4	1	5
Bp. Met. Int.	•		16	7	2	5
Bp. Szab. hegy	•		13	3	0	
Cegléd	1	▽ ⌒	16	5	1	4
Dobogókő	•		12	6	2	
Gödöllő	•	⌒	14	6	1	7
Királyrét	–		–	–	–	
Monor	•		16	3	0	
Nagykáta	1	⌒	16	6	4	
Orkény	•	⌒	16	2	2	
Szentendre	•		18	4	3	

	1979.IV.23. 07h -ig az utolsó 24 óra adatai					
	csapadék (mm)		max. hőmérséklet	min. hőmérséklet	rad. min.	napos órák
Vác	•	⌒	17	3	2	
Vámosmikola	•		17	3	1	8
Baja	•	⌴	15	2	0	6
Bácsalmás	•		17	4	1	
Izsák	•		15	–1	–2	
Kalocsa	•		16	2	–1	
Kecskemét	1	⌒ =	14	2	–2	4
Kiskunf. háza	3		15	4	1	
Kiskunhalas	1		17	4	3	
Kunszentmiklós	•		15	2	1	
Tiszakécske	•		16	4	1	
Balassagyarmat	•		17	3	0	
Romhány	ny	▽	16	2	–1	
Salgótarján	•		14	3	2	
Eger	ny		14	3	1	5
Galyatető	•		12	4	2	
Gyöngyös	•		16	2	–1	
Kékestető	2	▽	8	3	1	3
Kompolt	ny	⌴	14	4	–2	7
Lőrinci	•	⌒	16	1	–1	
Poroszló	ny	⌒	16	3	1	
Jászapáti	•	⌒	16	4	2	
Jászberény	•	⌒	15	4	0	
Karcag	–		–	–	–	
Szolnok	ny	▽	16	3	1	5
Tiszaroff	–		–	–	–	
Túrkeve	•	⌒	17	4	2	5
Kistelek	ny	▽	16	4	3	
Makó	•	⌒	15	3	0	
Szeged	ny	▽ =	16	2	1	4
Szentes	•		16	4	2	
Borsodnádasd	–		–	–	–	
Fügöd	ny	▽ ⌴	15	1	–1	
Hidasnémeti	•		16	1	0	
Jósvafő	ny		14	3	0	9
Lillafüred	1	,	14	3	2	
Miskolc	1	▽ =	15	1	–2	5
Putnok	ny	,	17	–1	–1	
Sárospatak	•		14	3	1	11
Szendrőlád	•		17	0	0	
Tokaj	ny	▽	16	4	4	
Kisvárda	•		16	6	4	4
Mátészalka	ny	, ⌒	16	6	5	
Nyíregyháza	ny	▽	17	7	4	5
Nyírlugos	–		–	–	–	
Pátyod	ny	▽	16	6	5	
Tiszabecs	•		15	6	5	
Vásárosnamény	2	⌒	14	7	6	
Záhony	ny		16	5	4	
Berettyóújfalu	ny	⌒	16	4	2	
Debrecen	ny	▽ =	15	5	3	7
Hajdúdorog	•	⌒	16	4	2	
Hortobágy	•		16	4	3	
Körösszakál	•	⌒	16	6	2	
Polgár	•		16	4	3	
Békéscsaba	•	⌒ =	16	2	0	7
Mezőhegyes	•	⌒	15	4	1	
Orosháza	–		–	–	–	–
Szarvas	ny	▽ ⌒	16	4	–1	7
Szeghalom	•		15	5	2	

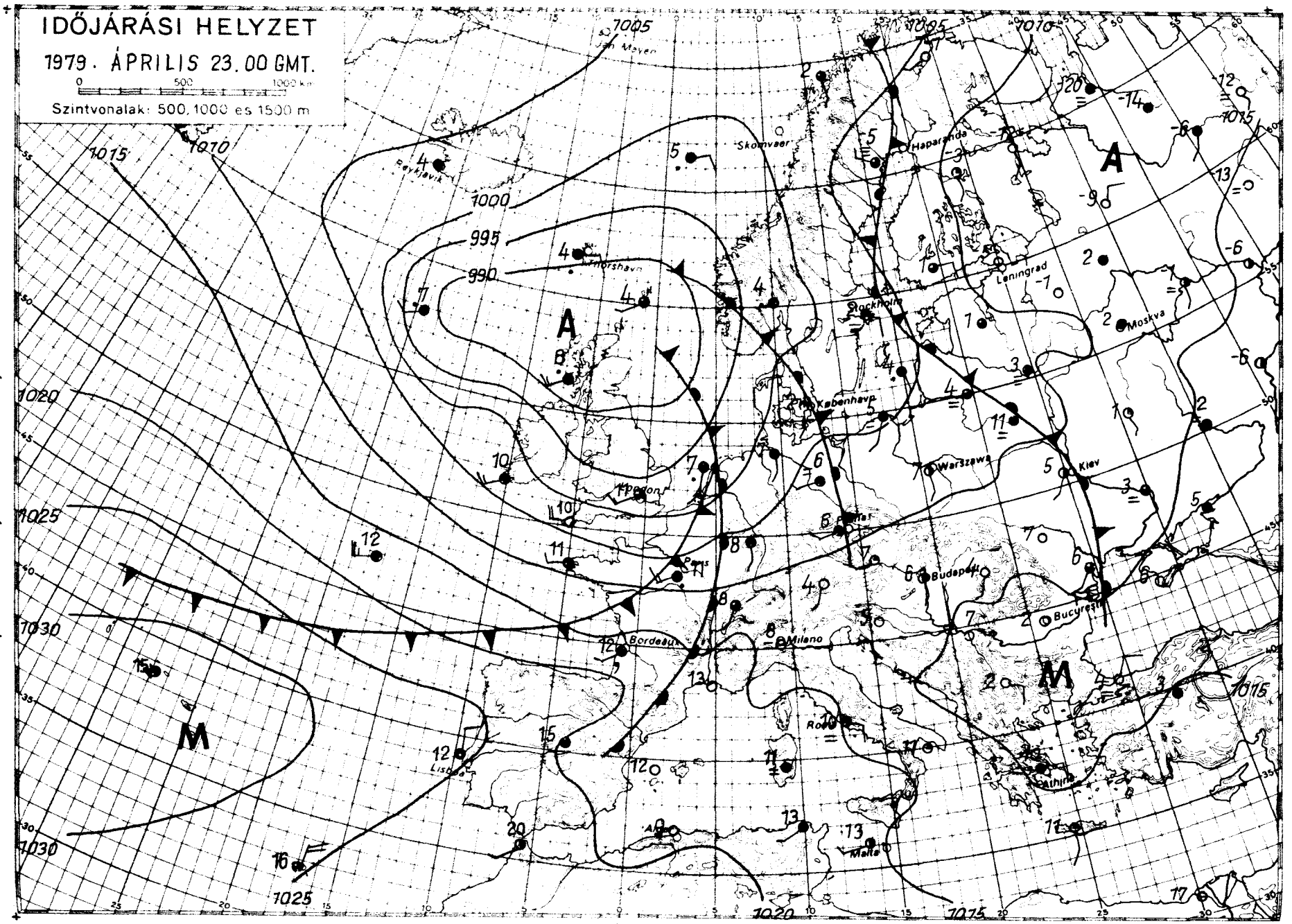

KIADJA: ORSZÁGOS METEOROLÓGIAI SZOLGÁLAT

Készült: Központi Előrejelző Intézet Előrejelző Osztálya — T.: 273 - 018 — Megjelenik naponként —

Évi előfizetési díja: 1.460.-Ft · Megrendelhető: 1024 Budapest, II., Kitaibel Pál u. 1. Telefon: 353-500

Kiadásért felel: az OMSZ elnöke — Szerkesztésért felel: a KEI igazgatója

IDŐJÁRÁSI NAPIJELENTÉS

ЕЖЕДНЕВНЫЙ МЕТЕОРОЛОГИЧЕСКИЙ БЮЛЛЕТЕНЬ · DAILY WEATHER REPORT
BULLETIN QUOTIDIEN DE TEMPS · TÄGLICHER WETTERBERICHT

92. évfolyam 114. szám. 1979. április 24. kedd

Az időjárási helyzet és a várható időjárás:

Középpontjával a Brit-szigetek, valamint a Skandináv-félsziget déli része fölött nagy kiterjedésü ciklon helyezkedik el. Hatására Nyugat, Délnyugat- és Közép-Európában változékony, szeles időjárás alakult ki, több helyről jelentenek esőt, záport. Száraz, napos időjárás csupán Kisázsiában, valamint a Fekete-tenger környékén található. A következő időszakban a Kárpát-medencét nyugat, délnyugat felől egyre nedvesebb levegő éri el, emiatt változékony időre számithatunk, több helyen lesz eső, zápor, a nappali felmelegedés kissé gyengül.

Hazánkban hétfőn az ország nagy részén kevés volt a felhő és 10, 12 órán át sütött a nap. Az északi határszélen időnként megnövekedett a felhőzet, ott emiatt csak 6, 9 órás napsütést észleltek. A déli órákban északkeleten egy-két helyen jelentéktelen mennyiségü eső hullott. A legmagasabb nappali hőmérséklet 16, 20 fok között alakult. A délnyugati szél többfelé megerősödött. Ma hajnalra 4, 11 fokig hült le a levegő. Délelőtt felhős, illetve borult idő volt, egy-két helyen eső, zápor is kialakult. A hőmérséklet 11 órára 14, 19 fokig emelkedett.

Ma 12 órakor Budapesten a hőmérséklet 16 fok, a tengerszintre átszámitott légnyomás 1008 mb /756 mm/, alig változik.

Várható időjárás szerda estig:

Túlnyomóan borult idő, eleinte délnyugaton, nyugaton, majd másutt is, esővel, záporral, egy-két helyen zivatarral.
Erős, időnként viharos déli, délnyugati, szerdán a Dunántúlon északnyugatira forduló szél.
Várható legalacsonyabb éjszakai hőmérséklet: 6, 11,
legmagasabb nappali hőmérséklet szerdán: nyugaton: 11, 15, máshol még 15, 19 fok között.

Bartha Péterné s.k.

A hőmérséklet napi középértéke és eltérése a 100 évi átlagtól /Budapesten/:

1979. IV. 23.	13,3 C°	+0,8 C°

1871 óta ezen a napon Budapesten előfordult

legmagasabb hőmérséklet:	29,0 C° /1876/,
legalacsonyabb hőmérséklet:	-1,3 C° /1877/.

79.348.

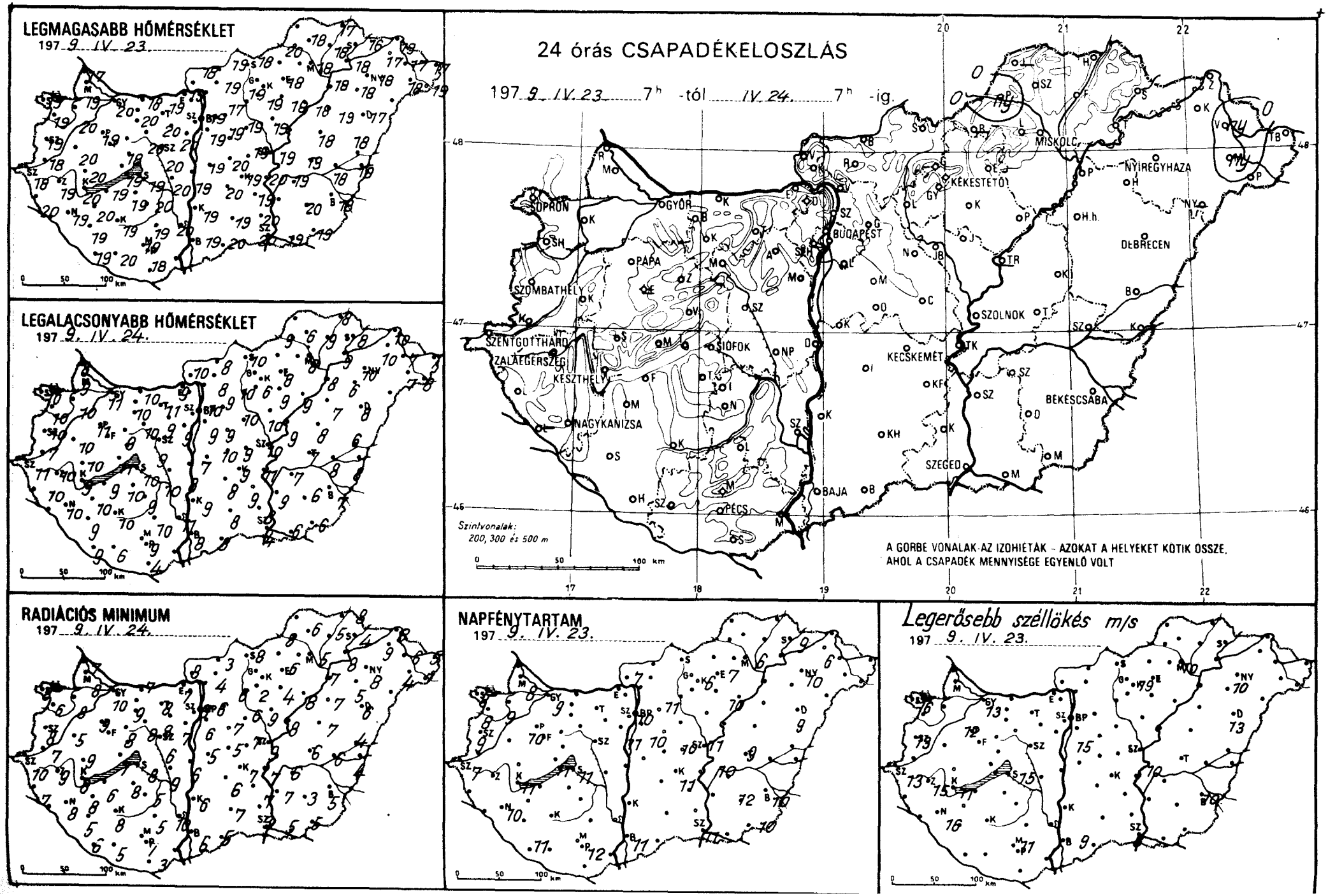
LEGMAGASABB HŐMÉRSÉKLET
197 9. IV. 23.
LEGALACSONYABB HŐMÉRSÉKLET
197 9. IV. 24.
RADIÁCIÓS MINIMUM
197 9. IV. 24.
24 órás CSAPADÉKELOSZLÁS
197 9. IV. 23. 7h -tól IV. 24. 7h -ig.
SOPRON
GYŐR
BUDAPEST
MISKOLC
NYÍREGYHÁZA
KÉKESTETŐ
DEBRECEN
PAPA
SZOMBATHELY
SZENTGOTTHÁRD
ZALAEGERSZEG
KESZTHELY
SIÓFOK
NAGYKANIZSA
SZOLNOK
KECSKEMÉT
BÉKÉSCSABA
SZEGED
BAJA
PÉCS
Szintvonalak: 200, 300 és 500 m
A GÖRBE VONALAK AZ IZOHIÉTÁK – AZOKAT A HELYEKET KÖTIK ÖSSZE, AHOL A CSAPADÉK MENNYISÉGE EGYENLŐ VOLT
NAPFÉNYTARTAM
197 9. IV. 23.
Legerősebb széllökés m/s
197 9. IV. 23.

	1979. IV. 24. 07 h -ig az utolsó 24 óra adatai					
	csapadék (mm)		max. hőmérséklet	min. hőmérséklet	rad. min.	napos órák
Győr	•		20	11	10	9
Kapuvár	•		20	10	8	9
Mosonmagyaróvár	•		19	9	8	8
Rajka	•		17	8	7	
Sopron	•		19	10	8	8
Sopronhorpács	•		20	10	5	
Káld	•		18	7	7	
Körmend	•		18	7	7	
Szentgotthárd	•		18	11	10	7
Szombathely	•		19	10	8	9
Lenti	•		20	10	7	
Letenye	–		–	–	–	
Nagykanizsa	•		19	10	8	10
Zalaegerszeg	•		19	10	9	
Farkasgyepű	–		–	–	–	
Keszthely	•		20	9	8	11
Mencshely	•		17	8	7	11
Pápa	•		19	11	9	10
Sümeg	•		20	10	9	
Tihany	•		19	11	7	
Veszprém	•		18	9	8	
Zirc	•		17	8	4	
Fonyód	•		19	9	6	
Homokszt. György	•		19	9	6	11
Kaposvár	•		19	10	8	
Marcali	•		20	10	8	
Siófok	•		19	10	8	11
Somogyszob	•		19	9	5	
Tab	•		19	10	8	
Bábolna	•		20	11	9	
Esztergom	•		19	9	7	
Kisbér	•		20	10	9	
Komárom	•		18	10	7	
Tatabánya	•		19	11	8	
Alcsútdoboz	•		20	9	8	
Dunaújváros	•		19	8	6	
Martonvásár	•		20	9	7	11
Mór	•		20	10	8	
Nagyhörcsökp.	•		20	10	9	
Szabadbattyán	•		20	9	6	
Iregszemcse	•		20	9	5	10
Lengyel	•		19	10	5	
Nagykónyi	•		20	9	5	
Szekszárd	•		20	11	10	
Mizsnád	•		17	8	6	
Mohács	–		–	–	–	
Pécs	•		19	9	7	12
Siklós	•		18	4	3	
Szigetvár	•		20	6	5	
Bp. Lőrinc	•		19	9	6	10
Bp. Met. Int.	•		19	10	6	10
Bp. Szab. hegy	•		16	7	5	
Cegléd	•		19	9	7	10
Dobogókő	•		14	6	4	
Gödöllő	•		17	9	6	11
Királyrét	•	∩	19	3	3	
Monor	•		19	9	7	
Nagykáta	•		19	10	6	
Örkény	•		20	10	5	
Szentendre	•		20	9	8	

	1979. IV. 24. 07 h -ig az utolsó 24 óra adatai					
	csapadék (mm)		max. hőmérséklet	min. hőmérséklet	rad. min.	napos órák
Vác	–		–	–	–	
Vámosmikola	•		18	10	8	7
Baja	•		19	8	6	11
Bácsalmás	•		20	8	5	
Izsák	•		20	8	6	
Kalocsa	•		19	9	6	
Kecskemét	•		19	9	7	11
Kiskunf. háza	•		19	9	7	
Kiskunhalas	•		19	8	7	
Kunszentmiklós	•		19	7	5	
Tiszakécske	•		20	11	7	
Balassagyarmat	•		19	8	3	
Romhány	•		19	8	4	
Salgótarján	•		18	10	8	
Eger	•		18	8	6	7
Galyatető	•		11	3	2	
Gyöngyös	•		19	6	2	
Kékestető	•		11	4	3	6
Kompolt	•		18	9	4	10
Lőrinci	•		19	10	6	
Poroszló	•		18	9	8	
Jászapáti	•		19	10	9	
Jászberény	•		19	11	7	
Karcag	•		18	8	7	
Szolnok	•		19	10	9	11
Tiszaroff	–		–	–	–	
Túrkeve	•		19	7	6	9
Kistelek	•		20	8	7	
Makó	•		19	6	5	
Szeged	•		20	4	3	11
Szentes	•		–	9	7	
Borsodnádasd	–		–	–	–	
Fügöd	•		18	9	5	
Hidasnémeti	•		17	8	8	
Jósvafő	–		–	–	–	–
Lillafüred	•		16	6	3	
Miskolc	•		18	8	5	6
Putnok	ny	,	20	9	8	
Sárospatak	•		16	8	4	9
Szendrőlád	•		18	6	6	
Tokaj	•		18	9	8	
Kisvárda	•		17	10	9	6
Mátészalka	ny	,∩	18	7	4	
Nyíregyháza	•		18	10	8	10
Nyírlugos	–		–	–	–	
Pátyod	•		19	8	7	
Tiszabecs	•		17	7	5	
Vásárosnamény	ny		17	7	6	
Záhony	•		19	10	8	
Berettyóújfalu	•		18	6	4	
Debrecen	•		17	8	6	9
Hajdúdorog	•		18	6	5	
Hortobágy	•		19	7	7	
Körösszakál	•	∩	18	8	4	
Polgár	•		18	8	7	
Békéscsaba	•		18	7	5	10
Mezőhegyes	•		19	6	5	10
Orosháza	•		20	6	3	12
Szarvas	•		19	7	6	10
Szeghalom	•		18	8	6	

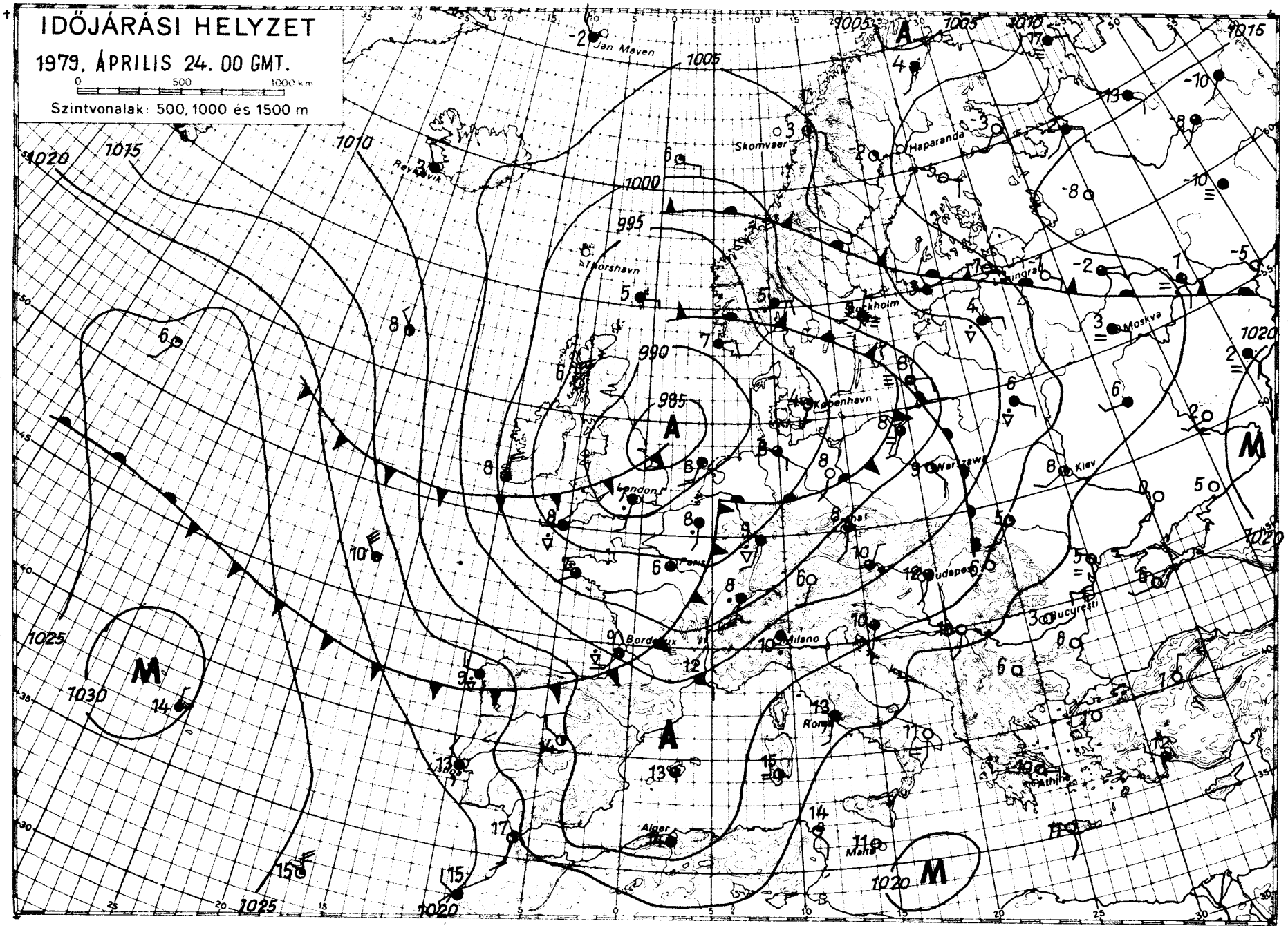

KIADJA: ORSZÁGOS METEOROLÓGIAI SZOLGÁLAT

Készíti: Központi Előrejelző Intézet Előrejelző Osztálya — T.: 273 - 078 — Megjelenik naponként —

Évi előfizetési díja: 1.460.-Ft - Megrendelhető: 1024 Budapest, II., Kitaibel Pál u. 1. Telefon: 353-500

Kiadásért felel: az OMSZ elnöke — Szerkesztésért felel: a KEI igazgatója

TÁJÉKOZTATÓ AZ IDŐJÁRÁSI NAPIJELENTÉS HASZNÁLATÁHOZ

Az Időjárási Napijelentés hazánk és Európa időjárásáról nyujt tájékoztatást. Az első oldalon találjuk a kiadás napján 0 órakor /greenwichi idő; közép-európai időben 1 óra/ fennálló európai időjárási helyzet, valamint hazánk utolsó 24 óra alatti időjárásának rövid leirását és az előrejelzést /prognózist/ a következő 36 órára. /A 36 órát az előrejelzés alapjául szolgáló időjárási térkép időpontjától - 7 órától - számitjuk, az előrejelzés tehát másnap 19 óráig érvényes./ Hétfőn és csütörtökön a 36 órás előrejelzés után közöljük a péntek reggelig, illetve kedd reggelig érvényes középtávu előrejelzést. Ezen az oldalon szerepel még a Budapesti hőmérséklet előző napi középértéke - a 7, 14 és 21 órakor mért hőmérsékletek összege osztva 3-mal - és ennek eltérése a 100 éves átlagtól, valamint az 1871 óta azon a napon Budapesten előfordult legmagasabb és legalacsonyabb hőmérséklet értéke és évszáma.

A második oldalon térképen közöljük néhány időjárási elem területi eloszlását hazánkban. Az első térkép az előző 24 óra alatt /a kiadást megelőző nap 7 órától a kiadás napján 7 óráig/ hullott csapadék mennyiségét mutatja be egész mm-ben /ny = csapadéknyom, azaz 0,4 mm vagy ennél kisebb mennyiség/. A megadott számok azt jelentik, hogy a csapadék vizmennyisége, ha nem folyna le, nem párologna el és nem inná be a talaj, hány mm vastag rétegben boritaná a vizszintes talajt. A megadott számok egyben azt is megmondják, hogy m^2-enkint hány liter vizmennyiség hullott le. A második térképen a kiadást megelőző nap folyamán mért legmagasabb, a harmadikon az elmult éjszaka folyamán a szabvány szerinti hőmérőházikóban /2 m magasságban a talaj fölött/ mért legalacsonyabb hőmérsékletet láthatjuk. A negyedik térkép az elmult éjszaka folyamán a talaj szintje fölött 5 cm magasságban mért legalacsonyabb hőmérsékletet /radiációs minimum/ mutatja be. Minden hőmérséklet-adatot Celsius-fokban tüntetünk fel, egész fokra kikerekitve. Az ötödik térképen azt láthatjuk, hogy a kiadást megelőző napon összesen hány órán át sütött a nap /napfénytartam, egész órára kikerekitett adatok/. A hatodik térkép az év hideg felében /okt. 1-márc. 31/ a talajon lévő hórétegnek a kiadás napján 7 órakor mért vastagságát adja meg egész cm-ekben. A hatágu csillag a nem összefüggő hóréteget /hófolt/, az ℓ betü az összefüggő, de 0,5 cm-nél vékonyabb hóréteget /hólepel/ jelöli. A mérést olyan szabad fekvésü, sik területen végzik, ahol a szél nem hordja össze illetve nem hordja el a havat. Ha a hóréteg vastagsága jelentékeny ugyan, de nagyon egyenetlen és egy jellemző vastagság nem állapitható meg, akkor a térképen b betü szerepel /bucka/. Ha az év emlitett felében a sikvidéken fekvő észlelőállomások egyikén sincs hó, akkor a hatodik térképen a kiadást megelőző napon /a kiadást megelőző nap 0 órától a kiadás napján 0 óráig/ előfordult legerősebb széllökés sebes-

ségét láthatjuk méter/másodpercben /m/s; 1 m/s = 3,6 km/óra/. Az év melegebb felében /ápr. 1 - szept. 30/ a térkép a kiadást megelőző 24 óra folyamán /7 órától 7 óráig, mint a csapadéktérképnél/ észlelt zivatartevékenységet tünteti fel zivatar-jelek, illetve villogás-jelek alkalmazásával /1. a jelmagyarázatot a tájékoztató végén/; ha zivatartevékenység nem volt, vagy csak jelentéktelen volt, akkor a térképen a kiadást megelőző napon előfordult legerősebb széllökés sebességét láthatjuk méter/másodpercben. Rendkivüli esetben, ha pl. áprilisban több helyen jelentős vastagságu hó van, vagy márciusban nincs hó, de zivatarok fordultak elő, a térkép felhasználása eltérhet az imént mondottaktól. A bemutatott időjárási elemet egyébként a térkép cimirata minden esetben feltünteti.

Az időjárási Napijelentés harmadik oldalán az utolsó 24 óra néhány időjárási adatát táblázatos alakban közöljük. Az időjelentő állomások a könnyebb áttekinthetőség kedvéért megyénként vannak csoportositva. A táblázat első oszlopában az előző nap 7 órától a kiadás napján 7 óráig hullott csapadék mennyisége található /bővebb magyarázatot 1. fentebb, a második oldal térképeinek ismertetésénél/. A téli félévben /okt.1 - márc. 31/ ebben az oszlopba kerülnek - a csapadékmennyiséget megadó szám mellé - az emlitett 24 órában előfordult fontosabb időjárási jelenségek /köd, zuzmara, harmat, dér, stb., ha egyáltalán voltak ilyenek/, a tájékoztató végén található jelek alkalmazásával. A nyári félévben /ápr. 1 - szept. 30/ vagy a téli félévben, ha a sikvidéki észlelőállomások egyikén sincs hó, ezek a jelek a táblázat második oszlopába kerülnek. A téli félévben a táblázat második oszlopa a kiadás napján reggel 7 órakor mért hóvastagságot adja meg, egész cm-ekben. Ha a hóréteg nem összefüggő, akkor a rovatba a "folt", ha a hóréteg összefüggő ugyan, de 0,5 cm-nél vékonyabb, a "lep." röviditést irjuk /a "lepel" szó röviditése/. Ha a hóréteg vastagsága egyenetlen, akkor a rovatban a hóréteg átlagos vastagságát adjuk meg és melléje b betüt irunk, annak jeléül, hogy az átlagos vastagságnál magasabb hóbuckák is vannak. A táblázat további oszlopai az előző nap folyamán mért legmagasabb, az éjszaka folyamán a hőmérőházikóban, illetve a talaj szintja fölött 5 cm magasságban mért legalacsonyabb hőmérsékletet, valamint az előző napi napfénytartamot foglalják magukba /bővebb magyarázatot 1. fentebb, a második oldal térképeinek ismertetésénél/. A táblázat kitöltésével kapcsolatban még a következőket jegyezzük meg: Olyan állomásoknál, amelyeken az elmult 24 órában nem volt csapadék, a csapadékmennyiség rovatába pontot teszünk. Ha a csapadék-adat hiányzik /pl. az egész távirat nem érkezik meg, vagy hibásan érkezik meg/, akkor a megfelelő rovatba rövid vonás /-/ kerül. Ez egyébként a többi rovatokra is vonatkozik, a hiányzó adat helyett mindegyik rovatban rövid vonás áll. Ha a csapadék közönséges eső alakjában hullott, akkor a mennyiséget megadó szám mellett, illetve a második rovatban nem látunk a csapadék fajtájára utaló jelet. Ha a csapadék nem közönséges eső, vagy nemcsak közönséges eső alakjában hullott, akkor a mennyiséget megadó szám mellett, illetve a második rovatban mindig

megadjuk az észlelt csapadékfajtát /fajtákat/ a tájékoztató végén található jelek alkalmazásával. Ha az időjelentő állomásnak valamelyik rovattal kapcsolatban nincs jelenteni valója, pl. sem csapadékot, sem más különösebb időjárási jelenséget nem észlelt, vagy nincs napfénytartam-mérővel fölszerelve, akkor a megfelelő rovat üresen marad.

A Napijelentés negyedik, utolsó oldalán a kiadás napján 0 órakor /greenwichi idő/ fennállott európai időjárási helyzetet feltüntető időjárási térkép található, az eredeti, több ezer adatot feltüntető térképről készült vázlatos kivonat alakjában. Az itt közölt térképen csak a legfontosabb időjelentő állomások néhány közérdekü adata van feltüntetve. A felhőzet mennyiségét az állomás helyére rajzolt karika befeketitésének mértékével adjuk meg; a szél abból az irányból fuj, amerre a szélzászló rudja mutat. A zászlórudon látható zászlócskák száma megadja a szél sebességét: egy hosszu zászló 5 m/s, egy rövid zászló 2,5 m/s szélsebességet jelent. Kivételes esetben előfordulhat, hogy hegyes háromszög-alaku zászlót /vagy ilyent is/ látunk a szélzászló rudjára rajzolva. Ez a háromszög-alaku zászló 25 m/s /90 km/óra/ szélsebességet jelent. A hőmérséklet egész Celsius-fokokban van feltüntetve, általában az állomás helyére rajzolt karikától balra. Ez alatt található esetenkint az időjárás jellemzése, ha a térképen feltüntetett időpontban az illető állomáson volt valamilyen nevezetesebb időjárási jelenség /csapadékhullás, zivatar, köd, stb.; a jelenség feltüntetésére a tájékoztató végén található jeleket alkalmazzuk/. A térképen az egyenlő légnyomásu helyeket az izobárvonalak /izobárok/ kötik össze. Az izobárokhoz tartozó légnyomás-érték millibárban van megadva /5 millibáronkint/; a millibárt ugy számithatjuk át higanymilliméterre, hogy a 3/4 részét vesszük /pl. 1000 mb = 750 Hg mm/. Az "A" a kis /alacsony/ légnyomásu terület /ciklon, minimum, depresszió/, az "M" a nagy /magas/ légnyomásu terület /anticiklon, maximum/ középpontját, egyes esetekben ezeknek egy-egy erősebb, vagy hazánk időjárása szepontjából fontos nyulványát jelöli. A különböző fogazással ellátott görbe vonalak, illetve a kettős szaggatott vonalak az un. időjárási frontok helyzetét jelölik. A frontok abban az irányban mozognak, amerre a fogak mutatnak. A hegyes fogak a hideg vagy betörési frontot, a félkör-alaku fogak a meleg vagy felsiklási frontot, a váltakozva hegyes és félkör-alaku fogak az un. záródott frontot /okkluziót/ jelölik. Hideg front esetében a hideg levegő nyer tért a meleg levegő rovására, meleg front esetében megforditva. Záródott front esetében a meleg levegő nem érintkezik a talajjal. Főképp a téli évszakban, ritkábban előfordul, hogy az időjárási front alig változtatja a helyét, egy helyben vesztegel vagy igen lassu, váltakozó irányu mozgást végez. Az ilyen un. veszteglő vagy ingázó /stacionárius/ front esetében a frontot jelző fogakat váltakozva a frontnak mindkét oldalán alkalmazzuk. Az eddig emlitett frontok mentén huzódó sávban a meleg levegő felfelé irányuló, felszálló mozgást végez, ezért ebben a sávban általában erősen felhős, csapadékos az időjárás. A lesikló front esetében /kettős szaggatott vonal/ is

két különböző tulajdonságu légtömeg érintkezik, de az egyik légtömeg leszálló mozgást végez. Emiatt a lesikló front mentén huzódó sávban általában kevés a felhő, száraz az idő /bár ősszel, télen gyakori a köd/.

A NAPIJELENTÉSBEN ALKALMAZOTT METEOROLÓGIAI JELEK:

∞	KISSÉ PÁRÁS LEVEGŐ	⁎̇	HAVAS ESŐ
=	ERŐSEN PÁRÁS LEVEGŐ	⁎	HAVAZÁS
≡	KÖD	∼	ÓNOS SZITÁLÁS VAGY ÓNOS ESŐ
V	FINOM, KRISTÁLYOS ZÚZMARA	▲	JÉGESŐ
∀	DURVA, SZEMCSÉS ZÚZMARA	▽̇	ZÁPORESŐ
⌓	HARMAT	▽̇⁎	HÓZÁPOR
⊔	DÉR	<	VILLOGÁS
⚲	SZITÁLÁS	⊼	ZIVATAR
●	ESŐ	⊰	PORVIHAR

+ HÓFÚVÁS

Megjegyzés: Az európai időjárási térképen a csapadékot jelentő jelek után szögletes zárójel is állhat, pl. ▽̇]. Ez azt jelenti, hogy a csapadék nem a térképen feltüntetett időpontban, hanem az azt megelőző órában hullott. Előfordulhat az is, hogy valamely időjárási jelenség jele gömbölyü zárójelben áll, pl.(⊼). Ez azt jelenti, hogy az illető jelenség nem magán az állomáson, hanem annak közvetlen közelében fordult elő.

Az Időjárási Napijelentés a gyorsjelentő hálózat jelentéseiből készül, ezért nem minden esetben lehet az adatokat ellenőrizni.

IDŐJÁRÁSI NAPIJELENTÉS

ЕЖЕДНЕВНЫЙ МЕТЕОРОЛОГИЧЕСКИЙ БЮЛЛЕТЕНЬ • DAILY WEATHER REPORT
BULLETIN QUOTIDIEN DE TEMPS • TÄGLICHER WETTERBERICHT

92. évfolyam 115. szám. + Budapest + 1979. április 25. szerda

Az időjárási helyzet és a várható időjárás:

A Szovjetúnió európai területének déli felén magasnyomású légköri képződmény helyezkedik el. Hatására ezeken a területeken általában kevés a felhő, csendes, száraz az idő. Európa többi részén több középpontú, nagykiterjedésü ciklon határozza meg az időjárást. Áramlási rendszerében dél felől enyhe levegő áramlik a Balkán-félszigeten át, a Keleti-tenger térsége felé. Ugyanakkor Nyugat-Északnyugat-Európát hüvös levegő árasztotta el. Ma reggel sokfelé esett az eső, záporeső, a Balkán-félszigeten néhány helyen zivatar is keletkezett, míg a Skandináv-félszigeten elszórtan havazott. Csütörtök estig a hüvös levegő a Kárpát-medencét is elárasztja.

Hazánkban kedden az északi, északkeleti megyékben és a Dunántúl déli részén erősen felhős idő volt. Az ország többi részén 4, 12 órán át sütött a nap. A hőmérséklet csúcsértéke a felhősebb részeken 16, 19, máshol 20, 23 fok között volt. Napközben szórványosan, az esti óráktól többfelé esett az eső, záporeső. A lehullott csapadék mennyisége általában csapadéknyom és 9 mm között volt, de az északnyugati megyékben néhány helyen 10, 14 mm között alakult. Szerda hajnalra csak 7, 13 fokig hült le a levegő. Ma délelőtt a keleti országrészben változóan, máshol erősen felhős idő volt. Sokfelé volt újabb eső, záporeső. A délies szél többfelé élénk, néhány helyen erős volt. A hőmérséklet 11 órakor az északnyugati megyékben helyenként 6, 9, máshol általában 10, 15, keleten 16, 20 fok között váltakozott.

Ma 12 órakor Budapesten a hőmérséklet 11 fok, a tengerszintre átszámitott légnyomás 1009 mb /757 mm/, alig változik.

Várható időjárás csütörtök estig:

Az időszak első felében túlnyomóan borult idő, sokfelé esővel, néhány helyen zivatarral.
Csütörtökön nyugat felől csökkenő felhőzet, a Dunántúlon már kevesebb helyen lesz csapadék.
A többfelé még élénk déli, délnyugati szél mérséklődik.
Várható legalacsonyabb éjszakai hőmérséklet: 5, 10,
legmagasabb nappali hőmérséklet csütörtökön: 10, 15 fok között.

Vadkerti Ferenc - Vissy Károly s.k.

A hőmérséklet napi középértéke és eltérése a 100 évi átlagtól /Budapesten/:

1979. IV. 24.	14,9 C°	+1,9 C°

1871 óta ezen a napon Budapesten előfordult

legmagasabb hőmérséklet:	29,1 C° /1876/,
legalacsonyabb hőmérséklet:	-1,8 C° /1893/.

79.359.

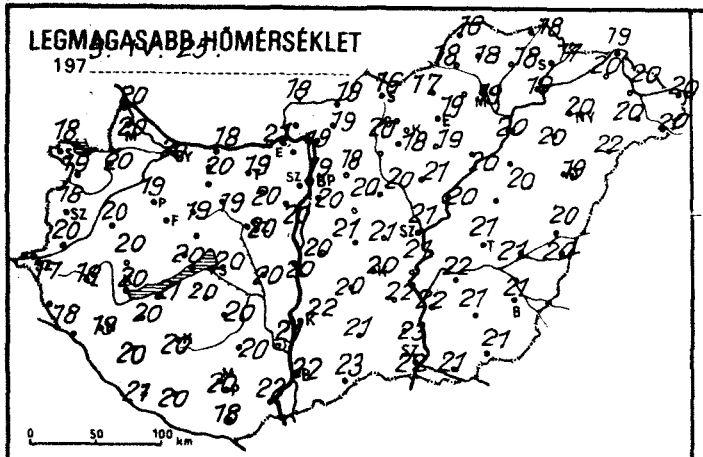
LEGMAGASABB HŐMÉRSÉKLET
197 9. IV. 25.
0 50 100 km

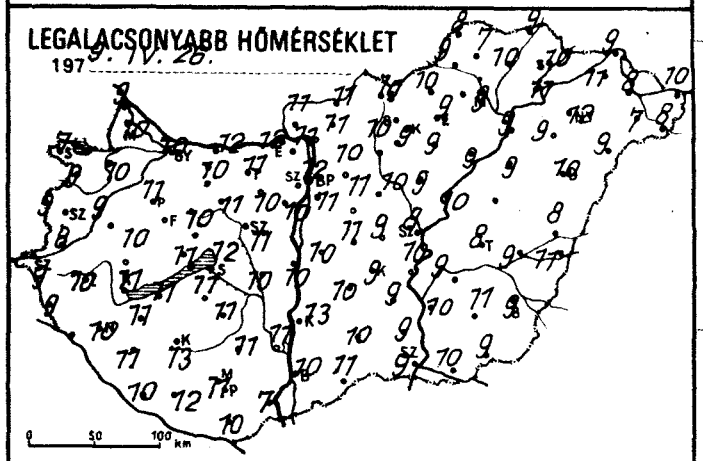
LEGALACSONYABB HŐMÉRSÉKLET
197 9. IV. 26.
0 50 100 km

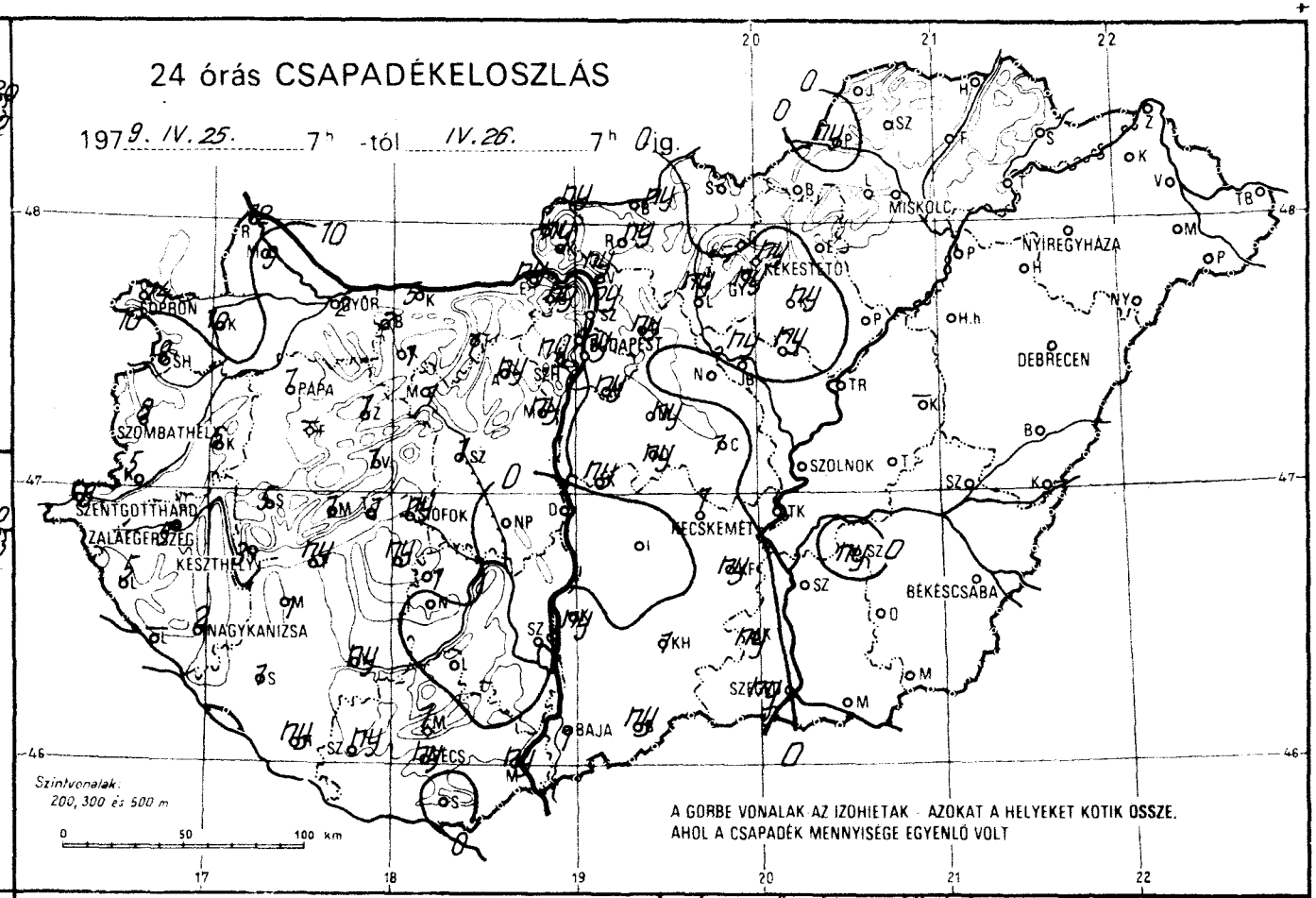
24 órás CSAPADÉKELOSZLÁS
1979. IV. 25. 7h -tól IV. 26. 7h ig.
SOPRON
GYŐR
PÁPA
SZOMBATHELY
SZENTGOTTHARD
ZALAEGERSZEG
KESZTHELY
NAGYKANIZSA
SIÓFOK
BUDAPEST
KÉKESTETŐ
MISKOLC
NYÍREGYHÁZA
DEBRECEN
SZOLNOK
KECSKEMÉT
BÉKÉSCSABA
SZEGED
BAJA
Szintvonalak: 200, 300 és 500 m
0 50 100 km
A GORBE VONALAK AZ IZOHIETÁK - AZOKAT A HELYEKET KÖTIK ÖSSZE.
AHOL A CSAPADÉK MENNYISÉGE EGYENLŐ VOLT

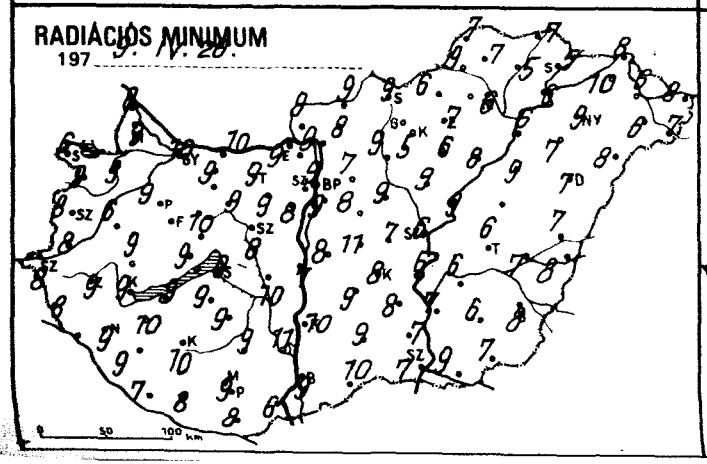
RADIÁCIÓS MINIMUM
197 9. IV. 26.
0 50 100 km

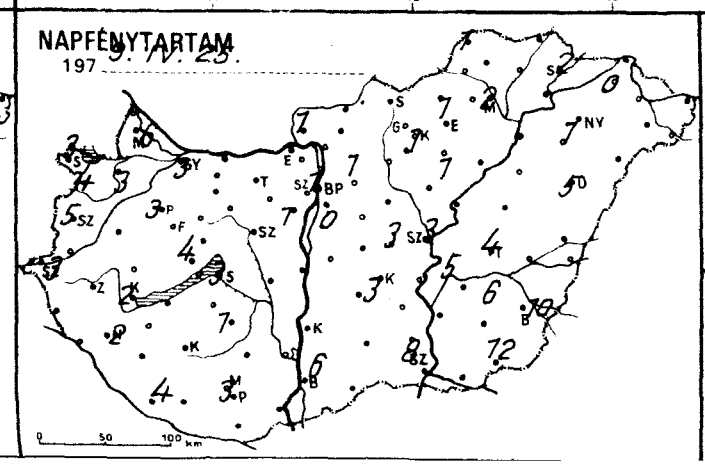
NAPFÉNYTARTAM
197 9. IV. 25.
0 50 100 km

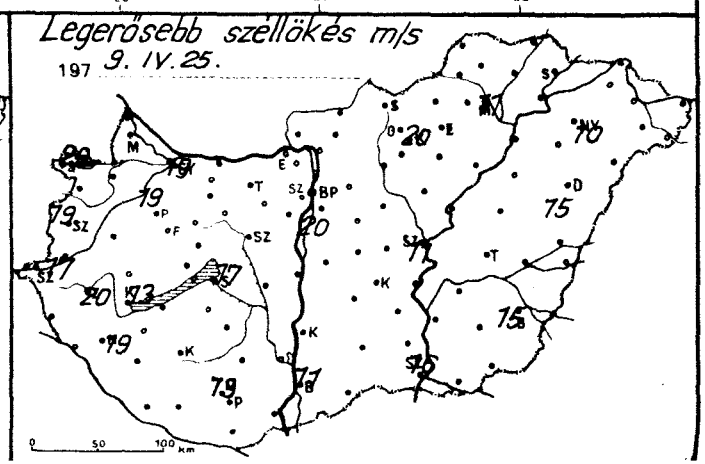
Legerősebb széllökés m/s
197 9. IV. 25.
0 50 100 km

	1979.IV.25. 07 h -ig az utolsó 24 óra adatai					
	csapadék (mm)		max. hőmérséklet	min. hőmérséklet	rad. min.	napos órák
Győr	2		20	10	10	3
Kapuvár	10		20	10	9	3
Mosonmagyaróvár	9		20	10	9	6
Rajka	12		20	9	8	
Sopron	14		18	7	6	3
Sopronhorpács	8		19	9	9	4
Káld	6		20	9	6	
Körmend	5		20	8	8	
Szentgotthárd	8		17	9	8	3
Szombathely	8		18	9	8	5
Lenti	5		18	9	8	
Letenye	–		–	–	–	
Nagykanizsa	2		19	10	9	2
Zalaegerszeg	5	∇̇	18	10	9	
Farkasgyepű	–		–	–	–	
Keszthely	3	∇̇	20	11	9	2
Mencshely	1		18	10	8	4
Pápa	1		19	11	9	3
Sümeg	5		20	10	9	
Tihany	1	∇̇	20	11	9	
Veszprém	1		19	10	10	
Zirc	1		18	8	8	
Fonyód	ny		21	11	9	
Homokszt. györgy	ny		21	10	7	4
Kaposvár	ny		20	13	10	
Marcali	1		20	11	10	
Siófok	ny		20	12	9	3
Somogyszob	1		20	11	9	
Tab	ny		20	11	9	
Bábolna	2	⌒	20	10	10	
Esztergom	ny	,	21	12	9	
Kisber	1		20	10	9	
Komárom	5		18	12	10	
Tatabánya	1		19	11	9	
Alcsútdoboz	ny	∇̇	20	10	9	
Dunaújváros	.		20	10	7	
Martonvásár	ny		20	10	8	1
Mór	1		19	11	9	
Nagyhörcsökp.	.		20	10	10	
Szabadbattyán	1		20	11	8	
Iregszemcse	1		20	11	9	1
Lengyel	.		20	11	9	
Nagykónyi	.		21	11	8	
Szekszárd	.		21	11	11	
Aspáldtető	1		19	9	7	
Mohács	ny		22	7	6	
Pécs	ny		20	11	9	3
Siklós	.		18	10	8	
Szigetvár	ny		20	12	8	
Bp. Lőrinc	ny		20	11	9	0
Bp. Met. Int.	ny	∇̇	19	12	9	1
Bp. Szab. hegy	ny	,	15	9	7	
Cegléd	1	∇̇	21	9	7	3
Dobogókő	ny		13	6	6	
Gödöllő	ny		18	10	7	1
Királyrét	ny	,	17	8	7	
Monor	ny		20	11	8	
Nagykáta	.		20	10	9	
Örkény	ny		21	11	11	
Szentendre	ny	,	19	11	9	

	1979.IV.25. 07 h -ig az utolsó 24 óra adatai					
	csapadék (mm)		max. hőmérséklet	min. hőmérséklet	rad. min.	napos órák
Vác	ny		19	11	9	
Vámosmikola	ny		18	11	9	1
Baja	1		22	10	9	6
Bácsalmás	ny	,	23	12	10	
Izsák	.		20	10	9	
Kalocsa	ny		22	13	10	
Kecskemét	1		20	9	8	3
Kiskunf. háza	ny		22	9	8	
Kiskunhalas	1		21	10	9	
Kunszentmiklós	ny	,	20	10	8	
Tiszakécske	.		21	10	6	
Balassagyarmat	ny		19	11	9	
Romhány	ny		19	11	8	
Salgótarján	.		16	10	9	
Eger	.		19	9	7	1
Galyatető	.		12	3	2	
Gyöngyös	ny		18	9	5	
Kékestető	ny	∇̇	10	5	4	1
Kompolt	ny	,	19	9	6	1
Lőrinci	ny	,	20	10	9	
Poroszló	.		20	9	8	
Jászapáti	ny		21	9	9	
Jászberény	ny		20	10	7	
Karcag	–		–	–	–	
Szolnok	.		21	8	6	3
Tiszaroff	.		20	10	9	
Túrkeve	.		21	8	6	4
Kistelek	ny	∇̇	23	9	7	
Makó	.		21	10	9	
Szeged	ny	∇̇	22	9	7	8
Szentes	.		22	10	7	
Borsodnádasd	.		17	10	6	
Fügöd	.		18	10	5	
Hidasnémeti	.		18	9	7	
Jósvafő	.		16	8	7	1
Lillafüred	.		18	7	4	
Miskolc	.		19	9	6	2
Putnok	ny	,	18	9	9	
Sárospatak	.		17	10	5	2
Szendrőlád	.		18	7	7	
Tokaj	.		19	11	11	
Kisvárda	.		20	11	10	0
Mátészalka	.	⌒	20	7	6	
Nyíregyháza	.		20	12	9	1
Nyírlugos	.		22	9	8	
Pátyod	.		20	8	7	
Tiszabecs	.		20	10	8	
Vásárosnamény	.		20	8	6	
Záhony	.		19	9	8	
Berettyóújfalu	.		20	8	7	
Debrecen	.		19	10	7	5
Hajdúdorog	.		20	9	7	
Hortobágy	.		20	9	9	
Körösszakál	.	⌒	20	11	8	
Polgár	.		20	9	6	
Békéscsaba	.		21	9	8	10
Mezőhegyes	.		21	9	7	12
Orosháza	.		21	11	6	6
Szarvas	ny	∇̇	22	9	6	5
Szeghalom	.		21	9	7	

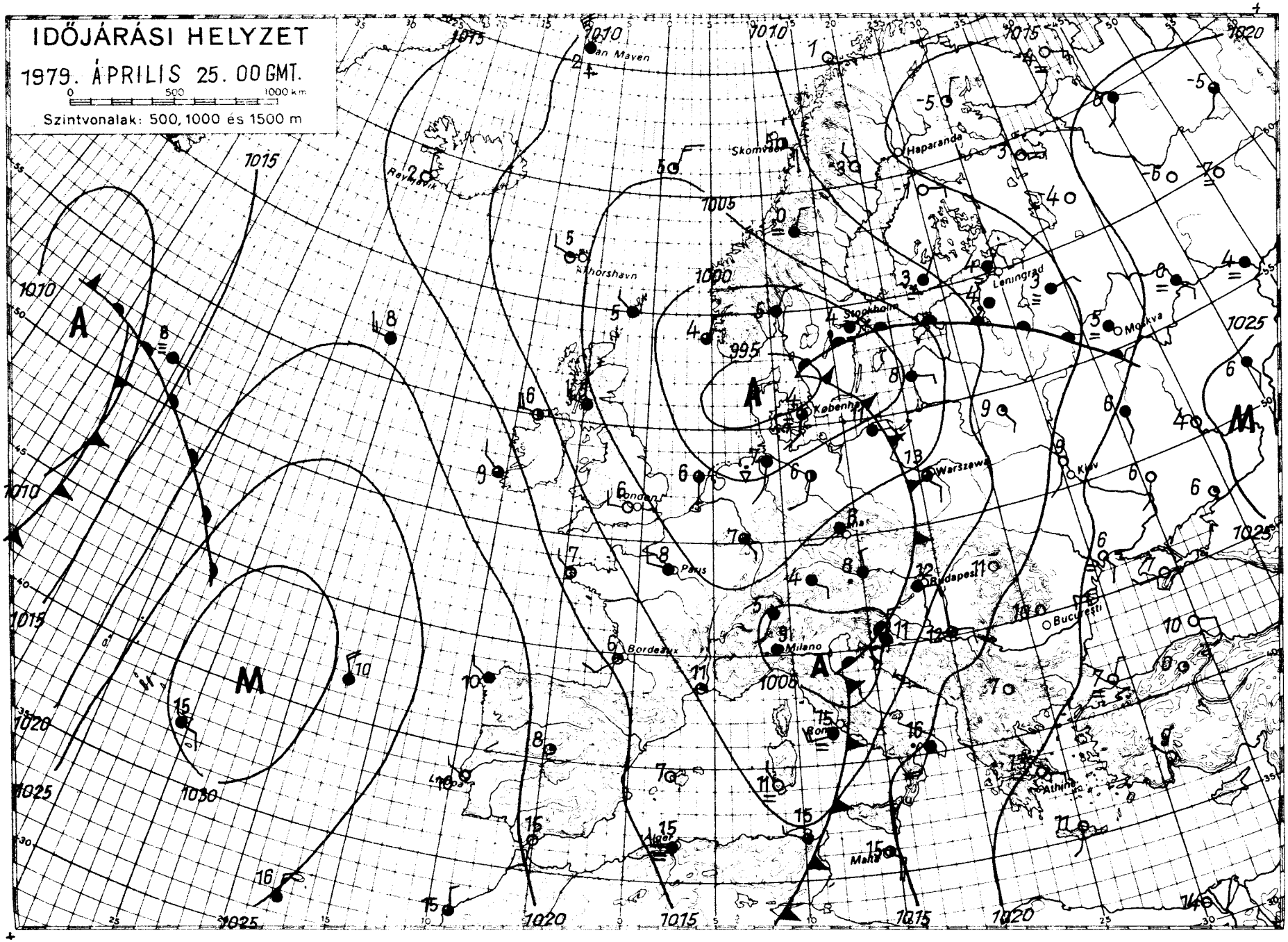

KIADJA: ORSZÁGOS METEOROLÓGIAI SZOLGÁLAT

Készíti: Központi Előrejelző Intézet Előrejelző Osztálya — T.: 273-078 — Megjelenik naponként —

Évi előfizetési díja: 1.460.-Ft - Megrendelhető: 1024 Budapest, II., Kitaibel Pál u. 1. Telefon: 353-500

Kiadásért felel: az OMSZ elnöke — Szerkesztésért felel: a KEI igazgatója

IDŐJÁRÁSI NAPIJELENTÉS

ЕЖЕДНЕВНЫЙ МЕТЕОРОЛОГИЧЕСКИЙ БЮЛЛЕТЕНЬ • DAILY WEATHER REPORT
BULLETIN QUOTIDIEN DE TEMPS • TÄGLICHER WETTERBERICHT

92. évfolyam 116. szám. + Budapest + 1979. április 26. csütörtök

Az időjárási helyzet és a várható időjárás:

A Szovjetúnió európai területének nagy részén a leszálló légmozgások hatására általában kevés a felhő, száraz az idő. Szárazföldünk többi részén a különböző hőmérsékletü és nedvességtartalmú léghullámok változékony, sokfelé szeles, esős időjárást okoznak. A legmagasabb nappali hőmérséklet szerdán Kelet-Északkelet-Európában, valamint a Balkán-félszigeten 2, 5 fokkal magasabb, mig Európa nyugati partvidékén ugyanennyivel alacsonyabb volt, mint a sokévi átlag. Péntek estig a Kárpát-medence időjárásában még nagyobb változás nem várható.

Hazánkban szerdán a keleti megyékben 3, 5 órán át sütött a nap. Az ország többi részén erősen felhős, vagy borult maradt az ég. Országszerte esett az eső, záporeső, a nyugati megyékben néhány helyen zivatar is keletkezett, sőt Egerváron jégeső is esett. A lehullott csapadék mennyisége többfelé elérte a 10, 15, helyenként a 16, 18 mm-t, a Mátrában néhány helyen 20, 23 mm-t mértek. A hőmérséklet napközben az északnyugati, északi megyékben 9, 14, máshol általában 15, 20, a keleti megyékben néhány helyen 21, 22 fokig emelkedett. Csütörtök hajnalra a délnyugati országrészben 4, 7, máshol 7, 12 fokig hült le a levegő. Ma délelőtt változóan felhős, helyenként erősen felhős idő volt. Szórványosan esett az eső, záporeső. A hőmérséklet 11 órakor az ország területén 12, 17 fok között váltakozott.

Ma 12 órakor Budapesten a hőmérséklet 15 fok, a tengerszintre átszámitott légnyomás 1013 mb /759 mm/, gyengén emelkedik.

Várható időjárás péntek estig:

Időnként erősen megnövekvő felhőzet.
Többfelé eső, záporeső, zivatar.
Mérsékelt, a zivatar idején megerősödő szél.
Hajnalban és reggel helyenként köd.
Várható legalacsonyabb éjszakai hőmérséklet: 5, 10,
legmagasabb nappali hőmérséklet pénteken: 14, 19 fok között.

Vadkerti Ferenc s.k.

TÁVOLABBI KILÁTÁSOK SZOMBATTÓL-KEDDIG:

Változóan felhős, időnként borult idő, többfelé várható futó zápor.
A hőmérséklet emelkedik.
Legalacsonyabb hajnali hőmérséklet +6, 11 fok között.
Legmagasabb nappali hőmérséklet 15, 20 fok között.
Jelentős mennyiségü /legalább 5 mm/ csapadék az ország területének 60 százalékán várható.

KÖZÉPTÁVÚ ELŐREJELZŐ OSZTÁLY

A hőmérséklet napi középértéke és eltérése a 100 évi átlagtól /Budapesten/:

1979. IV. 25.	12,7 C°	-0,4 C°

1871 óta ezen a napon Budapesten előfordult

legmagasabb hőmérséklet:	27,2 C° /1962/,
legalacsonyabb hőmérséklet:	0,3 C° /1896/.

79.360.

Hibaigazitás: Az előző napi /1979. IV. 25-i, 115. számú/ Időjárási Napijelentés 2. oldalán lévő térképek tévesen, 1 nappal későbbi dátummal jelentek meg.

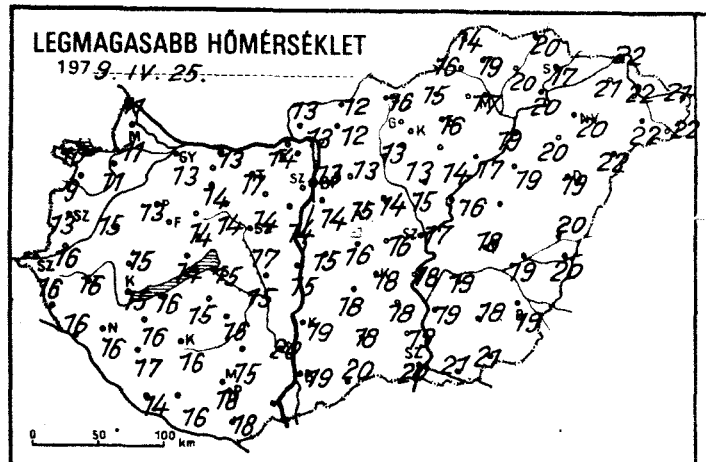
LEGMAGASABB HŐMÉRSÉKLET
197 9. IV. 25.

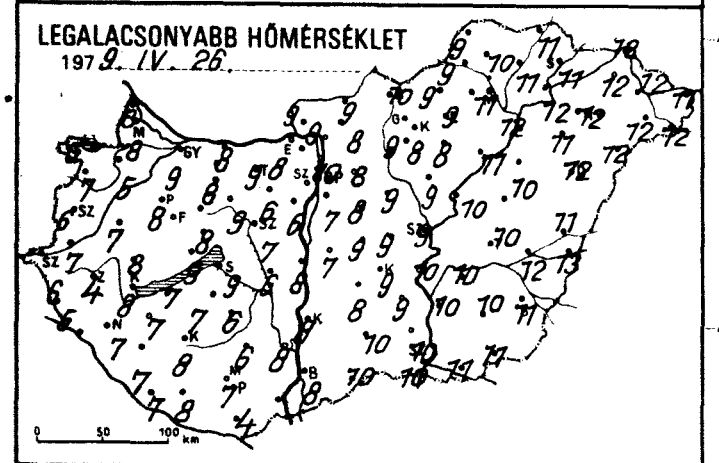
LEGALACSONYABB HŐMÉRSÉKLET
197 9. IV. 26.

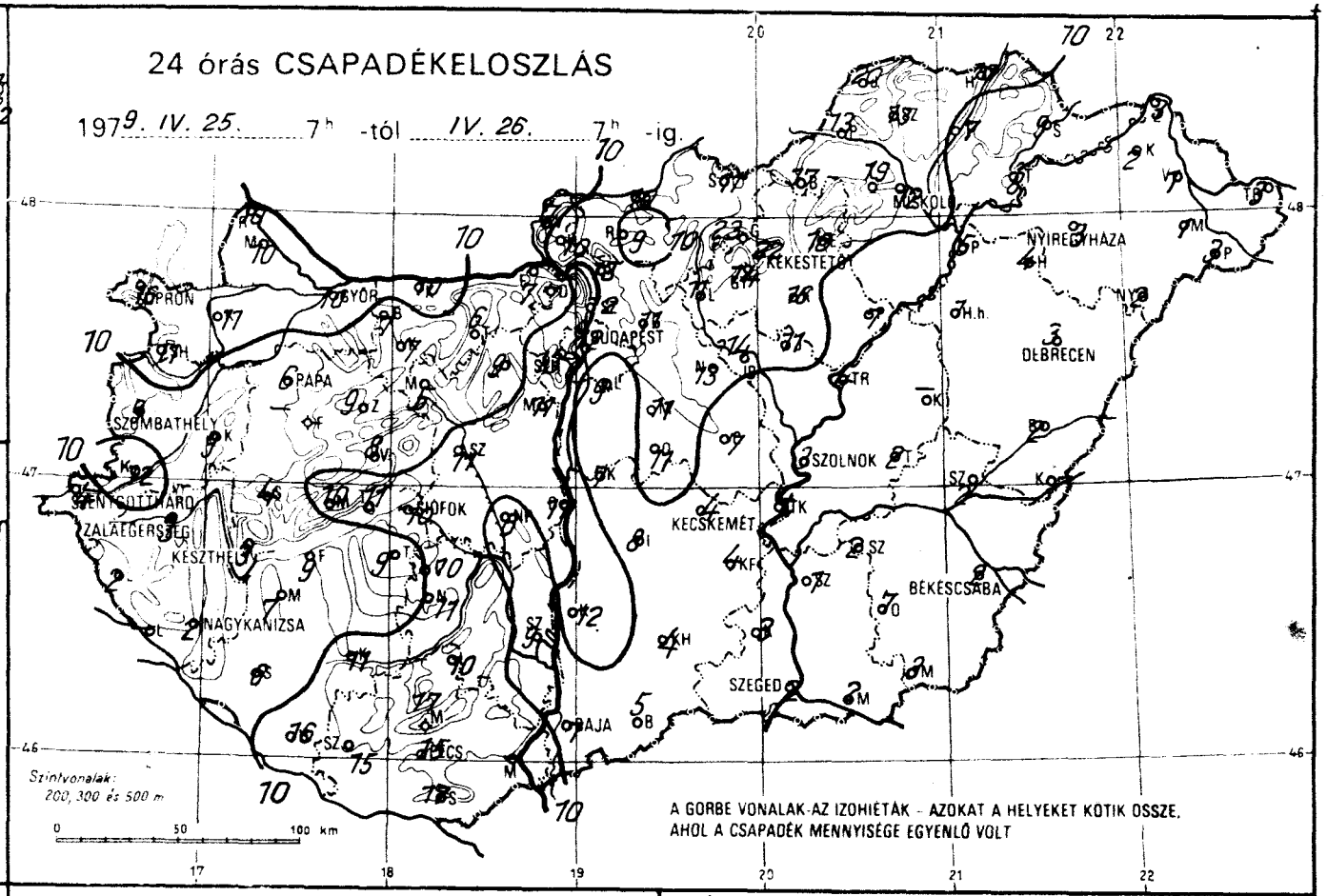
24 órás CSAPADÉKELOSZLÁS
197 9. IV. 25. 7h -tól IV. 26. 7h -ig.
SOPRON
GYŐR
BUDAPEST
PAPA
SZOMBATHELY
SZENTGOTTHÁRD
ZALAEGERSZEG
KESZTHELY
NAGYKANIZSA
SIÓFOK
KECSKEMÉT
SZOLNOK
DEBRECEN
NYIREGYHÁZA
KÉKESTETŐ
MISKOLC
BÉKÉSCSABA
SZEGED
PÉCS
BAJA
Szintvonalak: 200, 300 és 500 m
A GÖRBE VONALAK AZ IZOHIÉTÁK - AZOKAT A HELYEKET KÖTIK ÖSSZE, AHOL A CSAPADÉK MENNYISÉGE EGYENLŐ VOLT

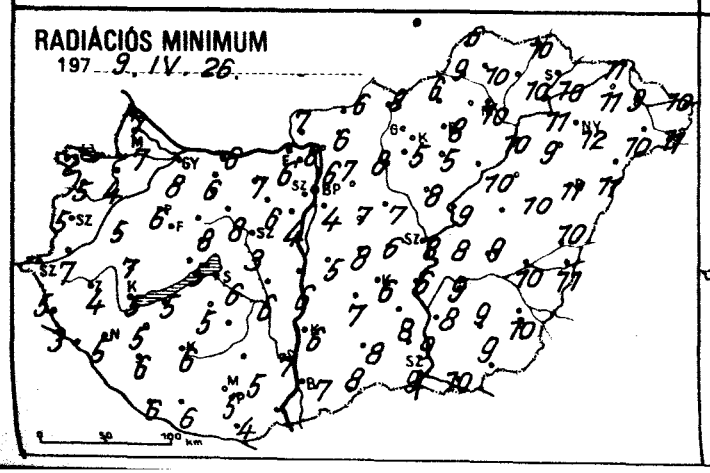
RADIÁCIÓS MINIMUM
197 9. IV. 26.

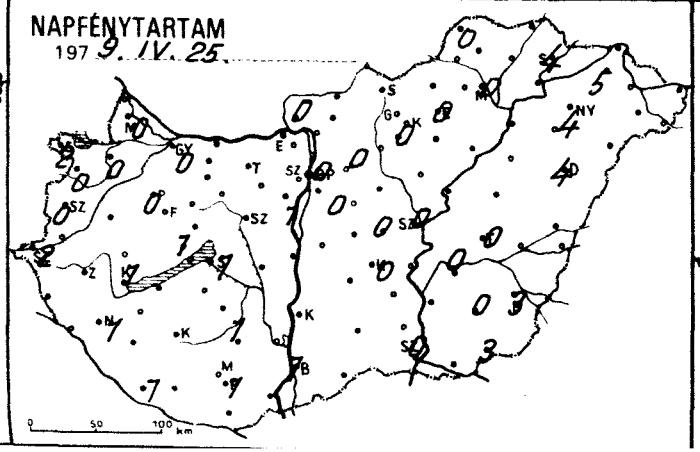
NAPFÉNYTARTAM
197 9. IV. 25.

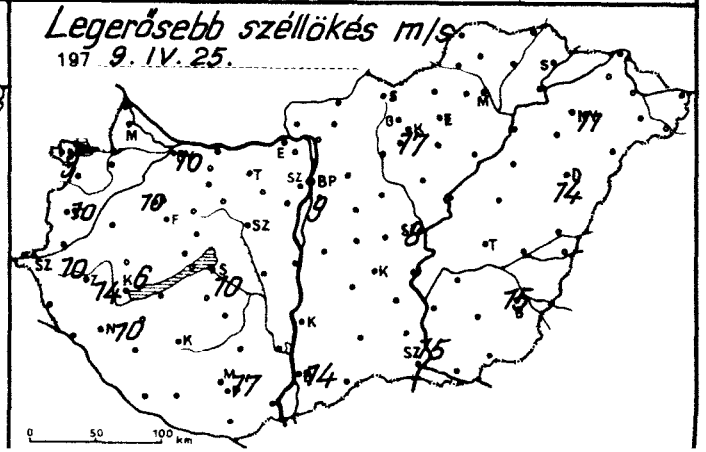
Legerősebb széllökés m/s
197 9. IV. 25.

	1979.IV.26. 07h -ig az utolsó 24 óra adatai					
	csapadék (mm)		max. hőmérséklet	min. hőmérséklet	rad. min.	napos órák
Győr	10	▽ ≡	13	9	8	0
Kapuvár	11	⊼	11	5	4	0
Mosonmagyaróvár	10		11	8	7	0
Rajka	10		11	8	7	
Sopron	16	▽̇ =	10	6	2	2
Sopronhorpács	11	⊼	9	7	5	0
Káld	9	▽	15	7	5	
Körmend	12		16	7	7	
Szentgotthárd	4	⊼ ≡	16	6	5	2
Szombathely	9	⊼ =	13	6	5	0
Lenti	2	≡	16	5	3	
Letenye	–		–	–	–	
Nagykanizsa	2	⌒	16	7	5	1
Zalaegerszeg	3	▽̇ ⌒ ≡	16	4	4	
Farkasgyepű	–		–	–	–	
Keszthely	3		15	8	5	1
Mencshely	10		13	8	7	1
Pápa	6	=	13	8	6	0
Sümeg	4	⌒	15	8	7	
Tihany	11	▽̇	14	9	5	
Veszprém	8		14	8	8	
Zirc	9		12	7	4	
Fonyód	9		16	7	5	
Homokszt. György	16		14	7	6	1
Kaposvár	11		16	8	6	
Marcali	7	▽̇	16	7	5	
Siófok	10	▽̇	15	9	6	1
Somogyszob	6	⌒	17	7	6	
Tab	9		15	7	5	
Babolna	7	⌒	14	9	8	
Esztergom	7		14	8	6	
Kisbér	7		14	8	6	
Komárom	10		13	8	6	
Tatabánya	6		17	9	7	
Alcsútdoboz	9	≡	14	6	6	
Dunaújváros	11		15	8	6	
Martonvásár	11	≡	14	6	4	1
Mór	5		14	9	8	
Nagyhörcsökp.	6		15	6	6	
Szabadbattyán	11	⌒ ≡	17	7	3	
Iregszemcse	10	≡	16	6	–	1
Lengyel	10		15	6	5	
Nagykónyi	11		16	5	–	
Szekszárd	9	▽̇	20	8	7	
Mesztegnyő	17		14	7	5	
Mohács	–		–	–	–	
Pécs	15		18	7	5	1
Siklós	17		18	4	4	
Szigetvár	15		16	8	6	
Bp. Lőrinc	9	▽̇ ≡	14	7	4	0
Bp. Met. Int.	12	=	13	10	6	0
Bp. Szab. hegy	13		11	7	3	
Cegléd	7		16	9	6	0
Dobogókő	–		–	–	–	
Gödöllő	11		13	8	7	0
Királyrét	10		11	7	6	
Monor	11		15	8	7	
Nagykáta	13		14	9	7	
Örkény	11		16	9	8	
Szentendre	12		13	10	7	

Árpádtető

	1979.IV.26. 07h -ig az utolsó 24 óra adatai					
	csapadék (mm)		max. hőmérséklet	min. hőmérséklet	rad. min.	napos órák
Vác	13		13	9	8	
Vámosmikola	7	⌒	13	9	7	0
Baja	7	▽ ≡	19	8	7	1
Bácsalmás	5		20	10	8	
Izsák	8		18	8	7	
Kalocsa	12	▽̇	19	8	6	
Kecskemét	4	=	18	9	6	0
Kiskunf. háza	4		18	9	8	
Kiskunhalas	4		18	10	8	
Kunszentmiklós	7	≡	15	7	5	
Tiszakécske	4	▽̇	18	10	6	
Balassagyarmat	10	▽̇	12	9	6	
Romhány	9		12	8	6	
Salgótarján	11		16	10	8	
Eger	18		16	9	8	0
Galyatető	23		12	5	2	
Gyöngyös	14		13	8	5	
Kékestető	22	▽̇ ≡	7	4	3	0
Kompolt	16		14	8	5	0
Lőrinci	11		13	9	8	
Poroszló	7		17	11	10	
Jászapáti	11	▽	15	9	8	
Jászberény	14	▽̇	14	10	8	
Karcag	–		–	–	–	
Szolnok	3	▽̇ =	17	9	8	0
Tiszaroff	4		16	10	9	
Túrkeve	2		18	10	9	0
Kistelek	3		19	10	9	
Makó	2	▽̇	21	11	10	
Szeged	2		20	10	9	0
Szentes	1		19	10	8	
Borsodnadasd	17	▽̇	15	9	6	
Fügöd	7		20	11	10	
Hidasnémeti	10		20	11	10	
Jósvafő	20		14	9	8	0
Lillafüred	19		15	9	7	
Miskolc	12		17	11	10	–
Putnok	13		16	9	9	
Sárospatak	9		17	11	10	4
Szendrőlád	13	⌒	19	10	10	
Tokaj	8		20	12	11	
Kisvárda	2		21	12	11	5
Mátészalka	1	,	22	12	10	
Nyíregyháza	3		20	12	12	4
Nyírlugos	2		22	12	11	
Pátyod	3	▽̇	22	12	11	
Tiszabecs	3	▽̇	21	11	10	
Vásárosnamény	1		22	12	9	
Záhony	3		22	12	11	
Berettyóújfalu	2		20	11	10	
Debrecen	3	▽̇	19	12	11	4
Hajdúdorog	4		20	11	9	
Hortobágy	1		19	10	10	
Körösszakál	2		20	13	11	
Polgár	5	▽̇	19	12	10	
Békéscsaba	2		19	11	10	3
Mezőhegyes	3		21	11	9	3
Orosháza	7		18	10	9	0
Szarvas	2		19	10	9	0
Szeghalom	2		19	12	10	

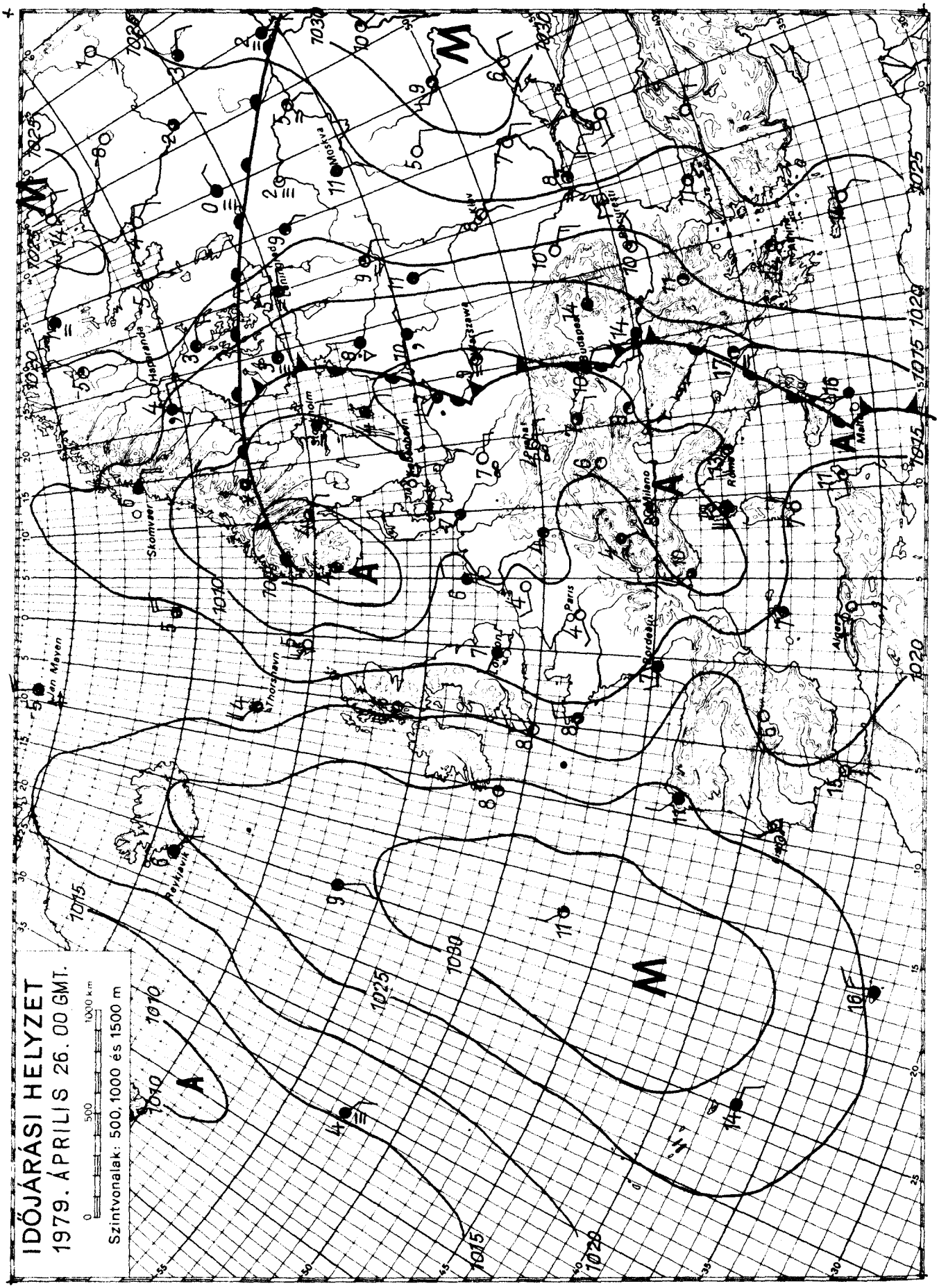

KIADJA: ORSZÁGOS METEOROLÓGIAI SZOLGÁLAT

Készíti: Központi Előrejelző Intézet Előrejelző Osztálya — T.: 273 - 018 — Megjelenik naponként —

Évi előfizetési díja: 1.460.-Ft - Megrendelhető: 1024 Budapest, II., Kitaibel Pál u. 1. Telefon: 353-500

Kiadásért felel: az OMSZ elnöke — Szerkesztésért felel: a KEI igazgatója

IDŐJÁRÁSI NAPIJELENTÉS

ЕЖЕДНЕВНЫЙ МЕТЕОРОЛОГИЧЕСКИЙ БЮЛЛЕТЕНЬ • DAILY WEATHER REPORT
BULLETIN QUOTIDIEN DE TEMPS • TÄGLICHER WETTERBERICHT

92. évfolyam 117. szám. + Budapest + 1979. április 27. péntek

Az időjárási helyzet és a várható időjárás:

Péntek délelőtt a Botteni-öböltől Varsón, Budapesten és Tiranán át Tripoliig 400-800 km széles, borult, esős időjárású frontálzóna húzódott. Európa többi részén viszont általában napos, száraz idő volt. Nyugat-Európát az elmult napokban hideg levegő árasztotta el. Igy ott a napsütés ellenére kissé hüvösebb van az ilyenkor szokásosnál. Ezzel szemben Kelet-Európából az április végének megfelelőnél magasabb hőmérsékletekről érkeznek jelentések. Ez az időjárási alaphelyzet jelentősen nem változik meg a következő napokban.

Magyarországot a fenti frontálzóna szerdán délelőtt érte el. Azóta nagyon változékony az ország időjárása. Csütörtökön gyengén és erősen felhős időszakok váltakoztak. De előfordultak egyidőben derült és borult területek is. Az ország nagy részén hullott több-kevesebb csapadék. Mivel elsősorban záporok voltak, a csapadék mennyiségének igen szeszélyes a területi eloszlása. Csütörtök és péntek reggel 7 óra között például Nagykanizsán, Miskolcon, Békéscsabán és Tokajban több mint 20 mm csapadék hullott. Több helyen volt zivatar. Tokajban és Sopronban jégeső is esett. A hőmérséklet csütörtöki csúcsértéke 14 és 21 fok között, a péntek hajnali minimuma 5 és 12 fok között volt. Pénteken délelőtt is a csütörtökiéhez hasonlóan alakult az időjárás. 11 órakor 9 és 18 fok közötti hőmérsékletekről érkezett jelentés. Ezen belül a Dunántúlon volt hüvösebb.

Ma 12 órakor Budapesten a hőmérséklet 15 fok, a tengerszintre átszámitott légnyomás 1011 mb /758 mm/, alig változik.

Várható időjárás szombat estig:

Váltakozva borult, záporos, zivataros, valamint közepesen felhős, száraz időszakok.
A Tiszántúlon déli, a Dunántúlon északi irányu, gyakran élénk, időnként erős szél.
Várható legalacsonyabb éjszakai hőmérséklet: 5, 10,
legmagasabb nappali hőmérséklet szombaton általában: 13, 18 fok között.

Aigner Szilárd s.k.

A hőmérséklet napi középértéke és eltérése a 100 évi átlagtól /Budapesten/:

1979. IV. 26.	13,8 C°	+0,5 C°

1871 óta ezen a napon Budapesten előfordult

legmagasabb hőmérséklet:	27,7 C° /1962/,
legalacsonyabb hőmérséklet:	+0,8 C° /1893/.

79.361.

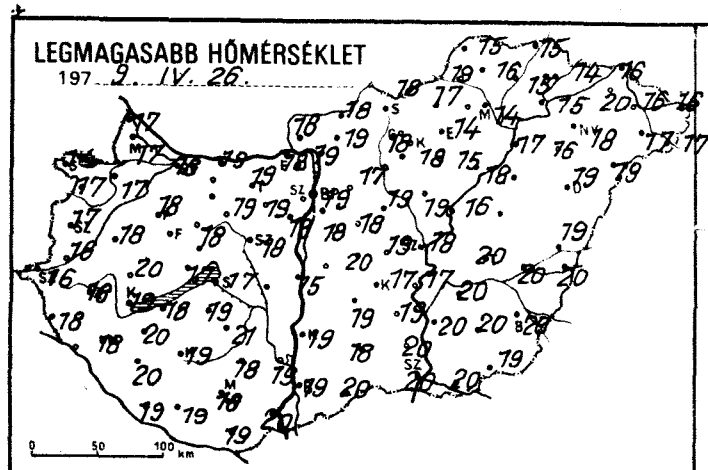
LEGMAGASABB HŐMÉRSÉKLET
197 9. IV. 26.

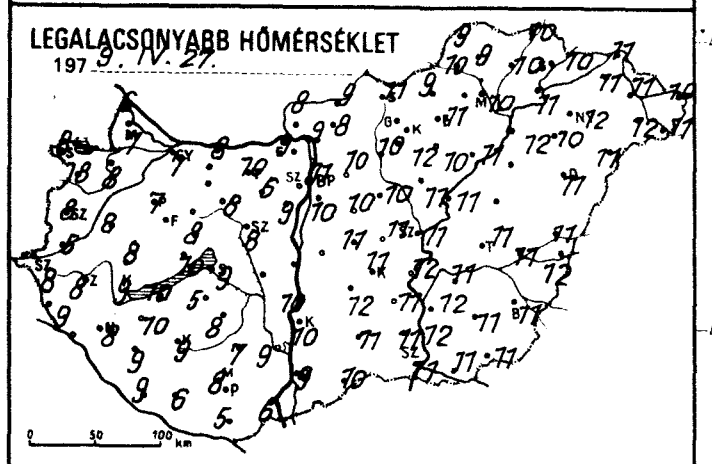
LEGALACSONYABB HŐMÉRSÉKLET
197 9. IV. 27.

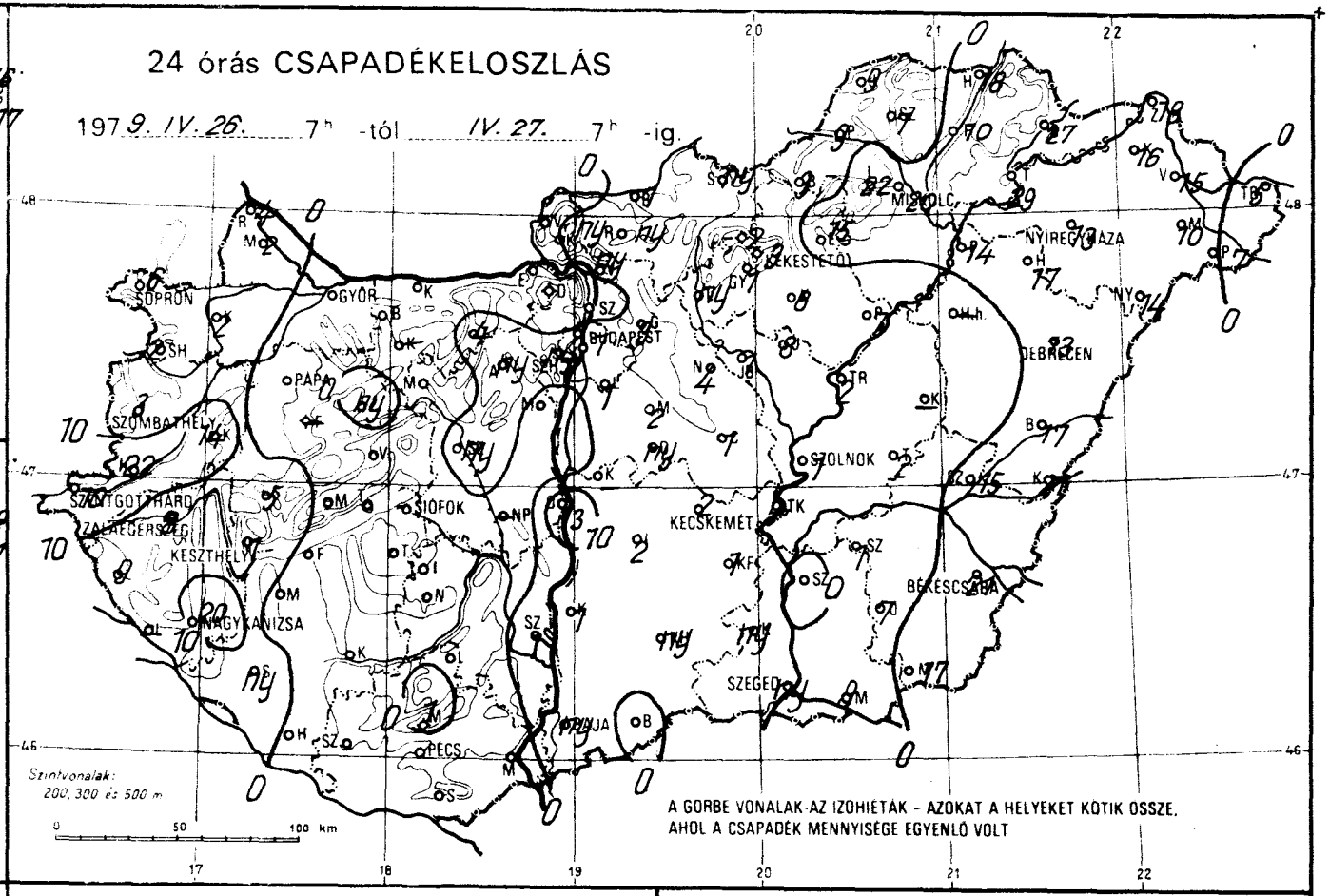
24 órás CSAPADÉKELOSZLÁS
197 9. IV. 26. 7h -tól IV. 27. 7h -ig.
SOPRON
GYŐR
BUDAPEST
MISKOLC
NYÍREGYHÁZA
BÉKÉSCSABA
DEBRECEN
SZOLNOK
KECSKEMÉT
SZEGED
PÉCS
SIÓFOK
PAPA
SZOMBATHELY
SZENTGOTTHÁRD
ZALAEGERSZEG
KESZTHELY
NAGYKANIZSA
Szintvonalak:
200, 300 és 500 m
A GÖRBE VONALAK AZ IZOHIÉTÁK - AZOKAT A HELYEKET KÖTIK ÖSSZE, AHOL A CSAPADÉK MENNYISÉGE EGYENLŐ VOLT

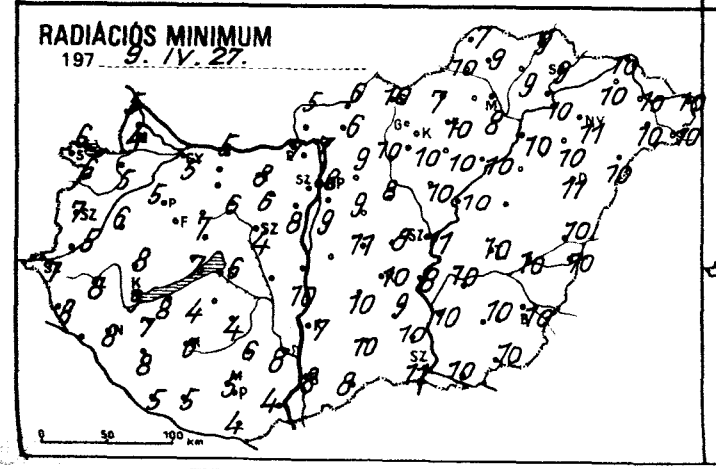
RADIÁCIÓS MINIMUM
197 9. IV. 27.

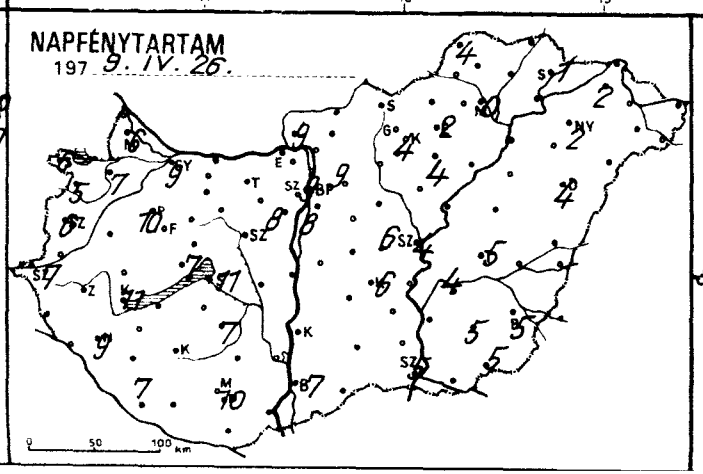
NAPFÉNYTARTAM
197 9. IV. 26.

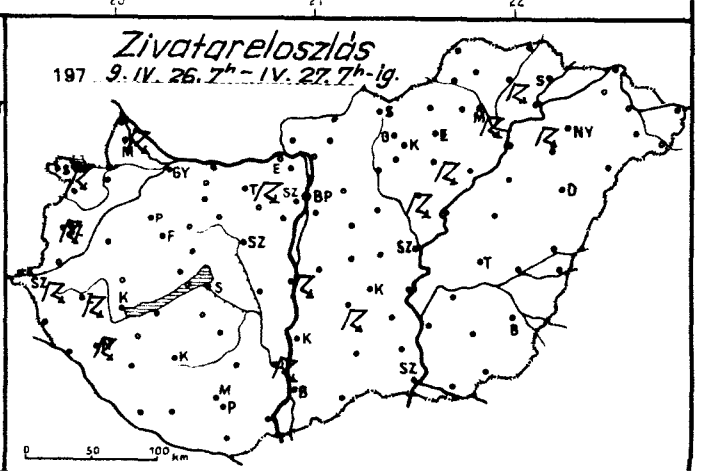
Zivatareloszlás
197 9. IV. 26. 7h - IV. 27. 7h-ig.

	1979. IV. 27. 07h -ig az utolsó 24 óra adatai					
	csapadék (mm)		max. hőmérséklet	min. hőmérséklet	rad. min.	napos órák
Győr	·	⌒=	18	7	5	9
Kapuvár	2	∇̇	17	8	5	7
Mosonmagyaróvár	2	∇̇	17	7	4	6
Rajka	4	⌐	17	6	5	
Sopron	6	⌐▲	14	8	6	6
Sopronhorpács	2	∇̇	17	8	6	5
Káld	14	⌐	18	8	6	
Körmend	22		16	5	5	
Szentgotthárd	10	⌐	16	8	7	7
Szombathely	3	⌐	17	8	7	6
Lenti	9		18	9	8	
Letenye	–		–	–	–	
Nagykanizsa	20	⌐⌒	18	8	8	9
Zalaegerszeg	8	⌐	18	8	8	
Farkasgyepű	–		–	–	–	
Keszthely	1	∇̇	19	9	9	11
Mencshely	·	⌒≡	16	7	6	7
Pápa	·	⌒=	18	7	5	10
Sümeg	5		20	8	8	
Tihany	·		17	10	7	
Veszprém	·		18	8	7	
Zirc	ny		17	6	3	
Fonyód	·		18	10	8	
Homokszt. György	·	⌒	19	9	5	7
Kaposvár	·		19	9	6	
Marcali	·		20	10	7	
Siófok	·	⌒	17	9	6	11
Somogyszob	ny		20	9	8	
Tab	·		19	5	4	
Bábolna	·	⌒	19	8	4	
Esztergom	·		18	8	7	
Kisbér	–		–	–	–	
Komárom	·		19	8	5	
Tatabánya	4	⌐	19	10	8	
Alcsútdoboz	ny		19	6	6	
Dunaújváros	13	⌐	15	10	10	
Martonvásár	·		18	9	8	8
Mór	·	⌒	19	8	6	
Nagyhörcsökp.	–		–	–	–	
Szabadbattyán	ny	∇̇⌒	18	8	4	
Iregszemcse	·	⌒	21	8	4	7
Lengyel	·		18	7	6	
Nagykónyi	·		20	6	3	
Szekszárd	1	⌐	19	9	8	
Ámpédi-tó	1		17	8	5	
Mohács	·	⌒	20	6	4	
Pécs	·	⌒	18	8	5	10
Siklós	·		19	5	4	
Szigetvár	·		19	6	5	
Bp. Lőrinc	1	∇̇	18	10	9	8
Bp. Met. Int.	1	∇̇≡	19	11	8	9
Bp. Szab. hegy	ny	⌒≡	15	8	8	
Cegléd	1	∇̇	19	11	8	6
Dobogókő	·	≡	13	7	6	
Gödöllő	3		17	10	9	9
Királyrét	ny	,⌒	17	6	6	
Monor	2		18	10	9	
Nagykáta	4		19	10	8	
Örkény	ny		20	11	11	
Szentendre	·		19	10	9	

	1979. IV. 27. 07h -ig az utolsó 24 óra adatai					
	csapadék (mm)		max. hőmérséklet	min. hőmérséklet	rad. min.	napos órák
Vác	ny		19	9	7	
Vámosmikola	·	⌒	18	8	5	9
Baja	ny	∇̇⌒	19	9	8	7
Bácsalmás	·		20	10	8	
Izsák	2	⌐	19	12	10	
Kalocsa	1		19	10	7	
Kecskemét	2	∇̇	17	11	10	6
Kiskunf. háza	1		19	11	9	
Kiskunhalas	ny	,	18	11	10	
Kunszentmiklós	–		–	–	–	
Tiszakécske	5		17	12	8	
Balassagyarmat	1	∇̇	18	9	6	
Romhány	ny	,	19	8	6	
Salgótarján	ny		18	11	10	
Eger	15	∇̇	14	11	10	2
Galyatető	2	≡	11	6	5	
Gyöngyös	1		18	12	10	
Kékestető	9	∇̇	10	6	5	4
Kompolt	8	⌐	15	10	10	4
Lőrinci	ny		18	10	10	
Poroszló	7	∇̇	18	11	10	
Jászapáti	7	⌐	19	11	10	
Jászberény	1		17	11	10	
Karcag	–		–	–	–	
Szolnok	1	∇̇	18	11	11	4
Tiszaroff	2		16	11	10	
Túrkeve	2	∇̇	20	11	10	5
Kistelek	ny	∇̇	20	11	10	
Makó	9		20	11	10	
Szeged	ny	∇̇	20	11	11	5
Szentes	·		20	12	10	
Borsodnádasd	3	∇̇	17	9	7	
Füged	10	⌐	15	10	9	
Hidasnémeti	18	∇̇	15	10	9	
Jósvafő	9	∇̇	15	9	7	4
Lillafüred	22		14	9	7	
Miskolc	20	⌐	14	10	8	0
Putnok	9		19	10	10	
Sárospatak	27		14	10	9	1
Szendrőlád	7	⌒	16	9	9	
Tokaj	29	⌐▲	15	11	10	
Kisvárda	16	≡	20	11	10	2
Mátészalka	10		17	12	10	
Nyíregyháza	18		13	12	11	2
Nyírlugos	14		19	11	10	
Pátyod	7	∇̇	17	11	10	
Tiszabecs	5		16	10	10	
Vásárosnamény	15		16	11	10	
Záhony	18		16	11	10	
Berettyóújfalu	17	∇̇	19	11	10	
Debrecen	13	∇̇	19	11	11	4
Hajdúdorog	17		16	10	10	
Hortobágy	–		–	–	–	
Körösszakál	21		20	12	10	
Polgár	14	∇̇	17	12	10	
Békéscsaba	21	∇̇	20	11	10	5
Mezőhegyes	17		19	11	10	5
Orosháza	7		20	11	11	8
Szarvas	1	∇̇	20	11	10	4
Szeghalom	15		20	11	10	

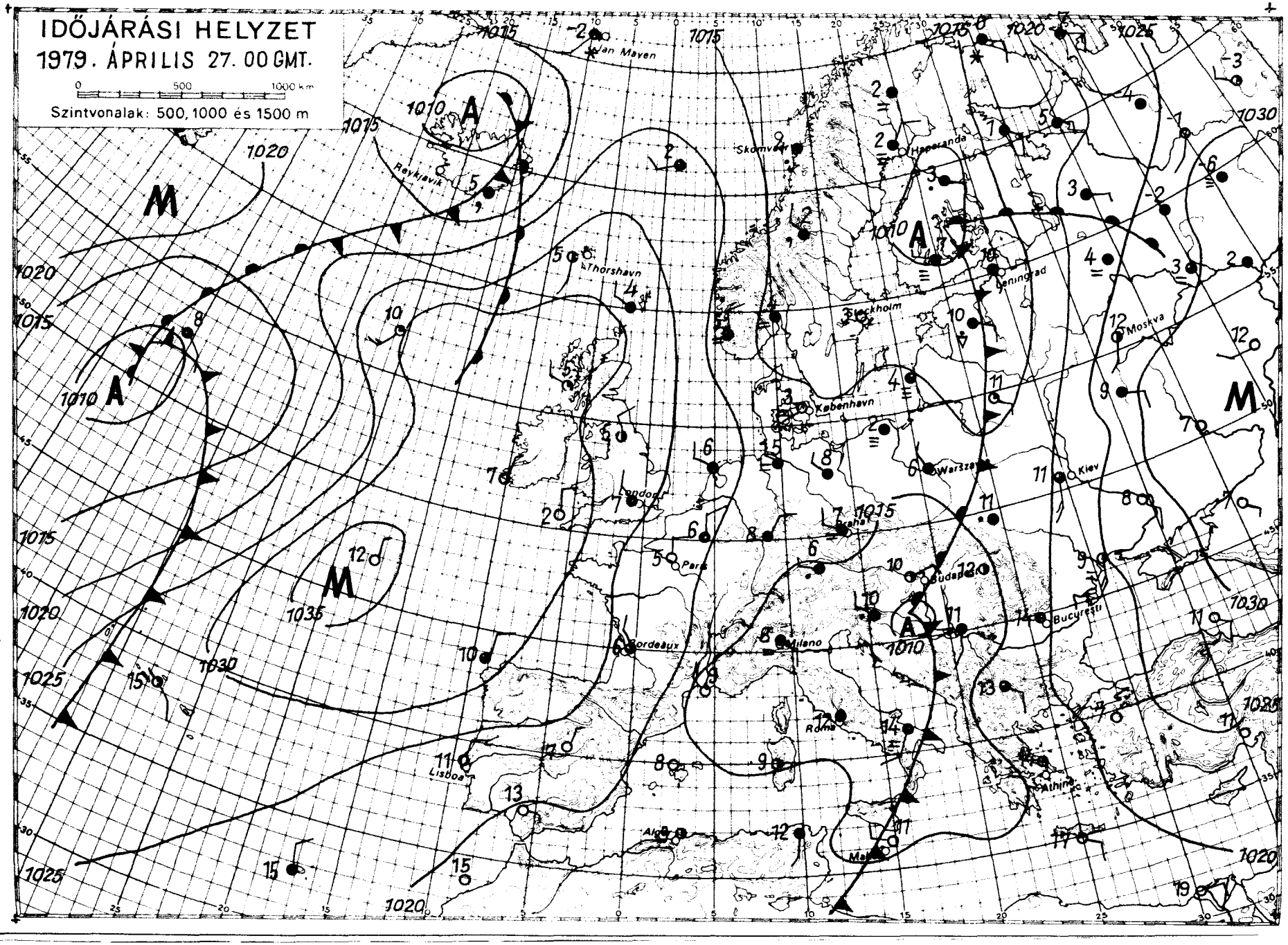

KIADJA: ORSZÁGOS METEOROLÓGIAI SZOLGÁLAT
Készíti: Központi Előrejelző Intézet Előrejelző Osztálya — T.: 273 - 078 — Megjelenik naponként —
Évi előfizetési díja: 1.460.-Ft - Megrendelhető: 1024 Budapest, II., Kitaibel Pál u. 1. Telefon: 353-500
Kiadásért felel: az OMSZ elnöke — Szerkesztésért felel: a KEI igazgatója

IDŐJÁRÁSI NAPIJELENTÉS

ЕЖЕДНЕВНЫЙ МЕТЕОРОЛОГИЧЕСКИЙ БЮЛЛЕТЕНЬ • DAILY WEATHER REPORT
BULLETIN QUOTIDIEN DE TEMPS • TÄGLICHER WETTERBERICHT

92. évfolyam 118. szám. + Budapest + 1979. november 28. szombat

Az időjárási helyzet és a várható időjárás:

Rendkivül változékony kontinensünk időjárása. Az Atlanti-óceán északnyugati térségéből nagy sebességgel különböző hőmérsékletü és nedvességtartalmú léghullámok vonulnak szárazföldünk középső és déli vidékei felé. Hatásukra a borult, esős, valamint a kevésbé felhős, szárazabb időszakok nagyon gyorsan váltakoznak. Mivel vasárnap estig az időjárási alaphelyzetben nem várható lényeges változás, igy a Kárpát-medencében marad a változékony idő.

Hazánkban pénteken északnyugaton egész nap borult volt az ég, máshol általában 3, 6, az ország középső és déli részén 7, 12 órán át sütött a nap. Sokfelé volt eső, zápor, helyenként zivatar. Jósvafőről jégesőt is jelentettek. A ma reggel 7 óráig lehullott csapadék mennyisége általában csapadéknyom és 10 mm között alakult, de néhány zivatargócban elérte a 15, 21 mm-t. Pénteken a legmagasabb nappali hőmérséklet a tartósan borult részeken 11, 15, a naposabb helyeken 15, 20 fok között váltakozott. Szombat hajnalra 6, 12 fokig hült le a levegő. Ma délelőtt országszerte túlnyomóan borult volt az ég. Sokfelé esett az eső, záporeső, néhány helyen zivatar is keletkezett. A hőmérséklet 11 órakor nyugaton 7, 11, keleten 11, 16 fok között alakult.

Ma 12 órakor Budapesten a hőmérséklet 10 fok, a tengerszintre átszámitott légnyomás 1008 mb /756 mm/, erősen süllyed.

Várható időjárás vasárnap estig:

Szombaton borult idő, országszerte további esővel, záporral, helyenként zivatarral.
Vasárnap északnyugat felől felszakadozó felhőzet, már kevesebb helyen, főleg keleten esővel, zivatarral.
A Dunántúlon lassan mérséklődő északi szél.
Várható legalacsonyabb éjszakai hőmérséklet: 5, 10,
legmagasabb nappali hőmérséklet vasárnap: 13, 18 fok között.

Németh Lajos s.k.

TÁVOLABBI KILÁTÁSOK HÉTFŐTŐL-PÉNTEK REGGELIG:

A felhőzet időnként erősen megnövekszik, és ismételten esők, záporok várhatók.
Az időszak végén a hőmérséklet csökkenésére kell számitani.
Legalacsonyabb hajnali hőmérséklet: +4, +9 fok között.
Legmagasabb nappali hőmérséklet 13, 18 fok között.
Jelentős mennyiségü /legalább 5 mm/ csapadék az ország területének 80 százalékán várható.

KÖZÉPTÁVÚ ELŐREJELZŐ OSZTÁLY

A hőmérséklet napi középértéke és eltérése a 100 évi átlagtól /Budapesten/:

1979. IV. 27.	13,1 C°	-0,1 C°

1871 óta ezen a napon Budapesten előfordult

legmagasabb hőmérséklet:	27,1 C° /1880/,
legalacsonyabb hőmérséklet:	1,3 C° /1917/.

79.362.

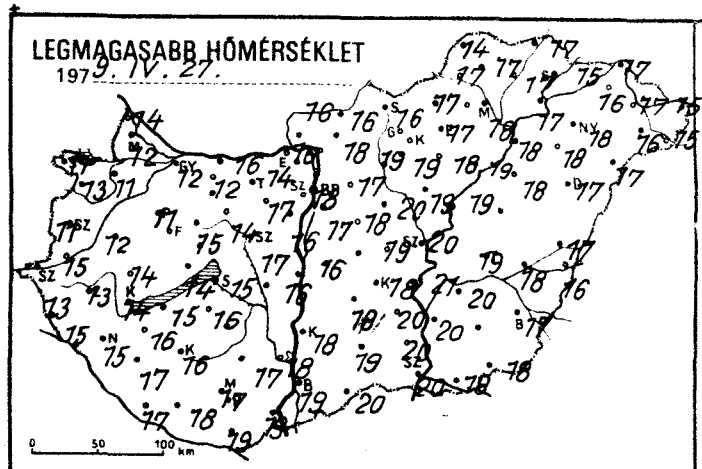
LEGMAGASABB HŐMÉRSÉKLET
197 9. IV. 27.
0 50 100 km

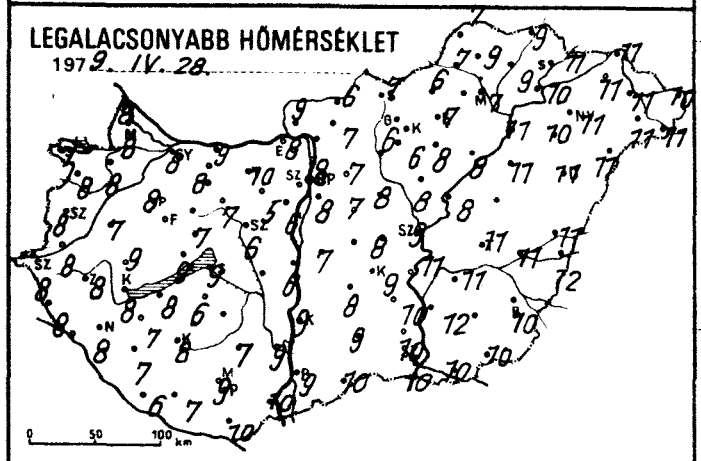
LEGALACSONYABB HŐMÉRSÉKLET
197 9. IV. 28.
0 50 100 km

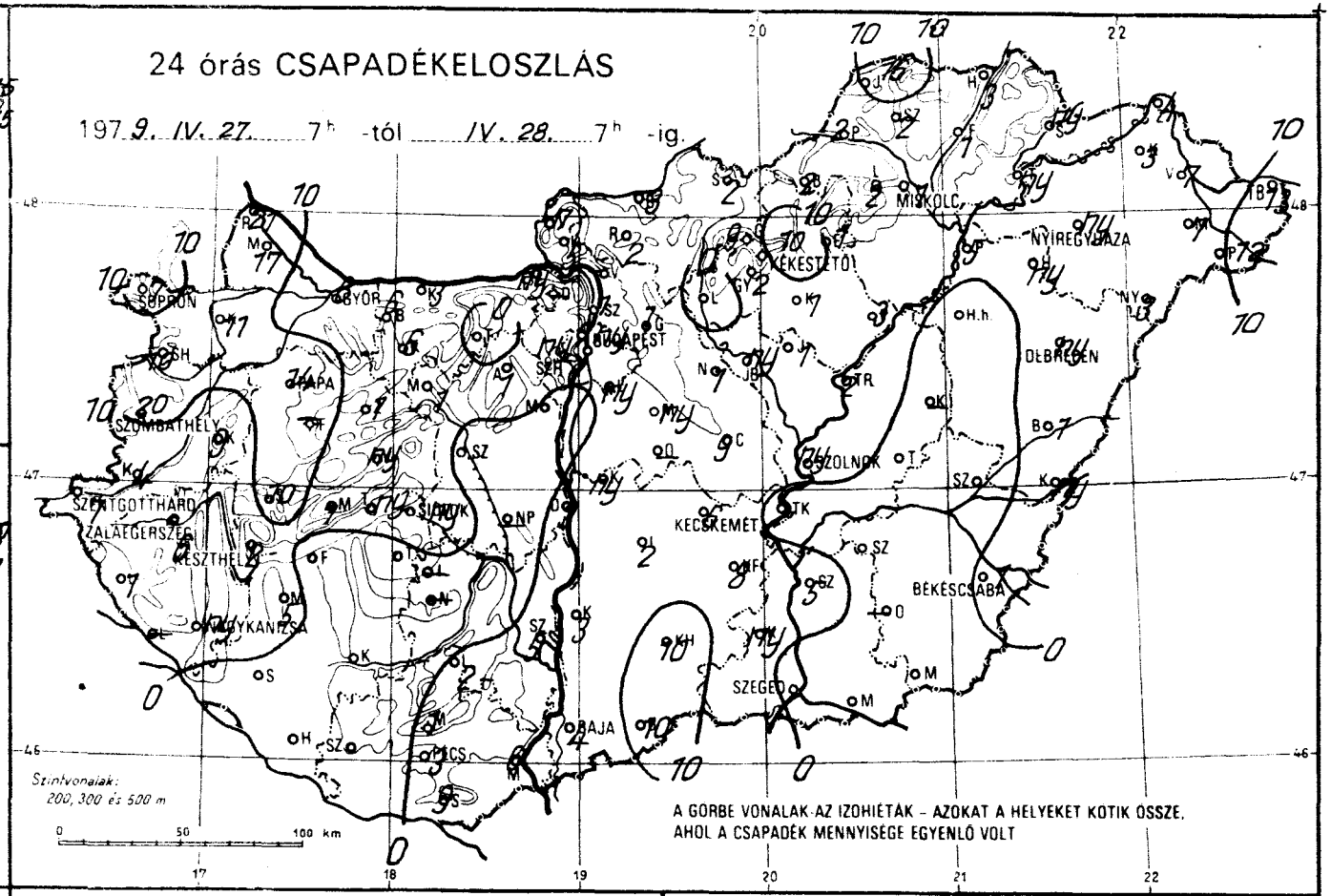
24 órás CSAPADÉKELOSZLÁS
197 9. IV. 27. 7h -tól IV. 28. 7h -ig.
SOPRON
GYŐR
BUDAPEST
MISKOLC
NYÍREGYHÁZA
KÉKESTETŐ
DEBRECEN
SZOMBATHELY
SZENTGOTTHÁRD
ZALAEGERSZEG
KESZTHELY
SZOLNOK
KECSKEMÉT
BÉKÉSCSABA
SZEGED
BAJA
Szintvonalak: 200, 300 és 500 m
0 50 100 km
A GÖRBE VONALAK AZ IZOHIÉTÁK – AZOKAT A HELYEKET KÖTIK ÖSSZE, AHOL A CSAPADÉK MENNYISÉGE EGYENLŐ VOLT

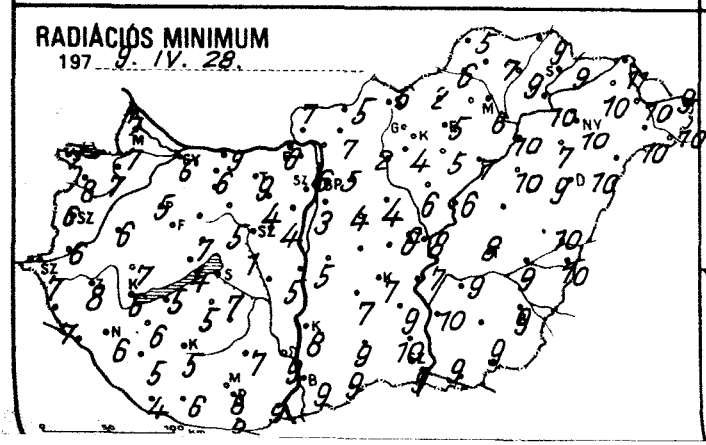
RADIÁCIÓS MINIMUM
197 9. IV. 28.

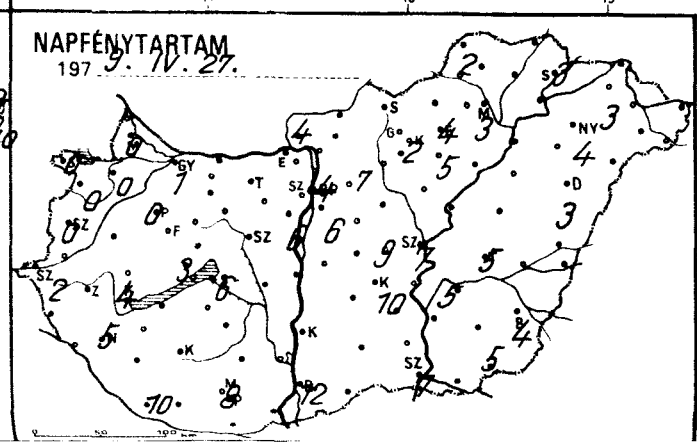
NAPFÉNYTARTAM
197 9. IV. 27.

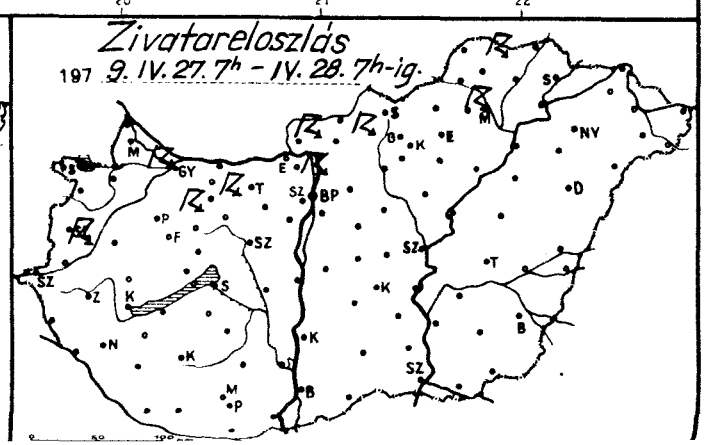
Zivatareloszlás
197 9. IV. 27. 7h – IV. 28. 7h-ig.

	1979. IV. 28., 07 h -ig az utolsó 24 óra adatai					
	csapadék (mm)		max. hőmérséklet	min. hőmérséklet	rad. min.	napos órák
Győr	6	⸮ ⸮	12	8	6	1
Kapuvár	11	∇	11	8	7	0
Mosonmagyaróvár	17	⸮	12	8	7	1
Rajka	21	∇	14	8	7	
Sopron	7	∇	11	7	7	0
Sopronhorpács	10		13	8	8	0
Kőld	9		12	7	6	
Körmend	4		15	8	6	
Szentgotthárd	7	∇	13	8	7	2
Szombathely	19	⸮	11	8	6	0
Lenti	1		15	8	7	
Letenye	–		–	–	–	
Nagykanizsa	ny	⸮	15	8	6	5
Zalaegerszeg	6		13	8	8	
Farkasgyepű	–		–	–	–	
Keszthely	2	∇ ⸮	14	8	6	4
Mencshely	1	⸮	12	7	6	3
Pápa	14	⸮ =	11	8	5	0
Sümeg	10		14	9	7	
Tihany	ny	⸮	14	9	4	
Veszprém	ny		15	7	7	
Zirc	1		11	7	3	
Fonyód	.		15	8	5	
Homokszt. györgy	.	⸮	17	6	4	10
Kaposvár	.	⸮	16	8	5	
Marcali	5		16	7	6	
Siófok	ny	∇ ⸮ =	15	9	7	6
Somogyszob	.		17	7	5	
Tab	.		16	6	5	
Bábolna	6	⸮	13	7	6	
Esztergom	ny		16	8	6	
Kisbér	6	∇ ≡	12	8	6	
Komárom	3	⸮	16	9	9	
Tatabánya	.		14	10	9	
Alcsútdoboz	1	∇	17	5	4	
Dunaújváros	3	∇	16	6	5	
Martonvásár	.	≡	16	6	4	6
Mór	1	∇ ⸮	14	7	5	
Nagyhörcsökp.	–		–	–	–	
Szabadbattyán	.	⸮ ≡	17	6	1	
Iregszemcse	–		–	–	–	–
Lengyel	2		17	7	7	
Nagykónyi	–		–	–	–	
Szekszárd	5		18	9	9	
Kárpádtető	1		15	7	6	
Mohács	6	∇	19	10	9	
Pécs	3	∇	17	9	8	8
Siklós	9		19	10	9	
Szigetvár	.		18	7	6	
Bp. Lőrinc	ny	∇ ⸮	17	8	3	6
Bp. Met. Int.	ny	∇ =	18	8	6	4
Bp. Szab. hegy	ny	⸮	15	7	3	
Cegléd	9	∇	19	8	6	9
Dobogókő	–		–	–	–	
Gödöllő	1	∇	17	7	5	7
Királyrét	5	⸮ ≡	15	5	4	
Monor	ny		18	7	4	
Nagykáta	1		20	8	4	
Örkény	–		–	–	–	
Szentendre	1		19	6	6	

	1979. IV. 28., 07 h -ig az utolsó 24 óra adatai					
	csapadék (mm)		max. hőmérséklet	min. hőmérséklet	rad. min.	napos órák
Vác	–		–	–	–	
Vámosmikola	7	⸮	16	9	7	4
Baja	4	∇	19	9	9	12
Bácsalmás	10		20	10	9	
Izsák	2		18	8	7	
Kalocsa	3		18	9	8	
Kecskemét	6	∇	18	9	7	10
Kiskunf. háza	8		20	10	9	
Kiskunhalas	10		19	9	9	
Kunszentmiklós	ny		16	7	5	
Tiszakécske	.		21	10	7	
Balassagyarmat	3	⸮	16	6	5	
Romhány	2	=	18	7	7	
Salgótarján	2		16	7	6	
Eger	1		17	7	5	4
Galyatető	9		12	6	4	
Gyöngyös	2		19	6	4	
Kékestető	10	∇ ⸮	9	4	2	2
Kompolt	1		18	8	5	5
Lőrinci	.	⸮	19	6	2	
Poroszló	3		19	8	7	
Jászapáti	1	⸮ ≡	19	8	6	
Jászberény	ny	≡	19	9	7	
Karcag	–		–	–	–	
Szolnok	ny		20	9	8	7
Tiszaroff	2		19	8	6	
Túrkeve	.		19	11	8	5
Kistelek	ny	∇	20	10	10	
Makó	.	⸮	19	10	9	
Szeged	.		20	10	9	7
Szentes	5	∇	20	12	10	
Borsodnádasd	2	∇ ⸮	17	6	2	
Fügöd	1		17	9	9	
Hidasnémeti	3		17	9	9	
Jósvafő	16	⸮ ▲ ⸮	14	7	5	2
Lillafüred	2		17	7	6	
Miskolc	1	∇	18	7	6	3
Putnok	2	⸮	17	7	6	
Sárospatak	ny		15	11	9	3
Szendrőlád	2	⸮	17	9	7	
Tokaj	ny	,	17	10	10	
Kisvárda	3		16	11	10	3
Mátészalka	7		16	11	10	
Nyíregyháza	ny		18	11	10	4
Nyírlugos	3		17	11	10	
Pátyod	12	∇	15	11	10	
Tiszabecs	13		15	10	9	
Vásárosnamény	7	∇	17	11	10	
Záhony	4		17	11	11	
Berettyóújfalu	1		17	11	10	
Debrecen	ny	∇	17	11	9	3
Hajdúdorog	ny	,	18	10	7	
Hortobágy	.		18	11	10	
Körösszakál	ny		16	12	10	
Polgár	5	∇	18	11	10	
Békéscsaba	1	∇	17	10	9	4
Mezőhegyes	.		18	10	9	5
Orosháza	–	⸮	–	–	–	–
Szarvas	.		20	11	9	5
Szeghalom			18	11	9	

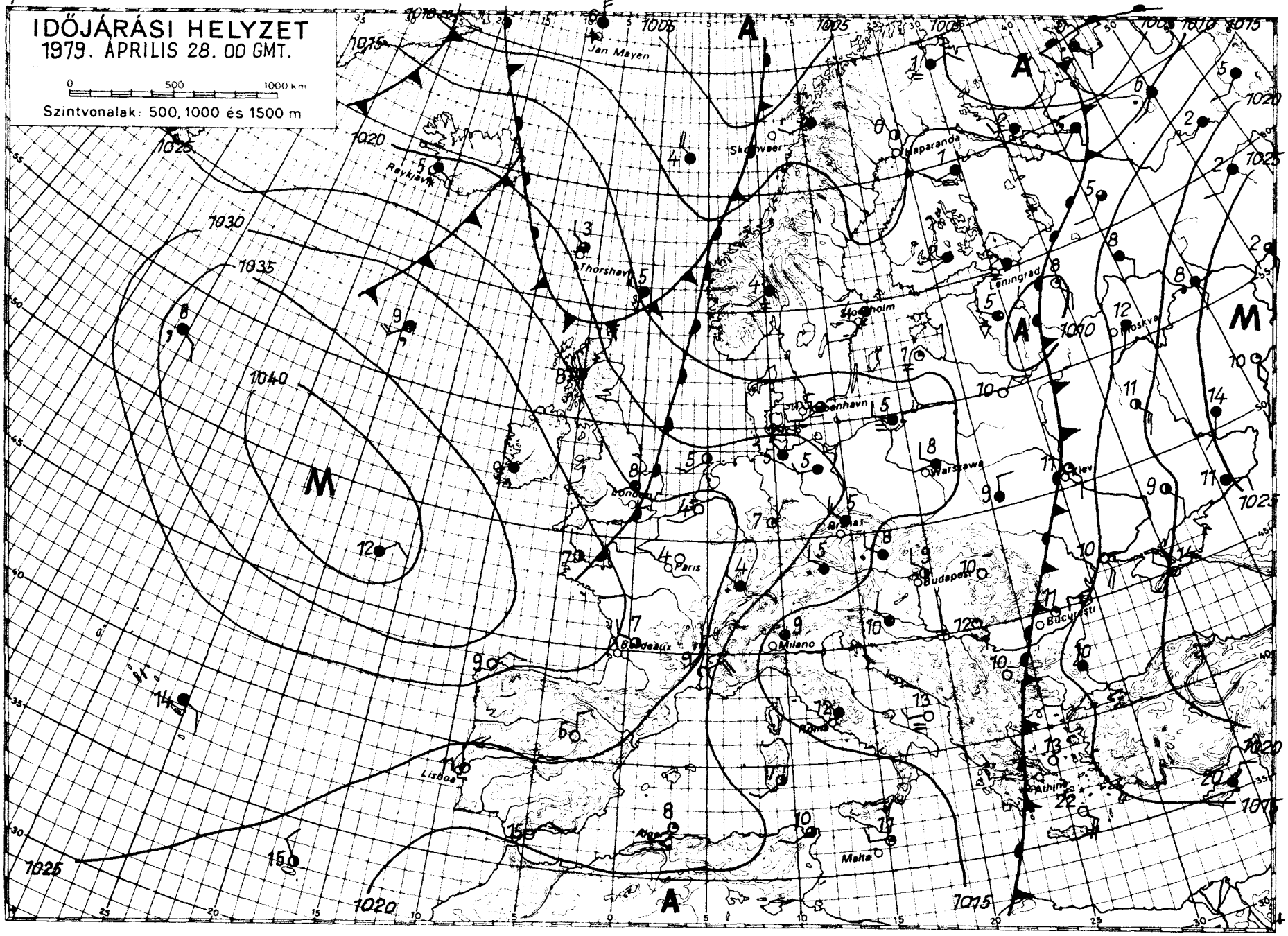

KIADJA: ORSZÁGOS METEOROLÓGIAI SZOLGÁLAT

Készíti: Központi Előrejelző Intézet Előrejelző Osztálya — T.: 273 - 078 — Megjelenik naponként —

Évi előfizetési díja: 1.460.-Ft · Megrendelhető: 1024 Budapest, II., Kitaibel Pál u. 1. Telefon: 353-500

Kiadásért felel: az OMSZ elnöke — Szerkesztésért felel: a KEI igazgatója

IDŐJÁRÁSI NAPIJELENTÉS

ЕЖЕДНЕВНЫЙ МЕТЕОРОЛОГИЧЕСКИЙ БЮЛЛЕТЕНЬ · DAILY WEATHER REPORT
BULLETIN QUOTIDIEN DE TEMPS · TÄGLICHER WETTERBERICHT

92. évfolyam 119. szám. + Budapest + 1979. április 29. vasárnap

Az időjárási helyzet és a várható időjárás:

Szárazföldünk legnagyobb részén folytatódik a változékony időjárás. Nyugat- és Közép-Európát nedves, hüvös léghullámok árasztották el, és a hőmérséklet csúcsértéke szombaton 2, 7 fokkal elmaradt a sokévi átlagtól. A Skandináv-félsziget középső része felett ciklon örvénylik, amelynek hatására ott, valamint a Brit-szigeteken és Délnyugat-Európában erősen felhős, helyenként esős az idő. Nyugat-Európa többi részén felhős, de általában csapadékmentes az időjárás. Északkelet- és Kelet-Európában is változékonyra fordult az idő. A Kárpát-medencét a következő időszakban lassan elhagyja az esőzóna, de továbbra is hüvös marad az idő.

Hazánkban szombaton a Dunántúlon borult, máshol erősen felhős idő volt. Csak keleten helyenként 1, 6 órás napsütést észleltek. Országszerte esett az eső, záporeső, a Duna vonalától keletre zivatarok is kialakultak. A zivatart egy-két helyen jégeső kisérte. A ma reggel 7 óráig lehullott eső mennyisége a Tiszántúlon általában 5 mm alatt maradt, máshol 5, 20, az északi megyékben 20, 30 mm között volt, sőt Vámosmikoláról és Dobogokőről 32, Kisbérről és Győrből 33, Romhányból 34, Tatabányáról 39 mm-t jelentettek. A legmagasabb nappali hőmérséklet nyugaton 7, 12, máshol általában 12, 17 fok között alakult. Ma hajnalra 2, 10 fokig hült le a levegő. Délelőtt északnyugaton kissé felszakadozott a felhőzet, máshol borult volt az ég. Főként keleten esett az eső. A hőmérséklet 11 órakor 7, 12 fok között volt.

Ma 12 órakor Budapesten a hőmérséklet 9 fok, a tengerszintre átszámitott légnyomás 1009 mb /757 mm/, mérsékelten emelkedik.

Várható időjárás hétfő estig:

Vasárnap: nyugat felől időnként felszakadozó felhőzet, több helyen, főként keleten, esővel, záporral, egy-két helyen esetleg zivatarral.

Hétfőn: változóan felhős idő, elszórtan záporral.

A többfelé élénk, időnként erős nyugati, északnyugati szél lassan mérséklődik.

Hüvös idő.

Várható legalacsonyabb éjszakai hőmérséklet: 2, 7 fok között, egy-két derültebb, szélvédett helyen gyenge talajmenti fagy is előfordul.

legmagasabb nappali hőmérséklet hétfőn: 12, 17 fok között.

Bartha Péterné s.k.

A hőmérséklet napi középértéke és eltérése a 100 évi átlagtól /Budapesten/:

1979. IV. 28.	9,7 C°	-3,8 C°

1871 óta ezen a napon Budapesten előfordult

legmagasabb hőmérséklet:	28,7 C° /1969/,
legalacsonyabb hőmérséklet:	1,0 C° /1888/.

79.363.

Hibaigazitás: A 118. sz. Időjárási Napijelentés helyes dátuma: 1979. április 28.

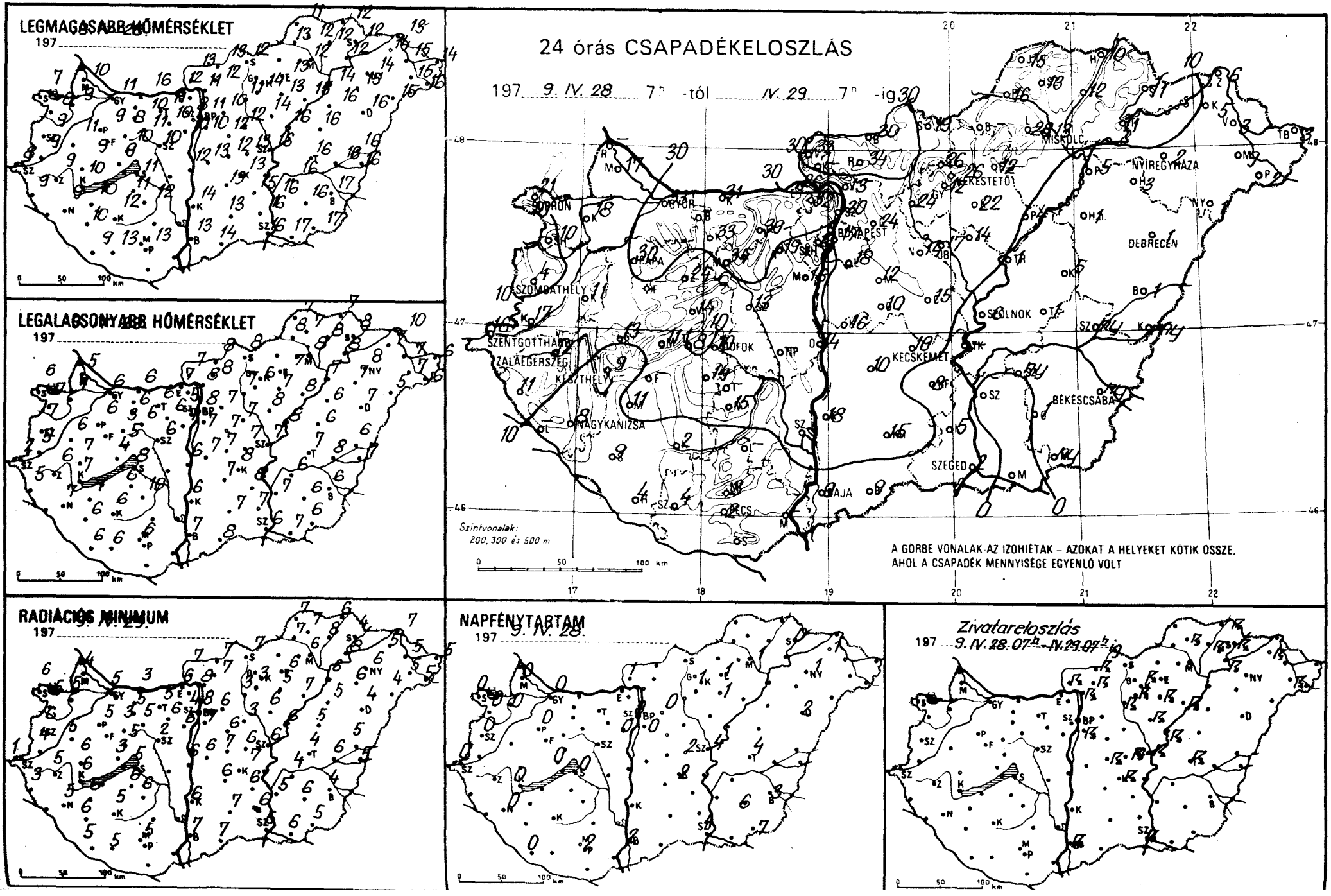
LEGMAGASABB HŐMÉRSÉKLET
197
LEGALACSONYABB HŐMÉRSÉKLET
197
RADIÁCIÓS MINIMUM
197
NAPFÉNYTARTAM
197 9. IV. 28.
Zivatareloszlás
197 9. IV. 28. 07h - IV. 29. 07h - ig
24 órás CSAPADÉKELOSZLÁS
197 9. IV. 28 7h -tól IV. 29 7h -ig
SOPRON
GYŐR
PAPA
SZOMBATHELY
SZENTGOTTHÁRD
ZALAEGERSZEG
KESZTHELY
NAGYKANIZSA
BUDAPEST
DÖFOK
PÉCS
BAJA
SZEGED
KECSKEMÉT
SZOLNOK
BÉKÉSCSABA
DEBRECEN
NYÍREGYHÁZA
MISKOLC
KÉKESTETŐ
Szintvonalak:
200, 300 és 500 m
A GORBE VONALAK AZ IZOHIÉTÁK – AZOKAT A HELYEKET KOTIK OSSZE,
AHOL A CSAPADÉK MENNYISÉGE EGYENLŐ VOLT

197 9.IV.29. 07 h -ig az utolsó 24 óra adatai

	csapadék (mm)		max. hőmérséklet	min. hőmérséklet	rad. min.	napos órák
Győr	33		11	6	5	0
Kapuvár	18	▽	9	7	5	0
Mosonmagyaróvár	17		10	5	4	0
Rajka	–		–	–	–	
Sopron	21		7	6	6	0
Sopronhorpács	10		8	7	5	0
Káld	11		11	6	5	
Körmend	17		9	5	4	
Szentgotthárd	16		8	2	1	0
Szombathely	4		9	7	6	0
Lenti	11		9	5	3	
Letenye	–		–	–	–	
Nagykanizsa	8		9	7	5	0
Zalaegerszeg	12		9	6	5	
Farkasgyepű	–		–	–	–	
Keszthely	9		10	7	6	0
Mencshely	11		9	4	3	0
Pápa	30		9	6	5	0
Sümeg	13		9	7	6	
Tihany	8	▽	11	6	5	
Veszprém	14		10	5	5	
Zirc	24		8	3	3	
Fonyód	–		–	–	–	
Homokszt. György	4		9	6	5	0
Kaposvár	2		12	6	5	
Marcali	11		10	7	6	
Siófok	10	▽	11	8	5	0
Somogyszob	9	▽	10	6	6	
Tab	14		11	6	6	
Bábolna	–		–	–	–	
Esztergom	26		12	7	6	
Kisbér	33	=	10	6	5	
Komárom	31	▽	16	6	3	
Tatabánya	39		11	6	5	
Alcsútdoboz	19		10	6	6	
Dunaújváros	14		12	6	6	
Martonvásár	18		10	7	6	0
Mór	34		11	6	5	
Nagyhörcsökp.	–		–	–	–	
Szabadbattyán	13		10	6	2	
Iregszemcse	–		–	–	–	–
Lengyel	–		–	–	–	
Nagykónyi	15		12	10	6	
Szekszárd	–		–	–	–	
Misinpacto Árpádtető	3		11	7	4	
Mohács	–		–	–	–	
Pécs	2	▽	13	6	5	2
Siklós	–		–	–	–	
Szigetvár	4		13	6	5	
Bp. Lőrinc	18	⚑	10	7	7	0
Bp. Met. Int.	17		11	8	8	0
Bp. Szab. hegy	19	▽	8	5	4	
Cegléd	15	⚑	13	7	6	2
Dobogókő	32		8	4	4	
Gödöllő	24	▽	10	7	6	0
Királyrét	–		–	–	–	
Monor	12		12	7	6	
Nagykáta	14		12	7	3	
Örkény	10	⚑	12	7	7	
Szentendre	20		11	8	7	

197 9.IV.29. 07 h -ig az utolsó 24 óra adatai

	csapadék (mm)		max. hőmérséklet	min. hőmérséklet	rad. min.	napos órák
Vác	26	⚑	11	8	8	
Vámosmikola	32	⚑	13	7	7	1
Baja	9	⚑	13	7	7	2
Bácsalmás	9		14	8	7	
Izsák	10		13	7	6	
Kalocsa	18		14	6	6	
Kecskemét	10	⚑	13	8	7	2
Kiskunf. háza	8	▽	15	8	6	
Kiskunhalas	15		13	7	7	
Kunszentmiklós	16		13	7	6	
Tiszakécske			–	–	–	
Balassagyarmat	30	⚑	13	8	7	
Romhány	34	⚑	12	8	7	
Salgótarján	19	▽	12	8	7	
Eger	12	▽	13	7	6	1
Galyatető	26		11	2	1	
Gyöngyös	12	⚑	14	6	3	
Kékestető	26	⚑▲	7	2	2	1
Kompolt	22	⚑∩	13	7	5	1
Lőrinci	24	⚑	11	7	3	
Poroszló	4	⚑	15	8	7	
Jászapáti	14	⚑∩	14	8	6	
Jászberény	17	⚑	13	8	6	
Karcag	5	▽	16	6	5	
Szolnok	6	⚑	16	7	6	4
Tiszaroff	1	⚑∩	16	8	6	
Túrkeve	1	⚑	16	7	4	4
Kistelek	5	▽	16	7	6	
Makó			17	7	6	
Szeged	2	⚑	16	6	5	4
Szentes			16	7	5	
Borsodnádasd	–		–	–	–	
Fügöd	12	⚑	12	8	8	
Hidasnémeti	10	⚑	12	7	6	
Jósvafő	15	▽	11	7	7	
Lillafüred	28	▽	13	5	4	
Miskolc	13	▽	12	8	6	1
Putnok	16		13	8	7	
Sárospatak	11	⚑▲	12	8	4	0
Szendrőlád	13	⚑∩	12	7	7	
Tokaj	11	⚑	12	8	8	
Kisvárda	5	⚑	14	7	5	1
Mátészalka	9	⚑	15	7	5	
Nyíregyháza	2	▽	14	8	6	1
Nyírlugos	1		15	5	4	
Pátyod	2	▽	16	6	5	
Tiszabecs	3		14	6	5	
Vásárosnamény	3		15	7	5	
Záhony	6		13	10	7	
Berettyóújfalu	1	▽	16	6	5	
Debrecen	1	▽∩	16	7	4	2
Hajdúdorog	3	▽	15	7	6	
Hortobágy	1	▽	16	6	5	
Körösszakál	ny		16	7	5	
Polgár	5		14	7	6	
Békéscsaba	ny	▽∩	17	6	4	3
Mezőhegyes	ny		17	6	5	7
Orosháza	1		16	6	6	6
Szarvas	ny	▽	16	6	4	5
Szeghalom	ny	▽	16	8	6	

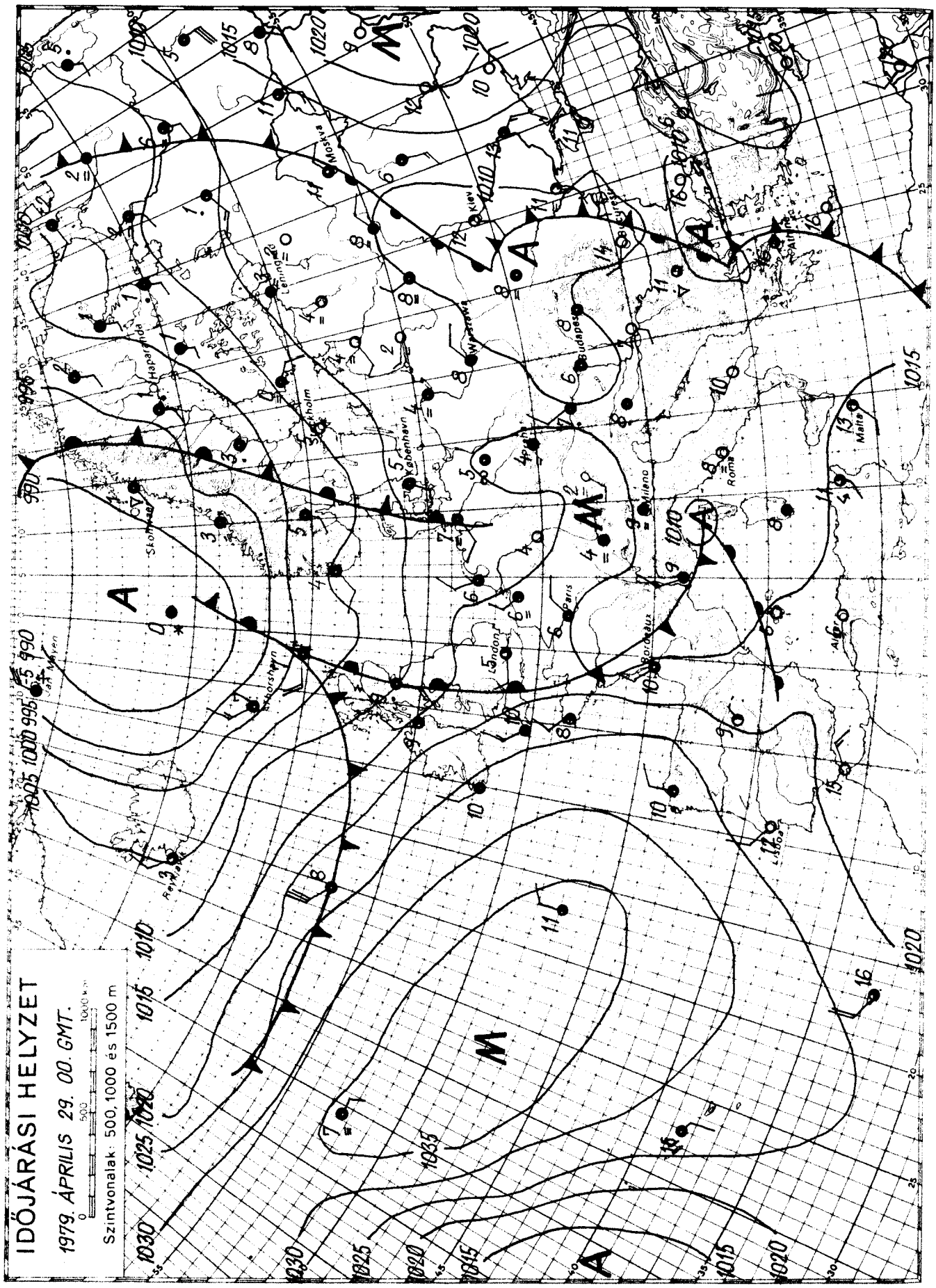

KIADJA: ORSZÁGOS METEOROLÓGIAI SZOLGÁLAT

Készíti: Központi Előrejelző Intézet Előrejelző Osztálya — T.: 273-018 — Megjelenik naponként —

Évi előfizetési díja: 1.460.-Ft - Megrendelhető: 1024 Budapest, II., Kitaibel Pál u. 1. Telefon: 353-500

Kiadásért felel: az OMSZ elnöke — Szerkesztésért felel: a KEI igazgatója

IDŐJÁRÁSI NAPIJELENTÉS

ЕЖЕДНЕВНЫЙ МЕТЕОРОЛОГИЧЕСКИЙ БЮЛЛЕТЕНЬ · DAILY WEATHER REPORT
BULLETIN QUOTIDIEN DE TEMPS · TÄGLICHER WETTERBERICHT

92. évfolyam 120. szám. + Budapest + 1979. április 30. hétfő

Az időjárási helyzet és a várható időjárás:

Középponttal a Skandináv-félsziget déli része fölött nagy kiterjedésü ciklon örvénylik. Frontrendszere a hétfő reggeli órákban már elérte kontinensünk nyugati területeit. Hatására ismét csapadékosabbra fordult az időjárás, és a szél többfelé viharossá fokozódott. A Földközi-tenger térségében folytatódik az évszaknak megfelelő hőmérsékletü, csendes idő. A Szovjetúnió európai részén egy fokozatosan gyengülő mérsékeltövi frontálzóna hatására, változékony az időjárás, ott a hőmérséklet csúcsértéke továbbra is 3-8 fokkal magasabb a sokévi átlagnál. A Kárpát-medence időjárását a következő időszakban a nyugat felől érkező frontrendszer határozza meg.

Hazánkban vasárnap eleinte túlnyomóan borult idő volt, többfelé esett eső, zápor. Az északnyugati szél a Dunántúlon már a délelötti órákban megerősödött, egy-két helyen elérte a viharos fokozatot. A déli óráktól nyugat felől felszakadt a felhőzet, és a Dunántúlon 1-7 órára kisütött a nap. Kora délutánra általában 10-15 fokig melegedett fel a levegő, a Tiszántúlon 8-12 fok között volt a hőmérséklet csúcsértéke. Az éjszaka a keleti országrészben is felszakadt a felhőzet, mindenütt megszünt a csapadék. Hajnalra 1-7 fokig hült le a levegő. A hétfő reggel, 7 óráig lehullott eső mennyisége általában csapadéknyom és 2 mm között volt. Ma délelött eleinte derült, napos idő volt, majd kissé megnövekedett a gomolyfelhőzet, a délies szél többfelé megélénkült. A hőmérséklet 11 órára 13-16 fokig emelkedett.

Ma 12 órakor Budapesten 15 fok volt, a tengerszintre átszámitott légnyomás 1011 mb /758 mm/ mérsékelten süllyed.

Várható időjárás kedd estig:

Változóan felhős idő, főként a Dunántúlon elszórtan zápor egy-két helyen zivatar.
Többfelé élénk, időnként erős délnyugati szél.

Várható legalacsonyabb éjszakai hőmérséklet 5-10 fok,
legmagasabb nappali hőmérséklet kedden 15-20 fok között.

Demeter Éva s.k.

A hőmérséklet napi középértéke és eltérése a 100 évi átlagtól /Budapesten/:

1979. IV. 29.	9,9 C°	-3,7 C°

1871 óta ezen a napon Budapesten előfordult

legmagasabb hőmérséklet:	29,9 C° /1934/
legalacsonyabb hőmérséklet:	1,5 C° /1874/

79.364.

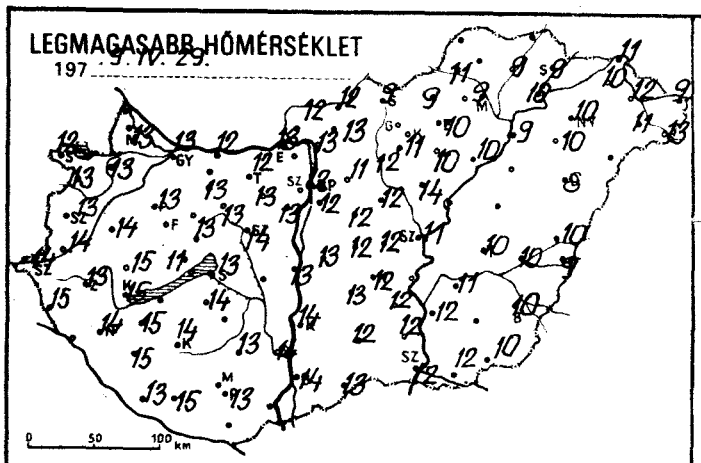
LEGMAGASABB HŐMÉRSÉKLET
197 9. IV. 29.
0 50 100 km

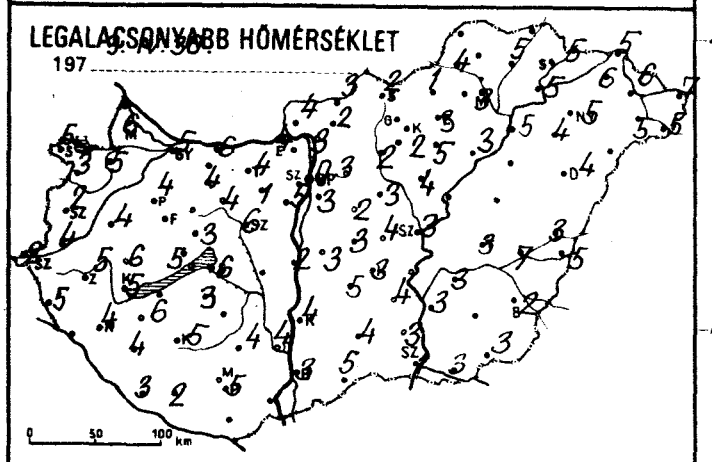
LEGALACSONYABB HŐMÉRSÉKLET
197 9. IV. 30.
0 50 100 km

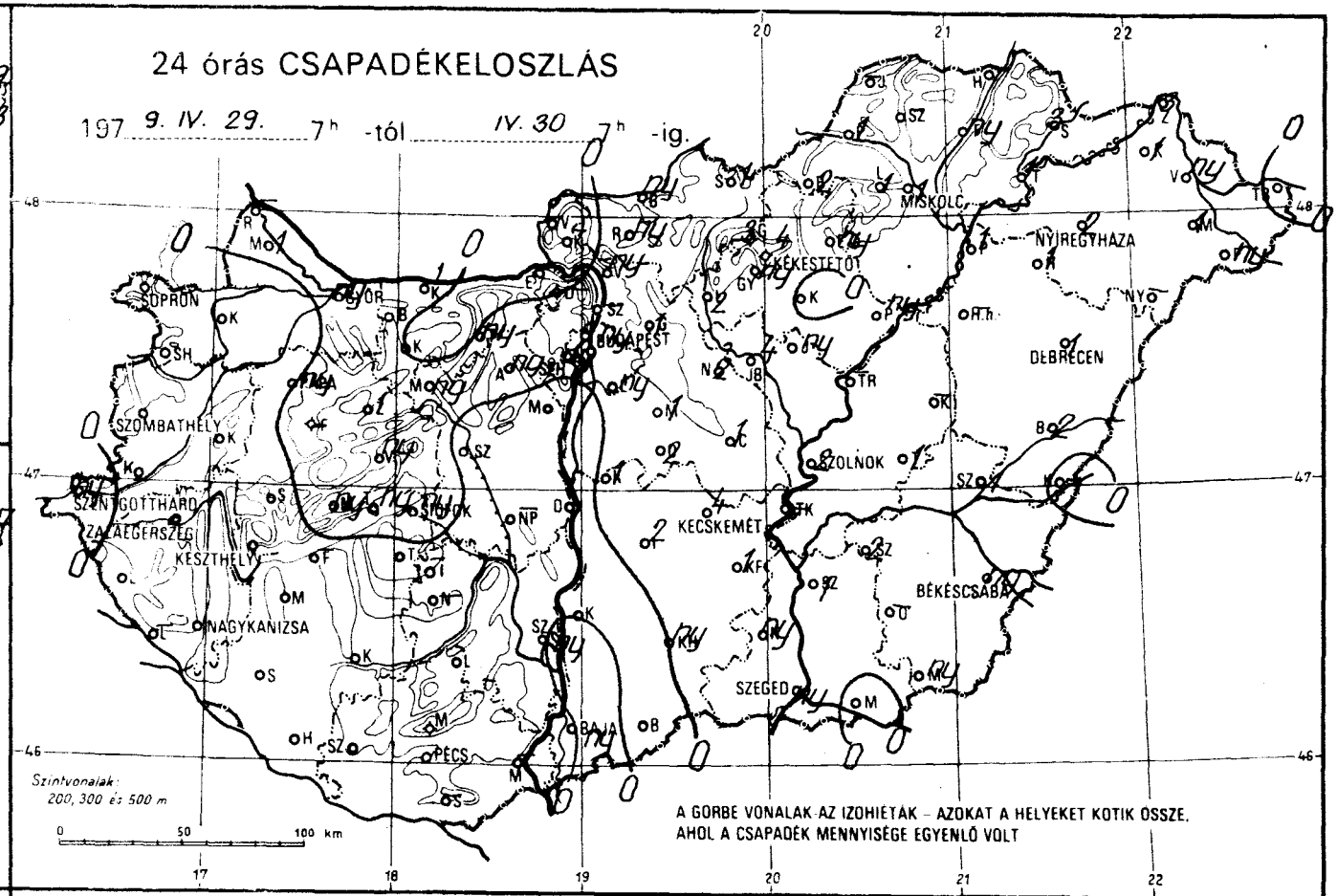
24 órás CSAPADÉKELOSZLÁS
197 9. IV. 29. 7h -tól IV. 30 7h -ig.
SOPRON
GYŐR
BUDAPEST
MISKOLC
NYÍREGYHÁZA
KÉKESTETŐ
DEBRECEN
SZOMBATHELY
SZOLNOK
SZENTGOTTHÁRD
ZALAEGERSZEG
KECSKEMÉT
KESZTHELY
BÉKÉSCSABA
NAGYKANIZSA
SZEGED
BAJA
PÉCS
Szintvonalak: 200, 300 és 500 m
0 50 100 km
A GÖRBE VONALAK AZ IZOHIÉTÁK – AZOKAT A HELYEKET KÖTIK ÖSSZE, AHOL A CSAPADÉK MENNYISÉGE EGYENLŐ VOLT

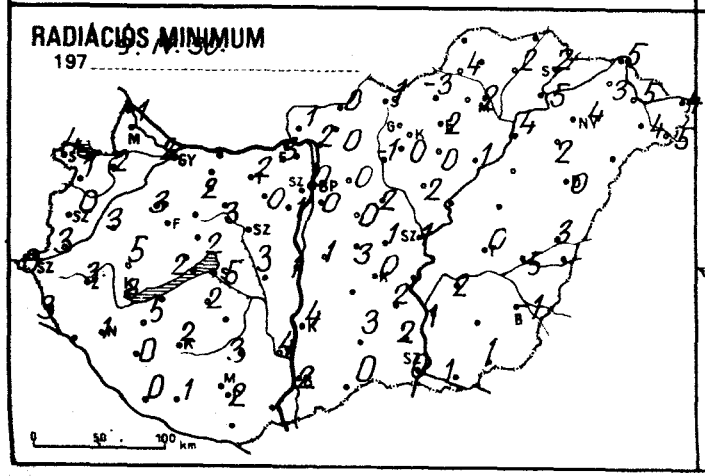
RADIÁCIÓS MINIMUM
197 9. IV. 30.
0 50 100 km

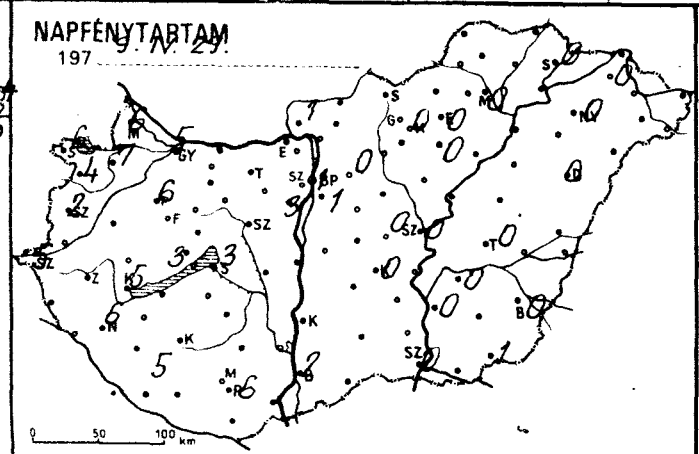
NAPFÉNYTARTAM
197 9. IV. 29.
0 50 100 km

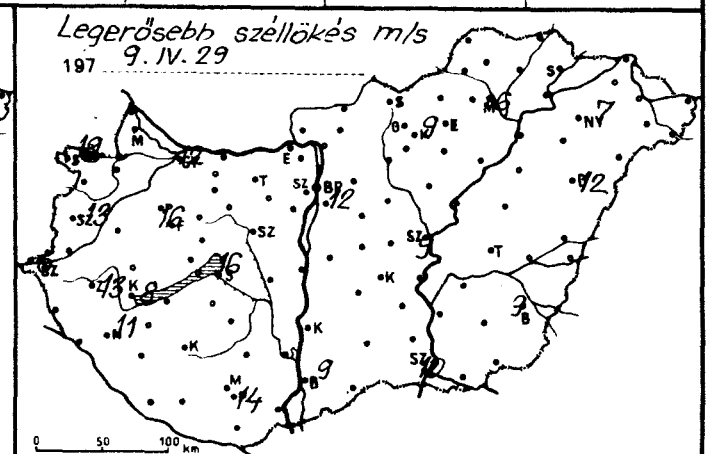
Legerősebb széllökés m/s
197 9. IV. 29
0 50 100 km

	197 9. IV. 30. 07 h -ig az utolsó 24 óra adatai					
	csapadék (mm)		max. hőmérséklet	min. hőmérséklet	rad. min.	napos órák
Győr	ny	⊥	13	5	2	5
Kapuvár	•	⊥	13	5	2	7
Mosonmagyaróvár	1	⊥	13	6	1	6
Rajka	–		–	–	–	
Sopron	•		12	5	4	6
Sopronhorpács	•	⊥	13	3	1	4
Káld	•	⊥	14	4	3	
Körmend	•		14	4	3	
Szentgotthárd	ny	▽ ⊥	14	2	0	5
Szombathely	•	⊥	13	2	0	2
Lenti	•		15	5	3	
Letenye	–		–	–	–	
Nagykanizsa	•	⊥	14	4	1	6
Zalaegerszeg	•	⊥	13	5	3	
Farkasgyepű	–		–	–	–	
Keszthely	•	⊥	15	5	3	5
Mencshely	ny	⊥	11	5	2	3
Pápa	ny	⊥	13	4	3	6
Sümeg	•		15	6	5	
Tihany	ny	⊥	14	6	2	
Veszprém	ny	⊥	13	3	2	
Zirc	1	⊥	11	2	0	
Fonyód	–		–	–	–	
Homokszt. györgy	•	⊥	13	3	0	5
Kaposvár	•	⊥	14	5	2	
Marcali	•		15	6	5	
Siófok	ny	⊥	13	6	5	3
Somogyszob	•	⊥	15	4	0	
Tab	•		14	3	2	
Bábolna	–		–	–	–	
Esztergom	•		13	4	3	
Kisbér	•	⊥	13	4	2	
Komárom	1	▽	12	6	–	
Tatabánya	ny		12	4	2	
Alcsútdoboz	ny	⊥	13	1	0	
Dunaújváros	•		13	2	1	
Martonvásár	•	⊥	13	5	1	3
Mór	ny	⊥	13	4	3	
Nagyhörcsökp.	–		–	–	–	
Szabadbattyán	•	⊥	14	6	3	
Iregszemcse	–		–	–	–	
Lengyel	•		13	4	3	
Nagykónyi	–		–	–	–	
Szekszárd	ny		14	4	4	
Mezőfelsőtő	•		12	6	5	
Mohács	–		–	–	–	
Pécs	•	⊥	13	5	2	6
Siklós	–		–	–	–	
Szigetvár	•		15	2	1	
Bp. Lőrinc	ny	▽ ⊥	12	3	0	1
Bp. Met. Int.	ny		12	0	0	1
Bp. Szab. hegy	ny		9	6	1	
Cegléd	1	⊥	12	4	1	0
Dobogókő	–		–	–	–	
Gödöllő	1	⊥	11	3	0	0
Királyrét	–		–	–	–	
Monor	1		12	2	0	
Nagykáta	2		12	3	2	
Örkény	2	⊥	12	3	3	
Szentendre	–		12	3	3	

	197 9. IV. 30. 07 h -ig az utolsó 24 óra adatai					
	csapadék (mm)		max. hőmérséklet	min. hőmérséklet	rad. min.	napos órák
Vác	ny	⊥	13	3	2	
Vámosmikola	•	⊥	12	4	1	1
Baja	ny		14	3	2	2
Bácsalmás	•		13	5	0	
Izsák	2		13	5	–	
Kalocsa	•		14	4	4	
Kecskemét	4	⊥	12	3	0	0
Kiskunf. háza	1		12	4	2	
Kiskunhalas	ny		12	4	3	
Kunszentmiklós	1		13	3	1	
Tiszakécske	–		–	–	–	
Balassagyarmat	ny	⊥	12	3	0	
Romhány	ny		13	2	0	
Salgótarján	1		9	2	1	
Eger	ny		10	3	2	0
Galyatető	3		5	2	–1	
Gyöngyös	ny		11	2	0	
Kékestető	4		3	1	0	0
Kompolt	•	⊥	10	5	0	0
Lőrinci	2	⊥	12	2	–1	
Poroszló	ny	⊥	10	3	1	
Jászapáti	ny	⊥	14	4	2	
Jászberény	4	▽	12	5	3	
Karcag	–		–	–	–	
Szolnok	2		11	3	1	0
Tiszaroff	–		–	–	–	
Túrkeve	1	⊥	10	3	0	0
Kistelek	ny		12	3	2	
Makó	•	⊥	12	3	1	
Szeged	ny	▽ ⊥	12	1	0	0
Szentes	1		12	3	1	
Borsodnádasd	2		9	1	–3	
Füged	ny		9	5	2	
Hidasnémeti	–		–	–	–	
Jósvafő	–		–	–	–	–
Lillafüred	1		12	3	2	
Miskolc	1		9	3	2	0
Putnok	1		11	4	4	
Sárospatak	3	⊥	9	5	2	0
Szendrőlád	–		–	–	–	
Tokaj •	1		10	5	5	
Kisvárda	1		10	6	3	0
Mátészalka	1		11	5	4	
Nyíregyháza	2		10	5	4	0
Nyírlugos	–		–	–	–	
Pátyod	ny		13	5	4	
Tiszabecs	•		9	7	0	
Vásárosnamény	ny		12	6	5	
Záhony	3		11	5	5	
Berettyóújfalu	2		10	3	3	
Debrecen	1	▽	8	4	0	0
Hajdúdorog	1	⊥	10	4	2	
Hortobágy	–		–	–	–	
Körösszakál	•	⊥	9	5	–	
Polgár	1		9	5	4	
Békéscsaba	ny	⊥	10	2	–1	0
Mezőhegyes	ny	⊥	10	3	1	1
Orosháza	–		–	–	–	–
Szarvas	1	▽ ⊥	11	3	–2	0
Szeghalom	1		10	7	5	

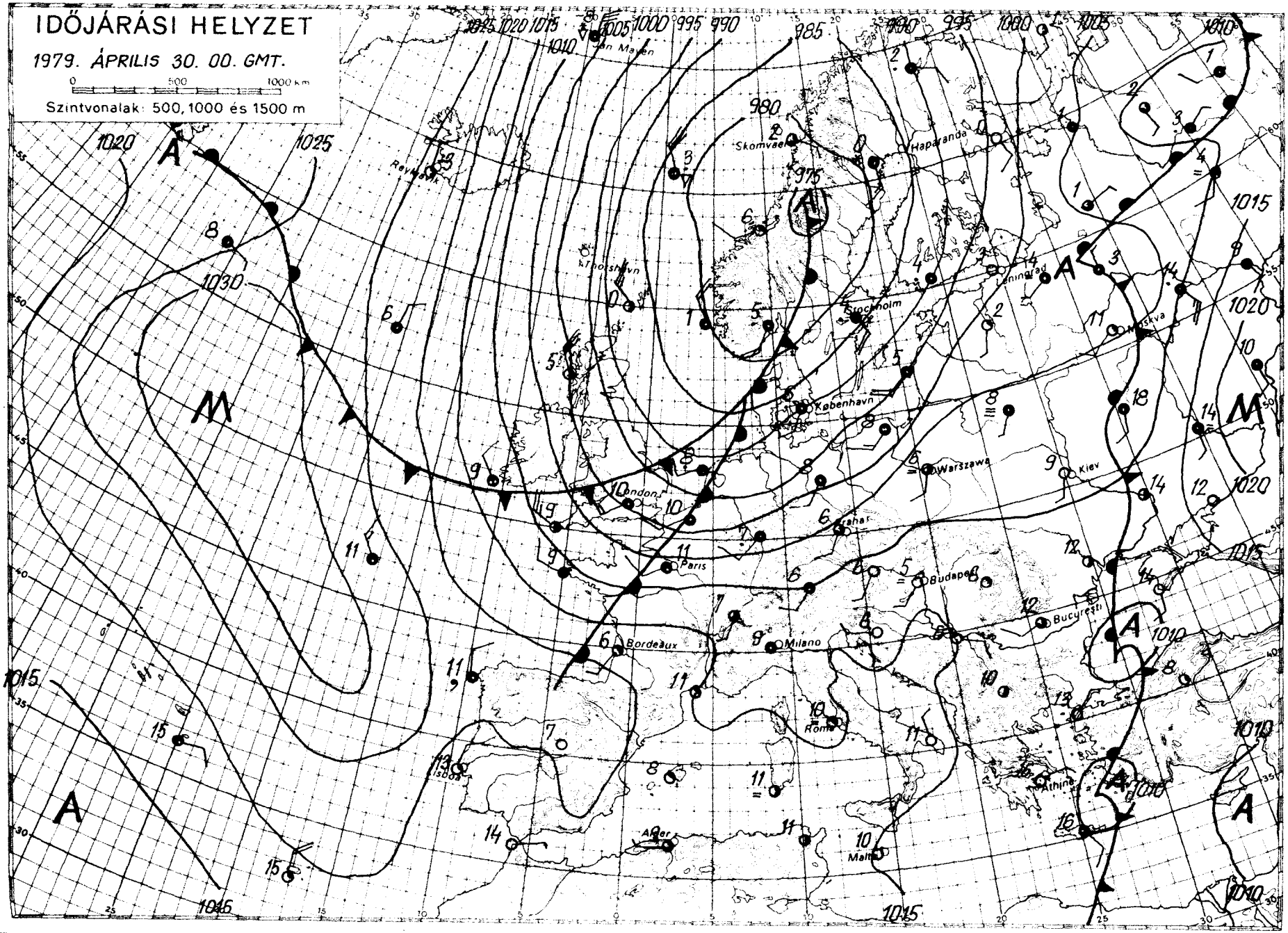

KIADJA: ORSZÁGOS METEOROLÓGIAI SZOLGÁLAT
Készíti: Központi Előrejelző Intézet Előrejelző Osztálya — T.: 273-018 — Megjelenik naponként —
Évi előfizetési díja: 1.460.-Ft - Megrendelhető: 1024 Budapest, II., Kitaibel Pál u. 1. Telefon: 353-500
Kiadásért felel: az OMSZ elnöke — Szerkesztésért felel: a KEI igazgatója

IDŐJÁRÁSI NAPIJELENTÉS

ЕЖЕДНЕВНЫЙ МЕТЕОРОЛОГИЧЕСКИЙ БЮЛЛЕТЕНЬ · DAILY WEATHER REPORT
BULLETIN QUOTIDIEN DE TEMPS · TÄGLICHER WETTERBERICHT

92. évfolyam 121. szám. + Budapest + 1979. május 1. kedd

CENTRAL LIBRARY
AUG 9 1979
N.O.A.A.
U.S. Dept. of Commerce

Az időjárási helyzet és a várható időjárás:

Dél-Európa nagy részén a leszálló légmozgás miatt órára általában kevés a felhő, száraz az idő. Európa többi részének időjárását középpontjával a Skandináv-félsziget fölött örvénylő hatalmas kiterjedésü ciklon irányitja. Áramlási rendszerében enyhébb és hidegebb légtömegek érkeznek Nyugat-Európán át, szárazföldünk belseje felé. A léghullámok vonulását sokfelé eső, záporeső, néhány helyen zivatar, sőt Északnyugat-,Észak-Európában szórványosan havazás, hózápor kiséri. Szerda estig a Kárpát-medence időjárását az óceáni léghullámok határozzák meg.

Hazánkban hétfőn az északkeleti megyékben 5, 7, máshol 8, 12 órán át sütött a nap. A hőmérséklet csúcsértéke 15, 20 fok között volt. Napközben egy-két helyen, az éjszakai óráktól kezdve többfelé esett az eső, záporeső. A lehullott csapadék mennyisége kedden 7 óráig nem haladta meg a 4 mm-t. Kedd hajnalra 4, 10 fokig hűlt le a levegő. Ma délelőtt erősen felhős, vagy borult idő volt. Sokfelé esett az eső, záporeső. A szél több helyen megélénkült. A hőmérséklet 11 órakor a nyugati, északnyugati megyékben 4, 8, máshol 9, 16 fok között váltakozott.

Ma 12 órakor Budapesten a hőmérséklet 10 fok, a tengerszintre átszámitott légnyomás 1010 mb /758 mm/, alig változik.

A Balaton vizének hőmérséklete Siófoknál 11 órakor 12 fok volt.

Várható időjárás szerda estig:

Időnként felszakadozó felhőzet.
Többfelé ismétlődő eső, záporeső.
Megélénkülő, helyenként megerősődő északnyugati, nyugati szél.
Várható legalacsonyabb éjszakai hőmérséklet: 3, 8,
legmagasabb nappali hőmérséklet szerdán: általában 10, 15 fok között.

Vadkerti Ferenc s.k.

A hőmérséklet napi középértéke és eltérése a 100 évi átlagtól /Budapesten/:

1979. IV. 30.	12,9 C°	-1,1 C°

1873 óta ezen a napon Budapesten előfordult

legmagasabb hőmérséklet:	29,5 C° /1934/,
legalacsonyabb hőmérséklet:	1,5 C° /1874/.

79.365.

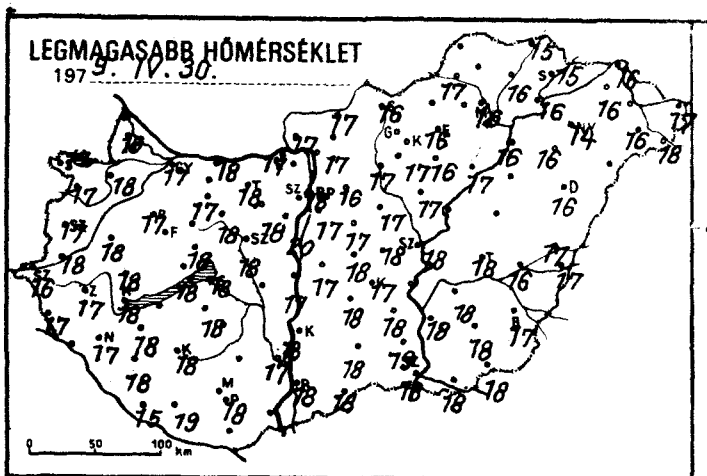
LEGMAGASABB HŐMÉRSÉKLET
197 9. IV. 30.

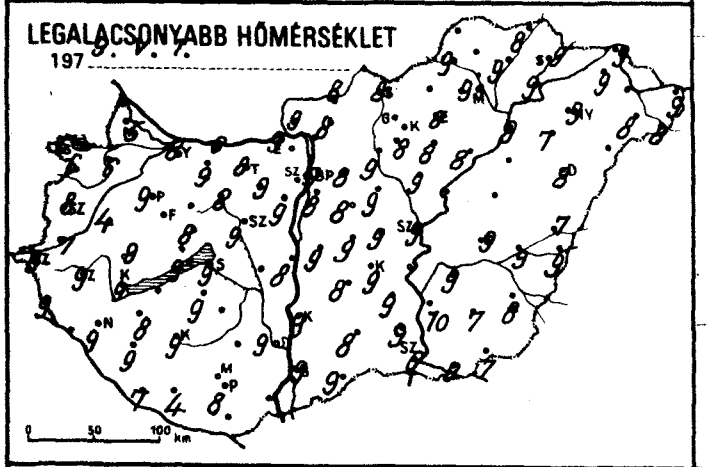
LEGALACSONYABB HŐMÉRSÉKLET
197

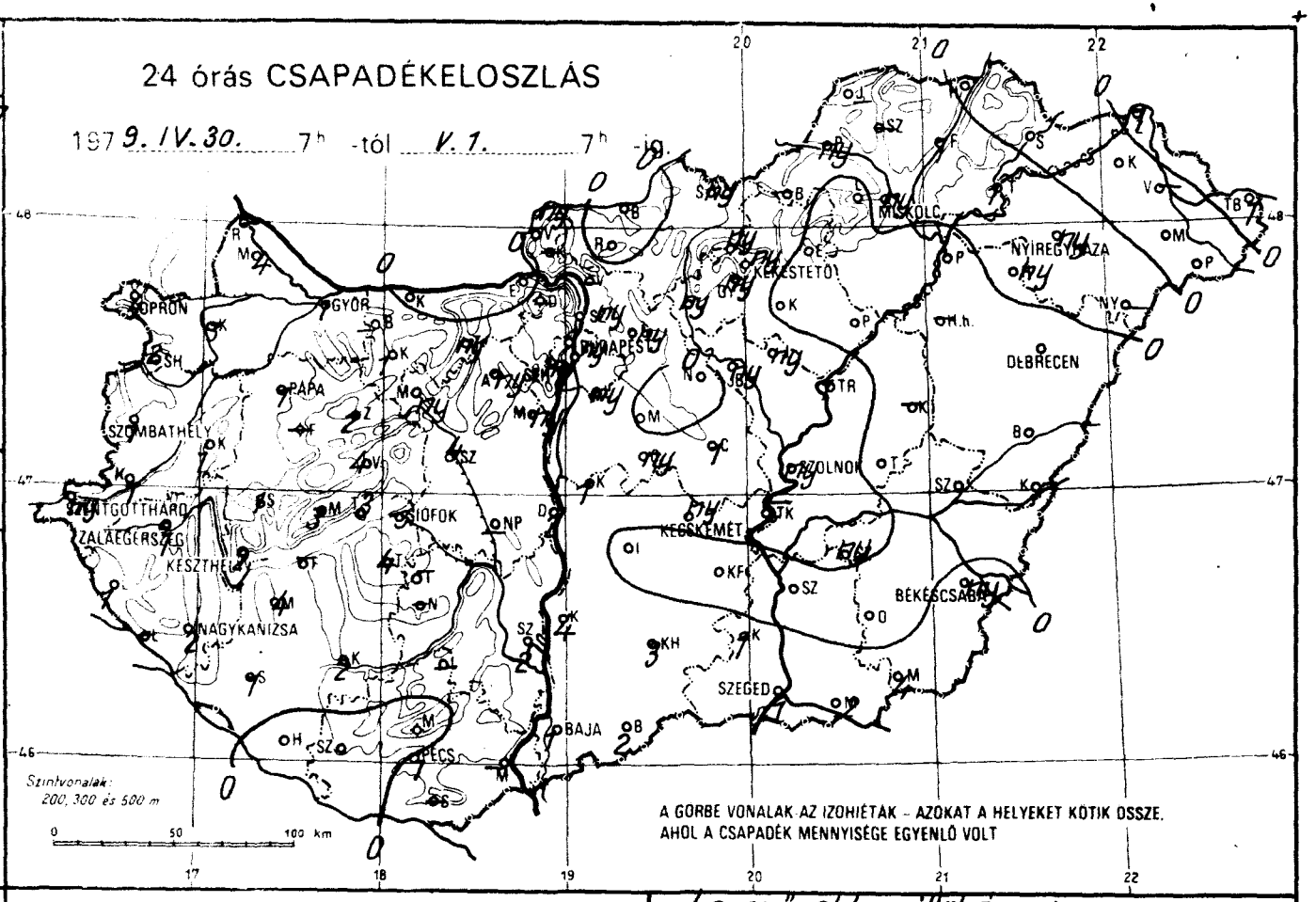
24 órás CSAPADÉKELOSZLÁS
197 9. IV. 30. 7h -tól V. 1. 7h -ig.
SOPRON
GYŐR
PAPA
SZOMBATHELY
SZENTGOTTHÁRD
ZALAEGERSZEG
KESZTHELY
NAGYKANIZSA
SIÓFOK
BUDAPEST
MISKOLC
KÉKESTETŐ
NYÍREGYHÁZA
DEBRECEN
TÁPOLNOK
KECSKEMÉT
BÉKÉSCSABA
SZEGED
BAJA
PÉCS
Szintvonalak: 200, 300 és 500 m
A GÖRBE VONALAK AZ IZOHIÉTÁK – AZOKAT A HELYEKET KÖTIK ÖSSZE, AHOL A CSAPADÉK MENNYISÉGE EGYENLŐ VOLT

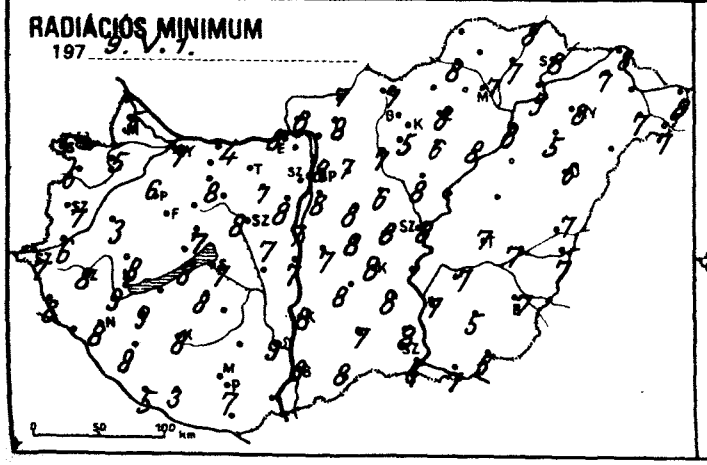
RADIÁCIÓS MINIMUM
197 9. V. 1.

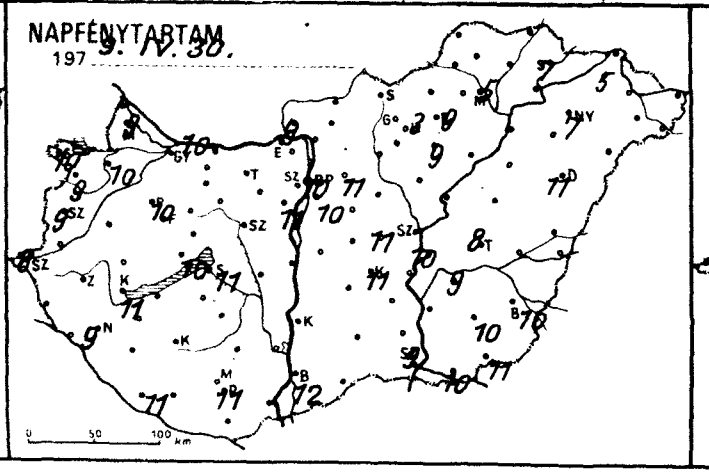
NAPFÉNYTARTAM
197 9. IV. 30.

Legerősebb széllökés m/s
197 9. IV. 30.

	197 9. V. 1. 07 h -ig az utolsó 24 óra adatai					
	csapadék (mm)		max. hőmérséklet	min. hőmérséklet	rad. min.	napos órák
Győr	1		17	8	7	10
Kapuvár	3		18	6	5	10
Mosonmagyaróvár	4		18	5	5	9
Rajka	–		–	–	–	
Sopron	4		17	5	5	10
Sopronhorpács	2		17	6	6	9
Káld	1		18	4	3	
Körmend	1		18	7	6	
Szentgotthárd	ny		16	8	7	8
Szombathely	1		17	8	7	9
Lenti	1		17	9	8	
Letenye	–		–	–	–	
Nagykanizsa	2	∇̇	17	9	8	9
Zalaegerszeg	1		17	9	8	
Farkasgyepű	–		–	–	–	
Keszthely	2		18	9	9	11
Mencshely	3		15	8	7	10
Pápa	1		17	9	6	10
Sümeg	1		18	9	8	
Tihany	3		18	9	8	
Veszprém	4		18	8	7	
Zirc	2		15	7	6	
Fonyód	–		–	–	–	
Homokszt. György	.	⌒	15	7	5	11
Kaposvár	2		18	9	8	
Marcali	4		18	8	9	
Siófok	3		18	9	7	11
Somogyszob	1		18	9	8	
Tab	4		18	9	8	
Bábolna	–		–	–	–	
Esztergom	.		17	9	8	
Kisber	1		17	9	8	
Komárom	.	≡	18	6	4	
Tatabánya	ny		18	8	7	
Alcsutdoboz	ny		18	9	8	
Dunaújváros	2		17	8	7	
Martonvásár	ny	,	20	9	7	11
Mór	ny		18	8	8	
Nagyhörcsökp.	–		–	–	–	
Szabadbattyán	4		18	9	7	
Iregszemcse	–		–	–	–	–
Lengyel	–		–	–	–	
Nagykónyi	–		–	–	–	
Szekszárd	2		17	9	9	
Mikepércs	.		16	8	7	
Mohács	–		–	–	–	
Pécs	1	∇̇	18	8	7	11
Siklós	–		–	–	–	
Szigetvár	.		19	4	3	
Bp. Lőrinc	ny		17	8	8	10
Bp. Met. Int.	ny	∇̇	18	9	8	10
Bp. Szab. hegy	ny	, ⌒	14	6	6	
Cegléd	1	,	18	9	8	11
Dobogókő	–		–	–	–	
Gödöllő	ny		16	8	7	11
Királyrét	–		–	–	–	
Monor	.		17	8	8	
Nagykáta	.		17	9	6	
Örkény	ny		18	9	8	
Szentendre	ny	,	18	9	8	

	197 9. V. 1. 07 h -ig az utolsó 24 óra adatai					
	csapadék (mm)		max. hőmérséklet	min. hőmérséklet	rad. min.	napos órák
Vác	–		–	–	–	
Vámosmikola	ny	,	17	9	8	9
Baja	1	∇̇	18	9	8	12
Bácsalmás	2		19	9	8	
Izsák	.		18	8	8	
Kalocsa	4		18	9	8	
Kecskemét	ny		17	9	8	11
Kiskunf. háza	.		18	9	8	
Kiskunhalas	3		18	8	7	
Kunszentmiklós	1		17	9	7	
Tiszakécske	–		–	–	–	
Balassagyarmat	.		17	8	7	
Romhány	.		17	8	8	
Salgótarján	ny		16	8	7	
Eger	.		16	8	8	9
Galyatető	ny	∇̇ ≡	9	3	2	
Gyöngyös	ny	,	17	8	5	
Kékestető	ny	∇̇ ≡	8	2	2	3
Kompolt	.		16	8	6	9
Lőrinci	ny		17	9	7	
Poroszló	.		17	8	8	
Jászapáti	ny		17	9	8	
Jászberény	ny		18	9	7	
Karcag	–		–	–	–	
Szolnok	ny	⌒	18	9	8	10
Tiszaroff	–		–	–	–	
Túrkeve	.	⌒	18	9	7	8
Kistelek	1	∇̇	19	9	8	
Makó	2		18	8	7	
Szeged	1	∇̇	18	6	6	9
Szentes	.		18	10	7	
Borsodnádasd	–		–	–	–	
Füzesd	1		16	9	7	
Hidasnémeti	.		15	8	8	
Jósvafő	–		–	–	–	–
Lillafüred	.		11	5	4	
Miskolc	ny	∇̇	16	9	7	5
Putnok	ny	,	17	9	8	
Sárospatak	.		15	9	8	7
Szendrőlád	–		–	–	–	
Tokaj	1		16	9	9	
Kisvárda	.		16	9	7	5
Mátészalka	.		16	8	7	
Nyíregyháza	ny		14	9	8	7
Nyírlugos	–		–	–	–	
Pátyod	.		18	8	7	
Tiszabecs	1		17	9	8	
Vásárosnamény	–		–	–	–	
Záhony	1		16	9	8	
Berettyóújfalu	ny		17	7	7	
Debrecen	.	=	16	8	6	11
Hajdúdorog	ny	,	16	7	5	
Hortobágy	–		–	–	–	
Körösszakál	.	⌒	17	9	7	
Polgár	.		16	9	8	
Békéscsaba	ny	∇̇	17	8	7	10
Mezőhegyes	4		18	7	5	11
Orosháza	.		18	7	5	10
Szarvas	ny		18	9	7	9
Szeghalom	.		16	9	7	

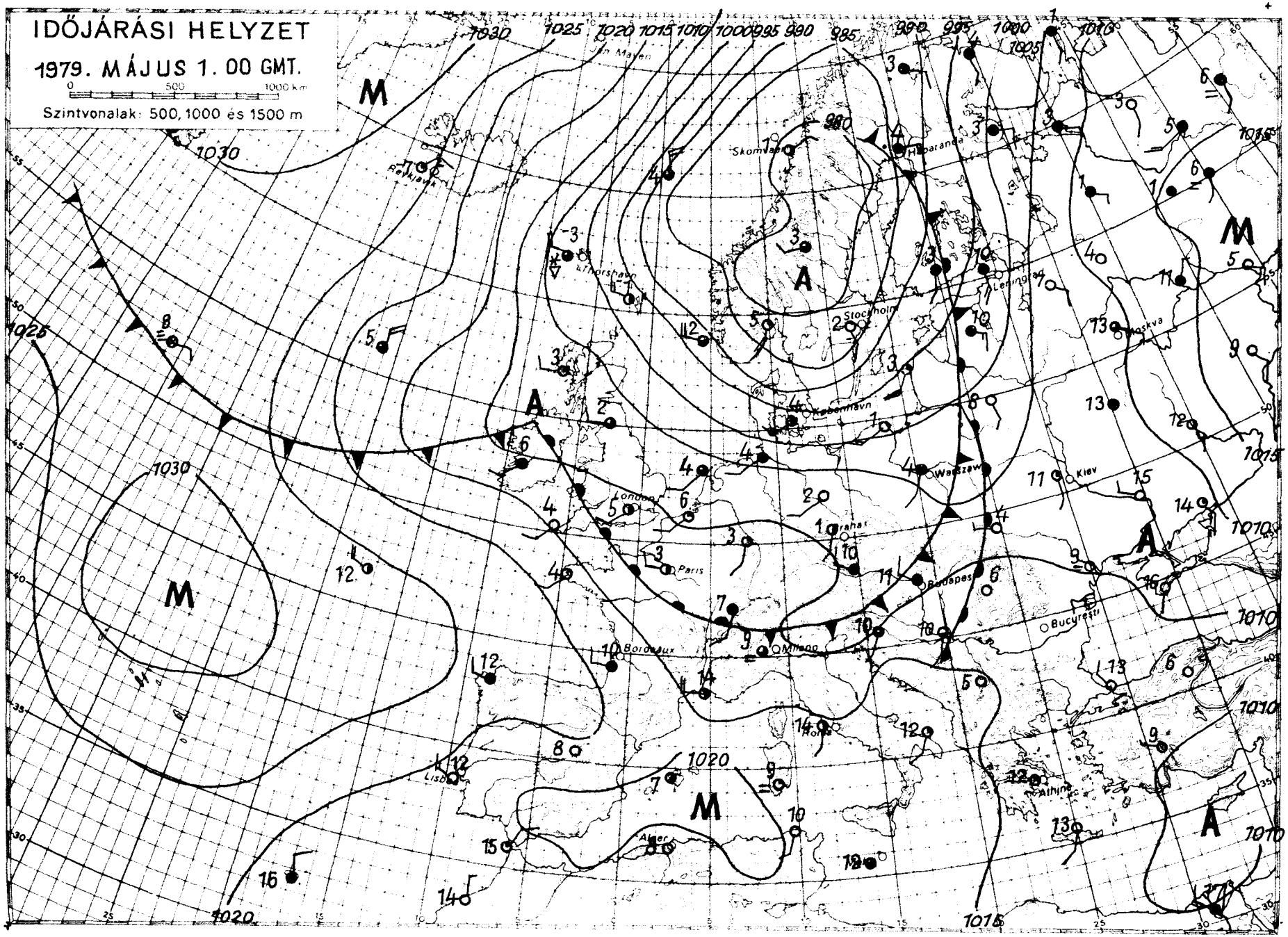

KIADJA: ORSZÁGOS METEOROLÓGIAI SZOLGÁLAT
Készíti: Központi Előrejelző Intézet Előrejelző Osztálya — T.: 273 - 078 — Megjelenik naponként —
Évi előfizetési díja: 1.460.-Ft - Megrendelhető: 1024 Budapest, II., Kitaibel Pál u. 1. Telefon: 353-500
Kiadásért felel: az OMSZ elnöke — Szerkesztésért felel: a KEI igazgatója

IDŐJÁRÁSI NAPIJELENTÉS

ЕЖЕДНЕВНЫЙ МЕТЕОРОЛОГИЧЕСКИЙ БЮЛЛЕТЕНЬ • DAILY WEATHER REPORT
BULLETIN QUOTIDIEN DE TEMPS • TÄGLICHER WETTERBERICHT

92. évfolyam 122. szám. + Budapest + 1979. május 2. szerda

Az időjárási helyzet és a várható időjárás:

Kontinensünk időjárását egyetlen, óriási kiterjedésü, mérsékeltövi ciklon határozza meg. Ennek középpontja szerda reggel a Skandináv-félsziget nyugati partvidékénél volt. A nagy területü ciklon déli részén szerda reggelre kialakult egy nagyon gyors mozgású, u.n. peremciklon, amely egész Nyugat-Európa időjárására hatással van. Várható, hogy az emlitett peremciklon középpontja Közép-Európa északi része fölé kerül, és igy a Kárpát-medence időjárásában is döntő tényezővé válik. Európának jelenleg csak a délkeleti részén meleg az idő. A Balkán-félszigeten és a Fekete-tengert övező vidékeken szinte nyáriasra fordul az idő.

Hazánkban kedden általában borult volt az ég, a Duna vonalától keletre azonban 1-2 órára kisütött a nap. A délkeleti határvidék néhány helyének kivételével országszerte esett az eső. A lehullott csapadék mennyisége általában 10 mm alatt maradt, de Mencshelyről, Tihanyból, Székesfehérvárról és Tatabányáról 10 mm-t jelentettek. A legmagasabb nappali hőmérséklet a Nagykanizsa-Budapest vonaltól északnyugatra csak 5, 10, máshol 11, 19 fok között volt. Szerda hajnalra 3, 10 fokig hült le a levegő. Délelőtt többfelé felszakadozott a felhőzet, csak egy-két helyen volt gyenge eső. A légnyomás erősődő süllyedése mellett a déli szél csaknem országszerte megélénkült, a Dunántúlon már erős széllökések is előfordultak. A hőmérséklet 11 órakor 10 és 20 fok között alakult.

Ma 12 órakor Budapesten a hőmérséklet 15 fok, a tengerszintre átszámitott légnyomás 1008 mb /756 mm/, erősen süllyed.

A Balaton vizének hőmérséklete 11 órakor Siófoknál 11 fok volt.

Várható időjárás csütörtök estig:

Változóan felhős, szeles idő, többfelé záporesővel, zivatarral.
Élénk, gyakran erős, többször viharos, eleinte országszerte déli, csütörtökön a Dunántúlon északnyugati szél.
Várható legalacsonyabb éjszakai hőmérséklet: 5, 10 fok között,
legmagasabb nappali hőmérséklet csütörtökön: északnyugaton 12, délkeleten 20 fok körül.

Aigner Szilárd - Heilingbrunnerné Bóna Márta s.k.

A hőmérséklet napi középértéke és eltérése a 100 évi átlagtól /Budapesten/:

1979. V. 1.	9,3 C°	-4,7 C°

1871 óta ezen a napon Budapesten előfordult

legmagasabb hőmérséklet:	29,2 C° /1934/,
legalacsonyabb hőmérséklet:	1,7 C° /1919/.

79.366.

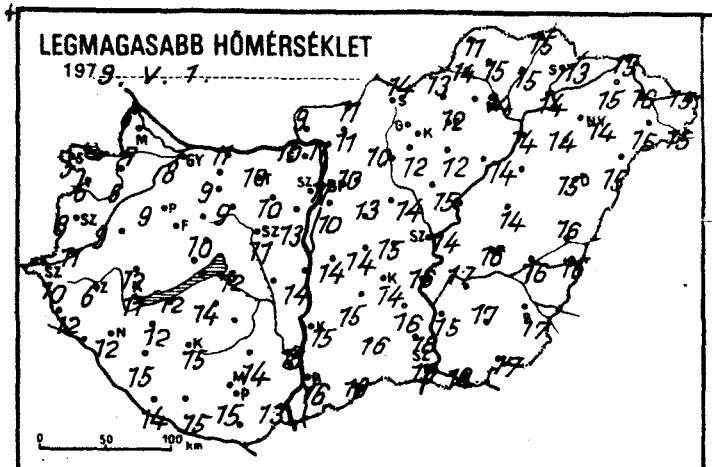
LEGMAGASABB HŐMÉRSÉKLET
1979. V. 1.

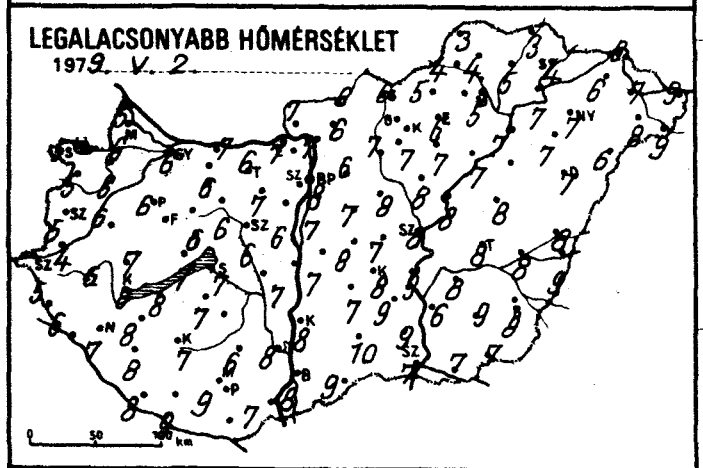
LEGALACSONYABB HŐMÉRSÉKLET
1979. V. 2.

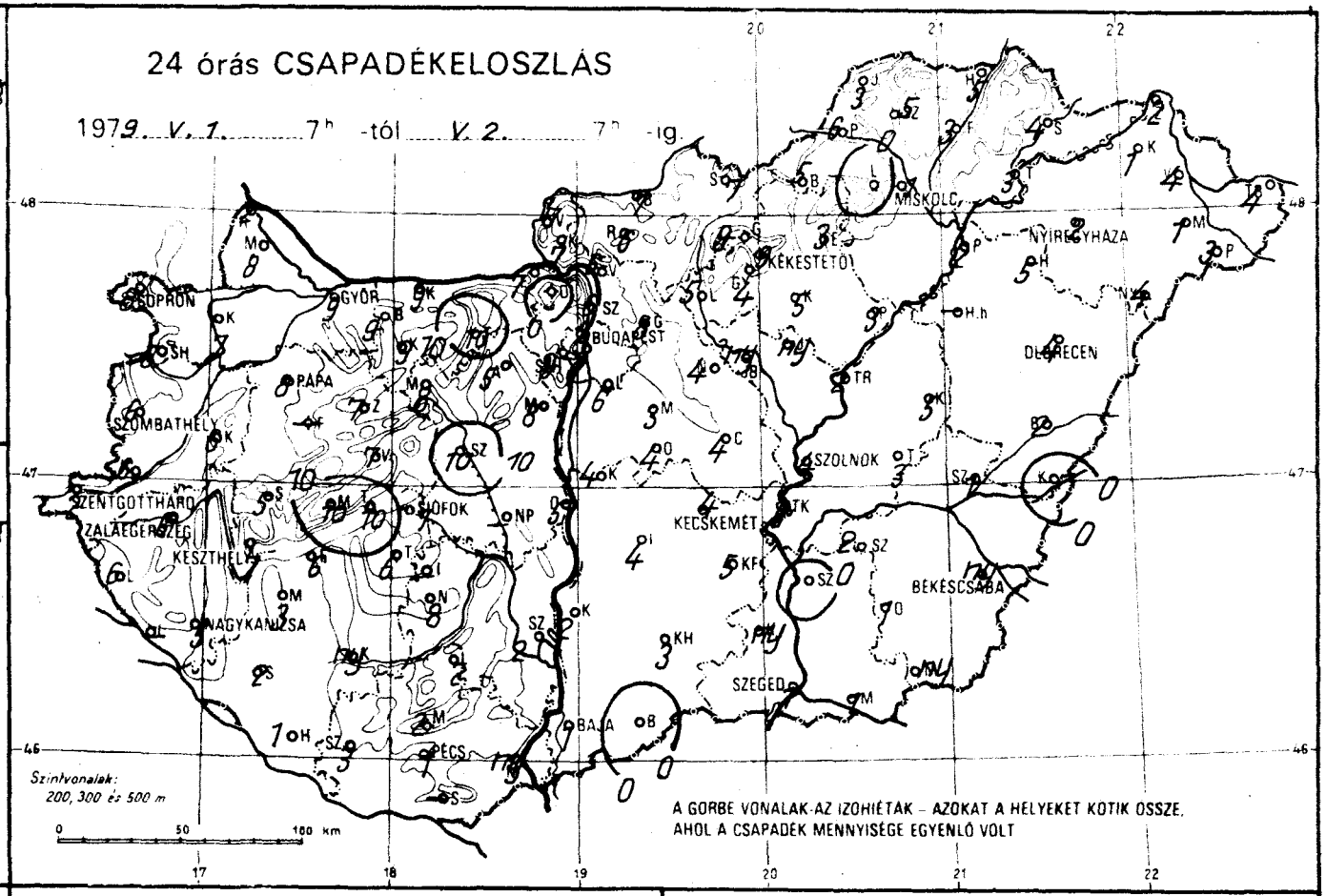
24 órás CSAPADÉKELOSZLÁS
1979. V. 1. 7h -tól V. 2. 7h -ig.
SOPRON
GYŐR
BUDAPEST
PAPA
SZOMBATHELY
SZENTGOTTHÁRD
ZALAEGERSZEG
KESZTHELY
NAGYKANIZSA
SIÓFOK
KECSKEMÉT
SZOLNOK
MISKOLC
NYIREGYHÁZA
KÉKESTETŐ
DEBRECEN
BÉKÉSCSABA
SZEGED
BAJA
PÉCS
Szintvonalak: 200, 300 és 500 m
A GÖRBE VONALAK AZ IZOHIÉTÁK – AZOKAT A HELYEKET KÖTIK ÖSSZE, AHOL A CSAPADÉK MENNYISÉGE EGYENLŐ VOLT

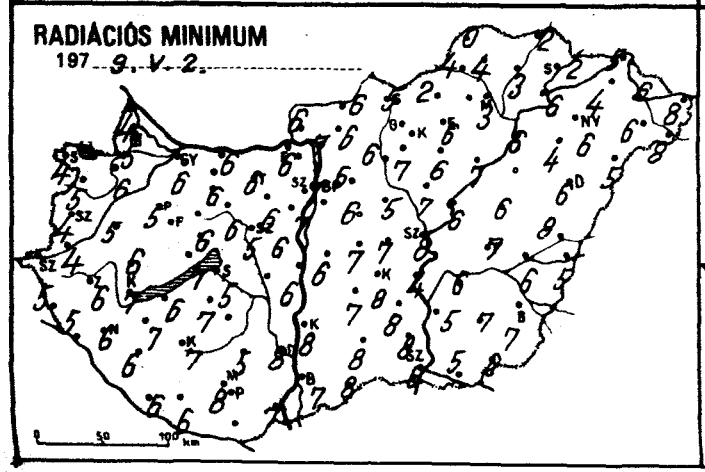
RADIÁCIÓS MINIMUM
1979. V. 2.

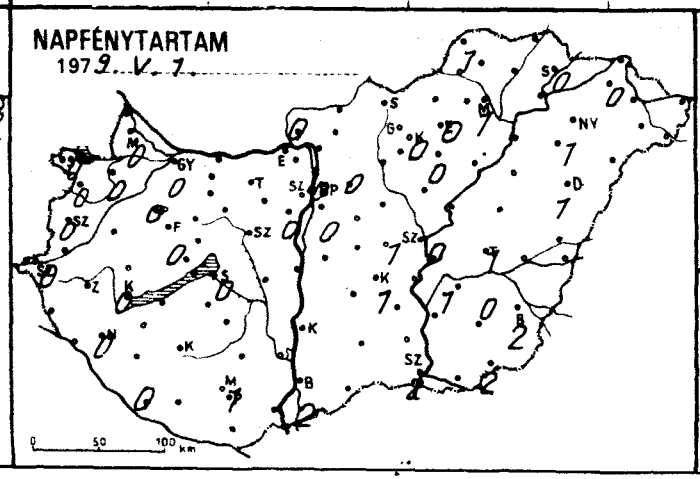
NAPFÉNYTARTAM
1979. V. 1.

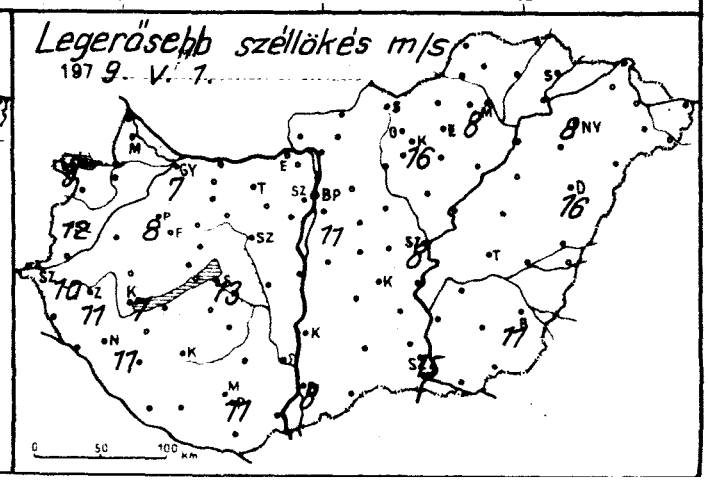
Legerősebb széllökés m/s
1979. V. 1.

	197 9.V.2. 07h -ig az utolsó 24 óra adatai					
	csapadék (mm)		max. hőmérséklet	min. hőmérséklet	rad. min.	napos órák
Győr	9		8	6	6	0
Kapuvár	7		6	6	6	0
Mosonmagyaróvár	8		7	6	5	0
Rajka	2		6	5	4	
Sopron	8	∇̇	5	5	4	0
Sopronhorpács	8		6	5	5	0
Káld	6		9	6	5	
Körmend	6		11	4	4	
Szentgotthárd	2	=	10	5	5	0
Szombathely	6	∇̇ =	8	5	4	0
Lenti	6		12	6	5	
Letenye	–		–	–	–	
Nagykanizsa	5		12	7	6	0
Zalaegerszeg	6		6	6	6	
Farkasgyepű	–		–	–	–	
Keszthely	7	∇̇	11	8	7	0
Mencshely	10		9	5	5	0
Pápa	8		9	6	5	0
Sümeg	5		12	7	6	
Tihany	10		–	7	7	
Veszprém	7		10	6	6	
Zirc	7		8	5	5	
Fonyód	6		12	8	6	
Homokszt. György	1	,	14	8	6	0
Kaposvár	ny		15	7	7	
Marcali	3		12	8	7	
Siófok	7	∇̇	12	7	5	0
Somogyszob	2		15	8	6	
Tab	6		14	7	7	
Bábolna	9		9	6	6	
Esztergom	7		10	7	6	
Kisbér	9		9	6	6	
Komárom	9	∇̇	11	7	6	
Tatabánya	10		10	6	6	
Alcsútdoboz	5		10	7	6	
Dunaújváros	5		14	7	6	
Martonvásár	8		13	6	6	0
Mór	8		9	6	6	
Nagyhörcsökp.	–		–	–	–	
Szabadbattyán	10	=	11	6	5	
Iregszemcse	–		–	–	–	–
Lengyel	2		14	6	5	
Nagykónyi	8		14	7	3	
Szekszárd	2	∇̇	16	8	8	
Mőinatető	2		13	8	6	
Mohács	ny	⌒	13	7	7	
Pécs	1	⌒	15	9	8	1
Siklós	–		–	–	–	
Szigetvár	3		15	9	6	
Bp. Lőrinc	6	∇̇	10	7	7	0
Bp. Met. Int.	9	∇̇ =	11	8	7	0
Bp. Szab. hegy	9	∇̇ ⌒ =	12	5	4	
Cegléd	4		15	7	7	1
Dobogókő	.	=	6	4	4	
Gödöllő	8	∇̇	10	6	6	0
Királyrét	7		10	5	5	
Monor	3		13	7	6	
Nagykáta	4		14	8	5	
Örkény	4		14	8	7	
Szentendre	6		14	7	7	

	197 9.V.2. 07h -ig az utolsó 24 óra adatai					
	csapadék (mm)		max. hőmérséklet	min. hőmérséklet	rad. min.	napos órák
Vác	6	⌒	11	7	7	
Vámosmikola	7		9	7	6	0
Baja	1	∇̇	16	8	7	2
Bácsalmás	.		18	9	8	
Izsák	4		15	7	7	
Kalocsa	2		15	8	8	
Kecskemét	4	∇̇ =	14	8	8	1
Kiskunf. háza	5		16	9	8	
Kiskunhalas	3		16	10	8	
Kunszentmiklós	4		14	7	6	
Tiszakécske	6		16	9	4	
Balassagyarmat	7		11	6	6	
Romhány	6		11	6	6	
Salgótarján	7		14	6	5	
Eger	3		12	6	6	0
Galyatető	9	≡	8	3	2	
Gyöngyös	4	∇̇	12	7	7	
Kékestető	9	∇̇ ≡	5	2	1	0
Kompolt	5	⌒	22	7	6	0
Lőrinci	5		10	7	6	
Poroszló	3		14	7	7	
Jászapáti	ny		15	8	7	
Jászberény	ny		14	8	7	
Karcag	5		14	8	6	
Szolnok	4	⌐ =	14	8	8	0
Tiszaroff	2		14	8	6	
Túrkeve	3	∇̇	16	8	7	1
Kistelek	ny	,	18	9	8	
Makó	1	∇̇ ⌒	18	7	5	
Szeged	1	∇̇	19	7	6	2
Szentes	.		15	6	5	
Borsodnádasd	5	∇̇	13	5	2	
Fügöd	3		15	5	3	
Hidasnémeti	5		15	3	2	
Jósvafő	3	∇̇	11	3	0	1
Lillafüred	–		–	–	–	
Miskolc	1	=	14	5	3	1
Putnok	6		14	4	4	
Sárospatak	4		13	4	2	0
Szendrőlád	5	⌒	15	4	4	
Tokaj	3	∇̇	14	7	6	
Kisvárda	1		15	6	4	0
Mátészalka	1	,	15	8	6	
Nyíregyháza	2	⌐	14	7	6	1
Nyírlugos	4	⌐	15	6	5	
Pátyod	3	∇̇	15	9	8	
Tiszabecs	4		15	9	8	
Vásárosnamény	4		16	7	6	
Záhony	2		15	6	5	
Berettyóújfalu	2	∇̇	16	8	8	
Debrecen	4	∇̇	15	7	6	1
Hajdúdorog	5		14	7	4	
Hortobágy	–		–	–	–	
Körösszakál	.	⌒	16	9	5	
Polgár	2		14	7	6	
Békéscsaba	ny	∇̇	17	8	7	2
Mezőhegyes	ny	⌒	17	7	6	2
Orosháza	1		17	9	7	0
Szarvas	2	∇̇ ⌒	17	8	6	1
Szeghalom	1	,	16	8	6	

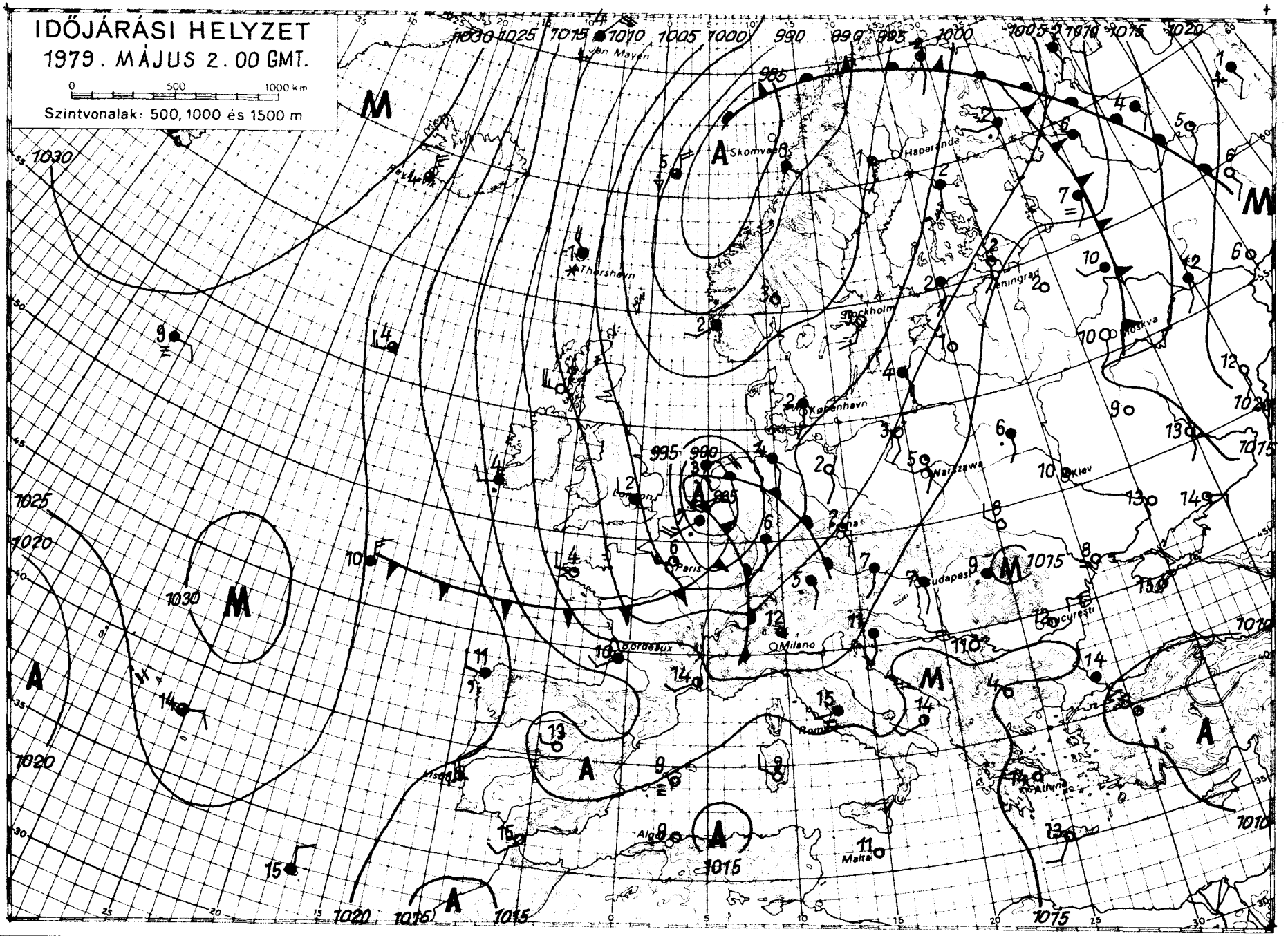

KIADJA: ORSZÁGOS METEOROLÓGIAI SZOLGÁLAT

Készíti: Központi Előrejelző Intézet Előrejelző Osztálya — T.: 273-018 — Megjelenik naponként —

Évi előfizetési díja: 1.460.-Ft - Megrendelhető: 1024 Budapest, II., Kitaibel Pál u. 1. Telefon: 353-500

Kiadásért felel: az OMSZ elnöke — Szerkesztésért felel: a KEI igazgatója

IDŐJÁRÁSI NAPIJELENTÉS

ЕЖЕДНЕВНЫЙ МЕТЕОРОЛОГИЧЕСКИЙ БЮЛЛЕТЕНЬ • DAILY WEATHER REPORT
BULLETIN QUOTIDIEN DE TEMPS • TÄGLICHER WETTERBERICHT

92. évfolyam 123. szám. + Budapest + 1979. május 3. csütörtök

Az időjárási helyzet és a várható időjárás:

Kontinensünk legnagyobb részének időjárását még mindig az a hatalmas kiterjedésü, mérsékelt égövi ciklon alakitja, amelynek középpontja csütörtök reggel a Skandináv-félsziget déli része fölött volt. A ciklon keleti, délkeleti oldalán meleg levegő áramlik a Szovjetúnió európai területére. Ott a legmagasabb nappali hőmérséklet néhány fokkal a sokéves átlag fölött van. Ugyanakkor a ciklon nyugati, délnyugati oldalán több hullámban hideg levegő érkezik a Brit-szigeteken át, a Német-Lengyel sikság, valamint az Alpok és Kárpátok vidéke felé. A hideg levegő vonulását nem egy helyen havazás, hózápor kiséri. Péntek estig a Kárpát-medencébe hüvös, de már szárazabb levegő érkezik, igy kevesebb helyen lesz eső.

Hazánkban szerdán az ország északi részén csak kissé szakadozott föl a felhőzet, délkeleten, keleten viszont 6, 10 órán át sütött a nap. A Tiszántúlon és a Duna-Tisza közén csak néhány helyen, máshol sokfelé volt eső, zápor, helyenként zivatar. A ma reggel 7 óráig lehullott csapadék mennyisége általában csapadéknyom és 10 mm között váltakozott, de a Dunántúl nyugati részén 12, 26 mm között alakult. Szerdán a legmagasabb nappali hőmérséklet 16, 22 fok között volt. Ma hajnalra keleten 7, 13, máshol 2, 7 fokig hűlt le a levegő. Délelőtt a Tiszántúlon vált zömmel felhős, máshol jobbára borult volt az ég. Főleg a Dunántúlon esett sokfelé az eső, záporeső. A hőmérséklet 11 órakor északnyugaton csak 5, 9, délkeleten viszont 15, 19 fok között váltakozott.

Ma 12 órakor Budapesten a hőmérséklet 8 fok, a tengerszintre átszámitott légnyomás 1009 mb /757 mm/, mérsékelten emelkedik.

A Balaton vizének hőmérséklete Siófoknál 11 órakor 11 fok volt.

Várható időjárás péntek estig:

Keleten, délkeleten tovább növekvő, északnyugat felől viszont lassan csökkenő felhőzet.
Csütörtökön még sokfelé, pénteken inkább csak keleten eső, zápor.
Az élénk, időnként megerősödő északnyugati, északi szél pénteken a Dunántúlon délnyugatira fordul.
Várható legalacsonyabb éjszakai hőmérséklet: általában 2, 7 fok között, északnyugaton talajmenti fagy,
legmagasabb nappali hőmérséklet pénteken 10, 15 fok között.

Németh Lajos s.k.

TÁVOLABBI KILÁTÁSOK SZOMBATTÓL KEDDIG:

Változóan felhős, az évszakhoz képest hüvös idő.
Esőre, záporesőre továbbra is számitani kell.
Legalacsonyabb hajnali hőmérséklet: +3, +8 fok között.
Legmagasabb nappali hőmérséklet eleinte 13, 18, később 17, 20 fok között.
Jelentős mennyiségü /legalább 5 mm/ csapadék az ország területének 60 százalékán várható.

KÖZÉPTÁVU ELŐREJELZŐ OSZTÁLY

A hőmérséklet napi középértéke és eltérése a 100 éves átlagtól /Budapesten/

1979. V. 2. 12,2 C° -2,2 C°

1871 óta ezen a napon Budapesten előfordult

legmagasabb hőmérséklet: 30,9 C° /1934/,
legalacsonyabb hőmérséklet: [illegible] C° /1935/

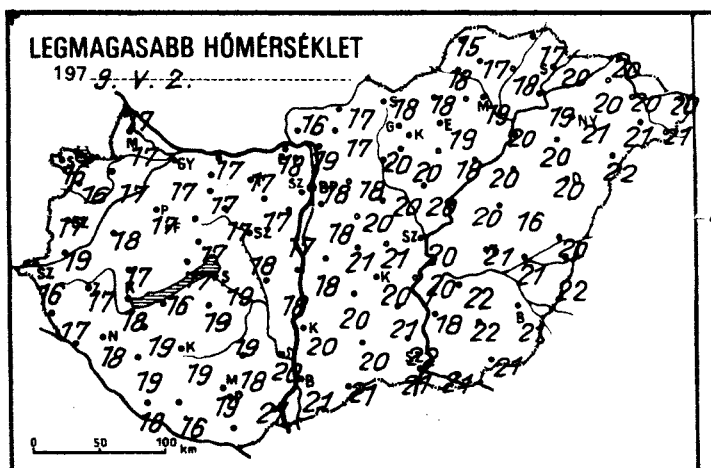
LEGMAGASABB HŐMÉRSÉKLET
197 9. V. 2.
0 50 100 km

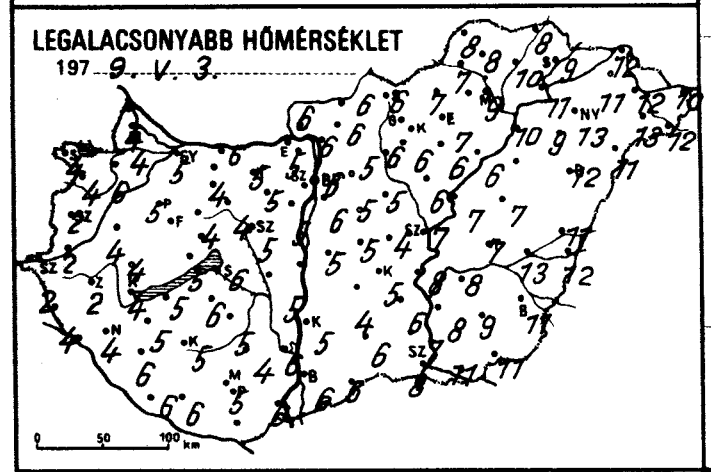
LEGALACSONYABB HŐMÉRSÉKLET
197 9. V. 3.
0 50 100 km

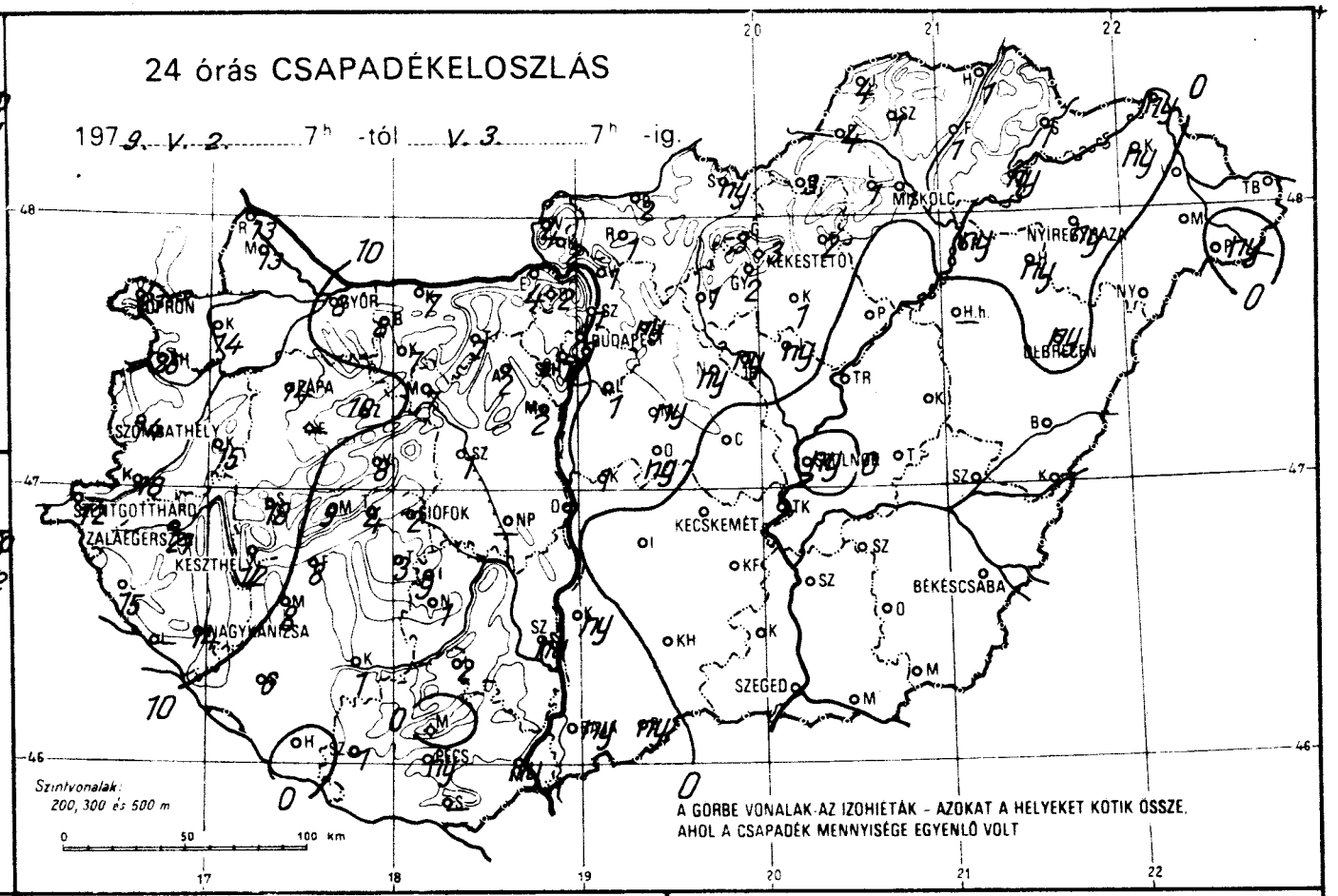
24 órás CSAPADÉKELOSZLÁS
197 9. V. 2. 7h -tól V. 3. 7h -ig.
SOPRON
GYŐR
BUDAPEST
MISKOLC
NYÍREGYHÁZA
KÉKESTETŐ
DEBRECEN
PÁPA
SZOMBATHELY
SZENTGOTTHÁRD
ZALAEGERSZEG
KESZTHELY
SIÓFOK
NAGYKANIZSA
KECSKEMÉT
BÉKÉSCSABA
SZEGED
PÉCS
Szintvonalak: 200, 300 és 500 m
0 50 100 km
A GÖRBE VONALAK AZ IZOHIETÁK - AZOKAT A HELYEKET KÖTIK ÖSSZE, AHOL A CSAPADÉK MENNYISÉGE EGYENLŐ VOLT

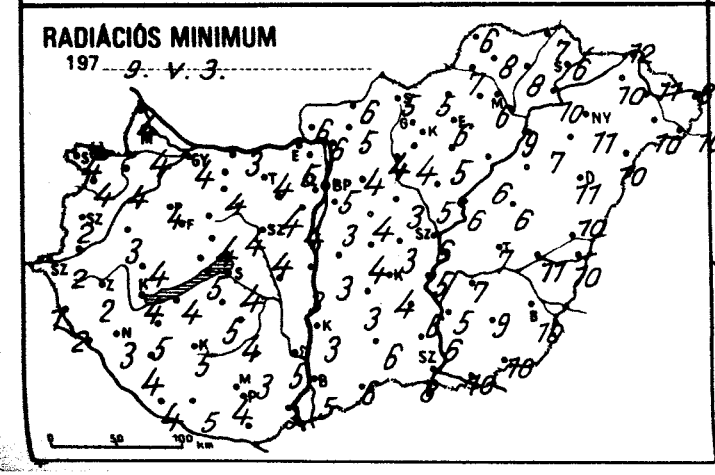
RADIÁCIÓS MINIMUM
197 9. V. 3.
0 50 100 km

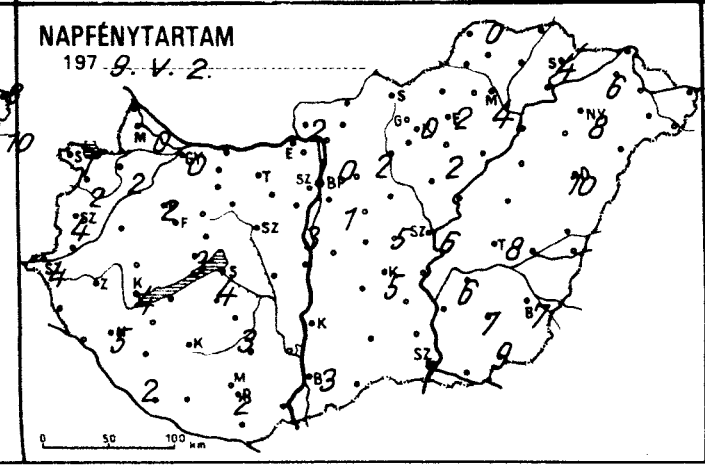
NAPFÉNYTARTAM
197 9. V. 2.
0 50 100 km

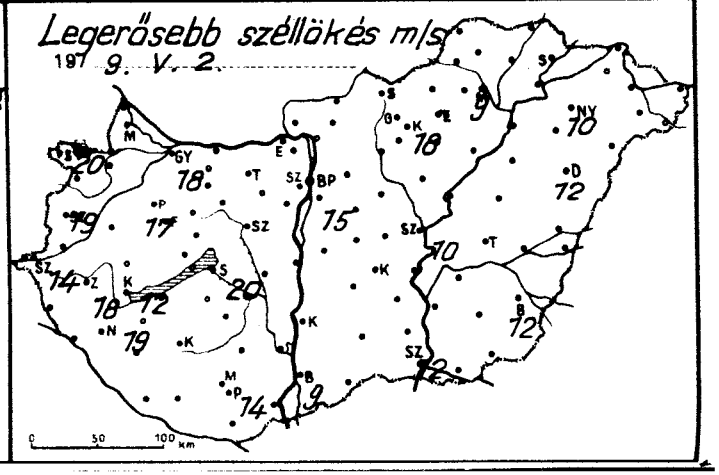
Legerősebb széllökés m/s
197 9. V. 2.
0 50 100 km

	197 9.V.3. 07h -ig az utolsó 24 óra adatai					
	csapadék (mm)		max. hőmérséklet	min. hőmérséklet	rad. min.	napos órák
Győr	8	▽	17	5	4	0
Kapuvár	14	▽	17	6	4	2
Mosonmagyaróvár	13		17	4	4	0
Rajka	13	↖	17	4	4	
Sopron	21	▽	16	4	4	1
Sopronhorpács	26	▽	16	4	4	2
Káld	15	▽	18	4	3	
Kőrmend	18		19	2	2	
Szentgotthárd	12	▽	16	2	1	4
Szombathely	14	▽	17	2	2	4
Lenti	15		17	4	2	
Letenye	–		–	–	–	
Nagykanizsa	14	▽	18	4	3	5
Zalaegerszeg	21	▽	17	2	2	
Farkasgyepű	–		–	–	–	
Keszthely	12	▽	18	4	4	4
Mencshely	9		16	4	3	3
Pápa	14	▽	17	5	4	2
Sümeg	18		17	4	4	
Tihany	4	▽	17	5	5	
Veszprém	8		17	4	4	
Zirc	10		16	2	2	
Fonyód	8		16	5	4	
Homokszt. György	•		18	6	4	2
Kaposvár	1		19	5	5	
Marcali	8		19	5	5	
Siófok	2	▽	19	6	4	4
Somogyszob	6	▽	19	6	4	
Tab	3		19	6	5	
Babolna	8	▽▲∩	18	4	4	
Esztergom	4		18	5	5	
Kisbér	7	▽≡	17	4	4	
Komárom	7	▽	17	6	3	
Tatabánya	7		17	5	4	
Alcsútdoboz	2	▽	17	5	4	
Dunaújváros	1		18	5	3	
Martonvásár	2		17	5	4	0
Mór	7	▽	17	4	4	
Nagyhörcsökp.	–		–	–	–	
Szabadbattyán	1		18	5	4	
Iregszemcse	9		19	5	4	3
Lengyel	2		18	4	3	
Nagykónyi	1		19	6	4	
Szekszárd	ny	▽	20	6	5	
Mikepércs	•		16	4	3	
Mohács	ny.	▽∩	21	6	3	
Pécs	ny	∩	19	5	4	2
Siklós	–		–	–	–	
Szigetvár	1		16	6	5	
Bp. Lőrinc	1	▽	18	6	3	1
Bp. Met. Int.	1	▽	18	6	5	0
Bp. Szab. hegy	1	,	14	3	3	
Cegléd	•	∩	21	4	3	5
Dobogókő	2	≡	12	2	2	
Gödöllő	ny		18	5	4	2
Királyrét	2	,	16	5	5	
Monor	ny		20	5	4	
Nagykáta	ny		20	5	3	
Örkény	ny		21	5	4	
Szentendre	1		17	6	6	

	197 9.V.3. 07h -ig az utolsó 24 óra adatai					
	csapadék (mm)		max. hőmérséklet	min. hőmérséklet	rad. min.	napos órák
Vác	1		19	6	6	
Vámosmikola	4		16	6	6	2
Baja	ny	▽	21	6	5	3
Bácsalmás	ny	,	21	6	6	
Izsák	•		20	4	3	
Kalocsa	ny		20	5	3	
Kecskemét	•	∩	20	5	4	5
Kiskunf. háza	•		21	6	6	
Kiskunhalas	•		20	6	6	
Kunszentmiklós	1	↖	18	5	3	
Tiszakécske	•		20	8	5	
Balassagyarmat	2	▽	17	6	6	
Romhány	1		17	6	5	
Salgótarján	ny		18	6	5	
Eger	2		19	7	6	2
Galyatető	3	▽≡	11	3	3	
Gyöngyös	2	↖	20	6	4	
Kékestető	3	↖	10	4	3	0
Kompolt	1	↖	18	6	5	2
Lőrinci	1		20	6	4	
Poroszló	•		20	6	6	
Jászapáti	ny	∩	20	6	5	
Jászberény	ny		21	6	4	
Karcag	•		16	7	6	
Szolnok	ny	▽	20	7	6	6
Tiszaroff	•	∩	20	7	6	
Túrkeve	•		21	7	7	8
Kistelek	•		22	7	6	
Makó	•		21	11	10	
Szeged	•		21	8	8	7
Szentes	•		18	8	5	
Borsodnádasd	3	▽	18	7	5	
Füged	1		18	10	8	
Hidasnémeti	1		17	8	7	
Jósvafő	4	▽≡	15	8	6	0
Lillafüred	1	,	17	8	6	
Miskolc	1	▽	19	9	6	4
Putnok	4		18	7	7	
Sárospatak	1		20	9	6	4
Szendrőlád	1	▽∩	17	8	8	
Tokaj	ny	▽	19	11	10	
Kisvárda	ny		20	11	10	6
Mátészalka	•	∩	21	13	10	
Nyíregyháza	ny		21	13	11	8
Nyírlugos	•		22	11	10	
Pátyod	ny	∩	21	12	10	
Tiszabecs	•		20	10	8	
Vásárosnamény	•		20	12	11	
Záhony	ny		20	12	12	
Berettyóújfalu	•		20	11	10	
Debrecen	ny		20	12	11	10	
Hajdúdorog	ny	,	20	9	7	
Hortobágy	–		–	–	–	
Körösszakál	•	∩	22	12	10	
Polgár	ny	,	20	10	9	
Békéscsaba	•		21	11	10	7
Mezőhegyes	•	∩	21	11	10	9
Orosháza	•		22	9	9	7
Szarvas	•		22	8	7	6
Szeghalom	•		21	13	11	

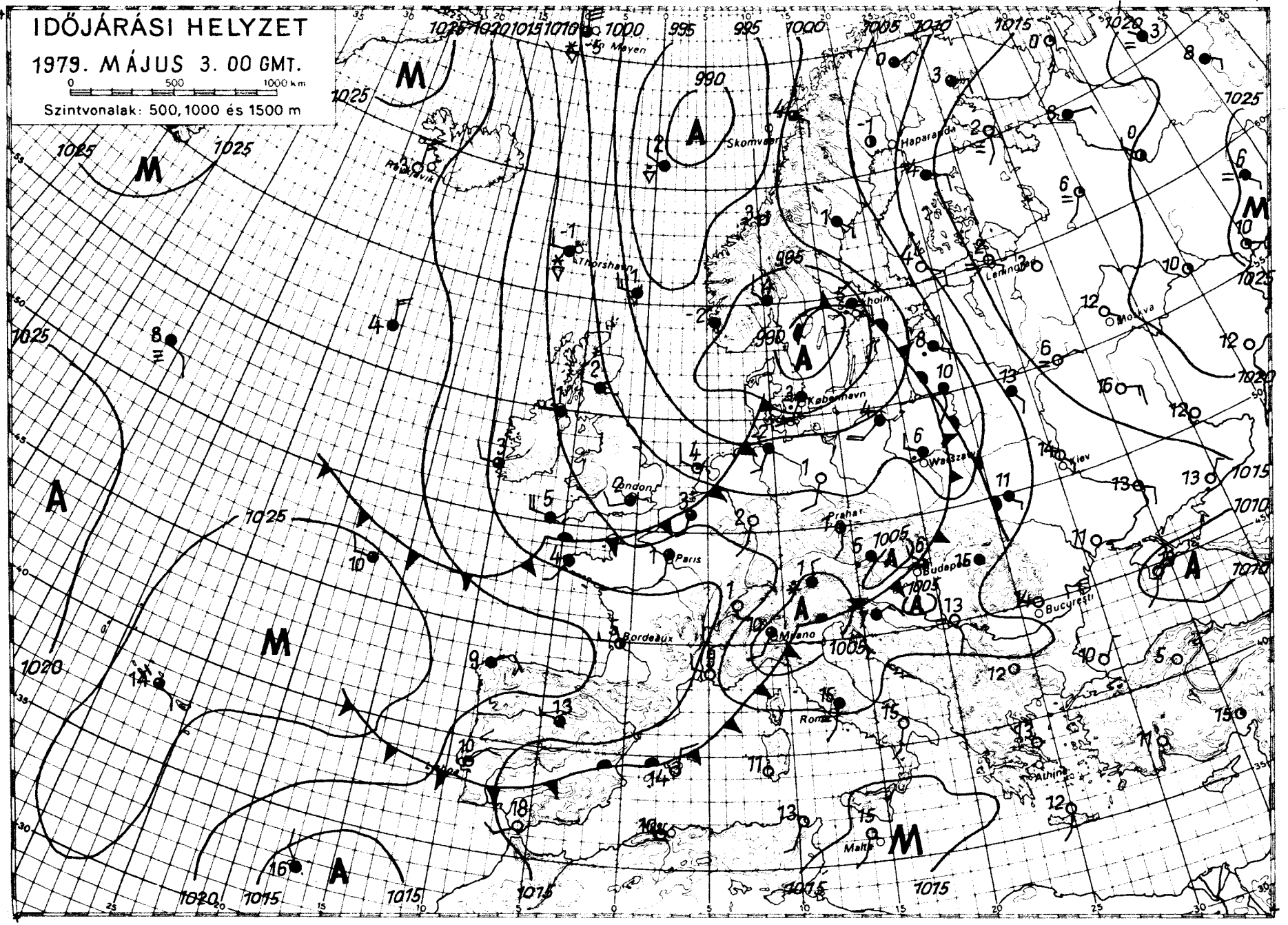

KIADJA: ORSZÁGOS METEOROLÓGIAI SZOLGÁLAT
Készíti: Központi Előrejelző Intézet Előrejelző Osztálya — T.: 273 - 078 — Megjelenik naponként —
Évi előfizetési díja: 1.460.-Ft - Megrendelhető: 1024 Budapest, II., Kitaibel Pál u. 1. Telefon: 353-500
Kiadásért felel: az OMSZ elnöke — Szerkesztésért felel: a KEI igazgatója

IDŐJÁRÁSI NAPIJELENTÉS

ЕЖЕДНЕВНЫЙ МЕТЕОРОЛОГИЧЕСКИЙ БЮЛЛЕТЕНЬ · DAILY WEATHER REPORT
BULLETIN QUOTIDIEN DE TEMPS · TÄGLICHER WETTERBERICHT

92. évfolyam 124. szám. + Budapest + 1979. május 4. péntek

Az időjárási helyzet és a várható időjárás:

Szárazföldünk délnyugati, nyugati és középső részét igen hideg levegő árasztotta el, emiatt ezeken a területeken a hőmérséklet csúcsértéke 2, 10 fokkal elmaradt a sokévi átlagtól. A Skandináv-félsziget fölött ciklon örvénylik, amelynek áramlási rendszerében nedves és szárazabb léghullámok érkeznek szárazföldünk belseje fölé. Hatásukra helyenként alakul ki eső, zápor. A Szovjetúnió európai területének legnagyobb részén meleg, nyárias idő uralkodik, ott a hőmérséklet csúcsértéke 2, 10 fokkal haladja meg a sokévi átlagot.

Hazánkban csütörtökön az ország nagy részén erősen felhős idő volt, csak 1, 3 órára sütött ki a nap. A délkeleti országrészben helyenként 3, 6 órás napsütést észleltek. Több helyen alakult ki kisebb eső, zápor. A ma reggel 7 óráig lehullott eső mennyisége csapadéknyom és 6 mm között váltakozott. A legmagasabb nappali hőmérséklet igen változatos képet mutatott: északnyugaton csak 6, 10 fokot mértek, ugyanakkor délkeleten és a keleti határszélen 18, 22 fokig melegedett fel a levegő. Az ország többi részén 10, 17 fok közötti hőmérsékleti csúcsérték volt. Hideg volt az éjszaka. Ma hajnalra a Dunántúlon +3, -2, a Duna vonalától keletre +1, +7 fokig hűlt le a levegő. Délelőtt nyugaton derült, keleten még változóan felhős idő volt. A hőmérséklet 11 órára 9, 12 fokig emelkedett.

Ma 12 órakor Budapesten a hőmérséklet 12 fok, a tengerszintre átszámított légnyomás 1018 mb /763 mm/, alig változik.

A Balaton vizének hőmérséklete Siófoknál 11 órakor 10 fok volt.

Várható időjárás szombat estig:

Nappali felhőképződés, számottevő eső nélkül.
Mérsékelt, napközben megélénkülő változó irányú szél.
Derült, száraz, hideg éjszaka.
A hajnali órákban helyenként átmenetileg köd.
Várható legalacsonyabb éjszakai hőmérséklet: -3, +2,
legmagasabb nappali hőmérséklet szombaton: 12, 17 fok között.

Bartha Péterné s.k.

A hőmérséklet napi középértéke és eltérése a 100 évi átlagtól /Budapesten/:

1979. V. 3.	7,6 C°	-7,2 C°

1871 óta ezen a napon Budapesten előfordult

legmagasabb hőmérséklet:	30,2 C° /1947/,
legalacsonyabb hőmérséklet:	0,5 C° /1935/.

79.375.

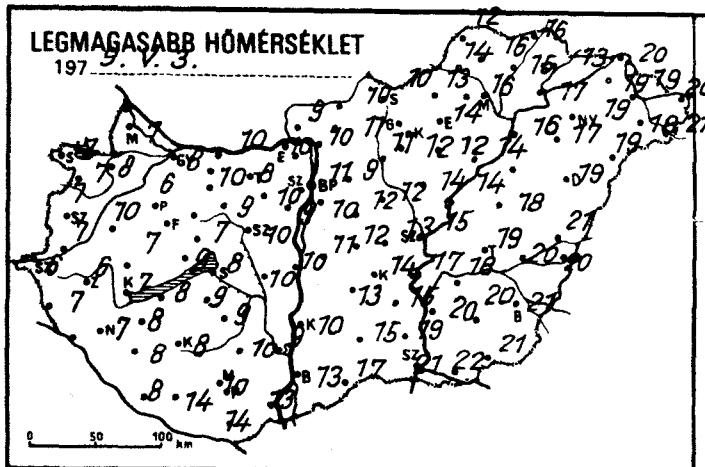
LEGMAGASABB HŐMÉRSÉKLET
197 9. V. 3.
0 50 100 km

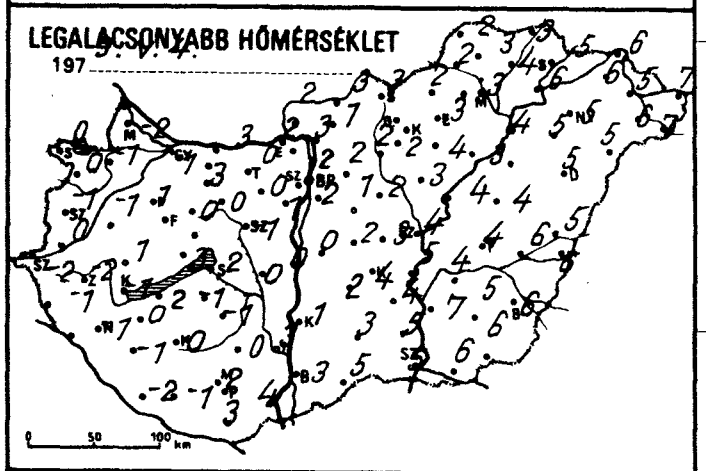
LEGALACSONYABB HŐMÉRSÉKLET
197 9. V. 4.
0 50 100 km

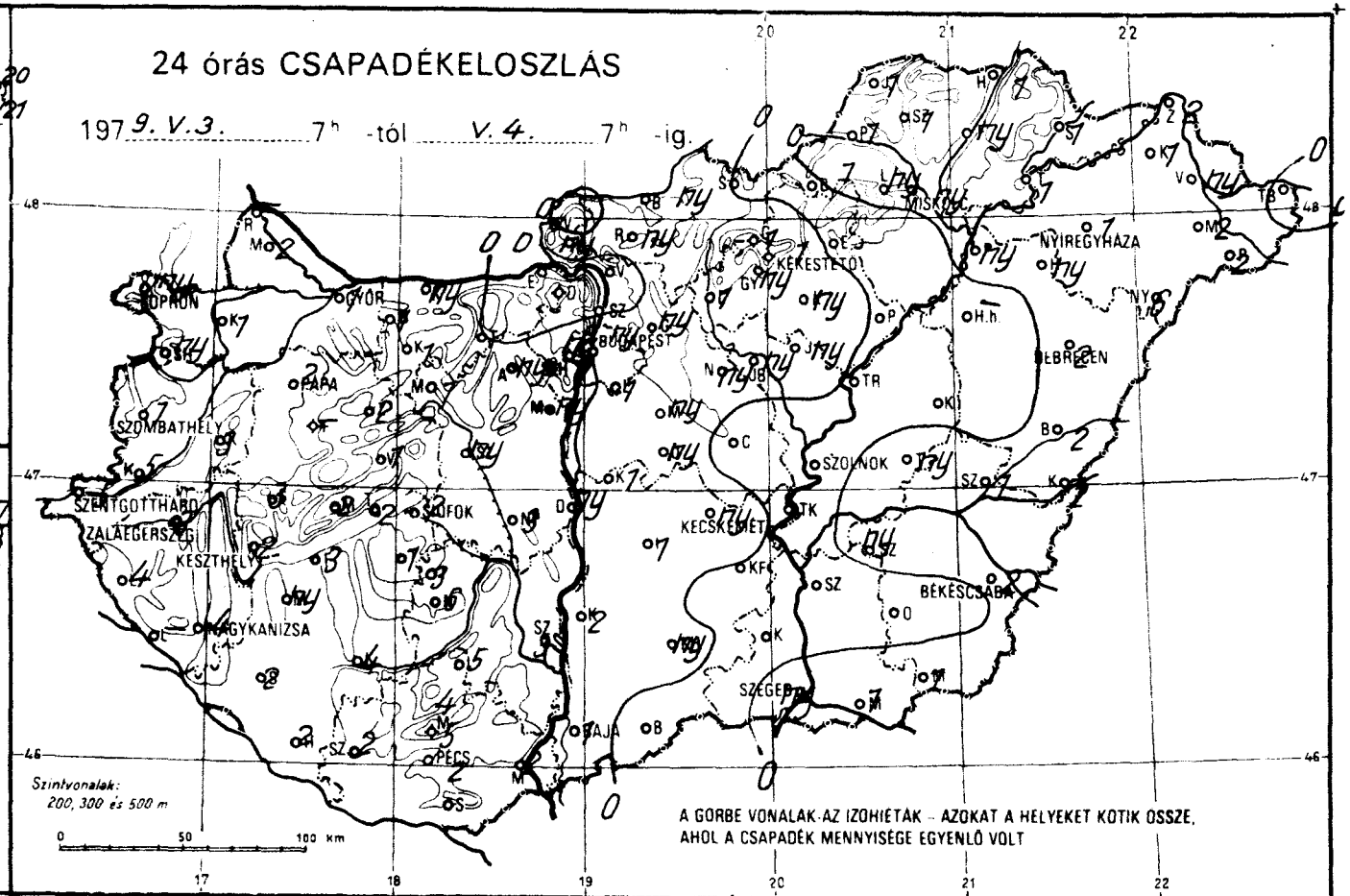
24 órás CSAPADÉKELOSZLÁS
197 9. V. 3. 7h -tól V. 4. 7h -ig.
TOPRON
GYŐR
PAPA
SZOMBATHELY
SZENTGOTTHARD
ZALAEGERSZEG
KESZTHELY
NAGYKANIZSA
SIÓFOK
PÉCS
BAJA
BUDAPEST
KÉKESTETŐ
MISKOLC
NYIREGYHÁZA
DEBRECEN
SZOLNOK
KECSKEMÉT
BÉKÉSCSABA
SZEGED
Szintvonalak:
200, 300 és 500 m
0 50 100 km
A GÖRBE VONALAK AZ IZOHIÉTÁK – AZOKAT A HELYEKET KÖTIK ÖSSZE,
AHOL A CSAPADÉK MENNYISÉGE EGYENLŐ VOLT

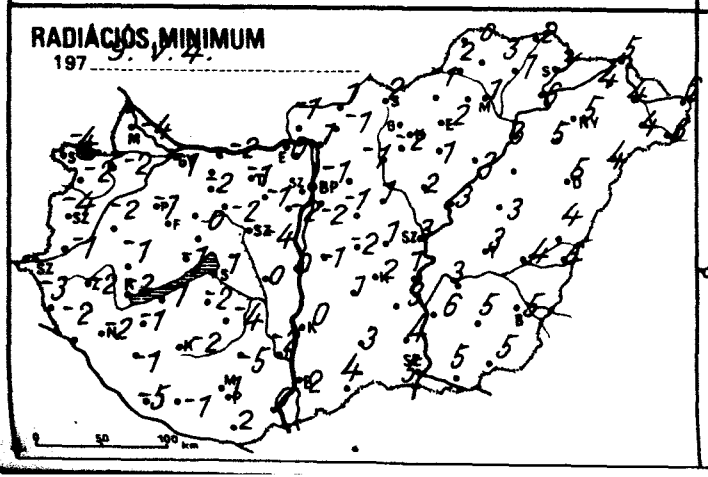
RADIÁCIÓS MINIMUM
197 9. V. 4.
0 50 100 km

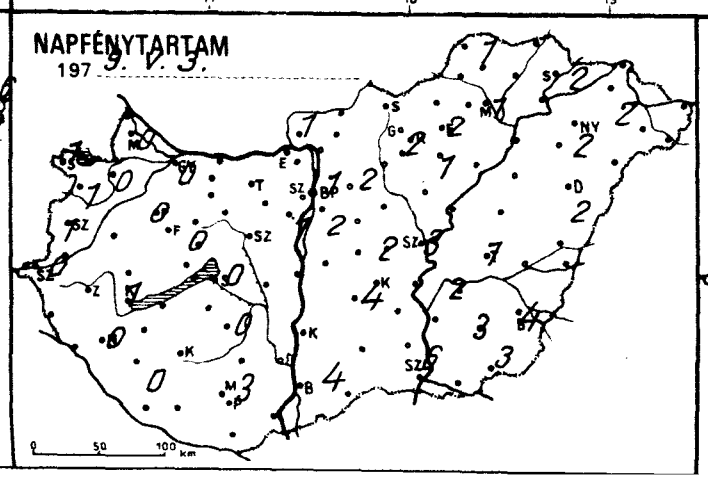
NAPFÉNYTARTAM
197 9. V. 3.
0 50 100 km

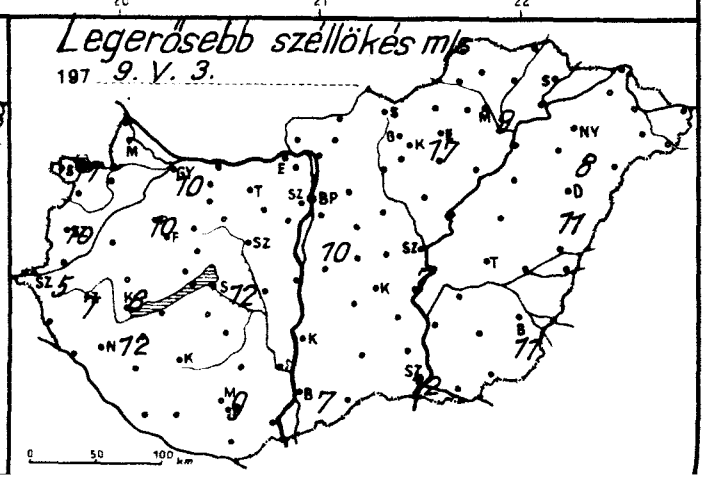
Legerősebb széllökés m/s
197 9. V. 3.
0 50 100 km

	197 9.V.4. 07h -ig az utolsó 24 óra adatai					
	csapadék (mm)		max. hőmérséklet	min. hőmérséklet	rad. min.	napos órák
Győr	1		8	1	-1	0
Kapuvár	1		8	-1	-2	0
Mosonmagyaróvár	2		7	-2	-4	0
Rajka	–		–	–	–	
Sopron	ny		7	0	-4	1
Sopronhorpács	ny		7	0	-2	1
Káld	3		10	-1	-2	
Körmend	5		7	0	-1	
Szentgotthárd	5		6	-2	-3	0
Szombathely	1		7	-1	-4	1
Lenti	4		7	-1	-2	
Letenye	–		–	–	–	
Nagykanizsa	4		7	-1	-2	0
Zalaegerszeg	3		6	-2	-2	
Farkasgyepű	–		–	–	–	
Keszthely	2		7	-1	-2	1
Mencshely	2		6	0	-1	0
Pápa	2		6	1	-1	0
Sümeg	3		7	1	-1	
Tihany	2		9	3	-1	
Veszprém	1		7	0	0	
Zirc	2		6	0	-3	
Fonyód	3		8	2	-1	
Homokszt. györgy	2		8	-2	-5	0
Kaposvár	4		8	0	-2	
Marcali	ny		8	0	-1	
Siófok	2		8	2	1	0
Somogyszob	2		8	-1	-1	
Tab	1		9	-1	-2	
Fábolna	1		8	0	-3	
Esztergom	.		10	2	0	
Kisber	1		10	0	-2	
Komárom	ny		10	3	-2	
Tatabánya	.		8	0	-1	
Alcsútdoboz	ny		10	0	-1	
Dunaújváros	ny		10	0	0	
Martonvásár	ny		9	1	-2	1
Mór	1		9	0	-2	
Nagyhörcsökp.	3		10	0	0	
Szabadbattyán	ny		10	-1	-4	
Iregszemcse	3		9	-1	-4	0
Lengyel	5		10	0	-5	
Nagykónyi	6		10	-1	-1	
Szekszárd	3		9	3	-2	
Misnáé	4		7	1	0	
Mohács	2		13	4	0	
Pécs	5		10	2	1	3
Siklós	2		14	3	2	
Szigetvár	2		14	-1	-1	
Bp. Lőrinc	1		10	2	-2	2
Bp. Met. Int.	ny		11	2	-1	1
Bp. Szab. hegy	ny		8	1	-1	
Cegléd	.		13	3	1	2
Dobogókő	.		5	-1	-2	
Gödöllő	ny		9	2	-1	2
Királyrét	ny		10	0	-1	
Monor	ny		12	1	-1	
Nagykáta	ny		12	2	1	
Örkény	ny		12	2	2	
Szentendre			11	1	1	

	197 9.V.4. 07h -ig az utolsó 24 óra adatai					
	csapadék (mm)		max. hőmérséklet	min. hőmérséklet	rad. min.	napos órák
Vác	.		10	3	1	
Vámosmikola	.		9	2	-1	1
Baja	1		13	3	2	4
Bácsalmás	.		17	5	4	
Izsák	1		13	2	1	
Kalocsa	2		10	1	0	
Kecskemét	ny		14	4	2	4
Kiskunf. háza	.		15	4	3	
Kiskunhalas	ny		15	3	3	
Kunszentmiklós	1		11	0	-1	
Tiszakécske	.		17	5	1	
Balassagyarmat	ny		10	3	1	
Romhány	ny		11	1	-1	
Salgótarján	.		10	3	2	
Eger	.		14	3	2	2
Galyatető	1		10	2	0	
Gyöngyös	ny		12	2	1	
Kékestető	1		6	-1	-2	2
Kompolt	ny		12	4	1	1
Lőrinci	1		11	2	-2	
Poroszló	.		14	3	3	
Jászapáti	ny		14	3	2	
Jászberény	ny		13	3	0	
Karcag	.		18	4	3	
Szolnok	.		15	4	3	3
Tiszaroff	.		14	4	3	
Túrkeve	ny		19	4	3	1
Kistelek	.		19	5	4	
Makó	1		22	6	5	
Szeged	ny		21	5	5	6
Szentes	.		20	7	6	
Borsodnádasd	1		13	2	-1	
Fügöd	ny		15	4	1	
Hidasnémeti	1		16	3	2	
Jósvafő	1		12	2	0	1
Lillafüred	ny		14	3	1	
Miskolc	ny		16	3	1	1
Putnok	1		14	2	2	
Sárospatak	1		13	5	3	2
Szendrőlád	1		16	3	3	
Tokaj	1		17	6	6	
Kisvárda	1		19	6	4	2
Mátészalka	2		18	6	4	
Nyíregyháza	1		19	5	5	2
Nyírlugos	6		19	5	4	
Pátyod	2		21	7	6	
Tiszabecs	.		20	7	6	
Vásárosnamény	ny		19	5	4	
Záhony	2		20	6	5	
Berettyóújfalu	2		21	5	4	
Debrecen	2		19	5	5	2
Hajdúdorog	ny		17	5	5	
Hortobágy	–		–	–	–	
Körösszakál	2		20	6	6	
Polgár	ny		16	4	3	
Békéscsaba	2		21	6	5	4
Mezőhegyes	1		21	6	5	3
Orosháza	.		20	5	5	3
Szarvas	ny		18	4	3	2
Szeghalom	1		20	6	4	

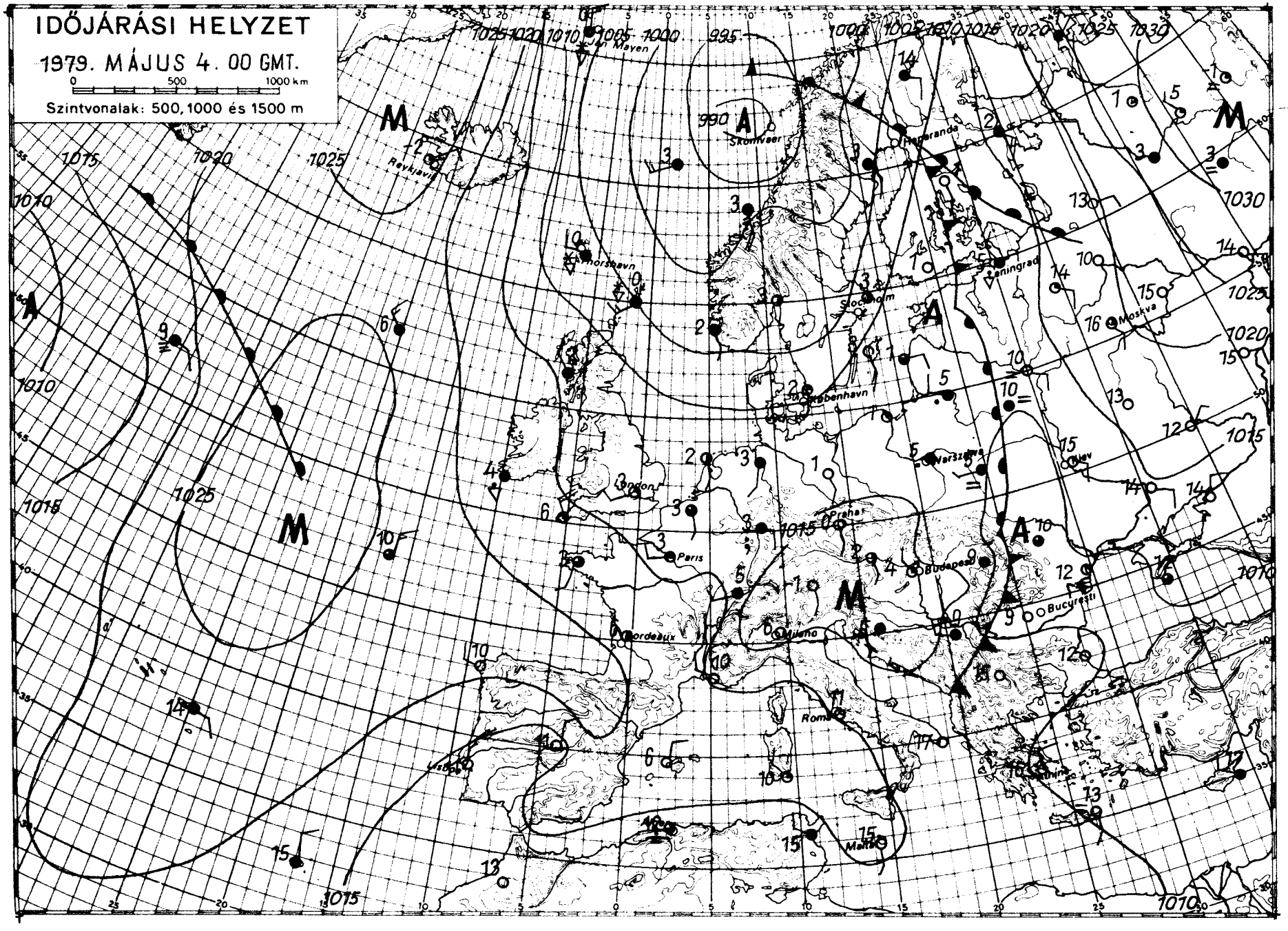

KIADJA: ORSZÁGOS METEOROLÓGIAI SZOLGÁLAT

Készíti: Központi Előrejelző Intézet Előrejelző Osztálya — T.: 273 – 078 — Megjelenik naponként —

Évi előfizetési díja: 1.460.-Ft - Megrendelhető: 1024 Budapest, II., Kitaibel Pál u. 1. Telefon: 353-500

Kiadásért felel: az OMSZ elnöke — Szerkesztésért felel: a KEI igazgatója

IDŐJÁRÁSI NAPIJELENTÉS

ЕЖЕДНЕВНЫЙ МЕТЕОРОЛОГИЧЕСКИЙ БЮЛЛЕТЕНЬ • DAILY WEATHER REPORT
BULLETIN QUOTIDIEN DE TEMPS • TÄGLICHER WETTERBERICHT

92. évfolyam 125. szám. + Budapest + 1979. május 5. szombat

Az időjárási helyzet és a várható időjárás:

Változatos képet mutat Európa időjárása. A Szovjetunió európai területe felett, valamint az Atlanti-óceán térségében nagy kiterjedésü magasnyomású zóna húzódik. A benne kialakult lassu, leszálló légmozgás miatt változóan felhős az idő. Az éjszakai és a reggeli órákban sokfelé erősen bepárásodik a levegő. A kontinens északi és déli része felett többközéppontú ciklon örvénylik. Az időnként megnövekvő felhőzetet elszórtan kiséri eső, záporeső. Az emlitett frontzóna miatt a Kárpát-medence időjárása is fokozatosan változékonyabbra fordul.

Hazánkban pénteken a reggeli párásság megszünése után változóan felhős idő következett. A délkeleti országrészben 3, 6, másutt 10, 13 órán keresztül sütött a nap. A reggeli órákig csak néhány helyen hullott kisebb eső. A legmagasabb nappali hőmérséklet 12, 17 fok között alakult. Ma hajnalra -1, +8 fokig hült le a levegő. Ma délelőtt nyugaton erősen, másutt változóan felhős volt az ég, a Dunántúlon elszórtan esett eső, záporeső. A hőmérséklet 11 órára a nyugati országrészben 4, 11, keleten 13, 16 fokig emelkedett.

Ma 12 órakor Budapesten a hőmérséklet 16 fok, a tengerszintre átszámitott légnyomás 1015 mb /761 mm/, gyengén süllyed.

A Balaton vizének hőmérséklete Siófoknál 11 órakor 12 fok volt.

Várható időjárás vasárnap estig:

A Dunántúlon erősen, másutt változóan felhős idő, főleg nyugaton esővel, záporesővel.
Általában mérsékelt változó irányú, a Dunántúlon időnként megerősödő szél.
Várható legalacsonyabb éjszakai hőmérséklet: 0, +5, néhány helyen gyenge talajmenti fagy,
legmagasabb nappali hőmérséklet vasárnap nyugaton: 10 fok körül, másutt 13, 18 fok között.

Bozóki István s.k.

A hőmérséklet napi középértéke és eltérése a 100 évi átlagtól /Budapesten/:

1979. V. 4.	10,0 C°	-4,5 C°

1871 óta ezen a napon Budapesten előfordult

legmagasabb hőmérséklet:	29,9 C° /1977/,
legalacsonyabb hőmérséklet:	0,3 C° /1935/.

79.376.

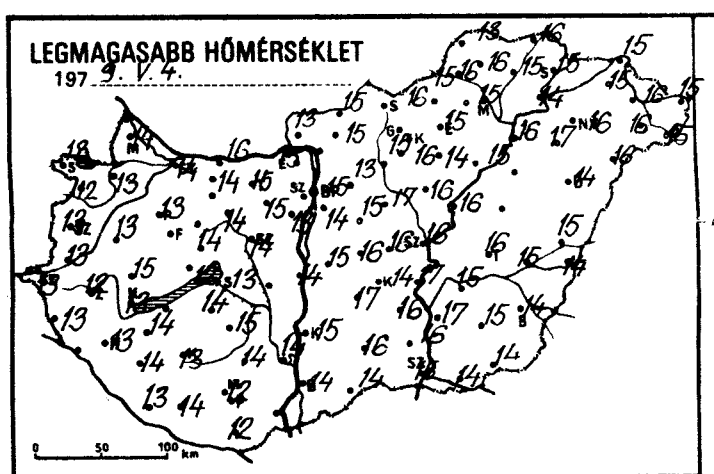
LEGMAGASABB HŐMÉRSÉKLET
197 9. V. 4.

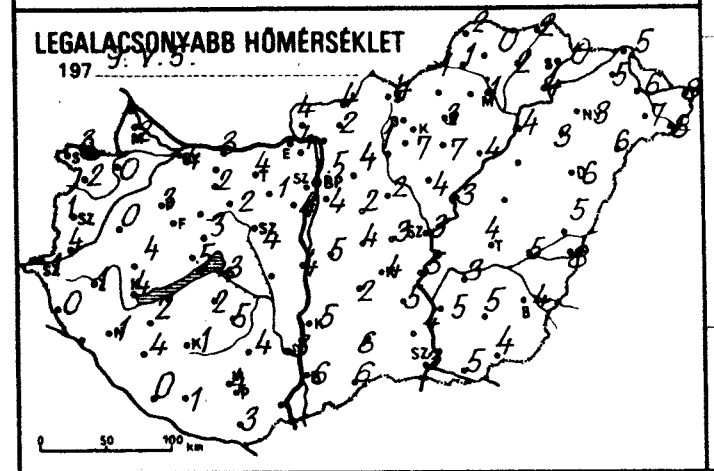
LEGALACSONYABB HŐMÉRSÉKLET
197 9. V. 5.

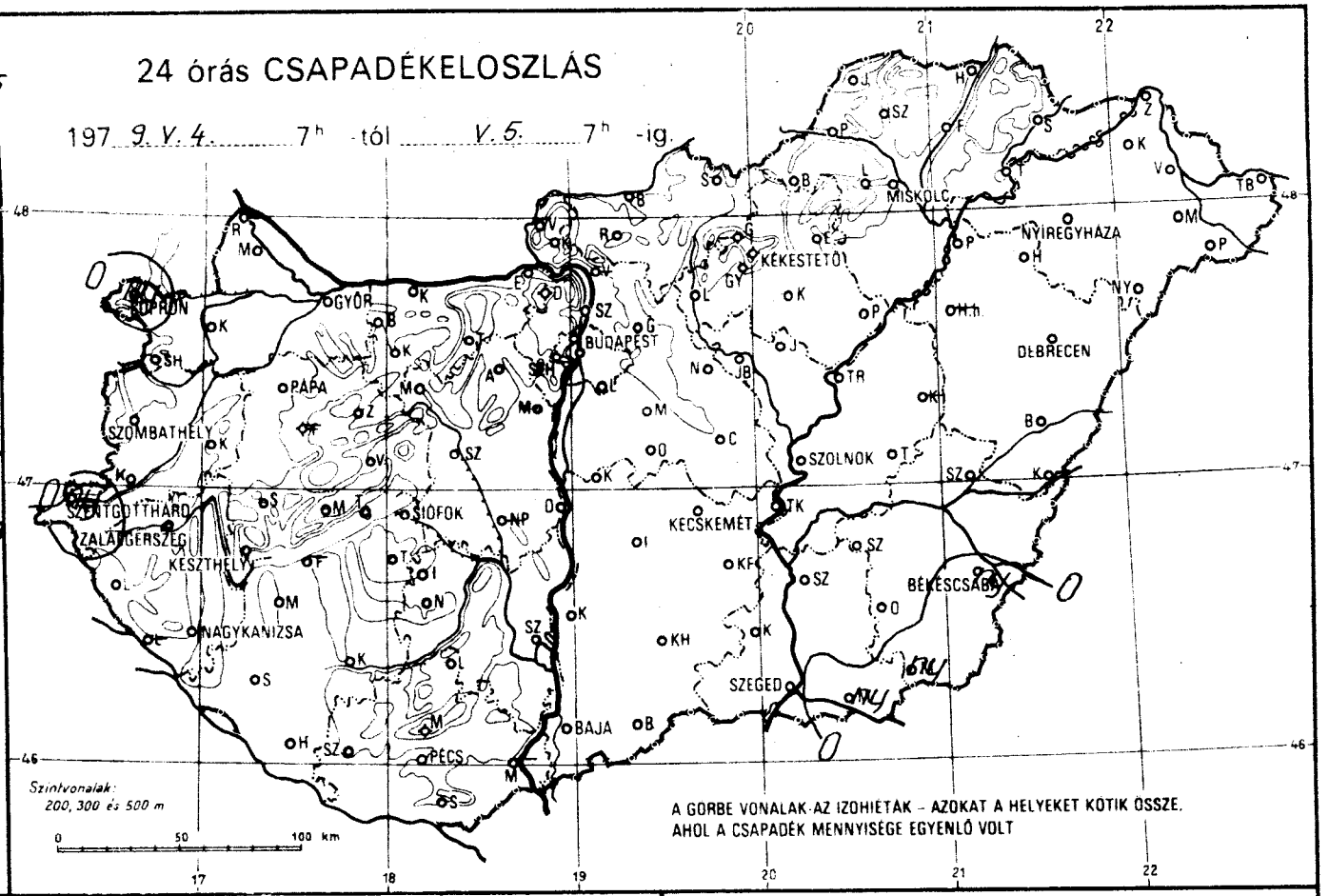
24 órás CSAPADÉKELOSZLÁS
197 9. V. 4. 7h -tól V. 5. 7h -ig.
GYŐR
BUDAPEST
MISKOLC
NYÍREGYHÁZA
KÉKESTETŐ
DEBRECEN
PAPA
SZOMBATHELY
SZOLNOK
SZENTGOTTHÁRD
ZALAEGERSZEG
KESZTHELY
SIÓFOK
KECSKEMÉT
BÉKÉSCSABA
NAGYKANIZSA
SZEGED
BAJA
PÉCS
Szintvonalak: 200, 300 és 500 m
A GÖRBE VONALAK AZ IZOHIETÁK – AZOKAT A HELYEKET KÖTIK ÖSSZE, AHOL A CSAPADÉK MENNYISÉGE EGYENLŐ VOLT

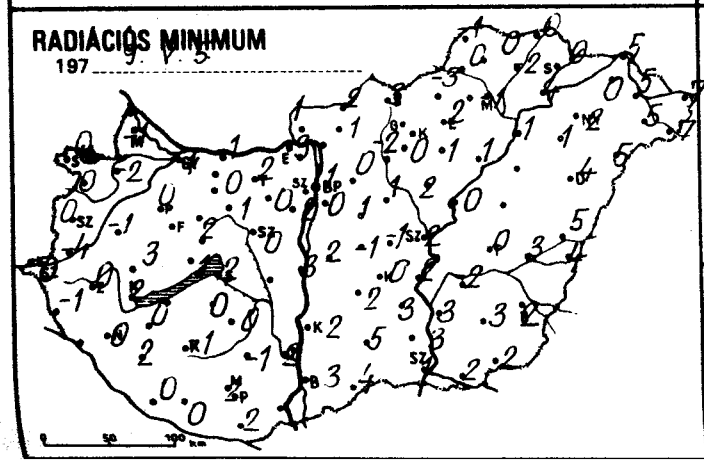
RADIÁCIÓS MINIMUM
197 9. V. 5.

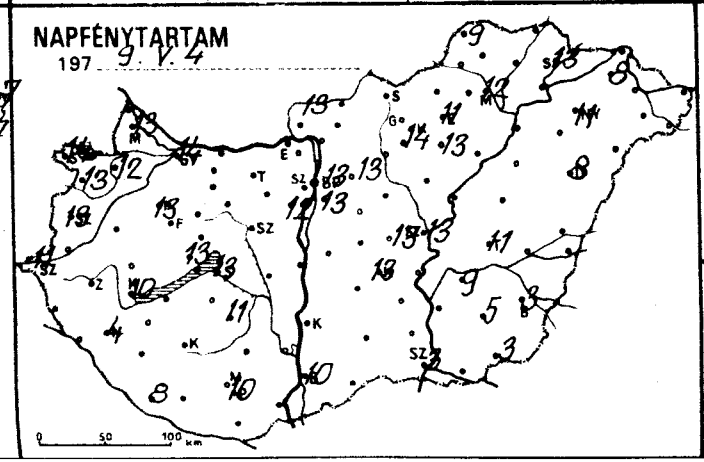
NAPFÉNYTARTAM
197 9. V. 4.

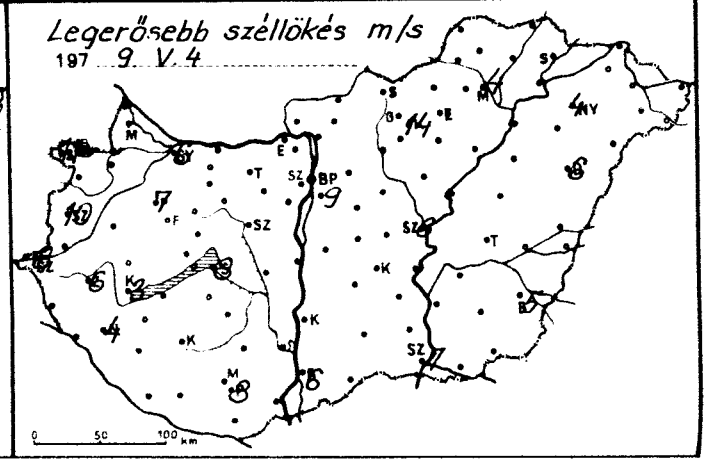
Legerősebb széllökés m/s
197 9. V. 4.

	197 9.V.5. 07 h -ig az utolsó 24 óra adatai					
	csapadék (mm)		max. hőmérséklet	min. hőmérséklet	rad. min.	napos órák
Győr	.	⊼	14	4	1	14
Kapuvár	.	⊔	13	0	−2	12
Mosonmagyaróvár	.	⊼	14	2	−1	13
Rajka	–		–	–	–	
Sopron	ny	▽	13	3	0	14
Sopronhorpács	.	⊼	12	2	0	13
Káld	.		13	0	−1	
Körmend	.		13	4	−4	
Szentgotthárd	ny		13	1	0	11
Szombathely	.	⊼	13	1	0	13
Lenti	.		13	0	−1	
Letenye	–		–	–	–	
Nagykanizsa	.	⊼	13	1	0	9
Zalaegerszeg	.	⊼	12	1	0	
Farkasgyepű	–		–	–	–	
Keszthely	.	⊼	13	4	2	10
Mencshely	.	⊼	11	3	1	13
Pápa	.	⊼	13	3	0	13
Sümeg	.		15	4	3	
Tihany	.	⊼	12	5	1	
Veszprém	.		14	3	2	
Zirc	.	⊔	12	0	−2	
Fonyód	–		–	–	–	
Homokszt. György	.	⊔	13	0	0	8
Kaposvár	.	⊔	13	1	−1	
Marcali	.	⊼	14	2	0	
Siófok	.	⊼	13	3	2	13
Somogyszob	.	⊼	14	4	2	
Tab	.		14	2	0	
Bábolna	.	⊼	14	4	0	
Esztergom	.		15	4	3	
Kisbér	.	⊼	14	2	0	
Komárom	.		16	3	1	
Tatabánya	.	⊔	15	4	2	
Alcsútdoboz	.	⊼	15	1	0	
Dunaújváros	.		14	4	3	
Martonvásár	.		13	4	2	12
Mór	.	⊼	14	2	1	
Nagyhörcsökp.	–		–	–	–	
Szabadbattyán	.		14	4	0	
Iregszemcse	.	⊼	15	5	0	11
Lengyel	.		14	4	−1	
Nagykónyi	.		15	4	1	
Szekszárd	.		14	3	2	
Mizsei tető	.		12	4	0	
Mohács	–		–	–	–	
Pécs	.	⊼	12	4	2	10
Siklós	.		12	3	2	
Szigetvár	.		14	1	0	
Bp. Lőrinc	.	⊼	14	4	0	13
Bp. Met. Int.	.		15	5	1	13
Bp. Szab. hegy	.		12	6	−2	
Cegléd	.	⊔	16	3	−1	13
Dobogókő	.		10	5	2	
Gödöllő	.	⊼	13	4	0	13
Királyrét	.	⊼	15	1	0	
Monor	.		15	2	1	
Nagykáta	.	⊼	17	2	1	
Örkény	.	⊔	16	4	−1	
Szentendre	.		17	4	4	

	197 9.V.5. 07 h -ig az utolsó 24 óra adatai					
	csapadék (mm)		max. hőmérséklet	min. hőmérséklet	rad. min.	napos órák
Vác	–		–	–	–	
Vámosmikola	.	⊼	13	4	1	13
Baja	.	⊼	14	6	3	10
Bácsalmás	.		14	6	4	
Izsák	.		17	2	2	
Kalocsa	.		15	5	2	
Kecskemét	.	⊼	14	4	0	13
Kiskunf. háza	.		16	5	3	
Kiskunhalas	.		16	6	5	
Kunszentmiklós	.		15	5	2	
Tiszakécske	.		17	5	2	
Balassagyarmat	.	⊼	15	4	2	
Rimhány	.		15	2	1	
Salgótarján	.		16	4	3	
Eger	.		15	3	2	11
Galyatető	.		10	−1	−3	
Gyöngyös	.	⊼	16	7	0	
Kékestető	.		8	2	0	14
Kompolt	.	⊼	14	7	1	13
Lőrinci	.	⊔	15	1	−2	
Poroszló	.		15	4	1	
Jászapáti	.	⊼	16	4	2	
Jászberény	.	⊔	15	3	−2	
Karcag	–		–	–	–	
Szolnok	.	⊼	16	3	2	13
Tiszaroff	.	⊼	16	3	0	
Túrkeve	.	⊼	16	4	0	11
Kistelek	.		16	4	3	
Makó	ny	⊃	14	5	2	
Szeged	.		15	3	1	3
Szentes	.		17	5	3	
Borsodnádasd	.	⊔	15	−1	−3	
Fügöd	.	⊔	15	2	−2	
Hidasnémeti	.		16	2	0	
Jósvafő	.		13	2	−1	9
Lillafüred	.		16	3	2	
Miskolc	.	=	15	1	−1	12
Putnok	.		16	1	0	
Sárospatak	.	⊼	15	0	0	13
Szendrőlád	.	⊼	16	0	0	
Tokaj	.		14	4	4	
Kisvárda	.	⊼	15	5	0	8
Mátészalka	.	⊼	16	7	5	
Nyíregyháza	.		16	3	2	11
Nyírlugos	.		16	6	5	
Pátyod	.	⊼	15	8	7	
Tiszabecs	.		15	8	7	
Vásárosnamény	.	⊼	16	6	5	
Záhony	.	⊼	15	5	5	
Berettyóújfalu	.	⊼	15	5	5	
Debrecen	.		14	6	4	8
Hajdúdorog	.	⊼	17	3	1	
Hortobágy	–		–	–	–	
Körösszakál	.	⊼	14	8	4	
Polgár	.	⊔	16	4	1	
Békéscsaba	ny	⊼	14	4	2	3
Mezőhegyes	ny	⊼	14	4	2	3
Orosháza	.		15	5	3	5
Szarvas	.	⊔	15	3	−2	9
Szeghalom	.		15	5	3	

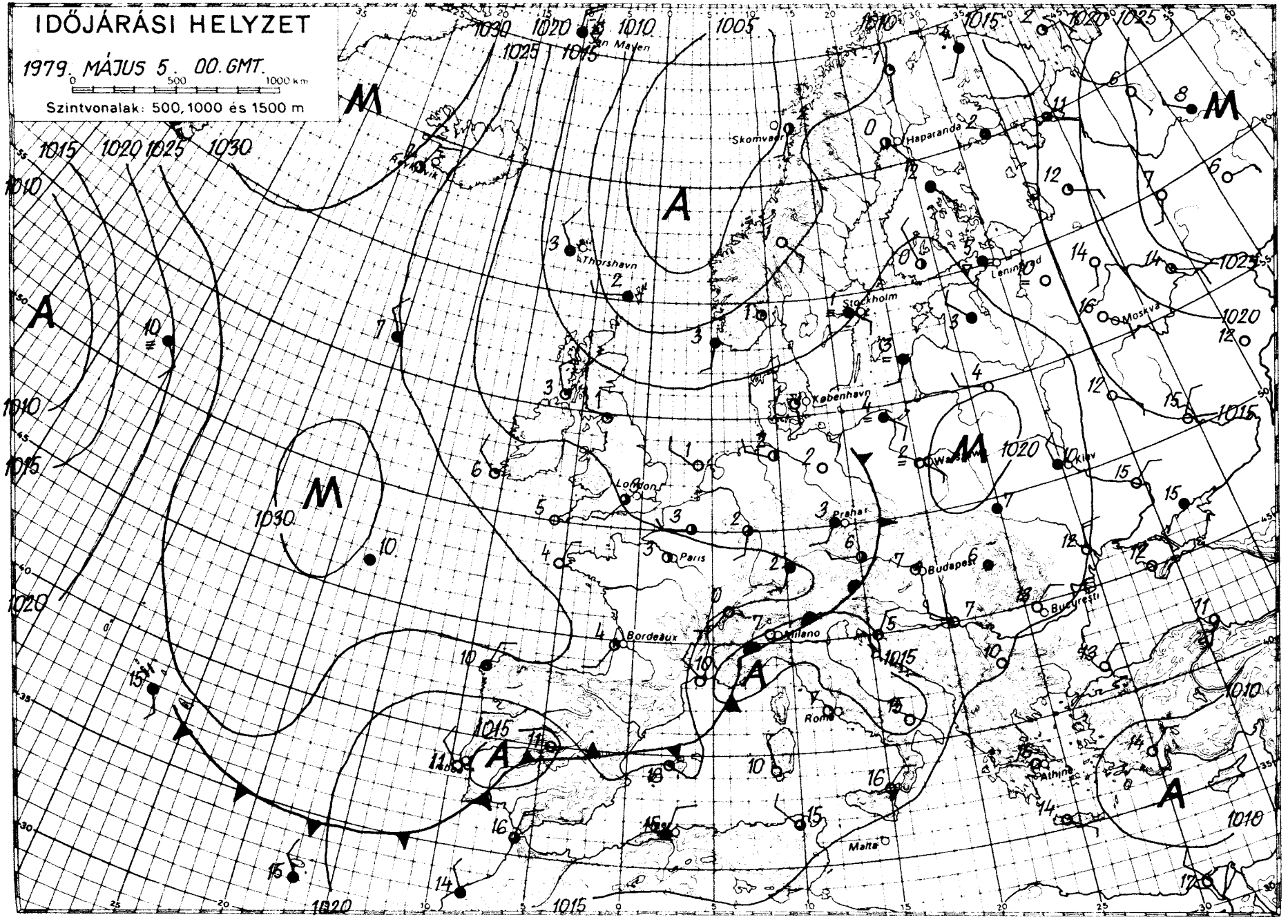

KIADJA: ORSZÁGOS METEOROLÓGIAI SZOLGÁLAT

Készíti: Központi Előrejelző Intézet Előrejelző Osztálya — T.: 273-018 — Megjelenik naponként —

Évi előfizetési díja: 1.460.-Ft · Megrendelhető: 1024 Budapest, II., Kitaibel Pál u. 1. Telefon: 353-500

Kiadásért felel: az OMSZ elnöke — Szerkesztésért felel: a KEI igazgatója

IDŐJÁRÁSI NAPIJELENTÉS

ЕЖЕДНЕВНЫЙ МЕТЕОРОЛОГИЧЕСКИЙ БЮЛЛЕТЕНЬ · DAILY WEATHER REPORT
BULLETIN QUOTIDIEN DE TEMPS · TÄGLICHER WETTERBERICHT

~~92. évfolyam 126. szám. + Budapest + 1979. május 6. vasárnap~~

Az időjárási helyzet és a várható időjárás:

Kelet-Európában, valamint Közép-Európa egy részén egy gyengülő, mérsékelt égövi ciklon hatására változékony, szeles, többfelé csapadékos az időjárás. Ugyanakkor Nyugat-Európa és az Alpok térségében magas nyomású zóna helyezkedik el. Igy ezeken a területeken változóan felhős, néhány helyen előfordulló kisebb csapadéktól eltekintve, száraz az idő. A legmagasabb nappali hőmérséklet szombaton Északkelet-Európában 3, 9 fokkal magasabb, mig Nyugat- és Közép-Európában, 2, 7 fokkal alacsonyabb, mint a sokévi átlag. Hétfő estig a Kárpát-medence időjárásában nagyobb változás még nem várható.

Hazánkban szombaton a nyugati, északnyugati megyékben 1, 5, máshol általában 6, 10 órán át sütött a nap. A délelőtt folyamán néhány helyen, később sokfelé esett az eső, záporeső a déli és a keleti országrészben több helyen zivatar keletkezett. A lehullott csapadék mennyisége általában csapadéknyom és 9 mm között váltakozott, de néhány helyen elérte a 10, 14 mm-t is. A hőmérséklet csúcsértéke a beáramló hüvös levegő, valamint az erősen felhős ég miatt a Dunántúl északnyugati részén csak 7, 13, máshol 14, 21 fok között volt. Az északnyugati, nyugati szél többfelé erős, helyenként viharos volt. Vasárnap hajnalra nyugati, délnyugati megyékben -1, +2, máshol 2, 8 fokig hűlt le a levegő. Ma délelőtt a keleti, északkeleti megyékben túlnyomóan, máshol gyengén felhős volt az ég. Eső sehol sem esett. A hőmérséklet 11 órakor 10, 13 fok között volt.

Ma 12 órakor Budapesten a hőmérséklet 13 fok, a tengerszintre átszámitott légnyomás 1021 mb /766 mm/ alig változik.

A Balaton vizének hőmérséklete Siófoknál 11 órakor 10 fok volt.

Várható időjárás hétfő estig:

Időnkénti felhősödés, legfeljebb egy-két helyen záporeső.
Mérsékelt, napközben megélénkülő változó irányú szél.
Várható legalacsonyabb éjszakai hőmérséklet: -1, +4,
legmagasabb nappali hőmérséklet hétfőn: 13, 18 fok között.

Vadkerti Ferenc s.k.

A hőmérséklet napi középértéke és eltérése a 100 évi átlagtól /Budapesten/:

1979. V. 5.	11,6 C°	-2,7 C°

1871 óta ezen a napon Budapesten előfordult

legmagasabb hőmérséklet:	31,4 C° /1969/,
legalacsonyabb hőmérséklet:	1,5 C° /1882/.

79.377.

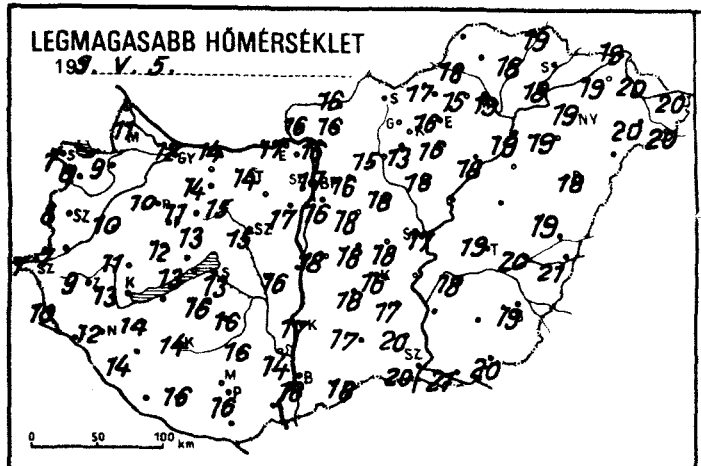
LEGMAGASABB HŐMÉRSÉKLET
1979. V. 5.

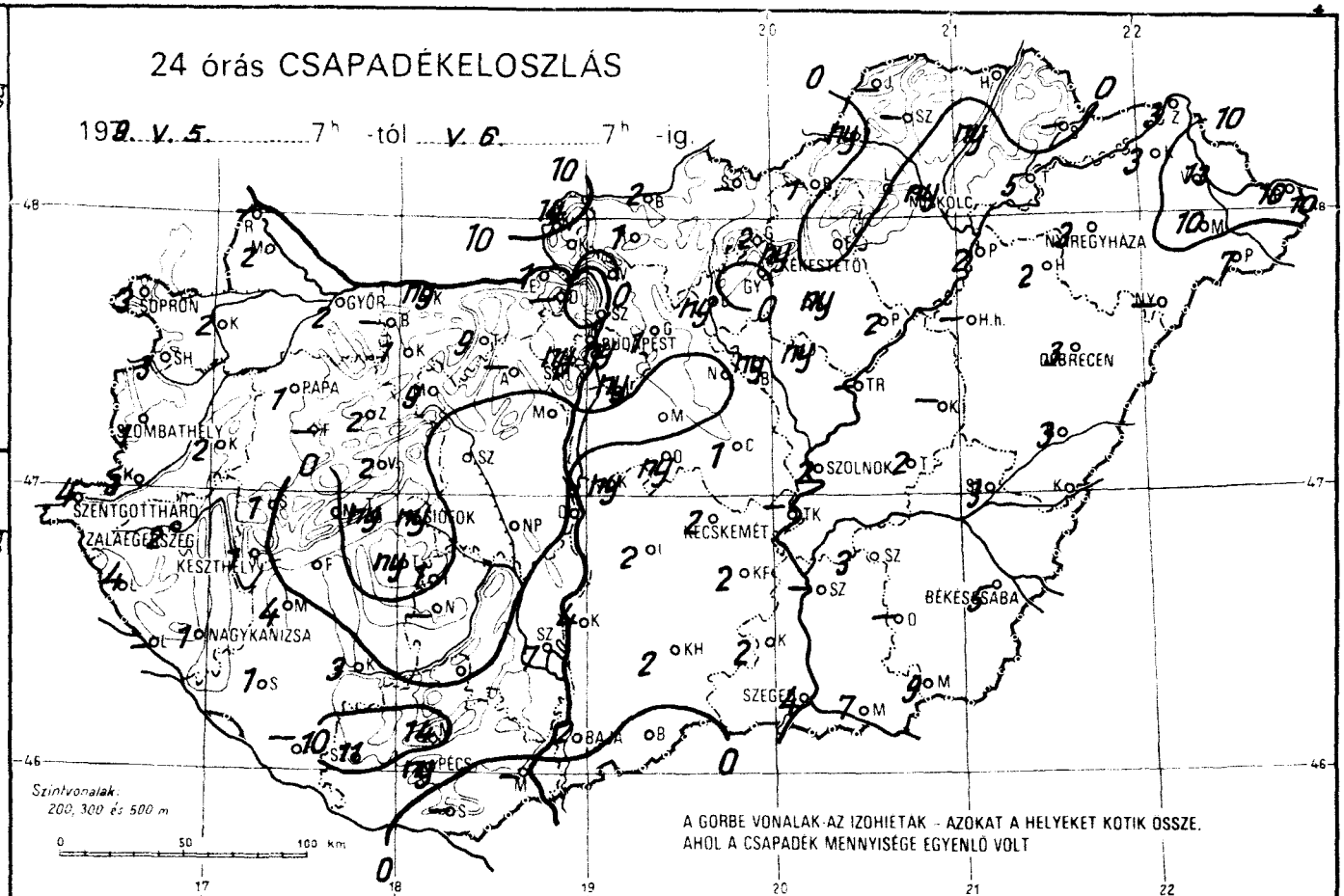
24 órás CSAPADÉKELOSZLÁS
1979. V. 5. 7h -tól V. 6. 7h -ig.
SOPRON
GYŐR
BUDAPEST
PAPA
SZOMBATHELY
SZENTGOTTHÁRD
ZALAEGERSZEG
KESZTHELY
NAGYKANIZSA
SIÓFOK
KECSKEMÉT
SZOLNOK
BÉKÉSCSABA
SZEGED
PÉCS
BAJA
DEBRECEN
NYÍREGYHÁZA
MISKOLC
KÉKESTETŐ
Szintvonalak: 200, 300 és 500 m
A GÖRBE VONALAK AZ IZOHIETÁK - AZOKAT A HELYEKET KÖTIK ÖSSZE, AHOL A CSAPADÉK MENNYISÉGE EGYENLŐ VOLT

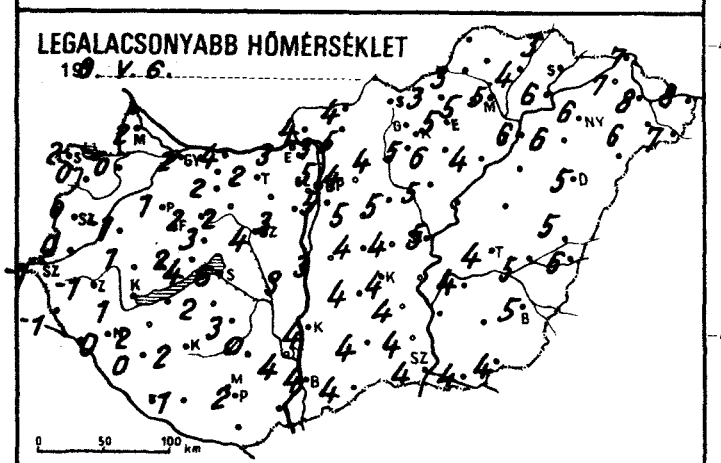
LEGALACSONYABB HŐMÉRSÉKLET
1979. V. 6.

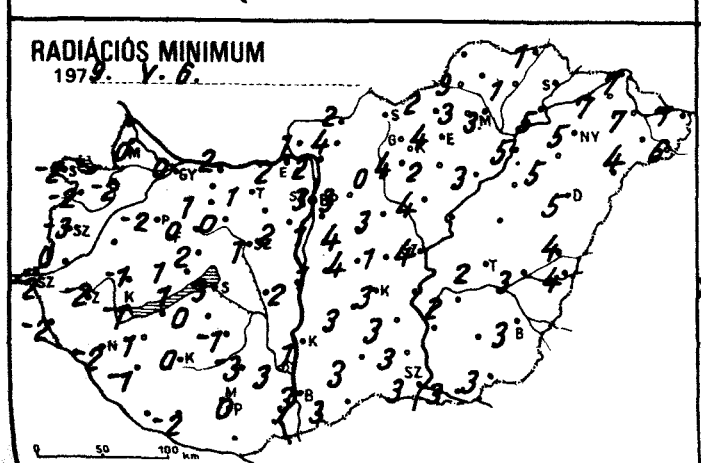
RADIÁCIÓS MINIMUM
1979. V. 6.

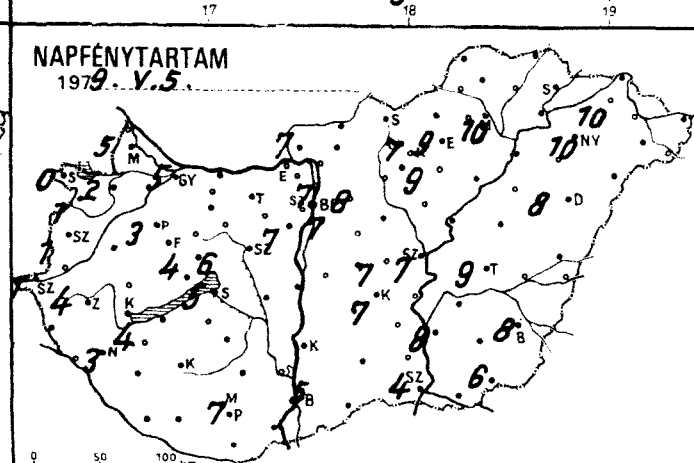
NAPFÉNYTARTAM
1979. V. 5.

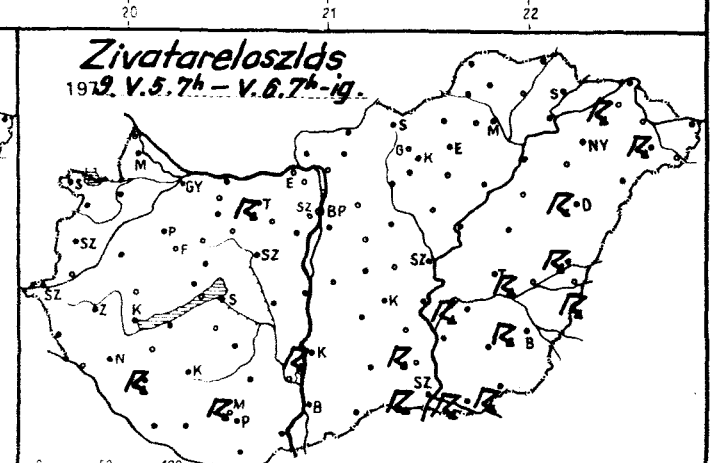
Zivatareloszlás
1979. V. 5. 7h – V. 6. 7h-ig.

197 9.V.6. 07 h -ig az utolsó 24 óra adatai

	csapadék (mm)		max. hőmérséklet	min. hőmérséklet	rad. min.	napos órák
Győr	2		12	2	0	5
Kapuvár	2		9	0	-2	2
Mosonmagyaróvár	2		11	2	0	5
Rajka	–		–	–	–	
Sopron	3		7	2	-2	0
Sopronhorpács	3		8	0	-2	1
Káld	2		10	-1	–	
Körmend	3		7	0	0	
Szentgotthárd	4		7	-1	-2	1
Szombathely	1		8	0	-3	1
Lenti	4		10	-1	-2	
Letenye	–		–	–	–	
Nagykanizsa	1		12	0	-2	3
Zalaegerszeg	2		9	-1	-2	
Farkasgyepű	–		–	–	–	
Keszthely	1		13	1	-1	4
Mencshely	.		12	2	1	4
Pápa	1		10	1	-2	3
Sümeg	1		11	1	-1	
Tihany	ny		13	4	1	
Veszprém	2		13	3	2	
Zirc	2		11	2	0	
Fonyód	–		–	–	–	
Homokszt. György	–		–	–	–	–
Kaposvár	3		14	2	0	
Marcali	4		14	2	1	
Siófok	ny		13	6	3	6
Somogyszob	1		14	0	-1	
Tab	ny		16	2	0	
Bábolna	–		–	–	–	
Esztergom	1		17	3	2	
Kisbér	1		14	2	1	
Komárom	ny		14	4	2	
Tatabánya	9		14	2	1	
Alcsútdoboz	–		–	–	–	
Dunaújváros	.		16	3	2	
Martonvásár	.		17	3	2	7
Mór	9		15	2	0	
Nagyhörcsökp.	–		–	–	–	
Szabadbattyán	.		15	4	1	
Iregszemcse	1		16	3	-1	5
Lengyel	.		16	0	-3	
Nagykónyi	–		–	–	–	
Szekszárd	7		14	4	3	
Masinatető Árpádtető	14		14	2	0	
Mohács	–		–	–	–	
Pécs	ny		16	2	0	7
Siklós	–		–	–	–	
Szigetvár	11		16	-1	-2	
Bp. Lőrinc	ny		16	5	1	7
Bp. Met. Int.	ny		17	5	3	7
Bp. Szab. hegy	ny		14	2	1	
Cegléd	1		18	4	1	7
Dobogókő	–		–	–	–	
Gödöllő	1		16	4	3	8
Királyrét	–		–	–	–	
Monor	.		18	5	4	
Nagykáta	.		18	5	3	
Örkény	ny		18	4	4	
Szentendre	.		18	4	4	

197 9.V.6. 07 h -ig az utolsó 24 óra adatai

	csapadék (mm)		max. hőmérséklet	min. hőmérséklet	rad. min.	napos órák
Vác	.		16	3	2	
Vámosmikola	14		16	4	1	7
Baja	2		18	4	3	5
Bácsalmás	.		18	4	3	
Izsák	2		18	4	3	
Kalocsa	4		17	4	1	
Kecskemét	2		16	4	3	7
Kiskunf. háza	2		17	4	3	
Kiskunhalas	2		17	4	3	
Kunszentmiklós	ny		18	3	1	
Tiszakécske	–		–	–	–	
Balassagyarmat	2		16	4	2	
Romhány	1		16	5	4	
Salgótarján	–		–	–	–	
Eger	.		16	5	4	9
Galyatető	2		12	-1	-1	
Gyöngyös	.		13	5	4	
Kékestető	ny		10	0	-1	7
Kompolt	ny		16	6	2	9
Lőrinci	ny		15	4	0	
Poroszló	2		18	4	3	
Jászapáti	ny		18	5	4	
Jászberény	ny		17	5	2	
Karcag	–		–	–	–	
Szolnok	2		17	5	4	7
Tiszaroff	–		–	–	–	
Túrkeve	2		19	4	2	9
Kistelek	2		20	4	3	
Makó	7		21	4	3	
Szeged	4		20	4	3	4
Szentes	–		–	–	–	
Borsodnádasd	1		17	3	2	
Fügöd	ny		18	4	1	
Hidasnémeti	.		19	3	1	
Jósvafő	–		–	–	–	–
Lillafüred	.		15	5	3	
Miskolc	ny		19	5	3	10
Putnok	ny		18	3	3	
Sárospatak	–		–	–	–	–
Szendrőlád	–		–	–	–	
Tokaj	5		18	6	5	
Kisvárda	3		19	7	7	10
Mátészalka	10		20	6	4	
Nyíregyháza	3		19	6	5	10
Nyírlugos	–		–	–	–	
Pátyod	7		20	7	6	
Tiszabecs	10		20	8	7	
Vásárosnamény	13		20	8	7	
Záhony	2		19	7	7	
Berettyóújfalu	3		19	5	4	
Debrecen	3		18	5	5	8
Hajdúdorog	2		19	6	5	
Hortobágy	–		–	–	–	
Körösszakál	3		21	6	4	
Polgár	2		19	6	5	
Békéscsaba	5		19	5	3	8
Mezőhegyes	9		20	4	3	6
Orosháza	–		–	–	–	
Szarvas	3		18	4	2	8
Szeghalom	3		20	5	3	

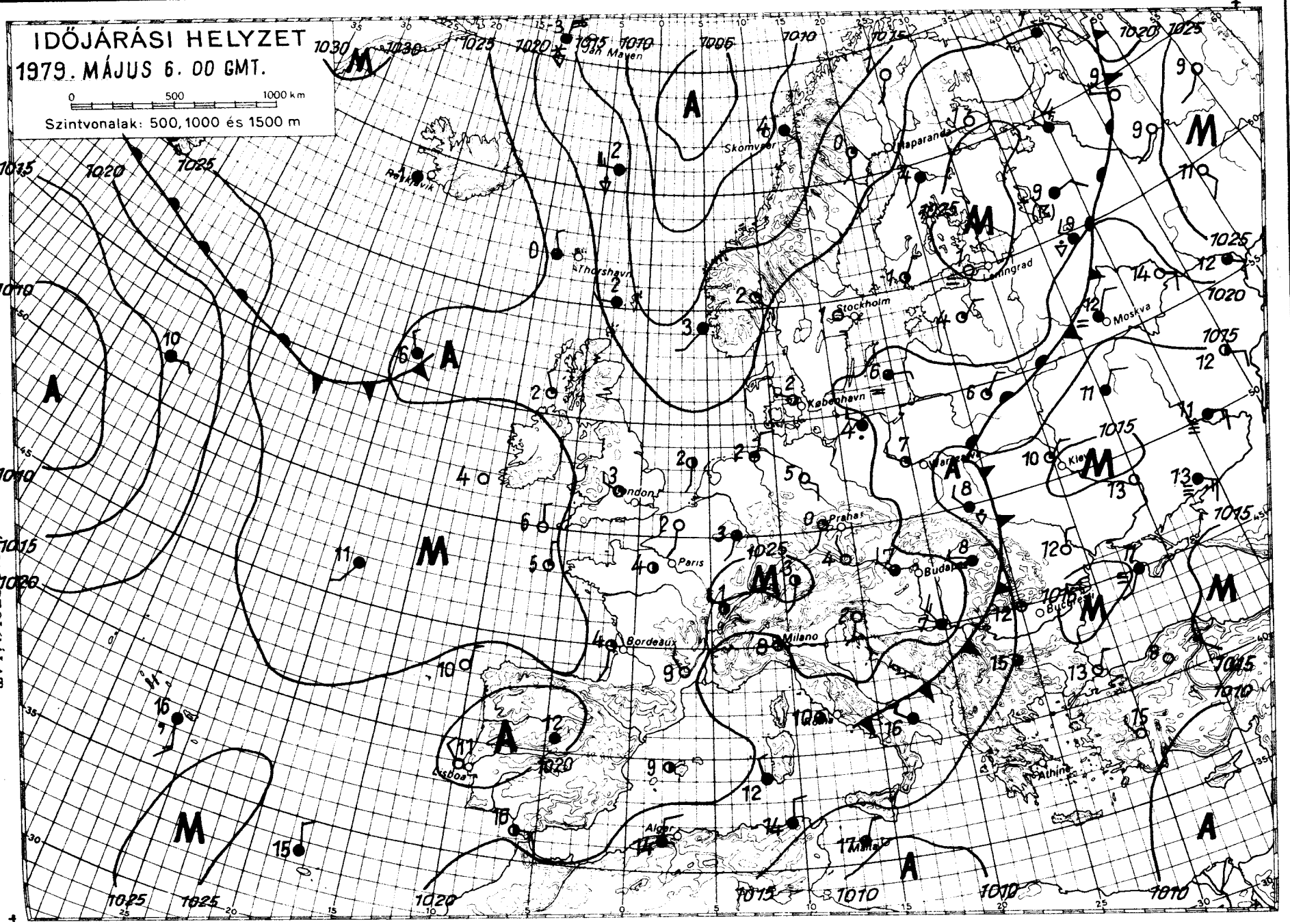

KIADJA: ORSZÁGOS METEOROLÓGIAI SZOLGÁLAT — Megjelenik naponként —

Készíti: Központi Előrejelző Intézet Előrejelző Osztálya — T.:

Évi előfizetési díja: 720,—Ft — Megrendelhető: 1024 Budapest, Kitaibel Pál u. 1. Telefon: 353-500,

Kiadásért felel: az OMSZ elnöke — Szerkesztésért felel: a KEI igazgatója

IDŐJÁRÁSI NAPIJELENTÉS

ЕЖЕДНЕВНЫЙ МЕТЕОРОЛОГИЧЕСКИЙ БЮЛЛЕТЕНЬ • DAILY WEATHER REPORT
BULLETIN QUOTIDIEN DE TEMPS • TÄGLICHER WETTERBERICHT

92. évfolyam 127. szám. + Budapest + 1979. május 7. hétfő

Az időjárási helyzet és a várható időjárás:

Európa nagy részének időjárását, egy nagy kiterjedésü, de nem egységes légtömegekkel rendelkező anticiklon határozza meg. Igy a leszálló légmozgások ellenére, egyes területek felett, általában a magasban meglevő összeáramlás, valamint a légkör függőleges elrendeződésében kialakult hőmérséklet növekedés miatt, egyenletesen vékony felhőzónák alakulnak ki. Ez történt a Kárpát-medence felett is. Ezek jellemzője, hogy csapadék az esetek nagy részében nincs, de a nap besugárzását természetesen hosszabb-rövidebb időre nélkülöznünk kell.

Hazánkban vasárnap hajnalra, az átvonult hidegfront után derült, szeles idő lett. Az ország nagy részén 10, 13 órán át sütött a nap. Napközben gomolyfelhőképződés volt. Mindössze Mátészalkán esett pár csepp eső. A legmagasabb nappali hőmérséklet 13 és 18 fok között volt. Az esti óráktól kezdve több helyen fátyolfelhő boritotta be az eget, melyet hétfő reggelre az előbb emlitett "inverziós" felhőréteg kialakulása követett. A hőmérséklet hajnalra 2 és 9 fokig csökkent. Délelőtt az ország nyugati részén már felszakadozott a zárt felhőzet. A hőmérséklet 11 órakor 11 és 15 fok között váltakozott.

Ma 12 órakor Budapesten a hőmérséklet 14 fok, a tengerszintre átszámitott légnyomás 1022 mb /767 mm/, alig változik.

A Balaton vizének hőmérséklete Siófoknál 11 órakor 12 fok volt.

Várható időjárás kedd estig:

Észak, északnyugaton változóan felhős idő, néhány helyen gyenge záporral, keleten, délkeleten erősen felhős, borult ég kedden sokfelé esővel.
Napközben megélénkülő észak, északkeleti szél.
Várható legalacsonyabb éjszakai hőmérséklet: északnyugaton 1, 5, másutt 5, 10,
legmagasabb nappali hőmérséklet kedden: 13, 18 fok között.

Aigner Szilárd és dr. Illés László s.k.

TÁVOLABBI KILÁTÁSOK SZERDÁTÓL-SZOMBATIG:

Változóan felhős idő, elszórtan záporokra lehet számitani.
A hőmérséklet kissé emelkedik.
Legalacsonyabb hajnali hőmérséklet +3, +8 fok között.
Legmagasabb nappali hőmérséklet 14, 19 fok között.
Jelentős mennyiségü /legalább 5 mm/ csapadék az ország területének 20 százalékán várható.

KÖZÉPTÁVU ELŐREJELZŐ OSZTÁLY

A hőmérséklet napi középértéke és eltérése a 100 évi átlagtól /Budapesten/:

1979. V. 6.	10,8 C°	-3,9 C°

1871 óta ezen a napon Budapesten előfordult

legmagasabb hőmérséklet:	30,5 C° /1973/,
legalacsonyabb hőmérséklet:	1,8 C° /1886/.

79.378.

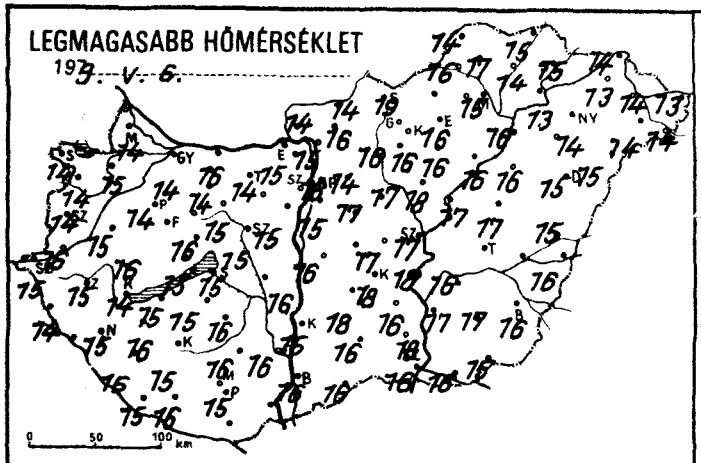
LEGMAGASABB HŐMÉRSÉKLET
1979. V. 6.

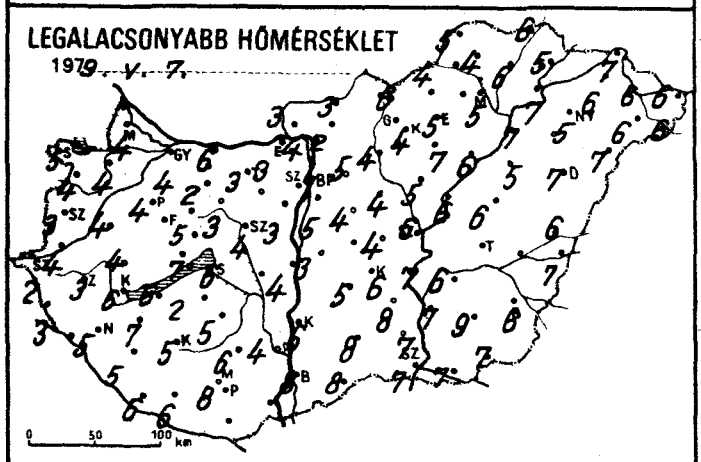
LEGALACSONYABB HŐMÉRSÉKLET
1979. V. 7.

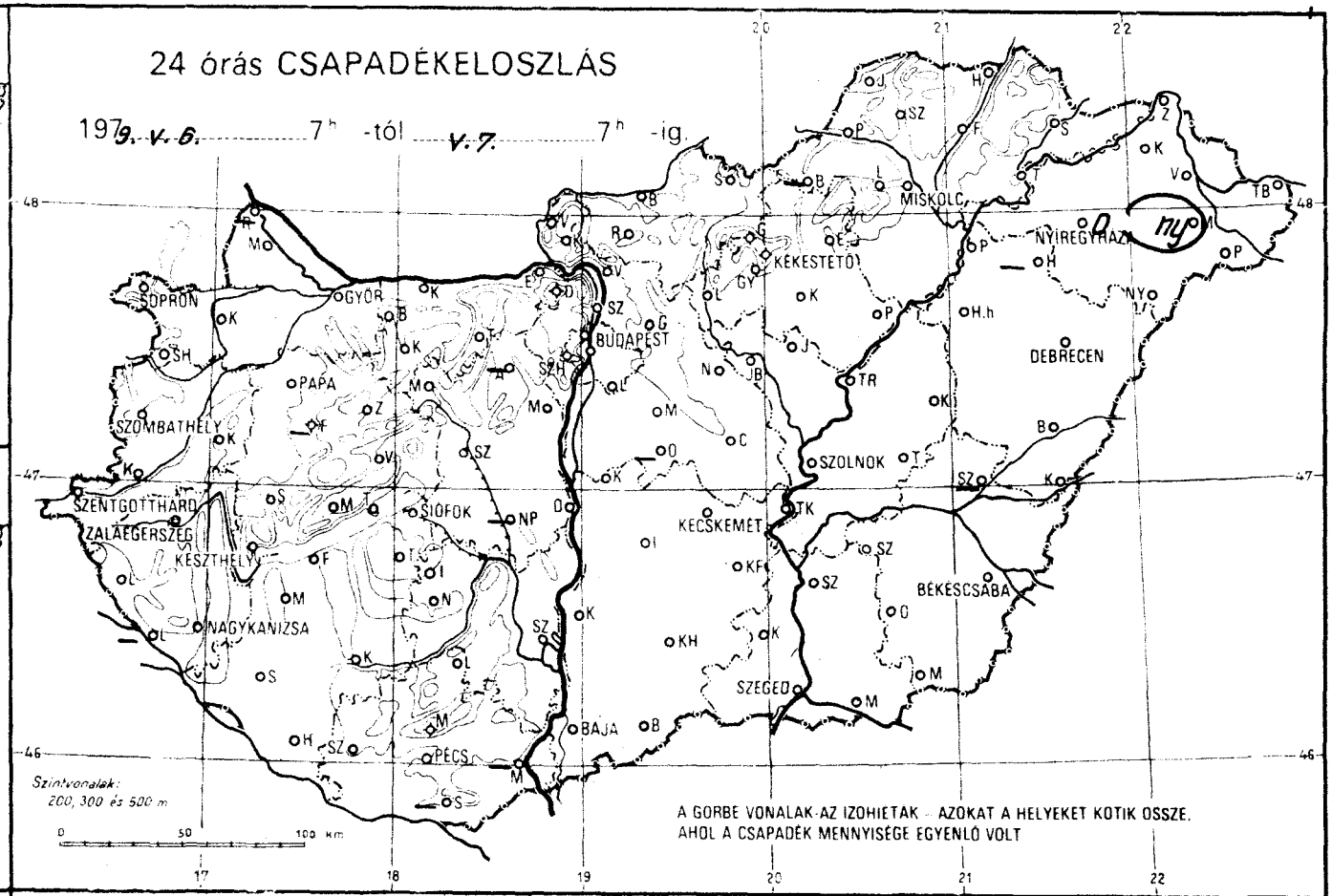
24 órás CSAPADÉKELOSZLÁS
1979. V. 6. 7h -tól V. 7. 7h -ig
SOPRON
GYŐR
BUDAPEST
MISKOLC
NYÍREGYHÁZA
KÉKESTETŐ
DEBRECEN
PAPA
SZOMBATHELY
SZOLNOK
SZENTGOTTHÁRD
ZALAEGERSZEG
KESZTHELY
SIÓFOK
KECSKEMÉT
BÉKÉSCSABA
NAGYKANIZSA
SZEGED
BAJA
PÉCS
Szintvonalak: 200, 300 és 500 m
A GÖRBE VONALAK AZ IZOHIETÁK - AZOKAT A HELYEKET KÖTIK ÖSSZE, AHOL A CSAPADÉK MENNYISÉGE EGYENLŐ VOLT

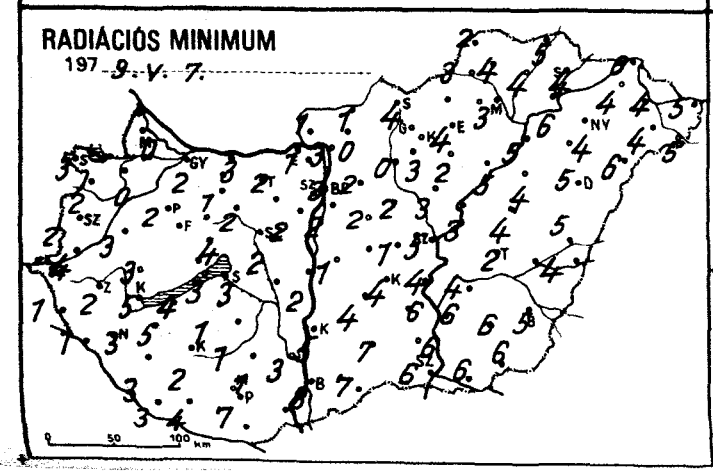
RADIÁCIÓS MINIMUM
1979. V. 7.

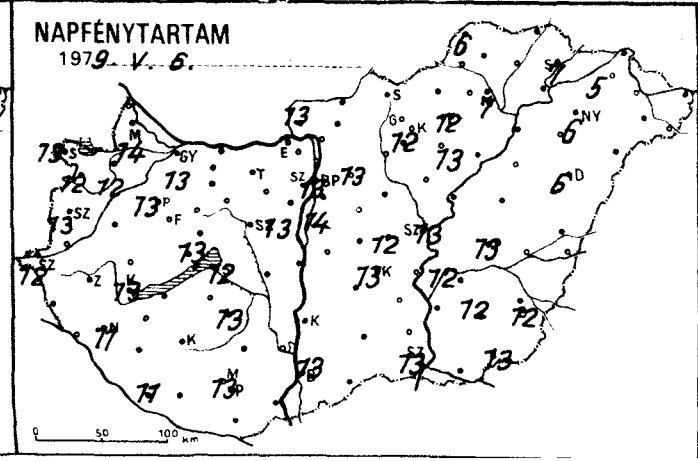
NAPFÉNYTARTAM
1979. V. 6.

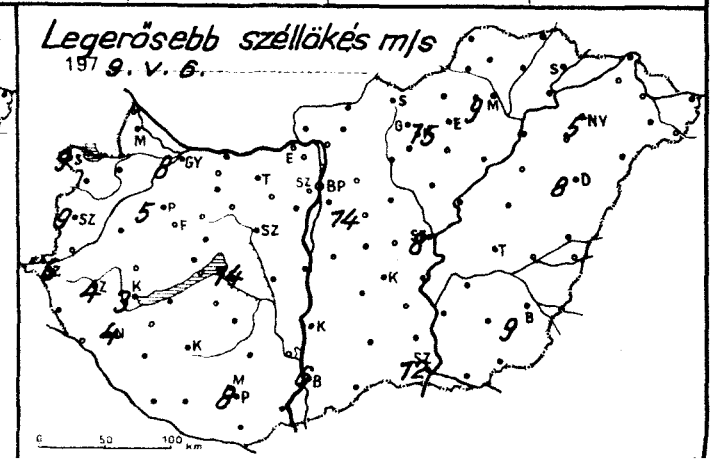
Legerősebb széllökés m/s
1979. V. 6.

	197 9.V.7. 07 h -ig az utolsó 24 óra adatai					
	csapadék (mm)		max. hőmérséklet	min. hőmérséklet	rad. min.	napos órák
Győr	•	p	14	4	2	13
Kapuvár	•	p	15	4	0	12
Mosonmagyaróvár	•	p	14	4	0	14
Rajka	–		–	–	–	
Sopron	•		14	5	3	13
Sopronhorpács	•		14	4	2	12
Káld	•		15	4	3	
Körmend	•		16	4	4	
Szentgotthárd	•	p	15	2	1	12
Szombathely	•	p	14	3	2	13
Lenti	•		14	3	1	
Letenye	–		–	–	–	
Nagykanizsa	•		15	5	3	11
Zalaegerszeg	•	p	15	3	2	
Farkasgyepű	–		–	–	–	
Keszthely	•	p	14	6	5	13
Mencshely	•	p	14	5	3	13
Pápa	•	p	14	4	2	13
Sümeg	•		16	4	3	
Tihany	•	p	15	7	3	
Veszprém	•		16	5	4	
Zirc	•	p	13	1	2	
Fonyód	•		15	6	4	
Homokszt. György	•		15	6	3	11
Kaposvár	•		15	5	2	
Marcali	•		16	7	5	
Siófok	•		15	6	3	12
Somogyszob	•	p	16	5	3	
Tab	•		15	2	1	
Bábolna	•	p	15	3	0	
Esztergom	•		15	3	1	
Kisbér	•	p	14	2	1	
Komárom	•		16	6	3	
Tatabánya	•	p	14	3	2	
Alcsútdoboz	–		–	–	–	
Dunaújváros	•		16	4	2	
Martonvásár	•		15	3	2	13
Mór	•	p	15	3	2	
Nagyhörcsökp.	–		–	–	–	
Szabadbattyán	•		15	4	2	
Iregszemcse	•	p	16	5	1	13
Lengyel	•		16	6	1	
Nagykónyi	•		17	3	1	
Szekszárd	•		16	4	3	
Misinatető	•		13	6	4	
Mohács	–		–	–	–	
Pécs	•		15	8	7	13
Siklós	–		–	–	–	
Szigetvár	•		16	6	4	
Bp. Lőrinc	•	p	15	5	2	14
Bp. Met. Int.	•		16	7	3	13
Bp. Szab. hegy	•		12	7	4	
Cegléd	•	p	17	4	1	12
Dobogókő	•		9	3	2	
Gödöllő	•	p	14	5	2	13
Királyrét	•	p	15	1	0	
Monor	•		17	4	2	
Nagykáta	•		17	4	2	
Örkény	–		–	–	–	
Szentendre	•		17	4	4	

	197 9.V.7. 07 h -ig az utolsó 24 óra adatai					
	csapadék (mm)		max. hőmérséklet	min. hőmérséklet	rad. min.	napos órák
Vác	•	p	15	4	3	
Vámosmikola	•	p	14	3	1	13
Baja	•		16	8	8	13
Bácsalmás	•		16	8	7	
Izsák	•		18	5	4	
Kalocsa	•		15	6	5	
Kecskemét	•	p	18	6	4	13
Kiskunf. háza	•		16	8	6	
Kiskunhalas	•		16	8	7	
Kunszentmiklós	•		16	3	1	
Tiszakécske	•		18	7	4	
Balassagyarmat	•	p	14	3	1	
Romhány	•		16	2	0	
Salgótarján	•		14	6	4	
Eger	•		16	5	4	12
Galyatető	•		13	3	-1	
Gyöngyös	•	p	16	4	3	
Kékestető	•		9	3	0	12
Kompolt	•		16	7	2	13
Lőrinci	•	p	16	4	0	
Poroszló	•		16	6	5	
Jászapáti	•		18	5	3	
Jászberény	•	p	17	4	2	
Karcag	•		17	6	4	
Szolnok	•	=	17	6	5	13
Tiszaroff	•	p	17	6	3	
Túrkeve	•		–	–	2	13
Kistelek	•		18	7	6	
Makó	•		16	7	6	
Szeged	•		16	7	6	13
Szentes	•		17	7	6	
Borsodnádasd	–		–	–	–	
Fügöd	•		14	6	4	
Hidasnémeti	•		15	6	5	
Jósvafő	•	p	14	5	2	6
Lillafüred	•		15	4	1	
Miskolc	•	=	15	5	3	7
Putnok	•		16	4	3	
Sárospatak	•		15	5	4	7
Szendrőlád	•		17	4	4	
Tokaj	•		13	7	6	
Kisvárda	•	p	13	6	4	5
Mátészalka	ny	, p	14	6	4	
Nyíregyháza	•	=	14	5	4	6
Nyírlugos	•		15	7	6	
Pátyod	•	p	14	6	5	
Tiszabecs	•		13	6	5	
Vásárosnamény	•	p	14	6	4	
Záhony	•		14	7	6	
Berettyóújfalu	•	p	15	6	5	
Debrecen	•		15	7	5	6
Hajdúdorog	–		–	–	–	
Hortobágy	•		16	5	4	
Körösszakál	•	p	16	7	4	
Polgár	•	p	16	7	5	
Békéscsaba	•	p =	16	6	5	12
Mezőhegyes	•	p	15	7	6	13
Orosháza	•		17	9	6	12
Szarvas	•		16	6	4	12
Szeghalom	–		–	–	–	



KIADJA: ORSZÁGOS METEOROLÓGIAI SZOLGÁLAT

Készíti: Központi Előrejelző Intézet Előrejelző Osztálya — T.: 273 - 018 — Megjelenik naponként

Évi előfizetési díja: 720,–Ft — Megrendelhető: 1024 Budapest, II., Kitaibel Pál u. 1. Telefon: 353-500,

Kiadásért felel: az OMSZ elnöke — Szerkesztésért felel: a KEI igazgatója

IDŐJÁRÁSI NAPIJELENTÉS

ЕЖЕДНЕВНЫЙ МЕТЕОРОЛОГИЧЕСКИЙ БЮЛЛЕТЕНЬ • DAILY WEATHER REPORT
BULLETIN QUOTIDIEN DE TEMPS • TÄGLICHER WETTERBERICHT

92. évfolyam 128. szám. + Budapest + 1979. május 8. kedd

Az időjárási helyzet és a várható időjárás:

Az Ibériai-félszigettől, a Német-Lengyel síkságon át, a Szovjetunió európai területének középső részéig magas nyomású zóna húzódik. Ezeken a területeken a szárító hatású, leszálló légmozgások hatására általában kevés a felhő, csendes az idő. Ugyanakkor a Brit-szigetek, a Skandináv-félsziget és Észak-kelet-Európa időjárását mérsékelt égövi ciklonok alakitják. Változékony az idő, elszórtan esik az eső, sőt hózáporok is előfordulnak. A Balkán-félsziget, valamint a Déli- és Keleti-Kárpátok térségében mintegy 200-300 km szélességben felhő és csapadékzóna található. Kedden még az emlitett csapadékzóna alakitja a Kárpát-medence déli és keleti felének időjárását is, de szerda estig valószinüleg már csökken a felhőzet.

Hazánkban hétfőn északnyugaton 6, 12 órán át sütött a nap, délkeleten viszont erősen felhős, illetve borult volt az ég. A délutáni óráktól a keleti, és déli határvidéken többfelé volt kisebb eső. A lehullott csapadék mennyisége ma reggel 7 óráig sehol sem haladta meg a 3 mm-t. Hétfőn a legmagasabb nappali hőmérséklet 14, 18 fok között alakult. Kedd hajnalra a derült nyugati, délnyugati országrészben 0, +4 fokig hült le a levegő, sőt néhány helyen gyenge talajmenti fagy is volt. Az ország középső és keleti részén viszont csak 5, 11 fokig csökken a hőmérséklet. Ma délelőtt északnyugaton túlnyomóan napos, máshol jobbára erősen felhős idő volt. A Tiszántúlon helyenként esett az eső. A hőmérséklet 11 órakor 11, 16 fok között alakult.

Ma 12 órakor Budapesten a hőmérséklet 16 fok, a tengerszintre átszámitott légnyomás 1023 mb /767 mm/, mérsékelten süllyed.

A Balaton vizének hőmérséklete 11 órakor Siófoknál 12 fok volt.

Várható időjárás szerda estig:

Az ország déli és keleti felén eleinte borult idő, elszórtan esővel, később megszünő eső és felszakadozó felhőzet.
Máshol általában kevés felhő, eső nélkül.
A mérsékelt északi, északkeleti szél a nappali órákban helyenként megélénkül.
Várható legalacsonyabb éjszakai hőmérséklet: északnyugaton 0, 5, máshol 5, 10,
legmagasabb nappali hőmérséklet szerdán: 14, 19 fok között.

Németh Lajos s.k.

A hőmérséklet napi középértéke és eltérése a 100 éves átlagtól /Budapesten/:

1979. V. 7.	13,5 C	-1,7 C°

1871 óta ezen a napon Budapesten előfordult

legmagasabb hőmérséklet:	29,1 C° /1923/,
legalacsonyabb hőmérséklet:	-0,5 C° /1893/.

79.379.

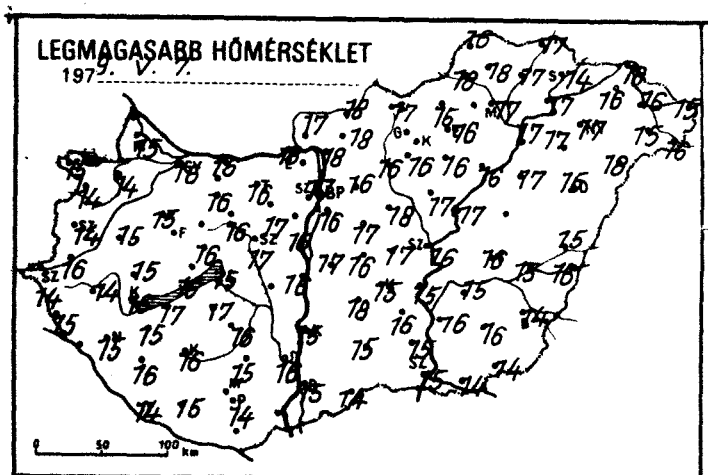
LEGMAGASABB HŐMÉRSÉKLET
197 9. V. 7.

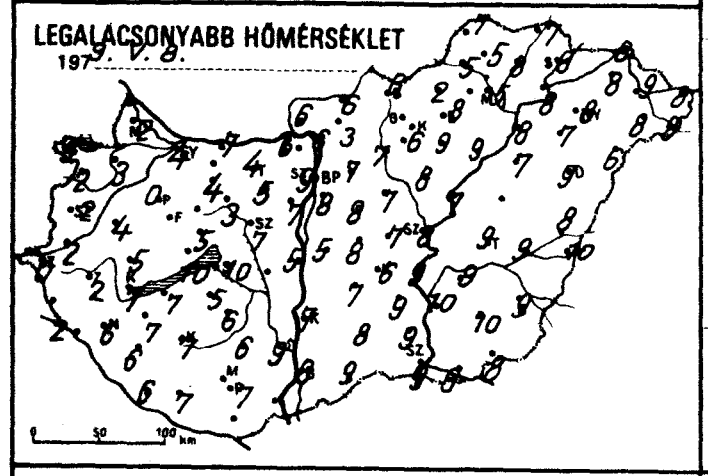
LEGALACSONYABB HŐMÉRSÉKLET
197 9. V. 8.

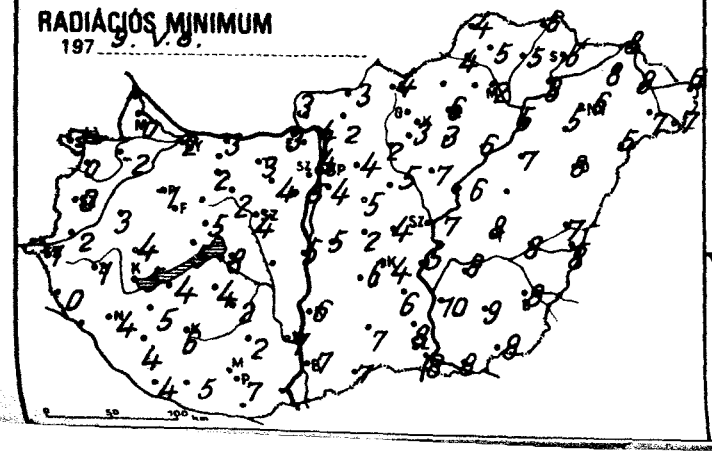
RADIÁCIÓS MINIMUM
197 9. V. 8.

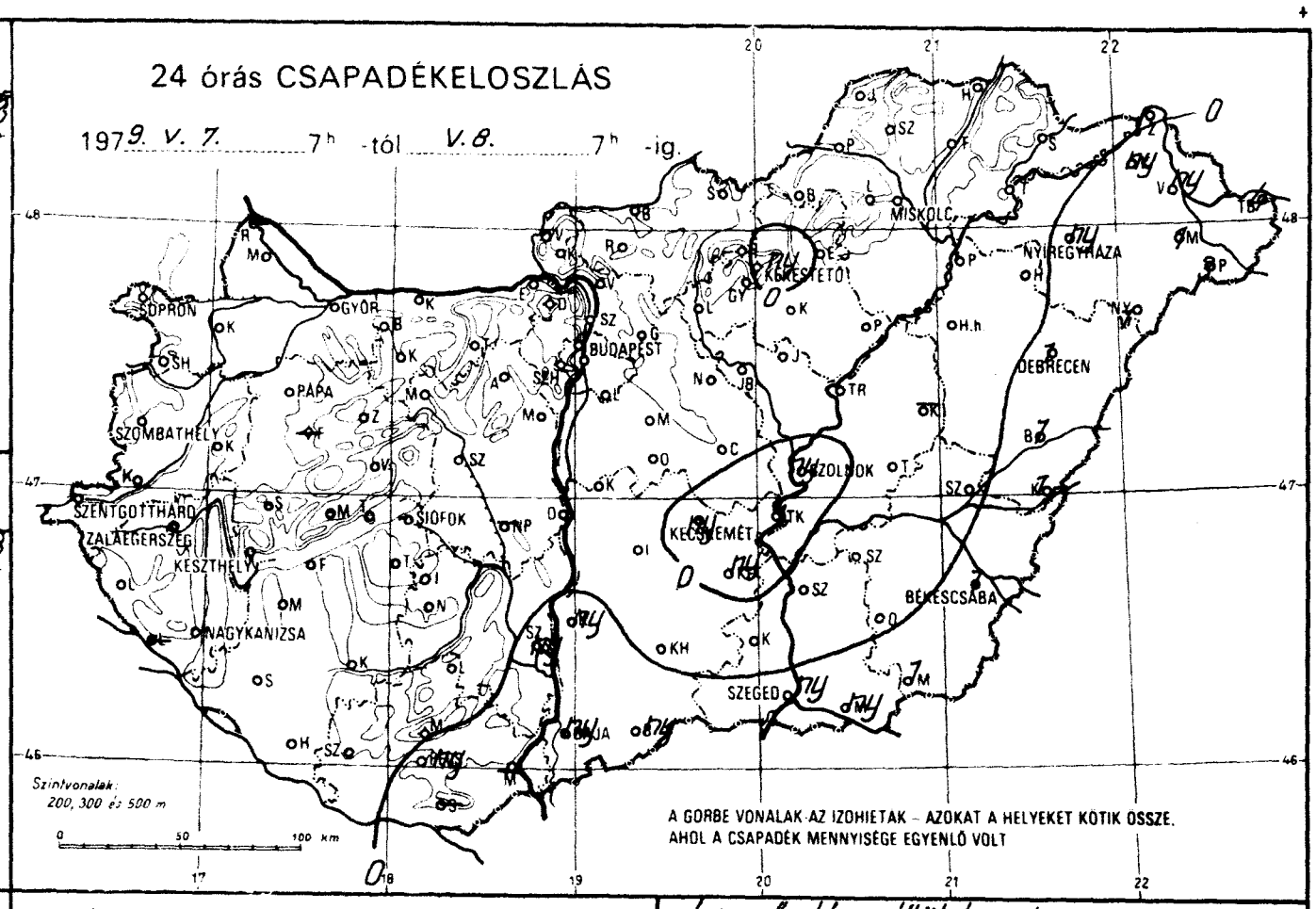
24 órás CSAPADÉKELOSZLÁS
197 9. V. 7. 7h -tól V. 8. 7h -ig.
SOPRON
GYŐR
BUDAPEST
MISKOLC
NYÍREGYHÁZA
KÉKESTETŐ
DEBRECEN
PAPA
SZOMBATHELY
SZENTGOTTHÁRD
ZALAEGERSZEG
KESZTHELY
SIÓFOK
NAGYKANIZSA
KECSKEMÉT
BÉKÉSCSABA
SZEGED
Szintvonalak: 200, 300 és 500 m
A GÖRBE VONALAK AZ IZOHIETAK – AZOKAT A HELYEKET KÖTIK ÖSSZE, AHOL A CSAPADÉK MENNYISÉGE EGYENLŐ VOLT

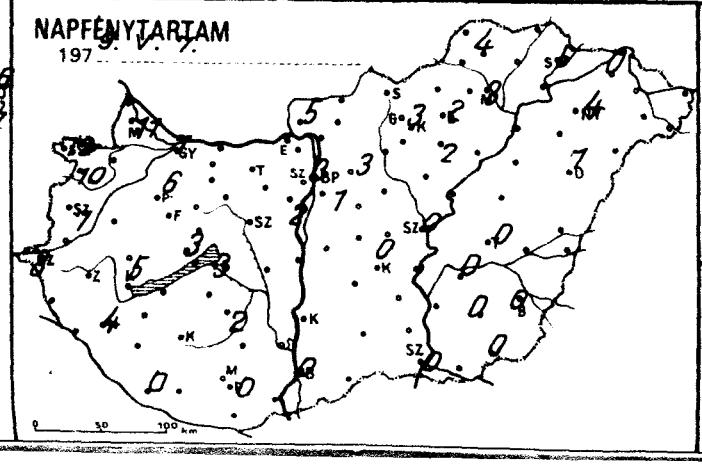
NAPFÉNYTARTAM
197 9. V. 7.

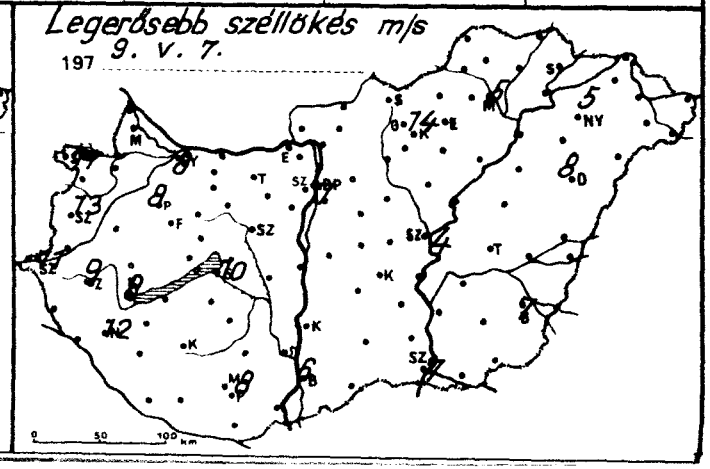
Legerősebb széllökés m/s
197 9. V. 7.

	1979. V. 8. 07 h -ig az utolsó 24 óra adatai					
	csapadék (mm)		max. hőmérséklet	min. hőmérséklet	rad. min.	napos órák
Győr	.	⌐	16	4	2	7
Kapuvár	.	=	14	3	-2	
Mosonmagyaróvár	.	⌐	15	2	0	11
Rajka	–		–	–	–	
Sopron	.		15	5	3	12
Sopronhorpács	.	⌐	14	2	0	10
Káld	.		15	4	3	
Körmend	.		16	2	2	
Szentgotthárd	.	⌐	14	0	-1	8
Szombathely	.	⌐	14	2	0	7
Lenti	.		15	2	0	
Letenye	–		–	–	–	
Nagykanizsa	.		15	6	4	4
Zalaegerszeg	.	⌐	14	2	1	
Farkasgyepű	–		–	–	–	
Keszthely	.		16	7	5	5
Mencshely	.		14	7	5	3
Pápa	.	⌐	15	0	-1	6
Sümeg	.		15	5	4	
Tihany	.	⌐	16	10	5	
Veszprém	.		16	5	5	
Zirc	.	⌐	13	1	-2	
Fonyód	.		17	7	4	
Homokszt. györgy	.	⌐	14	6	4	0
Kaposvár	.		16	7	6	
Marcali	.		15	7	5	
Siófok	.		15	10	8	3
Somogyszob	.	⌐	16	6	4	
Tab	.		17	5	4	
Bábolna	.	⌐	16	5	2	
Esztergom	.		18	6	3	
Kisbér	.	⌐	16	4	2	
Komárom	.		16	7	3	
Tatabánya	.	⌐	16	4	3	
Alcsútdoboz	.		17	5	4	
Dunaújváros	.		16	5	5	
Martonvásár	.		16	7	5	2
Mór	.	⌐	16	3	2	
Nagyhörcsökp.	–		–	–	–	
Szabadbattyán		⌐	17	7	4	
Iregszemcse	.	⌐	16	6	2	2
Lengyel	.		15	6	2	
Nagykónyi	.		16	5	3	
Szekszárd	ny	,	16	9	7	
Misinatető	.		13	7	6	
Mohács	–		–	–	–	
Pécs	ny	=	14	7	7	0
Siklós	–		–	–	–	
Szigetvár			15	7	5	
Bp. Lőrinc	.		16	8	4	1
Bp. Met. Int.	.		17	9	4	3
Bp. Szab. hegy	.		14	7	5	
Cegléd	.		17	7	4	
Dobogókő	.		12	5	4	
Gödöllő	.		16	7	4	3
Királyrét	.	⌐	16	0	0	
Monor	.		17	8	5	
Nagykáta	.		18	7	5	
Örkény	.		16	8	2	
Szentendre	.		20	8	7	

	1979. V. 8. 07 h -ig az utolsó 24 óra adatai					
	csapadék (mm)		max. hőmérséklet	min. hőmérséklet	rad. min.	napos órák
Vác	.	⌐	18	6	4	
Vámosmikola	.	⌐	17	6	3	5
Baja	ny		15	8	7	0
Bácsalmás	ny	,	14	9	7	
Izsák	.		18	7	6	
Kalocsa	ny		15	7	6	
Kecskemét	ny	⌐ =	15	6	4	0
Kiskunf. háza	ny		16	9	6	
Kiskunhalas	.		15	8	7	
Kunszentmiklós	.		17	5	5	
Tiszakécske	1	,	15	9	5	
Balassagyarmat	.	⌐	18	6	3	
Romhány	.		18	3	2	
Salgótarján	.		17	6	4	
Eger	.		16	8	6	2
Galyatető	.		11	2	0	
Gyöngyös	.		16	6	3	
Kékestető	ny	▽	9	3	1	3
Kompolt	.	⌐	16	9	3	2
Lőrinci	.	⌐	16	7	2	
Poroszló	.		16	9	6	
Jászapáti	.		17	8	7	
Jászberény	.	⌐	17	9	6	
Karcag	–		–	–	–	
Szolnok	ny	=	16	8	7	0
Tiszaroff	.		17	7	6	
Túrkeve	.		16	9	8	0
Kistelek	.		15	9	8	
Makó	ny	,	14	9	8	
Szeged	ny		15	9	8	0
Szentes	.		16	10	10	
Borsodnádasd	.	⌐	15	2	–	
Füged	.		17	8	5	
Hidasnémeti	.		17	7	6	
Jósvafő	.		16	7	4	4
Lillafüred	.		15	4	2	
Miskolc	.		17	5	2	3
Putnok	.		18	5	4	
Sárospatak	.		14	9	6	5
Szendrőlád	.		18	5	5	
Tokaj	.		17	8	8	
Kisvárda	ny		16	8	8	0
Mátészalka	1		15	8	7	
Nyíregyháza	ny		17	8	6	4
Nyírlugos	1	,	18	6	5	
Pátyod	3	▽	16	8	7	
Tiszabecs	4		15	8	6	
Vásárosnamény	ny		16	9	8	
Záhony	.		18	8	8	
Berettyóújfalu	1		15	8	7	
Debrecen	1	=	15	9	8	1
Hajdúdorog	.		17	7	5	
Hortobágy	.		17	7	7	
Körösszakál	1	,	16	10	8	
Polgár	.		17	8	5	
Békéscsaba	1	=	14	9	8	0
Mezőhegyes	1	=	14	8	8	0
Orosháza	.		16	10	9	0
Szarvas			15	9	8	0
Szeghalom			15	9	8	

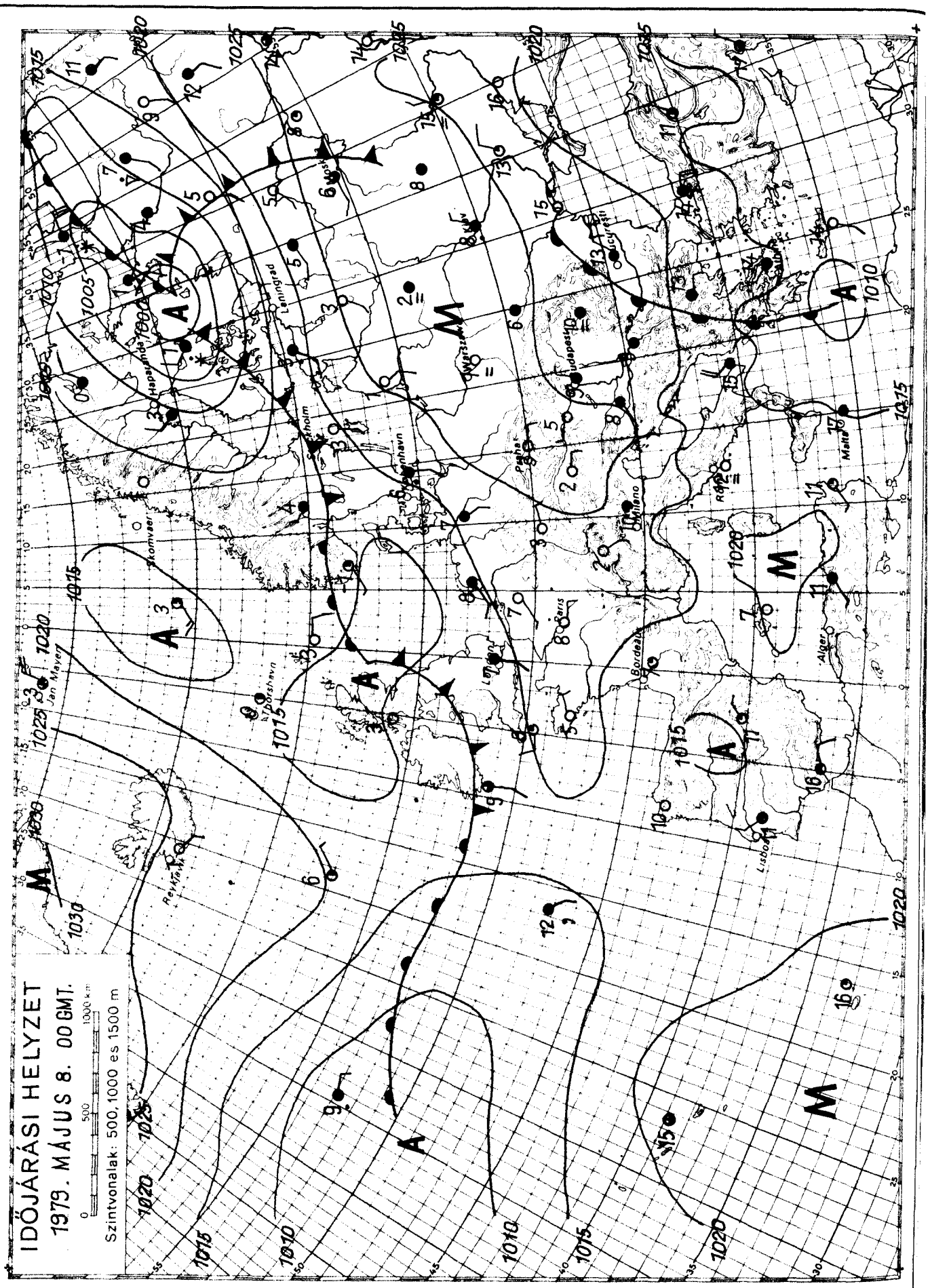

KIADJA: ORSZÁGOS METEOROLÓGIAI SZOLGÁLAT
Készíti: Központi Előrejelző Intézet Előrejelző Osztálya — T.: 273 - 018 — Megjelenik naponként —
Évi előfizetési díja: 1.460.-Ft - Megrendelhető: 1024 Budapest, II., Kitaibel Pál u. 1. Telefon: 353-500
Kiadásért felel: az OMSZ elnöke — Szerkesztésért felel: a KEI igazgatója

IDŐJÁRÁSI NAPIJELENTÉS

ЕЖЕДНЕВНЫЙ МЕТЕОРОЛОГИЧЕСКИЙ БЮЛЛЕТЕНЬ · DAILY WEATHER REPORT
BULLETIN QUOTIDIEN DE TEMPS · TÄGLICHER WETTERBERICHT

92. évfolyam 129. szám. + Budapest + 1979. május 9. szerda

Az időjárási helyzet és a várható időjárás:

Szárazföldünk északi, északkeleti része fölött alacsony légnyomású zóna helyezkedik el. Ezeken a területeken borult az idő, több helyen esik az eső, helyenként hózápor is előfordul. A Szovjetúnió európai területének középső részén, valamint Közép-Európa nyugati térségében és az Alpok környékén száraz, napos az idő. A Kárpát-medence keleti, délkeleti vidékein továbbra is borult az ég és helyenként esik az eső. A hőmérséklet csúcsértéke kedden a Kárpát-medencében, valamint Ukrajnában 2, 10 fokkal elmaradt a sokévi átlagtól. A következő időszakban a Kárpát-medence keleti felében is lassan csökken a felhőzet és eső is fokozatosan megszünik.

Hazánkban kedden északnyugaton derült volt az ég és 8, 13 órán át sütött a nap. Délkeleten, keleten borult idő volt. Máshol változóan felhős ég mellett 3, 8 órás napsütést észleltek. A Duna vonalától keletre, valamint a Dunántúl délkeleti részén esett az eső, záporeső. A ma reggel 7 óráig lehullott eső mennyisége csapadéknyom és 9 mm között volt, a keleti határszélen 10, 14 mm-t mértek, sőt Hortobágyról 17 mm-t jelentettek. A legmagasabb nappali hőmérséklet a naposabb helyeken 16, 20, máshol 12, 16 fok között alakult. Ma hajnalra északnyugaton 2, 6, máshol 7, 11 fokig hűlt le a levegő. Délelőtt északnyugaton derült, napos idő volt. Máshol általában felhős, délkeleten borult volt az ég. Az ország keleti felében helyenként esett az eső. A hőmérséklet 11 órára 10, 16 fokig emelkedett.

Ma 12 órakor Budapesten a hőmérséklet 16 fok, a tengerszintre átszámitott légnyomás 1019 mb /764 mm/, alig változik.

A Balaton vizének hőmérséklete Siófoknál 11 órakor 12 fok volt.

Várható időjárás csütörtök estig:

Nyugaton általában kevés felhő, eső nélkül.
Az időszak elején keleten még erősen felhős idő, elszórtan esővel, majd ott is lassan csökken a felhőzet és számottevő eső nem várható.
Mérsékelt, napközben megélénkülő változó irányú szél.
A hajnali órákban egy-két helyen köd.
Várható legalacsonyabb éjszakai hőmérséklet általában 2, 7 fok között, délkeleten 10 fok körül.
legmagasabb nappali hőmérséklet csütörtökön 15, 20 fok között.

Bartha Péterné s.k.

A hőmérséklet napi középértéke és eltérése a 100 évi átlagtól /Budapesten/:

1979. V. 8.	14,1 C°	-1,3 C°

1871 óta ezen a napon Budapesten előfordult

legmagasabb hőmérséklet:	31,1 C° /1923/,
legalacsonyabb hőmérséklet:	2,1 C° /1917/.

79.380.

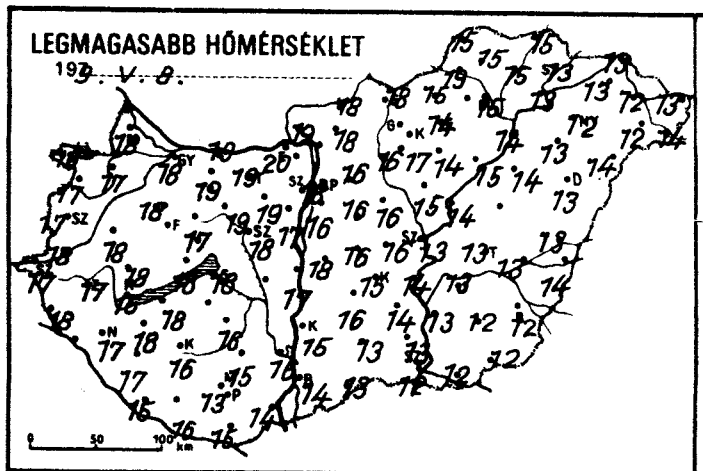
LEGMAGASABB HŐMÉRSÉKLET
1979. V. 8.

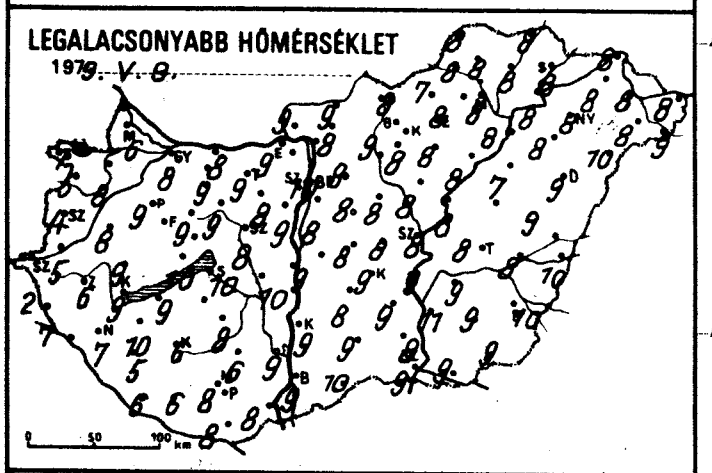
LEGALACSONYABB HŐMÉRSÉKLET
1979. V. 8.

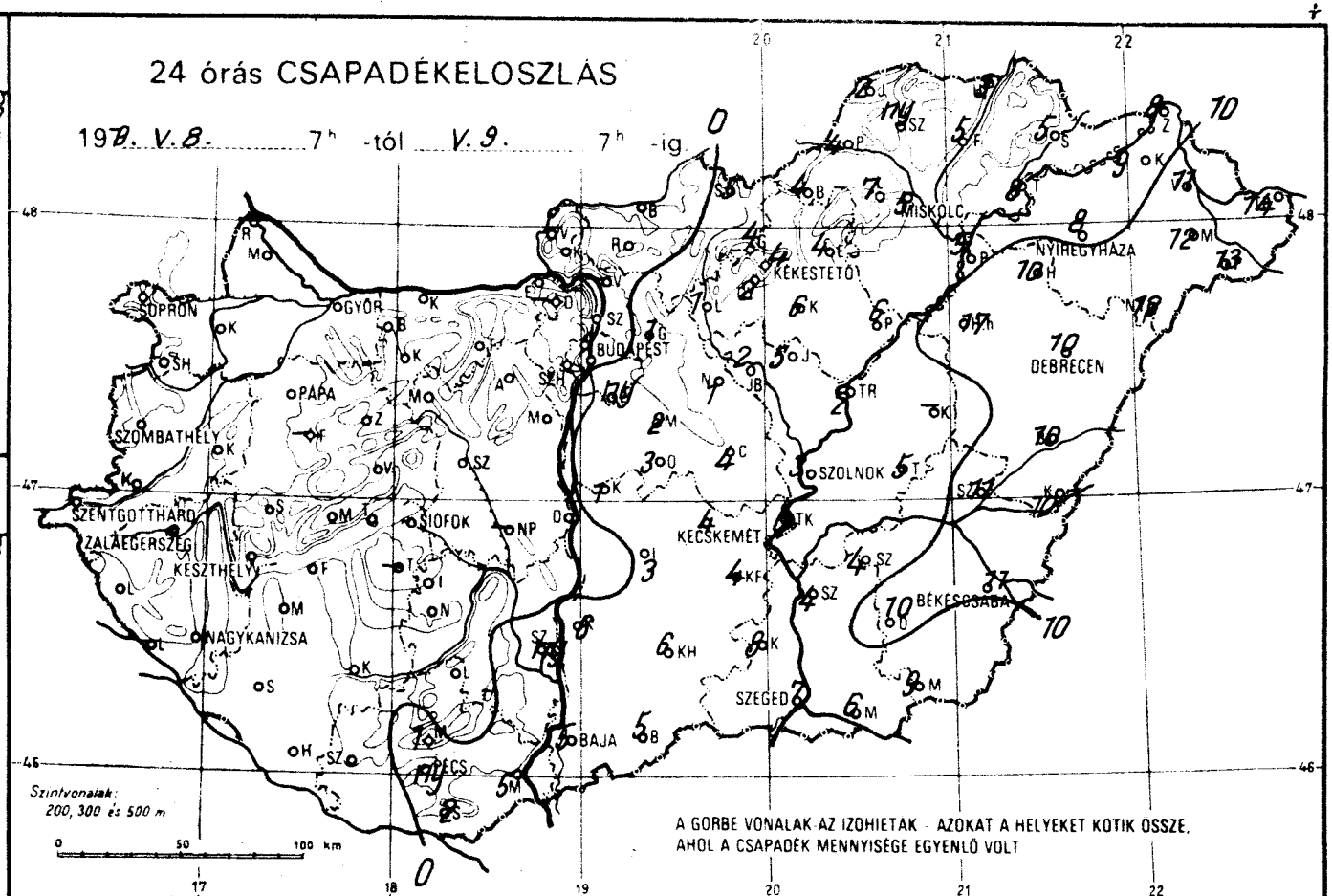
24 órás CSAPADÉKELOSZLÁS
1979. V. 8. 7h -tól V. 9. 7h -ig
SOPRON
GYŐR
BUDAPEST
MISKOLC
NYÍREGYHÁZA
KÉKESTETŐ
DEBRECEN
PAPA
SZOMBATHELY
SZENTGOTTHÁRD
ZALAEGERSZEG
KESZTHELY
SIÓFOK
NAGYKANIZSA
KECSKEMÉT
SZOLNOK
BÉKÉSCSABA
SZEGED
BAJA
PÉCS
Szintvonalak: 200, 300 és 500 m
A GÖRBE VONALAK AZ IZOHIETÁK - AZOKAT A HELYEKET KÖTIK ÖSSZE, AHOL A CSAPADÉK MENNYISÉGE EGYENLŐ VOLT

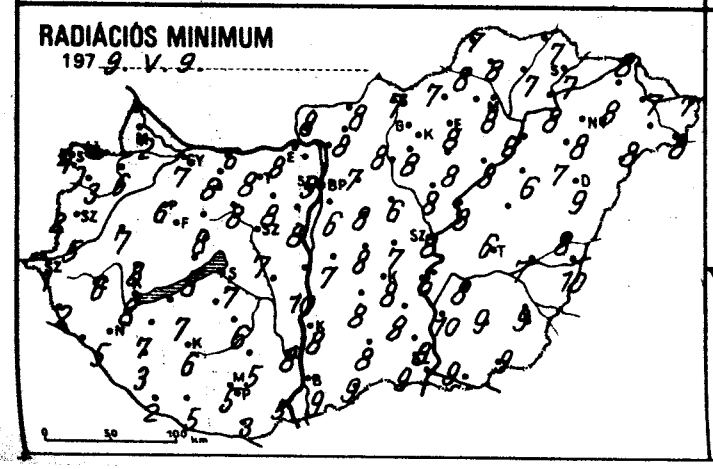
RADIÁCIÓS MINIMUM
1979. V. 9.

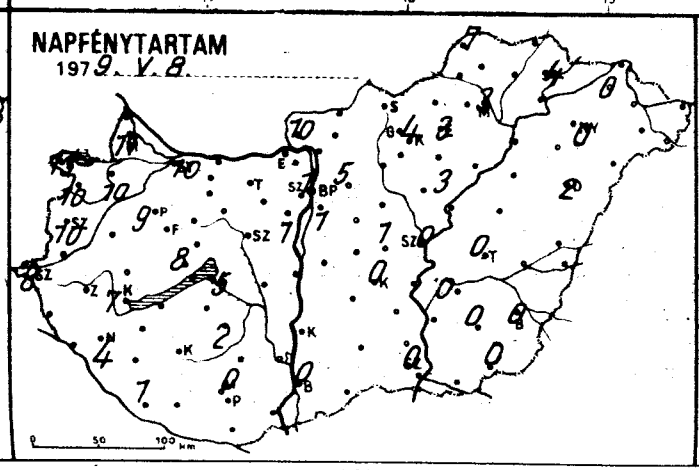
NAPFÉNYTARTAM
1979. V. 8.

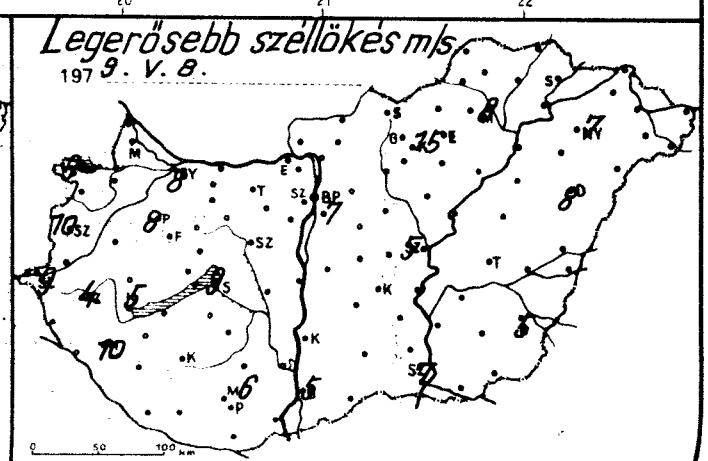
Legerősebb széllökés m/s
1979. V. 8.

	197 9.V.9. 07 h -ig az utolsó 24 óra adatai					
	csapadék (mm)		max. hőmérséklet	min. hőmérséklet	rad. min.	napos órák
Győr	•	⌐=	18	8	7	10
Kapuvár	•	⌐	17	8	6	10
Mosonmagyaróvár	•	⌐	18	6	2	11
Rajka	–		–	–	–	
Sopron	•		16	7	4	13
Sopronhorpács	•	⌐	17	5	3	10
Káld	•		18	8	7	
Körmend	•		18	5	5	
Szentgotthárd	•	⌐=	17	2	1	8
Szombathely	•	⌐=	17	4	2	10
Lenti	•		18	7	2	
Letenye	–		–	–	–	
Nagykanizsa	•	⌐	17	7	5	4
Zalaegerszeg	•	⌐≡	17	6	6	
Farkasgyepű	–		–	–	–	
Keszthely	•	⌐	16	9	8	7
Mencshely	•		17	8	7	8
Pápa	•	=	18	9	6	9
Sümeg	•		18	9	8	
Tihany	•	⌐	18	10	8	
Veszprém	•		17	9	8	
Zirc	•	⌐	16	8	4	
Fonyód	•		18	9	7	
Homokszt. György	•	⌐	15	6	2	1
Kaposvár	•	⌐	16	6	6	
Marcali	•		18	10	7	
Siófok	•		18	10	7	5
Somogyszob	•	⌐	17	5	3	
Tab	–		–	–	–	
Bábolna	•	⌐	19	9	8	
Esztergom	•		20	9	8	
Kisbér	•	⌐	19	9	8	
Komárom	•		19	8	6	
Tatabánya	•		19	9	8	
Alcsútdoboz	•		19	8	8	
Dunaújváros	•		17	10	10	
Martonvásár	•		17	9	8	1
Mór	•	⌐	19	9	8	
Nagyhörcsökp.	–		–	–	–	
Szabadbattyán	•	⌐	18	8	7	
Iregszemcse	•	⌐≡	16	8	6	2
Lengyel	•		15	6	5	
Nagykónyi	•		17	7	4	
Szekszárd	ny	▽	16	9	8	
Máisnetető	1		13	6	4	
Mohács	5	⌐	14	8	5	
Pécs	ny		13	8	5	0
Siklós	2		15	8	3	
Szigetvár	•		16	6	5	
Bp. Lőrinc	ny	=	16	8	6	1
Bp. Met. Int.	•		18	10	9	1
Bp. Szab. hegy	•		15	7	5	
Ceglédi	4		16	8	7	1
Dobogókő	–		–	–	–	
Gödöllő	1		16	8	7	5
Királyrét	•	⌐	18	7	7	
Monor	2		16	8	8	
Nagykáta	1		16	8	6	
Örkény	3		16	8	8	
Szentendre	•		19	9	9	

	197 9.V.9. 07 h -ig az utolsó 24 óra adatai					
	csapadék (mm)		max. hőmérséklet	min. hőmérséklet	rad. min.	napos órák
Vác	–		–	–	–	–
Vámosmikola	•	⌐	19	9	8	10
Baja	5		14	9	9	0
Bácsalmás	5		13	10	9	
Izsák	3		16	8	8	
Kalocsa	6		15	9	8	
Kecskemét	4		15	9	8	0
Kiskunf. háza	4		14	9	8	
Kiskunhalas	6		13	9	8	
Kunszentmiklós	1	▽	18	9	7	
Tiszakécske	6		14	9	6	
Balassagyarmat	•		18	9	8	
Romhány	•		18	8	8	
Salgótarján	5		18	8	7	
Eger	4		14	8	8	3
Galyatető	4	≡	11	3	3	
Gyöngyös	2		17	8	8	
Kékestető	4		9	2	2	4
Kompolt	6		14	8	8	3
Lőrinci	1		16	9	8	
Poroszló	6		15	8	8	
Jászapáti	5		15	8	8	
Jászberény	2		15	9	8	
Karcag	–		–	–	–	
Szolnok	3		13	8	8	0
Tiszaroff	2		14	8	8	
Túrkeve	5	⌐	13	8	6	0
Kistelek	8	▽	13	8	8	
Makó	6		12	9	9	
Szeged	7	▽	12	9	9	0
Szentes	4		13	11	10	
Borsodnádasd	4	▽	15	7	7	
Fügöd	5		15	8	7	
Hidasnémeti	3		15	8	7	
Jósvafő	2		15	8	7	7
Lillafüred	7		13	7	6	
Miskolc	5		15	8	8	3
Putnok	4		19	8	8	
Sárospatak	5		13	8	7	4
Szendrőlád	ny	⌐	15	8	8	
Tokaj	8		13	8	8	
Kisvárda	9		13	8	8	0
Mátészalka	12		12	8	8	
Nyíregyháza	8		12	8	8	0
Nyírlugos	12		14	10	8	
Pátyod	13	▽	14	9	8	
Tiszabecs	14		13	8	7	
Vásárosnamény	11		12	8	7	
Záhony	8		13	8	8	
Berettyóújfalu	10		13	9	8	
Debrecen	10	▽	13	9	9	2
Hajdúdorog	10		13	8	7	
Hortobágy	17		14	7	6	
Körösszakál	10		14	10	10	
Polgár	5	▽	14	8	8	
Békéscsaba	11	=	12	10	9	0
Mezőhegyes	9		12	9	9	0
Orosháza	10		12	9	9	0
Szarvas	4		13	9	8	0
Szeghalom	11	▽	13	8	7	

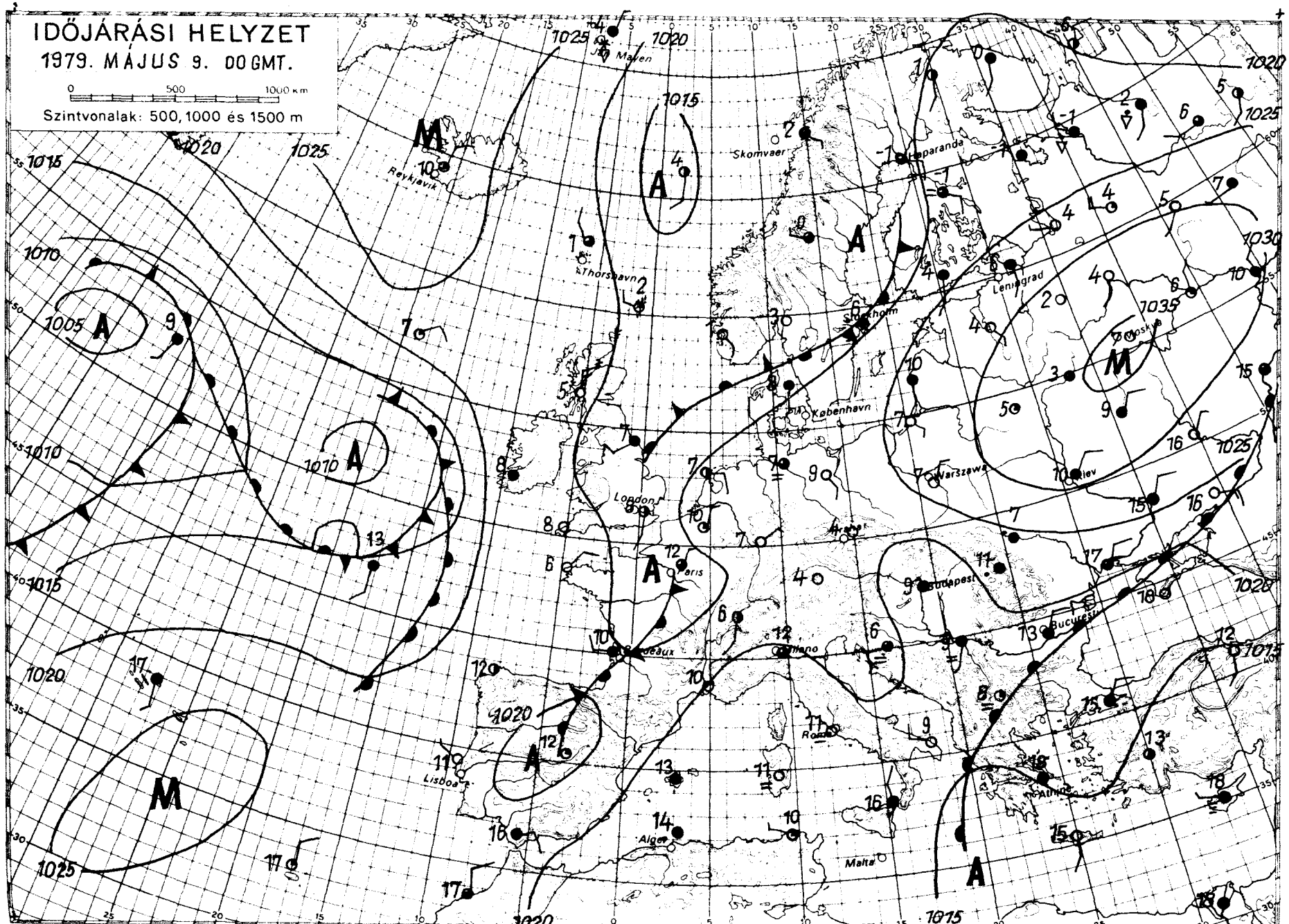

KIADJA: ORSZÁGOS METEOROLÓGIAI SZOLGÁLAT
Készíti: Központi Előrejelző Intézet Előrejelző Osztálya — T.: 273 - 078 — Megjelenik naponként —
Évi előfizetési díja: 1.460.-Ft - Megrendelhető: 1024 Budapest, II., Kitaibel Pál u. 1. Telefon: 353-500
Kiadásért felel: az OMSZ elnöke — Szerkesztésért felel: a KEI igazgatója

IDŐJÁRÁSI NAPIJELENTÉS

ЕЖЕДНЕВНЫЙ МЕТЕОРОЛОГИЧЕСКИЙ БЮЛЛЕТЕНЬ • DAILY WEATHER REPORT
BULLETIN QUOTIDIEN DE TEMPS • TÄGLICHER WETTERBERICHT

92. évfolyam 130. szám. + Budapest + 1979. május 10. csütörtök

Az időjárási helyzet és a várható időjárás:

Nyugat-Európa fölött egy fokozatosan erősődő anticiklon helyezkedik el. Benne a leszálló légmozgások hatására általában száraz az idő. A magasnyomású zóna északkeleti oldalán ugyan hüvösebb levegő áramlik kontinensünk belseje felé, hatása azonban főként a Német-Lengyel síkságon várható. A Kárpát-medencétől északkeletre húzódó mérsékeltövi front tovább gyengül, igy ott már kevesebb helyen várható eső. A hőmérséklet csúcsértéke 1-6 fokkal elmarad a sokévi átlagtól. A Földközi-tenger térségében és a Fekete-tenger vidékén továbbra is napos, meleg az idő. A nappali fölmelegedés 1-3 fokkal meghaladja az évszaknak megfelelőt. A Kárpát-medence időjárását a következő időszakban a leszálló légmozgások alakitják.

Hazánkban szerdán a keleti országrészben erősen felhős idő volt, többfelé esett az eső. Az ország többi részén csak a nappali órákban növekedett meg átmenetileg a felhőzet. A Dunántúlon 6-13 órán át sütött a nap. A hőmérséklet kora délutánra általában 16-20 fokig melegedett, de a Tiszántúlon 12-17 fokot mértek. Ma hajnalra 2-8 fokig hült le a levegő, a keleti országrészben többfelé képződött köd. Délelőtt keleten felhős volt az ég, máshol csaknem zavartalanul sütött a nap, 11 órára 11-18 fokig melegedett a levegő.

Ma 12 órakor Budapesten a hőmérséklet 18 fok, a tengerszintre átszámitott légnyomás 1019 mb /765 mm/, alig változik.

A Balaton vizének hőmérséklete Siófoknál 11 órakor 14 fok volt.

Várható időjárás péntek estig:

Általában kevés felhő, eső nem valószinü.
Mérsékelt, napközben időnként kissé megélénkülő változó irányú szél.
Hajnalban egy-két helyen köd.
Várható legalacsonyabb éjszakai hőmérséklet: 3-8 fok,
legmagasabb nappali hőmérséklet: 20 fok körül.

Demeter Éva s.k.

TÁVOLABBI KILÁTÁSOK SZOMBATTÓL-KEDDIG:

Eleinte kevés felhő, száraz idő.
Az időszak végén a felhőzet időnként megnövekszik, elszórtan záporeső valószinü.
Legalacsonyabb hajnali hőmérséklet: +5, +10 fok között.
Legmagasabb nappali hőmérséklet: 18, 23 fok között.
Jelentős mennyiségü /legalább 5 mm/ csapadék az ország területének 10 százalékán várható.

KÖZÉPTÁVÚ ELŐREJELZŐ OSZTÁLY

A hőmérséklet napi középértéke és eltérése a 100 évi átlagtól /Budapesten/:

1979. V. 9.	13,4 C°	-1,9 C°

1871 óta ezen a napon Budapesten előfordult

Legmagasabb hőmérséklet:	29,8 C° /1907/,	
Legalacsonyabb hőmérséklet:	2,0 C° /1941/.	

79.386.

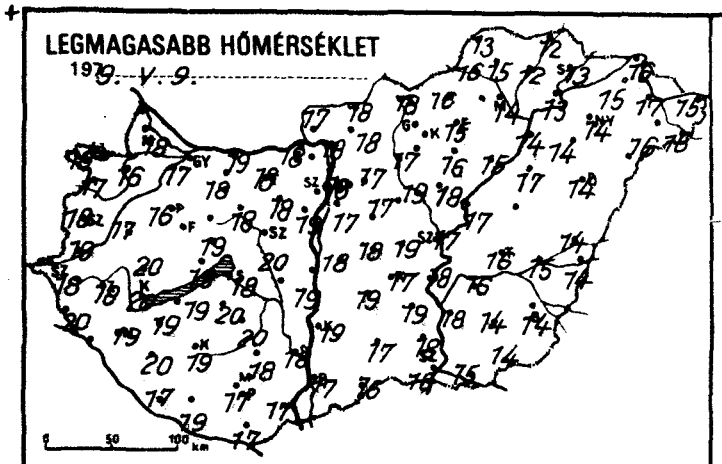
LEGMAGASABB HŐMÉRSÉKLET
1979. V. 9.
0 50 100 km

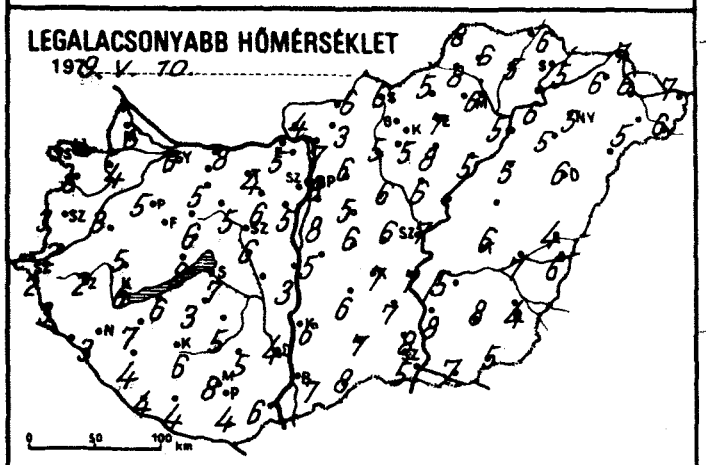
LEGALACSONYABB HŐMÉRSÉKLET
1979. V. 10.
0 50 100 km

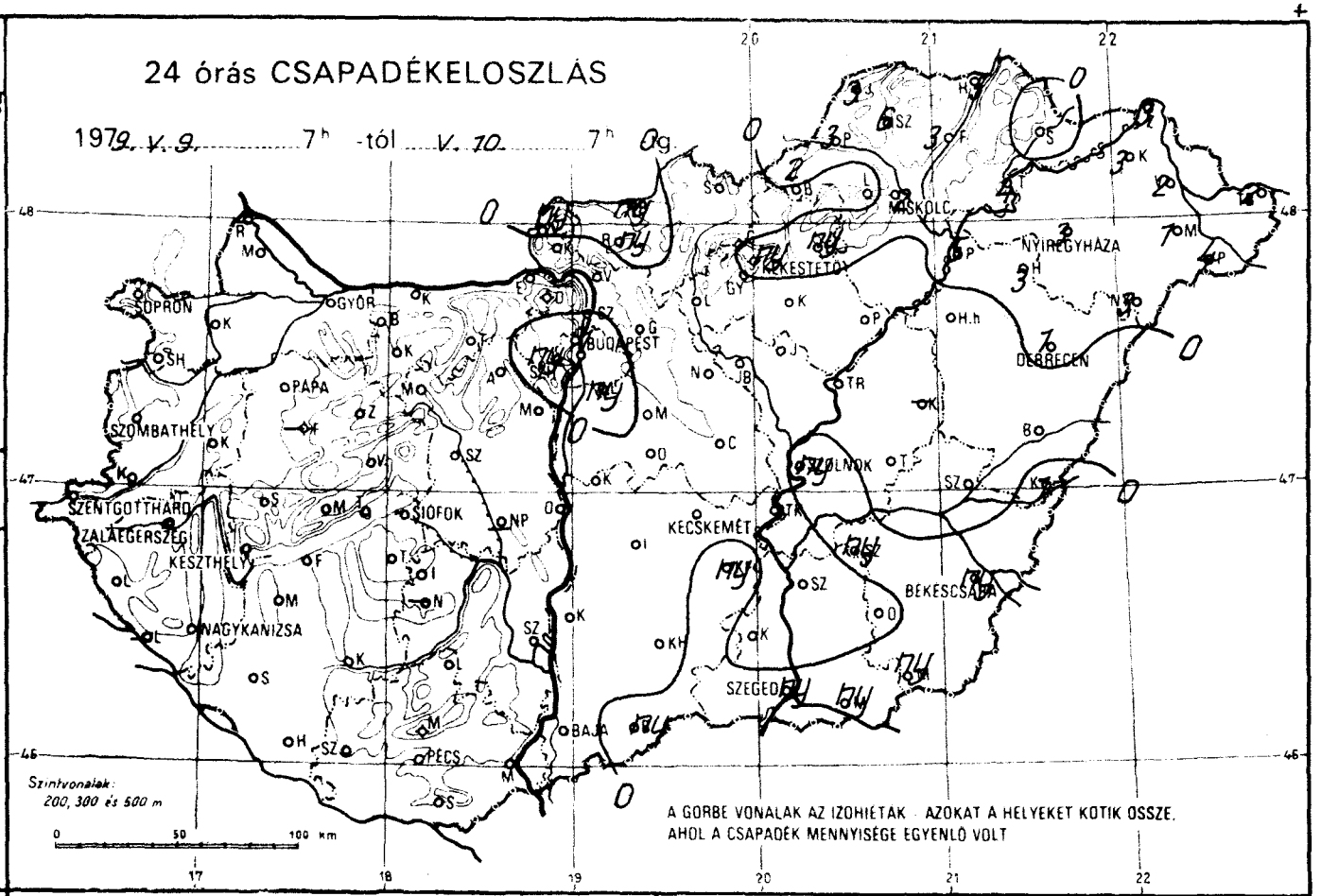
24 órás CSAPADÉKELOSZLÁS
1979. V. 9. 7h -tól V. 10. 7h 0g
SOPRON
GYŐR
PÁPA
SZOMBATHELY
SZENTGOTTHÁRD
ZALAEGERSZEG
KESZTHELY
NAGYKANIZSA
SIÓFOK
PÉCS
BAJA
BUDAPEST
KECSKEMÉT
SZEGED
SZOLNOK
BÉKÉSCSABA
KÉKESTETŐ
MISKOLC
NYÍREGYHÁZA
DEBRECEN
Szintvonalak:
200, 300 és 500 m
0 50 100 km
A GÖRBE VONALAK AZ IZOHIÉTÁK - AZOKAT A HELYEKET KÖTIK ÖSSZE,
AHOL A CSAPADÉK MENNYISÉGE EGYENLŐ VOLT

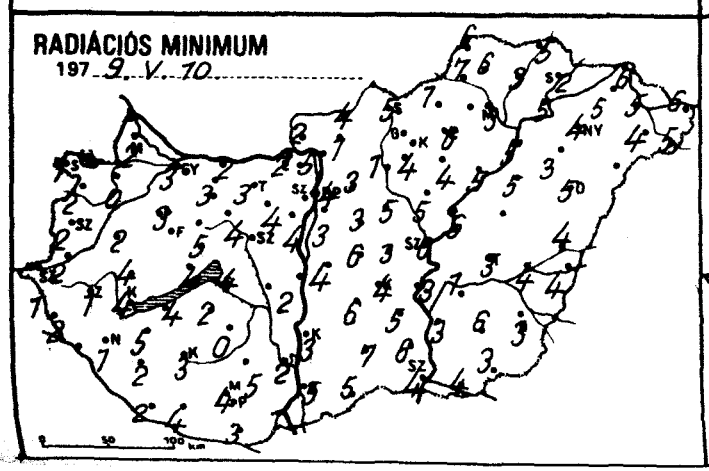
RADIÁCIÓS MINIMUM
1979. V. 10.
0 50 100 km

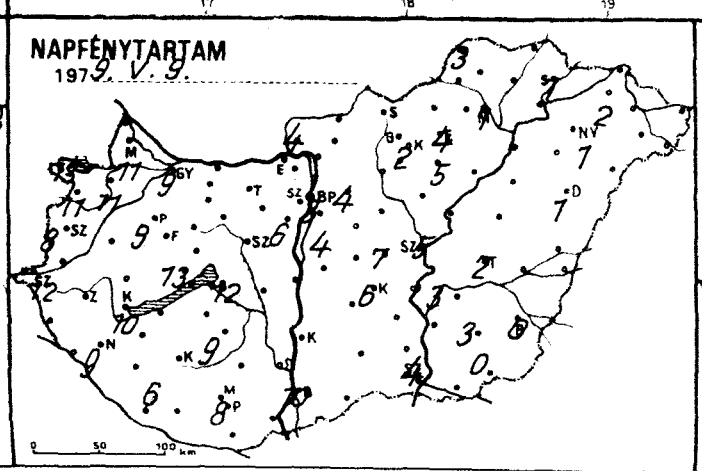
NAPFÉNYTARTAM
1979. V. 9.
0 50 100 km

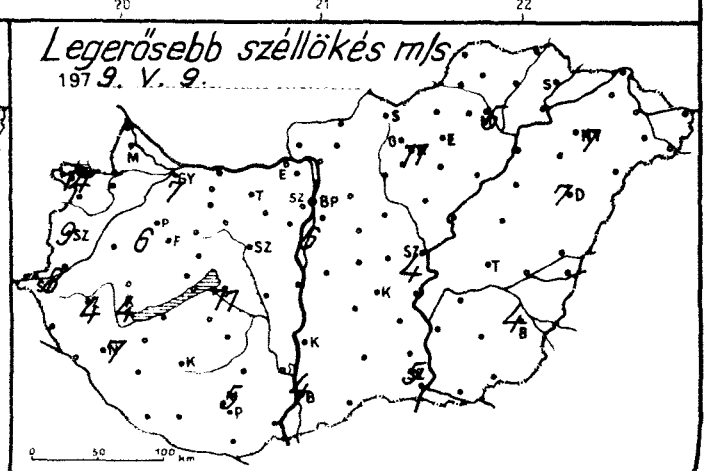
Legerősebb széllökés m/s
1979. V. 9.
0 50 100 km

	197 9.V.10. 07h -ig az utolsó 24 óra adatai					
	csapadék (mm)		max. hőmérséklet	min. hőmérséklet	rad. min.	napos órák
Győr	•	⌐=	17	6	3	9
Kapuvár	•	⌐	16	4	0	11
Mosonmagyaróvár	•	⌐	18	6	2	11
Rajka	–		–	–	–	
Sopron	•	⌐	16	5	1	13
Sopronhorpács	∘	⌐	17	3	2	11
Káld	•		17	3	2	
Körmend	•		19	2	2	
Szentgotthárd	•	⌐=	18	2	1	12
Szombathely	•	⌐	16	3	2	8
Lenti	•		20	3	2	
Letenye	–		–	–	–	
Nagykanizsa	∘	⌐	19	3	1	9
Zalaegerszeg	∘	⌐=	18	2	1	
Farkasgyepü	–		–	–	–	
Keszthely	•	⌐	20	6	4	10
Mencshely	•	⌐	17	7	5	13
Pápa	•	=	16	5	3	9
Sümeg	•	⌐	20	5	4	
Tihany	•	⌐	19	8	4	
Veszprém	∘		19	6	5	
Zirc	•	⌐	16	4	2	
Fonyod	•		19	6	4	
Homokszt. györgy	∘	⌐	17	4	2	6
Kaposvár	•	⌐	19	6	3	
Marcali	•		19	7	5	
Siófok	•	⌐	18	7	4	12
Somogyszob	•	⌐	20	4	2	
Tab	•		20	3	2	
Bábolna	•	⌐	18	5	2	
Esztergom	•		18	5	2	
Kisbér	•	⌐	18	5	3	
Komárom	•		19	8	2	
Tatabánya	•	⌐	18	4	3	
Alcsutdoboz	∘	⌐	18	6	4	
Dunaújváros	•		19	3	2	
Martonvásár	•		19	5	4	6
Mór	∘	⌐	18	5	4	
Nagyhörcsökp.	–		–	–	–	
Szabadbattyán	•	⌐	20	6	2	
Iregszemcse	•	⌐	20	5	0	9
Lengyel	∘		18	5	5	
Nagykónyi	–		–	–	–	
Szekszárd	•		18	4	2	
Misinatető	∘		16	7	4	
Mohács	•	⌐	17	6	1	
Pécs	∘		17	8	4	8
Siklós	•		17	4	3	
Szigetvár	•		19	4	4	
Bp. Lőrinc	ny	⌐=	17	8	3	4
Bp. Met. Int.	1	=	18	8	4	3
Bp. Szab. hegy	ny	,	15	7	4	
Cegléd	•	⌐	19	6	3	7
Dobogókő	•		12	5	5	
Gödöllő	•	⌐	17	6	3	4
Királyrét	∘	⌐	18	1	0	
Monor	•		17	5	3	
Nagykáta	•	⌐	19	6	5	
Örkény	•	⌐	18	6	6	
Szentendre	•		20	7	6	

Árpádtető

	197 9.V.10. 07h -ig az utolsó 24 óra adatai					
	csapadék (mm)		max. hőmérséklet	min. hőmérséklet	rad. min.	napos órák
Vác	•	⌐	18	7	5	
Vámosmikola	ny	⌐	17	4	2	4
Baja	∘		17	7	5	10
Bácsalmás	ny	,	16	8	5	
Izsák	•		19	6	6	
Kalocsa	•		19	6	3	
Kecskemét	•	⌐	17	7	4	6
Kiskunf. háza	ny	,	19	7	5	
Kiskunhalas	•		17	7	7	
Kunszentmiklós	•		18	5	4	
Tiszakécske	•		18	7	3	
Balassagyarmat	ny	⌐	18	6	4	
Romhány	ny	,	18	3	1	
Salgótarján	∘		18	6	5	
Eger	ny		15	7	6	4
Galyatető	•		13	5	1	
Gyöngyös	•	⌐	18	5	4	
Kékestető	ny	⌐	8	5	2	2
Kompolt	•		16	8	4	5
Lőrinci	•	⌐	17	5	1	
Poroszló	•	⌐=	15	5	5	
Jászapáti	•	⌐=	18	6	5	
Jászberény	•	⌐	18	5	4	
Karcag	–		–	–	–	
Szolnok	ny	⌐=	17	7	6	5
Tiszaroff	•	≡	17	7	6	
Túrkeve	•	⌐	16	6	3	2
Kistelek	•		18	8	6	
Makó	ny	, ⌐	15	7	4	
Szeged	ny	=	16	5	4	4
Szentes	•		18	8	3	
Borsodnádasd	2	⌐=	16	5	1	
Füged	3		12	5	3	
Hidasnémeti	5	≡	12	6	5	
Jósvafő	3	⌐	13	8	6	3
Lillafüred	•	≡	13	6	4	
Miskolc	2	≡	14	6	3	1
Putnok	3	≡	16	8	7	
Sárospatak	•	≡	13	5	2	1
Szendrőlád	6	⌐=	15	6	6	
Tokaj	4		13	6	5	
Kisvárda	3	⌐	15	6	5	2
Mátészalka	1		16	5	4	
Nyíregyháza	3	≡	14	5	4	1
Nyírlugos	–		–	–	–	
Pátyod	4	⌐	16	6	5	
Tiszabecs	2		15	7	6	
Vásárosnamény	2	⌐	17	6	5	
Záhony	3	=	16	7	6	
Berettyóújfalu	•	⌐	14	4	4	
Debrecen	1	=	14	6	5	1
Hajdúdorog	3	⌐	14	5	3	
Hortobágy	•	≡	17	5	5	
Körösszakál	1	≡	14	6	4	
Polgár	5	⌐=	14	5	5	
Békéscsaba	ny	⌐=	14	4	3	0
Mezőhegyes	ny	⌐	14	5	3	0
Orosháza	•		14	8	6	3
Szarvas	ny	⌐	16	5	1	3
Szeghalom	•	≡	15	7	4	

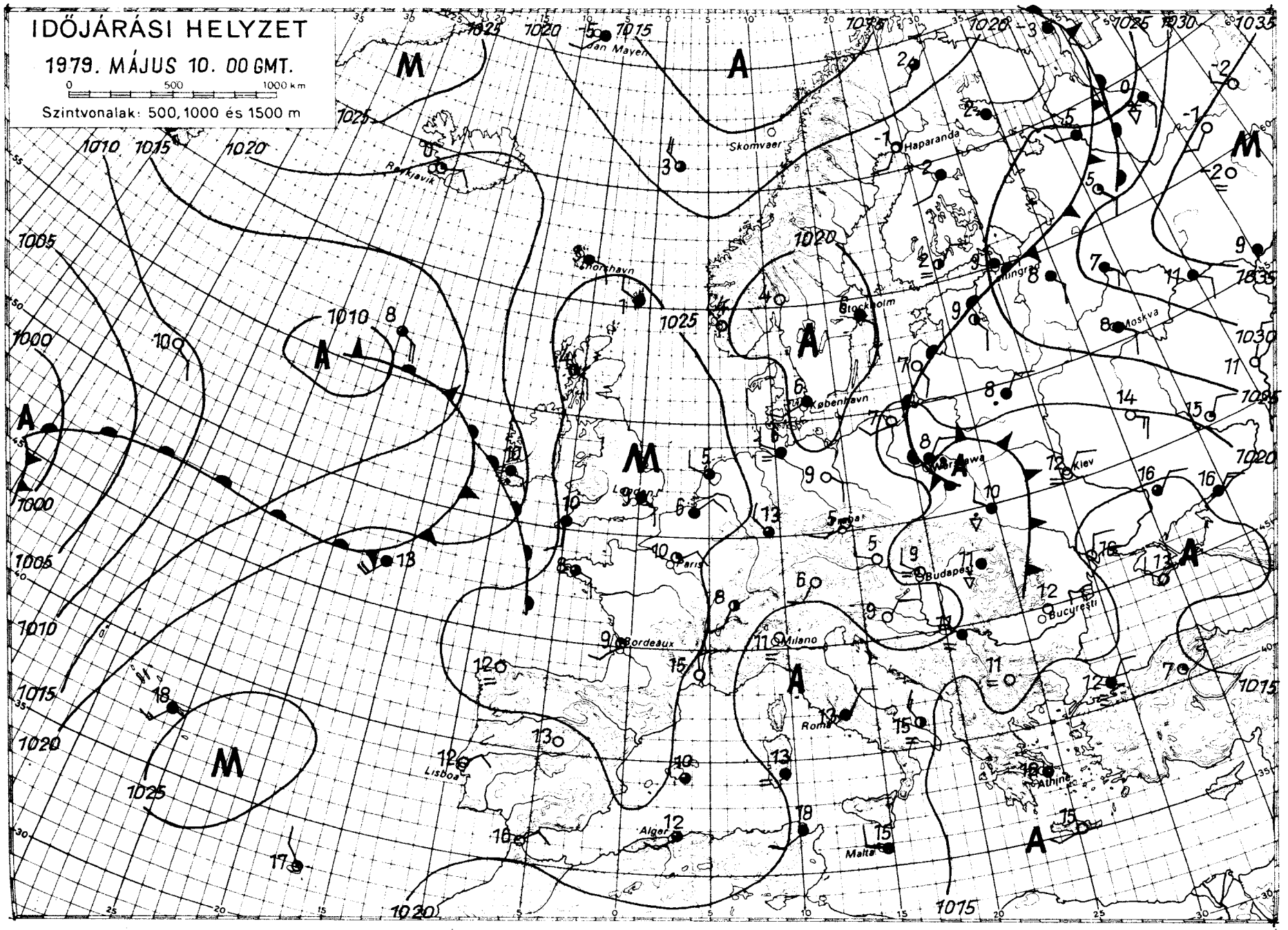

KIADJA: ORSZÁGOS METEOROLÓGIAI SZOLGÁLAT

Készíti: Központi Előrejelző Intézet Előrejelző Osztálya — T.: 273 - 078 — Megjelenik naponként —

Évi előfizetési díja: 1.460.-Ft - Megrendelhető: 1024 Budapest, II., Kitaibel Pál u. 1. Telefon: 353-500

Kiadásért felel: az OMSZ elnöke — Szerkesztésért felel: a KEI igazgatója

IDŐJÁRÁSI NAPIJELENTÉS

ЕЖЕДНЕВНЫЙ МЕТЕОРОЛОГИЧЕСКИЙ БЮЛЛЕТЕНЬ · DAILY WEATHER REPORT
BULLETIN QUOTIDIEN DE TEMPS · TÄGLICHER WETTERBERICHT

92. évfolyam 131. szám. + Budapest + 1979. május 11. péntek

Az időjárási helyzet és a várható időjárás:

Délnyugat- és Közép-Európában a leszálló légmozgások hatására általában kevés a felhő, napos, száraz az idő. Ugyanakkor a Brit-szigeteken és a Balti-tenger térségében mérsékelt égövi ciklonok örvénylenek. Áramlási rendszerében különböző hőmérsékletű és nedvességtartalmú léghullámok érkeznek Északnyugat-Észak-Európa területei fölé. A léghullámok vonulását többfelé eső, záporeső, a Skandináv-félszigeten néhány helyen havas eső, havazás kiséri. Szombat estig a Kárpát-medencében az időjárás alakulásában nagyobb változás még nem várható.

Hazánkban csütörtökön az északkeleti megyékben 4, 7, máshol 8, 14 órán át sütött a nap. A hőmérséklet napközben a felhősebb helyeken 15, 18, az ország többi részén 19, 22 fokig emelkedett. Eső sehol sem hullott. Péntek hajnalra 3, 11 fokig hült le a levegő. Ma délelőtt általában fátyolfelhős volt az ég. Az északi, északkeleti szél többfelé megélénkült, néhány helyen erős széllökések is voltak. A hőmérséklet 11 órakor az ország területén 15, 20 fok között váltakozott.

Ma 12 órakor Budapesten a hőmérséklet 20 fok, a tengerszintre átszámított légnyomás 1023 mb /768 mm/, gyengén süllyed.

A Balaton vizének hőmérséklete Siófoknál 11 órakor 14 fok volt.

Várható időjárás szombat estig:

Időnként kissé megnövekvő felhőzet, számottevő eső nélkül.
Többfelé élénk, helyenként erős eleinte északi, északkeleti, szombaton nyugati, délnyugati szél.
Várható legalacsonyabb éjszakai hőmérséklet: 4, 9 fok között.
legmagasabb nappali hőmérséklet szombaton: 20 fok körül.

Vadkerti Ferenc s.k.

A hőmérséklet napi középértéke és eltérése a 100 évi átlagtól /Budapesten/:

1979. V. 10.	16,0 C°	+0,8 C°

1871 óta ezen a napon Budapesten előfordult

legmagasabb hőmérséklet:	31,0 C° /1958/,
legalacsonyabb hőmérséklet:	3,0 C° /1953/.

79.387.

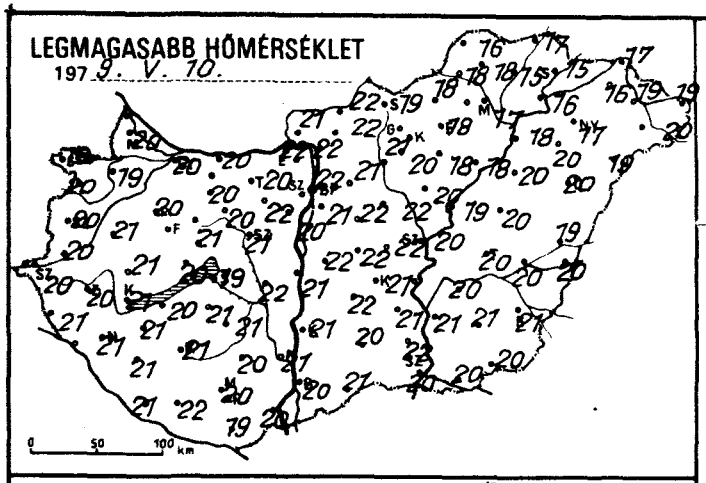
LEGMAGASABB HŐMÉRSÉKLET
197 9. V. 10.

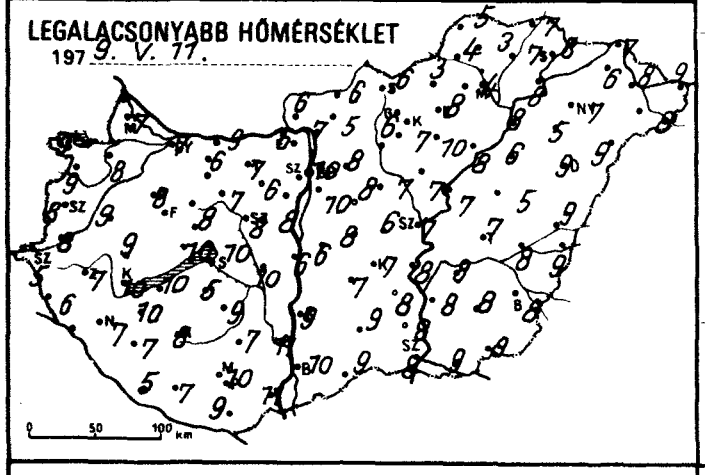
LEGALACSONYABB HŐMÉRSÉKLET
197 9. V. 11.

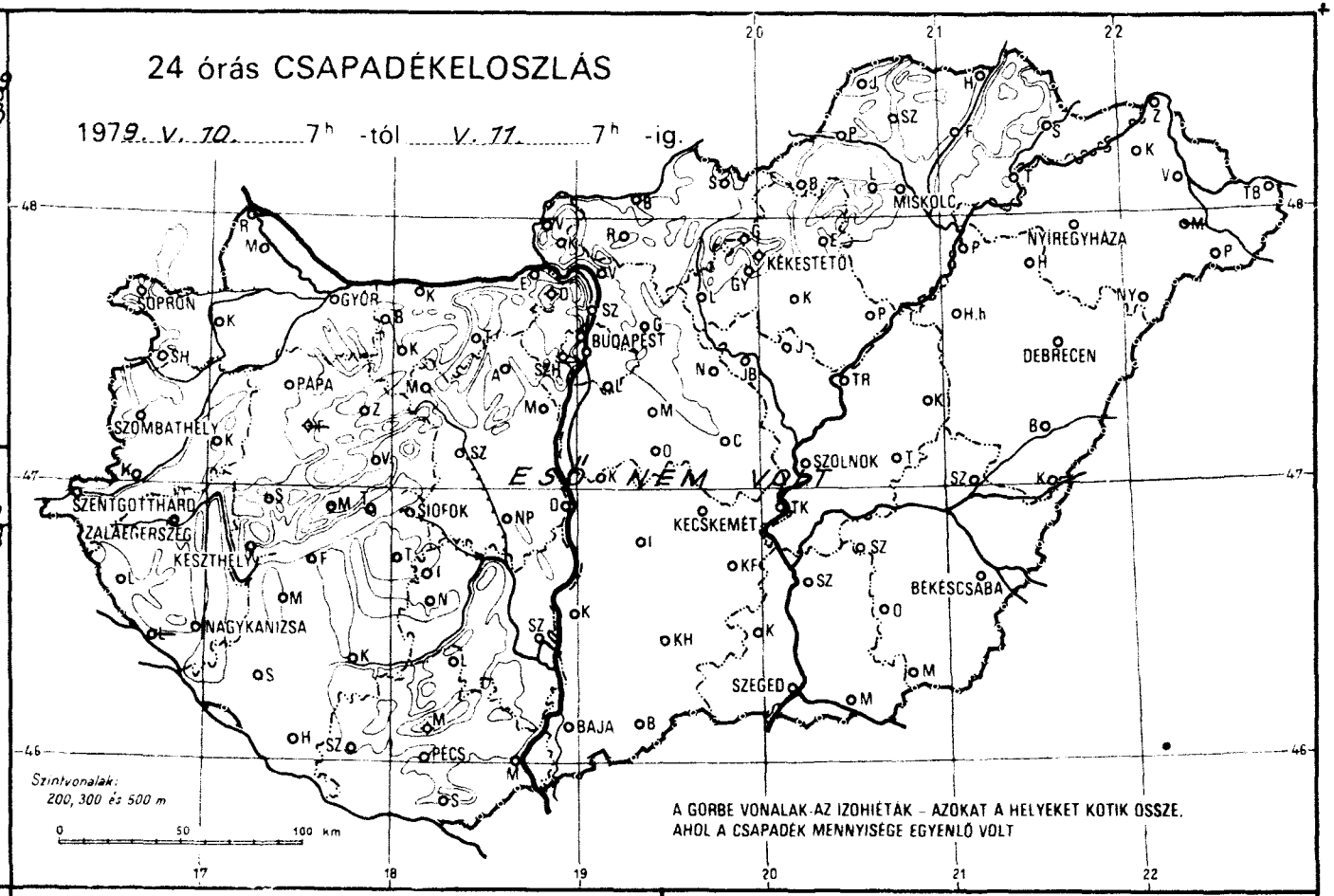
24 órás CSAPADÉKELOSZLÁS
1979. V. 10. 7h -tól V. 11. 7h -ig.
ESŐ NEM VOLT
SOPRON
GYŐR
BUDAPEST
MISKOLC
NYÍREGYHÁZA
KÉKESTETŐ
DEBRECEN
PAPA
SZOMBATHELY
SZOLNOK
SZENTGOTTHÁRD
ZALAEGERSZEG
KESZTHELY
SIÓFOK
KECSKEMÉT
BÉKÉSCSABA
NAGYKANIZSA
SZEGED
BAJA
PÉCS
Szintvonalak: 200, 300 és 500 m
A GÖRBE VONALAK AZ IZOHIÉTÁK – AZOKAT A HELYEKET KÖTIK ÖSSZE, AHOL A CSAPADÉK MENNYISÉGE EGYENLŐ VOLT

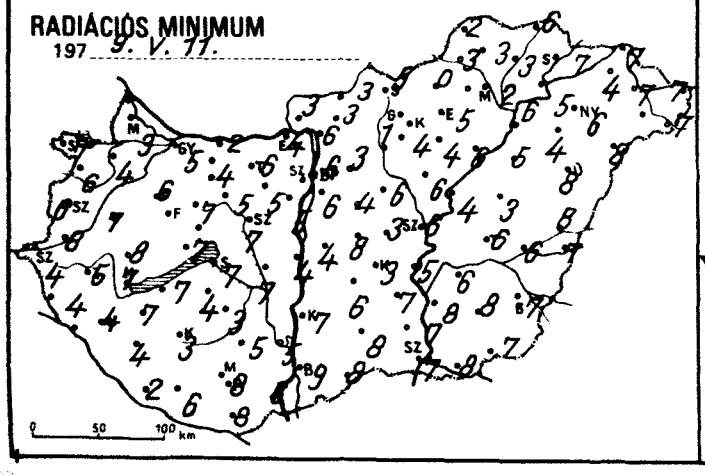
RADIÁCIÓS MINIMUM
197 9. V. 11.

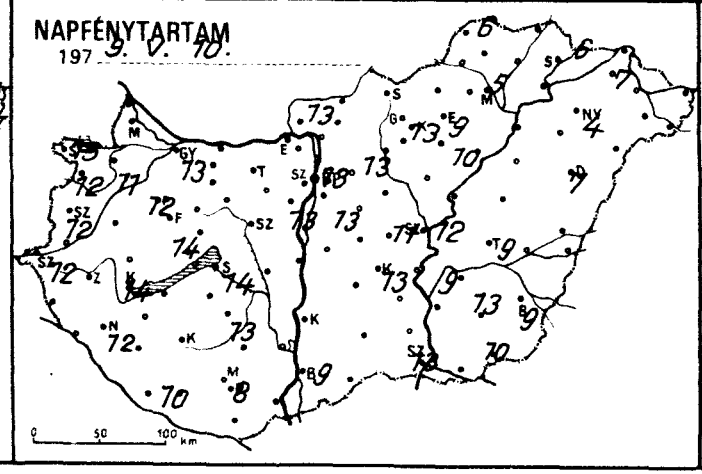
NAPFÉNYTARTAM
197 9. V. 10.

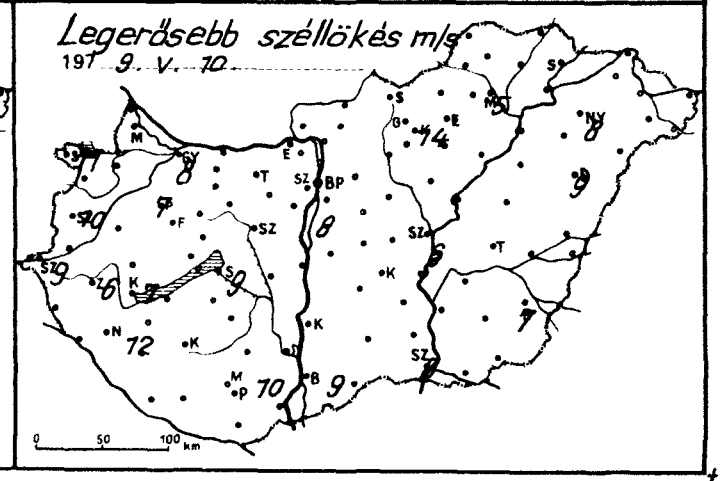
Legerősebb széllökés m/s
197 9. V. 10.

	197 9.V.11. 07h -ig az utolsó 24 óra adatai					
	csapadék (mm)		max. hőmérséklet	min. hőmérséklet	rad. min.	napos órák
Győr	•	⊕	20	7	5	13
Kapuvár	•	⊕	19	8	4	11
Mosonmagyaróvár	•	⊕	20	7	3	
Rajka	–		–	–	–	
Sopron	•		19	9	7	13
Sopronhorpács	•		20	9	6	12
Káld	•		21	9	7	
Körmend	•		20	8	8	
Szentgotthárd	•	⊕	20	5	4	12
Szombathely	•		20	8	6	12
Lenti	•		21	6	4	
Letenye	–		–	–	–	
Nagykanizsa	•		21	7	4	12
Zalaegerszeg	•	⊕	20	7	5	
Farkasgyepű	–		–	–	–	
Keszthely	•	⊕	21	10	7	14
Mencshely	•	⊕	19	8	6	14
Pápa	•	⊕	20	8	6	12
Sümeg	•		21	9	8	
Tihany	•	⊕	20	10	7	
Veszprém	•		21	8	7	
Zirc	•	⊕	18	5	2	
Fonyód	•		20	10	7	
Homokszt. györgy	•	⊕	21	5	2	10
Kaposvár	•		21	8	3	
Marcali	•		21	10	7	
Siófok	•	⊕	19	10	7	14
Somogyszob	•	⊕	21	7	4	
Tab	•		21	5	4	
Bábolna	•		21	7	4	
Esztergom	•		22	6	4	
Kisbér	•	⊕	20	6	4	
Komárom	•		20	9	2	
Tatabánya	•	⊕	20	7	6	
Alcsútdoboz	•	⊕	22	6	5	
Dunaújváros	•		21	6	4	
Martonvásár	•		20	8	5	13
Mór	•	⊕	20	7	5	
Nagyhörcsökp.	•	⊕	22	10	7	
Szabadbattyán	•	⊕	21	8	4	
Iregszemcse	•	⊕ ≡	21	9	3	13
Lengyel	•		20	7	5	
Nagykónyi	•		22	5	2	
Szekszárd	•		21	11	5	
Kismaróta	•		18	9	7	
Mohács	•	⊕	20	11	6	
Pécs	•		20	10	8	8
Siklós	•		19	9	8	
Szigetvár	•		22	7	6	
Bp. Lőrinc	•	⊕	21	10	6	13
Bp. Met. Int.	•		22	10	6	13
Bp. Szab. hegy	•		18	9	6	
Cegléd	•	⊕	22	6	3	11
Dobogókő	•		16	7	5	
Gödöllő	•		21	8	3	13
Királyrét	•	⊕	22	4	3	
Monor	•		22	8	4	
Nagykáta	•	⊕	22	7	6	
Örkény	•		22	8	8	
Szentendre	•		23	7	7	

	197 9.V.11. 07h -ig az utolsó 24 óra adatai					
	csapadék (mm)		max. hőmérséklet	min. hőmérséklet	rad. min.	napos órák
Vác	•	⊕	22	7	6	
Vámosmikola	•	⊕	21	6	3	13
Baja	•	⊕	20	10	9	9
Bácsalmás	•		21	9	8	
Izsák	•		22	7	6	
Kalocsa	•		21	9	7	
Kecskemét	•		21	7	3	13
Kiskunf. háza	•		21	8	7	
Kiskunhalas	•		20	9	8	
Kunszentmiklós	•		22	6	4	
Tiszakécske	•		–	8	5	
Balassagyarmat	•	⊕	22	6	3	
Romhány	•		22	5	3	
Salgótarján	•		19	6	5	
Eger	•		18	8	5	9
Galyatető	•		17	6	4	
Gyöngyös	•	⊕	20	7	4	
Kékestető	•		13	5	4	13
Kompolt	•	⊕	18	10	4	10
Lőrinci	•		21	6	1	
Poroszló	•		18	8	6	
Jászapáti	•	⊕	20	7	6	
Jászberény	•	⊕	20	8	3	
Karcag	•		20	5	3	
Szolnok	•		20	7	6	12
Tiszaroff	•		19	7	4	
Túrkeve	•		20	7	6	9
Kistelek	•		22	8	7	
Makó	•		20	9	8	
Szeged	•		20	8	7	13
Szentes	•		21	8	8	
Borsodnádasd	•	⊕	18	3	0	
Füged	•		15	7	3	
Hidasnémeti	•		17	7	6	
Jósvafő	•		16	5	2	6
Lillafüred	•		15	4	3	
Miskolc	•		17	4	2	5
Putnok	•		18	4	3	
Sárospatak	•		15	8	7	6
Szendrőlád	•	⊕	18	3	3	
Tokaj	•		16	8	5	
Kisvárda	•		16	6	4	7
Mátészalka	–		–	–	–	
Nyíregyháza	•		17	7	6	4
Nyírlugos	•		19	9	8	
Pátyod	•	⊕	20	8	7	
Tiszabecs	•		19	9	7	
Vásárosnamény	•	⊕	19	8	7	
Záhony	•		17	7	7	
Berettyóújfalu	•		19	9	8	
Debrecen	•		20	9	8	7
Hajdúdorog	•	⊕	20	5	4	
Hortobágy	•		20	6	5	
Körösszakál	•	⊕	20	9	7	
Polgár	•		18	8	6	
Békéscsaba	•		21	8	7	9
Mezőhegyes	•		20	8	7	10
Orosháza	•		21	8	8	13
Szarvas	•		20	8	6	9
Szeghalom	•		20	8	6	

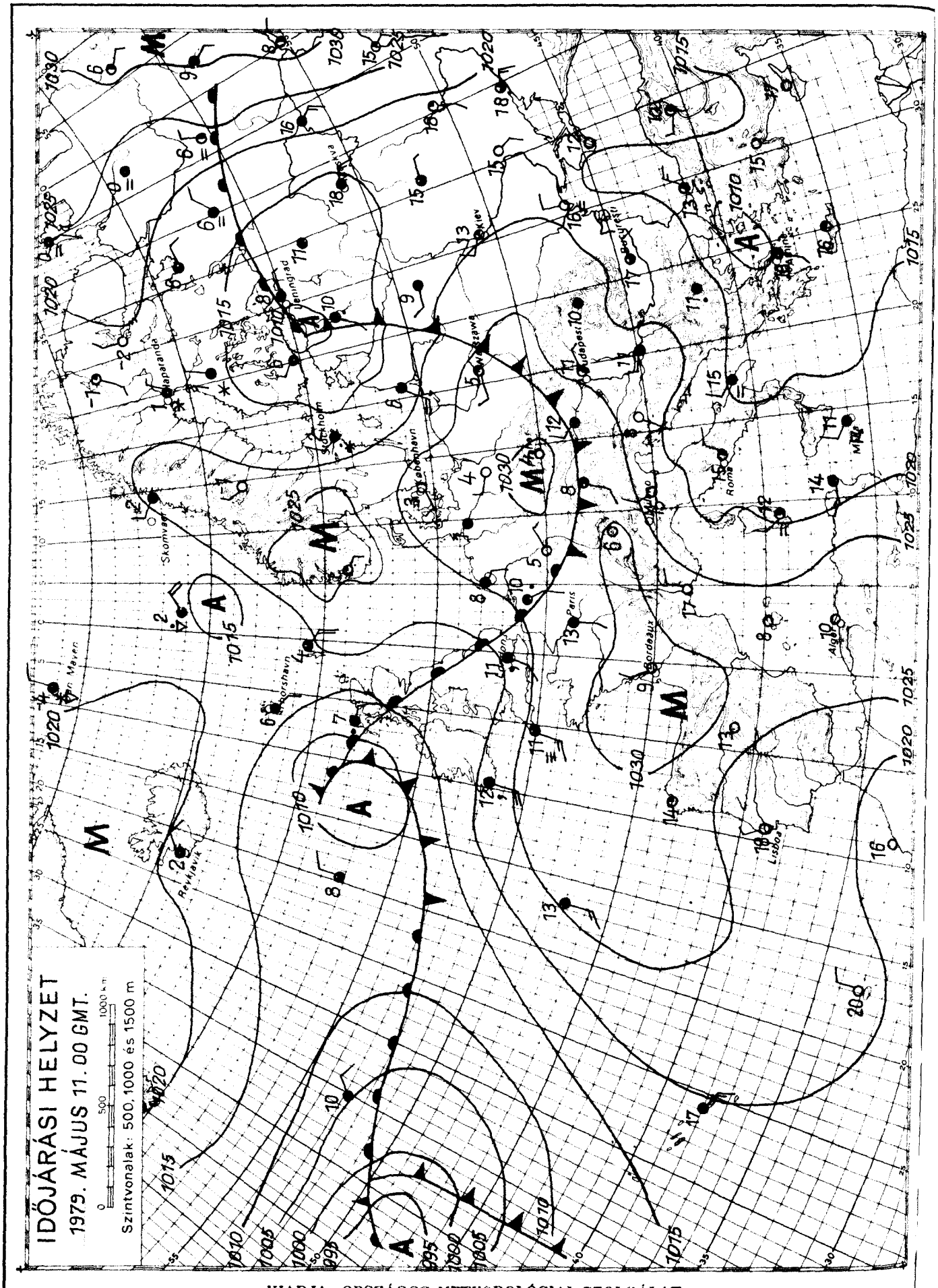

KIADJA: ORSZÁGOS METEOROLÓGIAI SZOLGÁLAT

Készíti: Központi Előrejelző Intézet Előrejelző Osztálya — T.: 273 - 018 — Megjelenik naponként

Évi előfizetési díja: 1.460.-Ft - Megrendelhető: 1024 Budapest, II., Kitaibel Pál u. 1. Telefon: 353-500

Kiadásért felel: az OMSZ elnöke — Szerkesztésért felel: a KEI igazgatója

IDŐJÁRÁSI NAPIJELENTÉS

ЕЖЕДНЕВНЫЙ МЕТЕОРОЛОГИЧЕСКИЙ БЮЛЛЕТЕНЬ · DAILY WEATHER REPORT
BULLETIN QUOTIDIEN DE TEMPS · TÄGLICHER WETTERBERICHT

92. évfolyam 132. szám. + Budapest + 1979. május 12. szombat

Az időjárási helyzet és a várható időjárás:

Szombaton délelőtt az NSZK és az NDK, valamint Csehország területéről tartós esőt jelentettek. Több száz kilométer széles esősáv volt a Jalta-Bukarest-Tirana vonalban is. Északkelet-Európából szintén csapadékos időjárásról érkeztek hirek, de ott havas eső, hó esett. Ezzel szemben napos, száraz idő volt Délnyugat-Európában és a Skandináv-félsziget délkeleti részétől Ukrajnáig, 800-1000 km széles területén.

Magyarországon pénteken még általában napos idő volt, átmeneti felhősödésekkel. Eső sehol sem hullott. Szombat hajnalban viszont délkelet és északnyugat felől egy-egy esősáv érte el az országot. Reggel 7 óráig egy-két helyen már 3 mm mennyiségü csapadék is lehullott. Délelőtt az északnyugati és a délkeleti országrészben borult, esős idő volt, de a két csapadéksáv között sütött a nap. A hőmérséklet pénteki csúcsértéke 18 és 23, a szombat hajnali minimuma 3 és 11 fok között volt. Szombaton 11 órakor 13 és 19 fok közötti hőmérsékletekről érkeztek jelentések.

Ma 12 órakor Budapesten a hőmérséklet 18 fok, a tengerszintre átszámitott légnyomás 1019 mb /765 mm/, alig változik.

Várható időjárás vasárnap estig:

Borult és közepesen felhős időszakok váltakoznak.
Szombaton országszerte többfelé, vasárnap délkeleten többfelé, máshol már csak elszórtan eső, záporeső.
Éjszaka mérsékelt, napközben gyakran élénk, a Dunántúlon időnként erős északi, északkeleti irányú szél.
Várható legalacsonyabb éjszakai hőmérséklet: 4, 9,
legmagasabb nappali hőmérséklet vasárnap: 15, 20 fok között.

Aigner Szilárd s.k.

A hőmérséklet napi középértéke és eltérése a 100 évi átlagtól /Budapesten/:

1979. V. 11.	16,9 C°	+1,9 C°

1871 óta ezen a napon Budapesten előfordult

legmagasabb hőmérséklet:	31,6 C° /1958/,
legalacsonyabb hőmérséklet:	2,5 C° /1953/.

79.398.

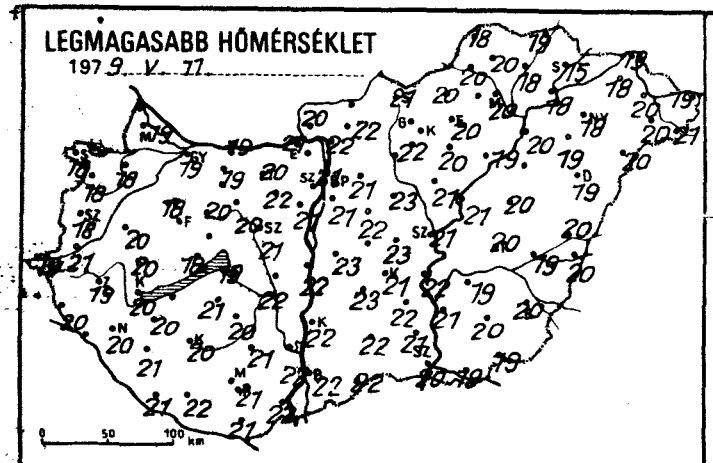
LEGMAGASABB HŐMÉRSÉKLET
1979. V. 11.

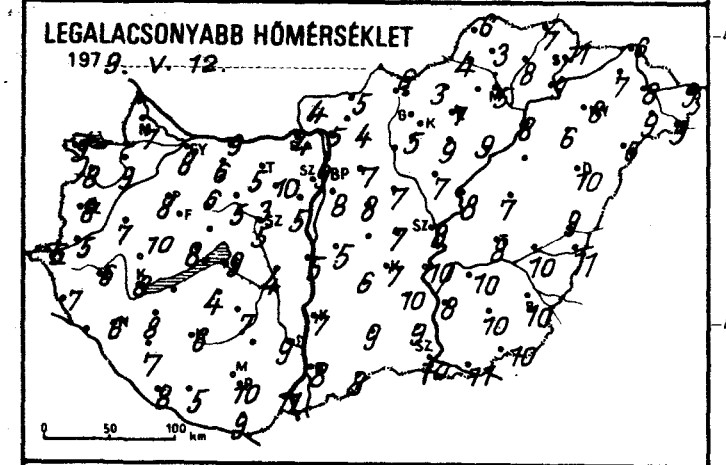
LEGALACSONYABB HŐMÉRSÉKLET
1979. V. 12.

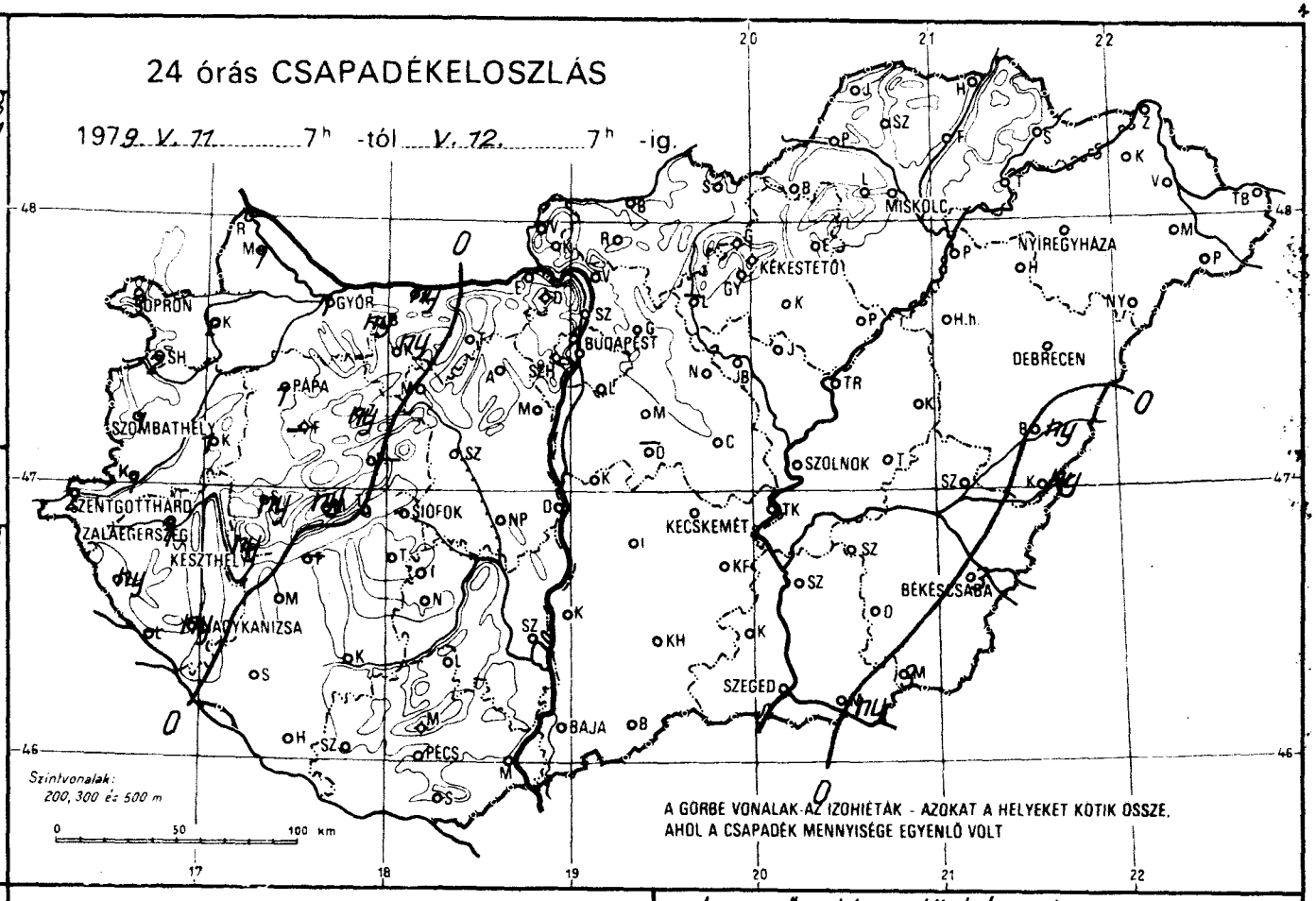
24 órás CSAPADÉKELOSZLÁS
1979. V. 11. 7h -tól V. 12. 7h -ig.
SOPRON
GYŐR
BUDAPEST
MISKOLC
NYÍREGYHÁZA
KÉKESTETŐ
DEBRECEN
PÁPA
SZOMBATHELY
SZOLNOK
SZENTGOTTHÁRD
ZALAEGERSZEG
KESZTHELY
SIÓFOK
KECSKEMÉT
BÉKÉSCSABA
NAGYKANIZSA
SZEGED
BAJA
PÉCS
Szintvonalak: 200, 300 és 500 m
A GÖRBE VONALAK AZ IZOHIÉTÁK - AZOKAT A HELYEKET KÖTIK ÖSSZE, AHOL A CSAPADÉK MENNYISÉGE EGYENLŐ VOLT

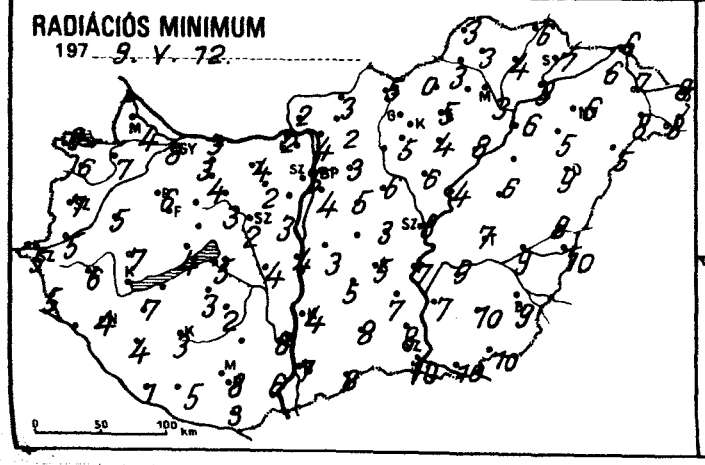
RADIÁCIÓS MINIMUM
1979. V. 12.

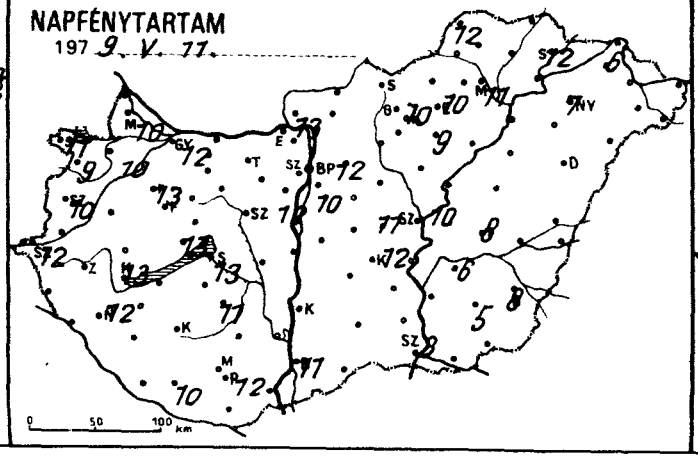
NAPFÉNYTARTAM
1979. V. 11.

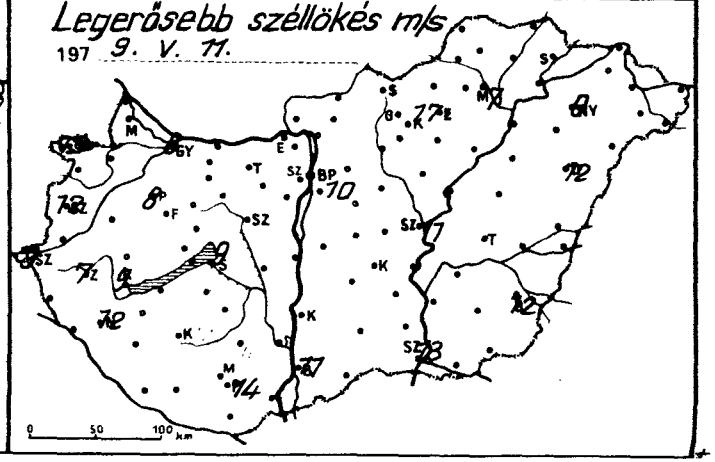
Legerősebb széllökés m/s
1979. V. 11.

	1979.V.12. 07h -ig az utolsó 24 óra adatai					
	csapadék (mm)		max. hőmérséklet	min. hőmérséklet	rad. min.	napos órák
Győr	1		19	8	8	12
Kapuvár	2		18	9	7	10
Mosonmagyaróvár	1		19	7	4	11
Rajka	–		–	–	–	
Sopron	3	⊽	18	9	6	11
Sopronhorpács	2	⊳	18	8	6	9
Káld	1		20	7	5	
Körmend	1		21	5	5	
Szentgotthárd	2		19	6	5	12
Szombathely	1		18	8	7	10
Lenti	ny		20	7	5	
Letenye	–		–	–	–	
Nagykanizsa	ny	⊳	20	6	4	12
Zalaegerszeg	1	⊳	19	6	6	
Farkasgyepü	–		–	–	–	
Keszthely	ny		20	8	–	13
Mencshely	ny		18	8	4	13
Pápa	1		18	8	6	13
Sümeg	ny		20	10	7	
Tihany	•	⊳	20	9	5	
Veszprém	–		–	–	–	
Zirc	ny		17	3	1	
Fonyód	–		–	–	–	
Homokszt. György	•	⊳	21	8	1	10
Kaposvár	•		20	6	3	
Marcali	•		20	8	7	
Siófok	•		19	9	5	13
Somogyszob	•	⊳	21	7	11	
Tab	•		21	4	3	
Bábolna	ny	⊳	19	6	3	
Esztergom	•		21	4	2	
Kisbér	ny		20	6	4	
Komárom	ny		19	9	3	
Tatabánya	•	⊳	20	5	4	
Alcsútdoboz	•	⊳	22	3	2	
Dunaújváros	•		22	5	4	
Martonvásár	•		21	5	3	12
Mór	•	⊳	20	5	3	
Nagyhörcsökp.	•		22	4	4	
Szabadbattyán	•	⊳	21	5	2	
Iregszemcse	•	⊳	20	7	2	11
Lengyel	•		21	10	7	
Nagykónyi	•		20	4	2	
Szekszárd	•		22	9	8	
Mindszent	•		19	8	5	
Mohács	•		22	11	6	
Pécs	•		21	10	8	12
Siklós	•		21	9	3	
Szigetvár	•		22	5	5	
Bp. Lőrinc	•	⊳	21	8	4	10
Bp. Met. Int.	•		21	9	5	–
Bp. Szab. hegy	•		18	9	7	
Cegléd	•	⊳	23	7	3	11
Dobogókő	•		17	7	4	
Gödöllő	•	⊳	21	7	3	12
Királyrét	•	⊳	21	3	2	
Monor	•		22	8	5	
Nagykáta	•	⊳	23	7	6	
Örkény	–		–	–	–	
Szentendre	•		22	5	5	

	1979.V.12. 07h -ig az utolsó 24 óra adatai					
	csapadék (mm)		max. hőmérséklet	min. hőmérséklet	rad. min.	napos órák
Vác	•	⊳	22	5	4	
Vámosmikola	•	⊳	20	4	2	13
Baja	•		22	8	7	11
Bácsalmás	•		22	8	8	
Izsák	•		23	6	5	
Kalocsa	•		22	7	4	
Kecskemét	•	⊳	21	7	5	12
Kiskunf. háza	•		22	10	7	
Kiskunhalas	•		22	9	8	
Kunszentmiklós	•		23	5	3	
Tiszakécske	•		22	10	7	
Balassagyarmat	•	⊳	–	5	3	
Romhány	•		22	4	2	
Salgótarján	•		21	6	5	
Eger	•		20	7	5	10
Galyatető	•		18	6	1	
Gyöngyös	•	⊳	22	5	5	
Kékestető	•		14	6	3	10
Kompolt	•	⊳	20	9	4	9
Lőrinci	–		–	–	–	
Poroszló	•		19	9	8	
Jászapáti	•		21	7	6	
Jászberény	•	⊳	21	7	4	
Karcag	•		20	7	5	
Szolnok	•		21	8	8	10
Tiszaroff	•		21	8	4	
Túrkeve	•		20	8	7	8
Kistelek	•		21	9	8	
Makó	ny		20	11	10	
Szeged	•		20	10	10	3
Szentes	•		21	8	7	
Borsodnádasd	•	⊳	20	3	0	
Fügöd	•		18	8	4	
Hidasnémeti	•		19	7	6	
Jósvafő	•		18	6	3	12
Lillafüred	•		18	5	4	
Miskolc	•		20	5	3	11
Putnok	•		20	4	3	
Sárospatak	•		15	11	7	12
Szendrőlád	•	⊳	20	3	3	
Tokaj	•		18	9	8	
Kisvárda	•		18	7	6	6
Mátészalka	•	⊳	20	9	8	
Nyíregyháza	•		18	8	6	7
Nyírlugos	•		20	6	5	
Pátyod	•	⊳	21	9	8	
Tiszabecs	•		19	9	8	
Vásárosnamény	•	⊳	20	8	7	
Záhony	•	⊳	19	6	6	
Berettyóújfalu	ny		20	9	8	
Debrecen	•		19	10	9	6
Hajdúdorog	•		19	6	5	
Hortobágy	•		19	7	8	
Körösszakál	ny		20	11	10	
Polgár	•	⊳	20	8	6	
Békéscsaba	3		20	10	9	8
Mezőhegyes	3		19	10	10	3
Orosháza	•		20	10	10	5
Szarvas	•		19	10	9	6
Szeghalom	•		19	10	9	

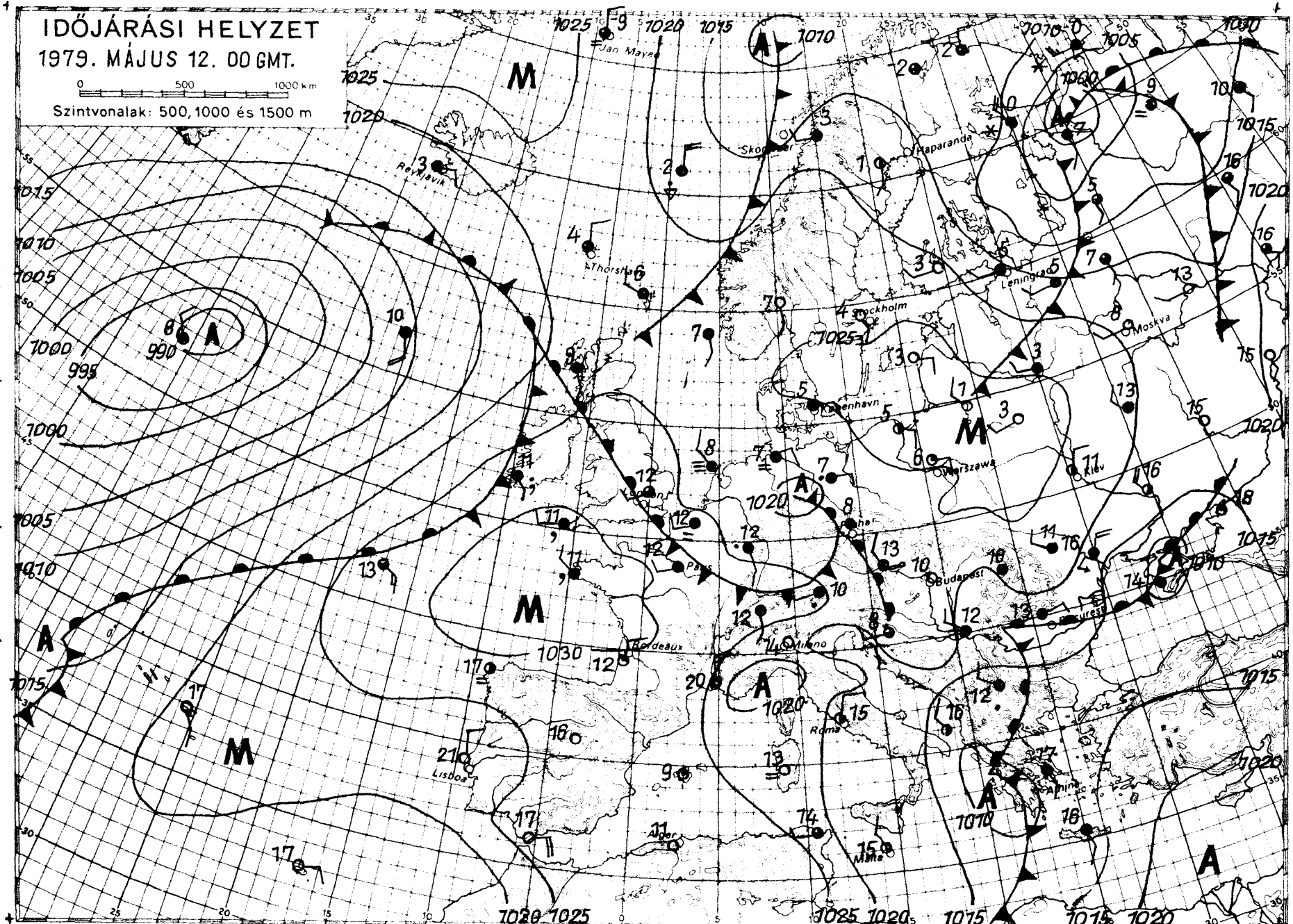

KIADJA: ORSZÁGOS METEOROLÓGIAI SZOLGÁLAT

Készíti: Központi Előrejelző Intézet Előrejelző Osztálya — T.: 273-078 — Megjelenik naponként —

Évi előfizetési díja: 1.460.-Ft - Megrendelhető: 1024 Budapest, II., Kitaibel Pál u. 1. Telefon: 353-500

Kiadásért felel: az OMSZ elnöke — Szerkesztésért felel: a KEI igazgatója

IDŐJÁRÁSI NAPIJELENTÉS

ЕЖЕДНЕВНЫЙ МЕТЕОРОЛОГИЧЕСКИЙ БЮЛЛЕТЕНЬ · DAILY WEATHER REPORT
BULLETIN QUOTIDIEN DE TEMPS · TÄGLICHER WETTERBERICHT

92. évfolyam 133. szám. + Budapest + 1979. május 13. vasárnap

Az időjárási helyzet és a várható időjárás:

Az Azori-szigetek térségétől csaknem az Uralig egy hatalmas kiterjedésü, mintegy 1000-1500 km széles, magas nyomású zóna húzódik délnyugat-északkeleti irányban. Ennek területén jobbára napos, száraz az idő. Ugyanakkor a Szovjetunió európai területének északi része, valamint az Égei-tenger térsége fölött ciklonok örvénylenek, igy a felsorolt területeken túlnyomóan felhős, többfelé szeles, csapadékos, és az évszakhoz képest kissé hüvös az idő. Mivel a Kárpát-medence időjárását a hétfő estig terjedő időszakban a leszálló légmozgások alakitják, jelentős változás nem várható.

Hazánkban szombaton igen változatos képet mutatott a felhőzet területi eloszlása. Északnyugaton változóan felhős idő volt, általában 3, 6 órás napsütéssel. A délkeleti országrészben viszont egész nap borult maradt az ég. Ugyanakkor az ország középső harmadában csak átmenetileg növekedett meg a felhőzet, és 7, 12 órás napsütést észleltek. A felhőzeti képnek megfelelően elszórtan kisebb eső, záporeső is előfordult, azonban a ma reggel 7 óráig lehullott csapadék mennyisége nem haladta meg az 5 mm-t. A legmagasabb nappali hőmérséklet északnyugaton és délkeleten 15, 19, az ország többi részén 18, 23 fok között volt. Ma hajnalra szeszélyes területi eloszlásban 7, 13 fokig hült le a levegő. Vasárnap délelőtt általában gyengén felhős volt az ég, csapadékról már nem érkezett jelentés. Az élénk északias szelet a Dunántúlon helyenként erős lökések kisérték. A hőmérséklet 11 órakor 16, 20 fok között volt.

Ma 12 órakor Budapesten a hőmérséklet 20 fok volt, a tengerszintre átszámitott légnyomás 1023 mb /767 mm/, gyengén süllyed.

A Balaton vizének hőmérséklete Siófoknál 11 órakor 15 fok volt.

Várható időjárás hétfő estig:

Általában kevés felhő, száraz, napos idő.
Többfelé élénk - elsősorban vasárnap, időnként erős lökésekkel kisért északi szél.
Várható legalacsonyabb éjszakai hőmérséklet: 5, 10,
legmagasabb nappali hőmérséklet hétfőn: 18, 23 fok között.

Rábai Attila s.k.

A hőmérséklet napi középértéke és eltérése a 100 évi átlagtól /Budapesten/:

1979. V. 12.	16,0 C°	0,4 C°

1871 óta ezen a napon Budapesten előfordult

legmagasabb hőmérséklet:	34,0 C° /1968/,
legalacsonyabb hőmérséklet:	0,5 C° /1927/.

79.389.

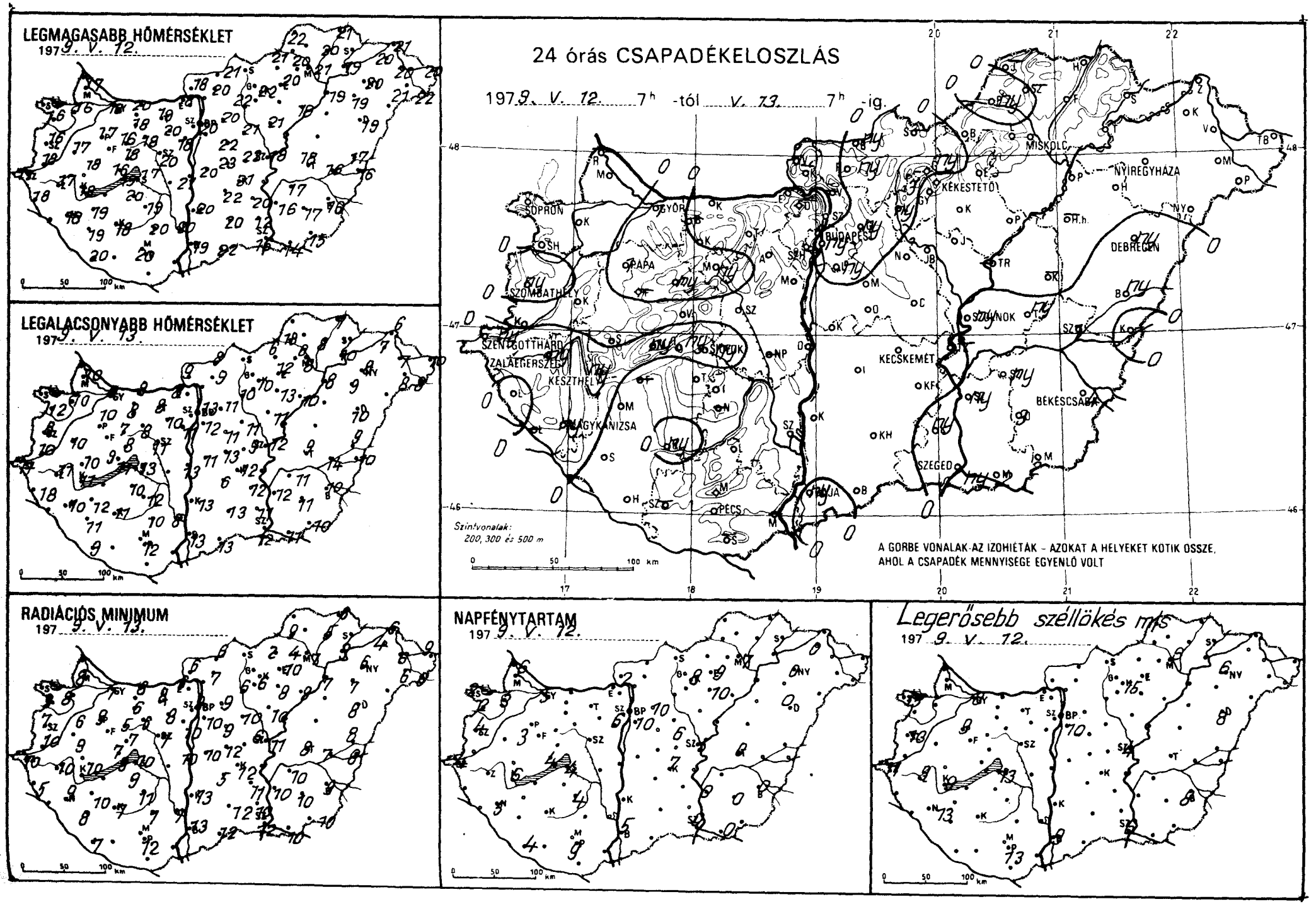
LEGMAGASABB HŐMÉRSÉKLET
197 9. V. 12.
LEGALACSONYABB HŐMÉRSÉKLET
197 9. V. 13.
RADIÁCIÓS MINIMUM
197 9. V. 13.
NAPFÉNYTARTAM
197 9. V. 12.
Legerősebb széllökés m/s
197 9. V. 12.
24 órás CSAPADÉKELOSZLÁS
197 9. V. 12. 7h -tól V. 13. 7h -ig.
SOPRON
GYŐR
BUDAPEST
MISKOLC
NYÍREGYHÁZA
KÉKESTETŐ
DEBRECEN
PAPA
SZOMBATHELY
SZENTGOTTHÁRD
ZALAEGERSZEG
KESZTHELY
SIÓFOK
NAGYKANIZSA
KECSKEMÉT
BÉKÉSCSABA
SZEGED
PÉCS
Szintvonalak:
200, 300 és 500 m
A GÖRBE VONALAK AZ IZOHIÉTÁK – AZOKAT A HELYEKET KÖTIK ÖSSZE, AHOL A CSAPADÉK MENNYISÉGE EGYENLŐ VOLT

	1979.V.13. 07h-ig az utolsó 24 óra adatai					
	csapadék (mm)		max. hőmérséklet	min. hőmérséklet	rad. min.	napos órák
Győr	1		18	9	7	5
Kapuvár	•		16	10	8	3
Mosonmagyaróvár	•		17	10	8	6
Rajka	–		–	–	–	
Sopron	•		15	10	8	2
Sopronhorpács	∘		16	12	9	2
Káld	∘		17	10	6	
Körmend	•		18	10	10	
Szentgotthárd	ny		17	11	10	4
Szombathely	ny		16	8	7	4
Lenti	•		18	18	5	
Letenye	–		–	–	–	
Nagykanizsa	ny		18	10	9	5
Zalaegerszeg	ny		17	11	10	
Farkasgyepű	–		–	–	–	
Keszthely	ny		18	11	10	6
Mencshely	ny		16	9	7	4
Pápa	1		17	10	9	3
Sümeg	∘		18	10	9	
Tihany	ny		19	11	9	
Veszprém	•		18	8	7	
Zirc	ny	⌒	16	7	5	
Fonyód	–		–	–	–	
Homokszt. györgy	•	⌒	20	9	7	4
Kaposvár	ny		18	11	7	
Marcali	•		19	12	10	
Siófok	ny		17	13	10	4
Somogyszob	•		19	11	8	
Tab	•		20	10	9	
Bábolna	–		–	–	–	
Esztergom	•		18	8	6	
Kisbér	•	⌒	18	8	6	
Komárom	•		20	9	8	
Tatabánya	•	⌒	19	8	8	
Alcsútdoboz	•	⌒	20	10	8	
Dunaújváros	•		21	13	10	
Martonvásár	•		18	11	10	6
Mór	ny		18	8	6	
Nagyhörcsökp.	–		–	–	–	
Szabadbattyán	•		20	11	7	
Tregszemcse	•	≡	19	12	11	4
Lengyel	•		20	10	7	
Nagykónyi	–		–	–	–	
Szekszárd	•		20	8	7	
Csinatető Árpádtető	•		17	9	9	
Mohács	–		–	–	–	
Pécs	•	=	20	12	12	9
Siklós	–		–	–	–	
Szigetvár	–		–	–	–	
Sp. Lőrinc	ny	∇	20	12	10	10
Sp. Met. Int.	ny	∇	20	13	9	–
Sp. Szab. hegy	•		16	11	9	
Szegléd	•	⌒	22	9	6	6
Dobogókő	–		–	–	–	
Csödöllő	ny	∇	20	11	9	10
Királyrét	–		–	–	–	
Monor	•		22	11	9	
Nagykáta	•		22	11	5	
Orkény	•		23	13	12	
Szentendre	•		20	11	10	

	1979.V.13. 07h-ig az utolsó 24 óra adatai					
	csapadék (mm)		max. hőmérséklet	min. hőmérséklet	rad. min.	napos órák
Vác	–		–	–	–	
Vámosmikola	•	⌒	18	9	6	2
Baja	ny		19	13	13	5
Bácsalmás	•		22	13	12	
Izsák	•		22	11	5	
Kalocsa	•		20	13	13	
Kecskemét	•		21	12	12	7
Kiskunf. háza	∘		20	12	11	
Kiskunhalas	•		20	13	12	
Kunszentmiklós	•		20	11	10	
Tiszakécske	–		–	–	–	
Balassagyarmat	ny	∇ ⌒	21	8	6	
Romhány	ny		20	9	7	
Salgótarján	–		–	–	–	
Eger	∘		20	12	10	9
Galyatető	ny		16	5	3	
Gyöngyös	∘		22	10	6	
Kékestető	•		13	4	3	8
Kompolt	•		20	13	8	10
Lőrinci	3	∇	22	14	6	
Poroszló	•		19	10	9	
Jászapáti	∘		21	11	10	
Jászberény	•		21	11	10	
Karcag	–		–	–	–	
Szolnok	ny		18	12	11	5
Tiszaroff	–		–	–	–	
Túrkeve	ny		18	9	8	0
Kistelek	ny	∇	17	11	10	
Makó	2		14	11	10	
Szeged	ny		16	12	12	0
Szentes	ny		16	12	10	
Borsodnádasd	•	⌒	21	6	2	
Füged	•		20	8	5	
Hidasnémeti	•		21	7	6	
Jósvafő	–		–	–	–	–
Lillafüred	•		20	6	4	
Miskolc	•		21	8	7	7
Putnok	ny		22	18	9	
Sárospatak	–		–	–	–	
Szendrőlád	–		–	–	–	
Tokaj	•		19	10	9	
Kisvárda	•		20	7	4	0
Mátészalka	•	⌒	21	8	6	
Nyíregyháza	•		20	8	6	0
Nyírlugos	–		–	–	–	
Pátyod	•	⌒	22	8	6	
Tiszabecs	•		20	10	9	
Vásárosnamény	•	⌒	21	7	6	
Záhony	•	⌒	21	6	6	
Berettyóújfalu	ny		17	9	8	
Debrecen	ny		19	10	8	0
Hajdúdorog	•	⌒	19	9	7	
Hortobágy	–		–	–	–	
Körösszakál	•	⌒	16	10	8	
Polgár	•		19	8	7	
Békéscsaba	4	⌒	16	10	9	0
Mezőhegyes	2		15	10	10	0
Orosháza	3		17	11	10	0
Szarvas	ny		17	11	10	0
Szeghalom	1		16	14	7	

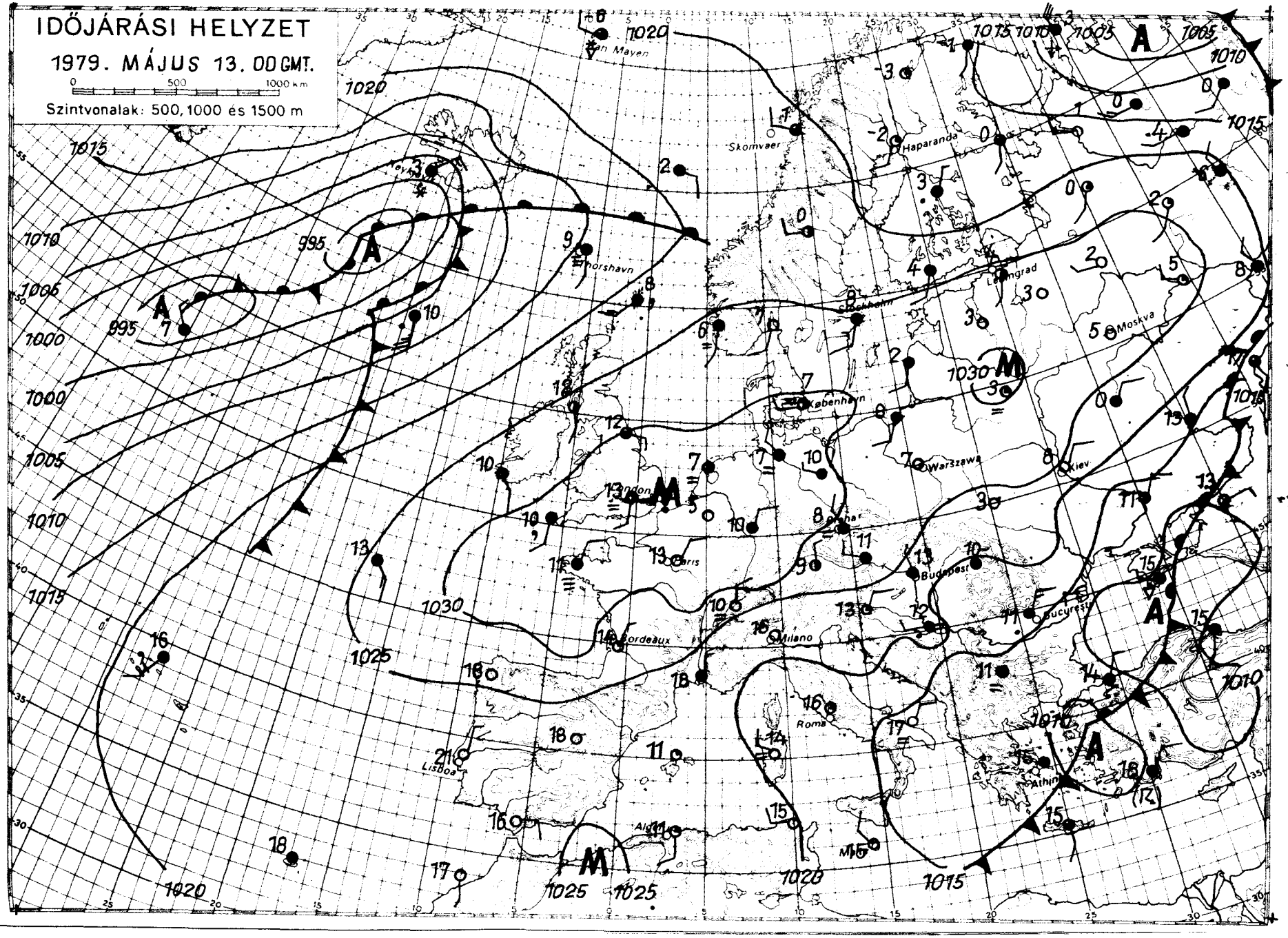

KIADJA: ORSZÁGOS METEOROLÓGIAI SZOLGÁLAT

Készíti: Központi Előrejelző Intézet Előrejelző Osztálya — T.: 273 - 078 — Megjelenik naponként —

Évi előfizetési díja: 1.460.-Ft - Megrendelhető: 1024 Budapest, II., Kitaibel Pál u. 1. Telefon: 353-500

Kiadásért felel: az OMSZ elnöke — Szerkesztésért felel: a KEI igazgatója

IDŐJÁRÁSI NAPIJELENTÉS

ЕЖЕДНЕВНЫЙ МЕТЕОРОЛОГИЧЕСКИЙ БЮЛЛЕТЕНЬ · DAILY WEATHER REPORT
BULLETIN QUOTIDIEN DE TEMPS · TÄGLICHER WETTERBERICHT

92. évfolyam 134. szám. + Budapest + 1979. május 14. hétfő

Az időjárási helyzet és a várható időjárás:

Az Atlanti-óceán felöl egymást követően nedves léghullámok áramlanak Izlandon és a Skandináv-félszigeten át Északkelet-Európa fölé. Hatásukra ezeken a területeken változékony, erősen felhős az idő, több helyen esik az eső, egy-két helyen hózápor is előfordul. Ugyancsak esős az idő a Fekete-tenger térségében és a Balkán-félsziget keleti felében. Délnyugat-, Nyugat- és Közép-Európa, valamint a Szovjetunió európai területének középső része fölött hatalmas kiterjedésü leszálló légmozgású zóna helyezkedik el. A felsorolt területeken a reggeli órákban helyenként kialakuló ködtől eltekintve, száraz, napos időjárás uralkodik. A Kárpát-medence is ehhez az időjárási zónához tartozik, ezért itt kedd estig lényeges időjárás változás nem lesz, több órás napsütésre számithatunk.

Hazánkban vasárnap túlnyomóan derült, száraz idő volt. Az ország legnagyobb részén 10, 15 órás napsütést észleltek. A legmagasabb nappali hőmérséklet 18, 24 fok között alakult. Ma hajnalra szeszélyes területi eloszlásban 6, 14 fokig hült le a levegő, de egy-két helyről 3, 5 fokot is jelentettek. Délelőtt derült, száraz, napos idő volt. A hőmérséklet 11 órára 17, 20 fokig emelkedett.

Ma 12 órakor Budapesten a hőmérséklet 21 fok, a tengerszintre átszámitott légnyomás 1026 mb /770 mm/, gyengén süllyed.

A Balaton vizének hőmérséklete Siófoknál 11 órakor 14 fok volt.

Várható időjárás kedd estig:

Derült, száraz idő.
Az élénk, időnként erős északkeleti, keleti szél lassan mérséklődik.
A nappali felmelegedés tovább erősödik.
Várható legalacsonyabb éjszakai hőmérséklet: 7, 12,
legmagasabb nappali hőmérséklet kedden: 21, 25 fok között.

Bartha Péterné s.k.

TÁVOLABBI KILÁTÁSOK SZERDÁTÓL-SZOMBATIG:

Folytatódik a napos, száraz, nyárias időjárás.
Legalacsonyabb hajnali hőmérséklet: +8, 13 fok között.
Legmagasabb nappali hőmérséklet: 23, 27 fok között.
Jelentős mennyiségü /legalább 5 mm/ csapadék az ország területén nem várható.

KÖZÉPTÁVU ELŐREJELZŐ OSZTÁLY

A hőmérséklet napi középértéke és eltérése a 100 évi átlagtól /Budapesten/:

1979. V. 13.	18,5 C°	+2,9 C°

1871 óta ezen a napon Budapesten előfordult

legmagasabb hőmérséklet:	31,8 C° /1945/,
legalacsonyabb hőmérséklet:	1,0 C° /1885/.

79.390.

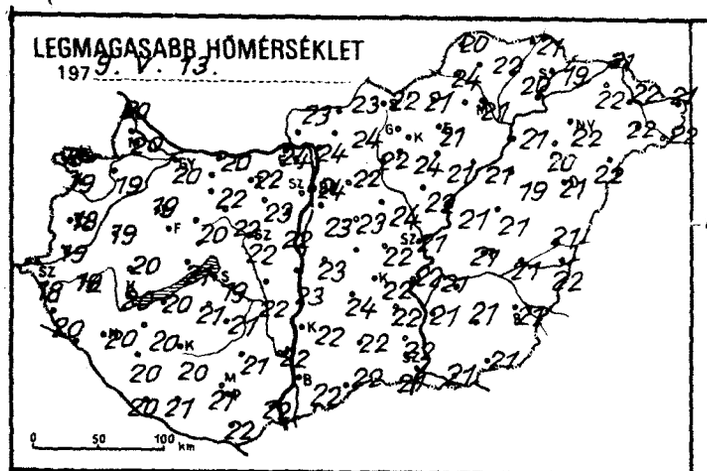
LEGMAGASABB HŐMÉRSÉKLET
197 9. V. 13.

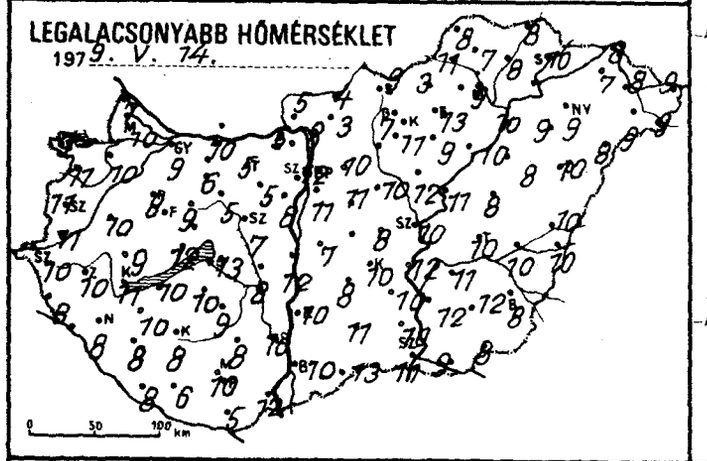
LEGALACSONYABB HŐMÉRSÉKLET
197 9. V. 14.

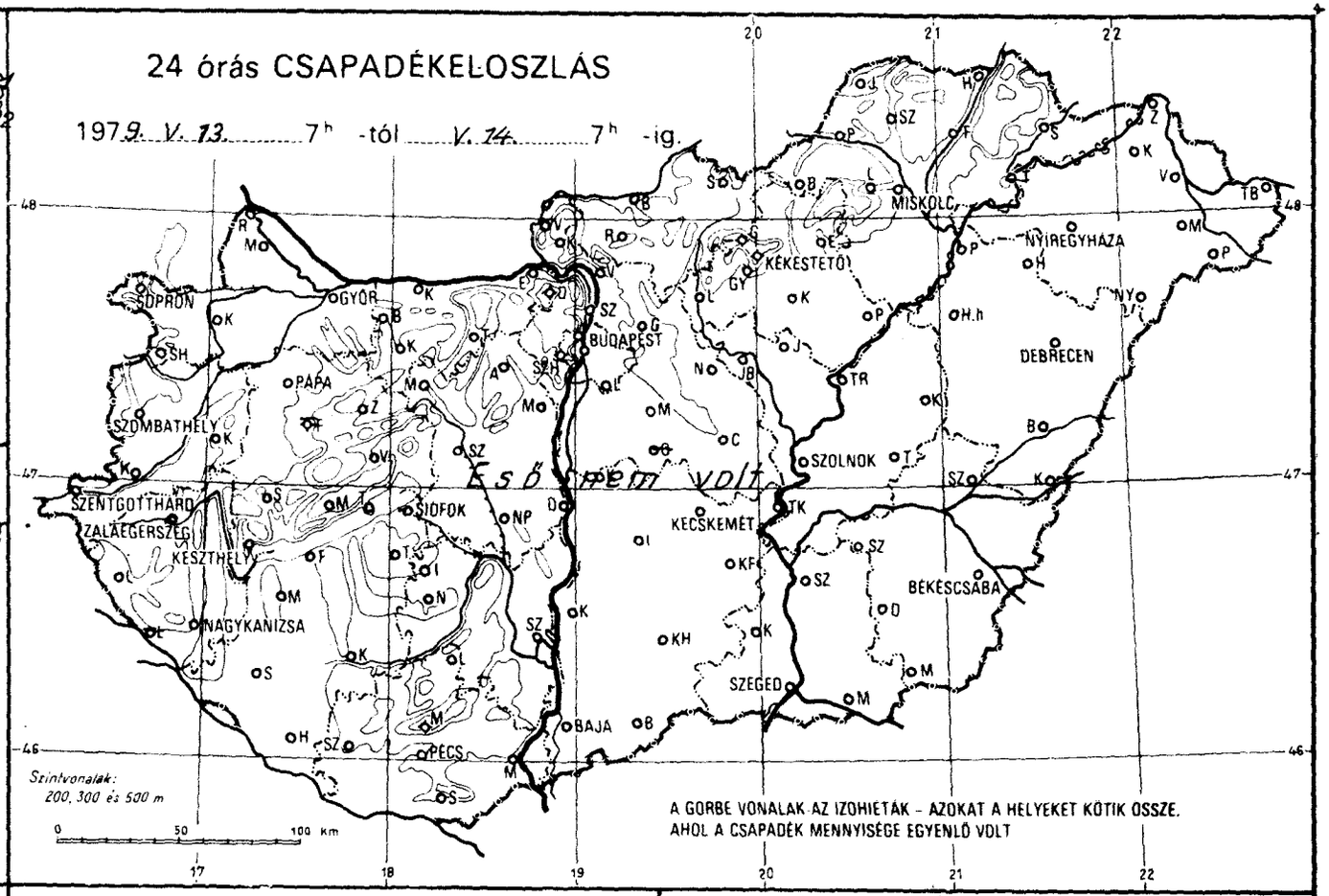
24 órás CSAPADÉKELOSZLÁS
197 9. V. 13. 7h -tól V. 14. 7h -ig.
Eső nem volt
SOPRON
GYŐR
PÁPA
SZOMBATHELY
SZENTGOTTHÁRD
ZALAEGERSZEG
KESZTHELY
NAGYKANIZSA
SIÓFOK
BUDAPEST
MISKOLC
KÉKESTETŐ
NYÍREGYHÁZA
DEBRECEN
SZOLNOK
KECSKEMÉT
BÉKÉSCSABA
SZEGED
BAJA
PÉCS
Szintvonalak:
200, 300 és 500 m
A GÖRBE VONALAK AZ IZOHIETÁK – AZOKAT A HELYEKET KÖTIK ÖSSZE,
AHOL A CSAPADÉK MENNYISÉGE EGYENLŐ VOLT

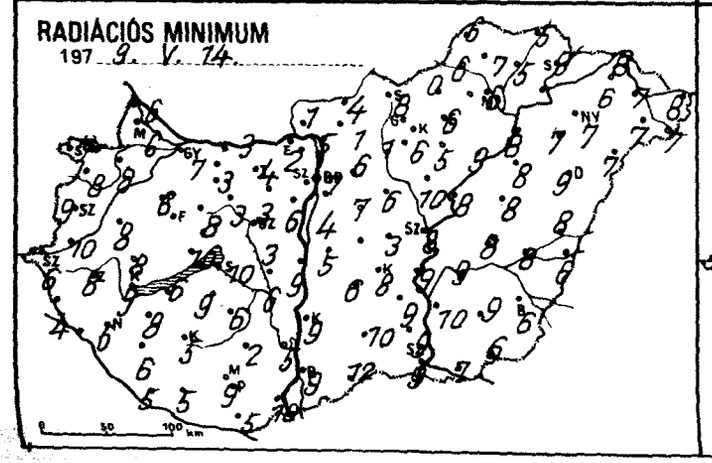
RADIÁCIÓS MINIMUM
197 9. V. 14.

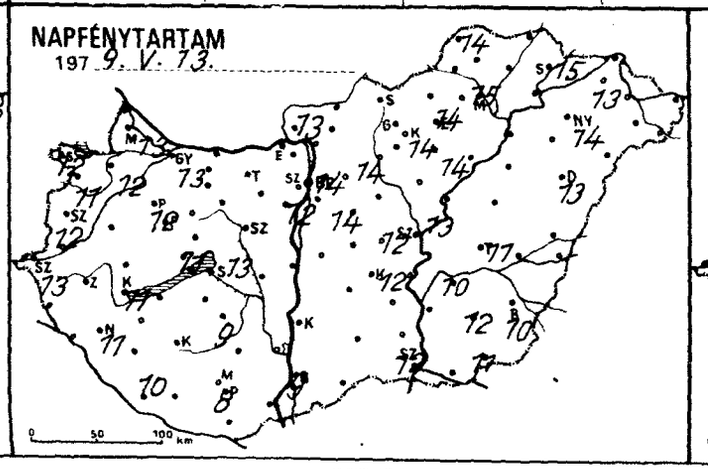
NAPFÉNYTARTAM
197 9. V. 13.

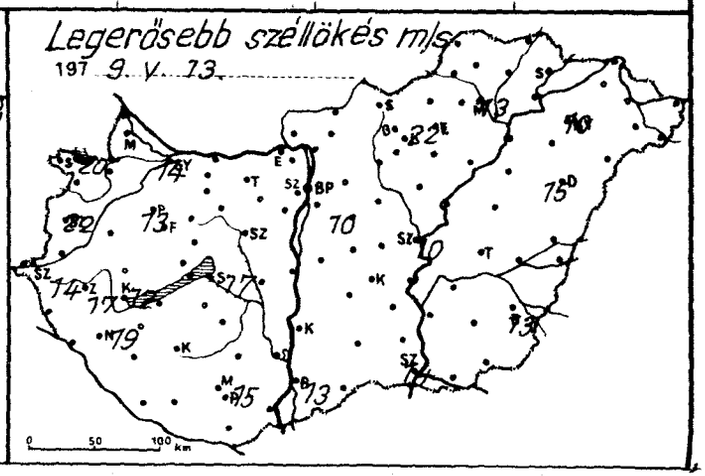
Legerősebb széllökés m/s
197 9. V. 13.

	197 9. V. 14., 07 h -ig az utolsó 24 óra adatai					
	csapadék (mm)		max. hőmérséklet	min. hőmérséklet	rad. min.	napos órák
Győr	•		20	9	7	13
Kapuvár	°		19	10	8	12
Mosonmagyaróvár	•	⊥	20	10	6	13
Rajka	•		20	7	6	
Sopron	•		18	9	7	12
Sopronhorpács	•		19	11	8	11
Káld	°		19	10	8	
Körmend	°		19	11	10	
Szentgotthárd	•		18	10	6	13
Szombathely	•		18	11	9	12
Lenti	•		20	8	4	
Letenye	–		–	–	–	
Nagykanizsa	•		20	8	6	11
Zalaegerszeg	•		19	10	8	
Farkasgyepű	–		–	–	–	
Keszthely	•		20	11	9	11
Mencshely	°		18	8	6	11
Pápa	•		19	8	6	12
Sümeg	•		20	9	8	
Tihany	•		21	12	10	
Veszprém	•		20	9	8	
Zirc	°	⊥	18	6	2	
Fonyód	°		20	10	6	
Homokszt. György	°	⊥	20	8	5	10
Kaposvár	•		20	8	5	
Marcali	•		20	10	8	
Siófok	•		19	13	10	13
Somogyszob	•		20	8	6	
Tab	•		21	10	9	
Bábolna	•		20	8	4	
Esztergom	•		24	5	2	
Kisbér	•	⊥	22	6	3	
Komárom	•		20	10	3	
Tatabánya	•	⊥	22	5	4	
Alcsútdoboz	•	⊥	23	5	3	
Dunaújváros	•		23	12	9	
Martonvásár	•		22	8	6	12
Mór	•	⊥	22	5	3	
Nagyhörcsökp.	•		22	8	6	
Szabadbattyán	°	⊥	22	7	3	
Iregszemcse	°	⊥	21	9	6	9
Lengyel	°		21	8	2	
Nagykónyi	°		22	6	3	
Szekszárd	•		22	10	10	
Mispaládi	•		19	8	5	
Mohács	•		22	12	5	
Pécs	•		21	11	9	8
Siklós	•		22	5	5	
Szigetvár	•		21	6	5	
Bp. Lőrinc	•		23	11	4	14
Bp. Met. Int.	•		24	12	7	14
Bp. Szab. hegy	•		19	10	7	
Cegléd	•		22	8	3	12
Dobogókő	•		17	8	6	
Gödöllő	•		22	10	6	14
Királyrét	•		23	3	2	
Monor	•		23	11	7	
Nagykáta	•		24	10	6	
Örkény	–		–	–	–	
Szentendre	•		24	9	8	

	197 9. V. 14., 07 h -ig az utolsó 24 óra adatai					
	csapadék (mm)		max. hőmérséklet	min. hőmérséklet	rad. min.	napos órák
Vác	•	⊥	24	8	5	
Vámosmikola	•	⊥	23	5	1	13
Baja	•		22	10	9	9
Bácsalmás	•		22	13	12	
Izsák	•		24	8	6	
Kalocsa	•		22	10	9	
Kecskemét	•		22	10	8	12
Kiskunf. háza	•		22	10	9	
Kiskunhalas	•		22	11	10	
Kunszentmiklós	•		23	7	5	
Tiszakécske	•		22	12	9	
Balassagyarmat	•	⊥	23	4	4	
Romhány	•		24	3	1	
Salgótarján	•		22	9	8	
Eger	•		21	13	6	14
Galyatető	•		18	7	4	
Gyöngyös	•		24	11	6	
Kékestető	•		15	5	4	14
Kompolt	•		21	9	5	14
Lőrinci	•		22	7	1	
Poroszló	•		21	10	9	
Jászapáti	•		22	12	10	
Jászberény	•		22	11	9	
Karcag	•		21	8	8	
Szolnok	•		21	10	8	13
Tiszaroff	•		21	11	8	
Túrkeve	•		21	10	8	11
Kistelek	•		22	10	9	
Makó	•		21	9	7	
Szeged	•		21	11	9	12
Szentes	•		21	12	10	
Borsodnádasd	•	⊥	21	3	0	
Fügöd	•		20	8	5	
Hidasnémeti	•		21	8	5	
Jósvafő	•		20	8	6	14
Lillafüred	•		19	7	6	
Miskolc	•		21	9	6	15
Putnok	•		24	11	6	
Sárospatak	•		19	10	9	15
Szendrőlád	°		22	7	7	
Tokaj	–		–	–	–	
Kisvárda	°		22	7	6	13
Mátészalka	•	⊥	22	9	7	
Nyíregyháza	•		22	9	7	14
Nyírlugos	•		22	8	7	
Pátyod	•		22	9	7	
Tiszabecs	•		21	9	8	
Vásárosnamény	•		22	8	7	
Záhony	°	⊥	21	8	8	
Berettyóújfalu	•		21	10	8	
Debrecen	•		21	10	9	13
Hajdúdorog	•		20	9	7	
Hortobágy	•		19	8	8	
Körösszakál	•	⊥	22	10	6	
Polgár	°	⊥	21	10	8	
Békéscsaba	•		21	8	6	
Mezőhegyes	•		21	8	6	11
Orosháza	•		21	12	9	12
Szarvas	•		21	11	9	10
Szeghalom	•		21	10	8	

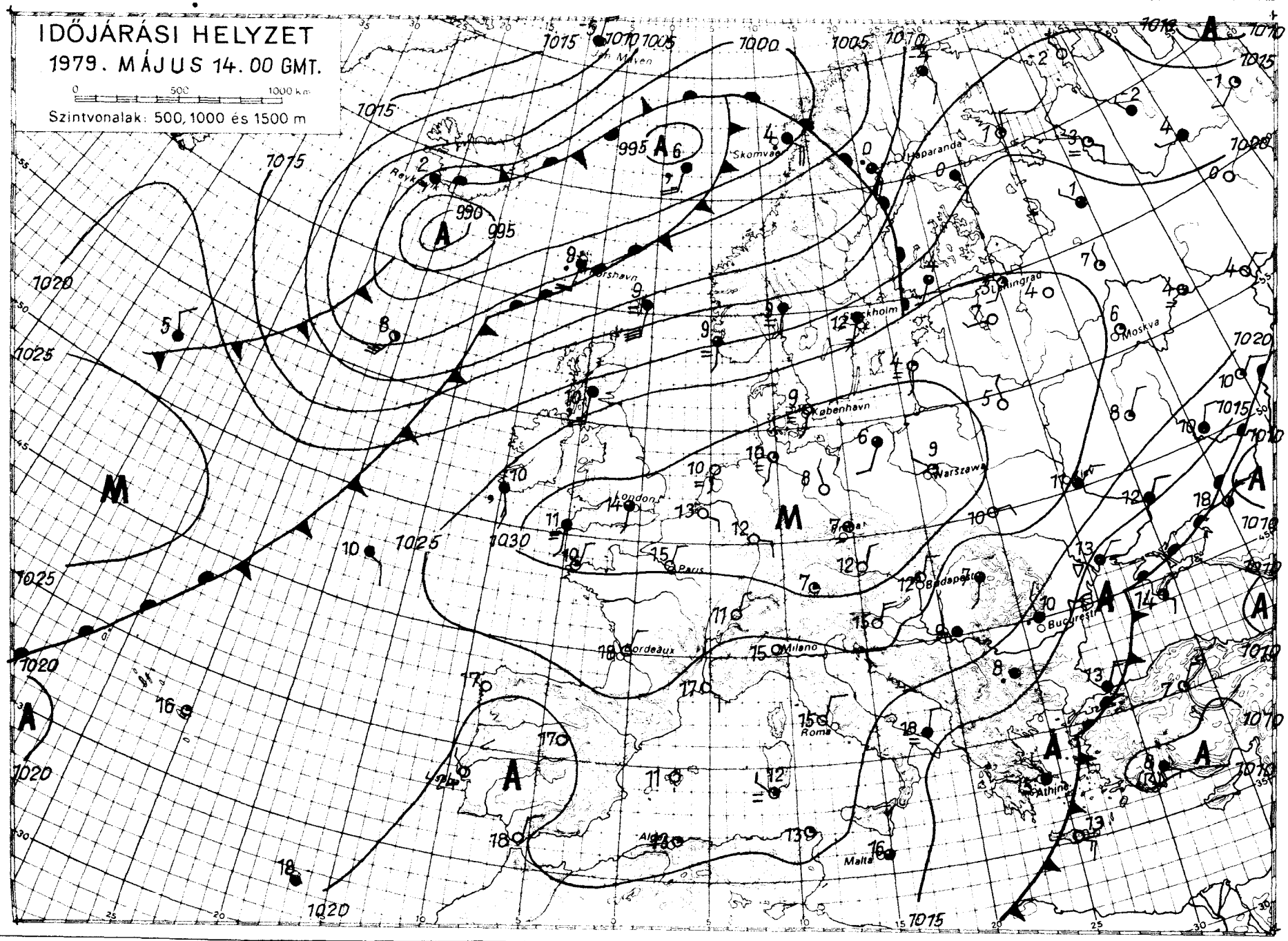

KIADJA: ORSZÁGOS METEOROLÓGIAI SZOLGÁLAT

Készíti: Központi Előrejelző Intézet Előrejelző Osztálya — T.: 273 - 078 — Megjelenik naponként —

Évi előfizetési díja: 1.460.-Ft - Megrendelhető: 1024 Budapest, II., Kitaibel Pál u. 1. Telefon: 353-500

Kiadásért felel: az OMSZ elnöke — Szerkesztésért felel: a KEI igazgatója

IDŐJÁRÁSI NAPIJELENTÉS

ЕЖЕДНЕВНЫЙ МЕТЕОРОЛОГИЧЕСКИЙ БЮЛЛЕТЕНЬ · DAILY WEATHER REPORT
BULLETIN QUOTIDIEN DE TEMPS · TÄGLICHER WETTERBERICHT

92. évfolyam 135. szám. + Budapest + 1979. május 15. kedd

Az időjárási helyzet és a várható időjárás:

A változékony időjárást hordozó óceáni levegőhullámok továbbra is csak a Brit-szigeteken, a Skandináv-félszigeten, valamint a Szovjetunió európai területének északi részén éreztetik hatásukat. A felsorolt területeken többfelé fúj erős szél, és időnként esőkről, záporokról érkeznek jelentések. Ugyanakkor a kontinens középső és délnyugati részén változatlanul a felhőoszlató hatású, leszálló légmozgások alakitják az időjárást, igy a helyenkénti hajnali párásságot napközben száraz idő és több órás napsütés követi. Mivel ebben az időjárási képben nem várható számottevő változás, a Kárpát-medencében szerdán is folytatódik a napos, száraz idő.

Hazánkban hétfőn országszerte napos, száraz idő volt. A 11, 15 órás napsütés hatására kora délutánra 20, 24 fokig emelkedett a hőmérséklet. Az élénk északi, északkeleti szelet viszont még többfelé erős széllökések kisérték. Ma hajnalra szeszélyes területi eloszlásban 5, 13 fok közé süllyedt a hőmérséklet. Délelőtt derült, száraz idő volt. A hőmérséklet 11 órakor 18, 22 fok között változott.

Ma 12 órakor Budapesten a hőmérséklet 22 fok, a tengerszintre átszámitott légnyomás 761 mm /1015 mb/, gyengén süllyed.

A Balaton vizének hőmérséklete Siófoknál 11 órakor 16 fok volt.

Várható időjárás szerda estig:

Kevés nappali gomolyfelhőképződés, száraz, napos idő.
Éjszaka gyenge légmozgás, napközben mérsékelt, változó irányú szél.
Várható legalacsonyabb éjszakai hőmérséklet 7, 12,
legmagasabb nappali hőmérséklet szerdán 23, 28 fok között.

Rábai Attila s.k.

A hőmérséklet napi középértéke és eltérése a 100 évi átlagtól /Budapesten/:

1979. V. 14.	18,6 C°	+2,6 C°

1871 óta ezen a napon Budapesten előfordult

legmagasabb hőmérséklet:	32,0 C° /1969/,
legalacsonyabb hőmérséklet:	2,3 C° /1927/.

79.391.

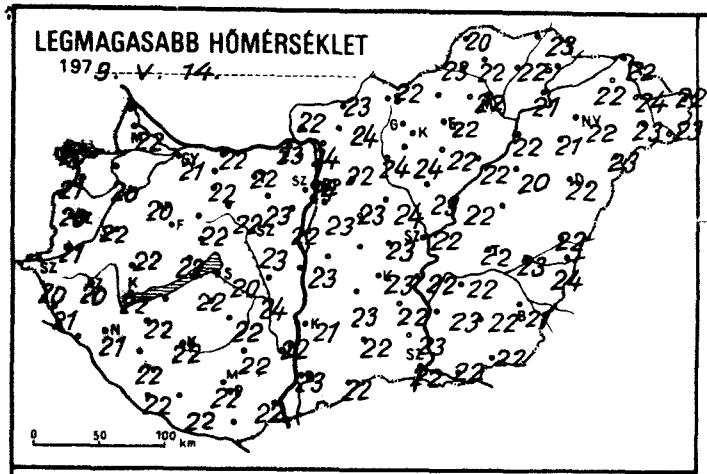
LEGMAGASABB HŐMÉRSÉKLET
197 9. V. 14.

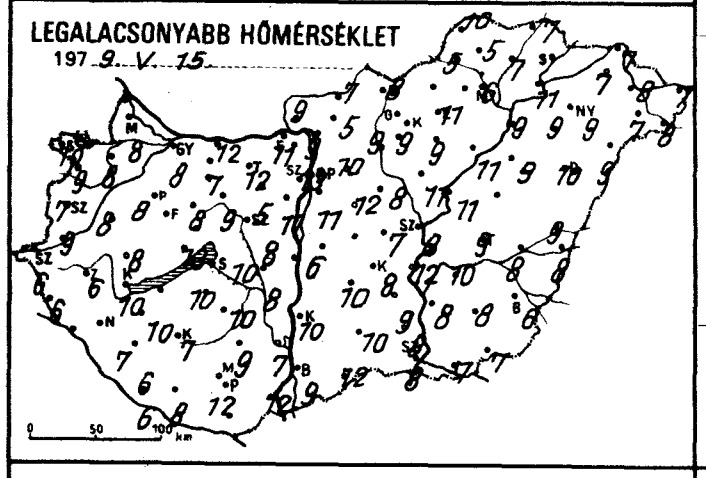
LEGALACSONYABB HŐMÉRSÉKLET
197 9. V. 15.

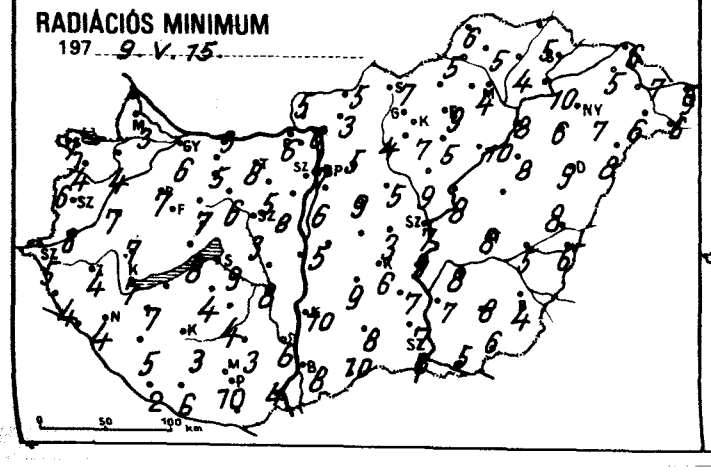
RADIÁCIÓS MINIMUM
197 9. V. 15.

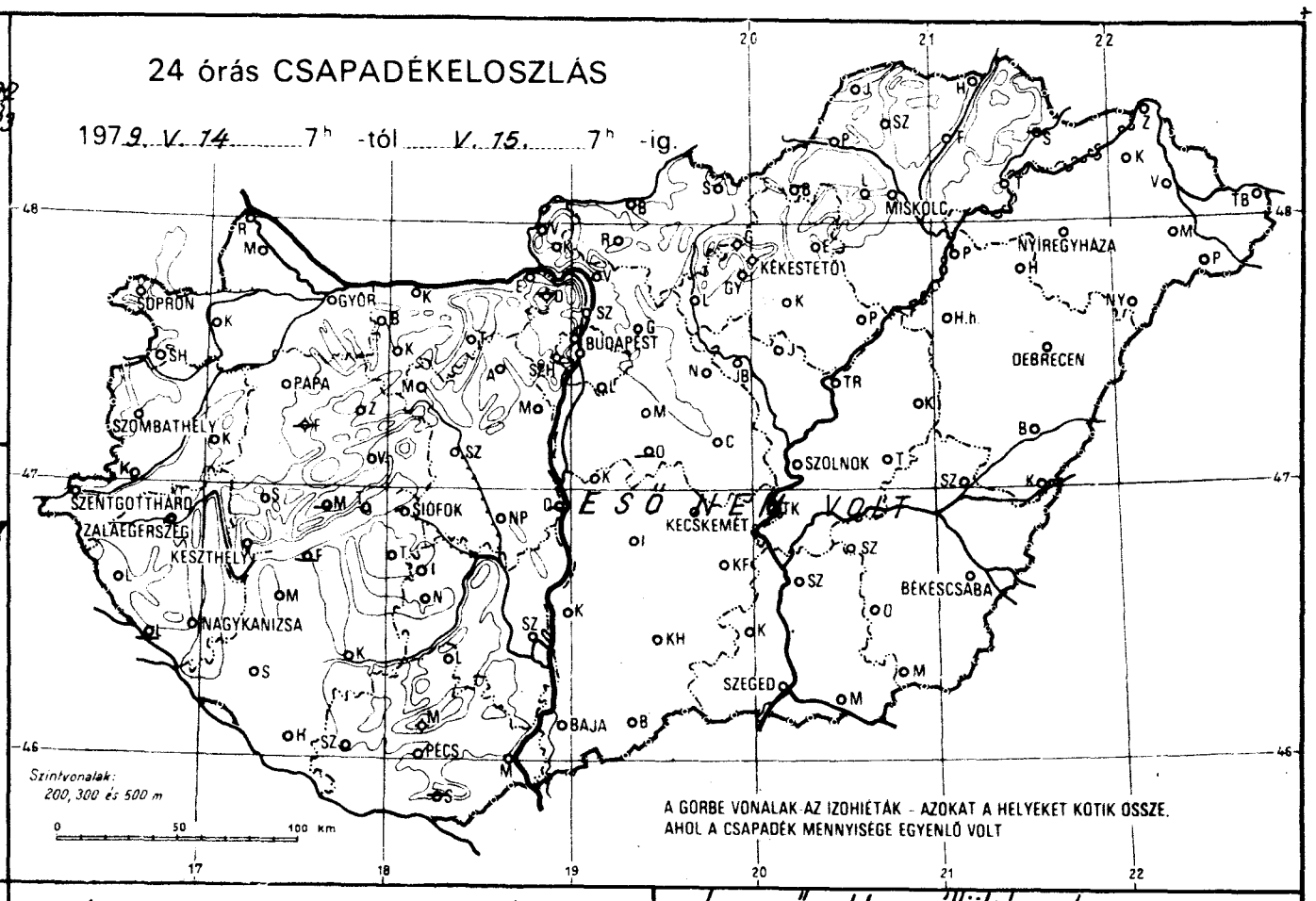
24 órás CSAPADÉKELOSZLÁS
197 9. V. 14. 7h -tól V. 15. 7h -ig.
SOPRON
GYŐR
BUDAPEST
MISKOLC
NYÍREGYHÁZA
KÉKESTETŐ
DEBRECEN
PAPA
SZOMBATHELY
SZENTGOTTHÁRD
ZALAEGERSZEG
KESZTHELY
SIÓFOK
KECSKEMÉT
SZOLNOK
BÉKÉSCSABA
NAGYKANIZSA
SZEGED
BAJA
PÉCS
ESŐ NEM VOLT
Szintvonalak: 200, 300 és 500 m
A GÖRBE VONALAK AZ IZOHIÉTÁK - AZOKAT A HELYEKET KÖTIK ÖSSZE, AHOL A CSAPADÉK MENNYISÉGE EGYENLŐ VOLT

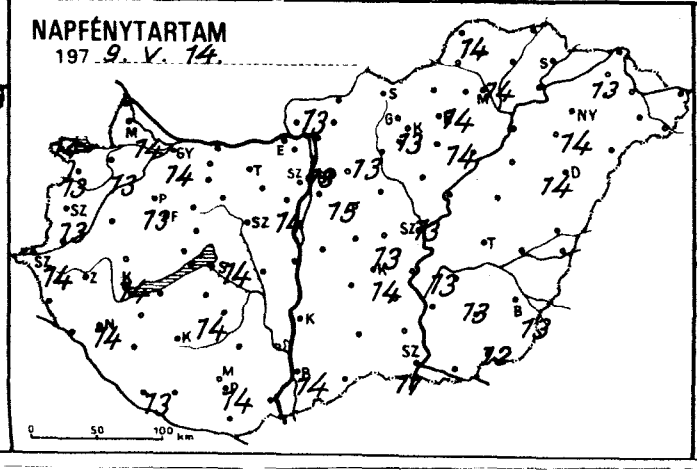
NAPFÉNYTARTAM
197 9. V. 14.

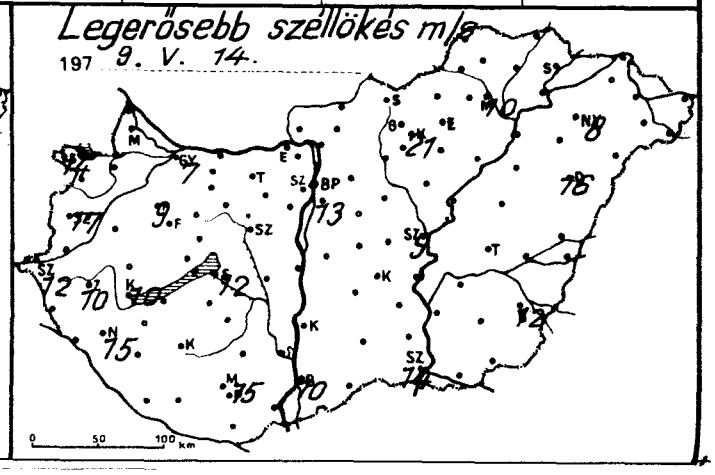
Legerősebb szél lökés m/s
197 9. V. 14.

	1979. V. 15. 07 h -ig az utolsó 24 óra adatai					
	csapadék (mm)		max. hőmérséklet	min. hőmérséklet	rad. min.	napos órák
Győr	•	⊥	21	8	6	14
Kapuvár	•	⊥	20	8	4	13
Mosonmagyaróvár	•	⊥	22	8	3	14
Rajka	–		–	–	–	
Sopron	•		20	10	7	14
Sopronhorpács	•	⊥	21	9	4	13
Káld	•		22	8	7	
Körmend	•		21	9	8	
Szentgotthárd	•	⊥ =	20	6	5	14
Szombathely	•	⊥	20	7	6	13
Lenti	•		21	6	4	
Letenye	–		–	–	–	
Nagykanizsa	•	⊥	21	7	4	14
Zalaegerszeg	•		20	6	4	
Farkasgyepű	–		–	–	–	
Keszthely	•	⊥	22	10	7	14
Mencshely	–		–	–	–	
Pápa	•	⊥ =	20	8	7	13
Sümeg	•		22	8	7	
Tihany	•		22	13	8	
Veszprém	•		22	8	7	
Zirc	•	⊥	19	6	3	
Fonyód	–		–	–	–	
Homokszt. György	•	⊥	22	6	2	13
Kaposvár	•		22	7	3	
Marcali	•		22	10	7	
Siófok	•		20	10	9	14
Somogyszob	•	⊥	22	6	5	
Tab	•		22	10	4	
Bábolna	•	⊥	22	8	4	
Esztergom	•		23	11	6	
Kisbér	•	⊥	22	7	5	
Komárom	•		22	12	3	
Tatabánya	•		22	12	8	
Alcsútdoboz	•	⊥	23	5	5	
Dunaújváros	–		–	–	–	
Martonvásár	•		22	11	8	14
Mór	•	⊥	22	9	6	
Nagyhörcsökp.	•		24	8	8	
Szabadbattyán	•	⊥	23	8	3	
Iregszemcse	•	⊥	22	10	4	14
Lengyel	•		22	9	3	
Nagykónyi	•		22	9	2	
Szekszárd	•		22	7	6	
Mikepacs	•		20	9	7	
Mohács	•		22	12	4	
Pécs	•		22	12	10	14
Siklós	–		–	–	–	
Szigetvár	•		22	8	6	
Bp. Lőrinc	•		23	11	6	15
Bp. Met. Int.	•		24	13	7	13
Bp. Szab. hegy	•		19	11	9	
Cegléd	•		23	7	3	13
Dobogókő	–		–	–	–	
Gödöllő	•		22	10	5	13
Királyrét	•	⊥	23	5	4	
Monor	•		23	12	9	
Nagykáta	•		24	8	5	
Örkény	–		–	–	–	
Szentendre	•		25	11	10	

	1979. V. 15. 07 h -ig az utolsó 24 óra adatai					
	csapadék (mm)		max. hőmérséklet	min. hőmérséklet	rad. min.	napos órák
Vác	•	⊥	24	9	6	
Vámosmikola	•		22	9	5	13
Baja	•		23	9	8	14
Bácsalmás	•		22	12	10	
Izsák	•		23	10	9	
Kalocsa	•		21	10	10	
Kecskemét	•		23	8	6	14
Kiskunf. háza	•		22	9	7	
Kiskunhalas	•		22	10	8	
Kunszentmiklós	•		23	6	5	
Tiszakécske	•		22	12	9	
Balassagyarmat	•	⊥	23	7	5	
Romhány	•		24	5	3	
Salgótarján	•		22	8	7	
Eger	•		22	11	9	14
Galyatető	•		17	7	4	
Gyöngyös	•		24	9	7	
Kékestető	•		15	6	5	13
Kompolt	•		22	9	5	14
Lőrinci	•		24	9	4	
Poroszló	•		22	11	10	
Jászapáti	•		23	11	9	
Jászberény	•		22	8	5	
Karcag	•		22	8	5	
Szolnok	•		22	8	7	13
Tiszaroff	•		22	11	8	
Túrkeve	•		22	9	8	
Kistelek	•		23	8	7	
Makó	•		22	7	5	
Szeged	•		22	8	6	11
Szentes	•		23	8	7	
Borsodnádasd	–		–	–	–	
Fügöd	•		22	7	4	
Hidasnémeti	•		23	7	5	
Jósvafő	•		20	10	6	14
Lillafüred	•		20	6	5	
Miskolc	•		22	6	4	14
Putnok	•		23	5	5	
Sárospatak	–		–	–	–	–
Szendrőlád	•		22	5	5	
Tokaj	•		21	11	10	
Kisvárda	•		22	7	5	13
Mátészalka	•	⊥	23	7	6	
Nyíregyháza	•		22	9	7	14
Nyírlugos	•		23	9	8	
Pátyod	•	⊥	23	8	6	
Tiszabecs	•		22	7	6	
Vásárosnamény	•	⊥	24	8	7	
Záhony	•	⊥	22	7	6	
Berettyóújfalu	•	⊥	22	9	8	
Debrecen	•		22	10	9	14
Hajdúdorog	•		21	9	6	
Hortobágy	•		20	9	8	
Körösszakál	•	⊥	24	8	6	
Polgár	•	⊥	22	9	8	
Békéscsaba	•	⊥	21	6	4	13
Mezőhegyes	•	⊥	22	7	6	12
Orosháza	•		22	8	8	13
Szarvas	•		22	10	8	13
Szeghalom	•		23	8	5	

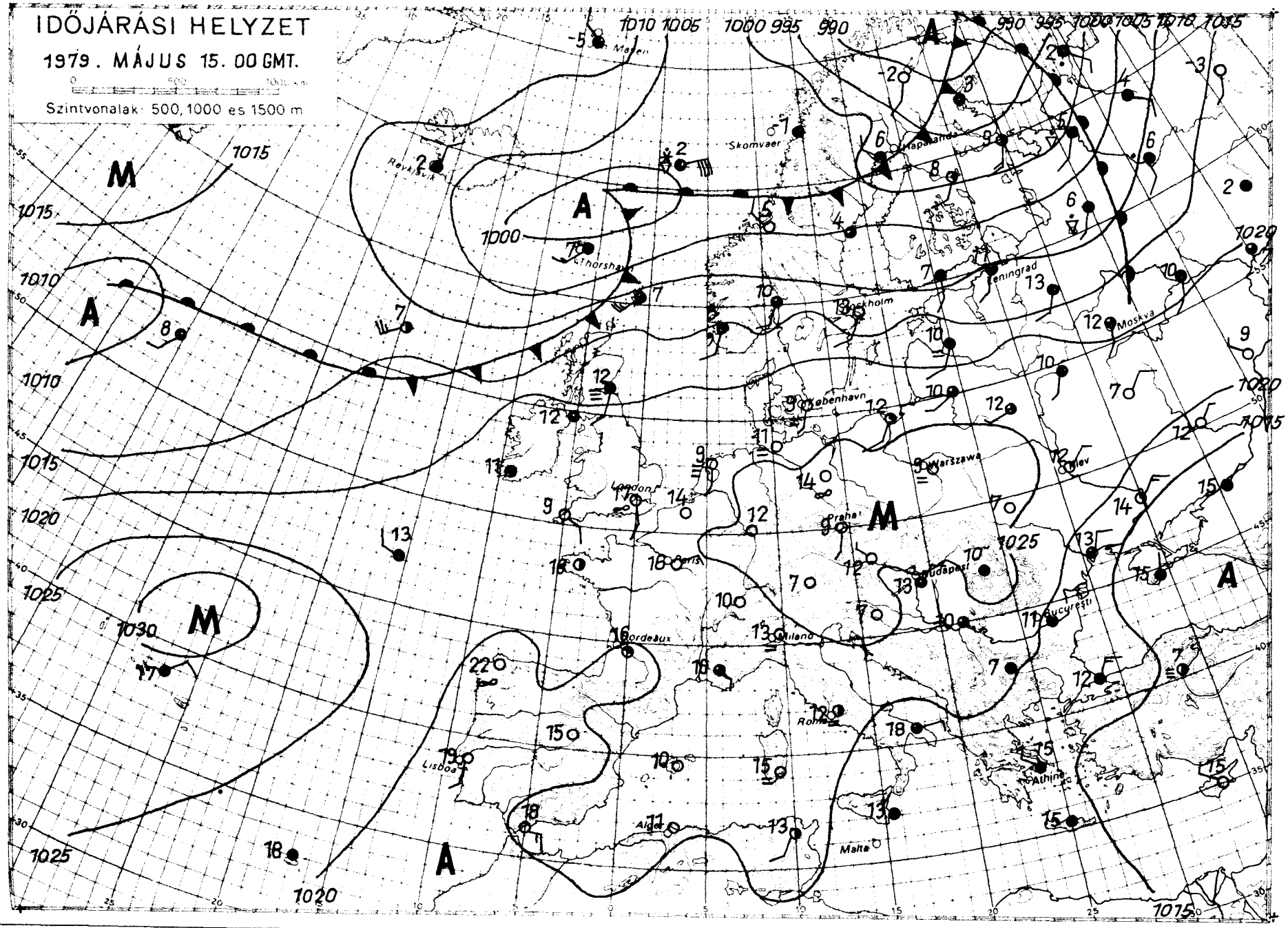

KIADJA: ORSZÁGOS METEOROLÓGIAI SZOLGÁLAT
Készíti: Központi Előrejelző Intézet Előrejelző Osztálya — T.: 273 - 078 — Megjelenik naponként —
Évi előfizetési díja: 1.460.-Ft - Megrendelhető: 1024 Budapest, II., Kitaibel Pál u. 1. Telefon: 353-500
Kiadásért felel: az OMSZ elnöke — Szerkesztésért felel: a KEI igazgatója

IDŐJÁRÁSI NAPIJELENTÉS

ЕЖЕДНЕВНЫЙ МЕТЕОРОЛОГИЧЕСКИЙ БЮЛЛЕТЕНЬ · DAILY WEATHER REPORT
BULLETIN QUOTIDIEN DE TEMPS · TÄGLICHER WETTERBERICHT

92. évfolyam 136. szám. + Budapest + 1979. május 16. szerda

Az időjárási helyzet és a várható időjárás:

A Brit-szigeteken és Észak-Európában továbbra is a mérsékelt égövi ciklonok változékony, szeles, többfelé csapadékos időjárást okoznak. Ugyanakkor Olaszországtól, Közép-Európán át, Kelet-Európáig mintegy 1400 km széles magas nyomású zóna húzódik. Ebben a zónában a leszálló légmozgások hatására jobbára napos, száraz az idő. A hőmérséklet csúcsértéke kedden Nyugat-Európában többfelé elérte a 25, 27 fokot. Csütörtök estig a Kárpát-medencében meleg időre számíthatunk.

Hazánkban kedden napos, száraz idő volt. A sok napsütés hatására a hőmérséklet napközben 22, 26 fokig emelkedett. Szerdán hajnalra 5, 12 fokig hült le a levegő. Ma délelőtt folytatódott a napos, száraz idő. A hőmérséklet 11 órakor az ország területén 21, 24 fok között váltakozott.

Ma 12 órakor Budapesten a hőmérséklet 24 fok, a tengerszintre átszámitott légnyomás 1018 mb /764 mm/, gyengén süllyed.

A Balaton vizének hőmérséklete 11 órakor Siófoknál 16 fok volt.

Várható időjárás csütörtök estig:

Általában kevés nappali felhőképződés, legfeljebb csütörtökön délnyugaton egy-két helyen zápor.
Mérsékelt, időnként megélénkülő, főként a Dunántúlon helyenként megerősödő déli szél.
Várható legalacsonyabb éjszakai hőmérséklet: 7, 12,
legmagasabb nappali hőmérséklet csütörtökön: 24, 29 fok között.

Vadkerti Ferenc s.k.

A hőmérséklet napi középértéke és eltérése a 100 évi átlagtól /Budapesten/:

1979. V. 15.	19,3 C°	+2,7 C°

1871 óta ezen a napon Budapesten előfordult

legmagasabb hőmérséklet:	32,6 C° /1958/,
legalacsonyabb hőmérséklet:	3,4 C° /1928/.

79.392.

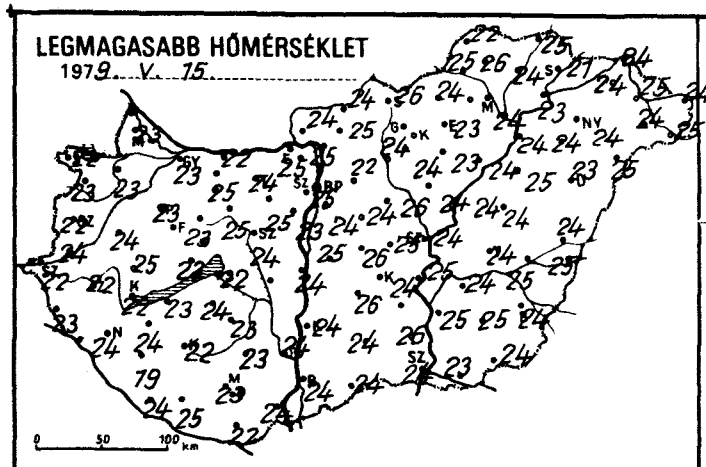
LEGMAGASABB HŐMÉRSÉKLET
1979. V. 15.

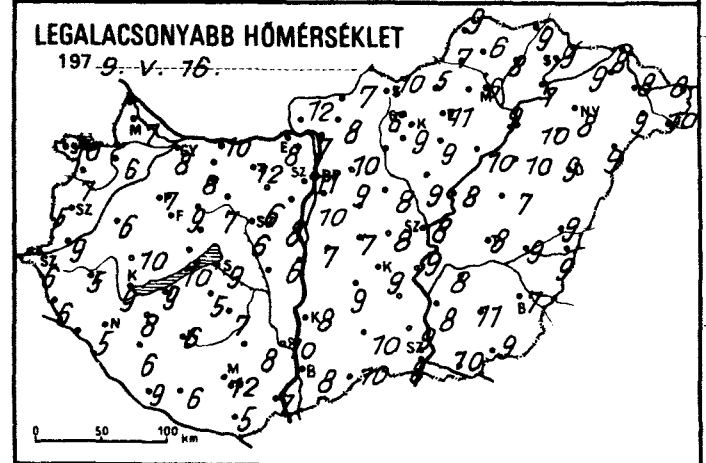
LEGALACSONYABB HŐMÉRSÉKLET
1979. V. 16.

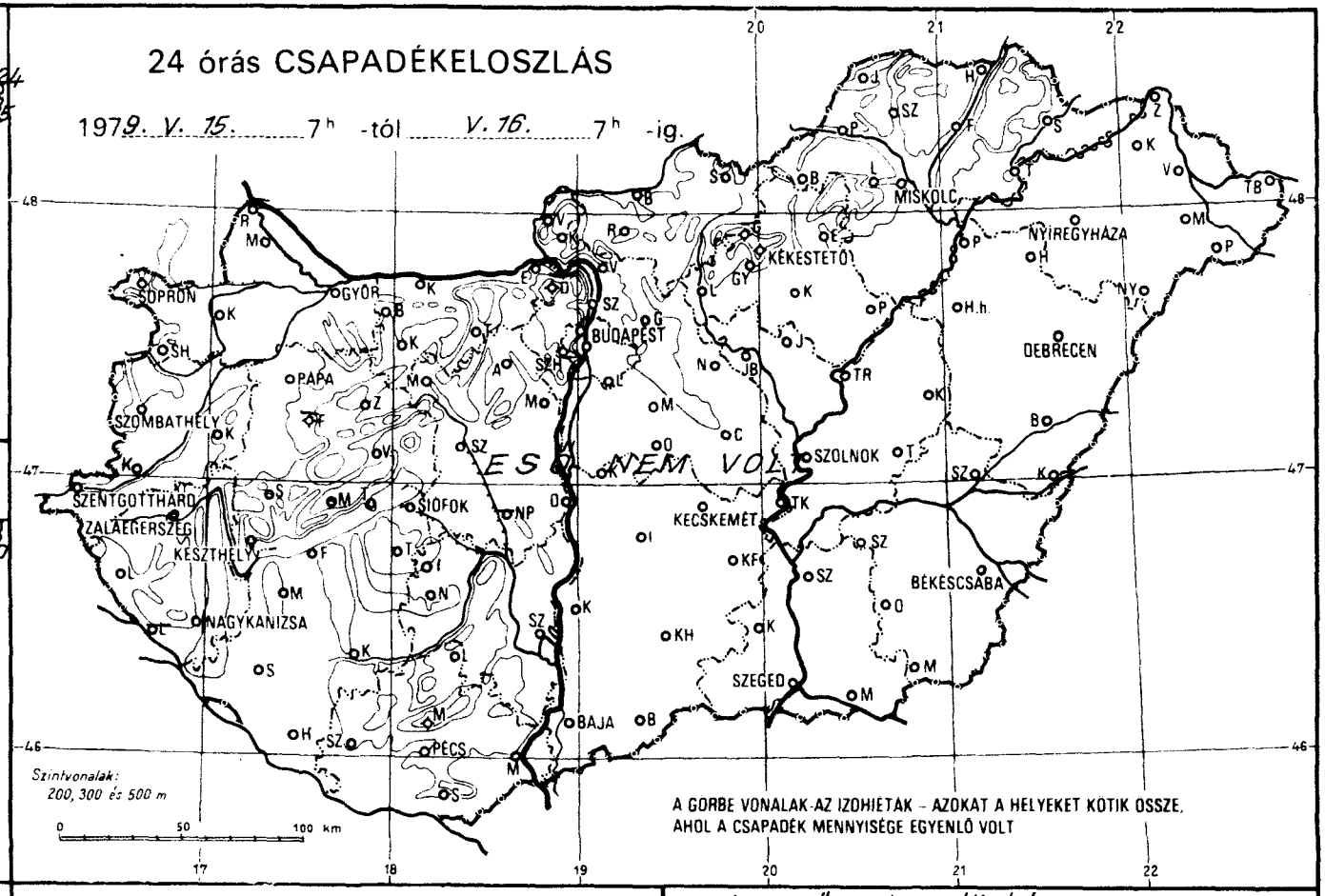
24 órás CSAPADÉKELOSZLÁS
1979. V. 15. 7h -tól V. 16. 7h -ig.
ESŐ NEM VOLT
A GÖRBE VONALAK AZ IZOHIÉTÁK – AZOKAT A HELYEKET KÖTIK ÖSSZE, AHOL A CSAPADÉK MENNYISÉGE EGYENLŐ VOLT
Szintvonalak: 200, 300 és 500 m
SOPRON
GYŐR
BUDAPEST
MISKOLC
NYÍREGYHÁZA
KÉKESTETŐ
DEBRECEN
PAPA
SZOMBATHELY
SZOLNOK
SZENTGOTTHÁRD
ZALAEGERSZEG
KESZTHELY
SIÓFOK
KECSKEMÉT
BÉKÉSCSABA
NAGYKANIZSA
SZEGED
BAJA
PÉCS

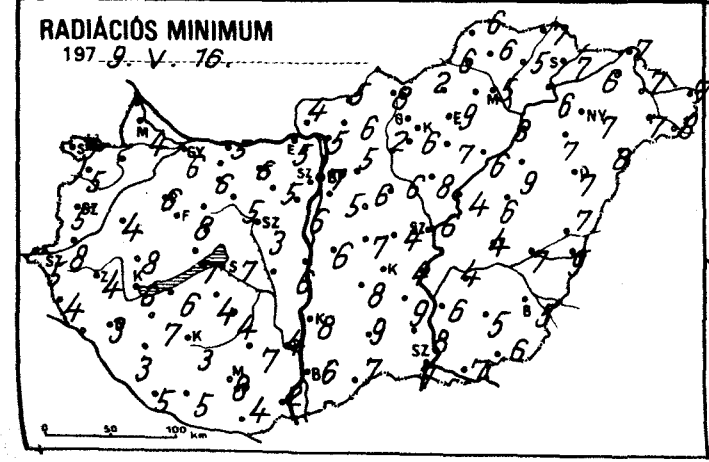
RADIÁCIÓS MINIMUM
1979. V. 16.

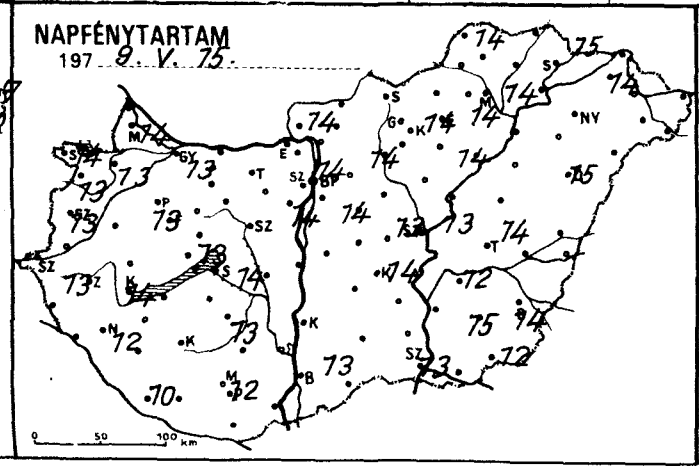
NAPFÉNYTARTAM
1979. V. 15.

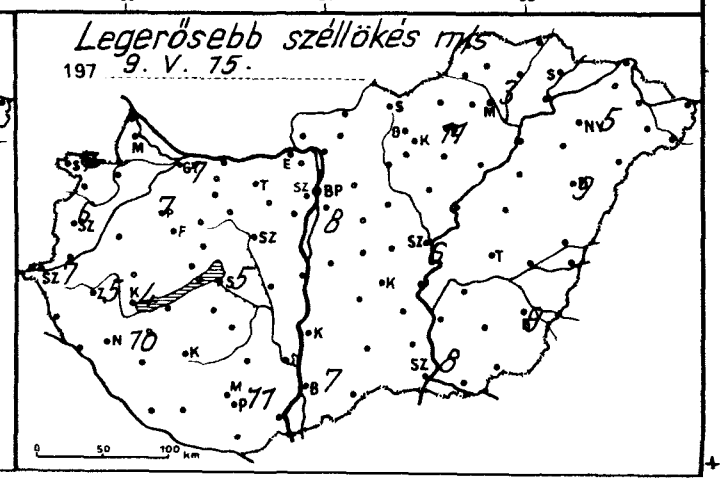
Legerősebb széllökés m/s
1979. V. 15.

197 9.V.16. 07h -ig az utolsó 24 óra adatai

	csapadék (mm)		max. hőmérséklet	min. hőmérséklet	rad. min.	napos órák
Győr	•	⊕	23	8	6	13
Kapuvár	•	⊕	23	6	–	13
Mosonmagyaróvár	•	⊕	23	7	4	14
Rajka	–		–	–	–	
Sopron	•		22	10	5	14
Sopronhorpács	•	⊕	23	7	5	13
Káld	•		24	6	4	
Körmend	•		24	9	8	
Szentgotthárd	•	⊕	22	6	5	13
Szombathely	•	⊕	22	5	5	13
Lenti	•		23	6	4	
Letenye	–		–	–	–	
Nagykanizsa	•	⊕	24	5	3	12
Zalaegerszeg	•	⊕	22	5	4	
Farkasgyepű	–		–	–	–	
Keszthely	•		22	9	6	14
Mencshely	•		22	10	5	13
Pápa	•		23	7	6	13
Sümeg	•		25	10	8	
Tihany	•	⊕	22	10	7	
Veszprém	•		23	9	8	
Zirc	•	⊕	22	4	2	
Fonyód	•		23	9	6	
Homokszt. György	•	⊕	24	9	5	10
Kaposvár	•		23	6	3	
Marcali	•	⊕	24	8	7	
Siófok	•		22	9	7	14
Somogyszob	•	⊕	19	6	3	
Tab	•		24	5	4	
Bábolna	•	⊕	24	10	5	
Esztergom	•		25	8	5	
Kisbér	•	⊕	25	8	6	
Komárom	•		22	10	5	
Tatabánya	•	⊕	24	12	6	
Alcsútdoboz	•	⊕	25	6	5	
Dunaújváros	•		24	6	6	
Martonvásár	•		23	8	6	14
Mór	•	⊕	25	7	5	
Nagyhörcsökp.	–		–	–	–	
Szabadbattyán	•		24	6	3	
Iregszemcse	•		23	7	4	13
Lengyel	•		23	8	7	
Nagykónyi	•		22	5	3	
Szekszárd	•		24	10	4	
Mishegy	•		21	11	6	
Mohács	•		24	7	2	
Pécs	•		23	12	8	12
Siklós	•		22	5	4	
Szigetvár	•		25	6	5	
Bp. Lőrinc	•	⊕	24	10	5	14
Bp. Met. Int.	•		25	11	7	14
Bp. Szab. hegy	•		21	10	5	
Cegléd	•	⊕	25	8	4	13
Dobogókő	–		–	–	–	
Gödöllő	•		22	10	5	14
Királyrét	•	⊕	24	5	5	
Monor	•		24	9	6	
Nagykáta	•	⊕	26	8	6	
Örkény	•	⊕	26	7	7	
Szentendre	•		26	9	9	

Ampedtető

197 9.V.16. 07h -ig az utolsó 24 óra adatai

	csapadék (mm)		max. hőmérséklet	min. hőmérséklet	rad. min.	napos órák
Vác	•	⊕	25	7	5	
Vámosmikola	•	⊕	24	12	4	14
Baja	•	⊕	24	8	6	13
Bácsalmás	•		24	10	7	
Izsák	•		26	9	8	
Kalocsa	•		24	8	8	
Kecskemét	•		24	9	4	14
Kiskunf. háza	•		24	11	9	
Kiskunhalas	•		24	10	9	
Kunszentmiklós	•		25	7	6	
Tiszakécske	•		25	9	7	
Balassagyarmat	•	⊕	24	7	5	
Romhány	•		25	8	6	
Salgótarján	•		26	10	8	
Eger	•		23	11	9	14
Galyatető	–		–	–	–	
Gyöngyös	•	⊕	24	9	6	
Kékestető	•		18	10	5	14
Kompolt	•		23	9	7	14
Lőrinci	•	⊕	24	6	–	
Poroszló	•		24	10	6	
Jászapáti	•		24	9	8	
Jászberény	•		26	9	5	
Karcag	•		24	7	6	
Szolnok	•	⊕	24	8	6	13
Tiszaroff	•	⊕	24	8	4	
Túrkeve	•	⊕	24	8	4	14
Kistelek	•		26	9	8	
Makó	•		23	10	7	
Szeged	•		24	8	7	13
Szentes	•		25	8	6	
Borsodnádasd	•	⊕	24	5	2	
Fügöd	•		24	8	5	
Hidasnémeti	•		25	9	7	
Jósvafő	•		22	9	6	14
Lillafüred	•		23	7	6	
Miskolc	•		24	6	5	14
Putnok	•		25	7	6	
Sárospatak	•		21	9	7	15
Szendrőlád	•		26	6	6	
Tokaj	•		23	7	6	
Kisvárda	•		24	9	6	14
Mátészalka	•	⊕	24	9	7	
Nyíregyháza	•		24	8	7	14
Nyírlugos	•		25	9	8	
Pátyod	•	⊕	25	10	8	
Tiszabecs	•		24	8	7	
Vásárosnamény	•	⊕	25	8	7	
Záhony	•	⊕	24	8	7	
Berettyóújfalu	•	⊕	24	9	7	
Debrecen	•		23	9	7	15
Hajdúdorog	•	⊕	24	10	7	
Hortobágy	•		25	10	9	
Körösszakál	•	⊕	25	9	9	
Polgár	•	⊕	24	9	8	
Békéscsaba	•	⊕	24	7	5	14
Mezőhegyes	•	⊕	24	9	6	12
Orosháza	•		25	11	5	15
Szarvas	•	⊕	24	8	4	12
Szeghalom	•		25	9	7	

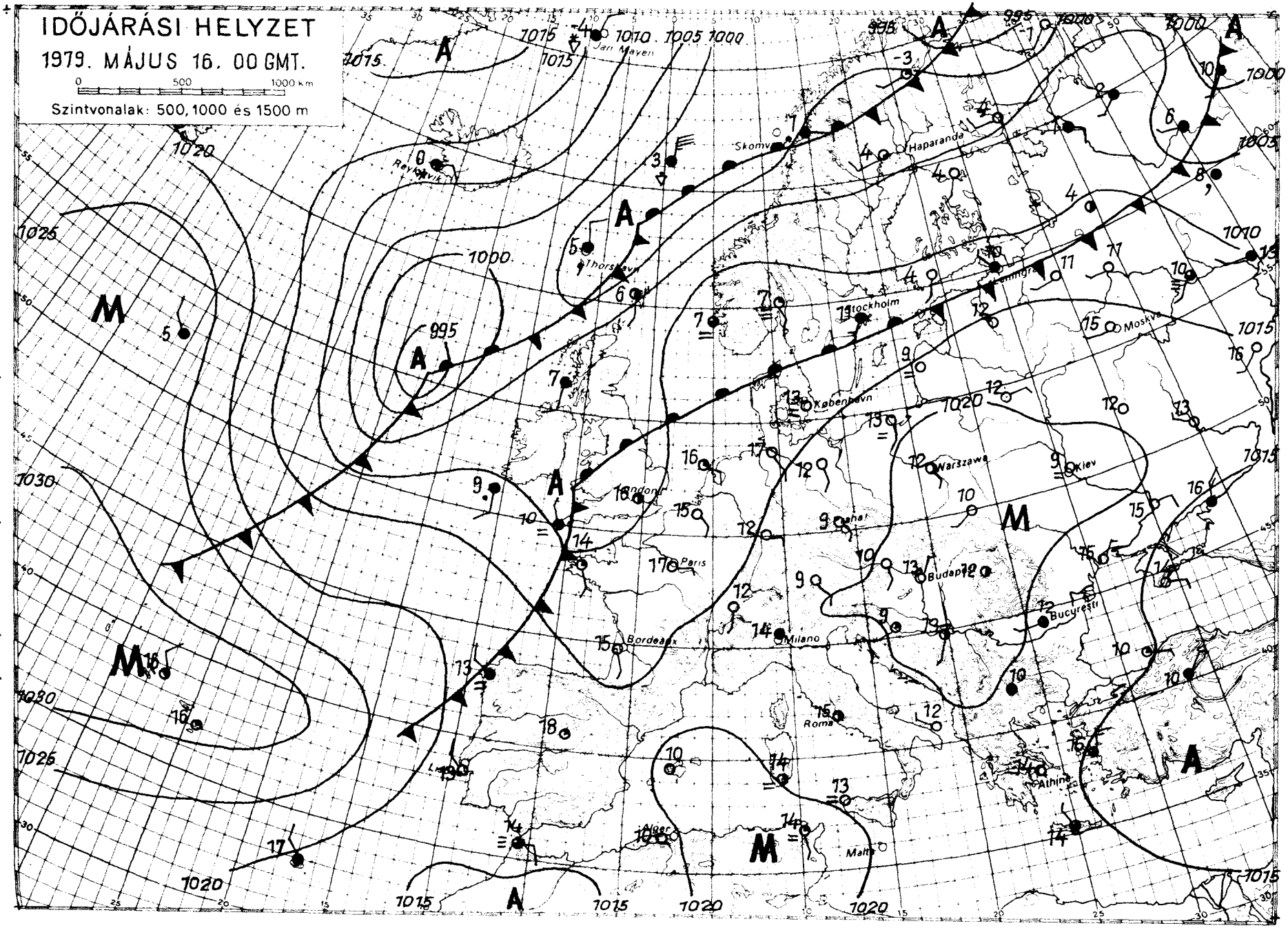

KIADJA: ORSZÁGOS METEOROLÓGIAI SZOLGÁLAT
Készíti: Központi Előrejelző Intézet Előrejelző Osztálya — T.: 273 - 078 — Megjelenik naponként —
Évi előfizetési díja: 1.460.-Ft - Megrendelhető: 1024 Budapest, II., Kitaibel Pál u. 1. Telefon: 353-500
Kiadásért felel: az OMSZ elnöke — Szerkesztésért felel: a KEI igazgatója

IDŐJÁRÁSI NAPIJELENTÉS

ЕЖЕДНЕВНЫЙ МЕТЕОРОЛОГИЧЕСКИЙ БЮЛЛЕТЕНЬ · DAILY WEATHER REPORT
BULLETIN QUOTIDIEN DE TEMPS · TÄGLICHER WETTERBERICHT

92. évfolyam 137. szám. + Budapest + 1979. május 17. csütörtök

Az időjárási helyzet és a várható időjárás:

Szárító hatásu, lassu légmozgások alakitják az időjárást Ukrajna, a Kárpát-medence és az Appennini-félsziget fölött. Emiatt az emlitett vidékeken derült, száraz az idő, a több órás napsütés hatására erős a nappali fölmelegedés. Nyugat-Európa fölött ugyanakkor alacsony nyomású, változékony időjárást okozó képződmény örvénylik. A ciklon nyugati oldalán áramló hideg légtömegek nyomában megerősödik a szél, és sokfelé van eső, zápor. A ciklon keleti oldalán meleg léghullámok sodródnak az Alpokon át egészen a Skandinávfélsziget déli részéig. A nedves, meleg levegőben többfelé alakulnak ki záporok, zivatarok. A Kárpát-medence időjárását is a meleg, de még száraz légtömegek határozzák meg, igy péntek estig folytatódik a meleg idő.

Hazánk fölött szerdán napközben csak kissé nőtt meg a felhőzet, a több órás napsütés hatására 24, 28 fokig melegedett föl délutánra a levegő. Az esti, éjszakai órákban a délkeleti vidékek fölött erősebben megnőtt a felhőzet, és egy-két helyen rövid ideig tartó, jelentéktelen mennyiséget hozó zápor is volt. Hajnalra 7, 15 fokig hült le a levegő. Délelőtt derült, száraz idő volt, a déli szél helyenként megélénkült. A hőmérséklet 11 órakor 20, 24 fok között volt.

Ma 12 órakor Budapesten a hőmérséklet 24 fok, a tengerszintre átszámitott légnyomás 1016 mb, /762 mm/, alig változik.

A Balaton vizének hőmérséklete 11 órakor Siófoknál 16 fok volt.

Várható időjárás péntek estig:

Kevés nappali felhőképződés, főleg csütörtökön egy-két helyen futó záporral.
Napközben időnként élénk déli, délkeleti szél.
Várható legalacsonyabb éjszakai hőmérséklet: 9, 14,
legmagasabb nappali hőmérséklet pénteken: 24, 29 fok között.

Bártfai Erzsébet s.k.

TÁVOLABBI KILÁTÁSOK SZERDÁTÓL SZOMBATIG:

Általában napos idő lesz, de az időnként megnövekvő felhőzetből kisebb eső, záporeső lehetséges.
Legalacsonyabb hajnali hőmérséklet +8, 13 fok között.
Legmagasabb nappali hőmérséklet 25, 29 fok között.
Jelentős mennyiségü /legalább 5 mm/ csapadék az ország területének 20 százalékán várható.

KÖZÉPTÁVU ELŐREJELZŐ OSZTÁLY

A hőmérséklet napi középértéke és eltérése a 100 évi átlagtól /Budapesten/:

1979. V. 16.	20,3 C°	+3,6 C°

1871 óta ezen a napon Budapesten előfordult

legmagasabb hőmérséklet:	31,4 C° /1969/,
legalacsonyabb hőmérséklet:	2,0 C° /1885/.

79.393.

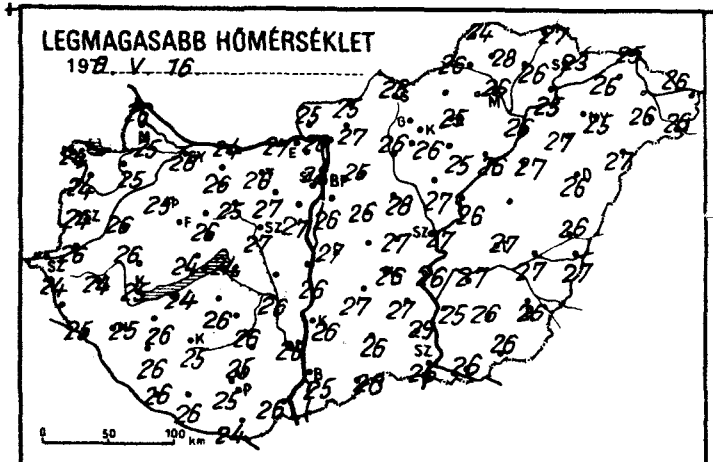
LEGMAGASABB HŐMÉRSÉKLET
1979. V. 16.

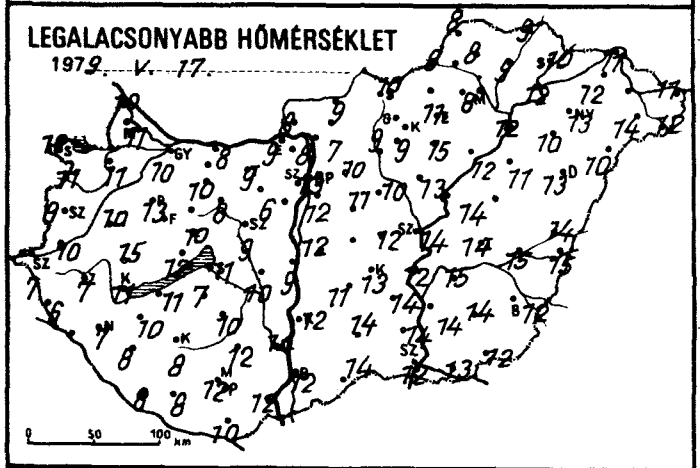
LEGALACSONYABB HŐMÉRSÉKLET
1979. V. 17.

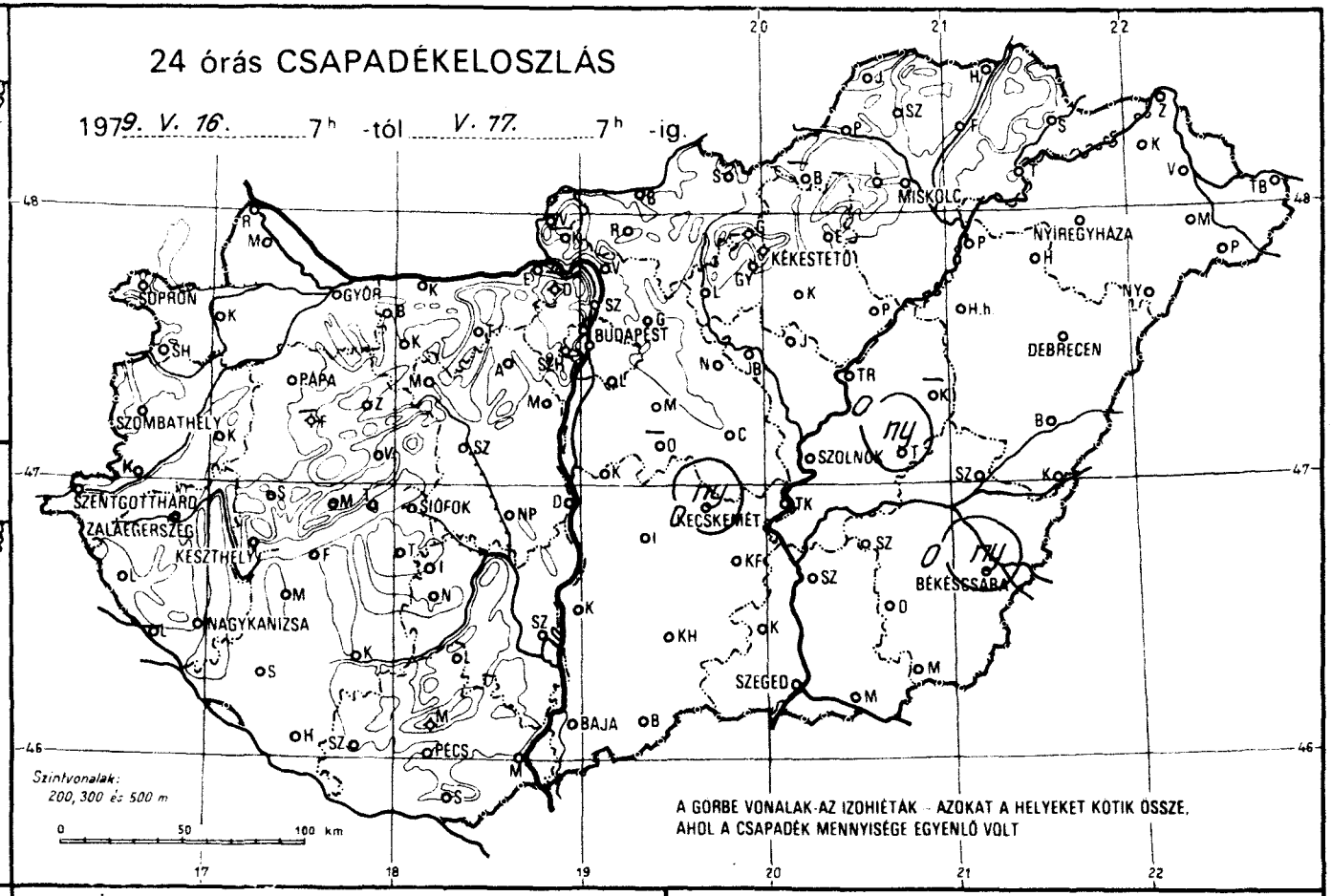
24 órás CSAPADÉKELOSZLÁS
1979. V. 16. 7h -tól V. 17. 7h -ig.
SOPRON
GYŐR
BUDAPEST
MISKOLC
NYÍREGYHÁZA
KÉKESTETŐ
DEBRECEN
PAPA
SZOMBATHELY
SZENTGOTTHÁRD
ZALAEGERSZEG
KESZTHELY
SIÓFOK
NAGYKANIZSA
SZOLNOK
KECSKEMÉT
BÉKÉSCSABA
SZEGED
BAJA
PÉCS
Szintvonalak:
200, 300 és 500 m
A GÖRBE VONALAK AZ IZOHIÉTÁK – AZOKAT A HELYEKET KÖTIK ÖSSZE, AHOL A CSAPADÉK MENNYISÉGE EGYENLŐ VOLT

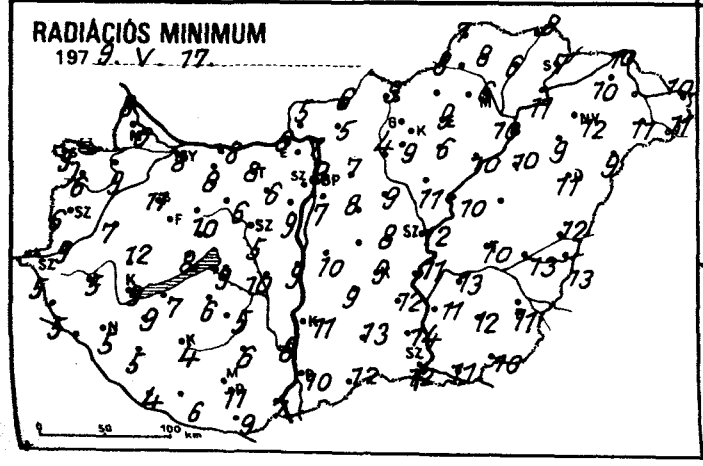
RADIÁCIÓS MINIMUM
1979. V. 17.

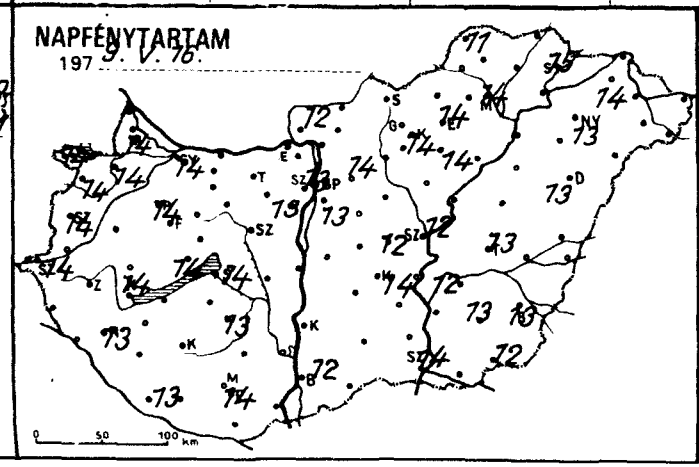
NAPFÉNYTARTAM
1979. V. 16.

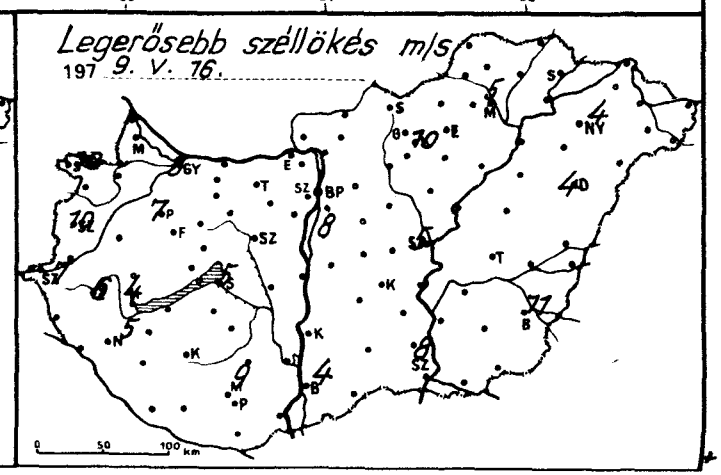
Legerősebb széllökés m/s
1979. V. 16.

	1979. V. 17. 07 h -ig az utolsó 24 óra adatai					
	csapadék (mm)		max. hőmérséklet	min. hőmérséklet	rad. min.	napos órák
Győr	•	⊢	26	10	8	14
Kapuvár	•	⊢	25	11	9	14
Mosonmagyaróvár	•	⊢	25	11	6	14
Rajka	•		26	10	8	
Sopron	•		24	12	9	14
Sopronhorpács	•	⊢	24	11	6	14
Káld	•		26	10	7	
Körmend	•		26	10	9	
Szentgotthárd	•	⊢	24	7	5	14
Szombathely	•	⊢	24	9	6	14
Lenti	•		25	6	5	
Letenye	–		–	–	–	
Nagykanizsa	•	⊢	25	7	5	13
Zalaegerszeg	•	⊢	24	7	5	
Farkasgyepű	–		–	–	–	
Keszthely	•		25	11	9	14
Mencshely	•	⊢	23	11	7	14
Pápa	•		25	13	11	14
Sümeg	•		26	10	12	
Tihany	•	⊢	24	12	8	
Veszprém	•		26	10	10	
Zirc	•	⊢	24	6	5	
Fonyód	•		24	11	7	
Homokszt. György	•	⊢	26	8	4	13
Kaposvár	•		25	8	4	
Marcali	•		26	10	9	
Siófok	•	⊢	24	11	9	14
Somogyszob	•	⊢	26	8	5	
Tab	•		26	7	6	
Bábolna	•		26	10	6	
Esztergom	•		27	9	6	
Kisbér	•		26	10	8	
Komárom	•		24	8	8	
Tatabánya	•	⊢	26	9	8	
Alcsútdoboz	•	⊢	27	6	6	
Dunaújváros	•		26	9	9	
Martonvásár	•		27	11	9	13
Mór	•	⊢	25	8	6	
Nagyhörcsökp.	•		26	10	10	
Szabadbattyán	•	⊢	27	9	5	
Iregszemcse	•		26	10	5	13
Lengyel	•		25	12	6	
Nagykónyi	•		17	8	4	
Szekszárd	•		26	14	8	
Hispádtető	•		23	12	8	
Mohács	•		26	12	7	
Pécs	•		25	12	11	14
Siklós	•		24	10	9	
Szigetvár	•		26	8	6	
Bp. Lőrinc	•		26	12	7	13
Bp. Met. Int.	•		28	13	9	13
Bp. Szab. hegy	•		23	5	5	
Cegléd	•		27	12	8	13
Dobogókő	–		–	–	–	
Gödöllő	•		25	10	7	14
Királyrét	–		–	–	–	
Monor	•		26	11	8	
Nagykáta	•	⊢	28	10	9	
Örkény	–		–	–	–	
Szentendre	•		27	13	12	

	1979. V. 17. 07 h -ig az utolsó 24 óra adatai					
	csapadék (mm)		max. hőmérséklet	min. hőmérséklet	rad. min.	napos órák
Vác	•	⊢	26	8	7	
Vámosmikola	•	⊢	25	8	5	12
Baja	•		25	12	10	12
Bácsalmás	•		28	14	12	
Izsák	•		27	11	9	
Kalocsa	•		26	12	11	
Kecskemét	ny	▽	26	13	9	14
Kiskunf. háza	•		27	14	12	
Kiskunhalas	•		26	14	13	
Kunszentmiklós	•		27	12	10	
Tiszakécske	•		26	12	11	
Balassagyarmat	•		25	9	6	
Romhány	•		27	7	5	
Salgótarján	•		26	10	9	
Eger	•	⊢	25	11	9	14
Galyatető	•		20	10	6	
Gyöngyös	•		26	9	9	
Kékestető	•		19	11	9	14
Kompolt	•		25	15	6	14
Lőrinci	•		26	9	4	
Poroszló	•		26	12	10	
Jászapáti	•	⊢	27	13	11	
Jászberény	•	⊢	27	10	7	
Karcag	–		–	–	–	
Szolnok	•		27	14	12	12
Tiszaroff	•		26	14	10	
Túrkeve	ny		27	14	10	13
Kistelek	•		29	14	14	
Makó	•		26	13	11	
Szeged	•		26	12	12	14
Szentes	•		25	14	11	
Borsodnádasd	–		–	–	–	
Fügöd	•		26	9	6	
Hidasnémeti	•		27	9	8	
Jósvafő	•		24	8	7	11
Lillafüred	•		24	9	8	
Miskolc	•	=	26	8	6	14
Putnok	•		26	8	8	
Sárospatak	•		23	10	7	15
Szendrőlád	•		28	8	8	
Tokaj	•		25	12	11	
Kisvárda	•		26	12	10	14
Mátészalka	•	⊢	26	14	11	
Nyíregyháza	•		25	13	12	13
Nyírlugos	•		27	10	9	
Pátyod	•	⊢	26	12	11	
Tiszabecs	•		26	11	10	
Vasárosnamény	–		–	–	–	
Záhony	•	⊢	25	11	10	
Berettyóújfalu	•	⊢	26	14	12	
Debrecen	•	⊢	26	13	11	13
Hajdúdorog	•		27	10	9	
Hortobágy	•		27	11	10	
Körösszakál	•	⊢	27	15	13	
Polgár	•	⊢	26	12	10	
Békéscsaba	ny	▽⊢	26	12	11	13
Mezőhegyes	•	⊢	26	12	10	12
Orosháza	•		26	14	12	13
Szarvas	•		27	15	13	12
Szeghalom	•		27	15	13	

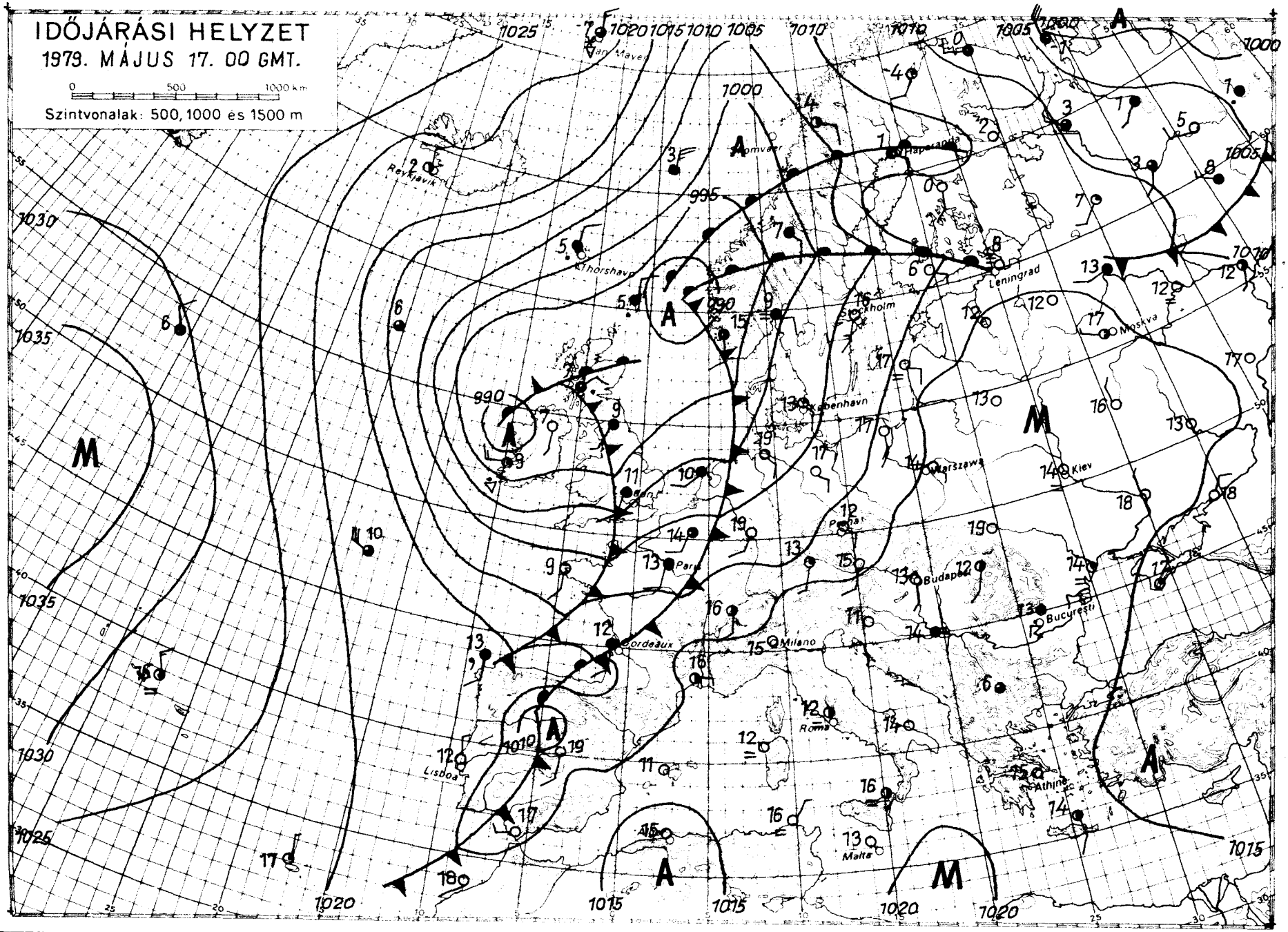

KIADJA: ORSZÁGOS METEOROLÓGIAI SZOLGÁLAT
Készíti: Központi Előrejelző Intézet Előrejelző Osztálya — T.: 273-078 — Megjelenik naponként —
Évi előfizetési díja: 1.460.-Ft - Megrendelhető: 1024 Budapest, II., Kitaibel Pál u. 1. Telefon: 353-500
Kiadásért felel: az OMSZ elnöke — Szerkesztésért felel: a KEI igazgatója

IDŐJÁRÁSI NAPIJELENTÉS

ЕЖЕДНЕВНЫЙ МЕТЕОРОЛОГИЧЕСКИЙ БЮЛЛЕТЕНЬ · DAILY WEATHER REPORT
BULLETIN QUOTIDIEN DE TEMPS · TÄGLICHER WETTERBERICHT

92. évfolyam 138. szám. + Budapest + 1979. május 18. péntek

Az időjárási helyzet és a várható időjárás:

Kontinensünk középső és déli részén tovább tart a száraz, meleg, nyári idő. A hőmérséklet csúcsértéke ezeken a területeken 7, 12 fokkal haladja meg a legutóbbi évek átlagát, mivel a kora délutáni órákra a sok napsütés hatására sokfelé 25, 30 fokig melegszik föl a levegő. Európa nyugati részén viszont ciklonok alakitják az időjárást. Péntek reggel a Stockholm-Berlin-Barcelona vonalban, mintegy 300-500 km szélességben felhő- és csapadékzóna húzódott. Változékony az idő, sokfelé esik az eső, záporok, zivatarok vannak. Az emlitett csapadékzóna csak nagyon lassan mozog kelet-északkelet felé, igy szombat estig nem lesz hatással a Kárpát-medence időjárására.

Hazánkban csütörtökön nappali gomolyfelhőképződésből szórványosan zápor, zivatar alakult ki. A ma reggel 7 óráig lehullott csapadék mennyisége csak Putnokon érte el a 12 mm-t, máshol csapadéknyom és 2 mm között váltakozott. A legmagasabb nappali hőmérséklet 24, 28 fok között alakult. Péntek hajnalra 8, 15 fokig hült le a levegő. Délelőtt napos, száraz idő volt. A hőmérséklet 11 órakor 23, 26 fok között váltakozott.

Ma 12 órakor Budapesten a hőmérséklet 25 fok, a tengerszintre átszámitott légnyomás 1017 mb, /763 mm/, alig változik.

A Balaton vizének hőmérséklete 11 órakor Siófoknál 17 fok volt.

Várható időjárás szombat estig:

Nappali gomolyfelhőképződés, eső nélkül.
Napközben élénk déli szél.
Várható legalacsonyabb éjszakai hőmérséklet: 10, 15,
legmagasabb nappali hőmérséklet szombaton: 25, 30 fok között.

Németh Lajos s.k.

A hőmérséklet napi középértéke és eltérése a 100 évi átlagtól /Budapesten/:

1979. V. 17.	19,5 C°	+2,5 C°

1871 óta ezen a napon Budapesten előfordult

legmagasabb hőmérséklet:	30,2 C° /1971/,
legalacsonyabb hőmérséklet:	1,6 C° /1874/.

79.394.

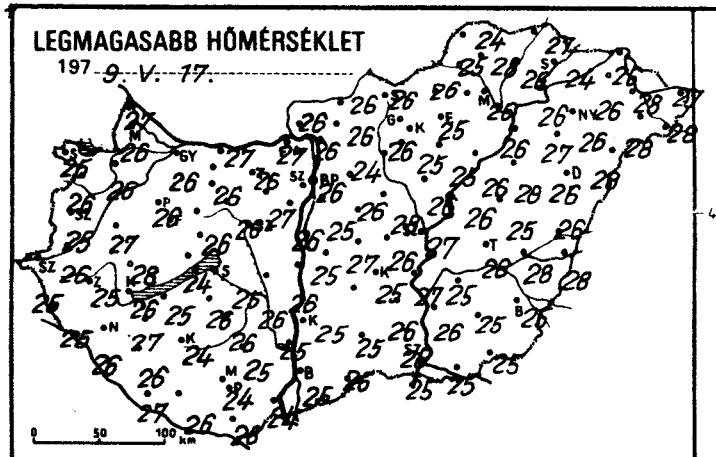
LEGMAGASABB HŐMÉRSÉKLET
197 9. V. 17.

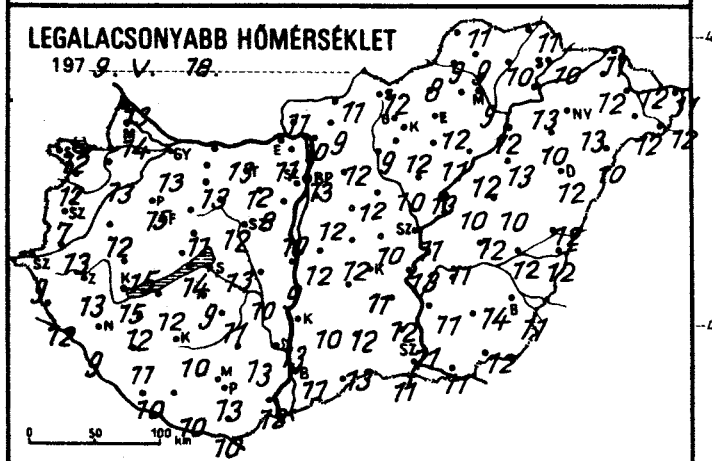
LEGALACSONYABB HŐMÉRSÉKLET
197 9. V. 18.

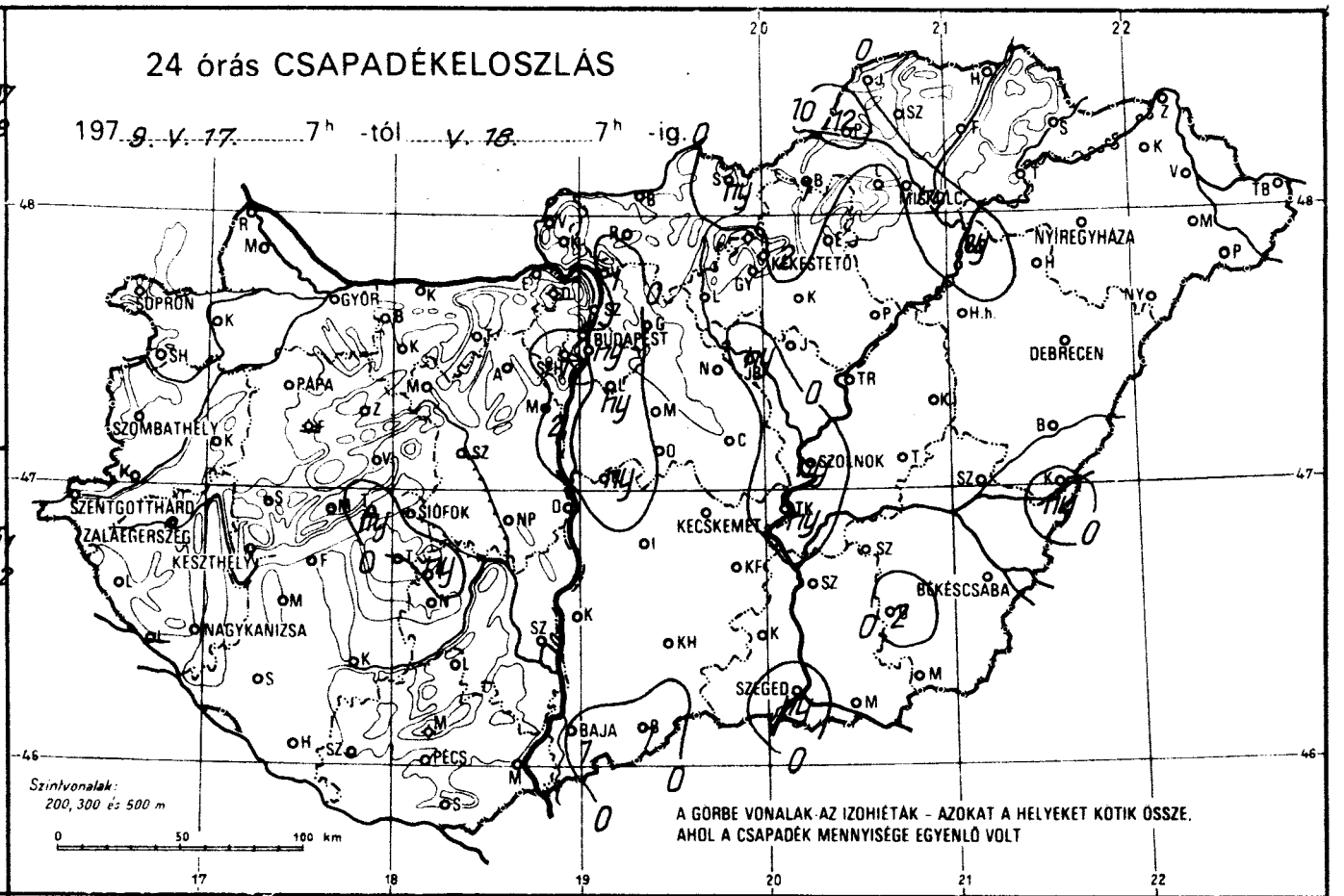
24 órás CSAPADÉKELOSZLÁS
197 9. V. 17. 7h -tól V. 18. 7h -ig.
SOPRON
GYŐR
PAPA
SZOMBATHELY
SZENTGOTTHÁRD
ZALAEGERSZEG
KESZTHELY
NAGYKANIZSA
SIÓFOK
BUDAPEST
MISKOLC
NYÍREGYHÁZA
KÉKESTETŐ
DEBRECEN
SZOLNOK
KECSKEMÉT
BÉKÉSCSABA
SZEGED
BAJA
PÉCS
Szintvonalak: 200, 300 és 500 m
A GÖRBE VONALAK AZ IZOHIÉTÁK - AZOKAT A HELYEKET KÖTIK ÖSSZE, AHOL A CSAPADÉK MENNYISÉGE EGYENLŐ VOLT

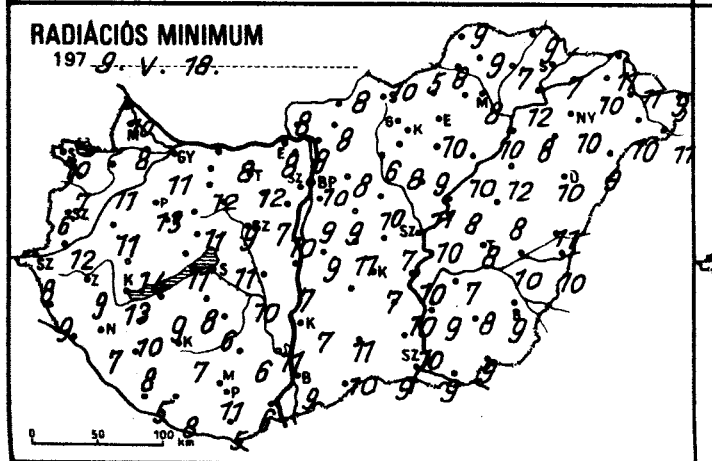
RADIÁCIÓS MINIMUM
197 9. V. 18.

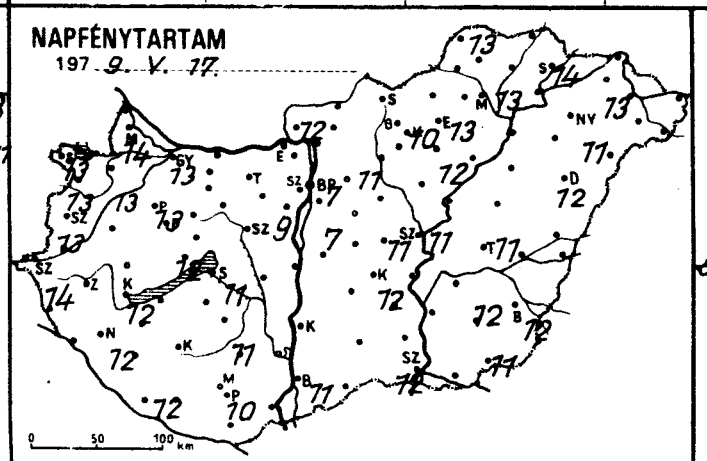
NAPFÉNYTARTAM
197 9. V. 17.

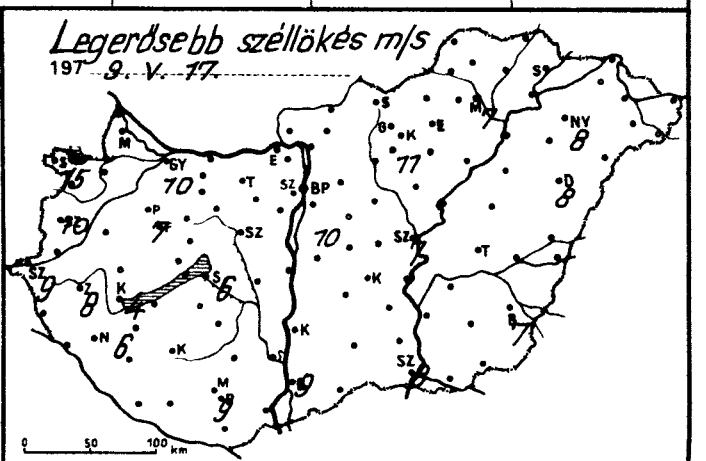
Legerősebb széllökés m/s
197 9. V. 17.

	1979. V. 18. 07 h -ig az utolsó 24 óra adatai					
	csapadék (mm)		max. hőmérséklet	min. hőmérséklet	rad. min.	napos órák
Győr	•		26	13	11	13
Kapuvár	•		26	13	11	13
Mosonmagyaróvár	•		26	14	8	14
Rajka	•		27	13	10	
Sopron	•		25	12	10	13
Sopronhorpács	•		26	12	7	13
Káld	•		27	12	11	
Körmend	•		26	13	12	
Szentgotthárd	•		25	9	8	14
Szombathely	•		25	7	6	13
Lenti	•		25	12	9	
Letenye	–		–	–	–	
Nagykanizsa	•		25	9	7	12
Zalaegerszeg	•		25	13	9	
Farkasgyepű	–		–	–	–	
Keszthely	•		26	15	13	12
Mencshely	•		24	14	10	12
Pápa	•		26	15	13	13
Sümeg	•		28	15	14	
Tihany	ny		24	14	11	
Veszprém	•		26	11	11	
Zirc	•		24	8	7	
Fonyód	•		25	12	9	
Homokszt. györgy	•		27	10	5	12
Kaposvár	•		24	10	7	
Marcali	•		27	12	10	
Siófok	•		25	13	11	11
Somogyszob	•		26	11	8	
Tab	•		26	9	8	
Bábolna	•		26	11	9	
Esztergom	•		27	11	8	
Kisbér	•		26	13	12	
Komárom	•		27	13	8	
Tatabánya	•		26	12	12	
Alcsútdoboz	•		27	8	7	
Dunaújváros	•		26	9	7	
Martonvásár	2		26	10	10	9
Mór	•		26	12	9	
Nagyhörcsökp.	•		26	10	10	
Szabadbattyán	–		–	–	–	
regszemcse	1		26	11	6	11
Lengyel	•		25	13	6	
Nagykónyi	•		26	9	5	
Szekszárd	•		25	13	11	
Mi Ampédtető	•		22	14	8	
Mohács	•		24	12	6	
Pécs	•		24	13	11	10
iklós	•		26	10	5	
Zigetvár	•		26	10	8	
Sp. Lőrinc	ny		25	12	9	7
Sp. Met. Int.	ny		26	13	10	7
Sp. Szab. hegy	1		23	12	6	
Cegléd	•		26	10	7	11
Dobogókő	–		–	–	–	
Ödöllő	•		24	12	8	11
Királyrét	•		26	9	5	
Monor	•		26	12	9	
Nagykáta	•		28	10	10	
Orkény	•		27	12	11	
Szentendre	•		27	12	11	

	1979. V. 18. 07 h -ig az utolsó 24 óra adatai					
	csapadék (mm)		max. hőmérséklet	min. hőmérséklet	rad. min.	napos órák
Vác	1		26	10	9	
Vámosmikola	•		26	11	8	12
Baja	1		25	11	9	11
Bácsalmás	1		26	13	10	
Izsák	–		–	–	–	
Kalocsa	•		25	10	7	
Kecskemét	•		25	11	7	12
Kiskunf. háza	•		26	12	10	
Kiskunhalas	•		25	12	11	
Kunszentmiklós	ny		25	12	9	
Tiszakécske	ny		27	13	10	
Balassagyarmat	•		26	11	8	
Romhány	•		26	9	8	
Salgótarján	ny		26	12	10	
Eger	•		25	12	10	13
Galyatető	•		21	12	8	
Gyöngyös	•		25	12	8	
Kékestető	2		19	11	9	10
Kompolt	•		25	11	9	12
Lőrinci	•		26	9	6	
Poroszló	•		26	12	10	
Jászapáti	•		26	13	11	
Jászberény	ny		26	12	8	
Karcag	•		25	10	8	
Szolnok	ny		27	11	10	11
Tiszaroff	•		26	10	8	
Túrkeve	•		26	12	8	11
Kistelek	•		25	11	10	
Makó	•		25	11	9	
Szeged	ny		25	11	9	12
Szentes	•		26	11	9	
Borsodnádasd	1		26	8	5	
Fügöd	•		26	10	7	
Hidasnémeti	•		27	11	9	
Jósvafő	•		24	11	9	13
Lillafüred	•		24	10	8	
Miskolc	ny		26	9	8	13
Putnok	12		25	9	8	
Sárospatak	•		24	10	7	14
Szendrőlád	•		28	9	9	
Tokaj	•		26	13	12	
Kisvárda	•		26	12	10	13
Mátészalka	•		28	12	10	
Nyíregyháza	•		26	13	10	11
Nyírlugos	•		28	10	9	
Pátyod	•		28	12	11	
Tiszabecs	•		27	11	9	
Vásárosnamény	•		28	12	11	
Záhony	•		26	11	11	
Berettyóújfalu	•		26	12	11	
Debrecen	•		26	12	10	12
Hajdúdorog	•		27	10	8	
Hortobágy	•		28	13	12	
Körösszakál	ny		28	12	10	
Polgár	ny		26	12	10	
Békéscsaba	•		25	11	9	12
Mezőhegyes	•		25	12	9	11
Orosháza	2		25	14	8	12
Szarvas	•		25	11	7	9
Szeghalom	•		28	12	10	

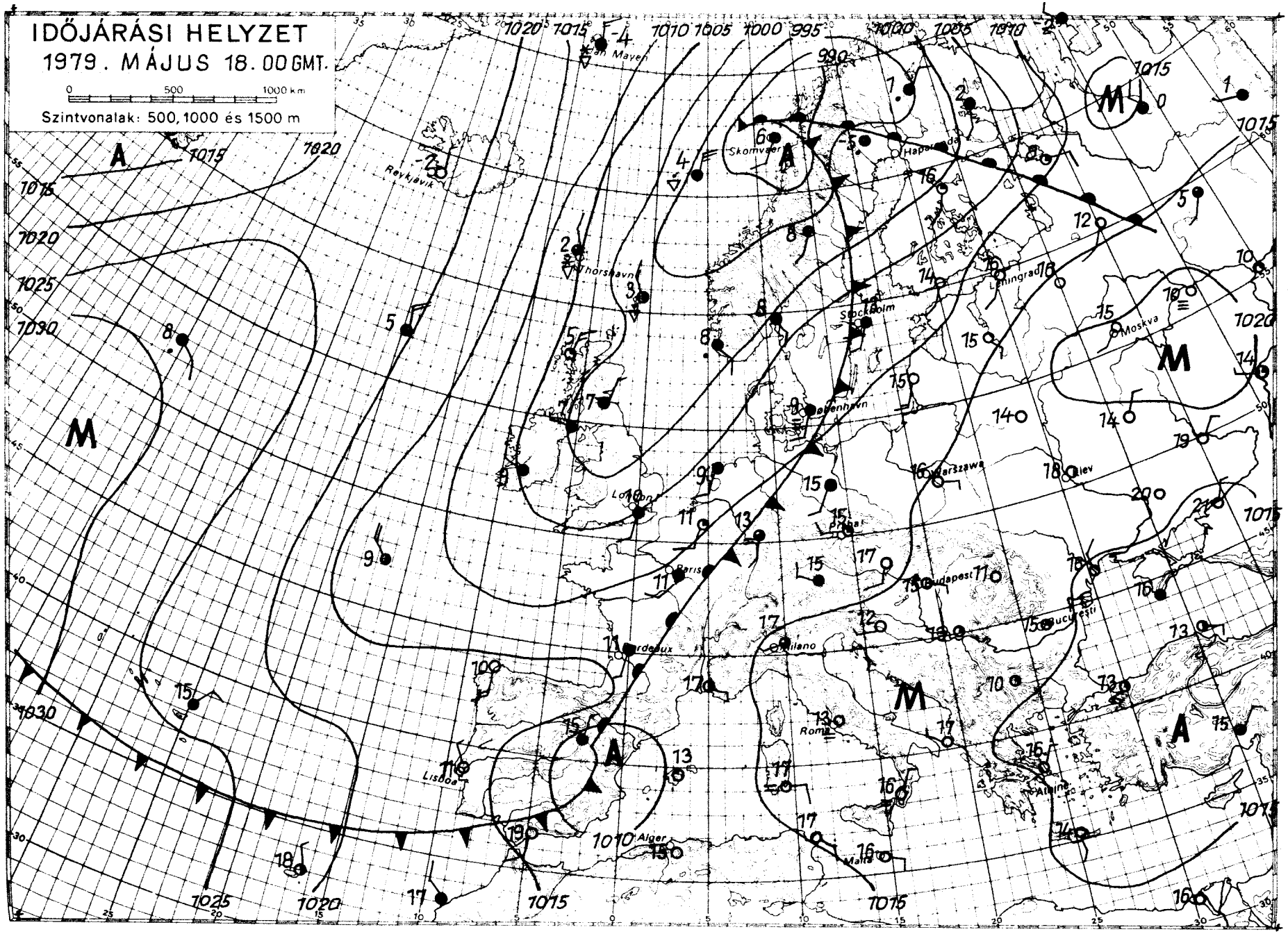

KIADJA: ORSZÁGOS METEOROLÓGIAI SZOLGÁLAT
Készíti: Központi Előrejelző Intézet Előrejelző Osztálya — T.: 273-078 — Megjelenik naponként —
Évi előfizetési díja: 1.460.-Ft - Megrendelhető: 1024 Budapest, II., Kitaibel Pál u. 1. Telefon: 353-500
Kiadásért felel: az OMSZ elnöke — Szerkesztésért felel: a KEI igazgatója

IDŐJÁRÁSI NAPIJELENTÉS

ЕЖЕДНЕВНЫЙ МЕТЕОРОЛОГИЧЕСКИЙ БЮЛЛЕТЕНЬ · DAILY WEATHER REPORT
BULLETIN QUOTIDIEN DE TEMPS · TÄGLICHER WETTERBERICHT

92. évfolyam 139. szám. + Budapest + 1979. május 19. szombat

Az időjárási helyzet és a várható időjárás:

Az Atlanti-óceán felől a Brit-szigeteken át a Skandináv-félsziget fölé nedves léghullámok áramlanak. Emiatt ott helyenként esik az eső. Az Ibériai-félsziget fölött ciklon örvénylik, amelynek hatására elszórtan zápor, zivatar alakul ki. Ma a reggeli órákban Lyon-München-Prága-Gdansk-Leningrád-vonalában időjárási front húzódott. A front mentén mintegy 300-500 km széles sávban felhős idő volt, helyenként zápor, zivatar keletkezett. Közép- és Kelet-Európában folytatódik a meleg, nyári időjárás, a hőmérséklet csúcsértéke 6, 11 fokkal meghaladja a sokévi átlagot. A Kárpát-medencében vasárnap estig meleg, nyári marad az idő, de egy-két helyen zápor, zivatar is kialakulhat.

Hazánkban pénteken derült ég mellett 11, 14 órán át sütött a nap. A késő délutáni órákban Szabolcs-Szatmár megyében egy-két helyen kisebb zápor alakult ki, de a lehullott eső mennyisége nem volt számottevő. A legmagasabb nappali hőmérséklet az ország nagy részén 25, 28, a Tiszántúlon 29, 31 fok között váltakozott. Ma hajnalra általában 10, 16 fokig hűlt le a levegő. Délelőtt a nyugati országrészben helyenként fátyolfelhős volt az ég, máshol általában felhőtlen, napos idő volt. A hőmérséklet 11 órára általában 23, 27 fokig emelkedett, csak Siófokon mértek 20 fokot.

Ma 12 órakor Budapesten a hőmérséklet 27 fok, a tengerszintre átszámitott légnyomás 1018 mb /764 mm/, alig változik.

A Balaton vizének hőmérséklete 11 órakor Siófoknál 18 fok volt.

Várható időjárás vasárnap estig:

Kevés nappali gomolyfelhőképződés, egy-két helyen záporral, zivatarral.
Mérsékelt, időnként megélénkülő déli, délnyugati szél.
Várható legalacsonyabb éjszakai hőmérséklet: 11, 16,
legmagasabb nappali hőmérséklet vasárnap: 26, 31 fok között.

Bartha Péterné s.k.

A hőmérséklet napi középértéke és eltérése a 100 évi átlagtól /Budapesten/:

1979. V. 18.	22,3 C°	+5,4 C°

1871 óta ezen a napon Budapesten előfordult

legmagasabb hőmérséklet:	30,6 C° /1945/,
legalacsonyabb hőmérséklet:	3,2 C° /1895/.

79.395.

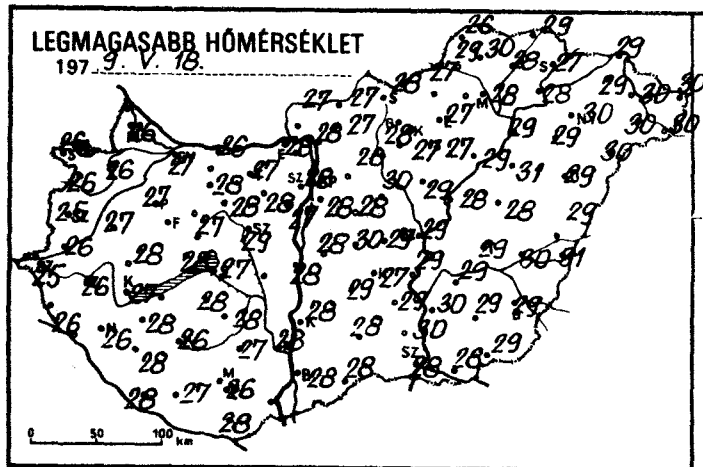
LEGMAGASABB HŐMÉRSÉKLET
197 9. V. 18.
0 50 100 km

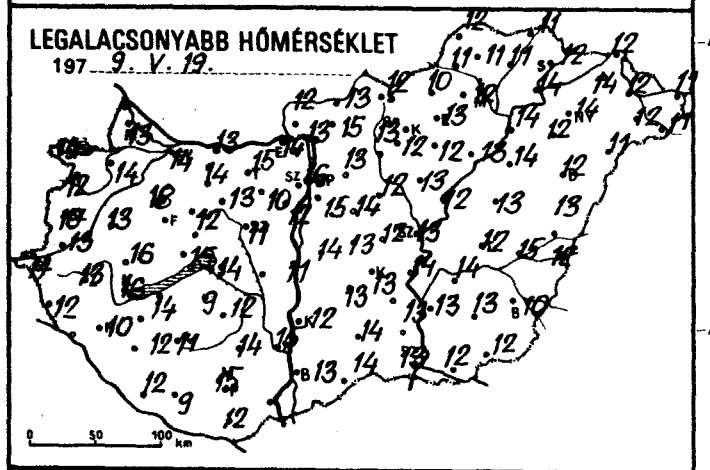
LEGALACSONYABB HŐMÉRSÉKLET
197 9. V. 19.
0 50 100 km

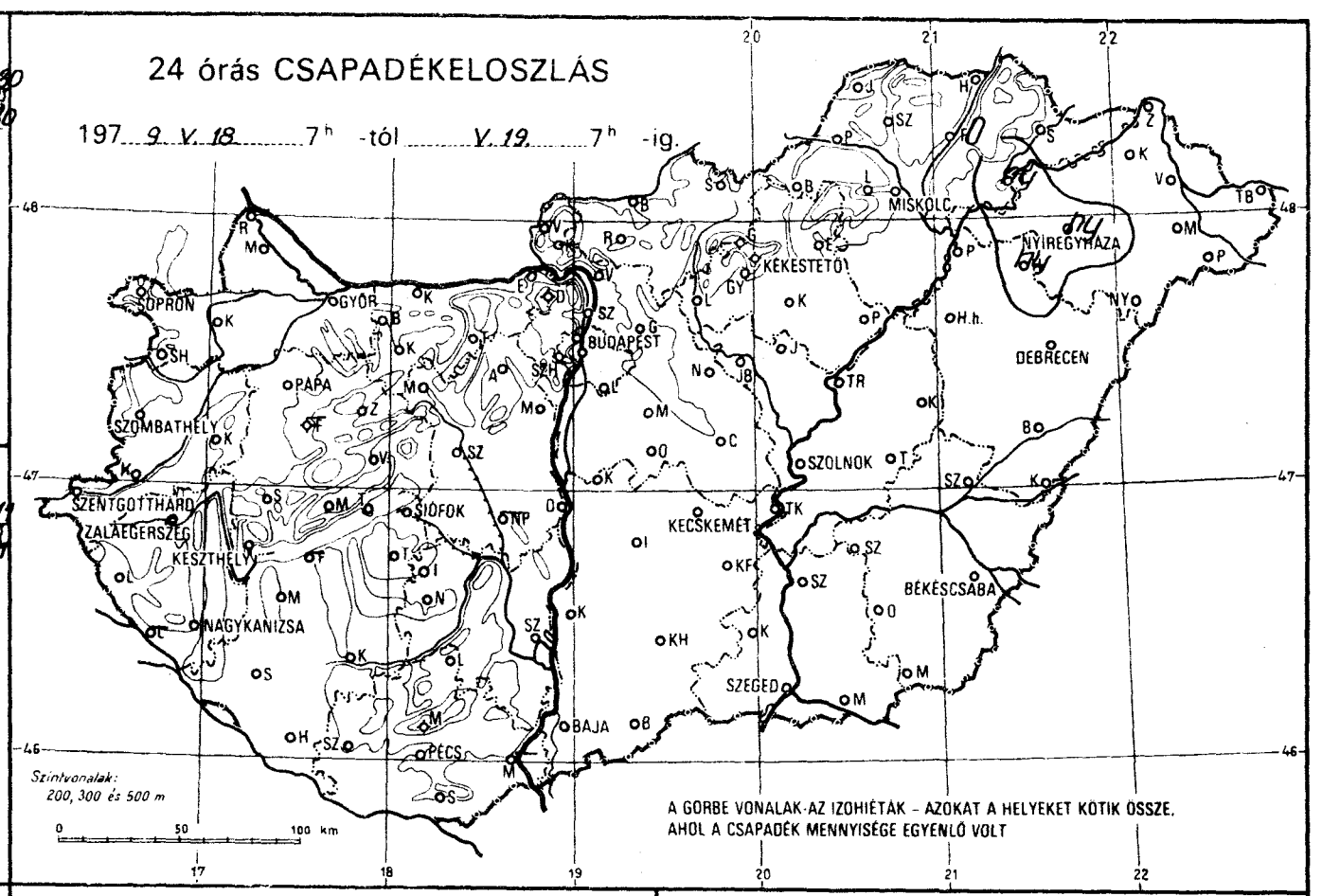
24 órás CSAPADÉKELOSZLÁS
197 9. V. 18. 7h -tól V. 19. 7h -ig.
SOPRON
GYŐR
BUDAPEST
MISKOLC
NYÍREGYHÁZA
KEKESTETŐ
DEBRECEN
PAPA
SZOMBATHELY
SZOLNOK
SZENTGOTTHÁRD
ZALAEGERSZEG
KESZTHELY
SIÓFOK
KECSKEMÉT
BÉKÉSCSABA
NAGYKANIZSA
SZEGED
BAJA
PÉCS
Szintvonalak: 200, 300 és 500 m
0 50 100 km
A GÖRBE VONALAK AZ IZOHIÉTÁK – AZOKAT A HELYEKET KÖTIK ÖSSZE, AHOL A CSAPADÉK MENNYISÉGE EGYENLŐ VOLT

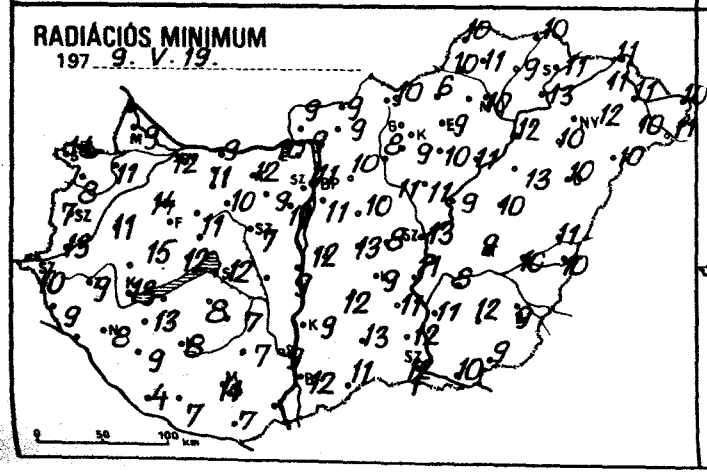
RADIÁCIÓS MINIMUM
197 9. V. 19.
0 50 100 km

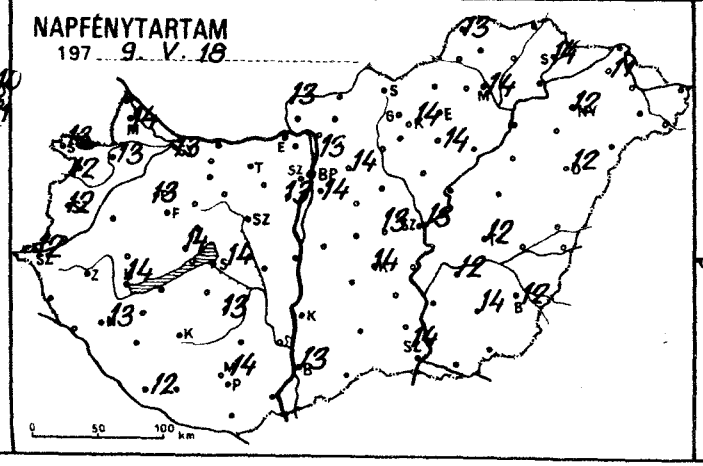
NAPFÉNYTARTAM
197 9. V. 18.
0 50 100 km

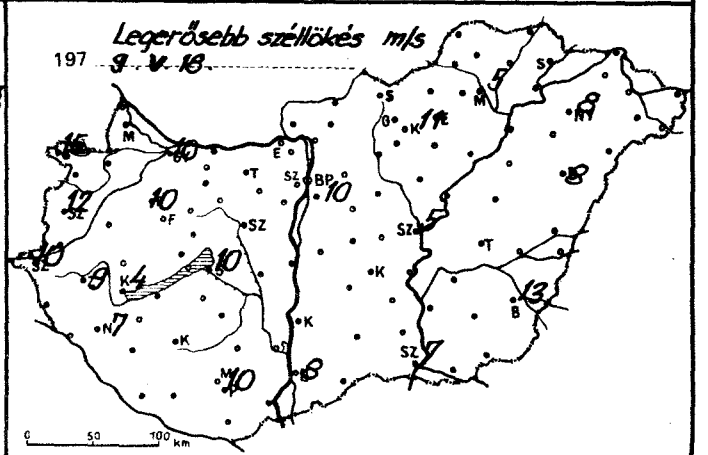
Legerősebb széllökés m/s
197 9. V. 18.
0 50 100 km

	1979. V. 19. 07h -ig az utolsó 24 óra adatai					
	csapadék (mm)		max. hőmérséklet	min. hőmérséklet	rad. min.	napos órák
Győr	•	⌒	27	14	12	13
Kapuvár	•		26	14	11	13
Mosonmagyaróvár	•	⌒	26	13	9	14
Rajka	–		–	–	–	
Sopron	•		26	14	11	13
Sopronhorpács	•		26	12	8	12
Káld	•		27	13	11	
Körmend	•		26	13	13	
Szentgotthárd	•	⌒	25	11	10	12
Szombathely	•	⌒	25	10	7	12
Benti	•		26	12	9	
Petenye	–		–	–	–	
Nagykanizsa	•	⌒	26	10	8	13
Balaegerszeg	•	⌒	26	13	9	
Farkasgyepű	–		–	–	–	
Keszthely	•	⌒	27	16	13	14
Tencshely	•	⌒	25	15	10	14
Pápa	•		27	18	14	13
Tüttös	•		28	16	15	
Vihany	•		28	15	12	
Veszprém	•		27	12	11	
Sümeg	•	⌒	25	9	7	
Csornyód	–		–	–	–	
Csomakszt. György	•	⌒	28	12	4	12
Kaposvár	•	⌒	26	11	8	
Marcali	•		28	14	13	
Siófok	•		27	14	12	14
Somogyszob	•	⌒	28	12	9	
Tab	•		28	9	8	
Dombóvár	•		27	12	10	
Esztergom	•		28	14	10	
Csbér	•		28	14	11	
Komárom	•		26	13	9	
Tatabánya	•		27	15	12	
Budacsúdoboz	•	⌒	28	10	9	
Budaújváros	•		28	11	9	
Martonvásár	•		27	12	11	13
Gödör	•	⌒	28	13	10	
Nagyhörcsökp.	–		–	–	–	
Szabadbattyán	•	⌒	29	11	7	
Budaörs	•	⌒	28	12	7	13
Budapest	•		27	14	7	
Budakeszi	••		28	10	6	
Budakeszi	•		28	15	9	
Budapest	•		25	16	9	
Budahács	–		–	–	–	
Budapest	•		26	15	11	14
Budapest	•		28	12	7	
Budapest	•		27	9	7	
Budapest, Lőrinc	•		28	15	11	14
Budapest, Met. Int.	•		28	16	11	13
Budapest, Szab. hegy	•		24	16	9	
Budaörsi repülőtér	•		29	12	8	13
Budaörs, Kőbogókő	•		24	16	11	
Budaörs, Csillaghegy	•		26	13	10	14
Budaörs, Repülőtér	–		–	–	–	
Budapest, Pénzügyőrtanoda	•		28	14	10	
Budapest, Gellértfürdő	•	⌒	30	12	11	
Budapest, Kelenföldi pályaudvar	•		30	13	13	
Budapest, Szentendre	•		28	13	13	

	1979. V. 19. 07h -ig az utolsó 24 óra adatai					
	csapadék (mm)		max. hőmérséklet	min. hőmérséklet	rad. min.	napos órák
Vác	•	⌒	28	13	9	
Vámosmikola	•		27	12	9	13
Baja	•		28	13	12	13
Bácsalmás	•		28	14	11	
Izsák	•		29	13	12	
Kalocsa	•		28	12	9	
Kecskemét	•		27	13	9	14
Kiskunf. háza	•		29	13	11	
Kiskunhalas	•		28	14	13	
Kunszentmiklós	•		28	14	12	
Tiszakécske	•		29	14	11	
Balassagyarmat	•	⌒	27	13	9	
Romhány	•		27	15	9	
Salgótarján	•		28	12	10	
Eger	•		27	13	12	14
Galyatető	•		22	12	8	
Gyöngyös	•		27	12	9	
Kékestető	•		21	13	12	14
Kompolt	•		27	12	10	14
Lőrinci	•	⌒	28	13	8	
Poroszló	•		29	13	11	
Jászapáti	•	⌒	29	13	11	
Jászberény	•		28	13	10	
Karcag	•		28	13	10	
Szolnok	•		29	13	13	13
Tiszaroff	•	⌒	28	12	9	
Túrkeve	•	⌒	29	12	9	12
Kistelek	•		30	13	12	
Makó	•		28	12	10	
Szeged	•		28	13	12	14
Szentes	•		30	13	11	
Borsodnádasd	•	⌒	27	10	6	
Fügöd	•		28	11	9	
Hidasnémeti	•		29	11	10	
Jósvafő	•		26	12	10	13
Lillafüred	•		26	12	11	
Miskolc	•		28	12	10	14
Putnok	•		29	11	10	
Sárospatak	•	⌒	27	12	11	14
Szendrőlád	•		30	11	11	
Tokaj	ny	▽	28	14	13	
Kisvárda	•	⌒	29	14	11	11
Mátészalka	•	⌒	30	12	10	
Nyíregyháza	ny	▽	30	14	12	12
Nyírlugos	•		30	11	10	
Pátyod	•	⌒	30	11	11	
Tiszabecs	•		30	11	10	
Vásárosnamény	•	⌒	30	12	11	
Záhony	•		29	12	11	
Berettyóújfalu	•	⌒	29	13	11	
Debrecen	•	⌒	29	12	10	12
Hajdúdorog	ny	▽	29	12	10	
Hortobágy	•		31	14	13	
Körösszakál	•	⌒	31	12	10	
Polgár	•	⌒	29	14	12	
Békéscsaba	•	(K)⌒	29	10	9	12
Mezőhegyes	•	⌒	29	12	9	
Orosháza	•		29	13	12	14
Szarvas	•		29	14	8	12
Szeghalom	•		30	15	10	

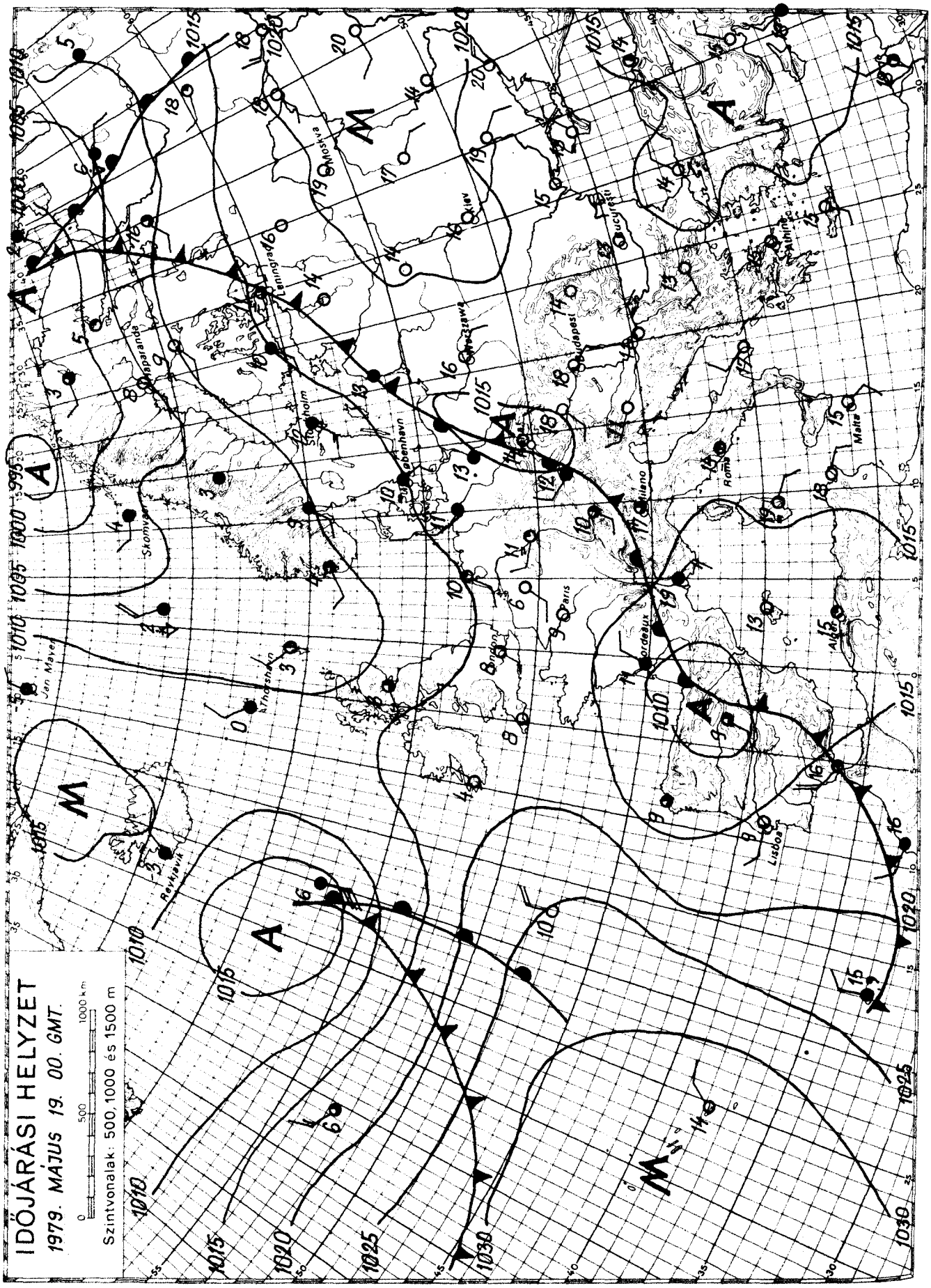

KIADJA: ORSZÁGOS METEOROLÓGIAI SZOLGÁLAT
Készíti: Központi Előrejelző Intézet Előrejelző Osztálya — T.: 273-018 — Megjelenik naponként —
Évi előfizetési díja: 1.460.-Ft - Megrendelhető: 1024 Budapest, II., Kitaibel Pál u. 1. Telefon: 353-500
Kiadásért felel: az OMSZ elnöke — Szerkesztésért felel: a KEI igazgatója

IDŐJÁRÁSI NAPIJELENTÉS

ЕЖЕДНЕВНЫЙ МЕТЕОРОЛОГИЧЕСКИЙ БЮЛЛЕТЕНЬ · DAILY WEATHER REPORT
BULLETIN QUOTIDIEN DE TEMPS · TÄGLICHER WETTERBERICHT

92. évfolyam 140. szám. + Budapest + 1979. május 20. vasárnap

Az időjárási helyzet és a várható időjárás:

Kontinensünk nyugati részén egy nagykiterjedésü, alacsony-nyomású légköri képződmény helyezkedik el. Benne két középpont alakult ki. Az egyik a Brit-szigetektől kissé nyugatra, a másik pedig Franciaország délnyugati vidékén található. Hatásukra az emlitett területeken változékony az időjárás, többfelé esik az eső, zápor. A hőmérséklet azonban az évszaknak megfelelően alakul. Száraz, napos, meleg az idő ugyanakkor a Német-Lengyel síkságon, a Kárpátok vidékén, a Földközi-tenger térségében és a Szovjetunió európai területének nagy részén. A nappali felmelegedés átlagosan 3, 10 fokkal magasabb, mint a sokévi átlag. Egy-egy futó zápornál nagyobb csapadék sehol sem alakult ki. A Kárpát-medencében hétfő estig is folytatódik a száraz, meleg idő.

Hazánkban szombaton derült, száraz, napos idő volt. Csapadékot sehonnan sem jelentettek. A kora délutáni órákra 26, 32 fokig melegedett föl a levegő. Ma hajnalra 9, 17 fokig csökkent a hőmérséklet. Délelőtt folytatódott a napos, meleg idő. 11 órára már 26, 30 fokra melegedett föl a levegő.

Ma 12 órakor Budapesten a hőmérséklet 29 fok, a tengerszintre átszámitott légnyomás 1019 mb /764 mm/, gyengén süllyed.

A Balaton vizének hőmérséklete 11 órakor Siófoknál 19 fok.

Várható időjárás hétfő estig:

Kevés nappali gomolyfelhőképződés valószinüleg zápor, zivatar nélkül.
A Dunántúlon időnként kissé megélénkülő déli szél.
Várható legalacsonyabb éjszakai hőmérséklet: 11, 16 fok között,
legmagasabb nappali hőmérséklet hétfőn: 30 fok körül.

Demeter Éva s.k.

A hőmérséklet napi középértéke és eltérése a 100 évi átlagtól /Budapesten/:

1979. V. 19.	23,4 C°	+6,6 C°

1871 óta ezen a napon Budapesten előfordult

legmagasabb hőmérséklet:	30,5 C° /1945/,
legalacsonyabb hőmérséklet:	4,1 C° /1891/.

79.396.

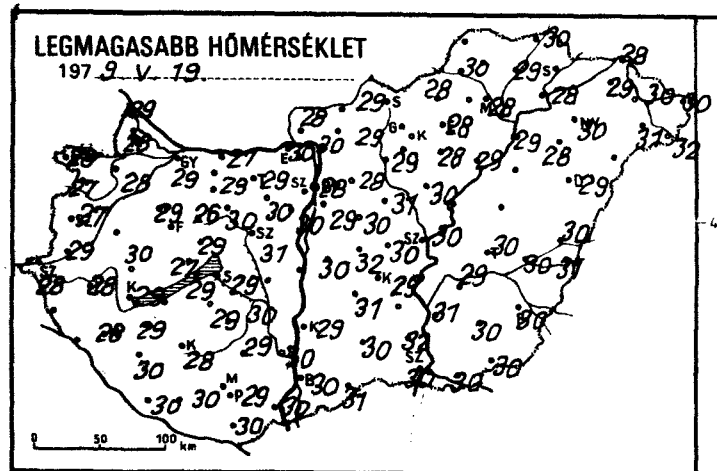
LEGMAGASABB HŐMÉRSÉKLET
197 9. V. 19.

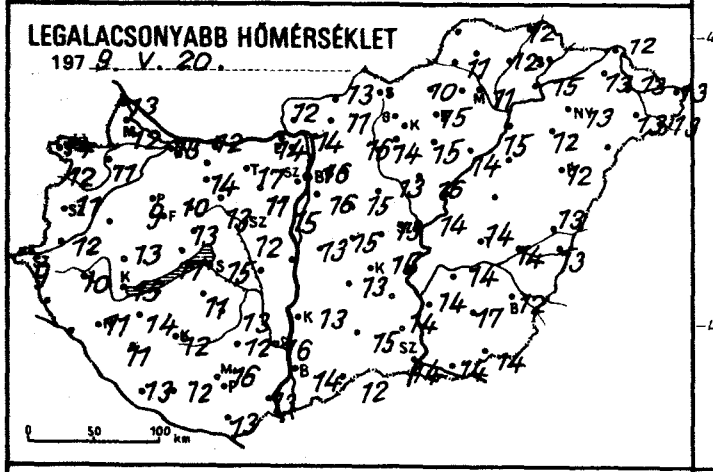
LEGALACSONYABB HŐMÉRSÉKLET
197 9. V. 20.

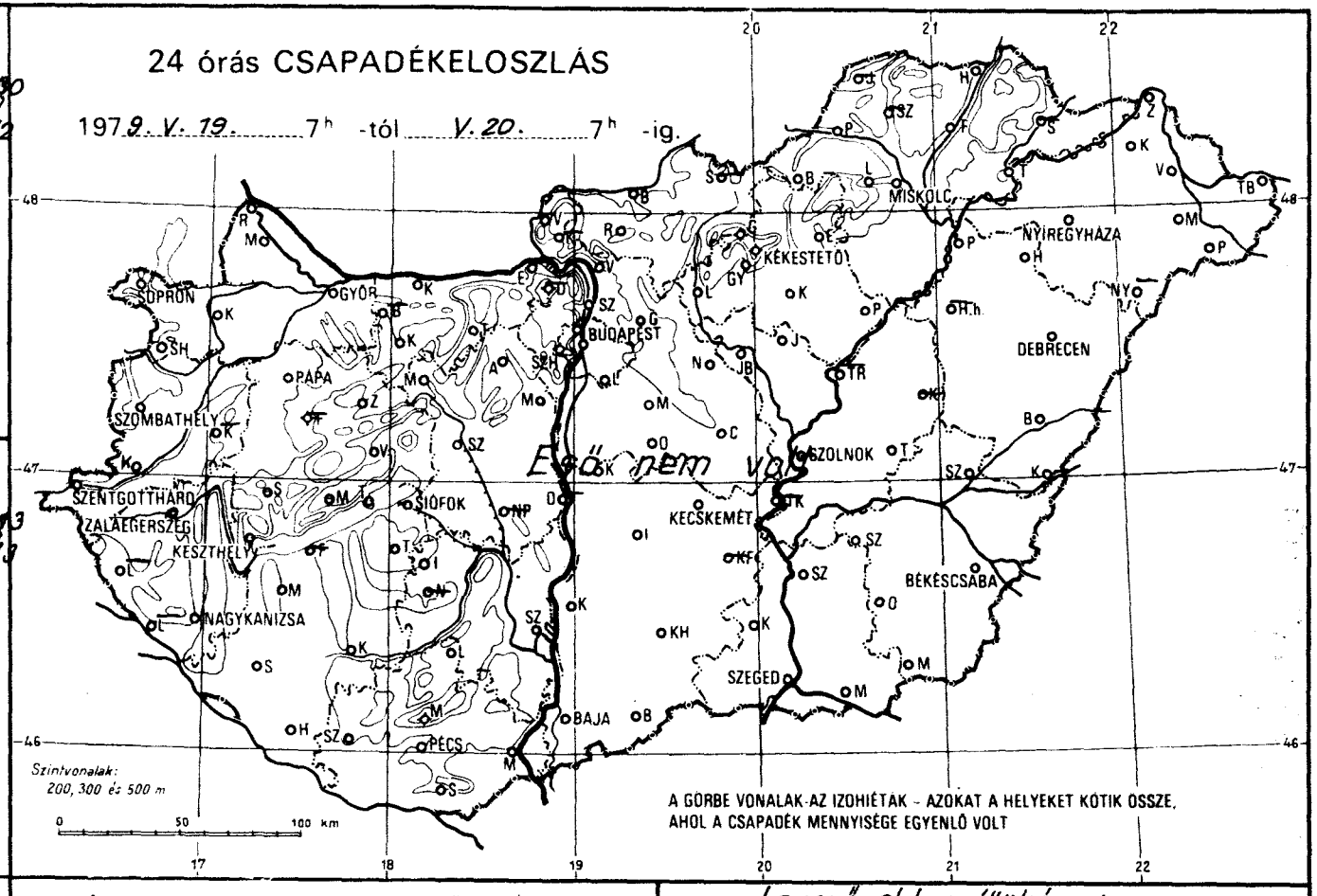
24 órás CSAPADÉKELOSZLÁS
197 9. V. 19. 7h -tól V. 20. 7h -ig.
Eső nem volt
SOPRON
GYŐR
BUDAPEST
MISKOLC
NYÍREGYHÁZA
KÉKESTETŐ
DEBRECEN
PAPA
SZOMBATHELY
SZENTGOTTHÁRD
ZALAEGERSZEG
KESZTHELY
SIÓFOK
NAGYKANIZSA
KECSKEMÉT
BÉKÉSCSABA
SZEGED
BAJA
PÉCS
Szintvonalak:
200, 300 és 500 m
A GÖRBE VONALAK AZ IZOHIÉTÁK - AZOKAT A HELYEKET KÖTIK ÖSSZE, AHOL A CSAPADÉK MENNYISÉGE EGYENLŐ VOLT

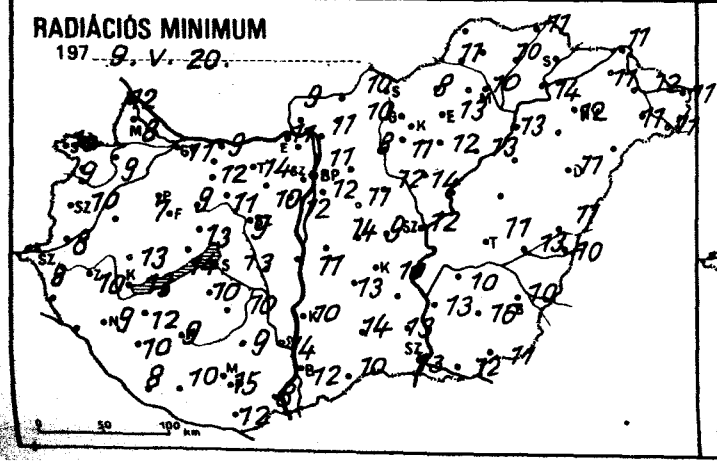
RADIÁCIÓS MINIMUM
197 9. V. 20.

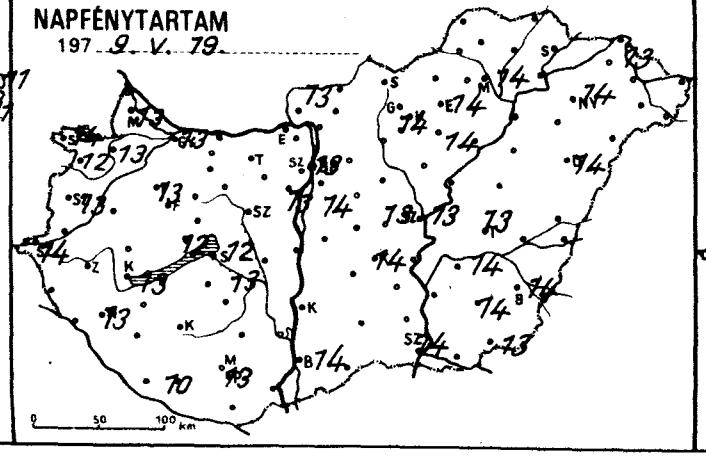
NAPFÉNYTARTAM
197 9. V. 19.

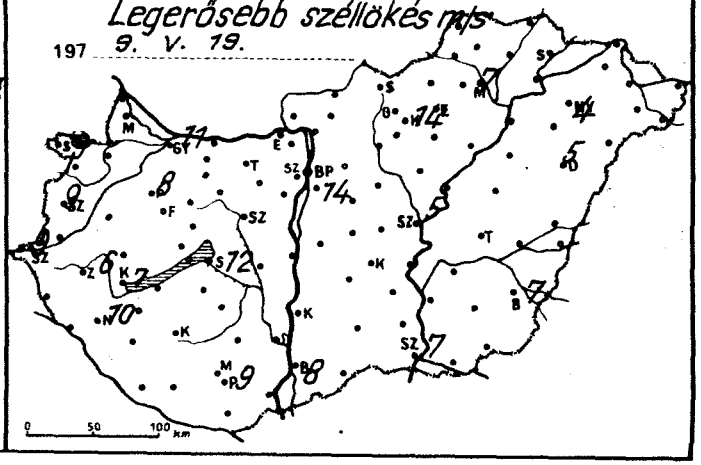
Legerősebb széllökés m/s
197 9. V. 19.

	1979. V. 20. 07h -ig az utolsó 24 óra adatai					
	csapadék (mm)		max. hőmérséklet	min. hőmérséklet	rad. min.	napos órák
Győr	•	⊥	29	15	11	15
Kapuvár	•	⊥	28	11	9	13
Mosonmagyaróvár	•	⊥	28	12	8	13
Rajka	•		29	13	12	
Sopron	•	⊥	28	14	10	14
Sopronhorpács	•	⊥	27	12	9	12
Káld	–		–	–	–	
Körmend	•		29	12	8	
Szentgotthárd	•	⊥	28	9	8	14
Szombathely	•	⊥	27	11	10	13
Lenti	–		–	–	–	
Letenye	–		–	–	–	
Nagykanizsa	•	⊥	28	11	9	13
Zalaegerszeg	•	⊥	28	10	10	
Farkasgyepű	–		–	–	–	
Keszthely	•		29	15	13	13
Mencshely	•		27	17	12	12
Pápa	•	⊥	29	9	7	13
Sümeg	•		30	13	13	
Tihany	•		29	17	14	
Veszprém	•		29	13	13	
Zirc	•	⊥	26	10	9	
Fonyód	–		–	–	–	
Homokszt. György	•	⊥	30	13	8	10
Kaposvár	•	⊥	28	12	9	
Marcali	•		29	14	12	
Siófok	•		29	15	13	12
Somogyszob	•	⊥	30	11	10	
Tab	•		29	11	10	
Bábolna	–		–	–	–	
Esztergom	•		30	14	11	
Kisbér	•		29	14	12	
Komárom	•		27	12	9	
Tatabánya	•		29	17	14	
Alcsútdoboz	•	⊥	30	11	10	
Dunaújváros	–		–	–	–	
Martonvásár	•		30	15	12	13
Mór	•	⊥	30	13	11	
Nagyhörcsökp.	–		–	–	–	
Szabadbattyán	•	⊥	31	12	9	
Iregszemcse	•	⊥	30	13	10	13
Lengyel	•		29	12	9	
Nagykónyi	–		–	–	–	
Szekszárd	•		30	16	14	
Kompolt	•		26	18	11	
Mohács	•	⊥	30	13	8	
Pécs	•		29	16	15	13
Siklós	•		30	13	7	
Szigetvár	•		30	12	10	
Bp. Lőrinc	•		29	16	12	14
Bp. Met. Int.	•		30	16	12	13
Bp. Szab. hegy	•		26	20	9	
Cegléd	•		30	13	9	13
Dobogókő	–		–	–	–	
Gödöllő	•		28	16	11	13
Királyrét	–		–	–	–	
Monor	•		30	15	11	
Nagykáta	•		31	13	12	
Örkény	•	⊥	32	15	14	
Szentendre	•		30	14	14	

	1979. V. 20. 07h -ig az utolsó 24 óra adatai					
	csapadék (mm)		max. hőmérséklet	min. hőmérséklet	rad. min.	napos órák
Vác	•	⊥	30	14	11	
Vámosmikola	•	⊥	28	12	9	13
Baja	•		30	14	12	14
Bácsalmás	•		31	12	10	
Izsák	•		31	13	13	
Kalocsa	•		29	13	10	
Kecskemét	•		29	15	10	14
Kiskunf. háza	–		–	–	–	
Kiskunhalas	•		30	15	14	
Kunszentmiklós	•		30	13	11	
Tiszakécske	–		–	–	–	
Balassagyarmat	•		29	13	10	
Romhány	•		29	11	10	
Salgótarján	–		–	–	–	
Eger	•		28	15	13	14
Galyatető	•		23	14	9	
Gyöngyös	•		28	14	11	
Kékestető	•		22	14	13	14
Kompolt	•		28	15	12	14
Lőrinci	•	⊥	29	16	8	
Poroszló	•		29	14	13	
Jászapáti	•	⊥	30	16	14	
Jászberény	•	⊥	29	14	11	
Karcag	–		–	–	–	
Szolnok	•		30	14	12	13
Tiszaroff	–		–	–	–	
Túrkeve	•	⊥	30	14	11	13
Kistelek	•		32	14	13	
Makó	•		30	14	12	
Szeged	•		30	14	13	14
Szentes	•		31	14	13	
Borsodnádasd	•	⊥	28	10	8	
Fügöd	•	⊥	29	12	10	
Hidasnémeti	•		30	12	11	
Jósvafő	–		–	–	–	–
Lillafüred	•		27	14	12	
Miskolc	•		28	11	10	14
Putnok	•		30	11	11	
Sárospatak	–		–	–	–	
Szendrőlád	–		–	–	–	
Tokaj	•		28	15	14	
Kisvárda	•	⊥	29	13	11	13
Mátészalka	•	⊥	31	13	11	
Nyíregyháza	•		30	13	12	14
Nyírlugos	–		–	–	–	
Pátyod	•	⊥	32	13	11	
Tiszabecs	•		30	13	11	
Vásárosnamény	•	⊥	30	13	12	
Záhony	•		28	12	11	
Berettyóújfalu	•	⊥	30	13	11	
Debrecen	•	⊥	29	12	11	14
Hajdúdorog	•		28	12	10	
Hortobágy	–		–	–	–	
Körösszakál	•	⊥	31	13	10	
Polgár	•	⊥	29	15	13	
Békéscsaba	•	⊥	30	12	10	14
Mezőhegyes	•	⊥	30	14	11	13
Orosháza	•		30	17	16	14
Szarvas	•		29	14	10	14
Szeghalom	•		30	14	13	

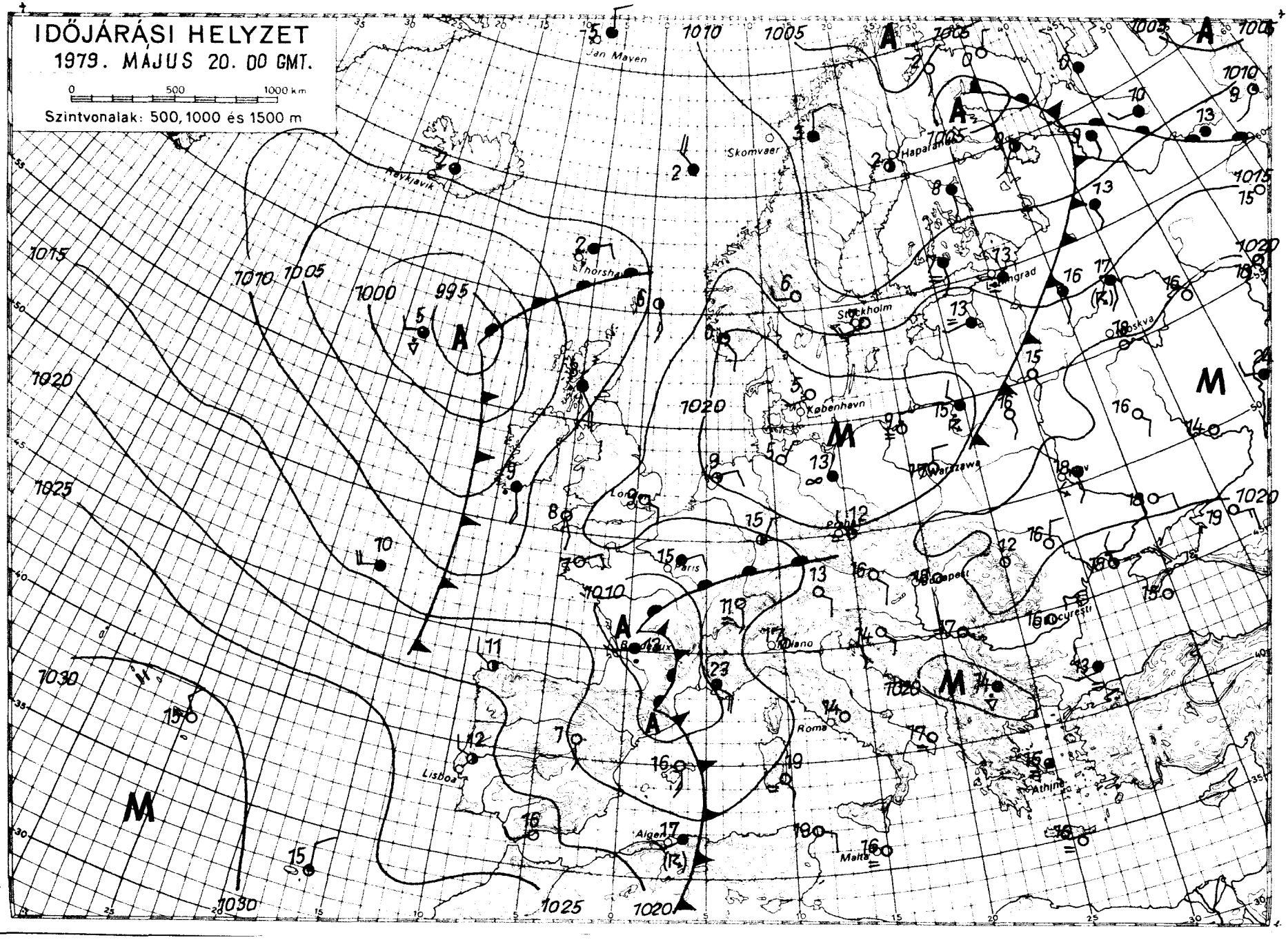

KIADJA: ORSZÁGOS METEOROLÓGIAI SZOLGÁLAT
Készíti: Központi Előrejelző Intézet Előrejelző Osztálya — T.: 273-078 — Megjelenik naponként —
Évi előfizetési díja: 1.460.-Ft - Megrendelhető: 1024 Budapest, II., Kitaibel Pál u. 1. Telefon: 353-500
Kiadásért felel: az OMSZ elnöke — Szerkesztésért felel: a KEI igazgatója

IDŐJÁRÁSI NAPIJELENTÉS

ЕЖЕДНЕВНЫЙ МЕТЕОРОЛОГИЧЕСКИЙ БЮЛЛЕТЕНЬ · DAILY WEATHER REPORT
BULLETIN QUOTIDIEN DE TEMPS · TÄGLICHER WETTERBERICHT

92. évfolyam 141. szám. + Budapest + 1979. május 21. hétfő

Az időjárási helyzet és a várható időjárás:

A Szovjetunió európai területének déli felén, valamint Közép-Európa nagy részén a leszálló légmozgások hatására derült, száraz, meleg az idő. Ugyanakkor a Brit-szigetek térségében nagy kiterjedésü ciklon örvénylik. Áramlási rendszerében az Atlanti-óceán térségéből hüvösebb levegő áramlik Nyugat-Európán át szárazföldünk belseje felé. Az óceáni levegő vonulását szórványos eső, záporeső, zivatar és megerősödő szél, valamint hőmérséklet-csökkenés kiséri. Kedd estig az óceáni levegő elsősorban a Dunántúlt eléri.

Hazánkban vasárnap folytatódott az évszakhoz képest szokatlanul meleg, száraz idő. A hőmérséklet csúcsértéke 29, 34 fok között volt. A déli szél helyenként megélénkült. Hétfő hajnalra általában 11, 18 fokig hült le csak a levegő. Ma délelőtt a nyugati megyékben helyenként megnövekedett a felhőzet és Szentgotthárdról záporesőt jelentettek. A déli szél megélénkült, Sopronban megerősödött és északira fordult. A hőmérséklet 11 órakor az ország területén 25, 30 fok között váltakozott.

Ma 12 órakor Budapesten a hőmérséklet 29 fok, a tengerszintre átszámitott légnyomás 1015 mb /761 mm/, mérsékelten süllyed.

A Balaton vizének hőmérséklete 11 órakor Siófoknál 19 fok volt.

Várható időjárás kedd estig:

Átmenetileg megnövekvő felhőzet, több helyen záporeső, zivatar. Megélénkülő, többfelé megerősödő déli, délkeleti, a nyugati országrészben északnyugatira, északira forduló és helyenként viharossá fokozódó szél.
A meleg elsősorban a nyugati megyékben mérséklődik.
Várható legalacsonyabb éjszakai hőmérséklet: 10, 15,
legmagasabb nappali hőmérséklet kedden: nyugaton 22, 25 fok között, keleten 30 fok körül.

Vadkerti Ferenc s.k.

TÁVOLABBI KILÁTÁSOK SZERDÁTÓL SZOMBATIG:

Tovább tart az évszakhoz képest meleg idő. Eleinte elszórtan még záporok, zivatarok is lehetnek.
Legalacsonyabb hajnali hőmérséklet 13, 18 fok között.
Legmagasabb nappali hőmérséklet 26, 31 fok között.
Jelentős mennyiségü /legalább 5 mm/ csapadék az ország területének 10 százalékán várható.

KÖZÉPTÁVU ELŐREJELZŐ OSZTÁLY

A hőmérséklet napi középértéke és eltérése a 100 évi átlagtól /Budapesten/:

1979. V. 20.	25,4 C°	+9,1 C°

1871 óta ezen a napon Budapesten előfordult

legmagasabb hőmérséklet:	32,4 C° /1979/,
legalacsonyabb hőmérséklet:	3,5 C° /1952/.

79.397.

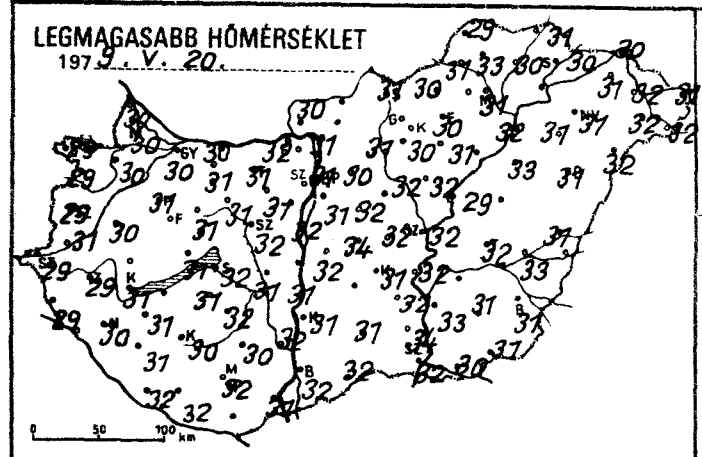
LEGMAGASABB HŐMÉRSÉKLET
197 9. V. 20.

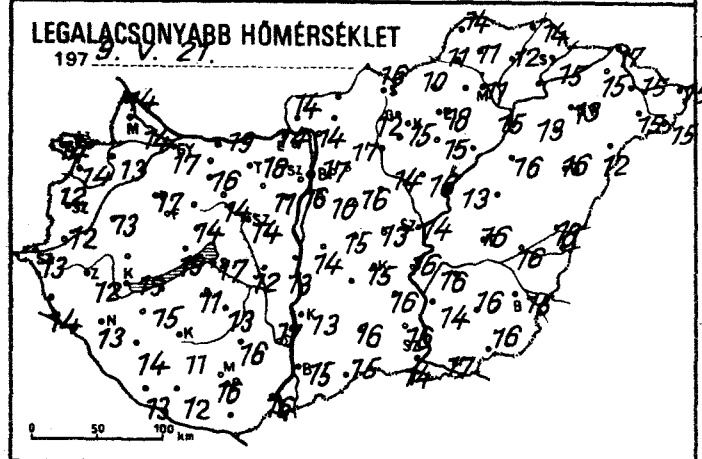
LEGALACSONYABB HŐMÉRSÉKLET
197 9. V. 21.

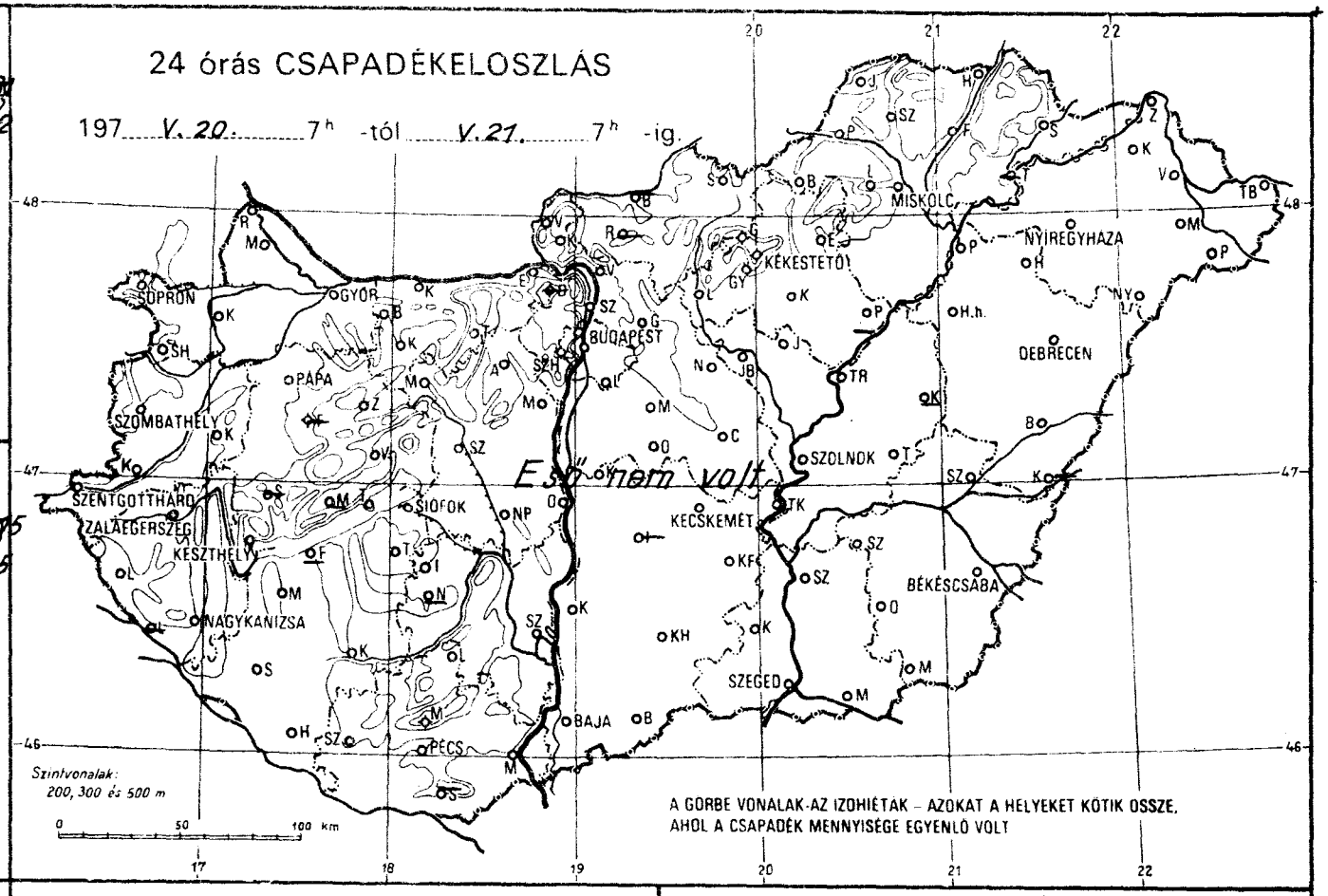
24 órás CSAPADÉKELOSZLÁS
197 V. 20. 7h -tól V. 21. 7h -ig.
Eső nem volt
SOPRON
GYŐR
BUDAPEST
MISKOLC
KÉKESTETŐ
NYÍREGYHÁZA
DEBRECEN
PÁPA
SZOMBATHELY
SZENTGOTTHÁRD
ZALAEGERSZEG
KESZTHELY
SIÓFOK
NAGYKANIZSA
SZOLNOK
KECSKEMÉT
BÉKÉSCSABA
SZEGED
BAJA
PÉCS
Szintvonalak: 200, 300 és 500 m
A GÖRBE VONALAK AZ IZOHIÉTÁK – AZOKAT A HELYEKET KÖTIK ÖSSZE, AHOL A CSAPADÉK MENNYISÉGE EGYENLŐ VOLT

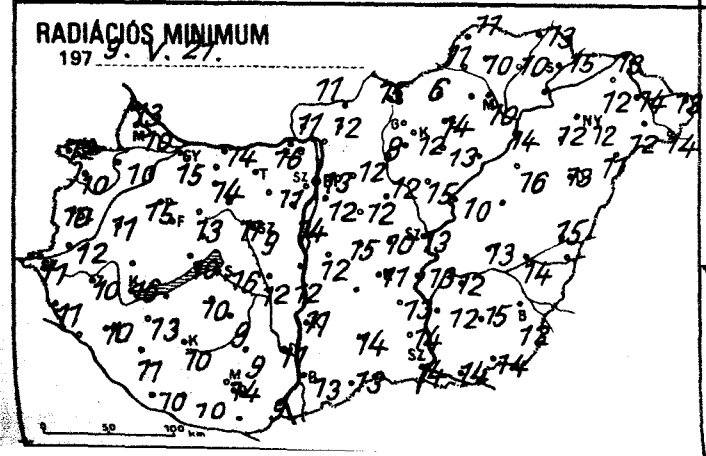
RADIÁCIÓS MINIMUM
197 9. V. 21.

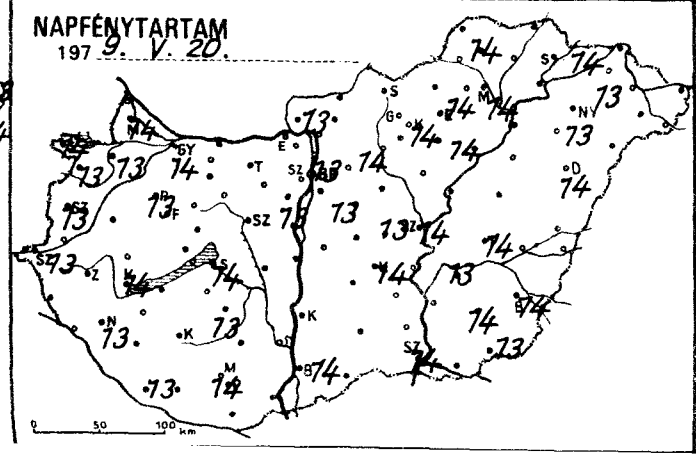
NAPFÉNYTARTAM
197 9. V. 20.

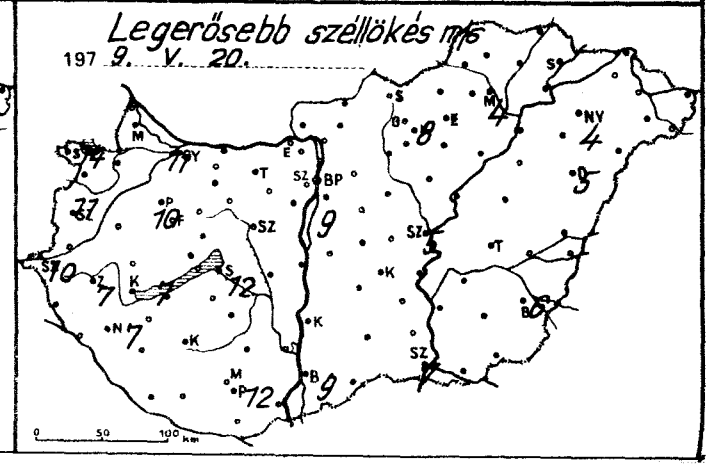
Legerősebb széllökés m/s
197 9. V. 20.

	197 9.V.21. 07 h -ig az utolsó 24 óra adatai					
	csapadék (mm)		max. hőmérséklet	min. hőmérséklet	rad. min.	napos órák
Győr	•		31	17	15	14
Kapuvár	•		30	13	10	13
Mosonmagyaróvár	•	⊃	30	14	10	14
Rajka	•		30	14	13	
Sopron	•		29	14	12	14
Sopronhorpács	•	⊃	29	14	10	13
Káld	•		30	13	11	
Körmend	•		31	12	12	
Szentgotthárd	•	⊃	29	12	11	13
Szombathely	•		29	12	11	13
Lenti	•		29	14	11	
Letenye	–		–	–	–	
Nagykanizsa	•	⊃	30	13	10	13
Zalaegerszeg	•		29	12	10	
Farkasgyepü	–		–	–	–	
Keszthely	•		31	19	16	14
Mencshely	–		–	–	–	–
Pápa	•		31	17	15	13
Sümeg	–		–	–	–	
Tihany	•		31	19	15	
Veszprém	•		31	14	13	
Zirc	•	⊃	29	11	9	
Fonyód	–		–	–	–	
Homokszt. György	•	⊃	32	13	10	13
Kaposvár	•	⊃	30	11	10	
Marcali	•		31	15	13	
Siófok	•		32	17	16	14
Somogyszob	•	⊃	31	14	11	
Tab	•		31	11	10	
Bábolna	•		31	15	12	
Esztergom	•		32	14	11	
Kisbér	•		31	16	14	
Komárom	•		30	19	14	
Tatabánya	•		31	18	16	
Alcsútdoboz	•	⊃	32	11	11	
Dunaújváros	•		31	13	12	
Martonvásár	•		32	16	14	13
Mór	•	⊃	31	14	11	
Nagyhörcsökp.	•		31	12	12	
Szabadbattyán	•		32	14	9	
Iregszemcse	•	⊃	32	13	9	13
Lengyel	•		30	16	9	
Nagykónyi	–		–	–	–	
Szekszárd	•		32	17	11	
Árpádtető	•		28	19	12	
Mohács	•		31	16	9	
Pécs	•		32	16	14	14
Siklós	–		–	–	–	
Szigetvár	•		32	12	10	
Bp. Lőrinc	•		31	16	12	13
Bp. Met. Int.	•		32	17	13	13
Bp. Szab. hegy	•		28	20	12	
Cegléd	•	⊃	32	13	10	13
Dobogókő	–		–	–	–	
Gödöllő	•		30	17	12	14
Királyrét	•		30	10	10	
Monor	•		32	16	12	
Nagykáta	•		32	14	12	
Örkény	•		34	15	15	
Szentendre	•		32	15	14	

	197 9.V.21. 07 h -ig az utolsó 24 óra adatai					
	csapadék (mm)		max. hőmérséklet	min. hőmérséklet	rad. min.	napos órák
Vác	•	⊃	31	14	12	
Vámosmikola	•	⊃	30	14	11	13
Baja	•		32	15	13	14
Bácsalmás	•		32	15	13	
Izsák	–		–	–	–	
Kalocsa	•		31	13	11	
Kecskemét	•		31	15	11	14
Kiskunf. háza	•		32	16	13	
Kiskunhalas	•		31	16	14	
Kunszentmiklós	•		32	14	12	
Tiszakécske	•		32	16	13	
Balassagyarmat	–		–	–	–	
Romhány	–		–	–	–	
Salgótarján	•		31	16	15	
Eger	•		30	18	14	14
Galyatető	•		26	17	13	
Gyöngyös	•		30	15	12	
Kékestető	•		23	16	13	14
Kompolt	•		31	20	13	14
Lőrinci	•		31	12	8	
Poroszló	–		–	–	–	
Jászapáti	•		32	16	15	
Jászberény	•		31	14	11	
Karcag	–		–	–	–	
Szolnok	•	⊃	32	14	13	14
Tiszaroff	•		29	13	10	
Túrkeve	•		32	16	13	14
Kistelek	•		34	16	14	
Makó	•		30	17	14	
Szeged	•		32	14	14	14
Szentes	•		33	14	12	
Borsodnádasd	•	⊃	30	10	6	
Fügöd	•	⊃	30	12	10	
Hidasnémeti	•		31	14	13	
Jósvafő	•		29	14	11	14
Lillafüred	•		29	13	12	
Miskolc	•	⊃	31	11	10	14
Putnok	•		31	11	11	
Sárospatak	•		30	15	15	
Szendrőlád	•	⊃	33	11	10	
Tokaj	–		–	–	–	
Kisvárda	•	⊃	31	15	12	13
Mátészalka	•		32	15	12	
Nyíregyháza	•		31	13	12	13
Nyírlugos	•		32	12	11	
Pátyod	•	⊃	32	15	14	
Tiszabecs	•		31	15	13	
Vásárosnamény	•		32	15	14	
Záhony	•		30	17	13	
Berettyóújfalu	•	⊃	31	18	15	
Debrecen	•	⊃	31	16	13	14
Hajdúdorog	•		31	13	12	
Hortobágy	•		33	16	16	
Körösszakál	–		–	–	–	
Polgár	•	⊃	32	15	14	
Békéscsaba	•		31	15	12	14
Mezőhegyes	•		31	16	14	13
Orosháza	•		31	16	15	14
Szarvas	•		31	16	12	13
Szeghalom	•		33	16	14	

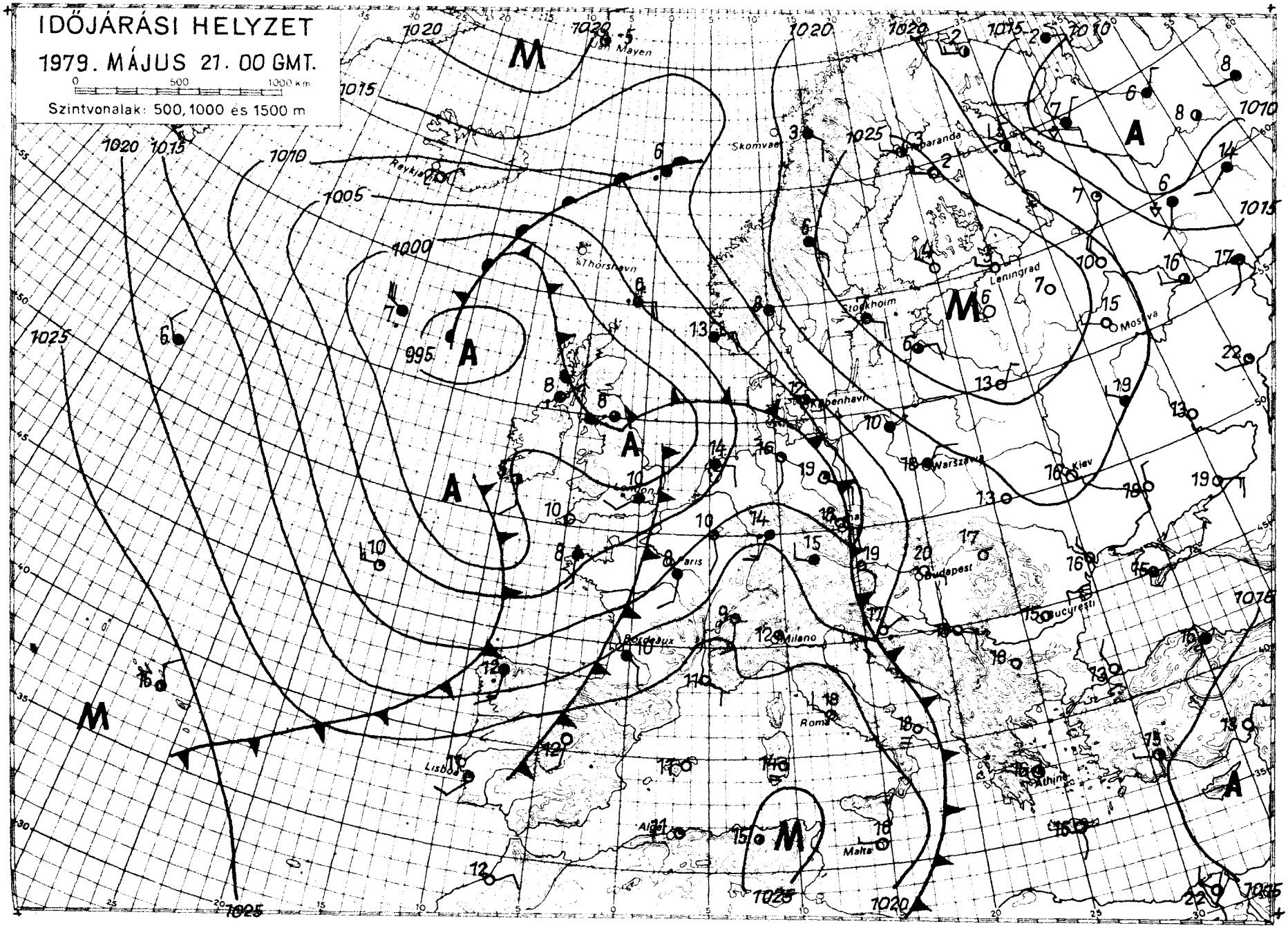

KIADJA: ORSZÁGOS METEOROLÓGIAI SZOLGÁLAT
Készíti: Központi Előrejelző Intézet Előrejelző Osztálya — T.: 273-079 — Megjelenik naponként —
Évi előfizetési díja: 1.460.-Ft - Megrendelhető: 1024 Budapest, II., Kitaibel Pál u. 1. Telefon: 353-500
Kiadásért felel: az OMSZ elnöke — Szerkesztésért felel: a KEI igazgatója

IDŐJÁRÁSI NAPIJELENTÉS

ЕЖЕДНЕВНЫЙ МЕТЕОРОЛОГИЧЕСКИЙ БЮЛЛЕТЕНЬ • DAILY WEATHER REPORT
BULLETIN QUOTIDIEN DE TEMPS • TÄGLICHER WETTERBERICHT

92. évfolyam 142. szám. + Budapest + 1979. május 22. kedd

Az időjárási helyzet és a várható időjárás:

Továbbra is a Brit-szigetvilág fölött van a középpontja annak a nagykiterjedésü ciklonnak, amely Európa jó részén meghatározza az időjárást. A szárazföld nyugati partvidéke fölé északnyugat-nyugati áramlással hüvösebb, a kontinens belső vidékei fölé viszont dél-délnyugat felől továbbra is meleg légtömegeket szállit az alacsony nyomású örvény. A melegebb légtömegek száraz hullámai most már csak Ukrajnában okoznak napos, meleg időt. A Kárpát-medence és az Alpok vidékét már jóval nedvesebb léghullámok érték el, ezért sokfelé alakult ki zápor, zivatar. **Szerda** estig a Kárpát-medence fölé ismét szárazabb levegő érkezik, ezért már keleten is megszünik a csapadék.

Hétfőn délelőtt hazánk fölött még derült volt az ég, a kora déli órák-tól azonban nyugat felől fokozatosan megnőtt a gomolyfelhőzet, és előbb a Dunántúlon, azután az ország középső részein, éjszaka pedig már keleten is záporok, zivatarok alakultak ki. A ma reggel 7 óráig lehullott csapadék mennyisége általában csapadéknyom és 10 mm között volt, de Zircen és Vámosmikolán 15, Pestlőrincen 21, Kárászon pedig 47 mm-t mértek. A hőmérséklet csúcsértéke hétfőn általában 29, 34 fok között volt, csupán a Kisalföld északnyugati részein mértek 25, 29 fokot. Hajnalra a Dunántúlon 7, 15, keleten 14, 18 fokig hült le a levegő. Délelőtt a Dunántúlon derült, napos idő volt, a Duna vonalától keletre azonban még záporokról, zivatarokról érkezett jelentés. A hőmérséklet 11 órakor az országban 20, 24 fok között volt.

Ma 12 órakor Budapesten a hőmérséklet 21 fok, a tengerszintre átszámitott légnyomás 1019 mb /765 mm/, mérsékelten emelkedik.

A Balaton vizének hőmérséklete 11 órakor Siófoknál 20 fok volt.

Várható időjárás szerda estig:

Kedden: keleten is fokozatosan csökkenő felhőzet, megszünő csapadék.
Szerdán: kevés nappali felhőképződés, legfeljebb egy-két helyen zápor, zivatar.
Délies, napközben időnként élénk szél.
Várható legalacsonyabb éjszakai hőmérséklet: általában 9, 14,
legmagasabb nappali hőmérséklet szerdán: 24, 28 fok között.

Bártfai Erzsébet s.k.

A hőmérséklet napi középértéke és eltérése a 100 évi átlagtól /Budapesten/:

1979. V. 21.	23,8 C°	+7,1 C°

1871 óta ezen a napon Budapesten előfordult

legmagasabb hőmérséklet:	33,1 C° /1872/,
legalacsonyabb hőmérséklet:	3,5 C° /1952/.

79.398.

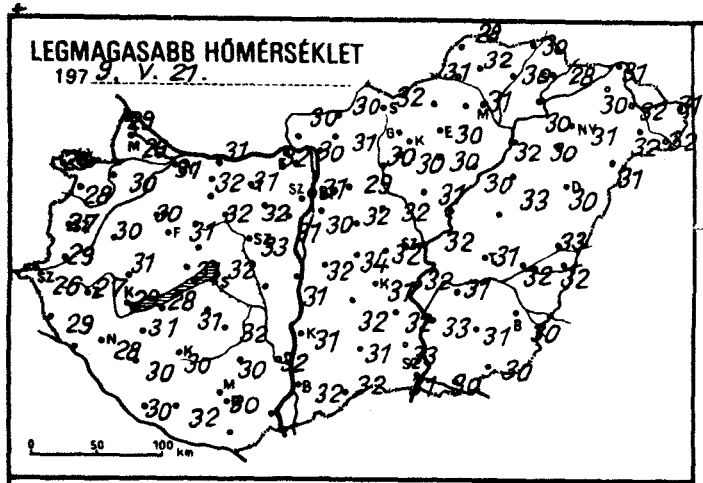
LEGMAGASABB HŐMÉRSÉKLET
197 9. V. 21.

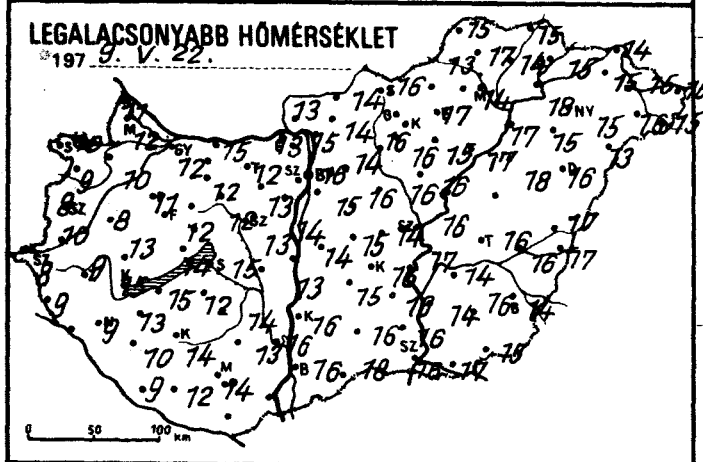
LEGALACSONYABB HŐMÉRSÉKLET
197 9. V. 22.

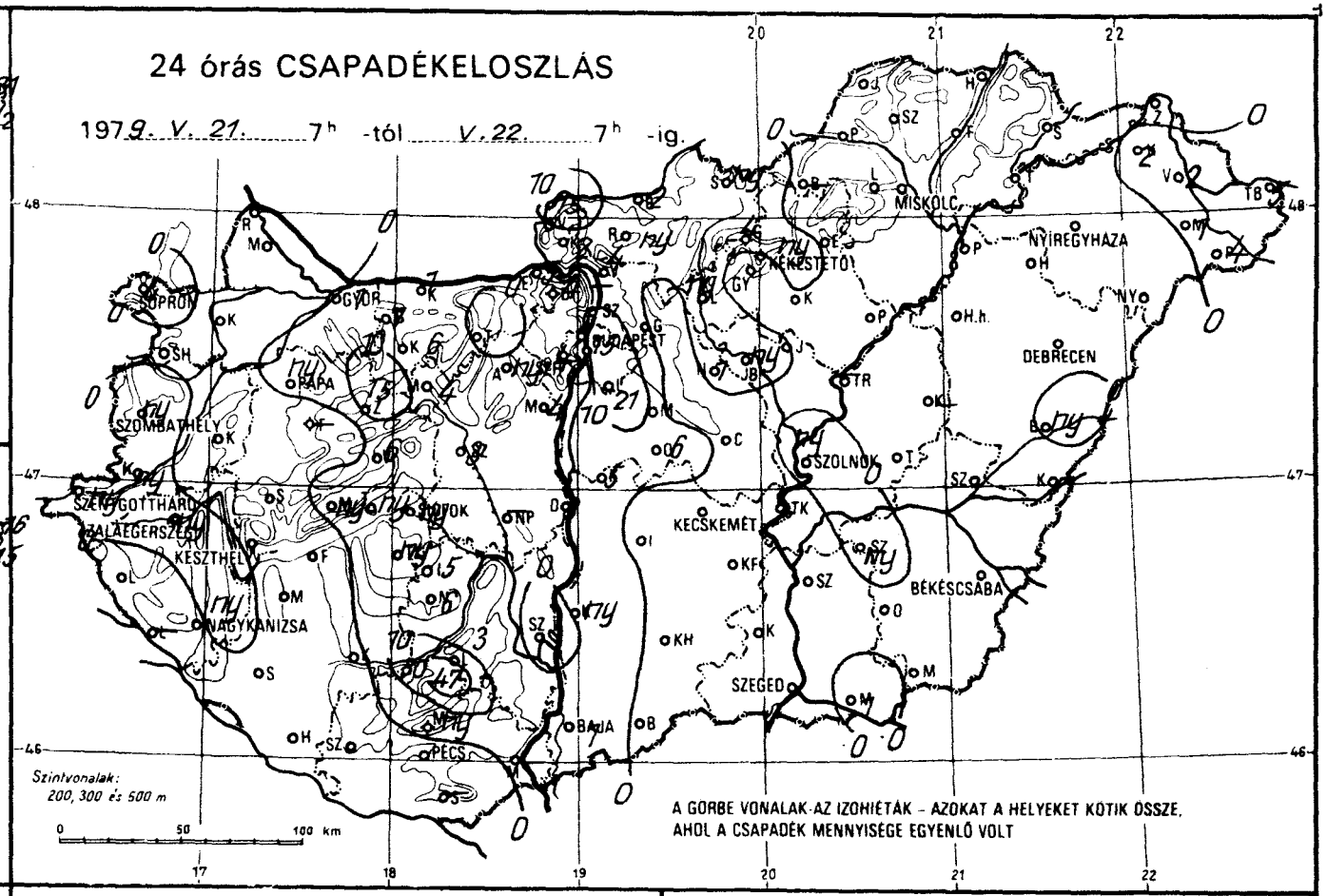
24 órás CSAPADÉKELOSZLÁS
197 9. V. 21. 7h -tól V. 22. 7h -ig.
MISKOLC
NYÍREGYHÁZA
KEKESTETŐ
SOPRON
GYŐR
BUDAPEST
PAPA
SZOMBATHELY
DEBRECEN
SZOLNOK
SZENTGOTTHÁRD
BALATONFÜRED
KESZTHELY
KECSKEMÉT
BÉKÉSCSABA
NAGYKANIZSA
SZEGED
PÉCS
Szintvonalak: 200, 300 és 500 m
A GÖRBE VONALAK AZ IZOHIÉTÁK – AZOKAT A HELYEKET KÖTIK ÖSSZE, AHOL A CSAPADÉK MENNYISÉGE EGYENLŐ VOLT

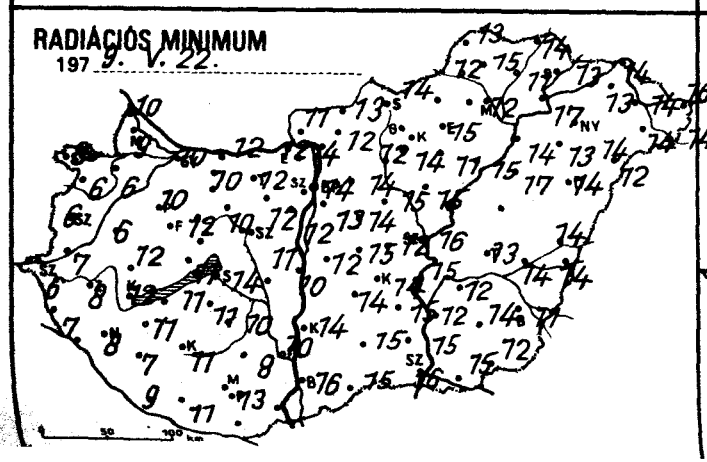
RADIÁCIÓS MINIMUM
197 9. V. 22.

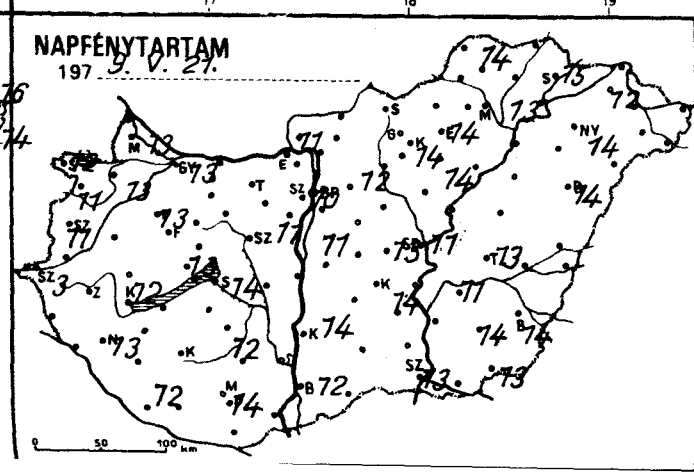
NAPFÉNYTARTAM
197 9. V. 21.

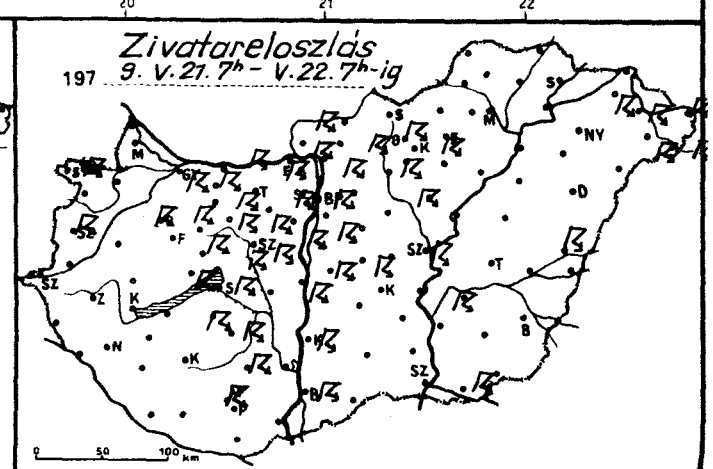
Zivatareloszlás
197 9. V. 21. 7h – V. 22. 7h-ig

	197 9. V. 22. 07h -ig az utolsó 24 óra adatai					
	csapadék (mm)		max. hőmérséklet	min. hőmérséklet	rad. min.	napos órák
Győr	1	⊼	31	12	10	13
Kapuvár	.		30	10	6	13
Mosonmagyaróvár	.		29	12	9	13
Rajka	.		29	11	10	
Sopron	6	⊼ ⌒	25	10	8	12
Sopronhorpács	.	⌒	28	9	6	11
Káld	.		30	8	6	
Körmend	ny	⊽	29	10	7	
Szentgotthárd	ny	⊽ ⌒	26	8	6	13
Szombathely	ny	⊼ ⌒	27	8	6	11
Lenti	.		29	9	7	
Letenye	–		–	–	–	
Nagykanizsa	ny	⊽ ⌒	28	9	8	13
Zalaegerszeg	ny	⊽ ⌒	27	9	8	
Farkasgyepű	–		–	–	–	
Keszthely	.		29	15	12	12
Mencshely	ny	⊼	29	11	10	13
Pápa	ny	⊼	30	11	10	13
Sümeg	.		31	13	12	
Tihany	ny	⊼	31	14	11	
Veszprém	6	⊼	31	12	12	
Zirc	15	⊼	29	10	7	
Fonyód	.		28	15	11	
Homokszt. györgy	.	⌒	30	9	9	12
Kaposvár	.		30	14	11	
Marcali	.		31	13	11	
Siófok	ny	⊼	32	15	14	14
Somogyszob	.	⌒	30	10	7	
Tab	ny	⊼	31	12	11	
Bábolna	7	⊼ ⌒	31	12	11	
Esztergom	5	⊼	32	13	12	
Kisbér	6	⊼	32	12	10	
Komárom	1	⊼	31	15	12	
Tatabánya	.		31	12	12	
Alcsútdoboz	ny	⊼	32	13	12	
Dunaújváros	8	⊼	31	13	10	
Martonvásár	4	⊼	31	14	12	11
Mór	4	⊼	32	12	10	
Nagyhörcsökp.	–		–	–	–	
Szabadbattyán	3	⊼	33	13	11	
Iregszemcse	5	⊼	32	14	10	12
Lengyel	3	⊼	30	13	8	
Nagykónyi	5		32	14	10	12
Szekszárd	.		32	16	10	
Csepreg	ny	⊼	28	13	10	
Mohács	–		–	–	–	
Pécs	.	(⊼)	30	14	13	14
Siklós	–		–	–	–	
Szigetvár	.		32	12	11	
Bp. Lőrinc	21	⊼	30	15	13	11
Bp. Met. Int.	15	⊼	31	16	14	10
Bp. Szab. hegy	4	⊼	28	15	12	
Cegléd	.		32	14	12	13
Dobogókő	4	⊼	26	12	12	
Gödöllő	.		29	14	14	12
Királyrét	2	⊼ ⌒	30	12	10	
Monor	.		32	16	14	
Nagykáta	1		32	16	15	
Örkény	6	⊼	34	15	15	
Szentendre	–		–	–	–	

	197 9. V. 22. 07h -ig az utolsó 24 óra adatai					
	csapadék (mm)		max. hőmérséklet	min. hőmérséklet	rad. min.	napos órák
Vác	4	⊼	30	15	14	
Vámosmikola	15	⊼	30	13	11	11
Baja	1	⊼	32	16	16	12
Bácsalmás	.		32	18	15	
Izsák	.	(⊼)	32	15	14	
Kalocsa	ny	⊼	31	14	13	
Kecskemét	.	(⊼)	31	16	14	14
Kiskunf. háza	.		32	16	15	
Kiskunhalas	.		31	16	15	
Kunszentmiklós	5	⊼	32	14	12	
Tiszakécske	.		32	17	15	
Balassagyarmat	2	⊽	30	14	13	
Romhány	ny	⊼	31	14	12	
Salgótarján	ny		32	16	14	
Eger	.		30	17	15	14
Galyatető	4	⊼	24	15	11	
Gyöngyös	.		30	16	14	
Kékestető	ny	⊼	23	14	12	14
Kompolt	.		30	15	11	14
Lőrinci	ny	⊼	30	16	12	
Poroszló	.		30	17	15	
Jászapáti	.	⌒	31	16	15	
Jászberény	ny	⊼	31	17	15	
Karcag	–		–	–	–	
Szolnok	ny	⊼ ⌒	32	16	16	11
Tiszaroff	–		–	–	–	
Túrkeve	.		31	16	13	13
Kistelek	.		33	16	15	
Makó	1	⊼ ⌒	30	17	15	
Szeged	.	(⊼)	31	17	16	13
Szentes	.		33	14	12	
Borsodnádasd	–		–	–	–	
Fügöd	.		30	14	11	
Hidasnémeti	.		30	15	14	
Jósvafő	.		28	15	13	14
Lillafüred	.		29	14	13	
Miskolc	.	=	31	14	12	13
Putnok	.		31	13	12	
Sárospatak	.		28	15	13	15
Szendrőlád	.		32	17	15	
Tokaj	.		30	18	17	
Kisvárda	2	⊼	30	15	13	12
Mátészalka	1	⊼	32	16	14	
Nyíregyháza	.		31	15	14	14
Nyírlugos	.		31	13	12	
Pátyod	4	⊼	32	15	14	
Tiszabecs	5	⊼	31	16	16	
Vásárosnamény	2	⊼	32	15	14	
Záhony	.		31	14	14	
Berettyóújfalu	ny	⊼	33	17	14	
Debrecen	.		30	16	14	14
Hajdúdorog	.		30	15	13	
Hortobágy	.		33	18	17	
Körösszakál	.	⌒	32	17	14	
Polgár	.	⌒	32	17	14	
Békéscsaba	.	⌒	30	14	11	14
Mezőhegyes	.		30	15	12	13
Orosháza	.		31	16	14	14
Szarvas	ny	⊼	31	14	12	11
Szeghalom	.		32	16	14	

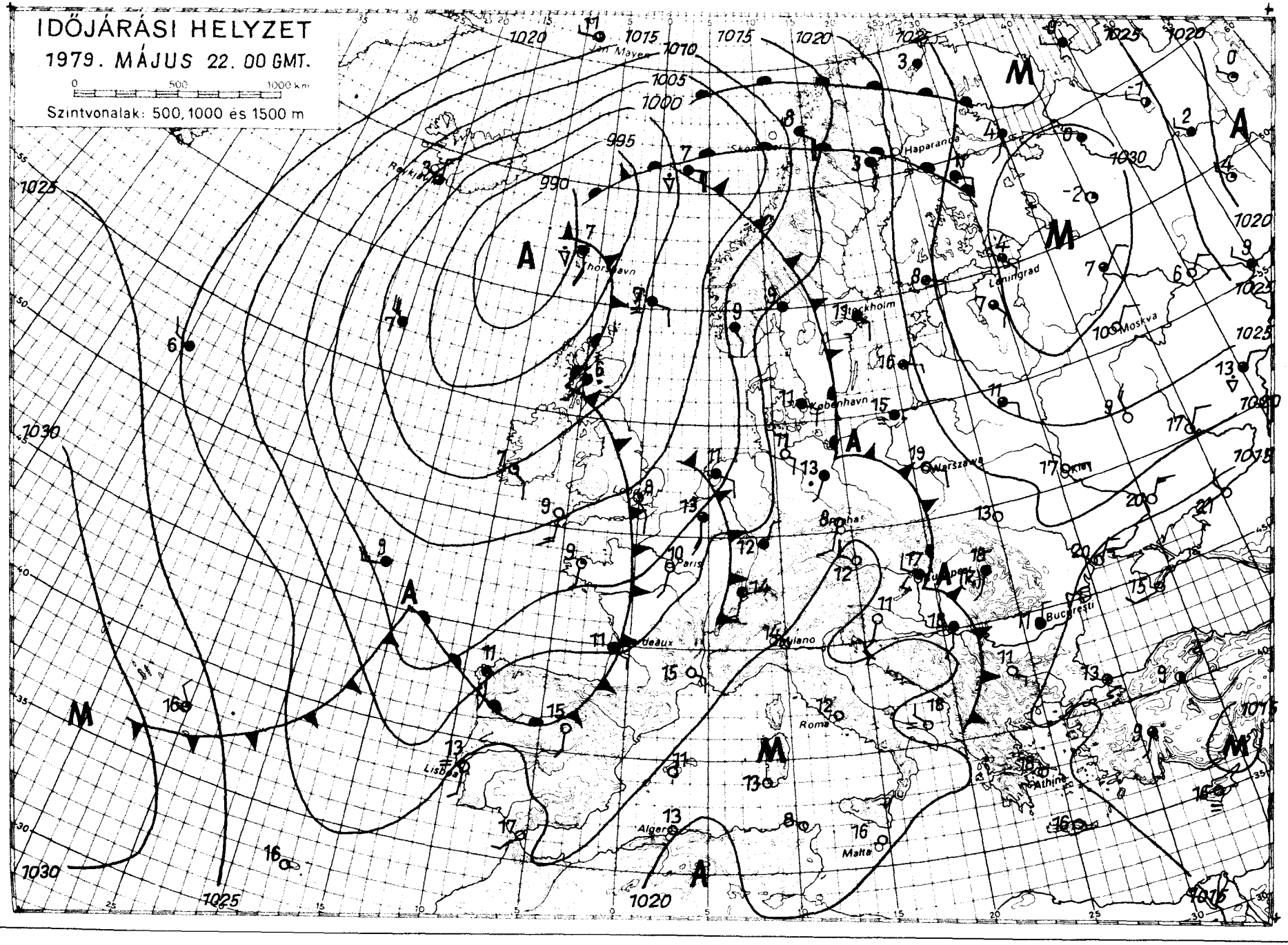

KIADJA: ORSZÁGOS METEOROLÓGIAI SZOLGÁLAT
Készíti: Központi Előrejelző Intézet Előrejelző Osztálya — T.: 273 - 078 — Megjelenik naponként —
Évi előfizetési díja: 1.460.-Ft · Megrendelhető: 1024 Budapest, II., Kitaibel Pál u. 1. Telefon: 353-500
Kiadásért felel: az OMSZ elnöke — Szerkesztésért felel: a KEI igazgatója

IDŐJÁRÁSI NAPIJELENTÉS

ЕЖЕДНЕВНЫЙ МЕТЕОРОЛОГИЧЕСКИЙ БЮЛЛЕТЕНЬ • DAILY WEATHER REPORT
BULLETIN QUOTIDIEN DE TEMPS • TÄGLICHER WETTERBERICHT

92. évfolyam 143. szám. + Budapest + 1979. május 23. szerda

Az időjárási helyzet és a várható időjárás:

Kontinensünk nyugati részére az Atlanti-óceán térségéből továbbra is nedves levegő áramlik. Emiatt a Brit-szigeteken, a Benelux-államok vidékén és a Skandináv-félszigeten változékony, többfelé esős az időjárás. Európa többi részén ugyanakkor általában kevés a felhő, száraz az idő. Csupán a Feketetenger nyugati medencéjében és a Déli-Kárpátok környékén fordul elő egy-egy helyi zápor, zivatar. Csütörtök reggelig a Kárpát-medence időjárásában nem lesz lényeges változás, igy folytatódik a meleg, nyári idő.

Hazánkban kedden az ország nyugati részén derült, száraz idő volt. 12, 15 órán át sütött a nap. Keleten viszont időnként erősen megnövekedett a felhőzet és főleg délelőtt sokfelé volt zápor, zivatar, egy-két helyen jégeső. A ma reggel 7 óráig lehullott csapadék mennyisége általában csapadéknyom és 10 mm között váltakozott, de Jászberényben és Kistelken 21, Gyöngyösön 29 mm-t mértek. A legmagasabb nappali hőmérséklet 23, 29 fok között alakult. Szerda hajnalra az ország nagy részén 10, 15 fokig hült le a levegő. Délelőtt keleten fátyolfelhős, máshol derült idő volt. A hőmérséklet 11 órakor már elérte a 23, 26 fokot.

Ma 12 órakor Budapesten a hőmérséklet 25 fok, a tengerszintre átszámitott légnyomás 1018 mb /763 mm/, alig változik.

A Balaton vizének hőmérséklete 11 órakor Siófoknál 20 fok volt.

Várható időjárás csütörtök estig:

Nappali gomolyfelhőképződés, néhány helyi záporral, zivatarral, napközben élénk délkeleti, déli szél.
Várható legalacsonyabb éjszakai hőmérséklet: 10, 15,
legmagasabb nappali hőmérséklet csütörtökön: 26, 31 fok között.

Németh Lajos s.k.

A hőmérséklet napi középértéke és eltérése a 100 évi átlagtól /Budapesten/:

1979. V. 22.	20,6 C°	+3,9 C°

1871 óta ezen a napon Budapesten előfordult

legmagasabb hőmérséklet:	31,4 C°	/1950/,
legalacsonyabb hőmérséklet:	2,0 C°	/1885/.

79.399.

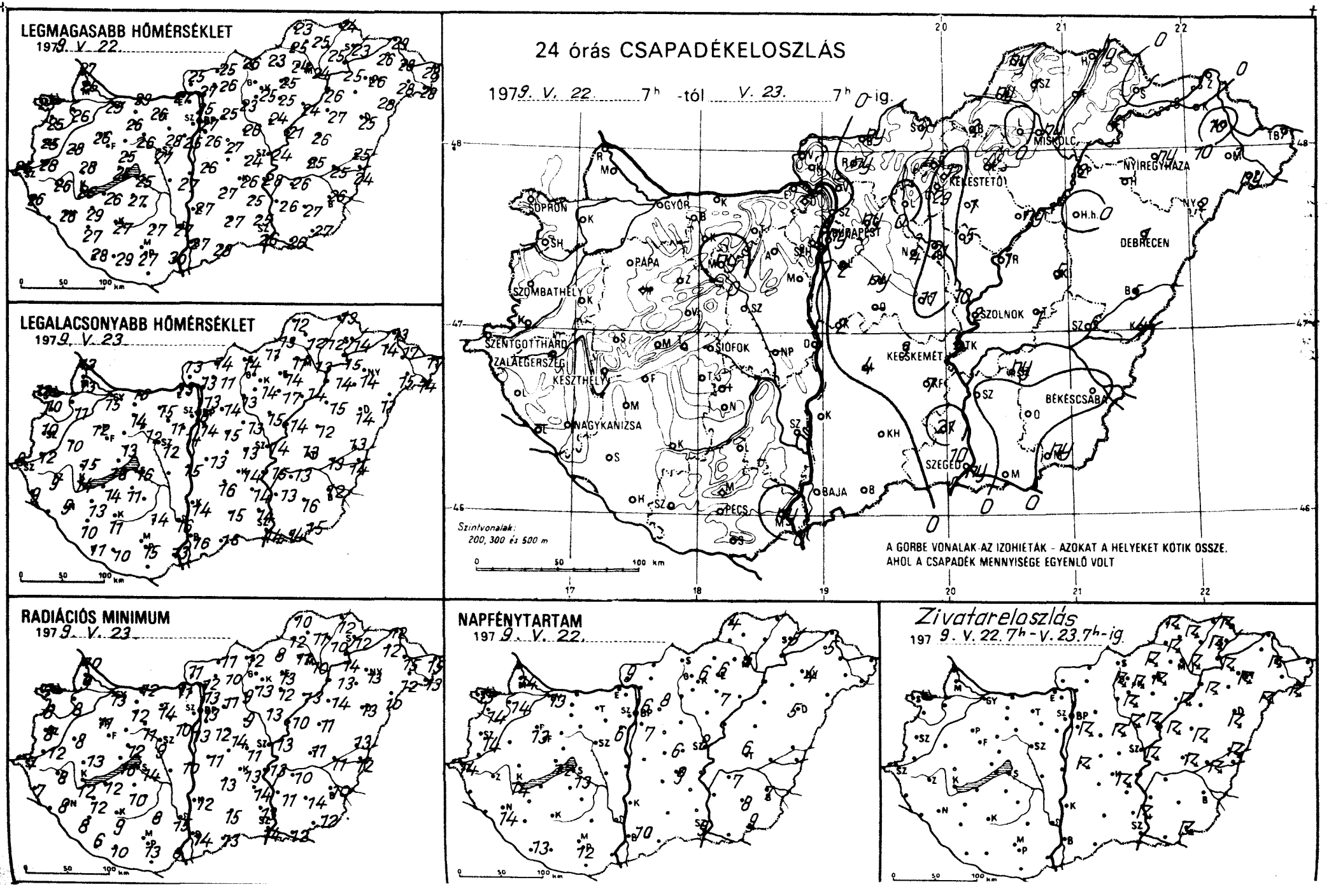
LEGMAGASABB HŐMÉRSÉKLET
1979. V. 22.
LEGALACSONYABB HŐMÉRSÉKLET
1979. V. 23.
RADIÁCIÓS MINIMUM
1979. V. 23.
24 órás CSAPADÉKELOSZLÁS
1979. V. 22. 7h -tól V. 23. 7h -ig.
SOPRON
GYŐR
PÁPA
SZOMBATHELY
SZENTGOTTHÁRD
ZALAEGERSZEG
KESZTHELY
NAGYKANIZSA
SIÓFOK
PÉCS
BAJA
BUDAPEST
KÉKESTETŐ
MISKOLC
NYÍREGYHÁZA
DEBRECEN
SZOLNOK
KECSKEMÉT
BÉKÉSCSABA
SZEGED
Szintvonalak:
200, 300 és 500 m
A GORBE VONALAK AZ IZOHIÉTÁK - AZOKAT A HELYEKET KÖTIK ÖSSZE,
AHOL A CSAPADÉK MENNYISÉGE EGYENLŐ VOLT
NAPFÉNYTARTAM
1979. V. 22.
Zivatareloszlás
1979. V. 22. 7h - V. 23. 7h - ig.

	197 9. V. 23. 07 h -ig az utolsó 24 óra adatai					
	csapadék (mm)		max. hőmérséklet	min. hőmérséklet	rad. min.	napos órák
Győr	•	⌓	25	15	13	13
Kapuvár	•	⌓	26	11	8	14
Mosonmagyaróvár	•	⌓	26	13	9	14
Rajka	•		27	13	10	
Sopron	•	⌓	25	12	9	15
Sopronhorpács	•	⌓	25	10	8	14
Káld	•		28	10	8	
Körmend	•		28	12	12	
Szentgotthárd	•	⌓	25	8	7	14
Szombathely	•	⌓	25	10	8	14
Lenti	•		26	9	7	
Letenye	–		–	–	–	
Nagykanizsa	•	⌓	26	9	8	14
Zalaegerszeg	•		26	9	8	
Farkasgyepű	–		–	–	–	
Keszthely	•	⌓	26	14	12	14
Mencshely	•		24	13	11	12
Pápa	•		26	12	11	13
Sümeg	•		28	15	13	
Tihany	•		25	18	16	
Veszprém	•		25	13	12	
Zirc	•	⌓	24	11	8	
Fonyód	•		26	14	12	
Homokszt. György	•	⌓	28	11	6	13
Kaposvár	•		27	11	9	
Marcali	•		29	13	12	
Siófok	•		25	16	14	13
Somogyszob	•	⌓	27	10	8	
Tab	•		27	11	10	
Bábolna	•	⌓	27	14	12	
Esztergom	•		27	13	11	
Kisber	•	⌓	26	14	12	
Komárom	•		29	16	12	
Tatabánya	•		26	15	14	
Alcsútdoboz	•	⌓	28	11	10	
Dunaújváros	•		27	15	10	
Martonvásár	•		25	14	13	6
Mór	ny	⌓	26	12	11	
Nagyhörcsökp.	–		–	–	–	
Szabadbattyán	•	⌓	27	12	9	
Iregszemcse	–		–	–	–	–
Lengyel	•		27	14	8	
Nagykónyi	•		28	11	9	
Szekszárd	•		27	16	15	
Mis[illegible]	•		25	17	11	
Mohács	ny	∇⌓	30	13	8	
Pécs	•		27	15	13	12
Siklós	–		–	–	–	
Szigetvár	•		29	10	10	
Bp. Lőrinc	2	⌒⌓	26	14	12	7
Bp. Met. Int.	ny	∇⌓	27	16	13	6
Bp. Szab. hegy	•		23	13	12	
Cegléd	11	∇⌓	24	13	11	6
Dobogókő	–		–	–	–	
Gödöllő	ny	⌓	25	14	11	8
Királyrét	•	⌓	26	10	9	
Monor	ny		27	15	14	
Nagykáta	4	⌒⌓	26	13	9	
Örkény	–		–	–	–	
Szentendre	•		25	13	13	

	197 9. V. 23. 07 h -ig az utolsó 24 óra adatai					
	csapadék (mm)		max. hőmérséklet	min. hőmérséklet	rad. min.	napos órák
Vác	•	⌓	27	13	12	
Vámosmikola	•	⌓	25	13	11	9
Baja	•		27	16	14	10
Bácsalmás	•		28	16	13	
Izsák	4		27	16	13	
Kalocsa	•		27	14	12	
Kecskemét	3	⌒⌓	26	14	13	9
Kiskunf. háza	7	∇	25	14	14	
Kiskunhalas	•		27	15	15	
Kunszentmiklós	2	⌒	26	13	11	
Tiszakécske	3		28	15	13	
Balassagyarmat	ny	∇⌓	25	14	11	
Romhány	ny	∇	26	11	10	
Salgótarján	1	∇	26	14	12	
Eger	4	⌒	25	14	13	6
Galyatető	4	⌒	22	12	9	
Gyöngyös	29	⌒▲	25	14	13	
Kékestető	12	⌒▲	17	12	10	6
Kompolt	1		25	17	12	7
Lőrinci	•	⌓	23	13	9	
Poroszló	ny	⌒	24	14	13	
Jászapáti	5	⌒⌓	24	15	13	
Jászberény	21	⌒	25	14	13	
Karcag	5	⌒	26	12	11	
Szolnok	2	⌒⌓	24	14	13	8
Tiszaroff	1	⌒⌓	21	14	10	
Túrkeve	1	⌒⌓	25	13	11	6
Kistelek	21	⌒	25	14	13	
Makó	•		26	14	12	
Szeged	ny	∇	26	14	14	9
Szentes	•		26	13	11	
Borsodnádasd	2	⌒⌓	23	11	8	
Füged	1	⌒⌓	25	12	10	
Hidasnémeti	ny	⌒	24	13	12	
Jósvafő	ny	⌒⌓	23	12	10	4
Lillafüred	•		24	11	11	
Miskolc	ny	⌒	24	13	10	5
Putnok	ny	⌒	25	13	12	
Sárospatak	•		23	14	12	5
Szendrőlád	1	⌒⌓	25	12	11	
Tokaj	4	⌒	25	15	14	
Kisvárda	•		26	14	12	5
Mátészalka	1	∇	28	15	12	
Nyíregyháza	ny	⌒	26	14	13	4
Nyírlugos	2	⌒	28	11	10	
Pátyod	ny	⌒	28	14	13	
Tiszabecs	1	∇	28	17	15	
Vásárosnamény	10	⌒	28	17	15	
Záhony	•		29	13	12	
Berettyóújfalu	5	⌒⌓	25	13	13	
Debrecen	1	⌒⌓	25	14	13	5
Hajdúdorog	–		–	–	–	
Hortobágy	•		27	15	14	
Körösszakál	4	⌓	24	14	12	
Polgár	2	⌒	26	14	13	
Békéscsaba	•	⌓	26	12	10	7
Mezőhegyes	ny	⌒⌓	27	15	12	9
Orosháza	•		27	16	14	8
Szarvas	ny	∇⌓	26	13	10	7
Szeghalom	6	⌒	25	13	11	

Árpádtető

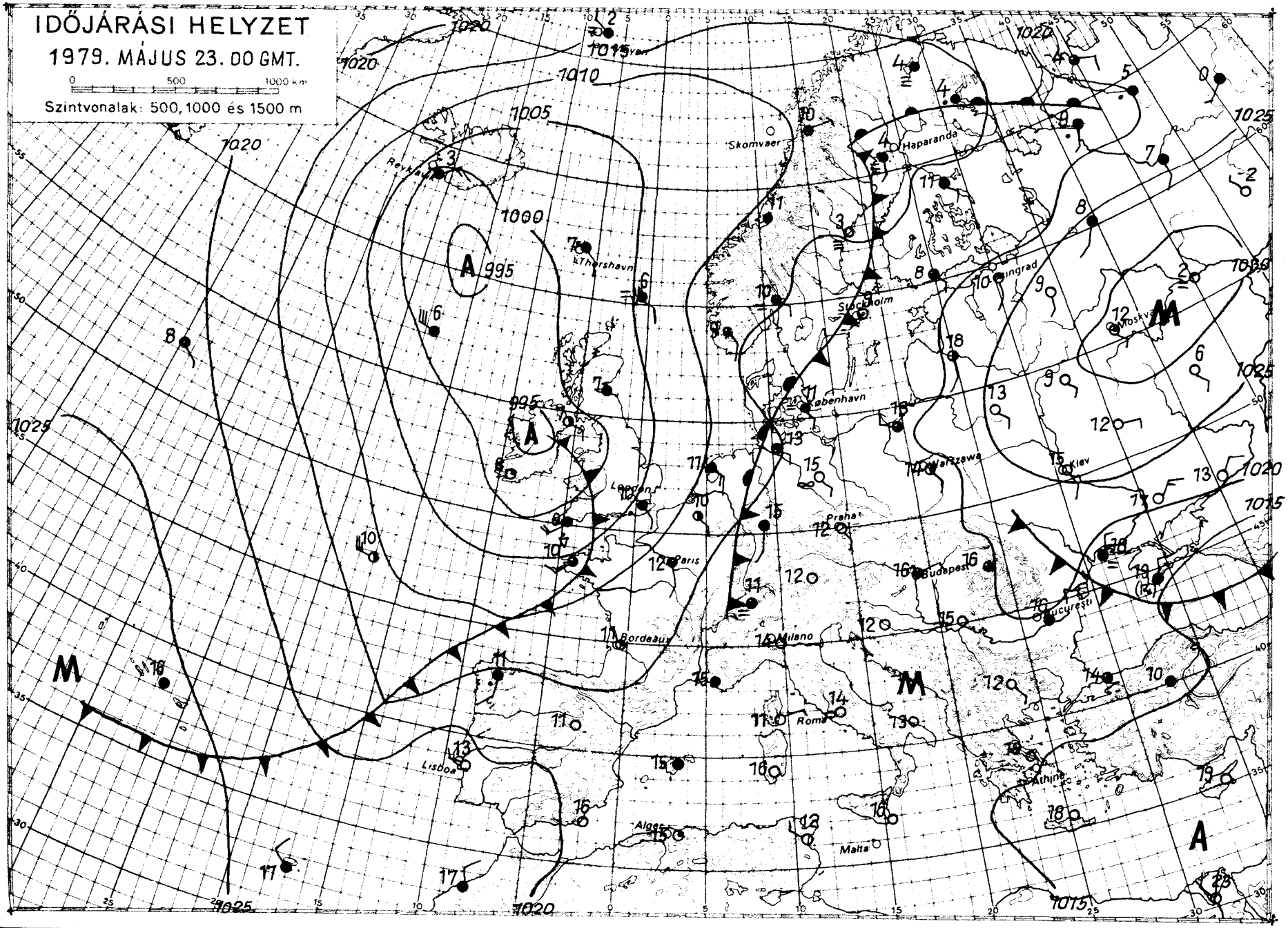

KIADJA: ORSZÁGOS METEOROLÓGIAI SZOLGÁLAT

Készíti: Központi Előrejelző Intézet Előrejelző Osztálya — T.: 273 - 078 — Megjelenik naponként —

Évi előfizetési díja: 1.460.-Ft - Megrendelhető: 1024 Budapest, II., Kitaibel Pál u. 1. Telefon: 353-500

Kiadásért felel: az OMSZ elnöke — Szerkesztésért felel: a KEI igazgatója

IDŐJÁRÁSI NAPIJELENTÉS

ЕЖЕДНЕВНЫЙ МЕТЕОРОЛОГИЧЕСКИЙ БЮЛЛЕТЕНЬ • DAILY WEATHER REPORT
BULLETIN QUOTIDIEN DE TEMPS • TÄGLICHER WETTERBERICHT

92. évfolyam 144. szám. + Budapest + 1979. május 24. csütörtök

Az időjárási helyzet és a várható időjárás:

A Brit-szigetek fölött nagy kiterjedésü alacsony légnyomású képződmény örvénylik, amely nedves, hüvös levegőt szállit Délnyugat- és Nyugat-Európa fölé. A felsorolt területeken, valamint a Skandináv-félszigeten változékony, többfelé esős az idő, helyenként zápor, zivatar alakult ki. A hőmérséklet csúcsértéke 2, 4 fokkal maradt el a sokévi átlagtól. Ezzel szemben szárazföldünk középső, keleti és északkeleti részén folytatódik az igen meleg, nyárias időjárás, a legmagasabb nappali hőmérséklet többfelé 5, 10 fokkal meghaladja az elmúlt 17 év átlagát. A Kárpát-medencében péntek estig folytatódik a meleg idő, de szórványosan kialakuló záporra, zivatarra is számithatunk.

Hazánkban szerdán a Dunántúlon derült, száraz idő volt, 12, 14 órás napsütést észleltek. A Duna vonalától keletre a kora délutáni óráktól időnként megnövekedett a gomolyfelhőzet és a Duna-Tisza-közének északi és déli részén, valamint a Tisztántúlon záporok, zivatarok alakultak ki. Mezőhegyesen a zivatart jégeső is kisérte. A lehullott eső mennyisége általában 5 mm alatt maradt, egy-két helyen azonban 10 mm-t is mértek, sőt Kecskemétről 17, Bácsalmásról 28, Mezőhegyesről 43 mm-t jelentettek. A legmagasabb nappali hőmérséklet 25, 30 fok között alakult. Ma hajnalra 10, 18 fokig hült le a levegő. Délelőtt derült, száraz, napos idő volt. A levegő 11 órára 23, 27 fokig melegedett fel.

Ma 12 órakor Budapesten a hőmérséklet 25 fok, a tengerszintre átszámitott légnyomás 1013 mb /760 mm/, mérsékelten süllyed.

A Balaton vizének hőmérséklete 11 órakor Siófoknál 21 fok volt.

Várható időjárás péntek estig:

Időnként megnövekvő felhőzet, szórványosan kialakuló záporral, zivatarral, egy-két helyen jégesővel. A többfelé élénk, időnként erős délkeleti, déli szél éjszakára átmenetileg kissé mérséklődik. Meleg marad az idő.
Várható legalacsonyabb éjszakai hőmérséklet: 11, 16,
legmagasabb nappali hőmérséklet pénteken: 25, 30 fok között.

Bartha Péterné s.k.

TÁVOLABBI KILÁTÁSOK SZOMBATTÓL-KEDDIG:

Tovább tart a meleg idő. Az időnként erősen megnövekvő gomolyfelhőzetből elszórtan záporok, zivatarok várhatók. Legalacsonyabb hajnali hőmérsékletek 12, 17 fok között. Legmagasabb nappali hőmérséklet 26, 31 fok között. Jelentős mennyiségü /legalább 5 mm/ csapadék az ország területének 10 százalékán várható.

KÖZÉPTÁVU ELŐREJELZŐ OSZTÁLY

A hőmérséklet napi középértéke és eltérése a 100 évi átlagtól /Budapesten/:

1979. V. 23.	22,8 C°	+5,8 C°

1871 óta ezen a napon Budapesten előfordult

legmagasabb hőmérséklet:	31,8 C° /1950/,
legalacsonyabb hőmérséklet:	3,3 C° /1917/.

79.400.

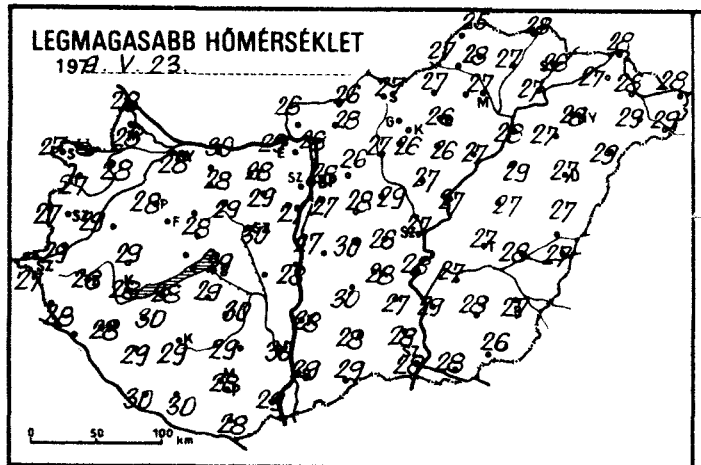
LEGMAGASABB HŐMÉRSÉKLET
1979. V. 23.

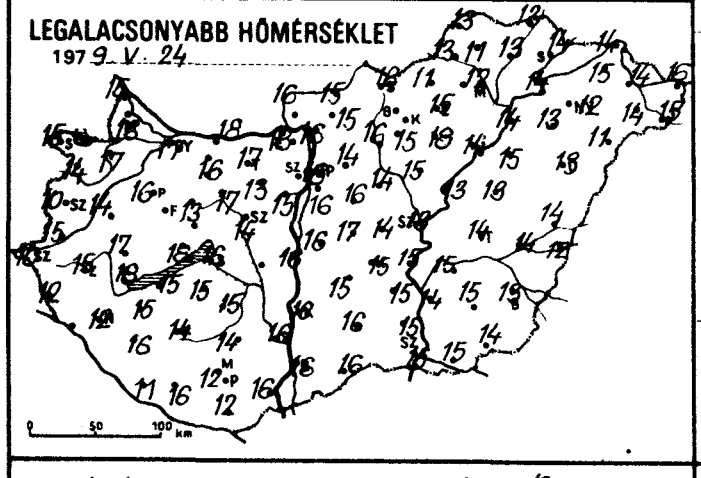
LEGALACSONYABB HŐMÉRSÉKLET
1979. V. 24.

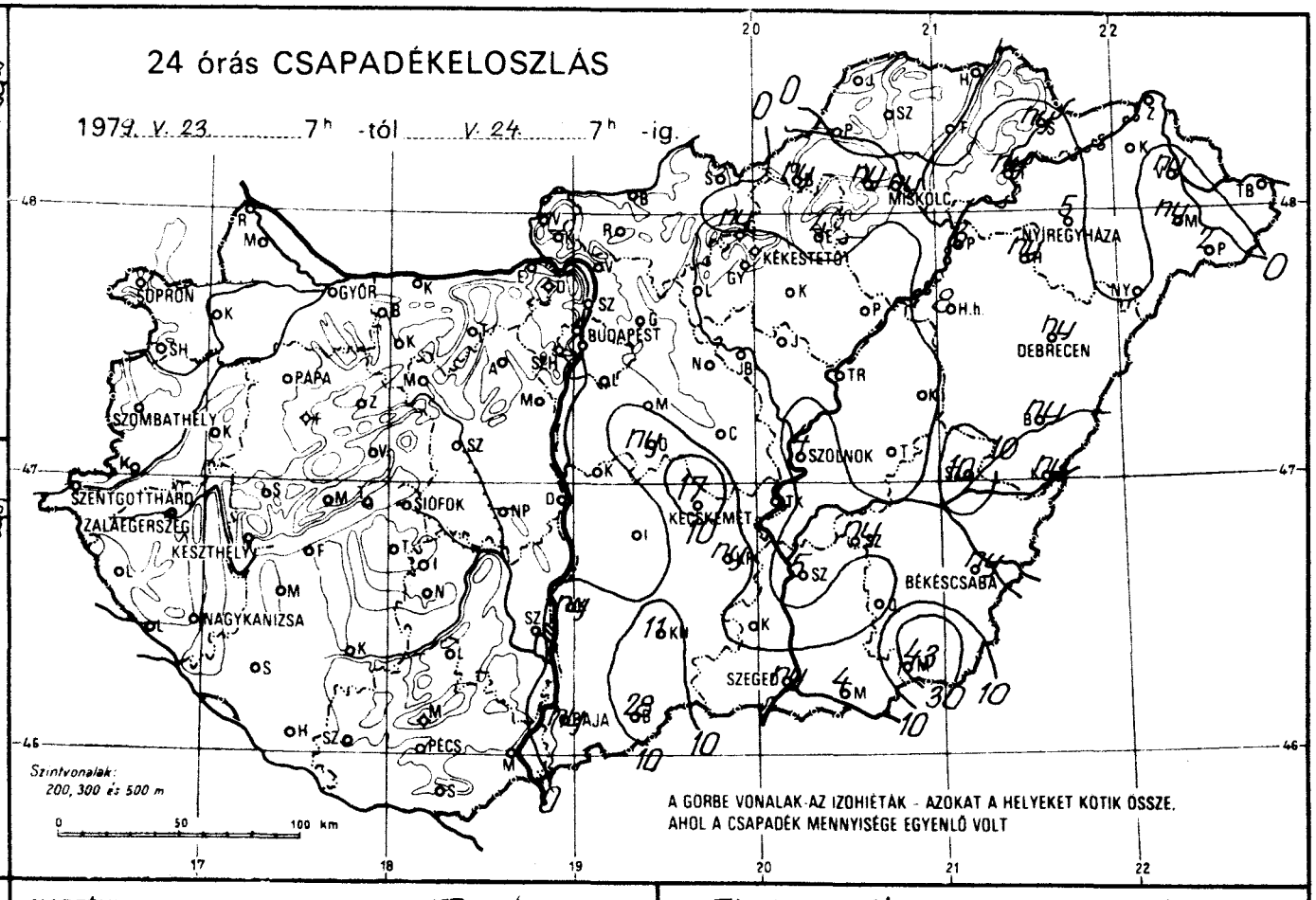
24 órás CSAPADÉKELOSZLÁS
1979. V. 23. 7h -tól V. 24. 7h -ig.
SOPRON
GYŐR
BUDAPEST
MISKOLC
NYÍREGYHÁZA
KEKESTETŐ
DEBRECEN
PAPA
SZOMBATHELY
SZENTGOTTHÁRD
ZALAEGERSZEG
KESZTHELY
SIÓFOK
KECSKEMÉT
SZOLNOK
BÉKÉSCSABA
NAGYKANIZSA
SZEGED
PÉCS
Szintvonalak: 200, 300 és 500 m
A GÖRBE VONALAK AZ IZOHIÉTÁK - AZOKAT A HELYEKET KÖTIK ÖSSZE, AHOL A CSAPADÉK MENNYISÉGE EGYENLŐ VOLT

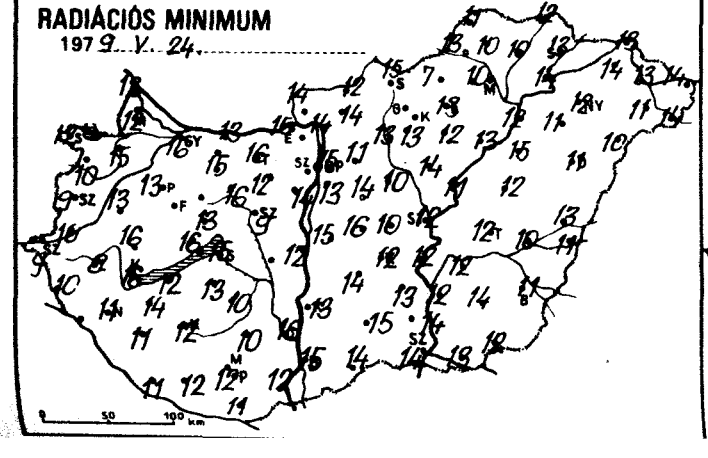
RADIÁCIÓS MINIMUM
1979. V. 24.

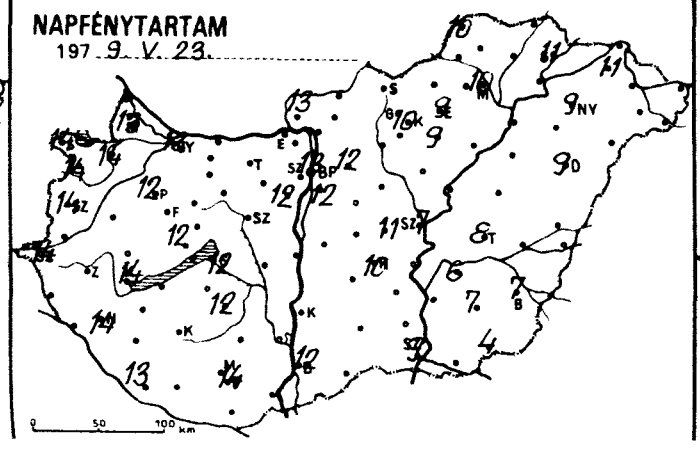
NAPFÉNYTARTAM
1979. V. 23.

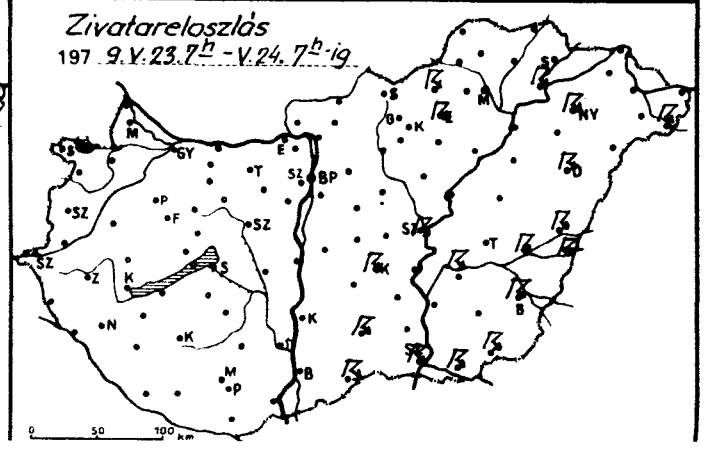
Zivatareloszlás
1979. V. 23. 7h - V. 24. 7h-ig

	197 9. V. 24. 07 h -ig az utolsó 24 óra adatai					
	csapadék (mm)		max. hőmérséklet	min. hőmérséklet	rad. min.	napos órák
Győr	•		28	17	16	13
Kapuvár	•		28	17	15	14
Mosonmagyaróvár	•	⌒	28	16	12	13
Rajka	•		28	15	13	
Sopron	•		27	15	12	14
Sopronhorpács	•	⌒	27	14	10	14
Káld	•		29	14	13	
Körmend	•		29	15	10	
Szentgotthárd	•	⌒	27	10	9	14
Szombathely	•	⌒	27	10	9	14
Lenti	•		28	12	10	
Letenye	–		–	–	–	
Nagykanizsa	•	⌒	28	12	11	14
Zalaegerszeg	•	⌒	28	15	8	
Farkasgyepű	•		29	10	10	
Keszthely	•		28	18	16	14
Mencshely	•		26	16	14	12
Pápa	•		28	16	13	12
Sümeg	•		29	17	16	
Tihany	•		–	18	16	
Veszprém	•		28	13	13	
Zirc	•	⌒	26	14	10	
Fonyód	•		28	15	12	
Homokszt. György	•	⌒	30	13	11	13
Kaposvár	•		29	14	12	
Marcali	•		30	15	14	
Siófok	•		29	16	15	12
Somogyszob	•		29	16	11	
Tab	•		29	15	13	
Bábolna	•		28	16	14	
Esztergom	•		29	18	15	
Kisbér	•		28	16	15	
Komárom	•		30	18	13	
Tatabánya	•		28	17	16	
Alcsútdoboz	•		29	13	12	
Dunaújváros	•		28	16	12	
Martonvásár	•		27	15	14	12
Mór	•	⌒	29	17	16	
Nagyhörcsökp.	–		–	–	–	
Szabadbattyán	•		30	14	9	
Tegszemcse	•	⌒	30	15	10	12
Tengyel	•		29	14	10	
Nagykónyi	•		30	15	9	
Szekszárd	•		30	16	16	
Pécsi Árpádtető	•		27	15	11	
Mohács	•		29	16	12	
Pécs	•		28	12	12	14
Siklós	•		28	12	11	
Szigetvár	•		30	16	12	
Sp. Lőrinc	•	⌒	27	16	13	12
Sp. Met. Int.	•		28	18	15	13
Sp. Szab. hegy	•		24	15	15	
Tegléd	•		28	14	10	11
Dobogókő	•		22	13	13	
Ödöllő	•		26	14	11	12
Királyrét	•		–	–	–	
Honor	•		28	16	14	
Nagykáta	•		29	14	10	
Orkény	ny		30	17	16	
Szentendre			28	14	13	

	197 9. V. 24. 07 h -ig az utolsó 24 óra adatai					
	csapadék (mm)		max. hőmérséklet	min. hőmérséklet	rad. min.	napos órák
Vác	•	⌒	28	16	14	
Vámosmikola	•	⌒	26	16	14	13
Baja	ny	▽	29	16	15	12
Bácsalmás	28	⌐	29	16	14	
Izsák	•		30	15	14	
Kalocsa	ny		28	16	13	
Kecskemét	17	⌐⌒	28	15	12	10
Kiskunf. háza	ny	▽	27	15	13	
Kiskunhalas	11	⌐	28	16	15	
Kunszentmiklós	•		27	16	15	
Tiszakécske	•		28	15	12	
Balassagyarmat	•		26	15	12	
Romhány	•		28	15	14	
Salgótarján	•		27	16	15	
Eger	4	⌐	26	15	13	9
Galyatető	ny	▽	21	12	10	
Gyöngyös	•		26	15	13	
Kékestető	ny	▽	19	12	11	10
Kompolt	•		26	18	12	9
Lőrinci	•		27	16	11	
Poroszló	•		27	14	13	
Jászapáti	•	⌒	27	15	14	
Jászberény	•	⌒	27	15	13	
Karcag	•		27	13	12	
Szolnok	4	⌐	27	13	12	7
Tiszaroff	•	⌒	27	13	11	
Túrkeve	•	⌒	27	14	12	8
Kistelek	•		28	15	14	
Makó	4	⌐⌒	28	15	13	
Szeged	ny	⌐	28	15	14	9
Szentes	5	▽	29	14	12	
Borsodnádasd	ny	⌐⌒	27	11	7	
Fügöd	•	⌒	27	13	10	
Hidasnémeti	•		28	13	12	
Jósvafő	•		25	13	11	10
Lillafüred	ny	▽	26	12	11	
Miskolc	ny	▽=	27	12	10	10
Putnok	•		27	13	13	
Sárospatak	ny		26	14	13	11
Szendrőlád	•	⌒	28	11	10	
Tokaj	ny	⌐	27	14	14	
Kisvárda	•		27	15	14	11
Mátészalka	ny	⌐	29	14	11	
Nyíregyháza	5	⌐	28	12	12	
Nyírlugos	•		29	11	10	
Pátyod	2	⌐	29	15	14	
Tiszabecs	•		28	16	14	
Vásárosnamény	ny	▽	28	14	13	
Záhony	•		28	14	13	
Berettyóújfalu	ny	⌐⌒	27	14	13	
Debrecen	ny	⌐	27	13	11	9
Hajdúdorog	ny	▽	27	13	11	
Hortobágy	8	▽	29	15	15	
Kőrösszakál	6	⌐⌒	27	12	11	
Polgár	3	⌐⌒	28	14	12	
Békéscsaba	ny	⌐⌒	27	13	11	7
Mezőhegyes	43	⌐▲	26	14	12	4
Orosháza	•		28	15	14	7
Szarvas	ny	⌐	27	15	12	6
Szeghalom	10	⌐	28	14	10	

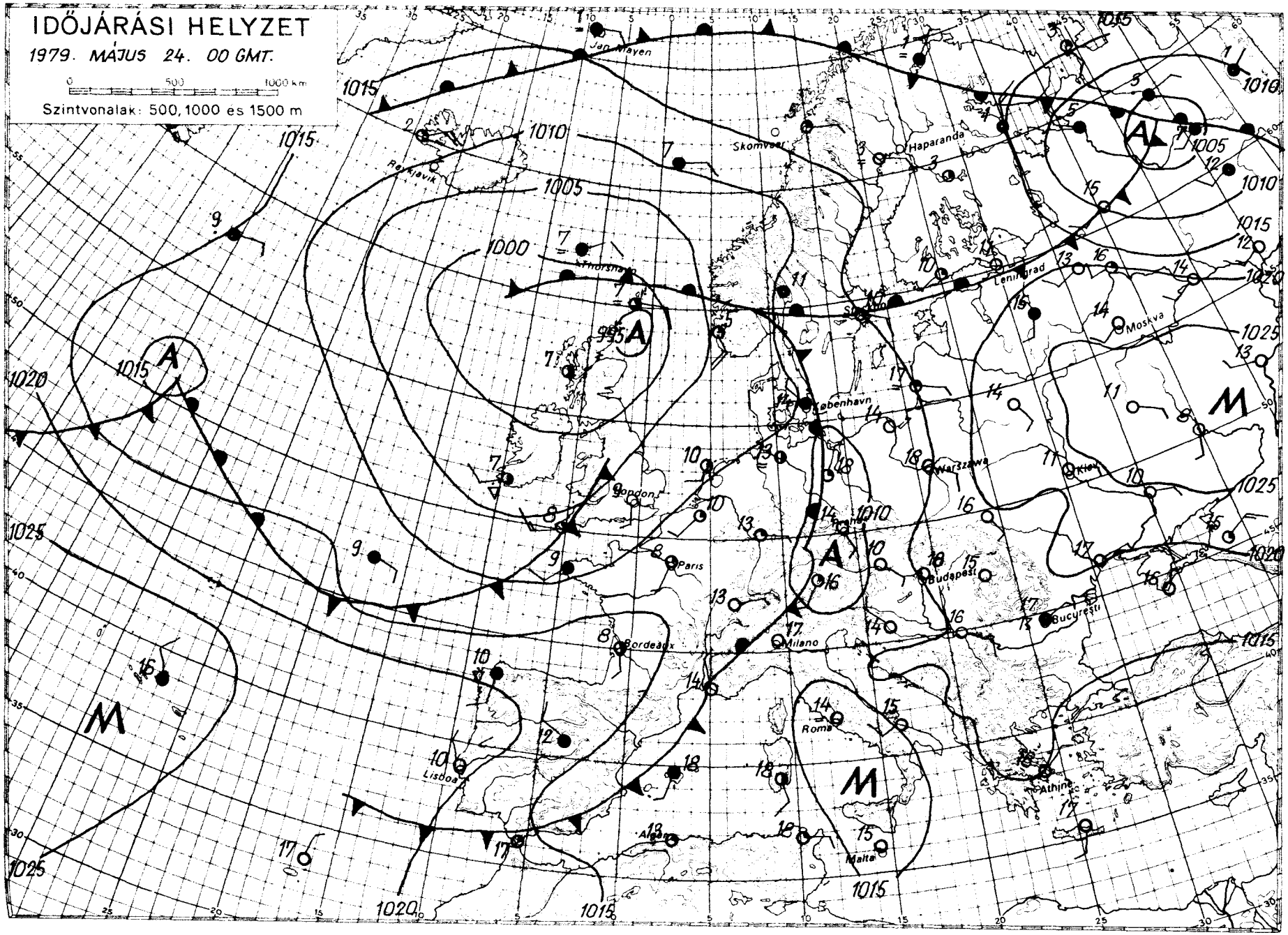

KIADJA: ORSZÁGOS METEOROLÓGIAI SZOLGÁLAT

Készíti: Központi Előrejelző Intézet Előrejelző Osztálya — T.: 273-018 — Megjelenik naponként —

Évi előfizetési díja: 1.460.-Ft - Megrendelhető: 1024 Budapest, II., Kitaibel Pál u. 1. Telefon: 353-500

Kiadásért felel: az OMSZ elnöke — Szerkesztésért felel: a KEI igazgatója

IDŐJÁRÁSI NAPIJELENTÉS

ЕЖЕДНЕВНЫЙ МЕТЕОРОЛОГИЧЕСКИЙ БЮЛЛЕТЕНЬ • DAILY WEATHER REPORT
BULLETIN QUOTIDIEN DE TEMPS • TÄGLICHER WETTERBERICHT

92. évfolyam 145. szám. + Budapest + 1979. május 25. péntek

Az időjárási helyzet és a várható időjárás:

A Brit-szigetektől a Skandináv-félszigetig egy alacsony-nyomású légköri képződmény helyezkedik el. Benne több önálló örvény alakult ki. A Milánó-Bé s-Gdansk-Oslo vonalban egy frontálzóna húzódik. A front mögött változékony az időjárás, többfelé keletkezik zápor, zivatar, a hőmérséklet azonban az évszaknak megfelelően alakul. Kontinensünk keleti, északkeleti része fölött egy nagy kiterjedésü magasnyomású légköri képződmény, azaz anticiklon épült fel. A leszálló légmozgások hatására száraz, napos az idő ezeken a területeken. Az Alpok térségében húzódó front fokozatosan gyengül, és északkelet felé helyeződik át. A Kárpát-medence időjárását tehát lényegesen nem befolyásolja. Folytatódik a meleg idő, csupán egy-két helyen záporral, zivatarral.

Hazánkban csütörtökön eleinte derült idő volt, majd a késő délelőtti óráktól kissé megnövekedett a gomolyfelhőzet, de csak egy-két helyen keletkezett gyenge zápor. A kora délutáni órákra 25-30 fokig melegedett föl a levegő. Ma hajnalra 8, 18 fokig csökkent a hőmérséklet. Délelőtt folytatódott a derült idő, csupán a Dunántúlon növekedett meg a fátyolfelhőzet. 11 órára 20, 27 fokra melegedett a levegő.

Ma 12 órakor Budapesten a hőmérséklet 26 fok, a tengerszintre átszámított légnyomás 1012 mb /759 mm/, változatlan.

A Balaton vizének hőmérséklete 11 órakor Siófoknál 21 fok volt.

Várható időjárás szombat estig.

Nappali gomolyfelhő képződés szombaton főként a Dunántúlon egy-két helyen záporral, zivatarral.
Napközben élénk déli, a Dunántúlon pénteken átmenetileg északi, északnyugati szél.
Várható legalacsonyabb éjszakai hőmérséklet 10, 15 fok,
legmagasabb nappali hőmérséklet szombaton: 25, 30 fok.

Demeter Éva s.k.

hőmérséklet napi középértéke és eltérése a 100 évi átlagtól /Budapesten/:

979. V. 24. 23,2 C° +5,7 C°

871 óta ezen a napon Budapesten előfordult

egmagasabb hőmérséklet: 31,7 C° /1950/,
egalacsonyabb hőmérséklet: 4,5 C° /1955/.

79.414.

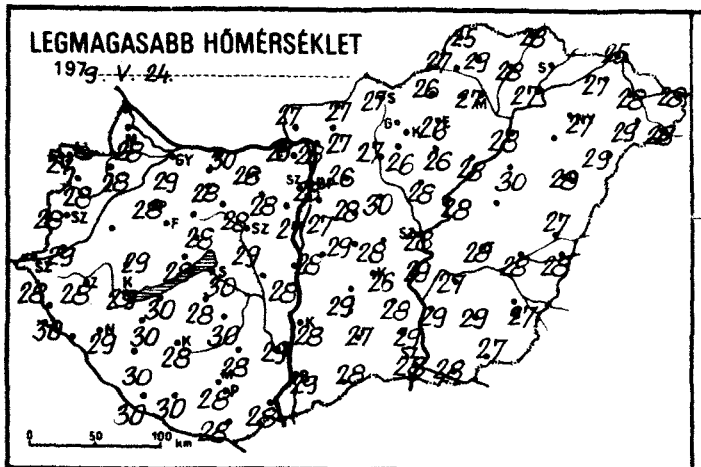
LEGMAGASABB HŐMÉRSÉKLET
1979. V. 24.

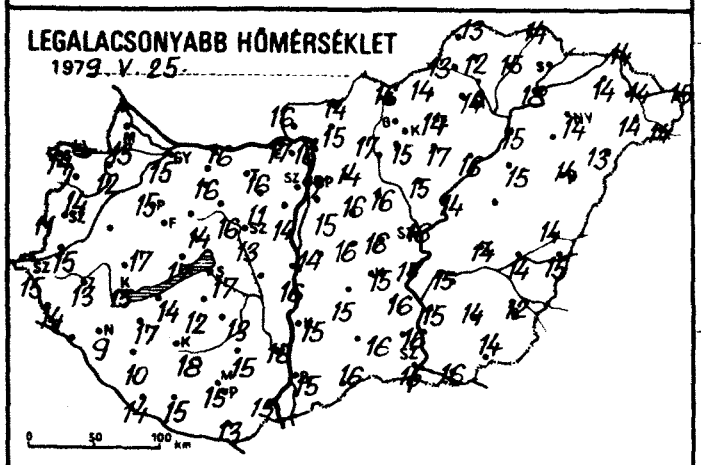
LEGALACSONYABB HŐMÉRSÉKLET
1979. V. 25.

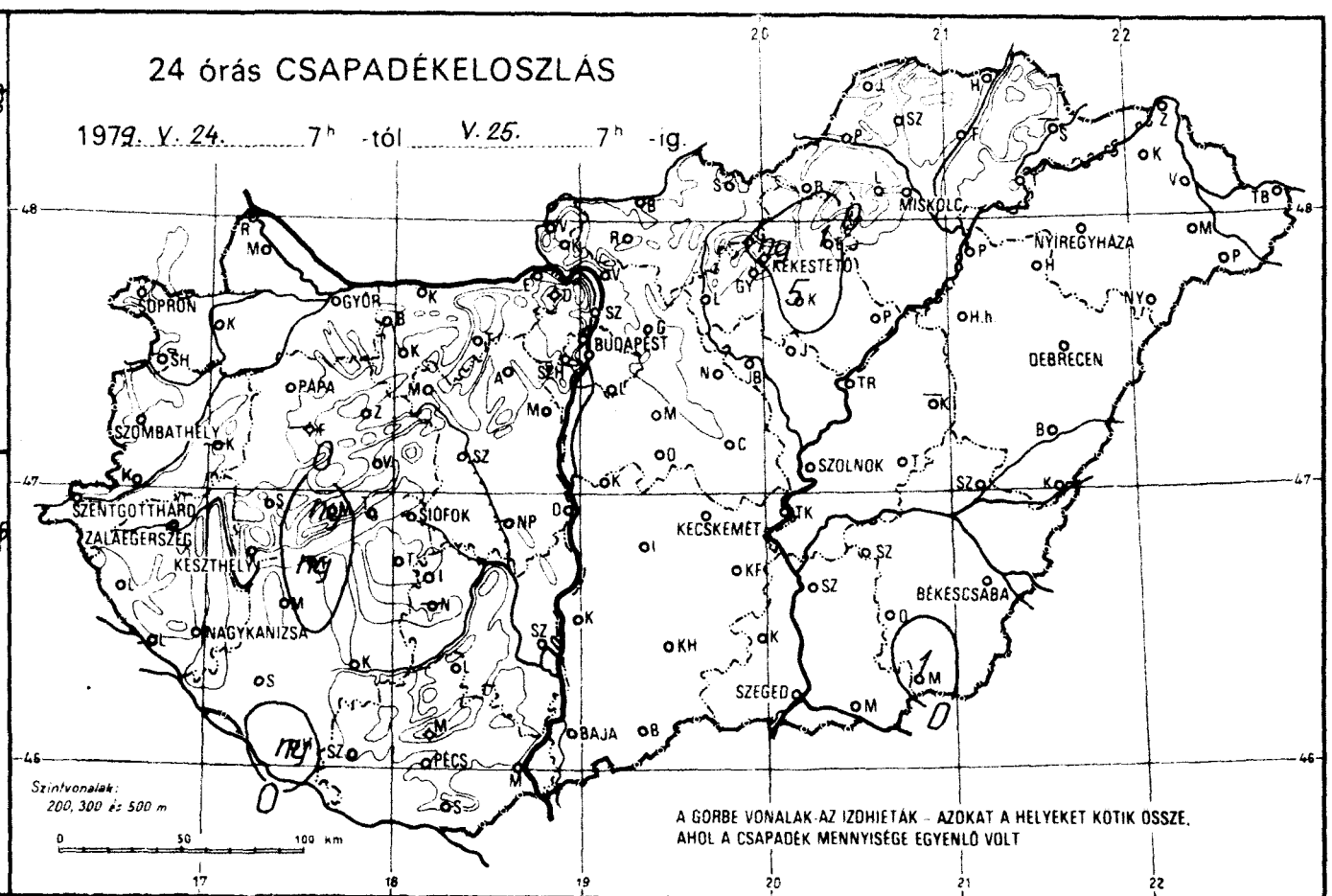
24 órás CSAPADÉKELOSZLÁS
1979. V. 24. 7h -tól V. 25. 7h -ig.
SOPRON
GYŐR
BUDAPEST
MISKOLC
NYÍREGYHÁZA
KÉKESTETŐ
DEBRECEN
PAPA
SZOMBATHELY
SZENTGOTTHÁRD
ZALAEGERSZEG
KESZTHELY
SIÓFOK
KECSKEMÉT
BÉKÉSCSABA
NAGYKANIZSA
SZEGED
BAJA
PÉCS
Szintvonalak: 200, 300 és 500 m
A GÖRBE VONALAK AZ IZDHIETÁK – AZOKAT A HELYEKET KÖTIK ÖSSZE, AHOL A CSAPADÉK MENNYISÉGE EGYENLŐ VOLT

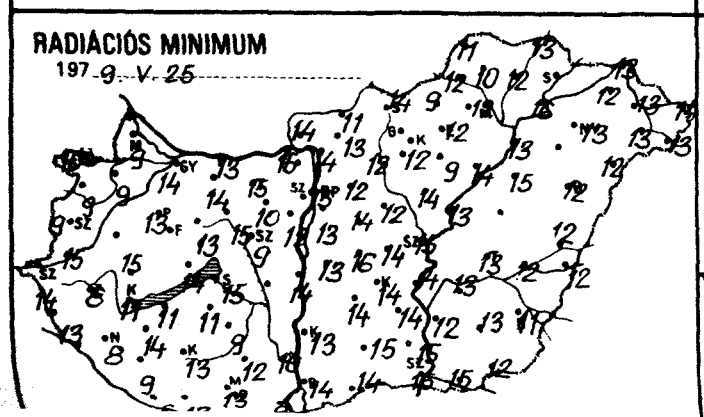
RADIÁCIÓS MINIMUM
1979. V. 25.

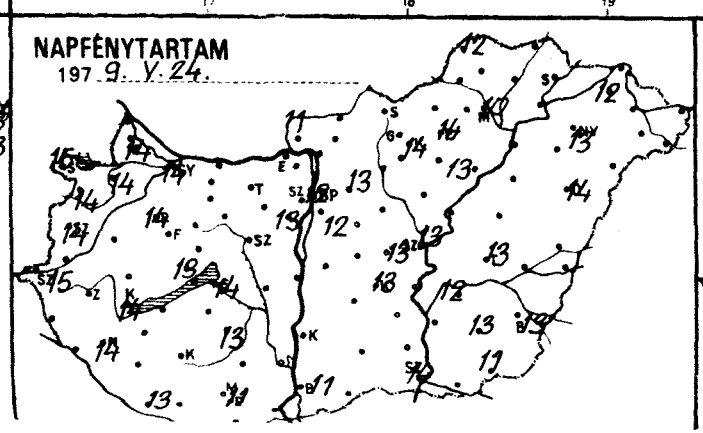
NAPFÉNYTARTAM
1979. V. 24.

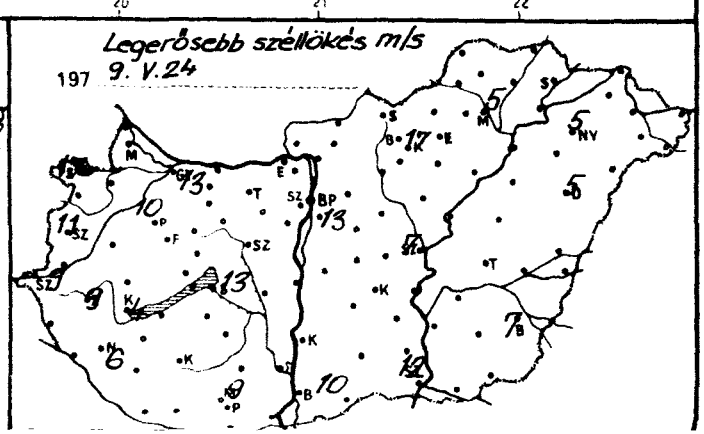
Legerősebb széllökés m/s
1979. V. 24.

197 9.V.25. 07 h -ig az utolsó 24 óra adatai

	csapadék (mm)		max. hőmérséklet	min. hőmérséklet	rad. min.	napos órák
Győr	•		29	15	14	14
Kapuvár	•		28	12	9	14
Mosonmagyaróvár	•	⌒	28	13	9	14
Rajka	–		–	–	–	
Sopron	•		27	14	10	15
Sopronhorpács	•		28	14	9	14
Káld	–		–	–	–	
Körmend	•		29	15	15	
Szentgotthárd	•		28	15	14	15
Szombathely	•		28	11	9	14
Lenti	•		30	14	13	
Letenye	–		–	–	–	
Nagykanizsa	•	⌒	29	9	8	14
Zalaegerszeg	•		28	13	8	
Farkasgyepű	–		–	–	–	
Keszthely	•		29	15	11	14
Mencshely	ny	▽	27	15	12	13
Pápa	•		28	15	13	14
Sümeg	•		29	17	15	
Tihany	•		28	17	14	
Veszprém	•		28	14	13	
Zirc	•	⌒	26	12	10	
Fonyód	ny	▽	30	14	11	
Homokszt. györgy	ny	⌒	30	14	6	13
Kaposvár	•		28	18	15	
Marcali	•		30	17	14	
Siófok	•		30	17	15	14
Somogyszob	•	⌒	30	10	9	
Tab	•		28	12	11	
Bábolna	•		28	15	12	
Esztergom	•		29	17	15	
Kisbér	•		28	16	14	
Komárom	•		30	16	13	
Tatabánya	•		28	16	15	
Alcsútdoboz	•	⌒	28	11	10	
Dunaújváros	•		28	16	14	
Martonvásár	•		27	14	12	13
Mór	•	⌒	28	16	15	
Nagyhörcsökp.	–		–	–	–	
Szabadbattyán	•		29	13	9	
Iregszemcse	•	⌒	30	13	9	13
Lengyel	•		28	15	12	
Nagykónyi	–		–	–	–	
Szekszárd	•		29	16	15	
Mindszentgáldtető	•		26	17	10	
Mohács	•	⌒	28	15	9	
Pécs	•		28	15	13	11
Siklós	•		28	13	11	
Szigetvár	•		30	15	13	
Bp. Lőrinc	•		27	15	13	12
Bp. Met. Int.	•		28	17	15	12
Bp. Szab. hegy	–		–	–	–	
Cegléd	•		28	16	14	13
Dobogókő	•		22	13	13	
Gödöllő	•		26	14	12	13
Királyrét	–		–	–	–	
Monor	•		28	16	14	
Nagykáta	•		30	16	12	
Örkény	•		29	16	16	
Szentendre	•		28	14	14	

197 9.V.25. 07 h -ig az utolsó 24 óra adatai

	csapadék (mm)		max. hőmérséklet	min. hőmérséklet	rad. min.	napos órák
Vác	•		28	16	14	
Vámosmikola	•		27	16	14	11
Baja	•		29	15	14	11
Bácsalmás	•		28	16	14	
Izsák	•		29	15	14	
Kalocsa	•		28	15	13	
Kecskemét	•		26	15	14	13
Kiskunf. háza	•		28	16	14	
Kiskunhalas	•		27	16	15	
Kunszentmiklós	•		28	14	13	
Tiszakécske	•		29	17	14	
Balassagyarmat	∘	⌒	27	14	11	
Romhány	•		27	15	13	
Salgótarján	•		27	16	14	
Eger	1	▽	26	14	12	14
Galyatető	•		21	16	10	
Gyöngyös	•	⌒	26	15	12	
Kékestető	ny	⌒	20	11	10	14
Kompolt	5	⌒	26	17	9	13
Lőrinci	•		27	17	12	
Poroszló	•		28	16	14	
Jászapáti	•		28	15	14	
Jászberény	•		28	16	14	
Karcag	–		–	–	–	
Szolnok	∘	⌒	28	16	15	13
Tiszaroff	•	⌒	28	14	13	
Túrkeve	•		28	14	13	13
Kistelek	∘		29	16	15	
Makó	•		28	16	15	
Szeged	∘		28	15	15	14
Szentes	•		29	15	12	
Borsodnádasd	•	⌒	26	14	9	
Füged	•		28	15	12	
Hidasnémeti	•		28	14	13	
Jósvafő	•		25	13	11	12
Lillafüred	∘		25	12	11	
Miskolc	∘		27	14	12	10
Putnok	•		27	13	12	
Sárospatak	–		–	–	–	
Szendrőlád	∘	⌒	29	12	10	
Tokaj	•		27	18	16	
Kisvárda	∘	⌒	27	14	12	12
Mátészalka	•		29	14	13	
Nyíregyháza	•		27	14	13	13
Nyírlugos	∘		29	13	12	
Pátyod	•		28	14	13	
Tiszabecs	•		28	15	14	
Vásárosnamény	∘	⌒	28	14	13	
Záhony	∘		25	14	13	
Berettyóújfalu	•	⌒	27	14	12	
Debrecen	∘	⌒	28	14	12	14
Hajdúdorog	•		28	13	11	
Hortobágy	∘		30	15	15	
Körösszakál	•	⌒	28	15	12	
Polgár	•	⌒	28	15	13	
Békéscsaba	•	⌒	27	12	11	13
Mezőhegyes	1	⌒	27	14	12	11
Orosháza	•		29	14	13	13
Szarvas	•		27	15	13	12
Szeghalom	∘		28	14	12	

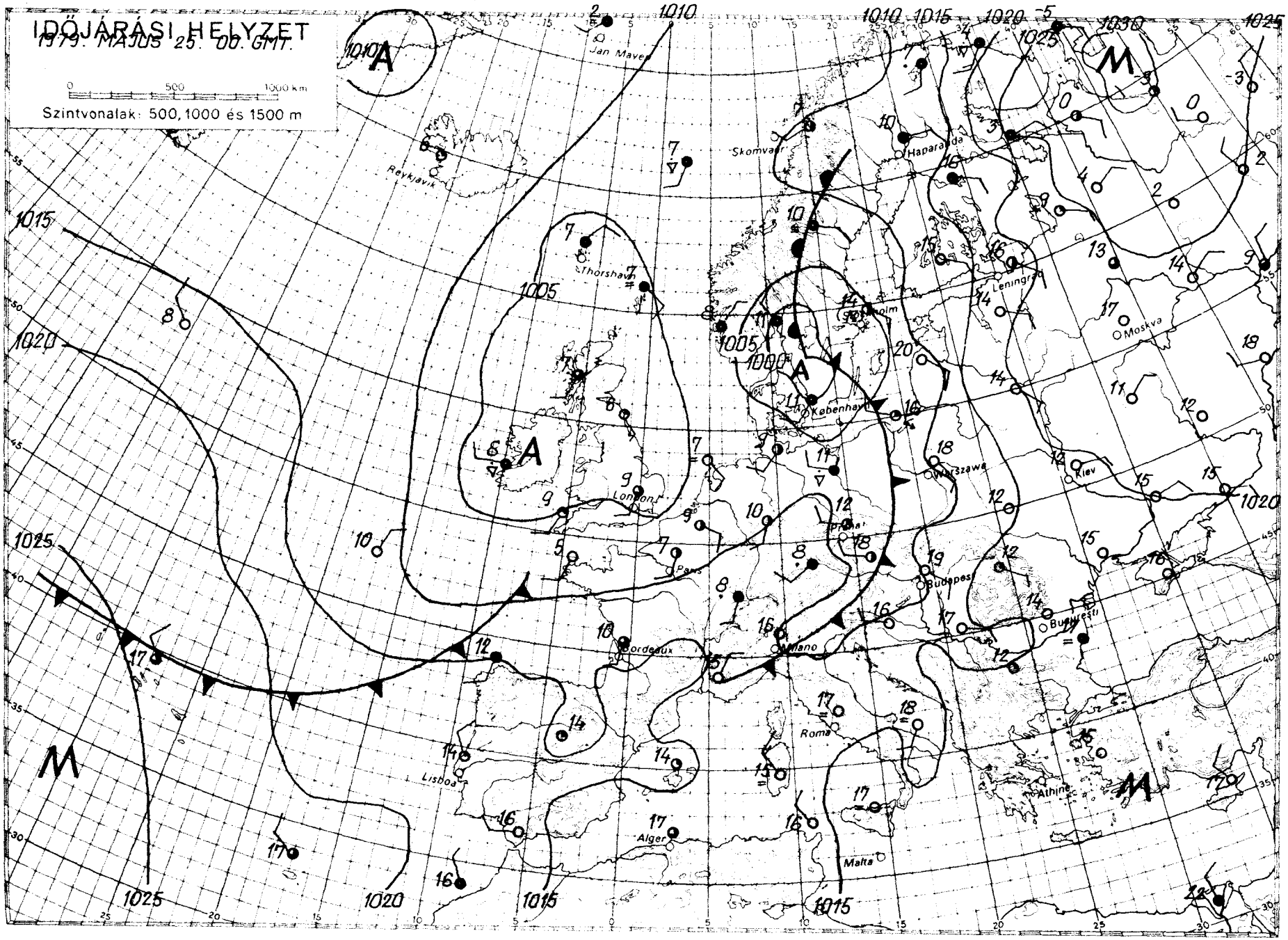

KIADJA: ORSZÁGOS METEOROLÓGIAI SZOLGÁLAT
Készíti: Központi Előrejelző Intézet Előrejelző Osztálya — T.: 273-018 — Megjelenik naponként —
Évi előfizetési díja: 1.460.-Ft - Megrendelhető: 1024 Budapest, II., Kitaibel Pál u. 1. Telefon: 353-500
Kiadásért felel: az OMSZ elnöke — Szerkesztésért felel: a KEI igazgatója

IDŐJÁRÁSI NAPIJELENTÉS

ЕЖЕДНЕВНЫЙ МЕТЕОРОЛОГИЧЕСКИЙ БЮЛЛЕТЕНЬ • DAILY WEATHER REPORT
BULLETIN QUOTIDIEN DE TEMPS • TÄGLICHER WETTERBERICHT

92. évfolyam 146. szám. + Budapest + 1979. május 26. szombat

Az időjárási helyzet és a várható időjárás:

Kelet-Európában a leszálló légmozgások hatására folytatódik a jobbára napos, meleg, száraz idő. Ugyanakkor az Európa nyugati felén felhalmozódott hüvös levegő csak lassan terjeszkedik szárazföldünk belseje felé. Ma reggelre a hüvös levegő egy gyengébb hulláma elérte Közép-Európát, több helyen záport, zivatart okozva. A legmagasabb nappali hőmérséklet pénteken Európa nagy részén általában 2, 8, a Szovjetunió európai területén 9, 11 fokkal volt magasabb, mint a sokévi átlag. Vasárnap estig a Kárpát-medencében nagyobb hőmérsékletváltozás nem várható, de elszórtan zápor, zivatar kialakulására lehet számitani.

Hazánkban pénteken általában 11, 15 órán át sütött a nap. A hőmérséklet csúcsértéke az északnyugati megyékben 22, 26, máshol 27, 32 fok között volt. A délutáni órákra a gomolyfelhőzet erősebben megnövekedett. A kora esti óráktól a déli és keleti megyékben többfelé keletkezett zápor, zivatar, sőt néhány helyen jégeső is hullott. A lehullott csapadék mennyisége általában csapadéknyom és 9 mm között váltakozott, de néhány erősebb zivatargócban elérte a 13, 17 mm-t, sőt Turkevén 20 mm-t mértek. Szombat hajnalra 9, 18 fokig hült le a levegő. Ma délelőtt gyengén vagy mérsékelten felhős volt az ég. A keleti országrészben néhány helyen záporeső, zivatar volt. A hőmérséklet 11 órakor 21, 27 fok között volt.

Ma 12 órakor Budapesten a hőmérséklet 25 fok, a tengerszintre átszámitott légnyomás 1016 mb /762 mm/, alig változik.

A Balaton vizének hőmérséklete 11 órakor Siófoknál 22 fok volt.

Várható időjárás vasárnap estig:

Időnként megnövekvő felhőzet, elszórtan zápor, zivatar.
Mérsékelt, napközben megélénkülő változó irányú szél.
Várható legalacsonyabb éjszakai hőmérséklet: 10, 15,
legmagasabb nappali hőmérséklet vasárnap: 25, 30 fok között.

Vadkerti Ferenc s.k.

A hőmérséklet napi középértéke és eltérése a 100 évi átlagtól /Budapesten/:

1979. V. 25.	23,1 C°	+5,4 C°

1871 óta ezen a napon Budapesten előfordult

legmagasabb hőmérséklet:	31,4 C° /1953/,
legalacsonyabb hőmérséklet:	7,2 C° /1944/.

79.415.

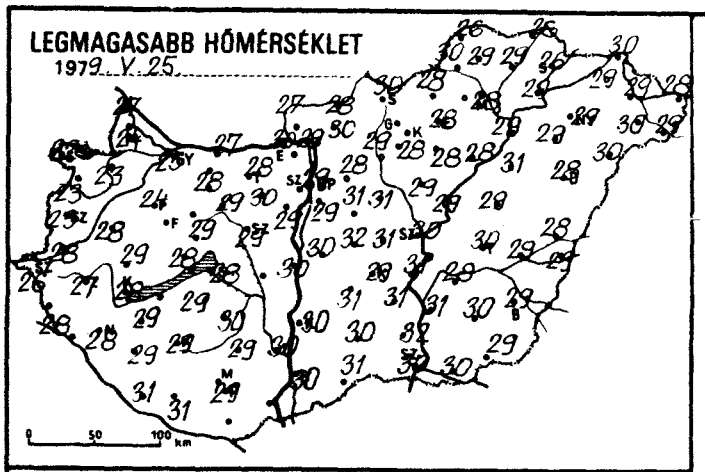
LEGMAGASABB HŐMÉRSÉKLET
1979. V. 25.

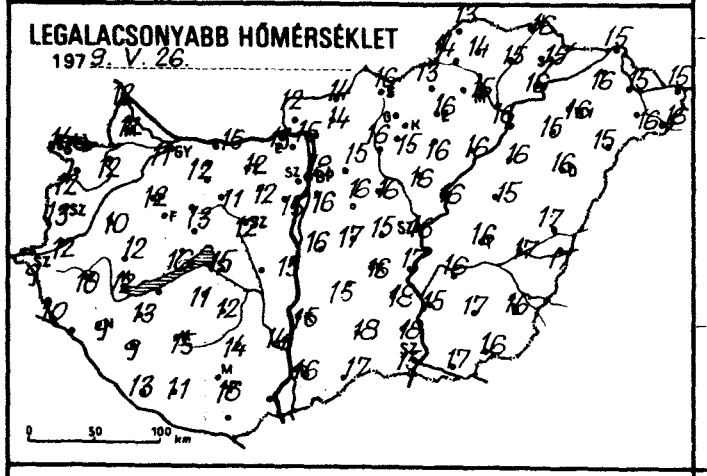
LEGALACSONYABB HŐMÉRSÉKLET
1979. V. 26.

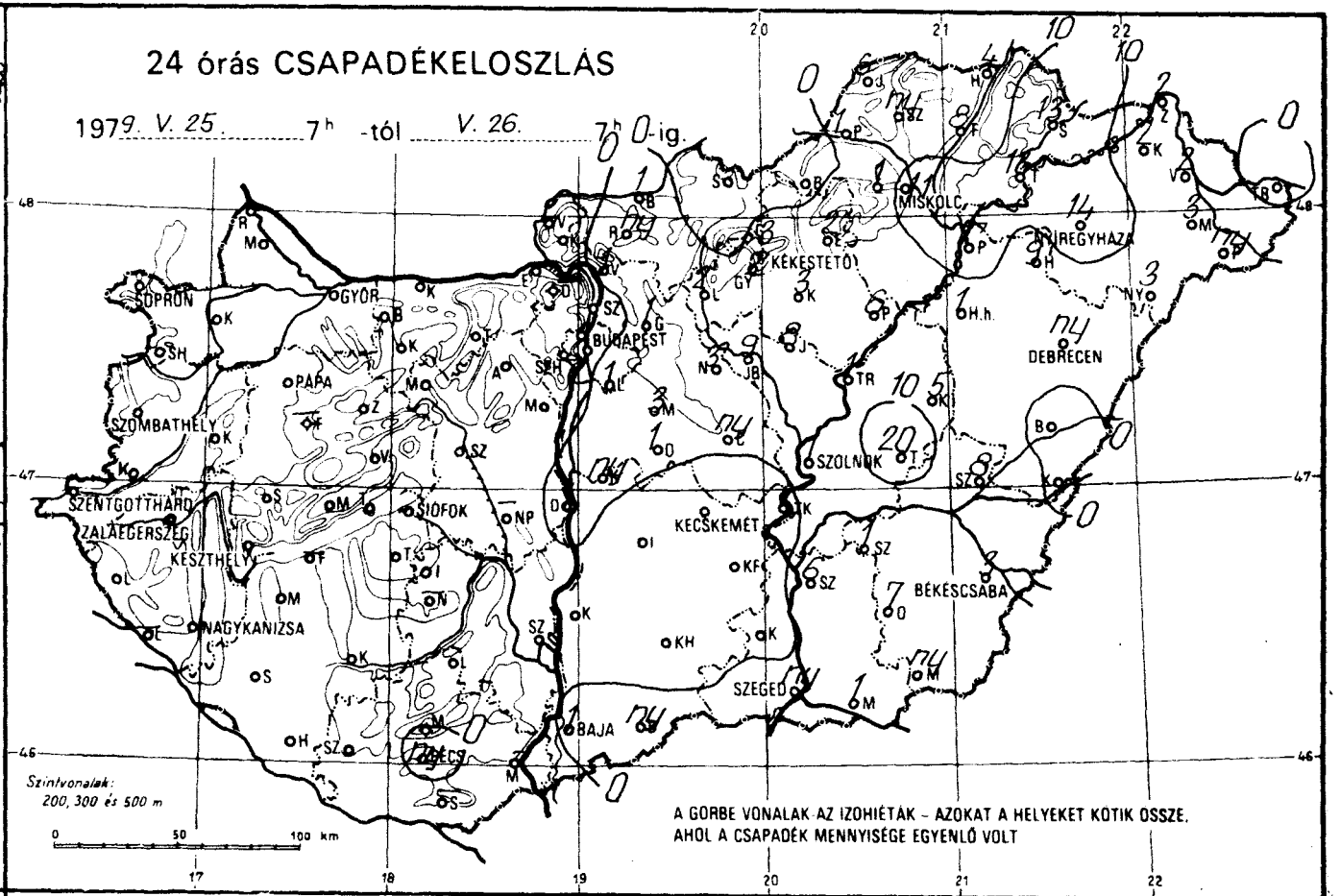
24 órás CSAPADÉKELOSZLÁS
1979. V. 25. 7h -tól V. 26. 7h 0-ig.
SOPRON
GYŐR
BUDAPEST
MISKOLC
NYÍREGYHÁZA
KÉKESTETŐ
DEBRECEN
PAPA
SZOMBATHELY
SZENTGOTTHÁRD
ZALAEGERSZEG
KESZTHELY
SIÓFOK
SZOLNOK
KECSKEMÉT
BÉKÉSCSABA
NAGYKANIZSA
SZEGED
BAJA
Szintvonalak: 200, 300 és 500 m
A GÖRBE VONALAK AZ IZOHIÉTÁK - AZOKAT A HELYEKET KÖTIK ÖSSZE, AHOL A CSAPADÉK MENNYISÉGE EGYENLŐ VOLT

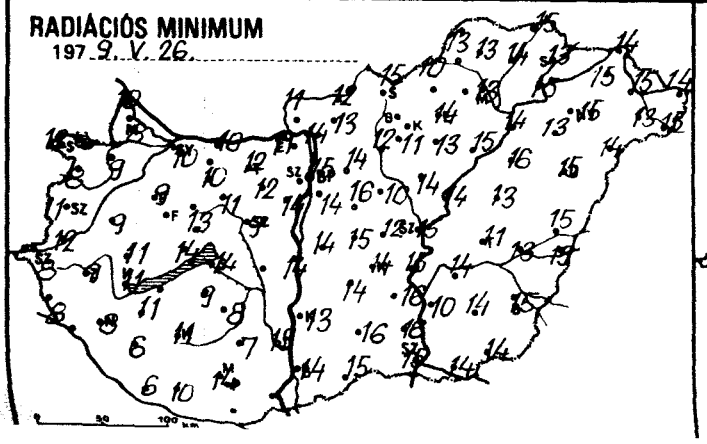
RADIÁCIÓS MINIMUM
1979. V. 26.

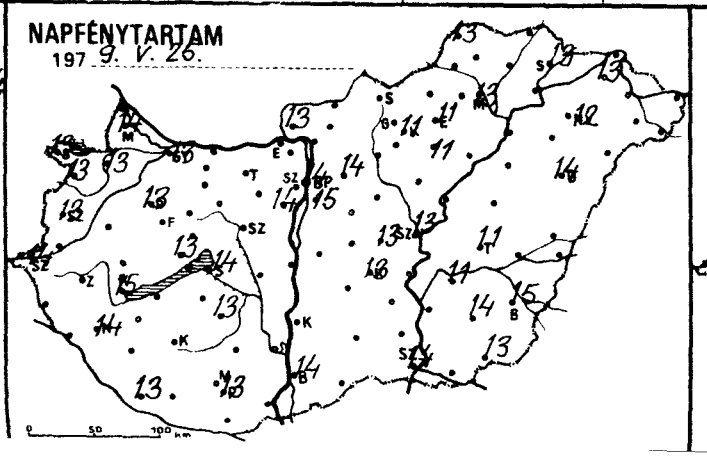
NAPFÉNYTARTAM
1979. V. 26.

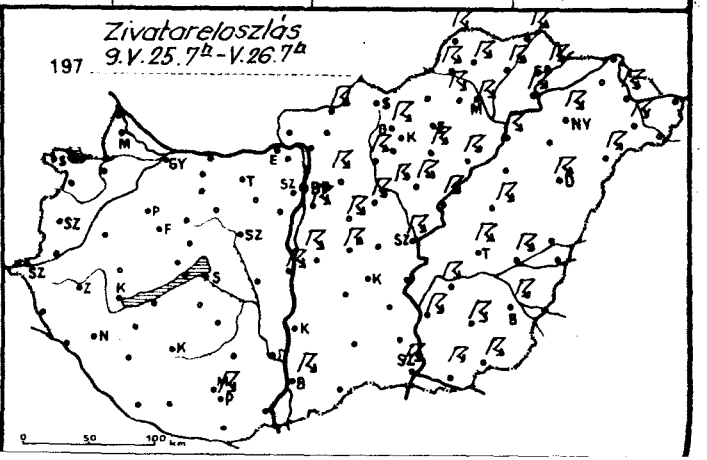
Zivatareloszlás
1979. V. 25. 7h - V. 26. 7h

	197 9. V. 26. 07 h -ig az utolsó 24 óra adatai					
	csapadék (mm)		max. hőmérséklet	min. hőmérséklet	rad. min.	napos órák
Győr	•	⌒	25	11	10	13
Kapuvár	•		23	12	9	13
Mosonmagyaróvár	•	⌒	24	12	8	14
Rajka	•		27	12	10	
Sopron	•		22	14	12	13
Sopronhorpács	•		23	12	8	13
Káld	•		28	10	9	
Körmend	•		28	12	12	
Szentgotthárd	•		26	9	8	14
Szombathely	•		23	13	11	13
Lenti	•		28	10	8	
Letenye	–		–	–	–	
Nagykanizsa	•	⌒	28	9	8	14
Zalaegerszeg	•	⌒	27	10	9	
Farkasgyepű	–		–	–	–	
Keszthely	•		28	12	11	15
Mencshely	•		26	12	10	13
Pápa	•	⌒	24	12	9	13
Sümeg	•		29	12	11	
Tihany	•		28	16	14	
Veszprém	•		29	13	13	
Zirc	•	⌒	26	9	8	
Fonyód	–		–	–	–	
Homokszt. György	•	⌒	31	13	6	13
Kaposvár	•		29	15	13	
Marcali	•	⌒	29	13	11	
Siófok	•	⌒	28	15	14	14
Somogyszob	•	⌒	29	9	6	
Tab	•		29	11	9	
Bábolna	•		26	12	9	
Esztergom	•		30	13	11	
Kisbér	•	⌒	28	12	10	
Komárom	•		27	15	10	
Tatabánya	•		28	12	12	
Alcsútdoboz	•	⌒	30	12	12	
Dunaújváros	1	⌐	30	15	14	
Martonvásár	•		29	15	14	14
Mór	•	⌒	29	11	11	
Nagyhörcsökp.	–		–	–	–	
Szabadbattyán	•		29	12	9	
Iregszemcse	•	⌒	30	12	8	13
Lengyel	•		29	14	7	
Nagykónyi	–		–	–	–	
Szekszárd	•		30	14	13	
Mohács	•		27	17	13	
Mohács	–		–	–	–	
Pécs	ny	⌐	29	16	14	13
Siklós	–		–	–	–	
Szigetvár	•		31	11	10	
Bp. Lőrinc	1	⌐	29	16	14	15
Bp. Met. Int.	•		29	18	15	14
Bp. Szab. hegy	•		26	16	11	
Cegléd	ny	▽	31	15	12	13
Dobogókő	–		–	–	–	
Gödöllő	1	⌐	28	15	14	14
Királyrét	•	⌒	28	12	10	
Monor	3	⌐	31	16	16	
Nagykáta	3	⌐	31	16	10	
Örkény	1	⌐	32	17	15	
Szentendre			30	16	15	

	197 9. V. 26. 07 h -ig az utolsó 24 óra adatai					
	csapadék (mm)		max. hőmérséklet	min. hőmérséklet	rad. min.	napos órák
Vác	1		29	15	14	
Vámosmikola	•		27	12	11	13
Baja	1	⌐	30	16	14	14
Bácsalmás	ny	▽	31	17	15	
Izsák	•		31	15	14	
Kalocsa	•		30	15	13	
Kecskemét	•		29	16	14	13
Kiskunf. háza	•		31	18	16	
Kiskunhalas	•		30	18	16	
Kunszentmiklós	ny	⌐	30	16	14	
Tiszakécske	•		31	17	15	
Balassagyarmat	1	⌐	28	14	12	
Romhány	ny	▽	30	14	13	
Salgótarján	•		30	16	15	
Eger	2		28	16	14	11
Galyatető	•		25	11	10	
Gyöngyös	2	⌒	28	15	11	
Kékestető	3	⌐	21	11	9	11
Kompolt	3	⌐	28	16	13	11
Lőrinci	2	⌐	29	16	12	
Poroszló	6	⌐	28	16	15	
Jászapáti	8	⌐	29	16	14	
Jászberény	9	⌐	30	16	14	
Karcag	5	⌐	29	15	13	
Szolnok	1	⌐	30	16	15	13
Tiszaroff	1	⌐	29	16	14	
Túrkeve	20	⌐▲	30	16	11	11
Kistelek	•		32	18	16	
Makó	1	⌐	30	17	14	
Szeged	ny	⌐	30	15	15	14
Szentes	6	⌐	31	15	10	
Borsodnádasd	•	⌒≡	28	13	10	
Füged	8	⌐	29	15	14	
Hidasnémeti	4	⌐	28	16	15	
Jósvafő	6	⌐⌒	26	13	–	13
Lillafüred	1	⌐	26	12	11	
Miskolc	11	⌐	28	15	13	13
Putnok	1	⌐	30	14	13	
Sárospatak	13	⌐	26	15	13	13
Szendrőlád	ny	⌐⌒	29	14	13	
Tokaj	13	⌐	29	16	15	
Kisvárda	2		29	16	15	13
Mátészalka	3	⌐	30	16	13	
Nyíregyháza	14	⌐	29	16	15	12
Nyírlugos	3	⌐	30	15	14	
Pátyod	ny		29	16	15	
Tiszabecs	•		28	15	14	
Vásárosnamény	2	⌐	29	15	15	
Záhony	2		30	15	14	
Berettyóújfalu	•	⌒	28	17	15	
Debrecen	ny	⌐	28	16	15	14
Hajdúdorog	9	▽	29	15	13	
Hortobágy	1		31	16	16	
Körösszakál	•	⌒	29	17	15	
Polgár	17	⌐	29	16	14	
Békéscsaba	3	⌐	29	16	15	15
Mezőhegyes	ny	⌐	29	16	14	13
Orosháza	7	⌐	30	17	14	14
Szarvas	1	⌐	28	16	14	11
Szeghalom	8	⌐	29	17	13	

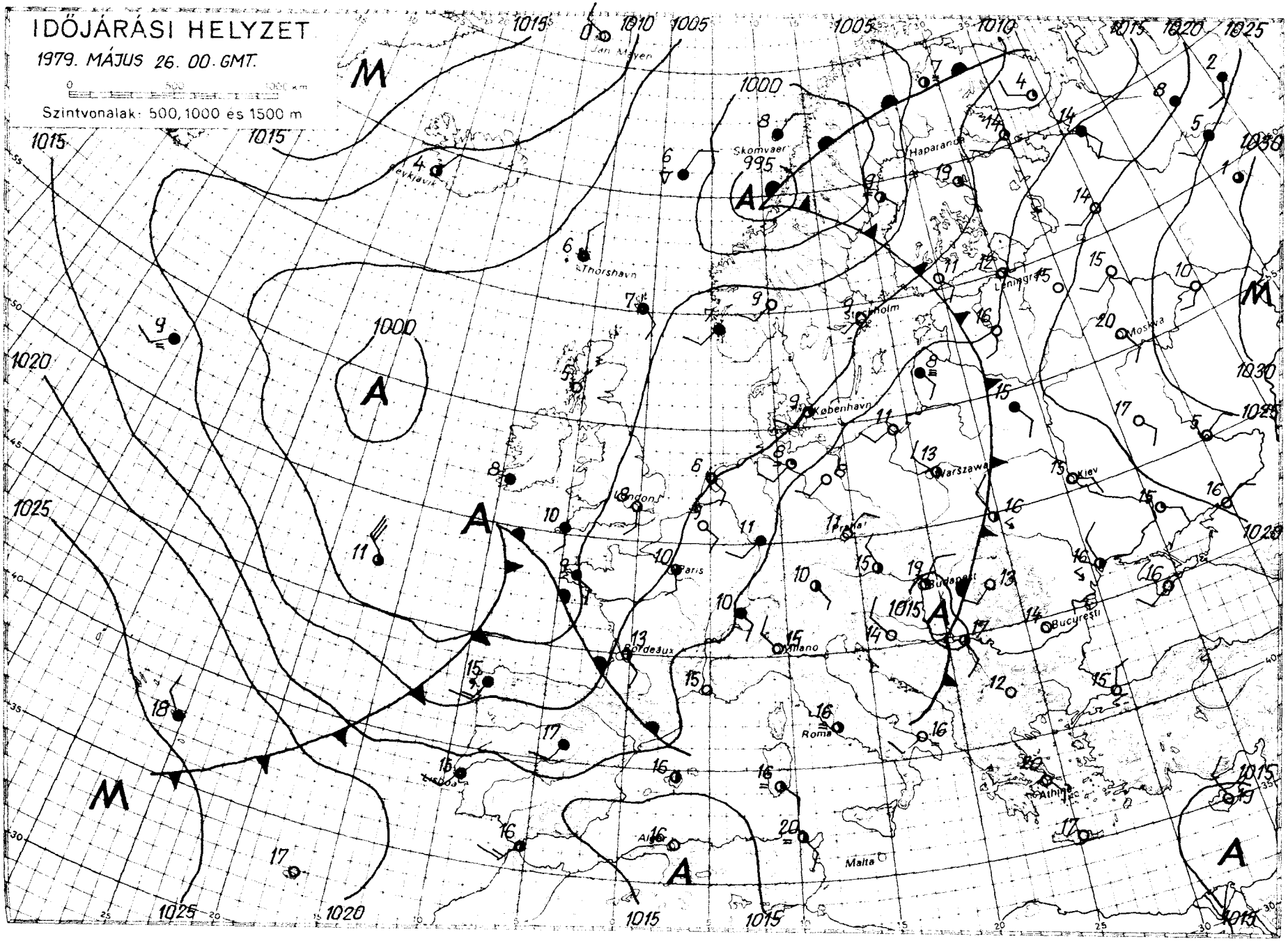

KIADJA: ORSZÁGOS METEOROLÓGIAI SZOLGÁLAT
Készíti: Központi Előrejelző Intézet Előrejelző Osztálya — T.: 273-018 — Megjelenik naponként —
Évi előfizetési díja: 1.460.-Ft - Megrendelhető: 1024 Budapest, II., Kitaibel Pál u. 1. Telefon: 353-500
Kiadásért felel: az OMSZ elnöke — Szerkesztésért felel: a KEI igazgatója

IDŐJÁRÁSI NAPIJELENTÉS

ЕЖЕДНЕВНЫЙ МЕТЕОРОЛОГИЧЕСКИЙ БЮЛЛЕТЕНЬ • DAILY WEATHER REPORT
BULLETIN QUOTIDIEN DE TEMPS • TÄGLICHER WETTERBERICHT

92. évfolyam 147. szám. + Budapest + 1979. május 27. vasárnap

Az időjárási helyzet és a várható időjárás:

Majdnem két hete alig változik Európa időjárása. A Szovjetunió európai területének jó része fölött lassú mozgású, száraz, meleg levegő helyezkedik el, igy ott sok a napsütés, meleg az idő. A délutáni órákra 25 fok fölé melegszik a levegő, de nem egy helyen a 30 fokot is eléri a hőmérséklet csúcsértéke. Szárazföldünk középső vidékein is meleg légtömegek határozzák meg az időjárást, itt azonban egy-egy nedvesebb léghullám hatására záporok, zivatarok enyhitik a meleget. Nedves, de hüvösebb, óceáni léghullámok árasztják el a kontinens nyugati vidékeit, s ezek hatására időnként megerősödik a szél, beborul az ég, és többször is elered az eső, zápor. A Kárpát-medence fölé továbbra is meleg légtömegek érkeznek, ezért nyári marad időjárásunk.

Hazánkban szombaton délelőtt a Dunántúlon derült idő volt, az ország keleti feléből azonban záporokat, zivatarokat jelentettek. A déli órákra keleten is csökkent a felhőzet, s az erős napsütés hatására az országban 25, 30 fokig melegedett föl a levegő. A délutáni óráktól ismét erősen megnőtt a felhőzet, és előbb keleten, később a Dunántúl déli részein is újabb záporok, zivatarok alakultak ki. A ma reggel 7 óráig lehullott csapadék mennyisége általában csapadéknyom és 5 mm között volt, Monoron azonban 10, Kiskunfélegyházán és Kunszentmiklóson 14, Békéscsabán pedig 22 mm-t mértek. A hőmérséklet hajnalra 10, 17 fokig csökkent. Délelőtt derült, napos idő volt, a déli szél főleg a Dunántúlon élénkült meg. A levegő 11 órára 24, 28 fokig melegedett fel.

Ma 12 órakor Budapesten a hőmérséklet 26 fok, a tengerszintre átszámitott légnyomás 1015 mb /761 mm/, gyengén süllyed.

A Balaton vizének hőmérséklete Siófoknál 11 órakor 23 fok volt.

Várható időjárás hétfő estig:

Időnként megnövekvő felhőzet, szórványos záporral, zivatarral.
Napközben élénk délies szél.
Várható legalacsonyabb éjszakai hőmérséklet: 12, 17 fok között,
legmagasabb nappali hőmérséklet hétfőn: 30 fok körül.

Bártfai Erzsébet s.k.

A hőmérséklet napi középértéke és eltérése a 100 évi átlagtól /Budapesten/:

1979. V. 26.	23,0 C°	+5,1 C°

1871 óta ezen a napon Budapesten előfordult

legmagasabb hőmérséklet:	32,4 C° /1950/,
legalacsonyabb hőmérséklet:	5,7 C° /1927/.

79.416.

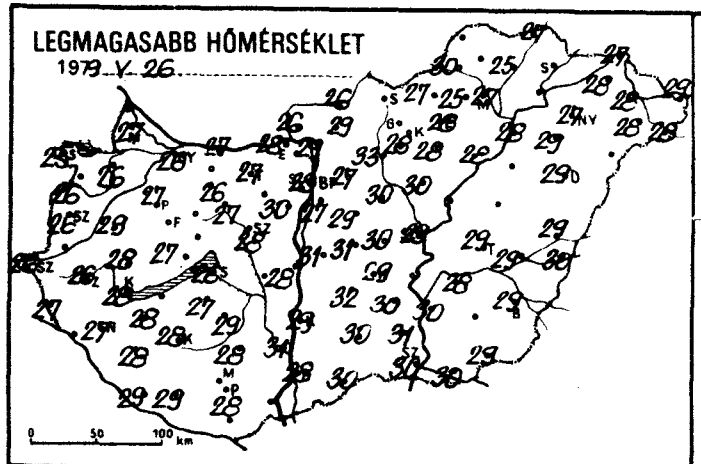
LEGMAGASABB HŐMÉRSÉKLET
1979. V. 26.

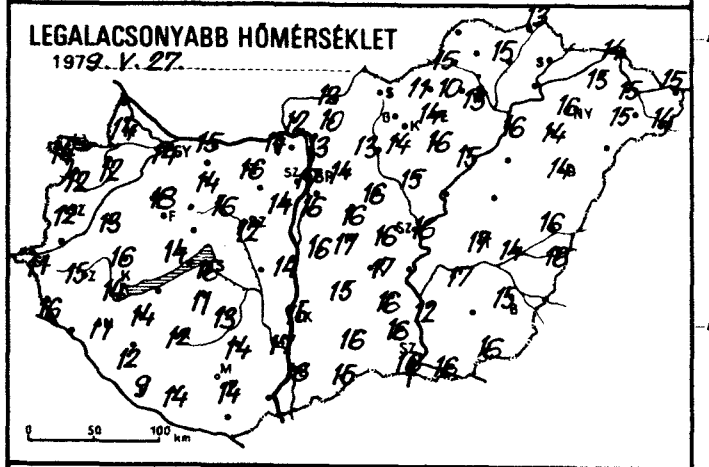
LEGALACSONYABB HŐMÉRSÉKLET
1979. V. 27.

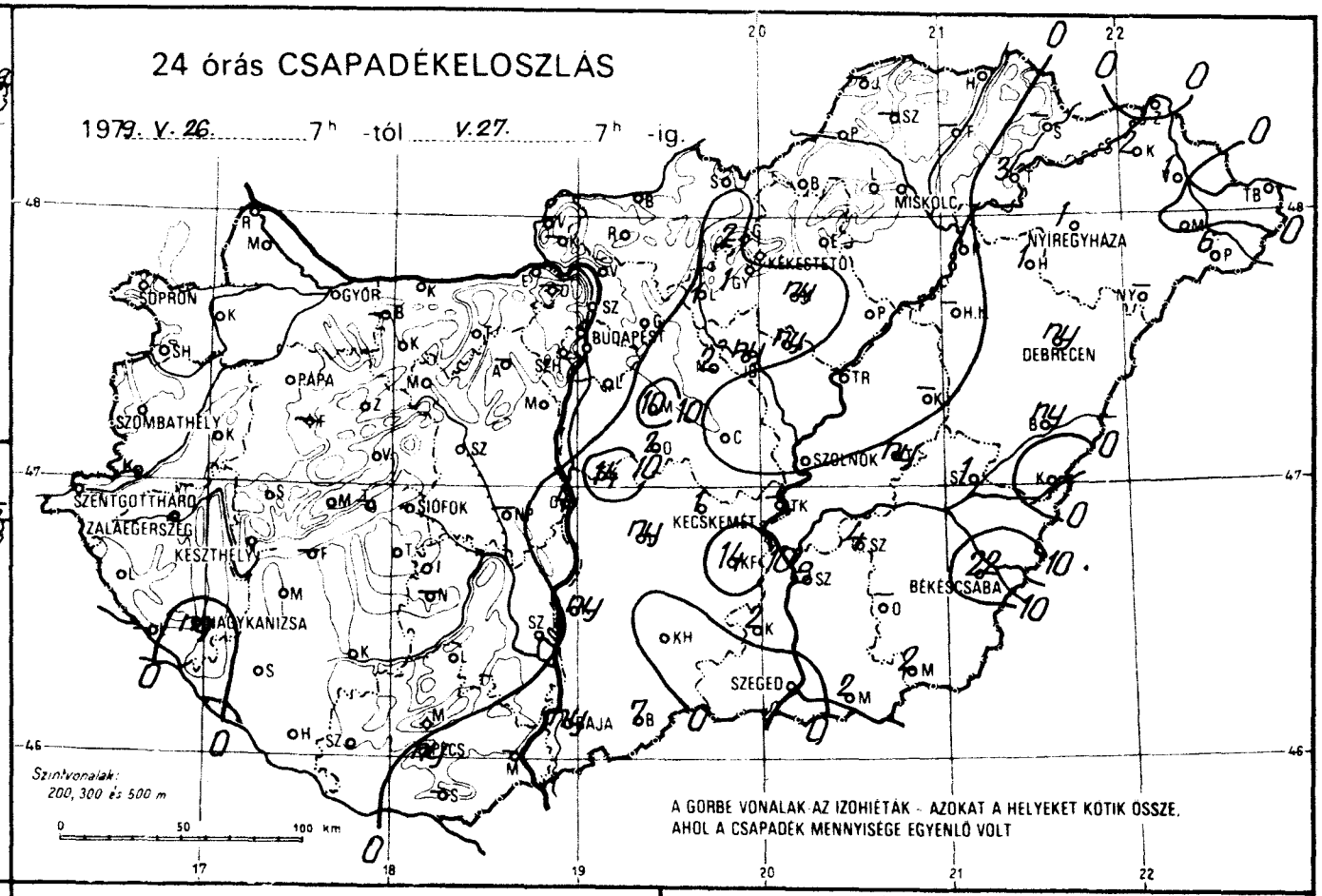
24 órás CSAPADÉKELOSZLÁS
1979. V. 26. 7h -tól V. 27. 7h -ig.
SOPRON
GYŐR
BUDAPEST
MISKOLC
NYÍREGYHÁZA
KÉKESTETŐ
DEBRECEN
PAPA
SZOMBATHELY
SZOLNOK
SZENTGOTTHÁRD
ZALAEGERSZEG
SIÓFOK
KECSKEMÉT
KESZTHELY
BÉKÉSCSABA
NAGYKANIZSA
SZEGED
PÉCS
Szintvonalak: 200, 300 és 500 m
A GÖRBE VONALAK AZ IZOHIÉTÁK - AZOKAT A HELYEKET KÖTIK ÖSSZE, AHOL A CSAPADÉK MENNYISÉGE EGYENLŐ VOLT

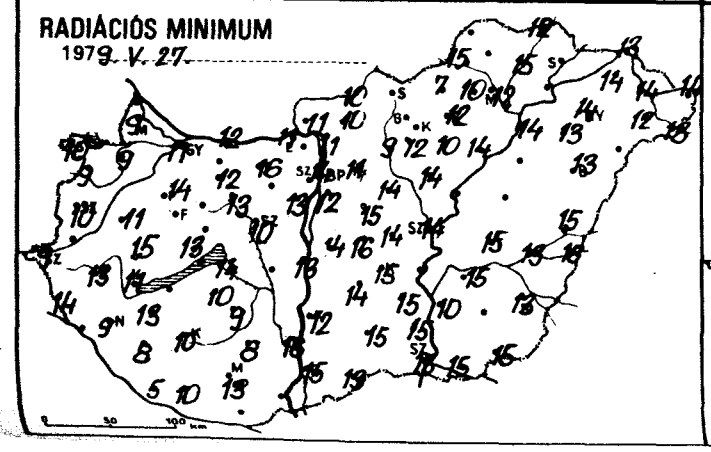
RADIÁCIÓS MINIMUM
1979. V. 27.

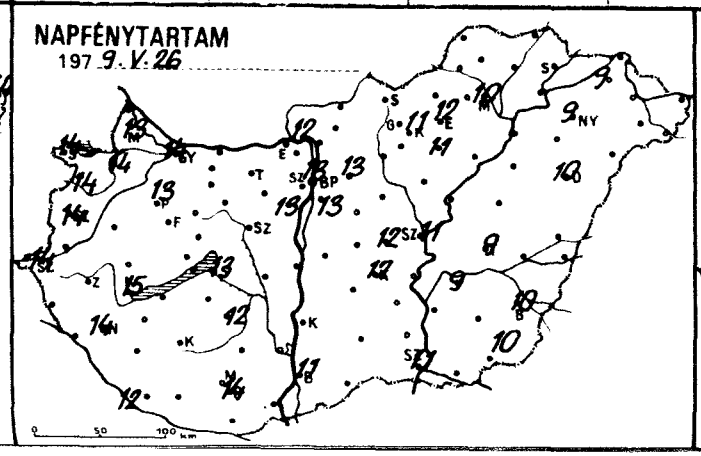
NAPFÉNYTARTAM
1979. V. 26.

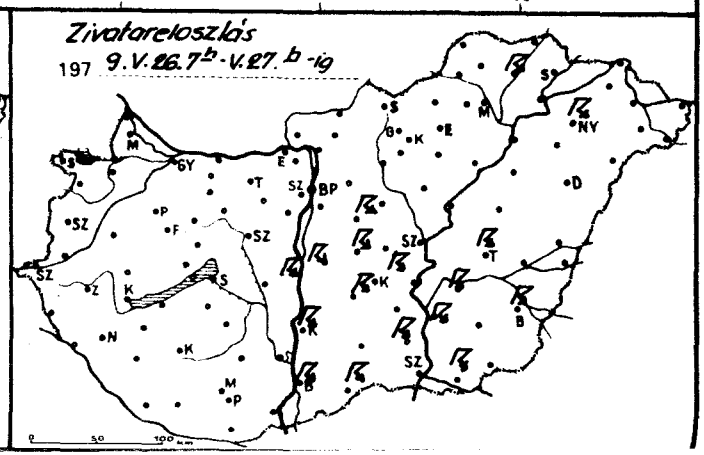
Zivataroeloszlás
1979. V. 26. 7h - V. 27. h -ig

	1979. V. 27. 07 h -ig az utolsó 24 óra adatai					
	csapadék (mm)		max. hőmérséklet	min. hőmérséklet	rad. min.	napos órák
Győr	•		26	14	11	14
Kapuvár	•		26	12	9	14
Mosonmagyaróvár	•		27	14	9	13
Rajka	–		–	–	–	
Sopron	•		25	14	10	14
Sopronhorpács	•		26	12	9	14
Káld	•		29	13	11	
Körmend	–		–	–	–	
Szentgotthárd	•	∩	26	11	9	14
Szombathely	•		26	12	10	14
Lenti	•		27	16	14	
Letenye	–		–	–	–	
Nagykanizsa	ny	▽∩	27	11	9	14
Zalaegerszeg	•		26	15	13	
Farkasgyepű	–		–	–	–	
Keszthely	•	∩	28	14	11	15
Mencshely	•		25	14	12	14
Pápa	•		27	18	14	13
Sümeg	•		28	16	15	
Tihany	–		–	–	–	
Veszprém	•		27	14	13	
Zirc	•	∩	25	13	11	
Fonyód	–		–	–	–	
Homokszt. György	•	∩	29	9	5	12
Kaposvár	•		28	12	10	
Marcali	•		28	14	13	
Siófok	•		26	16	14	13
Somogyszob	•		28	12	8	
Tab	•		27	11	10	
Bábolna	–		–	–	–	
Esztergom	•		28	14	12	
Kisbér	•		26	14	12	
Komárom	•		27	15	12	
Tatabánya	•		27	16	16	
Alcsútdoboz	–		–	–	–	
Dunaújváros	4	↖	28	14	13	
Martonvásár	•		30	14	13	13
Mór	•	∩	27	16	13	
Nagyhörcsökp.	–		–	–	–	
Szabadbattyán	•		28	12	10	
Iregszemcse	•	∩	29	13	9	12
Lengyel	•		28	14	8	
Nagykónyi	–		–	–	–	
Szekszárd	•		31	17	16	
Mezőcsát	•		26	14	10	
Mohács	–		–	–	–	
Pécs	ny	▽	28	14	13	14
Siklós	–		–	–	–	
Szigetvár	•		29	14	10	
Bp. Lőrinc	•		27	16	12	13
Bp. Met. Int.	•		28	17	14	13
Bp. Szab. hegy	•		26	14	11	
Cegléd	•		30	16	14	12
Dobogókő	–		–	–	–	
Gödöllő	•		27	14	11	13
Királyrét	–		–	–	–	
Monor	10	↖	29	16	15	
Nagykáta	2		30	16	14	
Örkény	2	↖	31	17	16	
Szentendre	•		29	14	14	

	1979. V. 27. 07 h -ig az utolsó 24 óra adatai					
	csapadék (mm)		max. hőmérséklet	min. hőmérséklet	rad. min.	napos órák
Vác	•	∩	29	13	11	
Vámosmikola	•	∩	26	12	11	12
Baja	ny	↖	28	16	15	11
Bácsalmás	7	↖	30	15	13	
Izsák	ny	↖	32	15	14	
Kalocsa	ny	↖	23	15	12	
Kecskemét	1	↖	29	17	15	12
Kiskunf. háza	14	▽	30	16	15	
Kiskunhalas	•		30	16	15	
Kunszentmiklós	14	↖	31	16	14	
Tiszakécske	–		–	–	–	
Balassagyarmat	•		26	12	10	
Romhány	•		29	10	10	
Salgótarján	–		–	–	–	
Eger	•		28	14	12	12
Galyatető	2	▽	23	12	11	
Gyöngyös	1	▽	28	14	12	
Kékestető	•		20	12	11	11
Kompolt	ny	↘	28	16	10	11
Lőrinci	1		33	13	9	
Poroszló	•		28	15	14	
Jászapáti	ny		30	15	14	
Jászberény	ny	∩	28	16	14	
Karcag	–		–	–	–	
Szolnok	•		29	16	14	11
Tiszaroff	–		–	–	–	
Túrkeve	ny	↖	29	17	15	9
Kistelek	2	↖	31	16	15	
Makó	2	↖	30	16	15	
Szeged	•		30	16	15	11
Szentes	8	↖	30	12	10	
Borsodnádasd	•	∩	27	11	7	
Fügöd	–		–	–	–	
Hidasnémeti	•		27	13	12	
Jósvafő	–		–	–	–	–
Lillafüred	•		25	10	10	
Miskolc	•		27	13	12	10
Putnok	•		30	15	15	
Sárospatak	–		–	–	–	–
Szendrőlád	–		–	–	–	
Tokaj	3	↖	25	15	15	
Kisvárda	2		28	15	14	9
Mátészalka	•		28	15	12	
Nyíregyháza	1	↖	27	16	14	9
Nyírlugos	–		–	–	–	
Pátyod	6	▽▲	28	14	13	
Tiszabecs	•		29	15	14	
Vásárosnamény	1		28	15	14	
Záhony	•		27	14	13	
Berettyóújfalu	ny	▽	29	16	15	
Debrecen	ny	▽	29	14	13	10
Hajdúdorog	1		29	14	13	
Hortobágy	–		–	–	–	
Körösszakál	•	∩	30	16	15	
Polgár	•	∩	28	16	14	
Békéscsaba	22	↖	29	15	13	10
Mezőhegyes	2		29	16	15	10
Orosháza	–		–	–	–	–
Szarvas	4	↖	28	17	15	9
Szeghalom	1	↘	29	14	13	

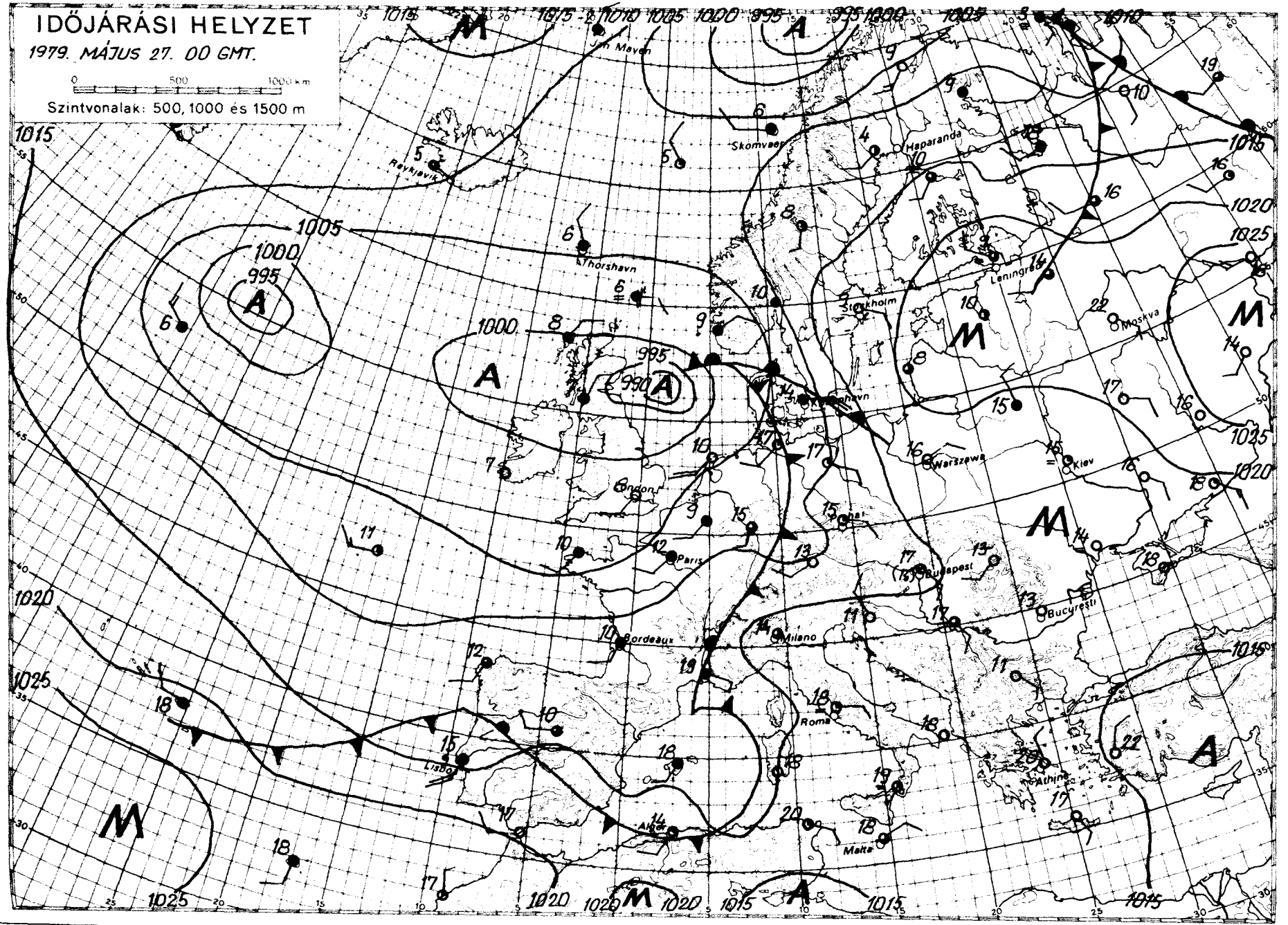

KIADJA: ORSZÁGOS METEOROLÓGIAI SZOLGÁLAT
Készíti: Központi Előrejelző Intézet Előrejelző Osztálya — T.: 273-018 — Megjelenik naponként —
Évi előfizetési díja: 1.460.Ft - Megrendelhető: 1024 Budapest, II., Kitaibel Pál u. 1. Telefon: 353-500
Kiadásért felel: az OMSZ elnöke — Szerkesztésért felel: a KEI igazgatója

IDŐJÁRÁSI NAPIJELENTÉS

ЕЖЕДНЕВНЫЙ МЕТЕОРОЛОГИЧЕСКИЙ БЮЛЛЕТЕНЬ • DAILY WEATHER REPORT
BULLETIN QUOTIDIEN DE TEMPS • TÄGLICHER WETTERBERICHT

92. évfolyam 148. szám. + Budapest + 1979. május 28. hétfő

Az időjárási helyzet és a várható időjárás:

Kelet- Délkelet-Európában még mindig száraz, meleg, nyári az idő. A hőmérséklet csúcsértéke általában 4, 8, Moszkva környékén 10, 13 fokkal haladja meg a sokéves átlagot. Kontinensünk nyugati partvidékére továbbra is nedves, óceáni léghullámok érkeznek. Hatásukra ott változékony, többfelé esős, május végéhez képest kissé hüvös az időjárás. Az óceáni levegő egy erőteljesebb hulláma hétfő hajnalra elérte az Alpok és Kárpátok térségét. Ezeken a területeken szélerősödést, szórványos záport, zivatart okoz. Kedd estig a Kárpát-medencében változóan felhős, mérsékelten meleg idő várható.

Hazánkban vasárnap folytatódott a nyári időjárás. Az ország nagy részén 10, 15 órán át sütött a nap. A keleti, délkeleti megyékben a késő délutáni, éjszakai órákban szórványosan zápor, zivatar keletkezett, de a ma reggel 7 óráig lehullott eső mennyisége csak Pátyodon érte el a 6 mm-t. Az éjszaka második felében északnyugat felől hüvösebb, óceáni levegő érte el az országot. Hatására a nyugati, északnyugati szél többfelé megerősödött, helyenként viharossá fokozódott. A hüvös levegővel elárasztott területeken a vasárnapihoz képest a hőmérséklet több fokkal visszaesett. Tegnap a legmagasabb nappali hőmérséklet 26, 31 fok között alakult. Ma hajnalra 13, 20 fokig hült le a levegő. Hétfő délelőtt változóan felhős, többfelé szeles idő volt. Szórványosan esett kisebb eső, záporeső. A hőmérséklet 11 órakor északnyugaton 16, 20, az ország középső részén 20, 24, délkeleten 25, 27 fok között váltakozott.

Ma 12 órakor Budapesten a hőmérséklet 20 fok, a tengerszintre átszámitott légnyomás 1018 mb /764 mm/, mérsékelten emelkedik.

A Balaton vizének hőmérséklete 11 órakor Siófoknál 22 fok volt.

Várható időjárás kedd estig:

Hétfőn felhőátvonulásból szórványosan várható zápor, keleten zivatar.
Kedden kevés felhő, valószinüleg eső nélkül.
A többfelé erős északnyugati, északi szél mérséklődik.
Várható legalacsonyabb éjszakai hőmérséklet: nyugaton 10, keleten 15 fok körül,
legmagasabb nappali hőmérséklet kedden: 22, 27 fok között.

Németh Lajos s.k.

TÁVOLABBI KILÁTÁSOK SZERDÁTÓL SZOMBATIG:

Az átmeneti lehülést újabb felmelegedés követi. A hét közepétől napos, száraz idő várható.
Legalacsonyabb hajnali hőmérséklet 13, 17 fok között. Legmagasabb nappali hőmérséklet 25, 30 fok között. Jelentős mennyiségü /legalább 5 mm/ csapadék az ország területének 10 százalékán várható.

KÖZÉPTÁVU ELŐREJELZŐ OSZTÁLY

A hőmérséklet napi középértéke és eltérése a 100 évi átlagtól /Budapesten/:

1979. V. 27.	24,2 C°	+6,1 C°

1871 óta ezen a napon Budapesten előfordult

legmagasabb hőmérséklet:	33,3 C° /1958/,
legalacsonyabb hőmérséklet:	5,1 C° /1927/.

79.417.

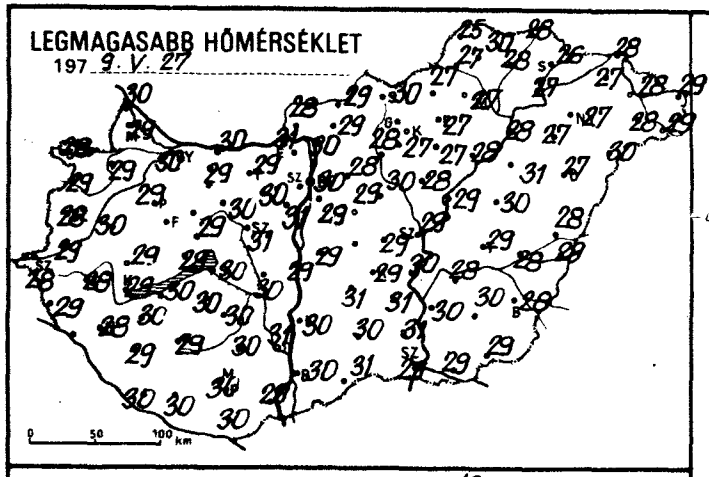
LEGMAGASABB HŐMÉRSÉKLET
197 9. V. 27.

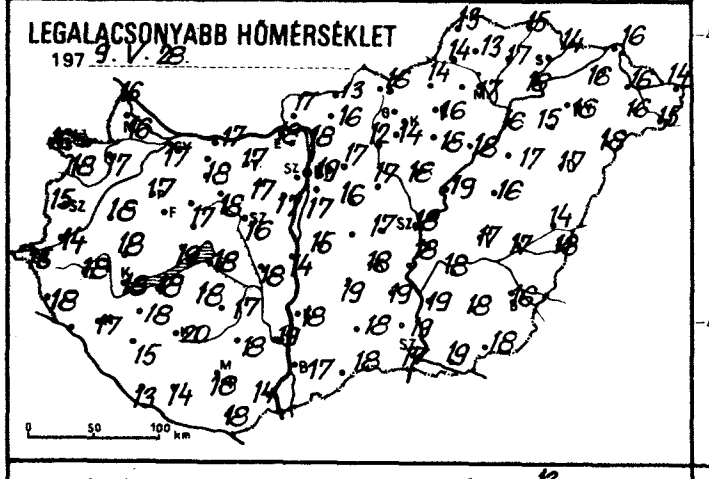
LEGALACSONYABB HŐMÉRSÉKLET
197 9. V. 28.

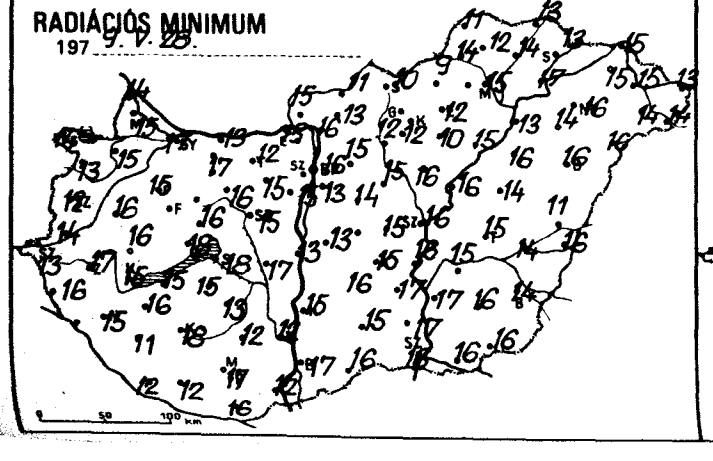
RADIÁCIÓS MINIMUM
197 9. V. 28.

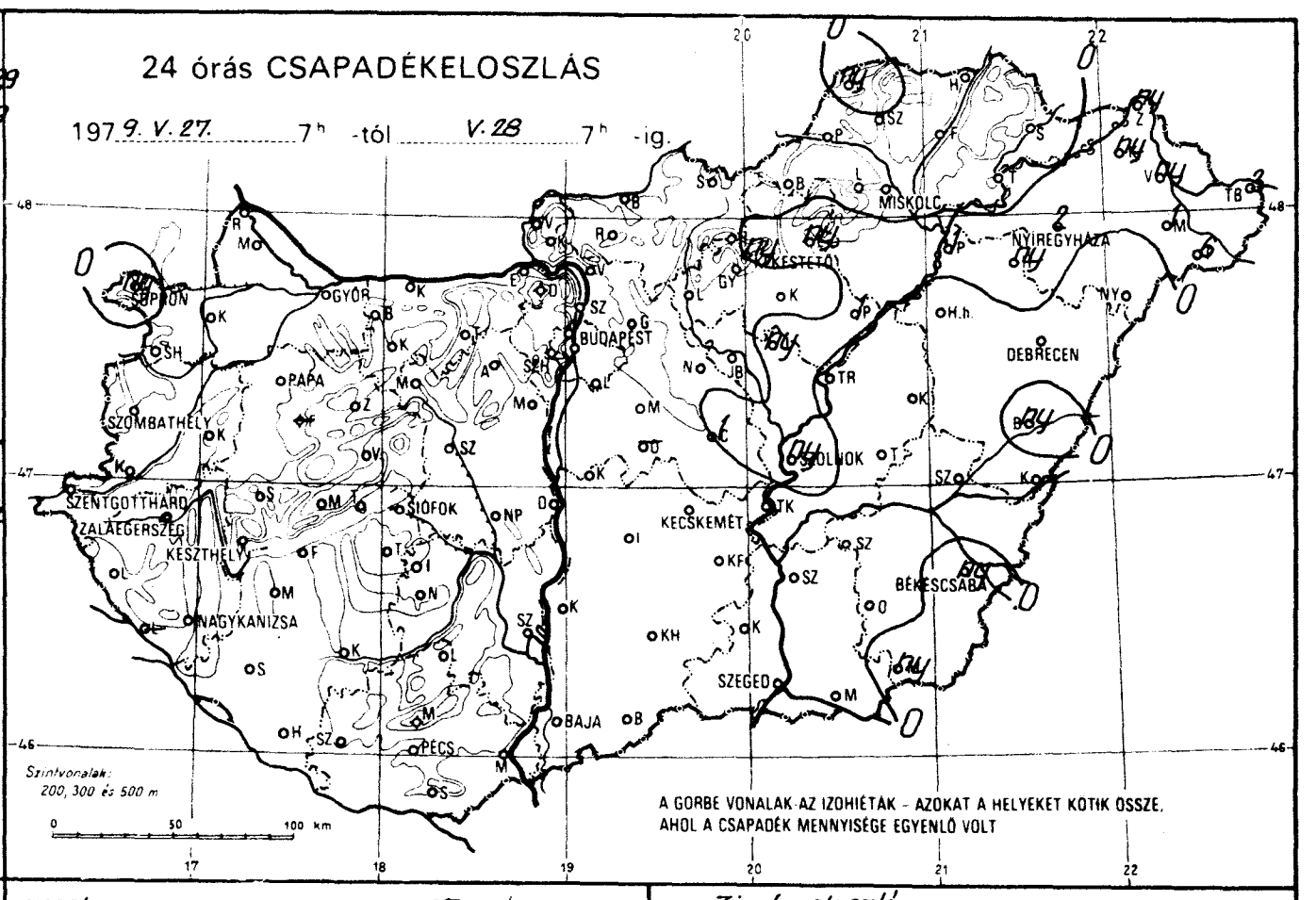
24 órás CSAPADÉKELOSZLÁS
197 9. V. 27. 7h -tól V. 28 7h -ig.
MISKOLC
NYÍREGYHÁZA
KESZTELY
GYŐR
BUDAPEST
DEBRECEN
PAPA
SZOMBATHELY
SZENTGOTTHÁRD
ZALAEGERSZEG
KESZTHELY
SIÓFOK
KECSKEMÉT
BÉKÉSCSABA
NAGYKANIZSA
SZEGED
BAJA
PÉCS
Szintvonalak: 200, 300 és 500 m
A GÖRBE VONALAK AZ IZOHIÉTÁK - AZOKAT A HELYEKET KÖTIK ÖSSZE, AHOL A CSAPADÉK MENNYISÉGE EGYENLŐ VOLT

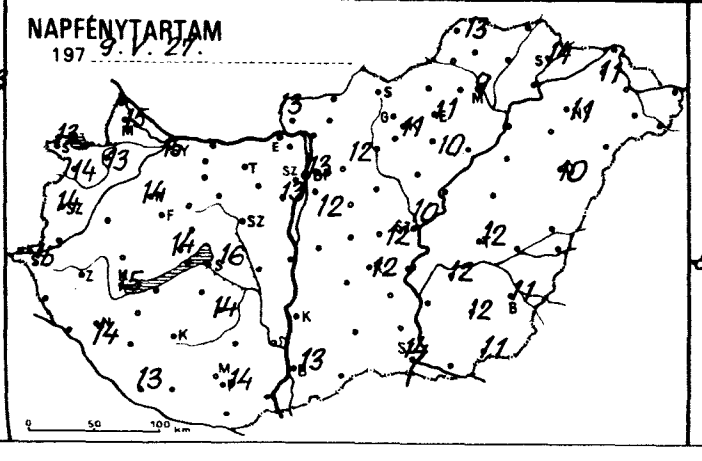
NAPFÉNYTARTAM
197 9. V. 27.

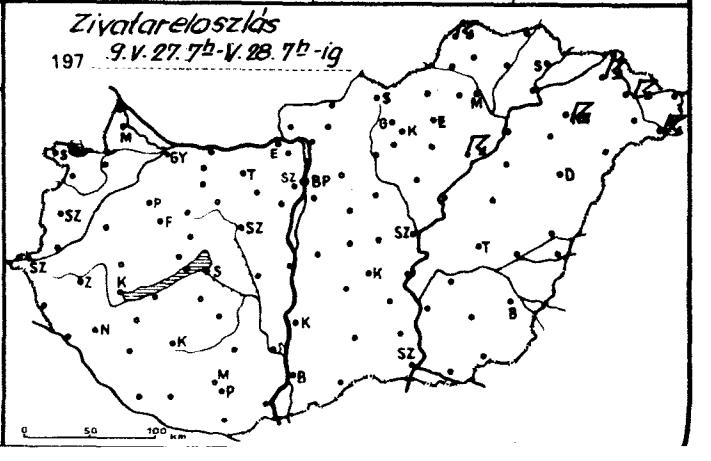
Zivatareloszlás
197 9. V. 27. 7h - V. 28. 7h -ig

	197 9. V. 28. 07 h -ig az utolsó 24 óra adatai					
	csapadék (mm)		max. hőmérséklet	min. hőmérséklet	rad. min.	napos órák
Győr	.		30	17	17	15
Kapuvár	.		29	17	15	13
Mosonmagyaróvár	.		29	16	15	15
Rajka	.		30	16	14	
Sopron	ny	▽	28	16	14	13
Sopronhorpács	.		29	18	13	14
Káld	.		30	18	16	
Körmend	.		29	14	14	
Szentgotthárd	.		28	15	13	15
Szombathely	.		28	15	12	14
Lenti	.		29	18	16	
Letenye	–		–	–	–	
Nagykanizsa	.		28	17	15	14
Zalaegerszeg	.		28	18	17	
Farkasgyepü	–		–	–	–	
Keszthely	.		29	18	15	15
Mencshely	.		27	18	16	14
Pápa	.		29	17	15	14
Sümeg	.		29	18	16	
Tihany	.		29	19	18	
Veszprém	.		29	17	16	
Zirc	.		27	16	12	
Fonyód	.		30	18	15	
Homokszt. György	.		30	13	12	13
Kaposvár	.		29	20	18	
Marcali	.		30	18	16	
Siófok	.		30	18	18	15
Somogyszob	.		29	15	11	
Tab	.		30	18	15	
Bábolna	.		29	17	17	
Esztergom	.		31	18	15	
Kisbér	.		29	18	17	
Komárom	.		30	17	13	
Tatabánya	.		29	17	12	
Alcsútdoboz	.		30	17	15	
Dunaújváros	.		29	14	13	
Martonvásár	.		31	17	15	13
Mór	.		30	18	16	
Nagyhörcsökp.	.		30	18	17	
Szabadbattyán	.		31	16	15	
Tregszemcse	.		30	17	13	14
Lengyel	.		30	18	12	
Nagykónyi	.		31	17	11	
Szekszárd	.		31	19	12	
Csepel	.		27	19	18	
Mohács	.		29	14	12	
Pécs	.		30	18	17	14
Siklós	.		30	18	16	
Szigetvár	.		30	14	12	
Bp. Lőrinc	.		29	17	13	12
Bp. Met. Int.	.		30	19	16	13
Bp. Szab. hegy	.		27	15	13	
Cegléd	1	▽	29	17	15	12
Dobogókő	.		23	17	14	
Gödöllő	.		28	17	15	12
Királyrét	.		28	10	9	
Monor	.		29	16	14	
Nagykáta	.		30	17	15	
Orkény	–		–	–	–	
Szentendre	.		30	17	16	

	197 9. V. 28. 07 h -ig az utolsó 24 óra adatai					
	csapadék (mm)		max. hőmérséklet	min. hőmérséklet	rad. min.	napos órák
Vác	.		30	18	16	
Vámosmikola	.		28	17	15	13
Baja	.		30	17	17	13
Bácsalmás	.		31	18	16	
Izsák	.		31	19	16	
Kalocsa	.		30	18	15	
Kecskemét	.		29	18	15	12
Kiskunf. háza	.		31	19	17	
Kiskunhalas	.		30	18	15	
Kunszentmiklós	.		29	15	13	
Tiszakécske	.		30	18	16	
Balassagyarmat	.		29	13	11	
Romhány	.		29	16	13	
Salgótarján	.		30	16	10	
Eger	ny	▽	27	16	12	11
Galyatető	.		22	12	11	
Gyöngyös	.		27	14	12	
Kékestető	ny	▽	20	12	11	11
Kompolt	.		27	18	10	10
Lőrinci	.		28	12	12	
Poroszló	1	⚑	28	18	15	
Jászapáti	ny		28	18	16	
Jászberény	.		29	18	14	
Karcag	.		30	16	14	
Szolnok	ny	▽	29	18	16	10
Tiszaroff	.		29	19	16	
Túrkeve	.		29	17	15	12
Kistelek	.		31	19	17	
Makó	.		29	19	16	
Szeged	.		29	17	16	14
Szentes	.		30	19	17	
Borsodnádasd	.	⚓	27	14	9	
Fugöd	.		28	17	14	
Hidasnémeti	.		28	15	13	
Jósvafő	ny	⚑	25	13	11	13
Lillafüred	.		27	12	12	
Miskolc	.		27	17	15	9
Putnok	.		27	14	14	
Sárospatak	.		26	14	13	14
Szendrőlád	.	⚓	30	13	12	
Tokaj	.		27	18	17	
Kisvárda	ny	⚑	27	16	15	11
Mátészalka	1	▽	28	16	14	
Nyíregyháza	2	⚑	27	18	16	11
Nyírlugos	.		30	18	16	
Pátyod	6	⚑	29	15	14	
Tiszabecs	3	▽	29	14	13	
Vásárosnamény	ny	⚑⚓	28	16	15	
Záhony	ny	▽	28	16	15	
Berettyóújfalu	ny		28	14	11	
Debrecen	.		27	17	16	10
Hajdúdorog	ny		27	15	14	
Hortobágy	.		31	17	16	
Körösszakál	.	⚓	29	18	16	
Polgár	1	⚑⚓	28	16	13	
Békéscsaba	ny	▽	28	16	14	11
Mezőhegyes	ny	▽	29	18	16	11
Orosháza	.		30	18	16	12
Szarvas	.		28	18	15	12
Szeghalom	.		28	17	14	

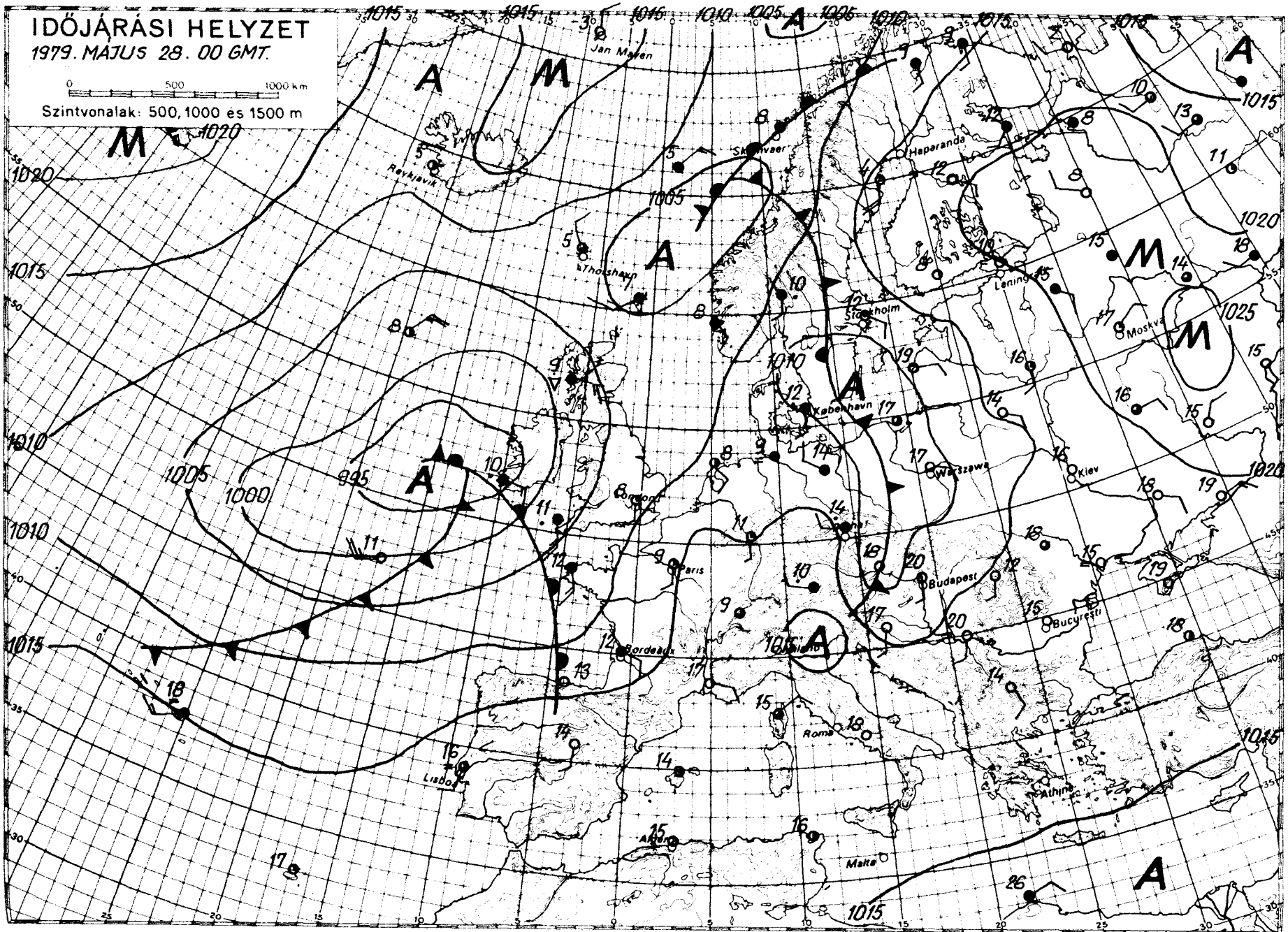

KIADJA: ORSZÁGOS METEOROLÓGIAI SZOLGÁLAT
Készíti: Központi Előrejelző Intézet Előrejelző Osztálya — T.: 273-018 — Megjelenik naponként —
Évi előfizetési díja: 1.460.-Ft - Megrendelhető: 1024 Budapest, II., Kitaibel Pál u. 1. Telefon: 353-500
Kiadásért felel: az OMSZ elnöke — Szerkesztésért felel: a KEI igazgatója

IDŐJÁRÁSI NAPIJELENTÉS

ЕЖЕДНЕВНЫЙ МЕТЕОРОЛОГИЧЕСКИЙ БЮЛЛЕТЕНЬ • DAILY WEATHER REPORT
BULLETIN QUOTIDIEN DE TEMPS • TÄGLICHER WETTERBERICHT

92. évfolyam 149. szám. + Budapest + 1979. május 29. kedd

Az időjárási helyzet és a várható időjárás:

A Brit-szigetek fölött nagy kiterjedésü alacsony légnyomású képződmény helyezkedik el, amelynek hatására Délnyugat- és Nyugat-Európa partvidékein, valamint Észak-Európában változékony, felhős, helyenként esős az idő. Szárazföldünk többi részének időjárását a szárító és felhőoszlató hatású, leszálló légmozgások alakitják. Emiatt Közép- és Kelet-Európában száraz, napos az idő és a hőmérséklet csúcsértéke általában 4, 8 fokkal meghaladja a sokévi átlagot. A Kárpát-medencében szerda estig száraz, napos idő várható, a nappali felmelegedés újból erősödik.

Hazánk fölött hétfőn egy időjárási front vonult át, amelynek hatására helyenként megnövekedett a felhőzet és északnyugaton, valamint a déli határszélen néhány helyen zápor, északkeleten pedig zivatar keletkezett. Az ország jelentős részén a derült ég mellett 11, 15 órás napsütést észleltek. A lehullott eső mennyisége csak északkeleten érte el a mérhető mennyiséget, ott 1, 5, sőt Záhonyban 10 mm-t mértek. A legmagasabb nappali hőmérséklet általában 22, 25, délkeleten, keleten azonban 26, 29 fok között alakult. Ma hajnalra északon, északnyugaton 6, 12, máshol 12, 15 fokig hült le a levegő. Délelőtt északnyugaton felhős, máshol többnyire derült idő volt. A hőmérséklet 11 órára 21, 23 fokig emelkedett.

Ma 12 órakor Budapesten a hőmérséklet 22 fok, a tengerszintre átszámitott légnyomás 1024 mb /768 mm/, gyengén süllyed.

A Balaton vizének hőmérséklete 11 órakor Siófoknál 21 fok volt.

Várható időjárás szerda estig:

Általában kevés felhő, száraz idő.
Mérsékelt, napközben megélénkülő változó irányú szél.
A nappali felmelegedés kissé erősödik.
Várható legalacsonyabb éjszakai hőmérséklet: 8, 13,
legmagasabb nappali hőmérséklet szerdán: 24, 29 fok között.

Bartha Péterné s.k.

A hőmérséklet napi középértéke és eltérése a 100 évi átlagtól /Budapesten/:

1979. V. 28.	20,2 C°	+1,8 C°

1871 óta ezen a napon Budapesten előfordult

legmagasabb hőmérséklet:	32,3 C° /1958/,
legalacsonyabb hőmérséklet:	6,2 C° /1918/.

79418.

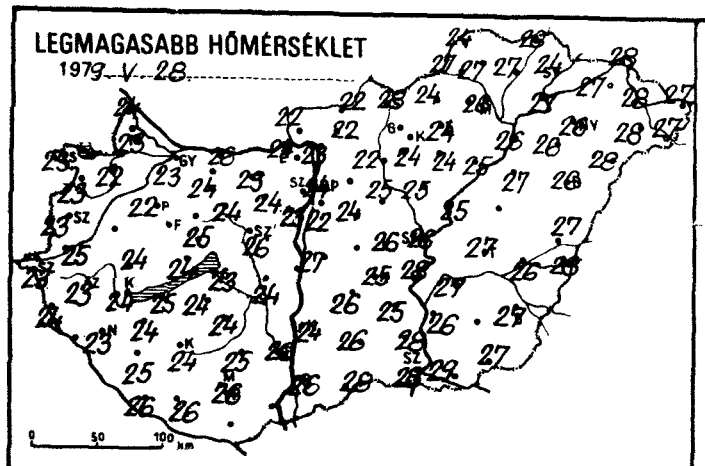
LEGMAGASABB HŐMÉRSÉKLET
1979. V. 28.

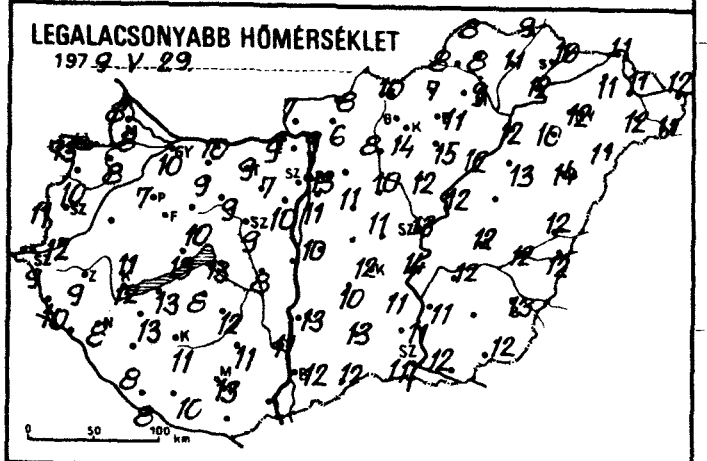
LEGALACSONYABB HŐMÉRSÉKLET
1979. V. 29.

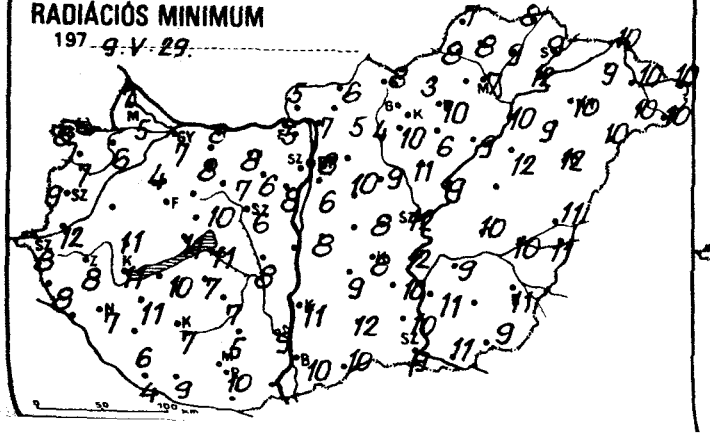
RADIÁCIÓS MINIMUM
1979. V. 29.

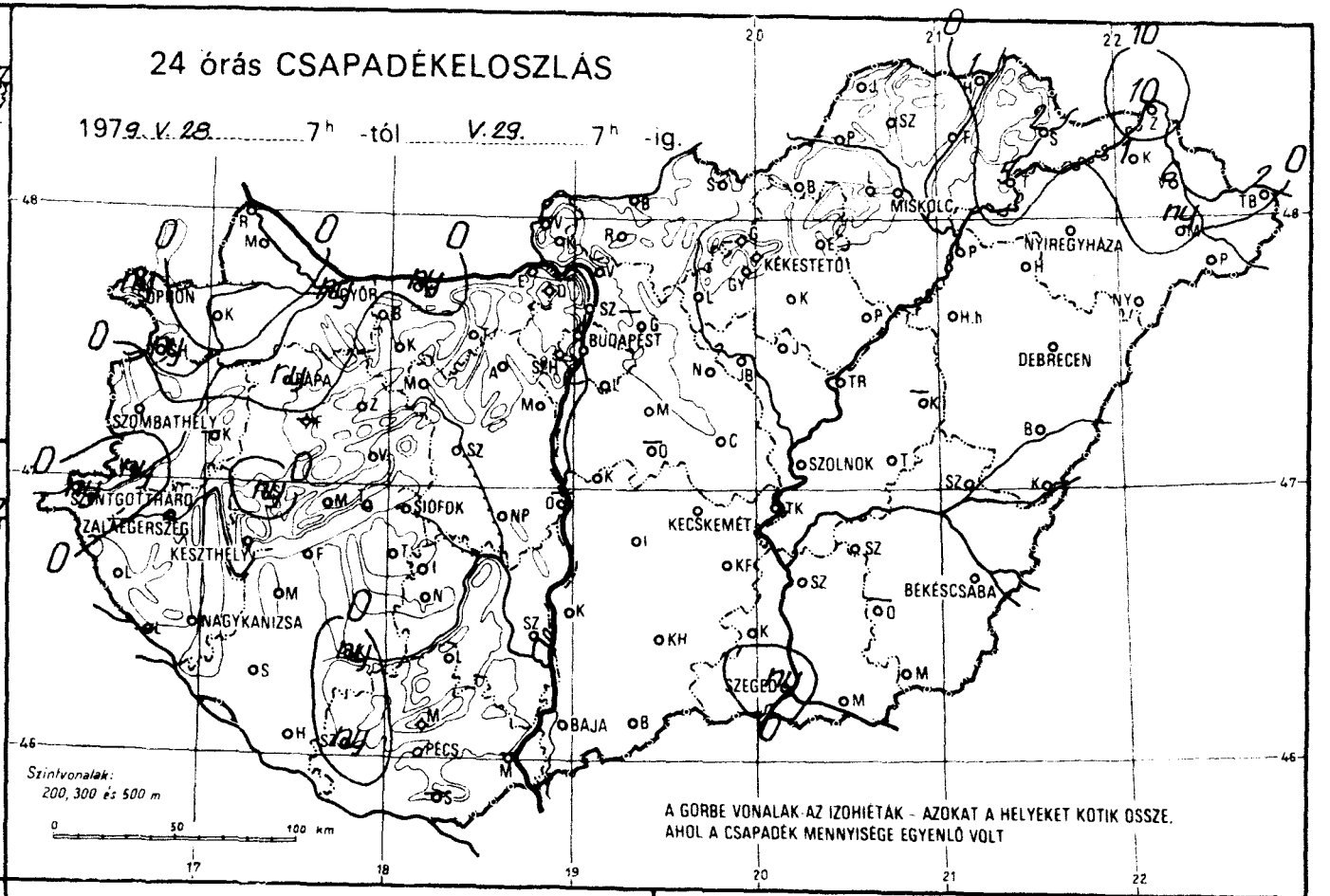
24 órás CSAPADÉKELOSZLÁS
1979. V. 28. 7h -tól V. 29. 7h -ig.
MISKOLC
NYIREGYHÁZA
KÉKESTETŐ
GYŐR
BUDAPEST
DEBRECEN
SZOMBATHELY
SZOLNOK
SZÉKESFEHÉRVÁR
ZALAEGERSZEG
KESZTHELY
SIÓFOK
KECSKEMÉT
NAGYKANIZSA
BÉKÉSCSABA
SZEGED
BAJA
PÉCS
Szintvonalak:
200, 300 és 500 m
A GÖRBE VONALAK AZ IZOHIÉTÁK - AZOKAT A HELYEKET KÖTIK ÖSSZE, AHOL A CSAPADÉK MENNYISÉGE EGYENLŐ VOLT

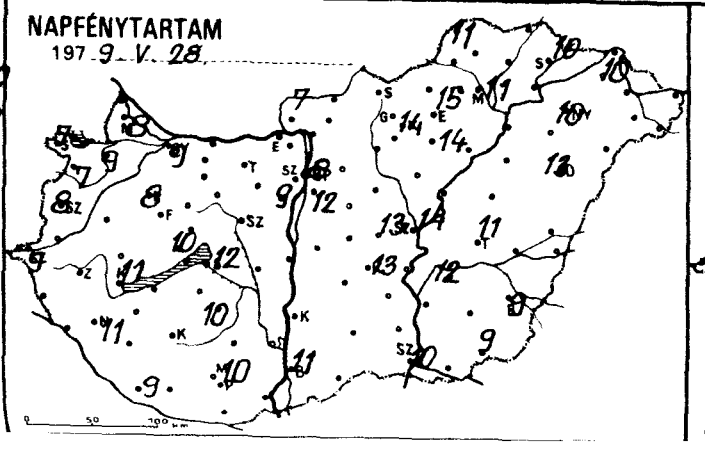
NAPFÉNYTARTAM
1979. V. 28.

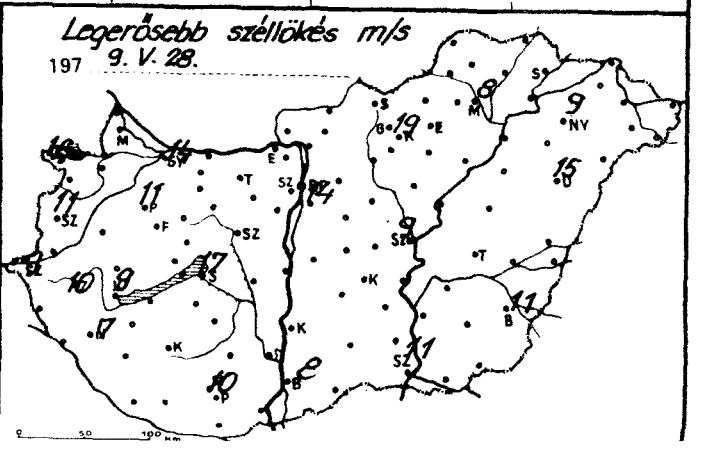
Legerősebb széllökés m/s
1979. V. 28.

ORSZÁGOS METEOROLÓGIAI SZOLGÁLAT

KÖZPONTI ELŐREJELZŐ INTÉZETE

IDŐJÁRÁSI ESEMÉNYEK NAPTÁRA

CALENDAR OF WEATHER PHENOMENA

1979. április

Az Időjárási Napijelentés havi melléklete

Dátum - *Date*	Az időjárási jelenség leirása *Description of the weather phenomenon*	Az időjárási esemény előidézője *Carrier of the phenomenon*	Érkező légtömeg *Arriving air-mass*
1.	esők	konvergencia zóna: belépés 00^h-kor SW-n, feloszlott 10^h-kor Nagykanizsa-Békéscsaba vonalon	
4.	zivatarok, záporok	instabilitási vonal: belépés 15^h-kor SW-n, 18^h-kor feloszlott a Duna-Tisza közén	
4.	záporok, esők	hideg front: belépés 16^{30}-kor NW-n, kilépés 22^h-kor keleten	Mm
5.	esők, záporok	ciklon átvonulás SW-ről NE-re 21^h-tól 6-án 20^h-ig	Mc
16.	elszórtan esők	meleg front: belépés 19^h-kor SW-n, kilépés 17-én 12^h-kor északkeleten	Mm
17.	eső, zápor, szélvihar	hideg front: belépés 18^{30}-kor NW-n, kilépés 18-án 7^h-kor SE-n	Mm
18.	szélvihar, eső, havas eső	hideg front: belépés 05^h-kor N-n, kilépés 16^h-kor délen	Ac
24.	esők	meleg front: belépés 03^h-kor NW-n, kilépés 18^h-kor délkeleten	Mm
24.	eső, zápor	konvergencia zóna: belépés 19^h-kor nyugaton, kilépés 14^h-kor keleten	
25.	eső, zápor, zivatar	lassan mozgó hideg front: belépés 06^h-kor NW-n, a Tisza vonalánál megállt	
26-27.	eső, zápor, zivatar	regionális ciklon átvonulás 23^h-tól 27-én 15^h-ig SW-NE irányban	
27-29.	eső, zápor, zivatar, a Dunántulon szélvihar	regionális ciklon átvonulás 27-én 23^h-tól 29-én 18^h-ig délről; északon feltöltődött	

Arktikus szárazföldi és tengeri /Ac és Am/: mérsékeltövi szárazföldi és tengeri /Mc és Mm/: szubtrópusi szárazföldi és tengeri /Tc és Tm/: helyi vagy lokális /H/.

Az időjárási esemény Budapest-i jellemzői - *Characteristics of the phenomenon over Budapest*

Időpont - *point of time*	Hőmérsékletváltozás (fok/idő) *Temperature-shift (degree/period)*	Légnedvességváltozás (%/idő) *Humidity-shift (%/period)*	Szélirányváltozás *Wind-direction shift*	Maximális széllökés (m/sec) és időpontja *Maximum gust (m/sec) and its time*	Csapadék mennyisége (mm) és alakja *Amount and form of precipitation*	Megjegyzés - *Remarks*
					0,0	
17^{50}	⊞	⊞	S -SSE	SSE 12,9 17^{50}	ny ∇̇	⊞ elmosódott
18^{25}	-5/30 p	+35/1 ó	ESE- SW	SW 14,5 18^{37}	0,5 ∇̇	
					8,2 ∇̇	
					0,0	budapesti átvonulás elmosódott
21^{00}	-4/2 ó	+5/2 ó	SE-NNW	NNW 14,0 01^{40}	ny ●	
08^{49}	⊞	-10/1 ó	-	NNW 16,8 08^{49}	0,0	⊞ elmosódott
06^{00}	+3/1 ó	+10/2 ó	SE- S	SSW 11,8 07^{42}	0,0	
					0,0	budapesti átvonulás elmosódott
					ny ●	budapesti átvonulás elmosódott
					11,8 ∇̇	
					17,1 ∇̇	

Arctic maritime (Am): Arctic continental (Ac): Polar maritime (Mm): Polar continental (Mc): Tropical maritime (Tm): Tropical continental (Tc): Local air mass (H).

9.V.29.

	197 9.V.29. 07 h -ig az utolsó 24 óra adatai					
	csapadék (mm)		max. hőmérséklet	min. hőmérséklet	rad. min.	napos órák
Győr	ny		23	10	7	9
Kapuvár	•		22	8	6	9
Mosonmagyaróvár	•	⊓	23	8	5	8
Rajka	•		24	8	7	
Sopron	ny	V⊓	23	13	8	7
Sopronhorpács	ny	⊓	23	10	7	7
Káld	–		–	–	–	
Körmend	ny		25	12	12	
Szentgotthárd	ny	V	23	9	8	9
Szombathely	•	⊓	23	11	9	8
Lenti	•		24	10	8	
Letenye	–		–	–	–	
Nagykanizsa	•		23	8	7	11
Zalaegerszeg	•	⊓	23	9	8	
Farkasgyepű	–		–	–	–	
Keszthely	•		24	12	11	11
Mencshely	•		22	11	7	10
Pápa	ny	V⊓	22	7	4	8
Sümeg	ny		24	11	11	
Tihany	•		24	13	11	
Veszprém	•		25	10	10	
Zirc	•	⊓	21	6	5	
Bonyód	•		25	13	10	
Domokszt. György	•	⊓	26	8	4	9
Kaposvár	ny		24	11	7	
Marcali	•		24	13	11	
Siófok	•		23	13	11	12
Somogyszob	•	⊓	25	8	6	
Tab	•		24	8	7	
Tábolna	•		23	9	6	
Esztergom	•		24	9	5	
Tisbér	•	⊓	24	9	8	
Komárom	ny	V	26	10	8	
Tatabánya	•	⊓	23	9	8	
Alcsútdoboz	•	⊓	24	7	6	
Dunaújváros	–		–	–	–	
Martonvásár	•		23	10	8	9
Tór	•	⊓	24	9	7	
Nagyhörcsökp.	•		24	8	8	
Szabadbattyán	•		26	9	6	
Jegszemcse	•	⊓	24	12	7	11
Jengyel	•		25	11	5	
Nagykónyi	•		26	8	5	
Szekszárd	•		26	11	9	
Pécsvárad	•		23	13	10	
Mohács	–		–	–	–	
Pécs	•		26	13	10	10
Siklós	–		–	–	–	
Szigetvár	ny		26	10	9	
Sp. Lőrinc	•		22	11	6	12
Sp. Met. Int.	•		24	13	8	8
Sp. Szab. hegy	•		24	13	8	
Szegléd	•	⊓	26	11	8	13
Sobogókő	•		17	10	8	
Csödöllő	–		–	–	–	–
Királyrét	•	⊓	23	6	5	
Sonor	•		24	11	10	
Nagykáta	•	⊓	25	10	9	
Turkény	–		–	–	–	
Szentendre	•		24	10	10	

9.V.29.

	197 9.V.29. 07 h -ig az utolsó 24 óra adatai					
	csapadék (mm)		max. hőmérséklet	min. hőmérséklet	rad. min.	napos órák
Vác	•	⊓	23	9	7	
Vámosmikola	•	⊓	22	7	5	7
Baja	•		26	12	10	11
Bácsalmás	•		28	12	10	
Izsák	•		26	10	9	
Kalocsa	•		24	13	11	
Kecskemét	•	⊓=	25	12	8	13
Kiskunf. háza	•		25	11	10	
Kiskunhalas	•		26	13	12	
Kunszentmiklós	•		27	10	8	
Tiszakécske	•		28	14	12	
Balassagyarmat	•	⊓	22	8	6	
Rombány	•		22	6	5	
Salgótarján	•		28	10	8	
Eger	•		24	11	10	15
Galyatető	•		20	10	8	
Gyöngyös	•	⊓	24	14	10	
Kékestető	•		18	9	7	14
Kompolt	•		24	15	6	14
Lőrinci	•	⊓	22	8	4	
Poroszló	•		25	12	9	
Jászapáti	•	⊓	25	12	11	
Jászberény	•	⊓	25	12	8	
Karcag	–		–	–	–	
Szolnok	•		26	13	12	14
Tiszaroff	•	⊓	25	12	9	
Túrkeve	•		27	12	10	11
Kistelek	•		28	11	10	
Makó	•		29	12	11	
Szeged	ny	V	28	11	9	10
Szentes	•		26	11	11	
Borsodnádasd	•	⊓	24	7	3	
Fügöd	•		27	11	9	
Hidasnémeti	1	⊓	26	9	8	
Jósvafő	•		24	8	7	11
Lillafüred	•		26	8	8	
Miskolc	•	=	26	9	7	11
Putnok	•		27	8	8	
Sárospatak	2	⊓	24	10	9	10
Szendrőlád	•	⊓	27	8	8	
Tokaj	5	⊓	27	12	12	
Kisvárda	1	⊓	27	11	9	10
Mátészalka	ny	V	28	12	10	
Nyíregyháza	•		26	12	10	10
Nyírlugos	•		28	11	10	
Pátyod	•	⊓	27	11	10	
Tiszabecs	2	V	27	12	10	
Vásárosnamény	6	⊓	28	11	10	
Záhony	10	⊓	28	11	10	
Berettyóújfalu	•	⊓	27	12	11	
Debrecen	•		26	14	12	13
Hajdúdorog	•		26	10	9	
Hortobágy	•		27	13	12	
Körösszakál	•	⊓	28	12	11	
Polgár	•		26	12	10	
Békéscsaba	•		27	13	11	9
Mezőhegyes	ny	⊓	27	12	9	9
Orosháza	–		–	–	–	–
Szarvas	•		27	12	9	12
Szeghalom	•		26	12	10	

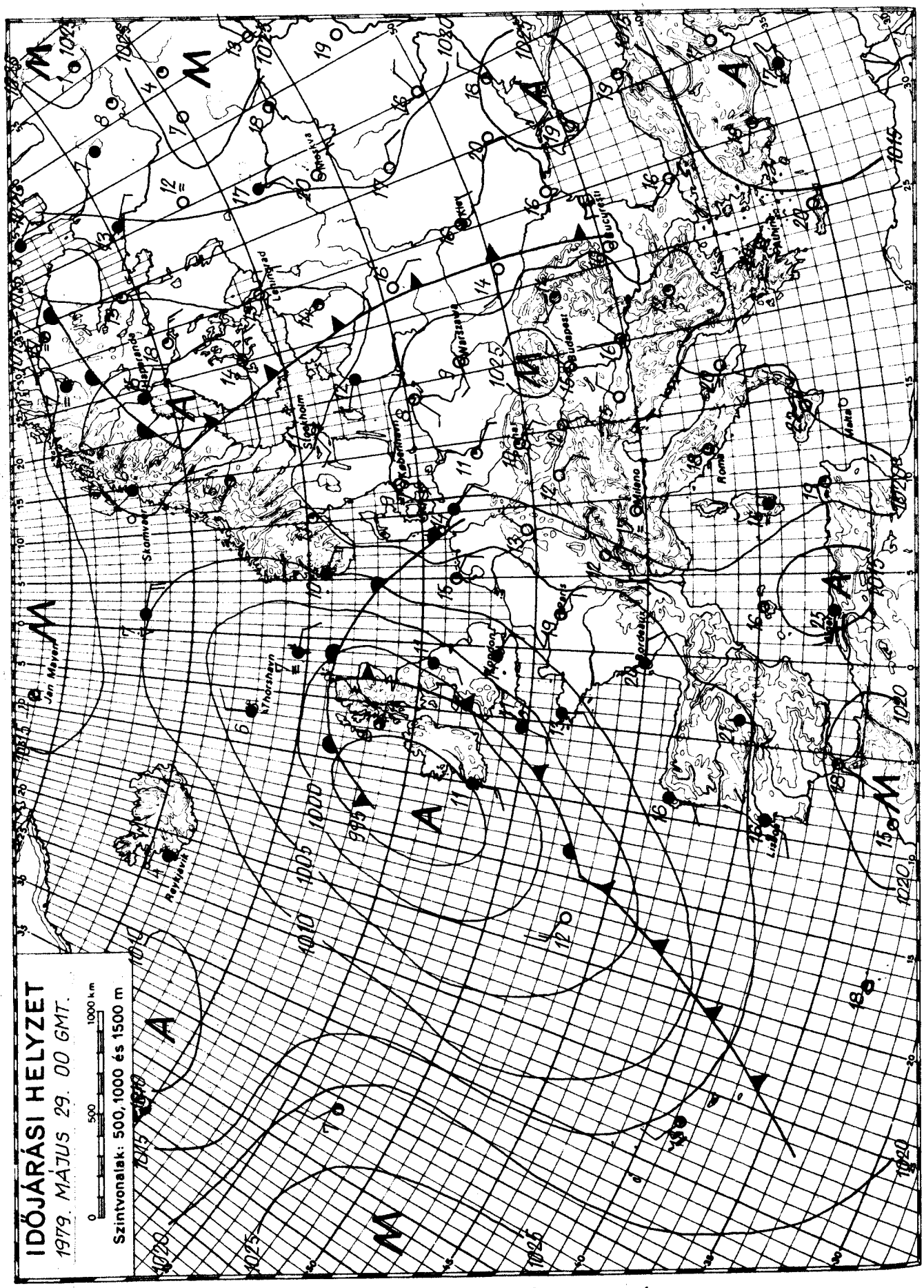

KIADJA: ORSZÁGOS METEOROLÓGIAI SZOLGÁLAT

Készíti: Központi Előrejelző Intézet Előrejelző Osztálya — T.: 273 - 018 **— Megjelenik naponként —**

Évi előfizetési díja: 1.460.-Ft - Megrendelhető: 1024 Budapest, II., Kitaibel Pál u. 1. Telefon: 353-500

Kiadásért felel: az OMSZ elnöke — Szerkesztésért felel: a KEI igazgatója

IDŐJÁRÁSI NAPIJELENTÉS

ЕЖЕДНЕВНЫЙ МЕТЕОРОЛОГИЧЕСКИЙ БЮЛЛЕТЕНЬ • DAILY WEATHER REPORT
BULLETIN QUOTIDIEN DE TEMPS • TÄGLICHER WETTERBERICHT

92. évfolyam 150. szám. + Budapest + 1979. május 30. szerda

Az időjárási helyzet és a várható időjárás:

A Szovjetunió európai területének legnagyobb része, valamint Közép-Európa felett igen nagy területü, magasnyomású zóna helyezkedik el. Emiatt az emlitett vidékeken már huzamos ideje tart az átlagosnál több fokkal melegebb, száraz időjárás. Az időjárási frontok vonulási pályája továbbra is kontinensünk óceáni partvidékén marad, ezért Nyugat-Európa, a Skandináv-félsziget, valamint a Szovjetunió európai területének északi része változatlanul hüvös, esős időjárású marad. A Kárpát-medence az emlitett magasnyomású zóna délkeleti peremén található, változás a medence időjárási helyzetében holnap estig nem várható.

Hazánkban kedden csak kevés volt a felhő, általában 10, 15 órán át sütött a nap. Eső sehol sem volt. A legmagasabb nappali hőmérséklet 23, 27 fok között alakult. A hajnali órákra az ország legnagyobb részén 8, 14 fokig csökkent a hőmérséklet, de néhány kisebb körzetben 14, 17 fok között alakult a hőmérséklet minimuma. Szerda délelőtt folytatódott a derült, száraz idő, a keleti, északkeleti szél többfelé megélénkült. 11 órára 22, 25 fokig melegedett fel a levegő.

Ma 12 órakor Budapesten a hőmérséklet 25 fok, a tengerszintre átszámitott légnyomás 1020,5 mb /765,4 mm/, gyengén süllyed.

A Balaton vizének hőmérséklete 11 órakor Siófoknál 21 fok volt.

Várható időjárás csütörtök estig:

Kevés nappali gomolyfelhőképződés, eső, zivatar továbbra sem valószinü.
Napközben időnként megélénkülő, változó irányú szél.
Várható legalacsonyabb éjszakai hőmérséklet: 11, 16,
legmagasabb nappali hőmérséklet csütörtökön: 27, 31 fok között.

Heilingbrunnerné Bóna Márta - Demeter Éva s.k.

A hőmérséklet napi középértéke és eltérése a 100 évi átlagtól /Budapesten/:

1979. V. 29.	21,1 C°	+2,6 C°

1871 óta ezen a napon Budapesten előfordult

legmagasabb hőmérséklet:	32,0 C° /1892/,
legalacsonyabb hőmérséklet:	7,0 C° /1894/.

79.419.

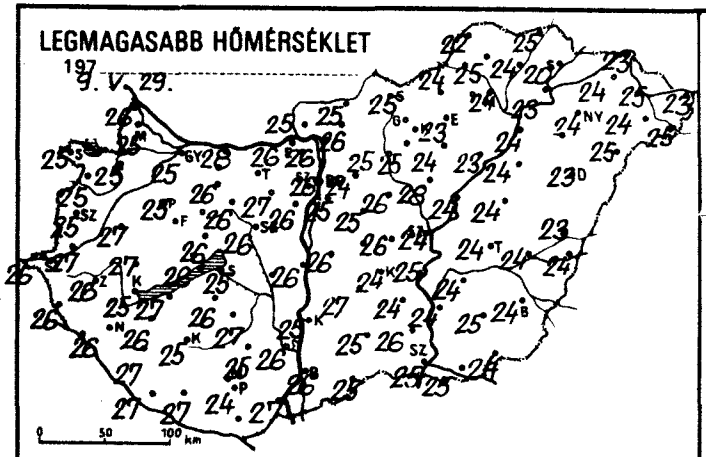
LEGMAGASABB HŐMÉRSÉKLET
197 9. V. 29.

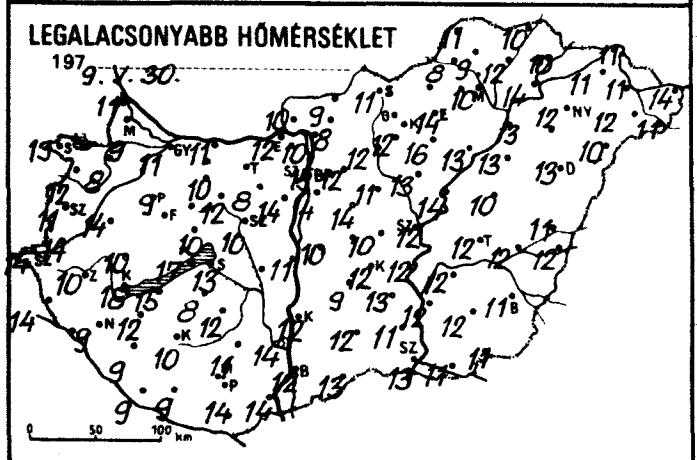
LEGALACSONYABB HŐMÉRSÉKLET
197 9. V. 30.

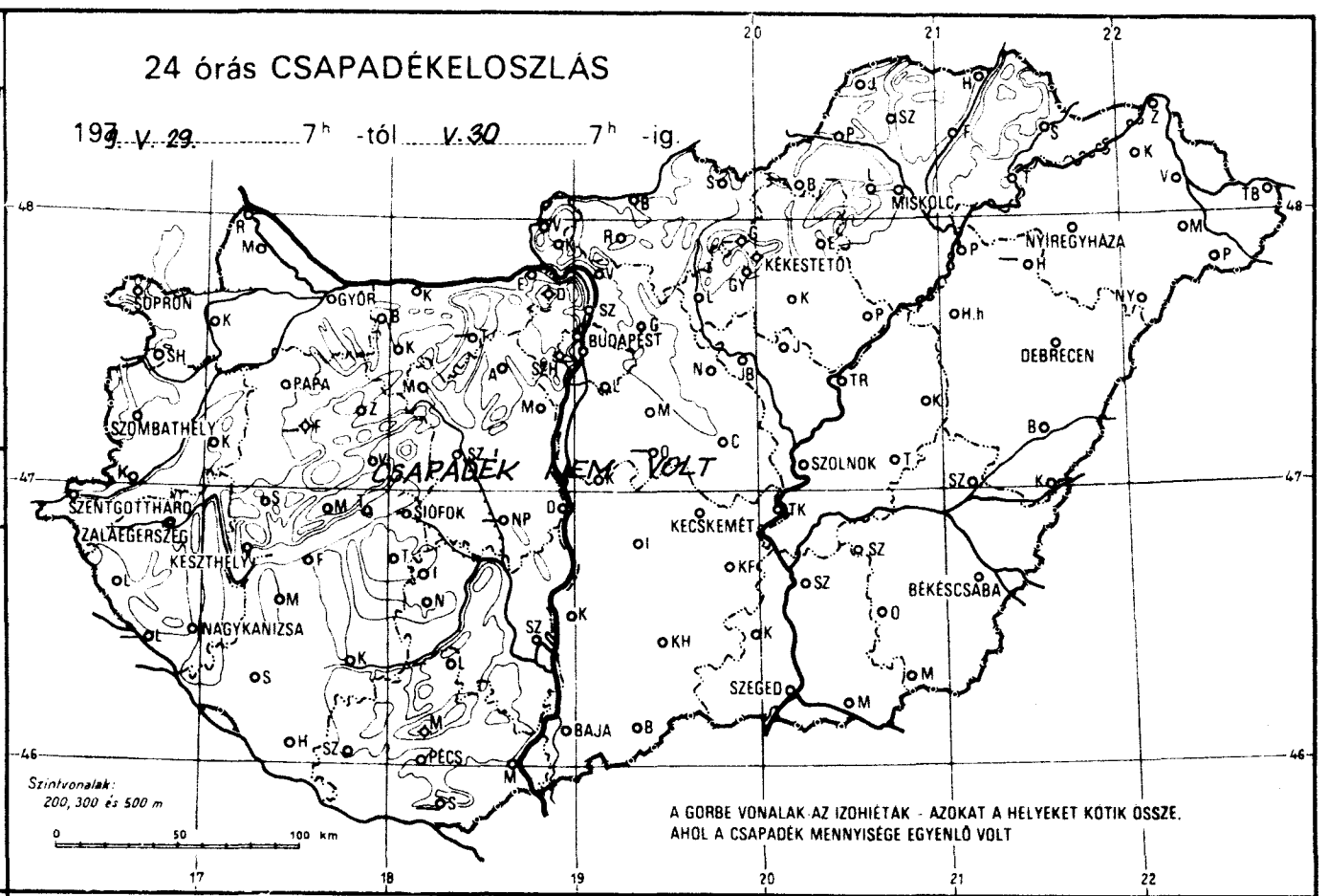
24 órás CSAPADÉKELOSZLÁS
197 9. V. 29. 7h -tól V. 30 7h -ig.
CSAPADÉK NEM VOLT
SOPRON
GYŐR
BUDAPEST
MISKOLC
NYÍREGYHÁZA
KEKESTETŐ
DEBRECEN
PAPA
SZOMBATHELY
SZOLNOK
SZENTGOTTHÁRD
ZALAEGERSZEG
KESZTHELY
SIÓFOK
KECSKEMÉT
BÉKÉSCSABA
NAGYKANIZSA
SZEGED
BAJA
PÉCS
Szintvonalak: 200, 300 és 500 m
A GÖRBE VONALAK AZ IZOHIÉTÁK - AZOKAT A HELYEKET KÖTIK ÖSSZE, AHOL A CSAPADÉK MENNYISÉGE EGYENLŐ VOLT

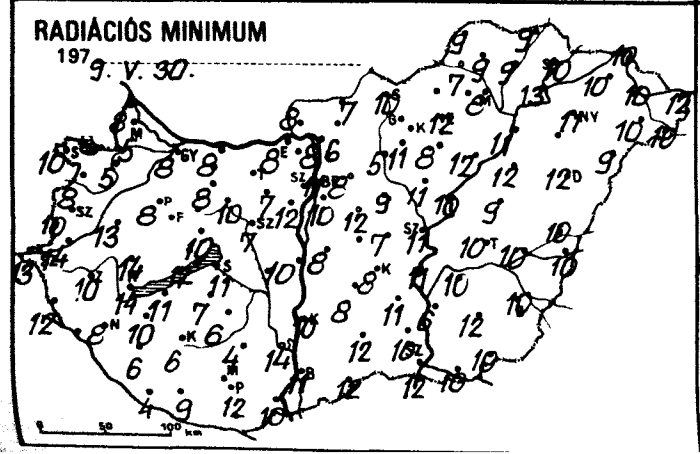
RADIÁCIÓS MINIMUM
197 9. V. 30.

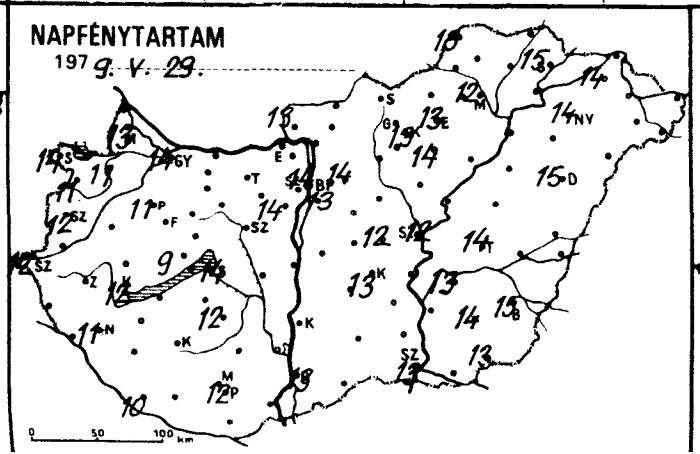
NAPFÉNYTARTAM
197 9. V. 29.

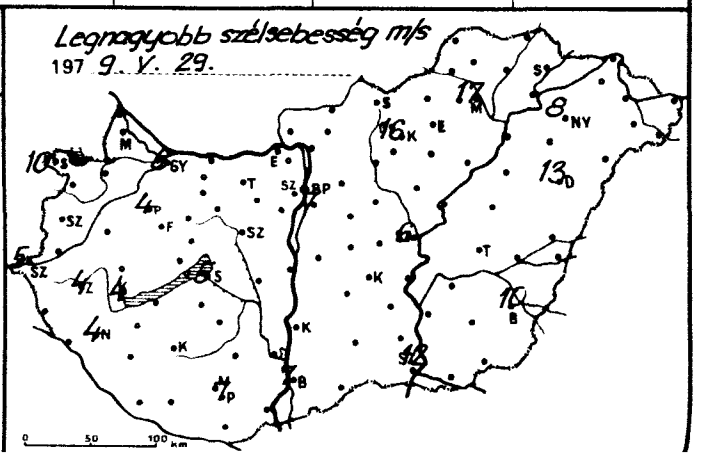
Legnagyobb szélsebesség m/s
197 9. V. 29.

	197 9.V.30. 07h -ig az utolsó 24 óra adatai					
	csapadék (mm)		max. hőmérséklet	min. hőmérséklet	rad. min.	napos órák
Győr	•		25	11	8	14
Kapuvár	•	⊥	25	8	5	11
Mosonmagyaróvár	•	⊥	25	9	5	13
Rajka	•		26	11	8	
Sopron	•		25	13	10	14
Sopronhorpács	•		25	12	8	11
Káld	•		27	14	13	
Körmend	•		27	14	14	
Szentgotthárd	•		26	14	13	12
Szombathely	•		25	11	10	12
Lenti	•		26	14	12	
Letenye	–		–	–	–	
Nagykanizsa	•	⊥	26	9	8	11
Zalaegerszeg	•	⊥	26	10	10	
Farkasgyepű	–		–	–	–	
Keszthely	•		25	18	14	12
Mencshely	•		24	12	9	9
Pápa	•	⊥	25	9	8	11
Sümeg	•		27	15	14	
Tihany	•		26	17	12	
Veszprém	•		26	10	10	
Zirc	•	⊥	24	6	5	
Fonyód	•		27	15	11	
Homokszt. györgy	•	⊥	27	9	4	10
Kaposvár	•		25	10	6	
Marcali	•		26	12	10	
Siófok	•		25	13	11	14
Somogyszob	•	⊥	27	9	6	
Tab	•		26	8	7	
Bábolna	•		26	9	6	
Esztergom	•		26	12	8	
Kisbér	•	⊥	26	10	8	
Komárom	•		28	11	8	
Tatabánya	–		–	–	–	
Alcsútdoboz	•	⊥	27	8	7	
Dunaújváros	•		26	11	10	
Martonvásár	•		26	14	12	14
Mór	•	⊥	26	12	10	
Nagyhörcsökp.	–		–	–	–	
Szabadbattyán	•		26	10	7	
Iregszemcse	•	⊥	27	12	6	12
Lengyel	•		25	11	4	
Nagykónyi	•		24	8	5	
Szekszárd	•		26	14	14	
Mis[illegible]	•		24	13	11	
Mohács	•		27	14	10	
Pécs	•		24	14	12	12
Siklós	–		–	–	–	
Szigetvár	•		27	9	9	
Bp. Lőrinc	•		25	14	10	13
Bp. Met. Int.	•		26	15	11	14
Bp. Szab. hegy	•		24	12	9	
Cegléd	•		26	10	7	12
Dobogókő	•		20	11	10	
Gödöllő	•		24	12	8	14
Királyrét	•	⊥	25	7	6	
Monor	•		25	14	12	
Nagykáta	•		26	11	9	
Örkény	–		–	–	–	
Szentendre	•		27	13	12	

	197 9.V.30. 07h -ig az utolsó 24 óra adatai					
	csapadék (mm)		max. hőmérséklet	min. hőmérséklet	rad. min.	napos órák
Vác	•	⊥	26	10	8	
Vámosmikola	•		25	10	8	13
Baja	•		26	12	11	13
Bácsalmás	•		25	13	12	
Izsák	•		27	9	8	
Kalocsa	•		25	12	10	
Kecskemét	•		24	12	8	13
Kiskunf. háza	•		24	13	11	
Kiskunhalas	•		25	12	12	
Kunszentmiklós	•		26	10	8	
Tiszakécske	•		25	12	11	
Balassagyarmat	•	⊥	25	9	7	
Romhány	•		26	8	6	
Salgótarján	•		25	11	10	
Eger	•		23	14	12	13
Galyatető	•		19	9	7	
Gyöngyös	•		25	12	11	
Kékestető	•		16	9	7	13
Kompolt	•		24	16	8	14
Lőrinci	•		25	12	5	
Poroszló	•		23	13	12	
Jászapáti	•		28	13	11	
Jászberény	•		24	12	8	
Karcag	•		24	10	9	
Szolnok	•		24	12	11	12
Tiszaroff	•		24	14	10	
Túrkeve	•		24	12	10	14
Kistelek	•		26	11	10	
Makó	•		25	11	10	
Szeged	•		25	13	12	13
Szentes	•		24	12	6	
Borsodnádasd	–		–	–	–	
Füzöd	•		24	12	9	
Hidasnémeti	•		25	10	9	
Jósvafő	•		22	11	9	13
Lillafüred	•		22	8	8	
Miskolc	•		24	10	8	12
Putnok	•		24	8	7	
Sárospatak	•		20	10	10	15
Szendrőlád	•	⊥	25	9	9	
Tokaj	•		23	14	13	
Kisvárda	•		24	11	10	14
Mátészalka	•	⊥	24	12	10	
Nyíregyháza	•		24	12	11	14
Nyírlugos	•		25	10	9	
Pátyod	•		25	11	10	
Tiszabecs	•		23	14	12	
Vásárosnamény	•	⊥	25	11	10	
Záhony	•		23	11	10	
Berettyóújfalu	•	⊥	23	11	10	
Debrecen	•		23	13	12	15
Hajdúdorog	–		–	–	–	
Hortobágy	•		24	13	12	
Körösszakál	•	⊥	24	12	10	
Polgár	•	⊥	24	13	11	
Békéscsaba	•		24	11	10	15
Mezőhegyes	•		24	11	10	13
Orosháza	•		25	12	12	14
Szarvas	•		24	12	10	13
Szeghalom	•		24	12	10	

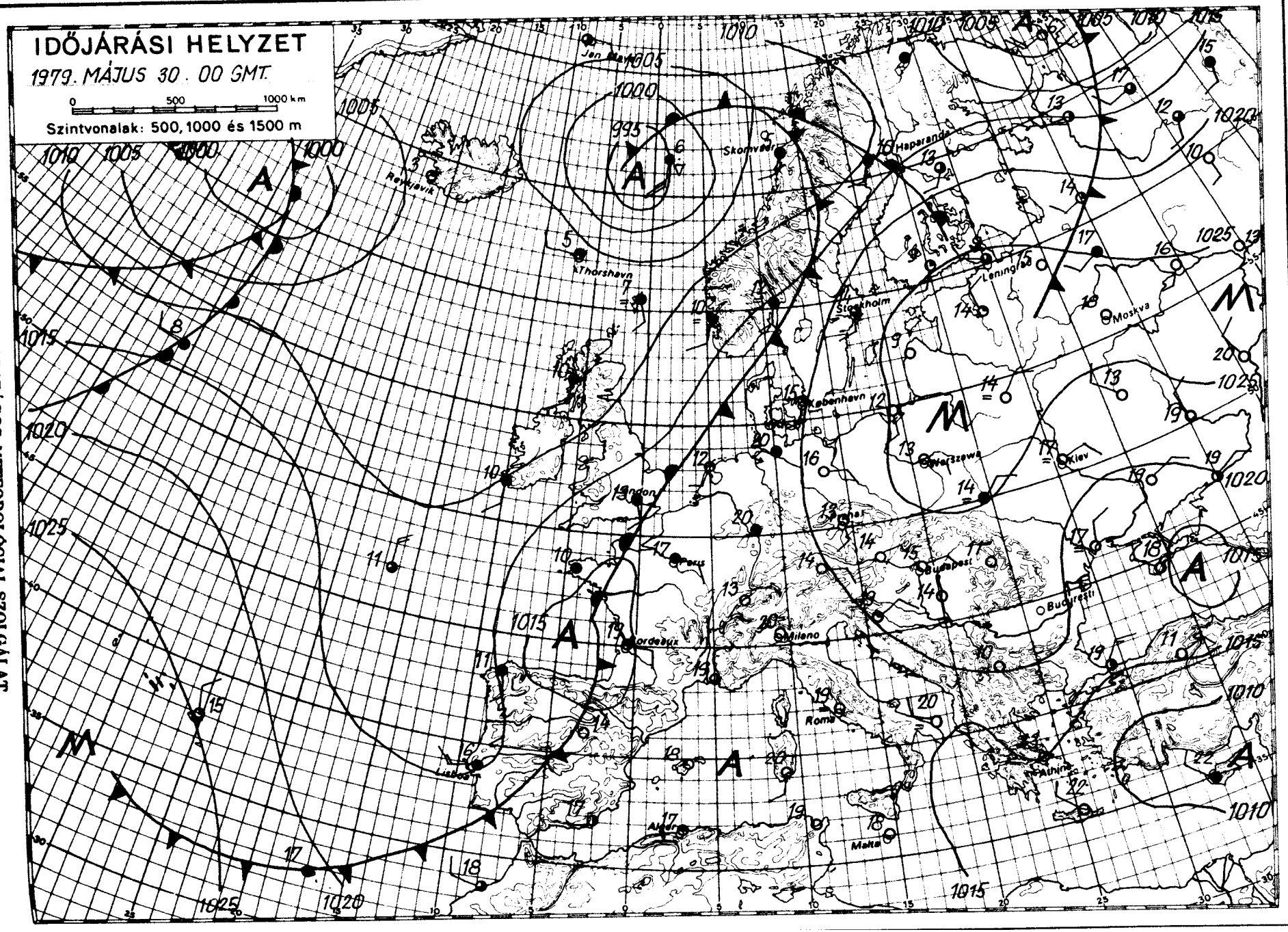

KIADJA: ORSZÁGOS METEOROLÓGIAI SZOLGÁLAT
Készült: Központi Előrejelző Intézet Előrejelző Osztálya — T.: 273-018 — Megjelenik naponként —
Évi előfizetési díja: 1.460.-Ft · Megrendelhető: 1024 Budapest, II., Kitaibel Pál u. 1. Telefon: 353-500
Kiadásért felel: az OMSZ elnöke — Szerkesztésért felel: a KEI igazgatója

IDŐJÁRÁSI NAPIJELENTÉS

ЕЖЕДНЕВНЫЙ МЕТЕОРОЛОГИЧЕСКИЙ БЮЛЛЕТЕНЬ • DAILY WEATHER REPORT
BULLETIN QUOTIDIEN DE TEMPS • TÄGLICHER WETTERBERICHT

92. évfolyam 151. szám. + Budapest + 1979. május 31. csütörtök

Az időjárási helyzet és a várható időjárás:

Kelet-Európától a Skandináv-félsziget középső részéig mintegy 1000 km széles magas nyomású légköri képződmény helyezkedik el. Igy ezeken a területeken a leszálló légmozgások hatására derült, száraz az idő. Délnyugat-Nyugat-Európa nagy részén, valamint a Fehér-tenger térségében ciklonok változékony, szeles, többfelé csapadékos időjárást okoznak. Péntek estig a Kárpát-medencében meleg marad az idő, de helyi zápor, zivatar kialakulására lehet számitani.

Hazánkban szerdán 11, 15 órán át sütött a nap. A késő délutáni, esti órákban a keleti országrészben erősebben megnövekedett a gomolyfelhőzet és több helyen keletkezett zápor, zivatar. A lehullott csapadék mennyisége általában csapadéknyom és 8 mm között váltakozott, de Berettyóújfaluról 25 mm-t jelentettek. A hőmérséklet csúcsértéke 25, 31 fok között volt. Csütörtök hajnalra 10, 17 fokig hült le a levegő. Ma délelőtt egy-egy kisebb körzettől eltekintve derült, napos idő volt. A hőmérséklet 11 órakor 24, 27 fok között volt.

Ma 12 órakor Budapesten a hőmérséklet 25 fok, a tengerszintre átszámitott légnyomás 1019 mb /764 mm/, nem változik.

A Balaton vizének hőmérséklete 11 órakor Siófoknál 22 fok volt.

Várható időjárás péntek estig:

Időnként megnövekvő felhőzet, szórványos helyi zápor, zivatar.
Mérsékelt változó irányú szél.
A zivatar idején átmeneti szélerősödés.
Várható legalacsonyabb éjszakai hőmérséklet: 12, 17,
legmagasabb nappali hőmérséklet pénteken: 27, 32 fok között.

Vadkerti Ferenc s.k.

TÁVOLABBI KILÁTÁSOK SZOMBATTÓL KEDDIG:

Folytatódik a meleg, nyárias időjárás, tovább tart a szárazság, csak szórványosan alakulhat ki záporeső.
Legalacsonyabb hajnali hőmérséklet 13, 17 fok között.
Legmagasabb nappali hőmérséklet 27, 32 fok között.
Jelentős mennyiségü /legalább 5 mm/ csapadék nem valószinü.

KÖZÉPTÁVU ELŐREJELZŐ OSZTÁLY

A hőmérséklet napi középértéke és eltérése a 100 évi átlagtól /Budapesten/:

1979. V. 30.	22,3 C°	+3,9 C°

1871 óta ezen a napon Budapesten előfordult

legmagasabb hőmérséklet:	32,3 C° /1892/,
legalacsonyabb hőmérséklet:	6,6 C° /1966/.

79.420.

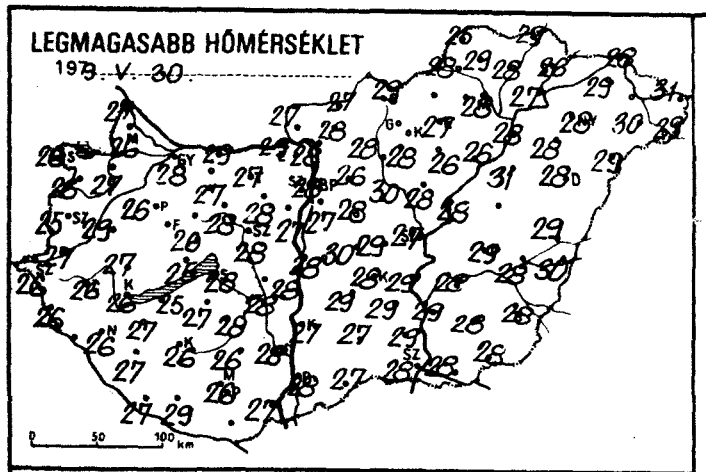
LEGMAGASABB HŐMÉRSÉKLET
197 9. V. 30.

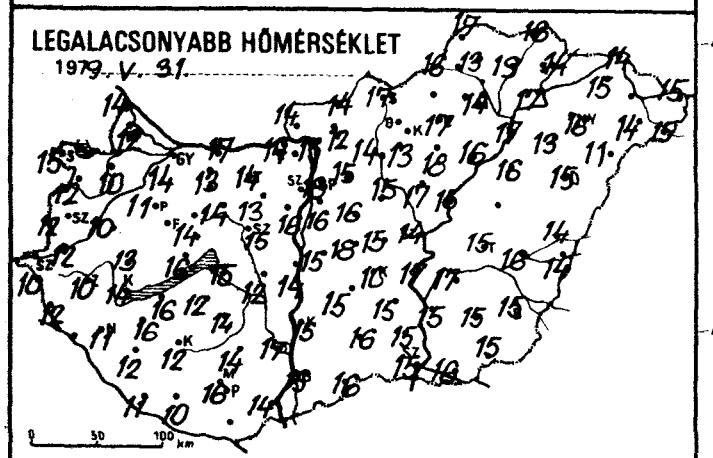
LEGALACSONYABB HŐMÉRSÉKLET
1979. V. 31.

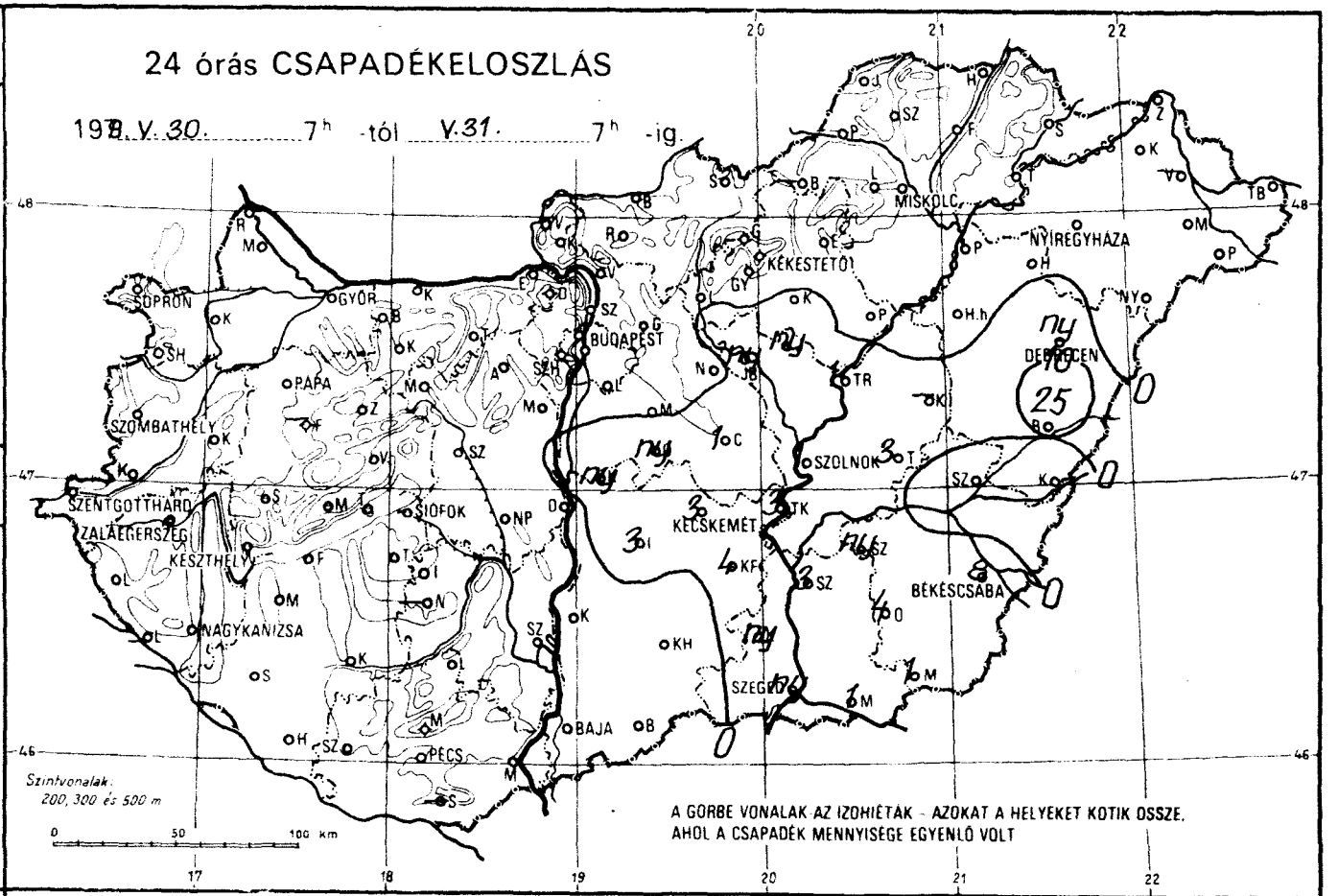
24 órás CSAPADÉKELOSZLÁS
197 9. V. 30. 7h -tól V. 31. 7h -ig.
SOPRON
GYŐR
PAPA
SZOMBATHELY
SZENTGOTTHÁRD
ZALAEGERSZEG
KESZTHELY
NAGYKANIZSA
SIÓFOK
BUDAPEST
KÉKESTETŐ
MISKOLC
NYÍREGYHÁZA
DEBRECEN
SZOLNOK
KECSKEMÉT
BÉKÉSCSABA
SZEGED
BAJA
PÉCS
Szintvonalak: 200, 300 és 500 m
A GÖRBE VONALAK AZ IZOHIÉTÁK - AZOKAT A HELYEKET KÖTIK ÖSSZE, AHOL A CSAPADÉK MENNYISÉGE EGYENLŐ VOLT

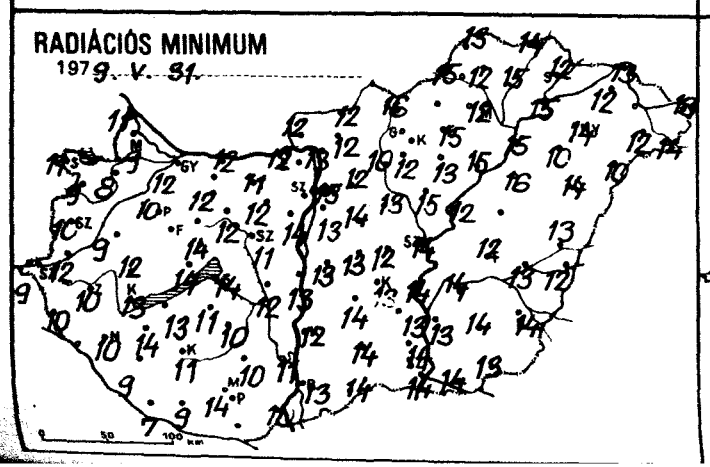
RADIÁCIÓS MINIMUM
197 9. V. 31.

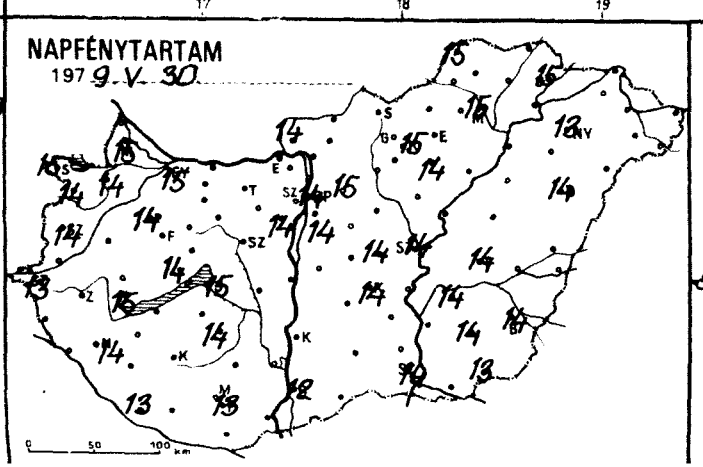
NAPFÉNYTARTAM
197 9. V. 30.

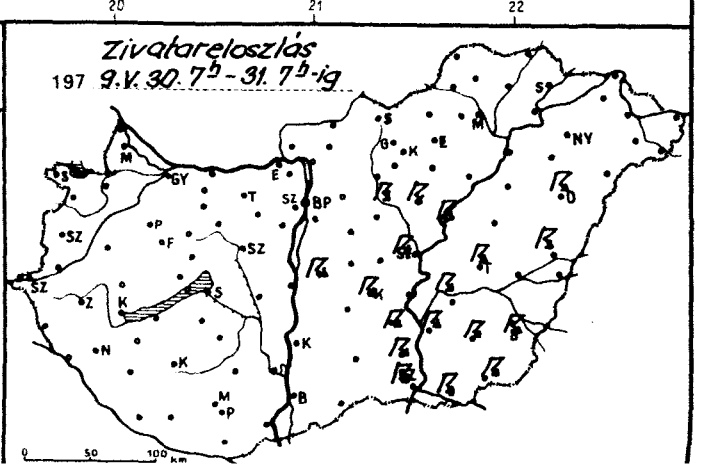
Zivatareloszlás
197 9. V. 30. 7h - 31. 7h-ig

	197 9.V.31. 07 h -ig az utolsó 24 óra adatai					
	csapadék (mm)		max. hőmérséklet	min. hőmérséklet	rad. min.	napos órák
Győr	.		28	14	12	15
Kapuvár	.		27	10	8	14
Mosonmagyaróvár	.	⌒	26	12	9	15
Rajka	.		27	14	11	
Sopron	.	⌒	26	15	11	15
Sopronhorpács	.		26	12	9	14
Káld	.		29	10	9	
Körmend	.		27	12	12	
Szentgotthárd	.		26	10	9	13
Szombathely	.	⌒	25	12	10	14
Lenti	.		26	12	10	
Letenye	–		–	–	–	
Nagykanizsa	.	⌒	26	11	10	14
Zalaegerszeg	.	⌒	26	10	10	
Farkasgyepű	–		–	–	–	
Keszthely	.	⌒	26	14	13	15
Mencshely	.		26	14	11	14
Pápa	.	⌒	26	11	10	14
Sümeg	.	⌒	27	13	12	
Tihany	.		25	16	14	
Veszprém	.		26	14	14	
Zirc	.	⌒	25	10	10	
Fonyód	.		25	16	13	
Homokszt. György	.	⌒	27	11	7	13
Kaposvár	.		26	12	11	
Marcali	.		27	16	14	
Siófok	.	⌒	28	15	14	15
Somogyszob	.	⌒	27	12	9	
Tab	.		27	12	11	
Bábolna	.		27	14	12	
Esztergom	.		29	14	12	
Kisbér	.	⌒	27	13	12	
Komárom	.		29	17	12	
Tatabánya	.	⌒	27	14	11	
Alcsútdoboz	.		28	13	12	
Dunaújváros	.		28	14	13	
Martonvásár	.		27	16	14	14
Mór	.	⌒	28	14	12	
Nagyhörcsökp.	.		28	12	12	
Szabadbattyán	.		28	15	11	
Iregszemcse	.	⌒	28	14	10	14
Lengyel	.		26	14	10	
Nagykónyi	–		–	–	–	
Szekszárd	.		28	17	11	
Misinaleto Árpádtető	.		25	16	13	
Mohács	.		27	14	10	
Pécs	.		26	16	14	13
Siklós	–		–	–	–	
Szigetvár	.		29	10	9	
Bp. Lőrinc	.		27	16	13	14
Bp. Met. Int.	.		28	18	15	14
Bp. Szab. hegy	.		25	17	10	
Ceglédi	1		29	15	12	14
Dobogókő	.		21	16	14	
Gödöllő	.		26	15	12	15
Királyrét	.	⌒	28	11	10	
Monor	.		28	16	14	
Nagykáta	.		30	15	13	
Örkény	ny		30	18	13	
Szentendre	.		30	17	15	

	197 9.V.31. 07 h -ig az utolsó 24 óra adatai					
	csapadék (mm)		max. hőmérséklet	min. hőmérséklet	rad. min.	napos órák
Vác	.	⌒	28	15	13	
Vámosmikola	.	⌒	27	14	12	14
Baja	.		28	15	13	12
Bácsalmás	.		27	16	14	
Izsák	3		29	15	14	
Kalocsa	.		27	15	12	
Kecskemét	3	⌒	28	16	13	14
Kiskunf. háza	4		29	15	13	
Kiskunhalas	.		27	16	14	
Kunszentmiklós	ny		28	15	13	
Tiszakécske	3	▽	29	17	14	
Balassagyarmat	.	⌒	27	14	12	
Romhány	.		28	12	12	
Salgótarján	.		29	17	16	
Eger	.		27	17	15	–
Galyatető	.		21	13	11	
Gyöngyös	.	⌒	28	13	12	
Kékestető	.		18	13	12	15
Kompolt	.		26	18	13	14
Lőrinci	.		28	14	10	
Poroszló	.		26	16	15	
Jászapáti	ny		28	17	15	
Jászberény	ny		28	17	14	
Karcag	–		–	–	–	
Szolnok	1		27	14	14	14
Tiszaroff	1		28	15	12	
Túrkeve	3		29	15	12	14
Kistelek	ny		29	15	14	
Makó	1	⌒	28	16	14	
Szeged	ny		28	15	14	14
Szentes	3		29	15	13	
Borsodnádasd	–		–	–	–	
Füged	.		28	19	15	
Hidasnémeti	.		29	16	14	
Jósvafő	.		25	17	13	15
Lillafüred	.		27	12	11	
Miskolc	.		28	14	12	15
Putnok	.		28	16	15	
Sárospatak	.		26	14	12	15
Szendrőlád	.		29	13	12	
Tokaj	.		27	17	15	
Kisvárda	.		29	15	12	–
Mátészalka	.		30	14	12	
Nyíregyháza	.		28	16	14	13
Nyírlugos	.		29	11	10	
Pátyod	.		29	15	14	
Tiszabecs	.		31	15	13	
Vásárosnamény	–		–	–	–	
Záhony	.		28	14	13	
Berettyóújfalu	25		29	14	13	
Debrecen	ny		28	15	14	14
Hajdúdorog	.		28	13	10	
Hortobágy	.		31	16	16	
Körösszakál	.	⌒	30	14	12	
Polgár	.		28	17	15	
Békéscsaba	8	⌒	28	15	14	14
Mezőhegyes	1	⌒	28	15	13	13
Orosháza	4		28	15	14	14
Szarvas	ny		28	17	14	14
Szeghalom	.		28	16	13	

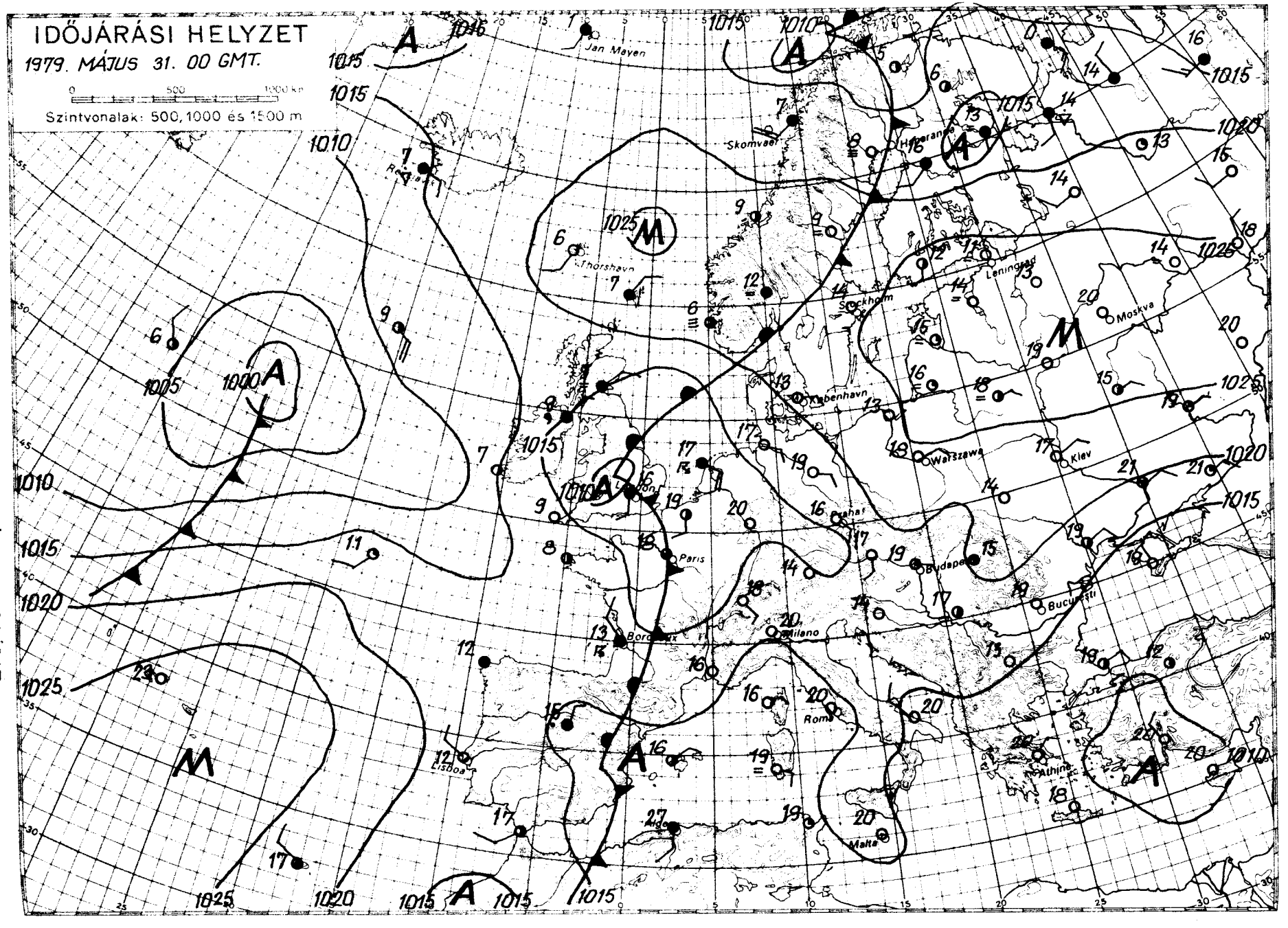

KIADJA: ORSZÁGOS METEOROLÓGIAI SZOLGÁLAT

Készíti: Központi Előrejelző Intézet Előrejelző Osztálya — T.: 273 - 018 — Megjelenik naponként —

Évi előfizetési díja: 1.460.-Ft - Megrendelhető: 1024 Budapest, II., Kitaibel Pál u. 1. Telefon: 353-500

Kiadásért felel: az OMSZ elnöke — Szerkesztésért felel: a KEI igazgatója

ORSZÁGOS METEOROLÓGIAI SZOLGÁLAT

KÖZPONTI ELŐREJELZŐ INTÉZETE

IDŐJÁRÁSI ESEMÉNYEK NAPTÁRA

CALENDAR OF WEATHER PHENOMENA

1979. május

Az Időjárási Napijelentés havi melléklete

IDŐJÁRÁSI ESEMÉNYEK NAPTÁRA

Dátum - *Date*	Az időjárási jelenség leirása *Description of the weather phenomenon*	Az időjárási esemény előidézője *Carrier of the phenomenon*	Érkező légtömeg *Arriving air-mass*
1.	esők, záporok	hideg front: belépés 04^{00}-kor NW-n, kilépés 23^{00}-kor E-n	Mm
2.	eső, zápor, zivatar	hideg front: belépés 17^{00}-kor NW-n, kilépés 3-án 13^{00}-kor E-n	Am
5.	zápor, zivatar	instabilitási rendszerek genezise 15^{00}-tól a Duna vonalánál; kilépés 22^{00}-kor keleten	
5.	eső, zápor	anticiklon-orr: belépés 09^{00}-kor W-n, kilépés 6-án 02^{00}-kor E-n	
8.	eső, zápor	az ország déli, délkeleti részén magassági szélkonvergencia	
13-16.	szárazság	közép-európai anticiklon 00-tól 16-án 10^{h}-ig előoldala és centruma	Mc
16-20.	szárazság	16-án 10^{00}-tól 20-án 12^{00}-ig a közép-európai anticiklon hátoldala	Mc
21.	zápor, zivatar, jégeső	instabilitási vonal: belépés 12^{00}-kor SW-n, kilépés 23^{00}-kor NE-n	
22.	zápor, zivatar, jégeső	Budapest-Szeged-Kecskemét vonalon rendezett instabilitás kialakulása 08^{00}-tól; 13^{00}-kor kilép keleten	
25.	zápor, zivatar, jégeső	Pécs-Szolnok-Miskolc vonalon instabilitási vonal 17^{00}-tól 26-án 09^{00}-kor keleten feloszlott	
28.	keleten zápor, zivatar	hideg front: belépés 02^{00}-kor NW-n, kilépés 15^{00}-kor NE-n	Mm

Arktikus szárazföldi és tengeri /Ac és Am/: mérsékeltövi szárazföldi és tengeri /Mc és Mm/: szubtrópusi szárazföldi és tengeri /Tc és Tm/: helyi vagy lokális /H/.

Az időjárási esemény Budapest-i jellemzői - *Characteristics of the phenomenon over Budapest*

Időpont - *point of time*	Hőmérsékletváltozás (fok/idő) *Temperature-shift (degree/period)*	Légnedvességváltozás (%/idő) *Humidity-shift (%/period)*	Szélirányváltozás *Wind-direction shift*	Maximális széllökés (m/sec) és időpontja *Maximum gust (m/sec) and its time*	Csapadék mennyisége (mm) és alakja *Amount and form of precipitation*	Megjegyzés - *Remarks*
13^{00}	-1/10 p	-14/2 ó	W - NNW	NNW 8,5 13^{18}	9,1 ▽	
20^{30}	-6/1 ó	+16/10 p	SSW - WNW	WNW 13,9 20^{40}	0,9 ▽	
						Budapesten instabilis rendszerek nem léptek fel.
16^{00}	-5/1 ó	+30/10 p	W - NNW	NNW 10,1 16^{44}	0,2 ▽	
15^{30}	-6/30 p	+34/10 p	⊞	⊞	14,7 ▲▽ ↖	⊞ elmosódott
					ny ▽	
06^{00}	⊞	-5/2 ó	SSW - W	WNW 14,0 06^{10}	0,0	⊞ elmosódott

Arctic maritime (Am): Arctic continental (Ac): Polar maritime (Mm): Polar continental (Mc): Tropical maritime (Tm): Tropical continental (Tc): Local air mass (H).

IDŐJÁRÁSI NAPIJELENTÉS

ЕЖЕДНЕВНЫЙ МЕТЕОРОЛОГИЧЕСКИЙ БЮЛЛЕТЕНЬ · DAILY WEATHER REPORT
BULLETIN QUOTIDIEN DE TEMPS · TÄGLICHER WETTERBERICHT

92. évfolyam 152. szám. + Budapest + 1979. június 1. péntek

Az időjárási helyzet és a várható időjárás:

A pénteken délelőtt érkezett időjárás jelentések szerint az Északi-tengertől a Basel-Marseille-Granada vonalban 200-800 km széles felhőzóna van. Egész nap gyakoriak a záporok. A Jeges-tengerről hideg léghullám érkezett a Szovjetunió észak-európai területére és a lehülésen kivül záporokat okoz. Ezeket a területeket leszámitva Európában mindenütt gyengén felhős az ég és csapadék csupán egy-egy záporból hullik.

Ez jellemzi már hetek óta Magyarország időjárását is. Csütörtökön délután volt ugyan néhány rövid ideig tartó zápor, sőt zivatar is, de az erős napsütés és a nagy meleg volt az időjárás meghatározója. A csütörtöki legmagasabb hőmérsékletek 27 és 32, a péntek hajnali minimumok 11 és 20 fok között voltak. Péntek délelőtt az északkeleti országrész felett kissé felhős volt az ég. Az ország többi részéből viszont derült időjárásról érkeztek jelentések. 11 órakor már ismét 27 és 30 fok között volt a hőmérséklet.

Ma 12 órakor Budapesten a hőmérséklet 30 fok, a tengerszintre átszámitott légnyomás 1020 mb /765 hgmm/, alig változik.

A Balaton vize 11 órakor Siófoknál 22 fokos volt.

A várható időjárás szombat estig:

Meleg, túlnyomóan gyengén felhős, száraz idő, délután néhány helyen zápor, helyenként zivatar és gyakran élénk északkeleti szél.
Várható legalacsonyabb éjszakai hőmérséklet általában 13, és 18, legmagasabb nappali hőmérséklet szombaton 29, 34 fok között.

Aigner Szilárd

CENTRAL LIBRARY
SEP 27 1979
N.O.A.A.
U. S. Dept. of Commerce

A hőmérséklet napi középértéke és eltérése a 100 évi átlagtól /Budapesten/:

1979. V. 31.	24,1 C°	+5,3 C°

1871 óta ezen a napon Budapesten előfordult

legmagasabb hőmérséklet:	32,4 C° /1923/,
legalacsonyabb hőmérséklet:	4,4 C° /1955/.

79.423.

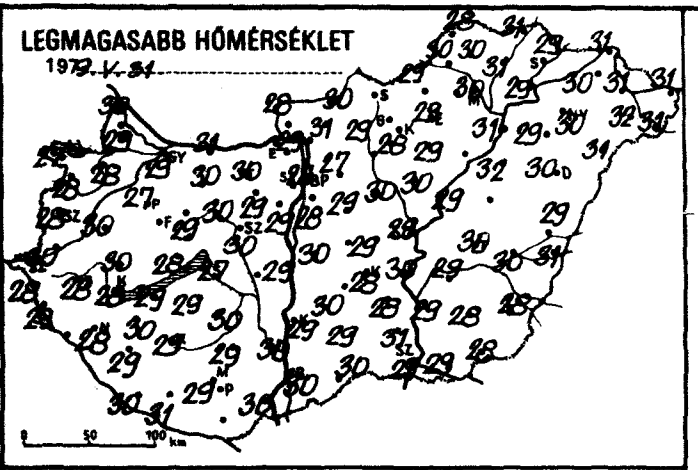
LEGMAGASABB HŐMÉRSÉKLET
1979. V. 31.

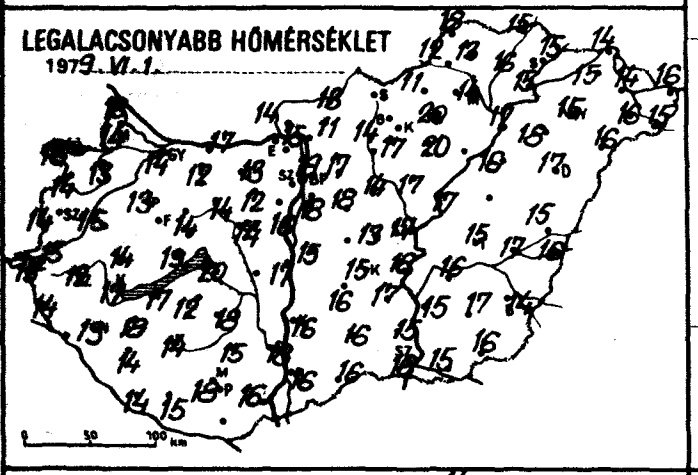
LEGALACSONYABB HŐMÉRSÉKLET
1979. VI. 1.

24 órás CSAPADÉKELOSZLÁS
1979. V. 31. 7h -tól 9. VI. 1. 7h -ig.
MISKOLC
NYÍREGYHÁZA
KÉKESTETŐ
GYŐR
SOPRON
BUDAPEST
PAPA
DEBRECEN
SZOMBATHELY
SZOLNOK
SZENTGOTTHÁRD
ZALAEGERSZEG
KESZTHELY
KECSKEMÉT
BÉKÉSCSABA
NAGYKANIZSA
SZEGED
BAJA
PÉCS
Szintvonalak:
200, 300 és 500 m
A GÖRBE VONALAK AZ IZOHIÉTÁK – AZOKAT A HELYEKET KÖTIK ÖSSZE, AHOL A CSAPADÉK MENNYISÉGE EGYENLŐ VOLT

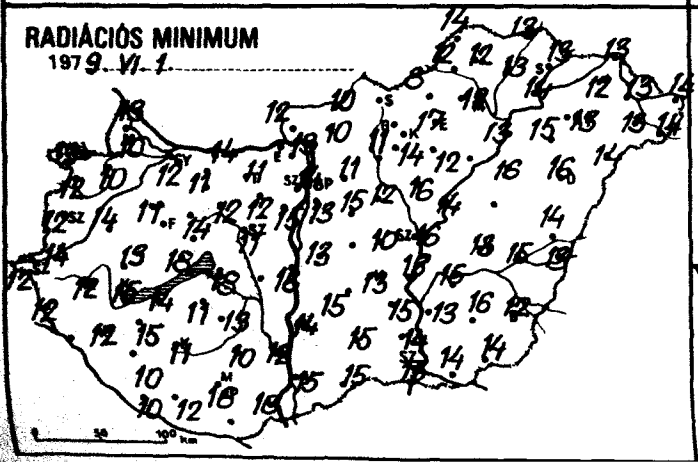
RADIÁCIÓS MINIMUM
1979. VI. 1.

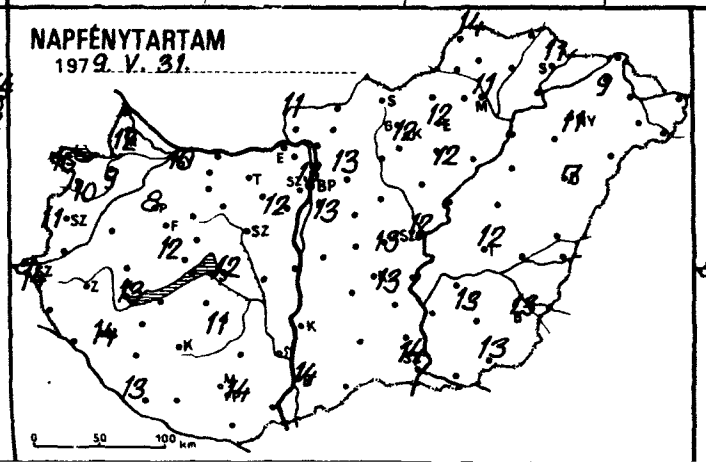
NAPFÉNYTARTAM
1979. V. 31.

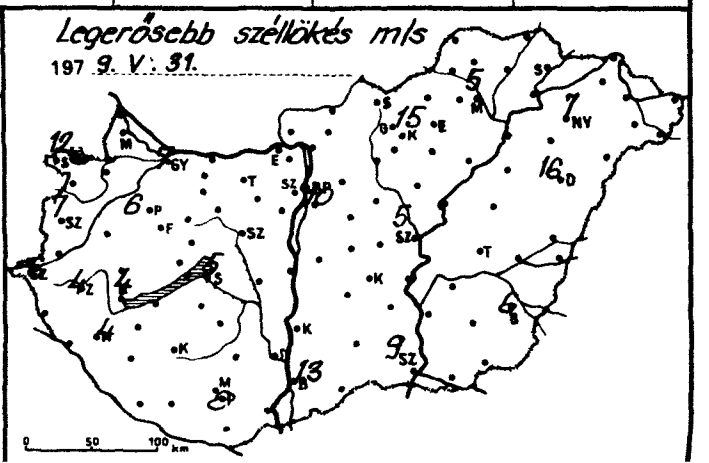
Legerősebb széllökés m/s
1979. V. 31.

	197 9.VI.1. 07h -ig az utolsó 24 óra adatai					
	csapadék (mm)		max. hőmérséklet	min. hőmérséklet	rad. min.	napos órák
Győr	.	∩	29	14	12	10
Kapuvár	ny	∇	28	13	10	9
Mosonmagyaróvár	.	∩	29	14	10	12
Rajka	.		30	16	13	
Sopron	ny	⚑	27	16	13	10
Sopronhorpács	ny	⚑∩	28	14	12	10
Káld	.		30	15	14	
Körmend	.		30	15	14	
Szentgotthárd	.		28	13	12	14
Szombathely	.	∩	28	14	12	11
Lenti	.		29	14	12	
Letenye	–		–	–	–	
Nagykanizsa	.		28	13	12	14
Zalaegerszeg	.	∩	28	12	12	
Farkasgyepű	–		–	–	–	
Keszthely	.		28	17	15	13
Mencshely	.		28	17	14	12
Pápa	3	⚑∩	27	13	11	8
Sümeg	.	∩	30	14	13	
Tihany	ny	∇	28	19	18	
Veszprém	2	⚑	29	14	14	
Zirc	.	∩	26	11	9	
Fonyód	.		29	17	14	
Homokszt. györgy	.	∩	30	14	10	13
Kaposvár	.		29	14	11	
Marcali	.		30	18	15	
Siófok	ny	∇∩	27	20	18	12
Somogyszob	.	∩	29	14	10	
Tab	.		29	12	11	
Bábolna	.		29	14	11	
Esztergom	–		–	–	–	
Kisbér	.	∩	30	12	11	
Komárom	.		31	17	14	
Tatabánya	.		30	13	11	
Alcsútdoboz	.	∩	29	12	12	
Dunaújváros	.		29	17	16	
Martonvásár	.		29	16	15	12
Mór	.	∩	30	14	12	
Nagyhörcsökp.	–		–	–	–	
Szabadbattyán	.		30	14	11	
Tregszemcse	.		30	18	13	11
Lengyel	.		29	15	10	
Nagykónyi	.		31	13	9	
Szekszárd	.		30	18	12	
Csinatető	.		27	17	15	
Mohács	.		30	16	10	
Pécs	.		29	18	16	14
Siklós	–		–	–	–	
Szigetvár	.		31	15	12	
Bp. Lőrinc	.		28	18	13	13
Bp. Met. Int.	.		29	19	14	13
Bp. Szab. hegy	.		26	19	14	
Cegléd	.		29	13	10	13
Dobogókő	.		23	17	15	
Gödöllő	.		27	17	11	13
Királyrét	–		–	–	–	
Monor	.		29	18	15	
Nagykáta	.		30	14	12	
Örkény	–		–	–	–	
Szentendre	.		30	16	16	

	197 9.VI.1. 07h -ig az utolsó 24 óra adatai					
	csapadék (mm)		max. hőmérséklet	min. hőmérséklet	rad. min.	napos órák
Vác	.	∩	29	15	13	
Vámosmikola	.	∩	28	14	12	11
Baja	.		30	16	15	14
Bácsalmás	.		30	16	15	
Izsák	.		30	16	15	
Kalocsa	.		29	16	14	
Kecskemét	.	∩	28	15	13	13
Kiskunf. háza	.		28	17	15	
Kiskunhalas	.		29	16	15	
Kunszentmiklós	ny	⚑	30	15	13	
Tiszakécske	.		30	16	15	
Balassagyarmat	.	∩	30	13	10	
Romhány	1	∇	31	11	10	
Salgótarján	–		–	–	–	
Eger	.		29	20	17	12
Galyatető	.		22	11	10	
Gyöngyös	.		28	17	14	
Kékestető	.		20	16	14	12
Kompolt	.		29	20	12	12
Lőrinci	.		29	14	11	
Poroszló	–		–	–	–	
Jászapáti	.		30	17	16	
Jászberény	.		29	14	13	
Karcag	–		–	–	–	
Szolnok	.		29	17	16	12
Tiszaroff	.		29	17	14	
Túrkeve	.		30	15	13	12
Kistelek	.		31	15	14	
Makó	.		29	15	14	
Szeged	.		29	16	15	14
Szentes	.		29	15	13	
Borsodnádasd	.	∩	29	11	8	
Fügöd	.		31	16	13	
Hidasnémeti	.		31	15	13	
Jósvafő	.		28	18	14	14
Lillafüred	.		29	14	13	
Miskolc	.		30	14	12	11
Putnok	.		30	12	12	
Sárospatak	.		29	15	13	11
Szendrőlád	.	∩	32	13	12	
Tokaj	.		29	15	14	
Kisvárda	ny	∇	30	15	12	9
Mátészalka	ny	∇	32	16	13	
Nyíregyháza	.		30	15	13	11
Nyírlugos	.		26	11	9	
Pátyod	.		31	15	14	
Tiszabecs	1	∇	31	16	14	
Vásárosnamény	ny	∇	31	14	13	
Záhony	.		31	14	13	
Berettyóújfalu	.	∩	29	15	14	
Debrecen	.		30	17	16	7
Hajdúdorog	ny	∇	29	18	15	
Hortobágy	.		32	16	16	
Körösszakál	.	∩	31	16	13	
Polgár	.		31	17	13	
Békéscsaba	.	∩	28	14	12	13
Mezőhegyes	.	∩	28	16	14	13
Orosháza	.		28	17	16	13
Szarvas	.		29	16	15	12
Szeghalom	.		30	17	15	

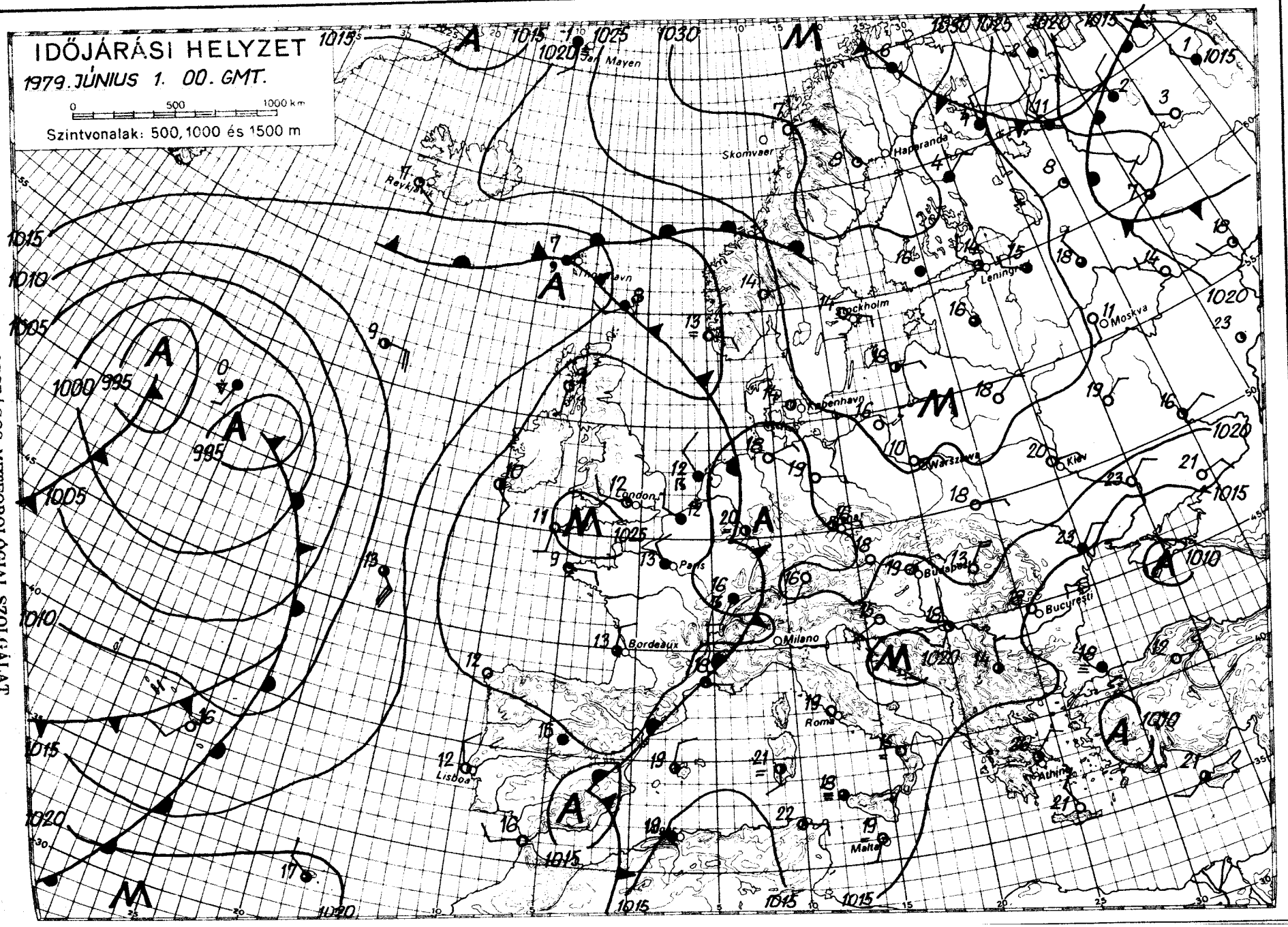

KIADJA: ORSZÁGOS METEOROLÓGIAI SZOLGÁLAT

Készíti: Központi Előrejelző Intézet Előrejelző Osztálya — T.: 273-018 — Megjelenik naponként

Évi előfizetési díja: 1.460.Ft - Megrendelhető: 1024 Budapest, II., Kitaibel Pál u. 1. Telefon: 353-500

Kiadásért felel: az OMSZ elnöke — Szerkesztésért felel: a KEI igazgatója

IDŐJÁRÁSI NAPIJELENTÉS

ЕЖЕДНЕВНЫЙ МЕТЕОРОЛОГИЧЕСКИЙ БЮЛЛЕТЕНЬ · DAILY WEATHER REPORT
BULLETIN QUOTIDIEN DE TEMPS · TÄGLICHER WETTERBERICHT

90. évfolyam 153. szám. + Budapest + 1979. június 2. szombat

Az időjárási helyzet és a várható időjárás:

Szárazföldünk legnagyobb részén száraz, meleg, nyári az idő. Ennek oka, hogy az időjárást egy hatalmas kiterjedésü, több középpontú anticiklon alakitja. Hatására általában kevés a felhő, és csupán szórványosan fordul elő helyi zápor, zivatar. Az anticiklon keleti oldalán gyors mozgással hideg, sarkvidéki eredetü levegő áramlik a Szovjetunió európai területének középső vidékei felé. A hideg léghullámok szombat reggelre elérték Moszkva és Leningrád térségét, ahol a meleg jelentősen mérséklődött. Szombat estig a Kárpát-medence időjárásában nem lesz lényeges változás, igy marad a meleg idő, egy-egy helyi záporral, zivatarral.

Hazánkban pénteken délelőtt derült, száraz idő volt, majd a déli órától kisebb körzetekben megnövekedett a gomolyfelhőzet és szórványosan zápor, zivatar is kialakult. A ma reggel 7 óráig lehullott eső mennyisége általában jelentéktelen volt, csupán Budaörsön érte el a 15 mm-t. A legmagasabb nappali hőmérséklet 30, 34 fok között váltakozott. Az éjszaka is enyhe volt. Hajnalra az ország nagy részén csak 14, 19 fokig hült le a levegő. Szombat délelőtt napos, száraz idő volt. A hőmérséklet 11 órakor már elérte a 26, 30 fokot.

Ma 12 órakor Budapesten a hőmérséklet 30 fok, a tengerszintre átszámitott légnyomás 1023 mb /767 mm/, alig változik.

A Balaton vizének hőmérséklete 11 órakor Siófoknál 23 fok volt.

Várható időjárás vasárnap estig:

Nappali gomolyfelhőképződés néhány helyi záporral, zivatarral.
Időnként élénk északkeleti, keleti szél.
Várható legalacsonyabb éjszakai hőmérséklet: 13, 18 fok között,
legmagasabb nappali hőmérséklet vasárnap: 30 fok körül.

Németh Lajos s.k.

A hőmérséklet napi középértéke és eltérése a 100 évi átlagtól /Budapesten/:

1979. VI. 1.	26,1 C°	+7,1 C°

1871 óta ezen a napon Budapesten előfordult

legmagasabb hőmérséklet:	32,5 C° /1979/,
legalacsonyabb hőmérséklet:	7,6 C° /1955/.

79.424.

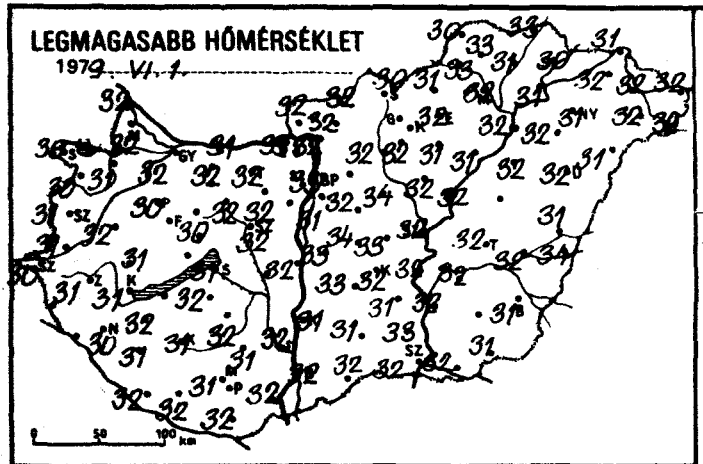
LEGMAGASABB HŐMÉRSÉKLET
1979. VI. 1.

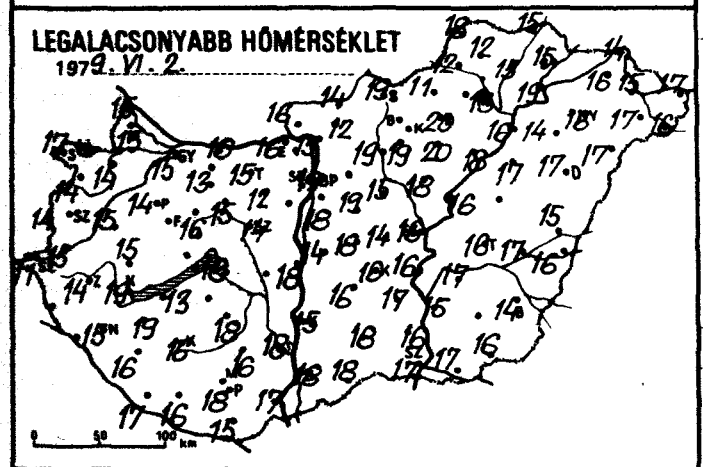
LEGALACSONYABB HŐMÉRSÉKLET
1979. VI. 2.

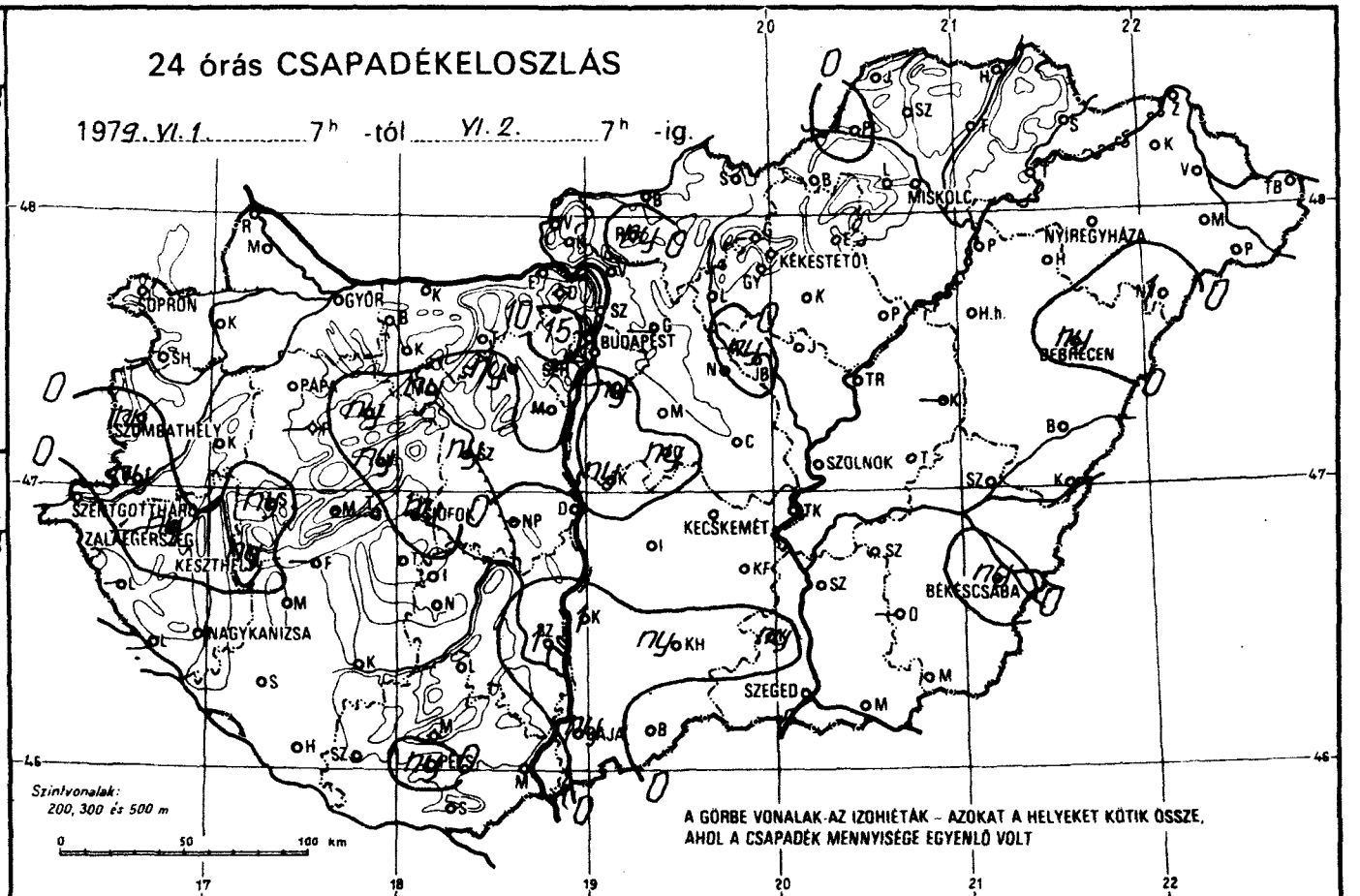
24 órás CSAPADÉKELOSZLÁS
1979. VI. 1. 7h -tól VI. 2. 7h -ig.
SOPRON
GYŐR
BUDAPEST
MISKOLC
NYÍREGYHÁZA
KÉKESTETŐ
DEBRECEN
SZOMBATHELY
PAPA
SZOLNOK
SZEKSZÁRD
ZALAEGERSZEG
KESZTHELY
KECSKEMÉT
BÉKÉSCSABA
NAGYKANIZSA
SZEGED
Szintvonalak:
200, 300 és 500 m
A GÖRBE VONALAK AZ IZOHIÉTÁK – AZOKAT A HELYEKET KÖTIK ÖSSZE, AHOL A CSAPADÉK MENNYISÉGE EGYENLŐ VOLT

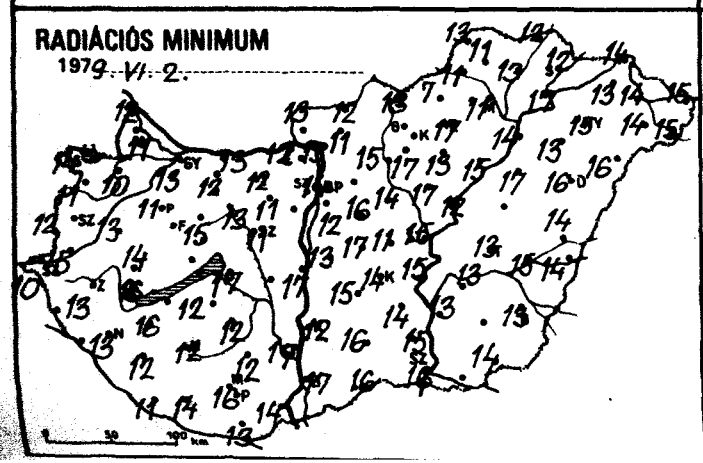
RADIÁCIÓS MINIMUM
1979. VI. 2.

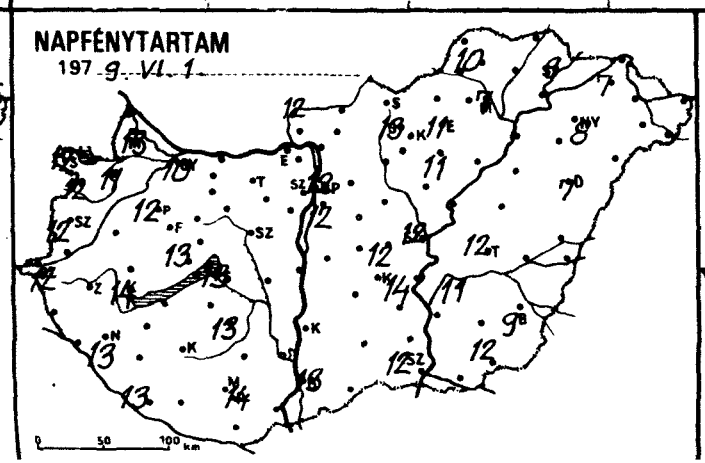
NAPFÉNYTARTAM
1979. VI. 1.

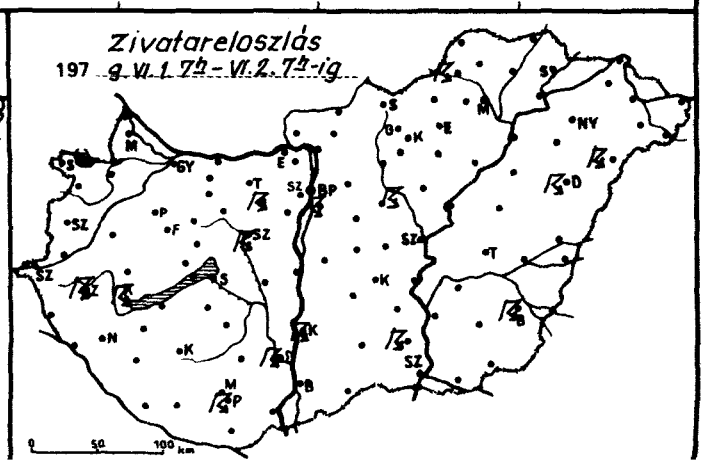
Zivatareloszlás
1979. VI. 1. 7h – VI. 2. 7h-ig

	197 9. VI. 2. 07 h -ig az utolsó 24 óra adatai					
	csapadék (mm)		max. hőmérséklet	min. hőmérséklet	rad. min.	napos órák
Győr	•		32	15	13	10
Kapuvár	•		31	14	10	11
Mosonmagyaróvár	•	⚊	32	15	11	13
Rajka	•		32	15	12	
Sopron	•	⚊	30	17	14	12
Sopronhorpács	•	⚊	30	14	11	12
Káld	•		32	15	13	
Körmend	ny		31	15	15	
Szentgotthárd	•		30	11	10	12
Szombathely	ny	V̇	31	14	12	12
Lenti	–		–	–	–	
Letenye	–		–	–	–	
Nagykanizsa	•		30	15	13	13
Zalaegerszeg	ny	K	31	14	13	
Farkasgyepű	–		–	–	–	
Keszthely	ny	K	31	19	16	14
Mencshely	•		30	19	16	13
Pápa	•	⚊	30	14	11	12
Sümeg	ny		31	15	14	
Tihany	–		–	–	–	
Veszprém	ny	V̇	30	16	15	
Zirc	ny		29	12	10	
Fonyód	–		–	–	–	
Homokszt. György	•	⚊	32	17	11	13
Kaposvár	•		31	16	12	
Marcali	•		32	19	16	
Siófok	ny	V̇	31	18	17	13
Somogyszob	•		31	16	12	
Tab	•		32	13	12	
Bábolna	•		31	14	11	
Esztergom	•		33	16	12	
Kisbér	•		32	13	12	
Komárom	•		31	18	13	
Tatabánya	•		32	15	12	
Alcsútdoboz	ny	K⚊	32	12	11	
Dunaújváros	•		32	18	17	
Martonvásár	–		–	–	–	–
Mór	ny	⚊	32	15	13	
Nagyhörcsökp.	–		–	–	–	
Szabadbattyán	ny	K	32	14	11	
Iregszemcse	•		32	18	12	13
Lengyel	•		31	16	12	
Nagykónyi	•		33	12	10	
Szekszárd	1	K	32	18	17	
Mindszent	•		29	17	15	
Mohács	•		32	17	14	
Pécs	ny	K	31	18	16	14
Siklós	•		32	15	13	
Szigetvár	•		32	16	14	
Bp. Lőrinc	ny	K	31	18	12	12
Bp. Met. Int.	•		33	19	14	12
Bp. Szab. hegy	–		–	–	–	
Cegléd	•		33	14	11	12
Dobogókő	•		26	18	17	
Gödöllő	–		–	–	–	–
Királyrét	•	⚊	32	14	12	
Monor	•		32	19	16	
Nagykáta	•		34	15	14	
Örkény	ny	V̇	34	18	17	
Szentendre	•		33	17	16	

	197 9. VI. 2. 07 h -ig az utolsó 24 óra adatai					
	csapadék (mm)		max. hőmérséklet	min. hőmérséklet	rad. min.	napos órák
Vác	•	⚊	32	15	13	
Vámosmikola	•		32	16	13	12
Baja	ny	V	32	18	17	13
Bácsalmás	•		32	18	16	
Izsák	•		33	16	15	
Kalocsa	1	K	31	15	12	
Kecskemét	•		32	16	14	14
Kiskunf. háza	•		31	17	14	
Kiskunhalas	ny	V̇	31	18	16	
Kunszentmiklós	•		33	14	13	
Tiszakécske	•		32	16	15	
Balassagyarmat	•		32	14	12	
Romhány	ny	V̇	32	12	11	
Salgótarján	•		30	19	18	
Eger	•		32	20	17	11
Galyatető	•		26	17	14	
Gyöngyös	•		32	19	17	
Kékestető	•		23	16	15	13
Kompolt	•		31	20	13	11
Lőrinci	•		32	19	15	
Poroszló	•		31	18	15	
Jászapáti	•		32	18	17	
Jászberény	ny	K	31	16	12	
Karcag	–		–	–	–	
Szolnok	•		32	16	15	12
Tiszaroff	•	⚊	32	16	12	
Túrkeve	•		32	16	13	12
Kistelek	ny	K	33	16	15	
Makó	•		32	17	–	
Szeged	•		32	17	16	12
Szentes	•		32	15	13	
Borsodnádasd	•	⚊	31	11	7	
Fügöd	•		31	15	13	
Hidasnémeti	•		33	15	12	
Jósvafő	•		30	18	13	10
Lillafüred	•		30	16	15	
Miskolc	•		32	13	11	7
Putnok	1	K	33	12	11	
Sárospatak	•		30	15	12	9
Szendrőlád	•		33	12	11	
Tokaj	•		31	19	17	
Kisvárda	•		32	16	13	7
Mátészalka	•		32	17	14	
Nyíregyháza	•		31	16	15	8
Nyírlugos	1	K	31	17	16	
Pátyod	•	⚊	32	16	15	
Tiszabecs	•		32	17	15	
Vásárosnamény	•	⚊	32	15	14	
Záhony	•		31	14	14	
Berettyóújfalu	•	⚊	31	15	14	
Debrecen	ny	K	32	17	16	7
Hajdúdorog	•		32	14	13	
Hortobágy	•		32	17	17	
Körösszakál	•	⚊	34	16	14	
Polgár	•		32	16	14	
Békéscsaba	ny	K	31	14	13	9
Mezőhegyes	•		31	16	14	12
Orosháza	–		–	–	–	–
Szarvas	•		32	17	13	11
Szeghalom	•		32	17	15	

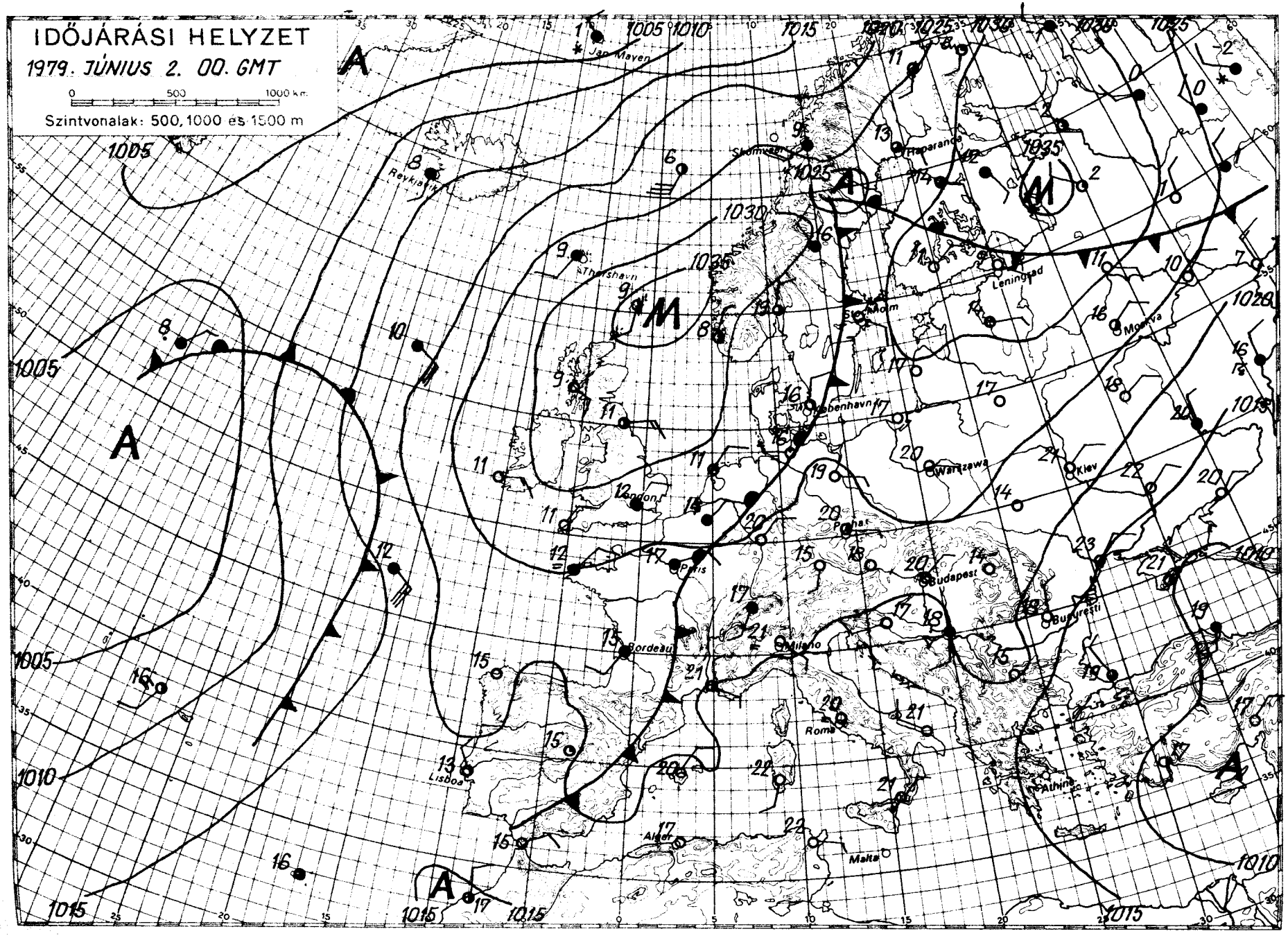

KIADJA: ORSZÁGOS METEOROLÓGIAI SZOLGÁLAT

Készíti: Központi Előrejelző Intézet Előrejelző Osztálya — T.: 273 - 018 — Megjelenik naponként —

Évi előfizetési díja: 1.460.-Ft - Megrendelhető: 1024 Budapest, II., Kitaibel Pál u. 1. Telefon: 353-500

Kiadásért felel: az OMSZ elnöke — Szerkesztésért felel: a KEI igazgatója

IDŐJÁRÁSI NAPIJELENTÉS

ЕЖЕДНЕВНЫЙ МЕТЕОРОЛОГИЧЕСКИЙ БЮЛЛЕТЕНЬ · DAILY WEATHER REPORT
BULLETIN QUOTIDIEN DE TEMPS · TÄGLICHER WETTERBERICHT

92. évfolyam 154. szám. + Budapest + 1979. június 3. vasárnap

Az időjárási helyzet és a várható időjárás:

Szárazföldünk legnagyobb részének időjárását nagy kiterjedésü magas légnyomású képződmény határozza meg. Egész Európában meleg időjárás uralkodik. A hőmérséklet csúcsértéke Közép-Európában 8, 12, máshol 2, 7 fokkal meghaladja a sokévi átlagot. Az emlitett képződmény keleti oldalán nedves és hüvös levegő áramlik Kelet-Európa fölé, emiatt a Szovjetunió európai területének északi és középső részén több helyen esik az eső, záporeső. A Fekete-tenger környékén, valamint a Balkán-félszigeten elszórtan alakul ki zápor, zivatar. A következő időszakban a Kárpát-medencében folytatódik a meleg idő, elszórtan kialakuló záporra, zivatarra is számithatunk.

Hazánkban szombaton túlnyomóan derült volt az ég, többfelé 12, 14 órán át sütött a nap. A hőmérséklet csúcsértéke 30, 34 fok között alakult. A délutáni órákban az ország nyugati határszélén helyenként, délkeleten egy-két helyen zápor, zivatar alakult ki. A lehullott eső mennyisége sehol sem haladta meg az 1 mm-t. Ma hajnalra a nyugati határszélen 13, 15, máshol általában 16, 21 fokig hült le a levegő. Délelőtt derült, vagy fátyolfelhős volt az ég. A napsütés hatására 11 órára 27, 30 fokig melegedett fel a levegő.

Ma 12 órakor Budapesten a hőmérséklet 30 fok, a tengerszintre átszámitott légnyomás 1023 mb /767 mm/, alig változik.

A Balaton vizének hőmérséklete Siófoknál 11 órakor 23 fok volt.

Várható időjárás hétfő estig:

Főként nappali felhőképződés, szórványosan kialakuló záporral, zivatarral.
Mérsékelt, napközben megélénkülő keleti, északkeleti szél.
Zivatar idején átmenetileg szélerősödés.
Várható legalacsonyabb éjszakai hőmérséklet: 15, 20,
legmagasabb nappali hőmérséklet hétfőn: 28, 33 fok között.

Bartha Péterné s.k.

A hőmérséklet napi középértéke és eltérése a 100 évi átlagtól /Budapesten/:

1979. VI. 2.	26,6 C°	+7,5 C°

1871 óta ezen a napon Budapesten a hőmérséklet

legmagasabb hőmérséklet:	35,1 C° /1927/,
legalacsonyabb hőmérséklet:	5,7 C° /1928/.

79.425.

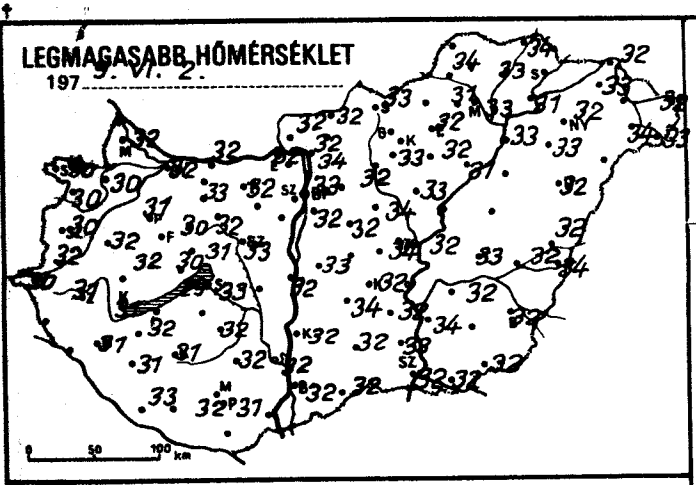
LEGMAGASABB HŐMÉRSÉKLET
197 9. VI. 2.

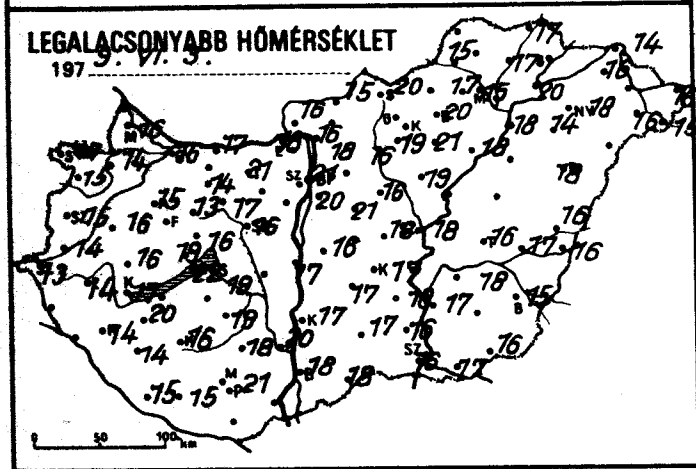
LEGALACSONYABB HŐMÉRSÉKLET
197 9. VI. 3.

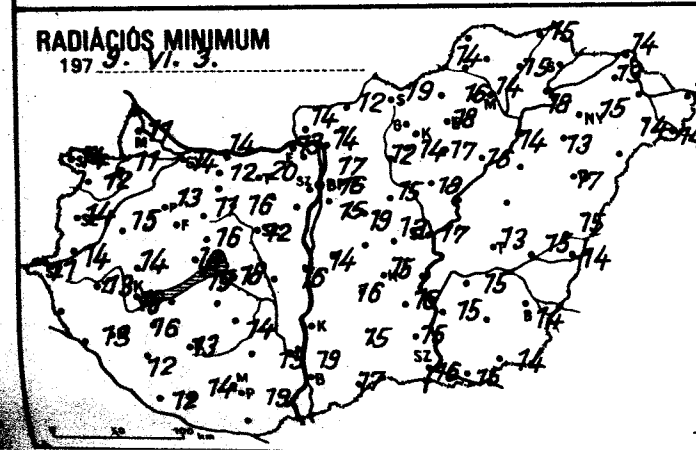
RADIÁCIÓS MINIMUM
197 9. VI. 3.

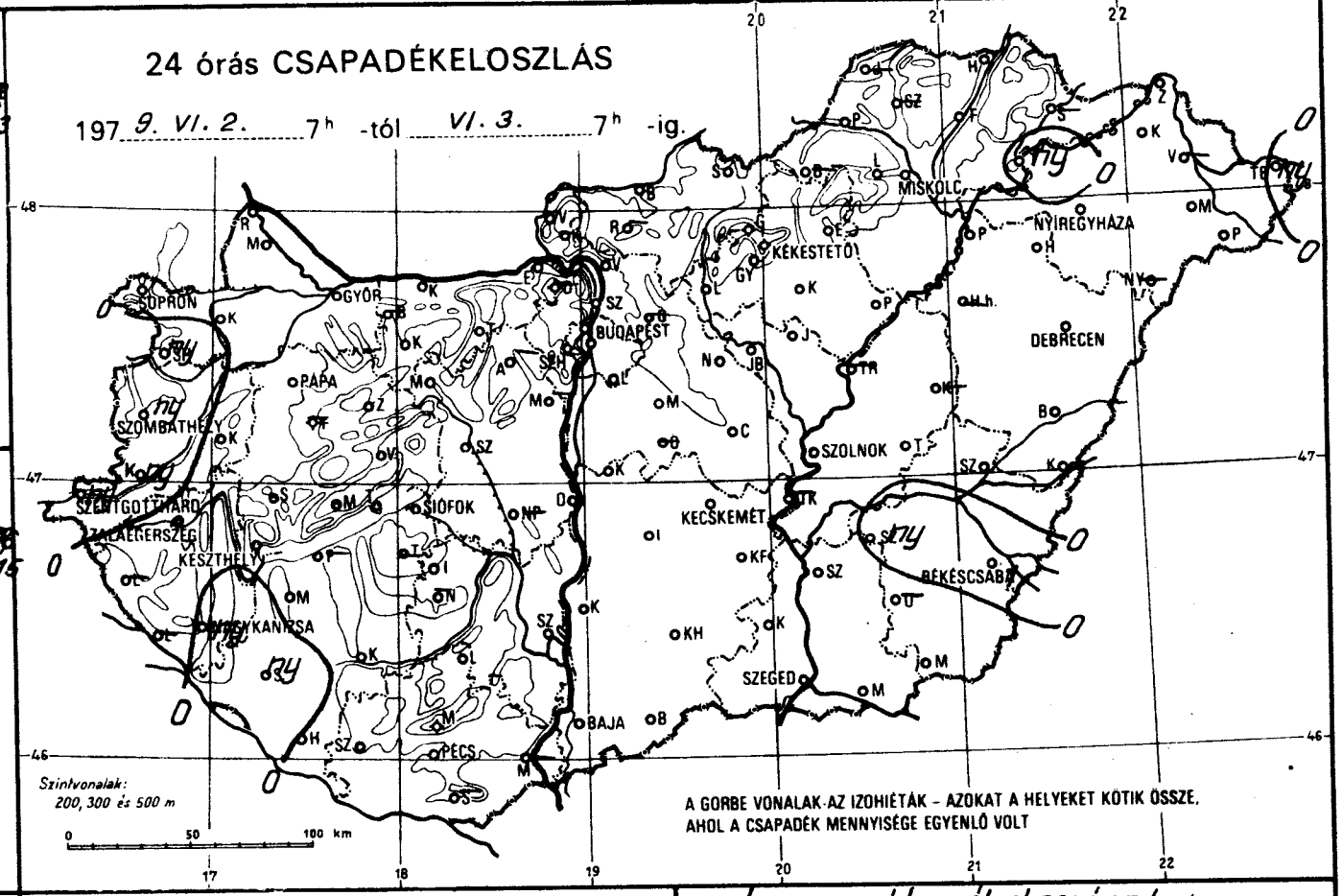
24 órás CSAPADÉKELOSZLÁS
197 9. VI. 2. 7h -tól VI. 3. 7h -ig.
SOPRON
GYŐR
BUDAPEST
PAPA
SZOMBATHELY
SZENTGOTTHÁRD
ZALAEGERSZEG
KESZTHELY
SIÓFOK
PÉCS
BAJA
SZEGED
KECSKEMÉT
BÉKÉSCSABA
SZOLNOK
DEBRECEN
NYÍREGYHÁZA
MISKOLC
KÉKESTETŐ
Szintvonalak: 200, 300 és 500 m
A GÖRBE VONALAK AZ IZOHIÉTÁK – AZOKAT A HELYEKET KÖTIK ÖSSZE, AHOL A CSAPADÉK MENNYISÉGE EGYENLŐ VOLT

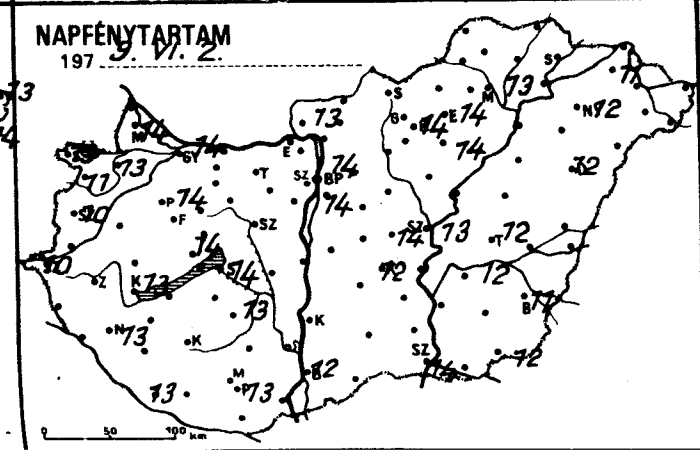
NAPFÉNYTARTAM
197 9. VI. 2.

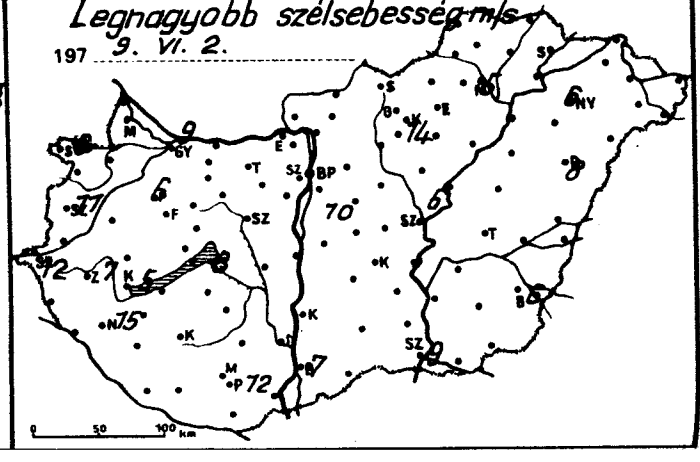
Legnagyobb szélsebesség m/s
197 9. VI. 2.

	197 9.VI.3. 07 h -ig az utolsó 24 óra adatai					
	csapadék (mm)		max. hőmérséklet	min. hőmérséklet	rad. min.	napos órák
Győr	•		32	16	14	14
Kapuvár	•		30	14	11	13
Mosonmagyaróvár	•		32	16	11	14
Rajka	–		–	–	–	–
Sopron	•		30	17	14	13
Sopronhorpács	ny		30	15	12	11
Káld	•		32	16	15	
Körmend	ny		32	14	14	
Szentgotthárd	ny		30	13	11	10
Szombathely	ny		30	15	14	10
Lenti	–		–	–	–	
Letenye	–		–	–	–	
Nagykanizsa	ny		31	14	13	13
Zalaegerszeg	•		31	14	13	
Farkasgyepű	–		–	–	–	
Keszthely	•		31	17	16	13
Mencshely	•		30	19	16	14
Pápa	•		31	15	13	14
Sümeg	•		32	16	14	
Tihany	•		29	22	19	
Veszprém	•		31	16	16	
Zirc	•		30	13	11	
Fonyód	–		–	–	–	
Homokszt. György	•		33	15	12	13
Kaposvár	•		31	16	13	
Marcali	•		32	20	16	
Siófok	•		33	19	18	14
Somogyszob	ny		31	14	12	
Tab	–		–	–	–	
Bábolna	–		–	–	–	
Esztergom	•		33	16	13	
Kisbér	•		33	14	12	
Komárom	•		32	17	14	
Tatabánya	•		32	21	20	
Alcsútdoboz	–		–	–	–	
Dunaújváros	•		32	17	16	
Martonvásár	–		–	–	–	–
Mór	•		32	17	16	
Nagyhörcsökp.	–		–	–	–	
Szabadbattyán	•		33	16	12	
Iregszemcse	•		32	19	14	13
Lengyel	•		32	18	13	
Nagykónyi	–		–	–	–	
Szekszárd	•		32	20	19	
Mezőkövesd	•		29	19	17	
Mohács	–		–	–	–	
Pécs	•		31	21	19	13
Siklós	–		–	–	–	
Szigetvár	•		32	15	14	
Bp. Lőrinc	•		32	20	15	14
Bp. Met. Int.	•		33	21	16	14
Bp. Szab. hegy	•		29	20	18	
Cegléd	•		34	16	12	14
Dobogókő	–		–	–	–	
Gödöllő	–		–	–	–	–
Királyrét	–		–	–	–	
Monor	•		32	21	19	
Nagykáta	•		34	16	15	
Örkény	–		–	–	–	
Szentendre	•		34	18	17	

	197 9.VI.3. 07 h -ig az utolsó 24 óra adatai					
	csapadék (mm)		max. hőmérséklet	min. hőmérséklet	rad. min.	napos órák
Vác	•		32	16	14	
Vámosmikola	•		32	16	13	13
Baja	•		32	18	17	12
Bácsalmás	•		32	18	16	
Izsák	•		34	17	16	
Kalocsa	•		32	17	15	
Kecskemét	•		32	17	15	12
Kiskunf. háza	•		32	18	16	
Kiskunhalas	•		32	17	17	
Kunszentmiklós	•		33	16	14	
Tiszakécske	–		–	–	–	
Balassagyarmat	•		32	15	12	
Romhány	–		–	–	–	
Salgótarján	•		32	20	19	
Eger	•		32	20	18	14
Galyatető	•		27	16	14	
Gyöngyös	•		33	19	14	
Kékestető	•		24	16	14	14
Kompolt	•		32	21	17	14
Lőrinci	•		32	16	12	
Poroszló	•		31	18	16	
Jászapáti	•		33	19	18	
Jászberény	•		32	17	13	
Karcag	–		–	–	–	
Szolnok	•		32	18	17	13
Tiszaroff	–		–	–	–	
Túrkeve	•		33	16	13	12
Kistelek	•		33	16	15	
Makó	•		32	17	15	
Szeged	•		32	16	16	14
Szentes	•		34	17	15	
Borsodnádasd	–		–	–	–	
Fügöd	•		33	17	15	
Hidasnémeti	•		34	17	15	
Jósvafő	–		–	–	–	–
Lillafüred	•		31	17	16	
Miskolc	•		33	15	14	13
Putnok	•		34	15	14	
Sárospatak	–		–	–	–	
Szendrőlád	–		–	–	–	
Tokaj	ny		31	20	18	
Kisvárda	•		33	16	13	11
Mátészalka	•		34	16	14	
Nyíregyháza	•		32	18	15	12
Nyírlugos	–		–	–	–	
Pátyod	•		33	15	14	
Tiszabecs	ny		32	16	13	
Vásárosnamény	–		–	–	–	
Záhony	•		32	14	14	
Berettyóújfalu	•		32	16	15	
Debrecen	•		32	18	17	12
Hajdúdorog	•		33	14	13	
Hortobágy	–		–	–	–	
Körösszakál	•		34	16	14	
Polgár	•		33	18	14	
Békéscsaba	1		32	15	14	11
Mezőhegyes	•		32	16	14	12
Orosháza	–		–	–	–	–
Szarvas	ny		32	18	15	12
Szeghalom	•		32	17	15	

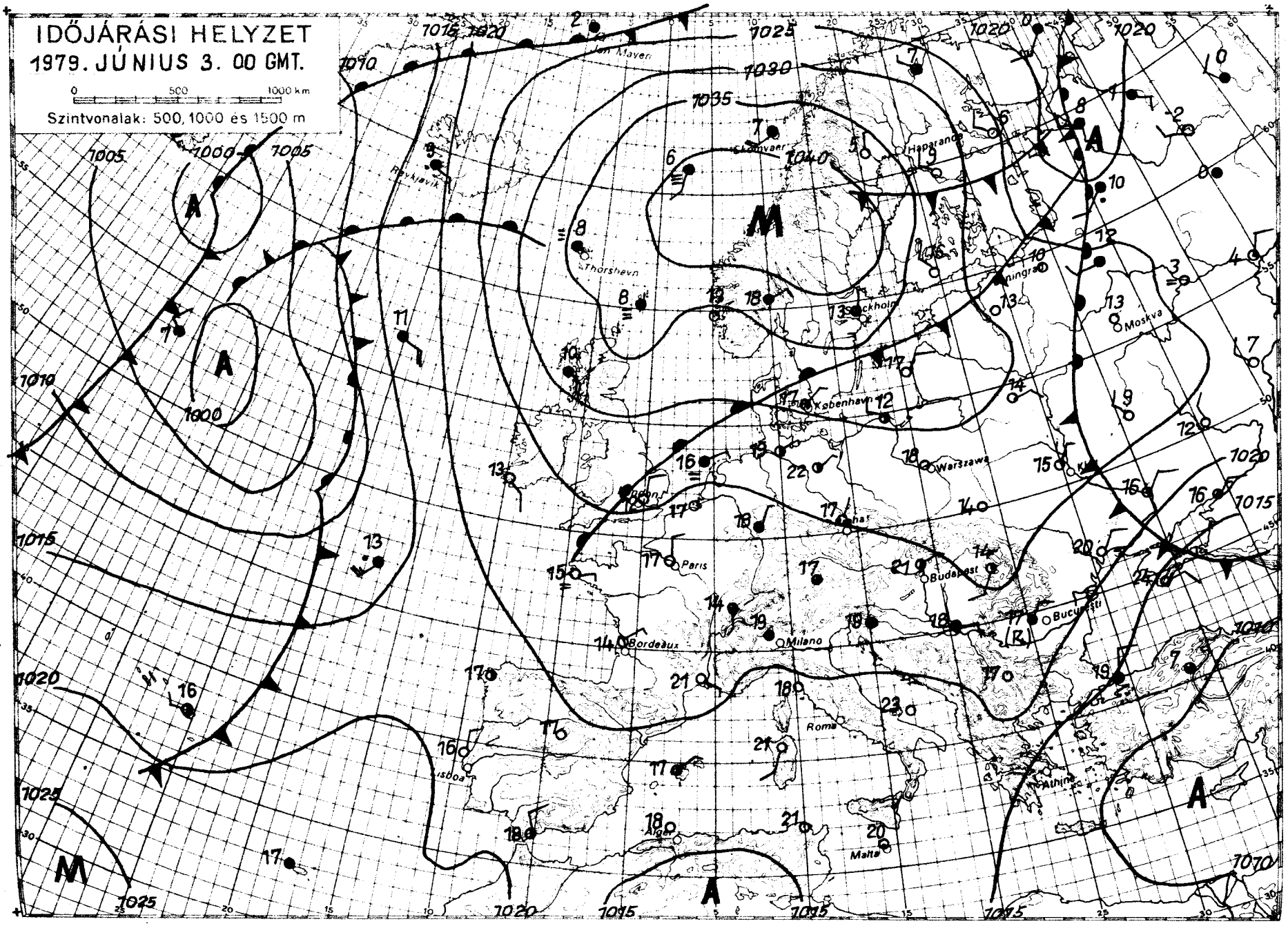

KIADJA: ORSZÁGOS METEOROLÓGIAI SZOLGÁLAT

Készíti: Központi Előrejelző Intézet Előrejelző Osztálya — T.: 273 - 078 — Megjelenik naponként —

Évi előfizetési díja: 1.460.-Ft - Megrendelhető: 1024 Budapest, II., Kitaibel Pál u. 1. Telefon: 353-500

Kiadásért felel: az OMSZ elnöke — Szerkesztéséért felel: a KEI igazgatója

IDŐJÁRÁSI NAPIJELENTÉS

ЕЖЕДНЕВНЫЙ МЕТЕОРОЛОГИЧЕСКИЙ БЮЛЛЕТЕНЬ • DAILY WEATHER REPORT
BULLETIN QUOTIDIEN DE TEMPS • TÄGLICHER WETTERBERICHT

92. évfolyam 155. szám. + Budapest + 1979. június 4. hétfő

Az időjárási helyzet és a várható időjárás:

Kontinensünk keleti részén változékonyabbra fordult az időjárás. Észak felől hüvösebb levegő áramlik a Fekete-tenger irányában, a front hatására szórványosan, záporok, zivatarok keletkeznek. A nappali felmelegedés ugyan gyengült, de még igy is a sokévi átlagnál melegebb az idő. Európa többi részén folytatódik a csendes, nyári idő. A hőmérséklet csúcsértéke továbbra is 3, 10 fokkal magasabb az átlagosnál. A Kárpát-medence időjárásában a következő időszakban szórványosan záport, zivatart válthat ki az északkelet felől beszivárgó, egy-két fokkal hüvösebb levegő.

Hazánkban vasárnap ismét napos, meleg idő volt. A délutáni órákban Kalocsa, Győr és Pápa térségében keletkezett zápor, illetve zivatar. A lehullott csapadék azonban 1 mm alatt maradt. Kora délutánra általában 29-34 fokig melegedett föl a levegő, de Nagykónyiban 35 fokot mértek. Hajnalra az ország középső részén 15, 20 fokig csökkent a hőmérséklet, máshol pedig 12, 17 fokig hült le a levegő. Ma délelőtt folytatódott a napos, meleg idő. 11 órára 26, 29 fokig emelkedett a hőmérséklet.

Ma 12 órakor Budapesten a hőmérséklet 29 fok, a tengerszintre átszámitott légnyomás 1019 mb /764 mm/ gyengén süllyed.

A Balaton vizének hőmérséklete 11 órakor Siófoknál 23 fok volt.

Várható időjárás kedd estig:

Időnként megnövekvő gomolyfelhőzet, szórványosan záporokkal, zivatarokkal.
Mérsékelt, zivatar idején átmenetileg megerősödő északkeleti szél.
Várható legalacsonyabb éjszakai hőmérséklet: 13, 18 fok között,
legmagasabb nappali hőmérséklet kedden: 26, 31 fok között.

Demeter Éva s.k.

TÁVOLABBI KILÁTÁSOK SZERDÁTÓL-SZOMBATIG:

A felhőzet időnként megnövekszik, zápor, zivatar kialakulására lehet számitani.
A nappali felmelegedés kissé mérséklődik.
Legalacsonyabb hajnali hőmérséklet: 13, 18 fok között.
Legmagasabb nappali hőmérséklet: 24, 29 fok között.
Jelentős mennyiségü /legalább 5 mm/ csapadék az ország területének 40 százalékán várható.

KÖZÉPTÁVÚ ELŐREJELZŐ OSZTÁLY

A hőmérséklet napi középértéke és eltérése a 100 évi átlagtól /Budapesten/:

1979. VI. 3.	27,1 C°	+7,8 C°

1871 óta ezen a napon Budapesten előfordult

legmagasabb hőmérséklet:	34,9 C° /1947/,
legalacsonyabb hőmérséklet:	3,0 C° /1928/.

79.426.

LEGMAGASABB HŐMÉRSÉKLET

197 9. VI. 3.

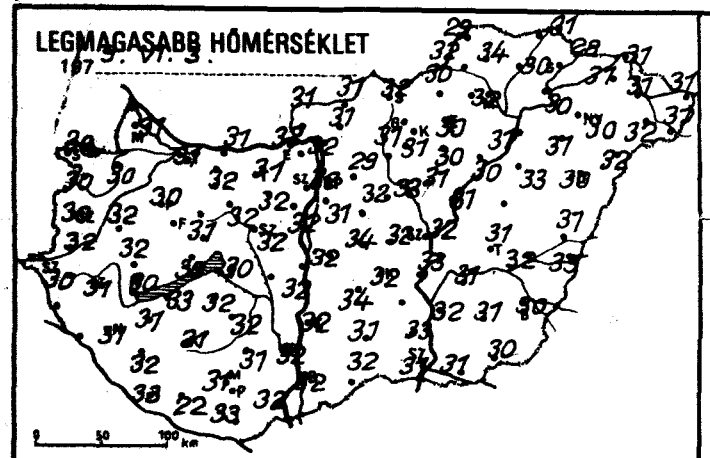

LEGALACSONYABB HŐMÉRSÉKLET

197 9. VI. 4.

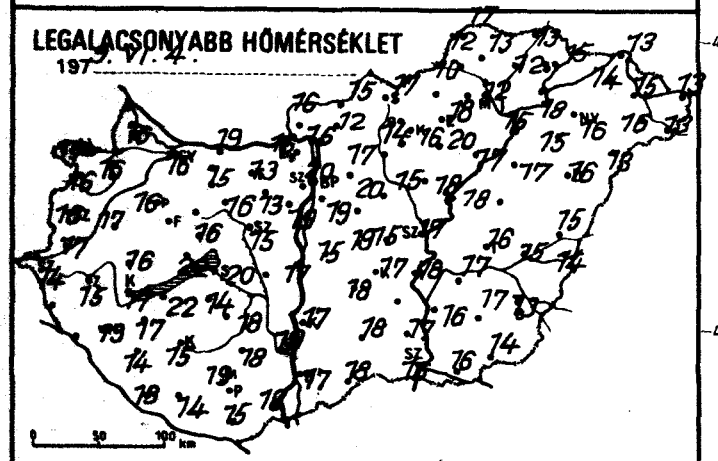

24 órás CSAPADÉKELOSZLÁS

197 9. VI. 3. 7h -tól VI. 4. 7h -ig.

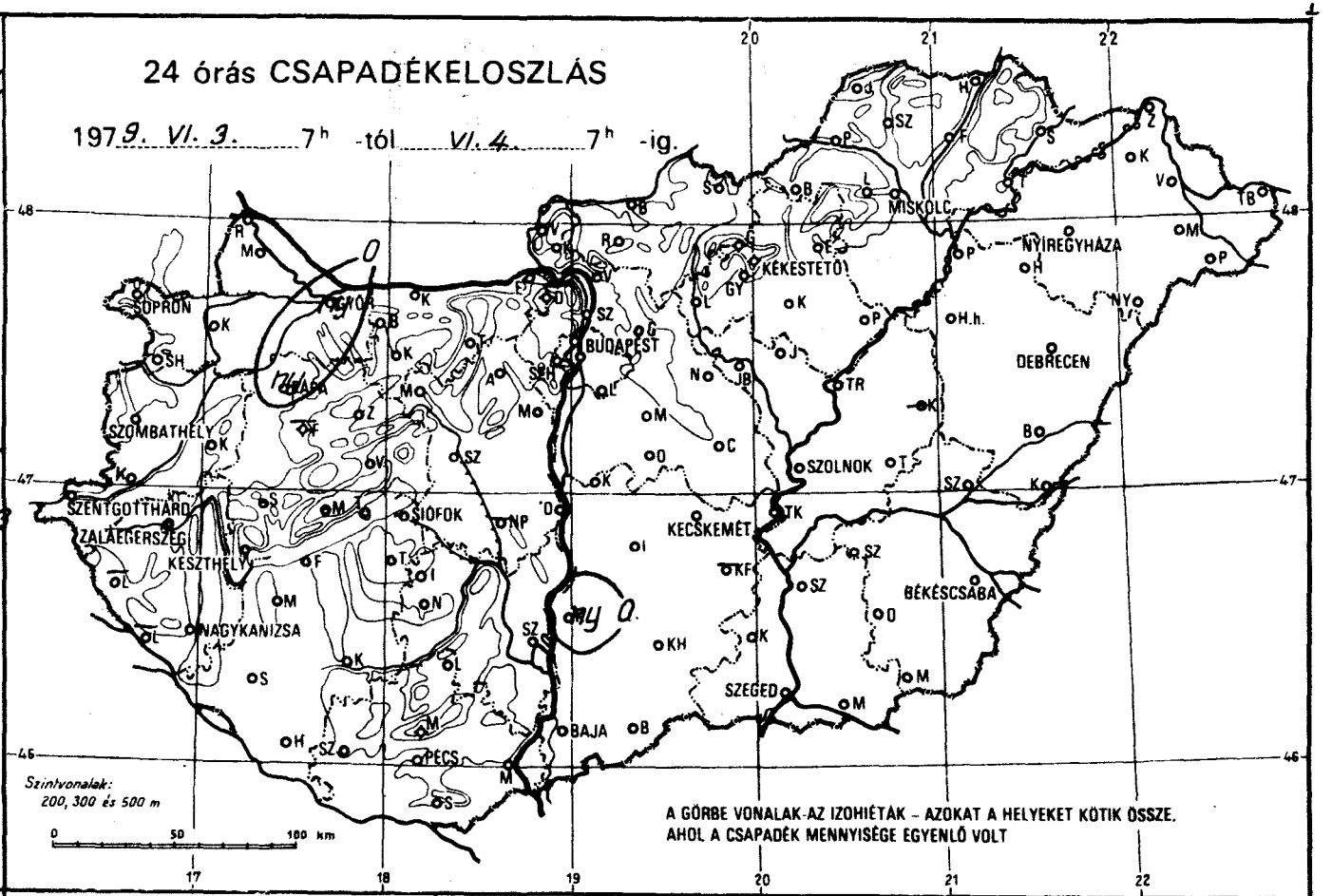

RADIÁCIÓS MINIMUM

197 9. VI. 4.

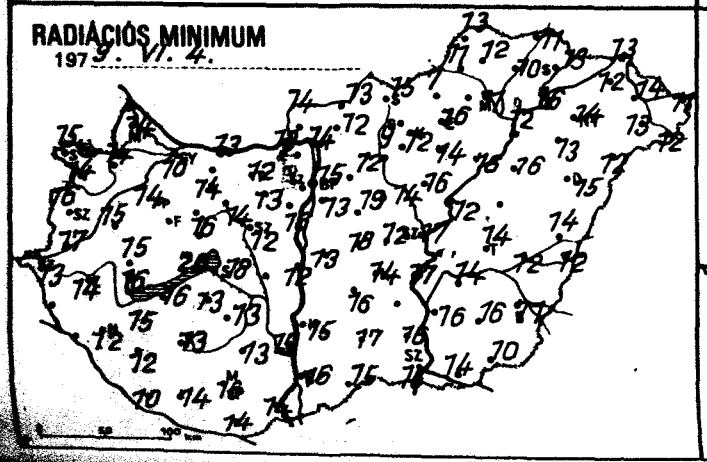

NAPFÉNYTARTAM

197 9. VI. 3.

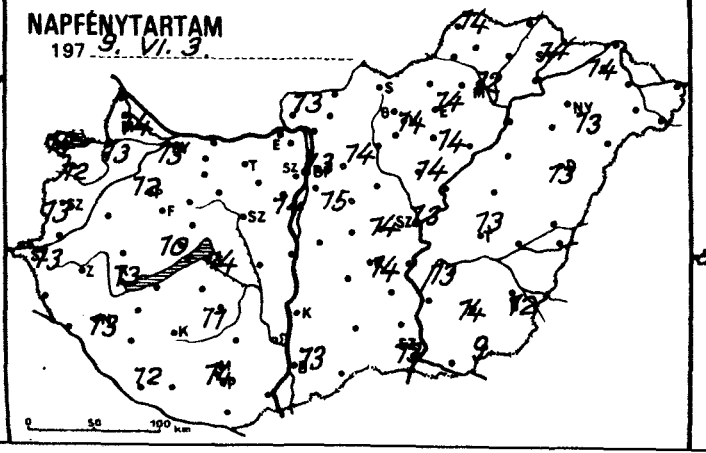

Legerősebb széllökés m/s

197 9. VI. 3.

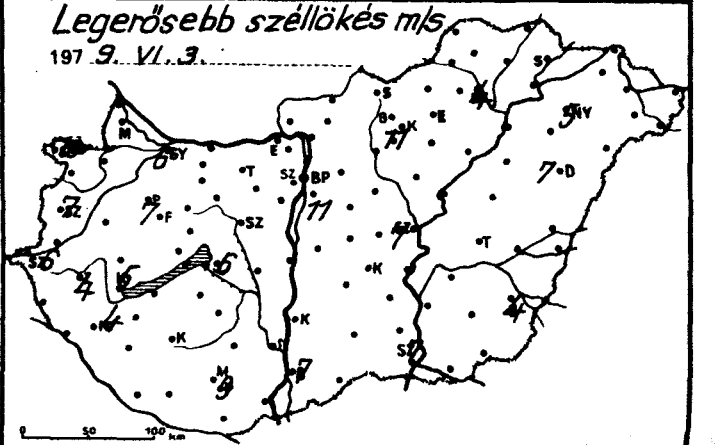

	197 9. VI. 4. 07 h -ig az utolsó 24 óra adatai					
	csapadék (mm)		max. hőmérséklet	min. hőmérséklet	rad. min.	napos órák
Győr	ny		31	16	10	13
Kapuvár	•		30	16	14	13
Mosonmagyaróvár	•		31	16	14	14
Rajka	–		–	–	–	
Sopron	•		30	17	15	14
Sopronhorpács	•		30	16	14	12
Káld	•		32	17	15	
Körmend	•		32	17	17	
Szentgotthárd	•		30	14	13	13
Szombathely	•		30	16	16	13
Lenti	–		–	–	–	
Letenye	–		–	–	–	
Nagykanizsa	•		31	13	12	13
Zalaegerszeg	•		31	15	14	
Farkasgyepű	–		–	–	–	
Keszthely	•		30	17	16	13
Mencshely	•		31	18	14	10
Pápa	ny		30	16	14	12
Sümeg	•		32	16	15	
Tihany	•		30	22	20	
Veszprém	•		31	16	16	
Zirc	•		30	13	12	
Fonyód	•		33	22	16	
Homokszt. györgy	•		33	13	10	12
Kaposvár	•		31	15	13	
Marcali	•		31	17	15	
Siófok	•		30	20	18	14
Somogyszob	•		32	14	12	
Tab	•		32	14	13	
Bábolna	•		31	16	13	
Esztergom	•		32	16	13	
Kisbér	•		32	15	14	
Komárom	•		31	19	13	
Tatabánya	•		31	13	12	
Alcsútdoboz	•		32	13	13	
Dunaújváros	•		32	17	12	
Martonvásár	•		32	19	16	14
Mór	•		32	16	14	
Nagyhörcsökp.	–		–	–	–	
Szabadbattyán	•		32	15	12	
Iregszemcse	•		32	18	13	11
Lengyel	•		31	18	13	
Nagykónyi	•		35	15	12	
Szekszárd	•		32	18	15	
Miszlaczó Alpadtető	•		29	20	16	
Mohács	•		32	18	14	
Pécs	•		31	19	16	14
Siklós	•		33	15	14	
Szigetvár	•		32	14	14	
Bp. Lőrinc	•		31	19	13	15
Bp. Met. Int.	•		32	20	15	13
Bp. Szab. hegy	•		28	16	15	
Cegléd	•		32	15	12	14
Dobogókő	–		–	–	–	
Gödöllő	•		29	17	12	14
Királyrét	•		31	13	12	
Monor	•		32	20	19	
Nagykáta	•		33	15	14	
Örkény	•		34	19	18	
Szentendre	•		33	17	17	

	197 9. VI. 4. 07 h -ig az utolsó 24 óra adatai					
	csapadék (mm)		max. hőmérséklet	min. hőmérséklet	rad. min.	napos órák
Vác	•		32	16	14	
Vámosmikola	•		31	16	14	13
Baja	•		32	17	16	13
Bácsalmás	•		32	18	15	
Izsák	•		34	18	16	
Kalocsa	ny		32	17	15	
Kecskemét	•		32	17	14	14
Kiskunf. háza	–		–	–	–	
Kiskunhalas	•		31	18	17	
Kunszentmiklós	•		32	15	13	
Tiszakécske	•		33	18	17	
Balassagyarmat	•		31	15	13	
Romhány	•		31	12	12	
Salgótarján	•		32	17	15	
Eger	•		30	18	16	14
Galyatető	•		28	15	14	
Gyöngyös	•		31	16	12	
Kékestető	•		22	15	13	14
Kompolt	•		30	20	14	14
Lőrinci	•		31	14	9	
Poroszló	•		30	17	16	
Jászapáti	•		31	18	16	
Jászberény	•		30	16	14	
Karcag	–		–	–	–	
Szolnok	•		32	17	17	13
Tiszaroff	•		31	18	12	
Túrkeve	•		31	16	14	13
Kistelek	•		33	17	16	
Makó	•		31	16	14	
Szeged	•		31	16	16	13
Szentes	•		32	16	16	
Borsodnádasd	•		30	10	7	
Fügöd	•		30	12	10	
Hidasnémeti	•		31	13	11	
Jósvafő	•		29	17	13	14
Lillafüred	•		31	16	15	
Miskolc	•		32	12	11	12
Putnok	•		32	12	11	
Sárospatak	•		28	15	13	14
Szendrőlád	•		34	13	12	
Tokaj	•		30	18	16	
Kisvárda	•		31	14	12	14
Mátészalka	•		32	16	13	
Nyíregyháza	•		30	16	14	13
Nyírlugos	•		32	13	12	
Pátyod	•		31	13	12	
Tiszabecs	•		31	13	11	
Vásárosnamény	•		31	15	14	
Záhony	•		31	13	13	
Berettyóújfalu	•		31	15	14	
Debrecen	•		30	16	15	13
Hajdúdorog	•		31	15	13	
Hortobágy	•		33	17	16	
Körösszakál	•		33	14	12	
Polgár	•		31	15	12	
Békéscsaba	•		30	13	11	12
Mezőhegyes	•		30	14	12	9
Orosháza	•		31	17	16	14
Szarvas	•		31	17	14	13
Szeghalom	•		32	15	12	

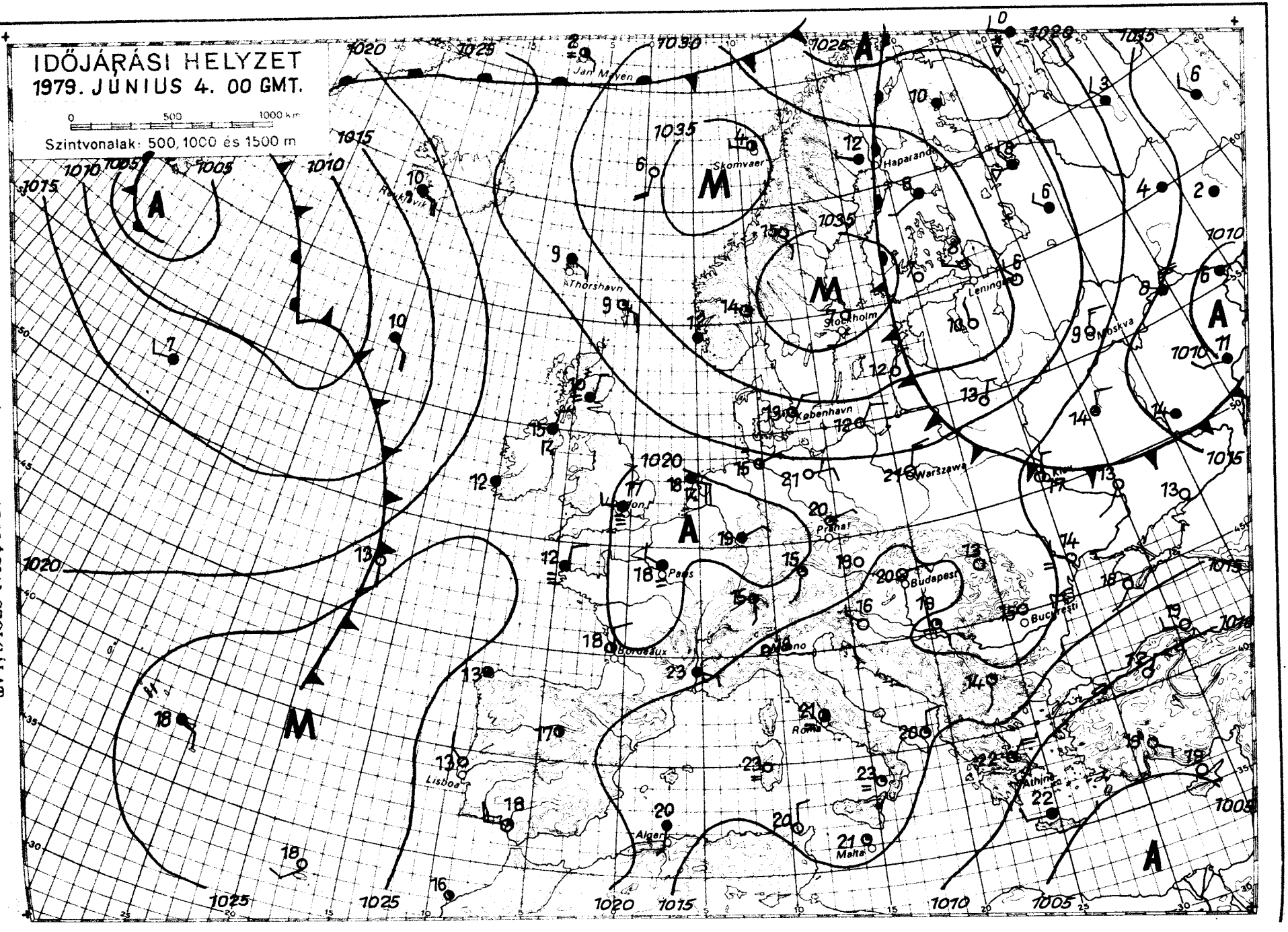

KIADJA: ORSZÁGOS METEOROLÓGIAI SZOLGÁLAT

Készíti: Központi Előrejelző Intézet Előrejelző Osztálya — T.: 273 - 078 — Megjelenik naponként —

Évi előfizetési díja: 1.460.-Ft - Megrendelhető: 1024 Budapest, II., Kitaibel Pál u. 1. Telefon: 353-500

Kiadásért felel: az OMSZ elnöke — Szerkesztésért felel: a KEI igazgatója

IDŐJÁRÁSI NAPIJELENTÉS

ЕЖЕДНЕВНЫЙ МЕТЕОРОЛОГИЧЕСКИЙ БЮЛЛЕТЕНЬ · DAILY WEATHER REPORT
BULLETIN QUOTIDIEN DE TEMPS · TÄGLICHER WETTERBERICHT

92. évfolyam 156. szám. + Budapest + 1979. június 5. kedd

Az időjárási helyzet és a várható időjárás:

Szárazföldünk középső és déli részén általában kevés a felhő, néhány helyi záportól, zivatartól eltekintve száraz, igen meleg az idő. Változékony, hűvös és csapadékos időjárást Nyugat-Északnyugat-Európában, valamint a Szovjetunió európai területének középső és északi részén találunk. Szerdán estig a Kárpát-medence időjárásában nagyobb változás még nem várható.

Hazánkban hétfőn az ország nagy részén 10, 15 órán át sütött a nap. A nyugati megyékben, ahol erősebben megnövekedett a gomolyfelhőzet csak 7, 9 óráig sütött a nap. Egy-két helyről jelentettek záport, zivatart. A hőmérséklet csúcsértéke 29, 33 fok között volt. Kedd hajnalra 11, 22 fokig hült le a levegő. Ma délelőtt derült, napos idő volt. A délkeleti, déli szél helyenként megélénkült. A hőmérséklet 11 órakor az ország területén 25, 29 fok között váltakozott.

Ma 12 órakor Budapesten a hőmérséklet 28 fok, a tengerszintre átszámított légnyomás 1019 mb /764 mm/, változatlan.

A Balaton vizének hőmérséklete Siófoknál 11 órakor 24 fok volt.

Várható időjárás szerda estig:

Időnként kissé megnövekvő felhőzet, elsősorban a Dunántúlon elszórtan zápor, zivatar.
Több helyen megélénkülő, néhány helyen megerősödő déli, délkeleti szél.
Várható legalacsonyabb éjszakai hőmérséklet: 12, 17,
legmagasabb nappali hőmérséklet szerdán: 27, 32 fok között.

Vadkerti Ferenc s.k.

A hőmérséklet napi középértéke és eltérése a 100 évi átlagtól /Budapesten/:

1979. VI. 4.	26,7 C°	+7,5 C°

1871 óta ezen a napon Budapesten előfordult

legmagasabb hőmérséklet:	34,5 C° /1927/,
legalacsonyabb hőmérséklet:	5,3 C° /1918/.

79.427.

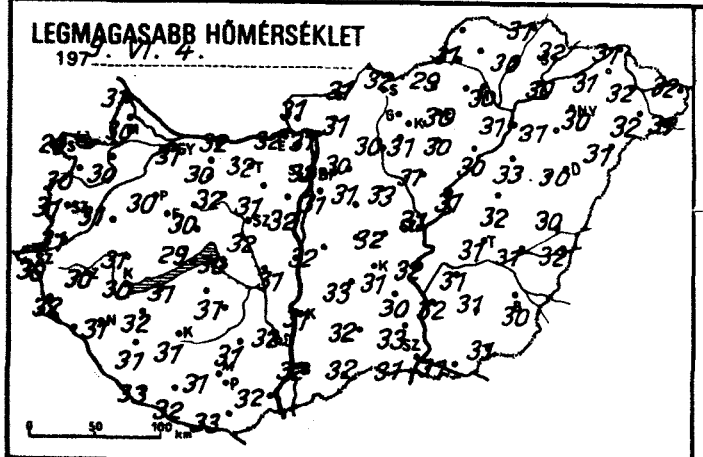
LEGMAGASABB HŐMÉRSÉKLET
197 9. VI. 4.

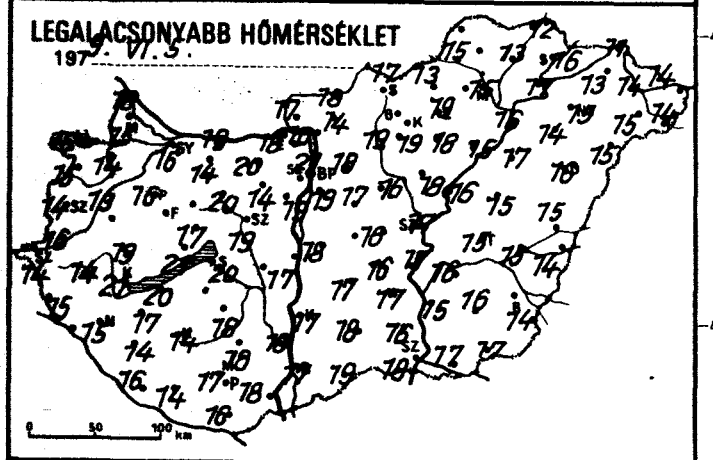
LEGALACSONYABB HŐMÉRSÉKLET
197 9. VI. 5.

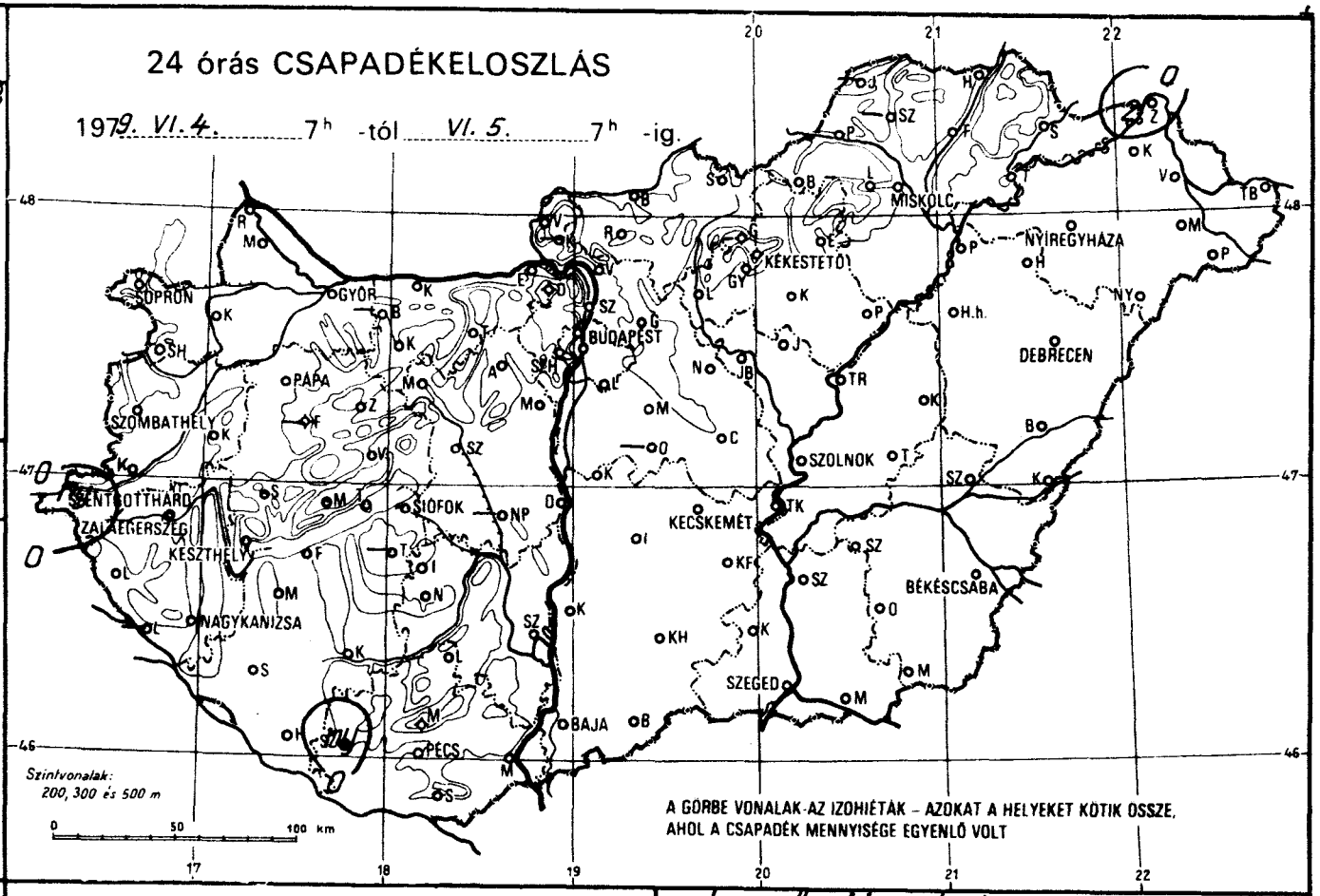
24 órás CSAPADÉKELOSZLÁS
1979. VI. 4. 7h -tól VI. 5. 7h -ig.
SOPRON
GYŐR
BUDAPEST
KÉKESTETŐ
MISKOLC
NYÍREGYHÁZA
DEBRECEN
PÁPA
SZOMBATHELY
SZENTGOTTHÁRD
ZALAEGERSZEG
KESZTHELY
SIÓFOK
NAGYKANIZSA
SZOLNOK
KECSKEMÉT
BÉKÉSCSABA
SZEGED
BAJA
PÉCS
Szintvonalak:
200, 300 és 500 m
A GÖRBE VONALAK AZ IZOHIÉTÁK – AZOKAT A HELYEKET KÖTIK ÖSSZE, AHOL A CSAPADÉK MENNYISÉGE EGYENLŐ VOLT

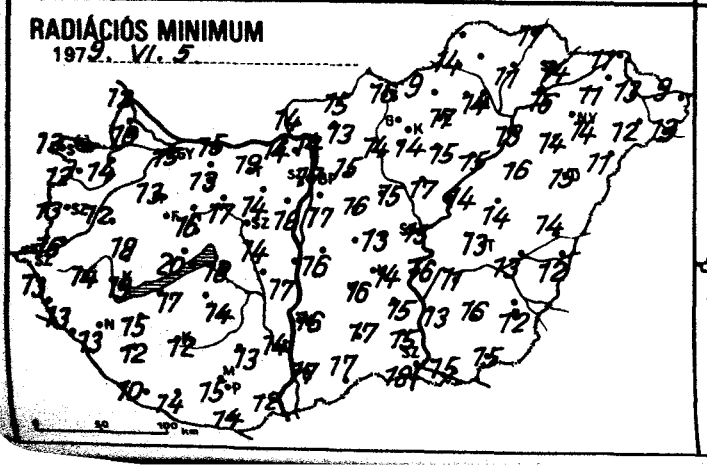
RADIÁCIÓS MINIMUM
1979. VI. 5

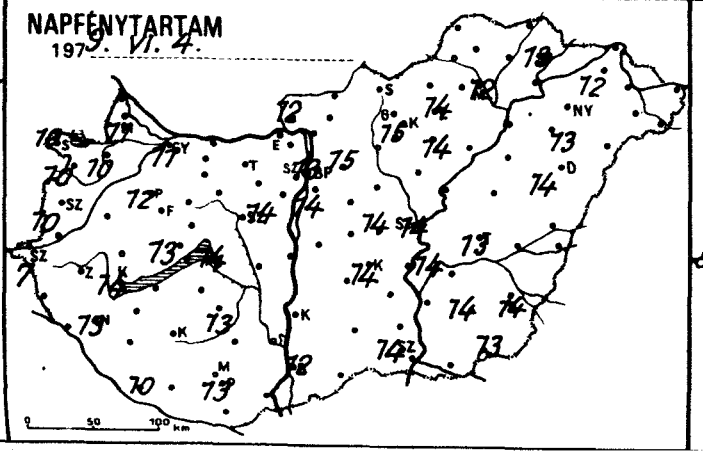
NAPFÉNYTARTAM
197 9. VI. 4.

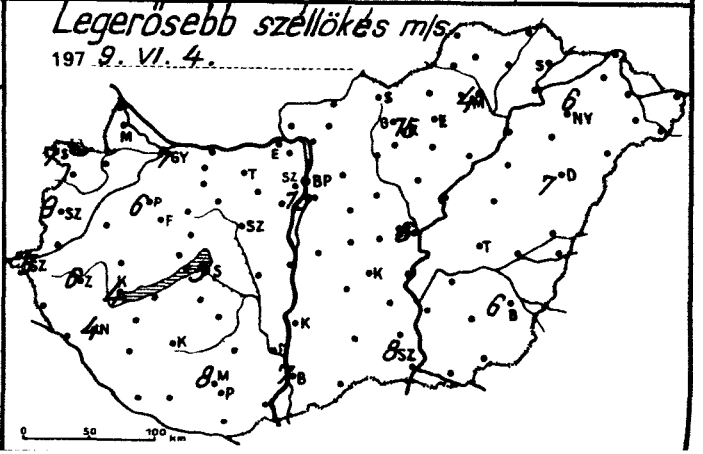
Legerősebb széllökés m/s
197 9. VI. 4.

	197 9.VI.5. 07 h -ig az utolsó 24 óra adatai					
	csapadék (mm)		max. hőmérséklet	min. hőmérséklet	rad. min.	napos órák
Győr	.	∩	31	16	15	11
Kapuvár	.		30	14	14	10
Mosonmagyaróvár	.	∩	30	15	10	11
Rajka	.		31	16	12	
Sopron	.		29	16	13	10
Sopronhorpács	.	∩	30	15	12	10
Káld	.		31	13	12	
Körmend	.		31	16	16	
Szentgotthárd	ny	B ∩	30	14	13	7
Szombathely	.	∩	31	14	13	10
Lenti	.		32	15	13	
Letenye	–		–	–	–	
Nagykanizsa	.	∩	31	15	13	13
Zalaegerszeg	.	∩	30	14	14	
Farkasgyepű	–		–	–	–	
Keszthely	.		30	21	19	14
Mencshely	.		30	17	15	13
Pápa	.	∩	30	16	13	12
Sümeg	.		31	19	18	
Tihany	.		29	21	20	
Veszprém	.		30	17	16	
Zirc	.	∩	28	13	12	
Fonyód	.		31	22	17	
Homokszt. György	.	∩	33	16	10	10
Kaposvár	.		31	14	12	
Marcali	.		32	17	15	
Siófok	.		30	20	18	14
Somogyszob	.		31	14	12	
Tab	–		–	–	–	
Bábolna	–		–	–	–	
Esztergom	.		32	18	14	
Kisbér	.		30	14	13	
Komárom	.		32	19	15	
Tatabánya	.		32	20	19	
Alcsútdoboz	.	∩	31	14	14	
Dunaújváros	.		31	17	17	
Martonvásár	.		32	19	18	14
Mór	.		32	20	17	
Nagyhörcsökp.	–		–	–	–	
Szabadbattyán	.		32	19	14	
Iregszemcse	.		31	18	14	13
Lengyel	.		31	18	13	
Nagykónyi	.		32	14	12	
Szekszárd	.		32	18	14	
Misinatető	.		28	19	15	
Mohács	.		32	18	12	
Pécs	.		31	17	15	13
Siklós	.		33	16	14	
Szigetvár	.		32	14	14	
Bp. Lőrinc	ny	∇	31	19	17	14
Bp. Met. Int.	.		32	22	17	13
Bp. Szab. hegy	.		28	18	16	
Cegléd	.		32	16	13	14
Dobogókő	.		25	16	14	
Gödöllő	.		30	18	15	15
Királyrét	.		–	–	–	
Monor	.		31	17	16	
Nagykáta	.		33	16	15	
Örkény	–		–	–	–	
Szentendre	.		32	18	17	

Updateto

	197 9.VI.5. 07 h -ig az utolsó 24 óra adatai					
	csapadék (mm)		max. hőmérséklet	min. hőmérséklet	rad. min.	napos órák
Vác	.	∩	31	16	14	
Vámosmikola	.		31	17	14	12
Baja	.		32	17	17	12
Bácsalmás	.		32	19	17	
Izsák	.		33	17	16	
Kalocsa	.		31	17	16	
Kecskemét	.		31	16	14	14
Kiskunf. háza	.		30	17	15	
Kiskunhalas	.		32	18	17	
Kunszentmiklós	.		32	18	16	
Tiszakécske	.		32	17	16	
Balassagyarmat	.		31	18	15	
Romhány	.		31	14	13	
Salgótarján	.		32	17	16	
Eger	.		30	19	17	14
Galyatető	.		24	14	13	
Gyöngyös	.		31	19	14	
Kékestető	.		22	15	12	15
Kompolt	.		30	18	15	14
Lőrinci	.		30	19	14	
Poroszló	.		30	15	15	
Jászapáti	.		31	18	17	
Jászberény	.		30	19	16	
Karcag	.		32	15	14	
Szolnok	.		31	17	15	14
Tiszaroff	.		31	16	14	
Túrkeve	.		31	15	13	13
Kistelek	.		33	16	15	
Makó	.		31	17	15	
Szeged	.		31	18	18	14
Szentes	.		32	15	13	
Borsodnádasd	.	∩	29	13	9	
Fügöd	.		30	13	11	
Hidasnémeti	.		31	12	11	
Jósvafő	–		–	–	–	–
Lillafüred	.		30	12	12	
Miskolc	.		30	15	14	12
Putnok	.		31	15	14	
Sárospatak	.		32	16	14	13
Szendrőlád	–		–	–	–	
Tokaj	.		30	17	16	
Kisvárda	.		31	13	11	12
Mátészalka	.		32	15	12	
Nyíregyháza	.		30	15	14	13
Nyírlugos	.		31	15	11	
Pátyod	.	∩	31	14	13	
Tiszabecs	.		32	14	9	
Vásárosnamény	.		32	14	13	
Záhony	2	∇	31	11	11	
Berettyóújfalu	.	∩	30	15	14	
Debrecen	.		30	16	15	14
Hajdúdorog	.		31	14	14	
Hortobágy	.		33	17	16	
Körösszakál	.	∩	32	14	12	
Polgár	.		31	16	13	
Békéscsaba	.	∩	30	14	12	14
Mezőhegyes	.		31	17	15	13
Orosháza	.		31	16	16	14
Szarvas	.		31	16	11	14
Szeghalom	.		31	15	13	

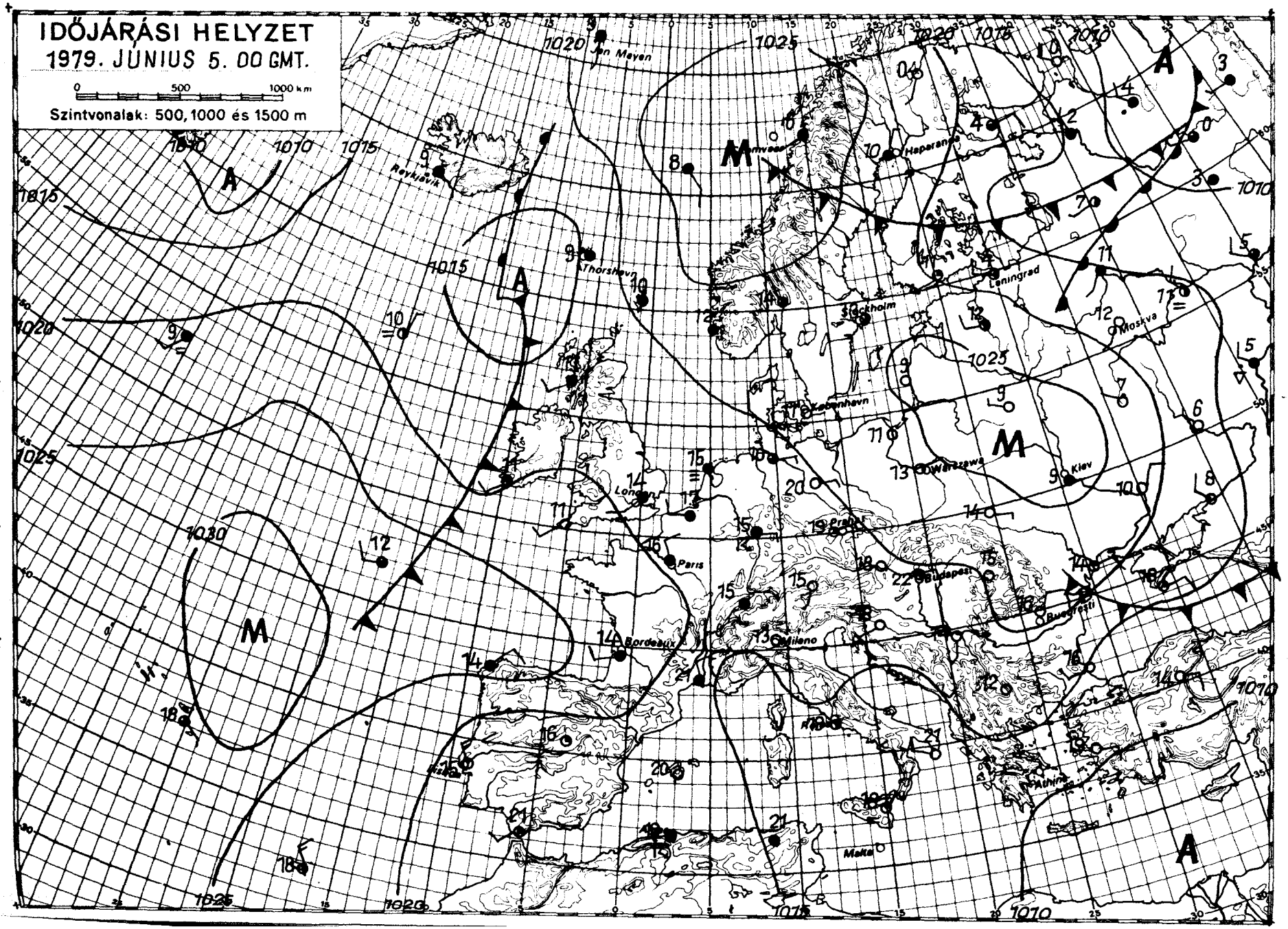

KIADJA: ORSZÁGOS METEOROLÓGIAI SZOLGÁLAT

Készíti: Központi Előrejelző Intézet Előrejelző Osztálya — T.: 273 — 078 — Megjelenik naponként —

Évi előfizetési díja: 1.460.-Ft - Megrendelhető: 1024 Budapest, II., Kitaibel Pál u. 1. Telefon: 353-500

Kiadásért felel: az OMSZ elnöke — Szerkesztésért felel: a KEI igazgatója

IDŐJÁRÁSI NAPIJELENTÉS

ЕЖЕДНЕВНЫЙ МЕТЕОРОЛОГИЧЕСКИЙ БЮЛЛЕТЕНЬ • DAILY WEATHER REPORT
BULLETIN QUOTIDIEN DE TEMPS • TÄGLICHER WETTERBERICHT

92. évfolyam 157. szám. + Budapest + 1979. június 6. szerda

Az időjárási helyzet és a várható időjárás:

Szerdára Írország, Anglia, Hollandia valamint Belgium egész területén és Franciaország nyugati részén hüvösebb levegő foglalta el a meleg helyét. A Szovjetunió európai területén is hüvösebb van, mint június elején szokásos. A kontinens többi részén viszont az átlagosnál továbbra is jóval melegebb van. Európa nagy részén szárazság van. Szerdán délelőtt csapadékot csak az NDK-ból, az NSZK-ból, Svájc és Ausztria területéről jelentettek. Ezeken a helyeken is csak záporok voltak.

Kedden -az előző napokhoz hasonlóan- Magyarországon délelőtt gyengén felhős, száraz idő volt. Délután átmenetileg több helyen befelhősödött az ég és helyi záporok alakultak ki. Számottevő csapadék viszont csak egész kis területeken fordult elő. Zivatarok is voltak. A hőmérséklet keddi csúcsértéke 27 és 34 fok között volt. Szerdán hajnalra 11 és 20 fok közé hűlt le a levegő. Szerdán délelőtt-kevés kivételtől eltekintve-gyengén felhős volt az ég és igy 11 órakor már ismét 25 és 29 fok közötti hőmérsékletekről érkeztek jelentések.

Ma 12 órakor Budapesten a hőmérséklet 28 fok, a tengerszintre átszámitott légnyomás 1018 mb /763 mm/, alig változik.

A Balaton vizének hőmérséklete Siófoknál 11 órakor 24 fok volt.

Várható időjárás csütörtök estig:

Időnkénti erős felhősödés.
Főként nyugaton és északon több helyen zápor, illetve zivatar, megélénkülő déli, délnyugati, majd a Dunántúlon északnyugati irányú szél.
Várható legalacsonyabb éjszakai hőmérséklet általában: 13, 18 fok között,
legmagasabb nappali hőmérséklet csütörtökön nyugaton 26, keleten 30 fok körül.

Aigner Szilárd s.k.

A hőmérséklet napi középértéke és eltérése a 100 évi átlagtól /Budapesten/:

1979. VI. 5.	26,0 C°	+6,7 C°

1871 óta ezen a napon Budapesten előfordult

legmagasabb hőmérséklet:	32,5 C° /1921/,
legalacsonyabb hőmérséklet:	3,9 C° /1918/.

79.428.

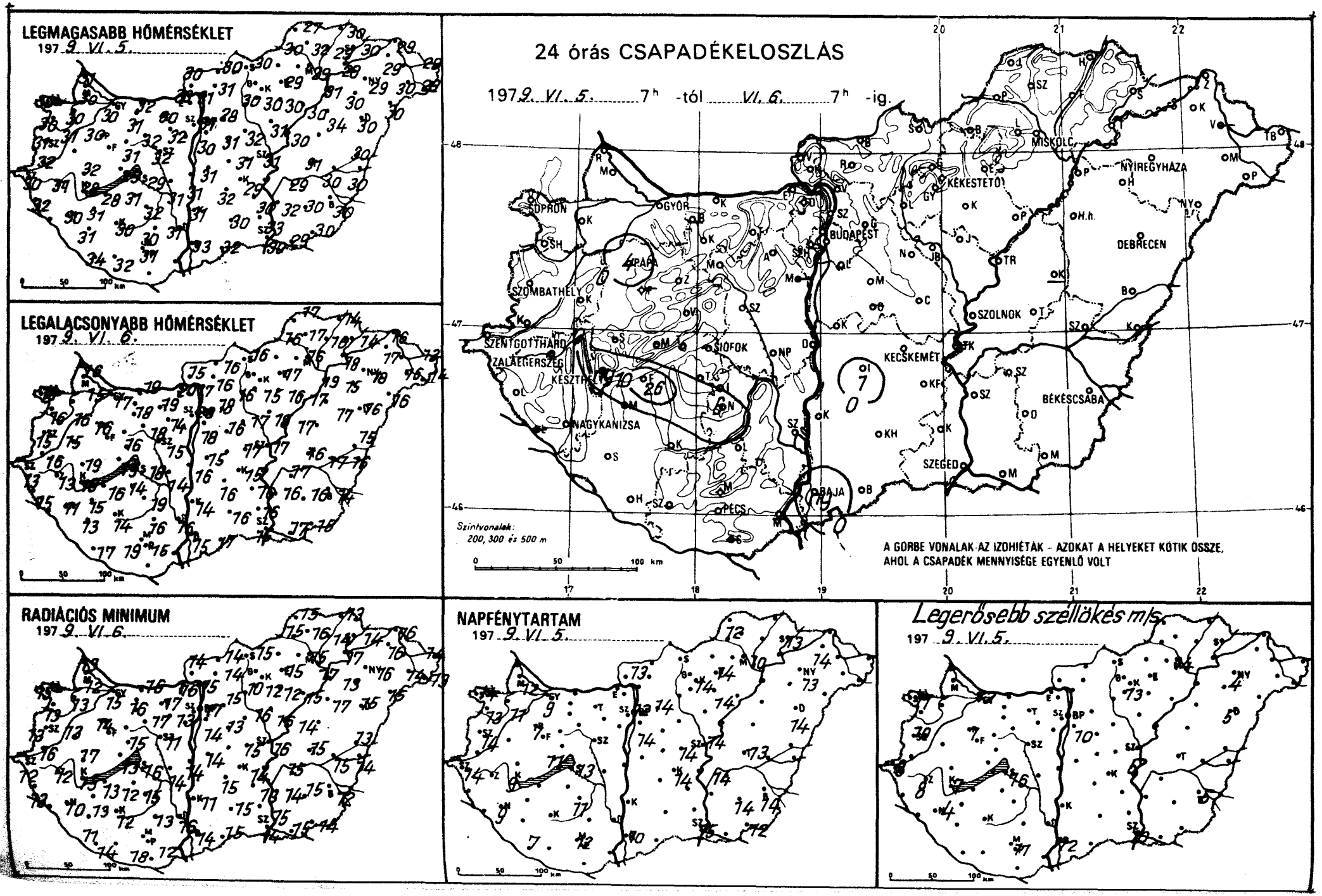
LEGMAGASABB HŐMÉRSÉKLET
197 9. VI. 5.
LEGALACSONYABB HŐMÉRSÉKLET
197 9. VI. 6.
RADIÁCIÓS MINIMUM
197 9. VI. 6.
24 órás CSAPADÉKELOSZLÁS
197 9. VI. 5. 7h -tól VI. 6. 7h -ig.
SOPRON
GYŐR
PÁPA
SZOMBATHELY
SZENTGOTTHÁRD
ZALAEGERSZEG
KESZTHELY
NAGYKANIZSA
SIÓFOK
PÉCS
BAJA
BUDAPEST
KÉKESTETŐ
MISKOLC
NYÍREGYHÁZA
DEBRECEN
SZOLNOK
KECSKEMÉT
BÉKÉSCSABA
SZEGED
Szintvonalak:
200, 300 és 500 m
A GÖRBE VONALAK-AZ IZOHIÉTÁK - AZOKAT A HELYEKET KÖTIK ÖSSZE,
AHOL A CSAPADÉK MENNYISÉGE EGYENLŐ VOLT
NAPFÉNYTARTAM
197 9. VI. 5.
Legerősebb széllökés m/s
197 9. VI. 5.

	197 9. VI. 6. 07 h -ig az utolsó 24 óra adatai					
	csapadék (mm)		max. hőmérséklet	min. hőmérséklet	rad. min.	napos órák
Győr	•		30	17	15	9
Kapuvár	•		30	16	13	11
Mosonmagyaróvár	•	⊸	30	15	12	12
Rajka	•		31	16	13	
Sopron	•		30	18	15	14
Sopronhorpács	•		30	16	13	13
Káld	•		31	15	13	
Körmend	•		32	16	16	
Szentgotthárd	•	⊸	30	13	12	14
Szombathely	•		31	15	13	14
Lenti	•		32	15	13	
Letenye	–		–	–	–	
Nagykanizsa	•	⊸	30	11	10	9
Zalaegerszeg	•	⊸	31	13	12	
Farkasgyepű	–		–	–	–	
Keszthely	ny	↖ ⊸	28	16	15	9
Mencshely	•		29	17	14	11
Pápa	4	↖ ⊸	30	16	14	7
Sümeg	•		32	19	17	
Tihany	•		29	19	13	
Veszprém	•		31	16	15	
Zirc	•	⊸	29	13	12	
Tonyód	26	▽	28	16	13	
Homokszt. györgy	•	⊸	34	17	14	7
Kaposvár	•		30	14	12	
Marcali	•		31	15	13	
Siófok	•	⊸	29	18	16	13
Somogyszob	•	⊸	31	13	11	
Tab	•		31	14	12	
Dábolna	–		–	–	–	
Esztergom	•		33	20	16	
Kisbér	•		31	18	16	
Komárom	•		32	19	16	
Tatabánya	•		30	19	17	
Alcsútdoboz	•		32	14	13	
Dunaújváros	•		31	16	14	
Martonvásár	–		–	–	–	–
Mór	•		32	18	17	
Nagyhörcsökp.	•		31	14	14	
Szabadbattyán	•		32	15	11	
Tegszemcse	•	⊸	32	19	15	11
Fengyel	•		30	16	13	
Nagykónyi	6	↖	32	13	11	
Szekszárd	•		31	16	16	
Szigetvár	•		30	16	15	
Mohács	–		–	–	–	
Pécs	•		31	15	12	12
Siklós	–		–	–	–	
Zigetvár	•		32	19	18	
Sp. Lőrinc	•		30	18	14	14
Sp. Met. Int.	•		31	20	17	12
Sp. Szab. hegy	•		28	16	15	
Szegléd	•		31	17	15	14
Bobogókő	•		25	17	16	
Csódöllő	•		28	18	15	14
Királyrét	•		31	14	11	
Honor	•		31	16	13	
Nagykáta	•		32	17	16	
Orkény	–		–	–	–	
Szentendre			32	17	17	

	197 9. VI. 6. 07 h -ig az utolsó 24 óra adatai					
	csapadék (mm)		max. hőmérséklet	min. hőmérséklet	rad. min.	napos órák
Vác	•	⊸	31	17	15	
Vámosmikola	•		30	15	14	13
Baja	ny	↖	33	15	14	10
Bácsalmás	•		32	17	15	
Izsák	1	▽	32	16	15	
Kalocsa	•		31	14	11	
Kecskemét	•		29	15	14	14
Kiskunf. háza	•		30	16	13	
Kiskunhalas	•		30	16	15	
Kunszentmiklós	•		31	15	14	
Tiszakécske	–		–	–	–	
Balassagyarmat	•		30	16	14	
Romhány	•		31	16	14	
Salgótarján	•		30	16	15	
Eger	•		29	17	15	14
Galyatető	•		24	16	13	
Gyöngyös	•		30	15	12	
Kékestető	•		23	15	13	14
Kompolt	•		30	16	12	14
Lőrinci	•		30	16	10	
Poroszló	•		30	17	15	
Jászapáti	•		31	18	16	
Jászberény	•	⊸	30	16	13	
Karcag	–		–	–	–	
Szolnok	•		31	17	16	14
Tiszaroff	•		30	17	14	
Túrkeve	•		31	16	15	13
Kistelek	•		33	16	15	
Makó	•		29	17	15	
Szeged	•		30	15	14	15
Szentes	•		32	16	14	
Borsodnádasd	–		–	–	–	
Füged	•		29	16	14	
Hidasnémeti	•		30	14	13	
Jósvafő	•		27	17	15	12
Lillafüred	•		28	16	15	
Miskolc	•	=	29	16	15	10
Putnok	•		30	16	15	
Sárospatak	•		30	17	14	13
Szendrőlád	•	⊸	32	17	16	
Tokaj	•		28	18	17	
Kisvárda	•		29	17	16	14
Mátészalka	•		30	16	14	
Nyíregyháza	•		29	18	16	13
Nyírlugos	•		30	16	15	
Pátyod	•		29	14	13	
Tiszabecs	•		29	13	14	
Vásárosnamény	–		–	–	–	
Záhony	•		29	16	16	
Berettyóújfalu	•	⊸	30	15	13	
Debrecen	•		30	16	15	14
Hajdúdorog	•		30	15	13	
Hortobágy	•		34	17	17	
Körösszakál	•	⊸	30	16	14	
Polgár	•		31	19	17	
Békéscsaba	•		30	14	12	14
Mezőhegyes	•		30	15	14	12
Orosháza	•		30	16	15	14
Szarvas	•		29	17	15	14
Szeghalom	•		30	17	15	

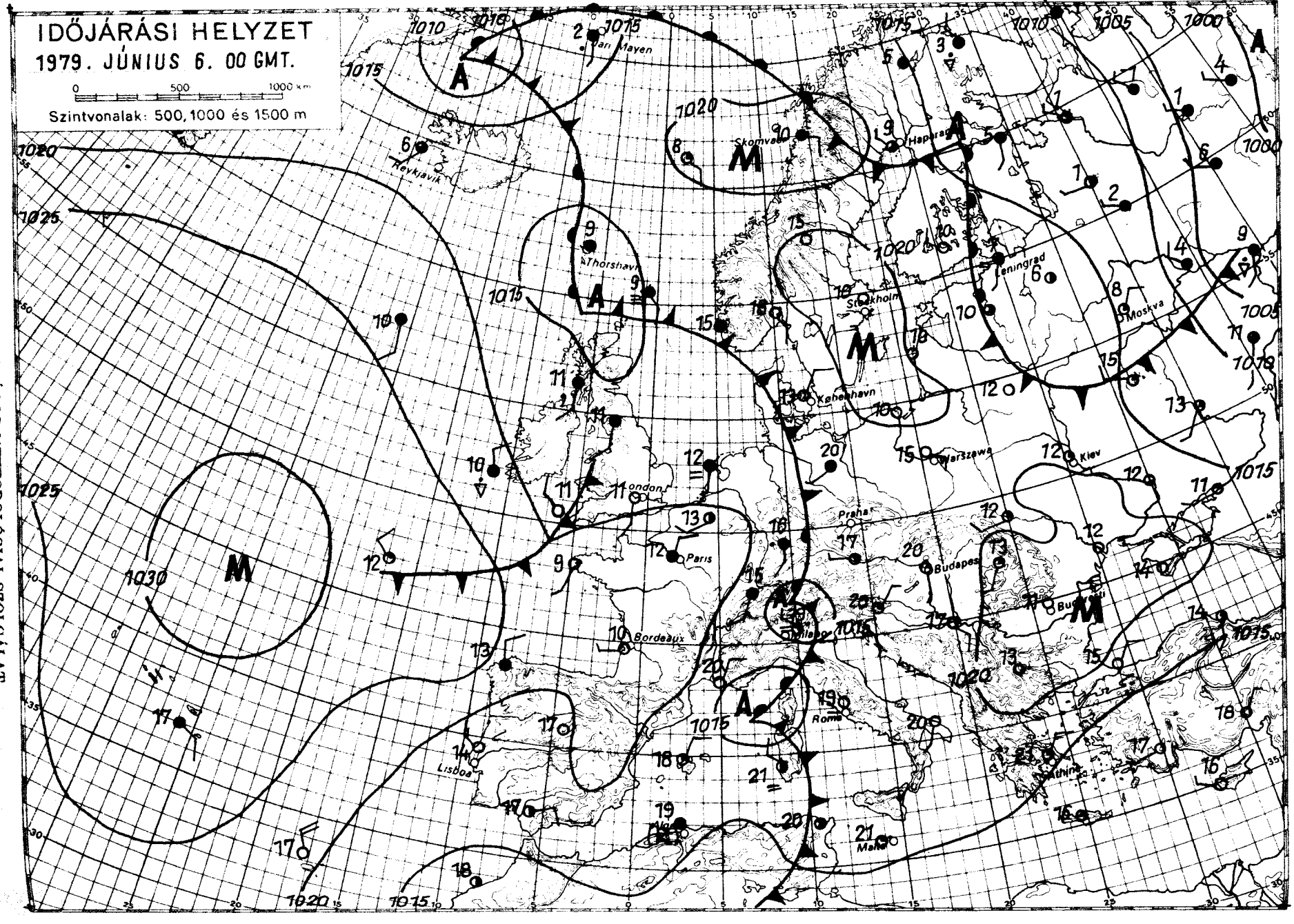

KIADJA: ORSZÁGOS METEOROLÓGIAI SZOLGÁLAT
Készíti: Központi Előrejelző Intézet Előrejelző Osztálya — T.: 273 - 078 — Megjelenik naponként —
Évi előfizetési díja: 1.460.-Ft - Megrendelhető: 1024 Budapest, II., Kitaibel Pál u. 1. Telefon: 353-500
Kiadásért felel: az OMSZ elnöke — Szerkesztésért felel: a KEI igazgatója

IDŐJÁRÁSI NAPIJELENTÉS

ЕЖЕДНЕВНЫЙ МЕТЕОРОЛОГИЧЕСКИЙ БЮЛЛЕТЕНЬ • DAILY WEATHER REPORT
BULLETIN QUOTIDIEN DE TEMPS • TÄGLICHER WETTERBERICHT

92. évfolyam 158. szám. + Budapest + 1979. június 7. csütörtök

Az időjárási helyzet és a várható időjárás:

Kontinensünk nyugati részét hüvös, óceáni levegő árasztotta el. Ennek első, nedves hulláma csütörtök reggelre már elérte az Alpok vidékét és a Cseh-medencét. Hatására többfelé esik az eső, záporok, zivatarok alakulnak ki. Jelentősen visszaesett a hőmérséklet a Szovjetunió európai területének északi és középső részén is, ahová a Fehér-tenger térségéből hideg levegő érkezik. A Lengyel-síkságon, a Kárpát-medencében és a Balkán-félszigeten ugyanakkor tovább tart a kánikula. A hőmérséklet csúcsértéke jóval a sokévi átlag felett van. Péntek estig az óceáni levegő valószinüleg a Kárpát-medencét is eléri, igy kedvezőek lesznek a feltételek záporok, zivatarok kialakulásához.

Hazánkban szerdán az északkeleti országrészben időnként erősen megnövekedett a felhőzet és többfelé volt zápor, zivatar. A lehullott eső mennyisége általában nem volt jelentős, de Vásárosnaményben elérte a 14, Tiszabecsen a 29 mm-t. Az ország többi részén túlnyomóan napos, száraz idő volt. A hőmérséklet csúcsértéke 27, 32 fok között váltakozott. Csütörtök hajnalra 11, 18 fokig hült le a levegő. Délelőtt általában derült, helyenként fátyolfelhős volt az ég. A hőmérséklet 11 órakor 25, 30 fok között alakult.

Ma 12 órakor Budapesten a hőmérséklet 30 fok, a tengerszintre átszámitott légnyomás 1015 mb /761 mm/, alig változik.

A Balaton vizének hőmérséklete Siófoknál 11 órakor 23 fok volt.

Várható időjárás péntek estig:

Időnként erős felhősödés, csütörtökön még szórványosan, pénteken már főleg a Dunántúlon többfelé záporral, zivatarral.
Több helyen megélénkülő, zivatar idején átmenetileg viharossá fokozódó, a Dunántúlon északnyugatira forduló szél.
Várható legalacsonyabb éjszakai hőmérséklet: 12, 17 fok között,
legmagasabb nappali hőmérséklet pénteken: északnyugaton 25, délkeleten 30 fok körül.

Németh Lajos s.k.

TÁVOLABBI KILÁTÁSOK SZOMBATTÓL-KEDDIG:

A nappali felmelegedés mérséklődik.
A felhőzet időnként erősen megnövekszik, záporok, zivatarok országszerte várhatók.
Legalacsonyabb hajnali hőmérséklet: 11, 16 fok között.
Legmagasabb nappali hőmérséklet: 22, 27 fok között.
Jelentős mennyiségü /legalább 5 mm/ csapadék az ország területének 40 százalékán várható.

KÖZÉPTÁVÚ ELŐREJELZŐ OSZTÁLY

A hőmérséklet napi középértéke és eltérése a 100 évi átlagtól /Budapesten/:

1979. VI. 6.	25,7 C°	+6,5 C°

1871 óta ezen a napon Budapesten előfordult

legmagasabb hőmérséklet:	31,5 C° /1979/,
legalacsonyabb hőmérséklet:	6,1 C° /1918/.

79.429.

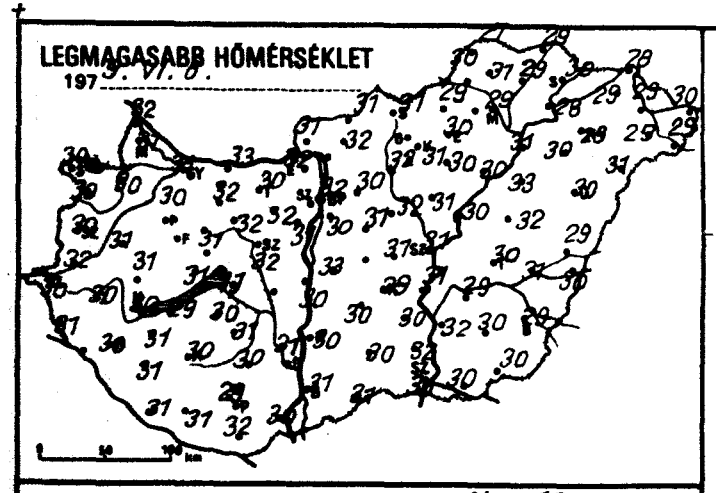
LEGMAGASABB HŐMÉRSÉKLET
197 9. VI. 6.

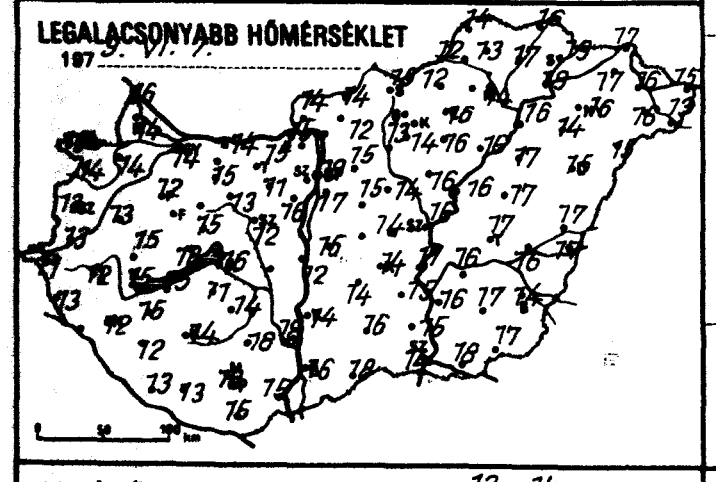
LEGALACSONYABB HŐMÉRSÉKLET
197 9. VI. 7.

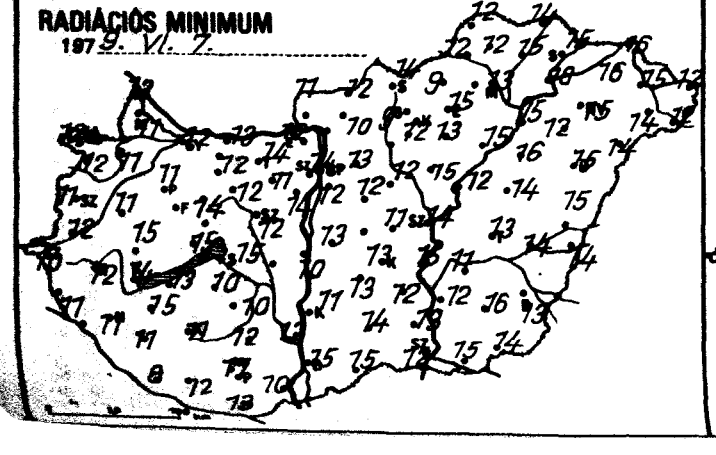
RADIÁCIÓS MINIMUM
197 9. VI. 7.

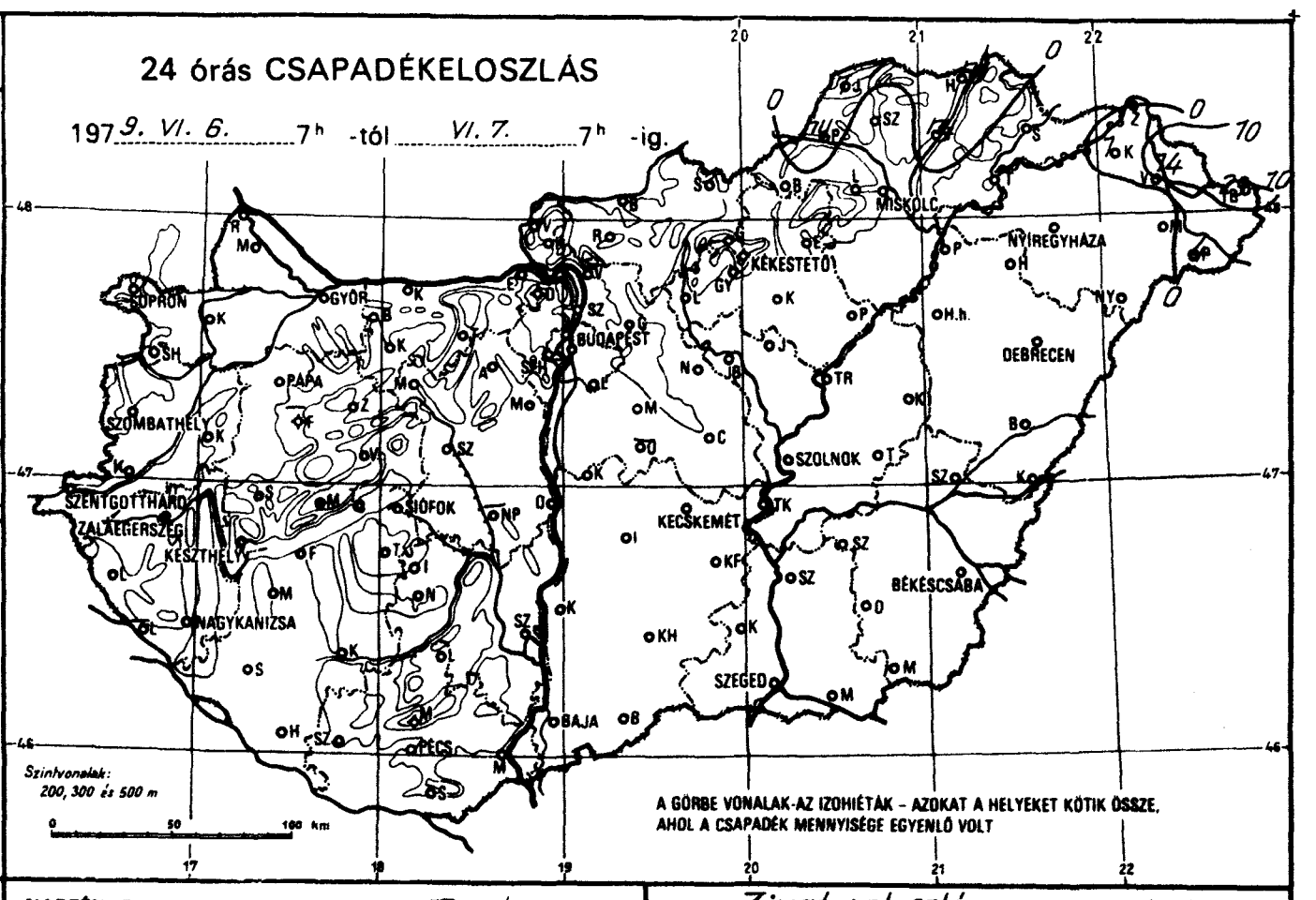
24 órás CSAPADÉKELOSZLÁS
197 9. VI. 6. 7h -tól VI. 7. 7h -ig.
SOPRON
GYŐR
BUDAPEST
MISKOLC
NYÍREGYHÁZA
KÉKESTETŐ
DEBRECEN
PAPA
SZOMBATHELY
SZOLNOK
SZENTGOTTHÁRD
ZALAEGERSZEG
SIÓFOK
KESZTHELY
KECSKEMÉT
BÉKÉSCSABA
NAGYKANIZSA
SZEGED
BAJA
PÉCS
Szintvonalak:
200, 300 és 500 m
A GÖRBE VONALAK-AZ IZOHIÉTÁK – AZOKAT A HELYEKET KÖTIK ÖSSZE, AHOL A CSAPADÉK MENNYISÉGE EGYENLŐ VOLT

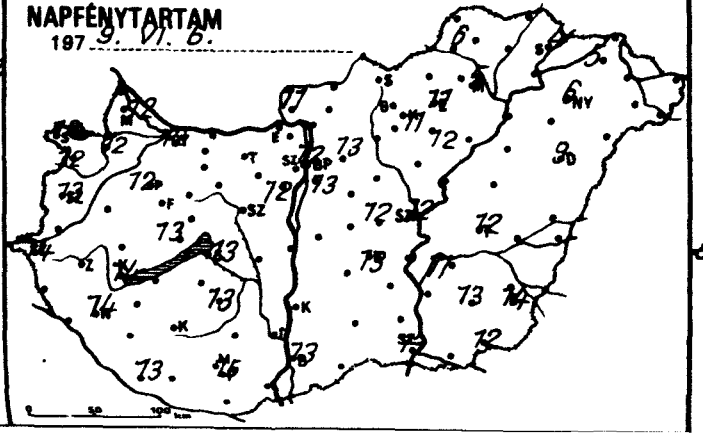
NAPFÉNYTARTAM
197 9. VI. 6.

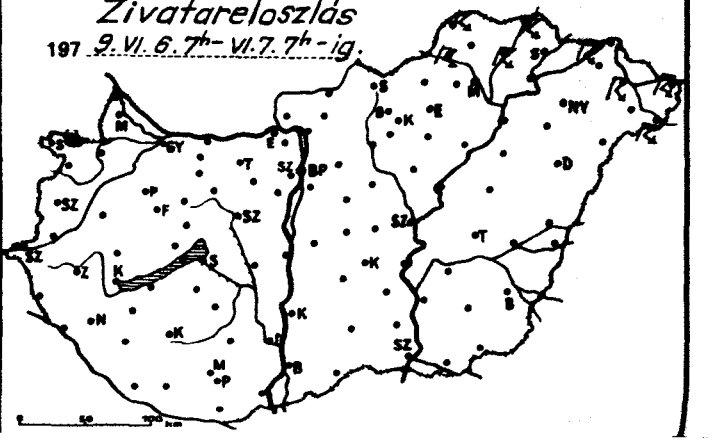
Zivatareloszlás
197 9. VI. 6. 7h – VI. 7. 7h – ig.

	1979. VI. 7. 07h -ig az utolsó 24 óra adatai					
	csapadék (mm)		max. hőmérséklet	min. hőmérséklet	rad. min.	napos órák
Győr	•	⌒	31	14	12	12
Kapuvár	•		30	14	11	12
Mosonmagyaróvár	•	⌒	31	14	11	12
Rajka	•		32	16	13	
Sopron	•	⌒	30	16	12	13
Sopronhorpács	•		30	14	12	12
Káld	•		31	13	11	
Körmend	•		32	13	12	
Szentgotthárd	•	⌒	30	11	10	14
Szombathely	•		30	13	11	13
Lenti	•		31	13	11	
Letenye	–		–	–	–	
Nagykanizsa	•		30	12	11	14
Zalaegerszeg	•	⌒	30	12	12	
Farkasgyepű	–		–	–	–	
Keszthely	•	⌒	30	15	14	14
Mencshely	•		29	16	12	13
Pápa	•	⌒	30	12	11	12
Sümeg	•		31	15	15	
Tihany	•		31	18	15	
Veszprém	•		31	15	14	
Zirc	•	⌒	29	11	9	
Fonyód	•		29	15	13	
Homokszt. György	•	⌒	31	13	8	13
Kaposvár	•		30	14	11	
Marcali	•		31	15	15	
Siófok	•	⌒	31	16	15	13
Somogyszob	•	⌒	31	12	11	
Tab	•		30	11	10	
Bábolna	•		31	14	11	
Esztergom	•		32	15	12	
Kisbér	•		32	15	12	
Komárom	•		33	14	13	
Tatabánya	•		30	15	14	
Alcsútdoboz	•	⌒	32	11	11	
Dunaújváros	•		30	12	10	
Mártonvásár	•		31	16	14	12
Mór	•	⌒	32	13	12	
Nagyhörcsökp.	–		–	–	–	
Szabadbattyán			32	12	12	
Iregszemcse	•		31	14	10	13
Lengyel	•		30	18	12	
Nagykónyi	•		31	12	10	
Szekszárd	•		31	18	12	
Misinetető	•		28	17	14	
Mohács	•		30	15	10	
Pécs	•		29	18	17	15
Siklós	•		32	15	13	
Szigetvár	•		31	13	12	
Bp. Lőrinc	•		30	17	12	13
Bp. Met. Int.	•		32	19	14	12
Bp. Szab. hegy	•		27	16	14	
Cegléd	•		31	14	11	12
Dobogókő	•		25	18	15	
Gödöllő	•		30	15	13	13
Királyrét	•		31	11	9	
Monor	•		31	15	12	
Nagykáta	•		32	14	12	
Örkény	•					
Szentendre	•		32	17	17	

	1979. VI. 7. 07h -ig az utolsó 24 óra adatai					
	csapadék (mm)		max. hőmérséklet	min. hőmérséklet	rad. min.	napos órák
Vác	–		–	–	–	
Vámosmikola	•	⌒	31	14	11	11
Baja	•		31	16	15	13
Bácsalmás	•		31	18	15	
Izsák	•		32	14	13	
Kalocsa	•		30	14	11	
Kecskemét	•		29	14	13	13
Kiskunf. háza	•		30	15	12	
Kiskunhalas	•		30	16	14	
Kunszentmiklós	•		33	15	13	
Tiszakécske	•		31	17	15	
Balassagyarmat	•		31	14	12	
Romhány	•		32	12	10	
Salgótarján	•		31	15	14	
Eger	•		30	16	15	11
Galyatető	•		25	17	15	
Gyöngyös	•		31	14	12	
Kékestető	•		23	16	14	11
Kompolt	•		30	16	13	12
Lőrinci	•		32	13	9	
Poroszló	•		30	16	15	
Jászapáti	•		31	16	15	
Jászberény	•		31	16	11	
Karcag	•		32	17	14	
Szolnok	•		31	16	14	12
Tiszaörff	•	⌒	30	16	12	
Túrkeve	•		30	17	13	12
Kistelek	•		32	15	13	
Makó	•		30	18	15	
Szeged	•		30	14	12	13
Szentes	•		32	16	12	
Borsodnádasd	•	⌒	29	12	9	
Füged	ny	⌐	29	17	15	
Hidasnémeti	ny	⌐	29	16	14	
Jósvafő	1	⌐	27	14	12	6
Lillafüred	2	⌐	27	13	12	
Miskolc	•		29	14	13	5
Putnok	ny	⌐	30	12	12	
Sárospatak	•		30	19	15	4
Szendrőlád	•		31	13	12	
Tokaj			28	19	18	
Kisvárda	1	⌐	29	17	16	5
Mátészalka	•		29	16	14	
Nyíregyháza	•		29	16	15	6
Nyírlugos	•		31	15	14	
Pátyod	4	⌐ ⌒	29	13	12	
Tiszabecs	29	⌐	25	15	12	
Vásárosnamény	14	⌐	29	16	15	
Záhony			28	17	16	
Berettyóújfalu	•	⌒	29	17	15	
Debrecen	•	⌒	30	15	15	9
Hajdúdorog	•		30	14	12	
Hortobágy	•		33	17	16	
Körösszakál	•	⌒	30	17	14	
Polgár	•		31	16	15	
Békéscsaba	•		29	14	13	14
Mezőhegyes	•		30	17	14	12
Orosháza	•		30	17	16	13
Szarvas	•		29	17	11	11
Szeghalom	•		31	16	14	

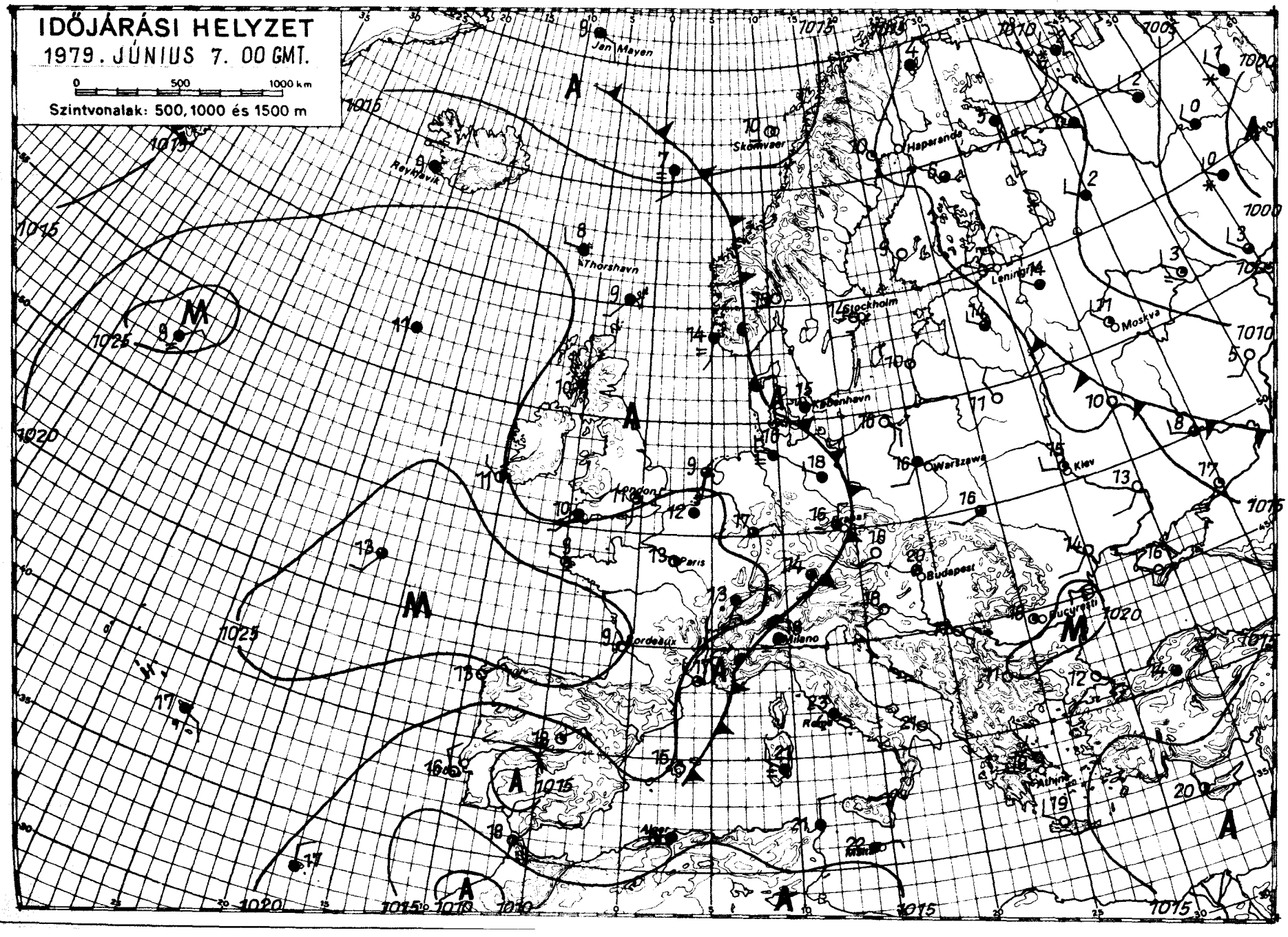

KIADJA: ORSZÁGOS METEOROLÓGIAI SZOLGÁLAT
Készült: Központi Előrejelző Intézet Előrejelző Osztálya — T.: 273 - 078 — Megjelenik naponként —
Évi előfizetési díja: 1.460.-Ft - Megrendelhető: 1024 Budapest, II., Kitaibel Pál u. 1. Telefon: 353-500
Kiadásért felel: az OMSZ elnöke — Szerkesztésért felel: a KEI igazgatója

IDŐJÁRÁSI NAPIJELENTÉS

ЕЖЕДНЕВНЫЙ МЕТЕОРОЛОГИЧЕСКИЙ БЮЛЛЕТЕНЬ · DAILY WEATHER REPORT
BULLETIN QUOTIDIEN DE TEMPS · TÄGLICHER WETTERBERICHT

92. évfolyam 159. szám. + Budapest + 1979. június 8. péntek

Az időjárási helyzet és a várható időjárás:

Szárazföldünk nyugati részét az Atlanti-óceán felől érkező nedves, kissé hűvösebb levegő árasztotta el, amelynek hatására helyenként zápor, zivatar alakult ki és a hőmérséklet csúcsértéke 2, 5 fokkal elmaradt a sokévi átlagtól. A Skandináv-félszigeten és Kelet-Európában is több helyen esik az eső, záporeső. Délnyugat-, Dél-, és Közép-Európában, valamint a Balti-tenger környékén folytatódik a meleg, nyári időjárás, a legmagasabb nappali hőmérséklet csütörtökön több helyen 5, 7 fokkal meghaladta az évszaknak megfelelőt. A következő időszakban a Kárpát-medencét nyugat felől egy-egy nedvesebb léghullám árasztja el, így továbbra is számithatunk elszórtan záporra, zivatarra.

Hazánkban csütörtökön még általában derült idő volt és 10, 14 órán át sütött a nap. A késő délutáni óráktól, főként az ország középső részén alakult ki zápor, zivatar. A zivatart egy-két helyen jégeső is kisérte. A ma reggel 7 óráig lehullott eső mennyisége általában csapadéknyom és 5 mm között volt, de egy-két helyen 6, 7 mm-t is mértek, sőt Vácról 14, Jósvafőről 29 mm-t jelentettek. A hőmérséklet csúcsértéke északkeleten 27, 30, máshol 30, 34 fok között alakult. Ma hajnalra 14, 19 fokig hűlt le a levegő. Délelőtt változóan felhős volt az ég, néhány helyről záport, zivatart jelentettek. A hőmérséklet 11 órára 20, 26 fokig emelkedett.

Ma 12 órakor Budapesten a hőmérséklet 26 fok, a tengerszintre átszámitott légnyomás 1017 mb /761 mm/, alig változik.

A Balaton vizének hőmérséklete Siófoknál 11 órakor 24 fok volt.

Várható időjárás szombat estig:

Változóan felhős idő, szórványosan kialakuló záporral, zivatarral, egy-két helyen jégesővel.
Mérsékelt, időnként megélénkülő északnyugati, nyugati szél.
Zivatar idején átmenetileg szélerősödés.
Fülledt, meleg idő.
Várható legalacsonyabb éjszakai hőmérséklet: 14, 19,
legmagasabb nappali hőmérséklet szombaton: 24, 29 fok között.

Bartha Péterné s.k.

A hőmérséklet napi középértéke és eltérése a 100 évi átlagtól /Budapesten/:

1979. VI. 7.	26,5 C°	+7,4 C°

1871 óta ezen a napon Budapesten előfordult

legmagasabb hőmérséklet:	32,2 C° /1945/,
legalacsonyabb hőmérséklet:	7,7 C° /1962/.

79.430.

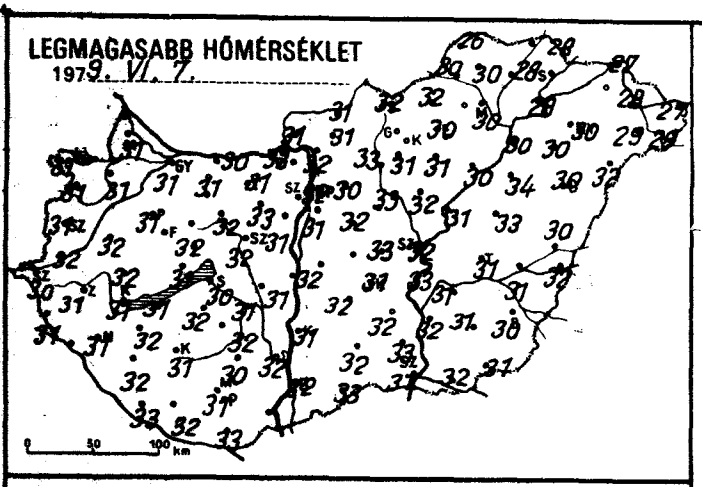
LEGMAGASABB HŐMÉRSÉKLET
1979. VI. 7.

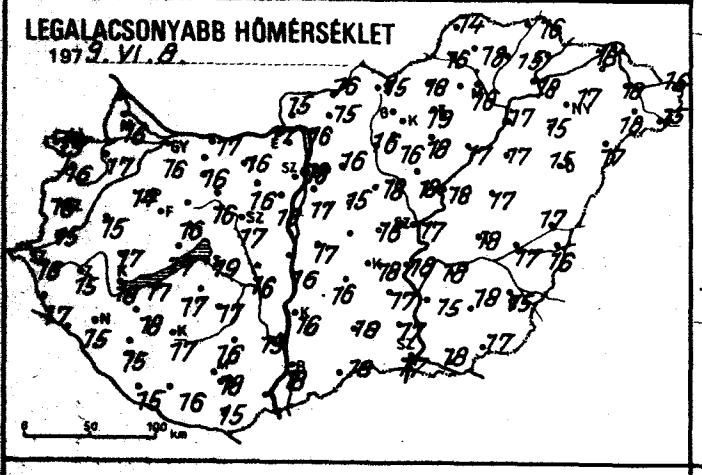
LEGALACSONYABB HŐMÉRSÉKLET
1979. VI. 8.

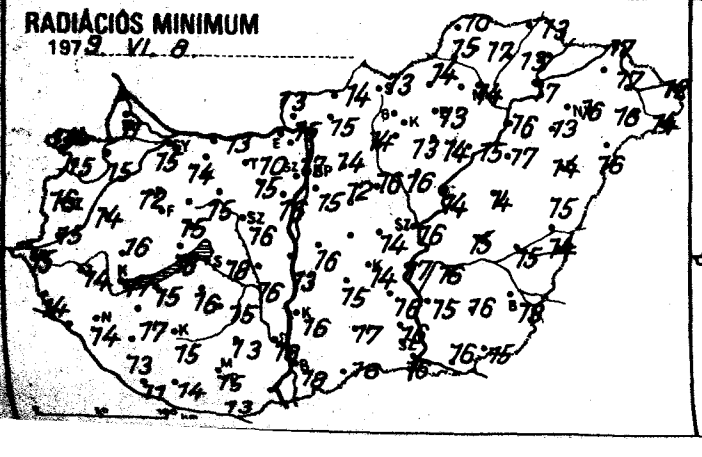
RADIÁCIÓS MINIMUM
1979. VI. 8.

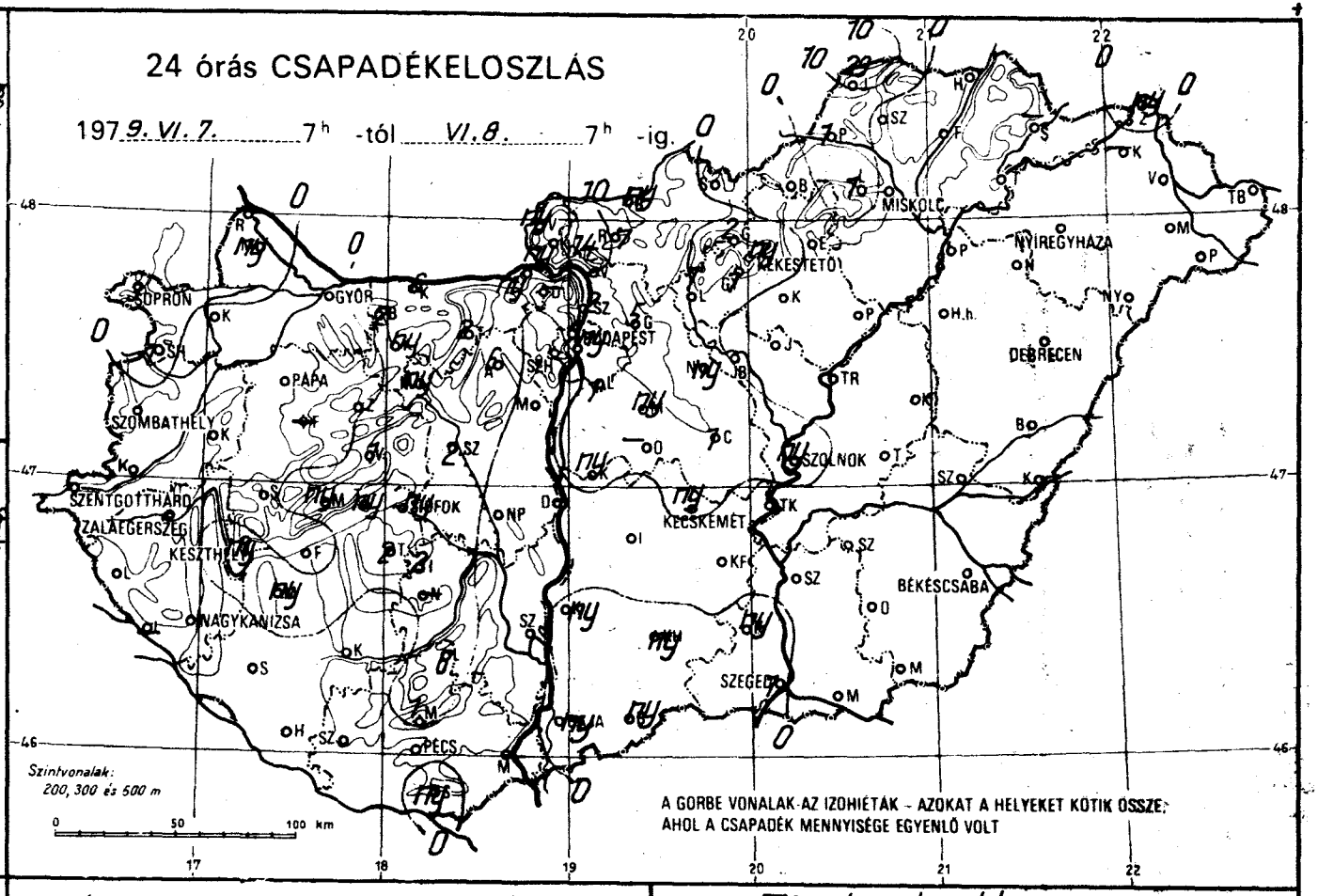
24 órás CSAPADÉKELOSZLÁS
1979. VI. 7. 7h -tól VI. 8. 7h -ig.
SOPRON
GYŐR
BUDAPEST
MISKOLC
NYÍREGYHÁZA
DEBRECEN
SZOMBATHELY
PAPA
SZENTGOTTHÁRD
ZALAEGERSZEG
KESZTHELY
SIÓFOK
KECSKEMÉT
SZOLNOK
BÉKÉSCSABA
NAGYKANIZSA
SZEGED
PÉCS
Szintvonalak: 200, 300 és 500 m
A GÖRBE VONALAK AZ IZOHIÉTÁK - AZOKAT A HELYEKET KÖTIK ÖSSZE, AHOL A CSAPADÉK MENNYISÉGE EGYENLŐ VOLT

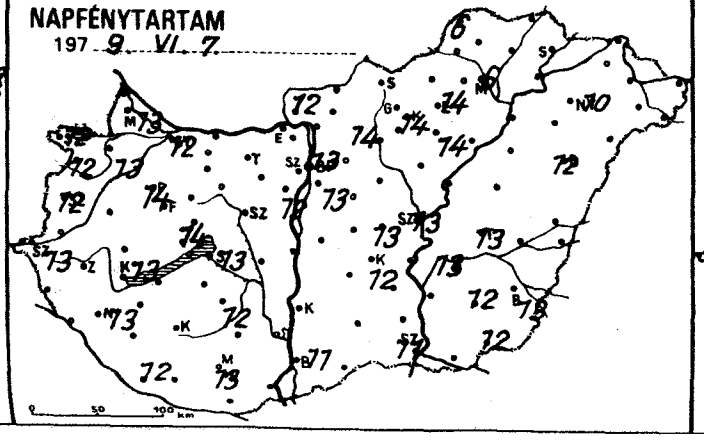
NAPFÉNYTARTAM
1979. VI. 7.

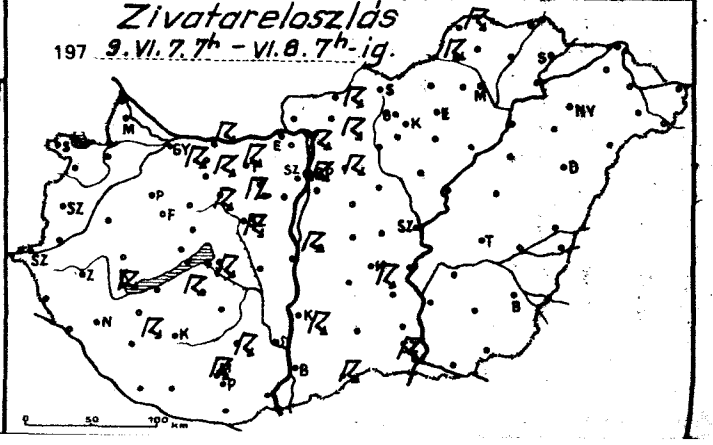
Zivatareloszlás
1979. VI. 7. 7h - VI. 8. 7h-ig.

	1979. VI. 8. 07 h -ig az utolsó 24 óra adatai					
	csapadék (mm)		max. hőmérséklet	min. hőmérséklet	rad. min.	napos órák
Győr	•	=	31	16	15	12
Kapuvár	•		31	17	15	13
Mosonmagyaróvár	ny	▽	31	16	11	13
Rajka	–		–	–	–	
Sopron	3	▽	31	15	15	12
Sopronhorpács	1	▽	31	16	15	12
Káld	•		32	15	14	
Körmend	•		32	15	15	
Szentgotthárd	•		30	16	15	13
Szombathely	•		31	16	16	12
Lenti	•		31	17	14	
Letenye	–		–	–	–	
Nagykanizsa	•	⌒	31	15	14	13
Zalaegerszeg	•	⌒	31	15	14	
Farkasgyepű	–		–	–	–	
Keszthely	ny	⊾	31	18	17	13
Mencshely	2	▽	29	14	14	14
Pápa	•	⌒	31	14	12	14
Sümeg	•		32	17	16	
Tihany	ny	▽	31	17	16	
Veszprém	1	▽	32	16	15	
Zirc	•		29	14	13	
Fonyód	•		31	17	15	
Homokszt. györgy	•		33	15	11	12
Kaposvár	•		31	17	15	
Marcali	ny	⊾	32	18	17	
Siófok	ny	⊾	30	19	18	13
Somogyszob	•		32	15	13	
Tab	2	⊾	32	17	16	
Babolna	2	⊾⌒	32	15	15	
Esztergom	ny	▽	33	17	14	
Kisbér	ny	⊾	31	16	14	
Komárom	6	⊾	30	17	13	
Tatabánya	2	⊾	31	16	10	
Alcsútdoboz	6	⊾	33	16	15	
Dunaújváros	•		31	16	13	
Martonvásár	•		31	18	16	12
Mór	ny	⊾	32	16	15	
Nagyhörcsökp.	•		31	16	16	
Szabadbattyán	2	⊾	32	17	16	
Iregszemcse	2	▽	32	17	15	12
Lengyel	6	⊾▲	30	16	13	
Nagykónyi	–		–	–	–	
Szekszárd	•		32	19	18	
Mindszent	1	⊾	28	17	15	
Mohács	–		–	–	–	
Pécs	•		31	18	15	13
Siklós	ny	▽	33	15	13	
Szigetvár	•		32	16	14	
Bp. Lőrinc	1	⊾	31	17	15	13
Bp. Met. Int.	ny	⊾	32	19	17	13
Bp. Szab. hegy	•		29	15	14	
Cegléd	1	▽	33	16	14	13
Dobogókő	–		–	–	–	
Gödöllő	5	⊾	30	16	14	14
Királyrét	ny	▽	31	13	11	
Monor	ny	▽	32	15	12	
Nagykáta	ny	▽	33	18	16	
Örkény	–		–	–	–	
Szentendre	2	▽	32	19	16	

	1979. VI. 8. 07 h -ig az utolsó 24 óra adatai					
	csapadék (mm)		max. hőmérséklet	min. hőmérséklet	rad. min.	napos órák
Vác	14	⊾	32	16	15	
Vamosmikola	ny	▽	31	15	13	12
Baja	ny	▽	32	18	18	11
Bácsalmás	ny	⊾	33	18	16	
Izsák	•		32	16	15	
Kalocsa	ny	⊾	31	16	16	
Kecskemét	ny	⊾	31	18	14	12
Kiskunf. háza	•		32	17	16	
Kiskunhalas	ny	▽	32	18	17	
Kunszentmiklós	ny	⊾	32	17	16	
Tiszakécske	•		33	18	17	
Balassagyarmat	ny	⊾	31	16	14	
Romhány	7	⊾	31	15	15	
Salgótarján	•		32	15	13	
Eger	•		30	19	13	14
Galyatető	2	▽	26	14	13	
Gyöngyös	1	▽	31	16	13	
Kékestető	ny	▽	24	15	12	14
Kompolt	•		31	18	14	14
Lőrinci	1	▽	33	16	14	
Poroszló	•		30	17	15	
Jászapáti	•		32	18	16	
Jászberény	•		32	18	14	
Karcag	•		33	17	14	
Szolnok	ny	▽	32	17	16	13
Tiszaroff	•	⌒	31	18	14	
Túrkeve	•		31	18	15	13
Kistelek	ny	▽	33	17	16	
Makó	•		32	18	16	
Szeged	1	⊾	31	17	16	11
Szentes	•		32	15	15	
Borsodnádasd	•	⌒	29	16	12	
Fügöd	•		28	15	13	
Hidasnémeti	•		28	16	14	
Jósvafő	29	⊾▲⌒	26	14	10	6
Lillafüred	1	▽	25	15	15	
Miskolc	•	=	30	16	14	6
Putnok	1	⊾	30	16	15	
Sárospatak	–		–	–	–	–
Szendrőlád	•		30	18	17	
Tokaj	•		28	18	17	
Kisvárda	–		–	–	–	–
Mátészalka	•		29	18	16	
Nyíregyháza	•		30	17	16	10
Nyírtugos	•		32	17	16	
Pátyod	•	⌒	29	15	14	
Tiszabecs	•		27	16	12	
Vásárosnaménv	•	⌒	28	18	17	
Záhony	ny	▽	27	18	17	
Berettyóújfalu	•		30	17	15	
Debrecen	•		30	15	14	12
Hajdúdorog	•		30	15	13	
Hortobágy	•		34	17	17	
Körösszakál	•	⌒	32	16	14	
Polgár	•		30	17	16	
Békéscsaba	•	⌒	30	15	13	13
Mezőhegyes	•	⌒	31	17	15	12
Orosháza	•		31	18	16	12
Szarvas	•		31	18	16	13
Szeghalom	•		31	17	15	

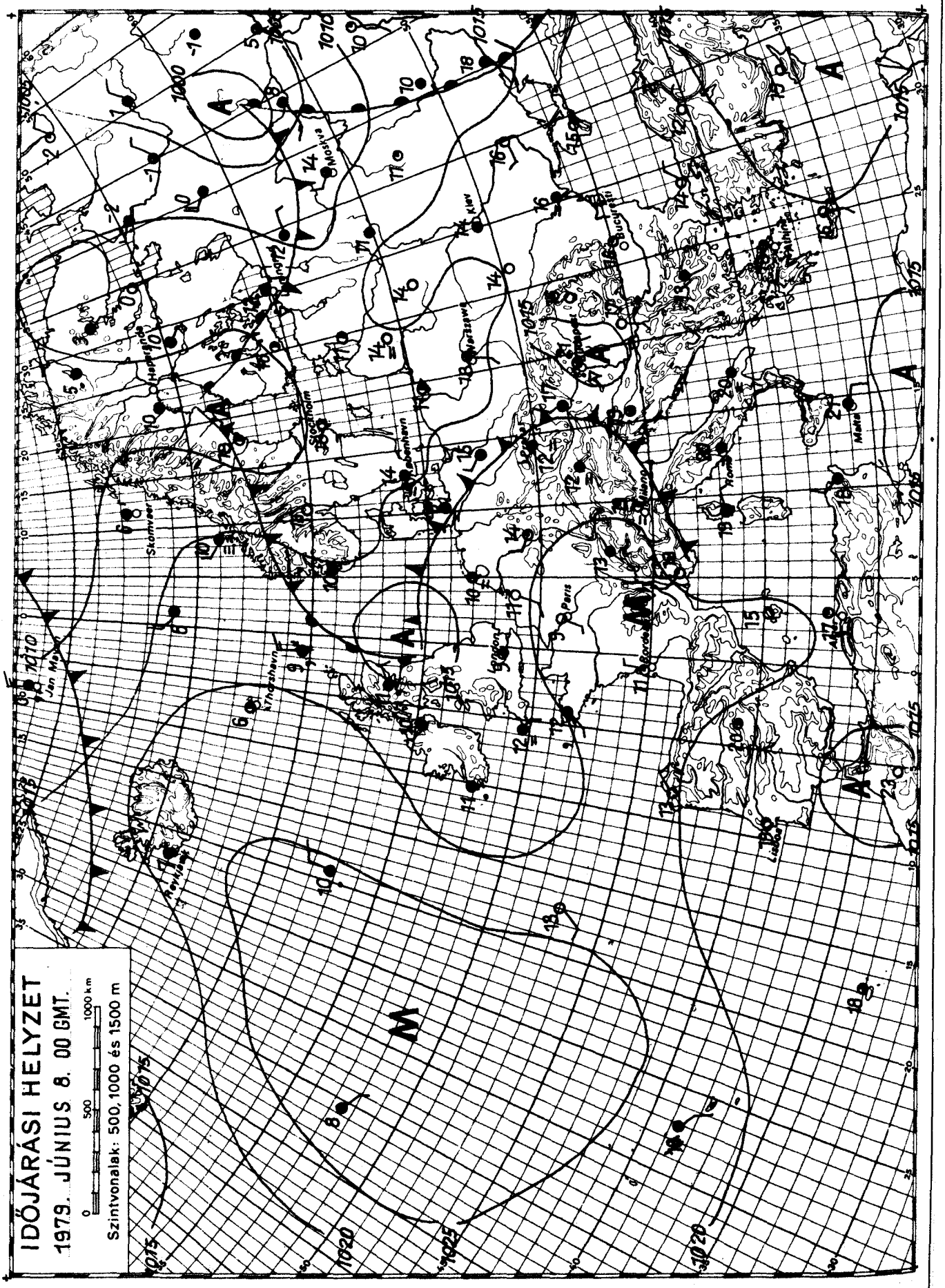

KIADJA: ORSZÁGOS METEOROLÓGIAI SZOLGÁLAT

Készíti: Központi Előrejelző Intézet Előrejelző Osztálya — T.: 273 - 018 — Megjelenik naponként —

Évi előfizetési díja: 1.460.-Ft - Megrendelhető: 1024 Budapest, II., Kitaibel Pál u. 1. Telefon: 353-500

Kiadásért felel: az OMSZ elnöke — Szerkesztésért felel: a KEI igazgatója

IDŐJÁRÁSI NAPIJELENTÉS

ЕЖЕДНЕВНЫЙ МЕТЕОРОЛОГИЧЕСКИЙ БЮЛЛЕТЕНЬ · DAILY WEATHER REPORT
BULLETIN QUOTIDIEN DE TEMPS · TÄGLICHER WETTERBERICHT

92. évfolyam 159. szám. + Budapest + 1979. június 9. szombat

Az időjárási helyzet és a várható időjárás:

Szárazföldünk északi vidékeit gyors egymásutánban nedves, óceáni léghullámok árasztják el. A hűvös légtömegek nyomában megerősödik a szél, beborul az ég, és elered az eső, zápor. Sokfelé jelentősen visszaesik a hőmérséklet, a 20 fokot a délutáni órákban már csak Leningrád környékén éri el. Európa déli felén nyárias az idő. Egy-egy nedvesebb léghullám hatására ugyan záporok, zivatarok törnek ki, és kissé visszaesik a hőmérséklet is, de általában sok a napsütés, meleg az idő. A Kárpát-medence időjárását meleg, és csak kissé nedves levegő határozza meg, igy folytatódik a nyári idő.

Hazánk fölött pénteken időnként erősen megnőtt a gomolyfelhőzet, szórványosan záporok, zivatarok alakultak ki. A lehullott csapadék mennyisége általában jelentéktelen, csapadéknyom és 5 mm közötti volt, csak az ország keleti felébenmértek helyenként 5 és 15 mm-t, Debrecenben pedig 17, Tiszabecsen 18, Záhonyban 30, Lillafüreden 49 mm eső esett. A zivatart helyenként jégeső is kisérte, és a szél is főként zivatarok idején erősödött meg. A hőmérséklet csúcsértéke a Dunántúlon 24, 28, az ország keleti felében 27, 31 fok között volt, ma hajnalra 13, 18 fokig hült le a levegő. Délelőtt az ország jó része fölött derült volt az ég, de helyenként megnőtt a gomolyfelhőzet is, és a Dunántúlon egy-két helyen záporeső volt. A hőmérséklet 11 órára 23, 27 fokig emelkedett.

Ma 12 órakor Budapesten a hőmérséklet 26 fok, a tengerszintre átszámitott légnyomás 1017 mb /763 mm/, gyengén süllyed.

A Balaton vizének hőmérséklete 11 órakor Siófoknál 24 fok volt.

Várható időjárás vasárnap estig:

Időnként megnövekvő felhőzet, szórványos záporral, zivatarral.
Változó irányú, napközben élénkebb, zivatar idején átmenetileg megerősödő szél.
Várható legalacsonyabb éjszakai hőmérséklet: 12, 17,
legmagasabb nappali hőmérséklet vasárnap: 25, 29 fok között.

Bártfai Erzsébet s.k.

A hőmérséklet napi középértéke és eltérése a 100 évi átlagtól /Budapesten/:

1979. VI. 8.	22,6 C°	+3,1 C°

1871 óta ezen a napon Budapesten előfordult

legmagasabb hőmérséklet:	33,4 C° /1945/,
legalacsonyabb hőmérséklet:	7,2 C° /1933/.

79.431.

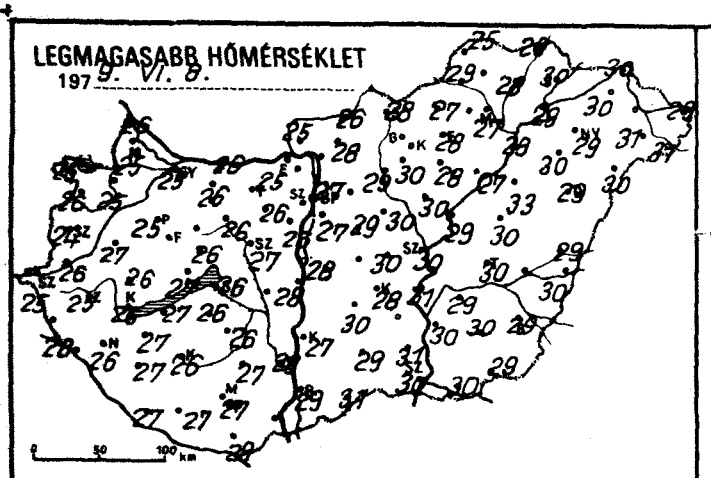
LEGMAGASABB HŐMÉRSÉKLET
197 9. VI. 8.

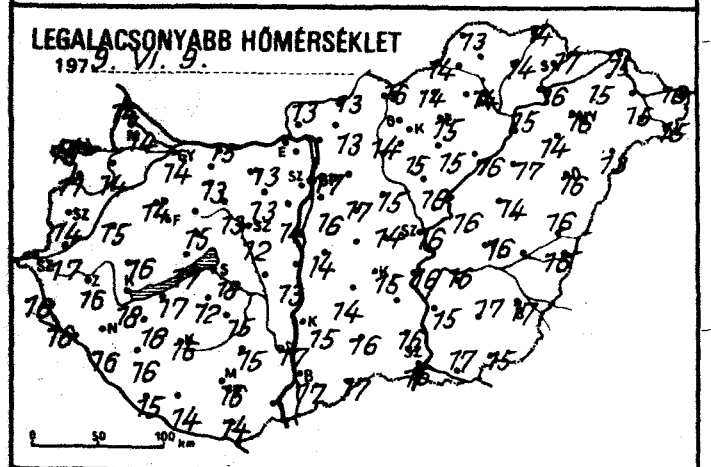
LEGALACSONYABB HŐMÉRSÉKLET
197 9. VI. 9.

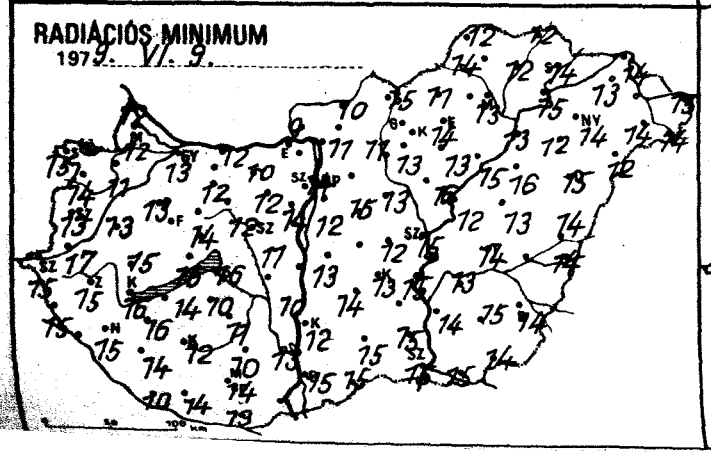
RADIÁCIÓS MINIMUM
197 9. VI. 9.

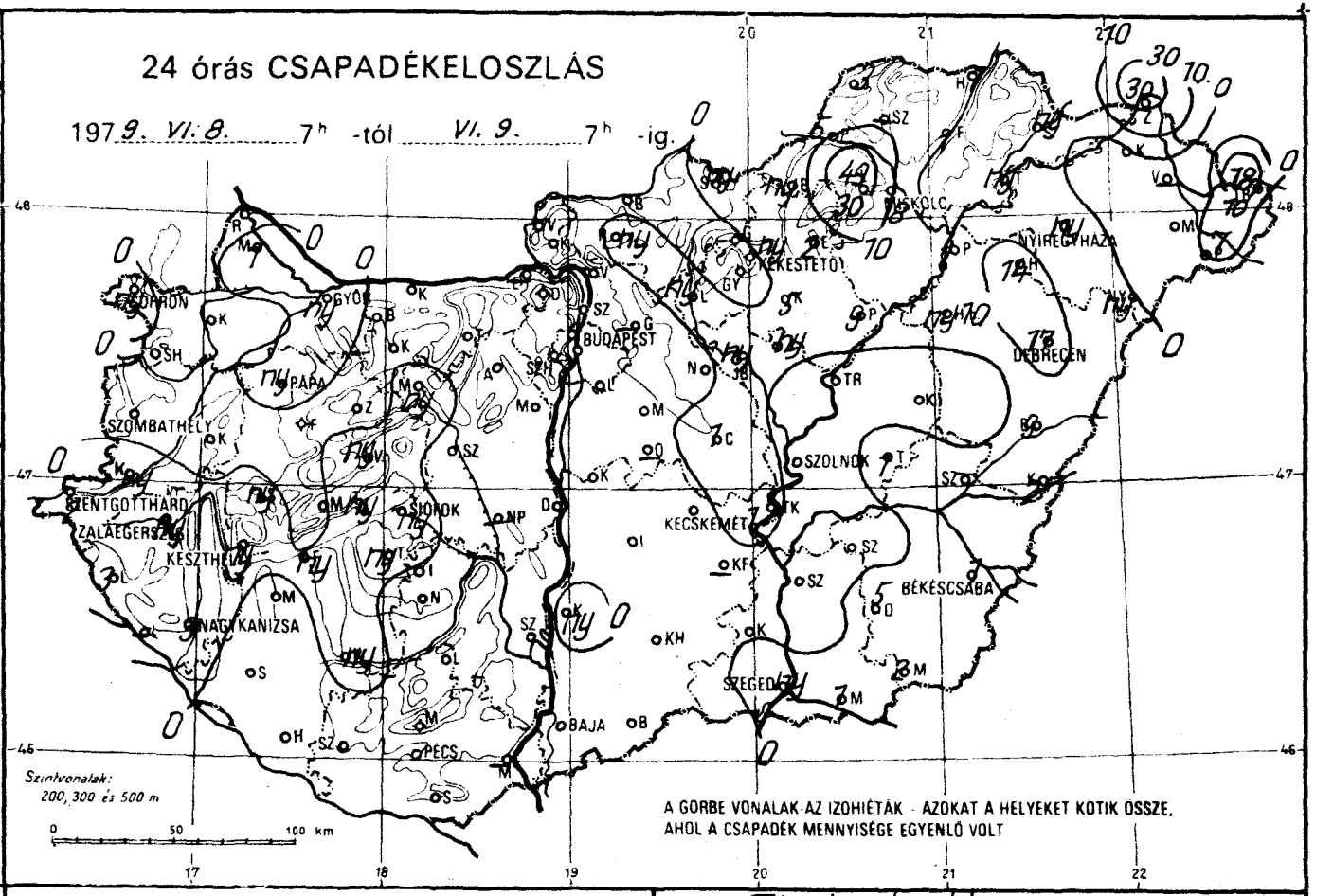
24 órás CSAPADÉKELOSZLÁS
197 9. VI. 8. 7h -tól VI. 9. 7h -ig.
GYŐR
PAPA
SZOMBATHELY
SZENTGOTTHÁRD
ZALAEGERSZEG
KESZTHELY
NAGYKANIZSA
BUDAPEST
SIÓFOK
KECSKEMÉT
SZOLNOK
DEBRECEN
NYÍREGYHÁZA
KÉKESTETŐ
BÉKÉSCSABA
SZEGED
BAJA
PÉCS
Szintvonalak:
200, 300 és 500 m
A GÖRBE VONALAK AZ IZOHIÉTÁK - AZOKAT A HELYEKET KÖTIK ÖSSZE, AHOL A CSAPADÉK MENNYISÉGE EGYENLŐ VOLT

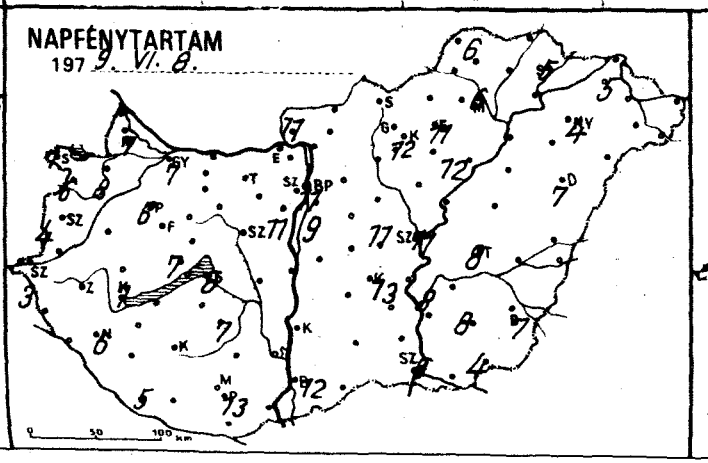
NAPFÉNYTARTAM
197 9. VI. 8.

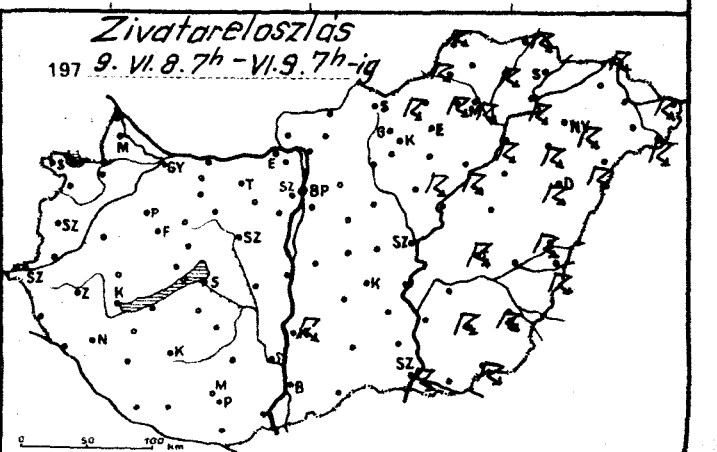
Zivatareloszlás
197 9. VI. 8. 7h - VI. 9. 7h-ig

	1979.VI.9. 07h -ig az utolsó 24 óra adatai					
	csapadék (mm)		max. hőmérséklet	min. hőmérséklet	rad. min.	napos órák
Győr	ny	⛆ ⌓	25	14	13	7
Kapuvár	•		25	14	11	8
Mosonmagyaróvár	1	⛆	25	14	12	7
Rajka	•		26	14	12	
Sopron	ny	⛆	26	16	15	7
Sopronhorpács	•		26	17	14	6
Káld	•		27	15	13	
Körmend	ny		26	17	17	
Szentgotthárd	2	⛆ =	25	16	15	3
Szombathely	•		24	14	13	4
Lenti	3	⛆	28	16	15	
Letenye	–		–	–	–	
Nagykanizsa	3	⛆	26	16	15	6
Zalaegerszeg	ny	⛆	25	16	15	
Farkasgyepű	–		–	–	–	
Keszthely	ny	⛆	26	18	16	7
Mencshely	•		25	15	12	7
Pápa	ny	⛆ ⌓ =	25	14	13	6
Sümeg	ny	⛆	26	16	15	
Tihany	ny	⛆	27	17	16	
Veszprém	ny	⛆	26	15	14	
Zirc	•	⌓	23	11	10	
Fonyód	ny	⛆	27	17	14	
Homokszt. György	•	⌓	27	15	10	5
Kaposvár	ny		26	16	12	
Marcali	•		27	18	16	
Siófok	ny	⛆	26	18	16	8
Somogyszob	•		27	16	14	
Tab	ny	⛆	26	12	10	
Bábolna	•		26	13	11	
Esztergom	–		–	–	–	
Kisbér	•		26	13	12	
Komárom	•		26	15	12	
Tatabánya	•		25	13	10	
Alcsútdoboz	•	⌓	26	13	12	
Dunaújváros	•		28	13	10	
Martonvásár	•		26	14	14	11
Mór	ny	⛆	26	13	12	
Nagyhörcsökp.	–		–	–	–	
Szabadbattyán	•		27	12	11	
Iregszemcse	•	⌓	26	15	11	7
Lengyel	•		27	15	10	
Nagykónyi	•		28	12	10	
Szekszárd	•		28	17	13	
Misinatető	•		25	16	13	
Árpádtető Mohács	–		–	–	–	
Pécs	•		27	16	14	13
Siklós	•		29	14	13	
Szigetvár	•		27	14	14	
Bp. Lőrinc	•		27	16	12	9
Bp. Met. Int.	•		27	17	14	11
Bp. Szab. hegy	•		24	16	13	
Cegléd	1	⛆	30	14	12	11
Dobogókő	•		25	13	12	
Gödöllő	–		–	–	–	–
Királyrét	•	⌓	26	11	10	
Monor	•		29	17	15	
Nagykáta	•		30	15	13	
Örkény	–		–	–	–	
Szentendre	•		28	16	15	

	1979.VI.9. 07h -ig az utolsó 24 óra adatai					
	csapadék (mm)		max. hőmérséklet	min. hőmérséklet	rad. min.	napos órák
Vác	–		–	–	–	
Vámosmikola	•	⌓	25	13	9	11
Baja	•		29	17	15	12
Bácsalmás	•		31	17	15	
Izsák	•		30	14	14	
Kalocsa	ny	↖	27	15	12	
Kecskemét	•	⌓	28	15	13	13
Kiskunf. háza	–		–	–	–	
Kiskunhalas	•		29	16	15	
Kunszentmiklós	•		28	14	13	
Tiszakécske	1	⛆	31	16	15	
Balassagyarmat	•		26	13	10	
Romhány	ny	⛆	28	13	11	
Salgótarján	ny		28	16	15	
Eger	2	⛆	28	15	14	11
Galyatető	•		22	13	12	
Gyöngyös	•		29	15	13	
Kékestető	ny	↖	22	13	11	12
Kompolt	5	↖	28	15	13	12
Lőrinci	ny	⛆	28	14	11	
Poroszló	9	↖	27	16	15	
Jászapáti	ny	⌓	30	16	16	
Jászberény	ny	⛆	29	16	13	
Karcag	•		30	14	13	
Szolnok	•	⌓	30	16	15	11
Tiszaroff	•	⌓	29	16	12	
Túrkeve	1	↖ ⌓	30	16	14	8
Kistelek	•		31	16	15	
Makó	1	⛆	30	17	15	
Szeged	ny	↖	30	16	15	6
Szentes	•		30	15	14	
Borsodnádasd	ny	↖ ⌓	27	14	11	
Fügöd	1	↖	28	14	12	
Hidasnémeti	1	↖	29	14	12	
Jósvafő	3	↖ ⌓	25	13	12	6
Lillafüred	49	↖ ▲	21	13	11	
Miskolc	8	↖ =	27	14	13	6
Putnok	5	↖ ▲	29	14	14	
Sárospatak	ny	⛆	30	17	14	5
Szendrőlád	–		–	–	–	
Tokaj	ny	↖	29	16	15	
Kisvárda	•		30	15	13	5
Mátészalka	•		31	15	14	
Nyíregyháza	ny	↖ =	29	16	14	4
Nyírlugos	ny	↖	30	13	12	
Pátyod	7	↖	31	15	14	
Tiszabecs	18	↖	29	16	15	
Vásárosnamény	–		–	–	–	
Záhony	30	↖	30	15	14	
Berettyóújfalu	9	↖	29	16	14	
Debrecen	17	↖ =	29	16	15	7
Hajdúdorog	14	⛆ ⌓	30	14	12	
Hortobágy	ny	⛆	33	17	16	
Körösszakál	2	↖ ⌓	30	16	14	
Polgár	1	↖ ⌓	29	15	13	
Békéscsaba	1	↖ ⌓	29	17	14	7
Mezőhegyes	2	↖ ⌓	29	15	14	4
Orosháza	5	↖	30	17	15	8
Szarvas	•		29	16	13	8
Szeghalom	–		–	–	–	

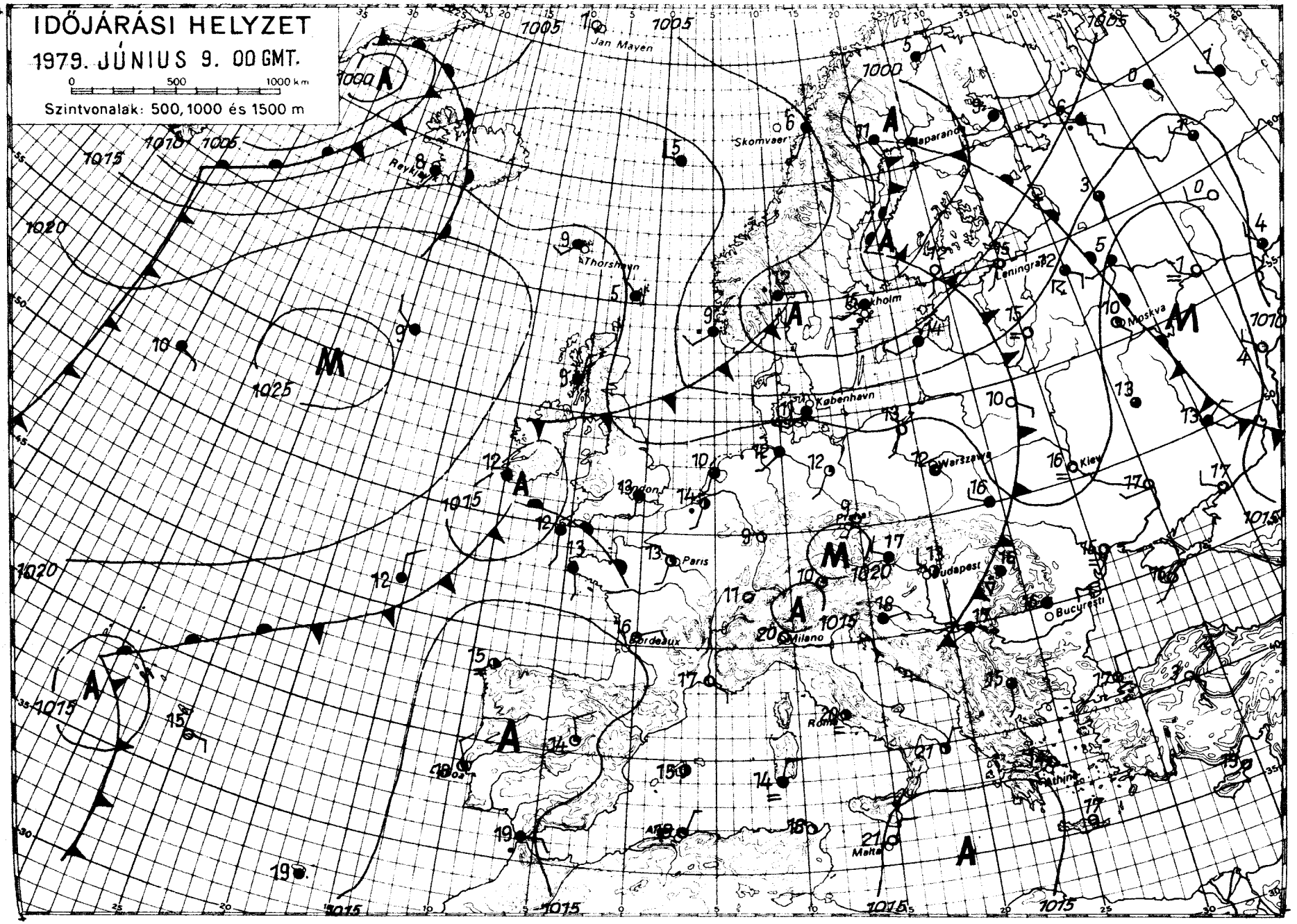

KIADJA: ORSZÁGOS METEOROLÓGIAI SZOLGÁLAT
Készíti: Központi Előrejelző Intézet Előrejelző Osztálya — T.: 273 - 078 — Megjelenik naponként —
Évi előfizetési díja: 1.460.-Ft - Megrendelhető: 1024 Budapest, II., Kitaibel Pál u. 1. Telefon: 353-500
Kiadásért felel: az OMSZ elnöke — Szerkesztéséért felel: a KEI igazgatója

IDŐJÁRÁSI NAPIJELENTÉS

ЕЖЕДНЕВНЫЙ МЕТЕОРОЛОГИЧЕСКИЙ БЮЛЛЕТЕНЬ · DAILY WEATHER REPORT
BULLETIN QUOTIDIEN DE TEMPS · TÄGLICHER WETTERBERICHT

92. évfolyam 161. szám. + Budapest + 1979. június 10. vasárnap

Az időjárási helyzet és a várható időjárás:

Szárazföldünk középső és délkeleti részén folytatódik a meleg idő, és csak szórványosan keletkeznek záporok, zivatarok. Európa többi részén a különböző hőmérsékletü és nedvességtartalmú léghullámok változékony, szeles, többfelé csapadékos időjárást okoznak. A legmagasabb nappali hőmérséklet szombaton Északnyugat-Észak-Európában 1, 6 fokkal alacsonyabb, mig Európa nagy részén ugyanennyivel magasabb volt, mint a sokévi átlag. Hétfő estig a Kárpát-medencében marad a nyári idő, de elszórtan zápor, zivatar várható.

Hazánkban szombaton az északnyugati, északi országrészben 7, 10, máshol 10, 14 órán át sütött a nap. A hőmérséklet csúcsértéke 25, 33 fok között volt. Napközben elszórtan, a késő délutáni óráktól többfelé keletkezett zápor, zivatar, egy-két helyen jégeső is hullott. A lehullott csapadék mennyisége általában csapadéknyom és 9 mm között váltakozott, de néhány erősebb zivatargócban elérte a 11, 18 mm-t, sőt Sümegen 28 mm-t mértek. Vasárnap hajnalra 12, 19 fokig hült le a levegő. Ma délelőtt a keleti megyékben változóan felhős idő volt, néhány helyen zápor, zivatar alakult ki. Az ország többi részén általában fátyolfelhős volt az ég. A hőmérséklet 11 órakor 20, 27 fok között volt.

Ma 12 órakor Budapesten a hőmérséklet 26 fok, a tengerszintre átszámitott légnyomás 1017 mb /763 mm/ alig változik.

A Balaton vizének hőmérséklete Siófoknál 11 órakor 24 fok volt.

Várható időjárás hétfő estig:

Időnként megnövekvő felhőzet, szórványosan zápor, zivatar.
Általában mérsékelt változó irányú szél.
A zivatar idején átmenetileg megerősödő szél.
Várható legalacsonyabb éjszakai hőmérséklet: 12, 17,
legmagasabb nappali hőmérséklet hétfőn: 25, 29 fok között.

Vadkerti Ferenc s.k.

A hőmérséklet napi középértéke és eltérése a 100 évi átlagtól /Budapesten/:

1979. VI. 9.	24,5 C°	+4,8 C°

1871 óta ezen a napon Budapesten előfordult

legmagasabb hőmérséklet:	33,1 C° /1949/,
legalacsonyabb hőmérséklet:	5,9 C° /1933/,

79.432.

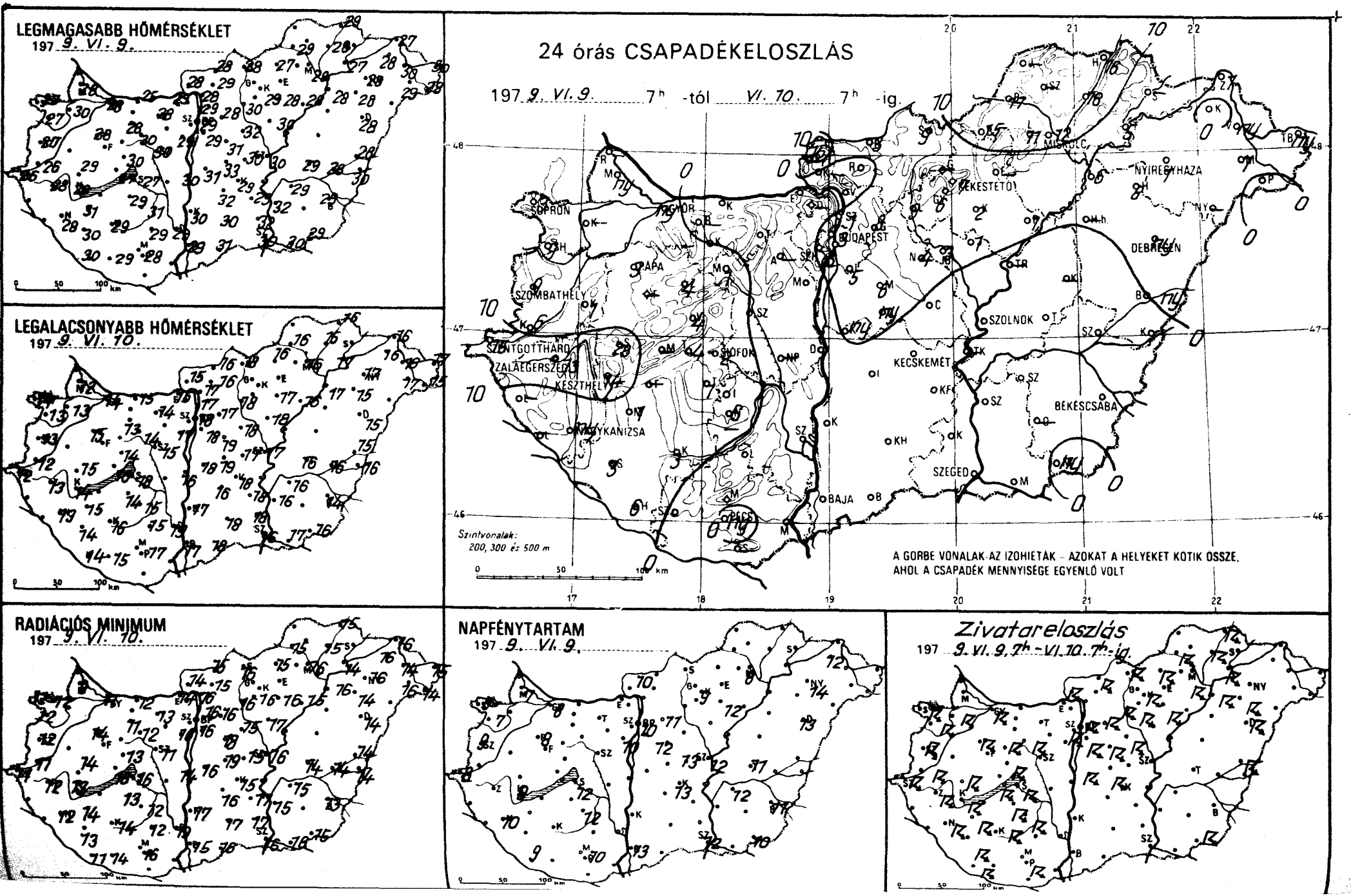
LEGMAGASABB HŐMÉRSÉKLET
197 9. VI. 9.
LEGALACSONYABB HŐMÉRSÉKLET
197 9. VI. 10.
RADIÁCIÓS MINIMUM
197 9. VI. 10.
24 órás CSAPADÉKELOSZLÁS
197 9. VI. 9. 7h -tól VI. 10. 7h -ig.
SOPRON
GYŐR
PÁPA
SZOMBATHELY
SZENTGOTTHARD
ZALAEGERSZEG
KESZTHELY
VÁGYKANIZSA
SIÓFOK
PÉCS
BUDAPEST
KEKESTETŐ
MISKOLC
NYIREGYHAZA
DEBRECEN
SZOLNOK
KECSKEMÉT
BÉKÉSCSABA
SZEGED
BAJA
Szintvonalak:
200, 300 és 500 m
A GORBE VONALAK AZ IZOHIÉTÁK – AZOKAT A HELYEKET KÖTIK ÖSSZE,
AHOL A CSAPADÉK MENNYISÉGE EGYENLŐ VOLT
NAPFÉNYTARTAM
197 9. VI. 9.
Zivatareloszlás
197 9. VI. 9. 7h - VI. 10. 7h - ig.

197 9.VI.10. 07 h -ig az utolsó 24 óra adatai

	csapadék (mm)		max. hőmérséklet	min. hőmérséklet	rad. min.	napos órák
Győr	ny	⸮ ⌓	28	14	11	8
Kapuvár	–		–	–	–	–
Mosonmagyaróvár	ny	⌓	28	12	9	7
Rajka	–		–	–	–	
Sopron	3	⸮	27	14	12	6
Sopronhorpács	9	⸮	27	13	12	7
Káld	1	⸮ ▲	30	13	12	
Körmend	6	⸮	26	12	11	
Szentgotthárd	15	⸮	26	12	11	8
Szombathely	9	⸮	27	13	12	9
Lenti	–		–	–	–	
Letenye	–		–	–	–	
Nagykanizsa	ny	⸮	28	13	12	10
Zalaegerszeg	13	⸮	28	13	12	
Farkasgyepű	–		–	–	–	
Keszthely	14	⸮	28	14	13	9
Mencshely	–		–	–	–	–
Pápa	3	⸮ ⌓	28	15	14	8
Sümeg	28	⸮	29	15	14	
Tihany	4	⸮	27	16	15	
Veszprém	4	⸮	30	14	13	
Zirc	4	⸮	27	12	11	
Fonyód	–		–	–	–	
Homokszt. György	6	⸮	30	14	11	9
Kaposvár	3	⸮	29	16	14	
Marcali	1	⸮	31	15	14	
Siófok	2	⸮	27	18	16	12
Somogyszob	3	⸮	30	14	13	
Tab	1	⸮ ▲	29	14	13	
Bábolna	–		–	–	–	
Esztergom	.		29	15	14	
Kisbér	.	⌓	28	13	11	
Komárom	.		25	15	12	
Tatabánya	.		28	14	13	
Alcsútdoboz	–		–	–	–	
Dunaújváros	.		30	16	14	
Martonvásár	.		29	17	16	10
Mór	1	⸮	30	14	12	
Nagyhörcsökp.	–		–	–	–	
Szabadbattyán	.		30	15	11	
Iregszemcse	6	⸮	31	15	12	12
Lengyel	.		29	15	12	
Nagykónyi	–		–	–	–	
Szekszárd	.		29	19	19	
Mágocs	.		26	16	15	
Mohács	–		–	–	–	
Pécs	ny	⸮	28	17	16	10
Siklós	–		–	–	–	
Szigetvár	.		29	15	14	
Bp. Lőrinc	5	⸮	29	18	17	12
Bp. Met. Int.	3	⸮	29	18	16	10
Bp. Szab. hegy	3	⸮	26	17	14	
Cegléd	.		30	17	15	13
Dobogókő	–		–	–	–	
Gödöllő	8	⸮	28	17	16	11
Királyrét	–		–	–	–	
Monor	6	⸮	31	19	18	
Nagykáta	4	⸮	32	18	15	
Őrkény	ny	⸮	33	19	19	
Szentendre	.	⸮	29	17	16	

Csapadékmérő

197 9.VI.10. 07 h -ig az utolsó 24 óra adatai

	csapadék (mm)		max. hőmérséklet	min. hőmérséklet	rad. min.	napos órák
Vác	.	⌓	28	17	16	
Vámosmikola	16	⸮	28	15	14	10
Baja	.		29	17	15	13
Bácsalmás	.		31	18	16	
Izsák	.		32	16	16	
Kalocsa	.		30	17	17	
Kecskemét	.		29	18	15	13
Kiskunf. háza	.		29	18	17	
Kiskunhalas	.		30	18	17	
Kunszentmiklós	ny	⸮	31	18	16	
Tiszakécske	–		–	–	–	
Balassagyarmat	3	⸮	28	16	15	
Romhány	.		29	16	15	
Salgótarján	9	⸮	28	18	16	
Eger	–		–	–	–	–
Galyatető	–		–	–	–	
Gyöngyös	6	⸮ ⌓	29	17	16	
Kékestető	7	⸮	20	12	12	9
Kompolt	2	⸮	28	17	16	12
Lőrinci	9	⸮	30	18	16	
Poroszló	1		28	16	15	
Jászapáti	1		30	18	17	
Jászberény	3	⸮	29	18	16	
Karcag	–		–	–	–	
Szolnok	.		30	17	16	12
Tiszaroff	–		–	–	–	
Túrkeve	.	⌓	29	16	14	11
Kistelek	.		32	18	17	
Makó	.		30	17	16	
Szeged	.		30	16	16	12
Szentes	.		32	16	15	
Borsodnádasd	15	⸮ ⌓	27	16	15	
Füged	18	⸮	28	15	15	
Hidasnémeti	16	⸮	29	16	15	
Jósvafő	–		–	–	–	–
Lillafüred	11	⸮	26	15	14	
Miskolc	12	⸮	28	16	16	8
Putnok	17	⸮	29	16	15	
Sárospatak	–		–	–	–	–
Szendrőlád	–		–	–	–	
Tokaj	5	⸮	27	17	14	
Kisvárda	.		28	16	16	12
Mátészalka	1		30	16	14	
Nyíregyháza	1	⸮	28	17	16	14
Nyírlugos	–		–	–	–	
Pátyod	.	⌓	28	15	14	
Tiszabecs	ny		30	17	15	
Vásárosnamény	ny		29	17	16	
Záhony	1		27	16	16	
Berettyóújfalu	ny	⸮	28	15	14	
Debrecen	ny	⸮	28	15	14	13
Hajdúdorog	8	⸮	28	15	14	
Hortobágy	–		–	–	–	
Körösszakál	.	⌓	30	16	14	
Polgár	6	⸮	29	17	16	
Békéscsaba	.	⌓	29	14	13	11
Mezőhegyes	ny	⸮ ⌓	29	16	15	10
Orosháza	–		–	–	–	–
Szarvas	.		29	16	15	12
Szeghalom	.		28	16	14	

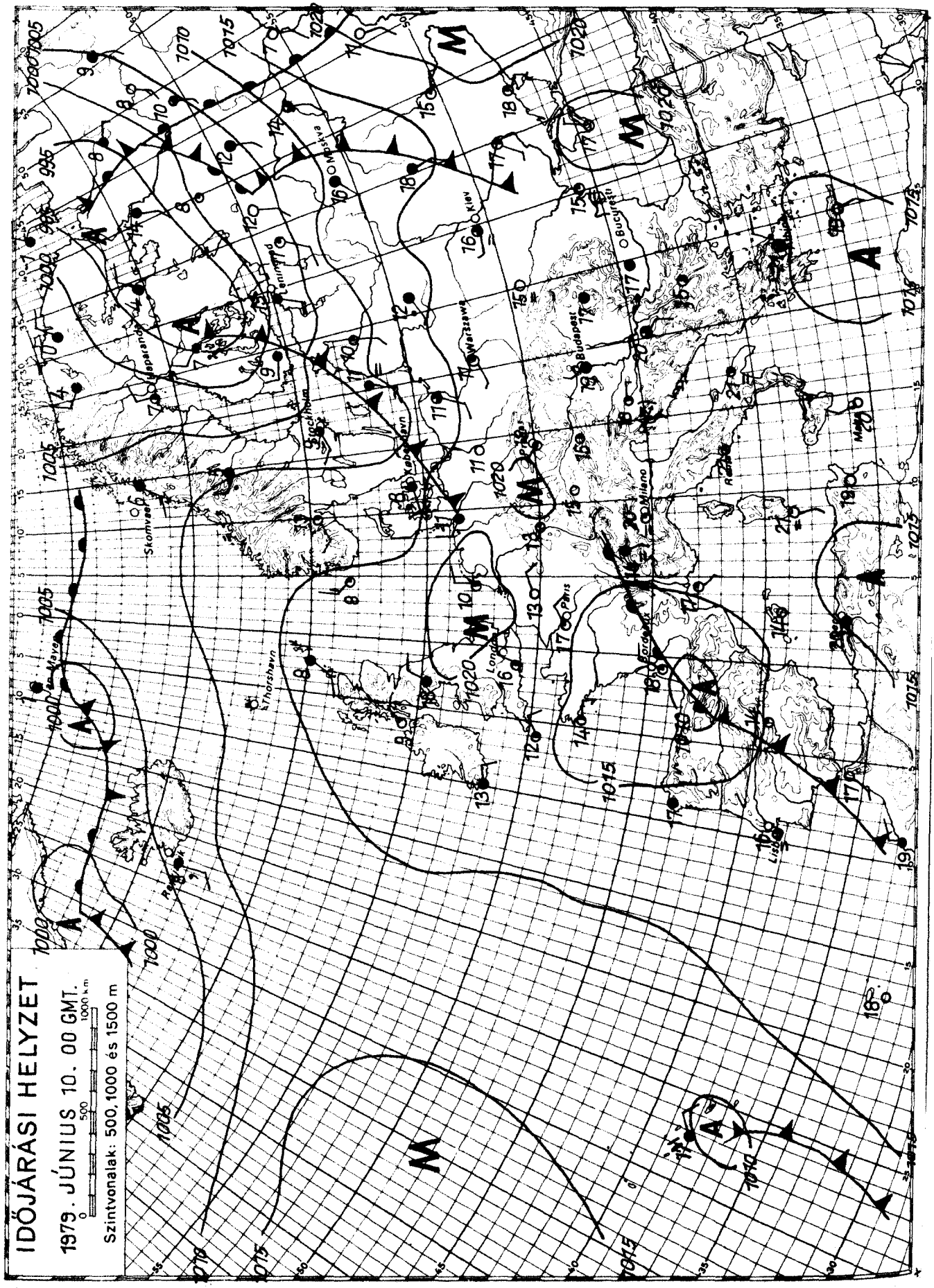

KIADJA: ORSZÁGOS METEOROLÓGIAI SZOLGÁLAT

Készíti: Központi Előrejelző Intézet Előrejelző Osztálya — T.: 273 - 018 — Megjelenik naponként —

Évi előfizetési díja: 1.460.-Ft - Megrendelhető: 1024 Budapest, II., Kitaibel Pál u. 1. Telefon: 353-500

Kiadásért felel: az OMSZ elnöke — Szerkesztésért felel: a KEI igazgatója

IDŐJÁRÁSI NAPIJELENTÉS

ЕЖЕДНЕВНЫЙ МЕТЕОРОЛОГИЧЕСКИЙ БЮЛЛЕТЕНЬ · DAILY WEATHER REPORT
BULLETIN QUOTIDIEN DE TEMPS · TÄGLICHER WETTERBERICHT

92. évfolyam 162. szám. + Budapest + 1979. június 11. hétfő

Az időjárási helyzet és a várható időjárás:

Hétfőn délelőtt szórványos esőket, záporokat jelentettek Irországból, Anglia déli és Franciaország északi részéből, valamint Svájcból és néhány csehországi városból. A frontálzóna, ami a fenti csapadékot okozta, feloszlóban van. Néhány helyen Svédországban, Finnországban és a Szovjetunió észak-európai területén is előfordult zápor és ott a június elején szokásosnál hűvösebb is van. Ezzel szemben Európa többi részén változóan felhős, száraz, meleg idő van.

A vasárnapi és a hétfő délelőtti időjárást Magyarországon is a fülledtség és a nagy meleg határozta meg. A hőmérséklet vasárnapi csúcsértéke 24 és 32 fok között volt. Hétfőn hajnalra pedig csak 12, 18 fokig hűlt le a levegő és 11 órakor már ismét 24 és 29 fok közötti értékeket mutattak a hőmérők. Vasárnap délután - főként az ország keleti felén - előfordultak ugyan helyi záporok, sőt néhány helyen jelentősebb mennyiségü csapadék is lehullott, de az ország legnagyobb részén folytatódott a szárazság.

Ma 12 órakor Budapesten a hőmérséklet 28 fok, a tengerszintre átszámitott légnyomás 1021 mb /766 hgm/, nem változik.

A Balaton vize 11 órakor Siófoknál 26 fokos volt.

Várható időjárás kedd estig:

Meleg idő és általában kevés felhő, de főként délután és főként az ország nyugati felén több helyen zápor, illetve zivatar.
Mérsékelt, változó irányú szél.
Várható legalacsonyabb éjszakai hőmérséklet általában 13, 18 fok között,
legmagasabb nappali hőmérséklet kedden: 30 fok körül.

Aigner Szilárd s.k.

TÁVOLABBI KILÁTÁSOK SZERDÁTÓL-SZOMBATIG:

Tovább folytatódik a meleg, napos idő. Néhány helyen zápor, zivatar várható.
Legalacsonyabb hajnali hőmérséklet 13, 18 fok között.
Legmagasabb nappali hőmérséklet 28, 33 fok között.
Jelentős mennyiségü /legalább 5 mm/ csapadék az ország területének 10 százalékán várható.

KÖZÉPTÁVÚ ELŐREJELZŐ OSZTÁLY

A hőmérséklet napi középértéke és eltérése a 100 évi átlagtól /Budapesten/:

1979. VI. 10.	24,5 C°	+4,8 C°

1871 óta ezen a napon Budapesten előfordult

legmagasabb hőmérséklet:	33,5 C° /1937, 1949/,
legalacsonyabb hőmérséklet:	7,0 C° /1890/.

79.433.

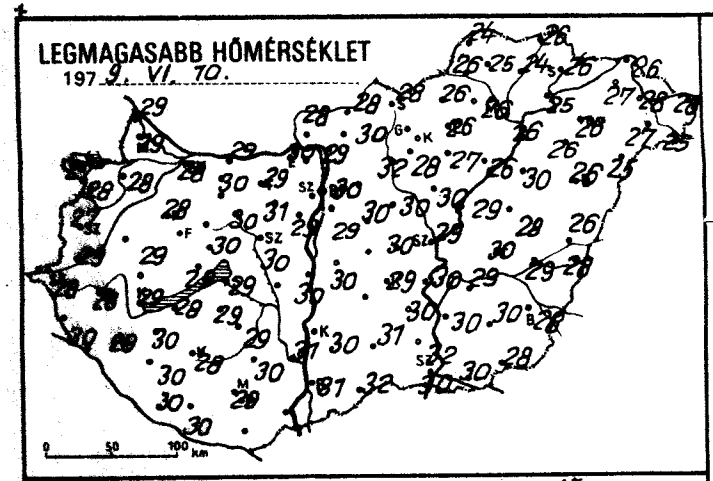
LEGMAGASABB HŐMÉRSÉKLET
197 9. VI. 10.

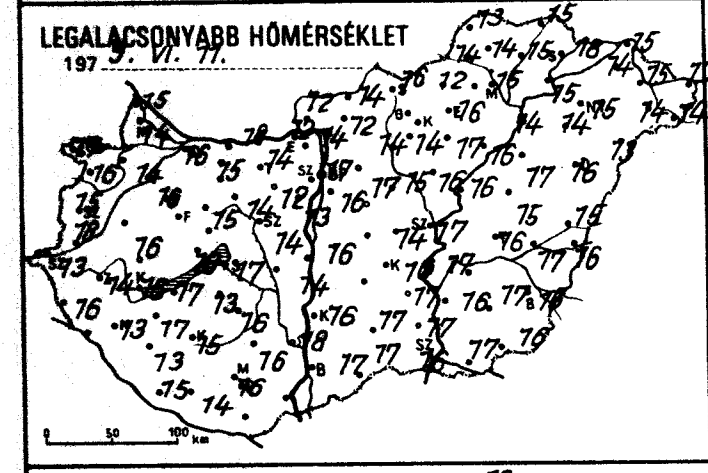
LEGALACSONYABB HŐMÉRSÉKLET
197 9. VI. 11.

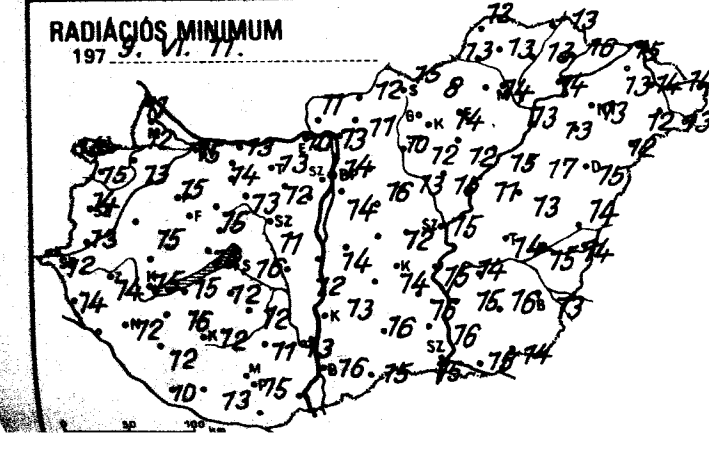
RADIÁCIÓS MINIMUM
197 9. VI. 11.

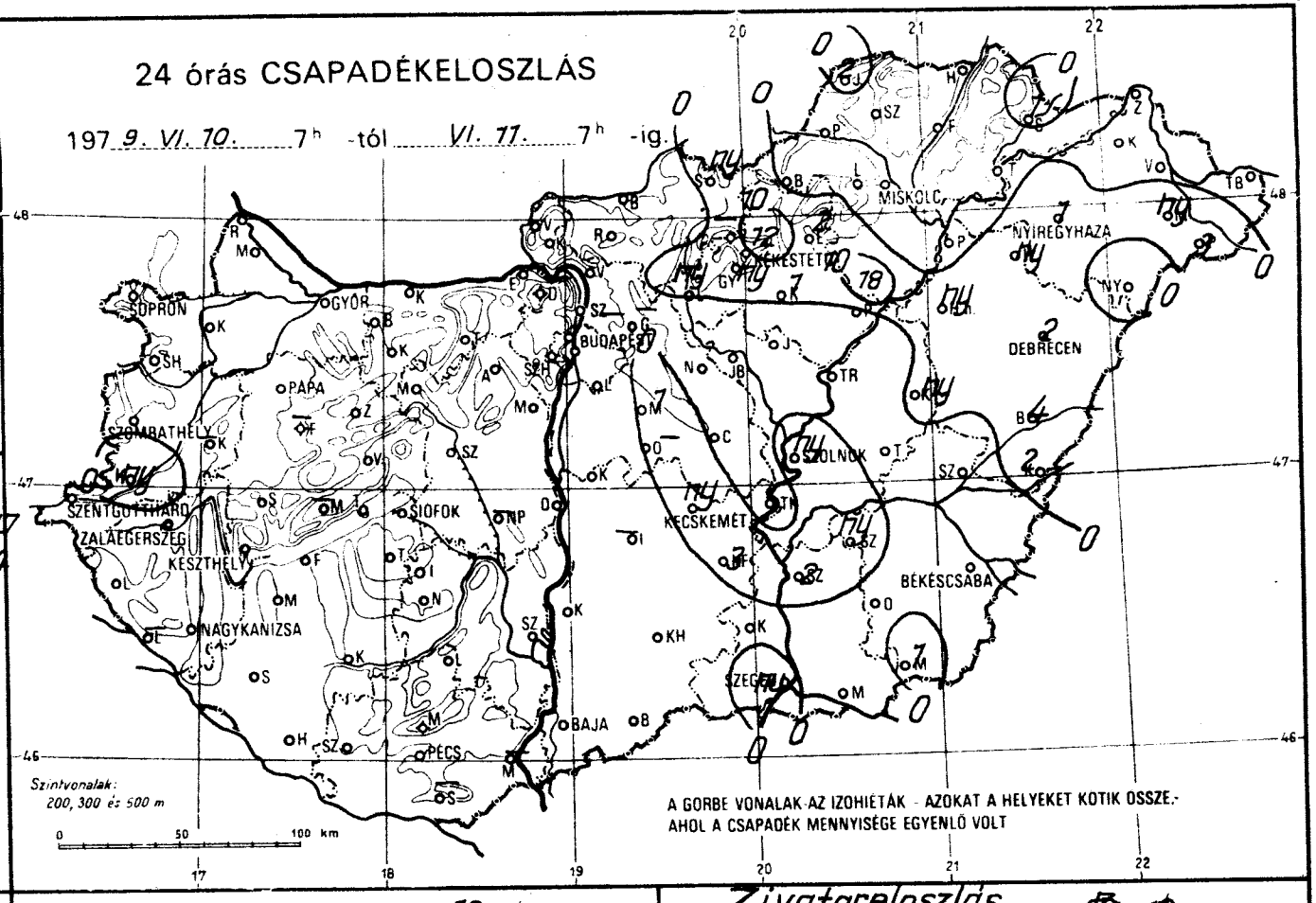
24 órás CSAPADÉKELOSZLÁS
197 9. VI. 10. 7h -tól VI. 11. 7h -ig.
SOPRON
GYŐR
BUDAPEST
MISKOLC
NYÍREGYHÁZA
DEBRECEN
SZOMBATHELY
PAPA
SZENTGOTTHÁRD
ZALAEGERSZEG
KESZTHELY
SIÓFOK
KECSKEMÉT
SZOLNOK
BÉKÉSCSABA
NAGYKANIZSA
BAJA
PÉCS
SZEGED
Szintvonalak: 200, 300 és 500 m
A GÖRBE VONALAK AZ IZOHIÉTÁK - AZOKAT A HELYEKET KÖTIK ÖSSZE, AHOL A CSAPADÉK MENNYISÉGE EGYENLŐ VOLT

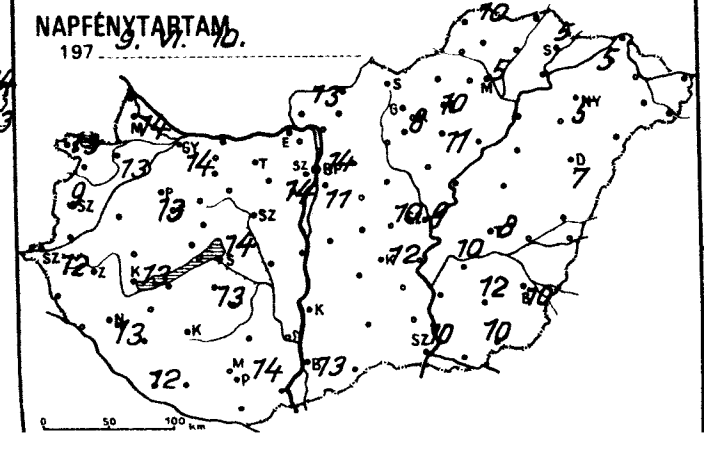
NAPFÉNYTARTAM
197 9. VI. 10.

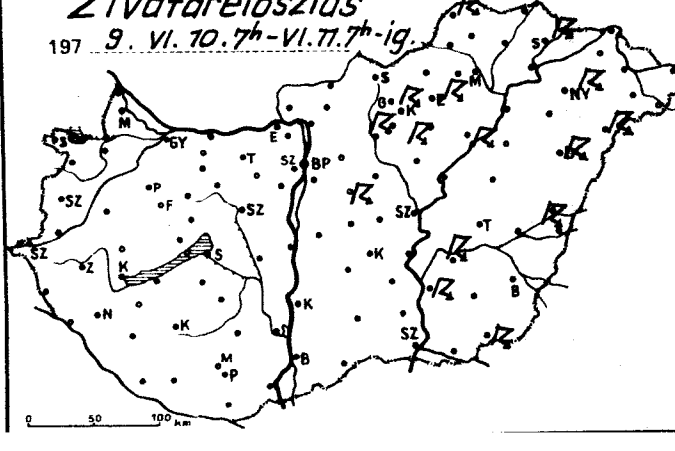
Zivatareloszlás
197 9. VI. 10. 7h - VI. 11. 7h - ig.

	197 9. VI. 11. 07 h -ig az utolsó 24 óra adatai					
	csapadék (mm)		max. hőmérséklet	min. hőmérséklet	rad. min.	napos órák
Győr	•		28	16	15	14
Kapuvár	•		28	14	13	13
Mosonmagyaróvár	•	⌓	29	14	12	14
Rajka	•		29	15	11	
Sopron	•		27	17	14	13
Sopronhorpács	•	⌓	28	16	15	13
Káld	–		–	–	–	
Körmend	ny	∇̇	29	18	13	
Szentgotthárd	•	⌓ =	28	13	12	12
Szombathely	•		27	15	14	9
Lenti	•		30	16	14	
Letenye	–		–	–	–	
Nagykanizsa	•	⌓	28	13	12	13
Zalaegerszeg	•	⌓	28	14	14	
Farkasgyepü	–		–	–	–	
Keszthely	•		29	16	15	13
Mencshely	–		–	–	–	–
Pápa	•	⌓	28	16	15	13
Sümeg	•		29	16	13	
Tihany	•		29	18	16	
Veszprém	•		30	15	15	
Zirc	•	⌓	26	12	10	
Fonyód	•		28	17	15	
Homokszt. György	•		30	15	10	
Kaposvár	•	⌓	28	15	12	
Marcali	•		30	17	16	
Siófok	•		29	17	16	14
Somogyszob	•	⌓	30	13	12	
Tab	•		29	13	12	
Bábolna	•		29	15	13	
Esztergom	•		30	12	10	
Kisbér	•		30	15	14	
Komárom	•		29	18	13	
Tatabánya	•		29	14	13	
Alcsútdoboz	•	⌓	31	12	12	
Dunaújváros	•	⌓	30	14	12	
Martonvásár	•		29	13	13	14
Mór	•		30	14	13	
Nagyhörcsökp.	–		–	–	–	
Szabadbattyán	•	⌓	30	14	11	
Iregszemcse	•	⌓	29	16	12	13
Lengyel	•		30	16	11	
Nagykónyi	•		31	13	11	
Szekszárd	•		31	18	13	
Mezőcsát	•		27	18	15	
Mohács	–		–	–	–	
Pécs	•		29	16	15	14
Siklós	–		–	–	–	
Szigetvár	•		30	14	13	
Bp. Lőrinc	•		29	16	14	11
Bp. Met. Int.	•		30	17	14	14
Bp. Szab. hegy	•		27	17	10	
Cegléd	•		30	14	12	10
Dobogókő	–		–	–	–	
Gödöllő	–		–	–	–	–
Királyrét	•		29	10	9	
Monor	1	⌐	30	17	16	
Nagykáta	•		30	15	13	
Örkény	–		–	–	–	
Szentendre	•		30	18	16	

	197 9. VI. 11. 07 h -ig az utolsó 24 óra adatai					
	csapadék (mm)		max. hőmérséklet	min. hőmérséklet	rad. min.	napos órák
Vác	•	⌓	29	14	13	
Vámosmikola	•	⌓	28	12	11	13
Baja	•		31	17	16	13
Bácsalmás	•		32	17	15	
Izsák	–		–	–	–	
Kalocsa	•		30	16	13	
Kecskemét	ny	∇̇ =	29	16	14	12
Kiskunf. háza	3	∇̇	30	17	15	
Kiskunhalas	•		31	17	16	
Kunszentmiklós	•		30	16	14	
Tiszakécske	•		30	17	15	
Balassagyarmat	•	⌓	28	14	12	
Romhány	•		30	12	11	
Salgótarján	ny	∇̇	28	16	15	
Eger	2	⌐	26	16	14	10
Galyatető	–		–	–	–	
Gyöngyös	ny	⌐ ⌓	28	14	13	
Kékestető	12	⌐ ▲	19	12	11	8
Kompolt	1	∇̇ ⌓	27	17	12	11
Lőrinci	ny	⌐	32	14	10	
Poroszló	18	⌐	26	16	15	
Jászapáti	•	⌓	30	16	15	
Jászberény	•		29	15	13	
Karcag	ny	∇̇	28	15	13	
Szolnok	ny	∇̇ =	29	17	15	9
Tiszaroff	•		29	16	11	
Túrkeve	•	⌓	30	16	14	8
Kistelek	•		32	17	16	
Makó	•		30	17	15	
Szeged	ny	∇̇	30	16	15	10
Szentes	2	⌐	30	16	15	
Borsodnádasd	•	⌓	36	12	8	
Füzesd	•		24	15	13	
Hidasnémeti	•		26	15	13	
Jósvafő	2	⌐ ⌓	24	13	12	10
Lillafüred	•		24	13	12	
Miskolc	•	=	26	15	14	5
Putnok	•		26	14	13	
Sárospatak	1	⌐	26	18	16	5
Szendrőlád	•	⌓	25	14	13	
Tokaj	•		25	15	14	
Kisvárda	•		27	14	13	5
Mátészalka	ny	∇̇ ⌓	27	14	12	
Nyíregyháza	1	⌐	26	15	13	5
Nyírlugos	•		25	13	12	
Pátyod	3	∇̇ ⌓	25	14	13	
Tiszabecs	•		28	17	14	
Vásárosnamény	•	⌓	28	15	14	
Záhony	•	⌓	26	15	15	
Berettyóújfalu	4	⌐ ⌓	26	15	14	
Debrecen	2	⌐ ⌓ =	26	16	15	7
Hajdúdorog	ny	∇̇	26	14	13	
Hortobágy	ny	∇̇	30	17	17	
Körösszakál	2	∇̇ ⌓	28	16	14	
Polgár	•	⌓	26	16	14	
Békéscsaba	•	⌓	28	15	13	10
Mezőhegyes	1	⌐ ⌓	28	16	14	10
Orosháza	•		30	17	16	12
Szarvas	ny	⌐ ⌓	29	16	14	10
Szeghalom	•		29	17	15	

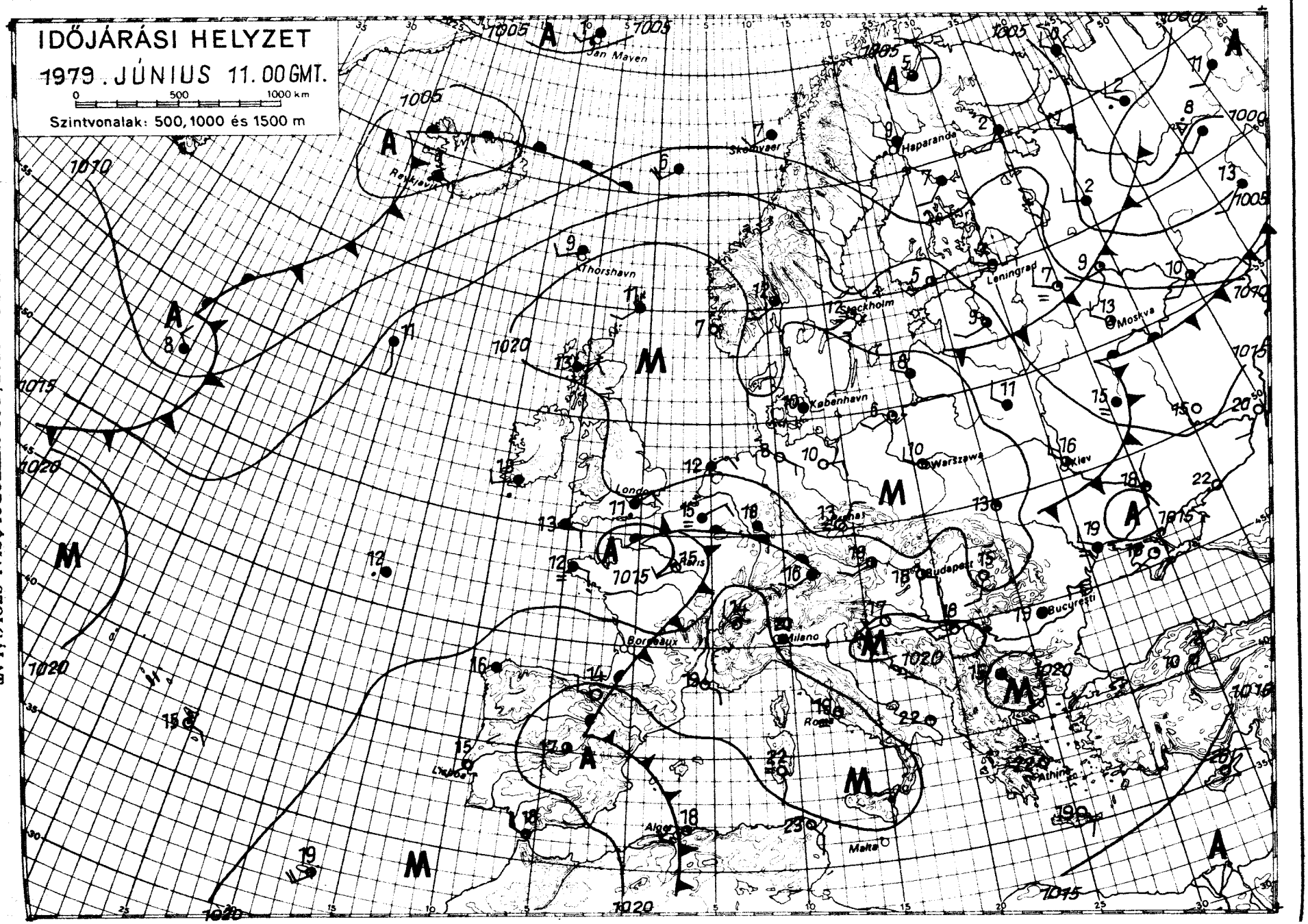

KIADJA: ORSZÁGOS METEOROLÓGIAI SZOLGÁLAT

Készíti: Központi Előrejelző Intézet Előrejelző Osztálya — T.: 273-018 — Megjelenik naponként —

Évi előfizetési díja: 1.460.-Ft - Megrendelhető: 1024 Budapest, II., Kitaibel Pál u. 1. Telefon: 353-500

Kiadásért felel: az OMSZ elnöke — Szerkesztésért felel: a KEI igazgatója

IDŐJÁRÁSI NAPIJELENTÉS

ЕЖЕДНЕВНЫЙ МЕТЕОРОЛОГИЧЕСКИЙ БЮЛЛЕТЕНЬ · DAILY WEATHER REPORT
BULLETIN QUOTIDIEN DE TEMPS · TÄGLICHER WETTERBERICHT

92. évfolyam. 163. szám. + Budapest + 1979. június 12. kedd

Az időjárási helyzet és a várható időjárás:

Kontinensünk nyugati részén, valamint Európa északi, északkeleti felében tovább tart a változékony, többfelé esős időjárás. A hőmérséklet csúcsértéke ezeken a területeken mintegy 3, 5 fokkal marad el a sokévi átlagtól. Szárazföldünk középső vidékein ugyanakkor még mindig meleg, nyári az időjárás. A helyi tényezők hatására szórványosan ugyan kialakulnak záporok, zivatarok, de területi átlagban jelentős mennyiségü csapadék nem hullik. A Kárpát-medencében szerda estig továbbra is a helyi tényezők irányitják az időjárást, igy folytatódik a fülledt idő, helyi záporokkal, zivatarokkal.

Hazánkban hétfőn délelőtt még derült volt az ég, majd a délutáni órától a Dunántúlon helyenként erősen megnövekedett a gomolyfelhőzet és elszórtan záporok, zivatarok voltak. A zivatarzóna éjszaka átterjedt az ország középső vidékeire is. Ma reggel 7 óráig egy-egy erősebb zivatargócban felhőszakadásméretü eső is leesett - a legtöbbet Zalaegerszegről jelentették, ahol 56 mm-t mértek, - az ország jelentős részén azonban csapadéknyom és 10 mm között váltakozott a lehullott eső mennyisége. Hétfőn a legmagasabb nappali hőmérséklet általában 27, 32 fok között alakult. Ma hajnalra a levegő 14, 19 fokig hült le. Délelőtt változóan, helyenként erősen felhős volt az ég. Többfelé esett újabb eső, zápor, elszórtan zivatar is kialakult. A hőmérséklet 11 órakor a csapadékos területeken 18, 21, máshol 22, 26 fok között váltakozott.

Ma 12 órakor Budapesten a hőmérséklet 22 fok, a tengerszintre átszámitott légnyomás 1020 mb, /765 mm/ gyengén süllyed.

A Balaton vizének hőmérséklete Siófoknál 11 órakor 25 fok volt.

Várható időjárás szerda estig:

Változóan felhős idő, kedden még többfelé, szerdán már csak szórványosan záporral, zivatarral.
Zivatar idején megerősödő szél.
Folytatódik a fülledt idő.
Várható legalacsonyabb éjszakai hőmérséklet: 13, 18,
legmagasabb nappali hőmérséklet szerdán: 25, 30 fok között.

Németh Lajos s.k.

A hőmérséklet napi középértéke és eltérése a 100 évi átlagtól /Budapesten/:

1979. VI. 11.	24,4 C°	+5,2 C°

1871 óta ezen a napon Budapesten előfordult

legmagasabb hőmérséklet:	34,7 C° /1937/,
legalacsonyabb hőmérséklet:	8,0 C° /1899/.

79.434.

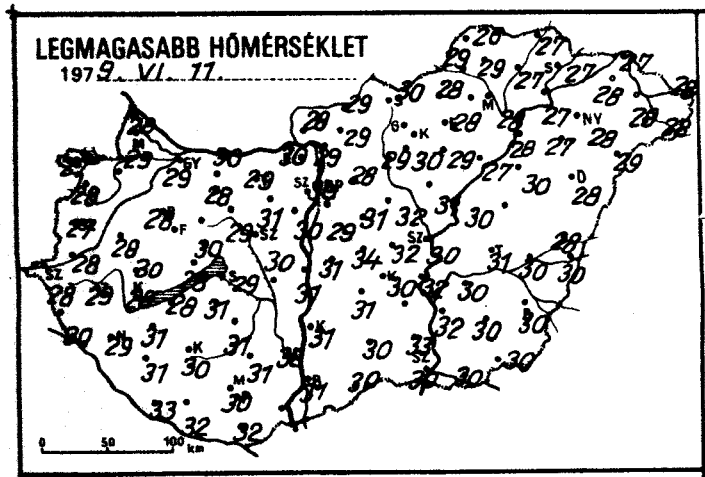
LEGMAGASABB HŐMÉRSÉKLET
197 9. VI. 11.

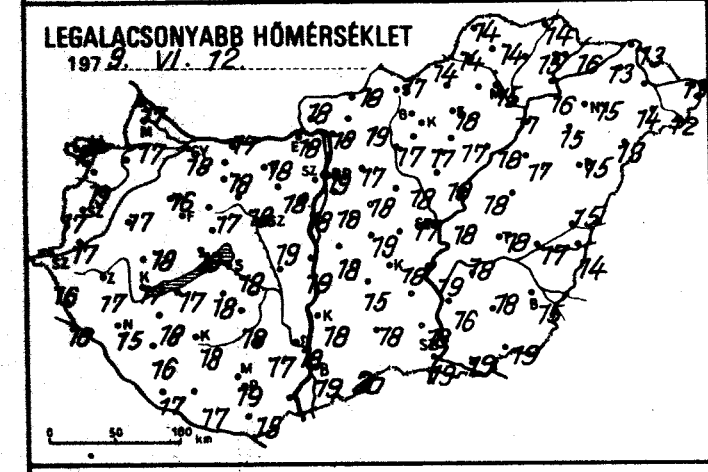
LEGALACSONYABB HŐMÉRSÉKLET
197 9. VI. 12.

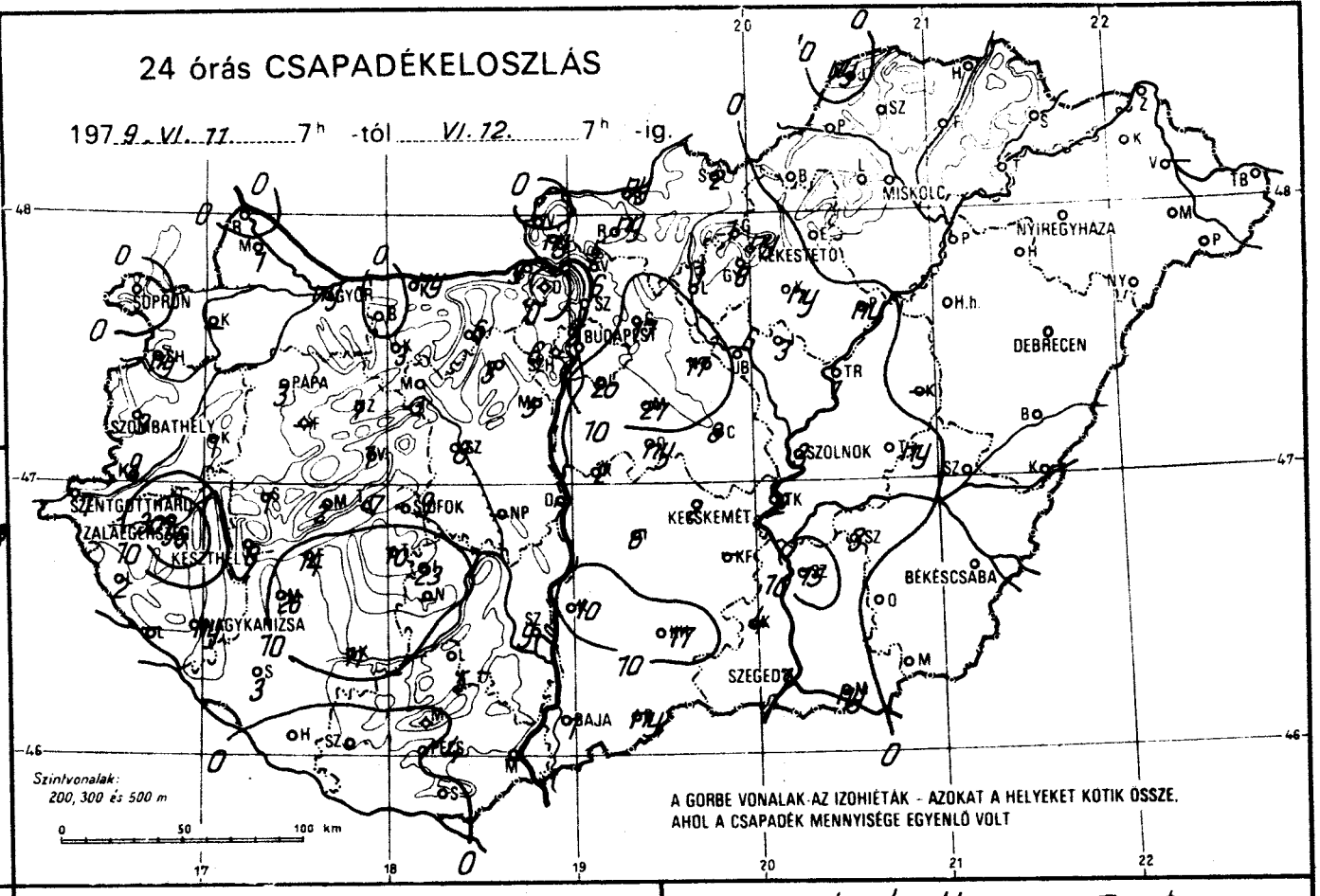
24 órás CSAPADÉKELOSZLÁS
197 9. VI. 11. 7h -tól VI. 12. 7h -ig.
SOPRON
GYŐR
PAPA
SZOMBATHELY
SZENTGOTTHÁRD
ZALAEGERSZEG
KESZTHELY
NAGYKANIZSA
SIÓFOK
BUDAPEST
MISKOLC
NYÍREGYHÁZA
KÉKESTETŐ
DEBRECEN
SZOLNOK
KECSKEMÉT
BÉKÉSCSABA
SZEGED
BAJA
Szintvonalak: 200, 300 és 500 m
A GÖRBE VONALAK AZ IZOHIÉTÁK - AZOKAT A HELYEKET KÖTIK ÖSSZE, AHOL A CSAPADÉK MENNYISÉGE EGYENLŐ VOLT

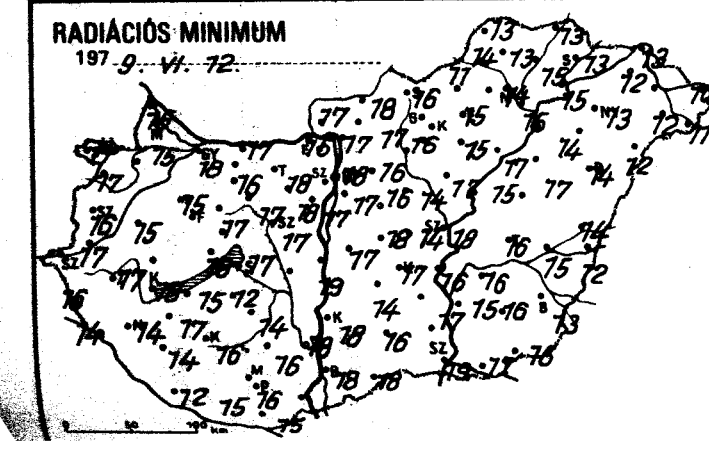
RADIÁCIÓS MINIMUM
197 9. VI. 12.

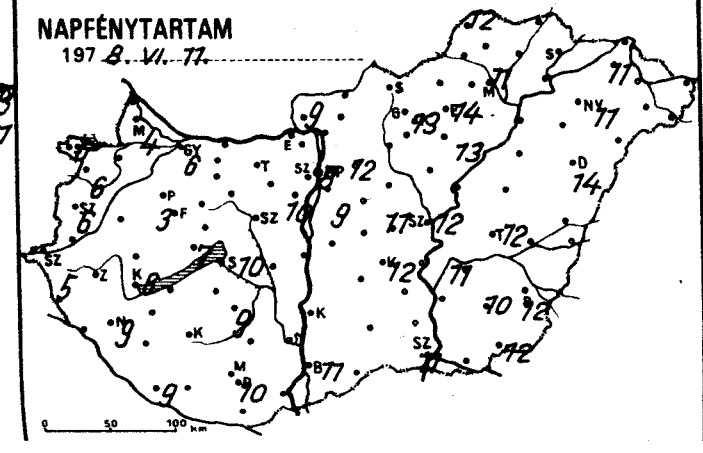
NAPFÉNYTARTAM
197 8. VI. 11.

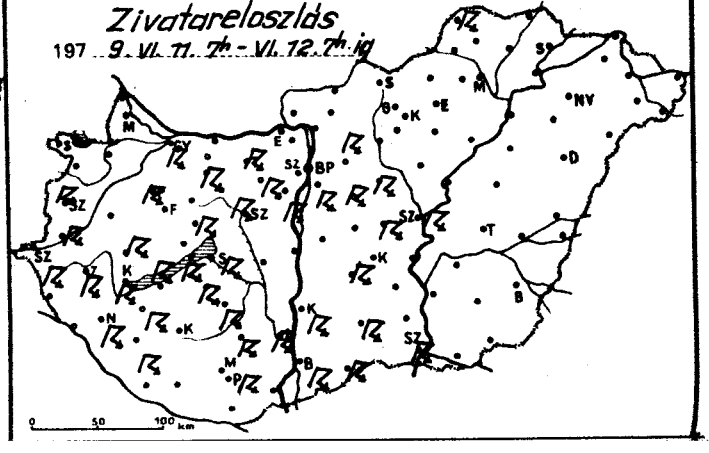
Zivatareloszlás
197 9. VI. 11. 7h - VI. 12. 7h ig

	1979.VI.12. 07h -ig az utolsó 24 óra adatai					
	csapadék (mm)		max. hőmérséklet	min. hőmérséklet	rad. min.	napos órák
Győr	ny	⊼	29	18	18	6
Kapuvár	–		–	–	–	
Mosonmagyaróvár	1		29	17	15	4
Rajka	•		28	17	15	
Sopron	•		27	18	17	6
Sopronhorpács	ny		28	19	17	6
Káld	1	≡	28	17	15	
Körmend	9	⊼≡	28	17	17	
Szentgotthárd	1	⊼=	28	16	16	5
Szombathely	3	⊼⌓	27	17	16	6
Lenti	2		30	16	14	
Letenye	–		–	–	–	
Nagykanizsa	ny	⊼⌓	29	15	14	9
Zalaegerszeg	56	⊼⌓≡	29	17	17	
Farkasgyepű	–		–	–	–	
Keszthely	8	⊼=	28	17	16	6
Mencshely	2	⊼	28	18	16	7
Pápa	3	⊼⌓=	28	16	15	3
Sümeg	1	⊼⌓	30	18	17	
Tihany	7	⊼	28	19	18	
Veszprém	1	⊼	30	17	17	
Zirc	1	⊼	27	16	15	
Fonyód	14		28	17	15	
Homokszt. György	•	⌓	33	17	12	9
Kaposvár	11	⊼	30	18	16	
Marcali	23	⊼	31	18	17	
Siófok	9	⊼	29	18	17	10
Somogyszob	3	⊼	31	16	14	
Tab	10	⊼	31	18	12	
Bábolna	•		29	18	17	
Esztergom	5		30	18	16	
Kisbér	3	⊼	28	18	16	
Komárom	ny	⊽	30	17	17	
Tatabánya	7		29	18	18	
Alcsútdoboz	3	⊼	31	18	18	
Dunaújváros	7		31	19	19	
Martonvásár	5	⊼	30	18	17	10
Mór	3	⊼	29	18	17	
Nagyhörcsökp.	–		–	–	–	
Szabadbattyán	8	⊼	30	19	17	
Iregszemcse	23	⊼	31	18	14	9
Lengyel	5	⊼▲	31	17	16	
Nagykónyi	–		–	–	–	
Szekszárd	9	⊼	32	18	18	
Mindszent	•		29	17	16	
Mohács	–		–	–	–	
Pécs	4	⊼	30	19	16	10
Siklós	•		32	15	15	
Szigetvár	•		32	17	15	
Bp. Lőrinc	20	⊼	29	18	17	9
Bp. Met. Int.	5	⊽	30	19	18	8
Bp. Szab. hegy	6		26	16	15	
Cegléd	8	⊼	32	17	14	11
Dobogókő	•		23	15	15	
Gödöllő	17	⊼	28	17	16	12
Királyrét	ny	⁘	29	15	15	
Monor	27	⊼	31	18	16	
Nagykáta	17	⊼	32	18	14	
Örkény	ny	⁘	34	19	18	
Szentendre	6	⊽	29	17	17	

	1979.VI.12. 07h -ig az utolsó 24 óra adatai					
	csapadék (mm)		max. hőmérséklet	min. hőmérséklet	rad. min.	napos órák
Vác	5		29	18	17	
Vámosmikola	•		28	18	17	9
Baja	1	⊼	31	19	18	11
Bácsalmás	ny	⊼	33	20	18	
Izsák	6	⊼	31	15	14	
Kalocsa	10	⊼	31	18	18	
Kecskemét	2	⊽	30	18	17	12
Kiskunf. háza	–		–	–	–	
Kiskunhalas	17	⊼	30	18	16	
Kunszentmiklós	2		31	18	17	
Tiszakécske	2		32	19	16	
Balassagyarmat	ny	⊽	29	18	18	
Romhány	ny	⁘	29	19	17	
Salgótarján	2		30	17	16	
Eger	•		28	18	15	14
Galyatető	1	⊽	22	14	13	
Gyöngyös	8		30	17	16	
Kékestető	ny	⊽	21	13	12	13
Kompolt	ny	⁘	29	17	15	13
Lőrinci	3		29	17	17	
Poroszló	ny		27	18	17	
Jászapáti	3	⊽	31	18	17	
Jászberény	6		30	18	17	
Karcag	–		–	–	–	
Szolnok	3	⊼	30	18	18	12
Tiszaroff	1		30	18	15	
Túrkeve	ny		31	18	16	12
Kistelek	4	⊽	33	18	17	
Makó	ny	⁘	30	19	17	
Szeged	1	⊼	30	19	19	11
Szentes	15	⊽	32	16	15	
Borsodnádasd	•	⌓	28	14	11	
Fügöd	•	⌓	27	15	15	
Hidasnémeti	•		27	14	13	
Jósvafő	ny	⊼⌓	26	14	13	12
Lillafüred	•		26	14	14	
Miskolc	•	=	28	15	14	11
Putnok	•		29	14	14	
Sárospatak	•		27	16	13	11
Szendrőlád	•	⌓	29	14	13	
Tokaj	•		27	16	15	
Kisvárda	•		28	13	12	11
Mátészalka	•		29	14	12	
Nyíregyháza	•		28	15	13	11
Nyírlugos	•		29	13	12	
Pátyod	•	⌓	28	12	11	
Tiszabecs	•		28	13	10	
Vásárosnamény	–		–	–	–	
Záhony	•	⌓	27	13	13	
Berettyóújfalu	•	⌓	28	15	14	
Debrecen	•		28	15	14	14
Hajdúdorog	•	⌓	27	15	14	
Hortobágy	•		30	17	17	
Körösszakál	•	⌓	30	14	12	
Polgár	•	⌓	28	17	15	
Békéscsaba	•		30	15	13	12
Mezőhegyes	•		30	19	16	12
Orosháza	•		30	18	16	10
Szarvas	3	⊽	30	18	16	11
Szeghalom	•		30	17	15	

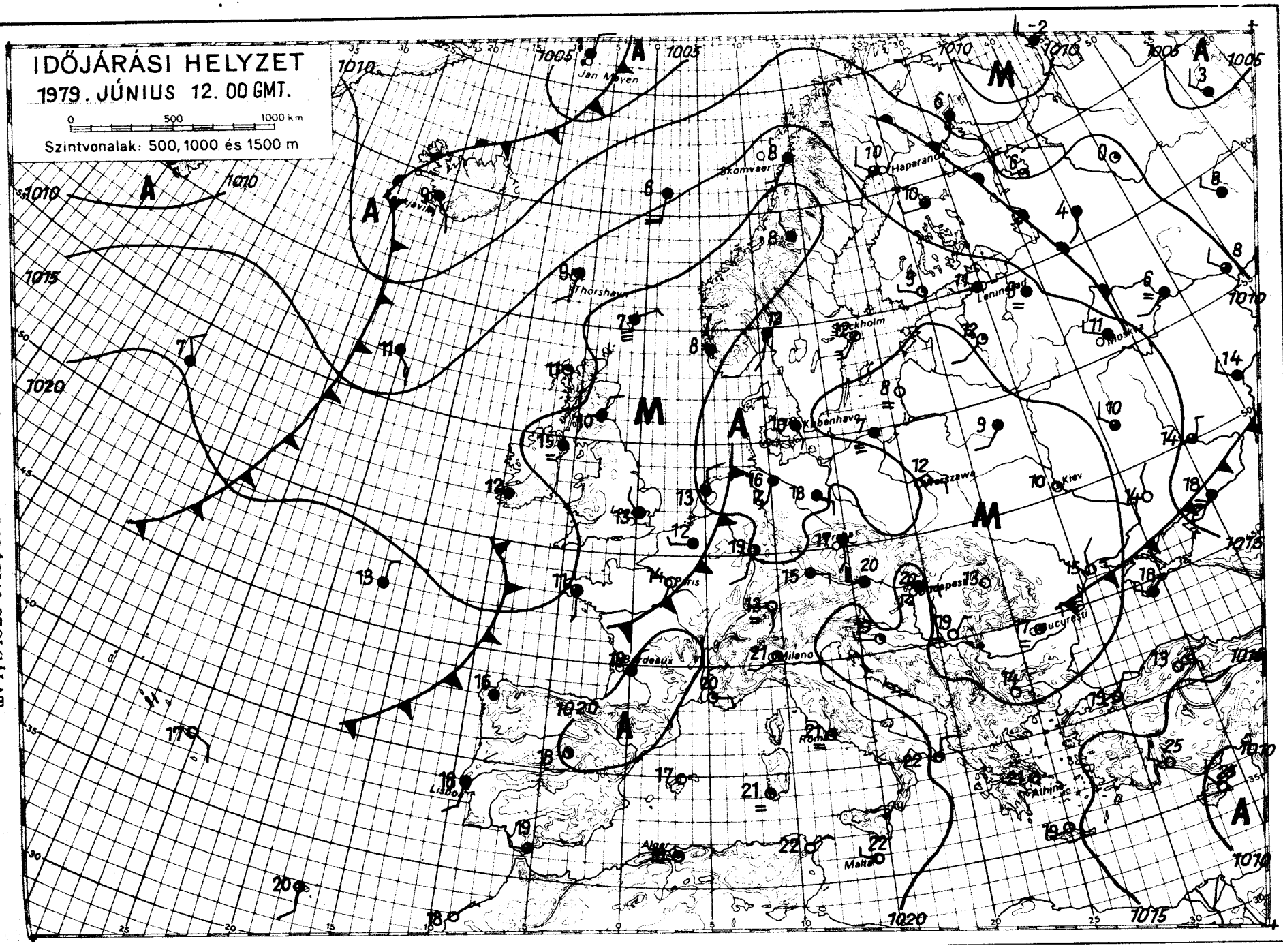

KIADJA: ORSZÁGOS METEOROLÓGIAI SZOLGÁLAT
Készíti: Központi Előrejelző Intézet Előrejelző Osztálya — T.: 273 - 078 — Megjelenik naponként —
Évi előfizetési díja: 1.460.-Ft - Megrendelhető: 1024 Budapest, II., Kitaibel Pál u. 1. Telefon: 353-500
Kiadásért felel: az OMSZ elnöke — Szerkesztésért felel: a KEI igazgatója

IDŐJÁRÁSI NAPIJELENTÉS

ЕЖЕДНЕВНЫЙ МЕТЕОРОЛОГИЧЕСКИЙ БЮЛЛЕТЕНЬ · DAILY WEATHER REPORT
BULLETIN QUOTIDIEN DE TEMPS · TÄGLICHER WETTERBERICHT

92. évfolyam 164. szám. + Budapest + 1979. június 13. szerda

Az időjárási helyzet és a várható időjárás:

Az Atlanti-óceán felől nedves és hüvös léghullámok áramlanak a Brit-szigeteken és Nyugat-Európa északi részén át a Skandináv-félsziget fölé. Ezeken a területeken változékony, esős az idő, helyenként zivatar alakul ki. A hőmérséklet csúcsértéke 2, 4 fokkal elmaradt a sokévi átlagtól. Dél- és Közép-Európa nagy részének időjárását a helyi tényezők irányitják, amelyeknek hatására elszórtan keletkezik zápor, zivatar. A legmagasabb nappali hőmérséklet még mindig átlagosan 5 fokkal haladja meg az évszaknak megfelelő értéket. Száraz, napos időjárás Ukrajnában van. A következő időszakban a Kárpát-medencében fülledt marad az idő és záporra, zivatarra is számitani kell.

Hazánkban kedden a Dunántúlon változóan felhős idő volt, 5,12 órán át sütött a nap. A Duna vonalától keletre felhős, illetve erősen felhős ég mellett csak 1, 5 órás napsütést észleltek. A legmagasabb nappali hőmérséklet a naposabb helyeken 26, 30, máshol 21, 25 fok között alakult. A reggeli óráktól kezdve az ország középső és keleti részén több helyen, máshol csak egy-két helyen esett az eső, záporeső, főként az ország középső részén zivatar alakult ki. A ma reggel 7 óráig lehullott eső mennyisége általában csapadéknyom és 5 mm között volt, de néhány helyen 10, 12, sőt Bácsalmáson 18, Tatabányán 25 mm-t mértek. Ma hajnalra helyenként köd keletkezett és általában 14, 19 fokig hült le a levegő. Délelőtt az ország nagy részén felhős idő volt. A hőmérséklet 11 órára 23, 27 fokig emelkedett.

Ma 12 órakor Budapesten a hőmérséklet 25 fok, a tengerszintre átszámitott légnyomás 1013 mb /760 mm/, gyengén süllyed.

A Balaton vizének hőmérséklete 11 órakor Siófoknál 25 fok volt.

Várható időjárás csütörtök estig:

Változóan, időnként erősen felhős idő, több helyen ismétlődő zápórral, zivatarral.
Mérsékelt, időnként megélénkülő, változó irányú, később a Dunántúlon nyugatira, északnyugatira forduló szél.
Zivatar idején átmenetileg szélerősödés.
A hajnali órákban helyenként átmenetileg köd.
Várható legalacsonyabb éjszakai hőmérséklet: 13, 18,
legmagasabb nappali hőmérséklet csütörtökön: általában 24, 29, északnyugaton 20, 24, fok között.

Bartha Péterné s.k.

A hőmérséklet napi középértéke és eltérése a 100 évi átlagtól /Budapesten/:

1979. VI. 12.	21,1 C°	+1,9 C°

1871 óta ezen a napon Budapesten előfordult

legmagasabb hőmérséklet:	33,5 C° /1957/,
legalacsonyabb hőmérséklet:	5,4 C° /1899/.

79.435.

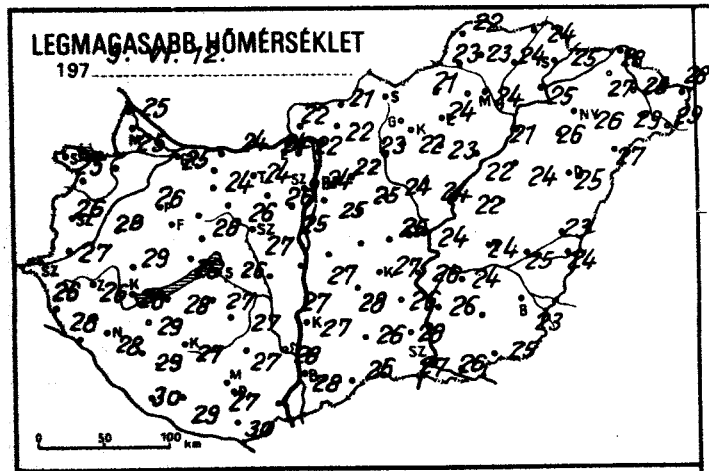
LEGMAGASABB HŐMÉRSÉKLET
197 9. VI. 12.

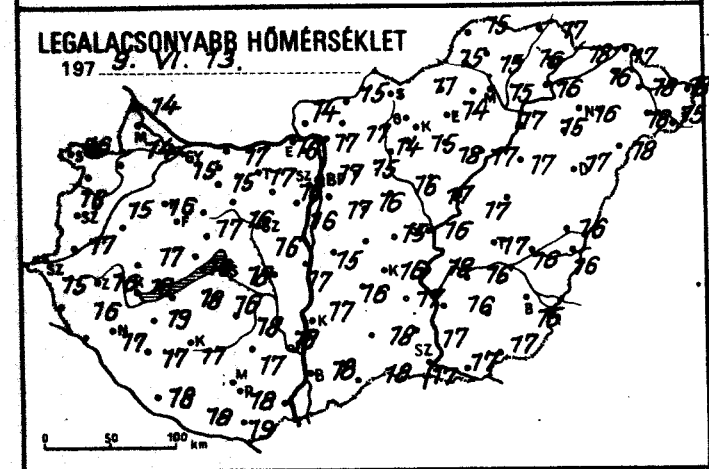
LEGALACSONYABB HŐMÉRSÉKLET
197 9. VI. 13.

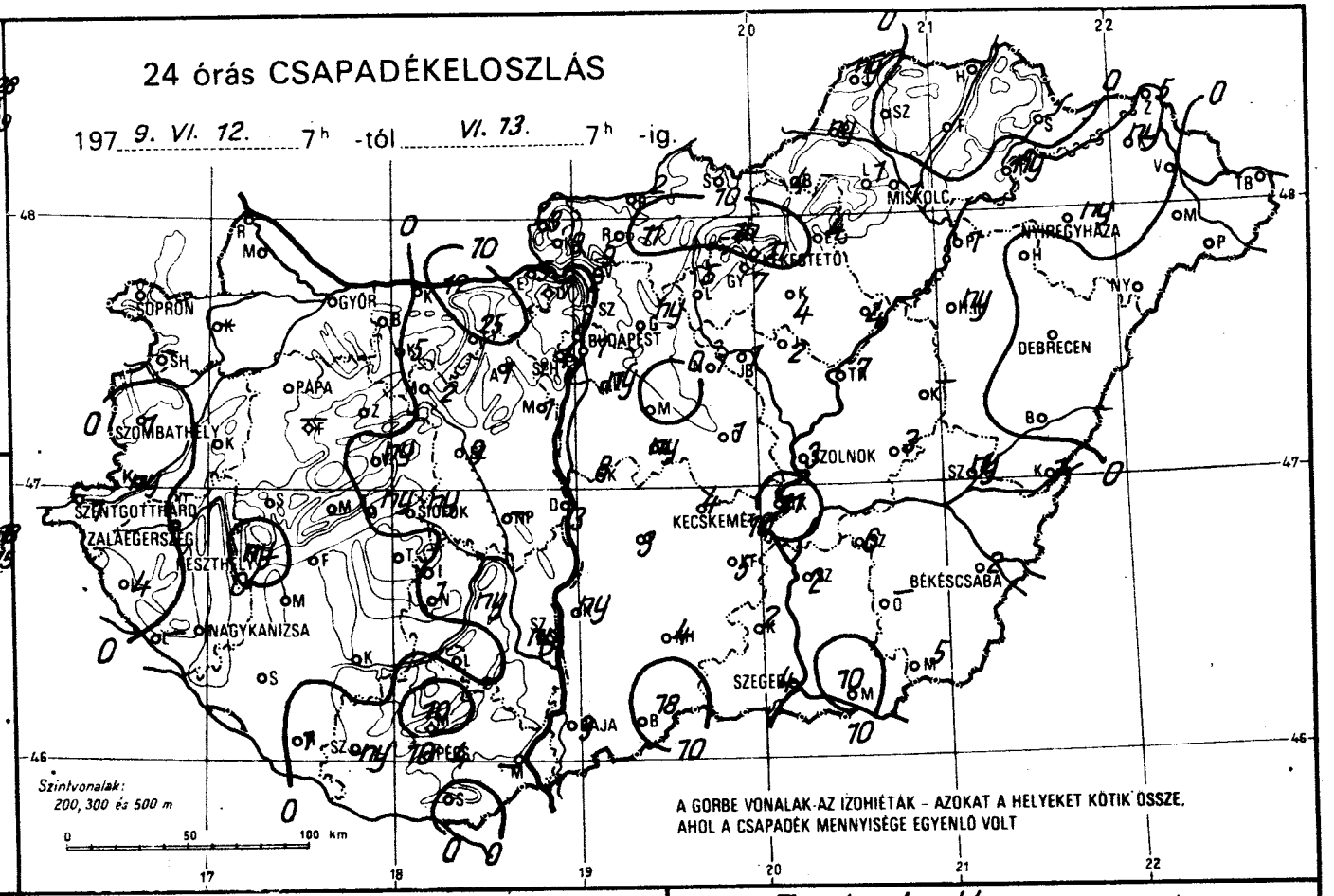
24 órás CSAPADÉKELOSZLÁS
197 9. VI. 12. 7h -tól VI. 13. 7h -ig.
SOPRON
GYŐR
PAPA
SZOMBATHELY
SZÉNTGOTTHÁRD
ZALAEGERSZEG
NAGYKANIZSA
BUDAPEST
MISKOLC
NYÍREGYHÁZA
DEBRECEN
SZOLNOK
KECSKEMÉT
BÉKÉSCSABA
SZEGED
Szintvonalak:
200, 300 és 500 m
A GÖRBE VONALAK AZ IZOHIÉTÁK – AZOKAT A HELYEKET KÖTIK ÖSSZE, AHOL A CSAPADÉK MENNYISÉGE EGYENLŐ VOLT

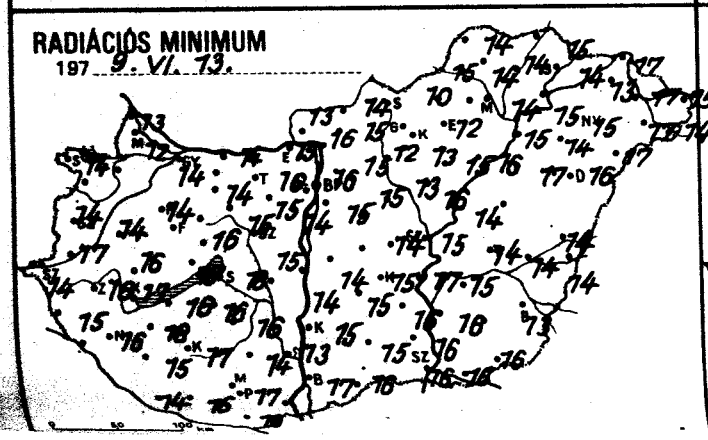
RADIÁCIÓS MINIMUM
197 9. VI. 13.

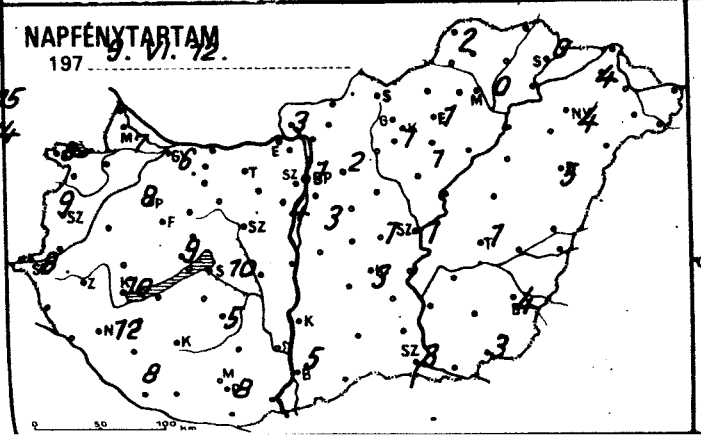
NAPFÉNYTARTAM
197 9. VI. 12.

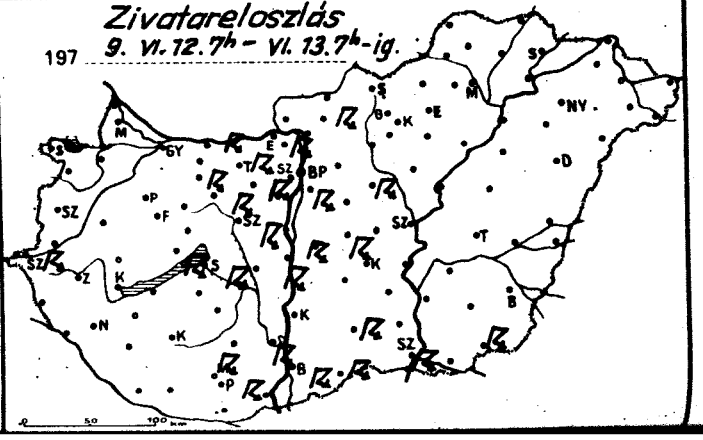
Zivatareloszlás
197 9. VI. 12. 7h – VI. 13. 7h-ig.

	1979.VI.13. 07h -ig az utolsó 24 óra adatai					
	csapadék (mm)		max. hőmérséklet	min. hőmérséklet	rad. min.	napos órák
Győr	•	⌒ ≡	25	15	14	6
Kapuvár	–		–	–	–	
Mosonmagyaróvár	•	⌒ ≡	25	14	12	
Rajka	•		25	14	13	
Sopron	•	⌒ =	25	16	14	8
Sopronhorpács	–		–	–	–	–
Káld	•	⌒ ≡	28	15	14	
Körmend	ny		27	17	17	
Szentgotthárd	1	⌐ ⌒ =	26	15	14	8
Szombathely	1	▽ ⌒	26	16	14	9
Lenti	4		28	16	15	
Letenye	–		–	–	–	
Nagykanizsa	•	⌒ =	28	17	16	12
Zalaegerszeg	•	⌒	26	16	16	
Farkasgyepű	–		–	–	–	
Keszthely	ny	▽ ⌒ =	28	18	17	10
Mencshely	•	⌒ ≡	26	17	15	9
Pápa	•	⌒ ≡	26	16	14	8
Sümeg	•		29	17	16	
Tihany	ny	⌐	26	19	18	
Veszprém	ny	▽	28	17	16	
Zirc	•		25	13	12	
Fonyód	•		28	18	16	
Homokszt. György	1		30	18	14	8
Kaposvár	•	⌒	27	17	17	
Marcali	•		29	19	18	
Siófok	ny	⌐ ⌒ ≡	26	18	18	10
Somogyszob	•	⌒	29	17	15	
Tab	•	≡	27	16	16	
Bábolna	•	⌒ ≡	26	15	13	
Esztergom	5		24	16	15	
Kisbér	5	⌐ ≡	24	15	14	
Komárom	12	⌐	24	17	14	
Tatabánya	25	⌐	24	17	16	
Alcsútdoboz	1	⌐ ≡	26	16	15	
Dunaújváros	3	⌐ ⌒	27	17	14	
Martonvásár	1	▽	25	16	14	4
Mór	2	⌐ ≡	26	16	15	
Nagyhörcsökp.	–		–	–	–	
Szabadbattyán	9	⌐ ≡	27	16	15	
Iregszemcse	1	⌒ ≡	27	18	16	5
Lengyel	•		27	17	14	
Nagykónyi	ny	▽ ≡	29	18	16	
Szekszárd	ny	⌐	28	18	13	
Kispadtető	10	⌐	24	19	16	
Mohács	–		–	–	–	
Pécs	4	⌐ =	27	18	17	8
Siklós	•		30	19	18	
Szigetvár	ny	▽	29	18	16	
Bp. Lőrinc	ny	⌐ ⌒ =	25	17	15	3
Bp. Met. Int.	1	▽ =	24	17	16	1
Bp. Szab. hegy	1	⌒ ≡	21	16	10	
Cegléd	1	⌒	25	15	14	1
Dobogókő	7	⌐	18	15	14	
Gödöllő	ny		22	15	15	2
Királyrét	9	≡	22	12	11	
Monor	•		25	16	15	
Nagykáta	1	⌐	24	16	13	
Őrkény	ny	⌐	27	15	14	
Szentendre	2		23	16	16	

	1979.VI.13. 07h -ig az utolsó 24 óra adatai					
	csapadék (mm)		max. hőmérséklet	min. hőmérséklet	rad. min.	napos órák
Vác	9	▽ ⌒ ≡	22	17	16	
Vámosmikola	3	⌒ ≡	22	14	13	3
Baja	3	⌐	28	18	17	5
Bácsalmás	18	⌐	26	18	16	
Izsák	3	≡	28	16	15	
Kalocsa	ny		27	17	15	
Kecskemét	4	▽ ⌒ =	27	16	15	3
Kiskunf. háza	5	▽	26	17	16	
Kiskunhalas	4	⌐	26	18	15	
Kunszentmiklós	8	⌐	27	15	14	
Tiszakécske	11	▽	26	18	17	
Balassagyarmat	2	▽	21	15	14	
Romhány	11	⌐ ≡	22	17	15	
Salgótarján	–		–	–	–	
Eger	4		24	14	12	1
Galyatető	11	▽	19	13	12	
Gyöngyös	7		22	15	13	
Kékestető	11	▽	26	12	11	1
Kompolt	4	⌒	23	18	15	1
Lőrinci	5	▽ ⌒ ≡	23	14	12	
Poroszló	4		22	17	16	
Jászapáti	2	▽ ⌒	24	17	16	
Jászberény	1		23	17	15	
Karcag	–		–	–	–	
Szolnok	3	▽ =	24	16	15	1
Tiszaroff	7	⌒	22	17	14	
Túrkeve	3	⌒	24	17	14	1
Kistelek	2	▽	28	17	16	
Makó	10	▽	26	17	16	
Szeged	4	⌐ ⌒ =	27	17	16	3
Szentes	2	▽	26	16	16	
Borsodnádasd	4	▽ ⌒ ≡	21	11	10	
Fügöd	•	⌒	24	16	14	
Hidasnémeti	•		24	17	15	
Jósvafő	ny		22	15	14	2
Lillafüred	1		20	13	13	
Miskolc	1	=	24	15	14	0
Putnok	ny	, ≡	23	15	15	
Sárospatak	•		25	18	14	0
Szendrőlád	•	⌒	23	15	14	
Tokaj	ny	▽	25	16	15	
Kisvárda	ny		27	16	13	4
Mátészalka	•		29	18	17	
Nyíregyháza	ny		26	16	15	4
Nyírlugos	•		27	18	17	
Pátyod	•	⌒	29	15	14	
Tiszabecs	•		28	18	15	
Vásárosnamény	•	⌒	28	18	17	
Záhony	5		28	17	17	
Berettyóújfalu	•	⌒	23	16	14	
Debrecen	•	⌒ =	25	17	16	5
Hajdúdorog	•	⌒	26	15	14	
Hortobágy	ny		24	17	17	
Körösszakál	1	▽ ⌒	24	16	14	
Polgár	1	⌒	21	17	15	
Békéscsaba	2	⌒ =	25	15	13	4
Mezőhegyes	5	⌐ ⌒	25	17	16	3
Orosháza	–		–	–	–	–
Szarvas	6	⌒	24	16	15	2
Szeghalom	ny	▽	25	16	14	

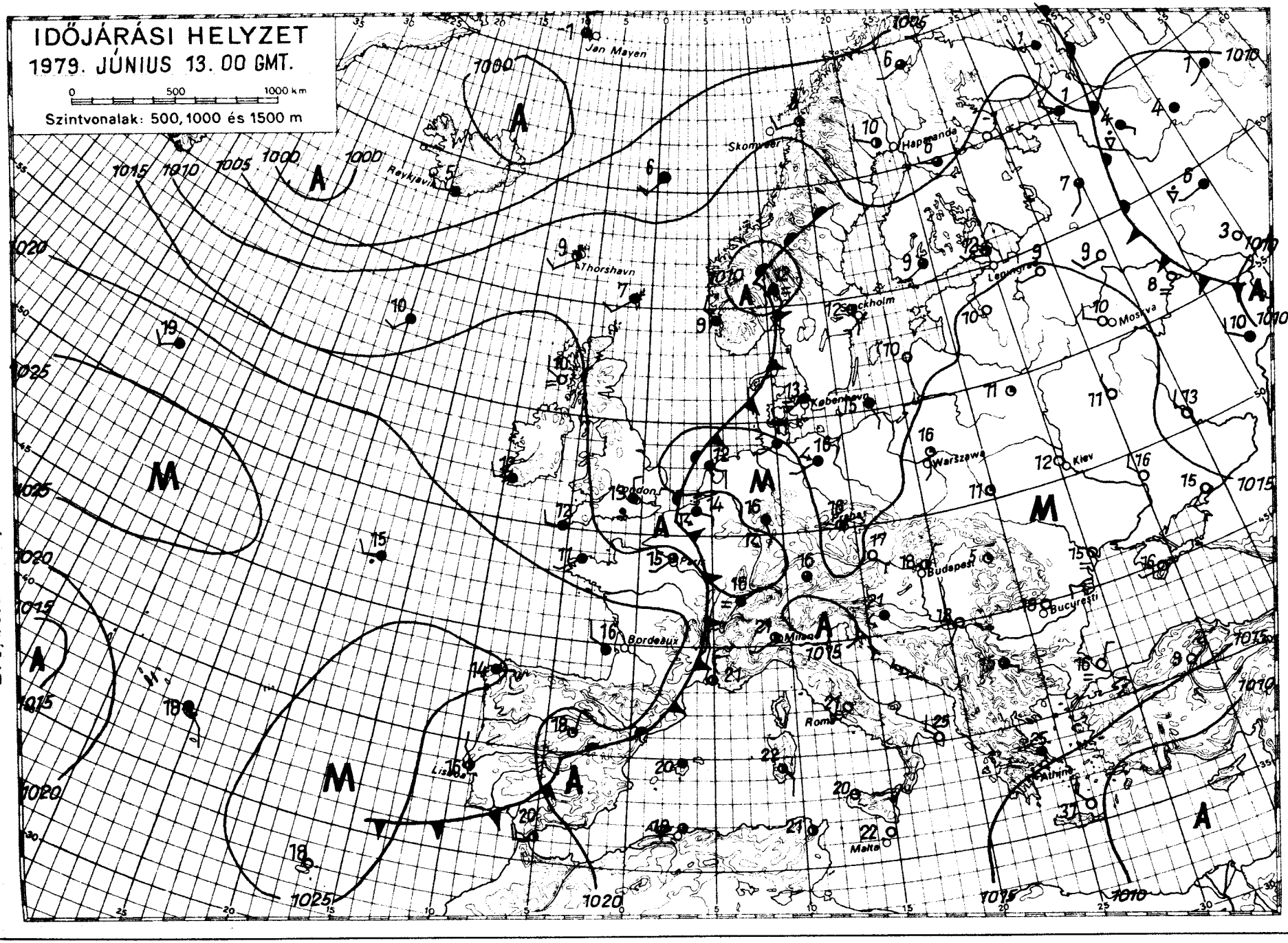

KIADJA: ORSZÁGOS METEOROLÓGIAI SZOLGÁLAT

Készíti: Központi Előrejelző Intézet Előrejelző Osztálya — T.: 273 - 078 — Megjelenik naponként —

Évi előfizetési díja: 1.460.-Ft - Megrendelhető: 1024 Budapest, II., Kitaibel Pál u. 1. Telefon: 353-500

Kiadásért felel: az OMSZ elnöke — Szerkesztésért felel: a KEI igazgatója

IDŐJÁRÁSI NAPIJELENTÉS

ЕЖЕДНЕВНЫЙ МЕТЕОРОЛОГИЧЕСКИЙ БЮЛЛЕТЕНЬ · DAILY WEATHER REPORT
BULLETIN QUOTIDIEN DE TEMPS · TÄGLICHER WETTERBERICHT

92. évfolyam 165. szám. + Budapest + 1979. június 14. csütörtök

Az időjárási helyzet és a várható időjárás:

Az Atlanti-óceán felől több hullámban különböző hőmérsékletü és nedvességtartalmu levegő áramlik kontinensünk belseje felé. A Milánó-Bécs-Gdansk-Stockholm vonaltól nyugatra változékony az időjárás, többfelé esik záporeső, helyenként zivatarok alakulnak ki. A nappali fölmelegedés gyengült ezeken a vidékeken, 1-4 fokkal elmarad a sokévi átlagtól. Továbbra is csendes, nyárias az idő a Fekete-tenger térségében és a Szovjetunió európai területének déli részén. A kora délutáni órákra 25-30 fokig melegszik fel a levegő, azaz 3-6 fokkal meghaladja az évszaknak megfelelőt. A Kárpát-medence fölött egy összeáramlási zóna alakult ki, amely többfelé okoz heves záporokat, zivatarokat. A következő időszakban, a nyugat felől érkező front átvonulása után kevesebb helyen várható eső, zápor, és a nappali fölmelegedés a keleti országrészben is átmenetileg gyengül.

Hazánkban szerdán változóan felhős idő volt, a déli óráktól egy-két helyen záporeső, zivatar alakult ki. A hőmérséklet csúcsértéke 26-31 fok között volt. Az éjszakai órákban azután a Dunántúlon sokfelé keletkezett zápor, zivatar. A ma reggel 7 óráig lehullott csapadék többfelé meghaladta a 10 mm-t, de Kapuvárott, Rajkán, és Mosonmagyaróvárott 22-24 mm-t mértek. Hajnalra 13, 19 fokig csökkent a hőmérséklet. Ma délelőtt túlnyomóan felhős idő volt, és már a keleti megyékből is jelentettek zivatarokat. 11 órakor a hőmérséklet 18 és 24 fok között volt.

Ma 12 órakor Budapesten a hőmérséklet 20 fok, a tengerszintre átszámitott légnyomás 1008 mb /756 mm/, alig változik.

A Balaton vizének hőmérséklete 11 órakor Siófoknál 24 fok volt.

Várható időjárás péntek estig:

Változóan felhős idő, csütörtökön többfelé, pénteken néhány helyen esővel, záporral, zivatarral.
Csütörtökön többfelé élénk, időnként erős északnyugati, pénteken a Dunántúlon délnyugatira forduló szél.
Várható legalacsonyabb éjszakai hőmérséklet: 13, 18 fok,
legmagasabb nappali hőmérséklet pénteken 22, 27 fok között.

Demeter Éva s.k.

TÁVOLABBI KILÁTÁSOK SZOMBATTÓL KEDDIG:

Időnként borultságig növekszik a felhőzet, ismétlődő esőre, záporesőre lehet számitani. Legalacsonyabb hajnali hőmérséklet 10, 15 fok között. Legmagasabb nappali hőmérséklet 20, 25 fok között. Jelentős mennyiségü /legalább 5 mm/ csapadék az ország egész területén várható.

KÖZÉPTÁVU ELŐREJELZŐ OSZTÁLY

A hőmérséklet napi középértéke és eltérése a 100 évi átlagtól /Budapesten/:

1979. VI. 13.	23,7 C°	+4,3 C°

1871 óta ezen a napon Budapesten előfordult

legmagasabb hőmérséklet:	31,8 C° /1977/,
legalacsonyabb hőmérséklet:	6,4 C° /1891/.

79.436.

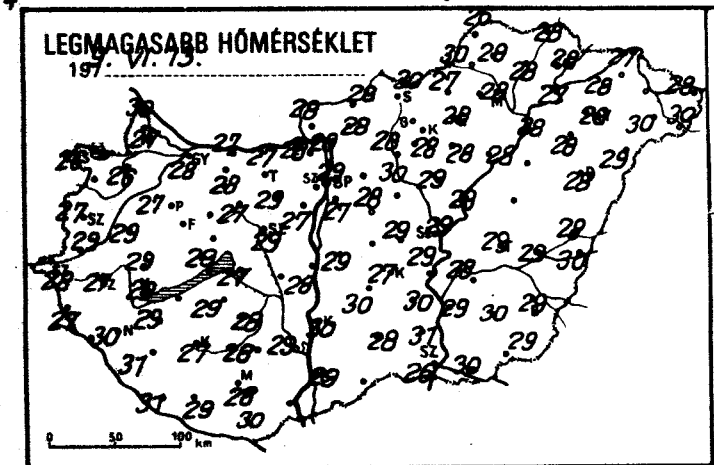
LEGMAGASABB HŐMÉRSÉKLET
197 9. VI. 13.

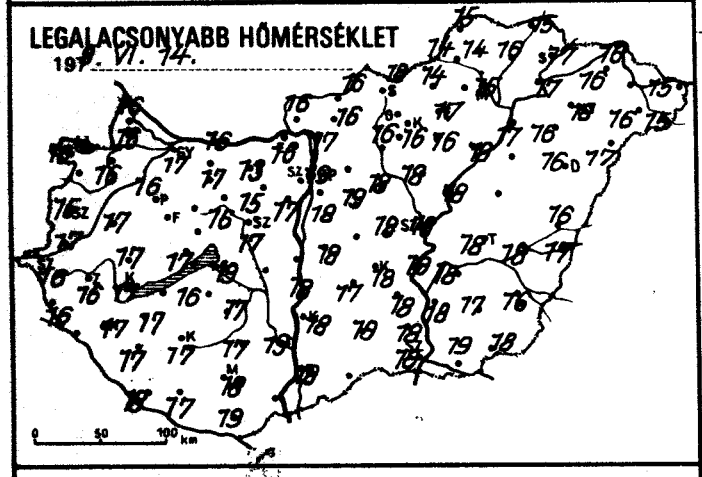
LEGALACSONYABB HŐMÉRSÉKLET
197 9. VI. 14.

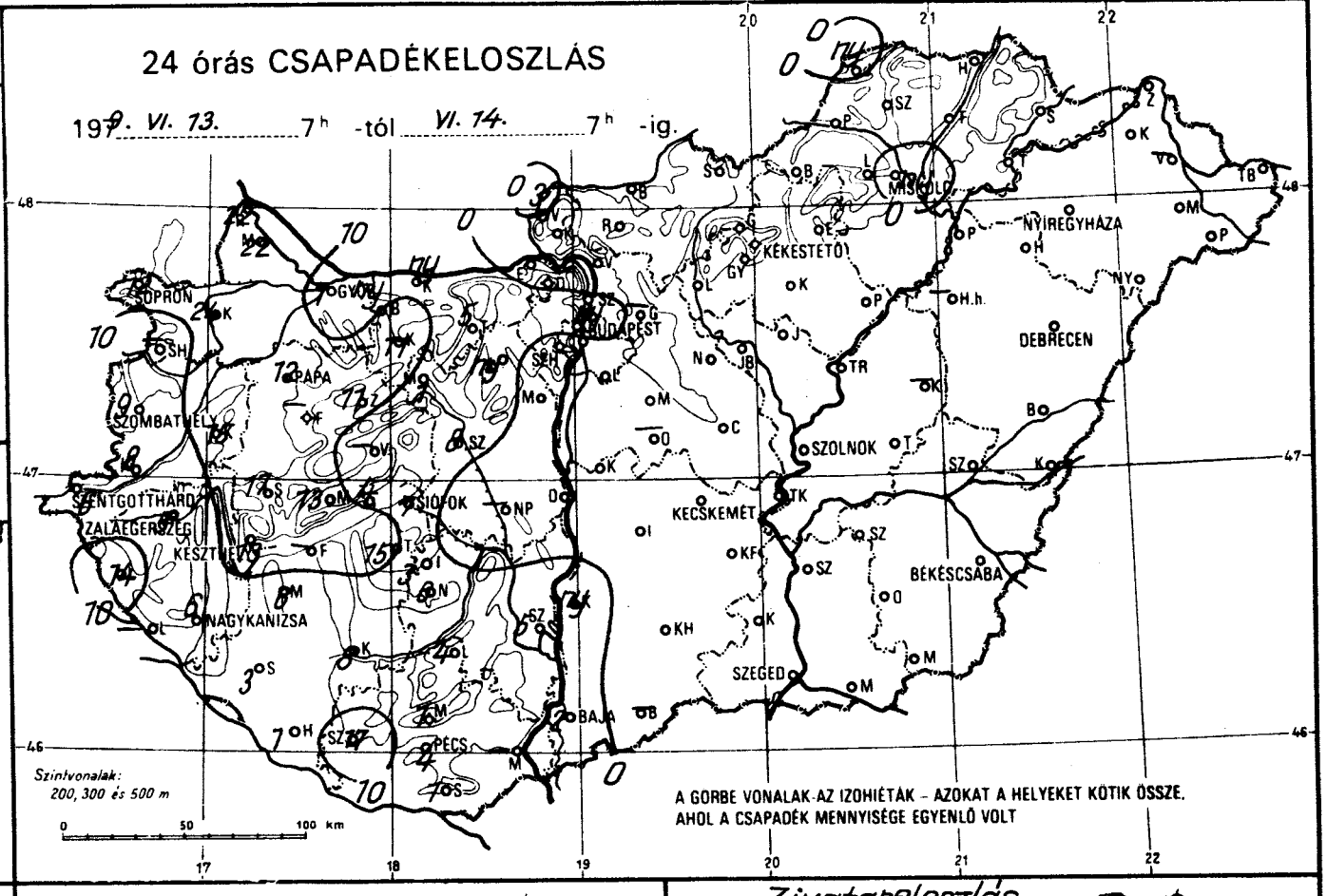
24 órás CSAPADÉKELOSZLÁS
197 9. VI. 13. 7h -tól VI. 14. 7h -ig.
SOPRON
GYŐR
PAPA
SZOMBATHELY
SZENTGOTTHÁRD
ZALAEGERSZEG
KESZTHELY
NAGYKANIZSA
SIÓFOK
BUDAPEST
KÉKESTETŐ
MISKOLC
NYÍREGYHÁZA
DEBRECEN
SZOLNOK
KECSKEMÉT
BÉKÉSCSABA
SZEGED
BAJA
PÉCS
Szintvonalak:
200, 300 és 500 m
A GORBE VONALAK AZ IZOHIÉTÁK – AZOKAT A HELYEKET KÖTIK ÖSSZE,
AHOL A CSAPADÉK MENNYISÉGE EGYENLŐ VOLT

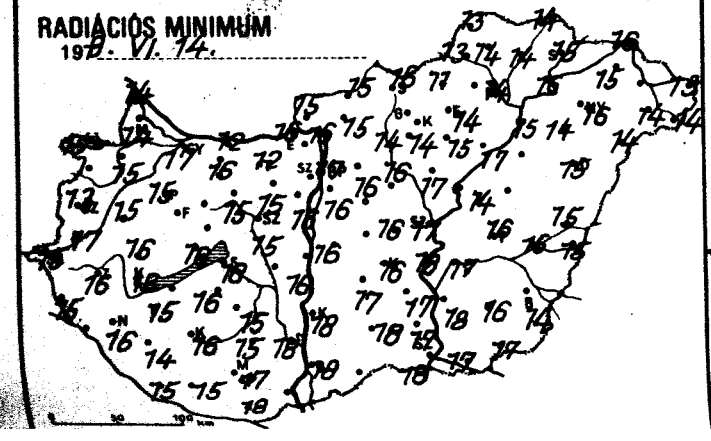
RADIÁCIÓS MINIMUM
197 9. VI. 14.

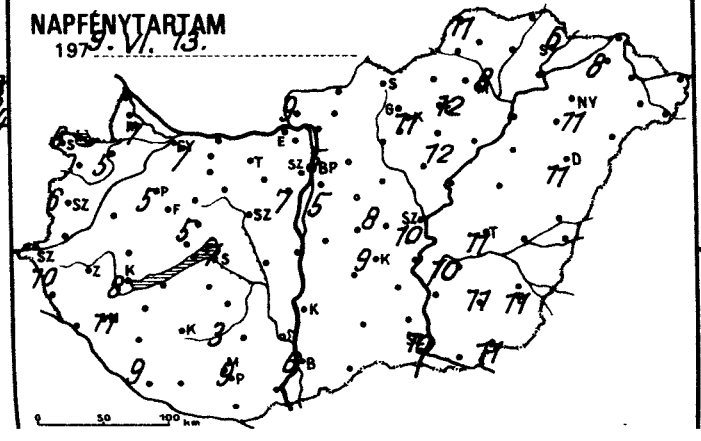
NAPFÉNYTARTAM
197 9. VI. 13.

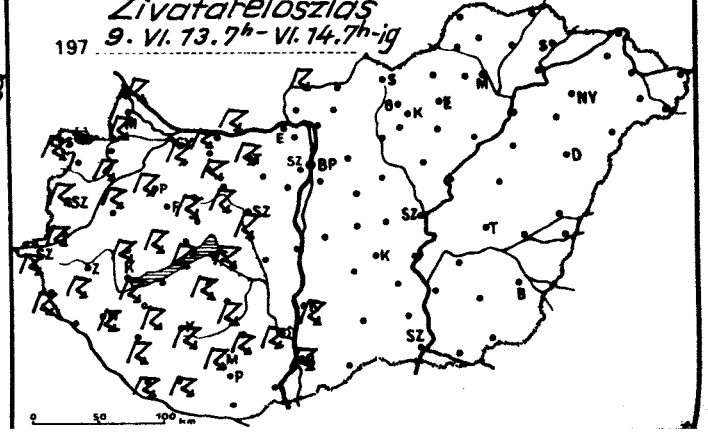
Zivatareloszlás
197 9. VI. 13. 7h – VI. 14. 7h-ig

	197 9. VI. 14. 07 h -ig az utolsó 24 óra adatai					
	csapadék (mm)		max. hőmérséklet	min. hőmérséklet	rad. min.	napos órák
Győr	1	↙	28	17	17	7
Kapuvár	24	↙	26	16	15	5
Mosonmagyaróvár	22	↙	27	16	14	7
Rajka	22	↙	30	16	14	
Sopron	12	↙	26	16	15	6
Sopronhorpács	–		–	–	–	–
Káld	15	↙	29	17	15	
Körmend	8	↙	29	17	17	
Szentgotthárd	6	↙	28	16	15	10
Szombathely	9	↙	27	15	13	6
Lenti	14	↙	27	16	15	
Letenye	–		–	–	–	
Nagykanizsa	6	↙ ⌒	30	17	16	11
Zalaegerszeg	5	↙	27	16	16	
Farkasgyepű	–		–	–	–	
Keszthely	13	↙	29	17	16	8
Mencshely	13	↙	27	15	15	5
Pápa	12	↙	27	16	15	5
Sümeg	17	↙	29	17	16	
Tihany	4	↙	29	17	16	
Veszprém	–		–	–	–	
Zirc	11	↙	26	14	13	
Fonyód	–		–	–	–	
Homokszt. György	1	↙	31	18	15	9
Kaposvár	8	↙	27	17	16	
Marcali	6	↙	29	17	15	
Siófok	7	↙	27	19	18	7
Somogyszob	3	↙	31	17	14	
Tab	15	↙	29	16	16	
Bábolna	ny	↙ ⌒	28	16	14	
Esztergom	.		28	16	16	
Kisbér	11	↙	28	17	16	
Komárom	ny	↙	27	16	12	
Tatabánya	5	↙	27	13	12	
Alcsútdoboz	ny	∇ ⌒	29	15	15	
Dunaújváros	.		29	18	16	
Martonvásár	.		27	17	16	7
Mór	1	↙	27	16	15	
Nagyhörcsökp.	–		–	–	–	
Szabadbattyán	8	↙	29	17	15	
Iregszemcse	3	∇	28	17	15	3
Lengyel	4	↙ ▲	28	17	15	
Nagykónyi	6	↙	–	–	14	
Szekszárd	5	↙	29	19	18	
Misinatető	1	↙	26	16	16	
Árpádtető						
Mohács	–		–	–	–	
Pécs	4	↙	28	18	17	9
Siklós	1	∇	30	19	18	
Szigetvár	17	↙	29	17	15	
Bp. Lőrinc	.	⌒	27	18	16	5
Bp. Met. Int.	ny	∇	29	19	17	5
Bp. Szab. hegy	.		26	19	13	
Cegléd	.		29	18	16	8
Dobogókő	.		26	17	16	
Jászdöllő	–		–	–	–	–
Királyrét	.		28	14	13	
Monor	.		28	19	16	
Nagykáta	.		30	18	16	
Örkény	–		–	–	–	
Szentendre	.		28	17	17	

	197 9. VI. 14. 07 h -ig az utolsó 24 óra adatai					
	csapadék (mm)		max. hőmérséklet	min. hőmérséklet	rad. min.	napos órák
Vác	.	⌒	28	17	16	
Vámosmikola	3	↙	28	16	15	9
Baja	2	↙	29	18	18	6
Bácsalmás	–		–	–	–	
Izsák	.		30	17	17	
Kalocsa	ny	↙	30	18	18	
Kecskemét	.		27	18	16	9
Kiskunf. háza	.		30	18	17	
Kiskunhalas	.		28	19	18	
Kunszentmiklós	.		29	18	16	
Tiszakécske	.		29	19	18	
Balassagyarmat	.	⌒	28	16	15	
Romhány	.	≡	28	16	15	
Salgótarján	.		30	18	16	
Eger	.		28	17	14	12
Galyatető	.		22	16	13	
Gyöngyös	.	⌒	28	16	14	
Kékestető	.		21	15	13	11
Kompolt	.		28	16	15	12
Lőrinci	.		28	16	14	
Poroszló	.		28	19	17	
Jászapáti	.		28	18	16	
Jászberény	.	⌒	28	18	16	
Karcag	–		–	–	–	
Szolnok	.		29	18	17	10
Tiszaroff	.	⌒	29	18	14	
Túrkeve	.		29	18	16	11
Kistelek	.		31	18	17	
Makó	.		30	19	17	
Szeged	.		26	18	18	10
Szentes	.		29	18	18	
Borsodnádasd	.	⌒	27	14	11	
Füged	.	⌒	28	16	14	
Hidasnémeti	.		28	15	14	
Jósvafő	ny		26	15	13	11
Lillafüred	.		27	12	10	
Miskolc	ny	∇	28	15	14	8
Putnok	.		30	14	13	
Sárospatak	.		28	17	15	6
Szendrőlád	.	⌒	29	14	14	
Tokaj	.		27	17	16	
Kisvárda	.		28	16	15	8
Mátészalka	.		30	16	14	
Nyíregyháza	.		28	18	16	11
Nyírlugos	.		29	17	14	
Pátyod	.	⌒	30	15	14	
Tiszabecs	.		28	15	13	
Vásárosnamény	–		–	–	–	
Záhony	.		27	16	16	
Berettyóújfalu	.	⌒	28	16	15	
Debrecen	.	⌒	28	16	15	11
Hajdúdorog	.		28	16	14	
Hortobágy	–		–	–	–	
Körösszakál	.	⌒	30	17	15	
Polgár	.		28	17	15	
Békéscsaba	.	⌒	29	16	14	11
Mezőhegyes	.	⌒	29	18	17	11
Orosháza	.	⌒	30	17	16	11
Szarvas	.		28	18	17	10
Szeghalom	.		29	18	16	

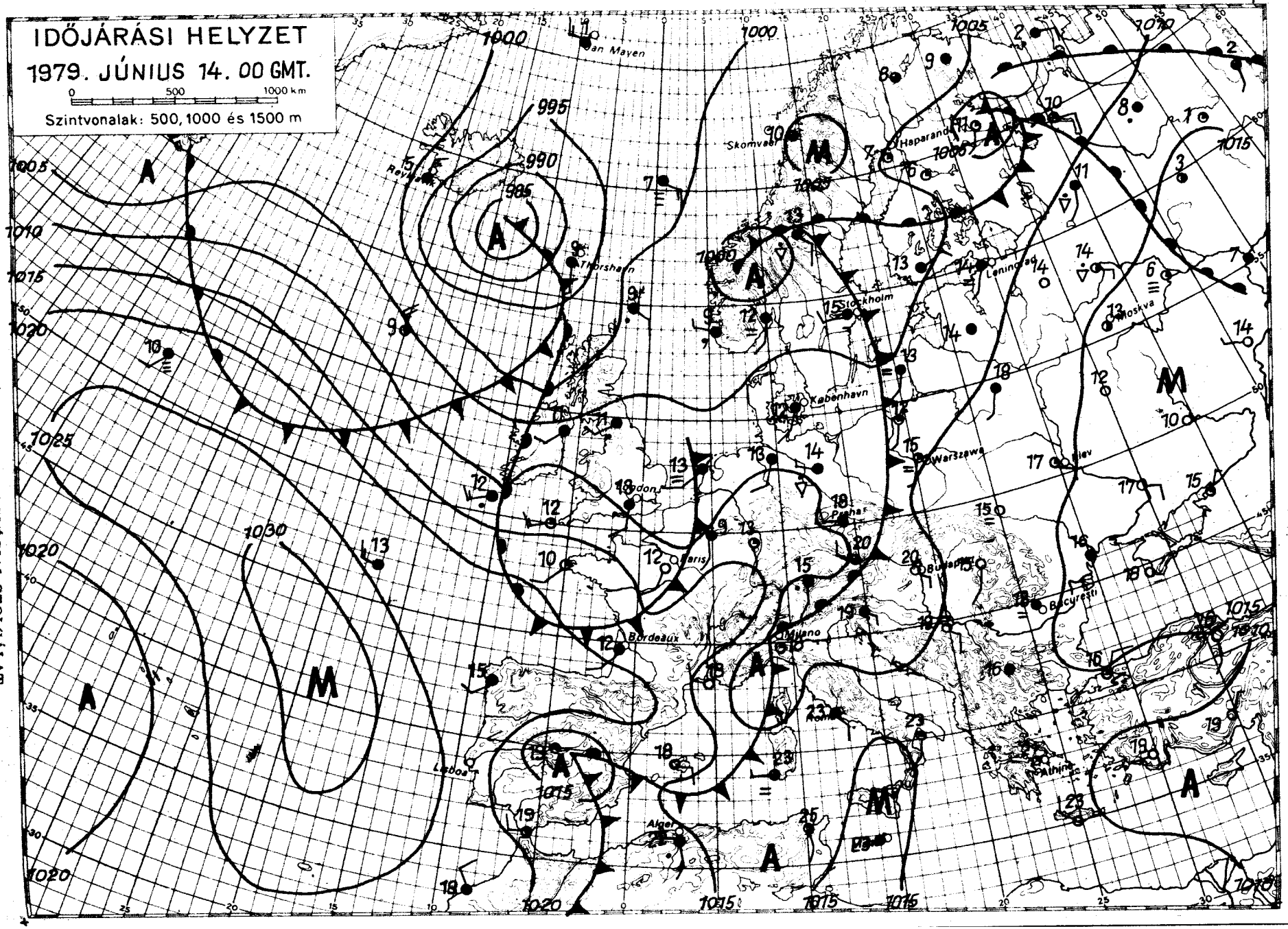

KIADJA: ORSZÁGOS METEOROLÓGIAI SZOLGÁLAT
Készíti: Központi Előrejelző Intézet Előrejelző Osztálya — T.: 273-078 — Megjelenik naponként —
Évi előfizetési díja: 1.460.-Ft - Megrendelhető: 1024 Budapest, II., Kitaibel Pál u. 1. Telefon: 353-500
Kiadásért felel: az OMSZ elnöke — Szerkesztésért felel: a KEI igazgatója

IDŐJÁRÁSI NAPIJELENTÉS

ЕЖЕДНЕВНЫЙ МЕТЕОРОЛОГИЧЕСКИЙ БЮЛЛЕТЕНЬ · DAILY WEATHER REPORT
BULLETIN QUOTIDIEN DE TEMPS · TÄGLICHER WETTERBERICHT

92. évfolyam 166. szám. + Budapest + 1979. június 15. péntek

Az időjárási helyzet és a várható időjárás:

Egyre kisebb területre korlátozódik Európában a meleg, nyári idő. Most már csak a Kelet-Európai sikságnak a Moszkvától délre eső vidékei fölé érkezik száraz, meleg levegő, s ezért ott napközben több órán át süt a nap, délutánra pedig 30 fokig is fölmelegszik a levegő. Kontinensünk más vidékeit, a Britszigetektől a Keleti-Kárpátokig elterülő tájakat óceáni levegő árasztja el. A több hullámban érkező nedves légtömegek időnként erős felhősödést, esőt, zivatarokat okoznak. A kevesebb napsütés, és a hüvösebb levegő együttes hatására mindenütt gyengül a nappali fölmelegedés, s ez történik fokozatosan a Kárpát-medencében is.

Csütörtökön a hajnali órákban érte el hazánkat az óceáni levegő első, jelentős hulláma. Nyugat felől fokozatosan beborult az ég, s előbb a Dunántúlon, azután az ország középső részén, majd a déli óráktól már keleten is heves záporok, zivatarok törtek ki. A zivatart főként a Dunántúlon kisérte viharos szél. A ma reggel 7 óráig lehullott csapadék mennyisége kevés kivétellel elérte az 5-15 mm-t, de sokfelé mértek 20, 26 mm-t is. A hőmérséklet csúcsértéke az ország északnyugati felében csütörtökön 20, 25, a délkeleti vidékeken még 25, 31 fok között volt. Éjszaka délnyugaton újból eleredt az eső, zápor, reggel zivatar is volt. Hajnalra 12, 18 fokig hült le a levegő. Délelőtt az ország déli felén még voltak zivatarok; északnyugat felől azonban már csökkent a felhőzet. A hőmérséklet 11 órára 18, 21 fokig emelkedett.

Ma 12 órakor Budapesten a hőmérséklet 21 fok, a tengerszintre átszámitott légnyomás 1010 mb /758 mm/, gyengén süllyed.

A Balaton vizének hőmérséklete 11 órakor Siófoknál 23 fok volt.

Várható időjárás szombat estig:

Nyugat felől időnként erősen megnövekvő felhőzet, pénteken néhány helyen és inkább keleten, szombaton újból többfelé esővel, záporral, zivatarral.
Pénteken időnként megerősödő déli, délnyugati szél, szombaton a Dunántúlon északnyugatira forduló, és időnként viharossá fokozódó szél.
Várható legalacsonyabb éjszakai hőmérséklet: 13, 18 fok között,
legmagasabb nappali hőmérséklet szombaton: északnyugaton 20, másutt 25 fok körül.

Bártfai Erzsébet s.k.

A hőmérséklet napi középértéke és eltérése a 100 évi átlagtól /Budapesten/:

1979. VI. 14.	21,0 C°	+0,8 C°

1871 óta ezen a napon Budapesten előfordult

legmagasabb hőmérséklet:	33,5 C° /1977/,
legalacsonyabb hőmérséklet:	6,6 C° /1891/.

79.437.

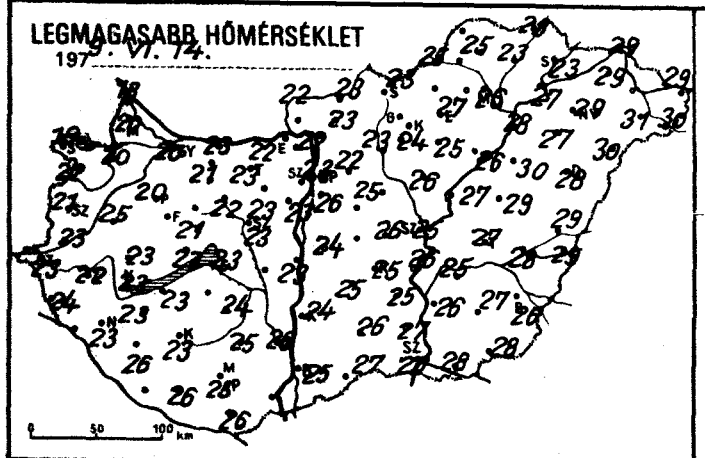
LEGMAGASABB HŐMÉRSÉKLET
197 9. VI. 14.

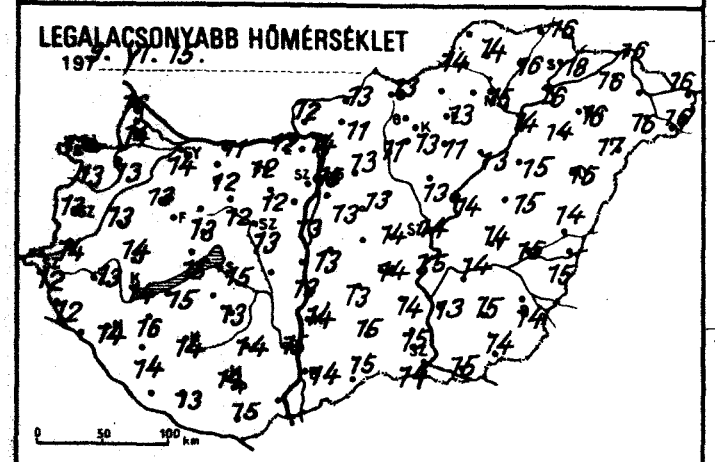
LEGALACSONYABB HŐMÉRSÉKLET
197 9. VI. 15.

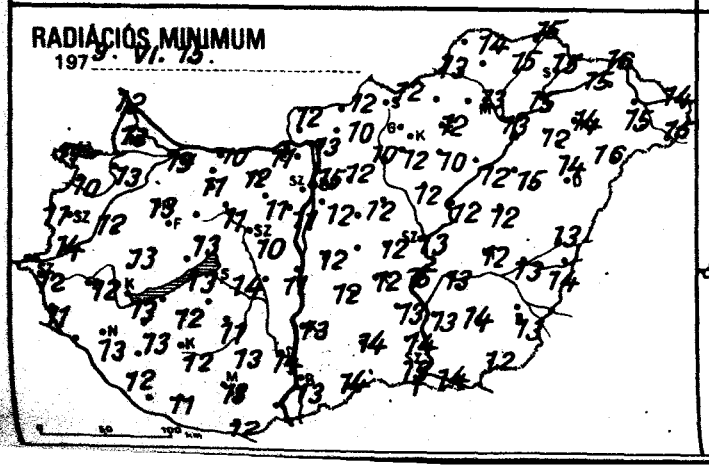
RADIÁCIÓS MINIMUM
197 9. VI. 15.

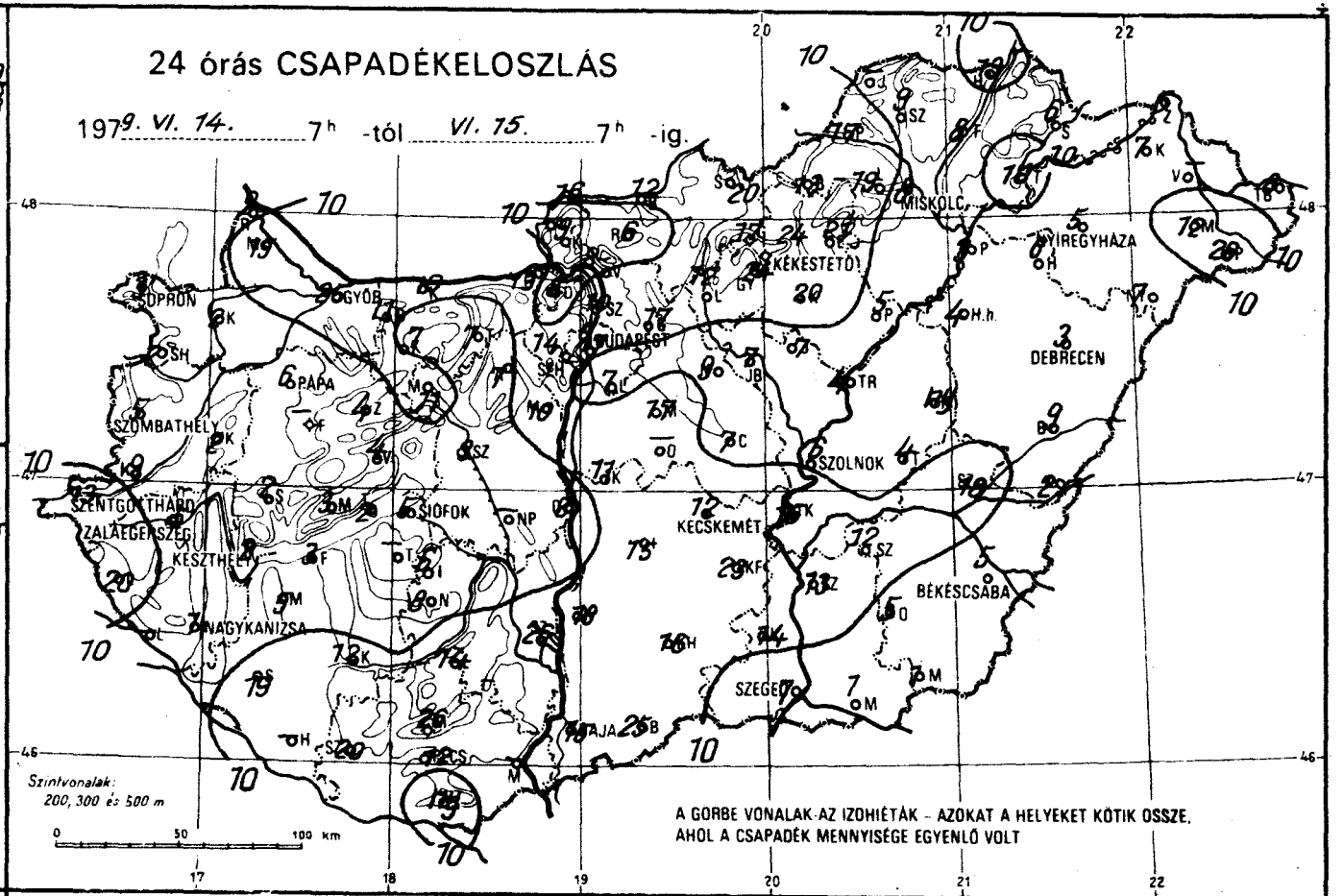
24 órás CSAPADÉKELOSZLÁS
197 9. VI. 14. 7h -tól VI. 15. 7h -ig.
SOPRON
GYŐR
PAPA
SZOMBATHELY
SZENTGOTTHÁRD
ZALAEGERSZEG
KESZTHELY
NAGYKANIZSA
SIÓFOK
BUDAPEST
MISKOLC
KÉKESTETŐ
NYÍREGYHÁZA
DEBRECEN
SZOLNOK
KECSKEMÉT
BÉKÉSCSABA
SZEGED
Szintvonalak: 200, 300 és 500 m
A GORBE VONALAK AZ IZOHIÉTÁK – AZOKAT A HELYEKET KÖTIK ÖSSZE, AHOL A CSAPADÉK MENNYISÉGE EGYENLŐ VOLT

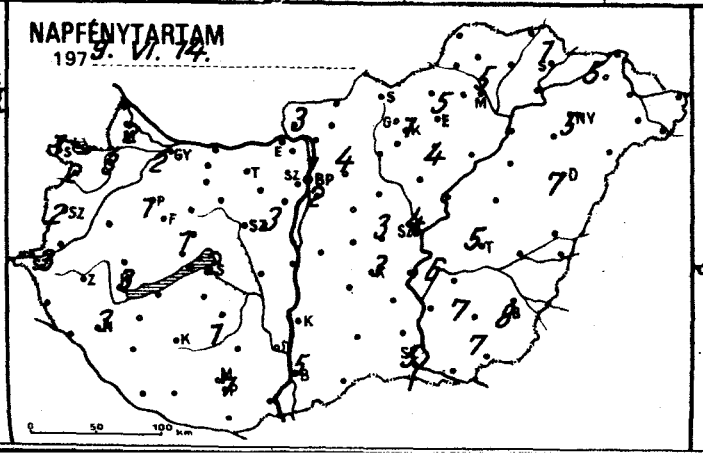
NAPFÉNYTARTAM
197 9. VI. 14.

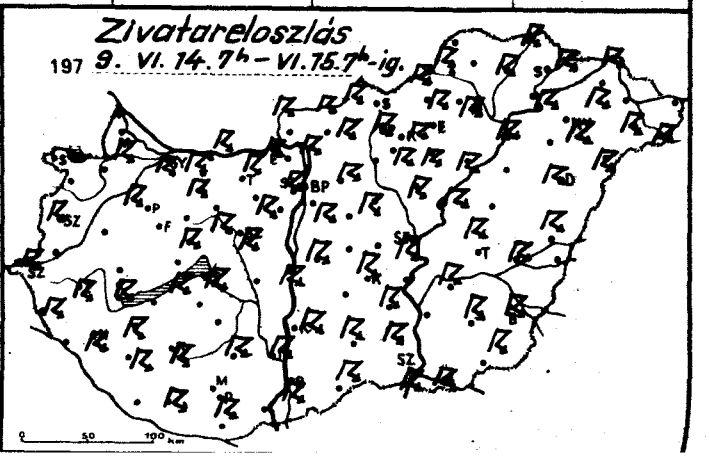
Zivatareloszlás
197 9. VI. 14. 7h – VI. 15. 7h -ig.

	197 9.VI.15. 07 h -ig az utolsó 24 óra adatai					
	csapadék (mm)		max. hőmérséklet	min. hőmérséklet	rad. min.	napos órák
Győr	25	↗	20	14	13	2
Kapuvár	2	⊽	20	13	13	3
Mosonmagyaróvár	15	↗	20	14	13	2
Rajka	9		18	16	12	
Sopron	3		19	12	11	1
Sopronhorpács	2		22	13	10	2
Káld	2		25	13	12	
Körmend	9		23	14	14	
Szentgotthárd	13	↗	23	12	12	3
Szombathely	5	↗	21	13	11	2
Lenti	20		24	12	11	
Letenye	–		–	–	–	
Nagykanizsa	1	↗	23	14	13	3
Zalaegerszeg	5	↗	22	13	12	
Farkasgyepű	–		–	–	–	
Keszthely	2	↗	23	14	13	3
Mencshely	3	⊽	20	13	11	1
Pápa	6	↗ ⌒	20	13	13	1
Sümeg	2		23	14	13	
Tihany	2	↗	23	15	13	
Veszprém	4		21	13	13	
Zirc	4	↗	20	11	10	
Fonyód	3		23	15	12	
Homokszt. György	–		–	–	–	–
Kaposvár	12	↗	23	14	12	
Marcali	5	↗	23	16	13	
Siófok	5	↗	23	15	14	2
Somogyszob	19	↗	26	14	12	
Tab	–		–	–	–	
Bábolna	11	↗ ⌒	21	13	11	
Esztergom	13	↗	22	12	11	
Kisbér	7	↗ ⌒	21	12	11	
Komárom	10	↗	23	11	10	
Tatabánya	7	↗ ⌒	23	12	12	
Alcsútdoboz	7	↗ ⌒	23	12	11	
Dunaújváros	8	↗	23	13	11	
Martonvásár	10	↗	23	13	11	3
Mór	11	↗ ⌒	22	12	11	
Nagyhörcsökp.	9	↗	24	12	12	
Szabadbattyán	3	↗ =	23	13	10	
Iregszemcse	6		24	13	11	1
Lengyel	14	↗	25	14	13	
Nagykónyi	8		24	13	11	
Szekszárd	26	↗	26	15	14	
Mísinatető Árpádtető	26	↗	23	13	12	
Mohács	–		–	–	–	
Pécs	12	↗	25	14	13	7
Siklós	ny		26	15	12	
Szigetvár	20	↗	26	13	11	
Bp. Lőrinc	7	↗ ⌒ =	23	13	12	2
Bp. Met. Int.	17	↗	23	15	15	
Bp. Szab. hegy	14	↗	21	13	11	
Cegléd	7	⊽	26	14	12	3
Dobogókő	8	⊽	18	12	11	
Gödöllő	17	↗ ⌒	22	13	12	4
Királyrét	9	⊽ ⌒	22	15	11	
Monor	17	⊽	25	13	12	
Nagykáta	9	↗	24	14	13	
Örkény	–		–	–	–	
Szentendre	10	⊽	22	14	14	

	197 9.VI.15. 07 h -ig az utolsó 24 óra adatai					
	csapadék (mm)		max. hőmérséklet	min. hőmérséklet	rad. min.	napos órák
Vác	8	↗ ⌒	22	14	13	
Vámosmikola	16	↗ ⌒	22	12	12	3
Baja	15	↗	25	14	13	5
Bácsalmás	25	↗	27	15	14	
Izsák	15		25	13	12	
Kalocsa	18	↗	24	14	13	
Kecskemét	12	↗ =	25	14	12	3
Kiskunf. háza	23	↗	25	14	13	
Kiskunhalas	16	↗	26	15	14	
Kunszentmiklós	11	↗	24	13	12	
Tiszakécske	15		26	15	15	
Balassagyarmat	12	↗	23	13	12	
Romhány	6	↗	23	11	10	
Salgótarján	20	↗	23	13	12	
Eger	21	↗	27	13	12	5
Galyatető	17	↗	20	11	9	
Gyöngyös	24	↗ ⌒	24	13	12	
Kékestető	24	↗ ⌒	18	11	9	1
Kompolt	20	↗	25	11	10	4
Lőrinci	12	↗	23	11	10	
Poroszló	5	↗	26	13	12	
Jászapáti	7	↗ ⌒	26	13	12	
Jászberény	7	⊽ ⌒	24	15	11	
Karcag	ny		29	15	12	
Szolnok	6	↗ ⌒ =	25	14	13	4
Tiszaroff	4	↗ ⌒	27	14	12	
Túrkeve	4	↗	27	14	12	5
Kistelek	14	↗	27	15	14	
Makó	1	↗	28	15	14	
Szeged	7	↗	26	14	13	5
Szentes	13	⊽	26	13	13	
Borsodnádasd	13	↗ ⌒	24	12	9	
Füged	8	↗	23	16	15	
Hidasnémeti	13	↗	28	16	15	
Jósvafő	–		–	–	–	
Lillafüred	19	⊽	24	14	13	
Miskolc	8	↗ =	26	15	13	5
Putnok	17	↗	25	14	13	
Sárospatak	6	↗	23	18	15	1
Szendrőlád	9	↗ ⌒	25	15	14	
Tokaj	10	↗	27	16	15	
Kisvárda	7	↗	29	16	15	5
Mátészalka	12	↗	31	16	15	
Nyíregyháza	5	↗	29	16	14	5
Nyírlugos	7	↗	30	17	16	
Pátyod	26	↗	30	16	15	
Tiszabecs	8	⊽	29	16	14	
Vásárosnamény	–		–	–	–	
Záhony	5	↗	29	16	16	
Berettyóújfalu	9	↗	29	14	13	
Debrecen	3	↗ ⌒	28	15	14	7
Hajdúdorog	6	⊽ ⌒	27	14	12	
Hortobágy	4	⊽	30	15	15	
Körösszakál	2	⌒	29	15	14	
Polgár	3	↗ ⌒	28	14	13	
Békéscsaba	5	↗ ⌒	26	14	13	8
Mezőhegyes	1	↗ ⌒	28	14	12	7
Orosháza	5	↗	27	15	14	7
Szarvas	12	↗	25	14	13	6
Szeghalom	18	↗	28	15	13	

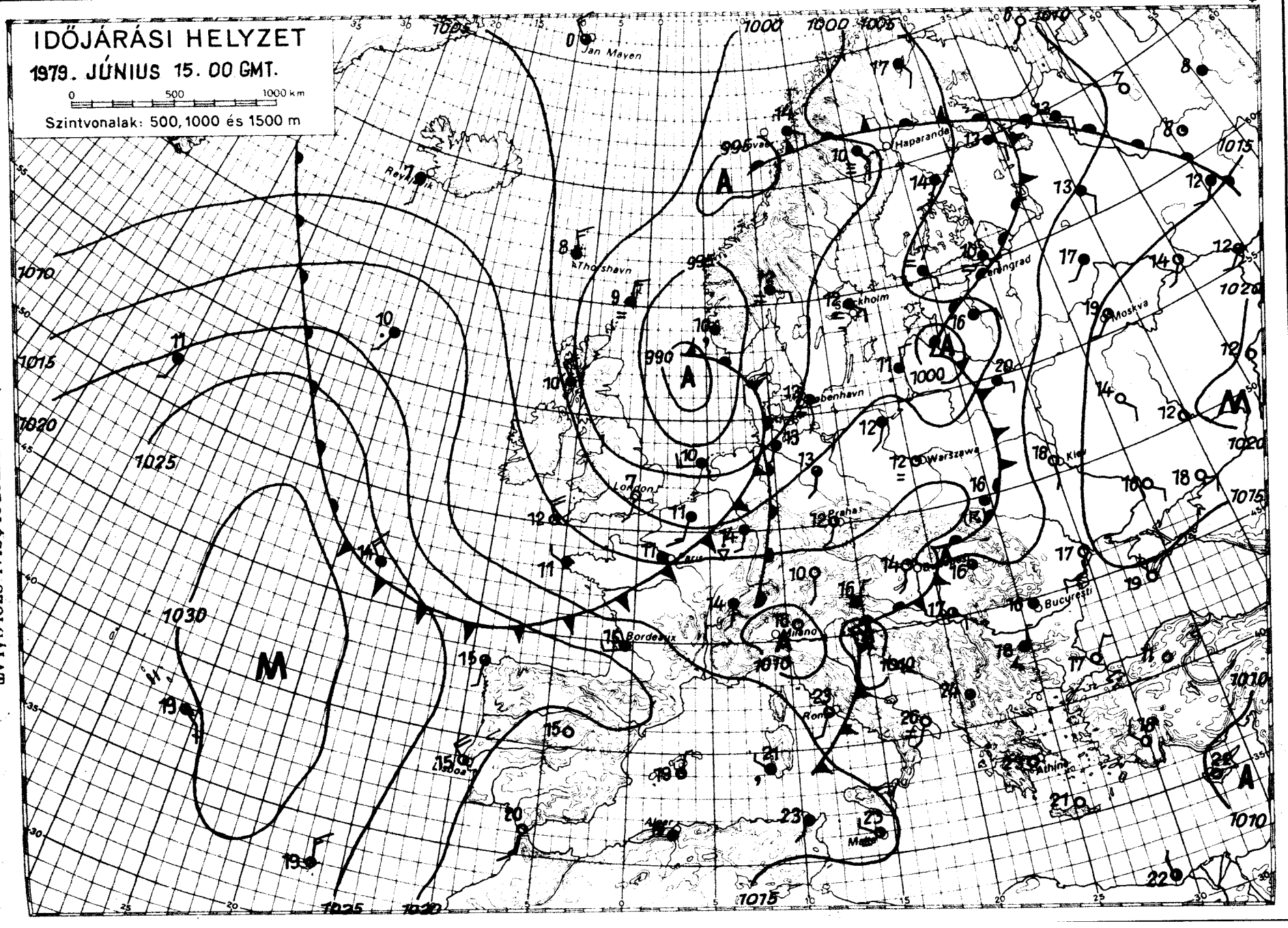

KIADJA: ORSZÁGOS METEOROLÓGIAI SZOLGÁLAT

Készíti: Központi Előrejelző Intézet Előrejelző Osztálya — T.: 273 - 018 — Megjelenik naponként —

Évi előfizetési díja: 1.460.-Ft - Megrendelhető: 1024 Budapest, II., Kitaibel Pál u. 1. Telefon: 353-500

Kiadásért felel: az OMSZ elnöke — Szerkesztésért felel: a KEI igazgatója

IDŐJÁRÁSI NAPIJELENTÉS

ЕЖЕДНЕВНЫЙ МЕТЕОРОЛОГИЧЕСКИЙ БЮЛЛЕТЕНЬ · DAILY WEATHER REPORT
BULLETIN QUOTIDIEN DE TEMPS · TÄGLICHER WETTERBERICHT

90. évfolyam 167. szám. + Budapest + 1979. június 16. szombat

Az időjárási helyzet és a várható időjárás:

Szombaton délelőtt Finnország és Közép-Európa felett egy-egy gyenge ciklon örvénylett. A területükön általában erősen felhős, vagy borült volt az ég és gyakran esett az eső, illetve záporok voltak. A kontinens többi részén változóan felhős és általában száraz idő volt. Nyugat-Európában és Közép-Európa nyugati részén az ilyenkor szokásosnál 2-8 fokkal hűvösebb van. Európa többi részén viszont az átlagosnál melegebb a levegő.

Magyarországon pénteken napos és borult időszakok váltakoztak. Gyakran esett az eső, illetve záporok alakultak ki. A 24 óra alatt lehullott csapadék mennyisége néhány tizedmilliméter és 64 mm között van. A területi eloszlása nagyon szeszélyes, de nagyobb mennyiség csak egy-egy zivatarfelhőből hullott. A 64 mm-t Kiskunhalasról jelentették. A hőmérséklet pénteki csúcsértéke 22 és 27, a szombat hajnali minimuma 12 és 18 fok között volt. Szombaton délelőtt derült és borult területek, illetve időszakok váltakoztak. Csak néhány helyen volt újabb zápor. A Dunántúlon időről-időre megélénkült az északnyugati szél. Nagy volt a hőmérséklet-különbség az északnyugati és délkeleti országrész között. 11 órakor északnyugatról 13, 19, délkeletről 23, 24 fokot jelentettek.

Ma 12 órakor Budapesten a hőmérséklet 23 fok, a tengerszintre átszámitott légnyomás 1010 mb /758 hgmm/, alig változik.

A Balaton vize 11 órakor Siófoknál 23 fokos volt.

Várható időjárás vasárnap estig:

Gyengén és erősen felhős időszakok váltakoznak.
Elszórtan zápor, helyenként zivatar, vasárnap délnyugaton esetleg „csendes" eső.
Általában mérsékelt, időnként élénk, a Dunántúlon északnyugati, északi, a keleti országrészben déli, délnyugati irányú szél.
Hajnalban helyenként köd.
Várható legalacsonyabb éjszakai hőmérséklet 10, 15 fok között, legmagasabb nappali hőmérséklet vasárnap nyugaton 22, keleten 27 fok körül.

Aigner Szilárd s.k.

A hőmérséklet napi középértéke és eltérése a 100 évi átlagtól /Budapesten/:

1979. VI. 15. - - - - 23,4 C° +1,2 C°

1871 óta ezen a napon Budapesten előfordult

legmagasabb hőmérséklet: 33,4 C° /1935/;
legalacsonyabb hőmérséklet: 6,8 C° /1913/.

79.438.

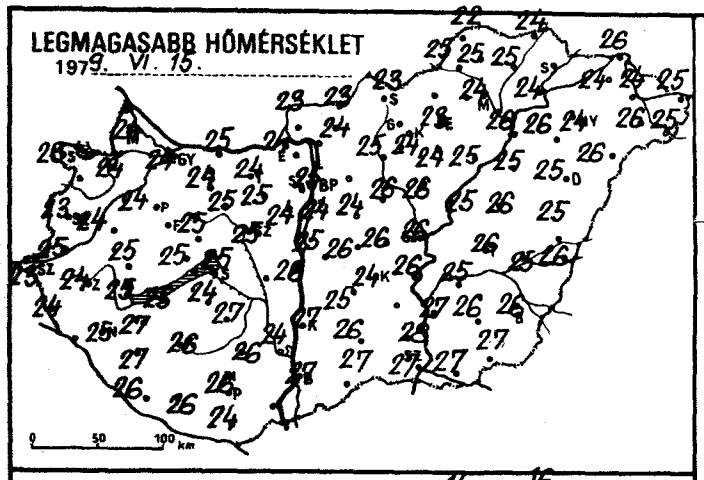
LEGMAGASABB HŐMÉRSÉKLET
1979. VI. 15.

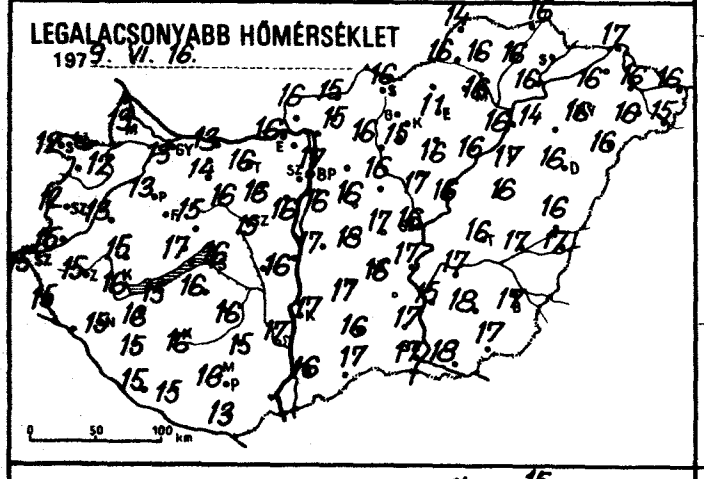
LEGALACSONYABB HŐMÉRSÉKLET
1979. VI. 16.

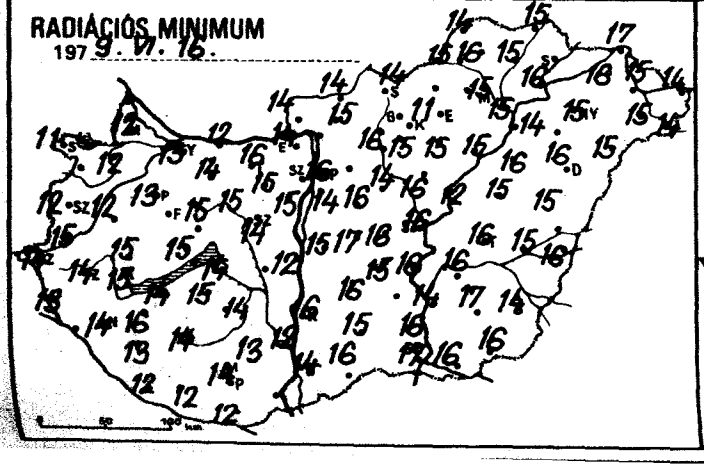
RADIÁCIÓS MINIMUM
1979. VI. 16.

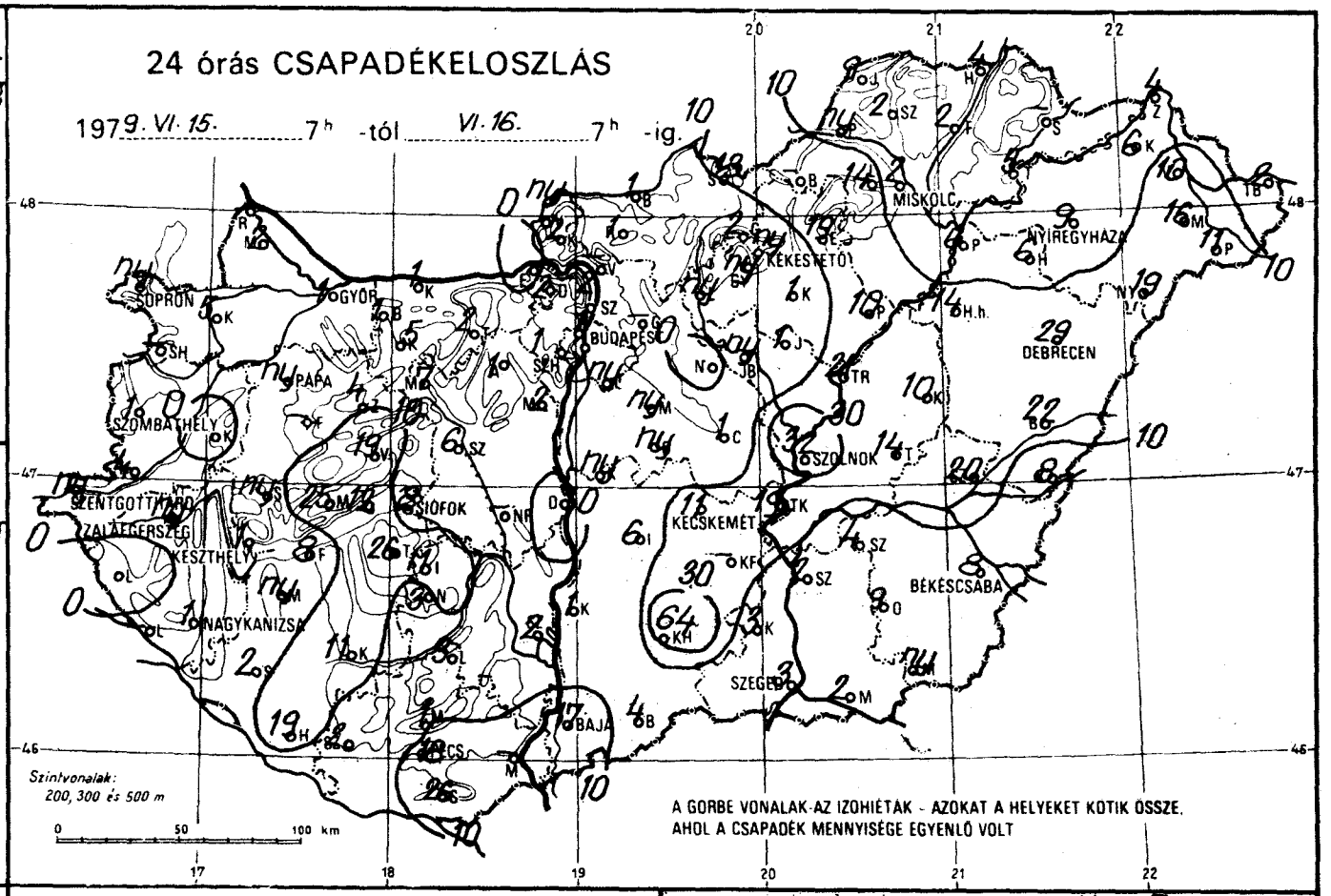
24 órás CSAPADÉKELOSZLÁS
1979. VI. 15. 7h -tól VI. 16. 7h -ig.
SOPRON
GYŐR
PAPA
SZOMBATHELY
SZENTGOTTHÁRD
ZALAEGERSZEG
KESZTHELY
NAGYKANIZSA
SIÓFOK
BUDAPEST
MISKOLC
KÉKESTETŐ
NYÍREGYHÁZA
DEBRECEN
SZOLNOK
KECSKEMÉT
BÉKÉSCSABA
SZEGED
BAJA
Szintvonalak: 200, 300 és 500 m
A GÖRBE VONALAK AZ IZOHIÉTÁK - AZOKAT A HELYEKET KÖTIK ÖSSZE, AHOL A CSAPADÉK MENNYISÉGE EGYENLŐ VOLT

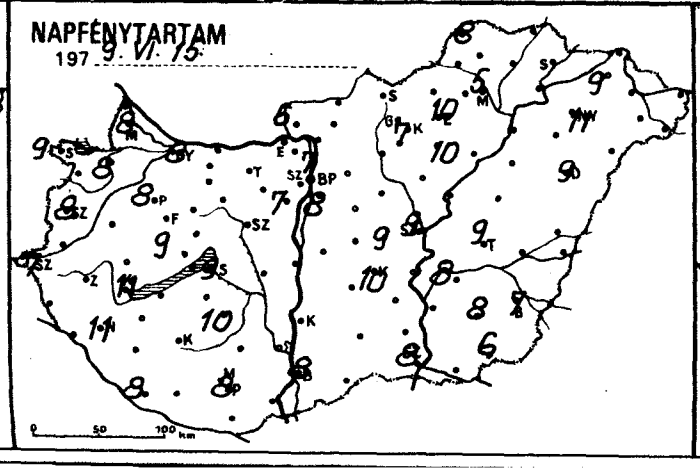
NAPFÉNYTARTAM
1979. VI. 15.

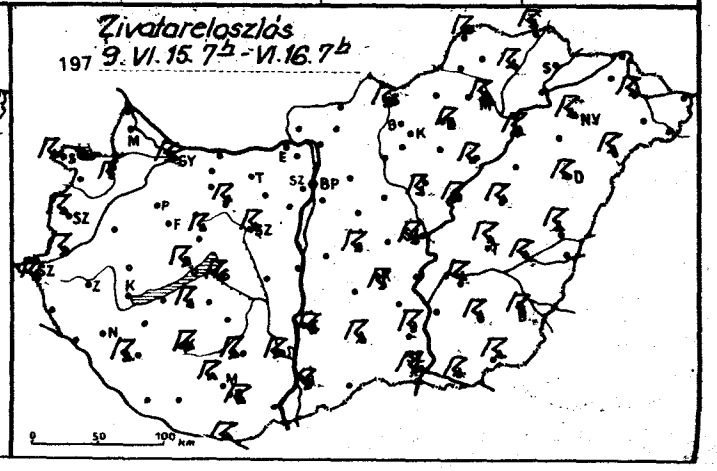
Zivatareloszlás
1979. VI. 15. 7h - VI. 16. 7h

	197 9. VI. 16. 07 h -ig az utolsó 24 óra adatai					
	csapadék (mm)		max. hőmérséklet	min. hőmérséklet	rad. min.	napos órák
Győr	1	⚹	24	13	13	8
Kapuvár	5	⚹	24	12	12	8
Mosonmagyaróvár	2		24	13	12	8
Rajka	–		–	–	–	
Sopron	ny	⚹	23	12	11	9
Sopronhorpács	–		–	–	–	
Káld	.		24	13	12	
Körmend	4	⚹	25	15	15	
Szentgotthárd	ny	⚹	23	15	14	7
Szombathely	1	⚹	23	12	12	8
Lenti	.		24	15	13	
Letenye	–		–	–	–	
Nagykanizsa	1	▽̇	25	15	14	11
Zalaegerszeg	ny	▽̇	24	15	14	
Farkasgyepű	–		–	–	–	
Keszthely	1	▽̇	25	16	15	11
Mencshely	25	▽̇	23	15	14	9
Pápa	ny	▽̇	24	13	13	8
Sümeg	ny		25	15	15	
Tihany	12	⚹	25	17	15	
Veszprém	19	⚹	25	15	15	
Zirc	4		23	13	12	
Fonyód	8	▽̇	25	15	14	
Homokszt. györgy	19	⚹	26	15	12	8
Kaposvár	11	⚹	26	16	14	
Marcali	ny	⚹	27	16	16	
Siófok	8	⚹	25	16	14	9
Somogyszob	2	⚹	27	15	13	
Tab	26	⚹	24	16	15	
Bábolna	1	▽̇∩	25	14	14	
Esztergom	.		24	16	14	
Kisbér	5		24	14	14	
Komárom	1	▽̇	25	13	12	
Tatabánya	2		24	16	16	
Ácsútdoboz	1	▽̇	25	16	15	
Dunaújváros	.		26	16	12	
Martonvásár	2	▽̇	24	16	15	7
Mór	7	⚹	25	16	15	
Nagyhörcsökp.	–		–	–	–	
Szabadbattyán	6	⚹	25	15	14	
Fregszemcse	11	▽̇	27	16	14	10
Lengyel	3	⚹	26	15	13	
Nagykónyi	3		27	16	14	
Szekszárd	2	⚹	24	17	12	
Misipatető	1	⚹	24	14	13	
Mohács	–		–	–	–	
Pécs	18	⚹	26	16	14	8
Siklós	26	⚹▲	24	13	12	
Szigetvár	2		26	15	12	
Bp. Lőrinc	ny	▽̇	24	16	14	8
Bp. Met. Int.	1	▽̇	25	17	16	7
Bp. Szab. hegy	1	∩	21	14	12	
Cegléd	1		26	17	16	9
Dobogókő	2		18	13	12	
Gödöllő	–		–	–	–	–
Királyrét	2	≡	23	13	12	
Monor	ny		24	16	16	
Nagykáta			26	16	14	
Orkény	ny	⚹	26	18	17	
Szentendre	2		24	16	16	

	197 9. VI. 16. 07 h -ig az utolsó 24 óra adatai					
	csapadék (mm)		max. hőmérséklet	min. hőmérséklet	rad. min.	napos órák
Vác	–		–	–	–	
Vámosmikola	ny		23	16	14	6
Baja	17	⚹	27	16	14	8
Bácsalmás	4		27	17	16	
Izsák	6		25	17	16	
Kalocsa	1	⚹	27	17	16	
Kecskemét	11	⚹	24	16	15	10
Kiskunf. háza	–		–	–	–	
Kiskunhalas	64	⚹	26	16	15	
Kunszentmiklós	ny		25	17	15	
Tiszakécske	19	▽̇	26	17	16	
Balassagyarmat	1		23	15	14	
Romhány	1	▽̇	24	15	15	
Salgótarján	13	⚹	23	16	14	
Eger	19	⚹	23	16	16	10
Galyatető	2		18	11	9	
Gyöngyös	ny	▽̇	24	15	15	
Kékestető	ny	▽̇	17	11	9	7
Kompolt	1	▽̇	24	16	15	10
Lőrinci	ny	▽̇	25	16	16	
Poroszló	10	⚹	25	16	15	
Jászapáti	1	⚹	26	17	16	
Jászberény	ny		25	17	16	
Karcag	10	⚹	26	16	15	
Szolnok	32	⚹▲	26	16	16	9
Tiszaroff	21	⚹	25	16	12	
Túrkeve	14	⚹	26	16	16	9
Kistelek	3	⚹	28	17	16	
Makó	2	⚹	27	18	16	
Szeged	3	⚹	27	17	17	8
Szentes	2	▽̇	27	15	14	
Borsodnádasd	–		–	–	–	
Füged	2	⚹	25	16	15	
Hidasnémeti	4	⚹	24	16	15	
Jósvafő	9	⚹∩	22	14	14	8
Lillafüred	14	▽̇	27	15	15	
Miskolc	2	⚹	24	16	15	5
Putnok	ny	▽̇	25	16	15	
Sárospatak	–		–	–	–	–
Szendrőlád	2	▽̇∩	25	16	16	
Tokaj	5	▽̇	24	16	16	
Kisvárda	6		24	16	16	9
Mátészalka	16	▽̇	26	16	15	
Nyíregyháza	9	⚹	24	16	15	11
Nyírlugos	19	⚹	26	16	15	
Pátyod	11	▽̇	25	15	14	
Tiszabecs	2		25	16	14	
Vásárosnamény	10	⚹	24	16	15	
Záhony	4		26	17	17	
Berettyóújfalu	22	⚹	25	16	15	
Debrecen	29	⚹	25	16	16	9
Hajdúdorog	6		26	14	14	
Hortobágy	14		25	17	16	
Körösszakál	8	▽̇	26	17	16	
Polgár	6	⚹	26	16	15	
Békéscsaba	8	⚹	26	17	14	7
Mezőhegyes	ny	⚹	27	17	16	6
Orosháza	9	⚹	26	18	17	8
Szarvas	4	⚹	25	17	16	8
Szeghalom	20	⚹	25	17	15	

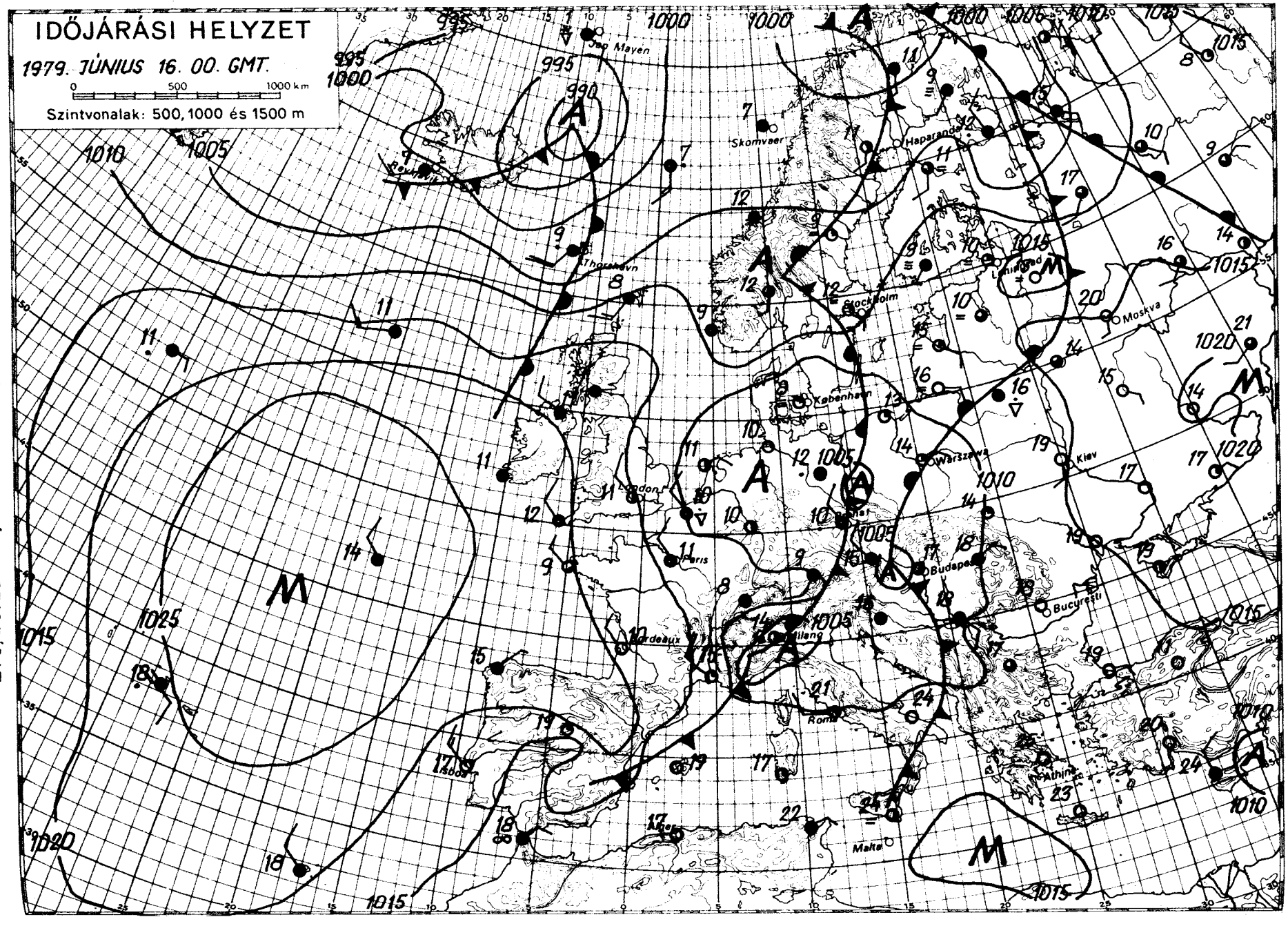

KIADJA: ORSZÁGOS METEOROLÓGIAI SZOLGÁLAT
Készíti: Központi Előrejelző Intézet Előrejelző Osztálya — T.: 273-018 — Megjelenik naponként —
Évi előfizetési díja: 1.460.-Ft - Megrendelhető: 1024 Budapest, II., Kitaibel Pál u. 1. Telefon: 353-500
Kiadásért felel: az OMSZ elnöke — Szerkesztéséért felel: a KEI igazgatója

IDŐJÁRÁSI NAPIJELENTÉS

ЕЖЕДНЕВНЫЙ МЕТЕОРОЛОГИЧЕСКИЙ БЮЛЛЕТЕНЬ • DAILY WEATHER REPORT
BULLETIN QUOTIDIEN DE TEMPS • TÄGLICHER WETTERBERICHT

92. évfolyam. 168. szám. + Budapest + 1979. június 17. vasárnap

Az időjárási helyzet és a várható időjárás:

Kontinensünkön észak-déli irányban, kb. a Murmanszk-Leningrád-Varsó-Belgrád-Palermó vonalban mintegy 200-400 km szélességben időjárási front húzódik. A front mentén erősen felhős, vagy borult az ég és sokfelé esik az eső, záporok, zivatarok vannak. Kelet- és Délkelet-Európában ugyanakkor általában kevés a felhő és a hőmérséklet csúcsértéke 8, 10 fokkal meghaladja a sokévi átlagot. Szárazföldünk nyugati részén magas nyomású légköri képződmény található. Ezeken a területeken lelassultak a légmozgások és kevés csapadék hullik. Hétfő estig a Kárpát-medencében lényeges időjárás-változás nem várható, így folytatódik a túlnyomóan felhős, esős idő.

Hazánkat szombaton északnyugat felől a reggeli órákban érte el a hűvös, óceáni levegő. Hatására az ország nyugati, északnyugati részén erősen megnövekedett a felhőzet és sokfelé eleredt az eső, záporok, zivatarok keletkeztek. A hűvös levegő csak nagyon lassan mozgott kelet, délkelet felé így az ország középső és keleti részén még 8, 11 órán át sütött a nap és 25, 28 fok között váltakozott a legmagasabb nappali hőmérséklet. A hűvös levegővel elárasztott területeken viszont csak 16, 21 fok között alakult a hőmérséklet csúcsértéke. Szombat este az óceáni levegő elérte a Duna, vasárnap délelőtt a Kékestető-Szolnok-Szeged vonalát. Nyomában heves záporok, zivatarok alakultak ki és a ma reggel 7 óráig lehullott csapadék mennyisége a Dunántúl nagy részén elérte a 20, 40 mm-t, de Siófokról 41, Nagykanizsáról 43, Pápáról 50 mm-t jelentettek. Az ország más vidékein csapadéknyom és 10 mm között váltakozott a lehullott eső mennyisége. Vasárnap hajnalra nyugaton 10, 14, máshol 15, 18 fokig hűlt le a levegő. Délelőtt változóan, többfelé erősen felhős volt az ég. A Tiszántúlon szórványosan záporok, zivatarok keletkeztek. A hőmérséklet 11 órakor 16, 23 fok között váltakozott.

Ma 12 órakor Budapesten a hőmérséklet 17 fok, a tengerszintre átszámitott légnyomás 1013 mb /760 mm/, gyengén emelkedik.

A Balaton vizének hőmérséklete Siófoknál 11 órakor 22 fok volt.

Várható időjárás hétfő estig:

Időnként felszakadozó felhőzet még többfelé újabb esővel, záporral, zivatarral.
A Dunántúlon napközben élénk, erős lökésekkel kisért nyugati, északnyugati szél.
Várható legalacsonyabb éjszakai hőmérséklet: 10, 15,
legmagasabb nappali hőmérséklet hétfőn: 18, 23 fok között.

Németh Lajos s.k.

A hőmérséklet napi középértéke és eltérése a 100 évi átlagtól /Budapesten/:

1979. VI. 16.	21,4 C°	+2,2 C°

1871 óta ezen a napon Budapesten előfordult

legmagasabb hőmérséklet:	32,6 C° /1962/,
legalacsonyabb hőmérséklet:	6,5 C° /1923/.

79.459.

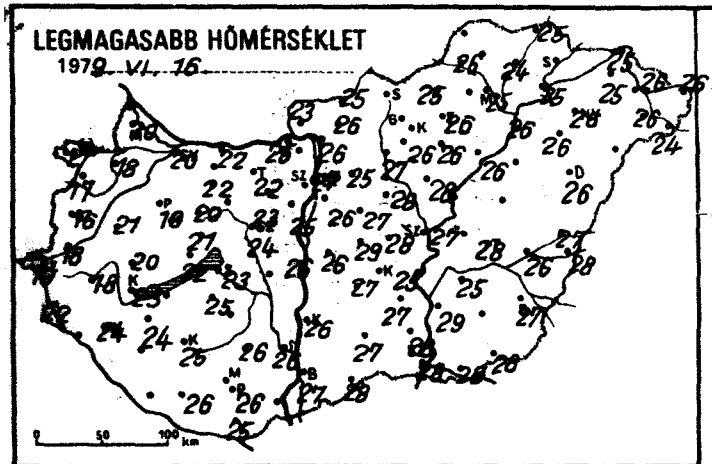
LEGMAGASABB HŐMÉRSÉKLET
1979. VI. 16.

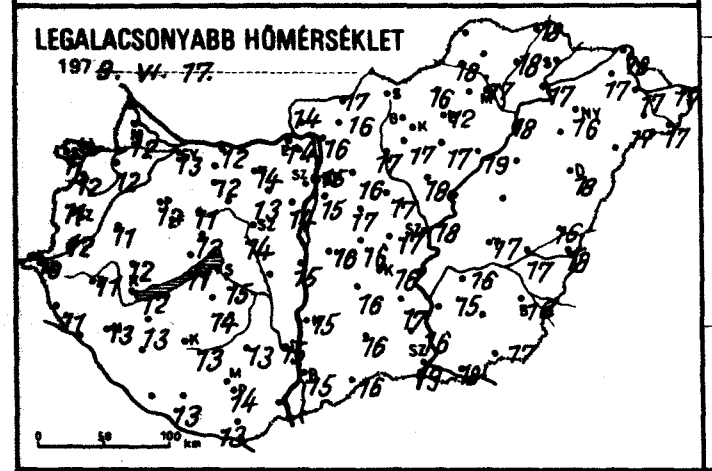
LEGALACSONYABB HŐMÉRSÉKLET
1979. VI. 17.

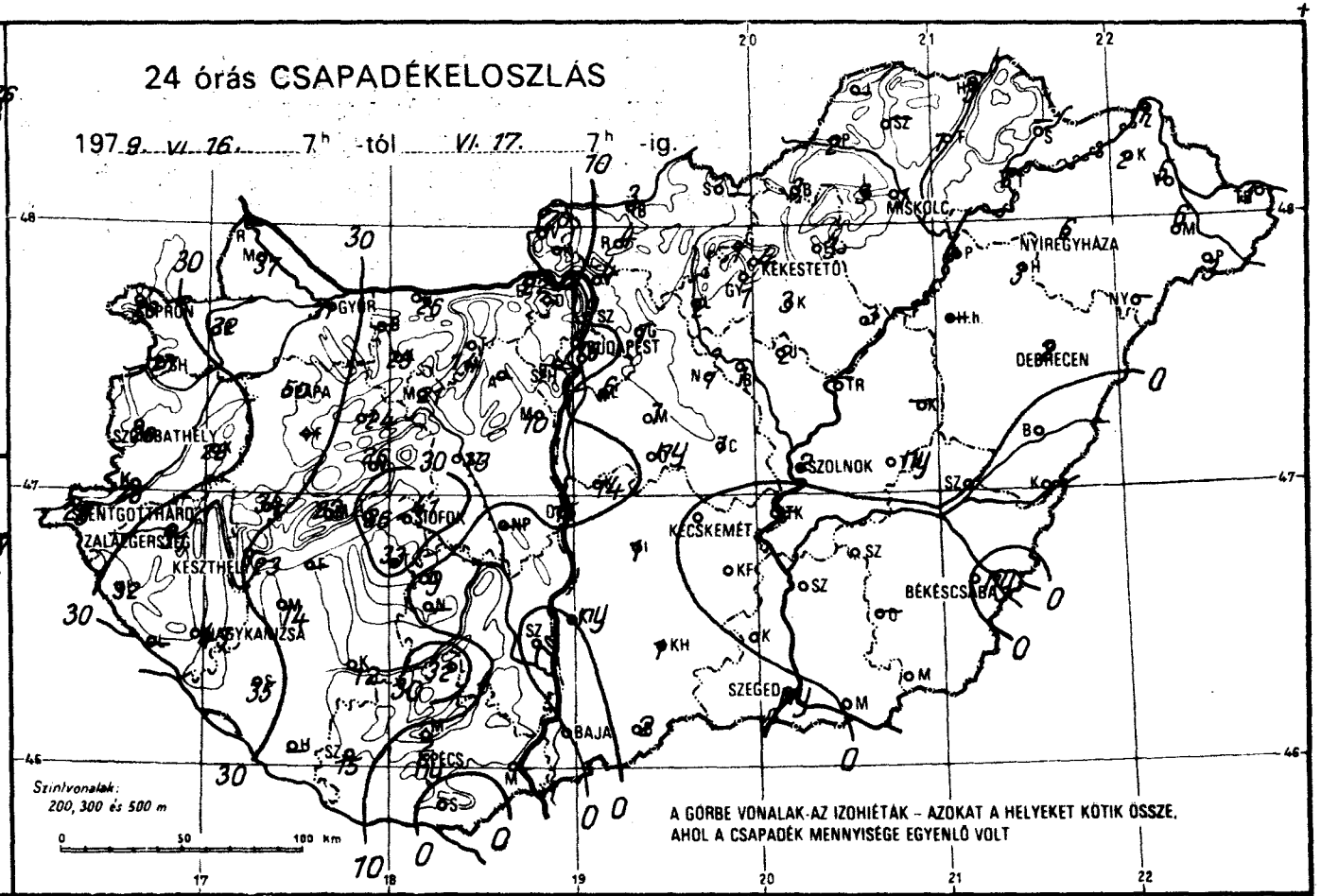
24 órás CSAPADÉKELOSZLÁS
1979. VI. 16. 7h -tól VI. 17. 7h -ig.
Szintvonalak: 200, 300 és 500 m
A GÖRBE VONALAK-AZ IZOHIÉTÁK – AZOKAT A HELYEKET KÖTIK ÖSSZE, AHOL A CSAPADÉK MENNYISÉGE EGYENLŐ VOLT
MISKOLC
NYÍREGYHÁZA
KÉKESTETŐ
DEBRECEN
SZOLNOK
KECSKEMÉT
BÉKÉSCSABA
SZEGED
BAJA
PÉCS
SIÓFOK
KESZTHELY
NAGYKANIZSA
SZOMBATHELY
GYŐR
SOPRON
BUDAPEST
0 50 100 km

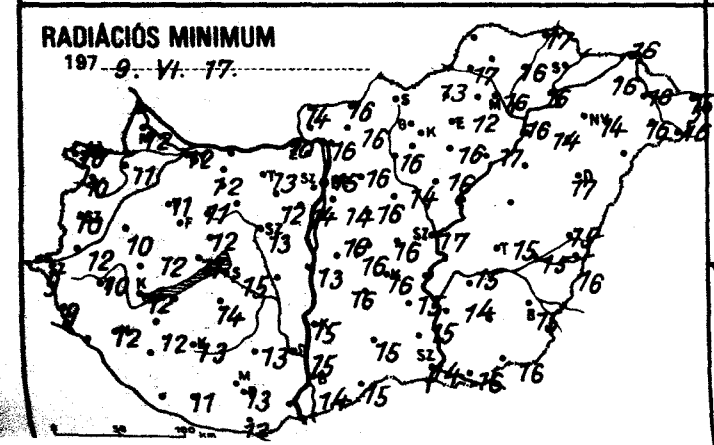
RADIÁCIÓS MINIMUM
1979. VI. 17.

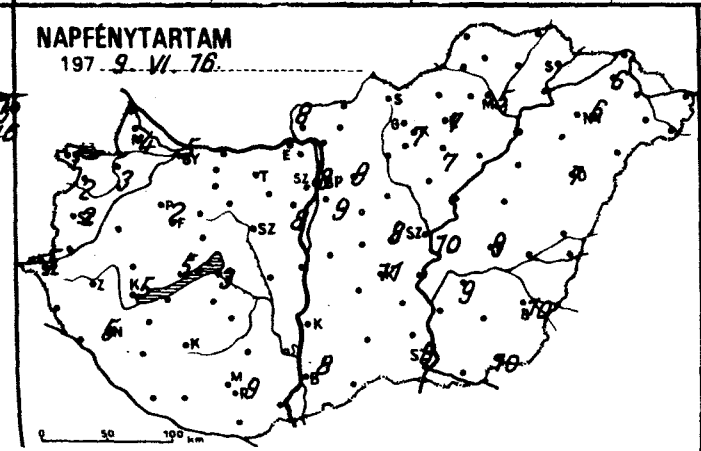
NAPFÉNYTARTAM
1979. VI. 16.

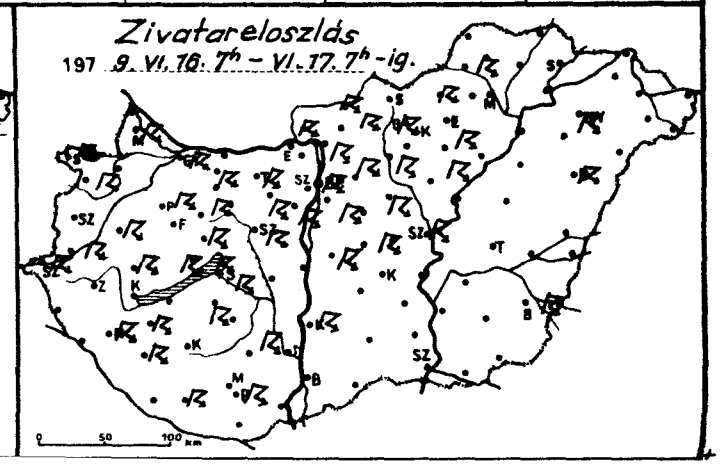
Zivatareloszlás
1979. VI. 16. 7h – VI. 17. 7h -ig.

	197 9. VI. 17. 07 h -ig az utolsó 24 óra adatai					
	csapadék (mm)		max. hőmérséklet	min. hőmérséklet	rad. min.	napos órák
Győr	31	↖	20	13	12	5
Kapuvár	32	▽̇	28	12	11	3
Mosonmagyaróvár	37	↖	20	12	12	4
Rajka	–		–	–	–	
Sopron	29	↖	17	11	10	1
Sopronhorpács	27	↖	17	12	10	2
Káld	28	↖	21	11	10	
Körmend	28	↖	18	12	12	
Szentgotthárd	23	↖	19	10	9	5
Szombathely	29	↖	16	11	10	2
Lenti	32	↖	22	11	9	
Letenye	–		–	–	–	
Nagykanizsa	43	↖	24	13	12	5
Zalaegerszeg	31	↖	18	11	10	
Farkasgyepű	–		–	–	–	
Keszthely	23	↖	23	12	12	5
Mencshely	22	↖	22	11	11	5
Pápa	50	↖	19	12	11	2
Sümeg	34	↖	20	12	12	
Tihany	36	↖	23	13	12	
Veszprém	20	↖	21	12	12	
Zirc	24	↖	20	11	11	
Fonyód	–		–	–	–	
Homokszt. györgy	–		–	–	–	–
Kaposvár	12	↖	25	13	13	
Marcali	14	↖	24	13	12	
Siófok	41	↖	23	15	15	3
Somogyszob	35	↖▲	26	13	12	
Tab	33	↖	25	14	14	
Babolna	–		–	–	–	
Esztergom	22	▽̇	25	14	10	
Tisbér	29	↖	22	12	12	
Komárom	26	↖	22	12	–	
Tatabánya	14	↖	22	14	13	
Alcsútdoboz	–		–	–	–	
Dunaújváros	15	↖	26	15	13	
Martonvásár	10	↖	25	14	14	8
Mór	21	↖	23	13	12	
Nagyhörcsökp.	–		–	–	–	
Szabadbattyán	13	↖	24	14	13	
Tegszemcse	9	▽̇	26	14	13	4
Tengyel	32	↖	26	13	13	
Nagykónyi	–		–	–	–	
Szekszárd	.		26	15	15	
Csepeltető	2	▽̇	24	12	12	
Mohács	–		–	–	–	
Pécs	ny	↖ ⌒	26	14	13	9
Siklós	.		25	13	12	
Szigetvár	15	↖	26	13	11	
Sp. Lőrinc	6	↖	26	15	14	9
Sp. Met. Int.	16	↖	27	15	15	8
Sp. Szab. hegy	–		–	–	–	
Tegléd	1	▽̇	28	17	16	8
Tobogókő	–		–	–	–	
Tödöllő	1	↖	25	16	16	9
Királyrét	–		–	–	–	
Monor	1		27	17	16	
Nagykáta	1	↖	28	17	14	
Törkény	ny	↖	29	16	16	
Szentendre	9	↖	26	16	15	

	197 9. VI. 17. 07 h -ig az utolsó 24 óra adatai					
	csapadék (mm)		max. hőmérséklet	min. hőmérséklet	rad. min.	napos órák
Vác	5	↖ ⌒	26	16	16	
Vámosmikola	20	↖	23	14	14	8
Baja	.		27	15	14	8
Bácsalmás	2	▽̇	28	16	15	
Izsák	1		27	16	16	
Kalocsa	ny	↖	26	15	15	
Kecskemét	.	= ⌒	25	16	16	11
Kiskunf. háza	.		27	17	15	
Kiskunhalas	1	▽̇	27	16	15	
Kunszentmiklós	14	↖	26	16	15	
Tiszakécske	–		–	–	–	
Balassagyarmat	3	↖	25	17	16	
Romhány	4	↖	26	16	16	
Salgótarján	–		–	–	–	
Eger	3	▽̇	26	12	12	7
Galyatető	1	↖	20	12	12	
Gyöngyös	1	▽̇	26	17	16	
Kékestető	4	▽̇ ≡	18	12	11	7
Kompolt	3	↖	26	17	16	7
Lőrinci	2	↖	27	17	16	
Poroszló	3	▽̇	26	19	17	
Jászapáti	2	↖	28	18	16	
Jászberény	1	↖	27	18	15	
Karcag	–		–	–	–	
Szolnok	2	↖	27	18	17	10
Tiszaroff	–		–	–	–	
Túrkeve	ny	▽̇ ⌒	28	17	15	9
Kistelek	.		28	16	15	
Makó	.		28	18	16	
Szeged	ny	▽̇	28	14	14	9
Szentes	1	▽̇	29	15	14	
Borsodnádasd	3	↖	25	16	15	
Fügöd	1		24	18	16	
Hidasnémeti	3		25	18	17	
Jósvafő	–		–	–	–	–
Lillafüred	9	▽̇	27	16	15	
Miskolc	1	▽̇	25	17	16	5
Putnok	2	↖	26	18	17	
Sárospatak	–		–	–	–	–
Szendrőlád	–		–	–	–	
Tokaj	1	▽̇	25	17	16	
Kisvárda	2		25	17	16	6
Mátészalka	6	▽̇	26	17	16	
Nyíregyháza	6	↖	26	16	14	6
Nyírlugos	–		–	–	–	
Pátyod	3	▽̇	24	17	16	
Tiszabecs	3	▽̇	26	17	15	
Vásárosnamény	5	▽̇	26	17	16	
Záhony	1	▽̇	25	16	16	
Berettyóújfalu	.		27	16	15	
Debrecen	2	↖	26	18	17	7
Hajdúdorog	3	▽̇	26	–	14	
Hortobágy	–		–	–	–	
Körösszakál	.	⌒	28	18	16	
Polgár	4		26	18	16	
Békéscsaba	ny	↖	27	16	15	10
Mezőhegyes	.		28	17	16	10
Orosháza	–		–	–	–	–
Szarvas	.		25	16	15	9
Szeghalom	.		26	17	15	

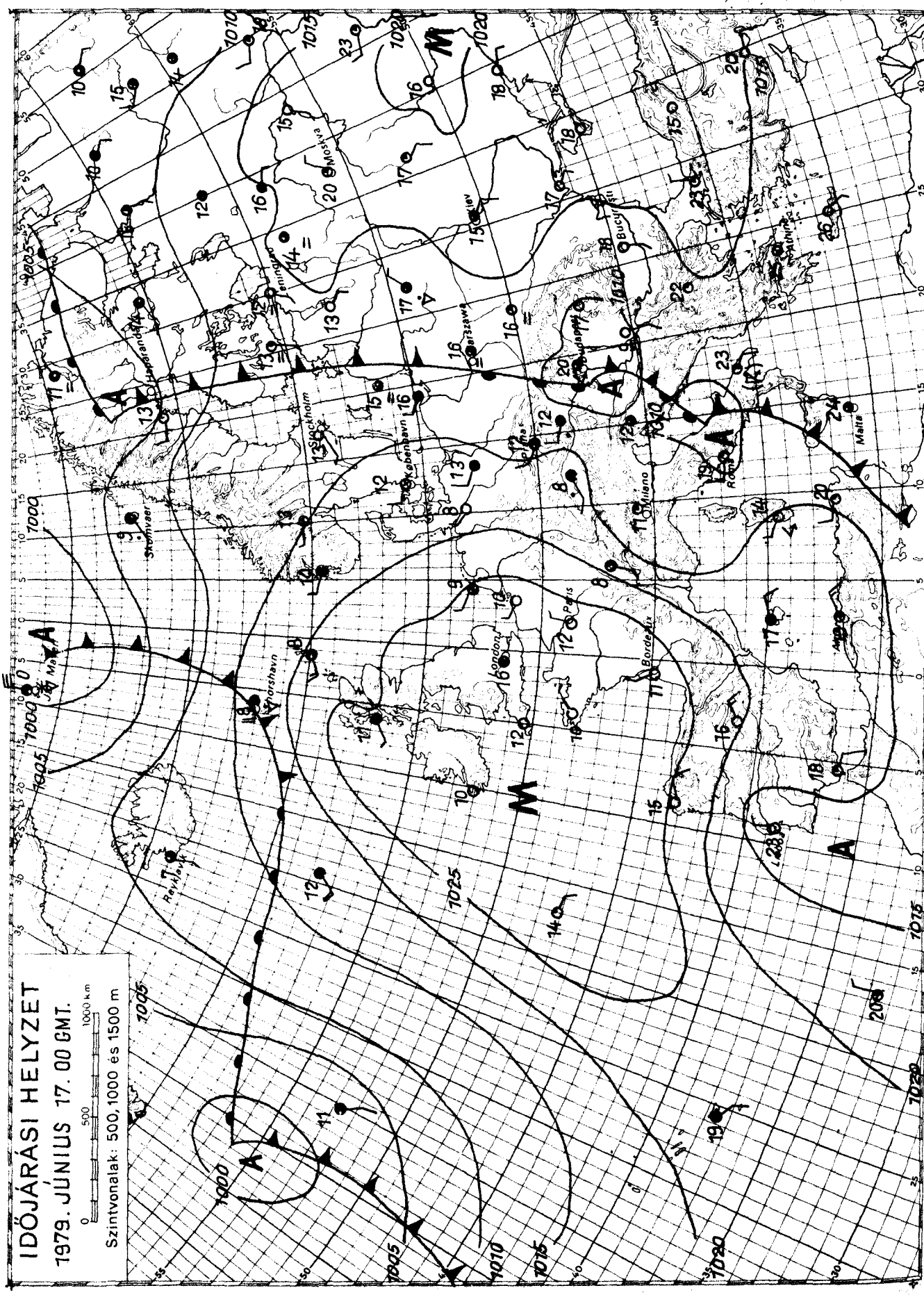

KIADJA: ORSZÁGOS METEOROLÓGIAI SZOLGÁLAT

Készíti: Központi Előrejelző Intézet Előrejelző Osztálya — T.: 273 - 078 — Megjelenik naponként —

Évi előfizetési díja: 1.460.-Ft - Megrendelhető: 1024 Budapest, II., Kitaibel Pál u. 1. Telefon: 353-500

Kiadásért felel: az OMSZ elnöke — Szerkesztésért felel: a KEI igazgatója

IDŐJÁRÁSI NAPIJELENTÉS

ЕЖЕДНЕВНЫЙ МЕТЕОРОЛОГИЧЕСКИЙ БЮЛЛЕТЕНЬ · DAILY WEATHER REPORT
BULLETIN QUOTIDIEN DE TEMPS · TÄGLICHER WETTERBERICHT

92. évfolyam. 169. szám. + Budapest + 1979. június 18. hétfő

Az időjárási helyzet és a várható időjárás:

Nyugat- és Délnyugat-Európa időjárását a leszálló légmozgások határozzák meg. Emiatt ezeken a területeken általában derült, száraz, napos az idő. A hőmérséklet csúcsértéke 2, 8 fokkal meghaladja az évszaknak megfelelőt. A Skandináv-félszigeten, Közép-Európában és Olaszországban az évszakhoz képest hüvös időjárás uralkodik, a legmagasabb nappali hőmérséklet 2, 9 fokkal marad el a sokévi átlagtól. Észak-, Északkelet-Európában többfelé alakul ki eső, zápor, helyenként zivatar. A Kárpát-medencében is változékony az időjárás. Az itt lévő hüvös, valamint a kelet, délkelet felől beszivárgó enyhe levegő keveredése továbbra is kedvező feltételeket biztosit a zápor, zivatar kialakulásához. A következő időszakban azonban már kevesebb helyen lesz zápor, zivatar.

Hazánkban vasárnap változóan, helyenként erősen felhős idő volt, általában 3, 9 órán át sütött a nap. Több helyen alakult ki zápor, zivatar. A zivatart egy-két helyen jégeső is kisérte. A ma reggel 7 óráig lehullott eső mennyisége általában csapadéknyom és 10 mm között volt, helyenként azonban 10, 20, sőt Káldon 21, Békéscsabán 23 mm-t mértek. A legmagasabb nappali hőmérséklet általában 18, 23, a keleti, északkeleti határszélen 24, 28 fok között alakult. Ma hajnalra az ország nagy részén 10, 15, a Tiszántúlon 15, 18 fokig hült le a levegő. Délelőtt erősen felhős idő volt, egy-két helyen zápor, zivatar alakult ki. A hőmérséklet 11 órakor 14, 22 fok között váltakozott.

Ma 12 órakor Budapesten a hőmérséklet 21 fok, a tengerszintre átszámitott légnyomás 1014 mb /760 mm/, alig változik.

A Balaton vizének hőmérséklete Siófoknál 11 órakor 22 fok volt.

Várható időjárás kedd estig:

Hétfőn: általában erősen felhős idő, többfelé záporral, zivatarral, egy-két helyen jégesővel.
Kedden: változóan felhős idő, elszórtan, főként keleten, záporral, zivatarral.
Mérsékelt, időnként megélénkülő nyugati, északnyugati szél.
Zivatar idején átmenetileg szélerősödés.
A hajnali órákban helyenként átmenetileg köd.
Várható legalacsonyabb éjszakai hőmérséklet: 11, 16,
legmagasabb nappali hőmérséklet kedden: 20, 25 fok között.

Bartha Péterné s.k.

TÁVOLABBI KILÁTÁSOK SZERDÁTÓL-SZOMBATIG:

Eleinte időnként megnövekvő felhőzetből záporra, zivatarra lehet számitani, később túlnyomóan napos, száraz idő várható. Legalacsonyabb hajnali hőmérséklet 12, 17 fok között. Legmagasabb nappali hőmérséklet eleinte 20, 25, később 25, 29 fok között. Jelentős mennyiségü /legalább 5 mm/ csapadék az ország területének 40 százalékán várható.

KÖZÉPTÁVU ELŐREJELZŐ OSZTÁLY

A hőmérséklet napi középértéke és eltérése a 100 évi átlagtól /Budapesten/:

1979. VI. 17.	17,6 C°	-1,8 C°

1871 óta ezen a napon Budapesten előfordult

legmagasabb hőmérséklet:	33,0 C° /1885/,
legalacsonyabb hőmérséklet:	6,5 C° /1913/.

79.460.

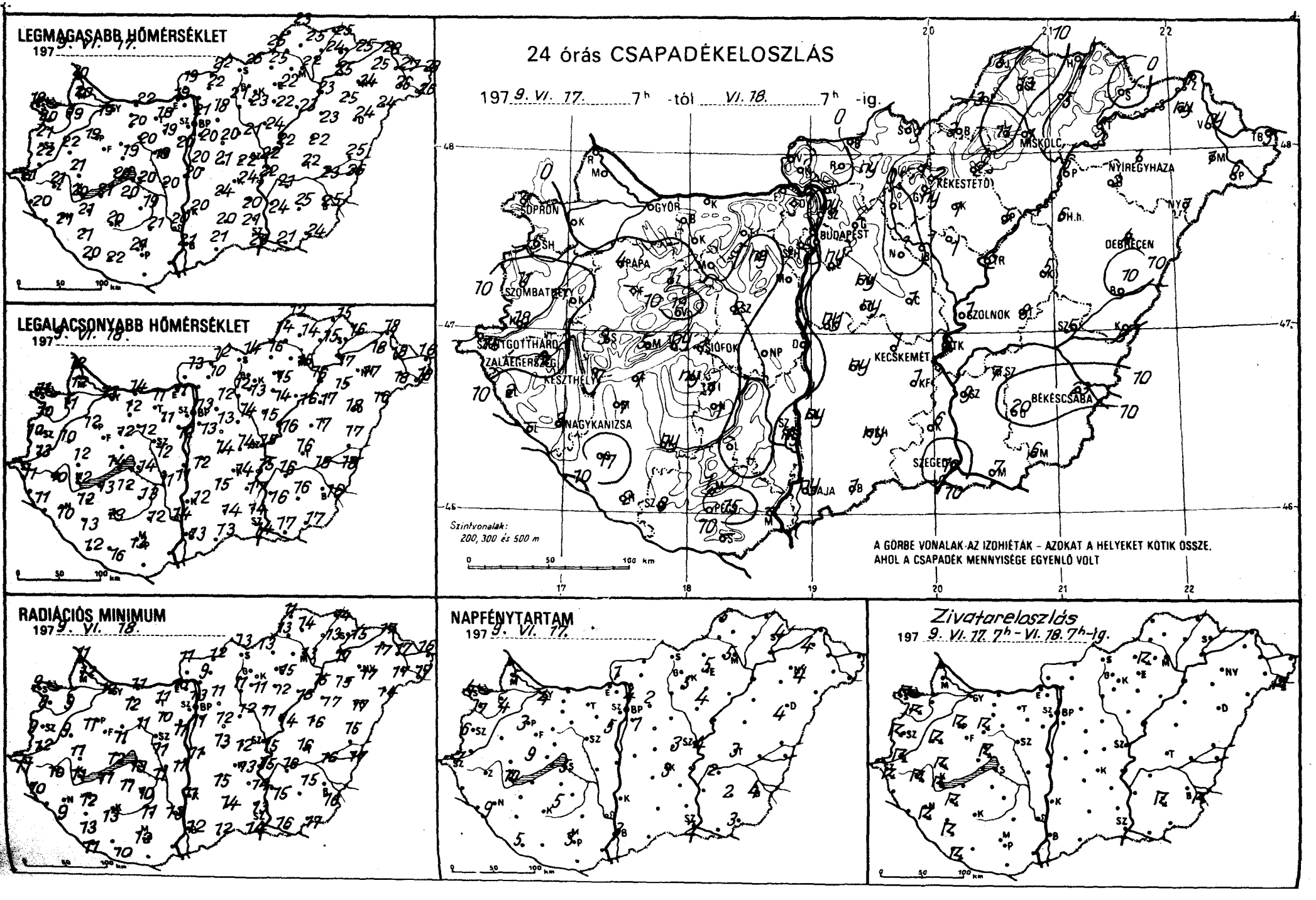
LEGMAGASABB HŐMÉRSÉKLET
197 9. VI. 17.
LEGALACSONYABB HŐMÉRSÉKLET
197 9. VI. 18.
RADIÁCIÓS MINIMUM
197 9. VI. 18.
24 órás CSAPADÉKELOSZLÁS
197 9. VI. 17. 7h -tól VI. 18. 7h -ig.
SOPRON
GYŐR
PÁPA
SZOMBATHELY
SZENTGOTTHÁRD
ZALAEGERSZEG
KESZTHELY
NAGYKANIZSA
SIÓFOK
BUDAPEST
KÉKESTETŐ
MISKOLC
NYÍREGYHÁZA
DEBRECEN
SZOLNOK
KECSKEMÉT
BÉKÉSCSABA
SZEGED
BAJA
PÉCS
Szintvonalak:
200, 300 és 500 m
A GÖRBE VONALAK AZ IZOHIÉTÁK – AZOKAT A HELYEKET KÖTIK ÖSSZE,
AHOL A CSAPADÉK MENNYISÉGE EGYENLŐ VOLT
NAPFÉNYTARTAM
197 9. VI. 17.
Zivatareloszlás
197 9. VI. 17. 7h – VI. 18. 7h-ig.

	197 9.VI.18. 07 h -ig az utolsó 24 óra adatai					
	csapadék (mm)		max. hőmérséklet	min. hőmérséklet	rad. min.	napos órák
Győr	.		19	13	12	4
Kapuvár	.		19	11	9	4
Mosonmagyaróvár	.	⌒	20	12	12	5
Rajka	.		20	12	11	
Sopron	1	⊼	19	11	9	4
Sopronhorpács	5	⊼	20	10	8	7
Káld	21	⊼	22	10	9	
Körmend	18	⊼ ▲	22	13	12	
Szentgotthárd	16	⊼ ▲	21	11	11	7
Szombathely	11	⊼	21	10	9	6
Lenti	2		20	11	10	
Letenye	–		–	–	–	
Nagykanizsa	3	⊼	21	10	9	9
Zalaegerszeg	12	⊼ ⌒	21	10	10	
Farkasgyepű	–		–	–	–	
Keszthely	7	⊼ ⌒	20	12	11	10
Mencshely	5	▽	19	11	10	
Pápa	4	⊼	19	12	11	
Sümeg	9	⊼	21	12	11	
Tihany	ny	▽	20	14	12	
Veszprém	19	⊼	19	12	11	
Zirc	1	⊼	18	10	10	
Fonyód	1		21	13	11	
Homokszt. györgy	2	⊼	20	12	11	5
Kaposvár	ny		20	13	13	
Marcali	7	⊼	21	12	12	
Siófok	1	▽	20	14	13	5
Somogyszob	17	⊼	21	13	13	
Tab	ny		20	12	11	
Bábolna	.		20	12	12	
Esztergom	.		19	11	10	
Kisbér	.	⌒	20	12	12	
Komárom	.		22	14	11	
Tatabánya	.		18	11	11	
Alcsútdoboz	ny	▽ ⌒	19	11	10	
Dunaújváros	.		20	11	11	
Martonvásár	.		20	12	11	5
Mór	.	⌒	20	12	11	
Nagyhörcsökp.	.		20	11	11	
Szabadbattyán	2	▽	19	12	11	
Iregszemcse	1	▽ ⌒	19	13	10	5
Lengyel	.		21	12	11	
Nagykónyi	1	▽	21	12	10	
Szekszárd	ny	▽	20	14	13	
Misinatető	1		19	12	11	
Mohács	–		–	–	–	
Pécs	15	▽	21	13	12	3
Siklós	–		–	–	–	
Szigetvár	3		22	16	10	
Bp. Lőrinc	ny	▽ ⌒	20	13	11	1
Bp. Met. Int.	ny	▽	21	13	13	4
Bp. Szab. hegy	.		18	11	10	
Cegléd	1	▽	22	14	12	3
Dobogókő	.		15	10	10	
Gödöllő	2	▽	18	12	11	2
Királyrét	.	⌒	21	12	7	
Monor	ny		20	13	12	
Nagykáta	.		21	14	12	
Örkény	ny		21	14	13	
Szentendre	ny		21	14	13	

Árpádtető

	197 9.VI.18. 07 h -ig az utolsó 24 óra adatai					
	csapadék (mm)		max. hőmérséklet	min. hőmérséklet	rad. min.	napos órák
Vác	–		–	–	–	
Vámosmikola	.	⌒	19	13	11	1
Baja	ny	▽ ⌒	21	13	12	3
Bácsalmás	1		21	13	12	
Izsák	ny		24	15	15	
Kalocsa	ny		20	12	11	
Kecskemét	1	▽ ⌒ =	24	14	13	3
Kiskunf. háza	1		20	17	14	
Kiskunhalas	ny		20	14	14	
Kunszentmiklós	ny	▽	20	12	11	
Tiszakécske	2	▽	22	15	15	
Balassagyarmat	ny	▽	22	12	12	
Romhány	ny	▽	22	10	9	
Salgótarján	3		26	14	13	
Eger	2		22	15	15	5
Galyatető	1	≡	18	11	10	
Gyöngyös	ny	▽ ⌒	23	13	11	
Kékestető	2	▽ =	17	11	9	5
Kompolt	1	⌒	22	14	12	4
Lőrinci	.	⌒	21	12	11	
Poroszló	5		23	16	16	
Jászapáti	1	▽	24	15	11	
Jászberény	1	▽ ⌒	24	14	12	
Karcag	5		22	17	16	
Szolnok	1	▽ =	22	15	15	4
Tiszaroff	2		22	16	14	
Túrkeve	8		22	16	16	3
Kistelek	6	▽	21	14	13	
Makó	7	⌒	21	17	16	
Szeged	10	▽ =	20	14	14	2
Szentes	9		24	16	15	
Borsodnádasd	3	⊼ ⌒	25	16	13	
Füged	5		24	15	13	
Hidasnémeti	1		25	15	14	
Jósvafő	5		23	12	11	5
Lillafüred	11	▽	24	14	13	
Miskolc	1	▽	22	15	13	5
Putnok	3		25	14	13	
Sárospatak	.		25	16	15	4
Szendrőlád	13	▽ ⌒	25	14	14	
Tokaj	3	▽	25	17	17	
Kisvárda	ny	▽	25	18	17	4
Mátészalka	1	▽	26	18	17	
Nyíregyháza	1	▽	24	17	17	4
Nyírlugos	1	▽	24	16	14	
Pátyod	6	⊼	26	18	17	
Tiszabecs	3		28	16	16	
Vásárosnamény	ny		27	18	17	
Záhony	1		28	18	17	
Berettyóújfalu	10	▽	25	17	15	
Debrecen	4	▽	24	18	17	4
Hajdúdorog	2		25	15	15	
Hortobágy	6		23	17	17	
Körösszakál	8	▽	26	18	17	
Polgár	6	▽	23	16	15	
Békéscsaba	23	⊼	25	16	16	4
Mezőhegyes	6		24	17	17	3
Orosháza	20	⊼	25	16	15	2
Szarvas	7	▽	21	16	16	2
Szeghalom	5		23	18	16	

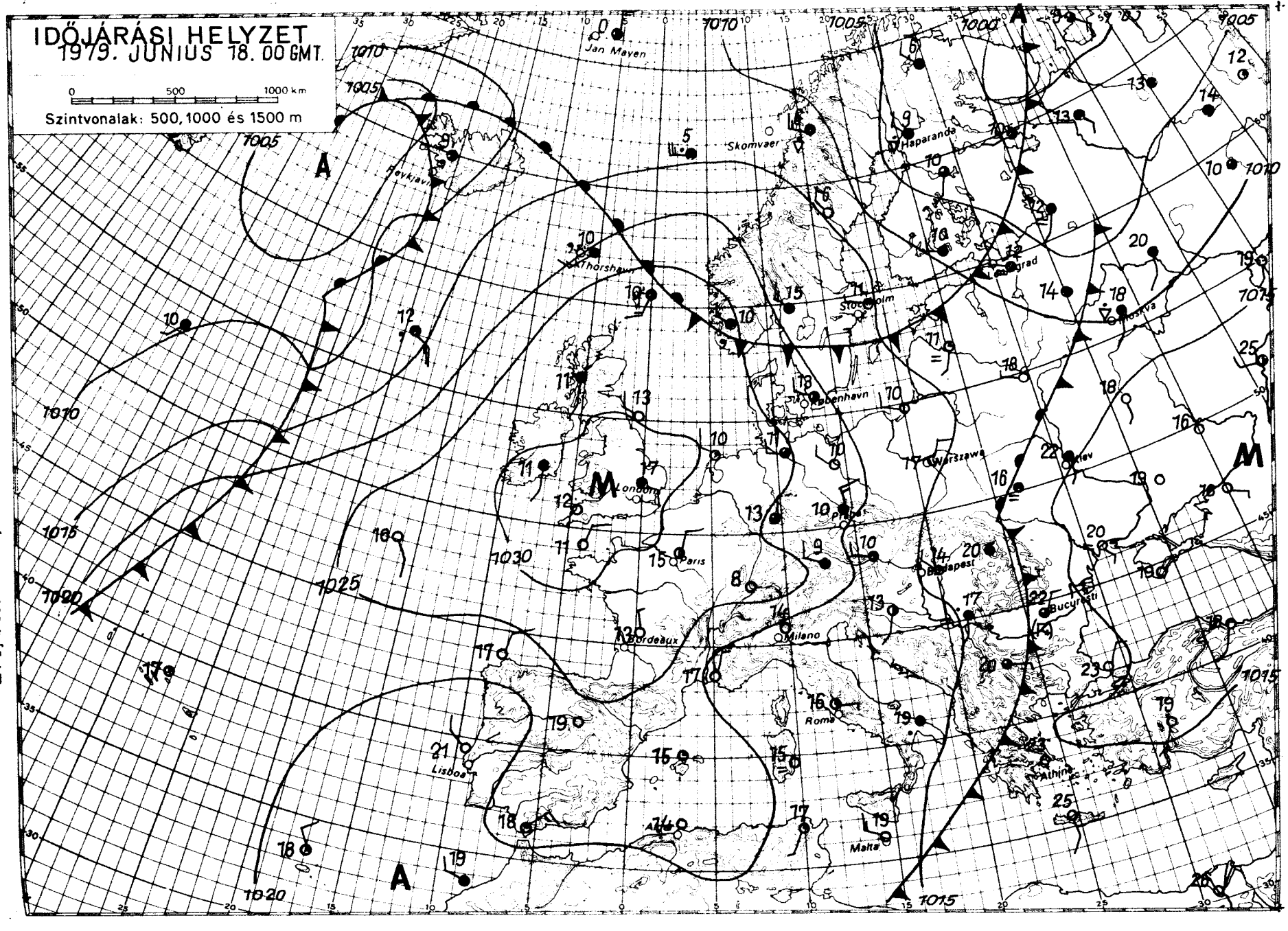

KIADJA: ORSZÁGOS METEOROLÓGIAI SZOLGÁLAT — Megjelenik naponként —
Készíti: Központi Előrejelző Intézet Előrejelző Osztálya — T.: 273-018
Évi előfizetési díja: 1.460.-Ft - Megrendelhető: 1024 Budapest, II., Kitaibel Pál u. 1. Telefon: 353-500
Kiadásért felel: az OMSZ elnöke — Szerkesztésért felel: a KEI igazgatója

IDŐJÁRÁSI NAPIJELENTÉS

ЕЖЕДНЕВНЫЙ МЕТЕОРОЛОГИЧЕСКИЙ БЮЛЛЕТЕНЬ · DAILY WEATHER REPORT
BULLETIN QUOTIDIEN DE TEMPS · TÄGLICHER WETTERBERICHT

90. évfolyam 170. szám. + Budapest + 1979. június 19. kedd

Az időjárási helyzet és a várható időjárás:

Középpontjával a Brit-szigetek felett magasnyomású zóna helyezkedik el. A zóna északkeleti oldalán igen hüvös levegő áramlik a Szovjetunió európai területén dél felé. Ezzel egyidőben - szintén a Szovjetunió európai területén - dél felől rendkivül meleg levegő halad észak felé, emiatt igen éles hőmérséklet különbség alakult ki kb. a Kiev-Voronyezs városok által meghatározott vonalban. A vonaltól délre a legmagasabb nappali hőmérséklet 30, 35 fok között alakul, de helyenként 37, 38 fok volt hétfőn a hőmérséklet csúcsértéke. A Kárpát-medence jelenleg az emlitett magasnyomású zóna délkeleti peremén található. A szerda estig terjedő időszakban várható, hogy a hüvös levegő eléri a Kárpát-medencét, de valószinü, hogy lényeges változást nem okoz az időjárásban.

Hazánkban hétfőn változóan felhős volt az ég. Északkeleten, keleten csak 1, 6, másutt 4, 11 órára sütött ki a nap. Néhány hely kivételével országszerte voltak záporok, zivatarok. Felhőszakadás-mértékü eső jégverés kiséretében főként a Duna-Tisza közén és az Északi-hegyvidék több helyén alakult ki, a Dunántúlon csak kevés helyen volt jelentős mennyiségü eső illetve jégeső. A legnagyobb csapadékmennyiséget a következő helyekről jelentették: Szekszárd 26 mm, Eger 29 mm, Nagykanizsa 37 mm, Örkény 39 mm, Lőrinci 40 mm, Romhány 47 mm. A legmagasabb nappali hőmérséklet hétfőn 16, 27 fok között alakult. Kedd hajnalra 10, 14 fokig hült le a levegő. Délelőtt változóan felhős idő volt, esőről nem érkezett jelentés. A hőmérséklet 11 órakor 16, 22 fok között alakult.

Ma 12 órakor Budapesten a hőmérséklet 18 fok, a tengerszintre átszámitott légnyomás 1016 mm /762 mm/, alig változik.

A Balaton vizének hőmérséklete 11 órakor Siófoknál 21 fok volt.

Várható időjárás szerda estig:

Változóan felhős idő, néhány helyen záporral, főként kedden egy-két helyen zivatarral.
Az északi, északkelcti szél napközben megélénkül.
Hajnalban átmenetileg párásság.
Várható legalacsonyabb éjszakai hőmérséklet: 9, 14 fok között,
legmagasabb nappali hőmérséklet szerdán: 25 fok körül.

Demeter Éva - Heilingbrunnerné Bóna Márta s.k.

A hőmérséklet napi középértéke és eltérése a 100 évi átlagtól /Budapesten/:

1979. VI. 18.	17,9 C°	-2,1 C°

1871 óta ezen a napon Budapesten előfordult

legmagasabb hőmérséklet:	34,8 C° /1918/,
legalacsonyabb hőmérséklet:	7,6 C° /1884/.

79.461.

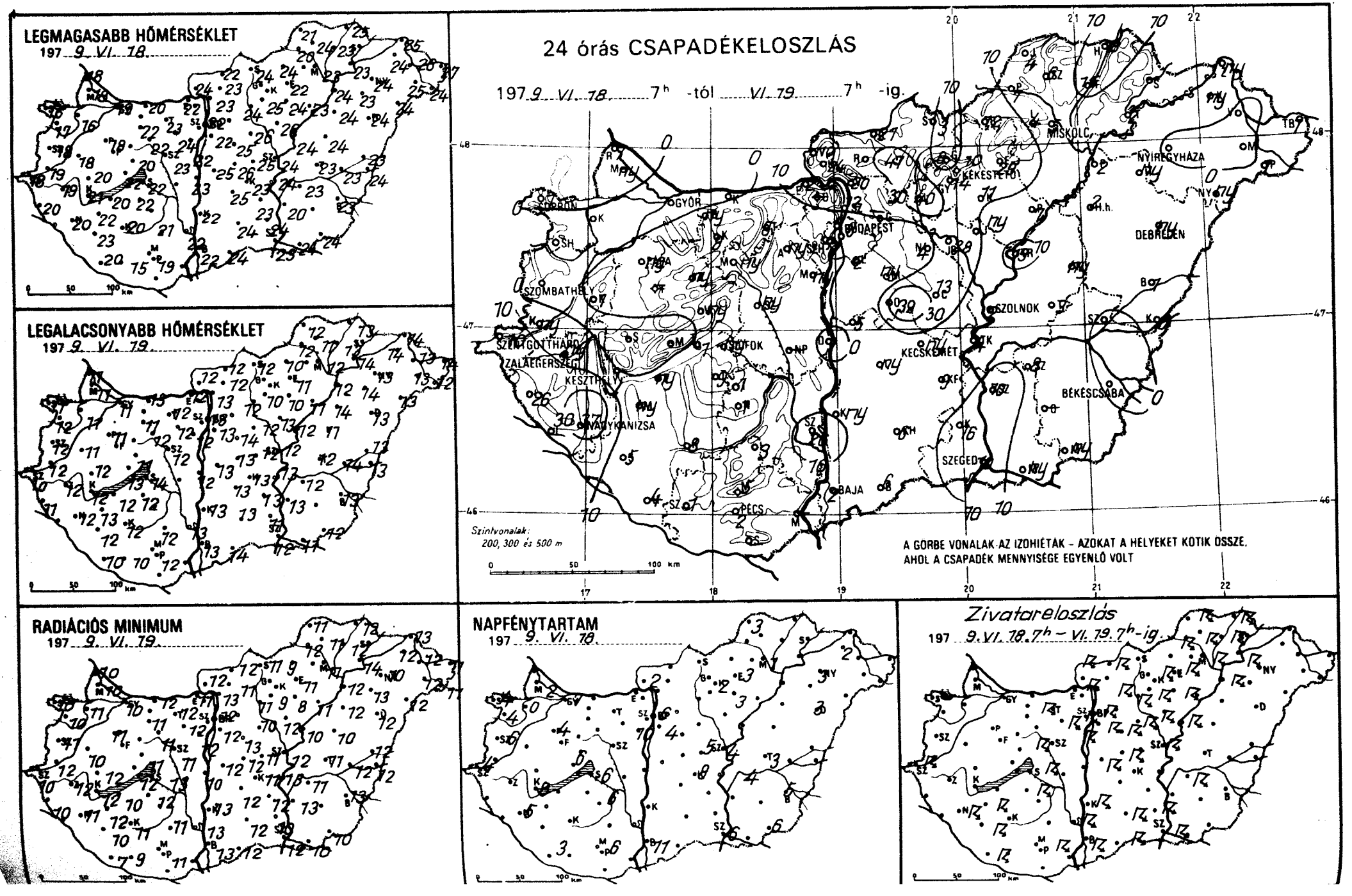
LEGMAGASABB HŐMÉRSÉKLET
197 9. VI. 18.
LEGALACSONYABB HŐMÉRSÉKLET
197 9. VI. 19.
RADIÁCIÓS MINIMUM
197 9. VI. 19.
24 órás CSAPADÉKELOSZLÁS
197 9. VI. 18. 7h -tól VI. 19. 7h -ig.
GYŐR
BUDAPEST
MISKOLC
NYÍREGYHÁZA
KÉKESTETŐ
DEBRECEN
SZOMBATHELY
SZOLNOK
SZENTGOTTHÁRD
ZALAEGERSZEG
KESZTHELY
SIÓFOK
KECSKEMÉT
BÉKÉSCSABA
NAGYKANIZSA
SZEGED
BAJA
PÉCS
Szintvonalak: 200, 300 és 500 m
A GÖRBE VONALAK AZ IZOHIÉTÁK - AZOKAT A HELYEKET KÖTIK ÖSSZE, AHOL A CSAPADÉK MENNYISÉGE EGYENLŐ VOLT
NAPFÉNYTARTAM
197 9. VI. 18.
Zivatareloszlás
197 9. VI. 18. 7h – VI. 19. 7h-ig.

	197 9. VI. 19. 07 h -ig az utolsó 24 óra adatai					
	csapadék (mm)		max. hőmérséklet	min. hőmérséklet	rad. min.	napos órák
Győr	.		19	11	10	7
Kapuvár	.		16	11	11	0
Mosonmagyaróvár	ny		18	11	10	2
Rajka	7		18	11	10	
Sopron	1		16	11	10	4
Sopronhorpács	.		17	12	10	4
Káld	1		18	11	10	
Körmend	ny		19	12	12	
Szentgotthárd	10	⊼	18	10	10	4
Szombathely	.	⊥	18	12	11	6
Lenti	26		20	11	10	
Letenye	–		–	–	–	
Nagykanizsa	37	⊼	20	12	11	5
Zalaegerszeg	ny	⊥	19	12	12	
Farkasgyepű	–		–	–	–	
Keszthely	.	⊥	21	12	12	8
Mencshely	.		19	11	10	6
Pápa	ny		18	11	11	4
Sümeg	.		20	12	12	
Tihany	1	▽̇	22	13	12	
Veszprém	ny	⊼	20	11	11	
Zirc	ny		19	9	9	
Fonyód	ny	,	20	12	10	
Homokszt. György	4	⊼	20	10	7	3
Kaposvár	8		20	12	11	
Marcali	ny	⊼	22	13	12	
Siófok	ny	⊼	22	14	13	6
Somogyszob	5	⊼	23	12	10	
Tab	9	⊼	22	12	12	
Bábolna	ny	⊼	21	11	11	
Esztergom	12	▽̇	22	12	11	
Kisbér	8		22	11	11	
Komárom	.		20	13	12	
Tatabánya	8		23	12	12	
Alcsútdoboz	ny	⊼	24	12	12	
Dunaújváros	.		23	12	10	
Martonvásár	ny	⊼	22	12	12	10
Mór	ny		22	12	11	
Nagyhörcsökp.	–		–	–	–	
Szabadbattyán	ny	⊥	23	12	11	
Iregszemcse	1	▽̇	21	12	10	6
Lengyel	3		21	12	11	
Nagykónyi	1	,	22	13	12	
Szekszárd	26	⊼▲	22	13	13	
Mikepércs	5		18	11	9	
Mohács	–		–	–	–	
Pécs	2	⊼	19	12	11	6
Siklós	–		–	–	–	
Szigetvár	1		15	10	9	
Bp. Lőrinc	2	⊼	22	13	12	4
Bp. Met. Int.	8	⊼	23	13	12	6
Bp. Szab. hegy	7	⊼	19	10	10	
Cegléd	13	▽̇	25	12	11	5
Dobogókő	–		–	–	–	
Gödöllő	–		–	–	–	
Királyrét	24	⊼≡	23	12	11	
Monor	ny	⊼	25	14	13	
Nagykáta	4	⊼	26	12	10	
Örkény	39	⊼▲	26	13	12	
Szentendre	12	▽̇	24	13	13	

	197 9. VI. 19. 07 h -ig az utolsó 24 óra adatai					
	csapadék (mm)		max. hőmérséklet	min. hőmérséklet	rad. min.	napos órák
Vác	20	▽̇⊥	23	13	13	
Vámosmikola	10	⊼	24	12	12	2
Baja	2	⊼	22	13	13	11
Bácsalmás	6	⊼	24	14	12	
Izsák	ny	,	25	13	12	
Kalocsa	ny	⊼	22	13	13	
Kecskemét	ny	▽̇⊥	23	13	11	8
Kiskunf. háza	9	▽̇	23	13	12	
Kiskunhalas	6	⊼	24	13	12	
Kunszentmiklós	5	⊼	25	13	12	
Tiszakécske	4		24	13	13	
Balassagyarmat	21	⊼	22	12	12	
Romhány	47	⊼	23	12	11	
Salgótarján	3		24	12	11	
Eger	29	⊼	22	11	11	3
Galyatető	8	▽̇	18	9	7	
Gyöngyös	14	⊼⊥▲	25	10	9	
Kékestető	10	⊼	15	9	6	2
Kompolt	11	⊼⊥	24	10	8	3
Lőrinci	40	⊼▲	24	12	11	
Poroszló	7		23	11	11	
Jászapáti	ny	▽̇	26	13	12	
Jászberény	28	⊼▲	24	13	11	
Karcag	ny	, ≡	24	11	10	
Szolnok	2	⊼=	24	12	12	4
Tiszaroff	19	⊼⊥	24	12	10	
Túrkeve	3		23	12	11	3
Kistelek	16	⊼	24	11	10	
Makó	ny	⊥	24	11	10	
Szeged	10	⊼⊥=	23	12	12	6
Szentes	10	▽̇	20	13	13	
Borsodnádasd	12	⊼⊥	24	10	9	
Fügöd	15	⊼	23	13	12	
Hidasnémeti	18	⊼	25	13	12	
Jósvafő	4	⊼	21	12	11	3
Lillafüred	4		21	11	9	
Miskolc	5	⊼=	23	12	11	1
Putnok	7		20	12	12	
Sárospatak	–		–	–	–	–
Szendrőlád	6	⊼⊥	24	11	11	
Tokaj	2	⊼≡	23	14	14	
Kisvárda	ny	⊥	24	14	12	2
Mátészalka	.		25	13	12	
Nyíregyháza	.		24	13	10	3
Nyírlugos	ny		24	13	12	
Pátyod	1	▽̇	24	12	11	
Tiszabecs	1		27	14	11	
Vásárosnamény	.	⊥	26	13	12	
Záhony	ny		25	14	13	
Berettyóújfalu	1	⊥	23	13	12	
Debrecen	ny	▽̇≡	24	13	12	3
Hajdúdorog	ny	,⊥	23	14	13	
Hortobágy	2	▽̇≡	24	14	12	
Körösszakál	8	▽̇⊥	24	13	12	
Polgár	2	⊼≡	24	12	12	
Békéscsaba	.	⊥≡	23	13	13	5
Mezőhegyes	ny	,⊥≡	24	12	10	6
Orosháza	–		–	–	–	
Szarvas	8	⊼	23	12	11	4
Szeghalom	.	≡	23	14	12	

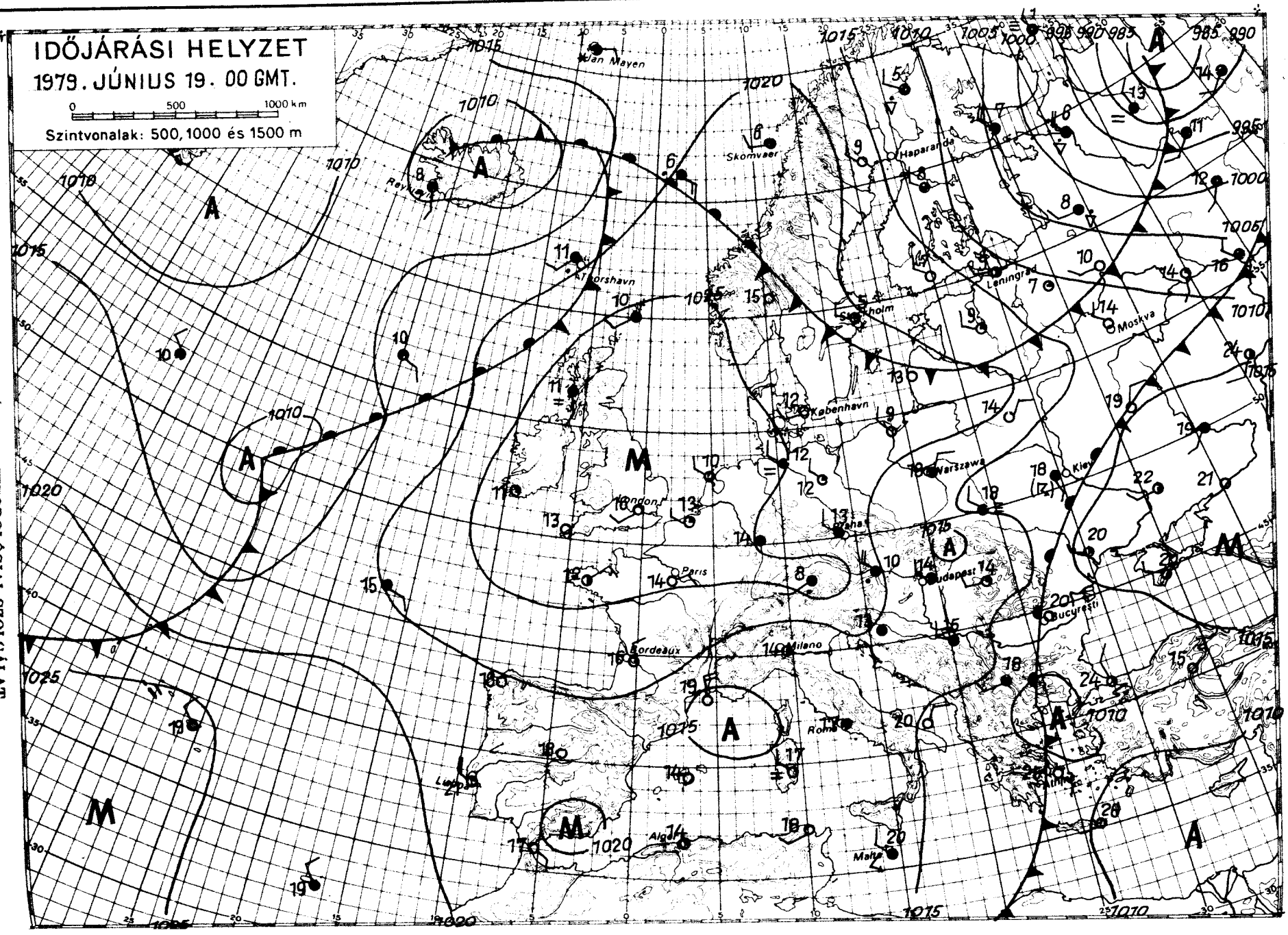

KIADJA: ORSZÁGOS METEOROLÓGIAI SZOLGÁLAT

Készíti: Központi Előrejelző Intézet Előrejelző Osztálya — T.: 273 - 078 — Megjelenik naponként

Évi előfizetési díja: 1.460.-Ft · Megrendelhető: 1024 Budapest, II., Kitaibel Pál u. 1. Telefon: 353-500

Kiadásért felel: az OMSZ elnöke — Szerkesztésért felel: a KEI igazgatója

IDŐJÁRÁSI NAPIJELENTÉS

ЕЖЕДНЕВНЫЙ МЕТЕОРОЛОГИЧЕСКИЙ БЮЛЛЕТЕНЬ · DAILY WEATHER REPORT
BULLETIN QUOTIDIEN DE TEMPS · TÄGLICHER WETTERBERICHT

92. évfolyam 171. szám. + Budapest + 1979. június 20. szerda

Az időjárási helyzet és a várható időjárás:

Európa nagy része fölött lelassultak a légmozgások. Skandináviától az Apennini-félszigetig, a La Manche csatornától Ukrajnáig elterülő vidékek fölött általában kevés a felhő, a hajnali párásságtól eltekintve száraz az idő, sok a napsütés. A Brit-szigeteket és a Kelet-Európai sikság északi részét nedves léghullámok árasztják el, emiatt ott időnként erősen megnő a felhőzet, és többször is elered az eső, zápor. A Kárpát-medencében az Alpok és a Kárpátok áramlásmódosító hatása miatt a környezetétől igen eltérő, túlnyomóan borult, csapadékos az időjárás, és a következő időszakban is csak rövid ideig tartó, kismértékü változás várható.

Hazánkban kedden már a reggeli órákban elkezdődött a gomolyfelhőzet növekedése, és a késő délelőtti óráktól egyre több helyen alakult ki zápor, zivatar. A zivatarokat helyenként jégeső és felhőszakadás méretü eső kisérte. A szerda reggel 7 óráig lehullott eső mennyisége általában 5, 25 mm között volt, de Szabadbattyánban és Tihanyban 31, Hortobágyon 36, Siófokon pedig 39 mm-t mértek. A hőmérséklet csúcsértéke általában 20, 25 fok között volt, Baranyában azonban csak 16, 21 fokig melegedett föl a levegő, északkeleten pedig még 25, 28 fokot is mértek. Szerda hajnalra 11, 17 fokig hült le a levegő. Délelőtt túlnyomóan borult idő volt, de délkelet felől időnként már felszakadozott kissé a felhőzet. A hőmérséklet 11 órára 15, 21 fokig emelkedett.

Ma 12 órakor Budapesten a hőmérséklet 18 fok, a tengerszintre átszámitott légnyomás 1014 mb /760 mm/, gyengén emelkedik.

A Balaton vizének hőmérséklete Siófoknál 11 órakor 21 fok volt.

Várható időjárás csütörtök estig:

Időnként fölszakadozó felhőzet, főként a Dunántúlon többfelé esővel, záporral.
Helyenként megerősödő északkeleti, keleti szél.
Várható legalacsonyabb éjszakai hőmérséklet: 11, 16,
legmagasabb nappali hőmérséklet csütörtökön: 20, 25 fok között.

Bártfai Erzsébet s.k.

A hőmérséklet napi középértéke és eltérése a 100 évi átlagtól /Budapesten/:

1979. VI. 19.	18,6 C°	-1,6 C°

1871 óta ezen a napon Budapesten előfordult

legmagasabb hőmérséklet:	33,5 C° /1968/,
legalacsonyabb hőmérséklet:	8,0 C° /1882/.

79.462.

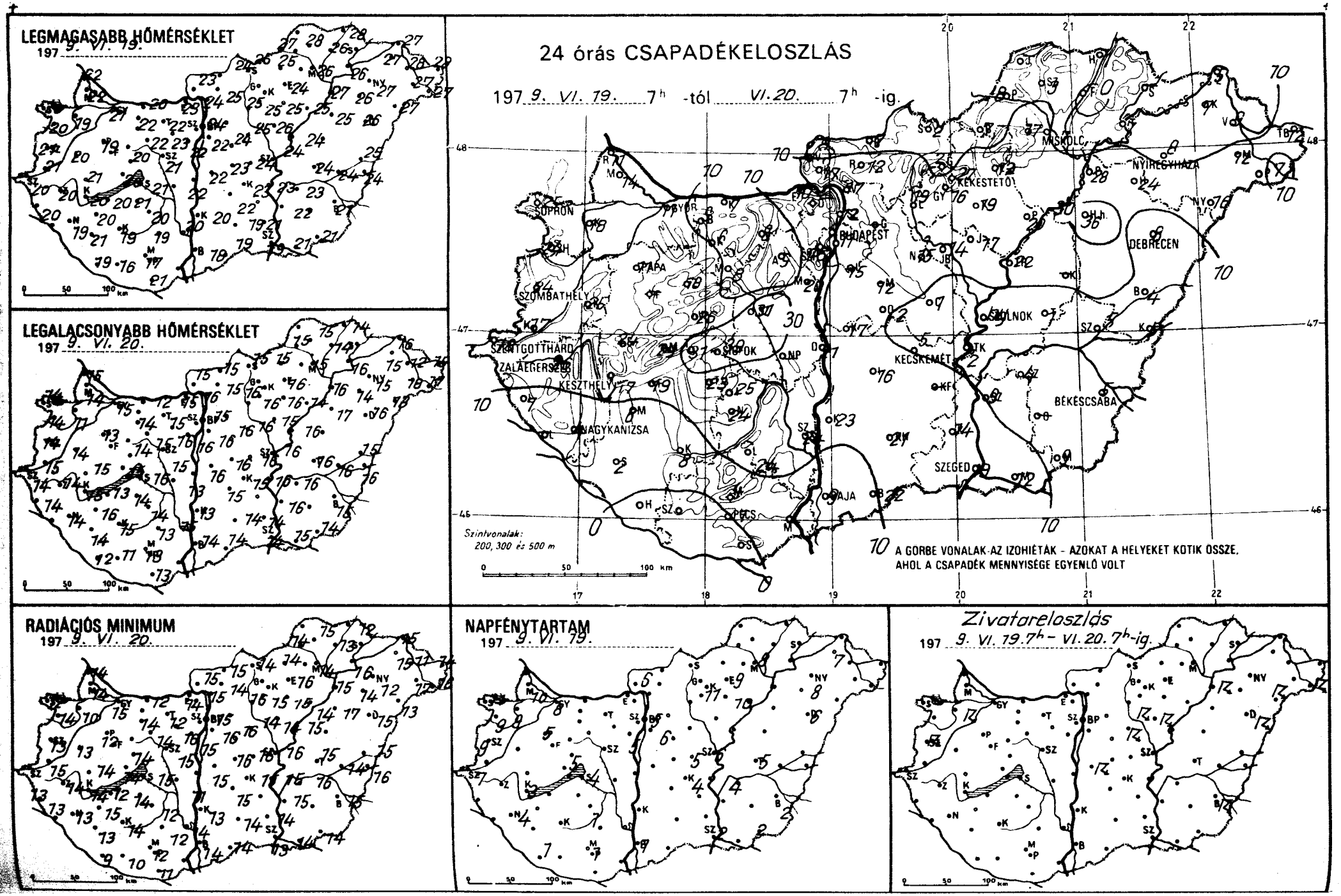
LEGMAGASABB HŐMÉRSÉKLET
197 9. VI. 19.
LEGALACSONYABB HŐMÉRSÉKLET
197 9. VI. 20.
24 órás CSAPADÉKELOSZLÁS
197 9. VI. 19. 7h -tól VI. 20. 7h -ig.
SOPRON
GYŐR
PAPA
SZOMBATHELY
SZENTGOTTHARD
ZALAEGERSZEG
KESZTHELY
NAGYKANIZSA
SIÓFOK
BUDAPEST
KEKESTETŐ
MISKOLC
NYÍREGYHÁZA
DEBRECEN
SZOLNOK
KECSKEMÉT
BÉKÉSCSABA
SZEGED
PÉCS
Szintvonalak:
200, 300 és 500 m
A GORBE VONALAK AZ IZOHIÉTÁK - AZOKAT A HELYEKET KÖTIK ÖSSZE,
AHOL A CSAPADÉK MENNYISÉGE EGYENLŐ VOLT
RADIÁCIÓS MINIMUM
197 9. VI. 20.
NAPFÉNYTARTAM
197 9. VI. 19.
Zivatareloszlás
197 9. VI. 19. 7h - VI. 20. 7h-ig.

	1979. VI. 20. 07h -ig az utolsó 24 óra adatai					
	csapadék (mm)		max. hőmérséklet	min. hőmérséklet	rad. min.	napos órák
Győr	11		21	15	15	8
Kapuvár	18	↱	19	11	10	9
Mosonmagyaróvár	14		22	14	14	10
Rajka	11		22	15	14	
Sopron	25	▽̇	20	14	12	11
Sopronhorpács	24		20	14	14	9
Káld	25	▽̇	20	14	13	
Körmend	17		21	15	15	
Szentgotthárd	18	▽̇	20	14	13	7
Szombathely	24	↱	21	14	13	9
Lenti	7		20	14	13	
Letenye	–		–	–	–	
Nagykanizsa	4		19	14	13	4
Zalaegerszeg	26		20	14	14	
Farkasgyepű	–		–	–	–	
Keszthely	17		20	15	14	3
Mencshely	29		18	14	13	5
Pápa	11	=	19	13	12	5
Sümeg	24		21	15	14	
Tihany	31	▽̇	20	15	14	
Veszprém	26		20	14	14	
Zirc	18		19	13	13	
Fonyód	19		20	13	12	
Homokszt. györgy	5		19	12	9	1
Kaposvár	8		19	15	14	
Marcali	6		20	16	15	
Siófok	39	▽̇	21	16	15	4
Somogyszob	2		21	14	13	
Tab	23		21	14	14	
Bábolna	9	⌒	21	14	14	
Esztergom	10		23	15	14	
Kisbér	6		22	14	14	
Komárom	7		20	12	12	
Tatabánya	8		22	15	12	
Alcsútdoboz	9	▽	23	16	16	
Dunaújváros	21		22	13	11	
Martonvásár	20	▽̇	22	16	15	5
Mór	8		22	15	14	
Nagyhörcsökp.	–		–	–	–	
Szabadbattyán	31	▽̇	21	15	15	
Iregszemcse	25		20	14	12	1
Lengyel	24		19	13	12	
Nagykónyi	24	▽̇	21	14	12	
Szekszárd	24	▽̇	20	15	14	
Mőnpteti	4		16	14	12	
Mohács	–		–	–	–	
Pécs	1	=	17	13	12	1
Siklós	•		21	13	11	
Szigetvár	•		16	11	10	
Bp. Lőrinc	15	▽̇ =	22	16	16	6
Bp. Met. Int.	11	▽̇ =	24	15	15	5
Bp. Szab. hegy	16		20	13	13	
Cegléd	1	▽̇	24	16	16	5
Dobogókő	–		–	–	–	
Gödöllő	–		–	–	–	–
Királyrét	17	▽̇	24	14	14	
Monor	12		24	16	16	
Nagykáta	15	↱	25	16	14	
Örkény	2		23	16	16	
Szentendre	12		24	10	10	

	1979. VI. 20. 07h -ig az utolsó 24 óra adatai					
	csapadék (mm)		max. hőmérséklet	min. hőmérséklet	rad. min.	napos órák
Vác	17		24	16	15	
Vámosmikola	8		23	15	15	6
Baja	9		18	14	14	1
Bácsalmás	22		19	14	14	
Izsák	16		22	15	15	
Kalocsa	23		20	13	13	
Kecskemét	5	▽̇ =	23	15	15	4
Kiskunf. háza	–		–	–	–	
Kiskunhalas	21		19	14	14	
Kunszentmiklós	17	↱	22	16	15	
Tiszakécske	2		23	16	15	
Balassagyarmat	7	▽̇	24	15	15	
Romhány	12	▽̇	25	15	14	
Salgótarján	2		26	15	14	
Eger	12	▽̇	24	16	16	9
Galyatető	2	▽̇ ≡	20	11	11	
Gyöngyös	16	▽̇	25	16	15	
Kékestető	27		17	11	10	11
Kompolt	19		25	16	15	10
Lőrinci	19	▽̇	25	16	16	
Poroszló	20		25	14	14	
Jászapáti	17	↱	26	15	14	
Jászberény	14	↱	24	16	15	
Karcag	–		–	–	–	
Szolnok	ny	▽̇ =	24	16	16	6
Tiszaörff	22	▽̇	24	16	15	
Túrkeve	1		24	16	15	5
Kistelek	14		21	14	14	
Makó	12		21	15	14	
Szeged	19	▽̇ =	19	14	13	2
Szentes	9		22	16	15	
Borsodnádasd	7	▽	25	15	14	
Fügöd	•		26	14	13	
Hidasnémeti	1		28	14	12	
Jósvafő	–		–	–	–	–
Lillafüred	17		25	14	12	
Miskolc	7	▽̇	26	15	14	8
Putnok	8		27	15	14	
Sárospatak	–		–	–	–	–
Szendrőlád	3	⌒	28	15	15	
Tokaj	7	▽̇	26	16	16	
Kisvárda	7		27	15	15	7
Mátészalka	12	▽̇	27	18	17	
Nyíregyháza	8	▽̇	27	15	12	8
Nyírlugos	16	↱	27	13	13	
Pátyod	7	↱	27	17	16	
Tiszabecs	12		28	14	10	
Vásárosnamény	9		28	12	11	
Záhony	5		27	16	15	
Berettyóújfalu	4		25	15	15	
Debrecen	8	↱ =	26	16	15	6
Hajdúdorog	24	▽̇	26	14	14	
Hortobágy	36	▽̇	25	17	17	
Körösszakál	5		24	16	16	
Polgár	28	↱	27	16	15	
Békéscsaba	5	↱ ⌒ =	21	15	15	2
Mezőhegyes	9		21	14	14	2
Orosháza	–		–	–	–	–
Szarvas	4		23	16	16	4
Szeghalom	5		24	16	14	

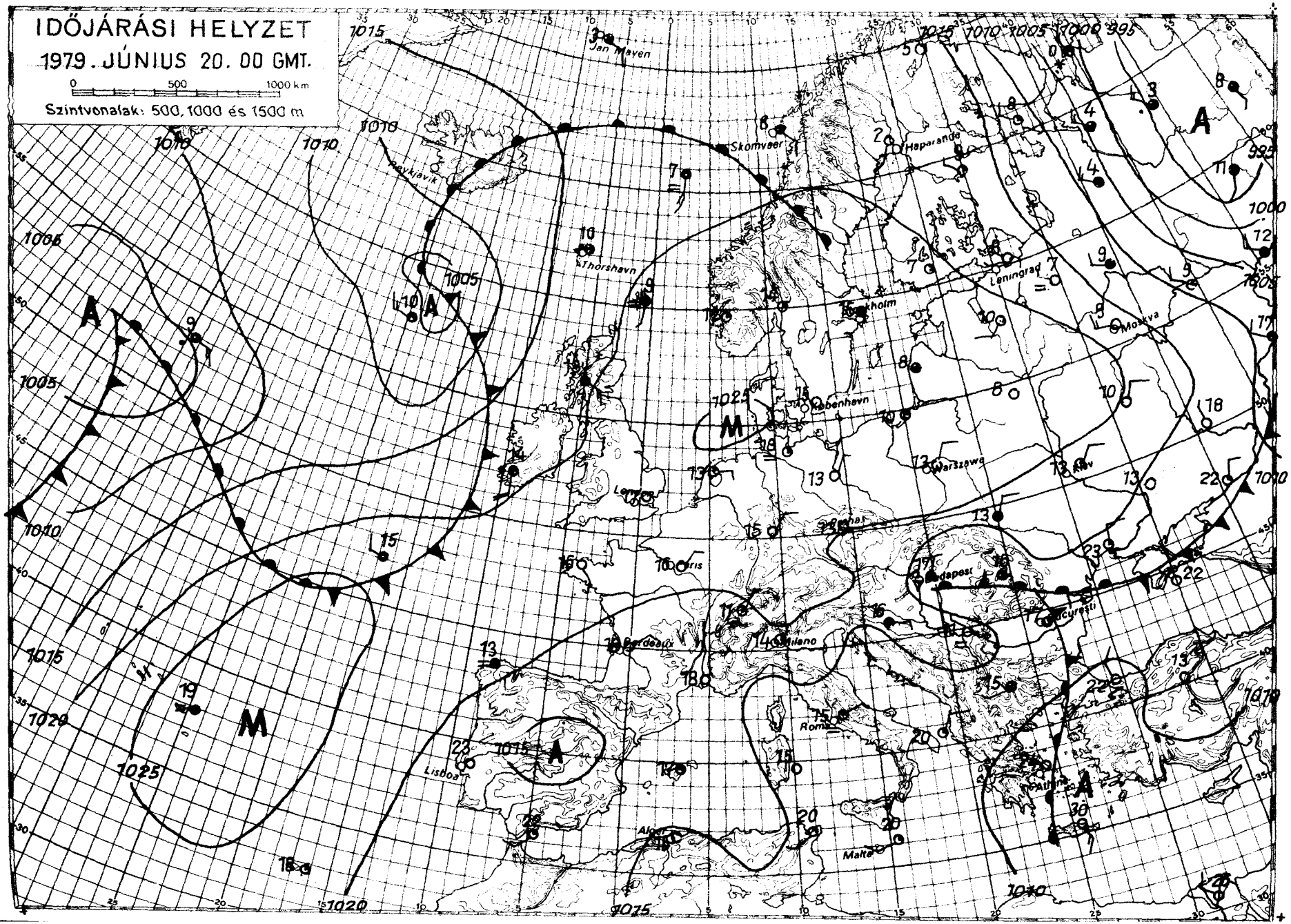

KIADJA: ORSZÁGOS METEOROLÓGIAI SZOLGÁLAT

Készítő: Központi Előrejelző Intézet Előrejelző Osztálya — T.: 273 - 078 — Megjelenik naponként —

Évi előfizetési díja: 1.460.-Ft - Megrendelhető: 1024 Budapest, II., Kitaibel Pál u. 1. Telefon: 353-500

Kiadásért felel: az OMSZ elnöke — Szerkesztéséért felel: a KEI igazgatója

IDŐJÁRÁSI NAPIJELENTÉS

ЕЖЕДНЕВНЫЙ МЕТЕОРОЛОГИЧЕСКИЙ БЮЛЛЕТЕНЬ · DAILY WEATHER REPORT
BULLETIN QUOTIDIEN DE TEMPS · TÄGLICHER WETTERBERICHT

92. évfolyam 172. szám. + Budapest + 1979. június 21, csütörtök

Az időjárási helyzet és a várható időjárás:

Csütörtökön délelőtt Európa legnagyobb részén derült, vagy csak gyengén felhős és száraz idő volt. Kivétel a Brit-szigetek térsége, Skandinávia északi határvidéke és a Szovjetunió északkelet-európai része, valamint a Kárpát-medence. A felsorolt területeken ugyanis erősen felhős, vagy borult és többnyire csapadékos idő volt.

Magyarország felett szerdán délelőtt is erősen felhős, sőt nagy területeken borult volt az ég és több felé esett az eső. A déli, kora délutáni órákban átmenetileg sok helyen felszakadozott a felhőzet, de később ismét beborult és azóta ismétlődő záporokról ,,csendes esőről,, érkeznek jelentések. Szerdán délután zivatarok is szép számmal előfordultak. Egy-egy zivatar rövid ideig viharos szelet okozott. Szerdán és csütörtökön reggel 7 óra között az országban csaknem mindenütt hullott több-kevesebb csapadék. Az ország középső részén, a Balaton térségében, Nógrád, Heves- és Hajdu-Bihar megyében 15-40 mm-t mértek. Szerdán a hőmérséklet csúcsértéke Nyugat-Magyarországon 15, 18, máshol 18 és 26 fok között volt. A csütörtök hajnalig mért legalacsonyabb hőmérsékletek 11 és 16 fok között voltak, csütörtökön 11 órakor 14 és 18 fok közötti hőmérsékleteket mértek.

Ma 12 órakor Budapesten a hőmérséklet 14 fok, a tengerszintre átszámított légnyomás 1012 mb /759 hgmm/, alig változik.

A Balaton 11 órakor Siófoknál 20 fokos volt.

Várható időjárás péntek estig:

Eleinte országszerte borult, sokszor esős, záporos idő, majd nyugat felől lassan felszakadozó felhőzet, a Dunántúlon többször erős, keleten általában mérsékelt északi, északkeleti szél.
Hajnalban több helyen köd.
Várható legalacsonyabb éjszakai hőmérséklet nyugaton 9 fok körül,
máshol 12, 17 fok között,
legmagasabb nappali hőmérséklet pénteken 19, 24 fok között.

Aigner Szilárd s.k.

TÁVOLABBI KILÁTÁSOK SZOMBATTÓL-KEDDIG:

Eleinte változóan felhős, később túlnyomóan derült idő várható. A hőmérséklet fokozatosan emelkedik.
Legalacsonyabb hajnali hőmérséklet 11, 16 fok között.
Legmagasabb nappali hőmérséklet 23, 28 fok között.
Jelentős mennyiségű /legalább 5 mm/ csapadék az ország területének 20 százalékán várható.

KÖZÉPTÁVÚ ELŐREJELZŐ OSZTÁLY

A hőmérséklet napi középértéke és eltérése a 100 évi átlagtól /Budapesten/:

1979. VI. 20.	17,8 C°	-2,2 C°

1871 óta ezen a napon Budapesten előfordult

legmagasabb hőmérséklet:	35,1 C° /1908/,
legalacsonyabb hőmérséklet:	8,7 C° /1923/.

79.463.

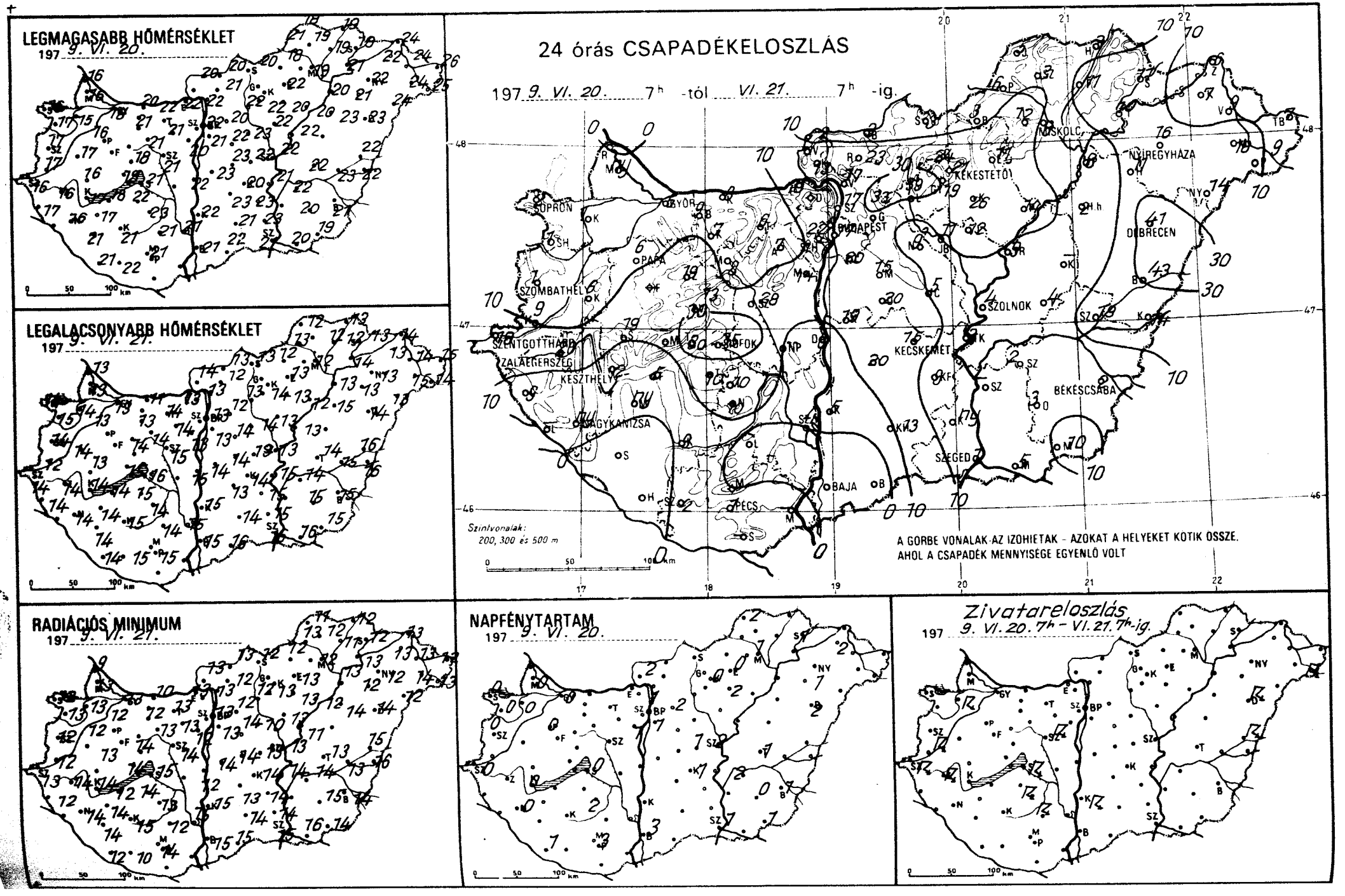
LEGMAGASABB HŐMÉRSÉKLET
197 9. VI. 20.
LEGALACSONYABB HŐMÉRSÉKLET
197 9. VI. 21.
RADIÁCIÓS MINIMUM
197 9. VI. 21.
24 órás CSAPADÉKELOSZLÁS
197 9. VI. 20. 7h -tól VI. 21. 7h -ig.
SOPRON
GYŐR
PAPA
SZOMBATHELY
SZENTGOTTHÁRD
ZALAEGERSZEG
KESZTHELY
NAGYKANIZSA
PÉCS
BAJA
BUDAPEST
KÉKESTETŐ
MISKOLC
NYÍREGYHÁZA
DEBRECEN
SZOLNOK
KECSKEMÉT
BÉKÉSCSABA
SZEGED
Szintvonalak: 200, 300 és 500 m
A GÖRBE VONALAK AZ IZOHIETÁK - AZOKAT A HELYEKET KÖTIK ÖSSZE, AHOL A CSAPADÉK MENNYISÉGE EGYENLŐ VOLT
NAPFÉNYTARTAM
197 9. VI. 20.
Zivatareloszlás
197 9. VI. 20. 7h - VI. 21. 7h-ig.

	197 9.VI.21.07 h -ig az utolsó 24 óra adatai					
	csapadék (mm)		max. hőmérséklet	min. hőmérséklet	rad. min.	napos órák
Győr	6		18	13	13	0
Kapuvár	1	↙	15	14	13	0
Mosonmagyaróvár	ny		16	13	13	0
Rajka	•		16	13	9	
Sopron	2		16	14	12	0
Sopronhorpács	1		17	15	13	0
Káld	6		17	14	12	
Körmend	9	↙	17	12	12	
Szentgotthárd	18	↙	16	14	13	0
Szombathely	1		17	14	12	0
Lenti	9		17	14	12	
Letenye	–		–	–	–	
Nagykanizsa	ny		16	14	14	0
Zalaegerszeg	20	↙	16	14	14	
Farkasgyepű	–		–	–	–	
Keszthely	2		17	14	14	0
Mencshely	–		–	–	–	–
Pápa	6	=	16	13	12	0
Sümeg	19		16	13	13	
Tihany	30	∇	19	15	14	
Veszprém	13		18	14	14	
Zirc	19		17	12	12	
Fonyód	5		18	14	12	
Homokszt. györgy	•		21	14	12	1
Kaposvár	9		21	15	15	
Marcali	ny		17	14	14	
Siófok	35	↙	21	16	15	0
Somogyszob	•	⌒	21	14	14	
Tab	10		22	15	14	
Bábolna	9	⌒	21	13	13	
Esztergom	10		22	13	13	
Kisbér	7	∇	21	13	12	
Komárom	8		20	11	10	
Tatabánya	6		22	14	13	
Alcsútdoboz	7		21	14	13	
Dunaújváros	6		22	15	12	
Martonvásár	14		20	13	12	1
Mór	8	∇	21	14	13	
Nagyhörcsökp.	–		–	–	–	
Szabadbattyán	28	↙	21	15	14	
Iregszemcse	10	↙	23	14	13	2
Lengyel	•		21	14	12	
Nagykónyi	10	↙	23	15	12	
Szekszárd	4	∇	21	15	15	
Misinatető	•		19	14	13	
Mohács	–		–	–	–	
Pécs	1		21	15	14	3
Siklós	–		–	–	–	
Szigetvár	2		22	15	10	
Bp. Lőrinc	20	∇	21	13	13	1
Bp. Met. Int.	17	∇	22	13	13	1
Bp. Szab. hegy	22	∇	19	11	11	
Cegléd	5	∇	22	13	13	1
Dobogókő	–		–	–	–	
Gödöllő	33		20	12	12	2
Királyrét	13		20	12	12	
Monor	15		22	14	14	
Nagykáta	9		23	14	10	
Őrkény	20	∇	23	14	14	
Szentendre	17		21	13	13	

	197 9.VI.21.07 h -ig az utolsó 24 óra adatai					
	csapadék (mm)		max. hőmérséklet	min. hőmérséklet	rad. min.	napos órák
Vác	17		22	13	13	
Vámosmikola	2		20	14	13	2
Baja	•	⌒	21	15	15	
Bácsalmás	•		22	16	15	
Izsák	20		23	13	13	
Kalocsa	5	↙	22	15	15	
Kecskemét	15	∇	20	14	14	1
Kiskunf. háza	9		23	15	14	
Kiskunhalas	13	∇	21	14	14	
Kunszentmiklós	19		23	14	14	
Tiszakécske	3	∇	21	15	14	
Balassagyarmat	3		20	13	13	
Romhány	23	∇	21	12	12	
Salgótarján	3	∇	20	13	12	
Eger	11		22	13	13	0
Galyatető	24	∇	17	8	8	
Gyöngyös	19	∇	22	14	13	
Kékestető	21	∇	12	8	8	0
Kompolt	26	∇	20	13	13	2
Lőrinci	39	∇	22	13	12	
Poroszló	14		20	12	12	
Jászapáti	12	∇	22	13	13	
Jászberény	11	∇	22	14	13	
Karcag	–		–	–	–	
Szolnok	4	∇	22	13	13	2
Tiszaroff	9		22	13	11	
Túrkeve	4		22	14	13	1
Kistelek	ny	∇	23	15	14	
Makó	5		20	16	16	
Szeged	1	∇	21	16	15	1
Szentes	–		–	–	–	
Borsodnádasd	3	∇	18	12	12	
Fügöd	11		19	12	11	
Hidasnémeti	3		19	13	12	
Jósvafő	5		18	12	11	2
Lillafüred	12		16	11	10	
Miskolc	9	∇	19	12	12	1
Putnok	6		21	13	13	
Sárospatak	11		19	13	12	1
Szendrőlád	3	⌒	19	12	12	
Tokaj	10		21	14	13	
Kisvárda	7		22	13	13	2
Mátészalka	18		24	15	14	
Nyíregyháza	16	∇	22	13	12	1
Nyírlugos	14	∇	24	13	12	
Pátyod	9	↙	25	14	13	
Tiszabecs	7		26	15	12	
Vásárosnamény	9		24	14	13	
Záhony	6		24	14	13	
Berettyóújfalu	43	↙	22	16	15	
Debrecen	41	↙	23	14	14	2
Hajdúdorog	11		21	13	12	
Hortobágy	2		23	15	14	
Körösszakál	14		22	16	16	
Polgár	8	∇	20	13	13	
Békéscsaba	2		21	15	14	1
Mezőhegyes	10	=	19	15	14	1
Orosháza	3		20	15	15	0
Szarvas	2		22	14	14	2
Szeghalom	19	∇	23	15	13	

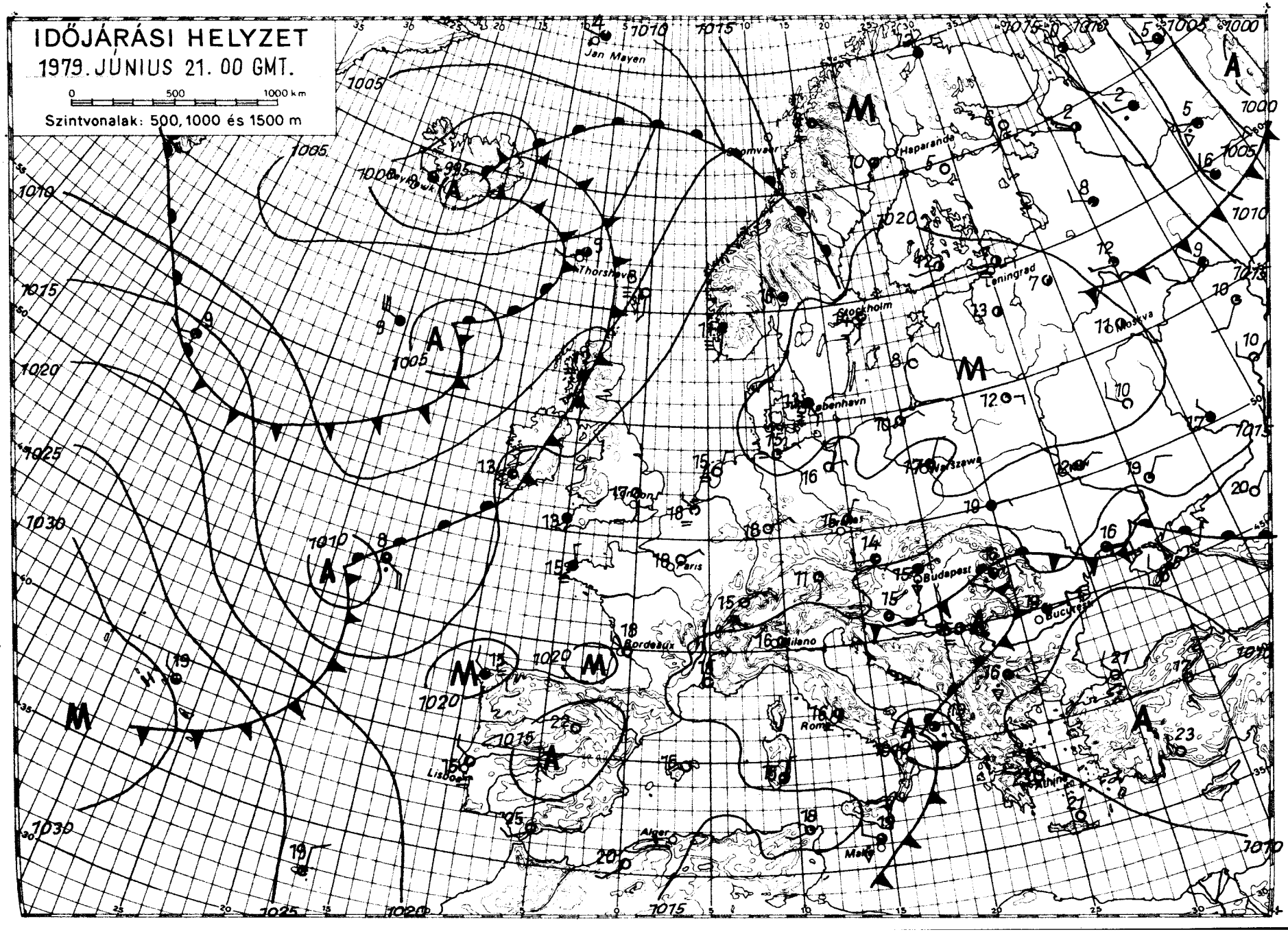

KIADJA: ORSZÁGOS METEOROLÓGIAI SZOLGÁLAT

Készíti: Központi Előrejelző Intézet Előrejelző Osztálya — T.: 273 - 018 — Megjelenik naponként —

Évi előfizetési díja: 1.460.-Ft - Megrendelhető: 1024 Budapest, II., Kitaibel Pál u. 1. Telefon: 353-500

Kiadásért felel: az OMSZ elnöke — Szerkesztésért felel: a KEI igazgatója

IDŐJÁRÁSI NAPIJELENTÉS

ЕЖЕДНЕВНЫЙ МЕТЕОРОЛОГИЧЕСКИЙ БЮЛЛЕТЕНЬ · DAILY WEATHER REPORT
BULLETIN QUOTIDIEN DE TEMPS · TÄGLICHER WETTERBERICHT

92. évfolyam 173. szám. + Budapest + 1979. június 22. péntek

Az időjárási helyzet és a várható időjárás:

Kontinensünk nyugati partvidékére az Atlanti-óceán térségéből ismét nedves, óceáni levegő áramlik. Hatására változékony, a Brit-szigeteken és a Benelux-államok vidékén többfelé esős az időjárás. Sokfelé esik az eső a Kárpát-medence keleti felén, az Északi- és Keleti-Kárpátok környékén, valamint a Fekete-tenger nyugati medencéjében is. Ugyanakkor a Szovjetunió európai területén, a Német-síkságon és az Alpok vidékén általában kevés a felhő, száraz az idő. Szombattestig a Kárpát-medence keleti részén is csökken a felhőzet és kissé erősödik a fölmelegedés.

Hazánkban csütörtökön csak a keleti, északkeleti országrészben sütött ki néhány órára a nap, máshol túlnyomóan borult volt az ég. Az ország legnagyobb részén ismét esett eső, zápor, a keleti határvidéken zivatar is előfordult. A ma reggel 7 óráig lehullott csapadék mennyisége általában csapadéknyom és 12 mm között váltakozott, de Dobogókőn 14, Kékestetőn és Mezőhegyesen 17 mm-t mértek. Csütörtökön a legmagasabb nappali hőmérséklet a Tiszántúlon 20, 24, máshol 15, 20 fok között alakult. Péntek hajnalra 11, 16 fokig hűlt le a levegő. Délelőtt a Dunántúlon változóan, máshol jobbára erősen felhős volt az ég. Délen és keleten szórványosan esett az eső. A hőmérséklet 11 órakor 17 és 20 fok között váltakozott.

Ma 12 órakor Budapesten a hőmérséklet 21 fok, a tengerszintre átszámított légnyomás 1009 mb /756 mm/, alig változik.

A Balaton vizének hőmérséklete 11 órakor Siófoknál 20 fok volt.

Várható időjárás szombat estig:

Lassan keleten is felszakadozó felhőzet, majd országszerte változóan felhős idő, elszórtan újabb esővel, záporral, egy-két helyen zivatarral.
Az élénk, helyenként erős északnyugati, északi szél mérséklődik és a Dunántúlon szombaton délnyugatira fordul.
Várható legalacsonyabb éjszakai hőmérséklet: 10, 15,
legmagasabb nappali hőmérséklet: 21, 26 fok között.

Németh Lajos s.k.

A hőmérséklet napi középértéke és eltérése a 100 évi átlagtól /Budapesten/:

1979. VI. 21.	15,1 C°	-4,8 C°

1871 óta ezen a napon Budapesten előfordult

legmagasabb hőmérséklet:	32,7 C° /1908/,
legalacsonyabb hőmérséklet:	8,0 C° /1910/.

79.464.

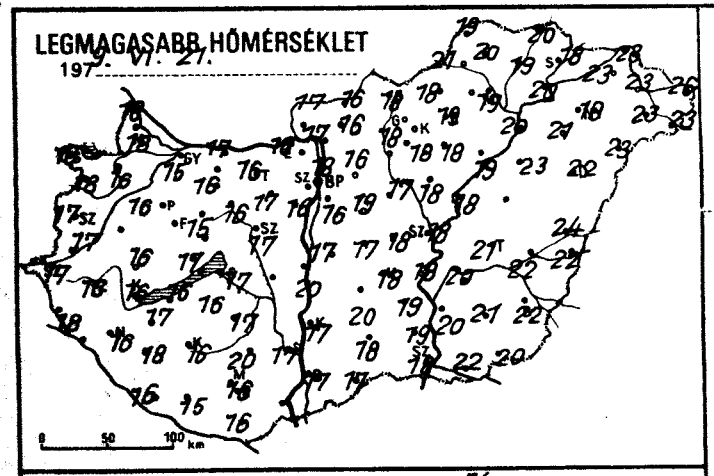
LEGMAGASABB HŐMÉRSÉKLET
197 9. VI. 21.

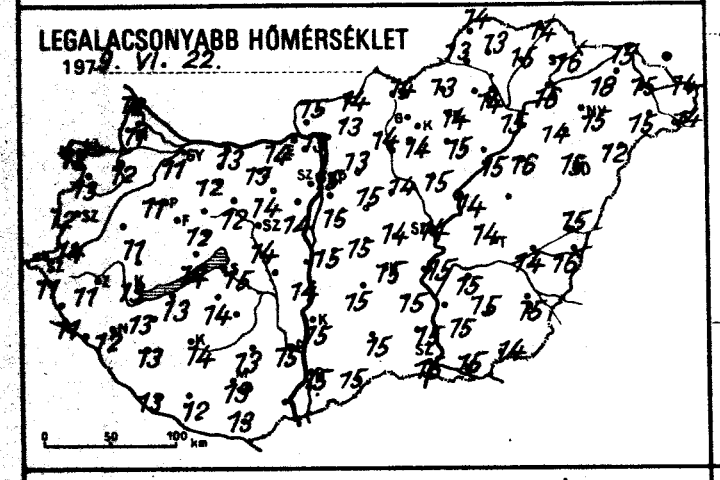
LEGALACSONYABB HŐMÉRSÉKLET
197 9. VI. 22.

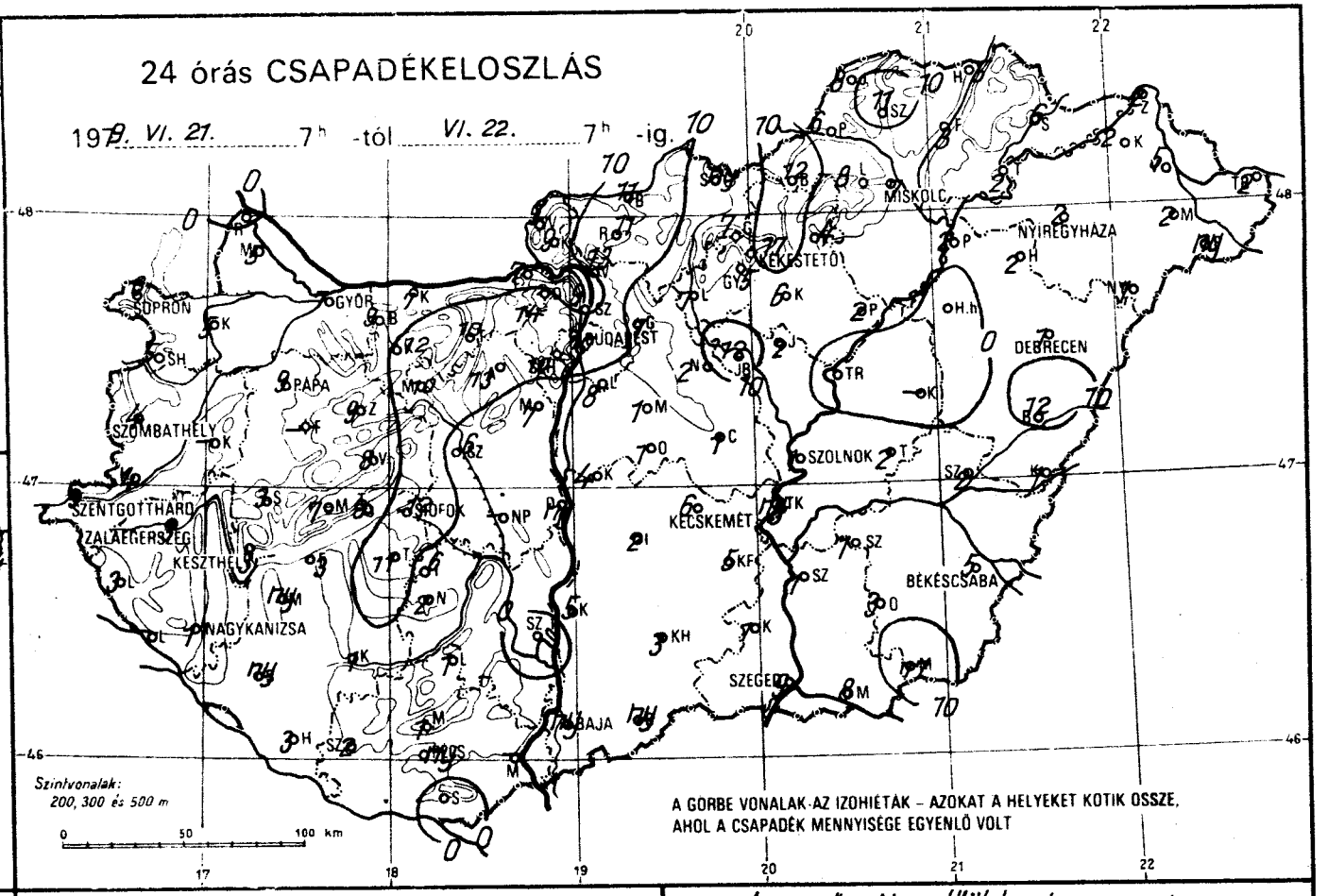
24 órás CSAPADÉKELOSZLÁS
197 9. VI. 21. 7h -tól VI. 22. 7h -ig.
SOPRON
GYŐR
BUDAPEST
MISKOLC
NYÍREGYHÁZA
KÉKESTETŐ
DEBRECEN
PAPA
SZOMBATHELY
SZOLNOK
SZENTGOTTHÁRD
ZALAEGERSZEG
KESZTHELY
KECSKEMÉT
BÉKÉSCSABA
NAGYKANIZSA
SZEGED
BAJA
Szintvonalak: 200, 300 és 500 m
A GÖRBE VONALAK AZ IZOHIÉTÁK – AZOKAT A HELYEKET KÖTIK ÖSSZE, AHOL A CSAPADÉK MENNYISÉGE EGYENLŐ VOLT

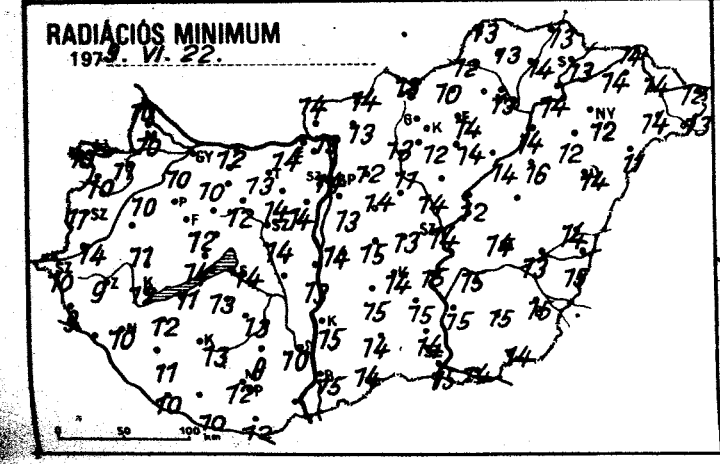
RADIÁCIÓS MINIMUM
197 9. VI. 22.

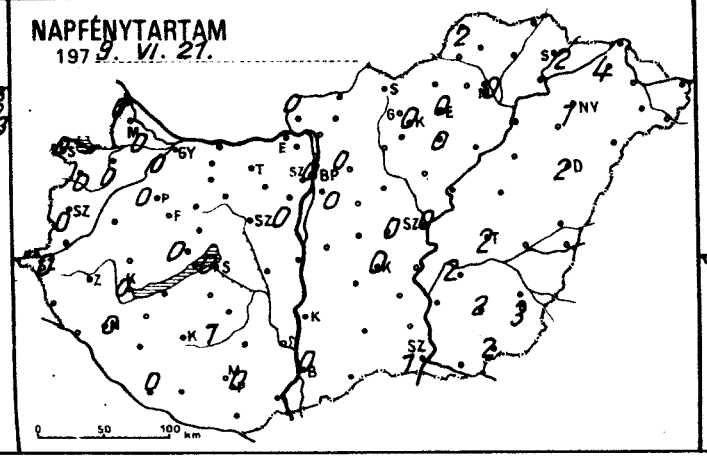
NAPFÉNYTARTAM
197 9. VI. 21.

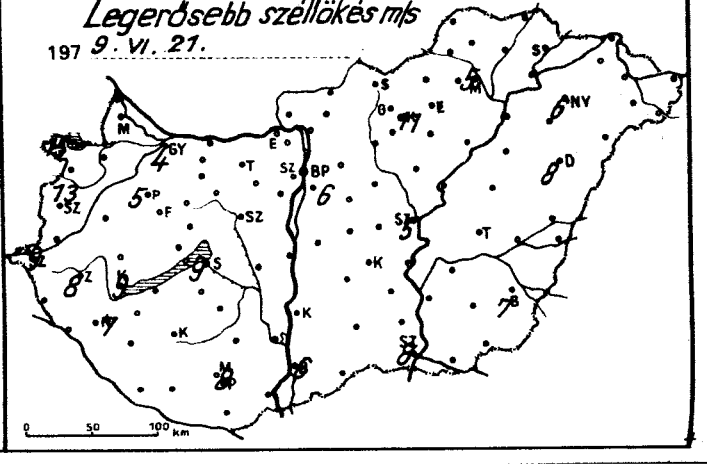
Legerősebb széllökés m/s
197 9. VI. 21.

	1979. VI. 22. 07 h -ig az utolsó 24 óra adatai					
	csapadék (mm)		max. hőmérséklet	min. hőmérséklet	rad. min.	napos órák
Győr	7		15	11	10	0
Kapuvár	5	⊽	16	12	11	0
Mosonmagyaróvár	5	⌓	18	11	10	0
Rajka	.		19	11	8	
Sopron	6		18	12	11	0
Sopronhorpács	5		18	13	10	0
Káld	–		–	–	–	
Körmend	4		17	14	14	
Szentgotthárd	3		17	11	10	0
Szombathely	4	⌓	17	12	11	0
Lenti	3		18	11	9	
Letenye	–		–	–	–	
Nagykanizsa	1		16	12	10	0
Zalaegerszeg	3		16	11	9	
Farkasgyepű	–		–	–	–	
Keszthely	3	⊽	16	13	12	0
Mencshely	7		13	11	10	0
Pápa	9	⊽	16	11	10	0
Sümeg	3		16	11	11	
Tihany	8		17	14	14	
Veszprém	8		15	12	12	
Zirc	9		14	11	10	
Fonyód	3	⊽	16	13	11	
Homokszt. györgy	3		16	13	10	0
Kaposvár	1	⌓	16	14	13	
Marcali	ny		17	13	12	
Siófok	12		17	15	14	0
Somogyszob	ny	⌓	18	13	11	
Tab	11		16	14	13	
Bábolna	9	⌓	16	12	11	
Esztergom	7		16	14	14	
Kisbér	12		16	12	10	
Komárom	7	⊽	17	13	12	
Tatabánya	10		16	13	13	
Alcsútdoboz	12	⌓	17	14	14	
Dunaújváros	ny	⌓	20	14	13	
Martonvásár	7		16	14	14	0
Mór	10		16	12	12	
Nagyhörcsökp.	–		–	–	–	
Szabadbattyán	6		17	14	14	
Tregszemcse	6		17	14	13	1
Lengyel	1		20	13	9	
Nagykónyi	2		18	14	10	
Szekszárd	.		17	15	10	
Misinatető	1		15	13	12	
Mohács	–		–	–	–	
Pécs	ny	=	16	13	12	0
Siklós	.		16	13	12	
Szigetvár	2		15	12	10	
Bp. Lőrinc	8	=	16	15	13	0
Bp. Met. Int.	10		18	15	14	0
Bp. Szab. hegy	10		15	13	12	
Cegléd	1		18	14	13	0
Dobogókő	14		14	11	10	
Gödöllő	7		16	13	12	0
Királyrét	9		16	12	11	
Monor	1		19	15	14	
Nagykáta	2		17	14	11	
Örkény	1		17	15	15	
Szentendre	9		17	15	15	

	1979. VI. 22. 07 h -ig az utolsó 24 óra adatai					
	csapadék (mm)		max. hőmérséklet	min. hőmérséklet	rad. min.	napos órák
Vác	13	⌓	17	13	13	
Vámosmikola	9	⌓	17	15	14	0
Baja	ny		17	15	15	0
Bácsalmás	ny		17	15	14	
Izsák	2		20	15	15	
Kalocsa	5		17	15	15	
Kecskemét	6	⊽	18	15	14	0
Kiskunf. háza	5		19	15	15	
Kiskunhalas	3		18	15	14	
Kunszentmiklós	4	⊽	17	15	14	
Tiszakécske	ny		18	15	15	
Balassagyarmat	11		16	14	14	
Romhány	11	⊽	16	13	13	
Salgótarján	ny		18	14	13	
Eger	4		19	14	14	0
Galyatető	7		13	7	6	
Gyöngyös	5	⌓	18	14	12	
Kékestető	17	⊽	11	9	9	0
Kompolt	6		18	15	14	0
Lőrinci	7		18	14	13	
Poroszló	2		19	15	14	
Jászapáti	2	⊽	18	15	14	
Jászbereny	12	⊽	17	15	14	
Karcag	–		–	–	–	
Szolnok	1		18	14	14	0
Tiszaroff	.		18	14	12	
Túrkeve	2		21	14	14	2
Kistelek	1	⊽	19	15	14	
Makó	8		22	15	14	
Szeged	9		18	15	15	1
Szentes	1		20	15	15	
Borsodnádasd	12	⊽	18	13	10	
Fügöd	3		19	15	14	
Hidasnémeti	5		20	14	13	
Jósvafő	8	⊽	19	14	13	2
Lillafüred	8		16	11	10	
Miskolc	7	⊽ =	19	14	13	0
Putnok	6		21	13	12	
Sárospatak	6		18	16	13	2
Szendrőlád	11	⌓	20	13	13	
Tokaj	2	⊽	20	16	14	
Kisvárda	2		23	18	14	4
Mátészalka	2		23	15	14	
Nyiregyháza	2	⊾	19	15	12	1
Nyírlugos	1	⊽	23	12	11	
Pátyod	ny	⊾	23	14	13	
Tiszabecs	2		26	14	12	
Vásárosnamény	5		23	15	14	
Záhony	2		23	15	14	
Berettyóújfalu	12	⊾	24	15	14	
Debrecen	1	⊾	22	15	14	2
Hajdúdorog	2		21	14	12	
Hortobágy	.		23	16	16	
Körösszakál	1		22	16	15	
Polgár	2	⊽	20	15	14	
Békéscsaba	5	⊽	22	15	15	3
Mezőhegyes	17		20	14	14	2
Orosháza	3		21	15	15	2
Szarvas	1		20	15	15	2
Szeghalom	2		22	14	13	

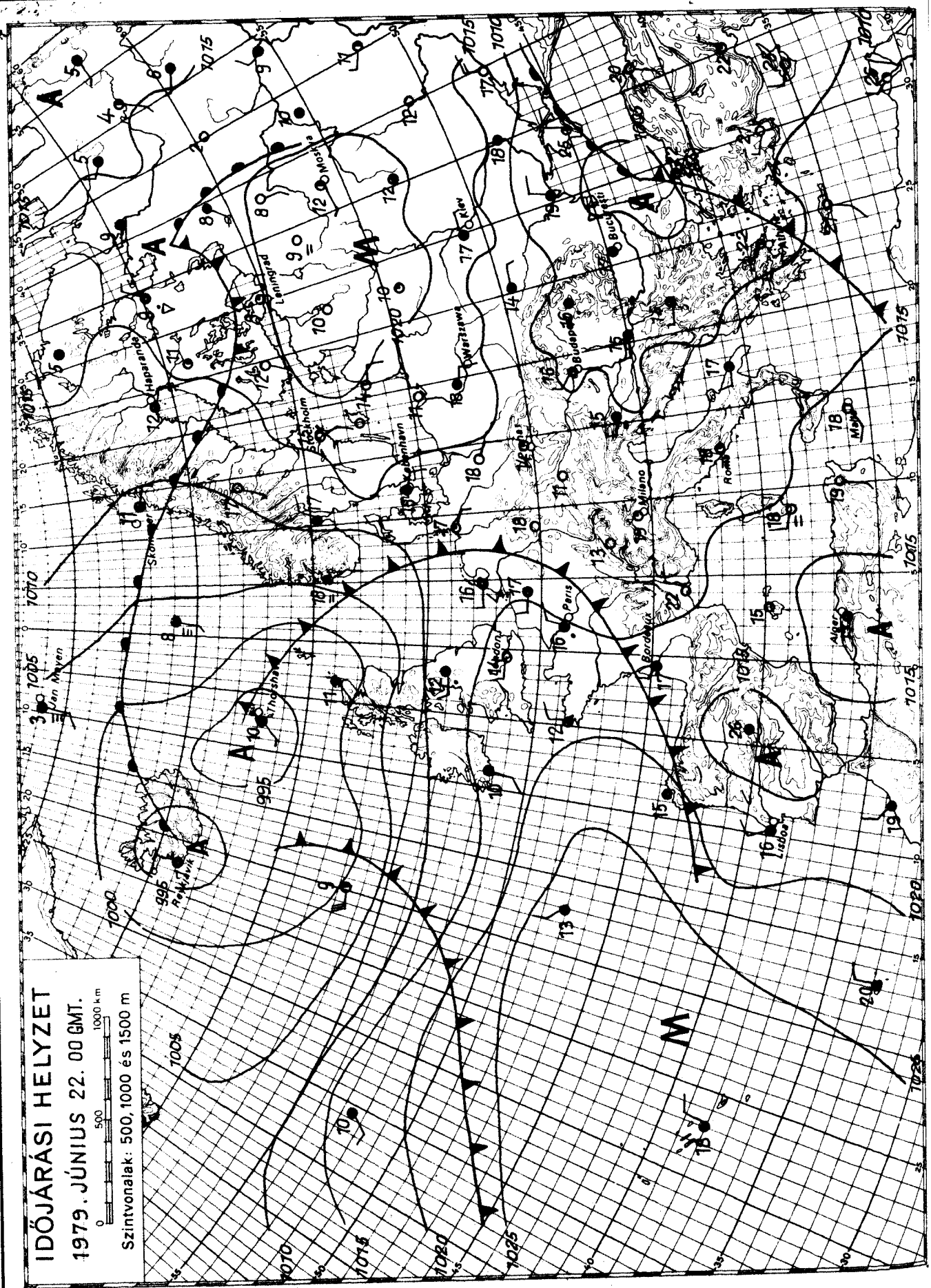

KIADJA: ORSZÁGOS METEOROLÓGIAI SZOLGÁLAT

Készíti: Központi Előrejelző Intézet Előrejelző Osztálya — T.: 273 - 078 — Megjelenik naponként —

Évi előfizetési díja: 1.460.-Ft - Megrendelhető: 1024 Budapest, II., Kitaibel Pál u. 1. Telefon: 353-500

Kiadásért felel: az OMSZ elnöke — Szerkesztésért felel: a KEI igazgatója

IDŐJÁRÁSI NAPIJELENTÉS

ЕЖЕДНЕВНЫЙ МЕТЕОРОЛОГИЧЕСКИЙ БЮЛЛЕТЕНЬ • DAILY WEATHER REPORT
BULLETIN QUOTIDIEN DE TEMPS • TÄGLICHER WETTERBERICHT

92. évfolyam 174. szám. + Budapest + 1979. június 23. szombat

Az időjárási helyzet és a várható időjárás:

Izland felett ciklon érvényesül, amely a Brit-szigeteken és a Skandinávfélszigeten borult, párás, esős időt okoz. Ugyancsak változékony az idő Észak-kelet-Európában is, ahol egy másik ciklon hatására eső, zápor alakul ki. Nyugat-Európa nagy részén, a Német-Lengyel síkságon, a Balti-tenger térségében és Ukrajnában a leszálló légmozgások általában változóan felhős, a reggeli ködtől eltekintve, száraz, napos időt okoznak. Ezeken a területeken a hőmérséklet csúcsértéke az évszaknak megfelelő érték körül alakul, vagy kissé meghaladja azt. A Balkán- félszigeten és Közép-Európa déli felében még mindig az évszakhoz képest hűvös időjárás uralkodik, igy pl. pénteken a hőmérséklet csúcsértéke 2, 5, sőt helyenként 6, 10 fokkal maradt el a sokévi átlagtól. A következő időszakban a Kárpát-medencét kissé szárazabb levegő éri el, emiatt már kevesebb helyen lesz eső és a napsütés hatására a nappali felmelegedés kissé erősödik.

Hazánkban pénteken az északnyugati országrészben gyengén felhős idő volt, 9, 13 órán át sütött a nap. Máshol felhős, a Duna vonalától keletre erősen felhős volt az ég, és csak 1, 3 órás napsütést észleltek. Több helyen esett az eső, záporeső, néhány helyen zivatar keletkezett. A ma reggel 7 óráig lehullott eső mennyisége csapadéknyom és 5 mm között volt, csak egy-két helyen mértek 6, 10, Berettyóújfalun 13 mm-t. A legmagasabb nappali hőmérséklet 19, 25 fok között alakult. Ma hajnalra 12, 18 fokig hűlt le a levegő. Délelőtt a Duánántúlon borult idő volt, több helyen esett az eső. Máshol változóan felhős, száraz idő volt. A hőmérséklet 11 órakor az esős helyeken csak 16, 18, máshol 21, 24 fok között alakult.

Ma 12 órakor Budapesten a hőmérséklet 23 fok, a tengerszintre átszámitott légnyomás 1010 mb /758 mm/ , alig változik.

A Balaton vizének hőmérséklete Siófoknál 11 órakor 20 fok volt.

Várható időjárás vasárnap estig:

Lassan a Dunántúlon is felszakadozik a felhőzet, majd országszerte változóan felhős idő lesz.
Eleinte több helyen, vasárnap már csak elszórtan várható eső, zápor, egy-két helyen zivatar.
Mérsékelt, időnként megélénkülő északi, északkeleti szél.
A hajnali órákban párás lesz a levegő, egy-két helyen átmenetileg köd keletkezik.
Várható légalacsonyabb éjszakai hőmérséklet: 13,18,
legmagasabb nappali hőmérséklet vasárnap: 22, 27 fok között.

Bartha Péterné s.k.

A hőmérséklet napi középértéke és eltérése a 100 évi átlagtól /Budapesten/:

1979. VI. 22.	19,2 C°	-1,1 C°

1871 óta ezen a napon Budapesten előfordult

legmagasabb hőmérséklet	33,0 C°	/1945/;
legalacsonyabb hőmérséklet	6,6 C°	/1910/.

79.465.

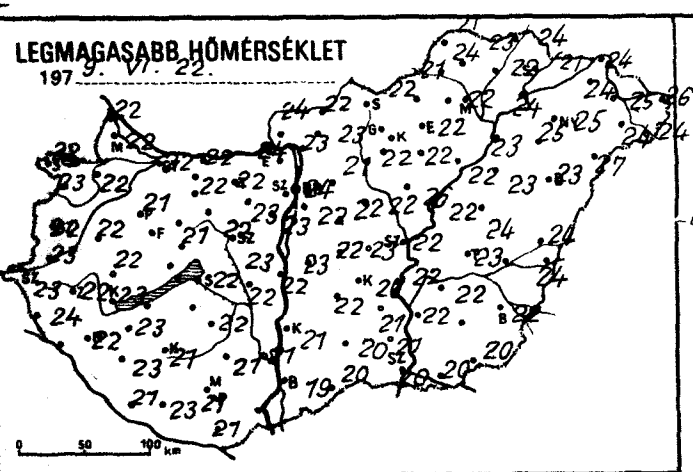
LEGMAGASABB HŐMÉRSÉKLET
197 9. VI. 22.

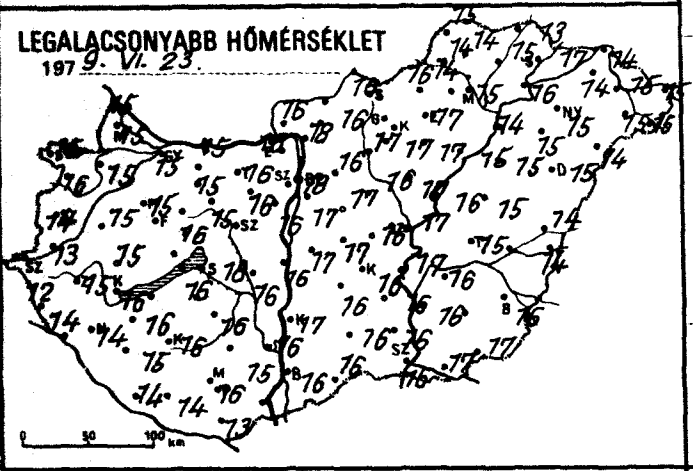
LEGALACSONYABB HŐMÉRSÉKLET
197 9. VI. 23.

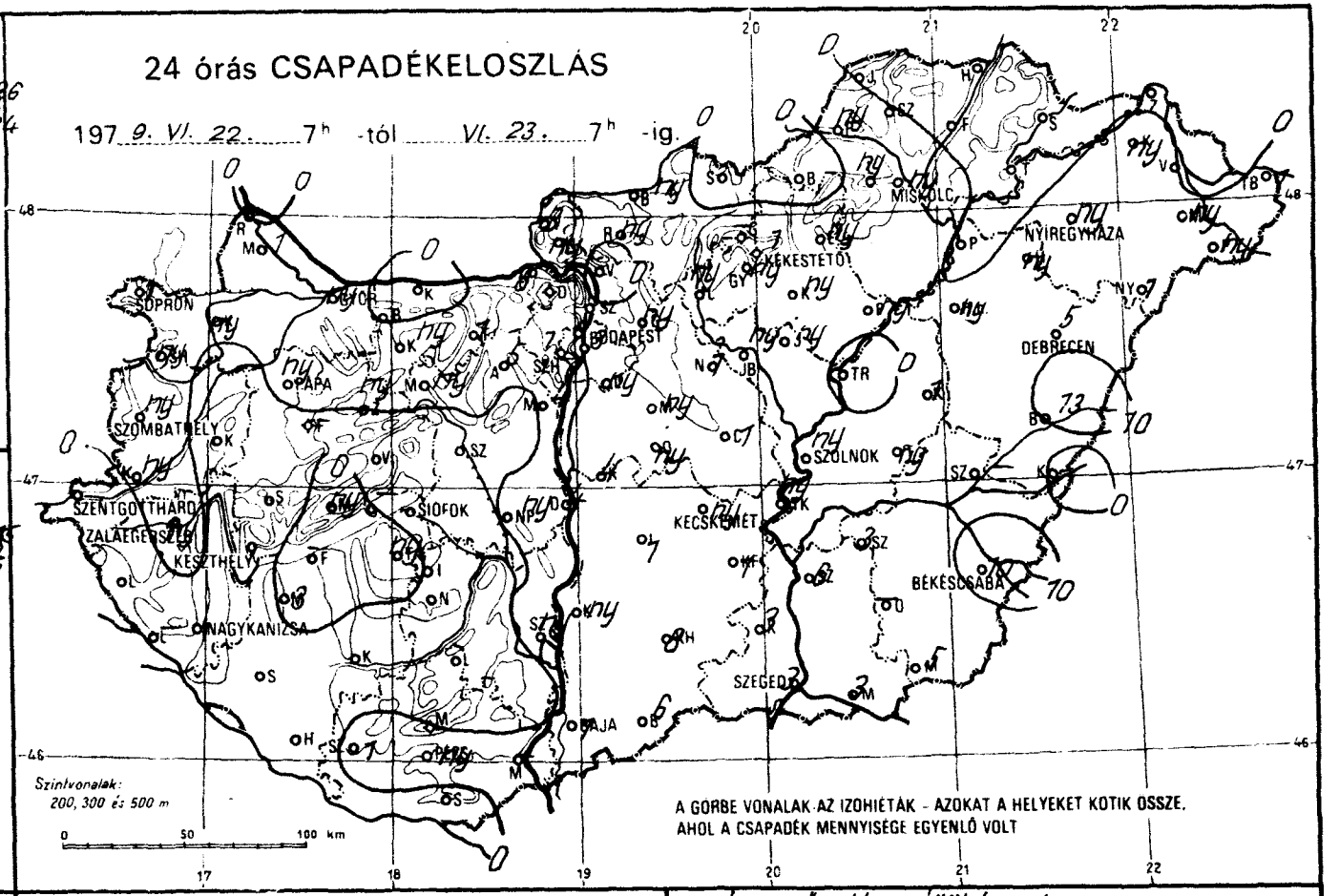
24 órás CSAPADÉKELOSZLÁS
197 9. VI. 22. 7h -tól VI. 23. 7h -ig.
SOPRON
SZOMBATHELY
SZENTGOTTHÁRD
ZALAEGERSZEG
KESZTHELY
NAGYKANIZSA
PAPA
SIÓFOK
BUDAPEST
MISKOLC
NYÍREGYHÁZA
KEKESTETŐ
DEBRECEN
SZOLNOK
KECSKEMÉT
BÉKÉSCSABA
SZEGED
BAJA
Szintvonalak: 200, 300 és 500 m
A GÖRBE VONALAK AZ IZOHIÉTÁK - AZOKAT A HELYEKET KÖTIK ÖSSZE, AHOL A CSAPADÉK MENNYISÉGE EGYENLŐ VOLT

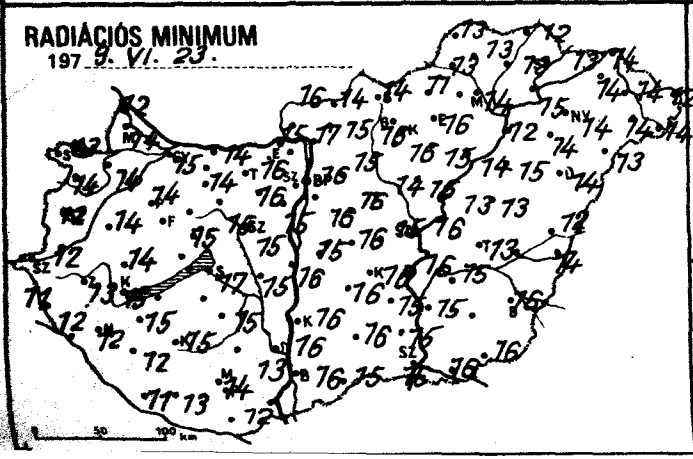
RADIÁCIÓS MINIMUM
197 9. VI. 23.

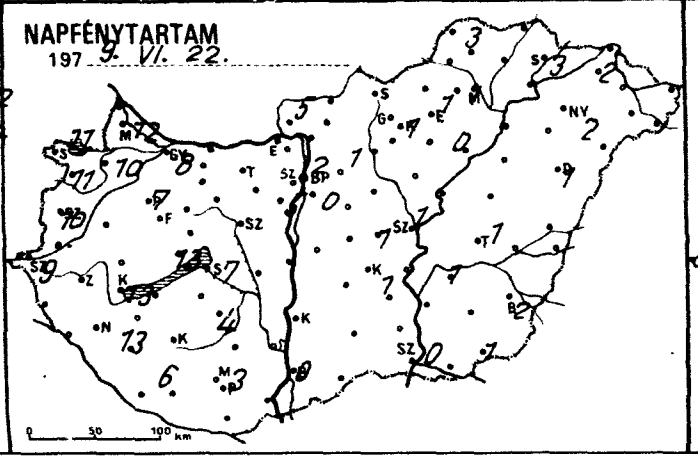
NAPFÉNYTARTAM
197 9. VI. 22.

Legerősebb széllökés m/s
197 9. VI. 22.

	197 9.VI.23.07 h -ig az utolsó 24 óra adatai					
	csapadék (mm)		max. hőmérséklet	min. hőmérséklet	rad. min.	napos órák
Győr	ny	=	22	15	15	8
Kapuvár	ny	∇	22	15	14	10
Mosonmagyaróvár	1		22	15	14	12
Rajka	•		22	15	12	
Sopron	1		22	15	13	11
Sopronhorpács	ny		23	16	14	11
Káld	•		22	15	14	
Körmend	ny		23	13	12	
Szentgotthárd	•	⊃ =	23	12	11	9
Szombathely	ny	∇ ⊃	22	14	12	10
Lenti	•		24	14	12	
Letenye	–		–	–	–	
Nagykanizsa	•	⊃ =	22	14	12	13
Zalaegerszeg	ny	⊃	22	15	13	
Farkasgyepű	–		–	–	–	
Keszthely	•	⊃	23	16	15	13
Mencshely	ny		20	15	14	13
Pápa	ny		21	15	14	7
Sümeg	•		22	15	14	
Tihany	–		–	–	–	
Veszprém	•		21	16	15	
Zirc	ny		19	14	13	
Fonyód	–		–	–	–	
Homokszt. György	•		21	14	11	6
Kaposvár	•		21	16	15	
Marcali	3		23	16	15	
Siófok	•	=	22	18	17	7
Somogyszob	•	⊃	23	15	12	
Tab	ny		22	16	–	
Bábolna	•	⊃	22	15	15	
Esztergom	8		24	16	15	
Kisbér	ny	=	22	15	14	
Komárom	•		22	15	14	
Tatabánya	1		22	16	16	
Alcsútdoboz	5		23	16	16	
Dunaújváros	4		22	16	16	
Martonvásár	4		23	16	15	5
Mór	ny	=	22	15	15	
Nagyhörcsökp.	ny		22	16	15	
Szabadbattyán	•		23	16	15	
Iregszemcse	•		22	16	15	4
Lengyel	•		21	15	13	
Nagykónyi	•		23	16	14	
Szekszárd	ny	,	21	16	16	
Szigetvár	•	=	19	14	14	
Mohács	–		–	–	–	
Pécs	ny		21	16	14	3
Siklós	•		21	13	12	
Szigetvár	1		23	14	13	
Bp. Lőrinc	ny	∇	22	17	16	0
Bp. Met. Int.	3	∇	24	18	16	2
Bp. Szab. hegy	1		20	13	13	
Cegléd	1		23	16	15	1
Dobogókő	–		–	–	–	
Gödöllő	ny		21	16	15	1
Királyrét	ny		23	15	15	
Monor	ny		22	17	16	
Nagykáta	1		22	16	14	
Örkény	ny	⊃	22	17	16	
Szentendre	•		23	17	16	

	197 9.VI.23.07 h -ig az utolsó 24 óra adatai					
	csapadék (mm)		max. hőmérséklet	min. hőmérséklet	rad. min.	napos órák
Vác	•	⊃	23	18	17	
Vámosmikola	3		24	16	16	5
Baja	1	∇ =	19	16	16	0
Bácsalmás	6		20	16	15	
Izsák	1		22	16	16	
Kalocsa	ny		21	17	16	
Kecskemét	ny	∇	20	16	16	1
Kiskunf. háza	1		21	16	15	
Kiskunhalas	8		20	16	16	
Kunszentmikiós	4	∇	23	17	15	
Tiszakécske	ny		22	17	16	
Balassagyarmat	ny		22	16	14	
Romhány	ny		23	16	15	
Salgótarján	•		22	16	14	
Eger	ny		22	17	16	1
Galyatető	–		–	–	–	
Gyöngyös	ny		22	17	16	
Kékestető	1	∇	13	10	9	1
Kompolt	ny		22	17	15	0
Lőrinci	ny		22	17	16	
Poroszló	ny		22	15	14	
Jaszapáti	ny	⊃	21	17	16	
Jászberény	ny		22	17	16	
Karcag	1		24	15	13	
Szolnok	ny		22	17	16	1
Tiszaroff	•	⊃	22	16	13	
Túrkeve	ny		23	15	13	1
Kistelek	3	∇	21	16	15	
Makó	3	⊃	20	17	16	
Szeged	3	=	20	16	16	0
Szentes	6		22	16	15	
Borsodnádasd	•	⊃	21	14	11	
Füged	•		22	15	13	
Hidasnémeti	•		24	13	12	
Jósvafő	•		21	15	13	3
Lillafüred	ny	,	20	13	12	
Miskolc	ny	∇	22	15	14	1
Putnok	ny		24	14	13	
Sárospatak	•		21	17	13	3
Szendrőlád	•	⊃	23	14	13	
Tokaj	•		24	16	15	
Kisvárda	ny		24	14	14	2
Mátészalka	ny		24	15	14	
Nyíregyháza	ny		25	15	14	2
Nyírlugos	1	∇	27	14	13	
Pátyod	ny	⊃	24	15	14	
Tiszabecs	1		26	15	12	
Vásárosnamény	•	⊃	25	15	14	
Záhony	•		24	14	14	
Berettyóújfalu	13	⊂	24	14	12	
Debrecen	5	⊂	23	15	14	1
Hajdúdorog	ny		25	15	14	
Hortobágy	ny		23	15	15	
Körösszakál	•	⊃	24	14	14	
Polgár	•	⊃	23	14	12	
Békéscsaba	10	⊂ ⊃ =	22	16	16	2
Mezőhegyes	5		20	17	16	1
Orosháza	–		–	–	–	–
Szarvas	3	⊂	22	16	15	1
Szeghalom	–		–	–	–	

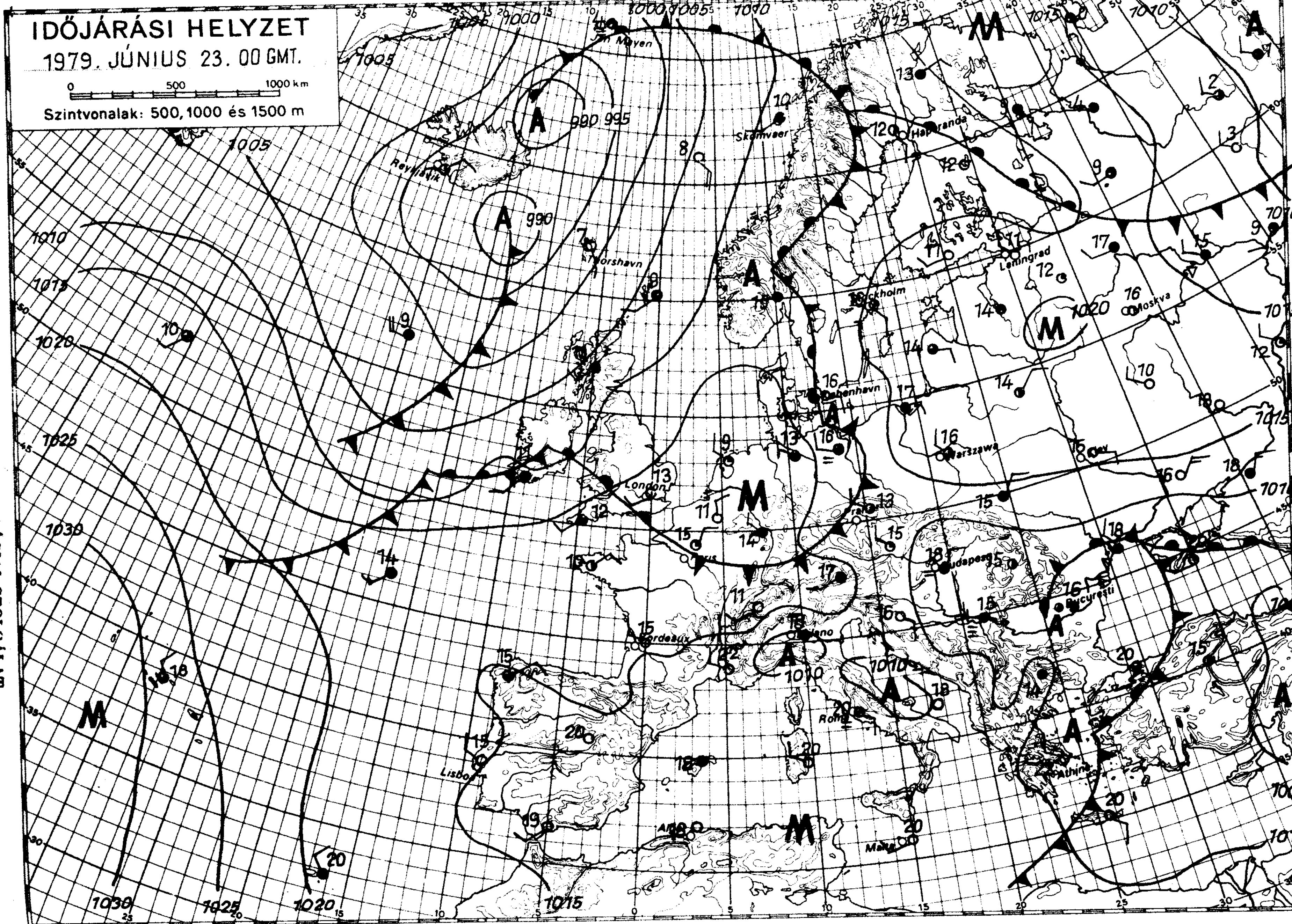

KIADJA: ORSZÁGOS METEOROLÓGIAI SZOLGÁLAT — Megjelenik naponként —
273 - 018
Készíti: Központi Előrejelző Intézet Előrejelző Osztálya — T.:
Évi előfizetési díja: 1.460.-Ft - Megrendelhető: 1024 Budapest, II., Kitaibel Pál u. 1. Telefon: 353-500
Kiadásért felel: az OMSZ elnöke — Szerkesztésért felel: a KEI igazgatója

IDŐJÁRÁSI NAPIJELENTÉS

ЕЖЕДНЕВНЫЙ МЕТЕОРОЛОГИЧЕСКИЙ БЮЛЛЕТЕНЬ • DAILY WEATHER REPORT
BULLETIN QUOTIDIEN DE TEMPS • TÄGLICHER WETTERBERICHT

92. évfolyam 175. szám. + Budapest + 1979. június 24. vasárnap

Az időjárási helyzet és a várható időjárás:

Szárazföldünk nyugati részén, az alacsony légnyomású mezőben elhelyezkedő ciklon-központok hatására, a különböző irányú örvénylések következtében változékony, hüvös, szeles, esős az idő. Kontinensünk többi részén, a Balkánfélsziget kivételével, a lelassult légmozgások eredményeképpen, helyi tényezők alakitják az időjárás napi menetét. Igy általában, a délutáni órák kivételével derült, száraz az idő. A napközben képződő gomolyfelhőkből helyi záporok, zivatarok alakulnak ki. A hőmérséklet Közép-Európában és igy a Kárpát-medencében is ismét az évszaknak megfelelően alakul.

Hazánkban szombaton a Dunántúlon erősen felhős, borult idő volt, többhelyen jelentéktelen mennyiségü esővel, záporral. Az Alföldön változóan felhős volt az ég és jobbára 5, 10 órán át sütött a nap. A legtöbb csapadékot a Tiszántúl déli részén mérték, általában 2, 6 mm-t, de Békéscsabáról 11, Mezőhegyesről pedig 42 mm-t jelentettek, melyeket zivatar is kisért. A hőmérséklet csúcsértéke a Dunántúlon 19, 25, az Alföldön 22, 29 fok között váltakozott. Az éjszakai órákban a felhőzet mindenütt csökkent. Vasárnap hajnalra 13, 17 fokig hült le a levegő. A délelőtti órákban derült, száraz idő volt, helyenként gyors gomolyfelhő képződéssel. A hőmérséklet 11 órakor 20 és 26 fok között váltakozott.

Ma 12 órakor Budapesten a hőmérséklet 24 fok, a tengerszintre átszámitott légnyomás 1015 mb /761 mm/ változatlan.

A Balaton vizének hőmérséklete 11 órakor Siófoknál 20 fok volt.

Várható időjárás hétfő estig:

Nappali gomolyfelhőképződés néhány helyen futó záporral, vasárnap még egy-egy helyi zivatarral.
A változó irányú szél mérsékelt marad.
Várható legalacsonyabb éjszakai hőmérséklet: 12, 17 fok,
legmagasabb nappali hőmérséklet hétfőn: 25, 29 fok között.

Demeter Éva és dr. Illés László s.k.

A hőmérséklet napi középértéke és eltérése a 100 évi átlagtól /Budapesten/:

1979. VI. 23.	21,2 C°	+0,7 C°

1871 óta ezen a napon Budapesten előfordult

legmagasabb hőmérséklet:	32,3 C° /1970/,
legalacsonyabb hőmérséklet:	9,2 C° /1885/.

79.466.

LEGMAGASABB HŐMÉRSÉKLET

1979. VI. 23.

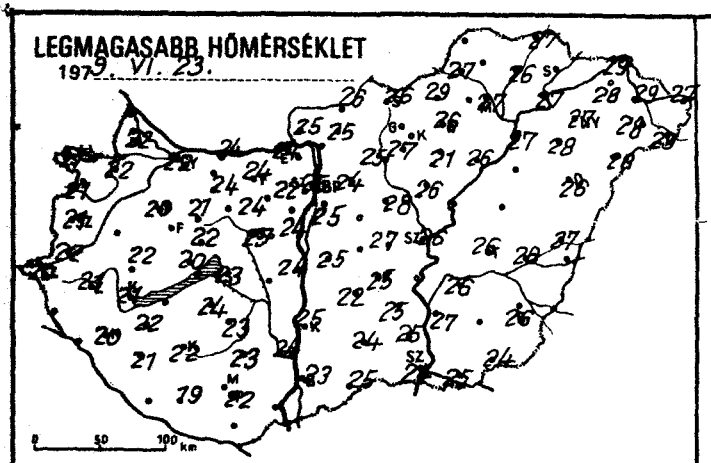

LEGALACSONYABB HŐMÉRSÉKLET

1979. VI. 24.

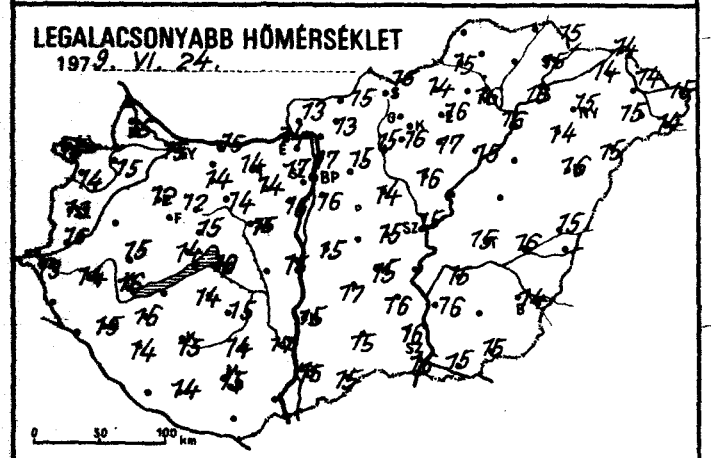

24 órás CSAPADÉKELOSZLÁS

1979. VI. 23. 7h -tól VI. 24. 7h -ig.

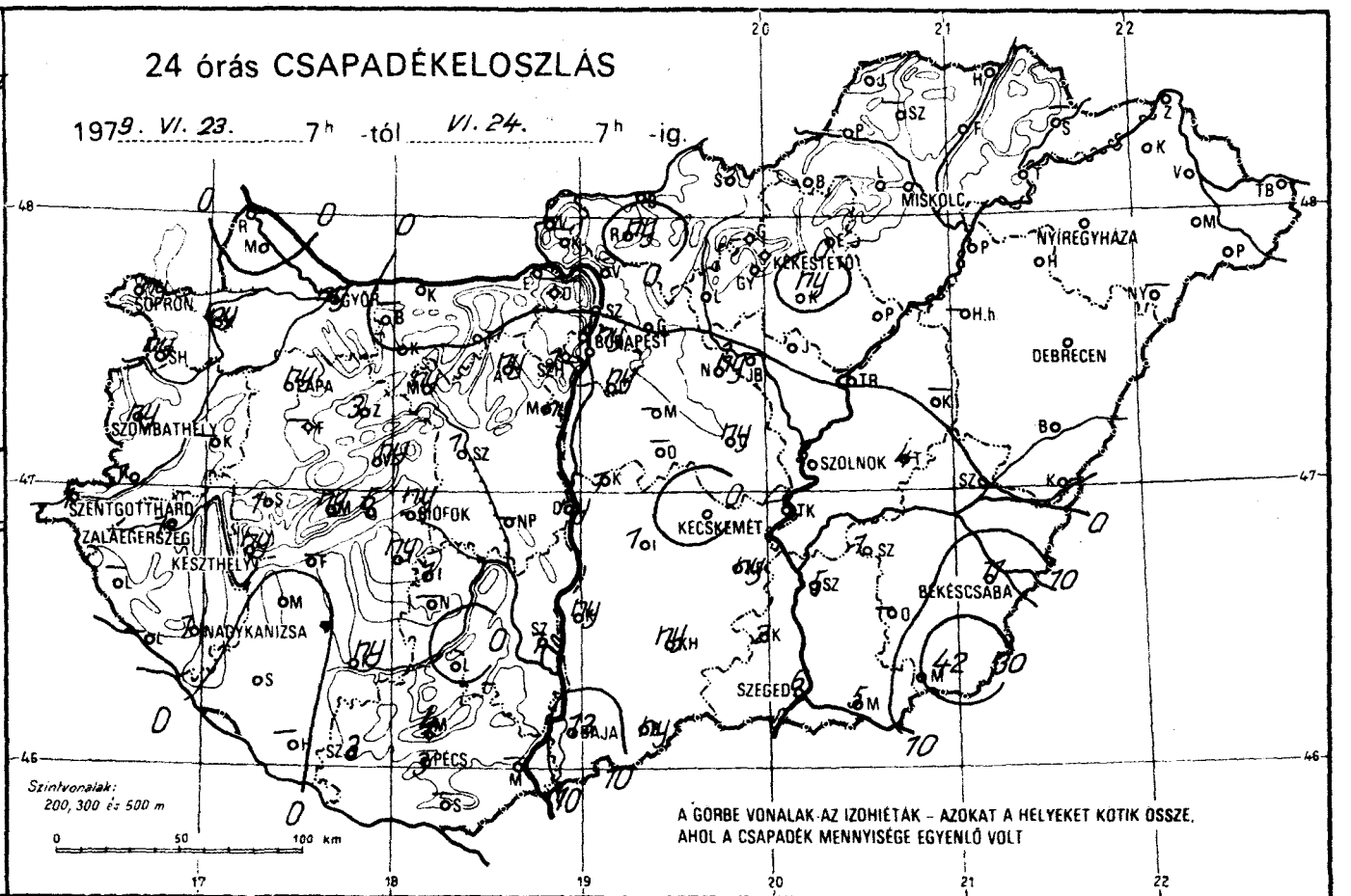

RADIÁCIÓS MINIMUM

1979. VI. 24.

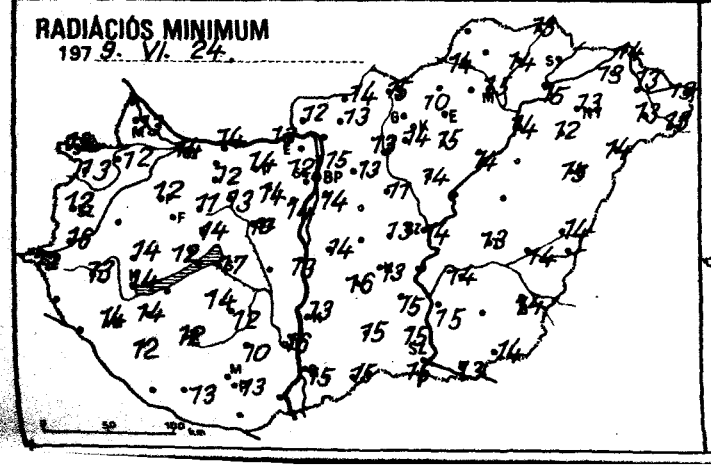

NAPFÉNYTARTAM

1979. VI. 23.

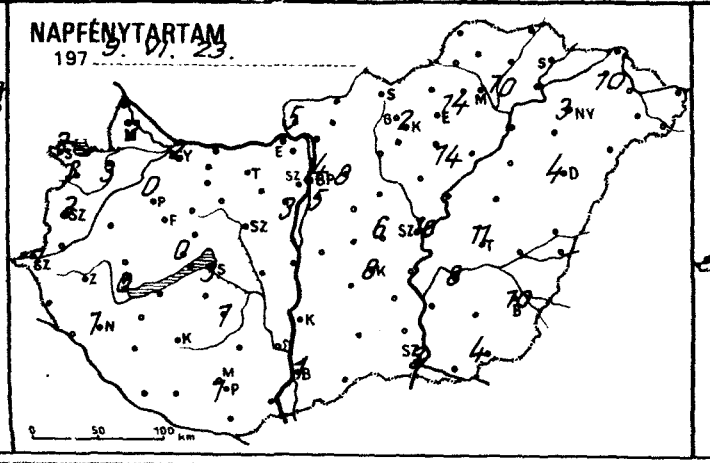

Zivatareloszlás

1979. VI. 23. 7h – VI. 24. 7h ig.

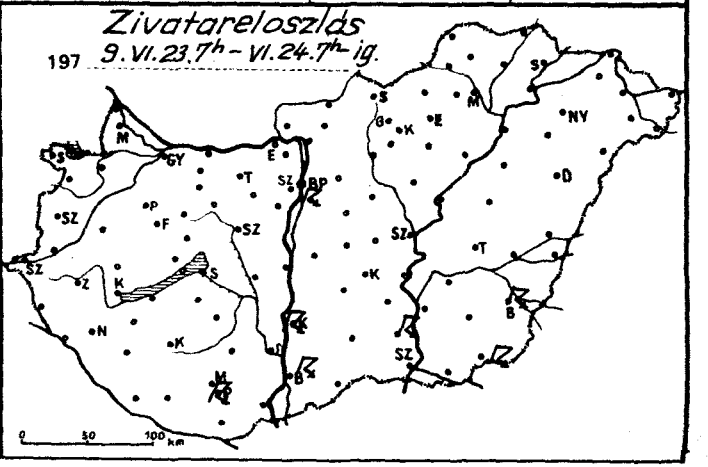

	1979.VI.24. 07h -ig az utolsó 24 óra adatai					
	csapadék (mm)		max. hőmérséklet	min. hőmérséklet	rad. min.	napos órák
Győr	ny	▽≡⌓	22	15	14	2
Kapuvár	ny	▽⌓	22	15	12	3
Mosonmagyaróvár	•	⌓	22	15	13	2
Rajka	–		–	–	–	
Sopron	ny	⌓	21	15	13	3
Sopronhorpács	ny	,⌓	21	14	13	3
Káld	–		–	–	–	
Körmend	1		22	16	16	
Szentgotthárd	1		20	13	12	1
Szombathely	ny	▽⌓	21	13	12	3
Lenti	–		–	–	–	
Letenye	–		–	–	–	
Nagykanizsa	1	⌓	20	15	14	1
Zalaegerszeg	1	=⌓	21	14	13	
Farkasgyepű	–		–	–	–	
Keszthely	ny	=⌓	21	16	14	0
Mencshely	ny	⌓	20	14	12	0
Pápa	ny	▽⌓	20	12	12	0
Sümeg	1	,	22	15	14	
Tihany	5	▽	23	16	14	
Veszprém	ny	,	22	15	14	
Zirc	3		21	12	11	
Fonyód	–		–	–	–	
Homokszt. György	–		–	–	–	–
Kaposvár	ny	≡⌓	22	15	12	
Marcali	•		22	16	14	
Siófok	ny	▽=⌓	23	18	17	3
Somogyszob	•	⌓	21	14	12	
Tab	ny		24	14	14	
Bábolna	–		–	–	–	
Esztergom	•		24	14	13	
Kisbér	•	⌓	24	14	12	
Komárom	•	⌓	24	15	14	
Tatabánya	•	⌓	24	14	14	
Alcsútdoboz	ny	▽⌓	24	14	14	
Dunaújváros	ny		24	15	13	
Martonvásár	ny	,	24	16	14	3
Mór	ny	⌓	24	14	13	
Nagyhörcsökp.	–		–	–	–	
Szabadbattyán	1		25	15	10	
Iregszemcse	1	≡	23	15	12	1
Lengyel	•		23	14	10	
Nagykónyi	–		–	–	–	
Szekszárd	1	,≡	24	17	16	
Csapadékmérő	4		19	15	12	
Mohács	–		–	–	–	
Pécs	3	⌐	22	15	13	1
Siklós	–		–	–	–	
Szigetvár	3		19	14	13	
Bp. Lőrinc	ny	⌐⌓	25	16	14	5
Bp. Met. Int.	ny	▽	25	17	15	4
Bp. Szab. hegy	1		22	17	12	
Cegléd	ny	,	27	15	13	6
Dobogókő	–		–	–	–	
Gödöllő	•		24	15	13	8
Királyrét	–		–	–	–	
Monor	–		–	–	–	
Nagykáta	ny	▽⌓	28	14	11	
Őrkény	–		–	–	–	
Szentendre	•		26	16	15	

	1979.VI.24. 07h -ig az utolsó 24 óra adatai					
	csapadék (mm)		max. hőmérséklet	min. hőmérséklet	rad. min.	napos órák
Vác	–		–	–	–	
Vámosmikola	•	⌓	25	13	12	5
Baja	13	⌐=⌓	23	15	13	1
Bácsalmás	ny	▽	25	15	15	
Izsák	1		22	17	16	
Kalocsa	ny	⌐≡	25	15	13	
Kecskemét	•	=⌓	25	15	13	8
Kiskunf. háza	ny		25	16	15	
Kiskunhalas	ny	▽	24	15	15	
Kunszentmiklós	1	▽	25	15	14	
Tiszakécske	–		–	–	–	
Balassagyarmat	•	⌓	26	15	14	
Romhány	ny	▽	25	13	13	
Salgótarján	•		26	16	15	
Eger	•		26	16	14	14
Galyatető	•		20	14	13	
Gyöngyös	•	⌓	27	16	14	
Kékestető	•	⌓	18	13	12	2
Kompolt	ny	,	21	17	15	14
Lőrinci	•	⌓	25	15	13	
Poroszló	•		26	15	14	
Jászapáti	•	⌓	26	16	14	
Jászberény	•	⌓	26	16	16	
Karcag	–		–	–	–	
Szolnok	3	⌓	26	15	14	10
Tiszaörff	–		–	–	–	
Túrkeve	4	▽⌓	26	15	13	11
Kistelek	2	⌐	25	16	15	
Makó	5	⌓	25	15	13	
Szeged	6	▽	24	16	15	3
Szentes	5	▽	27	16	15	
Borsodnádasd	•	⌓	29	14	10	
Fügöd	•		26	15	14	
Hidasnémeti	•		27	15	13	
Jósvafő	–		–	–	–	–
Lillafüred	•		23	14	13	
Miskolc	•		27	16	15	10
Putnok	•		27	15	14	
Sárospatak	–		–	–	–	–
Szendrőlád	–		–	–	–	
Tokaj	•		27	16	15	
Kisvárda	•		28	14	13	10
Mátészalka	•	⌓	28	15	13	
Nyíregyháza	•		27	15	13	3
Nyírlugos	–		–	–	–	
Pátyod	•	⌓	29	14	13	
Tiszabecs	•		27	15	13	
Vásárosnamény	•	⌓	29	14	13	
Záhony	•		29	14	14	
Berettyóújfalu	•	⌓	27	15	14	
Debrecen	•	⌓	26	16	15	4
Hajdúdorog	•	⌓	28	14	12	
Hortobágy	–		–	–	–	
Körösszakál	•	⌓	28	15	14	
Polgár	•	⌓	27	16	14	
Békéscsaba	11	⌐⌓	26	14	14	10
Mezőhegyes	42	⌐	24	15	14	4
Orosháza	–		–	–	–	–
Szarvas	1	▽	26	15	14	8
Szeghalom	•		28	16	14	

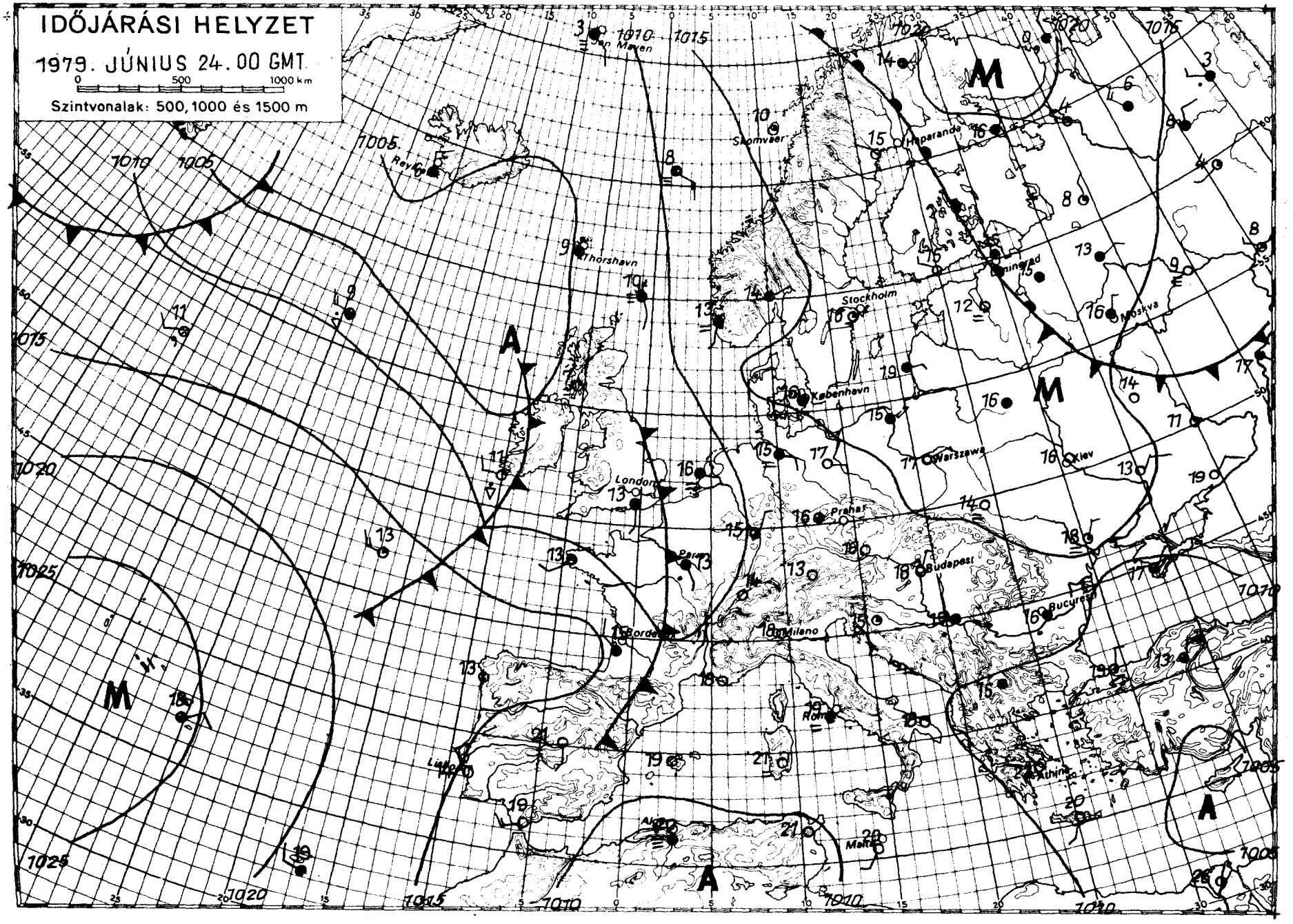

KIADJA: ORSZÁGOS METEOROLÓGIAI SZOLGÁLAT
Készítő: Központi Előrejelző Intézet Előrejelző Osztálya — T.: 273 - 079 — Megjelenik naponként —
Évi előfizetési díja: 1.460.-Ft - Megrendelhető: 1024 Budapest, II., Kitaibel Pál u. 1. Telefon: 353-500
Kiadásért felel: az OMSZ elnöke — Szerkesztésért felel: a KEI igazgatója

IDŐJÁRÁSI NAPIJELENTÉS

ЕЖЕДНЕВНЫЙ МЕТЕОРОЛОГИЧЕСКИЙ БЮЛЛЕТЕНЬ • DAILY WEATHER REPORT
BULLETIN QUOTIDIEN DE TEMPS • TÄGLICHER WETTERBERICHT

92. évfolyam 176. szám. + Budapest + 1979. június 25. hétfő

Az időjárási helyzet és a várható időjárás:

Kelet- és Dél-Európa nagy részén általában kevés a felhő, néhány helyi záportól, zivatartól eltekintve száraz az idő. Középpontjával a Brit-szigetek északi része fölött ciklon örvénylik. Hatására Nyugat- és Észak-Európában változékony, szeles, többfelé esős az időjárás. Ma reggel az óceáni levegő egy gyengébb hulláma elérte a Poznan, Prága, München vonalát, szórványos zápor, zivatar kiséretében. Kedd estig a Kárpát-medence időjárásában jelentős változás nem várható.

Hazánkban vasárnap általában kevés felhő, száraz idő volt. A sok napsütés hatására a hőmérséklet csúcsértéke 26, 30 fok között volt. Hétfő hajnalra 13, 20 fokig hült le a levegő. Ma délelőtt főként a nyugati megyékben megnövekedett a felhőzet és egy-két helyen távoli zivatart észleltek. A déli szél néhány helyen megélénkült. A hőmérséklet 11 órakor 24, 28 fok között volt.

Ma 12 órakor Budapesten a hőmérséklet 27 fok, a tengerszintre átszámitott légnyomás 1017 mb /763 mm/, alig változik.

A Balaton vizének hőmérséklete Siófoknál 11 órakor 21 fok volt.

Várható időjárás kedd estig:

Időnként megnövekvő felhőzet, elsősorban nyugaton és északon szórványosan zápor, zivatar.
Többfelé megélénkülő déli, majd északnyugatira forduló szél.
A zivatar idején átmeneti szélerősödés.
Várható legalacsonyabb éjszakai hőmérséklet: 13, 18 fok között,
legmagasabb nappali hőmérséklet kedden: nyugaton 25 fok körül, délkeleten még 30 fok közelében.

Vadkerti Ferenc s.k.

TÁVOLABBI KILÁTÁSOK SZERDÁTÓL-SZOMBATIG:

Általában napos, meleg idő, az időszak végén zápor, zivatar valószinüsége megnövekszik.
Legalacsonyabb hajnali hőmérséklet 14, 19 fok között.
Legmagasabb nappali hőmérséklet 25, 30 fok között.
Jelentős mennyiségü /legalább 5 mm/ csapadék az ország területének 30 százalékán várható.

KÖZÉPTÁVÚ ELŐREJELZŐ OSZTÁLY

A hőmérséklet napi középértéke és eltérése a 100 évi átlagtól /Budapesten/:

1979. VI. 24.	23,4 C°	+2,8 C°

1871 óta ezen a napon Budapesten előfordult

legmagasabb hőmérséklet:	33,8 C° /1962/,
legalacsonyabb hőmérséklet:	9,8 C° /1921/.

79.467.

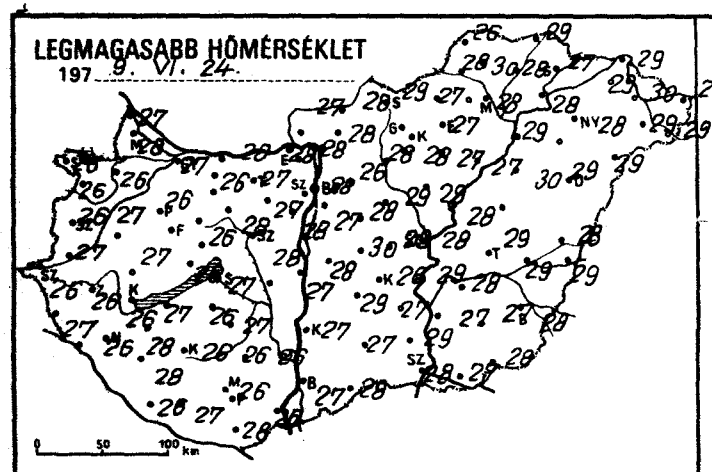
LEGMAGASABB HŐMÉRSÉKLET
197 9. VI. 24.

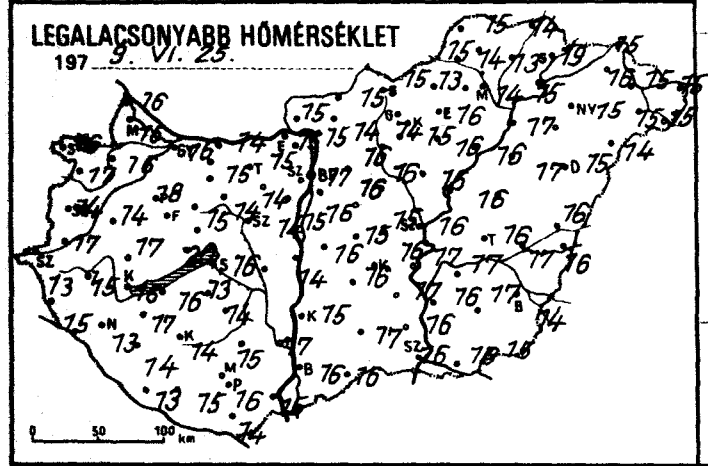
LEGALACSONYABB HŐMÉRSÉKLET
197 9. VI. 25.

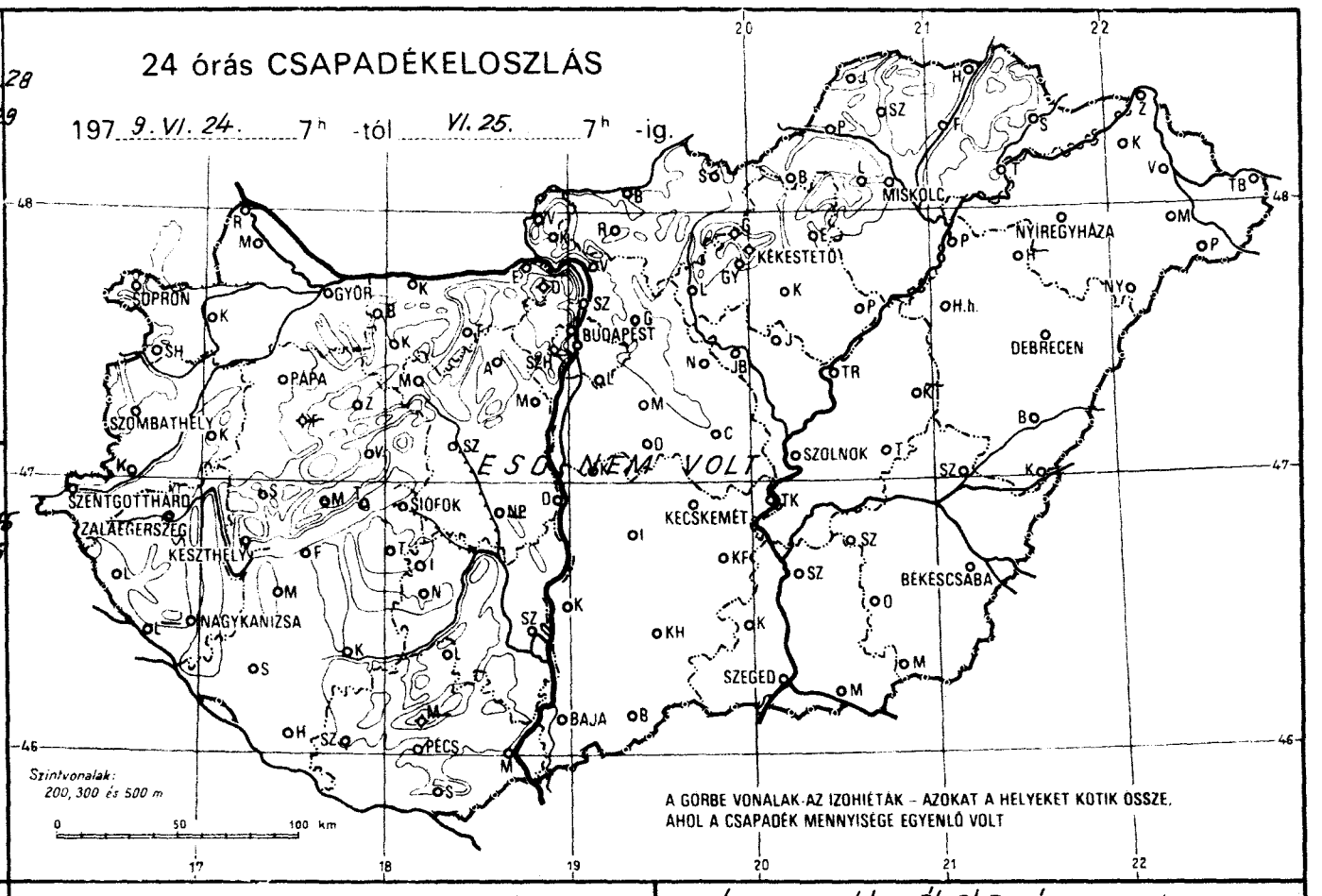
24 órás CSAPADÉKELOSZLÁS
197 9. VI. 24. 7h -tól VI. 25. 7h -ig.
SOPRON
GYŐR
BUDAPEST
MISKOLC
NYÍREGYHÁZA
KEKESTETŐ
DEBRECEN
PÁPA
SZOMBATHELY
SZOLNOK
ESŐ NEM VOLT
SZENTGOTTHÁRD
ZALAEGERSZEG
KESZTHELY
SIÓFOK
KECSKEMÉT
BÉKÉSCSABA
NAGYKANIZSA
SZEGED
BAJA
PÉCS
Szintvonalak: 200, 300 és 500 m
A GÖRBE VONALAK AZ IZOHIÉTÁK – AZOKAT A HELYEKET KÖTIK ÖSSZE, AHOL A CSAPADÉK MENNYISÉGE EGYENLŐ VOLT

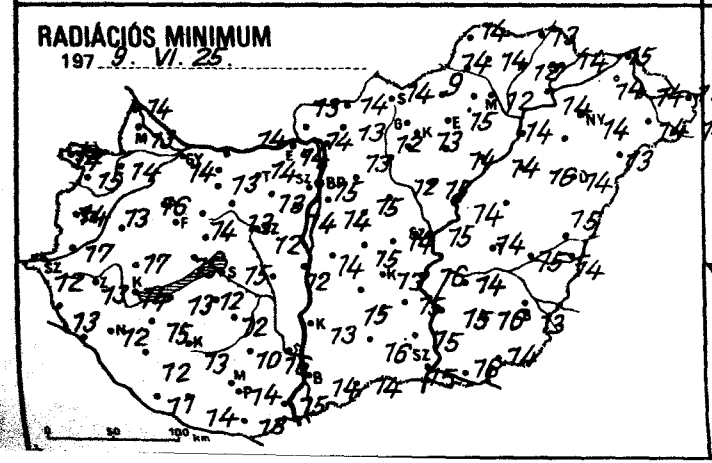
RADIÁCIÓS MINIMUM
197 9. VI. 25.

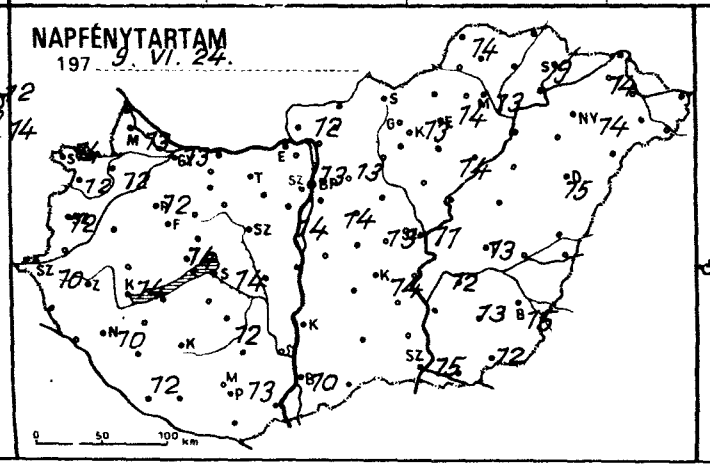
NAPFÉNYTARTAM
197 9. VI. 24.

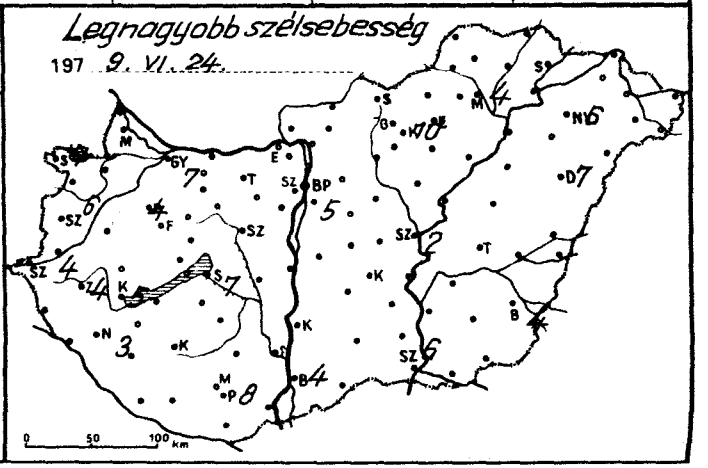
Legnagyobb szélsebesség
197 9. VI. 24.

	1979.VI.25. 07h -ig az utolsó 24 óra adatai					
	csapadék (mm)		max. hőmérséklet	min. hőmérséklet	rad. min.	napos órák
Győr	.	⌒	27	16	14	13
Kapuvár	.	⌒	26	16	14	12
Mosonmagyaróvár	.	⌒	28	16	13	13
Rajka	.		27	16	14	
Sopron	.	⌒	26	16	14	14
Sopronhorpács	.	⌒	26	17	15	12
Káld	.		27	14	13	
Körmend	.		27	17	17	
Szentgotthárd	.	=	26	13	12	10
Szombathely	.	⌒ =	26	14	14	12
Lenti	.		27	15	13	
Letenye	–		–	–	–	
Nagykanizsa	.	⌒	26	13	12	10
Zalaegerszeg	.	⌒	26	15	13	
Farkasgyepű	–		–	–	–	
Keszthely	.	⌒	26	16	14	14
Mencshely	.		24	16	12	14
Pápa	.	⌒ =	26	18	16	12
Sümeg	.		27	17	17	
Tihany	.		26	20	15	
Veszprém	.		26	15	14	
Zirc	.	⌒	25	14	13	
Fonyód	.		27	16	13	
Homokszt. györgy	.	⌒	26	13	11	12
Kaposvár	.	⌒	26	14	13	
Marcali	.		28	17	15	
Siófok	.	⌒	27	16	15	14
Somogyszob	.	⌒	28	14	12	
Tab	.		26	13	12	
Bábolna	.	⌒	27	14	14	
Esztergom	.		28	15	14	
Kisbér	.	⌒	26	15	13	
Komárom	.	⌒	28	14	14	
Tatabánya	.		27	15	14	
Alcsútdoboz	.	⌒	27	14	13	
Dunaújváros	.	⌒	27	14	12	
Martonvásár	.		28	15	14	14
Mór	.	⌒	28	14	13	
Nagyhörcsökp.	–		–	–	–	
Szabadbattyán	.	⌒ =	28	14	13	
Iregszemcse	.	⌒	27	14	12	12
Lengyel	.		26	15	10	
Nagykónyi	.		27	14	12	
Szekszárd	.		26	17	16	
Mizsetető	–		–	–	–	
Mohács	.	⌒	26	15	15	
Pécs	.	⌒	26	16	14	13
Siklós	.		28	14	13	
Szigetvár	.		27	15	14	
Bp. Lőrinc	.	⌒	27	16	14	14
Bp. Met. Int.	.		28	17	15	13
Bp. Szab. hegy	.		26	17	14	
Cegléd	.		29	15	14	13
Dobogókő	.	⌒	21	16	14	
Gödöllő	.	⌒	26	16	13	13
Királyrét	.	⌒	27	13	12	
Monor	.		28	16	15	
Nagykáta	.	⌒	29	16	12	
Örkény	.	⌒	30	15	15	
Szentendre	.		28	16	15	

	1979.VI.25. 07h -ig az utolsó 24 óra adatai					
	csapadék (mm)		max. hőmérséklet	min. hőmérséklet	rad. min.	napos órák
Vác	.	⌒	28	15	14	
Vámosmikola	.		27	15	13	12
Baja	.	⌒	27	16	14	10
Bácsalmás	.		28	16	14	
Izsák	.		29	16	15	
Kalocsa	.		27	15	13	
Kecskemét	.	⌒	26	16	13	14
Kiskunf. háza	.		27	17	15	
Kiskunhalas	.		27	17	16	
Kunszentmiklós	.		28	16	14	
Tiszakécske	.		29	17	16	
Balassagyarmat	.	⌒	28	15	14	
Romhány	.		28	14	13	
Salgótarján	.	=	29	15	14	
Eger	.		27	16	15	14
Galyatető	.		22	16	15	
Gyöngyös	.	⌒	28	15	13	
Kékestető	.	⌒	20	14	13	13
Kompolt	.	⌒	27	16	14	14
Lőrinci	.	⌒	28	14	12	
Poroszló	.	⌒	27	16	14	
Jászapáti	.	⌒	29	16	15	
Jászberény	.	⌒	28	16	14	
Karcag	–		–	–	–	
Szolnok	.		28	16	15	11
Tiszaroff	.	⌒	28	16	14	
Túrkeve	.	⌒	29	16	14	13
Kistelek	.		29	16	15	
Makó	.		27	16	16	
Szeged	.		28	16	15	15
Szentes	.		27	16	15	
Borsodnádasd	.	⌒	27	13	9	
Fügöd	.		28	13	12	
Hidasnémeti	.		29	14	13	
Jósvafő	.		26	15	14	14
Lillafüred	.		27	16	15	
Miskolc	.	=	28	14	12	13
Putnok	.		28	15	14	
Sárospatak	.		27	19	14	9
Szendrőlád	.	⌒	30	14	14	
Tokaj	.		28	15	14	
Kisvárda	.		29	16	14	14
Mátészalka	.	⌒	29	15	14	
Nyíregyháza	.		28	15	14	14
Nyírlugos	.		29	14	13	
Pátyod	.	⌒	29	15	14	
Tiszabecs	.		28	15	12	
Vásárosnamény	.	⌒	30	15	14	
Záhony	.	⌒	29	15	15	
Berettyóújfalu	.	⌒	28	16	15	
Debrecen	.	⌒	29	15	14	15
Hajdúdorog	–		–	–	–	
Hortobágy	.		30	17	16	
Körösszakál	.	⌒	29	16	14	
Polgár	.	⌒	29	17	14	
Békéscsaba	.		28	14	13	15
Mezőhegyes	.	⌒	28	15	14	12
Orosháza	.		27	17	16	13
Szarvas	.	⌒	28	17	14	12
Szeghalom	.		29	17	15	

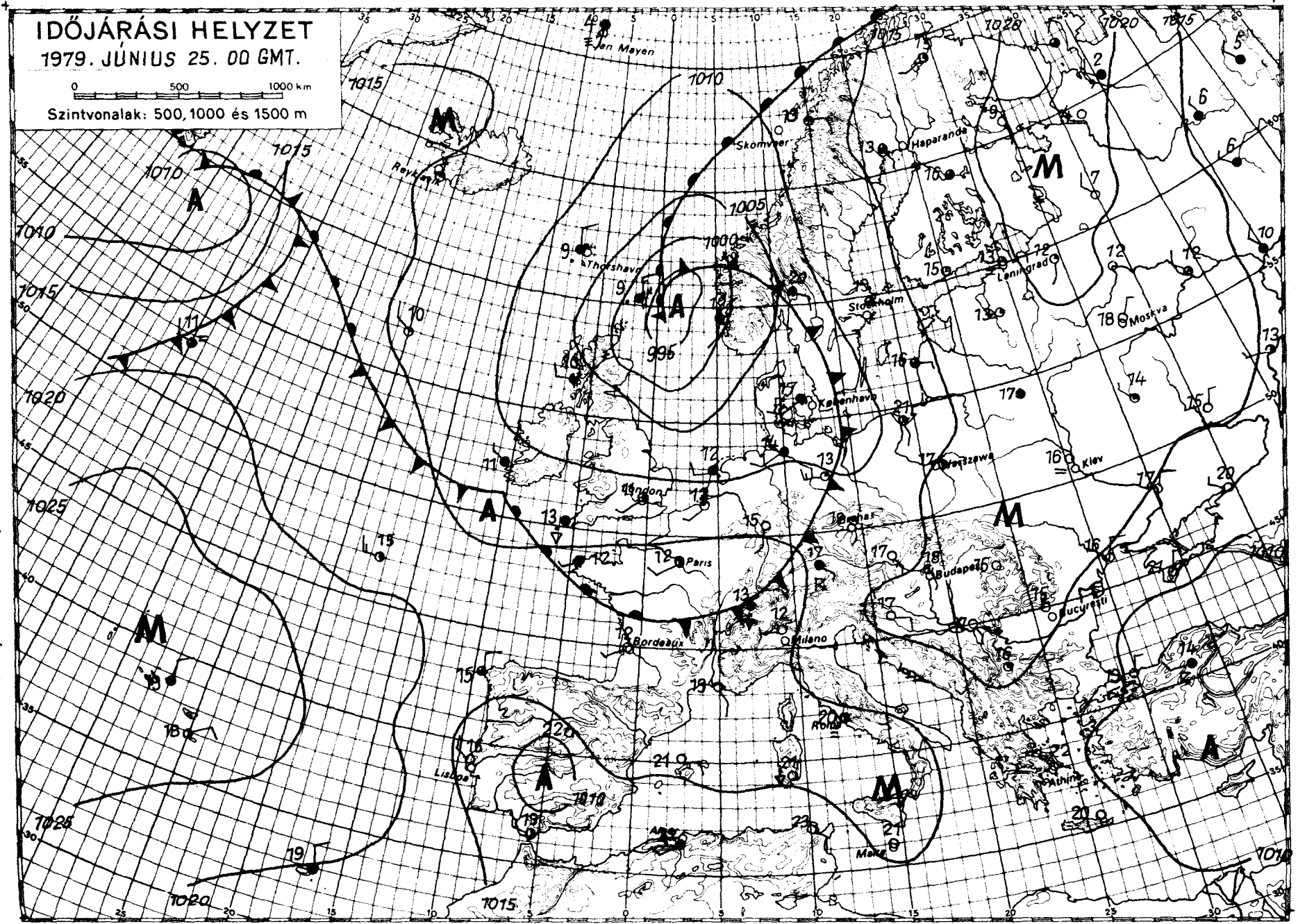

KIADJA: ORSZÁGOS METEOROLÓGIAI SZOLGÁLAT
Készült: Központi Előrejelző Intézet Előrejelző Osztálya — T.: 273 - 078 — Megjelenik naponként
Évi előfizetési díja: 1.460.-Ft · Megrendelhető: 1024 Budapest, II., Kitaibel Pál u. 1. Telefon: 353-500
Kiadásért felel: az OMSZ elnöke — Szerkesztésért felel: a KEI igazgatója

IDŐJÁRÁSI NAPIJELENTÉS

ЕЖЕДНЕВНЫЙ МЕТЕОРОЛОГИЧЕСКИЙ БЮЛЛЕТЕНЬ · DAILY WEATHER REPORT
BULLETIN QUOTIDIEN DE TEMPS · TÄGLICHER WETTERBERICHT

92. évfolyam 177. szám. + Budapest + 1979. június 26. kedd

Az időjárási helyzet és a várható időjárás:

Európa északnyugati felén egy ciklon erősen felhős időt és gyakori esőt, záporokat okoz. A hőmérséklet elmarad az ilyenkor megszokottól. Angliában még a csúcsértéke is csak 12, 19, Franciaországban 19 és 24 fok között alakul. Kedden délelőtt még a Szovjetunió északnyugati határvidékéről jelentettek ismétlődő esőket és ott a hőmérséklet egész nap nem emelkedik 8, 15 foknál magasabbra. Európa többi részén viszont az elmult napokban általában gyengén felhős, száraz, meleg idő volt.

Magyarországon hétfőn szintén a napsütés és ismét az erős felmelegedés volt az időjárás meghatározója. A hőmérséklet kora délután rövid időre 26 és 31 fok közé emelkedett. A gyors felmelegedés néhány helyi zivatart okozott és a zivatarokat kisérő záporokból egy-két helyen 10-18 mm csapadék hullott. Kedden hajnalra 14, 21 fokig hült le a levegő. Kedden délelőtt az északnyugati országrész felett erősen felhős volt az ég és ott több helyen zivatar is volt. 11 óráig a záporos helyeken 18, 20 fokra melegedett fel a levegő, az ország többi részén viszont már akkor 25, 29 fokot mértek. Ugyanis egész délelőtt derült, vagy csak gyengén felhős idő volt.

Ma 12 órakor Budapesten a hőmérséklet 28 fok, a tengerszintre átszámitott légnyomás 1018 mb /764 mm/, gyengén süllyed.

A Balaton vizének hőmérséklete Siófoknál 11 órakor 21 fok volt.

Várható időjárás szerda estig:

Általában kevés felhő, száraz, meleg idő, de kedden -főként a Dunántúlon- elszórtan, szerdán néhány helyen zápor, zivatar.
Általában mérsékelt, változó irányú szél.
Várható legalacsonyabb éjszakai hőmérséklet: 15, 20,
legmagasabb nappali hőmérséklet szerdán: 27, 32 fok között.

Aigner Szilárd s.k.

A hőmérséklet napi középértéke és eltérése a 100 évi átlagtól /Budapesten/:

1979. VI. 25.	25,4 C°	+4,9 C°

1871 óta ezen a napon Budapesten előfordult

legmagasabb hőmérséklet:	33,9 C° /1876/,
legalacsonyabb hőmérséklet:	8,1 C° /1918/.

79.472.

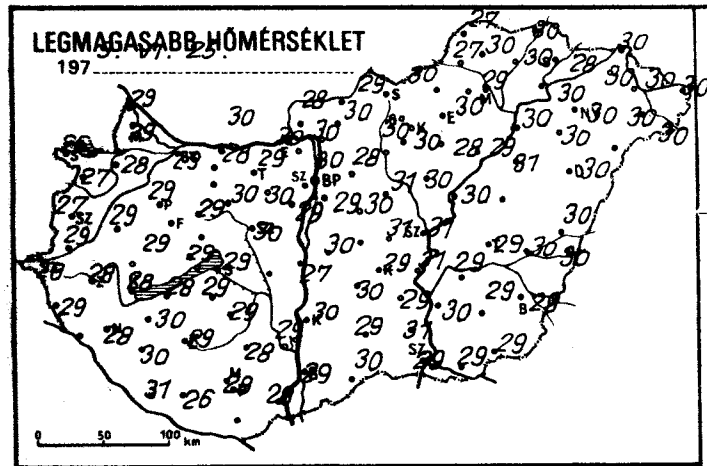
LEGMAGASABB HŐMÉRSÉKLET
197
0 50 100 km

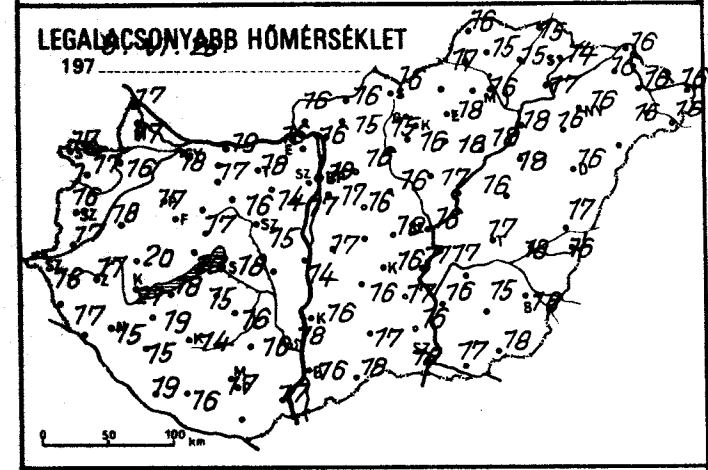
LEGALACSONYABB HŐMÉRSÉKLET
197
0 50 100 km

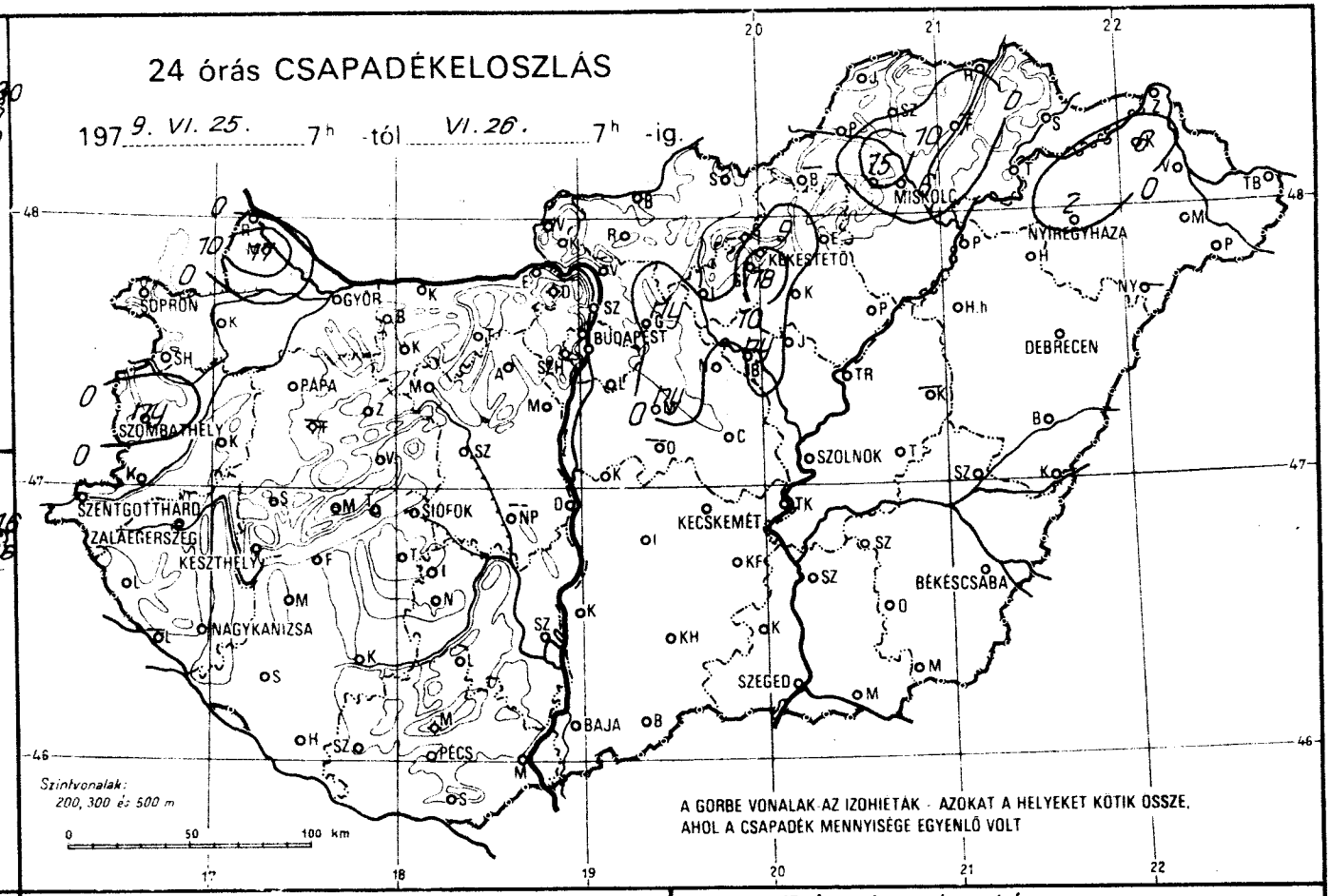
24 órás CSAPADÉKELOSZLÁS
197 9. VI. 25. 7h -tól VI. 26. 7h -ig.
SOPRON
GYŐR
BUDAPEST
MISKOLC
NYÍREGYHÁZA
KÉKESTETŐ
DEBRECEN
PAPA
SZOMBATHELY
SZOLNOK
SZENTGOTTHÁRD
ZALAEGERSZEG
KESZTHELY
SIÓFOK
KECSKEMÉT
BÉKÉSCSABA
NAGYKANIZSA
SZEGED
BAJA
PÉCS
Szintvonalak: 200, 300 és 500 m
0 50 100 km
A GÖRBE VONALAK AZ IZOHIETÁK - AZOKAT A HELYEKET KÖTIK ÖSSZE, AHOL A CSAPADÉK MENNYISÉGE EGYENLŐ VOLT

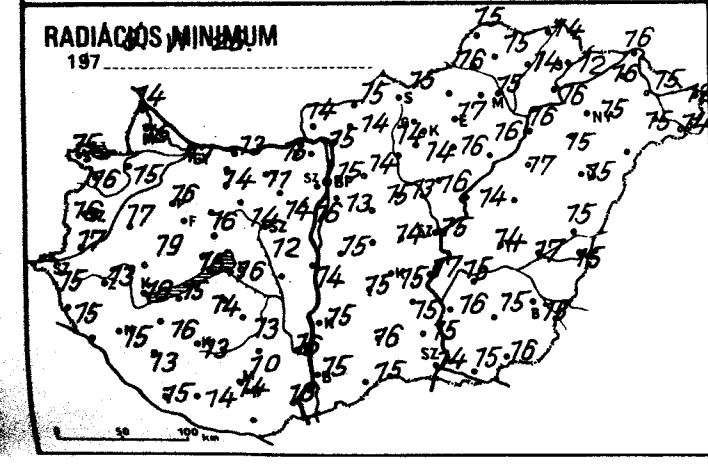
RADIÁCIÓS MINIMUM
197
0 50 100 km

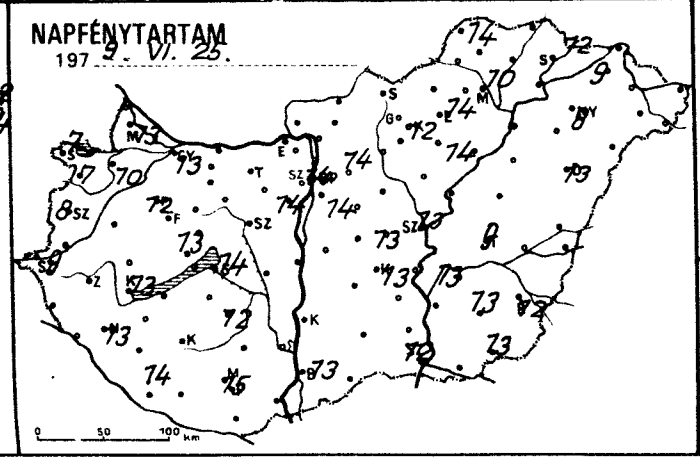
NAPFÉNYTARTAM
197 9. VI. 25.
0 50 100 km

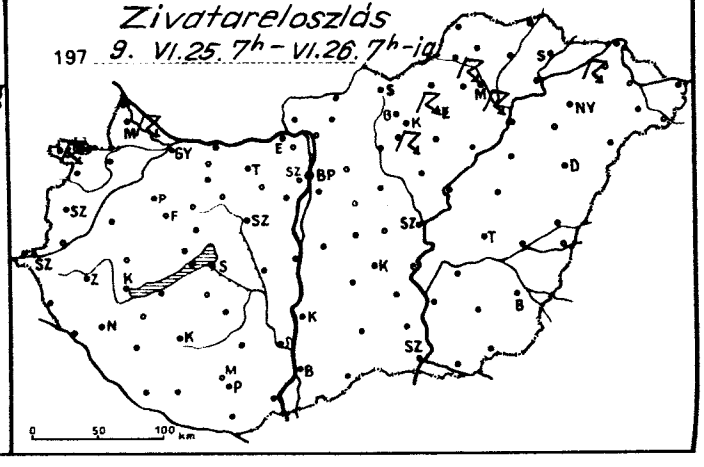
Zivatareloszlás
197 9. VI.25. 7h - VI.26. 7h-ig
0 50 100 km

	1979. VI. 26. 07h -ig az utolsó 24 óra adatai					
	csapadék (mm)		max. hőmérséklet	min. hőmérséklet	rad. min.	napos órák
Győr	•	⌐	29	18	17	13
Kapuvár	•	⌐	28	15	15	10
Mosonmagyaróvár	17	⌐	29	17	16	13
Rajka	•		29	17	14	
Sopron	•	⌐ ⌐	26	17	15	7
Sopronhorpács	•	⌐	27	17	16	7
Káld	•		29	18	17	
Körmend	•		29	17	17	
Szentgotthárd	•	⌐ =	28	16	15	9
Szombathely	ny	▽ ⌐ =	27	16	16	8
Lenti	•		29	17	15	
Letenye	–		–	–	–	
Nagykanizsa	•		28	15	15	13
Zalaegerszeg	•		28	17	13	
Farkasgyepű	–		–	–	–	
Keszthely	•		28	21	18	13
Mencshely	•		26	19	15	13
Pápa	•	⌐	29	17	16	12
Sümeg	•		29	20	19	
Tihany	•		29	20	16	
Veszprém	•		29	17	16	
Zirc	•	⌐	26	14	13	
Fonyód	•		28	18	15	
Homokszt. györgy	•	⌐	31	19	15	14
Kaposvár	•	⌐	29	14	13	
Marcali	•		30	19	16	
Siófok	•	⌐ =	29	18	16	14
Somogyszob	•	⌐	30	15	13	
Tab	•		29	15	14	
Bábolna	•	⌐	29	16	15	
Esztergom	•		30	16	15	
Kisbér	•	⌐	28	17	14	
Komárom	•	⌐	30	19	13	
Tatabánya	•	⌐	29	18	11	
Alcsútdoboz	•	⌐	30	14	14	
Dunaújváros	•	⌐	27	14	14	
Martonvásár	•		29	17	16	14
Mór	•	⌐	30	16	14	
Nagyhörcsökp.	–		–	–	–	
Szabadbattyán	•	⌐	30	15	12	
Iregszemcse	•	⌐	29	16	13	12
Lengyel	•		28	16	10	
Nagykónyi	•		29	14	12	
Szekszárd	•		29	18	16	
Mátészalka	•		27	19	14	
Mohács	•	⌐	28	17	13	
Pécs	•		28	17	14	15
Siklós	–		–	–	–	
Szigetvár	•		26	16	14	
Bp. Lőrinc	•	⌐	29	17	13	14
Bp. Met. Int.	•		30	18	15	14
Bp. Szab. hegy	•		26	18	13	
Cegléd	•	⌐	31	16	14	13
Dobogókő	•	⌐	22	18	15	
Gödöllő	ny	▽ ⌐	28	16	14	14
Királyrét	•	⌐	29	13	13	
Monor	ny		30	16	15	
Nagykáta	•	⌐	31	16	13	
Örkény	–		–	–	–	
Szentendre			30	16	16	

	1979. VI. 26. 07h -ig az utolsó 24 óra adatai					
	csapadék (mm)		max. hőmérséklet	min. hőmérséklet	rad. min.	napos órák
Vác	•	⌐	30	16	15	
Vámosmikola	•	⌐	28	16	14	13
Baja	•	⌐	29	16	15	13
Bácsalmás	•		30	18	15	
Izsák	•		30	16	15	
Kalocsa	•		30	16	15	
Kecskemét	•	⌐	29	16	15	13
Kiskunf. háza	•		29	17	15	
Kiskunhalas	•		29	17	16	
Kunszentmiklós	•		30	17	15	
Tiszakécske	•		31	17	17	
Balassagyarmat	•	⌐	29	16	15	
Romhány	•		30	15	14	
Salgótarján	•		30	16	15	
Eger	•		30	18	17	14
Galyatető	•		24	17	13	
Gyöngyös	18	⌐ ⌐	30	16	14	
Kékestető	9	⌐	22	13	13	12
Kompolt	•	⌐	28	18	16	14
Lőrinci	•	⌐	30	15	14	
Poroszló	•	⌐	29	18	16	
Jászapáti	•	⌐	30	17	16	
Jászberény	ny	▽ ⌐	30	17	15	
Karcag	–		–	–	–	
Szolnok	•	=	31	16	15	13
Tiszaroff	•	⌐	30	16	14	
Túrkeve	•	⌐	29	17	14	9
Kistelek	•		31	16	15	
Makó	•	⌐	29	17	15	
Szeged	•	⌐	29	15	14	12
Szentes	•		30	16	16	
Borsodnádasd	–		–	–	–	
Füged	1	▽	30	15	14	
Hidasnémeti	•		30	15	14	
Jósvafő	•		27	16	15	14
Lillafüred	16	⌐ ▲	26	15	15	
Miskolc	6	⌐ =	29	16	15	10
Putnok	•		27	17	16	
Sárospatak	•		28	14	12	12
Szendrőlád	•	⌐	30	15	15	
Tokaj	•		30	17	16	
Kisvárda	6	⌐	30	16	16	9
Mátészalka	•	⌐	30	16	15	
Nyíregyháza	2	▽	30	16	15	8
Nyírlugos	–		–	–	–	
Pátyod	•	⌐	30	15	14	
Tiszabecs	•		30	16	12	
Vásárosnamény	•	⌐	30	16	15	
Záhony	•		30	16	16	
Berettyóújfalu	•	⌐	30	17	15	
Debrecen	•	⌐ =	30	16	15	13
Hajdúdorog	•		30	16	15	
Hortobágy	•		31	18	17	
Körösszakál	•	⌐	30	16	15	
Polgár	•	⌐	30	18	16	
Békéscsaba	•	⌐ =	29	16	15	12
Mezőhegyes	•	⌐	29	18	16	13
Orosháza	•		29	15	15	13
Szarvas	•	⌐	29	17	15	13
Szeghalom	•		30	18	17	

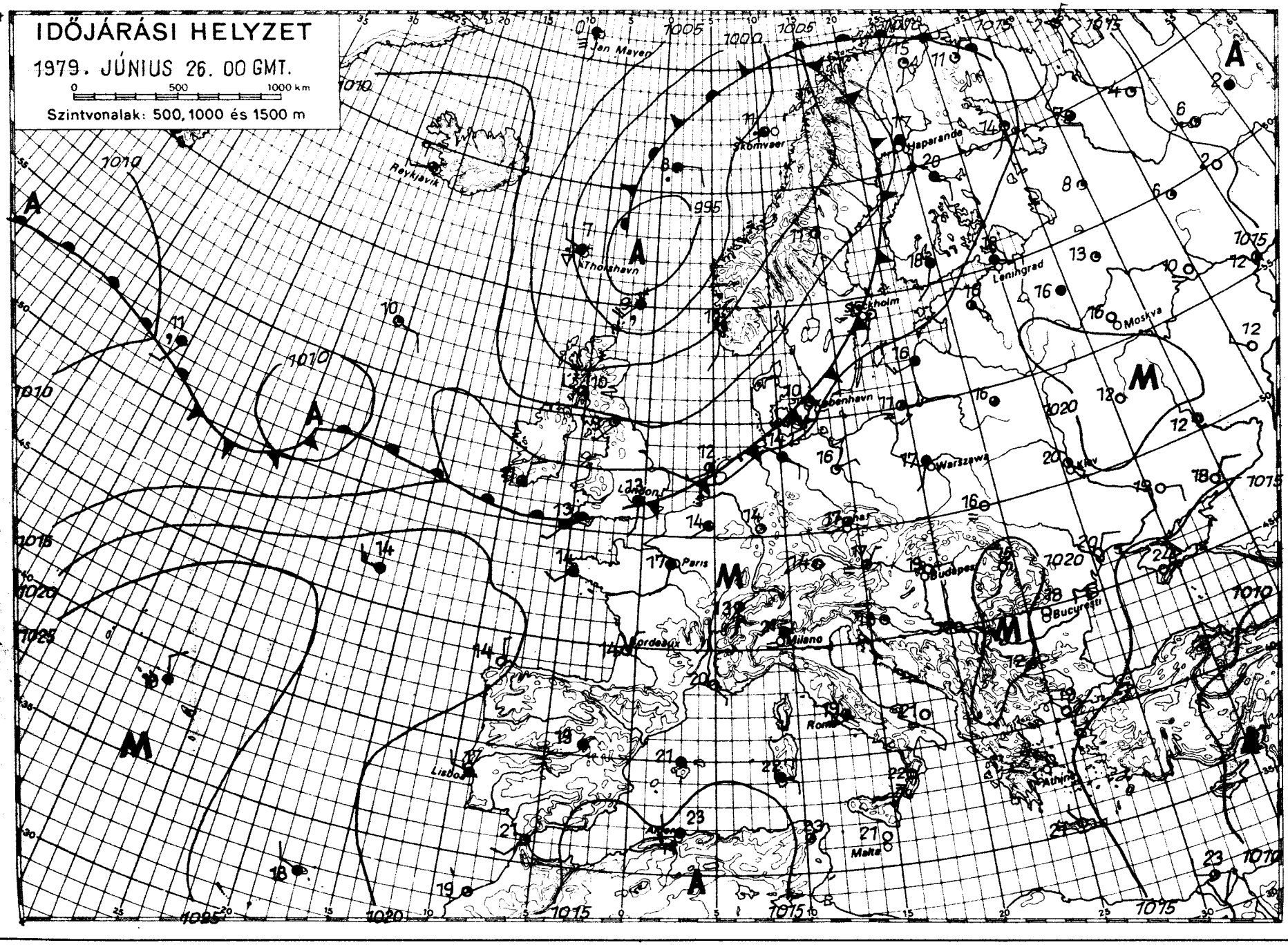

KIADJA: ORSZÁGOS METEOROLÓGIAI SZOLGÁLAT

Készíti: Központi Előrejelző Intézet Előrejelző Osztálya — T.: 273-078 — Megjelenik naponként —

Évi előfizetési díja: 1.460.-Ft - Megrendelhető: 1024 Budapest, II., Kitaibel Pál u. 1. Telefon: 353-500

Kiadásért felel: az OMSZ elnöke — Szerkesztésért felel: a KEI igazgatója

IDŐJÁRÁSI NAPIJELENTÉS

ЕЖЕДНЕВНЫЙ МЕТЕОРОЛОГИЧЕСКИЙ БЮЛЛЕТЕНЬ · DAILY WEATHER REPORT
BULLETIN QUOTIDIEN DE TEMPS · TÄGLICHER WETTERBERICHT

92. évfolyam 178. szám. + Budapest + 1979. június 27. szerda

Az időjárási helyzet és a várható időjárás:

Nyugat-Közép- és Kelet-Európa felett a talajközeli légrétegekben lelassultak a légmozgások, mivel az időjárási frontok a kontinens partvidéke mentén, délnyugatról északkelet felé vonulnak. Ennek megfelelően a szárazföld belsejében meleg az idő, csapadékot a helyi záporok, zivatarok adnak. Ezzel szemben a Brit-szigeteken, a Skandináv-félszigeten, valamint a Szovjetunió európai területének északi vidékein hűvös, szeles, változékony időjárás uralkodik. Csütörtök estig a Kárpát-medence időjárási helyzetében lényeges átalakulás nem várható, folytatódik a fülledt, meleg idő.

Hazánk legnagyobb részén kedden napos, száraz meleg idő volt, általában 11, 14 órán át sütött a nap. Az északnyugati megyékben lényegesen több volt a felhő, a határvidék mentén pedig egész nap borult maradt az ég. A Kisalföldön sokfelé, másutt csak elvétve alakultak ki záporok, zivatarok. A lehullott csapadék mennyisége általában 4 mm alatt maradt, de Budaörsről 10, Sopronból 39 mm-t jelentettek. A legmagasabb nappali hőmérséklet felhős, ill. borult északnyugati megyékben csak 21, 25 fok között, másutt 27, 33 fok között alakult. Szerda hajnalra 14, 20 fokig süllyedt a hőmérséklet. Délelőtt általában kevés volt a felhő, a hőmérséklet 11 órakor már 25, 29 fok között alakult.

Ma 12 órakor Budapesten a hőmérséklet 29 fok, a tengerszintre átszámított légnyomás 1018 mb /764 mm/, alig változik.

A Balaton vizének hőmérséklete Siófoknál 11 órakor 22 fok volt.

Várható időjárás csütörtök estig:

Időnként erősen megnövekszik a gomolyfelhőzet és elsősorban az ország nyugati és északi részén várható többfelé zápor, zivatar.
A délies szél megélénkül, zivatarok idején átmenetileg megerősödik.
Várható legalacsonyabb éjszakai hőmérséklet: 15, 20,
legmagasabb nappali hőmérséklet csütörtökön: 28, 33 fok között.

Heilingbrunnerné Bóna Márta - Németh Lajos s.k.

A hőmérséklet napi középértéke és eltérése a 100 évi átlagtól /Budapesten/:

1979. VI. 26.	25,0 C°	+4,5 C°

1871 óta ezen a napon Budapesten előfordult

legmagasabb hőmérséklet:	34,9 C° /1935/,
legalacsonyabb hőmérséklet:	8,5 C° /1918/.

79.473.

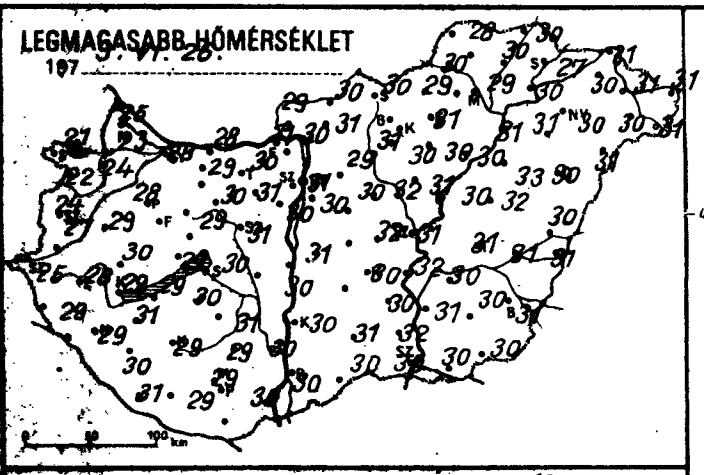
LEGMAGASABB HŐMÉRSÉKLET
197 9. VI. 26.

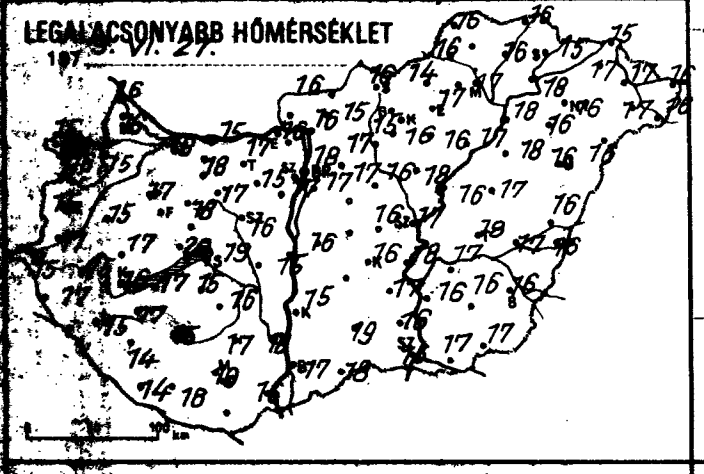
LEGALACSONYABB HŐMÉRSÉKLET
197 9. VI. 27.

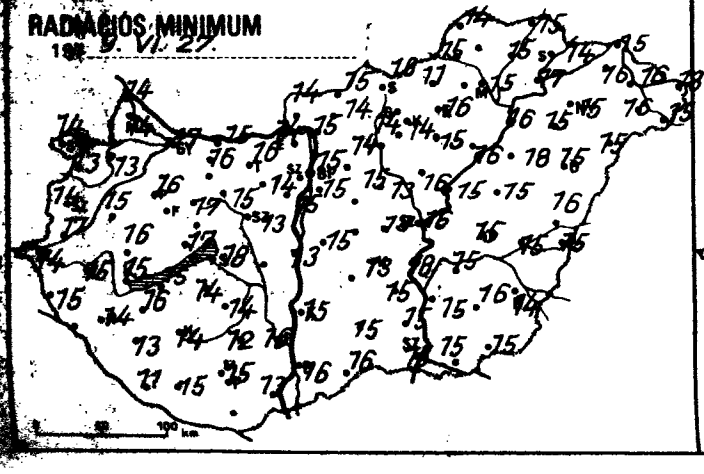
RADIÁCIÓS MINIMUM
197 9. VI. 27.

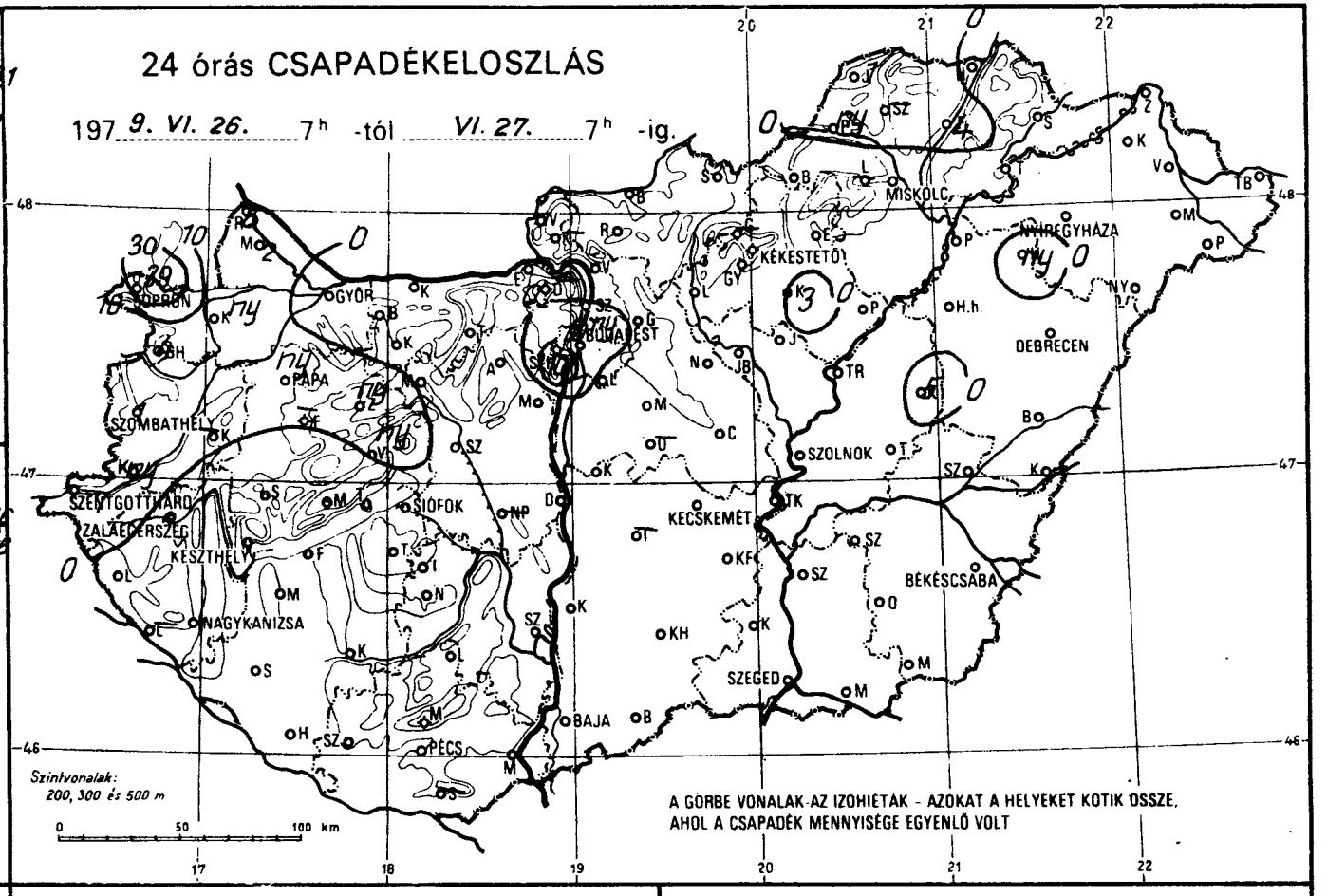
24 órás CSAPADÉKELOSZLÁS
197 9. VI. 26. 7h -tól VI. 27. 7h -ig.
MISKOLC
NYÍREGYHÁZA
KÉKESTETŐ
GYŐR
SOPRON
PAPA
SZOMBATHELY
BUDAPEST
DEBRECEN
SZOLNOK
SZENTGOTTHÁRD
ZALAEGERSZEG
KESZTHELY
SIÓFOK
KECSKEMÉT
BÉKÉSCSABA
NAGYKANIZSA
SZEGED
BAJA
PÉCS
Szintvonalak: 200, 300 és 500 m
A GÖRBE VONALAK AZ IZOHIÉTÁK - AZOKAT A HELYEKET KÖTIK ÖSSZE, AHOL A CSAPADÉK MENNYISÉGE EGYENLŐ VOLT

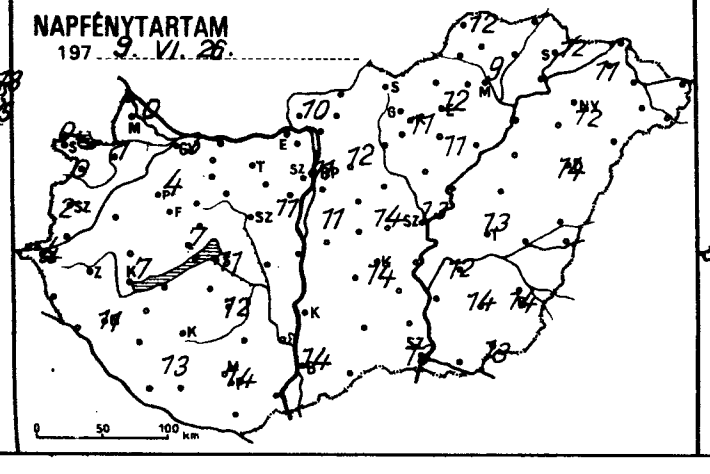
NAPFÉNYTARTAM
197 9. VI. 26.

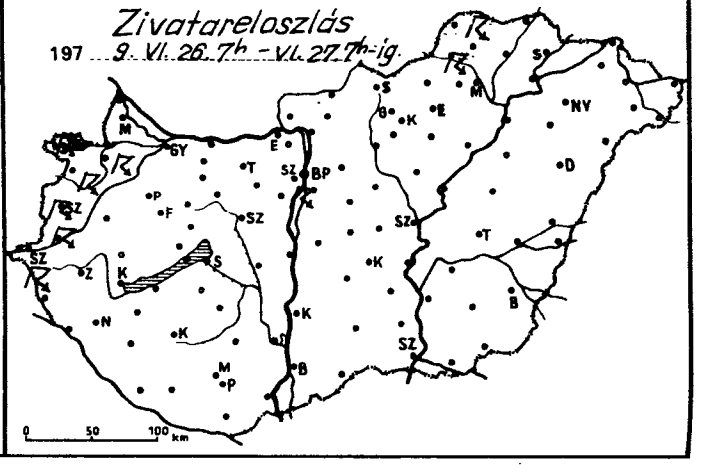
Zivatareloszlás
197 9. VI. 26. 7h - VI. 27. 7h-ig.

	1979. VI. 27. 07 h -ig az utolsó 24 óra adatai					
	csapadék (mm)		max. hőmérséklet	min. hőmérséklet	rad. min.	napos órák
Győr	•	⊥ =	29	18	17	3
Kapuvár	ny	⊥ ≡	24	15	13	1
Mosonmagyaróvár	2	⊥	23	16	14	0
Rajka	8		25	16	14	
Sopron	39	⊥ =	21	15	14	0
Sopronhorpács	4	⊥	22	16	13	0
Káld	–		29	15	15	
Körmend	ny		27	17	17	
Szentgotthárd	7	≡	25	15	14	4
Szombathely	1	⊥ =	24	15	14	2
Lenti	•		29	17	15	
Letenye	–		–	–	–	
Nagykanizsa	•	⊥ ≡	29	15	14	11
Zalaegerszeg	•	⊥ =	28	15	15	
Farkasgyepű	–		–	–	–	
Keszthely	•	⊥	29	16	15	7
Mencshely	•	⊥	27	17	14	7
Pápa	ny		28	17	16	4
Sümeg	•		30	17	16	
Tihany	•		29	20	17	
Veszprém	ny		29	18	17	
Zirc	ny		27	14	14	
Fonyód	•	≡	29	17	15	
Homokszt. György	•	⊥	31	14	11	13
Kaposvár	•	⊥	29	15	14	
Marcali	•		31	17	16	
Siófok	•	⊥	30	19	18	11
Somogyszob	•	⊥	30	14	13	
Tab	•		30	15	14	
Bábolna	•		29	18	18	
Esztergom	•		31	16	14	
Kisbér	•	⊥	29	18	16	
Komárom	•		28	15	15	
Tatabánya	•	⊥	30	17	16	
Alcsútdoboz	•	⊥	31	15	14	
Dunaújváros	•	⊥	30	15	13	
Martonvásár	•		30	17	15	11
Mór	•	⊥	30	17	15	
Nagyhörcsökp.	–		–	–	–	
Szabadbattyán	•	⊥	31	16	13	
Iregszemcse	•	⊥	31	16	14	12
Lengyel	•		29	17	12	
Nagykónyi	•		30	15	13	
Szekszárd	•		30	18	16	
Mikepércs	•		27	19	13	
Mohács	•	⊥	30	16	13	
Pécs	•		29	19	15	14
Siklós	–		–	–	–	
Szigetvár	•		29	18	15	
Bp. Lőrinc	•	⊥ =	30	17	15	11
Bp. Met. Int.	ny	▽ =	31	18	15	11
Bp. Szab. hegy	•		27	20	12	
Cegléd	•	⊥	32	16	13	14
Dobogókő	–		–	–	–	
Gödöllő	•	⊥	29	17	14	12
Királyrét	–		–	–	–	
Monor	•		31	17	15	
Nagykáta	•	⊥	32	16	13	
Örkény	–		–	–	–	
Szentendre	•		31	16	16	

	1979. VI. 27. 07 h -ig az utolsó 24 óra adatai					
	csapadék (mm)		max. hőmérséklet	min. hőmérséklet	rad. min.	napos órák
Vác	•		30	16	15	
Vámosmikola	•	⊥	29	16	14	10
Baja	•	⊥	30	17	16	14
Bácsalmás	•		30	18	16	
Izsák	–		–	–	–	
Kalocsa	•		30	15	15	
Kecskemét	•	⊥	30	16	13	14
Kiskunf. háza	•		30	17	15	
Kiskunhalas	•		30	19	15	
Kunszentmiklós	•		31	16	15	
Tiszakécske	•		32	18	18	
Balassagyarmat	•	⊥	30	16	15	
Romhány	•		31	15	14	
Salgótarján	•		30	16	16	
Eger	•		31	17	16	12
Galyatető	–		–	–	–	
Gyöngyös	•		30	16	14	
Kékestető	•		23	16	14	11
Kompolt	3	▽ ⊥	30	16	15	11
Lőrinci	•	⊥	31	15	14	
Poroszló	•	⊥	30	17	16	
Jászapáti	•	⊥	31	18	16	
Jászberény	•	⊥	31	17	15	
Karcag	5		32	17	15	
Szolnok	•	⊥	31	17	16	13
Tiszaroff	•	⊥	30	16	15	
Túrkeve	•		31	18	15	13
Kistelek	•		32	16	15	
Makó	•	⊥	30	17	15	
Szeged	•		30	16	15	13
Szentes	•		31	16	15	
Borsodnádasd	•	⊥	29	14	11	
Fügöd	4	▽	30	16	15	
Hidasnémeti	•		30	16	15	
Jósvafő	1		28	16	14	12
Lillafüred	–		–	–	–	
Miskolc	•	=	29	17	15	9
Putnok	ny		30	16	15	
Sárospatak	•		27	15	14	12
Szendrőlád	–		–	–	–	
Tokaj	•		30	18	17	
Kisvárda	•		30	17	16	11
Mátészalka	•	⊥	30	17	16	
Nyíregyháza	•		30	16	15	12
Nyírlugos	•		31	16	15	
Pátyod	•	⊥	31	16	15	
Tiszabecs	•		31	16	13	
Vásárosnamény	•	⊥	31	17	16	
Záhony	•	⊥	31	15	15	
Berettyóújfalu	•	⊥	30	16	16	
Debrecen	•	⊥	30	16	15	14
Hajdúdorog	ny	⊥	31	16	15	
Hortobágy	•	▽	33	18	18	
Kőrösszakál	•	⊥	31	16	15	
Polgár	•	⊥	31	18	16	
Békéscsaba	•	⊥	31	16	14	14
Mezőhegyes	•	⊥	30	17	15	13
Orosháza	•	⊥	30	16	16	14
Szarvas	•	⊥	30	17	15	12
Szeghalom	•		31	17	15	

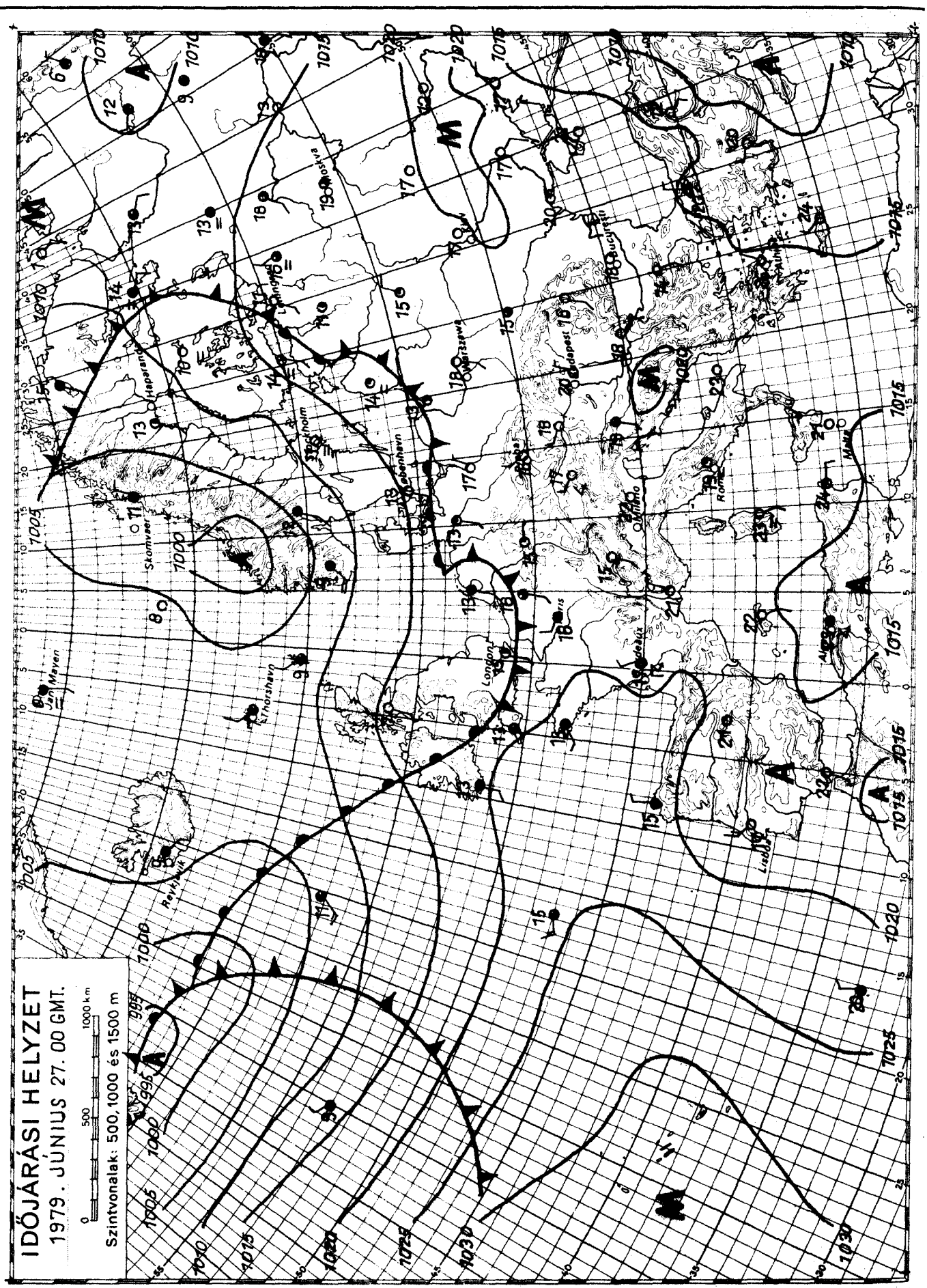

KIADJA: ORSZÁGOS METEOROLÓGIAI SZOLGÁLAT
Készíti: Központi Előrejelző Intézet Előrejelző Osztálya — T.: 273 - 018 — Megjelenik naponként —
Évi előfizetési díja: 1.460.-Ft - Megrendelhető: 1024 Budapest, II., Kitaibel Pál u. 1. Telefon: 353-500
Kiadásért felel: az OMSZ elnöke — Szerkesztésért felel: a KEI igazgatója

IDŐJÁRÁSI NAPIJELENTÉS

ЕЖЕДНЕВНЫЙ МЕТЕОРОЛОГИЧЕСКИЙ БЮЛЛЕТЕНЬ · DAILY WEATHER REPORT
BULLETIN QUOTIDIEN DE TEMPS · TÄGLICHER WETTERBERICHT

92. évfolyam 179. szám. + Budapest + 1979. június 28. csütörtök

Az időjárási helyzet és a várható időjárás:

Tartós különbség alakult ki a Leningrád-Varsó-München-Barcelona képzeletbeli vonal két oldalán fekvő vidékek időjárása között. Az északnyugatra eső területek fölé hűvös légtömegek érkeznek több hullámban, és ott általában felhős az idő, sokfelé esik az eső, zápor. A hőmérséklet a délutáni órákban is csak kevés helyen éri el a 20 fokot. A szárazföld délkeleti felén ugyanakkor meleg levegő az időjárás meghatározója. A dél, délnyugat felől érkező, lassú mozgású levegő száraz, ezért az általa érintett területeken száraz az idő, csupán azokon a vidékeken van zápor, zivatar, ahol a melegebb a hűvösebb levegővel keveredik. A keveredési zóna már közel van a Kárpát-medencéhez, de mozgása lassú, ezért főleg csak az ország északnyugati vidékein kell hatásával számolni.

Hazánkban szerdán általában napos, száraz idő volt, a délutáni órákban is csak egy-két helyen alakult ki az ország északi felében zápor, zivatar. A lehullott csapadék mennyisége Győrben volt jelentős, ott 10 mm-t mértek. A délutáni órákra 28, 34 fokig melegedett föl a levegő, csütörtök hajnalra 15, 20 fokig csökkent a hőmérséklet. A reggeli órákban országszerte napos, száraz idő volt, később azonban északnyugaton erősen megnőtt a gomolyfelhőzet, és zivatarok törtek ki. A hőmérséklet 11 órára elérte a 26, 31 fokot, de ahol már korábban kitört a zivatar, a Kisalföld északnyugati részén, csak 20, 25 fokot mértek.

Ma 12 órakor Budapesten a hőmérséklet 29 fok, a tengerszintre átszámított légnyomás 1015 mb /761 mm/, gyengén süllyed.

A Balaton vizének hőmérséklete Siófoknál 11 órakor 23 fok volt.

Várható időjárás péntek estig:

Időnként erősen megnövekvő gomolyfelhőzet, főleg az ország északnyugati felén több helyen záporral, zivatarral.
A Dunántúlon időnként erős északi, északnyugati szél.
Hajnalban helyenként párásság.
Várható legalacsonyabb éjszakai hőmérséklet: 14, 19 fok között,
legmagasabb nappali hőmérséklet pénteken: északnyugaton 25, délkeleten 30 fok körül.

Bártfai Erzsébet s.k.

TÁVOLABBI KILÁTÁSOK SZOMBATTÓL-KEDDIG:

Tovább tart a meleg, napos idő, futó zápor, zivatar többször is várható.
Legalacsonyabb hajnali hőmérséklet 14, 19 fok között.
Legmagasabb nappali hőmérséklet: 27, 32 fok között.
Jelentős mennyiségü /legalább 5 mm/ csapadék az ország területének 30 százalékán várható.

KÖZÉPTÁVÚ ELŐREJELZŐ OSZTÁLY

A hőmérséklet napi középértéke és eltérése a 100 évi átlagtól /Budapesten/:

979. VI. 27. 26,2 C° +5,7 C°

871 óta ezen a napon Budapesten előfordult

legmagasabb hőmérséklet: 36,5 C° /1935/,
legalacsonyabb hőmérséklet: 10,6 C° /1921/.

79.474.

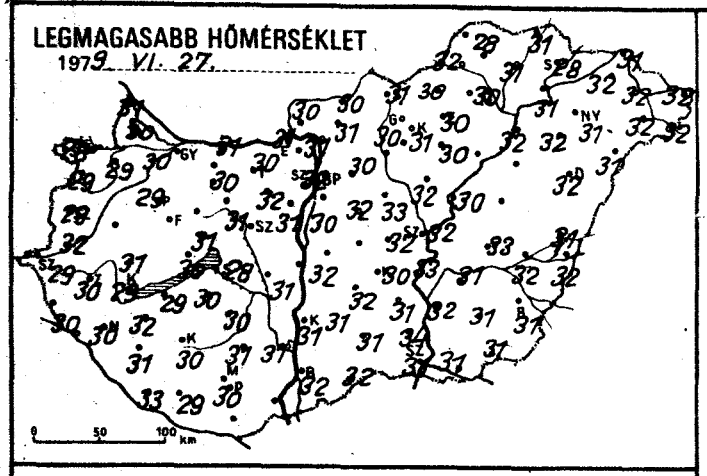
LEGMAGASABB HŐMÉRSÉKLET
1979. VI. 27.

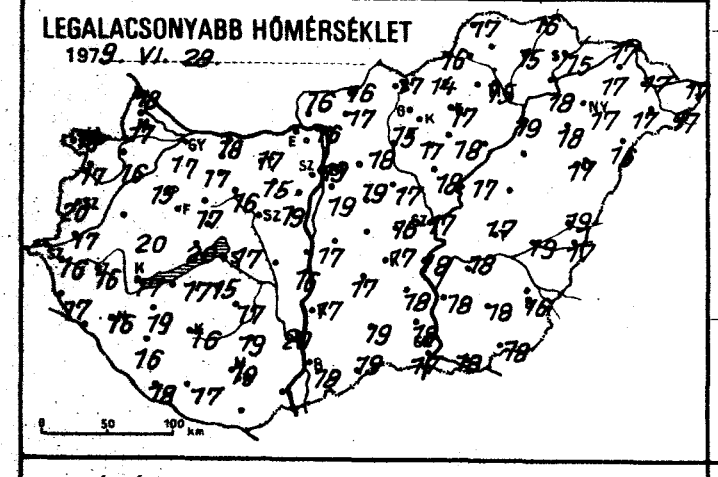
LEGALACSONYABB HŐMÉRSÉKLET
1979. VI. 28.

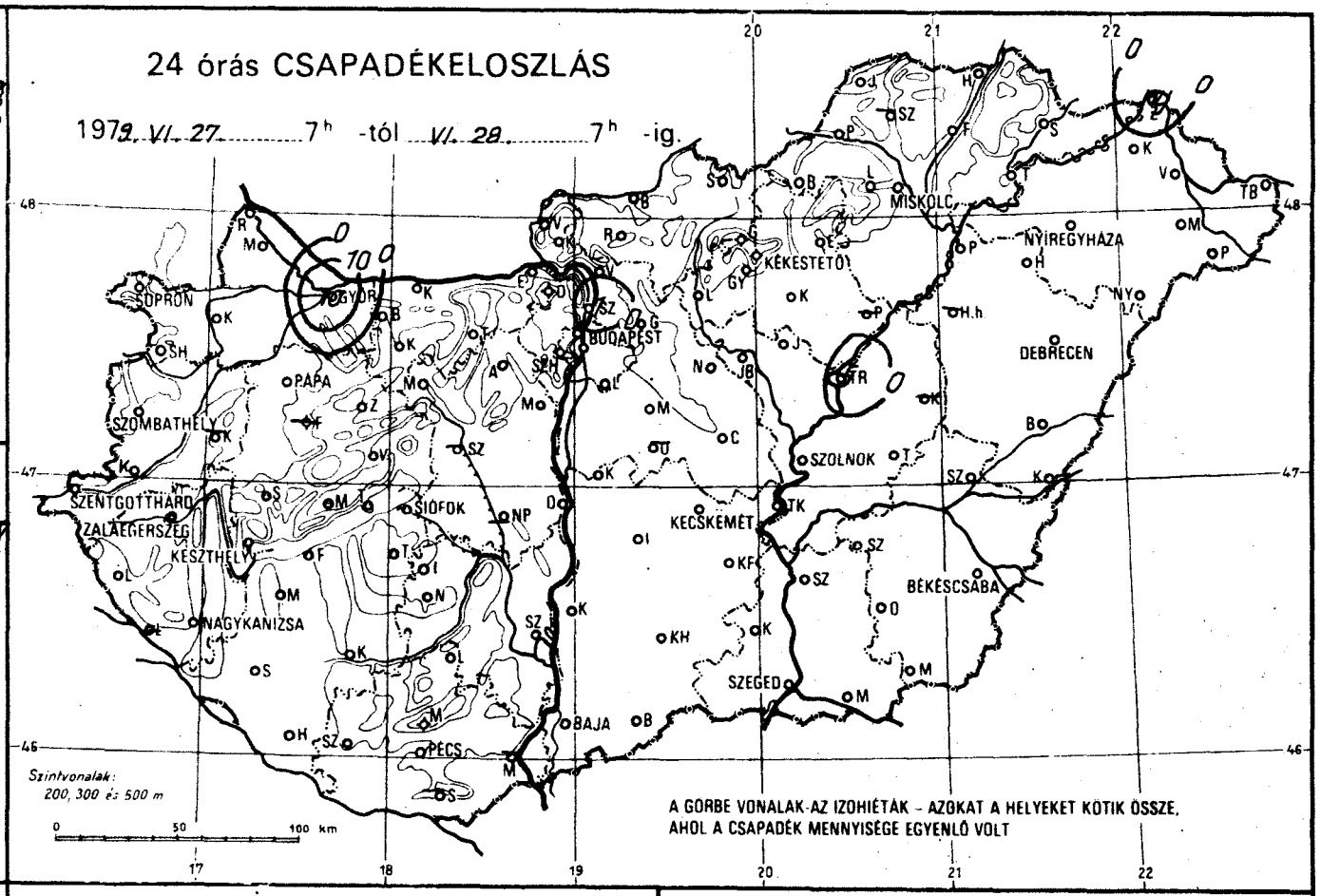
24 órás CSAPADÉKELOSZLÁS
1979. VI. 27. 7h -tól VI. 28. 7h -ig.
SOPRON
GYŐR
PÁPA
SZOMBATHELY
SZENTGOTTHÁRD
ZALAEGERSZEG
KESZTHELY
NAGYKANIZSA
SIÓFOK
BUDAPEST
KÉKESTETŐ
MISKOLC
NYÍREGYHÁZA
DEBRECEN
SZOLNOK
KECSKEMÉT
BÉKÉSCSABA
SZEGED
BAJA
PÉCS
Szintvonalak:
200, 300 és 500 m
A GÖRBE VONALAK AZ IZOHIÉTÁK - AZOKAT A HELYEKET KÖTIK ÖSSZE, AHOL A CSAPADÉK MENNYISÉGE EGYENLŐ VOLT

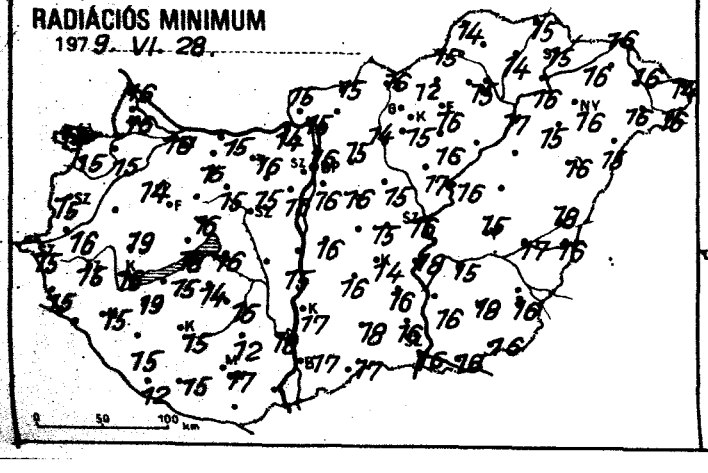
RADIÁCIÓS MINIMUM
1979. VI. 28.

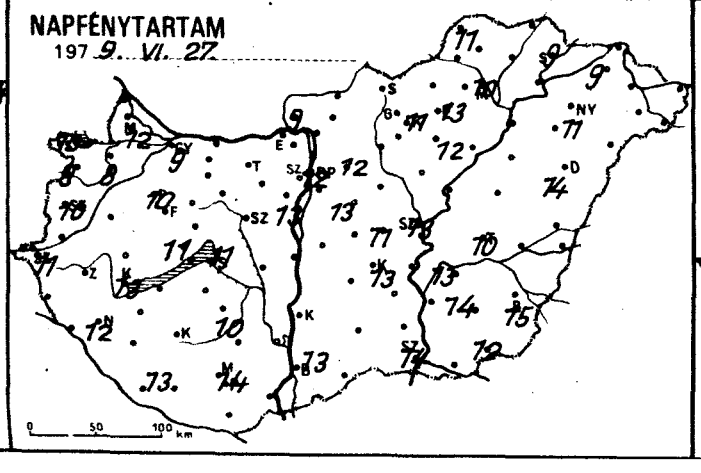
NAPFÉNYTARTAM
1979. VI. 27.

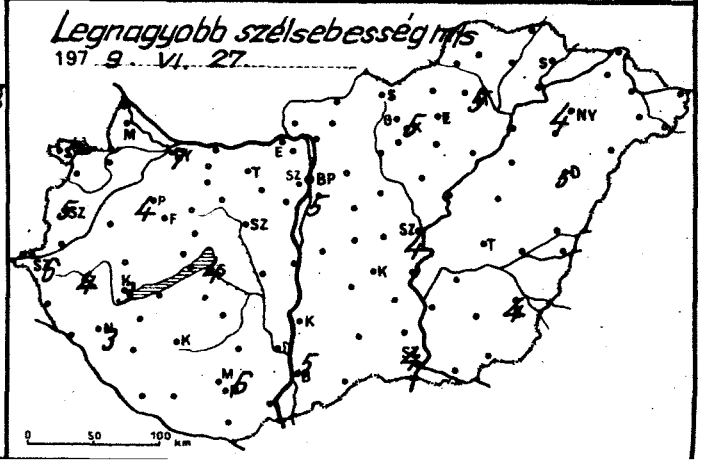
Legnagyobb szélsebesség m/s
1979. VI. 27.

	1979. VI. 28. 07 h -ig az utolsó 24 óra adatai					
	csapadék (mm)		max. hőmérséklet	min. hőmérséklet	rad. min.	napos órák
Győr	10		30	17	16	9
Kapuvár	.		29	16	15	8
Mosonmagyaróvár	.		30	17	16	12
Rajka	.		31	18	16	
Sopron	.		28	18	14	10
Sopronhorpács	.		29	17	15	9
Káld	–		–	–	–	
Körmend	.		32	17	16	
Szentgotthárd	.		29	16	15	11
Szombathely	.		29	16	15	10
Lenti	.		30	17	15	
Letenye	–		–	–	–	
Nagykanizsa	.		30	16	15	12
Zalaegerszeg	.		30	16	15	
Farkasgyepű	–		–	–	–	
Keszthely	.		29	17	16	13
Mencshely	.		28	19	15	11
Pápa	.		29	15	14	10
Sümeg	.		31	20	19	
Tihany	.		30	20	18	
Veszprém	.		31	17	16	
Zirc	.		28	14	12	
Fonyód	.		29	17	15	
Homokszt. György	.		33	18	12	13
Kaposvár	.		30	16	15	
Marcali	.		32	19	19	
Siófok	.		28	17	16	11
Somogyszob	.		31	16	15	
Tab	.		30	15	14	
Bábolna	.		30	17	15	
Esztergom	.		31	–	14	
Kisbér	.		30	17	15	
Komárom	.		31	18	15	
Tatabánya	.		30	17	16	
Alcsútdoboz	.		32	15	15	
Dunaújváros	.		31	16	15	
Martonvásár	.		31	19	16	13
Mór	.		31	16	15	
Nagyhörcsökp.	–		–	–	–	
Szabadbattyán	–		–	–	–	
Tregszemcse	.		30	17	15	10
Lengyel	.		31	19	12	
Nagykónyi	.		31	16	14	
Szekszárd	.		31	20	18	
Tisinatető	.		29	20	14	
Mohács	–		–	–	–	
Pécs	.		30	19	17	14
Siklós	–		–	–	–	
Szigetvár	.		29	17	15	
Sp. Lőrinc	.		30	19	16	13
Sp. Met. Int.	.		32	19	16	12
Sp. Szab. hegy	.		27	22	14	
Cegléd	.		32	16	15	11
Dobogókő	.		24	18	15	
Gödöllő	.		30	18	15	12
Királyrét	.		31	16	15	
Monor	.		32	19	16	
Nagykáta	.		33	17	15	
Orkény	.		–	–	–	
Szentendre	1		32	17	16	

	1979. VI. 28. 07 h -ig az utolsó 24 óra adatai					
	csapadék (mm)		max. hőmérséklet	min. hőmérséklet	rad. min.	napos órák
Vác	.		31	16	15	
Vámosmikola	.		30	16	15	9
Baja	.		32	18	17	13
Bácsalmás	.		32	19	17	
Izsák	.		32	17	16	
Kalocsa	.		31	17	17	
Kecskemét	.		30	17	14	13
Kiskunf. háza	.		31	18	16	
Kiskunhalas	.		31	19	18	
Kunszentmiklós	.		32	17	16	
Tiszakécske	.		33	18	18	
Balassagyarmat	.		30	16	15	
Romhány	.		31	17	15	
Salgótarján	.		31	17	16	
Eger	.		30	17	16	13
Galyatető	.		26	18	14	
Gyöngyös	.		31	17	15	
Kékestető	.		23	16	15	11
Kompolt	.		30	18	16	12
Lőrinci	.		30	15	14	
Poroszló	–		–	–	–	
Jászapáti	.		32	18	17	
Jászberény	.		31	17	15	
Karcag	–		–	–	–	
Szolnok	.		32	17	16	13
Tiszaroff	5		30	17	16	
Túrkeve	.		33	17	15	10
Kistelek	.		34	18	16	
Makó	.		31	18	16	
Szeged	.		31	17	16	14
Szentes	.		32	18	16	
Borsodnádasd	.		30	14	12	
Füged	.		31	15	14	
Hidasnémeti	.		31	16	15	
Jósvafő	.		28	17	14	11
Lillafüred	.		28	16	15	
Miskolc	.		30	15	15	10
Putnok	.		32	16	15	
Sárospatak	.		28	15	15	9
Szendrőlád	–		–	–	–	
Tokaj	.		31	18	16	
Kisvárda	.		32	17	16	9
Mátészalka	.		32	17	16	
Nyíregyháza	.		31	17	16	11
Nyírlugos	.		31	16	15	
Pátyod	.		32	17	16	
Tiszabecs	.		32	17	14	
Vásárosnamény	.		32	17	16	
Záhony	ny		31	17	16	
Berettyóújfalu	.		31	19	18	
Debrecen	.		32	17	16	14
Hajdúdorog	.		32	18	15	
Hortobágy	–		–	–	–	
Kőrösszakál	.		32	17	16	
Polgár	.		32	19	17	
Békéscsaba	.		31	16	16	15
Mezőhegyes	.		31	18	16	12
Orosháza	.		31	18	18	14
Szarvas	.		31	18	15	13
Szeghalom	.		32	19	17	

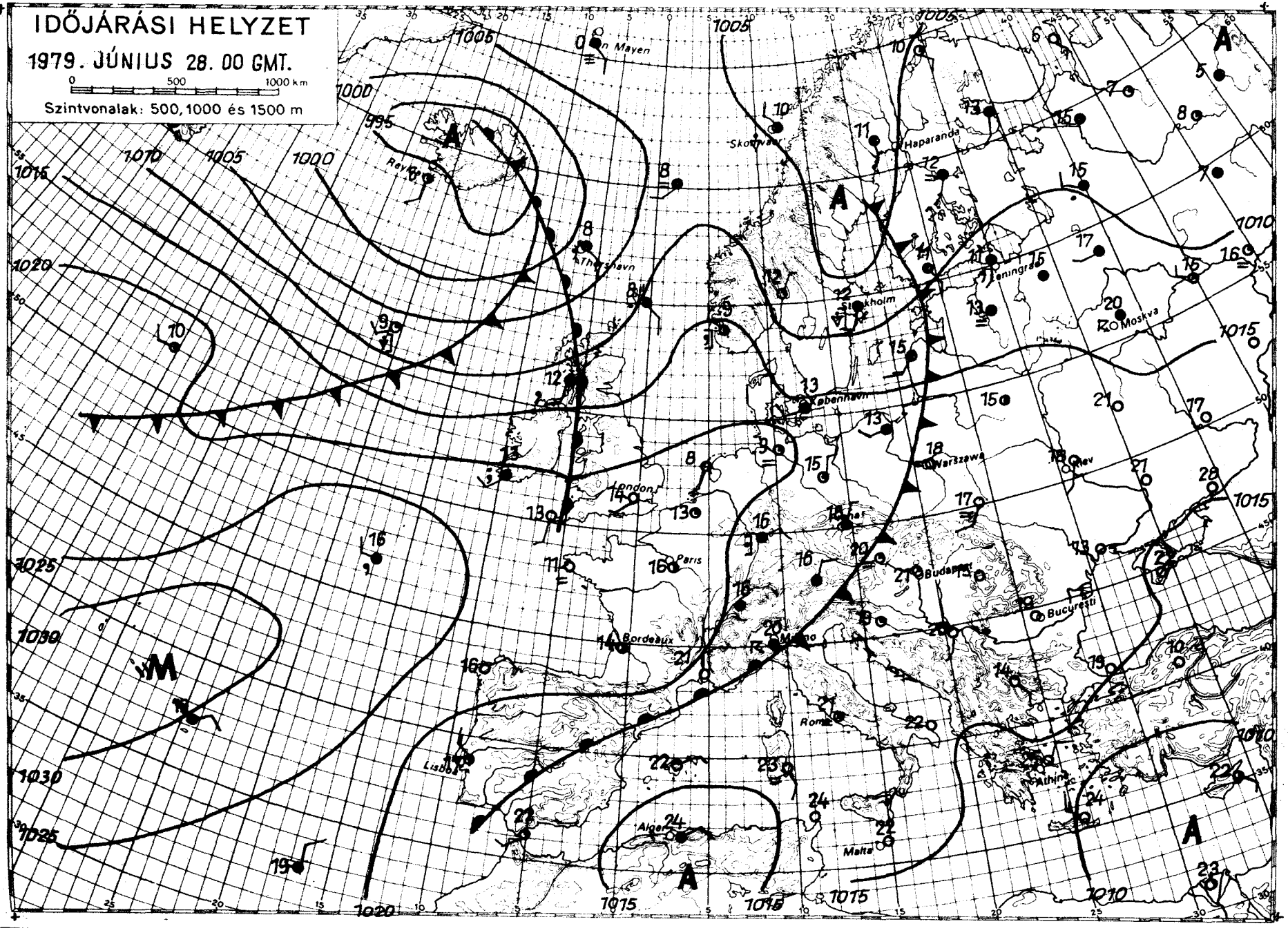

KIADJA: ORSZÁGOS METEOROLÓGIAI SZOLGÁLAT
Készíti: Központi Előrejelző Intézet Előrejelző Osztálya — T.: 273-018 — Megjelenik naponként —
Évi előfizetési díja: 1.460.-Ft - Megrendelhető: 1024 Budapest, II., Kitaibel Pál u. 1. Telefon: 353-500
Kiadásért felel: az OMSZ elnöke — Szerkesztésért felel: a KEI igazgatója

IDŐJÁRÁSI NAPIJELENTÉS

ЕЖЕДНЕВНЫЙ МЕТЕОРОЛОГИЧЕСКИЙ БЮЛЛЕТЕНЬ · DAILY WEATHER REPORT
BULLETIN QUOTIDIEN DE TEMPS · TÄGLICHER WETTERBERICHT

92. évfolyam 180. szám. + Budapest + 1979. június 29. péntek

Az időjárási helyzet és a várható időjárás:

A Róma-Belgrád-Kiev vonalon keresztül időjárási front húzódik. A front - tól délkeletre fekvő területeken folytatódik az igen meleg, nyári idő, mig a fronttól nyugatra a hőmérséklet kissé visszaesett. Ez az időjárási front a Kárpát-medencét csak lassan és fokozatosan gyengülve hagyja el. A Brit-szigetek felől hüvös, óceáni légtömegek indultak el kontinensünk felé. Ezeknek a légtömegeknek a mozgása egyelőre még gyors, ezért szombat estig már hatást gyakorolnak a Kárpát-medence időjárására.

Hazánkban csütörtökön nyugaton változóan felhős volt az ég, a Duna vonalától keletre derült idő volt általában. Sokfelé voltak záporok, zivatarok, jégesőről és felhőszakadásméretü esőről is érkezett jelentés. A lehullott csapadék mennyisége szeszélyes területi eloszlású, a jellemző értékek 15-20 mm alatt maradtak. A Mátra és a Bükk körzetében, viszonylag nagy területen 15-25 mm-t mértek. Ennél lényegesen több eső hullott a délnyugati megyék több helyén, Szentgotthárdról 31, Sümegről 44, Keszthelyről 45, Marcaliból 47 mm-t jelentettek. A legmagasabb nappali hőmérséklet északnyugaton 23, 27, máshol 28, 34 fok között alakult. Ma hajnalra 16, 20 fokig csökkent a hőmérséklet. Délelőtt általában erősen felhős, párás idő volt, keleten, délkeleten záporok, zivatarok voltak. A hőmérséklet 11 órára 19, 27 fokig emelkedett.

Ma 12 órakor Budapesten a hőmérséklet 24 fok, a tengerszintre átszámitott légnyomás 1014 mb /761 mm/, alig változik.

A Balaton vizének hőmérséklete Siófoknál 11 órakor 24 fok volt.

Várható időjárás szombat estig:

Változóan felhős, fülledt idő, szórványosan kialakuló esővel, záporral, néhány helyen zivatarral.
A Dunántúlon időnként megélénkül a nyugati szél.
Hajnalban erősen párás levegő.
Várható legalacsonyabb éjszakai hőmérséklet: 15, 20,
legmagasabb nappali hőmérséklet szombaton: 23, 28 fok között.

Demeter Éva - Heilingbrunnerné Bóna Márta s.k.

A hőmérséklet napi középértéke és eltérése a 100 évi átlagtól /Budapesten/:

1979. VI. 28.	25,7 C°	+5,3 C°

1871 óta ezen a napon Budapesten előfordult

legmagasabb hőmérséklet:	39,5 C° /1935/,
legalacsonyabb hőmérséklet:	8,7 C° /1871/.

79.475.

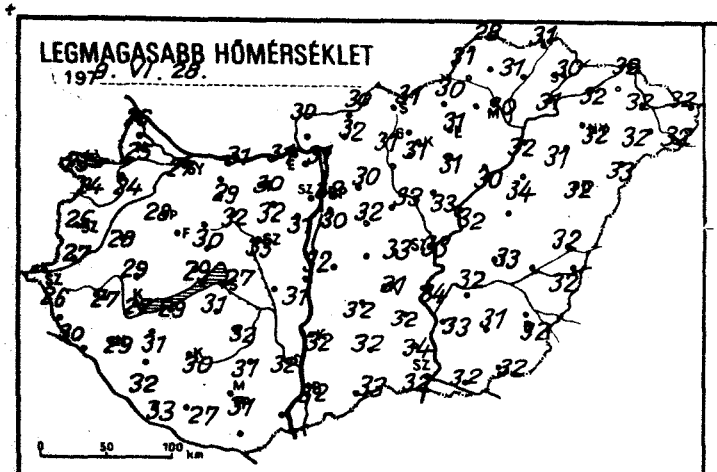
LEGMAGASABB HŐMÉRSÉKLET
197 9. VI. 28.

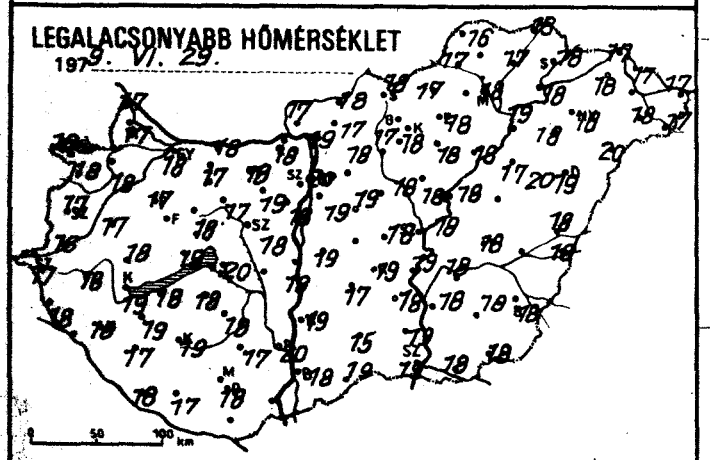
LEGALACSONYABB HŐMÉRSÉKLET
197 9. VI. 29.

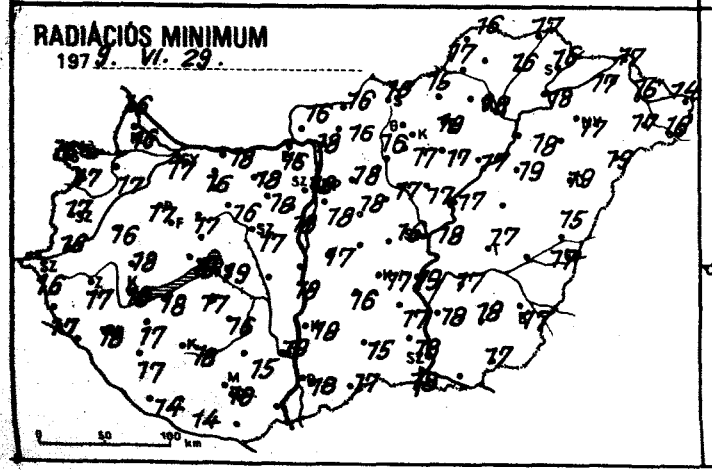
RADIÁCIÓS MINIMUM
197 9. VI. 29.

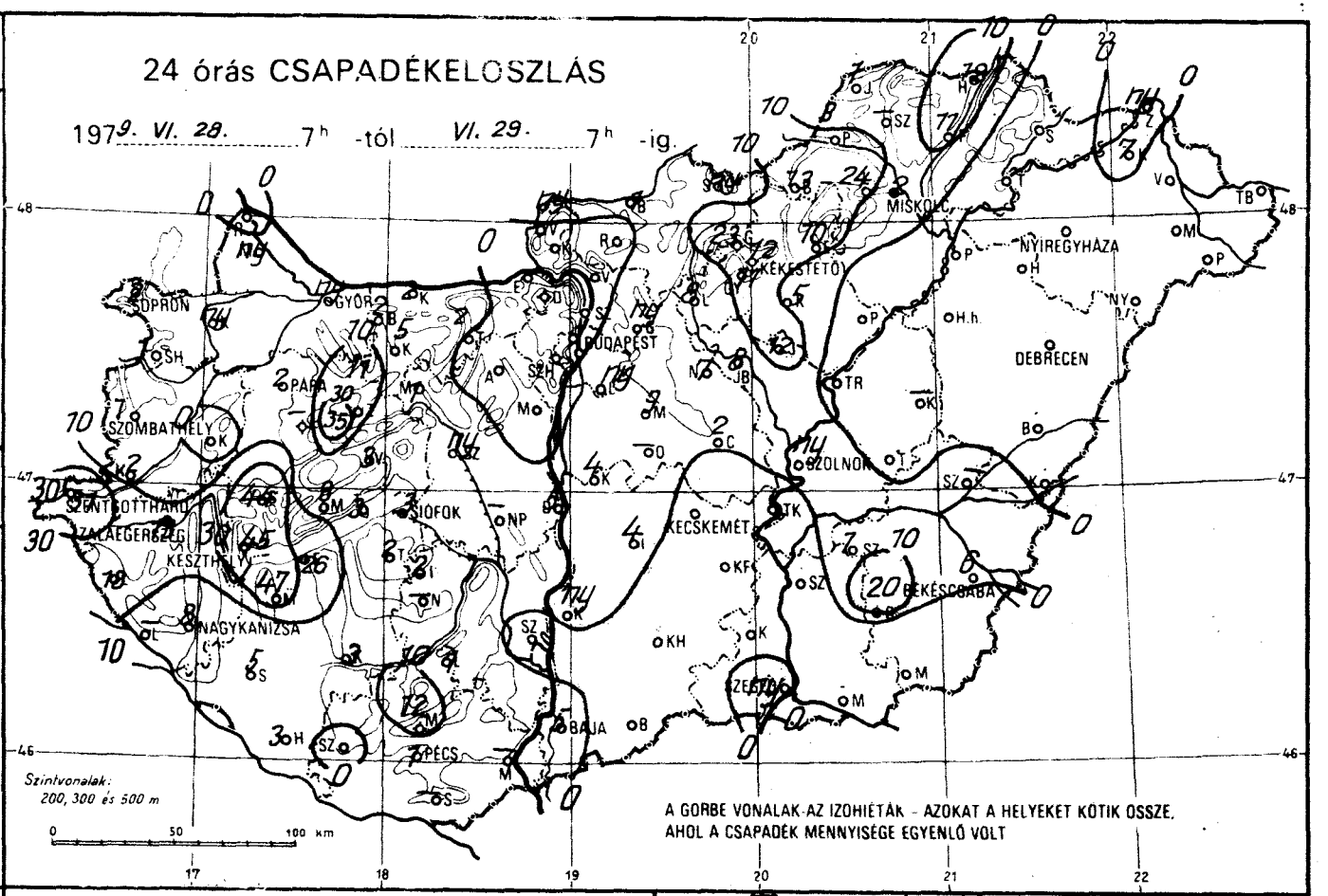
24 órás CSAPADÉKELOSZLÁS
197 9. VI. 28. 7h -tól VI. 29. 7h -ig.
SOPRON
GYŐR
BUDAPEST
MISKOLC
NYÍREGYHÁZA
KÉKESTETŐ
DEBRECEN
PAPA
SZOMBATHELY
SZOLNOK
SZENTGOTTHÁRD
ZALAEGERSZEG
KESZTHELY
SIÓFOK
KECSKEMÉT
BÉKÉSCSABA
NAGYKANIZSA
SZEGED
BAJA
PÉCS
Szintvonalak: 200, 300 és 500 m
A GÖRBE VONALAK AZ IZOHIÉTÁK - AZOKAT A HELYEKET KÖTIK ÖSSZE, AHOL A CSAPADÉK MENNYISÉGE EGYENLŐ VOLT

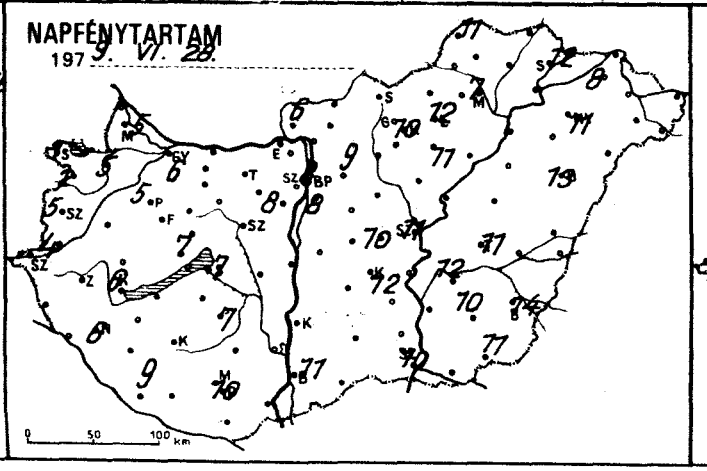
NAPFÉNYTARTAM
197 9. VI. 28.

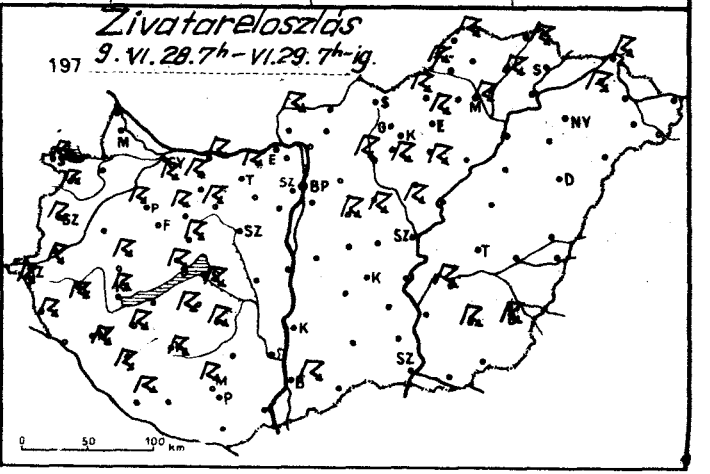
Zivatareloszlás
197 9. VI. 28. 7h – VI. 29. 7h-ig.

	1979. VI. 29. 07 h -ig az utolsó 24 óra adatai					
	csapadék (mm)		max. hőmérséklet	min. hőmérséklet	rad. min.	napos órák
Győr	ny	⊏ =	27	18	17	6
Kapuvár	ny	⊏	24	18	17	5
Mosonmagyaróvár	ny	⊽	25	17	16	8
Rajka	.		26	17	16	
Sopron	2	⊏	23	18	16	1
Sopronhorpács	1	⊏ ⌒	24	18	17	2
Káld	.		28	17	16	
Körmend	2	⊏	27	16	16	
Szentgotthárd	31	⊏ =	26	17	16	4
Szombathely	1	⊏ ⌒	25	17	17	5
Lenti	18	⊏	30	18	17	
Letenye	–		–	–	–	
Nagykanizsa	8	⊏ =	29	18	18	6
Zalaegerszeg	13	⊏ =	27	18	17	
Farkasgyepű	–		–	–	–	
Keszthely	45	⊏	27	18	18	6
Mencshely	8	⊏	27	17	17	7
Pápa	2	⊏ =	28	17	17	5
Sümeg	44	⊏ ▲	29	18	18	
Tihany	3	⊽	29	19	18	
Veszprém	3	⊏	30	18	17	
Zirc	11	⊏	27	16	16	
Fonyód	26	⊽	29	18	18	
Homokszt. györgy	3	⊏	33	18	14	9
Kaposvár	3	⊏	30	19	18	
Marcali	47	⊏ ▲	31	19	17	
Siófok	3	⊏	27	20	19	7
Somogyszob	5	⊏	32	17	17	
Tab	2	⊏	31	18	17	
Bábolna	2	⊏ ⌒ ≡	28	17	17	
Esztergom	.		31	18	16	
Kisbér	5	⊏ ≡	29	17	16	
Komárom	2	⊏	31	18	18	
Tatabánya	2	⊏ ⌒	30	18	18	
Alcsútdoboz	.		32	19	18	
Dunaújváros	5		31	18	18	
Martonvásár	.		31	18	18	8
Mór	1	⊏ ⌒ ≡	32	17	16	
Nagyhörcsökp.	–		–	–	–	
Szabadbattyán	ny	⌒	33	18	17	
Iregszemcse	2	⊏ =	32	18	16	7
Lengyel	1		31	17	15	
Nagykónyi	–		–	–	–	
Szekszárd	.		32	20	19	
Nirpadtető	12	⊏	28	17	16	
Mohács	–		–	–	–	
Pécs	1		31	18	18	10
Siklós	–		–	–	–	
Szigetvár	.		27	17	14	
Bp. Lőrinc	ny	⊽	30	19	18	8
Bp. Met. Int.	.	=	32	20	18	8
Bp. Szab. hegy	.		28	17	16	
Cegléd	2	⊽	33	18	16	10
Dobogókő	.	⌒ ≡	25	16	15	
Gödöllő	ny	⊽	30	18	18	9
Királyrét	.	⌒ ≡	30	15	14	
Monor	9	⊏	32	19	18	
Nagykáta	7	⊏	33	18	17	
Örkény	–		–	–	–	
Szentendre	.		32	19	19	

	1979. VI. 29. 07 h -ig az utolsó 24 óra adatai					
	csapadék (mm)		max. hőmérséklet	min. hőmérséklet	rad. min.	napos órák
Vác	*	⌒ ≡	31	19	18	
Vámosmikola	ny	⊏ ⌒ ≡	30	17	16	6
Baja	5	⊏ ⌒ =	32	18	18	11
Bácsalmás	.		33	19	17	
Izsák	4		32	17	16	
Kalocsa	ny	⊽	32	19	18	
Kecskemét	.	=	31	19	17	12
Kiskunf. háza	.		32	18	17	
Kiskunhalas	.		32	15	15	
Kunszentmiklós	4	⊽	32	19	17	
Tiszakécske	.		34	19	19	
Balassagyarmat	1	⊽	30	18	16	
Romhány	.		32	17	16	
Salgótarján	ny		31	18	16	
Eger	10	⊏	31	18	18	12
Galyatető	23		25	13	13	
Gyöngyös	11	⊏	31	18	17	
Kékestető	12	⊏	24	14	13	10
Kompolt	5	⊏	31	18	17	11
Lőrinci	8	⊏	31	17	16	
Poroszló	.		30	17	17	
Jászapáti	12	⊏	33	18	17	
Jászberény	8	⊏	32	19	18	
Karcag	–		–	–	–	
Szolnok	ny	⊽ ⊏	33	18	18	11
Tiszaroff	.	⌒	32	18	17	
Túrkeve	.		33	18	17	11
Kistelek	.		34	19	18	
Makó	.		32	18	–	
Szeged	ny	⊽ =	32	19	18	10
Szentes	.		33	18	18	
Borsodnádasd	13	⊏	30	17	15	
Füged	11	⊏	31	17	16	
Hidasnémeti	12	⊏	31	18	17	
Jósvafő	1	⊏	28	16	16	11
Lillafüred	24	⊽	29	17	16	
Miskolc	2	⊏	30	18	18	7
Putnok	3	⊏	31	17	17	
Sárospatak	.		30	18	16	12
Szendrőlád	–		–	–	–	
Tokaj	.		31	18	18	
Kisvárda	7	⊏	32	18	17	8
Mátészalka	.	⌒	32	18	17	
Nyíregyháza	.		32	18	17	11
Nyírlugos	.		33	20	19	
Pátyod	.	⌒	32	17	16	
Tiszabecs	.		32	17	14	
Vásárosnamény	.	⌒	32	17	16	
Záhony	ny	⊏	32	17	17	
Berettyóújfalu	.	⌒	32	18	15	
Debrecen	.	=	32	19	19	
Hajdúdorog	.		31	18	17	
Hortobágy	.	=	34	20	19	
Körösszakál	.		32	18	17	
Polgár	.		32	19	18	
Békéscsaba	6	⊏	32	18	17	14
Mezőhegyes	.	⌒ ≡	32	18	17	11
Orosháza	20	⊏	31	18	18	10
Szarvas	1	⊏	32	18	17	12
Szeghalom	–		–	–	–	

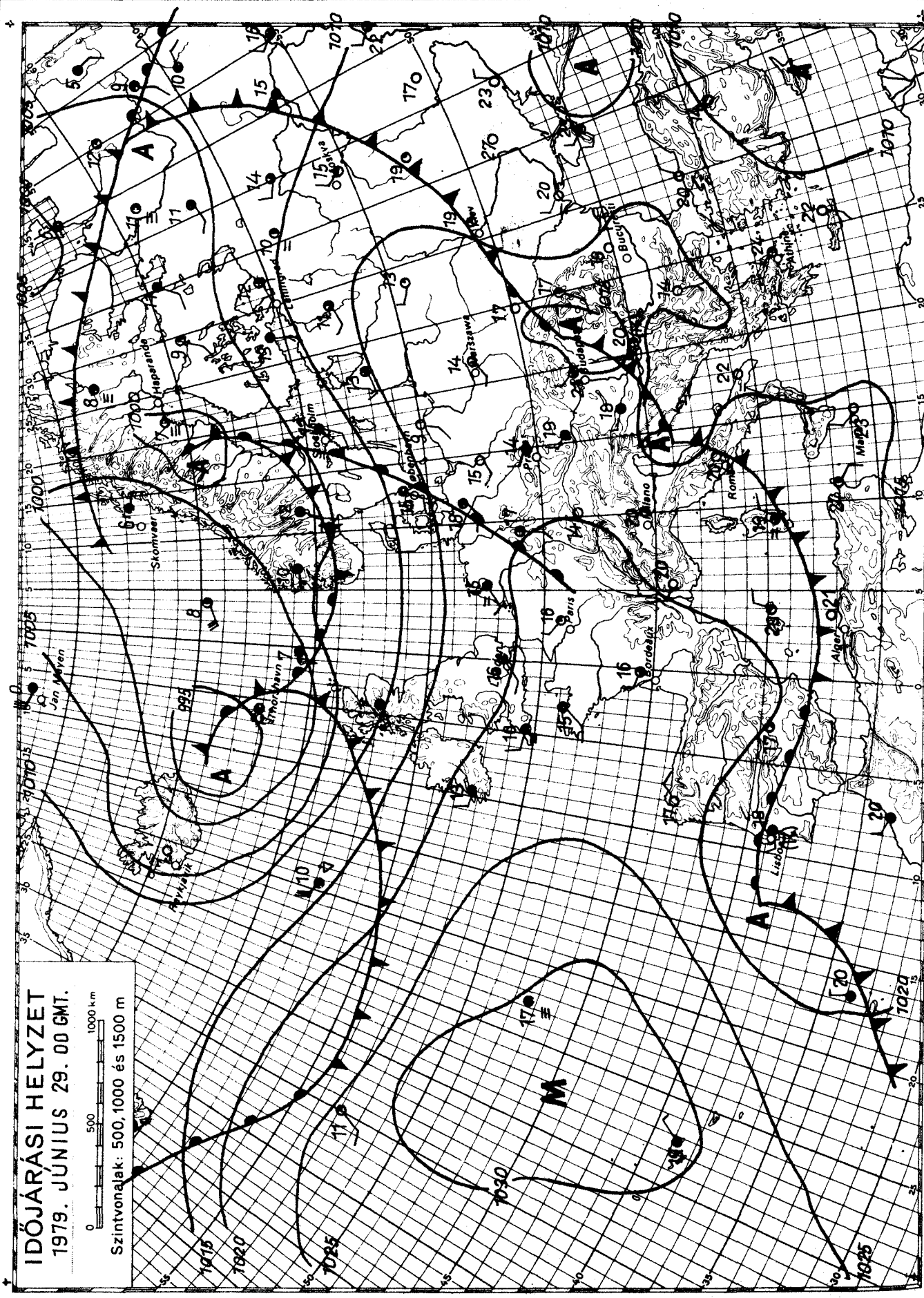

KIADJA: ORSZÁGOS METEOROLÓGIAI SZOLGÁLAT
Készíti: Központi Előrejelző Intézet Előrejelző Osztálya — T.: 273 - 078 — Megjelenik naponként —
Évi előfizetési díja: 1.460.-Ft - Megrendelhető: 1024 Budapest, II., Kitaibel Pál u. 1. Telefon: 353-500
Kiadásért felel: az OMSZ elnöke — Szerkesztésért felel: a KEI igazgatója

IDŐJÁRÁSI NAPIJELENTÉS

ЕЖЕДНЕВНЫЙ МЕТЕОРОЛОГИЧЕСКИЙ БЮЛЛЕТЕНЬ · DAILY WEATHER REPORT
BULLETIN QUOTIDIEN DE TEMPS · TÄGLICHER WETTERBERICHT

92. évfolyam 181. szám. + Budapest + 1979. június 30. szombat

Az időjárási helyzet és a várható időjárás:

Kelet-és Dél-Európa nagy részén gyengék a légmozgások, igy ezeken a területeken általában kevés a felhő, száraz az idő. Középpontjával a Skandináv-félsziget középső része fölött nagy kiterjedésü ciklon örvénylik. Áramlási rendszerében északnyugat felől különböző nedvességtartalmú, az eddiginél hüvösebb léghullámok érkeznek a Brit-szigeteken át, szárazföldünk belseje felé. Vonulásukat több helyen eső, záporeső, megerősödő szél és lehülés kiséri. Vasárnap estig a Kárpát-medence időjárását a hüvösebb óceáni léghullámok határozzák meg.

Hazánkban pénteken változóan, helyenként erősen felhős idő volt. Általában 2, 9 órán át sütött a nap. Elsősorban a keleti és az északkeleti országrészben volt több helyen záporeső, zivatar. A lehullott csapadék mennyisége néhány helyen elérte a 10, 13 mm-t, sőt Tiszabecsen 20, Hidasnémetiben 23 mm-t mértek. A hőmérséklet napközben 24, 30 fokig emelkedett. Szombat hajnalra 12, 18 fokig hült le a levegő. Ma délelőtt változóan felhős idő volt. A nyugati megyékben egy-két helyen záporeső keletkezett. Az északnyugati, északi szél helyenként megélénkült. A hőmérséklet 11 órakor az ország területén 23, 27 fok között váltakozott.

Ma 12 órakor Budapesten a hőmérséklet 26 fok, a tengerszintre átszámitott légnyomás 1013 mb /760 mm/ gyengén emelkedik.

A Balaton vizének hőmérséklete Siófoknál 11 órakor 23 fok volt.

Várható időjárás vasárnap estig:

Változóan felhős idő.
Több helyen eső, záporeső, néhány helyen zivatar.
Megélénkülő, többfelé megerősödő északnyugati, északi szél.
Várható legalacsonyabb éjszakai hőmérséklet: 12, 17,
legmagasabb nappali hőmérséklet vasárnap: általában 22, 27 fok között.

Vadkerti Ferenc s.k.

A hőmérséklet napi középértéke és eltérése a 100 évi átlagtól /Budapesten/:

1979. VI. 29.	22,3 C°	+1,6 C°

1871 óta ezen a napon Budapesten előfordult

legmagasabb hőmérséklet:	34,5 C° /1938/,
legalacsonyabb hőmérséklet:	9,0 C° /1927/.

79.476.

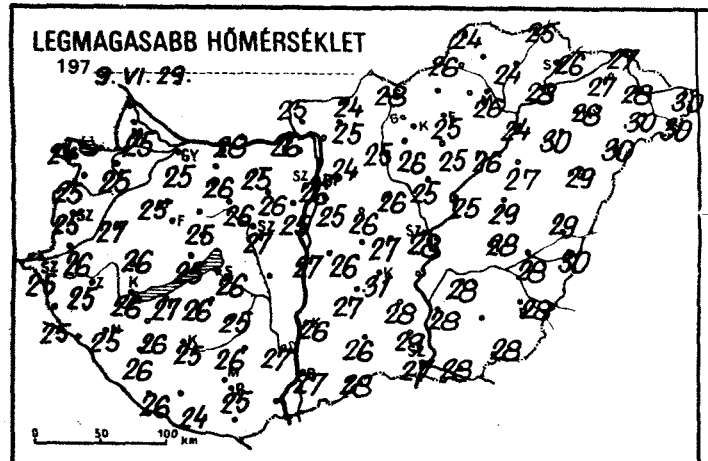
LEGMAGASABB HŐMÉRSÉKLET
197 9. VI. 29.

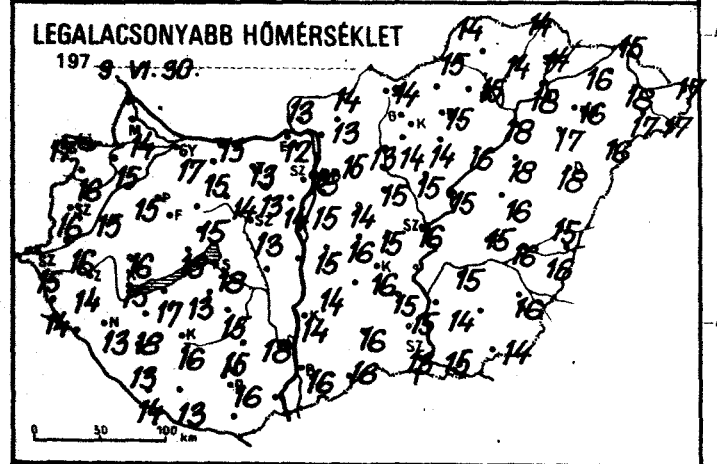
LEGALACSONYABB HŐMÉRSÉKLET
197 9. VI. 30.

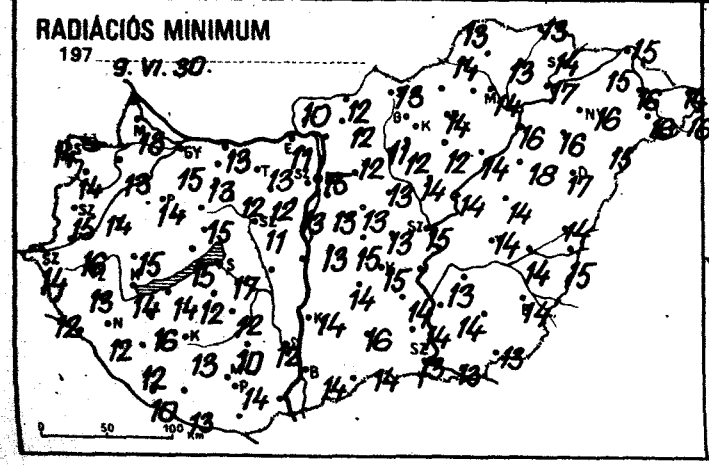
RADIÁCIÓS MINIMUM
197 9. VI. 30.

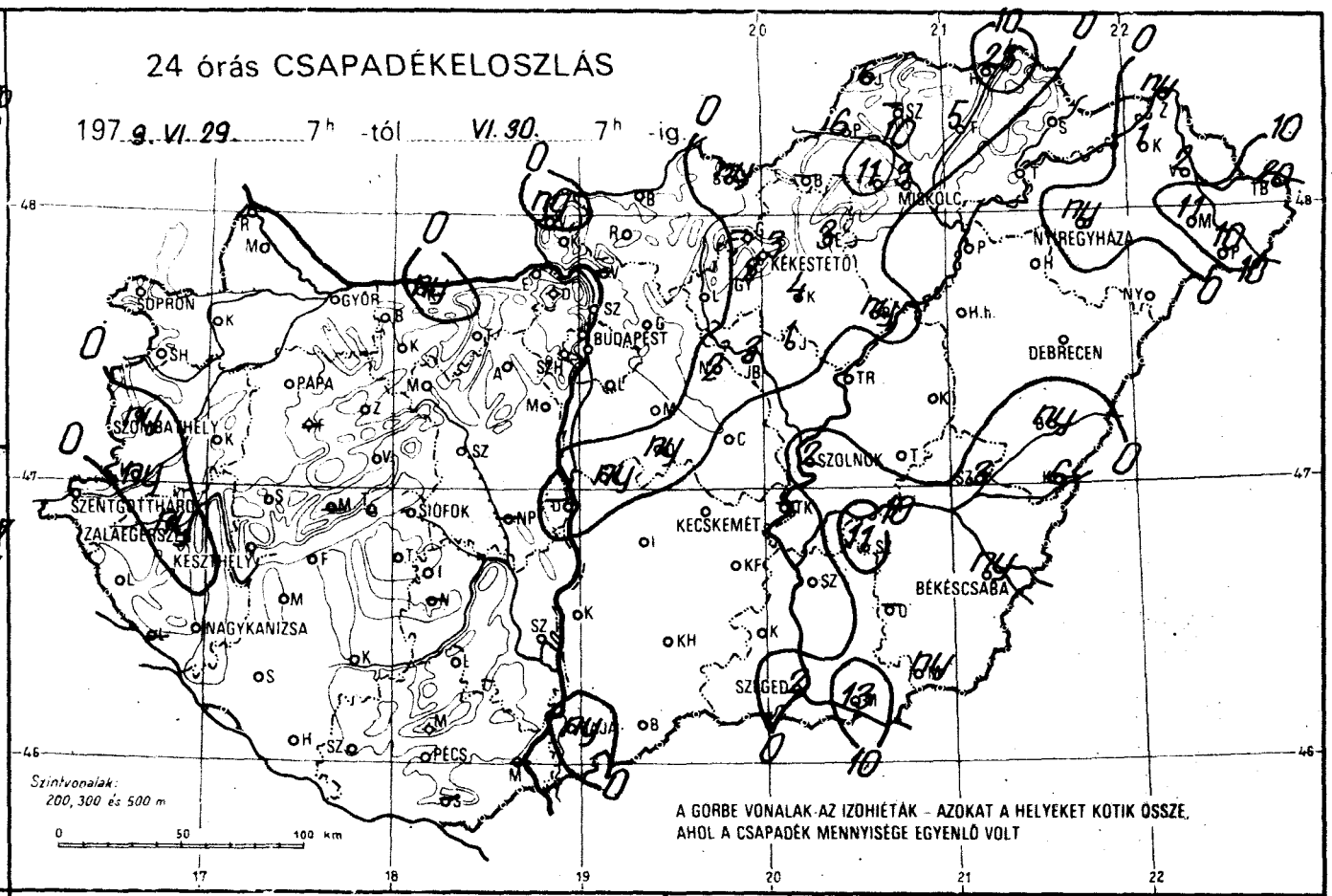
24 órás CSAPADÉKELOSZLÁS
197 9. VI. 29. 7h -tól VI. 30. 7h -ig
SOPRON
GYŐR
BUDAPEST
PAPA
SZOMBATHELY
SZENTGOTTHÁRD
ZALAEGERSZEG
KESZTHELY
SIÓFOK
NAGYKANIZSA
PÉCS
KÉKESTETŐ
MISKOLC
NYÍREGYHÁZA
DEBRECEN
SZOLNOK
KECSKEMÉT
BÉKÉSCSABA
SZEGED
Szintvonalak: 200, 300 és 500 m
A GÖRBE VONALAK AZ IZOHIÉTÁK – AZOKAT A HELYEKET KÖTIK ÖSSZE, AHOL A CSAPADÉK MENNYISÉGE EGYENLŐ VOLT

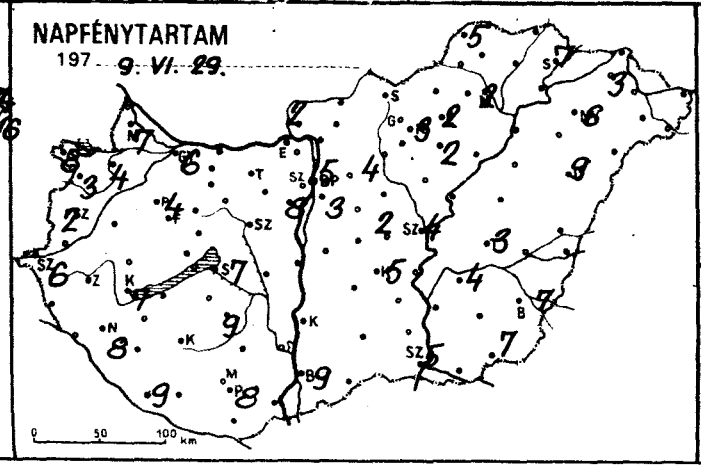
NAPFÉNYTARTAM
197 9. VI. 29.

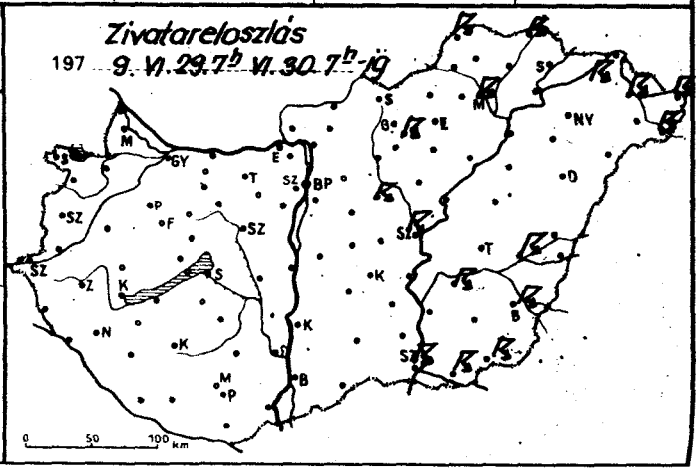
Zivatareloszlás
197 9. VI. 29. 7h VI. 30. 7h-ig

	1979. VI. 30. 07 h -ig az utolsó 24 óra adatai					
	csapadék (mm)		max. hőmérséklet	min. hőmérséklet	rad. min.	napos órák
Győr	.	≈	25	17	15	6
Kapuvár	.	≈	25	15	13	4
Mosonmagyaróvár	.	≈	25	14	13	7
Rajka	–		–	–	–	
Sopron	.	≈	24	17	14	8
Sopronhorpács	.	≈	25	16	14	3
Káld	.		27	15	14	
Körmend	ny		26	16	16	
Szentgotthárd	.	≈=	25	15	14	6
Szombathely	ny	≈=	25	16	15	2
Lenti	.		25	14	12	
Letenye	–		–	–	–	
Nagykanizsa	.		25	13	12	8
Zalaegerszeg	ny	≈=	25	14	13	
Farkasgyepű	–		–	–	–	
Keszthely	.	≈=	26	15	14	7
Mencshely	–		–	–	–	–
Pápa	.	≈=	25	15	14	4
Sümeg	.		26	16	15	
Tihany	.	≈	25	18	15	
Veszprém	.		25	15	15	
Zirc	.	≈	21	13	12	
Fonyód	.		27	17	14	
Homokszt. György	.	≈=	26	14	10	9
Kaposvár	.	≈	25	16	13	
Marcali	.		26	18	16	
Siófok	.		26	18	17	7
Somogyszob	.	≈	26	13	12	
Tab	.		26	13	12	
Bábolna	.	≈	25	13	12	
Esztergom	.		26	12	11	
Kisbér	.	≈	26	15	13	
Komárom	.		28	13	13	
Tatabánya	.	≈	25	13	13	
Alcsútdoboz	.	≈	26	13	12	
Dunaújváros	–		–	–	–	
Martonvásár	.		25	14	13	8
Mór	.	≈	26	14	12	
Nagyhörcsökp.	–		–	–	–	
Szabadbattyán	.	≈	27	13	11	
Iregszemcse	.	≈	25	15	12	9
Lengyel	.		26	15	10	
Nagykónyi	–		–	–	–	
Szekszárd	.		27	18	12	
Mátrafüred	.		24	17	15	
Mohács	–		–	–	–	
Pécs	.		25	16	14	8
Siklós	–		–	–	–	
Szigetvár	.		24	13	13	
Bp. Lőrinc	.	≈=	25	15	13	3
Bp. Met. Int.	.		26	18	15	5
Bp. Szab. hegy	.		23	16	14	
Cegléd	.		27	15	13	2
Dobogókő	.		19	15	13	
Gödöllő	.	≈	24	15	12	4
Királyrét	.	≈	24	11	11	
Monor	.		26	14	13	
Nagykáta	2	⚡≈	26	15	13	
Örkény	ny	≈	26	16	15	
Szentendre	.		25	16	16	

	1979. VI. 30. 07 h -ig az utolsó 24 óra adatai					
	csapadék (mm)		max. hőmérséklet	min. hőmérséklet	rad. min.	napos órák
Vác	–		–	–	–	
Vámosmikola	ny	≈	25	13	10	2
Baja	ny	▽≈	27	16	14	9
Bácsalmás	.		28	16	14	
Izsák	.		27	14	14	
Kalocsa	.		26	14	14	
Kecskemét	.	≈	31	16	15	5
Kiskunf. háza	.		28	15	14	
Kiskunhalas	.		26	16	16	
Kunszentmiklós	ny	▽	27	15	13	
Tiszakécske	–		–	–	–	
Balassagyarmat	.		24	14	12	
Romhány	.		25	13	12	
Salgótarján	ny		28	14	13	
Eger	3		25	15	14	2
Galyatető	–		–	–	–	
Gyöngyös	2	▽≈	26	14	12	
Kékestető	3	⚡	19	12	11	3
Kompolt	4		25	14	12	2
Lőrinci	.		25	13	11	
Poroszló	ny	▽	26	16	14	
Jászapáti	1	▽≈	25	15	14	
Jászberény	3	⚡	25	16	13	
Karcag	.		29	16	14	
Szolnok	2	⚡	28	16	15	4
Tiszaroff	.	≈	25	15	14	
Túrkeve	.		28	15	14	3
Kistelek	.		29	15	14	
Makó	13	⚡	28	15	13	
Szeged	2	⚡	27	13	13	5
Szentes	.		28	14	14	
Borsodnádasd						
Füzesgyarmat	5		24	14	13	
Hidasnémeti	23	⚡	25	14	13	
Jósvafő	6	⚡≈	24	14	13	5
Lillafüred	11		28	14	14	
Miskolc	3	⚡=	26	15	14	2
Putnok	6		26	15	14	
Sárospatak	.	≈	26	14	14	7
Szendrőlád	–		–	–	–	
Tokaj	.		28	18	17	
Kisvárda	1	⚡	27	16	15	3
Mátészalka	11	▽	30	17	16	
Nyíregyháza	ny	▽	28	16	16	6
Nyírlugos	.		30	16	15	
Pátyod	10	⚡	30	17	16	
Tiszabecs	20	⚡	30	17	14	
Vásárosnamény	2	⚡	28	18	16	
Záhony	ny		27	15	15	
Berettyóújfalu	ny	≈	29	15	14	
Debrecen	.	≈	29	18	17	9
Hajdúdorog	.		30	17	16	
Hortobágy	.		27	18	18	
Körösszakál	6	▽≈	30	16	15	
Polgár	.	≈	24	18	16	
Békéscsaba	ny	⚡≈	28	16	14	7
Mezőhegyes	ny	⚡≈	28	14	13	7
Orosháza	–		–	–	–	
Szarvas	11	⚡≈	28	15	13	4
Szeghalom	3	⚡	28	16	14	

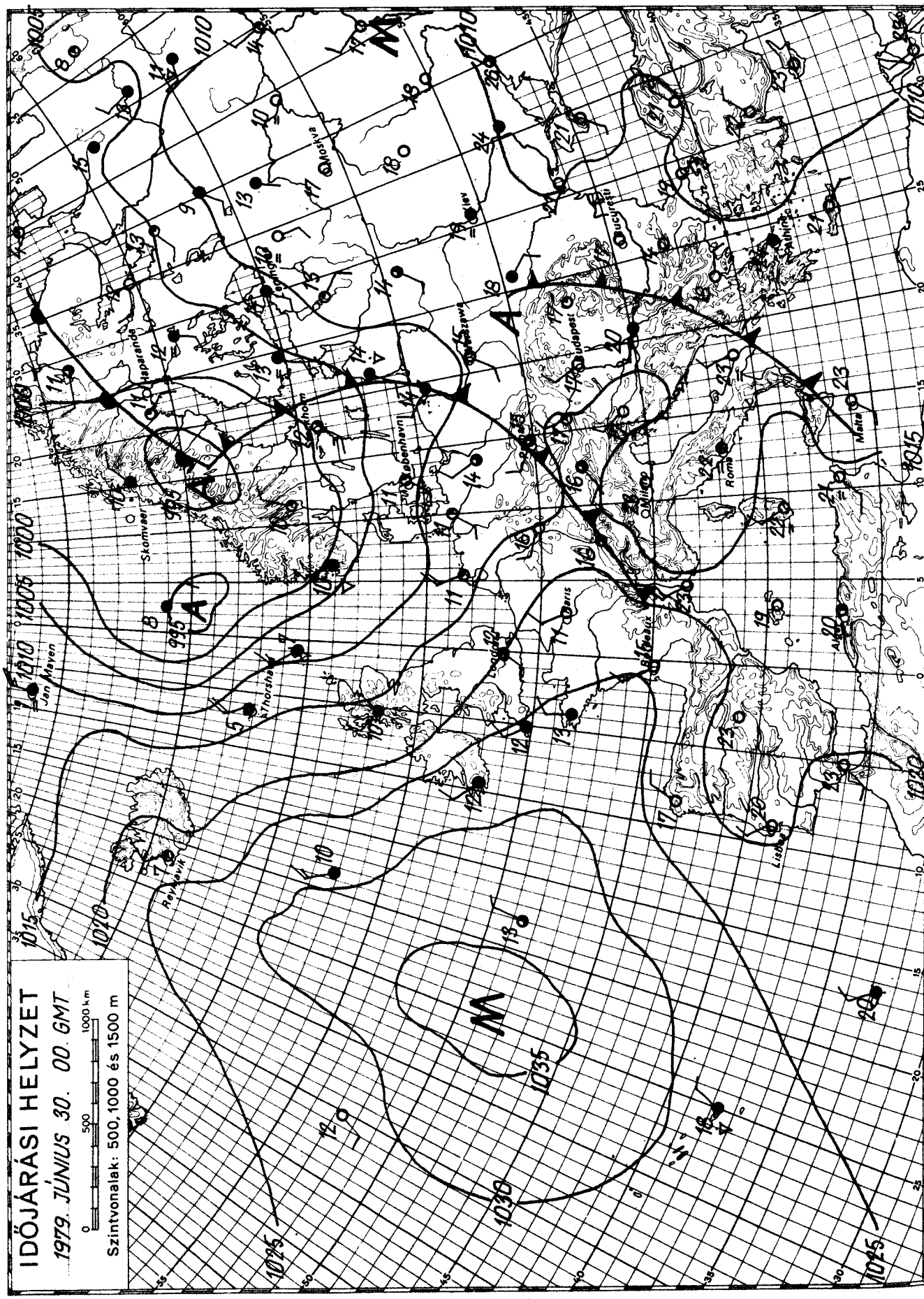

KIADJA: ORSZÁGOS METEOROLÓGIAI SZOLGÁLAT

Készíti: Központi Előrejelző Intézet Előrejelző Osztálya — T.: 273-018 — Megjelenik naponként —

Évi előfizetési díja: 1.460.-Ft - Megrendelhető: 1024 Budapest, II., Kitaibel Pál u. 1. Telefon: 353-500

Kiadásért felel: az OMSZ elnöke — Szerkesztésért felel: a KEI igazgatója

O R S Z Á G O S M E T E O R O L Ó G I A I S Z O L G Á L A T

KÖZPONTI ELŐREJELZŐ INTÉZETE

IDŐJÁRÁSI ESEMÉNYEK NAPTÁRA

CALENDAR OF WEATHER PHENOMENA

1979. junius

Az Időjárási Napijelentés havi melléklete

Dátum - *Date*	Az időjárási jelenség leirása *Description of the weather phenomenon*	Az időjárási esemény előidézője *Carrier of the phenomenon*	Érkező légtömeg *Arriving air-mass*
7.	záporok, zivatarok	Keszthely-Budapest-Jósvafő rendezett instabilitás kialakulása 21^h, megszünt 8-án 02^h-kor	
8.	záporok, zivatarok	Eger-Miskolc-Nyiregyháza vonalon konvergencia kialakulása 10^h, kilépés 19^h SE	
9.	záporok, zivatarok	rendezett instabilitás: belépés 16^h WSW, kilépés 10-én 06^h-kor NE	
11.	záporok, zivatarok	rendezett instabilitás: belépés SW 12^h-kor, feloszlik a Duna-Tisza közén 12-én 04^h-kor	
12.	záporok, zivatarok	konvergencia zóna Pécs-Miskolc vonalában: kialakulása 14^h-kor, megszünik 18^h-kor	
13.	záporok, zivatarok	konvergencia zóna a Dunántulon: kialakulása 12^h-kor, megszünik 16^h-kor	
14.	záporok, zivatarok	instabilitási vonal: belépés SW 03^h-kor, kilépés 13^h-kor NE	
14.	záporok, zivatarok	instabilitási vonal: belépés SW 12^h-kor, 16^h-kor a Duna vonalában feloszlik	
14.	záporok, zivatarok	hideg front: belépés NW 11^{30}-lor, kilépés keleten 20^h-kor	Mm
15.	záporok, zivatarok	instabilitási vonal: belépés 16^h-kor WSW, kilépés 16-án 02^h-kor E	
16.	záporok, zivatarok	hideg front: belépés 01^h-kor NW, kilépés hullám és regionális ciklon képződés után 17-én 19^h-kor E	Mm
19.	országszerte záporok, zivatarok	konvergencia zóna és regionális ciklon 19-én 15^h-tól 22-én 00^h-ig	
28.	záporok, zivatarok	hideg front: belépés 18^h-kor NW, kilépés 29-én 07^h-kor	Mm
30.	záporok, zivatarok	hideg front: belépés 09^h-kor NW, kilépés 20^h-kor E	

Arktikus szárazföldi és tengeri /Ac és Am/: mérsékeltövi szárazföldi és tengeri /Mc és Mm/: szubtrópusi szárazföldi és tengeri /Tc és Tm/: helyi vagy lokális /H/.

Az időjárási esemény Budapest-i jellemzői - *Characteristics of the phenomenon over Budapest*						
Időpont - *point of time*	Hőmérsékletváltozás (fok/idő) *Temperature-shift (degree/period)*	Légnedvességváltozás (%/idő) *Humidity-shift (%/period)*	Szélirányváltozás *Wind-direction shift*	Maximális széllökés (m/sec) és időpontja *Maximum gust (m/sec) and its time*	Csapadék mennyisége (mm) és alakja *Amount and form of precipitation*	Megjegyzés - *Remarks*
	⊞	⊞	⊞	⊞	ny ∇̇	⊞ elmosódott
21^{50}	⊞	+13/0,5 ó	E - S	W 6,2 23^{25}	3,4 ⊼	⊞ elmosódott
23^{10}	⊞	⊞	E - SW	SW 10,8 23^{18}	4,5 ⊼	
13^{50}	-2,5/1 ó	+15/1 ó	⊞	⊞	0,5 ⊼	⊞ elmosódott
	⊞	⊞	⊞	⊞	ny ⊼	⊞ elmosódott
07^{55}	-3/1 ó	+15/10 p	E - SW	SW 14,0 08^{01}	16,7 ⊼	
12^{50}	⊞	⊞	SW - NW	NW 10,7 18^{36}	0,1 ∇̇	⊞ elmosódott Az ország északi részét nem érintette.
18^{20}	-5/2 ó	+31/2 ó	S - NE	NE 8,8 18^{10}	17,2 ∇̇ ⊼	
21^{00}	-2/1 ó	-4/1 ó	NW - N	⊞	0,0	⊞ elmosódott
10^{50}	⊞	⊞	NW - NNW	N 11,8 12^{05}	ny ∇̇	⊞ elmosódott

Arctic maritime (Am): Arctic continental (Ac): Polar maritime (Mm): Polar continental (Mc): Tropical maritime (Tm): Tropical continental (Tc): Local air mass (H).