IDŐJÁRÁSI NAPIJELENTÉS

ЕЖЕДНЕВНЫЙ МЕТЕОРОЛОГИЧЕСКИЙ БЮЛЛЕТЕНЬ · DAILY WEATHER REPORT
BULLETIN QUOTIDIEN DE TEMPS · TÄGLICHER WETTERBERICHT

92. évfolyam 1. szám + Budapest + 1979 január 1. hétfő

Az időjárási helyzet és a várható időjárás:

Középpontjával a Kárpátok északi részén nagy kiterjedésü ciklon örvénylik. A ciklon déli, délkeleti oldalán igen enyhe levegő áramlik a Balkán-félszigeten át a Fekete-tenger irányába, többfelé esőt, enyhe időt okozva. Ugyanakkor a nyugati, északnyugati részen sarkvidéki eredetü, hideg levegő érkezik szárazföldünk középső része felé. A hideg levegő vonulását havazások, hózáporok, többfelé viharos szél, valamint jelentős lehülés kiséri. A következő 36 óra folyamán a sarkvidéki eredetü hideg levegő a Kárpát-medence nagy részét elárasztja.

Hazánkban vasárnap borult idő volt. Sokfelé esett az eső, záporeső, A lehullott csapadék mennyisége általában csapadéknyom és 10 mm között váltakozott, de a délkeleti, déli megyékben helyenként elérte a 11, 18 mm-t, sőt néhány helyen 19, 26 mm-t mértek. A hőmérséklet napközben az északi megyékben 5, 9, máshol 9, 14 fokig emelkedett. Az éjszaka második felében a felhőzet többfelé csökken, majd ködképződés indult meg. Hétfő hajnalra -1, +7 fokig hült le a levegő. Ma délelőtt erősen felhős, vagy borult idő volt. A köd nagy része feloszlott. Elszórtan esett eső, záporeső. Az északnyugati országrészben a szél északira fordult és több helyen viharossá fokozódott. A legerősebb széllökést 120 km/órát Sopronból jelentettek. A hőmérséklet 11 órakor az ország területén 1, 8 fok között váltakozott.

Ma 12 órakor Budapesten a hőmérséklet 7 fok, a tengerszintre átszámitott légnyomás 743 mm, erősen emelkedik.

CENTRAL LIBRARY
APR 19 1979
QC 989 .H9 J32 1979 Jan-Mar

Várható időjárás kedd estig:

Erősen felhős idő. Később felhőátvonulások, sokfelé eső, záporeső, majd havazás, hózápor.
Megélénkülő, időnként megerősödő, többfelé viharossá fokozódó, északnyugatira, északira forduló szél.
Jelentős lehülés.
Várható legalacsonyabb éjszakai hőmérséklet: általában -8, -13, délkeleten 0, -5.
Legmagasabb nappali hőmérséklet kedden: általában -5, -10 fok között.

Vadkerti Ferenc s.k.

A hőmérséklet napi középértéke és eltérése a 100 évi átlagtól /Bp-en/:

1978 december 31.	8,2 C°	+8,6 C°

1871 óta ezen a napon Budapesten előfordult:

legmagasabb hőmérséklet: 13,5C°/1925/,
legalacsonyabb hőmérséklet: -16,0C°/1895/.

79.099

National Oceanic and Atmospheric Administration

Environmental Data Rescue Program

ERRATA NOTICE

One or more conditions of the original document may affect the quality of the image, such as:

Discolored pages
Faded or light ink
Binding intrudes into the text

This document has been imaged through the NOAA Environmental Data Rescue Program. To view the original document, please contact the NOAA Central Library in Silver Spring, MD at (301) 713-2607 x124 or www.reference@nodc.noaa.gov.

Information Manufacturing Corporation
Imaging Subcontractor
Rocket Center, West Virginia
September 14, 1999

LEGMAGASABB HŐMÉRSÉKLET

197 8. XII. 31.

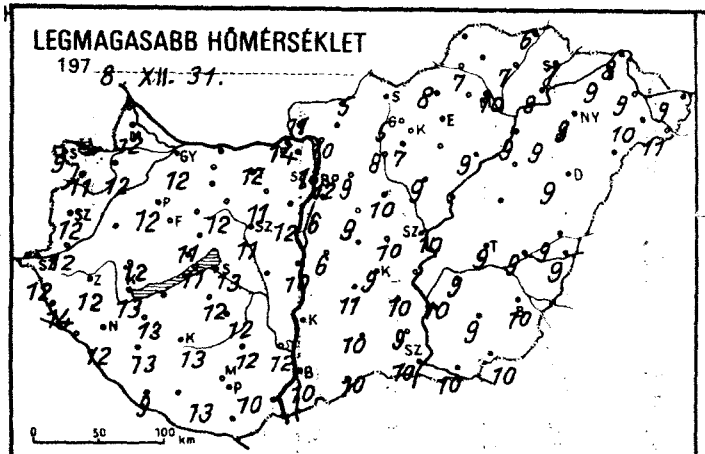

LEGALACSONYABB HŐMÉRSÉKLET

197 9. I. 1.

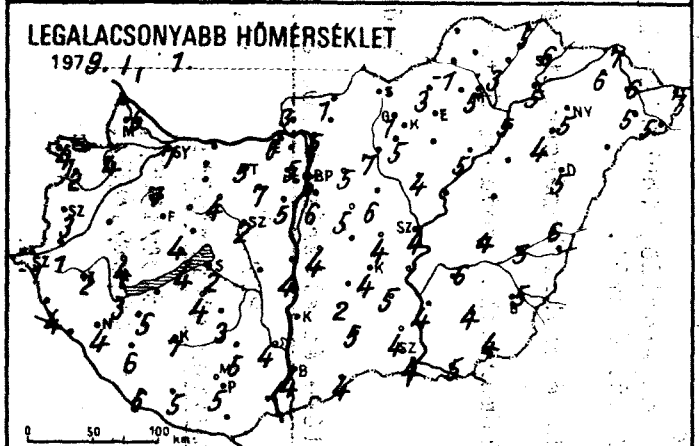

24 órás CSAPADÉKELOSZLÁS

1978. XII. 31. 7h -tól 1979. I. 1. 7h -ig.

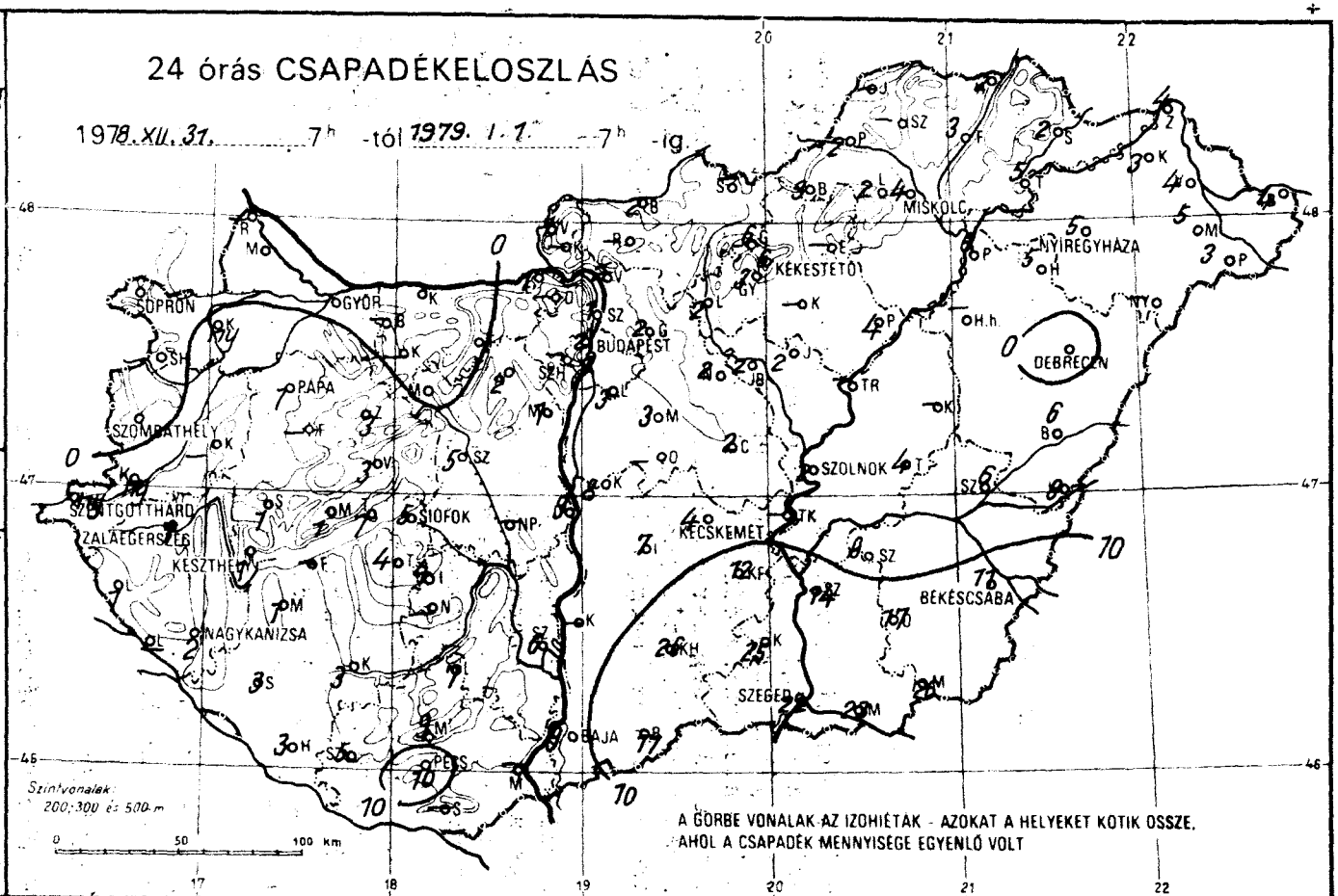

RADIÁCIÓS MINIMUM

197 9. I. 1.

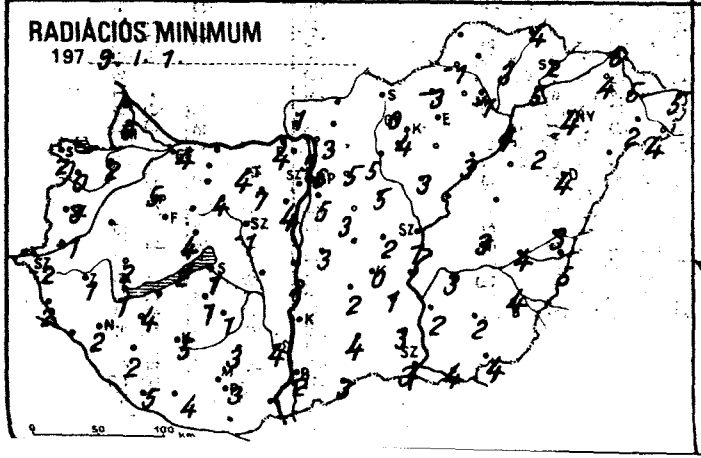

NAPFÉNYTARTAM

197 8. XII. 31.

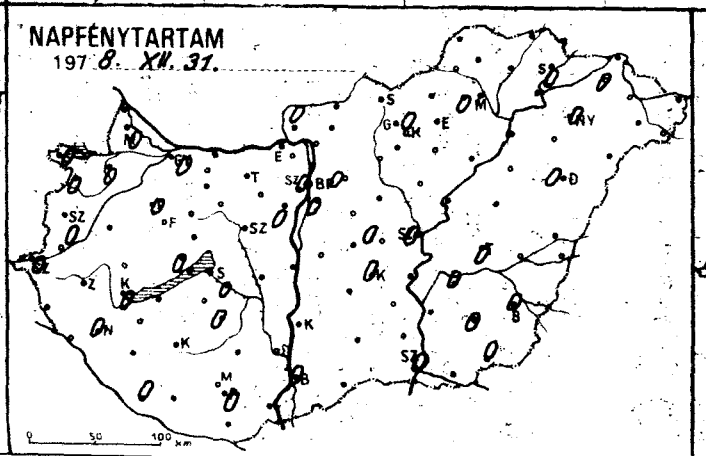

Legerősebb széllökés m/s

197 8. XII. 31.

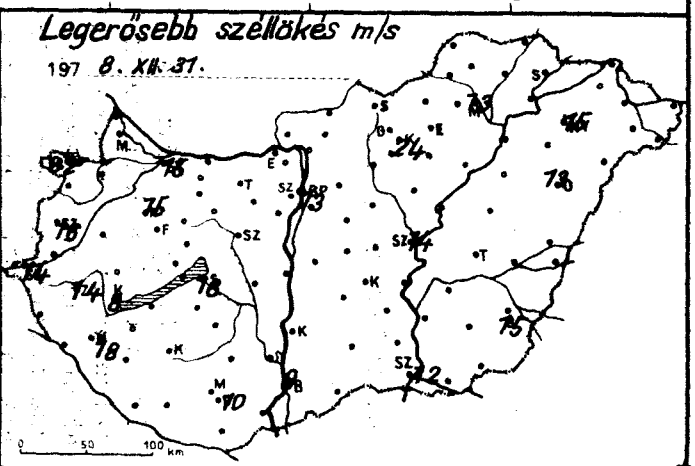

79.I.1.

197 ..... 07 h -ig az utolsó 24 óra adatai

	csapadék (mm)	Hó cm	max. hőmérséklet	min. hőmérséklet	rad. min.	napos órák
Győr	•		12	7	4	0
Kapuvár	ny		12	4	2	0
Mosonmagyaróvár	•		12	6	0	0
Rajka	–		–	–	–	–
Sopron	•		9	4	2	0
Sopronhorpács	•		11	2	0	0
Káld	–		–	–	–	
Körmend	ny		12	1	–1	
Szentgotthárd	ny ⊔		12	–1	–2	0
Szombathely	• ⌓		12	3	3	0
Lenti	1		14	4	2	
Letenye	–		–	–	–	
Nagykanizsa	2		12	4	2	0
Zalaegerszeg	1		12	2	1	
Farkasgyepű	–		–	–	–	
Keszthely	1		13	3	1	0
Mencshely	1		10	4	2	0
Papa	1		12	7	5	0
Sümeg	1		12	4	2	
Tihany	7		11	4	2	
Veszprém	3		11	4	4	
Zirc	3		10	4	2	
Fonyód	–		–	–	–	
Homokszt. györgy	3		9	6	5	0
Kaposvár	3		13	7	5	
Marcali	1		13	5	4	
Siófok	5 ⌓		13	2	1	0
Somogyszob	3		13	6	2	
Tab	4		12	4	1	
Bábolna	–		–	–	–	
Esztergom	1,		14	6	4	
Kisber	–		–	–	–	
Komarom	:		13	5	4	
Tatabánya	•		12	5	4	
Alcsutdoboz	2 ≡		11	7	7	
Dunaújváros	9		10	4	2	
Martonvásár	1 ≡		12	5	4	0
Mór	•		12	4	4	
Nagyhörcsökp.	–		–	–	–	
Szabadbattyán	5 =		11	2	–1	
Tregszemcse	4		12	3	1	0
Lengyel	7		12	5	3	
Nagykónyi	–		–	–	–	
Szekszárd	6 ∇ ≡		12	4	4	
Kispadtető	9		11	7	5	
Mohács	–		–	–	–	
Pécs	10		10	5	3	0
Siklós	–		–	–	–	
Szigetvár	5		13	5	4	
Bp. Lőrinc	3 ∇ ≡		6	6	5	0
Bp. Met. Int.	2 ≡		12	6	6	0
Bp. Szab. hegy	–		–	–	–	–
Cegléd	2 ,		10	4	2	0
Dobogókő	–		–	–	–	
Jödöllő	2 ≡		9	5	5	0
Királyrét	–		–	–	–	
Monor	3 ≡		9	5	3	
Nagykáta	2 ≡		10	6	5	
Orkény	–		–	–	–	
Szentendre	1		11	5	5	

79.I.1.

197 ..... 07 h -ig az utolsó 24 óra adatai

	csapadék (mm)	Hó cm	max. hőmérséklet	min. hőmérséklet	rad. min.	napos órák
Vác	2 ⌓		10	5	3	
Vámosmikola	1 ≡		11	3	1	0
Baja	9 ⌓		10	4	2	0
Bácsalmás	17		10	4	+3	
Izsák	7		11	2	2	
Kalocsa	–		–	–	–	
Kecskemét	4 ≡		9	4	0	0
Kiskunf. háza	12		10	5	1	
Kiskunhalas	26		10	5	4	
Kunszentmiklós	8		6	4	3	
Tiszakécske	–		–	–	–	
Balassagyarmat	2 ≡		5	1	–2	
Romhány	–		–	–	–	
Salgótarján	–		–	–	–	
Eger	–		–	–	–	–
Galyatető	6 ≡		5	1	0	
Gyöngyös	3		7	5	4	
Kékestető	6	folt	4	1	0	0
Kompolt	–		–	–	–	–
Lőrinci	2 ≡		8	7	5	
Poroszló	4 ≡		9	5	3	
Jászapáti	2 ≡		9	4	3	
Jászberény	2 ≡		11	6	2	
Karcag	–		–	–	–	
Szolnok	2 ≡		10	4	1	0
Tiszaroff	–		–	–	–	
Túrkeve	4		9	4	3	0
Kistelek	25		9	4	3	
Makó	23		10	5	4	
Szeged	22 ∇		10	4	3	0
Szentes	14		10	4	2	
Borsodnádasd	3 ∇		8	3	–3	
Füged	3 ≡		7	3	3	
Hidasnémeti	2 ≡		6	5	4	
Jósvafő	–		–	–	–	–
Lillafüred	2		8	3	3	
Miskolc	4 ≡		10	5	–1	0
Putnok	2 ,≡		7	–1	–1	
Sárospatak	2		7	6	2	0
Szendrőlád	–		–	–	–	
Tokaj	5		8	5	5	
Kisvárda	3 ≡		9	6	4	0
Mátészalka	5 ⌐		10	5	2	
Nyíregyháza	5		9	5	4	0
Nyírlugos	–		–	–	–	
Pátyod	3 ∇		11	5	4	
Tiszabecs	4		9	7	5	
Vásárosnamény	4		9	6	5	
Záhony	4		8	7	6	
Berettyóújfalu	6 ≡		9	6	3	
Debrecen	. ≡		9	5	4	0
Hajdúdorog	5 ≡		9	4	2	
Hortobágy	–		–	–	–	
Körösszakál	8		9	5	5	
Polgár	6 ∇ ≡		9	5	4	
Békéscsaba	11 ⌓		10	5	4	0
Mezőhegyes	26		10	4	4	0
Orosháza	17		9	4	2	0
Szarvas	9		9	5	3	0
Szeghalom	6		9	5	4	

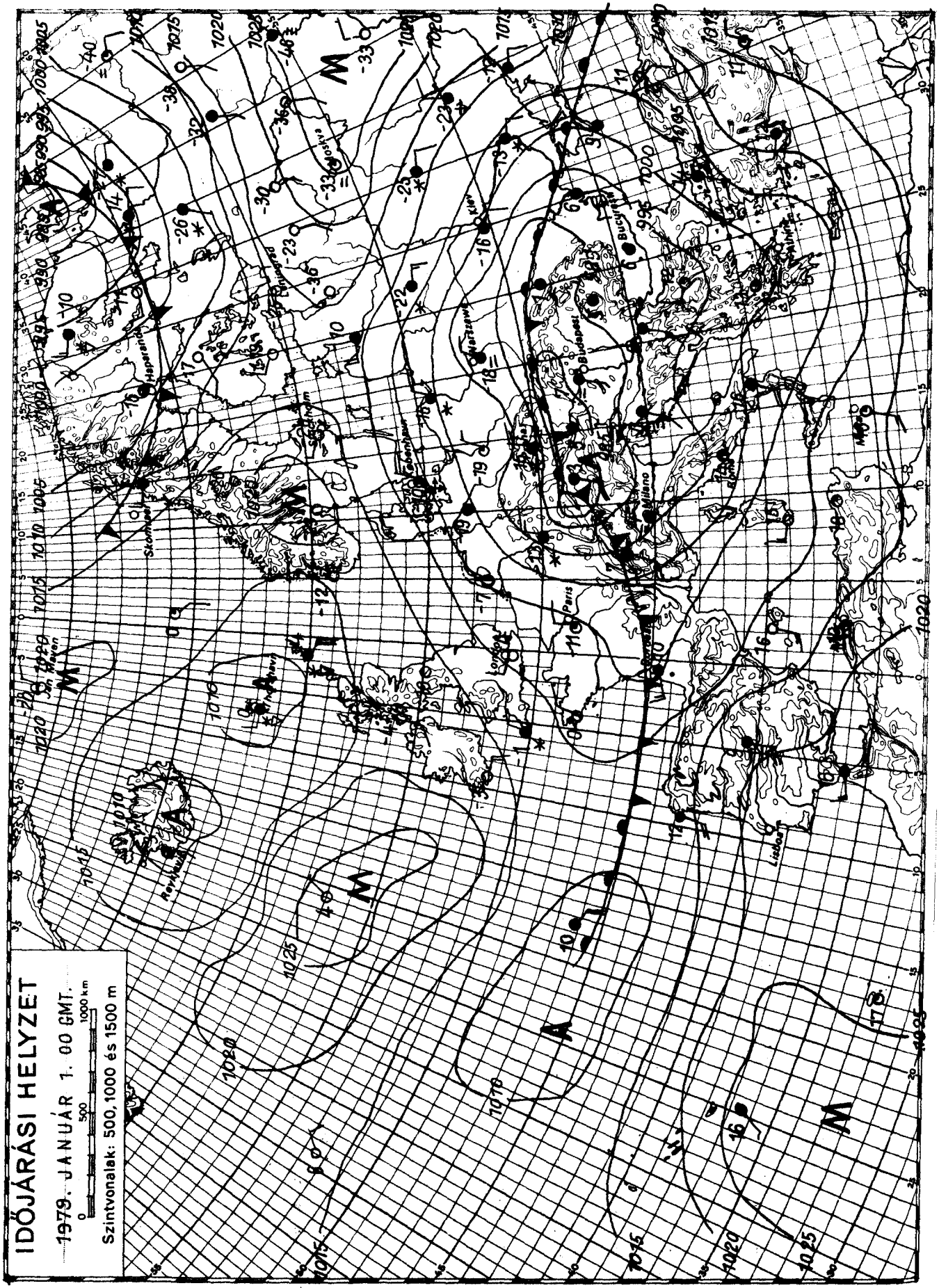

KIADJA: ORSZÁGOS METEOROLÓGIAI SZOLGÁLAT
Készíti: Központi Előrejelző Intézet Előrejelző Osztálya — T.: 273 - 018 — Megjelenik naponként —
Évi előfizetési díja: 720,—Ft — Megrendelhető: 1024 Budapest, II., Kitaibel Pál u. 1. Telefon: 353-500,
Kiadásért felel: az OMSZ elnöke — Szerkesztésért felel: a KEI igazgatója

IDŐJÁRÁSI NAPIJELENTÉS

ЕЖЕДНЕВНЫЙ МЕТЕОРОЛОГИЧЕСКИЙ БЮЛЛЕТЕНЬ • DAILY WEATHER REPORT
BULLETIN QUOTIDIEN DE TEMPS • TÄGLICHER WETTERBERICHT

92. évfolyam 2. szám. + Budapest + 1979. január 2. kedd

Az időjárási helyzet és a várható időjárás:

A sarkvidékről érkezett hideg levegő fő tömege kedd reggelre a Kujbisev-Szaratov-Volgográd-Szófia-Róma-Barcelona vonalig jutott. A hatása alá került területen a hőmérséklet hétfőn sehol sem haladta meg a -10, -35 fokot. A 400-800 km széles frontálzónában havazik. A fronttól északra sok helyen fúj viharos szél és hófúvások alakulnak ki. Ezzel szemben Európának a frontálzónától délre eső részén egyelőre a másik véglet jellemzi az időjárást. Hétfőn például még +13, +20 fokig emelkedett a hőmérséklet.

Magyarországot hétfőn árasztotta el viharos északnyugati széllel a hideg levegő. Délelőtt még felmelegedett 4, 11 fokig a levegő, de a hideg megérkeztével percek alatt 0 fok alá esett a hőmérséklet. A szél csúcs sebessége igen sok helyen meghaladta a 100 km/ó-t, sőt például Sopronban 144 km-es is előfordult. A front eleinte záporesőket és egy-két zivatart, majd hózáporokat, később az ország déli és keleti részén havazást okozott. Kedd reggelig általában csapadéknyom és 3 mm közötti mennyiségü csapadék hullott, de a Dél-Dunántúlról 10-15 mm-t jelentettek. Az éjjel a legalacsonyabb hőmérséklet -9 és -14 fok között volt. Kedden délelőtt az északnyugati országrészből napos, száraz, az ország többi részéből viszont borult időt jelentettek. Délen és keleten gyengén havazott. Országszerte élénk, többször erős szél fújt. A legerősebb széllökések sebessége még mindig 60 és 100 km/ó között volt. 11 órakor -4, -11 fok közötti hőmérsékletekről érkezett jelentés.

Ma 12 órakor Budapesten a hőmérséklet -7 fok, a tengerszintre átszámitott légnyomás 758 mm, alig változik.

Várható időjárás szerda estig:

Eleinte változóan felhős ég főként keleten és délen elszórtan gyenge havazással, majd újabb erős felhősödés és több helyen havazás, a Dunántúlon erős, keleten élénk északi szél fokozatosan mérséklődik.
Várható legalacsonyabb éjszakai hőmérséklet általában -15, -20, délnyugaton egy-két helyen -20, -23
a legmagasabb nappali hőmérséklet szerdán: -9, -14 fok között.

Aigner Szilárd s.k

TÁVOLABBI KILÁTÁSOK PÉNTEK REGGELIG:

Túlnyomóan borult, szeles idő, a hideg eleinte fokozódik, majd az időszak végén kissé mérséklődik. Jelentős havazásra nem számithatunk. Az időszak végén többfelé köd kialakulása várható. Legalacsonyabb hajnali hőmérséklet általában -10, -15, a hóval boritott helyeken -15, -20 fok között. Legmagasabb nappali hőmérséklet -5, -10 fok között. Jelentős mennyiségü /legalább 5 mm/ csapadék az ország területének 30 százalékán várható.

KÖZÉPTÁVU ELŐREJELZŐ OSZTÁLY

A hőmérséklet napi középértéke és eltérése a 100 évi átlagtól /Budapesten/:

1979. I. 1.	-2,7 C°	-1,9 C°

1871 óta ezen a napon Budapesten előfordult

legmagasabb hőmérséklet:	12,8 C° /1921/,
legalacsonyabb hőmérséklet:	-18,9 C° /1888/.

79.100.

LEGMAGASABB HŐMÉRSÉKLET

1979. I. 1.

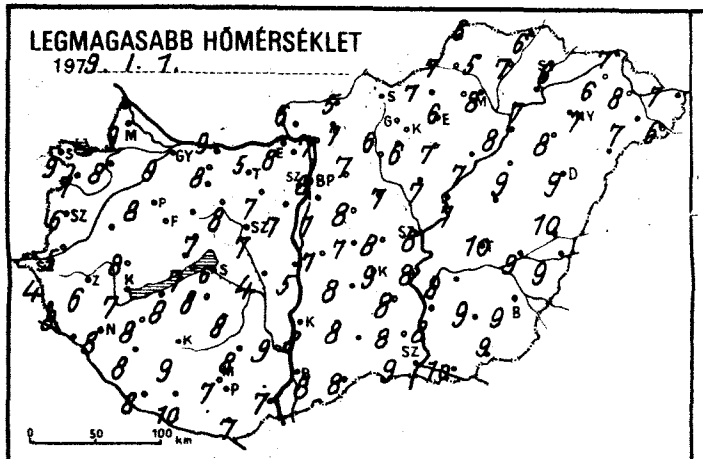

LEGALACSONYABB HŐMÉRSÉKLET

1979. I. 2.

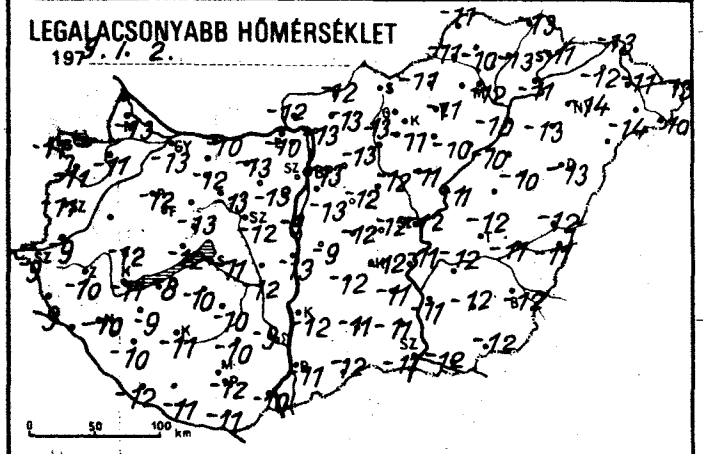

RADIÁCIÓS MINIMUM

1979. I. 2.

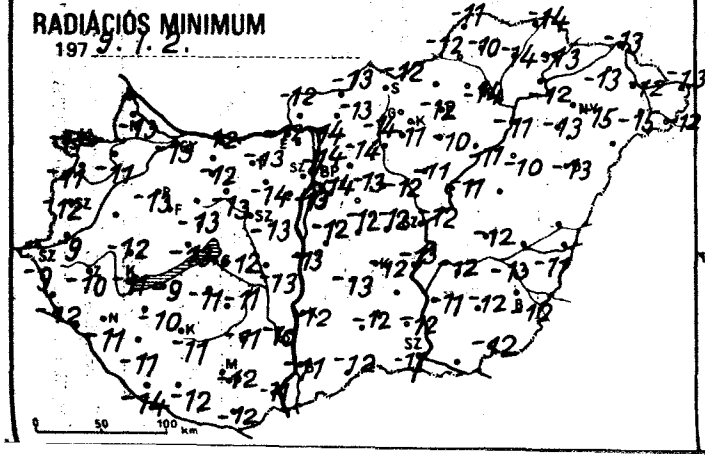

24 órás CSAPADÉKELOSZLÁS

1979. I. 1. 7h -tól I. 2. 7h

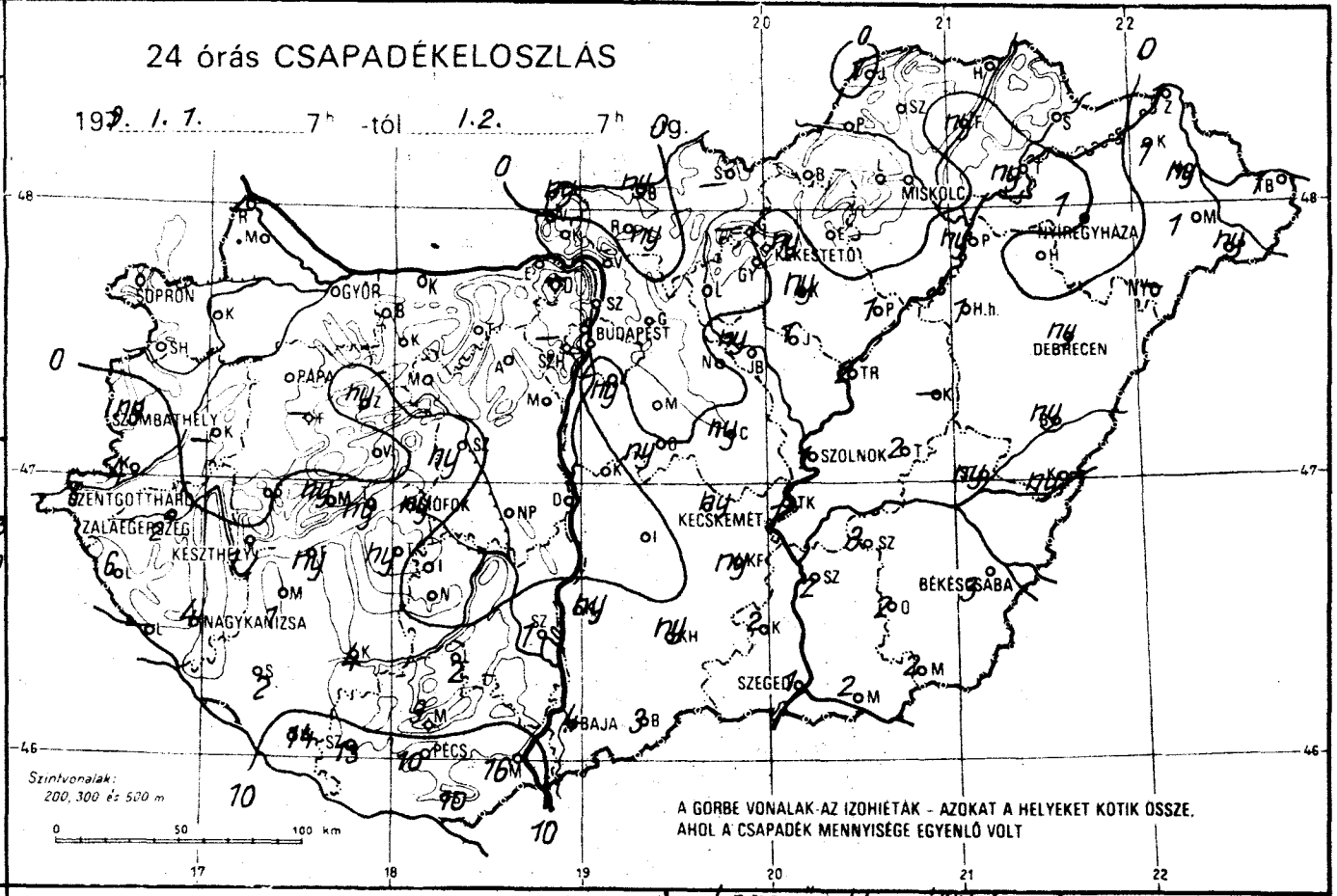

NAPFÉNYTARTAM

1979. I. 1.

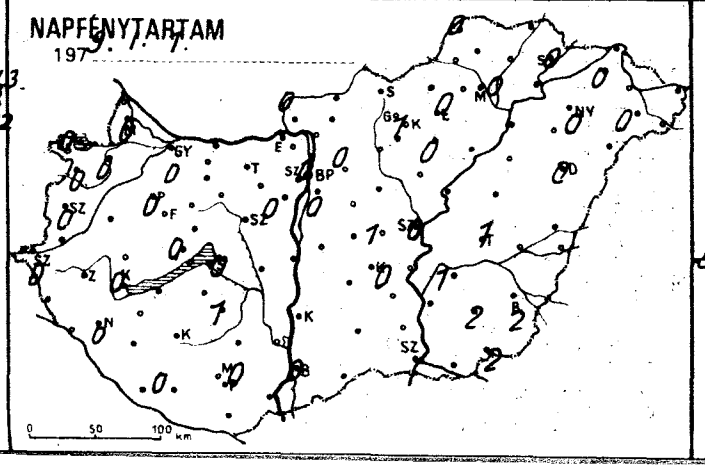

Legerősebb széllökés m/s

1979. I. 1.

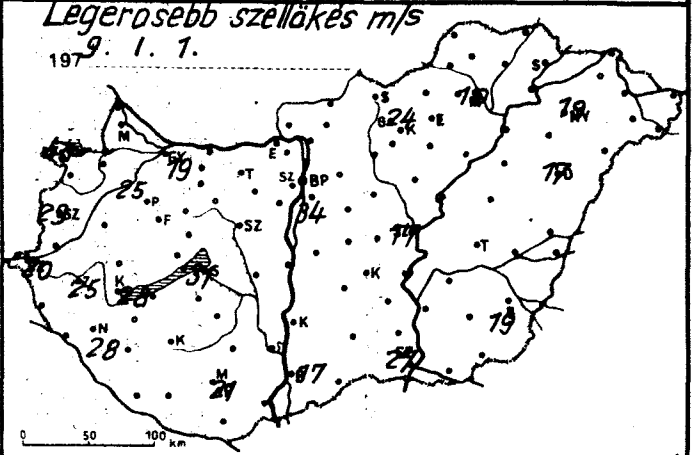

	1979.I.2. 07h -ig az utolsó 24 óra adatai							1979.I.2. 07h -ig az utolsó 24 óra adatai						
	csapadék (mm)	Hó cm	max. hőmérséklet	min. hőmérséklet	rad. min.	napos órák		csapadék (mm)	Hó cm	max. hőmérséklet	min. hőmérséklet	rad. min.	napos órák
Győr	.		9	-13	-13	0	Vác	.		7	-13	-13	
Kapuvár	.		8	-11	-11	0	Vámosmikola	ny		6	-12	-12	0
Mosonmagyaróvár	.		9	-13	-13	0	Baja	4 ✶	2	8	-11	-11	0
Rajka	–		–	–	–		Bácsalmás	3 ✶	1	8	-12	-12	
Sopron	.		9	-11	-11	0	Izsák	.		8	-12	-13	
Sopronhorpács	.		7	-11	-11	0	Kalocsa	ny		8	-12	-12	
Káld	–		–	–	–		Kecskemét	ny ✶	lep.	9	-12	-12	0
Körmend	4 ✶	lep.	7	-9	- 9		Kiskunf. háza	ny ✶	lep.	8	-11	–	
Szentgotthárd	6 ✶	lep.	4	- 9	- 9	0	Kiskunhalas	ny ✶	lep.	8	-11	-12	
Szombathely	ny		6	-11	-12	0	Kunszentmiklós	.		7	- 9	-12	
Lenti	6 ✶	2	8	- 9	-12		Tiszakécske	1 ✶	2	8	-11	-13	
Letenye	–		–	–	–		Balassagyarmat	ny		5	-12	-13	
Nagykanizsa	4 ✶	folt	8	-10	-11	0	Romhány	ny		7	-13	-13	
Zalaegerszeg	2 ✶	folt	6	-10	-10		Salgótarján	–		–	–	–	
Farkasgyepű	–		–	–	–		Eger	.		6	-11	-12	0
Keszthely	1 ✶	lep.	7	-11	-11	0	Galyatető	–		–	–	–	
Mencshely	ny		7	-13	-14	0	Gyöngyös	.		6	-11	-11	
Pápa	.		8	-12	-13	0	Kékestető	ny ✶	folt	3	-17	-17	1
Sümeg	.		8	-12	-12		Kompolt	ny		7	-10	-10	0
Tihany	ny ✶		7	-12	-13		Lőrinci	.		6	-13	-14	
Veszprém	.		7	-13	-13		Poroszló	1 ✶	1	7	-10	-11	
Zirc	ny ✶		6	-15	-15		Jászapáti	1 ✶	lep.	7	-11	-11	
Fonyód	ny		8	- 8	- 9		Jászberény	ny ✶		7	-12	-12	
Homokszt. györgy	14 ✶	15	8	-12	-14	0	Karcag	–		–	–	–	
Kaposvár	4 ✶	2	9	-11	-11		Szolnok	1 ✶	1	8	-12	-12	
Marcali	1 ✶		8	- 9	-10		Tiszaroff	2 ✶	2	7	-11	-11	
Siófok	ny ✶		6	-11	-12	0	Túrkeve	2 ✶	2	10	-12	-12	1
Somogyszob	2 ✶		8	-10	-11		Kistelek	2 ✶	2	8	-11	-12	
Tab	ny ✶		8	-10	-11		Makó	2 ✶	4	10	-12	–	
Babolna	.		9	-12	-12		Szeged	1 ✶	lep.	9	-11	-11	1
Esztergom	.		8	-10	-12		Szentes	2 ✶	2	8	-11	-11	
Kisbér	.		8	-12	-12		Borsodnádasd	.		7	-11	-12	
Komárom	.		9	-10	-12		Füged	ny ✶		7	-13	-14	
Tatabánya	.		5	-13	-13		Hidasnémeti	.		6	-13	-14	
Alcsutdoboz	.		7	-13	-14		Jósvafő	1 ✶		6	-11	-11	0
Dunaújváros	.		5	-13	-13		Lillafüred	.		6	-10	-10	
Martonvásár	.		7	- 9	-13	0	Miskolc	.		8	-12	-14	0
Mór	.		8	-13	-13		Putnok	.		7	-11	-12	
Nagyhörcsökp.	.		4	-12	-13		Sárospatak	.		6	-11	-13	0
Szabadbattyán	ny ✶		7	-12	-13		Szendrőlád	.		5	-10	-10	
Tregszemcse	.		8	-10	-11	1	Tokaj	ny ✶		7	-11	-12	
Lengyel	2 ✶	1	8	-10	-11		Kisvárda	1 ✶	folt	6	-12	-13	0
Nagykónyi	.		4	-10	-11		Mátészalka	ny		9	-12	-13	
Szekszárd	1 ✶	1	9	- 9	-10		Nyíregyháza	1 ✶	folt	7	-14	-15	0
Misinatető	9 ✶	6	9	-11	-14		Nyírlugos	–		–	–	–	
Mohács	15 ✶	6	7	-10	-11		Pátyod	ny ✶		6	-10	-12	
Pécs	10 ✶	11	7	-12	-12	0	Tiszabecs	1 ✶		7	-13	-13	
Siklós	10 ✶	8	7	-11	-12		Vásárosnamény	ny ✶		8	-11	-12	
Szigetvár	13 ✶	12	10	-11	-12		Záhony	1 ✶	folt	7	-13	-13	
Bp. Lőrinc	ny ✶		7	-13	-14	0	Berettyóújfalu	ny ✶		10	-12	–	
Bp. Met. Int.	.		8	-13	-14	0	Debrecen	ny ✶	lep.	9	-13	-13	0
Bp. Szab. hegy	–		–	–	–	–	Hajdúdorog	.	folt	8	-13	-13	
Cegléd	ny ✶	lep.	8	-12	-12	1	Hortobágy	1		9	-10	-10	
Dobogókő	–		–	–	–		Körösszakál	ny ✶	folt	9	-11	-11	
Gödöllő	.		7	-13	-14	0	Polgár	ny ✶	folt	8	-10	-11	
Királyrét	.		7	-14	-14		Békéscsaba	3 ✶	3	9	-12	-12	2
Monor	.		8	-12	-13		Mezőhegyes	2 ✶	4	9	-12	-12	2
Nagykáta	.		7	-12	-12		Orosháza	2	–	9	-12	-12	2
Örkény	ny		7	-12	-12		Szarvas	3 ✶	5	8	-12	-12	1
Szentendre	.		9	-12	-13		Szeghalom	ny	1	9	-11	-13	

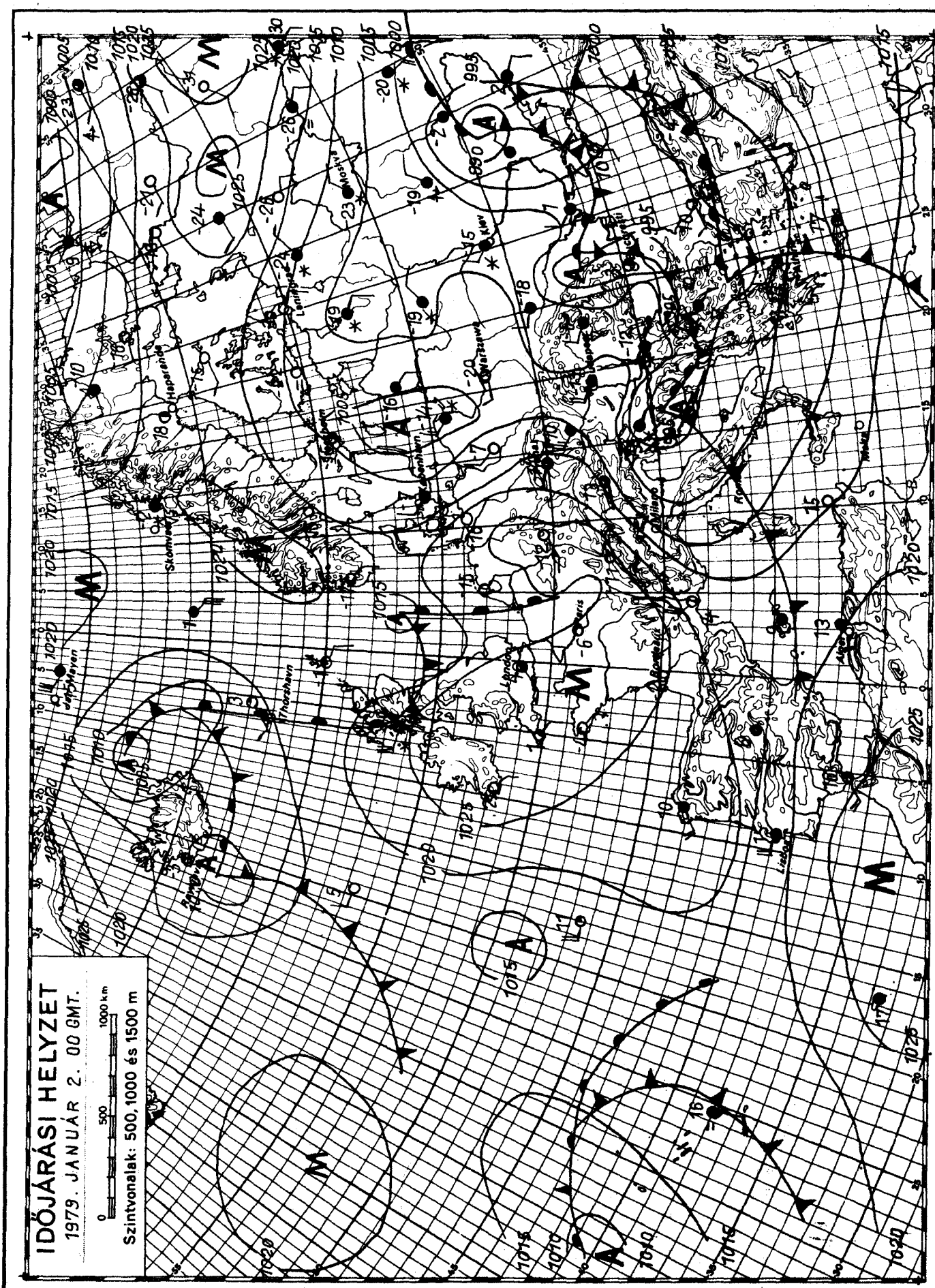

KIADJA: ORSZÁGOS METEOROLÓGIAI SZOLGÁLAT
Készíti: Központi Előrejelző Intézet Előrejelző Osztálya — T.: 273-018 — Megjelenik naponként —
Évi előfizetési díja: 720,—Ft — Megrendelhető: 1024 Budapest, II., Kitaibel Pál u. 1. Telefon: 353-500,
Kiadásért felel: az OMSZ elnöke — Szerkesztésért felel: a KEI igazgatója

IDŐJÁRÁSI NAPIJELENTÉS

ЕЖЕДНЕВНЫЙ МЕТЕОРОЛОГИЧЕСКИЙ БЮЛЛЕТЕНЬ · DAILY WEATHER REPORT
BULLETIN QUOTIDIEN DE TEMPS · TÄGLICHER WETTERBERICHT

92. évfolyam 3. szám. + Budapest + 1979. január 3. szerda

Az időjárási helyzet és a várható időjárás:

A Közép-Európát elárasztó igen hideg, sarkvidéki eredetü levegő szerdára virradóra már elérte Afrika északi partvidékét, valamint Törökország nyugati részét. Ezeken a területeken is jelentősen csökkent a hőmérséklet, heves zivatarok törtek ki és a szél viharossá fokozódott. Kontinensünk nyugati partvidékét ugyanakkor délnyugat felől már enyhe, óceáni levegő árasztotta el. Hatására Nyugat-Franciaországban és a Brit-szigeteken a nagy hideg mérséklődött. Az enyhe levegő lassan a szárazföld belseje felé áramlik, de a következő 36 órában még nem lesz hatással a Kárpát-medence időjárására. Ezért folytatódik a hideg, téli idő.

Hazánkban kedden a nyugati országrészben 1, 5 órára kisütött a nap, máshol borult maradt az ég. Délkeleten és keleten többfelé havazott, de a ma reggel 7 óráig lehullott csapadék mennyisége sehol sem haladta meg a 3 mm-t. Az ország déli és keleti határvidékét 1, 6 cm összefüggő hótakaró boritja, délnyugaton pedig 10, 15 cm a hóréteg vastagsága. Kedden a legmagasabb nappali hőmérséklet -3, -9 fok között váltakozott. Még mindig többfelé fújt viharos lökésekkel kisért északnyugati, északi szél. Szerda hajnalra -8, -15 fokig hült le a levegő. Délelőtt változóan felhős hideg idő volt. A hőmérséklet 11 órakor -6, -9 fok között váltakozott. Az északnyugati, északi szél a főváros térségében és a Bakony környékén ismét elérte a viharos fokozatot.

Ma 12 órakor Budapesten a hőmérséklet -7 fok, a tengerszintre átszámitott légnyomás 761 mm, alig változik.

Várható időjárás csütörtök estig:

Változóan felhős idő, számottevő havazás nélkül.
Fokozatosan mérséklődő északnyugati, északi szél.
Tovább tart a hideg idő.
Várható legalacsonyabb éjszakai hőmérséklet: általában -10, -15 fok között, a szélvédett, hóval boritott helyeken -20 fok körül, legmagasabb nappali hőmérséklet csütörtökön: -5, -10 fok között.

Németh Lajos s.k.

A hőmérséklet napi középértéke és eltérése a 100 évi átlagtól /Budapesten/:

1979. I. 2.	-7,2 C°	-7,0 C°

1871 óta ezen a napon Budapesten előfordult

legmagasabb hőmérséklet:	11,9 C° /1921/,
legalacsonyabb hőmérséklet:	-21,6 C° /1888/.

79.101.

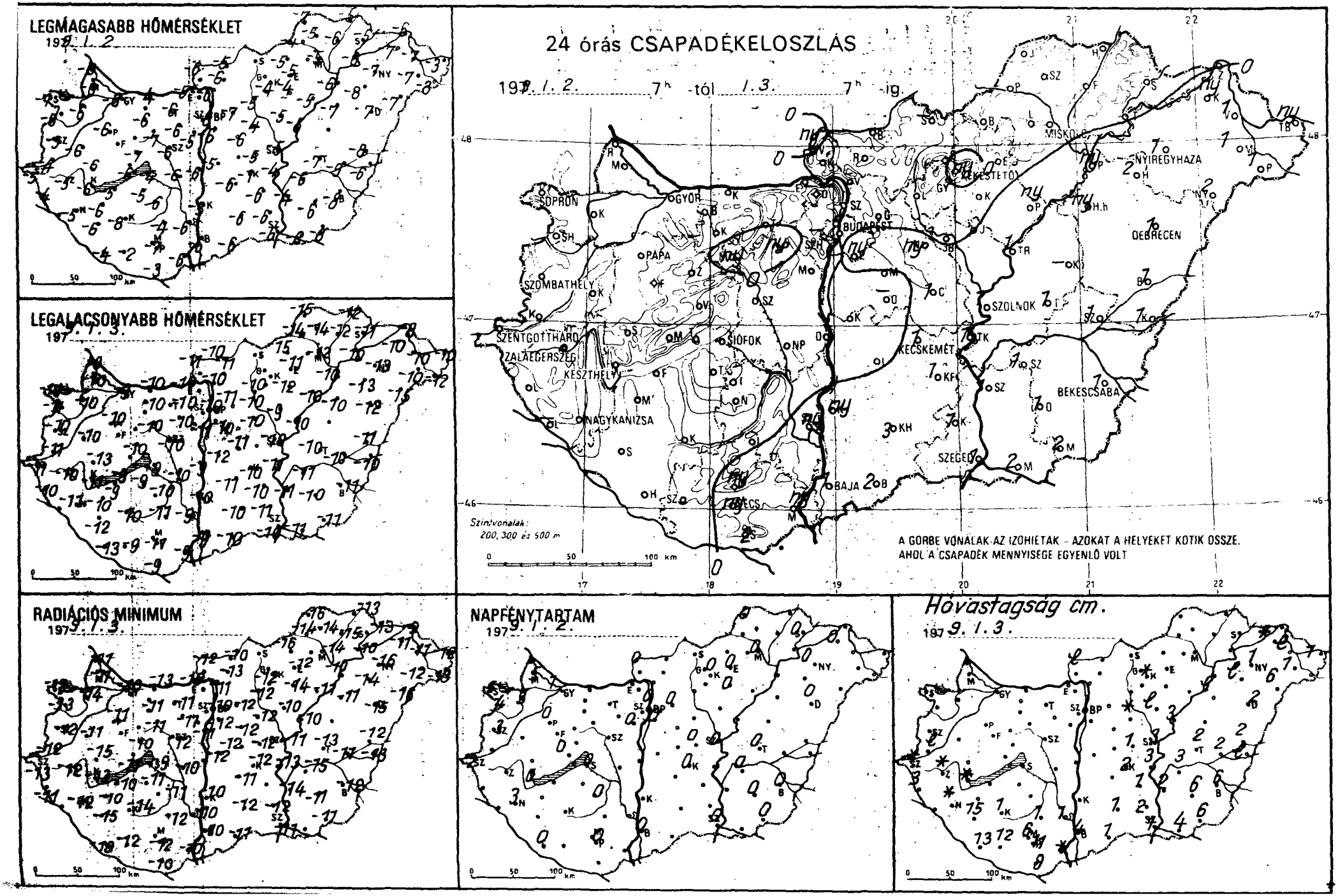
LEGMAGASABB HŐMÉRSÉKLET
197 1. 2.
LEGALACSONYABB HŐMÉRSÉKLET
197 1. 3.
24 órás CSAPADÉKELOSZLÁS
197 1. 2. 7h -tól 1. 3. 7h -ig.
SOPRON
GYŐR
BUDAPEST
MISKOLC
NYÍREGYHÁZA
DEBRECEN
PAPA
SZOMBATHELY
SZOLNOK
SZENTGOTTHÁRD
ZALAEGERSZEG
KESZTHELY
SIÓFOK
KECSKEMÉT
NAGYKANIZSA
BÉKÉSCSABA
SZEGED
BAJA
PÉCS
Szintvonalak:
200, 300 és 500 m
A GÖRBE VONALAK AZ IZOHIETÁK - AZOKAT A HELYEKET KÖTIK ÖSSZE,
AHOL A CSAPADÉK MENNYISÉGE EGYENLŐ VOLT
RADIÁCIÓS MINIMUM
197 1. 3.
NAPFÉNYTARTAM
197 1. 2.
Hóvastagság cm.
197 1. 3.

	1983. I. 3. ..... 07 h -ig az utolsó 24 óra adatai					
	csapadék (mm)		max. hőmérséklet	min. hőmérséklet	rad. min.	napos órák
Győr	.		-6	-9	-10	1
Kapuvár	.		-6	-10	-14	3
Mosonmagyaróvár	.		-6	-10	-11	5
Rajka	.		-6	-9	-11	
Sopron	.		-7	-10	-12	5
Sopronhorpács	.		-6	-11	-13	4
Káld	.		-6	-10	-11	
Körmend	.	lep.	-4	-11	-12	
Szentgotthárd	.	folt	-5	-11	-13	2
Szombathely	.		-5	-10	-12	3
Tenti	.	3	-4	-10	-11	
Tetenye	–		–	–	–	
Nagykanizsa	.	folt	-5	-11	-12	3
Zalaegerszeg	.	folt	-5	-10	-12	
Farkasgyepű	.		-9	-12	-12	
Keszthely	.	folt	-6	-11	-13	0
Mencshely	.		-7	-11	-13	0
Pápa	.		-6	-10	-11	0
Tümeg	. ⌴		-6	-13	-15	
Tihany	.		-6	-9	-11	
Veszprém	.		-7	-10	-10	
Tirc	.		-9	-12	-13	
Tonyód	.		-5	-9	-10	
Homokszt. györgy	.	13	-4	-13	-18	0
Kaposvár	.	1	-8	-10	-14	
Marcali	. ⌴		-6	-10	-10	
Nófok	.		-4	-9	-9	0
Somogyszob	.	15	-6	-12	-15	
Tab	.		-5	- 9	-11	
Kábolna	.		-6	-10	-11	
Esztergom	.		-5	-10	-10	
Tisber	.		-6	-10	-11	
Komárom	.		-4	-10	-13	
Katabánya	.		-6	-10	-11	
Ilcsúdoboz	ny *		-6	-10	-11	
Dunaújváros	.		-6	-9	-12	
Martonvásár	.		-5	-11	-11	0
Mór	ny *		-7	-10	-11	
Nagyhörcsökp.	.		-6	-10	-10	
Szabadbattyán	.		-6	-10	-12	
Fegszemcse	.		-6	-10	-11	0
Fengyel	.	1	-4	-11	-12	
Nagykónyi	.		-5	-9	-12	
Szekszárd	ny * ▽	1	-6	-9	-10	
Kapuváldeteő	ny *	6	-8	-12	-13	
Mohács	ny	folt	-6	-9	-10	
Pécs	ny *	11	-7	-11	-12	0
Siklós	2 *	9	-3	-9	-10	
Szigetvár	.	12	-2	-9	-12	
Kp. Lőrinc	ny * ▽		-6	-10	-12	0
Kp. Met. Int.	.		-6	-10	-10	0
Kp. Szab. hegy	–		–	–	–	
Fegléd	1 *	1	-5	-10	-12	0
Dobogókő	–	–	–	–	–	
Ködöllő	.		-7	-11	-12	0
Királyrét	. ⌴		-7	-11	-12	
Konor	.		-6	-11	-12	
Nagykáta	ny *		-4	-10	-12	
Orkény	–		–	–	–	
Pentendre	.		-6	-10	-10	

	1983. I. 3. ..... 07 h -ig az utolsó 24 óra adatai					
	csapadék (mm)		max. hőmérséklet	min. hőmérséklet	rad. min.	napos órák
Vác	.		-6	-10	-11	
Vámosmikola	ny *	lep.	-6	-11	-12	0
Baja	1 *	4	-6	-9	-10	0
Bácsalmás	2 *	1	-6	-10	-11	
Izsák	.		-6	-11	-11	
Kalocsa	ny *		-5	-10	-10	
Kecskemét	1 * ⌴	2	-1	-10	-12	0
Kiskunf. háza	1 *	1	-6	-10	-	
Kiskunhalas	3 *	1	-6	-10	-12	
Kunszentmiklós	.		-5	-12	-12	
Tiszakécske	1 *	3	-4	-11	-13	
Balassagyarmat	. ⌴		-5	-10	-10	
Romhány	.		-6	-11	-13	
Salgótárján	–		–	–	–	
Eger	.		-5	-11	-12	0
Galyatető	. V		-11	-16	-18	
Gyöngyös	. ⌴		-4	-10	-12	
Kékestető	ny *	folt	-12	-16	-17	0
Kompolt	. ⌴		-4	-12	-14	0
Lőrinci	. ⌴		-5	-10	-12	
Poroszló	ny *	folt	-5	-10	-11	
Jászapáti	.	lep.	-5	-9	-10	
Jászberény	.		-5	-11	-12	
Karcag	–	–	–	–	–	
Szolnok	1 *	3	-5	-10	-11	0
Tiszaroff	1 *	3	-5	-10	-10	
Túrkeve	1 *	2	-7	-10	-13	0
Kistelek	1 *	2	-6	-11	-12	
Makó	2 *	4	-6	-11	-	
Szeged	1 *	1	-6	-10	-11	0
Szentes	1 *	2	-4	-11	-14	
Borsodnádasd	.		-5	-15	-16	
Füged	. ⌴		-6	-12	-15	
Hidasnémeti	.		-5	-12	-13	
Jósvafő	.		-7	-15	-16	
Lillafüred	.		-8	-13	-13	
Miskolc	. ⌴ =		-5	-12	-14	0
Putnok	. V		-4	-14	-14	
Sárospatak	.		-5	-11	-13	0
Szendrőlád	. ⌴		-5	-14	-14	
Tokaj	.		-6	-10	-10	
Kisvárda	ny *	folt	-7	-10	-11	0
Mátészalka	1 *	1	-7	-10	-12	
Nyíregyháza	1 * =	1	-7	-13	-16	0
Nyírlugos	2 *	6	-7	-15	-16	
Pátyod	1 *		-3	-12	-13	
Tiszabecs	ny *	1	-3	-10	-12	
Vásárosnamény	1 *	lep.	-7	-10	-11	
Záhony	.		-6	-8	-9	
Berettyóújfalu	1 *	2	-8	-11	-12	
Debrecen	1 * =	2	-7	-12	-15	0
Hajdúdorog	2 *	lep.	-8	-13	-14	
Hortobágy	ny *	lep.	-7	-10	-11	
Körösszakál	1 *	lep.	-6	-10	-13	
Polgár	ny * ⌴		-6	-10	-10	
Békéscsaba	1 *	6	-8	-11	-12	0
Mezőhegyes	2 *	6	-8	-11	-11	0
Orosháza	1 *	6	-6	-10	-11	0
Szarvas	1 *	3	-6	-11	-15	0
Szeghalom	1 *	2	-9	-10	-11	

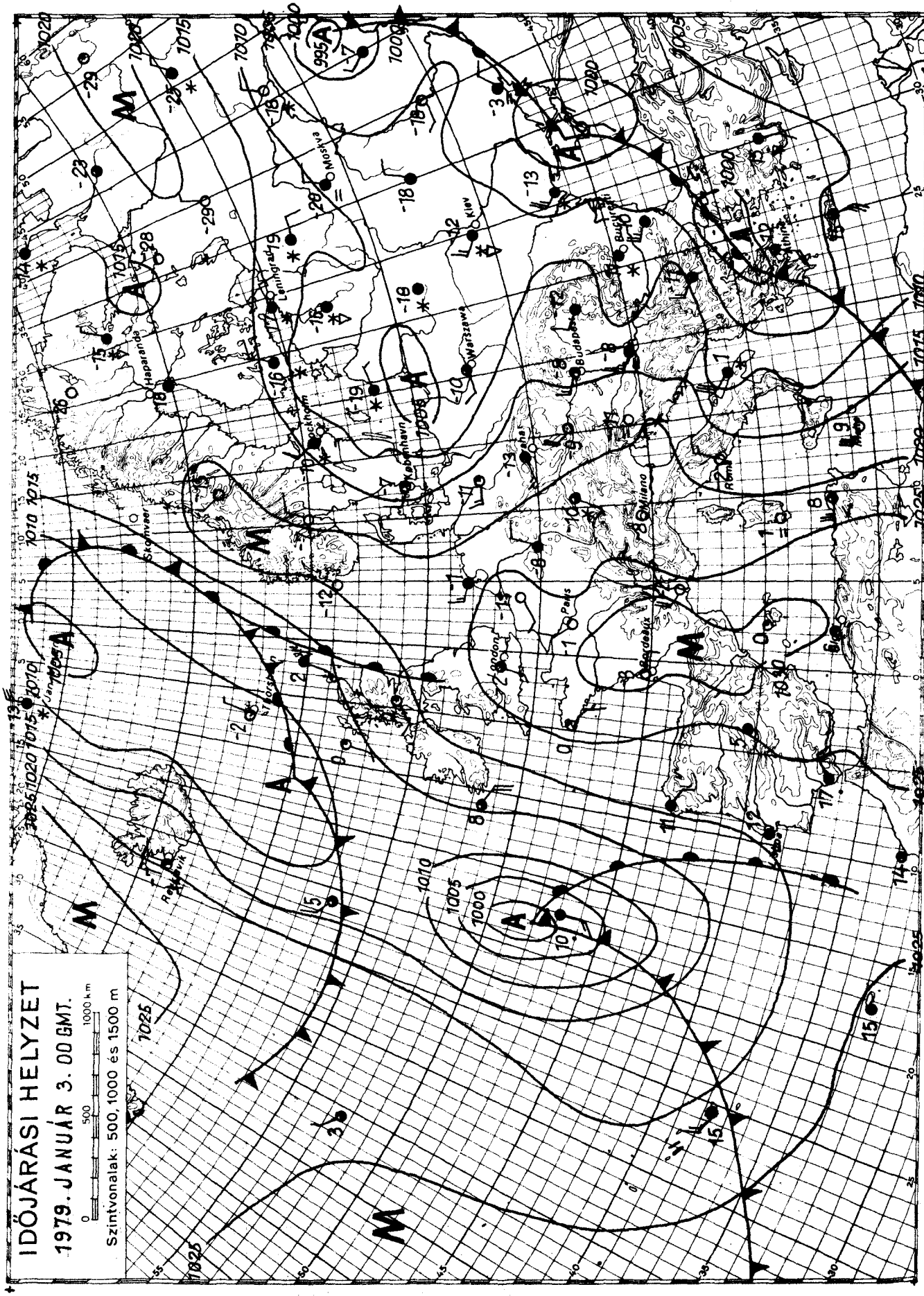

KIADJA: ORSZÁGOS METEOROLÓGIAI SZOLGÁLAT
Készíti: Központi Előrejelző Intézet Előrejelző Osztálya — T.: 273 - 018 — Megjelenik naponként —
Évi előfizetési díja: 720,—Ft — Megrendelhető: 1024 Budapest, II., Kitaibel Pál u. 1. Telefon: 353-500,
Kiadásért felel: az OMSZ elnöke — Szerkesztésért felel: a KEI igazgatója

IDŐJÁRÁSI NAPIJELENTÉS

ЕЖЕДНЕВНЫЙ МЕТЕОРОЛОГИЧЕСКИЙ БЮЛЛЕТЕНЬ · DAILY WEATHER REPORT
BULLETIN QUOTIDIEN DE TEMPS · TÄGLICHER WETTERBERICHT

91. évfolyam 4. szám + Budapest + 1979. január 4. csütörtök

Az időjárási helyzet és a várható időjárás:

Szárazföldünk legnagyobb részét hideg, sarkvidéki eredetü levegő árasztotta el, amelynek hatására hideg időjárás alakult ki. A hőmérséklet csucsértéke szerdán majdnem mindenütt 4, 11 fokkal elmaradt a sokévi átlagtól. Délnyugat és Nyugat-Európát enyhe, óceáni léghullámok érték el, hatásukra több helyen esik az eső, Franciaországban havazik. A Szovjetunió európai területének középső és déli részén, valamint a Német-Lengyel-síkságon sok helyen havazik. A következő 36 órában a Kárpát-medencét délnyugat felől áramló enyhébb levegő éri el, folytatódik a téli idő, sok helyen lesz havazás.

Hazánkban szerdán általában változóan felhős volt az ég, több helyen 1, 6 órára kisütött a nap. A délutáni- esti óráktól főként az ország északi felében, valamint Baranyában és Békés-megyében időnként havazott, illetve hózápor volt. A ma reggel 7 óráig lehullott csapadék mennyisége csapadéknyom és 7 mm között volt. A legmagasabb nappali hőmérséklet -2, -8, máshol -9, -15 fokig hült le a levegő, az országban általában 1, 6, délnyugaton helyenként 10, 15 cm-es hóréteg van. Délelőtt változóan felhős idő volt, néhány helyen gyengén havazott, illetve hózápor fordult elő. A hőmérséklet 11 órakor -4, -8 fok között alakult.

Ma 12 órakor Budapesten a hőmérséklet -5 fok, a tengerszintre átszámitott légnyomás 758 mm, gyengén süllyed.

Várható időjárás péntek estig:

Eleinte változóan felhős idő, elszórtan havazással, hózáporral, délnyugat felől beborul az ég és sok helyen várható havazás.
Mérsékelt, többfelé megélénkülő, majd időnként megerősödő éd keleti, délkeletire forduló szél. Az időszak második felében kisebb hófuvások.
Várható legalacsonyabb éjszakai hőmérséklet: -8, -13,
legmagasabb nappali hőmérséklet pénteken: -2, -7 fok között.

Bartha Péterné s.k.

Távolabbi kilátások kedd reggelig:

Változóan felhős, időnként borult idő, sokfelé havazás várható, a hőmérséklet emelkedik.
Legalacsonyabb hajnali hőmérséklet eleinte -5, -10, később -1, -6 fok között,
Legmagasabb nappali hőmérséklet eleinte -2, -6, később -1, +4 fok között.
Jelentős mennyiségü /legalább 5 mm/ csapadék az ország területének 90 százalékában várható.

Középtávu Előrejelző Osztály

A hőmérséklet napi középértéke és eltérése a 100 évi átlagtól /Bp-en/:
1979. I. 3. -7,3 C° -6,5 C°

1871 óta ezen a napon Budapesten előfordult:

legmagasabb hőmérséklet	9,9 C°	/1966/
legalacsonyabb hőmérséklet	-18,3 C°	/1891/

79.102

LEGMAGASABB HŐMÉRSÉKLET

1979. I. 3.

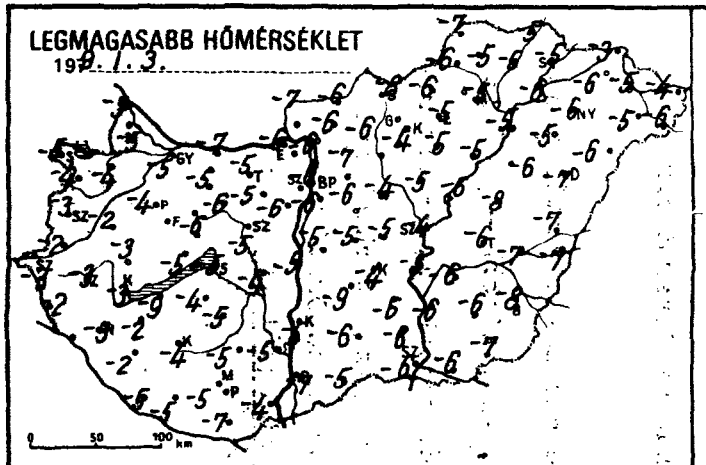

LEGALACSONYABB HŐMÉRSÉKLET

1979. I. 4.

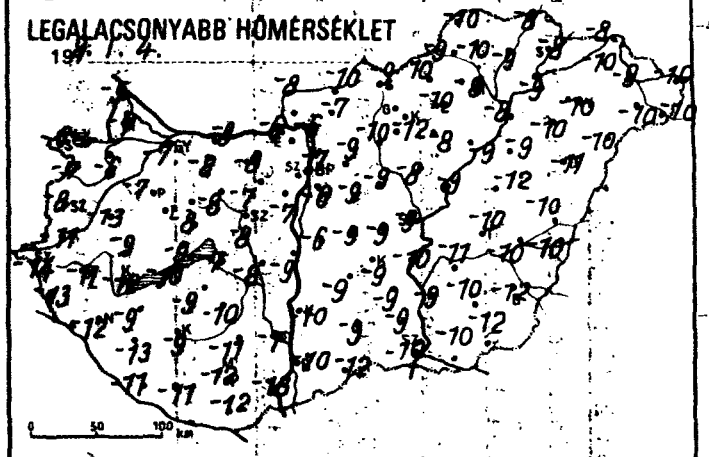

24 órás CSAPADÉKELOSZLÁS

1979. I. 3. 7h -tól I. 4. 7h -ig.

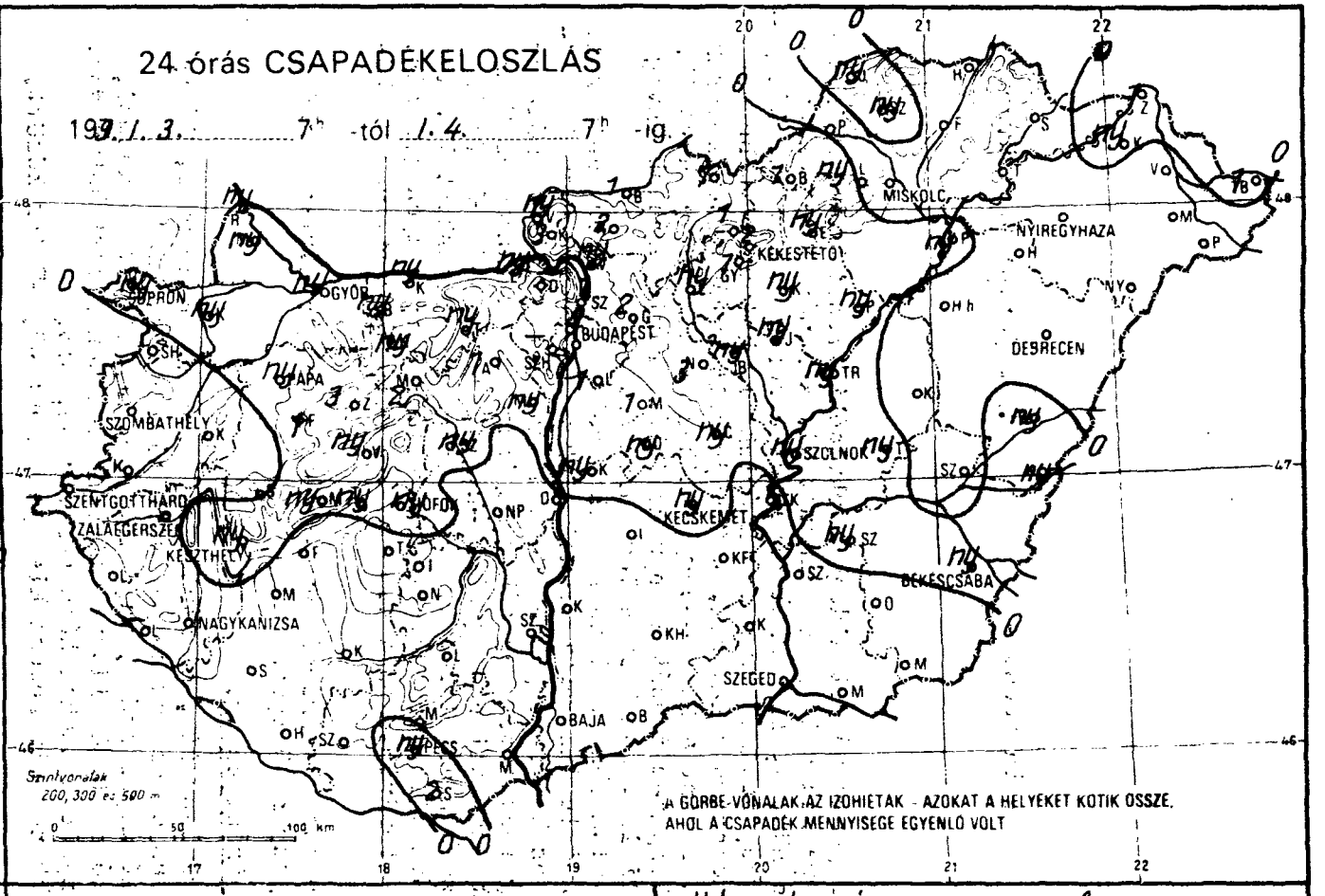

A GÖRBE-VONALAK AZ IZOHIETÁK - AZOKAT A HELYEKET KÖTIK ÖSSZE, AHOL A CSAPADÉK MENNYISÉGE EGYENLŐ VOLT

RADIÁCIÓS MINIMUM

1979. I. 4.

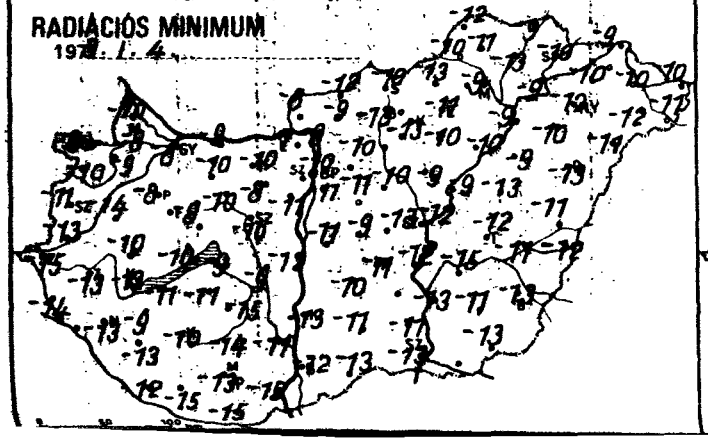

NAPFÉNYTARTAM

1979. I. 3.

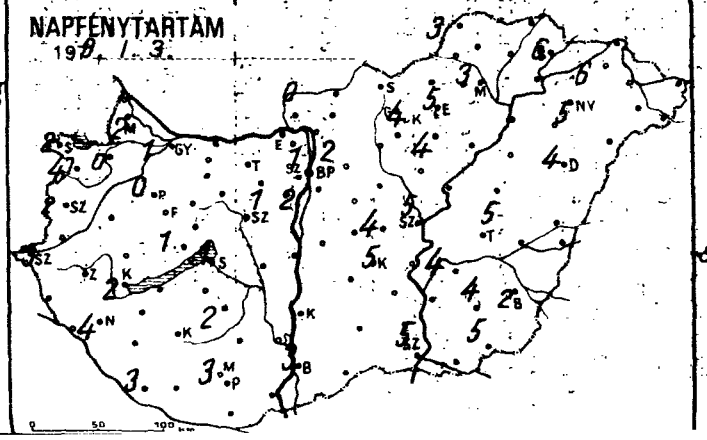

Hóvastagság cm.

1979. I. 4. 07h

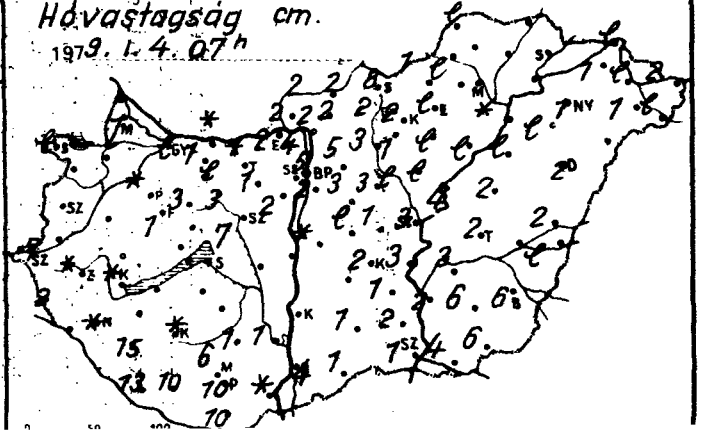

	1979.II.4. 07 h -ig az utolsó 24 óra adatai					
	csapadék (mm)	Hó cm	max. hőmérséklet	min. hőmérséklet	rad. min.	napos órák
Győr	ny *	lep.	-5	-7	-8	1
Kapuvár	ny		-4	-6	-9	0
Mosonmagyaróvár						
Rajka	ny *	1	-5	-7	-8	2
Sopron	ny		-5	-5	-10	
Sopronhorpács	ny *	lep.	-5	-6	-8	2
Káld	-		-4	-7	-10	4
Körmend	-		-2	-13	-14	
Szentgotthárd	-		-2	-11	-13	
Szombathely	- ⌴		-3	-14	-15	3
Lenti	-		-3	-6	-11	2
Letenye	-	2	-2	-13	-14	
Nagykanizsa	-		-	-	-	
Zalaegerszeg	-	folt	-3	-12	-13	4
Farkasgyepű	1 *	folt	-3	-11	-13	
Keszthely	ny *	1	-3	-12	-13	2
Mencshely	ny *	folt	-6	-10	-13	1
Pápa	ny *	folt	-4	-7	-8	0
Sümeg	-		-3	-9	-10	
Tihany	ny ∨		-5	-9	-10	
Veszprém	ny ∨		-6	-8	-8	
Zirc	3 *	3	-7	-9	-11	
Fonyód	-		-9	-10	-11	
Homokszt. györgy	-	13	-5	-15	-17	3
Kaposvár	-	folt	-4	-9	-10	
Marcali	- ⌴		-2	-9	-9	
Siófok	ny ∨		-5	-7	-9	1
Somogyszob	-	15	-2	-13	-18	
Tab	-		-4	-9	-11	
Bábolna	ny * ∨	1	-5	-8	-9	
Esztergom	ny *	2	-6	-6	-7	
Kisbér	ny *	lep.	-5	-8	-10	
Komárom	ny *	folt	-7	-8	-9	
Tatabánya	ny *	folt	-5	-8	-10	
Alcsútdoboz	1 *	1	-5	-7	-8	
Dunaújváros	-		-5	-9	-12	
Martonvásár	ny *	2	-6	-7	-11	1
Mór	2 *	3	-6	-8	-10	
Nagyhörcsökp.	-		-4	-8	-9	
Szabadbattyán	ny *	7	-5	-8	-10	
Tregszemcse	-		-5	-10	-15	2
Lengyel	-	1	-5	-11	-14	
Nagykónyi	-		-4	-9	-12	
Szekszárd	-	1	-5	-7	-11	
Apostető	-	6	-8	-9	-11	
Misinatető	- ⌴	folt	-4	-13	-15	
Mohács	ny ∨	10	-5	-12	-13	3
Pécs	2 *	10	-7	-12	-15	
Siklós	-	10	-5	-11	-15	
Szigetvár	1 ∨	2	-6	-8	-11	2
Bp. Lőrinc	2 ∨	5	-6	-7	-10	1
Bp. Met. Int.	-	-	-	-	-	-
Bp. Szab. hegy	ny *	1	-5	-9	-13	4
Cegléd	-	-	-	-	-	-
Dobogókő	2 ∨	5	-7	-9	-10	2
Gödöllő	3 *	2	-7	-8	-8	
Királyrét	1 *	3	-6	-9	-11	
Monor	1 *	3	-4	-9	-10	
Nagykáta	ny *	lep.	-5	-9	-9	
Örkény	1 *	4	-6	-7	-7	
Szentendre						

	1979.II.4. 07 h -ig az utolsó 24 óra adatai					
	csapadék (mm)	Hó cm	max. hőmérséklet	min. hőmérséklet	rad. min.	napos órák
Vác						
Vámosmikola	ny *	2	-6	-6	-8	
Baja	ny *	2	-7	-8	-8	0
Bácsalmás	-	4	-7	-10	-12	3
Izsák	-	1	-5	-12	-13	
Kalocsa	-		-9	-9	-10	
Kecskemét	-		-5	-10	-13	
Kiskunf. háza	ny * ⌴	2	-6	-9	-11	5
Kiskunhalas	-	1	-6	-9	-	
Kunszentmiklós	-	1	-6	-9	-11	
Tiszakécske	ny *	folt	-5	-6	-11	
Balassagyarmat	1 ∨	3	-5	-10	-12	
Romhány	2 *	2	-6	-10	-12	
Salgótarján	7 * ∨	8	-8	-9	-10	
Eger	ny *	lep.	-5	-10	-11	5
Galyatető	1 ∨	2	-9	-14	-16	
Gyöngyös	1 *	1	-4	-12	-13	
Kékestető	2 * ∨	2	-12	-16	-16	4
Kompolt	ny *	lep.	-5	-8	-10	4
Lőrinci	ny *	3	-6	-10	-13	
Poroszló	ny *	lep.	-5	-9	-10	
Jászapáti	ny *	lep.	-5	-8	-9	
Jászberény	ny *	1	-5	-9	-11	
Karcag	-	2	-8	-12	-13	
Szolnok	ny * =	3	-4	-9	-12	5
Tiszaroff	ny *	4	-6	-9	-9	
Túrkeve	ny *	2	-6	-10	-12	5
Kistelek	-	2	-6	-9	-11	
Makó	-	4	-6	-10	-	
Szeged	-	1	-6	-10	-13	5
Szentes	-	2	-6	-9	-13	
Borsodnádasd	1 *	1	-6	-10	-13	
Füzöd	-		-5	-9	-13	
Hidasnémeti	-		-5	-8	-9	
Jósvafő	ny *	lep.	-7	-10	-12	3
Lillafüred	ny	lep.	-6	-10	-11	
Miskolc	-		-5	-8	-9	3
Putnok	-		-6	-9	-10	
Sárospatak	-		-5	-8	-10	6
Szendrőlád	ny * ⌴	lep.	-5	-10	-11	
Tokaj	-		-6	-9	-9	
Kisvárda	ny *	1	-6	-10	-10	6
Mátészalka	-	1	-5	-10	-12	
Nyíregyháza	-	1	-6	-10	-12	5
Nyírlugos	-	5	-6	-10	-11	
Pátyod	-	lep.	-6	-10	-11	
Tiszabecs	1 *	2	-4	-10	-10	
Vásárosnamény	-	lep.	-5	-9	-10	
Záhony	1	lep.	-3	-8	-9	
Berettyóújfalu	ny *	2	-7	-10	-11	
Debrecen	-	2	-7	-11	-13	4
Hajdúdorog	-	lep.	-5	-10	-10	
Hortobágy	-	lep.	-6	-9	-9	
Körösszakál	ny *	lep.	-7	-10	-12	
Polgár	ny *	folt	-5	-8	-9	
Békéscsaba	ny *	6	-8	-12	-13	2
Mezőhegyes	-	6	-7	-12	-13	5
Orosháza	-	6	-6	-10	-11	4
Szarvas	ny *	3	-6	-11	-15	4
Szeghalom	-	2	-7	-10	-11	

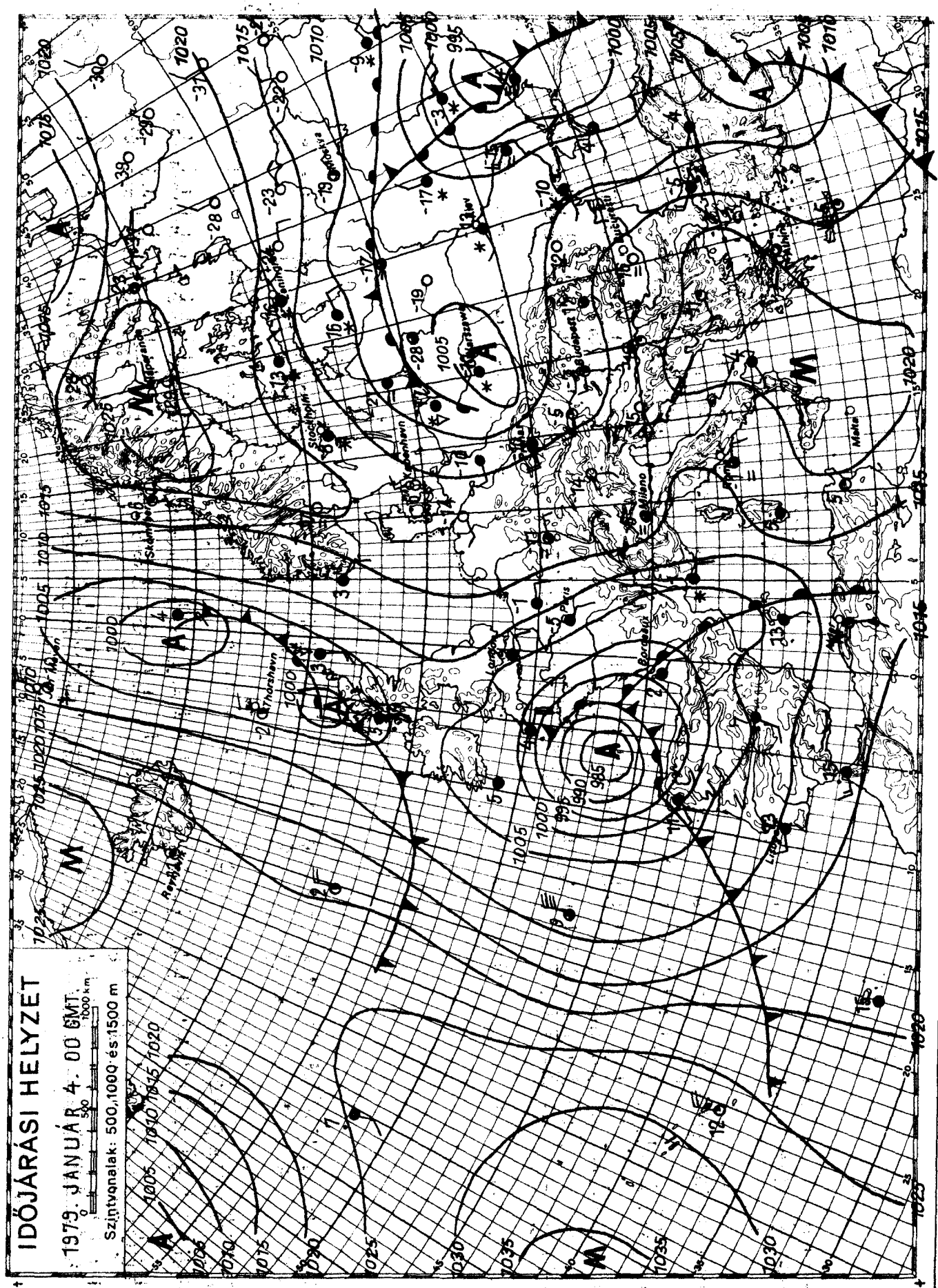

KIADJA: ORSZÁGOS METEOROLÓGIAI SZOLGÁLAT

Készíti: Központi Előrejelző Intézet Előrejelző Osztálya — T.: 273 - 018 — Megjelenik naponként —

Évi előfizetési díja: 720,—Ft — Megrendelhető: 1024 Budapest, II., Kitaibel Pál u. 1. Telefon: 353-500,

Kiadásért felel: az OMSZ elnöke — Szerkesztésért felel: a KEI igazgatója

IDŐJÁRÁSI NAPIJELENTÉS

ЕЖЕДНЕВНЫЙ МЕТЕОРОЛОГИЧЕСКИЙ БЮЛЛЕТЕНЬ · DAILY WEATHER REPORT
BULLETIN QUOTIDIEN DE TEMPS · TÄGLICHER WETTERBERICHT

91. évfolyam 5. szám + Budapest + 1979. január 5. péntek

Az időjárási helyzet és a várható időjárás:

Téli az idő Európa legnagyobb részén. A Kelet-Európai síkság fölött lévő ciklonban hideg légtömegek örvénylenek, hatásukra általában borult az ég, sokfelé havazik, sőt hófuvásokról is érkezik jelentés. Az észak felől áramló hideg légtömegek egy-egy hulláma a szárazföld déli térségeit is eléri, s ott az enyhébb levegővel keveredve szintén erősen felhős időt okoz. Helyenként esik az eső, főleg a hegyvidékek környékén pedig havazik. Az Izland térségében kialakult igen gyors mozgású örvény azonban lassan elzárja a hideg levegő utját, ezért a későbbiekben már enyhébb levegő érkezik Európa nyugati vidékei felé. A Kárpát-medence időjárását azonban holnap estig továbbra is a hideg levegő határozza meg.

Csütörtökön hazánkban változóan felhős idő volt, napközben az ország északi felében gyenge havazás, hózápor is előfordult. A lehullott hó mennyisége azonban mindenütt csapadéknyom és 2 mm között maradt. A hőmérséklet csucsértéke -1 és -7 fok között volt. Az éjszaka első felében a déli vidékek felett beborult az ég, a Mecsek vidékén havazott is. A lehullott hó mennyisége jelentéktelen volt. Hajnalra az erősen felhős déli részeken csak -9, -13, másutt -12, -18 fokig hült le a levegő, de északkeleten egy-két hóval boritott tájon -21 fokot is mértek. Pénteken délelőtt derült, száraz, hideg idő volt, 11 órakor az országban -5, -11 fokot mértek.

Ma 12 órakor Budapesten a hőmérséklet -7 fok, a tengerszintre átszámitott légnyomás 765 mm, mérsékelten emelkedik.

Várható időjárás szombat estig:

Kevés felhő, legfeljebb néhány helyen hószállingozással. Pénteken időnként még erős, szombaton mérséklődő északias szél.
Várható legalacsonyabb éjszakai hőmérséklet: általában -10, -15 fok között, néhány hóval boritott vidéken -20 fok körül.
Legmagasabb nappali hőmérséklet szombaton: -3, -8 fok között.

Bártfai Erzsébet s.k.

A hőmérséklet napi középértéke és eltérése a 100 évi átlagtól /Bp-n:

1979.I.4.	- 5,8 C°	- 5,0 C°

1871 óta ezen a napon Budapesten előfordult:

legmagasabb hőmérséklet	-14,0 C° /1917/
legalacsonyabb hőmérséklet	-18,1 C° /1891/

79.103

LEGMAGASABB HŐMÉRSÉKLET

1979. I. 4.

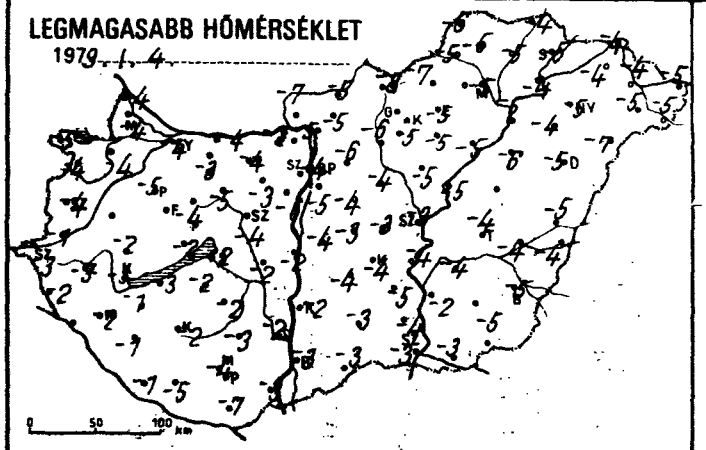

LEGALACSONYABB HŐMÉRSÉKLET

1979. I. 5.

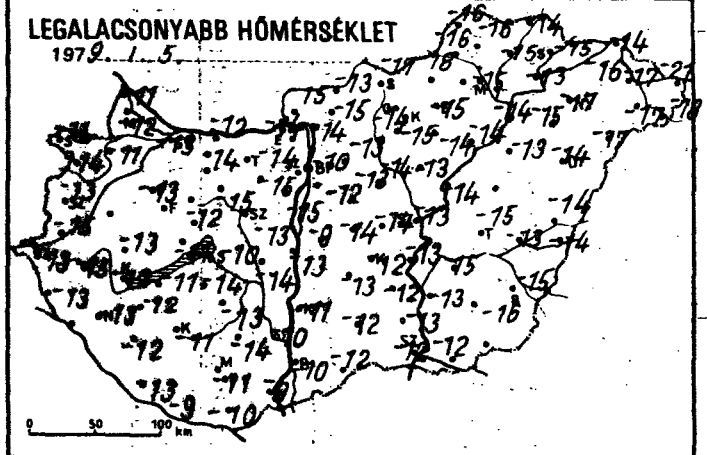

24 órás CSAPADÉKELOSZLÁS

1979. I. 4. 7h -tól I. 5. 7h -ig.

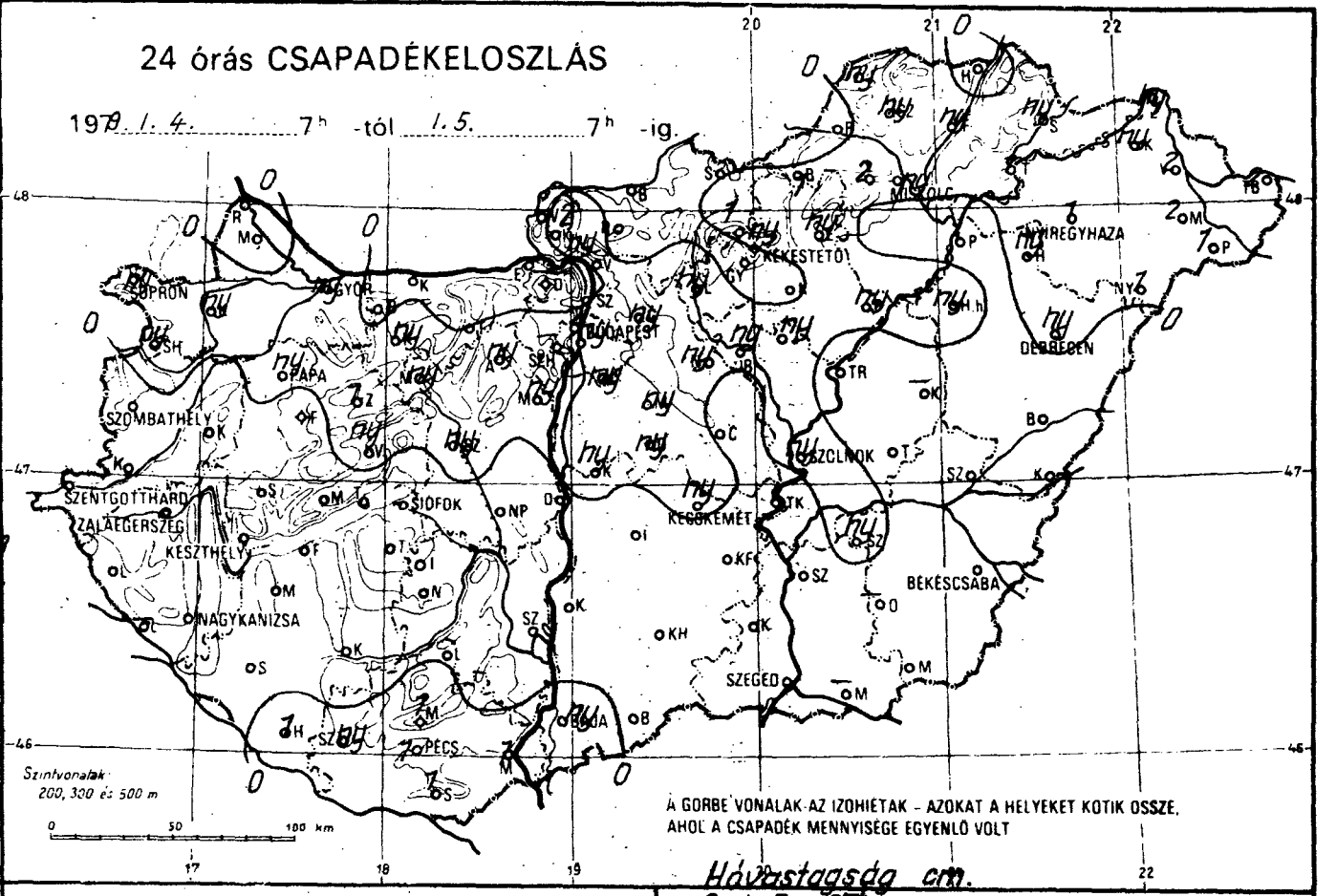

Hóvastagság cm.
9. I. 5. 07h

RADIÁCIÓS MINIMUM

197 9. I. 5.

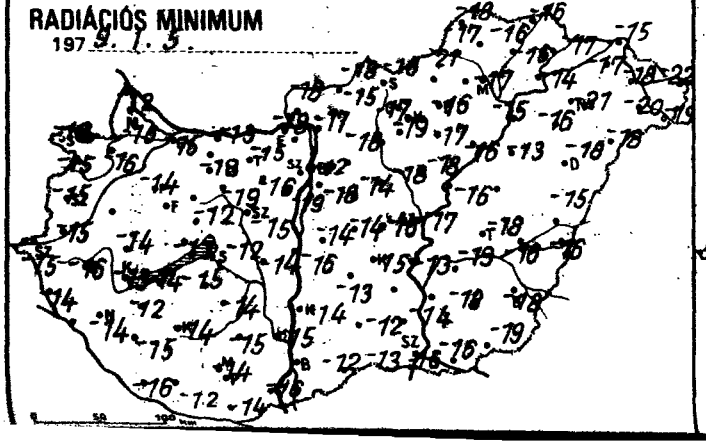

NAPFÉNYTARTAM

197 9. I. 4.

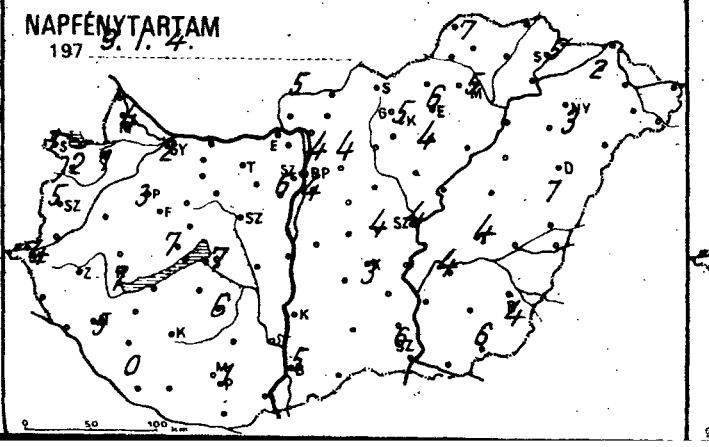

197

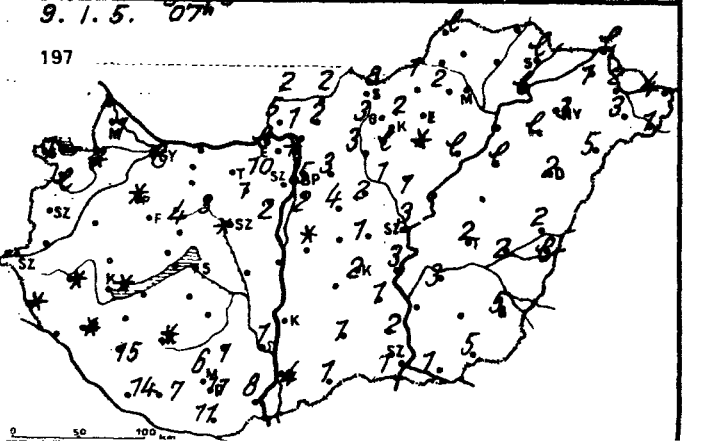

	197.1.5. 07 h -ig az utolsó 24 óra adatai					
	csapadék (mm)	Hó cm	max. hőmérséklet	min. hőmérséklet	rad. min.	napos órák
Győr	ny ✱ ▽	lep.	- 4	-13	-15	2
Kapuvár	ny ✱ ▽	folt	- 4	-11	-16	1
Mosonmagyaróvár	•	1	- 4	-12	-16	4
Rajka	•		- 4	-11	-12	
Sopron	ny ✱	1	- 5	-11	-12	1
Sopronhorpács	ny ✱ ⌴	lep.	- 4	-14	-15	2
Káld	•		-	-	-13	
Körmend	•		- 1	-15	-15	
Szentgotthárd	• ⌴		- 3	-13	-15	4
Szombathely	• ⌴		- 4	-13	-15	5
Lenti	•	folt	- 2	-13	-14	
Letenye	-		-	-	-	
Nagykanizsa	•	folt	- 2	-13	-14	5
Zalaegerszeg	• ⌴	folt	- 3	-15	-16	
Farkasgyepű	•		- 8	-15	-16	
Keszthely	•	folt	- 3	-12	-13	7
Mencshely	• ⌴		- 4	-14	-16	7
Pápa	ny ▽	folt	- 5	-13	-14	3
Sümeg	• ⌴		- 2	-13	-14	
Tihany	• ⌴		- 2	-11	-13	
Veszprém	ny ▽ ⌴		- 4	-12	-12	
Zirc	1 ✱ V	4	- 7	-17	-18	
Fonyód	• ⌴		- 3	-11	-14	
Homokszt. györgy	1 ✱	14	- 1	-13	-16	0
Kaposvár	•	folt	- 2	-11	-14	
Marcali	• ⌴		- 1	-12	-12	
Siófok	• ⌴		- 2	-10	-12	7
Somogyszob	•	15	-1	-12	-15	
Tab	•		- 2	-14	-15	
Bábolna	• ⌴		- 4	-13	-15	
Esztergom	• V		- 5	-11	-14	
Kisbér	ny ✱	lep.	- 3	-14	-18	
Komárom	•		- 4	-12	-13	
Tatabánya	•		- 4	-14	-15	
Alcsútdoboz	ny ✱	1	- 3	-15	-16	
Dunaújváros	•		- 2	-13	-16	
Martonvásár	ny ✱	2	- 6	-15	-19	6
Mór	ny ✱	3	- 5	-15	-19	
Nagyhörcsökp.	•		- 2	-14	-14	
Szabadbattyán	ny ✱	folt	- 4	-13	-15	
Iregszemcse	• ⌴		- 2	-13	-16	6
Lengyel	•	1	- 3	-14	-15	
Nagykónyi	•		- 2	-16	-18	
Szekszárd	•	1	- 2	-10	-15	
Mezőkövesd	1 ✱	6	- 5	-12	-13	
Mohács	1 ✱	8	- 3	- 9	-16	
Pécs	1 ✱	11	- 4	-11	-14	1
Siklós	1 ✱	11	- 7	-10	-14	
Szigetvár	ny ✱	7	- 5	- 9	-12	
Bp. Lőrinc	ny ▽	2	- 5	-12	-18	4
Bp. Met. Int.	ny ▽	5	- 4	-10	-12	4
Bp. Szab. hegy	-	-	-	-	-	-
Cegléd	•	1	- 3	-14	-16	4
Dobogókő	-	-	-	-	-	
Gödöllő	ny ▽	3	- 6	-13	-18	4
Királyrét	2 ✱	5	- 6	-16	-19	
Monor	ny ✱	4	- 4	-13	-14	
Nagykáta	ny ▽	2	- 4	-14	-18	
Örkény	ny ✱		- 3	-14	-14	
Szentendre	•	folt	- 4	-12	-12	

	197 9.1.5. 07 h -ig az utolsó 24 óra adatai					
	csapadék (mm)	Hó cm	max. hőmérséklet	min. hőmérséklet	rad. min.	napos órák
Vác	ny ✱	1	- 5	-14	-17	
Vámosmikola	• ⌴	2	- 7	-15	-18	5
Baja	ny ✱	4	- 9	-10	-12	5
Bácsalmás	•	1	- 3	-12	-13	
Izsák	•		- 4	-13	-13	
Kalocsa	•		- 2	-11	-14	
Kecskemét	ny ✱ ⌴ =	2	- 4	-12	-15	3
Kiskunf. háza	•	1	- 5	-12	-	
Kiskunhalas	•	1	- 3	-12	-12	
Kunszentmiklós	ny ✱ ⌴	folt	- 4	- 9	-14	
Tiszakécske	•	3	- 4	-13	-13	
Balassagyarmat	•	2	- 5	-13	-18	
Romhány	•	2	- 5	-15	-15	
Salgótarján	•	8	- 8	-17	-18	
Eger	ny ✱ V		- 5	-15	-16	6
Galyatető	1 ✱ V	3	-11	-17	-19	
Gyöngyös	•	lep.	- 5	-15	-19	
Kékestető	ny ✱	2	-13	-17	-18	5
Kompolt	• ⌴	folt	- 5	-14	-17	4
Lőrinci	ny ✱ V	3	- 6	-14	-17	
Poroszló	ny ✱	lep.	- 5	-14	-16	
Jászapáti	ny ▽	1	- 5	-13	-18	
Jászberény	ny ✱	1	- 5	-13	-17	
Karcag	-	-	-	-	-	
Szolnok	ny ✱	3	- 9	-13	-17	4
Tiszaroff	• ⌴	4	- 5	-14	-16	
Túrkeve	•	2	- 4	-15	-18	
Kistelek	•	2	- 4	-13	-14	
Makó	-	-	-	-	-	
Szeged	•	1	- 3	-12	-16	6
Szentes	• ⌴	2	- 2	-13	-18	
Borsodnádasd	1 ✱	1	- 7	-18	-21	
Füged	ny ✱ ⌴		- 5	-15	-16	
Hidasnémeti	•		- 4	-14	-16	
Jósvafő	ny ✱ ⌴	lep.	- 6	-16	-18	7
Lillafüred	2 ✱	2	- 7	-17	-17	
Miskolc	ny ▽ ⌴ =		- 5	-15	-17	5
Putnok	• V		- 5	-16	-17	
Sárospatak	ny ▽	lep.	- 5	-15	-17	5
Szendrőlád	ny ✱ ⌴		- 5	-16	-16	
Tokaj	1 ✱	lep.	- 4	-13	-14	
Kisvárda	ny ✱ ⌴	1	- 4	-16	-17	2
Mátészalka	2 ▽ V	3	- 5	-17	-20	
Nyíregyháza	1 ▽ ⌴	3	- 5	-17	-21	3
Nyírlugos	1 ✱	5	- 7	-17	-18	
Pátyod	1 ✱ V	1	- 5	-18	-19	
Tiszabecs	2 ✱	4	- 5	-21	-22	
Vásárosnamény	2 ✱	2	- 4	-17	-18	
Záhony	ny ✱	lep.	- 4	-14	-15	
Berettyóújfalu	• ⌴	2	- 5	-14	-15	
Debrecen	ny ▽	2	- 5	-14	-18	1
Hajdúdorog	ny ✱	lep.	- 4	-15	-16	
Hortobágy	ny ✱	lep.	- 6	-13	-13	
Körösszakál	•	lep.	- 4	-14	-16	
Polgár	• ⌴		- 5	-14	-15	
Békéscsaba	• V =	5	- 5	-15	-18	4
Mezőhegyes	•	5	- 5	-16	-19	6
Orosháza	-	-	-	-	-	-
Szarvas	ny ✱ ⌴	3	- 4	-15	-19	4
Szeghalom	•	2	- 4	-13	-16	

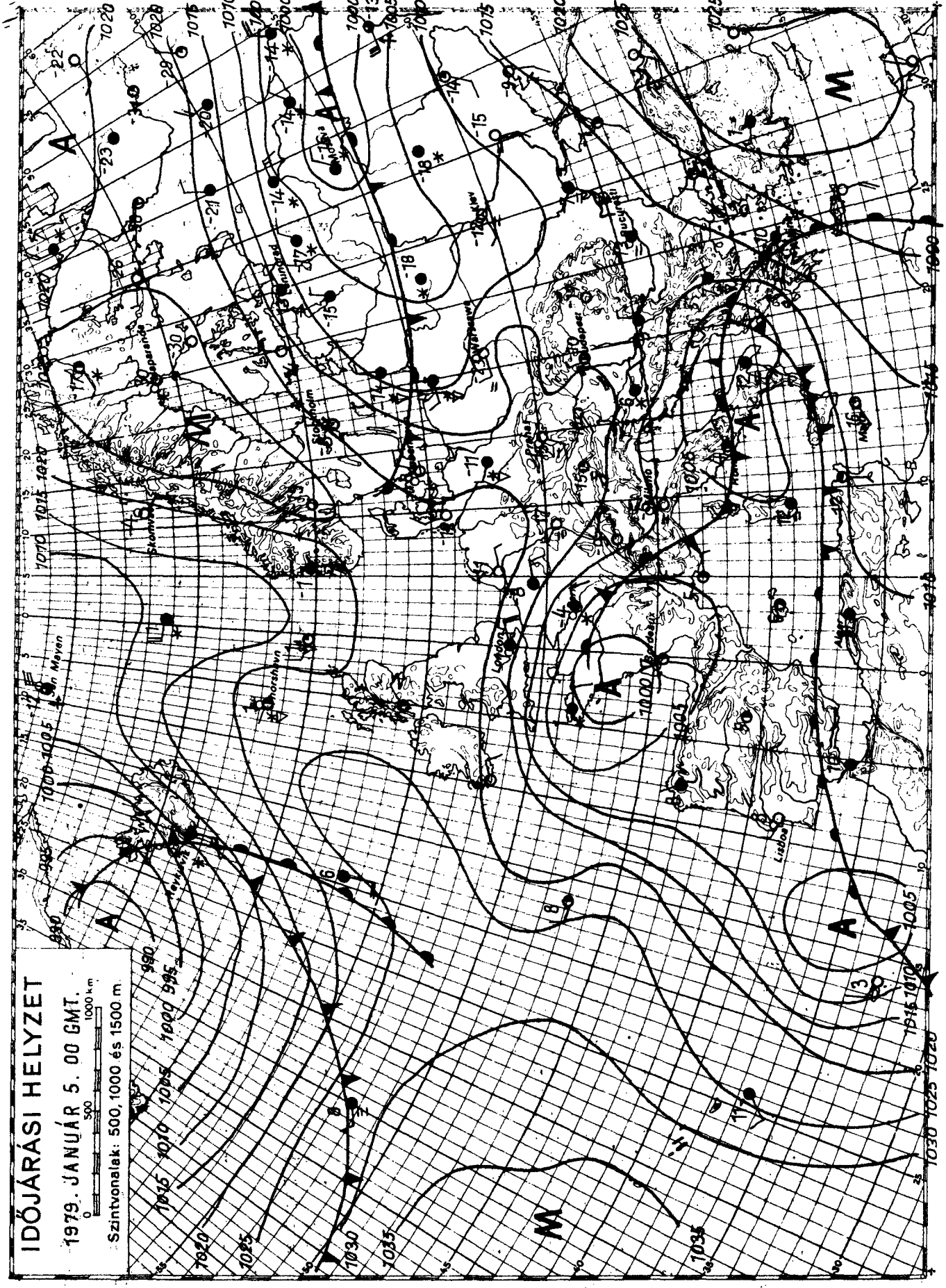

KIADJA: ORSZÁGOS METEOROLÓGIAI SZOLGÁLAT

Készíti: Központi Előrejelző Intézet Előrejelző Osztálya — T.: 273 - 078 — Megjelenik naponként —

Évi előfizetési díja: 720,—Ft — Megrendelhető: 1024 Budapest, II., Kitaibel Pál u. 1. Telefon: 353-500,

Kiadásért felel: az OMSZ elnöke — Szerkesztésért felel: a KEI igazgatója

IDŐJÁRÁSI NAPIJELENTÉS

ЕЖЕДНЕВНЫЙ МЕТЕОРОЛОГИЧЕСКИЙ БЮЛЛЕТЕНЬ • DAILY WEATHER REPORT
BULLETIN QUOTIDIEN DE TEMPS • TÄGLICHER WETTERBERICHT

92. évfolyam 6. szám. + Budapest + 1979. január 6. szombat

Az időjárási helyzet és a várható időjárás:

Az enyhe, óceáni légáramlások hatására a Brit-szigeteken és a Skandináv-félsziget, délnyugati, nyugati részén változékony, szeles, több helyen csapadékos az időjárás. A Szovjetúnió európai területének nagy részén, valamint a Német-Lengyel síkságon többfelé havazik, helyenként hófúvások keletkeznek. Nyugat-, és Közép-Európa fölött magas nyomású légköri képződmény helyezkedik el. Igy ezeken a területeken párás, hideg az idő és egyre több helyen keletkezik köd. Vasárnap estig a Kárpát-medencében folytatódik a párás, hideg idő.

Hazánkban pénteken általában kevés, felhő, száraz, hideg idő volt. A nap 3, 8 órán át sütött. A hőmérséklet napközben általában -2, -8 fokig emelkedett. Szombaton hajnalra -10, -17 fokig hült le a levegő. Ma délelőtt erősen fátyolfelhős volt az ég. Néhány helyen párás volt a levegő, sőt Miskolcon ködöt észleltek. A hőmérséklet 11 órakor az ország területén -5, -10 fok között váltakozott.

Ma 12 órakor Budapesten a hőmérséklet -5 fok, a tengerszintre átszámított légnyomás 771 mm, gyengén emelkedik.

Várható időjárás vasárnap estig:

Időnként megnövekszik a felhőzet, egy-két helyen hószállingózás.
Mérsékelt változó irányú szél.
Főként éjszaka és reggel több helyen köd, helyenként zuzmarakképződés.
Várható legalacsonyabb éjszakai hőmérséklet: általában -12, -17,
legmagasabb nappali hőmérséklet vasárnap: -5, -10 fok között.

Vadkerti Ferenc s.k.

A hőmérséklet napi középértéke és eltérése a 100 évi átlagtól /Bp-en/:

1979. I. 5.	-7,2 C°	-6,1 C°

1871 óta ezen a napon Budapesten előfordult

legmagasabb hőmérséklet:	10,0 C° /1919/,
legalacsonyabb hőmérséklet:	-19,3 C° /1891/.

79.105.

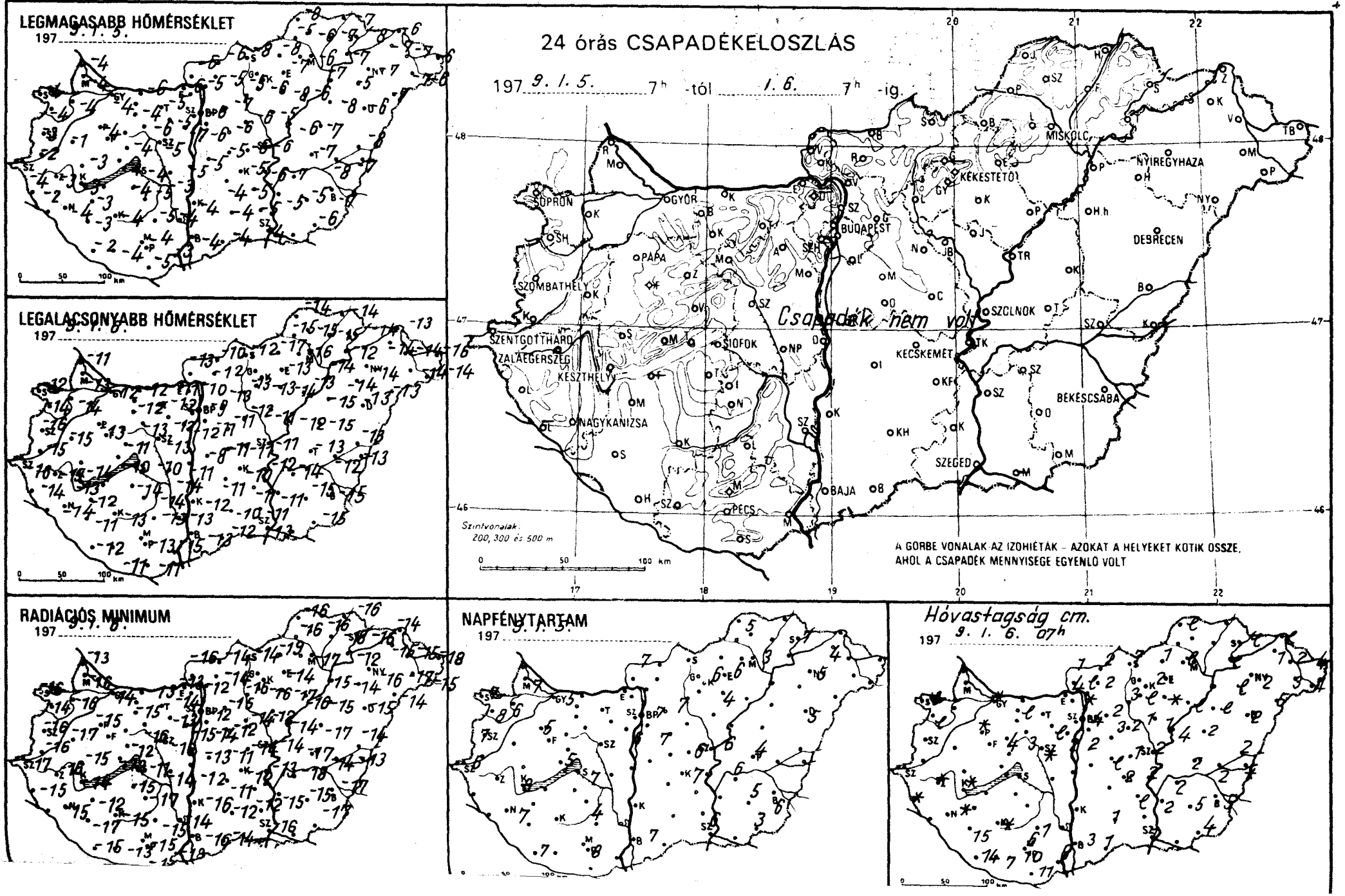
LEGMAGASABB HŐMÉRSÉKLET
197 9. 1. 5.
LEGALACSONYABB HŐMÉRSÉKLET
197 9. 1. 6.
RADIÁCIÓS MINIMUM
197 9. 1. 6.
24 órás CSAPADÉKELOSZLÁS
197 9. 1. 5. 7h -tól 1. 6. 7h -ig.
Csapadék nem volt
A GÖRBE VONALAK AZ IZOHIÉTÁK – AZOKAT A HELYEKET KÖTIK ÖSSZE, AHOL A CSAPADÉK MENNYISÉGE EGYENLŐ VOLT
Szintvonalak: 200, 300 és 500 m
NAPFÉNYTARTAM
197 9. 1. 5.
Hóvastagság cm.
197 9. 1. 6. 07h
SOPRON
GYŐR
BUDAPEST
MISKOLC
NYIREGYHAZA
DEBRECEN
KEKESTETŐ
SZOMBATHELY
PAPA
SZENTGOTTHARD
ZALAEGERSZEG
KESZTHELY
SIOFOK
NAGYKANIZSA
KECSKEMÉT
BÉKÉSCSABA
SZEGED
SZOLNOK
BAJA
PÉCS

	1979. I. 6. 07 h -ig az utolsó 24 óra adatai					
	csapadék (mm)	Hó cm	max. hőmérséklet	min. hőmérséklet	rad. min.	napos órák
Győr	• ⊔	folt	-4	-12	-14	5
Kapuvár	• V		-4	-14	-16	6
Mosonmagyaróvár	• V	lep.	-4	-13	-16	7
Rajka	•		-4	-11	-13	
Sopron	• V	lep.	-4	-12	-16	7
Sopronhorpács	• ⊔	lep.	-4	-14	-14	8
Káld	•		-1	-15	-17	
Körmend	•		-2	-15	-16	
Szentgotthárd	• ⊔		-4	-16	-17	6
Szombathely	• ⊔		-3	-16	-16	7
Lenti	• V	folt	-2	-14	-15	
Letenye	-	-	-	-	-	
Nagykanizsa	• ⊔	folt	-4	-14	-15	7
Zalaegerszeg	• V	folt	-3	-15	-16	
Farkasgyepű	•	-	-7	-13	-13	
Keszthely	• ⊔	folt	-3	-13	-14	8
Mencshely	•		-7	-11	-14	5
Pápa	• ⊔	folt	-4	-13	-15	5
Sümeg	• ⊔		-3	-14	-15	
Tihany	• ⊔		-4	-10	-12	
Veszprém	•		-4	-11	-12	
Zirc	• V	4	-8	-15	-17	
Fonyód	-	-	-	-	-	
Homokszt. györgy	•	14	-2	-15	-15	7
Kaposvár	•	folt	-4	-13	-15	
Marcali	• ⊔		-3	-12	-12	
Siófok	• ⊔		-4	-10	-11	7
Somogyszob	• V	15	-3	-11	-17	
Tab	•		-4	-14	-15	
Bábolna	• ⊔		-5	-13	-15	
Esztergom	•		-6	-11	-13	
Kisber	•	lep.	-4	-12	-15	
Komárom	• ⊔		-6	-12	-13	
Tatabánya	•		-5	-12	-14	
Alcsútdoboz	•	lep.	-5	-12	-13	
Dunaújváros	•		-5	-11	-12	
Martonvásár	•	2	-7	-12	-15	6
Mór	•	3	-6	-13	-16	
Nagyhörcsökp.	•		-3	-14	-14	
Szabadbattyán	• ⊔	folt	-5	-13	-16	
Iregszemcse	• ⊔		-5	-14	-17	4
Lengyel	•	1	-5	-13	-15	
Nagykónyi	•		-4	-14	-15	
Szekszárd	•	1	-4	-13	-14	
Misipaprtető	•	6	-8	-9	-11	
Mohács	• V	6	-3	-15	-18	
Pécs	•	10	-4	-13	-15	8
Siklós	•	11	-5	-11	-15	
Szigetvár	•	7	-4	-11	-13	
Bp. Lőrinc	•	2	-6	-11	-14	7
Bp. Met. Int.	•	4	-6	-9	-12	7
Bp. Szab. hegy	-	-	-	-	-	-
Cegléd	•	1	-6	-11	-14	6
Dobogókő	-	-	-	-	-	
Gödöllő	•	2	-7	-13	-15	7
Királyrét	•	4	-7	-14	-15	
Monor	•	3	-6	-11	-12	
Nagykáta	•	2	-6	-12	-14	
Örkény	•	lep.	-5	-11	-11	
Szentendre	•	folt	-6	-10	-10	

	1979. I. 6. 07 h -ig az utolsó 24 óra adatai					
	csapadék (mm)	Hó cm	max. hőmérséklet	min. hőmérséklet	rad. min.	napos órák
Vác	•	lep.	-5	-10	-12	
Vámosmikola	• ⊔	1	-6	-13	-16	7
Baja	• ⊔	3	-4	-13	-16	7
Bácsalmás	• V	1	-4	-12	-14	
Izsák	•		-4	-11	-11	
Kalocsa	•		-4	-12	-16	
Kecskemét	• ⊔	2	-5	-10	-12	7
Kiskunf. háza	•	lep.	-5	-11	-	
Kiskunhalas	•	1	-4	-10	-12	
Kunszentmiklós	• ⊔		-5	-8	-13	
Tiszakécske	•	2	-6	-12	-13	
Balassagyarmat	•	2	-6	-10	-14	
Romhány	•	2	-5	-12	-14	
Salgótarján	• V	7	-8	-12	-14	
Eger	• V		-7	-13	-14	6
Galyatető	-		-	-	-	
Gyöngyös	•	lep.	-6	-13	-16	
Kékestető	•	2	-12	-13	-14	6
Kompolt	• ⊔	folt	-8	-14	-17	4
Lőrinci	•	3	-5	-13	-16	
Poroszló	•	lep.	-6	-13	-16	
Jászapáti	•	1	-5	-11	-12	
Jászberény	•	1	-7	-11	-15	
Karcag	•	2	-7	-15	-17	
Szolnok	•	2	-6	-11	-14	6
Tiszaroff	• ⊔	4	-6	-12	-14	
Túrkeve	• V	2	-7	-13	-17	4
Kistelek	•	2	-5	-11	-12	
Makó	-	-	-	-	-	
Szeged	• ⊔	1	-4	-13	-16	6
Szentes	•	2	-5	-11	-15	
Borsodnádasd	•	1	-8	-17	-19	
Füged	• ⊔		-7	-15	-18	
Hidasnémeti	•		-7	-14	-16	
Jósvafő	• ⊔	lep.	-8	-14	-16	5
Lillafüred	•	lep.	-7	-13	-14	
Miskolc	• ⊔=		-6	-16	-17	3
Putnok	• V		-5	-15	-16	
Sárospatak	• V	lep.	-8	-14	-16	7
Szendrőlád	• ⊔		-6	-15	-16	
Tokaj	•	lep.	-7	-12	-12	
Kisvárda	•	1	-7	-14	-15	4
Mátészalka	• V	3	-7	-14	-17	
Nyíregyháza	• =	2	-7	-14	-16	5
Nyírlugos	•	5	-7	-13	-14	
Pátyod	•	1	-6	-14	-15	
Tiszabecs	•	4	-6	-16	-18	
Vásárosnamény	•	2	-7	-14	-15	
Záhony	•	lep.	-6	-13	-14	
Berettyóújfalu	•	2	-8	-13	-14	
Debrecen	• =	2	-6	-13	-15	5
Hajdúdorog	•	lep.	-5	-14	-14	
Hortobágy	•	lep.	-8	-15	-15	
Kőrösszakál	•	folt	-7	-13	-13	
Polgár	• ⊔		-7	-14	-15	
Békéscsaba	• ⊔	5	-7	-15	-17	6
Mezőhegyes	•	4	-6	-15	-17	3
Orosháza	•	5	-5	-15	-15	5
Szarvas	• ⊔	2	-7	-14	-18	6
Szeghalom	•	2	-8	-12	-14	

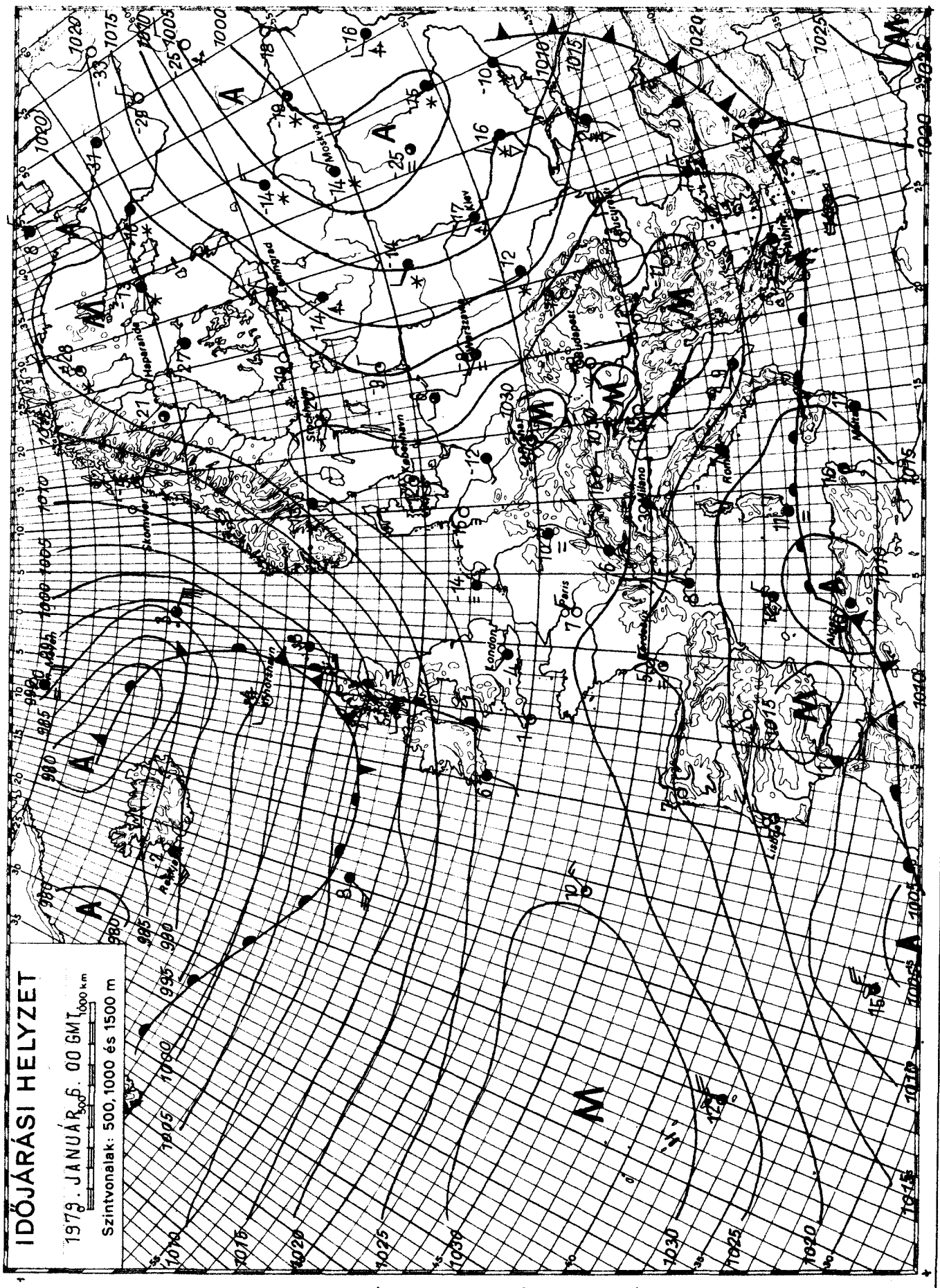

KIADJA: ORSZÁGOS METEOROLÓGIAI SZOLGÁLAT

Készíti: Központi Előrejelző Intézet Előrejelző Osztálya — T.: 273 - 018 — Megjelenik naponként —

Évi előfizetési díja: 720,—Ft — Megrendelhető: 1024 Budapest, II.. Kitaibel Pál u. 1. Telefon: 353-500,

Kiadásért felel: az OMSZ elnöke — Szerkesztésért felel: a KEI igazgatója

IDŐJÁRÁSI NAPIJELENTÉS

ЕЖЕДНЕВНЫЙ МЕТЕОРОЛОГИЧЕСКИЙ БЮЛЛЕТЕНЬ • DAILY WEATHER REPORT
BULLETIN QUOTIDIEN DE TEMPS • TÄGLICHER WETTERBERICHT

92. évfolyam 7. szám. + Budapest + 1979. január 7. vasárnap

Az időjárási helyzet és a várható időjárás:

Leszámitva a kontinens északnyugati részét Európában az átlagosnál mindenütt hidegebb van. Északnyugat-Európában változékony, szeles, többnyire csapadékos időről érkeznek jelentések. A Szovjetúniónak a Káspi-tengertől északra eső részén vasárnap reggel nagy területen havazott. Közép-Európában viszont nyugalomba jutott a hideg levegő és számottevő havazás vasárnap reggel már sehol sem volt. A Pireneusi- és a Balkán-félsziget déli részén az eső esett. Magyarországon egyelőre nem lesz lényeges időjárás változás, de fokozatosan befelhősödik az ég.

Hazánk felett szombat reggeltől csak áttetsző réteges felhő fordult elő. Páralecsapódáson kivül csapadék nem volt. A szél pedig csak egy-két helyen élénkült meg kissé. A hőmérséklet szombaton +1, -8 fokig emelkedett, majd vasárnap hajnalra -10, -17 fokig süllyedt. 11 órakor -5, -10 fok közötti hőmérsékletekről érkezett jelentés.

Ma 12 órakor Budapesten a hőmérséklet -6 fok, a tengerszintre átszámitott légnyomás 779 mm, gyengén emelkedik.

Várható időjárás hétfő estig:

Számottevő csapadéktól mentes, eleinte derült, száraz, hétfő hajnalban erősen párás, igen sok helyen ködös, napközben már több helyen erősen felhős, helyenként tartósan ködös idő.
Gyenge, vagy mérsékelt, változó irányu szél.
Várható legalacsonyabb éjszakai hőmérséklet: általában -10, -15,
legmagasabb nappali hőmérséklet hétfőn: általában -3, -8 fok között, a tartósan ködös helyeken -10 fok körül.

Aigner Szilárd s.k.

A hőmérséklet napi középértéke és eltérése a 100 évi átlagtól /Bp-en/:

1979. I. 6.	-6,5 C°	-5,6 C°

1871 óta ezen a napon Budapesten előfordult

legmagasabb hőmérséklet:	13,5 C° /1975/,
legalacsonyabb hőmérséklet:	-17,8 C° /1938/.

79.105.

LEGMAGASABB HŐMÉRSÉKLET

197 9. 1. 6.

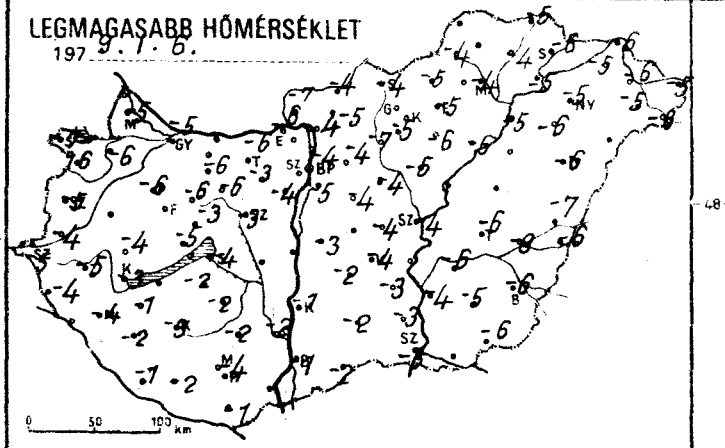

LEGALACSONYABB HŐMÉRSÉKLET

197 9. 1. 7.

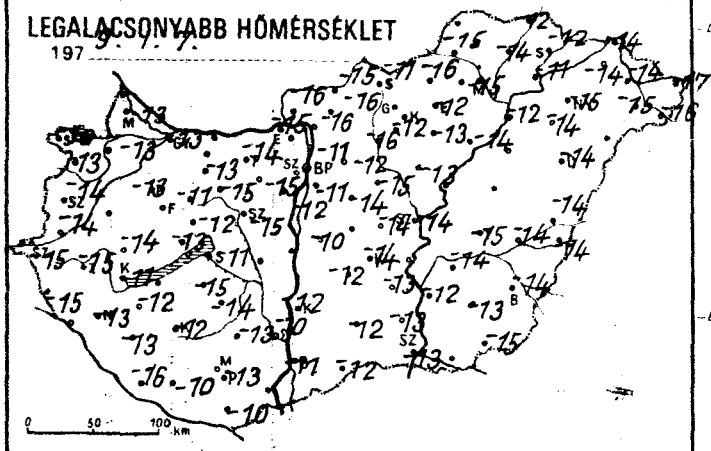

RADIÁCIÓS MINIMUM

197 9. 1. 7.

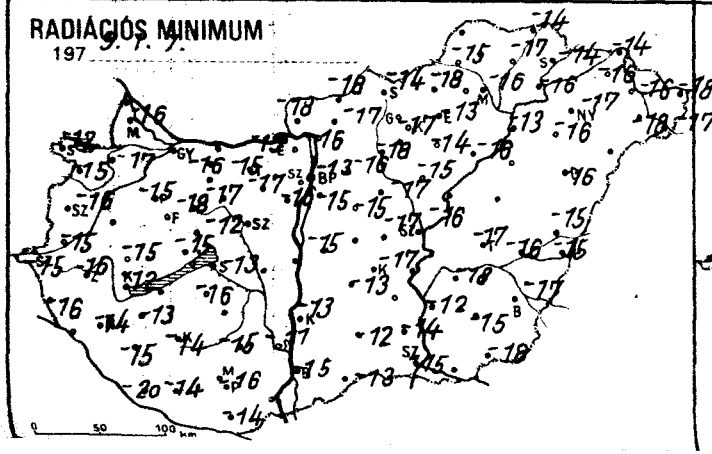

24 órás CSAPADÉKELOSZLÁS

197 9. 1. 6. 7h -tól 1. 7. 7h -ig.

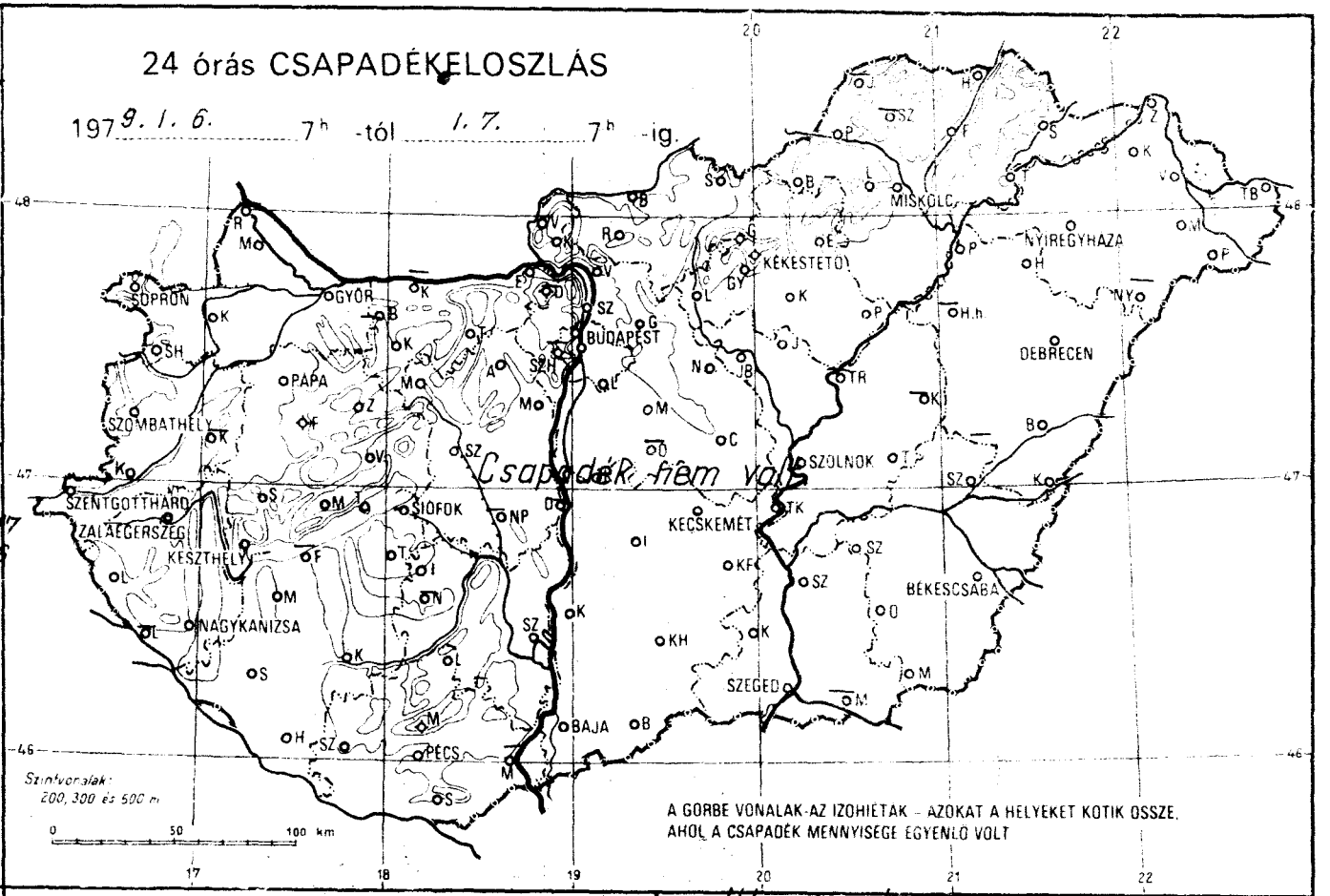

NAPFÉNYTARTAM

197 9. 1. 6.

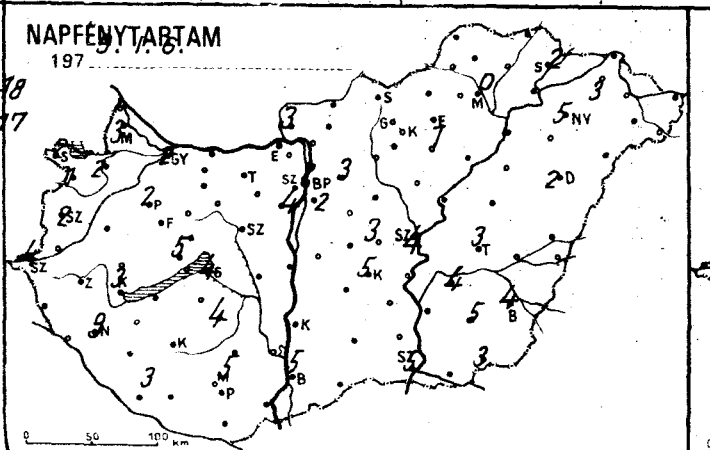

Hóvastagság cm.

197 9. 1. 7. 7h

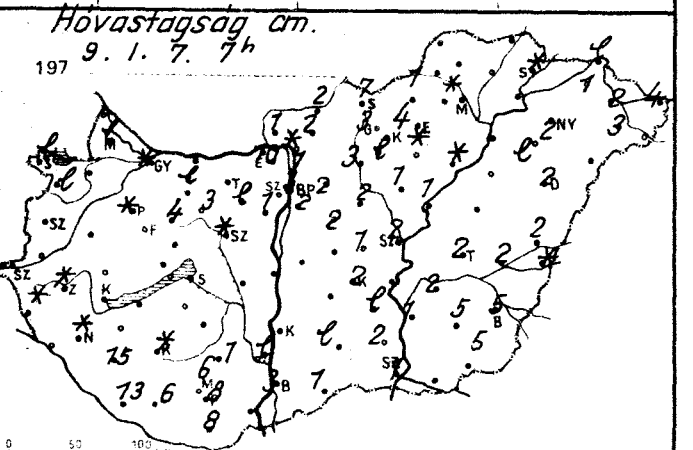

1997. I. 7. 07 h -ig az utolsó 24 óra adatai

	csapadék (mm)	Hó cm	max. hőmérséklet	min. hőmérséklet	rad. min.	napos órák
Győr	. = ⌴	folt	-5	-13	-16	2
Kapuvár	. ∀		-6	-13	-17	2
Mosonmagyaróvár	.	lep.	-5	-13	-16	3
Rajka	–	–	–	–	–	
Sopron	.	lep.	-7	-10	-12	2
Sopronhorpács	. ⌴	lep.	-6	-13	-15	1
Káld	–		–	–	–	
Körmend	.		-4	-14	-15	
Szentgotthárd	. ⌴		-5	-15	-15	4
Szombathely	. ⌴		-5	-14	-16	2
Lenti	. ∨	folt	-4	-15	-16	
Letenye	–		–	–	–	
Nagykanizsa	.	folt	-4	-13	-14	9
Zalaegerszeg	. ∨ =	folt	-5	-15	-16	
Farkasgyepű	–	–	–	–	–	
Keszthely	. ⌴		-3	-11	-12	3
Mencshely	. ⌴		-5	-13	-15	5
Pápa	. ⌴ =	folt	-6	-13	-15	2
Sümeg	. ⌴		-4	-14	-15	
Tihany	. ⌴		-4	-11	-13	
Veszprém	. ⌴		-3	-12	-12	
Zirc	. ∨	4	-6	-11	-18	
Fonyód	–	–	–	–	–	
Homokszt. györgy	. ≡ ∨	13	-1	-16	-20	3
Kaposvár	. ⌴	folt	-3	-12	-14	
Marcali	. ⌴		-1	-12	-13	
Siófok	. ⌴		-4	-11	-13	4
Somogyszob	. ∨	15	-2	-13	-15	
Tab	.		-2	-15	-16	
Bábolna	–	–	–	–	–	
Esztergom	. ∀ ≡		-6	-15	-19	
Kisbér	.	lep.	-6	-13	-16	
Komárom	–	–	–	–	–	
Tatabánya	.		-6	-14	-15	
Alcsútdoboz	. ∨	lep.	-3	-15	-17	
Dunaújváros	–	–	–	–	–	
Martonvásár	.	1	-4	-12	-16	4
Mór	. ∨	3	-6	-15	-17	
Nagyhörcsökp.	–	–	–	–	–	
Szabadbattyán	. = ∨	folt	-3	-15	-16	
Tegszemcse	. ⌴		-2	-14	-18	4
Lengyel	.	1	-2	-13	-15	
Nagykónyi	–	–	–	–	–	
Szekszárd	.	lep.	-2	-10	-11	
Mezőtelep	.	6	-6	-11	-11	
Mohács	–	–	–	–	–	
Pécs	. ⌴	8	-4	-13	-16	5
Siklós	. ∨	8	1	-10	-14	
Szigetvár	. ∨	6	-2	-10	-14	
Bp. Lőrinc	. = ⌴	2	-5	-11	-15	2
Bp. Met. Int.	.	3	-4	-11	-13	2
Bp. Szab. hegy	–	–	–	–	–	–
Cegléd	. ∀	1	-4	-14	-17	3
Dobogókő	–	–	–	–	–	
Gödöllő	. ⌴	2	-4	-12	-16	3
Királyrét	–	–	–	–	–	
Monor	.	2	-4	-14	-15	
Nagykáta	. ≡	2	-4	-15	-17	
Örkény	–	–	–	–	–	
Szentendre	.	1	-5	-14	-14	

1997. I. 7. 07 h -ig az utolsó 24 óra adatai

	csapadék (mm)	Hó cm	max. hőmérséklet	min. hőmérséklet	rad. min	napos órák
Vác	. ∨	folt	-4	-16	-16	
Vámosmikola	. ⌴	1	-7	-16	-18	3
Baja	. = ⌴	3	-1	-11	-15	5
Bácsalmás	. ∨	1	-2	-12	-13	
Izsák	.		-2	-12	-13	
Kalocsa	.		-1	-12	-13	
Kecskemét	. ∨ ≡	2	-4	-14	-17	5
Kiskunf. háza	. ∀	lep.	-3	-13	–	
Kiskunhalas	.	lep.	-2	-12	-12	
Kunszentmiklós	. ⌴		-3	-10	-15	
Tiszakécske	–	–	–	–	–	
Balassagyarmat	. ∨	2	-4	-15	-18	
Romhány	.	2	-5	-16	-17	
Salgótarján	. ∨	7	-4	-11	-14	
Eger	. ∨		-5	-12	-13	
Galyatető	.	3	-7	-12	-13	
Gyöngyös	. ∀	lep.	-5	-12	-17	
Kékestető	.	4	-8	-12	-13	4
Kompolt	. ⌴	folt	-6	-13	-14	1
Lőrinci	. ≡ ∨	3	-7	-16	-18	
Poroszló	. ⌴	folt	-6	-14	-16	
Jászapáti	. = ∨	1	-5	-13	-15	
Jászberény	.	1	-5	-14	-17	
Karcag	–	–	–	–	–	
Szolnok	. =	2	-4	-14	-16	4
Tiszaroff	–	–	–	–	–	
Túrkeve	. ≡ ∨	2	-6	-15	-17	3
Kistelek	.	2	-3	-13	-14	
Makó	–	–	–	–	–	
Szeged	. = ⌴	1	-3	-13	-15	5
Szentes	. ∨	1	-4	-12	-12	
Borsodnádasd	. ∨	1	-5	-16	-18	
Füged	. ⌴		-4	-14	-17	
Hidasnémeti	.		-5	-12	-14	
Jósvafő	–	–	–	–	–	–
Lillafüred	.	folt	-6	-13	-14	
Miskolc	. = ∨		-4	-15	-16	0
Putnok	. ∨		-4	-15	-15	
Sárospatak	. ∨	folt	-6	-12	-14	2
Szendrőlád	–	–	–	–	–	
Tokaj	.		-5	-11	-16	
Kisvárda	. ⌴ ≡	1	-5	-14	-16	3
Mátészalka	. ∀	3	-5	-15	-18	
Nyíregyháza	. =	2	-5	-15	-17	5
Nyírlugos	–	–	–	–	–	
Pátyod	. ∨		-6	-16	-17	
Tiszabecs	.	4	-5	-17	-18	
Vásárosnamény	. ≡	2	-6	-14	-16	
Záhony	. ∨	lep.	-6	-14	-14	
Berettyóújfalu	. ∨	2	-7	-14	-15	
Debrecen	. =	2	-6	-14	-16	2
Hajdúdorog	. ∨	lep.	-6	-14	-16	
Hortobágy	–	–	–	–	–	
Körösszakál	. ∨	folt	-6	-14	-15	
Polgár	. ∨		-5	-12	-13	
Békéscsaba	. = ⌴	5	-6	-14	-17	4
Mezőhegyes	.	5	-6	-15	-18	3
Orosháza	.	5	-5	-13	-15	5
Szarvas	. ∨	2	-6	-14	-18	4
Szeghalom	.	2	-8	-14	-16	

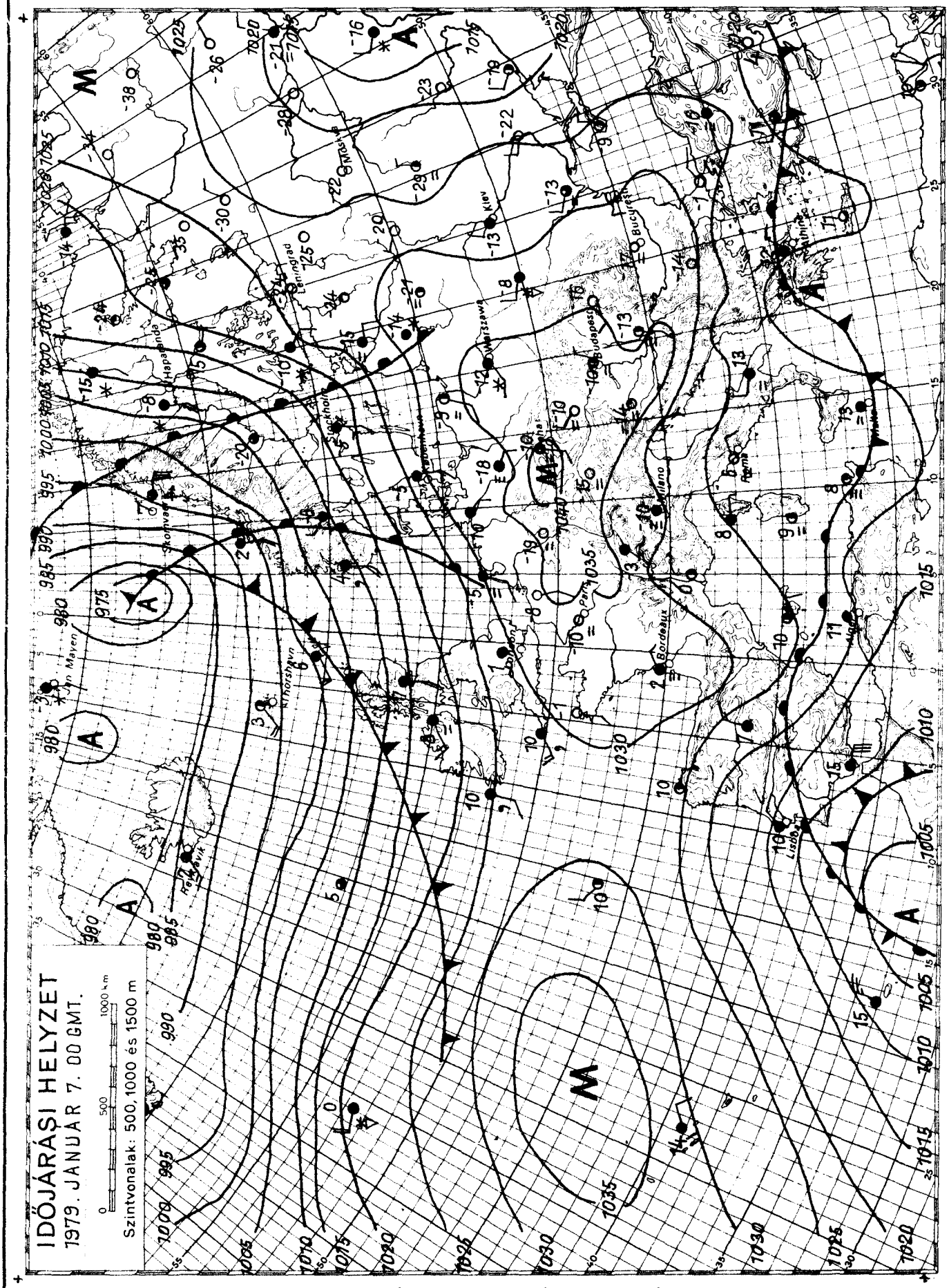

KIADJA: ORSZÁGOS METEOROLÓGIAI SZOLGÁLAT

Készíti: Központi Előrejelző Intézet Előrejelző Osztálya — T.: 273 - 018 — Megjelenik naponként —

Évi előfizetési díja: 720,—Ft — Megrendelhető: 1024 Budapest, II., Kitaibel Pál u. 1. Telefon: 353-500,

Kiadásért felel: az OMSZ elnöke — Szerkesztésért felel: a KEI igazgatója

IDŐJÁRÁSI NAPIJELENTÉS

ЕЖЕДНЕВНЫЙ МЕТЕОРОЛОГИЧЕСКИЙ БЮЛЛЕТЕНЬ • DAILY WEATHER REPORT
BULLETIN QUOTIDIEN DE TEMPS • TÄGLICHER WETTERBERICHT

92. évfolyam 8. szám. + Budapest + 1979. január 8. hétfő

Az időjárási helyzet és a várható időjárás:

A London-Berlin-Varsó-Kijev vonaltól északra változékonyabbra fordult az időjárás. Az Atlanti-óceán térségéből nagy sebességgel különböző hőmérsékletü és nedvességtartalmú léghullámok áramlanak nyugat-keleti irányban a Brit-szigeteken át, a Német-Lengyel síkság, valamint a Szovjetúnió európai területének középső és északi térsége felé. Az óceáni levegő hatására az emlitett területeken megenyhült az idő. A Német-Alföld vidékén már ónos eső esik és több fokot emelkedett a hőmérséklet. Az Alpok és Kárpátok térségében egyelőre a nyugalomba jutott hideg levegő alakitja az időjárást, igy holnak estig a Kárpát-medencében sem várható lényeges változás.

Hazánkban vasárnap az ország legnagyobb részén 3, 8 órán át sütött a nap. Csapadék sehol sem volt. A hőmérséklet csúcsértéke -1, -7 fok között váltakozott. Hétfő hajnalra általában -9, -16 fokig hült le a levegő. Néhány helyen köd képződött. Délelőtt északkeleten változóan felhős, máshol derült volt az ég. A hőmérséklet 11 órakor -4, -11 fok között alakult.

Ma 12 órakor Budapesten a hőmérséklet -7 fok, a tengerszintre átszámitott légnyomás 776 mm, gyengén süllyed.

Várható időjárás kedd estig:

Hétfőn még általában derült idő, kedden már változóan felhős ég.
Csapadék nem valószinü.
Időnként megélénkülő déli szél.
Főleg keleten köd.
Várható legalacsonyabb éjszakai hőmérséklet: -10, -15, legmagasabb nappali hőmérséklet kedden: -2, -7 fok között.

Németh Lajos s.k.

TÁVOLABBI KILÁTÁSOK PÉNTEK REGGELIG:

Változóan felhős idő.
Az időszak végén a hőmérséklet emelkedik, ekkor csapadékra is lehet számitani.
Legalacsonyabb hajnali hőmérséklet eleinte -10 fok körül, később -2, -7 fok között.
Legmagasabb nappali hőmérséklet eleinte -3, -8, később -2, +3 fok között.
Jelentős mennyiségü /legalább 5 mm/ csapadék az ország területének 40 százalékán várható az időszak második felében.

KÖZÉPTÁVU ELŐREJELZŐ OSZTÁLY

A hőmérséklet napi középértéke és eltérése a 100 évi átlagtól /Bp-en/:

1979. I. 7.	-5,7 C°	-5,0 C°

1871 óta ezen a napon Budapesten előfordult

legmagasabb hőmérséklet:	10,2 C° /1975/,
legalacsonyabb hőmérséklet:	-16,5 C° /1947/.

79.106.

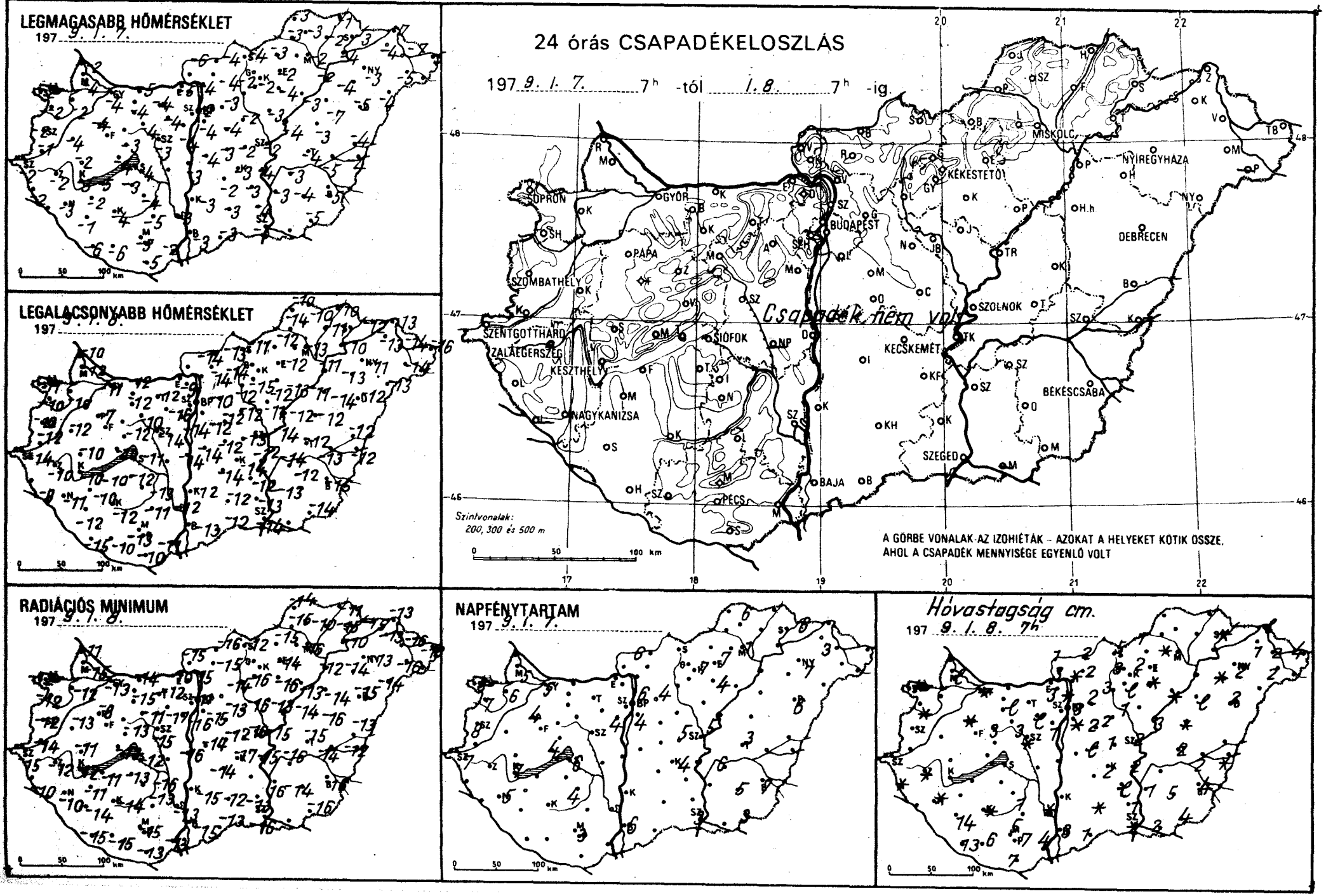
LEGMAGASABB HŐMÉRSÉKLET
197 9. I. 7.
LEGALACSONYABB HŐMÉRSÉKLET
197 9. I. 8.
RADIÁCIÓS MINIMUM
197 9. I. 8.
24 órás CSAPADÉKELOSZLÁS
197 9. I. 7. 7h -tól 1. 8 7h -ig.
Csapadék nem volt
Szintvonalak:
200, 300 és 500 m
A GÖRBE VONALAK AZ IZOHIÉTÁK – AZOKAT A HELYEKET KÖTIK ÖSSZE,
AHOL A CSAPADÉK MENNYISÉGE EGYENLŐ VOLT
NAPFÉNYTARTAM
197 9. I. 7.
Hóvastagság cm.
197 9. I. 8. 7h
SOPRON
GYŐR
BUDAPEST
MISKOLC
NYÍREGYHÁZA
KÉKESTETŐ
DEBRECEN
PÁPA
SZOMBATHELY
SZENTGOTTHÁRD
ZALAEGERSZEG
KESZTHELY
SIÓFOK
KECSKEMÉT
SZOLNOK
NAGYKANIZSA
BÉKÉSCSABA
SZEGED
PÉCS
BAJA

	1979. I. 8. 07 h -ig az utolsó 24 óra adatai					
	csapadék (mm)	Hó cm	max. hőmérséklet	min. hőmérséklet	rad. min.	napos órák
Győr	. =	folt	-4	-11	-13	5
Kapuvár	. V		-2	-10	-12	6
Mosonmagyaróvár	.	lep.	-4	-12	-15	5
Rajka	.		-2	-10	-11	
Sopron	. ⌴	folt	-2	-11	-12	8
Sopronhorpács	.	folt	-2	-10	-12	7
Káld	.		-4	-12	-13	
Körmend	.		-1	-12	-14	
Szentgotthárd	. ⌴		-2	-14	-15	7
Szombathely	. ⌴		-2	-10	-12	8
Lenti	.	folt	-2	-9	-10	
Letenye	-	-	-	-	-	
Nagykanizsa	. =	folt	-3	-11	-12	5
Zalaegerszeg	. ⌴	folt	-2	-10	-12	
Farkasgyepű	.	-	-5	-11	-11	
Keszthely	. =⌴		-3	-10	-12	7
Mencshely	. ⌴		-3	-11	-14	4
Pápa	.	folt	-4	-7	-8	4
Sümeg	. ⌴		-2	-10	-11	
Tihany	. ⌴		-4	-10	-13	
Veszprém	. ⌴		-3	-12	-13	
Zirc	. V	3	-4	-11	-13	
Fonyód	. ⌴		-5	-10	-11	
Homokszt. györgy	. V=	13	-6	-15	-15	4
Kaposvár	. ⌴	folt	-4	-12	-14	
Marcali	. ⌴		-2	-10	-11	
Siófok	. ⌴		-4	-11	-12	6
Somogyszob	. V	14	-1	-12	-14	
Tab			-3	-12	-13	
Bábolna	. ⌴		-5	-11	-15	
Esztergom	.		-5	-9	-10	
Kisbér	.	lep.	-4	-12	-15	
Komárom	.		-5	-12	-14	
Tatabánya	.		-4	-12	-12	
Alcsútdoboz	. V	lep.	-4	-16	-17	
Dunaújváros	. V		-3	-14	-16	
Martonvásár	. ⌴	1	-4	-14	-16	4
Mór	.	3	-4	-10	-11	
Nagyhörcsökp.	-	-	-	-	-	
Szabadbattyán	. ⌴=	folt	-3	-14	-15	
Tregszemcse	. ⌴ ≡		-4	-13	-16	4
Lengyel	.	1	-5	-11	-13	
Nagykónyi	.		-1	-12	-14	
Szekszárd	. V=	folt	-3	-12	-13	
Kisnaptető	.	5	-5	-11	-13	
Mohács	. V	4	-2	-11	-13	
Pécs	. ⌴=	7	-5	-13	-15	3
Siklós	. V	7	-5	-10	-13	
Szigetvár	. V	6	-6	-10	-15	
Bp. Lőrinc	. V=	folt	-4	-12	-15	4
Bp. Met. Int.	. =	3	-2	-10	-11	6
Bp. Szab. hegy	-	-	-	-	-	-
Cegléd	.	1	-2	-13	-16	5
Dobogókő	.	3	-4	-11	-11	
Gödöllő	. ⌴	2	-3	-12	-14	4
Királyrét	. V	3	-4	-15	-16	
Monor	.	2	-4	-12	-13	
Nagykáta	. ≡	2	-2	-12	-16	
Orkény	.	lep.	-3	-12	-12	
Szentendre	.	folt	-4	-12	-12	

	1979. I. 8. 07 h -ig az utolsó 24 óra adatai					
	csapadék (mm)	Hó cm	max. hőmérséklet	min. hőmérséklet	rad. min.	napos órák
Vác	.	folt	-4	-14	-15	
Vámosmikola	. V	1	-6	-14	-15	6
Baja	. V=	3	-3	-13	-15	6
Bácsalmás	. V	1	-3	-12	-13	
Izsák	.		-2	-14	-14	
Kalocsa	.		-3	-12	-15	
Kecskemét	. V=	2	-3	-14	-17	4
Kiskunf. háza	.	lep.	-3	-12	-	
Kiskunhalas	.	folt	-3	-12	-12	
Kunszentmiklós	. ⌴		-4	-14	-14	
Tiszakécske	.	2	-4	-12	-15	
Balassagyarmat	.	2	-4	-13	-16	
Romhány	.	2	-4	-14	-15	
Salgótarján	. V	5	-4	-11	-12	
Eger	. V		-2	-12	-14	7
Galyatető	.	3	-4	-12	-14	
Gyöngyös	.	lep.	-2	-12	-16	
Kékestető	.	2	-7	-12	-13	7
Kompolt	. ⌴	folt	-4	-13	-16	4
Lőrinci	. V	3	-2	-15	-16	
Poroszló	. ⌴	folt	-3	-11	-13	
Jászapáti	.		-3	-11	-13	
Jászberény	.	1	-3	-13	-15	
Karcag	.	folt	-3	-12	-16	
Szolnok	. =	2	-2	-14	-15	5
Tiszaroff	. V	3	-4	-12	-14	
Túrkeve	. V	2	-4	-12	-15	3
Kistelek	.	1	-4	-13	-13	
Makó	-	-	-	-	-	
Szeged	. ⌴=	folt	-3	-14	-16	3
Szentes	. V=	1	-3	-13	-16	
Borsodnádasd	.	1	-3	-12	-15	
Fügöd	. ⌴		-2	-11	-15	
Hidasnémeti	.		-1	-10	-11	
Jósvafő	. ⌴		-3	-10	-14	6
Lillafüred	.	folt	-4	-10	-11	
Miskolc	. ⌴=		-2	-13	-16	1
Putnok	. V		-3	-14	-15	
Sárospatak	. V	folt	-3	-12	-15	6
Szendrőlád	. ⌴		-3	-10	-10	
Tokaj	.		-4	-10	-10	
Kisvárda	. ⌴	1	-4	-13	-13	3
Mátészalka	. V	2	-5	-14	-16	
Nyíregyháza	. ⌴=	2	-3	-11	-13	7
Nyírlugos	.		-4	-13	-14	
Pátyod	-	-	-	-	-	
Tiszabecs	.	4	-5	-16	-18	
Vásárosnamény	. V	2	-7	-14	-16	
Záhony	.	lep.	-7	-13	-13	
Berettyóújfalu	. V	2	-4	-12	-13	
Debrecen	. ⌴=	2	-5	-12	-15	6
Hajdúdorog	.	folt	-4	-13	-14	
Hortobágy	. ≡	lep.	-7	-14	-14	
Körösszakál	.	folt	-4	-12	-12	
Polgár	. ⌴		-2	-11	-12	
Békéscsaba	. V=	4	-5	-15	-16	7
Mezőhegyes	. V ≡	4	-5	-14	-16	3
Orosháza	.	5	-4	-12	-14	5
Szarvas	. ⌴	2	-3	-14	-16	6
Szeghalom	.	2	-5	-13	-14	

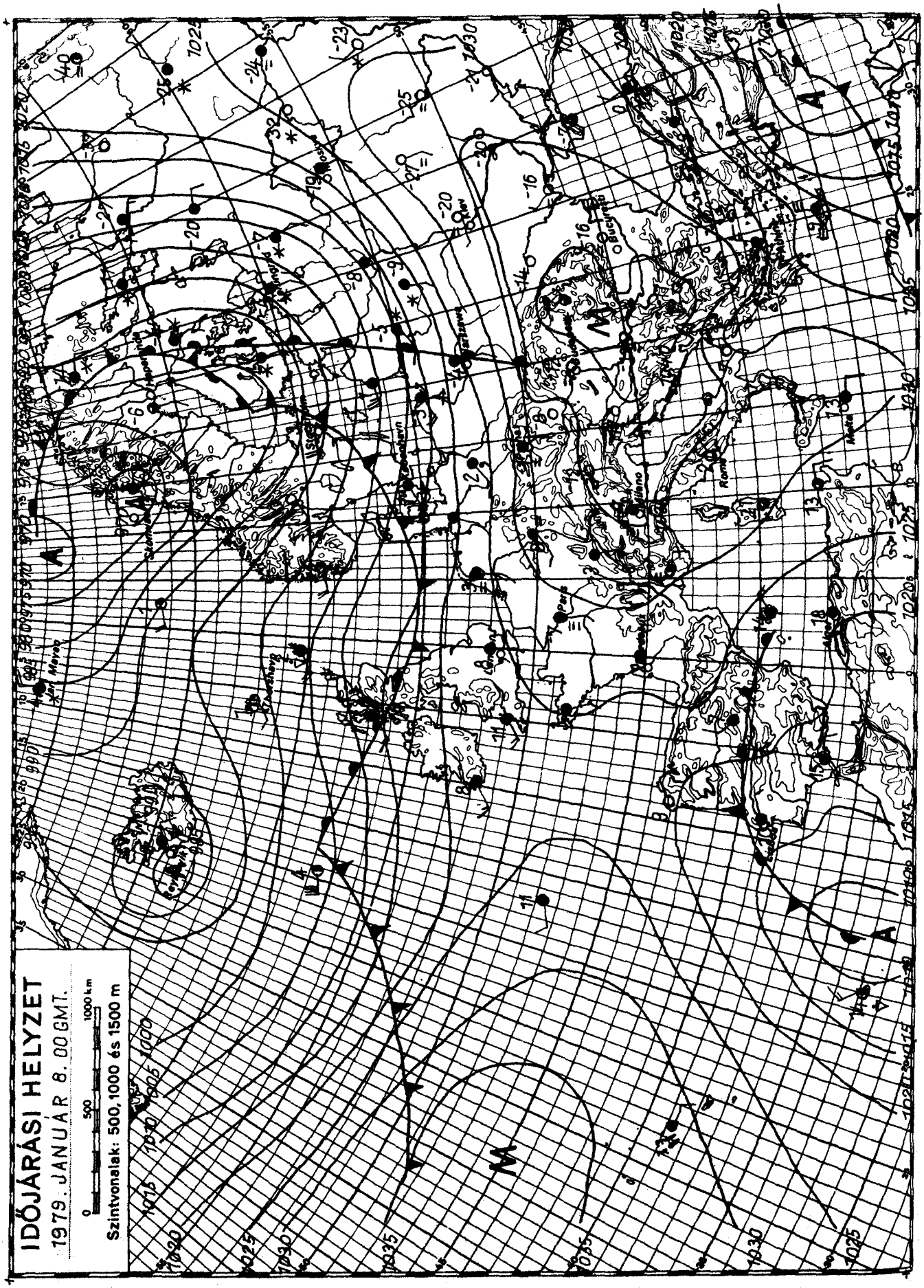

KIADJA: ORSZÁGOS METEOROLÓGIAI SZOLGÁLAT

Készíti: Központi Előrejelző Intézet Előrejelző Osztálya — T.: 273 - 078 — Megjelenik naponként —

Évi előfizetési díja: 720,—Ft — Megrendelhető: 1024 Budapest, II., Kitaibel Pál u. 1. Telefon: 353-500,

Kiadásért felel: az OMSZ elnöke — Szerkesztésért felel: a KEI igazgatója

IDŐJÁRÁSI NAPIJELENTÉS

ЕЖЕДНЕВНЫЙ МЕТЕОРОЛОГИЧЕСКИЙ БЮЛЛЕТЕНЬ • DAILY WEATHER REPORT
BULLETIN QUOTIDIEN DE TEMPS • TÄGLICHER WETTERBERICHT

92. évfolyam 9. szám. + Budapest + 1979. január 9. kedd

Az időjárási helyzet és a várható időjárás:

Szárazföldünk legnagyobb részén változékony az időjárás. Az Atlanti-óceán felől egymást követően enyhe, nedves léghullámok a Brit-szigeteken át, Nyugat-Európa partvidékeit érintve, a Skandináv-félsziget felé áramlanak. Ugyanakkor a Földközi-tenger nyugati részefölött örvénylő ciklon is enyhe léghullámokat szállit Olaszországon át kontinensünk déli része fölé. Az enyhe levegővel érintett területeken jobbára borult, párás, sok helyen csapadékos az idő. A hideg levegő Európa délkeleti részére helyeződött át, emiatt hétfőn a Balkán-félszigeten, valamint Kis-Ázsiában a hőmérséklet csúcsértéke 6, 7 fokkal elmaradt a sokévi átlagtól. A Kárpát-medencét is a következő időszakban enyhe, nedves levegő árasztja el, változékony, csapadékos időre számithatunk.

Hazánkban hétfőn az ország nagy részén változóan felhős volt az ég, 3, 7 órán át sütött a nap. A legmagasabb nappali hőmérséklet általában +1, -6, északkeleten egy-két helyen -6, -8 fok között alakult. Ma hajnalra általában -7, -12, északkeleten -12, -15 fokig hült le a levegő. A hajnali órákban délnyugaton egy-két helyen kisebb havazás volt. A délelőtti órákban erősen felhős, borult idő volt. Délnyugaton egy-két helyen, valamint a fővárosban időnként szállingózott a hó. A hőmérséklet 11 órakor általában -2, -9 fok között volt, Nagykanizsán +3 fokot mértek.

Ma 12 órakor Budapesten a hőmérséklet -6 fok, a tengerszintre átszámitott légnyomás 766 mm, mérsékelten süllyed.

Várható időjárás szerda estig:

Túlnyomóan borult idő, előbb délnyugaton, nyugaton, majd másutt is havazással, ónos esővel, később helyenként esővel.
Mérsékelt, többfelé megélénkülő, időnként megerősödő délkeleti, déli szél.
Várható legalacsonyabb éjszakai hőmérséklet nyugaton: 0, -5, máshol még -5, -10,
legmagasabb nappali hőmérséklet szerdán: általában 0, +5 fok között, északkeleten kevéssel 0 fok alatt.

Bartha Péterné s.k.

A hőmérséklet napi középértéke és eltérése a 100 évi átlagtól /Budapesten/:

1979. I. 8.	-7,0 C°	-6,1 C°

1871 óta ezen a napon Budapesten előfordult

legmagasabb hőmérséklet:	13,9 C° /1916/,
legalacsonyabb hőmérséklet:	-15,8 C° /1947/.

79.107.

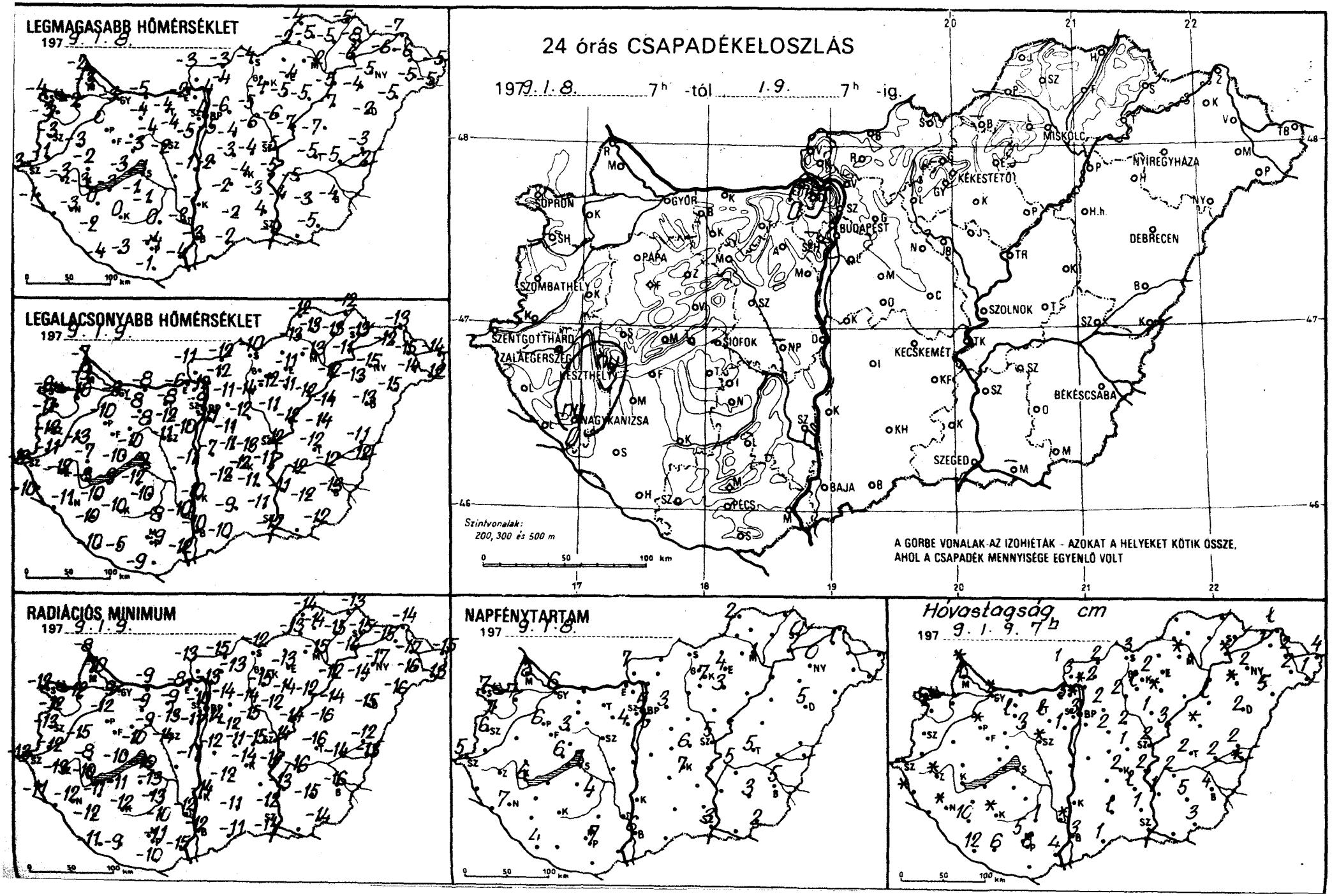
LEGMAGASABB HŐMÉRSÉKLET
197 9. 1. 8.
LEGALACSONYABB HŐMÉRSÉKLET
197 9. 1. 9.
24 órás CSAPADÉKELOSZLÁS
1979. 1. 8. 7h -tól 1. 9. 7h -ig.
Szintvonalak:
200, 300 és 500 m
A GÖRBE VONALAK AZ IZOHIÉTÁK – AZOKAT A HELYEKET KÖTIK ÖSSZE, AHOL A CSAPADÉK MENNYISÉGE EGYENLŐ VOLT
SOPRON
GYŐR
BUDAPEST
MISKOLC
NYÍREGYHÁZA
KÉKESTETŐ
DEBRECEN
SZOMBATHELY
PÁPA
SZOLNOK
SZENTGOTTHÁRD
ZALAEGERSZEG
KESZTHELY
SIÓFOK
KECSKEMÉT
BÉKÉSCSABA
NAGYKANIZSA
SZEGED
BAJA
PÉCS
RADIÁCIÓS MINIMUM
197 9. 1. 9.
NAPFÉNYTARTAM
197 9. 1. 8.
Hóvastagság cm
197 9. 1. 9. 7h

	1979.1.9. 07 h -ig az utolsó 24 óra adatai					
	csapadék (mm)	Hó cm	max. hőmérséklet	min. hőmérséklet	rad. min.	napos órák
Győr	. =	folt	-3	-9	-9	6
Kapuvár	.		-2	-10	-12	7
Mosonmagyaróvár	.	lep.	-3	-9	-10	6
Rajka	.		-2	-7	-8	
Sopron	. ⊔	folt	-4	-9	-12	7
Sopronhorpács	.	folt	-3	-11	-12	7
Káld	.		-3	-13	-15	
Körmend	.		-1	-11	-12	
Szentgotthárd	. =⊔		-3	-12	-13	5
Szombathely	. =		-3	-12	-13	6
Lenti	.	folt	-1	-10	-11	
Letenye	-		-	-	-	
Nagykanizsa	ny * ⊔	folt	-3	-11	-12	7
Zalaegerszeg	. =⊔	folt	-3	-12	-13	
Farkasgyepű	.		-3	-9	-11	
Keszthely	ny *		-3	-8	-10	6
Mencshely	. ⊔		-4	-10	-12	6
Pápa	. =⊔	folt	0	-10	-12	6
Sümeg	.		-2	-7	-8	
Tihany	.		-3	-10	-10	
Veszprém	. ⊔		-3	-10	-10	
Zirc	. V	3	-5	-11	-12	
Fonyód	. ⊔		-3	-9	-11	
Homokszt. györgy	.	12	-4	-10	-11	4
Kaposvár	.	folt	0	-10	-12	
Marcali	.		0	-10	-11	
Siófok	. ⊔		-1	-9	-10	7
Somogyszob	.	10	-2	-10	-12	
Tab	.		-1	-12	-13	
Bábolna	.		-3	-9	-10	
Esztergom	.		-2	-6	-8	
Kisbér	. ⊔ ≡	lep.	-4	-8	-9	
Komárom	.		-5	-8	-9	
Tatabánya	.		-4	-8	-9	
Alcsútdoboz	.	lep.	-4	-12	-13	
Dunaújváros	.		-1	-11	-11	
Martonvásár	.	1	-5	-10	-11	4
Mór	.	3	-4	-8	-9	
Nagyhörcsökp.	-		-	-	-	
Szabadbattyán	. ⊔ ≡	folt	-2	-11	-14	
Iregszemcse	. ⊔ ≡		-1	-10	-13	4
Lengyel	.	1	0	-8	-10	
Nagykónyi	.		1	-7	-12	
Szekszárd	. V =	folt	-3	-10	-12	
Misinatető	.	5	-5	-7	-9	
Mohács	. V	4	-4	-12	-15	
Pécs	. =	6	-4	-9	-11	7
Siklós	.	6	-1	-9	-10	
Szigetvár	.	6	-3	-5	-9	
Bp. Lőrinc	. = V		-5	-11	-14	5
Bp. Met. Int.	. =	3	-4	-9	-10	5
Bp. Szab. hegy	-	-	-	-	-	
Cegléd	. ∀	1	-4	-13	-15	6
Dobogókő	ny * ∀	3	-9	-12	-12	
Gödöllő	. ⊔	2	-6	-11	-14	3
Királyrét	.	3	-6	-14	-15	
Monor	.	2	-4	-11	-12	
Nagykáta	. =	2	-6	-12	-15	
Örkény	.		-3	-11	-11	
Szentendre	.	folt	-4	-11	-11	

	1979.1.9. 07 h -ig az utolsó 24 óra adatai					
	csapadék (mm)	Hó cm	max. hőmérséklet	min. hőmérséklet	rad. min.	napos órák
Vác	.	folt	-4	-12	-13	
Vámosmikola	∘ ∀	1	-3	-11	-13	7
Baja	. ⊔	3	-3	-10	-12	6
Bácsalmás	.	1	-2	-10	-11	
Izsák	.		-2	-12	-12	
Kalocsa	.		-1	-10	-14	
Kecskemét	. V =	2	-4	-12	-14	7
Kiskunf. háza	.	lep.	-3	-11	-	
Kiskunhalas	.	lep.	-2	-9	-11	
Kunszentmiklós	. ⊔ ≡		-2	-7	-12	
Tiszakécske	.	2	-5	-11	-14	
Balassagyarmat	.	2	-3	-12	-15	
Romhány	.	2	-4	-12	-13	
Salgótarján	. V ≡	3	-4	-10	-12	
Eger	. V ≡		-4	-11	-13	4
Galyatető	-		-	-	-	
Gyöngyös	.	lep.	-4	-12	-15	
Kékestető	.	2	-8	-9	-9	7
Kompolt	. ⊔	folt	-5	-11	-14	3
Lőrinci	. ∀ ≡	2	-5	-14	-14	
Poroszló	. ⊔ ≡		-5	-12	-12	
Jászapáti	.	1	-6	-11	-12	
Jászberény	.		-6	-11	-14	
Karcag	.	folt	-7	-14	-16	
Szolnok	. =⊔	2	-5	-12	-14	5
Tiszaroff	. V	3	-7	-12	-14	
Túrkeve	. V	2	-5	-12	-16	5
Kistelek	.	1	-4	-11	-12	
Makó	-		-	-	-	
Szeged	. =⊔		-4	-12	-14	3
Szentes	.	1	-4	-11	-13	
Borsodnádasd	-	-	-	-	-	
Füged	. ⊔		-5	-13	-15	
Hidasnémeti	.		-5	-12	-13	
Jósvafő	. ⊔		-4	-12	-14	2
Lillafüred	.	folt	-3	-12	-12	
Miskolc	. ⊔		-2	-13	-15	1
Putnok	. V ≡		-2	-13	-13	
Sárospatak	. V		-8	-13	-15	0
Szendrőlád	. ⊔		-5	-13	-14	
Tokaj	.	folt	-6	-11	-14	
Kisvárda	. ⊔	1	-6	-12	-15	1
Mátészalka	. ∀	2	-5	-14	-16	
Nyíregyháza	. =⊔	2	-5	-15	-17	0
Nyírlugos	.	5	-5	-15	-16	
Pátyod	. V	1	-5	-12	-13	
Tiszabecs	.	4	-5	-14	-15	
Vásárosnamény	.	2	-6	-15	-17	
Záhony	.	lep.	-7	-13	-14	
Berettyóújfalu	.	2	-3	-11	-12	
Debrecen	. =⊔	2	-2	-13	-15	5
Hajdúdorog	.	folt	-4	-13	-14	
Hortobágy	.	lep.	-7	-14	-14	
Körösszakál	.	folt	-2	-12	-13	
Polgár	. ⊔		-5	-12	-12	
Békéscsaba	. =V	4	-4	-13	-16	5
Mezőhegyes	.	3	-5	-12	-14	2
Orosháza	.	5	-3	-12	-13	3
Szarvas	. ⊔	2	-5	-12	-16	5
Szeghalom	.	2	-5	-12	-14	

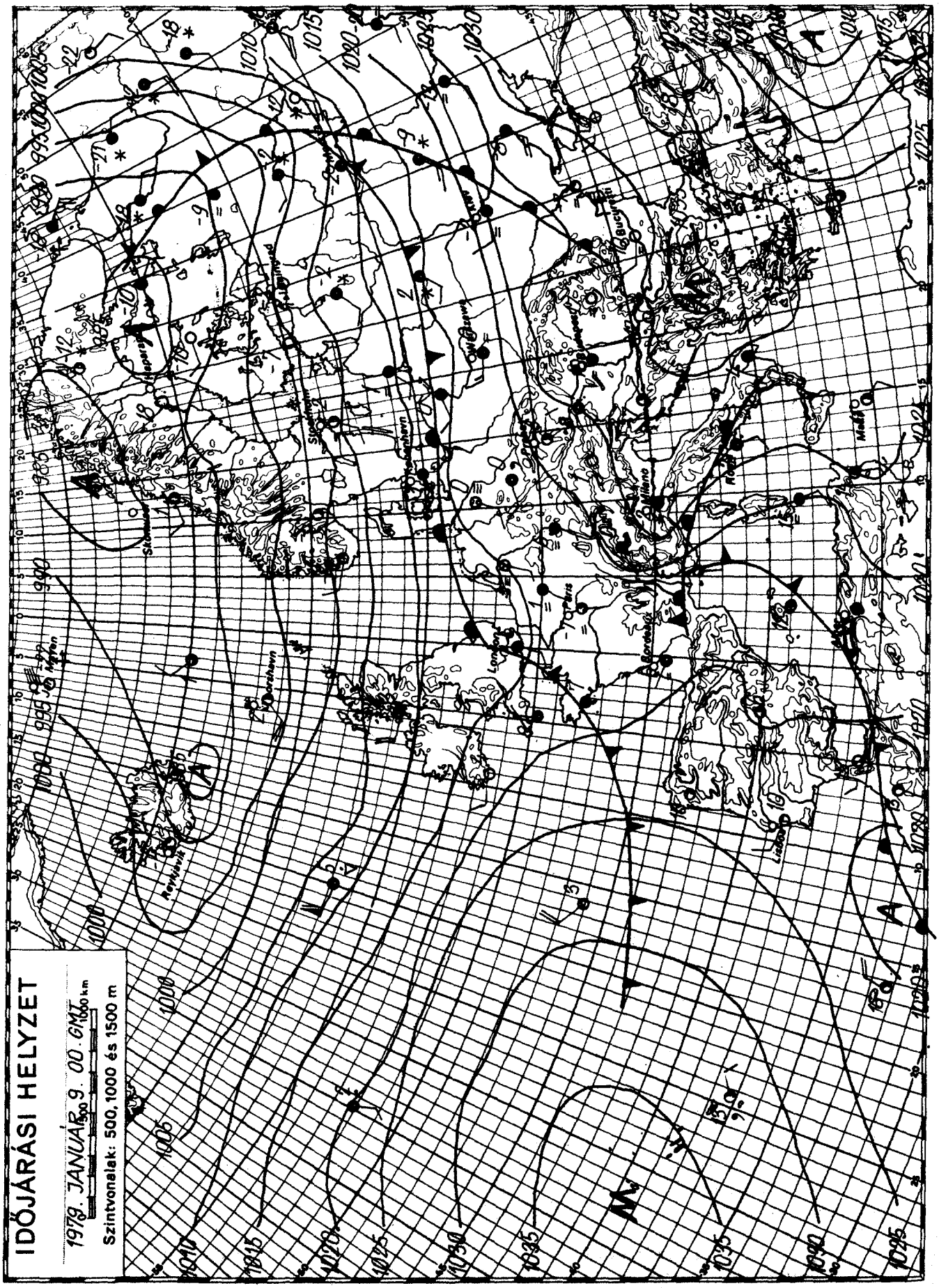

KIADJA: ORSZÁGOS METEOROLÓGIAI SZOLGÁLAT
Készíti: Központi Előrejelző Intézet Előrejelző Osztálya — T.: 273-08 — Megjelenik naponként —
Évi előfizetési díja: 720,—Ft — Megrendelhető: 1024 Budapest, II., Kitaibel Pál u. 1. Telefon: 353-500,
Kiadásért felel: az OMSZ elnöke — Szerkesztésért felel: a KEI igazgatója

IDŐJÁRÁSI NAPIJELENTÉS

ЕЖЕДНЕВНЫЙ МЕТЕОРОЛОГИЧЕСКИЙ БЮЛЛЕТЕНЬ · DAILY WEATHER REPORT
BULLETIN QUOTIDIEN DE TEMPS · TÄGLICHER WETTERBERICHT

92. évfolyam 10. szám. + Budapest + 1979. január 10. szerda

Az időjárási helyzet és a várható időjárás:

Kontinensünkön egészen megenyhült az idő. Délnyugati-nyugati áramlással, több hullámban enyhébb levegőfajta árasztotta el szárazföldünket. Az enyhülés a Kárpát-medencében és az Alpok vidékén havazással, ónos esővel járt. A Szovjetúnió európai területén még jóval fagypont alatti a hőmérséklet, de -15 foknál hidegebbet szerda reggel már sehonnan sem jeleztek. Várható, hogy az enyhülés tovább folytatódik, mert szárazföldünk óceáni partvidékénél szerda éjszaka egy rendkivül gyorsan fejlődő és vonuló mérsékeltövi ciklon alakult ki. Csütörtök estig a Kárpát-medence időjárásának alakitásában az emlitett ciklonnak döntő szerep jut.

Hazánkban kedden általában borult idő volt, csupán egy-két helyen sütött ki rövid időre a nap. A délutáni órákban először csak délnyugaton, nyugaton, később az ország más részein is ónos eső, eső, havazás kezdődött. A szerda reggel 7 óráig lehullott csapadék mennyisége a Körmend-Mártonvásár-Pécs háromszögben 10, 19 mm között volt, másutt általában 10 mm alatti mennyiséget mértek. Csak az ország keleti határvidéke maradt csapadék nélkül. A legmagasabb nappali hőmérséklet kedden a délnyugati megyékben 0, +6, máshol 0, -6 fok között alakult. Szerda hajnalra +1, -7 fokig csökkent a hőmérséklet. Délelőtt folytatódott a borult, sokfelé csapadékos idő, eső, havazás, ónos eső, havas eső egyaránt előfordult. A hőmérséklet 11 órakor +2, -3 fok között alakult.

Ma 12 órakor Budapesten a hőmérséklet 0 fok, a tengerszintre átszámitott légnyomás 755 mm, mérsékelten süllyed.

Várható időjárás csütörtök estig:

Túlnyomóan borult, párás idő.
Sokfelé ismétlődő havazás, havas eső, ónos eső, eső.
Szerdán változó irányú, csütörtökön déli, délnyugati, élénk, időnként erős szél.
Várható legalacsonyabb éjszakai hőmérséklet: +1, -4 fok között,
legmagasabb nappali hőmérséklet csütörtökön: 0 fok körül.

Heilingbrunnerné Bóna Márta - Bártfai Erzsébet s.k.

A hőmérséklet napi középértéke és eltérése a 100 évi átlagtól /Budapesten/:

1979. I. 9.	-5,5 C°	-3,3 C°

1871 óta ezen a napon Budapesten előfordult

legmagasabb hőmérséklet:	11,7 C° /1919/,
legalacsonyabb hőmérséklet:	-17,6 C° /1893/.

79.108.

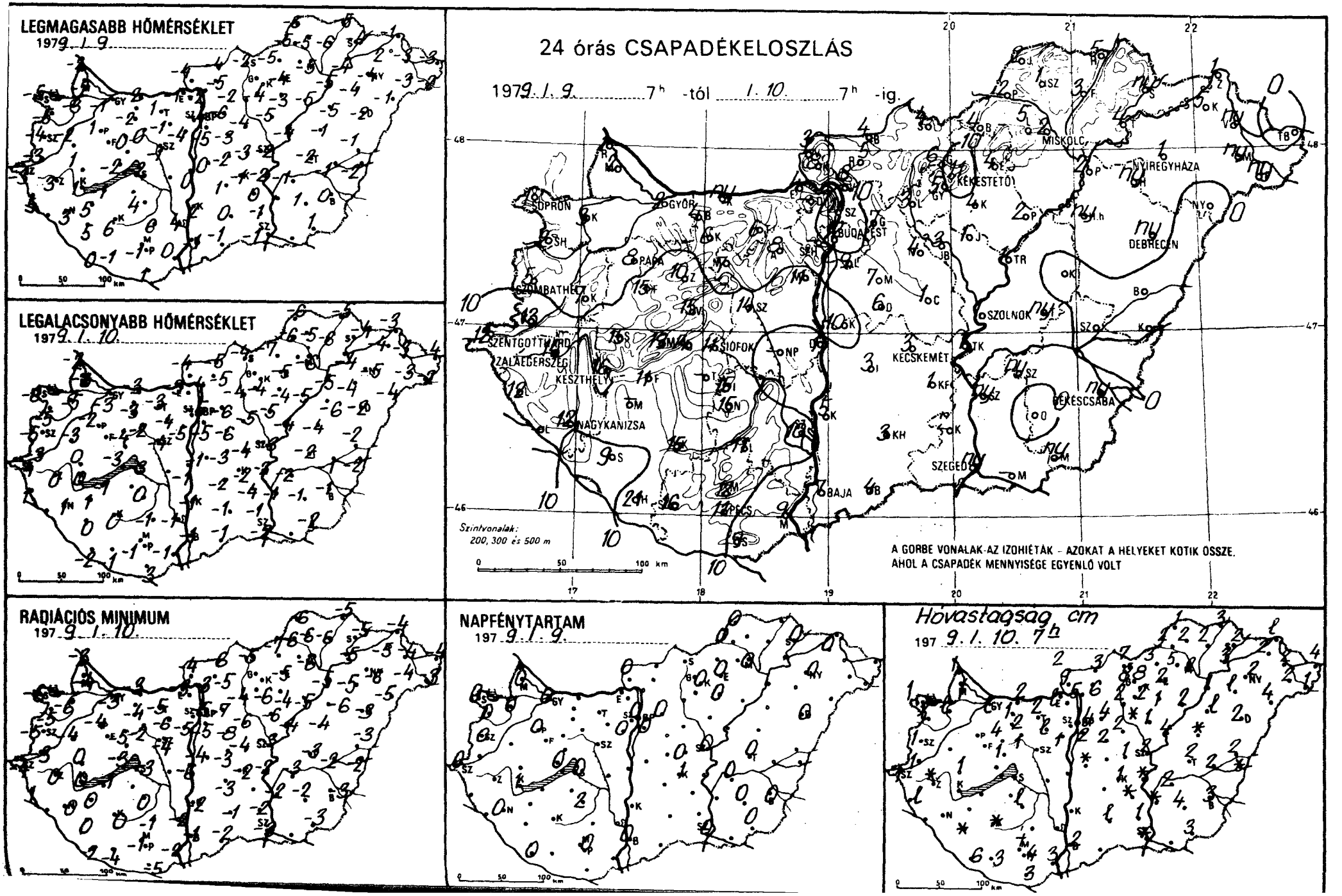
LEGMAGASABB HŐMÉRSÉKLET
1979. 1. 9.
LEGALACSONYABB HŐMÉRSÉKLET
1979. 1. 10.
24 órás CSAPADÉKELOSZLÁS
1979. 1. 9. 7h -tól 1. 10. 7h -ig.
SOPRON
GYŐR
BUDAPEST
MISKOLC
NYÍREGYHÁZA
KEKESTETŐ
DEBRECEN
SZOMBATHELY
PAPA
SZOLNOK
SZENTGOTTHÁRD
ZALAEGERSZEG
KESZTHELY
SIÓFOK
KECSKEMÉT
BÉKÉSCSABA
NAGYKANIZSA
SZEGED
BAJA
PÉCS
Szintvonalak: 200, 300 és 500 m
A GORBE VONALAK AZ IZOHIÉTÁK - AZOKAT A HELYEKET KÖTIK ÖSSZE, AHOL A CSAPADÉK MENNYISÉGE EGYENLŐ VOLT
RADIÁCIÓS MINIMUM
1979. 1. 10.
NAPFÉNYTARTAM
1979. 1. 9.
Hóvastagság cm
1979. 1. 10. 7h

	197 9.I.10. 07 h -ig az utolsó 24 óra adatai					
	csapadék (mm)	Hó cm	max. hőmérséklet	min. hőmérséklet	rad. min.	napos órák
Győr	2*~	lep.	-1	-3	-3	0
Kapuvár	3*~V	lep.	-3	-5	-6	0
Mosonmagyaróvár	2*	1	-2	-3	-4	0
Rajka	1*	1	-2	-2	-3	
Sopron	1*	1	-5	-6	-6	0
Sopronhorpács	2*	lep.	-5	-5	-5	0
Káld	7*~		-2	-3	-4	
Körmend	13*~	1	-3	-3	-3	
Szentgotthárd	12*~	1	-3	-4	-4	0
Szombathely	5*~	1	-4	-5	-5	0
Lenti	12*~	lep.	5	1	1	
Letenye	-	-	-	-	-	
Nagykanizsa	12		3	1	0	0
Zalaegerszeg	14*	folt	3	0	0	
Farkasgyepű	15*	-	2	-3	-4	
Keszthely	16~V=		1	0	0	1
Mencshely	19~V		-1	-1	-1	0
Pápa	8*~		1	-2	-4	0
Sümeg	15*~	1	1	0	0	
Tihany	14~		-2	-3	-3	
Veszprém	15*~	1	0	-4	-5	
Zirc	10*~V	4	-4	-4	-4	
Fonyód	11~		-1	-1	-1	
Homokszt. györgy	21*~	6	0	-2	-2	0
Kaposvár	15~	folt	6	0	0	
Marcali	-*		5	1	0	
Siófok	11~		-2	-3	-3	0
Somogyszob	9~	folt	5	0	0	
Tab	-		-	-	-	
Bábolna	4*~	1	-1	-3	-3	
Esztergom	4*~	lep.	-1	-3	-3	
Kisbér	6*V~	2	-2	-3	-4	
Komárom	ny*U~	2	2	-3	-3	
Tatabánya	6*~V	2	1	-3	-5	
Alcsútdoboz	8*~	lep.	-1	-4	-6	
Dunaújváros	1~		0	-1	-6	
Martonvásár	11*~	1	-4	-5	-5	0
Mór	7*V	1	0	-2	-2	
Nagyhörcsökp.	-		-	-	-	
Szabadbattyán	14~		-1	-4	-4	
Iregszemcse	15*~	lep.	4	0	0	2
Lengyel	11~V		6	-1	-1	
Nagykónyi	15~		4	0	0	
Szekszárd	10~V		4	-1	-2	
Kisszékely	12~	4	6	-1	-2	
Mohács	9~	3	0	-1	-2	
Pécs	11~	4	-1	-1	-1	0
Siklós	9*~	3	1	-3	-5	
Szigetvár	16~	3	-1	-1	-4	
Bp. Lőrinc	9*~	2	-5	-5	-5	0
Bp. Met. Int.	12*~	4	-4	-5	-5	0
Bp. Szab. hegy	-	-	-	-	-	-
Cegléd	1*~V	1	-3	-4	-4	0
Dobogókő	-	-	-	-	-	
Gödöllő	7*V	4	-6	-6	-7	0
Királyrét	8*	9	-6	-6	-6	
Monor	7~	2	-3	-6	-8	
Nagykáta	4*~	2	-4	-5	-6	
Örkény	6*~		-2	-3	-3	
Szentendre	11*~		-5	-5	-5	

	197 9.I.10. 07 h -ig az utolsó 24 óra adatai					
	csapadék (mm)	Hó cm	max. hőmérséklet	min. hőmérséklet	rad. min.	napos órák
Vác	8*~	5	-2	-3	-4	
Vámosmikola	3*~	2	-3	-4	-4	0
Baja	7*~	2	-1	-1	-1	0
Bácsalmás	4~		-1	-1	-2	
Izsák	3~		1	-2	-3	
Kalocsa	5~		2	-1	-2	
Kecskemét	3*~	1	-1	-2	-2	1
Kiskunf. háza	1~	folt	0	-4	-	
Kiskunhalas	3*	lep.	0	-1	-1	
Kunszentmiklós	10*~	folt	0	-1	-4	
Tiszakécske	1~	folt	-2	-2	-2	
Balassagyarmat	4*	3	-4	-5	-6	
Romhány	5*	6	-5	-5	-5	
Salgótarján	4*	7	-2	-4	-5	
Eger	4*	2	-4	-5	-5	0
Galyatető	6*V	8	-5	-5	-5	
Gyöngyös	5*	2	-4	-4	-6	
Kékestető	11*V	8	-4	-4	-4	0
Kompolt	4*	1	-3	-4	-4	0
Lőrinci	3*	2	-2	-4	-4	
Poroszló	2*	2	-5	-5	-5	
Jászapáti	1*~	1	-5	-5	-6	
Jászberény	3*~	folt	-3	-5	-5	
Karcag	.	folt	-1	-4	-4	
Szolnok	1~	2	-2	-3	-3	0
Tiszaroff	1~	4	-4	-4	-4	
Túrkeve	ny~	2	-2	-2	-3	0
Kistelek	2~	1	-1	-1	-2	
Makó	-	-	-	-	-	
Szeged	ny*~	folt	-1	-2	-3	0
Szentes	ny~V	folt	1	-1	-2	
Borsodnádasd	4*~	3	-5	-7	-7	
Füged	3*	2	-6	-6	-6	
Hidasnémeti	5*	3	-5	-5	-5	
Jósvafő	2*	1	-6	-6	-6	0
Lillafüred	5*	5	-5	-8	-8	
Miskolc	2*~	2	-5	-6	-6	0
Putnok	2*	2	-5	-6	-6	0
Sárospatak	ny*	2	-4	-4	-5	0
Szendrőlád	1*	2	-5	-5	-6	
Tokaj	4*	3	-4	-4	-5	
Kisvárda	5*	2	-2	-4	-5	0
Mátészalka	ny*	2	-3	-3	-4	
Nyíregyháza	1*=	2	-4	-5	-6	0
Nyírlugos	.	4	-1	-4	-5	
Pátyod	ny*	1	-2	-2	-3	
Tiszabecs	.	4	-3	-4	-4	
Vásárosnamény	ny*	2	-3	-3	-4	
Záhony	1*	lep.	-1	-3	-4	
Berettyóújfalu	.	2	-1	-2	-3	
Debrecen	ny*	2	-2	-2	-3	0
Hajdúdorog	ny*	lep.	-4	-4	-5	
Hortobágy	ny*	lep.	-5	-6	-6	
Körösszakál	.	folt	-2	-2	-2	
Polgár	2*	1	-5	-5	-5	
Békéscsaba	ny	3	0	-1	-3	0
Mezőhegyes	ny	3	1	-2	-3	0
Orosháza	.	4	1	-1	-2	0
Szarvas	ny	2	-1	-2	-3	0
Szeghalom	.	2	-1	-1	-3	

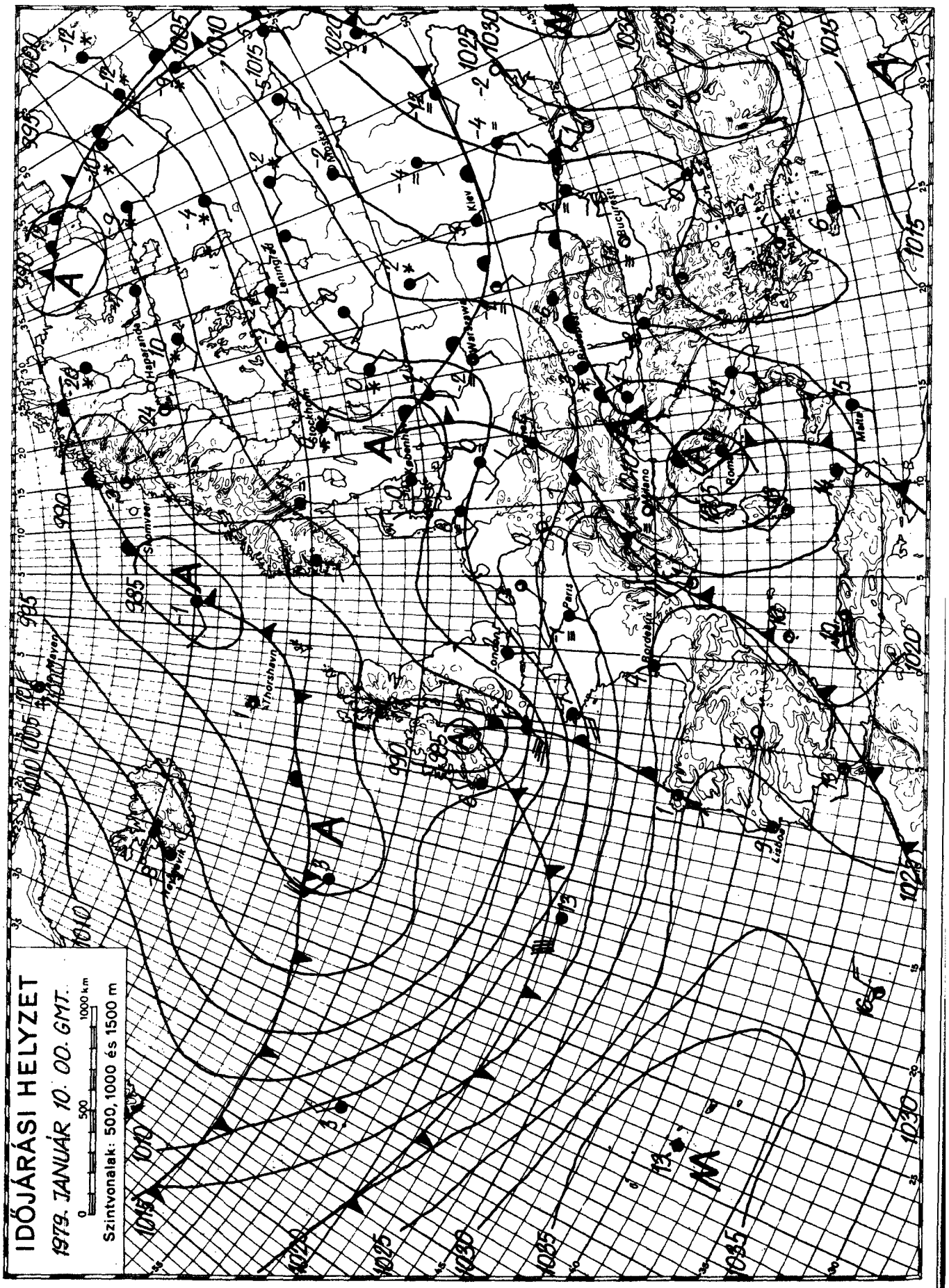

KIADJA: ORSZÁGOS METEOROLÓGIAI SZOLGÁLAT
Készíti: Központi Előrejelző Intézet Előrejelző Osztálya — T.: 273-018 — Megjelenik naponként —
Évi előfizetési díja: 720,—Ft — Megrendelhető: 1024 Budapest, II., Kitaibel Pál u. 1. Telefon: 353-500,
Kiadásért felel: az OMSZ elnöke — Szerkesztésért felel: a KEI igazgatója

IDŐJÁRÁSI NAPIJELENTÉS

ЕЖЕДНЕВНЫЙ МЕТЕОРОЛОГИЧЕСКИЙ БЮЛЛЕТЕНЬ • DAILY WEATHER REPORT
BULLETIN QUOTIDIEN DE TEMPS • TÄGLICHER WETTERBERICHT

92. évfolyam 11. szám. + Budapest + 1979. január 11. csütörtök

Az időjárási helyzet és a várható időjárás:

Középpontjával az Északi-tenger térségében nagy kiterjedésü ciklon övénylik. Hatására az Atlanti-óceán felől különböző hőmérsékletü és nedvességtartalmú léghullámok érkeznek szárazföldünk nagy része fölé. Vonulásukat változékony sokfelé csapadékos időjárás kiséri. A legmagasabb nappali hőmérséklet szerdán Kelet-Európában, valamint a Balkán-félszigeten 2, 7 fokkal magasabb, máshol általában egy-két fokkal volt alacsonyabb mint a legutóbbi 17 év átlaga. A következő időszakban a Kárpát-medence időjárását az előbb emlitett ciklon határozza meg.

Hazánkban szerdán borult idő volt. Sokfelé esett az eső, hó. A lehullott csapadék mennyisége főként a déli megyékben több helyen elérte a 10, 15 mm-t. A hőmérséklet napközben -3, +3 fok között váltakozott. A legalacsonyabb éjszakai hőmérséklet 0, -7 fok között volt. Ma reggeli mérések szerint az ország területét összefüggő hóréteg boritja, melynek vastagsága általában 1, 8 cm között volt, de az Északi-Középhegység vidékén 10, 19 cm volt. Ma délelőtt általában borult idő volt. Többfelé esett az eső, hó. A szél helyenként megerősödött. A hőmérséklet 11 órakor az ország területén -1, +3 fok között váltakozott.

Ma 12 órakor Budapesten a hőmérséklet +1 fok, a tengerszintre átszámitott légnyomás 744 mm, erősen süllyed.

Várható időjárás péntek estig:

Túlnyomóan borult, párás idő.
Országszerte havazás, hózápor, eső.
Időnként megélénkülő délkeleti, déli, a nyugati országrészben helyenként megerősödő északnyugati, északi szél.
A hőmérséklet éjszaka és napközben: általában 0 fok körül.

Vadkerti Ferenc s.k.

TÁVOLABBI KILÁTÁSOK KEDD REGGELIG:

Eleinte túlnyomóan borult idő eső, havas eső, hó valószinü.
Később a felhőzet felszakadozik, a hőmérséklet csökken.
Az időszak közepén párásság, köd várható.
Legalacsonyabb hajnali hőmérséklet eleinte 0, -5, később -3, -8 fok között.
Legmagasabb nappali hőmérséklet: -3, +2 fok között.
Jelentős mennyiségü /legalább 5 mm/ csapadék az ország területének 80 százalékán várható az időszak elején.

KÖZÉPTÁVU ELŐREJELZŐ OSZTÁLY

A hőmérséklet napi középértéke és eltérése a 100 évi átlagtól /Budapesten/:

1979. I. 10. 0,0 C° +1,4 C°

1871 óta ezen a napon Budapesten előfordult

legmagasabb hőmérséklet: 13,6 C° /1921/,
legalacsonyabb hőmérséklet: -16,9 C° /1901/.

79.109.

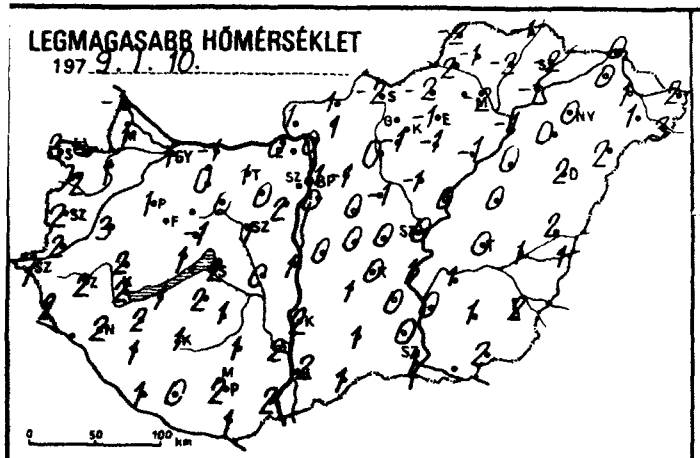
LEGMAGASABB HŐMÉRSÉKLET
197 9. 1. 10.

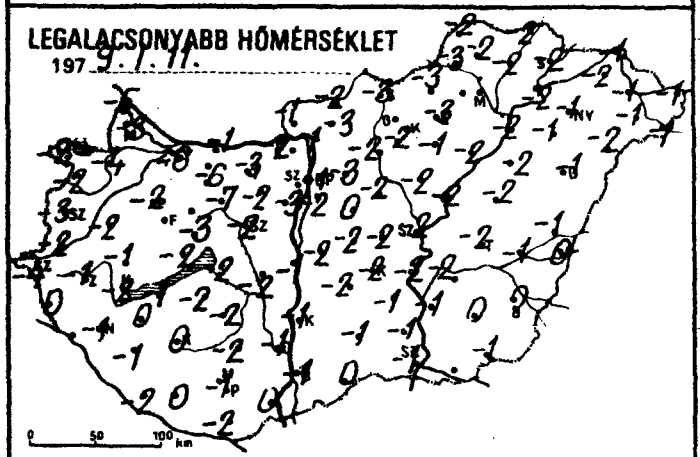
LEGALACSONYABB HŐMÉRSÉKLET
197 9. 1. 11.

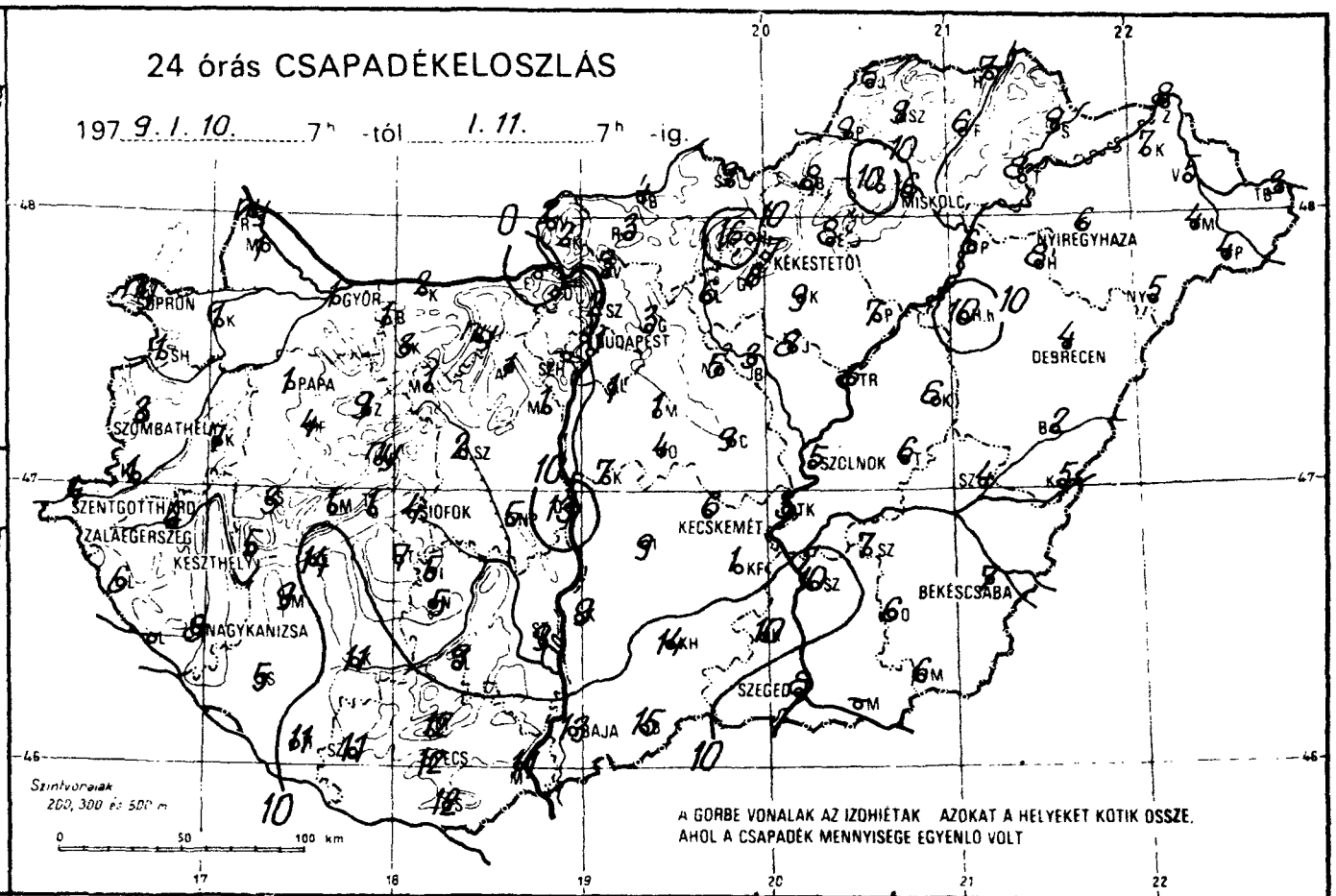
24 órás CSAPADÉKELOSZLÁS
197 9. 1. 10. 7h -tól 1. 11. 7h -ig.
MISKOLC
NYIREGYHAZA
KÉKESTETŐ
DEBRECEN
GYŐR
BUDAPEST
PAPA
SZOMBATHELY
SZOLNOK
SZENTGOTTHÁRD
ZALAEGERSZEG
KESZTHELY
SIÓFOK
KECSKEMÉT
NAGYKANIZSA
BÉKÉSCSABA
SZEGED
PÉCS
BAJA
Szintvonalak
200, 300 és 500 m
A GÖRBE VONALAK AZ IZOHIÉTÁK AZOKAT A HELYEKET KÖTIK ÖSSZE,
AHOL A CSAPADÉK MENNYISÉGE EGYENLŐ VOLT

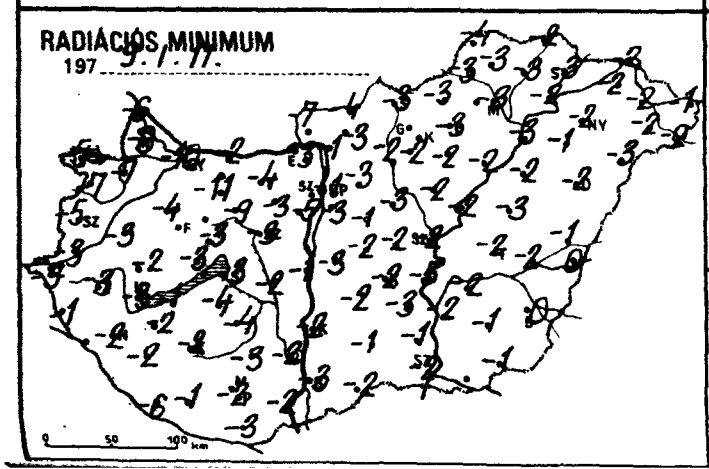
RADIÁCIÓS MINIMUM
197 9. 1. 11.

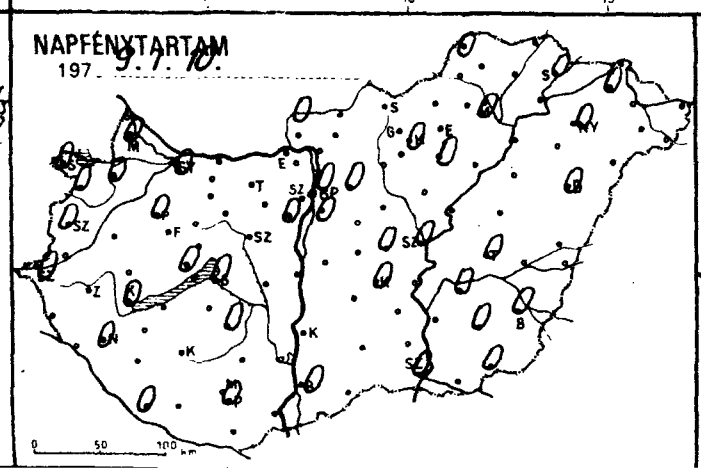
NAPFÉNYTARTAM
197 9. 1. 10.

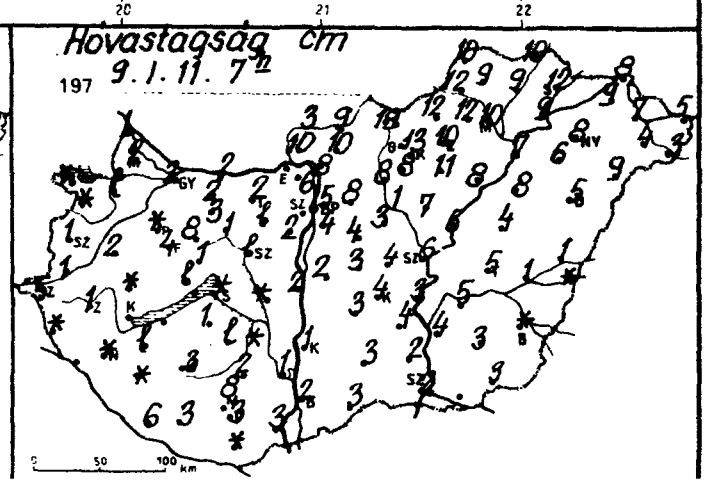
Hóvastagság cm
197 9. 1. 11. 7h

	197 9.I.11. 07 h -ig az utolsó 24 óra adatai					
	csapadék (mm)	Hó cm	max. hőmérséklet	min. hőmérséklet	rad. min.	napos órák
Győr	1 * =	2	1	-6	-10	
Kapuvár	1 ∀	lep.	1	-4	-7	0
Mosonmagyaróvár	1 *	2	1	-3	-8	0
Rajka	ny *	1	-1	-5	-6	
Sopron	ny *	folt	2	-2	-5	0
Sopronhorpács	1 * ⊔	folt	2	-2	-7	0
Káld	7 ∿ * *	2	3	-2	-3	
Körmend	1 *	1	2	-2	-3	
Szentgotthárd	4 *	5	1	-4	-5	0
Szombathely	3 * ⊔	1	2	-3	-5	0
Lenti	6 *	folt	2	0	-1	
Letenye	-	-	-	-	-	
Nagykanizsa	8 * ∿	folt	2	-1	-2	0
Zalaegerszeg	4 * ∀	1	2	-1	-3	
Farkasgyepű	4 *	4	2	-2	-5	
Keszthely	5 * ⊔		2	-2	-3	0
Mencshely	1 *	lep.	1	-2	-4	0
Pápa	1 *	folt	1	-2	-4	0
Sümeg	3 *	folt	2	-1	-2	
Tihany	1 *		1	-2	-3	
Veszprém	ny *	1	-1	-3	-3	
Zirc	9 * ∀	8	1	-7	-9	
Fonyód	14		1	-1	-1	
Homokszt. györgy	11 *	6	1	-2	-6	0
Kaposvár	11 *	3	1	0	-2	
Marcali	9 *	lep.	2	0	-2	
Siófok	4 *	folt	2	-2	-3	0
Somogyszob	5 * ∿	folt	1	-1	-2	
Tab	7 *	1	2	-2	-4	
Babolna	1 *	2	0	-8	-10	
Esztergom	.		0	-2	-3	
Kisbér	3 * ∀ ≡	3	0	-6	-11	
Komárom	2 *	2	-1	-1	-2	
Tatabánya	ny *	2	1	-3	-4	
Alcsútdoboz	1 *	lep.	0	-2	-3	
Dunaújváros	13 *	2	1	-1	-1	
Martonvásár	1 *	2	2	-3	-5	0
Mór	1 * ∀	1	0	-7	-9	
Nagyhörcsökp.	5 *	folt	0	-2	-2	
Szabadbattyán	2 * ⊔ ≡	lep.	1	-2	-3	
Iregszemcse	5 *	lep.	1	-2	-4	0
Lengyel	9 *	2	1	-2	-3	
Nagykónyi	5 *	folt	2	-1	-3	
Szekszárd	9 *	1	2	-1	-2	
Misinaszőlő Árpádtető	12 *	8	1	-2	-5	
Mohács	11 *	3	2	0	-2	
Pécs	12 * ∿ =	3	2	-1	-2	0
Siklós	12 *	folt	1	-2	-3	
Szigetvár	11 *	3	0	0	-1	
Bp. Lőrinc	1 *	4	0	-2	-3	0
Bp. Met. Int.	1 *	5	1	-1	-1	0
Bp. Szab. hegy	-	-	-	-	-	
Cegléd	9 *	4	0	-2	-2	0
Dobogókő	-	-	-	-	-	
Gödöllő	3 * ∀	8	-1	-3	-3	0
Királyrét	2 *	10	0	-2	-3	
Monor	1 *	4	0	0	-1	
Nagykáta	5 *	3	0	-2	-2	
Örkény	4 *	3	0	-2	-2	
Szentendre	2 *	6	0	-2	-2	

	197 9.I.11. 07 h -ig az utolsó 24 óra adatai					
	csapadék (mm)	Hó cm	max. hőmérséklet	min. hőmérséklet	rad. min.	napos órák
Vác	3 *	8	0	-1	-1	
Vámosmikola	2 *	3	1	-1	-7	0
Baja	13 *	2	2	-1	-3	0
Bácsalmás	15 *	3	1	0	-2	
Izsák	9 *	3	1	-2	-2	
Kalocsa	9 *	1	2	-1	-2	
Kecskemét	6 ∀ =	4	0	-2	-2	0
Kiskunf. háza	1 *	4	0	-1	-3	
Kiskunhalas	14 *	3	1	-1	-1	
Kunszentmiklós	7 * ∀	2	0	-2	-3	
Tiszakécske	3 *	3	1	-2	-5	
Balassagyarmat	4 *	9	1	-2	-4	
Romhány	3 *	10	-1	-3	-3	
Salgótarján	9 ∀	-	-2	-3	-3	
Eger	8 * ≡	10	-1	-3	-3	0
Galyatető	16 * ∀	19	-1	-7	-8	
Gyöngyös	6 *	8	-1	-2	-2	
Kékestető	7 * ∀ ≡	13	-1	-7	-7	0
Kompolt	9 *	11	-1	-1	-2	0
Lőrinci	6 * ≡	8	0	-2	-2	
Poroszló	7 *	8	-1	-2	-2	
Jászapáti	8 ∀	7	-1	-2	-2	
Jászberény	3 *	1	0	-2	-2	
Karcag	6 *	4	0	-2	-3	
Szolnok	5 * =	6	0	-2	-2	0
Tiszaroff	6 *	5	0	-2	-2	
Törkeve	6 *	5	0	-2	-2	0
Kistelek	10 *	2	0	-1	-1	
Makó	-	-	-	-	-	
Szeged	8 * ∿ =	2	1	-1	-2	0
Szentes	10 *	4	0	-1	-2	
Borsodnádasd	8 *	12	-2	-3	-3	
Füged	6 *	9	-2	-2	-3	
Hidasnémeti	7 *	10	-1	-2	-2	
Jósvafő	6 *	10	-2	-2	-4	0
Lillafüred	10 *	12	-2	-8	-8	
Miskolc	6 * =	10	-2	-2	-3	0
Putnok	9 *	12	-2	-3	-3	
Sárospatak	9 * ≡	12	-2	-3	-3	0
Szendrőlád	9 * ⊔ ≡	9	-1	-2	-3	
Tokaj	8 *	9	-1	-2	-2	
Kisvárda	7 *	9	0	-2	-2	0
Mátészalka	4 *	4	1	-1	-2	
Nyíregyháza	6 ∀ =	8	0	-1	-2	0
Nyírlugos	5 *	9	2	-2	-3	
Pátyod	4 *	3	3	-1	-2	
Tiszabecs	3 *	5	2	-1	-1	
Vásárosnamény	5 *	7	1	-1	-2	
Záhony	8 *	8	0	-1	-2	
Berettyóújfalu	2 *	1	2	-1	-1	
Debrecen	4 *	5	2	-1	-2	0
Hajdúdorog	8 *	6	0	-1	-1	
Hortobágy	10 *	8	0	-2	-2	
Körösszakál	5	folt	1	0	0	
Polgár	6 *	7	-1	-2	-3	
Békéscsaba	7 *	folt	2	0	0	0
Mezőhegyes	6 *	folt	2	-1	-1	0
Orosháza	6 *	3	1	0	-1	0
Szarvas	7 *	5	1	-2	-2	0
Szeghalom	4 *	1	1	-1	-2	

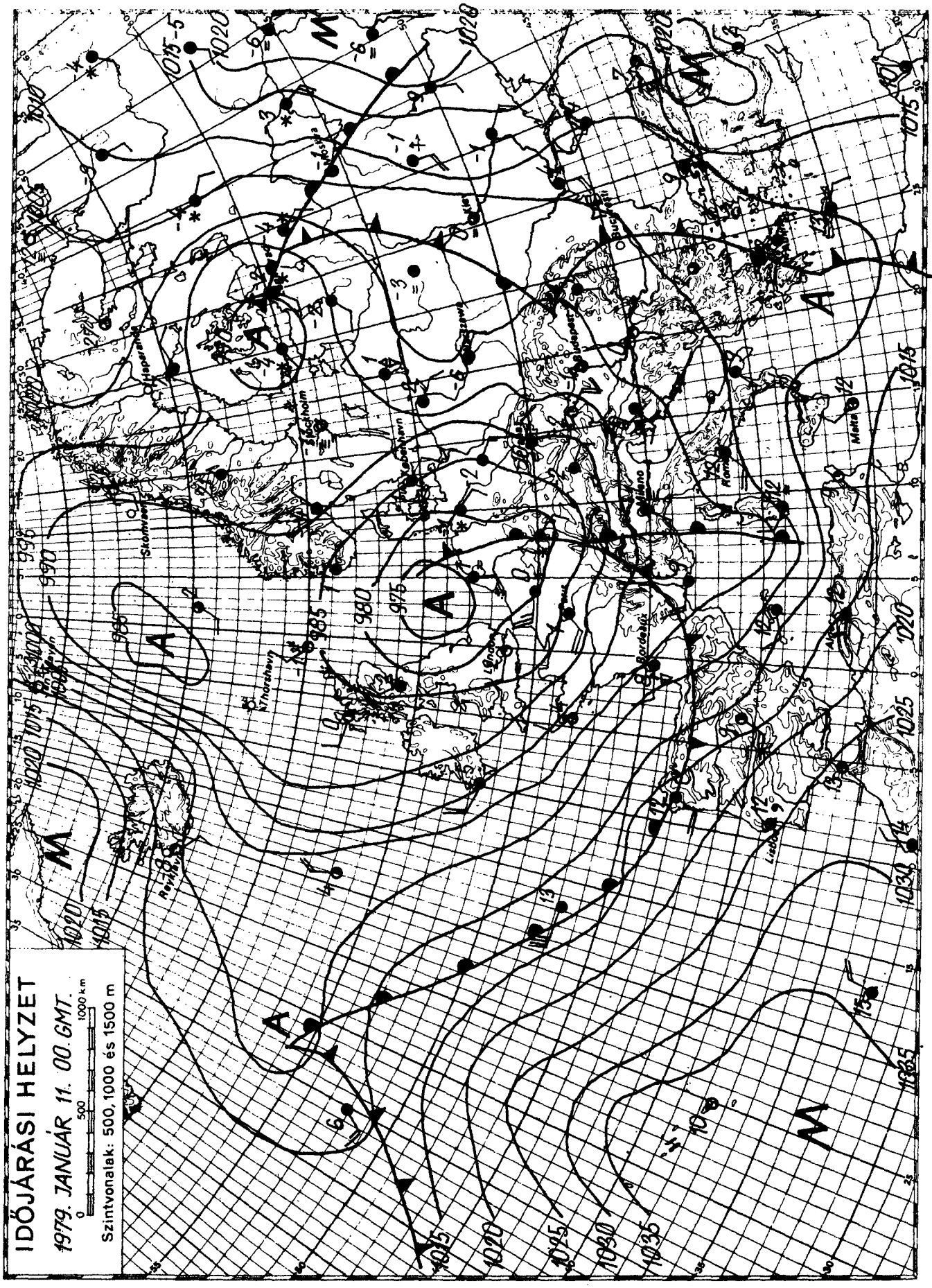

KIADJA: ORSZÁGOS METEOROLÓGIAI SZOLGÁLAT
Készíti: Központi Előrejelző Intézet Előrejelző Osztálya — T.: 273-018 — Megjelenik naponként —
Évi előfizetési díja: 720,—Ft — Megrendelhető: 1024 Budapest, II., Kitaibel Pál u. 1. Telefon: 353-500,
Kiadásért felel: az OMSZ elnöke — Szerkesztésért felel: a KEI igazgatója

IDŐJÁRÁSI NAPIJELENTÉS

ЕЖЕДНЕВНЫЙ МЕТЕОРОЛОГИЧЕСКИЙ БЮЛЛЕТЕНЬ · DAILY WEATHER REPORT
BULLETIN QUOTIDIEN DE TEMPS · TÄGLICHER WETTERBERICHT

92. évfolyam 12. szám. + Budapest + 1979. január 12. péntek

Az időjárási helyzet és a várható időjárás:

Továbbra is a gyakori és nagy változások jellemzik Európa időjárását. Péntek reggel havazást nagyobb területről a Német-Lengyel síkságról és a Szovjetúnió európai területének középső részéről jelentettek. A Kaspi-Fekete-tenger térségében a Balkán-félszigeten és Erdélyben az eső esett. A kontinens többi részén napos száraz idő volt. A Kárpát-medencében átmeneti enyhülés után ismét hideg levegő érkezik.

Magyarországon csütörtökön túlnyomóan borult idő és számottevő csapadékot okozó időjárási front vonult át. A 0 C° körüli hőmérséklet miatt a csapadék hol hó hol pedig eső formájában érte el a felszint. Az ország középső és északkeleti részén 1, 6 az északnyugati megyékben viszont általában 10, 20 helyenként 20, 30 mm csapadék hullott. A hőmérséklet csúcsértéke 0 és +7 a pénteki minimuma általában 0 és -5 keleten 0, +3 nyugaton -5, -10 fok között volt. Az éjjel nyugat felől megkezdődött a felhőzet felszakadozása. Pénteken délelőtt már változóan felhős helyenként erősen párás idő volt. Főként keleten hózáporok alakultak ki. 11 órakor az ország nyugati részéről -2, -9, a Tiszántúlról 0, +2 fokos hőmérsékletekről érkezett jelentés.

Ma 12 órakor Budapesten a hőmérséklet +2 fok, a tengerszintre átszámított légnyomás 746 mm, erősen emelkedik.

Várható időjárás szombat estig:

Felhőátvonulások néhány hózáporral.
Időnként élénk északnyugati szél.
Hajnalban és reggel több helyen köd.
Várható legalacsonyabb éjszakai hőmérséklet általában: -7, -12 fok között, helyenként -15 fok körül.
legmagasabb nappali hőmérséklet szombaton: +2, -3 fok között.

Aigner Szilárd s.k.

A hőmérséklet napi középértéke és eltérése a 100 évi átlagtól /Budapesten/:

1979. I. 11.	+1,5 C°	+2,8 C°

1871 óta ezen a napon Budapesten előfordult

legmagasabb hőmérséklet:	13,6 C° /1903/,
legalacsonyabb hőmérséklet:	-14,5 C° /1940/.

79.110.

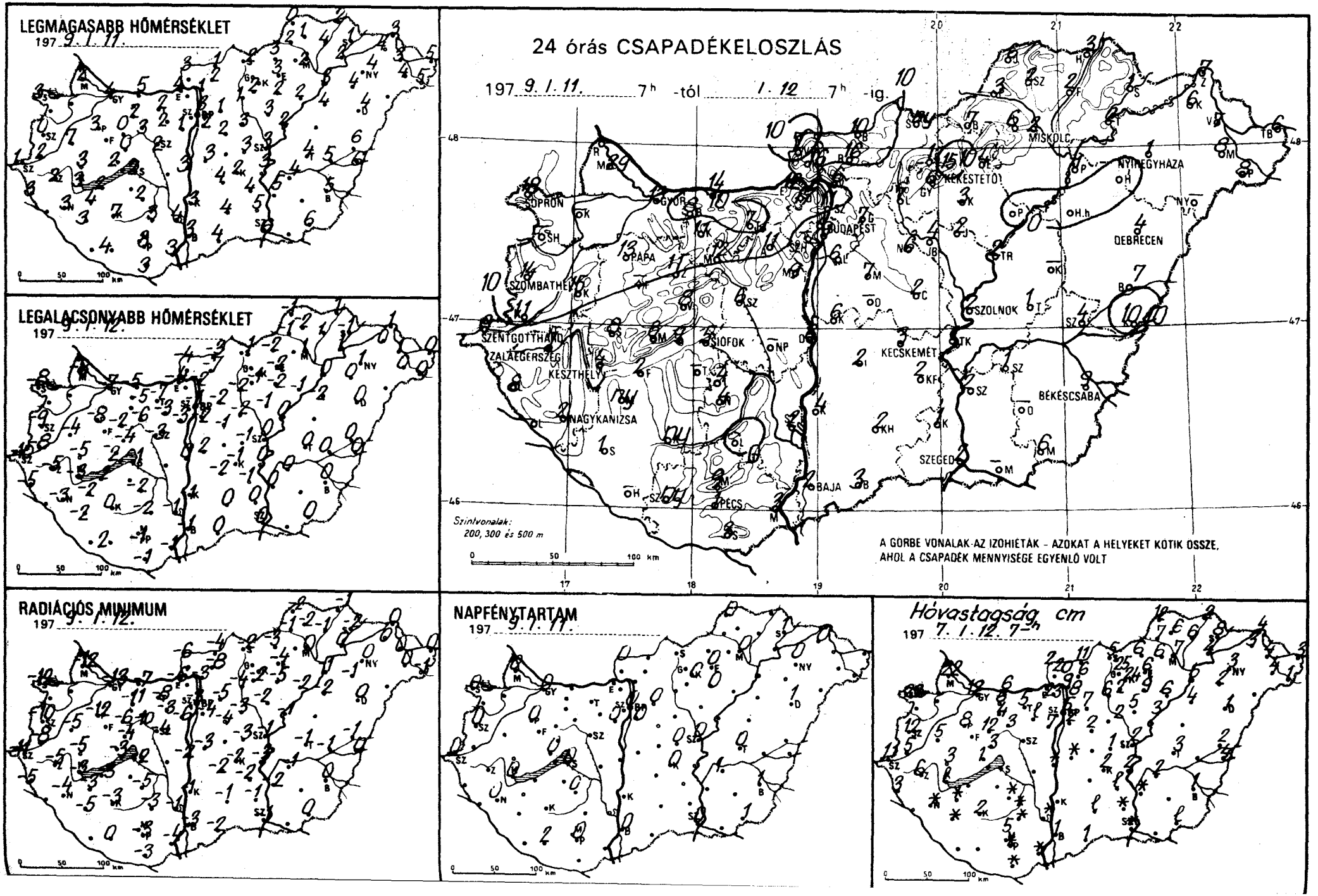
LEGMAGASABB HŐMÉRSÉKLET
197 9. 1. 11.
LEGALACSONYABB HŐMÉRSÉKLET
197 9. 1. 12.
24 órás CSAPADÉKELOSZLÁS
197 9. 1. 11. 7h -tól 1. 12 7h -ig.
SOPRON
GYŐR
BUDAPEST
MISKOLC
NYÍREGYHÁZA
DEBRECEN
PAPA
SZOMBATHELY
SZENTGOTTHÁRD
ZALAEGERSZEG
KESZTHELY
SIÓFOK
KECSKEMÉT
SZOLNOK
BÉKÉSCSABA
NAGYKANIZSA
SZEGED
BAJA
PÉCS
Szintvonalak:
200, 300 és 500 m
A GÖRBE VONALAK AZ IZOHIÉTÁK - AZOKAT A HELYEKET KÖTIK ÖSSZE,
AHOL A CSAPADÉK MENNYISÉGE EGYENLŐ VOLT
RADIÁCIÓS MINIMUM
197 9. 1. 12.
NAPFÉNYTARTAM
197 9. 1. 11.
Hóvastagság cm
197 7. 1. 12. 7h

	1979.1.12.. 07 h -ig az utolsó 24 óra adatai					
	csapadék (mm)	Hó cm	max. hőmérséklet	min. hőmérséklet	rad. min.	napos órák
Győr	13V*=	12	4	-7	-13	0
Kapuvár	-	-	-	-		
Mosonmagyaróvár	29 *	22	2	-8	-12	0
Rajka	-	-	-	-	-	
Sopron	18 *	22	3	-8	-12	0
Sopronhorpács	-		-	-	-	
Káld	15 ∇	5	7	-4	-5	
Körmend	11 *	5	2	-8	-8	
Szentgotthárd	9 *=	11	1	-10	-11	0
Szombathely	14 *=	12	0	-9	-10	0
Lenti	8 *V	3	3	-5	-5	
Letenye	-	-	-	-	-	
Nagykanizsa	*≡⊔	folt	3	-3	-4	0
Zalaegerszeg	7 *	6	2	-5	5	
Farkasgyepü	-	-	-	-	-	
Keszthely	4 *≡	lep.	3	-3	-3	0
Mencshely	6 *	1	1	-3	-7	0
Papa	13 *≡	8	3	-8	-12	0
Sumeg	8 *≡	3	3	-5	-5	
Tihany	9 *≡		2	-2	-3	
Veszprém	8 *	3	0	-4	-4	
Zirc	11 *	12	0	-2	-6	
Fonyód	2 ≡		2	-2	-3	
Homokszt. györgy	-	-	-	-	-	
Kaposvár	ny ≡	2	7	0	-3	
Marcali	ny *≡	folt	4	-2	-3	
Siófok	5 ⊔≡		2	-1	-2	0
Somogyszob	1 V	folt	3	-2	-5	
Tab	-		-	-	-	
Bábolna	8 *⊔	6	1	-	-	
Esztergom	12 *V		4	-4	-6	
Kisbér	11 *	4	2	-5	-11	
Komárom	14 *	6	5	-5	-7	
Tatabánya	7 *	5	2	-7	-8	
Alcsútdoboz	11 *	lep.	2	-3	-3	
Dunaújváros	6	folt	3	0	-2	
Martonvásár	9 *	7	1	-3	-6	0
Mór	12 *	3	3	-6	-10	
Nagyhörcsökp.	-		-	-	-	
Szabadbattyán	6 *≡⊔		2	-3	-4	
Tregszemcse	4	folt	2	-2	-5	0
Lengyel	.	folt	3	-2	-3	
Nagykónyi	4	folt	5	-2	-5	
Szekszárd	2	folt	4	-1	-1	
Árpád e+ő	9	5	2	-1	-2	
Mohács	3 ⊔	folt	3	-1	-4	
Pécs	1	folt	3	-1	-3	0
Siklós	3	folt	3	-1	-3	
Szigetvár	ny	2	4	2	0	
Bp. Lőrinc	6 *	2	2	-2	-4	0
Bp. Met. Int.	9 **	5	3	-1	-3	0
Bp. Szab. hegy	-	-	-	-	-	-
Cegléd	2 *	1	3	-1	-3	0
Dobogókő	17 *V	23	-1	-5	-7	
Gödöllő	7 *	7	1	-2	-5	0
Királyrét	16 *	20	0	-4	-6	
Monor	7	2	2	-1	-4	
Nagykáta	6		3	-2	-3	
Örkény	-		-	-	-	
Szentendre	11 *	8	1	-2	-3	

	1979.1.12.. 07 h -ig az utolsó 24 óra adatai					
	csapadék (mm)	Hó cm	max. hőmérséklet	min. hőmérséklet	rad. min.	napos órák
Vác	6 *	9	1	-2	-3	
Vámosmikola	7 *⊔	2	3	-4	-6	0
Baja	2 =	1	3	-1	-3	0
Bácsalmás	3	1	4	0	-2	
Izsák	2		4	-2	-2	
Kalocsa	4		3	-1	-1	
Kecskemét	3 =	2	2	-1	-2	0
Kiskunf. háza	2	lep.	4	-1	-2	-
Kiskunhalas	2	lep.	4	0	-1	
Kunszentmiklós	6	folt	3	2	-3	
Tiszakécske	1 *	2	3	0	-3	
Balassagyarmat	10 *≡	11	1	-3	-4	
Romhány	16 *≡	6	2	-7	-8	
Salgótarján	ny *	5	2	-1	-2	
Eger	4 *≡	6	3	-2	-4	0
Galyatető	1 V	25	1	-2	-7	
Gyöngyös	6 *	2	2	-1	-2	
Kékestető	15 *	24	-1	-6	-6	0
Kompolt	3 *	9	2	-2	-5	0
Lőrinci	7 *	6	1	-2	-4	
Poroszló	.	6	2	-1	-2	
Jászapáti	2 ∇	5	3	-1	-2	
Jászberény	4 *	2	2	-1	-3	
Karcag	-		-	-	-	
Szolnok	2 =	2	3	0	-1	0
Tiszaroff	2	3	2	0	-1	
Túrkeve	1	3	4	0	-1	0
Kistelek	1 ∇	folt	5	0	-1	
Makó	-		-	-	-	
Szeged	2 ∇	folt	6	0	-1	1
Szentes	2 ∇	folt	5	0	-2	
Borsodnádasd	7 *	6	3	-2	-3	
Füged	2	6	4	1	-1	
Hidasnémeti	3 *	2	2	1	-1	
Jósvafő	6 *	12	0	-1	-2	0
Lillafüred	6 *	6	3	-1	-2	
Miskolc	2 *=	7	2	1	0	0
Putnok	3 *	7	2	-1	-1	
Sárospatak	1 *	8	1	-1	-2	1
Szendrőlád	2 *=⊔	6	1	-2	-2	
Tokaj	2	4	2	1	0	
Kisvárda	6 *	3	4	0	0	0
Mátészalka	8 *	4	4	0	0	
Nyíregyháza	1 *	3	4	1	0	0
Nyírlugos	-		-	-	-	
Pátyod	8 ∇ *	1	5	0	-1	
Tiszabecs	6 *	3	5	0	0	
Vásárosnamény	7 *	4	3	1	0	
Záhony	7 *	4	3	1	0	
Berettyóújfalu	7 *	2	6	0	-1	
Debrecen	4 ∇	1	4	0	0	1
Hajdúdorog	.	2	4	0	-1	
Hortobágy	.	4	4	-2	-2	
Körösszakál	10 *V	4	6	0	0	
Polgár	1	5	3	0	1	
Békéscsaba	9 ∇	1	5	0	0	1
Mezőhegyes	6 *	lep.	6	0	0	1
Orosháza	-		-	-	-	
Szarvas	1	2	4	0	-1	1
Szeghalom	4		5	0	-1	

KIADJA: ORSZÁGOS METEOROLÓGIAI SZOLGÁLAT

Készült: Központi Előrejelző Intézet Előrejelző Osztályán — T.: 273-018 — Megjelenik naponként

Évi előfizetési díja: 720,– Ft — Megrendelhető: 1024 Budapest, II. Kitaibel Pál u. 1. Telefon: 355-300.

Kiadásért felel: az OMSZ elnöke. Szerkesztésért felel: a KEI igazgatója

IDŐJÁRÁSI NAPIJELENTÉS

ЕЖЕДНЕВНЫЙ МЕТЕОРОЛОГИЧЕСКИЙ БЮЛЛЕТЕНЬ • DAILY WEATHER REPORT
BULLETIN QUOTIDIEN DE TEMPS • TÄGLICHER WETTERBERICHT

92. évfolyam 13. szám. + Budapest + 1979. január 13. szombat

Az időjárási helyzet és a várható időjárás:

Középpontjával, Koppenhága felett örvénylő ciklon hatására, több hullámban hideg és különböző nedvesség tartalmú légtömegek áramlanak Közép- és Dél-Európa fölé. Nyomában a legmagasabb nappali hőmérséklet több fokkal elmarad a sokévi átlagtól. Az áramlási mezőben időnként erősebben megnövekszik a felhőzet ős azokon a helyeken átfutó hózáporok alakulnak ki, melyeket erős széllökések is kísérnek. A Kárpát-medence időjárását is ezek a hideg létömegek határozzák meg.

Hazánkban pénteken az ország nagy részén több órán át sütött a nap. Hatására a délutáni órákra általában nulla, plusz 6 fokig emelkedett a hőmérséklet, csupán a nyugati részeken, ahol időnként megnövekedett a felhőzet mértek -1, -2 fokot. Szombat éjszaka általában -2, -10 fokig csökkent a hőmérséklet, de a Dunántúl nyugati területén és az ország északi vidékein -10, -14 fokig süllyedt a hőmérők higanyszála. Ma délelőtt az ország középső részén napos, derült, máshol változóan felhős idő volt. A Mecsek kivételével hegyeinkben a hó vastagsága 10 és 30 cm között váltakozik.A hőmérséklet 11 órakor általában nulla és minusz 6 fok között volt.

Ma 12 órakor Budapesten a hőmérséklet 1 fok, a tengerszintre átszámitott légnyomás 756 mm, alig változik.

Várható időjárás vasárnap estig:

Változóan felhős idő, szórványos hózápor.
Napközben megélénkülő északnyugati szél.
Hajnalban sokfelé köd.
A legalacsonyabb éjszakai hőmérséklet általában -8, -13 fok között,
a hóval boritott északi országrészben -15 fok körül,
a legmagasabb nappali hőmérséklet vasárnap: általában nulla, -5 fok között.

dr. Illés László és Németh Lajos s.k.

A hőmérséklet napi középértéke és eltérése a 100 évi átlagtól /Budapesten/:

1979. I. 12.	1,8 C°	+3,3 C°

1871 óta ezen a napon Budapesten előfordult

legmagasabb hőmérséklet: 12,4 C° /1976/.
legalacsonyabb hőmérséklet: -16,7 C° /1893/.

79.111.

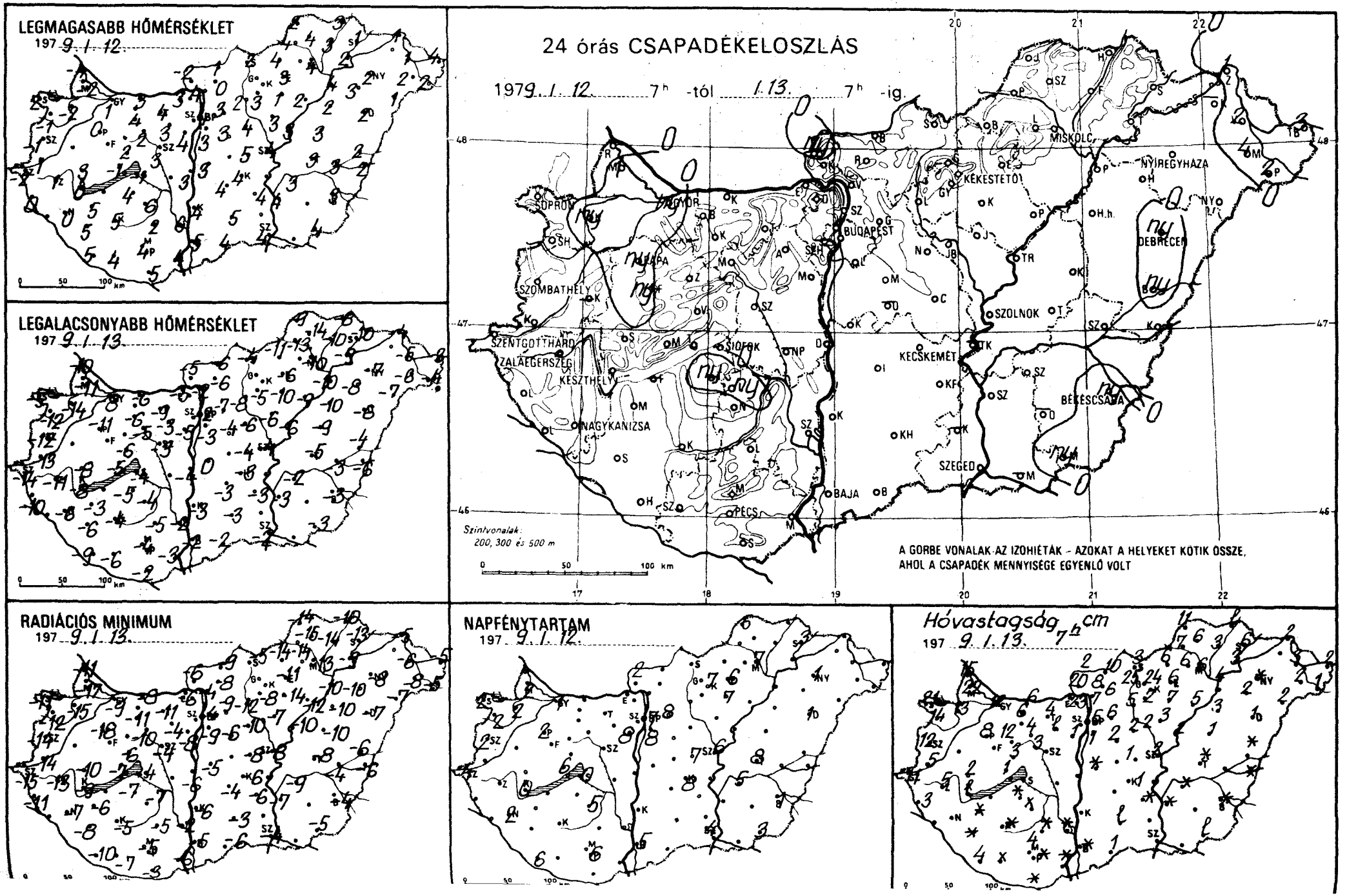
LEGMAGASABB HŐMÉRSÉKLET
197 9 I 12
LEGALACSONYABB HŐMÉRSÉKLET
197 9 I 13
24 órás CSAPADÉKELOSZLÁS
1979 I 12 7h -tól I 13 7h -ig
MISKOLC
NYIREGYHAZA
KEKESTETO
SOPRON
GYOR
BUDAPEST
DEBRECEN
SZOMBATHELY
SZOLNOK
SZENTGOTTHARD
ZALAEGERSZEG
KESZTHELY
SIOFOK
KECSKEMET
BEKESCSABA
NAGYKANIZSA
SZEGED
BAJA
PECS
Szintvonalak:
200, 300 és 500 m
A GORBE VONALAK AZ IZOHIÉTÁK - AZOKAT A HELYEKET KÖTIK ÖSSZE,
AHOL A CSAPADÉK MENNYISÉGE EGYENLŐ VOLT
RADIÁCIÓS MINIMUM
197 9 I 13
NAPFÉNYTARTAM
197 9 I 12
Hóvastagság 7h cm
197 9 I 13

	197 9.I.13. 07 h -ig az utolsó 24 óra adatai					
	csapadék (mm)	Hó cm	max. hőmérséklet	min. hőmérséklet	rad. min.	napos órák
Győr	ny * V =	12	1	-8	-9	1
Kapuvár	ny * V	13	-2	-14	-15	2
Mosonmagyaróvár	1 * V	22	-2	-11	-17	2
Rajka	.	15	-4	-10	-11	
Sopron	. ⊔ =	21	2	-5	-11	2
Sopronhorpács	. ⊔	14	-1	-12	-12	2
Káld	–	–	–	–	–	
Körmend	.	5	1	-13	-14	
Szentgotthárd	. V =	11	-2	-14	-15	4
Szombathely	.	12	-1	-12	-14	2
Lenti	. V	3	0	-10	-11	
Letenye	–	–	–	–	–	
Nagykanizsa	. V =		0	-6	-7	2
Zalaegerszeg	. V =	5	1	-11	-13	
Farkasgyepű	ny *	–	3	-8	-9	
Keszthely	. V =	lep.	0	-8	-9	0
Mencshely	. ⊔	1	1	-5	-9	6
Pápa	ny * =	8	0	-11	-18	2
Sümeg	. V	2	3	-8	-10	
Tihany	. ⊔ =		-1	-5	-7	
Veszprém	.	3	2	-6	-6	
Zirc	.	12	1	-6	-8	
Fonyód	–		–	–	–	
Homokszt. györgy	. V =	4	5	-9	-10	6
Kaposvár	. ⊔ =	folt	5	-4	-5	
Marcali	. V =	folt	5	-3	-6	
Siófok	. ⊔ =		-1	-4	-4	0
Somogyszob	. V	folt	5	-6	-8	
Tab	ny *	folt	4	-5	-7	
Bábolna	. ⊔	6	1	-9	-12	
Esztergom	. =		3	-5	-6	
Kisbér	. V	4	4	-6	-11	
Komárom	.	6	3	-6	-8	
Tatabánya	.	4	4	-9	-11	
Alcsutdoboz	. V	lep.	3	-3	-4	
Dunaújváros	.		3	-4	-6	
Martonvásár	.	1	4	-5	-8	8
Mór	.	3	2	-5	-10	
Nagyhörcsökp.	–		–	–	–	
Szabadbattyán	. ⊔		3	-3	-4	
Iregszemcse	ny	folt	6	-4	-7	5
Lengyel	.	folt	2	-5	-5	
Nagykónyi	. V		5	-5	-7	
Szekszárd	.	folt	6	-2	-2	
Misina-tető	.	4	3	-3	-5	
Mohács	. ⊔	folt	4	-3	-6	
Pécs	. V =	folt	4	-4	-5	6
Siklós	. V =	folt	5	-2	-3	
Szigetvár	. V =	folt	4	-6	-7	
Bp. Lőrinc	. ⊔	1	3	-3	-9	8
Bp. Met. Int.	.	5	4	-2	-4	7
Bp. Szab. hegy	–	–	–	–	–	–
Cegléd	. V	1	5	-4	-8	7
Dobogókő	. V	23	-2	-6	-7	
Gödöllő	. V =	6	3	-7	-9	8
Királyrét	. V	20	2	-10	-14	
Monor	.	2	3	-4	-6	
Nagykáta	. ⊔	2	4	-6	-10	
Örkény	–	–	–	–	–	
Szentendre	. =	7	3	-6	-6	

	197 9.I.13. 07 h -ig az utolsó 24 óra adatai					
	csapadék (mm)	Hó cm	max. hőmérséklet	min. hőmérséklet	rad. min.	napos órák
Vác	. * V =	8	4	-2	-2	
Vámosmikola	ny ⊔	2	-2	-5	-6	2
Baja	.	folt	5	-2	-5	5
Bácsalmás	.	1	4	-2	-6	
Izsák	.		4	-3	-4	
Kalocsa	.		4	-3	-6	
Kecskemét	. V	1	4	-3	-6	8
Kiskunf. háza	. ⊔	folt	4	-3	-6	
Kiskunhalas	.	lep.	5	-3	-3	
Kunszentmiklós	. ⊔	folt	3	0	-5	
Tiszakécske	–		–	–	–	
Balassagyarmat	. =	10	1	-6	-9	
Romhány	. V =	6	0	-6	-8	
Salgótarján	. V =	3	2	-4	-5	
Eger	. V =	6	3	-6	-11	6
Galyatető	. V	25	-1	-7	-8	
Gyöngyös	.	2	3	-5	-8	
Kékestető	. V	24	-3	-7	-8	7
Kompolt	. V	7	1	-10	-14	7
Lőrinci	. V =	5	2	-8	-12	
Poroszló	. V =	5	2	-9	-12	
Jászapáti	. ⊔ =	3	3	-6	-7	
Jászbereny	. V	2	4	-6	-9	
Karcag	.	1	3	-9	-10	
Szolnok	. =	2	4	-4	-8	6
Tiszaroff	. V	2	3	-6	-10	
Túrkeve	. V	folt	3	-5	-8	8
Kistelek	–	–	–	–	–	
Makó	–	–	–	–	–	
Szeged	. ⊔ =		4	-2	-4	4
Szentes	. V	folt	4	-3	-7	
Borsodnádasd	.	6	4	-11	-14	
Fügöd	. V =	3	3	-10	-14	
Hidasnémeti	.	lep.	3	-8	-10	
Jósvafő	. ⊔	11	2	-9	-14	5
Lillafüred	.	6	4	-12	-13	
Miskolc	. V =	6	4	-10	-13	7
Putnok	. V =	7	4	-13	-14	
Sárospatak	. V	6	1	-10	-13	3
Szendrőlád	. ⊔ =	6	4	-14	-15	
Tokaj	.	3	2	-9	-9	
Kisvárda	–	–	–	–	–	–
Mátészalka	4 * V =	2	2	-6	-8	
Nyíregyháza	. V =	folt	2	-7	-8	1
Nyírlugos	.	2	1	-7	-7	
Pátyod	2 * V =	1	2	-4	-5	
Tiszabecs	3 *	2	4	-3	-5	
Vásárosnamény	2 * = V	3	1	-5	-6	
Záhony	1 *	2	1	-4	-5	
Berettyóújfalu	ny * V	folt	2	-4	-6	
Debrecen	ny * =	1	2	-6	-7	1
Hajdúdorog	. V	2	3	-8	-10	
Hortobágy	. =	3	2	-10	-10	
Körösszakál	. V	folt	2	-6	-6	
Polgár	. ⊔	4	4	-10	-10	
Békéscsaba	ny * ⊔	folt	3	-3	-4	1
Mezőhegyes	ny * ⊔	lep.	4.	-3	-5	3
Orosháza	–		–	–	–	–
Szarvas	. ⊔	folt	3	-2	-9	5
Szeghalom	.		3	-3	-4	

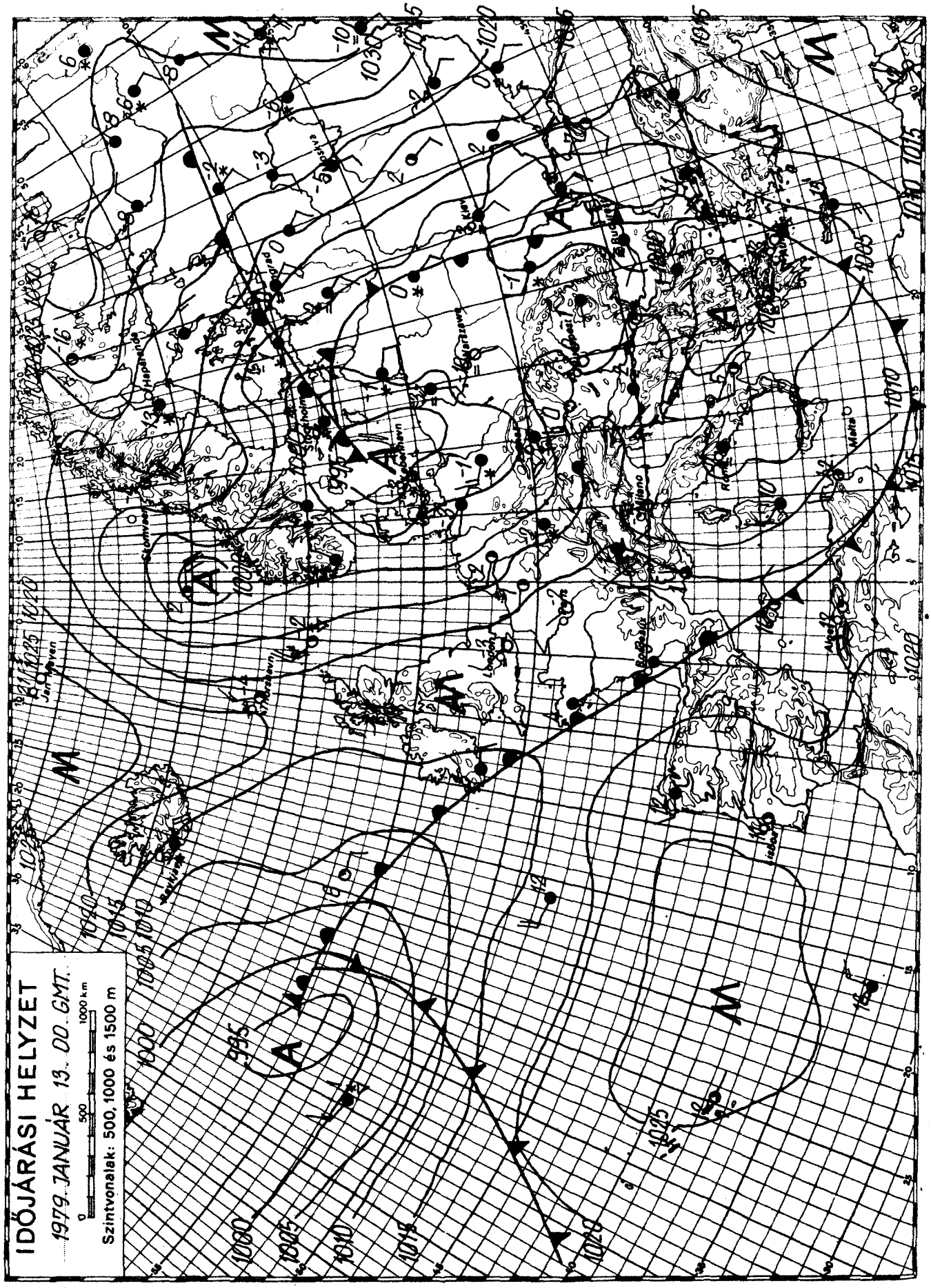

KIADJA: ORSZÁGOS METEOROLÓGIAI SZOLGÁLAT
Készíti: Központi Előrejelző Intézet Előrejelző Osztálya — T.: 273-078 — Megjelenik naponként —
Évi előfizetési díja: 720,—Ft — Megrendelhető: 1024 Budapest, II., Kitaibel Pál u. 1. Telefon: 353-500,
Kiadásért felel: az OMSZ elnöke — Szerkesztésért felel: a KEI igazgatója

IDŐJÁRÁSI NAPIJELENTÉS

ЕЖЕДНЕВНЫЙ МЕТЕОРОЛОГИЧЕСКИЙ БЮЛЛЕТЕНЬ • DAILY WEATHER REPORT
BULLETIN QUOTIDIEN DE TEMPS • TÄGLICHER WETTERBERICHT

92. évfolyam 14. szám. + Budapest + 1979. január 14. vasárnap

Az időjárási helyzet és a várható időjárás:

Szárazföldünk legnagyobb részén ismét változékony az időjárás. Nyugat- és Közép-Európát, valamint az Appennini- és a Balkán-félszigetet hideg, sarkvidéki eredetü levegő árasztotta el, amelynek hatására ezeken a területeken a hőmérséklet csúcsértéke ismét 2, 4 fokkal elmaradt a sokévi átlagtól. Ugyanakkor Északkelet- és Kelet-Európában a legmagasabb nappali hőmérséklet 4, 8 fokkal meghaladja a sokévi átlagot. A Kárpát-medencét a magasabb légrétegekben kelet, északkelet felől érkező enyhébb, nedvesebb levegő érte el, emiatt hazánk keleti felében havazás kezdődött. A következő időszakban a Kárpát-medence időjárását továbbra is az északnyugatról érkező hideg, valamint a kelet felől beszivárgó enyhébb levegő keveredési zónája alakitja, változékony, szeles időre számithatunk, a havazás az ország legnagyobb részére átterjed.

Hazánkban szombaton az ország legnagyobb részén változóan felhős volt az ég, több helyen 2, 7 órán át sütött a nap. Az ország keleti határszélén helyenként havazott, hózápor volt. Ma reggel 7 óráig lehullott csapadék mennyisége általában 4 mm alatt maradt, csak Mátészalkáról jelentettek 10 mm-t. A legmagasabb nappali hőmérséklet általában -1, +4, északkeleten a ködös helyeken -5, -7 fok között alakult. Ma hajnalra általában -1, -9, északnyugaton és északkeleten helyenként -10, -15 fokig hült le a levegő. Délelőtt északnyugaton derült, máshol jobbára borult idő volt. A Tiszántúlon több helyen havazott. Győr-Sopron megyéből hófúvást jelentettek. A hőmérséklet 11 órakor 0, -4 fok között alakult.

Ma 12 órakor Budapesten a hőmérséklet 0 fok, a tengerszintre átszámitott légnyomás 760 mm, alig változik.

Várható időjárás hétfő estig:

Nyugaton is megnövekvő felhőzet, többfelé, főként keleten, ismétlődő havazással.
Erős, időnként viharos északnyugati, északi szél.
Több helyen hófúvás.
Várható legalacsonyabb éjszakai hőmérséklet: általában -4, -9, néhány, szélvédett helyen: -10, -13,
legmagasabb nappali hőmérséklet hétfőn: 0, -5 fok között.

Bartha Péterné s.k.

A hőmérséklet napi középértéke és eltérése a 100 évi átlagtól /Budapesten/:

1979. I. 13. 0,0 C° +1,5 C°

1871 óta ezen a napon Budapesten előfordult:

legmagasabb hőmérséklet: 15,0 C° /1920/,
legalacsonyabb hőmérséklet: -16,4 C° /1896/.

79.112.

LEGMAGASABB HŐMÉRSÉKLET

197 9. 1. 13.

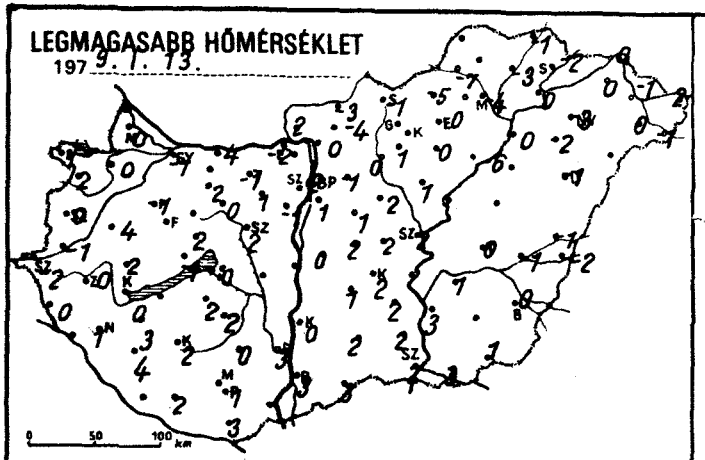

LEGALACSONYABB HŐMÉRSÉKLET

197 9. 1. 14.

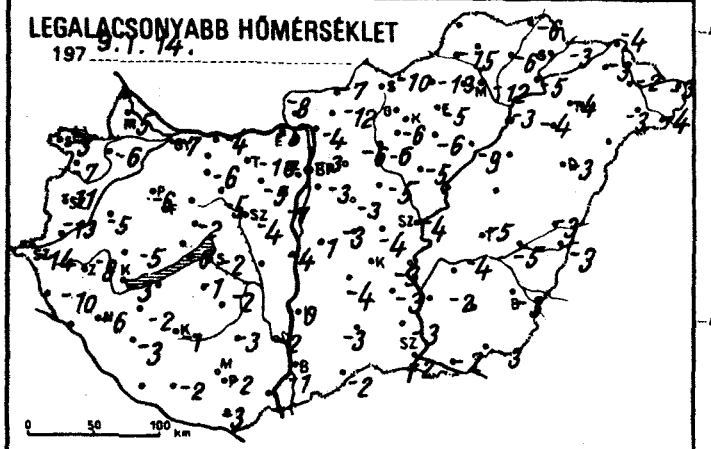

RADIÁCIÓS MINIMUM

197 9. 1. 14.

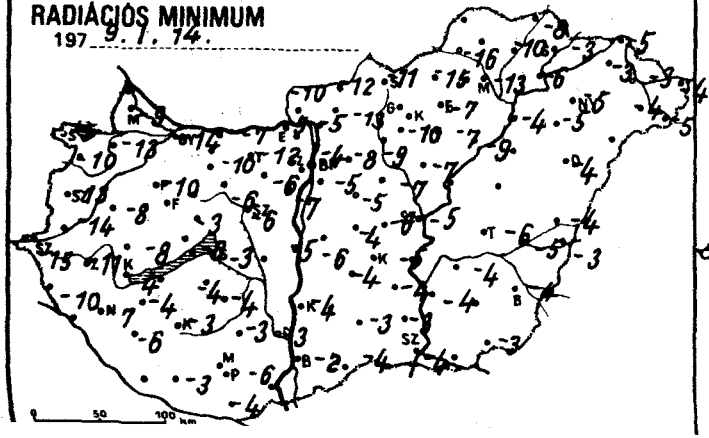

24 órás CSAPADÉKELOSZLÁS

197 9. 1. 13. 7h -tól 1. 14. 7h -ig.

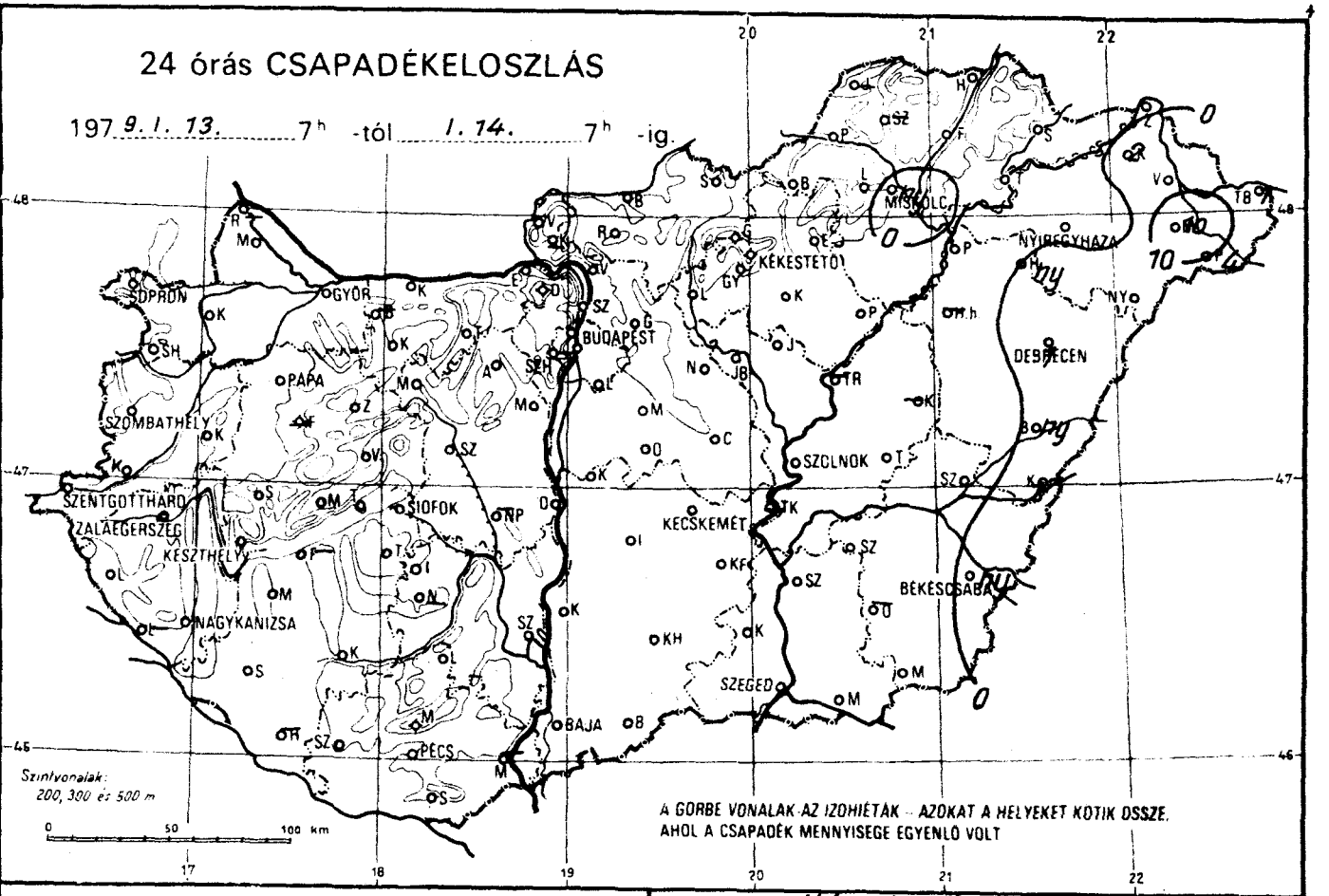

NAPFÉNYTARTAM

197 9. 1. 13.

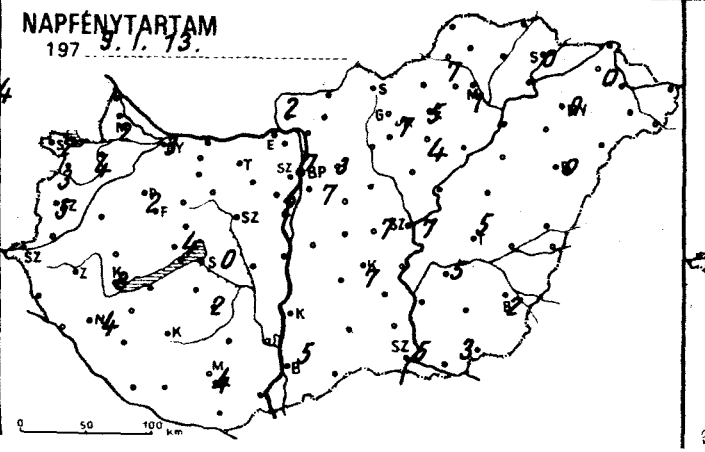

Hóvastagság cm

197 9. 1. 14. 7h

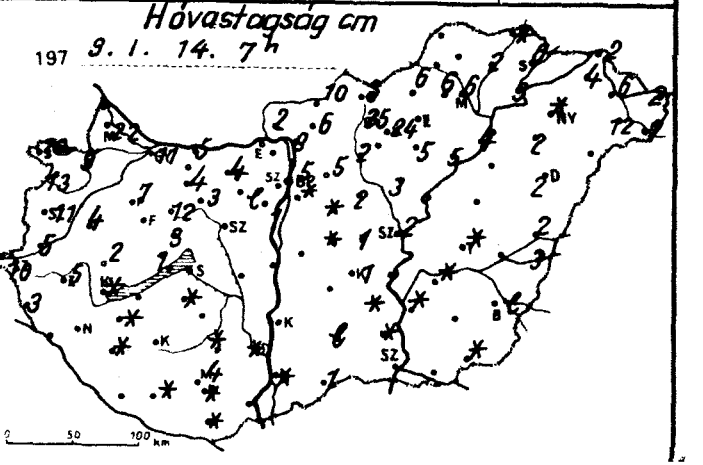

	1979.1.14. 07 h -ig az utolsó 24 óra adatai					
	csapadék (mm)	Hó cm	max. hőmérséklet	min. hőmérséklet	rad. min.	napos órák
Győr	•	11	-1	-7	-14	3
Kapuvár	•	9	0	-6	-13	4
Mosonmagyaróvár	•	22	0	-5	-9	2
Rajka	–	–	–	–	–	
Sopron	• ✱▽	20	1	-3	-5	2
Sopronhorpács	• ✱▽	13	2	-7	-10	3
Káld	•	4	4	-5	-8	
Kormend	•	5	-1	-13	-14	
Szentgotthárd	• ▽	10	-2	-14	-15	3
Szombathely	• ⌴	11	0	-11	-13	5
Lenti	•	3	0	-10	-10	
Letenye	–	–	–	–	–	
Nagykanizsa	• ⌴		1	-6	-7	4
Zalaegerszeg	• ▽	5	0	-8	-11	
Farkasgyepű	–	–	–	–	–	
Keszthely	• ⌴	folt	0	-3	-4	8
Mencshely	•	1	1	-3	-5	4
Pápa	•	7	-1	-6	-10	2
Sümeg	•	2	2	-5	-8	
Tihany	•		-1	-6	-6	
Veszprém	•	3	2	-2	-3	
Zirc	• ▽	12	0	-4	-5	
Fonyód	–	–	–	–	–	
Homokszt. györgy	–	–	–	–	–	–
Kaposvár	• ⌴		2	-1	-3	
Marcali	• ⌴	folt	3	-2	-4	
Siófok	•		0	-2	-3	0
Somogyszob	•	folt	4	-3	-6	
Tab	•	folt	2	-1	-4	
Babolna	–	–	–	–	–	
Esztergom	• ▽		-2	-5	-5	
Kisber	• ≡	4	2	-6	-10	
Komarom	•	5	4	-4	-7	
Tatabanya	• ⌴	4	-1	-10	-12	
Alcsútdoboz	•	lep.	1	-5	-6	
Dunaújváros	•		1	-4	-5	
Martonvásár	•	1	-1	-7	-7	2
Mór	•	3	0	-5	-6	
Nagyhörcsökp.	–	–	–	–	–	
Szabadbattyán	• ⌴		2	-4	-6	
Tregszemcse	•	folt	2	-2	-4	2
Lengyel	•	folt	0	-3	-3	
Nagykónyi	–	–	–	–	–	
Szekszárd	•	folt	3	-2	-3	
Mohácsi-sziget	•	4	3	-3	-5	
Mohács	–	–	–	–	–	
Pécs	•	folt	1	-2	-6	4
Siklós	•	folt	3	-3	-4	
Szigetvár	•	folt	2	-2	-3	
Bp. Lőrinc	•	folt	1	-3	-5	7
Bp. Met. Int.	•	5	2	-3	-4	7
Bp. Szab. hegy	–	–	–	–	–	–
Cegléd	•	1	2	-4	-6	7
Dobogókő	–	–	–	–	–	
Gödöllő	•	5	-1	-6	-8	3
Királyrét	–	–	–	–	–	
Monor	•	folt	1	-3	-5	
Nagykáta	•	2	2	-5	-7	
Orkény	•	folt	2	-3	-4	
Szentendre	•	7	1	-4	-4	

	1979.1.14. 07 h -ig az utolsó 24 óra adatai					
	csapadék (mm)	Hó cm	max. hőmérséklet	min. hőmérséklet	rad. min.	napos órák
Vác	•	8	0	-4	-5	
Vámosmikola	• ▽	2	-2	-8	-10	2
Baja	•	folt	3	-1	-2	5
Bácsalmás	•	1	3	-2	-4	
Izsák	•		1	-4	-4	
Kalocsa	•		0	0	-4	
Kecskemét	• ⌴	1	2	-3	-5	7
Kiskunf. háza	•	folt	2	-3	-4	
Kiskunhalas	•	lep.	2	-3	-3	
Kunszentmiklós	• ⌴		0	-1	-6	
Tiszakécske	–	–	–	–	–	
Balassagyarmat	•	10	-3	-7	-12	
Romhány	•	6	-4	-12	-13	
Salgótarján	•	3	-1	-10	-11	
Eger	• ≡	5	0	-5	-7	5
Galyatető	• ▽	25	-2	-7	-9	
Gyöngyös	•	2	1	-6	-10	
Kékestető	• ▽	24	-5	-8	-10	7
Kompolt	•	5	0	-6	-7	4
Lőrinci	•	5	0	-6	-9	
Poroszló	•	5	-6	-9	-9	
Jászapáti	•	3	1	-5	-7	
Jászberény	•	2	1	-5	-8	
Karcag	–	–	–	–	–	
Szolnok	•	2	2	-4	-5	7
Tiszaroff	–	–	–	–	–	
Törökeve	•	folt	0	-5	-6	5
Kistelek	•	folt	2	-3	-3	
Makó	•		3	-2	–	
Szeged	•		2	-2	-4	5
Szentes	•	folt	3	-2	-4	
Borsodnádasd	• ▽	6	-5	-13	-15	
Fügöd	•	2	-3	-6	-10	
Hidasnémeti	•	folt	-1	-6	-8	
Jósvafő	–	–	–	–	–	–
Lillafüred	•	6	2	-8	-9	
Miskolc	ny ✱ ⌴	6	-4	-12	-13	1
Putnok	• ≡ ▽	7	-7	-15	-16	
Sárospatak	•	6	-2	-3	-3	0
Szendrőlád	–	–	–	–	–	
Tokaj	•	3	0	-5	-6	
Kisvárda	2 ✱	4	0	-3	-3	0
Mátészalka	10 ✱▽	12	0	-3	-4	
Nyíregyháza	•	folt	-3	-4	-5	0
Nyírlugos	–	–	–	–	–	
Pátyod	4 ✱	7	-1	-4	-5	
Tiszabecs	1 ✱	2	2	-3	-4	
Vásárosnamény	2 ✱	6	-1	-2	-3	
Záhony	•	2	0	-4	-5	
Berettyóújfalu	ny ✱	2	-1	-3	-4	
Debrecen	1 ✱	2	-1	-3	-4	0
Hajdúdorog	ny ✱	2	-2	-4	-5	
Hortobágy	–	–	–	–	–	
Kőrösszakál	1 ✱	3	-2	-3	-3	
Polgár	•	4	0	-3	-4	
Békéscsaba	ny ✱	lep.	0	-3	-4	2
Mezőhegyes	•	folt	1	-3	-3	3
Orosháza	–	–	–	–	–	
Szarvas	•	folt	1	-4	-4	5
Szeghalom	•		-1	-5	-5	

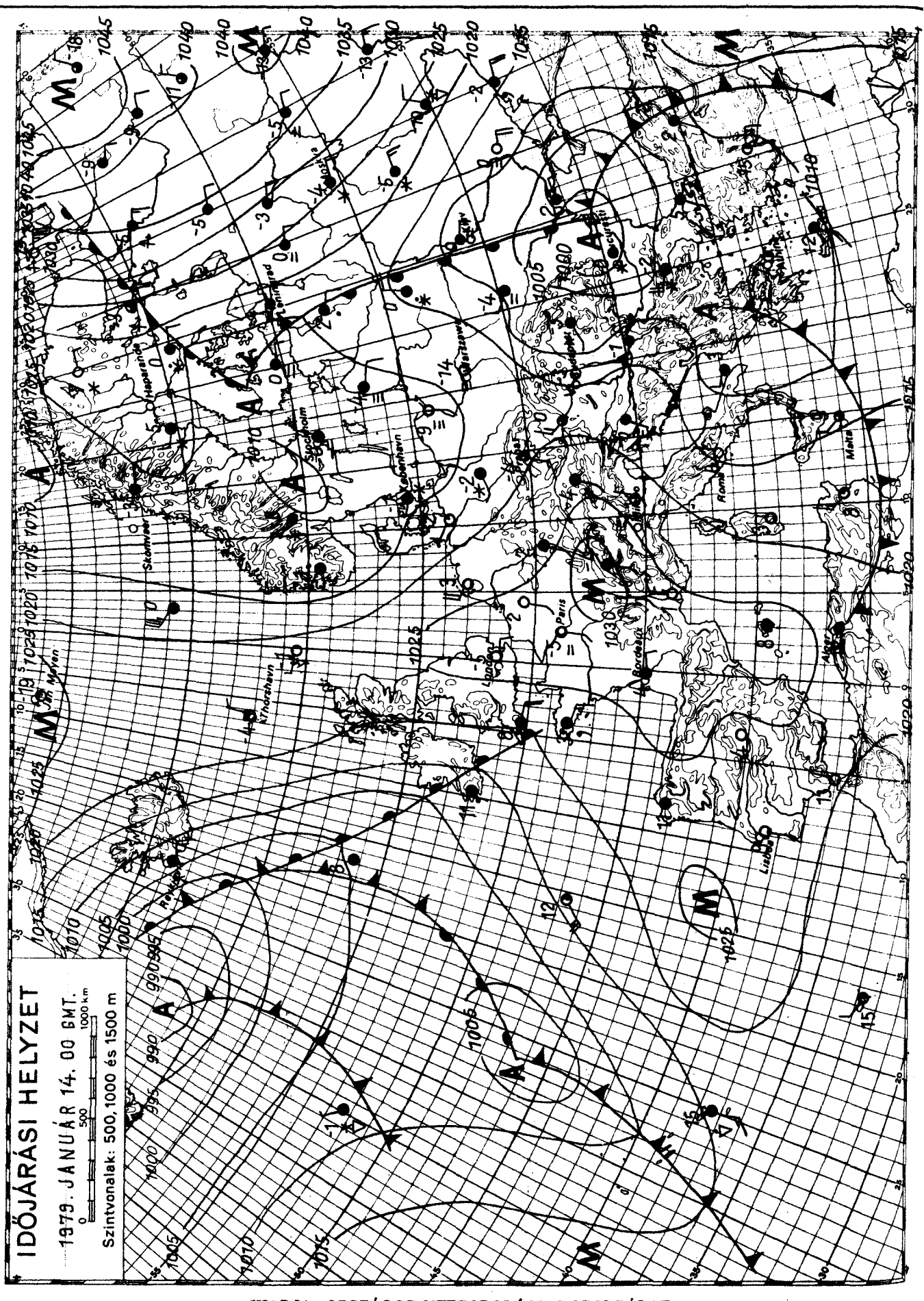

KIADJA: ORSZÁGOS METEOROLÓGIAI SZOLGÁLAT

Készíti: Központi Előrejelző Intézet Előrejelző Osztálya — T.: 273 - 018 — Megjelenik naponként —

Évi előfizetési díja: 720,—Ft — Megrendelhető: 1024 Budapest, II., Kitaibel Pál u. 1. Telefon: 353-500,

Kiadásért felel: az OMSZ elnöke — Szerkesztésért felel: a KEI igazgatója

IDŐJÁRÁSI NAPIJELENTÉS

ЕЖЕДНЕВНЫЙ МЕТЕОРОЛОГИЧЕСКИЙ БЮЛЛЕТЕНЬ · DAILY WEATHER REPORT
BULLETIN QUOTIDIEN DE TEMPS · TÄGLICHER WETTERBERICHT

92. évfolyam 15. szám. + Budapest + 1979. január 15. hétfő

Az időjárási helyzet és a várható időjárás:

Alacsony nyomású örvény határozza meg Közép- és Délkelet-Európa időjárását. Az örvény keleti oldalán, a Breszt-Ogyessza-Rodos vonaltól keletre eső területek fölé enyhe, és viszonylag száraz levegő áramlik. Ezért azokon a vidékeken erősen párás, erősen felhős az idő, de csak néhány helyen havazik. Az említett örvény nyugati oldalán folyamatosan érkeznek a hideg léghullámok a Német-Lengyel síkság, az Alpok és Kárpátok vidéke fölé. A gyorsan áramló légtömegek sokfelé erős széllel érkeznek, s ez hófuvásokat okoz. Az általában erősen felhős időben havazások, hózáporok is vannak. A Brit-szigetek környékén megenyhült az idő a délnyugat felől áramló óceáni levegő hatására. Ez az enyhébb levegőfajta azonban messze elkerüli Közép-Európát, ezért a Kárpád-medencében is hideg marad az idő.

Vasárnap hazánk északnyugati felén a felhőátvonulások közben 1 - 7 órára kisütött a nap, másutt viszont borult idő volt. A felhővel bóritott helyeken többfelé esett a hó a hétfő reggel 7 óráig lehullott hó mennyisége általában csapadéknyom és 5 mm között maradt, csak a Nyirségben mértek 5, 11 mm-t. Az északi, északnyugati szél főleg a Dunántúlon viharossá fokozódott, emiatt hófúvások is voltak ott. A hőmérséklet csúcsértéke vasárnap -2, +3 fok között volt, hétfő hajnalra általában -4, -9 fokig hült le a levegő. Ott azonban, ahol a szél továbbra sem mérséklődött, még hajnalban is 0, -4 fokot mértek. Délelőtt általában erősen felhős volt az ég, szórványos havazásról érkezett jelentés. A hőmérséklet 11 órára +1, -3 fokig emelkedett.

Ma 12 órakor Budapesten a hőmérséklet 0 fok, a tengerszintre átszámított légnyomás 762 mm, alig változik.

Várható időjárás kedd estig:

Általában erősen felhős idő, többfelé havazással, hózáporral, helyenként hófúvással.
Időnként még viharos északi, északnyugati szél.
Várható legalacsonyabb éjszakai hőmérséklet: általában -4, -9,
legmagasabb nappali hőmérséklet kedden: +1, -4 fok között.

Bártfai Erzsébet s.k.

TÁVOLABBI KILÁTÁSOK PÉNTEK REGGELIG:

Változóan felhős idő várható.
Többfelé kisebb havazás, hószállingózás lehetséges.
Legalacsonyabb hajnali hőmérséklet -5, -10 fok között.
Legmagasabb nappali hőmérséklet: -3, +2 fok között.
Jelentős mennyiségü /legalább 5 mm/ csapadék az ország területének 30 százalékán várható.

KÖZÉPTÁVU ELŐREJELZŐ OSZTÁLY

A hőmérséklet napi középértéke és eltérése a 100 évi átlagtól /Budapesten/:

1979. I. 14. -1,0 C° +0,3 C°

1871 óta ezen a napon Budapesten előfordult

legmagasabb hőmérséklet: 15,1 C° /1920/,
legalacsonyabb hőmérséklet: -18,8 C° /1893/.

79.113.

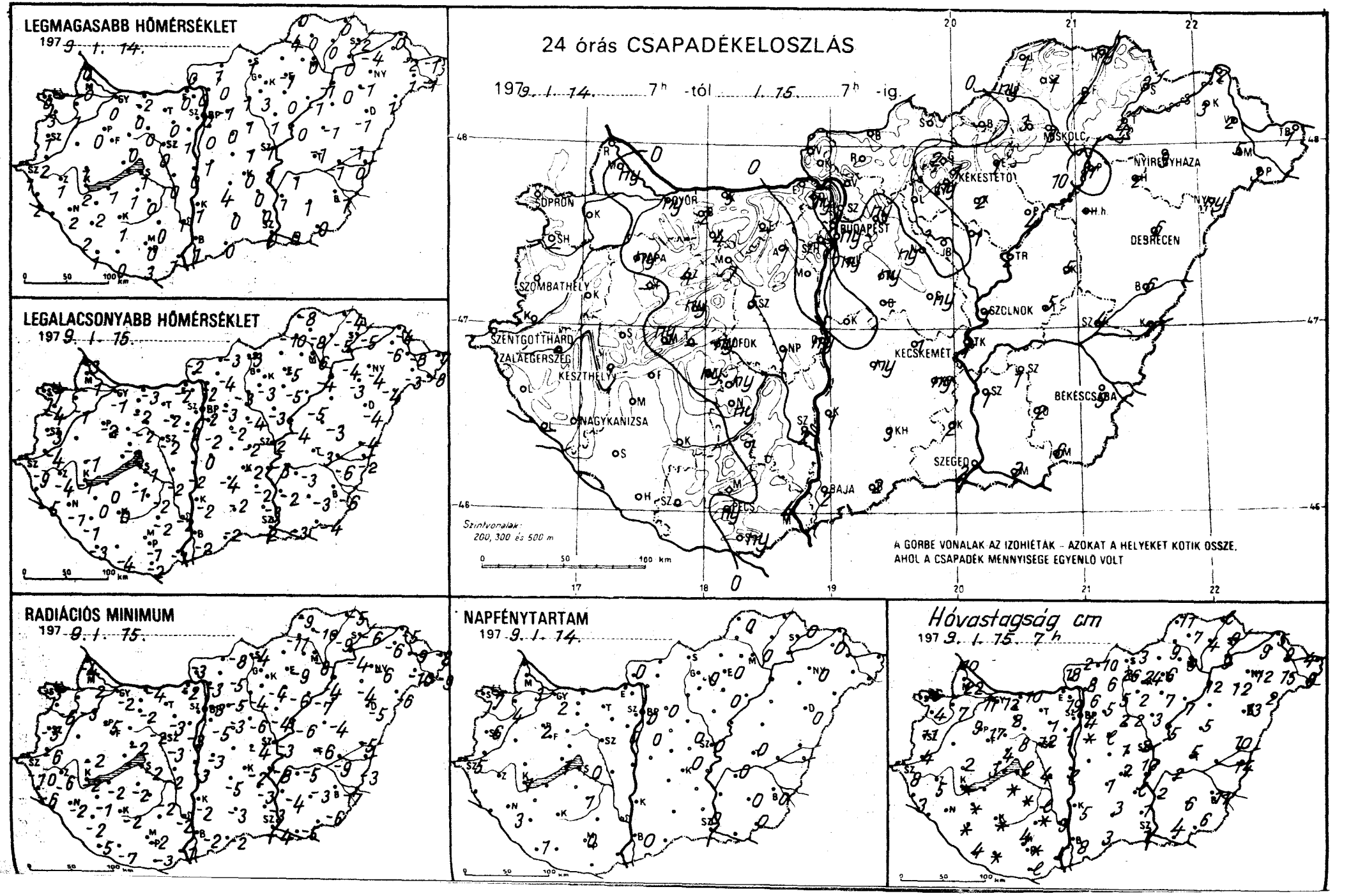
LEGMAGASABB HŐMÉRSÉKLET
1979. 1. 14.
LEGALACSONYABB HŐMÉRSÉKLET
1979. 1. 15.
24 órás CSAPADÉKELOSZLÁS
1979. 1. 14. 7h -tól 1. 15. 7h -ig.
SOPRON
GYŐR
BUDAPEST
MISKOLC
NYÍREGYHÁZA
KÉKESTETŐ
DEBRECEN
SZOMBATHELY
SZENTGOTTHÁRD
ZALAEGERSZEG
KESZTHELY
NAGYKANIZSA
SIÓFOK
KECSKEMÉT
SZOLNOK
BÉKÉSCSABA
SZEGED
BAJA
PÉCS
Szintvonalak: 200, 300 és 500 m
A GÖRBE VONALAK AZ IZOHIÉTÁK - AZOKAT A HELYEKET KÖTIK ÖSSZE, AHOL A CSAPADÉK MENNYISÉGE EGYENLŐ VOLT
RADIÁCIÓS MINIMUM
1979. 1. 15.
NAPFÉNYTARTAM
1979. 1. 14.
Hóvastagság cm
1979. 1. 15. 7h

	1979.1.15. 07h -ig az utolsó 24 óra adatai					
	csapadék (mm)	Hó cm	max. hőmérséklet	min. hőmérséklet	rad. min.	napos órák
Győr	ny *	11	0	-1	-2	2
Kapuvár	.	7	1	-1	-3	4
Mosonmagyaróvár	ny *	22	0	-1	-2	3
Rajka	.	10	0	-3	-4	
Sopron	.	16	0	-1	-3	7
Sopronhorpács	-	-	-	-	-	
Kald	.	4	3	-4	-6	
Kormend	.	4	2	-4	-6	
Szentgotthárd	.	8	1	-9	-10	5
Szombathely	.	11	1	-3	-5	6
Lenti	.	3	2	-5	-6	
Letenye	-	-	-	-	-	
Nagykanizsa	.		2	-1	-2	3
Zalaegerszeg	.	5	1	-4	-6	
Farkasgyepü	-	-	-	-	-	
Keszthely	.	folt	2	-1	-2	1
Mencshely	ny *	3	-1	-3	-4	1
Papa	ny *	9	0	-2	-5	2
Sumeg	.	2	1	-1	-2	
Tihany	-		-	-	-	
Veszprém	ny *	4	0	-2	-2	
Zirc	4 *	17	-2	-3	-3	
Fonyód	.			0	-2	
Somokszt. györgy	.	4	1	-3	-5	1
Kaposvár	.	folt	1	0	-2	
Marcali	.	folt	2	0	-1	
Siofok	ny *	lep.	1	-1	-2	0
Somogyszob	.	folt	2	-1	-2	
Tab	ny *	folt	1	-1	-2	
Bábolna	2 *	12	-1	-2	-2	
Esztergom	.		0	-2	-2	
Kisber	4 *	8	0	-2	-2	
Komarom	5 *	10	-2	-3	-4	•
Tatabánya	-	-	-	-	-	
Alcsutdoboz	1 *	1	0	-2	-3	
Dunaújváros	ny *	lep.	0	-2	-3	
Martonvásár	.	1	1	-2	-3	0
Mór	7 *	8	0	-2	-2	
Nagyhörcsökp.	1 ▽	4	0	-2	-2	
Szabadbattyán	5 *	12	0	-2	-3	
Tregszemcse	ny *	folt	0	-2	-2	1
Lengyel	1 * V	folt	0	-2	-2	
Nagykónyi	ny ▽	lep.	1	-1	-1	
Szekszárd	2 * ▽	3	1	-2	-2	
Tengelic	.	4	-2	-3	-3	
Mohács	1 *	5	1	-1	-1	
Pécs	ny *	folt	0	-1	-2	0
Siklós	ny *	lep.	3	-2	-3	
Szigetvár	.	folt	0	-4	-7	
Sp. Lőrinc	ny ▽	folt	0	-2	-5	0
Sp. Met. Int.	ny *	4	0	-2	-3	0
Sp. Szab. hegy	-	-	-	-	-	-
Tegléd	ny *	1	1	-2	-4	0
Dobogókő	ny *	19	-6	-7	-8	
Ödöllő	ny *	5	-1	-3	-5	0
Királyrét	.	18	0	-2	-4	
Monor	ny *	lep.	0	-2	-3	
Nagykáta	ny *	2	1	-4	-6	
Orkény	-	-	-	-	-	
Szentendre	.	6	0	-2	-4	

	1979.1.15. 07h -ig az utolsó 24 óra adatai					
	csapadék (mm)	Hó cm	max. hőmérséklet	min. hőmérséklet	rad. min.	napos órák
Vác	.	8	0	-2	-3	
Vámosmikola	.	2	0	-2	-3	0
Baja	4 *	8	1	-2	-2	0
Bácsalmás	2 *	3	0	-2	-2	
Izsák	ny *	1	4	-4	-5	
Kalocsa	1 *	5	1	-2	-2	
Kecskemét	1 ▽	2	0	-2	-2	0
Kiskunf. háza	ny *	lep.	0	-2	-3	
Kiskunhalas	3 *	3	0	-2	-3	
Kunszentmiklós	.		1	0	-3	
Tiszakécske	1 *	1	1	-3	-5	
Balassagyarmat	.	10	1	-3	-8	
Romhány	.	6	0	-4	-5	
Salgótarján	. V	3	1	-3	-4	
Eger	1 * ≡	6	-1	-5	-9	0
Galyatető	2 ▽ V	26	1	-10	-11	
Gyöngyös	ny *	folt	3	-3	-4	
Kékestető	1 ▽	24	-5	-10	-11	0
Kompolt	2 *	7	0	-5	-6	0
Lőrinci	.	5	1	-3	-4	
Poroszló	4 * ≡	7	-1	-5	-7	
Jászapáti	1 *	3	1	-3	-4	
Jászberény	.	2	1	-3	-5	
Karcag	5 *	5	-1	-3	-4	
Szolnok	1 *	2	1	-2	-3	0
Tiszaroff	2 *	5	0	-4	-6	
Türkeve	5 *	5	-1	-3	-6	0
Kistelek	2 *	1	0	-3	-3	
Makó	3 *	4	0	-3	-5	
Szeged	2 *	1	0	-2	-4	0
Szentes	1 *	2	1	-2	-4	
Borsodnádasd	-	-	-	-	-	
Füged	1 *	4	0	-5	-9	
Hidasnémeti	ny *	lep.	0	-4	-5	
Jósvafő	1 *	11	0	-8	-9	0
Lillafüred	3 *	9	1	-9	-9	
Miskolc	3 *	9	0	-6	-8	0
Putnok	ny * V	7	-4	-10	-11	
Sárospatak	3 *	9	-2	-5	-6	0
Szendrőlád	1 * ⌊	7	0	-8	-10	
Tokaj	4 *	9	0	-4	-4	
Kisvárda	3 *	9	4	-6	-6	0
Mátészalka	5 ⊏	15	1	-3	-10	
Nyíregyháza	9 *	12	-1	-4	-6	0
Nyírlugos	ny *	2	1	-4	-6	
Pátyod	3 *	9	-1	-8	-9	
Tiszabecs	1 *	4	-1	-7	-8	
Vásárosnamény	2 *	9	-2	-8	-9	
Záhony	2 *	5	0	-4	-5	
Berettyóújfalu	6 *	10	-1	-4	-5	
Debrecen	6 *	13	-1	-4	-5	0
Hajdúdorog	2 *	12	0	-3	-4	
Hortobágy	-	-	-	-	-	
Körösszakál	7 *	14	0	-2	-3	
Polgár	11 *	12	-1	-4	-4	
Békéscsaba	9 *	11	-1	-6	-7	0
Mezőhegyes	6 *	6	0	-4	-6	0
Orosháza	2 *	6	1	-3	-3	0
Szarvas	1 *	2	1	-3	-5	0
Szeghalom	4 ▽	8	-1	-6	-9	

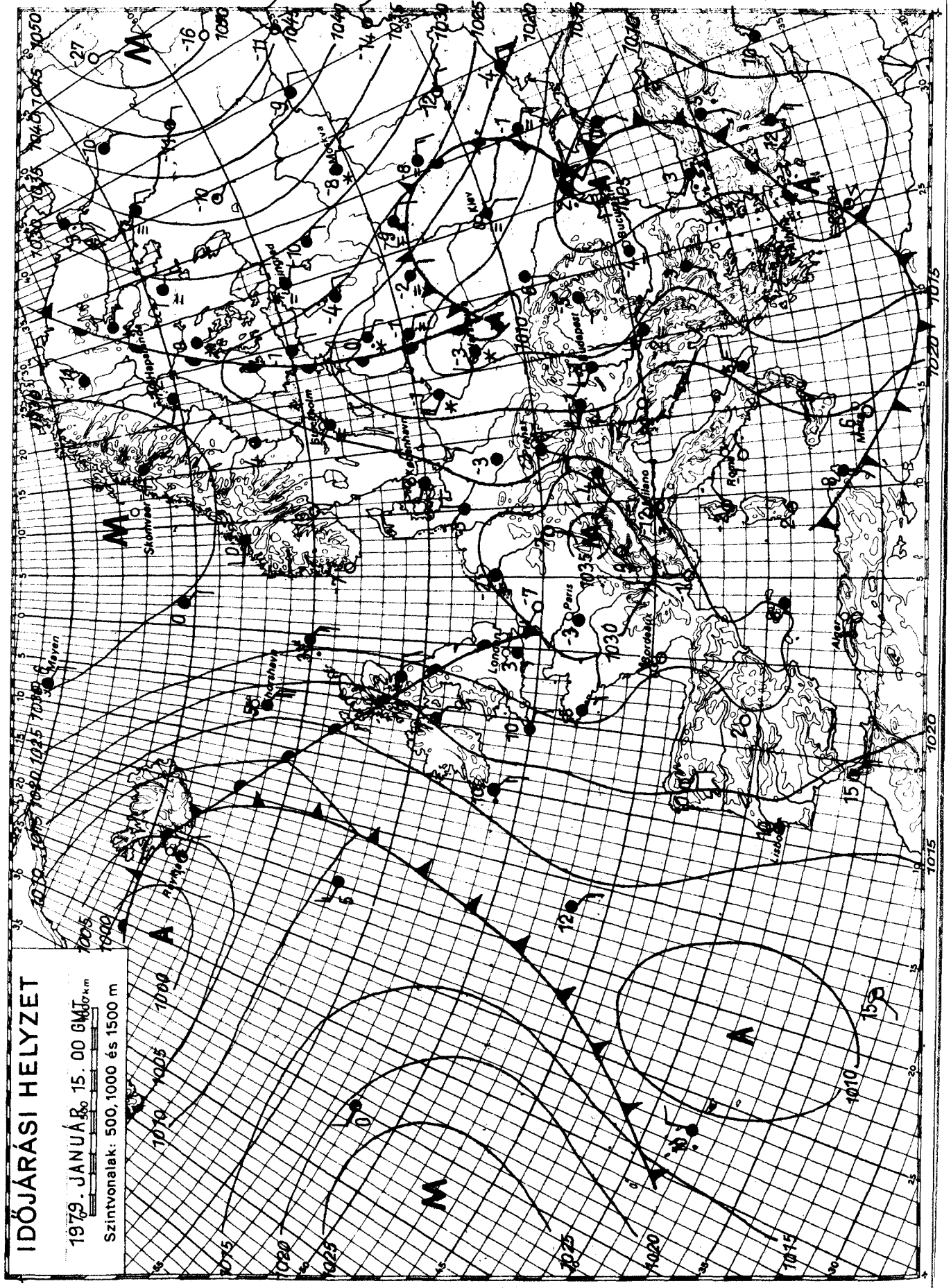

KIADJA: ORSZÁGOS METEOROLÓGIAI SZOLGÁLAT

Készíti: Központi Előrejelző Intézet Előrejelző Osztálya — T.: 273 - 078. — Megjelenik naponként —

Évi előfizetési díja: 720,—Ft — Megrendelhető: 1024 Budapest, II., Kitaibel Pál u. 1. Telefon: 353-500,

Kiadásért felel: az OMSZ elnöke — Szerkesztésért felel: a KEI igazgatója

IDŐJÁRÁSI NAPIJELENTÉS

ЕЖЕДНЕВНЫЙ МЕТЕОРОЛОГИЧЕСКИЙ БЮЛЛЕТЕНЬ • DAILY WEATHER REPORT
BULLETIN QUOTIDIEN DE TEMPS • TÄGLICHER WETTERBERICHT

92. évfolyam 16. szám. + Budapest + 1979. január 16. kedd

• Az időjárási helyzet és a várható időjárás:

Nyugat-Európa egy részén, a Skandináv-félsziget déli felén, valamint a Szovjetunió európai területének középső vidékén magas nyomású légköri képződmény helyezkedik el. Hatására ezeken a területeken változóan felhős, általában száraz az idő. Középpontjával a Fekete-tenger térségében nagy kiterjedésű ciklon örvénylik. Áramlási rendszerében enyhébb és hideg levegő keveredik. A keveredési zónában: Ukrajnában, Lengyelországban, valamint az Alpok és a Kárpátok környékén sokfelé havazik, helyenként hófúvások keletkeznek, néhány helyről ónos esőt jelentenek. Szerda estig a Kárpát-medencében az előbb említett ciklon határozza meg az időjárást.

Hazánkban hétfőn általában borult idő volt, csupán a főváros környékén és az északkeleti határszélen volt néhány órás napsütés. Sokfelé havazott. A lehullott csapadék mennyisége általában csapadéknyom és 9 mm között váltakozott, de néhány helyen elérte a 10 mm-t, sőt Zircen 17 mm-t mértek. Az északnyugati, északi szél főként a Dunántúlon volt több helyen viharos, ahol hófúvások keletkeztek. A hőmérséklet napközben -3, +2 fokig emelkedett. Kedd hajnalra általában -1, -8, a keleti országrészben helyenként -9, -12 fokig hűlt le a levegő. Ma délelőtt a Tiszántúlon általában derült, máshol túlnyomóan borult idő volt. Sokfelé esett a hó. A nyugati, északnyugati megyékben a szél több helyen erős volt. A hőmérséklet 12 órakor az ország területén -2, -5 fok között váltakozott. Békéscsabán -11 fokot mértek.

Ma 12 órakor Budapesten a hőmérséklet -3 fok, a tengerszintre átszámított légnyomás 766 mm, alig változik.

Várható időjárás szerda estig:

A keleti, északi országrészben változóan, máshol általában erősen felhős idő.
Többfelé havazás, főként a nyugati megyékben hófúvás.
Időnként megélénkülő, helyenként megerősödő, néhány helyen viharos lökésekkel kísért északi, északkeleti szél.
Várható legalacsonyabb éjszakai hőmérséklet: általában -4, -9 fok között, néhány derültebb, szélvédett helyen -15 fok körül.
legmagasabb nappali hőmérséklet szerdán: -1, -6 fok között.

Vadkerti Ferenc s.k.

A hőmérséklet napi középértéke és eltérése a 100 évi átlagtól /Budapesten/:

1979: I. 15.	-1,0 C°	+0,3 C°

1871 óta ezen a napon Budapesten előfordult

legmagasabb hőmérséklet:	11,8 C° /1873/.
legalacsonyabb hőmérséklet:	-16,4 C° /1912/.

79.114.

LEGMAGASABB HŐMÉRSÉKLET

1979. I. 15.

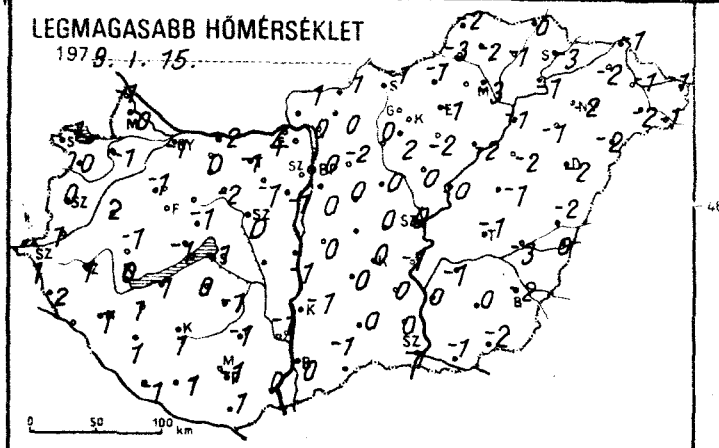

LEGALACSONYABB HŐMÉRSÉKLET

1979. I. 16.

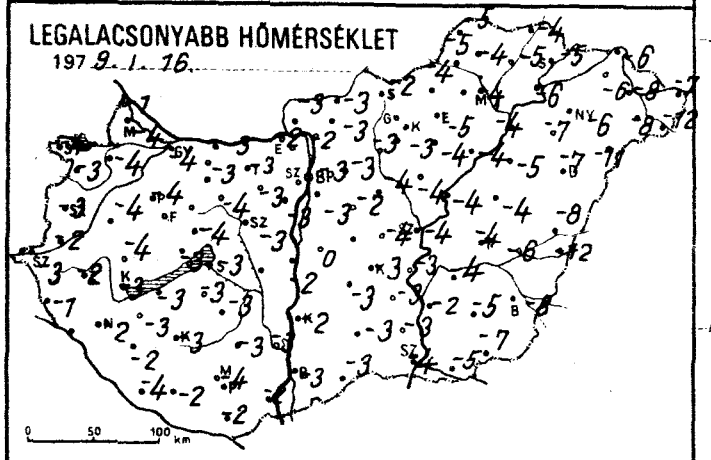

RADIÁCIÓS MINIMUM

1979. I. 16.

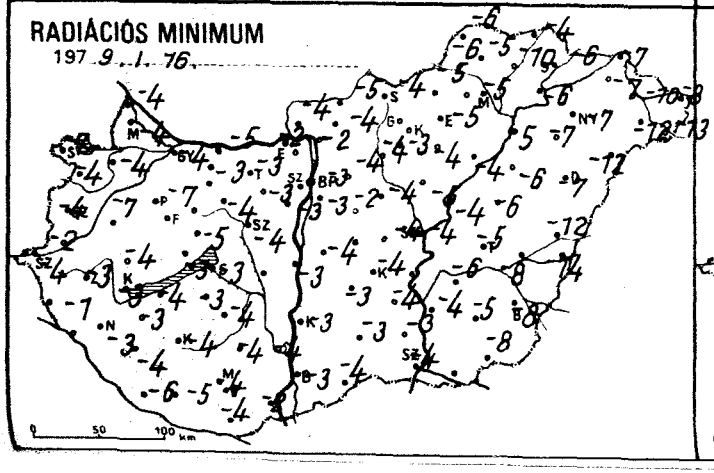

24 órás CSAPADÉKELOSZLÁS

1979. I. 15. 7h -tól I. 16. 7h -ig.

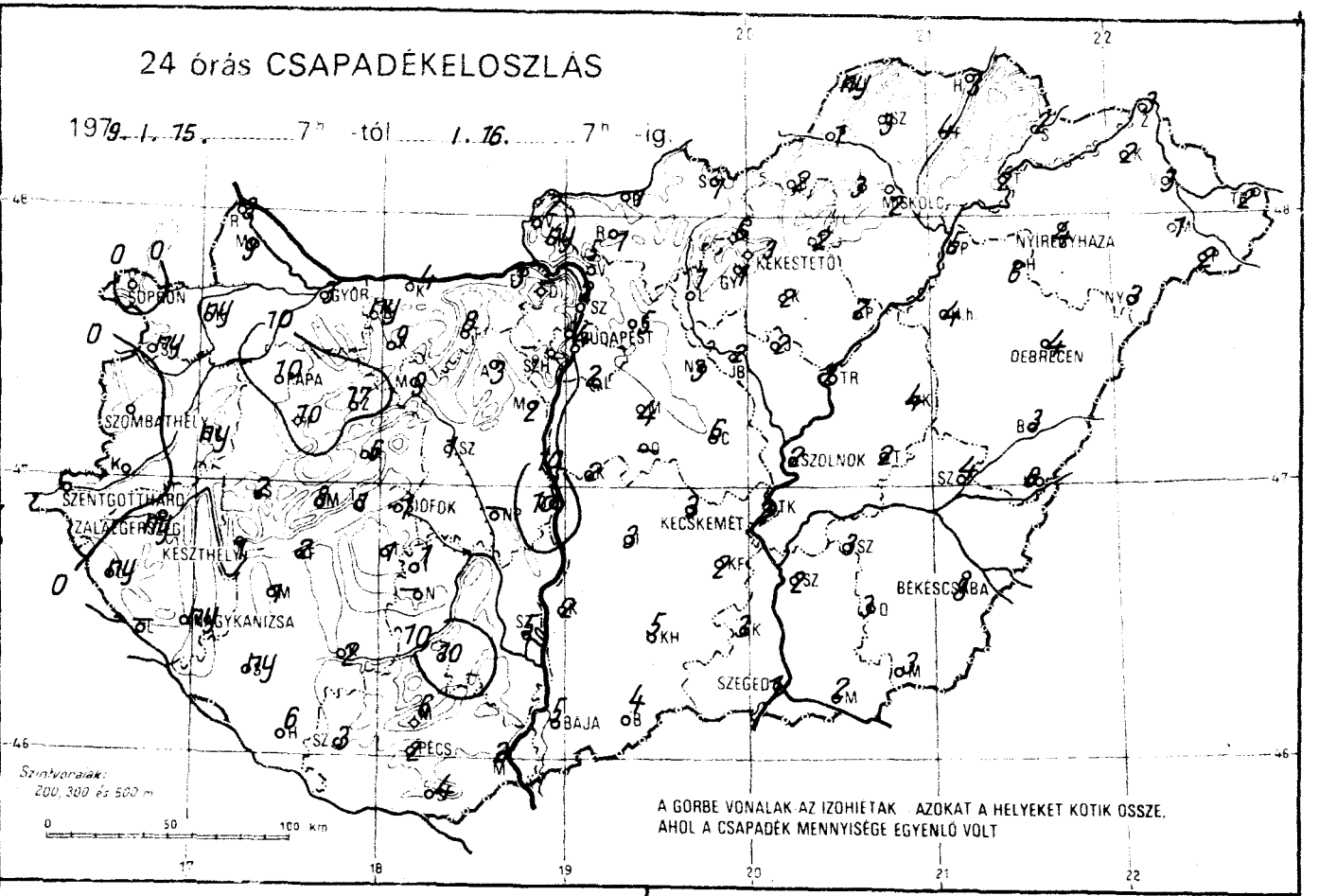

A GÖRBE VONALAK AZ IZOHIETÁK AZOKAT A HELYEKET KÖTIK ÖSSZE, AHOL A CSAPADÉK MENNYISÉGE EGYENLŐ VOLT

NAPFÉNYTARTAM

1979. I. 15.

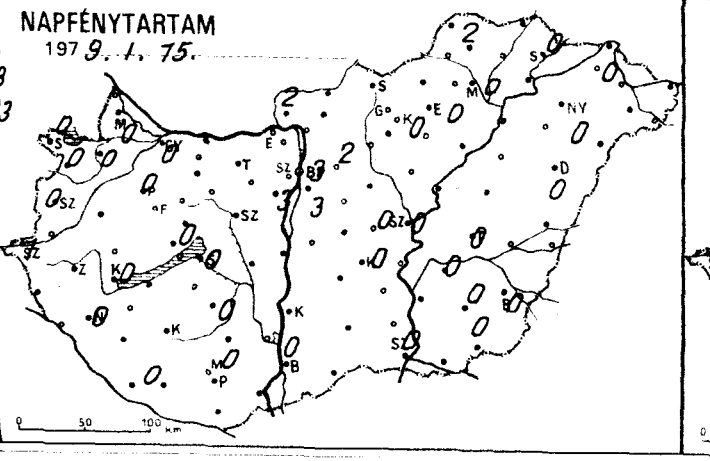

Hóvastagság cm.

1979. I. 16. 7h

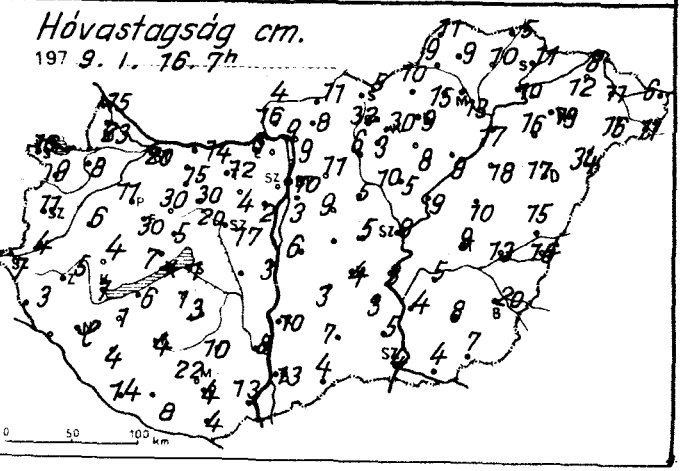

	197 9.I.16., 07 h -ig az utolsó 24 óra adatai					
	csapadék (mm)	Hó cm	max. hőmérséklet	min. hőmérséklet	rad. min.	napos órák
Győr	3 *	20	-1	-4	-4	0
Kapuvár	ny *	8	-1	-4	-4	0
Mosonmagyaróvár	9 *	23	0	-4	-4	0
Rajka	3 *	15	-1	-1	-4	
Sopron	.	16	-1	-4	-7	0
Sopronhorpács	ny *	9	0	-3	-3	0
Káld	ny *	6	2	-4	-7	
Körmend	.	4	1	-2	-2	
Szentgotthárd	.	7	1	-3	-4	1
Szombathely	.	11	0	-3	-4	0
Lenti	ny *	3	2	-1	-1	
Letenye	-	-	-	-	-	
Nagykanizsa	ny ∇	lep.	1	-2	-3	0
Zalaegerszeg	ny *	5	1	-2	-3	
Farkasgyepű	10 *	30	-3	-5	-8	
Keszthely	1 *	1	0	-3	-3	0
Mencshely	8 *	7	-3	-4	-5	0
Pápa	10 *	11	-1	-4	-7	0
Sümeg	2 *	4	-1	-4	-4	
Tihany	1 * ∇	folt	-1	-3	-3	
Veszprém	6 *	5	-1	-4	-5	
Zirc	17 *	30	-3	-5	-5	
Fonyod	2 * ∇	6	-1	-3	-4	
Homokszt. györgy	6 *	14	-1	-4	-6	0
Kaposvár	2 *	4	1	-3	-4	
Marcali	1 *	1	1	-3	-3	
Siófok	1 *	1	-1	-3	-3	0
Somogyszob	ny *	4	1	-2	-4	
Tab	1 *	1	0	-3	-3	
Babolna	ny * ⌴	15	-2	-3	-4	
Esztergom	3 *	6	-1	-2	-2	
Kisber	9 *	9	0	-3	-3	
Komarom	4 *	14	-2	-3	-5	
Tatabanya	8 *	12	-1	-3	-3	
Alcsutdoboz	3 *	4	-1	-3	-3	
Dunaújváros	10 *	3	-1	-2	-3	
Martonvásár	2 *	2	-1	-3	-3	3
Mor	9 *	20	-2	-4	-4	
Nagyhörcsökp.	-	-	-	-	-	
Szabadbattyán	1 *	17	0	-3	-4	
Tegszemcse	1 *	3	-1	-3	-4	0
Tengyel	10 * V	10	-1	-3	-4	
Nagykónyi	-	-	-	-	-	
Szekszárd	5 *	8	-1	-3	-4	
Ámpéd	6 *	22	-3	-5	-5	
Mohács	2 *	13	0	-2	-2	
Pécs	2 *	4	-1	-4	-4	0
Siklós	4 *	4	1	-2	-4	
Szigetvár	3 *	8	1	-2	-5	
Bp. Lőrinc	2 *	3	0	-3	-3	3
Bp. Met. Int.	4 *	10	0	-3	-3	3
Bp. Szab. hegy	-	-	-	-	-	-
Cegléd	6 *	5	0	-4	-4	0
Dobogókő	-	-	-	-	-	
Gödöllő	5 *	11	-2	-3	-4	2
Királyrét	ny *	16	0	-4	-4	
Monor	4 *	9	0	-2	-2	
Nagykáta	3 *	5	0	-4	-4	
Orkény	..	..	..	..	..	
Szentendre	2 *	9	0	-3	-3	

	197 9.I.16., 07 h -ig az utolsó 24 óra adatai					
	csapadék (mm)	Hó cm	max. hőmérséklet	min. hőmérséklet	rad. min.	napos órák
Vác	5 *	9	0	-2	-2	
Vámosmikola	2 *	4	-1	-3	-4	2
Baja	5 *	13	0	-3	-3	0
Bácsalmás	4 *	4	-1	-3	-4	
Izsák	3 *	3	0	-3	-3	
Kalocsa	2 *	10	-1	-2	-3	
Kecskemét	3 *	4	0	-3	-4	0
Kiskunf. háza	2 *	3	0	-3	-4	
Kiskunhalas	5 *	7	0	-3	-3	
Kunszentmiklós	2 *	6	0	0	-4	
Tiszakécske	2 *	3	-1	-3	-3	
Balassagyarmat	1 *	11	1	-3	-5	
Romhany	1 *	8	0	-3	-4	
Salgótarján	1 *	5	-1	-2	-4	
Eger	2 * ≡	9	-1	-5	-5	0
Galyatető	6 * V ≡	32	-5	-10	-11	
Gyöngyös	1 *	3	2	-3	-3	
Kékestető	3 * V	30	-8	-9	-9	0
Kompolt	2 *	8	-2	-4	-4	0
Lőrinci	1 *	6	0	-3	-4	
Poroszló	2 *	9	-2	-4	-4	
Jászapáti	2 * ∇	5	0	-4	-5	
Jászberény	2 *	10	0	-3	-4	
Karcag	4 *	10	-1	-4	-6	
Szolnok	2 *	9	0	-4	-4	0
Tiszaroff	2 *	9	0	-4	-4	
Túrkeve	2 *	9	-1	-4	-5	0
Kistelek	3 *	5	0	-3	-3	
Makó	2 * ≡	4	-1	-5	-	
Szeged	1 *	4	-1	-4	-4	0
Szentes	2 *	4	0	-2	-4	
Borsodnádasd	2 *	10	-1	-4	-5	
Füged	4 *	10	-1	-5	-10	
Hidasnémeti	3 *	5	0	-4	-4	
Jósvafő	ny *	11	-2	-5	-6	2
Lillafüred	3 *	15	-1	-5	-5	
Miskolc	2 *	13	-3	-4	-5	0
Putnok	1 *	9	-3	-5	-6	
Sárospatak	2 * V	11	-3	-5	-6	0
Szendrőlád	3 * ⌴	9	-2	-4	-5	
Tokaj	2 *	10	-1	-6	-6	
Kisvárda	2 * ≡	12	-2	-6	-7	0
Mátészalka	1 *	16	-2	-8	-12	
Nyiregyháza	4 *	19	-2	-6	-7	0
Nyírlugos	3 *	34	-2	-11	-12	
Pátyod	2 *	11	-1	-12	-13	
Tiszabecs	2 *	6	-1	-7	-8	
Vásárosnamény	3 *	11	-1	-8	-10	
Záhony	3 *	8	-1	-6	-7	
Berettyóújfalu	3 * ≡	15	-2	-8	-12	
Debrecen	4 *	17	-2	-7	-7	0
Hajdúdorog	6 *	16	-1	-7	-7	
Hortobágy	4 *	18	-2	-5	-6	
Körösszakál	8 *	16	0	-12	-14	
Polgár	5 *	lep.	-1	-4	-5	
Békéscsaba	8 * V ≡	20	-2	-8	-8	0
Mezőhegyes	3 * ≡	7	-2	-7	-8	0
Orosháza	3 *	8	0	-5	-5	0
Szarvas	3 *	5	-1	-4	-6	0
Szeghalom	4 *	13	-3	-6	-8	

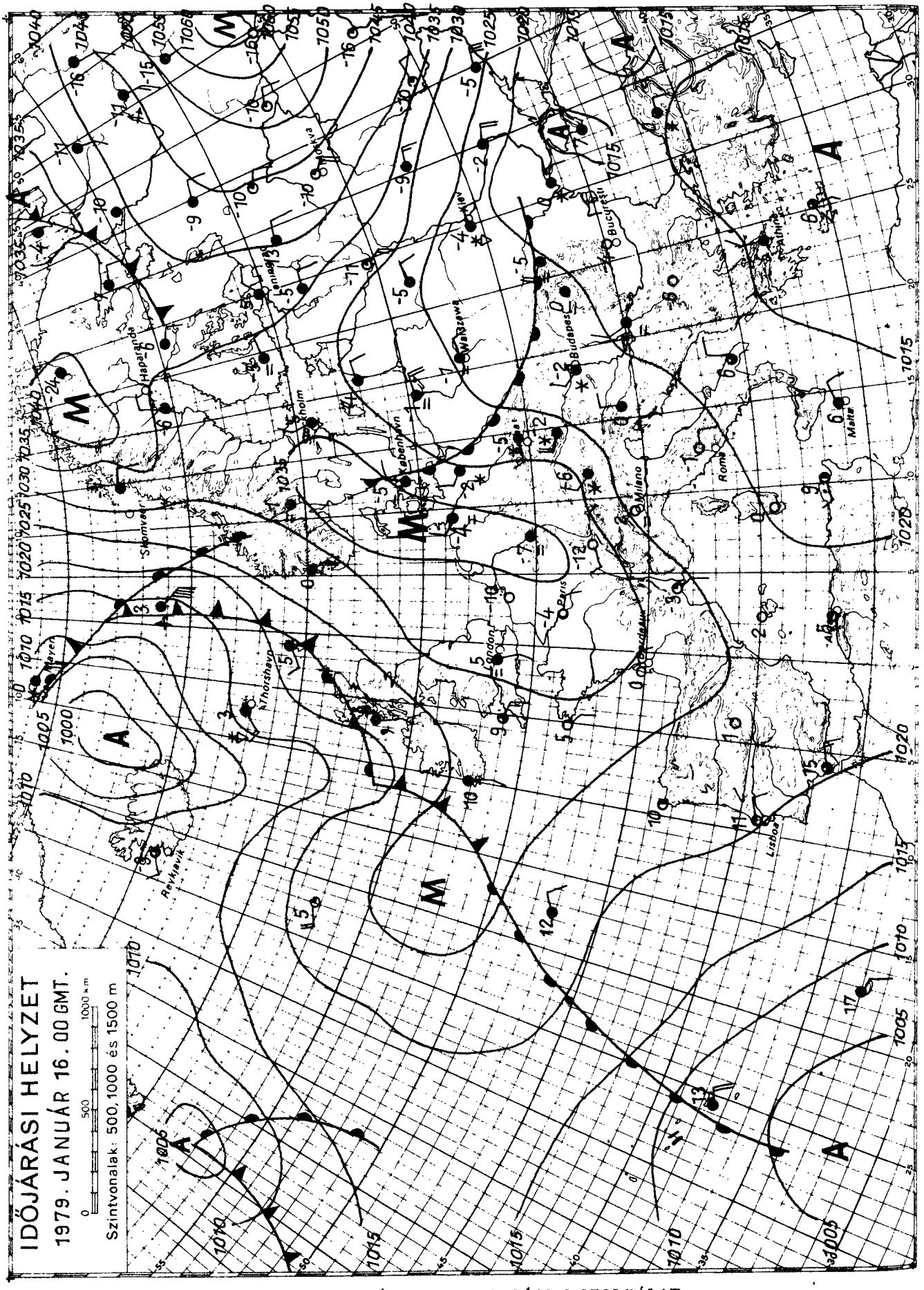

KIADJA: ORSZÁGOS METEOROLÓGIAI SZOLGÁLAT

Készíti: Központi Előrejelző Intézet Előrejelző Osztálya — T.: 273 - 018 — Megjelenik naponként —

Évi előfizetési díja: 720,—Ft — Megrendelhető: 1024 Budapest, II., Kitaibel Pál u. 1. Telefon: 353-500,

Kiadásért felel: az OMSZ elnöke — Szerkesztésért felel: a KEI igazgatója

IDŐJÁRÁSI NAPIJELENTÉS

ЕЖЕДНЕВНЫЙ МЕТЕОРОЛОГИЧЕСКИЙ БЮЛЛЕТЕНЬ • DAILY WEATHER REPORT
BULLETIN QUOTIDIEN DE TEMPS • TÄGLICHER WETTERBERICHT

92. évfolyam 17. szám. + Budapest + 1979. január 17. szerda

Az időjárási helyzet és a várható időjárás:

Európa legnagyobb részén száraz idő van. Szerda reggel csak a Szovjetunió északnyugati és délnyugati részén volt nagyobb területen havazás. Számottevő esőt pedig csupán a kontinens nyugati partvidékéről jelentettek. Délkelet-Európa felett 2500-3000 km átmérőjű hideg légtömeg örvénylik. A hatása alatt álló területen -igy a Kárpát-medencében is- csak lassu enyhülés várható.

Magyarországon kedden a reggeli órákban csaknem mindenütt havazott, később viszont keleten egyre több helyen kisütött a nap. A legmagasabb hőmérséklet a Dunántúlon 0, -3, a Dunától keletre eső országrészben 0, -8 fok között volt. Az éjjel már csak a legnyugatibb megyékben fordult elő gyenge havazás. Kedd reggel és szerda reggel 7 óráig a Tisza vonalától nyugatra eső területen általában 1 és 3 mm közötti mennyiségü csapadék hullott. A legalacsonyabb éjszakai hőmérséklet nyugaton -5, -10, keleten -11, -22 fok között volt. Szerdán délelőtt a Dunántúlon sok felé volt ismét gyenge havazás, ezzel szemben a keleti országrészben változóan felhős, párás, de csapadéktól mentes idő volt. 11 órakor -5 és -15 fok között volt a hőmérséklet. Az ország keleti részén mértek az alacsonyabb értékeket.

Ma 12 órakor Budapesten a hőmérséklet -5 fok, a tengerszintre átszámitott légnyomás 770 mm, gyengén süllyed.

Várható időjárás csütörtök estig:

Változóan felhős idő.
Több felé, elsősorban nyugaton havazás.
Hajnalban főként keleten sok helyen köd.
Mérsékelt, időnként kissé élénkebb, változó irányu szél.
Várható legalacsonyabb éjszakai hőmérséklet a Dunántúlon -7, -12, keleten -13, -18.
Legmagasabb nappali hőmérséklet csütörtökön: -8, -13 fok között.

Aigner Szilárd s.k.

A hőmérséklet napi középértéke és eltérése a 100 évi átlagtól /Budapesten/:

1979. 1. 16. -2,2 C° -1.1 C°

1871 óta ezen a napon Budapesten előfordult

legmagasabb hőmérséklet: 9.8 C° /1956 és 1968/,
legalacsonyabb hőmérséklet: -15,5 C° /1893/.

79.115.

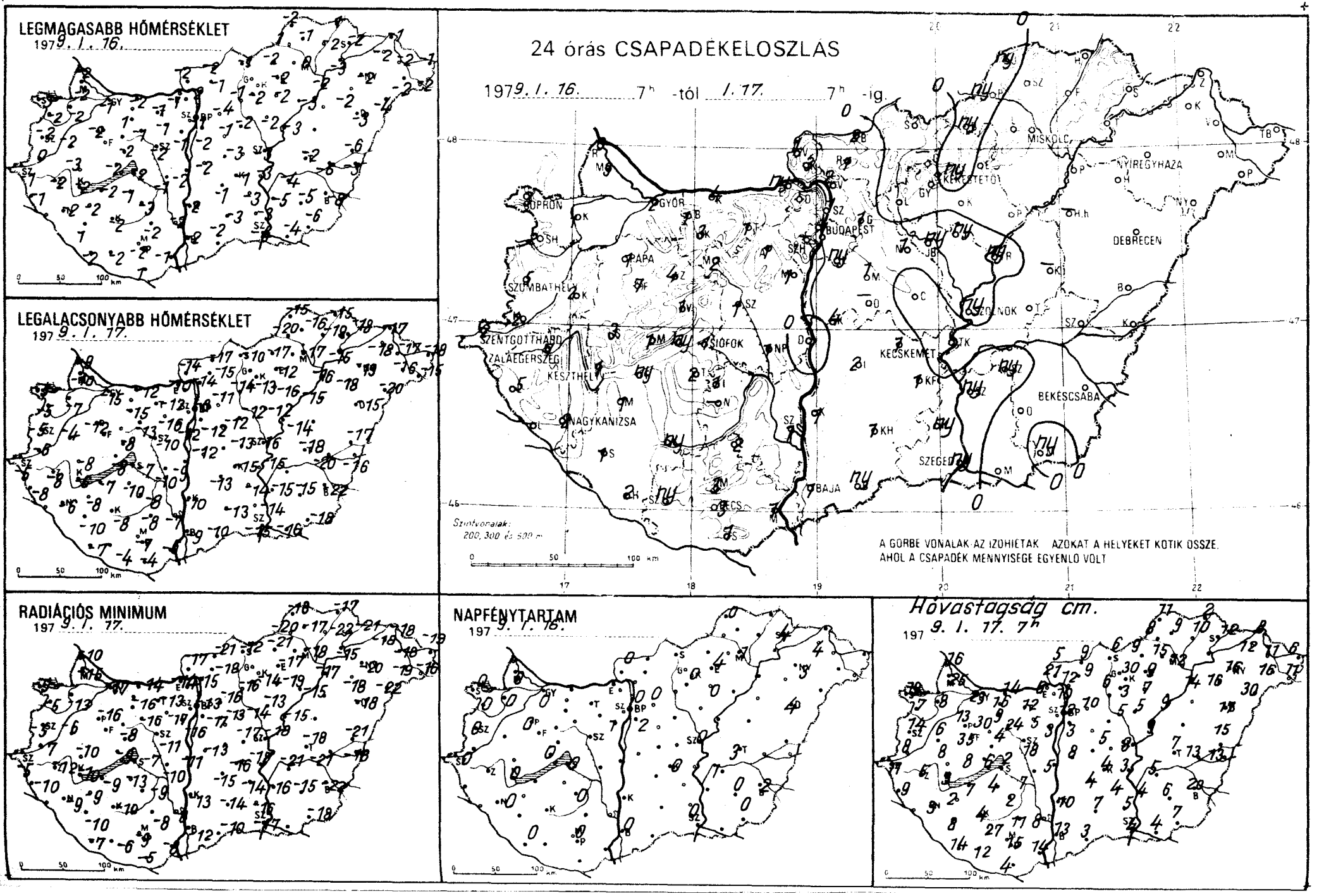
LEGMAGASABB HŐMÉRSÉKLET
1979. 1. 16.
LEGALACSONYABB HŐMÉRSÉKLET
1979. 1. 17.
24 órás CSAPADÉKELOSZLÁS
1979. 1. 16. 7h -tól 1. 17. 7h -ig.
SOPRON
GYŐR
BUDAPEST
MISKOLC
NYÍREGYHÁZA
KÉKESTETŐ
DEBRECEN
PAPA
SZOMBATHELY
SZENTGOTTHÁRD
ZALAEGERSZEG
KESZTHELY
SIÓFOK
KECSKEMÉT
NAGYKANIZSA
BÉKÉSCSABA
SZEGED
PÉCS
BAJA
Szintvonalak: 200, 300 és 500 m
A GÖRBE VONALAK AZ IZOHIETÁK AZOKAT A HELYEKET KÖTIK ÖSSZE, AHOL A CSAPADÉK MENNYISÉGE EGYENLŐ VOLT
RADIÁCIÓS MINIMUM
1979. 1. 17.
NAPFÉNYTARTAM
1979. 1. 16.
Hóvastagság cm.
1979. 1. 17. 7h

	1979.I.17. 07 h -ig az utolsó 24 óra adatai					
	csapadék (mm)	Hó cm	max. hőmérséklet	min hőmérséklet	rad. min.	napos órák
Győr	2 * V	23	-2	-15	-17	0
Kapuvár	1 *	8	-2	-7	-13	0
Mosonmagyaróvár	3 *	25	-2	-10	-15	0
Rajka	3 *	16	-2	-9	-10	
Sopron	3 *	19	-3	-5	-5	0
Sopronhorpács	2 *	7	-2	-5	-5	0
Kild	2 *	6	2	-4	-6	
Kormend	2 *	8	0	-6	-7	
Szentgotthárd	2 *	11	-1	-5	-5	0
Szombathely	5 *	14	-2	-5	-5	0
Lenti	5 * =	9	-1	-8	-10	
Letenye	-	-	-	-	-	
Nagykanizsa	2 * =	3	-2	-6	-9	0
Zalaegerszeg	7 *	5	-2	-8	-12	
Farkasgyepü	7 *	35	-1	-11	-14	
Keszthely	1 * =	3	-2	-6	-10	0
Meneshely	1 *	8	-2	-9	-10	0
Papa	1 *	13	-2	-12	-16	0
Sümeg	3 *	8	-3	-8	-10	
Tihany	ny ∇	6	-2	-8	-9	
Veszprém	1 *	4	-2	-8	-8	
Zirc	4 *	30	-3	-10	-10	
Bonyod	ny *	7	-2	-7	-9	
Homokszt. györgy	2 *	14	-2	-7	-7	0
Kaposvár	ny *	4	-2	-8	-10	
Marcali	1 *	2	-2	-8	-9	
Siofok	1 *	2	-2	-7	-7	0
Somogyszob	1 *	8	1	-10	-10	
Tab	2 *	4	-1	-10	-13	
Babolna	1 *	16	-2	-17	-19	
Esztergom	ny * V	6	-1	-10	-14	
Kisber	3 * V ≡	9	1	-15	-16	
Komarom	4 * ⊔ ≡	14	-2	-12	-14	
Tatabanya	1 *	12	-1	-12	-13	
Alcsutdoboz	1 *	5	-1	-16	-17	
Dunaújváros	. V	lep.	-2	-9	-11	
Martonvásár	1 * V	3	-1	-12	-16	1
Mór	2 *	24	-1	-13	-16	
Nagyhörcsökp.	1 ∗	7	-1	-10	-10	
Szabadbattyán	1 *	18	-2	-10	-11	
Tregszemcse	1 *	2	-3	-8	-9	0
Lengyel	2 *	11	-2	-8	-8	
Nagykónyi	-	-	-	-	-	
Szekszárd	1 *	8	-2	-7	-8	
Misinatető	3 *	27	-4	-7	-8	
Mohács	1 *	14	-1	-6	-8	
Pecs	3 * =	15	-2	-7	-9	0
Siklós	1 *	4	-	-4	-5	
Szigetvár	ny *	12	-2	-4	-6	
Bp. Lőrinc	ny * V	3	-2	-12	-17	2
Bp. Met. Int.	1 *	12	-1	-8	-13	0
Bp. Szab. hegy	-	-	-	-	-	-
Cegléd	. V	5	-3	-13	-17	0
Dobogókő	-	-	-	-	-	
Gödöllő	1 * V	10	-4	-11	-16	0
Királyrét	3 *	21	-2	-16	-18	
Monor	1 * V	10	-1	-12	-13	
Nagykáta	1 * =	5	-2	-12	-14	
Örkény	-	-	-	-	-	
Szentendre	1 * =	10	-2	-12	-12	

	1979.I.17. 07 h -ig az utolsó 24 óra adatai					
	csapadék (mm)	Hó cm	max. hőmérséklet	min. hőmérséklet	rad min	napos órák
Vác	2 * V	-2	-2	-4	-5	
Vámosmikola	1 * ⊔	5	-2	-11	-17	0
Bana	1 *	13	-2	-9	-12	0
Bácsalmás	ny *	3	-2	-10	-10	
Izsak	2 *	4	-1	-13	-15	
Kalocsa	1 *	10	-2	-10	-13	
Kecskemet	1 * V ≡	4	-1	-15	-16	0
Kiskunf. haza	1 * V ≡	4	-3	-14	-14	
Ki-kunhalas	1 *	7	-3	-13	-14	
Kunszentmiklos	4 * V ≡	8	-2	-12	-13	
Lajosmizse	. V ≡	3	-3	-15	-17	
Balassagyarmat	2 * V ≡	11	0	-14	-17	
Rombány	1 *	9	-1	-15	-18	
Salgótarjan	. V	6	-1	-10	-12	
Eger	. V ≡	9	-2	-12	-17	4
Gyalatető	-	-	-	-	-	
Gyöngyös	.	3	-2	-13	-14	
Kékestető	ny * V	30	-8	-12	-13	0
Kompolt	. V	7	-2	-16	-19	0
Lőrinci	. V ≡	6	-1	-14	-16	
Poroszló	. V ≡	9	-3	-15	-15	
Jászapáti	ny * V	5	-2	-12	-13	
Jászberény	ny * V	5	-2	-12	-15	
Karcag	-	-	-	-	-	
Szolnok	ny * V ≡	8	-3	-16	-18	0
Tiszaroff	ny * V	9	-3	-14	-15	
Türkeve	. V ≡	5	-2	-18	-18	3
Kistelek	ny * V ≡	5	-3	-14	-16	
Makó	.	4	-4	-16	-	
Szeged	ny * ⊔ ≡	4	-4	-15	-17	0
Szentes	ny * V ≡	4	-5	-15	-16	
Borsodnádasd	ny *	9	-2	-17	-20	
Füged	. V	10	-2	-19	-22	
Hidasnémeti	. ≡	2	1	-15	-17	
Josvafő	ny * ⊔	11	-2	-15	-18	0
Lillafüred	.	15	-2	-14	-15	
Miskolc	. V ≡	12	0	-17	-18	
Putnok	ny * V ≡	8	1	-20	-20	
Sárospatak	. V	12	-2	-18	-21	4
Szendrőlád	. ∩ ≡	9	-1	-16	-17	
Tokaj	. V	10	-3	-15	-15	
Kisvárda	. V ≡	12	-2	-18	-18	4
Mátészalka	. V ≡	16	-2	-16	-19	
Nyiregyháza	. ≡	16	-2	-19	-20	3
Nyirlugos	. ≡	30	-4	-20	-22	
Pátyod	. V	11	-2	-15	-16	
Tiszabecs	.	6	-1	-18	-19	
Vasárosnamény	. V ≡	11	-2	-17	-18	
Záhony	. ≡	8	-1	-17	-18	
Berettyóújfalu	.	15	-6	-21	-21	
Debrecen	. ≡	17	-3	-15	-18	4
Hajdúdorog	. V ≡	16	-2	-18	-18	
Hortobágy	-	-	-	-	-	
Körösszakál	. V ≡	13	-3	-18	-18	
Polgár	. V ≡	14	-2	-16	-17	
Békéscsaba	. ⊔	20	-8	-22	-22	2
Mezőhegyes	ny * V	7	-6	-18	-18	0
Orosháza	.	6	-5	-15	-15	0
Szarvas	ny * V ≡	5	-4	-17	-21	1
Szeghalom	V	13	-6	-20	-21	

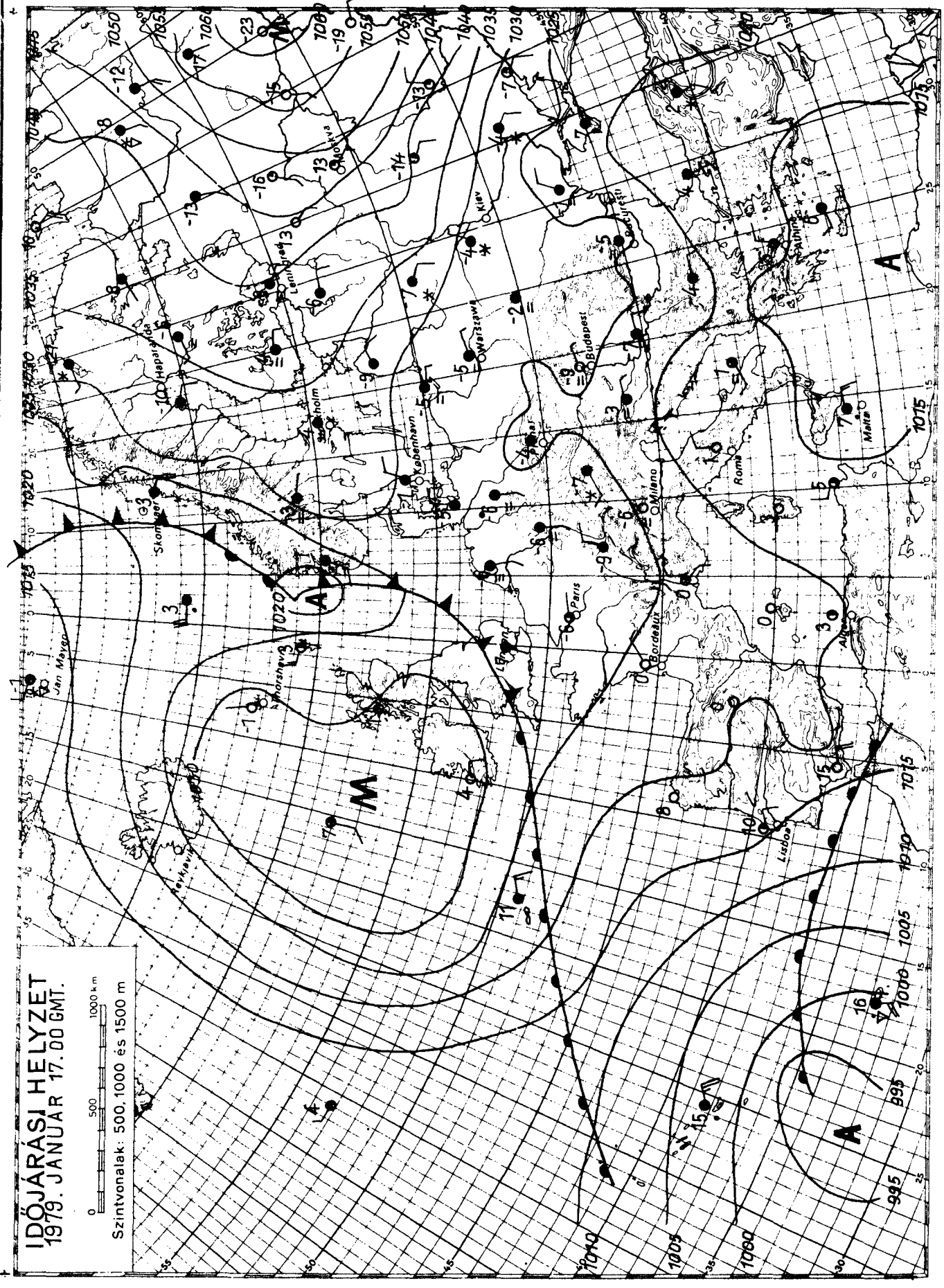

KIADJA: ORSZÁGOS METEOROLÓGIAI SZOLGÁLAT

Készíti: Központi Előrejelző Intézet Előrejelző Osztálya — T.: 273 - 018 — Megjelenik naponként —

Évi előfizetési díja: 720,—Ft — Megrendelhető: 1024 Budapest, II., Kitaibel Pál u. 1. Telefon: 353-500,

Kiadásért felel: az OMSZ elnöke — Szerkesztésért felel: a KEI igazgatója

IDŐJÁRÁSI NAPIJELENTÉS

ЕЖЕДНЕВНЫЙ МЕТЕОРОЛОГИЧЕСКИЙ БЮЛЛЕТЕНЬ • DAILY WEATHER REPORT
BULLETIN QUOTIDIEN DE TEMPS • TÄGLICHER WETTERBERICHT

92. évfolyam 18. szám. + Budapest + 1979. január 18. csütörtök

Az időjárási helyzet és a várható időjárás:

A Szovjetúnió európai területének északi része és a Skandináv-félszigetet felett egészen Izlandig nyúló magasnyomású zóna alakult ki. Az említett területeken általában száraz, napos, hideg az idő, számottevő havazás csak a Botteni-öböl környékén fordul elő. A magasnyomású zónától délre erőteljes keleti áramlás jött létre, amely száraz, hideg levegőt szállit Közép-Európában át Nyugat-Európa fölé.

Hazánkban szerdán erősen felhős volt az ég, csak elszórtan alakult ki kisebb havazás. A lehullott csapadék mennyisége nem volt számottevő. A legmagasabb nappali hőmérséklet -2, -11, a csütörtök hajnali legalacsonyabb hőmérséklet szeszélyes területi eloszlásban -6 és -19 fok között alakult. Csütörtök délelőtt változóan felhős, hideg idő volt, délnyugaton elszórtan havazott. A hőmérséklet 11 órakor -3, -12 fok között volt.

Ma 12 órakor Budapesten a hőmérséklet -3 fok, a tengerszintre átszámitott légnyomás 770 mm, nem változik.

Várható időjárás péntek estig:

Az ország középső és északi részén változóan felhős, máshol jobbára erősen felhős idő lesz, a Tiszántúlon és délnyugaton várható elszórtan havazás.
Az északkeleti, keleti szél csak kissé élénkül meg.
Hajnalban és reggel sokfelé lesz köd, amelynek egy része napközben is megmarad.
Várható legalacsonyabb éjszakai hőmérséklet: általában -7, -12 fok között, a derült helyeken -15 fok körül,
legmagasabb nappali hőmérséklet pénteken -7, -12 fok között, a ködös helyeken -10 fok közelében.

Heilingbrunnerné Bóna Márta-Németh Lajos s.k.

TÁVOLABBI KILÁTÁSOK KEDD REGGELIG:

Tovább folytatódik a hideg idő.
Időnként borultságig növekvő felhőzetből az időszak végén havazás, hószállingózás lehetséges.
A hajnali és délelőtti órákban többfelé párásság és köd várható.
Legalacsonyabb hajnali hőmérséklet: -11, -16 fok között.
Legmagasabb nappali hőmérséklet -3, -8 fok között.
Jelentős mennyiségü /legalább 5 mm/ csapadék az ország területének 30 százalékán várható.

KÖZÉPTÁVU ELŐREJELZŐ OSZTÁLY

Hibaigazitás: Az előző napi /1979. január 17-i, 17. számú/ Időjárási Napijelentésben a csütörtökön várható legmagasabb nappali hőmérséklet tévesen jelent meg. A helyes hőmérsékleti adat: -3, -8 fok.

A hőmérséklet napi középértéke és eltérése a 100 évi átlagtól /Budapesten/:

1979. I. 17.	-4,9 C°	-4,1 C°

1871 óta ezen a napon Budapesten előfordult

legmagasabb hőmérséklet: 12,8 C° /1917/,
legalacsonyabb hőmérséklet: -14,8 C° /1963/.

79.116.

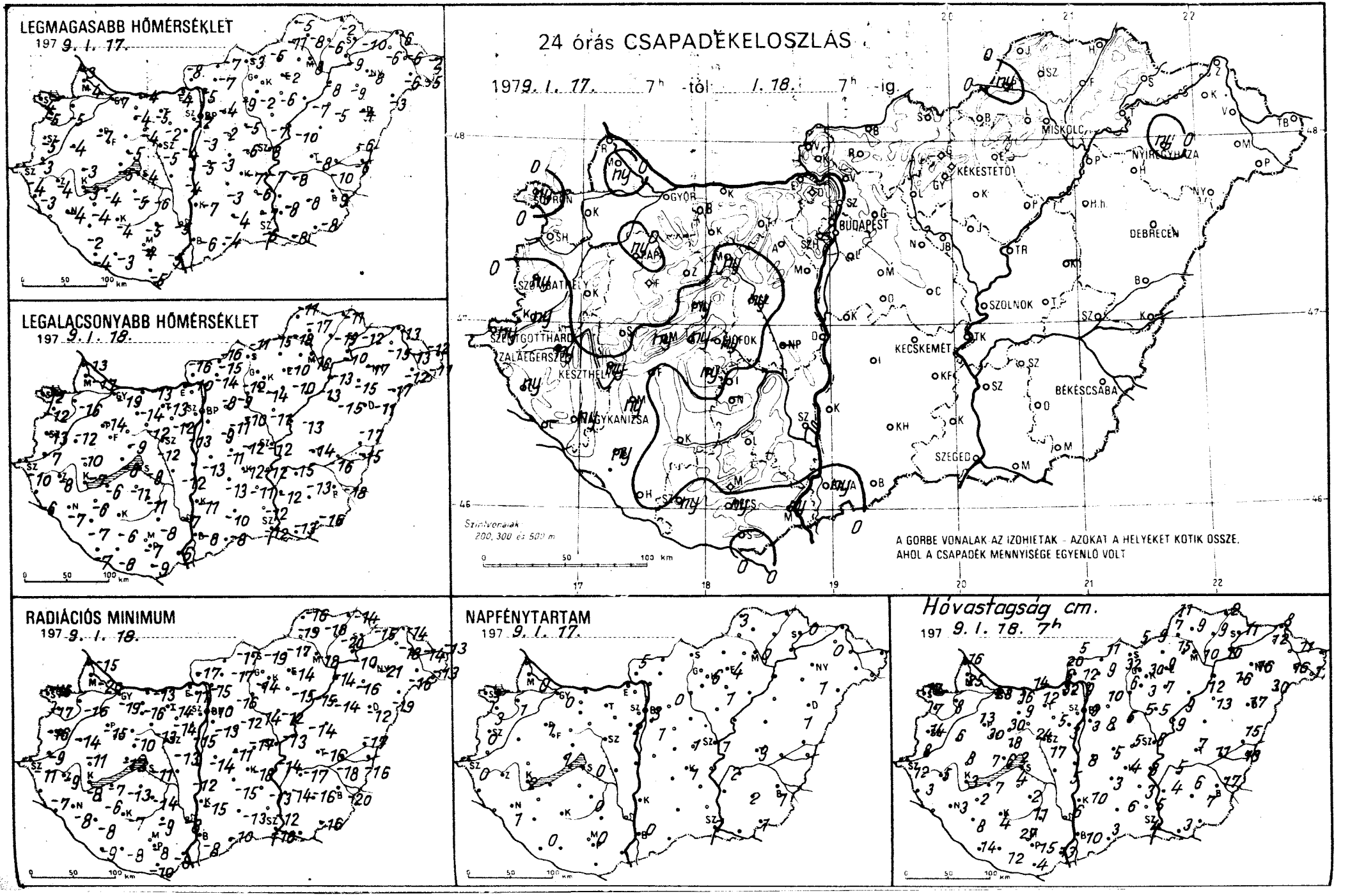
LEGMAGASABB HŐMÉRSÉKLET
197 9. I. 17.
LEGALACSONYABB HŐMÉRSÉKLET
197 9. I. 18.
24 órás CSAPADÉKELOSZLÁS
1979. I. 17. 7h -től I. 18. 7h -ig.
Szintvonalak 200, 300 és 500 m
A GÖRBE VONALAK AZ IZOHIETÁK - AZOKAT A HELYEKET KÖTIK ÖSSZE, AHOL A CSAPADÉK MENNYISÉGE EGYENLŐ VOLT
RADIÁCIÓS MINIMUM
197 9. I. 18.
NAPFÉNYTARTAM
197 9. I. 17.
Hóvastagság cm.
197 9. I. 18. 7h

	1972. I. 10. 07 h -ig az utolsó 24 óra adatai					
	csapadék (mm)	Hó cm	max. hőmérséklet	min. hőmérséklet	rad. min.	napos órák
Győr	• V ≡	23	-7	-19	-19	0
Kapuvár	• V ≡	8	-5	-16	-16	1
Mosonmagyaróvár	ny * V	25	-4	-17	-20	0
Rajka	•	16	-3	-13	-15	
Sopron	ny , V =	17	-4	-12	-16	3
Sopronhorpács	• ⌴	7	-5	-12	-12	3
Káld	•	6	-4	-12	-14	
Kormend	ny *	8	-3	-7	-9	
Szentgotthárd	ny *	12	-4	-10	-11	0
Szombathely	ny * V ≡	14	-5	-13	-16	0
Lenti	ny *	3	-3	-6	-7	
Letenye	–	–	–	–	–	
Nagykanizsa	ny * =	3	-4	-7	-8	1
Zalaegerszeg	ny * V =	5	-4	-8	-9	
Farkasgyepű	•	30	-3	-11	-13	
Keszthely	ny * =	3	-3	-7	-8	2
Mencshely	ny *	7	-4	-9	-9	1
Papa	ny * V =	13	-7	-14	-15	1
Sümeg	• ⌴ ≡	8	-3	-10	-11	
Tihany	ny	6	-5	-8	-12	
Veszprém	ny *	18	-5	-9	-10	
Zirc	• V	30	-4	-15	-15	
Bonyód	•	7	-4	-6	-7	
Homokszt. györgy	• ≡	14	-4	-7	-9	0
Kaposvár	•	4	-4	-6	-7	
Marcali	ny *	2	-4	-6	-6	
Siofok	ny * =	2	-4	-8	-11	0
Somogyszob	ny *	8	-2	-7	-8	
Tab	ny *	4	-5	-11	-13	
Babolna	• V ≡	16	-6	-14	-19	
Esztergom	• V ≡	6	-4	-10	-11	
Kisber	• V ≡	9	-4	-14	-16	
Komarom	• V ≡	14	-4	-13	-13	
Tatabánya	•	12	-5	-13	-14	
Aesutdoboz	• V	5	-2	-12	-14	
Dunaújváros	•	1 ep.	-4	-12	-12	
Martonvásár	•	3	-4	-13	-15	2
Mór	ny * ≡	24	-4	-12	-13	
Nagyhörcsökp.	–	–	–	–	–	
Szabadbattyán	ny * ≡	17	-5	-12	-13	
Tegzsemese	• ≡	2	-6	-11	-14	0
Lengyel	•	11	-5	-8	-9	
Nagykónyi	–	–	–	–	–	
Szekszárd	• V ≡	6	-5	-7	-8	
Mezőcsát	•	27	-4	-7	-9	
Mohács	ny *	13	-5	-6	-8	
Pécs	ny * =	15	-4	-7	-8	0
Siklos	•	4	-5	-9	-10	
Szigetvár	ny *	12	-3	-6	-8	
Bp. Lőrinc	• ⌴	3	-3	-9	-13	1
Bp. Met. Int.	• ≡	9	-2	-8	-10	3
Bp. Szab. hegy	–	–	–	–	–	–
Cegléd	• V	5	-6	-12	-17	1
Dobogókő	• *	32	-6	-8	-9	
Gödöllő	• ⌴	10	-4	-9	-16	
Királyrét	• V	20	-3	-16	-18	
Monor	•	8	-2	-11	-12	
Nagykáta	• ⌴ ≡	5	-5	-10	-14	
Örkény	•	5	-3	-11	-11	
Szentendre	• ≡	9	-4	-7	-11	

	1972. I. 10. 07 h -ig az utolsó 24 óra adatai					
	csapadék (mm)	Hó cm	max. hőmérséklet	min. hőmérséklet	rad. min.	napos órák
Vác	• V	12	-5	-14	-15	
Vámosmikola	• V	5	-8	-16	-17	5
Baja	ny * =	10	-6	-8	-8	0
Bácsalmas	•	3	-4	-8	-10	
Izsák	•	3	-3	-13	-15	
Kalocsa	•	10	-7	-11	-15	
Kecskemet	• V	4	-7	-12	-18	1
Kiskunf. haza	•	3	-6	-11	-13	
Kiskunhalas	•	6	-4	-10	-13	
Kunszentmiklos	• V ≡	8	-5	-13	-14	
Tiszakécske	• ≡	3	-7	-12	-14	
Balassagyarmat	• V ≡	11	-7	-16	-17	
Romhany	• V ≡	9	-7	-15	-17	
Salgótarjan	• V	5	-3	-11	-19	
Eger	• V ≡	9	-2	-10	-14	4
Galyatető	•	32	-4	-8	-10	
Gyöngyos	•	3	-2	-14	-15	
Kekestető	• V	30	-7	-9	-11	6
Kompolt	• V	7	-6	-10	-15	1
Lőrinci	• V ≡	6	-9	-12	-14	
Poroszlo	• ≡	9	-7	-13	-14	
Jászapáti	• V =	5	-7	-11	-12	
Jászberény	• V	5	-5	-13	-16	
Karcag	–	–	–	–	–	
Szolnok	• ⌴	6	-8	-12	-13	1
Tiszaroff	• V	9	-10	-13	-14	
Túrkeve	• V	7	-8	-14	-16	3
Kistelek	•	5	-7	-12	-12	
Makó	•	3	-8	-13	–	
Szeged	• =	4	-6	-12	-16	1
Szentes	• =	4	-8	-12	-14	
Borsodnádasd	• V ≡	9	-5	-15	-17	
Fügöd	•	9	-6	-15	-20	
Hidasnemeti	•	2	-2	-11	-14	
Jósvafő	• ⌴	11	-5	-11	-16	3
Lillafüred	•	15	-2	-12	-12	
Miskolc	• V	10	-8	-16	-18	0
Putnok	ny * V ≡	7	-11	-18	-19	
Sárospatak	• V	11	-10	-12	-15	0
Szendrőlád	• ⌓ ≡	9	-8	-17	-18	
Tokaj	•	10	-9	-10	-10	
Kisvarda	• V ≡	12	-6	-15	-18	0
Mateszalka	• V	16	-6	-12	-16	
Nyiregyháza	ny * =	16	-8	-17	-21	1
Nyirlugos	•	30	-3	-17	-19	
Pátyod	• V	11	-5	-11	-13	
Tiszabecs	•	6	-2	-12	-13	
Vásárosnamény	• V	11	-6	-13	-14	
Záhony	•	8	-6	-13	-14	
Berettyóújfalu	• V	15	-6	-17	-17	
Debrecen	• ⌴	17	-4	-11	-12	1
Hajdúdorog	• V	16	-9	-15	-16	
Hortobágy	•	13	-5	-15	-15	
Körösszakál	•	13	-6	-15	-16	
Polgár	• V	12	-8	-13	-14	
Békéscsaba	• V =	17	-9	-18	-20	1
Mezőhegyes	• V ≡	7	-8	-16	-16	1
Orosháza	•	6	-8	-13	-16	2
Szarvas	• ⌴	5	-8	-15	-17	2
Szeghalom	•	11	-10	-16	-18	

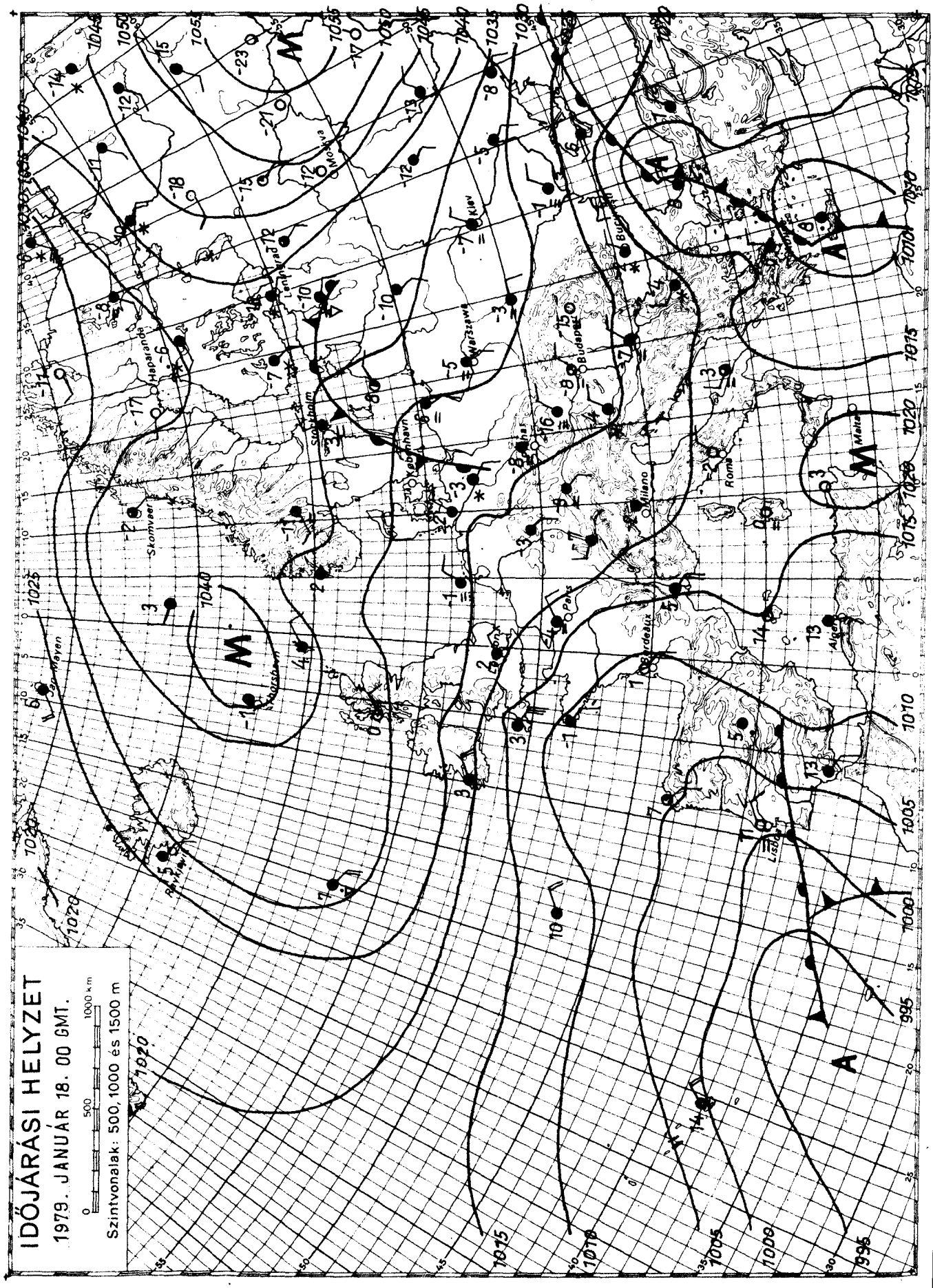

KIADJA: ORSZÁGOS METEOROLÓGIAI SZOLGÁLAT
Készíti: Központi Előrejelző Intézet Előrejelző Osztálya — T.: 273 - 078 — Megjelenik naponként —
Évi előfizetési díja: 720,—Ft — Megrendelhető: 1024 Budapest, II., Kitaibel Pál u. 1. Telefon: 353-500,
Kiadásért felel: az OMSZ elnöke — Szerkesztésért felel: a KEI igazgatója

IDŐJÁRÁSI NAPIJELENTÉS

ЕЖЕДНЕВНЫЙ МЕТЕОРОЛОГИЧЕСКИЙ БЮЛЛЕТЕНЬ • DAILY WEATHER REPORT
BULLETIN QUOTIDIEN DE TEMPS • TÄGLICHER WETTERBERICHT

92. évfolyam 19. szám. + Budapest + 1979. január 19. péntek

Az időjárási helyzet és a várható időjárás:

A Skandináv-félsziget, Közép-Európa, valamint a Szovjetúnió európai területének középső rész fölött nagy kiterjedésü anticiklon helyezkedik el. Ezeken a területeken változóan felhős, hideg, főként az éjszakai és a reggeli órákban párás, helyenként ködös az idő. Az Ibériai-félsziget fölött örvénylő ciklon Spanyolországban és Franciaországban borult, csapadékos időt okoz. Kisázsia fölött is ciklon található, amelynek hatására Délkelet-Európában helyenként havazik, illetve ónos eső, eső esik. A Kárpát-medencében a következő időszakban az időjárás lényegesen nem változik, továbbra is hideg, téli időre számithatunk.

Hazánkban csütörtökön általában felhős volt az ég, több helyen 1, 6 órára a nap is kisütött. Az északnyugati, valamint az északkeleti országrészében elszórtan gyengén havazott. A ma reggel 7 óráig lehullott csapadék mennyisége sehol sem haladta meg a 2 mm-t. A legmagasabb nappali hőmérséklet általában 0, -6, északon helyenként -6, -9 fok között alakult. Ma hajnalra a Tiszántúlon -4, -9, máshol általában -9, -15, északnyugaton helyenként -16, -18 fokig hült le a levegő. Ma délelőtt északnyugaton felhőtlen, máshol erősen felhős, párás idő volt. A Dunántúlon egy-két helyen, valamint Békéscsabán köd volt. A hőmérséklet 11 órakor keleten -2, -5, máshol -7, -13 fok között alakult.

Ma 12 órakor Budapesten a hőmérséklet -3 fok, a tengerszintre átszámitott légnyomás 770 mm, alig változik.

Várható időjárás szombat estig:

Általában erősen felhős, párás idő, számottevő csapadék nélkül.
Mérsékelt, időnként megélénkülő változó irányú szél.
Az esti- éjszakai óráktól többfelé köd, zuzmara lerakodással.
Hideg idő.
Várható legalacsonyabb éjszakai hőmérséklet: általában -7, -12, néhány helyen -12, -17,
legmagasabb nappali hőmérséklet szombaton: általában -3, -8 fok között, a tartósan ködös helyen -10 fok körül.

Bartha Péterné s.k.

A hőmérséklet napi középértéke és eltérése a 100 évi átlagtól /Budapesten/:

1979. I. 18.	-4,8 C°	-3,7 C°

1871 óta ezen a napon Budapesten előfordult

legmagasabb hőmérséklet:	14,0 C° /1975/,
legalacsonyabb hőmérséklet:	-17,2 C° /1891/.

79.117.

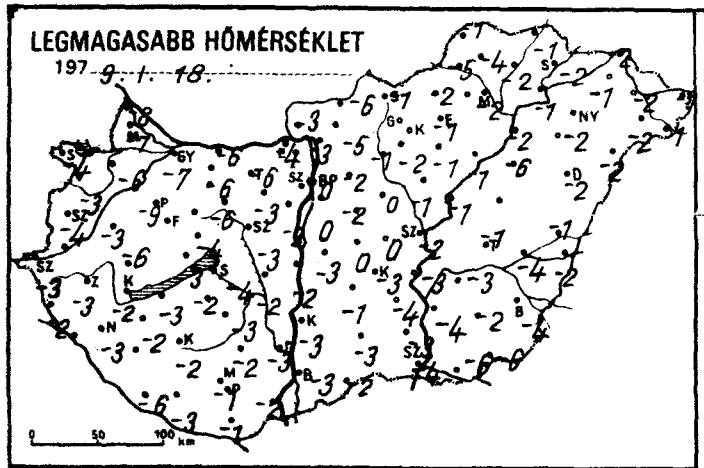
LEGMAGASABB HŐMÉRSÉKLET
197 9. 1. 18.
0 50 100 km

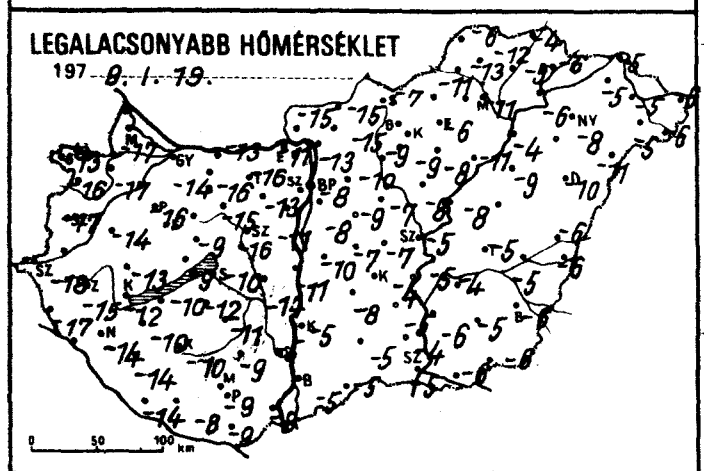
LEGALACSONYABB HŐMÉRSÉKLET
197 9. 1. 19.
0 50 100 km

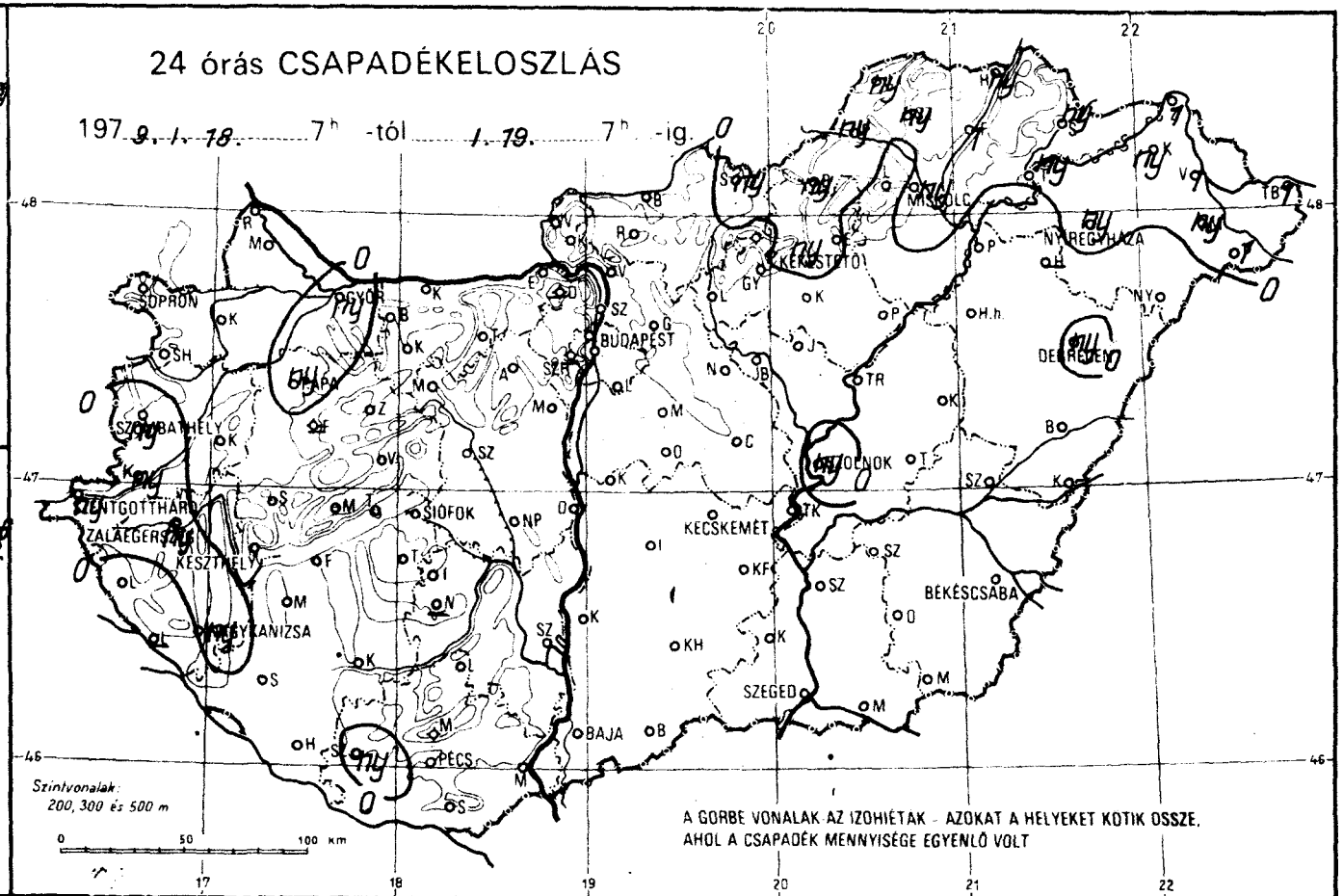
24 órás CSAPADÉKELOSZLÁS
197 9. 1. 18. 7h -tól 1. 19. 7h -ig.
SOPRON
GYŐR
PAPA
SZOMBATHELY
SZENTGOTTHÁRD
ZALAEGERSZEG
KESZTHELY
NAGYKANIZSA
SIÓFOK
BUDAPEST
KÉKESTETŐ
MISKOLC
NYÍREGYHÁZA
DEBRECEN
TOLNOK
KECSKEMÉT
BÉKÉSCSABA
SZEGED
BAJA
PÉCS
Szintvonalak: 200, 300 és 500 m
0 50 100 km
A GORBE VONALAK AZ IZOHIÉTÁK - AZOKAT A HELYEKET KÖTIK ÖSSZE, AHOL A CSAPADÉK MENNYISÉGE EGYENLŐ VOLT

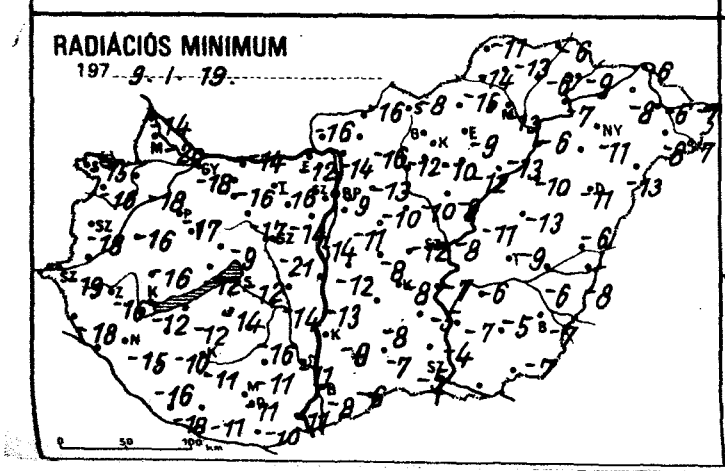
RADIÁCIÓS MINIMUM
197 9. 1. 19.
0 50 100 km

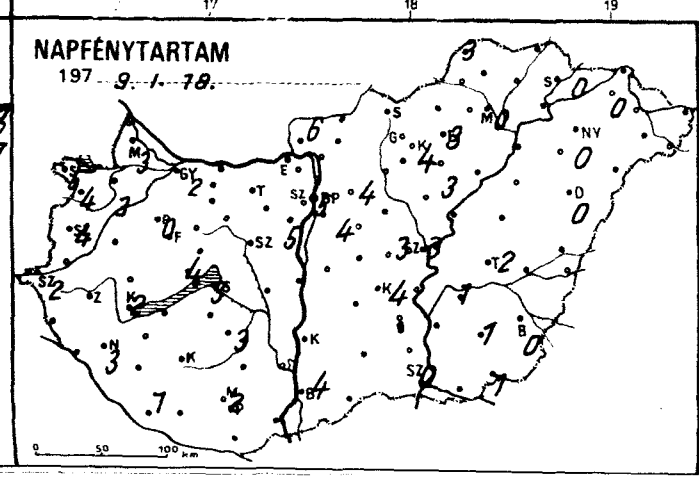
NAPFÉNYTARTAM
197 9. 1. 18.
0 50 100 km

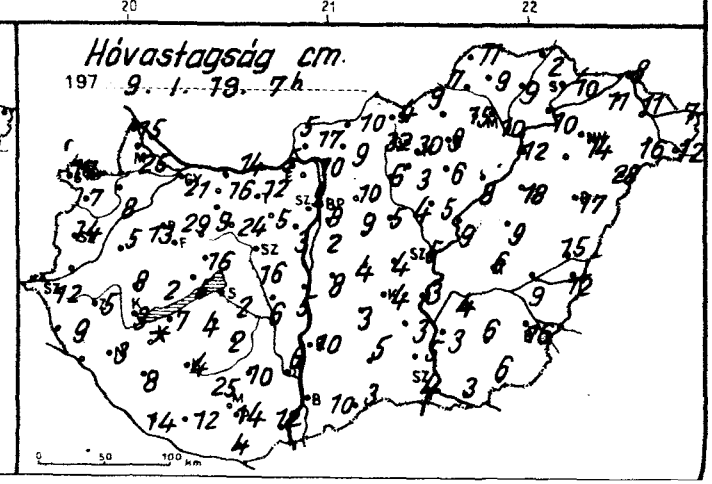
Hóvastagság cm.
197 9. 1. 19. 7h
0 50 100 km

	197 9.1.19. 07 h -ig az utolsó 24 óra adatai					
	csapadék (mm)	Hó cm	max. hőmérséklet	min. hőmérséklet	rad. min.	napos órák
Győr	ny * V =	21	-7	-14	-19	2
Kapuvár	• V ≡	8	-6	-17	-18	3
Mosonmagyaróvár	• V ≡	25	-7	-17	-20	3
Rajka	• ≡	15	-8	-	-14	
Sopron	• V =	17	-4	-13	-15	5
Sopronhorpács	• ⌴	7	-3	-16	-16	4
Káld	•	5	-3	-14	-16	
Kormend	–	–	–	–	–	
Szentgotthárd	ny * V =	12	-3	-18	-19	2
Szombathely	ny * V ≡	14	-4	-17	-18	4
Lenti	• V	9	-2	-17	-18	
Letenye	–	–	–	–	–	
Nagykanizsa	ny * V =	3	-3	-14	-15	3
Zalaegerszeg	ny * V =	5	-3	-15	-16	
Farkasgyepü	–	–	–	–	–	
Keszthely	• ⌴ =	3	-2	-12	-12	2
Mencshely	•	2	-2	-10	-11	4
Papa	ny * ≡	13	-9	-16	-17	0
Sumeg	• V ≡	8	-6	-13	-16	
Tihany	•	5	-3	-9	-12	
Veszprem	•	16	-4	-9	-9	
Zirc	• ≡	29	-2	-17	-17	
Fonyod	•	7	-3	-10	-12	
Homokszt. györgy	• V ≡	14	-6	-14	-18	1
Kaposvár	• ⌴	4	-2	-10	-11	
Marcali	•	folt	-2	-10	-10	
Siofok	• ⌴ =	2	-4	-10	-12	3
Somogyszob	•	8	-	-14	-16	
Tab	•	4	-2	-12	-14	
Babolna	• V ≡	16	-9	-19	-20	
Esztergom	• V ≡	5	-4	-11	-12	
Kisber	• V ≡	9	-6	-16	-16	
Komárom	• ≡	14	-6	-13	-14	
Tatabánya	•	12	-6	-16	-16	
Alcsútdoboz	• V	5	-3	-13	-14	
Dunaújváros	•	lep.	-2	-11	-13	
Martonvásár	•	3	-3	-11	-14	5
Mór	•	24	-6	-15	-17	
Nagyhörcsökp.	•	6	-2	-14	-14	
Szabadbattyán	• ≡	16	-3	-16	-21	
Tregszemcse	•	2	-3	-11	-16	3
Lengyel	•	10	-7	-9	-11	
Nagykónyi	–	–		–	–	
Szekszárd	•	6	-3	-5	-11	
Kalocsa	•	25	-4	-6	-9	
Mohács	•	12	-2	-8	-11	
Pécs	•	14	-1	-9	-11	2
Siklós	•	4	-1	-9	-10	
Szigetvár	ny *	12	-3	-8	-11	
Bp. Lőrinc	• V	2	0	-8	-11	4
Bp. Met. Int.	•	8	0	-8	-9	5
Bp. Szab. hegy	–	–	–	–	–	–
Cegléd	•	4	0	-7	-12	3
Dobogókő	–	–	–	–	–	
Gödöllő	• ⌴	10	-2	-10	-13	4
Királyrét	• V	17	-2	-15	-16	
Monor	•	9	-2	-9	-10	
Nagykáta	• ≡	5	0	-7	-10	
Örkény	•	4	0	-7	-8	
Szentendre	• ≡	9	-2	-11	-11	

	197 ..... 07 h -ig az utolsó 24 óra adatai					
	csapadék (mm)	Hó cm	max. hőmérséklet	min. hőmérséklet	rad. min.	napos órák
Vác	•	10	-3	-13	-14	
Vámosmikola	• V	5	-3	-15	-16	6
Baja	• =	10	-3	-5	-8	4
Bácsalmás	•	3	-2	-5	-6	
Izsák	•	3	-1	-8	-8	
Kalocsa	•	10	-3	-5	-9	
Kecskemét	• =	4	-3	-4	-8	4
Kiskunf. háza	•	3	-4	-5	-5	
Kiskunhalas	•	5	-3	-5	-7	
Kunszentmiklós	•	8	-3	-10	-12	
Tiszakécske	•	3	-3	-5	-7	
Balassagyarmat	• ≡	10	-6	-15	-16	
Romhány	•	9	-5	-15	-16	
Salgótarján	ny * V ≡	4	-1	-7	-8	
Eger	• V ≡	9	-1	-6	-9	5
Galyatető	•	32	-5	-7	-10	
Gyöngyös	• ⌴	3	-2	-9	-10	
Kékestető	ny * V	30	-4	-7	-8	4
Kompolt	•	6	-1	-8	-12	3
Lőrinci	• V	6	-1	-9	-12	
Poroszló	• ≡	8	-1	-11	-13	
Jászapati	•	5	-1	-8	-9	
Jászbereny	•	4	0	-8	-11	
Karcag	•	9	-	-	-13	
Szolnok	ny * =	5	-2	-5	-8	3
Tiszaroff	• V	9	-1	-8	-11	
Türkeve	•	6	-2	-5	-9	2
Kistelek	•	5	-3	-4	-4	
Makó	•	3	-6	-6	-	
Szeged	• =	4	-4	-5	-5	0
Szentes	•	3	-4	-6	-7	
Borsodnádasd	ny *	9	-2	-11	-15	
Füged	1 *	9	-2	-5	-6	
Hidasnémeti	ny *	2	-1	-4	-6	
Jósvafő	ny * ⌴	11	-1	-6	-11	3
Lillafüred	•	15	-1	-7	-8	
Miskolc	ny * ≡	10	-2	-11	-13	0
Putnok	ny * V ≡	7	-5	-13	-14	
Sárospatak	ny * V	10	-2	-6	-9	0
Szendrőlád	ny * ≡	9	-4	-12	-13	
Tokaj	ny *	10	-1	-6	-7	
Kisvárda	ny *	11	-1	-5	-8	0
Mátészalka	ny * V	16	-2	-5	-8	
Nyíregyháza	ny *	14	-2	-8	-11	0
Nyírlugos	•	28	-2	-11	-13	
Pátyod	1 *	12	-1	-6	-7	
Tiszabecs	1 *	7	-1	-6	-7	
Vásárosnamény	1 *	8	-2	-5	-6	
Záhony	1 *	8	-2	-5	-6	
Berettyóújfalu	• V =	15	-1	-6	-6	
Debrecen	ny * ⌴ ≡	17	-2	-10	-11	0
Hajdúdorog	–	–	–	–	–	
Hortobágy	•	18	-6	-9	-10	
Körösszakál	• V	12	-2	-6	-8	
Polgár	•	12	-2	-9	-11	
Békéscsaba	• V ≡	16	-4	-6	-7	0
Mezőhegyes	• ≡	6	-6	-6	-7	1
Orosháza	•	6	-2	-5	-5	1
Szarvas	•	4	-3	-4	-6	1
Szeghalom	•	9	-4	-5	-6	

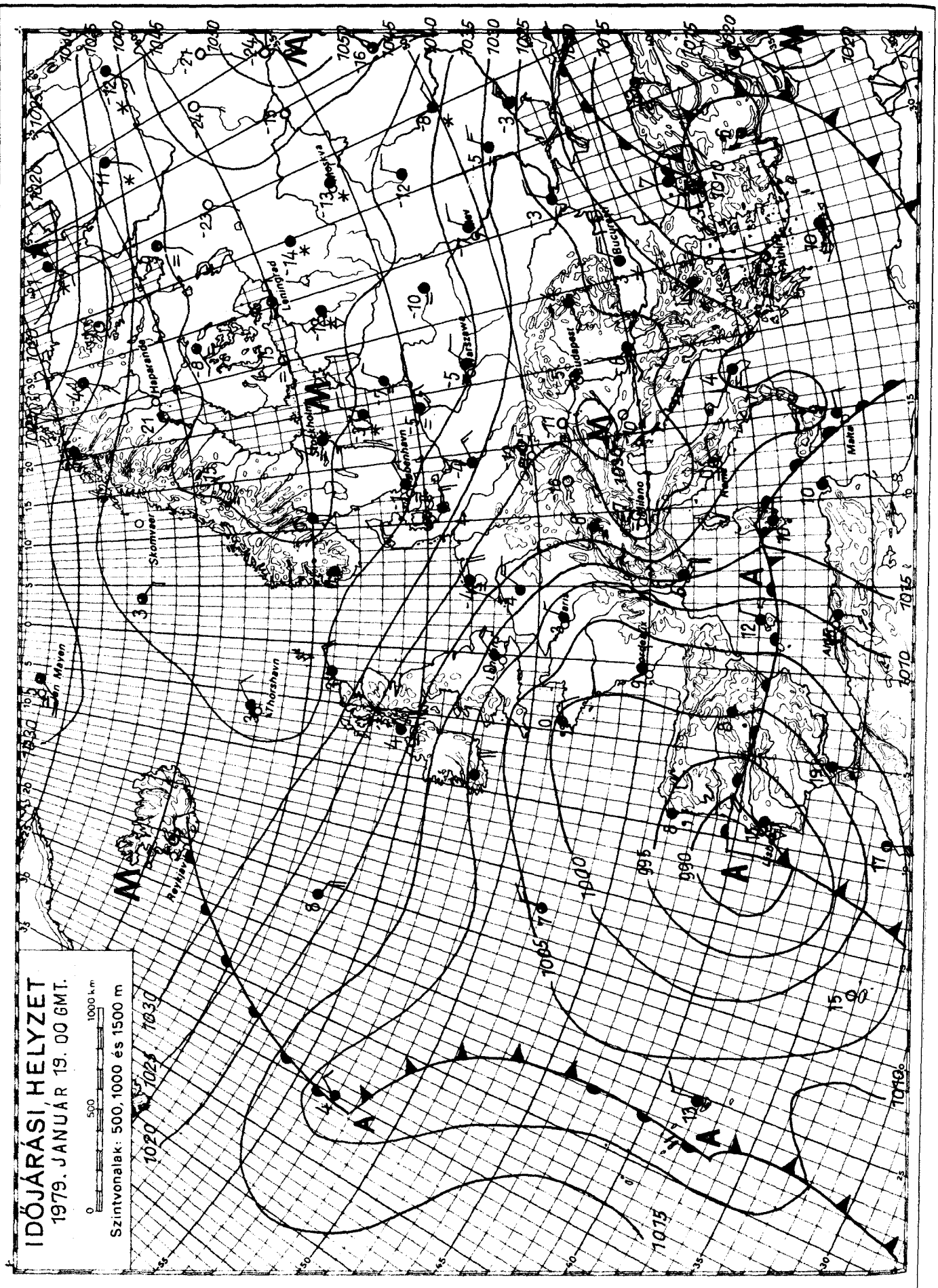

KIADJA: ORSZÁGOS METEOROLÓGIAI SZOLGÁLAT
Készíti: Központi Előrejelző Intézet Előrejelző Osztálya — T.: 273 - 018 — Megjelenik naponként —
Évi előfizetési díja: 720,—Ft — Megrendelhető: 1024 Budapest, II., Kitaibel Pál u. 1. Telefon: 353-500,
Kiadásért felel: az OMSZ elnöke — Szerkesztésért felel: a KEI igazgatója

IDŐJÁRÁSI NAPIJELENTÉS

ЕЖЕДНЕВНЫЙ МЕТЕОРОЛОГИЧЕСКИЙ БЮЛЛЕТЕНЬ • DAILY WEATHER REPORT
BULLETIN QUOTIDIEN DE TEMPS • TÄGLICHER WETTERBERICHT

92. évfolyam 20. szám. + Budapest + 1979. január 20. szombat

Az időjárási helyzet és a várható időjárás:

Észak- és Közép-Európa, valamint a Kelet-Európai síkság középső része továbbra is magasnyomású zónához tartozik. Ennek megfelelően a felsorolt területeken tovább tart a csendes, párás, csapadékszegény, az évszaknak megfelelőnél hidegebb téli idő. Az Északisark felől ujabb hideg léghullám indult el, amely szombat reggelre a Skandináv-félsziget középső részéig jutott. Az elkövetkező nap során a Kárpát-medence időjárását ez a hideg légtömeg még nem befolyásolja. Nyugat- és Délkelet-Európában ciklonok hatására változékony, csapadékos, enyhe az idő.

Hazánkban pénteken túlnyomóan felhős, borult volt az ég, csak a Dunántúlon sütött ki néhány órára a nap. Ködös, párás, hideg volt az idő. A reggeli órákban keletkezett köd sok helyen csak a délutáni órákra oszlott fel. A legmagasabb nappali hőmérséklet 0, -3 fok között, a tartósan ködös helyeken -5, -10 fok között volt. Ma hajnalra a délkeleti országrészben -4, -6 fokig, másutt általában -10, -15 fokig hült le a levegő. Ma a délelőtti órákban a Dunántúlon időnként derült, vagy kissé felhős volt az ég, az ország többi részén felhős, illetve borult volt az ég. A hőmérséklet 11 órakor -2, -13 fok között alakult.

Ma 12 órakor Budapesten a hőmérséklet -2 fok, a tengerszintre átszámitott légnyomás 769 mm, nem változik.

Várható időjárás vasárnap estig:

Általában változóan felhős, erősen párás idő, számottevő havazás nélkül.
Mérsékelt változó irányú szél.
A hajnali és a reggeli órákban többfelé köd, zuzmarával.
Várható legalacsonyabb éjszakai hőmérséklet: általában -6, -11 fok között, helyenként -15 fok körül,
legmagasabb nappali hőmérséklet vasárnap: általában -2, -7 fok között, a ködös helyeken -10 fok körül.

Poór Judit - Bártfai Erzsébet s.k.

A hőmérséklet napi középértéke és eltérése a 100 évi átlagtól /Budapesten/:

1979. I. 19.	-3,6 C°	-2,7 C°

1871 óta ezen a napon Budapesten előfordult

legmagasabb hőmérséklet: 9,8 C° /1920/,
legalacsonyabb hőmérséklet: -15,7 C° /1942/.

79.118.

LEGMAGASABB HŐMÉRSÉKLET

197 9. I. 19.

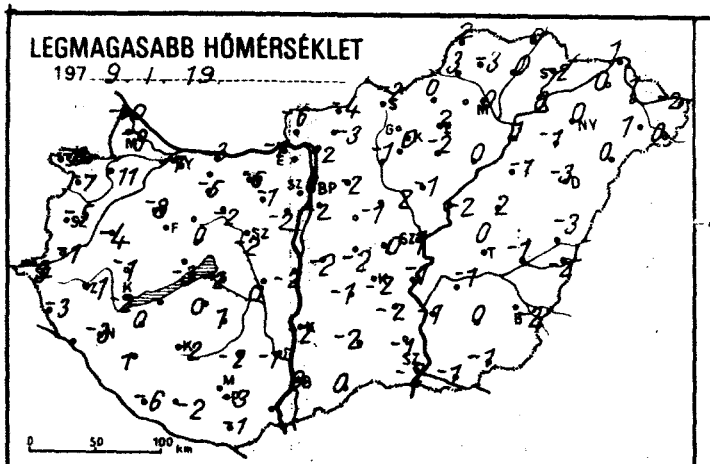

LEGALACSONYABB HŐMÉRSÉKLET

197 9. I. 20.

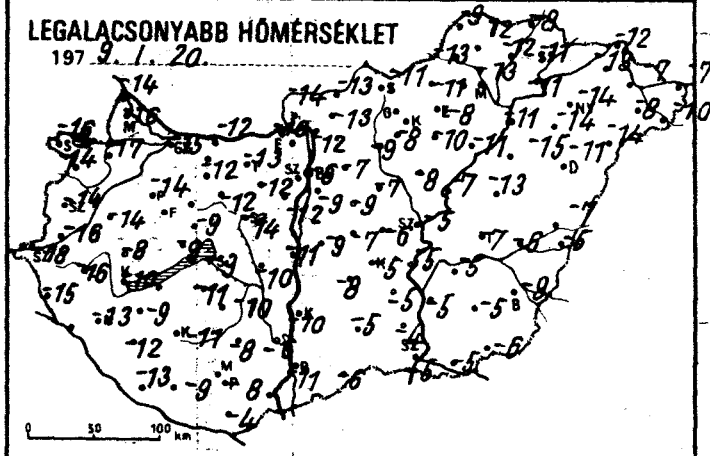

24 órás CSAPADÉKELOSZLÁS

1979. I. 19. 7h -tól I. 20. 7h -ig.

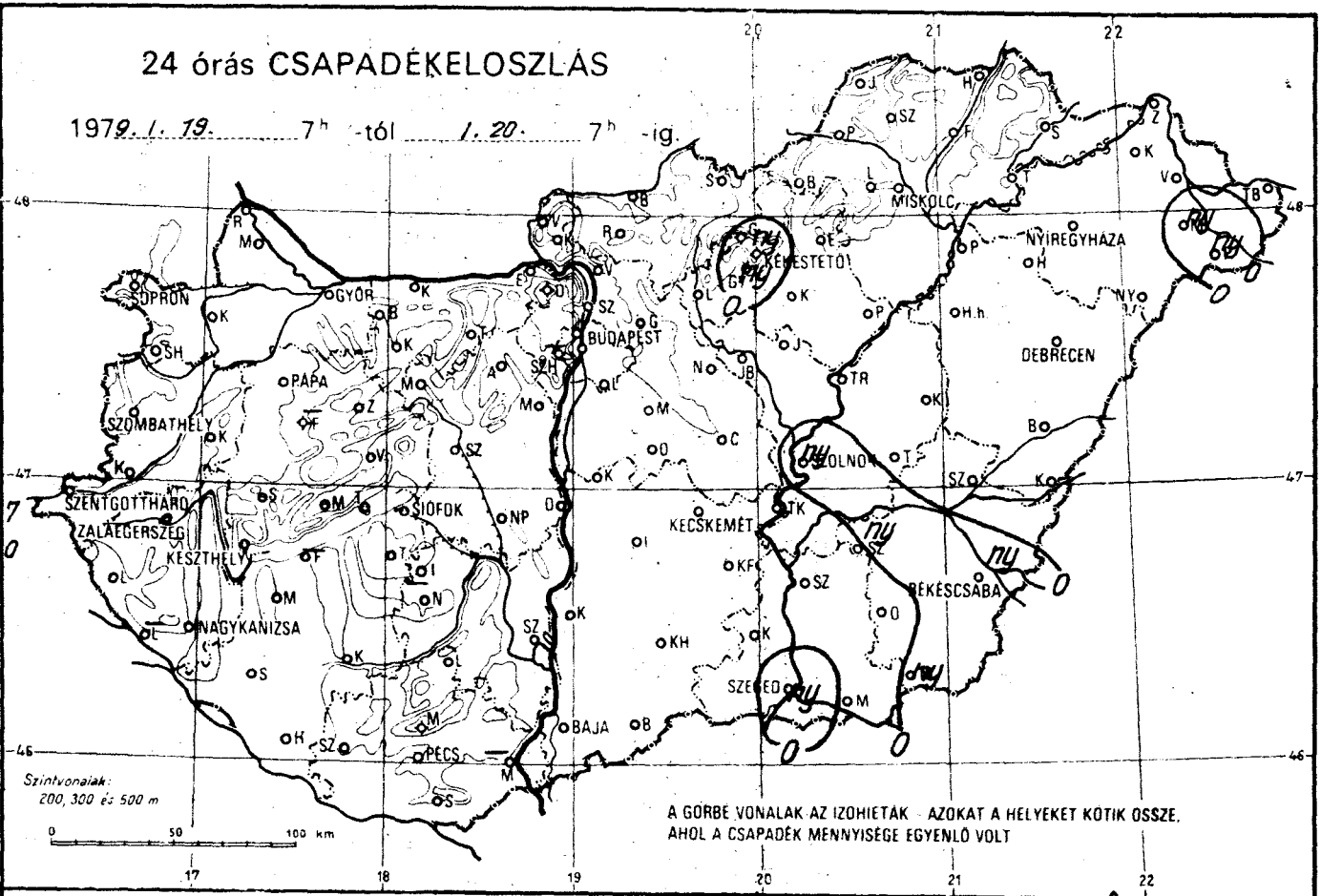

RADIÁCIÓS MINIMUM

197 9. I. 20.

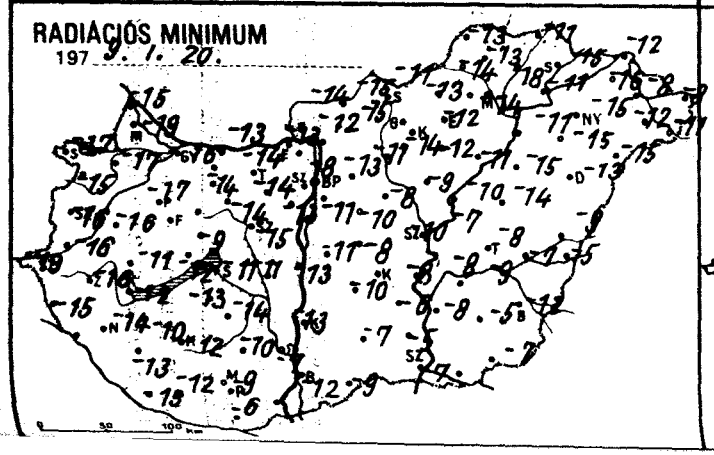

NAPFÉNYTARTAM

197 9. I. 19.

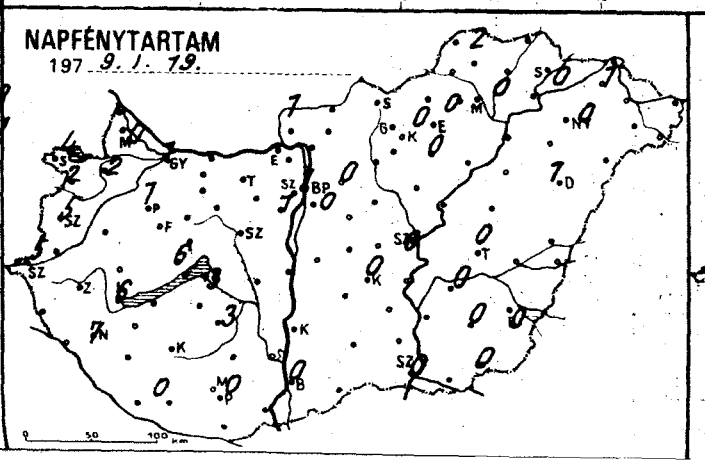

Hóvastagság cm.

197 9. I. 20. 7h

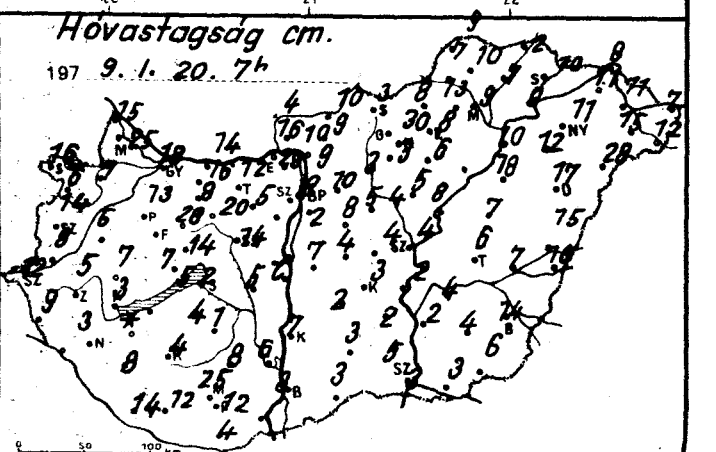

	1979.I.20. 07 h -ig az utolsó 24 óra adatai					
	csapadék (mm)	Hó cm	max. hőmérséklet	min. hőmérséklet	rad. min.	napos órák
Győr	• V ≡	18	-7	-15	-16	1
Kapuvár	• V	7	-11	-17	-17	2
Mosonmagyaróvár	• ≡	25	-9	-16	-19	0
Rajka	• ≡	15	-10	-14	-15	
Sopron	• V ≡	16	-8	-16	-17	4
Sopronhorpács	• ⊔	6	-7	-14	-15	2
Káld	•	5	-4	-14	-16	
Körmend	•	8	-1	-16	-16	
Szentgotthárd	• ≡V	12	-3	-18	-19	5
Szombathely	• =	14	-5	-14	-16	5
Lenti	• V ≡	9	-3	-15	-15	
Letenye	–	–	–	–	–	
Nagykanizsa	• ≡V≡	folt	-3	-13	-14	7
Zalaegerszeg	• ≡	5	-1	-16	-16	
Farkasgyepű	–	–	–	–	–	
Keszthely	• ≡	3	-2	-10	-12	6
Mencshely	•	7	0	-9	-14	6
Pápa	• =	13	-8	-14	-17	1
Sümeg	• V≡	7	-1	-8	-11	
Tihany	•	5	-3	-9	-12	
Veszprém	• =	14	0	-9	-9	
Zirc	• V	28	0	-14	-14	
Fonyod	–	–	–	–	–	
Homokszt. györgy	• V ≡	14	-6	-13	-15	0
Kaposvár	•	4	-2	-11	-12	
Marcali	•	folt	0	-9	-10	
Siófok	• ≡⊔	2	-2	-9	-11	3
Somogyszob	•	8	1	-12	-13	
Tab	•	4	0	-11	-13	
Bábolna	• V	16	-8	-15	-17	
Esztergom	• V		-1	-10	-13	
Kisbér	• V ≡	8	-5	-12	-14	
Komárom	• ⌒ ≡	14	-3	-12	-13	
Tatabánya	•	12	-6	-13	-14	
Alcsútdoboz	• V ≡	5	-1	-13	-14	
Dunaújváros	•	lep.	-2	-11	-13	
Martonvásár	•		-2	-12	-13	1
Mór	•	20	-2	-12	-14	
Nagyhörcsökp.	•	5	0	-10	-11	
Szabadbattyán	• ≡	14	-2	-14	-15	
Iregszemcse	• ≡	1	1	-10	-14	3
Lengyel	•	8	-2	-8	-10	
Nagykónyi	–	–	–	–	–	
Szekszárd	• ≡	6	-1	-6	-7	
Kiskőrös	•	25	-4	-7	-9	
Mohács	–	–	–	–	–	
Pécs	•≡⊔	12	-3	-8	-9	0
Siklós	•	4	-1	-4	-6	
Szigetvár	•	12	-2	-9	-12	
Bp. Lőrinc	•≡V	2	-2	-9	-11	0
Bp. Met. Int.	•	8	0	-6	-8	1
Bp. Szab. hegy	–	–	–	–	–	
Cegléd	•	4	0	-6	-10	0
Dobogókő	• V	29	-2	-6	-7	
Gödöllő	• ⊔	10	-2	-7	-13	0
Királyrét	• V	16	-3	-15	-17	
Monor	•	8	-1	-9	-10	
Nagykáta	• ≡	5	2	-7	-8	
Örkény	• ≡	4	-2	-7	-8	
Szentendre	•	9	-2	-10	-10	

	1979.I.20. 07 h -ig az utolsó 24 óra adatai					
	csapadék (mm)	Hó cm	max. hőmérséklet	min. hőmérséklet	rad. min.	napos órák
Vác	•	10	-2	-12	-12	
Vámosmikola	• V ≡	4	-6	-14	-14	1
Baja	•≡V	8	0	-11	-12	0
Bácsalmás	•	3	0	-6	-9	
Izsák	•	2	-1	-8	-10	
Kalocsa	•	7	-2	-10	-13	
Kecskemét	•	3	-2	-5	-8	0
Kiskunf. háza	•	2	-2	-5	-6	
Kiskunhalas	•	3	-2	-5	-7	
Kunszentmiklós	•	7	-2	-9	-11	
Tiszakécske	•	2	-1	-5	-8	
Balassagyarmat	•	10	-4	-13	-15	
Romhány	• ≡	9	-3	-13	-15	
Salgótarján	• V ≡	3	-2	-11	-11	
Eger	• V ≡	8	2	-8	-12	0
Galyatető	–	–	–	–	–	
Gyöngyös	ny V	3	0	-8	-14	
Kékestető	ny *	30	-1	-4	-4	0
Kompolt	• V ≡	6	-2	-10	-12	0
Lőrinci	•	3	-1	-9	-11	
Poroszló	• V ≡		0	-11	-11	
Jászapáti	• ≡	5	-1	-8	-9	
Jászberény	•	4	1	-8	-10	
Karcag	• V	7	2	-13	-14	
Szolnok	ny * =	4	1	-5	-7	0
Tiszaroff	• V	8	-2	-7	-10	
Túrkeve	• ≡	6	0	-7	-8	0
Kistelek	•	5	-1	-4	-5	
Makó	•	3	-1	-5	–	
Szeged	ny *	3	-2	-5	-7	0
Szentes	•	2	-1	-5	-8	
Borsodnádasd	•	8	0	-11	-13	
Fügöd	•	7	0	-12	-18	
Hidasnémeti	•	2	0	-8	-11	
Jósvafő	• V	9	2	-9	-13	2
Lillafüred	• V	13	2	-10	-11	
Miskolc	• V ≡	9	0	-13	-14	0
Putnok	• V ≡	7	3	-13	-14	
Sárospatak	• V	10	-2	-11	-15	0
Szendrőlád	• ≡	10	-3	-12	-13	
Tokaj	•	9	0	-11	-11	
Kisvárda	• V ≡	11	0	-13	-16	1
Mátészalka	ny * V ≡	15	1	-8	-12	
Nyíregyháza	• = ⊔	11	0	-14	-15	0
Nyírlugos	• ≡	28	0	-14	-15	
Pátyod	ny * V ≡	12	0	-10	-11	
Tiszabecs	•	7	-2	-7	-8	
Vásárosnamény	• V ≡	11	1	-7	-8	
Záhony	• ≡	8	1	-12	-12	
Berettyóújfalu	• V ≡	15	-3	-7	-9	
Debrecen	• = V	17	-3	-11	-13	1
Hajdúdorog	•	12	-1	-14	-15	
Hortobágy	• V	18	-1	-15	-15	
Körösszakál	• ≡	10	-2	-5	-5	
Polgár	• V ≡	10	1	-11	-11	
Békéscsaba	ny * V ≡	14	-2	-9	-12	0
Mezőhegyes	ny *	6	-1	-6	-7	0
Orosháza	•	4	0	-5	-5	0
Szarvas	ny * ⊔	4	-1	-5	-9	0
Szeghalom	• ≡	7	-1	-6	-7	

KIADJA: ORSZÁGOS METEOROLÓGIAI SZOLGÁLAT

Készült: Központi Előrejelző Intézet Előrejelző Osztálya — T.: 273 - 078 — Megjelenik naponként

Évi előfizetési díja: 720,- Ft — Megrendelhető: 1024 Budapest, II. Kitaibel Pál u. 1. Telefon: 155-500.

Kiadásért felel: az OMSZ elnöke. Szerkesztésért felelős a KEI igazgatója

IDŐJÁRÁSI NAPIJELENTÉS

ЕЖЕДНЕВНЫЙ МЕТЕОРОЛОГИЧЕСКИЙ БЮЛЛЕТЕНЬ • DAILY WEATHER REPORT
BULLETIN QUOTIDIEN DE TEMPS • TÄGLICHER WETTERBERICHT

92. évfolyam 21. szám. + Budapest + 1979. január 21. vasárnap

Az időjárási helyzet és a várható időjárás:

A Brit-szigeteken, valamint Délnyugat-Európában az enyhe óceáni léghullámok változékony, szeles, szórványosan esős időjárást okoznak. Középpontjával Finnország térségében magas nyomású légköri képződmény helyezkedik el. Ennek keleti oldalán több hullámban hideg levegő áramlik a Szovjetúnió európai területén át dél, délnyugat felé. A hideg levegő vonulását havazások, hózáporok, helyenként hófuvások jelzik. Hétfő estig az emlitett hideg levegő eléri a Kárpátok vonulatát.

Hazánkban szombaton a keleti, északkeleti országrészben, valamint Pécs környékén borult idő volt. Az ország többi részén 2, 6 órán át sütött a nap. A köd a keleti megyékben helyenként napközben is megmaradt. A hőmérséklet csúcsértéke általában -3, +2, a ködös helyeken -4, -7 fok között alakult. Az éjszakai óráktól kezdve a Dunántúl északi felén többfelé havazott. A lehullott csapadék mennyisége csapadéknyom és 5 mm között volt. Vasárnap hajnalra -4, -13 fokig hült le a levegő. Ma délelőtt túlnyomóan borult, párás, néhány helyen ködös idő volt. Több helyről jelentették havazást. A hőmérséklet 11 órakor az ország területén -1, -7 fok között váltakozott.

Ma 12 órakor Budapesten a hőmérséklet -4 fok, a tengerszintre átszámitott légnyomás 771 mm, gyengén emelkedik.

Várható időjárás hétfő estig:

Erősen felhős, vagy borult, párás, helyenként ködös idő.
Többfelé havazás.
Gyenge, napközben megélénkülő változó irányú szél.
Várható legalacsonyabb éjszakai hőmérséklet: -4, -9,
legmagasabb nappali hőmérséklet hétfőn: általában 0, -5 fok között.

Vadkerti Ferenc s.k.

A hőmérséklet napi középértéke és eltérése a 100 évi átlagtól /Budapesten/:

1979. I. 20.	-2,7 C°	-1,5 C°

1871 óta ezen a napon Budapesten előfordult

legmagasabb hőmérséklet: 13,6 C° /1875/,
legalacsonyabb hőmérséklet: -19,0 C° /1893/.

79.119.

LEGMAGASABB HŐMÉRSÉKLET

197 9. I. 20.

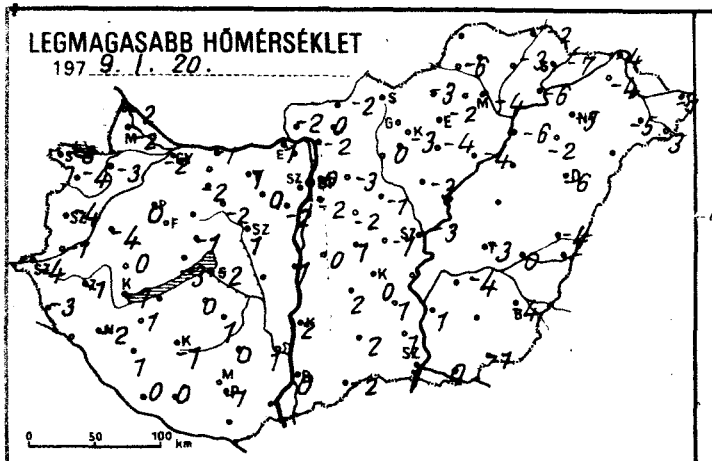

LEGALACSONYABB HŐMÉRSÉKLET

197 9. I. 21.

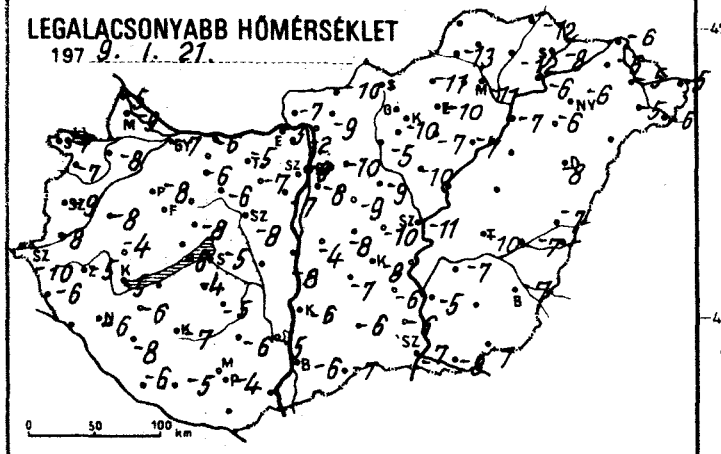

24 órás CSAPADÉKELOSZLÁS

197 9. I. 20. 7h -tól I. 21. 7h -ig.

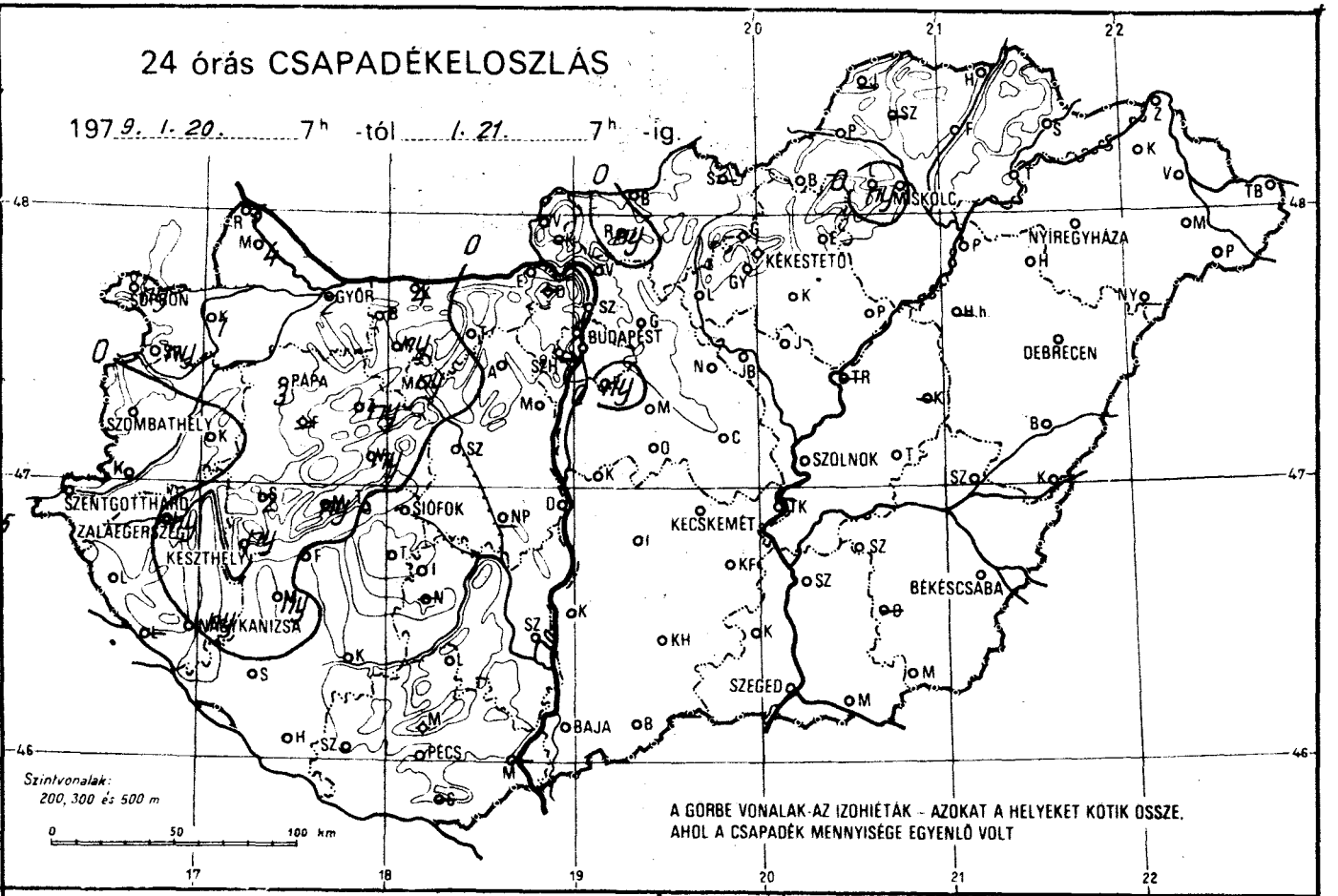

A GÖRBE VONALAK AZ IZOHIÉTÁK - AZOKAT A HELYEKET KÖTIK ÖSSZE, AHOL A CSAPADÉK MENNYISÉGE EGYENLŐ VOLT

RADIÁCIÓS MINIMUM

197 9. I. 21.

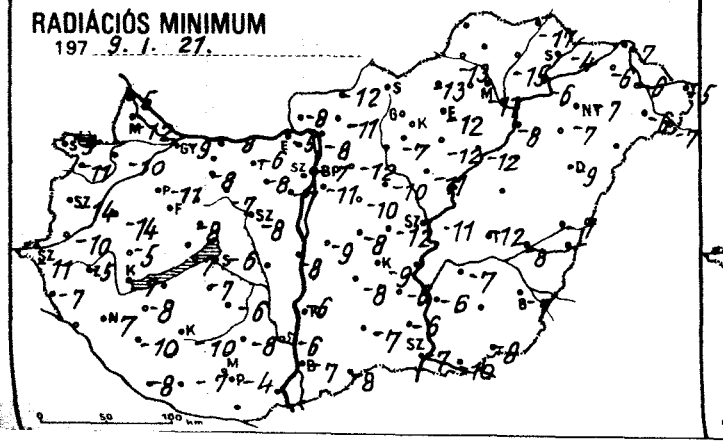

NAPFÉNYTARTAM

197 9. I. 20.

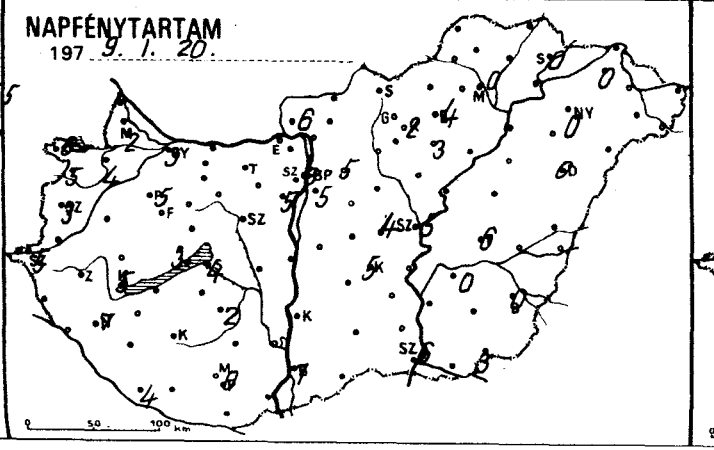

Hóvastagság cm.

197 9. I. 21. 7h

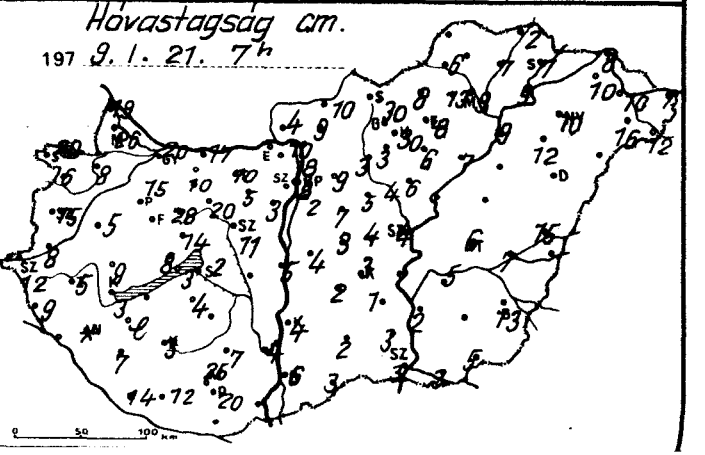

	1979. I. 21. 07 h -ig az utolsó 24 óra adatai					
	csapadék (mm)	Hó cm	max. hőmérséklet	min. hőmérséklet	rad. min.	napos órák
Győr	2 *	20	-2	-7	-9	3
Kapuvár	1 *	8	-3	-8	-10	4
Mosonmagyaróvár	4 *	26	-2	-9	-12	2
Rajka	5 *	19	-2	-5	-5	
Sopron	ny *	20	-3	-7	-9	6
Sopronhorpács	ny *	6	-4	-7	-11	5
Káld	.	5	-4	-8	-14	
Körmend	.	8	-1	-8	-10	
Szentgotthárd	. =	12	-4	-10	-11	5
Szombathely	. = ⌴	15	-4	-9	-14	3
Lenti	.	9	-3	-6	-7	
Letenye	-	-	-	-	-	
Nagykanizsa	ny *	folt	-2	-6	-7	7
Zalaegerszeg	ny * V	5	-1	-5	-5	
Farkasgyepű	-	-	-	-	-	-
Keszthely	ny *	3	-1	-5	-7	5
Mencshely	ny *	8	-2	-6	-9	3
Pápa	3 *	15	-0	-8	-11	5
Sümeg	2 *	9	0	-4	-5	
Tihany	.	3	-3	-6	-7	
Veszprém	ny *	14	-1	-8	-8	
Zirc	ny * V	28	-0	-7	-9	
Fonyód	-	-	-	-	-	
Homokszt. györgy	. ≡	14	0	-6	-8	4
Kaposvár	.	3	-1	-7	-10	
Marcali	ny *	lep.	1	-6	-8	
Siófok	. =	2	-2	-5	-6	4
Somogyszob	.	7	1	-8	-10	
Tab	.	4	0	-4	-7	
Bábolna	-	-	-	-	-	
Esztergom	.		1	-3	-5	
Kisbér	ny *	10	-2	-6	-8	
Komárom	4 * ⌓	17	-1	-6	-8	
Tatabánya	.	10	1	-5	-6	
Alcsútdoboz	.	5	0	-7	-8	
Dunaújváros	.	5	1	-8	-8	
Martonvásár	.	3	-2	-7	-7	5
Mór	ny *	20	-2	-6	-7	
Nagyhörcsökp.	-	-	-	-	-	
Szabadbattyán	. ≡	11	1	-8	-8	
Iregszemcse	. ≡		1	-5	-6	2
Lengyel	.	7	-0	-6	-8	
Nagykónyi	-	-	-	-	-	
Szekszárd	. ≡	4	1	-5	-6	
Nagyatádi	.	25	-2	-4	-5	
Mohács	-		-	-	-	
Pécs	. =	20	-1	-4	-4	0
Siklós	-	-	-	-	-	
Szigetvár	.	12	-0	-5	-7	
Bp. Lőrinc	ny = *	2	-2	-8	-11	5
Bp. Met. Int.	.	8	0	-6	-7	3
Bp. Szab. hegy	-	-	-	-	-	
Cegléd	.	4	-1	-10	-12	4
Dobogókő	-	-	-	-	-	
Gödöllő	. ≡ V	9	-3	-10	-12	5
Királyrét	-	-	-	-	-	
Monor	. ∀	7	-2	-9	-10	
Nagykáta	. ≡ ⌓	5	-1	-9	-10	
Örkény	.	3	1	-8	-8	
Szentendre	.	8	-2	-7	-7	

	1979. I. 21. 07 h -ig az utolsó 24 óra adatai					
	csapadék (mm)	Hó cm	max. hőmérséklet	min. hőmérséklet	rad. min.	napos órák
Vác	.	10	-2	-2	-8	
Vámosmikola	.	4	-2	-7	-8	6
Baja	. =	6	0	-6	-7	1
Bácsalmás	. V	3	-2	-7	-8	
Izsák	.	2	2	-7	-8	
Kalocsa	. ≡	4	2	-6	-6	
Kecskemét	. = V	3	-0	-8	-9	5
Kiskunf. háza	. ≡ V	1	1	-6	-6	
Kiskunhalas	. ≡	2	2	-6	-7	
Kunszentmiklós	.	4	-0	-8	-9	
Tiszakécske	-	-	-	-	-	
Balassagyarmat	.	10	-2	-10	-12	
Romhány	ny *	9	-0	-9	-11	
Salgótarján	-	-	-	-	-	
Eger	. ≡ ∀	8	-2	-10	-12	4
Galyatető	. ≡	30	3	-4	-5	
Gyöngyös	.	3	-3	-10	-12	
Kékestető	. ≡ ∀	30	3	-4	-7	8
Kompolt	. V	6	-4	-7	-12	3
Lőrinci	. ≡ ∀	3	-0	-5	-7	
Poroszló	. ≡ V	7	-4	-7	-8	
Jászapáti	. ≡ ∀	6	-3	-10	-11	
Jászberény	. ≡ ∀	4	-3	-10	-10	
Karcag	-	-	-	-	-	
Szolnok	. ≡ V	4	-3	-11	-11	5
Tiszaroff	-	-	-	-	-	
Túrkeve	. ≡ ∀	6	-3	-10	-12	6
Kistelek	. ≡ V	3	1	-6	-6	
Makó	. ≡ V	3	0	-8	-10	
Szeged	. ≡ V	3	1	-7	-7	6
Szentes	. ≡ ∀	2	1	-5	-6	
Borsodnádasd	.	8	-3	-11	-13	
Fügöd	. V	7	-3	-12	-15	
Hidasnémeti	.	2	-2	-12	-17	
Jósvafő	-	-	-	-	-	
Lillafüred	ny *	13	-3	-7	-7	
Miskolc	. = V	9	-4	-11	-11	0
Putnok	. ≡ V	6	-6	-13	-13	
Sárospatak	.	10	-7	-8	-11	0
Szendrőlád	-	-	-	-	-	
Tokaj	.	9	-6	-6	-6	
Kisvárda	. ≡	10	-4	-6	-6	0
Mátészalka	. ≡ ∀	16	-5	-5	-6	
Nyíregyháza	. =	10	-5	-6	-7	0
Nyírlugos	-		-	-	-	
Pátyod	. V	12	-3	-6	-7	
Tiszabecs	.	7	-1	-5	-5	
Vásárosnamény	.	10	-	-5	-6	
Záhony	.	8	-4	-6	-7	
Berettyóújfalu	. ≡ ∀	15	-4	-7	-7	
Debrecen	. ≡ V	18	-6	-8	-9	0
Hajdúdorog	. V	12	-2	-6	-7	
Hortobágy	-	-	-	-	-	
Körösszakál	-	-	-	-	-	
Polgár	.	9	-6	-7	-8	
Békéscsaba	. ≡ V	13	-4	-7	-7	0
Mezőhegyes	. ≡ V	5	-1	-7	-8	3
Orosháza	-	-	-	-	-	
Szarvas	. ≡ V	5	-4	-7	-7	0
Szeghalom	. V	7	0	-7	-8	

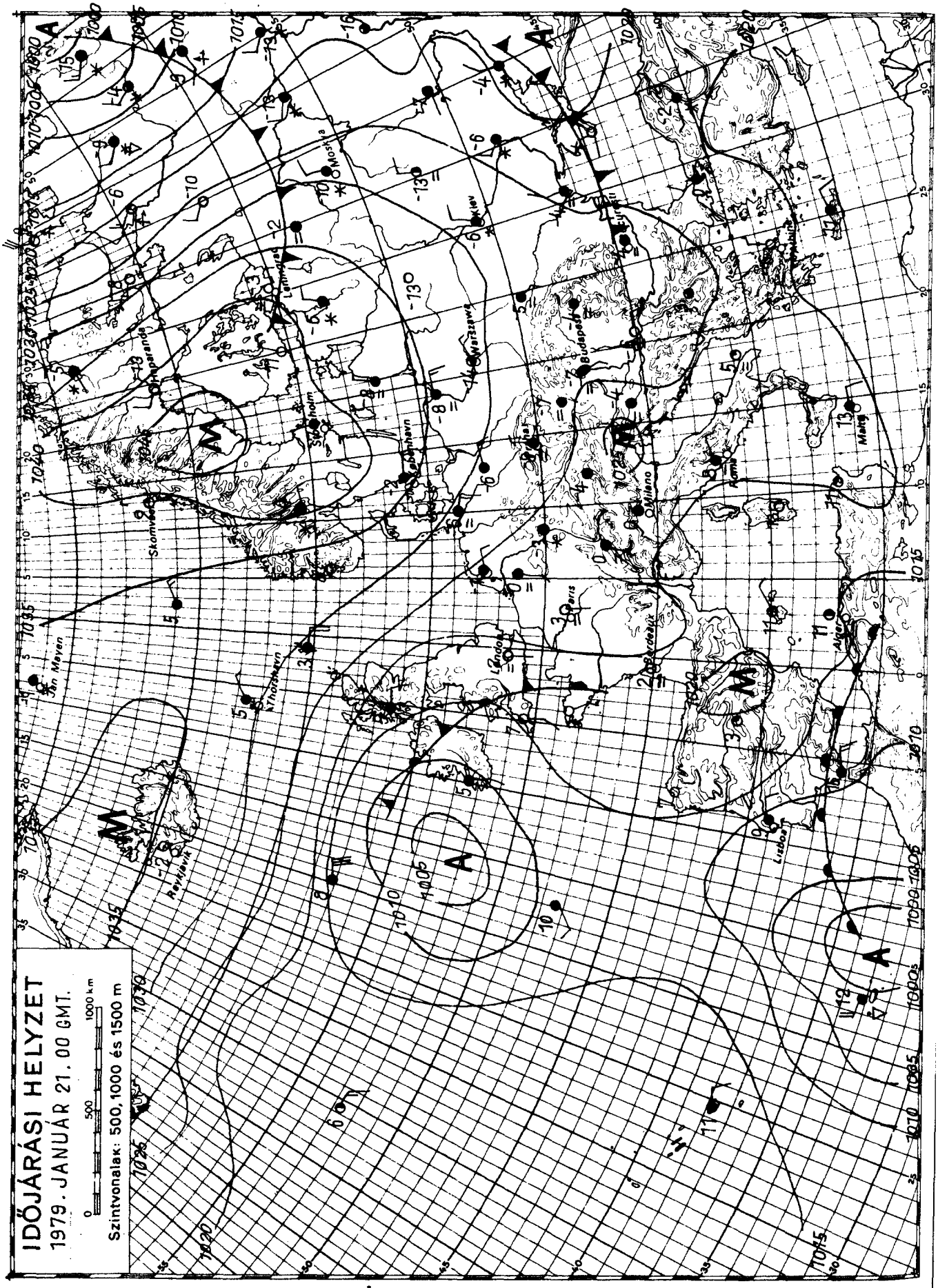

KIADJA: ORSZÁGOS METEOROLÓGIAI SZOLGÁLAT
Készíti: Központi Előrejelző Intézet Előrejelző Osztálya — T.: 273 - 078 — Megjelenik naponként —
Évi előfizetési díja: 720,—Ft — Megrendelhető: 1024 Budapest, II., Kitaibel Pál u. 1. Telefon: 353-500,
Kiadásért felel: az OMSZ elnöke — Szerkesztésért felel: a KEI igazgatója

IDŐJÁRÁSI NAPIJELENTÉS

ЕЖЕДНЕВНЫЙ МЕТЕОРОЛОГИЧЕСКИЙ БЮЛЛЕТЕНЬ · DAILY WEATHER REPORT
BULLETIN QUOTIDIEN DE TEMPS · TÄGLICHER WETTERBERICHT

92. évfolyam 22. szám. + Budapest + 1978. január 22. hétfő

Az időjárási helyzet és a várható időjárás:

Középpontjával kb. Kiev felett nagy területü, magasnyomású zóna keletkezett. A zóna hatása a Balkán-félszigettől a Skandináv-félsziget középső részéig, ill. az Uraltól Nyugat-Európáig érvényesül. Igy kontinensünk legnagyobb részére a csendes, párás, hideg idő a jellemző. Az Ibériai-félsziget felett több középponttal rendelkező mediterrán ciklon örvénylik, amelynek keleti oldalán enyhe, nedves levegő vonul Nyugat-, később majd Közép-Európa fölé is. Kedd estig az enyhe levegő újabb hulláma a Kárpát-medence fölé is megérkezik.

Hazánkban vasárnap borult idő volt. A Pécs-Szolnok-Miskolc vonaltól északnyugatra csaknem mindenütt havazott. A lehullott csapadék mennyisége általában 3 mm alatt maradt, csak Komáromból jelentettek 6 mm-t. A legmagasabb nappali hőmérséklet +1, -5 fok között alakult. Hétfő hajnalra 0, -11 fokig csökkent a hőmérséklet. Délelőtt folytatódott a borult idő, az ország északi részén több helyen havazott, helyenként köd volt. A hőmérséklet 11 órára 0, -4 fokig emelkedett.

Ma 12 órakor Budapesten a hőmérséklet -2 fok, a tengerszintre átszámitott légnyomás 769 mm, mérsékelten süllyed.

Várható időjárás kedd estig:

Eleinte borult idő, ismétlődő hózáporral, általában gyenge havazással, majd főként délkeleten időnként kissé felszakadozó felhőzet, elszórt gyenge havazással, ónos esővel, egy-két helyen esővel.
Éjszaka és délelőtt sok helyen, délután csak néhány helyen köd.
Általában mérsékelt, a Nyugat-Dunántúlon többször élénk déli, délkeleti szél.
Várható legalacsonyabb éjszakai hőmérséklet: általában -1, -6,
legmagasabb nappali hőmérséklet: +1, -4 fok között.

Aigner Szilárd - Heilingbrunnerné Bóna Márta s.k.

TÁVOLABBI KILÁTÁSOK PÉNTEK REGGELIG:

Túlnyomóan borult, párás idő.
Többfelé várható havazás, havas eső, eső.
Legalacsonyabb hajnali hőmérséklet: -1, -6 fok között.
Legmagasabb nappali hőmérséklet: -3, +2 fok között.
Jelentős mennyiségü /legalább 5 mm/ csapadék az ország területének 70 százalékán várható.

KÖZÉPTÁVU ELŐREJELZŐ OSZTÁLY

A hőmérséklet napi középértéke és eltérése a 100 évi átlagtól /Budapesten/:

1979. I. 21.	-3,7 C°	-2,3 C°

1871 óta ezen a napon Budapesten előfordult

legmagasabb hőmérséklet:	12,1 C°	/1962/,
legalacsonyabb hőmérséklet:	-18,9 C°	/1893/.

79.120.

LEGMAGASABB HŐMÉRSÉKLET

1978. I. 21.

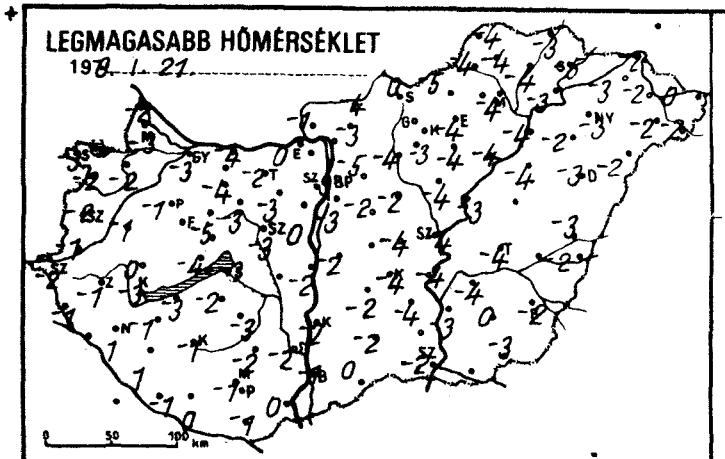

LEGALACSONYABB HŐMÉRSÉKLET

1979. I. 22.

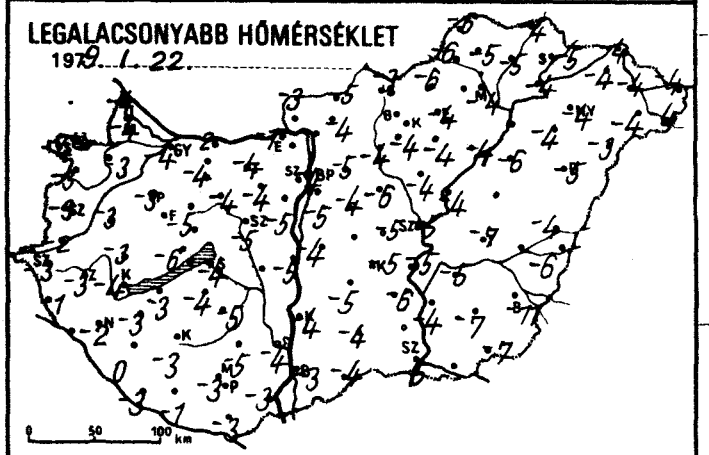

RADIÁCIÓS MINIMUM

1979. I. 22.

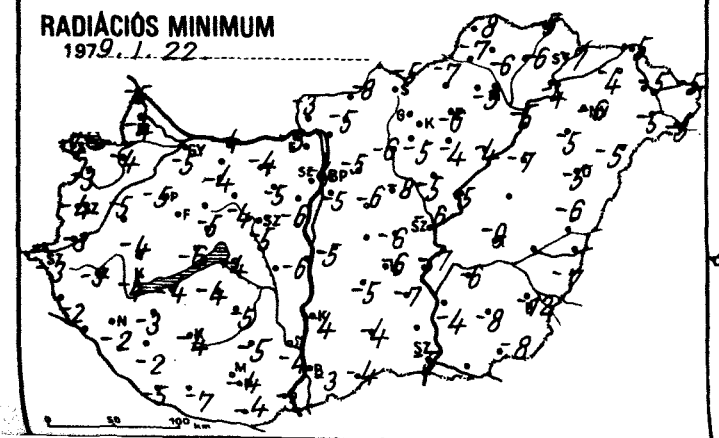

24 órás CSAPADÉKELOSZLÁS

1978. I. 21. 7h -tól I. 22. 7h -ig.

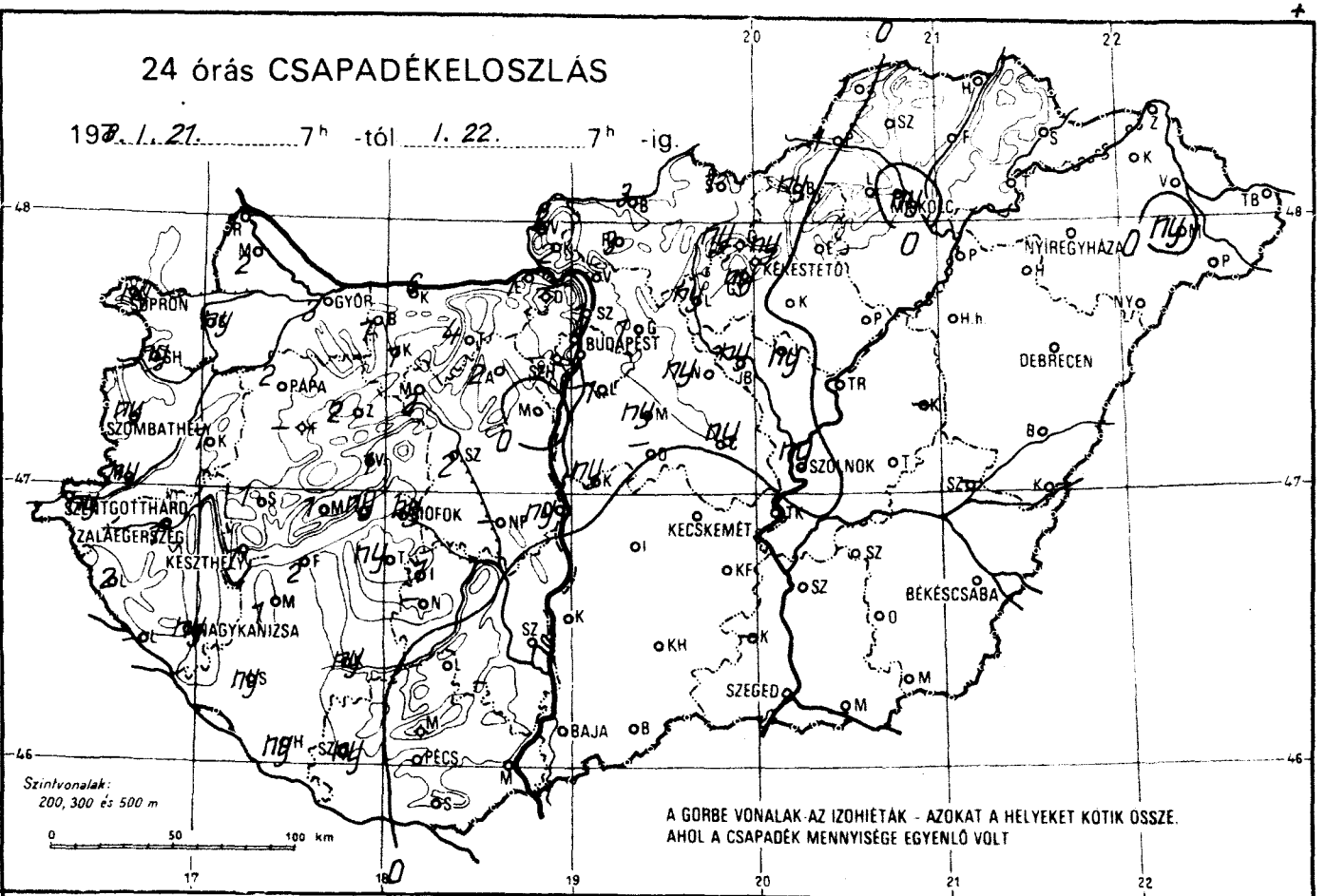

NAPFÉNYTARTAM

1979. I. 21.

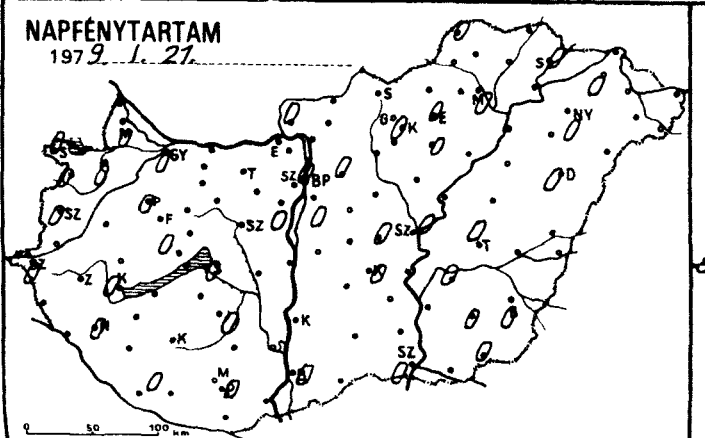

Hóvastagság cm.

1979. I. 22. 7h

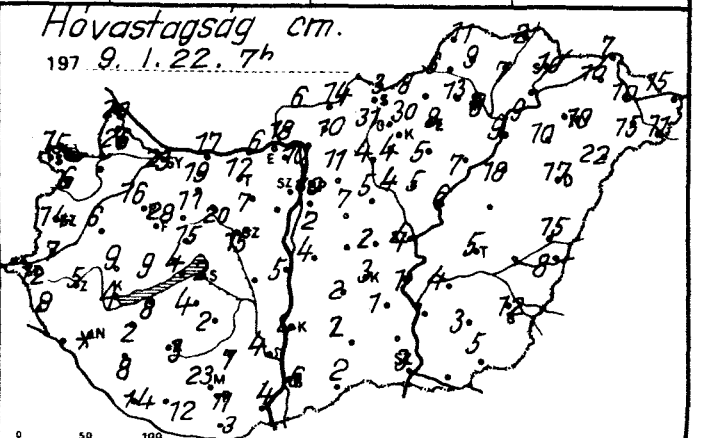

	197 9.I.22. 07 h -ig az utolsó 24 óra adatai					
	csapadék (mm)	Hó cm	max. hőmérséklet	min. hőmérséklet	rad. min.	napos órák
Győr	3 * =	23	-3	-4	-5	0
Kapuvár	ny *	8	-2	-3	-4	0
Mosonmagyaróvár	2 *	26	-3	-4	-4	0
Rajka	1 *	20	-2	-4	-5	
Sopron	ny * ≡	15	-3	-4	-4	0
Sopronhorpács	ny *	6	-2	-3	-3	0
Káld	1 *	6	-1	-3	-5	
Körmend	ny *	7	1	-2	-3	
Szentgotthárd	ny * =	12	-2	-3	-3	0
Szombathely	ny * ≡	14	-2	-3	-4	0
Lenti	2 *	8	-1	-1	-2	
Letenye	-	-	-	-	-	
Nagykanizsa	ny * =	folt	1	-2	-2	0
Zalaegerszeg	1 * =	5	-1	-3	-3	
Farkasgyepü	-	-	-	-	-	
Keszthely	1 *	4	-3	-4	-4	0
Mencshely	1 * V	9	-2	-5	-6	
Pápa	2 * =	16	-1	-3	-5	0
Sümeg	1 *	9	0	-3	-4	
Tihany	ny *	4	-4	-6	-6	
Veszprém	1 *	15	-5	-5	-5	
Zirc	2 * V ≡	28	-3	-6	-6	
Tonyód	2 *	8	-3	-3	-4	
Homokszt. györgy	ny * ≡	14	-1	-3	-5	0
Kaposvár	ny *	3	-1	-3	-4	
Marcali	1 *	2	-1	-3	-3	
Siófok	ny * =	2	-3	-4	-4	0
Somogyszob	ny *	8	1	0	-2	
Tab	ny *	4	-2	-4	-4	
Dabolna	1 * V	19	-3	-4	-4	
Esztergom	1 *	6	0	-1	-3	
Tisbér	1 * ≡	11	-4	-4	-4	
Komárom	6 *	17	-4	-2	-4	
Tatabánya	4 *	12	-2	-4	-4	
Alcsútdoboz	2 *	7	-3	-4	-5	
Dunaújváros	ny *	5	-2	-5	-6	
Martonvásár	.	4	0	-5	-6	0
Mór	2 *	20	-3	-4	-4	
Nagyhörcsökp.	-	-	-	-	-	
Szabadbattyán	2 * =	15	-3	-5	-5	
Fegszemcse	1 *	2	-3	-5	-5	0
Fengyel	.	7	-2	-5	-5	
Nagykónyi	-	-	-	-	-	
Szekszárd	. =	4	-2	-4	-4	
Kisvárda	.	23	-1	-4	-4	
Vohács	.	4	0	-3	-3	
Pécs	. =	11	-1	-3	-4	0
Siklós	. ≡	3	1	-3	-4	
Szigetvár	ny *	12	0	-1	-7	
Pp. Lőrinc	1 *	2	-3	-5	-5	0
Pp. Met. Int.	1 * =	10	-3	-4	-4	0
Pp. Szab. hegy	-	-	-	-	-	-
Fegléd	ny *	2	-4	-5	-6	0
Vobogókő	-	-	-	-	-	
Vödöllő	1 * V	11	-5	-5	-5	0
Királyrét	2 *	18	-3	-5	-6	
Vonor	ny *	7	-2	-4	-6	
Nagykáta	ny *	5	-2	-6	-8	
Erkény	-	-	-	-	-	
Fentendre	1 *	10	-3	-4	-4	

	197 9.I.22. 07 h -ig az utolsó 24 óra adatai					
	csapadék (mm)	Hó cm	max hőmérséklet	min. hőmérséklet	rad. min.	napos órák
Vác	-	-	-	-	-	
Vámosmikola	2 *	6	-4	-4	-5	0
Baja	. =	6	-1	-3	-3	0
Bácsalmás	.	2	0	-4	-4	
Izsák	.	2	-2	-5	-5	
Kalocsa	.	4	-2	-4	-4	
Kecskemét	. V ≡	3	-4	-5	-6	0
Kiskunf. háza	. V ≡	1	-4	-6	-7	
Kiskunhalas	.	2	-2	-4	-4	
Kunszentmiklós	ny *	4	-2	-4	-5	
Tiszakécske	.	1	-4	-5	-7	
Balassagyarmat	3 *	14	-4	-5	-8	
Romhány	3 *	10	-3	-4	-5	
Salgótarján	1 *	3	0	-3	-5	
Eger	. ≡	8	-4	-4	-6	0
Galyatető	ny * V ≡	31	-1	-4	-8	
Gyöngyös	ny *	4	-3	-4	-5	
Kékestető	ny *	30	-2	-6	-7	0
Kompolt	.	5	-4	-4	-4	0
Lőrinci	ny *	4	-4	-4	-6	
Poroszló	.	7	-4	-4	-4	
Jászapáti	ny *	5	-4	-4	-5	
Jászberény	ny *	4	-4	-4	-6	
Karcag	-	-	-	-	-	
Szolnok	ny * =	4	-4	-5	-6	0
Tiszaroff	.	6	-3	-4	-5	
Túrkeve	. V	5	-4	-7	-9	0
Kistelek	-	-	-	-	-	
Makó	-	-	-	-	-	
Szeged	. =	3	-2	-5	-5	0
Szentes	. V =	1	-3	-4	-4	
Borsodnádasd	ny *	8	-5	-6	-7	
Fügöd	.	7	-4	-5	-6	
Hidasnémeti	.	2	-3	-4	-5	
Jósvafő	1 *	11	-4	-6	-8	0
Lillafüred	. V	13	-3	-6	-7	
Miskolc	ny * =	8	-4	-4	-5	0
Putnok	1 * V =	6	-4	-6	-7	
Sárospatak	.	10	-5	-5	-7	0
Szendrőlád	.	9	-4	-5	-16	
Tokaj	.	9	-3	-4	-4	
Kisvárda	.	10	-3	-4	-4	0
Mátészalka	ny *	15	-2	-4	-5	
Nyiregyháza	. =	10	-3	-4	-6	0
Nyírlugos	.	22	-2	-3	-5	
Pátyod	.	11	-2	-4	-5	
Tiszabecs	.	7	0	-4	-5	
Vásárosnamény	.	10	-2	-4	-5	
Záhony	.	7	-2	-4	-5	
Berettyóújfalu	.	15	-3	-4	-6	
Debrecen	. =	17	-3	-5	-5	0
Hajdúdorog	.	10	-2	-4	-5	
Hortobágy	.	18	-4	-6	-7	
Körösszakál	.	8	-2	-6	-7	
Polgár	ny *	9	-4	-4	-5	
Békéscsaba	. V =	12	-2	-11	-12	0
Mezőhegyes	. V =	5	-3	-7	-8	0
Orosháza	.	3	0	-7	-8	0
Szarvas	. V	4	-4	-5	-6	0
Szeghalom	-	-	-	-	-	

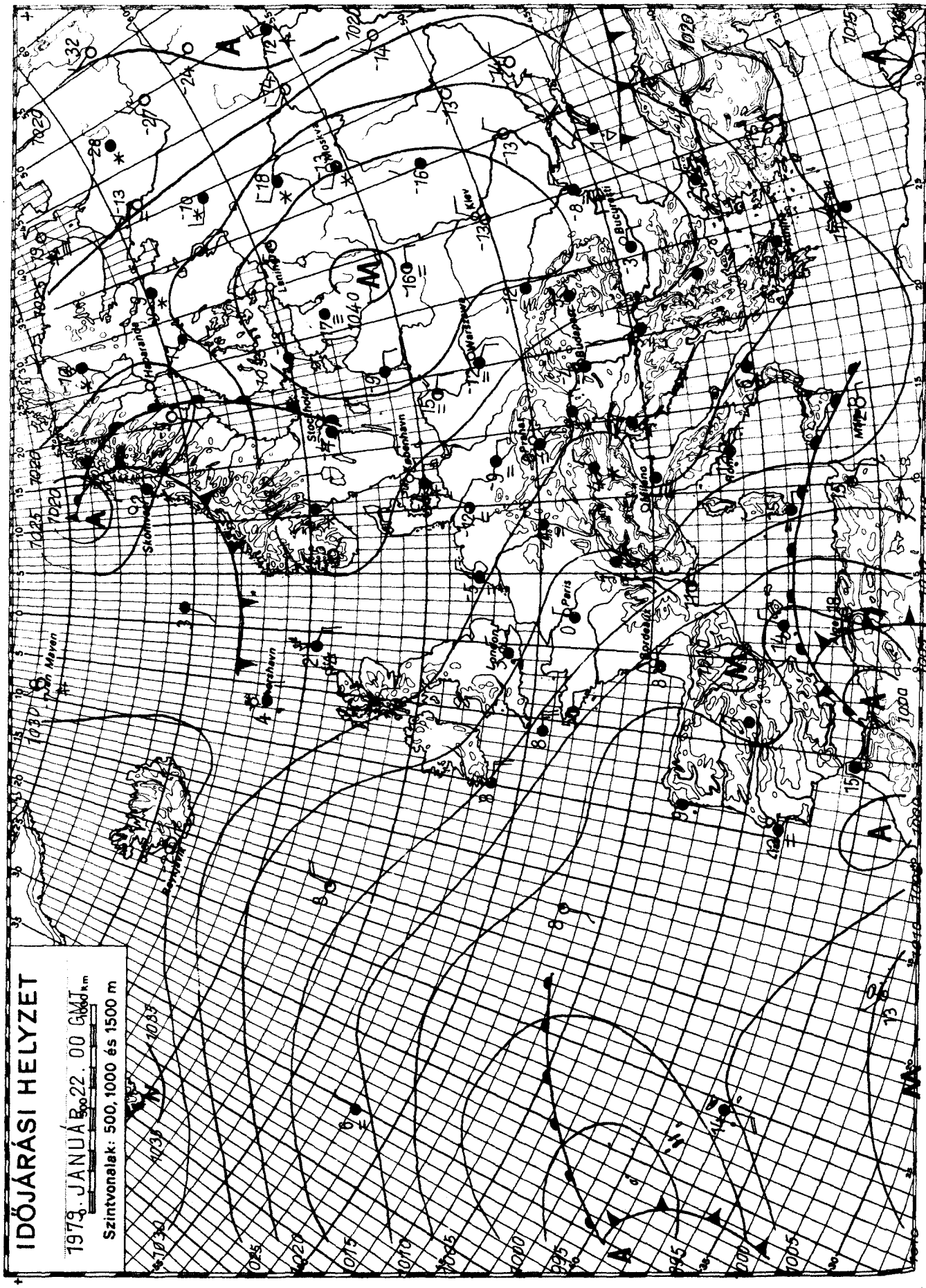

KIADJA: ORSZÁGOS METEOROLÓGIAI SZOLGÁLAT

Készíti: Központi Előrejelző Intézet Előrejelző Osztálya — T.: 273 - 018 — Megjelenik naponként —

Évi előfizetési díja: 720,—Ft — Megrendelhető: 1024 Budapest, II., Kitaibel Pál u. 1. Telefon: 353-500,

Kiadásért felel: az OMSZ elnöke — Szerkesztésért felel: a KEI igazgatója

IDŐJÁRÁSI NAPIJELENTÉS

ЕЖЕДНЕВНЫЙ МЕТЕОРОЛОГИЧЕСКИЙ БЮЛЛЕТЕНЬ · DAILY WEATHER REPORT
BULLETIN QUOTIDIEN DE TEMPS · TÄGLICHER WETTERBERICHT

91. évfolyam 23. szám. + Budapest + 1979. január 23. kedd

Az időjárási helyzet és a várható időjárás:

Kelet-, Északkelet-Európában magas nyomású légköri képződmény található. Ezeken a területeken továbbra is csendes, párás, hideg az idő. Ugyanakkor kontinensünk nyugati és középső részét több hullámban enyhe, nedves levegő árasztotta el. Hatására Franciaországban, a Német-Lengyel síkságon valamint az Alpok és Kárpátok vidékén túlnyomóan borult az ég, többfelé esik az eső, ónos eső, a hőmérséklet pedig helyenként éjszaka sem süllyed 0 fok alá, mivel szerda estig a Kárpát-medencében még mindig enyhe levegő érkezik, igy folytatódik a túlnyomóan borult, az évszakhoz képest enyhe idő.

Hazánkban hétfő erősen felhős, illetve borult volt az ég, a Duna vonalától keletre sokfelé havazott, időnként ónos eső, eső is esett. A ma reggel 7 óráig lehullott csapadék mennyisége csapadéknyom és 7 mm között váltakozott. Az ország többi részén csak elszórtan fordult elő jelentéktelen mennyiségü ónos ködszitálás. Hétfőn a legmagasabb nappali hőmérséklet északkeleten -1, -4, máshol -1, +4 fok között alakult. Kedd hajnalra általában +1, -4 fokig hült le a levegő. Az éjszakai órákban sokfelé képződött köd. Ma délelőtt az ország nagy részén borult, erősen párás, helyenként ködös idő volt. Délkeleten esett az eső, és elszórtan ónos ködszitálás is előfordult. A hőmérséklet 11 órakor -2, +3 fok között váltakozott.

Ma 12 órakor Budapesten a hőmérséklet -1 fok, a tengerszintre átszámitott légnyomás 762 mm, nem változik.

Várható időjárás szerda estig:

Erősen felhős, illetve borult idő, többfelé esővel, ónos szitálással, az északi országrészben esetleg havazással.
Időnként megélénkülő délkeleti, déli szél.
Várható legalacsonyabb éjszakai hőmérséklet: +1, -4,
legmagasabb nappali hőmérséklet szerdán: -2, +3 fok között.

Németh Lajos s.k.

A hőmérséklet napi középértéke és eltérése a 100 évi átlagtól /Budapesten/:

1979. I. 22.	-1,9 C°	-0,2 C°

1871 óta ezen a napon Budapesten előfordult

legmagasabb hőmérséklet:	12,2 C° /1918/,
legalacsonyabb hőmérséklet:	-20,0 C° /1881/.

79.121.

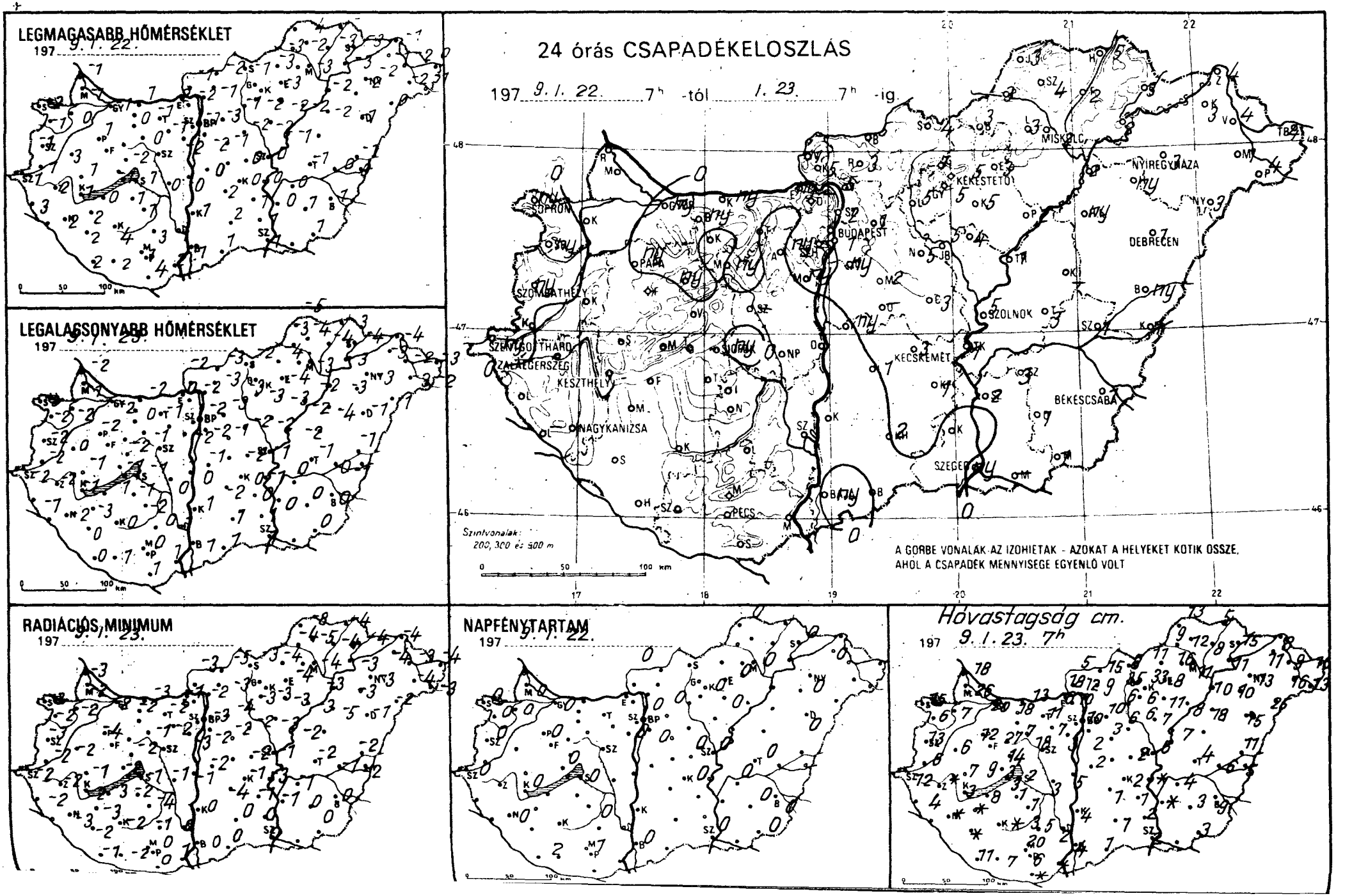
LEGMAGASABB HŐMÉRSÉKLET
197 9. I. 22.
LEGALACSONYABB HŐMÉRSÉKLET
197 9. I. 23.
24 órás CSAPADÉKELOSZLÁS
197 9. I. 22. 7h -tól 1. 23. 7h -ig.
Szintvonalak: 200, 300 és 500 m
A GÖRBE VONALAK AZ IZOHIETÁK - AZOKAT A HELYEKET KÖTIK ÖSSZE, AHOL A CSAPADÉK MENNYISÉGE EGYENLŐ VOLT
RADIÁCIÓS MINIMUM
197 9. I. 23.
NAPFÉNYTARTAM
197 9. I. 22.
Hóvastagság cm.
197 9. I. 23. 7h
SOPRON
BUDAPEST
MISKOLC
NYIREGYHÁZA
DEBRECEN
SZOMBATHELY
SZOLNOK
KECSKEMÉT
BÉKÉSCSABA
SZEGED
PÉCS
NAGYKANIZSA
KESZTHELY
SZENTGOTTHÁRD
ZALAEGERSZEG
KÉKESTETŐ

	197 9.1.23. 07 h -ig az utolsó 24 óra adatai					
	csapadék (mm)	Hó cm	max. hőmérséklet	min. hőmérséklet	rad. min.	napos órák
Győr	ny ≡,	20	-1	-2	-2	0
Kapuvár	• V ≡	7	0	-2	-2	0
Mosonmagyaróvár	• ≡	26	-1	-1	-2	0
Rajka	•	18	-1	-2	-3	
Sopron	ny ,	15	-2	-3	-3	0
Sopronhorpács	ny ≡,	6	-1	-2	-2	0
Káld	• V ≡	6	3	0	-2	
Körmend	• ≡	6	1	-2	-2	
Szentgotthárd	ny , ≡	12	-1	-2	-2	0
Szombathely	ny ≡, =	13	-1	-2	-3	0
Lenti	•	4	3	-1	-2	
Letenye	–	–	–	–	–	
Nagykanizsa	• =	folt	2	-2	-3	0
Zalaegerszeg	• V ≡	folt	2	-2	-2	.
Farkasgyepü	•	–	-2	-3	-4	
Keszthely	• ≡	3	1	-1	-2	0
Mencshely	• ≡	9	-2	-2	-2	0
Pápa	ny ,	12	1	-2	-4	0
Sumeg	• ≡	7	1	-1	-1	
Tihany	•	3	-1	-1	-2	
Veszprem	• ≡	14	-2	-2	-2	
Zirc	ny ≡, V	27	-3	-3	-3	
Fonyod	• ≡	8	0	-1	-3	
Homokszt. györgy	• ≡	11	2	0	-1	1
Kaposvar	• =	folt	4	0	-2	
Marcali	•	folt	2	-3	-3	
Siófok	ny * =	2	1	-1	-1	0
Somogyszob	•	folt	2	0	-2	
Tab	• ≡	3	1	-1	-2	
Bábolna	ny ≡,	18	-1	-1	-1	
Esztergom	ny *	6	2	0	-1	
Kisber	• ≡	7	0	0	-2	
Komarom	ny ∀ ≡	13	1	-2	-3	
Tatabánya	•	11	-1	-1	-2	
Alcsútdoboz	ny *	7	-1	-1	-2	
Dunaújváros	•	5	0	0	-1	
Martonvasár	ny * ≡	3	-2	-2	-3	0
Mór	ny ≡	18	0	-1	-1	
Nagyhörcsökp.	•	3	0	0	-1	
Szabadbattyán	–	–	–	–	–	
Tregszemcse	• ≡	1	1	-2	-4	0
Lengyel	•	5	3	0	-1	
Nagykönyi	• ≡	3	2	-1	-3	
Szekszárd	• ≡	2	1	1	0	
Tispatető	•	20	-1	-1	-1	
Mohács	•	folt	2	1	-1	
Pécs	• =	6	1	0	0	1
Siklós	• ≡	folt	4	1	0	
Szigetvár	• ≡	7	2	1	-2	
Bp. Lőrinc	ny * =	2	-2	-2	-2	0
Bp. Met. Int.	1 * ∼ ≡	10	-1	-2	-3	0
Bp. Szab. hegy	–	–	–	–	–	–
Cegléd	3 * ≡	2	0	-2	-2	0
Dobogókő	–	–	–	–	–	
Gödöllő	1 * • V	10	-3	-3	-4	0
Királyrét	5 ∼ V	18	-2	-3	-3	
Monor	2 * V	3	-1	-1	-2	
Nagykáta	5 * ≡	6	-2	-2	-2	
Örkény	–	–	–	–	–	
Szentendre	2 *	10	-2	-3	-3	

	1979.1.22. 07 h -ig az utolsó 24 óra adatai					
	csapadék (mm)	Hó cm	max. hőmérséklet	min. hőmérséklet	rad. min.	napos órák
Vác	5 *	12	-2	-2	-2	
Vámosmikola	1 *	5	-1	-2	-3	0
Baja	ny ∀ =	4	1	1	0	0
Bácsalmás	•	1	1	1	0	
Izsák	1 *	1	2	-2	-4	
Kalocsa	•	4	1	1	1	
Kecskemét	3 *	2	0	0	-1	
Kiskunf háza	1	1	1	0	-1	
Kiskunhalas	2	1	2	1	0	
Kunszentmiklós	ny *	2	0	-1	-2	
Tiszakécske	1 ,	folt	0	-1	-3	
Balassagyarmat	5 *	15	-2	-3	-5	
Romhany	3 *	9	-1	-3	-3	
Salgótarján	4 * V	8	-1	-2	-3	
Eger	3 * ≡	8	-3	-4	-4	0
Galyatető	7 * V ≡	35	2	-3	-7	
Gyongyös	5 *	6	-2	-3	-3	
Kékestető	5 * V ≡	33	-5	-5	-5	0
Kompolt	5 *	11	-2	-3	-3	0
Lőrinci	5 *	6	-1	-3	-3	
Poroszló	2 *	8	-2	-2	-3	
Jászapáti	4 * =	7	-2	-2	-3	
Jászberény	5 * ≡	6	-1	-2	-2	
Karcag	–	–	–	–	–	
Szolnok	5 * =	6	0	-1	-1	0
Tiszaroff	1 *	7	-1	-2	-2	
Túrkeve	3 *	4	-1	-1	-2	0
Kistelek	•	2	1	1	0	
Makó	–	–	–	–	–	
Szeged	ny =	2	1	1	0	0
Szentes	2 V	folt	0	0	-1	
Borsodnádasd	3 *	11	-3	-4	-4	
Fügöd	2 *	8	-3	-4	-4	
Hidasnémeti	5 *	5	-1	-3	-4	
Jósvafő	3 * ≡	13	-4	-5	-8	0
Lillafüred	3 * V	16	-4	-4	-5	
Miskolc	2 * =	11	-3	-3	-4	
Putnok	3 *	9	-3	-3	-4	
Sárospatak	3 * V	15	-3	-4	-4	0
Szendrőlád	4 * ⌐ ≡	12	-2	-4	-5	
Tokaj	2 *	11	-3	-3	-3	
Kisvárda	3 * V	11	-1	-3	-4	0
Mátészalka	1 *	16	-2	-3	-4	
Nyiregyhaza	3	13	-2	-3	-3	0
Nyírlugos	3 *	25	0	-1	-2	
Pátyod	4 *	13	-1	-2	-3	
Tiszabecs	4 *	10	0	-3	-4	
Vásárosnamény	4 *	9	-2	-2	-3	
Záhony	4 *	8	-1	-4	-4	
Berettyóújfalu	ny *	11	-1	-1	-2	
Debrecen	1 *	15	-1	-1	-1	0
Hajdúdorog	ny *	10	-2	-3	-3	
Hortobágy	ny *	18	-2	-4	-5	
Körösszakál	1 *	5	0	-1	-2	
Polgár	2 * =	10	-2	-2	-3	
Békéscsaba	1 *	9	1	0	0	0
Mezőhegyes	1 *	3	1	0	0	0
Orosháza	1	3	10	0	0	0
Szarvas	3 *	4	0	0	-1	0
Szeghalom	1	6	0	0	1	

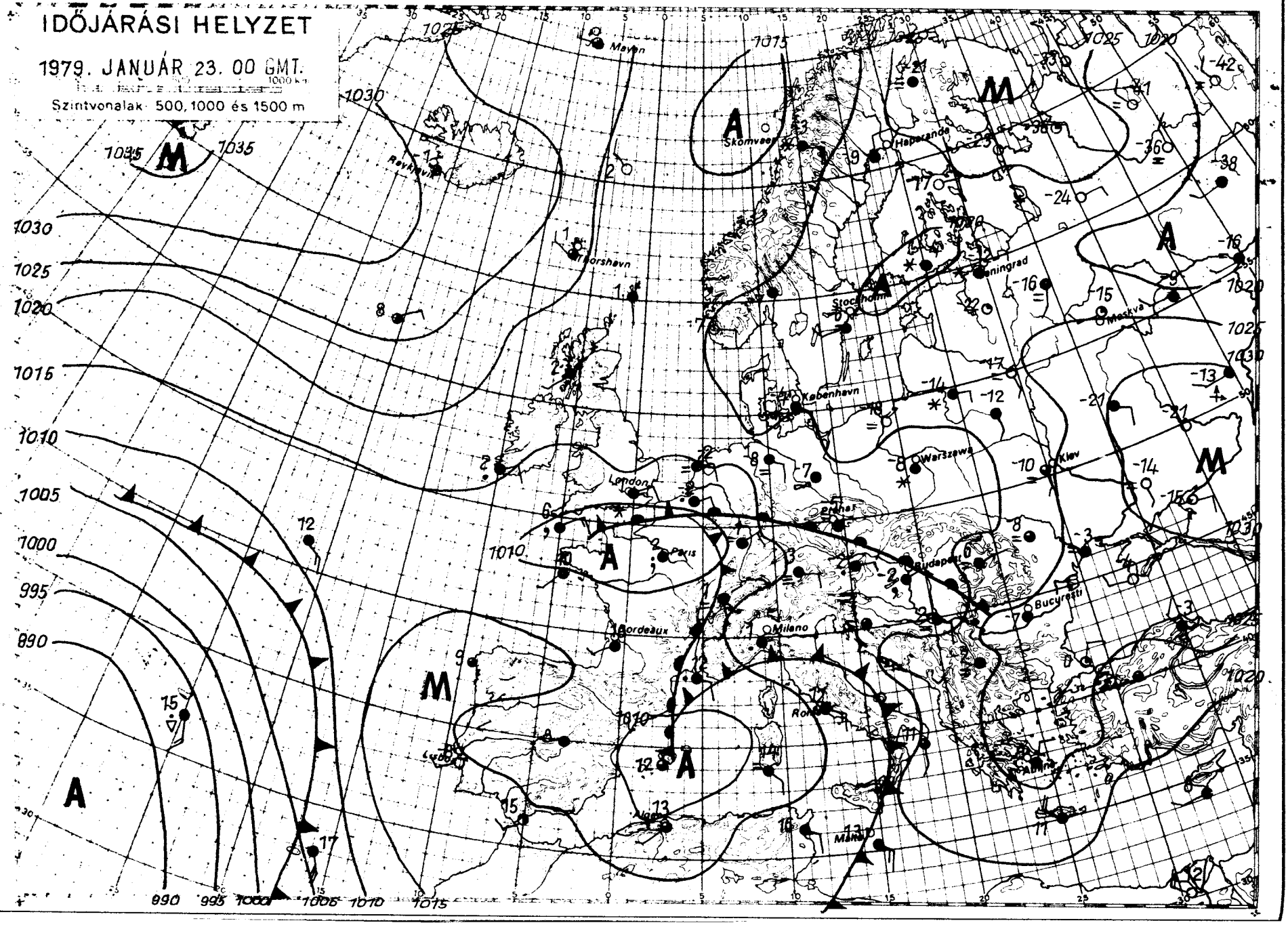

KIADJA: ORSZÁGOS METEOROLÓGIAI SZOLGÁLAT

Készült: Központi Előrejelző Intézet Előrejelző Osztálya - T. 273-078 — Megjelenik naponként

Évi előfizetési díja: 72,- Ft — Megrendelhető: 1024 Budapest, II., Kitaibel Pál u. 1. Telefon: 355-200.

Kiadásért felel: az OMSZ elnöke. Szerkesztésért felel: a Kél igazgatója

IDŐJÁRÁSI NAPIJELENTÉS

ЕЖЕДНЕВНЫЙ МЕТЕОРОЛОГИЧЕСКИЙ БЮЛЛЕТЕНЬ · DAILY WEATHER REPORT
BULLETIN QUOTIDIEN DE TEMPS · TÄGLICHER WETTERBERICHT

92. évfolyam 24. szám. + Budapest + 1979. január 24. szerda

Az időjárási helyzet és a várható időjárás:

Szárazföldünk legnagyobb részén változékony az időjárás. A Brit-szigetektől ős a Skandináv-félszigettől Közép-Európán át az Appennini- és a Balkánfélszigetig nagy kiterjedésü, több középpontú alacsony légnoymású képződmény helyezkedik el. Ezeken a területeken túlnyomóan borult az idő, sok helyen eső, ónos eső esik, Közép- és Nyugat-Európa északi részén havazik. A Szovjetunió európai területének középső és északi vidékein kevés a felhő, párás, ködös, hideg az idő. A következő időszakban a Kárpát-medencében változékony, csapadékos marad az időjárás.

Hazánkban szerdán északkeleten változóan felhős, másutt borult idő volt. A kedd reggel 7 órától szerda reggelig terjedő 24 órában néhány hely kivételével országszerte volt eső, ónos eső, vagy ónos szitálás. A lehullott csapadék mennyisége sehol sem haladta meg a 3 mm-t. A legmagasabb nappali hőmérséklet kedden -2 és +5 fok között alakult. Szerda hajnalra általában -2, +1 fokig hült le a levegő, csupán az északkeleti megyékben mértek -3, -9 fok közötti minimum hőmérsékletet. Délelőtt országszerte borult, sokfelé ködös volt az idő, csaknem mindenütt esett az eső, ónos eső, -1, +4 fok között alakult.

Ma 12 órakor Budapesten a hőmérséklet 0,3 fok, a tengerszintre átszámitott légnyomás 757, mm, mérsékelten süllyed.

Várható időjárás csütörtök estig:

Eleinte borult, sokfelé esővel, ónos esővel, később időnként felszakadozó felhőzet, elszórtan, elsősorban északnyugaton, nyugaton havas eső, hózápor várható.
Mérsékelt változó irányú, csütörtökön megélénkülő és északnyugatira forduló szél.
Az éjszakai és a reggeli órákban sok helyen köd, ködszitálás.
Várható legalacsonyabb éjszakai hőmérséklet: +3, -2 fok között.
legmagasabb nappali hőmérséklet csütörtökön: általában +5 fok körül, északkeleten helyenként 0 fok körül.

Bartha Péterné s.k.

A hőmérséklet napi középértéke és eltérése a 100 évi átlagtól /Budapesten/:

1979. I. 23. -0,3 C° +1,5 C°

1871 óta ezen a napon Budapesten előfordult

legmagasabb hőmérséklet: 13,5 C° /1918/,
legalacsonyabb hőmérséklet: -20,0 C° /1881/.

79.122.

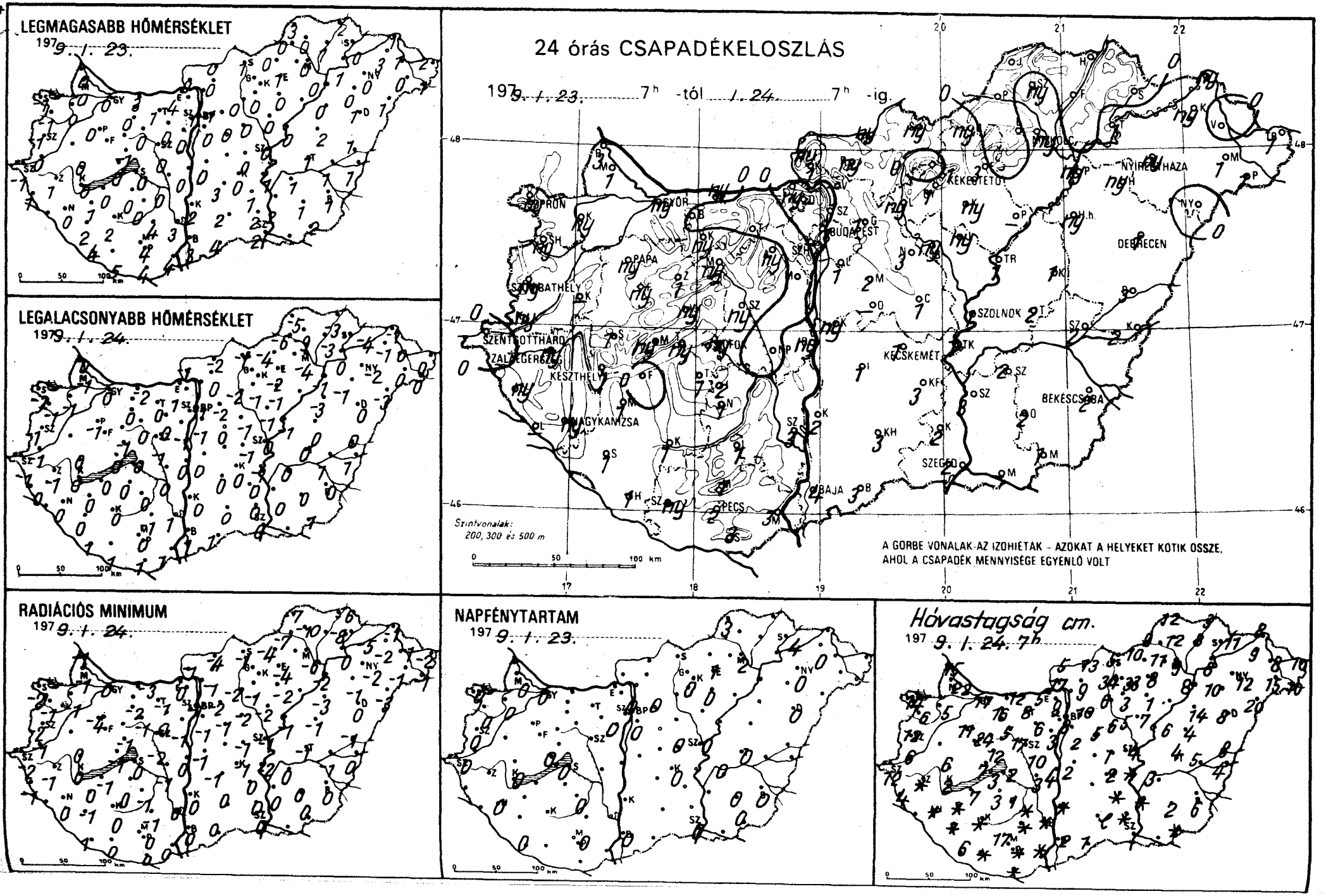
LEGMAGASABB HŐMÉRSÉKLET
1979. 1. 23.
LEGALACSONYABB HŐMÉRSÉKLET
1979. 1. 24.
RADIÁCIÓS MINIMUM
1979. 1. 24.
24 órás CSAPADÉKELOSZLÁS
1979. 1. 23. 7h -tól 1. 24. 7h -ig.
Szintvonalak:
200, 300 és 500 m
A GÖRBE VONALAK AZ IZOHIÉTÁK – AZOKAT A HELYEKET KÖTIK ÖSSZE, AHOL A CSAPADÉK MENNYISÉGE EGYENLŐ VOLT
NAPFÉNYTARTAM
1979. 1. 23.
Hóvastagság cm.
1979. 1. 24. 7h
SOPRON
GYŐR
BUDAPEST
KÉKESTETŐ
NYÍREGYHÁZA
DEBRECEN
PAPA
SZOMBATHELY
SZOLNOK
SZENTGOTTHÁRD
ZALAEGERSZEG
KESZTHELY
KECSKEMÉT
BÉKÉSCSABA
NAGYKANIZSA
SZEGED
BAJA
PÉCS

	197 9. I. 24. 07 h -ig az utolsó 24 óra adatai					
	csapadék (mm)	Hó cm	max. hőmérséklet	min. hőmérséklet	rad. min.	napos órák
Győr	ny ≡,	17	0	0	0	0
Kapuvár	ny ≡, V	5	0	-1	-1	0
Mosonmagyaróvár	1 ,	22	0	-1	-1	0
Rajka	3	15	0	0	-1	
Sopron	ny	14	-1	-2	-2	0
Sopronhorpács	ny ≡,	6	-1	-1	-1	0
Káld	–	–	–	–	–	
Körmend	ny ≡,	6	0	-1	-1	
Szentgotthárd	. ≡	12	-1	-1	-2	0
Szombathely	ny ≡,	12	-1	-1	-2	0
Acsi	ny ,	4	1	0	-1	
Petenye	–	–	–	–	–	
Vagykanizsa	ny	folt	0	0	0	0
Zalaegerszeg	ny	folt	1	-1	-1	
Farkasgyepű	–	–	–	–	–	
Keszthely	1	2	0	0	0	0
Nenceshely	ny ≡,	7	0	-2	-2	0
Sapa	ny	11	0	-1	-4	0
Tümeg	1 ,	6	0	0	0	
Uhany	ny ,	3	0	0	-1	
Veszprem	ny ≡, V	12	-1	-1	-1	
Virc	1 V	24	0	-2	-2	
Bonyód	. ≡	7	0	0	-1	
Somoksztl. györgy	1 ≡	6	4	1	1	0
Kaposvár	1 ,	folt	2	0	0	
Karcali	1 , ⌴	folt	1	0	0	
Kőfok	ny	2	0	0	0	0
Somogyszob	1	folt	2	0	-1	
Tab	1	3	0	0	0	
Tabolna	.	16	0	-1	-1	
Esztergom	ny ,	5	4	1	0	
Csbér	ny ≡,	5	0	0	-2	
Komárom	ny , ≡	12	3	-2	-3	
Ntabánya	.	8	1	0	-1	
Idcsútdoboz	ny ,	6	0	0	0	
Dunaújváros	ny	4	0	0	0	
Martonvásár	.	3	0	-1	-1	0
Bór	ny ≡,	17	0	0	-1	
Nagyhörcsökp.	.	3	0	0	-1	
Szabadbattyán	ny ,	10	0	-1	-2	
Fegszemcse	2	1	0	0	-1	0
Fengyel	1 ,	folt	4	-1	-1	
Nagykónyi	1 ,	folt	2	0	0	
Fekszárd	3	folt	3	1	0	
Árpádtető	1	17	6	1	0	
Bohács	3	folt	4	1	0	
Ocs	2	folt	4	0	0	0
Kiós	3	folt	4	1	0	
Sigetvár	ny ≡,	folt	5	1	0	
D. Lőrinc	1	2	0	-1	-1	0
D. Met. Int.	1 ∼, ≡	8	1	-1	-1	0
D. Szab. hegy	–	–	–	–	–	–
Fgléd	1 ,	1	0	-1	-1	0
Obogókő	–	–	–	–	–	
Ödöllő	1 , V	10	-1	-2	-2	0
Irályrét	1 ,	17	0	-2	-2	
Konor	2	5	0	0	-1	
Nagykáta	3	6	0	-1	-2	
Rkény	–	–	–	–	–	
Ntendre	1 , ≡	9	0	-1	-1	

	1979. I. 24. 07 h -ig az utolsó 24 óra adatai					
	csapadék (mm)	Hó cm	max. hőmérséklet	min. hőmérséklet	rad. min.	napos órák
Vác	–	–	–	–	–	
Vámosmikola	ny *	5	0	-1	-1	0
Baja	4	2	3	1	0	0
Bácsalmás	3	1	4	1	0	
Izsák	1		3	0	-1	
Kalocsa	2	folt	2	0	0	
Kecskemét	1 ,	2	0	0	-1	0
Kiskunf. háza	3	folt	1	0	0	
Kiskunhalas	3	lep.	2	0	0	
Kunszentmiklós	ny ≡,	2	0	0	-1	
Tiszakécske	1 ,	folt	1	-1	-2	
Balassagyarmat	ny ,	13	0	-2	-4	
Romhány	ny ,	9	0	0	-1	
Salgótarján	ny	5	1	-1	-1	
Eger	3	8	1	-2	-4	1
Galyatető	. V ≡	34	1	-5	-6	
Gyöngyös	1 ,	3	0	-1	-1	
Kékestető	1 V	33	-3	-6	-7	0
Kompolt	ny ,	1	0	-1	-2	0
Lőrinci	ny	6	0	-2	-2	
Poroszló	–	–	–	–	–	
Jászapáti	ny	7	0	-1	-2	
Jászberény	ny	5	0	-1	-1	
Karcag	1 ,	4	2	0	-1	
Szolnok	1	4	0	0	-1	0
Tiszaroff	1	6	0	-1	-1	
Túrkeve	2	4	1	0	-1	0
Kistelek	2	folt	2	0	0	
Makó	–	–	–	–	–	
Szeged	2		2	0	0	0
Szentes	3	folt	2	0	0	
Borsodnádasd	ny ,	10	0	-4	-4	
Füged	.	8	1	-3	-8	
Hidasnémeti	.	3	2	-3	-6	
Jósvafő	. ⌴	12	3	-5	-7	3
Lillafüred	.	11	-2	-3	-4	
Miskolc	ny	9	0	-4	-6	2
Putnok	. V ≡	9	0	-6	-7	
Sárospatak	.	11	0	-4	-5	4
Szendrőlád	ny ,	12	0	-9	-10	
Tokaj	1	8	1	0	0	
Kisvárda	ny ≡,	9	3	-1	-2	0
Mátészalka	1 * V ≡	15	0	0	-1	
Nyíregyháza	ny ,	12	0	-2	-2	0
Nyírlugos	.	20	1	-3	-3	
Pátyod	1	10	1	0	-1	
Tiszabecs	1 ≡,	10	2	0	-2	
Vásárosnamény	. ≡	8	1	0	-1	
Záhony	ny ,	8	1	-1	-1	
Berettyóújfalu	3	8	1	0	-1	
Debrecen	1	8	1	0	0	0
Hajdúdorog	ny ,	10	0	-1	-1	
Hortobágy	ny	14	0	-3	-3	
Körösszakál	2	4	1	1	0	
Polgár	ny	8	0	-1	-2	
Békéscsaba	2	6	1	0	0	0
Mezőhegyes	1	folt	2	1	0	0
Orosháza	2	2	1	0	0	0
Szarvas	2	3	1	0	0	0
Szeghalom	2	5	1	1	-1	

KLÍMA ORSZÁGOS METEOROLÓGIAI SZOLGÁLAT

Készült: Központi Előrejelző Intézet Előrejelző Osztálya – T. **273 - 079** — Megjelenik naponként

Évi előfizetési díja: 720,-Ft — Megrendelhető: **1024** Budapest, II., Kitaibel Pál u. 1. Telefon: 155-580.

Kiadásért felel: az OMSZ elnöke Szerkesztésért felel: a KEI igazgatója

IDŐJÁRÁSI NAPIJELENTÉS

ЕЖЕДНЕВНЫЙ МЕТЕОРОЛОГИЧЕСКИЙ БЮЛЛЕТЕНЬ · DAILY WEATHER REPORT
BULLETIN QUOTIDIEN DE TEMPS · TÄGLICHER WETTERBERICHT

91. évfolyam 25. szám. + Budapest + 1979. január 25.csütörtök

Az időjárási helyzet és a várható időjárás:

Európaszerte változékony, hosszabb-rövidebb időszaktól eltekintve csapadékos az idő. A Skandináv-félsziget, a Kárpát-medence és az Appennini-félszigettől nyugatra eső területek fölé több hullámban érkeznek a különböző nedvességtartalmú óceáni léghullámok; egy-egy szárazabb léghullám által érintett területen felszakadozik a zárt felhőzet, és kisüt a nap. Azután azonban ismét beborul az ég és elered az eső, az északabbra eső területeken a hó. A Kelet-Európai síkság fölé a magasban enyhe, mediterrán légtömegek áramlanak: ott a talaj közelében még hideg van, s ez a meleggel keveredik. Emiatt sokfelé havazik, hófúvások is vannak. Hazánk időjárását továbbra is az óceáni léghullámok határozzák meg, ezért változékony, enyhe marad időjárásunk.

Szerdán hazánkban egész nap borult, erősen párás idő volt. Sokfelé esett eső, ónos eső. A hőmérséklet csúcsértéke -1, +6 fok között volt. A kora délutáni órákban az északnyugati országrészben havazás kezdődött, ez jelezte, hogy hazánkat hidegebb levegő érte el. Ennek nyomában megerősödött az északnyugati, északi szél, ezért hajnalra lényegesen nem hült le a levegő. A legalacsonyabb éjszakai hőmérséklet -1, +3 fok között volt. Délelőtt északnyugat felől felszakadozott a felhőzet, és már csak keleten esett tartós eső. A hőmérséklet 11 órakor 0, +2 fok között volt.

Ma 12 órakor Budapesten a hőmérséklet 2 fok, a tengerszintre átszámított légnyomás 755 mm, gyengén emelkedik.

Várható időjárás péntek estig:

Csütörtökön: felhőátvonulások, helyenként még hózáporral, záporesővel, esővel.
Időnként erős északi, északnyugati szél.
Pénteken: nyugat felől időnként erősen megnövekvő felhőzet, többfelé havas eső, eső.
Mérsékelt délkeleti szél.
Hajnalban sok helyen sok.
Várható legalacsonyabb éjszakai hőmérséklet: +1, -4,
legmagasabb nappali hőmérséklet: pénteken 0, +5 fok között.

Bártfai Erzsébet s.k.

TÁVOLABBI KILÁTÁSOK KEDD REGGELIG:

Enyhe, változóan felhős, időnként borult idő. Ismétlődő eső, havas eső. Legalacsonyabb hajnali hőmérséklet +1, -4 fok között. Legmagasabb nappali hőmérséklet +1, +6 fok között. Jelentős mennyiségű /legalább 5 mm/ csapadék az ország területének 50 százalékán várható.

KÖZÉPTÁVU ELŐREJELZŐ OSZTÁLY

A hőmérséklet napi középértéke és eltérése a 100 évi átlagtól /Budapesten/:

1979. I. 24. +0,6 C° +2,1 C°

1871 óta ezen a napon Budapesten előfordult

legmagasabb hőmérséklet: 11,6 C° /1918/,
legalacsonyabb hőmérséklet: -21,7 C° /1942/.

79.123.

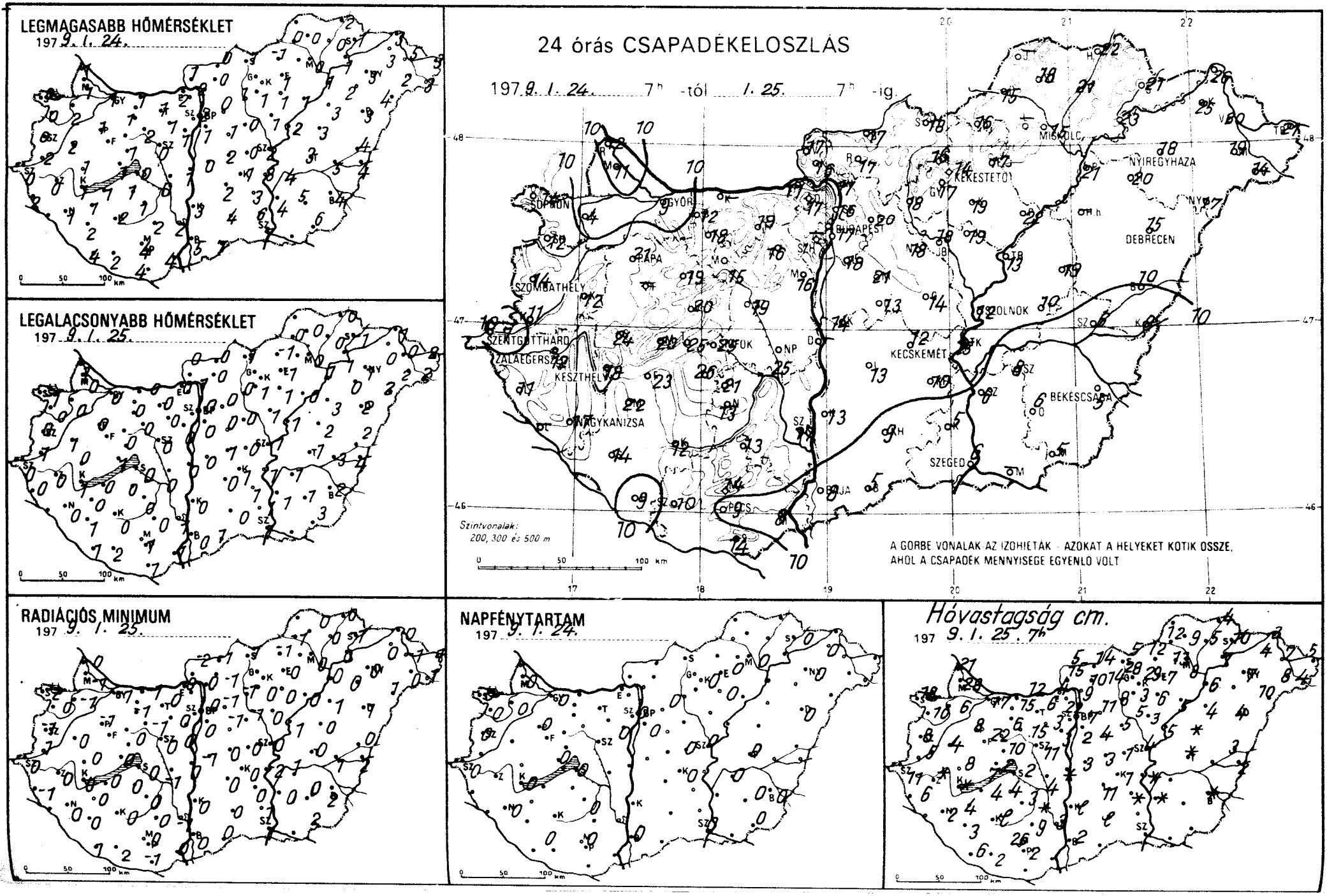
LEGMAGASABB HŐMÉRSÉKLET
197 9. I. 24.
LEGALACSONYABB HŐMÉRSÉKLET
197 9. I. 25.
24 órás CSAPADÉKELOSZLÁS
197 9. I. 24. 7h -tól 1. 25. 7h -ig.
SOPRON
GYŐR
BUDAPEST
MISKOLC
NYÍREGYHÁZA
KÉKESTETŐ
DEBRECEN
PÁPA
SZOMBATHELY
SZOLNOK
SZENTGOTTHÁRD
ZALAEGERSZEG
KESZTHELY
KECSKEMÉT
NAGYKANIZSA
BÉKÉSCSABA
SZEGED
PÉCS
Szintvonalak:
200, 300 és 500 m
A GÖRBE VONALAK AZ IZOHIETÁK - AZOKAT A HELYEKET KÖTIK ÖSSZE, AHOL A CSAPADÉK MENNYISÉGE EGYENLŐ VOLT
RADIÁCIÓS MINIMUM
197 9. I. 25.
NAPFÉNYTARTAM
197 9. I. 24.
Hóvastagság cm.
197 9. I. 25. 7h

	1979. I. 25. 07 h -ig az utolsó 24 óra adatai					
	csapadék (mm)	Hó cm	max. hőmérséklet	min. hőmérséklet	rad. min	napos órák
Győr	9 • ✱	17	1	0	-1	0
Kapuvár	4 ✱	6	2	0	-1	0
Mosonmagyaróvár	11 • ✱	28	1	0	-1	0
Rajka	12 • ✱	21	1	1	0	
Sopron	14 ✱	18	0	-1	-2	0
Sopronhorpacs	12 ✱	10	0	0	0	0
Kald	12 ≈ ✱	4	2	1	0	
Kormend	11 • ✱	5	2	1	1	
Szentgotthard	7 • ✱	11	0	0	0	0
Szombathely	14 • ✱	8	0	0	-1	0
Lenti	11 • ✱	6	2	0	-1	
Letenye	–	–	–	–	–	
Nagykanizsa	17 • ✱	2	1	0	0	0
Zalaegerszeg	12	folt	0	0	0	
Farkasgyepü	–	–	–	–	–	
Keszthely	18 • ✱	folt	1	1	0	0
Mencshely	20 • ✱	7	0	-2	-4	0
Papa	21 • ✱	8	1	0	-1	0
Sumeg	24 ✱	8	1	0	0	
Tihany	25 ✱ •	2	1	1	0	
Veszprém	20 ✱ V	10	1	0	0	
Zirc	19 • ✱ V	22	0	-1	-1	
Bonyod	23	4	1	0	0	
Homokszt. györgy	9 ✱	6	4	1	1	0
Kaposvar	12 ✱	lep.	2	0	0	
Marcali	22 • ✱	4	1	0	0	
Siofok	25 • ✱	2	0	0	0	0
Somogyszob	14 • ✱	lep.	2	1	0	
Tab	26 • ✱	4	1	0	0	
Babolna	13 ✱	15	1	0	-1	
Esztergom	17 • ✱	4	2	0	0	
Kisber	18 ✱ ≡	6	1	0	-1	
Komarom	–	12	1	0	-1	
Tatabánya	19 • ✱	6	1	0	0	
Alcsutdoboz	16 ✱	3	1	0	0	
Dunaújváros	–	folt	1	0	0	
Martonvasár	16 ▽	3	1	0	0	0
Mor	15 • ✱	15	2	0	-1	
Nagyhörcsökp.	25 ▽	4	0	0	-1	
Szabadbattyán	19 ✱	11	0	0	0	
Iregszemcse	21 ✱	3	1	0	0	0
Lengyel	13 • ✱	9	2	0	0	
Nagykónyi	13 ✱	folt	1	1	–	
Szekszárd	17 ✱	3	2	1	-1	
Mikinátető	14 ✱	26	6	0	0	
Mohács	8 ✱		4	1	0	
Pécs	9 ✱	2	4	1	0	0
Siklós	14		4	1	-1	
Szigetvár	10 ✱	2	2	2	2	
Bp. Lőrinc	18 ▽	2	1	0	0	0
Bp. Met. Int.	17	7	2	0	0	0
Bp. Szab. hegy	–	–	–	–	–	–
Cegléd	14	1	0	0	0	0
Dobogókő	17 ✱ V	22	0	-3	-3	
Gödöllő	20 • ✱	11	0	0	-1	0
Királyrét	16 • ✱	15	0	0	0	
Monor	21 ✱	4	1	0	-1	
Nagykáta	18 ✱	5	0	0	-1	
Örkény	13 • ✱	3	2	1	0	
Szentendre	16	9	0	0	0	

	1979. ..... 07 h -ig az utolsó 24 óra adatai					
	csapadék (mm)	Hó cm	max. hőmérséklet	min. hőmérséklet	rad. min.	napos órák
Vác	17	10	2	1	0	
Vámosmikola	17 • ✱	5	1	0	-2	0
Baja	8 • ✱	2	5	0	0	0
Bácsalmas	5		7	1	0	
Izsák	13 ✱	11	2	0	0	
Kalocsa	13 ✱	lep.	3	0	0	
Kecskemet	12 ✱	1	1	1	0	0
Kiskunf. haza	10	folt	3	1	0	
Kiskunhalas	9 ✱	lep.	4	0	0	
Kunszentmiklos	14 • ✱	3	0	0	-1	
Tiszakecske	15	folt	3	1	-2	
Balassagyarmat	17 ▽ ✱	14	0	0	-1	
Romhany	17 • ✱	14	0	0	-1	
Salgótarján	18 ▽ ✱	5	1	1	1	
Eger	17	7	1	1	0	0
Galyatető	16 V ≡	28	1	-2	-4	
Gyongyös	17	3	1	1	0	
Kekestető	14 ✱ V ≡	29	2	-2	-3	0
Kompolt	19 ✱	6	1	1	0	0
Lőrinci	18 ✱	8	1	0	-1	
Poroszlo	22	5	1	0	0	
Jaszapáti	19 ▽	3	1	1	0	
Jaszberény	18 ✱	5	1	1	1	
Karcag	19	folt	3	2	0	
Szolnok	12	4	2	1	0	0
Tiszaroff	13	5	2	1	1	
Turkeve	10	folt	3	1	0	0
Kistelek	5		6	1	1	
Mako	–	–	–	–	–	
Szeged	6		7	1	1	0
Szentes	6	folt	4	1	0	
Borsodnádasd	16 • ✱	12	-1	-1	-1	
Fugöd	21 • ✱	5	0	0	0	
Hidasnémeti	22 • ✱	4	2	0	0	
Jósvafő	–	–	–	–	–	–
Lillafüred	–	13	1	-1	-1	
Miskolc	15 ✱	8	0	0	0	0
Putnok	15 ✱ ≡	12	0	0	-1	
Sárospatak	21 ✱ ✱	10	1	-1	-1	0
Szendrőlád	18 • ✱	9	0	0	0	
Tokaj	23 ✱	7	1	1	0	
Kisvárda	25	4	3	0	0	0
Mátészalka	19	8	2	2	0	
Nyiregyháza	18	7	3	1	0	0
Nyirlugos	17	10	4	2	1	
Pátyod	14 ▽	4	3	2	1	
Tiszabecs	21	5	3	2	1	
Vásárosnamény	20 ▽	7	5	0	-1	
Záhony	26 • ✱	3	3	1	0	
Berettyóújfalu	10	3	4	2	0	
Debrecen	15	4	3	2	1	
Hajdúdorog	20	7	2	0	0	
Hortobágy	–	4	3	3	1	
Körösszakál	8	2	4	4	2	
Polgár	21	6	1	1	0	
Békéscsaba	5	folt	4	2	2	0
Mezőhegyes	5		6	3	2	0
Orosháza	6		5	1	0	0
Szarvas	8		4	1	1	0
Szeghalom	6		5	3	1	

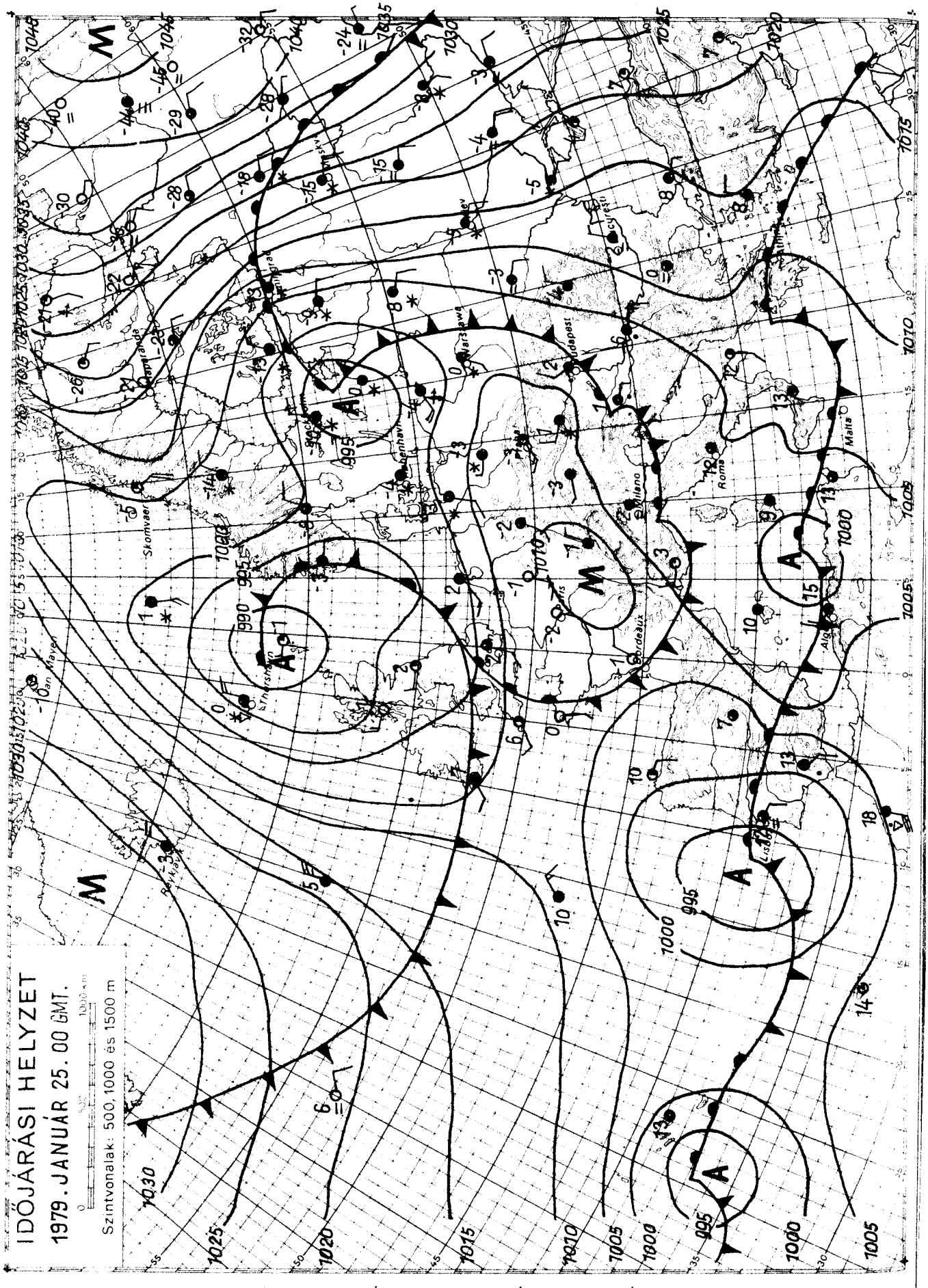

KIADJA: ORSZÁGOS METEOROLÓGIAI SZOLGÁLAT
Készíti: Központi Előrejelző Intézet Előrejelző Osztálya — T.: 273 - 018 — Megjelenik naponként —
Évi előfizetési díja: 720,—Ft — Megrendelhető: 1024 Budapest, II., Kitaibel Pál u. 1. Telefon: 353-500,
Kiadásért felel: az OMSZ elnöke — Szerkesztésért felel: a KEI igazgatója

IDŐJÁRÁSI NAPIJELENTÉS

ЕЖЕДНЕВНЫЙ МЕТЕОРОЛОГИЧЕСКИЙ БЮЛЛЕТЕНЬ · DAILY WEATHER REPORT
BULLETIN QUOTIDIEN DE TEMPS · TÄGLICHER WETTERBERICHT

92. évfolyam 26.szám. 1979. január 26. péntek

Az időjárási helyzet és a várható időjárás:

Európa nagy részének időjárását ciklonok határozzák meg. Hatásukra enyhébb és hidegebb léghullámok érkeznek kontinensünk belseje fölé. A léghullámok vonulását többfelé kiséri eső, záporeső, havas eső. Észak-Európában nagy területeken havazik, és többfelé keletkezik hófúvás. A legmagasabb nappali hőmérséklet ezeken a területeken általában 5, 10 fokkal marad el a sokévi átlagtól. Szombat estig a Kárpát-medencében folytatódik a változékony idő.

Hazánkban csütörtökön az ország északi felén 1, 7 órán át sütött a nap. Az ország többi részén borult maradt az ég. Sokfelé esett az eső, havas eső, helyenként havazott. A lehullott csapadék mennyisége általában 10 mm alatt maradt, de a Tiszántúlon több helyen elérte a 10 - 16, sőt Hortobágyon a 18 mm-t is. A hőmérséklet csúcsértéke 0, +5 fok között alakult. Péntek hajnalra szeszélyes területi eloszlásban +2, -8 fokig hült le a levegő. Pénteken délelőtt egy-egy kisebb körzettől eltekintve erősen felhős, vagy borult, párás idő volt. Szórványosan esett az eső, egy-két helyen havazott. A hőmérséklet 11 órakor 0, +2 fok között volt.

Ma 12 órakor Budapesten a hőmérséklet +2 fok, a tengerszintre átszámitott légnyomás 754 mm, gyengén emelkedik.

Várható időjárás szombat estig:

Időnként kissé felszakadozó felhőzet, több helyen eső, elsősorban északon havazás.
Mérsékelt, napközben megélénkülő, változó irányú szél.
Főként éjszaka és reggel köd.
Várható legalacsonyabb éjszakai hőmérséklet: 0, -5,
legmagasabb nappali hőmérséklet szombaton: 0, +5 fok között.

Vadkerti Ferenc s.k.

A hőmérséklet napi középértéke és eltérése a 100 évi átlagtól /Budapesten/:

1979. I. 25.	+2,0 C°	+3,6 C°

1871 óta ezen a napon Budapesten előfordult

legmagasabb hőmérséklet:	12,7 C° /1918/,
legalacsonyabb hőmérséklet:	-21,5 C° /1942/.

79.124.

LEGMAGASABB HŐMÉRSÉKLET

1979. 1. 25.

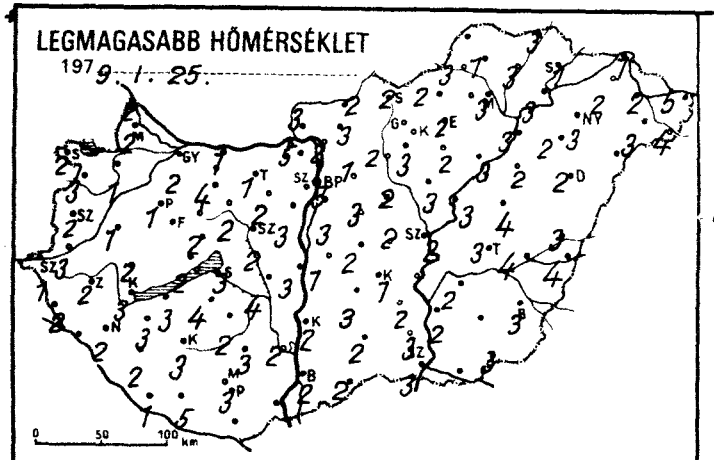

LEGALACSONYABB HŐMÉRSÉKLET

1979. 1. 26.

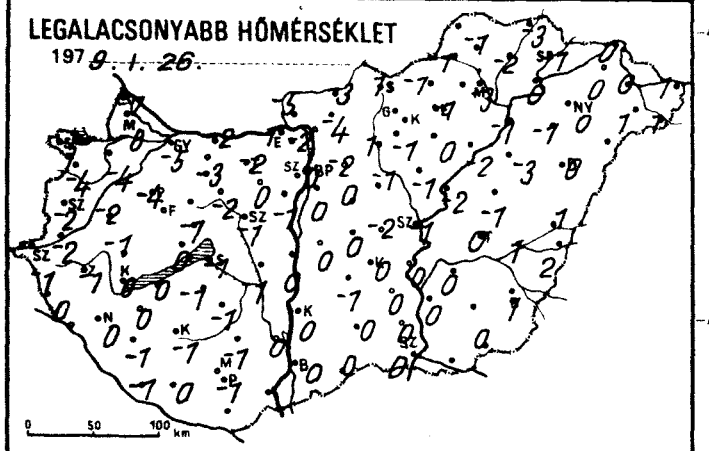

RADIÁCIÓS MINIMUM

1979. 1. 26.

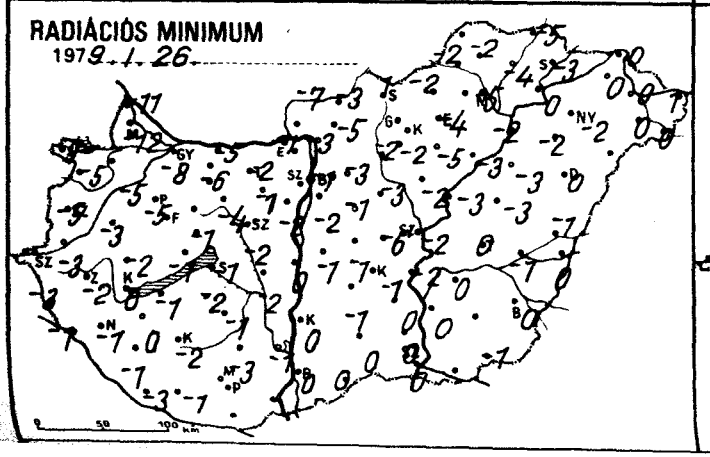

24 órás CSAPADÉKELOSZLÁS

1979. 1. 25. 7h -tól 1. 26. 7h -ig.

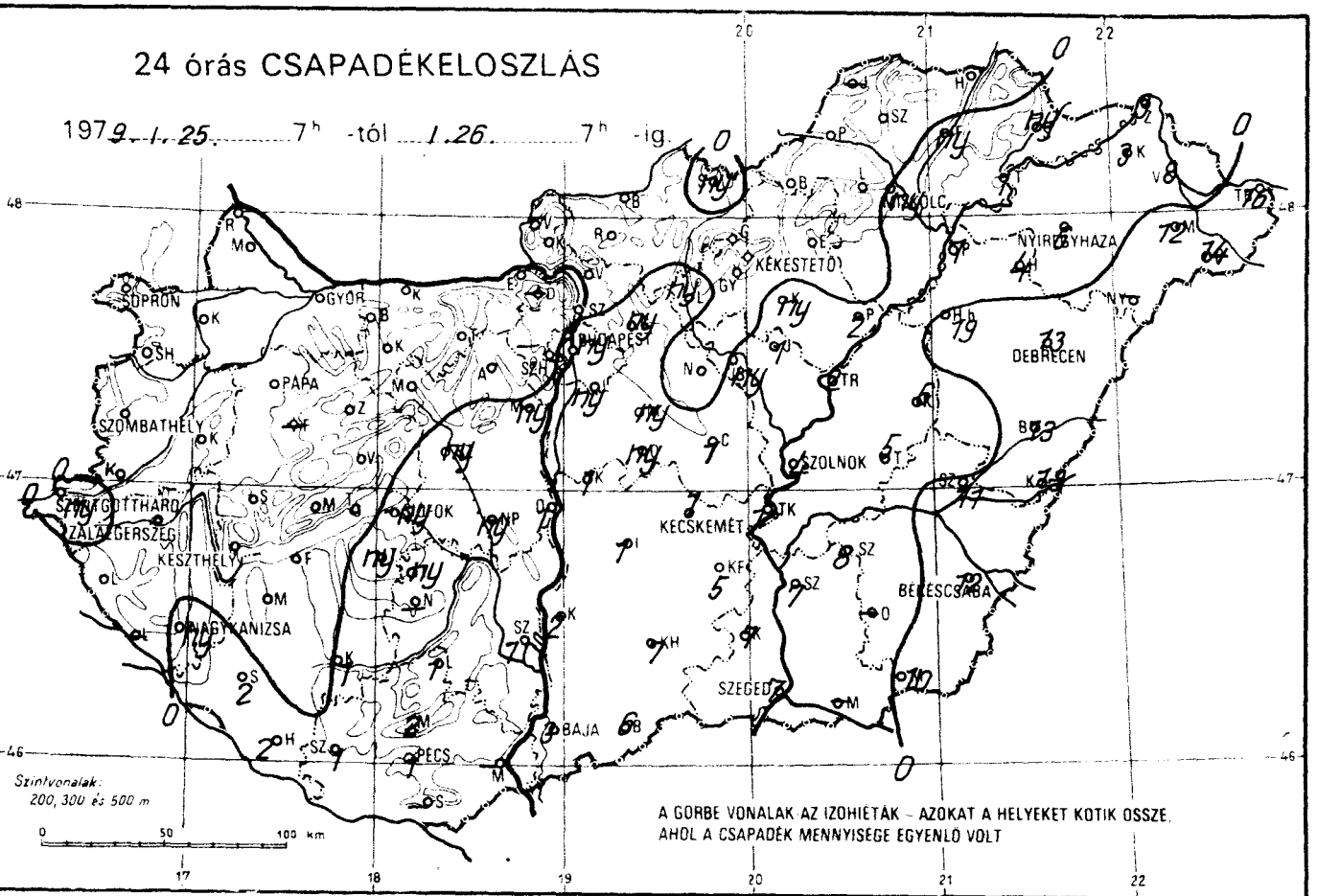

NAPFÉNYTARTAM

1979. 1. 25.

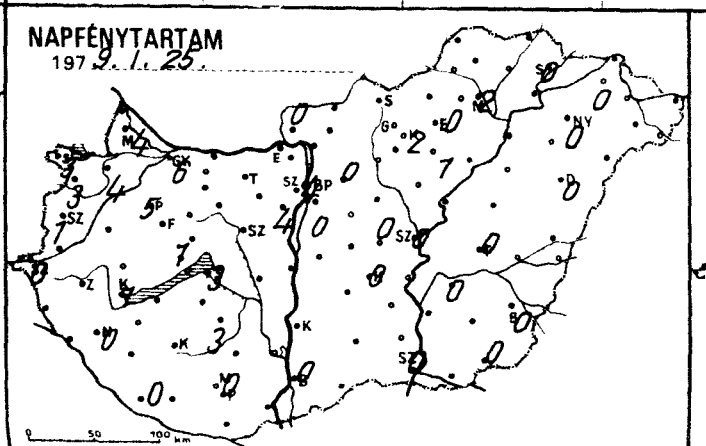

Hóvastagság cm.

1979. 1. 25. 7h

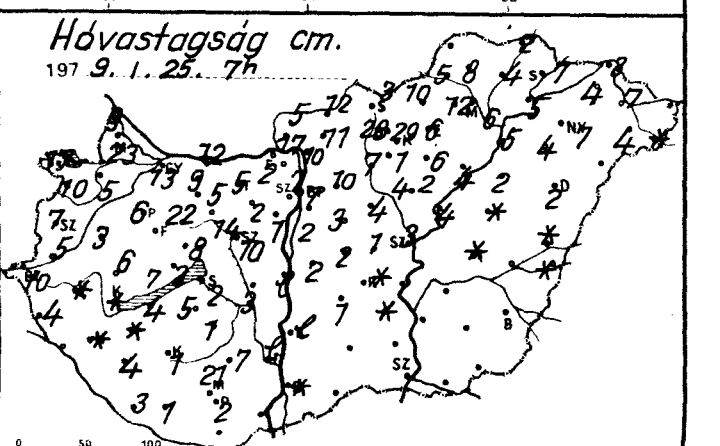

	1979. I. 26. 07 h -ig az utolsó 24 óra adatai					
	csapadék (mm)	Hó cm	max. hőmérséklet	min hőmérséklet	rad. min.	napos órák
Győr	• =	13	2	-5	-8	6
Kapuvár	• V	5	1	-4	-5	4
Mosonmagyaróvár	•	23	2	-8	-12	4
Rajka	•	9	2	-7	-11	
Sopron	• = ⌴	17	2	-5	-9	3
Sopronhorpács	•	10	3	-4	-5	3
Kald	•	3	1	-2	-3	
Körmend	•	5	3	-2	-3	
Szentgotthárd	ny * =	10	1	-1	-3	0
Szombathely	• ⌴	7	2	-2	-5	1
Lenti	•	4	2	0	-1	
Letenye	–	–	–	–	–	
Nagykanizsa	ny * =	folt	2	0	-1	0
Zalaegerszeg	•	folt	2	-1	-2	
Farkasgyepű	–	–	–	–	–	
Keszthely	•	folt	3	0	0	1
Mencshely	• V	7	0	-2	-3	1
Papa	•	6	1	-4	-5	5
Sümeg	•	6	2	-1	-2	
Tihany	•	2	2	0	-1	
Veszprém	•	8	2	-1	-1	
Zirc	• V	22	0	-4	-4	
Fonyód	•	4	3	0	-1	
Homokszt. györgy	2 * ≡	3	1	-1	-3	0
Kaposvár	1 *	1	3	-1	-2	
Marcali	•	folt	3	0	0	
Siófok	ny *	2	3	-1	-1	3
Somogyszob	2 *	4	2	-1	-1	
Tab	ny *	5	4	-1	-2	
Babolna	•	9	2	-5	-5	
Esztergom	•	2	5	1	-1	
Kisber	• ≡	5	4	-3	-6	
Komárom	•	12	1	-2	-5	
Tatabánya	•	5	1	-2	-2	
Alcsútdoboz	•	2	2	0	-1	
Dunaújváros	1 *	lep.	3	0	0	
Martonvásár	ny *	1	3	-1	-2	4
Mór	•	14	2	-2	-4	
Nagyhörcsökp.	ny *	3	4	-1	-2	
Szabadbattyán	ny * ≡	10	2	-1	-2	
Tregszemcse	ny * ≡	1	2	-1	-1	3
Lengyel	1 *	7	3	-1	-3	
Nagykónyi	–	–	–	–	–	
Szekszárd	1 * ≡	lep.	2	0	-1	
Mindszent	2 *	21	0	-2	-3	
Mohács	–	–	–	–	–	
Pécs	1 * =	2	3	-1	-1	0
Siklós	–	–	–	–	–	
Szigetvár	1 *	1	5	0	-1	
Bp. Lőrinc	ny *	2	3	0	-2	0
Bp. Met. Int.	ny *	7	3	0	-1	4
Bp. Szab. hegy	–	–	–	–	–	–
Cegléd	1 *	1	2	-2	-6	0
Dobogókő	–	–	–	–	–	
Gödöllő	ny *	10	1	-2	-3	0
Királyrét	•	17	2	0	-1	
Monor	ny *	3	3	0	-1	
Nagykáta	•	4	2	-1	-3	
Örkény	ny *	2	2	0	-1	
Szentendre	•	7	4	-1	-1	

	1979. I. 26. 07 h -ig az utolsó 24 óra adatai					
	csapadék (mm)	Hó cm	max. hőmérséklet	min. hőmérséklet	rad. min	napos orak
Vác	•	10	2	-2	-3	
Vámosmikola	• ⌴	5	3	-5	-7	0
Baja	3 * ≡	folt	2	0	0	0
Bácsalmás	6 *		2	0	0	
Izsák	1 *	1	3	-1	-1	
Kalocsa	2 *	lep.	2	0	0	
Kecskemét	1 * ≡	folt	1	0	-1	0
Kiskunf. háza	5 *	folt	2	0	0	
Kiskunhalas	7 *		2	0	0	
Kunszentmiklós	1 *	2	1	0	-1	
Tiszakécske	1 , ≡		3	0	-2	
Balassagyarmat	• ≡	12	2	-3	-3	
Romhány	• ≡	11	3	-4	-5	
Salgótarján	ny *	3	2	1	1	
Eger	•	6	2	-1	-4	0
Galyatető	• V ≡	28	2	-2	-3	
Gyöngyös	•	1	3	-1	-2	
Kékestető	• V ≡	29	-1	-4	-6	2
Kompolt	ny ,	6	2	0	-5	1
Lőrinci	ny *	7	2	1	-2	
Poroszló	2 *	4	3	-2	-3	
Jászapáti	1	2	3	-1	-2	
Jászberény	ny *	4	3	-1	-2	
Karcag	6	folt	4	-1	-3	
Szolnok	4 *	3	2	-1	-2	0
Tiszaroff	2	4	3	-2	-3	
Túrkeve	5	folt	3	0	0	0
Kistelek	7		3	0	0	
Makó	–		–	–	–	
Szeged	7		3	0	0	0
Szentes	7		2	0	0	
Borsodnádasd	• ≡	10	2	-1	-2	
Füged	ny	4	3	-2	-4	
Hidasnemeti	•	2	3	-3	-5	
Jósvafő	–	–	–	–	–	–
Lillafüred	• V	12	2	-2	-3	
Miskolc	ny =	6	3	-3	-5	2
Putnok	• ≡	5	3	-1	-2	
Sárospatak	ny *	7	1	-1	-3	0
Szendrőlád	• ⌴ ≡	8	1	-1	-2	
Tokaj	1 ,	5	3	0	0	
Kisvárda	3 *	4	2	0	0	0
Mátészalka	12	4	3	1	0	
Nyíregyháza	6 ∇	7	3	0	-2	0
Nyírlugos	–	–	–	–	–	
Pátyod	14 ∇	folt	4	1	0	
Tiszabecs	16		5	1	1	
Vásárosnamény	8 *	7	2	0	0	
Záhony	3 *	3	1	0	0	
Berettyóújfalu	13	folt	3	1	-1	
Debrecen	13	2	2	0	0	0
Hajdúdorog	4	4	2	-1	-2	
Hortobágy	19 ∇	2	2	-3	-3	
Körösszakál	13	folt	4	2	0	
Polgár	1 *	5	3	-1	-2	
Békéscsaba	12		3	1	0	0
Mezőhegyes	10		3	0	-1	0
Orosháza	–		–	–	–	–
Szarvas	8		2	0	0	0
Szeghalom	11		4	1	-1	

Árpádtető

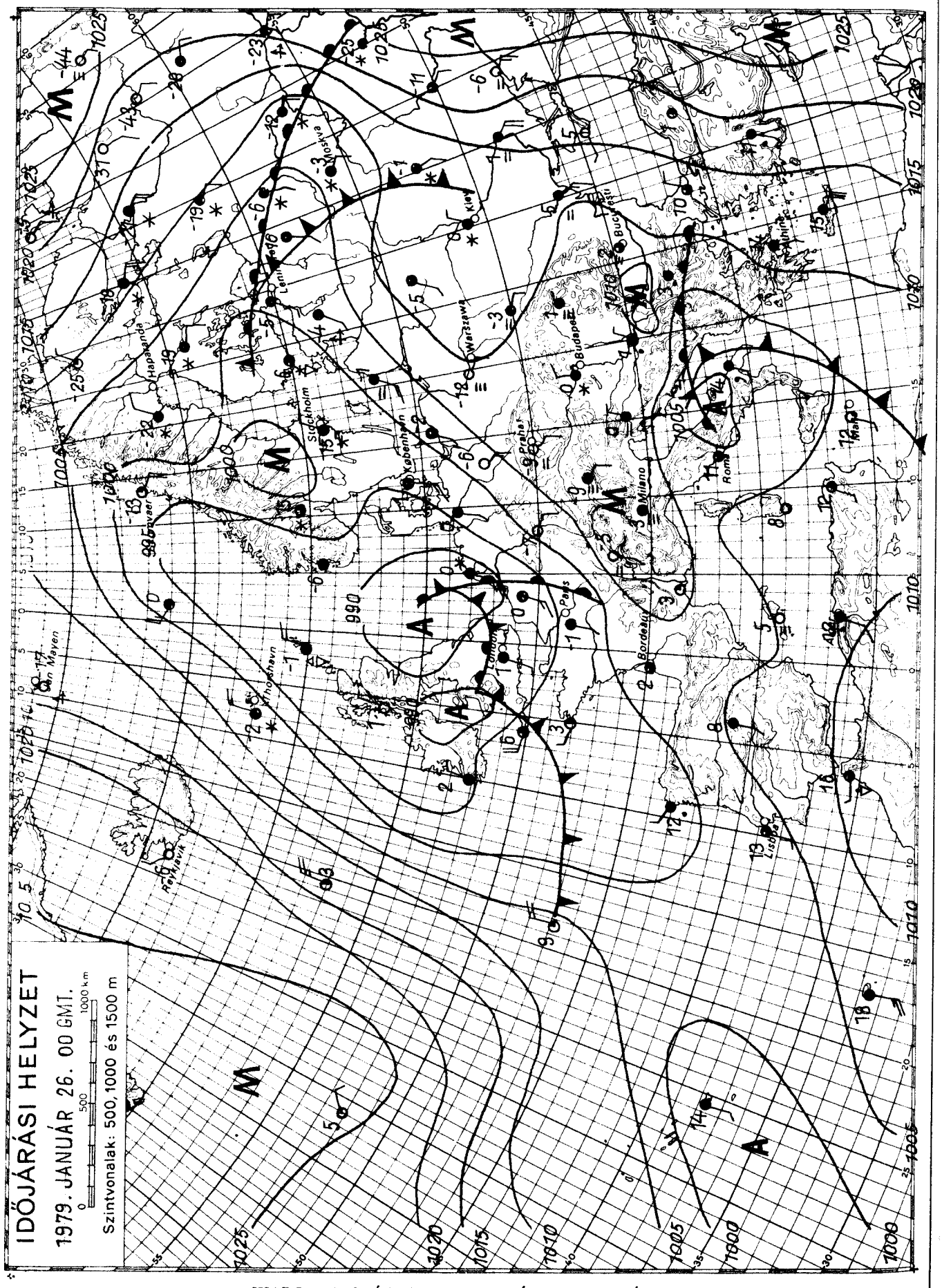

KIADJA: ORSZÁGOS METEOROLÓGIAI SZOLGÁLAT
Készíti: Központi Előrejelző Intézet Előrejelző Osztálya — T.: 273 - 018 — Megjelenik naponként —
Évi előfizetési díja: 720,—Ft — Megrendelhető: 1024 Budapest, II., Kitaibel Pál u. 1. Telefon: 353-500,
Kiadásért felel: az OMSZ elnöke — Szerkesztésért felel: a KEI igazgatója

IDŐJÁRÁSI NAPIJELENTÉS

ЕЖЕДНЕВНЫЙ МЕТЕОРОЛОГИЧЕСКИЙ БЮЛЛЕТЕНЬ • DAILY WEATHER REPORT
BULLETIN QUOTIDIEN DE TEMPS • TÄGLICHER WETTERBERICHT

92. évfolyam 27. szám. + Budapest + 1979. január 27. szombat

Az időjárási helyzet és a várható időjárás:

Európa időjárási térképén több helyen fedezhető fel olyan légörvény, mely egy adott földrész időjárását döntően meghatározza, így például mérsékelt égövi ciklon örvénylik az Égei-tenger felett is, melynek áramlási rendszerében enyhe, nedves levegő húzódik Ukrajna fölé, hatására nagy területeken esik az eső. Egy másik ciklon a Balti-tenger felett helyezkedik el, melynek hátoldalán kissé hüvösebb és szárazabb léghullámok vonulnak Nyugat- és Közép-Európa felé. Középpontjával a Pireneusi-félsziget felett levő mediterrán ciklon elülső oldalán továbbra is enyhe, különböző nedvességtartalmú levegő áramlik az Alpok és a Kárpátok térségébe. Ez utóbbi határozza meg a hétvége időjárását is.

Hazánkban pénteken általában erősen felhős, borult idő volt. Mindössze az ország nyugati és déli részén szakadozott fel rövidebb-hosszabb időre a zárt felhőzet. Az Alföldön elszórtan kisebb mennyiségü hó, illetve eső esett. A hőmérséklet csúcsértéke nulla és plusz 6 fok között váltakozott. Szombat hajnalra plusz 1 és minusz 7 fok közé csökkent a hőmérséklet. A délelőtti órákban sokfelé köd borította a talajt és borult volt az ég. Az ország területét kisebb-nagyobb részek kivételével még mindig vékonyabb-vastagabb hótakaró borítja. A hőmérséklet 11 órakor plusz 2 és minusz 2 fok között volt.

Ma 10 órakor Budapesten a hőmérséklet 1 fok, a tengerszintre átszámított légnyomás 757 mm, gyengén emelkedik.

Várható időjárás vasárnap estig:

Erősen felhős, az ország nagy részén holnap délig ködös idő.
Többfelé gyenge eső, havazás.
Napközben megélénkülő déli szél.
Legalacsonyabb éjszakai hőmérséklet: +1, -4,
legmagasabb nappali hőmérséklet vasárnap általában: 3, 8 fok között,
de a tartósan ködös helyeken nulla fok közelében.

Aigner Szilárd és dr. Illés László s.k.

A hőmérséklet napi középértéke és eltérése a 100 évi átlagtól /Budapesten/:

1979. I. 26. 2,2 C° +3.2 C°

1871 óta ezen a napon Budapesten előfordult

legmagasabb hőmérséklet: 11,4 C° /1916/,
legalacsonyabb hőmérséklet: -15,0 C° /1881/.

79.125.

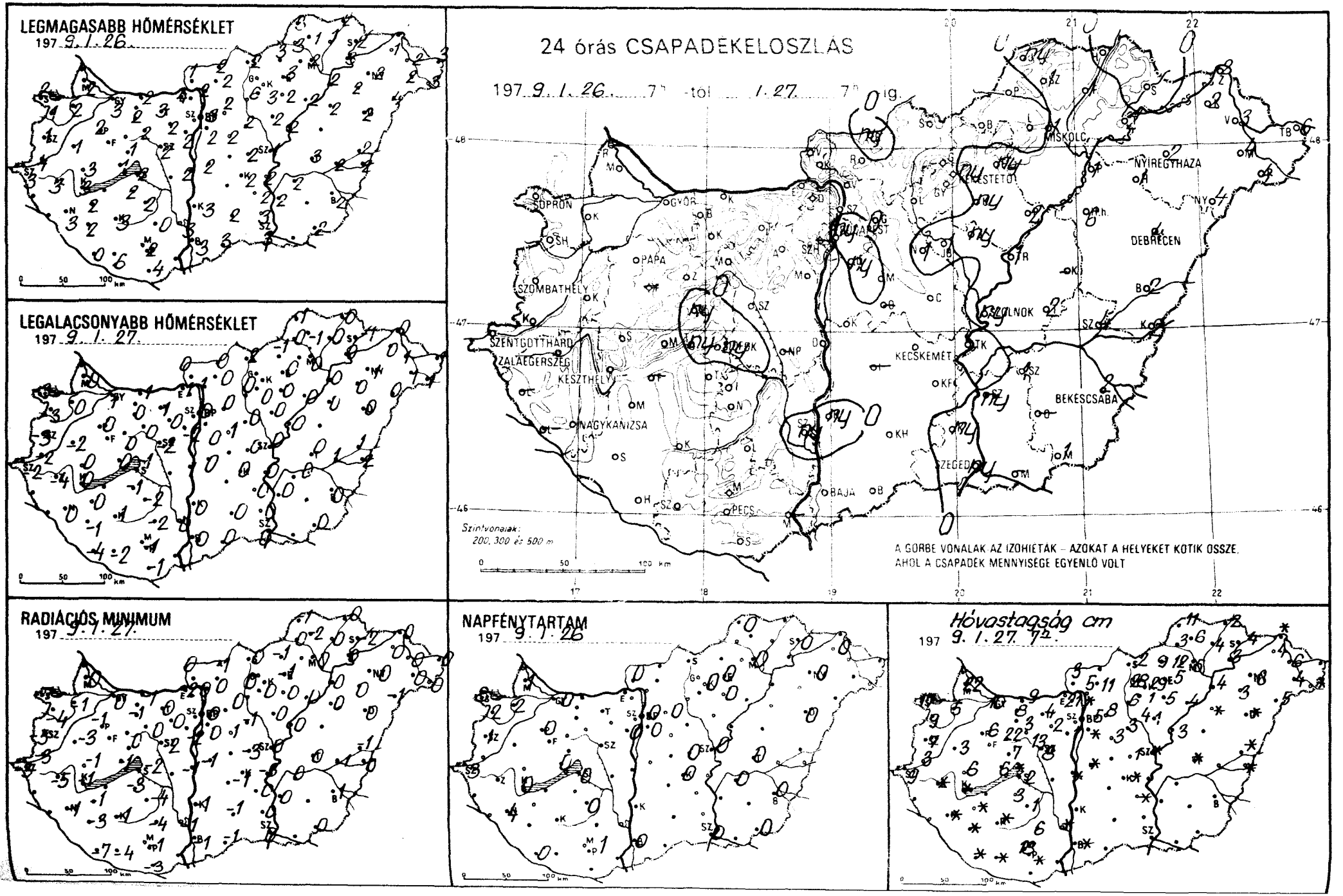
LEGMAGASABB HŐMÉRSÉKLET
197 9. 1. 26.
LEGALACSONYABB HŐMÉRSÉKLET
197 9. 1. 27.
24 órás CSAPADÉKELOSZLÁS
197 9. 1. 26. 7h -tól 1. 27. 7h -ig.
SOPRON
GYŐR
MISKOLC
NYÍREGYHÁZA
DEBRECEN
PAPA
SZOMBATHELY
SZOLNOK
SZENTGOTTHÁRD
ZALAEGERSZEG
KESZTHELY
NAGYKANIZSA
KECSKEMÉT
BÉKÉSCSABA
SZEGED
BAJA
PÉCS
Szintvonalak:
200, 300 és 500 m
A GÖRBE VONALAK AZ IZOHIETÁK – AZOKAT A HELYEKET KÖTIK ÖSSZE,
AHOL A CSAPADÉK MENNYISÉGE EGYENLŐ VOLT
RADIÁCIÓS MINIMUM
197 9. 1. 27.
NAPFÉNYTARTAM
197 9. 1. 26
Hóvastagság cm
197 9. 1. 27. 7h
0 50 100 km

	197 Július 6-án 07 h -ig az utolsó 24 óra adatai					
	csapadék (mm)	Hó cm	max. hőmérséklet	min. hőmérséklet	rad. min.	napos órák
Győr	. =	10	3	1	0	0
Kapuvár	. V	5	2	0	-1	2
Mosonmagyaróvár	.	22	2	0	0	1
Rajka	–	–	–	–	–	
Sopron	. ⊔≡	17	2	-3	-7	8
Sopronhorpács	. ≡	9	1	-3	-4	2
Káld	. ≡	3	1	-2	-3	
Körmend	.	3	4	-2	-3	
Szentgotthárd	. ≡	9	3	-2	-3	3
Szombathely	. =	7	1	-3	-5	1
Lenti	–	–	–	–	–	
Letenye	–	–	–	–	–	
Nagykanizsa	:⊔ =	folt	3	0	-1	4
Zalaegerszeg	.V≡	folt	3	-4	-5	
Bárdudvarnagyfalu	–	–	–	–	–	
Keszthely	. =	folt	3	0	-1	0
Mezőcsokonya	. V	6	0	-1	-2	0
Pápa	. =	6	2.	0	-1	0
Sümeg	.	6	3	0	-1	
Tapolca	ny	folt	1	0	-1	
Veszprém	ny	7	1	0	0	
Zirc	. V	22	0	-2	-3	
Dombóvár	–	–	–	–	–	
Hosszúvíz. györgy	.V≡	folt	0	-4	-7	0
Kaposvár	. =⊔	folt	3	1	-1	
Marcali	.	folt	2	0	-1	
Siófok	ny * =	2	2	-1	-2	0
Somogyszob	.	folt	2	-1	-3	
Tab	.	3	2	-1	-3	
Babolna	: ≡	8	2	0	-1	
Esztergom	.		4	1	-2	
Kisber	. ≡	3	2	0	-1	
Komarom	.	9	2	1	-1	
Tatabánya	.	4	3	1	0	
Alcsutdoboz	. ≡	2	2	0	0	
Dunaújváros	.	folt	2	1	-1	
Martonvásár	: ≡	1	2	-2	-2	0
Mór	.	13	2	0	0	
Nagyhörcsökp.	–	–	–	–	–	
Szabadbattyán	. ≡	8	2	-2	-2	
Tregszemcse	. ≡	1	2	-2	-4	0
Lengyel	.	6	0	-2	-4	
Nagykónyi	.		2	-1	-3	
Szekszárd	ny ≡9	folt	3	0	-1	
Ágasegyháza	.	18	1	0	-2	
Mohacs	–	–	–	–	–	
Pécs	:V≡	folt	2	-1	-1	1
Siklós	. ≡		4	-1	-3	
Szigetvár	. ≡	folt	6	-2	-4	
Bp. Lőrinc	ny * =	folt	2	0	0	0
Bp. Met. Int.	ny * ≡	5	3	0	0	0
Bp. Szab. hegy	–	–	–	–	–	–
Cegléd	. =	1	2	0	-3	0
Dobogókő	: V≡	21	0	-2	-2	
Gödöllő	. ≡	8	2	0	0	0
Királyrét	–	–	–	–	–	
Monor	.	3	2	1	1	
Nagykáta	1 * =	3	2	0	-1	
Őrkény	–	–	–	–	–	
Szentendre	.	folt	2	0	0	

	197 . . . . 07 h -ig az utolsó 24 óra adatai					
	csapadék (mm)	Hó cm	max. hőmérséklet	min. hőmérséklet	rad min.	napos órák
Vác	. =	5	2	1	0	0
Vámosmikola	.	3	1	0	0	0
Baja	. ⊔≡	folt	3	0	-1	0
Bácsalmás	. ≡		3	0	-1	
Izsák	–		–	–	–	
Kalocsa	ny 9 ≡		3	0	-1	
Kecskemet	. ≡	folt	2	0	-1	0
Kiskunf. háza	.	folt	2	0	0	
Kiskunhalas	. ≡		2	0	-1	
Kunszentmiklós	. ≡	folt	2	0	-1	
Tiszakécske	. ≡		2	0	-3	
Balassagyarmat	ny 9 ≡		2	0	-1	
Romhány	. ≡	11	2	0	0	
Salgótarjan	.	2	2	2	0	
Eger	ny * ≡	5	3	0	-1	0
Galyatető	. V≡	28	2	-5	-6	
Gyöngyös	. ≡	1	3	0	0	
Kékestető	ny * V≡	29	0	-3	-4	0
Kompolt	ny * ≡	5	2	0	0	0
Lőrinci	. ≡	6	6	0	0	
Poroszló	2 ≡	4	2	0	0	
Jászapáti	ny ≡	1	2	0	0	
Jászberény	1 * ≡	4	3	0	0	
Karcag	–	–	–	–	–	
Szolnok	ny ≡	folt	1	0	0	0
Tiszaföld	1 ≡	3	2	0	0	
Törökeve	2 ≡	folt	3	0	0	0
Kistelek	ny 9 ≡		3	0	0	
Makó	–		–	–	–	
Szeged	ny ≡		3	0	0	0
Szentes	ny ≡		2	0	0	
Borsodnádasd	.	9	3	-1	-1	
Fugöd	1 * ≡	4	1	0	0	
Hidasnémeti	.	2	2	0	0	
Jósvafő	ny ≡9	11	3	-1	-1	0
Lillafüred	.	12	2	-2	-2	
Miskolc	1 * =	5	2	0	0	0
Putnok	.	3	3	0	0	
Sárospatak	. ≡	4	2	-1	-2	0
Szendrőlád	1 * ≡	6	1	-1	-2	
Tokaj	2 ≡	3	3	0	0	
Kisvárda	2 ≡	4	1	0	0	0
Mátészalka	4 ≡	4	2	1	0	
Nyiregyháza	2 ≡	6	2	1	0	0
Nyirlugos	4 ≡	5	4	0	-1	
Pátyod	4 V ≡	folt	3	1	0	
Tiszabecs	6		3	1	0	
Vásárosnamény	3 ≡	6	2	1	0	
Záhony	2 ≡	folt	2	0	0	
Berettyóújfalu	2 ≡	folt	2	1	-1	
Debrecen	4 ≡	folt	2	0	0	0
Hajdúdorog	1 9 ≡	3	2	0	0	
Hortobágy	6	folt	2	0	0	
Körösszakál	2 ≡	folt	2	2	0	
Polgár	1 ≡	4	2	0	0	
Békéscsaba	2 ≡		2	1	1	0
Mezőhegyes	1 ≡		2	0	0	0
Orosháza	–		–	–	–	–
Szarvas	1 ≡		2	0	0	0
Szeghalom	4		2	1	1	

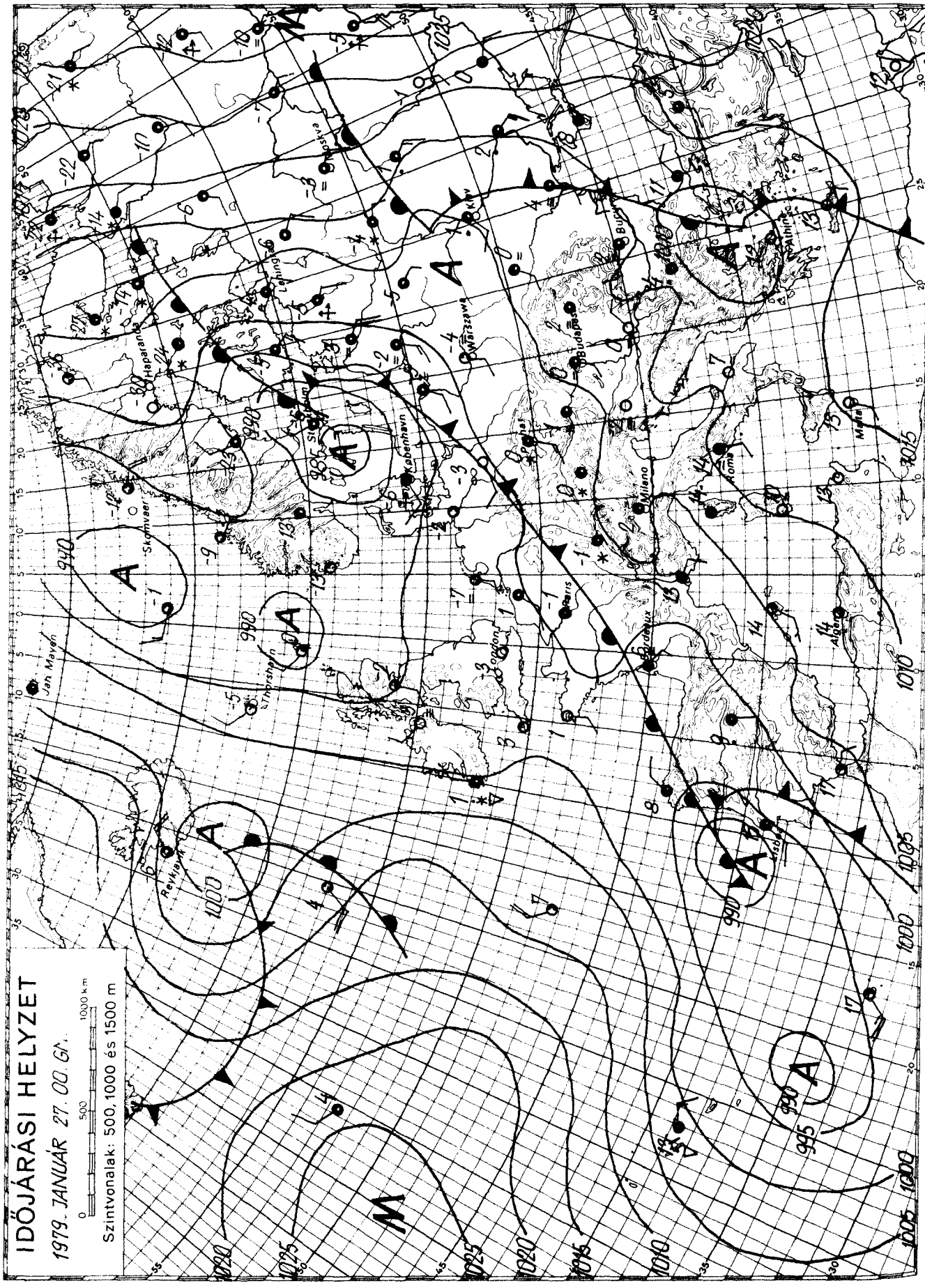

KIADJA: ORSZÁGOS METEOROLÓGIAI SZOLGÁLAT
Készíti: Központi Előrejelző Intézet Előrejelző Osztálya — T.: 273-018 — Megjelenik naponként —
Évi előfizetési díja: 720,—Ft — Megrendelhető: 1024 Budapest, II., Kitaibel Pál u. 1. Telefon: 353-500,
Kiadásért felel: az OMSZ elnöke — Szerkesztésért felel: a KEI igazgatója

IDŐJÁRÁSI NAPIJELENTÉS

ЕЖЕДНЕВНЫЙ МЕТЕОРОЛОГИЧЕСКИЙ БЮЛЛЕТЕНЬ · DAILY WEATHER REPORT
BULLETIN QUOTIDIEN DE TEMPS · TÄGLICHER WETTERBERICHT

92. évfolyam 28. szám. + Budapest + 1979. január 28. vasárnap

Az időjárási helyzet és a várható időjárás:

Kontinensünk időjárását egy hatalmas kiterjedésü, több-középpontú ciklon irányitja. Emiatt egész Európában változékony az idő. A ciklon délkeleti oldalán a Földközi-tenger nyugati medencéjéből erőteljes délnyugati áramlással enyhe, nagy nedvességtartalmú levegő érkezik az Alpok és a Kárpátok vidéke, valamint a Szovjetunió európai területének középső és déli része fölé. Hatására túlnyomóan borult az ég, sokfelé esik az eső, a hőmérséklet pedig több fokkal a sokéves átlag fölött alakul. Téli időjárás csupán Észak-Európa egyes részein van, de ott nem ritka a -25, -35 fokos hideg sem. Hétfő estig a Kárpát-medence időjárását továbbra is a már emlitett ciklon alakitja, igy folytatódik a változékony, az évszakhoz képest enyhe idő.

Hazánkban szombaton túlnyomóan borult, erősen párás, helyenként napközben is ködös idő volt. A hőmérséklet csúcsértéke szeszélyes területi eloszlásban 0 és 9 fok között váltakozott. Az esti óráktól dél, délnyugat felől enyhe, nagy nedvességtartalmu levegő érte el az országot. Hatására főleg a Duna vonalától keletre sokfelé megeredt az eső. A ma reggel 7 óráig lehullott csapadék mennyisége általában csapadéknyom és 10 mm között volt, de helyenként elérte a 12, 15 mm-t, sőt Galyatetőn 23 mm-t mértek. Az érkező enyhe levegő hatására többfelé az éjszakai órákban a hőmérséklet nem csökkent, hanem emelkedett, igy ezeken a helyeken az éjszakai órákban melegebb volt, mint tegnap napközben. Hajnalban általában 0 és 8 fok között volt a hőmérséklet. Vasárnap délelőtt erősen felhős, illetve borult volt az ég. Elsősorban keleten többfelé esett az eső. A hőmérséklet 11 órakor 6, 12 fok között váltakozott.

Ma 12 órakor Budapesten a hőmérséklet 8 fok, a tengerszintre átszámitott légnyomás 748 mm, mérsékelten süllyed.

Várható időjárás hétfő estig.

Időnként felszakadozó felhőzet, többfelé újabb esővel, záporral, hétfőn északnyugaton esetleg havazással.
Élénk, helyenként erős déli, délnyugati, hétfőn a Dunántúlon északnyugatira forduló szél.
Várható legalacsonyabb éjszakai hőmérséklet: 0, +5 fok
legmagasabb nappali hőmérséklet hétfőn: északnyugaton 0, +5, máshol 5, 10 fok között.

Németh Lajos s.k.

A hőmérséklet napi középértéke és eltérése a 100 évi átlagtól /Budapesten/:

1979. I. 27.	1,9 C°	+3,2 C°

1871 óta ezen a napon Budapesten előfordult

legmagasabb hőmérséklet:	13,0 C° /1936/,
legalacsonyabb hőmérséklet:	-17,9 C° /1954/.

79.126.

LEGMAGASABB HŐMÉRSÉKLET

197 9. I. 27.

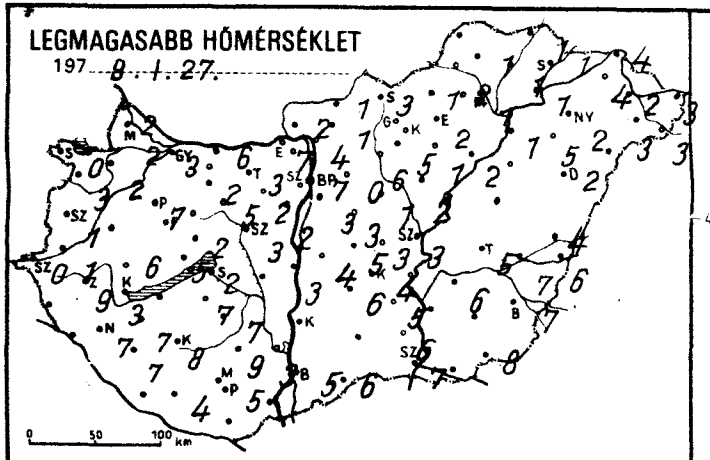

LEGALACSONYABB HŐMÉRSÉKLET

197 9. I. 28.

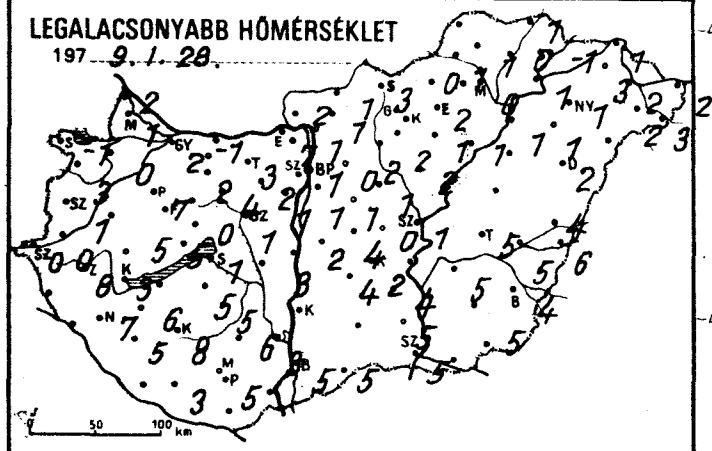

RADIÁCIÓS MINIMUM

197 9. I. 28.

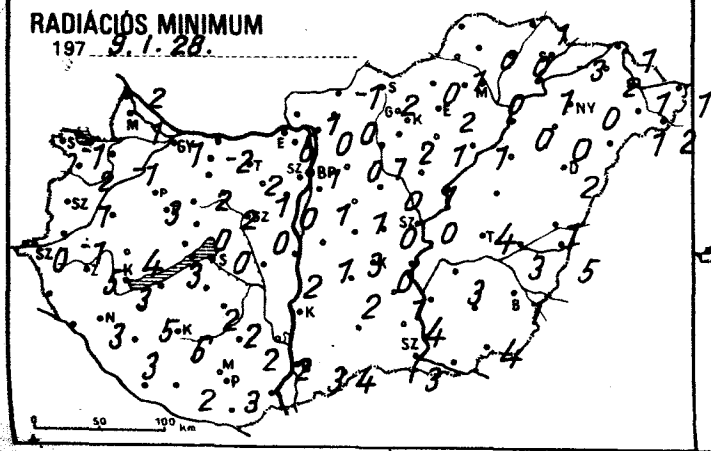

24 órás CSAPADÉKELOSZLÁS

197 9. I. 27. 7h -tól 1. 28. 7h -ig.

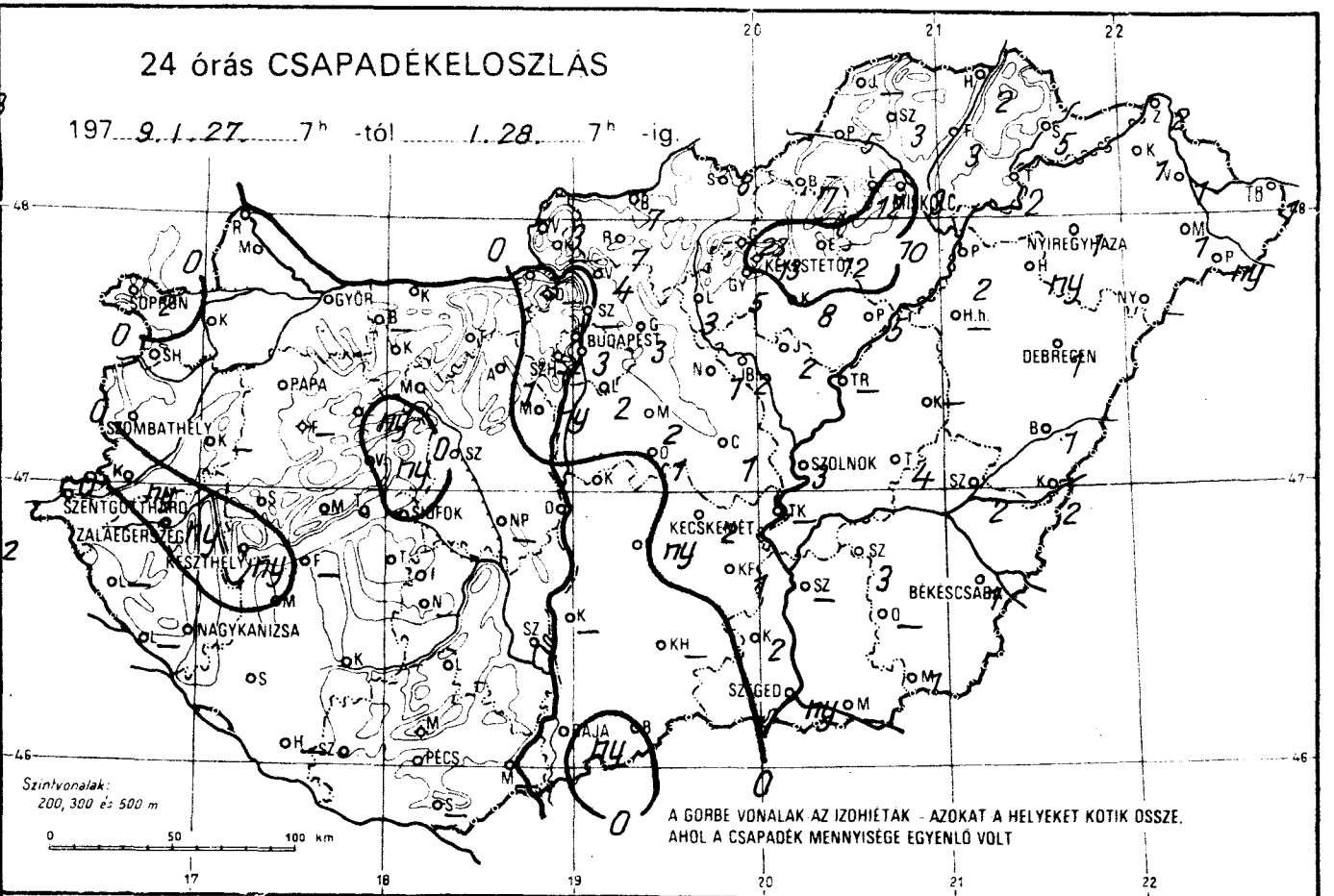

NAPFÉNYTARTAM

197 9. I. 27.

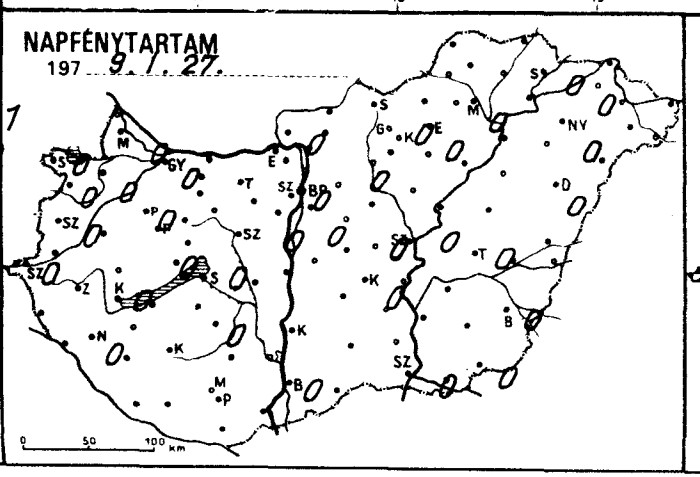

Hóvastagság

197 9. I. 28. 7h

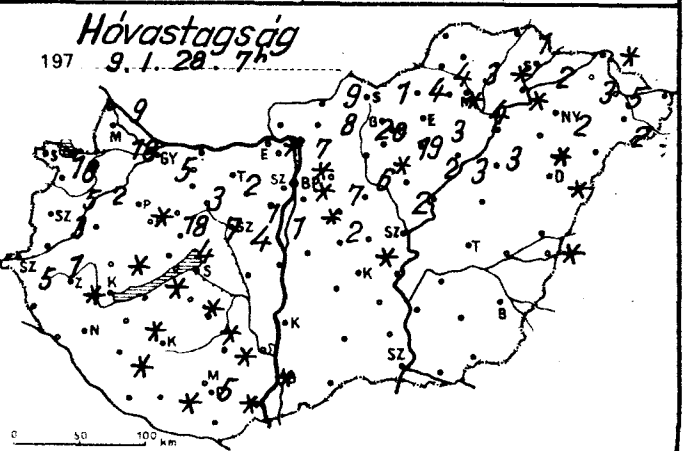

	197 ..... 07 h -ig az utolsó 24 óra adatai					
	csapadék (mm)	Hó cm	max. hőmérséklet	min. hőmérséklet	rad. min.	napos órák
Győr	•	5	3	2	1	0
Kapuvár	•	2	2	0	-1	0
Mosonmagyaróvár	•	18	2	1	1	0
Rajka	•	9	2	2	2	
Sopron	2 ∇ ≡	16	0	-1	-1	0
Sopronhorpács	•	5	3	3	2	0
Káld	–	–	–	–	–	
Körmend	ny	1	1	0	-1	
Szentgotthárd	•	5	0	0	0	0
Szombathely	•	3	1	1	1	0
Lenti	–		–	–	–	
Letenye	–		–	–	–	
Nagykanizsa	•		7	7	3	0
Zalaegerszeg	ny	folt	9	8	5	
Farkasgyepű	–		–	–	–	
Keszthely	ny		3	3	3	0
Mencshely	•	folt	5	5	3	0
Papa	•	folt	7	7	3	0
Sümeg	•	folt	6	5	4	
Tihany	–		–	–	–	
Veszprém	ny	4	2	0	0	
Zirc	ny	18	2	1	0	
Fonyód	–		–	–	–	
Homokszt. györgy	–		–	–	–	–
Kaposvár	•		8	8	6	
Marcali	•	folt	7	6	5	
Siófok	•		2	1	0	0
Somogyszob	•	folt	7	5	3	
Tab	•	folt	7	5	2	
Bábolna	–		–	–	–	
Esztergom	3		7	7	6	
Kisber	•	3	2	2	1	
Komarom	•		6	-1	-2	
Tatabánya	•	2	3	3	2	
Alcsútdoboz	1	1	2	2	1	
Dunaújváros	•		3	3	2	
Martonvásar	ny	1	2	1	0	0
Mor	•	7	5	4	2	
Nagyhörcsökp.	–		–	–	–	
Szabadbattyán	•	4	3	1	0	
Iregszemcse	•	folt	7	5	2	0
Lengyel	•	folt	9	6	2	
Nagykónyi	–		–	–	–	
Szekszárd	•	folt	3	3	2	
Paks	•	5	5	5	3	
Mohács	–		–	–	–	
Pecs	•	folt	5	5	3	
Siklós	–		–	–	–	
Szigetvár	•	folt	4	3	2	
Bp. Lőrinc	2	folt	3	1	1	0
Bp. Met. Int.	3	folt	7	1	1	0
Bp. Szab. hegy	–		–	–	–	–
Cegléd	1	folt	3	0	0	0
Dobogókő	–		–	–	–	
Gödöllő	3	7	0	0	0	0
Királyrét	–		–	–	–	
Monor	2	2	3	1	1	
Nagykáta	1		1	1	0	
Örkény	1		5	4	3	
Szentendre	•	folt	2	0	0	

	197 ..... 07 h -ig az utolso 24 ora adatai					
	csapadék (mm)	Hó cm	max. hőmérséklet	min hőmérséklet	rad. min	napos órák
Vác	4	7	4	1	0	
Vámosmikola	3	folt	2	2	1	0
Baja	ny		5	5	3	0
Bácsalmás	•		6	5	4	
Izsák	ny		6	4	2	
Kalocsa	–		–	–	–	
Kecskemét	2		4	2	0	0
Kiskunf. háza	1		5	4	1	
Kiskunhalas	–		–	–	–	
Kunszentmiklós	•		4	2	1	
Tiszakécske	–		–	–	–	
Balassagyarmat	7	9	1	1	-1	
Romhány	7	8	1	1	0	
Salgótarján	8	1	3	3	2	
Eger	12	3	2	2	2	0
Galyatető	23	20	3	2	1	
Gyöngyös	5	folt	5	2	2	
Kékestető	13	19	1	0	0	0
Kompolt	8	2	1	1	1	0
Lőrinci	3	6	6	2	1	
Poroszló	5	3	2	1	1	
Jászapáti	2		2	2	1	
Jászberény	2	2	6	2	1	
Karcag	–		–	–	–	
Szolnok	3		3	1	0	0
Tiszaroff	–		–	–	–	
Túrkeve	4		5	5	4	0
Kistelek	2		6	5	4	
Makó	–		–	–	–	
Szeged	ny		7	5	3	0
Szentes	–		–	–	–	
Borsodnádasd	7 ∇	4	1	0	0	
Fügöd	3	folt	1	0	0	
Hidasnémeti	2	1	1	1	1	
Jósvafő	–		–	–	–	–
Lillafüred	12 ∇	folt	3	0	0	
Miskolc	3 ≡	4	1	0	0	0
Putnok	5	4	2	1	1	
Sárospatak	5	2	1	-1	-3	0
Szendrőlád	3 ≡	3	1	1	0	
Tokaj	2	folt	1	1	1	
Kisvárda	1	3	4	3	2	0
Mátészalka	1	2	3	2	1	
Nyíregyháza	1	2	2	1	0	0
Nyírlugos	–		–	–	–	
Pátyod	ny ∇	folt	3	3	2	
Tiszabecs	1		3	2	1	
Vasárosnameny	1	5	2	2	1	
Záhony	2	folt	4	1	1	
Berettyóújfalu	1		4	4	1	
Debrecen	1	folt	2	2	2	0
Hajdúdorog	ny	folt	5	1	0	
Hortobágy	–		–	–	–	
Körösszakál	2	folt	6	6	5	
Polgár	2	3	1	1	0	
Békéscsaba	1		7	4	1	0
Mezőhegyes	1		8	5	4	0
Orosháza	–		–	–	–	–
Szarvas	3		6	5	3	0
Szeghalom	2		7	5	3	

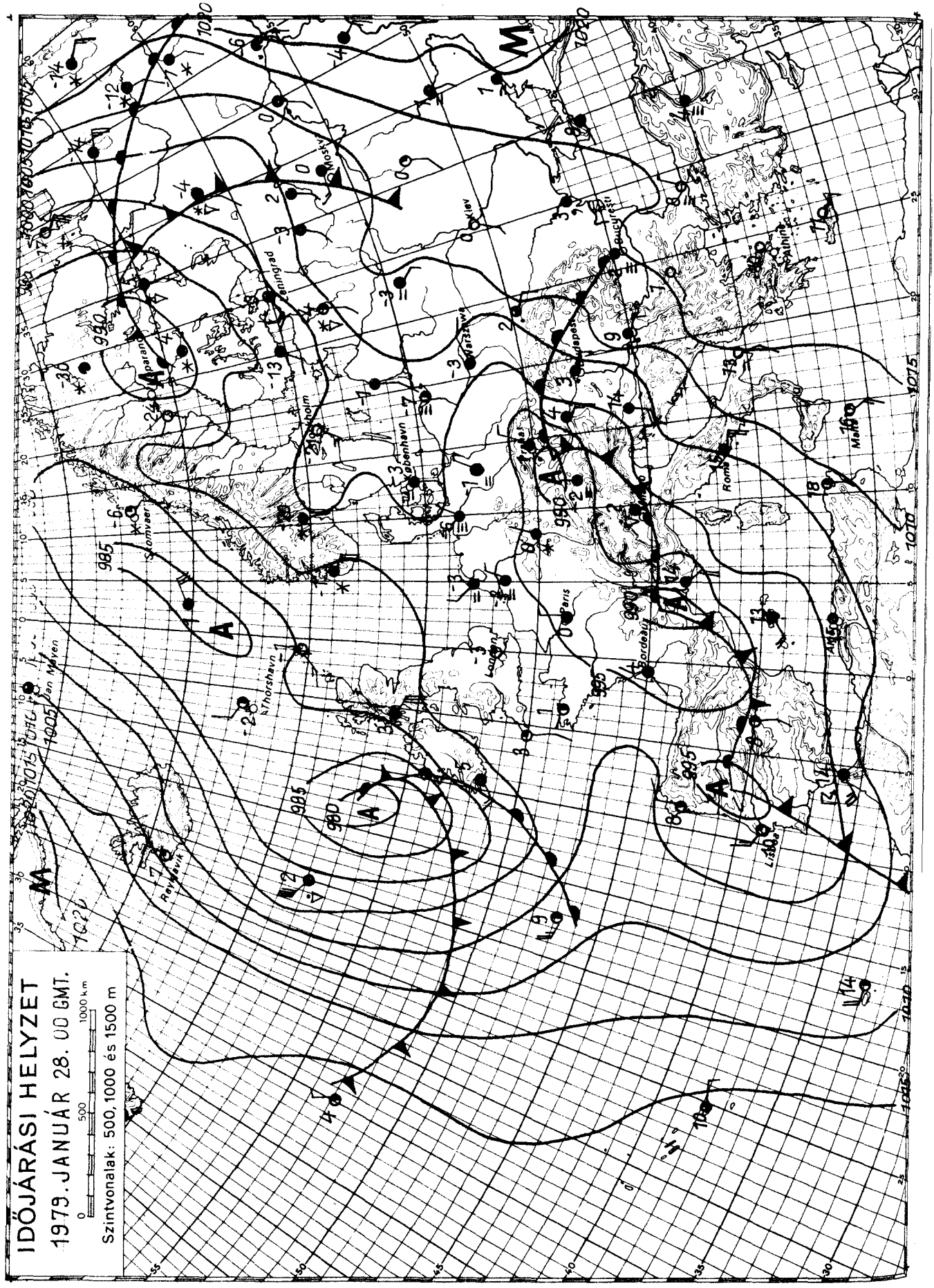

KIADJA: ORSZÁGOS METEOROLÓGIAI SZOLGÁLAT
Készíti: Központi Előrejelző Intézet Előrejelző Osztálya — T.: 273 - 018 — Megjelenik naponként —
Évi előfizetési díja: 720,—Ft — Megrendelhető: 1024 Budapest, II., Kitaibel Pál u. 1. Telefon: 353-500,
Kiadásért felel: az OMSZ elnöke — Szerkesztésért felel: a KEI igazgatója

IDŐJÁRÁSI NAPIJELENTÉS

ЕЖЕДНЕВНЫЙ МЕТЕОРОЛОГИЧЕСКИЙ БЮЛЛЕТЕНЬ • DAILY WEATHER REPORT
BULLETIN QUOTIDIEN DE TEMPS • TÄGLICHER WETTERBERICHT

92. évfolyam 29. szám. + Budapest + 1979. január 29. hétfő

Az időjárási helyzet és a várható időjárás:

Szárazföldünk legnagyobb részén változékony az időjárás. Délkelet- és Közép-Európa, valamint a Szovjetunió európai területének déli és középső része fölött továbbra is több középpontú alacsony légnyomású képződmény helyezkedik el. Az említett képződmény déli, délkeleti oldalán enyhe, nedves légtömlámok érkeznek a felsorolt területek fölé. A Balkán-félszigeten, a Kárpát-medencében és Moszkva-Leningrád környékén vasárnap a hőmérséklet csúcsértéke 4, 10 fokkal meghaladta az évszaknak megfelelő értéket. Kedd estig a Kárpát-medencét északnyugat felől hüvösebb, szárazabb levegő éri el, változékony marad az idő, a hőmérséklet fokozatosan csökken.

Hazánkban vasárnap túlnyomóan borult, erősen párás idő volt, csak a Dunántúl déli felében 1, 2 órára sütött ki a nap. Országszerte esett az eső, zápores. A ma reggel 7 óráig lehullott csapadék mennyisége délen csapadéknyom és 5 mm között volt, máshol általában 5, 20, de az Északi-hegyvidéken helyenként 20, 30 mm-t mértek, sőt Királyrétről 32, Lillafüredről 37, Galyatetőről 38 mm-t jelentettek. A legmagasabb nappali hőmérséklet északon 4, 10, máshol 10, 16 fok között alakult. Ma a legalacsonyabb éjszakai hőmérséklet északon -1, +5, máshol +5, +10 fok között volt. Délelőtt erősen felhős, párás idő volt, több helyen esett az eső. A hőmérséklet 11 órakor nyugaton 2, 6, keleten 8, 11 fok között alakult.

Ma 12 órakor Budapesten a hőmérséklet 5 fok, a tengerszintre átszámított légnyomás 750 mm, alig változik.

Várható időjárás kedd estig:

Hétfőre: időnként kissé felszakadozó felhőzet, többfelé ismétlődő esővel, északnyugaton havas esővel, hózáporral.
Kedden: változóan felhős idő, elszórtan havas esővel, hózáporral, délkeleten még esővel.
Az élénk északnyugati, északi szél mérséklődik és változó irányú lesz.
Várható legalacsonyabb éjszakai hőmérséklet: nyugaton +2, -3 fok között, keleten még +5 fok körül,
legmagasabb nappali hőmérséklet kedden: +1, +6 fok között.

Bartha Péterné s.k.

TÁVOLABBI KILÁTÁSOK PÉNTEK REGGELIG:

Általában erősen felhős idő. Eleinte elszórtan eső, később havazás várható. A hőmérséklet átmenetileg csökken. Legalacsonyabb hajnali hőmérséklet -2, +3 fok között. Legmagasabb nappali hőmérséklet +2, +6 fok között. Jelentős mennyiségű /legalább 5 mm/ csapadék az ország területének 40 százalékán várható.

KÖZÉPTÁVU ELŐREJELZŐ OSZTÁLY

A hőmérséklet napi középértéke és eltérése a 100 évi átlagtól /Budapesten/:

1979. I. 28. 8,2 C° +9,5 C°

1871 óta ezen a napon Budapesten előfordult

legmagasabb hőmérséklet: 13,2 C° /1944/,
legalacsonyabb hőmérséklet: -18,9 C° /1893/.

79.127.

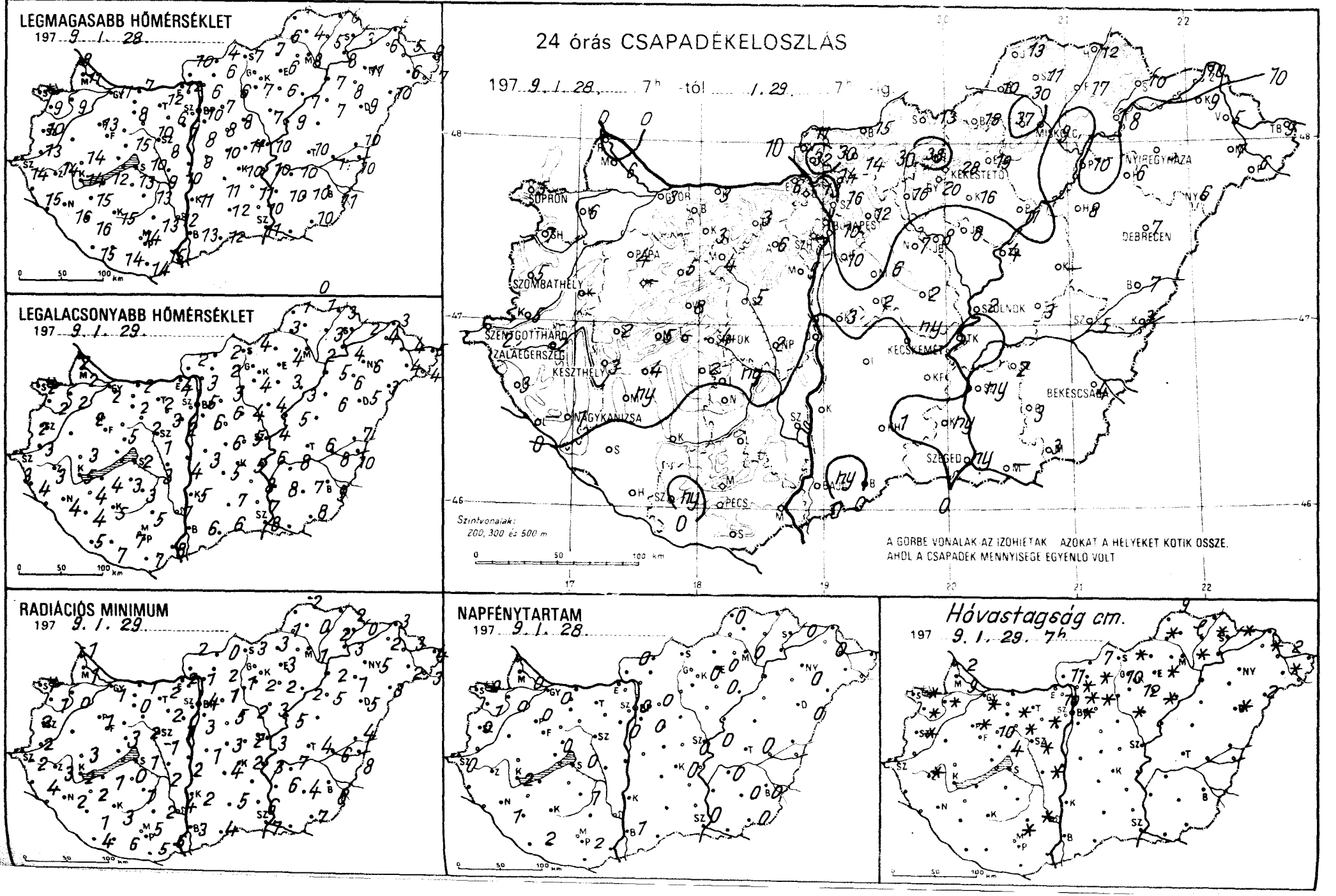
LEGMAGASABB HŐMÉRSÉKLET
197 9. 1. 28.
LEGALACSONYABB HŐMÉRSÉKLET
197 9. 1. 29.
24 órás CSAPADÉKELOSZLÁS
197 9. 1. 28. 7h -tól 1. 29. 7h -ig
SOPRON
SZOMBATHELY
SZENTGOTTHÁRD
ZALAEGERSZEG
KESZTHELY
NAGYKANIZSA
PAPA
PÉCS
SZEGED
KECSKEMÉT
SZOLNOK
DEBRECEN
NYIREGYHÁZA
MISKOLC
KEKESTETŐ
BÉKÉSCSABA
Szintvonalak:
200, 300 és 500 m
A GÖRBE VONALAK AZ IZOHIETÁK AZOKAT A HELYEKET KÖTIK ÖSSZE,
AHOL A CSAPADÉK MENNYISÉGE EGYENLŐ VOLT
RADIÁCIÓS MINIMUM
197 9. 1. 29.
NAPFÉNYTARTAM
197 9. 1. 28.
Hóvastagság cm.
197 9. 1. 29. 7h

	197 ·•·•·· 07 h -ig az utolsó 24 óra adatai					
	csapadék (mm)	Hó cm	max. hőmérséklet	min. hőmérséklet	rad. min.	napos órák
Győr	3	folt	11	2	1	0
Kapuvár	6	folt	9	2	0	0
Mosonmagyaróvár	6	7	11	2	1	0
Rajka	•	2	8	2	1	
Sopron	5	folt	7	2	1	0
Sopronhorpács	7	folt	9	2	1	1
Kald	–		–	–	–	
Kormend	5		13	3	2	
Szentgotthard	2		14	3	–2	0
Szombathely	5	folt	10	2	2	0
Ten[illegible]	3		15	4	4	
Tel[illegible]	–		–	–	–	
Vág[illegible]	1		16	4	2	1
Zalaegerszeg	2	folt	14	3	3	
Barkaszentpü	–	–	–	–	–	
Keszthely	3		14	5	2	2
Mencshely	5		11	3	2	0
Papa	4	folt	13	2	1	0
Sumo[illegible]	2		14	3	3	
Tihany	–		–	–	–	
Veszprém	8	4	15	5	3	
Zirc	5 ≡	10	10	1	0	
[illegible]rnyad	4		12	4	1	
Bonyhád-szt. György	•		15	5	4	2
Kaposvár	• ≡		15	5	3	
Marcali	ny		15	4	2	
Nagyatád	4 ▽		10	2	1	0
Somogyszob	•		16	4	1	
Tab	2		13	3	0	
Babolna	–		–	–	–	
Esztergom	6 ≡		12	4	2	
Kisber	3 ≡	folt	8	2	0	
Komarom	3		7	2	1	
Tatabanya	3		12	2	2	
Alcsutdoboz	6	folt	6	3	2	
Dunaujváros	•		10	4	2	
Martonvasár	5		7	2	1	0
Mor	4 ≡	folt	10	2	2	
Nagyhorcsökp.	2	folt	9	3	2	
Szabadbattyán	5 ▽	folt	8	1	–1	
Tregszemcse	ny ≡		13	3	1	1
Tengyel	•	folt	13	5	2	
Vagykonyi	•		14	7	4	
Szekszárd	•		12	7	4	
Ásványráró	•	folt	13	11	7	
Mohács	• ⌐		15	8	6	
Pécs	•		14	7	5	2
Siklós	•		14	7	5	
Szigetvár	ny		14	7	6	
Bp. Lőrinc	10		8	6	3	0
Bp. Met. Int.	10 =	folt	10	5	4	0
Bp. Szab. hegy	–	–	–	–	–	–
Cegléd	2		11	5	2	0
Dobogókő	13	10	6	2	2	
Gödöllő	12	folt	7	3	1	0
Kiralyrét	32 ≡	11	3[illegible]	0	0	
Monor	6[illegible]		8	6	5	
Nagykáta	7		8	4	2	
Orkény	2		10	6	3	
Szentendre	16	folt	5	3	1	

	197 ..... · 07 h -ig az utolsó 24 óra adatai					
	csapadék (mm)	Hó cm	max. hőmérséklet	min. hőmérséklet	rad. min.	napos órák
Vác	14	folt	6	3	1	
Vamosmikola	11 ≡		10	2	2	0
Baja	ny ▽		13	6	3	1
Bacsalmas	•		12	6	4	
Izsak	•		11	5	4	
Kalocsa	•		11	5	2	
Kecskemet	ny		10	5	2	0
Kiskunf. haza	•		11	8	7	
Kiskunhalas	1		12	7	5	
Kunszentmiklós	3		8	3	1	
Tiszakecske	•		10	6	3	
Balassagyarmat	15	7	4	2	0	
Rimbany	14 ≡	folt	6	2	2	
Salgotarjan	13	folt	7	4	3	
Eger	19	folt	6	4	3	0
Gyulatető	38 ≡	10	6	2	1	
Gyöngyös	20		7	4	2	
Kekestető	28	12	4	3	2	0
Kompolt	16	folt	6	3	2	0
Terpes	16		6	3	1	
Poroszló	11		7	3	2	
Jaszapáti	8 ▽		7	4	3	
Jászberény	8	folt	9	4	1	
Kareag	–		–	–	–	
Szolnok	2		10	4	3	0
Tiszaroff	4		9	5	5	
Turkeve	3		10	6	4	0
Kistelek	ny ▽		10	7	6	
Makó	–		–	–	–	
Szeged	ny		11	8	7	0
Szentes	ny		10	8	6	
Borsodnádasd	18 ▽		7	3	3	
Fügöd	17	folt	5	3	2	
Hidasnémeti	12		6	3	2	
Jósvafő	13	9	3	0	–2	0
Lillafüred	37 ▽		8	0	0	
Miskolc	9	folt	8	2	1	0
Putnok	10	folt	6	1	1	
Sárospatak	10	folt	3	2	0	0
Szendrőlád	11	lep.	4	1	0	
Tokaj	8		8	4	3	
Kisvárda	9	folt	6	4	2	0
Mátészalka	7	folt	6	4	2	
Nyiregyháza	5		11	6	5	0
Nyirlugos	6	2	10	3	3	
Pátyod	6 ▽		7	4	3	
Tiszabecs	9		9	5	4	
Vásárosnamény	5	2	5	4	3	
Záhony	10		5	3	3	
Berettyóújfalu	7		10	7	4	
Debrecen	7		9	5	5	0
Hajdúdorog	6		8	6	1	
Hortobágy	8		7	6	5	
Körösszakál	3		10	10	8	
Polgár	10 ▽		7	5	2	
Békéscsaba	4 ▽		11	9	8	0
Mezőhegyes	3		10	8	7	0
Orosháza	3		10	7	4	0
Szarvas	2		10	8	7	
Szeghalom	5		11	8	6	

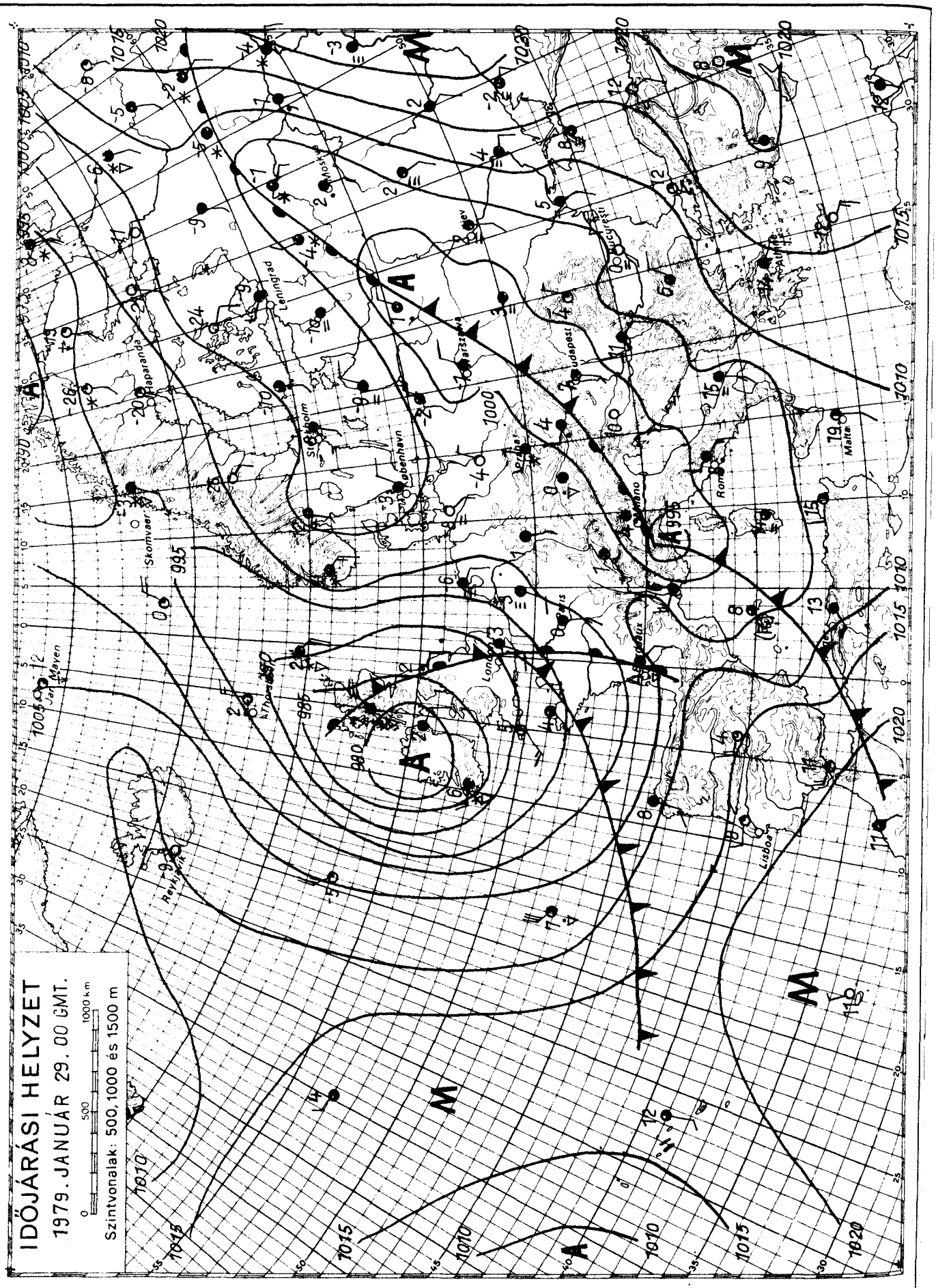

KIADJA: ORSZÁGOS METEOROLÓGIAI SZOLGÁLAT
Készíti: Központi Előrejelző Intézet Előrejelző Osztálya — T.: 273 - 078 — Megjelenik naponként —
Évi előfizetési díja: 720,—Ft — Megrendelhető: 1024 Budapest, II., Kitaibel Pál u. 1. Telefon: 353-500,
Kiadásért felel: az OMSZ elnöke — Szerkesztésért felel: a KEI igazgatója

IDŐJÁRÁSI NAPIJELENTÉS

ЕЖЕДНЕВНЫЙ МЕТЕОРОЛОГИЧЕСКИЙ БЮЛЛЕТЕНЬ • DAILY WEATHER REPORT
BULLETIN QUOTIDIEN DE TEMPS • TÄGLICHER WETTERBERICHT

92. évfolyam 30. szám. + Budapest + 1979. január 30. kedd

Az időjárási helyzet és a várható időjárás:

Középpontjával az Északkeleti-Kárpátok fölött mérsékeltövi ciklon örvénylik. A ciklon északkelet felé, a Szovjetúnió európai területe felé helyeződik át. Nyugati oldalán az Alpok és a Kárpátok vidékét viharos szél kíséretében hideg levegő árasztotta el. Ezzel egyidőben a Brit-szigetek felett újabb mérsékeltövi ciklon alakult ki, amelynek felhő- és csapadék zónája a szerda estig terjedő időszakban először az Alpok, majd a Kárpátok vidékén érezteti hatását. A kontinensünk középső vidékén kialakult, rendkivül változékony időjárással szemben Észak-, és Északkelet-Európában kemény, hideg téli idő uralkodik már hosszabb ideje.

Hazánkban hétfőn borult, országszerte csapadékos idő volt. A hétfő reggel 7 órától ma reggel 7 óráig lehullott csapadék mennyisége csupán a Kisalföldön maradt 10 mm alatt, máshol 10-30 mm között alakult, délnyugaton, valamint a Mátra és a Bükk vidékén 30, 36 mm-t mértek, sőt Somogyszobon 38, Kompolton 39 mm mennyiségü csapadék hullott. A csapadék fajtája vegyesen eső, havas eső, hó volt. A legmagasabb nappali hőmérséklet a Pécs-Szolnok vonaltól északnyugatra 3, 9, az emlitett vonaltól délkeletre 10, 14 fok között alakult. A szél napközben ill. az esti éjszakai órákban sokfelé megerősödött, időnként viharossá fokozódott. Budaörsön 112 km/ó erősségü széllökés is előfordult. Kedd hajnalra -1, +2 fokig csökkent a hőmérséklet. Délelőtt már csak keletről, északkeletről jelentettek havazást, erős szelet, máshol változóan felhős, nyugaton ködös idő volt. A hőmérséklet 11 órára -1, +5 fokig emelkedett.

Ma 12 órakor Budapesten a hőmérséklet 4 fok, a tengerszintre átszámitott légnyomás 753 mm, erősen emelkedik.

Várható időjárás szerda estig:

Átmenetileg északkeleten is felszakadozó felhőzet, majd északnyugat felől újabb felhősödés újabb havazással, hózáporral.
Éjszaka többfelé köd.
Keleten is mérséklődő nyugati, északnyugati szél.
Várható legalacsonyabb éjszakai hőmérséklet: általában 0, -5 fok között, néhány derült, szélcsendes helyen -10 fok közelében, legmagasabb nappali hőmérséklet szerdán: -1, +4 fok között.

Heilingbrunnerné Bóna Márta - Bártfai Erzsébet s.k.

A hőmérséklet napi középértéke és eltérése a 100 évi átlagtól /Budapesten/:

1979. I. 29. +5,0 C° +6,2 C°

1871 óta ezen a napon Budapesten előfordult

legmagasabb hőmérséklet: 10,6 C° /1944/,
legalacsonyabb hőmérséklet: -19,6 C° /1893/.

79.128.

LEGMAGASABB HŐMÉRSÉKLET

197 9. I. 29.

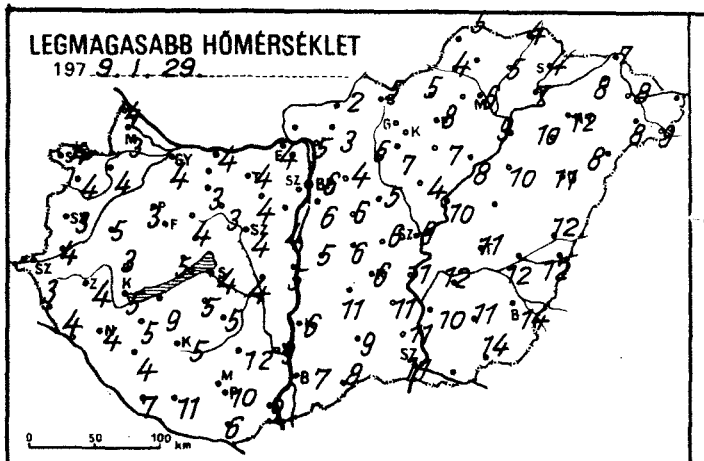

LEGALACSONYABB HŐMÉRSÉKLET

197 9. I. 30.

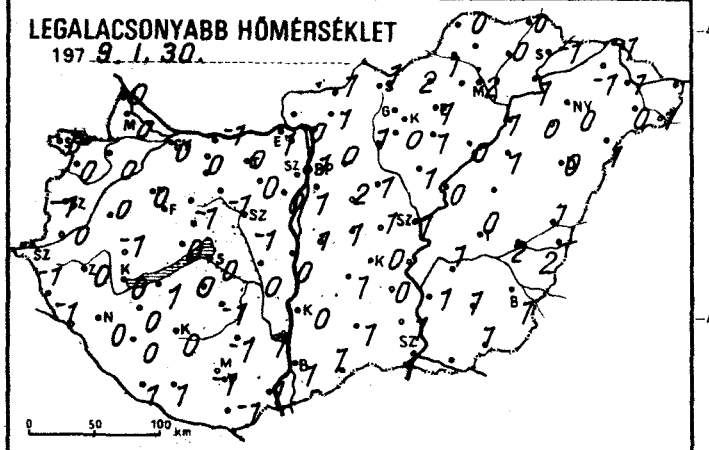

24 órás CSAPADÉKELOSZLÁS

197 9. I. 29. 7h -tól I. 30. 7h -ig

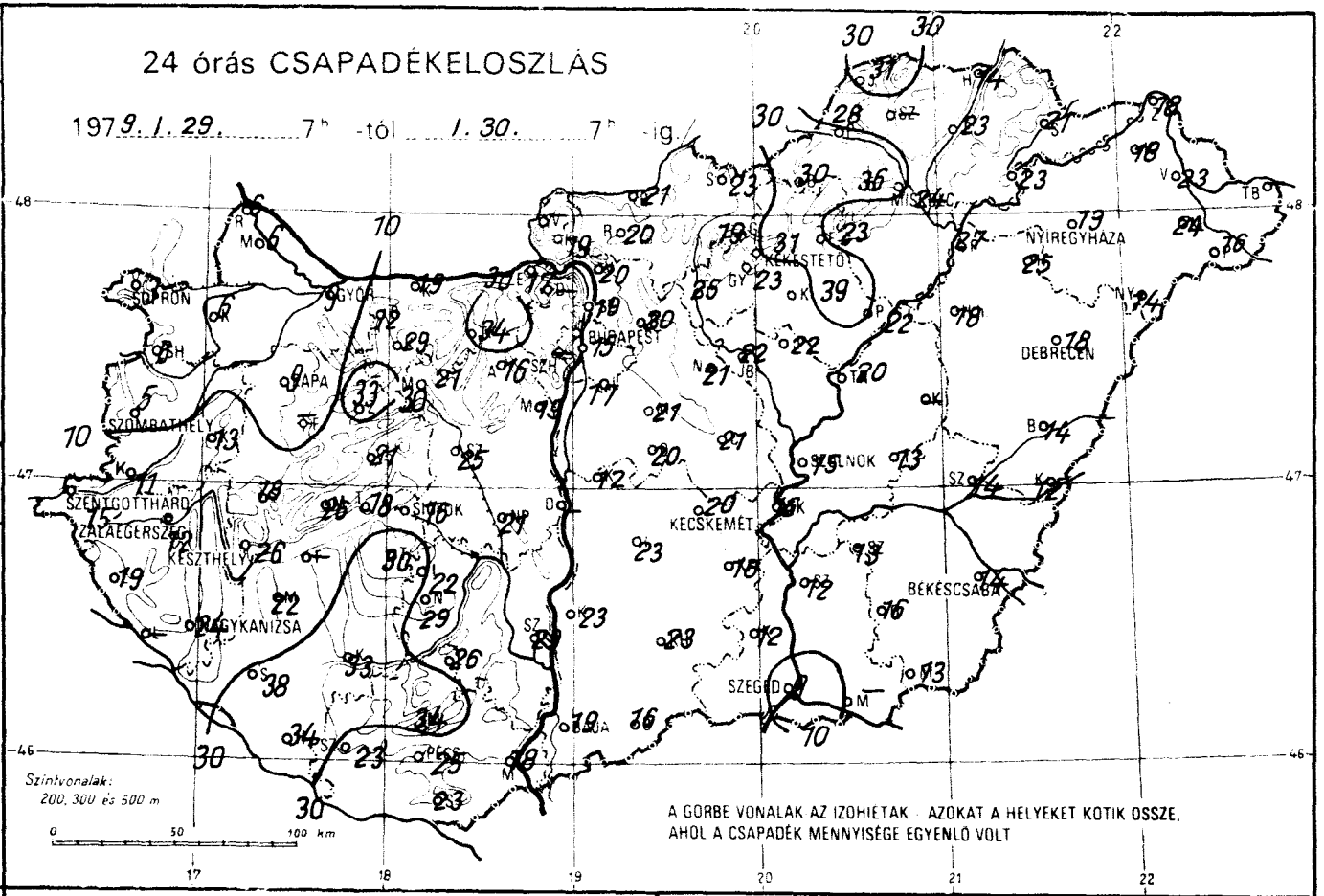

RADIÁCIÓS MINIMUM

197 9. I. 30.

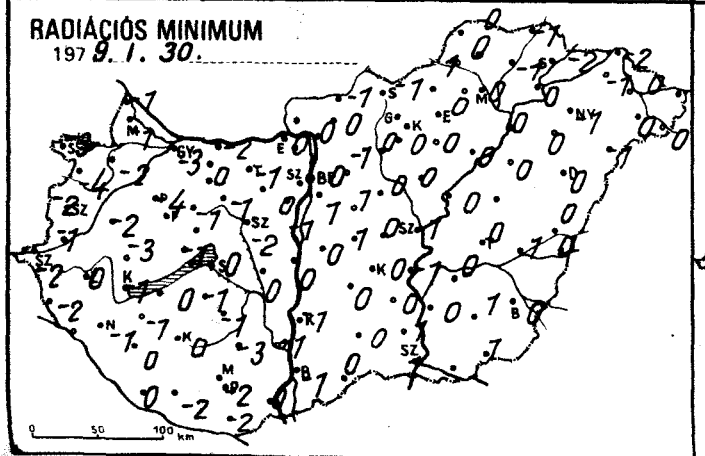

NAPFÉNYTARTAM

197 9. I. 29.

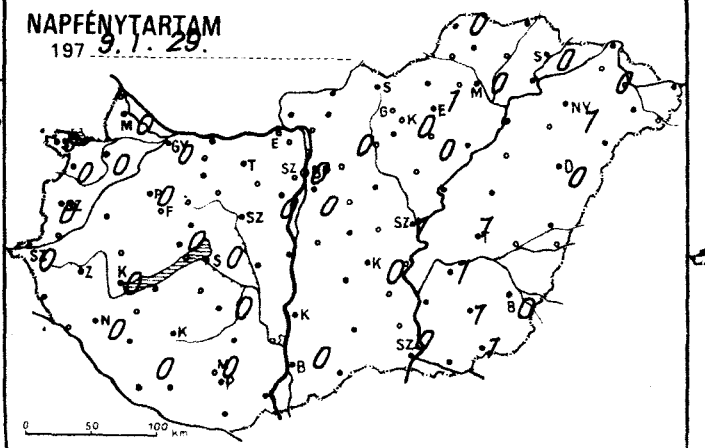

Hóvastagság cm.

197 9. I. 30. 7h

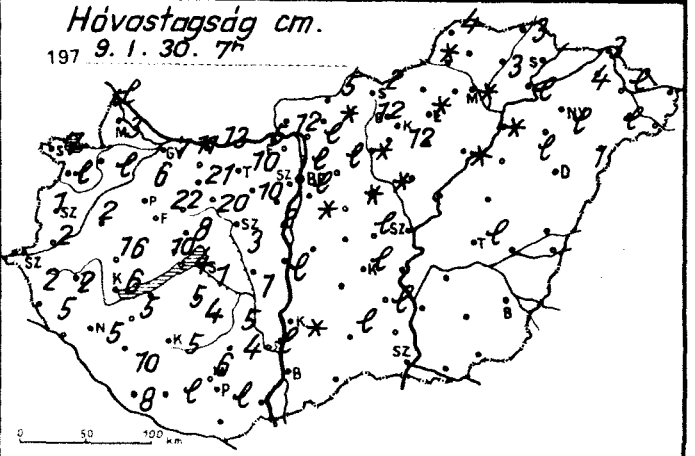

	1979. I. 30. 07 h -ig az utolsó 24 óra adatai					
	csapadék (mm)	Hó cm	max. hőmérséklet	min. hőmérséklet	rad. min.	napos órák
Győr	9 * =	7	4	0	-3	0
Kapuvár	6 ∀	lep.	4	0	-2	0
Mosonmagyaróvár	6 • *	3	3	0	-1	0
Rajka	6	lep.	4	0	-1	
Sopron	3 *	7	4	0	-3	0
Sopronhorpács	6 • *	lep.	4	0	-4	0
Kald	13 • *	2	5	0	-2	
Kormend	11 • *	2	4	0	-1	
Szentgotthard	15 • * =	2	3	-1	-2	0
Szombathely	5 *	1	3	-1	-2	0
Lenti	19 • *	5	4	-1	-2	
Letenye	-	-	-	-	-	
Nagykanizsa	24 • * =	5	4	0	-1	0
Zalaegerszeg	12 • * =	2	4	0	0	
Farkasgyepü	-	-	-	-	-	
Keszthely	26 • *	6	5	0	-1	0
Mencshely	26 • *	10	3	-1	-2	0
Papa	9 *	6	3	0	-4	0
Sümeg	18 *	16	3	-1	-3	
Tihany	18 ∀ *	4	5	0	-1	
Veszprém	21 • *	8	4	-1	-1	
Zirc	33 • *	22	1	-1	-1	
Bonyhad	-		9	1	0	
Dombovszk. György	34 • *	8	7	1	0	0
Kaposvár	33 • *	5	5	0	0	
Marcali	22 • *	5	5	0	-1	
Nagyatád	16 • *	1	4	0	0	0
Nagyszokolya	38 • *	10	4	0	0	
Tab	30 • *	5	5	0	-1	
Baboltna	12 • *	11	3	0	0	
Csertegom	17 • *	5	4	1	0	
Csisber	29 • * ≡	21	3	0	0	
Komárom	19 • *	13	4	-1	-2	
Tatabánya	34 • *	10	4	0	-1	
Jesuitdoboz	16 • *	10	4	0	0	
Dunaujváros	-	lep.	5	0	0	
Martonvásár	19 • *	2	4	0	-1	0
Mór	21 • *	20	3	-1	-1	
Nagyhorcsökp.	21 • *	1	4	0	0	
Szabadbattyán	25 • *	3	4	-1	-2	
Tegszemcse	22 • *	4	5	-1	-1	0
Tengyel	26 • *	4	12	-1	-3	
Nagykönyv	29 • *	5	5	0	-1	
Tekszárd	29 • ∀	lep.	9	1	-1	
Tápdátető	34 • *		11	0	-1	
Bohács	18		9	1	0	
Pécs	25 • * =	lep.	10	-1	-2	0
Siklós	23		6	-1	-2	
Szigetvár	23 • *	lep.	11	-1	-2	
P. Lőrinc	17 ∀	folt	6	1	1	0
P. Met. Int.	15 • *		6	1	0	0
P. Szab. hegy	-	-	-	-	-	-
Téglád	21 ∀	lep.	6	1	0	0
Tobogókő	-	-	-	-	-	
Ördöllő	20 *	lep.	4	0	-1	0
Párályrét	19 • *	12	5	2	1	
Gonor	21		6	2	1	
Nagykáta	21 • *	folt	5	1	0	
Turkény	20 ∀ *		6	1	1	
Szentendre	19	lep.	5	0	0	

	1979. I. 30. 07 h -ig az utolsó 24 óra adatai					
	csapadék (mm)	Hó cm	max. hőmérséklet	min. hőmérséklet	rad. min.	napos órák
Vác	20 • *	lep.	5	0	0	
Vámosmikola	-	-	-	-	-	-
Baja	19 • *		7	1	-1	0
Bácsalmás	16		8	1	0	
Izsák	23 • *		11	1	0	
Kalocsa	23 • *	folt	6	0	-1	
Kecskemét	20 • *	lep.	6	0	0	0
Kiskunf. háza	16 • *	lep.	11	0	0	
Kiskunhalas	23	lep.	9	1	0	
Kunszentmiklós	12		5	1	0	
Tiszakecske	16		11	1	-1	
Balassagyarmat	21 • *	5	2	1	-1	
Romhany	20 • *	folt	3	1	0	
Salgótarján	23 • *	2	5	1	-1	
Eger	23 • *	folt	8	1	0	1
Galyatető	19 ∀ ≡	12	8	-4	-5	
Gyöngyös	23 • *		7	0	0	
Kékestető	31 • *	12	6	-4	-4	0
Kompolt	39 • *		7	1	0	0
Lőrinci	25 • *	folt	6	1	0	
Poroszló	22 • *	folt	8	0	0	
Jászapáti	22 • *		4	1	0	
Jászberény	22 • *	folt	5	1	1	
Karcag	-		-	-	-	
Szolnok	15 • *		9	1	1	1
Tiszaroff	20 ∀		10	0	0	
Törkeve	13 • *	lep.	11	0	0	1
Kistelek	12		11	1	1	
Makó	-	-	-	-	-	
Szeged	9 ∀		11	1	1	0
Szentes	12 ∀		10	1	0	
Borsodnadasd	30 • *		5	2	1	
Füged	23 • *	3	5	0	-1	
Hidasnémeti	14 • *	3	4	0	-1	
Jósvafő	31 • *	4	5	0	0	0
Lillafüred	36 ∀		6	1	0	
Miskolc	24 • *	folt	6	2	0	0
Putnok	28 • *	folt	4	1	0	
Sárospatak	21 • *	2	4	-1	-2	0
Szendrőlád	-	-	-	-	-	
Tokaj	23 • *	lep.	7	1	0	
Kisvárda	18 *	4	8	-1	-1	0
Mátészalka	24	lep.	8	0	0	
Nyíregyháza	19 • *	lep.	12	0	-1	1
Nyírlugos	18 • *	1	8	1	-1	
Pátyod	16 ∀		9	1	0	
Tiszabecs	-	-	-	-	-	
Vásárosnamény	23 ∀	lep.	8	1	0	
Záhony	18 • *	3	7	-1	-2	
Berettyóújfalu	14 • *		12	1	0	
Debrecen	18 ∀		11	0	0	0
Hajdúdorog	25 • *	lep.	10	0	0	
Hortobágy	18 ∀		10	1	0	
Körösszakál	12 ∀		12	2	0	
Polgár	27 • *	folt	9	1	0	
Békéscsaba	14 ∀		14	1	0	0
Mezőhegyes	13		14	1	1	1
Orosháza	16		11	1	1	1
Szarvas	13		12	1	0	1
Szeghalom	14 • *		12	2	1	

KIADJA: ORSZÁGOS METEOROLÓGIAI SZOLGÁLAT

Készíti: Központi Előrejelző Intézet Előrejelző Osztálya — T.: 273 - 078 — Megjelenik naponként — Évi előfizetési díja: 720,— Ft — Megrendelhető: 1024 Budapest, II., Kitaibel Pál u. 1. Telefon: 353-500.

Kiadásért felel: az OMSZ elnöke — Szerkesztésért felel: a KEI igazgatója

IDŐJÁRÁSI NAPIJELENTÉS

ЕЖЕДНЕВНЫЙ МЕТЕОРОЛОГИЧЕСКИЙ БЮЛЛЕТЕНЬ • DAILY WEATHER REPORT
BULLETIN QUOTIDIEN DE TEMPS • TÄGLICHER WETTERBERICHT

92. évfolyam 31. szám. + Budapest + 1979. január 31. szerda

Az időjárási helyzet és a várható időjárás:

Középpontjával Minszk térségében nagy kiterjedésü ciklon örvénylik. Hatására a Skandináv-félsziget déli részén, a Német-Lengyel síkságon, valamint a Szovjetúnió európai területének középső vidékén többfelé havazások, hófuvások vannak. A Balkán-félsziget északi része fölött is egy ciklon helyezkedik el. Áramlási rendszerében enyhe és hideg levegő keveredik. A keveredési zónában Olaszországban, a Balkán-félszigeten, valamint a Kárpát-medence déli részén több helyen esik az eső, néhány helyen zivatar is keletkezik. A következő időszakban ez a ciklon keletebbre helyeződik át, igy lehetővé válik, hogy északnyugat felől hideg levegő érje el a Kárpát-medencét.

Hazánkban kedden a keleti, északkeleti országrészben erősen felhős vagy borult idő volt. Az ország többi részén 2, 8 órán át sütött a nap. A hőmérséklet csúcsértéke a borult helyeken csak 0, +3, máshol 4, 10 fok között alakult. Napközben a keleti országrészben esett hó, itt a lehullott csapadék mennyisége csapadéknyom és 8 mm között váltakozott. Az éjszakai óráktól a déli országrészben esni kezdett az eső. A lehullott csapadék mennyisége ezeken a területeken helyenként elérte a 12, 18 mm-t is. Szerda hajnalra általában +1, -5, néhány derültebb, hóval boritott helyen -6, -10 fokig hült le a levegő. Ma délelőtt az északi országrészben változóan, máshol erősen felhős, vagy borult idő volt. A déli megyékben volt szórványosan eső. A hőmérséklet 11 órakor az ország területén -4, +3 fok között váltakozott. A keleti megyékben néhány helyen köd volt.

Ma 12 órakor Budapesten a hőmérséklet 4 fok, a tengerszintre átszámitott légnyomás 756 mm, mérsékelten emelkedik.

Várható időjárás csütörtök estig:

Eleinte erősen, majd változóan felhős, főként éjszaka és reggel helyenként ködös idő.
Elszórtan havas eső, hózápor.
Többfelé megélénkülő, néhány helyen megerősödő északnyugati, északi szél.
Várható legalacsonyabb éjszakai hőmérséklet: általában 0, -5 fok között, néhány derültebb, hóval boritott helyen -10 fok közelében, legmagasabb nappali hőmérséklet csütörtökön: 5 fok körül.

Vadkerti Ferenc s.k.

A hőmérséklet napi középértéke és eltérése a 100 évi átlagtól /Budapesten/:

1979. I. 30. 2,9 C° +3,8 C°

1871 óta ezen a napon Budapesten előfordult

legmagasabb hőmérséklet: 13,8 C° /1921/,
legalacsonyabb hőmérséklet: -15,7 C° /1947/.

79.129.

LEGMAGASABB HŐMÉRSÉKLET

197 9. 1. 30.

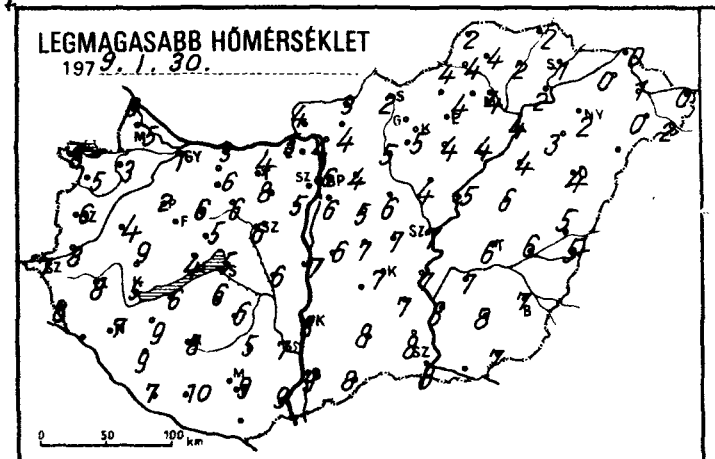

LEGALACSONYABB HŐMÉRSÉKLET

197 9. 1. 31.

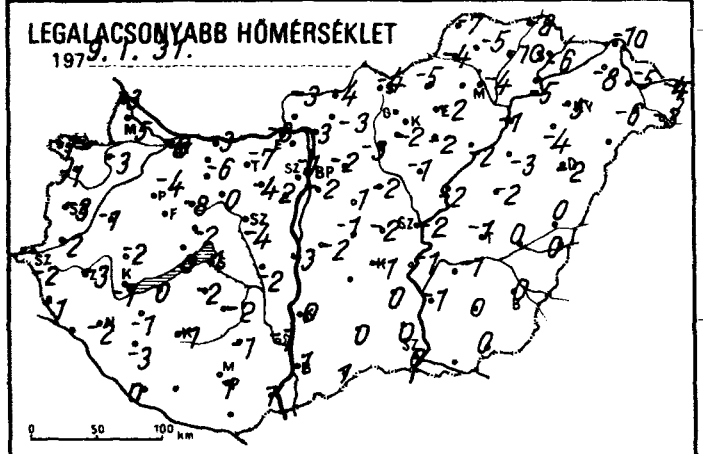

24 órás CSAPADÉKELOSZLÁS

197 9. 1. 30. 7h -tól 1. 31. 7h -ig

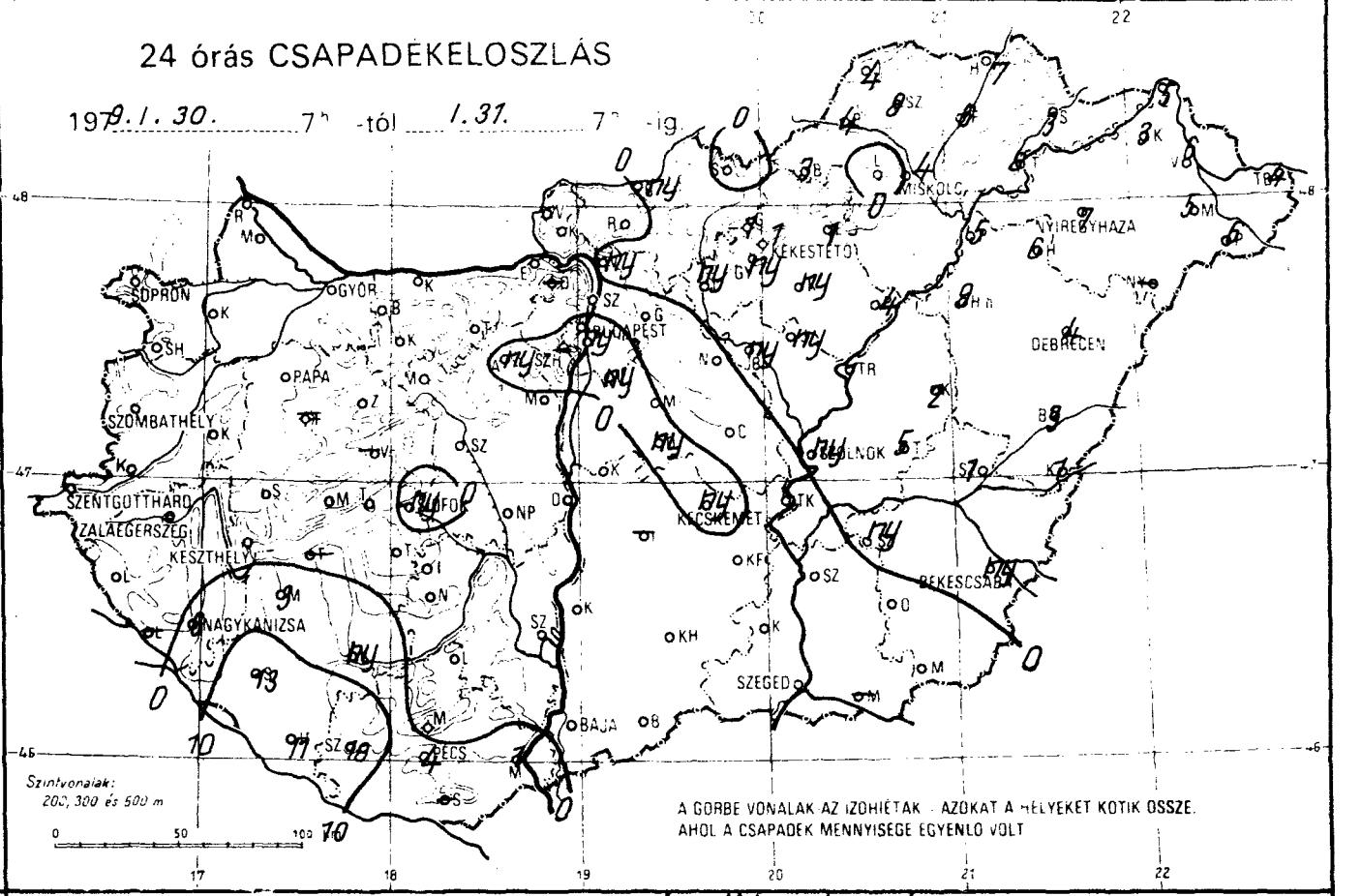

RADIÁCIÓS MINIMUM

197 9. 1. 31.

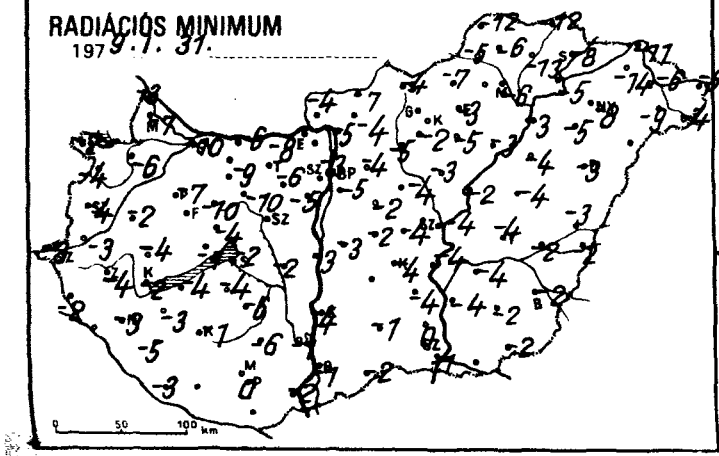

NAPFÉNYTARTAM

197 9. 1. 30.

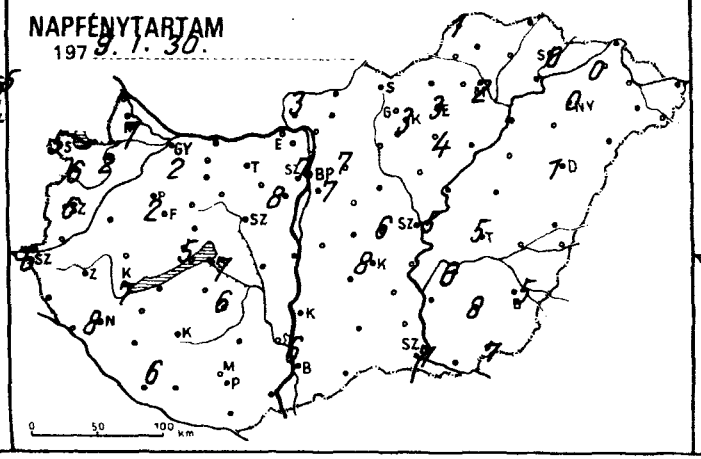

Hóvastagság cm.

197 9. 1. 31. 7h

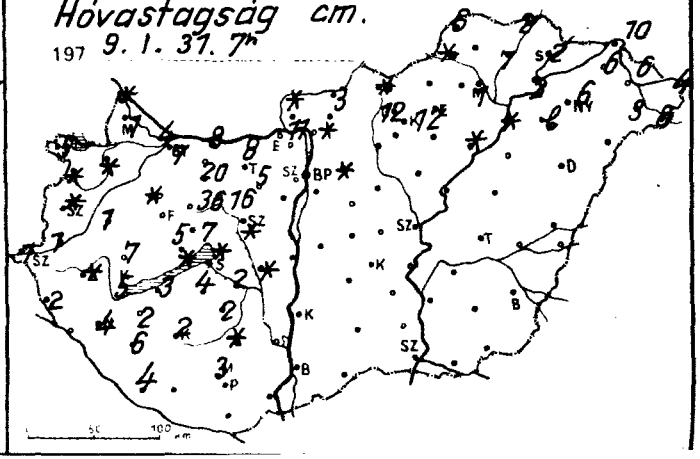

1979.I.31. 07 h -ig az utolsó 24 óra adatai						
	csapadék (mm)	Hó cm	max. hőmérséklet	min. hőmérséklet	rad. min.	napos órák
Győr	.	4	1	-8	-10	2
Kapuvár	. V	folt	3	-3	-6	2
Mosonmagyaróvár	. V	1	5	-5	-7	7
Rajka	. ⌴	folt	6	-3	-3	
Sopron	. ⌴	5	8	-1	-2	5
Sopronhorpács	. ⌴	folt	5	-1	-4	6
Káld	.	1	4	-1	-2	
Körmend	.	1	8	-2	-3	
Szentgotthárd	. V =	1	7	-2	-3	6
Szombathely	. ⌴	folt	6	-3	-4	6
Lenti	.	2	8	-1	-2	
Letenye	-		-	-	-	
Nagykanizsa	6 *	4	7	-2	-3	8
Zalaegerszeg	. V =	folt	8	-3	-4	
Farkasgyepű	-	-	-	-	-	
Keszthely	. ⌴	5	5	-1	-2	7
Meneshely	.	5	5	-1	-7	5
Papa	. ⌴ =	folt	2	-4	-7	2
Sümeg	.	7	9	-2	-4	
Tihany	.	folt	4	0	-1	
Veszprém	- ⌴ ≡	7	5	-2	-4	
Zirc	. V	36	6	-8	-10	
Fonyód	-	3	6	0	-4	
Homokszt. györgy	11	4	7	0	-3	6
Kaposvár	ny ,	2	8	-1	-1	
Marcali	3	2	9	-1	-3	
Siófok	ny ∿ =	folt	5	1	-2	7
Somogyszob	13 *	6	9	-3	-5	
Tab		4	6	-2	-4	
Bábolna	. ⌴	7	2	-8	-11	
Esztergom	. V ≡		5	-3	-	
Kisbér	.	20	6	-6	-9	
Komárom	. ≡	8	3	-3	-6	
Tatabánya	.	8	4	-7	-8	
Alcsútdoboz	ny ,	5	8	-4	-6	
Dunaújváros	.		7	-3	-3	
Martonvásár	.		5	-2	-5	8
Mór	.	16	6	0	-10	
Nagyhörcsökp.	. V	folt	6	-2	-2	
Szabadbattyán	.	folt	6	-4	-6	
Tregszemcse	. ≡	2	6	-2	-6	6
Lengyel	.	folt	5	-1	-6	
Nagykónyi	.	2	5	-1	-1	
Szekszárd	.		7	-1	-1	
Misinatető	. ≡	3	7	0	-1	
Mohács	1		9	1	-2	
Pécs	4		9	1	0	
Siklós	-		-	-	-	7
Szigetvár	18		10	-	-	
Bp. Lőrinc	ny * ⌴		6	-2	-5	7
Bp. Met. Int.	ny * = ⌴		6	-1	-3	7
Bp. Szab. hegy	-	-	-	-	-	
Cegléd	. ≡		7	-2	-4	6
Dobogókő	-	-	-	-	-	
Gödöllő	. ⌴	folt	4	-2	-4	7
Királyrét	.	11	3	-1	-7	
Monor	.		5	-1	-2	
Nagykáta	. ⌴		6	-2	-4	
Örkény	ny *		7	-1	-2	
Szentendre	.		6	-2	-3	

1979.I.31. 07 h -ig az utolsó 24 óra adatai						
	csapadék (mm)	Hó cm	max. hőmérséklet	min. hőmérséklet	rad. min.	napos órák
Vác	ny * V		4	-3	-5	
Vámosmikola	. V =	folt	4	-3	-4	3
Baja	. =		9	1	-1	6
Bácsalmás	.		8	1	-2	
Izsák	-		-	-	-	
Kalocsa	.		8	0	-4	
Kecskemét	ny * V ≡		7	-1	-4	8
Kiskunf. háza	.		7	0	-4	
Kiskunhalas	.		8	0	-1	
Kunszentmiklós	. ⌴		6	-2	-3	
Tiszakécske	. ≡		7	-1	-4	
Balassagyarmat	ny * V ≡	3	3	-4	-7	
Romhány	.	folt	4	-3	-4	
Salgótarján	. V	folt	2	-4	-4	
Eger	1 * V		4	-2	-3	3
Galyatető	1 ⛈ V	12	1	-3	-4	
Gyöngyös	ny * ⌴		5	-2	-2	
Kékestető	1 *	12	-2	-4	-5	3
Kompolt	ny * ⌴		4	-2	-5	4
Lorinci	ny V ≡		5	-3	-5	
Poroszló	4 * ⌴ ≡	folt	4	-2	-3	
Jászapáti	ny * ⌴		4	-1	-3	
Jászbereny	ny * V		6	-1	-3	
Karcag	2 *		6	-2	-4	
Szolnok	ny * ⌴ =		7	-2	-4	5
Tiszaroff	1 ⛈		5	-2	-2	
Túrkeve	5 * ⌴		6	-1	-4	5
Kistelek	.		8	0	0	
Makó	-		-	-	-	
Szeged	. =		8	0	-1	7
Szentes	. V ≡		8	-1	-4	
Borsodnádasd	3 * ⌴		4	-5	-7	
Füzöd	6 *	7	2	-10	-13	
Hidasnémeti	7 * ≡	2	2	-8	-12	
Jósvafő	4 *	6	2	-7	-12	1
Lillafüred	. V		3	-3	-3	
Miskolc	4 * ⌴ =	1	4	-4	-6	2
Putnok	4 *	folt	4	-4	-5	
Sárospatak	3 * V ≡	2	-1	-6	-8	0
Szendrőlád	8 ⌴ ≡		4	-5	-6	
Tokaj	8 * =	2	2	-5	-5	
Kisvárda	3 * V ≡	6	0	-8	-14	0
Mátészalka	5 * V =	3	0	-6	-9	
Nyíregyháza	7 * ≡	6	2	-5	-8	0
Nyírlugos	-	-	-	-	-	
Pátyod	6 ⛈ =	8	2	-3	-4	
Tiszabecs	4 * ≡	4	0	-4	-5	
Vásárosnamény	6 * V ≡	6	1	-5	-6	
Záhony	5 * =	10	0	-10	-11	
Berettyóújfalu	3 * V		5	0	-3	
Debrecen	4 ⛈ ≡		4	-2	-3	1
Hajdúdorog	6 * =	lep.	3	-4	-5	
Hortobágy	9 *		4	-3	-4	
Körösszakál	1 ⌴	.	5	0	-2	
Polgár	5 * ⌴	folt	4	-1	-3	
Békéscsaba	ny * ⌴		7	0	-2	5
Mezőhegyes	. ⌴		7	0	-2	7
Orosháza	.		8	0	-2	8
Szarvas	ny * ⌴		7	-1	-4	6
Szeghalom	1 *		6	0	-2	

KIADJA: ORSZÁGOS METEOROLÓGIAI SZOLGÁLAT

Készíti: Központi Előrejelző Intézet Előrejelző Osztálya — T.: 273-078 — Megjelenik naponként —

Évi előfizetési díja: 720,— Ft — Megrendelhető: 1024 Budapest, II., Kitaibel Pál u. 1. Telefon: 353-500.

Kiadásért felel: az OMSZ elnöke — Szerkesztésért felel: a KEI igazgatója

O R S Z Á G O S M E T E O R O L Ó G I A I S Z O L G Á L A T

KÖZPONTI ELŐREJELZŐ INTÉZETE

IDŐJÁRÁSI ESEMÉNYEK NAPTÁRA

CALENDAR OF WEATHER PHENOMENA

1979. január

Az Időjárási Napijelentés havi melléklete

Dátum - *Date*	Az időjárási jelenség leírása *Description of the weather phenomenon*	Az időjárási esemény előidézője *Carrier of the phenomenon*	Érkező légtömeg *Arriving air-mass*
1.	havazások, szélviharok	hideg front: belépés NW-n 08^h-kor, kilépés 17^h-kor SE-n	Ac
1.	hózápor, zivatar	instabilitási vonal: belépés 14^h-kor WSW-n, kilépés 17^h-kor ENE-n; A Szentgotthárd - Békéscsaba vonaltól délre volt aktiv	
4.	havazás, hózápor	hideg front: belépés NNE-n 23^h-kor, kilépés 5-én 06^h-kor	Mc
9.	eső, ónos eső	meleg front: belépés WSW-n 15^h-kor, kilépés 10-én 00^h-kor NE-n	Mm
10.	havas eső, hó, ónos eső	hideg front: belépés NW-n 02^h-kor, kilépés 22^h-kor keleten, közben 09-20^h-ig hullámképződés	Mm
11.	eső, havas eső, hó	regionális ciklon aktivitás a Kárpát-medencében 11^h-22^h-ig	
11.	havazás, hózápor	hideg front: belépés 17^h WNW-n, kilépés 12-én 02^h-kor keleten	Mm
14.	keleten intenziv havazások, országszerte szélviharok	Lengyelország feletti retrográd mozgásu ciklon előoldala 14-én 07^h-tól 15-én 19^h-ig	Mc
22.	eső, ónos eső, havazás	meleg front: belépés SW-n 13^h-kor, kilépés 20^h-kor keleten	Mm
22.	ónos eső, eső, hó	regionális ciklon 19^h-tól 23-án 16^h-ig a Délnyugat-Dunántulon	
24.	eső, ónos eső	Zalaegerszeg - Békéscsaba vonalon konvergencia zóna 07^h - 17^h-ig	
24.	esők, záporok	instabilitási vonal: belépés WSW-n 19^h-kor, kilépés 25-én 01^h-kor ENE-n	
24.	havazás, hózápor	hideg front: belépés NW-n 23^h-kor, kilépés 25-én 08^h-kor délkeleten	Mm
28.	esők	meleg front: belépés SW-n 00^h-kor, kilépés 10^h-kor északkeleten	Mm
28.	eső, hózápor	hideg front: belépés NW-n 22^h-kor, 29-én 07^h - 12^h-ig hullámképződés, majd délkeletre helyeződve transzformálódik	Mm
29.	esők	regionális ciklon átvonulás 16^h-tól délnyugatról, 30-án 05^h-kor kilépett északkeleten	

Arktikus szárazföldi és tengeri /Ac és Am/: mérsékeltövi szárazföldi és tengeri /Mc és Mm/: szubtrópusi szárazföldi és tengeri /Tc és Tm/: helyi vagy lokális /H/.

Az időjárási esemény Budapest-i jellemzői - *Characteristics of the phenomenon over Budapest*						
Időpont - *point of time*	Hőmérsékletváltozás (fok/idő) *Temperature-shift (degree/period)*	Légnedvességváltozás (%/idő) *Humidity-shift (%/period)*	Szélirányváltozás *Wind-direction shift*	Maximális széllökés (m/sec) és időpontja *Maximum gust (m/sec) and its time*	Csapadék mennyisége (mm) és alakja *Amount and form of precipitation*	Megjegyzés - *Remarks*
11^{20}	-10°/2 ó	-48/1 ó	SSW - NW	NW 19,8 11^{20}	ny *	
01^{50}	⊞	⊞	NW - N	N 8,2 02^{08}	0,1 *	⊞ elmosódott
21^{00}	⊞	+13/4 ó	⊞	⊞	12,3 *≈	⊞ elmosódott
13^{00}	⊞	+ 5/3 ó	⊞	⊞	0,9 *	⊞ elmosódott
					8,6 ●*≈*	
19^{15}	⊞	- 9/3 ó	SW - WNW	W 6,2 20^{00}	-	⊞ elmosódott
					4,1 *	
	⊞	⊞	⊞	⊞	1,2 ≈	⊞ elmosódott
					5,3 ●	
22^{55}	⊞	⊞	ENE - NNW	NNW 6,0 22^{55}	7,9 ●	⊞ elmosódott
00^{30}	⊞	⊞	NE - NNW	NNW 4,5 00^{30}	0,7 *▽	⊞ elmosódott
06^{20}	$+3^{o}$/30 p	+12/3 ó	S - ESE	ESE 7,5 06^{20}	3,0 ●	
05^{20}	⊞	⊞	SE - NNW	-	7,3 ●	⊞ elmosódott

rctic maritime (Am): Arctic continental (Ac): Polar maritime (Mm): Polar continental (Mc): Tropical aritime (Tm): Tropical continental (Tc): Local air mass (H).

IDŐJÁRÁSI NAPIJELENTÉS

ЕЖЕДНЕВНЫЙ МЕТЕОРОЛОГИЧЕСКИЙ БЮЛЛЕТЕНЬ • DAILY WEATHER REPORT
BULLETIN QUOTIDIEN DE TEMPS • TÄGLICHER WETTERBERICHT

92. évfolyam 32. szám. + Budapest + 1979. február 1. csütörtök

Az időjárási helyzet és a várható időjárás:

Csütörtökön reggel Európa nyugati partvidékén, a Finn-öböl és a Krim-félsziget 800-1200 km-es környezetében volt egy-egy nagyobb területen borult, csapadékos időt okozó mérsékeltövi ciklon. A kontinens többi részéről változóan felhős, párás és számottevő csapadéktól mentes időjárásról érkezett jelentés.

Szerdán Magyarország délkeleti felén túlnyomóan borult, északnyugaton változóan felhős idő volt. Szerda és csütörtök reggel 7 óra között csak a délnyugati és északkeleti, északi megyékben fordult elő csapadék. A mennyisége csupán Baranya-megyében érte el a 3-5 mm-t helyenként. A tartósan ködös időjárású északkeleti országrészben +2, -4, az ország többi részén viszont 3, 7 fokig melegedett fel napközben a levegő. Innen csütörtök hajnalra +1, -7 fokig süllyedt a hőmérséklet. Továbbra is az északkeleti országrészben volt hidegebb. Csütörtökön délelőtt változóan felhős idő volt és az éjszakai köd egy-két hely kivételével feloszlott. Csapadék nem hullott. 11 órakor a ködös helyeken 0, -2, máshol 2, 5 fok között volt a hőmérséklet.

Ma 12 órakor Budapesten a hőmérséklet 5 fok, a tengerszintre átszámított légnyomás 762 mm, alig változik.

Várható időjárás péntek estig:

Eleinte változóan felhős, párás, hajnalban és délelőtt -főként északkeleten- több helyen ködös idő.
Ma északkeleten néhány helyen gyenge havazás, holnap nyugat felől erős felhősödés és -főként a Dunántúlon- sok felé havazás, majd eső.
Megélénkülő, pénteken a Dunántúlon többször megerősödő déli, délnyugatira forduló szél.
Várható legalacsonyabb éjszakai hőmérséklet 0, -5,
legmagasabb nappali hőmérséklet pénteken +3, +8 fok között.

Aigner Szilárd s.k.

TÁVOLABBI KILÁTÁSOK KEDD REGGELIG:

Általában erősen felhős idő, ismétlődő eső, havas eső valószínű.
A nyugatias irányú szél időnként megélénkül.
Legalacsonyabb hajnali hőmérséklet: -4, +1 fok között.
Legmagasabb nappali hőmérséklet: +2, +7 fok között.
Jelentős mennyiségű /legalább 5 mm/ csapadék az ország területének 70 százalékán várható.

KÖZÉPTÁVÚ ELŐREJELZŐ OSZTÁLY

A hőmérséklet napi középértéke és eltérése a 100 évi átlagtól /Budapesten/:

1979. I. 31. +2,7 C° +3,5 C°

1871 óta ezen a napon Budapesten előfordult

legmagasabb hőmérséklet: 12,3 C° /1944/,
legalacsonyabb hőmérséklet: -16,0 C° /1947/.

CENTRAL LIBRARY
JUN 19 1979

79.130.

LEGMAGASABB HŐMÉRSÉKLET

197 9. I. 31.

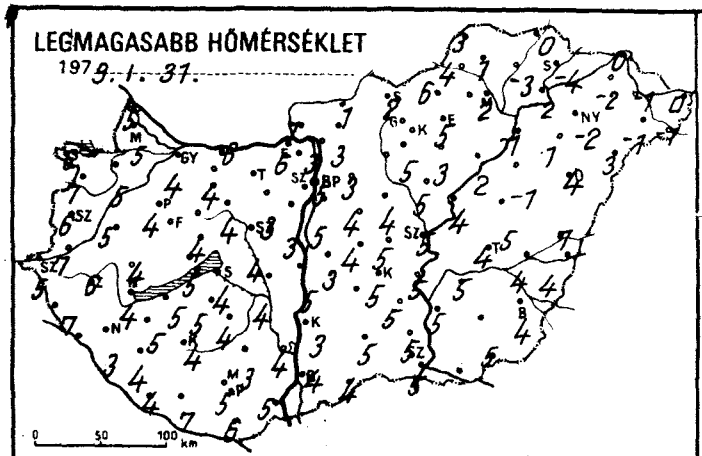

LEGALACSONYABB HŐMÉRSÉKLET

197 9. II. 7.

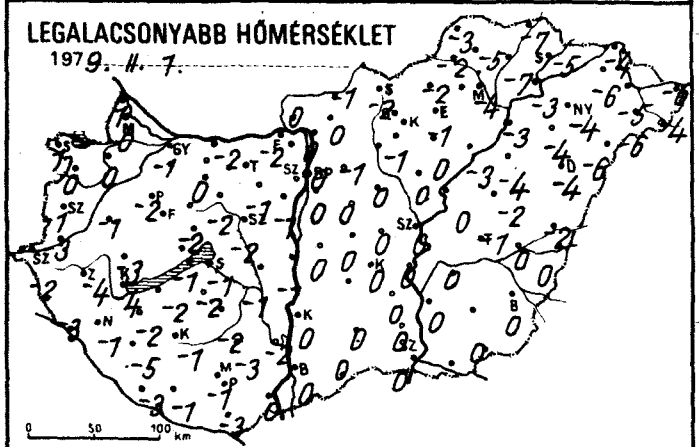

24 órás CSAPADÉKELOSZLÁS

197 0. I. 31. 7h -tól II. 7. 7h -ig

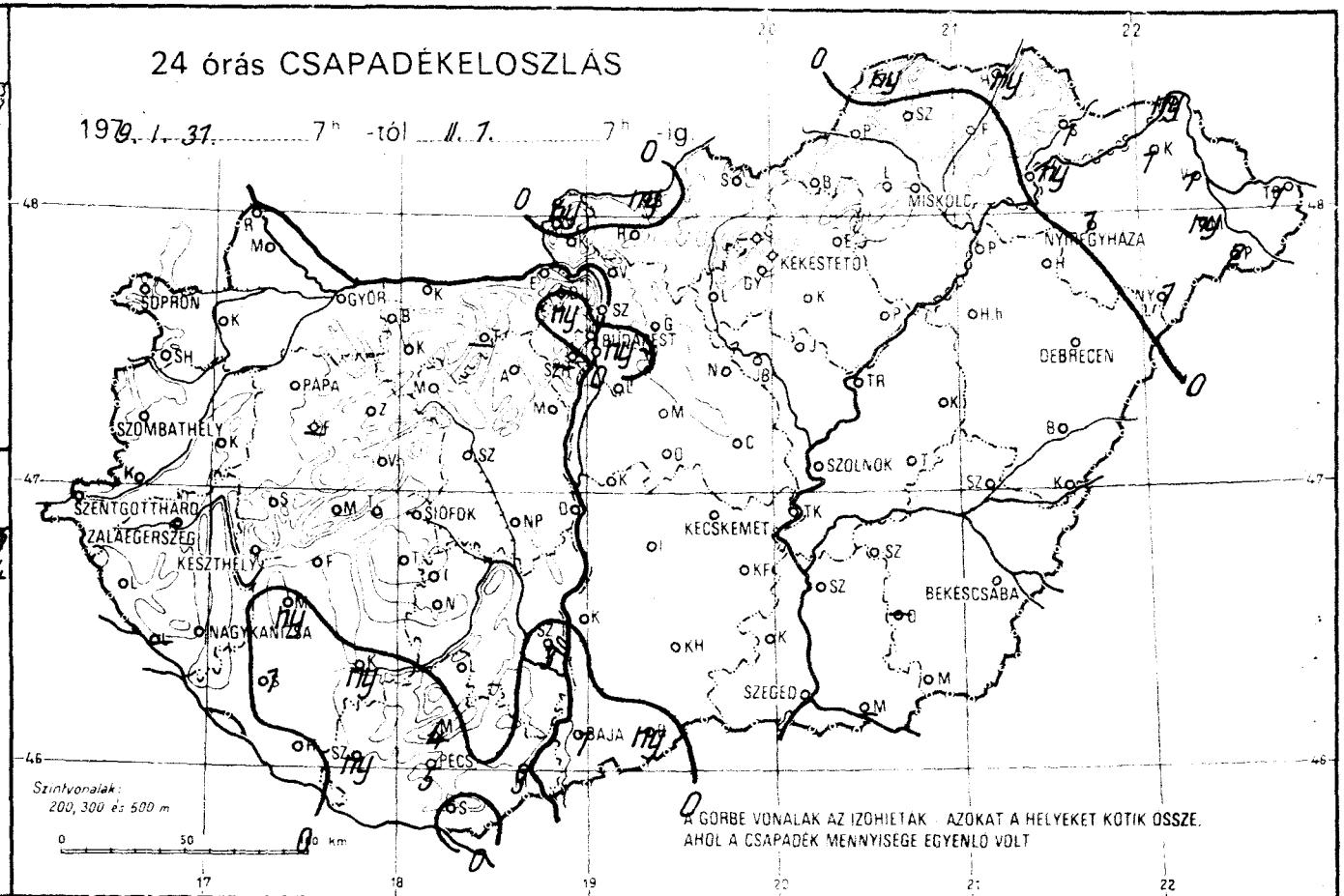

RADIÁCIÓS MINIMUM

197 9. II. 7.

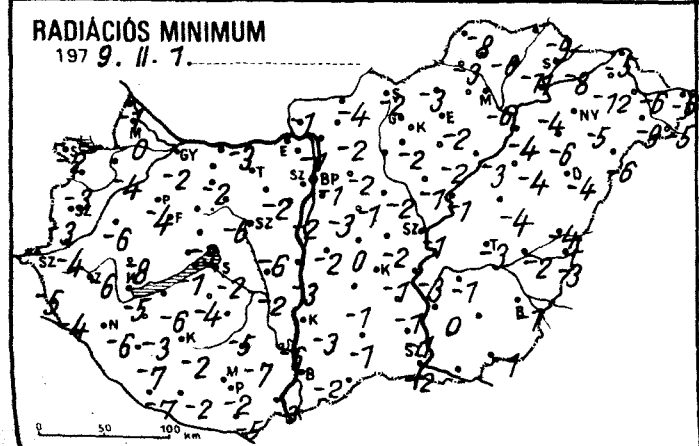

NAPFÉNYTARTAM

197 9. I. 31.

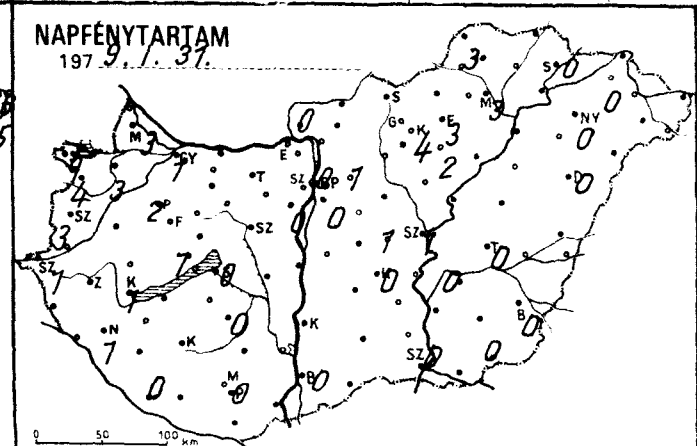

Hóvastagság cm.

197 9. II. 7. 7h

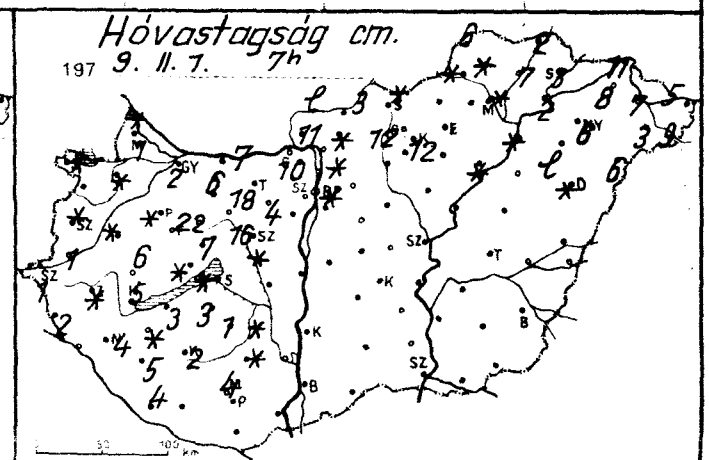

	197 9.II.1. 07 h -ig az utolsó 24 óra adatai					
	csapadék (mm)	Hó cm	max. hőmérséklet	min. hőmérséklet	rad. min.	napos órák
Győr	.	2	4	-1	-2	1
Kapuvár	.	folt	5	0	-4	3
Mosonmagyaróvár	.	1	5	0	-5	3
Rajka	.	folt	5	1	-1	
Sopron	.	folt	6	1	-2	6
Sopronhorpács	.		7	0	-3	4
Káld	.	folt	5	-1	-6	
Kormend	.	1	7	-3	-4	
Szentgotthárd	.	1	5	-2	-5	1
Szombathely	.	folt	6	-1	-3	3
Lenti	. V	2	7	-3	-4	
Letenye	-	-	-	-	-	
Nagykanizsa	. V≡	4	3	-5	-6	1
Zalaegerszeg	. ⌴	folt	6	-4	-6	
Farkaszepuszta	-	-	-	-	-	
Keszthely	. ≡	5	4	-4	-5	1
Menesheley	.	folt	3	-2	-5	1
Papa	.	folt	4	-2	-4	2
Sumeg	.	6	4	-3	-8	
Tihany	.	folt	5	-1	-1	
Veszprem	.	7	4	-2	-3	
Zirc	.	22	3	-2	-6	
Fonyod	.	3	5	-2	-6	
Homokszt. györgy	. ≡	4	4	-3	-7	0
Kaposvár	ny, ⌴	2	4	-1	-2	
Marcali	ny ,	folt	5	-2	-3	
Siófok	. ⌴		4	-1	-2	0
Somogyszob	1 V≡	5	4	-5	-7	
Tab	.	3	5	-2	-4	
Bábolna	.	6	3	-2	-4	
Esztergom	.		6	-2	-	
Kisber	. ≡	18	4	0	-2	
Komárom	.	7	6	-2	-3	
Tatabánya	-	-	-	-	-	
Alcsutdoboz	.	4	3	-1	-2	
Dunaújváros	.		5	-1	-3	
Martonvásár	.		3	-1	-2	0
Mór	.	16	4	-2	-6	
Nagyhörcsökp.	.		4	-1	-2	
Szabadbattyán	.	folt	4	-2	-6	
Tregszemcse	.	1	4	-2	-5	0
Lengyel	.	folt	3	-3	-7	
Nagykónyi	.	folt	4	-1	-5	
Szekszárd	3		4	-2	-6	
Mosonszentm.	4 *	4	1	0	-4	
Mohács	3 ⌴		5	0	-3	
Pécs	5 ⌴		5	-1	-2	0
Siklós	. ≡		6	-3	-5	
Szigetvár	ny ≡		7	-1	-2	
Bp. Lőrinc	.		5	0	-3	0
Bp. Met. Int.	ny *	folt	5	0	-1	
Bp. Szab. hegy	-	-	-	-	-	-
Cegléd	. ⌴		5	0	-2	1
Dobogókő	ny * V	10	0	-4	-6	
Gödöllő	.		3	-1	-2	1
Királyrét	.	11	3	0	-1	
Monor	.		4	0	-1	
Nagykáta	.		4	0	-2	
Orkény	.		4	0	0	
Szentendre	.	folt	4	0	0	

	197 9.II.1. 07 h -ig az utolsó 24 óra adatai					
	csapadék (mm)	Hó cm	max hőmérséklet	min. hőmérséklet	rad. min.	napos órák
Vác	.		3	0	-1	
Vámosmikola	ny *	lep.	1	0	-1	0
Baja	1		4	0	-2	0
Bácsalmás	ny ⌴		4	0	-2	
Izsák	.		-	-	-1	
Kalocsa	.		3	0	-3	
Kecskemet	. ⌴		5	0	-1	0
Kiskunf. háza	.		5	0	-1	
Kiskunhalas	.		5	0	-1	
Kunszentmiklós	.		3	0	-2	
Tiszakécske	.		5	0	-3	
Balassagyarmat	ny *	3	1	-1	-4	
Romhany	.	folt	3	0	-2	
Salgótarjan	.	folt	2	-2	-2	
Eger	.		5	-1	-2	3
Galyatető	. V≡	12	0	-7	-8	
Gyöngyös	.		5	-1	-2	
Kekestető	.	12	0	-7	-8	4
Kompolt	.		3	0	-2	2
Lőrinci	.		4	0	-2	
Poroszló	.	folt	2	-3	-3	
Jászapáti	.		5	0	-1	
Jászberény	.		4	-1	-1	
Karcag	.		5	-2	-4	
Szolnok	.		5	0	-1	1
Tiszaroff	.		4	0	-1	
Türkeve	. ⌴		4	-1	-3	0
Kistelek	.		5	0	-1	
Makó	-		-	-	-	
Szeged	. ⌴		5	0	-2	0
Szentes	.		5	0	0	
Borsodnádasd	.		6	-2	-3	
Fügöd	. V	7	-3	-7	-11	
Hidasnémeti	ny *	2	0	-7	-9	
Jósvafő	ny * ⌴	6	3	-3	-8	3
Lillafüred	.		5	-3	-4	
Miskolc	. ⌴	folt	2	-4	-6	3
Putnok	.	folt	4	-2	-3	
Sárospatak	1 * V	3	-4	-5	-8	0
Szendrőlád	. ⌴	folt	1	-5	-6	
Tokaj	ny *	2	-2	-3	-4	
Kisvárda	1 * V≡	8	-2	-6	-12	0
Mátészalka	ny * V	3	-1	-6	-9	
Nyiregyháza	1 V	6	-2	-4	-5	0
Nyírlugos	1 * V	6	3	-6	-6	
Pátyod	2 * V	9	-1	-4	-5	
Tiszabecs	1 *	5	0	-6	-6	
Vásárosnamény	1 *	7	-1	-5	-6	
Záhony	ny *	11	0	-4	-5	
Berettyóújfalu	. ⌴		7	-2	-4	
Debrecen	.	folt	4	-4	-4	0
Hajdúdorog	ny *	lep.	1	-4	-6	
Hortobágy	.		-1	-4	-4	
Körösszakál	.		4	0	-3	
Polgár	. ⌴	folt	-1	-3	-4	
Békéscsaba	. ⌴		4	0	-1	0
Mezőhegyes	. ⌴		5	0	-1	0
Orosháza	-		-	-	-	-
Szarvas	.		5	0	-1	0
Szeghalom	.		4	0	2	

KIADJA: ORSZÁGOS METEOROLÓGIAI SZOLGÁLAT

Készíti: Központi Előrejelző Intézet Előrejelző Osztálya — T.: 273 - 018 — Megjelenik naponként —

Évi előfizetési díja: 720,– Ft — Megrendelhető: 1024 Budapest, II., Kitaibel Pál u. 1. Telefon: 353-500.

Kiadásért felel: az OMSZ elnöke — Szerkesztésért felel: a KEI igazgatója

IDŐJÁRÁSI NAPIJELENTÉS

ЕЖЕДНЕВНЫЙ МЕТЕОРОЛОГИЧЕСКИЙ БЮЛЛЕТЕНЬ • DAILY WEATHER REPORT
BULLETIN QUOTIDIEN DE TEMPS • TÄGLICHER WETTERBERICHT

92. évfolyam 33. szám. + Budapest + 1979. február 2. péntek

Az időjárási helyzet és a várható időjárás:

A kontinensünk nyugati partjánál örvénylő ciklon nagy sebességgel helyeződik át szárazföldünk belseje felé. Hatása Észak-, és Közép-Európa időjárása meghatározó lesz az elkövetkező időszakban. A ciklon előoldalán nagy kiterjedésü felhős és csapadék zóna érkezik a felsorolt területek fölé, és felhős, túlnyomóan borult, csapadékos időjárást okoz. Ugyanakkor az emlitett ciklon mögött több hullámban sarkvidéki légtömegek áramlanak kontinensünk felé, ezért továbbra is változékony marad időjárásunk.

Csütörtökön hazánkban túlnyomóan derült, általában száraz idő volt. Országszerte átlagos 4, 8 órát sütött a nap. A legmagasabb nappali hőmérséklet +3, 8 fok között volt. Péntek hajnalban +3, -6 fok közötti értékeket mértek. Ma reggeli órákra délnyugat felől megnövekedett a felhőzet és elszórtan eső esett. A hőmérséklet 11 órakor +2 és +7 fok között váltakozott.

Ma 12 órakor Budapesten a hőmérséklet 6 fok, a tengerszintre átszámitott légnyomás 752 mm, erősen süllyedő.

Várható időjárás szombat estig:

Általában erősen felhős idő, több helyen esővel, zápor esővel. Az erős déli szél fokozatosan északnyugatira fordul.
Várható legalacsonyabb éjszakai hőmérséklet: 0, +5,
legmagasabb nappali hőmérséklet szombaton: északnyugaton 5, délkeleten 10 fok körül.

Németh Lajos és Poór Judit s.k.

A hőmérséklet napi középértéke és eltérése a 100 évi átlagtól /Budapesten/:

1979. I. 1.	3,6 C°	+3,9 C°

1871 óta ezen a napon Budapesten előfordult

legmagasabb hőmérséklet:	15,2 C° /1944/,
legalacsonyabb hőmérséklet:	-18,6 C° /1947/.

79.160.

LEGMAGASABB HŐMÉRSÉKLET

1979. II. 1.

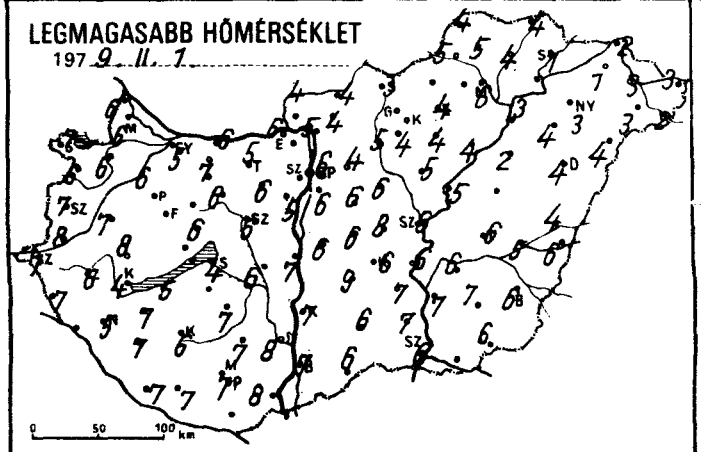

LEGALACSONYABB HŐMÉRSÉKLET

1979. II. 2.

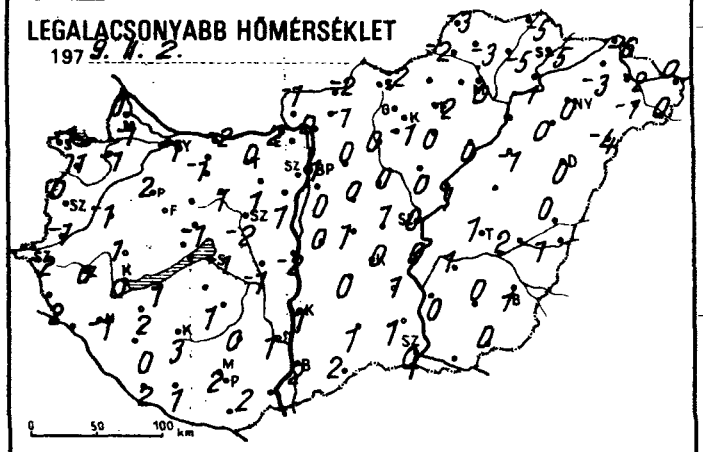

24 órás CSAPADÉKELOSZLÁS

1979. II. 1. 7h -tól II. 2. 7h -ig.

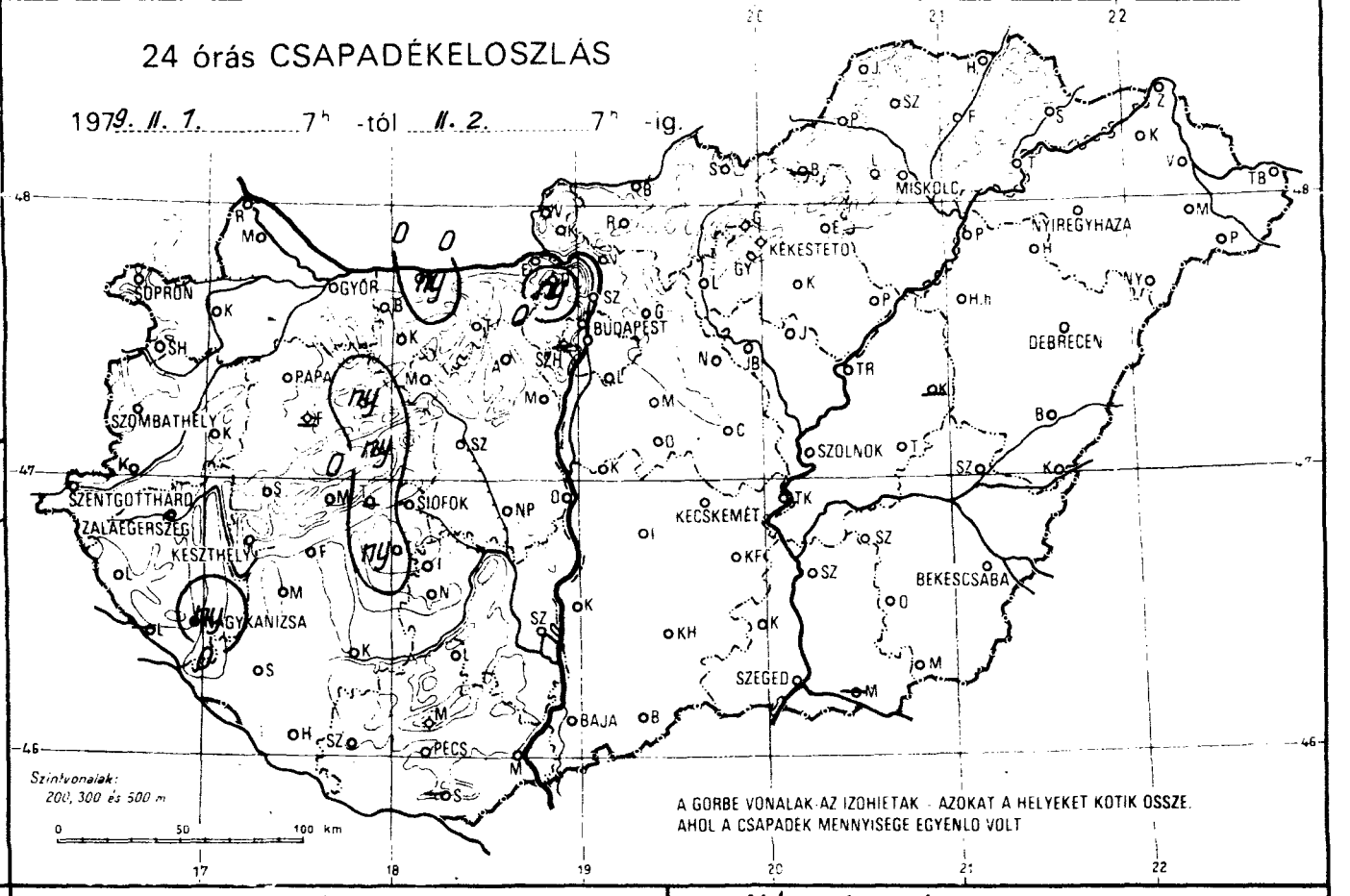

RADIÁCIÓS MINIMUM

1979. II. 2.

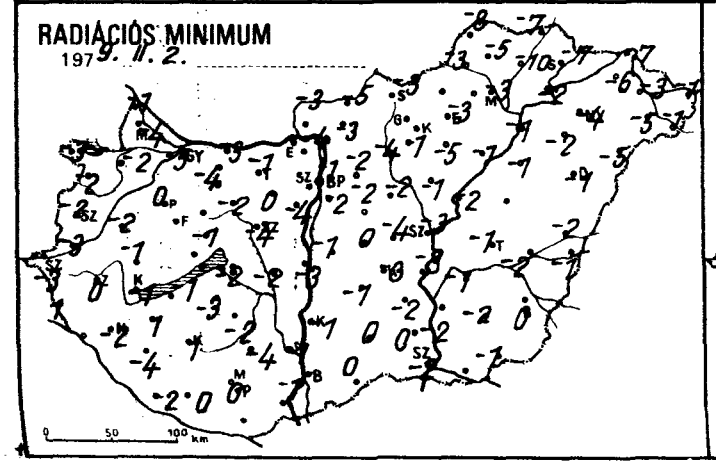

NAPFÉNYTARTAM

1979. II. 1.

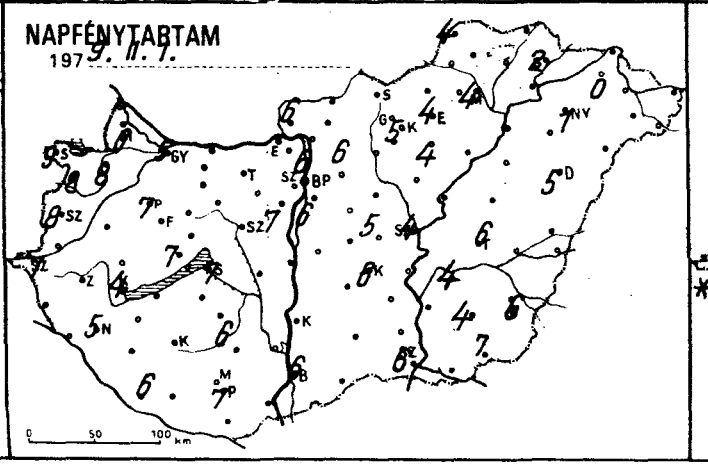

Hóvastagság cm.

1979. II. 2. 7h

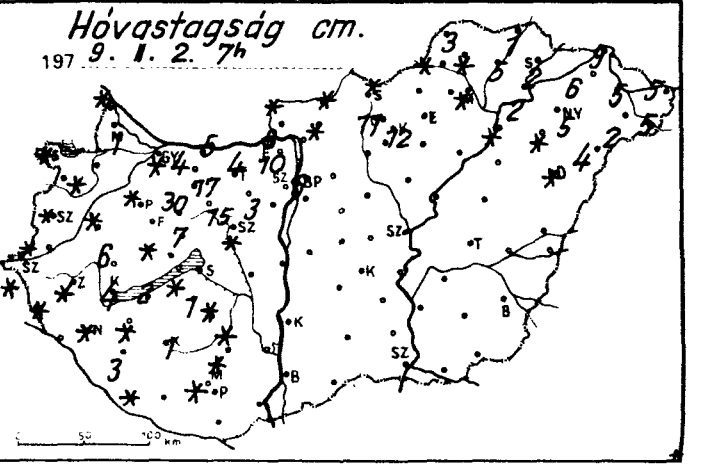

	197 9.II.2. 07 h -ig az utolsó 24 óra adatai					
	csapadék (mm)	Hó cm	max. hőmérséklet	min. hőmérséklet	rad. min.	napos órák
Győr	.	folt	5	-1	-5	5
Kapuvár	.	folt	6	-1	-2	8
Mosonmagyaróvár	.	1	6	-1	-4	6
Rajka	.	folt	6	0	-1	
Sopron	.	folt	7	-1	-3	9
Sopronhorpács	.		6	1	-2	8
Káld	.	folt	7	-1	-2	
Körmend	.	folt	8	-1	-3	
Szentgotthárd	.	folt	7	-2	-3	7
Szombathely	.	folt	7	0	-2	8
Lenti	.	folt	7	2	1	
Letenye	–	–	–	–	–	
Nagykanizsa	ny	folt	5	-1	-2	5
Zalaegerszeg	.	folt	6	0	0	
Farkasgyepű	–	–	–	–	–	
Keszthely	ny	4	4	0	-1	4
Meneshely	.	folt	5	1	-2	7
Papa	.	folt	6	2	0	7
Sümeg	.	folt	8	1	-1	
Tihany	–		–	–	–	
Veszprem	ny	7	6	-1	-1	
Zirc	ny	30	5	0	-4	
Fonyod	.	2	5	1	-1	
Homokszt. györgy	.	folt	7	2	-2	6
Kaposvár	.	1	6	3	1	
Marcali	.	folt	7	2	1	
Siófok	.		4	-1	-2	7
Somogyszob	.	3	7	0	-4	
Tab	ny	folt	–	–	-3	
Babolna	.	4	4	-2	-4	
Esztergom	.		6	2	–	
Kisbér	. ≡	17	7	-1	-4	
Komárom	ny	5	6	-2	-3	
Tatabánya	.	4	5	0	-1	
Alcsútdoboz	.	3	6	1	0	
Dunaújváros	.		7	-2	-3	
Martonvásár	.		5	-1	-4	7
Mór	.	15	6	1	-2	
Nagyhörcsökp.	.		6	-1	-2	
Szabadbattyán	. ⌴	folt	6	-2	-4	
Iregszemcse	.	1	7	1	-2	6
Lengyel	.	folt	7	0	-4	
Nagykónyi	.	folt	5	3	-1	
Szekszárd	.		8	1	-1	
Misinatető	.	folt	5	2	-1	
Mohács	. ⌴		8	2	-1	
Pécs	.		7	2	0	7
Siklós	–		–	–	–	
Szigetvár	.		7	1	0	
Bp. Lőrinc	.		6	0	-2	6
Bp. Met. Int.	.		6	1	-1	
Bp. Szab. hegy	–		–	–	–	
Cegléd	.		8	1	-4	5
Dobogókő	ny *	10	-1	-3	-6	
Gödöllő	. ⌴		4	0	-2	6
Királyrét	.	8	4	0	-2	
Monor	.		6	0	-2	
Nagykáta	.		6	0	-2	
Örkény	.		6	1	0	
Szentendre	.		6	-2	-2	

	196 9.II.2. 07 h -ig az utolsó 24 óra adatai					
	csapadék (mm)	Hó cm	max. hőmérséklet	min. hőmérséklet	rad. min.	napos órák
Vác	. ⌴		5	0	-4	
Vámosmikola	.	folt	4	-1	-3	6
Baja	.		7	2	0	6
Bácsalmas	.		6	2	0	
Izsák	.		9	0	-1	
Kalocsa	.		7	1	-1	
Kecskemét	.		6	0	-3	6
Kiskunf. háza	.		7	1	-2	
Kiskunhalas	.		6	1	0	
Kunszentmiklós	.		6	0	-1	
Tiszakecske	.		6	0	-3	
Balassagyarmat	.	folt	4	-2	-5	
Romhány	.	folt	4	-1	-3	
Salgótarján	.	folt	3	-2	-3	
Eger	.		4	-2	-3	4
Galyatető	. V ≡	11	-2	-4	-6	
Gyöngyös	. ⌴		4	-1	-1	
Kékestető	. V ≡	12	-2	-6	-6	5
Kompolt	. ⌴		4	0	-5	4
Lőrinci	. ⌴		5	0	-4	
Poroszló	.		4	0	-1	
Jászapáti	.		5	0	-1	
Jászberény	. ⌴		6	1	1	
Karcag	–		–	–	–	
Szolnok	.		6	0	-3	4
Tiszaroff	.		5	1	-2	
Túrkeve	.		6	1	-1	6
Kistelek	.		7	1	0	
Makó	–		–	–	–	
Szeged	.		6	0	-2	6
Szentes	.		7	0	-2	
Borsodnádasd	–		–	–	–	
Füged	.	5	4	-5	-10	
Hidasnémeti	.	1	4	-5	-7	
Jósvafő	.	3	4	-3	-8	4
Lillafüred	.		5	-1	-2	
Miskolc	. ⌴ ≈	folt	6	0	-3	4
Putnok	.	folt	5	-2	-3	
Sárospatak	.	2	1	-5	-7	2
Szendrőlád	.	folt	5	-3	-5	
Tokaj	.	2	3	1	-2	
Kisvárda	.	6	1	-3	-6	0
Mátészalka	.	2	3	-1	-5	
Nyíregyháza	.	5	3	0	-4	1
Nyírlugos	.	4	4	-4	-5	
Pátyod	.	5	2	0	-1	
Tiszabecs	.	5	3	0	-1	
Vásárosnamény	.	5	3	-2	-3	
Záhony	.	9	2	-6	-7	
Berettyóújfalu	.		4	0	-2	
Debrecen	.	folt	4	0	-1	5
Hajdúdorog	.	folt	4	0	-2	
Hortobágy	.		2	-1	-1	
Körösszakál	.		6	1	-1	
Polgár	.	folt	–	–	-1	
Békéscsaba	. ⌴		6	1	0	6
Mezőhegyes	.		6	0	-1	7
Orosháza	.		7	0	-2	4
Szarvas	.		6	1	-1	4
Szeghalom	.		5	2	-2	

Árpádtető

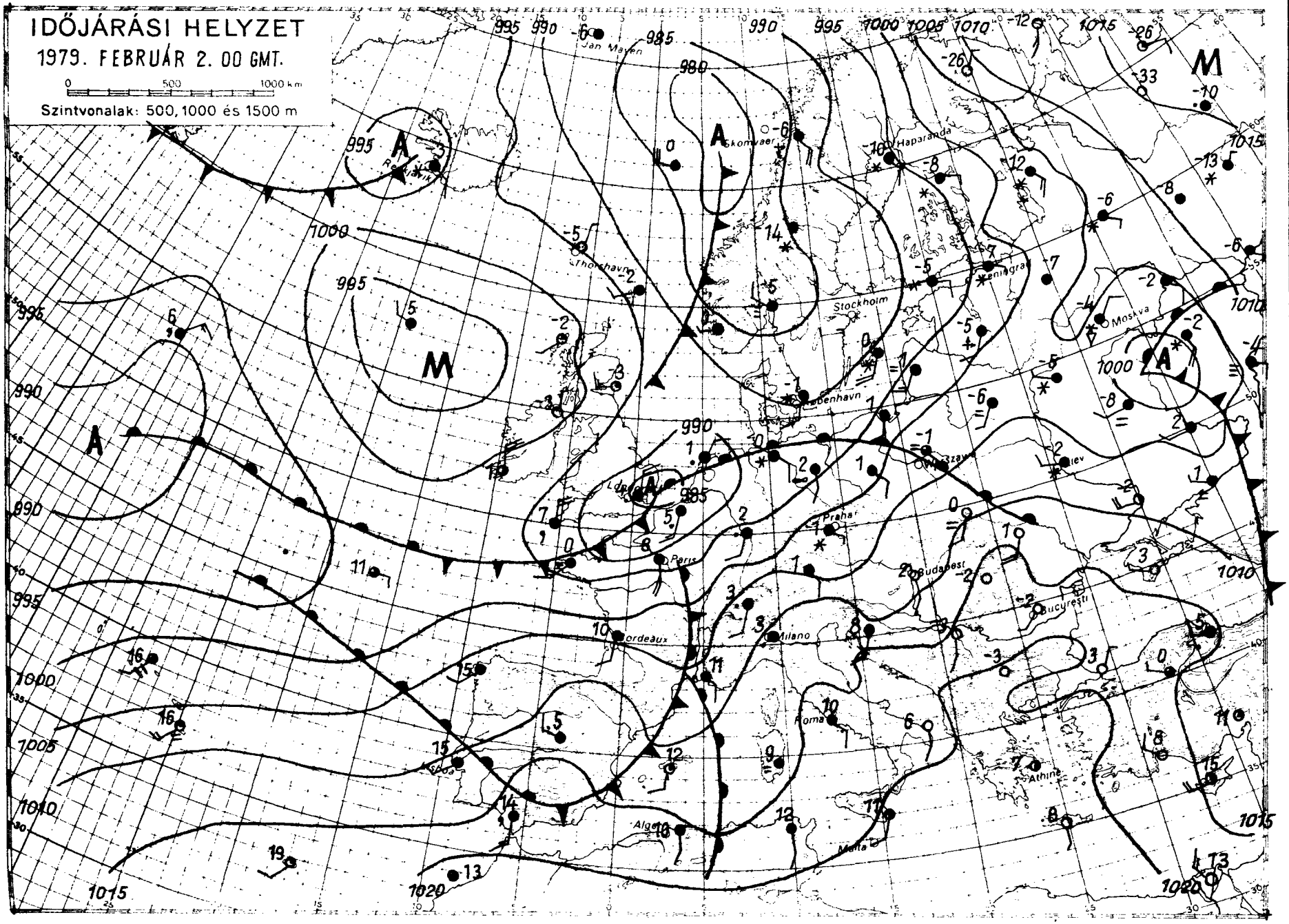

KIADJA: ORSZÁGOS METEOROLÓGIAI SZOLGÁLAT

Készíti: Központi Előrejelző Intézet Előrejelző Osztálya — T.: 273 - 078 — Megjelenik naponként —

Évi előfizetési díja: 720,– Ft — Megrendelhető: 1024 Budapest, II., Kitaibel Pál u. 1. Telefon: 353-500,

Kiadásért felel: az OMSZ elnöke — Szerkesztésért felel: a KEI igazgatója

IDŐJÁRÁSI NAPIJELENTÉS

ЕЖЕДНЕВНЫЙ МЕТЕОРОЛОГИЧЕСКИЙ БЮЛЛЕТЕНЬ • DAILY WEATHER REPORT
BULLETIN QUOTIDIEN DE TEMPS • TÄGLICHER WETTERBERICHT

92. évfolyam 34. szám. + Budpest + 1979. február 3. szombat

Az időjárási helyzet és a várható időjárás:

Szárazföldünk legnagyobb részén folytatódik a változékony időjárás. A Skandináv-félsziget, valamint a Balti-tenger térsége fölött nagy kiterjedésü, több középpontu, alacsony légnyomású képződmény helyezkedik el, amely különböző hőmérsékletü és nedvességtartalmú léghullámokat szállit nyugat-keleti irányba. Emiatt kontinensünk északi felében, valamint a Szovjetúnió európai területének nyugati részén erősen felhős, csapadékos az idő. A Földközi-tenger medencéjéből áramló enyhe levegő Dél-, és Közép-Európában okoz az évszakhoz képest enyhe időjárást. A következő időszakban a Kárpát-medencét nyugat felől kissé hüvösebb levegő éri el, de számottevő időjárás változás még nem várható, folytatódik az évszakhoz képest enyhe idő.

Hazánkban pénteken erősen felhős, borult idő volt. Északnyugaton egy-két helyen, a Duna- vonalától keletre többfelé kisebb eső, az Északi-hegyvidéken havazás volt. A ma reggel 7 óráig lehullott csapadék mennyisége csapadéknyom és 5 mm között alakult. A hőmérséklet péntek kora délutánra északkeleten 1, 5, máshol 6, 11 fokig emelkedett. Ma hajnalra szeszélyes területi eloszlásban 0, +7 fokig hült le a levegő. Délelőtt az ország nagy részén erősen felhős idő volt, délkeleten helyenként esett az eső. Északon, északnyugaton néhány helyen felszakadozott a felhőzet. A hőmérséklet 11 órakor 2, 8 fok között alakult.

Ma 12 órakor Budapesten a hőmérséklet 8 fok, a tengerszintre átszámitott légnyomás 755 mm, mérsékelten emelkedik.

Várható időjárás vasárnap estig:

Változóan, időnként erősen felhős idő, elszórtan esővel, záporral.
Mérsékelt, többfelé megélénkülő északnyugati, nyugati szél.
A hajnali órákban helyenként köd.
Várható legalacsonyabb éjszakai hőmérséklet: általában 0, +5 fok között, néhány derültebb helyeken fagypont alatt,
legmagasabb nappali hőmérséklet vasárnap: 4, 9 fok között.

Bartha Péterné s.k.

A hőmérséklet napi középértéke és eltérése a 100 évi átlagtól /Budapesten/:

1979. II. 2. 5,9 C° +6,0 C°

1871 óta ezen a napon Budapesten előfordult

legmagasabb hőmérséklet: 12,4 C° /1944/,
legalacsonyabb hőmérséklet: -14,6 C° /1963/.

79.161.

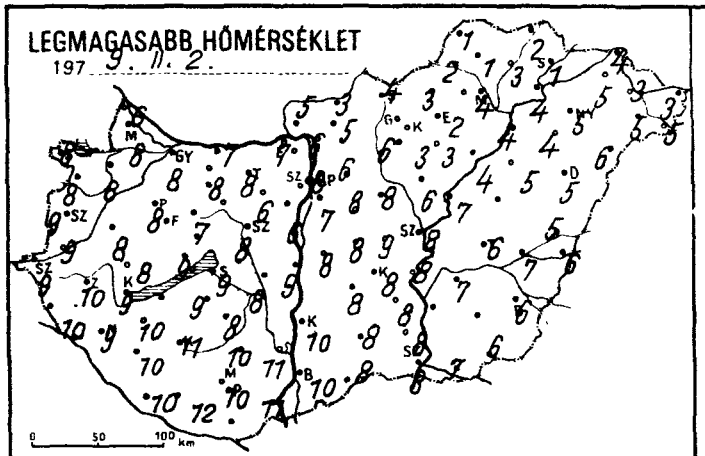
LEGMAGASABB HŐMÉRSÉKLET
197 9. II. 2.

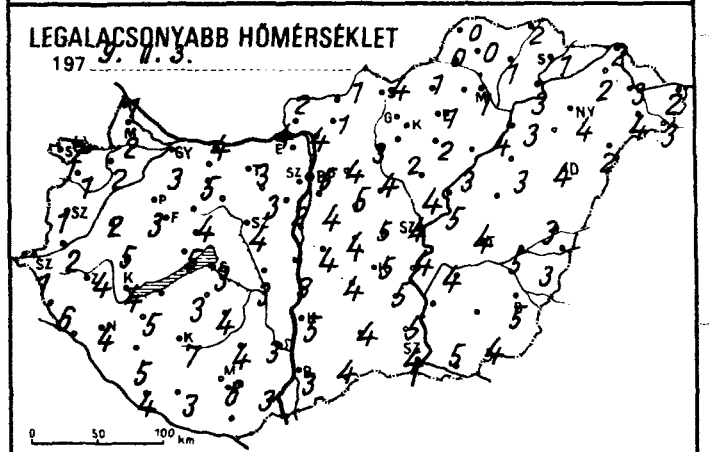
LEGALACSONYABB HŐMÉRSÉKLET
197 9. II. 3.

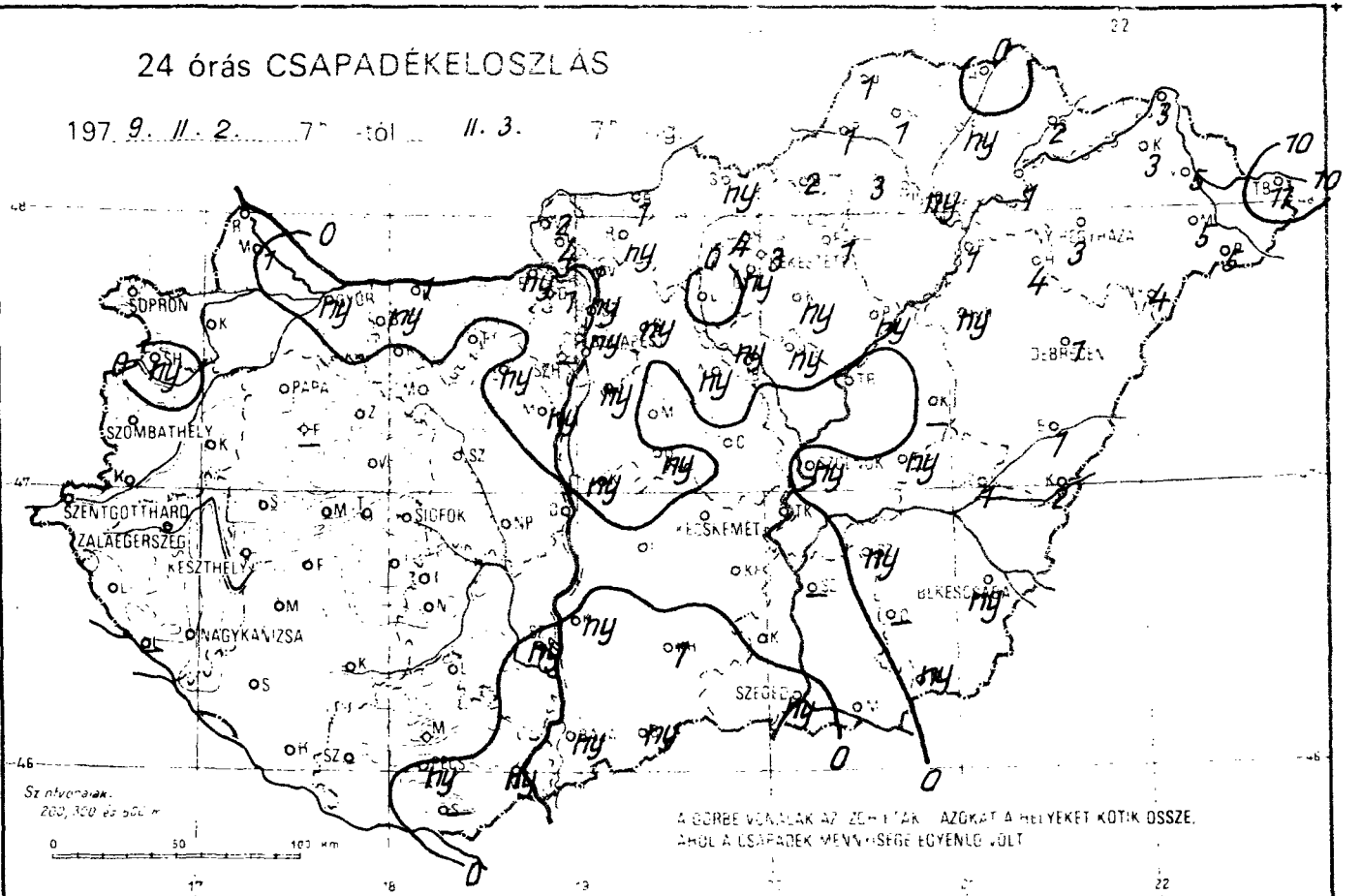
24 órás CSAPADÉKELOSZLÁS
197 9. II. 2. 7h -tól II. 3. 7h -ig
SOPRON
SZOMBATHELY
SZENTGOTTHÁRD
ZALAEGERSZEG
KESZTHELY
SIÓFOK
NAGYKANIZSA
KECSKEMÉT
BÉKÉSCSABA
SZEGED
DEBRECEN
NYÍREGYHÁZA
A GÖRBE VONALAK AZ ÖSSZEKÖTŐK AZOKAT A HELYEKET KÖTIK ÖSSZE,
AHOL A CSAPADÉK MENNYISÉGE EGYENLŐ VOLT

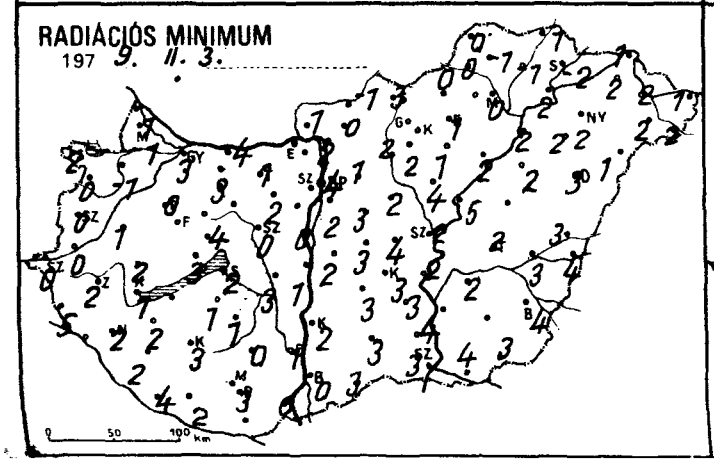
RADIÁCIÓS MINIMUM
197 9. II. 3.

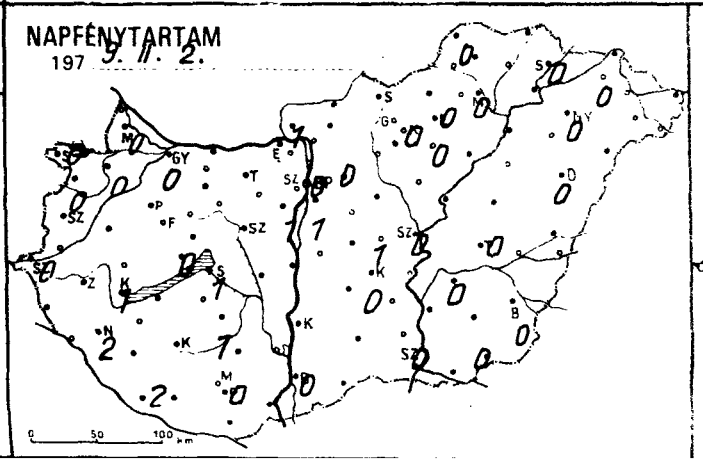
NAPFÉNYTARTAM
197 9. II. 2.

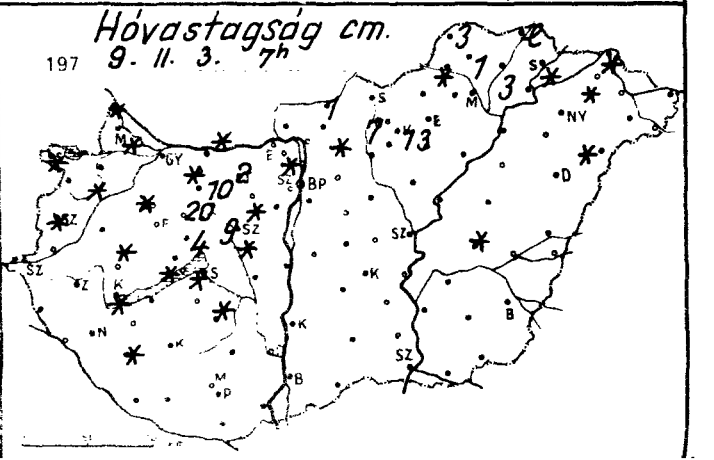
Hóvastagság cm.
197 9. II. 3. 7h

	1979.II.3. 07 h -ig az utolsó 24 óra adatai					
	csapadék (mm)	Hó cm	max. hőmérséklet	min. hőmérséklet	rad. min.	napos órák
Győr	ny		8	3	3	0
Kapuvár	.	folt	8	2	-1	0
Mosonmagyaróvár	1	folt	8	2	-1	0
Rajka	.	folt	6	1	1	
Sopron	.	folt	8	2	2	0
Sopronhorpács	ny		8	1	0	0
Kál	.		8	2	1	
Kormend	.		9	2	0	
Szentgotthárd	.		9	1	0	0
Szombathely	.	folt	9	1	0	0
Lenti	.		10	6	5	
Letenye	-		-	-	-	
Nagykanizsa	.		9	4	2	2
Zalaegerszeg	.	folt	10	4	2	
Farkaszepü	-		-	-	-	
Keszthely	.	folt	9	4	1	1
Mencshely	.	folt	7	4	2	0
Pápa	.	folt	8	3	0	0
Sümeg	.	folt	8	5	2	
Tihany	.	folt	9	5	3	
Veszprem	.	4	7	4	4	
Zirc	.	20	7	2	0	
Bonyód	-		-	-	-	
Homokszt. györgy	.		10	4	4	2
Kaposvár	.		11	7	3	
Marcali	.		10	5	2	
Siofok	.		9	3	2	1
Somogyszob	.	folt	10	5	2	
Tab	.		9	3	1	
Bábolna	ny ,	folt	7	2	2	
Esztergom	ny		7	4	-	
Kisber	. ≡	10	8	5	3	
Komárom	1	folt	7	4	4	
Tatabánya	.	2	8	3	1	
Alcsútdoboz	ny	folt	6	3	2	
Dunaújváros	.		9	3	1	
Martonvásár	ny		6	2	0	1
Mór	.	9	8	3	1	
Nagyhörcsökp.	.		8	3	3	
Szabadbattyán	.	folt	8	4	0	
Iregszemcse	.	folt	8	4	1	1
Lengyel	.		10	4	0	
Nagykónyi	.	8	8	3	1	
Szekszárd	ny ,		11	3	1	
Ármádétó	.		8	7	6	
Mohács	ny		11	3	0	
Pécs	ny		10	6	3	0
Siklós	-		-	-	-	
Szigetvár	.		12	3	2	
Bp. Lőrinc	ny ∀		7	4	2	1
Bp. Met. Int.	ny ∀		8	5	4	0
Bp. Szab. hegy	-	-	-	-	-	-
Cegléd	.		9	5	4	1
Dobogókő	1 ≡	8	3	0	0	
Gödöllő	ny *		6	4	1	0
Királyrét	4		5	1	1	
Monor	.		8	5	3	
Nagykáta	ny		8	4	2	
Örkény	ny		8	4	3	
Szentendre	ny		7	4	1	

	1979.II.3. 07 h -ig az utolsó 24 óra adatai					
	csapadék (mm)	Hó cm	max. hőmérséklet	min. hőmérséklet	rad. min.	napos órák
Vác	1 *		6	4	2	
Vámosmikola	2 ⌓		5	2	1	1
Baja	ny		10	3	0	0
Bácsalmás	ny		8	4	3	
Izsák	.		8	4	3	
Kalocsa	ny		10	5	2	
Kecskemet	.		8	5	3	0
Kiskunf. háza	.		8	5	3	
Kiskunhalas	1		8	4	3	
Kunszentmiklós	ny ,		8	4	2	
Tiszakécske	.		8	4	2	
Balassagyarmat	1 *	1	3	1	-1	
Romhány	ny	folt	5	1	0	
Salgotarjan	ny *		4	4	3	
Eger	1 *		2	1	1	0
Galyatető	4 ≡	7	3	-4	-4	
Gyöngyös	ny *		3	2	2	
Kékestető	3 *	13	0	0	0	0
Kompolt	ny *		3	2	1	0
Lőrinci	.		6	3	2	
Poroszló	ny ,		4	3	2	
Jaszapati	ny		6	4	4	
Jászbereny	ny		8	5	3	
Karcag	-		-	-	-	
Szolnok	ny =		8	4	2	0
Tiszaroff	.		7	5	5	
Túrkeve	ny	folt	6	4	2	0
Kistelek	.		8	5	4	
Makó	.		7	5	4	
Szeged	ny		8	4	3	0
Szentes	-		-	-	-	
Borsodnádasd	2 *		3	1	0	
Fügöd	ny *	3	3	1	-1	
Hidasnémeti	.	lep.	2	2	1	
Jósvafő	1 *	3	1	0	0	0
Lillafüred	3 *		6	1	0	
Miskolc	ny ∀ =		4	1	0	0
Putnok	1 *	folt	2	0	0	
Sárospatak	2	folt	1	1	-2	0
Szendrőlád	1 *	1	1	0	-1	
Tokaj	1 *		4	3	2	
Kisvárda	3	folt	5	2	2	0
Mátészalka	5		5	4	2	
Nyíregyháza	3 *		5	4	2	0
Nyírlugos	4 *	folt	6	2	1	
Pátyod	5 ∀		5	3	2	
Tiszabecs	11		3	2	1	
Vásárosnamény	5		3	3	2	
Záhony	3 *	folt	4	2	1	
Berettyóújfalu	1		5	3	3	
Debrecen	1 ∀		5	4	3	0
Hajdúdorog	4		4	3	2	
Hortobágy	ny		3	3	2	
Körösszakál	2		6	4	4	
Polgár	1		4	4	2	
Békéscsaba	ny		6	5	4	0
Mezőhegyes	ny ,		6	4	3	0
Orosháza	-		-	-	-	-
Szarvas	ny		7	4	2	0
Szeghalom	1		7	5	3	

KIADJA: ORSZÁGOS METEOROLÓGIAI SZOLGÁLAT

Készíti: Központi Előrejelző Intézet Előrejelző Osztálya — T: 273 - 078 — Megjelenik naponként

Évi előfizetési díja 720,– Ft — Megrendelhető: 1024 Budapest, II., Kitaibel Pál u. 1. Telefon: 353-500.

Kiadásért felel: az OMSZ elnöke — Szerkesztésért felel: a KEI igazgatója

IDŐJÁRÁSI NAPIJELENTÉS

ЕЖЕДНЕВНЫЙ МЕТЕОРОЛОГИЧЕСКИЙ БЮЛЛЕТЕНЬ · DAILY WEATHER REPORT
BULLETIN QUOTIDIEN DE TEMPS · TÄGLICHER WETTERBERICHT

92. évfolyam 35. szám. + Budapest + 1979. február 4. vasárnap

Az időjárási helyzet és a várható időjárás:

Európa szerte változékony az idő. Középpontjukkal az Atlanti-óceán és Skandinávia fölött örvénylő ciklonok nagy nedvességtartalmú légtömegeket sodornak szárazföldünk fölé. Délnyugat-, és Északkelet-Európát enyhe levegő árasztja el, ezért azokon a vidékeken a felhős, és többfelé csapadékos idő ellenére a február elején megszokottnál enyhébbek a nappalok. Északnyugat-Európa fölé valamivel szárazabb és hidegebb levegő érkezik, ezért a rövid ideig tartó havazásokat napsütéses időszakok váltják föl. A Kárpát-medence fölé délnyugat felől egyelőre még enyhe, később azonban már kissé hüvösebb levegő érkezik.

Hazánkban szombaton általában változóan felhős idő volt. A délnyugati és északkeleti határvidékek kivételével 2 - 8 órán át sütött a nap. A hőmérséklet a kora délutáni órákban az erősen felhős helyeken 3, 8, másutt 5, 11 fok között volt. Az esti órákban a fölénk áramló nedves levegő hatására a déli megyék fölött beborult az ég, és eleredt az eső. A reggel 7 óráig lehulló eső mennyisége általában csapadéknyom és 7 mm között volt, csupán Lengyelen és Kiskunhalason mértek 10 mm-t. Hajnalra -1, +6 fokig hült le a levegő, helyenként köd is kialakult. Délelőtt párás, a déli megyékben csapadékos idő volt. A hőmérséklet 11 órakor 2, 7 fok között alakult.

Ma 12 órakor Budapesten a hőmérséklet 6 fok, a tengerszintre átszámított légnyomás 755 mm, alig változik.

Várható időjárás hétfő estig:

Változóan, időnként erősen felhős idő, szórványosan esővel, északon esetleg hószállingózással.
Mérsékelt, változó irányú szél.
Hajnalban többfelé köd.
Várható legalacsonyabb éjszakai hőmérséklet: -2, +3,
legmagasabb nappali hőmérséklet hétfőn: 2, 7 fok között.

Bártfai Erzsébet s.k.

A hőmérséklet napi középértéke és eltérése a 100 évi átlagtól /Budapesten/:

1979. II. 3.	6,8 C°	+6,9 C°

1871 óta ezen a napon Budapesten előfordult

legmagasabb hőmérséklet:	12,9 C° /1944/,
legalacsonyabb hőmérséklet:	-17,6 C° /1929/.

79.162.

LEGMAGASABB HŐMÉRSÉKLET

1979. II. 3.

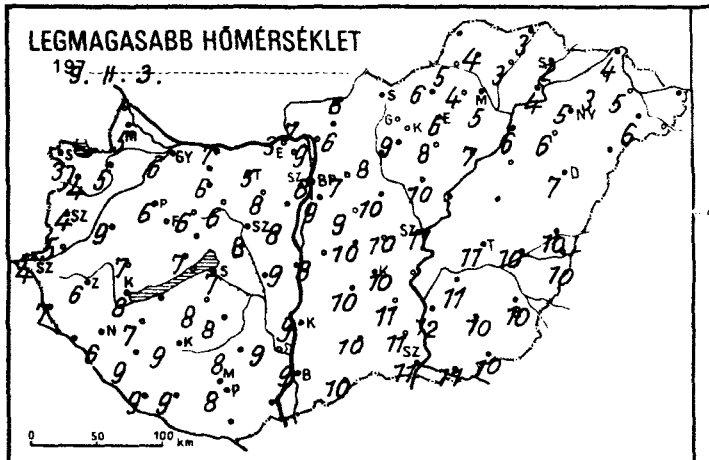

LEGALACSONYABB HŐMÉRSÉKLET

1979. II. 4.

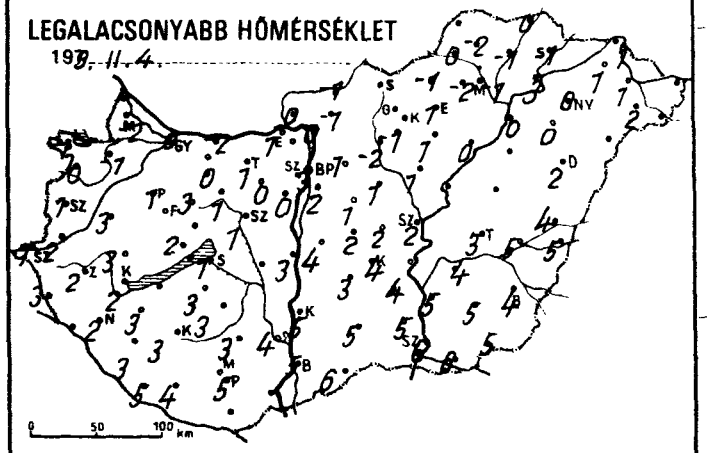

24 órás CSAPADÉKELOSZLÁS

1979. II. 3. 7h -tól II. 4. 7h -ig.

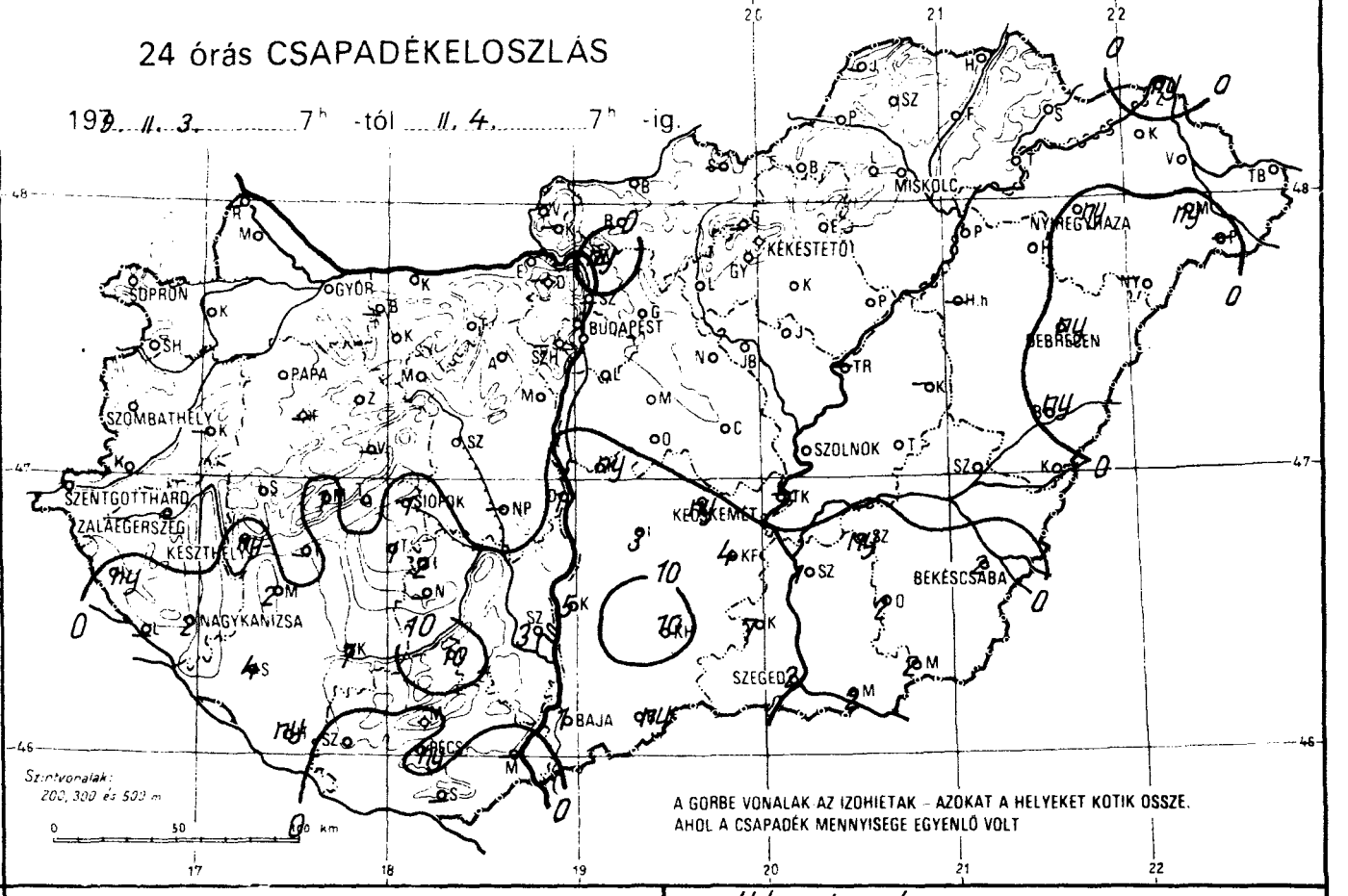

RADIÁCIÓS MINIMUM

1979. II. 4.

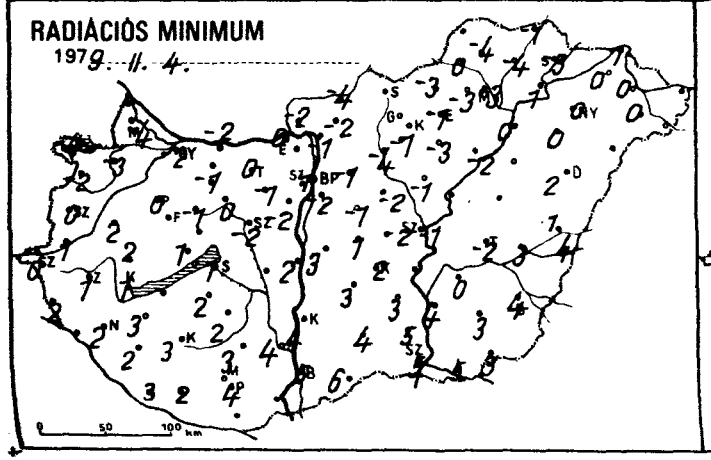

NAPFÉNYTARTAM

1979. II. 3.

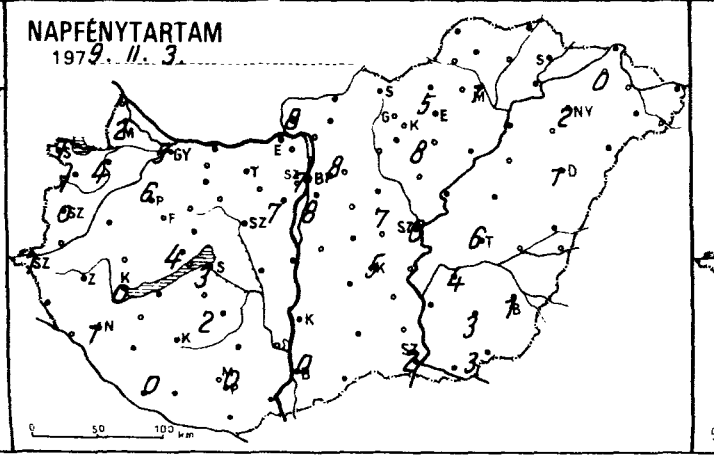

Hóvastagság cm.

1979. II. 4. 7h

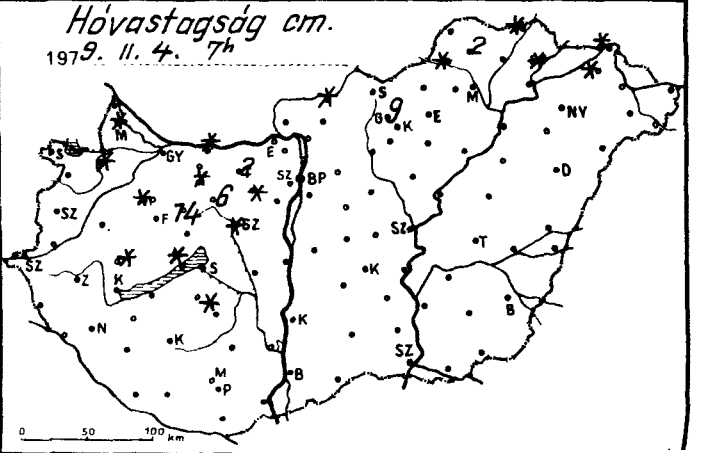

	1979.II.4. 07 h -ig az utolsó 24 óra adatai					
	csapadék (mm)	Hó cm	max. hőmérséklet	min. hőmérséklet	rad. min.	napos órák
Győr	.		6	0	-2	5
Kapuvár	. v	folt	5	-1	-3	4
Mosonmagyaróvár	.	folt	5	-2	-4	2
Rajka	–		–	–	–	
Sopron	. ⌴		3	-1	-4	1
Sopronhorpács	.		4	0	-2	1
Káld	.		9	3	2	
Körmend	.		5	2	1	
Szentgotthárd	.		4	1	0	1
Szombathely	.		4	1	0	0
Lenti	ny		7	3	2	
Letenye	–		–	–	–	
Nagykanizsa	2		6	2	2	1
Zalaegerszeg			6	2	1	
Farkasgyepű	–		–	–	–	
Keszthely	ny		8	2	1	0
Mencshely	1	folt	7	2	1	4
Papa	.	folt	6	1	0	6
Sümeg	.	folt	7	3	2	
Tihany	1		7	2	1	
Veszprém	–		–	–	–	
Zirc	.	14	6	3	-1	
Tonyód	–		–	–	–	
Homokszt. györgy	ny ≡		9	5	3	0
Kaposvár	7		9	3	3	
Marcali	2		7	3	3	
Siófok	1		7	1	1	3
Somogyszob	4		9	3	2	
Tab	1		8	3	2	
Baboina	–		–	–	–	
Esztergom	.		3	1	0	
Kisber	. ≡	folt	6	0	-1	
Komárom	.	folt	7	-2	-2	
Tatabánya	.	2	5	1	0	
Alcsútdoboz	.	folt	8	0	-1	
Dunaújváros	1		9	3	2	
Martonvasár	.		8	0	-2	7
Mór	.	6	6	1	0	
Nagyhörcsökp.	–		–	–	–	
Szabadbattyán	.	folt	8	1	-2	
Iregszemcse	2 ≡	folt	8	3	2	2
Lengyel	10 ⌒		8	3	3	
Nagykónyi	–		–	–	–	
Szekszárd	3 ⚘		9	4	4	
Mosinatető	.		9	5	4	
Mohács	–		–	–	–	
Pécs	ny		8	5	4	0
Siklós	–		–	–	–	
Szigetvár			9	4	3	
Bp. Lőrinc	.		9	2	-2	8
Bp. Met. Int.	.		8	3	1	7
Bp. Szab. hegy	.		–	–	–	–
Cegléd			10	2	-2	7
Dobogókő	.		–	–	–	
Gödöllő	–		7	1	-1	8
Királyrét	.		–	–	–	
Monor	–		9	1	-1	
Nagykáta	.		10	1	-2	
Örkény	.		10	2	1	
Szentendre	.					

Árpádtető

	1979.II.4. 07 h -ig az utolsó 24 óra adatai					
	csapadék (mm)	Hó cm	max. hőmérséklet	min. hőmérséklet	rad. min.	napos órák
Vác	ny ≡,		9	0	-1	
Vámosmikola	.		7	0	-2	8
Baja	1		9	5	5	0
Bácsalmás	ny		10	6	6	
Izsák	3		10	3	3	
Kalocsa	5		9	5	4	
Kecskemét	ny		10	4	2	5
Kiskunf. háza	4 .,		11	4	3	
Kiskunhalas	10		10	5	4	
Kunszentmiklós	ny ,		8	4	3	
Tiszakécske	–		–	–	–	
Balassagyarmat	. ⌴	folt	6	-1	-4	
Romhány	.		6	-1	-2	
Salgótarján	–		–	–	–	
Eger	.		6	1	-1	5
Galyatető	–		–	–	–	
Gyöngyös	. ⌴		9	-1	-1	
Kékestető	.	9	3	-1	-2	8
Kompolt	.		8	1	-3	8
Lőrinci	. ⌴		8	-2	-4	
Poroszló	. ⌴		7	0	-2	
Jászapáti	. =		10	1	-1	
Jászberény	.		9	2	-2	
Karcag	–		–	–	–	
Szolnok	.		11	2	-1	6
Tiszaroff	–		–	–	–	
Törökeve	.		11	3	-2	6
Kistelek	7		11	5	5	
Makó	2 ,⌒		11	6	5	
Szeged	2		11	6	5	2
Szentes	1		12	5	4	
Borsodnádasd	. ⌴		6	-1	-3	
Füged	.	2	3	-1	-4	
Hidasnémeti	.	folt	3	0	-1	
Jósvafő	–		–	–	–	–
Lillafüred	.		4	-2	-3	
Miskolc	.		5	-1	-3	1
Putnok	.	folt	5	0	0	
Sárospatak	. ⌴	folt	2	-1	-3	
Szendrőlád	.	2	4	-2	-4	
Tokaj	.		4	3	1	
Kisvárda	. =	folt	3	1	0	0
Mátészalka	ny ,		6	2	0	
Nyiregyháza	ny =		5	0	0	2
Nyírlugos	–		–	–	–	
Pátyod	–		–	–	–	
Tiszabecs	–		–	–	–	
Vásárosnamény	. ≡		5	1	0	
Záhony	ny	folt	4	1	1	
Berettyóújfalu	ny ≡		10	4	1	
Debrecen	ny ,		7	2	2	1
Hajdúdorog	. ≡		6	0	0	
Hortobágy	–		–	–	–	
Körösszakál	.		10	5	4	
Polgár	. ⌴		6	0	0	
Békéscsaba	2		10	4	4	1
Mezőhegyes	2 ,		10	5	3	3
Orosháza	2		10	5	3	3
Szarvas	ny ≡		11	4	0	4
Szeghalom			10	5	3	

KIADJA: ORSZÁGOS METEOROLÓGIAI SZOLGÁLAT

Készíti: Központi Előrejelző Intézet Előrejelző Osztálya — T.: 273-078 — Megjelenik naponként —
Évi előfizetési díja: 720,—Ft — Megrendelhető: **1024** Budapest, II., Kitaibel Pál u. 1. Telefon: 353-500,
Kiadásért felel: az OMSZ elnöke — Szerkesztésért felel: a KEI igazgatója

IDŐJÁRÁSI NAPIJELENTÉS

ЕЖЕДНЕВНЫЙ МЕТЕОРОЛОГИЧЕСКИЙ БЮЛЛЕТЕНЬ • DAILY WEATHER REPORT
BULLETIN QUOTIDIEN DE TEMPS • TÄGLICHER WETTERBERICHT

92. évfolyam 36. szám. + Budapest + 1979. február 5. hétfő

Az időjárási helyzet és a várható időjárás:

Európa nagy részén folytatódik a változékony, csapadékos időjárás. Észak-Európában sokfelé havazik, a Fekete-tenger térségében pedig több helyen esik az eső. Középpontjával Franciaország fölött ciklon örvénylik. Ennek hatására délnyugat felől nagy nedvességtartalmú, enyhe levegő áramlik szárazföldünk középső része fölé. Vonulását többfelé eső, záporeső és hőmérséklet-emelkedés kiséri. Kedd estig az emlitett ciklon határozza meg a Kárpát-medence időjárását is.

Hazánkban vasárnap az ország északi felében 2, 8 órán át sütött a nap. Az ország többi részén általában borult idő volt. Többfelé esett az eső, északon az éjszaka második felében néhány helyen havazott. A lehullott csapadék mennyisége csak helyenként érte el az 5 mm-t. A hőmérséklet napközben 4, 10 fokig emelkedett. Hétfő hajnalra északkeleten -2, -5, máshol -1, +5 fokig hült le a levegő. Ma délelőtt túlnyomóan borult, párás idő volt. Több helyről jelentettek esőt, néhány helyen havazott. A hajnalban keletkezett köd nagy része délelőtt feloszlott. A hőmérséklet 11 órakor az ország területén 0, +6 fok között váltakozott.

Ma 12 órakor Budapesten a hőmérséklet 1 fok, a tengerszintre átszámitott légnyomás 750 mm, mérsékelten süllyed.

Várható időjárás kedd estig:

Túlnyomóan borult, párás, néhány helyen ködös idő.
Sokfelé eső, záporeső, északon helyenként havazás.
Időnként megélénkülő, helyenként átmenetileg megerősödő, általában délkeleti, déli szél.
Várható legalacsonyabb éjszakai hőmérséklet: 0, +5
legmagasabb nappali hőmérséklet kedden: 2, 7 fok között.

Vadkerti Ferenc s.k.

TÁVOLABBI KILÁTÁSOK PÉNTEK REGGELIG:

Tovább tart az évszakhoz képest enyhe idő.
Eleinte erősen felhős, sokfelé kisebb esővel. Később a felhőzet felszakadozik és a hajnali órákban köd kialakulása várható.
Legalacsonyabb hajnali hőmérséklet -2, +3 fok között.
Legmagasabb nappali hőmérséklet +3, +8 fok között.
Jelentős mennyiségü /legalább 5 mm/ csapadék az ország területének 40 százalékán várható.

KÖZÉPTÁVU ELŐREJELZŐ OSZTÁLY

A hőmérséklet napi középértéke és eltérése a 100 évi átlagtól /Budapesten/:

1979. II. 4. 4,7 C° +4,7 C°

1871 óta ezen a napon Budapesten előfordult

legmagasabb hőmérséklet: 13,8 C° /1967/,
legalacsonyabb hőmérséklet: -15,8 C° /1956/.

79.163.

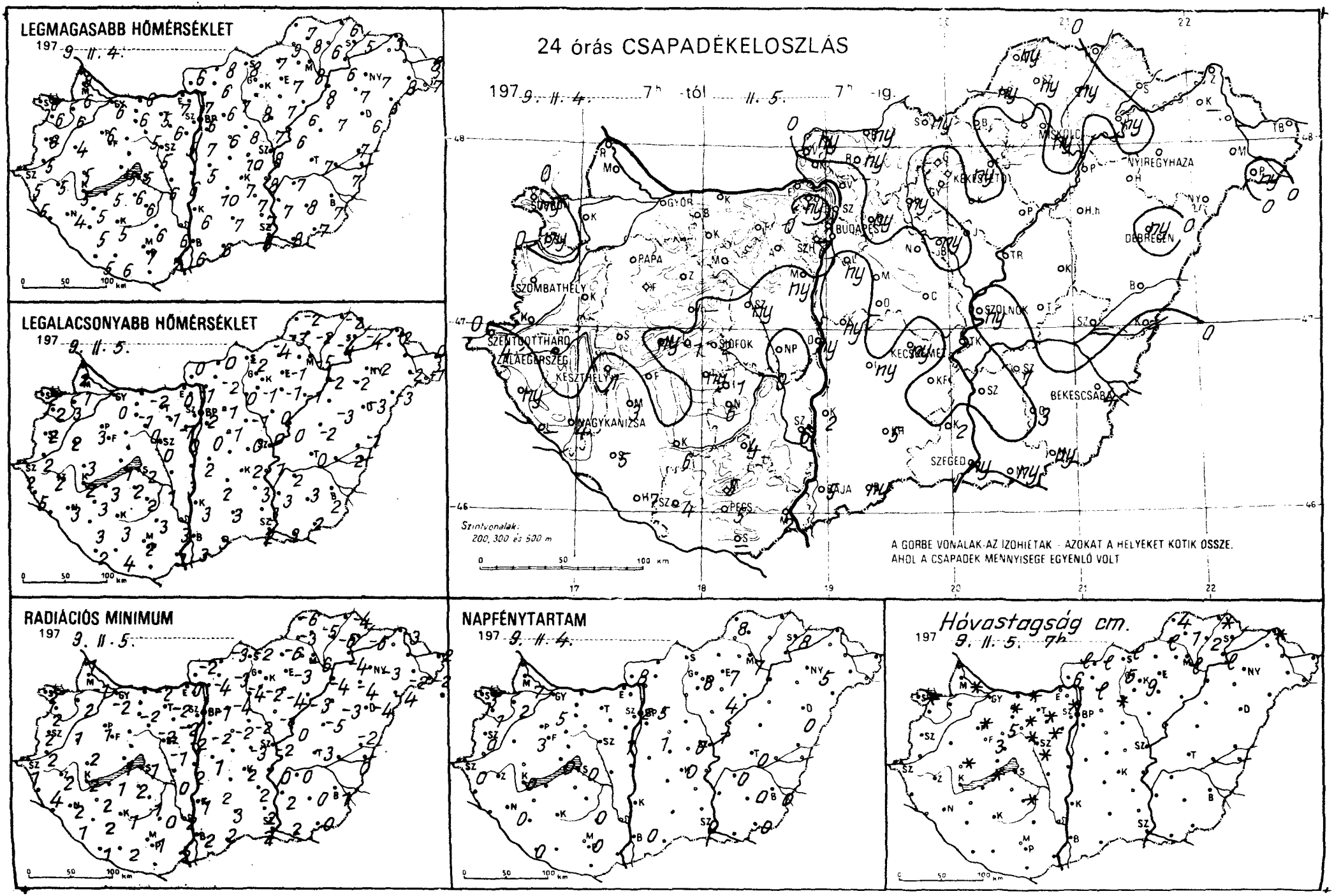
LEGMAGASABB HŐMÉRSÉKLET
197 9. 11. 4.
LEGALACSONYABB HŐMÉRSÉKLET
197 9. 11. 5.
24 órás CSAPADÉKELOSZLÁS
197 9. 11. 4. 7h -tól 11. 5. 7h -ig.
SZOMBATHELY
PAPA
GYŐR
BUDAPEST
MISKOLC
NYIREGYHAZA
DEBRECEN
SZOLNOK
SZENTGOTTHARD
ZALAEGERSZEG
KESZTHELY
SIÓFOK
KECSKEMÉT
BÉKÉSCSABA
MAGYKANIZSA
SZEGED
PÉCS
Szintvonalak:
200, 300 és 500 m
A GÖRBE VONALAK AZ IZOHIÉTÁK - AZOKAT A HELYEKET KÖTIK ÖSSZE,
AHOL A CSAPADÉK MENNYISÉGE EGYENLŐ VOLT
RADIÁCIÓS MINIMUM
197 9. 11. 5.
NAPFÉNYTARTAM
197 9. 11. 4.
Hóvastagság cm.
197 9. 11. 5. 7h

	197 9.11.5. 07 h -ig az utolsó 24 óra adatai					
	csapadék (mm)	Hó cm	max. hőmérséklet	min. hőmérséklet	rad. min.	napos órák
Győr	•		6	0	-2	5
Kapuvár	•		6	3	2	2
Mosonmagyaróvár	•	folt	6	1	-1	7
Rajka	•	folt	8	2	1	
Sopron	ny , ≡	folt	6	2	2	3
Sopronhorpács	ny ,		6	2	2	1
Kald	•		4	2	1	
Körmend	•		5	2	2	
Szentgotthárd	• =		5	2	1	0
Szombathely	• =		6	2	2	0
Lenti	ny ,		5	5	4	
Letenye	–		–	–	–	
Nagykanizsa	4		4	3	2	0
Zalaegerszeg	•		5	2	2	
Farkasgyepű	•	3	5	0	0	
Keszthely	1 =		5	2	2	0
Mencshely	ny	folt	4	1	1	0
Papa	•	folt	6	3	1	3
Sümeg	•	folt	5	3	2	
Tihany	1		5	1	1	
Veszprém	–		–	–	–	
Zirc	•	5	4	1	0	
Fonyód	•		5	3	1	
Homokszt. györgy	7		5	2	1	0
Kaposvár	6		5	3	2	
Marcali	3		5	3	2	
Siófok	2 =		5	2	1	0
Somogyszob	5		5	3	2	
Tab	ny		6	2	2	
Babolna	•	folt	5	-1	-3	
Esztergom	•		7	0	0	
Kisbér	•	folt	6	-1	-2	
Komárom	•	folt	6	-2	-2	
Tatabánya	•	folt	5	-1	-2	
Alcsútdoboz	•	folt	6	-1	-2	
Dunaújváros	ny		6	3	2	
Martonvásár	ny ,		5	0	-2	1
Mór	•	folt	5	0	-2	
Nagyhörcsökp.	•		6	1	0	
Szabadbattyán	ny	folt	5	0	-1	
Iregszemcse	1	folt	6	2	1	0
Lengyel	4		6	3	0	
Nagykónyi	6		6	3	3	
Szekszárd	6 ∴		6	3	2	
Mázaszőlő	5		5	2	1	
Mohács	2 ∩		7	3	2	
Pécs	5 =		7	2	1	0
Siklós	–		–	–	–	
Szigetvár	4		6	4	2	
Bp. Lőrinc	ny ∗ ∩ =		7	0	-2	1
Bp. Met. Int.	•		6	2	-1	2
Bp. Szab. hegy	–	–	–	–	–	–
Cegléd	•		10	0	-3	0
Dobogókő	ny ∗	folt	3	-2	-4	
Gödöllő	ny ∗		6	-1	-4	5
Királyrét	•	6	7	-1	-3	
Monor	•		6	-1	-2	
Nagykáta	•		8	-1	-2	
Örkény	–		–	–	–	
Szentendre	•		7	0	-1	

	197 9.11.5. 07 h -ig az utolsó 24 óra adatai					
	csapadék (mm)	Hó cm	max. hőmérséklet	min. hőmérséklet	rad. min.	napos órák
Vác	•		7	-1	-4	
Vámosmikola	ny ∗		6	0	-2	8
Baja	5 =		6	3	2	0
Bácsalmas	ny		6	3	2	
Izsák	ny		10	2	2	
Kalocsa	2		6	3	1	
Kecskemét	ny		7	2	2	
Kiskunf. háza	•		7	3	2	
Kiskunhalas	5		7	3	3	
Kunszentmiklos	ny ,		5	2	1	
Tiszakécske	•		8	1	0	
Balassagyarmat	ny ∗	lep.	8	0	-3	
Romhany	ny ∗	lep.	6	-2	-3	
Salgótarjan	ny ∗	lep.	8	-2	-2	
Eger	• ≡		7	-1	-3	7
Galyatető	•	5	2	-3	-8	
Gyöngyös	•		8	-1	-2	
Kékestető	ny ∗	9	0	-2	-5	8
Kompolt	• ⌴		7	-1	-4	4
Lőrinci	ny ∗	folt	7	0	-4	
Poroszló	• ⌴ ≡		6	-1	-3	
Jaszapáti	•		7	0	-1	
Jászbereny	ny ∗		8	0	-3	
Karcag	•		9	-2	-5	
Szolnok	ny =		8	0	-2	1
Tiszaroff	•		6	0	0	
Túrkeve	•		7	0	-3	
Kistelek	2		7	3	2	
Makó	ny ,		8	3	2	
Szeged	ny		8	2	2	0
Szentes	•		7	3	2	
Borsodnádasd	• ⌴		7	-4	-6	
Füged	ny ∗	2	6	-4	-6	
Hidasnémeti	•	folt	6	-2	-4	
Jósvafő	ny ∗ ⌴	4	7	-2	-6	8
Lillafüred	•		8	-2	-3	
Miskolc	ny ∗ V	lep.	8	-5	-6	7
Putnok	ny ∗	lep.	9	-3	-3	
Sárospatak	• V		5	-4	-6	8
Szendrőlád	ny ∗	1	8	-2	-5	
Tokaj	ny ∗ V	lep.	6	-4	-4	
Kisvárda	–	–	–	–	–	–
Mátészalka	• V ≡		8	-2	-2	
Nyíregyháza	• ≡		7	-2	-3	5
Nyírlugos	•		6	-3	-4	
Pátyod	ny , ≡		7	-1	-2	
Tiszabecs	• ≡		8	0	-2	
Vásárosnamény	–		–	–	–	
Záhony	• ≡	folt	3	-2	-3	
Berettyóújfalu	•		7	-1	-2	
Debrecen	ny V ≡		6	-3	-4	0
Hajdúdorog	• V		7	-2	-4	
Hortobágy	•		7	-3	-3	
Körösszakál	1 ≡		7	2	0	
Polgár	⌴ ≡		8	-2	-4	
Békéscsaba	4 =		7	2	1	0
Mezőhegyes	ny		7	2	0	0
Orosháza	3		8	3	0	0
Szarvas	1		7	2	0	0
Szeghalom	–		–	–	–	



KIADJA: ORSZÁGOS METEOROLÓGIAI SZOLGÁLAT
Készíti: Központi Előrejelző Intézet Előrejelző Osztálya — T.: 273-018 — Megjelenik naponként —
Évi előfizetési díja: 720,— Ft — Megrendelhető: 1024 Budapest, II., Kitaibel Pál u. 1. Telefon: 353-500,
Kiadásért felel: az OMSZ elnöke — Szerkesztésért felel: a KEI igazgatója

IDŐJÁRÁSI NAPIJELENTÉS

ЕЖЕДНЕВНЫЙ МЕТЕОРОЛОГИЧЕСКИЙ БЮЛЛЕТЕНЬ · DAILY WEATHER REPORT
BULLETIN QUOTIDIEN DE TEMPS · TÄGLICHER WETTERBERICHT

92. évfolyam 37. szám. + Budapest + 1979. február 6. kedd

Az időjárási helyzet és a várható időjárás:

Európa délkeleti részén és a délnyugati, nyugati partvidékén kedden délelőtt esett az eső. A Szovjetunió észak-európai területén és Finnországban nagy területen havazott. A kontinens többi részén változóan felhős és többnyire csapadékmentes idő volt. A Kárpát-medencében a Délkelet-Európa felett örvénylő ciklon nyugati, északnyugati oldalán kialakult erős északias szél az eddiginél hüvösebb levegőt hoz.

Hétfőn Magyarországnak csak a délnyugati részén mértek kevés napsütést. Igy a hőmérséklet is csak ott érte el rövid időre az 5, 11 fokot. Az ország északkeleti részén a borult, esős időben csak 0, +7 fokig melegedett fel a levegő. A Dunántúlon elszórtan jelentéktelen mennyiségü, a keleti országrészben sok helyen 1 és 5 mm közötti mennyiségü csapadék hullott. Az éjszakai lehülés nem volt erős. Délnyugaton +1, és +4, északkeleten -1 és +2 fok között volt a legalacsonyabb hőmérséklet kedden hajnalban. Délelőtt megélénkült, a Dunántúlon nem egy helyen többször meg is erősödött az északi szél. Számottevő csapadék már sehol sem fordult elő, sőt megkezdődött a felhőzet felszakadozása is. 11 órakor +1 és +6 fok között volt a hőmérséklet.

Ma 12 órakor Budapesten a hőmérséklet +4 fok, a tengerszintre átszámitott légnyomás 755 mm, erősen emelkedik.

Várható időjárás szerda estig:

Felhős, vagy erősen felhős idő, eleinte keleten, délkeleten helyenként még eső, majd országszerte elszórtan rövid ideig tartó hózápor. Élénk, többször erős, a Dunántúlon egy-két alkalommal viharos északias szél.
Várható legalacsonyabb éjszakai hőmérséklet +1, -4,
legmagasabb nappali hőmérséklet szerdán: 0, +5 fok között.

Aigner Szilárd s.k.

A hőmérséklet napi középértéke és eltérése a 100 évi átlagtól /Budapesten/:

1979. II. 5. 2,2 C° +2,1 C°

1871 óta ezen a napon Budapesten előfordult

legmagasabb hőmérséklet: 12,4 C° /1926/,
legalacsonyabb hőmérséklet: -16,8 C° /1956/.

79.164.

LEGMAGASABB HŐMÉRSÉKLET

1979. II. 5.

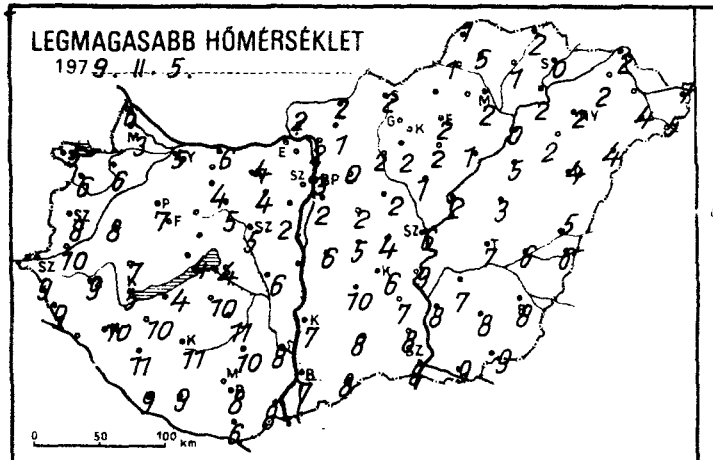

LEGALACSONYABB HŐMÉRSÉKLET

1979. II. 6.

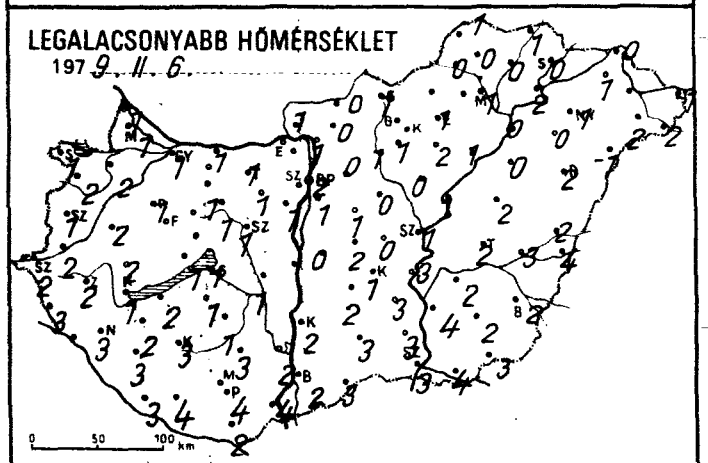

24 órás CSAPADÉKELOSZLÁS

1979. II. 5. 7h -tól II. 6. 7h -ig

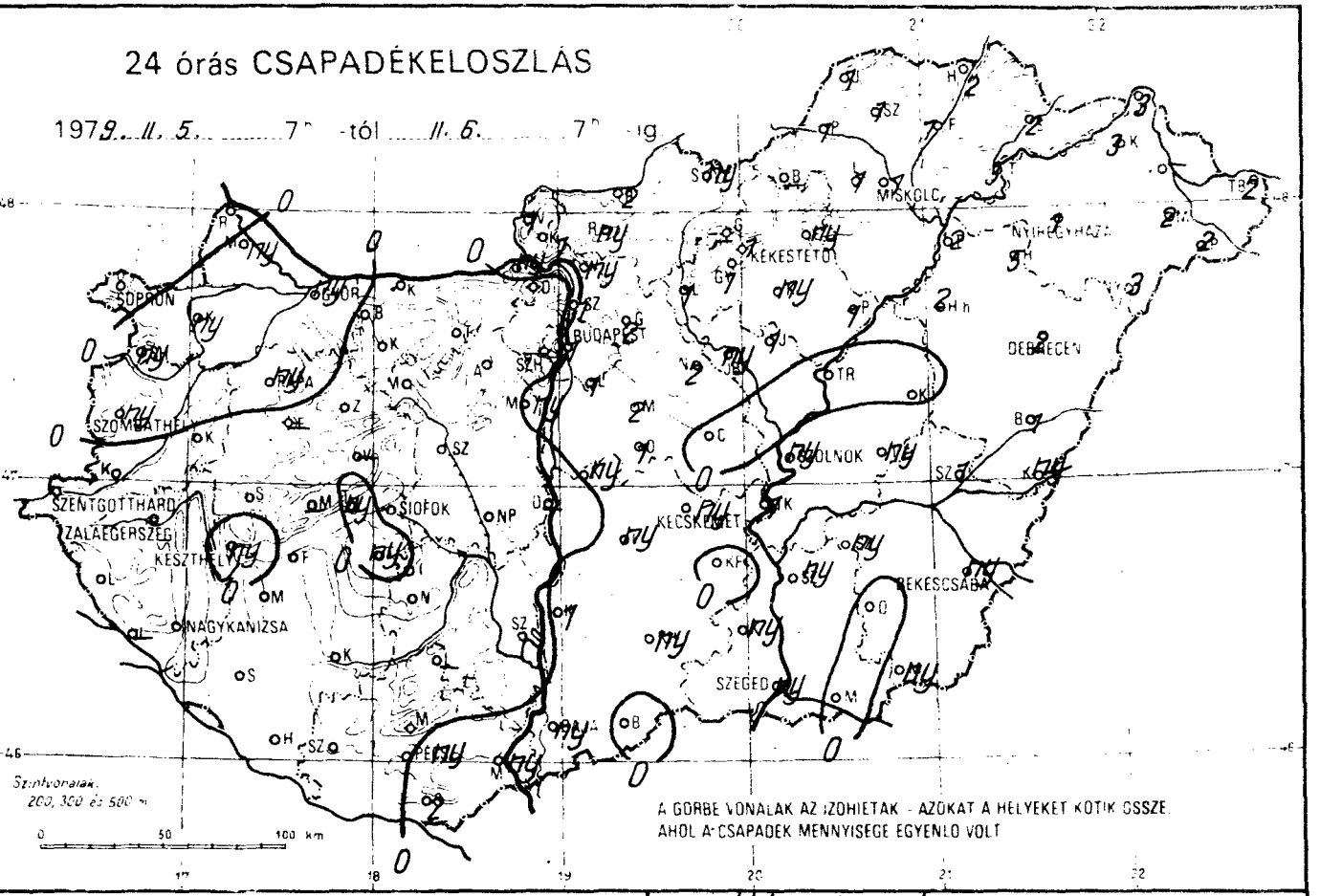

A GÖRBE VONALAK AZOKHOZ A HELYEKHEZ KÖTIK ÖSSZE, AHOL A CSAPADÉK MENNYISÉGE EGYENLŐ VOLT

RADIÁCIÓS MINIMUM

1979. II. 6.

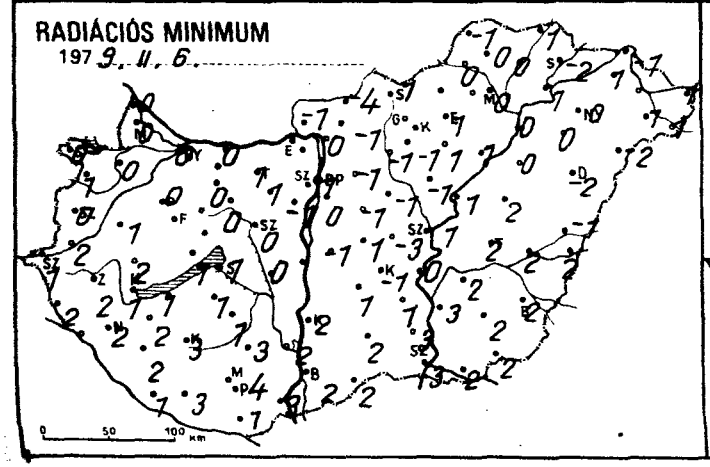

NAPFÉNYTARTAM

1979. II. 5.

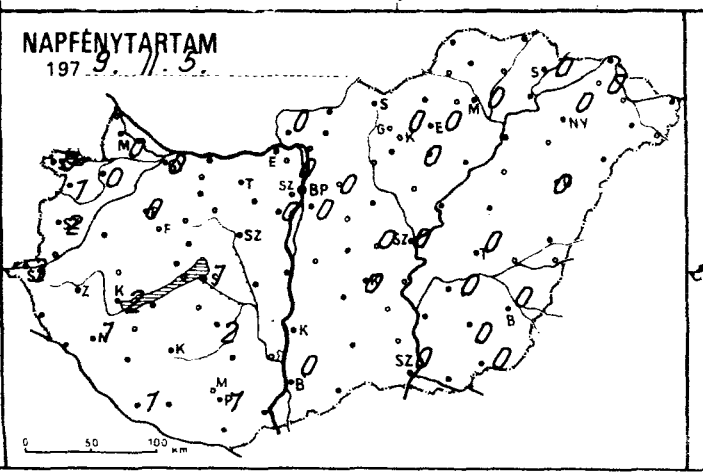

Hóvastagság cm.

1979. II. 6. 7h

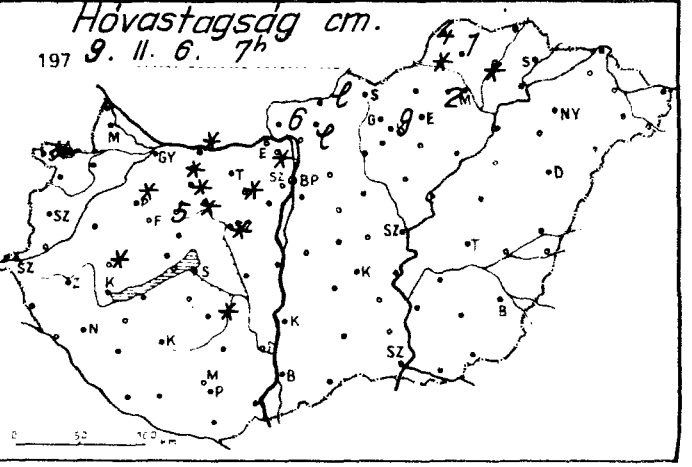

	1979.11.6. 07 h -ig az utolsó 24 óra adatai					
	csapadék (mm)	Hó cm	max hőmérséklet	min hőmérséklet	rad. min.	napos órák
Ercsi	ny =		5	1	1	0
Kapuvár	ny ,		6	2	0	0
Mosonmagyaróvár	ny ,		3	1	0	0
Rajka	•		6	1	0	
Sopron	• =	folt	5	1	0	0
Sopronhorpács	ny ,		6	2	1	1
Kald	•		8	2	1	
Kaposmend	•		10	2	2	
Szentgotthárd	• =		9	2	1	3
Szombathely	ny , =		8	1	0	2
Lenti	•		9	3	2	
Letenye	–		–	–	–	
Nagykanizsa	• =		10	3	2	1
Zalaegerszeg	•		9	2	2	
Farkasgyepű	–		–	–	–	
Keszthely	ny		5	1	1	2
Mencshely	–		–	–	–	–
Pápa	ny =	folt	7	1	0	0
Sárvár	•	folt	7	2	2	
Tihany	ny		4	1	1	
Veszprém	–		–	–	–	
Zirc	•	5	5	0	-1	
Dunaújváros	• ≡		4	2	1	
Homokszt. györgy	• ≡		9	3	1	1
Kaposvár	•		11	3	3	
Marcali	•		10	2	2	
Siófok	•		4	1	1	1
Somogyszob	•		11	3	2	
Tab	ny ≡ ,		10	1	1	
Bábolna	•	folt	3	1	0	
Esztergom	ny ,		7	2	–	
Kisber	• ≡	folt	4	1	0	
Komarom	•	folt	6	1	0	
Tatabánya	•	–	4	1	1	
Alcsutdoboz	•	folt	4	1	1	
Dunaújváros	–		–	–	–	
Martonvasár	ny		2	1	-1	0
Mór	•	folt	5	1	0	
Nagyhörcsökp.	• ≡		6	1	0	
Szabadbattyán	• ≡	folt	5	1	0	
Tregszemcse	• ≡	folt	11	1	1	2
Lengyel	–		–	–	–	
Nagykónyi	•		10	3	3	
Szekszárd	•		8	2	2	
Tamási	• ≡		8	2	2	
Mohács	ny ⌒		8	4	3	
Pécs	ny =		8	4	4	1
Siklós	2		6	2	1	
Szigetvár	•		9	4	3	
Bp. Lőrinc	1 =		2	1	0	0
Bp. Met. Int.	1 ✱ =		3	2	1	0
Bp. Szab. hegy	–	–	–	–	–	–
Cegléd	• ≡	–	4	0	-3	0
Dobogókő	• ≡	folt	-1	-1	-1	
Gödöllő	2		0	0	-1	0
Királyrét	1 ✱	6	1	0	-1	
Monor	2 ≡		2	1	-1	
Nagykáta	2		2	0	-1	
Örkény	1		5	2	1	
Szentendre	1		2	1	0	

	1979.11.6. 07 h -ig az utolsó 24 óra adatai					
	csapadék (mm)	Hó cm	max hőmérséklet	min hőmérséklet	rad min	napos órák
Vác	ny		2	1	0	
Vámosmikola	1		2	1	-1	0
Baja	ny ≡		7	2	2	0
Bacsalmas	• ≡		8	3	2	
Izsák	ny		10	2	1	
Kalocsa	1 ≡		7	2	2	
Kecskemet	ny ≡		6	1	-1	
Kiskunf. háza	• ≡		7	3	1	
Kiskunhalas	ny ≡		8	3	2	
Kunszentmiklós	ny , ≡		6	0	-1	
Tiszakecske	1 , ≡		9	3	0	
Balassagyarmat	2 ✱ ≡	lep.	2	0	-4	
Romhany	ny ✱	lep.	1	0	-1	
Salgotarján	ny ≡		2	1	1	
Eger	ny ✱		2	1	1	0
Galyatető	–		–	–	–	
Gyöngyös	1 ✱ ≡		2	1	-1	
Kekesteto	1 ✱ V ≡	9	0	-2	-2	0
Kompolt	ny ,		2	2	1	0
Lőrinci	1 ⌒ ≡		2	1	-1	
Poroszlo	1 ,		1	1	1	
Jaszapáti	1 ✱ ≡		1	0	-1	
Jászbereny	ny		1	0	-1	
Karcag	•		3	2	2	
Szolnok	ny		6	1	1	0
Tiszaroff	• ≡		2	1	1	
Túrkeve	ny ≡		7	2	2	0
Kistelek	ny V		8	3	3	
Makó	•		9	4	2	
Szeged	ny =		8	3	3	0
Szentes	ny		8	4	3	
Borsodnadasd	–		–	–	–	
Fügöd	1 ✱	folt	1	0	0	
Hidasnémeti	2		2	1	1	
Jósvafő	1 ✱	4	1	1	0	0
Lillafüred	1 ✱	2	1	-1	-1	
Miskolc	1 ✱ =		2	1	0	0
Putnok	1 ✱ ≡	folt	1	0	0	
Sárospatak	2		0	0	-2	0
Szendrőlád	1 ✱ ≡	1	5	0	0	
Tokaj	3		2	2	1	
Kisvárda	3		2	1	1	0
Mátészalka	2 ,		4	2	1	
Nyíregyháza	1		2	1	0	0
Nyírlugos	3		4	-1	-2	
Pátyod	2		5	2	1	
Tiszabecs	2		7	1	1	
Vásárosnamény	–		–	–	–	
Záhony	3		2	0	-1	
Berettyóújfalu	1		5	2	1	
Debrecen	2 ≡		4	2	2	0
Hajdúdorog	5		2	0	0	
Hortobágy	2		5	0	0	
Körösszakál	ny , ≡		6	4	2	
Polgár	2		0	0	0	
Békéscsaba	ny ≡		8	2	2	0
Mezőhegyes	ny , ≡		9	3	2	0
Orosháza	•		8	2	2	0
Szarvas	ny ≡		7	2	2	0
Szeghalom	1		6	3	2	

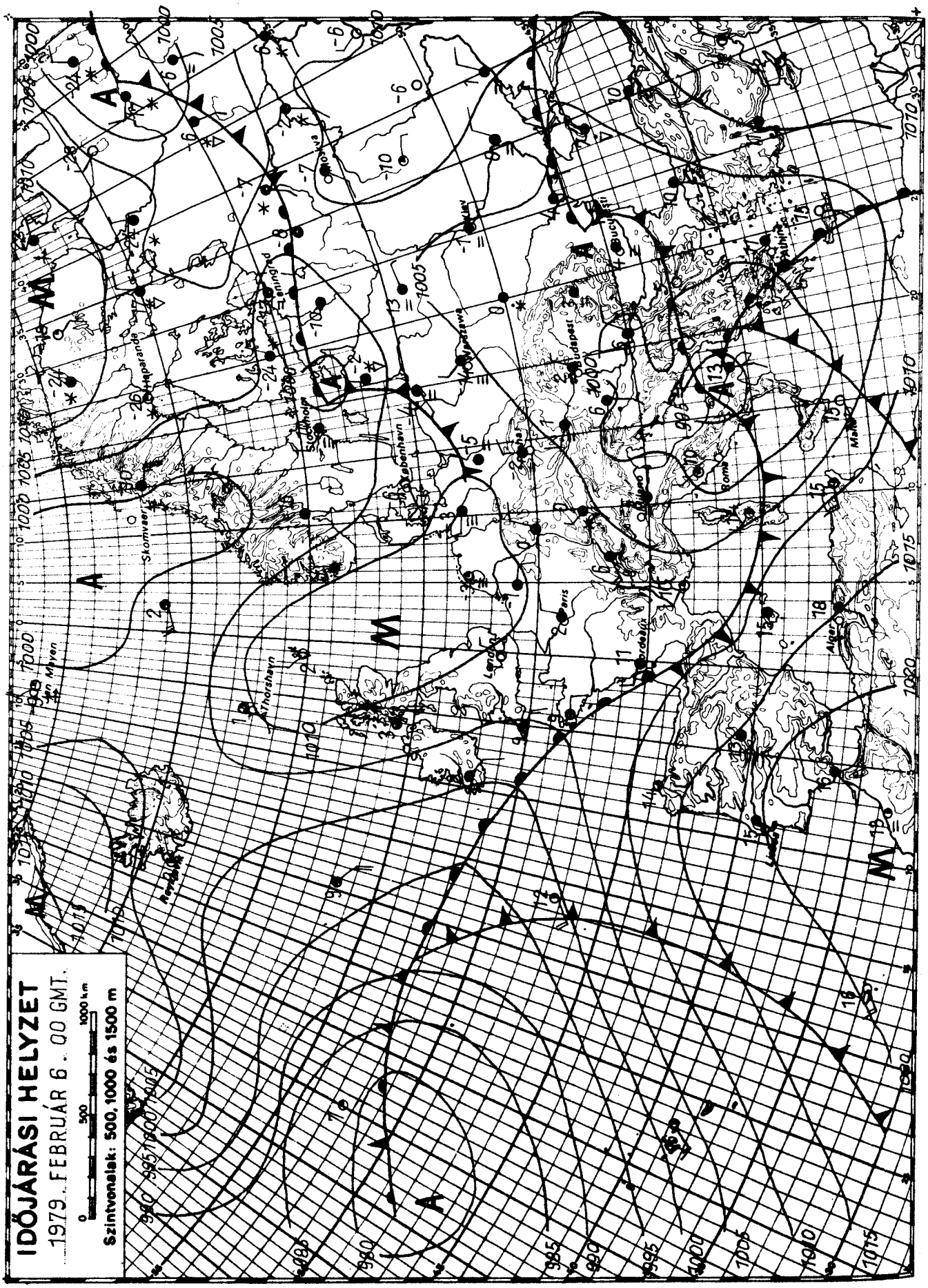

KIADJA: ORSZÁGOS METEOROLÓGIAI SZOLGÁLAT

Készíti: Központi Előrejelző Intézet Előrejelző Osztálya — T.: 273-078 **— Megjelenik naponként —**

Évi előfizetési díja: 720,— Ft — Megrendelhető: 1024 Budapest, II., Kitaibel Pál u. 1. Telefon: 353-500,

Kiadásért felel: az OMSZ elnöke — Szerkesztéséért felel: a KEI igazgatója

IDŐJÁRÁSI NAPIJELENTÉS

ЕЖЕДНЕВНЫЙ МЕТЕОРОЛОГИЧЕСКИЙ БЮЛЛЕТЕНЬ · DAILY WEATHER REPORT
BULLETIN QUOTIDIEN DE TEMPS · TÄGLICHER WETTERBERICHT

9.. évfolyam 38. szám. + Budapest + 1979. február 7. szerda

Az időjárási helyzet és a várható időjárás:

Közép-Európa felett szerda reggel magasnyomású légköri képződmény helyezkedett el. Ennek hatására a Kárpát-medencében, a Német-Lengyel síkságon, valamint az Alpok vidékén változóan felhős, száraz volt az idő. Az előző nap át-áramlott hideg levegő miatt hajnalra mindenütt fagypont alá csökkent a hőmérséklet. Ezzel egyidőben kontinensünk óceáni partvidékénél ismét megjelent egy mérsékeltévi ciklon, amelynek mozgási iránya a felsorolt területek felé mutat. Így csütörtök estig a Kárpát-medencében megélénkülő szél, több felhő és sokfelé csapadékos idő várható.

Hazánkban kedden felhőátvonulások voltak, általában 1, 5 órára sütött ki a nap. Szórványosan fordult elő záporeső, hózápor. A lehullott csapadék mennyisége sehol sem haladta meg az 1 mm-t. A legmagasabb nappali hőmérséklet 3, 9 fok között alakult. Szerda hajnalra országszerte fagypont alá süllyedt a hőmérséklet. A legalacsonyabb érték általában -1, -6 fok között volt, Borsodban azonban néhány helyen -8 fokot is mértek. Délelőtt változóan felhős idő volt, csapadékot sehonnan sem jelentettek. A hőmérséklet 13 órára -1, +1 fokig emelkedett.

Ma 12 órakor Budapesten a hőmérséklet +1 fok, a tengerszintre átszámított légnyomás 762 mm, gyengén süllyed.

Várható időjárás csütörtök estig:

Délnyugat felől fokozatosan megnövekvő felhőzet.
Az éjszakai óráktól előbb a Dunántúlon, később máshol is többfelé lesz ónos eső, eső, kezdetben helyenkért havazás.
A déli szél fokozatosan megélénkül, a Dunántúlon időnként megerősödik.
Várható legalacsonyabb éjszakai hőmérséklet: délnyugaton 0, máshol -5 fok körül,
legmagasabb nappali hőmérséklet csütörtökön: +2, +7 fok között.

Heilingbrunnerné Bóna Márta - Németh Lajos s.k.

A hőmérséklet napi középértéke és eltérése a 100 évi átlagtól /Budapesten/:

1979. II. 6. 4,0 C° +4,2 C°

1871 óta ezen a napon Budapesten előfordult

legmagasabb hőmérséklet: 12,5 C° /1933/,
legalacsonyabb hőmérséklet: -16,5 C° /1954/.

79.165.

LEGMAGASABB HŐMÉRSÉKLET

1979. II. 6.

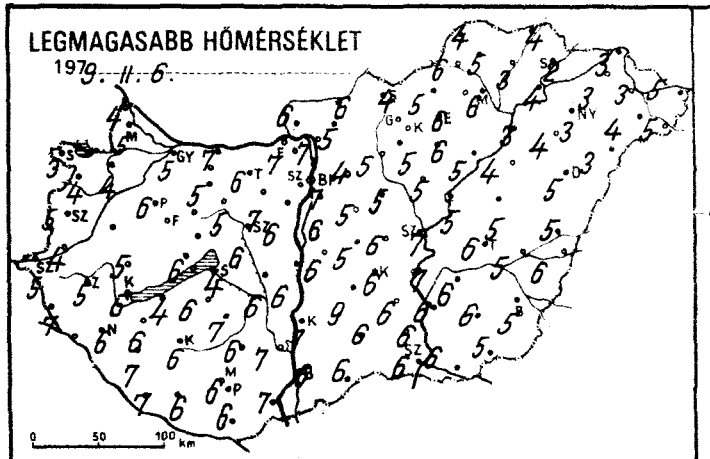

LEGALACSONYABB HŐMÉRSÉKLET

1979. II. 7.

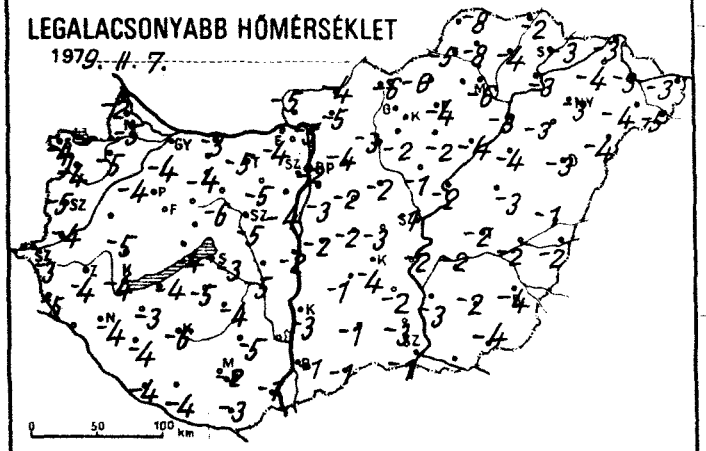

24 órás CSAPADÉKELOSZLÁS

1979. II. 6. 7h -tól II. 7. 7h -ig.

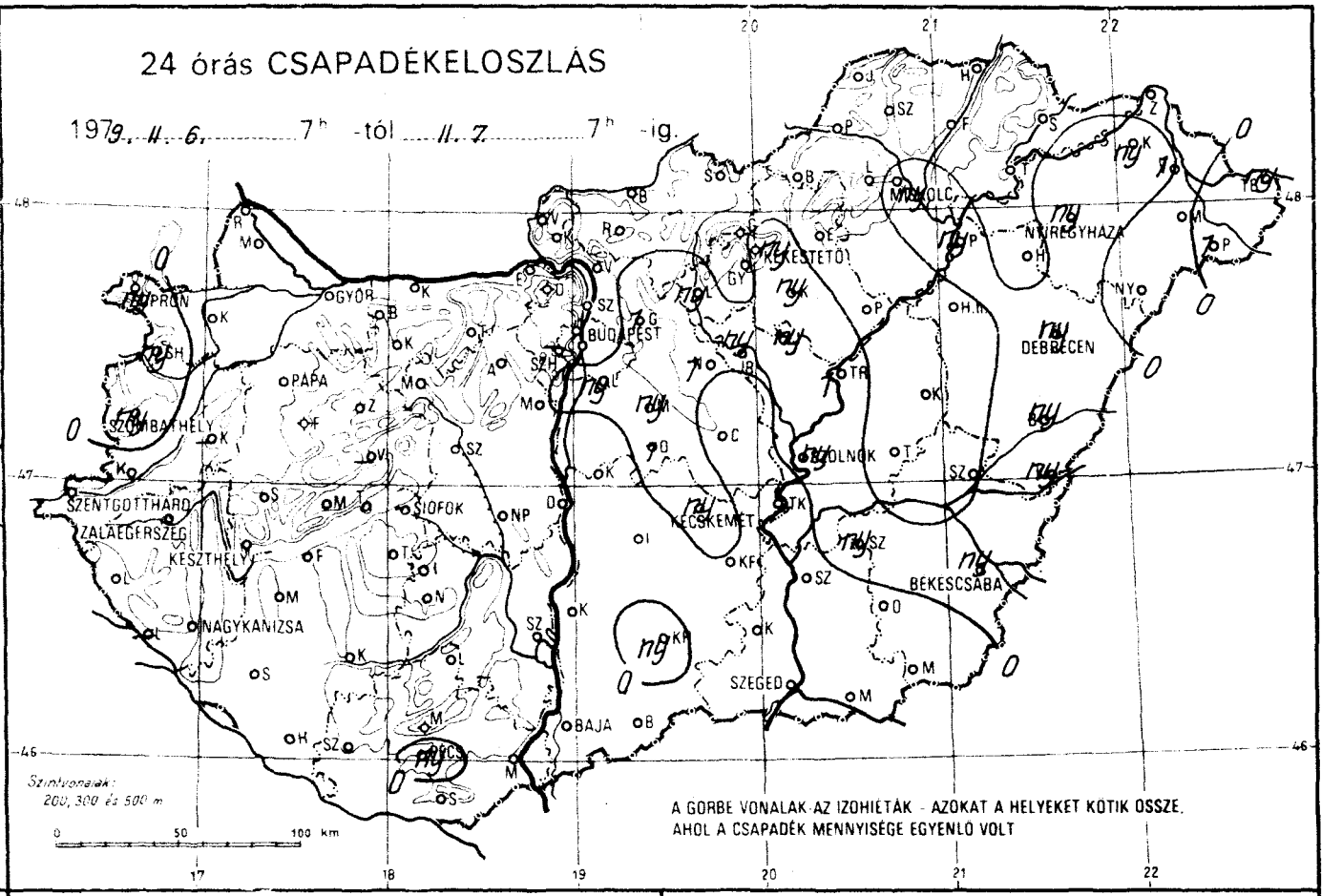

RADIÁCIÓS MINIMUM

1979. II. 7.

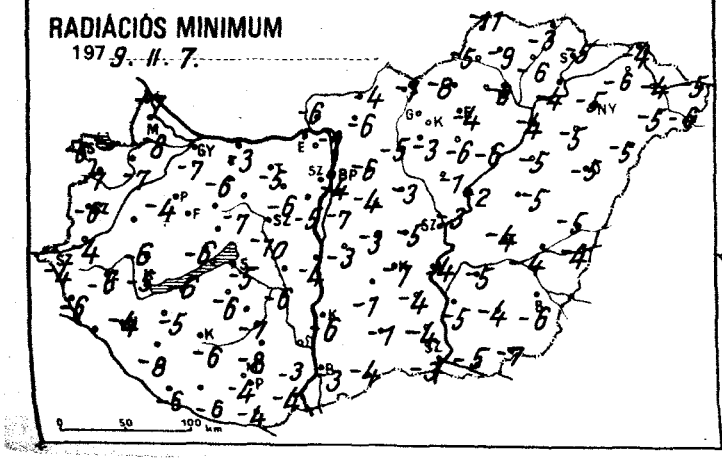

NAPFÉNYTARTAM

1979. II. 6.

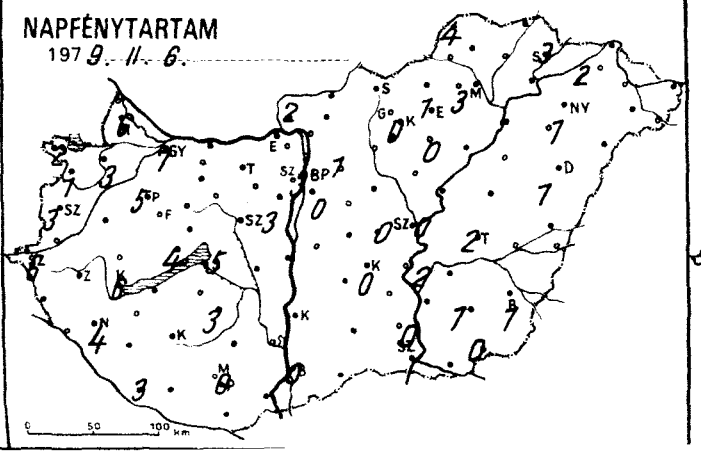

Hóvastagság cm.

1979. II. 7. 7h

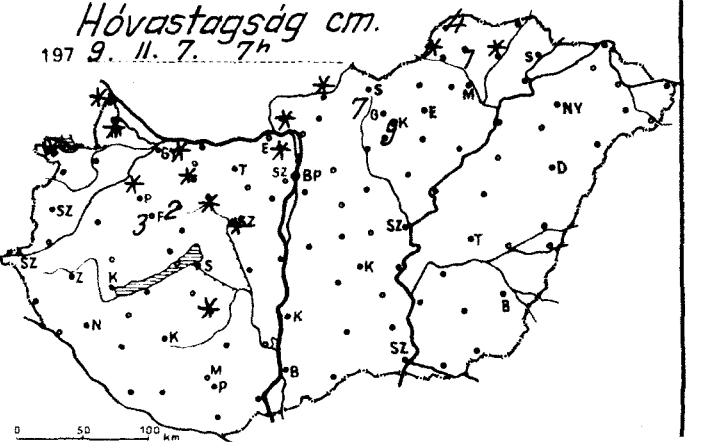

	1979.11.7. 07 h -ig az utolsó 24 óra adatai					
	csapadék (mm)	Hó cm	max. hőmérséklet	min. hőmérséklet	rad. min.	napos órák
Győr	• ⌴ =		5	-4	-7	7
Kapuvár	• V		4	-5	-7	3
Mosonmagyaróvár	• ⌴	folt	5	-5	-8	6
Rajka	• ⌴	folt	4	-2	-7	
Sopron	ny *	folt	3	-4	-6	2
Sopronhorpács	ny ⌴		4	-4	-7	1
Káld	–		–	–	–	
Körmend	•		4	-4	-4	
Szentgotthárd	•		5	-3	-4	6
Szombathely	ny ∴		5	-5	-6	3
Lenti	• V		7	-5	-6	
Letenye	–		–	–	–	
Nagykanizsa	• ⌴		6	-4	-4	4
Zalaegerszeg	• V		5	-4	-6	
Farkasgyepű	• V	3	3	-7	-9	
Keszthely	• ⌴ =		6	-4	-5	6
Mencshely	• ⌴		3	-5	-7	4
Pápa	• ⌴	folt	6	-4	-4	5
Sümeg	• ⌴		5	-5	-6	
Tihany	• ⌴		6	-4	-6	
Veszprém	–		–	–	–	
Zirc	•	2	4	-8	-11	
Tonyod	• ⌴		4	-4	-6	
Homokszt. györgy	• ⌴ ≡		7	-4	-6	3
Kaposvár	• ⌴		6	-6	-6	
Marcali	• ⌴		6	-3	-5	
Siófok	• ⌴		5	-3	-5	5
Somogyszob	• ⌴		7	-4	-8	
Tab	•		6	-5	-6	
Dabolna	• ⌴	folt	5	-4	-6	
Esztergom	•		7	-4	–	
Esbér	•	folt	5	-4	-6	
Komárom	• ⌴ ≡		7	-3	-3	
Tatabánya	•		6	-5	-5	
Siesutdoboz	• ⌴		7	-5	-6	
Dunaújváros	•		6	-2	-4	
Martonvásár	• ⌴		6	-4	-5	3
Mór	•	folt	5	-6	-7	
Nagyhörcsökp.	•		6	-5	-6	
Szabadbattyán	• ⌴ ≡	folt	6	-5	-10	
Tegszemcse	• ⌴ ≡	folt	7	-4	-7	3
Tengyel	•		6	-5	-8	
Nagykonyi	•		7	-4	-4	
Szekszárd	•		7	-2	-3	
Árpádtető	•		3	-4	-6	
Mohács	• ⌴		7	-1	-4	
Pécs	ny =		6	-2	-4	0
Siklos	•		6	-3	-4	
Szigetvar	•		6	-4	-6	
Sp. Lőrinc	ny ∴ =		6	-3	-7	0
Sp. Met. Int.	• =		7	-2	-4	3
Sp. Szab. hegy	–		–	–	–	–
Tegléd	•		6	-3	-5	0
Tobogókő	•	folt	1	-8	-9	
Tödöllő	1 ⌴		4	-4	-6	1
Tirályrét	• V	folt	6	-7	-9	
Tonor	ny		5	-2	-4	
Tagykáta	1 ⌴		5	-2	-3	
Terkény	1		5	-2	-3	
Szentendre	•		7	-4	-4	

	1979.11.7. 07 h -ig az utolsó 24 óra adatai					
	csapadék (mm)	Hó cm	max. hőmérséklet	min. hőmérséklet	rad. min.	napos órák
Vác	• ⌴		7	-5	-7	
Vámosmikola	• ⌴		6	-5	-6	2
Baja	• ⌴		6	-1	-3	0
Bácsalmás	• ⌴		6	-1	-4	
Izsák	•		9	-1	-1	
Kalocsa	•		7	-3	-6	
Kecskemét	ny , ⌴		6	-4	-7	0
Kiskunf. háza	•		6	-2	-4	
Kiskunhalas	ny ,		6	-1	-1	
Kunszentmiklós	•		6	-2	-3	
Tiszakécske	•		7	-2	-4	
Balassagyarmat	• ⌴	folt	6	-4	-4	
Romhány	•		5	-5	-6	
Salgótarján	• V		4	-6	-7	
Eger	• ≡		6	-4	-4	1
Galyatető	• V	7	0	-7	-8	
Gyöngyös	•		5	-2	-3	
Kékestető	ny =	9	-2	-9	-9	0
Kompolt	ny , =		6	-2	-6	0
Lőrinci	ny ⌴		5	-3	-5	
Poroszló	• ⌴		5	-4	-6	
Jászapáti	ny		5	-1	-1	
Jászberény	ny		5	-1	-3	
Karcag	•		5	-3	-5	
Szolnok	ny		7	-1	-3	0
Tiszaroff	1		5	-2	-2	
Túrkeve	•		6	-2	-4	2
Kistelek	•		6	-3	-4	
Makó	• ⌴		6	-3	-5	
Szeged	•		6	-1	-3	0
Szentes	•		6	-3	-5	
Borsodnádasd	• ⌴		5	-6	-8	
Fügöd	• ⌴	folt	3	-4	-6	
Hidasnémeti	•		4	-2	-3	
Jósvafő	• ⌴	4	4	-8	-11	4
Lillafüred	•		4	-6	-7	
Miskolc	ny , ⌴ =		6	-6	-8	3
Putnok	•	folt	6	-5	-5	
Sárospatak	•		2	-3	-5	3
Szendrőlád	• ⌴	1	5	-8	-9	
Tokaj	•		4	-3	-4	
Kisvarda	ny *		3	-4	-6	2
Mátészalka	•		4	-4	-5	
Nyiregyháza	ny ⌴		3	-3	-5	1
Nyirlugos	•		3	-4	-5	
Pátyod	1		5	-5	-6	
Tiszabecs	ny		5	-3	-5	
Vásárosnamény	1		3	-3	-4	
Záhony	•		3	-3	-4	
Berettyóújfalu	ny		5	-1	-5	
Debrecen	ny ⌴ =		5	-3	-5	1
Hajdúdorog	•		4	-3	-5	
Hortobágy	•		4	-4	-5	
Körösszakál	ny , ⌴		6	-2	-4	
Polgár	ny , ⌴		3	-3	-4	
Békéscsaba	ny , ⌴		5	-4	-6	1
Mezőhegyes	• ⌴		5	-4	-7	0
Orosháza	•		6	-2	-4	1
Szarvas	ny		6	-2	-5	2
Szeghalom	•		5	-2	-4	

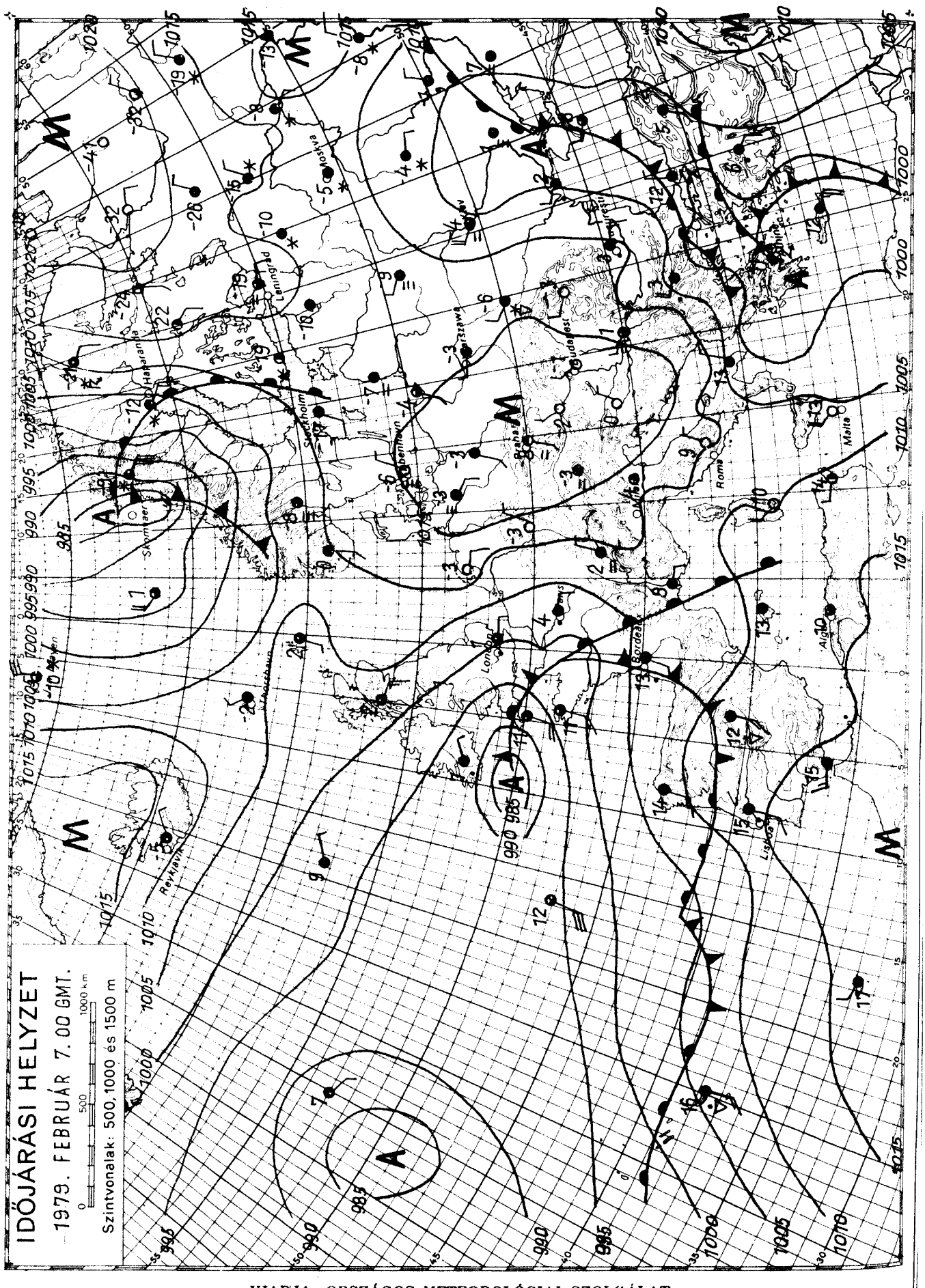

KIADJA: ORSZÁGOS METEOROLÓGIAI SZOLGÁLAT
Készíti: Központi Előrejelző Intézet Előrejelző Osztálya — T.: 273 - 018 — Megjelenik naponként —
Évi előfizetési díja: 720,—Ft — Megrendelhető: 1024 Budapest, II., Kitaibel Pál u. 1. Telefon: 353-500,
Kiadásért felel: az OMSZ elnöke — Szerkesztésért felel: a KEI igazgatója

IDŐJÁRÁSI NAPIJELENTÉS

ЕЖЕДНЕВНЫЙ МЕТЕОРОЛОГИЧЕСКИЙ БЮЛЛЕТЕНЬ • DAILY WEATHER REPORT
BULLETIN QUOTIDIEN DE TEMPS • TÄGLICHER WETTERBERICHT

92. évfolyam 39. szám. + Budapest + 1979. február 8. csütörtök

Az időjárási helyzet és a várható időjárás:

Az Atlanti-óceán felől egymást követően nedves, enyhe léghullámok érkeznek Nyugat-Európán át Közép-Európa fölé. Vonulásukat borult, csapadékos idő kíséri. Olaszország déli része fölött is örvénylik egy ciklon, amelynek hatására Dél-Európában helyenként esik az eső. A Szovjetúnió európai területének legnagyobb részén tovább tart a hideg, téli időjárás, több helyről jelentenek havazást. A Kárpát-medencét a következő időszakban északnyugat felől hidegebb léghullámok érik el, változékony marad az idő, a hőmérséklet kissé csökken.

Hazánkban szerdán változóan felhős ég mellett általában 2, 8 órás napsütést észleltek. Kevés helyen, főként északnyugaton volt havazás, havas eső, ónos eső. A ma reggel 7 óráig lehullott csapadék mennyisége sehol sem haladta meg a 2 mm-t. A legmagasabb nappali hőmérséklet általában 0, +5 fok között alakult. Ma hajnalra nyugaton 0, -3, máshol általában -3, -6, északkeleten egyké' helyen -6, -8 fokig hült le a levegő. Délelőtt túlnyomóan borult idő volt, északnyugaton, északon helyenként havazott, illetve havas eső, ónos eső esett. A hőmérséklet 11 órára általában 0, +2 fokig emelkedett.

Ma 12 órakor Budapesten a hőmérséklet 1 fok, a tengerszintre átszámított légnyomás 755 mm, gyengén süllyed.

Várható időjárás péntek estig:

Csütörtökön: túlnyomóan borult idő, többfelé kisebb havazással, havas esővel, ónos esővel, esővel.
Pénteken: felhőátvonulások, elszórtan esővel, havas esővel, hózáporral.
Többfelé megélénkülő, időnként megerősödő délkeleti, déli, később átmenetileg nyugatira, északnyugatira forduló szél.
Várható legalacsonyabb éjszakai hőmérséklet: +2, -3,
legmagasabb nappali hőmérséklet pénteken: 1, 6 fok között.

Bartha Péterné s.k.

TÁVOLABBI KILÁTÁSOK KEDD REGGELIG:

Változóan felhős idő.
Elszórtan havazás, az időszak közepén eső is várható.
A hőmérséklet csökken.
Legalacsonyabb hajnali hőmérséklet: -8, -3 fok között.
Legmagasabb nappali hőmérséklet: -1, +4 fok között.
Jelentős mennyiségü /legalább 5 mm/ csapadék az ország területének 30 százalékán várható.

KÖZÉPTÁVU ELŐREJELZŐ OSZTÁLY s.k.

A hőmérséklet napi középértéke és eltérése a 100 évi átlagtól /Budapesten/:

1979. II. 7. 0,2 C° +0,5 C°

1871 óta ezen a napon Budapesten előfordult

legmagasabb hőmérséklet: 12,6 C° /1951/,
legalacsonyabb hőmérséklet: -15,2 C° /1911/.

79.166.

LEGMAGASABB HŐMÉRSÉKLET

197 9. II. 7.

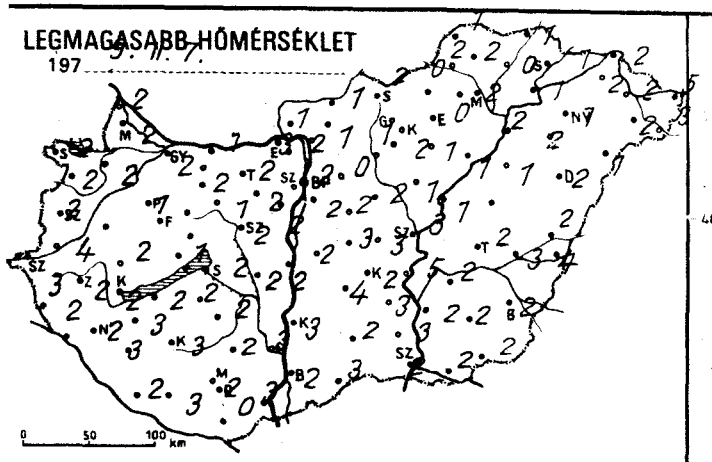

LEGALACSONYABB HŐMÉRSÉKLET

197 9. II. 8.

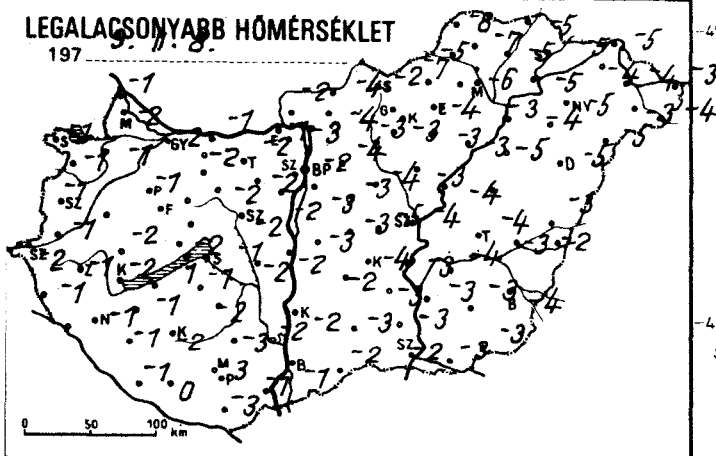

RADIÁCIÓS MINIMUM

197 9. II. 8.

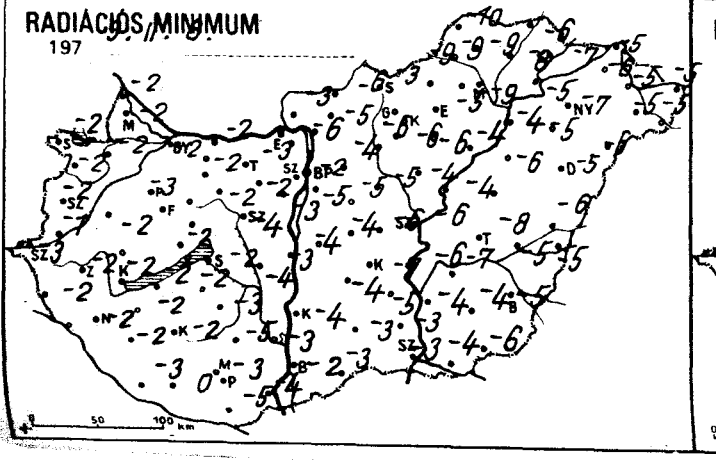

24 órás CSAPADÉKELOSZLÁS

197 9. II. 7. 7h -tól II. 8. 7h -ig.

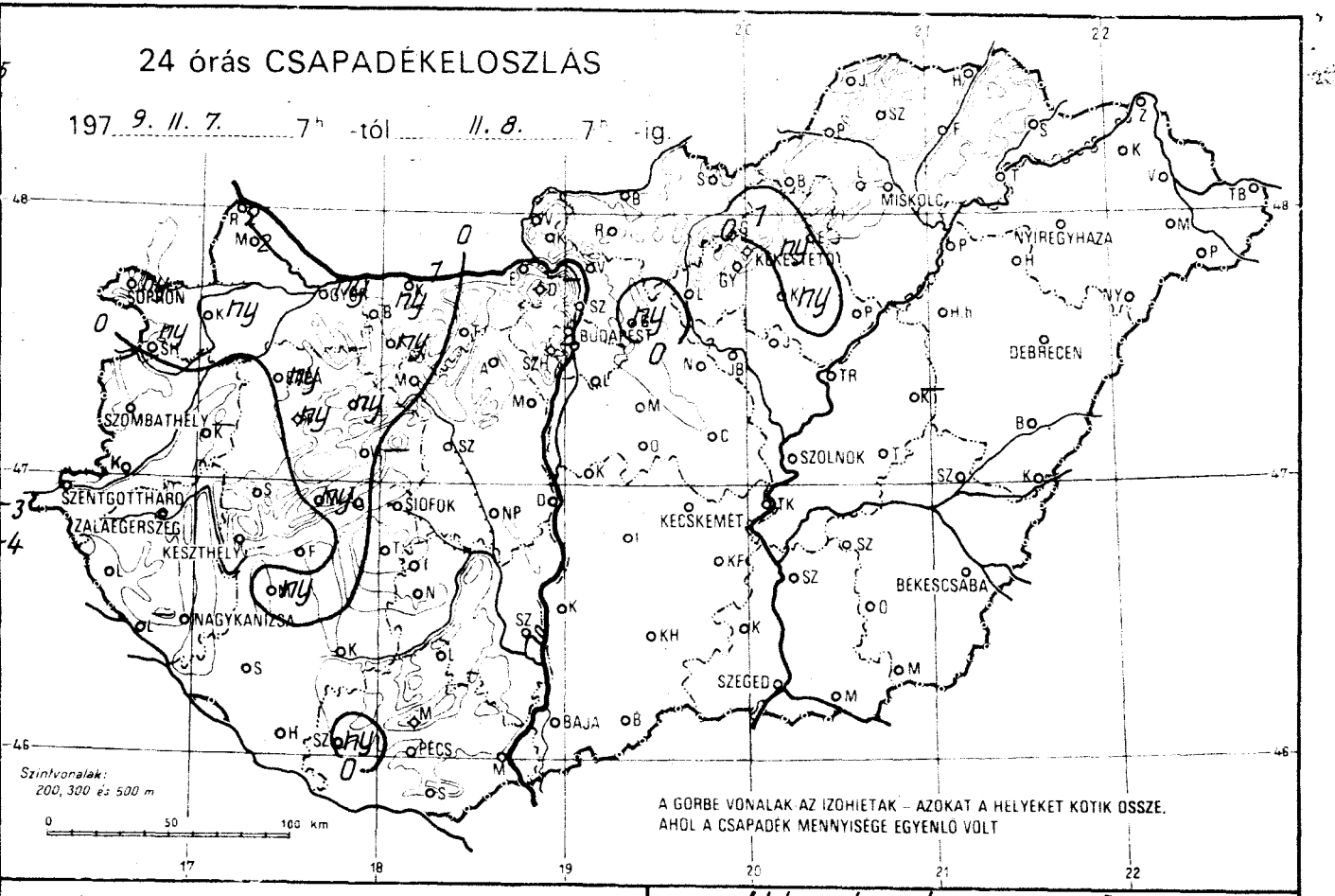

NAPFÉNYTARTAM

197 9. II. 7.

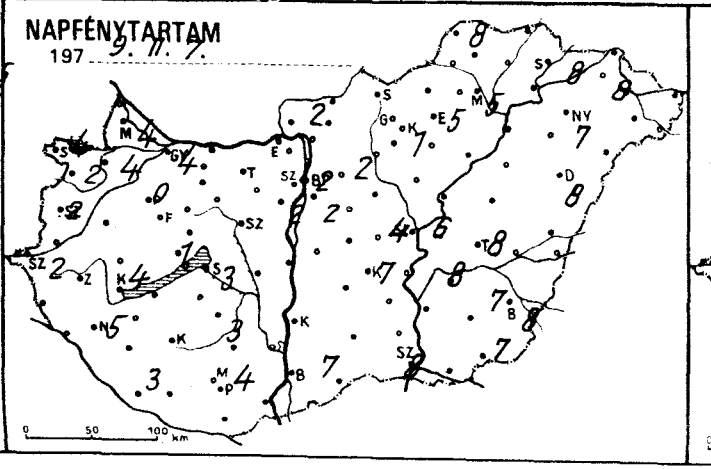

Hóvastagság cm.

197 9. II. 8. 7h

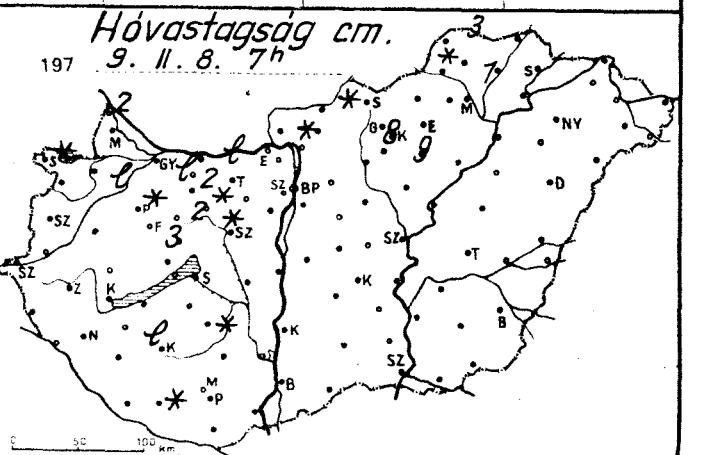

	1979.11.8. 07 h -ig az utolsó 24 óra adatai					
	csapadék (mm)	Hó cm	max. hőmérséklet	min. hőmérséklet	rad. min.	napos órák
Győr	ny • ✱	lep.	2	−2	−2	4
Kapuvár	ny ✱	lep.	2	−1	−2	4
Mosonmagyaróvár	2 ✱		2	−2	−2	4
Rajka	2 ✱	2	2	−1	−2	
Sopron	ny ✱ ∩	folt	2	−1	−2	4
Sopronhorpács	ny ✱		2	−1	−2	2
Káld	•		4	−1	−1	
Körmend	•		3	−2	−3	2
Szentgotthard	•		2	−1	−2	2
Szombathely	•		2	1	−2	
Lenti	•		−	−	−	
Letenye	−					
Nagykanizsa	•		2	−1	−2	5
Zalaegerszeg	•		2	−1	−2	
Farkasgyepű	ny ✱	3	0	−6	−7	
Keszthely	•		2	−2	−2	4
Meneshely	ny		2	−3	−4	1
Pápa	ny ✱	folt	1	−1	−3	0
Sümeg	•		2	−2	−2	
Tihany	•		1	−2	−2	
Veszprém	−		−	−	−	
Zirc	ny ✱	2	0	−5	−7	
Fonyód	•		2	−1	−2	
Homokszt. györgy	•		2	−1	−3	3
Kaposvár	•		3	−2	−2	
Marcali	ny ✱	lep.	3	−1	−2	
Siófok	•		2	−1	−2	3
Somogyszob	•		3	−1	−2	
Tab	•		2	−1	−2	
Bábolna	ny ✱	2	1	−2	−2	
Esztergom	•		3	−1	−	
Kisbér	ny ✱	folt	2	−2	−2	
Komárom	1 ✱	lep.	1	−1	−2	
Tatabánya	•		2	−2	−3	
Alcsútdoboz	•		2	−2	−2	
Dunaújváros	•		2	−2	−3	
Martonvásár	• ⊔		2	−2	−3	2
Mór	•	folt	1	−2	−2	
Nagyhörcsökp.	•		2	−2	−4	
Szabadbattyán	•		2	−2	−4	
Iregszemcse	• ⊔ ≡	folt	2	−2	−3	3
Lengyel	•		2	−3	−5	
Nagykónyi	•		2	−1	−3	
Szekszárd	•		3	−2	−3	
Adácsfalva	•		1	−3	−5	
Mohács	• ⊔		3	−1	−4	
Pécs	• =		2	−3	−3	4
Siklós	•		0	−3	−5	
Szigetvár	ny ✱	folt	3	0	0	
Bp. Lőrinc	• ⊔		2	−3	−5	2
Bp. Met. Int.	• =		2	−2	−2	2
Bp. Szab. hegy	−	−	−	−	−	
Cegléd	• ⊔		3	−5	−6	4
Dobogókő	−	−	−	−	−	
Gödöllő	ny ✱		0	−4	−4	2
Királyrét	•	folt	0	−5	−6	
Monor	•		2	−3	−5	
Nagykáta	•		2	−4	−5	
Örkény	•		3	−3	−4	
Szentendre	•		2	−3	−3	

	1979.11.8. 07 h -ig az utolsó 24 óra adatai					
	csapadék (mm)	Hó cm	max. hőmérséklet	min. hőmérséklet	rad. min.	napos órák
Vác	•		2	−3	−6	
Vámosmikola	•		1	−2	−3	2
Baja	•		2	1	2	7
Bácsalmás	•		3	−2	−3	
Izsák	•		4	−2	−4	
Kalocsa	•		3	−2	−4	
Kecskemet	• ⊔		2	−4	−7	7
Kiskunf. háza	• ⊔		3	−3	−5	
Kiskunhalas	•		2	−3	−3	
Kunszentmiklós	•		2	−3	−4	
Tiszakécske	•		5	−3	−6	
Balassagyarmat	•	folt	1	−4	−6	
Romhány	•		1	−4	−5	
Salgótarján	•		2	−2	−3	
Eger	• ≡		0	−4	−5	5
Galyatető	1 ✱ ∀	8	−4	−9	−11	
Gyöngyös	•		2	−3	−6	
Kékestető	ny ✱ ∀	9	−5	−10	−11	1
Kompolt	ny ✱ ⊔		1	−3	−6	6
Lőrinci	• ⊔		1	−3	−6	
Poroszló	•		1	−3	−4	
Jászapáti	•		1	−3	−4	
Jászberény	•		2	−3	−4	
Karcag	−		−	−	−	
Szolnok	• ⊔ =		3	−4	−6	6
Tiszaroff	• ⊔		1	−4	−4	
Túrkeve	• ⊔		2	−4	−8	8
Kistelek	•		3	−3	−3	
Makó	• ⊔		2	−3	−4	
Szeged	• ⊔		2	−2	−3	8
Szentes	•		2	−3	−4	
Borsodnádasd	• ⊔		0	−7	−9	
Füged	• ⊔		0	−5	−8	
Hidasnémeti	•		1	−5	−6	
Jósvafő	• ⊔	3	1	−8	−10	8
Lillafüred	•		0	−7	−8	
Miskolc	• ⊔ =		2	−6	−9	5
Putnok	•	folt	2	−5	−9	
Sárospatak	•		−1	−5	−7	8
Szendrőlád	• ⊔	1	2	−7	−9	
Tokaj	•		1	−5	−5	
Kisvárda	•		2	−4	−6	8
Mátészalka	• ⊔		2	−3	−5	
Nyíregyháza	• ⊔ =		1	−5	−7	7
Nyirlugos	•		1	−5	−6	
Pátyod	•		3	−4	−5	
Tiszabecs	•		5	−3	−5	
Vásárosnamény	•		2	−4	−5	
Záhony	•		2	−5	−5	
Berettyóújfalu	• ⊔		2	−3	−6	
Debrecen	• ⊔ =		2	−5	−5	8
Hajdúdorog	•		2	−4	−5	
Hortobágy	•		1	−5	−6	
Körösszakál	• ⊔		4	−2	−5	
Polgár	• ⊔		2	−3	−4	
Békéscsaba	• ⊔ =		2	−4	−5	8
Mezőhegyes	• ⊔		2	−3	−6	7
Orosháza	•		2	−3	−4	7
Szarvas	• ⊔		2	−4	−7	8
Szeghalom	•		3	−3	−5	

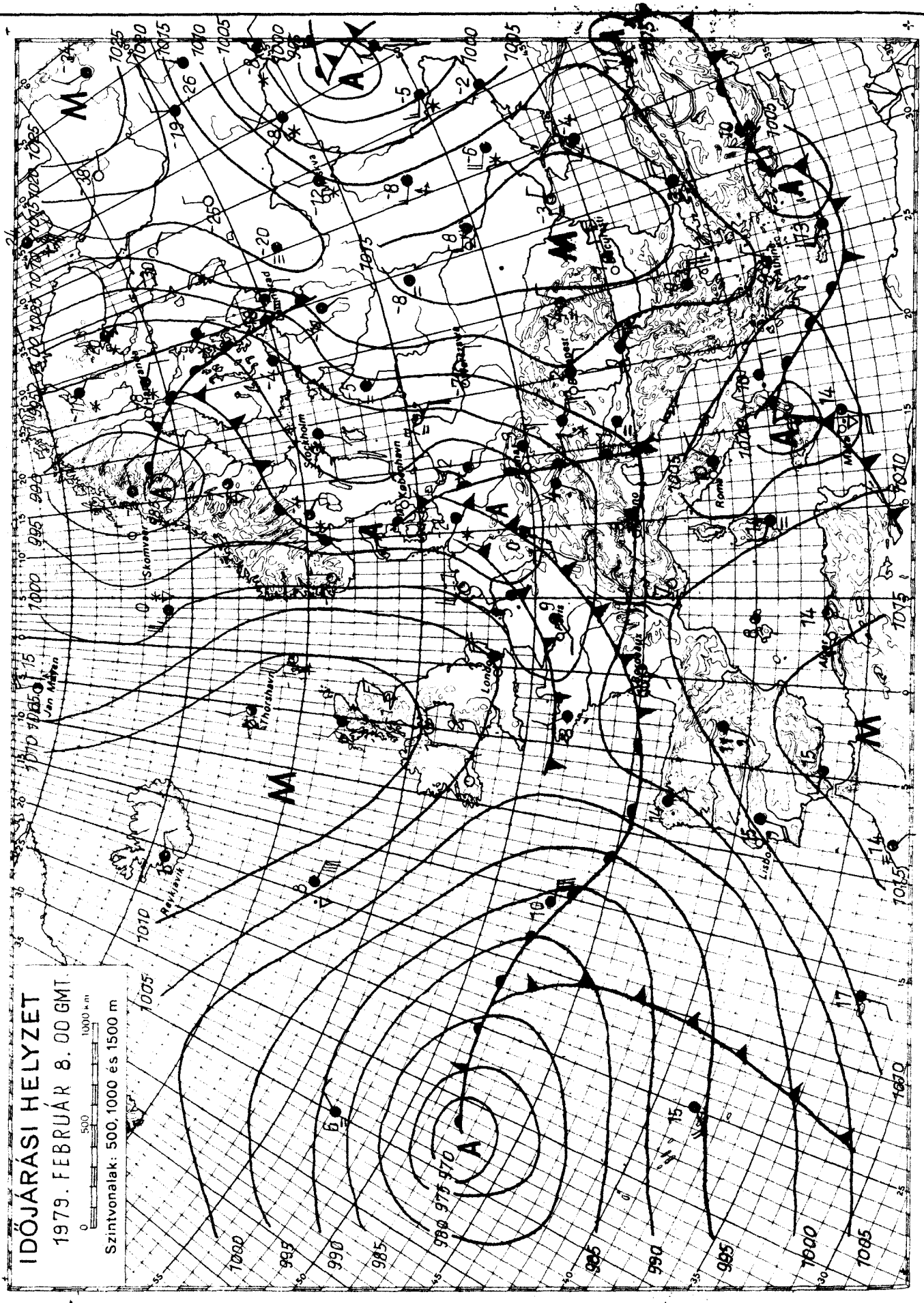

KIADJA: ORSZÁGOS METEOROLÓGIAI SZOLGÁLAT

Készíti: Központi Előrejelző Intézet Előrejelző Osztálya — T.: 273 - 018 — Megjelenik naponként —

Évi előfizetési díja: 720,—Ft — Megrendelhető: 1024 Budapest, II., Kitaibel Pál u. 1. Telefon: 353-500,

Kiadásért felel: az OMSZ elnöke — Szerkesztésért felel: a KEI igazgatója

IDŐJÁRÁSI NAPIJELENTÉS

ЕЖЕДНЕВНЫЙ МЕТЕОРОЛОГИЧЕСКИЙ БЮЛЛЕТЕНЬ · DAILY WEATHER REPORT
BULLETIN QUOTIDIEN DE TEMPS · TÄGLICHER WETTERBERICHT

92. évfolyam 40. szám. + Budapest + 1979. február 9. péntek

Az időjárási helyzet és a várható időjárás:

Az Alpok és a Kárpátok vidéke felett péntekre virradóra gyors mozgású, de viszonylag gyenge hidegfront vonult át. A felsorolt területeken csak rövid ideig tartó szélerősödést és szórványos nózáport okozott. Ezzel szemben a front aktivabb része a Német-Lengyel síkságon viharos szelet, hófúvásokat, havazásokat okozott. Kontinensünk délnyugati-nyugati része fölé továbbra is enyhe levegő áramlik. Igy az Ibériai-félszigeten és Franciaország jelentős részén tavaszias az idő. Várható, hogy az enyhe levegő áramlási zónája szombat estig keletre helyeződik át és már hatással lesz a Kárpát-medence időjárására is.

Hazánkban csütörtökön a Duna vonalától keletre egész nap borult, vagy erősen felhős volt az ég, a Dunántúlon 2, 6 órán át sütött a nap. A csütörtök reggel 7 órától ma reggel 7 óráig terjedő időszakban az ország északi felében mindenütt volt csapadék; nózápor, havazás, havas eső, csütörtökön ónos eső is előfordult. A lehullott csapadék mennyisége általában 7 mm alatt maradt, csupán a Felső-Tisza vidékéről jelentettek 8 mm-t. A legmagasabb nappali hőmérséklet északkeleten -2, +1, másutt +1, +7 fok között alakult. Péntek hajnalra az ország legnagyobb részén +1, -4 fokig csökkent a hőmérséklet, északkeleten azonban -6, -13 fok között volt a legalacsonyabb éjszakai hőmérséklet. Délelőtt változóan felhős idő volt, 11 óráig csapadékot sehonnan sem jelentettek. A hőmérséklet ebben az időponthan -2, +4 fok között alakult.

Ma 12 órakor Budapesten a hőmérséklet +2 fok, a tengerszintre átszámitott légnyomás 759 mm, alig változik.

Várható időjárás szombat estig:

Eleinte változóan felhős, száraz idő. Később nyugat felől megnövekvő felhőzet, többfelé havazás, később eső.
Pénteken mérsékelt, változó irányú, szombatra megélénkülő déli, délkeleti szél.
Várható legalacsonyabb éjszakai hőmérséklet: délnyugaton +2, -2, máshol -3, -8,
legmagasabb nappali hőmérséklet szombaton: 1, 6 fok között.

Heilingbrunnerné Bóna Márta - Bártfai Erzsébet sk.

A hőmérséklet napi középértéke és eltérése a 100 évi átlagtól /Budapesten/:

1979. II. 8. 1,2 C° +1,5 C°

1871 óta ezen a napon Budapesten előfordult

legmagasabb hőmérséklet: 12,5 C° /1894/,
legalacsonyabb hőmérséklet: -16,8 C° /1929/.

79.167.

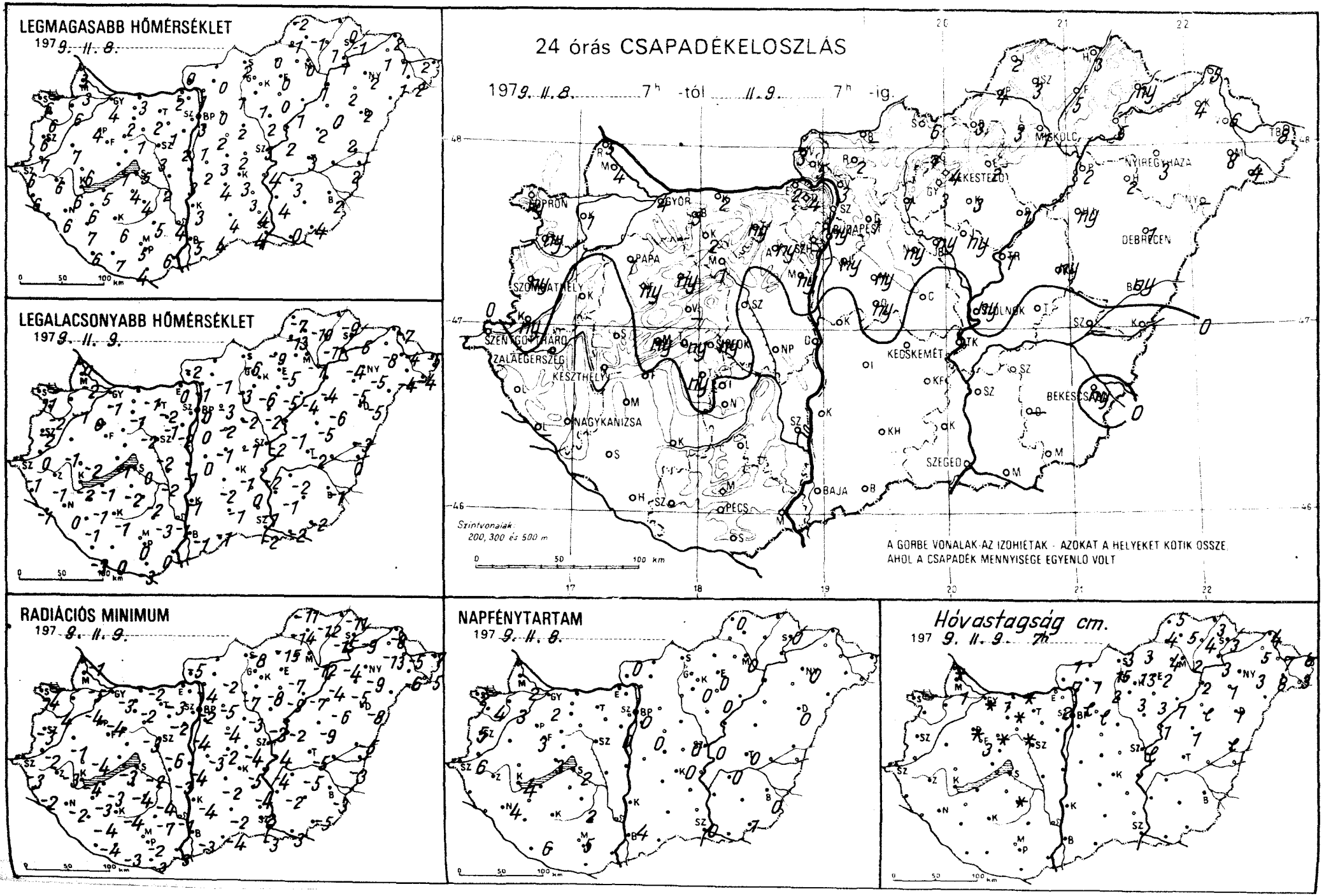
LEGMAGASABB HŐMÉRSÉKLET
1979. II. 8.
LEGALACSONYABB HŐMÉRSÉKLET
1979. II. 9.
24 órás CSAPADÉKELOSZLÁS
1979. II. 8. 7h -tól II. 9. 7h -ig
Szintvonalak: 200, 300 és 500 m
A GÖRBE VONALAK AZ IZOHIÉTÁK - AZOKAT A HELYEKET KÖTIK ÖSSZE AHOL A CSAPADÉK MENNYISÉGE EGYENLŐ VOLT
RADIÁCIÓS MINIMUM
1979. II. 9.
NAPFÉNYTARTAM
1979. II. 8.
Hóvastagság cm.
1979. II. 9. 7h
0 50 100 km

	197 Y.11.Y. 07h -ig az utolsó 24 óra adatai					
	csapadék (mm)	Hó cm	max. hőmérséklet	min. hőmérséklet	rad. min.	napos órák
Győr	4 *	folt	4	-1	-3	2
Kapuvár	1 *V		6	-1	-4	3
Mosonmagyaróvár	4 *	1	3	-2	-5	2
Rajka	5 *	folt	3	0	-1	
Sopron	ny *⌴=		6	-1	-4	2
Sopronhorpács	ny		6	-2	-4	4
Kald	•		7	-1	-1	
Körmend	ny		7	0	-2	
Szentgotthárd	•		6	-1	-3	6
Szombathely	ny *		6	-2	-3	5
Lenti	•		6	-1	-2	
Letenye	–		–	–	–	
Nagykanizsa	•		6	0	-2	4
Zalaegerszeg	•		6	-1	-3	
Farkasgyepű	ny *	3	2	-3	-5	
Keszthely	•		6	-2	-4	4
Mencshely	ny *		2	-2	-4	3
Pápa	1 *	folt	4	0	-4	3
Sümeg	• ⌴		6	-2	-4	
Tihany	ny *		1	-1	-3	
Veszprém	–		–	–	–	
Zirc	ny *	folt	1	-3	-5	
Bonyód	•		5	-1	-3	
Homokszt. györgy	• ⌴		6	-3	-4	6
Kaposvár	• ⌴		6	-1	-4	
Marcali	•		6	-1	-3	
Siófok	ny *		5	0	-2	2
Somogyszob	•		7	-1	-4	
Tab	ny *		4	-2	-4	
Babolna	3 *V	1	2	-2	-4	
Esztergom	2 *		2	0	–	
Kisbér	2 *	folt	2	-1	-2	
Komárom	2 *	folt	3	-1	-2	
Tatabánya	ny *		2	-2	-3	
Alcsútdoboz	ny *		1	-1	-2	
Dunaújváros	•		3	-1	-4	
Martonvásár	1 *⌴		2	-2	-4	0
Mór	1 *	folt	1	-2	-3	
Nagyhörcsökp.	:		2	-2	-3	
Szabadbattyán	•		3	-2	-6	
Tregszemcse	: ⌴	folt	4	-2	-4	2
Lengyel	•		5	-3	-7	
Nagykónyi	•		5	-2	-3	
Szekszárd	•		4	-1	-1	
Tamási	•		3	-2	-3	
Mohács	•		6	0	-3	
Pécs	•		5	0	-2	5
Siklós	•		4	-3	-3	
Szigetvár	•		7	0	-3	
Bp. Lőrinc	ny *	folt	1	0	-3	0
Bp. Met. Int.	ny *		3	0	-2	0
Bp. Szab. hegy	–	–	–	–	–	–
Cegléd	•		2	-1	-4	0
Dobogókő	4 *	2	-3	-6	-7	
Gödöllő	1 *	lep.	0	-3	-5	0
Királyrét	5 *	7	0	-4	-8	
Monor	ny *		2	-2	-4	
Nagykáta	ny *		2	-2	-3	
Örkény	ny *		3	-1	-2	
Szentendre	1 *		2	-1	-2	

	197 Y.11.Y. 07h -ig az utolsó 24 óra adatai					
	csapadék (mm)	Hó cm	max. hőmérséklet	min. hőmérséklet	rad. min.	napos órák
Vác	3 *	lep.	1	-1	-4	
Vámosmikola	3 *	1	0	-2	-5	0
Baja	• ⌴		5	-1	-3	4
Bácsalmás	• ⌴		4	-1	-4	
Izsák	•		4	-2	-2	
Kalocsa	•		3	-1	-4	
Kecskemét	• ⌴		3	-1	-5	0
Kiskunf. háza	:		3	0	-4	
Kiskunhalas	•		4	-1	-2	
Kunszentmiklós	•		2	0	-3	
Tiszakécske	•		4	-2	-4	
Balassagyarmat	–		–	–	–	
Romhány	2 *	1	0	-1	-2	
Salgótarján	6 *V	3	2	-6	-8	
Eger	2 *	2	0	-5	-7	0
Galyatető	7 *	15	-3	-8	-10	
Gyöngyös	3 *	3	1	-6	-8	
Kékestető	4 *V	13	-5	-8	-9	0
Kompolt	3 *	3	0	-5	-9	0
Lőrinci	1 *	2	1	-3	-7	
Poroszló	1 *	1	1	-4	-7	
Jászapáti	ny *		2	-2	-3	
Jászberény	ny *		2	-1	-3	
Karcag	ny *	1	2	-5	-9	
Szolnok	ny *	lep.	3	-2	-4	0
Tiszaroff	1 *	1	2	-1	-2	
Törkeve	• ⌴		3	-2	-5	0
Kistelek	•		4	-1	-2	
Makó	• ⌴		0	-2	-3	
Szeged	• ⌴		4	-2	-3	0
Szentes	•		4	-1	-2	
Borsodnádasd	3 *	3	0	-9	-15	
Füzgöd	5 *	4	1	-11	-15	
Hidasnémeti	3 *	3	0	-9	-11	
Jósvafő	2 *⌴	5	-2	-7	-11	0
Lillafüred	3 *	4	0	-6	-8	
Miskolc	1 *	2	0	-7	-12	0
Putnok	4 *	4	-1	-13	-14	
Sárospatak	ny *	3	-1	-6	-9	0
Szendrőlád	3 *⌴	6	-1	-10	-12	
Tokaj	5 *R	3	1	-4	-4	
Kisvárda	4 *V≡	5	1	-8	-13	0
Mátészalka	8 *	8	1	-6	-8	
Nyíregyháza	3 *=	3	2	-5	-9	0
Nyírlugos	–	–	–	–	–	
Pátyod	4 *	3	2	-4	-5	
Tiszabecs	8 *	8	2	-5	-7	
Vásárosnamény	6 *	7	1	-4	-5	
Záhony	5 *	4	2	-7	-8	
Berettyóújfalu	ny *	lep.	2	-3	-5	
Debrecen	1 *=	1	2	-5	-8	0
Hajdúdorog	2 *	1	2	-5	-5	
Hortobágy	ny *	lep.	0	-6	-6	
Körösszakál	•		2	0	-3	
Polgár	2 *	2	1	-4	-4	
Békéscsaba	ny *⌴=		2	-1	-3	0
Mezőhegyes	• ⌴		4	-2	-5	1
Orosháza	–		–	–	–	–
Szarvas	• ⌴		3	-2	-5	0
Szeghalom	–		–	–	–	

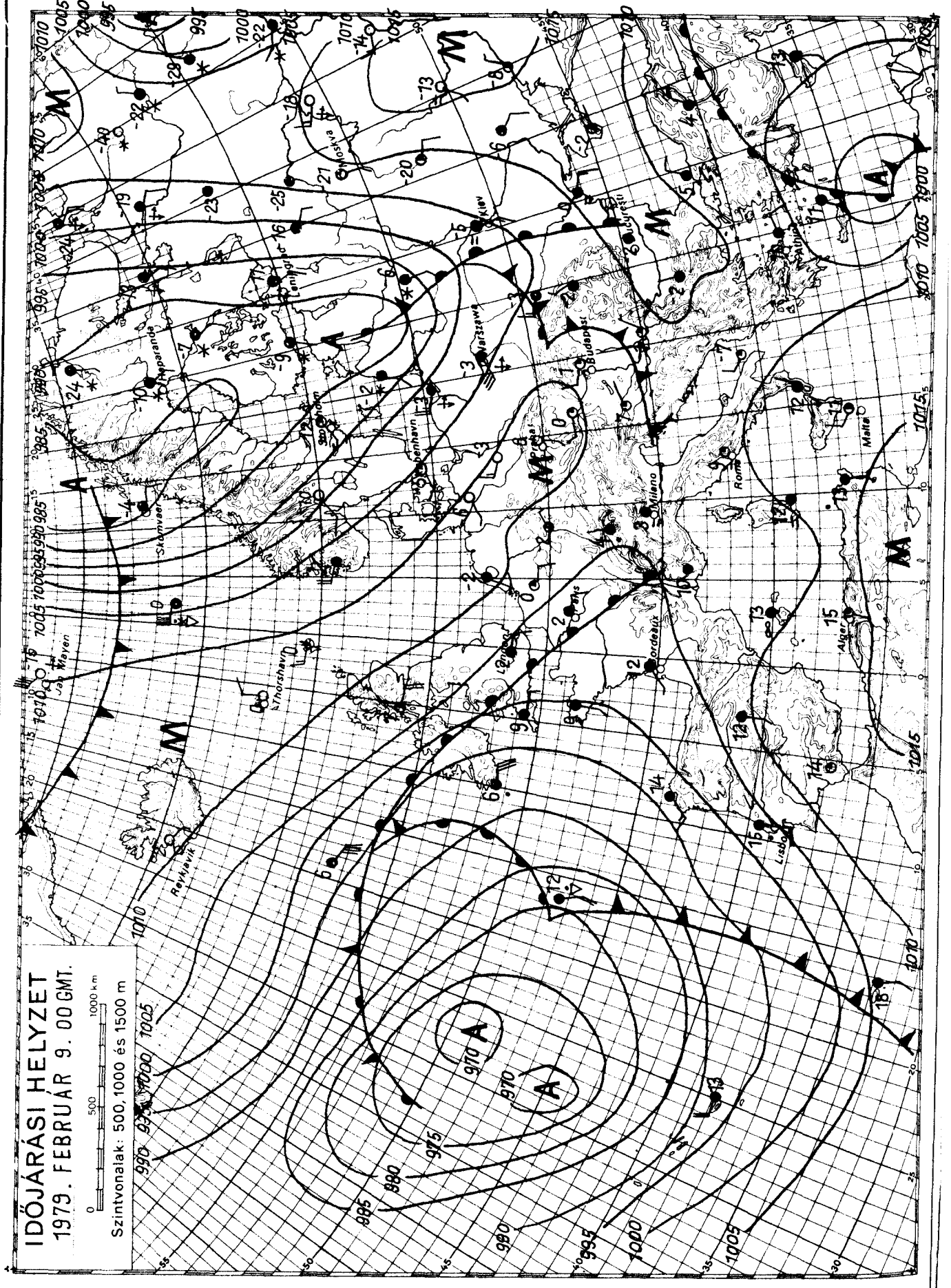

KIADJA: ORSZÁGOS METEOROLÓGIAI SZOLGÁLAT
Készíti: Központi Előrejelző Intézet Előrejelző Osztálya — T.: 273 - 078 — Megjelenik naponként —
Évi előfizetési díja: 720,—Ft — Megrendelhető: 1024 Budapest, II., Kitaibel Pál u. 1. Telefon: 353-500,
Kiadásért felel: az OMSZ elnöke — Szerkesztésért felel: a KEI igazgatója

IDŐJÁRÁSI NAPIJELENTÉS

ЕЖЕДНЕВНЫЙ МЕТЕОРОЛОГИЧЕСКИЙ БЮЛЛЕТЕНЬ · DAILY WEATHER REPORT
BULLETIN QUOTIDIEN DE TEMPS · TÄGLICHER WETTERBERICHT

92. évfolyam 41. szám. + Budapest + 1979. február 1[illegible]. szombat

Az időjárási helyzet és a várható időjárás:

Szárazföldünk nagy részének időjárását két nagy kiterjedésü ciklon határozza meg. Az egyik középpontja Leningrád térségében helyezkedik el. Hatására Finnországban, valamint a Szovjetunió európai területének északi felén sokfelé havazik, helyenként hófúvások keletkeznek. A másik az Atlanti-óceán, illetve Franciaország környékén örvénylik. Áramlási rendszerében délnyugat felől nagy nedvességtartalmú enyhe levegő áramlik Európa középső része felé. Az enyhe levegő vonulását Nyugat-Európa középső része felé. Az enyne levegő vonulását Nyugat- és Délnyugat-Európában, valamint a Balkán-félszigeten esők, záporok, a Kárpát-medencében eső mellett havas eső, hó kiséri.

Hazánkban pénteken a délnyugati országrészben erősen, máshol változóan felhős idő volt. Többfelé 5, 8 órán át sütött a nap. A hőmérséklet csúcsértéke 2, 7 fok között alakult. Az esti óráktól országszerte megnövekedett a felhőzet. Eleinte szórványosan, később többfelé esett eső, havas eső, hó, helyenként ónos-eső is. A lehullott csapadék mennyisége általában csapadéknyom és 8 mm között váltakozott, de Homokszentgyörgyön 10 mm-t mértek. Szombat hajnalra az északkeleti megyékben -2, -5, máshol +3, -2 fokig hült le a levegő. Ma délelőtt borult, párás idő volt. Többfelé esett az eső, hó. A hőmérséklet 11 órakor az ország területén 0, és 6 fok között váltakozott.

Ma 12 órakor Budapesten a hőmérséklet +1 fok, a tengerszintre átszámitott légnyomás 750 mm, mérsékelten süllyed.

Várható időjárás vasárnap estig:

Túlnyomóan borult, párás, helyenként ködös idő.
Sok helyen eső, havazás.
Időnként megélénkülő általában keleti, délkeleti, a Dunántúlon északi és néhány helyen megerősödő szél.
Várható legalacsonyabb éjszakai hőmérséklet: -3, +2,
legmagasabb nappali hőmérséklet vasárnap: általában +1, +6 fok között.

Vadkerti Ferenc s.k.

A hőmérséklet napi középértéke és eltérése a 100 évi átlagtól /Budapesten/:

1979. II. 9.	2,8 C°	+2,7 C°

1871 óta ezen a napon Budapesten előfordult

legmagasabb hőmérséklet:	13,5 C° /1928/,
legalacsonyabb hőmérséklet:	-19,0 C° /1917/.

79.168.

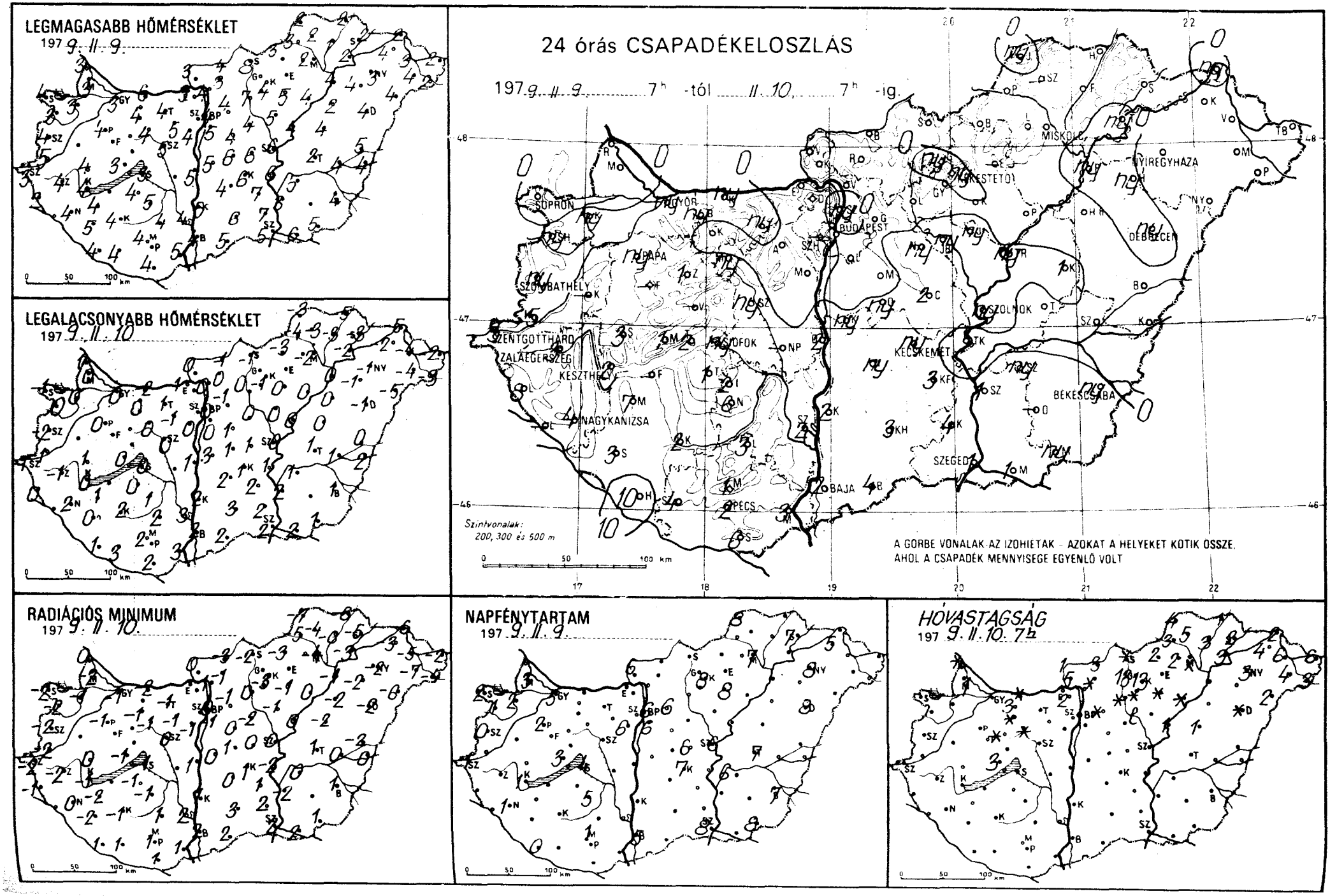
LEGMAGASABB HŐMÉRSÉKLET
197 9. II. 9.
LEGALACSONYABB HŐMÉRSÉKLET
197 9. II. 10.
24 órás CSAPADÉKELOSZLÁS
197 9. II. 9. 7h -tól II. 10. 7h -ig.
SOPRON
GYŐR
BUDAPEST
MISKOLC
NYÍREGYHÁZA
DEBRECEN
KESZTHELY
SZOMBATHELY
SZOLNOK
SZENTGOTTHÁRD
ZALAEGERSZEG
SIÓFOK
KECSKEMÉT
NAGYKANIZSA
BÉKÉSCSABA
SZEGED
BAJA
PÉCS
Szintvonalak:
200, 300 és 500 m
A GÖRBE VONALAK AZ IZOHIETÁK - AZOKAT A HELYEKET KÖTIK ÖSSZE,
AHOL A CSAPADÉK MENNYISÉGE EGYENLŐ VOLT
RADIÁCIÓS MINIMUM
197 9. II. 10.
NAPFÉNYTARTAM
197 9. II. 9.
HÓVASTAGSÁG
197 9. II. 10. 7h

	197 8.II.10. 07 h -ig az utolsó 24 óra adatai					
	csapadék (mm)	Hó cm	max. hőmérséklet	min. hőmérséklet	rad. min.	napos órák
Győr	ny		3	0	-1	5
Kapuvár	ny		3	0	-1	2
Mosonmagyaróvár	.	1	3	0	-2	3
Rajka	.	folt	3	1	0	
Sopron	. =		4	-1	-2	2
Sopronhorpács	ny *		3	0	-2	1
Káld	-		-	-	-	
Körmend	5		5	-1	-2	
Szentgotthárd	3		3	-1	-2	1
Szombathely	ny		4	-2	-2	0
Lenti	8		2	0	-1	
Letenye	-		-	-	-	
Nagykanizsa	4		4	2	0	1
Zalaegerszeg	3		4	-1	-2	
Farkasgyepű	-	-	-	-	-	
Keszthely	2		4	0	-1	1
Mencshely	1		2	0	-1	3
Pápa	ny		4	0	-1	2
Sümeg	3		4	1	0	
Tihany	2		3	0	-1	
Veszprém	-		-	-	-	
Zirc	1	folt	3	-2	-4	
Fonyod	-		-	-	-	
Homokszt. györgy	10		4	1	1	0
Kaposvár	2		4	2	-1	
Marcali	7		4	1	-2	
Siófok	ny		3	0	-1	4
Somogyszob	3		5	0	-2	
Tab	1		4	0	-1	
Bábolna	ny * V	3	3	0	-1	
Esztergom	.		3	1	-	
Kisbér	.	folt	4	0	-1	
Komárom	ny *	folt	6	-2	-2	
Tatabánya	ny		4	-1	-1	
Alcsútdoboz	.		5	-1	-1	
Dunaújváros	2		5	1	1	
Martonvásár	. ⌴		4	0	-1	6
Mór	ny	folt	4	0	-1	
Nagyhörcsökp.	-		-	-	-	
Szabadbattyán	ny		5	0	0	
Tegszemcse	2		5	1	-1	5
Lengyel	3		4	2	1	
Nagykónyi	6		5	1	-2	
Szekszárd	2		4	3	2	
Mátaté	Árpádtető		2	1	0	
Mohács	3		5	3	1	
Pécs	2		4	2	1	1
Siklós	6		4	2	1	
Szigetvár	4		4	3	1	
Sp. Lőrinc	.		5	0	-1	6
Sp. Met. Int.	.		4	0	0	6
Sp. Szab. hegy	-	-	-	-	-	-
Tegléd	2		6	1	0	6
Dobogókő	. =	2	2	-3	-4	
Gödöllő	.	folt	4	-1	-1	6
Királyrét	.	5	5	-1	-3	
Monor	.		4	1	0	
Nagykáta	ny *		4	0	-2	
Örkény	ny		6	1	1	
Szentendre	ny ,		7	0	0	

	197 8.II.10. 07 h -ig az utolsó 24 óra adatai					
	csapadék (mm)	Hó cm	max. hőmérséklet	min. hőmérséklet	rad. min.	napos órák
Vác	.		4	0	-1	
Vámosmikola	.	1	3	0	0	6
Baja	2		4	2	2	5
Bácsalmás	4		5	2	2	
Izsák	ny		4	2	0	
Kalocsa	2		5	2	1	
Kecskemét	ny		6	1	1	7
Kiskunf. háza	3		7	2	1	
Kiskunhalas	3		6	3	3	
Kunszentmiklós	ny ,		5	3	0	
Tiszakécske	..		6	1	-2	
Balassagyarmat	..	3	4	-1	-3	
Romhány	.	folt	3	0	-1	
Salgótarján	..	folt	8	-1	-2	
Eger	--		-	-	-	-
Galyatető	ny *	13	0	-8	-9	
Gyöngyös	.	folt	4	-1	-3	
Kékestető	ny*V=	13	-1	-6	-6	8
Kompolt	.	folt	5	0	-1	8
Lőrinci	.	folt	7	0	0	
Poroszló	.	folt	4	0	0	
Jászapáti	ny *		5	0	-1	
Jászberény	ny *	lep.	5	0	0	
Karcag	..	1	4	0	-2	
Szolnok	ny * =		6	0	0	6
Tiszaroff	ny *	1	4	0	0	
Túrkeve	.		2	1	1	7
Kistelek	4		7	2	2	
Makó	1		6	2	2	
Szeged	1		5	2	2	8
Szentes	1		3	2	-2	
Borsodnádasd	.	2	3	-3	-3	
Füged	.	3	1	-3	-6	
Hidasnémeti	.	1	2	-5	-6	
Jósvafő	ny ,	4	2	-3	-7	8
Lillafüred	. =	2	4	-3	-4	
Miskolc	. =	folt	2	-2	-4	7
Putnok	.	3	3	-4	-5	
Sárospatak	..	2	2	-3	-5	7
Szendrőlád	- ⌴	5	2	-3	-4	
Tokaj	ny *	3	2	-2	-3	
Kisvárda	. =	4	4	-2	-3	5
Mátészalka	.	4	4	-4	-7	
Nyíregyháza	. =	3	3	-1	-2	8
Nyírlugos	.	2	4	-5	-6	
Pátyod	.	3	2	-3	-4	
Tiszabecs	.	6	2	-2	-2	
Vásárosnamény	.	6	3	-4	-5	
Záhony	ny *	2	2	-5	-6	
Berettyóújfalu	.		5	0	-2	
Debrecen	ny *	folt	4	-1	-2	8
Hajdúdorog	ny *		4	-1	-2	
Hortobágy	.		2	0	-2	
Körösszakál	.		4	2	0	
Polgár	ny *	2	4	0	-1	
Békéscsaba	ny =		4	1	1	7
Mezőhegyes	ny		5	1	1	8
Orosháza	-		-	-	-	-
Szarvas	ny		5	1	0	6
Szeghalom	.		4	1	0	

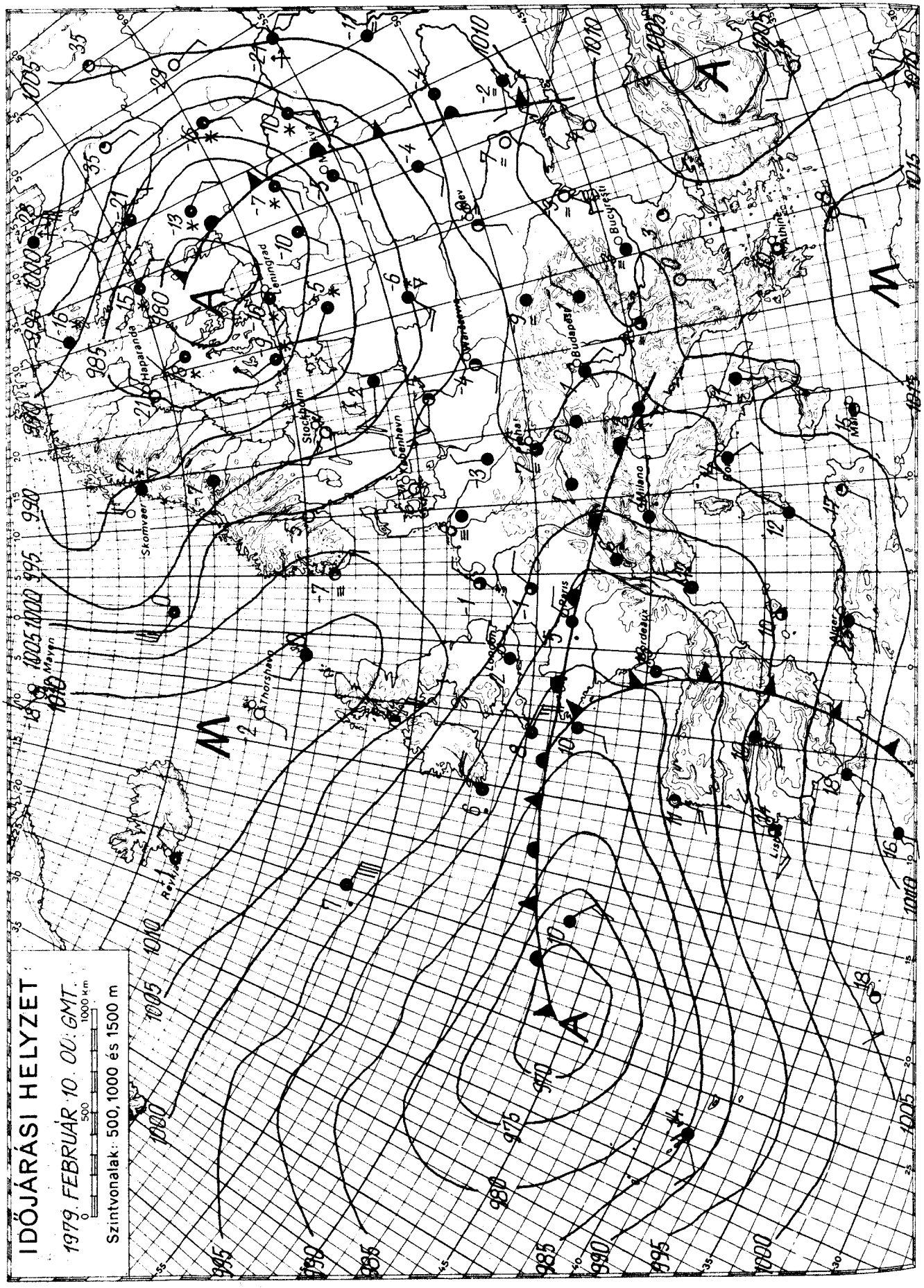

KIADJA: ORSZÁGOS METEOROLÓGIAI SZOLGÁLAT

Készíti: Központi Előrejelző Intézet Előrejelző Osztálya — T.: 273-018 — Megjelenik naponként —

Évi előfizetési díja: 720,—Ft — Megrendelhető: 1024 Budapest, II., Kitaibel Pál u. 1. Telefon: 353-500,

Kiadásért felel: az OMSZ elnöke — Szerkesztésért felel: a KEI igazgatója

IDŐJÁRÁSI NAPIJELENTÉS

ЕЖЕДНЕВНЫЙ МЕТЕОРОЛОГИЧЕСКИЙ БЮЛЛЕТЕНЬ · DAILY WEATHER REPORT
BULLETIN QUOTIDIEN DE TEMPS · TÄGLICHER WETTERBERICHT

92. évfolyam 42. szám. + Budapest + 1979. február 11. vasárnap

Az időjárási helyzet és a várható időjárás:

Középpontjával a Viscayai-öböl fölött egy erősen kimélyült mérsékelt égövi ciklon örvénylik. Ennek hatására az Ibériai-félszigeten, Franciaország nagy részén, valamint a Brit-szigetek déli vidékein sokfelé esik az eső, a legmagasabb nappali hőmérséklet az évszaknak megfelelő sokéves átlag fölött alakul. Ugyancsak ciklon örvénylik a Szovjetúnió európai területének északi része fölött, emiatt ott szórványosan havazik, és az említett ciklon nyugati oldalán helyenként hófúvások is előfordulnak. A következő időszakban a Kárpát-medence a Nyugat-európai ciklon hatása alá kerül, igy a délnyugati áramlással érkező nedves levegőtömegek hatására ismét csapadékosra fordul az idő.

Hazánkban szombaton országszerte borult, csapadékos idő volt. A csapadék formája északon jobbára havas eső, vagy havazás, a déli országrészben havas eső, eső volt. A ma reggel 7 óráig lehullott csapadék mennyisége a Zalaegerszeg-Debrecen vonaltól északra általában csapadéknyom és 10 mm között, az attól délre eső területeken 10 és 25 mm között volt, de Szekszárdról 26, Bajáról pedig 31 mm-t jelentettek. A legmagasabb nappali hőmérséklet északon -1, +2, az ország déli felén +2, +7 fok között alakult. Éjszaka az északkeleti országrészben fölszakadt a felhőzet, igy a friss hófelszin fölött helyenként -10, -15 fokig hült le a levegő. Egyébként a legalacsonyabb éjszakai hőmérséklet általában 0 és -7 fok között alakult. Vasárnap délelőtt északkeleten változóan felhős, máshol jobbára borult idő volt. A Dunántúl nyugati, délnyugati részén többfelé havazott. A hőmérséklet 11 órakor +1, -3 fok között volt.

Ma 12 órakor Budapesten a hőmérséklet +1 fok, a tengerszintre átszámitott légnyomás 758 mm, gyengén emelkedik.

Várható időjárás hétfő estig:

Jobbára borult idő sokfelé havazással, havas esővel, hétfőn már valószinüleg esővel.
Mérsékelt, változó irányú, majd megélénkülő déli, délnyugati szél.
Várható legalacsonyabb éjszakai hőmérséklet -3, +2,
legmagasabb nappali hőmérséklet hétfőn: általában 3, 8 fok között, északkeleten még fagypont közelében.

Rábai Attila s.k.

A hőmérséklet napi középértéke és eltérése a 100 évi átlagtól /Budapesten/:

1979. II. 10. 1,3 C° +1,4 C°

1871 óta ezen a napon Budapesten előfordult

legmagasabb hőmérséklet: 15,4 C° /1925/,
legalacsonyabb hőmérséklet: -21,8 C° /1929/.

79.169.

LEGMAGASABB HŐMÉRSÉKLET

197 9. II. 10.

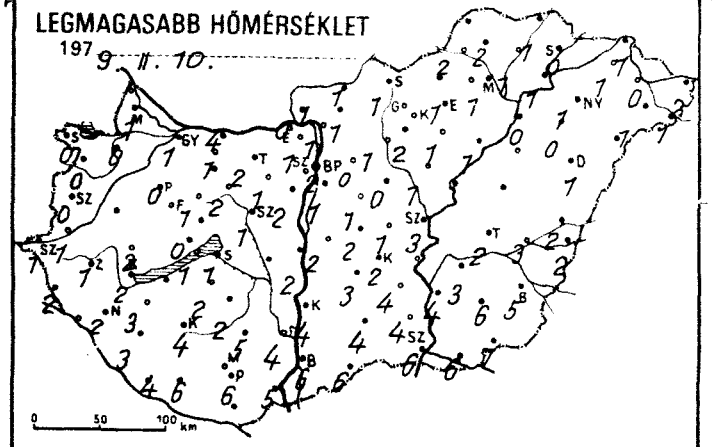

LEGALACSONYABB HŐMÉRSÉKLET

197 9. II. 11.

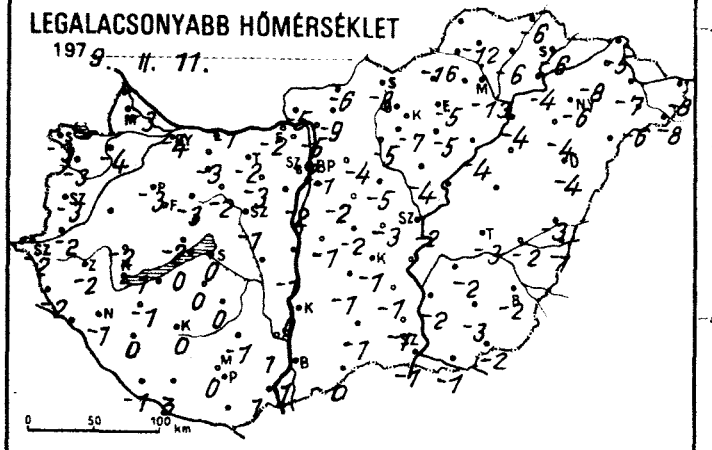

RADIÁCIÓS MINIMUM

197 9. II. 11.

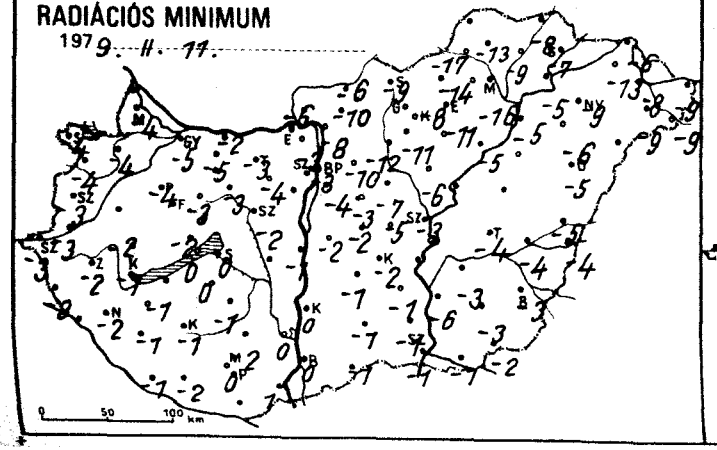

24 órás CSAPADÉKELOSZLÁS

197 9. II. 10. 7h -tól II. 11. 7h -ig.

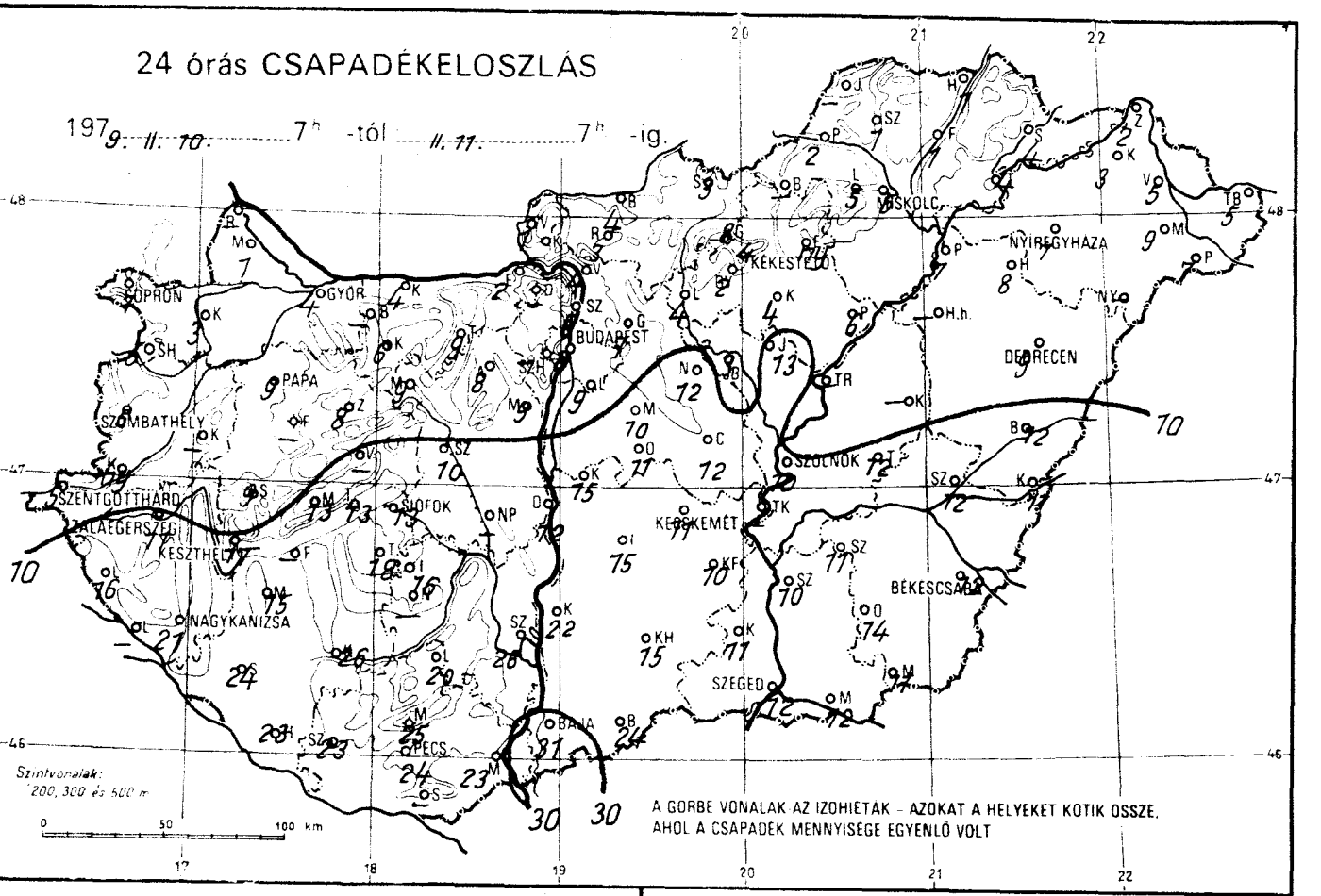

NAPFÉNYTARTAM

197 9. II. 10.

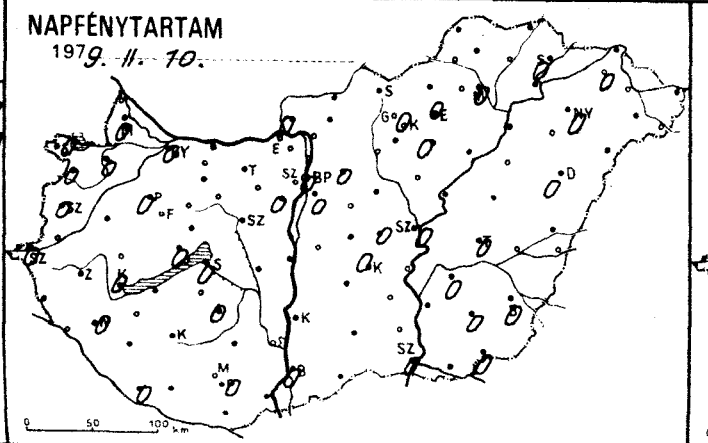

Hóvastagság cm.

197 9. II. 11. 7h

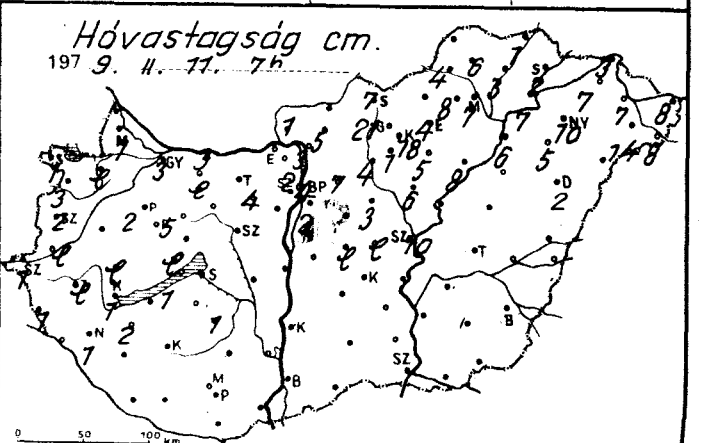

	197 9.II.11. 07 h -ig az utolsó 24 óra adatai					
	csapadék (mm)	Hó cm	max. hőmérséklet	min. hőmérséklet	rad. min.	napos órák
Győr	4 * =	3	1	-4	-5	0
Kapuvár	3 *	lep.	0	-4	-4	0
Mosonmagyaróvár	1 *	1	1	-3	-4	0
Rajka	-	-	-	-	-	
Sopron	1 *	1	0	-3	-4	0
Sopronhorpács	5 *	3	0	-3	-4	0
Káld	-	-	-	-	-	
Körmend	ny *	lep.	1	-2	-3	
Szentgotthárd	5 * =	1	1	-2	-3	0
Szombathely	6 * =	2	0	-3	-3	0
Lenti	16 *	1	2	-2	-3	
Letenye	-	-	-	-	-	
Nagykanizsa	21 *	1	2	-1	-2	0
Zalaegerszeg	11 * =	lep.	1	-2	-2	
Farkasgyepű	-	-	-	-	-	
Keszthely	17 *	1	2	-1	-1	0
Mencshely	13 *	lep.	0	-2	-2	0
Pápa	9 * =	2	0	-3	-4	0
Sümeg	9 *	lep.	2	-2	-2	
Tihany	13	1	1	0	-0	
Veszprém	-	-	-	-	-	
Zirc	8 *	5	1	-3	-3	
Fonyod	-		-	-	-	
Homokszt. györgy	23 ,		4	-1	-1	0
Kaposvár	26		4	0	-1	
Marcali	15 *	2	3	-1	-1	
Siófok	13 * =		1	0	0	0
Somogyszob	24 * *		3	0	-1	
Tab	18 *		2	0	0	
Babolna	-	-	-	-	-	
Esztergom	2 *		6	-2	-	
Kisber	6 * =	lep.	1	-3	-5	
Komárom	4 *	3	4	-1	-2	
Tatabánya	9 *		2	-2	-3	
Alcsútdoboz	8 *	4	1	-3	-4	
Dunaújváros	12		2	-1	-1	
Martonvásár	9 *		2	-2	-4	0
Mór	9 *		2	-2	-3	
Nagyhörcsökp.	-		-	-	-	
Szabadbattyán	10 * =		1	-1	-2	
Tregszemcse	16 *	1	2	0	-1	0
Lengyel	20		5	-1	-2	
Nagykónyi	-		-	-	-	
Szekszárd	26		4	1	0	
Csinatető	25	2	6	-1	-2	
Mohács	23		5	1	1	
Pecs	24 =		6	0	0	0
Siklós	-		-	-	-	
Szigetvár	23		6	3	2	
Bp. Lőrinc	9 *	2	1	-2	-4	0
Bp. Met. Int.	8 *	4	2	-1	-3	0
Bp. Szab. hegy	-	-	-	-	-	
Cegléd	12 *	lep.	1	-3	-5	0
Dobogókő	-	-	-	-	-	
Gödöllő	7 *	7	0	-4	-10	0
Királyrét	-	-	-	-	-	
Monor	10 *	1	1	-2	-3	
Nagykáta	12 *	3	0	-5	-7	
Örkény	11 *	lep.	2	-2	-2	
Szentendre	5 *	2	1	-2	-3	

	197 9.II.11. 07 h -ig az utolsó 24 óra adatai					
	csapadék (mm)	Hó cm	max. hőmérséklet	min. hőmérséklet	rad. min.	napos órák
Vác	4 *	3	1	-5	-8	
Vámosmikola	1 *	1	1	-5	-6	0
Baja	31 *		6	1	-0	0
Bácsalmás	24		6	0	-1	
Izsák	15		3	-1	-1	
Kalocsa	22		4	-0	-0	
Kecskemét	11 *		2	-1	-2	0
Kiskunf. háza	10		4	-1	-1	
Kiskunhalas	15		4	-1	-1	
Kunszentmiklós	15 *		2	-1	-2	
Tiszakécske	-		-	-	-	
Balassagyarmat	4 *		1	-6	-6	
Romhány	3 * =	5	1	-9	-10	
Salgótarján	3	7	1	-8	-9	
Eger	ny *	4	1	-5	-8	0
Galyatető	8 *	21	-2	-12	-12	
Gyöngyös	2 *	1	2	-7	-11	
Kékestető	4 *	18	-1	-9	-11	0
Kompolt	4 *	5	1	-5	-11	0
Lőrinci	4 *	4	1	-5	-12	
Poroszló	6 *	8	1	-4	-5	
Jászapáti	13	6	1	-4	-6	
Jászberény	3 *	2	1	-6	-9	
Karcag	-	-	-	-	-	
Szolnok	10. *	-	3	-2	-3	0
Tiszaroff	-	-	-	-	-	
Törkeve	12 *		2	-3	-4	0
Kistelek	11		4	-1	-1	
Makó	12		6	-1	-1	
Szeged	12 *		6	-1	-1	0
Szentes	10		4	-2	-6	
Borsodnádasd	-	-	-	-	-	
Fügöd	1	3	1	-6	-9	
Hidasnémeti	1 *	1	1	-6	-8	
Jósvafő	-	-	-	-	-	-
Lillafüred	5 *	8	-1	-13	-14	
Miskolc	5 * =	7	1	-13	-16	0
Putnok	2 *	4	2	-16	-17	
Sárospatak	4 *	2	0	-6	-7	0
Szendrőlád	1 *	6	2	-12	-13	
Tokaj	4 *	7	1	-4	-5	
Kisvárda	3 *	7	1	-8	-13	0
Mátészalka	9 *	14	1	-6	-9	
Nyíregyháza	7 *	10	1	-6	-9	0
Nyírlugos	-	-	-	-	-	
Pátyod	7 *	8	1	-8	-9	
Tiszabecs	5 *	8	2	-8	-9	
Vásárosnamény	5 *	7	-0	-7	-8	
Záhony	2 *	3	1	-5	-6	
Berettyóújfalu	12 *		2	-3	-5	
Debrecen	9 * *	2	1	-4	-5	0
Hajdúdorog	8 *	5	0	-4	-6	
Hortobágy	-	-	-	-	-	
Körösszakál	11		2	-1	-4	
Polgár	7 *	6	0	-4	-5	
Békéscsaba	12		5	-2	-3	0
Mezőhegyes	11		7	-2	-2	0
Orosháza	14		6	-3	-3	0
Szarvas	11		3	-2	-3	0
Szeghalom	12		3	-2	-4	

Árpádtető

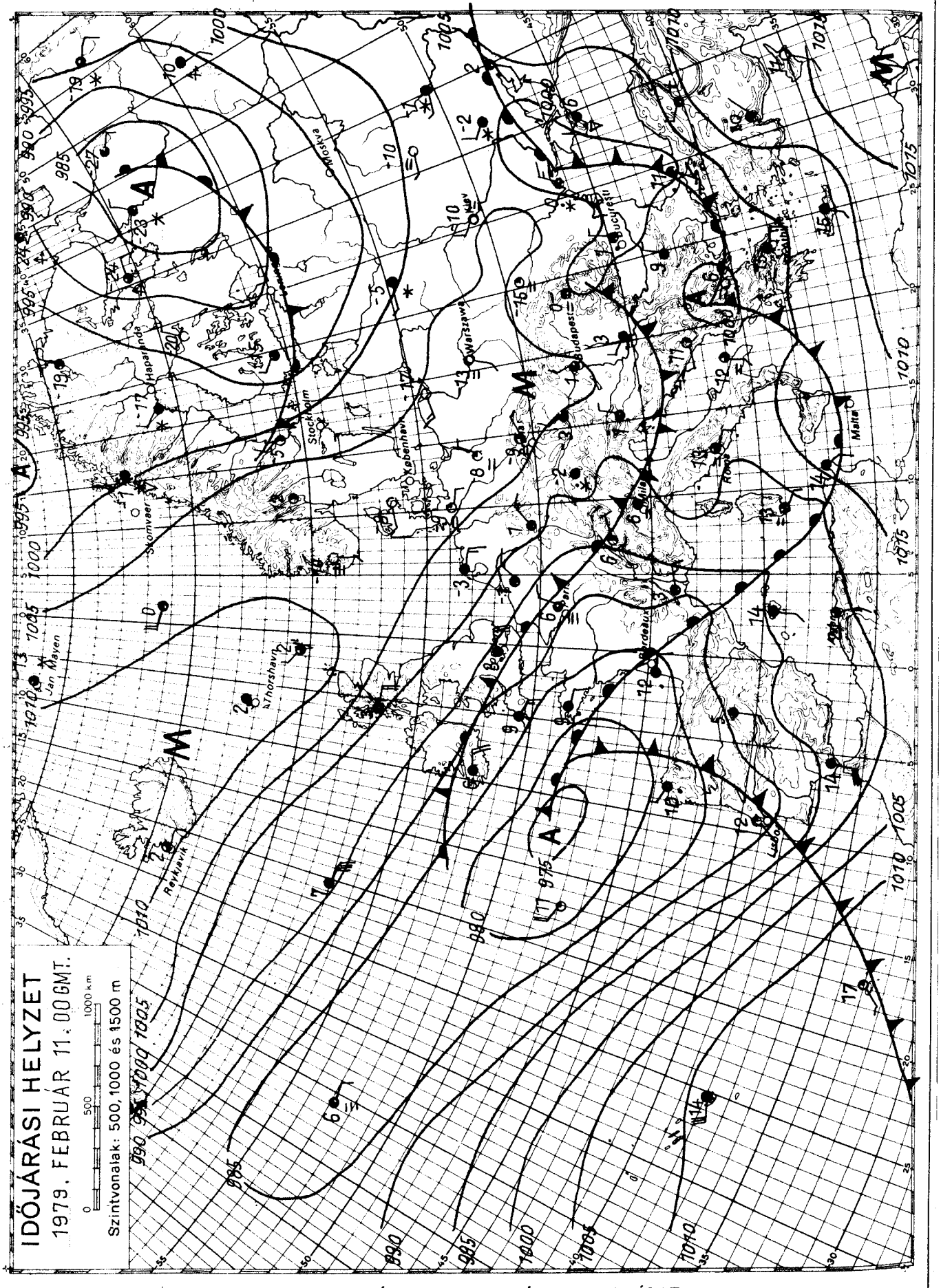

KIADJA: ORSZÁGOS METEOROLÓGIAI SZOLGÁLAT

Készíti: Központi Előrejelző Intézet Előrejelző Osztálya — T.: 273 - 018 — Megjelenik naponként —

Évi előfizetési díja: 720,—Ft — Megrendelhető: 1024 Budapest, II., Kitaibel Pál u. 1. Telefon: 353-500,

Kiadásért felel: az OMSZ elnöke — Szerkesztésért felel: a KEI igazgatója

IDŐJÁRÁSI NAPIJELENTÉS

ЕЖЕДНЕВНЫЙ МЕТЕОРОЛОГИЧЕСКИЙ БЮЛЛЕТЕНЬ · DAILY WEATHER REPORT
BULLETIN QUOTIDIEN DE TEMPS · TÄGLICHER WETTERBERICHT

92. évfolyam 43. szám. + Budapest + 1979. február 12. hétfő

Az időjárási helyzet és a várható időjárás:

Kontinensünk legnagyobb részén az időjárást egy hatalmas kiterjedésü, többközéppontú ciklon irányitja. Hatására változékony, sokvelé csapadékos az idő. Nyugat-, és Közép-Európa irányába egyelőre dél felől enyhe levegő érkezik, igy ezeken a területeken általában 2, 5 fokkal meghaladja a hőmérséklet csúcsértéke a legutóbbi évek átlagát. A Kárpát-medencébe is enyhe, nedves levegő áramlik, de várható, hogy kedd estig az Ukrajna térségében felhalmozódott hideg levegő fokozatosan eléri hazánk területét is.

Vasárnap az ország északkeleti részén változóan felhős volt az ég és 2, 7 órára a nap is kisütött. Máshol túlnyomóan borult idő volt. A legmagasabb nappali hőmérséklet -1, +5 fok között alakult. A délutáni óráktól előbb délnyugaton, később máshol is sokfelé volt havazás, ónos eső, majd helyenként eső. A ma reggel 7 óráig lehullott csapadék mennyisége csapadéknyom és 8 mm között váltakozott. Hétfő hajnalra +1, -3 fokig hült le a levegő. Délelőtt túlnyomóan borult volt az ég. Többfelé gyengén esett az eső, sőt elszórtan ónos szitálás is előfordult. A hőmérséklet 11 órakor -1, +6 fok között váltakozott.

Ma 12 órakor Budapesten a hőmérséklet 2 fok, a tengerszintre átszámitott légnyomás 750 mm, erősen süllyed.

Várható időjárás kedd estig:

Eleinte borult idő, ismétlődő esővel, ónos esővel, főleg északon havazással.
Később észak felől csökken a felhőzet és már csak elszórtan várható havazás, hózápor.
Többfelé megélénkülő, a Dunántúlon viharossá fokozódó északi, északkeleti szél.
Várható legalacsonyabb éjszakai hőmérséklet: -2, +3.
legmagasabb nappali hőmérséklet: 0, +5 fok között.

Németh Lajos s.k.

TÁVOLABBI KILÁTÁSOK PÉNTEK REGGELIG:

Eleinte erősen felhős, borult idő.
Ismétlődő havas eső, eső várható.
Később a felhőzet felszakadozik.
Legalacsonyabb hajnali hőmérséklet: -4, +1 fok között.
Legmagasabb nappali hőmérséklet +2, +7 fok között.
Jelentős mennyiségü /legalább 5 mm/ csapadék az ország területének 70 százalékán várható.

KÖZÉPTÁVU ELŐREJELZŐ OSZTÁLY

A hőmérséklet napi középértéke és eltérése a 100 évi átlagtól /Budapesten/:

1979. II. 11. 0,9 C° +0,8 C°

1871 óta ezen a napon Budapesten előfordult

legmagasabb hőmérséklet: 14,8 C° /1918/,
legalacsonyabb hőmérséklet: -23,4 C° /1929/.

79.170.

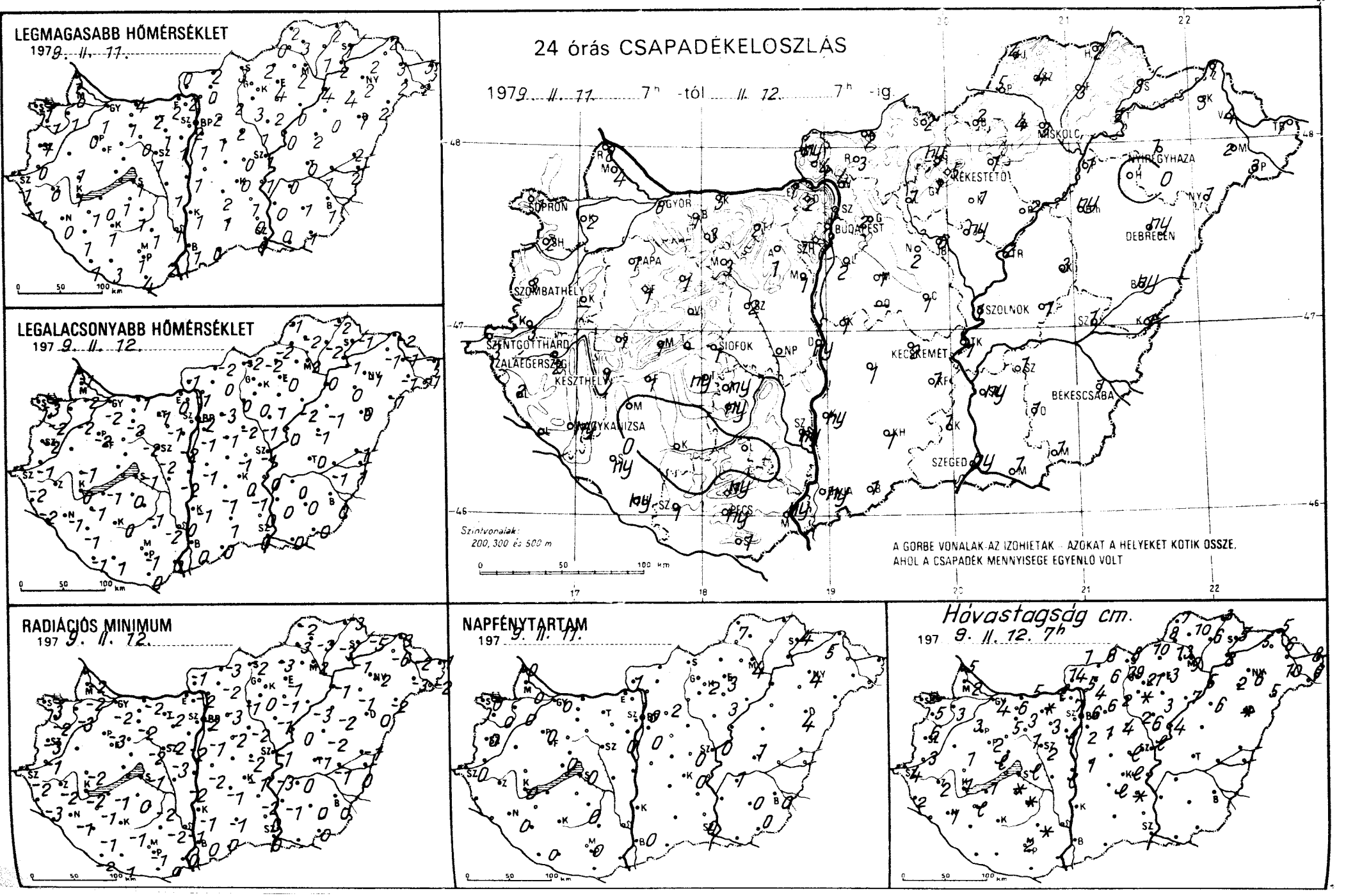
LEGMAGASABB HŐMÉRSÉKLET
1979. II. 11.
LEGALACSONYABB HŐMÉRSÉKLET
1979. II. 12.
24 órás CSAPADÉKELOSZLÁS
1979. II. 11. 7h -tól II. 12. 7h -ig
SOPRON
GYŐR
BUDAPEST
MISKOLC
NYÍREGYHÁZA
DEBRECEN
SZOMBATHELY
PAPA
SZOLNOK
SZENTGOTTHÁRD
ZALAEGERSZEG
KESZTHELY
SIÓFOK
KECSKEMÉT
BÉKÉSCSABA
SZEGED
PÉCS
Szintvonalak:
200, 300 és 500 m
A GÖRBE VONALAK AZ IZOHIETÁK, AZOKAT A HELYEKET KÖTIK ÖSSZE,
AHOL A CSAPADÉK MENNYISÉGE EGYENLŐ VOLT
RADIÁCIÓS MINIMUM
1979. II. 12.
NAPFÉNYTARTAM
1979. II. 11.
Hóvastagság cm.
1979. II. 12. 7h

	1970.11.12. 07 h -ig az utolsó 24 óra adatai					
	csapadék (mm)	Hó cm	max. hőmérséklet	min. hőmérséklet	rad. min.	napos órák
Győr	6 * ∩	4	1	-2	2	0
Kapuvár	2 *	3	1	-2	-3	0
Mosonmagyaróvár	4 *	2	0	-2	-2	0
Rajka	8 *	5	1	-1	-2	
Sopron	1 * ∩ ≡	2	-1	-3	-3	0
Sopronhorpács	2 *	5	-1	-2	-2	0
Káld	3 * ≡	3	0	-1	-1	
Körmend	3 * ∩	4	-1	-2	-2	0
Szentgotthárd	3 * ∩	6	-1	-2	-3	0
Szombathely	2 *	2	1	-2	-3	
Lenti	–	–	–	–	–	
Letenye	ny * ∩	1	0	-1	-1	0
Nagykanizsa	2 *	2	0	-2	-2	
Zalaegerszeg	1 *	2	1	-3	-4	
Farkasgyepű	1 * ∩ ⌴	1	1	0	-2	0
Keszthely	1 * V ≡	lep.	-1	-2	-3	0
Mencshely	1 * ≡	3	0	-2	-3	0
Pápa	1 * ≡	1	1	-1	-2	
Sümeg	–	–	–	–	–	
Tihany	–	–	–	–	–	
Veszprém	1 V ≡	5	-1	-3	-3	
Zirc	1 * ≡	1	0	-1	-1	
Fonyód	ny * ≡		1	-1	-2	0
Homokszt. györgy	• ≡		1	0	-1	
Kaposvár	• ≡	lep.	1	-1	-1	
Marcali	1 * =	lep.	1	-1	-1	0
Siófok	ny * ≡		1	-1	-1	
Somogyszob	ny *	folt	1	0	0	
Tab	1 *	6	0	-2	-2	
Babolna	1 *	lep.	2	0	–	
Esztergom	3 *	3	1	-2	-2	
Kisbér	5 *	5	4	1	-2	
Komárom	2 *	folt	2	-1	-2	
Tatabánya	1 *	3	1	-1	-2	
Alcsútdoboz	ny *	lep.	1	-2	-2	
Dunaújváros	1 *	lep.	1	-2	-2	0
Martonvásár	3 *	1	0	-2	-2	
Mór	–	–	–	–	–	
Nagyhörcsökp.	2 * ≡	2	1	-2	-3	
Szabadbattyán	ny ≡	folt	1	-1	-2	0
Iregszemcse	•	folt	1	-2	-2	
Lengyel	ny ≡		1	0	-1	
Nagykónyi	ny * ≡		1	0	-1	
Szekszárd	ny * ≡	2	-1	-2	-2	
Mishalető	ny V		2	0	0	
Mohács	ny *		1	-1	-1	0
Pécs	1		4	0	0	
Siklós	1 , ≡		3	1	1	
Szigetvár	2 *	2	1	-1	-1	0
Bp. Lőrinc	3 * =	6	2	-2	-2	
Bp. Met. Int.	–	–	–	–	–	–
Bp. Szab. hegy	1 *	lep.	0	-1	-2	0
Cegléd	2 * ≡	7	-1	-5	-5	
Dobogókő	2 *	6	2	-3	-3	2
Gödöllő	4 *	14	1	-2	-3	
Királyrét	1 *	1	1	-1	-2	
Monor	2 *	4	2	-2	-2	
Nagykáta	–	–	–	–	–	
Örkény	3 *	4	2	-1	-2	

	1970.11.12. 07 h -ig az utolsó 24 óra adatai					
	csapadék (mm)	Hó cm	max. hőmérséklet	min. hőmérséklet	rad. min.	napos órák
Vác	4 *	5	2	1	-2	
Vámosmikola	ny *	1	0	-1	-1	1
Baja	ny * –		1	0	0	0
Bácsalmás	1		0	0	0	
Izsák	1 *	lep.	2	-1	-1	
Kalocsa	ny *		1	-1	-1	
Kecskemét	2	lep.	0	0	-1	0
Kiskunf. háza	1 *	folt	1	-1	-2	
Kiskunhalas	1 ≡		1	1	1	
Kunszentmiklós	1 *	1	1	-1	-2	
Tiszakécske	1 *		1	0	-3	
Balassagyarmat	2 *	8	2	-2	-3	
Romhány	3 *	6	0	0	-2	
Salgótarján	2 *	8	3	-2	-2	
Eger	1 *	3	4	0	-1	3
Galyatető	ny * V ≡	39	-1	-6	-8	
Gyöngyös	1 V	folt	3	0	0	
Kékestető	5 * V ≡	21	-3	-5	-5	2
Kompolt	1 *	3	2	1	-1	3
Lőrinci	1 *	2	2	0	-1	
Poroszló	2 *	7	0	-2	-3	
Jászapáti	ny *	6	1	-1	-1	
Jászberény	6 *	2	1	-1	-1	
Karcag	3		2	-1	-2	
Szolnok	1 * =	lep.	1	-1	-1	0
Tiszaroff	2	4	0	0	0	
Túrkeve	1		0	0	-1	1
Kistelek	1 V		0	0	0	
Makó	1 * ⌓		0	0	0	
Szeged	ny * =		0	0	0	0
Szentes	ny *		0	0	-1	
Borsodnádasd	2 *	10	2	-2	-3	
Fügöd	3 *	6	1	-2	-3	
Hidasnémeti	2 *	3	2	-2	-3	
Jósvafő	4 *	7	2	-1	-2	7
Lillafüred	4 *	13	4	-1	-2	
Miskolc	3 *	9	2	-2	-2	4
Putnok	5 *	8	0	-2	-3	
Sárospatak	3 *	5	1	-1	-5	4
Szendrőlád	4 * ⌴	10	3	-2	-13	
Tokaj	2 *	8	2	-1	-1	
Kisvárda	3 *	5	2	-1	-6	5
Mátészalka	2	10	2	-1	-2	
Nyíregyháza	1	6	2	-1	-2	4
Nyírlugos	1 ,	5	2	-1	-2	
Pátyod	3	6	2	-1	-2	
Tiszabecs	1	8	5	-1	-1	
Vásárosnamény	4 *	6	3	-1	-2	
Záhony	1 *	5	2	-2	-3	
Berettyóújfalu	ny		2	-1	-1	
Debrecen	ny =	folt	1	0	0	4
Hajdúdorog	•	2	4	0	-1	
Hortobágy	ny *	6	0	-1	-2	
Körösszakál	1		2	1	0	
Polgár	1 *	5	4	0	-1	
Békéscsaba	1 * =		1	0	0	0
Mezőhegyes	1 * ≡		1	0	0	0
Orosháza	1		1	0	0	0
Szarvas	1 *		0	0	0	1
Szeghalom	1 ,		1	1	-1	

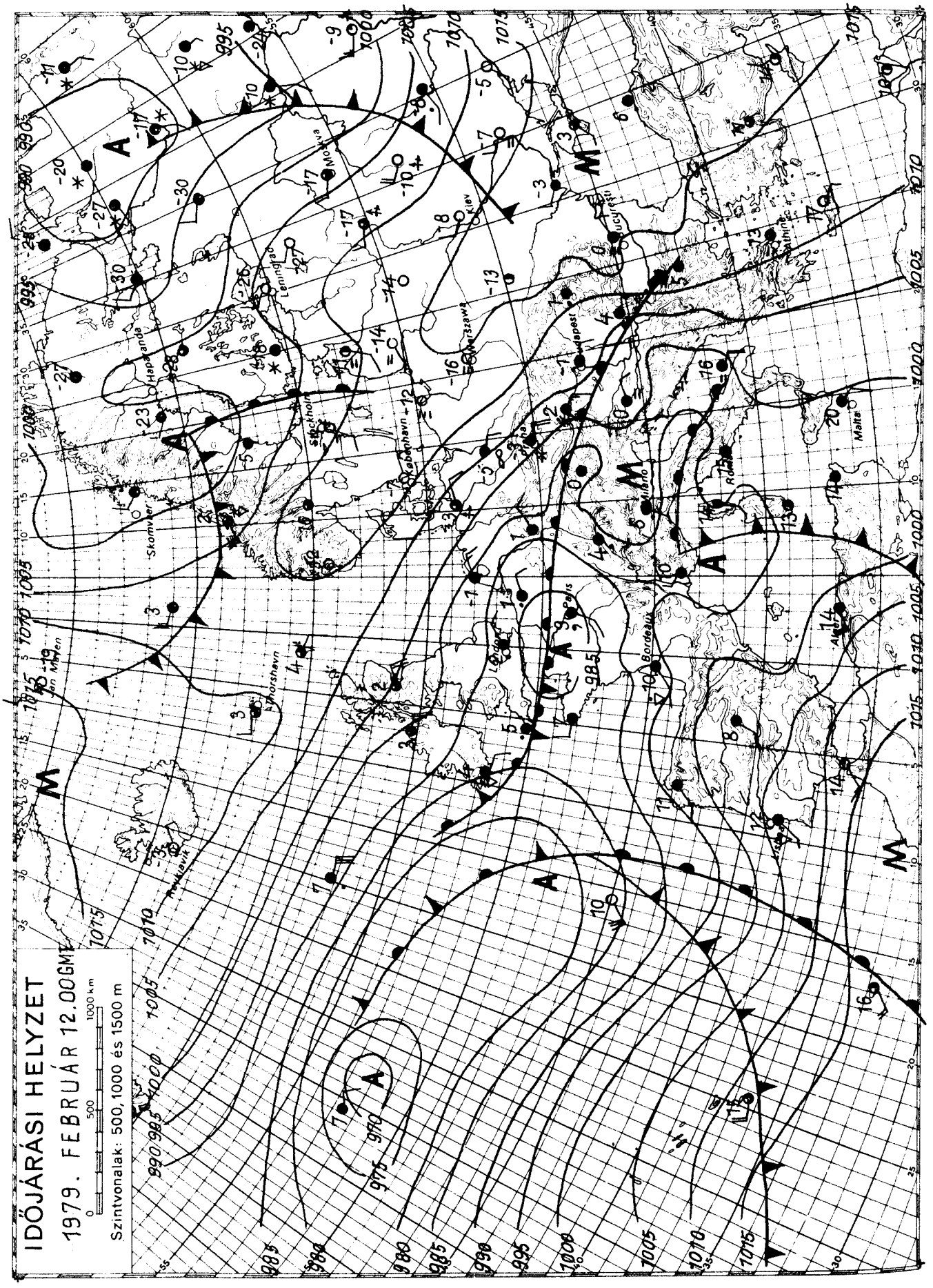

KIADJA: ORSZÁGOS METEOROLÓGIAI SZOLGÁLAT
Készíti: Központi Előrejelző Intézet Előrejelző Osztálya — T.: 273 - 018 — Megjelenik naponként —
Évi előfizetési díja: 720,—Ft — Megrendelhető: 1024 Budapest, II., Kitaibel Pál u. 1. Telefon: 353-500,
Kiadásért felel: az OMSZ elnöke — Szerkesztésért felel: a KEI igazgatója

IDŐJÁRÁSI NAPIJELENTÉS

ЕЖЕДНЕВНЫЙ МЕТЕОРОЛОГИЧЕСКИЙ БЮЛЛЕТЕНЬ · DAILY WEATHER REPORT
BULLETIN QUOTIDIEN DE TEMPS · TÄGLICHER WETTERBERICHT

92. évfolyam 44. szám. + Budapest + 1979. február 13. kedd

Az időjárási helyzet és a várható időjárás:

Szárazföldünk legnagyobb részén folytatódik a változékony időjárás. Az Atlanti-óceán, valamint Közép-, és Dél-Európa fölött több középpontú alacsony légnyomású zóna helyezkedik el. Kontinensünk délnyugati és déli térségét igen enyhe, szubtropusi eredetü léghullámok árasztottak el, emiatt a hőmérséklet csúcsértéke 2, 5 fokkal meghaladja a sokévi átlagot. Szárazföldünk többi részén az észak, északkelet felől érkező hideg levegő hatására a legmagasabb nappali hőmérséklet 2, 6 fokkal, Északkelet-Európában 6, 14 fokkal marad el az évszaknak megfelelőtől. A különböző hőmérsékletü léghullámok keveredése Nyugat-, Közép- és Dél-Európában sok csapadékot okoz. A következő időszakban a Kárpát-medencét hidegebb levegő éri el, továbbra is változékony időre számithatunk.

Hazánkban hétfőn borult, párás idő volt. Az esti oráktól csaknem mindenütt esett az eső, záporeső, egy-két helyen havas eső. A ma reggel 7 óráig lehullott csapadék mennyisége északnyugaton csapadéknyom és 5 mm között volt, máshol általában 5, 25, néhány helyen 25, 30 mm-t mértek, sőt Homokszentgyörgyről 34, Somogyszobról 36 mm-t jelentettek. A legmagasabb nappali hőmérséklet északnyugaton 0, +2, máshol +2, +8 fok között alakult. Ma hajnalra északnyugaton, északon kevés helyen 0, -2, máshol 0, +4 fokig hült le a levegő. Délelőtt erősen felhős, párás, egy-két helyen ködös idő volt, elszórtan esett az eső. A hőmérséklet 11 órára 1, 6 fokig emelkedett.

Ma 12 órakor Budapesten a hőmérséklet 5 fok, a tengerszintre átszámitott légnyomás 744 mm, erősen emelkedik.

Várható időjárás szerda estig:

Kedden: időnként felszakadozó felhőzet, elszórtan esővel, záporral.
Szerdán: erősen felhős, párás idő, több helyen ismétlődő esővel, záporral, északon, északnyugaton havas esővel, hózáporral.
Mérsékelt, időnként megélénkülő nyugati, délnyugati szél.
A hajnali és a reggeli órákban helyenként köd.
Várható legalacsonyabb éjszakai hőmérséklet: +2, -3,
legmagasabb nappali hőmérséklet szerdán: 0, +5 fok között.

Bartha Péterné s.k.

A hőmérséklet napi középértéke és eltérése a 100 évi átlagtól /Budapesten/:

1979. II. 12. 2,8 C° +2,4 C°

1871 óta ezen a napon Budapesten előfordult

legmagasabb hőmérséklet: 15,5 C° /1957/,
legalacsonyabb hőmérséklet: -18,3 C° /1929/.

79.183.

LEGMAGASABB HŐMÉRSÉKLET

197 9. II. 12.

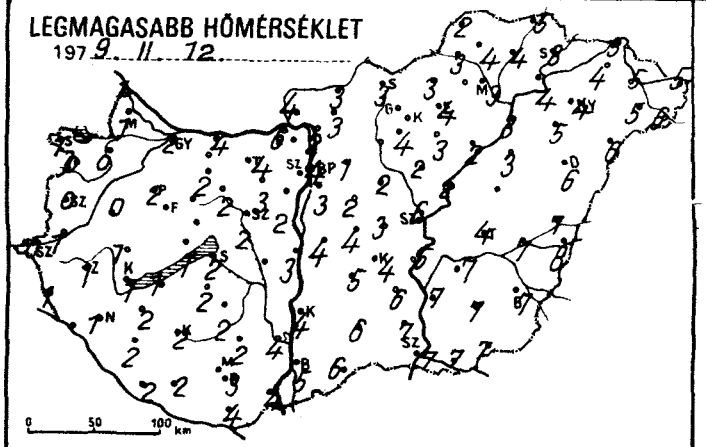

LEGALACSONYABB HŐMÉRSÉKLET

197 9. II. 13.

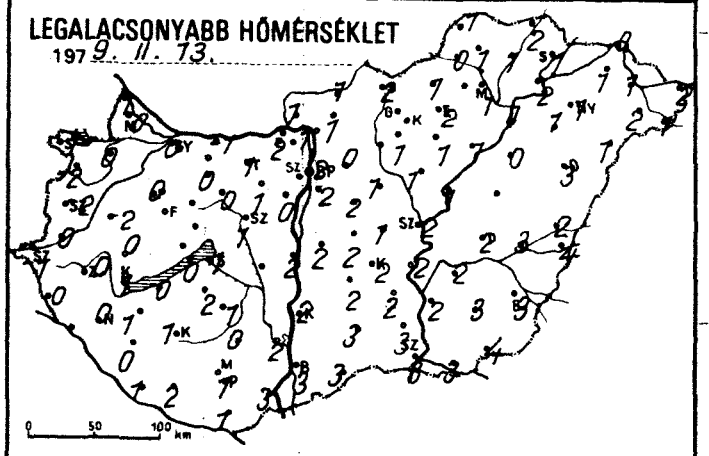

24 órás CSAPADÉKELOSZLÁS

197 9. II. 12. 7h -tól II. 13. 7h -ig.

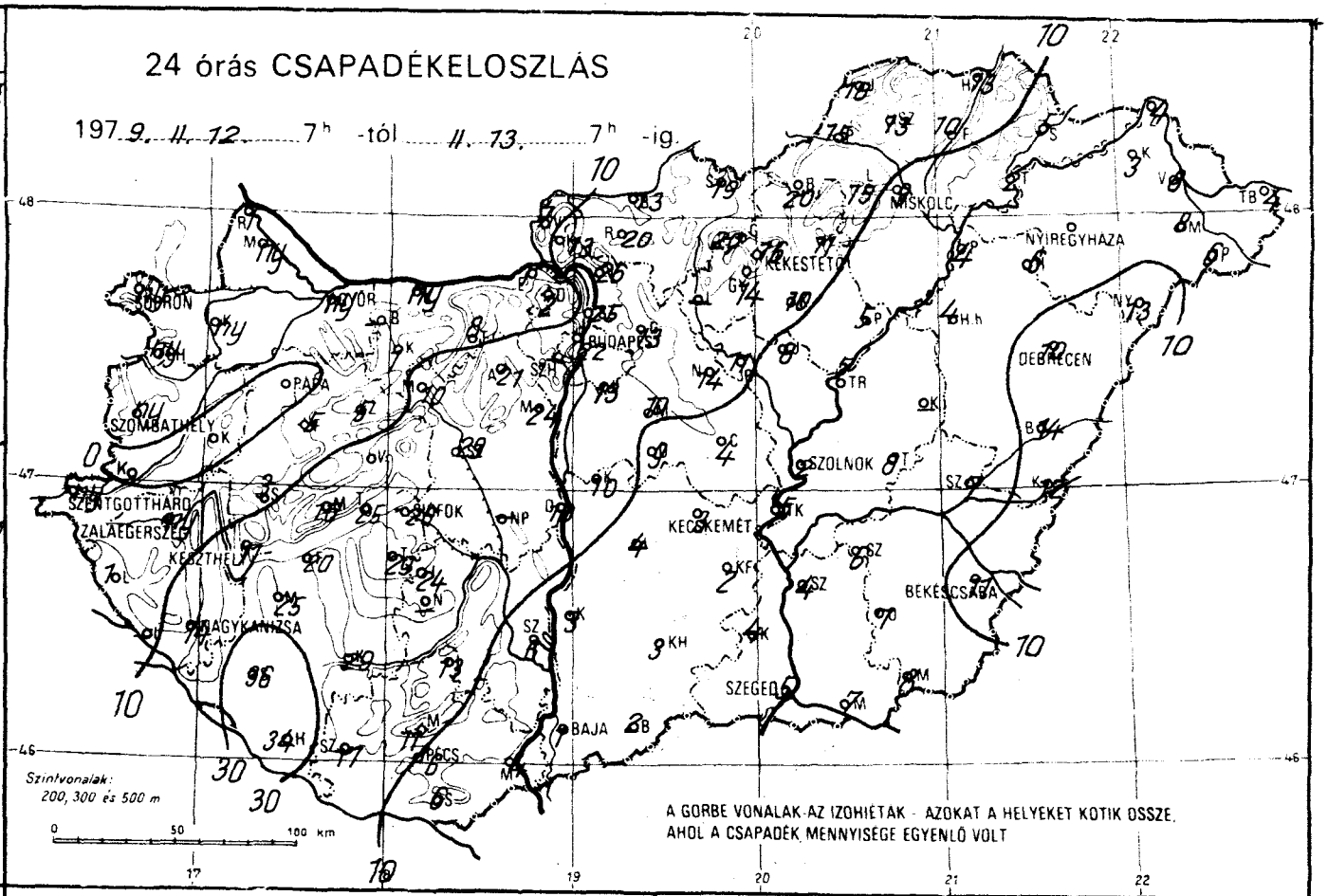

RADIÁCIÓS MINIMUM

197 9. II. 13.

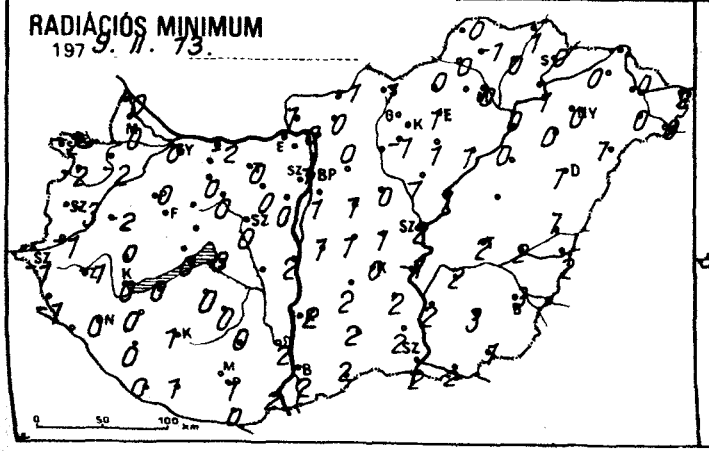

NAPFÉNYTARTAM

197 9. II. 12.

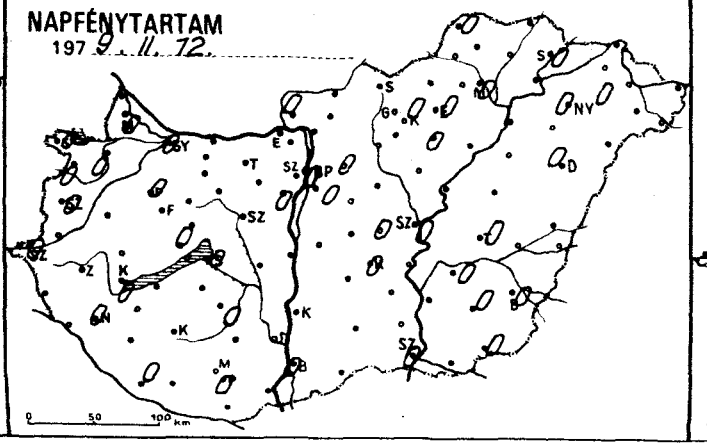

Hóvastagság cm.

197 9. II. 13. 7h

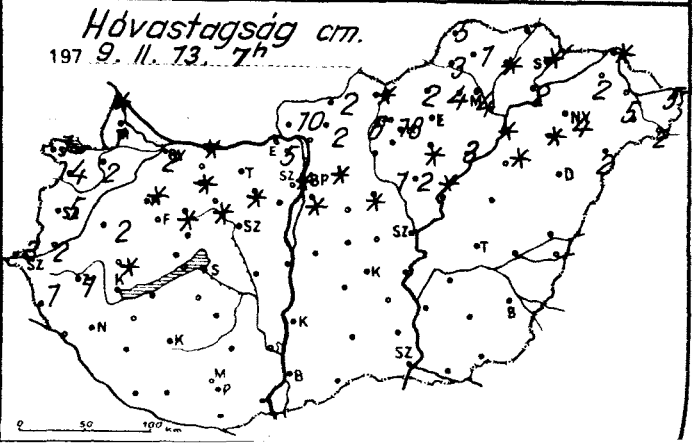

	1979.II.13. 07h -ig az utolsó 24 óra adatai					
	csapadék (mm)	Hó cm	max. hőmérséklet	min. hőmérséklet	rad. min.	napos órák
Győr	ny , =	2	2	0	0	0
Kapuvár	ny ≡, y	2	0	0	-2	0
Mosonmagyaróvár	ny ,	1	1	0	0	0
Rajka	1	folt	1	1	0	
Sopron	ny , =	1	1	-1	-2	0
Sopronhorpács	ny	4	0	-2	-2	0
Káld	.	2	0	-2	-2	
Körmend	.	2	1	0	-1	
Szentgotthárd	ny , =	3	0	-1	-1	0
Szombathely	ny ≡,	5	0	-2	-3	0
Lenti	1	1	1	0	-1	
Letenye	-		-	-	-	
Nagykanizsa	14 =		1	0	0	0
Zalaegerszeg	ny , =	1	1	0	-1	
Farkasgyepű	5 ⛆	-	1	-1	-2	
Keszthely	11 =		1	1	0	0
Mencshely	16 ≡		0	0	-1	0
Pápa	. = ∩	folt	2	0	0	0
Sümeg	3 ≡	folt	1	0	0	
Tihany	25 ▽		1	0	0	
Veszprém	-		-	-	-	
Zirc	5 y	folt	0	-1	-1	
Fonyód	20		1	0	0	
Homokszt. györgy	34		2	1	0	0
Kaposvar	29		2	1	1	
Marcali	25		2	1	0	
Siofok	26		2	1	0	0
Somogyszob	36		2	0	0	
Tab	29		2	2	0	
Bábolna	-	-	-	-	-	
Esztergom	1		6	2	-	
Kisbér	1 ≡	folt	2	0	0	
Komárom	ny	folt	4	-1	-2	
Tatabánya	8		4	1	0	
Alcsútdoboz	21	folt	3	1	0	
Dunaújváros	10		3	2	2	
Martonvásár	24 ≡		2	0	0	0
Mór	10 ≡	folt	2	0	0	
Nagyhörcsökp.	-		-	-	-	
Szabadbattyán	29 ≡		2	1	0	
Iregszemcse	24 ≡		2	1	0	0
Lengyel	13		2	0	0	
Nagykónyi	-		-	-	-	
Szekszárd	6 ▽		4	2	2	
Kisnaté[illegible]	11 ≡		2	0	0	
Mohács	4		4	3	2	
Pécs	6		3	1	1	0
Siklós	6		4	1	0	
Szigetvár	17		2	2	1	
Bp. Lőrinc	13 ≡	folt	3	2	1	0
Bp. Met. Int.	22 =	folt	4	2	1	0
Bp. Szab. hegy	-	-	-	-	-	
Cegléd	4		3	1	1	0
Dobogókő	2 ≡	5	0	-2	-2	
Gödöllő	13	folt	1	0	0	0
Királyrét	13	10	2	1	0	
Monor	10		2	2	1	
Nagykáta	14	folt	2	1	0	
Orkény	9		4	2	1	
Szentendre	25		3	1	1	

	1979.II.13. 07h -ig az utolsó 24 óra adatai					
	csapadék (mm)	Hó cm	max. hőmérséklet	min. hőmérséklet	rad. min.	napos órák
Vác	26		2	1	0	
Vámosmikola	7		4	1	1	0
Baja	1		5	3	2	0
Bácsalmás	2		6	3	2	
Izsák	4		5	2	2	
Kalocsa	3		4	2	2	
Kecskemét	3		4	2	0	0
Kiskunf. háza	2		6	2	2	
Kiskunhalas	3		6	3	2	
Kunszentmiklós	10		4	2	1	
Tiszakécske	5		5	2	-1	
Balassagyarmat	13	2	3	1	-1	
Romhány	20 ▽	2	3	1	0	
Salgótarján	19 ≡	folt	3	2	1	
Eger	11		4	2	1	0
Galyatető	20 ▽≡	6	2	-2	-3	
Gyöngyös	14		4	1	-1	
Kékestető	16 • ✳	18	1	0	0	0
Kompolt	10	folt	3	1	1	0
Lőrinci	-		-	-	-	
Poroszló	5	3	2	1	1	
Jászapáti	8 ▽	2	2	1	1	
Jászberény	11	1	2	2	2	
Karcag	-		-	-	-	
Szolnok	2 =		6	2	2	0
Tiszaroff	5	folt	2	1	1	
Túrkeve	8		4	2	2	0
Kistelek	4		7	3	2	
Makó	7		7	3	2	
Szeged	5		7	3	2	0
Szentes	4		7	2	2	
Borsodnádasd	20 ▽	2	3	1	0	
Füged	10	folt	4	1	0	
Hidasnémeti	13		5	2	1	
Jósvafő	18 ≡	5	2	1	0	0
Lillafüred	15	4	4	0	-1	
Miskolc	9	4	3	1	0	0
Putnok	15	3	3	0	0	
Sárospatak	5	folt	3	1	0	0
Szendrőlád	13	1	4	1	-1	
Tokaj	2 ,	2	4	2	1	
Kisvárda	5	2	4	1	0	0
Mátészalka	8	5	5	2	0	
Nyíregyháza	3	4	4	1	0	0
Nyírlugos	13	2	6	1	1	
Pátyod	6 ▽	2	6	1	0	
Tiszabecs	4	5	5	2	2	
Vásárosnamény	8	3	5	1	0	
Záhony	4	folt	5	0		
Berettyóújfalu	14		7	2	1	
Debrecen	10 ▽		6	3	1	0
Hajdúdorog	6	folt	5	1	0	
Hortobágy	4 ▽	folt	3	0	0	
Körösszakál	12		8	4	2	
Polgár	4	folt	3	1	0	
Békéscsaba	11		7	3	3	0
Mezőhegyes	8		7	4	1	0
Orosháza	7		7	3	3	0
Szarvas	6		7	2	2	0
Szeghalom	7		7	3	2	

KIADJA: ORSZÁGOS METEOROLÓGIAI SZOLGÁLAT
Készíti: Központi Előrejelző Intézet Előrejelző Osztálya — T.: 273 - 078 — Megjelenik naponként —
Évi előfizetési díja: 720,– Ft — Megrendelhető: 1024 Budapest, II., Kitaibel Pál u. 1. Telefon: 353-500,
Kiadásért felel: az OMSZ elnöke — Szerkesztésért felel: a KEI igazgatója

IDŐJÁRÁSI NAPIJELENTÉS

ЕЖЕДНЕВНЫЙ МЕТЕОРОЛОГИЧЕСКИЙ БЮЛЛЕТЕНЬ · DAILY WEATHER REPORT
BULLETIN QUOTIDIEN DE TEMPS · TÄGLICHER WETTERBERICHT

92. évfolyam 45. szám. + Budapest + 1979. február 14. szerda

Az időjárási helyzet és a várható időjárás:

Továbbra is lényeges hőmérsékleti különbség fedezhető fel a London--München-Zakopané-Moszkva vonal két oldalán. Ettől északra, -középpontjával Skandinávia felett- elhelyezkedő anticiklon keleti oldalán még mindig száraz és hideg sarkvidéki levegő áramlik szárazföldünk középső részei felé. Az előbb említett vonaltól délre viszont, az ott kialakult ciklonok következtében, több hullámban enyhe, nedves légtömegek vonulnak kontinensünk déli felén a Pireneusi-félszigettől az Appennineken át a Márvány-tenger irányába. A Kárpát-medence időjárását, ezen két eltérő tulajdonságú légtömeg határozza meg.

Hazánkban kedden általában erősen felhős, párás idő volt. Sok helyen esett jelentéktelen mennyiségü eső. A legmagasabb nappali hőmérséklet 4 és 11 fok között váltakozott. Szerda reggelre -2, +5 fokig csökkent a hőmérséklet. Többfelé tartósan ködös maradt a levegő. A délelőtti órákban elszórtan gyenge szitálást figyeltek meg. A hőmérséklet 11 órakor 1 és 7 fok között volt.

Ma 12 órakor Budapesten a hőmérséklet: 4 fok, a tengerszintre átszámított légnyomás 747 mm, alig változik.

Várható időjárás csütörtök estig:

Túlnyomóan borult, párás idő.
Szerdán szórványosan, csütörtökön sokfelé esővel, legfeljebb északon néhány helyen havas esővel.
Eleinte változó irányú, mérsékelt, csütörtökön megélénkülő déli, délkeleti szél.
Éjszaka sokfelé köd.
Várható legalacsonyabb éjszakai hőmérséklet: -1, +4,
legmagasabb nappali hőmérséklet csütörtökön: 3, 8 fok között.

dr. Illés László - Bártfai Erzsébet s.k.

A hőmérséklet napi középértéke és eltérése a 100 évi átlagtól /Budapesten/:

1979. II. 13. 5,4 C° +5,3 C°

1871 óta ezen a napon Budapesten előfordult

legmagasabb hőmérséklet: 17,2 C° /1957/,
legalacsonyabb hőmérséklet: -18,3 C° /1929/.

79.184.

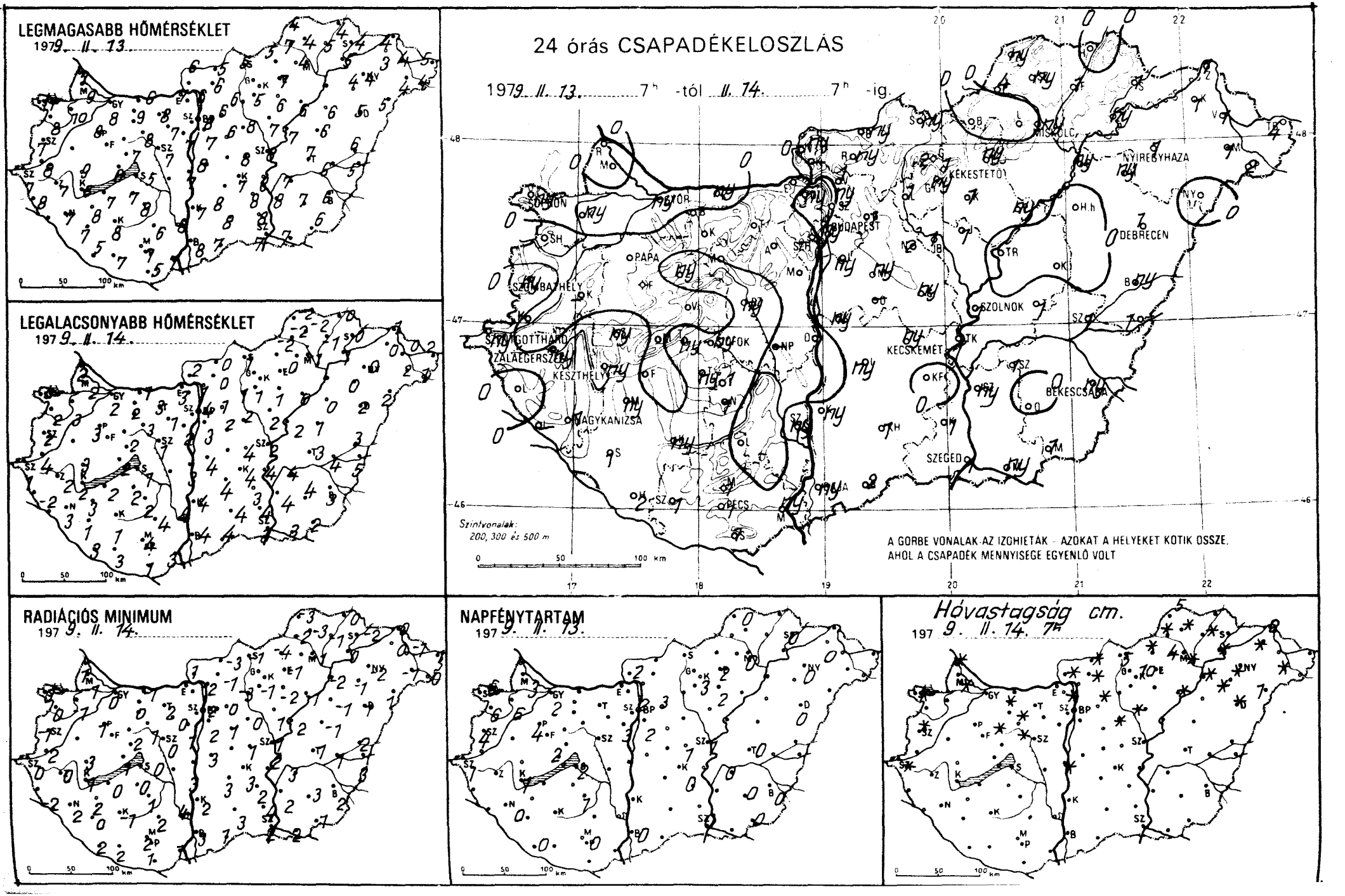
LEGMAGASABB HŐMÉRSÉKLET
1979. II. 13.
LEGALACSONYABB HŐMÉRSÉKLET
1979. II. 14.
24 órás CSAPADÉKELOSZLÁS
1979. II. 13. 7h -tól II. 14. 7h -ig.
Szintvonalak: 200, 300 és 500 m
A GÖRBE VONALAK AZ IZOHIETÁK - AZOKAT A HELYEKET KÖTIK ÖSSZE, AHOL A CSAPADÉK MENNYISÉGE EGYENLŐ VOLT
RADIÁCIÓS MINIMUM
1979. II. 14.
NAPFÉNYTARTAM
1979. II. 13.
Hóvastagság cm.
1979. II. 14. 7h
0 50 100 km

	1979.II.14. 07 h -ig az utolsó 24 óra adatai					
	csapadék (mm)	Hó cm	max. hőmérséklet	min. hőmérséklet	rad. min.	napos órák
Győr	ny =		8	2	0	2
Kapuvár	ny ≡,		10	3	-1	6
Mosonmagyaróvár	. ≡	folt	9	2	-1	3
Rajka	. ≡	folt	7	2	1	
Sopron	ny ≡,	folt	11	0	0	6
Sopronhorpács	.		8	2	0	6
Káld	–		–	–	–	
Körmend	. ≡		8	4	2	
Szentgotthárd	ny ≡	folt	7	1	0	1
Szombathely	ny ≡,	folt	7	2	-1	4
Lenti	.		8	-2	-2	
Letenye	–		–	–	–	
Nagykanizsa	1		7	3	2	0
Zalaegerszeg	ny ≡		7	2	0	
Farkasgyepű	.		7	-1	-2	
Keszthely	ny		6	2	1	1
Mencshely	. ≡		5	4	2	2
Pápa	. ⌓ =		8	3	1	4
Sümeg	ny ≡,		9	3	3	
Tihany	ny ≡,		6	2	1	
Veszprém	. ≡		7	2	2	
Zirc	ny ≡	folt	8	2	0	
Fonyód	. ≡		7	2	0	
Homokszt. györgy	2 ≡		5	3	2	0
Kaposvár	ny		8	1	-1	
Marcali	ny ≡		8	3	2	
Siófok	ny ≡		5	1	0	2
Somogyszob	1 ≡		7	1	0	
Tab	ny		7	2	0	
Bábolna	.	folt	7	2	-2	
Esztergom	.		7	3	–	
Kisbér	. ≡	folt	9	2	0	
Komárom	ny		6	1	-1	
Tatabánya	.		8	3	2	
Alcsútdoboz	. ≡		7	1	0	
Dunaújváros	.	folt	7	3	3	
Martonvásár	. ≡		7	2	1	3
Mór	.	folt	8	3	1	
Nagyhörcsökp.	–		–	–	–	
Szabadbattyán	ny ≡		7	1	0	
Iregszemcse	1 ≡		8	2	1	1
Lengyel	.		6	4	2	
Nagykónyi	1 , ≡		7	1	-1	
Szekszárd	ny ,		8	4	4	
Misinatető	1		6	4	2	
Mohács	ny		7	3	1	
Pécs	1		7	4	2	0
Siklós	1		5	1	1	
Szigetvár	1		7	3	2	
Bp. Lőrinc	ny =		7	3	2	2
Bp. Met. Int.	ny , ≡		8	4	2	2
Bp. Szab. hegy	–		–	–	–	
Cegléd	ny , ≡		8	4	1	1
Dobogókő	ny ≡	folt	2	2	1	
Gödöllő	1 ≡	folt	6	1	0	3
Királyrét	1 ≡	folt	6	0	-1	
Monor	ny ≡		6	2	1	
Nagykáta	2 ≡	folt	8	2	0	
Örkény	–		–	–	–	
Szentendre	ny , ≡		8	2	0	

	1979.II.14. 07 h -ig az utolsó 24 óra adatai					
	csapadék (mm)	Hó cm	max. hőmérséklet	min. hőmérséklet	rad. min.	napos órák
Vác	1		6	1	-2	
Vámosmikola	ny ⌓		6	2	1	2
Baja	ny		8	4	3	0
Bácsalmás	2		7	4	1	
Izsák	ny		8	4	3	
Kalocsa	ny		7	4	2	
Kecskemét	ny , =		7	4	3	0
Kiskunf. háza	.		8	3	2	
Kiskunhalas	1		8	4	3	
Kunszentmiklós	ny , ≡		8	4	3	
Tiszakécske	1 ,		8	4	2	
Balassagyarmat	ny	folt	5	0	-3	
Romhány	ny ,	folt	6	0	-1	
Salgótarján	ny ,		5	1	-1	
Eger	ny		7	0	-1	2
Galyatető	2 , ≡	5	3	-1	-2	
Gyöngyös	ny		5	1	-1	
Kékestető	1 ✱ ≡	10	3	-1	-2	3
Kompolt	1		6	1	-2	2
Lőrinci	1		6	1	-3	
Poroszló	ny , ≡	folt	6	0	-1	
Jászapáti	1 ≡		7	2	1	
Jászberény	1 ≡	folt	7	2	1	
Karcag	.		6	1	-1	
Szolnok	1 ▽		8	2	-1	1
Tiszaroff	. ≡		7	2	2	
Törkeve	1 ≡		7	3	1	0
Kistelek	1 ,		8	4	4	
Makó	ny , ⌓		7	3	2	
Szeged	1		7	3	2	0
Szentes	ny		8	4	2	
Borsodnádasd	. ≡	folt	5	-2	-4	
Fügöd	1 ≡	folt	5	-1	-1	
Hidasnémeti	. ≡		4	0	0	
Jósvafő	ny , ≡	5	4	-2	-3	0
Lillafüred	. ≡	4	5	-1	-3	
Miskolc	ny ≡	folt	4	-1	-1	0
Putnok	4 ≡	folt	7	-2	-2	
Sárospatak	1 ≡		4	0	-2	0
Szendrőlád	ny , ≡	folt	4	-2	-3	
Tokaj	ny , ≡	2	5	1	0	
Kisvárda	1 ≡	folt	3	0	0	0
Mátészalka	1 ≡	folt	4	2	-1	
Nyíregyháza	1 ≡	folt	4	0	-2	0
Nyírlugos	. ≡	1	5	2	1	
Pátyod	2 ▽ =		4	1	0	
Tiszabecs	4		5	2	1	
Vásárosnamény	1 ≡		4	0	-1	
Záhony	1 ≡	2	4	1	0	
Berettyóújfalu	ny		6	3	2	
Debrecen	1 ≡	folt	5	2	1	0
Hajdúdorog	ny , ≡	folt	4	0	-1	
Hortobágy	. ≡		6	0	-1	
Körösszakál	1		5	5	3	
Polgár	ny , ≡	folt	–	–	-2	
Békéscsaba	ny =		6	3	2	0
Mezőhegyes	1 ≡		6	2	1	0
Orosháza	.		7	4	3	0
Szarvas	1		7	4	3	0
Szeghalom	1 ,		6	4	1	

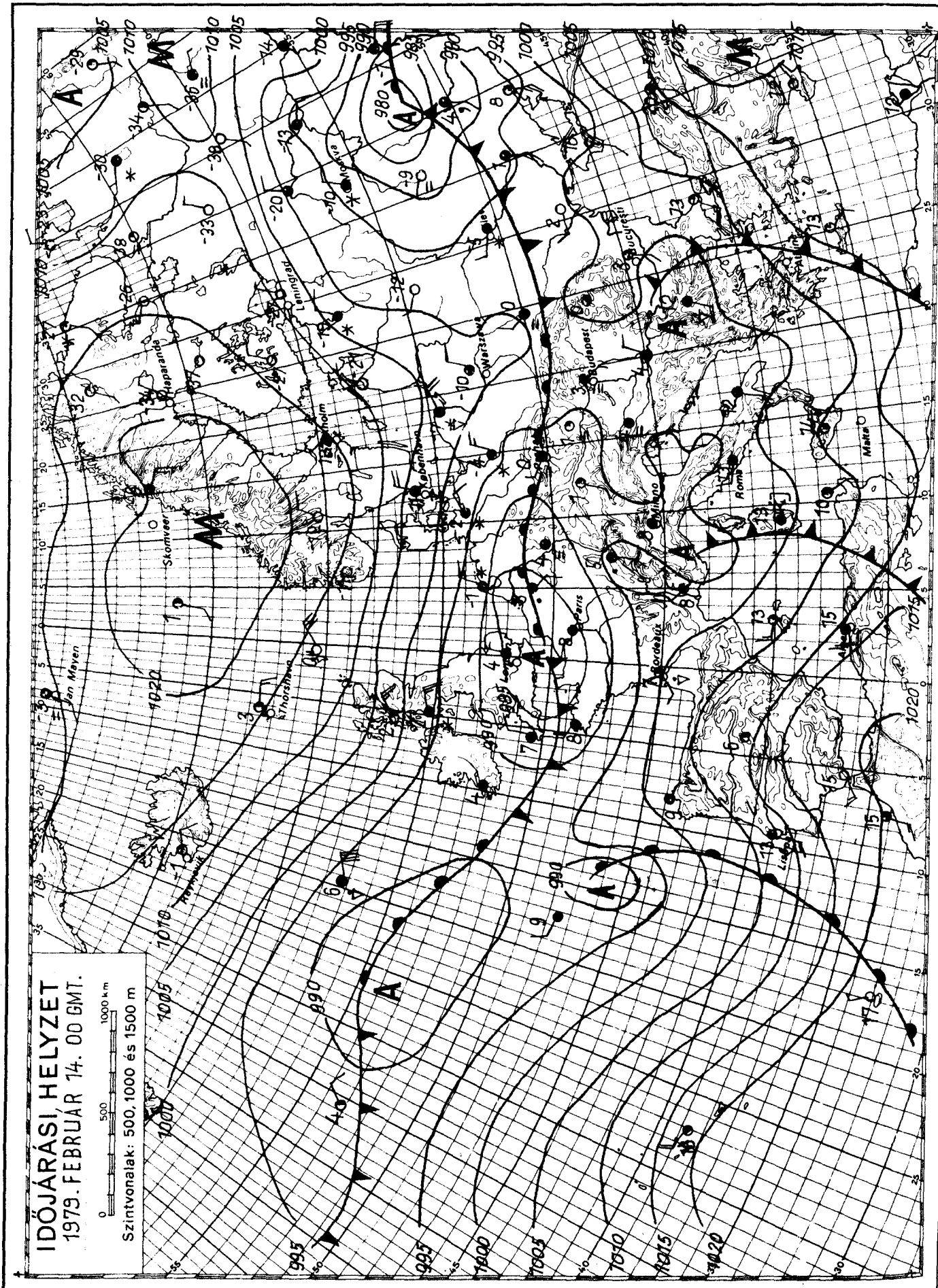

KIADJA: ORSZÁGOS METEOROLÓGIAI SZOLGÁLAT
Készíti: Központi Előrejelző Intézet Előrejelző Osztálya — T.: 273-018 — Megjelenik naponként —
Évi előfizetési díja: 720,—Ft — Megrendelhető: 1024 Budapest, II., Kitaibel Pál u. 1. Telefon: 353-500,
Kiadásért felel: az OMSZ elnöke — Szerkesztésért felel: a KEI igazgatója

+ A 45. SZÁMU NAPIJELENTÉS ÁRAMSZÜNET MIATT KÉSŐBB KERÜLT KIADÁSRA !

IDŐJÁRÁSI NAPIJELENTÉS

ЕЖЕДНЕВНЫЙ МЕТЕОРОЛОГИЧЕСКИЙ БЮЛЛЕТЕНЬ · DAILY WEATHER REPORT
BULLETIN QUOTIDIEN DE TEMPS · TÄGLICHER WETTERBERICHT

92. évfolyam 46. szám. + Budapest + 1979. február 15. csütörtök

Az időjárási helyzet és a várható időjárás:

Skandináv-félsziget középső részén, valamint Leningrád környékén magas nyomású légköri képződmény helyezkedik el. Hatására ezeken a területeken általában száraz, de hideg az idő. Középpontjával Stutgard és Korzika térségében ciklonok örvénylenek. Áramlási rendszerükben északkelet, észak felől hideg levegő érkezik a Német-Lengyel sikság, valamint Nyugat-Északnyugat-Európa fölé. A hideg levegő vonulását havazások, hózáporok, hófúvások, valamint jelentős lehülés jelzi. Ugyanakkor dél, délnyugat felől még enyhe levegő áramlik Olaszországon át a Kárpát-medence irányába többfelé esőt, záporesőt, Dél-Európában helyenként zivatart okozva.

Hazánkban szerdán a déli országrészben több helyen 2, 5 órán át sütött a nap. Az ország többi részén erősen felhős, vagy borult idő volt. Napközben szórványosan, az éjszaka második felétől többfelé esett az eső, záporeső. A lehullott csapadék mennyisége csapadéknyom és 8 mm között volt. Éjszaka sok helyen keletkezett köd. Csütörtök hajnalra -2, +5 fokig hült le a levegő. Szerdán a hőmérséklet csúcsértéke a déli megyékben 9, 12, máshol 2, 9 fok között volt. Ma délelőtt túlnyomóan borult, párás, néhány helyen ködös idő volt. Többfelé esett az eső. A hőmérséklet 11 órakor az ország területén 2, 8 fok között váltakozott.

Ma 12 órakor Budapesten a hőmérséklet 6 fok, a tengerszintre átszámított légnyomás 1000 mb, /750 mm/, gyengén emelkedik.

Várható időjárás péntek estig:

Túlnyomóan borult, párás, főként éjszaka és reggel ködös idő többfelé eső, záporeső, pénteken északon esetleg havas eső, hó.
Időnként megélénkülő, néhány helyen megerősödő keleti, északkeleti szél.
Várható legalacsonyabb éjszakai hőmérséklet: -1, +4,
legmagasabb nappali hőmérséklet pénteken: északon 2, 5, délen 5, 10 fok között.

Vadkerti Ferenc s.k.

TÁVOLABBI KILÁTÁSOK KEDD REGGELIG:

Az időszak első felében tovább tart az évszakhoz képest enyhe idő, majd kisebb lehülés várható.
Általában erősen felhős idő lesz, esőre később havas esőre többfelé lehet számitani.
Legalacsonyabb hajnali hőmérséklet: eleinte -1, +4, később -4, +1 fok között.
Legmagasabb nappali hőmérséklet eleinte: +2, +7, később 0, +5 fok között.
Jelentős mennyiségü /legalább 5 mm/ csapadék az ország területének 60 százalékán várható.

KÖZÉPTÁVU ELŐREJELZŐ OSZTÁLY

A hőmérséklet napi középértéke és eltérése a 100 évi átlagtól /Budapesten/:

1979. II. 14. 5,1 C° +5,1 C°

1871 óta ezen a napon Budapesten előfordult

legmagasabb hőmérséklet: 15,6 C° /1925/,
legalacsonyabb hőmérséklet: -14,1 C° /1940/.

79.185.

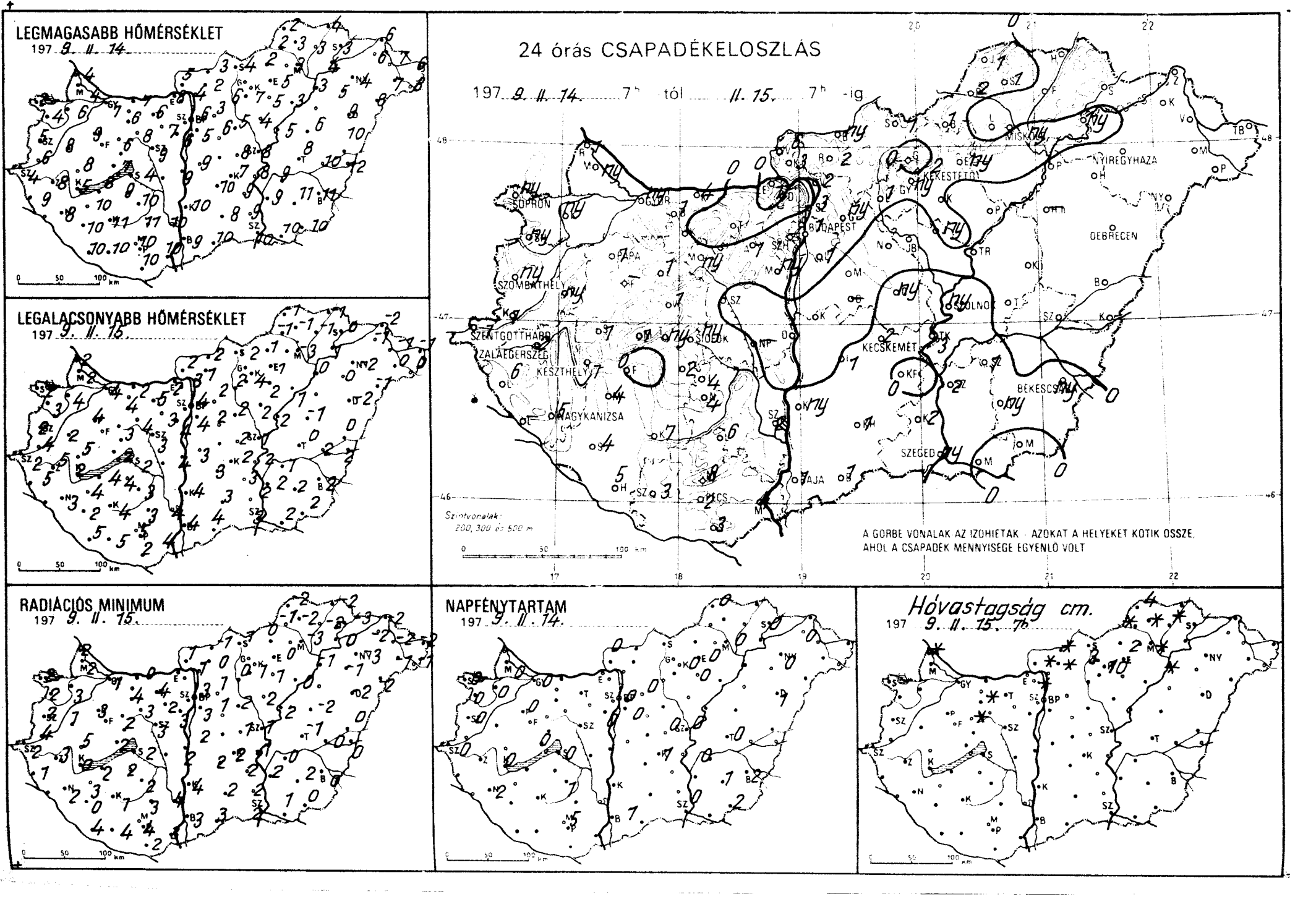
LEGMAGASABB HŐMÉRSÉKLET
197 9. II. 14.
LEGALACSONYABB HŐMÉRSÉKLET
197 9. II. 15.
24 órás CSAPADÉKELOSZLÁS
197 9. II. 14. 7h -tól II. 15. 7h -ig
SOPRON
GYŐR
PAPA
SZOMBATHELY
SZENTGOTTHARD
ZALAEGERSZEG
KESZTHELY
NAGYKANIZSA
SIÓFOK
BUDAPEST
KEKESTETŐ
MISKOLC
NYIREGYHAZA
DEBRECEN
SZOLNOK
KECSKEMÉT
BÉKESCSABA
SZEGED
BAJA
PÉCS
Szintvonalak: 200, 300 és 500 m
A GÖRBE VONALAK AZ IZOHIETAK - AZOKAT A HELYEKET KÖTIK ÖSSZE, AHOL A CSAPADÉK MENNYISÉGE EGYENLŐ VOLT
RADIÁCIÓS MINIMUM
197 9. II. 15.
NAPFÉNYTARTAM
197 9. II. 14.
Hóvastagság cm.
197 9. II. 15. 7h

	1979.11.15. 07 h -ig az utolsó 24 óra adatai					
	csapadék (mm)	Hó cm	max. hőmérséklet	min. hőmérséklet	rad. min.	napos órák
Győr	ny =		7	4	1	0
Kapuvár	ny ≡,		6	4	3	0
Mosonmagyaróvár	ny =,		4	2	2	0
Rajka	1	folt	4	2	2	
Sopron	ny ,⌒		2	2	2	0
Sopronhorpács	ny		4	3	2	0
Káld	ny ,		8	2	1	
Körmend	1		6	4	4	
Szentgotthárd	1		4	2	2	0
Szombathely	ny ≡,		5	2	2	0
Lenti	6		9	5	1	
Letenye	-		-	-	-	
Nagykanizsa	5		8	3	2	2
Zalaegerszeg	2		8	5	3	
Farkasgyepű	-	-	-	-	-	
Keszthely	1		5	2	0	0
Mencshely	1		6	3	2	0
Papa	1 ≡		9	4	3	0
Sümeg	1 ,		8	5	5	
Tihany	ny		7	2	2	
Veszprém	1 ≡		6	3	2	
Zirc	1	folt	5	2	1	
Budaörs	. ≡		8	4	2	
Budakeszi	5		10	5	4	-
Budakeszi vár	7		11	4	1	
Budaörs	4		10	4	3	
Budapest	ny ≡		4	2	2	0
Budapest	4		10	2	0	
Budapest	2		9	4	2	
Dabolna	1 ,		5	3	3	
Esztergom	1 ,		8	2	-	
Kisber	.	folt	6	4	4	
Komárom	4		7	2	0	
Tatabánya	.		6	5	4	
Alcsútdoboz	1		7	3	2	
Dunaújváros	.		9	4	2	
Martonvásár	ny		6	4	3	0
Mór	ny		8	4	3	
Nagyhörcsökp.	-		-	-	-	
Szabadbattyán	. ≡		9	3	3	
Fegyszemcse	4		10	3	2	1
Lengyel	6		11	3	3	
Nagykonyi	4		11	5	5	
Szekszárd	2 ▽		10	4	4	
Kompáti tető	8		10	5	3	
Mohács	4		10	4	3	
Pécs	2		10	5	4	5
Siklós	3		10	2	2	
Szigetvár	3		10	5	4	
Sp. Lőrinc	1 ▽		5	4	3	0
Sp. Met. Int.	1		6	4	3	0
Sp. Szab. hegy	-		-	-	-	-
Tegled	ny ≡,		8	2	1	0
Dobogókő	. ≡	folt	2	1	0	
Gödöllő	ny		3	2	1	0
Királyrét	3	folt	2	2	1	
Monor	.		6	2	1	
Nagykáta	.		5	2	2	
Orkény	-		-	-	-	
Szentendre	3		4	3	2	

	1979.11.15. 07 h -ig az utolsó 24 óra adatai					
	csapadék (mm)	Hó cm	max. hőmérséklet	min. hőmérséklet	rad. min.	napos órák
Vác	2 =		4	3	1	
Vámosmikola	6		5	2	1	0
Baja	1		9	4	3	1
Bácsalmás	1		10	4	3	
Izsák	1		10	3	2	
Kalocsa	ny		10	4	4	
Kecskemét	2 ≡		7	2	2	1
Kiskunf. háza	.		9	3	2	
Kiskunhalas	1		8	3	2	
Kunszentmiklos	.		9	3	2	
Tiszakécske	3 ≡		8	2	-1	
Balassagyarmat	ny	folt	3	2	-1	
Romhány	2 ≡	folt	2	1	0	
Salgótarján	1 ,		4	2	1	
Eger	ny ,		5	1	0	0
Galyatető	.	3	4	-1	-3	
Gyöngyös	ny		7	4	1	
Kékestető	2 ⁂	10	1	0	0	0
Kompolt	.		5	2	1	0
Lorinci	1		6	2	0	
Poroszló	.		3	1	0	
Jászapáti	ny		4	2	2	
Jászbereny	.		5	4	3	
Karcag	.		6	-1	-2	
Szolnok	ny ▽		8	1	1	0
Tiszaroff	.		5	2	2	
Türkeve	. ⌒		8	0	-1	0
Kistelek	2 ▽		9	2	2	
Makó	.		10	2	1	
Szeged	ny =		10	2	3	0
Szentes	2		9	2	2	
Borsodnádasd	1 ≡		2	1	0	
Fügöd	. ⌴	folt	3	-1	-3	
Hidasnémeti	.		4	-1	-2	
Jósvafő	1 ⌴	4	2	-1	-2	0
Lillafüred	.	2	2	-1	-2	
Miskölc	ny ,⌴≡	folt	3	-3	-3	0
Putnok	2 ≡	folt	2	-1	-1	
Sárospatak	.		3	0	-3	0
Szendrőlád	1 ,⌴≡	folt	3	-1	-2	
Tokaj	ny		4	1	0	
Kisvárda	. ⌴		6	-1	-2	0
Mátészalka	. ⌴		7	0	-1	
Nyiregyháza	. ⌴		4	-2	-3	0
Nyirlugos	.		8	-1	-2	
Pátyod	. ⌴		8	0	-1	
Tiszabecs	.		6	-1	-2	
Vásárosnamény	.		7	-1	-2	
Záhony	.		6	-2	-2	
Berettyóújfalu	.		10	0	0	
Debrecen	.⌴=		9	-2	-2	1
Hajdúdorog	. ≡		5	0	-1	
Hortobágy	-		-	-	-	
Körösszakál	.		12	2	0	
Polgár	. ⌴	folt	3	0	-1	
Békéscsaba	ny ▽⌒		11	2	0	2
Mezőhegyes	.		10	2	0	2
Orosháza	ny		11	2	2	1
Szarvas	1 ≡		9	1	0	0
Szeghalom	.		10	2	0	

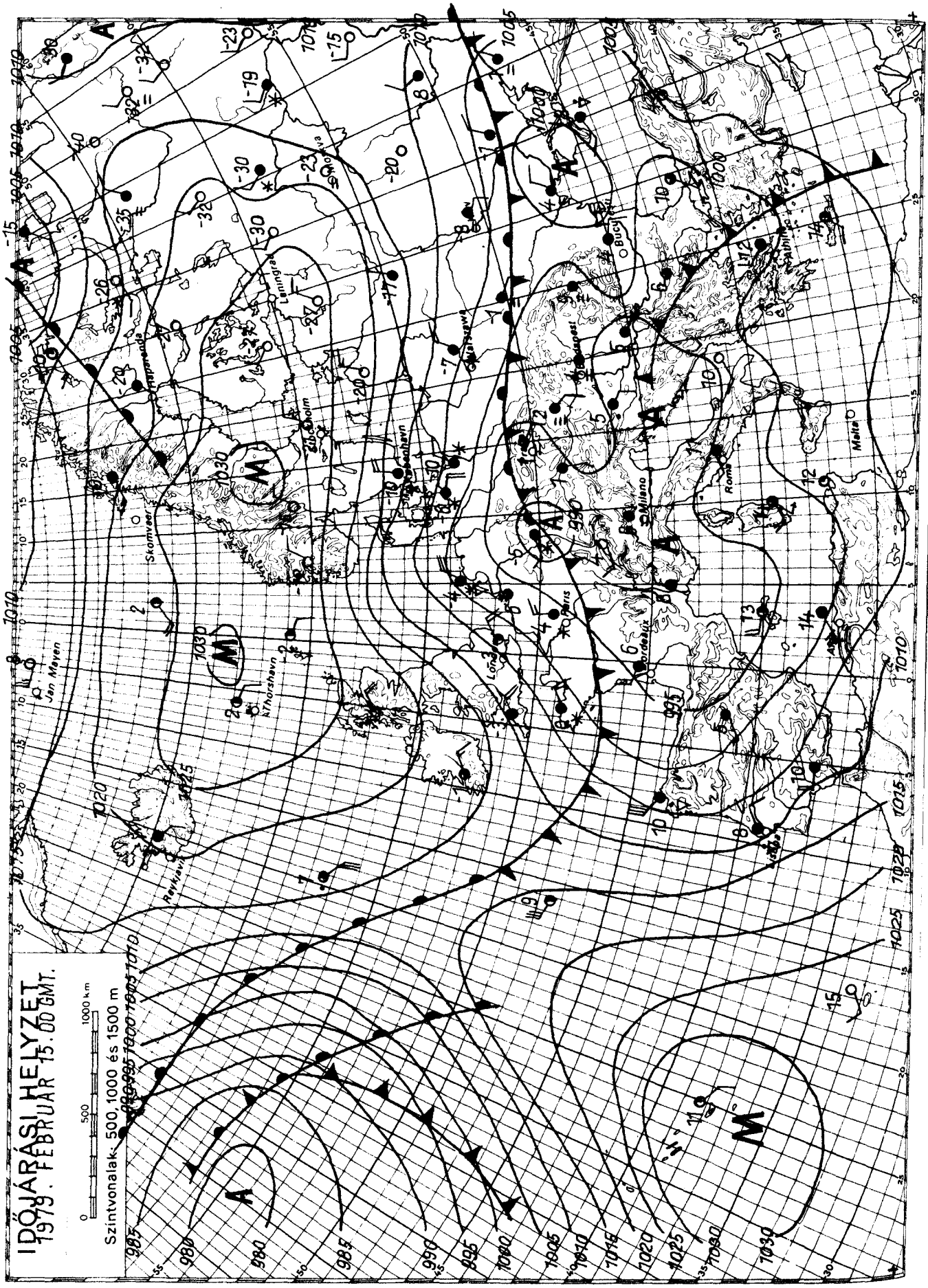

KIADJA: ORSZÁGOS METEOROLÓGIAI SZOLGÁLAT

Készíti: Központi Előrejelző Intézet Előrejelző Osztálya — T.: 273-018 — Megjelenik naponként

Évi előfizetési díja: 720,—Ft — Megrendelhető: 1024 Budapest, II., Kitaibel Pál u. 1. Telefon: 353-500,

Kiadásért felel: az OMSZ elnöke — Szerkesztésért felel: a KEI igazgatója

IDŐJÁRÁSI NAPIJELENTÉS

ЕЖЕДНЕВНЫЙ МЕТЕОРОЛОГИЧЕСКИЙ БЮЛЛЕТЕНЬ · DAILY WEATHER REPORT
BULLETIN QUOTIDIEN DE TEMPS · TÄGLICHER WETTERBERICHT

92. évfolyam 47. szám. + Budapest + 1979. február 16. péntek

Az időjárási helyzet és a várható időjárás:

Dél-Európában a Földközi-tenger fölött örvénylő mediterrán ciklon határozza meg az időjárást. Hatására az Appennini- és a Balkán-félszigeten többfelé esik az eső, sőt péntekre virradóan helyenként zivatarok is előfordultak. Ugyanakkor az emlitett ciklon nyugati oldalán több hullámban hideg levegő árasztotta el a Pireneusi-félszigetet, valamint a Földközi-tenger medencéjének nyugati részét. A hideg levegő átvonulását többfelé erős szél, helyenként zivatarok, sőt Spanyolországban hózáporok kisérték. A kontinens északi részén - pontosabban a Skandináv-államokban, valamint a Szovjetunió európai területének nyugati vidékein anticiklon alakitja az időjárást. Ennek területén változóan felhős, jobbára csendes, hideg az idő, számottevő havazást csak a képződmény peremvidékéről jelentenek.Két nagy kiterjedésü időjárási képződmény közötti - mintegy 500-1000 km szélességü zónában - erőteljes összeáramlás alakult ki, igy a Német-Lengyel sikságon, a Brit-szigeteken sokfelé erősen havazik, és a helyenként viharos erejü szél miatt hófúvások keletkeznek. A Kárpát-medence időjárását egyelőre még a Földközi-tenger térségéből származó enyhe levegő határozza meg, azonban a következő időszakban már számolni kell a Kárpátokat lassanként teljesen körülfolyó hidegebb levegő hatásával is.

Hazánkban pénteken az északkeleti és a déli országrész kivételével jobbára borult, párás idő volt. Többfelé volt eső, záporeső, sőt Mezőhegyesről zivatart jelentettek. A ma reggel 7 óráig lehullott csapadék mennyisége csapadéknyom és 11 mm között váltakozott. A legmagasabb nappali hőmérséklet általában 4 és 9, a déli és az északkeleti országrészben helyenként 9, 13 fok között volt. Szombat hajnalra általában 1, 6 fokig csökkent a hőmérséklet. Délelőtt jobbára erősen felhős, vagy borult idő volt, szórványosan eső is előfordult. A köd helyenként késő délelőttre sem oszlott fel. A hőmérséklet 11 órakor a ködös helyeken 3, 5, másutt általában 5 és 10 fok között volt.

Ma 12 órakor Budapesten a hőmérséklet 7 fok, a tengerszintre átszámitott légnyomás 763 mm, gyengén emelkedik.

Várható időjárás szombat estig:

Eleinte felhős, időnként erősen felhős idő, elszórtan eső, záporeső. Később országszerte erősen megnövekszik a felhőzet, többfelé eső, északon havas eső, hó.
Főként éjszaka és reggel helyenként köd. Megélénkülő, néhány helyen megerősödő északkeleti, északi szél.
Várható legalacsonyabb éjszakai hőmérséklet: -3, +2 fok között, legmagasabb nappali hőmérséklet szombaton: északon 0, délen 5 fok körül.

Rábai Attila s.k.

A hőmérséklet napi középértéke és eltérése a 100 évi átlagtól /Budapesten/:

1979. II. 15. 5,5 C° +5.4 C°

1871 óta ezen a napon Budapesten előfordult

legmagasabb hőmérséklet: 17,7 C° /1925/,
legalacsonyabb hőmérséklet: -18,1 C° /1940/.

79.186.

LEGMAGASABB HŐMÉRSÉKLET

197 9. II. 15.

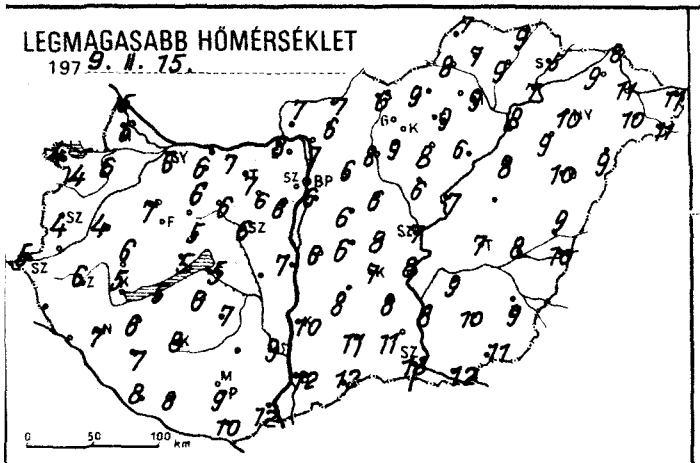

LEGALACSONYABB HŐMÉRSÉKLET

197 9. II. 16.

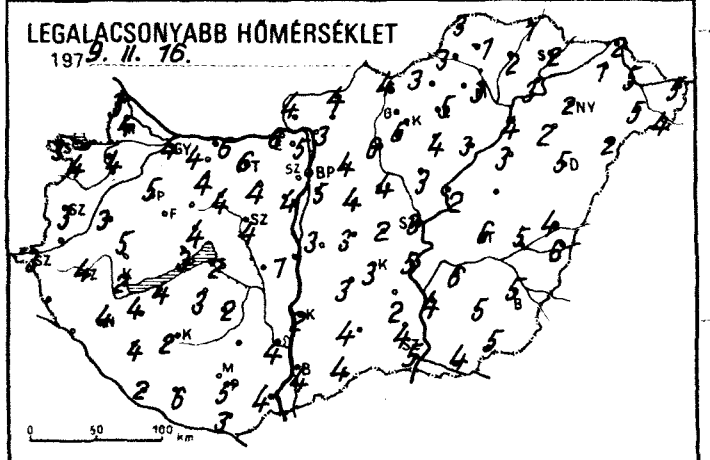

24 órás CSAPADÉKELOSZLÁS

197 9. II. 15. 7h -tól II. 16. 7h -ig

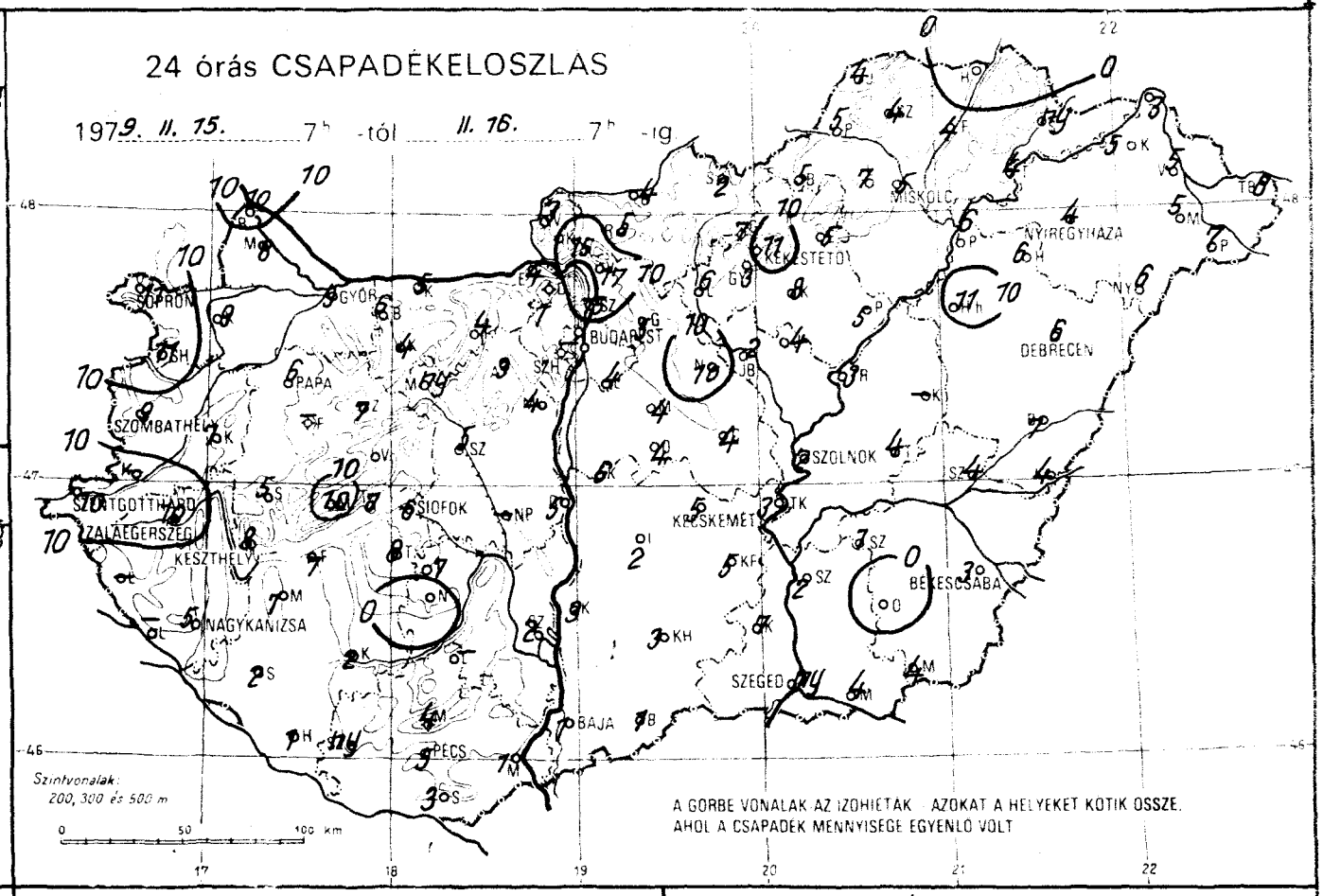

RADIÁCIÓS MINIMUM

197 9. II. 16.

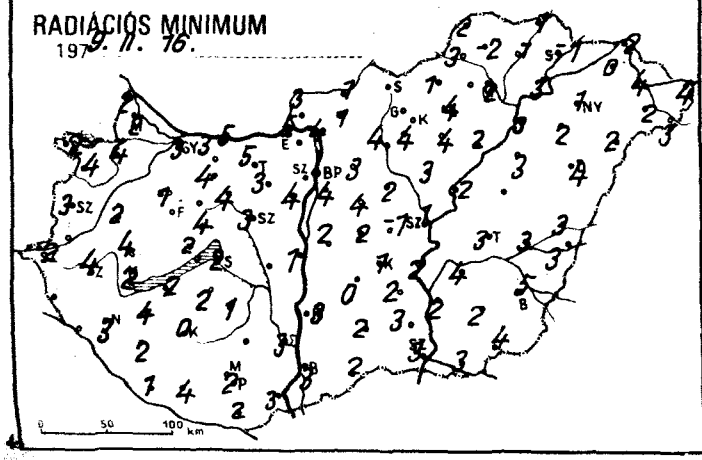

NAPFÉNYTARTAM

197 9. II. 15.

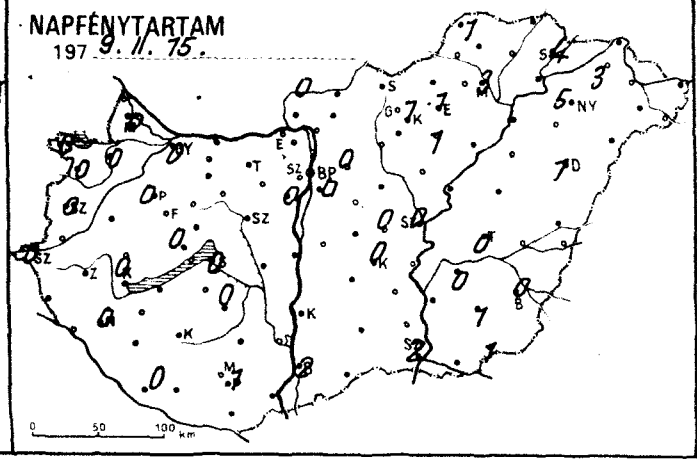

Legnagyobb szélsebesség m/s

197 9. II. 15

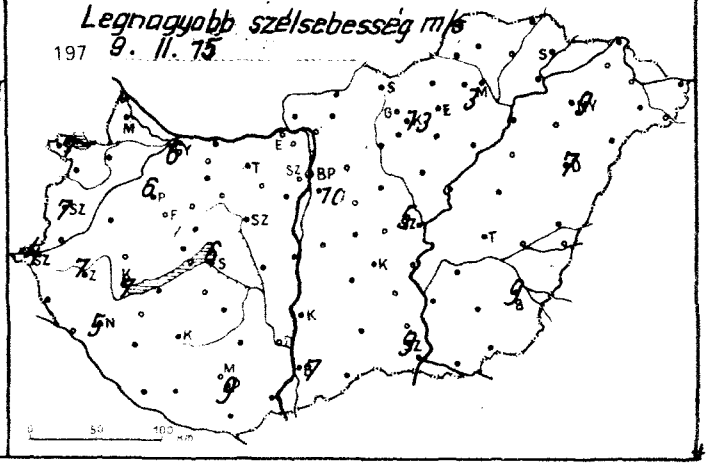

	1979.II.16. 07 h -ig az utolsó 24 óra adatai					
	csapadék (mm)	Hó cm	max. hőmérséklet	min. hőmérséklet	rad. min.	napos órák
győr	9 ≡		6	4	3	0
apuvár	9 ≡		6	4	4	0
Mosonmagyaróvár	8 ≡		6	4	2	0
ajka	10 ≡	folt	5	3	2	
opron	11 ≡		4	3	2	0
opronhorpács	11 ≡		4	4	4	0
áld	7		4	3	2	
örnend	–		–	–	–	
zentgotthárd	10		5	3	2	0
zombathely	9 ≡		4	3	3	0
enti	–		–	–	–	
etenye	–		–	–	–	
agykanizsa	5		7	4	3	0
alacgerszeg	10 =		6	4	4	
árkasgyepü	–	–	–	–	–	
eszthely	8 ≡		5	2	2	0
lencshely	10 ≡		4	3	2	0
apa	6 =		7	5	1	0
ámeg	5		6	5	4	
ihany	7		5	3	2	
eszprem	8 ≡		5	4	4	
ére	7 ≡	folt	4	2	0	
nyod	7		5	4	2	
omokszt. györgy	1 ≡		8	2	1	0
aposvár	2 ≡		8	2	0	
arcali	7 ≡		6	4	4	
ófok	6 ≡		5	2	2	0
mögyszob	2		7	4	2	
ab	8		6	3	2	
ábolna	6		6	4	3	
sztergom	4		8	6	5	
sber	4 ≡		6	4	4	
omárom	5 ≡		7	6	5	
tatabánya	4		7	6	5	
csútdoboz	3		6	4	3	
unaújváros	5		7	1	1	
artonvásár	4 ≡		6	4	4	0
ór	ny ≡		6	4	4	
agyhörcsökp.	–		–	–	–	
abadbattyán	5		6	4	3	
egszemcse	7 ≡		7	2	1	0
engyel	–		–	–	–	
agykonyi	.		7	1	0	
ekszárd	2 ∇̇		9	4	3	
pádtető	4		6	5	2	
ohács	1		12	4	3	
cs	5		9	5	2	1
klós	3		10	3	2	
igetvár	ny		8	6	4	
. Lőrinc	4 ∇̇ =		6	5	4	0
. Met. Int.	9 ≡		7	6	5	0
. Szab. hegy	–		–	–	–	–
gléd	4		8	2	-1	0
bogókő	1 ≡	folt	3	3	1	
ödöllő	5		6	4	3	0
rályrét	15	folt	6	2	1	
onor	4		6	4	4	
agykáta	10		6	4	2	
kény	4		6	3	2	
ntendre	15		7	5	4	

	1979.II.16. 07 h -ig az utolsó 24 óra adatai					
	csapadék (mm)	Hó cm	max. hőmérséklet	min. hőmérséklet	rad. min.	napos órák
Vác	17		7	5	4	
Vámosmikola	3		7	4	3	0
Baja	1 ⌒		12	4	3	2
Bácsalmás	1		12	4	2	
Izsák	2		8	3	3	
Kalocsa	3		10	2	0	
Kecskemét	5 =		7	3	1	0
Kiskunf. háza	5		8	2	2	
Kiskunhalas	3		11	4	2	
Kunszentmiklós	6		6	3	2	
Tiszakécske	3		8	5	2	
Balassagyarmat	4		7	4	1	
Romhány	5		6	3	1	
Salgótarján	2		6	4	3	
Eger	5		9	5	4	1
Galyatető	7 ≡	folt	4	0	-1	
Gyöngyös	3		9	6	4	
Kékestető	11 ∇̇• ≡	7	3	1	0	1
Kompolt	8		8	4	4	1
Lőrinci	6 ∇̇		8	6	4	
Poroszló	5		6	3	2	
Jászapáti	4		6	3	3	
Jászberény	2		6	4	4	
Karcag	–		–	–	–	
Szolnok	2 =		7	3	1	0
Tiszaroff	3		7	2	2	
Törkeve	4 ∇̇		7	6	3	0
Kistelek	7 ⌐		11	4	3	
Makó	4		12	4	3	
Szeged	ny		13	5	3	2
Szentes	2 ∇̇		8	4	2	
Borsodnádasd	5 ∇̇ =		9	3	1	
Fügöd	4		9	2	1	
Hidasnémeti	.		9	1	1	
Jósvafő	4	2	7	3	2	1
Lillafüred	7		7	0	-1	
Miskolc	5		9	3	2	3
Putnok	5		8	3	3	
Sárospatak	ny		5	2	-1	4
Szendrőlád	4		7	-1	-2	
Tokaj	4		7	3	3	
Kisvárda	5		9	1	0	3
Mátészalka	5		10	5	2	
Nyíregyháza	4		10	2	1	5
Nyírlugos	6		9	2	2	
Pátyod	7 ∇̇		11	4	3	
Tiszabecs	8		11	5	4	
Vásárosnamény	5		11	5	4	
Záhony	3		8	2	2	
Berettyóújfalu	7		9	4	3	
Debrecen	6 ∇̇		10	5	4	1
Hajdúdorog	5		9	2	2	
Hortobágy	11		8	3	3	
Körösszakál	4		10	6	3	
Polgár	6		8	4	3	
Békéscsaba	3 ∇̇ ⌒		9	5	5	0
Mezőhegyes	4 ⌐		11	5	4	1
Orosháza	.		10	5	2	1
Szarvas	1		9	6	4	0
Szeghalom	4		8	5	3	



KIADJA: ORSZÁGOS METEOROLÓGIAI SZOLGÁLAT
Készíti: Központi Előrejelző Intézet Előrejelző Osztálya — T.: 273 - 078 — Megjelenik naponként —
Évi előfizetési díja: 720,—Ft — Megrendelhető: 1024 Budapest, II., Kitaibel Pál u. 1. Telefon: 353-500,
Kiadásért felel: az OMSZ elnöke — Szerkesztésért felel: a KEI igazgatója

IDŐJÁRÁSI NAPIJELENTÉS

ЕЖЕДНЕВНЫЙ МЕТЕОРОЛОГИЧЕСКИЙ БЮЛЛЕТЕНЬ · DAILY WEATHER REPORT
BULLETIN QUOTIDIEN DE TEMPS · TÄGLICHER WETTERBERICHT

92. évfolyam 48. szám. + Budapest + 1979. február 17. szombat

Az időjárási helyzet és a várható időjárás:

A Stockholm-Riga-Ogyessza vonalban néhány ezer km hosszú, magasnyomású zóna található. A zóna délkeleti oldalán- az Északkeleti-Kárpátok mentén, a Német-Lengyel síkságon át Franciaország felé nyanyarodva -rendkivül hideg levegő áramlik. A hideg levegő hatására Csehszlovákiában, Lengyelországban, az NDK-ban és NSZK-ban folytatódik a kemény téli idő hófúvásokkal, havazásokkal. A hideg levegő eddig elkerülte a Kárpát-medencét, az elmúlt 12 órában azonban délkelet és északkelet felől elkezdett a Kárpátokon belüli területre is beszivárogni. Emiatt a Kárpát-medencében vasárnap estig fokozatosan tovább csökken a hőmérséklet.

Hazánkban pénteken erősen felhős, vagy borult idő volt, országszerte esett az eső. A lehullott csapadék mennyisége általában 10 mm alatt maradt, a nyugati határvidék mentén azonban meghaladta a 10 mm-t. Szombathelyről 12, Szentgotthárdról 14, Sopronból 16 mm-es mennyiséget jelentettek. Az elmúlt 24 óra második felében mindenütt megélénkült, többfelé megerősödött a szél, néhány helyen viharos széllökések is előfordultak. A legmagasabb nappali hőmérséklet pénteken az Északi-hegyvidéken csak 2, 6, máshol 6, 11 fok között alakult. Ma hajnalra általában 0 és 6 fokig csökkent a hőmérséklet. Délelőtt még borult idő volt, a Dunántúlon többfelé esett az eső. Sokfelé fújt erős szél. A hőmérséklet 11 órakor 1 és 7 fok között volt.

Ma 12 órakor Budapesten a hőmérséklet 6 fok, a tengerszintre átszámitott légnyomás 1021 mb /766 mm/, erősen emelkedő.

Várható időjárás vasárnap estig:

Eleinte túlnyomóan borult idő, többfelé ismétlődő esővel, helyenként már havazással.
Később változóan felhős idő, elszórtan kisebb havazás, hózápor.
A viharos lökésekkel kisért keleti, délkeleti szél csak lassan mérséklődik.
Várható legalacsonyabb éjszakai hőmérséklet: +1, -4,
legmagasabb nappali hőmérséklet vasárnap: -2, +3 fok között.

Németh Lajos s.k.

A hőmérséklet napi középértéke és eltérése a 100 évi átlagtól /Budapesten/:

1979. II. 16. 7,0 C° +6,8 C°

1871 óta ezen a napon Budapesten előfordult

legmagasabb hőmérséklet: 15,2 C° /1925/,
legalacsonyabb hőmérséklet: -17,9 C° /1940/.

79.187.

LEGMAGASABB HŐMÉRSÉKLET

197 9. 11. 16.

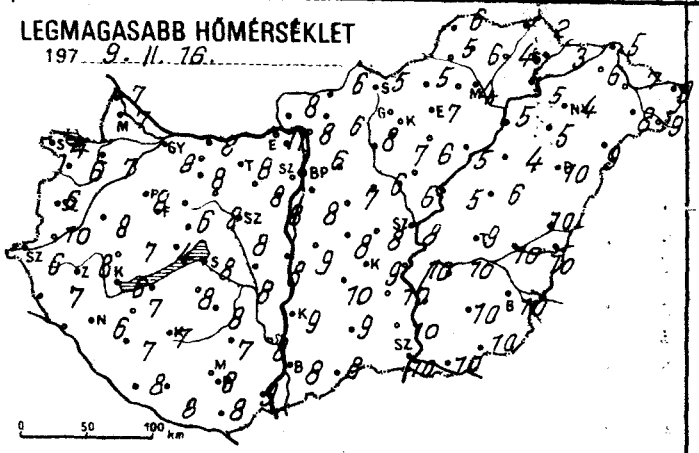

LEGALACSONYABB HŐMÉRSÉKLET

197 9. 11. 17.

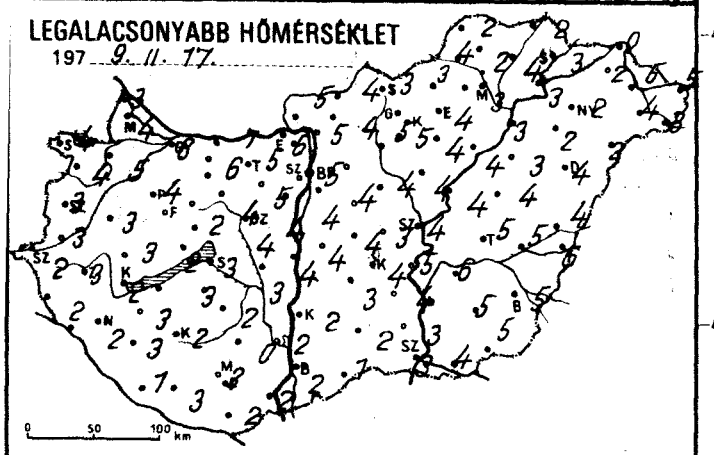

RADIÁCIÓS MINIMUM

197 9. 11. 17.

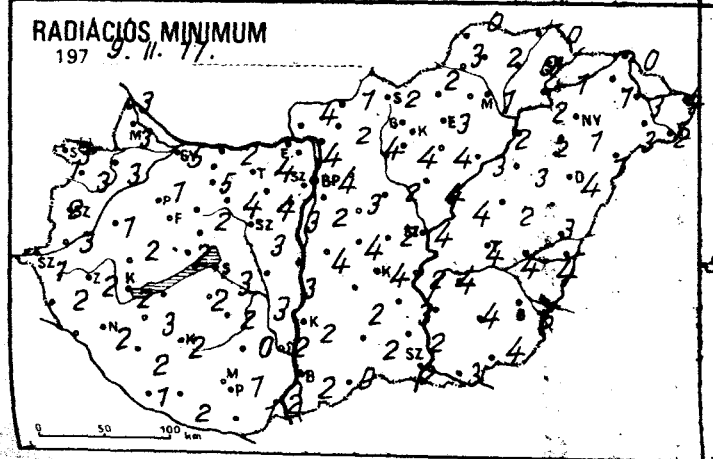

24 órás CSAPADÉKELOSZLÁS

197 9. 11. 16. 7h -tól 11. 17. 7h -ig.

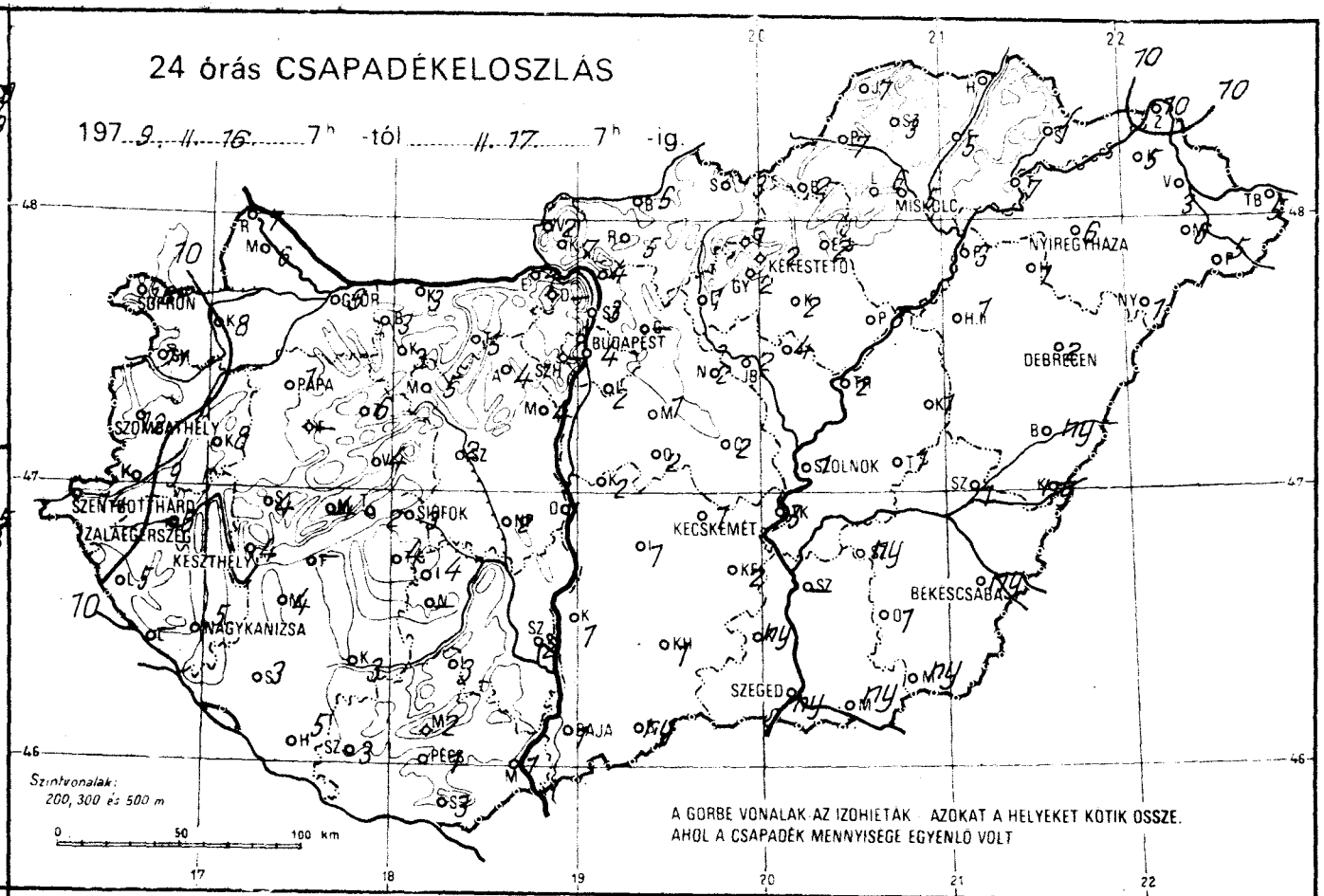

NAPFÉNYTARTAM

197 9. 11. 16.

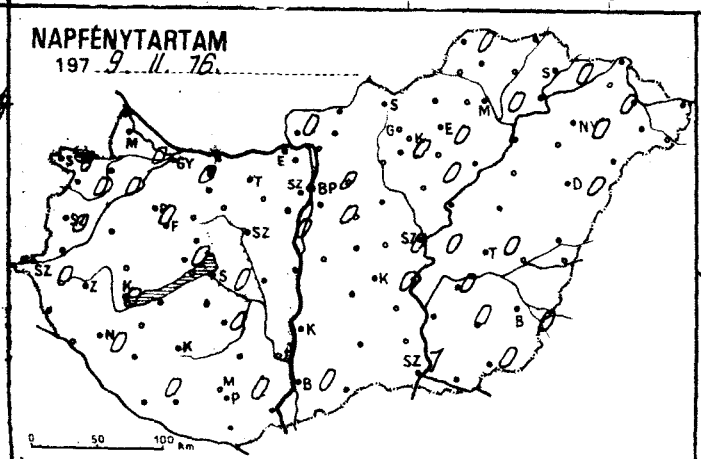

Legerősebb széllökés m/s

197 9. 11. 16.

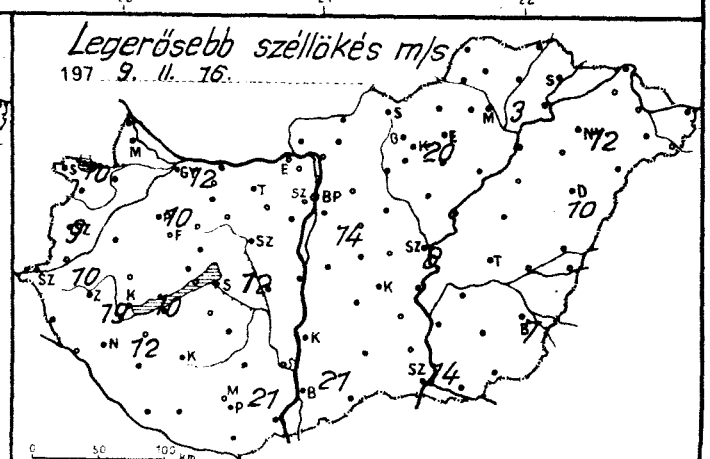

	1979.11.17. 07 h -ig az utolsó 24 óra adatai					
	csapadék (mm)	Hó cm	max. hőmérséklet	min. hőmérséklet	rad. min.	napos órák
Győr	6		8	6	5	0
Kapuvár	8		7	5	3	0
Mosonmagyaróvár	6		7	4	3	0
Rajka	7		7	3	3	
Sopron	16 =		4	4	3	0
Sopronhorpács	11		6	4	3	0
Káld	8		8	3	1	
Körmend	9		10	3	3	
Szentgotthárd	14		6	2	1	0
Szombathely	12		6	3	2	0
Lenti	5		7	2	2	
Letenye	–		–	–	–	
Nagykanizsa	5		6	2	2	0
Zalaegerszeg	6		8	3	2	
Farkasgyepű	–		–	–	–	
Keszthely	4		6	2	2	0
Mencshely	4		5	1	0	0
Pápa	1		8	4	1	0
Sümeg	4		7	3	2	
Tihany	2		4	2	2	
Veszprém	4		6	2	2	
Zirc	6	folt	5	1	0	
Fonyód	–		–	–	–	
Homokszt. györgy	5		8	1	1	0
Kaposvár	3		7	2	2	
Marcali	4		7	3	3	
Siófok	3		8	3	3	0
Somogyszob	3		7	3	2	
Tab	4		8	3	2	
Bábolna	3		6	5	5	
Esztergom	1 ,		11	6	–	
Kisbér	3 ≡		8	6	5	
Komárom	3		8	7	2	
Tatabánya	5		8	5	4	
Alcsútdoboz	4		8	5	4	
Dunaújváros	1		8	4	3	
Martonvásár	4		8	4	3	0
Mór	5		8	4	4	
Nagyhörcsökp.	2		8	3	3	
Szabadbattyán	2		8	4	3	
Iregszemcse	4		8	2	2	0
Lengyel	3		7	0	0	
Nagykónyi	–		–	–	–	
Szekszárd	2		8	2	2	
Misinatető	2		5	0	-1	
Mohács	1		9	2	2	
Pécs	1		8	2	1	0
Siklós	3		8	2	1	
Szigetvár	3		8	3	2	
Bp. Lőrinc	2		8	4	2	0
Bp. Met. Int.	4		6	5	4	0
Bp. Szab. hegy	–		–	–	–	–
Cegled	2		8	3	2	0
Dobogókő	–		–	–	–	
Gödöllő	–		–	–	–	–
Királyrét	7	folt	5	3	2	
Monor	1		7	4	3	
Nagykáta	2		6	4	2	
Örkény	2		8	4	4	
Szentendre	3		7	4	4	

	1979.11.17. 07 h -ig az utolsó 24 óra adatai					
	csapadék (mm)	Hó cm	max. hőmérséklet	min. hőmérséklet	rad. min.	napos órák
Vác	4		8	5	4	
Vámosmikola	2		8	5	4	0
Baja	1		8	2	2	0
Bácsalmás	ny		8	1	0	
Izsák	1		10	3	2	
Kalocsa	1		9	2	2	
Kecskemét	1		9	4	4	0
Kiskunf. háza	2		10	4	3	
Kiskunhalas	1		9	2	2	
Kunszentmiklós	2		9	4	4	
Tiszakécske	3		10	5	2	
Balassagyarmat	6		6	4	1	
Romhány	5		6	4	2	
Salgótarján	3		5	3	2	
Eger	2		7	4	3	0
Galyatető	1 V ≡	folt	3	-1	-1	
Gyöngyös	2		7	5	4	
Kékestető	2 V ≡	5	2	-1	-1	0
Kompolt	2		6	4	4	0
Lőrinci	1		8	5	4	
Poroszló	3		5	4	3	
Jászapáti	4 ▽		6	4	4	
Jászberény	2		6	5	4	
Karcag	1		6	4	2	
Szolnok	1 =		8	4	4	0
Tiszaroff	2		5	4	4	
Túrkeve	1		9	5	4	0
Kistelek	ny ▽		10	3	2	
Makó	ny		10	4	3	
Szeged	ny		10	3	2	
Szentes	–		–	–	–	
Borsodnádasd	2 ▽		5	3	2	
Füged	5		4	4	0	
Hidasnémeti	6		2	2	0	
Jósvafő	7		6	2	0	0
Lillafüred	6		3	2	-1	
Miskolc	5		4	3	1	0
Putnok	7		5	4	3	
Sárospatak	1		3	3	1	0
Szendrőlád	3		6	2	2	
Tokaj	7		5	3	2	
Kisvárda	5		6	2	1	0
Mátészalka	6		8	4	3	
Nyíregyháza	6		4	2	1	0
Nyírlugos	1 ,		9	2	1	
Pátyod	5 ▽		9	3	2	
Tiszabecs	5		9	5	4	
Vásárosnamény	3		7	5	3	
Záhony	10		5	0	0	
Berettyóújfalu	ny		10	4	3	
Debrecen	2		10	4	4	0
Hajdúdorog	1		5	2	2	
Hortobágy	1		4	3	3	
Körösszakál	ny		10	6	4	
Polgár	3		5	3	2	
Békéscsaba	ny		10	5	5	0
Mezőhegyes	ny ,		10	5	4	0
Orosháza	1		10	5	4	0
Szarvas	ny		10	6	4	0
Szeghalom	1 ,		10	5	4	

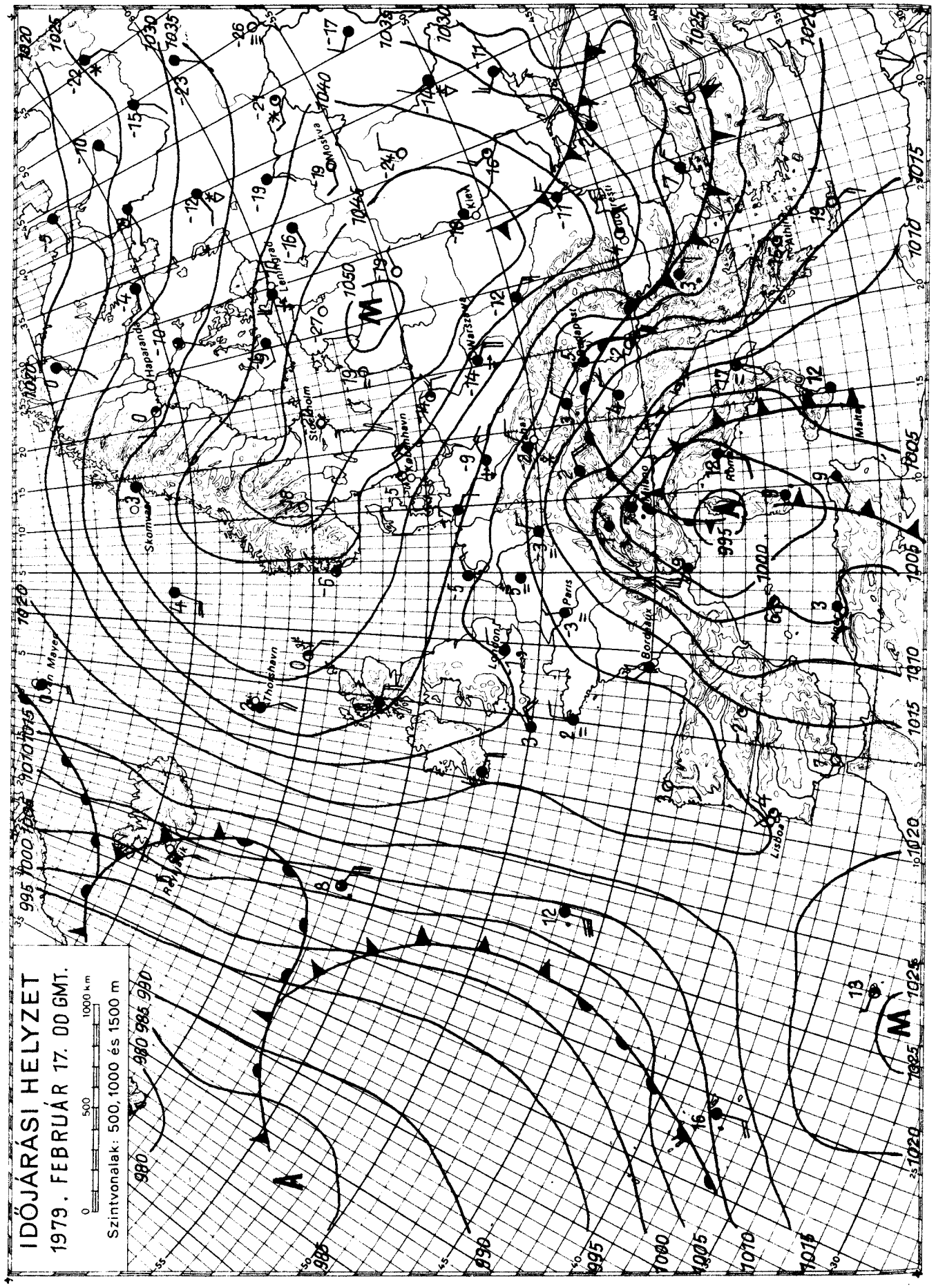

KIADJA: ORSZÁGOS METEOROLÓGIAI SZOLGÁLAT

Készíti: Központi Előrejelző Intézet Előrejelző Osztálya — T.: 273 - 018 — Megjelenik naponként —

Évi előfizetési díja: 720,—Ft — Megrendelhető: 1024 Budapest, II., Kitaibel Pál u. 1. Telefon: 353-500,

Kiadásért felel: az OMSZ elnöke — Szerkesztésért felel: a KEI igazgatója

IDŐJÁRÁSI NAPIJELENTÉS

ЕЖЕДНЕВНЫЙ МЕТЕОРОЛОГИЧЕСКИЙ БЮЛЛЕТЕНЬ • DAILY WEATHER REPORT
BULLETIN QUOTIDIEN DE TEMPS • TÄGLICHER WETTERBERICHT

~~92. évfolyam 49. szám. • Budapest • 1979. február 18. vasárnap~~

Az időjárási helyzet és a várható időjárás:

Középpontjával Olaszország fölött ciklon örvénylik, amely déli, délkeleti áramlással nedves, enyhe levegőt szállit a Balkán-félszigeten át a Kárpát-medence fölé. Ugyanakkor kelet, északkelet felől hideg léghullámok érkeznek Közép-Európa irányába. A különböző hőmérsékletü és nedvességtartalmú léghullámok keveredése Közép- és Dél-Európában csapadékos időt okoz. Olaszországban és a Kárpát-medencében a hőmérséklet csúcsértéke még mindig 1, 2 fokkal meghaladja az évszaknak megfelelő értéket. Ezzel szemben szárazföldünk délnyugati, nyugati, középső és délkeleti részén a legmagasabb nappali hőmérséklet 2, 8 fokkal elmaradt a sokévi átlagtól. A következő időszakban a Kárpát-medencét is hideg levegő árasztja el, emiatt a nappali felmelegedés gyengül.

Hazánkban szombaton borult, párás idő volt. Sok helyen esett az eső, majd a nyugati országrészben az esőt havas eső, ónos eső, havazás váltotta fel. A ma reggel 7 óráig lehullott csapadék mennyisége a Duna vonalától keletre csapadéknyom és 5 mm között volt, a Dunántúlon több helyen 5, 12 mm-t mértek. A legmagasabb nappali hőmérséklet általában 2, 6, a keleti határszélen 7, 9 fok között alakult. Ma hajnalra a Dunántúl nagy részén 0, -2, máshol 0, +5 fokig hült le a levegő. Délelőtt erősen felhős idő volt, északnyugaton havazott. A hőmérséklet 11 órakor -1, +5 fok között alakult.

Ma 12 órakor Budapesten a hőmérséklet 5 fok, a tengerszintre átszámitott légnyomás 1018 mb /764 mm/, gyengén süllyed.

Várható időjárás hétfő estig:

Erősen felhős idő, több helyen, eleinte nyugaton, majd máshol is havazással, havas esővel, keleten átmenetileg esővel.
Többfelé megélénkülő, időnként megerősödő, a Dunántúlon helyenként viharossá fokozódó délkeleti, keleti szél.
Várható legalacsonyabb éjszakai hőmérséklet: 0, -5,
legmagasabb nappali hőmérséklet hétfőn: -2, +3 fok között.

Bartha Péterné s.k.

A hőmérséklet napi középértéke és eltérése a 100 évi átlagtól /Budapesten/:

1979. II. 17.	5,6 C°	+5,0 C°

1871 óta ezen a napon Budapesten előfordult

legmagasabb hőmérséklet:	13,7 C° /1935/,
legalacsonyabb hőmérséklet:	-16,6 C° /1956/.

79.188.

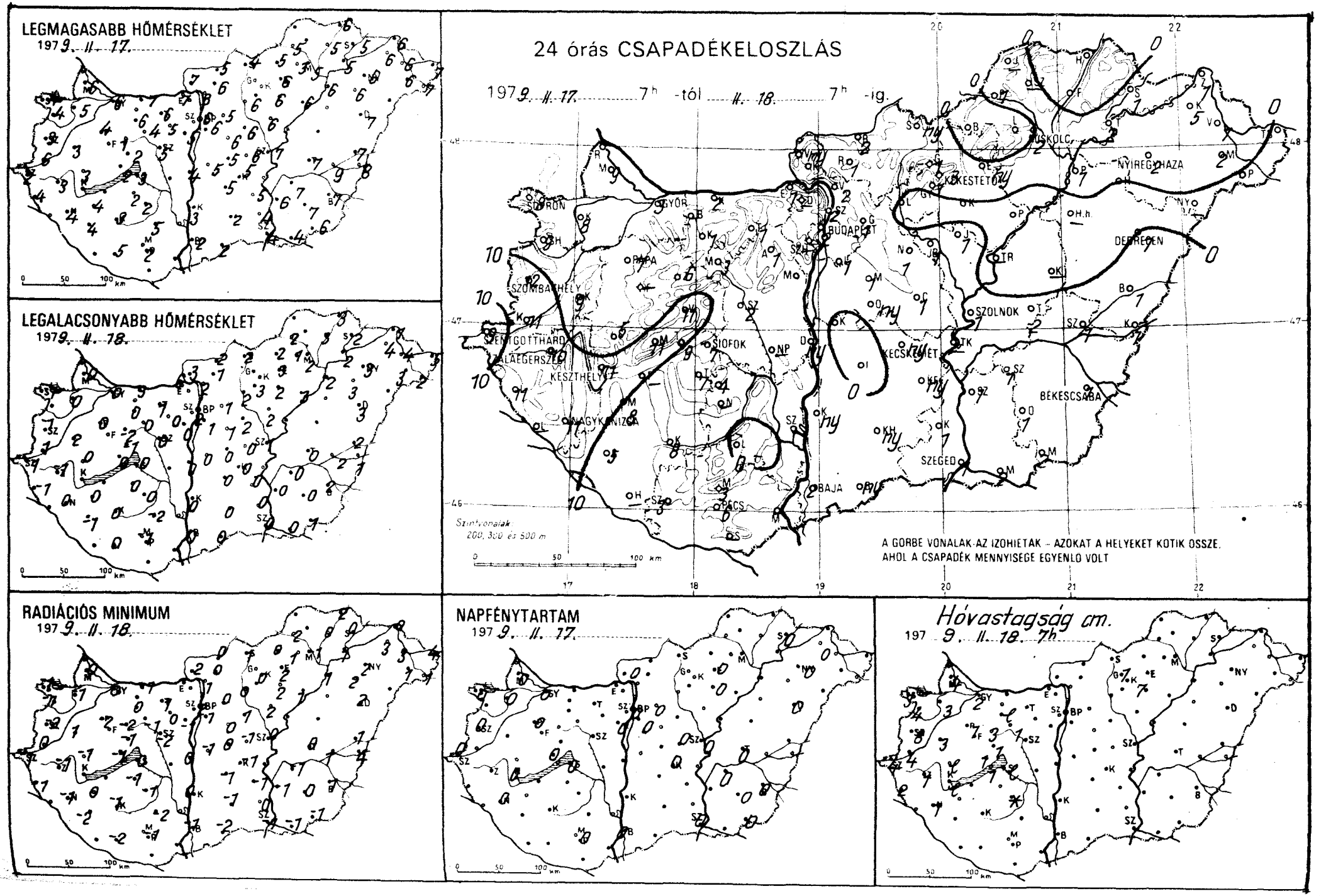
LEGMAGASABB HŐMÉRSÉKLET
1979. II. 17.
LEGALACSONYABB HŐMÉRSÉKLET
1979. II. 18.
24 órás CSAPADÉKELOSZLÁS
1979. II. 17. 7h -tól II. 18. 7h -ig.
SOPRON
GYŐR
BUDAPEST
MISKOLC
NYÍREGYHÁZA
KÉKESTETŐ
DEBRECEN
SZOMBATHELY
SZENTGOTTHÁRD
BALATONSZEPEZD
KESZTHELY
SIÓFOK
KECSKEMÉT
SZOLNOK
BÉKÉSCSABA
NAGYKANIZSA
SZEGED
BAJA
PÉCS
Szintvonalak:
200, 300 és 500 m
A GÖRBE VONALAK AZ IZOHIETÁK – AZOKAT A HELYEKET KÖTIK ÖSSZE,
AHOL A CSAPADÉK MENNYISÉGE EGYENLŐ VOLT
RADIÁCIÓS MINIMUM
1979. II. 18.
NAPFÉNYTARTAM
1979. II. 17.
Hóvastagság cm.
1979. II. 18. 7h

	197 9.II.18.07h -ig az utolsó 24 óra adatai					
	csapadék (mm)	Hó cm	max. hőmérséklet	min. hőmérséklet	rad. min.	napos órák
Győr	3 • ✱	2	6	0	0	0
Kapuvár	8 ∀ V	3	5	0	−1	0
Mosonmagyaróvár	9 ✱	4	6	0	0	0
Rajka	–		–	–	–	
Sopron	8 ✱	3	4	−1	−1	0
Sopronhorpács	9 • ✱	4	4	−1	−1	
Káld	9 • ✱	3	3	2	1	
Körmend	11 • ✱	4	6	1	0	
Szentgotthárd	9 • ✱	4	2	−1	−1	0
Szombathely	12 ✱≡	8	3	−1	−2	0
Lenti	11 • ✱	2	4	−1	−1	
Letenye	–		–	–	–	
Nagykanizsa	11 • ✱	1	4	0	−1	0
Zalaegerszeg	10 ∀ •	1	3	−1	−1	
Farkasgyepű	–		–	–	–	
Keszthely	11 • ✱	lep.	3	0	−1	0
Mencshely	11 • ✱ ∀	1	5	−2	−2	0
Pápa	7 • ✱	1	4	0	−2	0
Sümeg	5 • ✱	lep.	3	0	−1	
Tihany	9 • ✱	1	2	0	−1	
Veszprém	11 • ✱	1	2	−1	−1	
Zirc	6 • ✱	3	1	−2	−2	
Fonyód	–		–	–	–	
Homokszt. györgy	–		–	–	–	–
Kaposvár	8		3	0	−1	
Marcali	8 • ✱		4	0	0	
Siófok	7 • ✱	lep.	3	0	0	0
Somogyszob	5		4	−1	−2	
Tab	7 • ✱		2	0	−1	
Babolna	–		–	–	–	
Esztergom	1 ,		7	6	–	
Kisber	1 ✱≡	lep.	6	0	0	
Komárom	2		7	3	−1	
Tatabánya	1 • ✱		6	1	1	
Alcsutdoboz	1 • ✱		5	0	0	
Dunaújváros	ny ✱		4	0	0	
Martonvásár	1 • ✱		5	0	−1	0
Mór	3 • ✱	1	4	0	−1	
Nagyhörcsökp.	–		–	–	–	
Szabadbattyán	2 ✱		5	0	−2	
Tregyzemese	4	folt	2	0	−1	
Tengyel	.		5	−2	−2	
Nagykónyi	–		–	–	–	
Szekszárd	–		–	–	–	
Mohács	–		–	–	–	
Pécs	6 ∼ Y		2	−1	−1	0
Siklós	–		–	–	–	
Szigetvár	3		5	0	−2	
Bp. Lőrinc	1 ✱		6	1	1	0
Bp. Met. Int.	2 ✱		6	2	2	0
Bp. Szab. hegy	–		–	–	–	–
Cegléd	1 ,		6	0	−1	0
Dobogókő	–		–	–	–	
Gödöllő	1		5	1	0	0
Királyrét	–		–	–	–	
Monor	1		6	1	0	
Nagykáta	1		6	2	1	
Örkény	ny ✱		5	0	0	
Szentendre	2		6	2	1	

	197 9.II.18.07h -ig az utolsó 24 óra adatai					
	csapadék (mm)	Hó cm	max. hőmérséklet	min. hőmérséklet	rad. min.	napos órák
Vác	2		8	2	1	
Vámosmikola	ny		7	3	2	0
Baja	2 ✱		2	0	−1	0
Bácsalmás	ny		2	0	−2	
Izsák	.		5	0	−1	
Kalocsa	ny ✱		3	0	0	
Kecskemét	ny ✱		5	0	−1	0
Kiskunf. háza	ny ✱		5	0	−1	
Kiskunhalas	ny ✱		3	0	−1	
Kunszentmiklós	.		5	0	−1	
Tiszakécske	–		–	–	–	
Balassagyarmat	2		5	2	0	
Romhány	1 ≡		6	1	0	
Salgótarján	ny		4	2	1	
Eger	ny		6	3	2	0
Galyatető	1 , ∀	1	3	−2	−3	
Gyöngyös	1		6	3	0	
Kékestető	3 ✱ ∀	7	0	−2	−2	0
Kompolt	.		6	2	2	0
Lőrinci	.		6	2	0	
Poroszló	.		6	3	1	
Jászapáti	1 ∀		6	2	2	
Jászberény	1		6	3	2	
Karcag	–		–	–	–	
Szolnok	1 ≡		7	1	0	0
Tiszaroff	–		–	–	–	
Túrkeve	2		7	0	0	0
Kistelek	1 ✱		4	0	0	
Makó	2 ✱		4	0	−1	
Szeged	1 ✱		4	0	−1	0
Szentes	1		6	0	−1	
Borsodnádasd	.		5	2	0	
Füzöd	.		5	3	0	
Hidasnémeti	.		6	3	2	
Jósvafő	–		–	–	–	–
Lillafüred	.		3	1	1	
Miskolc	2		5	2	−1	0
Putnok	1		5	2	2	
Sárospatak	1		5	2	0	0
Szendrőlád	–		–	–	–	
Tokaj	2		5	2	1	
Kisvárda	5		6	4	3	0
Mátészalka	2		6	3	1	
Nyíregyháza	2		6	3	2	0
Nyírlugos	–		–	–	–	
Pátyod	.		7	2	1	
Tiszabecs	.		7	5	4	
Vásárosnamény	1		6	4	3	
Záhony	1		6	1	0	
Berettyoujfalu	1		7	2	1	
Debrecen	1		7	3	2	0
Hajdúdorog	.		6	3	2	
Hortobágy	–		–	–	–	
Körösszakál	1		8	1	4	
Polgár	1		6	2	1	
Békéscsaba	1		7	2	1	0
Mezőhegyes	2		6	1	−1	0
Orosháza	1		7	0	0	0
Szarvas	1		7	0	−1	0
Szeghalom	1 ,		9	2	1	

Árpádtető

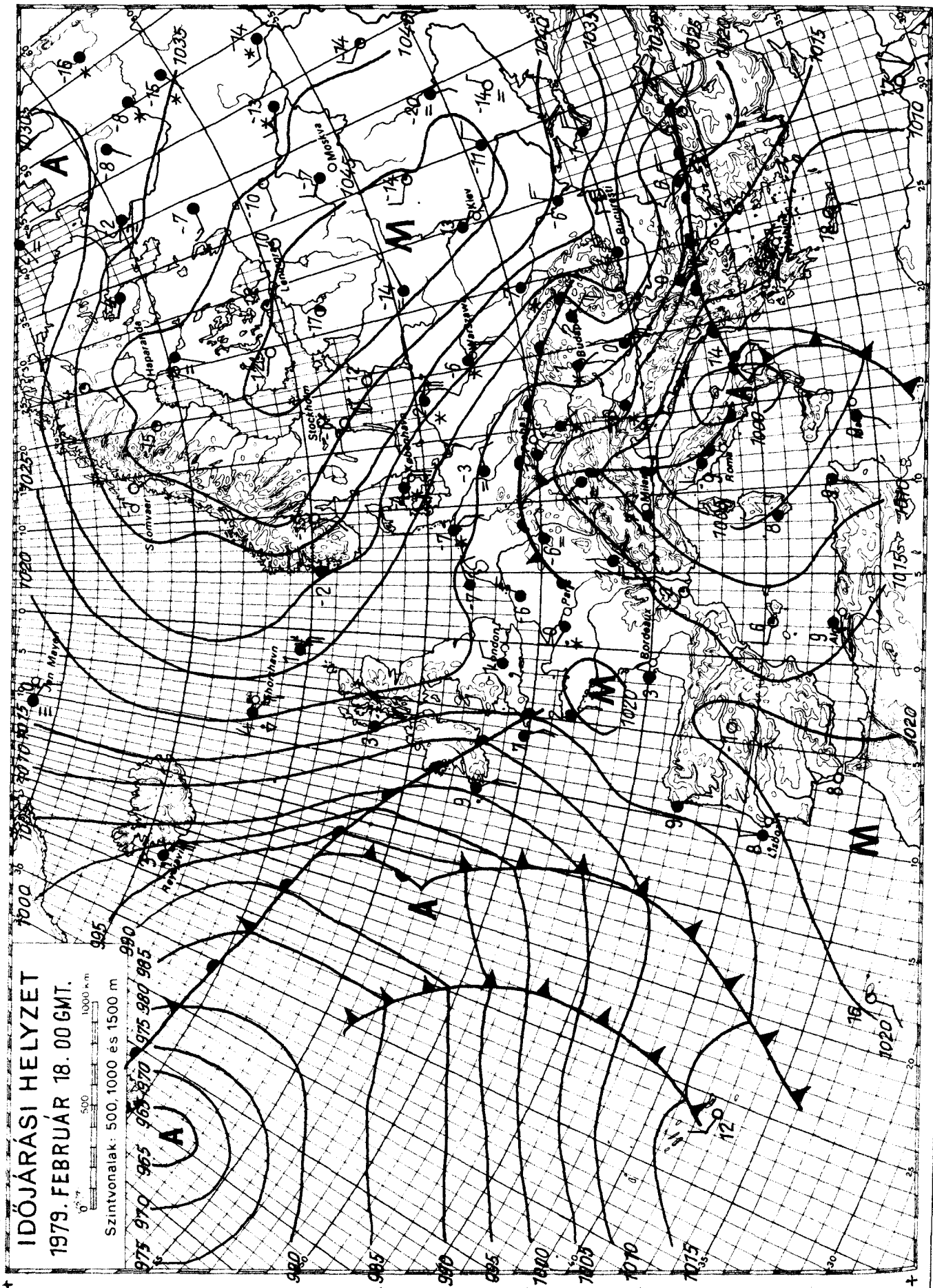

KIADJA: ORSZÁGOS METEOROLÓGIAI SZOLGÁLAT

Készíti: Központi Előrejelző Intézet Előrejelző Osztálya — T.: 273 - 018 — Megjelenik naponként —

Évi előfizetési díja: 720,—Ft — Megrendelhető: 1024 Budapest, II., Kitaibel Pál u. 1. Telefon: 353-500,

Kiadásért felel: az OMSZ elnöke — Szerkesztésért felel: a KEI igazgatója

IDŐJÁRÁSI NAPIJELENTÉS

ЕЖЕДНЕВНЫЙ МЕТЕОРОЛОГИЧЕСКИЙ БЮЛЛЕТЕНЬ · DAILY WEATHER REPORT
BULLETIN QUOTIDIEN DE TEMPS · TÄGLICHER WETTERBERICHT

92. évfolyam 50. szám. + Budapest + 1979. február 19. hétfő

Az időjárási helyzet és a várható időjárás:

Északkelet-Európában - Skandinávia egy részén és a Kelet-Európai síkság északi felén - csendes, párás az idő. Éjszaka ott több helyen köd képződik, amely helyenként napközben is megmarad. Hajnalra erősen lehül a levegő, de a sok napsütés hatására a délutáni órákig jelentősen fölmelegszik a levegő. Szárazföldünk más vidékein változékony az idő. Az Ibériai-félsziget és a Britszigetvilág környékén nedves, óceáni léghullámok okoznak erős felhősödést, sokfelé csőt. A Balkán-félsziget és a Fekete-tenger vidékét igen enyhe, nagy nedvességtartalmú légtömegek árasztják el, nyomukban megerősödik a szél, elered az eső, többfelé zivatar is van. Közép-Európa, igy a Kárpát-medence fölött is a régebben ideérkezett enyhe és hüvös légtömegek keverednek, és okoznak még mindig erősen felhős, helyenként csapadékos időt. Kedd estig azonban lassan nyugalomba kerül a levegő a Kárpát-medence fölött, igy az eddiginél kevésbé felhős idő várható.

Vasárnap hazánban túlnyomóan borult idő volt, a délnyugati országrészben kisebb-nagyobb megszakitásokkal több helyen esett a hó, havas eső, eső. A délutáni óráktól már a Tiszántúl és Duna-Tisza köze déli részén is eleredt időnként az eső, havas eső. A délkeleti, keleti szél helyenként még megerősödött. A hőmérséklet csúcsértéke általában 2, 8 fok között volt, csak a tartósan borult, csapadékos helyeken mértek 0, 2 fokot. Az égbolt éjszaka is borult maradt, ezért hajnalra csak -2, +3 fokig hült le a levegő. Délelőtt többfelé fölszakadozott már a felhőzet, csupán a Dunántúl nyugati felén esett még hó. A hőmérséklet 11 órakor 1, 5 fok között volt.

Ma 12 órakor Budapesten a hőmérséklet 5 fok, a tengerszintre átszámitott légnyomás 1023,2 mb /767 mm/, mérsékelten emelkedik.

Várható időjárás kedd estig:

Változóan, nyugaton időnként még erősen felhős idő, főként hétfőn nyugaton még kisebb havazással. Mérsékelt, helyenként erős délkeleti szél.
Várható legalacsonyabb éjszakai hőmérséklet: általában -1, -6,
legmagasabb hőmérséklet kedden: 2, 7 fok között.

Bártfai Erzsébet s.k.

TÁVOLABBI KILÁTÁSOK PÉNTEK REGGELIG:

Kevés felhő számottevő csapadék nélkül. Legalacsonyabb hajnali hőmérséklet -1, -6 fok között. Legmagasabb nappali hőmérséklet +2, +7 fok között. Jelentős mennyiségü /legalább 5 mm/ csapadék az ország területének 10 százalékán várható.

KÖZÉPTÁVU ELŐREJELZŐ OSZTÁLY

A hőmérséklet napi középértéke és eltérése a 100 évi átlagtól /Budapesten/:

1979. II. 18. 4,6 C° +3,6 C°

1871 óta ezen a napon Budapesten előfordult

legmagasabb hőmérséklet: 14,8 C° /1919/,
legalacsonyabb hőmérséklet: -18,0 C° /1895/.

79.189.

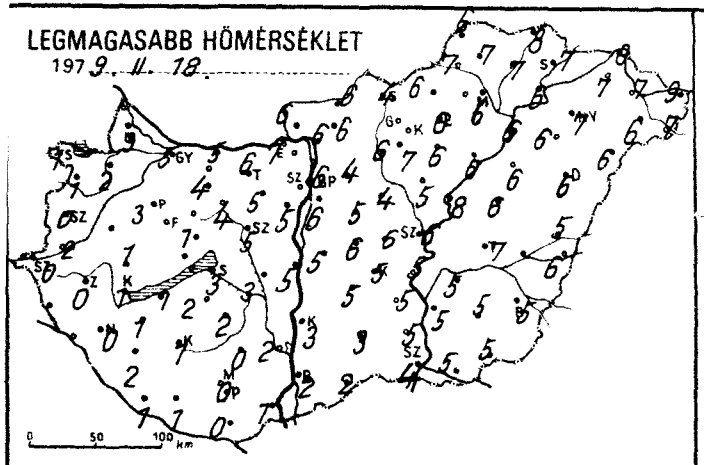
LEGMAGASABB HŐMÉRSÉKLET
1979. II. 18.

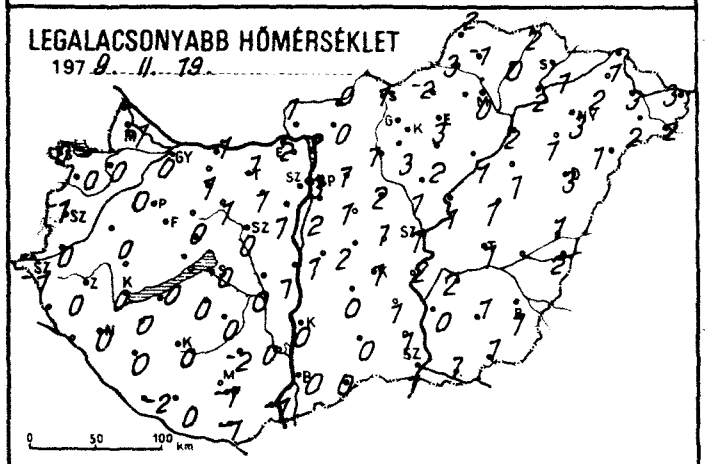
LEGALACSONYABB HŐMÉRSÉKLET
1979. II. 19.

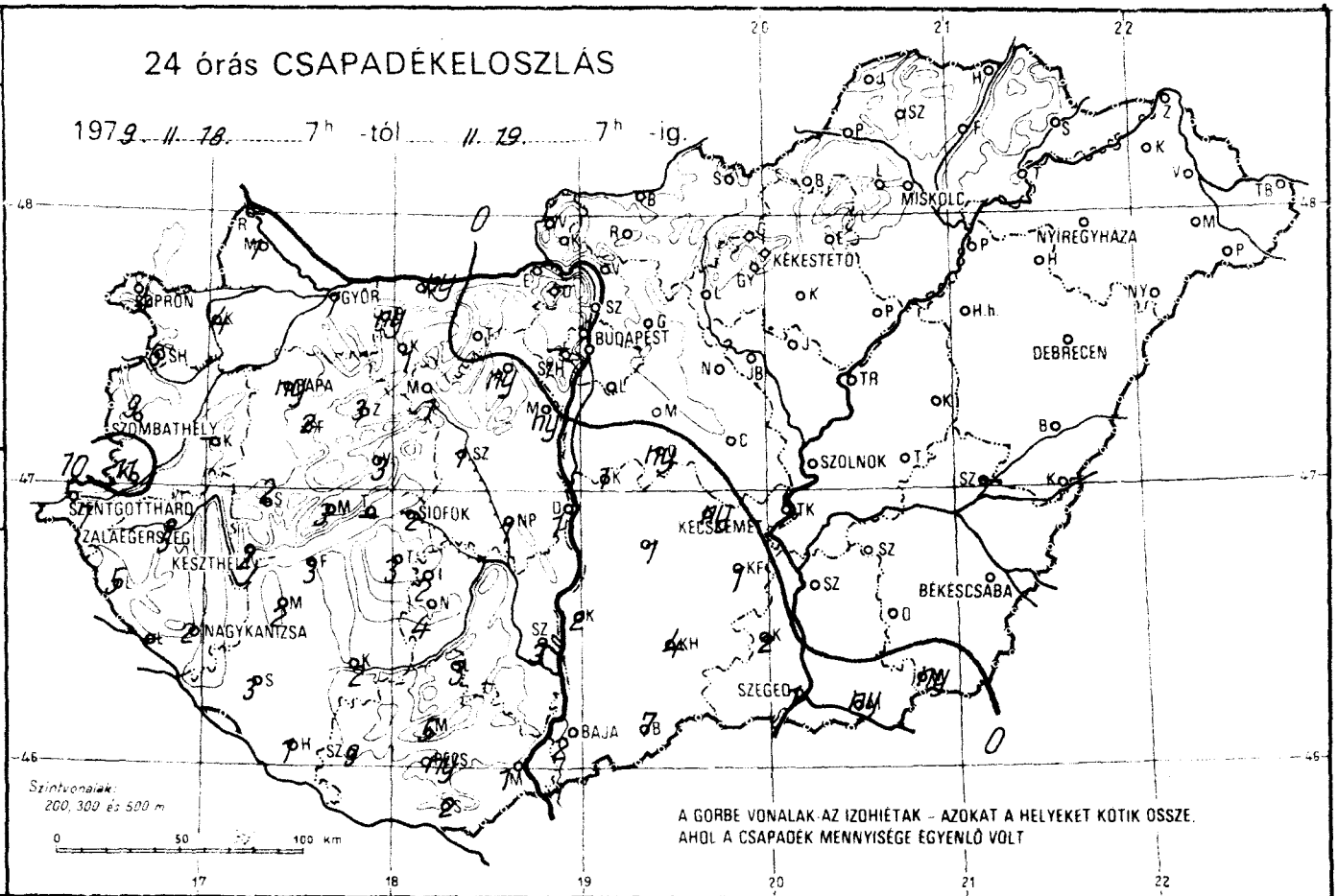
24 órás CSAPADÉKELOSZLÁS
1979. II. 18. 7h -tól II. 19. 7h -ig.
MISKOLC
NYIREGYHAZA
KEKESTETŐ
DEBRECEN
BUDAPEST
GYŐR
SZOMBATHELY
SZOLNOK
SIÓFOK
KECSKEMÉT
BÉKÉSCSABA
NAGYKANIZSA
SZEGED
BAJA
PÉCS
Szintvonalak: 200, 300 és 500 m
A GÖRBE VONALAK AZ IZOHIÉTÁK – AZOKAT A HELYEKET KÖTIK ÖSSZE, AHOL A CSAPADÉK MENNYISÉGE EGYENLŐ VOLT

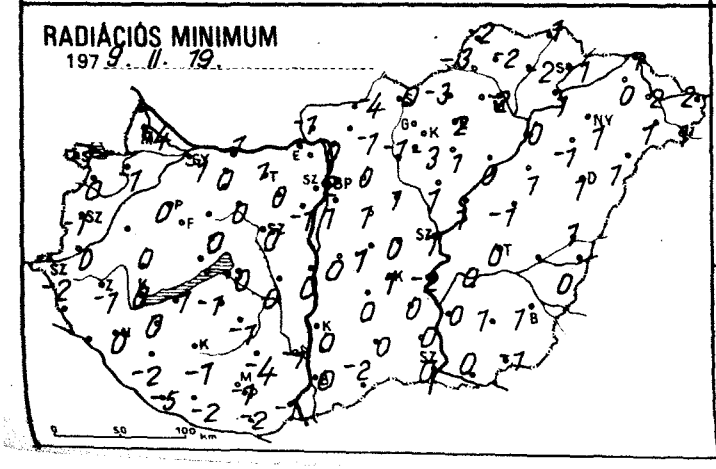
RADIÁCIÓS MINIMUM
1979. II. 19.

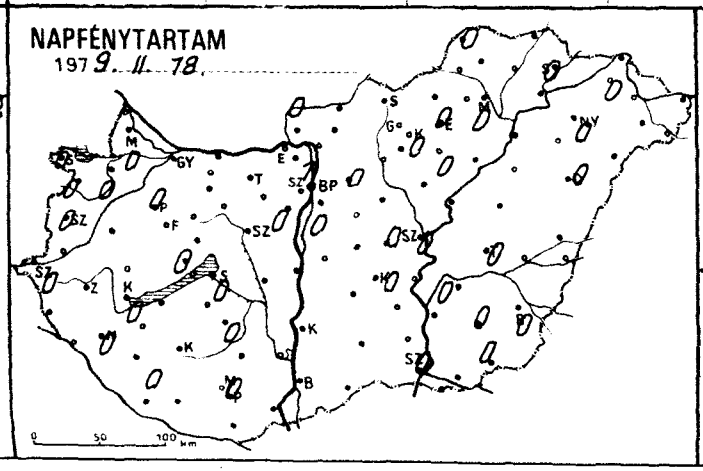
NAPFÉNYTARTAM
1979. II. 18.

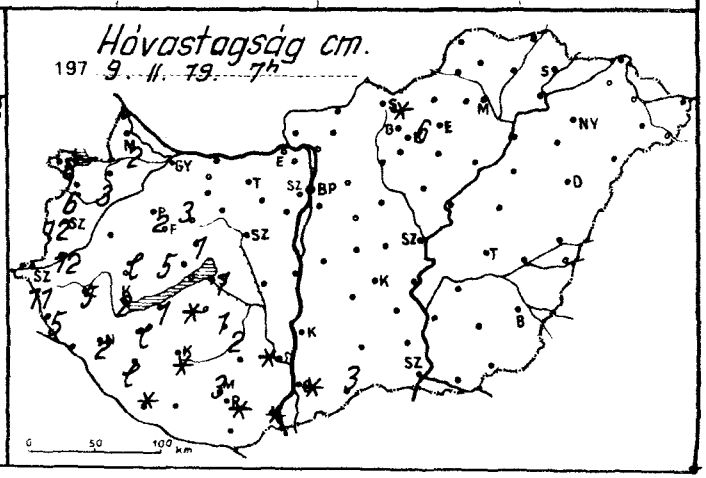
Hóvastagság cm.
1979. II. 19. 7h

	1979.II.19. 07 h -ig az utolsó 24 óra adatai					
	csapadék (mm)	Hó cm	max. hőmérséklet	min. hőmérséklet	rad. min	napos órák
Győr	1		5	0	-1	0
Kapuvár	4 *	3	2	0	-1	0
Mosonmagyaróvár	1 *	2	3	-1	-4	0
Rajka	-	-	-	-	-	
Sopron	4 *	8	1	0	-1	0
Sopronhorpács	6 *	6	1	0	0	0
Káld	-	-	-	-	-	
Körmend	11 * *	12	2	0	0	
Szentgotthárd	7 *	11	0	-1	-2	0
Szombathely	9 * *	12	0	-1	-1	0
Lenti	5 *	5	0	0	-1	
Letenye	-	-	-	-	-	
Nagykanizsa	2 *	2	0	0	0	0
Zalaegerszeg	5 * *	5	0	0	-1	
Farkasgyepű	2 *	2	3	-1	-2	
Keszthely	2 *	2	1	0	0	0
Mencshely	3 • *	5	0	-1	-2	0
Pápa	ny * •		3	0	0	0
Sümeg	2 * •	lep.	1	0	0	
Tihany	-		-	-	-	
Veszprém	3 *	1	1	0	0	
Zirc	3 *	3	1	-1	-1	
Fonyod	3 *	1	1	0	-1	
Homokszt. györgy	1 *	folt	1	-2	-5	0
Kaposvár	2 *	folt	1	0	-1	
Marcali	2 *	lep.	1	0	0	
Siófok	2 * *	1	3	0	0	0
Somogyszob	3 *	lep.	2	0	-2	
Tab	3 *	folt	2	0	-1	
Bábolna	ny ,		5	0	-2	
Esztergom	•		7	2	-	
Kisbér	1 ≡		4	1	0	
Komárom	ny		5	1	1	
Tatabánya	•		6	1	1	
Alcsútdoboz	ny		5	1	0	
Dunaújváros	1 *		5	1	0	
Martonvásár	ny		5	1	-1	0
Mór	1 * *		4	1	0	
Nagyhörcsökp.	1 *		3	0	0	
Szabadbattyán	1 • ≡		5	0	0	
Tregszemcse	2 *	1	2	0	-1	0
Lengyel	3 *	2	0	-2	-4	
Nagykónyi	4 *	2	1	0	-2	
Szekszárd	3 *	folt	2	0	-1	
Tamási	5 *	3	-2	-3	-4	
Mohács	1 *	folt	1	-1	-1	
Pécs	ny • *	folt	0	-1	-1	0
Siklós	2 * •		0	-1	-2	
Szigetvár	3 * •		1	0	-2	
Bp. Lőrinc	:		6	2	1	0
Bp. Met. Int.	•		6	3	2	1
Bp. Szab. hegy	-		-	-	-	-
Cegléd	•		6	1	0	0
Dobogókő	-		-	-	-	
Gödöllő	•		4	1	0	0
Királyrét	•		5	0	-1	
Monor	•		5	1	1	
Nagykáta	•		4	2	1	
Örkény	ny		6	2	1	
Szentendre	•		6	2	2	

	1979.II.19. 07 h -ig az utolsó 24 óra adatai					
	csapadék (mm)	Hó cm	max. hőmérséklet	min. hőmérséklet	rad. min	napos órák
Vác	•		6	2	0	
Vámosmikola	•		6	1	-1	0
Baja	2 *	folt	2	0	0	0
Bácsalmás	7 * •	3	2	0	-2	
Izsák	1		5	0	0	
Kalocsa	2 * •		3	0	0	
Kecskemét	ny * =		5	1	1	0
Kiskunf. háza	1		5	1	0	
Kiskunhalas	4 * •		3	0	0	
Kunszentmiklós	1		5	1	0	
Tiszakécske	•		5	2	-2	
Balassagyarmat	•		6	0	-4	
Romhány	•		6	0	-1	
Salgótarján	•		4	1	0	
Eger	•		6	3	2	0
Galyatető	•	folt	9	-4	-6	
Gyöngyös	•		7	3	-3	
Kékestető	•	6	0	-4	-5	0
Kompolt	•		6	2	1	0
Lőrinci	•		6	1	-1	
Poroszló	•		6	1	0	
Jászapáti	•		5	1	1	
Jászberény	•		5	2	1	
Karcag	•		6	1	-1	
Szolnok	• =		6	1	1	0
Tiszaroff	•		8	1	1	
Túrkeve	• ⌓		7	1	0	0
Kistelek	2 ▽		5	1	0	
Makó	ny ,		5	1	0	
Szeged	1 ▽ *		4	1	0	0
Szentes	•		5	0	0	
Borsodnádasd	•		6	-2	-3	
Füged	•		7	0	-2	
Hidasnémeti	•		8	2	1	
Jósvafő	•		6	2	-2	0
Lillafüred	•		4	-1	-2	
Miskolc	•		6	0	-2	0
Putnok	,		7	3	-3	
Sárospatak	•		7	1	-1	0
Szendrőlád	• ⌴		7	-1	-2	
Tokaj	•		6	2	1	
Kisvárda	•		7	2	0	0
Mátészalka	•		6	2	1	
Nyíregyháza	•		7	3	1	0
Nyírlugos	•		6	1	1	
Pátyod	•		7	2	1	
Tiszabecs	•		9	3	2	
Vásárosnamény	•		7	3	2	
Záhony	•		8	1	1	
Berettyóújfalu	•		5	1	1	
Debrecen	•		6	3	1	0
Hajdúdorog	•		6	1	-1	
Hortobágy	•		6	1	1	
Körösszakál	•		6	2	0	
Polgár	•		6	2	0	
Békéscsaba	• ⌓ =		5	1	1	0
Mezőhegyes	ny , ≡		5	1	-1	0
Orosháza	•		5	1	1	0
Szarvas	•		5	2	0	0
Szeghalom	-		-	-	-	

KIADJA: ORSZÁGOS METEOROLÓGIAI SZOLGÁLAT

Készíti: Központi Előrejelző Intézet Előrejelző Osztálya — T.: 273 - 078 — Megjelenik naponként —

Évi előfizetési díja: 720,–Ft — Megrendelhető: 1024 Budapest, II., Kitaibel Pál u. 1. Telefon: 353-500,

Kiadásért felel: az OMSZ elnöke — Szerkesztésért felel: a KEI igazgatója

IDŐJÁRÁSI NAPIJELENTÉS

ЕЖЕДНЕВНЫЙ МЕТЕОРОЛОГИЧЕСКИЙ БЮЛЛЕТЕНЬ · DAILY WEATHER REPORT
BULLETIN QUOTIDIEN DE TEMPS · TÄGLICHER WETTERBERICHT

92. évfolyam 51. szám. + Budapest + 1979. február 20. kedd

Az időjárási helyzet és a várható időjárás:

Olaszországban, a Balkán-félszigeten, valamint Törökországban a ciklonok változékony, szeles, többfelé csapadékos időjárást okoznak. Középpontjával Moszkva környékén nagy kiterjedésü magas nyomású légköri képződmény helyezkedik el. Hatására Európa nagy részén változóan felhős, csendes, általában száraz az idő. Szerda estig a délkeleti-keleti széllel érkező hideg levegő határozza meg a Kárpát-medence időjárását.

Hazánkban hétfőn délelőtt borult idő volt, a Dunántúl nyugati részén még gyengén havazott. A lehullott csapadék mennyisége sehol sem haladta meg az 1 mm-t. Az ország többi részén csapadék nem volt. A délutáni óráktól kezdve 1 - 3 órára már kisütött a nap is. A hőmérséklet napközben 2, 9 fok között volt. Kedd hajnalra általában 0, -4 fokig hült le a levegő, de az Északi-középhegységben néhány helyen -5, -7 fokot is mértek. Kedden délelőtt változóan, de általában gyengén felhős idő volt. A keleti szél helyenként megerősödött. A hőmérséklet 11 órakor 0, +3 fok között volt.

Ma 12 órakor Budapesten a hőmérséklet 3 fok, a tengerszintre átszámitott légnyomás 1035 mb, /776 mm/ gyengén emelkedik.

Várható időjárás szerda estig:

Időnként megnövekvő felhőzet, csapadék nélkül.
A helyenként még élénk keleti, délkeleti szél csak lassan mérséklődik.
Várható legalacsonyabb éjszakai hőmérséklet: általában -3, -8,
legmagasabb nappali hőmérséklet szerdán: 0, +4 fok között.

Vadkerti Ferenc s.k.

A hőmérséklet napi középértéke és eltérése a 100 évi átlagtól /Budapesten/:

1979. II. 19. 4,8 C° +3,9 C°

1871 óta ezen a napon Budapesten előfordult

legmagasabb hőmérséklet: 13,6 C° /1977/,
legalacsonyabb hőmérséklet: -17,4 C° /1895/.

79.190.

LEGMAGASABB HŐMÉRSÉKLET

197 9. II. 19.

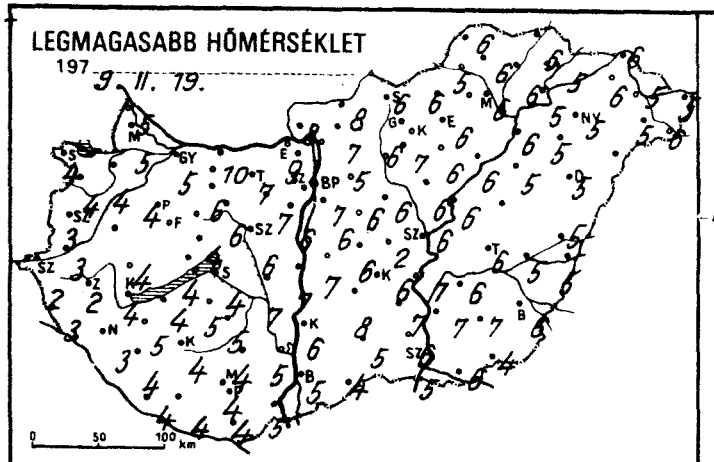

LEGALACSONYABB HŐMÉRSÉKLET

197 9. II. 20.

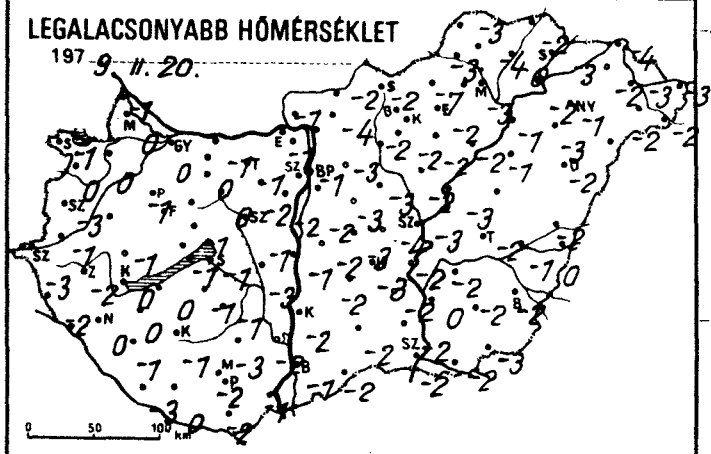

24 órás CSAPADÉKELOSZLÁS

197 9. II. 19. 7h -tól II. 20. 7h -ig.

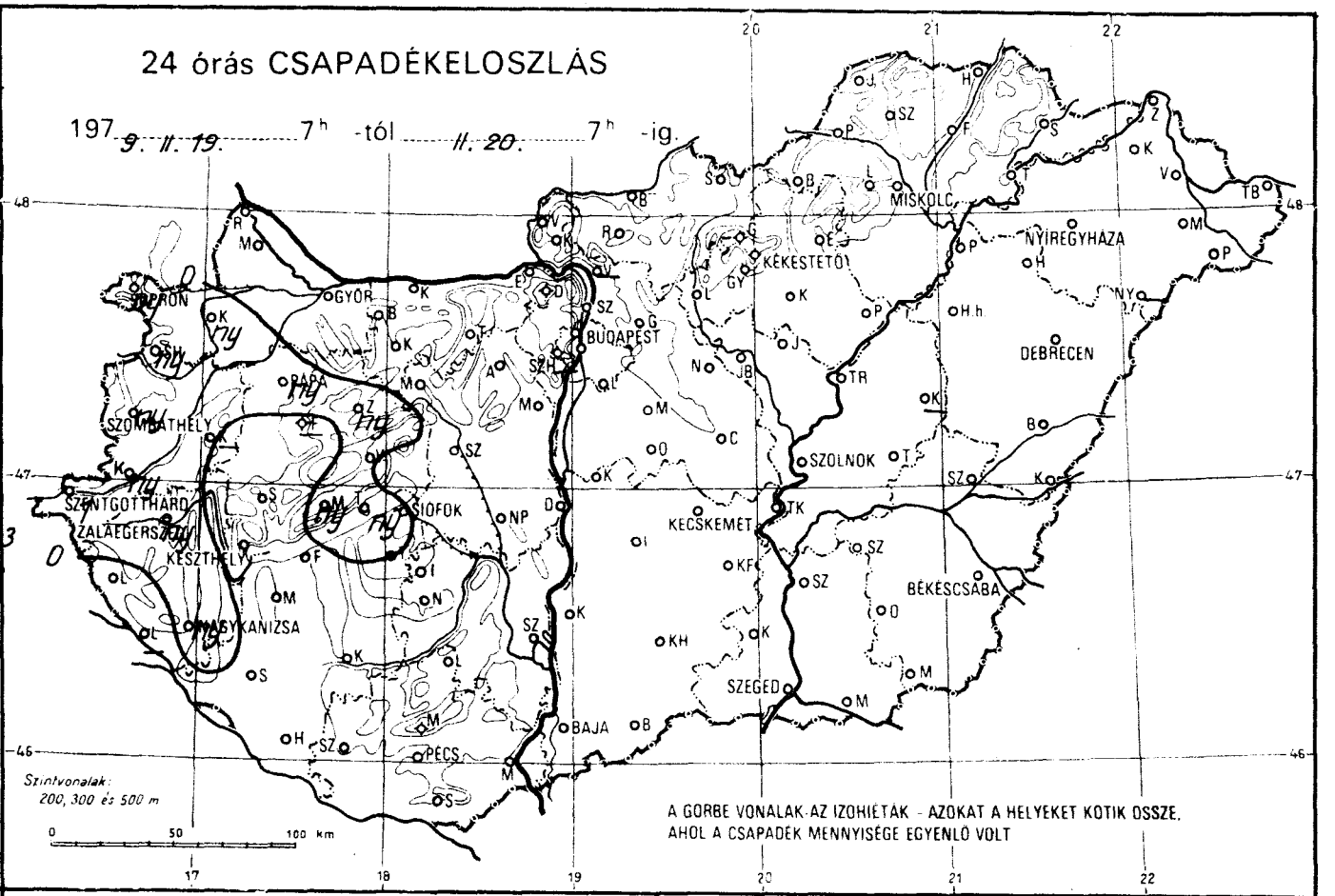

RADIÁCIÓS MINIMUM

197 9. II. 20.

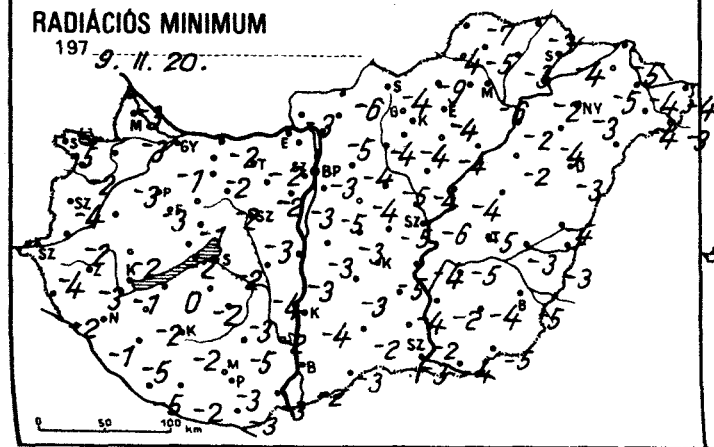

NAPFÉNYTARTAM

197 9. II. 19.

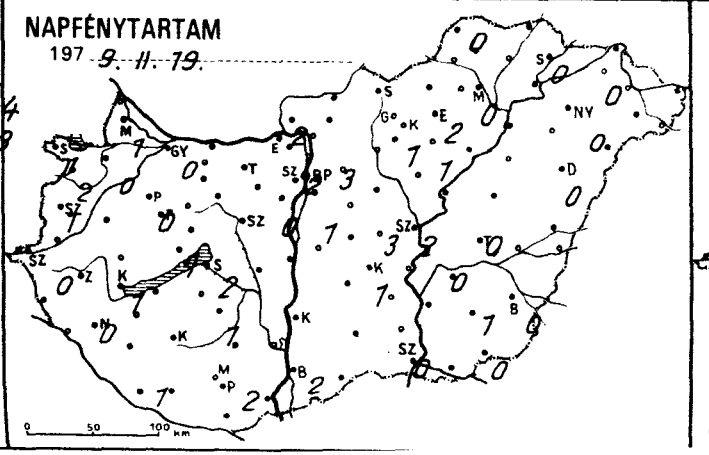

Hóvastagság cm.

197 9. II. 20. 7h

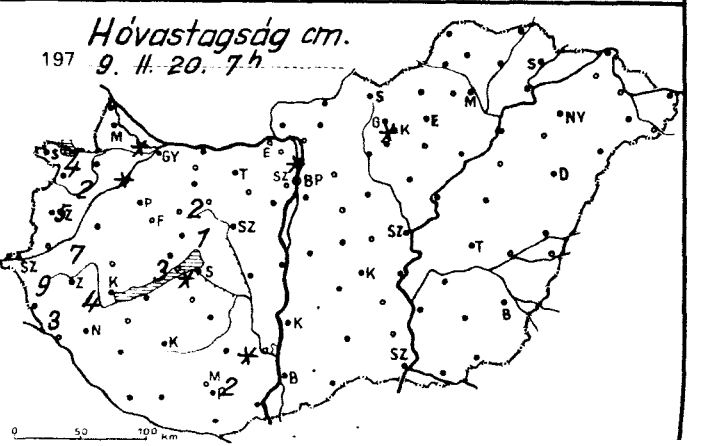

	1979.11.20. 07 h -ig az utolsó 24 óra adatai					
	csapadék (mm)	Hó cm	max. hőmérséklet	min. hőmérséklet	rad. min.	napos órák
Győr	.		5	0	-1	0
Kapuvár	ny *	folt	4	0	-3	0
Mosonmagyaróvár	.	folt	5	0	-3	1
Rajka	.		5	-1	-3	
Sopron	ny * =	4	4	-1	-5	1
Sopronhorpács	ny *	2	4	0	-2	2
Káld	-		-	-	-	
Körmend	ny *	7	3	-1	-2	
Szentgotthárd	1 * =	9	2	-3	-4	0
Szombathely	ny *	5	3	-3	-4	1
Lenti	.	2	3	-2	-2	
Letenye	-		-	-	-	
Nagykanizsa	ny *		3	0	-1	0
Zalaegerszeg	ny *	4	2	-2	-4	
Farkasgyepű	-	-	-	-	-	
Keszthely	.		4	0	-1	1
Menedshely	ny	3	3	-2	-3	1
Pápa	ny *		4	-1	-3	0
Sümeg	.		4	-1	-2	
Tihany	ny *	folt	4	-1	-2	
Veszprém	.	1	4	-1	-1	
Zirc	ny *	2	3	-3	-6	
Fonyod	.		4	0	0	
Homokszt. györgy	.		4	-3	-5	1
Kaposvár	.		4	-1	-2	
Marcali	.		5	0	-2	
Siófok	. ⌴		4	-1	-2	2
Somogyszob	.		4	-1	-5	
Tab	.		5	-1	-2	
Bábolna	.		6	-1	-3	
Esztergom	. ⌴		9	-1	-	
Kisbér	.		6	0	-2	
Komárom	.		10	-1	-3	
Tatabánya	.		7	-1	-2	
Alcsútdoboz	. ⌴		7	-2	-2	
Dunaújváros	.		7	-1	-3	
Martonvásár	.		6	-2	-3	0
Mór	.		6	0	-2	
Nagyhörcsökp.	.		7	-3	-4	
Szabadbattyán	.		6	-1	-3	
Iregszemcse	.		5	-1	-3	1
Lengyel	.	folt	4	-3	-5	
Nagykónyi	.		7	-1	-3	
Szekszárd	.		5	-2	-2	
Mindszentkálla	.	2	2	-4	-5	
Mohács	. ⌴		5	-1	-3	
Pécs	.		4	-2	-3	2
Siklós	.		4	-2	-3	
Szigetvár	.		4	0	-2	
Bp. Lőrinc	. = ⌴		6	-2	-5	1
Bp. Met. Int.	.		7	-1	-3	
Bp. Szab. hegy	-		-	-	-	
Cegléd	. ⌴		2	-4	-5	3
Dobogókő	.	folt	3	-6	-7	
Gödöllő	.		5	-3	-4	3
Királyrét	. ⌴		7	-5	-6	
Monor	.		6	-3	-4	
Nagykáta	. ⌴		6	-3	-5	
Örkény	. ⌴		6	-3	-3	
Szentendre	.		8	-2	-2	

	1979.11.20. 07 h -ig az utolsó 24 óra adatai					
	csapadék (mm)	Hó cm	max. hőmérséklet	min. hőmérséklet	rad. min.	napos órák
Vác	. -		=	-	-	
Vámosmikola	.		8	-1	-3	2
Baja	.		5	-1	-2	2
Bácsalmás	.		4	-2	-3	
Izsák	.		8	-2	-3	
Kalocsa	.		6	-2	-4	
Kecskemét	. ⌴		6	-3	-6	1
Kiskunf. háza	.		7	-2	-4	
Kiskunhalas	.		5	-2	-2	
Kunszentmiklós	.		7	-2	-3	
Tiszakécske	.		7	-2	-4	
Balassagyarmat	.		8	-2	-6	
Romhány	.		7	-4	-5	
Salgótarján	. V		6	-2	-4	
Eger	.		6	-2	-4	2
Galyatető	.	folt	3	-7	-9	
Gyöngyös	.		7	-2	-4	
Kékestető	.	6	-1	-9	-10	1
Kompolt	.		6	-2	-4	1
Lőrinci	. ⌴		6	-2	-4	
Poroszló	.		6	-2	-3	
Jászapáti	.		6	-2	-4	
Jászberény	.		6	-3	-3	
Karcag	-		-	-	-	
Szolnok	. ⌴ =		6	-3	-6	2
Tiszaroff	. ⌴		6	-3	-4	
Túrkeve	. ⌴		6	-2	-5	0
Kistelek	.		6	-2	-2	
Makó	. ⌴		6	-2	-4	
Szeged	. =		5	-2	-3	0
Szentes	.		7	0	-2	
Borsodnádasd	. ⌴		6	-7	-9	
Füged	.		6	0	-3	
Hidasnémeti	.		6	-2	-3	
Jósvafő	.		6	-3	-7	0
Lillafüred	.		4	-4	-5	
Miskolc	.		6	-3	-6	0
Putnok	.		5	-3	-4	
Sárospatak	.		5	-3	-4	0
Szendrőlád	. ⌴		6	-4	-5	
Tokaj	.		5	-2	-2	
Kisvárda	.		6	-2	-5	0
Mátészalka	.		5	-2	-4	
Nyíregyháza	.		5	-1	-3	0
Nyírlugos	-		-	-	-	
Pátyod	.		6	-2	-3	
Tiszabecs	.		5	-3	-4	
Vásárosnamény	.		5	-3	-4	
Záhony	.		6	-4	-5	
Berettyóújfalu	.		5	-2	-4	
Debrecen	.		5	-2	-3	0
Hajdúdorog	.		5	-3	-4	
Hortobágy	.		5	-1	-2	
Körösszakál	.		5	0	-3	
Polgár	.		6	-1	-2	
Békéscsaba	. ⌴		6	-2	-5	0
Mezőhegyes	. ⌴		4	-3	-5	0
Orosháza	.		7	-2	-4	1
Szarvas	. ⌴		6	-2	-5	0
Szeghalom	.		5	-1	-3	

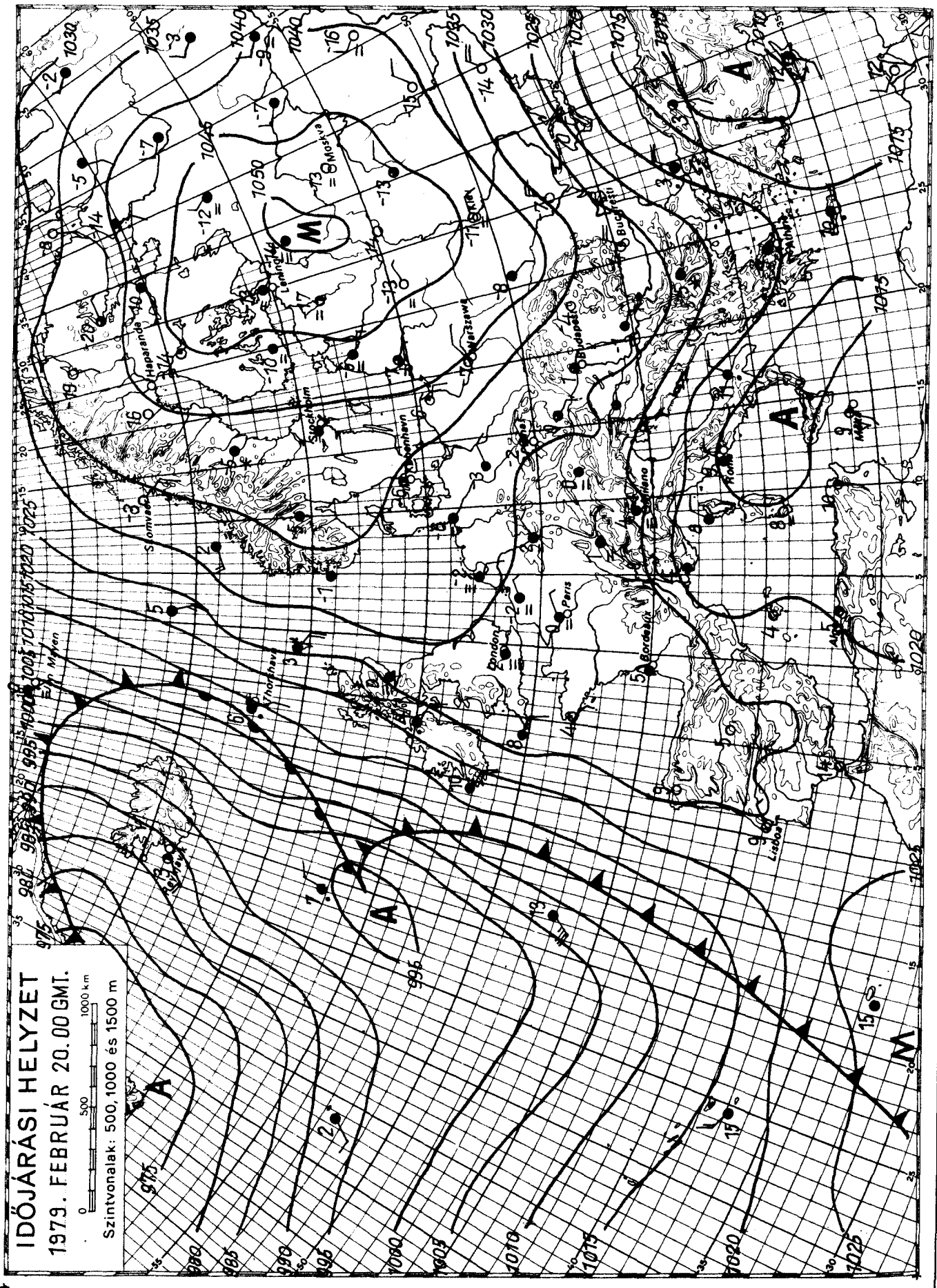

KIADJA: ORSZÁGOS METEOROLÓGIAI SZOLGÁLAT

Készíti: Központi Előrejelző Intézet Előrejelző Osztálya — T.: 273 - 078 — Megjelenik naponként —

Évi előfizetési díja: 720,—Ft — Megrendelhető: 1024 Budapest, II., Kitaibel Pál u. 1. Telefon: 353-500,

Kiadásért felel: az OMSZ elnöke — Szerkesztésért felel: a KEI igazgatója

IDŐJÁRÁSI NAPIJELENTÉS

ЕЖЕДНЕВНЫЙ МЕТЕОРОЛОГИЧЕСКИЙ БЮЛЛЕТЕНЬ • DAILY WEATHER REPORT
BULLETIN QUOTIDIEN DE TEMPS • TÄGLICHER WETTERBERICHT

92. évfolyam 52. szám. + Budapest + 1979. február 21. szerda

Az időjárási helyzet és a várható időjárás:

Kontinensünk időjárását egyetlen, óriási kiterjedésü anticiklon alakitja. Az anticiklon középpontja ma reggel Moszkvától néhány száz km-rel nyugatra volt. Hatására a Szovjetunió Európai területének nyugati felében, Közép-, Nyugat-, és Dél-Európában a ködtől eltekintve száraz, kissé hidegebb az idő az elmúlt napokénál. Jelentéktelen mennyiségü csapadék csupán a Földközi-tenger partvidékén, valamint az Ural előterében hullik. Csütörtök estig kontinensünk időjárási helyzetében lényeges változás nem várható,igy a Kárpát-medencében is folytatódik a száraz, február végének megfelelő hőmérsékletü időjárás.

Hazánkban kedden délelőtt még többfelé erősen felhős volt az ég, délutánra azonban csökkent a felhőzet, estére csaknem országszerte felhőtlen lett az égbolt. Csapadék sehol sem hullott. A legmagasabb nappali hőmérséklet általában 2, 6 fok között alakult. A derült, szélcsendes éjszakai órákban erősen lehült a levegő. Napfelkeltekor -2, -9 fok közötti hőmérsékletet mutattak a hőmérők. Szerda délelőtt folytatódott a derült, száraz, napos, kissé hüvös idő. A hőmérséklet 11 órára -4, +3 fokig emelkedett.

Ma 12 órakor Budapesten a hőmérséklet +3 fok, a tengerszintre átszámitott légnyomás 1034 mm /775 mm/, gyengén süllyed.

Várható időjárás csütörtök estig:

Kevés felhő, csapadék nélkül.
Eleinte gyenge légmozgás, csütörtökön időnként kissé megélénkülő délkeleti, déli szél.
Hajnalban néhány helyen köd.
Várható legalacsonyabb éjszakai hőmérséklet: -5, -10,
legmagasabb nappali hőmérséklet csütörtökön: 0, +5 fok között.

Aigner Szilárd - Heilingbrunnerné Bóna Mátra s.k.

A hőmérséklet napi középértéke és eltérése a 100 évi átlagtól /Budapesten/:

1979. II. 20. 1,7 C° +0,3 C°

1871 óta ezen a napon Budapesten előfordult

legmagasabb hőmérséklet: 15,9 C° /1977/,
legalacsonyabb hőmérséklet: -18,2 C° /1895/.

79.215.

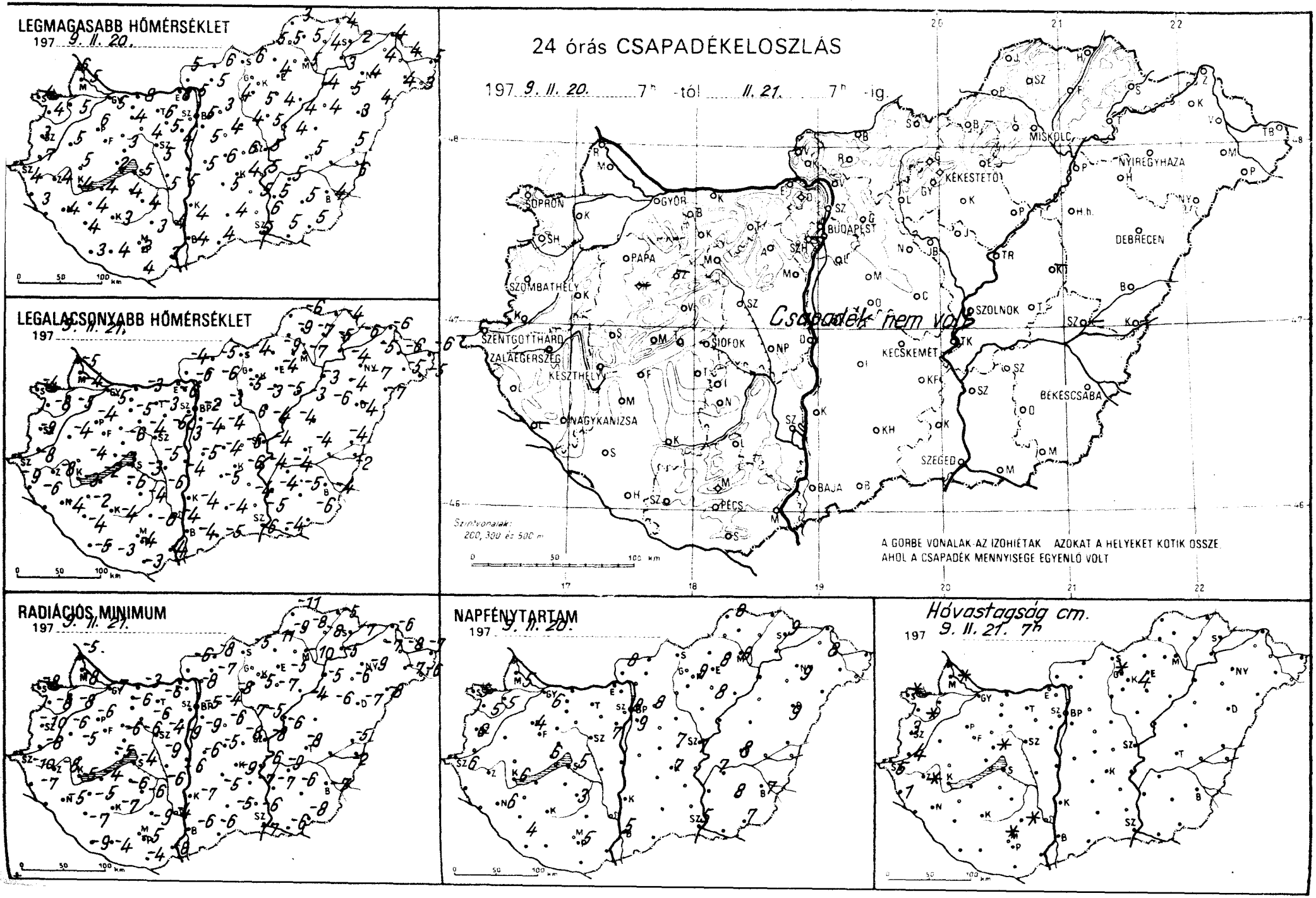
LEGMAGASABB HŐMÉRSÉKLET
197 9. II. 20.
LEGALACSONYABB HŐMÉRSÉKLET
197 9. II. 21.
24 órás CSAPADÉKELOSZLÁS
197 9. II. 20. 7h -tól 11. 21. 7h -ig.
Csapadék nem volt
A GÖRBE VONALAK AZ IZOHIÉTÁK AZOKAT A HELYEKET KÖTIK ÖSSZE, AHOL A CSAPADÉK MENNYISÉGE EGYENLŐ VOLT
Szintvonalak: 200, 300 és 500 m
RADIÁCIÓS MINIMUM
197 9. II. 21.
NAPFÉNYTARTAM
197 9. II. 20.
Hóvastagság cm.
197 9. II. 21. 7h
SOPRON
GYŐR
BUDAPEST
MISKOLC
NYÍREGYHÁZA
KÉKESTETŐ
DEBRECEN
PAPA
SZOMBATHELY
SZOLNOK
SZENTGOTTHÁRD
ZALAEGERSZEG
KESZTHELY
SIÓFOK
KECSKEMÉT
BÉKÉSCSABA
NAGYKANIZSA
SZEGED
BAJA
PÉCS

	1979.II.21. 07 h -ig az utolsó 24 óra adatai					
	csapadék (mm)	Hó cm	max. hőmérséklet	min. hőmérséklet	rad. min.	napos órák
Győr	• ⌴		5	-5	-7	6
Kapuvár	• ⌴		5	-5	-8	5
Mosonmagyaróvár	• ⌴	folt	5	-4	-8	5
Rajka	• ⌴		6	-5	-5	
Sopron	• ⌴	folt	4	-4	-8	5
Sopronhorpács	• ⌴	folt	4	-8	-8	5
Káld	•		5	-4	-6	
Körmend	•	4	7	-8	-8	
Szentgotthárd	• V=	5	4	-9	-10	6
Szombathely	•	3	3	-9	-10	6
Lenti	•	1	3	-6	-7	
Letenye	–		–	–	–	
Nagykanizsa	• ⌴		4	-4	-5	6
Zalaegerszeg	• V	folt	4	-8	-8	
Farkasgyepű	–		–	–	–	
Keszthely	• ⌴		4	-3	-5	6
Mencshely	• ⌴		2	-5	-8	6
Pápa	• ⌴		6	-4	-6	4
Sümeg	• ⌴		5	-4	-5	
Tihany	•		2	-3	-5	
Veszprém	• ⌴	folt	3	-6	-6	
Zirc	–	–	–	–	–	
Fonyód	•		4	-2	-4	
Homokszt. györgy	• ⌴		3	-5	-9	4
Kaposvár	• ⌴		3	-4	-7	
Marcali	• ⌴		4	-2	-5	
Siófok	• ⌴		5	-3	-4	5
Somogyszob	• ⌴		4	-4	-7	
Tab	•		4	-6	-6	
Babolna	• ⌴		4	-5	-8	
Esztergom	•		8	-6	–	
Kisber	• ⌴		4	-5	-6	
Komarom	• ⌴≡		8	-3	-3	
Tatabánya	• ⌴		6	-3	-6	
Alcsútdoboz	• ⌴		5	-5	-6	
Dunaújváros	• ⌴		5	-4	-6	
Martonvásar	• ⌴		4	-3	-4	7
Mór	• ⌴		4	-4	-6	
Nagyhörcsökp.	•		5	-6	-6	
Szabadbattyán	• ⌴		5	-5	-9	
Tregszemcse	• ⌴≡		4	-4	-6	3
Lengyel	•	folt	3	-6	-9	
Nagykónyi	•		4	-5	-7	
Szekszárd	•		4	-4	-4	
Apátfalva	•	folt	0	-3	-6	
Mohács	• ⌴		3	-4	-8	
Pécs	• ⌴		2	-4	-5	5
Siklós	• ⌴		4	-3	-4	
Szigetvár	•		4	-3	-4	
Bp. Lőrinc	• ⌴		5	-4	-9	9
Bp. Met. Int.	•		5	-2	-5	8
Bp. Szab. hegy	–		–	–	–	
Cegléd	• ⌴		6	-6	-8	7
Dobogókő	–		–	–	–	
Gödöllő	•		3	-3	-4	8
Királyrét	• ⌴		4	-8	-9	
Monor	•		4	-4	-6	
Nagykáta	• ⌴		4	-6	-7	
Örkény	• ⌴		6	-4	-5	
Szentendre	•		6	-5	-5	

	1979.II.21. 07 h -ig az utolsó 24 óra adatai					
	csapadék (mm)	Hó cm	max. hőmérséklet	min. hőmérséklet	rad. min.	napos órák
Vác	• V		5	-6	-8	
Vámosmikola	• ⌴		5	-4	-6	8
Baja	• ⌴=	•	4	-4	-6	5
Bácsalmás	• ⌴		4	-5	-6	
Izsák	•		5	-5	-5	
Kalocsa	•		4	-4	-7	
Kecskemét	• ⌴=		4	-6	-9	7
Kiskunf. háza	• ⌴		5	-4	-7	
Kiskunhalas	•		4	-4	-5	
Kunszentmiklós	• ⌴		5	-5	-6	
Tiszakécske	•		5	-4	-6	
Balassagyarmat	• ⌴		6	-5	-8	
Romhány	•		5	-6	-7	
Salgótarjan	• V		6	-4	-5	
Eger	•		4	-4	-5	8
Galyatető	•	folt	6	-6	-8	
Gyöngyös	•		5	-3	-5	
Kékestető	•	4	-3	-7	-9	9
Kompolt	• ⌴		4	-5	-7	8
Lőrinci	• ⌴		4	-5	-8	
Poroszló	• ⌴		4	-3	-4	
Jászapáti	• ⌴		5	-4	-5	
Jászberény	• ⌴		4	-3	-5	
Karcag	–		–	–	–	
Szolnok	• ⌴=		5	-4	-8	7
Tiszaroff	• ⌴		4	-4	-6	
Törökeve	• ⌴		5	-4	-8	8
Kistelek	•		6	-5	-6	
Makó	• ⌴		5	-4	-6	
Szeged	• ⌴		5	-6	-7	5
Szentes	•		5	-4	-7	
Borsodnádasd	• ⌴		5	-9	-11	
Fügöd	• ⌴		4	-5	-8	
Hidasnémeti	•		4	-4	-5	
Jósvafő	• ⌴		3	-6	-11	8
Lillafüred	•		2	-7	-8	
Miskolc	• ⌴=		5	-7	-10	8
Putnok	• ⌴		5	-9	-9	
Sárospatak	•		2	-6	-7	9
Szendrőlád	• ⌴		5	-7	-8	
Tokaj	•		3	-4	-5	
Kisvárda	• ⌴		4	-5	-7	8
Mátészalka	• ⌴		4	-5	-7	
Nyíregyháza	• ⌴		4	-7	-9	9
Nyírlugos	•		4	-7	-8	
Pátyod	• ⌴		3	-5	-6	
Tiszabecs	•		5	-6	-7	
Vásárosnamény	• ⌴		4	-6	-8	
Záhony	• ⌴		4	-6	-6	
Berettyóújfalu	•		5	-4	-5	
Debrecen	• ⌴		3	-4	-7	9
Hajdúdorog	• ⌴		5	-4	-6	
Hortobágy	•		4	-6	-6	
Körösszakál	•		6	-2	-2	
Polgár	• ⌴		4	-3	-5	
Békéscsaba	• ⌴		4	-4	-7	7
Mezőhegyes	• ⌴		5	-6	-8	7
Orosháza	•		5	-5	-6	8
Szarvas	• ⌴		5	-4	-9	7
Szeghalom	–		–	–	–	

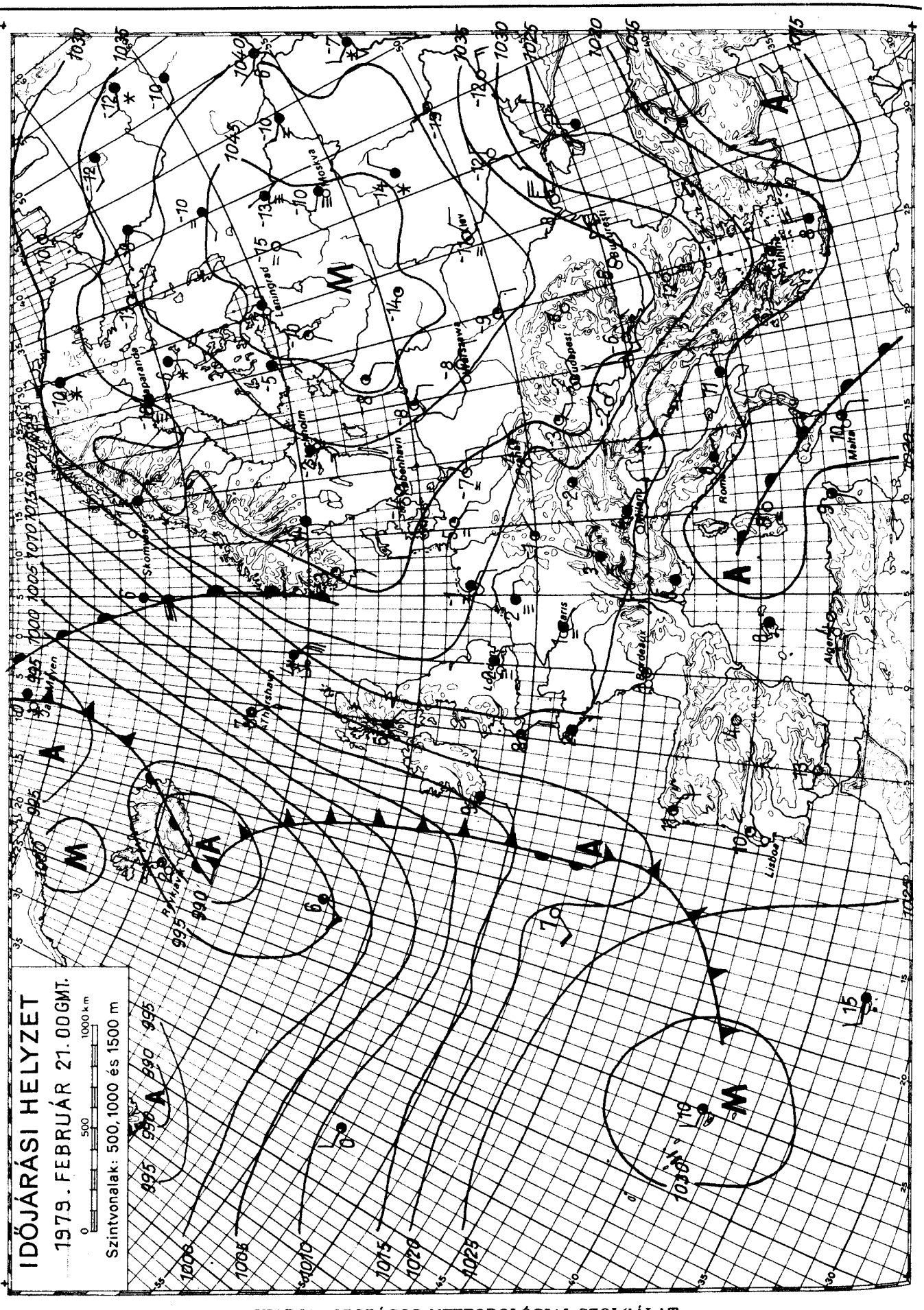

KIADJA: ORSZÁGOS METEOROLÓGIAI SZOLGÁLAT
Készíti: Központi Előrejelző Intézet Előrejelző Osztálya — T.: 273 — 018 — Megjelenik naponként —
Évi előfizetési díja: 720,—Ft — Megrendelhető: 1024 Budapest, II., Kitaibel Pál u. 1. Telefon: 353-500,
Kiadásért felel: az OMSZ elnöke — Szerkesztésért felel: a KEI igazgatója

IDŐJÁRÁSI NAPIJELENTÉS

ЕЖЕДНЕВНЫЙ МЕТЕОРОЛОГИЧЕСКИЙ БЮЛЛЕТЕНЬ · DAILY WEATHER REPORT
BULLETIN QUOTIDIEN DE TEMPS · TÄGLICHER WETTERBERICHT

92. évfolyam 53. szám. + Budapest + 1979. február 22. csütörtök

Az időjárási helyzet és a várható időjárás:

Kontinensünk legnagyobb részén az időjárást egy hatalmas kiterjedésü magas nyomású légköri képződmény alakitja. A szárító, leszálló légmozgások hatására általában kevés a felhő, száraz az idő. Az elmult 24 órában jelentősebb csapadékot csupán a Brit-szigetek térségéből jelentettek. A Kárpát-medencét egyelőre száraz, hideg levegő tölti ki, és mivel holnap estig döntően ez a levegőfajta határozza meg időjárásunkat, igy folytatódik a derült idő, napközben több órás napsütéssel.

Hazánkban szerdán országszerte napos, száraz idő volt. A napsütés ellenére sem emelkedett azonban a kora délutáni órákban a hőmérséklet +2, +7 foknál magasabbra. A derült égbolt és a gyenge légmozgás miatt erős volt az éjszakai lehülés. Hajnalra általában -4, -11 fokig csökkent a hőmérséklet. Csütörtök délelőtt napos, de hüvös idő volt. A hőmérséklet 11 órakor -5 és +3 fok között váltakozott.

Ma 12 órakor Budapesten a hőmérséklet +2 fok, a tengerszintre átszámitott légnyomás 1029 mb /762 mm/, alig változik.

Várható időjárás péntek estig:

Az ország nagy részén derült idő, csupán nyugaton növekszik meg időnként a felhőzet, de csapadék nem várható.
Mérsékelt, változó irányú szél.
Hajnalban elszórtan köd.
Várható legalacsonyabb éjszakai hőmérséklet: -5, -10,
legmagasabb nappali hőmérséklet pénteken: +1, +6 fok között.

Németh Lajos s.k.

TÁVOLABBI KILÁTÁSOK KEDD REGGELIG:

Időnként megnövekvő felhőzet, főként az időszak végén elszórtan havas eső, eső.
Legalacsonyabb hajnali hőmérséklet eleinte -5 fok körül, később kevéssel 0 fok alatt.
Legmagasabb nappali hőmérséklet eleinte: +1, +6, később +5,+10 fok között.
Jelentős mennyiségü /legalább 5 mm/ csapadék az ország területének 40 százalékán várható.

KÖZÉPTÁVU ELŐREJELZŐ OSZTÁLY

A hőmérséklet napi középértéke és eltérése a 100 évi átlagtól /Budapesten/:

1979. II. 21.	+1,3 C°	-0,1 C°

1871 óta ezen a napon Budapesten előfordult

legmagasabb hőmérséklet:	14,4 C° /1966/,
legalacsonyabb hőmérséklet:	-13,3 C° /1895/.

79.216.

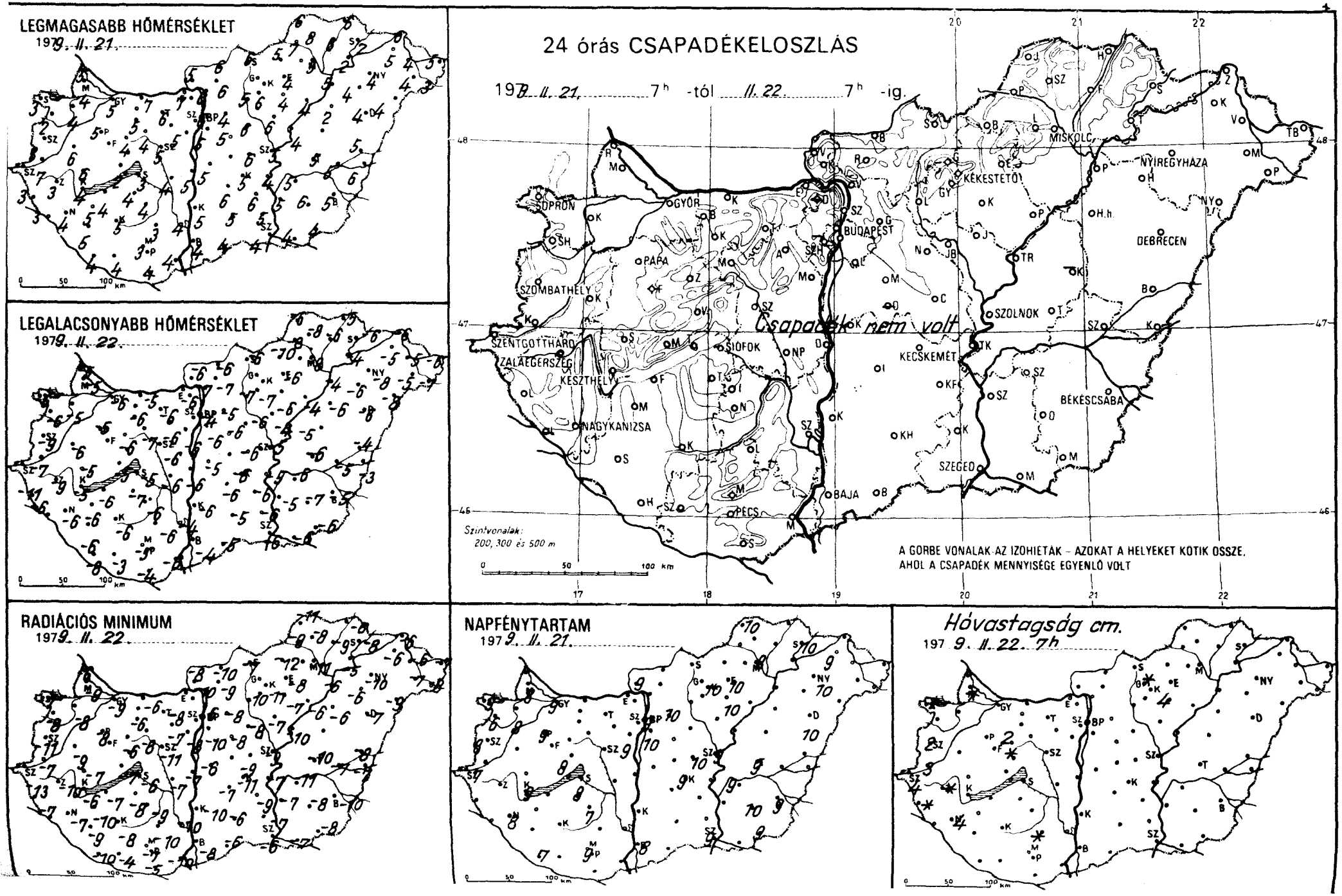
LEGMAGASABB HŐMÉRSÉKLET
1979. II. 21.
LEGALACSONYABB HŐMÉRSÉKLET
1979. II. 22.
24 órás CSAPADÉKELOSZLÁS
1979. II. 21. 7h -tól II. 22. 7h -ig.
Csapadék nem volt
A GÖRBE VONALAK AZ IZOHIETÁK – AZOKAT A HELYEKET KÖTIK ÖSSZE, AHOL A CSAPADÉK MENNYISÉGE EGYENLŐ VOLT
Szintvonalak: 200, 300 és 500 m
SOPRON
GYŐR
BUDAPEST
MISKOLC
NYÍREGYHÁZA
KÉKESTETŐ
DEBRECEN
PÁPA
SZOMBATHELY
SZOLNOK
SZENTGOTTHÁRD
ZALAEGERSZEG
KESZTHELY
SIÓFOK
KECSKEMÉT
BÉKÉSCSABA
NAGYKANIZSA
SZEGED
BAJA
PÉCS
RADIÁCIÓS MINIMUM
1979. II. 22.
NAPFÉNYTARTAM
1979. II. 21.
Hóvastagság cm.
1979. II. 22. 7h

	1979.II.22. 07 h -ig az utolsó 24 óra adatai					
	csapadék (mm)	Hó cm	max. hőmérséklet	min. hőmérséklet	rad. min.	napos órák
Győr	• ⌴		5	-6	-9	9
Kapuvár	• ⌴		4	-5	-8	8
Mosonmagyaróvár	• ⌴	folt	4	-5	-9	8
Rajka	• ⌴		5	-5	-6	
Sopron	• ⌴	folt	3	-6	-7	9
Sopronhorpács	• ⌴		2	-6	-8	6
Káld	•		6	-6	-9	
Körmend	•	3	7	-7	-7	
Szentgotthárd	• V=	4	3	-11	-13	7
Szombathely	• ⌴=	2	3	-9	-11	8
Lenti	• V	folt	3	-7	-8	
Letenye	–		–	–	–	
Nagykanizsa	• ⌴		4	-6	-7	8
Zalaegerszeg	• V	folt	3	-9	-10	
Farkasgyepű	•		3	-7	-8	
Keszthely	• ⌴		4	-5	-6	9
Mencshely	• ⌴		2	-5	-9	8
Pápa	• ⌴=		5	-5	-8	9
Sümeg	• ⌴		6	-5	-7	
Tihany	• ⌴		2	-5	-7	
Veszprém	• ⌴	folt	4	-6	-6	
Zirc	• V	2	4	-10	-12	
Fonyód	• ⌴		4	-6	-7	
Homokszt. györgy	• ⌴		4	-8	-10	7
Kaposvár	• ⌴		5	-6	-8	
Marcali	• ⌴		5	-6	-10	
Siófok	• ⌴		3	-5	-6	8
Somogyszob	• V		5	-6	-9	
Tab	•		4	-7	-8	
Bábolna	• ⌴		5	-5	-9	
Esztergom	•		7	-6	–	
Kisber	• ⌴		5	-6	-6	
Komárom	• ⌴=		7	-5	-6	
Tatabánya	• ⌒		6	-6	-8	
Alcsútdoboz	• V		5	-6	-7	
Dunaújváros	• V		5	-6	-7	
Martonvásár	• ⌴		4	-6	-8	9
Mór	• ⌴		4	-7	-8	
Nagyhörcsökp.	•		4	-6	-7	
Szabadbattyán	• ⌴=		5	-6	-11	
Iregszemcse	• ⌴=		4	-6	-9	7
Lengyel	•		3	-6	-10	
Nagykónyi	•		4	-7	-9	
Szekszárd	•		4	-4	-10	
Misinacső Árpádtető	•	folt	1	-4	-7	
Mohács	• ⌴		4	-6	-10	
Pécs	• ⌴		3	-5	-7	9
Siklós	• ⌒		4	-4	-5	
Szigetvár			4	-3	-4	
Bp. Lőrinc	• ⌴=		5	-6	-10	10
Bp. Met. Int.	• ⌴=		6	-4	-6	9
Bp. Szab. hegy	–		–	–	–	–
Cegléd	• ⌴		6	-6	-9	10
Dobogókő	–		–	–	–	
Gödöllő	• ⌴		4	-5	-8	10
Királyrét	• ⌴		5	-9	-10	
Monor	•		5	-6	-8	
Nagykáta	• ⌴		6	-6	-8	
Örkény	–		–	–	–	
Szentendre			8	-6	-6	

	1979.II.22. 07 h -ig az utolsó 24 óra adatai					
	csapadék (mm)	Hó cm	max. hőmérséklet	min. hőmérséklet	rad. min.	napos órák
Vác	• V		6	-7	-10	
Vámosmikola	• ⌴		5	-6	-8	9
Baja	• ⌴=		4	-4	-8	8
Bácsalmás	• ⌴		4	-5	-6	
Izsák	•		6	-6	-7	
Kalocsa	•		5	-6	-10	
Kecskemét	• ⌴		5	-6	-11	9
Kiskunf. háza	•		6	-6	-9	
Kiskunhalas	•		5	-5	-6	
Kunszentmiklós	• ⌴		5	-5	-6	
Tiszakécske	•		4	-5	-7	
Balassagyarmat	• ⌴		6	-6	-10	
Romhány	•		6	-7	-9	
Salgótarján	• V		6	-7	-11	
Eger	•		4	-6	-8	10
Galyatető	–	–	–	–	–	
Gyöngyös	• ⌴		6	-7	-11	
Kékestető	•	4	-1	-7	-10	10
Kompolt	• ⌴		4	-6	-7	10
Lőrinci	• V		5	-7	-10	
Poroszló	• ⌴		4	-4	-6	
Jászapáti	•		6	-4	-7	
Jászberény	•		5	-6	-7	
Karcag	–		–	–	–	
Szolnok	• ⌴=		5	-5	-9	9
Tiszaroff	• ⌴		4	-5	-10	
Túrkeve	• ⌴		5	-6	-10	9
Kistelek	•		5	-6	-7	
Makó	• ⌴		4	-6	-7	
Szeged	• ⌴		4	-6	-6	9
Szentes	• ⌴		5	-5	-7	
Borsodnádasd	• ⌴		5	-10	-12	
Füged	• ⌴		6	-6	-9	
Hidasnémeti	•		6	-5	-6	
Jósvafő	•		6	-6	-11	10
Lillafüred	•		3	-7	-9	
Miskolc	• ⌴=		5	-8	-11	8
Putnok	• ⌴		7	-8	-9	
Sárospatak	•		2	-6	-8	10
Szendrőlád	• ⌴		8	-8	-8	
Tokaj	•		2	-4	-5	
Kisvárda	• ⌴		5	-5	-6	9
Mátészalka	• ⌴		4	-5	-7	
Nyiregyháza	• ⌴		4	-8	-10	10
Nyírlugos	•		4	-8	-9	
Pátyod	• ⌴		3	-7	-8	
Tiszabecs	•		5	-6	-7	
Vásárosnamény	• ⌴		4	-5	-6	
Záhony	• ⌴		6	-6	-6	
Berettyóújfalu	•		5	-4	-8	
Debrecen	• ⌴		4	-6	-7	10
Hajdúdorog	• ⌴		4	-6	-6	
Hortobágy	•		2	-6	-6	
Körösszakál	•		6	-3	-7	
Polgár	•		5	-4	-6	
Békéscsaba	• ⌴		5	-5	-10	9
Mezőhegyes	• ⌴		4	-6	-8	9
Orosháza	•		6	-7	-8	10
Szarvas	• ⌴		5	-6	-11	9
Szeghalom	•		5	-5	-7	

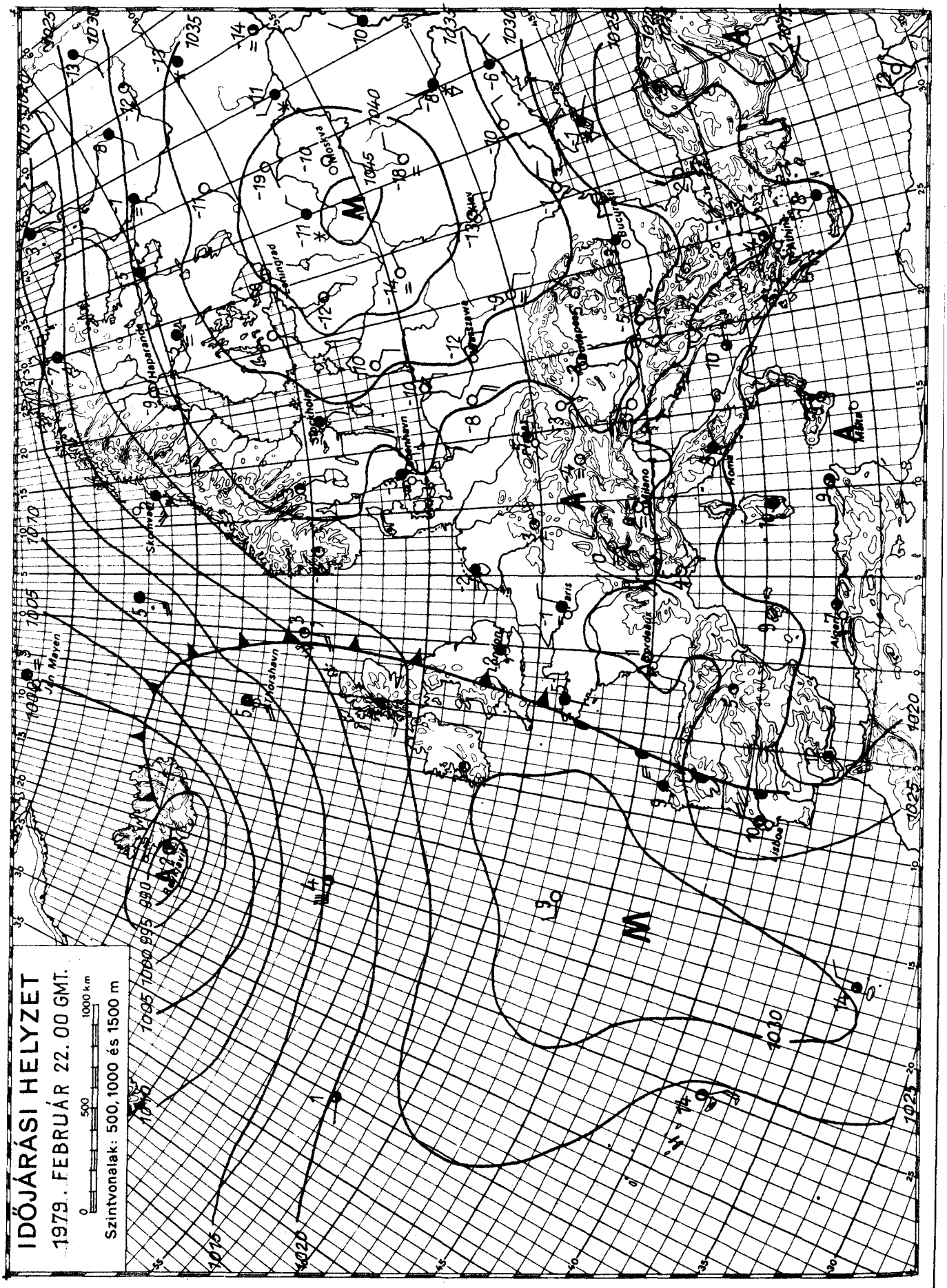

KIADJA: ORSZÁGOS METEOROLÓGIAI SZOLGÁLAT
Készíti: Központi Előrejelző Intézet Előrejelző Osztálya — T.: 273 - 018 — Megjelenik naponként —
Évi előfizetési díja: 720,—Ft — Megrendelhető: 1024 Budapest, II., Kitaibel Pál u. 1. Telefon: 353-500,
Kiadásért felel: az OMSZ elnöke — Szerkesztésért felel: a KEI igazgatója

IDŐJÁRÁSI NAPIJELENTÉS

ЕЖЕДНЕВНЫЙ МЕТЕОРОЛОГИЧЕСКИЙ БЮЛЛЕТЕНЬ · DAILY WEATHER REPORT
BULLETIN QUOTIDIEN DE TEMPS · TÄGLICHER WETTERBERICHT

92. évfolyam 54. szám. + Budapest + 1979. február 23. péntek

Az időjárási helyzet és a várható időjárás:

Szárazföldünk legnagyobb részén folytatódik a jobbára derült, száraz, az évszakhoz képest hideg idő. Nyugat-, Közép- és Délkelet-Európában a hőmérséklet csúcsértéke 2, 7 fokkal elmaradt a sokévi átlagtól. Nyugat-Európa keleti felében, valamint a Fekete-tenger északi és nyugati vidékén több helyen havazik, illetve havas eső esik. A következő időszakban nyugat felől a Kárpát-medencét is kissé nedvesebb levegő közeliti meg, de jelentős időjárás-változás nem várható.

Hazánkban csütörtökön derült, száraz idő volt. Országszerte 6, 10 órán át sütött a nap. A legmagasabb nappali hőmérséklet 2, 8 fok között alakult. Ma hajnalra -4, -9, egy-két helyen -10, -12 fokig hült le a levegő. Délelőtt is derült, napos, száraz idő volt. 11 órára -4, +3 fokig emelkedett a hőmérséklet.

Ma 12 órakor Budapesten a hőmérséklet 3 fok, a tengerszintre átszámitott légnyomás 1027 mb /770 mm/, alig változik.

Várható időjárás szombat estig:

Nyugat felől időnként megnövekvő felhőzet, pénteken: csapadék nélkül, szombaton: a Dunántúlon elszórtan hószállingózással, hózáporral.
Mérsékelt, időnként megélénkülő, változó irányú szél.
Várható legalacsonyabb éjszakai hőmérséklet: -5, -10,
legmagasabb nappali hőmérséklet szombaton: +1, +6 fok között.

Bartha Péterné s.k.

A hőmérséklet napi középértéke és eltérése a 100 évi átlagtól /Budapesten/:

1979. II. 22. 0,7 C° -0,8 C°

1871 óta ezen a napon Budapesten előfordult

legmagasabb hőmérséklet: 19,0 C° /1966/,
legalacsonyabb hőmérséklet: -17,6 C° /1929/.

79.217.

LEGMAGASABB HŐMÉRSÉKLET

1979. II. 22.

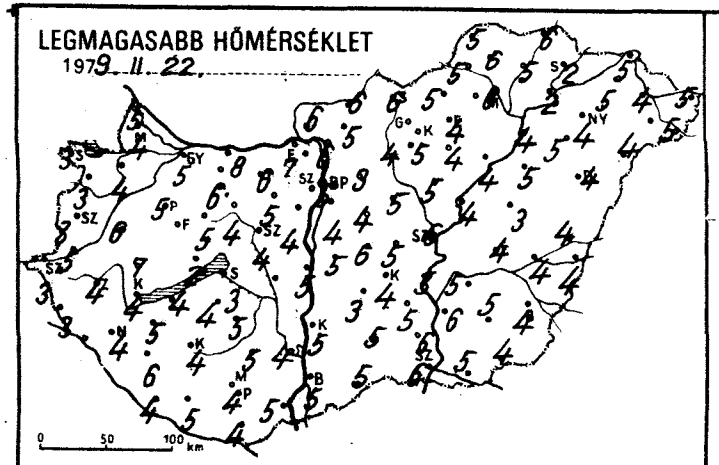

LEGALACSONYABB HŐMÉRSÉKLET

1979. II. 23.

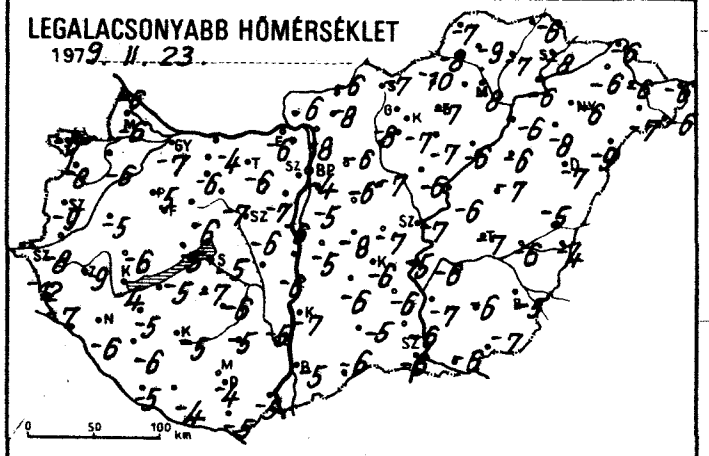

24 órás CSAPADÉKELOSZLÁS

1979. II. 22. 7h -tól II. 23. 7h -ig

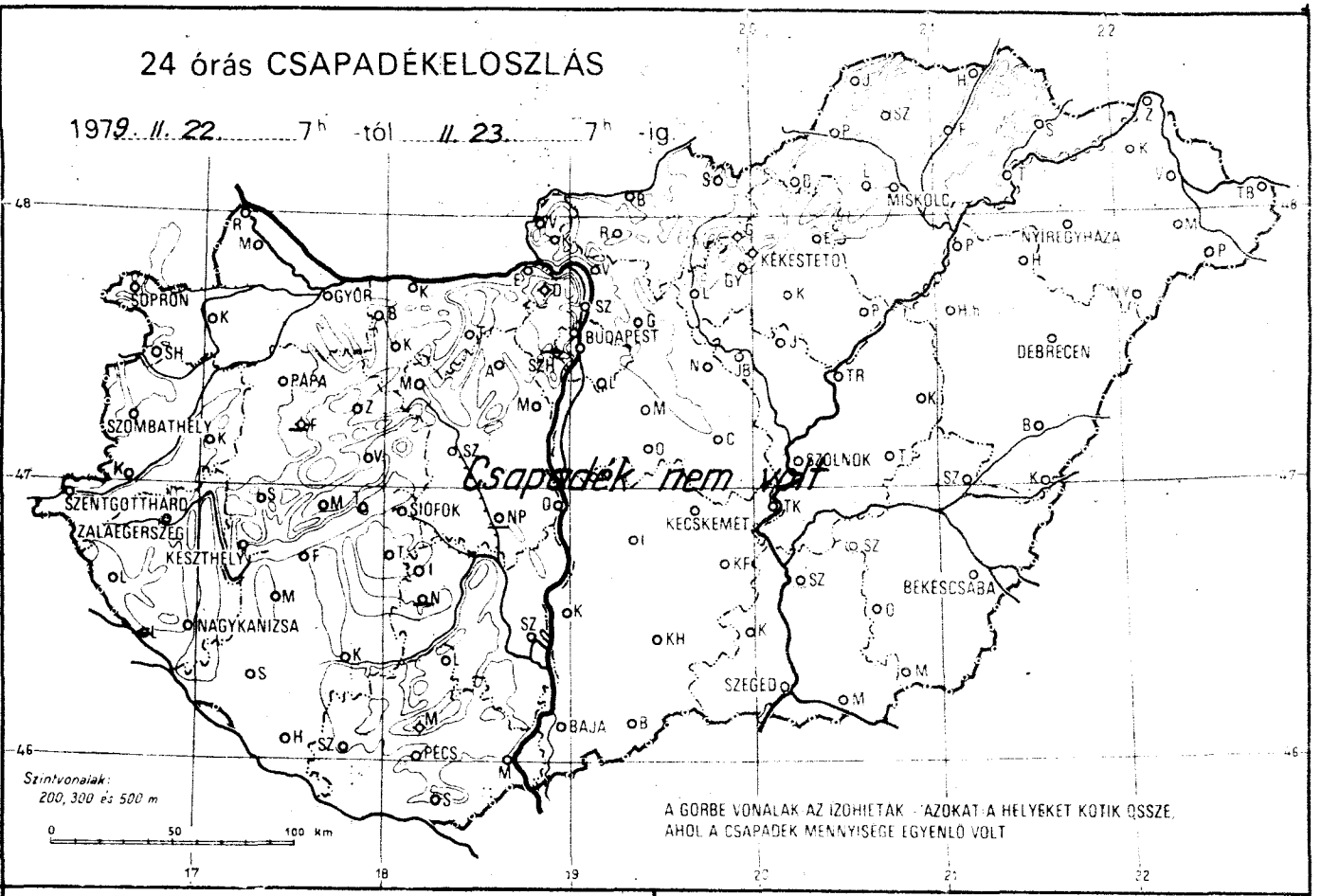

RADIÁCIÓS MINIMUM

1979. II. 23.

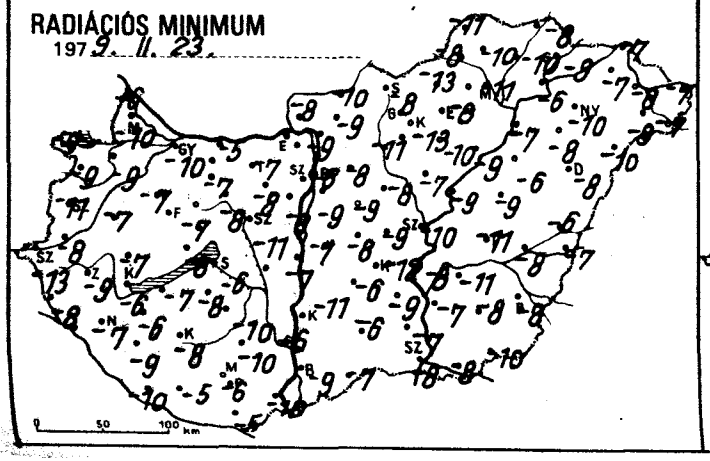

NAPFÉNYTARTAM

1979. II. 23.

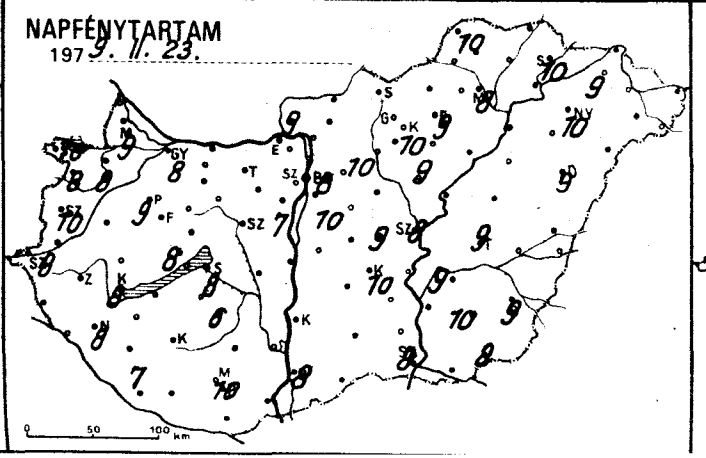

Legnagyobb szélsebesség m/s

1979. II. 22.

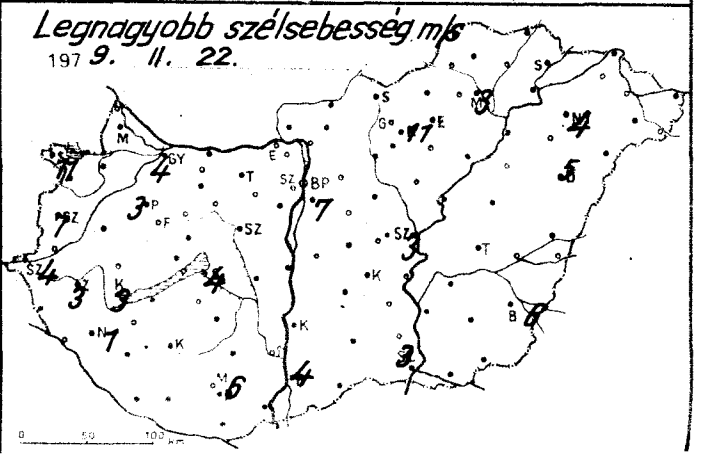

	197 9.II.23.07 h -ig az utolsó 24 óra adatai					
	csapadék (mm)	Hó cm	max. hőmérséklet	min. hőmérséklet	rad. min.	napos órák
Győr	. ⊔ =		5	-7	-10	8
Kapuvár	. ⊔		4	-6	-9	8
Mosonmagyaróvár	. V		4	-6	-10	9
Rajka	. ⊔		5	-6	-6	
Sopron	. ⊔	folt	3	-6	-9	10
Sopronhorpács	. ⊔		3	-8	-9	8
Kálló	.		6	-5	-7	
Körmend	.	2	5	-8	-8	
Szentgotthárd	. V=	4	3	-12	-13	8
Szombathely	. ⊔	folt	3	-9	-11	10
Lenti	. V	folt	3	-7	-8	
Letenye	–		–	–	–	
Nagykanizsa	. V=		4	-6	-7	8
Zalaegerszeg	. V=	folt	4	-9	-9	
Farkasgyepű	–		–	–	–	
Keszthely	. ⊔=		4	-4	-6	8
Mencshely	. ⊔	folt	4	-6	-9	8
Pápa	. ⊔=		5	-5	-7	9
Sümeg	. ⊔		7	-6	-7	
Tihany	: ⊔		2	-5	-8	
Veszprém	. ⊔	folt	5	-6	-7	
Zirc	. V	folt	4	-9	-13	
Fonyód	. ⊔		4	-5	-7	
Homokszt. györgy	.		4	-5	-10	7
Kaposvar	. ⊔		4	-5	-8	
Marcali	. ⊔		5	-5	-6	
Siófok	. ⊔=		3	-5	-6	8
Somogyszob	. V		6	-6	-9	
Tab	.		4	-7	-8	
Bábolna	. ⊔		5	-5	-9	
Esztergom	. V		7	-6	–	
Kisbér	: ⊔≡		6	-6	-7	
Komárom	. ⊔		8	-4	-5	
Tatabánya	. ⊔		6	-6	-7	
Alcsútdoboz	. V		6	-7	-8	
Dunaújváros	. V		5	-6	-7	
Martonvásár	. ⊔		4	-6	-8	7
Mór	. ⊔		4	-7	-8	
Nagyhörcsökp.	–		–	–	–	
Szabadbattyán	: ⊔≡		4	-6	-11	
Iregszemcse	. ⊔≡		5	-6	-10	6
Lengyel	.		5	-5	-10	
Nagykónyi	–		–	–	–	
Szekszárd	. V		4	-5	-6	
Kunpeszér	.	folt	3	-4	-7	
Mohács	. V		5	-5	-10	
Pécs	. ⊔		4	-4	-6	10
Siklós	. ⊔		4	-5	-5	
Szigetvár	.		5	-4	-5	
Bp. Lőrinc	. ⊔=		4	-5	-9	10
Bp. Met. Int.	. ⊔=		5	-4	-6	8
Bp. Szab. hegy	–		–	–	–	–
Cegléd	. ⊔		5	-7	-9	9
Dobogókő	.	folt	0	-6	-9	
Gödöllő	. ⊔		3	-6	-8	10
Királyrét	. ⊔		5	-10	-10	
Monor	.		4	-6	-9	
Nagykáta	. ⊔≡		5	-7	-8	
Örkény	: ⊔		6	-8	-8	
Szentendre	.		7	-6	-6	

	197 9.II.23.07 h -ig az utolsó 24 óra adatai					
	csapadék (mm)	Hó cm	max. hőmérséklet	min. hőmérséklet	rad. min	napos órák
Vác	. V		6	-8	-9	
Vámosmikola	. ⊔		6	-6	-8	9
Baja	. ⊔=		5	-5	-9	8
Bácsalmás	. ⊔		5	-6	-7	
Izsák	.		3	-6	-6	
Kalocsa	.		5	-7	-11	
Kecskemét	. ⊔=		4	-8	-12	10
Kiskunf. háza	: ≡⊔		5	-6	-9	
Kiskunhalas	:		5	-5	-6	
Kunszentmiklós	. ⊔		5	-5	-7	
Tiszakecske	. ≡		5	-5	-8	
Balassagyarmat	. V		6	-6	-10	
Romhany	.		5	-8	-9	
Salgótarjan	. V		6	-7	-8	
Eger	.		4	-7	-8	9
Galyatető	.	folt	2	-5	-8	
Gyöngyös	. ⊔		5	-7	-13	
Kékestető	.	4	-1	-6	-10	10
Kompolt	. ⊔		4	-7	-10	9
Lőrinci	. V		4	-8	-11	
Poroszló	. ⊔		4	-6	-9	
Jászapáti	. ⊔=		5	-6	-7	
Jászberény	: V		4	-6	-7	
Karcag	.		3	-7	-9	
Szolnok	: ⊔		6	-7	-10	8
Tiszaroff	. ⊔		4	-6	-9	
Túrkeve	. V		4	-7	-11	9
Kistelek	:		6	-6	-7	
Makó	. ⊔		5	-6	-8	
Szeged	. ⊔=		6	-6	-8	8
Szentes	. ⊔		6	-7	-7	
Borsodnádasd	. ⊔		5	-10	-13	
Füzöd	. ⊔		5	-7	-10	
Hidasnémeti	.		6	-6	-8	
Jósvafő	.		5	-7	-11	10
Lillafüred	.		3	-8	-9	
Miskolc	. ⊔=		6	-8	-11	8
Putnok	. ⊔		5	-8	-8	
Sárospatak	.		2	-8	-9	10
Szendrőlád	: ⊔		6	-9	-10	
Tokaj	. V		2	-6	-6	
Kisvárda	. ⊔		5	-6	-7	9
Mátészalka	. V		4	-7	-8	
Nyiregyháza	. ⊔=		4	-6	-10	10
Nyírlugos	.		4	-9	-10	
Pátyod	. V		5	-6	-7	
Tiszabecs	.		5	-6	-7	
Vásárosnamény	. ⊔		4	-6	-8	
Záhony	. ⊔		5	-6	-7	
Berettyóújfalu	. ⊔		4	-5	-6	
Debrecen	. ⊔=		5	-7	-8	9
Hajdúdorog	. ⊔		5	-8	-8	
Hortobágy	.		5	-6	-6	
Körösszakál	: ⊔		4	-4	-7	
Polgár	. ≡		4	-6	-7	
Békéscsaba	. ⊔=		4	-5	-8	9
Mezőhegyes	: ≡		4	-7	-10	8
Orosháza	.		5	-6	-8	10
Szarvas	. ⊔≡		5	-6	-11	9
Szeghalom	.		4	-6	-8	

KIADJA: ORSZÁGOS METEOROLÓGIAI SZOLGÁLAT

Készíti: Központi Előrejelző Intézet Előrejelző Osztálya — T.: 273-078 — Megjelenik naponként —

Évi előfizetési dija: 720,— Ft — Megrendelhető: 1024 Budapest, II., Kitaibel Pál u. 1. Telefon: 353-500,

Kiadásért felel: az OMSZ elnöke — Szerkesztésért felel: a KEI igazgatója

IDŐJÁRÁSI NAPIJELENTÉS

ЕЖЕДНЕВНЫЙ МЕТЕОРОЛОГИЧЕСКИЙ БЮЛЛЕТЕНЬ • DAILY WEATHER REPORT
BULLETIN QUOTIDIEN DE TEMPS • TÄGLICHER WETTERBERICHT

92. évfolyam 55. szám. + Budapest + 1979. február 24. szombat

Az időjárási helyzet és a várható időjárás:

Csendes, tavaszi az idő kontinensünk nagy részén. Nagy kiterjedésü, lassu légmozgású zóna az időjárás meghatározója a Brit-szigetek, Franciaország és az Ibériai-félsziget, valamint a Kelet-Európai síkság, a Balkán-félsziget és a Kárpát-medence környékén. Ezeken a vidékeken kevés a felhő, derült, száraz az idő. Emiatt erős az éjszakai lehülés, napközben azonban a sok napsütés hatására gyorsan emelkedik a hőmérséklet. Felhős, csapadékos idő Európának csupán egy néhány száz km széles zónájára jellemző. A Skandináv-félszigettől a Német-Alföldön át a Földközi-tenger medencéjéig terjedő felhősáv által érintett területeken helyenként gyengén havazik, illetve a mediterrán térségben eső, zivatarok vannak. A felhős, csapadékos zóna csak igen lassan mozog nyugat-keleti irányban, s közben gyengül is a hatása. Igy a Kárpát-medence időjárásában vasárnap estig lényeges változás nem lesz.

Hazánkban péntcken derült, száraz idő volt. Az erős éjszakai lehülést követően a sok napsütés délutánra 3, 8 fokig melegitette föl a levegőt. Szombatra virradóra ismét jelentősen csökkent a hőmérséklet, hajnalban -2, -9 fokot mértek az országban. Délelőtt helyenként még párás, az ország legnagyobb részén azonban ismét napos idő volt. A hőmérséklet 11 órára 1, 5 fokig emelkedett, csupán Szentgotthárd környékén mértek még -2 fokot.

Ma 12 órakor Budapesten a hőmérséklet 4 fok, a tengerszintre átszámitott légnyomás 1027 mb /770 mm/, változatlan.

Várható időjárás vasárnap estig:

Derült, száraz idő.
Hajnalban helyenként párásság, köd.
Napközben helyenként kissé élénk szél.
Várható legalacsonyabb éjszakai hőmérséklet: általában -3, -8,
legmagasabb nappali hőmérséklet vasárnap: 1, 6 fok között.

Bártfai Erzsébet s.k.

A hőmérséklet napi középértéke és eltérése a 100 évi átlagtól/Budapesten/:

1979. II. 23.	1,3 C°	-0,6 C°

1871 óta ezen a napon Budapesten előfordult

legmagasabb hőmérséklet: 18,0 C° /1903/,
legalacsonyabb hőmérséklet: -12,8 C° /1901/.

79.218.

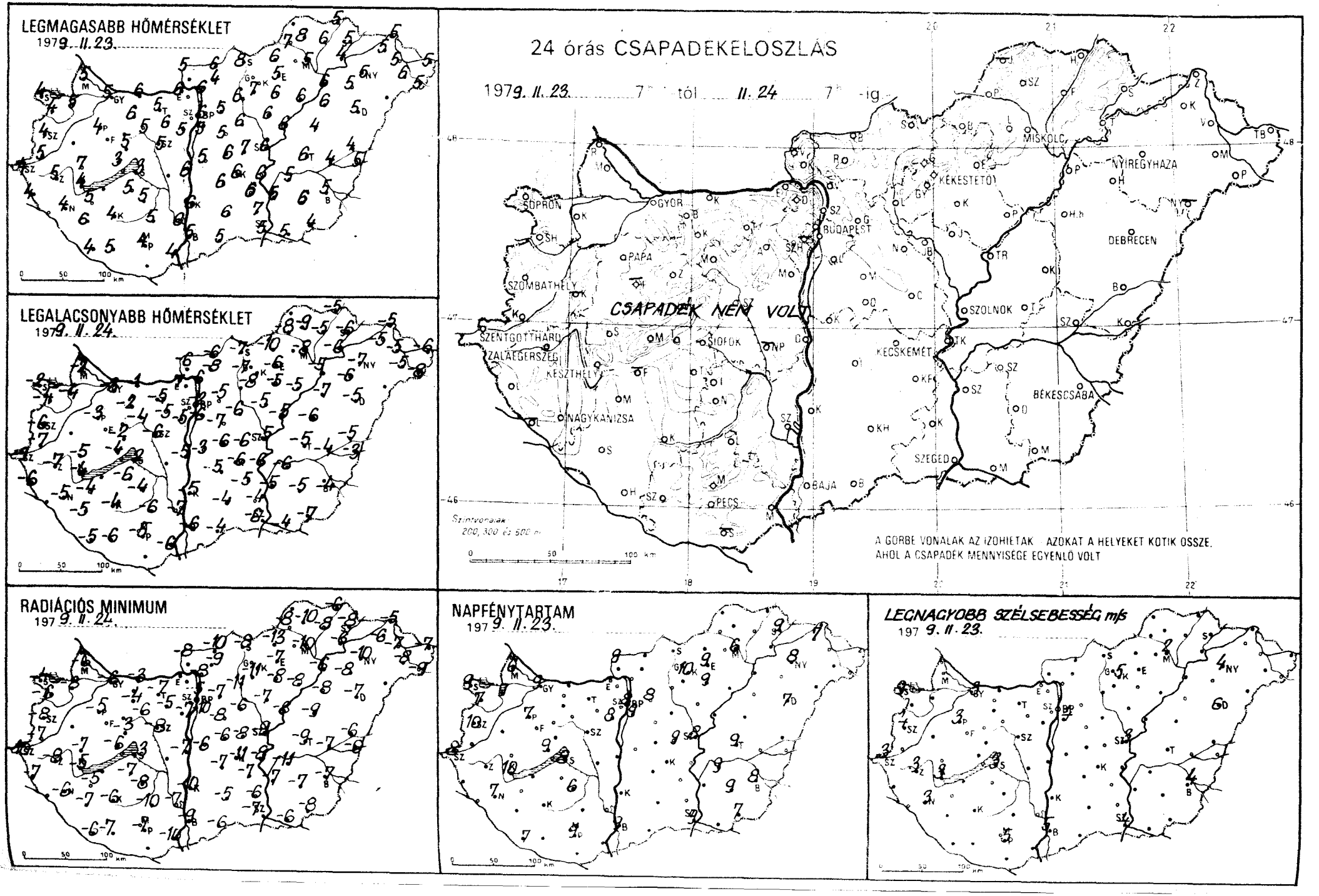
LEGMAGASABB HŐMÉRSÉKLET
1979. II. 23.
LEGALACSONYABB HŐMÉRSÉKLET
1979. II. 24.
RADIÁCIÓS MINIMUM
1979. II. 24.
24 órás CSAPADÉKELOSZLÁS
1979. II. 23. 7h tól II. 24. 7h -ig
CSAPADÉK NEM VOLT
A GÖRBE VONALAK AZ IZOHIETÁK AZOKAT A HELYEKET KÖTIK ÖSSZE, AHOL A CSAPADÉK MENNYISÉGE EGYENLŐ VOLT
Szintvonalak 200, 300 és 500 m
NAPFÉNYTARTAM
1979. II. 23.
LEGNAGYOBB SZÉLSEBESSÉG m/s
1979. II. 23.
SOPRON
GYŐR
BUDAPEST
MISKOLC
NYÍREGYHÁZA
KÉKESTETŐ
DEBRECEN
SZOMBATHELY
PAPA
SZOLNOK
SZENTGOTTHÁRD
ZALAEGERSZEG
KESZTHELY
SIÓFOK
KECSKEMÉT
BÉKÉSCSABA
NAGYKANIZSA
SZEGED
BAJA
PÉCS

	1978.II.24. 07 h -ig az utolsó 24 óra adatai					
	csapadék (mm)	Hó cm	max. hőmérséklet	min. hőmérséklet	rad. min.	napos órák
Győr	.⊔≡		5	-3	-6	9
Kaposvár	.⊔		5	-4	-8	9
Mosonmagyaróvár	.⊔		5	-2	-6	6
Rajka	–		–	–	–	
Sopron	.⊔≡	folt	4	-2	-4	9
Sopronhorpács	.⊔		4	-4	-6	7
Káld	–		–	–	–	
Körmend	.	2	5	-7	-7	
Szentgotthárd	.≡	4	4	-9	-10	8
Szombathely	.⊔≡	folt	4	-6	-8	10
Lenti	.V	folt	4	-6	-7	
Letenye	–		–	–	–	
Nagykanizsa	.⊔		4	-5	-6	7
Zalaegerszeg	.V≡	folt	5	-7	-8	
Tarkaszgyepü	–		–	–	–	
Keszthely	.⊔≡		4	-4	-5	10
Meneshely	.⊔	folt	5	-2	-7	9
Pápe	.⊔≡		4	-3	-5	7
Sümeg	.⊔		7	-5	-7	
Tihany	.⊔		3	-4	-6	
Veszprém	.	folt	5	-2	-3	
Zirc	.	folt	4	-5	-10	
Fonyod	–		–	–	–	
Homokszt. györgy	.⊔≡		4	-5	-6	7
Kaposvár	.⊔		4	-4	-6	
Marcali	.⊔		5	-4	-5	
Siófok	.⊔≡		3	-2	-3	8
Somogyszob	.V		6	-5	-7	
Tab	.		5	-6	-7	
Bábolna	.⊔		5	-3	-6	
Esztergom	.V≡		6	-7	–	
Kisber	.⊔≡		6	-2	-4	
Komárom	.⊔		6	-1	-3	
Tatabánya	.⊔		5	-5	-7	
Alcsútdoboz	.V		6	-5	-5	
Dunaújváros	.Y		6	-5	-7	
Martonvásár	.⊔		5	-5	-7	8
Mór	.⊔≡		5	-4	-6	
Nagyhörcsökp.	–		–	–	–	
Szabadbattyán	.⊔≡		5	-6	-8	
Iregszemcse	.⊔≡		5	-4	-8	6
Lengyel	.		5	-6	-10	
Nagykónyi	.		6	-6	-8	
Szekszárd			6	-7	-7	
Misinatető	.	folt	2	-3	-5	
Mohács	.⊔		4	-6	-10	
Pécs	.⊔		4	-5	-7	9
Siklós	–		–	–	–	
Szigetvár	.		5	-6	-7	
Bp. Lőrinc	.⊔≡		5	-6	-10	9
Bp. Met. Int.	.		6	-2	-5	8
Bp. Szab. hegy	–		–	–	–	
Cegléd	.⊔		7	-6	-8	9
Dobogókő	.	folt	1	-5	-7	
Gödöllő	.⊔		5	-5	-7	8
Királyrét	.⊔≡		6	-10	-10	
Monor	.		6	-7	-8	
Nagykáta	.⊔≡		6	-6	-6	
Örkény	.⊔		6	-6	-6	
Szentendre	.≡		8	-6	-6	

	1978.II.24. 07 h -ig az utolsó 24 óra adatai					
	csapadék (mm)	Hó cm	max. hőmérséklet	min. hőmérséklet	rad. min.	napos órák
Vác	.V≡		6	-6	-8	
Vámosmikola	.⊔		5	-6	-8	9
Baja	.⊔		5	-6	-9	9
Bácsalmás	.⊔		5	-4	-6	
Izsák	.		6	-5	-7	
Kalocsa	.		6	-5	-10	
Kecskemét	.⊔≡		6	-6	-11	8
Kiskunf. háza	.		6	-5	-7	
Kiskunhalas	.		6	-4	-5	
Kunszentmiklós	.⊔		5	-3	-6	
Tiszakécske	.≡		6	-6	-8	
Balassagyarmat	.V		6	-6	-10	
Romhány	.		4	-8	-9	
Salgótarján	.V		8	-7	-8	
Eger	.		5	-6	-7	9
Galyatető	.	folt	3	-6	-8	
Gyöngyös	.⊔		7	-8	-11	
Kékestető	.	4	0	-4	-10	10
Kompolt	.⊔		6	-5	-8	9
Lőrinci	.⊔		6	-7	-11	
Poroszló	.⊔≡		6	-5	-8	
Jászapáti	.⊔≡		6	-5	-7	
Jászberény	.V		7	-5	-5	
Karcag	.		4	-6	-9	
Szolnok	.⊔≡		6	-5	-9	8
Tiszaroff	.⊔		6	-5	-8	
Törkeve	.⊔		6	-5	-9	9
Kistelek	.		7	-4	-6	
Makó	.⊔		5	-4	-6	
Szeged	.⊔≡		5	-6	-7	9
Szentes	.⊔		5	-5	-7	
Borsodnádasd	.⊔		6	-10	-13	
Füzöd	.⊔		6	-5	-8	
Hidasnémeti	.		5	-5	-6	
Jósvafő	–		–	–	–	–
Lillafüred	.		5	-6	-7	
Miskolc	.⊔		5	-8	-10	6
Putnok	.⊔		7	-8	-8	
Sárospatak	.V		5	-6	-8	9
Szendrőlád	.⊔		8	-9	-10	
Tokaj	.		4	-6	-6	
Kisvárda	.⊔		5	-5	-6	7
Mátészalka	.Y		6	-5	-8	
Nyíregyháza	.⊔≡		5	-7	-10	8
Nyírlugos	–		–	–	–	
Pátyod	.Y		5	-8	-9	
Tiszabecs	.		5	-6	-7	
Vásárosnamény	.⊔		5	-5	-7	
Záhony	.⊔		5	-5	-5	
Berettyóújfalu	.⊔		4	-5	-6	
Debrecen	.⊔≡		5	-5	-7	7
Hajdúdorog	.⊔		5	-6	-8	
Hortobágy	.		6	-7	-8	
Körösszakál	.⊔		5	-3	-6	
Polgár	.⊔		6	-5	-6	
Békéscsaba	.⊔≡		5	-4	-7	8
Mezőhegyes	.⊔		4	-7	-8	7
Orosháza	.		6	-5	-7	9
Szarvas	.⊔≡		5	-6	-11	9
Szeghalom	.		4	-4	-7	

Árpádtető

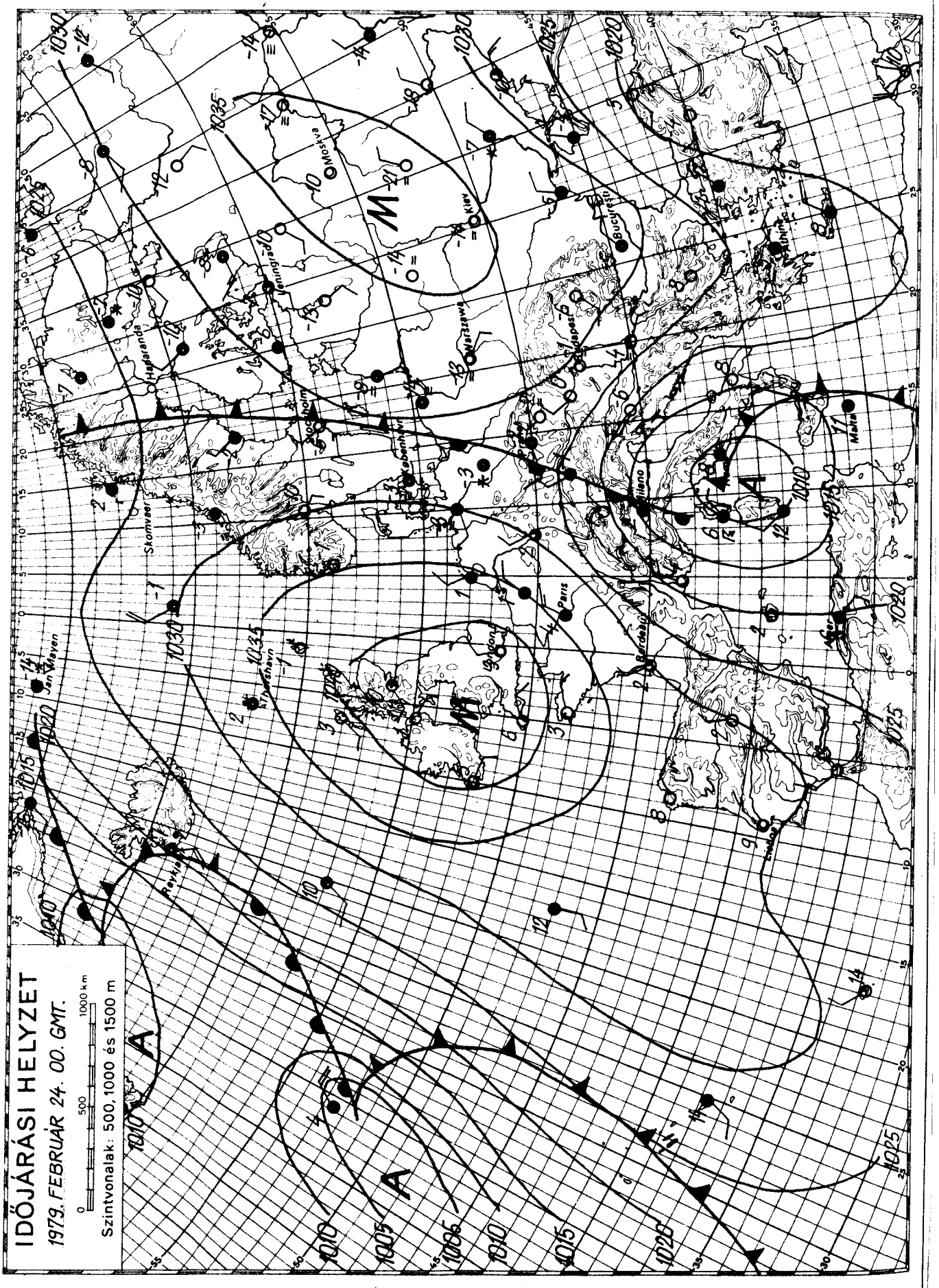

KIADJA: ORSZÁGOS METEOROLÓGIAI SZOLGÁLAT
Készíti: Központi Előrejelző Intézet Előrejelző Osztálya — T.: 273-018 — Megjelenik naponként —
Évi előfizetési díja: 720,—Ft — Megrendelhető: 1024 Budapest, II., Kitaibel Pál u. 1. Telefon: 353-500,
Kiadásért felel: az OMSZ elnöke — Szerkesztésért felel: a KEI igazgatója

IDŐJÁRÁSI NAPIJELENTÉS

ЕЖЕДНЕВНЫЙ МЕТЕОРОЛОГИЧЕСКИЙ БЮЛЛЕТЕНЬ · DAILY WEATHER REPORT
BULLETIN QUOTIDIEN DE TEMPS · TÄGLICHER WETTERBERICHT

92. évfolyam 56. szám. + Budapest + 1979. február 25. vasárnap

Az időjárási helyzet és a várható időjárás:

Középpontjával London térségében magas nyomású légköri képződmény helyezkedik el. Ennek a keleti oldalán északnyugat, észak felől hideg levegő áramlik szárazföldünk belseje fölé. A hideg levegő vonulását a Cseh-medencében, az Alpok vidékén, valamint a Kárpát-medence nyugati részén többfelé havazás, hózápor kiséri. Hétfő estig ez a hideg levegő határozza meg a Kárpát-medence időjárását is.

Hazánkban szombaton napközben derült, száraz idő volt. Általában 6, 9 órán át sütött a nap. A hőmérséklet csúcsértéke 4, 8 fok között volt. Vasárnapra virradóra 0, -9 fokig hült le a levegő. A hajnali óráktól kezdve nyugat felől megnövekedett a felhőzet, és egy-két helyen gyenge havazás volt. A lehullott csapadék mennyisége sehol sem érte el az 1 mm-t. Ma délelőtt a keleti megyékben változóan, máshol erősen felhős, vagy borult idő volt. Szórványosan esett a hó, hózápor. A hőmérséklet 11 órakor az ország területén -1, +2 fok között váltakozott.

Ma 12 órakor Budapesten a hőmérséklet +1 fok, a tengerszintre átszámított légnyomás 1028 mb /771 mm/, alig változik.

Várható időjárás hétfő estig:

Vasárnap: keleten is tovább növekvő felhőzet, többfelé kisebb havazás, hózápor.
Hétfőn: északnyugat felől időnként felszakadozó felhőzet, szórványosan futó havazás, hózápor.
Sok helyen megélénkülő, időnként megerősödő, néhány helyen viharos lökésekkel kisért északnyugati, északi szél.
Várható legalacsonyabb éjszakai hőmérséklet: általában -2, -7,
legmagasabb nappali hőmérséklet hétfőn: -1, +4 fok között.

Vadkerti Ferenc s.k.

A hőmérséklet napi középértéke és eltérése a 100 évi átlagtól /Budapesten/:

1979. II. 24. 2,8 C° +0,8 C°

1871 óta ezen a napon Budapesten előfordult

legmagasabb hőmérséklet: 13,8 C° /1914/,
legalacsonyabb hőmérséklet: -11,0 C° /1940/.

79.219.

LEGMAGASABB HŐMÉRSÉKLET

197 9. II. 24.

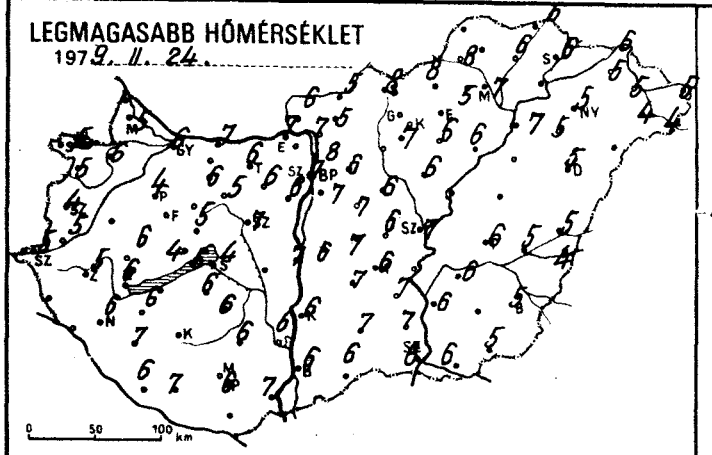

LEGALACSONYABB HŐMÉRSÉKLET

197 9. II. 25.

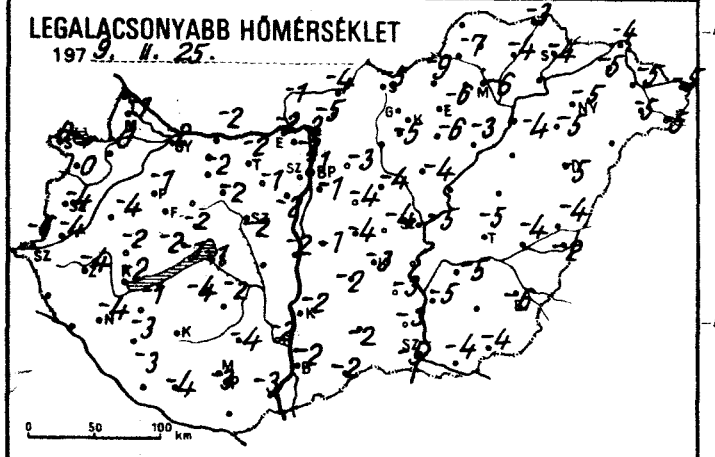

RADIÁCIÓS MINIMUM

197 9. II. 25.

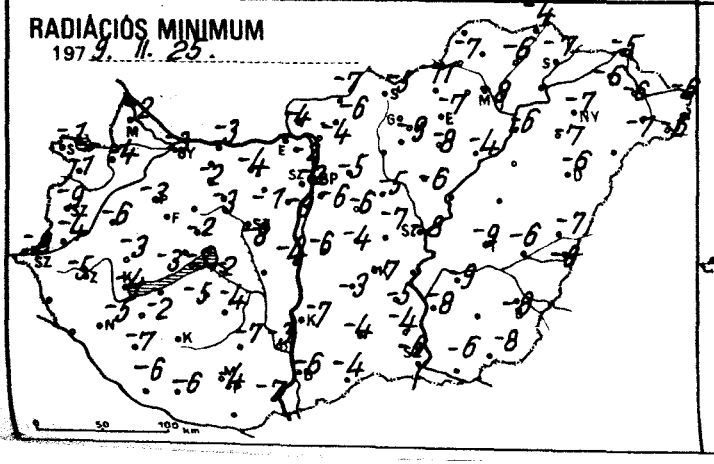

24 órás CSAPADÉKELOSZLÁS

197 9. II. 24. 7h -tól II. 25. 7h -ig.

NAPFÉNYTARTAM

197 9. II. 24.

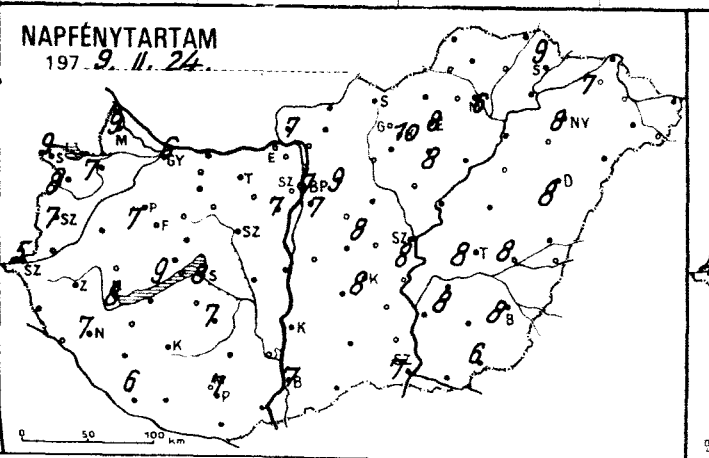

Legnagyobb szélsebesség m/s

197 9. II. 24.

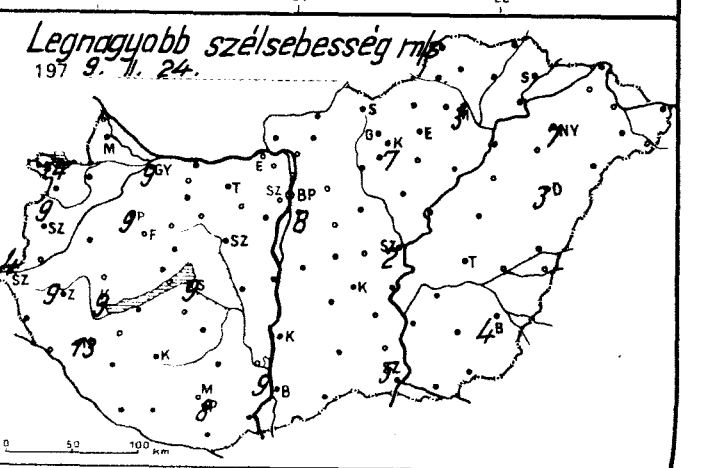

	197 9.II.25. 07 h -ig az utolsó 24 óra adatai					
	csapadék (mm)	Hó cm	max. hőmérséklet	min. hőmérséklet	rad. min.	napos órák
Győr	• ⊔ =		6	-2	-3	6
Kapuvár	• ≡		6	0	-4	7
Mosonmagyaróvár	•		5	-1	-2	9
Rajka	–		–	–	–	
Sopron	ny *	folt	5	0	-1	9
Sopronhorpács	•		5	0	-1	8
Káld	•		–	-4	-6	
Körmend	•	1	5	-4	-4	
Szentgotthárd	• V=	4	5	-6	-8	5
Szombathely	ny *	folt	4	-4	-9	7
Lenti	–		–	–	–	
Letenye	–		–	–	–	
Nagykanizsa	• ⊔		6	-4	-5	7
Zalaegerszeg	• ≡	folt	5	-4	-5	
Farkasgyepű	–		–	–	–	
Keszthely	•		6	-2	-4	8
Meneshely	•		4	-2	-3	9
Papa	• =		4	-1	-3	7
Sümeg	•		6	-2	-3	
Tihany	•		6	-1	-3	
Veszprém	•	folt	5	-2	-2	
Zirc	•	folt	3	-3	-7	
Fonyod	–		–	–	–	
Homokszt. györgy	• ⊔		6	-3	-6	6
Kaposvár	–		–	–	–	
Marcali	• ⊔		6	-1	-2	
Siófok	•		4	-1	-2	8
Somogyszob	• ⊔		7	-3	-7	
Tab	•		6	-4	-5	
Babolna	–		–	–	–	
Esztergom	•		7	-2	–	
Kisbér	• ⊔≡		6	-2	-2	
Komarom	•		7	-2	-3	
Tatabanya	• ⊔		6	-2	-4	
Alcsutdoboz	• ⊔		6	-1	-1	
Dunaújváros	• ⊔		7	-2	-4	
Martonvásár	• ⊔		6	-2	-3	7
Mór	•		5	-2	-3	
Nagyhörcsökp.	–		–	–	–	
Szabadbattyán	• ≡⊔		7	-2	-8	
Iregszemcse	• ≡⊔		6	-2	-4	7
Lengyel	•		6	-4	-7	
Nagykónyi	–		–	–	–	
Szekszárd	•		6	-2	-3	
Misinatető	•	folt	4	-4	-5	
Mohács	• ⊔		7	-3	-7	
Pécs	• ⊔=		6	-3	-4	7
Siklós	–		–	–	–	
Szigetvár			7	-4	-6	
Bp. Lőrinc	• ⊔≡		7	-1	-6	7
Bp. Met. Int.	•		7	-1	-2	7
Bp. Szab. hegy	–		–	–	–	–
Cegléd	• ⊔		6	-4	-7	8
Dobogókő	–		–	–	–	
Gödöllő	• ⊔		6	-3	-5	9
Királyrét	–		–	–	–	
Monor	•		7	-4	-6	
Nagykáta	• ≡⊔		6	-4	-5	
Örkény	• ⊔		7	-4	-4	
Szentendre	•		8	-2	-2	

	197 9.II.25. 07 h -ig az utolsó 24 óra adatai					
	csapadék (mm)	Hó cm	max. hőmérséklet	min. hőmérséklet	rad. min.	napos órák
Vác	• ≡⊔		7	-2	-4	
Vámosmikola	• ⊔		6	-1	-4	7
Baja	• ⊔		6	-2	-6	7
Bácsalmás	• ⊔		6	-2	-4	
Izsák	•		7	-2	-3	
Kalocsa	•		6	-2	-7	
Kecskemét	• ⊔=		6	-3	-7	8
Kiskunf. háza	• ⊔		7	-3	-5	
Kiskunhalas	•		7	-2	-4	
Kunszentmiklós	• ⊔		6	-1	-6	
Tiszakécske	–		–	–	–	
Balassagyarmat	• ⊔		5	-4	-7	
Romhány	• ≡		5	-5	-6	
Salgótarján	• =		8	-5	-5	
Eger	•		5	-6	-7	8
Galyatető	•	folt	3	-6	-8	
Gyöngyös	• ⊔		7	-5	-9	
Kékestető	•	4	1	-6	-8	10
Kompolt	• ⊔		6	-6	-8	8
Lőrinci	–		–	–	–	
Poroszlo	• ⊔		6	-3	-4	
Jászapáti	• ⊔=		6	-4	-6	
Jászberény	• V		6	-4	-4	
Karcag	–		–	–	–	
Szolnok	• ⊔≡		7	-5	-8	8
Tiszaroff	–		–	–	–	
Türkeve	• ⊔		6	-5	-9	8
Kistelek	•		7	-3	-4	
Makó	• ⊔		6	-4	-6	
Szeged	• ⊔=		6	-5	-6	7
Szentes	• ⊔		6	-5	-8	
Borsodnádasd	• ⊔		8	-9	-11	
Füged	• ⊔		6	-4	-6	
Hidasnémeti	•		6	-3	-4	
Jósvafő	–		–	–	–	–
Lillafüred	•		6	-5	-7	
Miskolc	• ⊔=		7	-6	-8	6
Putnok	• ⊔≡		8	-7	-7	
Sárospatak	•		6	-4	-7	9
Szendrőlád	–		–	–	–	
Tokaj	–		–	–	–	
Kisvárda	• ⊔		5	-5	-6	7
Mátészalka	• V		4	-5	-7	
Nyíregyháza	• ⊔		5	-5	-7	8
Nyírlugos	–		–	–	–	
Pátyod	• ≡V		4	-5	-6	
Tiszabecs	•		5	-5	-6	
Vásárosnamény	• ⊔		5	-5	-6	
Záhony	• ⊔		6	-4	-5	
Berettyóújfalu	•		5	-4	-7	
Debrecen	• ⊔		5	-5	-6	8
Hajdúdorog	• ⊔		5	-5	-7	
Hortobágy	–		–	–	–	
Körösszakál	• ⊔		4	-2	-6	
Polgár	• ⊔		7	-4	-6	
Békéscsaba	• ≡V		5	-6	-8	8
Mezőhegyes	• ⊔≡		5	-4	-8	6
Orosháza	–		–	–	–	–
Szarvas	• ⊔≡		6	-5	-9	8
Szeghalom	•		5	-4	-6	

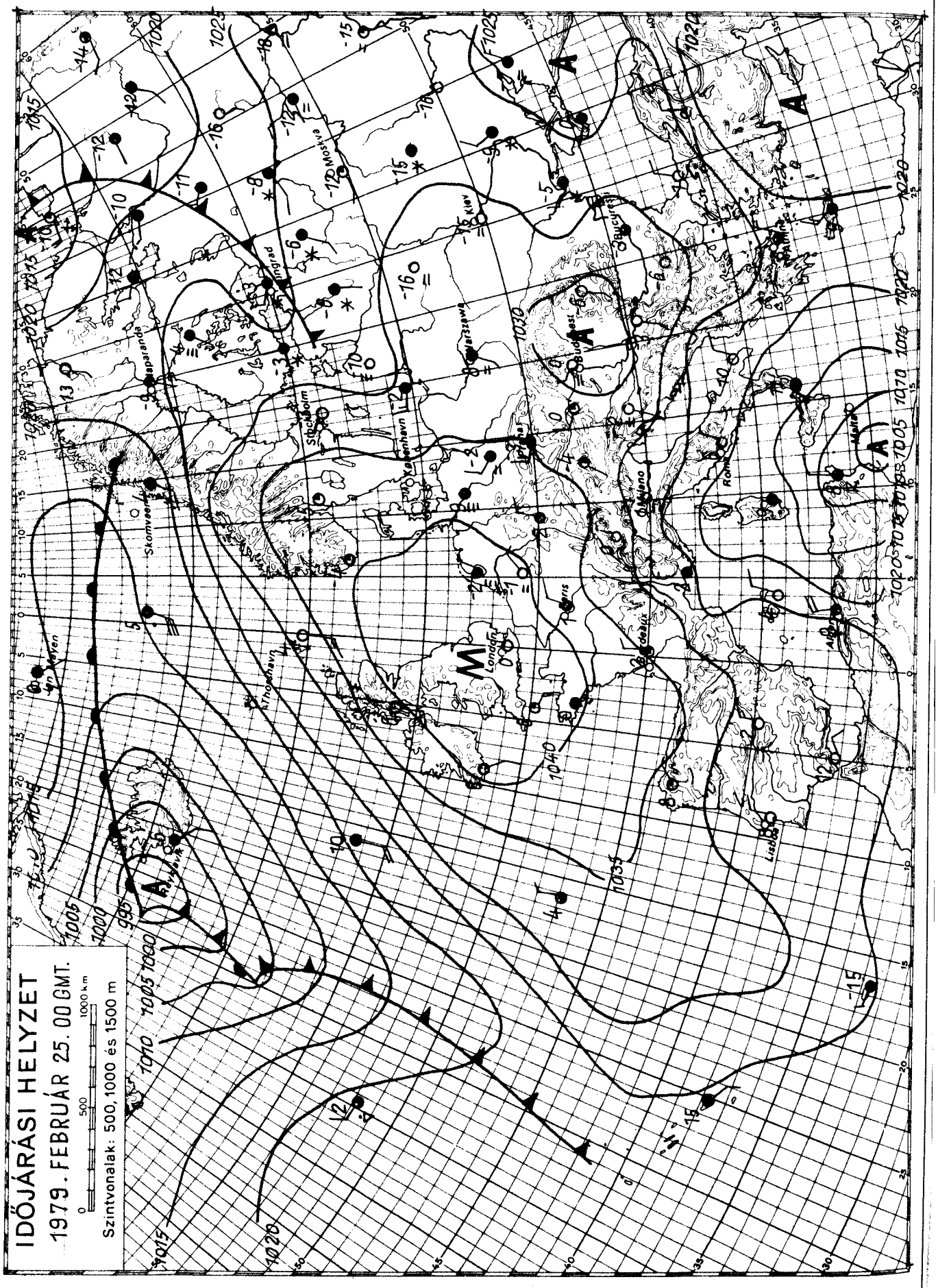

KIADJA: ORSZÁGOS METEOROLÓGIAI SZOLGÁLAT
Készíti: Központi Előrejelző Intézet Előrejelző Osztálya — T.: 273 - 018 — Megjelenik naponként —
Évi előfizetési díja: 720,—Ft — Megrendelhető: 1024 Budapest, II., Kitaibel Pál u. 1. Telefon: 353-500,
Kiadásért felel: az OMSZ elnöke — Szerkesztésért felel: a KEI igazgatója

IDŐJÁRÁSI NAPIJELENTÉS

ЕЖЕДНЕВНЫЙ МЕТЕОРОЛОГИЧЕСКИЙ БЮЛЛЕТЕНЬ · DAILY WEATHER REPORT
BULLETIN QUOTIDIEN DE TEMPS · TÄGLICHER WETTERBERICHT

92. évfolyam 57. szám. + Budapest + 1979. február 26. hétfő

Az időjárási helyzet és a várható időjárás:

Európa északi részén néhány napja naponta változik az időjárás. Borult, csapadékos, illetve gyengén felhős, száraz időszakok váltakoznak. Ezt az okozza, hogy az erős nyugat-keleti légáramlással 15-20 óránként, újabb és újabb időjárási front érkezik a szárazföld fölé. Hétfőn délelőtt az Odessza-Moszkva-Leningrád háromszög területén tartósan havazott. Elszórtan az Alpokban, a Kárpát-medence nyugati részén és a Balkán-félszigeten is esett a hó. A kontinens többi része felett általában kevés volt a felhő, de erősen párás, sőt sok helyen ködös volt a levegő.

Vasárnap hazánkban többnyire erősen felhős, vagy borult idő volt. Számottevő napsütés csak a déli országrészben fordult elő. A Tiszántúl kivételével csaknem mindenütt volt havazás. A legnagyobb mennyiségü - 4, 10 mm- csapadék a Dél-Dunántúlon és a Duna-Tisza közének délnyugati részén hullott. A hóréteg vastagsága ott általában 3 és 12 cm között van. A hőmérséklet csúcsértéke vasárnap -1 és +5 fok között volt. Az elmult éjszaka -1, -9 fokig hült le a levegő. Hétfőn délelőtt a délnyugati, nyugati országrész kivételével havazás már nem volt, sőt időnként a zárt felhőtakaró is felszakadozott. Általában élénk, a Dunántúlon többször erős északi szél fújt. A hőmérséklet 11 órakor -3 és +1 fok között volt.

Ma 12 órakor Budapesten a hőmérséklet 0 fok, a tengerszintre átszámitott légnyomás 1031 mb /773 mm/, alig változik.

Várható időjárás kedd estig:

Az ország nagy részén változóan felhős idő számottevő csapadék nélkül, délnyugaton csak lassan felszakadozó felhőzet, eleinte sok helyen gyenge havazás.
Hétfőn többször élénk, a Dunántúlon időnként erős északi, északkeleti, kedden mérsékelt, változó irányú szél.
Hajnalban helyenként köd.
Várható legalacsonyabb éjszakai hőmérséklet általában -4, -9 fok között, legmagasabb nappali hőmérséklet kedden: 0 fok körül.

Aigner Szilárd s.k.

TÁVOLABBI KILÁTÁSOK PÉNTEK REGGELIG:

Fokozatosan megnövekvő felhőzet, többfelé kisebb havas eső, majd eső várható.
Az időszak elején a reggeli órákban köd valószinü.
Legalacsonyabb hajnali hőmérséklet 0, -5 fok között.
Legmagasabb nappali hőmérséklet +3, +8 fok között.
Jelentős mennyiségü /legalább 5 mm/ csapadék az ország területének 60 százalékán várható.

KÖZÉPTÁVU ELŐREJELZŐ OSZTÁLY

A hőmérséklet napi középértéke és eltérése a 100 évi átlagtól /Budapesten/:

1979. II. 25.	+0,2 C°	-1,8 C°

1871 óta ezen a napon Budapesten előfordult

legmagasabb hőmérséklet: 15,0 C° /1914/,
legalacsonyabb hőmérséklet: -13,8 C° /1888/.

79.220.

LEGMAGASABB HŐMÉRSÉKLET

197 9. II. 25.

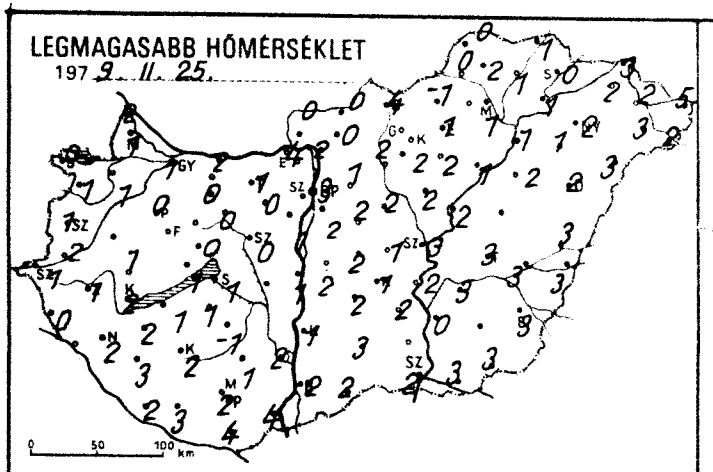

LEGALACSONYABB HŐMÉRSÉKLET

197 9. II. 26.

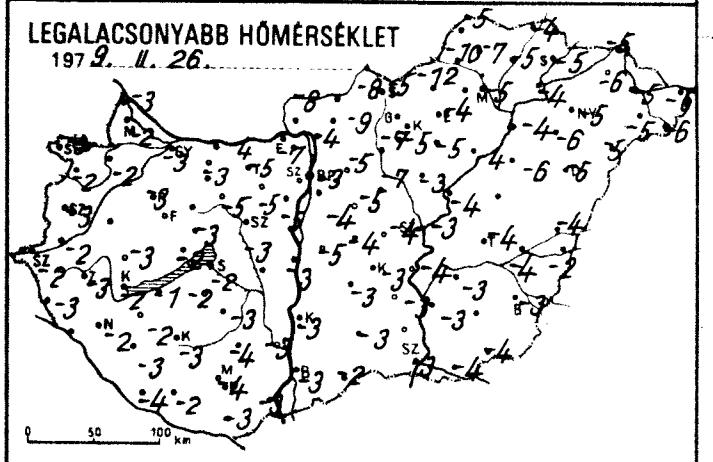

RADIÁCIÓS MINIMUM

197 9. II. 26.

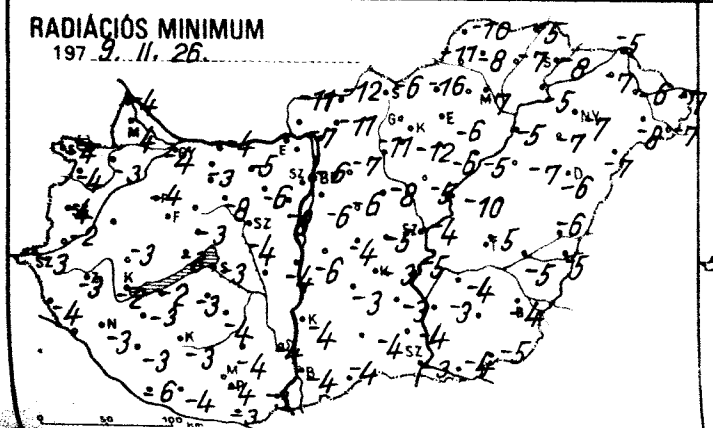

24 órás CSAPADÉKELOSZLÁS

197 9. II. 25. 7h -tól II. 26. 7h -ig

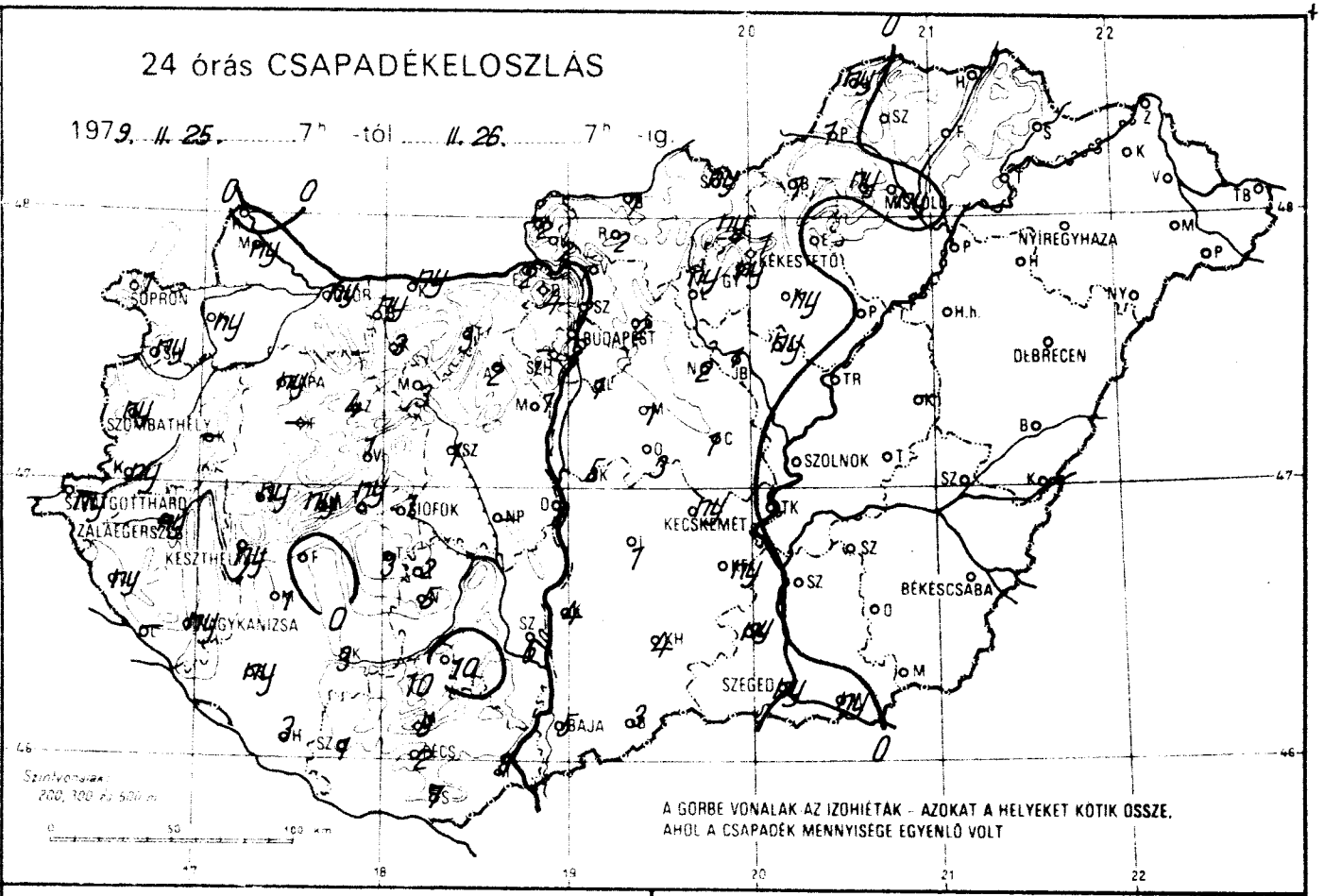

NAPFÉNYTARTAM

197 9. II. 25.

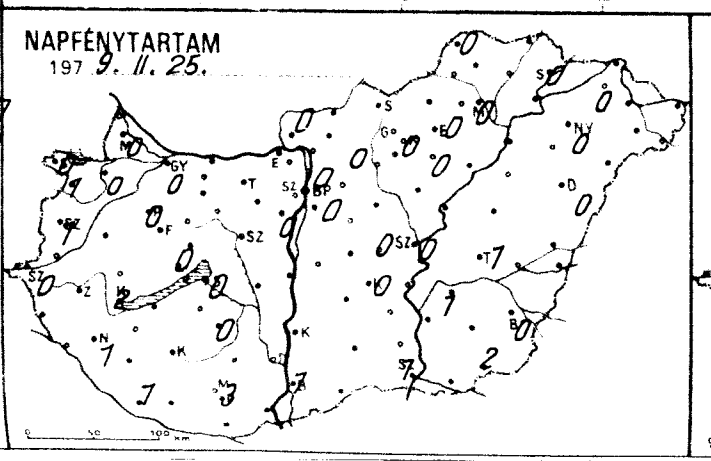

Hóvastagság cm.

197 9. II. 26. 7h

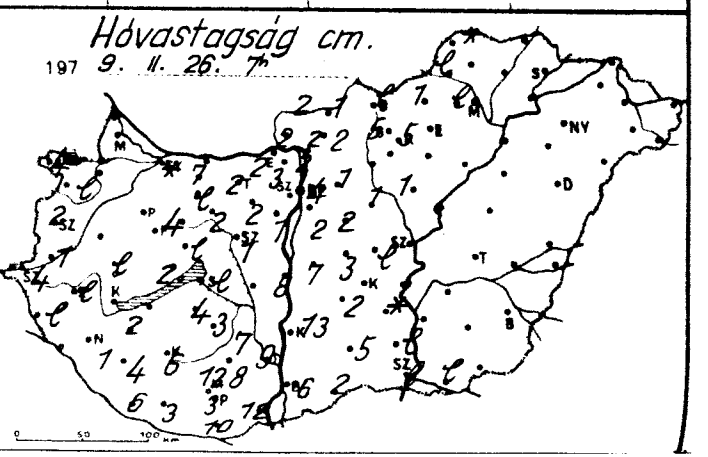

	1979.II.26. 07 h -ig az utolsó 24 óra adatai					
	csapadék (mm)	Hó cm	max. hőmérséklet	min. hőmérséklet	rad. min.	napos órák
Győr	ny ✱ ▽	folt	1	−3	−4	0
Kapuvár	ny ✱		1	−2	−3	0
Mosonmagyaróvár	ny ✱		1	−2	−4	0
Rajka	.		2	−3	−4	
Sopron	1 ✱ =	4	0	−3	−4	0
Sopronhorpács	ny ✱	lep.	1	−2	−4	1
Káld	–	–	–	–	–	
Körmend	ny ✱	1	2	−2	−2	
Szentgotthard	ny ✱	4	1	−2	−3	0
Szombathely	ny ✱	2	1	−3	−4	1
Lenti	ny ✱		0	−3	−4	
Letenye	–	–	–	–	–	
Nagykanizsa	ny ✱ ▽	1	2	−2	−3	1
Zalaegerszeg	ny ✱ ▽	lep.	1	−3	−3	
Farkasgyepű	–		–	–	–	
Keszthely	ny ✱	lep.	2	−2	−2	2
Mencshely	ny ✱	2	−1	−5	−5	0
Pápa	ny ✱ ▽ =		0	−3	−4	0
Sümeg	ny ✱	lep.	1	−3	−3	
Tihany	ny ✱		1	−2	−3	
Veszprém	1 ✱	lep.	0	−3	−3	
Zirc	4 ✱	4	−2	−5	−5	
Fonyód	.		1	−1	−2	
Hornoksz. györgy	3 ✱	6	2	−4	−6	1
Kaposvár	3 ✱	6	2	−3	−3	
Marcali	1 ✱	2	2	−2	−3	
Siófok	1 ✱ =	lep.	1	−2	−3	0
Somogyszob	ny ✱	4	3	−3	−3	
Tab	3 ✱	4	1	−2	−3	
Babolna	ny ✱ ∨	7	1	−4	−5	
Esztergom	2 ✱	2	4	−7	–	
Kisber	3 ✱ ≡	lep.	0	−3	−3	
Komárom	ny ✱ ⌴ ≡		2	−4	−4	
Tatabánya	3 ✱	2	1	−5	−5	
Alcsútdoboz	2 ✱	2	0	−5	−6	
Dunaújváros	8 ✱	8	1	−3	−4	
Martonvásár	1 ✱	1	1	−5	−8	0
Mór	3 ✱	2	0	−5	−8	
Nagyhörcsökp.	–	–	–	–	–	
Szabadbattyán	1 ✱ ≡	1	0	−3	−4	
Tétszemese	2 ✱	3	−1	−3	−4	0
Tengyel	10 ✱	8	1	−4	−4	
Nagykónyi	5 ✱	7	1	−1	−3	
Szekszárd	6 ✱	9	2	−3	−4	
Érpadtető	8 ✱	12	−1	−5	−5	
Mohács	5 ✱	12	4	−3	−3	
Pécs	2 ✱ ▽	3	2	−4	−4	3
Siklós	7 ✱	10	4	−3	−3	
Szigetvár	1 ✱	3	3	−2	−4	
Bp. Lőrinc	1 ✱ ▽ =	2	2	−4	−6	0
Bp. Met. Int.	2 ✱ =	4	3	−3	−6	0
Bp. Szab. hegy	–	–	–	–	–	–
Cegléd	1 ✱	lep.	1	−4	−5	0
Dobogókő	4 ✱	3	−3	−8	−8	
Gödöllő	2 ✱	1	1	−5	−7	0
Királyrét	2 ✱	2	0	−10	−11	
Monor	1 ✱	2	2	−5	−6	
Nagykáta	2	1	2	−7	−8	
Örkény	3 ✱	3	2	−4	−4	
Szentendre	2 ✱	2	2	−3	−4	

	1979.II.26. 07 h -ig az utolsó 24 óra adatai					
	csapadék (mm)	Hó cm	max. hőmérséklet	min. hőmérséklet	rad. min.	napos órák
Vác	1 ✱	2	2	−4	−7	
Vámosmikola	2 ✱ ∨	2	0	−8	−11	0
Baja	5 ✱ ▽	6	2	−3	−4	1
Bácsalmás	3 ✱	2	2	−2	−4	
Izsák	1 ✱	2	2	−3	−3	
Kalocsa	4 ✱	13	1	−3	−4	
Kecskemet	ny ✱		1	−3	−3	0
Kiskunf. háza	ny ✱	folt	2	−3	−3	
Kiskunhalas	4 ✱	5	3	−3	−4	
Kunszentmiklós	5 ✱	7	2	−5	−6	
Tiszakécske	.		2	−4	−5	
Balassagyarmat	1 ✱ ∨	1	0	−8	−12	
Romhány	2 ✱	2	0	−9	−11	
Salgótarján	ny ✱	lep.	4	−5	−6	
Eger	.		1	−4	−6	0
Gallyatető	ny ✱ ▽	5	0	−9	−11	
Gyöngyös	ny ✱ ⌴		2	−5	−12	
Kékestető	1 ⌴ ∨	5	−5	−10	−11	0
Kompolt	ny ⌴		2	−5	−6	0
Lőrinci	ny	lep.	2	−7	−11	
Poroszló	.		1	−4	−5	
Jászapáti	ny ✱		2	−3	−5	
Jászberény	1 ✱	1	2	−5	−7	
Kunhegyes	–		–	–	–	
Szolnok	. =		3	−3	−4	0
Tiszaörs	.		2	−4	−5	
Turkeve	.		3	−4	−5	1
Kistelek	ny ✱	lep.	–	–	−4	
Makó	ny ✱	lep.	3	−4	−4	
Szeged	ny ▽ =	lep.	2	−3	−3	1
Szentes	.		0	−3	−3	
Borsodnádasd	1 ✱	1	−1	−12	−16	
Fügöd	.		1	−5	−7	
Hidasnemeti	.		1	−4	−5	
Jósvafő	ny ✱	folt	0	−5	−10	0
Lillafüred	ny ✱	lep.	1	−8	−9	
Miskolc	ny ✱ =		1	−5	−7	0
Putnok	1 ✱ ≡	lep.	0	−10	−11	
Sarospatak	.		0	−5	−8	0
Szendrőlad	. ⌴		2	−7	−8	
Tokaj	.		1	−4	−5	
Kisvarda	. ⌴ ≡		2	−6	−7	0
Mateszalka	. ∨		3	−5	−8	
Nyiregyháza	. =		2	−5	−7	0
Nyirlugos	.		3	−5	−7	
Pátyod	. ⌴		2	−6	−7	
Tiszabecs	.		5	−6	−7	
Vasarosnamény	.		2	−5	−6	
Záhony	. ⌴		3	−5	−5	
Berettyóújfalu	.		3	−4	−6	
Debrecen	. =		2	−5	−6	0
Hajdúdorog	.		1	−6	−7	
Hortobágy	.		2	−6	−7	
Körösszakál	.		3	−2	−5	
Polgár	. ⌴		1	−4	−5	
Békéscsaba	. =		3	−3	−4	0
Mezőhegyes	. ⌴ ≡		3	−4	−5	2
Orosháza	–		–	–	–	–
Szarvas	.		3	−3	−4	1
Szeghalom	.		3	−4	−5	

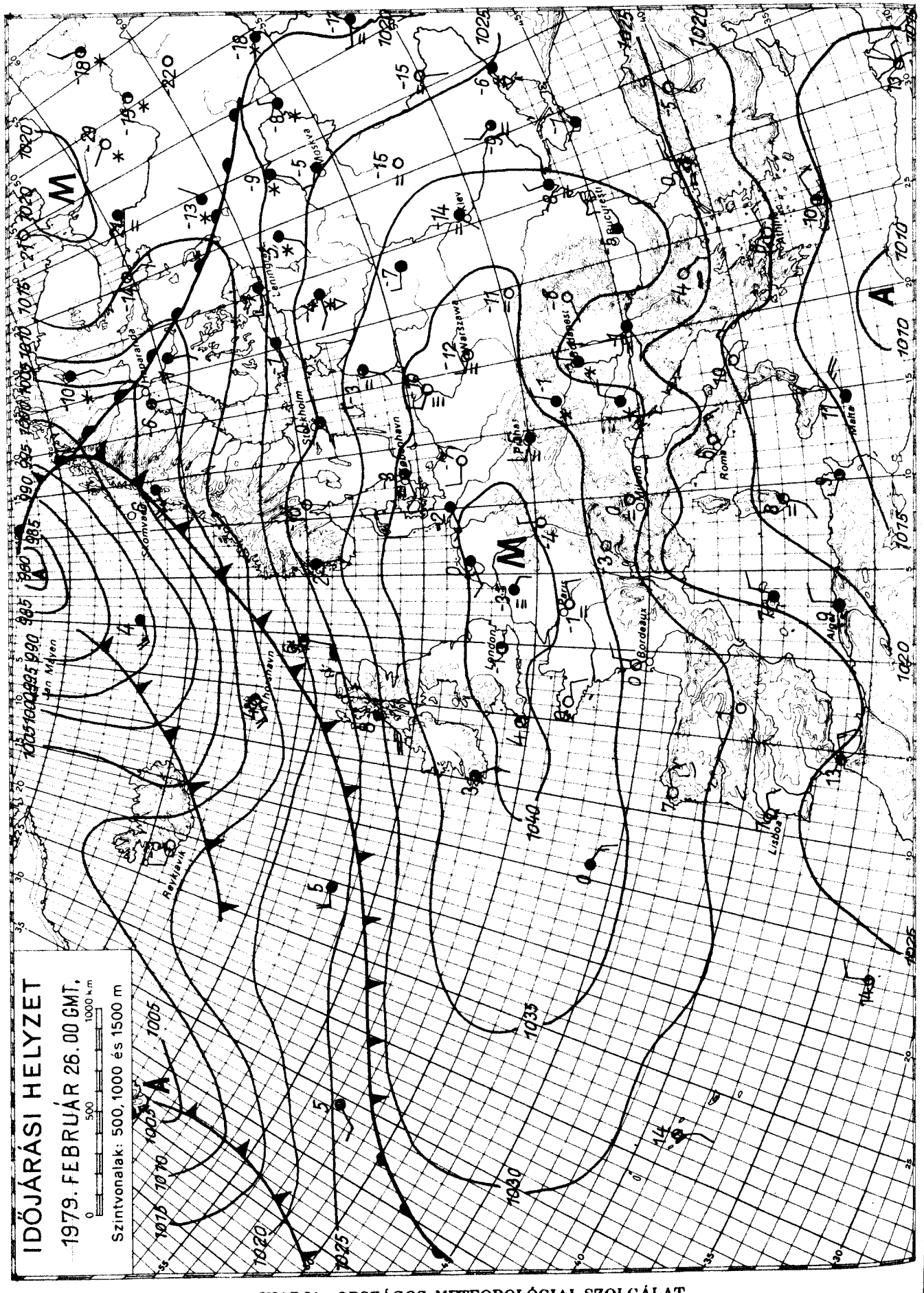

KIADJA: ORSZÁGOS METEOROLÓGIAI SZOLGÁLAT

Készíti: Központi Előrejelző Intézet Előrejelző Osztálya — T.: 273 - 078 — Megjelenik naponként

Évi előfizetési díja: 1.460.-Ft - Megrendelhető: 1024 Budapest, II., Kitaibel Pál u. 1. Telefon: 353-500

Kiadásért felel: az OMSZ elnöke — Szerkesztésért felel: a KEI igazgatója

IDŐJÁRÁSI NAPIJELENTÉS

ЕЖЕДНЕВНЫЙ МЕТЕОРОЛОГИЧЕСКИЙ БЮЛЛЕТЕНЬ · DAILY WEATHER REPORT
BULLETIN QUOTIDIEN DE TEMPS · TÄGLICHER WETTERBERICHT

92. évfolyam 58. szám. + Budapest + 1979. február 27. kedd

Az időjárási helyzet és a várható időjárás:

Kontinensünkön a London-Berlin-Varsó-Voronyezs vonaltól északra változékony, többfelé csapadékos az időjárás. Az Atlanti-óceán térségéből ugyanis nagy sebességgel különböző hőmérsékletü és nedvességtartalmú léghullámok áramlanak nyugatról kelet felé. A Szovjetúnió európai területének északi részén kiterjedt havazások vannak, a Brit-szigeteken pedig esik az eső. Az emlitett vonaltól délre egy nagy kiterjedésü magas nyomású légköri képződmény található. Hatására általában kevés a felhő, a reggeli ködöktől eltekintve száraz az idő. Mivel szerda estig a Kárpát-medence időjárását döntően a magas nyomású légköri képződmény alakitja, igy a hideg éjszaka után, napközben ismét várható néhány órás napsütés.

Hazánkban hétfőn a Békéscsaba-Kecskemét-Sopron vonaltól délnyugatra erősen felhős, illetve borult volt az ég és többfelé volt gyenge havazás. A ma reggel 7 óráig lehullott csapadék mennyisége sehol sem haladta meg a 2 mm-t. Az ország többi részén ugyanakkor 2, 10 órán át sütött a nap. A hőmérséklet csúcsértéke -1, +6 fok között váltakozott. Hajnalra általában -3, -10 fokig hült le a levegő. Kedd délelőtt az ország nagy részén túlnyomóan napos idő volt. A hőmérséklet 11 órakor +1, -3 fok között váltakozott.

Ma 12 órakor Budapesten a hőmérséklet +1 fok, a tengerszintre átszámitott légnyomás 1028 mb /771 mm/, alig változik.

Várható időjárás szerda estig:

Eleinte derült idő, de később is csak kissé megnövekvő felhőzet, csapadék nélkül.
Napközben megélénkülő déli szél.
Hajnalban többfelé köd.
Várnató legalacsonyabb éjszakai hőmérséklet: -4, -9,
legmagasabb nappali hőmérséklet szerdán: általában 3, 8 fok között, a tartósan ködös helyeken 0 fok körül.

Németh Lajos s.k.

A hőmérséklet napi középértéke és eltérése a 100 évi átlagtól /Budapesten/:

1979. II. 26. 0,3 C° -1,9 C°

1871 óta ezen a napon Budapesten előfordult

legmagasabb hőmérséklet: 15,2 C° /1914/,
legalacsonyabb hőmérséklet: -11,8 C° /1888/.

79.221.

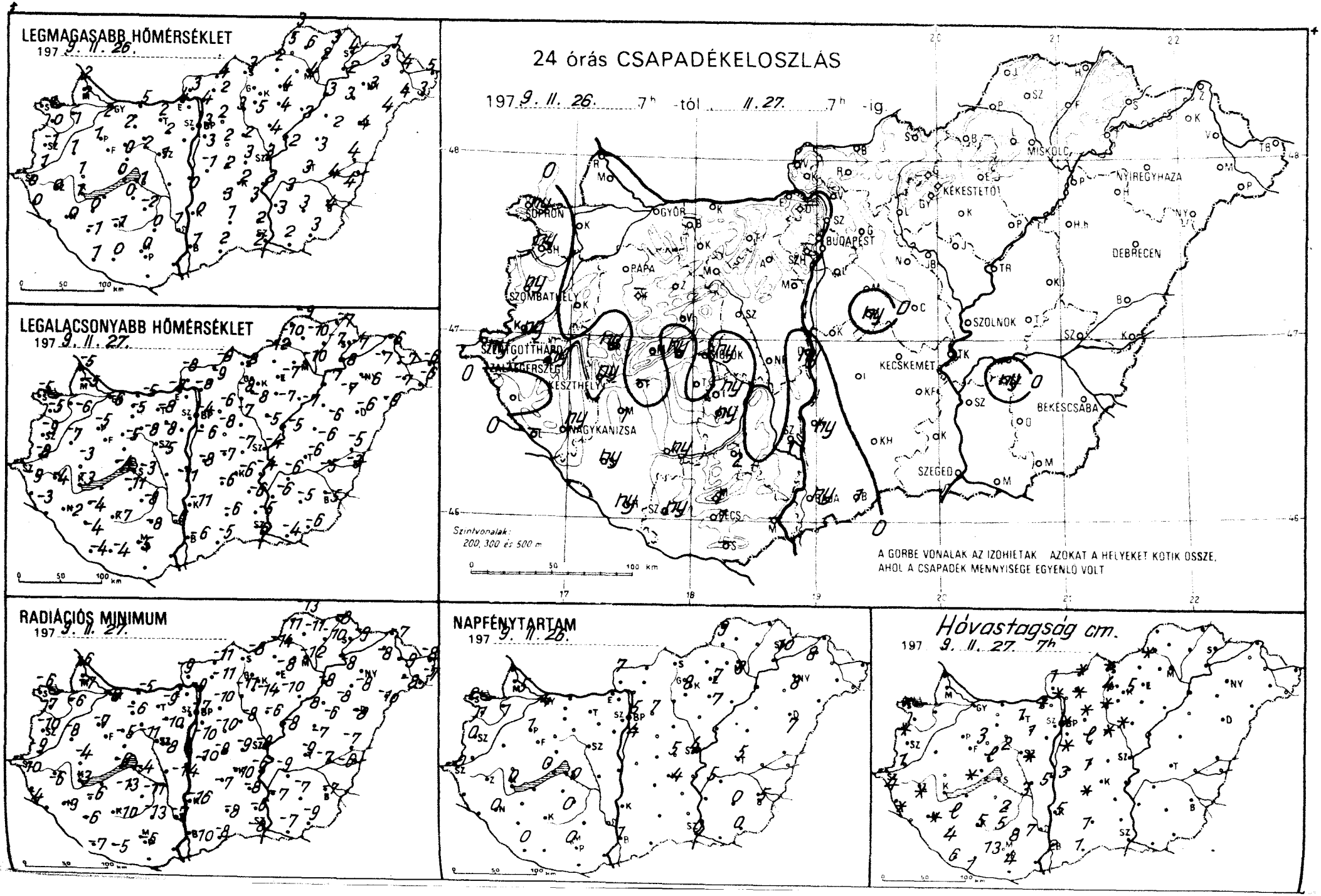
LEGMAGASABB HŐMÉRSÉKLET
197 9. II. 26.
LEGALACSONYABB HŐMÉRSÉKLET
197 9. II. 27.
24 órás CSAPADÉKELOSZLÁS
197 9. II. 26. 7h -tól II. 27. 7h -ig
Szintvonalak: 200, 300 és 500 m
A GÖRBE VONALAK AZ IZOHIETÁK AZOKAT A HELYEKET KÖTIK ÖSSZE, AHOL A CSAPADÉK MENNYISÉGE EGYENLŐ VOLT
RADIÁCIÓS MINIMUM
197 9. II. 27.
NAPFÉNYTARTAM
197 9. II. 26.
Hóvastagság cm.
197 9. II. 27. 7h
SOPRON
GYŐR
BUDAPEST
MISKOLC
NYÍREGYHÁZA
KÉKESTETŐ
DEBRECEN
PÁPA
SZOMBATHELY
SZOLNOK
KECSKEMÉT
BÉKÉSCSABA
SZEGED
PÉCS
NAGYKANIZSA
KESZTHELY
SZENTGOTTHÁRD

	1979.II.27. 07 h -ig az utolsó 24 óra adatai					
	csapadék (mm)	Hó cm	max. hőmérséklet	min. hőmérséklet	rad. min.	napos órák
Győr	· ⌴ =		2	−6	−8	4
Kapuvár	· ⌴		1	−6	−6	1
Mosonmagyaróvár	· ⌴		2	−5	−7	5
Rajka	· ⌴		2	−5	−6	
Sopron	ny ✱ ⌴	folt	−1	−5	−6	2
Sopronhorpacs	ny ✱ ⌴		0	−5	−7	1
Kaló	·		1	−7	−8	
Körmend	ny ✱	1	1	−8	−9	
Szentgotthárd	ny ✱	4	0	−9	−10	0
Szombathely	ny ✱	folt	−1	−9	−10	0
Lenti	·	folt	0	−3	−4	
Letenye	–	–	–	–	–	
Nagykanizsa	ny ✱	folt	0	−2	−3	0
Zalaegerszeg	ny ✱	folt	0	−4	−6	
Farkasgyepű	–	–	–	–	–	
Keszthely	ny ✱		1	−3	−3	0
Menesnely	·	folt	−1	−5	−6	0
Papa	· ⌴ =		1	−5	−7	1
Sümeg	ny ✱		1	−3	−4	
Tihany	ny ✱		0	−4	−6	
Veszprém	·	lep.	0	−5	−5	
Zirc	· V	3	1	−8	−12	
Fonyód	–		–	–	–	
Homokszt. györgy	ny ✱ ≡	6	1	−4	−7	0
Kaposvár	ny ✱	5	−1	−7	−10	
Marcali	1 ✱	lep.	0	−4	−6	
Siófok	ny ✱		1	−3	−4	0
Somogyszob	ny ✱	4	−1	−4	−6	
Tab	·	4	0	−11	−13	
Bábolna	–		–	–	–	
Esztergom	· V	folt	4	−8	–	
Kisbér	· ⌴ ≡		2	−5	−6	
Komárom	· ⌴ ≡		5	−5	−5	
Tatabánya	·	1	2	−8	−9	
Alcsútdoboz	· V	1	2	−8	−10	
Dunaújváros	1 ✱	5	0	−11	−14	
Martonvásár	–	–	–	–	–	–
Mór	· ⌴	2	2	−8	−11	
Nagyhörcsökp.	·	3	1	−8	−9	
Szabadbattyán	· ⌴ =	folt	1	−5	−8	
Iregszemcse	ny ✱ ≡		−2	−8	−11	
Lengyel	2 ✱		0	−8	−13	
Nagykónyi	ny ✱	5	0	−10	−14	
Szekszárd	1 ✱ V =	7	1	−6	−7	
Kunpeszér	1 ✱	13	−3	−6	−9	
Mohács	–	–	–	–	–	
Pécs	1 ✱ =	4	0	−5	−6	0
Siklós	–	–	–	–	–	
Szigetvár	ny ✱	1	5	−4	−5	
Bp. Lőrinc	· ⌴ =	folt	3	−6	−10	4
Bp. Met. Int.	· ⌴ =	folt	3	−4	−7	
Bp. Szab. hegy	–	–	–	–	–	–
Cegléd	· ⌴		3	−7	−9	5
Dobogókő	–	–	–	–	–	
Gödöllő	· ⌴	folt	2	−6	−10	7
Királyrét	· ⌴	folt	2	−10	−11	
Monor	·	lep.	2	−8	−10	
Nagykáta	· ⌴ =	folt	2	−7	−8	
Örkény	ny ✱	1	2	−7	−8	
Szentendre	·		4	−6	−6	

	1979.II.27. 07 h -ig az utolsó 24 óra adatai					
	csapadék (mm)	Hó cm	max. hőmérséklet	min. hőmérséklet	rad. min.	napos órák
Vác	· V		4	−8	−9	
Vámosmikola	· V	1	3	−8	−9	7
Baja	ny ✱ ⌴ =	2	1	−6	−10	1
Bácsalmás	1 ✱	1	2	−5	−8	
Izsák	·	folt	3	−6	−7	
Kalocsa	ny ✱	5	0	−11	−16	
Kecskemét	· ⌴ =		2	−6	−10	4
Kiskunf. háza	·		3	−6	−8	
Kiskunhalas	·	1	1	−6	−8	
Kunszentmiklós	· ⌴ ≡	3	−1	−8	−10	
Tiszakécske	·		3	−4	−6	
Balassagyarmat	· V	folt	4	−8	−11	
Romhány	·	folt	2	−9	−11	
Salgótarján	· V	folt	3	−8	−8	
Eger	·		4	−7	−8	7
Galyatető	·	4	−1	−8	−10	
Gyöngyös	· ⌴		5	−8	−14	
Kékestető	·	5	−5	−7	−10	8
Kompolt	· ⌴		4	−7	−10	7
Lőrinci	· V	folt	3	−8	−11	
Poroszló	· ⌴		3	−7	−8	
Jászapáti	· ⌴		4	−5	−6	
Jászberény	· V	folt	3	−5	−6	
Karcag	·		3	−6	−7	
Szolnok	· ⌴ =		3	−4	−8	4
Tiszaroff	· ⌴		2	−5	−8	
Túrkeve	· ⌴		3	−6	−9	5
Kistelek	·		2	−5	−6	
Makó	· ⌴		2	−4	−7	
Szeged	· ⌴ =		2	−6	−8	0
Szentes	·		3	−6	−7	
Borsodnádasd	· ⌴		2	−12	−14	
Füged	·		2	−7	−10	
Hidasnémeti	·		3	−7	−8	
Jósvafő	·		3	−9	−13	9
Lillafüred	·		2	−8	−10	
Miskolc	· ⌴ =		4	−10	−12	8
Putnok	· V	folt	5	−10	−11	
Sárospatak	·		4	−7	−9	10
Szendrőlád	· ⌴		6	−10	−11	
Tokaj	· V		2	−8	−8	
Kisvárda	· ⌴		3	−7	−8	8
Mátészalka	· V		4	−7	−8	
Nyíregyháza	· ⌴ =		3	−6	−8	8
Nyírlugos	·		4	−9	−10	
Pátyod	· V		3	−6	−7	
Tiszabecs	·		5	−6	−8	
Vásárosnamény	· ⌴		4	−7	−9	
Záhony	· ⌴		1	−6	−7	
Berettyóújfalu	·		4	−5	−7	
Debrecen	· ⌴ =		4	−6	−8	7
Hajdúdorog	·		3	−7	−8	
Hortobágy	·		2	−6	−6	
Körösszakál	· ≡		4	−3	−6	
Polgár	· ⌴		3	−7	−8	
Békéscsaba	· ⌴ =		4	−5	−7	5
Mezőhegyes	· ⌴		3	−6	−9	0
Orosháza	·		3	−5	−7	0
Szarvas	ny ✱ ⌴ ≡		3	−6	−9	5
Szeghalom	·		4	−5	−7	

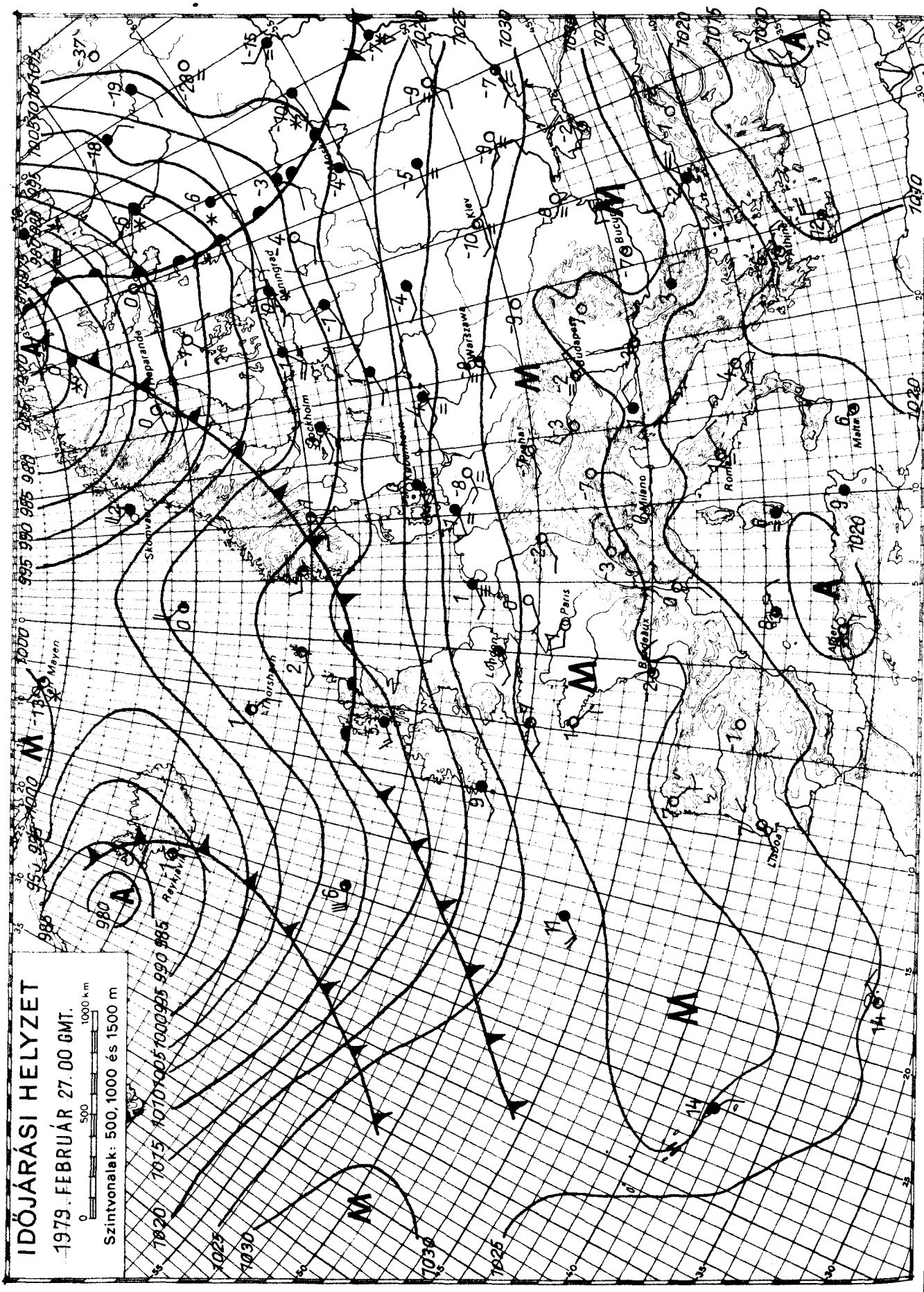

KIADJA: ORSZÁGOS METEOROLÓGIAI SZOLGÁLAT

Készíti: Központi Előrejelző Intézet Előrejelző Osztálya — T.: 273 - 078 — Megjelenik naponként —

Évi előfizetési díja: 1.460.-Ft - Megrendelhető: 1024 Budapest, II., Kitaibel Pál u. 1. Telefon: 353-500

Kiadásért felel: az OMSZ elnöke — Szerkesztésért felel: a KEI igazgatója

IDŐJÁRÁSI NAPIJELENTÉS

ЕЖЕДНЕВНЫЙ МЕТЕОРОЛОГИЧЕСКИЙ БЮЛЛЕТЕНЬ · DAILY WEATHER REPORT
BULLETIN QUOTIDIEN DE TEMPS · TÄGLICHER WETTERBERICHT

92. évfolyam 59. szám. + Budapest + 1979. február 28. szerda

Az időjárási helyzet és a várható időjárás:

Szárazföldünk legnagyobb részén változékony az időjárás. Az Atlanti-óceán felől egymást követően enyhe, nedves léghullámok vonulnak kontinensünk nyugati részei fölé. Az Ibériai-félszigeten, a Brit-szigeteken, valamint a Skandináv-félszigeten erősen felhős az idő, több helyen esik az eső. Északkelet-Európa fölött is egy nagy kiterjedésü ciklon helyezkedik el. Hatására a Szovjetúnió európai területének legnagyobb részén havazik. Csapadékmentes idő csupán a Fekete-tenger térségében van. A Földközi-tenger medencéjéből enyhébb levegő érkezik a Kárpát-medence fölé, emiatt hazánkban is több helyen havazik.

Hazánkban kedden általában kevés volt a felhő és 4, 10 órán át sütött a nap. Napközben csapadék nem volt. A legmagasabb nappali hőmérséklet +1, +6 fok között alakult. Az éjszakai órákban előbb délnyugaton, majd máshol is, megnövekedett a felhőzet. A Dunántúl déli felében több helyen, a Duna-Tisza közének néhány helyén havazott. A ma reggel 7 óráig lehullott csapadék mennyisége csapadéknyom és 5 mm között váltakozott. Ma hajnalra -2, -9 fokig hült le a levegő. Délelőtt erősen felhős idő volt, több helyen havazott. A hőmérséklet 11 órakor -2, +2 fok között alakult.

Ma 12 órakor Budapesten a hőmérséklet 0 fok, a tengerszintre átszámított légnyomás 1019 mb /764 mm/, mérsékelten süllyed.

Várható időjárás csütörtök estig:

Általában erősen felhős idő, többfelé ismétlődő havazással, havas esővel, esővel.
Mérsékelt változó irányú, majd megélénkülő, a Dunántúlon időnként megerősödő és délire, délkeletire forduló szél.
A hajnali órákban néhány helyen köd.
Várható legalacsonyabb éjszakai hőmérséklet: 0, -5,
legmagasabb nappali hőmérséklet csütörtökön: 0, +5 fok között.

Bartha Péterné s.k.

A hőmérséklet napi középértéke és eltérése a 100 évi átlagtól /Budapesten/:

1979. II. 27. -0,2 C° -3,0 C°

1871 óta ezen a napon Budapesten előfordult

legmagasabb hőmérséklet: 17,8 C° /1914/,
legalacsonyabb hőmérséklet: -11,2 C° /1955, 1956/.

79.228.

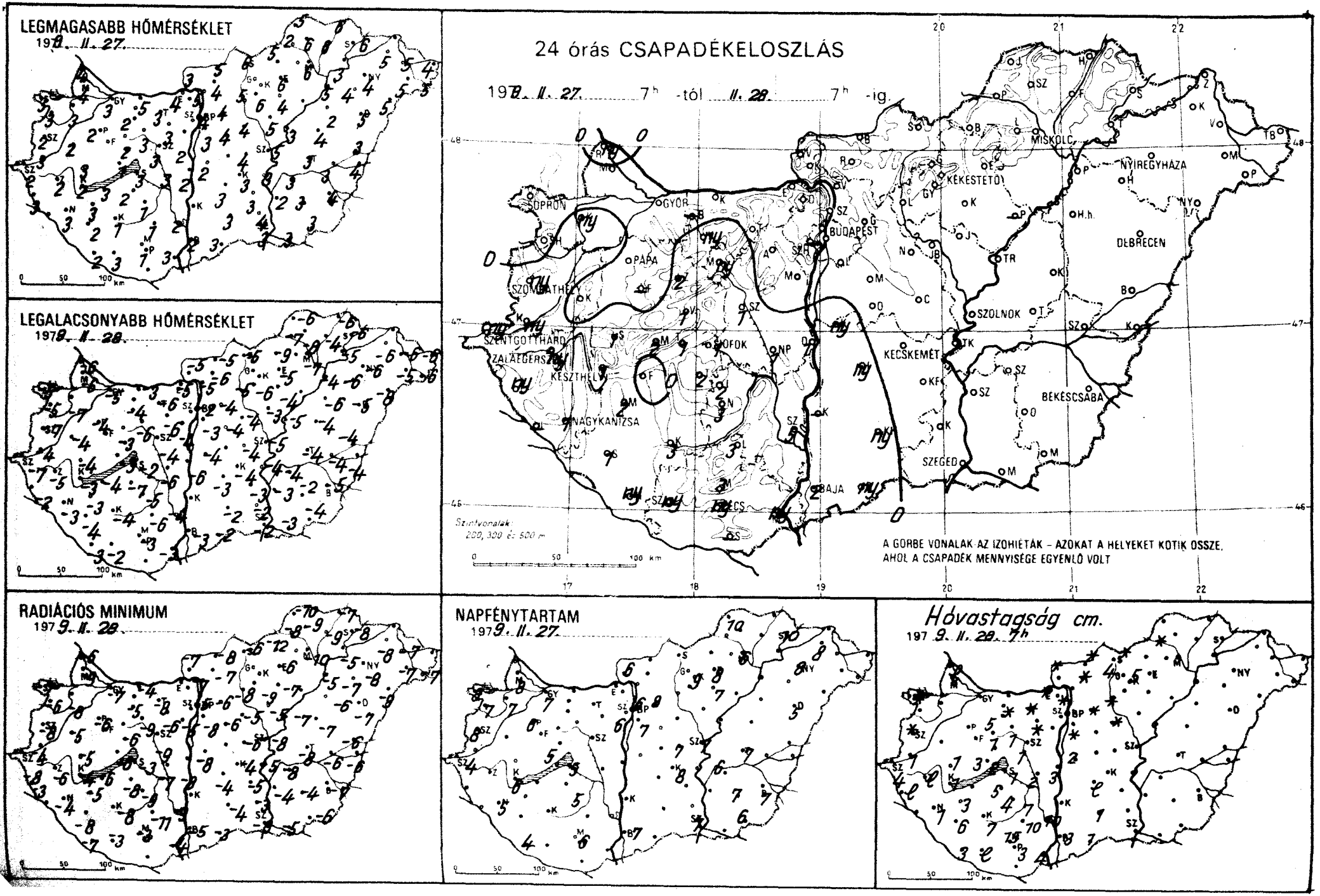
LEGMAGASABB HŐMÉRSÉKLET
1978. II. 27.
LEGALACSONYABB HŐMÉRSÉKLET
1978. II. 28.
24 órás CSAPADÉKELOSZLÁS
1978. II. 27. 7h -tól II. 28. 7h -ig.
SOPRON
GYŐR
BUDAPEST
MISKOLC
NYÍREGYHÁZA
KÉKESTETŐ
DEBRECEN
PAPA
SZOMBATHELY
SZOLNOK
SZENTGOTTHÁRD
ZALAEGERSZEG
KESZTHELY
SIÓFOK
KECSKEMÉT
BÉKÉSCSABA
NAGYKANIZSA
SZEGED
BAJA
PÉCS
Szintvonalak: 200, 300 és 500 m
A GÖRBE VONALAK AZ IZOHIÉTÁK – AZOKAT A HELYEKET KÖTIK ÖSSZE, AHOL A CSAPADÉK MENNYISÉGE EGYENLŐ VOLT
RADIÁCIÓS MINIMUM
1979. II. 28.
NAPFÉNYTARTAM
1979. II. 27.
Hóvastagság cm.
1979. II. 28. 7h

	1979.II.28. 07 h -ig az utolsó 24 óra adatai					
	csapadék (mm)	Hó cm	max. hőmérséklet	min. hőmérséklet	rad. min.	napos órák
Győr	. ⊔ =		3	-5	-7	7
Kapuvár	ny * ⊔		3	-7	-8	7
Mosonmagyaróvár	. V		4	-6	-9	8
Rajka	ny *	lep.	4	-6	-6	
Sopron	. =	folt	3	-5	-7	8
Sopronhorpács	. ⊔		3	-5	-6	7
Káld	.		2	-4	-5	
Körmend	ny *	1	3	-4	-4	
Szentgotthárd	ny *	4	2	-7	-8	4
Szombathely	ny * ⊔	folt	2	-7	-8	8
Lenti	ny *	lep.	3	-2	-3	
Letenye	-	-	-	-	-	
Nagykanizsa	1 *	1	3	-3	-4	5
Zalaegerszeg	ny * V	lep.	2	-5	-6	
Farkasgyepű	-	-	-	-	-	
Keszthely	1 *	1	2	-3	-4	6
Mencshely	2 *	3	2	-5	-7	5
Pápa	. ⊔ =		2	-4	-6	6
Sümeg	1 *	1	3	-4	-5	
Tihany	1 *	2	1	-3	-6	
Veszprém	1 *	1	2	-3	-3	
Zirc	2 *	5	0	-8	-12	
Tonyód	.		3	-4	-6	
Homokszt. györgy	ny *	3	2	-3	-7	4
Kaposvár	3 *	7	1	-4	-8	
Marcali	2 *	3	3	-3	-5	
Siófok	1 *	1	3	-2	-3	5
Somogyszob	1 *	6	2	-4	-8	
Tab	2 *	5	2	-7	-8	
Babolna	-	-	-	-	-	
Esztergom	.	folt	4	-5	-	
Kisbér	ny * =	folt	2	-4	-5	
Komarom	. ⊔ ≡		5	-3	-4	
Tatabánya	. ⊔	folt	3	-6	-8	
Alcsútdoboz	. ⊔	folt	3	-6	-6	
Dunaujváros	1 *	3	2	-6	-8	
Martonvásár	.		2	-4	-5	6
Mor	ny *	1	3	-6	-9	
Nagyhörcsökp.	1 *	2	3	-6	-7	
Szabadbattyán	1 *	1	3	-4	-9	
Tegszemcse	2 *	4	1	-5	-9	5
Jengyel	3 *	10	1	-6	-11	
Nagykónyi	3 *	7	2	-6	-10	
Szekszárd	5 *	10	2	-4	-9	
Kunszentmárton	3 *	15	-1	-4	-5	
Mohács	ny *	4	3	-3	-4	
Pécs	ny *	3	1	-3	-3	6
Siklós	-	-	-	-	-	
Szigetvár	ny *	lep.	3	-2	-3	
Pécs, Lőrinc	. ⊔ =	folt	3	-3	-8	7
Pécs, Met. Int.	. ⊔ =	folt	4	-2	-5	6
Pécs, Szab. hegy	-	-	-	-	-	-
Cegléd	. ⊔		4	-4	-6	7
Dabogókő	.	folt	0	-5	-8	
Debrecen	. ⊔	folt	4	-4	-6	8
Debrecen	. ⊔		4	-8	-9	
Debrecen	.		4	-4	-6	
Debrecen	. ⊔	folt	4	-4	-5	
Debrecen	-		-	-	-	
Debrecen	.		6	4	4	

	1979.II.28. 07 h -ig az utolsó 24 óra adatai					
	csapadék (mm)	Hó cm	max. hőmérséklet	min. hőmérséklet	rad. min.	napos órák
Vác	. ⊔		5	-5	-7	
Vámosmikola	. ⊔	folt	3	-5	-7	6
Baja	2 *	3	2	-3	-5	7
Bácsalmás	ny *	1	3	-2	-3	
Izsák	ny *	lep.	3	-3	-4	
Kalocsa	-		-	-	-	
Kecskemét	. ⊔ =		3	-4	-4	8
Kiskunf. háza	.		3	-3	-5	
Kiskunhalas	ny *	1	3	-2	-4	
Kunszentmiklos	ny * ⊔	2	2	-4	-8	
Tiszakécske	.		3	-4	-5	
Balassagyarmat	. V	folt	5	-5	-8	
Romhány	-	folt	4	-6	-7	
Salgótarjan	.	folt	6	-5	-6	
Eger	.		6	-5	-6	8
Galyatető	.	4	-1	-6	-8	
Gyöngyös	. ⊔		6	-6	-9	
Kékestető	.	5	-2	-7	-9	9
Kompolt	. ⊔		4	-4	-7	7
Lőrinci	. ⊔	folt	5	-5	-8	
Poroszlo	-		-	-	-	
Jászapáti	. ⊔ =		5	-3	-5	
Jászbereny	. ⊔		4	-3	-5	
Kurcag	.		4	-4	-7	
Szolnok	. ⊔ =		5	-5	-8	7
Tiszaroff	. ⊔		3	-5	-7	
Túrkeve	. ⊔		3	-4	-8	7
Kistelek	.		4	-2	-3	
Makó	.		3	-3	-5	
Szeged	. ⊔ =		3	-2	-3	7
Szentes	. ⊔		2	-3	-4	
Borsodnadasd	. ⊔		5	-9	-12	
Fugod	.		6	-4	-9	
Hidasnemeti	.		6	-6	-7	
Jósvafő	.		5	-6	-10	10
Lillafüred	.		4	-7	-8	
Miskolc	. ⊔ =		6	-7	-10	6
Putnok	. V	folt	2	-7	-8	
Sarospatak	. ⊔		6	-6	-8	10
Szendrőlád	. ⊔		6	-8	-9	
Tokaj	. V		3	-5	-5	
Kisvarda	. ⊔ ≡		5	-6	-8	8
Mátészalka	. V		5	-5	-7	
Nyiregyháza	. ⊔ =		4	-6	-8	8
Nyirlugos	.		5	-8	-9	
Pátyod	. V		5	-6	-7	
Tiszabecs	.		4	-6	-8	
Vasarosnamény	. ⊔		5	-6	-7	
Záhony	. ⊔		2	-6	-7	
Berettyóujfalu	. ⊔		3	-4	-6	
Debrecen	. ≡		5	-5	-7	5
Hajdúdorog	. ⊔		4	-6	-7	
Hortobágy	.		2	-6	-6	
Körösszakál	. ⊔		4	-4	-6	
Polgár	. ⊔		5	-4	-5	
Békéscsaba	. ⊔ ≡		4	-5	-7	7
Mezőhegyes	. ⊔		3	-4	-6	6
Orosháza	.		3	-2	-4	7
Szarvas	. ⊔ ≡		3	-4	-8	6
Szeghalom	. ≡		3	-4	-6	

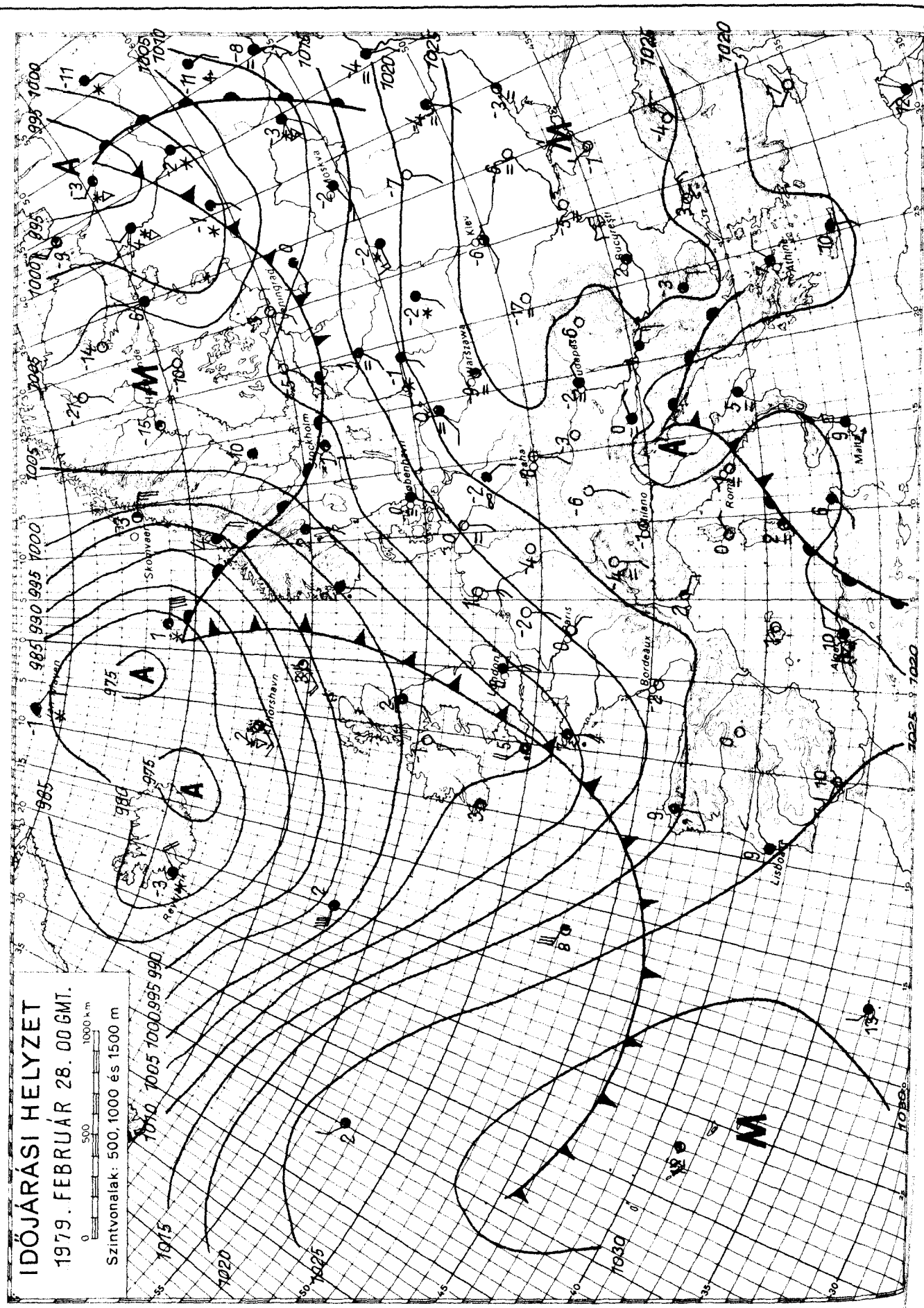

KIADJA: ORSZÁGOS METEOROLÓGIAI SZOLGÁLAT
Készíti: Központi Előrejelző Intézet Előrejelző Osztálya — T.: 273-018 — Megjelenik naponként
Évi előfizetési díja: 1.460.-Ft - Megrendelhető: 1024 Budapest, II., Kitaibel Pál u. 1. Telefon: 353-500
Kiadásért felel: az OMSZ elnöke — Szerkesztésért felel: a KEI igazgatója

O R S Z Á G O S M E T E O R O L Ó G I A I S Z O L G Á L A T

KÖZPONTI ELŐREJELZŐ INTÉZETE

IDŐJÁRÁSI ESEMÉNYEK NAPTÁRA

CALENDAR OF WEATHER PHENOMENA

1979. február

Az Időjárási Napijelentés havi melléklete

Date	Az időjárási jelenség leírása *Description of the weather phenomenon*	Az időjárási esemény előidézője *Carrier of the phenomenon*	Érkező légtömeg *Arriving air-mass*
3.	eső, záporeső	hideg front: belépés NW-n 00^h-kor, kilépés 11^h-kor SE-n	Mc
8.	eső, havazás, zivatar	hideg front: belépés NW-n 19^h-kor, kilépés 9-én 05^h-kor SE-n	Am
9-10.	havas eső, havazás	Dráva vonalán elhelyezkedő konvergencia zóna hatására országos havas eső, havazás 9-én 16^h-tól 10-én 23^h-ig	
11.	havazás, hózápor, ónos eső	az ország déli határán elhelyezkedő meleg front előtti csapadéktevékenység 11-én 12^h - 12-én 10^h-ig	Mm
12.	intenziv eső, záporok	Somogyszob-Szendrőlád vonalon elhelyezkedő intenziv csapadékszalag 21^h - 13-án 05^h-ig	
13.	eső, zápor	regionális ciklonátvonulás a Kárpát-medencén 01^h - 09^h-ig SSE-NNW irányban	
15-17.	országos esők, zápor, hózápor, zivatar	a Kárpát-medence térsége felett elhelyezkedő magassági frontálzóna 15-én 06^h-tól 17-én 00^h-ig	
17.	havazás, havas eső, zápor	talajközeli konvergencia 18^h-tól 18-án 09^h-ig a Keszthely-Nyiregyháza vonalon	
18.	Dunántulon kisebb esők, havazás	délkeletről erős hideg advekció 12^h-tól 21-én 12^h-ig	Ac
25.	havazás, hózápor	anticiklon-orr NNW-ről 06^h-kor, kilép SSE-n 18^h-kor	

Arktikus szárazföldi és tengeri /Ac és Am/: mérsékeltövi szárazföldi és tengeri /Mc és Mm/: szubtrópusi szárazföldi és tengeri /Tc és Tm/: helyi vagy lokális /H/.

CALENDAR OF WEATHER PHENOMENA

FEBRUARY, 1979.

Az időjárási esemény Budapest-i jellemzői - *Characteristics of the phenomenon over Budapest*						
Időpont - *point of time*	Hőmérsékletváltozás (fok/idő) *Temperature-shift (degree/period)*	Légnedvességváltozás (%/idő) *Humidity-shift (%/period)*	Szélirányváltozás *Wind-direction shift*	Maximális széllökés (m/sec) és időpontja *Maximum guet (m/sec) and its time*	Csapadék mennyisége (mm) és alakja *Amount and form of precipitation*	Megjegyzés - *Remarks*
05^{10}	-3°/2 ó	+12/1,5 ó	S - W	NW 9,0 06^{50}	ny ▽	
23^{05}	-2°/3 ó	-24/3 ó	SSW-NW	NW 10,7 23^{45}	0,2 *	
13^{20}	-1/1 ó	+9/1 ó	ENE- N	ENE 9,8 12^{50}	1,8 *	

Arctic maritime (Am): Arctic continental (Ac): Polar maritime (Mm): Polar continental (Mc): Tropical maritime (Tm): Tropical continental (Tc): Local air mass (H).

IDŐJÁRÁSI NAPIJELENTÉS

ЕЖЕДНЕВНЫЙ МЕТЕОРОЛОГИЧЕСКИЙ БЮЛЛЕТЕНЬ · DAILY WEATHER REPORT
BULLETIN QUOTIDIEN DE TEMPS · TÄGLICHER WETTERBERICHT

92. évfolyam 60. szám. + Budapest + 1979. március 1. csütörtök

Az időjárási helyzet és a várható időjárás:

Szárazföldünk időjárását egy nagy kiterjedésü, több középpontú örvény alakitja. Ez az alacsony nyomású örvény Grönlandtól egészen a Földközi-tenger medencéjéig húzódik. Grönland felől hideg légtömegek áramlanak dél felé, a Földközi-tenger térségéből pedig enyhe léghullámok vonulnak észak- északkeleti irányban. A több, önálló, alacsony nyomású középpont körül a hideg és enyhe levegő külön örvénylést végez, és ez sokfelé okoz szeles, változékony időt. Skandináviától a Brit-szigeteken, az Alpok és Kárpátok vidékén és a Földközi-tengeren át egészen Észak-Afrikáig sokfelé erősen felhős, illetve borult az ég, és sokfelé havazik, hózáporok vannak, a mediterrán térségben pedig esik az eső, zápores. A záport ott helyenként zivatar is kiséri. Holnap estig a Kárpát-medence fölött is a kétfajta levegő keveredése várható, igy továbbra is csapadékos lesz az idő.

Szerdán hazánkban általában erősen felhős, többfelé borult idő volt, csupán az ország déli és északkeleti részein sütött néhány helyen 1 - 6 órán át a nap. Dél előtt még csak a Dunántúlon, később már keleten is sokfelé havazott. A lehullott hó mennyisége csapadéknyom és 5 mm között volt. A hőmérséklet csúcsértéke szerdán általában -1, +4, a naposabb délkeleti vidékeken 3, 6 fok között volt. Csütörtökre virradóra kissé már fölszakadozott a zárt felhőzet, és már csak északkeleten havazott. A hajnali órákra -1, -6 fokig hült le a levegő. Délelőtt változóan felhős idő volt, csapadékot sehonnan sem jelentettek. A hőmérséklet 11 órára 1, 6 fokig emelkedett.

Ma 12 órakor Budapesten a hőmérséklet 3 fok, a tengerszintre átszámitott légnyomás 1021 mb /766 mm/, erősen emelkedik.

Várható időjárás péntek estig:

Időnként erősen megnövekvő felhőzet, főként pénteken többfelé hózáporral, havas esővel, esővel.
Hajnalban helyenként köd.
Időnként erős déli, délnyugati, pénteken a Dunántúlon északnyugatira forduló, és helyenként viharossá fokozódó szél.
Várható legalacsonyabb éjszakai hőmérséklet: -1, -6,
legmagasabb nappali hőmérséklet pénteken: 1, 6 fok között.

Bártfai Erzsébet s.k.

CENTRAL LIBRARY
JUN 1 5 1979
U.S.A. Department of Commerce

TÁVOLABBI KILÁTÁSOK KEDD REGGELIG:

Túlnyomóan borult idő várható.
Az éjszakai lehülés mérséklődik.
Ismétlődő havazásra, később esőre sokfelé lehet számitani.
Legalacsonyabb hajnali hőmérséklet -2, +3 fok között.
Legmagasabb nappali hőmérséklet +3, +8 fok között.
Jelentős mennyiségü /legalább 5 mm/ csapadék az ország területének 60 százalékán várható.

KÖZÉPTÁVÚ ELŐREJELZŐ OSZTÁLY

A hőmérséklet napi középértéke és eltérése a 100 évi átlagtól /Budapesten/:

1979. II. 28.	1,0 C°	-2,1 C°

1871 óta ezen a napon Budapesten előfordult

legmagasabb hőmérséklet: 17,2 C° /1927/,
legalacsonyabb hőmérséklet: -12,1 C° /1963/.

79.229.

LEGMAGASABB HŐMÉRSÉKLET

1979. II. 28.

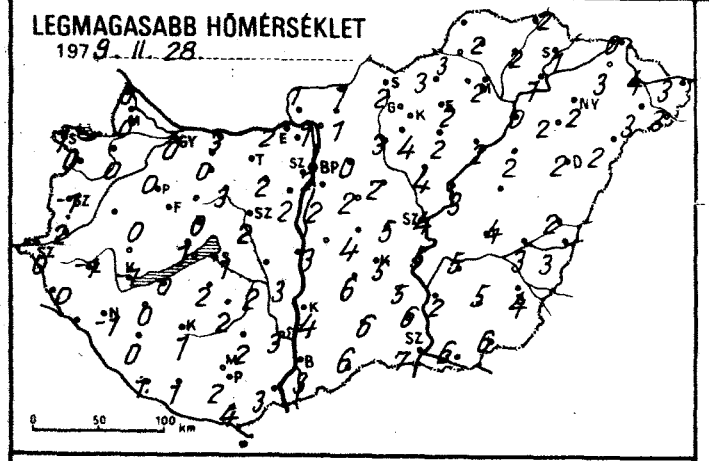

LEGALACSONYABB HŐMÉRSÉKLET

1979. III. 1.

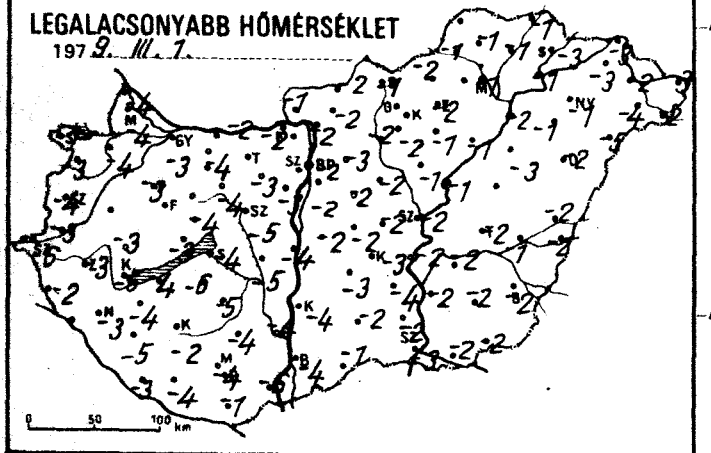

RADIÁCIÓS MINIMUM

1979. III. 1.

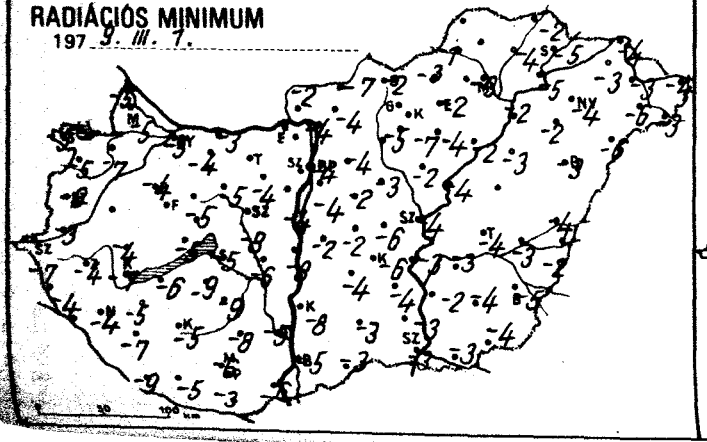

24 órás CSAPADÉKELOSZLÁS

1979. II. 28. 7h -tól III. 1. 7h -ig.

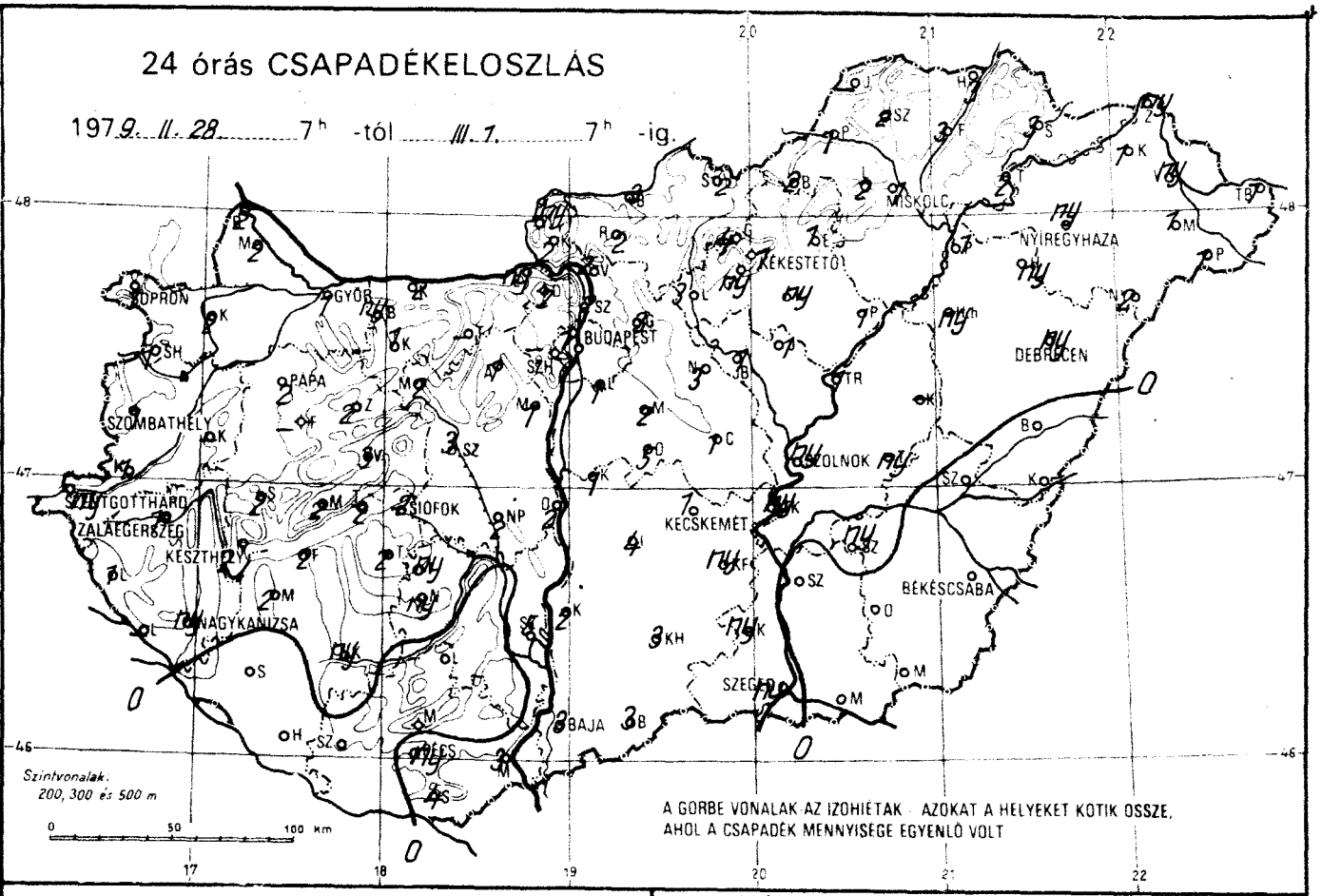

NAPFÉNYTARTAM

1979. II. 28.

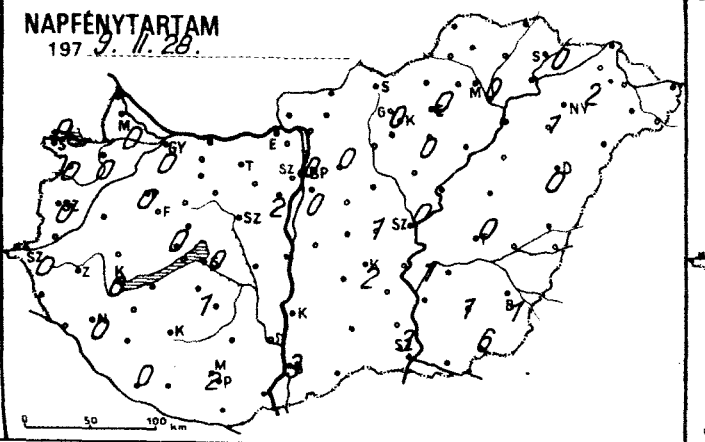

Hóvastagság cm

1979. III. 1. 7h

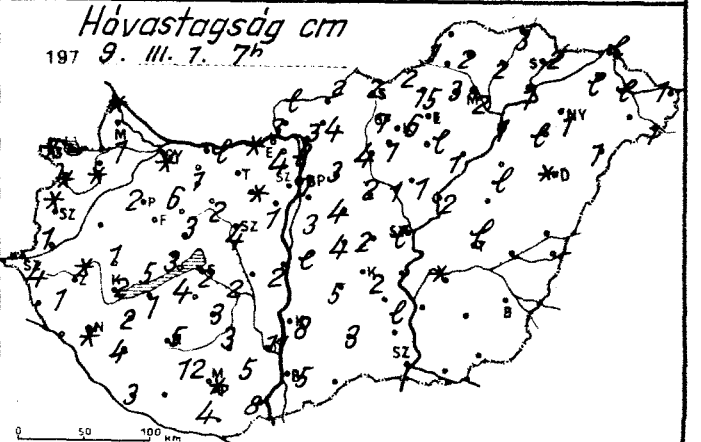

	1979.III.1. 07 h -ig az utolsó 24 óra adatai					
	csapadék (mm)	Hó cm	max. hőmérséklet	min. hőmérséklet	rad. min.	napos órák
Győr	1 *	folt	0	-3	-5	0
Kaposvár	2 *	folt	0	-4	-7	0
Mosonmagyaróvár	2 *	1	0	-4	-5	0
Rajka	2 *	folt	0	-4	-5	
Sopron	1 *	folt	1	-3	-5	0
Sopronhorpács	1 *	folt	0	-3	-5	0
Káld	-	-	-	-	-	
Körmend	1 *	1	2	-3	-3	
Szentgotthárd	ny * =	4	0	-6	-7	0
Szombathely	1 * =	folt	-1	-4	-6	0
Lenti	1 *	1	0	-2	-4	
Letenye	-	-	-	-	-	
Nagykanizsa	ny *	folt	-1	-3	-4	0
Zalaegerszeg	1 * ⌴	folt	-1	-3	-5	
Farkasgyepű	-	-	-	-	-	
Keszthely	2 *	2	-1	-5	-7	0
Meneshely	2 *	5	-2	-4	-6	0
Pápa	2 *	2	0	-3	-4	0
Sümeg	2 *	1	0	-3	-4	
Tihany	2 *	3	1	-3	-5	
Veszprém	3 *	3	0	-4	-5	
Zirc	2 *	6	-1	-5	-5	
Fonyód	2 *	1	0	-4	-6	
Homokszt. györgy	. ⌴	3	1	-3	-9	0
Kaposvár	ny *	5	1	-2	-5	
Marcali	2 *	2	0	-4	-5	
Siófok	2 *	2	1	-4	-5	0
Somogyszob	.	4	0	-5	-7	
Tab	2 *	4	2	-6	-9	
Bábolna	ny *		1	-3	-4	
Esztergom	ny *	folt	2	-2	-	
Kisber	1 *	1	0	-4	-4	
Komarom	2 *		3	-2	-3	
Tatabanya	-	-	-	-	-	
Alcsútdoboz	1 *	folt	2	-3	-4	
Dunaújváros	2 *	2	3	-4	-8	
Martonvásár	1 *	1	2	-3	-4	2
Mór	2 *	2	3	-4	-5	
Nagyhörcsökp.	2 *	2	2	-5	-6	
Szabadbattyán	3 * ⌴ =	4	2	-5	-8	
Iregszemcse	ny *	3	2	-5	-9	1
Lengyel	.	5	2	-4	-8	
Nagykónyi	ny *	3	4	-3	-6	
Szekszárd	5 *	11	3	-4	-5	
Kompolt	.	12	-1	-4	-6	
Mohács	3 * V	8	3	-6	-6	
Pécs	ny * V	folt	2	-4	-6	2
Siklós	4 * V	4	4	-1	-3	
Szigetvár	.		1	-4	-5	
Bp. Lőrinc	1 * =	3	2	-2	-4	0
Bp. Met. Int.	1 * =	1	2	-2	-4	0
Bp. Szab. hegy	-	-	-	-	-	-
Cegléd	1 *	2	5	-2	-6	1
Dobogókő	2 *	4	-4	-6	-6	
Gödöllő	3 *	3	0	-3	-4	0
Királyrét	2 *	3	0	-5	-7	
Monor	2 *	4	2	-2	-2	
Nagykáta	3 *	2	2	-2	-3	
Örkény	5 *	4	4	-2	-2	
Szentendre	2 *	lep.	1	-2	-2	

	1979.III.1. 07 h -ig az utolsó 24 óra adatai					
	csapadék (mm)	Hó cm	max. hőmérséklet	min. hőmérséklet	rad. min.	napos órák
Vác	2 *	3	1	-2	-4	
Vámosmikola	ny *	lep.	1	-1	-2	0
Baja	3 *	5	3	-4	-5	3
Bácsalmás	3 * V	2	6	-1	-3	
Izsák	4 *	5	6	-3	-4	
Kalocsa	2 *	8	4	-4	-8	
Kecskemét	1 * =	2	5	-3	-6	2
Kiskunf. háza	ny *	lep.	5	-4	-4	
Kiskunhalas	3 *	3	6	-2	-3	
Kunszentmiklós	1 *	lep.	3	-2	-2	
Tiszakécske	ny *	-	5	-2	-3	
Balassagyarmat	3 *	2	1	-2	-7	
Romhány	2 *	4	1	-2	-4	
Salgótarján	2 *	2	2	-1	-2	
Eger	1 *	-	2	-2	-2	0
Galyatető	4 * V ≡	7	0	-7	-9	
Gyöngyös	ny *	1	4	-2	-7	
Kékestető	1 * V ≡	6	-5	-5	-7	0
Kompolt	ny *	lep.	2	-1	-4	0
Lőrinci	3 *	4	3	-2	-5	
Poroszló	1 *	1	2	-1	-2	
Jászapáti	1 *	1	4	-1	-2	
Jászberény	1 *	1	3	0	-2	
Karcag	-	-	-	-	-	
Szolnok	ny * =	lep.	4	-2	-4	0
Tiszaroff	1 *	2	3	-1	-4	
Túrkeve	ny *	lep.	4	-2	-4	0
Kistelek	ny *		6	-2	-3	
Makó	.		6	-2	-3	
Szeged	ny *		7	-3	-3	3
Szentes	.		2	-2	-2	
Borsodnádasd	2 *	2	3	-2	-3	
Füged	3 *	2	2	-1	-4	
Hidasnémeti	3 *	3	2	-1	-2	
Jósvafő	-	-	-	-	-	-
Lillafüred	2 *	3	3	-2	-3	
Miskolc	1 * *	2	2	-1	-3	0
Putnok	1 *	1	3	-1	-1	
Sárospatak	3 *	2	-1	-3	-5	0
Szendrőlád	2 * ⌴	2	2	-1	-	
Tokaj	2 *	1	1	-1	-5	
Kisvárda	1 *	lep.	3	-3	-3	2
Mátészalka	1 *		3	-4	-6	
Nyíregyháza	ny * =	1	2	-1	-4	1
Nyírlugos	2 *	1	2	-5	-6	
Pátyod	1 *	1	3	-2	-3	
Tiszabecs	1 *	1	3	-3	-4	
Vásárosnamény	ny *	lep.	4	-2	-3	
Záhony	ny *	lep.	0	-3	-4	
Berettyóújfalu	.		2	-2	-4	
Debrecen	ny * =	folt	2	-2	-3	0
Hajdúdorog	ny *	lep.	2	-1	-2	
Hortobágy	ny *	lep.	2	-3	-3	
Körösszakál	. ⌴		3	-2	-2	
Polgár	1 *	1	0	-2	-2	
Békéscsaba	. ⌴ =		4	-2	-5	1
Mezőhegyes	. ⌴		6	-2	-4	6
Orosháza	.		5	-2	-4	1
Szarvas	ny *	folt	5	-2	-3	1
Szeghalom	.		3	-1	-3	

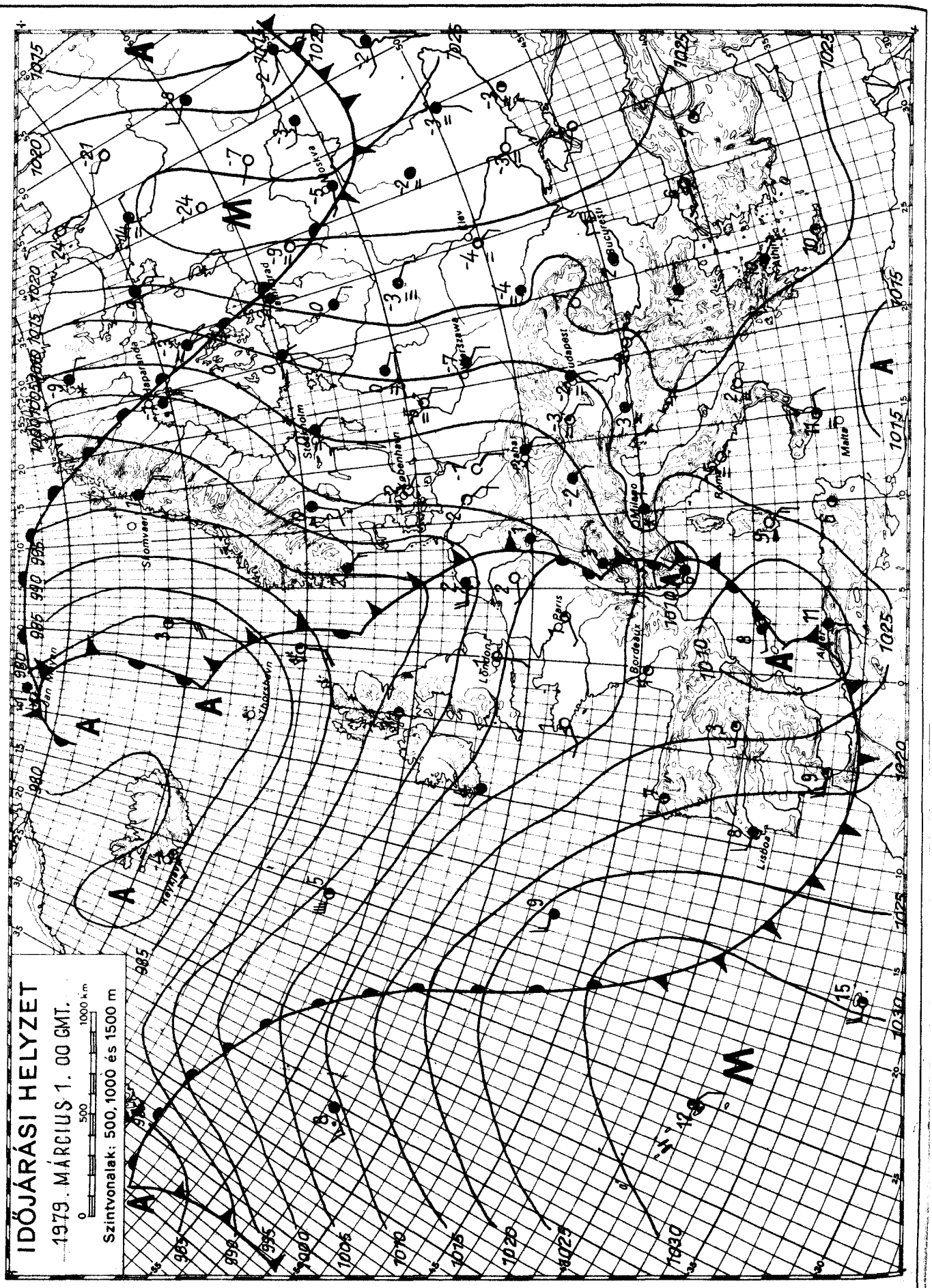

KIADJA: ORSZÁGOS METEOROLÓGIAI SZOLGÁLAT
Készíti: Központi Előrejelző Intézet Előrejelző Osztálya — T.: 273 - 018 — Megjelenik naponként —
Évi előfizetési díja: 1.460.-Ft - Megrendelhető: 1024 Budapest, II., Kitaibel Pál u. 1. Telefon: 353-500
Kiadásért felel: az OMSZ elnöke — Szerkesztésért felel: a KEI igazgatója

IDŐJÁRÁSI NAPIJELENTÉS

ЕЖЕДНЕВНЫЙ МЕТЕОРОЛОГИЧЕСКИЙ БЮЛЛЕТЕНЬ · DAILY WEATHER REPORT
BULLETIN QUOTIDIEN DE TEMPS · TÄGLICHER WETTERBERICHT

92. évfolyam 61. szám. + Budapest + 1979. március 2. péntek

Az időjárási helyzet és a várható időjárás:

Kelet-Európa nagy részén és a Balkán-félsziget fölött magas nyomású légköri képződmény helyezkedik el. Hatására ezeken a területeken általában kevés a felhő, száraz az idő. Szárazföldünk többi részének időjárását a délnyugati, nyugati széllel érkező különböző hőmérsékletü és nedvességtartalmú léghullámok határozzák meg. Vonulásukat változékony, szeles időjárás kiséri. Nyugat-Európában többfelé esik az eső, Észak-Európában havazik. Szombat estig a délnyugat, nyugat felől érkező enyhe levegő határozza meg a Kárpát-medence időjárását.

Hazánkban csütörtökön az északkeleti megyékben erősen felhős, vagy borult idő volt. Egy-két helyen jelentéktelen mennyiségü csapadék hullott. Az ország többi részén 2, 9 órán át sütött a nap. A hőmérséklet napközben az erősen felhős helyeken csak 4, 7 máshol 8, 12 fok között volt. Péntek hajnalra +1, -6 fokig hült le a levegő. Ma délelőtt az északnyugati megyékben változóan, máshol gyengén felhős volt az idő. Sopronból esőt jelentettek. A hőmérséklet 11 órakor az ország területén +1, +9 fok között váltakozott.

Ma 12 órakor Budapesten a hőmérséklet 7 fok, a tengerszintre átszámitott légnyomás 1028 mb /771 mm/, alig változik.

Várható időjárás szombat estig:

Az északnyugati, északi országrészben időnként megnövekvő felhőzet, elszórtan kisebb eső, zápores.
Az ország többi részén általában kevés felhő, számottevő csapadék nem lesz.
Többfelé megélénkülő, néhány helyen megerősödő délnyugati, nyugati szél.
Várható legalacsonyabb éjszakai hőmérséklet: +2, -3,
legmagasabb nappali hőmérséklet szombaton: 9, 14 fok között.

Vadkerti Ferenc s.k.

A hőmérséklet napi középértéke és eltérése a 100 évi átlagtól /Budapesten/:

1979. III. 1.	3,8 C°	+0,6 C°

1871 óta ezen a napon Budapesten előfordult

legmagasabb hőmérséklet:	16,7 C° /1959/,
legalacsonyabb hőmérséklet:	-14,1 C° /1963/.

79.230.

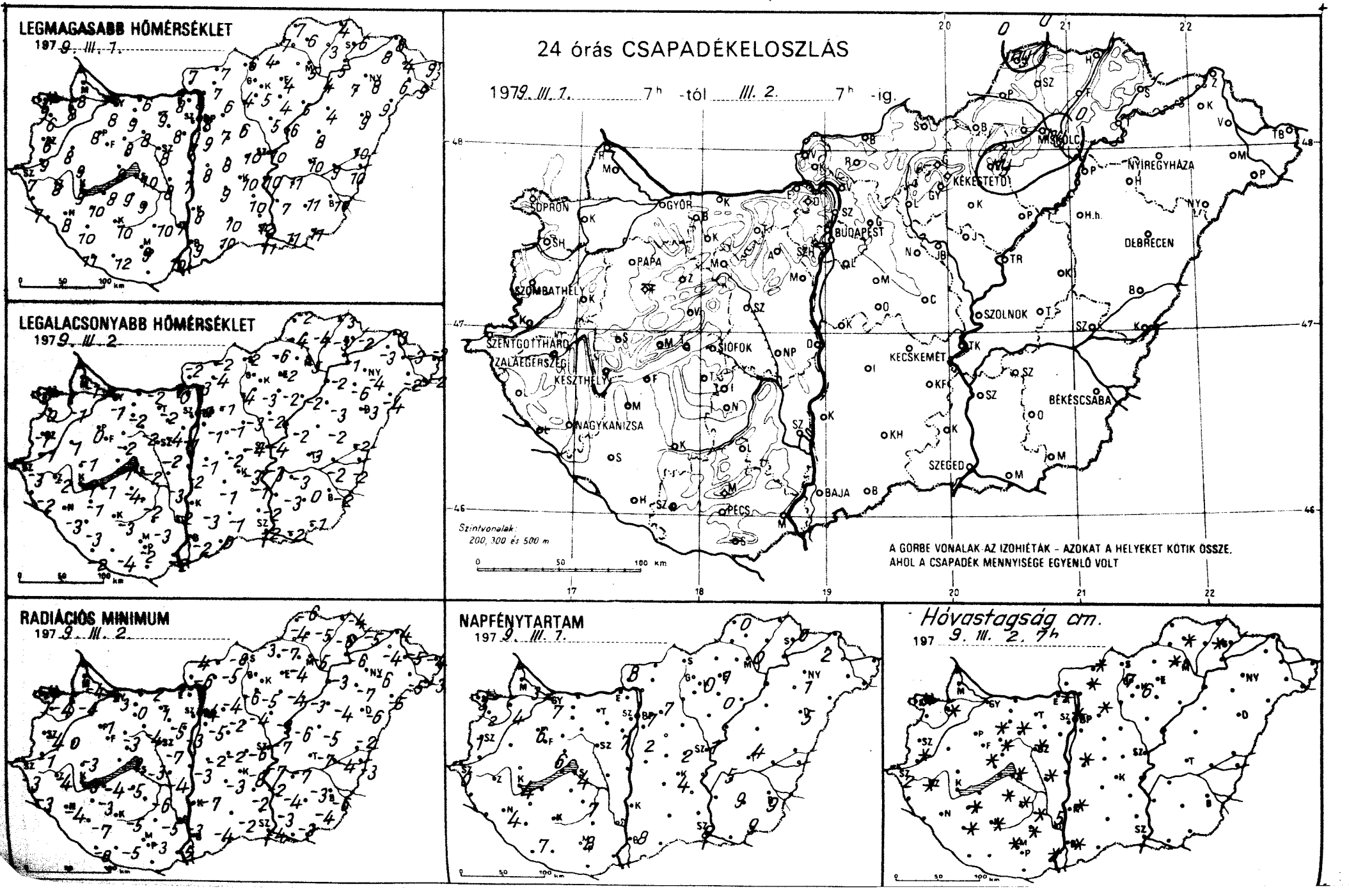
LEGMAGASABB HŐMÉRSÉKLET
1979. III. 7.
LEGALACSONYABB HŐMÉRSÉKLET
1979. III. 2.
RADIÁCIÓS MINIMUM
1979. III. 2.
24 órás CSAPADÉKELOSZLÁS
1979. III. 1. 7h -tól III. 2. 7h -ig.
SOPRON
GYŐR
BUDAPEST
MISKOLC
NYÍREGYHÁZA
KÉKESTETŐ
DEBRECEN
PAPA
SZOMBATHELY
SZENTGOTTHÁRD
ZALAEGERSZEG
KESZTHELY
SIÓFOK
NAGYKANIZSA
SZOLNOK
KECSKEMÉT
BÉKÉSCSABA
SZEGED
BAJA
PÉCS
Szintvonalak: 200, 300 és 500 m
A GÖRBE VONALAK AZ IZOHIÉTÁK - AZOKAT A HELYEKET KÖTIK ÖSSZE, AHOL A CSAPADÉK MENNYISÉGE EGYENLŐ VOLT
NAPFÉNYTARTAM
1979. III. 7.
Hóvastagság cm.
1979. III. 2. 7h

	1979.III.2. 07 h -ig az utolsó 24 óra adatai					
	csapadék (mm)	Hó cm	max. hőmérséklet	min. hőmérséklet	rad. min.	napos órák
Győr	. ⌴ =		8	-1	-3	7
Kapuvár	. ≡	folt	8	1	-4	4
Mosonmagyaróvár	. ⌴		8	-1	-4	4
Rajka	–		–	–	–	
Sopron	. ⌴	folt	6	0	-3	3
Sopronhorpács	. ⌴		6	0	-4	2
Káld	.		8	1	0	
Körmend	.	folt	9	-1	-1	
Szentgotthárd	. ⌴ =	2	7	-3	-3	0
Szombathely	. ⌴ =		6	-1	-4	1
Lenti	. V		7	-2	-3	
Letenye	–		–	–	–	
Nagykanizsa	. ⌴		8	-3	-4	4
Zalaegerszeg	. ⌴ =	folt	8	-2	-4	
Farkasgyepű	–		–	–	–	
Keszthely	. ⌴		9	-1	-3	4
Mencshely	. ⌴	folt	7	0	-4	6
Pápa	. =		8	0	-1	6
Sümeg	.		9	-1	-3	
Tihany	. ⌴		8	-1	-2	
Veszprém	. ⌴	folt	8	-2	-3	
Zirc	. V	folt	6	-4	-7	
Fonyód	.		8	-1	-4	
Homokszt. györgy	. ⌴		11	-2	-8	7
Kaposvár	. ⌴	folt	10	-3	-5	
Marcali	. ⌴	folt	10	-1	-3	
Siófok	. ⌴ =	folt	10	-2	-3	4
Somogyszob	. ⌴	folt	10	-3	-7	
Tab	.	folt	9	-4	-5	
Bábolna	. ⌴		9	-3	-4	
Esztergom	.		8	0	–	
Kisbér	.		9	2	0	
Komárom	.		6	-2	-2	
Tatabánya	.		9	2	1	
Alcsútdoboz	. ⌴		8	-4	-5	
Dunaújváros	.		7	-2	-3	
Martonvásár	. ⌴		7	-1	-3	7
Mór	.	folt	8	-2	-4	
Nagyhörcsökp.	.	folt	8	-3	-4	
Szabadbattyán	. ⌴ ≡	folt	8	-2	-7	
Iregszemcse	. ⌴ ≡	folt	9	-2	-6	7
Lengyel	.	folt	10	-3	-5	
Nagykónyi	.	folt	9	-4	-6	
Szekszárd	. V	5	7	-2	-3	
Misinatető	.	4	6	2	-2	
Mohács	. ⌴	folt	10	-2	-5	
Pécs	. ⌴ =		9	-2	-3	8
Siklós	–		–	–	–	
Szigetvár			12	-4	-5	
Bp. Lőrinc	. ⌴ =		9	-1	-5	2
Bp. Met. Int.	. ⌴ =	folt	8	-1	-4	7
Bp. Szab. hegy	–	–	–	–	–	–
Cegléd	. ⌴		10	-4	-6	2
Dabogókő		folt	4	0	-1	
Gilidölő	. ⌴	folt	6	-1	-4	7
Kisújszt.	. ⌴		7	-5	-6	
Mónor	.		7	-1	-2	
Nagykáta	. ⌴ ≡		6	-3	-4	
Őrkény	.		8	-2	-2	
Szentendre	.		8	-2	-3	

	1979.III.2. 07 h -ig az utolsó 24 óra adatai					
	csapadék (mm)	Hó cm	max. hőmérséklet	min. hőmérséklet	rad. min.	napos órák
Vác	. V ≡		8	-3	-6	
Vámosmikola	.		7	-2	-4	8
Baja	. ⌴	folt	9	-2	-4	8
Bácsalmás	. ⌴		10	0	-2	
Izsák	. ⌴		9	-1	-3	
Kalocsa	.	folt	8	-3	-7	
Kecskemét	. ⌴ =		10	-3	-8	4
Kiskunf. háza	.		10	-1	-2	
Kiskunhalas	.		10	-1	-2	
Kunszentmiklós	.	folt	8	-1	-2	
Tiszakécske	.		10	-3	-7	
Balassagyarmat	. ⌴	folt	7	-2	-8	
Romhány	.	folt	7	-4	-5	
Salgótarján	.		6	-2	-3	
Eger	ny ✳		4	-2	-4	1
Galyatető	.	7	0	-2	-3	
Gyöngyös	. ⌴		5	-3	-5	
Kékestető	.	6	-1	-3	-4	0
Kompolt	. ⌴		4	-2	-4	0
Lőrinci	. ⌴		4	-4	-6	
Poroszló	. ⌴		5	-2	-3	
Jászapati	. ⌴		5	-2	-3	
Jászberény	. ⌴		6	-1	-3	
Karcag	.		8	-2	-5	
Szolnok	. ⌴ =		10	-4	-7	1
Tiszaroff	. ⌴		6	-2	-6	
Törökeve	. ⌴		10	-3	-7	4
Kistelek	.		12	-2	-3	
Makó	. ⌴		11	-2	-3	
Szeged	. ⌴		11	-2	-4	8
Szentes	. ⌴		7	-3	-5	
Borsodnádasd	. ⌴		4	-6	-7	
Füged	. ⌴	folt	3	-3	-6	
Hidasnémeti	.		4	-3	-4	
Jósvafő	ny ✳ ⌴		7	-2	-6	0
Lillafüred	.	folt	4	-3	-5	
Miskolc	ny ✳ V ⌴ =		5	-5	-5	0
Putnok	. V		7	-4	-4	
Sárospatak	. ⌴		6	-2	-5	0
Szendrőlád	. ⌴	folt	6	-4	-5	
Tokaj	.		5	-1	-6	
Kisvárda	. ⌴		8	-3	-4	2
Mátészalka	. V		6	-2	-5	
Nyíregyháza	. ⌴ =		8	-4	-6	1
Nyírlugos	.		9	-4	-5	
Pátyod	. ⌴		9	-2	-3	
Tiszabecs	.		9	-3	-4	
Vásárosnamény	. ⌴		4	-3	-5	
Záhony	. ⌴		8	-3	-4	
Berettyóújfalu	. ⌴		10	-2	-2	
Debrecen	. ⌴ =		9	-3	-6	5
Hajdúdorog	. ⌴		7	-6	-7	
Hortobágy	.		4	-3	-4	
Körösszakál	. ⌴		10	-3	-3	
Polgár	. ⌴		4	-2	-3	
Békéscsaba	. ⌴		10	-3	-6	9
Mezőhegyes	. ⌴		11	-1	-4	9
Orosháza	.		11	0	-3	9
Szarvas	. ⌴		11	-3	-7	5
Szeghalom	.		9	-2	-4	

Árpád tető

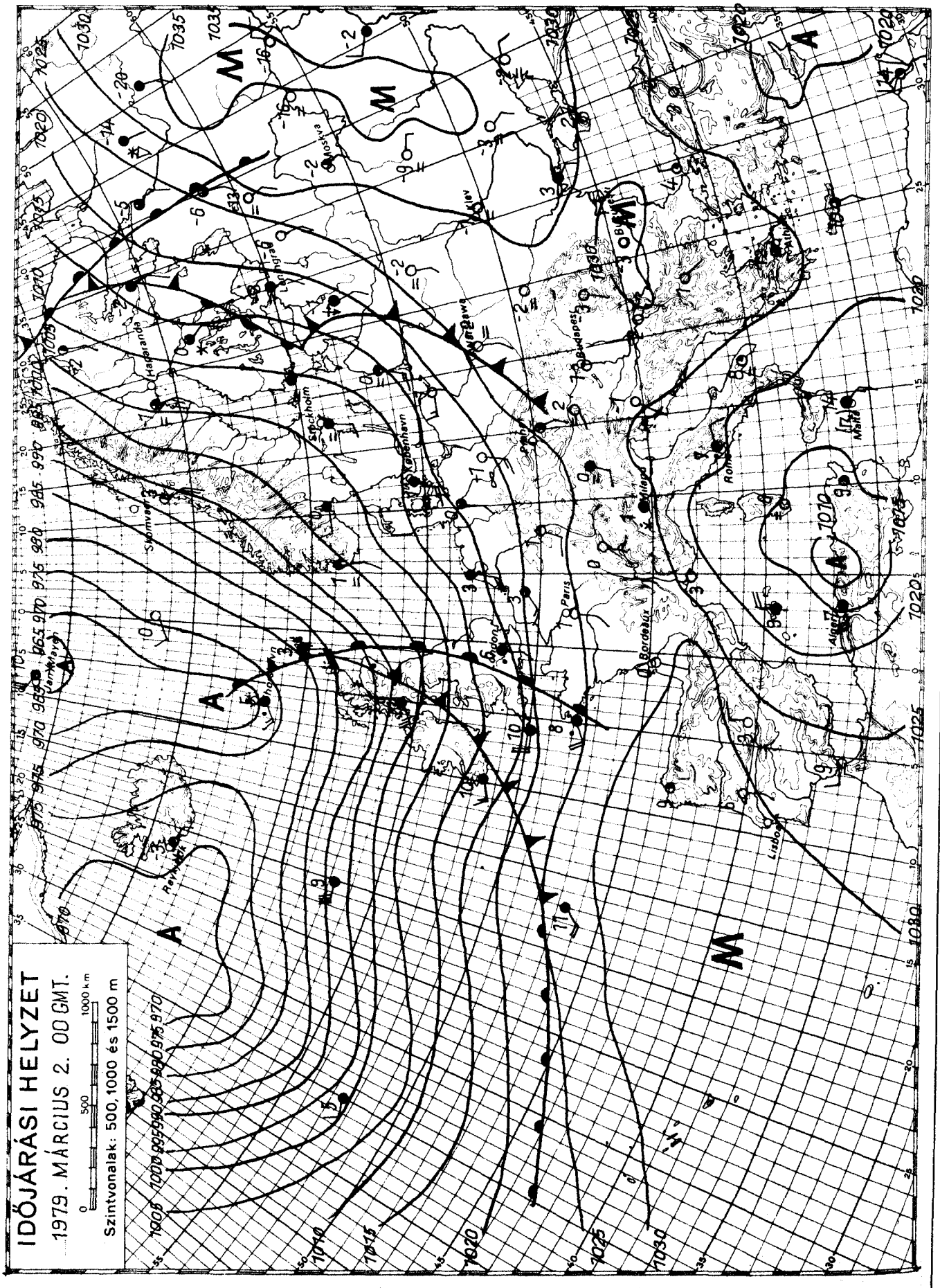

KIADJA: ORSZÁGOS METEOROLÓGIAI SZOLGÁLAT
Készíti: Központi Előrejelző Intézet Előrejelző Osztálya — T.: 273-078 — Megjelenik naponként —
Évi előfizetési díja: 1.460.-Ft - Megrendelhető: 1024 Budapest, II., Kitaibel Pál u. 1. Telefon: 353-500
Kiadásért felel: az OMSZ elnöke — Szerkesztésért felel: a KEI igazgatója

IDŐJÁRÁSI NAPIJELENTÉS

ЕЖЕДНЕВНЫЙ МЕТЕОРОЛОГИЧЕСКИЙ БЮЛЛЕТЕНЬ • DAILY WEATHER REPORT
BULLETIN QUOTIDIEN DE TEMPS • TÄGLICHER WETTERBERICHT

92. évfolyam 62. szám. + Budapest + 1979. március 3. szombat

Az időjárási helyzet és a várható időjárás:

Európa déli felén az időjárás menetét a leszálló légmozgások határozzák meg. Nagy területen derült, száraz, enyhe az idő, -amolyan igazi tavaszi idő van. A Párizs-Varsó-Moszkva vonaltól északra viszont az erőteljes nyugat--kelet irányú áramlások miatt, gyors egymásután derült-száraz és felhős-csapadékos időszakok követik egymást. A Kárpátok térségének időjárását továbbra is a leszálló légmozgások határozzák meg.

Hazánkban pénteken jobbára derült, száraz, enyhe idő volt. Általában 4, 9 órán át sütött a nap. A délnyugat felől áramló enyhe levegő és a több órás napsütés hatására 7, 13 fokig melegedett fel a levegő. A késő esti órákban az Adria felett örvénylő ciklon hatására az Alföld déli részén, a Mar s--Körös közében átmenetileg erősebben megnövekedett a felhőzet és egy-két helyen jelentéktelen mennyiségü eső esett. Éjszaka a derült égbolt alatt plusz 2, minusz 5 fokig csökkent a hőmérséklet. Szombat hajnalban sok helyen bepárásodott a levegő. A délelőtti órákban mindenütt erőteljesen sütött a nap. A hőmérséklet 11 órakor 3 és 10 fok között váltakozott.

Ma 12 órakor Budapesten a hőmérséklet 9 fok, a tengerszintre átszámított légnyomás 1033 mb, /775 mm/, változatlan.

Várható időjárás vasárnap estig:

Kevés felhő, csapadék nélkül.
Gyenge délnyugati szél.
Hajnalban párásság, elszórtan köd.
Várható legalacsonyabb éjszakai hőmérséklet: 0, -5,
legmagasabb nappali hőmérséklet vasárnap: 10, 15 fok között.

Aigner Szilárd és dr. Illés László s.k.

A hőmérséklet napi középértéke és eltérése a 100 évi átlagtól /Budapesten/:

1979. III. 2. 4,3 C° +1,2 C°

1871 óta ezen a napon Budapesten előfordult

legmagasabb hőmérséklet: 16,6 C° /1927/,
legalacsonyabb hőmérséklet: -15,1 C° /1886/.

79.231.

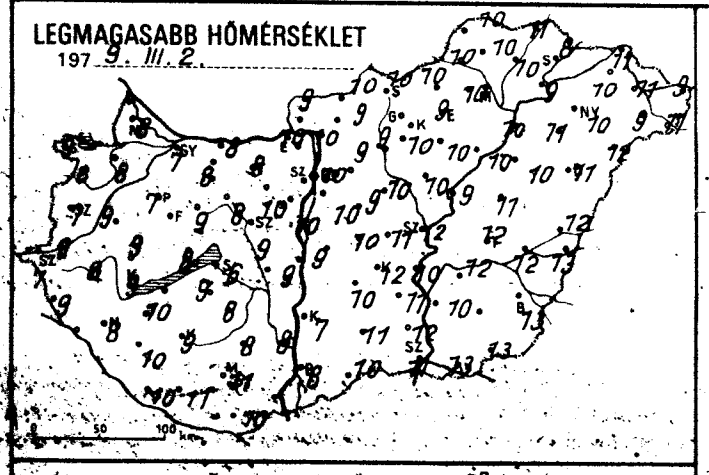
LEGMAGASABB HŐMÉRSÉKLET
197 9. III. 2.

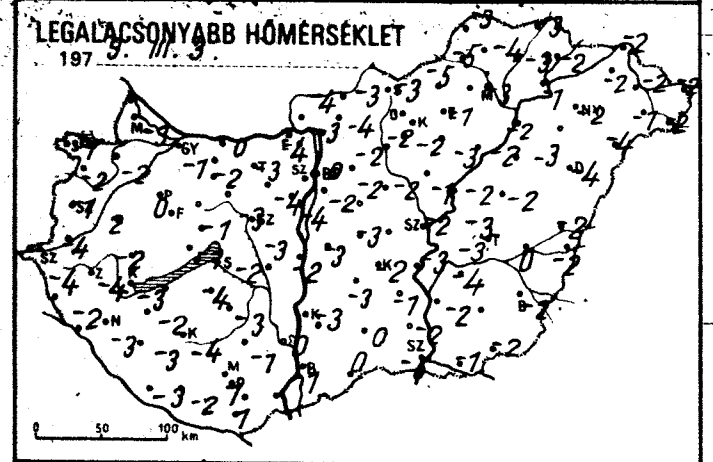
LEGALACSONYABB HŐMÉRSÉKLET
197 9. III. 3.

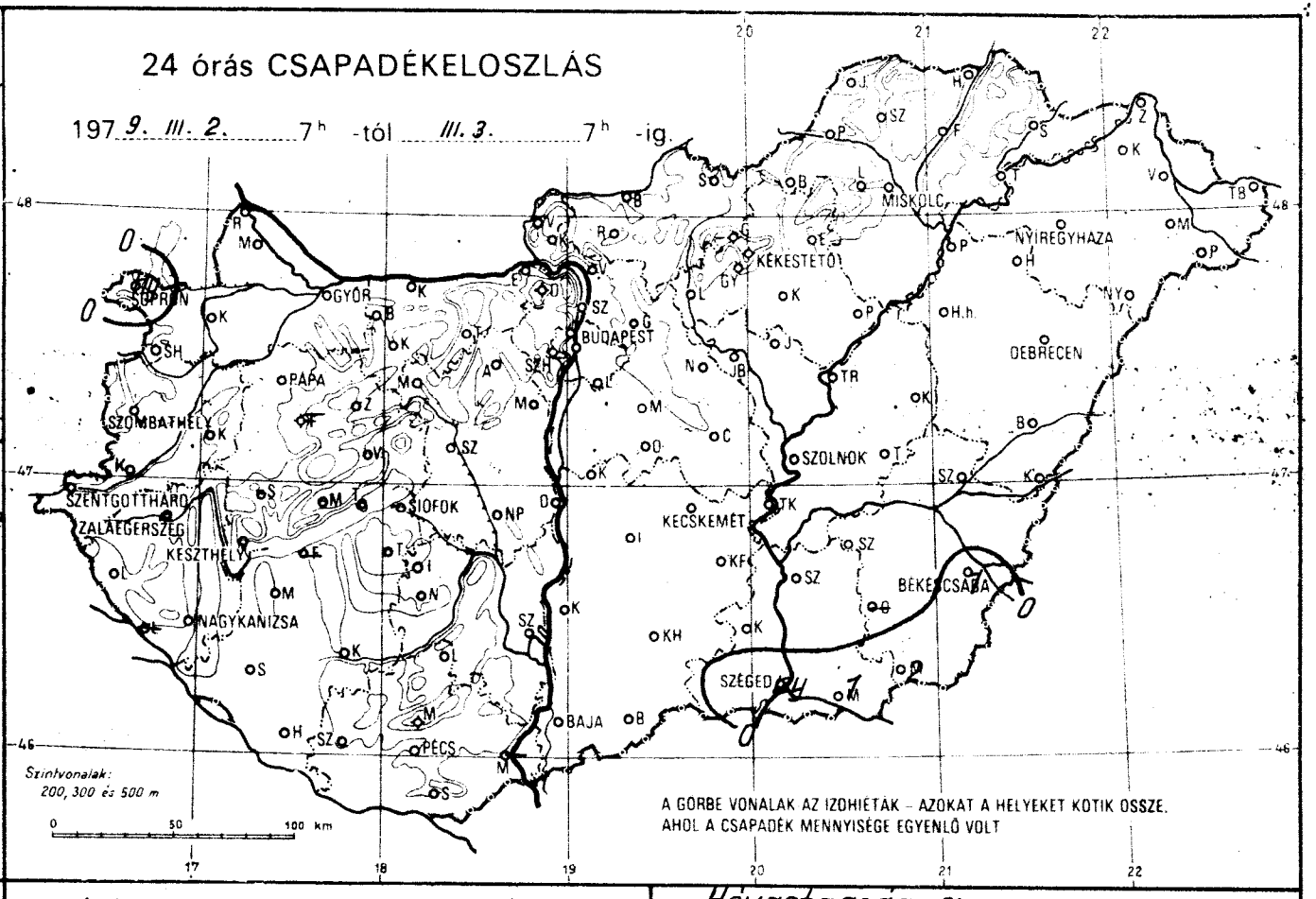
24 órás CSAPADÉKELOSZLÁS
197 9. III. 2. 7h -tól III. 3. 7h -ig.
GYŐR
BUDAPEST
MISKOLC
NYÍREGYHÁZA
KÉKESTETŐ
DEBRECEN
SZOLNOK
SZOMBATHELY
PAPA
SZENTGOTTHÁRD
ZALAEGERSZEG
KESZTHELY
SIÓFOK
KECSKEMÉT
BÉKÉSCSABA
NAGYKANIZSA
SZEGED
BAJA
PÉCS
Szintvonalak:
200, 300 és 500 m
A GÖRBE VONALAK AZ IZOHIETÁK – AZOKAT A HELYEKET KÖTIK ÖSSZE,
AHOL A CSAPADÉK MENNYISÉGE EGYENLŐ VOLT

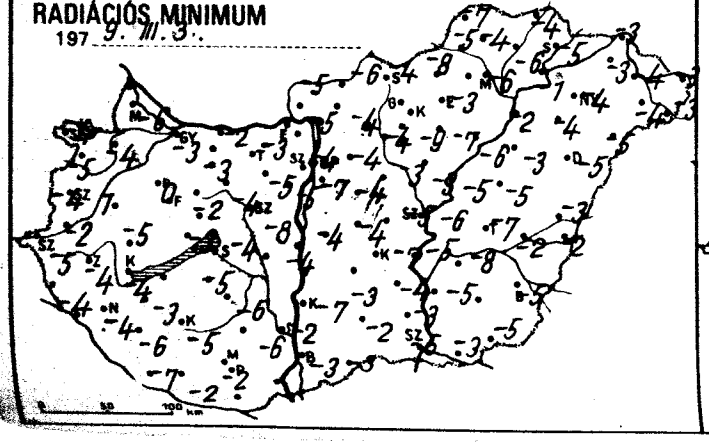
RADIÁCIÓS MINIMUM
197 9. III. 3.

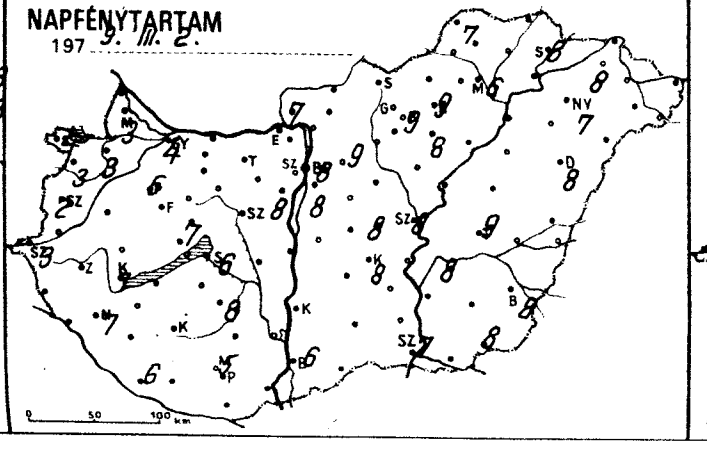
NAPFÉNYTARTAM
197 9. III. 2.

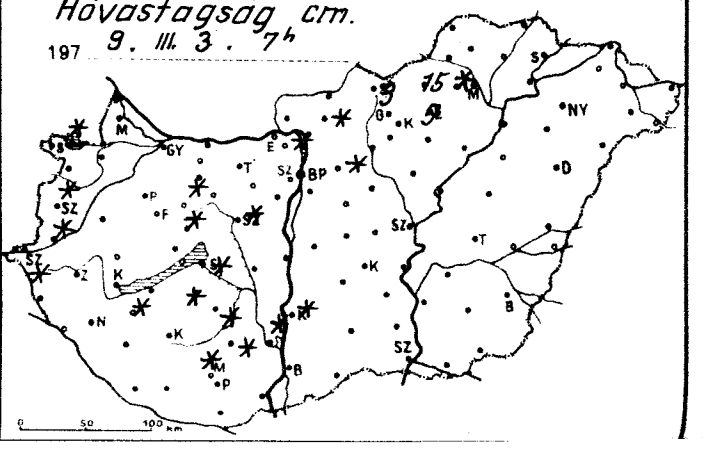
Hóvastagság cm.
197 9. III. 3. 7h

	1979. III. 3. 07 h -ig az utolsó 24 óra adatai					
	csapadék (mm)	Hó cm	max. hőmérséklet	min. hőmérséklet	rad. min.	napos órák
Győr	• ⊔		7	-1	-3	4
Kapuvár	• ⊔		8	-2	-4	3
Mosonmagyaróvár	• ⊔ ≡		8	-3	-6	3
Rajka	-		-	-	-	3
Sopron	ny ⊔	folt	9	-1	-4	4
Sopronhorpács	• ⊔		8	-2	-5	3
Káld	•		9	2	1	
Körmend	•	folt	9	-2	-2	
Szentgotthárd	• ⊔ =	folt	7	-4	-5	3
Szombathely	• ⊔	folt	7	-1	-4	2
Lenti	• V		9	-2	-4	
Letenye	-		-	-	-	
Nagykanizsa	• V =		8	-3	-4	7
Zalaegerszeg	•		8	-4	-4	
Farkasgyepű	-	-	-	-	-	
Keszthely	• ⊔		9	-3	-4	7
Mencshely	• ⊔		7	-1	-5	7
Pápa	•		7	0	0	6
Sümeg	• ⊔		9	-2	-5	
Tihany	• ⊔		8	-1	-3	
Veszprém	•	folt	9	-1	-2	
Zirc	• V	folt	7	-5	-7	
Fonyód	-		-	-	-	
Homokszt. györgy	• ⊔ ≡		10	-3	-7	6
Kaposvár	• ⊔ ≡		9	-4	-5	
Marcali	• ⊔	folt	10	-2	-3	
Siófok	• ⊔ =	folt	6	-2	-4	6
Somogyszob	• V		10	-3	-6	
Tab	•	folt	9	-4	-5	
Bábolna	• ⊔		7	-3	-6	
Esztergom	• V ≡		10	-4	-	
Kisbér	• ⊔		8	-2	-3	
Komárom	• ⊔ ≡		8	0	-2	
Tatabánya	•		8	-3	-3	
Alcsútdoboz	• ⊔		10	-4	-5	
Dunaújváros	• ⊔		9	-2	-4	
Martonvásár	• ⊔		10	-4	-5	8
Mór	• ⊔		8	-3	-4	
Nagyhörcsökp.	-		-	-	-	
Szabadbattyán	• ⊔ ≡	folt	9	-3	-8	
Iregszemcse	• ⊔ ≡		8	-3	-6	8
Lengyel	•	folt	8	-1	-6	
Nagykónyi	• ≡		9	-2	-3	
Szekszárd	•	folt	8	0	-2	
Ambrózfa	•	folt	6	2	-2	
Mohács	-		-	-	-	
Pécs	• ⊔		11	1	-2	5
Siklós	• ⊔	folt	10	1	-2	
Szigetvár	• ≡		11	-2	-2	
Bp. Lőrinc	• ⊔		10	-2	-7	8
Bp. Met. Int.	• ⊔		10	0	-4	8
Bp. Szab. hegy	-	-	-	-	-	-
Cegléd	• ⊔		11	-2	-5	8
Dobogókő	•	folt	6	0	-3	
Gödöllő	• ⊔	folt	9	-2	-4	9
Királyrét	• ⊔		10	-5	-6	
Monor	•		9	-2	-4	
Nagykáta	• ⊔ ≡		10	-2	-3	
Örkény	• ⊔ ≡		10	-3	-4	
Szentendre	•		11	-2	-3	

	1979. III. 3. 07 h -ig az utolsó 24 óra adatai					
	csapadék (mm)	Hó cm	max. hőmérséklet	min. hőmérséklet	rad. min.	napos órák
Vác	• V		10	-3	-5	
Vámosmikola	• V ≡		9	-4	-5	7
Baja	• ⊔ =		8	-1	-3	6
Bácsalmás	• ⊔		10	0	-3	
Izsák	•		10	-3	-3	
Kalocsa	• ≡	folt	7	-3	-7	
Kecskemét	• ⊔ ≡		12	-2	-7	8
Kiskunf. háza	•		11	-1	-4	
Kiskunhalas	•		11	0	-2	
Kunszentmiklós	• ⊔ ≡		9	-3	-4	
Tiszakécske	•		10	-3	-5	
Balassagyarmat	• ⊔		10	-3	-6	
Romhány	•	folt	9	-4	-4	
Salgótarján	• V		10	-3	-4	
Eger	•		9	-1	-3	9
Galyatető	•	3	6	-2	-4	
Gyöngyös	• ⊔		10	-2	-9	
Kékestető	•	5	4	-2	-2	9
Kompolt	•		10	-3	-7	8
Lőrinci	• ⊔		9	-2	-4	
Poroszló	• ⊔		10	-2	-6	
Jászapáti	• ⊔		10	-1	-3	
Jászberény	• ⊔		10	0	-2	
Karcag	•		11	-3	-5	
Szolnok	• ⊔ =		12	-2	-6	8
Tiszaroff	• ⊔		9	-2	-5	
Túrkeve	• ⊔		12	-3	-7	9
Kistelek	• ≡		12	-2	-3	
Makó	1 , ⊔		13	-1	-3	
Szeged	ny ⊔ ≡		11	-5	-5	7
Szentes	• ⊔		12	-2	-5	
Borsodnádasd	• ⊔		10	-5	-8	
Füged	• ⊔		10	-3	-6	
Hidasnémeti	•		11	-3	-4	
Jósvafő	• ⊔		10	-3	-7	7
Lillafüred	•	folt	7	-3	-4	
Miskolc	• ⊔ =		10	-3	-6	6
Putnok	• ⊔		10	-5	-5	
Sárospatak	• ⊔		8	-2	-5	8
Szendrőlád	• ⊔		10	-4	-4	
Tokaj	•		9	-1	-1	
Kisvárda	• ⊔		10	-2	-3	8
Mátészalka	• V		9	-1	-4	
Nyíregyháza	• ⊔ =		10	-2	-4	7
Nyírlugos	•		12	-4	-5	
Pátyod	• ⊔		11	-2	-3	
Tiszabecs	•		9	-2	-3	
Vásárosnamény	• ⊔		11	-2	-4	
Záhony	• ⊔		11	-2	-3	
Berettyóújfalu	• ⊔		12	-2	-3	
Debrecen	• ⊔ ≡		11	-4	-5	8
Hajdúdorog	• ⊔		11	-3	-4	
Hortobágy	•		10	-2	-3	
Körösszakál	• ⊔ ≡		13	-2	-2	
Polgár	• ⊔		10	2	-2	
Békéscsaba	1 ⊔ =		13	-2	-5	8
Mezőhegyes	2 ⊔		13	-2	-5	8
Orosháza	-		-	-	-	-
Szarvas	• ⊔ ≡		12	-4	-8	8
Szeghalom	•		12	0	-2	

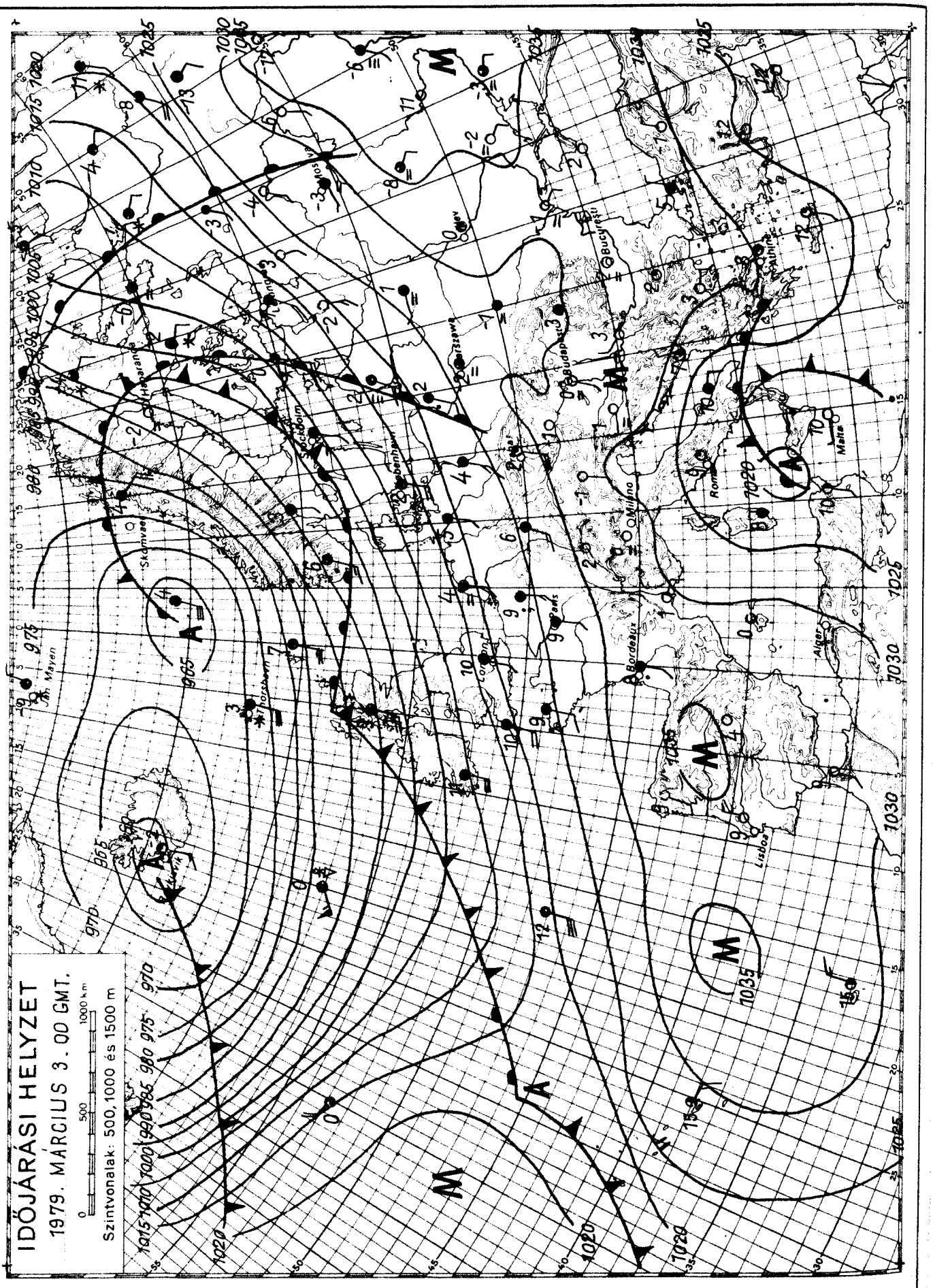

KIADJA: ORSZÁGOS METEOROLÓGIAI SZOLGÁLAT

Készíti: Központi Előrejelző Intézet Előrejelző Osztálya — T.: 273-018 — Megjelenik naponként —

Évi előfizetési díja: 1.460.-Ft - Megrendelhető: 1024 Budapest, II., Kitaibel Pál u. 1. Telefon: 353-500

Kiadásért felel: az OMSZ elnöke — Szerkesztésért felel: a KEI igazgatója

IDŐJÁRÁSI NAPIJELENTÉS

ЕЖЕДНЕВНЫЙ МЕТЕОРОЛОГИЧЕСКИЙ БЮЛЛЕТЕНЬ · DAILY WEATHER REPORT
BULLETIN QUOTIDIEN DE TEMPS · TÄGLICHER WETTERBERICHT

92. évfolyam 63. szám. + Budapest + 1979. március 4. vasárnap

Az időjárási helyzet és a várható időjárás:

Kontinensünkön a Párizs-Varsó-Moszkva vonaltól északnyugatra, északra egy hatalmas kiterjedésü ciklon hatására változékony, többfelé esős az időjárás. Az Atlanti-óceán térségéből több hullámban különböző nedvességtartalmú és hőmérsékletü levegő érkezik a szárazföld belseje felé. Vonulását esők, záporok kisérik és már csak Északkelet-Európából jelentenek havazást. Az emlitett vonaltól délre, délkeletre magas nyomású zóna húzódik. Ezeken a területeken általában kevés a felhő, száraz az idő. A hőmérséklet csúcsértéke 4, 8 fokkal meghaladja a legutóbbi évek átlagát. Hétfő estig az óceáni léghullámok pályája kissé délebbre helyeződik, de a Kárpát-medence időjárásában még nem lesz lényeges változás. Folytatódik az enyhe, tavaszi idő.

Hazánkban szombaton derült, száraz idő volt. Az ország legnagyobb részén 7, 10 órán át sütött a nap. A hőmérséklet csúcsértéke 8, 13 fok között váltakozott. Vasárnap hajnalra szeszélyes területi eloszlásban +3, -4 fokig hült le a levegő. Ma délelőtt az északkeleti országrészben kissé megnövekedett a felhőzet, máshol derült idő volt. A hőmérséklet 11 órakor 4, 11 fok között váltakozott.

Ma 12 órakor Budapesten a hőmérséklet 10 fok, a tengerszintre átszámitott légnyomás 1028 mb /771 mm/, gyengén süllyed.

Várható időjárás hétfő estig:

Az északi országrészben időnként megnövekvő felhőzet, hétfőn szórványosan kisebb esővel, záporral.
Máshol általában kevés felhő, eső nem valószinü.
A délnyugati, nyugati szél hétfőn megélénkül.
Hajnalban néhány helyen köd.
Várható legalacsonyabb éjszakai hőmérséklet: +2, -3fok között,
legmagasabb nappali hőmérséklet hétfőn: északon 10, délen 15 fok körül.

Németh Lajos s.k.

A hőmérséklet napi középértéke és eltérése a 100 évi átlagtól /Budapesten/:

1979. III. 3. 6,3 C° +3,1 C°

1871 óta ezen a napon Budapesten előfordult

legmagasabb hőmérséklet: 18,3 C° /1920/,
legalacsonyabb hőmérséklet: -12,0 C° /1890/.

79.232.

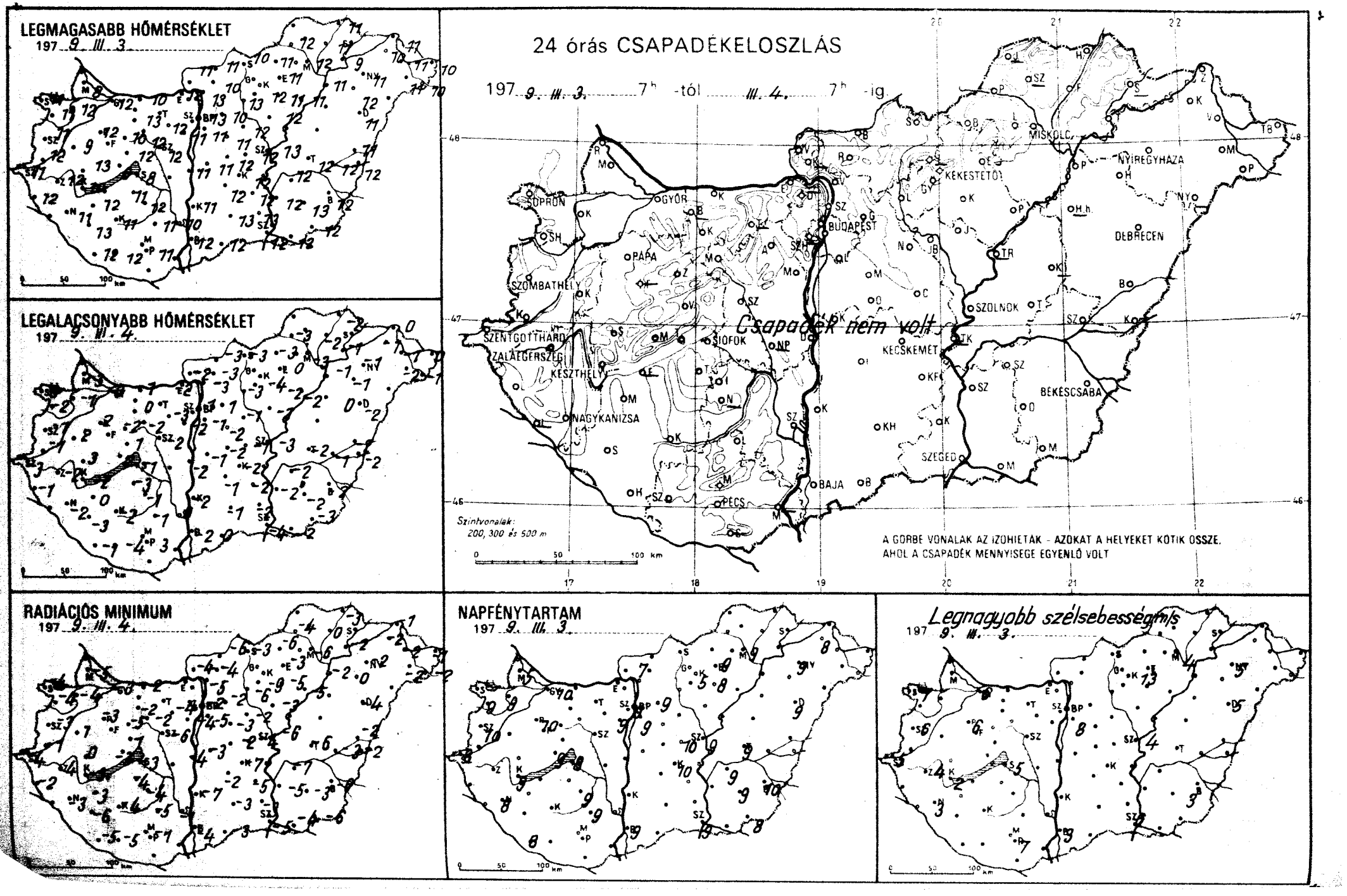
LEGMAGASABB HŐMÉRSÉKLET
197 9. III. 3
LEGALACSONYABB HŐMÉRSÉKLET
197 9. III. 4.
24 órás CSAPADÉKELOSZLÁS
197 9. III. 3. 7h -tól III. 4. 7h -ig
Csapadék nem volt
Szintvonalak:
200, 300 és 500 m
A GÖRBE VONALAK AZ IZOHIETÁK - AZOKAT A HELYEKET KÖTIK ÖSSZE,
AHOL A CSAPADÉK MENNYISÉGE EGYENLŐ VOLT
SOPRON
GYŐR
BUDAPEST
MISKOLC
NYÍREGYHÁZA
DEBRECEN
PÁPA
SZOMBATHELY
SZOLNOK
SZENTGOTTHÁRD
ZALAEGERSZEG
KESZTHELY
SIÓFOK
KECSKEMÉT
NAGYKANIZSA
BÉKÉSCSABA
SZEGED
BAJA
PÉCS
RADIÁCIÓS MINIMUM
197 9. III. 4.
NAPFÉNYTARTAM
197 9. III. 3
Legnagyobb szélsebesség m/s
197 9. III. 3.

	197 9.III.4. 07 h -ig az utolsó 24 óra adatai					
	csapadék (mm)	Hó cm	max. hőmérséklet	min. hőmérséklet	rad. min.	napos órák
Győr	• ≡		12	0	−3	10
Kapuvár	• ⌴		12	−1	−4	9
Mosonmagyaróvár	•		8	−3	−5	5
Rajka	–		–	–	–	
Sopron	•		11	0	−4	
Sopronhorpács	• ⌴		11	−2	−4	9
Káld	•		9	2	1	
Körmend	•		12	−1	−1	
Szentgotthárd	• =		11	−3	−4	8
Szombathely	• ⌴		11	−1	−3	10
Lenti	•		12	−1	−2	
Letenye	–		–	–	–	
Nagykanizsa	• =		11	−2	−3	8
Zalaegerszeg	• =		12	−2	−4	
Farkasgyepű	–		–	–	–	
Keszthely	• =		10	−1	−3	9
Mencshely	• ⌴		9	2	−3	9
Pápa	• =		12	2	−3	10
Sümeg	•		13	3	0	
Tihany	–		–	–	–	
Veszprém	•		12	1	1	
Zirc	•	folt	10	−2	−5	
Fonyód	–		–	–	–	
Homokszt. györgy	• ⌴		12	−1	−5	8
Kaposvár	• ⌴		11	−2	−4	
Marcali	• ⌴		12	0	−3	
Siófok	• ⌴ =		8	−1	−3	8
Somogyszob	• ⌴		13	−3	−6	
Tab	•	folt	11	−3	−4	
Bábolna	–		–	–	–	
Esztergom	•		12	−2	–	
Kisbér	• ⌴		13	0	−2	
Komárom	• ⌴ ≡		10	1	−2	
Tatabánya	–		–	–	–	
Alcsútdoboz	• ⌴		12	−3	−4	
Dunaújváros	• ⌴		11	−2	−4	
Martonvásár	• ⌴		11	−2	−4	9
Mór	• ⌴		12	−2	−2	
Nagyhörcsökp.	–		–	–	–	
Szabadbattyán	• ⌴ =		12	−2	−6	
Iregszemcse	• ⌴ ≡		12	−1	−4	9
Lengyel	•	folt	11	−1	−5	9
Nagykónyi	–		–	–	–	
Szekszárd	•	folt	10	0	−1	
Mezőtelegd	•	folt	10	4	−1	
Mohács	–		–	–	–	
Pécs	•		11	3	−1	
Siklós	–		–	–	–	
Szigetvár	•		12	−4	−5	
Bp. Lőrinc	• ⌴ =		11	−1	−5	9
Bp. Met. Int.	•		13	1	−2	9
Bp. Szab. hegy	–		–	–	–	–
Cegléd	•		12	−1	−4	10
Dobogókő	–	–	–	–	–	
Gödöllő	• ⌴		10	1	−2	9
Királyrét	–	–	–	–	–	
Monor	•		11	−2	−3	
Nagykáta	• ⌴ =		12	−1	−2	
Orkény	• ⌴		12	−2	−2	
Szentendre	•		13	−2	−2	

	197 9.III.4. 07 h -ig az utolsó 24 óra adatai					
	csapadék (mm)	Hó cm	max. hőmérséklet	min. hőmérséklet	rad. min.	napos órák
Vác	• ≡		13	−3	−5	
Vámosmikola	• ⌴		11	−2	−4	7
Baja	• =		12	−2	−4	9
Bácsalmás	• ⌴		12	0	−3	
Izsák	•		12	−1	−2	
Kalocsa	•		11	−2	−7	
Kecskemét	• ⌴		12	−2	−7	10
Kiskunf. háza	•		12	−2	−5	
Kiskunhalas	•		13	−1	−3	
Kunszentmiklós	• ⌴		11	−1	−3	
Tiszakécske	–		–	–	–	
Babócsagyarmat	• ⌴		11	−3	−6	
Romhány	•		10	−3	−4	
Salgótarján	•		10	−3	−3	
Eger	•		11	0	−3	9
Galyatető	–	–	–	–	–	
Gyöngyös	• ⌴		12	−4	−9	
Kékestető	•	5	5	0	−2	5
Kompolt	• ⌴		11	−2	−5	8
Lőrinci	• ⌴		13	−3	−6	
Poroszló	• ⌴		11	−2	−5	
Jászapáti	• ⌴		12	−1	−3	
Jászberény	• ⌴		12	0	−2	
Karcag	–		–	–	–	
Szolnok	• ⌴ =		13	−3	−6	9
Tiszaroff	–		–	–	–	
Túrkeve	• ⌴		12	−2	−6	9
Kistelek	•		13	−2	−3	
Makó	• ⌴		12	−2	−4	
Szeged	• ⌴		12	−4	−5	9
Szentes	• ⌴		12	−2	−5	
Borsodnádasd	• ⌴		11	−3	−6	
Füged	• ⌴		11	−2	0	
Hidasnémeti	•		11	−2	−3	
Jósvafő	–		–	–	–	–
Lillafüred	• ⌴ =		13	−3	−4	
Miskolc	• ⌴		12	−3	−6	9
Putnok	•		12	−3	−4	
Sárospatak	–		–	–	–	–
Szendrőlád	–		–	–	–	
Tokaj	•		9	−1	−2	
Kisvárda	• ⌴ ≡		10	−1	−2	8
Mátészalka	•		11	−2	−2	
Nyíregyháza	• ⌴ =		11	−1	−2	9
Nyírlugos	–		–	–	–	
Pátyod	• ⌴		10	−1	−2	
Tiszabecs	•		10	0	−1	
Vásárosnamény	• ⌴		11	−1	−2	
Záhony	• ⌴		11	0	−1	
Berettyóújfalu	• ⌴		11	−2	−2	
Debrecen	• ⌴ =		11	−2	−4	9
Hajdúdorog	•		12	0	0	
Hortobágy	–		–	–	–	
Körösszakál	• ⌴		12	−2	−2	
Polgár	• ⌴		11	−1	−2	
Békéscsaba	• ⌴ =		12	−2	−6	10
Mezőhegyes	• ⌴		12	−3	−6	8
Orosháza	•		13	−2	−3	9
Szarvas	• ⌴		12	−2	−7	9
Szeghalom	•		12	−1	−3	

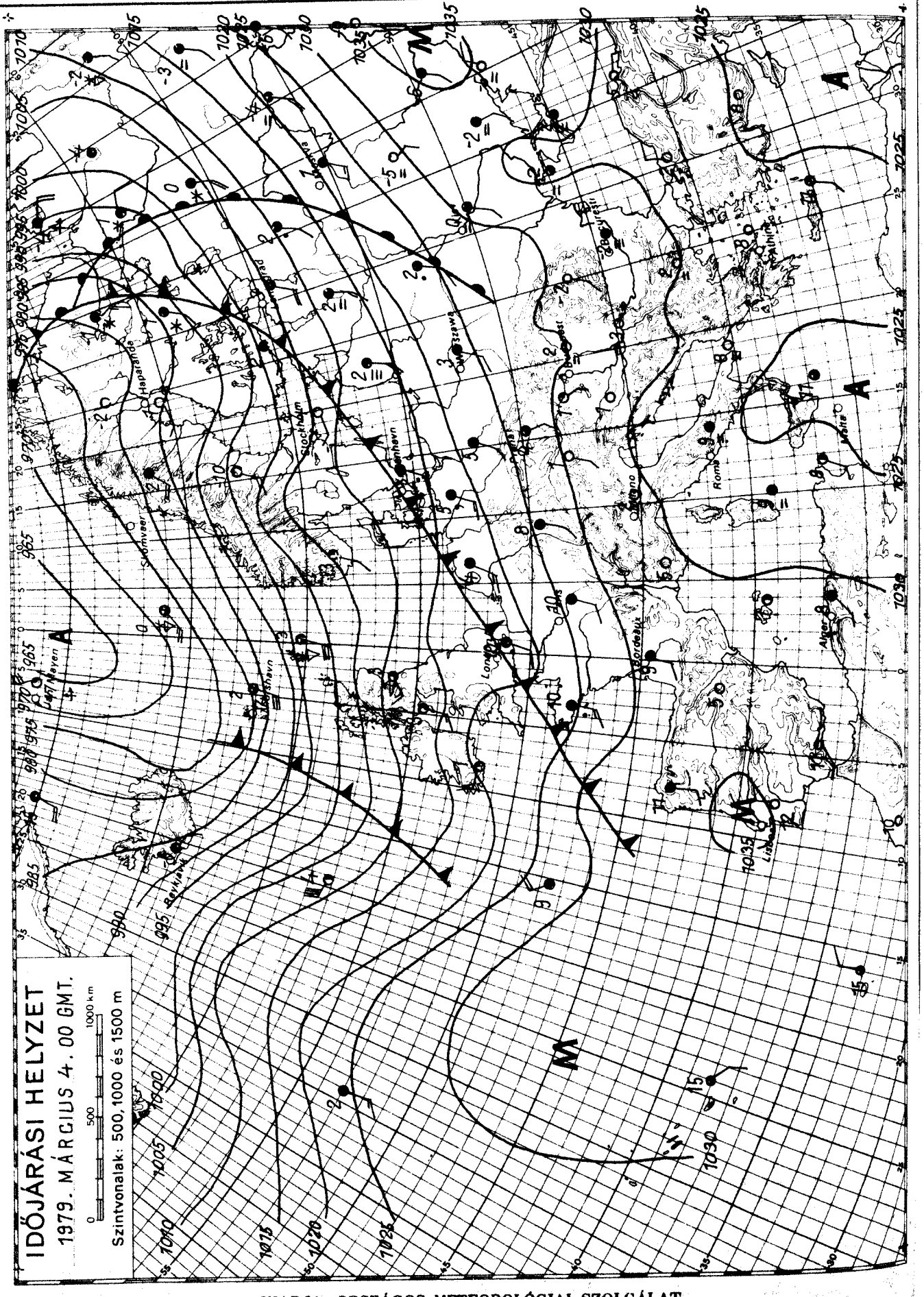

KIADJA: ORSZÁGOS METEOROLÓGIAI SZOLGÁLAT
Készíti: Központi Előrejelző Intézet Előrejelző Osztálya — T.: 273 - 078 — Megjelenik naponként
Évi előfizetési díja: 1.460.-Ft - Megrendelhető: 1024 Budapest, II., Kitaibel Pál u. 1. Telefon: 353-500
Kiadásért felel: az OMSZ elnöke — Szerkesztésért felel: a KEI igazgatója

IDŐJÁRÁSI NAPIJELENTÉS

ЕЖЕДНЕВНЫЙ МЕТЕОРОЛОГИЧЕСКИЙ БЮЛЛЕТЕНЬ · DAILY WEATHER REPORT
BULLETIN QUOTIDIEN DE TEMPS · TÄGLICHER WETTERBERICHT

92. évfolyam 64. szám. + Budapest + 1979. március 5. hétfő

Az időjárási helyzet és a várható időjárás:

Szárazföldünk legnagyobb részét enyhe levegő árasztotta el, emiatt a hőmérséklet csúcsértéke majdnem mindenütt 1, 5, Közép-Európa déli részén 5, 8 fokkal meghaladta a sokévi átlagot. Az Atlanti-óceán felől nedves léghullámok vonulnak kontinensünk belseje felé. Ma a reggeli órákban a nyugatról érkező nedves levegő elérte a Moszkva-Minszk-Lvov-Bécs-Milánó-Bordeaux vonalát. Az említett vonal mentén mintegy 400-600 km széles sávban borult, esős idő alakult ki és már csak a Szovjetunió európai területének északi részéről jelentenek hózáport. A következő időszakban az említett esőzóna a Kárpát-medencét is eléri, emiatt változékony időre számithatunk.

Hazánkban vasárnap az ország nagy részén derült, napos idő volt. 7, 10 órán át sütött a nap. Északkeleten azonban néhány helyen megnövekedett a felhőzet és ott csak 1, 3 órás napsütést észleltek. Esőt sehonnan sem jelentettek. A legmagasabb nappali hőmérséklet északkeleten 8, 11, máshol 12, 17 fok között alakult. Ma hajnalra szeszélyes területi eloszlásban -2, +6 fokig hült le a levegő. Délelőtt változóan felhős, helyenként párás idő volt, esőt nem jelentettek. A hőmérséklet 11 órára 8, 13 fokig emelkedett.

Ma 12 órakor Budapesten a hőmérséklet 10 fok, a tengerszintre átszámitott légnyomás 1026 mb /770 mm/, alig változik.

Várható időjárás kedd estig:

Fokozatosan délen is erősen megnövekvő felhőzet, előbb északon, majd máshol is, többfelé kisebb esővel, záporral.
Az átmenetileg megélénkülő északnyugati szél kedden mérséklődik és változó irányú lesz.
Várható legalacsonyabb éjszakai hőmérséklet: 0, +5,
legmagasabb nappali hőmérséklet kedden: 7, 12 fok között.

Bartha Péterné s.k.

TÁVOLABBI KILÁTÁSOK PÉNTEK REGGELIG:

Elérte a felhőzet átmenetileg csökken, az időszak második felében ismét megnövekszik és ekkor többfelé várható eső, zápor.
Legalacsonyabb hajnali hőmérséklet: 0, +5 fok között.
Legmagasabb nappali hőmérséklet: 9, 14 fok között.
Jelentős mennyiségü /legalább 5 mm/ csapadék az ország területének 40 százalékán várható.

KÖZÉPTÁVÚ ELŐREJELZŐ OSZTÁLY

A hőmérséklet napi középértéke és eltérése a 100 évi átlagtól /Budapesten/:

1979. III. 4.	7,9 C°	+4,9 C°

1871 óta ezen a napon Budapesten előfordult

legmagasabb hőmérséklet: 18,9 C° /1920/,
legalacsonyabb hőmérséklet: -12,0 C° /1890/.

79.233.

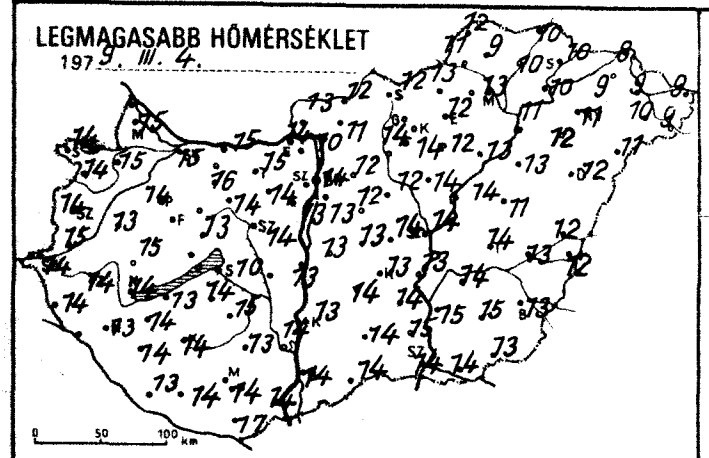
LEGMAGASABB HŐMÉRSÉKLET
1979. III. 4.

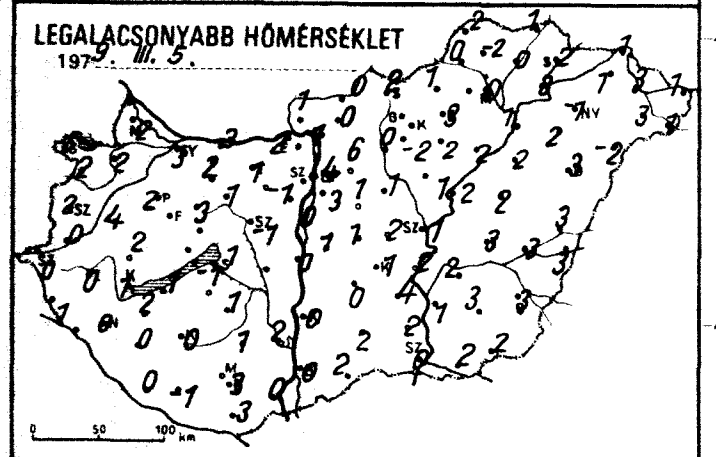
LEGALACSONYABB HŐMÉRSÉKLET
1979. III. 5.

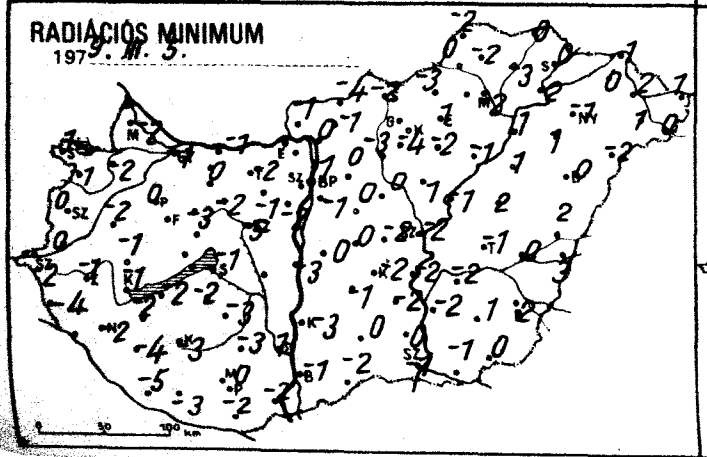
RADIÁCIÓS MINIMUM
1979. III. 5.

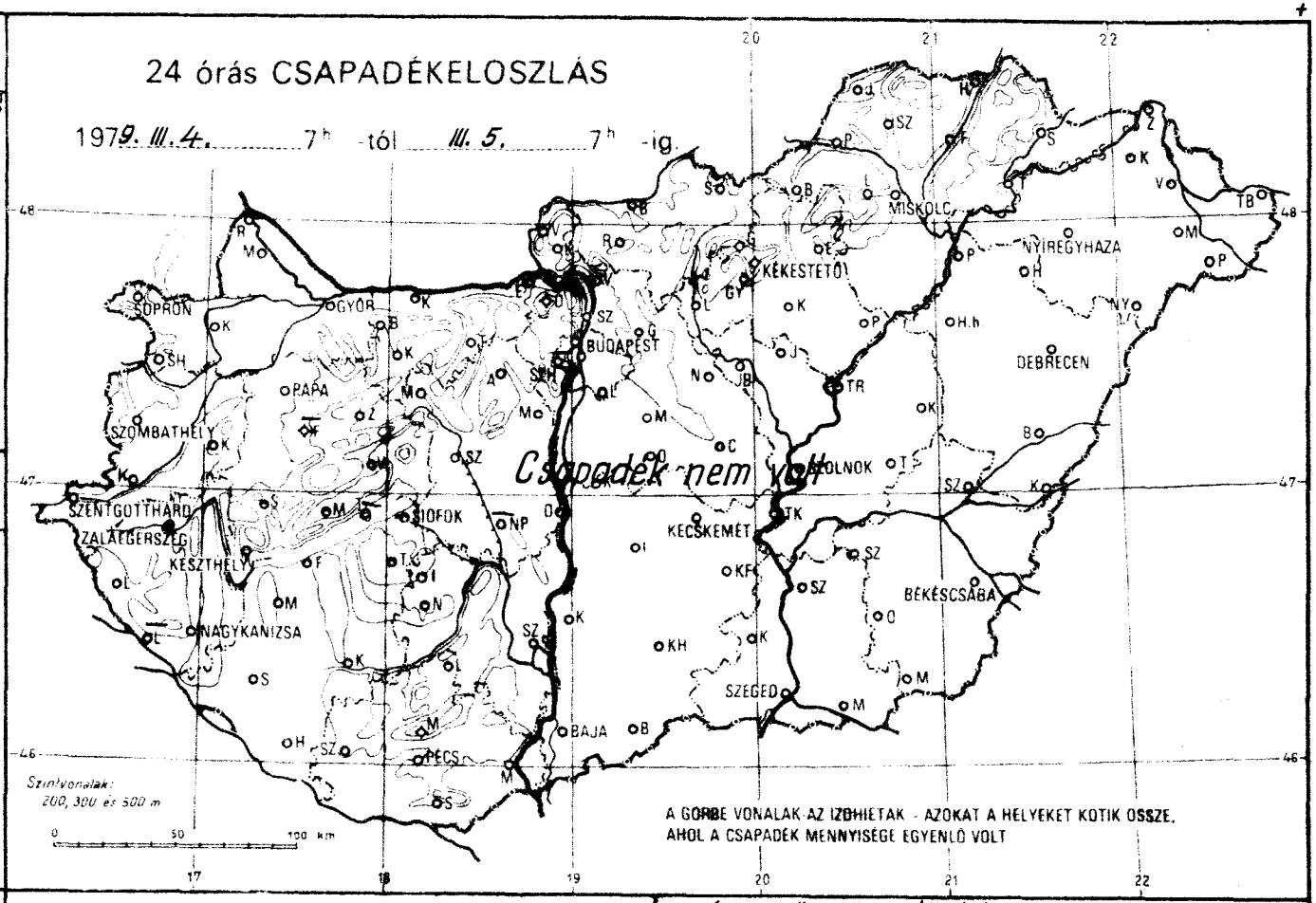
24 órás CSAPADÉKELOSZLÁS
1979. III. 4. 7h -tól III. 5. 7h -ig.
Csapadék nem volt
SOPRON
GYŐR
BUDAPEST
MISKOLC
NYÍREGYHÁZA
KÉKESTETŐ
DEBRECEN
SZOMBATHELY
PÁPA
SZENTGOTTHÁRD
ZALAEGERSZEG
KESZTHELY
SIÓFOK
KECSKEMÉT
NAGYKANIZSA
BÉKÉSCSABA
SZEGED
BAJA
PÉCS
Szintvonalak: 200, 300 és 500 m
A GÖRBE VONALAK AZ IZOHIETÁK - AZOKAT A HELYEKET KÖTIK ÖSSZE, AHOL A CSAPADÉK MENNYISÉGE EGYENLŐ VOLT

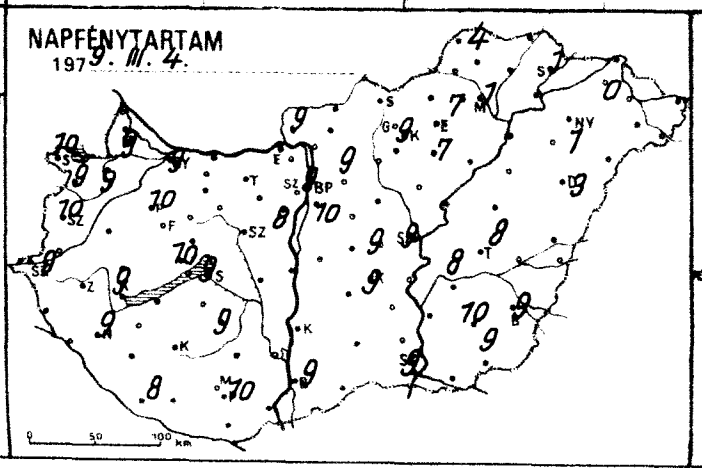
NAPFÉNYTARTAM
1979. III. 4.

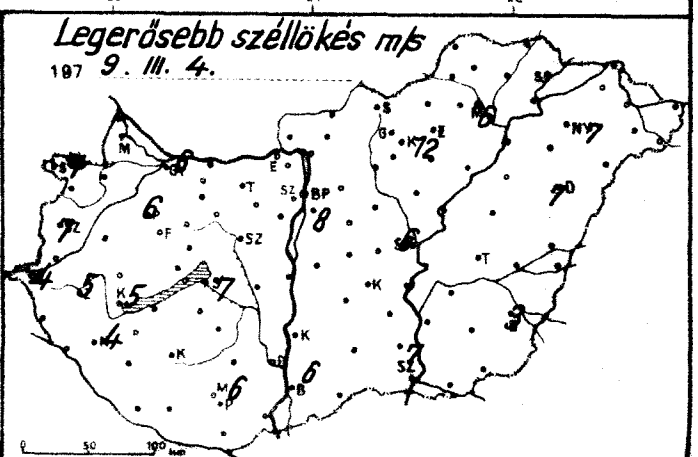
Legerősebb széllökés m/s
1979. III. 4.

	1979. III. 5. 07 h -ig az utolsó 24 óra adatai					
	csapadék (mm)	Hó cm	max. hőmérséklet	min. hőmérséklet	rad. min.	napos órák
Győr	• ⊔ =		15	3	−1	9
Kapuvár	•		15	2	−2	9
Mosonmagyaróvár	•		15	2	−2	9
Rajka	–		–	–	–	
Sopron	•		14	5	1	10
Sopronhorpács	•		14	2	−1	9
Kákt	•		13	4	−2	
Körmend	•		15	0	0	
Szentgotthárd	• ⊔ =		14	0	−2	9
Szombathely	• ∽		14	2	0	10
Lenti	•		14	1	−4	
Letenye	–		–	–	–	
Nagykanizsa	• ⊔ =		13	0	−2	9
Zalaegerszeg	•		14	0	−1	
Farkasgyepű	–		–	–	–	
Keszthely	•		14	1	−1	9
Mencshely	•		12	5	0	10
Pápa	• ∽ =		14	2	0	10
Sümeg	•		15	2	−1	
Tihany	–		–	–	–	
Veszprém	•		13	3	3	
Zirc	•	folt	13	1	−3	
Fonyod	•		13	1	−2	
Homokszt. györgy	• ⊔ ≡		13	0	−5	8
Kaposvár	• ⊔		14	0	−3	
Marcali	•		14	2	−2	
Siófok	• ⊔ =		10	1	−1	9
Somogyszob	•		14	0	−4	
Tab	•		14	−1	−2	
Bárdolna	•		14	1	−3	
Esztergom	•		14	2	–	
Kisber	• ≡		16	2	0	
Komarom	• =		15	3	−1	
Tatabánya	•		15	1	−2	
Alcsútdoboz	• ⊔		14	−1	−1	
Dunaújváros	•		13	0	−3	
Martonvásár	•		13	0	−2	8
Mór	•		14	1	−2	
Nagyhörcsökp.	–		–	–	–	
Szabadbattyán	• =		14	−1	−5	
Tregszemcse	• ⊔ ≡	folt	15	1	−3	9
Tengyel	•		13	1	−3	
Nagykonyi	•		14	−1	−5	
Szekszárd	• =		14	2	1	
Mátraterő	•		11	6	2	
Mohács	• ⊔		14	0	−2	
Pécs	•		14	3	0	10
Siklós	•		17	3	−2	
Szigetvár	•		14	−1	−3	
Kp. Lőrinc	• ∽ =		13	3	−1	10
Kp. Met. Int.	• =		14	4	1	9
Kp. Szab. hegy	–		–	–	–	–
Tegléd	•		14	2	−2	9
Dobogókő	•	folt	10	3	0	
Jödöllő	•		12	6	0	9
Királyrét	•		13	0	−2	
Monor	•		12	1	0	
Nagykáta	• ≡		12	1	0	
Orkény	• ⊔		13	1	0	
Szentendre	•		14	2	−1	

	1979. III. 5. 07 h -ig az utolsó 24 óra adatai					
	csapadék (mm)	Hó cm	max. hőmérséklet	min. hőmérséklet	rad. min.	napos órák
Vác	•		10	1	0	
Vámosmikola	•		13	1	−1	9
Baja	• ⊔ ≡		14	0	−1	9
Bácsalmás	•		14	2	−2	
Izsák	•		14	0	−1	
Kalocsa	•		13	0	−3	
Kecskemét	• ⊔ =		13	1	−2	9
Kiskunf. háza	•		14	4	−1	
Kiskunhalas	•		14	2	0	
Kunszentmiklós	•		13	1	0	
Tiszakécske	•		13	2	−2	
Balassagyarmat	•		12	0	−4	
Romhány	•		11	0	−1	
Salgótarján	•		12	2	2	
Eger	•		12	3	1	7
Galyatető	•	folt	9	3	0	
Gyöngyös	•		14	−2	−4	
Kékestető	•	4	6	3	2	9
Kompolt	•		12	2	−2	7
Lőrinci	•		14	0	−3	
Poroszló	•		13	2	−1	
Jászapáti	•		14	1	1	
Jászberény	•		13	3	0	
Karcag	•		11	2	2	
Szolnok	• =		14	1	−2	9
Tiszaroff	•		14	2	−1	
Törkeve	•		14	3	−1	8
Kistelek	•		15	2	0	
Makó	•		14	2	−1	
Szeged	• =		14	0	−1	9
Szentes	•		15	1	−2	
Borsodnádasd	• ∽		13	1	−3	
Füged	•		10	0	−3	
Hidasnémeti	•		10	1	0	
Jósvafő	•		12	2	−2	4
Lillafüred	•		12	0	−1	
Miskolc	•		13	0	−2	1
Putnok	• =		11	0	0	
Sárospatak	•		10	2	0	1
Szendrőlád	• ⊔ ≡		9	−2	−2	
Tokaj	•		10	3	2	
Kisvárda	•		9	1	0	0
Mátészalka	•		10	3	1	
Nyíregyháza	• =		11	−1	−1	1
Nyírlugos	•		11	−2	−2	
Pátyod	•		9	1	0	
Tiszabecs	•		9	1	1	
Vásárosnamény	•		9	3	2	
Záhony	•		8	1	1	
Berettyóújfalu	•		12	3	2	
Debrecen	• =		12	3	0	3
Hajdúdorog	•		12	2	1	
Hortobágy	•		13	2	1	
Körösszakál	•		12	3	3	
Polgár	•		11	1	1	
Békéscsaba	• ∽ =		13	3	2	9
Mezőhegyes	•		13	2	0	9
Orosháza	•		15	3	1	10
Szarvas	•		14	2	−2	8
Szeghalom	•		13	3	0	

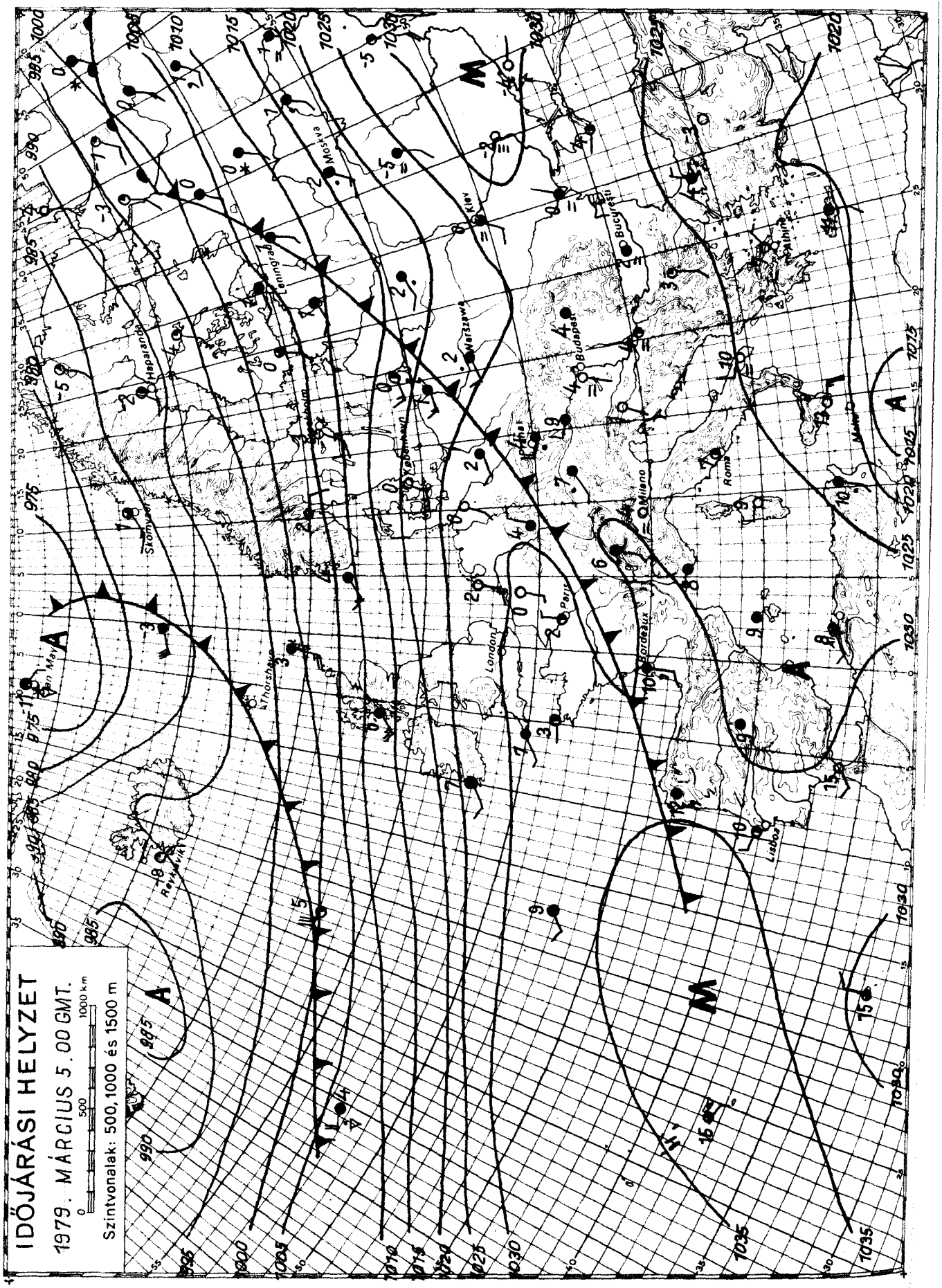

KIADJA: ORSZÁGOS METEOROLÓGIAI SZOLGÁLAT

Készíti: Központi Előrejelző Intézet Előrejelző Osztálya — T.: 273 - 018 — Megjelenik naponként

Évi előfizetési díja: 1.460.-Ft - Megrendelhető: 1024 Budapest, II., Kitaibel Pál u. 1. Telefon: 353-500

Kiadásért felel: az OMSZ elnöke — Szerkesztésért felel: a KEI igazgatója

IDŐJÁRÁSI NAPIJELENTÉS

ЕЖЕДНЕВНЫЙ МЕТЕОРОЛОГИЧЕСКИЙ БЮЛЛЕТЕНЬ · DAILY WEATHER REPORT
BULLETIN QUOTIDIEN DE TEMPS · TÄGLICHER WETTERBERICHT

92. évfolyam 65. szám. + Budapest + 1979. március 6. kedd

Az időjárási helyzet és a várható időjárás:

Kontinensünk északi felén gyorsan követik egymást a nyugatról kelet felé haladó, élénk mozgású óceáni levegő-hullámok. Emiatt a Brit-szigeteken, a Skandináv-félszigeten, valamint a Szovjetunió európai területének északi felén csapadékos és szárazabb időjárású periódusok váltogatják egymást, a legmagasabb nappali hőmérséklet általában az ilyenkor szokásos értékek körül, vagy kevéssel afölött alakul. Némileg csendesebb, kevésbé változékony az idő a kontinens középső és déli részén, ahol legnagyobbrészt a leszálló légmozgások alakitják az időjárást. Ennek következtében az emlitett területeken a helyi tényezők hatására csak kisebb körzetekben alakul ki tartós köd vagy gyenge eső, általánosságban változó felhőzet és mérsékelt légmozgások jellemzik az időjárást.

A Kárpát-medencében az elmúlt 24 órában a tőlünk északra elvonuló időjárási hidegfront hatására ciklon-szerü, un. összeáramlási zóna alakult ki. Emiatt előbb csak az északi országrészben később délen is beborult az ég, és főként az északi vidékeken helyenként kisebb eső, zápores is kialakult. Néhány órás napsütés már csak a déli országrészben volt, igy kissé a nappali fölmelegedés is gyengült. A hőmérséklet csúcsértéke hétfőn északon 10, délen 15 fok körül volt. A jobbára zárt felhőtakaró meggátolta az erősebb lehülést. Ma hajnalban általában 0, +6 fokot mutattak a hőmérők. Kisebb körzetekben erősen párás volt a levegő, egy-két helyen köd is előfordult. Délelőtt országszerte borult idő volt, elsősorban a keleti megyékben többfelé esett az eső. A hőmérséklet 11 órakor 3, 8 fok között alakult.

Ma 12 órakor Budapesten a hőmérséklet 5 fok, a tengerszintre átszámitott légnyomás 1026 mb /770 mm/, alig változik.

Várható időjárás szerda estig:

Időnként fölszakadozó felhőzet, elszórtan eső, zápores.
A reggeli órákban helyenként köd.
Mérsékelt, változó irányú, majd fokozatosan délnyugatira forduló és megélénkülő szél.
Várható legalacsonyabb éjszakai hőmérséklet: -1, +4,
legmagasabb nappali hőmérséklet szerdán: 8, 13 fok között.

Bozóki István - Rábai Attila s.k.

A hőmérséklet napi középértéke és eltérése a 100 évi átlagtól /Budapesten/:

1979. III. 5. 8,8 C° +5,1 C°

1871 óta ezen a napon Budapesten előfordult

legmagasabb hőmérséklet: 22,2 C° /1920/,
legalacsonyabb hőmérséklet: -13,9 C° /1890/.

79. 234.

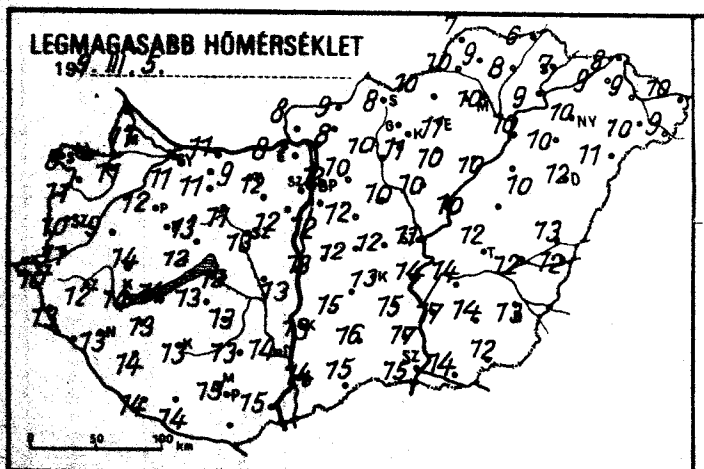
LEGMAGASABB HŐMÉRSÉKLET
197 9. III. 5.

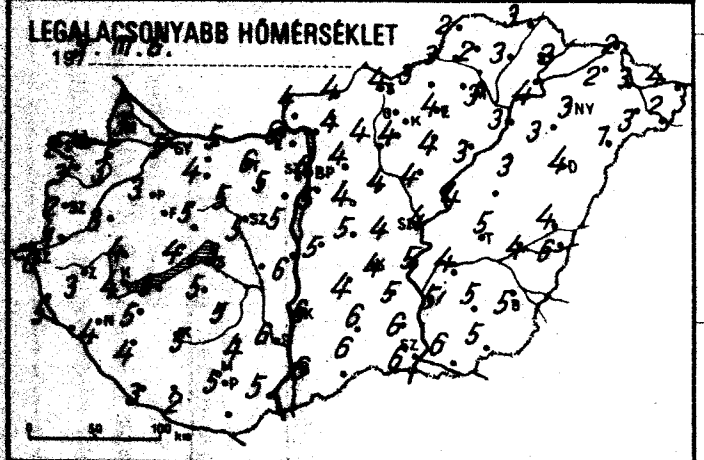
LEGALACSONYABB HŐMÉRSÉKLET
197 9. III. 6.

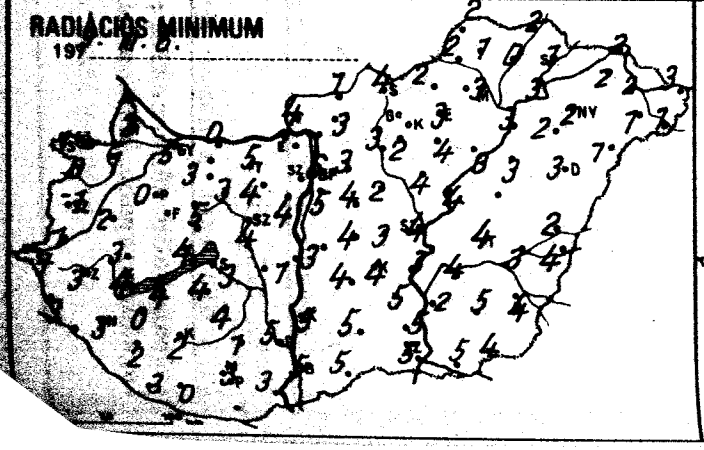
RADIÁCIÓS MINIMUM
197 9. III. 6.

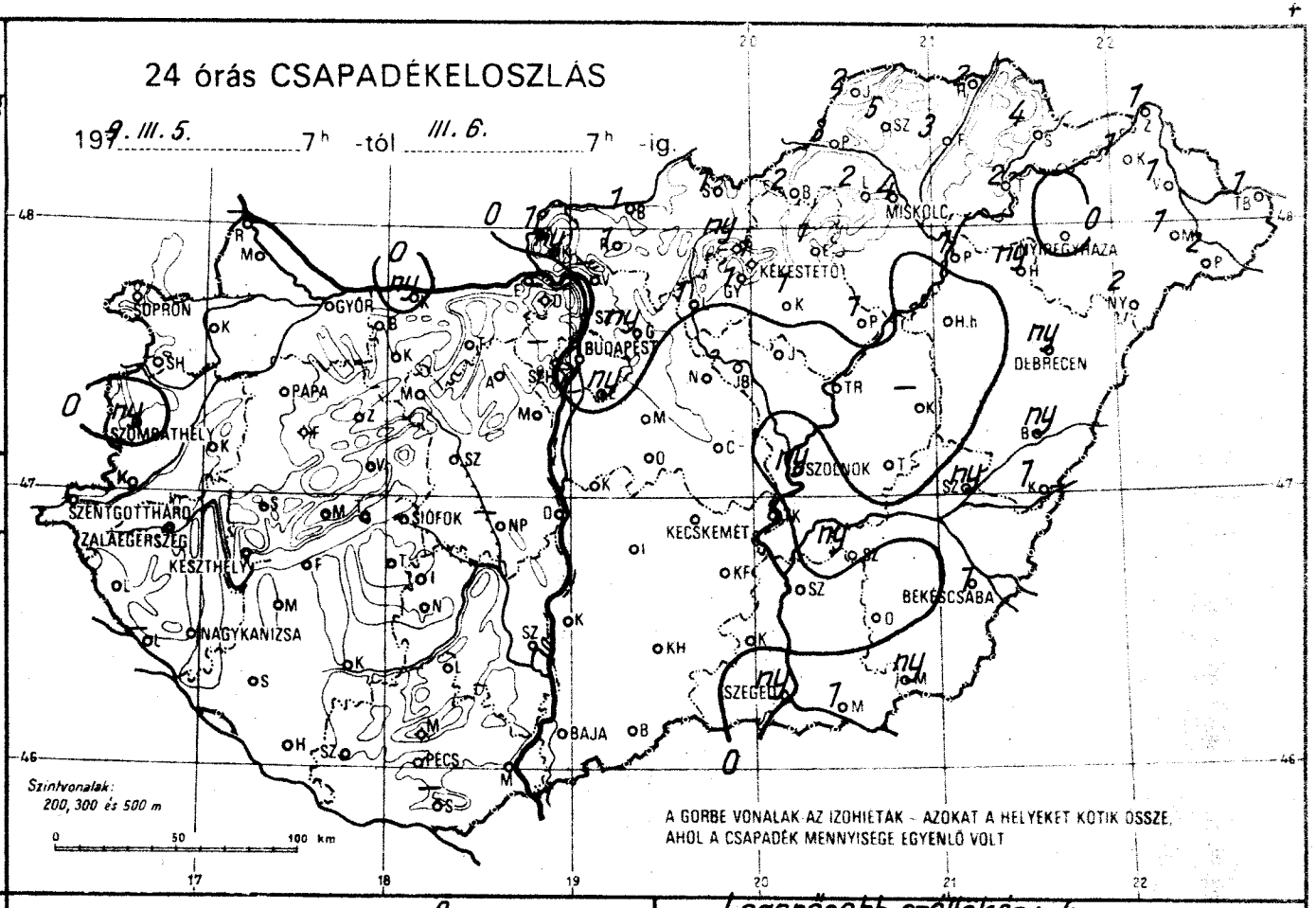
24 órás CSAPADÉKELOSZLÁS
197 9. III. 5. 7h -tól III. 6. 7h -ig.
SOPRON
GYŐR
BUDAPEST
MISKOLC
DEBRECEN
PAPA
SZOMBATHELY
SZENTGOTTHÁRD
ZALAEGERSZEG
KESZTHELY
SIÓFOK
NAGYKANIZSA
KECSKEMÉT
BÉKÉSCSABA
SZEGED
BAJA
PÉCS
Szintvonalak:
200, 300 és 500 m
A GÖRBE VONALAK AZ IZOHIETÁK - AZOKAT A HELYEKET KÖTIK ÖSSZE,
AHOL A CSAPADÉK MENNYISÉGE EGYENLŐ VOLT

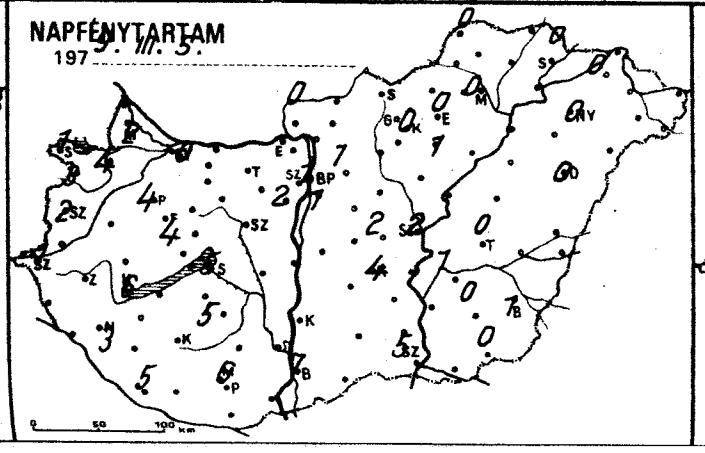
NAPFÉNYTARTAM
197 9. III. 5.

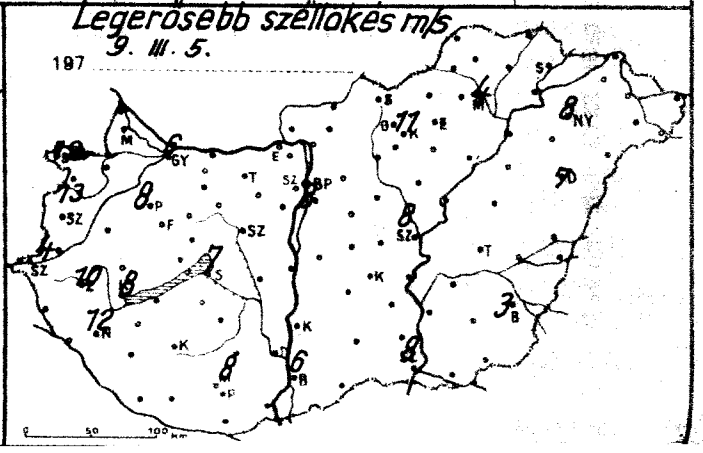
Legerősebb széllökés m/s
197 9. III. 5.

	19.III.6. 07 h -ig az utolsó 24 óra adatai					
	csapadék (mm)	Hó cm	max. hőmérséklet	min hőmérséklet	rad. min.	napos órák
Győr	. =		11	5	5	0
Kaposvár	.		11	3	1	4
Mosonmagyaróvár	.		11	3	2	2
Rajka	–		–	–	–	
Sopron	. =		8	2	1	1
Sopronhorpács	.		11	3	0	3
Káld	.		9	3	2	
Körmend	.		11	1	1	
Szentgotthárd	. =		10	0	-1	1
Szombathely	ny		10	2	-1	2
Lenti	.		13	5	3	
Letenye	–		–	–	–	
Nagykanizsa	. =		13	4	3	3
Zalaegerszeg	.		12	3	3	
Farkasgyepű	.		13	2	1	
Keszthely	. =		14	4	4	6
Mencshely	.		11	4	3	4
Pápa	. =		12	3	0	4
Sümeg	.		14	4	3	
Tihany	.		14	4	3	
Veszprém	.		13	5	5	
Zirc	.	folt	10	3	1	
Fonyód	.		14	5	4	
Homokszt. györgy	. ≡		14	3	3	5
Kaposvár	.		13	5	2	
Marcali	.		15	5	0	
Siófok	. =		12	3	3	5
Somogyszob	.		14	4	2	
Tab	.		13	5	4	
Bábolna	.		11	5	4	
Esztergom	.		8	6	–	
Kisber	. =		11	4	3	
Komárom	ny ≡		11	5	0	
Tatabánya	.		9	6	5	
Alcsútdoboz	.		12	5	4	
Dunaújváros	.		13	6	1	
Martonvásár	.		12	5	4	2
Mór	.		11	5	3	
Nagyhörcsökp.	–		–	–	–	
Szabadbattyán	.		13	5	4	
Iregszemcse	. =		13	5	4	5
Lengyel	.		13	4	1	
Nagykónyi	.		13	5	2	
Szekszárd	.		14	6	5	
Mezőgyán	.		11	4	3	
Mohács	.		15	5	3	
Pécs	. =		15	5	3	6
Siklós	–		–	–	–	
Szigetvár	.		14	2	0	
Bp. Lőrinc	ny		12	5	5	1
Bp. Met. Int.	ny		12	6	6	1
Bp. Szab. hegy	–		–	–	–	–
Cegléd	.		12	4	3	2
Dobogókő	–		–	–	–	
Gödöllő	ny		10	4	3	1
Királyrét	ny . =		8	3	3	
Monor	.		12	4	4	
Nagykáta	.		10	4	2	
Örkény	.		12	5	4	
Szentendre	.		12	4	4	

	19.III.6. 07 h -ig az utolsó 24 óra adatai					
	csapadék (mm)	Hó cm	max. hőmérséklet	min. hőmérséklet	rad. min	napos órák
Vác	.		=	–	–	
Vámosmikola	1 ≡		8	4	4	0
Baja	. =		14	5	5	7
Bácsalmás	.		15	6	5	
Izsák	.		15	4	4	
Kalocsa	.		13	6	5	
Kecskemét	. =		13	4	4	4
Kiskunf. háza	.		15	5	5	
Kiskunhalas	.		16	6	5	
Kunszentmiklós	.		13	5	3	
Tiszakécske	.		14	5	3	
Balassagyarmat	1 ≡		9	4	1	
Romhány	1 , ≡		8	4	3	
Salgótarján	1		8	4	4	
Eger	1		11	4	3	0
Galyatető	ny ≡ folt		7	1	0	
Gyöngyös	1		11	4	2	
Kékestető	1 * ≡ folt		4	0	0	0
Kompolt	1		10	4	4	1
Lőrinci	1 ≡		10	4	3	
Poroszló	1 ,		10	3	3	
Jászapáti	.		10	4	4	
Jászberény	.		11	6	5	
Karcag	–		–	–	–	
Szolnok	ny ▽		11	4	4	2
Tiszaroff	.		10	4	4	
Túrkeve	.		12	5	4	0
Kistelek	.		17	6	5	
Makó	1 ,		14	6	5	
Szeged	ny		15	6	5	5
Szentes	.		17	5	2	
Borsodnádasd	2		10	3	2	
Fügöd	3		8	3	0	
Hidasnémeti	2		6	3	2	
Jósvafő	2 ≡		7	2	2	0
Lillafüred	2		8	2	0	
Miskolc	4		10	3	3	0
Putnok	3 ≡		10	3	2	
Sárospatak	4		7	2	1	0
Szendrőlád	5 ≡		9	2	1	
Tokaj	2		9	4	3	
Kisvárda	1		9	2	2	0
Mátészalka	1 ,		10	3	1	
Nyíregyháza	ny		10	3	2	0
Nyírlugos	2		11	1	1	
Pátyod	2 ▽		9	2	1	
Tiszabecs	1		10	4	3	
Vásárosnamény	1		9	3	2	
Záhony	1		8	2	2	
Berettyóújfalu	ny		13	4	2	
Debrecen	ny =		12	4	3	0
Hajdúdorog	ny ,		10	3	2	
Hortobágy	.		10	3	3	
Körösszakál	1 ,		12	6	4	
Polgár	1		10	3	3	
Békéscsaba	1		13	5	4	1
Mezőhegyes	ny		12	5	4	0
Orosháza	.		14	5	5	0
Szarvas	ny ▽		14	4	4	1
Szeghalom	ny ,		12	4	3	

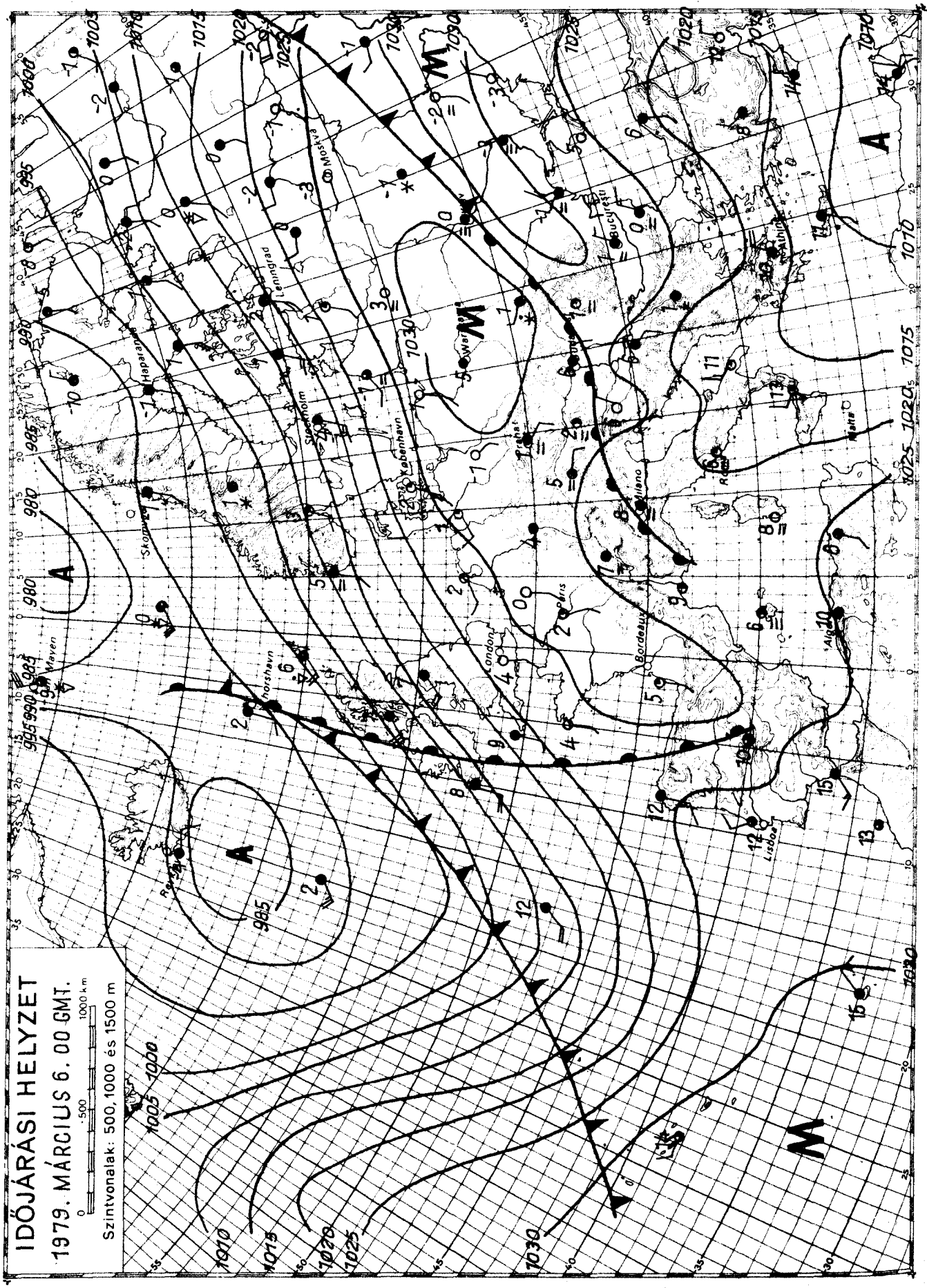

KIADJA: ORSZÁGOS METEOROLÓGIAI SZOLGÁLAT

Készíti: Központi Előrejelző Intézet Előrejelző Osztálya — T.: 273 - 078 — Megjelenik naponként —

Évi előfizetési díja: 1.460.-Ft - Megrendelhető: 1024 Budapest, II., Kitaibel Pál u. 1. Telefon: 353-500

Kiadásért felel: az OMSZ elnöke — Szerkesztésért felel: a KEI igazgatója

IDŐJÁRÁSI NAPIJELENTÉS

ЕЖЕДНЕВНЫЙ МЕТЕОРОЛОГИЧЕСКИЙ БЮЛЛЕТЕНЬ · DAILY WEATHER REPORT
BULLETIN QUOTIDIEN DE TEMPS · TÄGLICHER WETTERBERICHT

92. évfolyam 66. szám. + Budapest + 1979. március 7. szerda

Az időjárási helyzet és a várható időjárás:

Ukrajna fölött magas nyomású légköri képződmény helyezkedik el. Hatására Kelet-Európában és Közép-Európa egy részén változóan felhős, párás, a reggeli órákban helyenként ködös az idő. Középpontjával a Norvég-tenger környékén nagy kiterjedésü ciklon örvénylik. Áramlási rendszerében az Atlanti-óceán térségéből különböző hőmérsékletü léghullámok érkeznek Nyugat-Európán át, szárazföldünk belseje felé. Az óceáni léghullámok vonulását változékony, szeles, több helyen csapadékos időjárás jelzi. Csütörtök estig várható, hogy az emlitett óceáni levegő a Kárpát-medencét is megközeliti.

Hazánkban kedden általában erősen felhős, vagy borult idő volt. A keleti és az északi országrészben több helyen esett az eső, záporeső. A lehullott csapadék mennyisége csapadéknyom és 5 mm között volt. Az éjszakai órától kezdve szórványosan köd képződött. Szerda hajnalra az északi megyékben +1, +6, máshol -2, +2 fokig hült le a levegő. Ma délelőtt változóan felhős, párás, néhány helyen ködös idő volt. A déli szél helyenként megélénkül. A hőmérséklet 11 órakor az ország területén 4, 9 fok között váltakozott.

Ma 12 órakor Budapesten a hőmérséklet 9 fok, a tengerszintre átszámitott légnyomás 1019 mb /765 mm/, alig változik.

Várható időjárás csütörtök estig:

Eleinte változóan felhős, párás, éjszaka és reggel néhány helyen ködös idő, legfeljebb egy-két helyen kisebb szél.
Csütörtökön nyugat felől megnövekvő felhőzet, szórványosan eső, záporeső.
Többfelé megélénkülő, helyenként megerősödő déli, délnyugati, később a Dunántúlon nyugatira, északnyugatira forduló szél.
Várható legalacsonyabb éjszakai hőmérséklet: -1, +4,
legmagasabb nappali hőmérséklet csütörtökön: 9, 14 fok között.

Vadkerti Ferenc s.k.

A hőmérséklet napi középértéke és eltérése a 100 évi átlagtól /Budapesten/:

1979. III. 6. 6,7 C° +3,0 C°

1871 óta ezen a napon Budapesten előfordult

legmagasabb hőmérséklet: 18,9 C° /1920/,
legalacsonyabb hőmérséklet: -10,2 C° /1888/.

79.275.

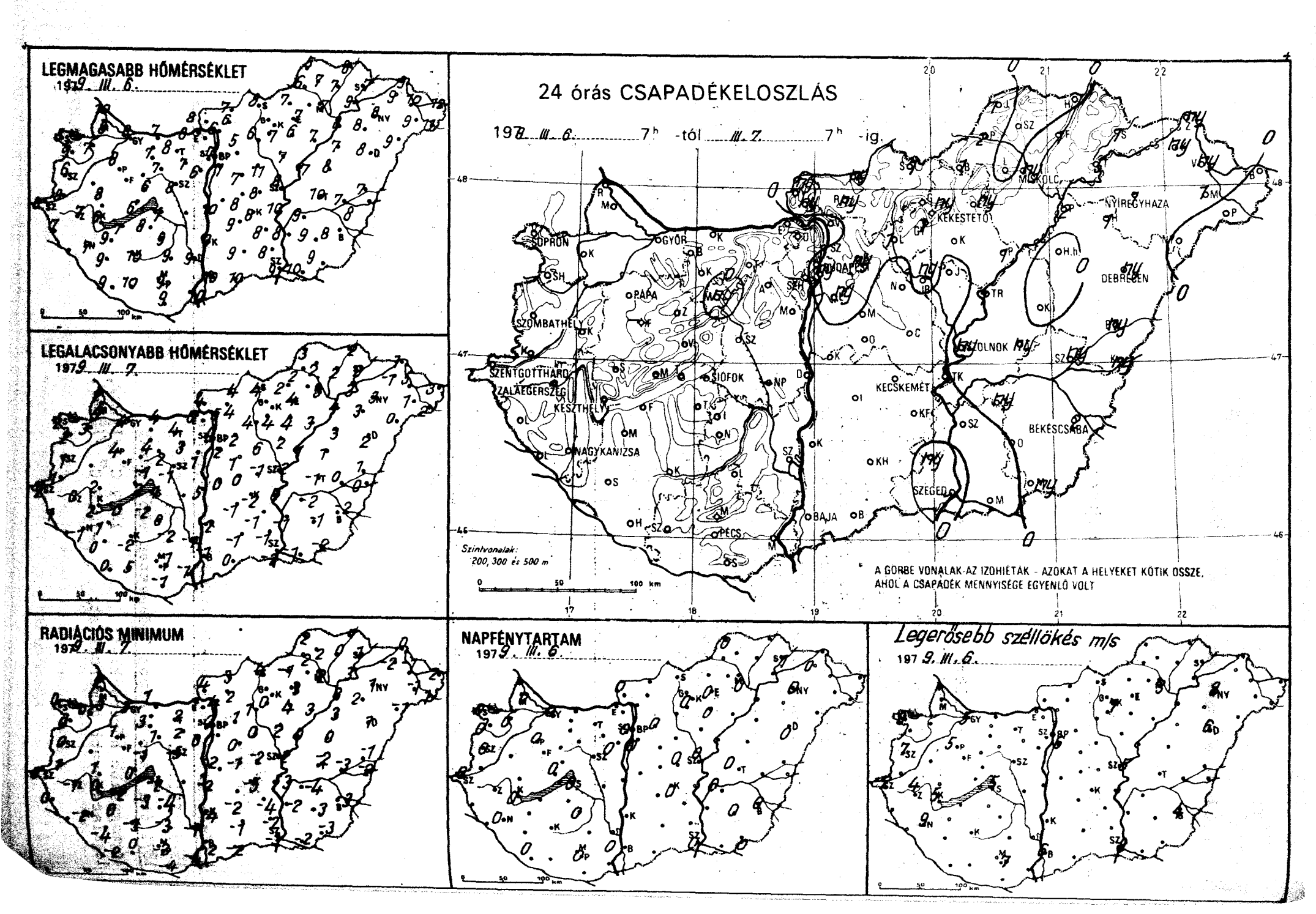
LEGMAGASABB HŐMÉRSÉKLET
1979. III. 6.
LEGALACSONYABB HŐMÉRSÉKLET
1979. III. 7.
RADIÁCIÓS MINIMUM
1979. III. 7.
24 órás CSAPADÉKELOSZLÁS
1979. III. 6. 7h -tól III. 7. 7h -ig.
Szintvonalak: 200, 300 és 500 m
A GÖRBE VONALAK AZ IZOHIÉTÁK - AZOKAT A HELYEKET KÖTIK ÖSSZE, AHOL A CSAPADÉK MENNYISÉGE EGYENLŐ VOLT
NAPFÉNYTARTAM
1979. III. 6.
Legerősebb széllökés m/s
1979. III. 6.
SOPRON
GYŐR
SZOMBATHELY
PAPA
SZENTGOTTHÁRD
ZALAEGERSZEG
KESZTHELY
SIÓFOK
NAGYKANIZSA
PÉCS
BAJA
SZEGED
KECSKEMÉT
BÉKÉSCSABA
DEBRECEN
NYÍREGYHÁZA
KÉKESTETŐ
MISKOLC
TOLNOK

	1979.III.7. 07 h -ig az utolsó 24 óra adatai					
	csapadék (mm)	Hó cm	max. hőmérséklet	min. hőmérséklet	rad. min.	napos órák
Győr	• =		8	4	3	0
Kapuvár	•		7	3	0	0
Mosonmagyaróvár	•		8	4	3	0
Rajka	•		10	2	2	
Sopron	• = ○		5	2	0	0
Sopronhorpács	•		6	2	0	0
Káld	–		–	–	–	
Körmend	•		8	1	1	
Szentgotthárd	• =		6	2	0	0
Szombathely	• ○ =		6	1	0	0
Lenti	•		7	1	0	
Letenye	–		–	–	–	
Nagykanizsa	• = ○		7	-1	-2	0
Zalaegerszeg	• = ⌴		7	0	-1	
Farkasgyepű	–		–	–	–	
Keszthely	• =		6	2	0	0
Mencshely	• ⌴ ≡		5	1	0	0
Pápa	• =		8	4	1	0
Sümeg	•		8	2	1	
Tihany	•		6	2	0	
Veszprém	• =		6	-1	-1	
Zirc	•	folt	5	0	-2	
Fonyód	•		7	0	-2	
Homokszt. györgy	• ⌴ ≡		9	0	-2	0
Kaposvár	• ⌴ ≡		10	-2	-3	
Marcali	• ⌴ ≡		9	1	0	
Siófok	• = ⌴		7	1	-2	0
Somogyszob	•		9	0	-4	
Tab	•		8	-2	-3	
Bábolna	•		7	4	4	
Esztergom	•		8	6	–	
Kisbér	• =		7	4	3	
Komárom	•		7	4	1	
Tatabánya	•		8	4	2	
Alcsútdoboz	• =		7	3	2	
Dunaújváros	• ⌴		10	5	-2	
Martonvásár	• =		6	1	0	0
Mór	ny =		7	2	1	
Nagyhörcsökp.	–		–	–	–	
Szabadbattyán	• ⌴ ≡		8	-1	-5	
Iregszemcse	• ⌴ ≡		9	0	-4	0
Lengyel	•		9	-2	-3	
Nagykónyi	•		9	0	-4	
Szekszárd	• =		9	-1	-1	
Mágocs	•		7	0	-2	
Mohács	•		10	-1	-4	
Pécs	• = ⌴		9	-1	-2	0
Siklós	•		9	-1	-4	
Szigetvár	•		10	5	0	
Bp. Lőrinc	ny ○		7	2	1	0
Bp. Met. Int.	ny =		7	4	2	0
Bp. Szab. hegy	–		–	–	–	
Cegléd	• =		8	-1	-2	0
Dobogókő	–		–	–	–	
Gödöllő	ny		5	2	1	0
Királyrét	ny * ▽ ≡		5	4	2	
Monor	• =		7	1	0	
Nagykáta	• =		6	1	0	
Örkény	•		8	0	-1	
Szentendre	•		6	3	3	

	1979.III.7. 07 h -ig az utolsó 24 óra adatai					
	csapadék (mm)	Hó cm	max. hőmérséklet	min. hőmérséklet	rad. min.	napos órák
Vác	• ○		6	5	4	
Vámosmikola	ny		8	4	4	0
Baja	• ⌴ =		10	-1	-2	0
Bácsalmás	•		10	0	-2	
Izsák	•		9	-1	-1	
Kalocsa	•		9	-2	-4	
Kecskemét	• ⌴		8	-2	-5	0
Kiskunf. háza	•		8	-1	-4	
Kiskunhalas	• ⌴		9	-1	-1	
Kunszentmiklós	•		8	0	-2	
Tiszakécske	•		10	0	-3	
Balassagyarmat	ny		7	4	3	
Romhány	ny ,		6	4	2	
Salgótarján	1		8	4	4	
Eger	ny ≡		7	4	3	0
Galyatető	ny ≡	folt	5	0	0	
Gyöngyös	1		7	4	0	
Kékestető	1 * ≡	folt	2	0	0	0
Kompolt	ny		6	4	4	0
Lőrinci	1 ≡		6	4	1	
Poroszló	1 , ≡		7	3	3	
Jászapáti	• ⌴ ≡		7	2	2	
Jászberény	ny ≡		7	2	1	
Karcag	•		8	1	0	
Szolnok	ny ≡		8	-2	-2	0
Tiszaroff	1		7	1	0	
Túrkeve	ny =		10	-1	-2	0
Kistelek	ny ◊		8	-1	-2	
Makó	•		10	-1	-2	
Szeged	1 ⌴ =		9	-2	-3	0
Szentes	• ⌴		8	-1	-2	
Borsodnádasd	1 ≡		7	2	-1	
Füged	1		7	2	0	
Hidasnémeti	•		8	2	1	
Jósvafő	1		5	3	2	0
Lillafüred	•		6	3	2	
Miskolc	ny =		7	3	2	0
Putnok	2		6	2	2	
Sárospatak	1		7	2	1	1
Szendrőlád	• ≡		7	2	2	
Tokaj	5 ≡		9	3	3	
Kisvárda	ny ≡		9	-1	-2	0
Mátészalka	1 ,		9	1	-1	
Nyíregyháza	1 =		8	3	1	0
Nyírlugos	• ≡		9	0	-1	
Pátyod	• ≡		11	2	1	
Tiszabecs	•		12	3	2	
Vásárosnamény	ny		10	5	-1	
Záhony	ny ≡		9	1	0	
Berettyóújfalu	ny		7	1	-1	
Debrecen	1 ≡		8	2	1	0
Hajdúdorog	1 , ≡		8	3	2	
Hortobágy	• ≡		7	3	3	
Körösszakál	ny ≡		8	0	-2	
Polgár	2		8	4	3	
Békéscsaba	2 ≡ ⌴		8	-2	-3	0
Mezőhegyes	ny ⌴		9	-2	-3	0
Orosháza	•		9	-1	-3	0
Szarvas	ny ⌴		9	-2	-4	0
Szeghalom	ny , ≡		7	0	-3	

Árpádtető

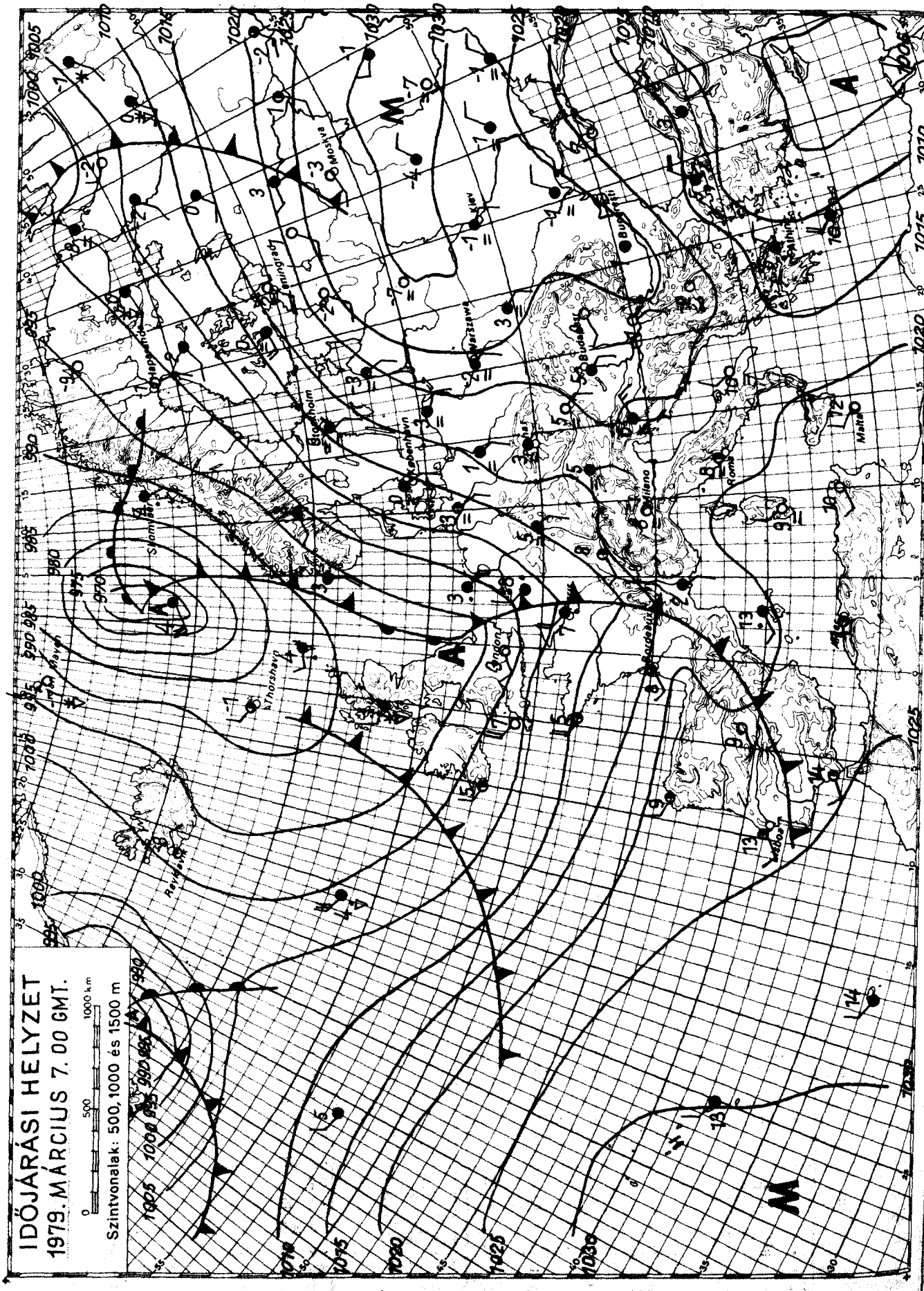

KIADJA: ORSZÁGOS METEOROLÓGIAI SZOLGÁLAT

Készíti: Központi Előrejelző Intézet Előrejelző Osztálya — T.: 273 - 018 — Megjelenik naponként

Évi előfizetési díja: 1.460.-Ft - Megrendelhető: 1024 Budapest, II., Kitaibel Pál u. 1. Telefon: 353-500

Kiadásért felel: az OMSZ elnöke — Szerkesztésért felel: a KEI igazgatója

IDŐJÁRÁSI NAPIJELENTÉS

ЕЖЕДНЕВНЫЙ МЕТЕОРОЛОГИЧЕСКИЙ БЮЛЛЕТЕНЬ · DAILY WEATHER REPORT
BULLETIN QUOTIDIEN DE TEMPS · TÄGLICHER WETTERBERICHT

92. évfolyam 67. szám. + Budapest + 1979. március 8.csütörtök

Az időjárási helyzet és a várható időjárás:

Kelet-Európában és Délnyugat-Európa nagy részén egy-egy anticiklon most az időjárás legfontosabb meghatározója. Változóan felhős, az éjszakai és kora délelőtti órákban erősen párás, napközben viszont tavaszias, enyhe, száraz időt okoznak. Ugyanakkor Európa északnyugati harmadán ciklonok széles és gyakran változó, de többnyire csapadékos időt okoznak. A Helsinki-Varsó-Budapest-Milánó-Gibraltár vonalban időjárási frontálzóna van. 300-800 km-es környezetéből reggel óta borult, esős időjárásról érkezik jelentés.

Szerdán Magyarországon túlnyomóan napos, csapadék-nélküli, enyhe idő volt. A hajnali erős párásság napközben megszünt és kora délutánra 5 és 15 fok közé emelkedett a hőmérséklet. Az esti óráktól nyugat felől megnövekedett a felhőzet és hajnalban a Nyugat-Dunántúlon megeredt az eső is.Csütörtökön reggel 7 óráig helyenként már 1-2 mm csapadék hullott. A legalacsonyabb hőmérséklet -2 és +5 fok között volt. Délelőtt a keleti országrészben a párásság, illetve a köd, a Dunántúlon az eső volt az időjárás legfontosabb jellemzője. Különösen a Dunántúlon fordult elő többször élénk, sőt erős szél. A hőmérséklet 11 órakor 5 és 8 fok között volt.

Ma 12 órakor Budapesten a hőmérséklet 7 fok, a tengerszintre átszámitott légnyomás 1018 mb, /763 mm/ alig változik.

Várható időjárás péntek estig:

Nyugaton átmenetileg felszakadozó felhőzet, egyébként erősen felhős, borult idő, többszöri eső, többször élénk, időnként erős, a Dunántúlon északnyugati, a Tiszántúlon déli irányú szél.
Várható legalacsonyabb éjszakai hőmérséklet nyugaton -2, keleten +2 fok körül,
legmagasabb nappali hőmérséklet pénteken 5, 10 fok között.

Aigner Szilárd s.k.

TÁVOLABBI KILÁTÁSOK KEDD REGGELIG:

Változékony idő. Ismétlődő esőkre lehet számitani. A hőmérséklet kissé csökken.
Legalacsonyabb hajnali hőmérséklet -1, +4 fok között.
Legmagasabb nappali hőmérséklet +5, 10 fok között.
Jelentős mennyiségü /legalább 5 mm/ csapadék az ország területének 70 százalékán várható.

KÖZÉPTÁVÚ ELŐREJELZŐ OSZTÁLY

A hőmérséklet napi középértéke és eltérése a 100 évi átlagtól /Budapesten/:

1979. III. 7.	11,8 C°	+3,4 C°

1871 óta ezen a napon Budapesten előfordult

legmagasabb hőmérséklet:	22,9 C° /1920/,
legalacsonyabb hőmérséklet:	-12,0 C° /1892/.

79.276.

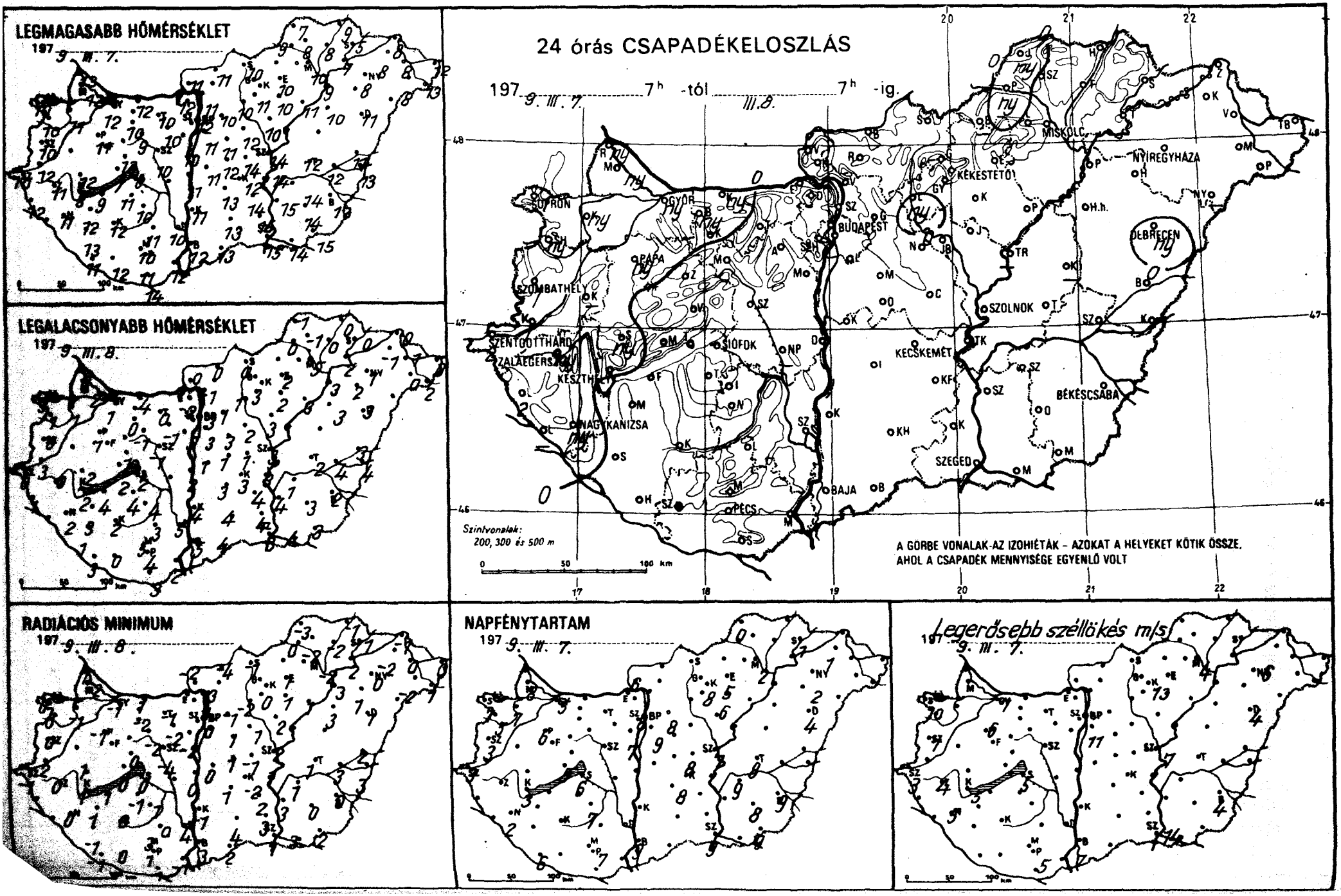
LEGMAGASABB HŐMÉRSÉKLET
197 9. III. 7.
LEGALACSONYABB HŐMÉRSÉKLET
197 9. III. 8.
24 órás CSAPADÉKELOSZLÁS
197 9. III. 7. 7h -tól III. 8. 7h -ig.
Szintvonalak: 200, 300 és 500 m
A GÖRBE VONALAK AZ IZOHIÉTÁK – AZOKAT A HELYEKET KÖTIK ÖSSZE, AHOL A CSAPADÉK MENNYISÉGE EGYENLŐ VOLT
RADIÁCIÓS MINIMUM
197 9. III. 8.
NAPFÉNYTARTAM
197 9. III. 7.
Legerősebb széllökés m/s
197 9. III. 7.

	1979. III. 8. 07 h -ig az utolsó 24 óra adatai					
	csapadék (mm)	Hó cm	max. hőmérséklet	min. hőmérséklet	rad. min.	napos órák
Győr	ny		12	1	-1	5
Kapuvár	ny		11	1	-1	7
Mosonmagyaróvár	ny		12	2	-2	8
Rajka	ny, ⊔		13	3	1	
Sopron	1		10	3	0	7
Sopronhorpács	ny		10	1	0	5
Káld	–		–	–	–	
Körmend	1		12	3	2	
Szentgotthárd	2		10	0	-1	3
Szombathely	1 ⌒		10	0	0	3
Lenti	2		12	1	–	
Letenye	–		–	–	–	
Nagykanizsa	ny		11	2	0	2
Zalaegerszeg	ny ⌒		11	0	0	
Farkasgyepű	.		10	0	-1	
Keszthely	.		8	2	1	3
Mencshely	:		8	2	-1	5
Pápa	ny		11	1	-1	6
Sümeg	ny ,		12	2	1	
Tihany	.		7	2	0	
Veszprém	.		13	1	0	
Zirc	.	folt	8	-2	-4	
Fonyód	.		9	4	1	
Homokszt. györgy	.		11	3	-1	6
Kaposvár	.		12	2	0	
Marcali	.		12	3	1	
Siófok	. =		6	2	0	6
Somogyszob	.		13	1	-1	
Tab	.		11	4	-1	
Bábolna	ny, ⊔		11	0	-3	
Esztergom	.		12	-2	–	
Kisbér	. =		10	0	-2	
Komárom	ny		12	4	1	
Tatabánya	.		10	0	-1	
Alcsútdoboz	: ⊔		10	-1	-2	
Dunaújváros	.		11	2	0	
Martonvásár	. ⊔		10	5	-2	7
Mór	.		9	-1	-2	
Nagyhörcsökp.	–		–	–	–	
Szabadbattyán	. =		10	-1	-4	
Tregszemcse	: =		10	4	1	7
Lengyel	.		11	3	0	
Nagykónyi	.		12	2	0	
Szekszárd	.		10	5	4	
Mikinatető	Árpádtető .		10	5	3	
Mohács	. ⌒		12	2	-1	
Pécs	. =		11	4	1	7
Siklós	.		14	3	1	
Szigetvár	.		12	0	0	
Sp. Lőrinc	. =		11	3	0	9
Sp. Met. Int.	: =		12	3	1	8
Sp. Szab. hegy	.		9	0	-1	–
Cegléd	. =		14	1	-1	8
Dobogókő	. ⊔	folt	7	2	-1	
Gödöllő	.		10	1	-1	8
Királyrét	. ⊔		10	-2	-2	
Monor	.		11	3	1	
Nagykáta	. =		12	2	1	
Pékény	. =		12	1	1	
Szalkszentmárton	.		13	1	1	

	1979. III. 8. 07 h -ig az utolsó 24 óra adatai					
	csapadék (mm)	Hó cm	max. hőmérséklet	min. hőmérséklet	rad. min.	napos órák
Vác	. ⊔ =		11	-1	-3	
Vámosmikola	. ⊔ =		11	0	-2	6
Baja	. =		12	5	-3	9
Bácsalmás	.		13	4	2	
Izsák	.		13	3	1	
Kalocsa	. =		11	4	-1	
Kecskemét	: ⌒ =		12	3	-2	8
Kiskunf. háza	:		14	4	2	
Kiskunhalas	.		13	4	4	
Kunszentmiklós	. =		11	1	0	
Tiszakécske	.		14	3	1	
Balassagyarmat	. =		11	0	-4	
Romhány	: ⊔		10	-1	-2	
Salgótarján	. =		10	0	-1	
Eger	: =		10	2	1	5
Galyatető	.	–	4	1	-3	
Gyöngyös	:		11	3	0	
Kékestető	. =	folt	4	0	-1	8
Kompolt	.		10	2	1	6
Lőrinci	ny		10	1	-2	
Poroszló	.		11	3	1	
Jászapáti	. = ⌒		10	3	2	
Jászberény	.		12	3	1	
Karcag	–		–	–	–	
Szolnok	. =		14	3	2	7
Tiszaroff	–		–	–	–	
Túrkeve	.		12	2	1	8
Kistelek	.		15	4	3	
Makó	.		14	4	3	
Szeged	.		15	3	1	9
Szentes	.		15	4	3	
Borsodnádasd	:		–	–	–	
Fügöd	. ⊔		8	0	-2	
Hidasnémeti	. =		9	0	-1	
Jósvafő	ny, ⊔		7	-1	-3	0
Lillafüred	. =		9	0	-2	
Miskolc	. =		10	5	-2	2
Putnok	ny		9	0	0	
Sárospatak	.	"	5	0	-1	1
Szendrőlád	. =		8	-1	-2	
Tokaj	:		7	2	2	
Kisvárda	:		8	-1	-2	1
Mátészalka	.		8	0	-2	
Nyiregyháza	. =		8	1	0	2
Nyírlugos	–		–	–	–	
Pátyod	: ⌒		13	2	1	
Tiszabecs	:		12	0	0	
Vásárosnamény	:		8	1	0	
Záhony	. ⊔		8	0	-1	
Berettyóújfalu	.		11	3	2	
Debrecen	ny, =		11	3	1	4
Hajdúdorog	.		10	2	1	
Hortobágy	.		10	3	3	
Körösszakál	.		13	4	3	
Polgár	.		9	3	3	
Békéscsaba	.		13	2	0	9
Mezőhegyes	.		15	3	2	9
Orosháza	.		14	3	0	8
Szarvas	.		14	1	1	9
Szeghalom	.		12	4	3	

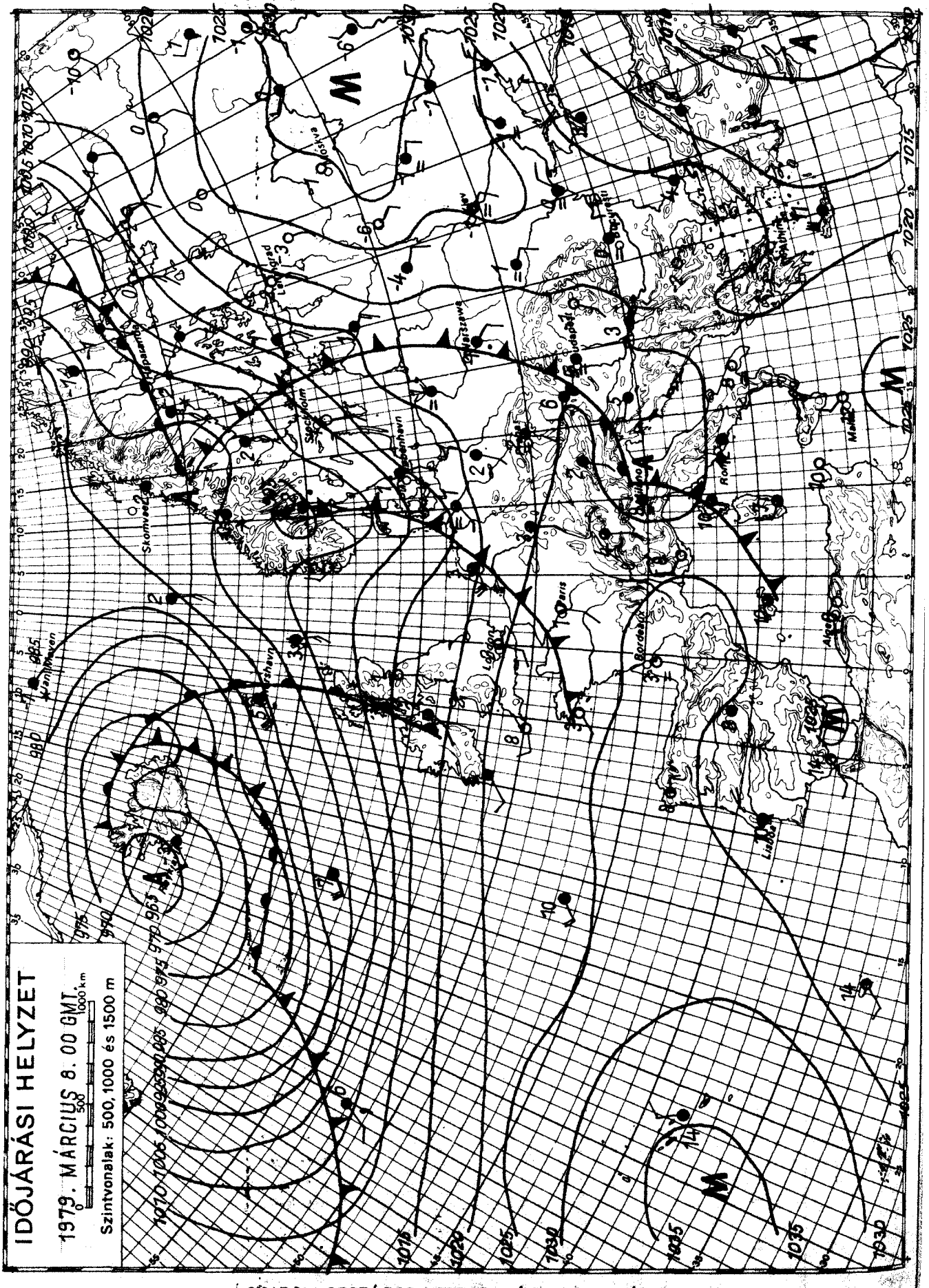

KIADJA: ORSZÁGOS METEOROLÓGIAI SZOLGÁLAT
Készíti: Központi Előrejelző Intézet Előrejelző Osztálya. — T.: 273 - 078 — Megjelenik naponként —
Évi előfizetési díja: 1.460.-Ft - Megrendelhető: 1024 Budapest, II., Kitaibel Pál u. 1. Telefon: 353-500
Kiadásért felel: az OMSZ elnöke — Szerkesztéséért felel: a KEI igazgatója

IDŐJÁRÁSI NAPIJELENTÉS

ЕЖЕДНЕВНЫЙ МЕТЕОРОЛОГИЧЕСКИЙ БЮЛЛЕТЕНЬ · DAILY WEATHER REPORT
BULLETIN QUOTIDIEN DE TEMPS · TÄGLICHER WETTERBERICHT

92. évfolyam 68. szám. + Budapest + 1979. március 9. péntek

Az időjárási helyzet és a várható időjárás:

Kontinensünk nagy részén továbbra is rendkívül változékony az időjárás. Az Atlanti-óceán térségéből nagy sebességgel különböző tulajdonságú léghullámok áramlanak nyugat- keleti irányban szárazföldünk középső és keleti része felé. Emiatt a borult, esős, valamint a szárazabb időszakok gyorsan váltakoznak. Péntek reggel a Benelux-államok, valamint Nyugat-Franciaország vidékét ismét csapadékzóna érte el, amely szombat estig már a Kárpát-medence időjárását is meghatározza.

Hazánkban csütörtökön a nap nagy részében erősen felhős, illetve borult volt az ég. Sokfelé esett az eső, záporeső, sőt helyenként havazott. A ma reggel 7 óráig lehullott csapadék mennyisége általában csapadéknyom és 10 mm között váltakozott, de északkeleten 10, 13 mm-t is mértek. A késő délutáni óráktól északnyugat felől csökkent a felhőzet és éjszaka a keleti országrész kivételével már derült volt az ég. Hajnalra nyugaton -1, -4, máshol 0, +4 fokig csökkent a hőmérséklet. Péntek délelőtt a Tiszántúlon túlnyomóan borult idő volt. Többfelé esett az eső, havas eső, helyenként átmenetileg havazott. Az ország többi részén általában kevés a felhő. A hőmérséklet 11 órakor a borult részeken 3, 5, a napos helyeken 5, 8 fok között váltakozott.

Ma 12 órakor Budapesten a hőmérséklet 8 fok, a tengerszintre átszámított légnyomás 1020 mb /765 mm/, gyengén süllyed.

Várható időjárás szombat estig:

Átmenetileg keleten is csökkenő felhőzet, majd nyugat felől újabb erős felhősödés. Főleg szombaton előbb a Dunántúlon, később máshol is többfelé esővel, záporral, helyenként átmenetileg havazással.
Fokozatosan megélénkülő déli szél.
Várható legalacsonyabb éjszakai hőmérséklet: +1, -4,
legmagasabb nappali hőmérséklet szombaton: 5, 10 fok között.

Németh Lajos s.k.

A hőmérséklet napi középértéke és eltérése a 100 évi átlagtól /Budapesten/:

1979. III. 8. 4,7 C° +0,7 C°

1871 óta ezen a napon Budapesten előfordult

legmagasabb hőmérséklet: 23,0 C° /1920/,
legalacsonyabb hőmérséklet: -12,4 C° /1892/.

79.277.

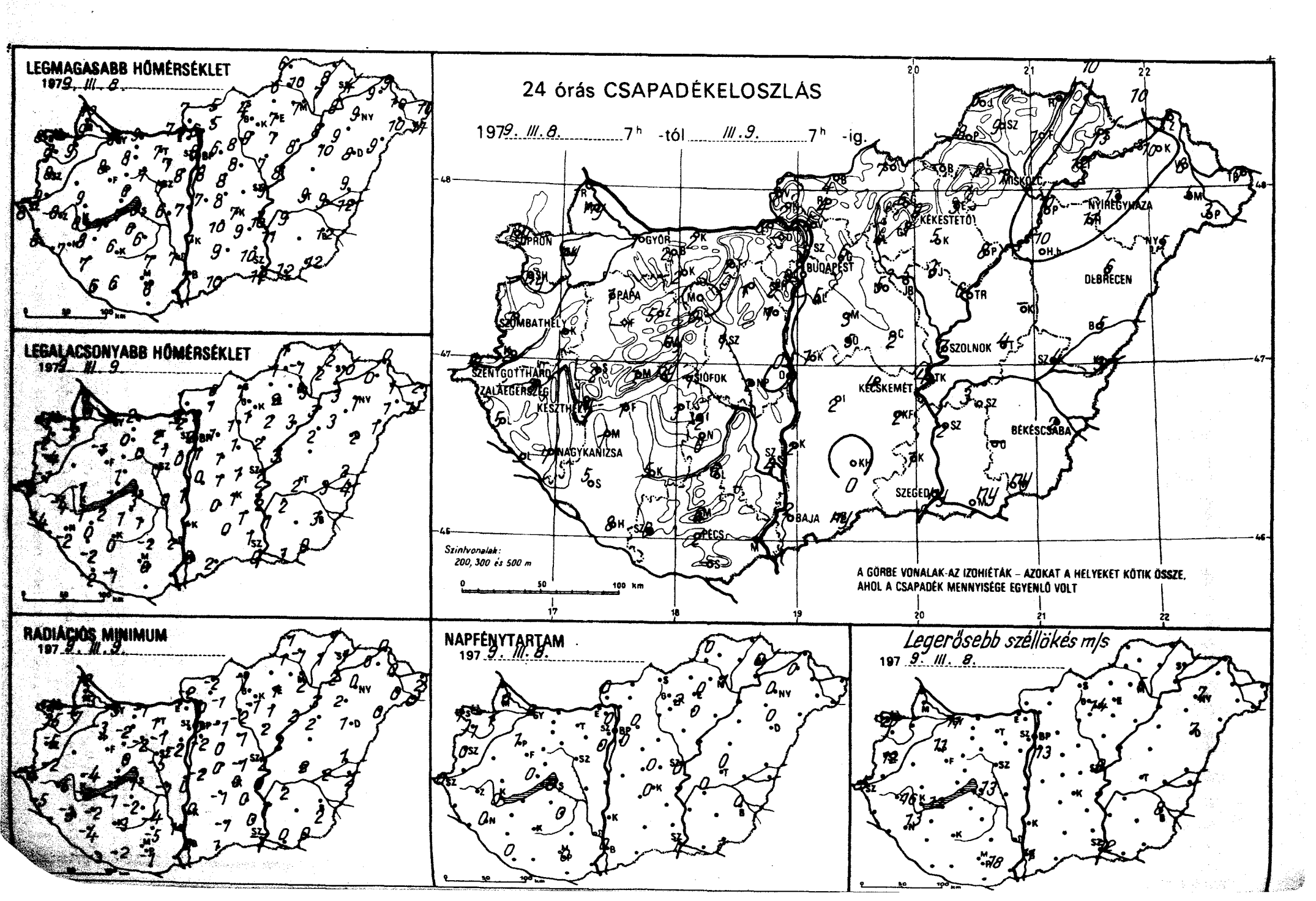
LEGMAGASABB HŐMÉRSÉKLET
1979. III. 8.
LEGALACSONYABB HŐMÉRSÉKLET
1979. III. 9.
RADIÁCIÓS MINIMUM
1979. III. 9.
24 órás CSAPADÉKELOSZLÁS
1979. III. 8. 7h -tól III. 9. 7h -ig.
Szintvonalak:
200, 300 és 500 m
0 50 100 km
A GÖRBE VONALAK-AZ IZOHIÉTÁK – AZOKAT A HELYEKET KÖTIK ÖSSZE,
AHOL A CSAPADÉK MENNYISÉGE EGYENLŐ VOLT
SOPRON
GYŐR
BUDAPEST
MISKOLC
NYÍREGYHÁZA
DEBRECEN
PÁPA
SZOMBATHELY
SZOLNOK
SZENTGOTTHÁRD
ZALAEGERSZEG
SIÓFOK
KECSKEMÉT
KESZTHELY
NAGYKANIZSA
BÉKÉSCSABA
SZEGED
BAJA
PÉCS
NAPFÉNYTARTAM
1979. III. 8.
Legerősebb széllökés m/s
1979. III. 8.

	197 9. III. 9 07h -ig az utolsó 24 óra adatai					
	csapadék (mm)	Hó cm	max. hőmérséklet	min. hőmérséklet	rad. min.	napos órák
Győr	1 ▽ ⌴		8	0	-3	0
Kapuvár	ny , ⌴		9	-2	-7	1
Mosonmagyaróvár	ny ▽		9	0	-3	0
Rajka	1		10	0	-2	
Sopron	ny ▽ ⌴		8	-1	-4	1
Sopronhorpács	ny ⌴		9	-2	-5	1
Káld	-		-	-	-	
Körmend	2		9	-1	-2	
Szentgotthárd	4 ⌴		8	-3	-4	0
Szombathely	1 ⌴		8	-4	-5	0
Lenti	5 V		8	-4	-5	
Letenye	-		-	-	-	
Nagykanizsa	7 ▽ V ≡		7	-2	-3	0
Zalaegerszeg	3 ✱ . V		8	-4	-5	
Farkasgyepű	-		-	-	-	
Keszthely	ny ▽		8	-1	-3	0
Mencshely	1 ⌴		6	0	-3	0
Pápa	1 ⌴ =		8	-1	-3	1
Sümeg	2 ⌴		9	-1	-4	
Tihany	ny		7	1	-1	
Veszprém	ny ,		6	1	0	
Zirc	5		5	-1	-3	
Fonyód	1 ,		7	2	-1	
Homokszt. györgy	8 ⌴ ≡		6	-2	-3	0
Kaposvár	5 ⌴		6	0	-3	
Marcali	1 ⌴		8	0	-2	
Siófok	1		6	3	1	0
Somogyszob	5 ▽ ⌴ ≡		7	-2	-4	
Tab	3		6	1	-2	
Bábolna	2 ⌴		8	-1	-4	
Esztergom	8		7	-2	-	
Kisbér	2		8	0	-2	
Komárom	2 ⌴ ≡		9	2	-1	
Tatabánya	2 ⌓		7	2	1	
Alcsútdoboz	1 ▽ ⌴		7	1	-1	
Dunaújváros	.		7	1	0	
Martonvásár	1 ⌴		8	0	-2	0
Mór	. ⌴		7	0	-2	
Nagyhörcsökp.	2		6	0	-1	
Szabadbattyán	1 ⌴		7	1	-5	
Iregszemcse	2		6	1	-4	0
Lengyel	6		7	-2	-5	
Nagykónyi	6		6	0	-4	
Szekszárd	.		7	2	1	
Mátaháto	6		5	0	-2	
Mohács	-		-	-	-	
Pécs	2 ⌴		6	0	-1	0
Siklós	-		-	-	-	
Szigetvár	6 ≡		6	-1	-2	
Bp. Lőrinc	5		8	1	-2	0
Bp. Met. Int.	3		8	2	0	0
Bp. Szab. hegy	2 ✱ ⌴		6	-3	-3	
Cegléd	2		8	1	-1	0
Dobogókő	-		-	-	-	
Gödöllő	6		6	1	-1	0
Királyrét	2		7	1	-1	
Monor	3		8	1	0	
Nagykáta	5		8	1	1	
Örkény	5 ⌴		8	1	0	
Ráckeve	3		8	1	1	

	197 9. III. 9 07h -ig az utolsó 24 óra adatai					
	csapadék (mm)	Hó cm	max. hőmérséklet	min. hőmérséklet	rad. min.	napos órák
Vác	4		6	2	0	
Vámosmikola	3 ⌴		7	1	-2	0
Baja	2		7	2	0	0
Bácsalmás	ny ⌴		10	2	-1	
Izsák	2		10	0	-1	
Kalocsa	2		7	1	0	
Kecskemét	4 =		7	1	0	0
Kiskunf. háza	2		9	1	0	
Kiskunhalas	.		9	0	-1	
Kunszentmiklós	1		7	0	-2	
Tiszakécske	4		10	2	0	
Balassagyarmat	4		5	0	-2	
Romhány	4		5	1	-1	
Salgótarján	. 7		4	1	-1	
Eger	3		7	2	1	0
Galyatető	6 ✱	7	3	0	-3	
Gyöngyös	5		9	1	-1	
Kékestető	9 ✱ ▽ V	9	3	-4	-4	2
Kompolt	5		7	2	1	0
Lőrinci	4		8	1	-2	
Poroszló	8		8	3	2	
Jászapáti	5 ▽		7	2	2	
Jászberény	5		8	2	0	
Karcag	-		-	-	-	
Szolnok	7 =		9	2	2	0
Tiszaroff	6		8	3	2	
Túrkeve	4		9	2	2	0
Kistelek	1 ▽		10	1	0	
Makó	ny ,		12	1	0	
Szeged	ny		11	0	-1	1
Szentes	2 ▽		11	1	1	
Borsodnádasd	-		-	-	-	
Fügöd	1		7	2	1	
Hidasnémeti	-		8	2	1	
Jósvafő	5		6	1	-1	0
Lillafüred	8		6	1	0	
Miskolc	7		7	3	2	1
Putnok	8		6	1	1	
Sárospatak	13		4	0	-1	0
Szendrőlád	9		10	-1	-1	
Tokaj	12		8	3	2	
Kisvárda	10 ✱		9	0	0	0
Mátészalka	5 ✱		10	1	0	
Nyíregyháza	13 ✱		9	1	0	0
Nyírlugos	5 ✱		9	1	0	
Pátyod	3 ▽		11	1	0	
Tiszabecs	7		12	2	2	
Vásárosnamény	8 ✱ .		10	1	0	
Záhony	2 ✱	lep.	9	0	0	
Berettyóújfalu	5		9	2	1	
Debrecen	6 ✱ .		8	2	1	0
Hajdúdorog	11		9	3	2	
Hortobágy	10		10	2	2	
Körösszakál	3		12	4	2	
Polgár	10		8	3	3	
Békéscsaba	2		12	3	2	0
Mezőhegyes	ny ✱	lep.	12	0	0	1
Orosháza	-		-	-	-	
Szarvas	3		9	2	2	0
Szeghalom	4		9	3	2	

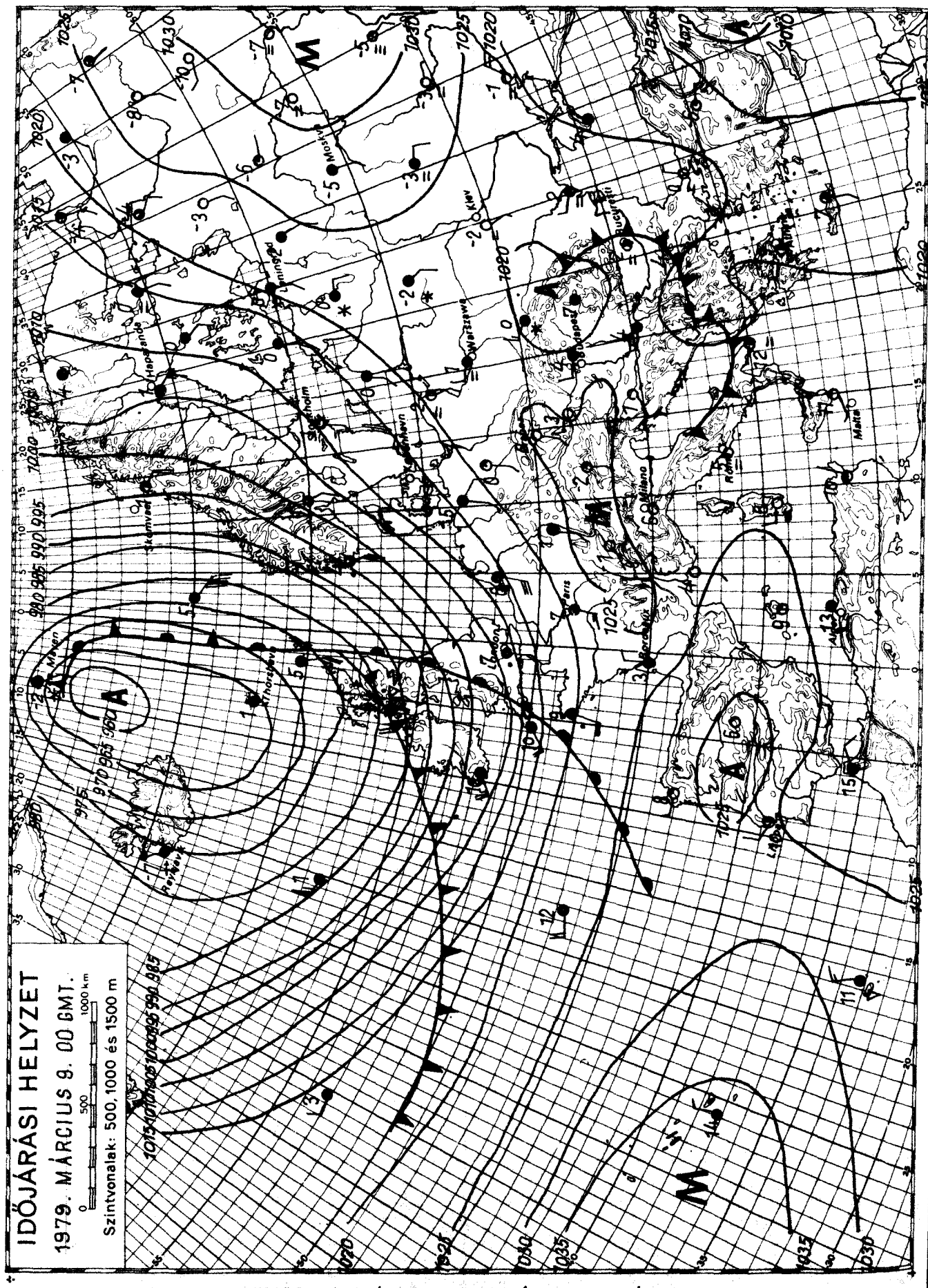

KIADJA: ORSZÁGOS METEOROLÓGIAI SZOLGÁLAT

Készíti: Központi Előrejelző Intézet Előrejelző Osztálya — T.: 273 - 078 — Megjelenik naponként —

Évi előfizetési díja: 1.460.-Ft - Megrendelhető: 1024 Budapest, II., Kitaibel Pál u. 1. Telefon: 353-500

Kiadásért felel: az OMSZ elnöke — Szerkesztésért felel: a KEI igazgatója

IDŐJÁRÁSI NAPIJELENTÉS

ЕЖЕДНЕВНЫЙ МЕТЕОРОЛОГИЧЕСКИЙ БЮЛЛЕТЕНЬ · DAILY WEATHER REPORT
BULLETIN QUOTIDIEN DE TEMPS · TÄGLICHER WETTERBERICHT

92. évfolyam 69. szám. + Budapest + 1979. március 10. szombat

Az időjárási helyzet és a várható időjárás:

Szárazföldünk legnagyobb részén az időjárást a gyors változások jellemzik. Az Atlanti-óceán felől egymást követően különböző hőmérsékletü és nedvességtartalmu léghullámok haladnak kontinensünk belseje felé. Az egyik nedves léghullám a ma reggeli órákban elérte az Alpok és a Kárpátok térségét, emiatt ezeken a területeken borult, többfelé esős idő volt, néhány helyen átmenetileg hózápor is kialakult. Egy másik nedves léghullám a Brit-szigeteken és Nyugat-Európa partvidékein okozott esőt. A következő időszakban a Kárpát-medencét szárazabb levegő éri el, ezért vasárnap néhány órás napsütésre számithatunk.

Hazánkban pénteken a Tiszántúlon erősen felhős, máshol túlnyomóan derült volt az ég. Az ország nagy részén 6, 10 órán át sütött a nap. A Tiszántúlon helyenként esett az eső, de ennek mennyisége ma reggel 7 óráig sehol sem haladta meg a 3 mm-t. A legmagasabb nappali hőmérséklet a keleti határszélen 4, 7, máshol 8, 12 fok között alakult. Ma hajnalra északnyugaton 2, 5, máshol +2, -4 fokig hült le a levegő. Délelőtt az ország nagy részén borult idő volt, de északnyugaton már kissé felszakadozott a felhőzet. Több helyen esett az eső, záporeső, sőt elszórtan átmenetileg havazott. A hőmérséklet 11 órára a borult részeken +1, +7, a kevésbé felhős helyeken 7, 10 fokig emelkedett.

Ma 12 órakor Budapesten a hőmérséklet 3 fok, a tengerszintre átszámitott légnyomás 1008 mb /756 mm/, mérsékelten emelkedik.

Várható időjárás vasárnap estig:

Szombaton nyugat felől fokozatosan felszakadozó felhőzet, még többfelé, főként keleten, esővel, záporral, a hegyeken hózáporral.
Vasárnap estig elsőnte kevés felhő, eső nélkül, majd nyugat ujabb eső várható.
A többfelé élénk, időnként erős, a Dunántúlon viharos lökésekkel kisérve északnyugati, nyugati szél vasárnapra mérséklődik.
Várható legalacsonyabb éjszakai hőmérséklet: +1, -4,
legmagasabb nappali hőmérséklet vasárnap: 6, 11 fok között.

Bartha Péterné s.k.

A hőmérséklet napi középértéke és eltérése a 100 évi átlagtól /Budapesten/:

1979. III. 9.	5,3 C°	+1,2 C°

1871 óta ezen a napon Budapesten előfordult

legmagasabb hőmérséklet: 20,8 C° /1975/,
legalacsonyabb hőmérséklet: -10,8 C° /1892/.

79.278.

A csütörtöki napi jelentésben tévesen jelent meg a budapesti középhőmérséklet. Helyesen: Budapesten szerdán a hőmérséklet napi középértéke 7,5 fok volt, 3,4 fokkal magasabb, mint a 100 évi átlag.

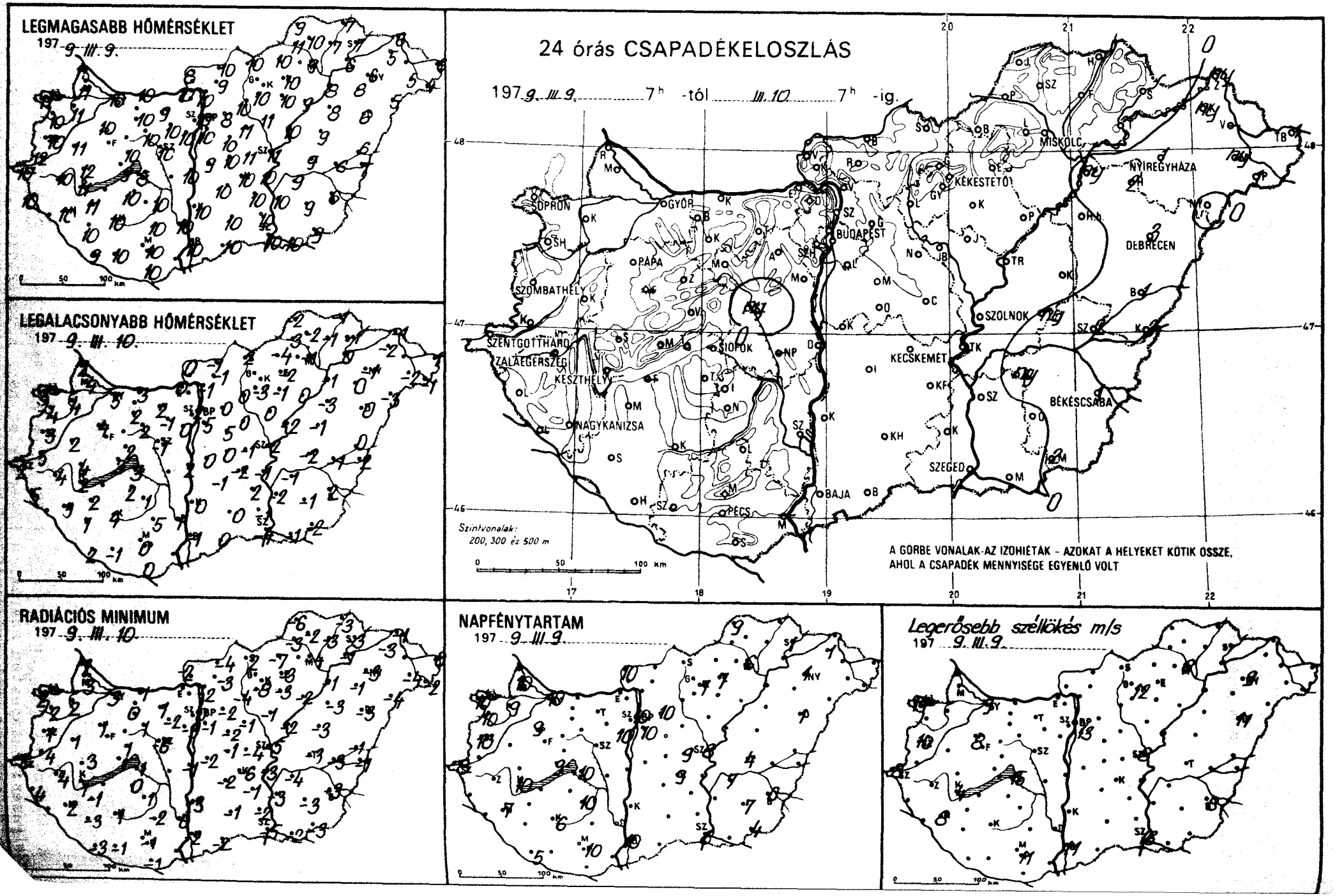
LEGMAGASABB HŐMÉRSÉKLET
197 9. III. 9.
LEGALACSONYABB HŐMÉRSÉKLET
197 9. III. 10.
RADIÁCIÓS MINIMUM
197 9. III. 10.
24 órás CSAPADÉKELOSZLÁS
197 9. III. 9. 7h -tól III. 10. 7h -ig.
Szintvonalak:
200, 300 és 500 m
A GÖRBE VONALAK AZ IZOHIÉTÁK – AZOKAT A HELYEKET KÖTIK ÖSSZE, AHOL A CSAPADÉK MENNYISÉGE EGYENLŐ VOLT
SOPRON
GYŐR
BUDAPEST
MISKOLC
NYÍREGYHÁZA
KÉKESTETŐ
DEBRECEN
SZOMBATHELY
PAPA
SZOLNOK
SZENTGOTTHÁRD
ZALAEGERSZEG
KESZTHELY
SIÓFOK
KECSKEMÉT
NAGYKANIZSA
BÉKÉSCSABA
SZEGED
BAJA
PÉCS
NAPFÉNYTARTAM
197 9. III. 9.
Legerősebb széllökés m/s
197 9. III. 9.

	197 9.III.10 07 h -ig az utolsó 24 óra adatai					
	csapadék (mm)	Hó cm	max. hőmérséklet	min. hőmérséklet	rad. min.	napos órák
Győr	•		10	5	3	10
Kapuvár	•		11	4	2	9
Mosonmagyaróvár	•		11	4	3	10
Rajka	•		11	2	2	
Sopron	•		11	3	2	10
Sopronhorpács	•		10	4	2	10
Káld	•		11	2	1	
Körmend	•		12	5	4	
Szentgotthárd	•		10	2	0	8
Szombathely	•		10	3	1	10
Lenti	•		10	5	4	
Letenye	–		–	–	–	
Nagykanizsa	•		10	3	2	7
Zalaegerszeg	•		10	4	4	
Farkasgyepű	–		–	–	–	
Keszthely	•		11	2	1	10
Mencshely	•		9	2	1	9
Pápa	•		10	4	1	9
Sümeg	•		12	4	3	
Tihany	•		9	3	1	
Veszprém	•		10	2	1	
Zirc	•		8	2	-3	
Fonyód	–		–	–	–	
Homokszt. györgy	• ⊔		9	2	-3	5
Kaposvár	•		10	4	1	
Marcali	•		11	2	-1	
Siófok	•		8	3	1	10
Somogyszob	•		11	1	-3	
Tab	•		10	2	0	
Bábolna	•		10	2	-1	
Esztergom	•		10	0	–	
Kisbér	•		10	2	0	
Komárom	•		10	3	1	
Tatabánya	•		9	2	1	
Alcsútdoboz	• ⊔		10	-1	-2	
Dunaújváros	•		10	2	-1	
Martonvásár	•		10	0	-3	10
Mór	•		10	2	1	
Nagyhörcsökp.	–		–	–	–	
Szabadbattyán	ny		10	-1	-6	
Iregszemcse	•		10	1	1	
Lengyel	• V		10	0	-2	
Nagykónyi	•		11	2	0	
Szekszárd	•		10	1	0	
Mátészalka	•		5	1	-1	
Mohács	–		–	–	–	
Pécs	•		10	0	-1	10
Siklós	•		10	0	-1	
Szigetvár	•		10	-1	-1	
Bp. Lőrinc	•		10	0	-1	10
Bp. Met. Int.	•		10	2	0	10
Bp. Szab. hegy	•		7	-3	-3	
Cegléd	•		11	-1	-4	9
Dobogókő	•	folt	3	-3	-2	
Gödöllő	•		8	0	-2	10
Királyrét	• ⊔		10	-4	-5	
Monor	•		10	0	-2	
Nagykáta	•		11	0	-1	
Örkény	•		10	0	-1	
Szentendre	•		10	-1	-1	

	197 9.III.10 07 h -ig az utolsó 24 óra adatai					
	csapadék (mm)	Hó cm	max. hőmérséklet	min. hőmérséklet	rad. min.	napos órák
Vác	• ⊔		10	-1	-2	
Vámosmikola	•		8	0	-2	10
Baja	• ⊔		10	-1	-2	10
Bácsalmás	•		10	0	-2	
Izsák	•		10	-1	-2	
Kalocsa	•		10	0	-3	
Kecskemét	• ⊔		10	-2	-6	9
Kiskunf. háza	•		10	2	-1	
Kiskunhalas	•		10	0	-1	
Kunszentmiklós	•		9	0	-2	
Tiszakécske	•		10	-1	-3	
Balassagyarmat	•		10	-1	-4	
Romhány	•		9	-1	-3	
Salgótarján	•		10	2	2	
Eger	•		10	-2	-3	7
Galyatető	•	7	5	-4	-5	
Gyöngyös	•		10	-3	-8	
Kékestető	•	7	2	-3	-5	7
Kompolt	• ⊔		10	-1	-3	8
Lőrinci	•		10	0	-4	
Poroszló	• ⊔		9	0	-2	
Jászapáti	•		11	0	-1	
Jászberény	•		11	0	-4	
Karcag	•		9	-1	-3	
Szolnok	• ⊔=		11	-2	-5	8
Tiszaroff	• ⊔		10	-2	-2	
Túrkeve	ny ⊔		9	-2	-3	4
Kistelek	•		10	-1	-2	
Makó	•		10	-1	-2	
Szeged	• ⊔		10	-4	-5	8
Szentes	•		10	-2	-3	
Borsodnádasd	• ⊔		10	-4	-7	
Fügöd	• ⊔		7	-1	-3	
Hidasnémeti	• ≡		7	-1	-3	
Jósvafő	•		9	-2	-6	9
Lillafüred	• ≡		7	2	-1	
Miskolc	• ⊔=		9	-1	-4	6
Putnok	• ⊔≡		11	-3	-3	
Sárospatak	• ⊔		7	-1	-3	
Szendrőlád	• ⊔≡		10	-2	-2	
Tokaj	•		6	0	-1	
Kisvárda	ny*⊔		5	-2	-3	1
Mátészalka	ny *		5	-2	-4	
Nyíregyháza	1 ⊔=		6	-1	-3	1
Nyírlugos	• ≡		5	-3	-4	
Pátyod	1 *⊔		4	-1	-2	
Tiszabecs	1		6	1	0	
Vásárosnamény	–		–	–	–	
Záhony	ny *⊔		6	-1	-1	
Berettyóújfalu	1 ⊔		6	0	-1	
Debrecen	3 ∇⊔=		6	0	-3	1
Hajdúdorog	2		8	0	-1	
Hortobágy	•		8	-3	-3	
Körösszakál	3		7	2	-1	
Polgár	ny ⊔		8	-1	-1	
Békéscsaba	1 ∇⊔=		6	2	-3	0
Mezőhegyes	2 *⊔		9	-2	-3	4
Orosháza	•		9	-1	-3	7
Szarvas	ny ⊔		9	-1	-4	7
Szeghalom	2		6	-1	-3	

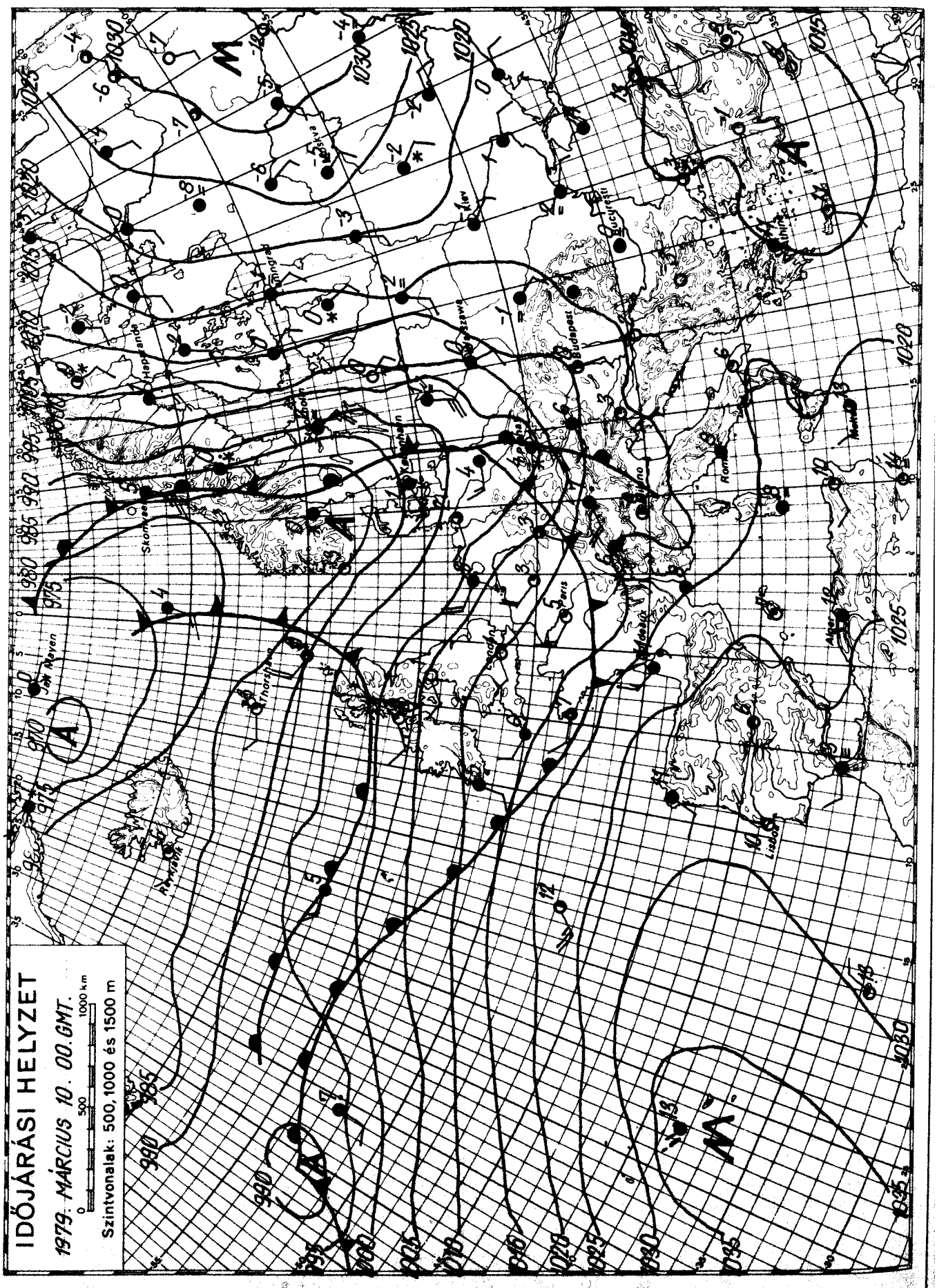

KIADJA: ORSZÁGOS METEOROLÓGIAI SZOLGÁLAT
Készíti: Központi Előrejelző Intézet Előrejelző Osztálya — T.: 273 - 018 — Megjelenik naponként —
Évi előfizetési díja: 1.460.-Ft - Megrendelhető: 1024 Budapest, II., Kitaibel Pál u. 1. Telefon: 353-500
Kiadásért felel: az OMSZ elnöke — Szerkesztésért felel: a KEI igazgatója

IDŐJÁRÁSI NAPIJELENTÉS

ЕЖЕДНЕВНЫЙ МЕТЕОРОЛОГИЧЕСКИЙ БЮЛЛЕТЕНЬ · DAILY WEATHER REPORT
BULLETIN QUOTIDIEN DE TEMPS · TÄGLICHER WETTERBERICHT

92. évfolyam 70. szám. + Budapest + 1979. március 11. vasárnap

Az időjárási helyzet és a várható időjárás:

Változatos képet mutat Európa időjárása. A Szovjetunió európai területe felett nagy kiterjedésü anticiklon helyezkedik el. A benne kialakult leszálló légmozgás miatt csendes, felhős idő van. A Brit-szigetek környékén erőteljes mérsékeltövi ciklon örvénylik. A különböző hőmérsékletü és nedvességtartalmú levegő keveredése miatt többfelé esik az eső, elszórtan havazik. Élénk a légmozgás; a nyugatias szelet időnként erős széllökések kisérik. A következő időszakban várhatóan már a Kárpát-medence időjárására is hatással lesz az említett ciklon.

Hazánkban szombaton változóan felhős volt az ég. Általában 5 órán keresztül sütött a nap. Többfelé esett eső, zápor, elszórtan hó. A lehullott csapadék mennyisége csapadéknyom és 6 mm között változott. Az általában erősen északnyugati szelet időnként viharos széllökések kisérték. A legmagasabb nappali hőmérséklet északkeleten 2, 5, másutt 7, 12 fok között alakult. Ma hajnalra 0, -6 fokig hült le a levegő. Délelőtt eleinte változóan felhős idő volt, majd nyugat felől fokozatosan megnövekedett a felhőzet. Sopron térségében gyenge hózápor hullott. 11 órára 2,7 fokig emelkedett a hőmérséklet.

Ma 12 órakor Budapesten a hőmérséklet 6 fok, a tengerszintre átszámitott légnyomás 1013 mb /760 mm/, alig változik.

Várható időjárás hétfő estig:

Keleten is megnövekvő felhőzet, eleinte hózápor, később többfelé eső.
Időnként megélénkülő déli, délnyugati szél.
Várható legalacsonyabb éjszakai hőmérséklet: -1, +4
legmagasabb nappali hőmérséklet: 8, 13 fok között.

Bozóki István - Török Dénes s.k.

A hőmérséklet napi középértéke és eltérése a 100 évi átlagtól /Budapesten/:

1979. III. 10. 5,4 C° +1,0 C°

1871 óta ezen a napon Budapesten előfordult

legmagasabb hőmérséklet: 20,6 C° /1961/,
legalacsonyabb hőmérséklet: -10,2 C° /1895/.

79.279.

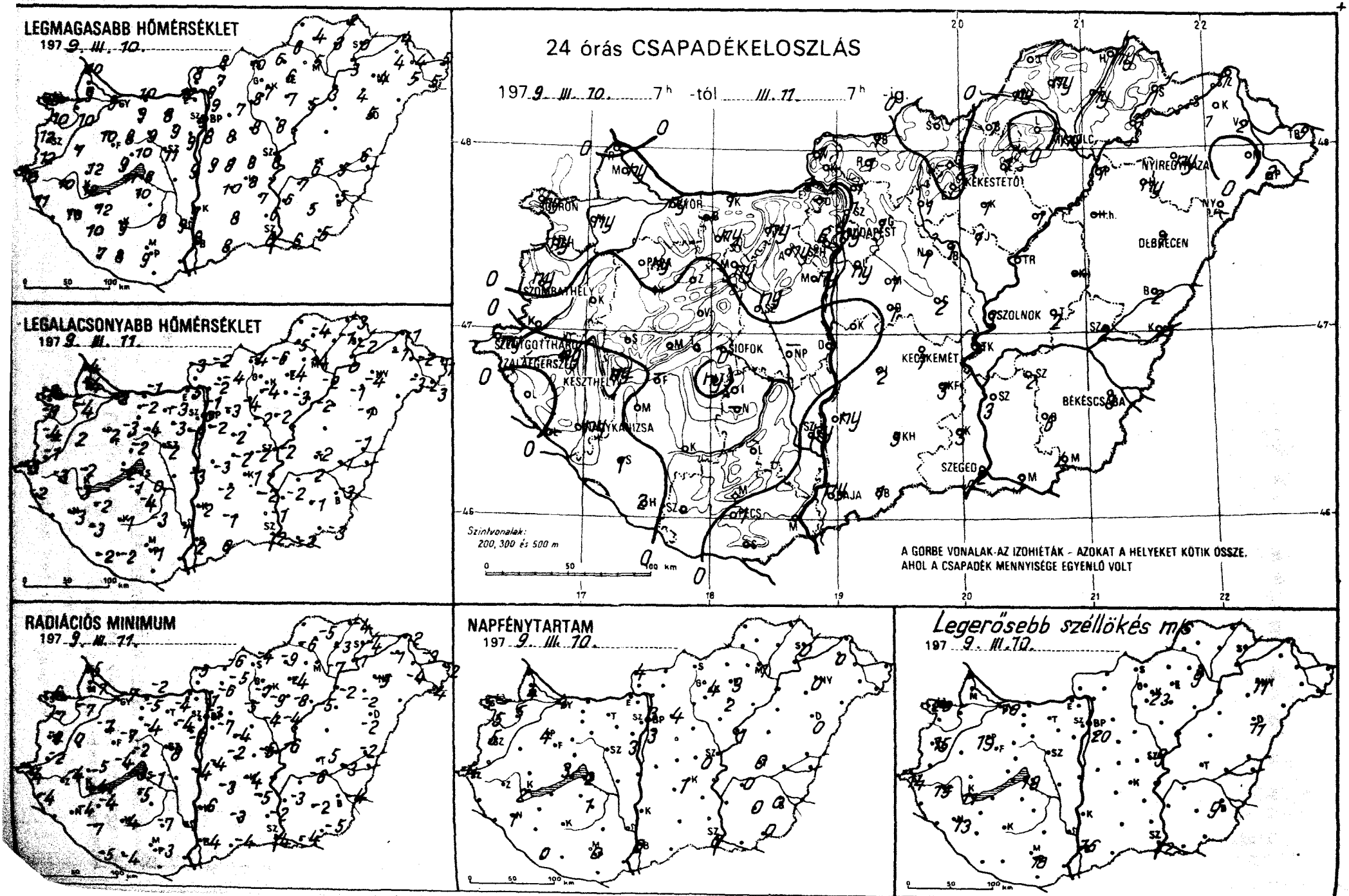
LEGMAGASABB HŐMÉRSÉKLET
197 9. III. 10.
LEGALACSONYABB HŐMÉRSÉKLET
197 9. III. 11.
24 órás CSAPADÉKELOSZLÁS
197 9. III. 10. 7h -tól III. 11. 7h -ig.
Szintvonalak: 200, 300 és 500 m
A GÖRBE VONALAK AZ IZOHIÉTÁK - AZOKAT A HELYEKET KÖTIK ÖSSZE, AHOL A CSAPADÉK MENNYISÉGE EGYENLŐ VOLT
RADIÁCIÓS MINIMUM
197 9. III. 11.
NAPFÉNYTARTAM
197 9. III. 10.
Legerősebb széllökés m/s
197 9. III. 10.

	1979. III. 11. 07 h -ig az utolsó 24 óra adatai					
	csapadék (mm)	Hó cm	max. hőmérséklet	min. hőmérséklet	rad. min.	napos órák
Győr	ny ∀ ⌴		9	-2	-7	4
Kapuvár	ny ∀ V		10	-4	-7	5
Mosonmagyaróvár	ny , ⌴		9	-4	-7	4
Rajka	•		10	-4	-5	
Sopron	ny ✱ ∀		10	-2	-6	5
Sopronhorpács	ny ⌴		10	-3	-7	5
Káld	•		7	2	0	
Körmend	•		12	-1	-2	
Szentgotthárd	ny		10	-3	-4	4
Szombathely	ny ⌴		12	-4	-6	5
Lenti	•		11	-2	-4	
Letenye	..		-	-	-	
Nagykanizsa	ny ∀ ⌴		10	-3	-4	1
Zalaegerszeg	ny ∀ V		10	-3	-4	
Farkasgyepű	-		-	-	-	
Keszthely	ny ∀ ⌴		12	-3	-4	2
Mencshely	• ⌴		9	-2	-4	3
Pápa	ny ✱ ∀ ⌴		10	-2	-7	4
Sümeg	•		12	-2	-5	
Tihany	•		11	-1	-3	
Veszprém	•		10	-2	-2	
Zirc	•		8	-3	-7	
Fonyod	-		-	-	-	
Homokszt. györgy	2 ⌴		7	-2	-5	0
Kaposvár	• ⌴		9	-1	-4	
Marcali	•		12	-2	-4	
Siófok	•		8	0	-1	2
Somogyszob	1 ⌴		10	-3	-7	
Tab	ny		10	-4	-5	
Bábolna	-		-	-	-	
Esztergom	1 ,		12	-5	-	
Kisbér	ny ⌴		9	-2	-5	
Komárom	1 ✱ ⌴ ≡		10	-1	-2	
Tatabánya	ny ✱	folt	8	-3	-4	
Alcsútdoboz	ny ✱ ∀ ⌴		9	-3	-4	
Dunaújváros	•		9	-3	-4	
Martonvásár	ny		9	-3	-6	3
Mór	ny ✱ ⌴		9	-4	-4	
Nagyhörcsökp.	-		-	-	-	
Szabadbattyán	ny ⌴		11	-2	-8	
Tegszemcse	• ⌴		9	-3	-7	1
Lengyel	•		8	-3	-7	
Nagykónyi	-		-	-	-	
Szekszárd	ny ,		9	-1	-1	
Mihályi	•		6	-1	-4	
Mohács	-		-	-	-	
Pécs	1 ⌴		9	-1	-3	0
Siklós	-		-	-	-	
Szigetvár	•		8	-2	-4	
Bp. Lőrinc	ny ∀ ⌴		8	-2	-7	3
Bp. Met. Int.	ny ✱		9	0	-3	3
Bp. Szab. hegy	6 ✱ V	-	6	-4	-6	
Cegléd	2 ⌴		8	-2	-5	0
Dobogókő	-	-	-	-	-	
Gödöllő	1 ∀ ⌴		7	-3	-5	4
Királyrét	-		-	-	-	
Monor	1 ✱		8	-2	-4	
Nagykáta	1 ✱ ⌴		8	-2	-4	
Örkény	1 ⌴		8	-2	-2	
Szolnok	1 ✱		9	-1	-1	

	1979. III. 11. 07 h -ig az utolsó 24 óra adatai					
	csapadék (mm)	Hó cm	max. hőmérséklet	min. hőmérséklet	rad. min.	napos órák
Vác	1 ✱		9	-2	-6	
Vámosmikola	1 ✱ ⌴		8	-3	-5	4
Baja	ny ∀ ⌴		8	-2	-4	0
Bácsalmás	1 ⌴		8	0	-4	
Izsák	2		10	-2	-3	
Kalocsa	ny		9	-2	-6	
Kecskemét	1 ⌴		8	-1	-4	1
Kiskunf. háza	3		7	-2	-5	
Kiskunhalas	3		8	-1	-3	
Kunszentmiklós	• ⌴		9	-3	-4	
Tiszakécske	-		-	-	-	
Balassagyarmat	1 ✱ ⌴		8	-2	-6	
Romhány	1 ✱		7	-4	-5	
Salgótarján	• V		10	-4	-4	
Eger	1 ✱		6	-4	-4	3
Galyatető	•	7	2	-7	-8	
Gyöngyös	• ⌴		7	-4	-9	
Kékestető	1 ✱	8	-2	-6	-9	4
Kompolt	1 ✱ ⌴		7	-3	-8	2
Lőrinci	1 ∀ V		8	-4	-7	
Pároszló	1 ✱ ⌴		5	-2	-5	
Jászapáti	2 ∀ ⌴		8	-2	-4	
Jászberény	1 ✱ ⌴		8	-2	-5	
Karcag	-		-	-	-	
Szolnok	3 ✱ ⌴		8	-2	-6	1
Tiszaroff	-		-	-	-	
Túrkeve	2 ✱ ⌴		6	-2	-5	0
Kistelek	3		6	-1	-2	
Makó	3 ⌴		6	-2	-4	
Szeged	2 ⌴		6	-3	-4	0
Szentes	3		6	-2	-3	
Borsodnádasd	1 ✱ ⌴		6	-6	-9	
Fügod	ny ✱	folt	3	-1	-3	
Hidasnemeti	ny ✱		2	-3	-4	
Jósvafő	-		-	-	-	-
Lillafüred	•		8	-3	-3	
Miskolc	ny ∀ ⌴		5	-4	-7	1
Putnok	ny ✱ ⌴		6	-5	-6	
Sárospatak	1 ✱ ⌴		0	-2	-4	0
Szendrőlád	ny ✱ ⌴		4	-4	-5	
Tokaj	1 ✱		3	0	-1	
Kisvárda	1 ⌴		4	-1	-1	0
Mátészalka	•		5	-2	-3	
Nyíregyháza	ny ∀ ⌴ =	folt	4	-4	-5	0
Nyírlugos	-		-	-	-	
Pátyod	2 ✱ ⌴		5	-3	-4	
Tiszabecs	5		5	-1	-2	
Vásárosnamény	2 ⌴		4	-2	-3	
Záhony	1 ⌴		4	-1	-2	
Berettyóújfalu	2 ✱ ⌴		6	-1	-2	
Debrecen	1 ✱ =	folt	5	-1	-2	0
Hajdúdorog	ny ✱ ⌴		4	-1	-2	
Hortobágy	-		-	-	-	
Kőrösszakál	-		-	-	-	
Polgár	1 ✱ ⌴		3	-2	-2	
Békéscsaba	3 ⌴		5	-3	-4	0
Mezőhegyes	4 ⌴		5	-3	-5	0
Orosháza	6		5	-1	-2	0
Szarvas	2 ⌴		7	-2	-6	0
Szeghalom	2		5	-1	-3	

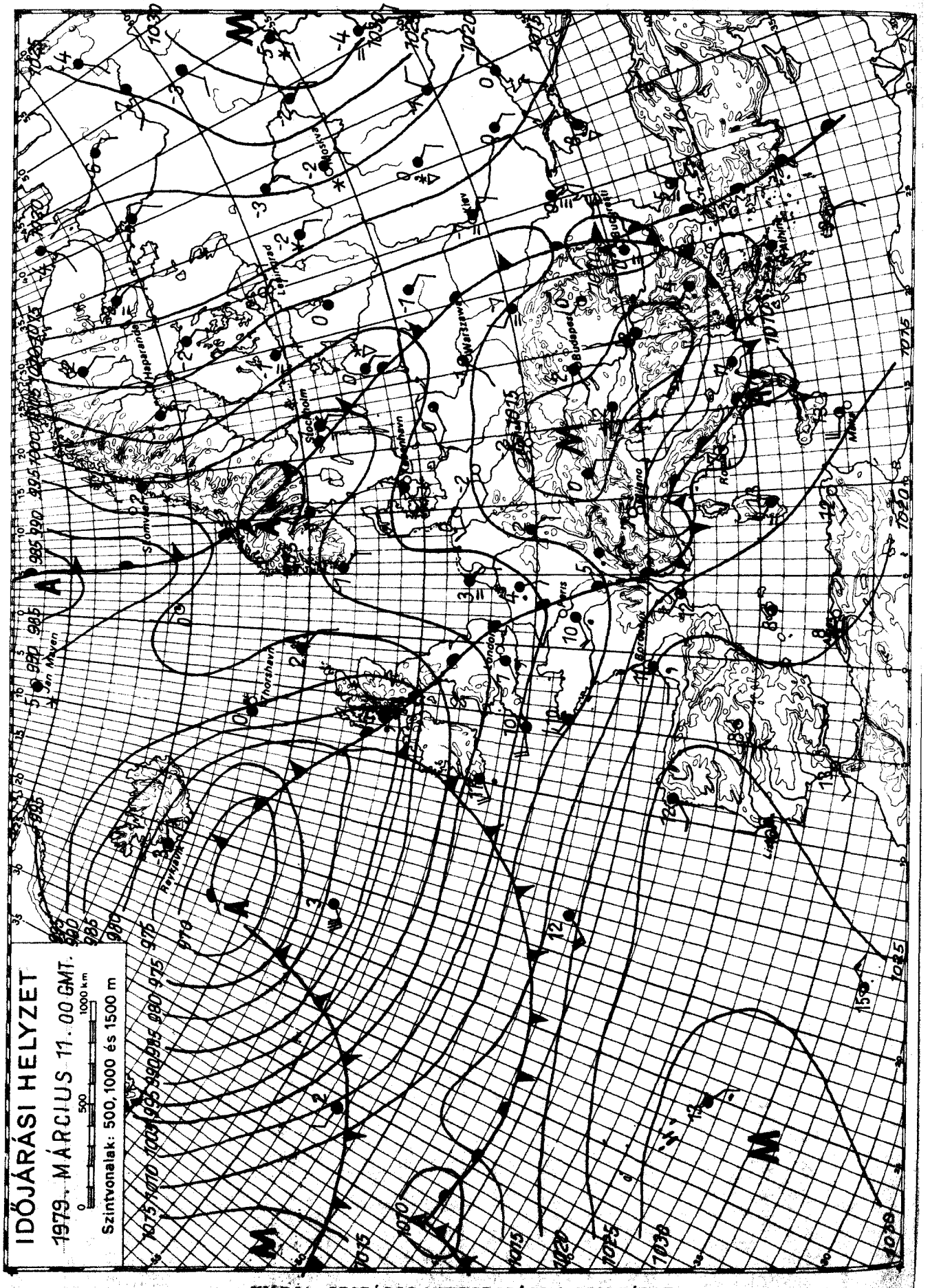

KIADJA: ORSZÁGOS METEOROLÓGIAI SZOLGÁLAT
Készíti: Központi Előrejelző Intézet Előrejelző Osztálya — T.: 273 - 018 — Megjelenik naponként —
Évi előfizetési díja: 1.460.-Ft - Megrendelhető: 1024 Budapest, II., Kitaibel Pál u. 1. Telefon: 353-500
Kiadásért felel: az OMSZ elnöke — Szerkesztéséért felel: a KEI igazgatója

IDŐJÁRÁSI NAPIJELENTÉS

ЕЖЕДНЕВНЫЙ МЕТЕОРОЛОГИЧЕСКИЙ БЮЛЛЕТЕНЬ · DAILY WEATHER REPORT
BULLETIN QUOTIDIEN DE TEMPS · TÄGLICHER WETTERBERICHT

92. évfolyam 71. szám. + Budapest + 1979. március 12. hétfő

Az időjárási helyzet és a várható időjárás:

Európa nagy részén továbbra is változékony az idő. A legmagasabb nappali hőmérséklet általában nem sokkal tér el az évszaknak megfelelő átlagtól. Középpontjával a Brit-szigetek északi részén, nagy kiterjedésü mérsékelt égövi ciklon örvénylik. Áramlási rendszerében az Atlanti-óceán térségéből különböző hőmérsékletü és nedvességtartalmú léghullámok érkeznek kontinensünk belseje fölé. Vonulásukat sokfelé eső, záporeső, Északnyugat-Észak-Európában, valamint Közép-Európa egy részén havas eső, havazás kiséri. Kedd estig a Kárpát-medence időjárását is az északnyugat felől áramló óceáni léghullámok határozzák meg.

Hazánkban vasárnap a nyugati, északnyugati megyékben erősen felhős, vagy borult idő volt. Az ország többi részén 3, 9 órán át sütött a nap. A hőmérséklet csúcsértéke általában 4, 10 fok között volt. Napközben szórványosan, az éjszakai óráktól kezdve sokfelé esett az eső, az északi megyékben havazott. A lehullott csapadék mennyisége csak az északnyugati megyékben érte el az 5 mm-t. Hétfő hajnalra a keleti, északkeleti megyékben 0, -2, máshol +1, +5 fokig hült le a levegő. Ma délelőtt erősen felhős vagy borult idő volt. Sokfelé esett az eső, záporeső, az északi megyékben helyenként havas eső, hó esett. A déli, délnyugati szél több helyen megélénkült. A hőmérséklet 11 órakor az ország területén 2, és 12 fok között váltakozott.

Ma 12 órakor Budapesten a hőmérséklet 6 fok, a tengerszintre átszámított légnyomás 1007 mb /756 mm/, nem változik.

Várható időjárás kedd estig:

Eleinte túlnyomóan borult idő, később északnyugat felől fokozatosan felszakadozó felhőzet.
Hétfőn: sokfelé eső, záporeső, délnyugaton esetleg zivatar.
Kedden: szórványosan kisebb eső, záporeső.
Időnként megélénkülő déli, délnyugati, majd északnyugatira forduló és megerősödő, helyenként viharossá fokozódó szél.
Várható legalacsonyabb éjszakai hőmérséklet: +1, +6,
legmagasabb nappali hőmérséklet kedden: általában 9, 14 fok között.

Vadkerti Ferenc s.k.

TÁVOLABBI KILÁTÁSOK PÉNTEK REGGELIG:

Változékony marad az idő.
A felhőzet időnként erősen megnövekszik.
Sokfelé esőre lehet számitani.
A hőmérséklet emelkedik.
Legalacsonyabb hajnali hőmérséklet: 0, +5 fok között.
Legmagasabb nappali hőmérséklet: eleinte 10, később 15 fok körül.
Jelentős mennyiségü /legalább 5 mm/ csapadék az ország területének 50 százalékán várható.

KÖZÉPTÁVÚ ELŐREJELZŐ OSZTÁLY

A hőmérséklet napi középértéke és eltérése a 100 évi átlagtól /Budapesten/:

1979. III. 11. 4,8 C° +0,4 C°

1871 óta ezen a napon Budapesten előfordult

legmagasabb hőmérséklet: 19,9 C° /1975/,
legalacsonyabb hőmérséklet: -12,0 C° /1886/.

79.280.

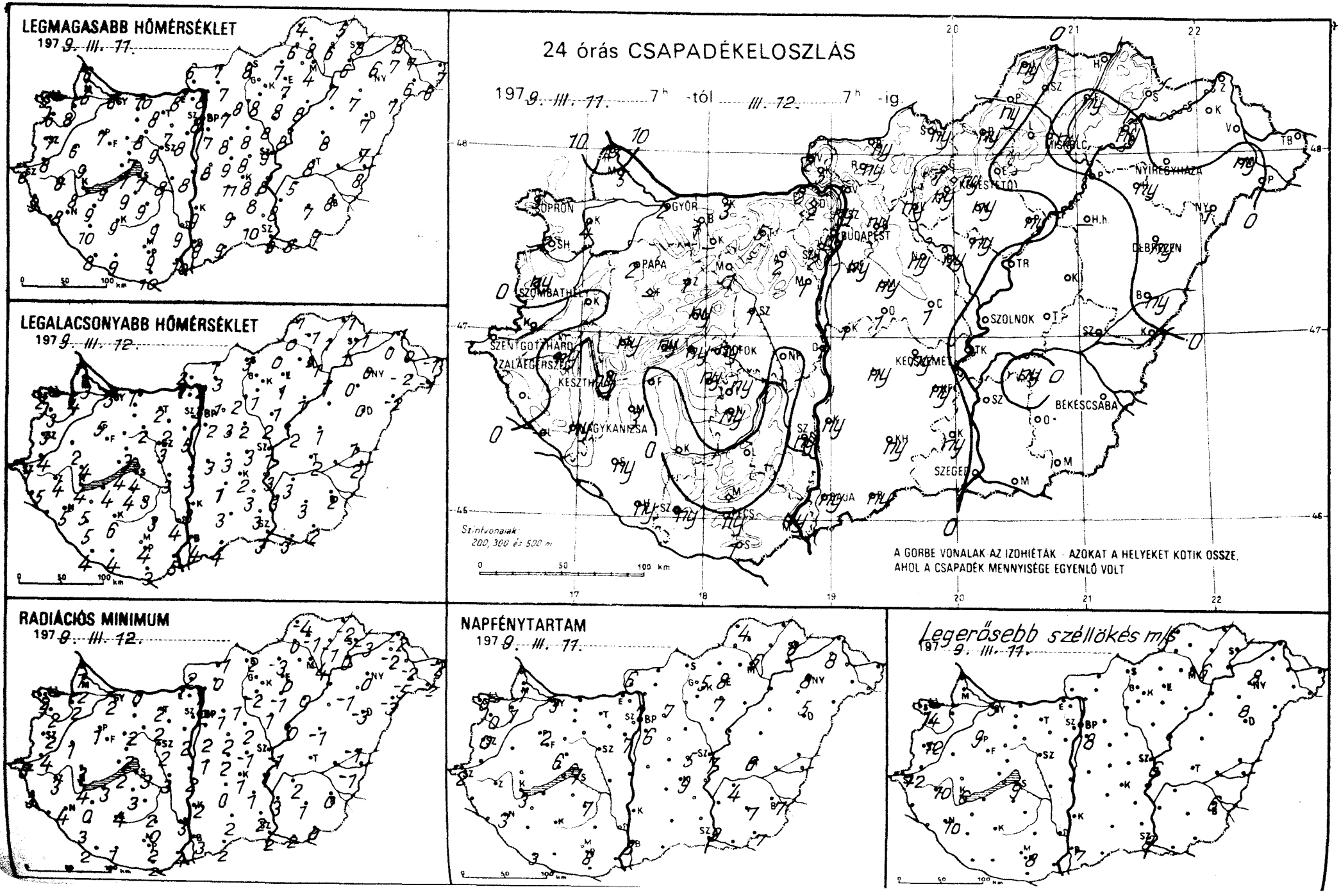
LEGMAGASABB HŐMÉRSÉKLET
197 9. III. 11.
LEGALACSONYABB HŐMÉRSÉKLET
197 9. III. 12.
24 órás CSAPADÉKELOSZLÁS
197 9. III. 11. 7h -tól III. 12. 7h -ig
SOPRON
GYŐR
PAPA
SZOMBATHELY
SZENTGOTTHÁRD
ZALAEGERSZEG
KESZTHELY
NAGYKANIZSA
BUDAPEST
SZOLNOK
KECSKEMÉT
BÉKÉSCSABA
SZEGED
PÉCS
NYÍREGYHÁZA
DEBRECEN
MISKOLC
Szintvonalak: 200, 300 és 500 m
A GÖRBE VONALAK AZ IZOHIÉTÁK - AZOKAT A HELYEKET KÖTIK ÖSSZE, AHOL A CSAPADÉK MENNYISÉGE EGYENLŐ VOLT
RADIÁCIÓS MINIMUM
197 9. III. 12.
NAPFÉNYTARTAM
197 9. III. 11.
Legerősebb széllökés m/s
197 9. III. 11.

	197 9.III.12.^{07h} -ig az utolsó 24 óra adatai					
	csapadék (mm)	Hó cm	max. hőmérséklet	min hőmérséklet	rad. min	napos órák
Győr	2		6	3	2	3
Kapuvár	4		8	4	2	1
Mosonmagyaróvár	5		6	3	2	1
Rajka	10		6	1	1	
Sopron	5 ✱ ▽ .		5	2	2	0
Sopronhorpács	2		6	3	2	0
Káld	.		6	2	1	
Körmend	.		8	4	4	
Szentgotthárd	.		8	1	0	2
Szombathely	ny ▽		7	3	2	0
Lenti	.		9	5	3	
Letenye	–		–	–	–	
Nagykanizsa	ny		8	5	4	3
Zalaegerszeg	ny		8	4	3	
Farkasgyepű	–		–	–	–	
Keszthely	ny		8	4	4	3
Meneshely	ny		6	3	2	6
Pápa	2		7	5	1	2
Sümeg	ny ,		9	4	3	
Tihany	ny		7	4	2	
Veszprém	ny		7	3	2	
Zirc	1		6	2	0	
Fonyód	.		9	4	3	
Homokszt. györgy	ny ,		8	4	2	3
Kaposvár	.		9	6	4	
Marcali	3		9	5	0	
Siófok	ny		7	4	3	7
Somogyszob	ny		10	5	3	
Tab	ny		9	4	3	
Babolna	1		7	3	2	
Esztergom	2		8	–	–	
Kisber	–		–	–	–	
Komárom	3		10	1	0	
Tatabánya	5		8	2	2	
Alcsutdoboz	2		7	2	2	
Dunaújváros	1		8	3	2	
Martonvásár	1		8	5	2	7
Mór	1		8	2	2	
Nagyhörcsökp.	.		8	3	3	
Szabadbattyán	1		9	3	2	
Iregszemcse	ny		9	3	2	7
Lengyel	.		9	3	0	
Nagykónyi	ny ,		9	5	2	
Szekszárd	ny ,		9	4	3	
Árpádtető	.		7	3	2	
Mohács	ny ⌒		10	5	4	
Pécs	ny		9	4	2	8
Siklós	1		10	3	2	
Szigetvár	ny ,		9	4	1	
Bp. Lőrinc	ny		7	2	2	6
Bp. Met. Int.	ny		8	3	2	7
Bp. Szab. hegy	2 ✱ ⌴		6	–1	–1	
Cegléd	1 ,		8	3	–1	5
Dobogókő	2 ✱	2	3	–2	–2	
Gödöllő	ny ✱		7	1	1	7
Királyrét	5 ✱	2	7	0	0	
Monor	ny		8	3	2	
Nagykáta	ny		8	2	2	
Örkény	1		9	3	2	
Szentendre	ny		9	2	1	

	197 9.III.12.^{07h} -ig az utolsó 24 óra adatai					
	csapadék (mm)	Hó cm	max hőmérséklet	min hőmérséklet	rad min.	napos órák
Vác	1		8	2	1	
Vámosmikola	2		6	2	2	6
Baja	ny		9	4	3	8
Bácsalmás	ny		9	4	2	
Izsák	ny		11	1	0	
Kalocsa	ny		9	3	2	
Kecskemét	ny		8	2		9
Kiskunf. háza	ny ,		8			
Kiskunhalas	ny		9	3	2	
Kunszentmiklos	1		8	3	1	
Tiszakécske	.		8	3	1	
Balassagyarmat	ny ✱	lep.	7	1	–1	
Romhány	ny ✱	folt	7	3	0	
Salgótarján	ny ✱		8	3	2	
Eger	.		7	1	0	8
Gyöngyös	1 ✱	8	3	0	–6	
Kékestető	ny ✱ ▽	8	0	–4	–4	5
Kompolt	ny		7	1	–1	7
Pétervására	ny		8	2	1	
Poroszló	ny		8	1	0	
Jászapáti	ny		8	2	1	
Jászberény	ny		8	2	1	
Karcag	.		8	1	–1	
Szolnok	.		9	1	–1	7
Tiszaföld	.		8	2	0	
Turkeve	.		8	2	0	6
Kistelek	ny ▽		10	3	2	
Mako	.		8	3	2	
Szeged	.		9	3	2	9
Szentes	.		8	3	3	
Borsodnádasd	ny ✱ ⌴		7	0	–3	
Encsod	ny ✱		6	1	–1	
Hidasnémeti	.		5	–1	–2	
Jósvafő	ny ✱		4	–1	–4	4
Lillafüred	.		9	0	–1	
Miskolc	ny ▽ =		4	–1	–4	6
Putnok	ny ✱		6	0	0	
Sárospatak	.		3	–1	–3	8
Szendrolád	. ⌴		8	–1	–1	
Tokaj	ny		6	1	0	
Kisvarda	.		7	0	–2	8
Mateszalka	ny ✱ ▽		6	–2	–5	
Nyiregyháza	ny ✱		6	0	0	8
Nyirlugos	1 ✱		7	–2	–3	
Patyod	.		6	–1	–2	
Tiszabecs	.		7	–1	–2	
Vasarosnamény	.		7	0	–2	
Záhony	. ⌴		8	–1	–2	
Berettyóújfalu	ny ✱		7	1	–1	
Debrecen	ny ✱ ▽ =		7	0	–3	5
Hajdúdorog	ny ✱		7	0	–1	
Hortobágy	–		–	–	–	
Körösszakál	.		8	2	–1	
Polgár	.		7	1	1	
Békéscsaba	.		8	2	0	7
Mezőhegyes	.		7	2	0	7
Orosháza	.		7	3	1	7
Szarvas	ny ,		5	3	2	4
Szeghalom	–		–	–	–	

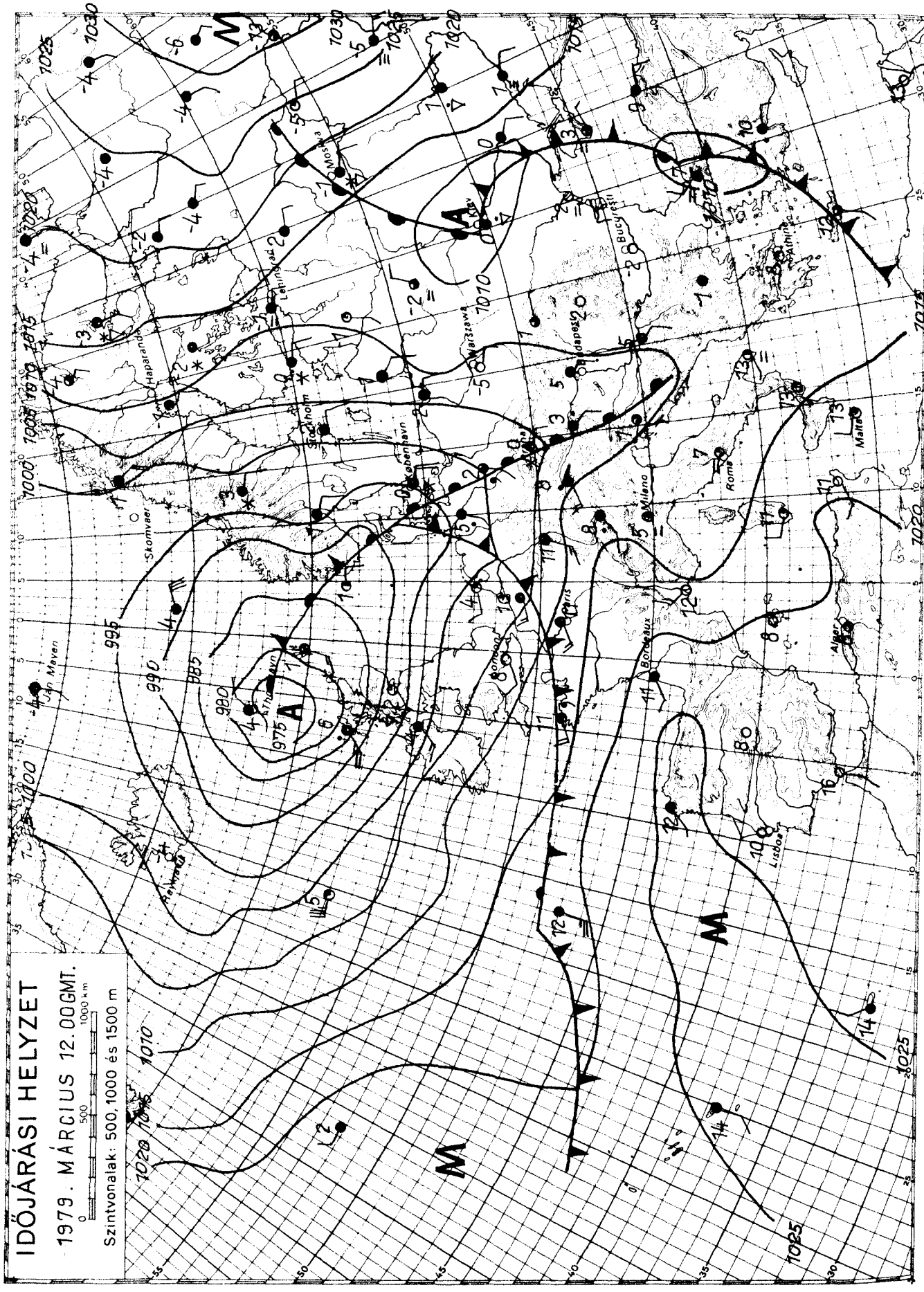

KIADJA: ORSZÁGOS METEOROLÓGIAI SZOLGÁLAT
Készíti: Központi Előrejelző Intézet Előrejelző Osztálya — T.: 273 - 018 — Megjelenik naponként —
Évi előfizetési díja: 1.460.-Ft - Megrendelhető: 1024 Budapest, II., Kitaibel Pál u. 1. Telefon: 353-500
Kiadásért felel: az OMSZ elnöke — Szerkesztésért felel: a KEI igazgatója

IDŐJÁRÁSI NAPIJELENTÉS

ЕЖЕДНЕВНЫЙ МЕТЕОРОЛОГИЧЕСКИЙ БЮЛЛЕТЕНЬ • DAILY WEATHER REPORT
BULLETIN QUOTIDIEN DE TEMPS • TÄGLICHER WETTERBERICHT

92. évfolyam 72. szám. + Budapest + 1979. március 13. kedd

Az időjárási helyzet és a várható időjárás:

Dél-Európa kivételével a kontinens időjárását az a mérsékletövi ciklon irányitja, amelynek a középpontja most Koppenhága felett van. A hatása alatt álló területen gyakoriak és viszonylag nagyok az időjárás változásai. Kedden délelőtt esős idő volt a Brit-szigeteken, Nyugat-Franciaországban, a Benelux-államok területén, Ausztria és Magyarország egy részén. A Szovjetúnió észak-európai területének nagyobb részén és Finnországban pedig havazott. Dél-Európában változóan felhős, csapadék nélküli, enyhe idő van napok óta.

Hétfőn Magyarország felett csak helyenként és csak kis mértékben szakadozott fel a zárt felhőtakaró. Ismétlődő esőről, záporesőről, sőt az északkeleti országrészből egy-két helyről, rövid ideig tartó havazásról érkezett jelentés. A legmagasabb hőmérséklet +1 és 14 fok között volt. A Dunántúlon mérték a magasabb értékeket és északkeleten volt a leghidegebb. Az éjjeli órákban a keleti országrészben végleg elállt az eső, de több helyen köd képződött. Nyugaton továbbra is esett. Kedd reggel 7 óráig általában 2 és 5 mm közötti mennyiségü csapadék hullott az országban. Győr-Sopron megyében viszont 7 és 12 mm közötti mennyiségeket mértek. A hajnali órákra -1 és +7 fok közé süllyedt a hőmérséklet, de 11 órakor már ismét 4 és 12 fok közötti értékeket mértek. Továbbra is az északkeleti országrészben volt a leghidegebb. Délelőtt országszerte erősen felhős, vagy borult volt az ég. A Dunántúlon sok helyen esett gyengén az eső.

Ma 12 órakor Budapesten a hőmérséklet 9 fok, a tengerszintre átszámitott légnyomás 1013 mb /759 mm/, alig változik.

Várható időjárás szerda estig:

Lassan csökkenő felhőzet.
Elszórtan gyenge eső, zápores.
Hajnalban erős párásság, helyenként köd.
Délnyugati, déli irányból megélénkülő szél.
Várható legalacsonyabb éjszakai hőmérséklet: 1, 6,
legmagasabb nappali hőmérséklet szerdán: általában 13, 18 fok között, északkeleten egy-két tartósabban ködös helyen 9 fok körül.

Aigner Szilárd s.k.

A hőmérséklet napi középértéke és eltérése a 100 évi átlagtól /Budapesten/:

1979. III. 12. 6,3 C° +1,9 C°

1871 óta ezen a napon Budapesten előfordult

legmagasabb hőmérséklet: 17,4 C° /1936/,
legalacsonyabb hőmérséklet: -12,8 C° /1886/.

79.281.

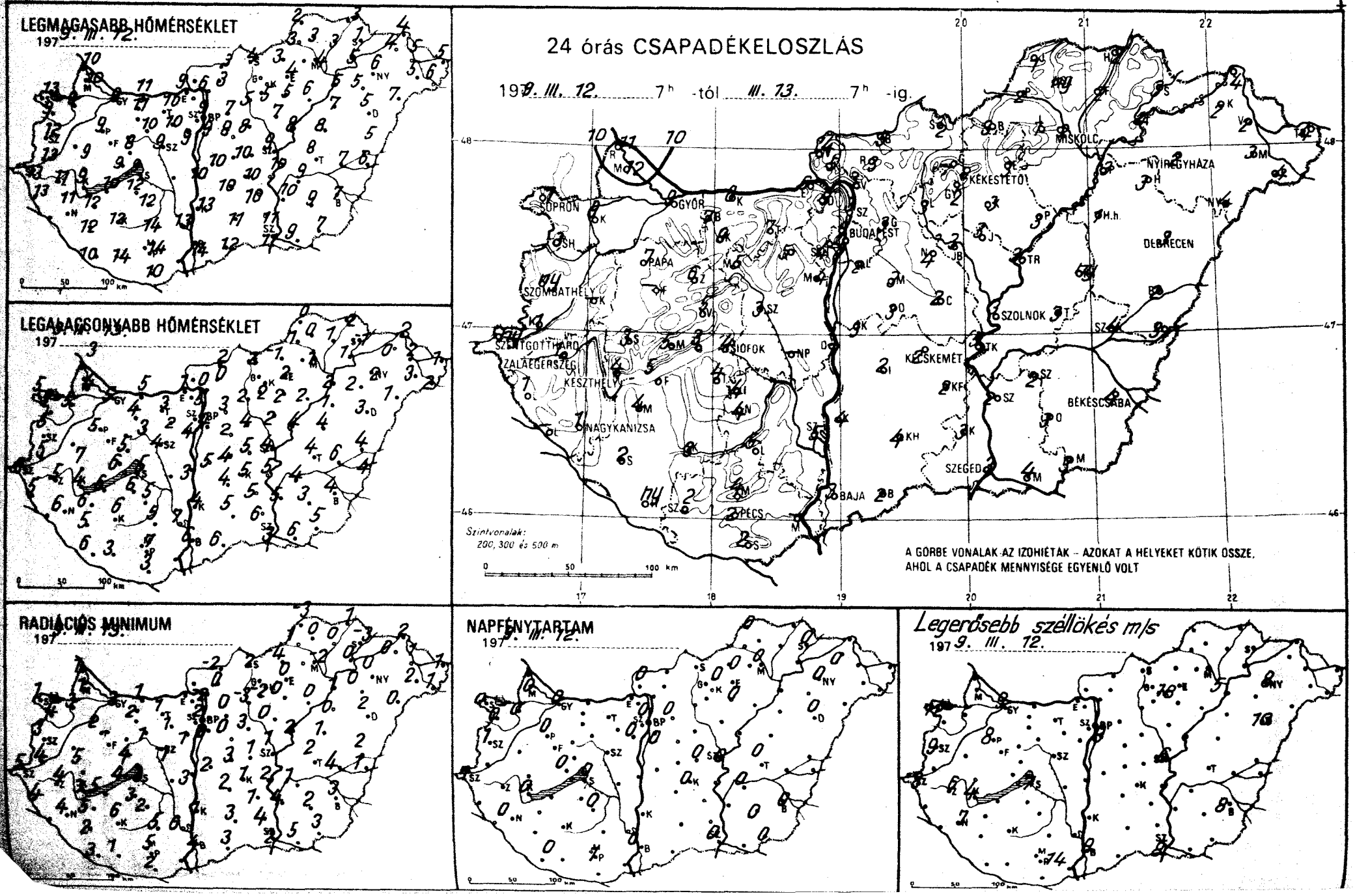
LEGMAGASABB HŐMÉRSÉKLET
1979. III. 12.
LEGALACSONYABB HŐMÉRSÉKLET
1979. III. 13.
24 órás CSAPADÉKELOSZLÁS
1979. III. 12. 7h -tól III. 13. 7h -ig.
SOPRON
GYŐR
BUDAPEST
MISKOLC
NYÍREGYHÁZA
KÉKESTETŐ
DEBRECEN
PAPA
SZOMBATHELY
SZENTGOTTHÁRD
ZALAEGERSZEG
KESZTHELY
SIÓFOK
NAGYKANIZSA
KECSKEMÉT
SZOLNOK
BÉKÉSCSABA
SZEGED
BAJA
PÉCS
Szintvonalak:
200, 300 és 500 m
A GÖRBE VONALAK AZ IZOHIÉTÁK – AZOKAT A HELYEKET KÖTIK ÖSSZE, AHOL A CSAPADÉK MENNYISÉGE EGYENLŐ VOLT
RADIÁCIÓS MINIMUM
1979. III. 13.
NAPFÉNYTARTAM
1979. III. 12.
Legerősebb széllökés m/s
1979. III. 12.

	197 9.III.13. 07 h -ig az utolsó 24 óra adatai					
	csapadék (mm)	Hó cm	max. hőmérséklet	min. hőmérséklet	rad. min.	napos órák
Győr	9 ⛆ =		9	5	3	0
Kapuvár	9		9	5	3	0
Mosonmagyaróvár	12 ≡		10	4	1	0
Rajka	11		10	3	1	
Sopron	7 ⛆		13	5	1	0
Sopronhorpács	3		9	5	4	0
Káld	–		–	–	–	
Körmend	1		13	5	4	
Szentgotthárd	ny =		13	6	5	1
Szombathely	ny ⛆ =		12	5	3	1
Lenti	1		13	5	4	
Letenye	–		–	–	–	
Nagykanizsa	1 ⛆		11	6	4	0
Zalaegerszeg	1 ⛆ =		11	5	4	
Farkasgyepű	–		–	–	–	
Keszthely	4 ⛆ =		9	4	3	0
Mencshely	5		8	5	2	0
Pápa	7 ⛆ =		9	5	2	0
Sümeg	3		9	7	5	
Tihany	3		9	6	4	
Veszprém	5		8	5	4	
Zirc	6		9	2	–1	
Fonyód	5		10	6	5	
Homokszt. györgy	ny ,		10	6	3	0
Kaposvár	3		12	6	6	
Marcali	4		12	6	5	
Siófok	4 ⛆ =		9	5	3	0
Somogyszob	2		12	5	2	
Tab	4		12	6	3	
Bábolna	7 ☁		10	3	0	
Esztergom	6		9	1	–	
Kisbér	9 ≡		11	4	2	
Komárom	8		11	5	1	
Tatabánya	7		10	3	1	
Alcsútdoboz	5 ⛆		10	2	1	
Dunaújváros	1		10	3	3	
Martonvásár	4		9	4	1	0
Mór	5		10	3	1	
Nagyhörcsökp.	–		–	–	–	
Szabadbattyán	3		9	4	–1	
Tregszemcse	4		12	5	2	0
Lengyel	5		14	5	5	
Nagykónyi	4		12	5	1	
Szekszárd	5		13	7	6	
Misinatető	4		12	6	5	
Mohács	–		–	–	–	
Pécs	2		14	7	5	1
Siklós	2		10	3	2	
Szigetvár	2		14	3	1	
Bp. Lőrinc	2 =		9	4	0	0
Bp. Met. Int.	4		9	5	2	0
Bp. Szab. hegy	4 ☁		7	6	0	
Cegléd	2		10	5	1	0
Dobogókő	9	folt	6	2	1	
Gödöllő	3		7	3	0	0
Királyrét	5 ⛆	folt	2	–1	–2	
Monor	3		8	2	0	
Nagykáta	4		8	4	3	
Őrkény	3		10	4	3	
Szentendre	3		6	2	1	

	197 9.III.13. 07 h -ig az utolsó 24 óra adatai					
	csapadék (mm)	Hó cm	max. hőmérséklet	min. hőmérséklet	rad. min.	napos órák
Vác	3 ≡ ⌴		6	0	–2	
Vámosmikola	4 ≡		3	2	1	0
Baja	3 ☁		14	6	4	0
Bácsalmás	2		12	6	3	
Izsák	2		10	4	2	
Kalocsa	4		13	4	1	
Kecskemét	2 =		10	5	1	0
Kiskunf. háza	2		10	5	1	
Kiskunhalas	4		11	5	3	
Kunszentmiklós	3		10	5	2	
Tiszakécske	5		10	5	2	
Balassagyarmat	5 ✱		3	2	–2	
Romhány	3 ✱ =		3	0	0	
Salgótarján	2 =		4	2	2	
Eger	3 ✱ .		4	2	0	0
Galyatető	–	–	–	–	–	
Gyöngyös	2 ✱		5	2	–2	
Kékestető	2 ✱ ,	5	2	0	–1	0
Kompolt	3		5	2	0	0
Lőrinci	3		5	2	–3	
Poroszló	3		6	2	0	
Jászapáti	3 =		7	2	0	
Jászberény	3		7	4	0	
Karcag	ny		8	4	1	
Szolnok	3 =		9	4	1	0
Tiszaroff	3		8	4	2	
Túrkeve	3		8	4	2	0
Kistelek	3		11	6	4	
Makó	4		9	6	5	
Szeged	3		11	3	2	0
Szentes	2		10	5	4	
Borsodnádasd	3 ✱ ⌴		3	–1	–4	
Fügöd	2 ✱		3	1	0	
Hidasnémeti	2 ✱		3	2	1	
Jósvafő	1 ✱ ⌴		2	0	–3	0
Lillafüred	1 ✱ =		2	–1	–2	
Miskolc	2 ✱ ⛆ =		4	1	–2	0
Putnok	2 ✱ =		3	1	1	
Sárospatak	3 = ⌴		1	–1	–3	0
Szendrőlád	ny ✱ =		3	0	0	
Tokaj	4 ✱ =		5	1	0	
Kisvarda	2 =		4	0	0	0
Mátészalka	3		5	3	2	
Nyíregyháza	2 ✱ , =		6	2	0	0
Nyírlugos	4 =		7	1	0	
Pátyod	4 ⛆		6	2	1	
Tiszabecs	4		5	1	1	
Vásárosnamény	2		5	2	1	
Záhony	4		4	2	2	
Berettyóújfalu	2		5	4	2	
Debrecen	3 =		5	3	2	0
Hajdúdorog	3 =		5	2	0	
Hortobágy	1		7	1	0	
Körösszakál	3		6	4	1	
Polgár	3 ✱ =		5	2	1	
Békéscsaba	4 ⛆ ☁ =		7	4	3	0
Mezőhegyes	3		7	5	3	0
Orosháza	3		9	3	2	0
Szarvas	3		9	4	1	0
Szeghalom	2		7	6	4	
	4					

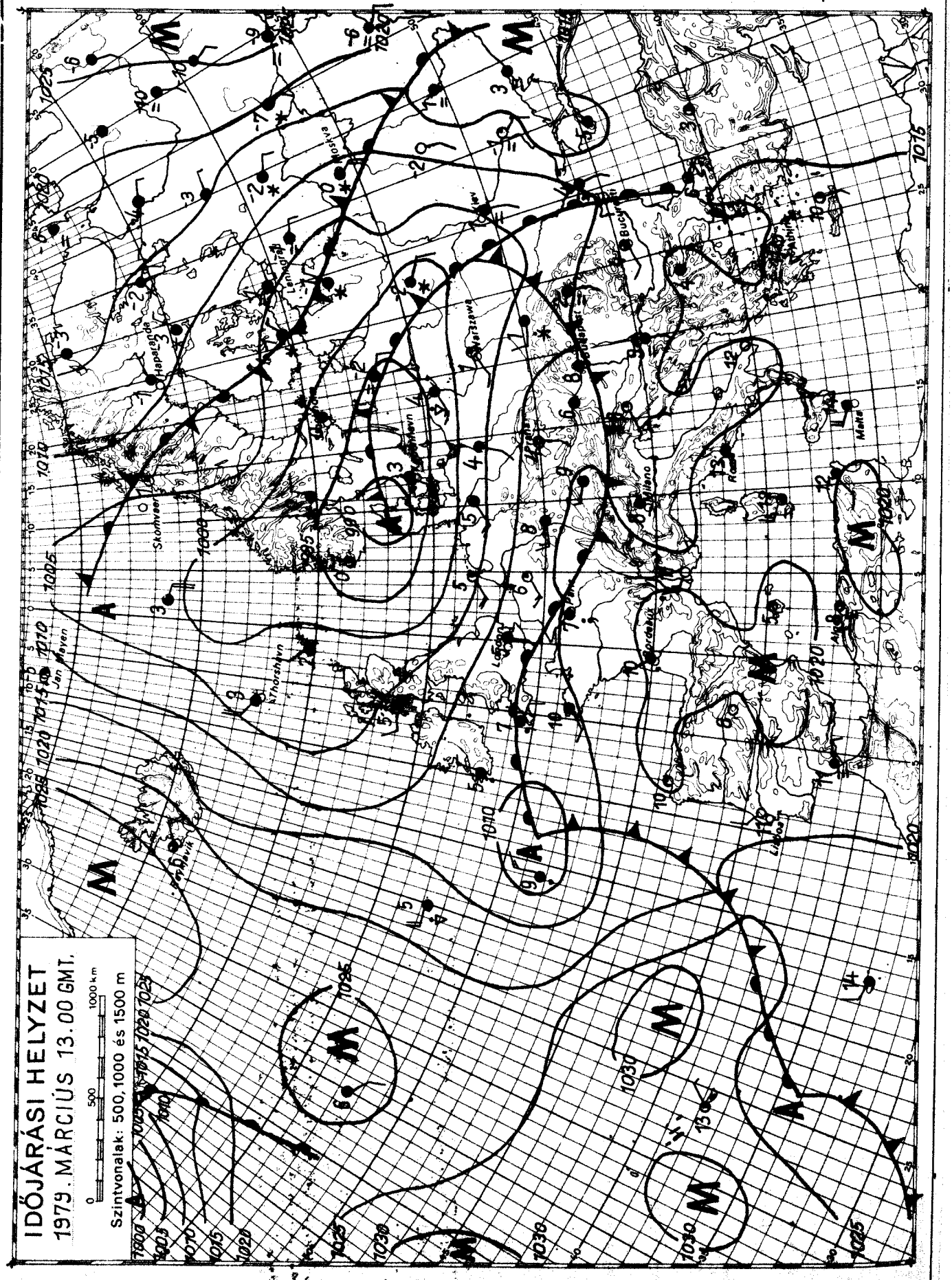

KIADJA: ORSZÁGOS METEOROLÓGIAI SZOLGÁLAT
Készíti: Központi Előrejelző Intézet, Előrejelző Osztálya — T.: 273 - 078 — Megjelenik naponként —
Évi előfizetési díja: 1.460.-Ft - Megrendelhető: 1024 Budapest, II., Kitaibel Pál u. 1. Telefon: 353-500
Kiadásért felel: az OMSZ elnöke — Szerkesztésért felel: a KEI igazgatója

IDŐJÁRÁSI NAPIJELENTÉS

ЕЖЕДНЕВНЫЙ МЕТЕОРОЛОГИЧЕСКИЙ БЮЛЛЕТЕНЬ · DAILY WEATHER REPORT
BULLETIN QUOTIDIEN DE TEMPS · TÄGLICHER WETTERBERICHT

92. évfolyam 73. szám. + Budapest + 1979. március 14. szerda

Az időjárási helyzet és a várható időjárás:

Kontinensünk legnagyobb részén az időjárást egy hatalmas kiterjedésü, többközéppontú ciklon irányitja. Hatására változékony, Közép- és Dél-Európában az évszakhoz képest enyhe az idő. A legmagasabb nappali hőmérséklet helyenként 4, 9 fokkal haladja meg a legutóbbi évek átlagát. Ugyanakkor a Szovjetunió európai területének középső és északi részén még télies az idő. Sokfelé havazik, hózáporok vannak. Csütörtök estig a Kárpát-medencébe dél-délnyugat felől továbbra is enyhe levegő érkezik, igy az évszakhoz képest meleg idő várható.

Hazánkban kedden az ország nagy részén jobbára erősen felhős volt az ég, csupán délnyugaton sütött ki 4, 6 órára a nap. Többfelé esett eső, zápor-eső, sőt Győrből a késő esti órákban zivatart jelentettek. A ma reggel 7 óráig lehullott eső mennyisége csapadéknyom és 9 mm között váltakozott. A legmagasabb nappali hőmérséklet tegnap 9, 16 fok között alakult. Szerda hajnalra az ország nagy részén 3, 8 fokig hült le a levegő. Ma délelőtt északon és keleten változóan felhős, máshol jobbára derült idő volt. A hőmérséklet 11 órakor 9, 17 fok között váltakozott.

Ma 12 órakor Budapesten a hőmérséklet 14 fok, a tengerszintre átszámitott légnyomás 1008 mb /756 mm/, gyengén süllyed.

Várható időjárás csütörtök estig:

Szerdán keleten is csökkenő felhőzet és átmenetileg országszerte kevés felhő, eső nélkül.
Csütörtökön nyugat felől lassan növekvő felhőzet, a Dunántúlon néhány helyen eső, zápor már előfordulhat.
Többfelé élénk, helyenként megerősödő déli, délnyugati szél.
Várható legalacsonyabb éjszakai hőmérséklet: 3, 8,
legmagasabb nappali hőmérséklet csütörtökön: 18, 23 fok között.

Németh Lajos s.k.

A hőmérséklet napi középértéke és eltérése a 100 évi átlagtól /Budapesten/:

1979. III. 13. 9,4 C° +5,1 C°

1871 óta ezen a napon Budapesten előfordult

legmagasabb hőmérséklet: 18,3 C° /1934/,
legalacsonyabb hőmérséklet: -14,5 C° /1877/.

79.282.

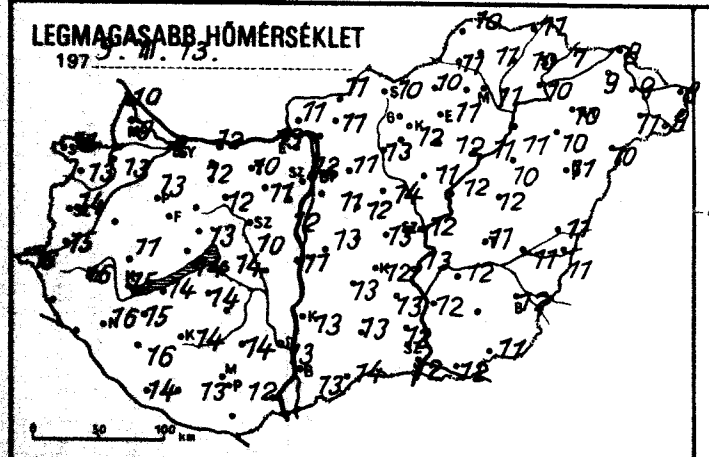
LEGMAGASABB HŐMÉRSÉKLET
197 9. III. 13.

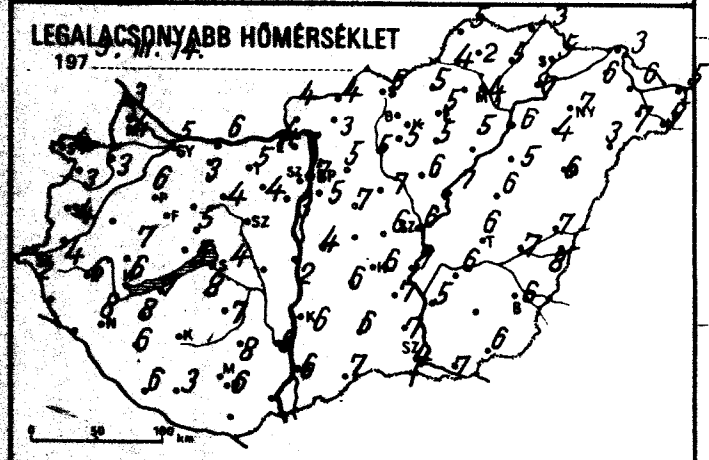
LEGALACSONYABB HŐMÉRSÉKLET
197 9. III. 14.

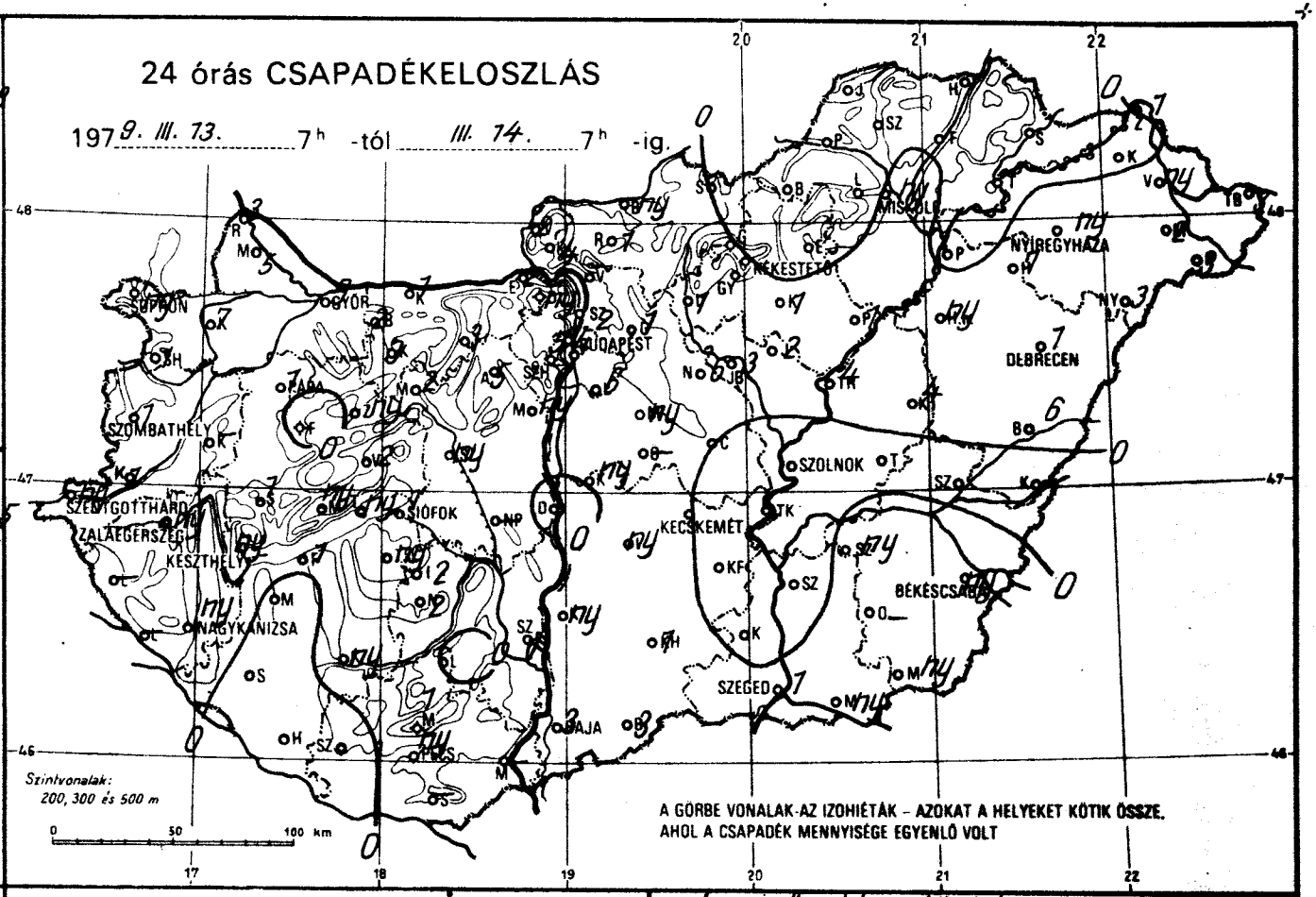
24 órás CSAPADÉKELOSZLÁS
197 9. III. 13. 7h -tól III. 14. 7h -ig.
GYŐR
BUDAPEST
DEBRECEN
NYÍREGYHÁZA
SZOLNOK
KECSKEMÉT
SIÓFOK
SZEGED
BÉKÉSCSABA
NAGYKANIZSA
KESZTHELY
SZOMBATHELY
PÁPA
SZENTGOTTHÁRD
ZALAEGERSZEG
PÉCS
BAJA
Szintvonalak:
200, 300 és 500 m
A GÖRBE VONALAK AZ IZOHIÉTÁK – AZOKAT A HELYEKET KÖTIK ÖSSZE,
AHOL A CSAPADÉK MENNYISÉGE EGYENLŐ VOLT

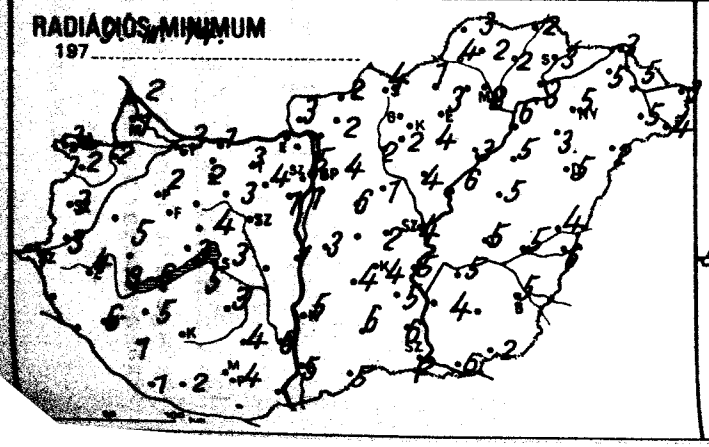
RADIÁCIÓS MINIMUM
197

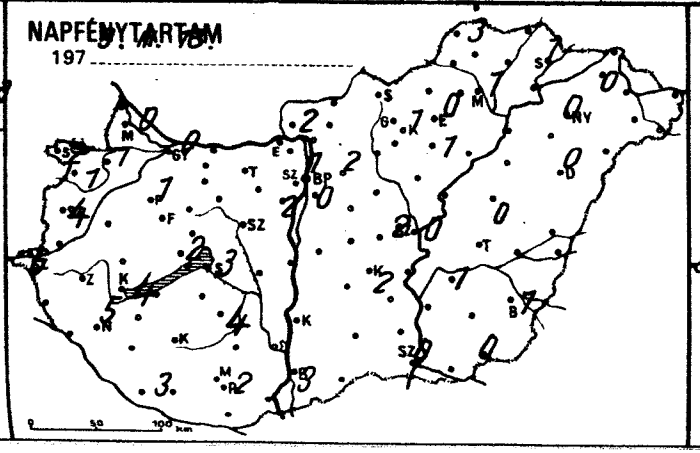
NAPFÉNYTARTAM
197

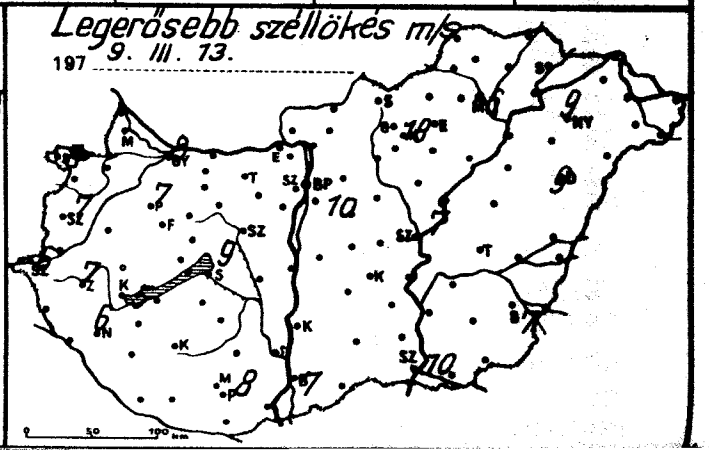
Legerősebb széllökés m/s
197 9. III. 13.

	19.III.14. 07h -ig az utolsó 24 óra adatai					
	csapadék (mm)	Hó cm	max. hőmérséklet	min. hőmérséklet	rad. min.	napos órák
Győr	9 ∇ K		9	5	3	0
Kapuvár	7 ≡		13	3	2	1
Mosonmagyaróvár	5 ≡		9	4	1	0
Rajka	3 ≡		10	3	2	
Sopron	ny		11	4	3	2
Sopronhorpács	1 ≡		13	3	2	1
Káld	–		–	–	–	
Körmend	1		15	4	3	
Szentgotthárd	ny =		16	2	1	6
Szombathely	1 ∇ ⌓ =		14	4	3	4
Lenti	–		–	–	–	
Letenye	–		–	–	–	
Nagykanizsa	ny		16	8	6	5
Zalaegerszeg	ny		16	6	4	
Farkasgyepű	.		11	4	0	
Keszthely	ny ⌓		15	6	3	4
Mencshely	ny		12	6	5	2
Pápa	1 ⌓ =		13	6	2	1
Sümeg	1		11	7	5	
Tihany	ny ∇		14	5	3	
Veszprém	2 ⌓		13	5	4	
Zirc	ny		11	2	-1	
Fonyód	1		14	7	6	
Homokszt. györgy	.		14	6	1	3
Kaposvár	ny ∇		14	–	–	
Marcali	.		15	8	5	
Siófok	1 ⌓ =		14	4	3	3
Somogyszob	. ⌓		16	6	1	
Tab	ny		14	8	5	
Bábolna	2 ⌓		10	3	2	
Esztergom	2 ≡		13	4	–	
Kisbér	3 ≡		12	3	2	
Komárom	1		12	6	1	
Tatabánya	3		10	5	3	
Alcsútdoboz	5 ≡		11	4	4	
Dunaújváros	.		10	2	1	
Martonvásár	ny ≡		12	3	1	2
Mór	2 ≡		12	4	3	
Nagyhörcsökp.	–		–	–	–	
Szabadbattyán	ny ≡		13	0	-2	
Iregszemcse	2		14	7	3	4
Lengyel	.		14	7	1	
Nagykónyi	2		14	8	4	
Szekszárd	1		13	8	6	
Mizsei[illegible]	1		11	8	6	
Mohács	–		–	–	–	
Pécs	ny		12	6	4	2
Siklós	–		–	–	–	
Szigetvár	.		13	3	2	
Bp. Lőrinc	6 ∇ =		11	5	1	0
Bp. Met. Int.	4 ∇		12	7	5	1
Bp. Szab. hegy	5		10	4	2	
Cegléd	.		13	6	2	2
Dobogókő	ny ≡	folt	9	3	3	
Gödöllő	1 =		11	5	4	2
Királynét	4 ≡		12	2	1	
Mosor	ny		12	7	6	
Nagykáta	6 ≡		11	5	4	
Ócsény	–		–	–	–	
Szentendre	2 ≡		12	5	4	

	19.III.14. 07h -ig az utolsó 24 óra adatai					
	csapadék (mm)	Hó cm	max. hőmérséklet	min. hőmérséklet	rad. min.	napos órák
Vác	–		–	–	–	
Vámosmikola	2 ≡		11	4	3	2
Baja	3 ∇ ⌓ =		13	6	5	3
Bácsalmás	3		14	7	5	
Izsák	ny		13	6	4	
Kalocsa	ny		13	6	5	
Kecskemét	. ⌓		12	6	4	2
Kiskunf. háza	.		13	7	5	
Kiskunhalas	1		13	6	6	
Kunszentmiklós	ny ,		13	4	3	
Tiszakécske	.		13	7	5	
Balassagyarmat	ny , ≡		11	4	2	
Romhány	1 ≡		11	3	2	
Salgótarján	. ≡		10	6	4	
Eger	. ≡		11	5	3	0
Galyatető	. ≡	folt	5	2	1	
Gyöngyös	1		12	5	2	
Kékestető	. ≡	3	3	2	1	1
Kompolt	1 ≡		12	5	4	1
Lőrinci	1 ≡		13	5	2	
Poroszló	1 ≡		11	5	3	
Jászapáti	2 ∇ =		11	6	4	
Jászberény	3 ⌓		12	4	3	
Karcag	4		12	6	5	
Szolnok	. =		12	6	4	0
Tiszaroff	4		12	7	6	
Túrkeve	. ⌓		11	6	5	0
Kistelek	.		12	7	6	
Makó	ny ,		12	7	6	
Szeged	1 ∇ =		12	4	2	0
Szentes	.		12	5	4	
Borsodnádasd	.		10	5	1	
Füged	.		10	5	2	
Hidasnémeti	.		11	3	2	
Jósvafő	.		10	5	3	3
Lillafüred	.		10	4	1	
Miskolc	ny ∇ =		11	4	2	1
Putnok	.		11	4	4	
Sárospatak	.		7	5	3	1
Szendrőlád	.		11	2	2	
Tokaj	.		10	7	3	
Kisvárda	.		9	6	5	0
Mátészalka	2		11	7	5	.
Nyíregyháza	ny =		10	7	5	0
Nyírlugos	3		10	3	2	
Pátyod	3 ∇		9	5	4	
Tiszabecs	3 ∇		8	5	3	
Vásárosnamény	ny		9	6	5	
Záhony	1		8	3	3	
Berettyóújfalu	6 ∇		11	7	4	
Debrecen	1 =		11	6	5	0
Hajdúdorog	1		10	4	3	
Hortobágy	ny		10	5	5	
Körösszakál	.		11	8	6	
Polgár	.		11	6	6	
Békéscsaba	ny ⌓ =		12	6	5	1
Mezőhegyes	ny		11	6	2	0
Orosháza	–		–	–	–	–
Szarvas	ny ∇ ⌓		12	6	5	1
Szeghalom	.		11	7	5	

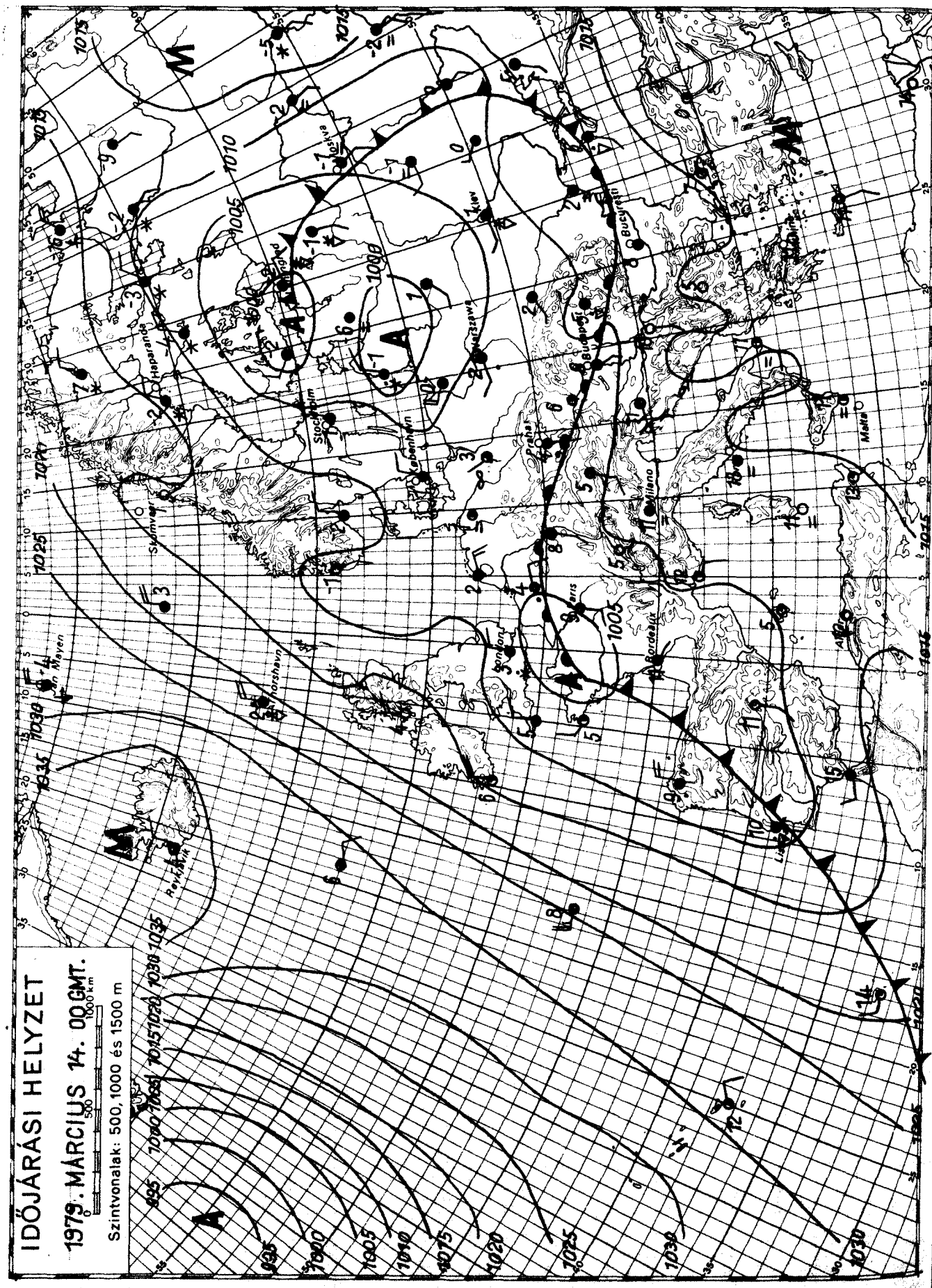

KIADJA: ORSZÁGOS METEOROLÓGIAI SZOLGÁLAT

Készíti: Központi Előrejelző Intézet Előrejelző Osztálya — T.: 273 - 018 — Megjelenik naponként —

Évi előfizetési díja: 1.460.-Ft - Megrendelhető: 1024 Budapest, II., Kitaibel Pál u. 1. Telefon: 353-500

Kiadásért felel: az OMSZ elnöke — Szerkesztésért felel: a KEI igazgatója

IDŐJÁRÁSI NAPIJELENTÉS

ЕЖЕДНЕВНЫЙ МЕТЕОРОЛОГИЧЕСКИЙ БЮЛЛЕТЕНЬ · DAILY WEATHER REPORT
BULLETIN QUOTIDIEN DE TEMPS · TÄGLICHER WETTERBERICHT

92. évfolyam 74. szám. + Budapest + 1979. március 15, csütörtök

Az időjárási helyzet és a várható időjárás:

Szárazföldünk déli, délkeleti részét meleg, szubtrópusi eredetü levegő árasztotta el. Emiatt a Balkán-félszigeten és a Kárpát-medencében a hőmérséklet csúcsértéke 8, 12 fokkal meghaladja az évszaknak megfelelő értéket. Ezzel szemben Északkelet-Európában, a Skandináv-félszigeten és a Brit-szigeteken hideg az idő, a legmagasabb nappali hőmérséklet 2, 6 fokkal elmaradt a sokévi átlagtól. Nyugat-Európa fölött örvénylő ciklon az Ibériai-félszigeten, Franciaországban és az Alpok térségében esőt, záport okoz. A Szovjetúnió európai területének középső és északi részén hózáporok vannak. A következő időszakban a Kárpát-medencét délnyugat, nyugat felől nedves levegő éri el, emiatt változékony időre számithatunk, záporokkal, zivatarokkal.

Hazánkban szerdán a keleti határszélen erősen felhős, vagy borult idő volt. Az ország többi részén változóan felhős ég mellett 3, 10 órán át sütött a nap. A legmagasabb nappali hőmérséklet a borult helyeken 10, 15; máshol 15, 20 fok között alakult, csak egy-két helyen volt jelentéktelen eső. Ma hajnalra északnyugaton és északkeleten 1, 5, máshol csak 5, 12 fokig hült le a levegő. Délelőtt változóan felhős idő volt, egy-két helyen esett kisebb eső. A hőmérséklet 11 órára általában 10, 18 fokig emelkedett.

Ma 12 órakor Budapesten a hőmérséklet 18 fok, a tengerszintre átszámitott légnyomás 1005 mb /754 mm/, gyengén süllyed.

Várható időjárás péntek estig:

Eleinte változóan, később erősen felhős idő, többfelé záporral, zivatarral.
Élénk, időnként erős, helyenként viharos délnyugati, déli szél.
Az évszakhoz képest meleg idő tovább tart.
Várható legalacsonyabb éjszakai hőmérséklet: 7, 12,
legmagasabb nappali hőmérséklet pénteken: 15, 20 fok között.

Bartha Péterné s.k.

TÁVOLABBI KILÁTÁSOK KEDD REGGELIG:

A felhőzet megnövekszik, többfelé várható eső, majd változóan felhős, hüvösebb időre számithatunk.
Legalacsonyabb hajnali hőmérséklet eleinte +3, +8, később 0, +5 fok között.
Legmagasabb nappali hőmérséklet eleinte 12, 17, később 10 fok körül.
Jelentős mennyiségü /legalább 5 mm/ csapadék az ország területének 40 százalékán várható.

KÖZÉPTÁVÚ ELŐREJELZŐ OSZTÁLY

A hőmérséklet napi középértéke és eltérése a 100 évi átlagtól /Budapesten/:

1979. III. 14. 13,0 C° +8,5 C°

1871 óta ezen a napon Budapesten előfordult

legmagasabb hőmérséklet: 20,8 C° /1957/,
legalacsonyabb hőmérséklet: -9,5 C° /1883/.

79.283.

LEGMAGASABB HŐMÉRSÉKLET

1979. III. 14.

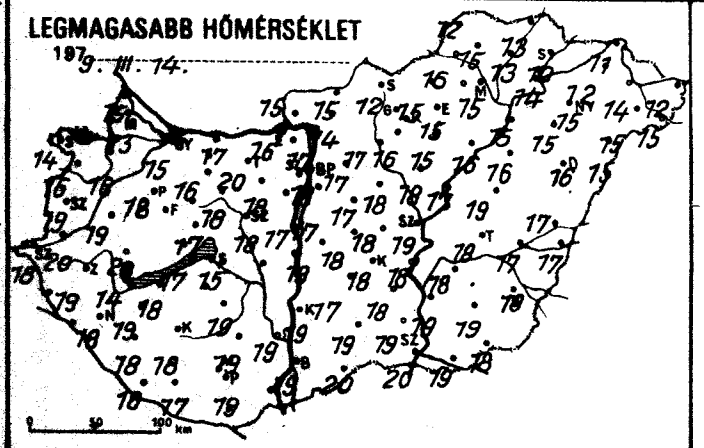

LEGALACSONYABB HŐMÉRSÉKLET

1979. III. 15.

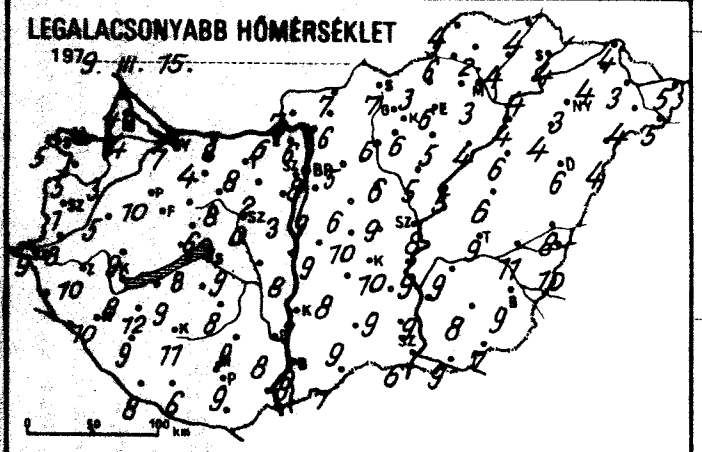

24 órás CSAPADÉKELOSZLÁS

1979. III. 14. 7h -tól III. 15. 7h -ig.

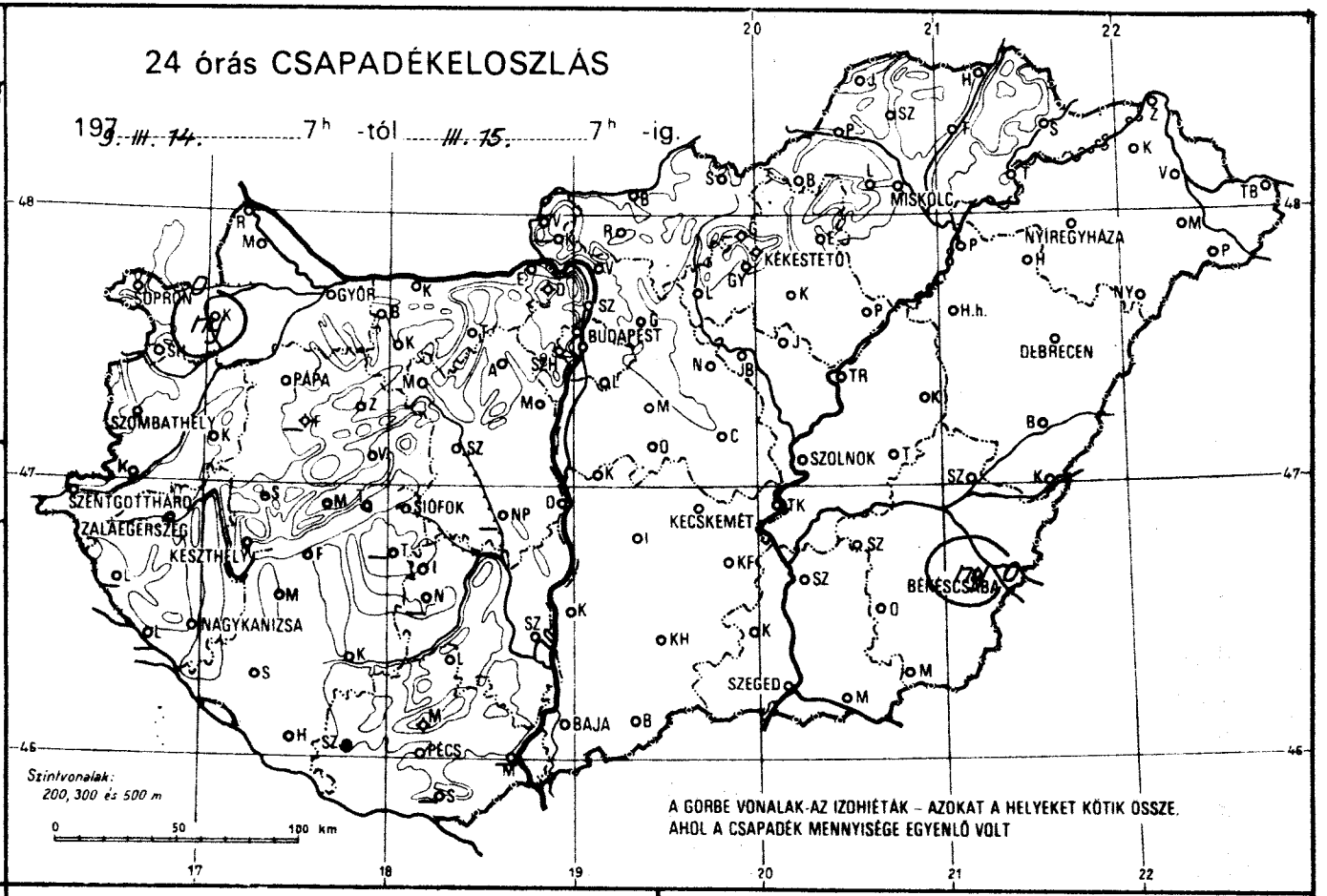

RADIÁCIÓS MINIMUM

1979. III. 15.

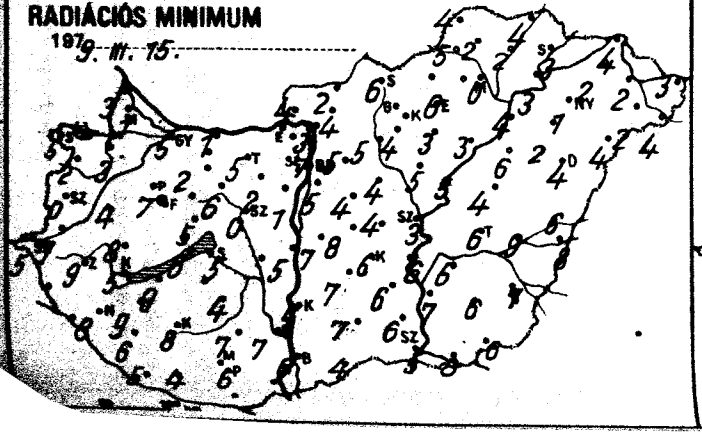

NAPFÉNYTARTAM

1979. III. 14.

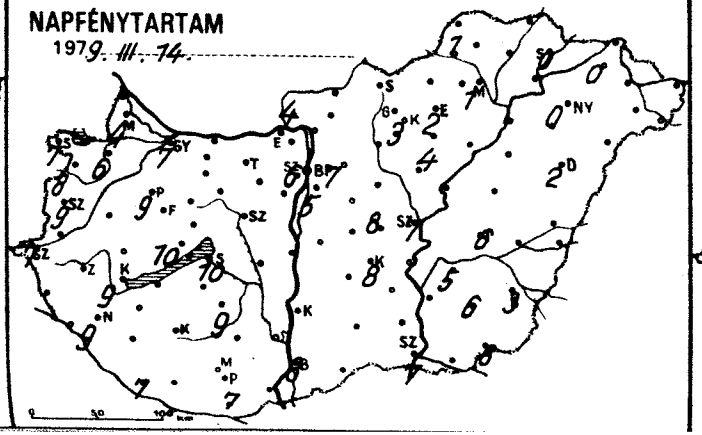

Legerősebb széllökés m/s

1979. III. 14.

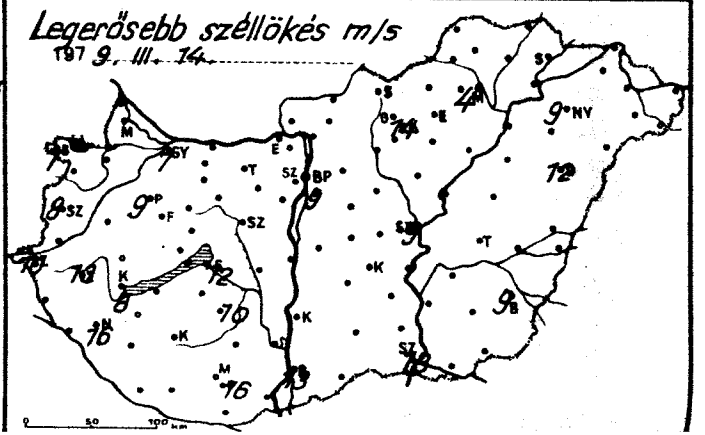

	1979.III.15. 07 h -ig az utolsó 24 óra adatai					
	csapadék (mm)	Hó cm	max. hőmérséklet	min. hőmérséklet	rad. min.	napos órák
Győr	•		15	7	5	7
Kapuvár	ny ≡		16	3	3	6
Mosonmagyaróvár	• ≡		13	4	1	4
Rajka	• ≡		15	4	3	
Sopron	• ⌓ ≡		14	5	5	7
Sopronhorpács	• ≡		16	5	2	8
Káld	•		19	5	4	
Körmend	•		20	8	7	
Szentgotthárd	•		18	9	5	7
Szombathely	• ⌓ =		19	1	0	9
Lenti	–		–	–	–	–
Letenye	–		–	–	–	--
Nagykanizsa	•		18	10	8	9
Zalaegerszeg	•		19	10	9	
Farkasgyepű	–		–	–	–	
Keszthely	• ⌓		14	8	5	9
Mencshely	•		17	8	7	10
Pápa	• =		18	10	7	9
Sümeg	•		20	9	8	
Tihany	•		17	8	6	
Veszprém	• ⌓		17	6	5	
Zirc	•		17	6	--1	
Fonyód	•		18	9	9	
Homokszt. györgy	•		18	8	5	7
Kaposvár	•		18	11	8	
Marcali	•		19	12	9	
Siófok	•		15	9	5	10
Somogyszob	• ⌓		18	9	6	
Tab	–		–	–	–	
Bábolna	• ⌓		16	4	2	
Esztergom	•		16	6	–	
Kisbér	•		18	6	5	
Komárom	•		17	8	1	
Tatabánya	•		20	8	5	
Alcsútdoboz	• ⌓		18	2	2	
Dunaújváros	• ⌓		19	8	5	
Martonvásár	•		17	3	1	8
Mór	•		18	8	6	
Nagyhörcsökp.	–		–	–	–	
Szabadbattyán	• ⌓		18	0	0	
Iregszemcse	•		19	8	4	9
Lengyel	•		19	9	7	
Nagykónyi	–		–	–	–	
Szekszárd	•		19	8	7	
Misinatető	•		17	9	8	
Mohács	–		–	–	–	
Pécs	•		19	9	6	7
Siklós	–		–	–	–	
Szigetvár	•		17	6	4	
Bp. Lőrinc	•		17	9	5	5
Bp. Met. Int.	• =		18	8	7	6
Bp. Szab. hegy	•		15	–	4	
Cegléd	•		19	9	4	8
Dobogókő	•		12	6	3	
Gödöllő	•		17	5	5	7
Királyrét	–		–	–	–	
Monor	•		17	6	4	
Nagykáta	•		18	6	4	
Örkény	•		18	10	8	
Szendrő	–		–	–	–	

	1979.III.15. 07 h -ig az utolsó 24 óra adatai					
	csapadék (mm)	Hó cm	max. hőmérséklet	min. hőmérséklet	rad. min.	napos órák
Vác	• ⌓		17	6	3	
Vámosmikola	•		15	7	4	4
Baja	•		19	8	6	8
Bácsalmás	•		20	7	4	
Izsák	•		17	8	7	
Kalocsa	•		19	7	5	
Kecskemét	•		18	10	6	8
Kiskunf. háza	•		18	9	6	
Kiskunhalas	•		19	9	7	
Kunszentmiklós	•		18	9	7	
Tiszakécske	•		18	9	6	
Balassagyarmat	•		15	7	2	
Romhány	•		14	6	4	
Salgótarján	•		12	7	6	
Eger	•		15	6	6	2
Galyatető	• ≡	folt	6	4	2	
Gyöngyös	•		16	6	4	
Kékestető	• ⌓ ≡	folt	8	3	2	3
Kompolt	•		15	5	3	4
Lőrinci	•		17	6	5	
Poroszló	•		16	4	3	
Jászapáti	• ⌓		18	5	5	
Jászberény	•		18	5	5	
Karcag	•		19	6	4	
Szolnok	•		19	8	3	7
Tiszaroff	• ≡		17	5	5	
Túrkeve	•		18	9	6	6
Kistelek	•		19	8	6	
Makó	•		19	9	8	
Szeged	•		20	6	5	7
Szentes	•		19	9	7	
Borsodnádasd	• ⌓		15	3	–	
Füged	•		13	4	2	
Hidasnémeti	•		13	4	4	
Jósvafő	•		12	4	4	1
Lillafüred	•		14	3	--1	
Miskolc	• =		15	3	0	1
Putnok	•		16	6	5	
Sárospatak	•		10	4	3	0
Szendrőlád	•		15	2	2	
Tokaj	•		14	4	3	
Kisvárda	•		12	4	2	0
Mátészalka	•		15	4	2	
Nyíregyháza	• =		15	3	1	0
Nyírlugos	•		15	4	4	
Pátyod	•		15	5	4	
Tiszabecs	• ≡		12	5	3	
Vásárosnamény	•		14	3	2	
Záhony	•		11	4	4	
Berettyóújfalu	•		17	8	6	
Debrecen	•		16	6	4	2
Hajdúdorog	•		15	4	2	
Hortobágy	•		16	6	6	
Körösszakál	•		17	10	8	
Polgár	•		15	5	5	
Békéscsaba	ny ⌓ =		18	9	7	3
Mezőhegyes	•		18	7	6	6
Orosháza	•		19	8	6	6
Szarvas	•		18	9	6	5
Szeghalom	•		17	11	9	

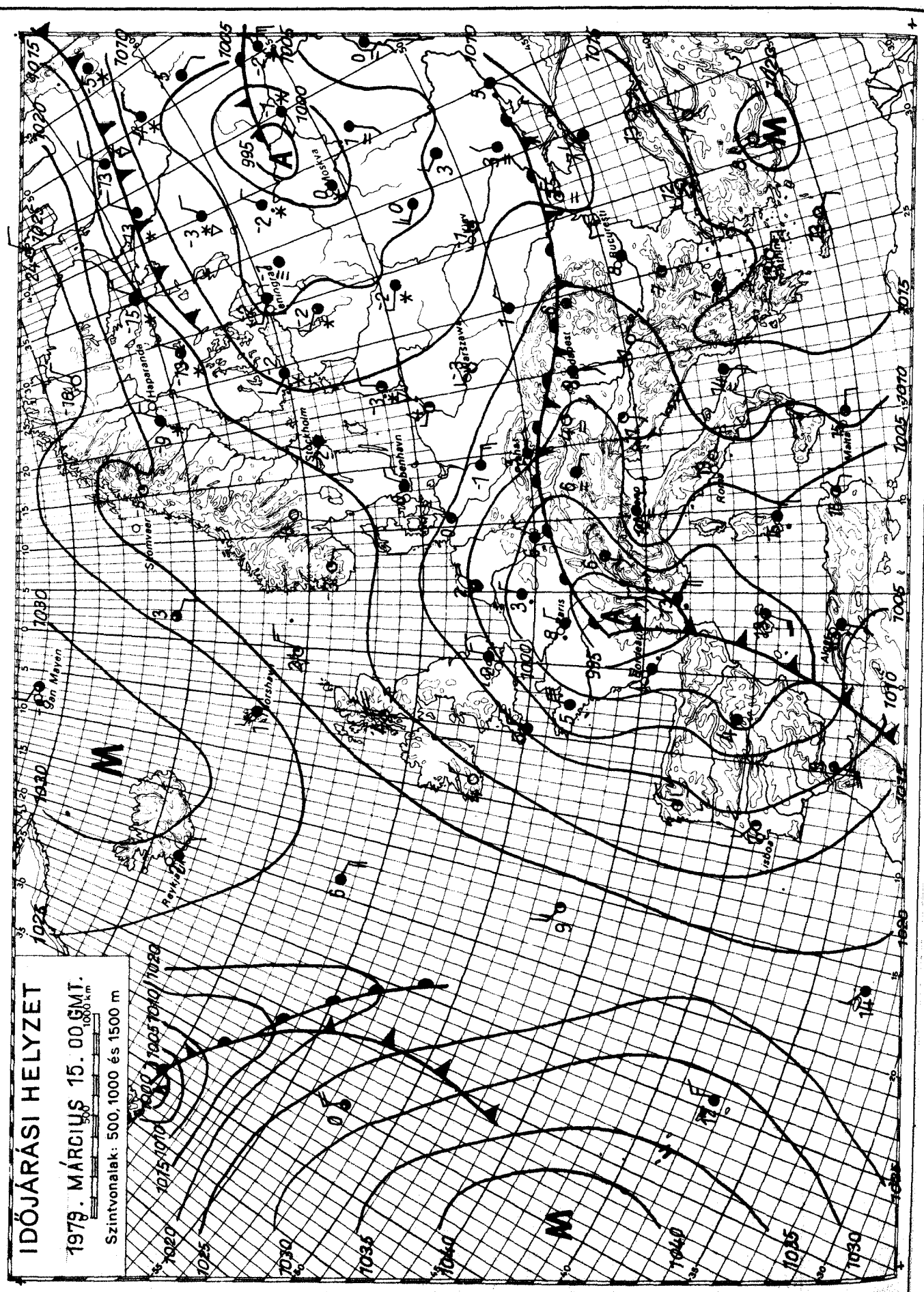

KIADJA: ORSZÁGOS METEOROLÓGIAI SZOLGÁLAT
Készíti: Központi Előrejelző Intézet Előrejelző Osztálya — T.: 273 - 078 — Megjelenik naponként —
Évi előfizetési díja: 1.460.-Ft - Megrendelhető: 1024 Budapest, II., Kitaibel Pál u. 1. Telefon: 353-500
Kiadásért felel: az OMSZ elnöke — Szerkesztésért felel: a KEI igazgatója

IDŐJÁRÁSI NAPIJELENTÉS

ЕЖЕДНЕВНЫЙ МЕТЕОРОЛОГИЧЕСКИЙ БЮЛЛЕТЕНЬ · DAILY WEATHER REPORT
BULLETIN QUOTIDIEN DE TEMPS · TÄGLICHER WETTERBERICHT

92. évfolyam 75. szám. + Budapest + 1979. március 16. péntek

Az időjárási helyzet és a várható időjárás:

Szárazföldünk nyugati felén, a nagykiterjedésü alacsony légnyomású területen, több helyen önálló ciklon képződött. Ezek áramlási rendszerében -melyek nagy felületen összefolynak- változékony időjárás alakult ki. Igy a Germán-Lengyel-Alföldön még mindig hüvös az idő és sokfelé esik az eső. Ugyanakkor az Alpok, a Kárpátok és a Balkán térségében az évszakhoz képest szokatlanul enyhe, március közepéhez képest szinte meleg az idő. A hétvége időjárását az előbb emlitett ciklonok örvénylési rendszerében keletkező, különböző tulajdonságú légtömegek határozzák meg.

Hazánkban csütörtökön az északkeleti országrészeket kivéve, közepesen felhős volt az ég és 4, 10 órán át sütött a nap. Jelentéktelen mennyiségü eső csak az egész nap borult Észak-Tiszatájon esett, ahol a nappali felmelegedés nem haladta meg a 9, 13 fokot sem. Az ország legnagyobb részén viszont az évszakhoz képest szinte már meleg idő volt, - kora délutáni órákra 15, 23 fokig emelkedtek a hőmérők higanyszálai. Péntek hajnalra általában 7, 12 fokig csökkent a hőmérséklet. A reggeli és délelőtti órákban a Dunántúlon helyenként kevés eső esett. A hőmérséklet 11 órakor 11 és 17 fok között volt.

Ma 12 órakor Budapesten a hőmérséklet 14 fok, a tengerszintre átszámitott légnyomás 999 mb /749 mm/, mérsékelten süllyedő.

Várható időjárás szombat estig:

Eleinte túlnyomóan felhős, borult idő, egyre több helyen esővel, zápporral, egy-két helyen zivatarral.
Szombaton nyugat felől felszakadozó felhőzet, főként keleten esővel, zápporral.
Pénteken déli, szombaton nyugati, északnyugati, időnként erős szél.
Várható legalacsonyabb éjszakai hőmérséklet 5, 10,
legmagasabb nappali hőmérséklet szombaton: 10, 15 fok között.

Bártfai Erzsébet és dr. Illés László s.k.

A hőmérséklet napi középértéke és eltérése a 100 évi átlagtól /Budapesten/:

1979. III. 15.	13,0 C°	+8,2 C°

1871 óta ezen a napon Budapesten előfordult

legmagasabb hőmérséklet:	20,0 C° /1979/,
legalacsonyabb hőmérséklet:	-7,0 C° /1883/.

79.284.

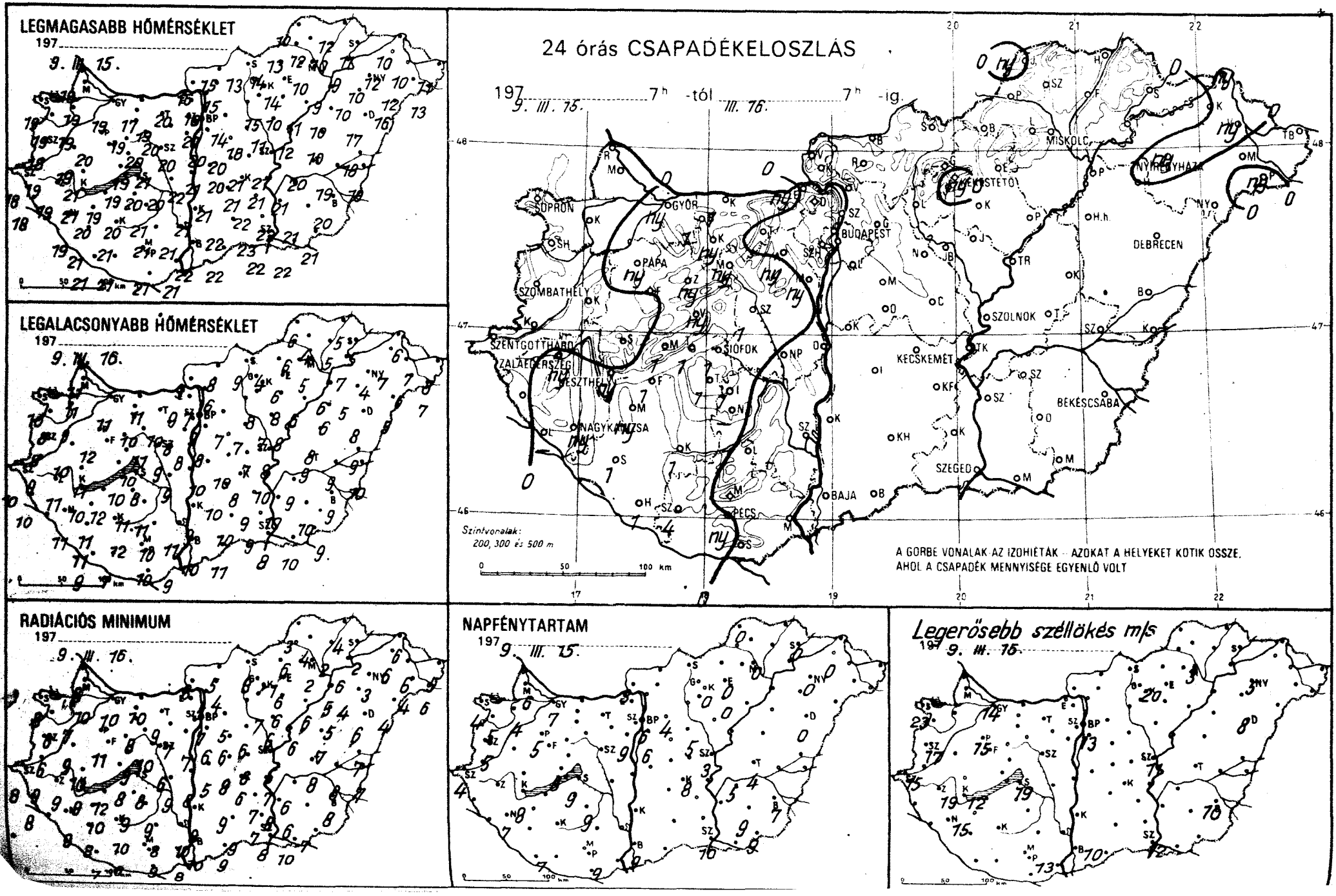
LEGMAGASABB HŐMÉRSÉKLET
197 9. III. 15.
LEGALACSONYABB HŐMÉRSÉKLET
197 9. III. 16.
24 órás CSAPADÉKELOSZLÁS
197 9. III. 15. 7h -tól III. 16. 7h -ig.
SOPRON
GYŐR
BUDAPEST
MISKOLC
NYÍREGYHÁZA
DEBRECEN
PÁPA
SZOMBATHELY
SZENTGOTTHÁRD
ZALAEGERSZEG
SIÓFOK
KECSKEMÉT
SZOLNOK
BÉKÉSCSABA
NAGYKANIZSA
SZEGED
BAJA
PÉCS
Szintvonalak: 200, 300 és 500 m
A GÖRBE VONALAK AZ IZOHIÉTÁK - AZOKAT A HELYEKET KÖTIK ÖSSZE, AHOL A CSAPADÉK MENNYISÉGE EGYENLŐ VOLT
RADIÁCIÓS MINIMUM
197 9. III. 16.
NAPFÉNYTARTAM
197 9. III. 15.
Legerősebb széllökés m/s
197 9. III. 15.

	1979.III.16. 07 h -ig az utolsó 24 óra adatai					
	csapadék (mm)	Hó cm	max. hőmérséklet	min. hőmérséklet	rad. min.	napos órák
Győr	ny		19	11	10	7
Kapuvár	•		19	9	7	4
Mosonmagyaróvár	•		19	11	10	6
Rajka	•		19	11	8	
Sopron	•		19	10	8	4
Sopronhorpács	•		19	8	6	5
Káld	•		19	10	9	
Körmend	•		19	9	9	
Szentgotthárd	•		18	10	8	4
Szombathely	•		18	8	6	5
Lenti	•		18	10	8	
Letenye	–		–	–	–	
Nagykanizsa	ny		19	11	9	7
Zalaegerszeg	ny		19	11	9	
Farkasgyepű	•		18	9	4	
Keszthely	ny		21	10	9	8
Mencshely	1		18	10	8	8
Pápa	ny		20	12	11	5
Sümeg	•		21	11	10	
Tihany	1		19	10	8	
Veszprém	ny		19	10	9	
Zirc	ny		18	9	3	
Fonyod	1		19	12	12	
Homokszt. györgy	1		21	9	7	7
Kaposvár	1		21	12	10	
Marcali	ny		20	12	10	
Siófok	1		20	8	8	9
Somogyszob	1		21	11	8	
Tab	1		20	11	9	
Bábolna	1		19	9	8	
Esztergom	ny		20	9	–	
Kisber	ny		19	10	8	
Komárom	1		17	11	10	
Tatabánya	•		19	10	9	
Alcsútdoboz	ny		20	8	7	
Dunaújváros	•		22	10	8	
Martonvásár	ny		20	8	7	9
Mór	ny		20	11	10	
Nagyhörcsökp.	•		20	9	9	
Szabadbattyán	1		21	9	6	
Tregszemcse	1		21	11	9	9
Lengyel	•		21	11	8	
Nagykónyi	–		–	–	–	
Szekszárd	•		21	11	10	
Mishetalő	•		19	9	8	
Mohács	•		21	9	8	
Pécs	ny		21	10	9	9
Siklós	–		–	–	–	
Szigetvár	4		21	7	6	
Bp. Lőrinc	•		20	8	6	6
Bp. Met. Int.	•		20	9	7	6
Bp. Szab. hegy	•		17	12	6	
Cegléd	•		21	7	6	5
Dobogókő	•		13	6	5	
Gödöllő	•		14	7	5	4
Királyrét	•		14	6	5	
Monor	•		20	8	6	
Nagykáta	•		18	7	6	
Orkény	•		20	9	8	
Szentendre	•		16	8	7	

	1979.III.16. 07 h -ig az utolsó 24 óra adatai					
	csapadék (mm)	Hó cm	max. hőmérséklet	min. hőmérséklet	rad min.	napos órák
Vác	•		16	7	5	
Vámosmikola	•		16	9	8	3
Baja	•		22	10	10	9
Bácsalmás	•		22	11	9	
Izsák	•		21	10	9	
Kalocsa	•		21	9	8	
Kecskemet	•		21	8	6	8
Kiskunf. háza	•		22	9	7	
Kiskunhalas	•		22	10	9	
Kunszentmiklós	•		21	10	5	
Tiszakecske	•		21	10	7	
Balassagyarmat	•		15	8	5	
Romhány	•		15	6	4	
Salgótarján	•		13	9	8	
Eger	•		14	6	6	0
Galyatető	•	folt	12	7	6	
Gyöngyös	•		15	8	7	
Kékestető	ny	folt	8	7	5	0
Kompolt	•		10	8	6	0
Lőrinci	•		–	–	–	
Poroszló	•		11	6	6	
Jászapáti	•		11	7	6	
Jászberény	•		12	8	6	
Karcag	•		18	8	7	
Szolnok	•		21	8	5	3
Tiszaroff	•		12	8	6	
Túrkeve	•		20	9	8	4
Kistelek	•		23	9	7	
Makó	•		22	10	10	
Szeged	•		22	8	8	10
Szentes	•		22	10	8	
Borsodnádasd	•		14	4	1	
Fügöd	•		10	5	2	
Hidasnémeti	•		12	5	4	
Jósvafő	ny		10	6	3	0
Lillafüred	•		8	4	2	
Miskolc	•	=	10	5	2	0
Putnok	•		13	6	6	
Sárospatak	•		11	5	2	0
Szendrőlád	•		12	4	4	
Tokaj	•		9	7	6	
Kisvárda	•		12	7	6	0
Mátészalka	•		12	6	4	
Nyíregyháza	ny	=	10	4	3	0
Nyírlugos	•		16	5	4	
Pátyod	ny		13	7	6	
Tiszabecs	•		11	8	5	
Vásárosnamény	ny		10	7	6	
Záhony	ny		10	6	6	
Berettyóújfalu	•		18	9	7	
Debrecen	•		17	8	6	0
Hajdúdorog	•		10	5	4	
Hortobágy	•		10	6	5	
Körösszakál	•		19	10	7	
Polgár	•		9	6	5	
Békéscsaba	•		20	9	6	7
Mezőhegyes	•		21	9	7	9
Orosháza	•		21	10	6	9
Szarvas	•		21	9	6	5
Szeghalom	•		19	9	8	

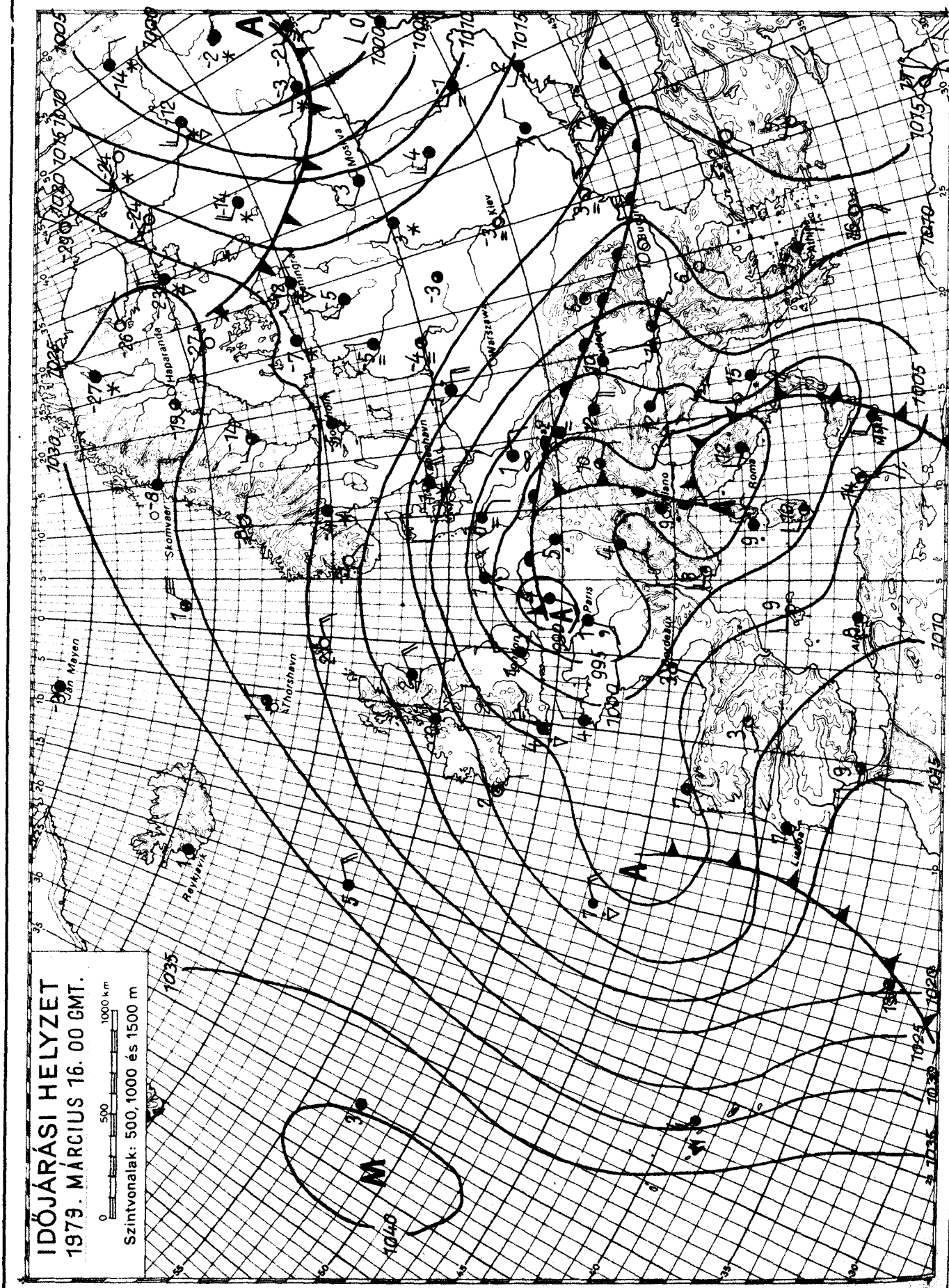

KIADJA: ORSZÁGOS METEOROLÓGIAI SZOLGÁLAT

Készíti: Központi Előrejelző Intézet Előrejelző Osztálya — T.: 273 - 010 — Megjelenik naponként —

Évi előfizetési díja: 1.460.-Ft - Megrendelhető: 1024 Budapest, II., Kitaibel Pál u. 1. Telefon: 353-500

Kiadásért felel: az OMSZ elnöke — Szerkesztésért felel: a KEI igazgatója

IDŐJÁRÁSI NAPIJELENTÉS

ЕЖЕДНЕВНЫЙ МЕТЕОРОЛОГИЧЕСКИЙ БЮЛЛЕТЕНЬ · DAILY WEATHER REPORT
BULLETIN QUOTIDIEN DE TEMPS · TÄGLICHER WETTERBERICHT

92. évfolyam 76. szám. + Budapest + 1979. március 17. szombat

Az időjárási helyzet és a várható időjárás:

Középpontjával a Brit-szigetek déli részén, valamint Lengyelország fölött nagy kiterjedésü ciklon örvénylik. Áramlási rendszerében enyhe és hideg levegő keveredik. A keveredési zónában Nyugat- és Közép-Európában valamint a Szovjetúnió európai területének nyugati felén sokfelé esik az eső, több helyen havazások vannak. A legmagasabb nappali hőmérséklet pénteken Közép-Európa egy részén és a Balkán-félszigeten 2 - 6 fokkal magasabb, Európa többi részén ugyanakkor általában 3 - 8 fokkal alacsonyabb volt, mint a sokévi átlag. Vasárnap estig a Kárpát-medence időjárása változékony, az évszaknak megfelelő hőmérsékletü lesz.

Hazánkban pénteken erősen felhős, vagy borult idő volt. Napközben főként a Dunántúlon és a déli országrészben, az esti óráktól az ország nagy részén esett az eső, zápores, sőt Záhonyban zivatart is észleltek. A lehullott csapadék mennyisége több helyen elérte az 5, egy-két helyen a 10 mm-t. A hőmérséklet csúcsértéke az északi, északkeleti megyékben 12, 16, máshol 17, 20 fok között volt. Szombat hajnalra 3, 8 fokig hült le a levegő. Ma délelőtt változóan, helyenként erősen felhős idő volt. Elszórtan keletkezett eső, zápores. A nyugati, északnyugati szél sok helyen erős, helyenként viharos volt. A hőmérséklet 11 órakor 6 és 9 fok között váltakozott.

Ma 12 órakor Budapesten a hőmérséklet 8 fok, a tengerszintre átszámitott légnyomás 1004 mb /753 mm/, mérsékelten emelkedik.

Várható időjárás vasárnap estig:

Változóan felhős idő, elszórtan esővel, záporral.
Többfelé erős, időnként viharos, csak lassan mérséklődő nyugati, délnyugati szél.
Várható legalacsonyabb éjszakai hőmérséklet: -2, +3,
legmagasabb nappali hőmérséklet vasárnap: 7, 12 fok között.

Vadkerti Ferenc s.k.

A hőmérséklet napi középértéke és eltérése a 100 évi átlagtól /Budapesten/:

1979. III. 16.	13,4 C°	+8,3 C°

1871 óta ezen a napon Budapesten előfordult

legmagasabb hőmérséklet:	20,6 C° /1921/,
legalacsonyabb hőmérséklet:	-9,7 C° /1889/.

79.285.

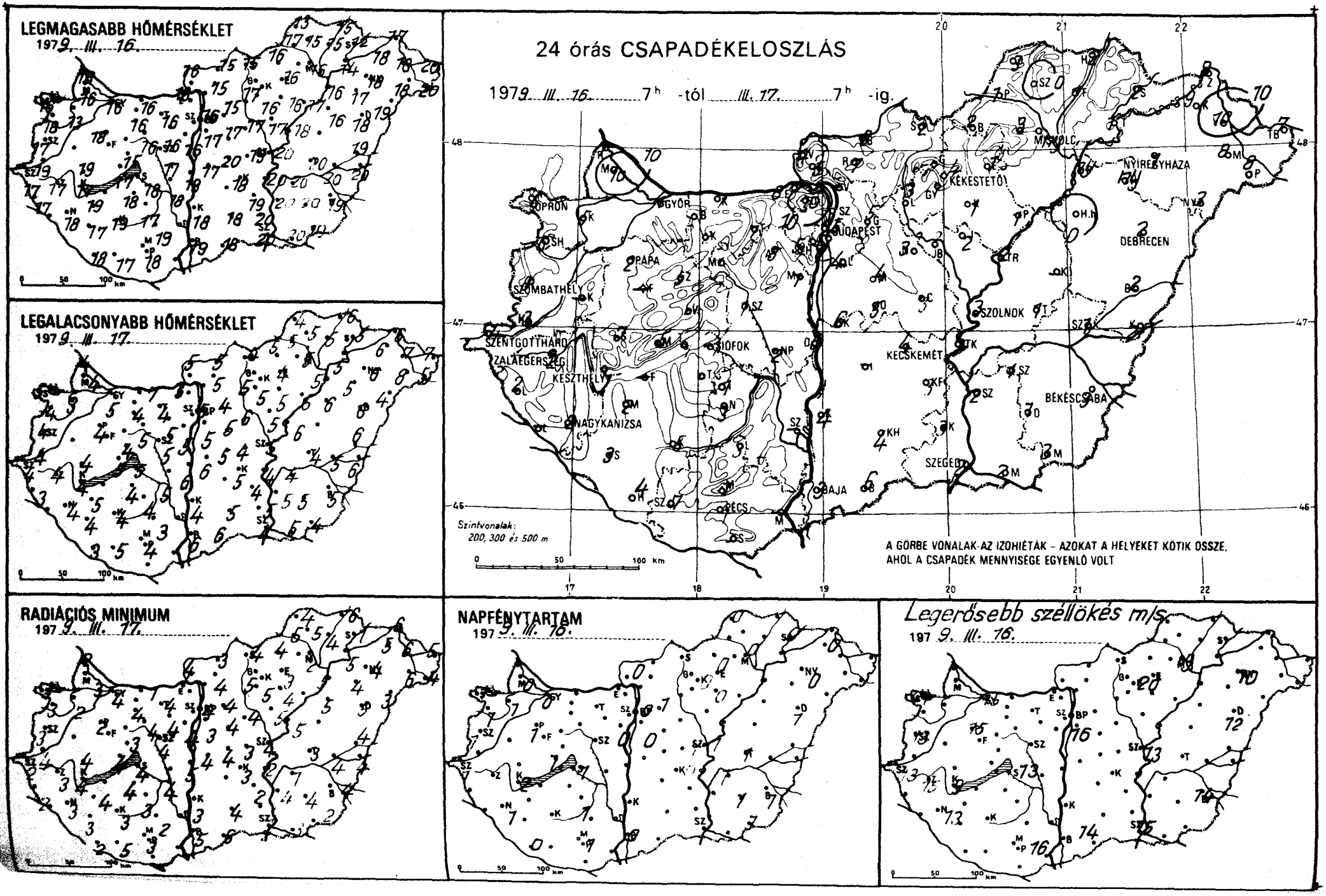
LEGMAGASABB HŐMÉRSÉKLET
1979. III. 16.
LEGALACSONYABB HŐMÉRSÉKLET
1979. III. 17.
RADIÁCIÓS MINIMUM
1979. III. 17.
24 órás CSAPADÉKELOSZLÁS
1979. III. 16. 7h -tól III. 17. 7h -ig.
SOPRON
GYŐR
BUDAPEST
KÉKESTETŐ
NYÍREGYHÁZA
DEBRECEN
PÁPA
SZOMBATHELY
SZOLNOK
SZENTGOTTHÁRD
ZALAEGERSZEG
KESZTHELY
SIÓFOK
KECSKEMÉT
BÉKÉSCSABA
NAGYKANIZSA
SZEGED
BAJA
PÉCS
Szintvonalak:
200, 300 és 500 m
A GÖRBE VONALAK AZ IZOHIÉTÁK – AZOKAT A HELYEKET KÖTIK ÖSSZE, AHOL A CSAPADÉK MENNYISÉGE EGYENLŐ VOLT
NAPFÉNYTARTAM
1979. III. 16.
Legerősebb széllökés m/s
1979. III. 16.

	1989.III.17. 07 h -ig az utolsó 24 óra adatai					
	csapadék (mm)	Hó cm	max. hőmérséklet	min. hőmérséklet	rad. min.	napos órák
Győr	4		16	5	4	0
Kapuvár	5		13	3	2	1
Mosonmagyaróvár	10		16	4	3	0
Rajka	7		16	4	2	
Sopron	6 V		16	5	3	1
Sopronhorpács	6		18	4	3	1
Káld	–		–	–	–	
Körmend	3		19	4	4	
Szentgotthárd	4 V		17	4	2	1
Szombathely	8 V		17	4	3	1
Lenti	2		17	3	2	
Letenye	–		–	–	–	
Nagykanizsa	2		18	4	3	1
Zalaegerszeg	2		17	4	3	
Farkasgyepű	–		–	–	–	
Keszthely	1		17	4	4	2
Mencshely	5		16	3	2	1
Pápa	2 V		18	4	2	1
Sümeg	7		19	4	4	
Tihany	1		17	5	4	
Veszprém	2		15	4	3	
Zirc	5		14	2	-1	
Fonyód	–		–	–	–	
Homokszt. györgy	4		18	3	2	0
Kaposvár	5		19	4	3	
Marcali	2		19	5	4	
Siófok	1 V		18	5	4	1
Somogyszob	3		17	4	3	
Tab	3		18	4	4	
Bábolna	5 ⌒		16	4	4	
Esztergom	8		18	5	–	
Kisbér	2		16	4	4	
Komárom	7 V		16	7	1	
Tatabánya	7		16	4	4	
Alcsútdoboz	5 V		16	5	4	
Dunaújváros	6		18	6	5	
Martonvásár	1 V		16	5	4	0
Mór	1		16	5	4	
Nagyhörcsökp.	2		18	5	4	
Szabadbattyán	1		17	5	4	
Tregszemcse	1		17	4	3	1
Cengyel	3		19	3	2	
Nagykónyi	3		18	5	3	
Szekszárd	–		–	–	–	
Kárpádtető	1		16	3	2	
Mohács	–		–	–	–	
Pécs	1		18	4	3	1
Siklós	–		–	–	–	
Szigetvár	7		17	5	5	
Bp. Lőrinc	4		17	5	3	0
Bp. Met. Int.	6 V		16	5	4	0
Bp. Szab. hegy	5		14	2	0	
Cegléd	3 V		19	4	3	1
Dobogókő	10		11	0	0	
Gödöllő	5		15	4	4	1
Királyrét	5		14	4	3	
Monor	4		17	5	4	
Nagykáta	3		17	6	4	
Örkény	5		20	5	4	
Szentendre	5		16	5	5	

	1989.III.17. 07 h -ig az utolsó 24 óra adatai					
	csapadék (mm)	Hó cm	max. hőmérséklet	min. hőmérséklet	rad. min.	napos órák
Vác	–		–	–	–	
Vámosmikola	4		16	5	4	0
Baja	3 V		19	6	5	0
Bácsalmás	6		18	6	6	
Izsák	–		–	–	–	
Kalocsa	4		18	4	3	
Kecskemét	4		18	5	3	0
Kiskunf. háza	3		19	4	2	
Kiskunhalas	4 V		18	5	4	
Kunszentmiklós	6 V		17	6	4	
Tiszakécske	3		20	4	2	
Balassagyarmat	6		15	5	3	
Romhány	7 V		15	5	4	
Salgótarján	2		15	4	4	
Eger	1		16	4	3	0
Galyatető	5 V≡		10	-2	-2	
Gyöngyös	1		16	5	5	
Kékestető	4 V≡		9	-2	-2	0
Kompolt	1		16	5	4	0
Lőrinci	3		17	5	5	
Poroszló	1 ,		17	5	4	
Jászapáti	2		17	5	5	
Jászberény	2		18	6	4	
Karcag	–		–	–	–	
Szolnok	3		20	5	4	1
Tiszaroff	2		18	6	5	
Túrkeve	1 V		20	4	3	1
Kistelek	3 V		20	5	4	
Makó	2		20	5	3	
Szeged	2		20	4	2	1
Szentes	2		20	5	4	
Borsodnádasd	2 V		16	5	4	
Fügöd	1		15	5	4	
Hidasnémeti	2		15	6	6	
Jósvafő	3		13	4	4	0
Lillafüred	2		15	5	3	
Miskolc	ny V		15	6	6	0
Putnok	1		17	5	2	
Sárospatak	2		12	5	1	0
Szendrőlád	.		15	5	5	
Tokaj	1		14	5	5	
Kisvárda	9		18	6	5	0
Mátészalka	8 V		18	8	6	
Nyíregyháza	1		18	6	4	0
Nyírlugos	3		19	4	3	
Pátyod	8 V		20	5	4	
Tiszabecs	7 V		20	7	5	
Vásárosnamény	10		18	7	6	
Záhony	8 R		17	6	6	
Berettyóújfalu	2 V		19	6	4	
Debrecen	2		18	6	5	1
Hajdúdorog	ny ,		17	5	4	
Hortobágy	.		16	6	5	
Körösszakál	–		20	6	4	
Polgár	ny		16	5	5	
Békéscsaba	3		19	5	4	1
Mezőhegyes	3		19	4	2	1
Orosháza	1		20	5	4	1
Szarvas	1		20	4	1	1
Szeghalom	1		20	5	4	

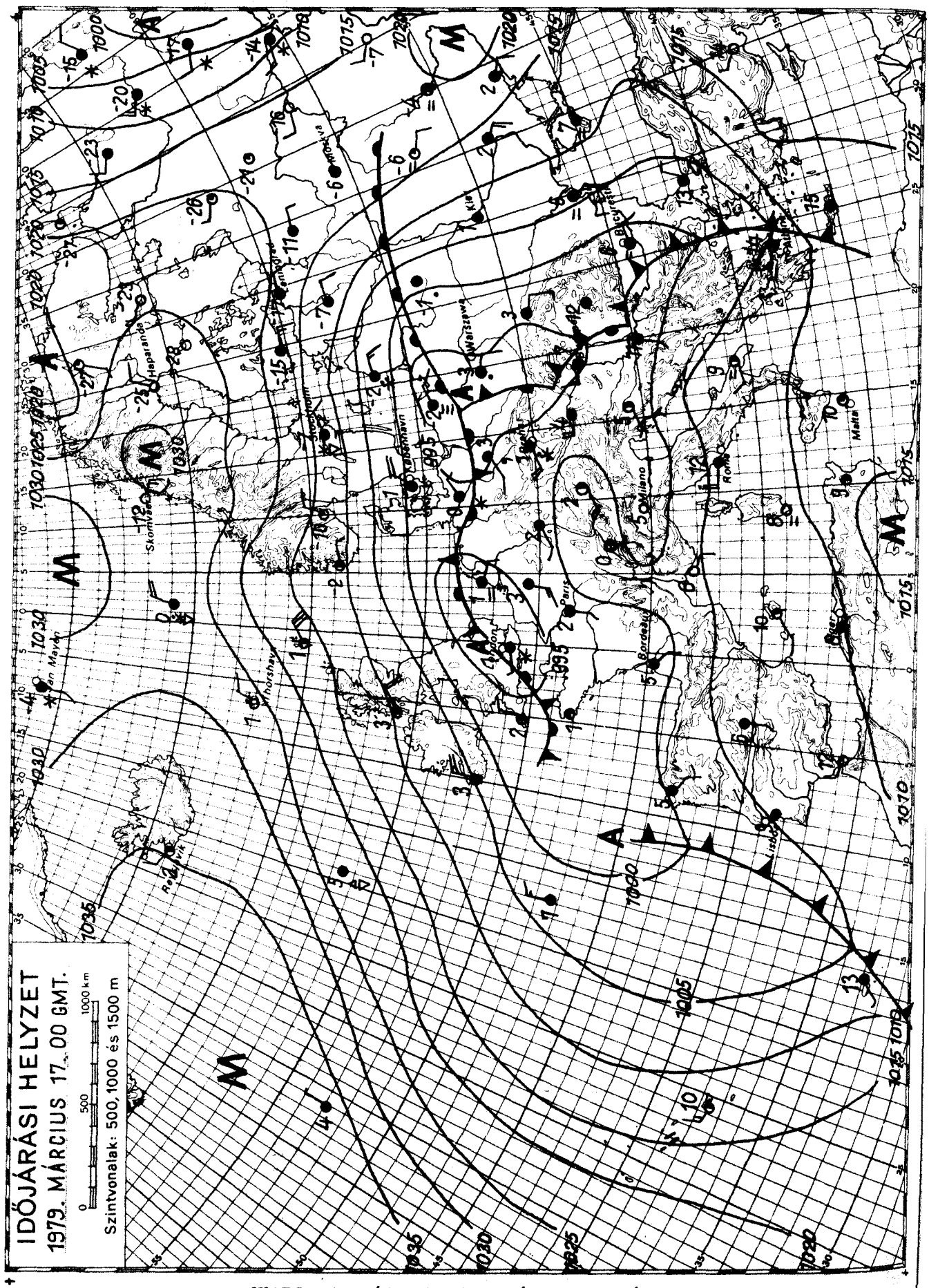

KIADJA: ORSZÁGOS METEOROLÓGIAI SZOLGÁLAT
Készíti: Központi Előrejelző Intézet Előrejelző Osztálya — T.: 273 - 018 — Megjelenik naponként —
Évi előfizetési díja: 1.460.-Ft - Megrendelhető: 1024 Budapest, II., Kitaibel Pál u. 1. Telefon: 353-500
Kiadásért felel: az OMSZ elnöke — Szerkesztésért felel: a KEI igazgatója

IDŐJÁRÁSI NAPIJELENTÉS

ЕЖЕДНЕВНЫЙ МЕТЕОРОЛОГИЧЕСКИЙ БЮЛЛЕТЕНЬ · DAILY WEATHER REPORT
BULLETIN QUOTIDIEN DE TEMPS · TÄGLICHER WETTERBERICHT

92. évfolyam 77. szám. + Budapest + 1979. március 18. vasárnap

Az időjárási helyzet és a várható időjárás:

Vasárnap reggel körülbelül Lvov felett volt a Szovjetunió európai területe nagy részének időjárását irányitó ciklon középpontja. Borult, csapadékos időt okoz. Moszkva környékén havazott, Ukrajna déli felén az eső esett. Angliában és Dél-Franciaországban szintén esett elszórtan az eső. A kontinens legészakibb vidékéről szórványos havazásokról érkezett jelentés. Máshol viszont napos és miután a hajnali párásság felszáradt, száraz idő volt.

Magyarországon szombaton általában változóan felhős idő volt, csak északkeleten maradt tartósan borult az ég. Élénk, olykor erős nyugatias szél fújt. Záporesőből, hózáporból elszórtan kevés csapadék is hullott. A hőmérséklet csúcsértéke 5 és 15 fok között volt. Északkeleten volt a hüvösebb. Vasárnap hajnalra mérséklődött a szél és -2, valamint +7 fok közé süllyedt a hőmérséklet. Délelőtt az ország legnagyobb részén napos és száraz idő volt. A délkeleti országrészből viszont erősen felhős égről, sőt egy-két helyről gyenge esőről érkezett jelentés. 11 órára 10 és 15 fok közé emelkedett a hőmérséklet.

Ma 12 órakor Budapesten a hőmérséklet 12 fok, a tengerszintre átszámitott légnyomás 1007 mb, /755 mm/ gyengén süllyed.

Várható időjárás hétfő estig:

Délnyugat felől átmeneti erős felhősödés, elszórtan záporeső, majd - főként délnyugaton, nyugaton - átmenetileg sok helyen eső.
Megélénkülő, többször megerősödő délnyugati, déli szél.
Várható legalacsonyabb éjszakai hőmérséklet általában: -1, +4 fok között, délnyugaton +6 fok körül,
legmagasabb nappali hőmérséklet hétfőn: 13, 18 fok között.

Aigner Szilárd s.k.

A hőmérséklet napi középértéke és eltérése a 100 évi átlagtól /Budapesten/:

1979. III. 17. 8,3 C° +3,0 C°

1871 óta ezen a napon Budapesten előfordult

legmagasabb hőmérséklet: 20.0 C° /1972/,
legalacsonyabb hőmérséklet: -5.9 C° /1895/.

79.286.

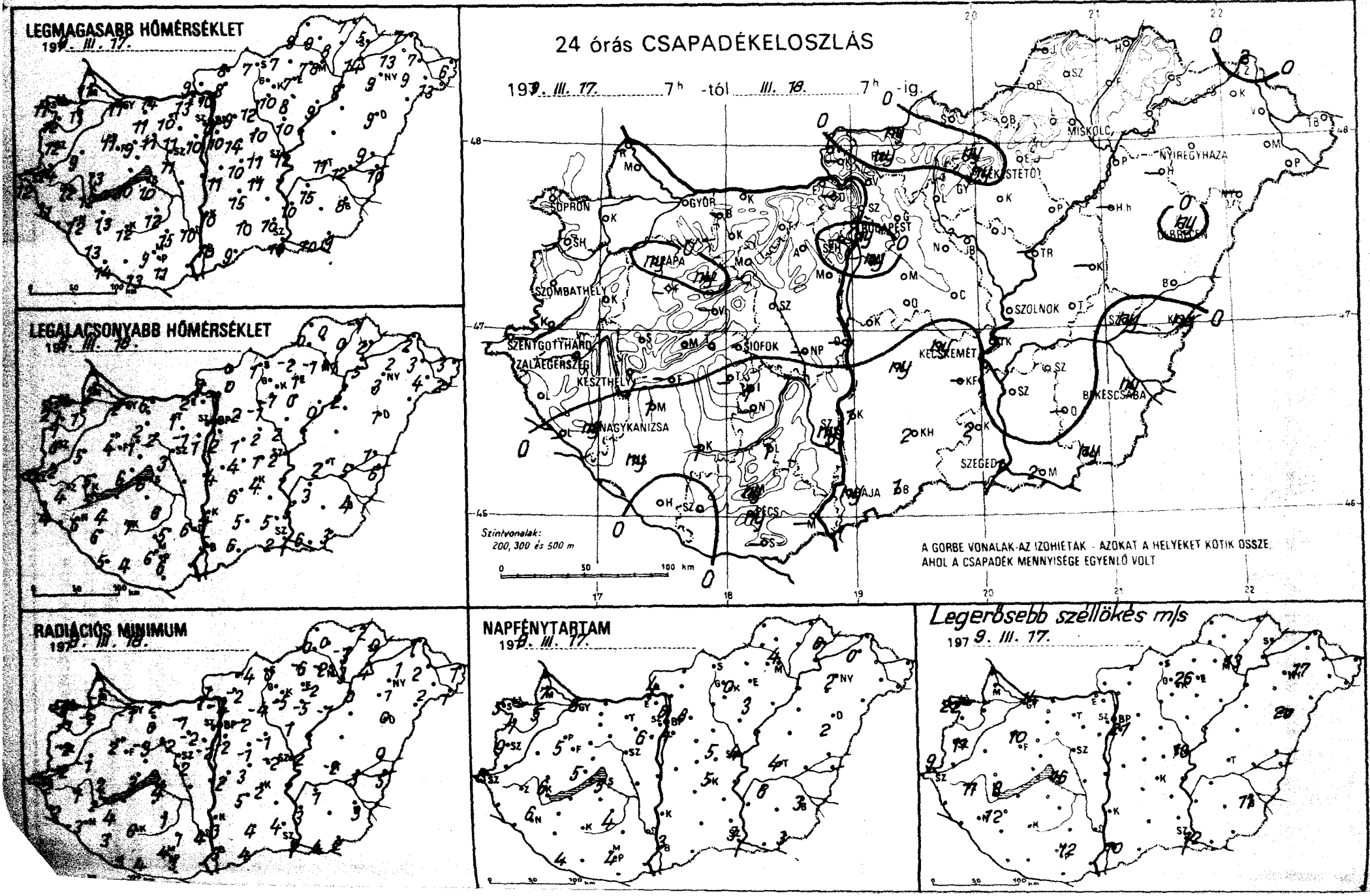
LEGMAGASABB HŐMÉRSÉKLET
197. III. 17.
LEGALACSONYABB HŐMÉRSÉKLET
197. III. 18.
RADIÁCIÓS MINIMUM
197. III. 18.
24 órás CSAPADÉKELOSZLÁS
197. III. 17. 7h -tól III. 18. 7h -ig.
SOPRON
GYŐR
BUDAPEST
MISKOLC
NYÍREGYHÁZA
DEBRECEN
SZOMBATHELY
SZENTGOTTHÁRD
ZALAEGERSZEG
KESZTHELY
SIÓFOK
NAGYKANIZSA
KECSKEMÉT
BÉKÉSCSABA
SZEGED
PÉCS
Szintvonalak:
200, 300 és 500 m
A GÖRBE VONALAK AZ IZOHIETÁK - AZOKAT A HELYEKET KÖTIK ÖSSZE,
AHOL A CSAPADÉK MENNYISÉGE EGYENLŐ VOLT
NAPFÉNYTARTAM
197. III. 17.
Legerősebb széllökés m/s
197 9. III. 17.

1979.III.18. 07 h -ig az utolsó 24 óra adatai

	csapadék (mm)	Hó cm	max hőmérséklet	min hőmérséklet	rad. min.	napos órák
Győr	•		11	2	-1	8
Kapuvár	•		11	1	-2	5
Mosonmagyaróvár	•		11	2	-2	7
Rajka	–		–	–	–	
Sopron	•		11	2	-3	5
Sopronhorpács	• ⌴		12	1	-1	7
Káld	•		9	5	-1	
Körmend	•		14	2	-2	
Szentgotthárd	•		12	0	-2	8
Szombathely	•		12	0	-2	9
Lenti	•		11	4	2	
Letenye	–		–	–	–	
Nagykanizsa	ny		12	6	3	6
Zalaegerszeg	•		12	4	1	
Farkasgyepű	–		–	–	–	
Keszthely	• ⌒		12	5	2	6
Mencshely	• ⌒		9	4	0	5
Pápa	ny ∀ =		11	4	2	5
Sümeg	•		13	5	2	
Tihany	•		10	6	3	
Veszprém	–		–	–	–	
Zirc	ny ⁂		9	1	-3	
Fonyód	–		–	–	–	
Homokszt. györgy	•		14	5	3	4
Kaposvár	1		12	7	6	
Marcali	1		13	4	4	
Siófok	•		10	6	4	5
Somogyszob	ny		13	6	3	
Tab	–		–	–	–	
Bábolna	–		–	–	–	
Esztergom	•		13	2	–	
Kisbér	•		11	2	0	
Komárom	•		14	6	2	
Tatabánya	•		10	1	-1	
Alcsútdoboz	• ⌴		11	-1	-2	
Dunaújváros	–		–	–	–	
Martonvásár	• ⌴		10	1	-2	6
Mór	• ⌴		11	2	-2	
Nagyhörcsökp.	–		–	–	–	
Szabadbattyán	•		11	3	-2	
Fegszemcse	1		12	6	1	4
Lengyel	1		15	5	1	
Nagykónyi	–		–	–	–	
Szekszárd	ny		10	6	4	
Tárpadtető	ny		9	6	4	
Mohács	–		–	–	–	
Pécs	ny		11	6	3	4
Siklós	–		–	–	–	
Szigetvár	–		13	4	4	
Sp. Lőrinc	ny ∀ ⌴		10	2	-2	4
Sp. Met. Int.	ny		11	4	1	6
Sp. Szab. hegy	–		8	3	-3	
Cegléd	•		11	1	-2	5
Dobogókő	–		–	–	–	
Gödöllő	• ⌴		9	2	-2	8
Királynét	–		–	–	–	
Motor	–		14	1	-1	
Nagykáta	• ⌴		10	2	-1	
Pétény	–		10	4	3	
Vecsés	–		10	0	0	

1979.III.18. 07 h -ig az utolsó 24 óra adatai

	csapadék (mm)	Hó cm	max hőmérséklet	min hőmérséklet	rad. min	napos órák
Vác	• ⌴		10	-1	-4	
Vámosmikola	•		9	3	1	4
Baja	ny ∀		10	5	3	3
Bacsalmás	1 ,		9	6	4	
Izsák	ny		15	6	5	
Kalocsa	1		10	4	3	
Kecskemét	ny		11	-4	2	5
Kiskunf. háza	–		–	–	–	
Kiskunhalas	2		10	5	4	
Kunszentmiklos	•		11	4	2	
Tiszakecske	–		–	–	–	
Balassagyarmat	ny ∀		8	0	-4	
Romhany	ny ,		8	0	-2	
Salgótarján	•		7	1	0	
Eger	•		7	1	-2	
Galyatető	ny	–	8	2	0	
Gyöngyös	•		10	-1	-5	
Kékestető	ny ⁂	folt	-1	-1	-2	0
Kompolt	• ⌴		8	0	-5	3
Lőrinci	•		12	-1	-4	
Poroszló	•		9	0	-1	
Jászapáti	• ⌒		10	2	1	
Jászberény	• ⌴		11	2	-2	
Karcag	–		–	–	–	
Szolnok	•		12	2	-2	4
Tiszaroff	–		–	–	–	
Túrkeve	•		11	2	-2	4
Kistelek	2		10	5	4	
Makó	2 ∀		10	6	4	
Szeged	1 ∀		10	2	0	3
Szentes	•		10	5	3	
Borsodnádasd	• ⌴		7	-2	-6	
Fügöd	•		8	0	-3	
Hidasnémeti	•		7	-1	-2	
Jósvafő	–		–	–	–	–
Lillafüred	•		7	-1	-2	
Miskolc	•		8	-1	-3	4
Putnok	•		9	0	0	
Sárospatak	•		5	2	0	0
Szendrőlád	•		9	0	0	
Tokaj			14	5	4	
Kisvárda	•		13	2	1	0
Mátészalka	•		9	4	2	
Nyíregyháza	•		9	3	1	2
Nyírlugos	–		–	–	–	
Pátyod	•		13	2	1	
Tiszabecs	•		6	3	1	
Vásárosnamény	•		7	3	2	
Záhony	2		7	2	1	
Berettyóújfalu	•		9	1	0	
Debrecen	ny ∀ =		9	1	0	2
Hajdúdorog	–		–	–	–	
Hortobágy	–		–	–	–	
Körösszakál	ny		10	6	5	
Polgár			8	2	0	
Békéscsaba	ny ∀ ⌒		8	4	3	3
Mezőhegyes	ny		9	3	2	3
Orosháza						
Szarvas	• ⌒		15	3	1	6
Szeghalom	ny ,		12	5	3	

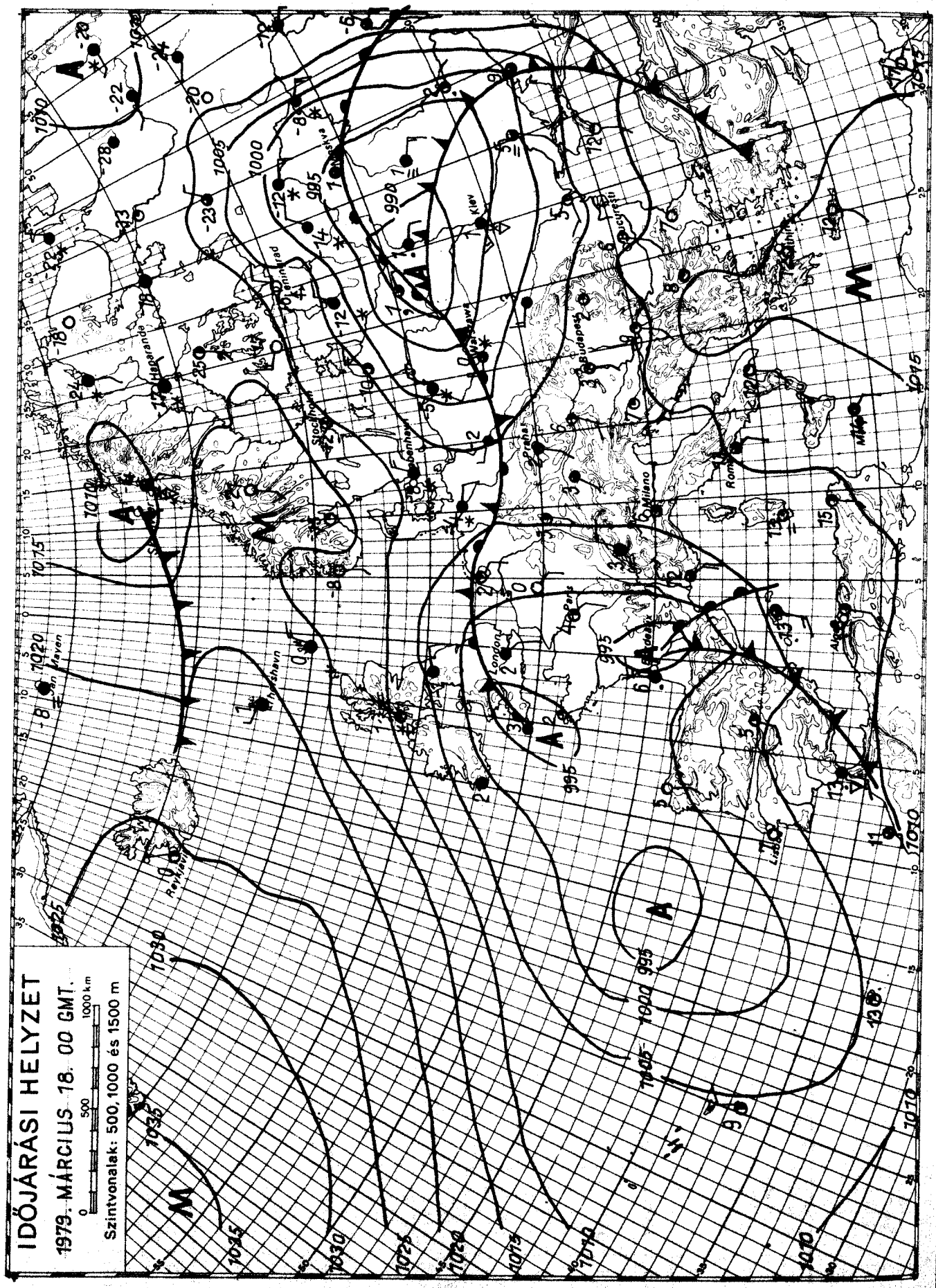

KIADJA: ORSZÁGOS METEOROLÓGIAI SZOLGÁLAT
Készíti: Központi Előrejelző Intézet Előrejelző Osztálya — T.: 273 - 078 — Megjelenik naponként —
Évi előfizetési díja: 1.460.-Ft - Megrendelhető: 1024 Budapest, II., Kitaibel Pál u. 1. Telefon: 353-500
Kiadásért felel: az OMSZ elnöke — Szerkesztésért felel: a KEI igazgatója

IDŐJÁRÁSI NAPIJELENTÉS

ЕЖЕДНЕВНЫЙ МЕТЕОРОЛОГИЧЕСКИЙ БЮЛЛЕТЕНЬ · DAILY WEATHER REPORT
BULLETIN QUOTIDIEN DE TEMPS · TÄGLICHER WETTERBERICHT

92. évfolyam 78. szám. + Budapest + 1979. március 19. hétfő

Az időjárási helyzet és a várható időjárás:

Kontinensünk legnagyobb részén ciklonok hatására változékony az időjárás. Észak- és Kelet-Európát hideg, sarkvidéki eredetü levegő árasztotta el. Főleg a Szovjetunió európai területének középső részén sokfelé havazik és az időnként viharossá fokozódó szél miatt hófúvások keletkeznek. Éjszaka több helyen -15, -25 fokig hül le a levegő, a legmagasabb nappali hőmérséklet pedig mintegy 8, 13 fokkal marad el a legutóbbi évek átlagától. A március második felének megfelelőnél hüvösebb az időjárás Nyugat- és Délnyugat-Európában is. Ugyanakkor Olaszország, a Balkán-félsziget valamint a Kárpát-medence időjárását enyhe levegő határozza meg. Ezeken a területeken a hőmérséklet csúcsértéke 4, 7 fokkal haladja meg a sokéves átlagot. Kedd estig a Kárpát-medencében folytatódik az enyhe idő.

Hazánkban vasárnap változóan felhős volt az ég. Általában 4, 10 órán át sütött a nap. A hőmérséklet csúcsértéke 12, 18 fok között alakult. Hétfő hajnalra szeszélyes területi eloszlásban 2, 9 fokig hült le a levegő. Az éjszaka második felétől a déli és keleti országrészben sokfelé megeredt az eső, zápores, A ma reggel 7 óráig lehullott csapadék mennyisége csapadéknyom és 4 mm között váltakozott. Délelőtt keleten jobbára erősen felhős idő volt és elszórtan esett az eső, zápores. Az ország más részein változóan felhős volt az ég. A hőmérséklet 11 órakor 9 és 14 fok között volt.

Ma 12 órakor Budapesten a hőmérséklet 13 fok, a tengerszintre átszámitott légnyomás 1004 mb, /753 mm/ gyengén emelkedik.

Várható időjárás kedd estig:

Lassan keleten is csökkenő felhőzet, majd országszerte változóan felhős ég, néhány helyen kisebb esővel, futó záporral.
Nyugati, északnyugatira forduló, napközben megélénkülő szél.
Várható legalacsonyabb éjszakai hőmérséklet: +2, +7,
legmagasabb nappali hőmérséklet kedden: 13, 18 fok között.

Németh Lajos s.k.

TÁVOLABBI KILÁTÁSOK PÉNTEK REGGELIG:

Változóan, időnként erősen felhős idő, többfelé várható eső, zápor eső. A hőmérséklet emelkedik.
Legalacsonyabb hajnali hőmérséklet: +4, +9 fok között.
Legmagasabb nappali hőmérséklet: 15, 20 fok között.
Jelentős mennyiségü /legalább 5 mm/ csapadék az ország területének 60 százalékán várható.

KÖZÉPTÁVÚ ELŐREJELZŐ OSZTÁLY

A hőmérséklet napi középértéke és eltérése a 100 évi átlagtól /Budapesten/:

1979. III. 18.	10,8 C°	+4,8 C°

1871 óta ezen a napon Budapesten előfordult

legmagasabb hőmérséklet:	22,9 C° /1961/,
legalacsonyabb hőmérséklet:	-5,8 C° /1964/.

79.287.

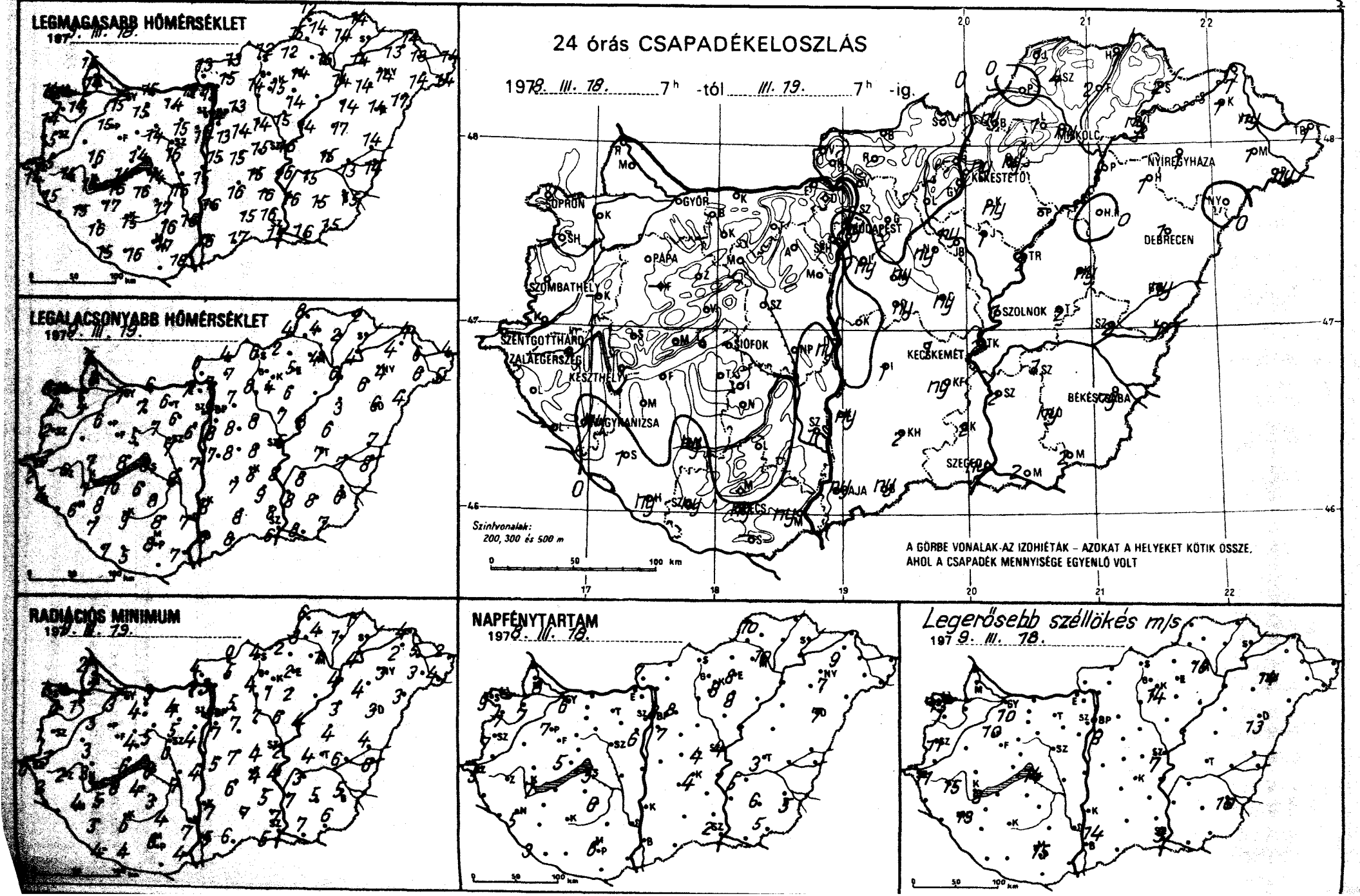
LEGMAGASABB HŐMÉRSÉKLET
1978. III. 18.
LEGALACSONYABB HŐMÉRSÉKLET
1978. III. 19.
RADIÁCIÓS MINIMUM
1978. III. 19.
24 órás CSAPADÉKELOSZLÁS
1978. III. 18. 7h -tól III. 19. 7h -ig.
Szintvonalak:
200, 300 és 500 m
0 50 100 km
A GÖRBE VONALAK AZ IZOHIÉTÁK – AZOKAT A HELYEKET KÖTIK ÖSSZE, AHOL A CSAPADÉK MENNYISÉGE EGYENLŐ VOLT
SOPRON
GYŐR
PAPA
SZOMBATHELY
SZENTGOTTHÁRD
ZALAEGERSZEG
KESZTHELY
SIÓFOK
NAGYKANIZSA
BUDAPEST
KÉKESTETŐ
MISKOLC
NYÍREGYHÁZA
DEBRECEN
SZOLNOK
KECSKEMÉT
BÉKÉSCSABA
SZEGED
PÉCS
BAJA
NAPFÉNYTARTAM
1978. III. 18.
Legerősebb széllökés m/s
1978. III. 18.

	197 9.III.19. 07h -ig az utolsó 24 óra adatai					
	csapadék (mm)	Hó cm	max. hőmérséklet	min. hőmérséklet	rad. min.	napos órák
Győr	•		15	7	3	6
Kapuvár	•		14	4	-1	7
Mosonmagyaróvár	•		14	6	2	8
Rajka	•		15	5	2	
Sopron	•		14	6	1	9
Sopronhorpács	•		14	4	0	7
Káld	–		–	–	–	
Körmend	•		15	3	3	
Szentgotthárd	•		14	2	0	5
Szombathely	•		15	2	1	7
Lenti	•		15	4	2	
Letenye	–		–	–	–	
Nagykanizsa	ny		15	6	4	5
Zalaegerszeg	•		15	6	2	
Farkasgyepű	–		–	–	–	
Keszthely	•		16	7	3	7
Mencshely	•		13	6	2	5
Pápa	•		15	6	3	7
Sümeg	•		16	7	3	
Tihany	•		14	8	6	
Veszprém	•		14	5	4	
Zirc	•		13	7	0	
Fonyód	•		16	10	8	
Homokszt. györgy	ny ,		15	7	4	3
Kaposvár	ny		15	9	6	
Marcali	•		17	8	5	
Siófok	•		14	8	6	5
Somogyszob	1		16	7	3	
Tab	•		16	6	4	
Bábolna	•		15	7	5	
Esztergom	•		15	7	–	
Kisbér	•		15	7	4	
Komárom	•		15	6	3	
Tatabánya	•		14	6	4	
Alcsútdoboz	•		15	6	5	
Dunaújváros	ny		15	7	4	
Martonvásár	•		14	6	4	6
Mór	•		14	7	5	
Nagyhörcsökp.	•		16	8	7	
Szabadbattyán	•		16	7	5	
Iregszemcse	•		17	8	3	6
Lengyel	•		16	8	4	
Nagykónyi	•		16	7	3	
Szekszárd	1		16	7	7	
Mezőgyán	•		15	8	5	
Mohács	ny		18	7	4	
Pécs	ny		17	8	6	6
Siklós	–		–	–	–	
Szigetvár	ny		16	5	4	
Bp. Lőrinc	ny ∀		13	8	7	7
Bp. Met. Int.	ny ∀		14	9	8	8
Bp. Szab. hegy	•		12	5	2	
Cegléd	1 ∀		15	8	4	4
Dabogókő	•		10	5	3	
Gödöllő	•		13	7	5	8
Kiralyrét	•		14	2	0	
Mehor	ny		14	8	7	
Nagykáta	ny		14	8	7	
Tápiószele	ny ∀		15	8	7	
Törökszentmiklós			15	6	5	

	197 9.III.19. 07h -ig az utolsó 24 óra adatai					
	csapadék (mm)	Hó cm	max. hőmérséklet	min. hőmérséklet	rad. min.	napos órák
Vác	•		15	7	3	
Vámosmikola	•		13	6	4	7
Baja	ny		16	6	5	5
Bácsalmás	ny ,		17	8	6	
Izsák	1		16	7	6	
Kalocsa	ny		16	8	7	
Kecskemét	1		15	8	4	4
Kiskunf. háza	ny ,		16	9	5	
Kiskunhalas	2		15	8	7	
Kunszentmiklós	•		15	7	5	
Tiszakécske	2		16	8	4	
Balassagyarmat	•		13	4	0	
Romhány	•		15	7	5	
Salgótarján	•		12	6	4	
Eger	ny		14	5	2	8
Galyatető	• =		8	2	1	
Gyöngyös	•		15	4	1	
Kékestető	ny =	folt	7	2	1	8
Kompolt	ny ,		14	6	2	8
Lőrinci	•		14	8	4	
Poroszló	–		–	–	–	
Jászapáti	1		15	7	6	
Jászberény	ny		14	6	4	
Karcag	ny		17	6	4	
Szolnok	1 ∀		16	6	2	4
Tiszaroff	2		14	8	4	
Túrkeve	2		15	7	4	3
Kistelek	2		16	8	7	
Makó	2		16	8	7	
Szeged	ny ∀		15	6	5	2
Szentes	2		16	8	7	
Borsodnádasd	ny ∀		13	2	-2	
Füged	1		14	2	1	
Hidasnémeti	1		14	2	1	
Jósvafő	1		12	3	2	10
Lillafüred	1 ,		13	4	2	
Miskolc	ny ∀ =		15	4	1	10
Putnok	•		15	4	3	
Sárospatak	2		–	–	–	–
Szendrőlád	4		14	4	4	
Tokaj	ny		14	4	4	
Kisvárda	1		13	4	2	9
Mátészalka	1		14	6	3	
Nyíregyháza	1 ∀		14	4	3	7
Nyírlugos	•		17	4	3	
Pátyod	ny		14	5	4	
Tiszabecs	1		14	4	2	
Vásárosnamény	ny		13	6	5	
Záhony	1		14	4	4	
Berettyóújfalu	ny		14	7	4	
Debrecen	1 ∀		14	6	3	7
Hajdúdorog	1 ,		14	6	4	
Hortobágy	•		14	3	3	
Körösszakál	1		14	8	6	
Polgár	1		14	6	4	
Békéscsaba	ny		15	6	5	5
Mezőbegyes	2		15	7	6	5
Orosháza	ny		15	8	5	6
Szarvas	1 ∀		15	8	3	5
Szeghalom	•		17	7	4	

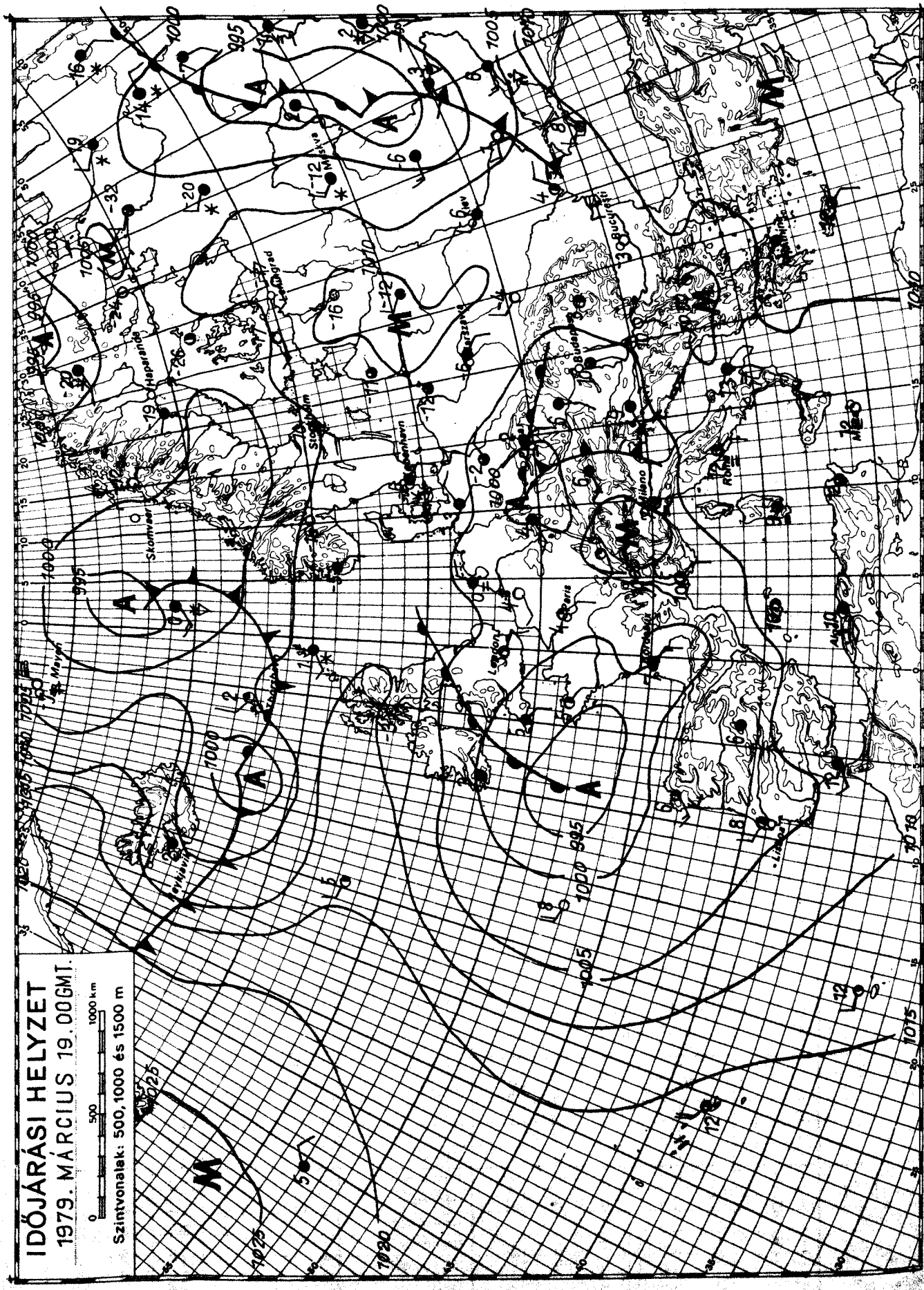

KIADJA: ORSZÁGOS METEOROLÓGIAI SZOLGÁLAT
Készíti: Központi Előrejelző Intézet Előrejelző Osztálya — T.: 273 - 078 — Megjelenik naponként —
Évi előfizetési díja: 1.460.-Ft - Megrendelhető: 1024 Budapest, II., Kitaibel Pál u. 1. Telefon: 353-500
Kiadásért felel: az OMSZ elnöke — Szerkesztésért felel: a KEI igazgatója

IDŐJÁRÁSI NAPIJELENTÉS

ЕЖЕДНЕВНЫЙ МЕТЕОРОЛОГИЧЕСКИЙ БЮЛЛЕТЕНЬ · DAILY WEATHER REPORT
BULLETIN QUOTIDIEN DE TEMPS · TÄGLICHER WETTERBERICHT

92. évfolyam 79. szám. + Budapest + 1979. március 20. kedd

Az időjárási helyzet és a várható időjárás:

Szárazföldünk legnagyobb részén változékony az időjárás. A Skandináv-félsziget, a Brit-szigetek, Nyugat-Európa és az Appennini-félsziget fölött nagy kiterjedésü, több középpontú, alacsony légnyomású zóna helyezkedik el. Ezeken a területeken változékony, erősen felhős, többfelé csapadékos az időjárás. A hőmérséklet csúcsértéke kontinensünk északi és nyugati részén 4, 9 fokkal elmaradt a sokévi átlagtól. Enyhe, tavaszi idő továbbra is a Balkán-félszigeten és a Kárpát-medencében van. A legmagasabb nappali hőmérséklet ezeken a területeken hétfőn 5, 10 fokkal meghaladta az évszaknak megfelelő értéket. A következő időszakban a Kárpát-medence időjárásában lényeges változás nem lesz, enyhe, tavaszi időre számithatunk, elszórtan lesz zápor.

Hazánkban hétfőn a délkeleti, keleti országrészben erősen felhős volt az ég és csak 2, 4 órás napsütést észleltek. Máshol kevés felhő volt és 5, 10 órán át sütött a nap. A legmagasabb nappali hőmérséklet 12,19 fok között alakult. Keleten, délkeleten záporok, zivatarok alakultak ki, sőt Mohácsról jégesőt is jelentettek. A ma reggel 7 óráig lehullott eső mennyisége csapadéknyom és 6 mm között volt. Kedd hajnalra általában +1, +7, de északnyugaton és északkeleten helyenként 0, -2 fokig hült le a levegő. Ma a reggeli órákban egy-két helyen köd volt, amely 10 órára feloszlott. Délelőtt általában kevés volt a felhő és a napsütés hatására 11 órára általában 13, 17 fokig melegedett fel a levegő.

Ma 12 órakor Budapesten a hőmérséklet 16 fok, a tengerszintre átszámitott légnyomás 1007 mb, /755 mm/ alig változik.

Várható időjárás szerda estig:

Időnként megnövekvő felhőzet, kedden: egy-két helyen,
szerdán: elszórtan, záporral, zivatarral.
Többfelé élénk, időnként erős, a Dunántúlon viharos lökésekkel kisért délnyugati, déli szél.
Várható legalacsonyabb éjszakai hőmérséklet: 0, +5,
legmagasabb nappali hőmérséklet szerdán: 15, 20 fok között.

Bartha Péterné s.k.

A hőmérséklet napi középértéke és eltérése a 100 évi átlagtól /Budapesten/:

1979. III. 19.	12,3 C°	+6,2 C°

1871 óta ezen a napon Budapesten előfordult

legmagasabb hőmérséklet:	21,3 C° /1938/,
legalacsonyabb hőmérséklet:	-9,7 C° /1875/.

79.288.

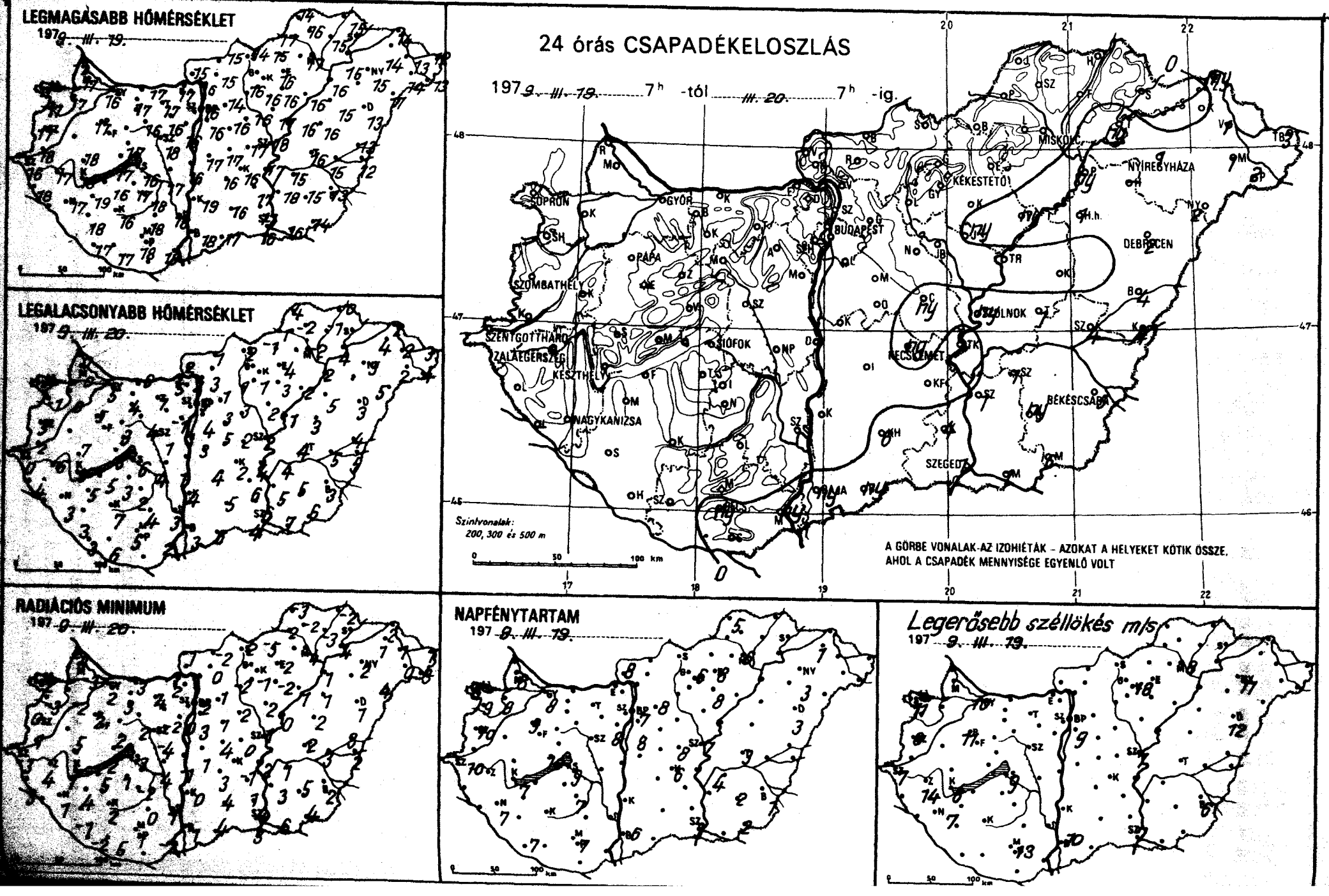
LEGMAGASABB HŐMÉRSÉKLET
1979. III. 19.
LEGALACSONYABB HŐMÉRSÉKLET
1979. III. 20.
RADIÁCIÓS MINIMUM
1979. III. 20.
24 órás CSAPADÉKELOSZLÁS
1979. III. 19. 7h -tól III. 20. 7h -ig.
Szintvonalak:
200, 300 és 500 m
A GÖRBE VONALAK AZ IZOHIÉTÁK – AZOKAT A HELYEKET KÖTIK ÖSSZE, AHOL A CSAPADÉK MENNYISÉGE EGYENLŐ VOLT
SOPRON
GYŐR
BUDAPEST
MISKOLC
NYÍREGYHÁZA
KEKESTETŐ
DEBRECEN
SZOMBATHELY
PAPA
SZOLNOK
SZENTGOTTHÁRD
ZALAEGERSZEG
KESZTHELY
SIÓFOK
KECSKEMÉT
NAGYKANIZSA
BÉKÉSCSABA
SZEGED
NAPFÉNYTARTAM
1979. III. 19.
Legerősebb széllökés m/s
1979. III. 19.

	1979.III.20. 07 h -ig az utolsó 24 óra adatai							1979.III.20. 07 h -ig az utolsó 24 óra adatai						
	csapadék (mm)	Hó cm	max. hőmérséklet	min. hőmérséklet	rad. min.	napos órák		csapadék (mm)	Hó cm	max. hőmérséklet	min. hőmérséklet	rad. min.	napos órák
Győr	• ⊥		16	5	2	8	Vác	• ⊥≡		16	2	1	
Kapuvár	• ⊔		17	0	-2	8	Vámosmikola	• ⊔		15	2	-1	8
Mosonmagyaróvár	• ⊔		17	0	-3	8	Baja	ny ▽⊥		18	3	1	6
Rajka	•		17	0	-1		Bácsalmás	ny ,		17	6	4	
Sopron	• ⊔		17	2	-2	9	Izsák	•		16	4	3	
Sopronhorpács	• ⊔		17	-1	-3	9	Kalocsa	•		19	4	0	
Káld	-		-	-	-		Kecskemét	ny ⊥=		16	2	-1	6
Körmend	•		18	2	1		Kiskunf. háza	•		17	6	1	
Szentgotthárd	• ⊔		16	0	-3	10	Kiskunhalas	6 K		16	5	4	
Szombathely	• ⊥		17	5	0	10	Kunszentmiklós	•		17	3	1	
Lenti	•		18	4	3		Tiszakécske	•		17	4	2	
Letenye	-		-	-	-		Balassagyarmat	• ⊥		15	1	-2	
Nagykanizsa	• ⊥		17	3	1	7	Romhány	•		15	3	0	
Zalaegerszeg	• ⊥		17	6	4		Salgótarján	•		14	2	2	
Farkasgyepű	-		-	-	-		Eger	• ≡		16	4	2	8
Keszthely	• ⊥		18	5	1	7	Galyatető	•		10	4	0	
Mencshely	• ⊥		16	5	3	10	Gyöngyös	• ⊥		16	1	-1	
Pápa	•		17	5	2	9	Kékestető	•	folt	9	3	1	6
Sümeg	•		18	7	5		Kompolt	•		16	3	-2	8
Tihany	• ⊥		17	5	2		Lőrinci	• ⊥≡		16	1	-2	
Veszprém	• ⊥		17	3	2		Poroszló	ny ≡		16	2	1	
Zirc	• ⊔		14	2	-3		Jászapáti	ny ⊥≡		17	2	2	
Fonyód	•		16	5	5		Jászberény	• ≡		16	4	0	
Homokszt. györgy	• ⊔		17	3	-2	7	Karcag	•		16	3	2	
Kaposvár	• ⊥		16	7	2		Szolnok	ny ▽≡		18	2	1	7
Marcali	• ⊥		19	5	4		Tiszaroff	•		16	1	0	
Siófok	• ⊥		16	6	3	9	Túrkeve	1 ⊥		16	4	2	3
Somogyszob	• ⊥		18	3	-1		Kistelek	4 K		17	6	4	
Tab	•		17	3	1		Makó	1 ⊥		16	7	6	
Bábolna	• ⊥		16	3	0		Szeged	1 K=		16	4	3	3
Esztergom	•		17	5	2		Szentes	1		18	5	3	
Kisbér	• ⊥		17	4	3		Borsodnádasd	• ⊔		15	-1	-5	
Komárom	•		17	6	3		Fügöd	• ⊔		15	-1	-3	
Tatabánya	•		17	7	4		Hidasnémeti	•		15	0	-2	
Alcsútdoboz	• ⊔≡		16	-1	-2		Jósvafő	• ⊔		14	4	-3	5
Dunaújváros	• ⊔		16	1	-1		Lillafüred	•		14	1	-2	
Martonvásár	• ⊥≡		16	1	0	8	Miskolc	• =		17	-2	-4	6
Mór	• ⊥		16	4	2		Putnok	• ⊔		17	-1	-2	
Nagyhörcsökp.	•		17	4	4		Sárospatak	-		-	-	-	-
Szabadbattyán	• ⊔		18	1	-4		Szendrőlád	• ⊔		16	-2	-2	
Iregszemcse	• ⊥		18	2	-2	7	Tokaj	ny ≡,		15	4	4	
Lengyel	•		18	4	0		Kisvárda	•		14	4	1	1
Nagykónyi	•		18	5	1		Mátészalka	1 ⊥		14	2	0	
Szekszárd	•		18	3	1		Nyíregyháza	1 ▽⊥≡		15	3	2	3
Majpéstető	•		15	7	3		Nyírlugos	2		17	5	4	
Mohács	ny K▲⊥		18	2	-2		Pátyod	2 ▽⊥		13	4	3	
Pécs	ny		18	5	1	7	Tiszabecs	3		12	3	1	
Siklós	-		-	-	-		Vásárosnamény	1		13	2	1	
Szigetvár	•		17	6	5		Záhony	ny		14	2	2	
Bp. Lőrinc	• ⊥≡		16	4	3	8	Berettyóújfalu	4		13	4	3	
Bp. Met. Int.	• ⊥=		16	5	2	7	Debrecen	2 ▽⊥		13	3	1	3
Bp. Szab. hegy	•		14	3	-1		Hajdúdorog	-		-	-	-	
Cegléd	ny ≡,		17	2	0	8	Hortobágy	1		15	5	6	
Debogókő	•		11	5	1		Körösszakál	4		12	5	2	
Gödöllő	• ≡		14	1	1	8	Polgár	ny ≡		16	2	1	
Kiskörtér	• ⊥		15	-1	-2		Békéscsaba	5 ▽⊥		13	3	2	1
Mónor	•		16	3	1		Mezőhegyes	6 K		14	6	4	2
Nagykáta	•		16	3	2		Orosháza	ny		15	5	5	2
Ohány	•		17	5	4		Szarvas	1 ⊥		15	4	1	4
Szolnok	•		17	2	2		Szeghalom	4		15	5	3	

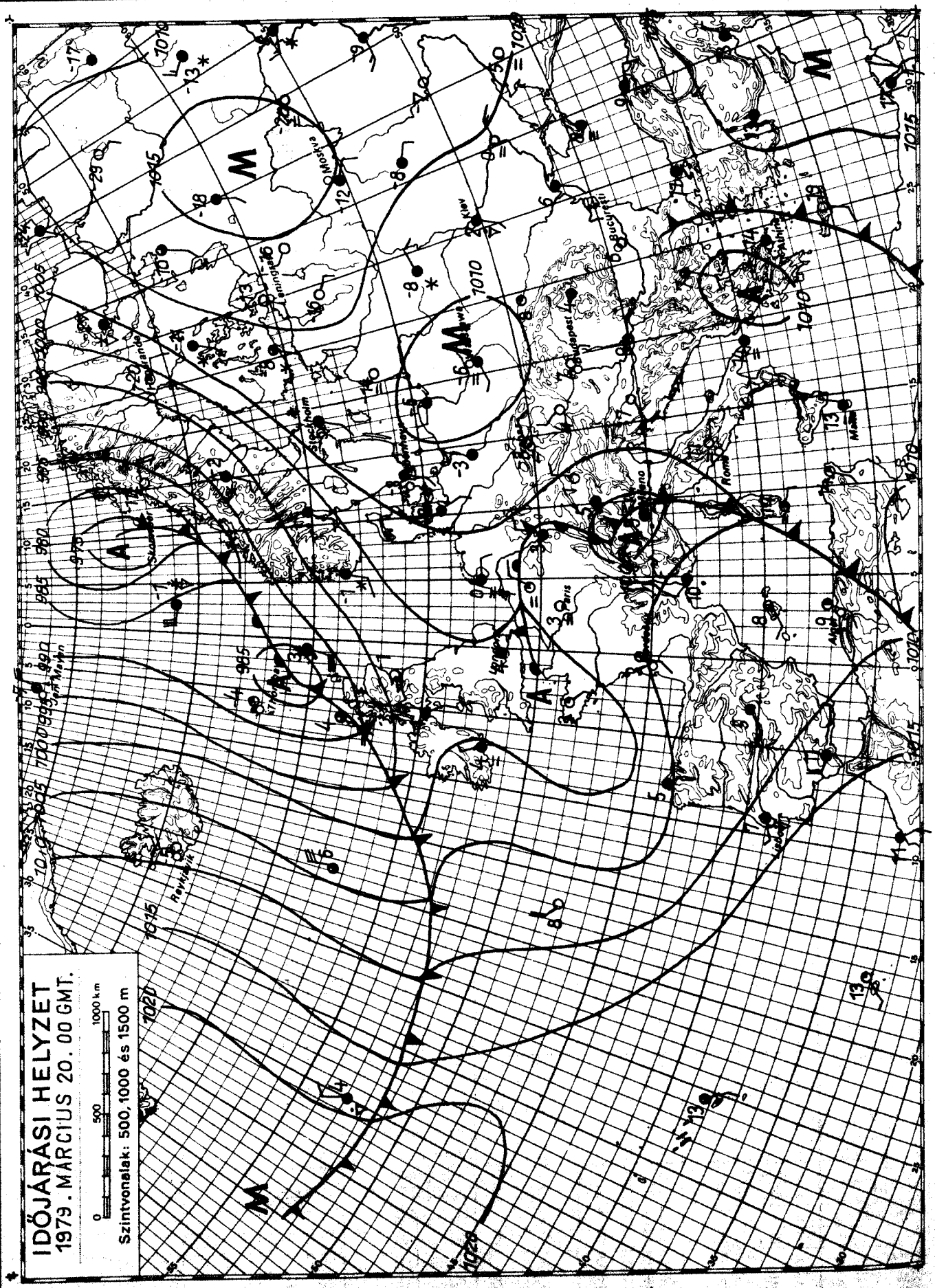

KIADJA: ORSZÁGOS METEOROLÓGIAI SZOLGÁLAT
Készíti: Központi Előrejelző Intézet Előrejelző Osztálya — T.: 273 - 078 — Megjelenik naponként —
Évi előfizetési díja: 1.460.-Ft - Megrendelhető: 1024 Budapest, II., Kitaibel Pál u. 1. Telefon: 353-500
Kiadásért felel: az OMSZ elnöke — Szerkesztésért felel: a KEI igazgatója

IDŐJÁRÁSI NAPIJELENTÉS

ЕЖЕДНЕВНЫЙ МЕТЕОРОЛОГИЧЕСКИЙ БЮЛЛЕТЕНЬ · DAILY WEATHER REPORT
BULLETIN QUOTIDIEN DE TEMPS · TÄGLICHER WETTERBERICHT

92. évfolyam 80. szám. + Budapest + 1979. március 21. szerda

Az időjárási helyzet és a várható időjárás:

Nyugat-Európát az elmúlt 24 óra alatt hüvösebb levegő árasztotta el. Ennek első hulláma szerda reggelre Varsó-Zágráb vonalig jutott el, mig a második hullám megközelitette kontinensünk óceáni partvidékét. Az emlitett első hullám hatására Nyugat-Európában a hőmérséklet az évszaknak megfelelő értékre esett vissza, a második vonaltól nyugatra pedig több fokkal az átlagos alá. Ezzel egyidőben a Kárpát-medence keleti felében és a Balkán-félszigeten még a dél felől áramló enyhe levegő alakitotta az időjárást, igy a felsorolt területeken a legmagasabb nappali hőmérséklet általában 4, 6 fokkal magasabb volt az elmúlt évek átlagánál.

Hazánkban kedden időnként kissé megnövekedett a felhőzet, általában 6, 11 órán át sütött a nap. Kedd este, illetve a szerdára virradó éjszaka több helyen esett az eső, záporok alakultak ki. A lehullott csapadék mennyisége nem volt számottevő, csupán Kaposvárról jelentettek 2 mm-t. Országszerte élénk, sőt többfelé időnként erős volt a délnyugati, déli szél. A legmagasabb nappali hőmérséklet 15, 20 fok között alakult. Szerda hajnalra 3, 9 fokig hült le a levegő. Délelőtt időnként megnövekedett a felhőzet, de esőt sehonnan sem jelentettek. A hőmérséklet 11 órakor 12, 16 fok között alakult.

Ma 12 órakor Budapesten a hőmérséklet 15 fok, a tengerszintre átszámitott légnyomás 1013 mb, /760 mm/ alig változik.

Várható időjárás csütörtök estig:

Időnként megnövekvő felhőzet, főként a délutáni órákban szórványos záporral, zivatarral.
Napközben élénk, időnként erős déli, délnyugati szél.
Várható legalacsonyabb éjszakai hőmérséklet: 3, 8,
legmagasabb nappali hőmérséklet csütörtökön: 13, 18 fok között.

Bártfai Erzsébet - Heilingbrunnerné Bóna Márta sk.

A hőmérséklet napi középértéke és eltérése a 100 évi átlagtól /Budapesten/:

1979. III. 20. 12,9 C° +6,5 C°

1871 óta ezen a napon Budapesten előfordult

legmagasabb hőmérséklet: 22,1 C° /1957/,
legalacsonyabb hőmérséklet: -6,8 Co /1899/.

79. 296.

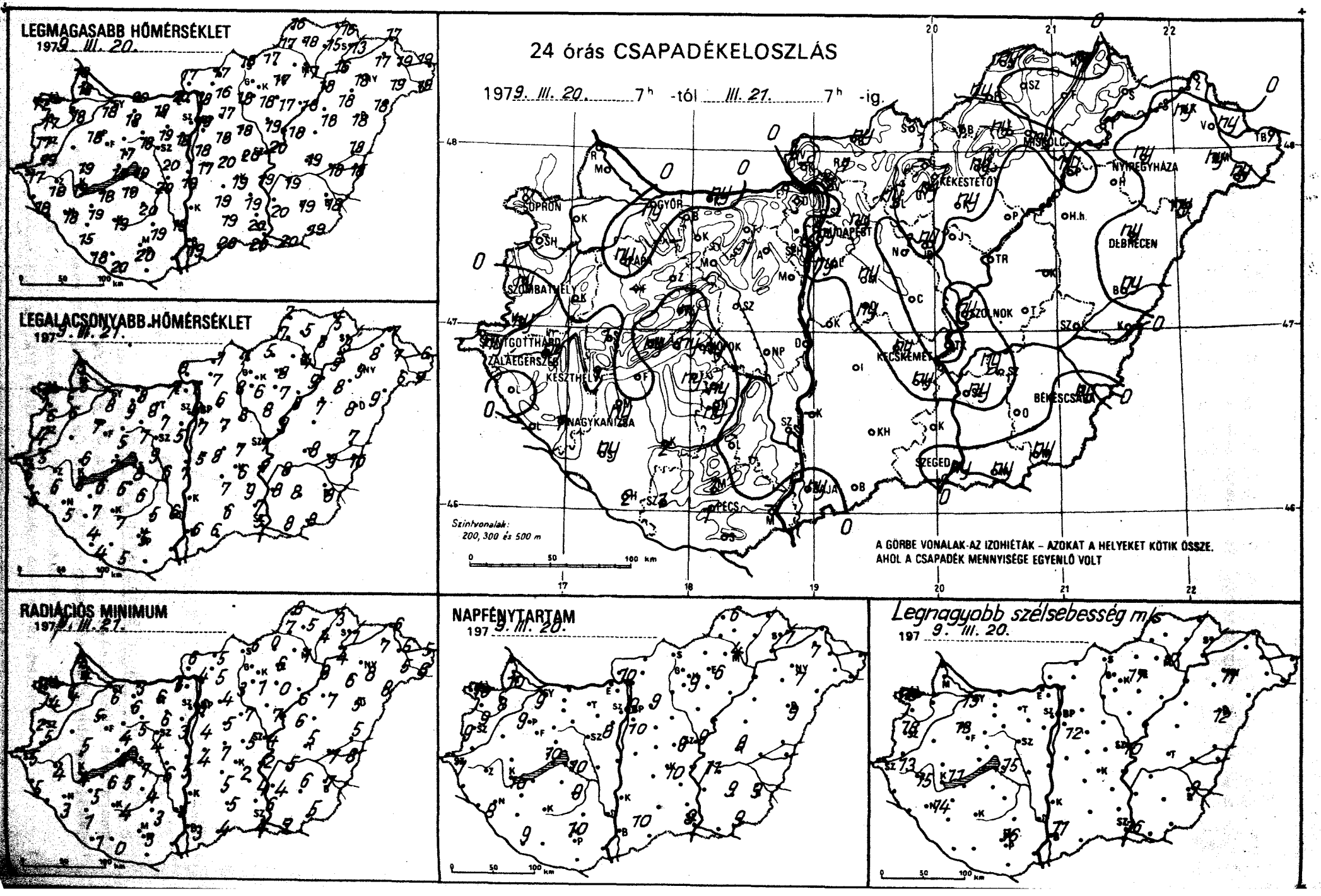
LEGMAGASABB HŐMÉRSÉKLET
1979. III. 20.
LEGALACSONYABB HŐMÉRSÉKLET
1979. III. 21.
RADIÁCIÓS MINIMUM
1979. III. 21.
24 órás CSAPADÉKELOSZLÁS
1979. III. 20. 7h -tól III. 21. 7h -ig.
Szintvonalak:
200, 300 és 500 m
A GÖRBE VONALAK AZ IZOHIÉTÁK – AZOKAT A HELYEKET KÖTIK ÖSSZE,
AHOL A CSAPADÉK MENNYISÉGE EGYENLŐ VOLT
SOPRON
GYŐR
BUDAPEST
MISKOLC
NYÍREGYHÁZA
DEBRECEN
SZOMBATHELY
SZOLNOK
SZOMBATHELY
ZALAEGERSZEG
KESZTHELY
NAGYKANIZSA
KECSKEMÉT
BÉKÉSCSABA
SZEGED
PÉCS
NAPFÉNYTARTAM
1979. III. 20.
Legnagyobb szélsebesség m/s
1979. III. 20.

	1972. III. 21. 07 h -ig az utolsó 24 óra adatai							1972. III. 21. 07 h -ig az utolsó 24 óra adatai						
	csapadék (mm)		max. hőmérséklet	min. hőmérséklet	rad. min.	napos órák		csapadék (mm)		max. hőmérséklet	min. hőmérséklet	rad. min.	napos órák	
Győr	ny	▽	18	8	6	9	Vác	ny		18	7	4		
Kapuvár	.		18	6	4	8	Vámosmikola	1		17	8	6	10	
Mosonmagyaróvár	.	⌒	18	6	4	10	Baja	ny	▽	19	6	3	10	
Rajka	.		18	5	4		Bácsalmás	.		20	6	4		
Sopron	.		17	7	2	10	Izsák	.		19	7	5		
Sopronhorpács	.		17	6	4	9	Kalocsa	–		–	–	–		
Káld	–		–	–	–		Kecskemét	ny		19	6	2	10	
Körmend	ny		19	5	5		Kiskunf. háza	ny		19	9	4		
Szentgotthárd	ny	▽	17	6	5	7	Kiskunhalas	.		19	6	5		
Szombathely	ny	▽⌒	17	4	2	9	Kunszentmiklós	.		17	5	4		
Lenti	.		18	6	5		Tiszakécske	.		19	7	2		
Letenye	–		–	–	–		Balassagyarmat	ny	▽	17	7	5		
Nagykanizsa	1	▽	18	5	3	8	Romhány	1	▽	16	7	5		
Zalaegerszeg	ny	▽	18	6	4		Salgótarján	1		16	7	6		
Farkasgyepű	–		–	–	–		Eger	ny		17	8	6	6	
Keszthely	1	▽	19	6	4	10	Galyatető	–		–	–	–		
Mencshely	ny	⌒	17	4	1	10	Gyöngyös	ny	,⌒	18	6	1		
Pápa	ny	▽	18	7	5	9	Kékestető	1	▽≡	10	2	2	9	
Sümeg	1		19	6	5		Kompolt	ny	,	17	7	0		
Tihany	ny	▽	19	7	6		Lőrinci	ny		18	8	3		
Veszprém	ny	⌒	17	5	4		Poroszló	.		18	8	6		
Zirc	.		16	5	1		Jászapáti	.	⌒	19	8	7		
Fonyód	.		18	6	6		Jászberény	ny		19	9	5		
Homokszt. györgy	2		18	4	1	9	Karcag	–		–	–	–		
Kaposvár	2		19	7	4		Szolnok	ny	▽	20	7	4	9	
Marcali	ny	⌒	19	7	5		Tiszaroff	.		18	9	6		
Siófok	ny	▽	19	8	7	10	Túrkeve	.	⌒	19	8	5	8	
Somogyszob	ny	⌒	20	4	1		Kistelek	.		20	7	6		
Tab	ny		19	6	5		Makó	ny	,⌒	20	8	7		
Báboina	.		18	8	6		Szeged	ny		20	5	4	9	
Esztergom	.		20	7	5		Szentes	ny		20	8	4		
Kisbér	.		18	9	6		Borsodnádasd	1	▽	17	5	0		
Komárom	ny	▽	20	8	3		Füged	.		15	8	4		
Tatabánya	.		18	8	6		Hidasnémeti	ny		16	5	3		
Alcsútdoboz	.		19	7	6		Jósvafő	ny		16	7	2	6	
Dunaújváros	.		19	7	5		Lillafüred	ny		15	4	1		
Martonvásár	.		18	5	3	8	Miskolc	ny	▽	17	4	1	4	
Mór	.	⌒	18	7	5		Putnok	ny		17	7	7		
Nagyhörcsökp.	.		20	6	6		Sárospatak	.		13	3	2	7	
Szabadbattyán	.	⌒	20	9	4		Szendrőlád	.		18	5	5		
Iregszemcse	ny		20	6	4	9	Tokaj	.		16	9	4		
Lengyel	.		19	5	3		Kisvárda	ny		17	8	7	7	
Nagykónyi	ny	,	20	6	3		Mátészalka	ny	,	19	6	5		
Szekszárd	.		19	6	5		Nyíregyháza	ny	▽	18	9	8	7	
Misinaceta	1		17	7	4		Nyírlugos	ny	▽	18	9	8		
Mohács	–		–	–	–		Pátyod	ny		19	7	6		
Pécs	1	▽	20	5	3	10	Tiszabecs	1		19	6	5		
Siklós	–		–	–	–		Vásárosnamény	ny		19	7	6		
Szigetvár	1		20	5	0		Záhony	.		17	7	6		
Bp. Lőrinc	ny	▽	18	7	4	10	Berettyóújfalu	ny		18	7	5		
Bp. Met. Int.	ny	▽	19	8	6	9	Debrecen	ny		18	8	5	9	
Bp. Szab. hegy	.		15	4	2		Hajdúdorog	.		18	8	6		
Cegléd	.		20	7	5	8	Hortobágy	.		18	7	7		
Dobogókő	.	⌒	14	4	3		Körösszakál	.	⌒	18	10	8		
Gödöllő	ny		17	6	4	9	Polgár	ny		18	9	8		
Királyrét	–		–	–	–		Békéscsaba	ny	⌒	18	8	7	9	
Monor	ny		18	7	5		Mezőhegyes	ny		19	8	5	9	
Nagykáta	.		18	8	7		Orosháza	.		19	8	6	9	
Őrkény	ny		20	8	7		Szarvas	ny	⌒	19	8	5	11	
Szentendre	.		18	8	7		Szeghalom	–		18	9	7		

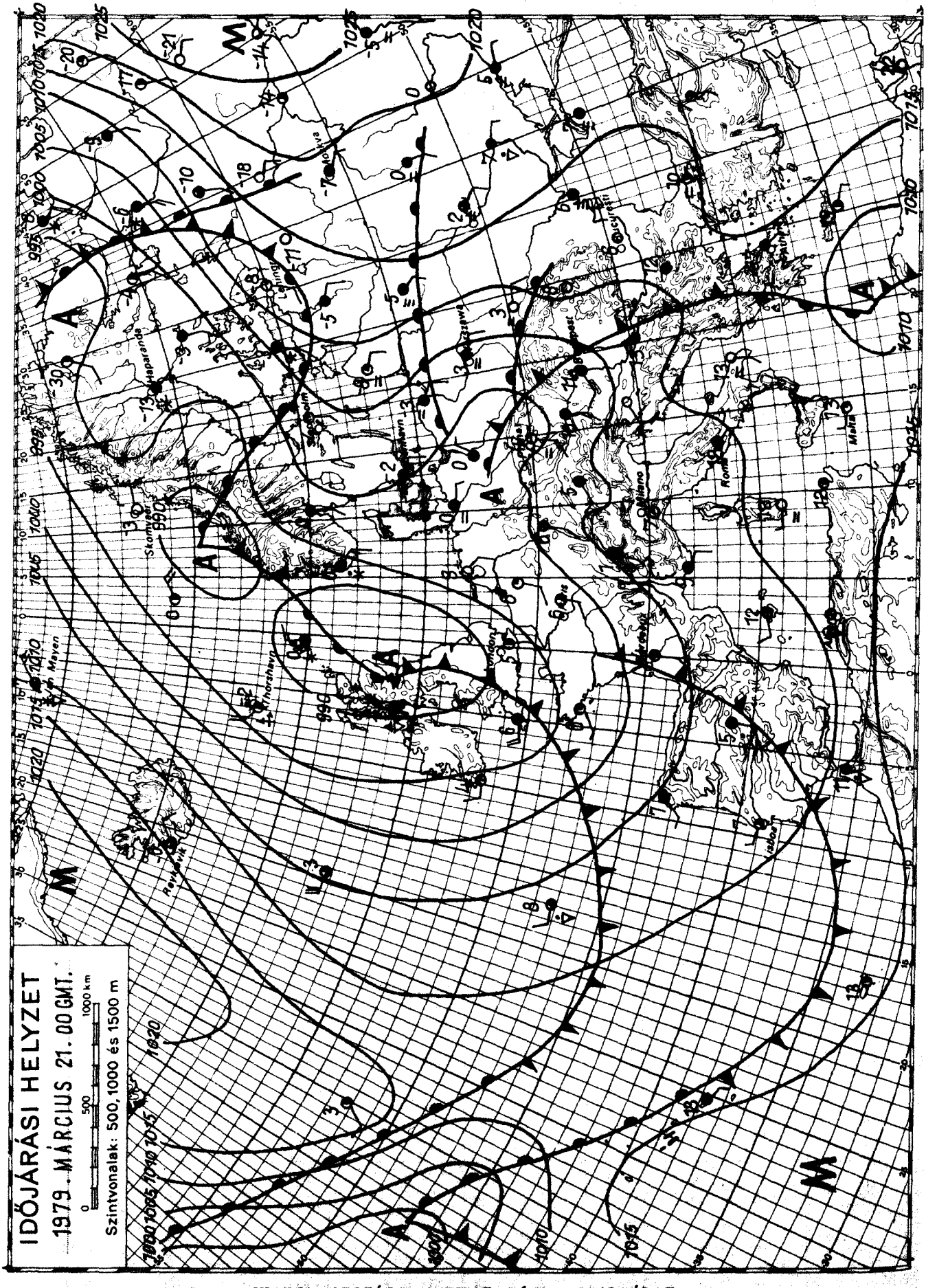

KIADJA: ORSZÁGOS METEOROLÓGIAI SZOLGÁLAT
Készíti: Központi Előrejelző Intézet Előrejelző Osztálya — T.: 273 - 078 — Megjelenik naponként —
Évi előfizetési díja: 1.460.-Ft - Megrendelhető: 1024 Budapest, II., Kitaibel Pál u. 1. Telefon: 353-500
Kiadásért felel: az OMSZ elnöke — Szerkesztésért felel: a KEI igazgatója

IDŐJÁRÁSI NAPIJELENTÉS

ЕЖЕДНЕВНЫЙ МЕТЕОРОЛОГИЧЕСКИЙ БЮЛЛЕТЕНЬ · DAILY WEATHER REPORT
BULLETIN QUOTIDIEN DE TEMPS · TÄGLICHER WETTERBERICHT

92. évfolyam 81. szám. + Budapest + 1979. március 22. csütörtök

Az időjárási helyzet és a várható időjárás:

Szárazföldünk nagy részén változékony az időjárás. Középpontjával az Északi-tenger térségében nagy kiterjedésü, mérsékelt égövi ciklon örvénylik. Hatására különböző hőmérsékletü és nedvességtartalmú léghullámok érkeznek kontinensünk belseje felé. Vonulásukat Észak-Nyugat, Észak-Európában havazás, hózápor, Dél- és Közép-Európa egy részén eső, néhány helyen zivatar kiséri. Péntek estig a Kárpát-medencében is változékony marad az idő.

Hazánkban szerdán általában 5, 10 órán át sütött a nap. Többfelé esett az eső, sőt délkeleten néhány helyen zivatar is kialakult. A lehullott csapadék mennyisége csak a délkeleti megyékben érte el az 5 mm-t. A hőmérséklet súcsértéke 13, 20 fok között volt. Csütörtök hajnalra - szeszélyes területi eloszlásban -1, +8 fokig hültle a levegő. Ma délelőtt délnyugat felől megnövekedett a felhőzet, és a Dunántúl délnyugati felén szórványosan esett az eső, záporeső. A hőmérséklet 11 órakor délnyugati, nyugati megyékben 5, 10, máshol 11, 15 fok között volt.

Ma 12 órakor Budapesten a hőmérséklet 14 fok, a tengerszintre átszámitott légnyomás 1014 mb, /760 mm/ alig változik.

Várható időjárás péntek estig:

Keleten megnövekvő, később délnyugat felől ismét csökkenő felhőzet.
Többfelé eső, záporeső, egy-két helyen zivatar.
Időnként megélénkülő, néhány helyen megerősödő délnyugati, nyugati szél.
Várható legalacsonyabb éjszakai hőmérséklet: 2, 7
legmagasabb nappali hőmérséklet pénteken: általában 12, 17 fok között.

Vadkerti Ferenc s.k.

TÁVOLABBI KILÁTÁSOK SZOMBATTÓL - KEDDIG:

Eleinte felhős idő, futó záporra még számitani kell, később kevés felhő, száraz idő várható. A hőmérséklet emelkedik.
Legalacsonyabb hajnali hőmérséklet +1, +6 fok között.
Legmagasabb nappali hőmérséklet eleinte 11, 16, később 16, 21 fok között.
Jelentős mennyiségü /legalább 5 mm/ csapadék az ország területének 10 százalékán várható.

KÖZÉPTÁVÚ ELŐREJELZŐ OSZTÁLY

A hőmérséklet napi középértéke és eltérése a 100 évi átlagtól /Budapesten/.

1979. III. 21.	11,5 C°	+5.0 C°

1871 óta ezen a napon Budapesten előfordult

legmagasabb hőmérséklet:	24,7 C° /1974/,
legalacsonyabb hőmérséklet:	-7,5 C° /1887/.

79.297.

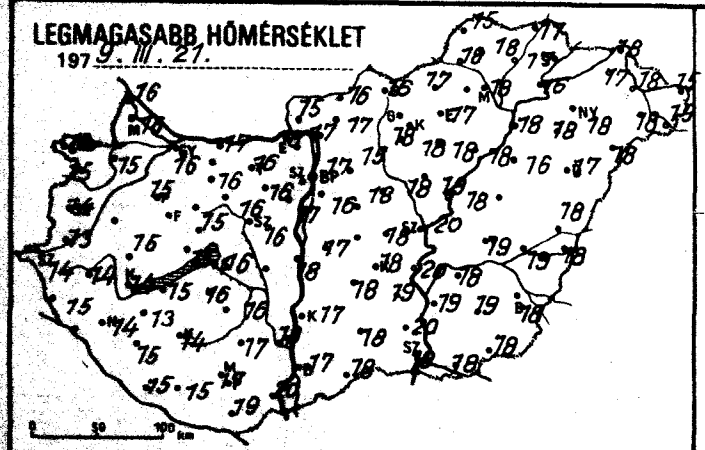
LEGMAGASABB HŐMÉRSÉKLET
1979. III. 21.

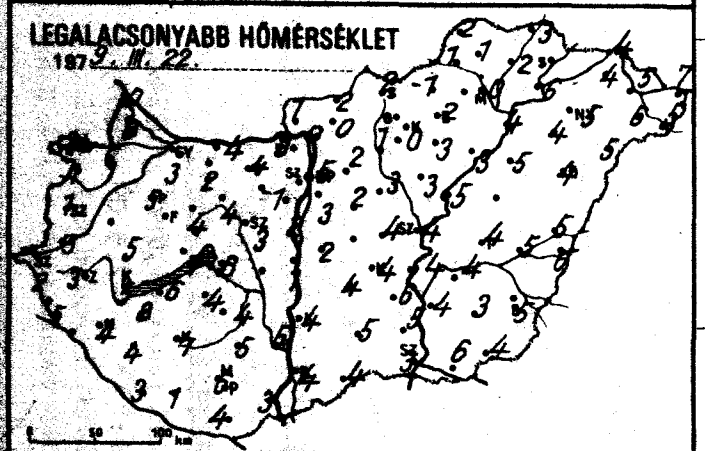
LEGALACSONYABB HŐMÉRSÉKLET
1979. III. 22.

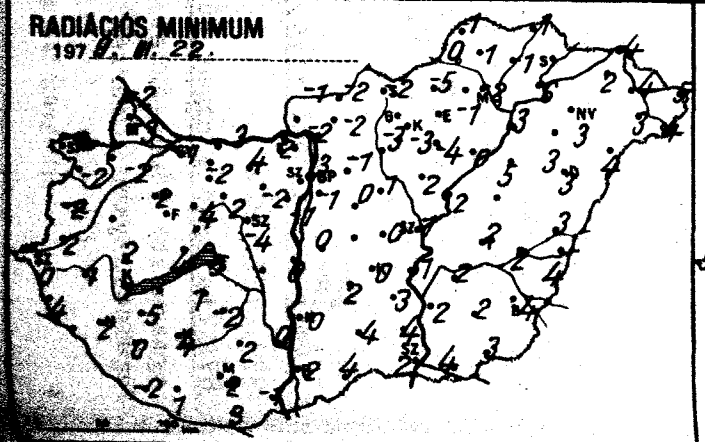
RADIÁCIÓS MINIMUM
1979. III. 22.

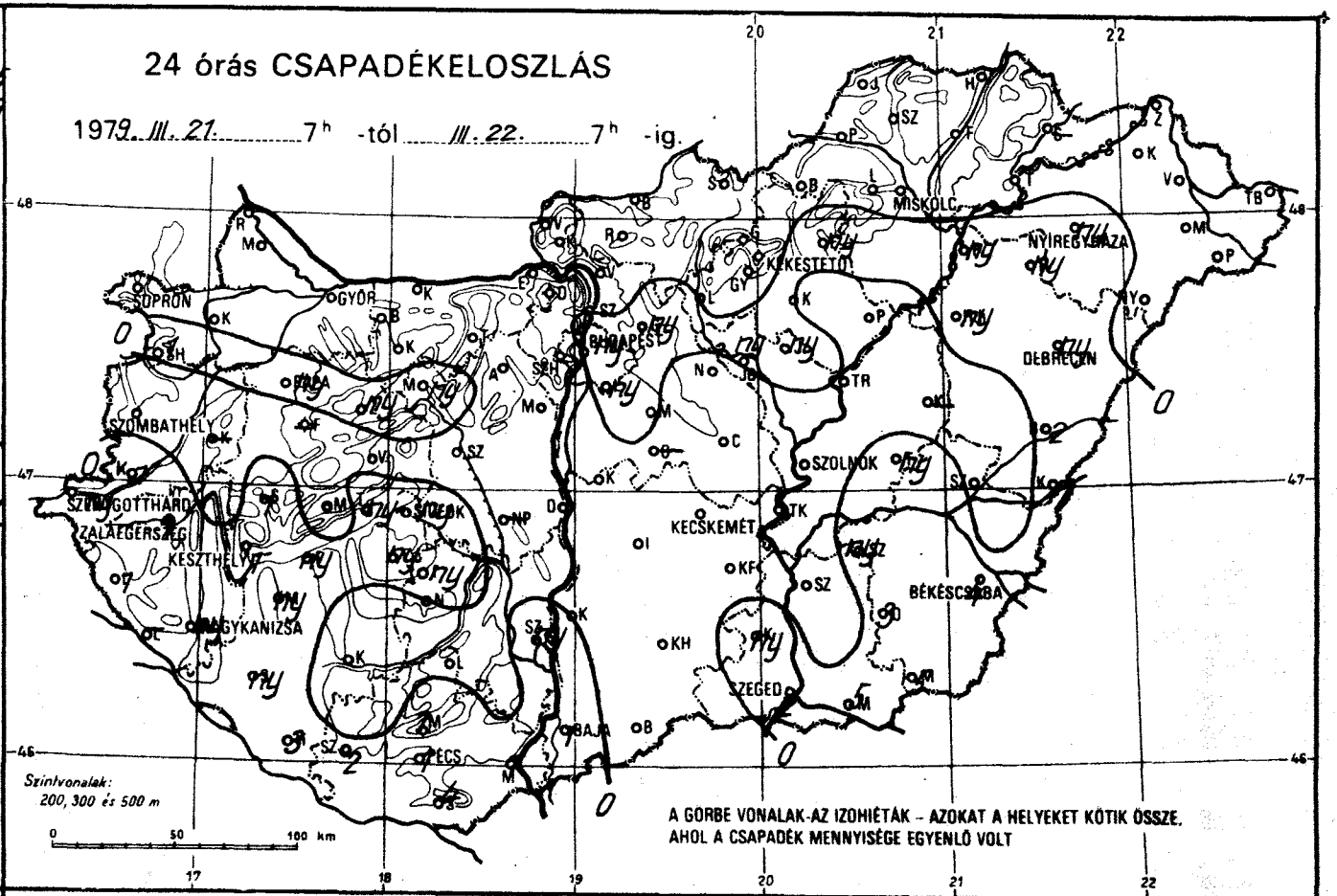
24 órás CSAPADÉKELOSZLÁS
1979. III. 21. 7h -tól III. 22. 7h -ig.
SOPRON
GYŐR
BUDAPEST
MISKOLC
NYÍREGYHÁZA
DEBRECEN
SZOMBATHELY
SZOLNOK
KECSKEMÉT
BÉKÉSCSABA
KESZTHELY
MAGYKANIZSA
SZEGED
PÉCS
BAJA
Szintvonalak:
200, 300 és 500 m
A GÖRBE VONALAK-AZ IZOHIÉTÁK – AZOKAT A HELYEKET KÖTIK ÖSSZE, AHOL A CSAPADÉK MENNYISÉGE EGYENLŐ VOLT

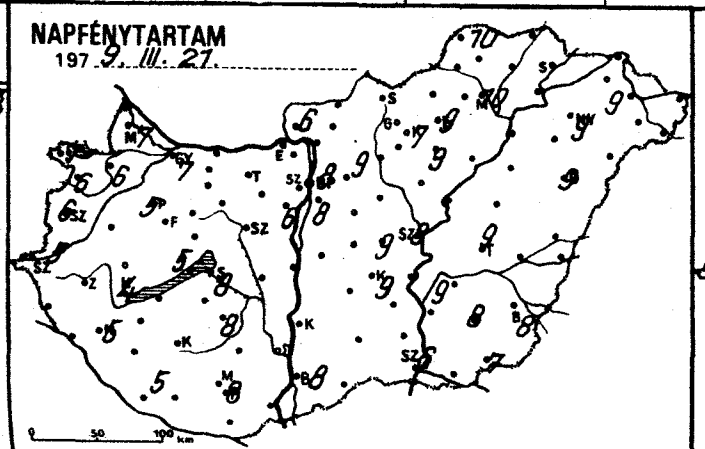
NAPFÉNYTARTAM
1979. III. 21.

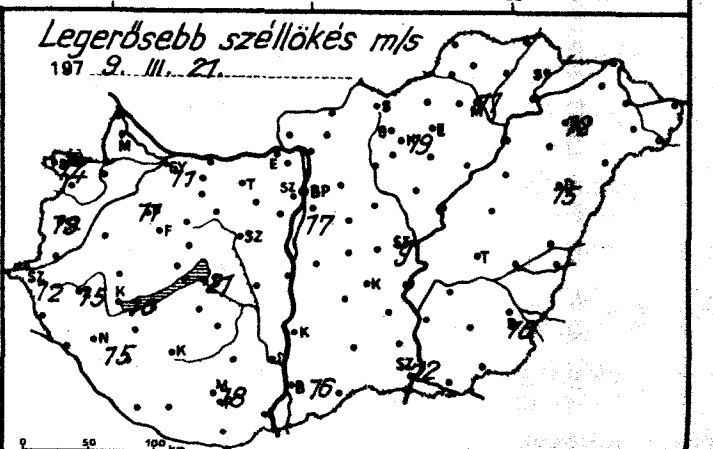
Legerősebb széllökés m/s
1979. III. 21.

	1979. III. 22. 07 h -ig az utolsó 24 óra adatai					
	csapadék (mm)		max. hőmérséklet	min. hőmérséklet	rad. min.	napos órák
Győr	•		16	3	-1	7
Kapuvár	•		15	1	-2	6
Mosonmagyaróvár	•	≡	16	0	-3	7
Rajka	•		16	0	-2	
Sopron	•		15	3	-1	7
Sopronhorpács	1		15	1	-2	6
Káld	–		–	–	–	
Körmend	1		13	3	2	
Szentgotthárd	ny		14	2	0	5
Szombathely	•		14	1	-2	6
Lenti	1		15	5	4	
Letenye	–		–	–	–	
Nagykanizsa	ny		14	4	2	5
Zalaegerszeg	1		14	3	1	
Farkasgyepű	–		–	–	–	
Keszthely	1		14	5	1	4
Mencshely	•		13	5	2	5
Pápa	ny		15	5	2	5
Sümeg	1		15	5	2	
Tihany	ny		15	7	4	
Veszprém	•		15	4	4	
Zirc	ny		14	4	-1	
Fonyód	ny		15	6	6	
Homokszt. györgy	3		15	3	-2	5
Kaposvár	•		14	7	4	
Marcali	ny		13	8	5	
Siófok	ny		16	8	5	8
Somogyszob	ny		15	4	0	
Tab	ny		16	4	1	
Bábolna	•		16	1	-1	
Esztergom	•		18	3	2	
Kisbér	•		16	2	-2	
Komárom	•		17	4	3	
Tatabánya	•		16	4	4	
Alcsútdoboz	•		15	-1	-2	
Dunaújváros	•		18	1	0	
Martonvásár	•		17	2	-1	6
Mór	ny		16	4	2	
Nagyhörcsökp.	–		–	–	–	
Szabadbattyán	•		16	3	-4	
Iregszemcse	ny		16	4	-2	8
Lengyel	•		17	5	2	
Nagykónyi	•		16	4	0	
Szekszárd	ny		18	6	0	
Mindszent	1		14	6	4	
Mohács	1		20	3	-1	
Pécs	1		17	6	2	8
Siklós	4		19	4	3	
Szigetvár	2		15	1	1	
Bp. Lőrinc	ny		16	3	-1	8
Bp. Met. Int.	ny	≡	17	5	3	8
Bp. Szab. hegy	•		11	6	6	
Cegléd	•		18	4	0	9
Dobogókő	•		12	3	-1	
Gödöllő	ny		15	2	-1	9
Királyrét	•		16	-2	-2	
Monor	•		18	2	0	
Nagykáta	•		18	3	1	
Ökény	–		–	–	–	
Szentendre	•		17	2	1	

	1979. III. 22. 07 h -ig az utolsó 24 óra adatai					
	csapadék (mm)		max. hőmérséklet	min. hőmérséklet	rad. min.	napos órák
Vác	•		17	0	-2	
Vámosmikola	•		15	1	-1	6
Baja	1		17	4	2	8
Bácsalmás	•		18	4	4	
Izsák	•		18	4	2	
Kalocsa	•		17	4	0	
Kecskemét	•		18	4	0	9
Kiskunf. háza	ny		19	6	3	
Kiskunhalas	•		18	5	4	
Kunszentmiklós	•		17	2	0	
Tiszakécske	•		20	4	1	
Balassagyarmat	•		16	2	-2	
Romhány	•		17	0	-2	
Salgótarján	•		16	2	-2	
Eger	ny		17	2	-1	9
Galyatető	•		11	1	-4	
Gyöngyös	•		18	0	-3	
Kékestető	•		9	1	-1	7
Kompolt	•		18	3	-4	9
Lőrinci	•		18	1	-3	
Poroszló	•		18	3	0	
Jászapáti	ny		19	3	2	
Jászberény	ny		18	2	-1	
Karcag	–		–	–	–	
Szolnok	•		20	4	1	8
Tiszaroff	•		18	5	2	
Túrkeve	ny		19	4	2	9
Kistelek	ny		20	5	4	
Makó	5		18	6	4	
Szeged	2		19	3	2	6
Szentes	•		19	4	2	
Borsodnádasd	•		17	-1	-5	
Füged	•		17	2	-1	
Hidasnémeti	•		17	3	1	
Jósvafő	•		15	2	-1	10
Lillafüred	•		16	2	0	
Miskolc	•	=	18	0	-2	10
Putnok	•		18	1	0	
Sárospatak	–		–	–	–	–
Szendrőlád	•		18	1	1	
Tokaj	•		16	6	6	
Kisvárda	•		17	4	2	9
Mátészalka	•		18	6	3	
Nyíregyháza	ny		18	5	3	9
Nyírlugos	•		18	5	4	
Pátyod	•		19	5	4	
Tiszabecs	•		15	7	5	
Vásárosnamény	•		18	5	4	
Záhony	•		18	4	4	
Berettyóújfalu	2		18	5	3	
Debrecen	ny		17	4	3	9
Hajdúdorog	ny		18	4	3	
Hortobágy	ny		16	5	5	
Körösszakál	7		18	6	4	
Polgár	ny		18	4	3	
Békéscsaba	4		18	5	4	8
Mezőhegyes	5		18	4	3	7
Orosháza	3		19	3	2	8
Szarvas	ny		18	4	2	9
Szeghalom	•		19	5	2	

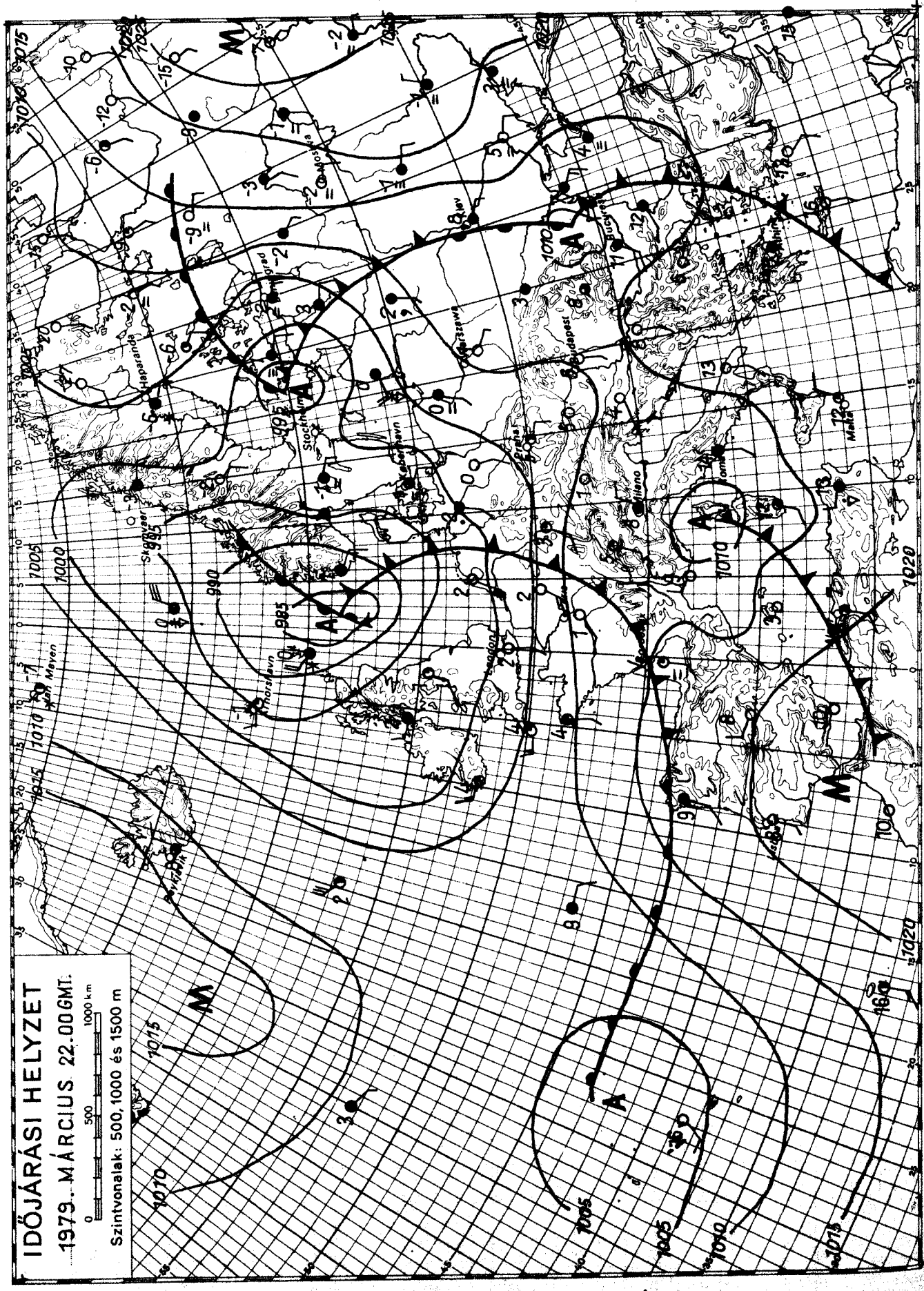

KIADJA: ORSZÁGOS METEOROLÓGIAI SZOLGÁLAT

Készíti: Központi Előrejelző Intézet Előrejelző Osztálya — T.: 273 - 078 — Megjelenik naponként —

Évi előfizetési díja: 1.460.-Ft - Megrendelhető: 1024 Budapest, II., Kitaibel Pál u. 1. Telefon: 353-500

Kiadásért felel: az OMSZ elnöke — Szerkesztéséért felel: a KEI igazgatója

IDŐJÁRÁSI NAPIJELENTÉS

ЕЖЕДНЕВНЫЙ МЕТЕОРОЛОГИЧЕСКИЙ БЮЛЛЕТЕНЬ • DAILY WEATHER REPORT
BULLETIN QUOTIDIEN DE TEMPS • TÄGLICHER WETTERBERICHT

92. évfolyam 82. szám. + Budapest + 1979. március 23. péntek

Az időjárási helyzet és a várható időjárás:

Pénteken délelőtt még a szokásosnál is változatosabb volt Európa időjárása. A Kárpát-medence keleti felén,a Német-Lengyel-síkságon, a Pireneusi-félszigeten és a Fekete-tenger északi partvidékén nagy területeken esős idő volt. A Szovjetunió észak-európai részén és a Skandináv-félszigeten sok helyen havazott. A felsorolt, csapadékos területek között napos, száraz idő volt. Nemcsak térben, de időben is a változékonyság Európa időjárásának a legfontosabb jellemzője. Ugyanis napi 400-800 km-es sebességgel időjárási frontok mozognak nyugatról kelet felé.

Magyarországot csütörtökön délelőtt érte el nyugat felől a legutóbbi ilyen léghullám és késő délután már a Tiszántúl felett is borult volt az ég, esett az eső. Az éjszaka második felében pedig nyugaton már ismét foszladozni kezdett a felhőtakaró. Péntek reggel 7 óráig a Vác és Szentgotthárd között húzódó 80-100 km széles sávban 10-19 mm csapadék hullott. Az ország többi részén is csaknem mindenütt leesett legalább 1 és 5 mm közötti mennyiség. Csütörtökön a felhőzetnek megfelelően nyugaton csak 8, 14, keleten viszont még 14, 19 fokig melegedett fel a levegő.Pénteken hajnalban nyugaton 2 és 5, máshol 5 és 9 fok között volt a hőmérséklet. Pénteken délelőtt az ország keleti részén még jobbára borult volt az ég és időről-időre megeredt az eső. Ugyanakkor a nyugati országrészből napos és száraz időjárásról érkezett jelentés. 11 órakor 9 és 14 fok között volt a hőmérséklet.

Ma 12 órakor Budapesten a hőmérséklet 12 fok, a tengerszintre átszámított légnyomás 1011 mb, /759 mm/ alig változik.

Várható időjárás szombat estig:

Lassan keleten is csökkenő felhőzet és megszünő eső, majd változóan felhős ég és csak néhány helyen záporeső, többször élénk, időnként erős nyugati, északnyugati szél, hajnalban erős párásság, egy-két helyen köd,
Várható legalacsonyabb éjszakai hőmérséklet: 1, 6,
legmagasabb nappali hőmérséklet szombaton: 14, 19 fok között.

Aigner Szilárd s.k.

A hőmérséklet napi középértéke és eltérése a 100 évi átlagtól /Budapesten/:

1979. III. 22. 9,7 C° +3,0 C°

1871 óta ezen a napon Budapesten előfordult

legmagasabb hőmérséklet: 25,4 C° /1974/,
legalacsonyabb hőmérséklet: -7,0 C° /1889/.

79.298.

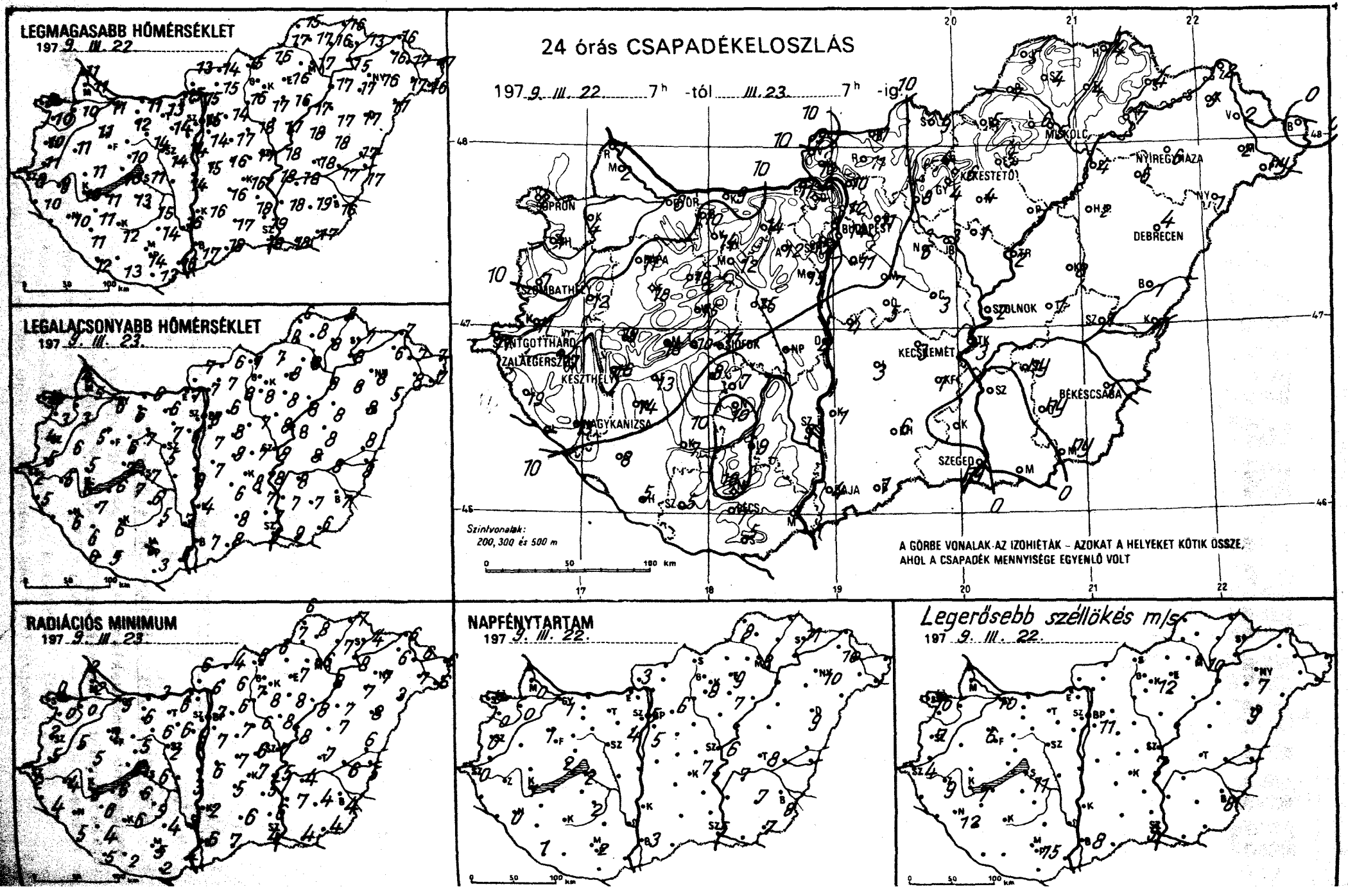
LEGMAGASABB HŐMÉRSÉKLET
197 9. III. 22
LEGALACSONYABB HŐMÉRSÉKLET
197 9. III. 23.
24 órás CSAPADÉKELOSZLÁS
197 9. III. 22. 7h -tól III. 23. 7h -ig
Szintvonalak:
200, 300 és 500 m
A GÖRBE VONALAK AZ IZOHIÉTÁK – AZOKAT A HELYEKET KÖTIK ÖSSZE, AHOL A CSAPADÉK MENNYISÉGE EGYENLŐ VOLT
SOPRON
BUDAPEST
MISKOLC
NYIREGYHÁZA
DEBRECEN
SZOLNOK
KECSKEMÉT
BÉKÉSCSABA
SZEGED
PÉCS
SZOMBATHELY
KESZTHELY
NAGYKANIZSA
SIÓFOK
KÉKESTETŐ
RADIÁCIÓS MINIMUM
197 9. III. 23
NAPFÉNYTARTAM
197 9. III. 22.
Legerősebb széllökés m/s
197 9. III. 22.

	197 9.III.23. 07 h -ig az utolsó 24 óra adatai					
	csapadék (mm)		max. hőmérséklet	min. hőmérséklet	rad. min.	napos órák
Győr	6	=	11	6	5	1
Kapuvár	4	∩	10	3	0	0
Mosonmagyaróvár	2		11	5	2	0
Rajka	1		11	4	2	
Sopron	2		9	4	0	0
Sopronhorpács	4		10	3	0	0
Káld	12		11	6	5	
Körmend	11		11	5	5	
Szentgotthárd	11	≡	8	2	2	0
Szombathely	7		10	4	2	0
Lenti	19		10	5	4	
Letenye	–		–	–	–	
Nagykanizsa	13	▽	10	6	5	0
Zalaegerszeg	17	▽	9	5	4	
Farkasgyepű	18		11	4	3	
Keszthely	16	▽	10	6	5	1
Mencshely	16		10	5	4	2
Pápa	11	▽=	11	5	3	1
Sümeg	18		11	5	5	
Tihany	10		10	7	6	
Veszprém	15		10	6	5	
Zirc	18		12	5	4	
Fonyód	13		11	6	6	
Homokszt. György	5		12	6	5	1
Kaposvár	7		12	6	6	
Marcali	14		11	7	6	
Siófok	11	=	11	7	6	2
Somogyszob	8		11	6	4	
Tab	8		13	7	6	
Bábolna	10	∩	11	6	6	
Esztergom	11		15	7	5	
Kisbér	14	≡	12	6	6	
Komárom	9	▽	11	6	3	
Tatabánya	14		13	6	6	
Alcsútdoboz	12		14	7	6	
Dunaújváros	4		14	8	3	
Martonvásár	15		14	6	6	4
Mór	12		14	7	6	
Nagyhörcsökp.	–		–	–	–	
Szabadbattyán	15		14	5	1	
Iregszemcse	7	=	15	6	5	2
Lengyel	9		14	5	4	
Nagykónyi	10		14	7	5	
Szekszárd	3		16	7	7	
Misina-tető	10		13	5	4	
Mohács	1	▽	16	6	4	
Pécs	7		14	6	5	2
Siklós	5		13	3	2	
Szigetvár	5		13	5	2	
Bp. Lőrinc	11		14	7	7	
Bp. Met. Int.	14	▽=	15	8	7	5
Bp. Szab. hegy	15		11	5	5	
Cegléd	3		17	7	6	7
Dobogókő	–		–	–	–	
Gödöllő	11		14	6	6	6
Királyrét	10		14	5	5	
Monor	7		17	8	7	
Nagykáta	6		18	7	6	
Örkény	5		16	8	7	
Szentendre	13		16	7	7	

	197 9.III.23. 07 h -ig az utolsó 24 óra adatai					
	csapadék (mm)		max. hőmérséklet	min. hőmérséklet	rad. min.	napos órák
Vác	10		15	7	6	
Vámosmikola	9		13	7	6	3
Baja	4	▽∩=	17	7	6	3
Bácsalmás	1	,	18	8	7	
Izsák	3		16	6	5	
Kalocsa	1		16	4	2	
Kecskemét	3		16	8	7	7
Kiskunf. háza	1		18	7	5	
Kiskunhalas	6		17	8	6	
Kunszentmiklós	4		15	7	6	
Tiszakécske	3		18	8	5	
Balassagyarmat	11		14	6	4	
Romhány	11		15	7	6	
Salgótarján	9		15	7	6	
Eger	5		16	8	7	9
Galyatető	4	≡	11	2	2	
Gyöngyös	4		17	8	8	
Kékestető	6	≡	9	3	3	8
Kompolt	4		16	8	8	7
Lőrinci	8		16	8	7	
Poroszló	3		17	8	8	
Jászapáti	1		17	8	8	
Jászberény	3		17	8	7	
Karcag	8		18	8	7	
Szolnok	2	=	18	8	7	6
Tiszaroff	2		18	8	8	
Túrkeve	1		18	8	7	8
Kistelek	.		19	7	6	
Makó	.		18	9	4	
Szeged	ny	▽	18	6	4	5
Szentes	.		18	7	7	
Borsodnádasd	5	▽	16	7	6	
Füged	4		16	8	7	
Hidasnémeti	4		16	8	7	
Jósvafő	5		15	6	6	8
Lillafüred	6		14	4	2	
Miskolc	5		17	8	6	8
Putnok	7	≡	17	8	7	
Sárospatak	4		13	7	4	11
Szendrőlád	4	≡	17	8	8	
Tokaj	7		15	8	8	
Kisvárda	5		16	6	6	10
Mátészalka	2		17	8	7	
Nyíregyháza	6		16	8	7	10
Nyírlugos	1		17	5	3	
Pátyod	ny		16	7	6	
Tiszabecs	.		17	7	6	
Vásárosnamény	2		17	7	6	
Záhony	2		16	7	6	
Berettyóújfalu	1		17	8	6	
Debrecen	4	▽	17	8	8	9
Hajdúdorog	6		17	8	7	
Hortobágy	2		17	8	7	
Körösszakál	1		14	8	5	
Polgár	4	▽	17	9	8	
Békéscsaba	1	∩	17	7	4	8
Mezőhegyes	ny		17	6	4	7
Orosháza	ny		19	7	4	7
Szarvas	ny		18	8	4	7
Szeghalom	1		17	8	6	

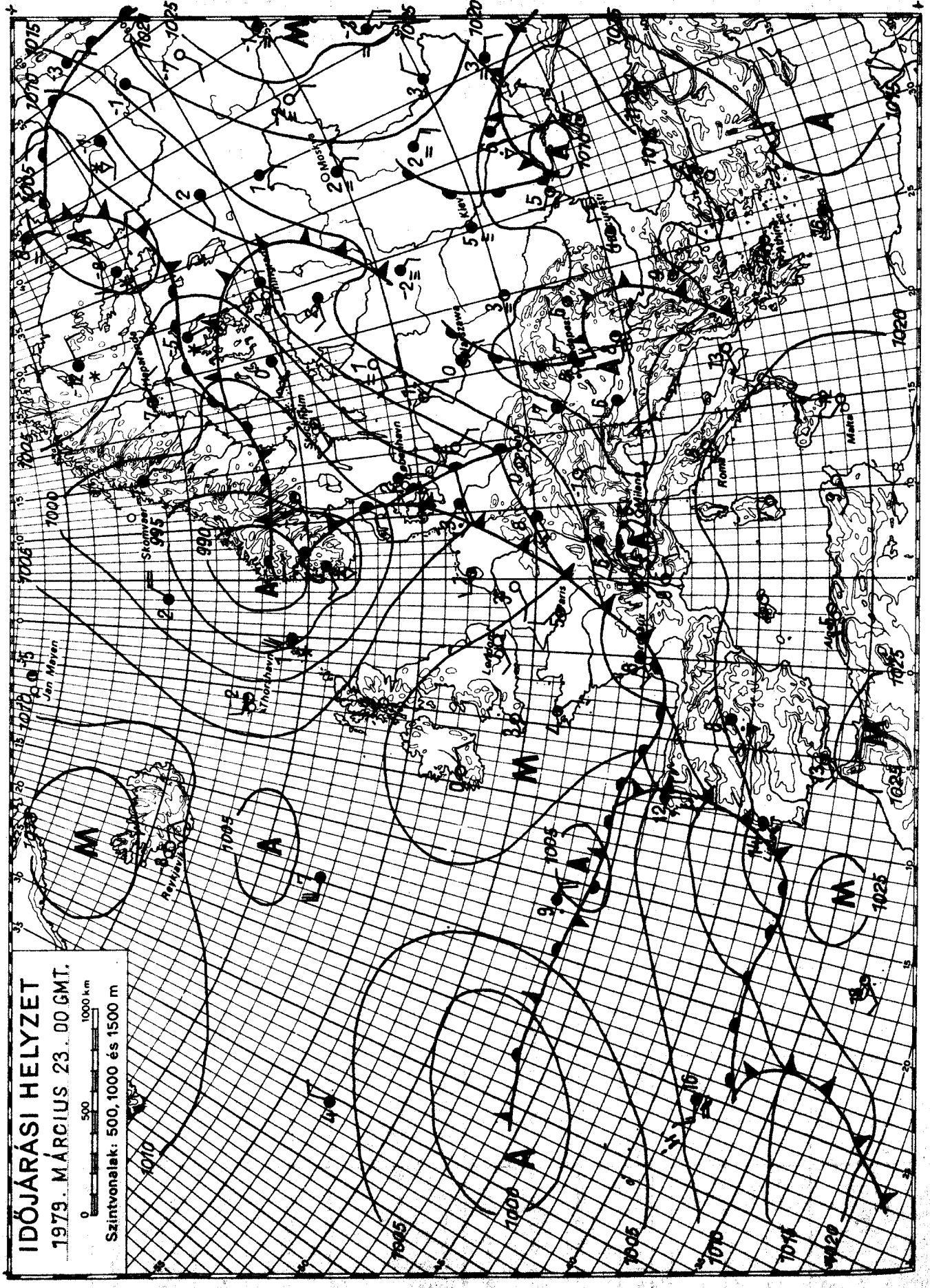

KIADJA: ORSZÁGOS METEOROLÓGIAI SZOLGÁLAT
Készíti: Központi Előrejelző Intézet Előrejelző Osztálya — T.: 273-018 — Megjelenik naponként —
Évi előfizetési díja: 1.460.-Ft · Megrendelhető: 1024 Budapest, II., Kitaibel Pál u. 1. Telefon: 353-500
Kiadásért felel: az OMSZ elnöke — Szerkesztéséért felel: a KEI igazgatója

IDŐJÁRÁSI NAPIJELENTÉS

ЕЖЕДНЕВНЫЙ МЕТЕОРОЛОГИЧЕСКИЙ БЮЛЛЕТЕНЬ · DAILY WEATHER REPORT
BULLETIN QUOTIDIEN DE TEMPS · TÄGLICHER WETTERBERICHT

92. évfolyam 83. szám. + Budapest + 1979. március 24. szombat

Az időjárási helyzet és a várható időjárás:

Közép- és Dél-Európa időjárását döntően magas nyomású légköri képződmény alakítja. Emiatt ezeken a területeken általában kevés a felhő, jobbára száraz az idő. Csupán néhány helyről jelentenek rövid ideig tartó esőt, záporesőt. A hőmérséklet napsúlyértéke lényegesen nem tér el a sokéves átlagtól. Középpontjával Finnország déli része fölött mérsékelt égövi ciklon örvénylik. Hatására a Balti-tenger környékén változékony, többfelé csapadékos az időjárás. Változékony az idő kontinensünk nyugati partvidékén is. Vasárnap estig a Kárpát-medence időjárását a magas nyomású légköri képződmény irányitja, igy túlnyomóan napos, száraz időre lehet számitani.

Hazánkban pénteken a Tiszántúlon egész nap erősen felhős, ill. borult volt az ég, és többfelé esett az eső, záporeső, sőt északkeleten helyenként zivatar is kelletkezett. A zivatart néhány helyen jégeső kisérte. Az ország többi részén csak szórványosan fordult elő kisebb eső, zápor. A ma reggel 7 óráig lehullott csapadék mennyisége általában csapadéknyom és 8 mm között váltakozott, de egy-egy zivatargóban elérte a 15, 25 mm-t. Pénteken a legmagasabb nappali hőmérséklet 11, 18 fok között alakult. Szombat hajnalra 0, +7 fokig hült le a levegő. Délelőtt az ország északnyugati és középső részén túlnyomóan napos, máshol jobbára erősen felhős volt az ég. Néhány helyen kisebb eső, zápor is előfordult. A hőmérséklet 11 órakor 5, 10 fok között volt.

Ma 12 órakor Budapesten a hőmérséklet 10 fok, a tengerszintre átszámitott légnyomás 1020 mb /765 mm/, gyengén emelkedik.

Várható időjárás vasárnap estig:

Szombaton még időnként megnövekvő felhőzet, néhány helyen esővel, záporral. Vasárnap általában kevés felhő, eső nem valószinü.
Mérsékelt, változó irányu szél.
Várható legalacsonyabb éjszakai hőmérséklet: -1, +4,
legmagasabb nappali hőmérséklet vasárnap: 13, 18 fok között.

Németh Lajos s.k.

A hőmérséklet napi középértéke és eltérése a 100 évi átlagtól /Budapesten/:

1979. III. 23. 11,3 C° +4,6 C°

1871 óta ezen a napon Budapesten előfordult

legmagasabb hőmérséklet: 24,8 C° /1977/,
legalacsonyabb hőmérséklet: -9,3 C° /1883/.

79.299.

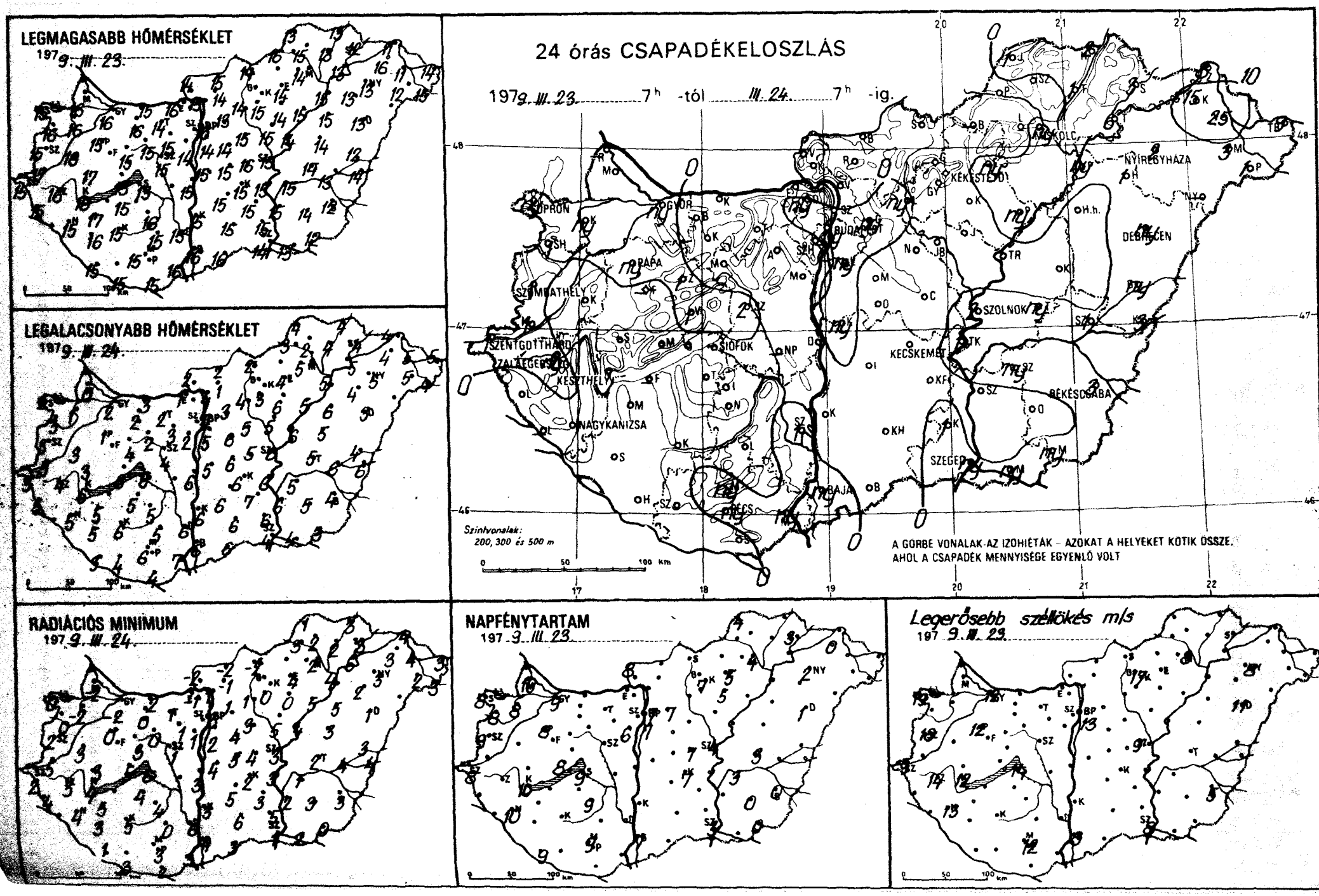
LEGMAGASABB HŐMÉRSÉKLET
1979. III. 23.
LEGALACSONYABB HŐMÉRSÉKLET
1979. III. 24.
24 órás CSAPADÉKELOSZLÁS
1979. III. 23. 7h -tól III. 24. 7h -ig.
Szintvonalak: 200, 300 és 500 m
A GÖRBE VONALAK AZ IZOHIÉTÁK – AZOKAT A HELYEKET KÖTIK ÖSSZE, AHOL A CSAPADÉK MENNYISÉGE EGYENLŐ VOLT
RADIÁCIÓS MINIMUM
1979. III. 24.
NAPFÉNYTARTAM
1979. III. 23.
Legerősebb széllökés m/s
1979. III. 29.

	197 9. III. 24 7^h -ig az utolsó 24 óra adatai							197 9. III. 24 7^h -ig az utolsó 24 óra adatai						
	csapadék (mm)		max. hőmérséklet	min. hőmérséklet	rad. min.	napos órák		csapadék (mm)		max. hőmérséklet	min. hőmérséklet	rad. min.	napos órák	
Győr	ny	▽	16	2	-2	9	Vác	.		15	4	1		
Kapuvár	ny	⊔	16	1	-2	8	Vámosmikola	.	⌓	14	2	-2	8	
Mosonmagyaróvár	.	⊔	16	0	-2	10	Baja	ny		16	6	4	7	
Rajka	–		–	–	–		Bácsalmás	.		16	6	3		
Sopron	ny	▽	15	2	0	8	Izsák	.		15	6	5		
Sopronhorpács	1		16	3	0	8	Kalocsa	.		15	6	3		
Káld	.		18	3	3		Kecskemét	.		15	6	2	7	
Körmend	1		17	5	5		Kiskunf. háza	.		15	7	3		
Szentgotthárd	1		15	3	2	8	Kiskunhalas	.		15	6	6		
Szombathely	1	▽	15	3	2	9	Kunszentmiklós	ny	❟	15	5	4		
Lenti	.		15	5	4		Tiszakécske	1	❟	15	6	3		
Letenye	–		–	–	–		Balassagyarmat	.	⌓	15	2	-2		
Nagykanizsa	.		15	5	4	10	Romhány	.		14	1	-1		
Zalaegerszeg	ny		16	4	3		Salgótarján	.		14	2	-2		
Farkasgyepű	–		–	–	–		Eger	ny		14	4	4	5	
Keszthely	.		16	5	4	10	Galyatető	.		11	3	2		
Mencshely	.		14	3	2	8	Gyöngyös	.	⌓	15	3	0		
Pápa	ny	▽=	15	1	0	8	Kékestető	.		7	-2	-3	7	
Sümeg	.		17	3	3		Kompolt	.		14	6	0	5	
Tihany	.		15	6	5		Lőrinci	ny		14	4	1		
Veszprém	1		15	4	3		Poroszló	ny	❟	15	5	5		
Zirc	1		13	1	-1		Jászapáti	.		15	5	5		
Fonyód	–		–	–	–		Jászberény	.	⌓	15	5	3		
Homokszt. györgy	.		15	3	1	9	Karcag	.		14	5	3		
Kaposvár	.		15	6	5		Szolnok	2	▽	15	6	3	4	
Marcali	.		17	5	5		Tiszaroff	.		14	6	4		
Siófok	.		13	6	6	9	Túrkeve	ny		14	5	2	3	
Somogyszob	.		16	5	3		Kistelek	1	▽	15	6	5		
Tab	.		15	5	4		Makó	ny	❟⌓	13	4	2		
Bábolna	.		15	2	0		Szeged	ny		14	4	1	3	
Esztergom	.		16	1	-1		Szentes	.		15	6	2		
Kisbér	.	⌓	16	2	0		Borsodnádasd	–		–	–	–		
Komárom	.		15	3	2		Füged	1		13	4	2		
Tatabánya	.		14	2	1		Hidasnémeti	2		13	4	3		
Alcsútdoboz	.		15	3	1		Jósvafő	1		13	4	1	4	
Dunaújváros	.		15	6	3		Lillafüred	.		11	2	0		
Martonvásár	.		14	2	1	6	Miskolc	ny		14	5	2	4	
Mór	.	⌓	15	2	0		Putnok	.		16	3	3		
Nagyhörcsökp.	–		–	–	–		Sárospatak	3		12	4	3	3	
Szabadbattyán	2		15	4	1		Szendrőlád	.		15	2	2		
Iregszemcse	.		16	5	4	9	Tokaj	6	⟦▲	13	5	5		
Lengyel	.		15	5	0		Kisvárda	15	⟦	16	4	3	0	
Nagykónyi	.		16	5	4		Mátészalka	3	⟦▲	12	5	2		
Szekszárd	1	❟	15	6	6		Nyíregyháza	2	▽	13	5	3	2	
Mikinetető	ny		13	4	3		Nyírlugos	–		–	–	–		
Mohács	ny	⌓	16	7	3		Pátyod	1	⟦	15	4	3		
Pécs	ny		15	6	3	9	Tiszabecs	9	⟦	14	5	3		
Siklós	.		15	4	2		Vásárosnamény	25	⟦	11	5	4		
Szigetvár	.		15	4	3		Záhony	8		11	4	4		
Bp. Lőrinc	ny	▽	14	5	2	7	Berettyóújfalu	ny		12	4	3		
Bp. Met. Int.	ny	▽	16	4	3	7	Debrecen	ny	▽	13	3	1	1	
Bp. Szab. hegy	.		12	2	-2		Hajdúdorog	1	❟	13	4	2		
Cegléd	.		16	5	4	7	Hortobágy	.		15	6	5		
Dobogókő	ny		11	-1	-3		Körösszakál	3		14	6	4		
Gödöllő	ny		13	3	1	7	Polgár	ny		15	5	4		
Királyrét	–		–	–	–		Békéscsaba	3	▽⌓	12	4	3	0	
Monor	.		14	6	4		Mezőhegyes	ny		12	3	0	0	
Nagykáta	.		15	5	3		Orosháza	.		14	5	3	0	
Örkény	.		15	6	5		Szarvas	ny	▽	15	5	1	3	
Szentendre	–		–	–	–		Szeghalom	1	❟	13	6	4		

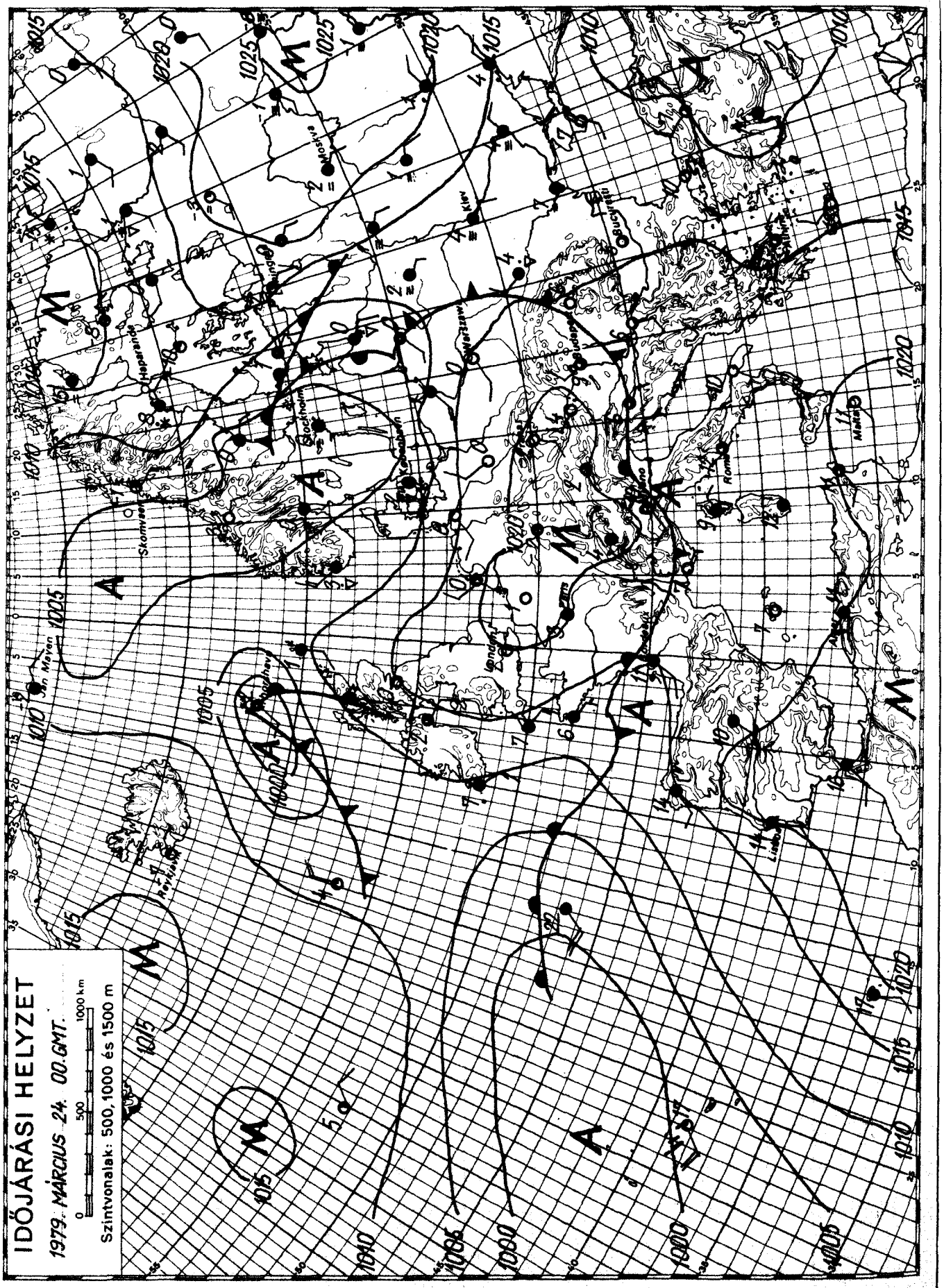

KIADJA: ORSZÁGOS METEOROLÓGIAI SZOLGÁLAT
Készíti: Központi Előrejelző Intézet Előrejelző Osztálya — T.: 273-018 — Megjelenik naponként —
Évi előfizetési díja: 1.460.-Ft - Megrendelhető: 1024 Budapest, II., Kitaibel Pál u. 1. Telefon: 353-500
Kiadásért felel: az OMSZ elnöke — Szerkesztésért felel: a KEI igazgatója

IDŐJÁRÁSI NAPIJELENTÉS

ЕЖЕДНЕВНЫЙ МЕТЕОРОЛОГИЧЕСКИЙ БЮЛЛЕТЕНЬ • DAILY WEATHER REPORT
BULLETIN QUOTIDIEN DE TEMPS • TÄGLICHER WETTERBERICHT

92. évfolyam 84. szám. + Budapest + 1979. március 25. vasárnap

Az időjárási helyzet és a várható időjárás:

Közép-Európa, valamint az Appennini-és a Balkán-félsziget fölött magas légnyomású, leszálló légmozgású zóna helyezkedik el. Ezeken a területeken a reggeli párásságtól és az egy-két helyen kialakuló ködtől eltekintve, száraz, napos az idő. Középpontjával a Brit-szigetek fölött nagy kiterjedésü ciklon örvénylik, amely az Atlanti-óceán felől nagy nedvességtartalmú léghullámokat szállit kontinensünk belseje fölé. Hatásukra Délnyugat- és Nyugat-Európában sokfelé esik az eső. A következő időszakban a nedves léghullámok már a Kárpát-medencét is elérik.

Hazánkban szombaton délnyugaton erősen, máshol változóan felhős volt az ég. Az ország nagy részén 2, 8 órán át sütött a nap. Csak egy-két helyen alakult ki kisebb eső, zápor, Kékestetőről hózáport jelentettek. A lehullott csapadék mennyisége nem volt számottevő, csak Putnokon mértek 2 mm-t. A legmagasabb nappali hőmérséklet 7, 14 fok között alakult. Ma hajnalra szeszélyes területi eloszlásban -4, +5 fokig hült le a levegő. Délelőtt az ország legnagyobb részén derült, száraz; napos idő volt. Az északnyugati országrészben felhős, erősen párás idő volt. A hőmérséklet 11 órára általában 7, 11 fokig emelkedett, de északnyugaton helyenként 2, 5 fokot mértek.

Ma 12 órakor Budapesten a hőmérséklet 10 fok, a tengerszintre átszámitott légnyomás 1023 mb, /767 mm/ gyengén süllyed.

Várható időjárás hétfő estig:

Vasárnap kevés felhő, eső nélkül.
Hétfőn délnyugat felől lassan megnövekvő felhőzet, a Dunántúl délnyugati, nyugati részén eső várható. Máshol változóan felhős idő, eső nem valószinü.
Elénk-be mérsékelt változó irányú; később megélénkülő a Dunántúlon megerősödő déli, délnyugati szél.
A hajnali órákban egy-két helyen köd.
Várható legalacsonyabb éjszakai hőmérséklet: +2, -3,
legmagasabb nappali hőmérséklet hétfőn: 13, 18 fok között.

Bartha Péterné s.k.

A hőmérséklet napi középértéke és eltérése a 100 évi átlagtól /Budapesten/:

1979. III. 24. 7,8 C° +0,6 C°

1871-óta ezen a napon Budapesten előfordult

legmagasabb hőmérséklet: 23,7 C° /1977/,
legalacsonyabb hőmérséklet: -11,0 C° /1883/.

79.300.

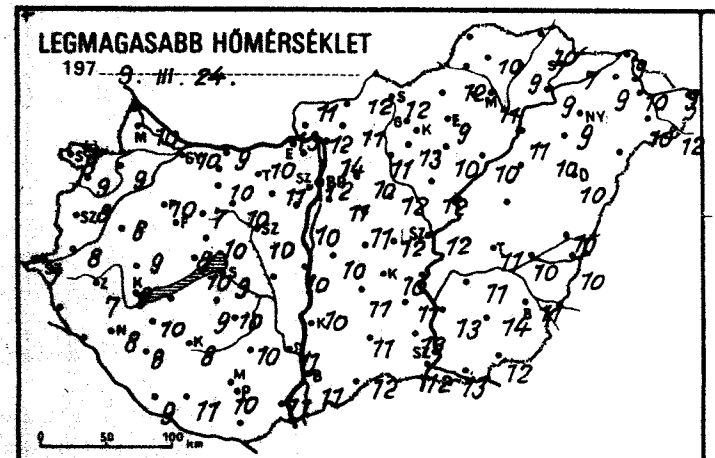
LEGMAGASABB HŐMÉRSÉKLET
197 9. III. 24.

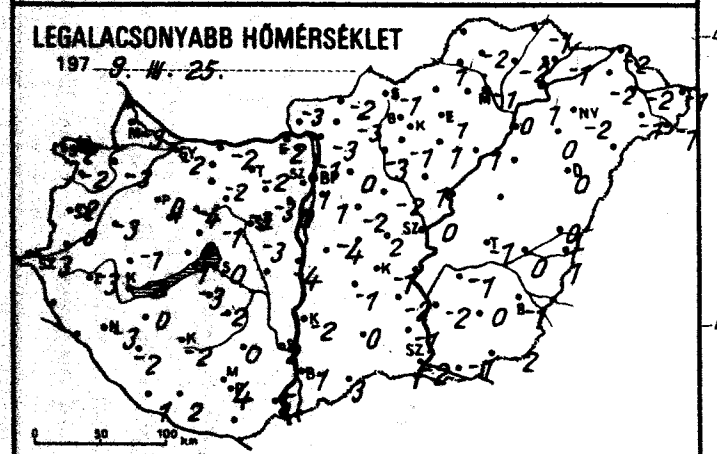
LEGALACSONYABB HŐMÉRSÉKLET
197 9. III. 25.

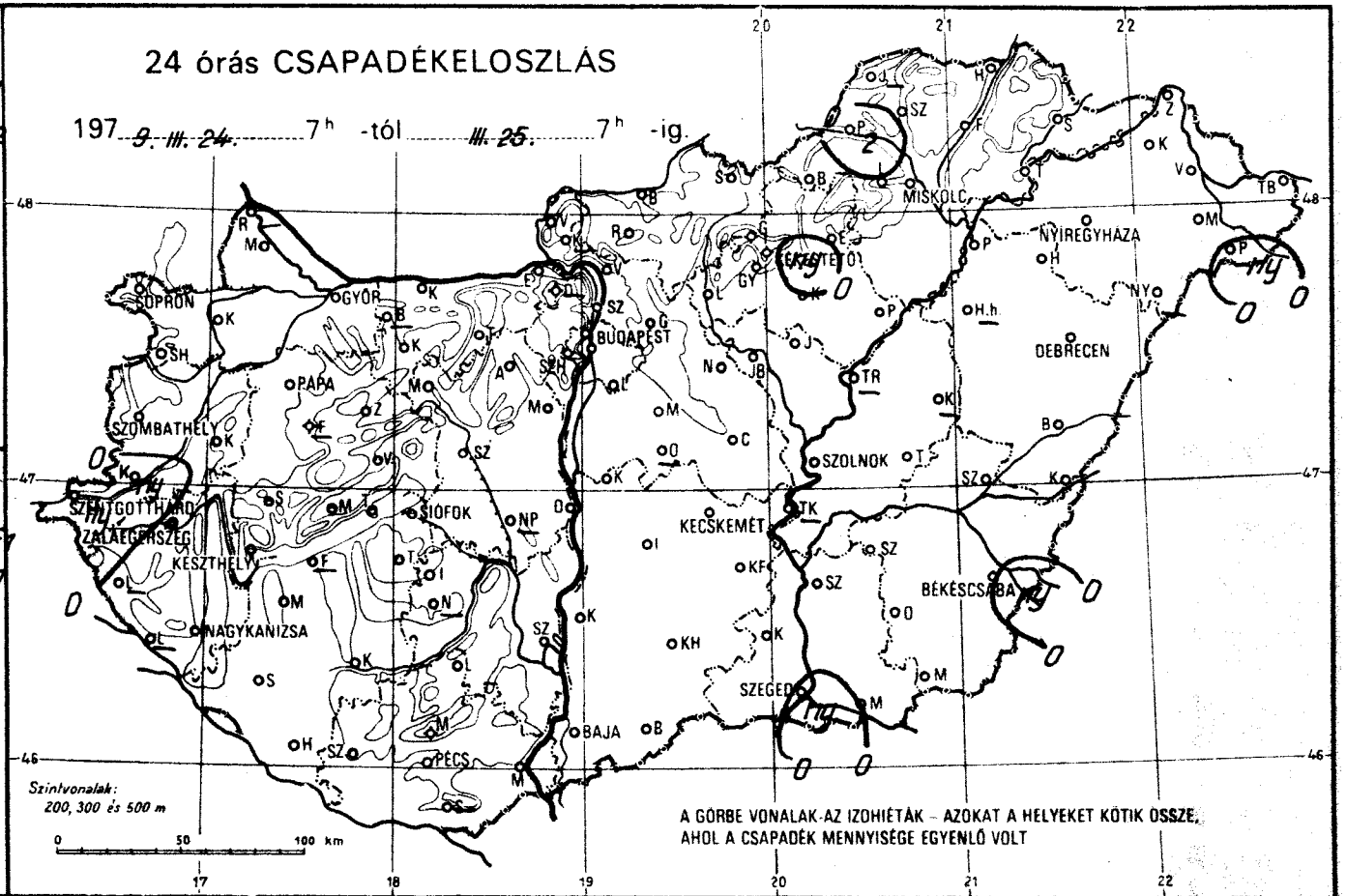
24 órás CSAPADÉKELOSZLÁS
197 9. III. 24. 7h -tól III. 25. 7h -ig.
SOPRON
GYŐR
BUDAPEST
MISKOLC
NYÍREGYHÁZA
DEBRECEN
SZOMBATHELY
PAPA
SZOLNOK
SZENTGOTTHÁRD
ZALAEGERSZEG
KESZTHELY
SIÓFOK
KECSKEMÉT
NAGYKANIZSA
BÉKÉSCSABA
SZEGED
BAJA
PÉCS
Szintvonalak:
200, 300 és 500 m
A GÖRBE VONALAK AZ IZOHIÉTÁK – AZOKAT A HELYEKET KÖTIK ÖSSZE, AHOL A CSAPADÉK MENNYISÉGE EGYENLŐ VOLT

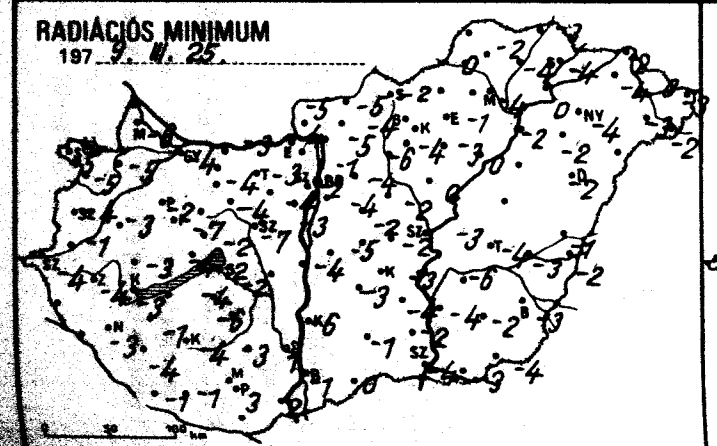
RADIÁCIÓS MINIMUM
197 9. III. 25.

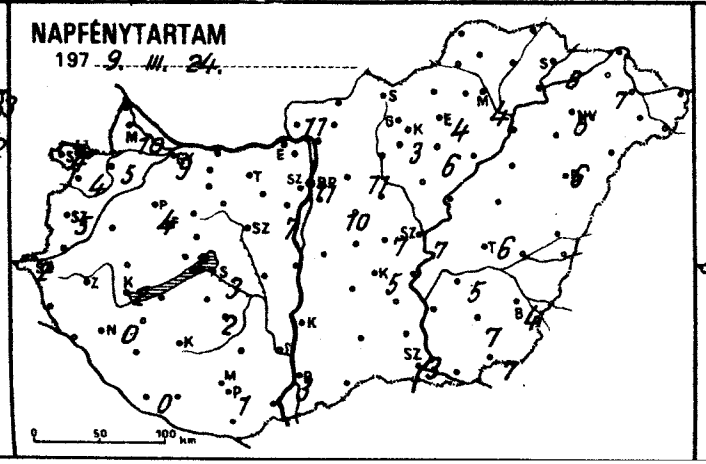
NAPFÉNYTARTAM
197 9. III. 24.

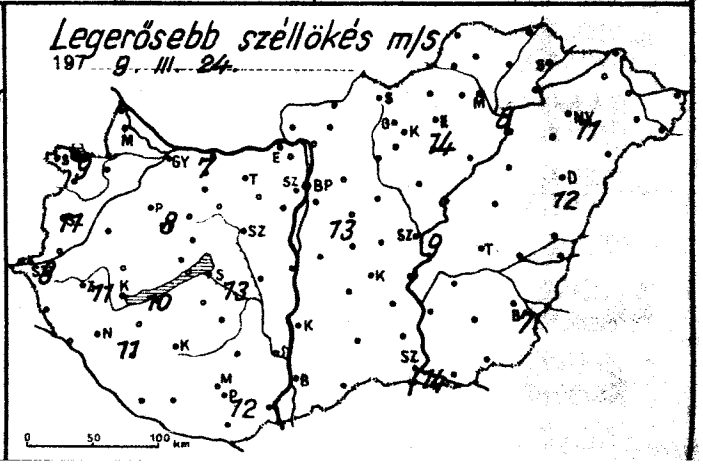
Legerősebb széllökés m/s
197 9. III. 24.

	197 9.III.2. 07 h -ig az utolsó 24 óra adatai					
	csapadék (mm)		max. hőmérséklet	min. hőmérséklet	rad. min.	napos órák
Győr	.	⊔=	10	-2	-4	9
Kapuvár	.	⊔	9	-3	-5	5
Mosonmagyaróvár	.	V	10	-3	-6	10
Rajka	–		–	–	–	
Sopron	.	⊔=	8	-2	-5	4
Sopronhorpács	.	⊔	9	-2	-5	4
Káld	.		8	-3	-3	
Körmend	ny		8	0	-1	
Szentgotthárd	ny	≡⊔	7	-3	-4	2
Szombathely	.	⊔	8	-2	-4	5
Lenti	–		–	–	–	
Letenye	–		–	–	–	
Nagykanizsa	.	V=	8	-3	-3	0
Zalaegerszeg	.	V=	7	-3	-4	
Farkasgyepű	.		–	–	–	
Keszthely	.	⊔=	9	-2	-3	2
Mencshely	.	⊔	8	0	-4	2
Pápa	.	⊔=	10	0	-2	4
Sümeg	.		9	-1	-3	
Tihany	.	⊔	10	1	-2	
Veszprém	.	⊔	10	-1	-2	
Zirc	.	⊔	7	-4	-7	
Fonyód	–		–	–	–	
Homokszt. györgy	.		9	1	-1	0
Kaposvár	.	⊔	8	-2	-4	
Marcali	.		10	0	-1	
Siófok	.	⊔	9	0	-2	3
Somogyszob	.	⊂	8	-2	-4	
Tab	.		9	-3	-4	
Bábolna	.		–	–	–	
Esztergom	.		13	-2	-4	
Kisbér	.	⊔	10	2	-4	
Komárom	.	⊔=	9	-2	-3	
Tatabánya	.	⊂	10	-2	-3	
Alcsútdoboz	.	⊔	11	-3	-4	
Dunaújváros	.		10	-4	-4	
Martonvásár	.	⊔	10	0	-3	7
Mór	.	⊔	10	-3	-4	
Nagyhörcsökp.	–		–	–	–	
Szabadbattyán	.	=⊔	10	-3	-7	
Iregszemcse	.	=⊔	10	-2	-6	2
Lengyel	.		10	0	-3	
Nagykónyi	–		–	–	–	
Szekszárd – Árpádtető	.		11	2	1	
Mágocs	.		8	2	0	
Mohács	.	⊂	11	5	2	
Pécs	.		10	4	3	1
Siklós	–		–	–	–	
Szigetvár	.		11	2	1	
Bp. Lőrinc	.	⊔=	11	1	-4	10
Bp. Met. Int.	.		12	1	-2	11
Bp. Szab. hegy	.		8	1	-4	
Cegléd	.		12	2	-2	7
Dobogókő	–		–	–	–	
Gödöllő	.	⊔	10	0	-4	11
Királyrét	–		–	–	–	
Monor	.		11	-2	-2	
Nagykáta	.	⊔	12	-2	-2	
Őrkény	–		–	–	–	
Szentendre	.		14	-1	-1	

	197 9.III.2. 07 h -ig az utolsó 24 óra adatai					
	csapadék (mm)		max. hőmérséklet	min. hőmérséklet	rad. min.	napos órák
Vác	.	⊔	12	-3	-5	
Vámosmikola	.	⊔	11	-3	-5	11
Baja	.	⊂	11	1	-1	3
Bácsalmás	.		12	3	0	
Izsák	.		11	-1	-3	
Kalocsa	.		10	-2	-6	
Kecskemét	.	⊔=	10	-1	-3	5
Kiskunf. háza	.		11	-2	-4	
Kiskunhalas	.		11	0	-1	
Kunszentmiklós	.	⊔	10	-4	-5	
Tiszakécske	–		–	–	–	
Balassagyarmat	.	⊔	12	-2	-5	
Romhány	.		11	-3	-4	
Salgótarján	.		12	-1	-2	
Eger	.		9	1	-1	4
Galyatető	.		8	-2	-5	
Gyöngyös	.		13	-1	-4	
Kékestető	ny	⊻	2	-3	-4	3
Kompolt	.	⊔	10	1	-3	6
Lőrinci	.	⊔	11	-3	-6	
Poroszló	.		10	1	0	
Jászapáti	.		12	1	0	
Jászberény	.	⊔	12	-1	-5	
Karcag	–		–	–	–	
Szolnok	.	⊔=	12	0	-3	7
Tiszaroff	.		–	–	–	
Túrkeve	.	⊔	11	-1	-4	6
Kistelek	.		13	-1	-2	
Makó	.	⊔	13	-1	-3	
Szeged	ny	⊻=	12	-2	-4	3
Szentes	.	⊔	13	-2	-4	
Borsodnádasd	–		–	–	–	
Fügöd	.	⊔	9	-2	-4	
Hidasnémeti	.		10	-1	-3	
Jósvafő	–		–	–	–	–
Lillafüred	.		11	0	-2	
Miskolc	.	=	11	-1	-4	4
Putnok	2		12	1	0	
Sárospatak	.	⊔	7	-1	-4	8
Szendrőlád	.	⊔	10	-2	-2	
Tokaj	.		9	1	0	
Kisvárda	.	⊔	9	-2	-4	7
Mátészalka	.	⊔	10	-1	-3	
Nyíregyháza	.		9	-2	-4	6
Nyírlugos	–		–	–	–	
Pátyod	ny	⊔	12	-1	-2	
Tiszabecs	.		9	-1	-3	
Vásárosnamény	.	⊔	10	2	0	
Záhony	.	⊔	9	-2	-2	
Berettyóújfalu	.	⊔	10	0	-1	
Debrecen	.		10	0	-2	6
Hajdúdorog	.	⊔	10	0	-2	
Hortobágy	–		–	–	–	
Körösszakál	.	⊔	10	1	-2	
Polgár	.	⊔	11	0	-2	
Békéscsaba	ny	⊻⊔=	11	-1	-3	4
Mezőhegyes	.	=⊔	12	-2	-4	7
Orosháza	.		14	0	-2	7
Szarvas	.	⊔	11	-1	-6	5
Szeghalom	.		10	0	-3	

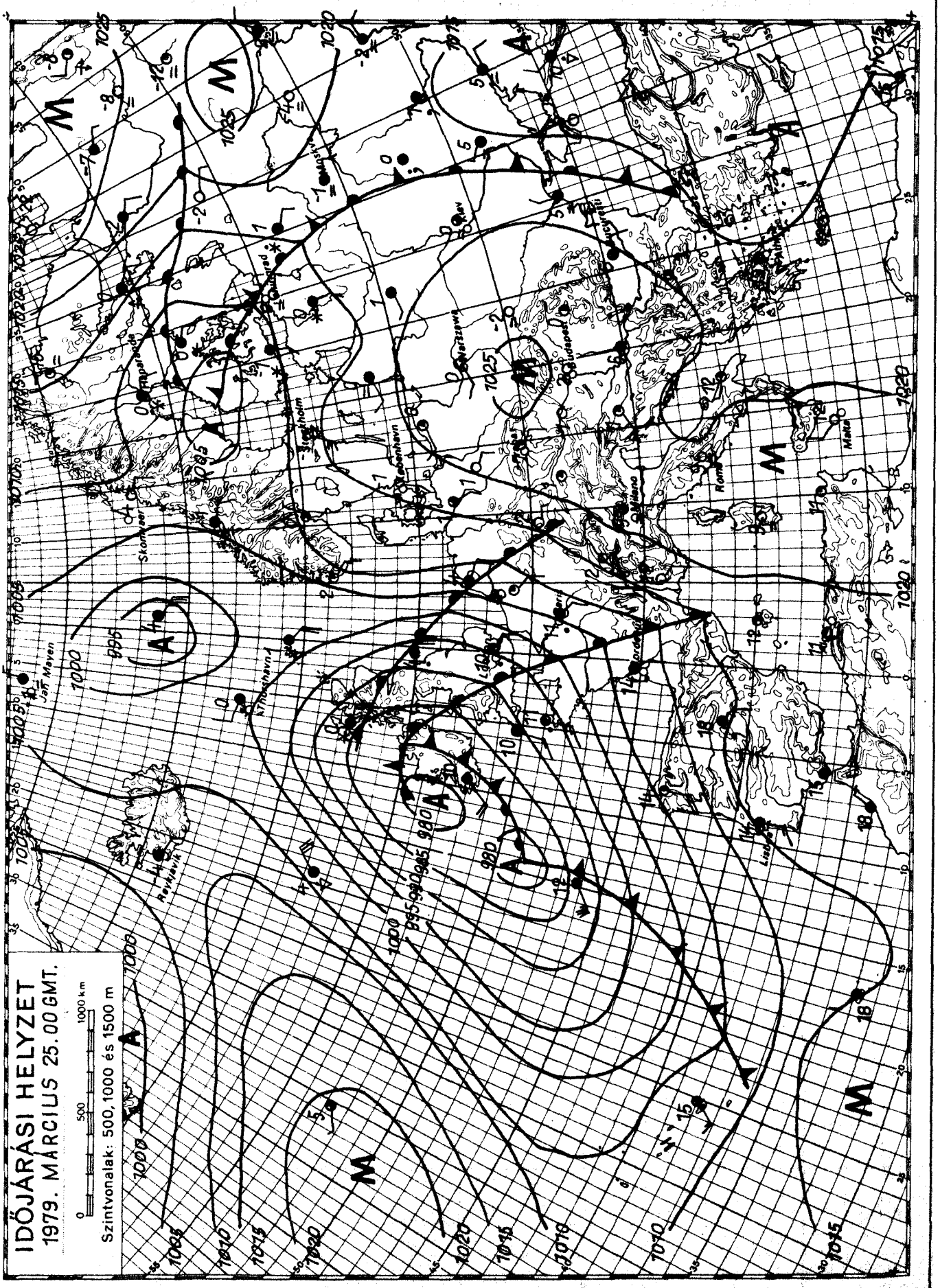

KIADJA: ORSZÁGOS METEOROLÓGIAI SZOLGÁLAT
Készíti: Központi Előrejelző Intézet Előrejelző Osztálya — T.: 273 - 078 — Megjelenik naponként —
Évi előfizetési díja: 1.460.-Ft - Megrendelhető: 1024 Budapest, II., Kitaibel Pál u. 1. Telefon: 353-500
Kiadásért felel: az OMSZ elnöke — Szerkesztésért felel: a KEI igazgatója

IDŐJÁRÁSI NAPIJELENTÉS

ЕЖЕДНЕВНЫЙ МЕТЕОРОЛОГИЧЕСКИЙ БЮЛЛЕТЕНЬ · DAILY WEATHER REPORT
BULLETIN QUOTIDIEN DE TEMPS · TÄGLICHER WETTERBERICHT

92. évfolyam 85. szám. + Budapest + 1979. március 26. hétfő

Az időjárási helyzet és a várható időjárás:

Jóformán egész Európa időjárását egyetlen légköri képződmény alakitja. Az a több középpontú ciklon, amelynek középpontja Nyugat-Északnyugat-Európa fölött örvénylik, szárazföldünk fölé egyelőre még enyhe légtömegeket szállit. A nagy nedvességtartalmú léghullámok útját erős felhősödés, többfelé eső, záporeső, sőt nem egy helyen zivatar kiséri. A Kelet-Európai sikságon valamivel nyugodtabb az időjárás, hajnalban azonban sokfelé keletkezik köd, néhány helyen pedig még szállingózik a hó is. Kedd estig szárazföldünk nyugati vidékeit már hidegebb léghullámok érik el, a Kárpát-medence időjárásának meghatározója azonban az időszak legnagyobb részében még az enyhe levegő lesz.

Vasárnap hazánk nagy részén napos, száraz idő volt, csupán a Dunántúl nyugati részén nőtt meg időnként erősen a felhőzet. Napközben azonban még ott sem esett az eső. A déli szél sokfelé megélénkült. A hőmérséklet csúcsértéke 10, 15 fok között volt. Éjszaka már keleten is megnőtt a felhőzet, és ott az eső is eleredt. Hajnalra általában 4, 10 fokig csökkent a hőmérséklet, északkeleten azonban csak 0, +3 fokot mértek. Délelőtt a Dunántúlon változóan, az ország keleti vidékein erősen felhős, többfelé borult volt az ég, eső még mindig csak a keleti vidékeken esett. A hőmérséklet 11 órakor a csapadékos helyeken 4, 9, másutt 12, 16 fok között volt.

Ma 12 órakor Budapesten a hőmérséklet 12 fok, a tengerszintre átszámitott légnyomás 1009 mb, /757 mm/ mérsékelten süllyed.

Várható időjárás kedd estig:

Általában erősen felhős idő, többfelé esővel, záporral.
Többfelé erős, a Dunántúlon időnként viharos délnyugati szél.
Várható legalacsonyabb éjszakai hőmérséklet: 3, 8,
legmagasabb nappali hőmérséklet kedden: 13, 18 fok között.

Bártfai Erzsébet - Bozóki István s.k.

TÁVOLABBI KILÁTÁSOK SZERDÁTÓL - PÉNTEKIG:

Változékony, általában erősen felhős idő.
Többfelé várható eső.
A hőmérséklet az időszak végén kissé csökken.
Legalacsonyabb hajnali hőmérséklet +3, +8 fok között.
Legmagasabb nappali hőmérséklet 13, 18 fok között.
Jelentős mennyiségü /legalább 5 mm/ csapadék az ország területének 60 százalékán várható.

KÖZÉPTÁVU ELŐREJELZŐ OSZTÁLY

A hőmérséklet napi középértéke és eltérése a 100 évi átlagtól /Budapesten/:

1979. III. 25. 8,4 C° +0,6 C°

1871 óta ezen a napon Budapesten előfordult

legmagasabb hőmérséklet: 25,4 C° /1921/,
legalacsonyabb hőmérséklet: -11,0 C° /1883/,

79.301.

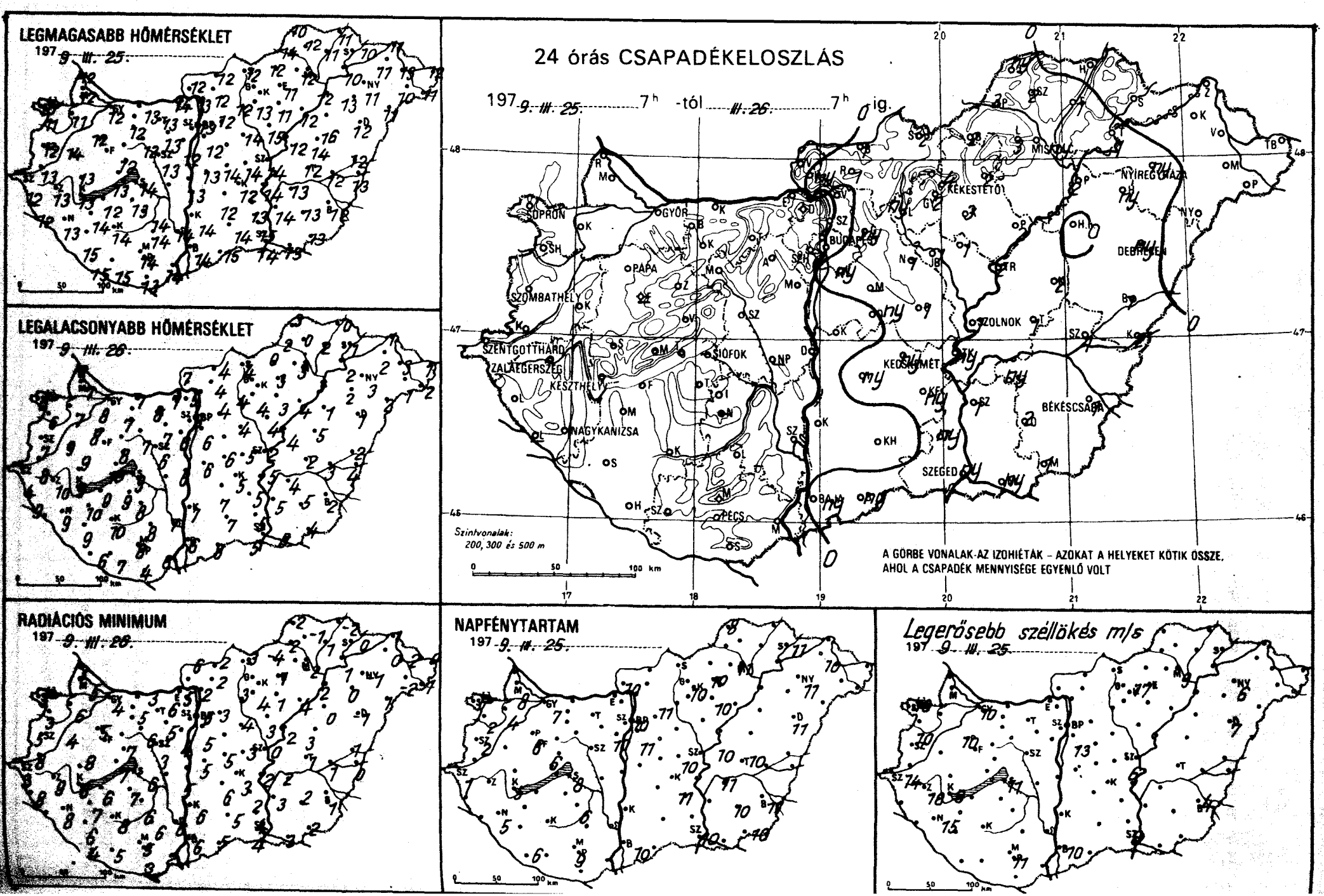
LEGMAGASABB HŐMÉRSÉKLET
197 9. III. 25.
LEGALACSONYABB HŐMÉRSÉKLET
197 9. III. 26.
RADIÁCIÓS MINIMUM
197 9. III. 26.
24 órás CSAPADÉKELOSZLÁS
197 9. III. 25. 7h -tól III. 26. 7h ig.
Szintvonalak:
200, 300 és 500 m
A GÖRBE VONALAK-AZ IZOHIÉTÁK – AZOKAT A HELYEKET KÖTIK ÖSSZE,
AHOL A CSAPADÉK MENNYISÉGE EGYENLŐ VOLT
SOPRON
GYŐR
BUDAPEST
MISKOLC
NYÍREGYHÁZA
KÉKESTETŐ
DEBRECEN
PAPA
SZOMBATHELY
SZOLNOK
SZENTGOTTHÁRD
ZALAEGERSZEG
KESZTHELY
SIÓFOK
KECSKEMÉT
BÉKÉSCSABA
NAGYKANIZSA
SZEGED
PÉCS
NAPFÉNYTARTAM
197 9. III. 25.
Legerősebb széllökés m/s
197 9. III. 25.

	197 9. III. 26 07h -ig az utolsó 24 óra adatai					
	csapadék (mm)		max. hőmérséklet	min. hőmérséklet	rad. min.	napos órák
Győr	•		12	8	4	7
Kapuvár	•	⌀	11	7	6	4
Mosonmagyaróvár	•		12	7	5	8
Rajka	•		12	6	3	
Sopron	•	=	10	6	3	6
Sopronhorpács	•		11	6	3	2
Káld	•		14	9	4	
Körmend	•		13	8	8	
Szentgotthárd	•		12	4	3	1
Szombathely	•		12	7	5	2
Lenti	•		12	9	8	
Letenye	–		–	–	–	
Nagykanizsa	*		13	9	8	5
Zalaegerszeg	•		13	10	9	
Farkasgyepű	–		–	–	–	
Keszthely	•		13	9	6	5
Mencshely	•		11	8	6	6
Pápa	•		12	8	5	6
Sümeg	•		13	9	8	
Tihany	•		13	10	7	
Veszprém	•		12	8	7	
Zirc	•		10	6	1	
Fonyód	•		12	9	6	
Homokszt. györgy	•		13	6	4	6
Kaposvár	•		14	10	8	
Marcali	•		14	10	7	
Siófok	•		14	9	6	8
Somogyszob	•		15	9	6	
Tab	•		13	9	7	
Bábolna	•		12	7	4	
Esztergom	•		14	7	5	
Kisbér	•		12	7	5	
Komárom	•		13	7	3	
Tatabánya	•		13	8	6	
Alcsútdoboz	•		13	7	5	
Dunaújváros	•		13	6	5	
Martonvásár	•		12	6	4	10
Mór	•		12	7	6	
Nagyhörcsökp.	–		–	–	–	
Szabadbattyán	•	⌀	13	6	3	
Iregszemcse	•		14	8	6	6
Lengyel	•		14	8	6	
Nagykónyi	–		–	–	–	
Szekszárd	•		14	7	6	
Mindszentkálla	•		12	6	5	
Mohács	•	⌀	14	4	2	
Pécs	•		14	8	5	9
Siklós	•		13	4	3	
Szigetvár	•		15	7	5	
Bp. Lőrinc	ny		12	6	5	11
Bp. Met. Int.	•		13	8	6	10
Bp. Szab. hegy	•		10	3	2	
Cegléd	1		14	5	3	10
Dobogókő	*		8	1	0	
Gödöllő	ny		12	4	3	11
Királyrét	ny		12	2	1	
Monor	–		–	–	–	
Nagykáta	1	=	14	4	4	
Ócsány	ny		14	6	5	
Tassendre	•		14	5	4	

	197 9. III. 26 07h -ig az utolsó 24 óra adatai					
	csapadék (mm)		max. hőmérséklet	min. hőmérséklet	rad. min.	napos órák
Vác	•		13	5	2	
Vámosmikola	•		12	7	6	10
Baja	ny		14	6	6	10
Bácsalmás	ny	,	15	8	5	
Izsák	ny		12	7	6	
Kalocsa	•		14	7	6	
Kecskemét	ny		12	5	3	11
Kiskunf. háza	ny		13	5	2	
Kiskunhalas	1		14	7	5	
Kunszentmiklós	•		13	6	5	
Tiszakécske	ny	,	14	5	2	
Balassagyarmat	1		12	4	2	
Romhány	1		12	4	2	
Salgótarján	2		12	4	3	
Eger	2		11	3	1	10
Galyatető	–		–	–	–	
Gyöngyös	2		13	4	4	
Kékestető	4		4	-1	-1	10
Kompolt	3		11	3	1	10
Lőrinci	ny		12	4	3	
Poroszló	2		12	4	4	
Jászapáti	1		13	4	3	
Jászberény	1		13	5	2	
Karcag	2		14	5	3	
Szolnok	1	=	14	2	0	
Tiszaroff	2		12	4	2	
Túrkeve	1		12	2	1	10
Kistelek	ny	▽	15	5	4	
Makó	ny		13	6	3	
Szeged	ny		14	5	4	10
Szentes	1		14	5	3	
Borsodnádasd	2	▽	12	0	-4	
Füged	1		11	2	1	
Hidasnémeti	•		11	0	-2	
Jósvafő	ny		10	3	-2	8
Lillafüred	3		13	1	0	
Miskolc	ny		12	3	-2	11
Putnok	3		14	2	-2	
Sárospatak	•		10	1	0	11
Szendrőlád	2		12	0	-1	
Tokaj	1		10	2	1	
Kisvárda	•		11	2	0	10
Mátészalka	•	⌀	12	1	-2	
Nyíregyháza	ny		11	3	-1	11
Nyírlugos	•		11	2	1	
Pátyod	•		11	2	1	
Tiszabecs	•		12	1	0	
Vásárosnamény	•		13	3	2	
Záhony	•		11	1	1	
Berettyóújfalu	1		12	2	1	
Debrecen	ny		12	1	-1	11
Hajdúdorog	ny	,	13	2	0	
Hortobágy	•		16	1	0	
Körösszakál	2		13	4	0	
Polgár	2		12	3	2	
Békéscsaba	1		12	2	1	11
Mezőhegyes	1		13	4	2	10
Orosháza	2		13	5	2	10
Szarvas	ny		13	4	2	11
Szeghalom	1	,	12	3	1	

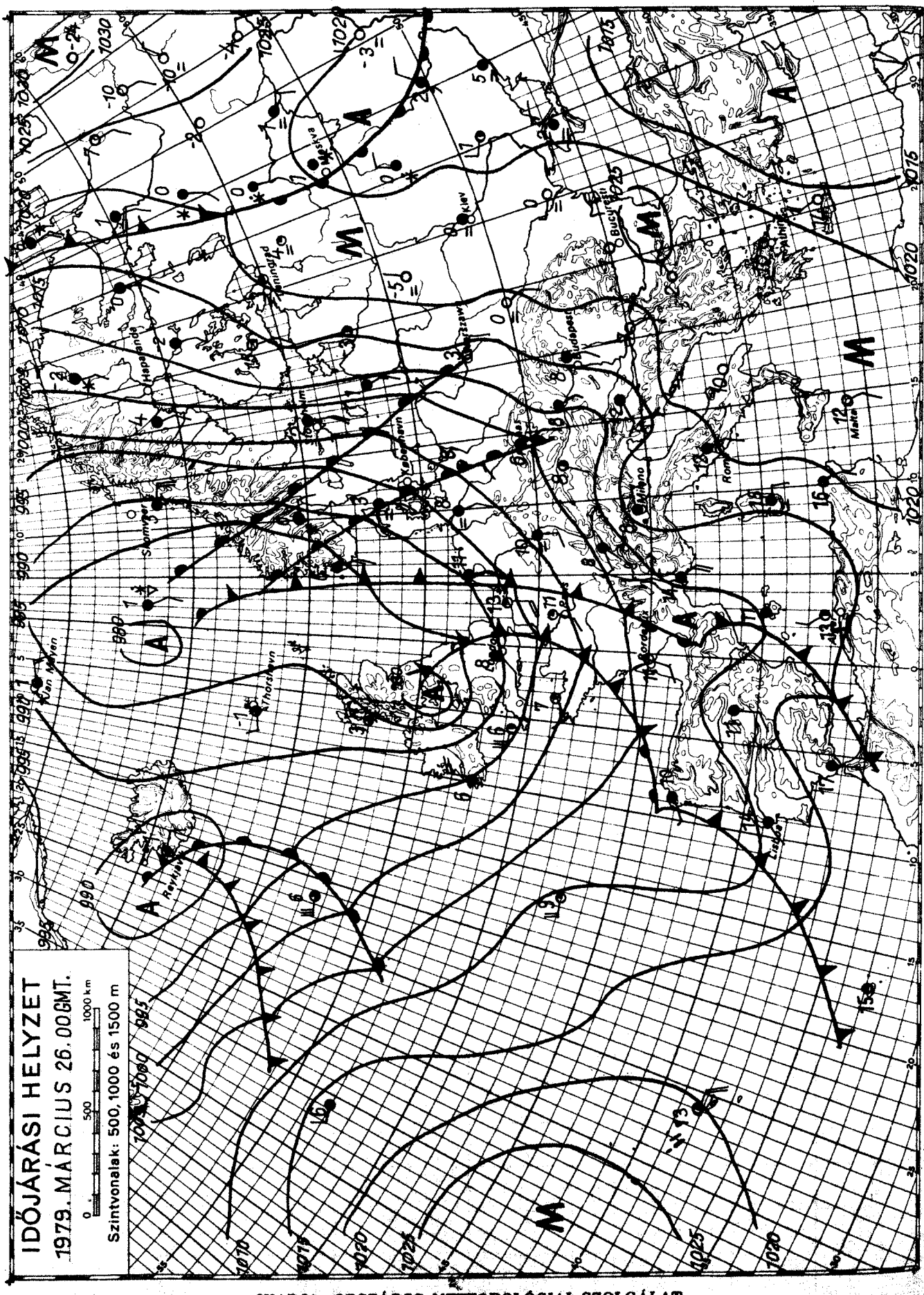

KIADJA: ORSZÁGOS METEOROLÓGIAI SZOLGÁLAT

Készíti: Központi Előrejelző Intézet Előrejelző Osztálya — T.: 273 - 078 — Megjelenik naponként —

Évi előfizetési díja: 1.460.-Ft - Megrendelhető: 1024 Budapest, II., Kitaibel Pál u. 1. Telefon: 353-500

Kiadásért felel: az OMSZ elnöke — Szerkesztéséért felel: a KEI igazgatója

IDŐJÁRÁSI NAPIJELENTÉS

ЕЖЕДНЕВНЫЙ МЕТЕОРОЛОГИЧЕСКИЙ БЮЛЛЕТЕНЬ · DAILY WEATHER REPORT
BULLETIN QUOTIDIEN DE TEMPS · TÄGLICHER WETTERBERICHT

92. évfolyam 86. szám. + Budapest + 1979. március 27. kedd

Az időjárási helyzet és a várható időjárás:

Kelet-Európában folytatódik a csendes, általában száraz, télies idő. Európa többi részén ciklonok alakitják ki az időjárást. Hatásukra az Atlanti-óceán térségéből több hullámban enyhébb és hidegebb levegő áramlik kontinensünk belseje felé. Vonulásukat Nyugat- és Közép-Európában többfelé eső, néhány helyen zivatar, a Skandináv-félszigeten szórványosan havazás kiséri. Szerda estig a Kárpát-medencében folytatódik a változékony idő. Hazánkban hétfőn a Dunántúl nagy részén 2, 6 órán át sütött a nap. Az ország többi részén általában erősen felhős, borult idő volt. Sokfelé esett az eső, zápores. A lehullott csapadék mennyisége általában csapadéknyom és 10 mm között váltakozott, de a keleti megyékben néhány helyen elérte a 13, 17 mm-t is. A hőmérséklet csúcsértéke a borult, esős északkeleti, keleti megyékben csak 4, 10, máshol 11, 20 fok között volt. Kedd hajnalra 3, 11 fokig hült le a levegő. Ma délelőtt egy-egy kisebb körzettől eltekintve erősen felhős, vagy borult idő volt. Több helyen esett az eső, zápores. A hőmérséklet 11 órakor a keleti, északkeleti megyékben általában 6, 9, máshol 10, 15 fok között volt.

Ma 12 órakor Budapesten a hőmérséklet 12 fok, a tengerszintre átszámitott légnyomás 1003 mb, /752 mm/ alig változik.

Várható időjárás szerda estig:

Időnként felszakadozó felhőzet.
Többfelé eső, zápores, néhány helyen zivatar.
Mérsékelt, helyenként megélénkülő, változó irányú szél.
Várható legalacsonyabb éjszakai hőmérséklet: 3, 8,
legmagasabb nappali hőmérséklet szerdán: általában 12,17 fok között.

Vadkerti Ferenc s.k.

A hőmérséklet napi középértéke és eltérése a 100 évi átlagtól /Budapesten/:

1979. III. 26.	10,6 C°	+2,7 C°

1871 óta ezen a napon Budapesten előfordult

legmagasabb hőmérséklet:	24,1 C° /1921/,
legalacsonyabb hőmérséklet:	-4,6 C° /1899/.

79.302.

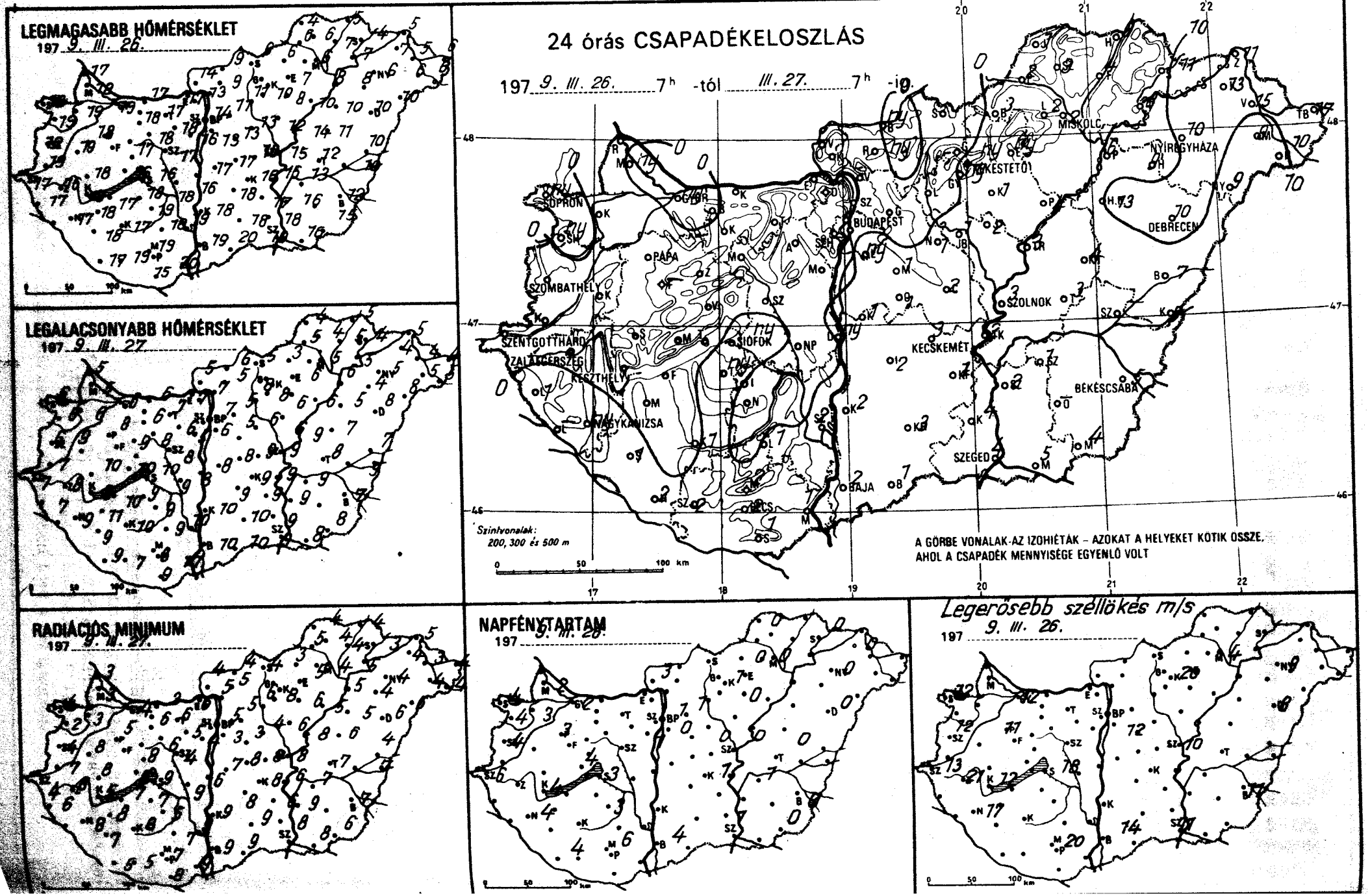
LEGMAGASABB HŐMÉRSÉKLET
197 9. III. 26.
LEGALACSONYABB HŐMÉRSÉKLET
197 9. III. 27
RADIÁCIÓS MINIMUM
197 9. III. 27.
24 órás CSAPADÉKELOSZLÁS
197 9. III. 26. 7h -tól III. 27. 7h -ig.
Szintvonalak:
200, 300 és 500 m
A GÖRBE VONALAK AZ IZOHIÉTÁK – AZOKAT A HELYEKET KÖTIK ÖSSZE, AHOL A CSAPADÉK MENNYISÉGE EGYENLŐ VOLT
SOPRON
PAPA
SZOMBATHELY
SZENTGOTTHÁRD
ZALAEGERSZEG
KESZTHELY
NAGYKANIZSA
SIÓFOK
BUDAPEST
MISKOLC
NYÍREGYHÁZA
HÉKESTETŐ
DEBRECEN
SZOLNOK
KECSKEMÉT
BÉKÉSCSABA
SZEGED
BAJA
NAPFÉNYTARTAM
197 9. III. 26.
Legerősebb széllökés m/s
9. III. 26.
197

	197 ... 07 h -ig az utolsó 24 óra adatai					
	csapadék (mm)		max. hőmérséklet	min. hőmérséklet	rad. min.	napos órák
Győr	ny		19	6	4	2
Kapuvár	•	⊿	19	6	3	3
Mosonmagyaróvár	ny		18	5	3	2
Rajka	•		17	5	3	
Sopron	ny		18	6	4	4
Sopronhorpács	ny		19	6	2	4
Káld	•		19	9	8	
Körmend	•		19	7	7	
Szentgotthárd	•		17	7	4	6
Szombathely	•		18	6	4	4
Lenti	1		17	7	6	
Letenye	–		–	–	–	
Nagykanizsa	ny	▽	17	9	8	4
Zalaegerszeg	•		16	8	6	
Farkasgyepű	–		–	–	–	
Keszthely	•	⊿	18	8	5	4
Mencshely	•		16	8	7	4
Pápa	•	=	18	8	5	3
Sümeg	•		18	10	8	
Tihany	•		16	10	9	
Veszprém	•		17	9	8	
Zirc	•		15	7	5	
Fonyód	•		17	10	7	
Homokszt. györgy	2		17	9	5	4
Kaposvár	1		17	10	8	
Marcali	•		18	11	8	
Siófok	ny		16	10	9	3
Somogyszob	1		18	9	7	
Tab	ny		18	9	7	
Bábolna	•		18	7	5	
Esztergom	•		17	7	6	
Kisbér	•		18	6	6	
Komárom	•		17	6	3	
Tatabánya	•		17	7	6	
Alcsútdoboz	•	⊿	18	6	5	
Dunaújváros	ny	⊿	16	8	6	
Martonvásár	•		16	5	4	1
Mór	•	⊿	18	8	6	
Nagyhörcsökp.	•		18	9	9	
Szabadbattyán	•	⊿	17	8	4	
Iregszemcse	•	⊿	19	9	5	3
Lengyel	1		18	9	7	
Nagykónyi	•		18	10	7	
Szekszárd	2		19	10	9	
Mindszentkálla	2		17	10	8	
Mohács	1	⊿	20	10	9	
Pécs	2		19	8	7	6
Siklós	1		15	9	8	
Szigetvár	2		19	7	5	
Bp. Lőrinc	ny	=	13	6	3	0
Bp. Met. Int.	•	=	14	7	5	1
Bp. Szab. hegy	•	≡	11	5	2	
Cegléd	2		16	9	8	0
Dabogókő	•	⊿ ≡	10	4	2	
Gödöllő	•		11	5	5	1
Királyrét	•	⊿ ≡	9	5	5	
Monor	1		13	5	3	
Nagykáta	1	=	13	6	4	
Örkény	1		17	8	8	
Szentendre	•		14	7	6	

	197 ... 07 h -ig az utolsó 24 óra adatai					
	csapadék (mm)		max. hőmérséklet	min. hőmérséklet	rad. min.	napos órák
Vác	•	≡	13	7	5	
Vámosmikola	•		14	5	4	3
Baja	2		19	10	9	4
Bácsalmás	1	,	20	10	9	
Izsák	2		18	9	8	
Kalocsa	2		18	10	9	
Kecskemét	3		16	9	8	1
Kiskunf. háza	1		17	9	6	
Kiskunhalas	3		18	10	9	
Kunszentmiklós	1	,	17	8	7	
Tiszakécske	2		16	9	6	
Balassagyarmat	ny	▽	9	6	4	
Romhány	ny	▽	9	5	5	
Salgótarján	•		6	5	4	
Eger	ny		7	6	5	0
Galyatető	•	≡	7	3	3	
Gyöngyös	ny	⊿	10	8	8	
Kékestető	ny	▽	6	3	3	1
Kompolt	1	, ≡	8	6	6	0
Lőrinci	•		11	8	6	
Poroszló	4		10	6	5	
Jászapáti	2		12	6	6	
Jászberény	1		12	7	6	
Karcag	4		11	7	6	
Szolnok	3	▽	15	9	8	0
Tiszaroff	3		14	9	8	
Túrkeve	3		12	8	7	0
Kistelek	4		18	9	8	
Makó	5		16	8	8	
Szeged	4		19	9	9	1
Szentes	2		16	9	9	
Borsodnádasd	3	▽ =	6	3	3	
Fügöd	4		7	5	4	
Hidasnémeti	6		5	5	4	
Jósvafő	1	=	4	4	4	0
Lillafüred	2		6	4	4	
Miskolc	2	=	6	5	4	0
Putnok	2	=	6	5	5	
Sárospatak	11	=	4	4	3	0
Szendrőlád	3	=	6	4	4	
Tokaj	9		7	5	5	
Kisvárda	13		7	4	4	0
Mátészalka	9		6	5	4	
Nyíregyháza	10		6	5	4	0
Nyírlugos	9		10	8	6	
Pátyod	10	▽	6	5	4	
Tiszabecs	17		6	4	4	
Vásárosnamény	15		5	4	3	
Záhony	11		5	5	5	
Berettyóújfalu	7		10	7	4	
Debrecen	10	▽	10	8	6	0
Hajdúdorog	9		8	4	4	
Hortobágy	13		10	5	5	
Körösszakál	5		10	9	7	
Polgár	6		8	6	5	
Békéscsaba	5		12	7	7	0
Mezőhegyes	4		15	8	6	0
Orosháza	–		–	–	–	–
Szarvas	1		13	8	7	1
Szeghalom	–		–	–	–	

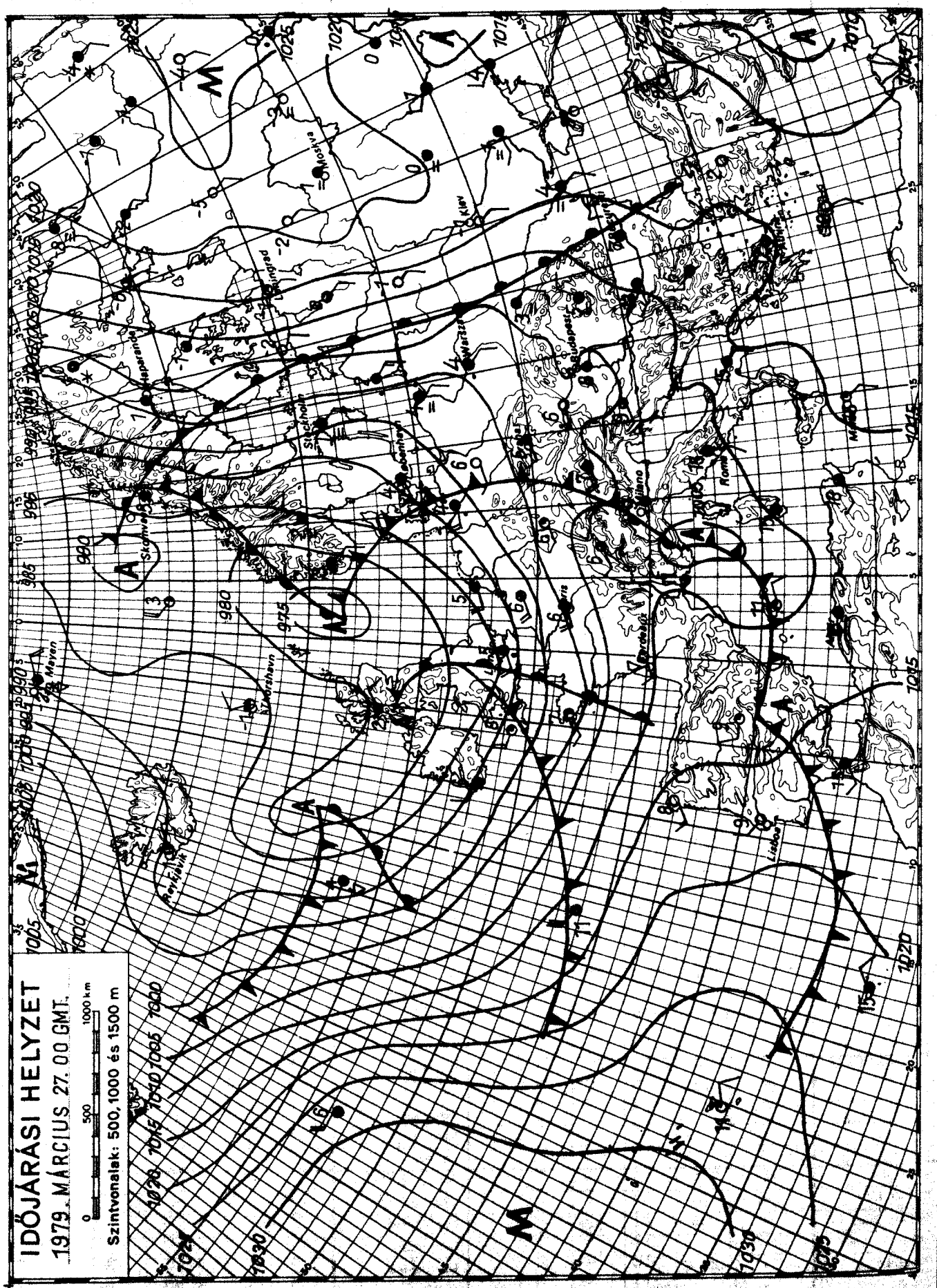

KIADJA: ORSZÁGOS METEOROLÓGIAI SZOLGÁLAT
Készíti: Központi Előrejelző Intézet Előrejelző Osztálya — T.: 273 - 078 — Megjelenik naponként —
Évi előfizetési díja: 1.460.-Ft - Megrendelhető: 1024 Budapest, II., Kitaibel Pál u. 1. Telefon: 353-500
Kiadásért felel: az OMSZ elnöke — Szerkesztésért felel: a KEI igazgatója

IDŐJÁRÁSI NAPIJELENTÉS

ЕЖЕДНЕВНЫЙ МЕТЕОРОЛОГИЧЕСКИЙ БЮЛЛЕТЕНЬ • DAILY WEATHER REPORT
BULLETIN QUOTIDIEN DE TEMPS • TÄGLICHER WETTERBERICHT

92. évfolyam 87. szám. 1979. március 28. szerda

Az időjárási helyzet és a várható időjárás:

Európának a Kola-félszigettől a Fekete-tengerig huzódó vonalától nyugatra eső részén egy kontinensnyi méretü ciklon napok óta erősen felhős, vagy borult időt okoz. Gyakran esik az eső, Skandináviában a hó. Kelet-Európa felett is sok a felhő, de csak elszórtan fordul elő gyenge eső, északon hószállingozás. Csütörtök estig a légköri alaphelyzet nem változik meg.

Magyarországon kedden általában erősen felhős volt az ég. Sok helyen esett hosszabb-rövidebb ideig az eső, záporeső. A délutáni órákban az ország keleti felén zivatarok is kialakultak. Az éjszakai órákban egyre kevesebb helyen volt eső, de egyre több helyről jelentettek ködöt. Kedd és szerda reggel 7 óra között az ország legnagyobb részén hullott több-kevesebb csapadék. A lehullott csapadék mennyiség területi átlaga az ország északi részén 1-2 mm, délen, délkeleten 3-8 mm, a Debrecen-Nyiregyháza vonaltól keletre 15-30 mm között van. Kedden 7 és 18 fok között volt a hőmérséklet maximuma. Az ország nyugati és északkeleti része volt a hüvösebb. Szerda hajnalra 1 és 10 fok közé hült le a levegő. A Dunántúl északi részén mérték a legalacsonyabb értékeket. Szerdán délelőtt a Dunántúlon már többször kisütött a nap és a keleti országrészben is felszakadozott a zárt felhőtakaró. A Dunántúl nyugati felén megélénkült a déli szél. A hőmérséklet 11 órára 10, 16 fokot ért el.

Ma 12 órakor Budapesten a hőmérséklet 12 fok, a tengerszintre átszámitott légnyomás 998 mb /749 mm/, alig változik.

Várható időjárás csütörtök estig:

Ma tovább csökkenő felhőzet és csak néhány helyen zápor, csütörtökön délnyugat felől ujabb erős felhősödés, sok helyen esővel, záporesővel.
Hajnalban keleten helyenként köd.
Többször élénk, csütörtökön időnként erős déli szél.
Várható legalacsonyabb éjszakai hőmérséklet 3, 8,
legmagasabb nappali hőmérséklet csütörtökön 11, 16 fok között.

Aigner Szilárd s.k.

A hőmérséklet napi középértéke és eltérése a 100 évi átlagtól /Budapesten/:

1979. III. 27. 11,2 C° +2,9 C°

1871 óta ezen a napon Budapesten előfordult

legmagasabb hőmérséklet: 22,8 C° /1921/,
legalacsonyabb hőmérséklet: -6,4 C° /1899/.

79.303.

LEGMAGASABB HŐMÉRSÉKLET

1979. III. 27.

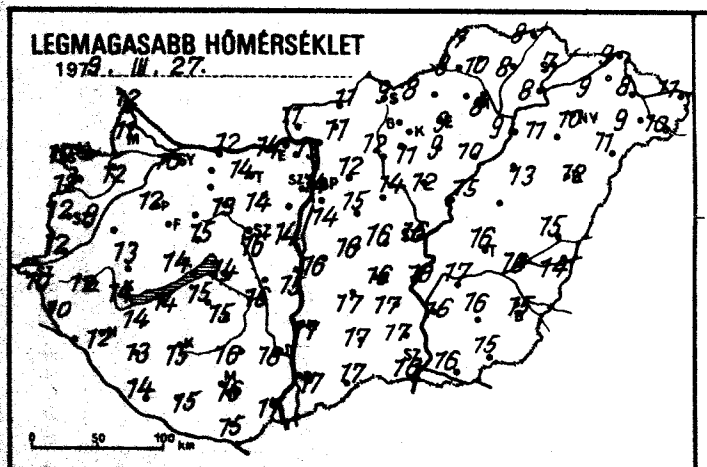

LEGALACSONYABB HŐMÉRSÉKLET

1979. III. 28.

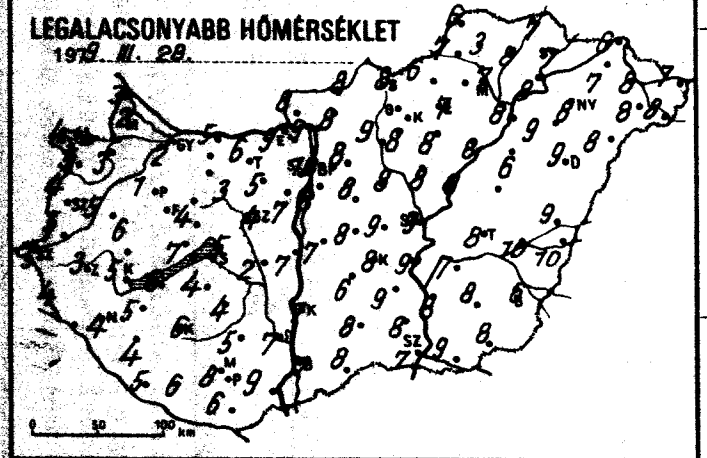

24 órás CSAPADÉKELOSZLÁS

1979. III. 27. 7h -tól III. 28. 7h -ig.

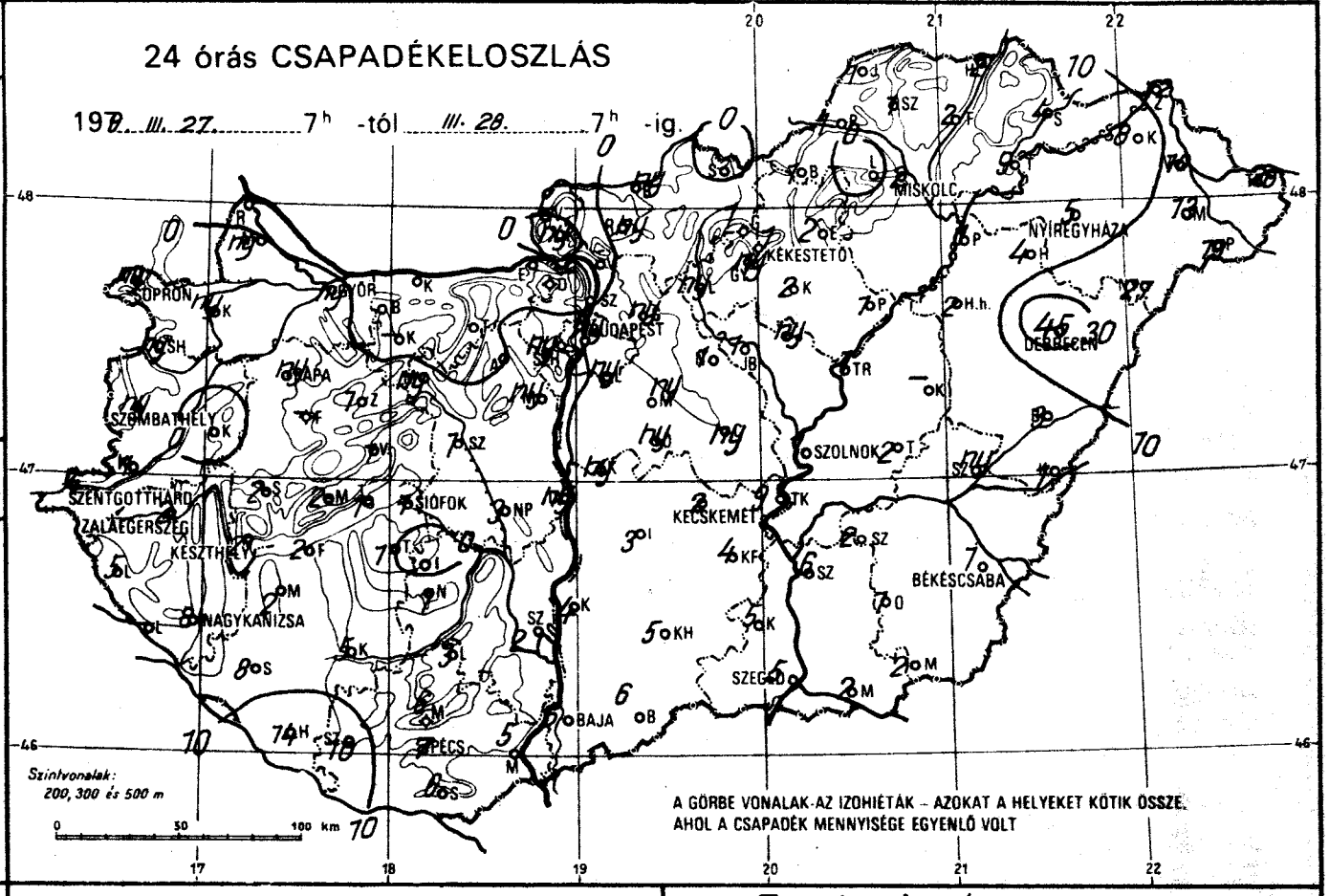

RADIÁCIÓS MINIMUM

1979. III. 28

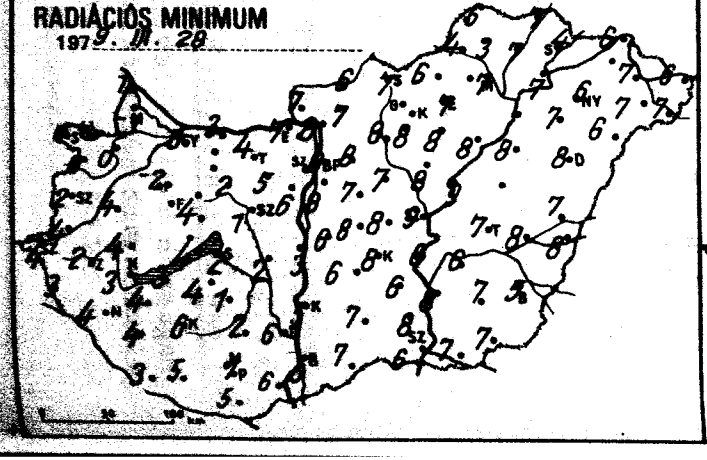

NAPFÉNYTARTAM

1979. III. 27.

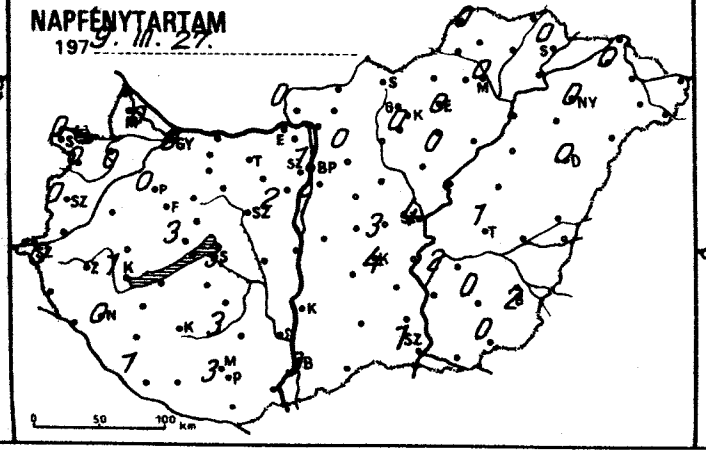

Zivatareloszlás

1979. III. 27. 7h - III. 28. 7h -ig

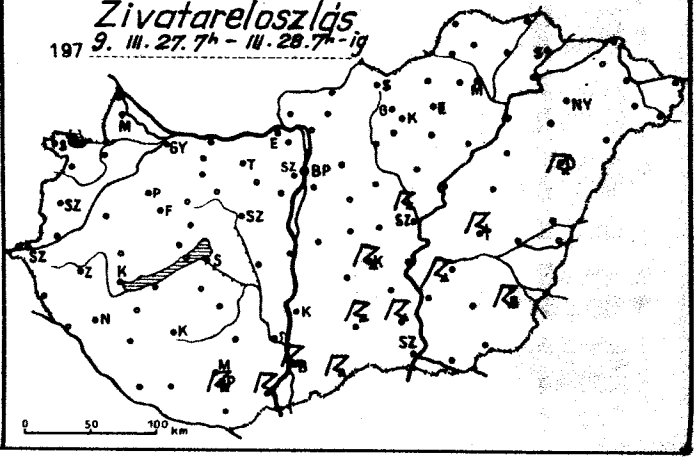

	1979. III. 28. 07 h -ig az utolsó 24 óra adatai							1979. III. 28. 07 h -ig az utolsó 24 óra adatai						
	csapadék (mm)		max. hőmérséklet	min. hőmérséklet	rad. min.	napos órák		csapadék (mm)		max. hőmérséklet	min. hőmérséklet	rad. min.	napos órák
Győr	ny	⌐	10	2	0	0	Vác	•	⌐ ≡	13	9	8	
Kapuvár	ny	⌐	12	3	0	0	Vámosmikola	•		11	8	7	0
Mosonmagyaróvár	ny	⌐	11	2	-1	0	Baja	5	⌐	17	7	6	3
Rajka	•		12	3	1		Bácsalmás	6	≡	17	8	7	
Sopron	ny	▽ ⌐	10	4	1	0	Izsák	3	=	17	6	6	
Sopronhorpács	ny		12	5	0	0	Kalocsa	4		17	7	5	
Káld	•		9	5	4		Kecskemét	2	≡	16	8	8	4
Körmend	1		12	5	4		Kiskunf. háza	4	▽ ≡	17	9	6	
Szentgotthárd	4	=	10	5	4	0	Kiskunhalas	5		17	8	7	
Szombathely	ny	⌐ =	12	4	2	0	Kunszentmiklós	ny	, ≡	16	7	6	
Lenti	5		10	4	3		Tiszakécske	9	≡	18	9	6	
Letenye	-		-	-	-		Balassagyarmat	ny		11	8	6	
Nagykanizsa	8	▽	12	4	4	0	Romhány	ny	, ≡	11	8	7	
Zalaegerszeg	2	▽ ⌐	12	3	2		Salgótarján	•	≡	9	8	7	
Farkasgyepű	-		-	-	-		Eger	2	≡	9	7	7	0
Keszthely	2	▽ ≡	14	5	3	1	Galyatető	1	▽ ≡	10	4	4	
Mencshely	2	▽	13	4	1	3	Gyöngyös	ny	≡,	11	8	8	
Pápa	ny	⌐ ≡	12	1	-2	0	Kékestető	1	▽ ≡	6	4	2	0
Sümeg	2		13	6	4		Kompolt	2	≡	9	8	8	0
Tihany	1	▽ ≡	14	7	4		Lőrinci	ny	, ⌐ ≡	12	9	8	
Veszprém	1	⌐	15	4	4		Poroszló	1	≡,	10	8	8	
Zirc	1		11	1	-1		Jászapáti	ny	≡	12	8	8	
Fonyód	2	≡	14	6	3		Jászberény	1	≡	12	9	8	
Homokszt. györgy	14	≡	14	5	3	1	Karcag	-		-	-	-	
Kaposvár	5		15	6	6		Szolnok	1	⌐	16	9	9	4
Marcali	2		14	5	4		Tiszaroff	1	≡	15	9	9	
Siófok	1	▽ ⌐ =	14	5	2	3	Túrkeve	2	⌐ ≡	16	8	7	1
Somogyszob	8	▽	13	4	4		Kistelek	5	⌐	17	8	8	
Tab	1		15	4	4		Makó	2	⌐	16	9	7	
Bábolna	•	⌐ ≡	11	2	0		Szeged	5	▽	16	7	6	1
Esztergom	•		14	9	7		Szentes	6	▽ =	16	8	8	
Kisbér	-		-	-	-		Borsodnádasd	1	▽	8	6	6	
Komárom	•		12	5	3		Füged	2		8	8	7	
Tatabánya	•	≡	14	6	4		Hidasnémeti	2	≡	8	7	7	
Alcsútdoboz	•	⌐ ≡	14	5	5		Jósvafő	1	≡	7	6	6	0
Dunaújváros	ny	▽ ≡	15	7	3		Lillafüred	•		7	4	3	
Martonvásár	ny	≡	14	7	6	2	Miskolc	2	▽ ≡	8	7	7	0
Mór	ny	≡	13	3	2		Putnok	1	≡	8	7	4	
Nagyhörcsökp.	3	≡	16	2	2		Sárospatak	4	≡	7	7	4	0
Szabadbattyán	1	⌐ ≡	16	4	1		Szendrőlád	1	≡	10	3	3	
Iregszemcse	•	⌐ ≡	15	4	1	3	Tokaj	9	≡	8	8	7	
Lengyel	3		16	5	2		Kisvárda	8	≡	9	7	6	0
Nagykónyi	1	, ≡	17	7	6		Mátészalka	13		9	8	7	
Szekszárd	2	≡	18	7	6		Nyíregyháza	5	▽ =	10	8	7	0
Mátészalka	6	≡	15	6	4		Nyírlugos	27	▽	11	8	6	
Mohács	5	⌐ ⌐ =	17	9	6		Pátyod	19	▽	10	8	7	
Pécs	7	⌐ ≡	16	8	7	3	Tiszabecs	26	▽	11	7	6	
Siklós	6	⌐ ▲ ≡	14	4	3		Vásárosnamény	10		8	8	7	
Szigetvár	11	≡	15	6	5		Záhony	12		9	6	6	
Bp. Lőrinc	ny	≡	14	8	8	1	Berettyóújfalu	3		15	9	7	
Bp. Met. Int.	ny		14	10	8	1	Debrecen	45	⌐ =	12	9	8	0
Bp. Szab. hegy	ny	≡,	11	6	6		Hajdúdorog	4		11	9	9	
Cegléd	ny	▽ ≡	16	9	8	3	Hortobágy	2	▽	13	6	6	
Dobogókő	•	≡	8	5	5		Körösszakál	1		14	10	8	
Gödöllő	ny	=	12	8	8	0	Polgár	1	, ≡	9	8	8	
Királyrét	ny	≡,	10	5	5		Békéscsaba	1	⌐ ⌐ =	15	6	5	2
Monor	ny	≡	15	8	7		Mezőhegyes	2		15	8	7	0
Nagykáta	1	≡	14	8	7		Orosháza	1		16	8	7	4
Örkény	ny	≡	16	8	8		Szarvas	2	⌐ ≡	17	7	6	2
Szentendre			14	9	8		Szeghalom	ny	,	16	10	8	

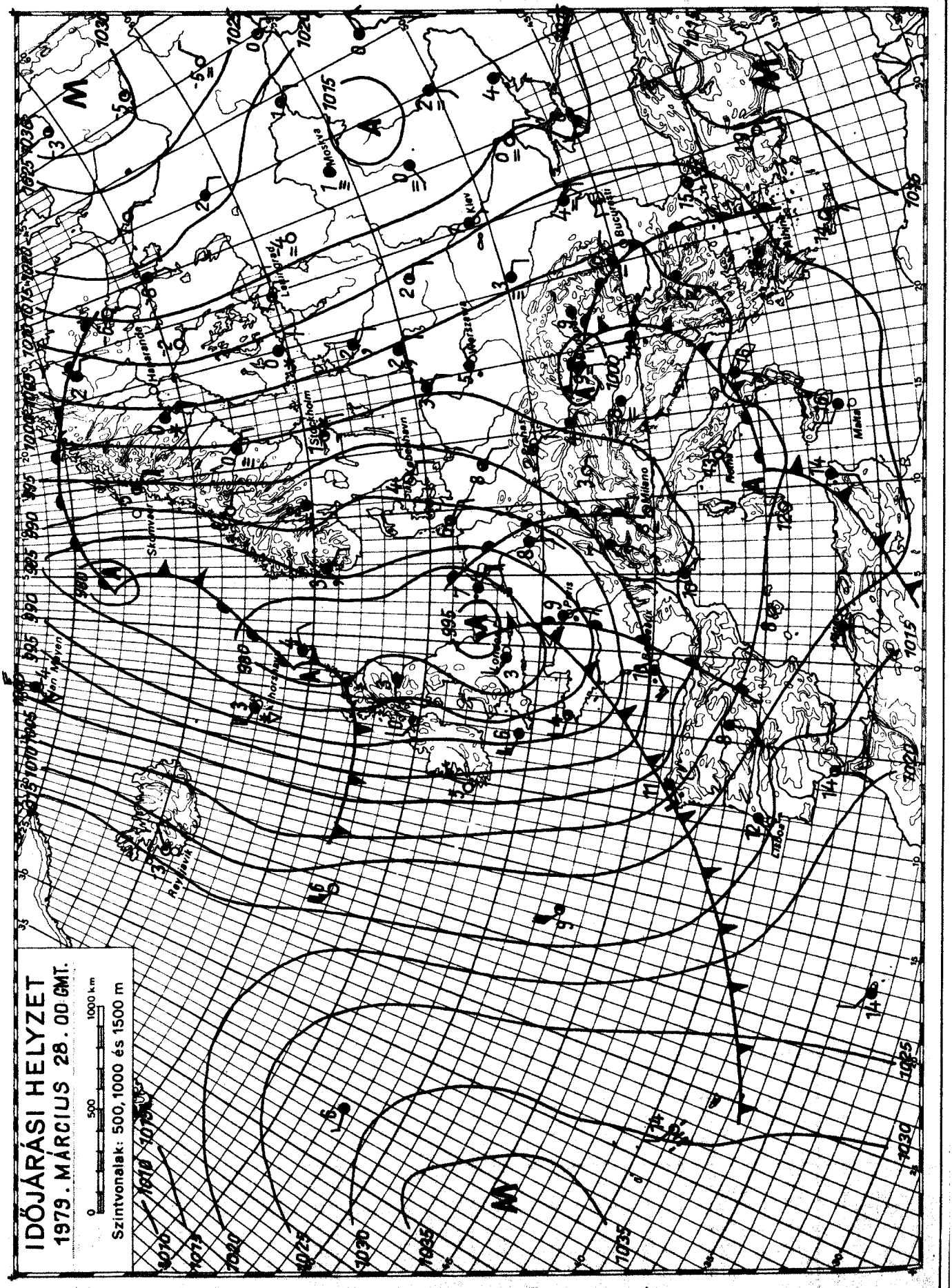

KIADJA: ORSZÁGOS METEOROLÓGIAI SZOLGÁLAT

Készíti: Központi Előrejelző Intézet Előrejelző Osztálya — T.: 273 - 010 — Megjelenik naponként —

Évi előfizetési díja: 1.460.-Ft - Megrendelhető: 1024 Budapest, II., Kitaibel Pál u. 1. Telefon: 353-500

Kiadásért felel: az OMSZ elnöke — Szerkesztéséért felel: a KEI igazgatója

IDŐJÁRÁSI NAPIJELENTÉS

ЕЖЕДНЕВНЫЙ МЕТЕОРОЛОГИЧЕСКИЙ БЮЛЛЕТЕНЬ · DAILY WEATHER REPORT
BULLETIN QUOTIDIEN DE TEMPS · TÄGLICHER WETTERBERICHT

92. évfolyam 88. szám. + Budapest + 1979. március 29. csütörtök

Az időjárási helyzet és a várható időjárás:

Kontinensünk nyugati és középső részének időjárását többközéppontú, nagy kiterjedésü ciklon alakitja. Hatására ezeken a területeken változékony, sokfelé csapadékos az idő. A ciklon nyugati oldalán több hullámban igen hideg levegő áramlik viharos szél kiséretében a Brit-szigeteken és Franciaországon át az Ibériai-félsziget, valamint a Földközi-tenger nyugati medencéje felé. Az Alpok és Kárpátok vidékén egyelőre enyhe, nedves levegő okoz jobbára erősen felhős, csapadékos időjárást. Többfelé esik az eső, záporok, zivatarok vannak. Péntek estig a Kárpát-medencét már valószinüleg megközeliti a hidegebb és kissé szárazabb levegőfajta.

Hazánkban szerdán változóan felhős volt az ég. Az ország nagy részén 2, 7 órán át sütött a nap. A délutáni óráktól egyre több helyen alakult ki zápor, helyenként zivatar. Néhány helyről jégesőt is jelentettek. A ma reggel 7 óráig lehullott eső mennyisége általában csapadéknyom és 15 mm között váltakozott, de Lillafüreden 17, Jósvafőn 27 mm-t mértek. Szerdán a legmagasabb nappali hőmérséklet 14, 19 fok között alakult. Csütörtök hajnalra 5, 11 fokig hült le a levegő. Az éjszaka második felében délnyugatról ujabb csapadékzóna érte el az országot, igy ma délelőtt erősen felhős, vagy borult az ég. Sokhelyen esett ujabb eső, záporeső. A hőmérséklet 11 órakor délen és keleten 14, 16, máshol 8 és 13 fok között váltakozott.

Ma 12 órakor Budapesten a hőmérséklet 11 fok, a tengerszintre átszámitott légnyomás 991 mb /743 mm/, mérsékelten süllyed.

Várható időjárás péntek estig:

Időnként felszakadozó felhőzet, de még sokfelé lesz eső, záporeső, helyenként zivatar.
Élénk, helyenként erős déli, majd a Dunántúlon nyugatira, északnyugatira forduló szél.
Várható legalacsonyabb éjszakai hőmérséklet: 4, 9,
legmagasabb nappali hőmérséklet pénteken: 9, 14 fok között.

Németh Lajos s.k.

TÁVOLABBI KILÁTÁSOK SZOMBATTÓL KEDD REGGELIG:

Túlnyomóan borult idő, sokfelé eső várható.
Legalacsonyabb hajnali hőmérséklet +4, +9 fok között.
Legmagasabb nappali hőmérséklet 10, 15 fok között.
Jelentős mennyiségü /legalább 5 mm/ csapadék az ország területének 80 százalékán várható.

KÖZÉPTÁVÚ ELŐREJELZŐ OSZTÁLY

A hőmérséklet napi középértéke és eltérése a 100 évi átlagtól /Budapesten/:

1979. III. 28. 12,9 C° +4,5 C°

1871 óta ezen a napon Budapesten előfordult

legmagasabb hőmérséklet: 22,8 C° /1949/,
legalacsonyabb hőmérséklet: -6,5 C° /1918/.

79.304.

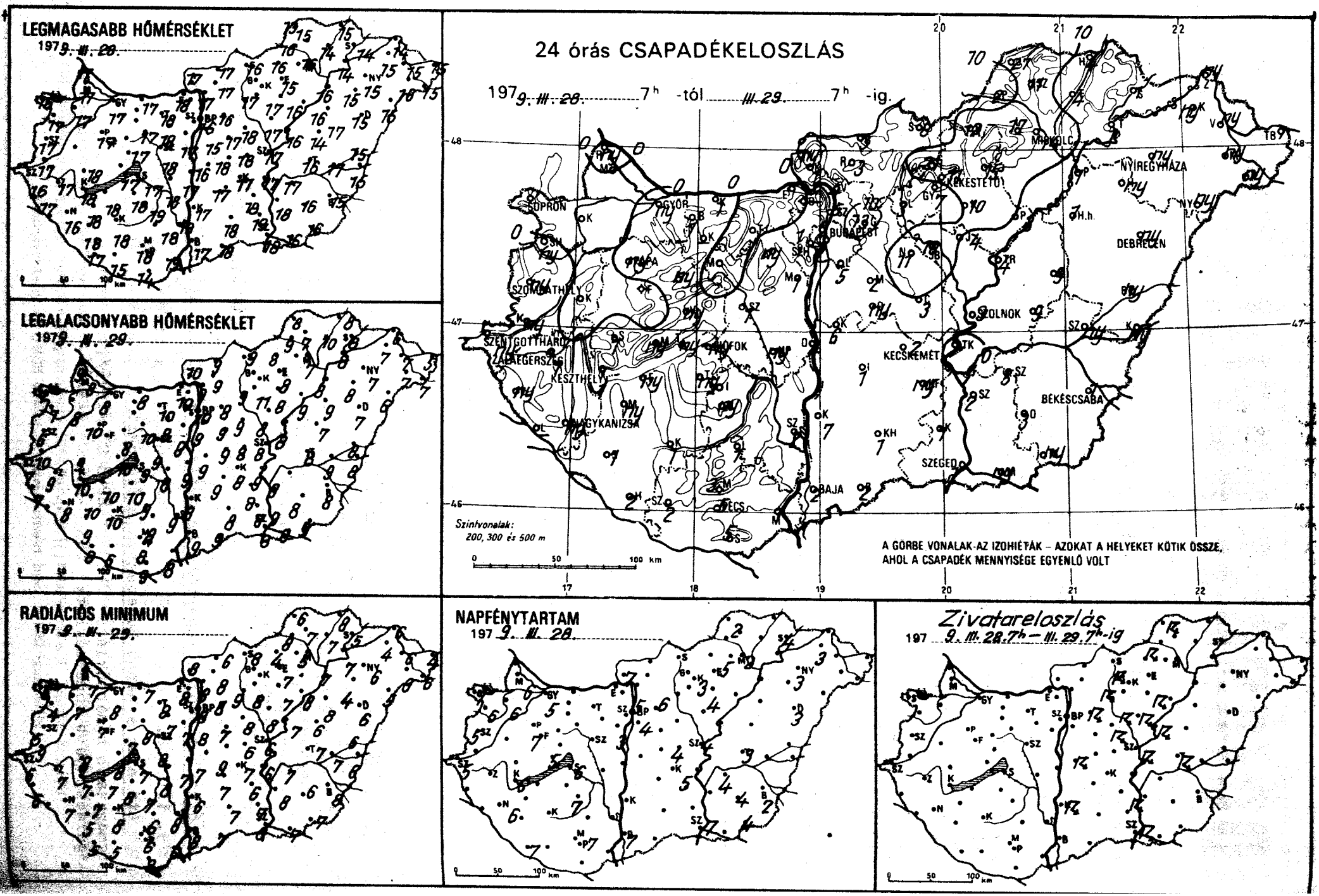
LEGMAGASABB HŐMÉRSÉKLET
1979. III. 28.
LEGALACSONYABB HŐMÉRSÉKLET
1979. III. 29.
RADIÁCIÓS MINIMUM
1979. III. 29.
24 órás CSAPADÉKELOSZLÁS
1979. III. 28. 7h -tól III. 29. 7h -ig.
Szintvonalak:
200, 300 és 500 m
A GÖRBE VONALAK AZ IZOHIÉTÁK – AZOKAT A HELYEKET KÖTIK ÖSSZE,
AHOL A CSAPADÉK MENNYISÉGE EGYENLŐ VOLT
NAPFÉNYTARTAM
1979. III. 28.
Zivatareloszlás
1979. III. 28. 7h – III. 29. 7h-ig
SOPRON
GYŐR
BUDAPEST
NYÍREGYHÁZA
DEBRECEN
SZOMBATHELY
SZOLNOK
KECSKEMÉT
SZENTGOTTHÁRD
KESZTHELY
SIÓFOK
BÉKÉSCSABA
SZEGED
BAJA
PÉCS
0 50 100 km

1979.VIII.29-ig az utolsó 24 óra adatai

	csapadék (mm)		max. hőmérséklet	min. hőmérséklet	rad. min.	napos órák
Győr	ny	⛆	17	8	8	5
Kapuvár	•	⛆	17	8	7	6
Mosonmagyaróvár	•		17	8	7	6
Rajka	ny		17	9	6	
Sopron	•		16	7	6	7
Sopronhorpács	ny		17	7	4	6
Káld	•		15	6	5	
Körmend	ny		17	10	9	
Szentgotthárd	ny		16	7	6	5
Szombathely	ny		17	6	5	5
Lenti	ny		17	7	6	
Letenye	–		–	–	–	
Nagykanizsa	ny		16	8	7	6
Zalaegerszeg	1	⛆	17	9	7	
Farkasgyepű	•		15	5	4	
Keszthely	1		18	10	7	6
Mencshely	ny		15	9	7	5
Pápa	ny		17	10	7	7
Sümeg	1		18	9	8	
Tihany	ny		17	10	8	
Veszprém	ny		17	8	7	
Zirc	ny		16	7	2	
Fonyód	ny	,	18	10	7	
Homokszt. györgy	2		17	8	5	7
Kaposvár	1		18	10	8	
Marcali	ny	,	18	10	7	
Siófok	ny		17	10	9	6
Somogyszob	1		18	9	5	
Tab	ny		18	10	8	
Bábolna	1	, ⛆	17	8	6	
Esztergom	•		18	10	8	
Kisbér	–		–	–	–	
Komárom	1	,	17	8	7	
Tatabánya	..		18	10	8	
Alcsútdoboz	ny	⛆	18	8	7	
Dunaújváros	4		17	9	7	
Martonvásár	1		17	8	7	3
Mór	•	⛆	17	10	8	
Nagyhörcsökp.	ny	,	18	8	8	
Szabadbattyán	1		18	9	8	
Tregszemcse	ny		19	9	7	7
Lengyel	1		18	8	6	
Nagykónyi	ny	,	18	10	8	
Szekszárd	2	⛆	19	9	8	
Kispadtető	3		16	8	6	
Mohács	1	⛆ ⛆	19	8	6	
Pécs	5	⛆	18	8	6	7
Siklós	5	⛆	19	9	8	
Szigetvár	2		15	6	5	
Bp. Lőrinc	5	⛆ =	15	9	8	
Bp. Met. Int.	3	⛆	16	10	8	5
Bp. Szab. hegy	2	⛆	11	8	6	
Cegléd	3	⛆	18	8	6	4
Dobogókő	–		–	–	–	
Gödöllő	13	⛆ ▲ =	16	8	5	6
Királyrét	1	=	16	6	6	
Mónor	2		17	9	7	
Nagykáta	11	⛆ ▲	18	9	8	
Örkény	ny		18	9	9	
Szentendre	5		17	9	8	

1979.VIII.29-ig az utolsó 24 óra adatai

	csapadék (mm)		max. hőmérséklet	min. hőmérséklet	rad. min.	napos órák
Vác	4	•	17	9	8	
Vámosmikola	ny		17	10	8	7
Baja	2	⛆	17	9	8	7
Bácsalmás	2	⛆	18	9	7	
Izsák	1		17	9	7	
Kalocsa	7	⛆ ▲	17	8	6	
Kecskemét	2	⛆ =	17	8	7	5
Kiskunf. háza	ny	,	18	8	6	
Kiskunhalas	1	⛆	18	8	7	
Kunszentmiklós	6	⛆	16	9	7	
Tiszakécske	•		17	9	6	
Balassagyarmat	3	⛆	17	9	6	
Romhány	3		17	9	8	
Salgótarján	8	⛆	16	9	8	
Eger	15		15	8	7	5
Galyatető	21	⛆ ▲	9	5	2	
Gyöngyös	7	⛆	17	11	8	
Kékestető	11	⛆ =	8	4	4	3
Kompolt	10	⛆	16	8	7	4
Lőrinci	3	⛆	17	9	9	
Poroszló	3	⛆	16	9	8	
Jászapáti	4	⛆	17	8	8	
Jászberény	10	⛆ ▲	18	9	8	
Karcag	9	⛆	14	7	6	
Szolnok	3	⛆	17	8	6	4
Tiszaroff	4	⛆	16	8	7	
Túrkeve	9	⛆	16	8	7	3
Kistelek	1	⛆	19	8	7	
Makó	2		17	9	7	
Szeged	1	⛆	18	8	6	7
Szentes	2	⛆	18	9	8	
Borsodnádasd	12	⛆ ▲	16	8	4	
Fügöd	4		14	10	7	
Hidasnémeti	4		15	8	8	
Jósvafő	27	⛆	13	8	6	2
Lillafüred	17	⛆	13	7	5	
Miskolc	14	⛆ =	16	7	5	2
Putnok	2		16	9	8	
Sárospatak	1	=	14	8	5	4
Szendrőlád	11		15	7	7	
Tokaj	1	,	14	8	7	
Kisvárda	ny		15	7	4	3
Mátészalka	ny	,	16	7	6	
Nyíregyháza	ny		15	7	6	3
Nyírlugos	ny		15	6	5	
Pátyod	ny		15	7	6	
Tiszabecs	1		15	5	4	
Vásárosnamény	ny		15	7	6	
Záhony	ny		14	6	6	
Berettyóújfalu	ny		15	8	6	
Debrecen	ny		15	7	6	3
Hajdúdorog	ny	,	15	8	4	
Hortobágy	1		17	9	8	
Körösszakál	ny		15	8	6	
Polgár	1		16	8	7	
Békéscsaba	1	⛆	15	8	8	2
Mezőhegyes	ny		16	9	7	4
Orosháza	3		16	8	6	4
Szarvas	5	⛆	17	9	7	4
Szeghalom	ny	,	17	9	7	

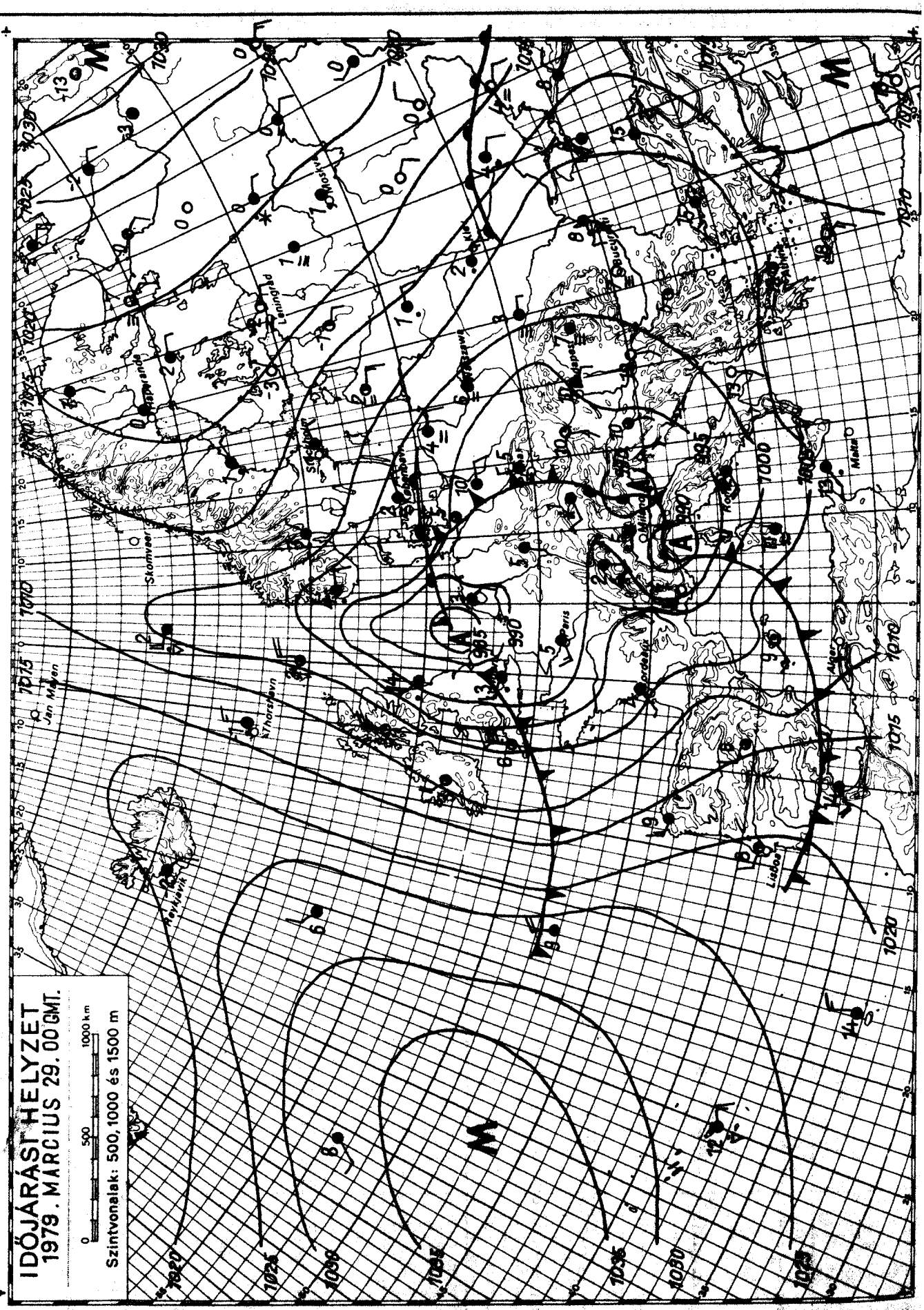

KIADJA: ORSZÁGOS METEOROLÓGIAI SZOLGÁLAT
Készíti: Központi Előrejelző Intézet Előrejelző Osztálya — T.: 273-018 — Megjelenik naponként —
Évi előfizetési díja: 1.460.-Ft - Megrendelhető: 1024 Budapest, II., Kitaibel Pál u. 1, Telefon: 353-500
Kiadásért felel: az OMSZ elnöke — Szerkesztésért felel: a KEI igazgatója

IDŐJÁRÁSI NAPIJELENTÉS

ЕЖЕДНЕВНЫЙ МЕТЕОРОЛОГИЧЕСКИЙ БЮЛЛЕТЕНЬ · DAILY WEATHER REPORT
BULLETIN QUOTIDIEN DE TEMPS · TÄGLICHER WETTERBERICHT

92. évfolyam 89. szám. + Budapest + 1979. március 30. péntek

Az időjárási helyzet és a várható időjárás:

Középpontjával Prága térsége fölött nagy kiterjedésü ciklon örvénylik, amely Nyugat- és Közép-Európában változékony időt okoz, sok helyen esik az eső, záporeső, helyenként hózápor is előfordul. Az Appennini- és a Balkán-félszigeten néhány helyen zivatar keletkezik. A ciklon északnyugati, nyugati oldalán hideg levegő érkezik Nyugat-Európa fölé, emiatt ott a hőmérséklet csúcsértéke 2, 4 fokkal elmaradt a sokévi átlagtól. Dél, délkelet felől még enyhe léghullámok érkeznek a Balkán-félsziget és a Fekete-tenger térsége fölé. A legmagasabb nappali hőmérséklet már csak ezeken a területeken haladja meg 2, 6 fokkal az évszaknak megfelelő értéket. A következő időszakban a Kárpát-medencében folytatódik a változékony idő.

Hazánkban csütörtökön erősen felhős idő volt, csak 1, 3 órára sütött ki a nap. Sokfelé volt eső, zápor, zivatar. A zivatart néhány helyen jégeső is kisérte. A hegyeken hózápor is előfordult. A ma reggel 7 óráig lehullott csapadék mennyisége általában 1, 10 mm között volt, néhány helyen azonban elérte a 10. 15 mm t. sőt Sopronhorpácsról 19, Sopronból 21, Sárospatakról 24 mm-t jelentettek. A legmagasabb nappali hőmérséklet nyugaton 8, 13, máshol általában 13. 20 fok között alakult. Ma hajnalra északnyugaton 0, +3, máshol általában +3. +6 fokig hült le a levegő. Délelőtt változóan felhős volt az ég, egy-két helyről jelentettek esőt, záport. A hőmérséklet 11 órára 7, 11 fokig emelkedett.

Ma 12 órakor Budapesten a hőmérséklet 10 fok, a tengerszintre átszámitott légnyomás 996 mm /747 mm/, gyengén süllyed.

Várható időjárás szombat estig:

Pénteken: változóan felhős idő, elszórtan záporral, zivatarral, északnyugaton egy-két helyen hózáporral.
Szombaton: jobbára erősen felhős idő, több helyen esővel, záporral, főként északon időnként havas esővel.
Megélénkülő, időnként megerősödő déli, délnyugati, később a Dunántúlon nyugatira, északnyugatira forduló szél.
Várható legalacsonyabb éjszakai hőmérséklet: -1, +4,
legmagasabb nappali hőmérséklet szombaton: 7, 12 fok között.

Bartha Péterné s.k.

A hőmérséklet napi középértéke és eltérése a 100 évi átlagtól /Budapesten/:

1979. III. 29. 9,4 C° +1,1 C°

1871 óta ezen a napon Budapesten előfordult

legmagasabb hőmérséklet: 23,2 C° /1890/,
legalacsonyabb hőmérséklet: -5,7 C° /1918/.

79.305.

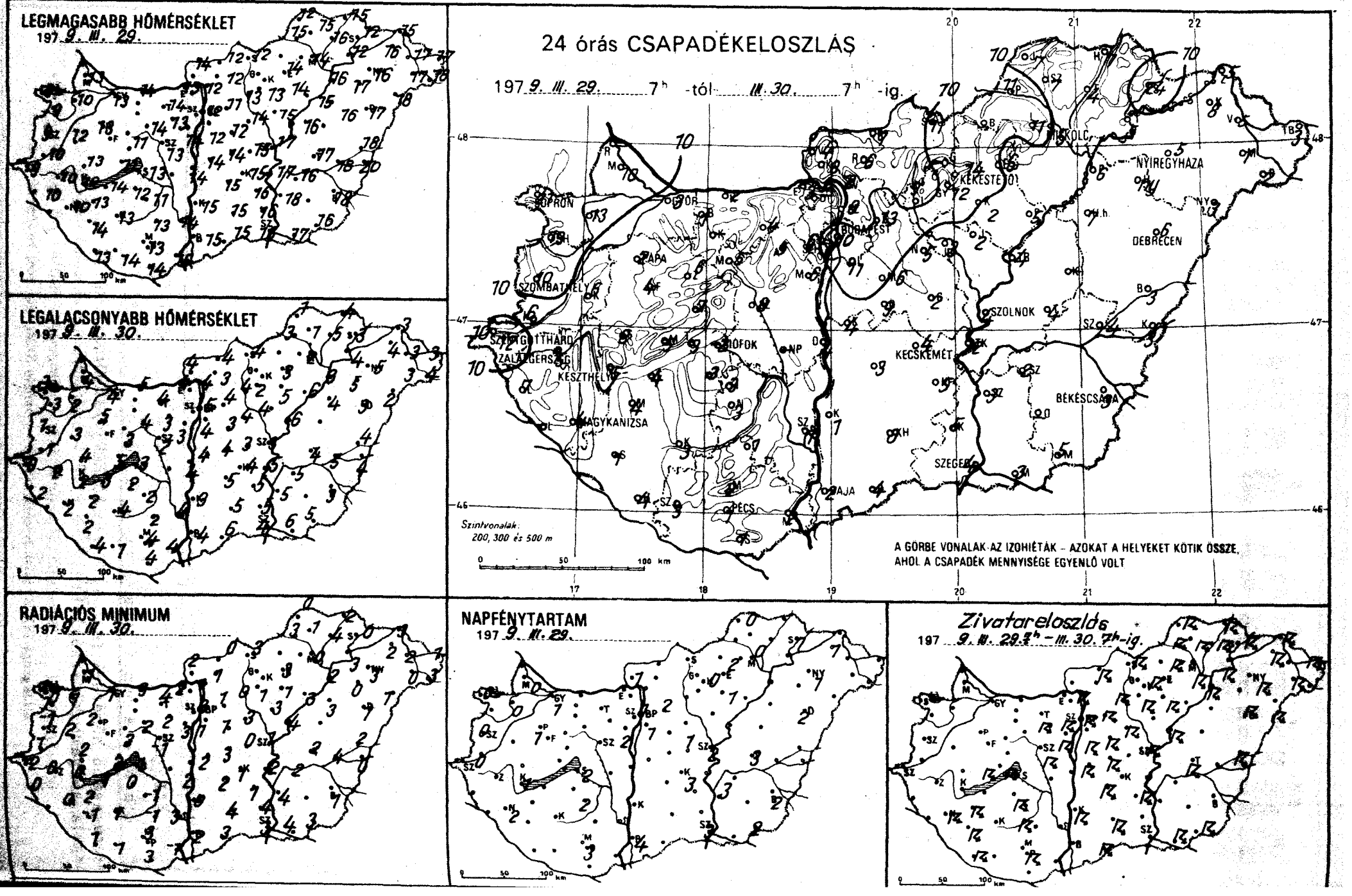
LEGMAGASABB HŐMÉRSÉKLET
197 9. III. 29.
LEGALACSONYABB HŐMÉRSÉKLET
197 9. III. 30.
RADIÁCIÓS MINIMUM
197 9. III. 30.
24 órás CSAPADÉKELOSZLÁS
197 9. III. 29. 7h -tól III. 30. 7h -ig.
Szintvonalak:
200, 300 és 500 m
A GÖRBE VONALAK AZ IZOHIÉTÁK – AZOKAT A HELYEKET KÖTIK ÖSSZE, AHOL A CSAPADÉK MENNYISÉGE EGYENLŐ VOLT
SOPRON
BUDAPEST
NYÍREGYHÁZA
DEBRECEN
SZOMBATHELY
SZOLNOK
KECSKEMÉT
SZÉKESFEHÉRVÁR
KESZTHELY
SIÓFOK
BÉKÉSCSABA
MAGYKANIZSA
SZEGED
PÉCS
BAJA
NAPFÉNYTARTAM
197 9. III. 29.
Zivatareloszlás
197 9. III. 29. 7h – III. 30. 7h-ig.

	1979.III.30 7h -ig az utolsó 24 óra adatai					
	csapadék (mm)		max. hőmérséklet	min. hőmérséklet	rad. min.	napos órák
Győr	3		13	4	1	1
Kapuvár	13		10	2	1	0
Mosonmagyaróvár	10		13	4	1	0
Rajka	–		–	–	–	
Sopron	21		8	3	2	0
Sopronhorpács	19		9	3	0	0
Káld	6		12	3	2	
Körmend	6		10	1	1	
Szentgotthárd	12		9	0	-2	0
Szombathely	10		9	1	-1	0
Lenti	7		10	2	0	
Letenye	–		–	–	–	
Nagykanizsa	4		12	2	0	2
Zalaegerszeg	5		10	2	0	
Farkasgyepű	4		12	2	1	
Keszthely	5		11	2	0	1
Mencshely	5		10	2	1	1
Pápa	2		13	5	2	1
Sümeg	8		13	4	2	
Tihany	3		11	5	2	
Veszprém	7		11	3	3	
Zirc	6		12	2	-2	
Fonyód	4		14	3	1	
Homokszt. györgy	4		14	3	-2	2
Kaposvár	3		13	4	1	
Marcali	4		13	2	2	
Siófok	2		13	3	1	2
Somogyszob	1		14	2	-1	
Tab	3		12	2	0	
Bábolna	1		13	2	1	
Esztergom	3		13	4	2	
Kisbér	–		–	–	–	
Komárom	2		14	5	3	
Tatabánya	4		14	4	4	
Alcsútdoboz	5		13	3	2	
Dunaújváros	4		14	4	2	
Martonvásár	6		14	3	3	2
Mór	5		14	4	2	
Nagyhörcsökp.	–		–	–	–	
Szabadbattyán	8		13	2	-1	
Iregszemcse	3		11	2	-1	2
Lengyel	1		13	2	-1	
Nagykónyi	3		12	3	-1	
Szekszárd	1		14	4	3	
Misinatető	2		11	3	0	
Mohács	2		15	4	-1	
Pécs	1		13	4	3	3
Siklós	1		14	4	3	
Szigetvár	3		14	1	1	
Bp. Lőrinc	11		12	4	1	1
Bp. Met. Int.	10		12	5	3	1
Bp. Szab. hegy	6		9	0	0	
Cegléd	2		15	3	0	1
Dobogókő	–		–	–	–	
Gödöllő	13		11	4	1	2
Királyrét	8		12	1	0	
Monor	6		12	3	1	
Nagykáta	5		14	4	3	
Örkény	9		14	4	4	
Szentendre	8		12	3	3	

	1979.III.30 7h -ig az utolsó 24 óra adatai					
	csapadék (mm)		max. hőmérséklet	min. hőmérséklet	rad. min.	napos órák
Vác	8		12	4	1	
Vámosmikola	4		14	4	2	1
Baja	2		15	4	2	4
Bácsalmás	4		15	6	3	
Izsák	3		15	5	2	
Kalocsa	1		15	3	0	
Kecskemét	4		15	4	1	3
Kiskunf. háza	5		16	5	1	
Kiskunhalas	8		15	5	4	
Kunszentmiklós	4		14	4	2	
Tiszakécske	2		17	5	2	
Balassagyarmat	7		12	4	0	
Romhány	6		12	3	1	
Salgótarján	11		12	4	3	
Eger	6		14	3	3	2
Galyatető	–		–	–	–	
Gyöngyös	12		13	2	1	
Kékestető	14		6	-1	-2	0
Kompolt	2		14	5	1	1
Lőrinci	9		13	4	0	
Poroszló	5		15	6	3	
Jászapáti	2		15	4	3	
Jászberény	3		14	4	1	
Karcag	–		–	–	–	
Szolnok	4		17	3	1	2
Tiszaroff	4		16	6	4	
Túrkeve	4		17	4	2	3
Kistelek	5		16	5	4	
Makó	3		17	6	4	
Szeged	4		16	4	3	3
Szentes	3		18	5	4	
Borsodnádasd	–		–	–	–	
Fügöd	4		16	5	4	
Hidasnémeti	7		15	4	2	
Jósvafő	7		12	1	0	0
Lillafüred	11		12	3	1	
Miskolc	5		14	2	0	0
Putnok	11		15	3	3	
Sárospatak	24		12	3	0	1
Szendrőlád	7		15	1	1	
Tokaj	5		12	4	3	
Kisvárda	8		16	4	2	1
Mátészalka	1		17	3	0	
Nyíregyháza	5		16	5	3	1
Nyírlugos	3		18	2	1	
Pátyod	2		18	4	3	
Tiszabecs	3		17	3	1	
Vásárosnamény	5		17	3	2	
Záhony	5		15	3	3	
Berettyóújfalu	3		18	4	2	
Debrecen	6		17	3	1	2
Hajdúdorog	ny		17	5	0	
Hortobágy	7		16	4	3	
Körösszakál	3		20	4	0	
Polgár	6		16	3	2	
Békéscsaba	3		18	3	1	2
Mezőhegyes	5		16	5	3	2
Orosháza	–		–	–	–	–
Szarvas	2		16	5	2	3
Szeghalom	4		18	5	4	

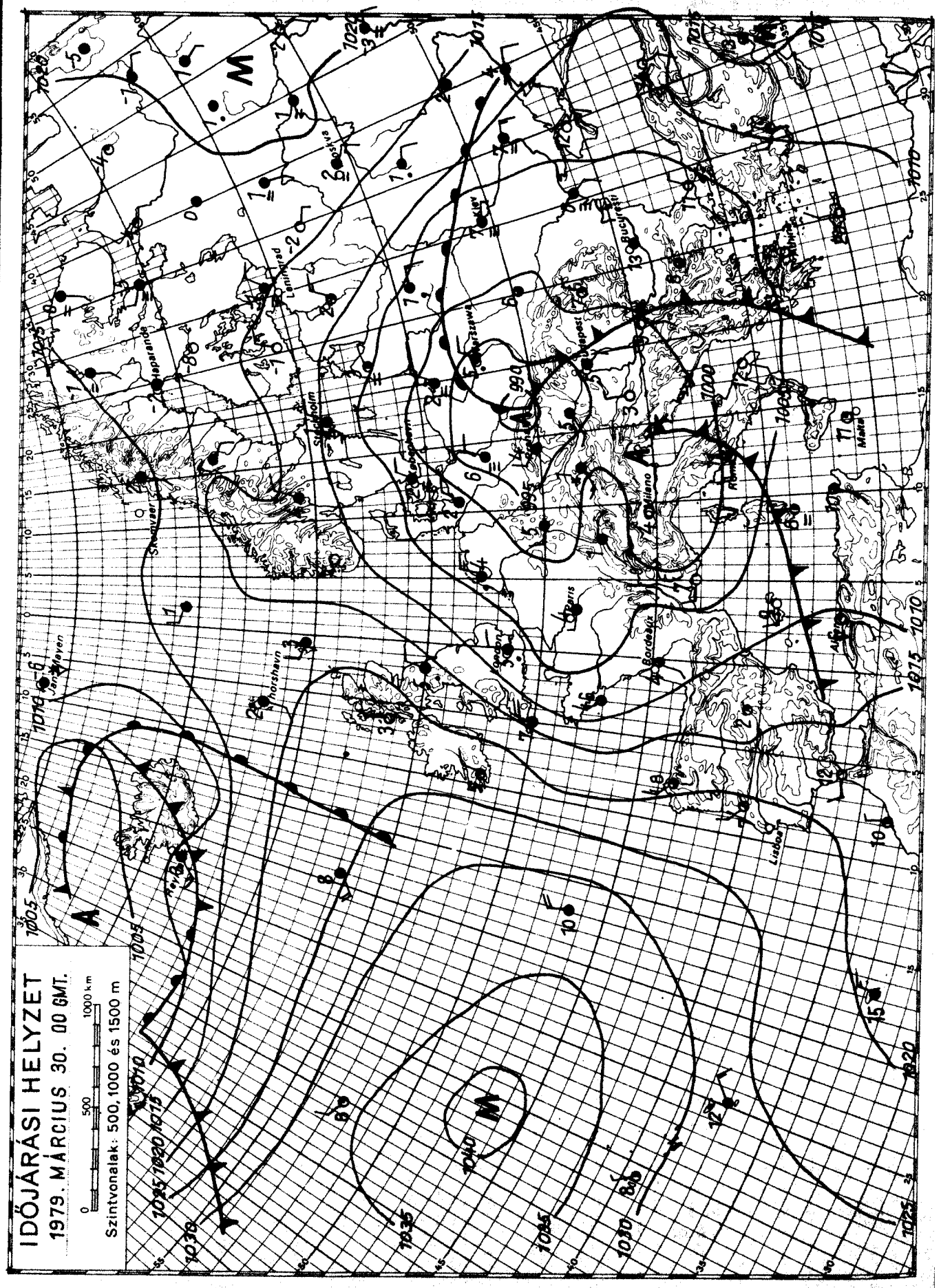

KIADJA: ORSZÁGOS METEOROLÓGIAI SZOLGÁLAT
Készíti: Központi Előrejelző Intézet Előrejelző Osztálya — T.: 273 - 018 — Megjelenik naponként —
Évi előfizetési díja: 1.460.-Ft - Megrendelhető: 1024 Budapest, II., Kitaibel Pál u. 1. Telefon: 353-500
Kiadásért felel: az OMSZ elnöke — Szerkesztésért felel: a KEI igazgatója

IDŐJÁRÁSI NAPIJELENTÉS

ЕЖЕДНЕВНЫЙ МЕТЕОРОЛОГИЧЕСКИЙ БЮЛЛЕТЕНЬ · DAILY WEATHER REPORT
BULLETIN QUOTIDIEN DE TEMPS · TÄGLICHER WETTERBERICHT

92. évfolyam 90. szám. + Budapest + 1979. március 31. szombat

Az időjárási helyzet és a várható időjárás:

Középpontjával Ukrajna nyugati része felett mérsékeltövi ciklon örvénylik. A ciklon nyugati oldalán -a Német-Lengyel sikság, az Alpok és a Kárpátok vidéke fölé- még szombaton is hüvös, nedves levegő áramlott. Ennek megfelelően a felsorolt területeken még erősen felhős, többfelé csapadékos az idő. Ezzel egyidőben a Brit-szigetek fölé újabb nedves, de enyhe légtömeg érkezett, amely meglehetősen nagy sebességgel vonul délkelet felé, Közép-Európa irányába. Várható, hogy az enyhe levegő széles felhőzónája vasárnap napközben még nem éri el a Kárpát-medencét.

Hazánkban pénteken változóan felhős idő volt, szeszélyes területi eloszlásban 1, 6 órán át sütött a nap. Sokfelé esett az eső, záporok, zivatarok alakultak ki, elszórtan jégeső is volt. A lehullott csapadék mennyisége általában 5, 6 mm alatt maradt, de az Északi-Középhegységben többfelé mértek 7, 9 mm-t, sőt Zircről 11, a Kékestetőről 12 mm csapadékot jelentettek. A legmagasabb hegyeink csúcsain ismét van összefüggő hó, Kékestetőről és Galyatetőről 8 cm-t jelentettek. A legmagasabb nappali hőmérséklet pénteken 8, 15 fok között alakult. Szombat hajnalra általában 1, 6 fokig hült le a levegő, talajmenti fagy csak nagyon kevés helyen volt. Délelőtt jobbára erősen felhős idő volt, több helyről jelentettek esőt, záport. A hőmérséklet 11 órára 5, 13 fok között alakult.

Ma 12 órakor Budapesten a hőmérséklet 7 fok, a tengerszintre átszámitott légnyomás 1003 mb /753 mm/, mérsékelten emelkedik.

Várható időjárás vasárnap estig:

Csak lassan csökkenő felhőzet, szombaton még elszórtan esővel, záporral, vasárnap számottevő csapadék nélkül.
Az élénk, időnként erős nyugati, északnyugati szél fokozatosan mérséklődik.
Várható legalacsonyabb éjszakai hőmérséklet: -2, +3,
legmagasabb nappali hőmérséklet vasárnap: 9, 14 fok között.

Heilingbrunnerné Bóna Márta - Bozóki István s.k.

A hőmérséklet napi középértéke és eltérése a 100 évi átlagtól /Budapesten/:

1979. III. 30. 8,2 C° -0,6 C°

1871 óta ezen a napon Budapesten előfordult

legmagasabb hőmérséklet: 24,1 C° /1926/,
legalacsonyabb hőmérséklet: -4,5 C° /1918/.

79.306.

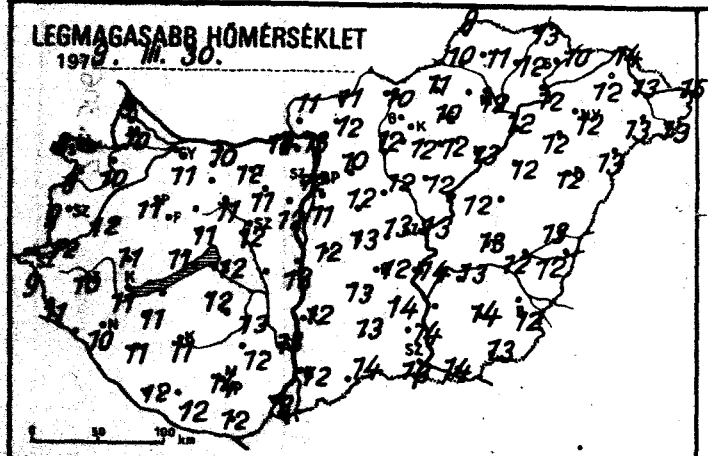
LEGMAGASABB HŐMÉRSÉKLET
1979. III. 30.

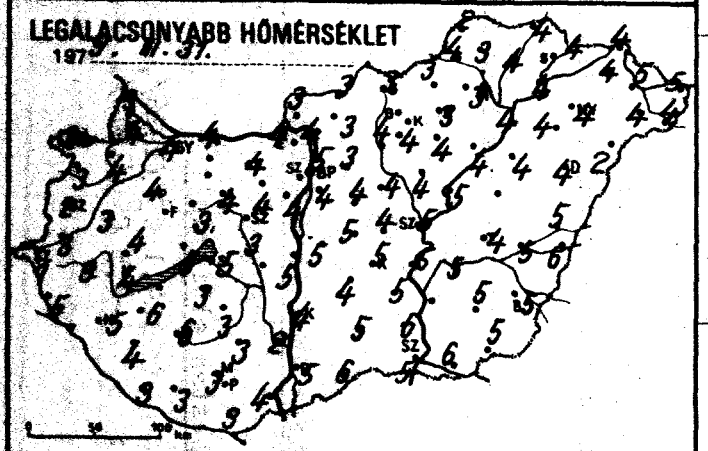
LEGALACSONYABB HŐMÉRSÉKLET
1979. III. 31.

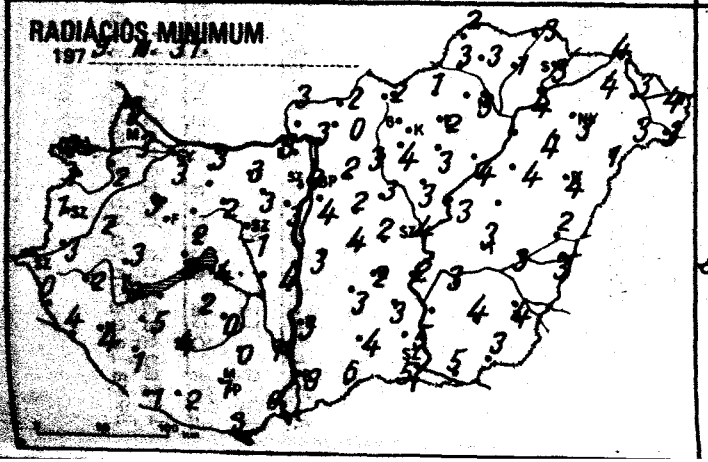
RADIÁCIÓS MINIMUM
1979. III. 31.

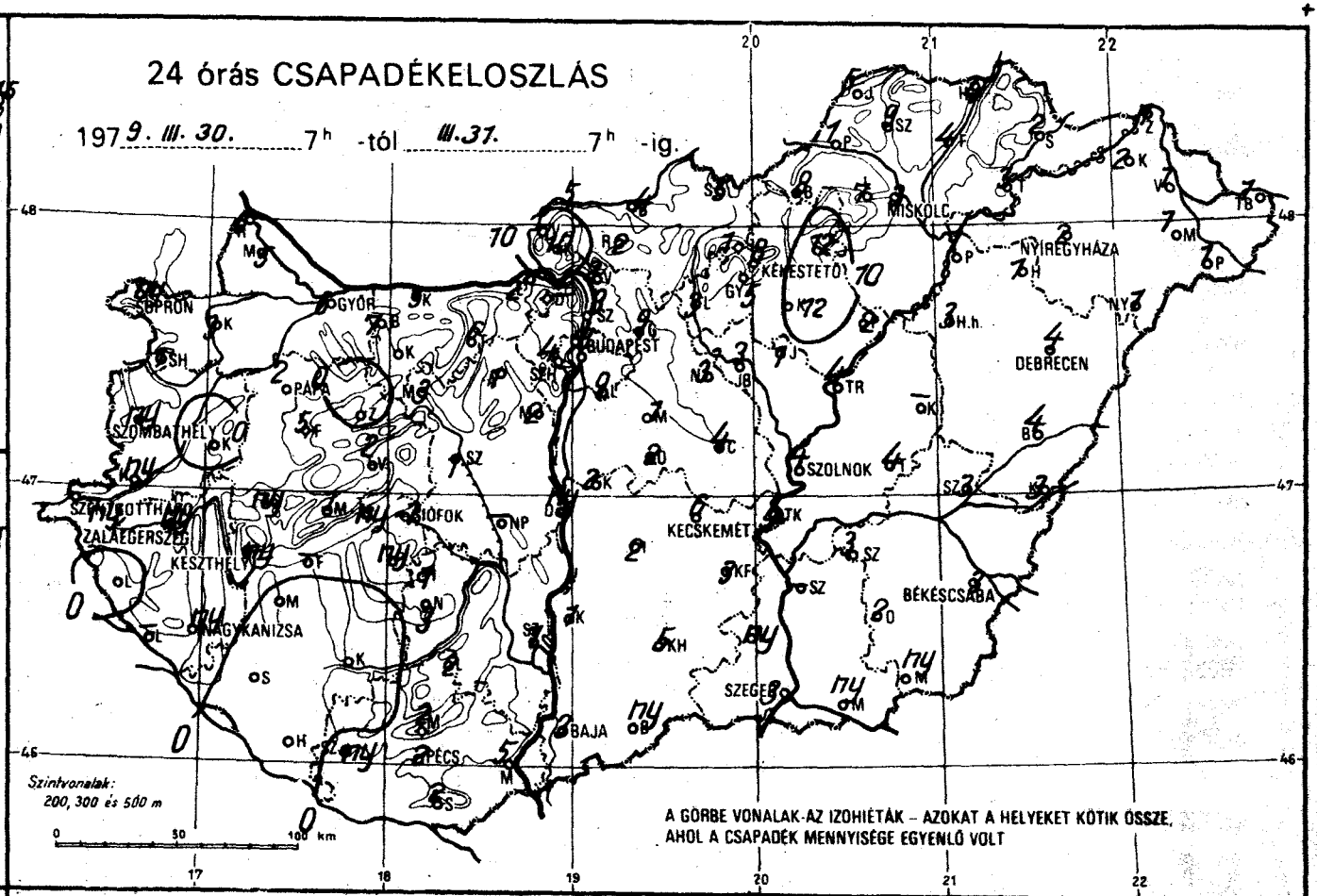
24 órás CSAPADÉKELOSZLÁS
1979. III. 30. 7h -tól III. 31. 7h -ig.
SOPRON
GYŐR
BUDAPEST
MISKOLC
NYÍREGYHÁZA
DEBRECEN
KÉKESTETŐ
SZOMBATHELY
PAPA
SZOLNOK
KESZTHELY
ZALAEGERSZEG
SIÓFOK
KECSKEMÉT
NAGYKANIZSA
BÉKÉSCSABA
SZEGED
BAJA
PÉCS
Szintvonalak:
200, 300 és 500 m
A GÖRBE VONALAK AZ IZOHIÉTÁK – AZOKAT A HELYEKET KÖTIK ÖSSZE, AHOL A CSAPADÉK MENNYISÉGE EGYENLŐ VOLT

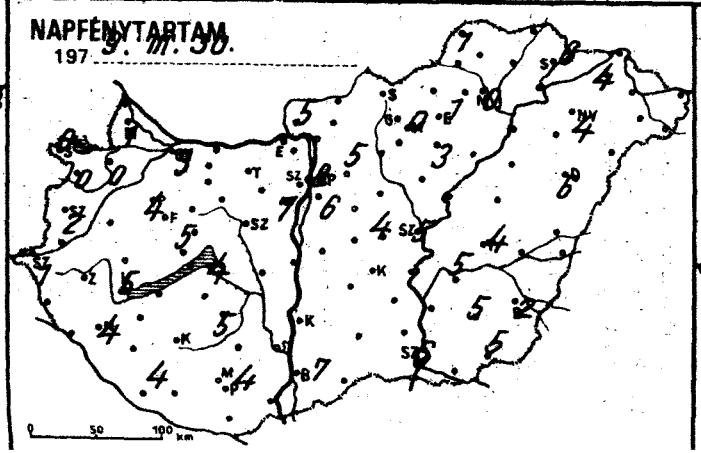
NAPFÉNYTARTAM
1979. III. 30.

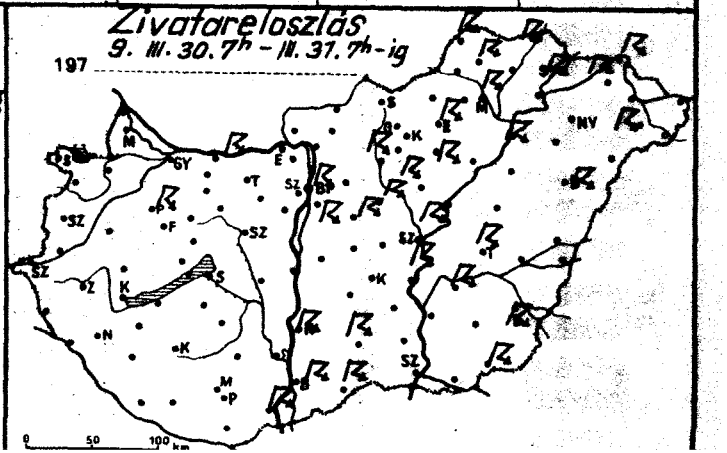
Zivatareloszlás
9. III. 30. 7h – III. 31. 7h-ig
1979

	19.III.31. 07 h -ig az utolsó 24 óra adatai					
	csapadék (mm)		max. hőmérséklet	min. hőmérséklet	rad. min.	napos órák
Győr	6		11	4	3	3
Kapuvár	3		10	4	2	0
Mosonmagyaróvár	5		10	4	3	1
Rajka	6		9	3	3	
Sopron	ny		8	3	0	0
Sopronhorpács	1		9	3	1	0
Káld	•		12	3	2	
Körmend	ny		12	3	3	
Szentgotthárd	ny	≡	9	1	0	1
Szombathely	ny		9	2	1	2
Lenti	•		11	5	4	
Letenye	–		–	–	–	
Nagykanizsa	ny		10	5	4	4
Zalaegerszeg	ny		10	3	2	
Farkasgyepű	5		9	1	1	
Keszthely	ny		11	4	3	5
Mencshely	1		9	3	2	5
Pápa	2		11	4	3	4
Sümeg	ny		11	4	3	
Tihany	ny		11	5	2	
Veszprém	2		11	3	2	
Zirc	11		10	2	1	
Fonyód	–		–	–	–	
Homokszt. györgy	•		12	3	1	4
Kaposvár	•		11	6	4	
Marcali	•		11	6	5	
Siófok	1		12	5	4	4
Somogyszob	•		11	4	1	
Tab	ny		12	3	2	
Bábolna	7		12	4	3	
Esztergom	2		14	4	3	
Kisbér	–		–	–	–	
Komárom	3		10	4	3	
Tatabánya	6		12	4	3	
Alcsútdoboz	1		11	4	3	
Dunaújváros	ny		13	5	4	
Martonvásár	2		12	4	3	7
Mór	3		11	4	2	
Nagyhörcsökp.	–		–	–	–	
Szabadbattyán	1		12	3	-1	
Iregszemcse	1	≡	13	3	0	5
Lengyel	2		12	3	0	
Nagykónyi	3		11	5	1	
Szekszárd	1		13	2	1	
Apátvető	2		10	5	4	
Mohács	5		13	4	0	
Pécs	2		14	3	1	4
Siklós	2		12	3	3	
Szigetvár	ny		12	3	2	
Bp. Lőrinc	9		11	4	4	6
Bp. Met. Int.	3		12	5	3	8
Bp. Szab. hegy	4		9	1	1	
Cegléd	4		13	4	2	4
Dobogókő	–		–	–	–	
Gödöllő	9		10	3	2	5
Királyrét	10		11	2	2	
Monor	1		12	4	2	
Nagykáta	3		12	4	3	
Őrkény	2		13	5	4	
Pusztendre	3		13	4	3	

	19.III.31. 07 h -ig az utolsó 24 óra adatai					
	csapadék (mm)		max. hőmérséklet	min. hőmérséklet	rad. min.	napos órák
Vác	2		13	4	3	
Vámosmikola	5		11	3	3	5
Baja	3		12	5	3	7
Bácsalmás	ny		14	6	6	
Izsák	2		13	4	3	
Kalocsa	1		12	4	3	
Kecskemét	6		12	5	2	5
Kiskunf. háza	3		14	5	3	
Kiskunhalas	5		13	5	4	
Kunszentmiklós	2		12	5	3	
Tiszakécske	9		14	5	2	
Balassagyarmat	4		11	3	2	
Romhány	2		12	3	0	
Salgótarján	5		10	3	2	
Eger	12		10	3	2	1
Galyatető	1	≡	2	-2	-2	
Gyöngyös	5		12	4	4	
Kékestető	8	≡	1	-2	-3	0
Kompolt	12		12	4	3	3
Lőrinci	3		12	4	3	
Poroszló	2		13	4	4	
Jászapáti	1		12	4	3	
Jászberény	3		11	4	2	
Karcag	–		–	–	–	
Szolnok	4		13	5	4	5
Tiszaroff	4		12	5	3	
Túrkeve	4		13	4	3	4
Kistelek	ny		14	6	5	
Makó	ny		14	6	5	
Szeged	3		13	5	5	6
Szentes	–		–	–	–	
Borsodnádasd	8		11	3	1	
Füged	4		12	4	1	
Hidasnémeti	4		13	4	3	
Jósvafő	5		8	2	2	1
Lillafüred	7		9	3	1	
Miskolc	3		12	3	3	3
Putnok	1		10	4	3	
Sárospatak	2		10	4	3	6
Szendrőlád	9		11	3	3	
Tokaj	3		12	4	4	
Kisvárda	2		12	4	4	4
Mátészalka	1		13	4	3	
Nyíregyháza	2		12	4	3	4
Nyírlugos	1		13	2	1	
Pátyod	1		13	4	3	
Tiszabecs	1		15	5	4	
Vásárosnamény	1		13	5	3	
Záhony	1		14	4	4	
Berettyóújfalu	4		13	5	2	
Debrecen	4		12	4	4	6
Hajdúdorog	1		12	4	4	
Hortobágy	3		12	4	4	
Körösszakál	3		12	6	3	
Polgár	1		12	4	3	
Békéscsaba	3		12	5	4	2
Mezőhegyes	ny		13	5	3	5
Orosháza	2		14	5	4	5
Szarvas	3		13	5	3	5
Szeghalom	3		12	5	3	

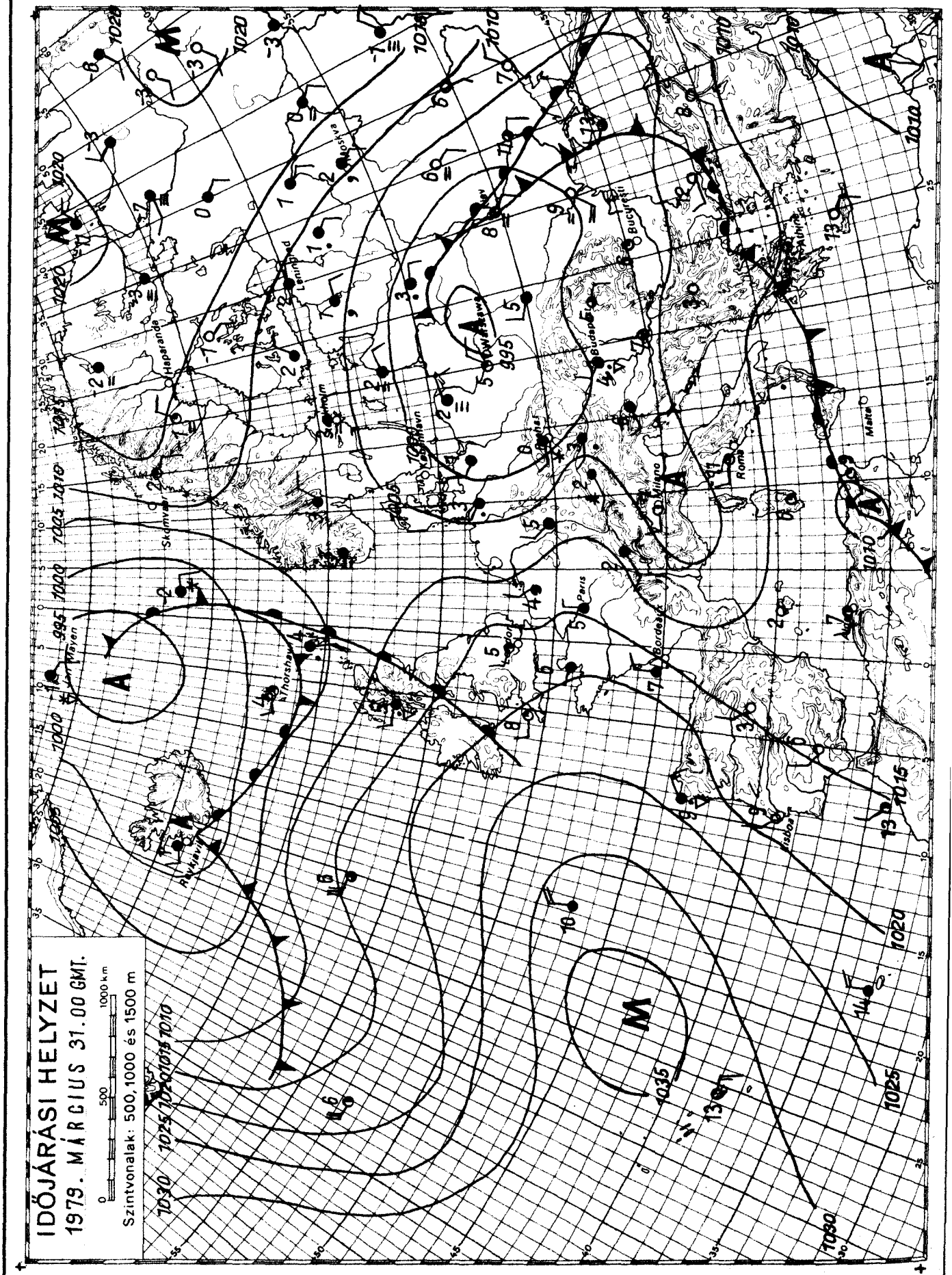

KIADJA: ORSZÁGOS METEOROLÓGIAI SZOLGÁLAT

Készíti: Központi Előrejelző Intézet Előrejelző Osztálya — T.: 273-018 — Megjelenik naponként —

Évi előfizetési díja: 1.460.-Ft - Megrendelhető: 1024 Budapest, II., Kitaibel Pál u. 1. Telefon: 353-500

Kiadásért felel: az OMSZ elnöke — Szerkesztésért felel: a KEI igazgatója

ORSZÁGOS METEOROLÓGIAI SZOLGÁLAT

KÖZPONTI ELŐREJELZŐ INTÉZETE

IDŐJÁRÁSI ESEMÉNYEK NAPTÁRA

CALENDAR OF WEATHER PHENOMENA

1979. március

Az Időjárási Napijelentés havi melléklete

IDŐJÁRÁSI ESEMÉNYEK NAPTÁRA

Dátum - *Date*	Az időjárási jelenség leirása *Description of the weather phenomenon*	Az időjárási esemény előidézője *Carrier of the phenomenon*	Érkező légtömeg *Arriving air-mass*
2.	egy-két helyen szitálás	hideg front: belépés 05^h-kor NW-n, kilépés 19^h-kor keleten	Mm
8.	havazás, hózápor, zápor	hideg front: belépés 02^h-kor NW-n, kilépés 20^h-kor NE-n	Mm
10.	felhősödés	meleg front: belépés 05^h-kor W-n, kilépés 11^h-kor keleten	Mm
10.	havazás, hózápor, havas eső, eső, záporeső	hideg front: belépés 07^h-kor NW-n, kilépés 17^h-kor SE-n	Mm
11.	eső, záporeső, havazás	meleg front: belépés 20^h-kor W-n, kilépés 16^h-kor keleten	Mm
12.	eső, zápor	hideg front; belépés 18^h-kor N-n, kilépés 06^h-kor SSE-n	Mm
16.	eső, záporeső, zivatar	regionális ciklon átvonulás WNW-ről NNE-re 18^h-03^h-ig	
20.	eső, zápor, zivatarok	hideg front: belépés 19^h-kor WSW-n, kilépés 05^h-kor NNE-n	Mm
22.	eső, záporeső	regionális ciklon átvonulás SW-ről NE-re 12^h-09^h-ig	
25.	eső, zápor	meleg front: belépés 20^h-kor W-n, kilépés 10^h-kor NE-n	Mm
27.	eső, záporeső	prefrontális konvergencia vonal W-ről 01^h-tól 12 h-ig, kilépés NE-n	
27.	eső, záporeső	hideg front; belépés 09^h-kor NW-n, Győr-Nagykanizsa vonalon 22^h-kor feloszlik	
27.	zivatar, zápor	instabilitási vonal: belépés 14^h-kor SSW-n, kilépés NE-n 21^h-kor	
29.	zivatarok, záporesők, jégeső	instabilitási vonal; belépés 10^{30}-kor SW-n, kilépés 16^h-kor NE-n	
29.	záporeső, zivatar, jégeső	instabilitási vonal: belépés 13^h-kor SW-n, kilépés északkeleten 20^h-kor	
29.	esők, záporeső, zivatar	regionális ciklon átvonulás 11^h-18^h-ig Nagykanizsa-Győr vonalon	
30.	záporeső	magassági hideg front: belépés 10^h-kor WNW-n, kilépés 31-én 00^h-kor keleten	Mm
30.	eső, zápor, zivatar	konvergencia zóna: belépés 10^h-kor WNW-n, kilépés 31-én 07^h-kor	

Arktikus szárazföldi és tengeri /Ac és Am/: mérsékeltövi szárazföldi és tengeri /Mc és Mm/: szubtrópusi szárazföldi és tengeri /Tc és Tm/: helyi vagy lokális /H/.

CALENDAR OF WEATHER PHENOMENA

MARCH, 1979.

Az időjárási esemény Budapest-i jellemzői - *Characteristics of the phenomenon over Budapest*						
Időpont - *point of time*	Hőmérsékletváltozás (fok/idő) *Temperature-shift (degree/period)*	Légnedvességváltozás (%/idő) *Humidity-shift (%/period)*	Szélirányváltozás *Wind-direction shift*	Maximális széllökés (m/sec) és időpontja *Maximum gust (m/sec) and its time*	Csapadék mennyisége (mm) és alakja *Amount and form of precipitation*	Megjegyzés - *Remarks*
16^{30}	⊞	⊞	SSW - NNW	NNW 7,7 16^{31}	0,0	⊞ elmosódott
08^{30}	-4°/3 ó	-20/2 ó	NW - NNW	NNW 7,8 11^{16}	2,9 ●	
09^{30}	⊞	⊞	S - SW	⊞	0,0	⊞ elmosódott
12^{18}	$+3^{o}$/1 ó	-24/1 ó	SW - NW	NW 19,9 13^{57}	0,4 ⁂	
06^{00}	⊞	+33/2 ó	⊞	⊞	0,4 ●	⊞ elmosódott
21^{05}	-1°/10 p	⊞	SW - NW	NNW 5,2 21^{20}	0,5 ● 3,1 ▽⊗⊗ 5,6 ▽	⊗⊗ A meleg szektor csapadék-mennyisége
23^{05}	⊞	⊞	SSE - WSW	⊞	0,1 ● 14,2 ▽ 0,0	⊞ elmosódott budapesti átvonulás elmosódott
07^{00}	⊞	⊞	NE - N	⊞	0,1 ●	⊞ elmosódott Budapesten nem vonult át
13^{00}	-2°/10 p	+5/10 p	S - SW	SSW 17,2 13^{00}	2,9 ⌐	
16^{20}	-2°/10 p	+20/10 p	SSW - WNW	WNW 15,8 16^{32}	2,5 ▲⌐	
20^{50}	-1°/10 p	+6/10 p	SW - WNW	WNW 8,9 21^{36}	3,2 ▽	

Arctic maritime (Am): Arctic continental (Ac): Polar maritime (Mm): Polar continental (Mc): Tropical maritime (Tm): Tropical continental (Tc): Local air mass (H).