IDŐJÁRÁSI NAPIJELENTÉS

ЕЖЕДНЕВНЫЙ МЕТЕОРОЛОГИЧЕСКИЙ БЮЛЛЕТЕНЬ • DAILY WEATHER REPORT
BULLETIN QUOTIDIEN DE TEMPS • TÄGLICHER WETTERBERICHT

94. évfolyam 244. szám. + Budapest + 1981. szeptember 1. kedd

Az időjárási helyzet és a várható időjárás:

A Brit-szigeteken, valamint a Skandináv-félsziget nyugati partvidékén a hajnali, reggeli párásság megszünését általában változóan felhős, többnyire száraz idő követi. A Finn-öböl feletti középponttal már napok óta nagy kiterjedésü ciklon örvénylik. Területén erősen felhős az ég, és többfelé esik az eső, zápor. A hőmérséklet csúcsértéke még mindig több fokkal elmarad a sokéves átlagtól. Hasonlóan újból változékony Közép-Európa időjárása is. Délnyugati, nyugati áramlással a korábbinál enyhébb és nedvesebb léghullámok érkeznek az Alpok és a Kárpátok térsége fölé. Hatására helyenként erősen megnövekszik a felhőzet és szórványosan alakul ki zápor, zivatar.

Hazánkban hétfőn változóan felhős volt az ég, országszerte 6 és 10 órán keresztül sütött a nap. Délután egy-két helyen rövid ideig tartó zápor alakult ki. Hétfőn a hőmérséklet csúcsértéke általában 20 és 25 fok között alakult. Kedd hajnalra pedig 10 és 15 fokig hült le a levegő, helyenként köd képződött. A kora hajnali órákban észak felől felhő és csapadékzóna érte el az országot. Északon többfelé alakult ki zápor, zivatar, helyenként jégeső kiséretében. A délelőtt folyamán a déli országrész kivételével erősen felhős vagy borult volt az ég, újabb esőkről, záporokról érkezett hir. A hőmérséklet 11 órakor az országban északnyugaton, északon 15 és 20, másutt 20 és 24 fok között volt.

Ma 12 órakor Budapesten a hőmérséklet 18 fok, a tengerszintre átszámitott légnyomás 1016 mbar, alig változik.

A Balaton vizének hőmérséklete 11 órakor Siófoknál 17 fok volt.

QC
989
.H9
I32
1981
Sept.-Dec.

Várható időjárás szerda estig:

Északnyugaton, északon általában erősen, másutt változóan felhős idő. Főként északnyugaton, északon többfelé eső, zápor, helyenként zivatar. Hajnalban párásság, helyenként köd. Időnként megélénkülő szél. Várható legalacsonyabb éjszakai hőmérséklet: 10 és 15, legmagasabb nappali hőmérséklet szerdán: északnyugaton, északon 15 és 20, másutt 20 és 25 fok között.

CENTRAL LIBRARY
U. S. Department of Commerce

Bozóki István s.k.

A hőmérséklet napi középértéke és eltérése a 100 évi átlagtól /Budapest belterületén/:

1981. augusztus 31.	16,3 °C	-3,1 °C

1871 óta ezen a napon Budapesten előfordult

legmagasabb hőmérséklet:	34,4 °C /1942/	
legalacsonyabb hőmérséklet:	8,0 °C /1881/	

81.572.

National Oceanic and Atmospheric Administration

Environmental Data Rescue Program

ERRATA NOTICE

One or more conditions of the original document may affect the quality of the image, such as:

Discolored pages
Faded or light ink
Binding intrudes into the text

This document has been imaged through the NOAA Environmental Data Rescue Program. To view the original document, please contact the NOAA Central Library in Silver Spring, MD at (301) 713-2607 x124 or www.reference@nodc.noaa.gov.

Information Manufacturing Corporation
Imaging Subcontractor
Rocket Center, West Virginia
September 14, 1999

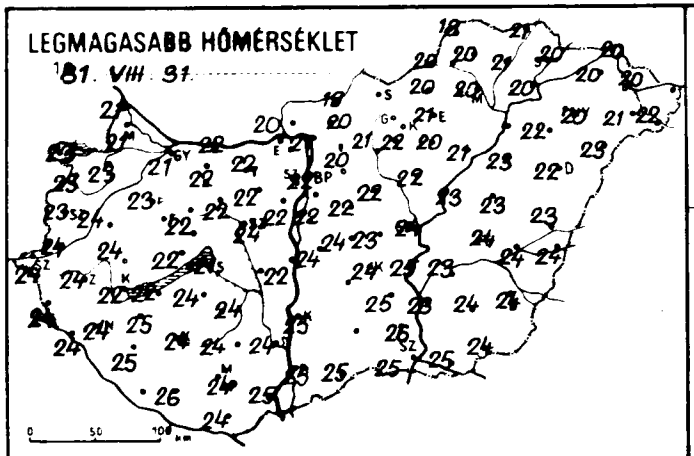
LEGMAGASABB HŐMÉRSÉKLET
1981. VIII. 31.

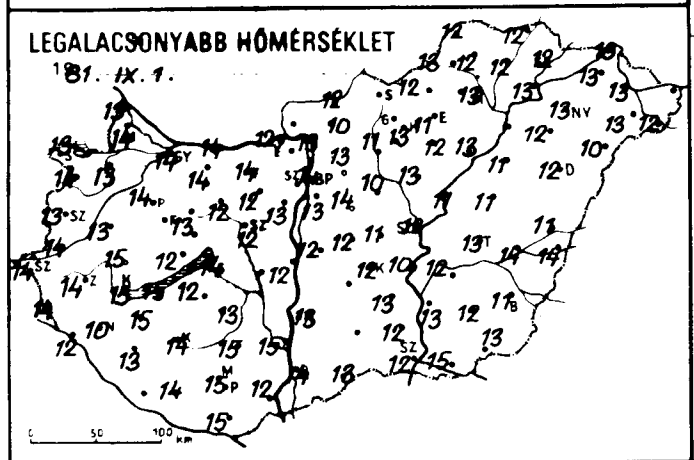
LEGALACSONYABB HŐMÉRSÉKLET
1981. IX. 1.

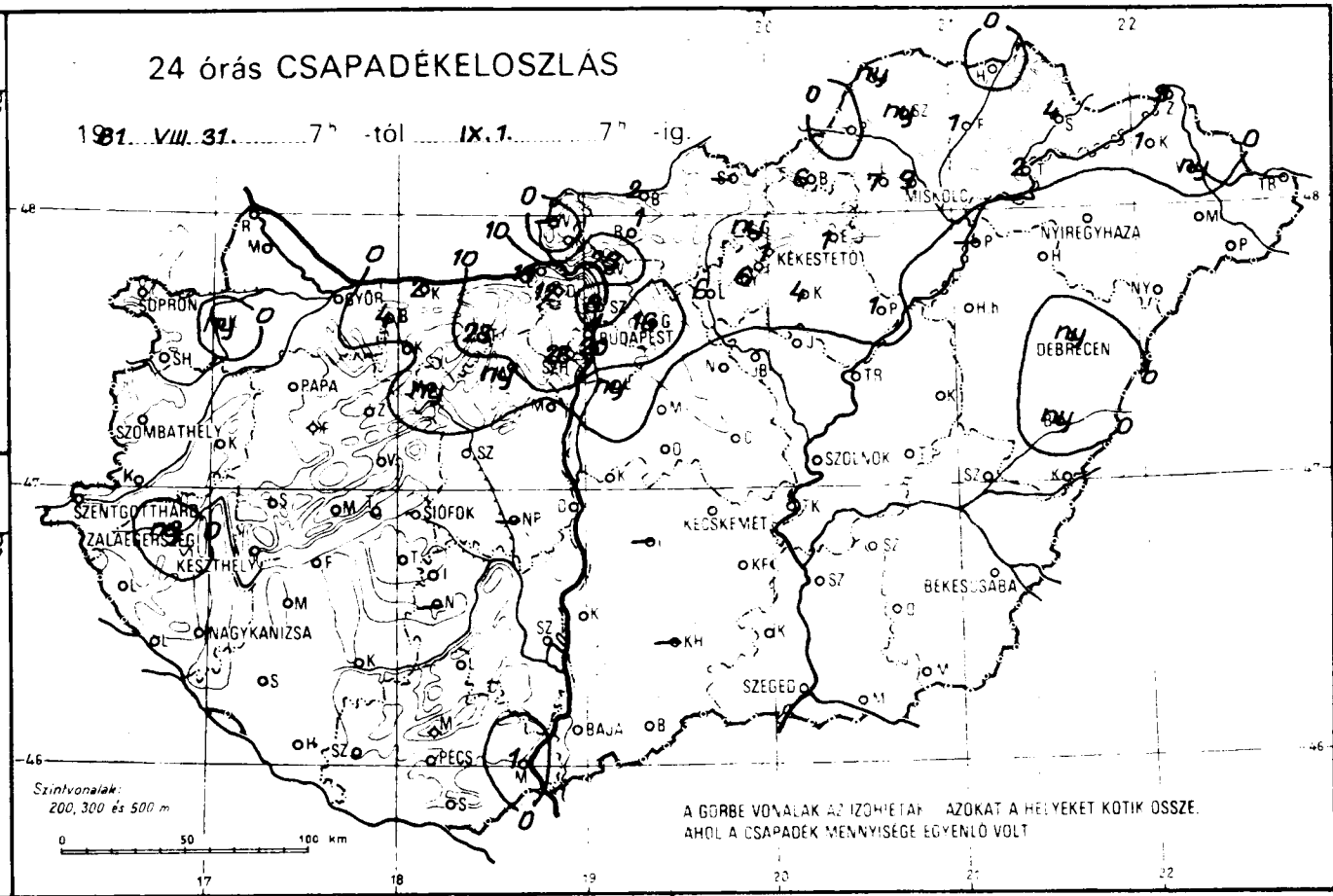
24 órás CSAPADÉKELOSZLÁS
1981. VIII. 31. 7h -tól IX. 1. 7h -ig.
SOPRON
GYŐR
BUDAPEST
MISKOLC
NYIREGYHÁZA
KÉKESTETŐ
DEBRECEN
PAPA
SZOMBATHELY
SZOLNOK
SZENTGOTTHÁRD
ZALAEGERSZEG
KESZTHELY
SIÓFOK
KECSKEMÉT
BÉKÉSCSABA
NAGYKANIZSA
SZEGED
BAJA
PÉCS
Szintvonalak:
200, 300 és 500 m
A GÖRBE VONALAK AZ IZOHIETÁK AZOKAT A HELYEKET KÖTIK ÖSSZE,
AHOL A CSAPADÉK MENNYISÉGE EGYENLŐ VOLT

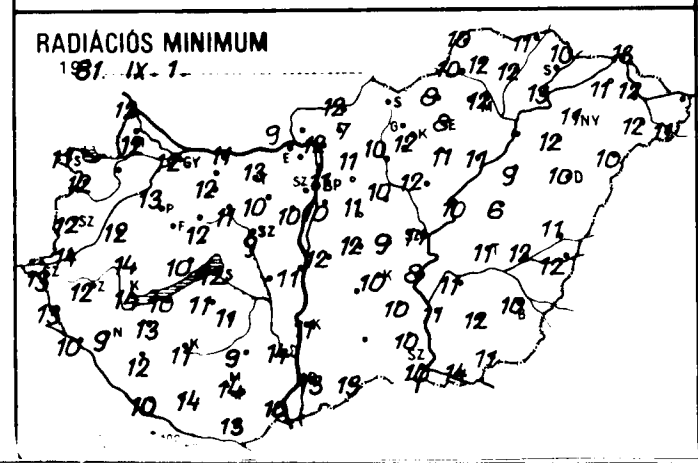
RADIÁCIÓS MINIMUM
1981. IX. 1.

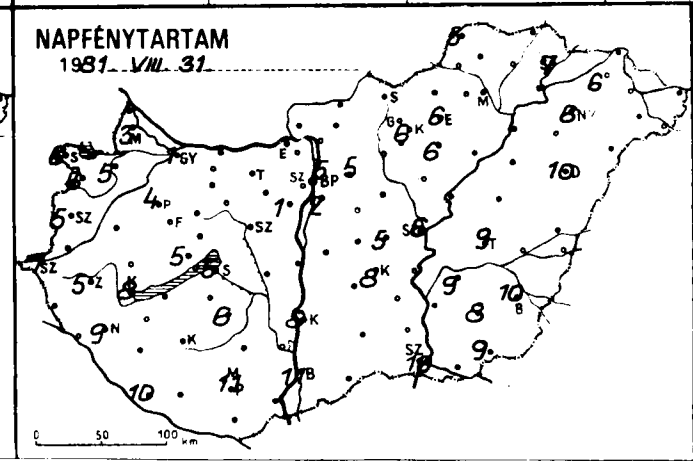
NAPFÉNYTARTAM
1981. VIII. 31.

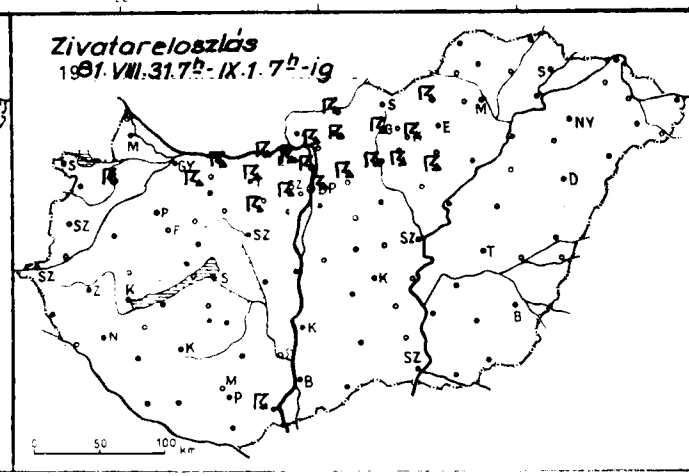
Zivatareloszlás
1981. VIII. 31. 7h - IX. 1. 7h -ig

	1981.XII.1.-07h -ig az utolsó 24 óra adatai					
	csapadék (mm)	Hó cm	max. hőmérséklet	min. hőmérséklet	rad. min.	napos órák
Győr	2		7	2	1	4
Kapuvár	ny *		7	2	1	2
Mosonmagyaróvár	ny ▽		6	2	1	3
Rajka	1		7	2	1	
Sopron	ny		5	2	2	3
Sopronhorpács	ny ▽		7	3	2	3
Káld	1		7	2	1	
Körmend	•		10	3	2	
Szentgotthárd	ny * ▽		8	2	1	4
Szombathely	1 *		7	2	1	3
Lenti	•		9	3	2	
Letenye	•		7	0	-1	
Nagykanizsa	ny *	folt	5	1	0	3
Zalaegerszeg	ny *		8	3	1	4
Farkasgyepű	3 *	25	4	0	0	
Keszthely	2 *	3	5	1	0	3
Meneshely	2 *	15	4	0	-1	3
Pápa	3 *		6	2	1	2
Sümeg	ny *	4	7	1	1	
Tihany	ny *	8	2	1	-1	
Veszprém	2 *	12	5	0	-1	
Zirc	5 *	32	3	-1	-2	
Bonyhád	2 *	10	5	-1	-2	
Homokszt. György	•	17	4	-2	-4	2
Kaposvár	ny *	10	4	1	-1	
Marcali	1 *	11	8	1	0	
Siófok	1 *	5	5	1	-1	0
Somogyszob	•	10	7	-1	-1	
Tab	1 *	9	4	0	-2	
Babolna	2 ▽	folt	5	1	-1	
Esztergom	1 *	16	4	-1	-2	
Kisber	ny * ≡	6	6	0	-1	
Komárom	1	6	6	2	1	
Tatabánya	•	12	4	1	0	
Alcsutdoboz	1 *	8	4	0	-1	
Dunaújváros	1 *	12	3	-1	-4	
Martonvásár	1 *	6	5	-1	-3	4
Mór	3 *	16	4	0	-1	
Nagyhörcsökp	•	17	4	-2	-2	
Szabadbattyán	•	6	4	-1	-2	
Megyeszemcse	1 *	8	3	-2	-7	2
Cengyel	•		2	-1	-4	
Nagykonyi	1 *	10	4	0	-2	
Tekszárd	ny *	7	3	-1	-1	
Árpádtető	ny *	22	0	-2	-3	
[illegible]	•	4	3	-2	-5	
[illegible]	ny * ▽	8	3	-2	-4	2
[illegible]	•	folt	4	0	-2	
Szigetvár	ny *	5	6	0	-1	
Sp. Lőrinc	ny *	3	3	0	-1	2
[illegible] Met. Int	ny *	9	3	1	0	4
[illegible] Szab. hegy	ny *	20	1	-3	-4	
[illegible]gied	ny		4	-1	-2	1
[illegible]bogyoko	–	–	–	–	–	
[illegible]llo	ny *	6	3	-2	-3	1
[illegible]stet	3 *	24	2	-2	-4	
	ny		3	-1	-2	
[illegible]	•	2	4	0	-2	
	–	–	–	–	–	
[illegible]	•	folt	4	0	0	

	1981.XII.1.-07h -ig az utolsó 24 óra adatai					
	csapadék (mm)	Hó cm	max. hőmérséklet	min. hőmérséklet	rad. min.	napos órák
Vác	ny *	10	3	-2	-3	
Vámosmikola	1 *	13	3	1	-1	0
Baja	ny ⊔	4	4	-2	-3	1
Bácsalmás	1	4	2	-4	-4	
Izsák	1 *	4	3	-1	-2	
Kalocsa	ny *	3	3	-3	-6	2
Kecskemét	ny * ⊔		4	0	-3	1
Kiskunf. háza	• ⊔		3	-1	-4	
Kiskunhalas	ny *	lep.	3	-2	-2	
Kunszentmiklós	ny *	3	3	-2	-2	
Tiszakécske	• ⊔		5	-1	-1	
Balassagyarmat	ny *	16	2	-1	-3	
Romhány	ny *	9	4	1	-1	
Salgótarján	•	4	2	-2	-2	
Eger	1 * ▽ ≡	10	1	-4	-9	0
Galyatető	2 * ⊔	23	-3	-4	-4	
Gyöngyös	• ▽	5	2	-6	-8	
Kékestető	1 * ⊔ ▽	25	-3	-5	-6	2
Kompolt	ny *	3	1	-4	-7	0
Lőrinci	ny *	8	3	-4	-9	
Poroszló	•		4	0	-1	
Jászapáti	ny *		1	0	-1	
Jászberény	ny *	4	3	-1	-3	
Karcag	•		4	0	-1	
Szolnok	ny ▽		5	-1	-3	1
Tiszaroff	•		4	0	-2	
Túrkeve	ny * ⊔		4	-1	-2	0
Kistelek	ny ▽		4	-1	-3	
Makó	ny *	folt	4	-1	-2	
Szeged	ny *	folt	3	-3	-4	2
Szentes	ny * ⊔	folt	4	-1	-2	
Borsodnádasd	1 *	17	2	-3	-10	
Füzöd	•	11	1	-4	-5	
Hidasnémeti	1 *	6	0	-1	-1	
Jósvafő	1 *	14	0	-2	-2	0
Lillafüred	ny *	20	2	-3	-4	
Miskolc	ny *	14	3	-5	-5	–
Putnok	ny * ≡	12	2	-6	-6	
Sárospatak	2 *	folt	0	-1	-2	0
Szendrőlád	ny * ⊔	8	2	-2	-2	
Tokaj	ny * ⊔		2	0	0	
Kisvárda	1 * ⊔		2	0	-3	0
Máteszalka	ny *		2	0	-1	
Nyíregyháza	ny *	folt	2	1	-2	0
Nyírlugos	1 * ⊔		2	0	-1	
Pátyod	2 * •		2	-1	-2	
Tiszabecs	3 *		1	1	1	
Vásárosnameny	1 *		1	1	0	
Záhony	1 *		2	1	1	
Berettyóújfalu	ny *		2	0	-1	
Debrecen	1 * ⊔		2	1	0	0
Hajdudorog	ny *		3	-1	-2	
Hortobagy	•		3	-1	-2	
Korösszakál	1 * ⊔		2	0	-1	
Polgár	•		2	0	-2	
Békéscsaba	ny * ⊔		3	-1	-2	0
Mezőhegyes	ny * ⊔	folt	4	-1	-3	0
Orosháza	•		3	-2	-3	0
Szarvas	ny * ⊔		4	-2	-3	1
Szeghalom	ny *		4	1	0	

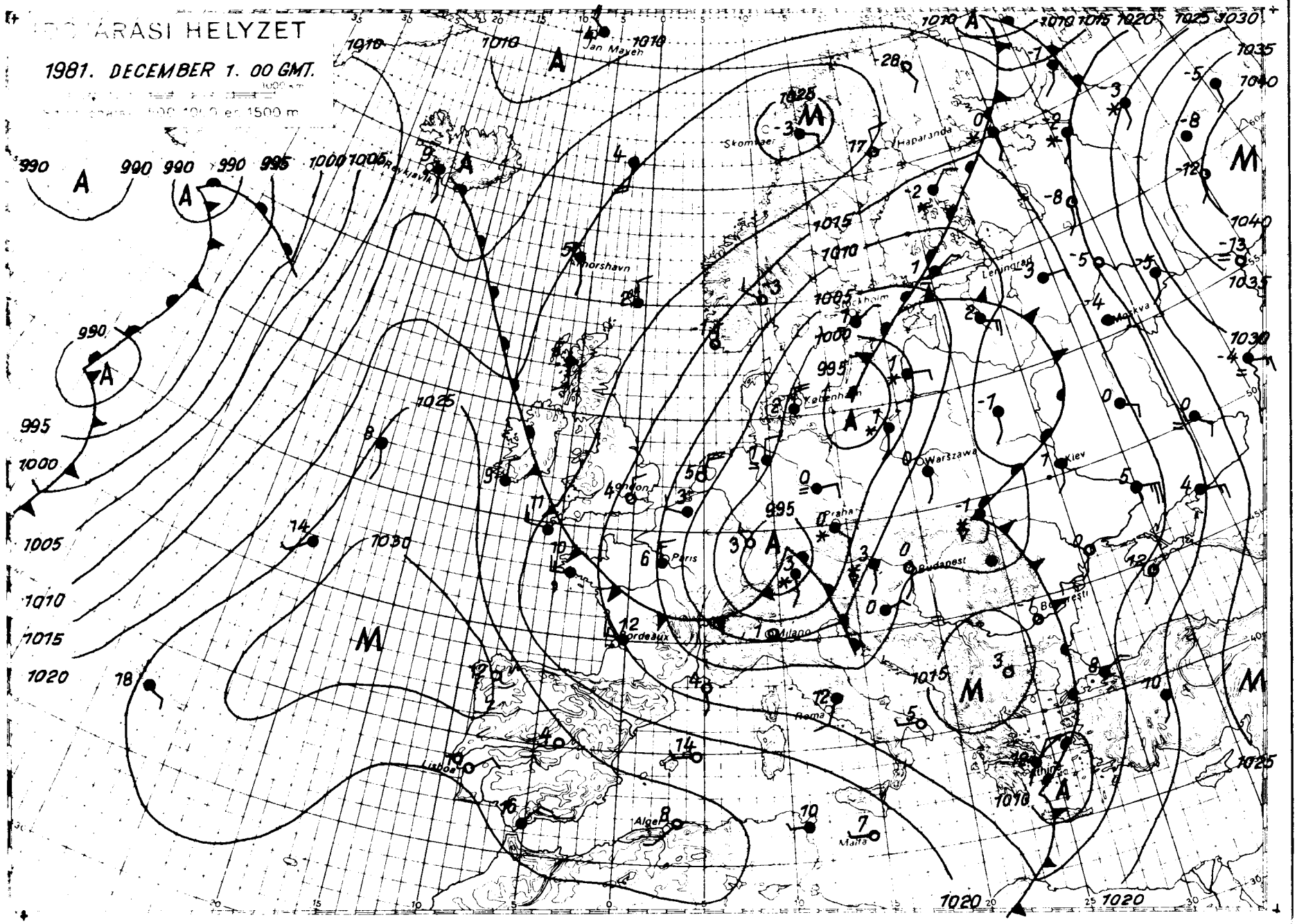

ÁRASI HELYZET
1981. DECEMBER 1. 00 GMT.
Jan Mayen
Reykjavik
Skomvaer
Haparanda
Thorshavn
Leningrad
Moskva
Stockholm
København
Warszawa
Kiev
London
Praha
Paris
Budapest
Bucuresti
Bordeaux
Milano
Roma
Lisboa
Algier
Malta

IDŐJÁRÁSI NAPIJELENTÉS

ЕЖЕДНЕВНЫЙ МЕТЕОРОЛОГИЧЕСКИЙ БЮЛЛЕТЕНЬ · DAILY WEATHER REPORT
BULLETIN QUOTIDIEN DE TEMPS · TÄGLICHER WETTERBERICHT

94. évfolyam 245. szám. + Budapest + 1981. szeptember 2. szerda

Az időjárási helyzet és a várható időjárás:

Kontinensünk nagy része fölött magas nyomású légköri képződmények helyezkednek el. Ezek területén, Nyugat-, Északnyugat-, valamint Kelet-Európa térségében általában kevés a felhő , éjszaka erősen párás a levegő, csupán egy-két helyen alakul ki rövid ideig tartó gyönge zápor. A Fehér-tengertől a Kárpátokon át az Appennini-félsziget térségéig mintegy 1000 kilométer átlagos szélességben, alacsony nyomású légörvények láncolata húzódik. Ezeken a területeken gyakran borult az ég, esik az eső, a déli területeken helyenként heves záporok, zivatarok alakulnak ki. Európa nagy részén az átlagosnál kissé hűvösebb, Délkelet-Európában viszont több fokkal melegebb az idő.

Kedden az északi országrész fölött már kora reggel borult volt az ég és heves záporok, zivatarok alakultak ki, egy-két helyen jégesőt is észleltek. A déli országrészben délelőtt még többnyire napos idő volt, délutánra azonban ott is megnövekedett a felhőzet és egyre több helyen alakult ki zápor, zivatar. Csaknem országszerte hullott csapadék, a legtöbb a Bakony vidékén, 20 mm, a Dunakanyar és a főváros egyes részein 26, 28 mm, Dél-Baranyában 39 mm, és Szabolcs-Szatmár megye térségében 40, 42 mm. A hőmérséklet csúcsértéke északon csak 14 és 20 fok között alakult, az ország nagy részén 22 és 27 fok között volt. A legmelegebbet Szentesen mérték 30 fokot. Szerda hajnalra 10 és 15 fok közé hűlt le a levegő, erősen bepárásodott a levegő, helyenként köd képződött. Délelőtt az északi, északnyugati országrészben általában kevés volt a felhő, a déli, délkeleti megyékben viszont túlnyomóan borult volt az ég, néhány helyről gyönge esőket, záport jelentettek. A hőmérséklet 11 órakor 14 és 19 fok között volt.

Ma 12 órakor Budapesten a hőmérséklet 18 fok, a tengerszintre átszámitott légnyomás 1020 mbar, gyengén emelkedik.

A Balaton vizének hőmérséklete 11 órakor Siófoknál 18 fok volt.

Várható időjárás csütörtök estig:

Gyakran változó, délen, délkeleten általában több, északon, északnyugaton kevesebb felhőzet, szórványos záporral.
Napközben élénk, a Dunántúlon néha erős északi, északkeleti szél.
Hajnalra főként keleten helyenként köd.
Várható legalacsonyabb éjszakai hőmérséklet 8 és 13,
legmagasabb nappali hőmérséklet csütörtökön 17 és 22 fok között.

Török Dénes s.k.

A hőmérséklet napi középértéke és eltérése a 100 évi átlagtól /Budapest belterületén/:

1981. szeptember 1.	16,0 °C	-3,1 °C

1871 óta ezen a napon Budapesten előfordult

legmagasabb hőmérséklet:	34,1 °C /1942/
legalacsonyabb hőmérséklet:	7,8 °C /1926/

81.582.

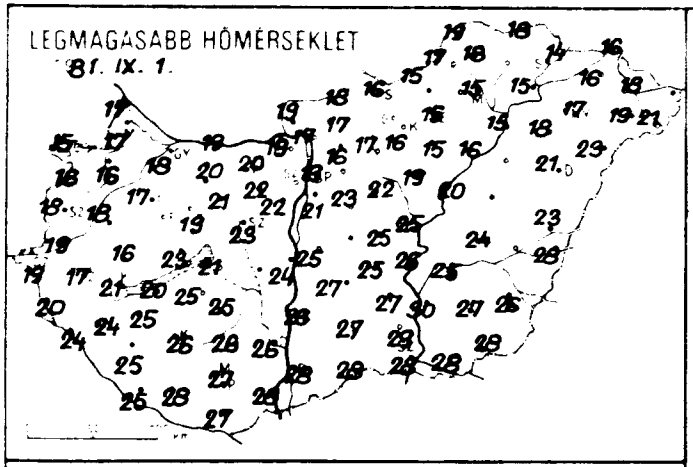
LEGMAGASABB HŐMÉRSÉKLET
1981. IX. 1.

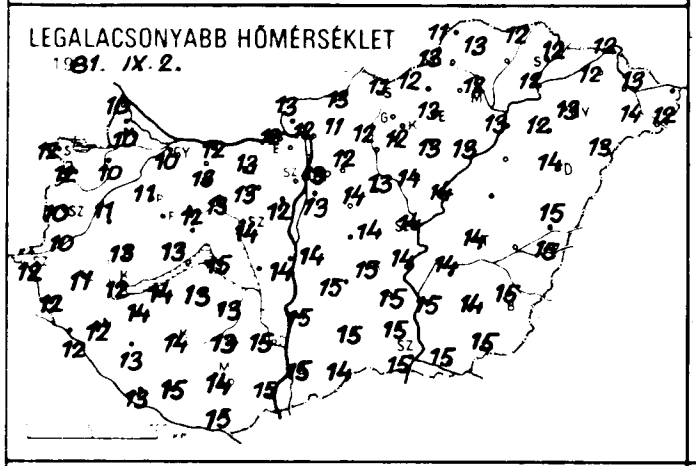
LEGALACSONYABB HŐMÉRSÉKLET
1981. IX. 2.

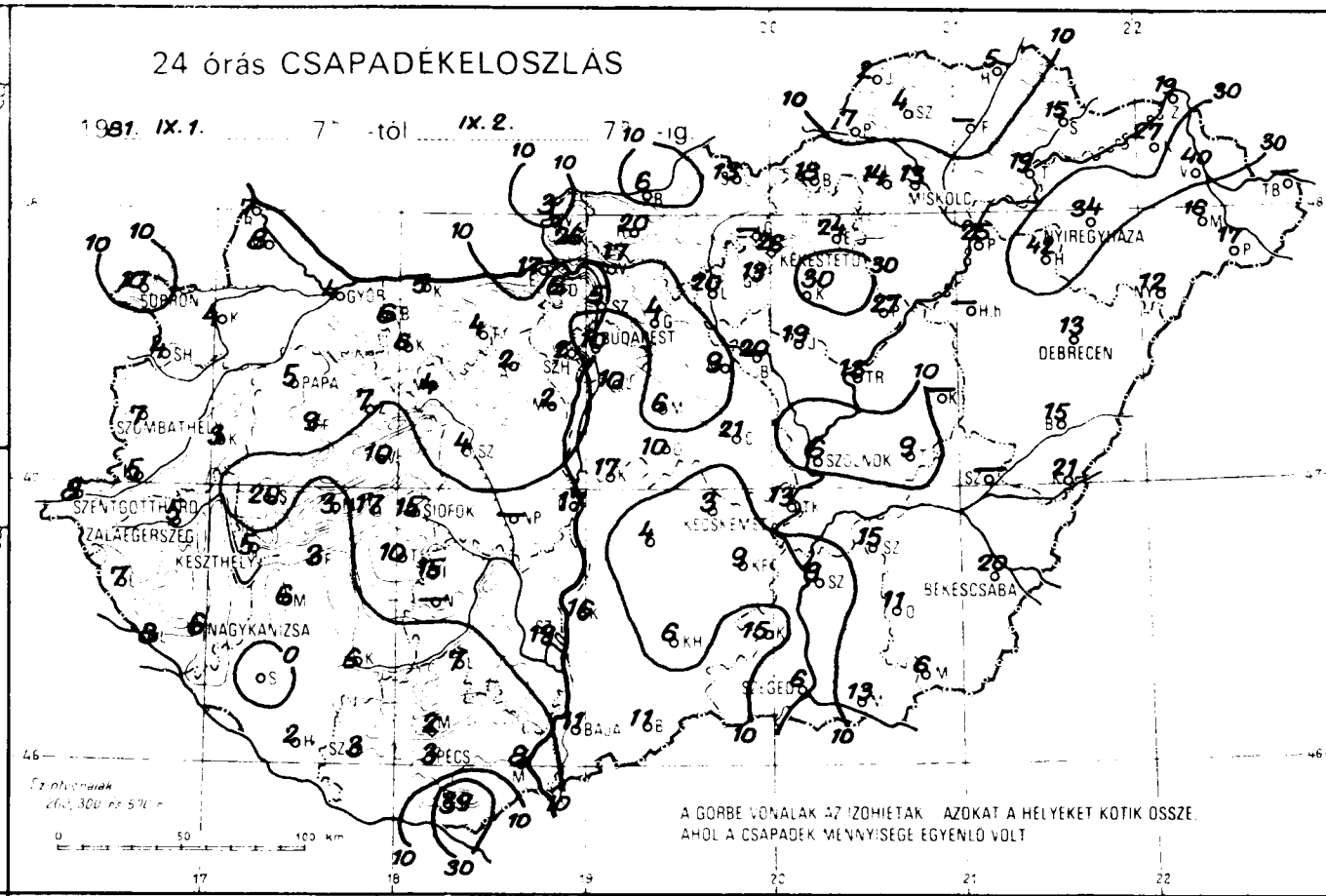
24 órás CSAPADÉKELOSZLÁS
1981. IX. 1. 7h -tól IX. 2. 7h -ig
SOPRON
GYŐR
BUDAPEST
MISKOLC
NYÍREGYHÁZA
KECSKEMÉT
DEBRECEN
PAPA
SZOMBATHELY
SZOLNOK
SZENTGOTTHÁRD
ZALAEGERSZEG
SIÓFOK
KESZTHELY
KECSKEMÉT
BÉKÉSCSABA
NAGYKANIZSA
SZEGED
BAJA
PÉCS
A GÖRBE VONALAK AZ IZOHIETÁK AZOKAT A HELYEKET KÖTIK ÖSSZE, AHOL A CSAPADÉK MENNYISÉGE EGYENLŐ VOLT

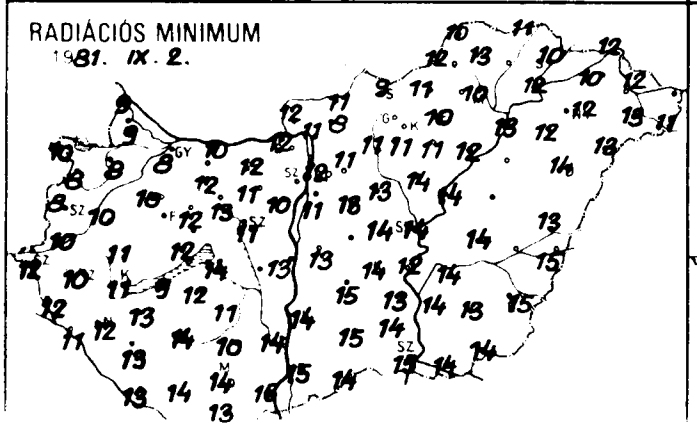
RADIÁCIÓS MINIMUM
1981. IX. 2.

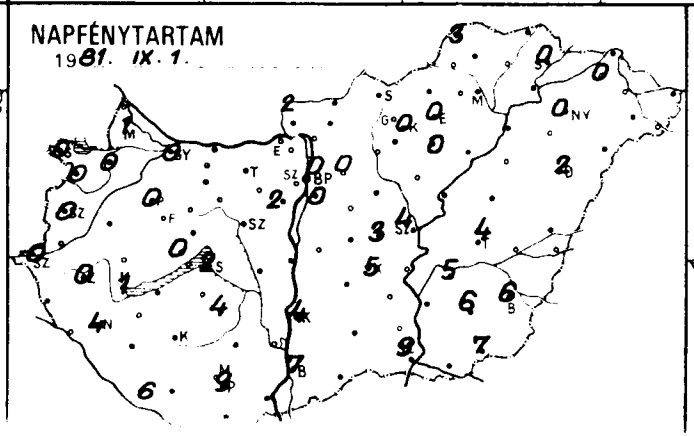
NAPFÉNYTARTAM
1981. IX. 1.

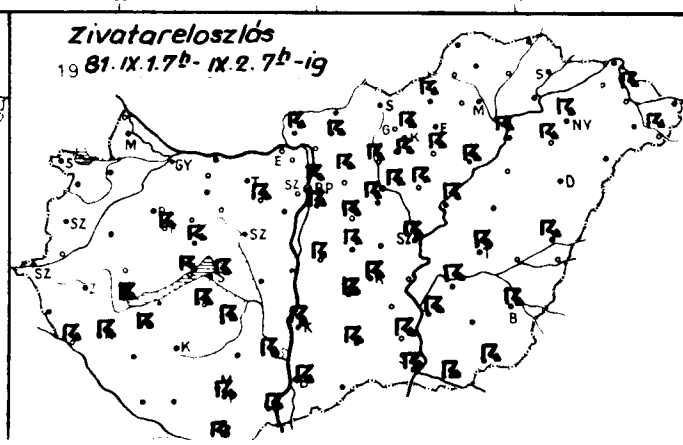
Zivatareloszlás
1981. IX. 1. 7h - IX. 2. 7h -ig

19 81.IX.2. 07 h -ig az utolsó 24 óra adatai					
	csapadék (mm)		max. hőmérséklet	min. hőmérséklet	rad. min.	napos órák
Győr	4		18	10	8	0
Kapuvár	4	∇	16	10	8	0
Mosonmagyaróvár	8	≡	17	10	9	1
Rajka	7		17	10	9	
Sopron	10	∇	15	12	10	0
Sopronhorpács	4		16	12	8	0
Kőszeg	3	∇⌒	18	11	10	
Szombathely	5	≡	19	10	10	
Szentgotthárd	8	∇≡	19	12	12	0
Szombathely	7	=	18	10	8	0
Szentgyörgyvár	7		20	12	12	
Szentgyörgyvár	8	R⌒	24	12	11	
Szentgotthárd	6	R=	24	12	12	4
Szombathely	5	=	17	11	10	0
Farkasgyepű	9	R≡	16	11	11	
Keszthely	5	R=	21	12	11	1
Menesh[illegible]	3		19	12	11	0
Pápa	5	∇	17	11	10	0
Sümeg	20	⌒≡	16	13	11	
Tihany	17	R	23	13	12	
Veszprém	10	R	19	12	12	
Zirc	7		18	11	11	
Fonyód	3		20	14	9	
Homokszt. György	2	⌒	25	13	13	6
Kaposvár	6	≡	26	14	14	
Marcali	6	R	25	14	13	
Siófok	15	R	21	15	14	2
Somogyszob	.	⌒	25	13	13	
Tab	10	R	25	13	12	
Bábolna	6	⌒	19	11	11	
Esztergom	17	∇≡	19	12	12	
Kisber	6	∇≡	20	13	12	
Komárom	5	⌒	19	12	10	
Tatabánya	4		20	13	12	
Vesztőtdoboz	2	R	22	13	11	
Dunaújváros	17		24	14	13	
Martonvásár	2		22	12	10	2
Sár[illegible]	4	≡	21	13	13	
Szabadhorcsökp.	–		–	–	–	
Szabadbattyán	4	⌒≡	23	14	11	
Egszemese	15	R≡	25	13	11	4
Egyel	7	∇	26	13	10	
Szekonyt	–		–	–	–	
Szekszárd	19	R	26	15	14	
Árpádtető	2		23	13	13	
[illegible]	8	R	28	15	15	
[illegible]	3	R	27	14	14	9
[illegible]	39	R	27	15	13	
[illegible]	3		28	15	14	
[illegible]	10	R≡	21	13	11	0
[illegible] Int	10	R▲	19	13	12	0
[illegible] hegy	2		19	11	10	
[illegible]	21	∇	25	14	14	3
[illegible]	6	≡	15	11	8	
[illegible]	4	R	16	12	11	0
[illegible]	26	R	18	10	10	
[illegible]	6	R	23	14	13	
[illegible]	9	R≡	22	13	13	
[illegible]	10	R	26	14	14	
[illegible]	5		18	12	11	

19 81.IX.2. 07 h -ig az utolsó 24 óra adatai					
	csapadék (mm)		max. hőmérséklet	min. hőmérséklet	rad. min.	napos órák
Vác	17	∇⌒	17	12	11	
Vámosmikola	3	≡	19	13	12	2
Baja	11	R	28	15	15	7
Bácsalmás	11		28	14	14	
Izsák	4	R	27	15	15	
Kalocsa	16	R	26	15	14	4
Kecskemét	3	R	25	15	14	5
Kiskunf. háza	9		27	15	13	
Kiskunhalas	6	R	27	15	15	
Kunszentmiklós	17	R	25	14	13	
Tiszakécske	13	∇⌒	26	14	12	
Balassagyarmat	6	∇⌒	18	13	11	
Rimahany	20	R≡	17	11	8	
Salgótarján	13	∇	16	11	9	
Eger	24		15	13	10	0
Galyatető	–		–	–	–	
Gyöngyös	13	R	16	12	11	
Kékestető	26	R≡	13	8	8	0
Kompolt	30	R	15	13	11	0
Lőrinci	20	R	17	12	11	
Poroszló	27	R	16	13	12	
Jászapáti	19	R	19	14	14	
Jászberény	20	R	20	14	12	
Karcag	–		–	–	–	
Szolnok	6	R=	25	14	14	4
Tiszaroff	13	R	20	14	14	
Túrkeve	9	R	24	14	14	4
Kistelek	15	R	29	15	14	
Makó	13	R	28	15	14	
Szeged	6	R=	28	15	15	9
Szentes	9	R	30	15	14	
Borsodnádasd	18	R	15	12	11	
Fugód	–		–	–	–	
Hidasnemeti	5		18	12	11	
Jósvafő	2	⌒	19	11	10	3
Lillafüred	14	∇	14	10	9	
Miskolc	13	∇=	15	12	10	–
Putnok	7	≡	17	13	12	
Sárospatak	15		14	12	10	0
Szendrőlád	4	⌒	18	13	13	
Tokaj	19		15	12	12	
Kisvárda	27		16	12	10	0
Mátészalka	16	∇	19	14	13	
Nyíregyháza	34	R=	17	13	12	0
Nyírlugos	12	∇⌒	23	13	13	
Pátyod	17	R	21	12	11	
Tiszabecs	–		–	–	–	
Vásárosnamény	40	R	18	13	12	
Záhony	19		16	12	12	
Berettyóújfalu	15	R	23	15	13	
Debrecen	13	∇	21	14	14	2
Hajdúdorog	42	R	18	12	12	
Hortobágy	–		–	–	–	
Kopasszakál	21		28	15	15	
Polgár	25	R	15	13	13	
Békéscsaba	20	R	26	15	15	6
Mezőhegyes	6	R	28	15	14	7
Orosháza	11	∇	27	14	13	6
Szarvas	15	R	25	14	14	5
Szeghalom	–		–	–	–	

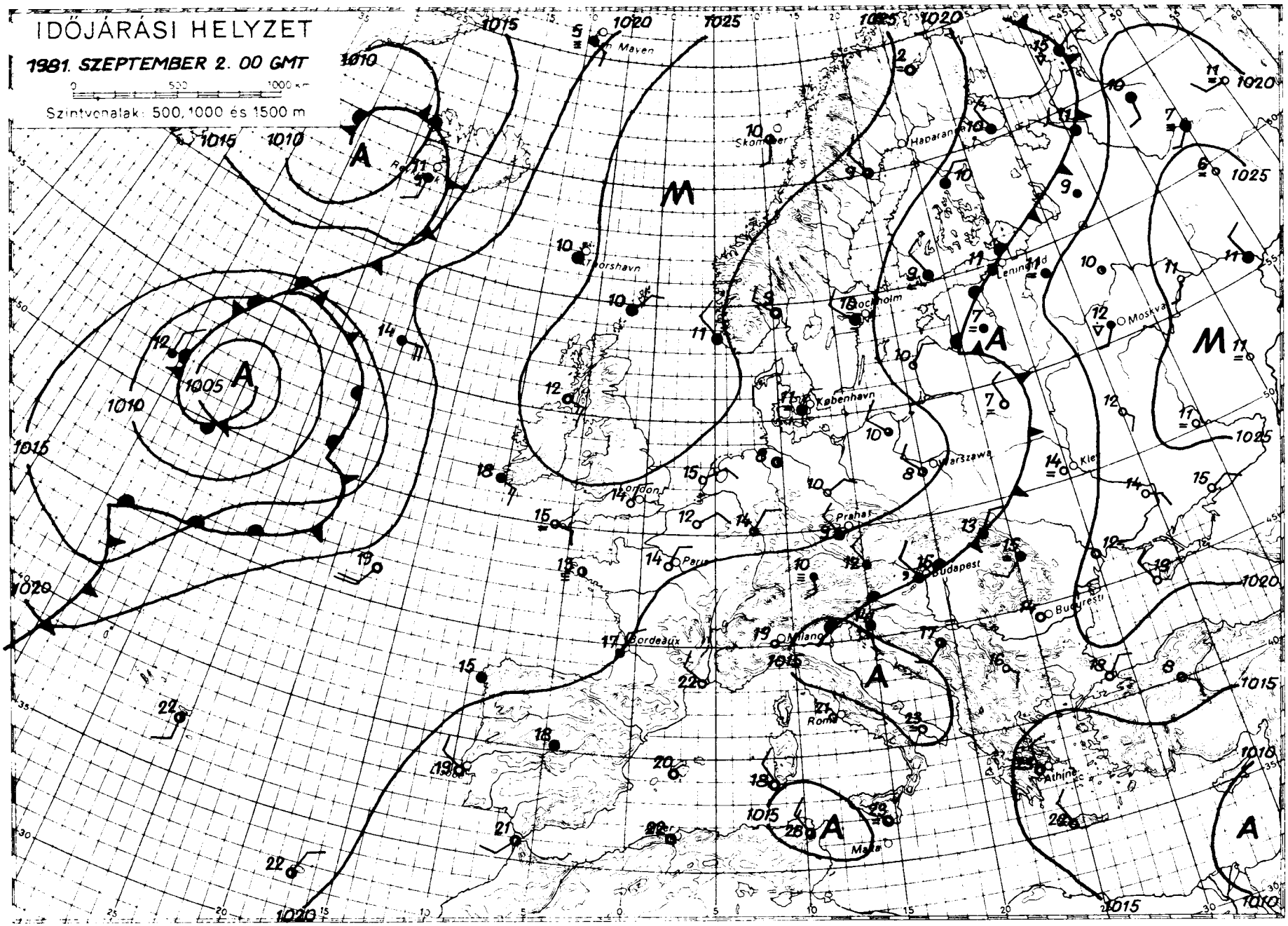

KIADJA: ORSZÁGOS METEOROLÓGIAI SZOLGÁLAT

Készíti: Központi Előrejelző Intézet Előrejelző Osztálya T.: 273-018 Megjelenik naponként

Évi előfizetési díja: 1 760,- Ft. Megrendelhető: 1024 Budapest, II., Kitaibel Pál utca 1. Telefon: 353-500

Kiadásért felel: az OMSZ elnöke Szerkesztésért felel: a KEI igazgatója

DÓJÁRÁSI NAPIJELENTÉS

ЕЖЕДНЕВНЫЙ МЕТЕОРОЛОГИЧЕСКИЙ БЮЛЛЕТЕНЬ
BULLETIN QUOTIDIEN DE TEMPS

94. évfolyam 246. szám. + Budapest + 1981. szeptember 3. csütörtök

A időjárási helyzet és a várható idő

A Szovjetunió európai területének középső részén,a Fekete-tenger térségében,valamint a Balkán-félszigeten továbbra is alacsony nyomásu zóna található.Igy ott általában erősen felhős az ég,többször esik az eső,zápor,helyenként zivatar is keletkezik.Nyugat,-Északnyugat-Európa fölött magas nyomású légköri képződmény helyezkedik el. Hatására ezeken a területeken kevés a felhő, a reggeli párásságtól, ködtől eltekintve száraz az idő. A legmagasabb nappali hőmérséklet szerdán szárazföldünk nagy részén általában 1, 5 fokkal volt alacsonyabb, mint a sokévi átlag.

Hazánkban szerdán a déli országrészben erősen, máshol változóan felhős idő volt. Ennek megfelelően a déli megyékben csak rövid időre sütött ki a nap. Az ország többi részén ugyanakkor általában 5, 11 órán át sütött a nap. Elszórtan keletkezett eső, zápor. A lehullott csapadék mennyisége sehol sem haladta meg a 3 mm-t. A hőmérséklet napközben 18, 24 fokig emelkedett. Csütörtök hajnalra 6, 13 fokig hült le a levegő. A kora reggeli órákban a Dunántúlon néhány helyen köd képződött. Ma délelőtt elsősorban a déli megyékben volt erősen felhős az ég, máshol csak kissé felhős idő volt. A hőmérséklet 11 órakor az ország területén 15, 20 fok között váltakozott.

Ma 12 órakor Budapesten a hőmérséklet 19 fok, a tengerszintre átszámitott légnyomás 1024 mbar, alig változik.

A Balaton vizének hőmérséklete 11 órakor Siófoknál 18 fok volt.

Várható időjárás péntek estig:

Északon kevesebb, délen több felhő.
Néhány helyen, inkább csak a déli megyékben kisebb eső, zápor.
Mérsékelt, időnként megélénkülő északkeleti, keleti szél.
Hajnalban és reggel helyenként köd.
Várható legalacsonyabb éjszakai hőmérséklet: 7, 12,
legmagasabb nappali hőmérséklet pénteken: 18, 23 fok között.

Vadkerti Ferenc s.k.

TÁVOLABBI KILÁTÁSOK SZOMBATTÓL - KEDDIG:

A hét végétől lényeges változás nem várható az időjárás alakulásában. Több órás napsütésre lehet majd számitani. Egy-két helyen alakulhat ki futó zápor. A nappali felmelegedés erősödik.
Legalacsonyabb hőmérséklet +8, 13 fok között.
Legmagasabb nappali hőmérséklet 19, 24 fok között.
Jelentős mennyiségü /legalább 5 mm/ csapadék az ország területén nem várható.

KÖZÉPTÁVÚ ELŐREJELZŐ OSZTÁLY

A hőmérséklet napi középértéke és eltérése a 100 évi átlagtól /Budapest belterületén/:

1981. szeptember 2.	17,5 °C	-1,3 °C

1871 óta ezen a napon Budapesten előfordult

legmagasabb hőmérséklet:	34,3 °C /1929/	
legalacsonyabb hőmérséklet:	6,8 °C /1893/	

81.583.

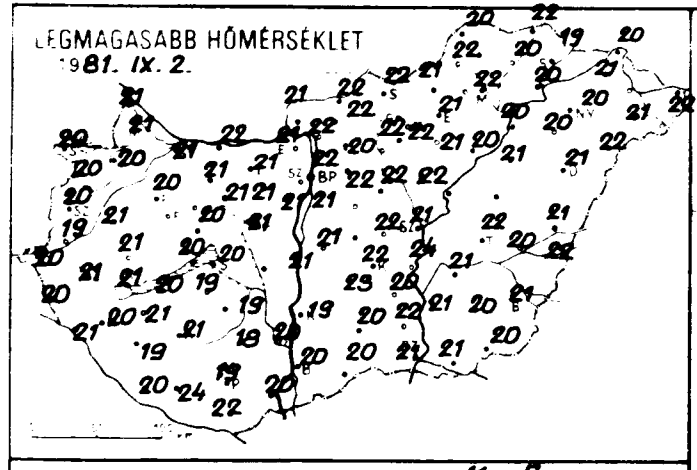
LEGMAGASABB HŐMÉRSÉKLET
1981. IX. 2.

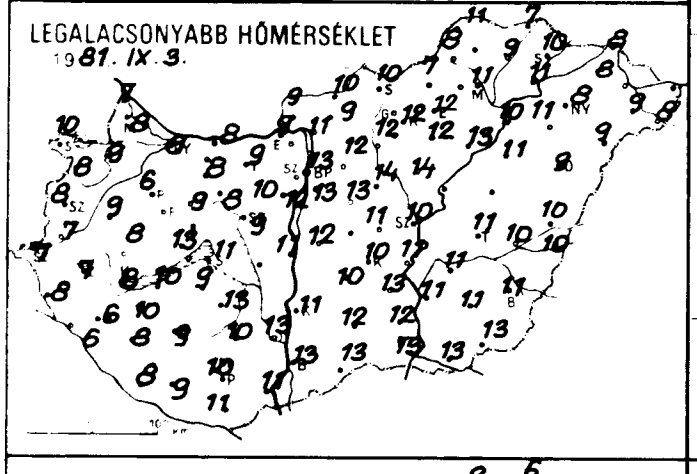
LEGALACSONYABB HŐMÉRSÉKLET
1981. IX. 3.

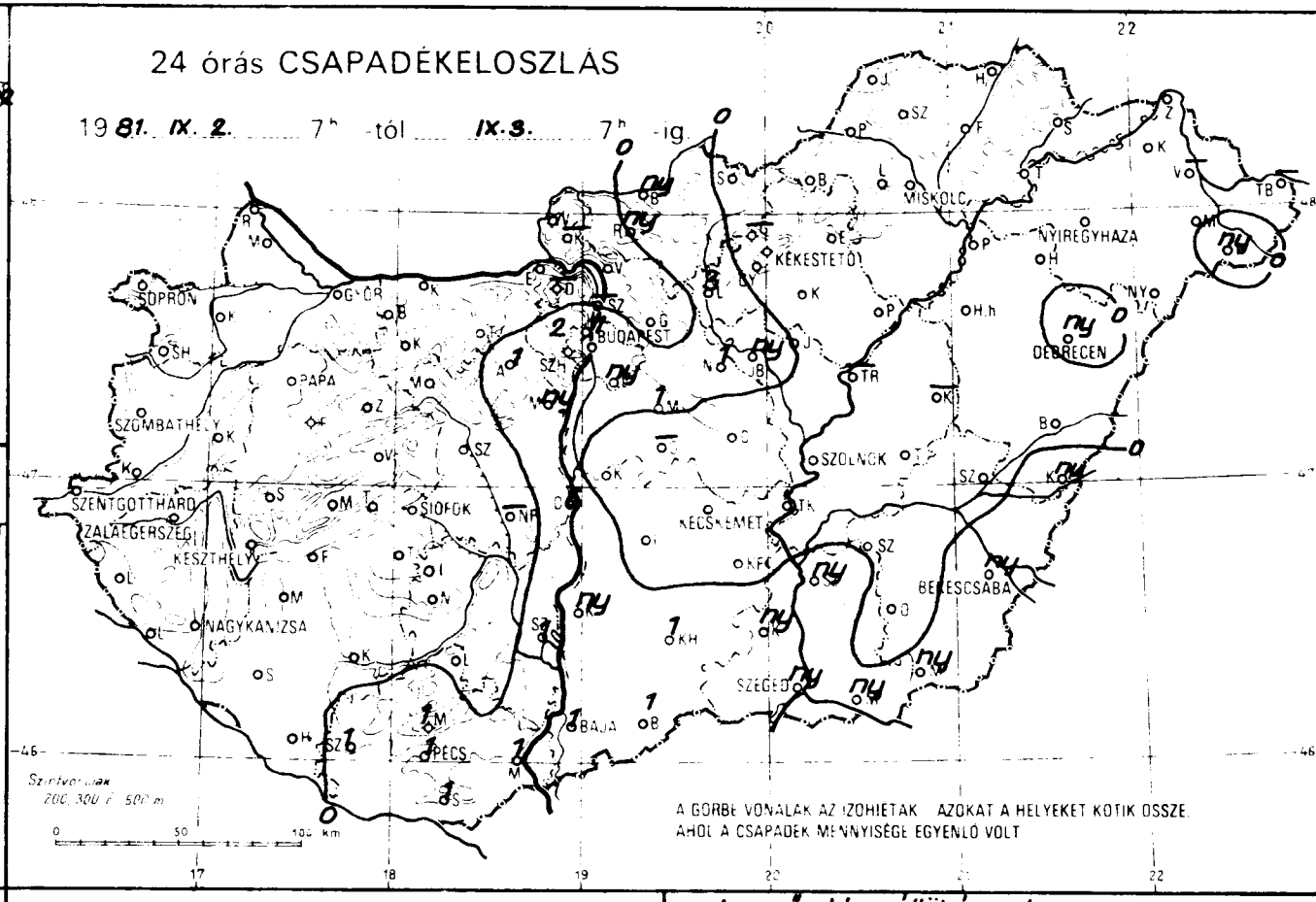
24 órás CSAPADÉKELOSZLÁS
1981. IX. 2. 7h -tól IX. 3. 7h -ig
SOPRON
GYŐR
BUDAPEST
MISKOLC
NYÍREGYHÁZA
KÉKESTETŐ
DEBRECEN
PAPA
SZOMBATHELY
SZOLNOK
SZENTGOTTHÁRD
ZALAEGERSZEG
SIÓFOK
KECSKEMÉT
KESZTHELY
BÉKÉSCSABA
NAGYKANIZSA
SZEGED
BAJA
PÉCS
Szintvonalak 200, 300 és 500 m
A GÖRBE VONALAK AZ IZOHIETÁK AZOKAT A HELYEKET KÖTIK ÖSSZE AHOL A CSAPADÉK MENNYISÉGE EGYENLŐ VOLT

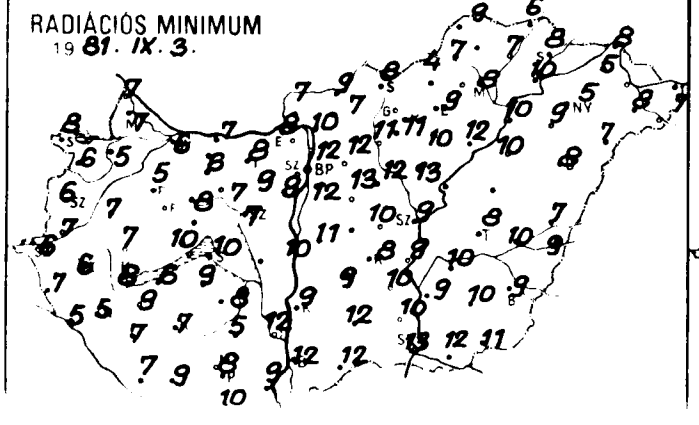
RADIÁCIÓS MINIMUM
1981. IX. 3.

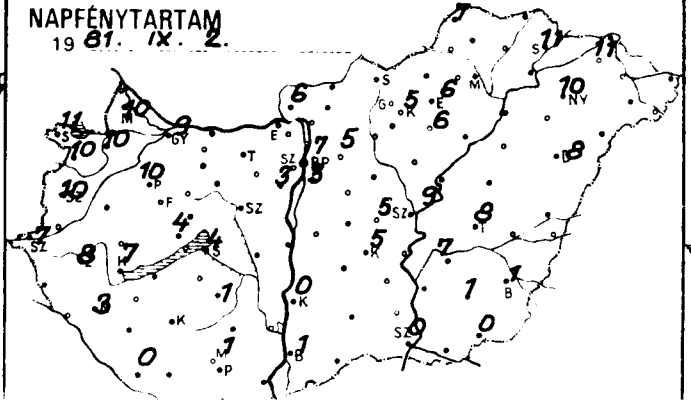
NAPFÉNYTARTAM
1981. IX. 2.

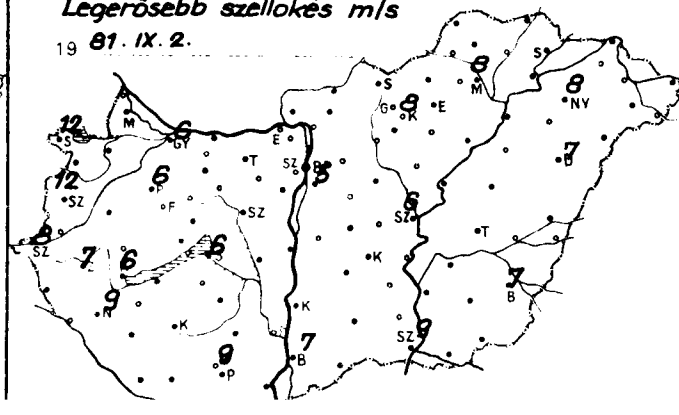
Legerősebb széllökés m/s
1981. IX. 2.

	1981.IX.3. 07 h -ig az utolsó 24 óra adatai					
	csapadék (mm)		max. hőmérséklet	min. hőmérséklet	rad. min.	napos órák
Győr	•	⚲ ▬	21	8	6	9
Kapuvár	•	⚲	20	9	5	10
Mosonmagyaróvár	•	⚲	21	8	7	10
Rajka	•		21	7	7	
Sopron	•	⚲	20	10	8	11
Sopronhorpács	•	⚲	20	8	6	10
Kaló	•	⚲	21	9	7	
Szombathely	•		19	7	7	
Szentgotthárd	•	⚲ ▬	20	7	6	7
Szombathely	•	⚲	20	8	6	10
Pinkafő	•		20	8	7	
Vasvár	•	⚲	21	6	5	
Nagykanizsa	•		20	6	5	3
Zalaegerszeg	•	⚲ ▬	21	7	6	8
Farkasgyepű	•	⚲	19	8	6	
Keszthely	•	⚲ ▬	21	8	8	7
Meneshely	•	⚲	19	9	6	4
Pápa	•	⚲ ▬	20	6	5	10
Sümeg	•	⚲	21	8	7	
Tihany	•	⚲	20	13	10	
Veszprém	•	⚲	20	9	8	
Zirc	•	⚲	18	5	4	
Bonyhád	•		20	10	6	
Homokszt. György	•	⚲	20	8	7	0
Kaposvár	•	▬	21	9	7	
Marcali	•	⚲	21	10	9	
Siófok	•	⚲ ▬	20	11	10	4
Somogyszob	•	⚲	19	8	7	
Tab	•	▬	19	9	9	
Bábolna	•	⚲ ▬	21	8	8	
Esztergom	•	⚲	21	9	8	
Kisbér	•	⚲	21	8	6	
Komárom	•	⚲	22	8	7	
Tatabánya	•		21	9	8	
Mesütdoboz	1	▽ ⚲	21	10	9	
Dunaújváros	6		21	11	10	
Martonvásár	ny		21	12	9	3
Mór	•	⚲ ▬	21	8	7	
Nagyhörcsökp.	–		–	–	–	
Szabadbattyán	•		21	9	7	
Ráckeresztúr	•	⚲ ▬	19	13	8	1
Dunaegyhá	•		18	10	5	
Szentkirály	•	▬	20	10	6	
Szekszárd	1	▽ ▬	20	13	12	
Árpádtető	1		16	11	8	
[illegible]	1	⚲	20	11	9	
[illegible]	1	⚲	19	10	8	1
[illegible]	1		22	11	10	
Szekszárd	1	▬	24	9	9	
[illegible] Lőrinc	ny		21	13	12	3
[illegible] Met. Int.	1		22	13	12	7
[illegible] Szab. hegy	2		18	12	10	
[illegible]	•	⚲	22	11	10	5
[illegible]	–		–	–	–	
[illegible]	•		20	12	12	5
[illegible]	–		–	–	–	
[illegible]	1		22	13	13	
[illegible]	1		22	14	12	
[illegible]	–		–	–	–	
[illegible]	–		–	–	–	

	1981.IX.3. 07 h -ig az utolsó 24 óra adatai					
	csapadék (mm)		max hőmérséklet	min. hőmérséklet	rad. min.	napos órák
Vác	•	⚲	22	11	10	
Vámosmikola	•		21	9	7	6
Baja	1	⚲ ▬	20	13	12	1
Bácsalmás	1		20	13	12	
Izsák	•		23	10	9	
Kalocsa	ny	⚲	19	11	9	0
Kecskemét	•	⚲	22	10	8	5
Kiskunf. háza	•	⚲	20	13	10	
Kiskunhalas	1		20	12	12	
Kunszentmiklós	•		21	12	11	
Tiszakecske	•	⚲	24	11	9	
Balassagyarmat	ny	⚲	22	10	9	
Romhány	ny	▽ ⚲	22	9	7	
Salgótarján	•		22	10	8	
Eger	•		21	12	9	6
Galyatető	–		–	–	–	
Gyöngyös	•	⚲	22	12	11	
Kékestető	•		14	8	7	5
Kompolt	•		21	12	10	6
Lőrinci	3	▽	22	12	11	
Poroszló	•		20	13	12	
Jászapáti	•		22	14	13	
Jászberény	ny		22	13	12	
Karcag	–		–	–	–	
Szolnok	•		21	10	9	9
Tiszaroff	–		–	–	–	
Túrkeve	•	⚲	22	11	8	8
Kistelek	ny	▽	22	12	10	
Makó	ny	,	21	13	12	
Szeged	ny		21	13	13	0
Szentes	ny		21	11	9	
Borsodnádasd	•	⚲	21	7	4	
Fügöd	•	⚲	20	9	7	
Hidasnemeti	•		22	7	6	-
Jósvafő	•		20	11	9	7
Lillafüred	•		19	8	8	
Miskolc	•	▬	22	11	8	–
Putnok	•		22	8	7	
Sárospatak	•	⚲	19	10	8	11
Szendrőlád	•	⚲	22	8	8	
Tokaj	•		20	11	10	
Kisvárda	•	⚲	21	8	5	11
Mátészalka	•	⚲	21	9	8	
Nyíregyháza	•		20	8	5	10
Nyírlugos	•	⚲	22	9	7	
Pátyod	ny	, ⚲	22	8	7	
Tiszabecs	–		–	–	–	
Vásárosnamény	–		–	–	–	
Zahony	•	⚲	20	8	8	
Berettyóújfalu	•	⚲	21	10	7	
Debrecen	ny	⚲ ▬	21	9	8	8
Hajdúdorog	•	⚲	20	11	9	
Hortobágy	•		21	11	10	
Körösszakál	ny	⚲	22	10	9	
Polgár	•	⚲	20	10	10	
Békéscsaba	ny		21	11	9	1
Mezőhegyes	ny		20	13	11	0
[illegible]	•		20	11	10	1
[illegible]	•	⚲	21	11	10	7
[illegible]	•	⚲	20	10	10	

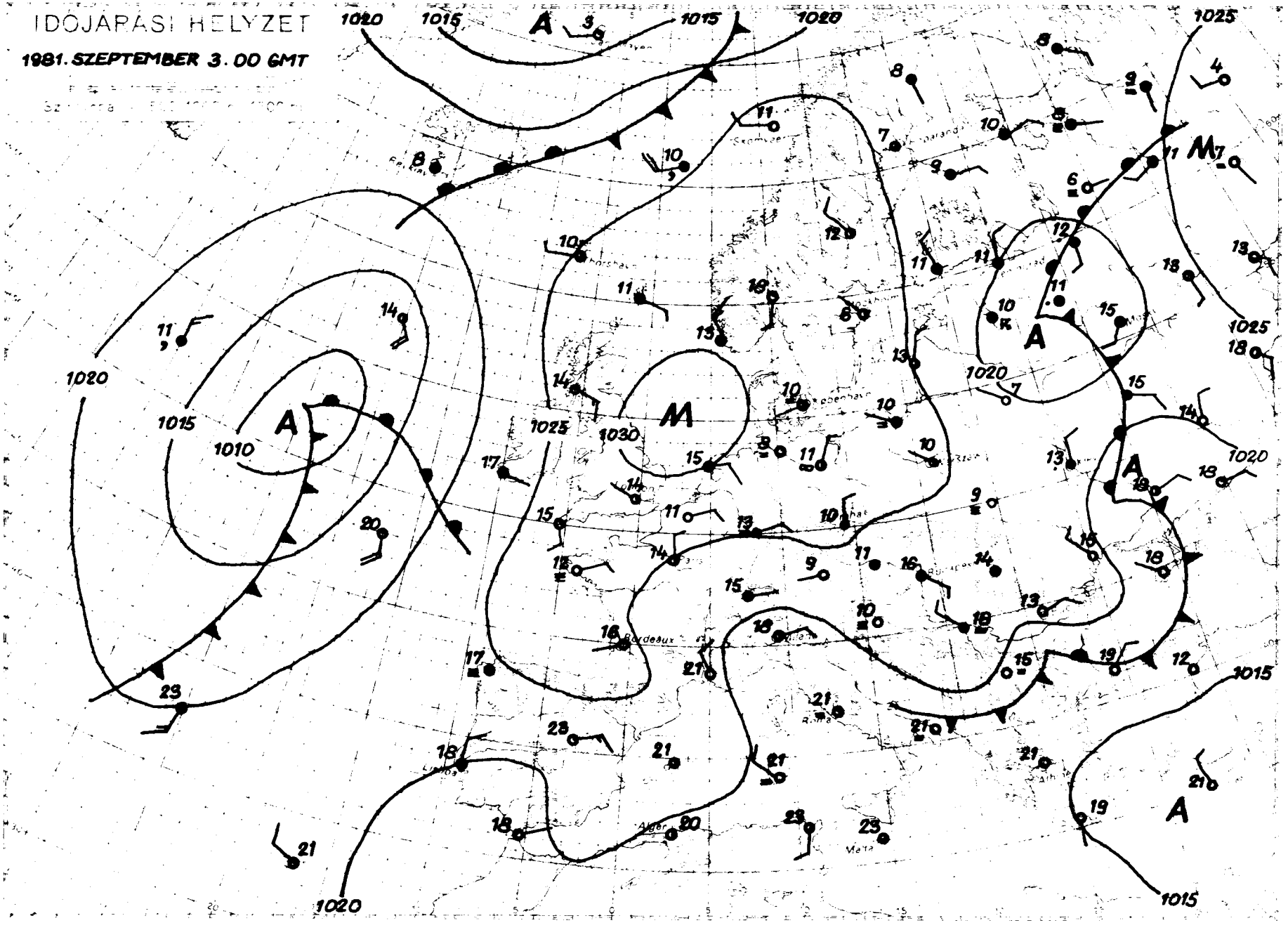
IDŐJÁRÁSI HELYZET
1981. SZEPTEMBER 3. 00 GMT
HAZAI ÓRSZÁGOS METEOROLÓGIAI SZOLGÁLAT
A
M
1020
1015
1010
1025
1030

IDŐJÁRÁSI NAPIJELENTÉS

ЕЖЕДНЕВНЫЙ МЕТЕОРОЛОГИЧЕСКИЙ БЮЛЛЕТЕНЬ · DAILY WEATHER REPORT
BULLETIN QUOTIDIEN DE TEMPS · TÄGLICHER WETTERBERICHT

94. évfolyam 247. szám. + Budapest + 1981. szeptember 4. péntek

Az időjárási helyzet és a várható időjárás:

Meleg idő Európában a Földközi-tengert övező országokban és a Feketetenger környékén van. Ezekről a vidékekről csak időnkénti felhősödést, a Balkán-félszigetről és az Appennini-félszigetről záporokat és zivatarokat is jelentenek. Változatos az időjárás a Szovjetunió európai területének északi felén is. Gyakran változik a felhőzet, és esők, záporok alakulnak ki. A Skandináv-félszigeten, a Német-Lengyel síkságon, Franciaországban és a Kárpátok vidékén eléggé egységes, és eseménytelen az időjárás. Sem eső, sem jelentős felhősödés, sem erős szél nem jellemző. A hideg éjszaka után már általában kellemes, mérsékelten meleg nappal következik.

Csütörtökön hazánkban 2-11 órán át sütött a nap. Változóan felhős volt az ég. Egy-egy kisebb eső is előfordult. Néhol megélénkült az északkeleti szél. A hőmérséklet csúcsértéke 20 és 25 fok között alakult. Ma hajnalra 5 és 14 fok közé hült le a levegő, az Északi-hegyvidéken volt a leghüvösebb. Délelőtt a déli országrészben felhős, máshol napos idő volt. Helyenként élénk, illetve erős északkeleti szél fújt. A hőmérséklet 11 órára 16 és 19 fok közé emelkedett.

Ma 12 órakor Budapesten a hőmérséklet 20 fok, a tengerszintre átszámitott légnyomás 1026 mbar, nem változik.

A Balaton vizének hőmérséklete 11 órakor Siófoknál 17 fok volt.

Várható időjárás szombat estig:

Délen is lassan csökken a felhőzet. Kisebb eső legföljebb ma és szintén a déli vidékeken fordulhat elő.
Az északkeleti, keleti szél több helyen élénk, néhol, főként ma erős lesz.
Várható legalacsonyabb éjszakai hőmérséklet: 7, 12,
legmagasabb nappali hőmérséklet szombaton: 19 és 24 fok között.

Pálmási Judit s.k.

A hőmérséklet napi középértéke és eltérése a 100 évi átlagtól /Budapest belterületén/:

1981. szeptember 3.	17,5 °C	-1,5 °C

1871 óta ezen a napon Budapesten előfordult

legmagasabb hőmérséklet:	34,2 °C /1929/
legalacsonyabb hőmérséklet:	5,8 °C /1885/

81.584.

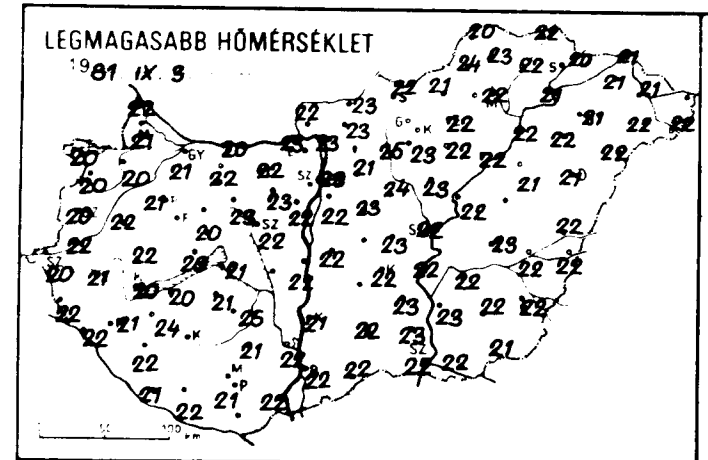
LEGMAGASABB HŐMÉRSÉKLET
1981 IX. 3

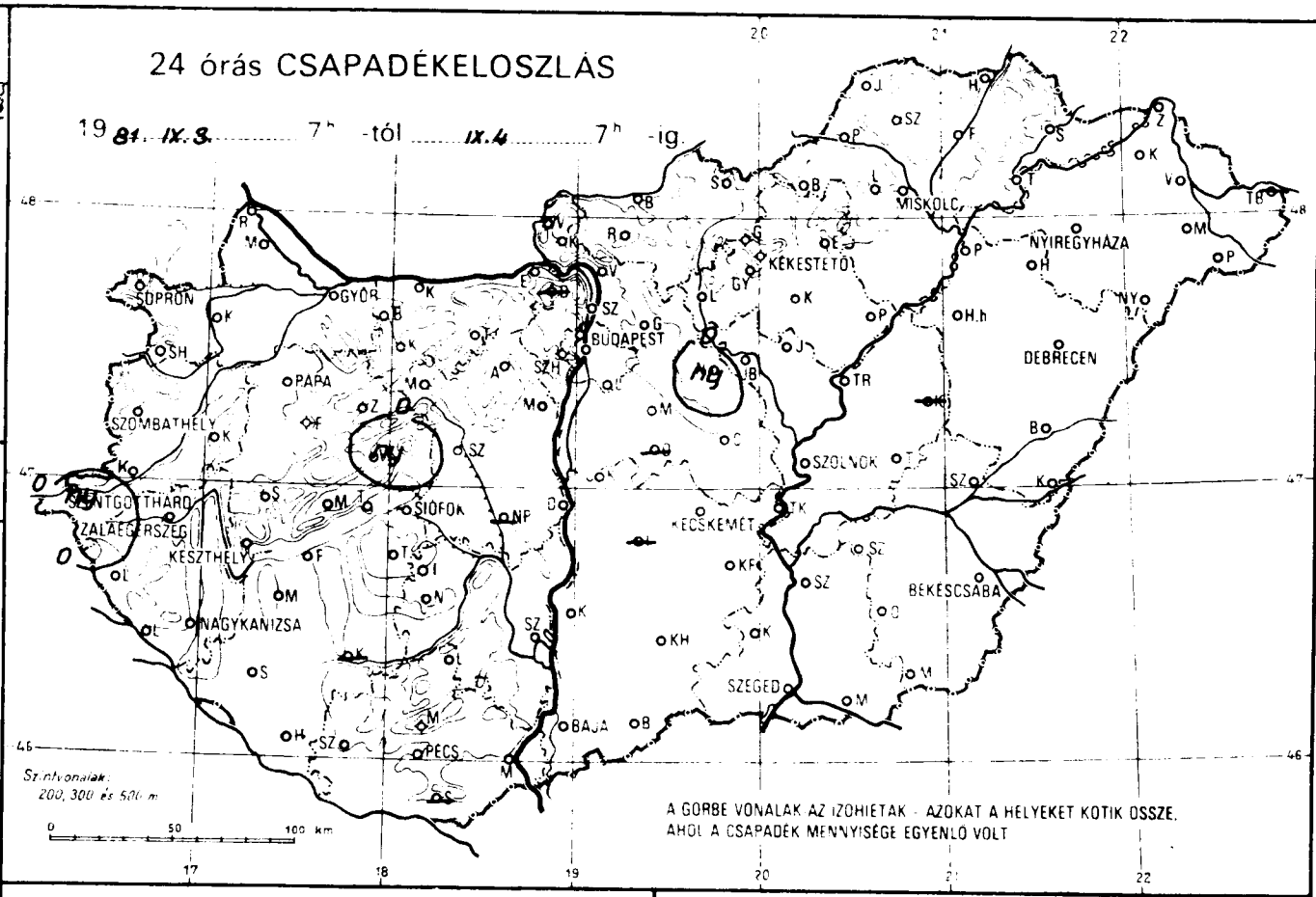
24 órás CSAPADÉKELOSZLÁS
1981. IX.3. 7h -tól IX.4. 7h -ig
SOPRON
GYŐR
PAPA
SZOMBATHELY
BUDAPEST
MISKOLC
NYÍREGYHÁZA
KÉKESTETŐ
DEBRECEN
SZOLNOK
KECSKEMÉT
BÉKÉSCSABA
SZEGED
SIÓFOK
KESZTHELY
NAGYKANIZSA
PÉCS
BAJA
Szintvonalak: 200, 300 és 500 m
A GÖRBE VONALAK AZ IZOHIETAK - AZOKAT A HELYEKET KÖTIK ÖSSZE, AHOL A CSAPADÉK MENNYISÉGE EGYENLŐ VOLT

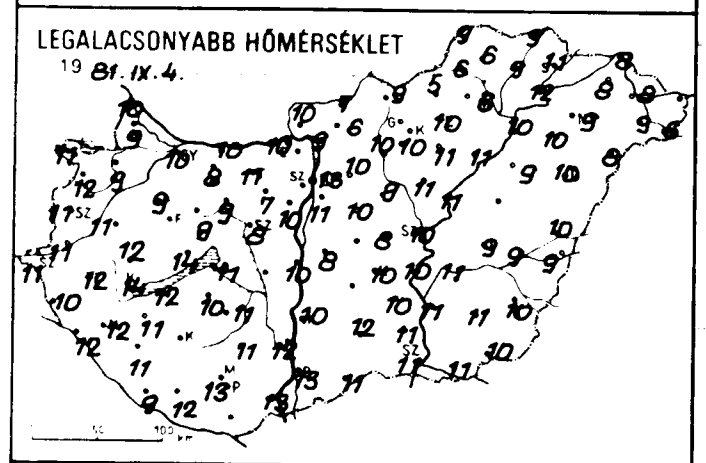
LEGALACSONYABB HŐMÉRSÉKLET
1981. IX.4.

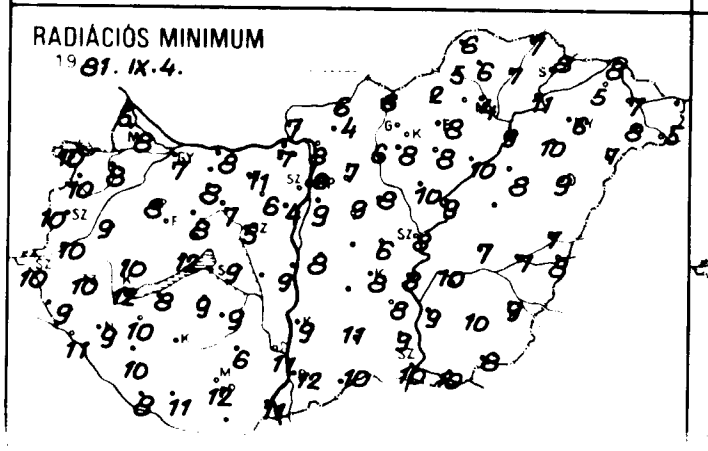
RADIÁCIÓS MINIMUM
1981. IX.4.

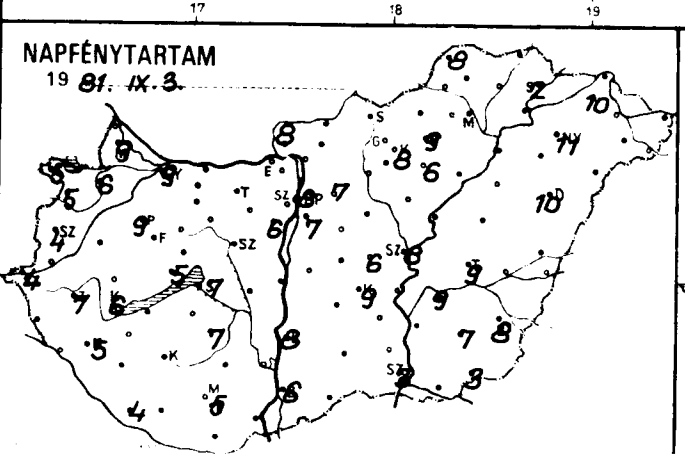
NAPFÉNYTARTAM
1981. IX.3.

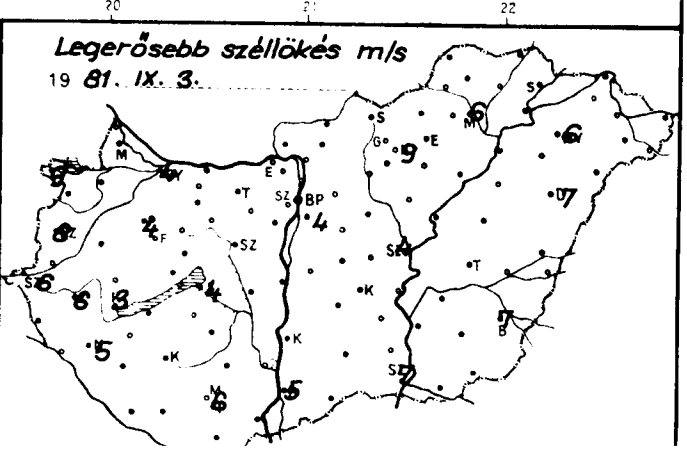
Legerősebb széllökés m/s
1981. IX. 3.

	1981.IX.4. 07h -ig az utolsó 24 óra adatai					
	csapadék (mm)		max. hőmérséklet	min. hőmérséklet	rad. min.	napos órák
Győr	•	⚑=	21	10	7	9
Kapuvár	•	⚑	20	9	8	6
Mosonmagyaróvár	•	⚑	21	9	8	9
Szombathely	•		22	10	5	
Sopron	•	⚑=	20	11	10	5
Sopronhorpács	•		20	12	10	5
[illegible]	•	⚑	22	11	9	
[illegible]	•		22	11	10	
Szentgotthárd	ny	⚑	20	11	10	4
Szombathely	•	=	20	11	10	4
[illegible]	•		22	10	9	
[illegible]	•	⚑	22	12	11	
Szombatfüzes	•	⚑	21	12	9	5
Szombathely	•	⚑=	21	12	10	7
Tatabánya	•		20	10	8	
Keszthely	•	⚑	20	14	12	6
Nagykanizsa	•	⚑	20	11	9	5
Zalaegerszeg	•	⚑=	21	12	9	9
Tófalu	•		20	12	10	7
Veszprém	ny	⚑	20	9	8	
Zirc	•	⚑	20	7	5	
Tapolca	•		20	12	8	
Csopak	•		21	9	8	4
Siófok	•		24	11	10	
Balatonszemes	•	⚑	21	11	9	7
Balatonfüred	•	⚑	22	11	10	
Tihany	•		21	10	9	
Szekszárd	•	⚑=	22	11	11	
Paks	•	⚑	23	10	7	
Bátaszék	•	⚑	22	8	8	
Mohács	•	⚑	20	10	8	
Pécs	•		22	11	11	
Pécsvárad	•	⚑	23	7	6	
Szentlőrinc	•		22	10	9	
Martonvásár	•		22	10	4	6
Mezőföldi	•	⚑	23	9	7	
Dunaújváros	–		–	–	–	
Szabadbattyán	•		22	8	5	
Budaörs	•	⚑	25	11	9	7
Budapest	•		21	11	6	
Budakeszi	•		21	10	6	
Budaörs	•		22	12	11	
Budapest Árpádtető	•		17	14	12	
[illegible]	•		22	13	11	
[illegible]	•		21	13	12	5
[illegible]	–		–	–	–	
[illegible]	•		22	12	11	
[illegible]	•		22	11	9	7
[illegible] Met. Int.	•		23	13	9	8
[illegible] hegy	•		19	11	10	
[illegible]	•	⚑	23	8	6	6
[illegible]	–		–	–	–	
[illegible]	•	⚑	21	10	7	7
[illegible]	•	⚑	21	9	6	
[illegible]	•		23	10	9	
[illegible]	ny	⚑	24	9	8	
[illegible]	–		–	–	–	
[illegible]	•		22	14	12	

	1981.IX.4. 07h -ig az utolsó 24 óra adatai					
	csapadék (mm)		max. hőmérséklet	min. hőmérséklet	rad. min.	napos órák
Vác	•	⚑	23	9	8	
Vámosmikola	•	⚑	22	10	7	8
Baja	•		22	13	12	6
Bácsalmás	•		22	11	10	
Izsák	–		–	–	–	
Kalocsa	•	⚑	21	10	9	8
Kecskemét	•	⚑=	22	10	8	9
Kiskunf. háza	•	⚑	23	10	8	
Kiskunhalas	•		22	12	11	
Kunszentmiklós	•		22	8	8	
Tiszakécske	•	⚑	22	10	8	
Balassagyarmat	•	⚑	23	7	6	
Romhány	•	⚑	23	6	4	
Salgótarján	•		22	9	6	
Eger	•		22	10	8	9
Galyatető	•		17	9	7	
Gyöngyös	•	⚑	23	10	8	
Kékestető	•	⚑	14	7	6	8
Kompolt	•	⚑	22	11	8	6
Lőrinci	•	⚑	25	10	6	
Poroszló	•		22	11	10	
Jászapáti	•	⚑	23	11	10	
Jászberény	•	⚑	23	9	6	
Karcag	–		–	–	–	
Szolnok	•	⚑	22	10	8	8
Tiszaroff	•	⚑	22	11	9	
Túrkeve	•	⚑	23	9	7	9
Kistelek	•		23	11	9	
Makó	•	⚑	22	11	10	
Szeged	•		22	11	10	3
Szentes	•		23	11	9	
Borsodnádasd	•	⚑	21	5	2	
Füzöd	•	⚑	22	9	7	
Hidasnemeti	•		22	9	7	
Jósvafő	•		20	9	6	8
Lillafüred	•		20	13	12	
Miskolc	•	⚑	22	6	4	–
Putnok	•		24	6	5	
Sárospatak	•	⚑	20	11	8	2
Szendrőlád	•	⚑	23	6	6	
Tokaj	•		21	12	11	
Kisvárda	•	⚑	21	8	5	10
Mátészalka	•	⚑	22	9	8	
Nyíregyháza	•		21	9	6	11
Nyírlugos	•	⚑	22	8	7	
Pátyod	•	⚑	22	6	5	
Tiszabecs	–		–	–	–	
Vásárosnamény	•	⚑	21	8	7	
Zahony	•	⚑	21	8	8	
Berettyóújfalu	•	⚑	22	10	7	
Debrecen	•	⚑=	21	10	9	10
Hajdúdorog	•	⚑	22	10	10	
Hortobágy	•		21	9	8	
Kokosszakál	•	⚑	22	9	8	
Polgár	•	⚑	22	10	9	
Békéscsaba	•		22	10	9	8
Mezőhegyes	•	⚑	21	10	8	3
Orosháza	•		22	11	10	7
Szarvas	•	⚑	22	11	10	9
Szeghalom	•		22	9	7	

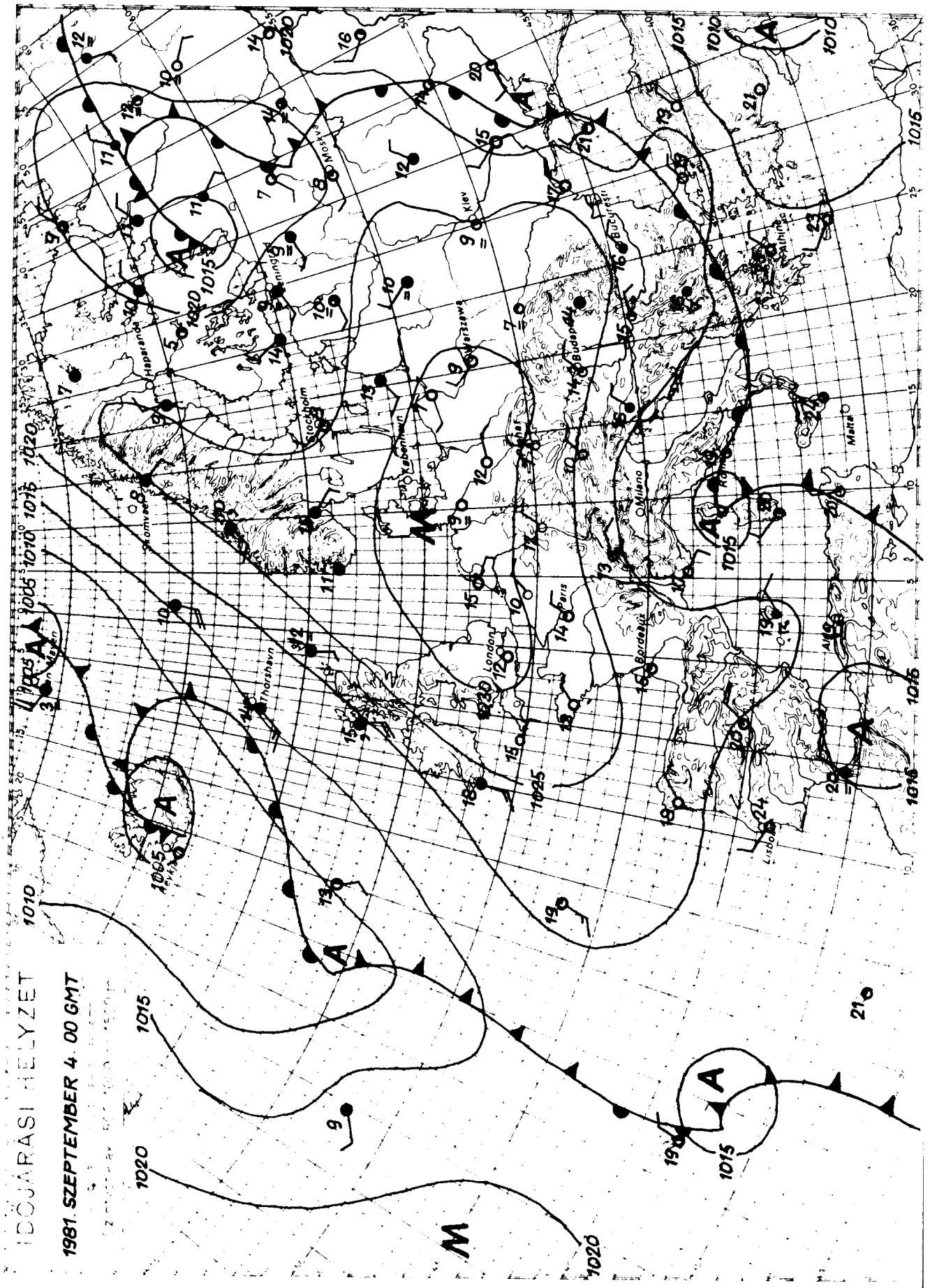

KIADJA: ORSZÁGOS METEOROLÓGIAI SZOLGÁLAT
Készíti: Központi Előrejelző Intézet Előrejelző Osztálya. Tel.: 273-018. Megjelenik naponként.
Évi előfizetési díja 1 760 Ft. Megrendelhető: 10-4 Budapest, II., Kitaibel Pál utca 1. Telefon: [illegible]
Kiadásért felel: az OMSZ elnöke. Szerkesztésért felel: a KEI igazgatója.

IDŐJÁRÁSI NAPIJELENTÉS

ЕЖЕДНЕВНЫЙ МЕТЕОРОЛОГИЧЕСКИЙ БЮЛЛЕТЕНЬ · DAILY WEATHER REPORT
BULLETIN QUOTIDIEN DE TEMPS · TÄGLICHER WETTERBERICHT

94. évfolyam 248. szám. + Budapest + 1981. szeptember 5. szombat

Az időjárási helyzet és a várható időjárás:

Szárazföldünk nyugati, északnyugati partvidékén váltakozó nedvességtartalmú óceáni léghullámok érintik. Ezeken a területeken gyakran esik az eső, erős, helyenként viharos a szél, de a hőmérséklet napközben megfelel a sokévi átlagnak. Változékony az idő Északkelet-Európában is. Esők, záporok vannak és a hőmérséklet csúcsértéke 2, 5 fokkal elmarad a legutóbbi évek átlagától. Kontinensünk középső részén nagy kiterjedésü anticiklon található. Hatására általában kevés a felhő, száraz, mérsékelten meleg az idő. A középpontjával Szardinia fölött örvénylő mediterrán ciklon Olaszországban, az Adriai-tenger medencéjében, valamint a Balkán-félszigeten sokfelé okoz esőket, zivatarokat. A ciklon felhő és csapadékzónája szombat hajnalban elérte a Kárpát-medence déli térségét is.

Hazánkban pénteken a délnyugati megyékben egész nap erősen felhős maradt az ég, máshol viszont 6, 11 órán át sütött a nap. A hőmérséklet csúcsértéke 19,24 fok között alakult. Szombat hajnalra az ország nagy részén 8, 14 fokig hült le a levegő. Az éjszakai órákban a déli határvidéken többfelé eleredt az eső, és reggel 7 óráig Baranya-, Hajdú-Bihar, illetve Csongrád megye déli vidékein általában 2, 9 mm eső hullott, de Bácsalmáson 16 mm-t mértek. Szombat délelőtt az ország déli felén folytatódott az erősen felhős, több helyen esős időjárás, máshol kevesebb volt a felhő. A hőmérséklet 11 órakor általában 16, 19, de az esős részeken csak 12, 15 fok között alakult.

Ma 12 órakor Budapesten a hőmérséklet 19 fok, a tengerszintre átszámitott légnyomás 1014 mbar, nem változik.

A Balaton vizének hőmérséklete 11 órakor Siófoknál 17 fok volt.

Várható időjárás vasárnap estig:

Az ország északi felén változóan felhős ég, számottevő eső nélkül.
Délen eleinte borult, esős idő, később egyre kevesebb helyen lesz eső és lassan felszakadozik a zárt felhőzet.
Napközben többfelé élénk, helyenként erős lökésekkel kisért keleti, északkeleti szél.
Hajnalban szórványosan köd.
Várható legalacsonyabb éjszakai hőmérséklet: 8, 13,
legmagasabb nappali hőmérséklet: általában 20, 25 fok között.

Németh Lajos s.k.

A hőmérséklet napi középértéke és eltérése a 100 évi átlagtól /Budapest belterületén/:

1981. szeptember 4.	18,4 °C	-0,6 °C

1871 óta ezen a napon Budapesten előfordult

legmagasabb hőmérséklet:	32,5 °C /1897/
legalacsonyabb hőmérséklet:	8,2 °C /1928/

81.585.

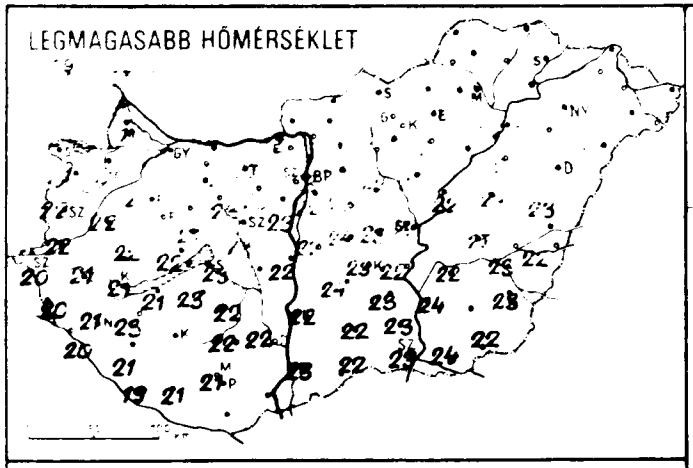
LEGMAGASABB HŐMÉRSÉKLET

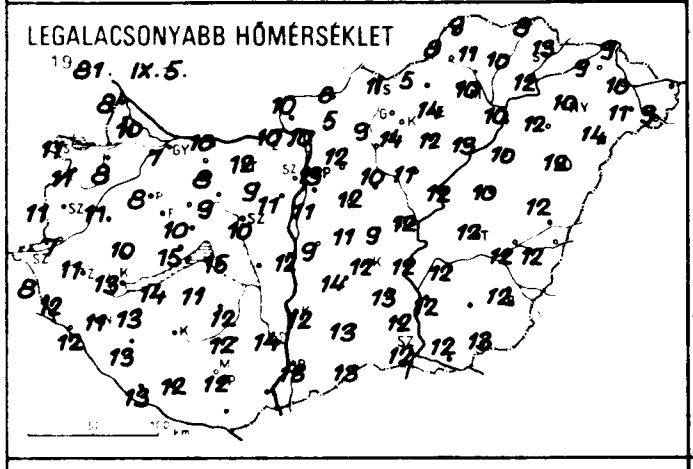
LEGALACSONYABB HŐMÉRSÉKLET
1981. IX.5.

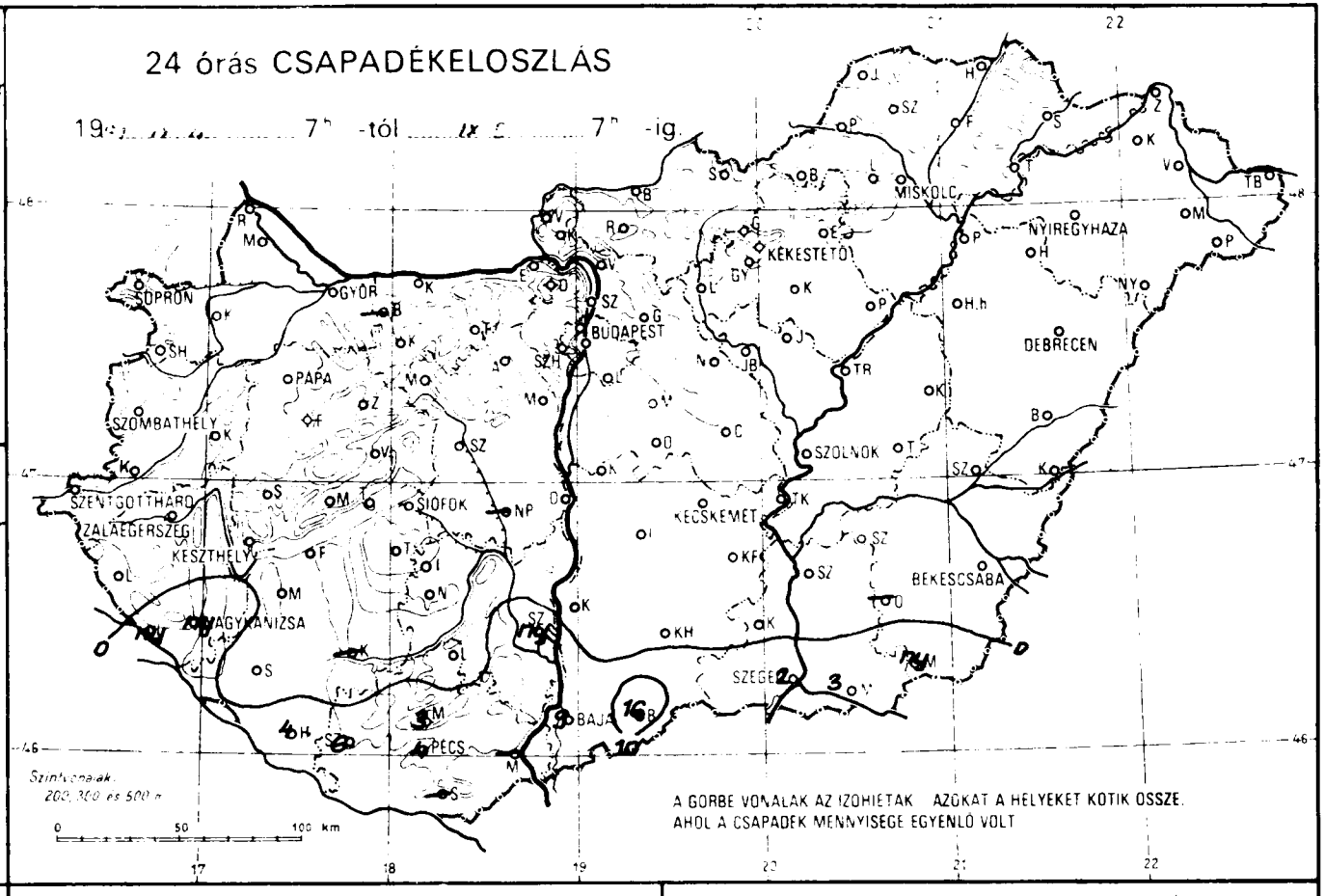
24 órás CSAPADÉKELOSZLÁS
19 7h -tól 7h -ig.
SOPRON
GYŐR
BUDAPEST
MISKOLC
NYIREGYHÁZA
KÉKESTETŐ
DEBRECEN
PAPA
SZOMBATHELY
SZOLNOK
SZENTGOTTHÁRD
ZALAEGERSZEG
SIÓFOK
KECSKEMÉT
KESZTHELY
BÉKÉSCSABA
NAGYKANIZSA
SZEGED
BAJA
PÉCS
Szintvonalak 200, 300 és 500 m
A GÖRBE VONALAK AZ IZOHIETAK AZOKAT A HELYEKET KÖTIK ÖSSZE, AHOL A CSAPADÉK MENNYISÉGE EGYENLŐ VOLT

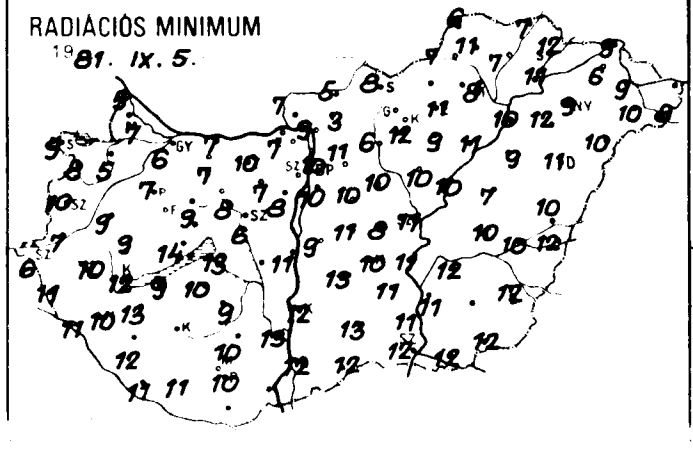
RADIÁCIÓS MINIMUM
1981. IX. 5.

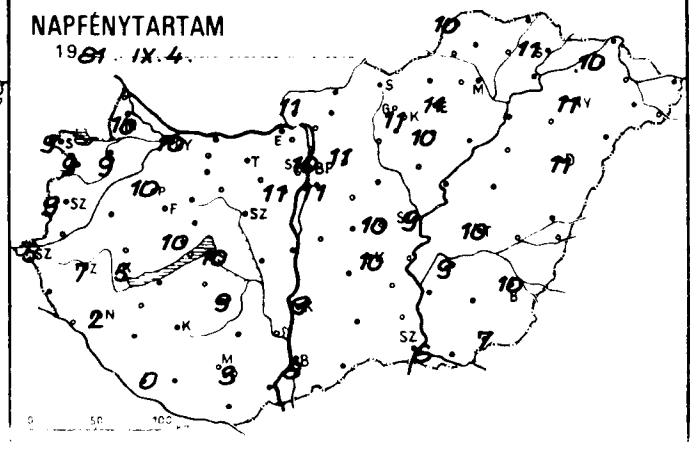
NAPFÉNYTARTAM
1981. IX.4.

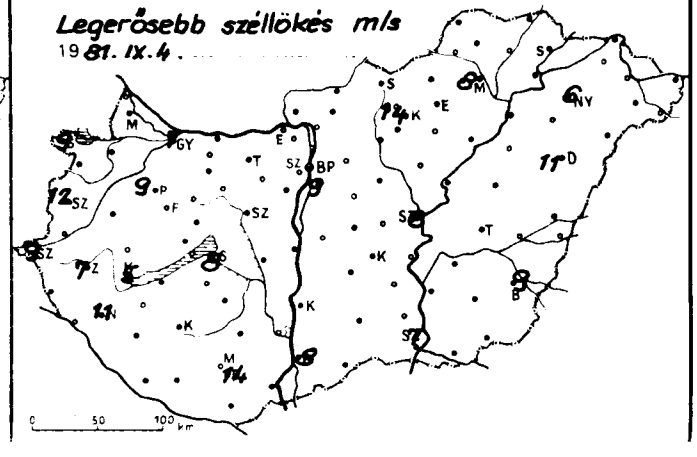
Legerősebb széllökés m/s
1981. IX.4.

	1981.IX.5. 07h -ig az utolsó 24 óra adatai					
	csapadék (mm)		max. hőmérséklet	min. hőmérséklet	rad. min.	napos órák
Győr	.	⊳	22	7	6	10
Kapuvár	.	⊳	21	8	5	9
Mosonmagyaróvár	.	⊳	22	10	7	10
Rábca	.		22	8	5	
Sopron	.	⊳	21	11	9	9
Sopronhorpács	.	⊳	21	11	8	9
Kőszeg	.		22	11	9	
Szombathely	.		22	7	7	
Szentgotthárd	.	⊳=	20	8	6	5
Szombathely	.		22	11	10	9
[illegible]	.		20	12	11	
[illegible]	ny	⊳	20	12	11	
Vaskamizsa	ny	⊳	21	11	10	2
Zalaegerszeg	.	⊳	21	11	10	7
Farkasgyepű	.	⊳	21	10	9	
Keszthely	.	⊳	21	13	12	5
Mindszentkálla	.		22	12	10	10
Pápa	.	⊳=	21	8	7	10
Sümeg	.	⊳	22	10	9	
Tihany	.		22	15	14	
Veszprém	.		21	10	9	
Zirc	.	⊳	20	7	6	
Csornyód	.		21	14	9	
Homokszt. György	4	⊳	19	13	11	0
Kaposvár	–		–	–	–	
Marcali	.		23	13	13	
Siófok	.	⊳	23	15	13	10
Somogyszob	.	⊳	21	13	12	
Tab	.		23	11	10	
Babolna	–		–	–	–	
Esztergom	.	⊳	23	10	7	
Kisber	.	⊳	22	8	7	
Komárom	.	⊳	24	10	7	
Tatabánya	.		23	12	10	
Vesztőtdoboz	.	⊳	23	9	7	
Dunaújváros	.		22	12	11	
Martonvásár	.		23	11	8	11
Mór	.	⊳	23	9	8	
Nagyhorcsökp.	–		–	–	–	
Szabadbattyán	.	⊳	23	10	6	
Budaörsemese	.	⊳	22	12	9	9
Budapest	.		22	12	10	
Budakeszi	.		22	11	8	
Budaörs	ny	•	22	14	13	
Budapest-Pápadtető	3		21	11	10	
Budapest-Kelenföld	–		–	–	–	
Budapest-Lőrinc	4		21	12	10	3
Budapest-Pestszentlőrinc	–		–	–	–	
Budapest-Szabadkikötő	6		21	12	11	
Budapest-Lőrinc	.		22	11	10	11
Budapest-Meteorit	.		23	13	10	10
Budapest-Szabadhegy	.		19	11	10	
[illegible]	.	⊳	23	9	8	10
[illegible]	.		16	9	8	
[illegible]	.		22	12	11	11
[illegible]	.	⊳	22	8	7	
[illegible]	.		23	12	10	
[illegible]	.		24	10	10	
[illegible]	.	⊳	24	11	11	
[illegible]	.		23	11	10	

	1981.IX.5. 07h -ig az utolsó 24 óra adatai					
	csapadék (mm)		max. hőmérséklet	min. hőmérséklet	rad. min.	napos órák
Vác	.	⊳	23	10	9	
Vámosmikola	.	⊳	23	10	7	11
Baja	9		23	13	12	8
Bácsalmas	16		22	13	12	
Izsák	.		24	14	13	
Kalocsa	.		22	12	12	9
Kecskemét	.		23	12	10	10
Kiskunf. háza	.		23	13	11	
Kiskunhalas	.	⊳	22	13	13	
Kunszentmiklós	.		22	9	9	
Tiszakécske	.		22	12	11	
Balassagyarmat	.	⊳	23	6	5	
Romhány	.		23	5	3	
Salgótarján	.		23	11	8	
Eger	.		22	14	11	11
Galyatető	.		12	8	6	
Gyöngyös	.		23	14	12	
Kékestető	.	⊳	14	6	6	11
Kompolt	.		21	12	9	10
Lőrinci	.	⊳	22	9	6	
Poroszló	.		21	13	11	
Jászapáti	.	⊳	23	11	10	
Jászberény	.	⊳	23	12	10	
Karcag	.		24	10	7	
Szolnok	.		22	12	11	9
Tiszaroff	.		22	12	10	
Túrkeve	.	⊳	23	12	10	10
Kistelek	.		23	12	11	
Makó	3	▽	24	12	12	
Szeged	2	▽	23	12	12	6
Szentes	.		24	12	11	
Borsodnádasd	.	⊳	21	5	–	
Füzesd	.	⊳	22	10	7	
Hidasnémeti	.		22	8	7	
Jósvafő	.		20	9	6	10
Lillafüred	.		21	14	13	
Miskolc	.		22	10	8	–
Putnok	.	⊳	23	8	7	
Sárospatak	.		20	13	12	11
Szendrőlád	.	⊳	22	11	11	
Tokaj	.		21	12	11	
Kisvárda	.	⊳	22	9	6	10
Mátészalka	.	⊳	22	11	10	
Nyíregyháza	.		22	10	9	11
Nyírlugos	.	⊳	23	14	10	
Pátyod	.	⊳	23	9	8	
Tiszabecs	–		–	–	–	
Vásárosnamény	.	⊳	22	10	9	
Záhony	.	⊳	22	9	9	
Berettyóújfalu	.	⊳	23	12	10	
Debrecen	.	⊳	22	12	11	11
Hajdúdorog	.	⊳	22	12	12	
Hortobágy	.		22	10	9	
Körösszakál	.	⊳	22	12	12	
Polgár	.	⊳	22	10	10	
Békéscsaba	.		23	12	12	10
Mezőhegyes	ny	•	22	13	12	7
Orosháza	–		–	–	–	
Szarvas	.		22	12	12	9
Szeghalom	.		23	12	10	

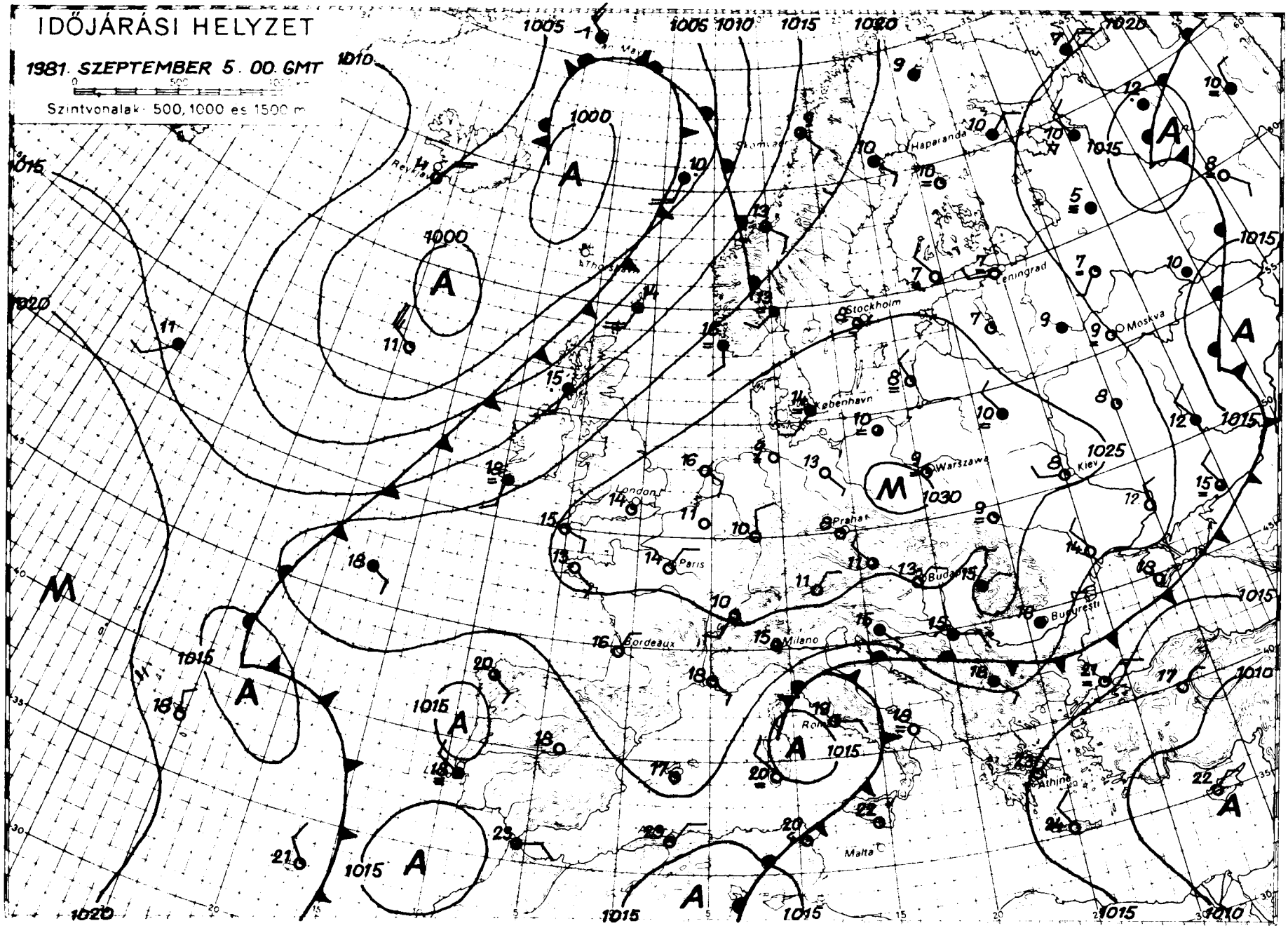

KIADJA: ORSZÁGOS METEOROLÓGIAI SZOLGÁLAT

Készíti: Központi Előrejelző Intézet Előrejelző Osztálya. T.: 273-018. Megjelenik naponként

Éves előfizetési díja 1 760,- Ft. Megrendelhető: 1024 Budapest, II., Kitaibel Pál utca 1. Telefon: 353-500

Kiadásért felel: az OMSZ elnöke. Szerkesztésért felel: a KEI igazgatója

IDŐJÁRÁSI NAPIJELENTÉS

ЕЖЕДНЕВНЫЙ МЕТЕОРОЛОГИЧЕСКИЙ БЮЛЛЕТЕНЬ · DAILY WEATHER REPORT
BULLETIN QUOTIDIEN DE TEMPS · TÄGLICHER WETTERBERICHT

94. évfolyam 249. szám. + Budapest + 1981. szeptember 6. vasárnap

Az időjárási helyzet és a várható időjárás:

A Norvég-tenger feletti középponttal ciklon örvénylik. Áramlási rendszerében óceáni eredetü nedves és hüvös léghullámok haladnak a kontinens északi vidékei fölé. Vonulásukat a Brit-szigetek északi részén, valamint a Skandináv-félszigeten felhőzetnövekedés, gyakori eső, zápor és időnként erős szél jelzi. Hasonlóan változékony, helyenként esős az idő a Szovjetunió európai területén. A La-Manche csatornától a Német-Lengyel-alföldön, a Kárpát-medence nagy részén át egészen a Fekete-tengerig magas nyomású légköri képződmény húzódik. A hajnali, reggeli pára és köd megszünése után általában csak kevés felhő képződik. Csendes, kora őszi idő van, több órán keresztül süt a nap. Az említett anti ciklon déli oldalán egyelőre még nagy nedvességtartalmú levegő áramlik az Appennini-félszigettől a Kárpát-medence déli vidékéig.

Hazánkban szombaton az ország déli felében túlnyomóan borult volt az ég. Onnan többfelől érkezett hir esőről, záporról. A vasárnap reggel 7 óráig lehullott csapadék mennyisége általában 3 és 6 mm között volt. Az ország más tájain vál zóan felhős idő volt, általában 7-10 órán keresztül sütött a nap. Szombaton a hőmérséklet csúcsértéke a déli megyékben 14 és 19, másutt viszont 19 és 24 fok között alakult. Vasárnap hajnalra az ország nagy részén 7 és 12 f kig hült le a levegő. Ma a délelőtt folyamán a déli országrészben folytatódott az erősen felhős, párás idő, záporeső már csak néhány helyen hullott. A hőmérséklet az országban 11 órakor 14 és 19 fok között alakult.

Ma 12 órakor Budapesten a hőmérséklet 20 fok, a tengerszintre átszámitott légnyomás 1024 mbar, alig változik.

A Balaton vizének hőmérséklete 11 órakor Siófoknál 18 fok volt.

Várható időjárás hétfő estig:

Elsőnte a déli megyékben jobbára felhős lesz az ég, és ott még szórványos eső, zápor lehet.
Később felszakadozik a felhőzet és már országszerte gyengén felhős idő lesz sok napsütéssel.
Hajnalban párás lesz a levegő, helyenként köd képződik, a szél időnként megélénkül.
Várható legalacsonyabb éjszakai hőmérséklet: 7 és 12,
legmagasabb nappali hőmérséklet hétfőn: általában 20 és 25 fok között.

Bozóki István s.k.

A hőmérséklet napi középértéke és eltérése a 100 évi átlagtól /Budapest belterület/:

1981. IX. 5.	17,6°C	-0,9°C

1871 óta ezen a napon Budapesten előfordult

legmagasabb hőmérséklet:	33,8°C /1942/,	
legalacsonyabb hőmérséklet:	7,5°C /1901/.	81.586.

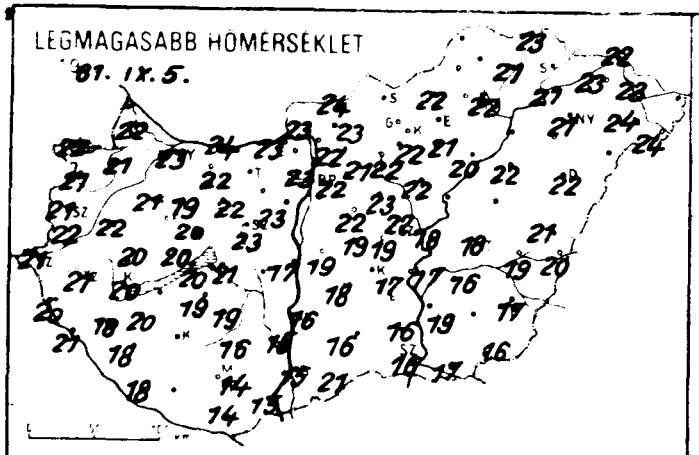
LEGMAGASABB HŐMÉRSÉKLET
1981. IX. 5.

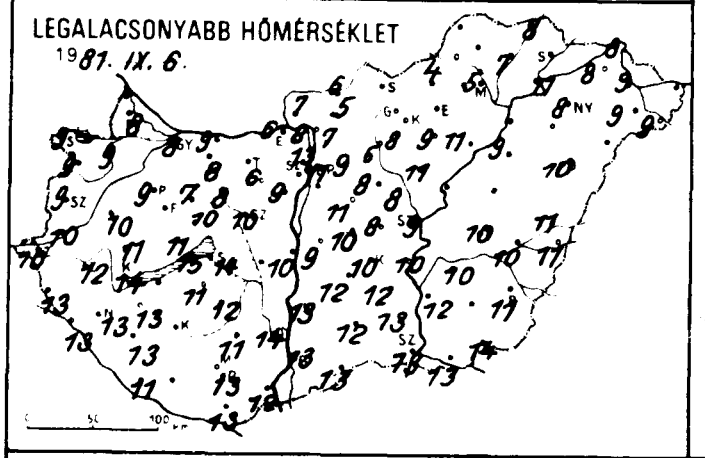
LEGALACSONYABB HŐMÉRSÉKLET
1981. IX. 6.

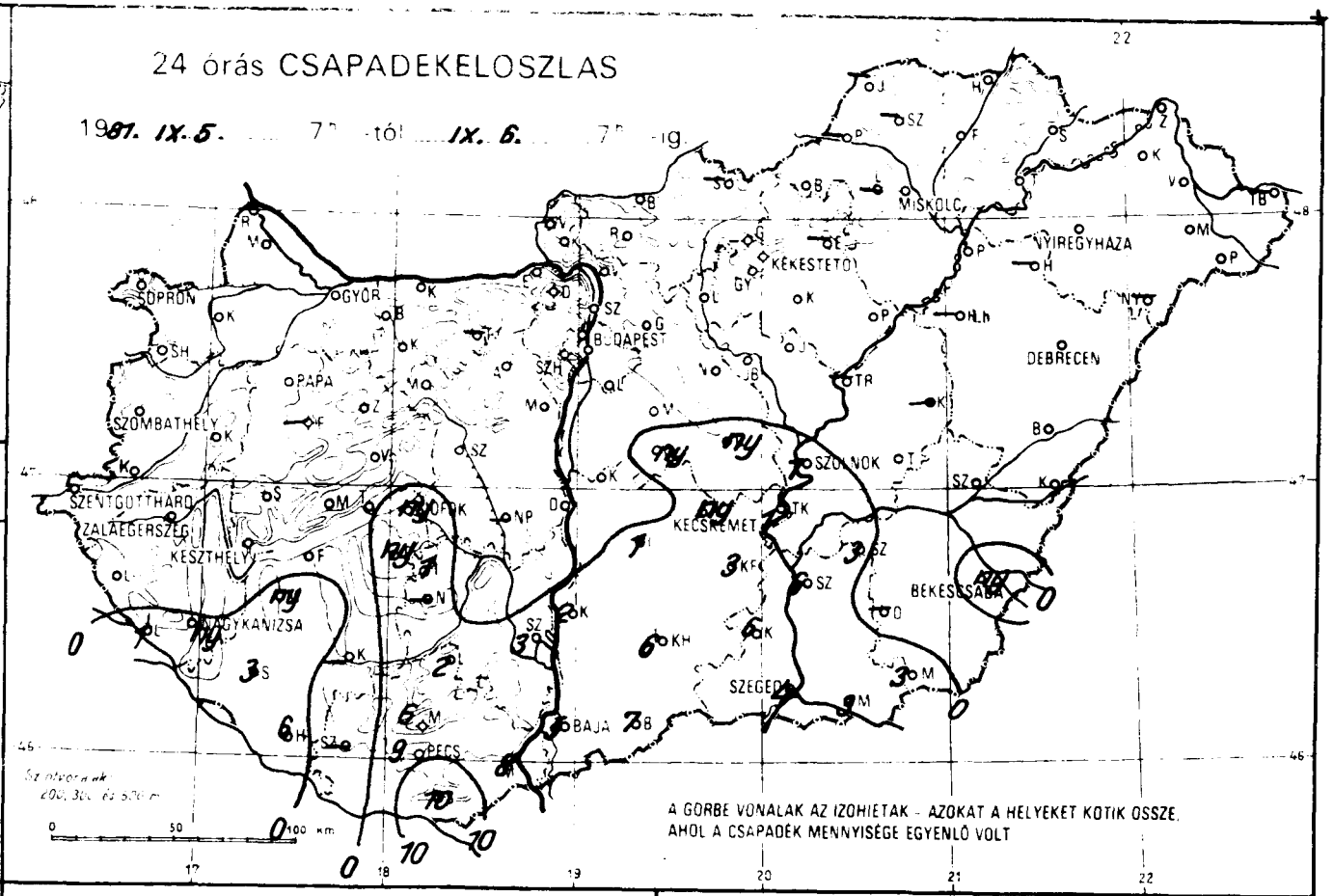
24 órás CSAPADÉKELOSZLÁS
1981. IX. 5. 7h -tól IX. 6. 7h -ig
SOPRON
GYŐR
PAPA
SZOMBATHELY
SZENTGOTTHÁRD
ZALAEGERSZEG
KESZTHELY
NAGYKANIZSA
BUDAPEST
KÉKESTETŐ
MISKOLC
NYIREGYHÁZA
DEBRECEN
SZOLNOK
KECSKEMÉT
BÉKÉSCSABA
SZEGED
BAJA
PÉCS
A GÖRBE VONALAK AZ IZOHIETAK - AZOKAT A HELYEKET KÖTIK ÖSSZE, AHOL A CSAPADÉK MENNYISÉGE EGYENLŐ VOLT

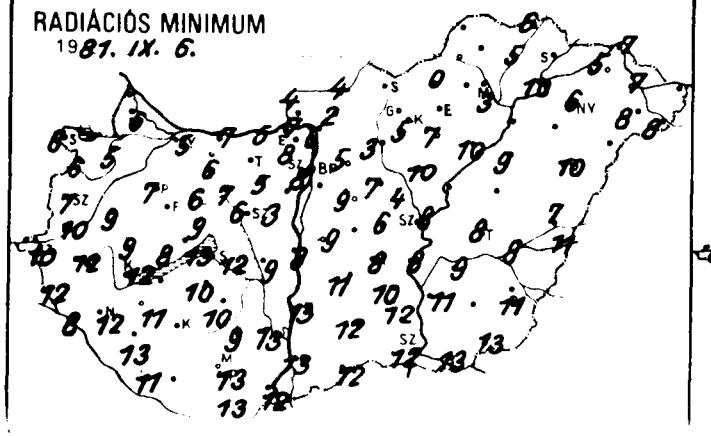
RADIÁCIÓS MINIMUM
1981. IX. 6.

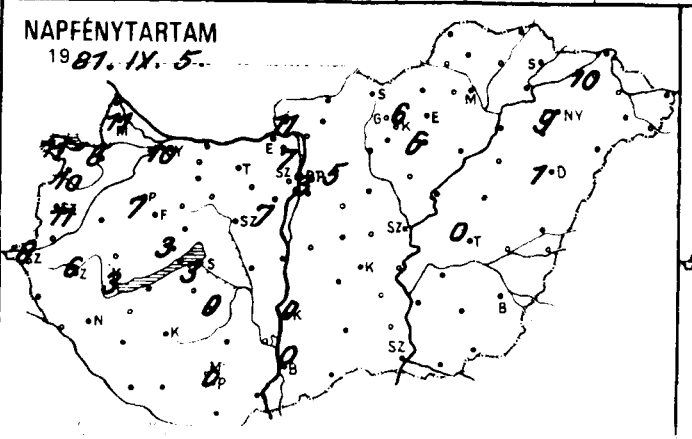
NAPFÉNYTARTAM
1981. IX. 5.

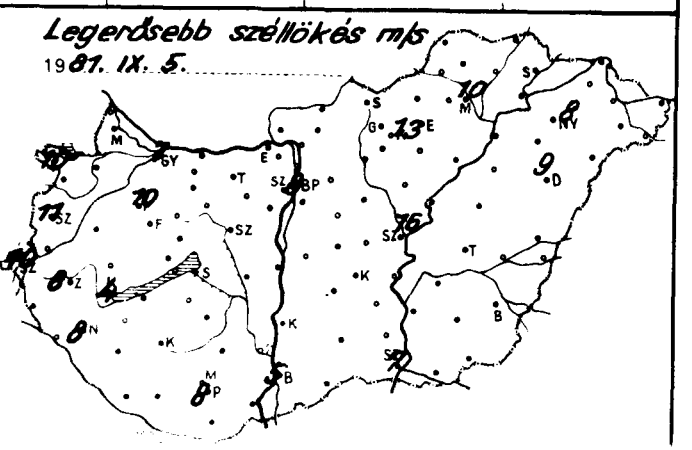
Legerősebb széllökés m/s
1981. IX. 5.

	81.IX.6. 07 h -ig az utolsó 24 óra adatai					
	csapadék (mm)		max. hőmérséklet	min. hőmérséklet	rad. min.	napos órák
Győr	.	⊥	23	8	6	10
Kapuvár	.	⊥	21	9	5	8
Mosonmagyaróvár	.	⊥	22	8	6	11
Rajka	–		–	–	–	
Sopron	.	⊥	22	9	8	11
Sopronhorpács	.	⊥	21	9	6	10
Kald	.		22	10	9	
Kormend	.		22	10	10	
Szentgotthárd	.		21	10	10	8
Szombathely	.		21	9	7	11
Lenti	.		20	13	12	
Letenye	1	⊥	21	13	8	
Nagykanizsa	ny		18	13	12	–
Zalaegerszeg	.		21	12	12	6
Farkasgyepű	–		–	–	–	
Keszthely	.		20	14	12	3
Meneshely	.	⊥	20	11	8	3
Pápa	.	⊥	21	9	7	7
Sümeg	.	⊥	20	11	9	
Tihany	.		20	15	13	
Veszprém	.	⊥	20	10	9	
Vác	.	⊥	19	7	6	
Bonyhád	–		–	–	–	
Homokszt. györgy	6	⊥	18	11	11	–
Kaposvár	–		–	–	–	
Marcali	ny	▽	20	13	11	
Siófok	ny	⊥	21	14	12	3
Somogyszob	3	⊥	18	13	13	
Tab	ny		19	11	10	
Babolna	–		–	–	–	
Esztergom	.	⊥	23	6	5	
Kisber	.	⊥	22	8	6	
Komárom	.	≡	24	9	7	
Tatabánya	–		–	–	–	
Aszódtoboz	.	⊥	22	6	5	
Dunaújváros	.		17	10	9	
Martonvásár	.		23	9	3	7
Mór	.	⊥	22	8	7	
Nagyhorcsökp	–		–	–	–	
Szabadbattyán	.	⊥	23	10	6	
Berzsemese	1	⊥	19	12	10	0
Egyek	2		16	11	9	
Kisvarkony	–		–	–	–	
Szeszard	3		15	14	13	
Árpádtető	6	≡	13	12	12	
[illegible]	8	⊥	15	12	12	
[illegible]	9		14	13	13	0
[illegible]	10		14	13	13	
[illegible]	–		–	–	–	
[illegible]	.	⊥	22	11	8	3
[illegible] Int.	.	⊥	23	13	8	7
[illegible] hegy	–		–	–	–	
[illegible]	ny	⊥,	19	8	6	–
[illegible]	–		–	–	–	
[illegible]	.	⊥	21	9	5	5
[illegible]	–		–	–	–	
[illegible]	.		22	11	9	
[illegible]	.	⊥	23	8	7	
[illegible]	ny	⊥	19	10	9	
[illegible]	.		22	7	6	

	1981.IX.6. 07 h -ig az utolsó 24 óra adatai					
	csapadék (mm)		max. hőmérséklet	min. hőmérséklet	rad. min.	napos órák
Vác	.	⊥	22	8	7	
Vámosmikola	.	⊥	23	7	4	11
Baja	5		15	13	13	0
Bácsalmás	7		21	13	12	
Izsák	1		18	12	11	
Kalocsa	2	⊥	16	13	13	0
Kecskemét	ny	⊥	16	10	8	–
Kiskunf. háza	3		17	12	10	
Kiskunhalas	6		16	12	12	
Kunszentmiklós	.		19	9	8	
Tiszakécske	1	⊥	17	10	8	
Balassagyarmat	.	⊥	24	6	4	
Romhány	.	⊥	23	5	2	
Salgótarján	–		–	–	–	
Eger	–		–	–	–	
Galyatető	.		16	8	5	
Gyöngyös	.	⊥	22	8	5	
Kékestető	.	⊥	14	7	6	6
Kompolt	.	⊥	21	9	7	6
Lőrinci	.	⊥	22	6	3	
Poroszló	.		20	11	10	
Jászapáti	.	⊥	22	11	10	
Jászbereny	.	⊥	22	8	4	
Karcag	–		–	–	–	
Szolnok	1		18	9	8	–
Tiszaroff	–		–	–	–	
Túrkeve	.	⊥	18	10	8	0
Kistelek	6	▽	16	13	12	
Makó	3		17	13	13	
Szeged	4		16	13	12	–
Szentes	6		19	12	11	
Borsodnádasd	.	⊥	22	4	0	
Fügöd	.	⊥	21	7	5	
Hidasnémeti	.		23	8	6	
Jósvafő	–		–	–	–	
Lillafüred	–		–	–	–	
Miskolc	.		22	5	3	–
Putnok	.	⊥	24	4	3	
Sárospatak	–		–	–	–	
Szendrőlád	–		–	–	–	
Tokaj	.		21	11	10	
Kisvarda	.	⊥	23	8	5	10
Mátészalka	.	⊥	24	9	8	
Nyíregyháza	.		21	8	6	9
Nyírlugos	–		–	–	–	
Pátyod	.	⊥	24	9	8	
Tiszabecs	–		–	–	–	
Vásárosnameny	.	⊥	23	9	7	
Záhony	.	⊥	22	8	7	
Berettyóújfalu	.	⊥	21	11	7	
Debrecen	.		22	10	10	1
Hajdudorog	.	⊥	22	11	10	
Hortobágy	–		–	–	–	
Körösszakál	.	⊥	20	11	11	
Polgár	.	⊥	22	9	9	
Békéscsaba	ny	≡	17	11	11	–
Mezőhegyes	3		16	14	13	–
Orosháza	–		–	–	–	
Szarvas	3		16	10	9	–
Szeghalom	.		19	10	8	

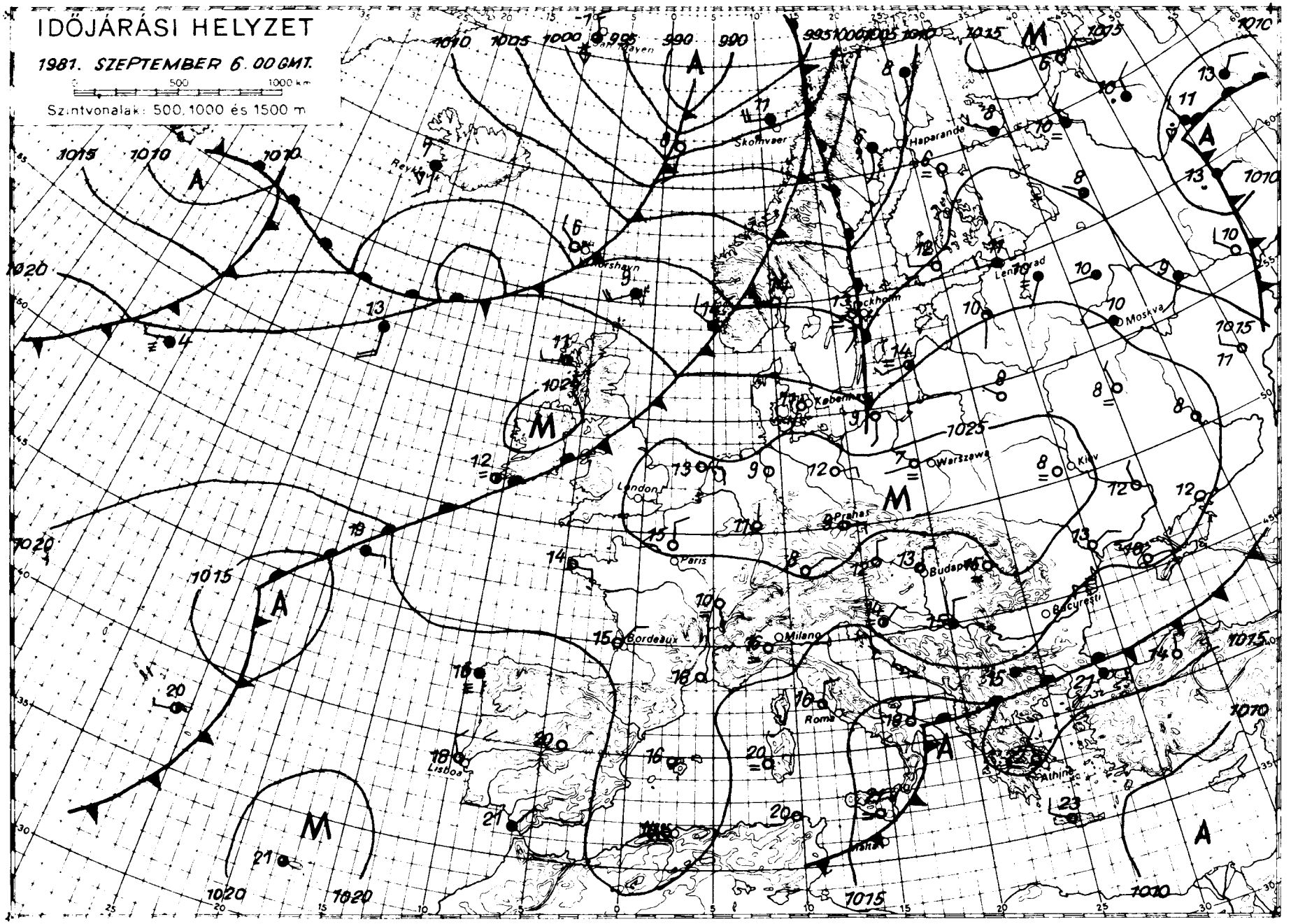

KIADJA: ORSZÁGOS METEOROLÓGIAI SZOLGÁLAT

Készíti: Központi Előrejelző Intézet Előrejelző Osztálya. T.: 273-018. Megjelenik naponként

Évi előfizetési díja: 1 760,- Ft. – Megrendelhető: 1024 Budapest, II., Kitaibel Pál utca 1. Telefon: 353-500

Kiadásért felel: az OMSZ elnöke. Szerkesztésért felel: a KEI igazgatója

IDŐJÁRÁSI NAPIJELENTÉS

ЕЖЕДНЕВНЫЙ МЕТЕОРОЛОГИЧЕСКИЙ БЮЛЛЕТЕНЬ · DAILY WEATHER REPORT
BULLETIN QUOTIDIEN DE TEMPS · TÄGLICHER WETTERBERICHT

94. évfolyam 250. szám. + Budapest + 1981. szeptember 7. hétfő

Az időjárási helyzet és a várható időjárás:

Kontinensünk nyugati és északi vidékein változékony időjárás uralkodik. A nyugat-délnyugat felől gyors egymásutánban érkező légköri frontok időnkénti felhősödést, esőket, záporokat okoznak. Közép-Skandinávia nagy részén az elmúlt éjszaka nulla fok alá csökkent a hőmérséklet. Kissé hűvös, de túlnyomóan száraz idő van Kelet-Európában. Délkelet-Európa térségében az egyre gyengülő légörvény már csak helyenként okoz nyárias záporokat, zivatarokat. Kontinensünk középső és déli vidékein kevéssé változó, kora őszi időjárás uralkodik.

Vasárnap csupán a déli országrész fölött volt számottevő felhőzet, ott egy-két helyen jelentéktelen mennyiségű eső is hullott. Az ország nagy részén 10, 12 órán át sütött a nap. A hőmérséklet csúcsértéke a felhősebb déli területeken 20 és 22 fok között, máshol 22 és 26 fok között alakult. Hétfő hajnalra általában 7 és 12 fok közé hűlt le a levegő, az Északi-Középhegységben mértek 4, 5 fokot is. A Dunántúl délnyugati felén többfelé képződött köd, ennek nagy része már kora délelőttre felszállott. Délelőtt túlnyomóan derült idő volt, csapadékról nem érkezett jelentés. A hőmérséklet 11 órára 17 és 20 fok közé emelkedett.

Ma 12 órakor Budapesten a hőmérséklet 22 fok, a tengerszintre átszámított légnyomás 1026 mbar, gyengén emelkedik.

A Balaton vizének hőmérséklete Siófoknál 11 órakor 18 fok volt.

Várható időjárás kedd estig:

Derült idő, csapadék nélkül.
Gyenge, változó irányú légmozgás.
Éjszaka, kora délelőtt többfelé köd.
Várható legalacsonyabb éjszakai hőmérséklet: 7 és 12 fok között,
legmagasabb nappali hőmérséklet kedden: 22 és 27 fok között.

Török Dénes s.k.

TÁVOLABBI KILÁTÁSOK SZERDÁTÓL-SZOMBATIG:

Tovább erősödik a nappali felmelegedés.
Általában kevés lesz a felhő, számottevő csapadék nem várható.
Legalacsonyabb hőmérséklet: eleinte 10 fok körül, később 10, 15 fok között.
Legmagasabb nappali hőmérséklet: eleinte 25 fok körül, később 25, 30 fok között.
Jelentős mennyiségű /legalább 5 mm/ csapadék nem várható.

KÖZÉPTÁVÚ ELŐREJELZŐ OSZTÁLY

A hőmérséklet napi középértéke és eltérése a 100 évi átlagtól /Budapest belterületén/:

1981. IX. 6.	17,4°C	-1,2°C

1871 óta ezen a napon Budapesten előfordult

legmagasabb hőmérséklet:	32,3°C /1946/,	
legalacsonyabb hőmérséklet:	5,7°C /1925/.	

81.587.

LEGMAGASABB HŐMÉRSÉKLET
1981. IX. 6.

LEGALACSONYABB HŐMÉRSÉKLET
1981. IX. 7.

RADIÁCIÓS MINIMUM
1981. IX. 7.

24 óras CSAPADÉKELOSZLÁS

1981. IX. 6. 7h -tól IX. 7. 7h -ig.

A GÖRBE VONALAK AZ IZOHIÉTAK. AZOKAT A HELYEKET KÖTIK ÖSSZE, AHOL A CSAPADÉK MENNYISÉGE EGYENLŐ VOLT

NAPFÉNYTARTAM
1981. IX. 6.

Legerősebb széllökés m/s
1981. IX. 6.

	1981.IX.7. 07h-ig az utolsó 24 óra adatai					
	csapadék (mm)		max. hőmérséklet	min. hőmérséklet	rad. min	napos órák
[illegible]ver	•	⛱ =	23	8	6	11
[illegible]pavár	•	⛱ ≡	23	6	4	10
[illegible]sonmagyaróvár	•	⛱ =	22	8	6	10
[illegible]	•	⛱ ≡	23	8	4	
[illegible]pron	•	⛱	22	10	7	11
[illegible]pronhorpács	•	⛱	23	8	5	11
[illegible]	•	⛱	23	8	7	
[illegible]nend	•		23	7	7	
[illegible]gotthárd	•	⛱ =	23	7	6	9
[illegible]bathely	•	⛱	23	8	5	11
[illegible]	•		24	7	6	
[illegible]	•	⛱	24	12	10	
[illegible]vása	•	⛱ ≡	23	7	6	7
[illegible]ség	•	⛱ ≡	23	7	6	11
[illegible]vépi	•	⛱	22	10	8	
[illegible]ely	•	⛱ ≡	22	8	8	11
Mer[illegible]	•	⛱	22	11	6	10
Pápa	•	⛱ ≡	22	8	6	11
[illegible]meg	•	⛱	24	11	9	
[illegible]hány	•	⛱	23	12	11	
[illegible]szprém	•	⛱	24	11	10	
[illegible]	•	⛱	21	6	4	
[illegible]nvod	•		22	10	8	
[illegible]nokszt. György	•	⛱	20	8	6	2
[illegible]pósvár	•	⛱ ≡	23	9	6	
[illegible]darcali	•	⛱	25	10	9	
[illegible]tok	•	⛱ =	23	11	10	11
[illegible]mogyszob	•	⛱	23	9	7	
[illegible]b	•	⛱	21	6	4	
[illegible]bolna	•	⛱	24	8	8	
[illegible]zstergom	•	⛱	24	6	5	
[illegible]sber	•	⛱	24	9	7	
[illegible]marom	•	⛱	25	9	7	
[illegible]tabánya	•		24	8	7	
[illegible]sutdoboz	•	⛱	24	6	4	
[illegible]nváros	•		24	8	7	
[illegible]nvasár	•		24	8	4	10
[illegible]	•	⛱	24	8	6	
[illegible]torcsökp.	–		–	–	–	
[illegible]hattyán	•	⛱	24	7	5	
[illegible]mese	•	⛱ ≡	23	10	8	8
[illegible]	•		22	10	4	
[illegible]	•		24	8	5	
[illegible]	•		20	12	11	
[illegible]rpádtető	•		17	12	7	
[illegible]	•	⛱	22	10	7	
[illegible]	•	⛱	20	12	10	3
[illegible]	–		–	–	–	
[illegible]	–		–	–	–	
[illegible]	•	⛱ =	23	9	6	11
[illegible]lat	•	⛱	24	11	8	11
[illegible]egy	•		20	12	7	
[illegible]	•	⛱	22	9	8	9
[illegible]	•		17	12	8	
[illegible]	•	⛱	23	9	7	12
[illegible]	•	⛱	23	6	5	
[illegible]	•		25	10	8	
[illegible]	•	⛱	26	8	8	
[illegible]	–		–	–	–	
[illegible]	•		24	5	5	

	1981.IX.7. 07h-ig az utolsó 24 óra adatai					
	csapadék (mm)		max. hőmérséklet	min. hőmérséklet	rad. min	napos órák
Vác	•	⛱	24	6	6	
Vámosmikola	•		24	7	5	11
Baja	•	⛱ =	20	10	9	1
Bácsalmas	•		20	10	9	
Izsák	•		22	10	9	
Kalocsa	•	⛱	21	10	8	3
Kecskemét	•	⛱	23	11	7	6
Kiskunfélegyháza	•	⛱	23	10	9	
Kiskunhalas	•		20	10	10	
Kunszentmiklós	–		–	–	–	
Tiszakécske	•	⛱	24	9	9	
Balassagyarmat	•	⛱	24	7	5	
Rimahany	•	⛱	24	4	2	
Salgótarján	•		25	8	6	
Eger	•		24	11	9	11
Gyöngyös	•		19	10	4	
Gyöngyös	•	⛱	25	11	7	
Kékestető	•	⛱	17	9	7	11
Kompolt	•	⛱	23	9	8	11
Lőrinci	•	⛱	23	7	4	
Poroszló	•	⛱	23	9	7	
Jászapáti	•	⛱	25	11	9	
Jászberény	•	⛱	24	7	5	
Karcag	•	⛱	25	8	8	
Szolnok	•	⛱ =	25	10	9	8
Tiszaroff	•	⛱	24	10	8	
Túrkeve	•	≡	25	11	9	9
Kistelek	ny	▽	22	9	8	
Makó	•	⛱	22	12	10	
Szeged	•	⛱ =	21	9	8	4
Szentes	•		23	11	9	
Borsodnádasd	•	⛱	23	5	2	
Füzesgyarmat	•	⛱	23	7	5	
Hidasnémeti	•		24	8	6	
Jósvafő	•		22	9	6	11
Lillafüred	•		21	7	6	
Miskolc	•	⛱ =	24	8	5	–
Putnok	•	⛱	24	6	5	
Sárospatak	•	⛱	23	7	4	10
Szendrőlád	•	⛱ =	25	6	6	
Tokaj	•		22	9	9	
Kisvárda	•	⛱	23	8	4	10
Mátészalka	•	⛱ ≡	23	9	8	
Nyíregyháza	•		22	9	6	11
Nyírlugos	•		24	7	5	
Pátroha	•	⛱	25	8	7	
Tiszabecs	–		–	–	–	
Vásárosnamény	•	⛱	23	8	7	
Záhony	•	⛱	22	8	7	
Berettyóújfalu	•	⛱	24	11	9	
Debrecen	•	⛱ =	24	10	10	10
Hajdúböszörmény	•	⛱	23	10	10	
Hortobágy	•		23	9	8	
Kótajszakál	•	⛱	24	10	10	
Polgár	•	⛱	24	9	8	
Békéscsaba	•	⛱ =	22	12	11	6
Mezőhegyes	•	⛱	21	11	9	4
Orosháza	•		22	11	10	9
Szarvas	•	⛱ ≡	23	11	10	9
[illegible]	•	≡	24	11	9	

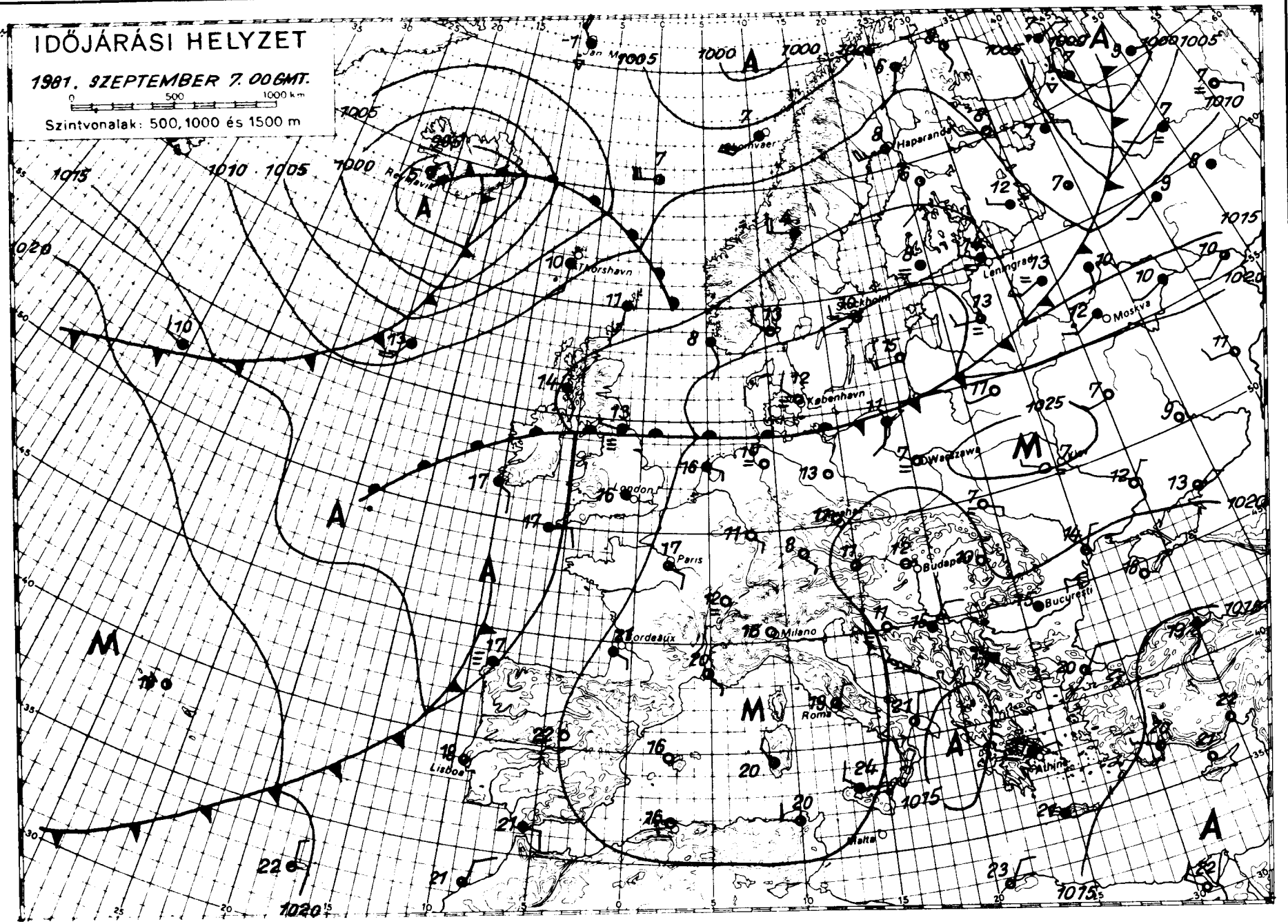

KIADJA: ORSZÁGOS METEOROLÓGIAI SZOLGÁLAT

Készíti: Központi Előrejelző Intézet Előrejelző Osztálya. T.: 273-018 — Megjelenik naponként.
Évi előfizetési díja: 1 760,- Ft. Megrendelhető: 1024 Budapest, II., Kitaibel Pál utca 1. Telefon: 353-500
Kiadásért felel: az OMSZ elnöke. Szerkesztésért felel: a KEI igazgatója

IDŐJÁRÁSI NAPIJELENTÉS

ЕЖЕДНЕВНЫЙ МЕТЕОРОЛОГИЧЕСКИЙ БЮЛЛЕТЕНЬ • DAILY WEATHER REPORT
BULLETIN QUOTIDIEN DE TEMPS • TÄGLICHER WETTERBERICHT

94. évfolyam 251. szám. + Budapest + 1981. szeptember 8. kedd

Az időjárási helyzet és a várható időjárás:

Északnyugat-Észak-Európa nagy részén a ciklonok továbbra is változékony, szeles időjárást okoznak. Több helyről jelentenek esőt, záport, néhány helyen zivatar is kialakul. Európa középső és keleti részén magas nyomású légköri képződmény helyezkedik el. Hatására ezeken a területeken általában kevés a felhő, főként a reggeli órákban helyenként ködös, de ettől eltekintve száraz az idő. Szerda estig a Kárpát-medence időjárásában nagyobb változás nem várható.

Hazánkban hétfőn általában kevés felhő, napos száraz idő volt. A sok napsütés hatására a hőmérséklet napközben 22, 27 fokig emelkedett. Kedd hajnalra szeszélyes területi eloszlásban 5, 13 fokig hűlt le a levegő. A kora reggeli órákban elszórtan köd képződött. Ma délelőtt folytatódott a napos, száraz idő. A déli szél a Dunántúlon néhány helyen megélénkült. A hőmérséklet 11 órakor az ország területén 18, 22 fok között váltakozott.

Ma 12 órakor Budapesten a hőmérséklet 23 fok, a tengerszintre átszámított légnyomás 1025 mbar, változatlan.

A Balaton vizének hőmérséklete Siófoknál 11 órakor 18 fok volt.

Várható időjárás szerda estig:

Általában kevés felhő, száraz idő.
Időnként megélénkülő, elsősorban a Dunántúlon néhány helyen megerősödő délkeleti, déli szél.
Főként éjszaka és reggel elszórtan köd.
Várható legalacsonyabb éjszakai hőmérséklet: 7, 12,
legmagasabb nappali hőmérséklet szerdán: 24, 28 fok között.

Vadkerti Ferenc s.k.

A hőmérséklet napi középértéke és eltérése a 100 évi átlagtól /Budapest belterületén/:

1981. IX. 7.	17,9°C	-0,8°C

1871 óta ezen a napon Budapesten előfordult

legmagasabb hőmérséklet:	33,1°C /1928/,
legalacsonyabb hőmérséklet:	6,4°C /1925/.

81.588.

LEGMAGASABB HŐMÉRSÉKLET
1981. IX. 7.

LEGALACSONYABB HŐMÉRSÉKLET
1981. IX. 8.

24 órás CSAPADÉKELOSZLÁS

1981. IX. 7. 7h-tól IX. 8. 7h-ig.

ESŐ NEM VOLT

A GÖRBE VONALAK AZ IZOHIETÁK AZOKAT A HELYEKET KÖTIK ÖSSZE, AHOL A CSAPADÉK MENNYISÉGE EGYENLŐ VOLT

RADIÁCIÓS MINIMUM
1981. IX. 8.

NAPFÉNYTARTAM
1981. IX. 7.

Legerősebb széllökés m/s
1981. IX. 8.

	1981.IX.8. 07h -ig az utolsó 24 óra adatai					
	csapadék (mm)		max. hőmérséklet	min. hőmérséklet	rad. min.	napos órák
[illegible]	.	⚑	24	10	8	9
[illegible]vár	.		24	10	8	10
[illegible]magyaróvár	.	⚑	24	12	8	11
[illegible]	.	⚑	25	10	6	
[illegible]	.	⚑	24	12	9	11
[illegible]onhorpács	.	⚑	24	11	8	10
[illegible]	.	⚑	25	11	9	
[illegible]nd	.		25	8	8	
[illegible]tbard	.	⚑ ≡	23	8	8	10
[illegible]hely	.	⚑	24	9	8	11
[illegible]	.		24	7	6	
[illegible]	.	⚑ ≡	24	6	5	
[illegible]kerzsa	.	⚑	24	5	4	9
[illegible]szeg	.	⚑ =	24	7	6	10
[illegible]vepü	.	⚑	24	14	10	
[illegible]hely	.	⚑ =	23	9	8	9
Mór[illegible]hely	.	⚑	23	12	7	9
Pápa	.	⚑ =	24	13	9	10
Sümeg	.	⚑	25	14	12	
[illegible]lony	.	⚑	23	13	12	
Veszprém	.	⚑	25	11	10	
Z[illegible]	.	⚑	22	7	5	
[illegible]avod	.		22	11	7	
H[illegible]noksztl. György	.	⚑	25	8	7	9
K[illegible]gyvár	.	⚑ ≡	23	9	6	
Martali	.	⚑	27	10	9	
S[illegible]fok	.	⚑	23	11	10	10
S[illegible]mogyszob	.	⚑	26	8	7	
T[illegible]	.		24	8	8	
Bábolna	–		–	–	–	
[illegible]sztergom	.	⚑	25	8	6	
K[illegible]sber	.	⚑	25	10	8	
K[illegible]marom	.	⚑	26	11	8	
T[illegible]tabánya	.		25	10	8	
A[illegible]sutdoboz	.	⚑	25	7	6	
[illegible]nváros	.		24	8	6	
M[illegible]nvásár	.		25	9	5	9
[illegible]	.	⚑ ≡	25	8	7	
N[illegible]mórcsökp.	.		24	10	9	
S[illegible]tbattyán	.	⚑	24	7	5	
[illegible]nese	.	⚑ ≡	25	9	7	9
[illegible]	.		23	11	5	
[illegible]	.	≡	25	8	5	
[illegible]	.		24	12	11	
Árpádtető	.		20	13	8	
[illegible]	.	⚑	24	10	7	
[illegible]	.	⚑	23	13	11	10
[illegible]	–		–	–	–	
[illegible]	.		25	9	9	
[illegible]	.	⚑ =	24	12	8	10
[illegible] Int	.	⚑	26	12	9	10
[illegible] hegy	.		22	15	8	
[illegible]	.	⚑	24	9	8	11
[illegible]	–		–	–	–	
[illegible]	.	⚑	24	11	9	10
[illegible]	.	⚑	25	7	6	
[illegible]	.		26	10	8	
[illegible]	.	⚑	26	9	8	
[illegible]	–		–	–	–	
[illegible]	.		24	8	7	

	1981.IX.8. 07h -ig az utolsó 24 óra adatai					
	csapadék (mm)		max. hőmérséklet	min. hőmérséklet	rad. min.	napos órák
Vác	.	⚑	25	8	7	
Vámosmikola	.	⚑	24	8	6	11
Baja	.	⚑ =	23	11	10	9
Bácsalmás	.		23	11	10	
Izsák	.		26	9	8	
Kalocsa	.	⚑	25	10	8	10
Kecskemét	.	⚑	25	10	7	10
Kiskunf. háza	.	⚑	25	11	9	
Kiskunhalas	.		24	12	11	
Kunszentmiklós	.	⚑ ≡	24	10	9	
Tiszakecske	.	⚑	25	9	7	
Balassagyarmat	.	⚑	25	8	6	
Rimahany	.	⚑	25	6	4	
Salgótarján	.		25	9	6	
Eger	.		25	11	10	10
Galvatető	.		19	8	4	
Gyöngyös	.	⚑	26	11	8	
Kékestető	.	⚑	16	11	7	6
Kompolt	.	⚑	24	10	8	10
Lőrinci	.	⚑	24	7	4	
Poroszló	.	⚑	24	11	9	
Jászapáti	.	⚑	25	11	9	
Jászberény	.	⚑	25	9	6	
Karcag	.	⚑	26	7	4	
Szolnok	.	⚑ =	25	10	8	9
Tiszaroff	.	⚑	24	9	7	
Túrkeve	.	⚑	25	12	9	7
Kistelek	.		25	10	9	
Makó	.	⚑	24	11	10	
Szeged	.	⚑ =	25	10	9	7
Szentes	.		25	11	9	
Borsodnádasd	.	⚑	25	6	2	
Füged	.	⚑	26	9	7	
Hidasnémeti	.		25	8	7	
Jósvafő	.	⚑	23	10	6	11
Lillafüred	.		21	9	8	
Miskolc	.	⚑ =	24	8	6	–
Putnok	.	⚑	26	6	4	
Sárospatak	–		–	–	–	–
Szendrőlád	.	⚑ ≡	25	7	7	
Tokaj	.		22	10	10	
Kisvarda	.	⚑ ≡	23	9	6	10
Mátészalka	.	⚑	26	9	8	
Nyíregyháza	.	≡	24	9	7	11
Nyírlugos	.	⚑	23	6	5	
Pátyod	.	⚑	25	8	7	
Tiszabecs	–		–	–	–	
Vásárosnamény	.	⚑	23	9	8	
Záhony	.	⚑	22	8	8	
Berettyóújfalu	.	⚑	24	11	9	
Debrecen	.	⚑ =	25	9	8	10
Hajdúdorog	.	⚑	23	12	12	
Hortobágy	.	≡	24	8	8	
Kon[illegible]szakál	.	⚑	25	10	10	
P[illegible]	.	⚑	24	10	9	
Békéscsaba	.	⚑ =	25	10	9	9
Mezőhegyes	.	⚑	24	11	8	8
Orosháza	.		24	11	10	7
Szarvas	.	⚑	24	13	9	8
[illegible]	.	≡	25	12	10	

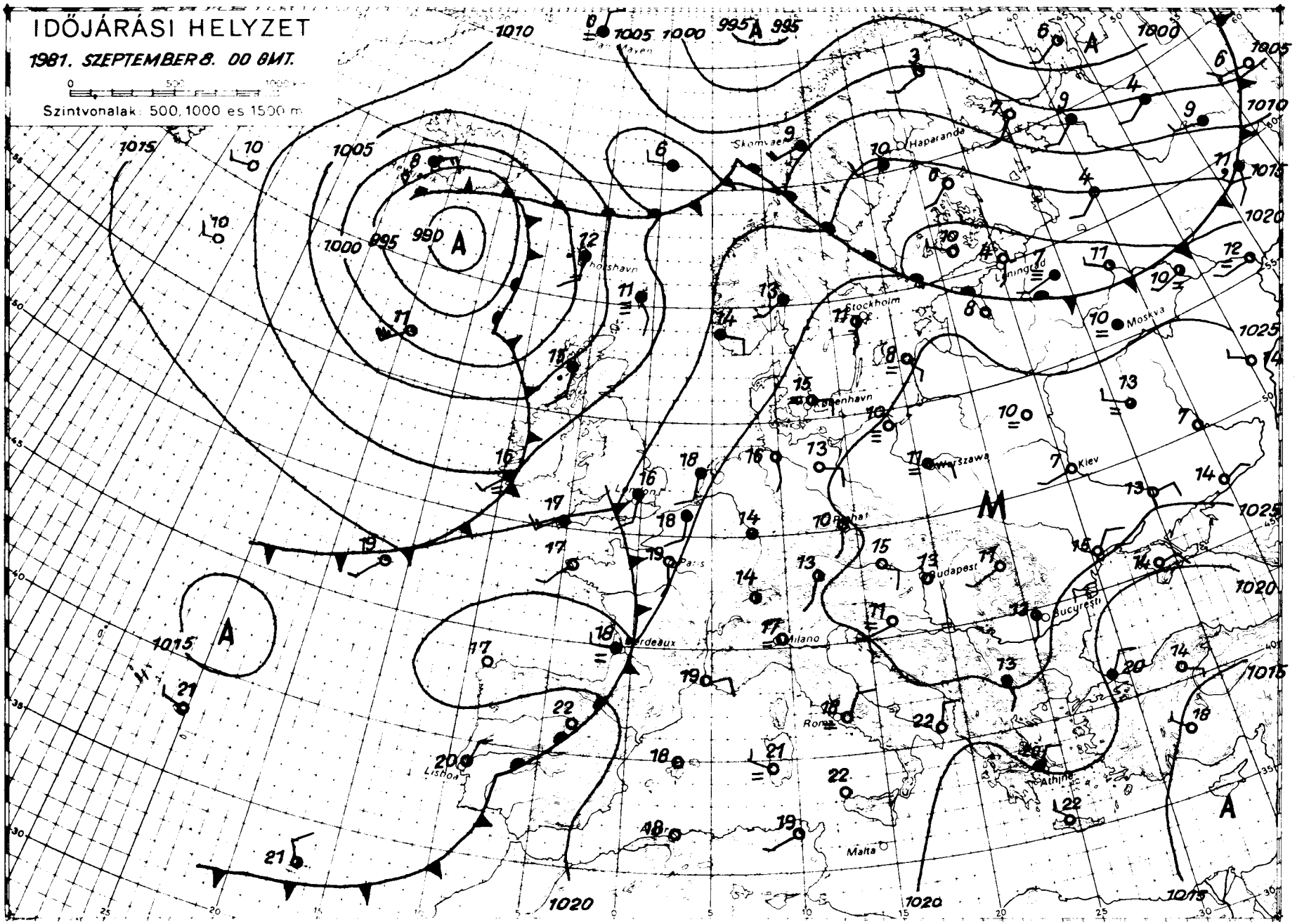

KIADJA: ORSZÁGOS METEOROLÓGIAI SZOLGÁLAT

Készíti: Központi Előrejelző Intézet Előrejelző Osztálya T.: 273-018 – Megjelenik naponként –

Éves előfizetési díja: 1 760,- Ft. – Megrendelhető: 1024 Budapest, II., Kitaibel Pál utca 1. Telefon: 353-500

Kiadásért felel: az OMSZ elnöke Szerkesztésért felel: a KEI igazgatója

IDŐJÁRÁSI NAPIJELENTÉS

ЕЖЕДНЕВНЫЙ МЕТЕОРОЛОГИЧЕСКИЙ БЮЛЛЕТЕНЬ · DAILY WEATHER REPORT
BULLETIN QUOTIDIEN DE TEMPS · TÄGLICHER WETTERBERICHT

94. évfolyam 252. szám. ✦ Budapest ✦ 1981. szeptember 9. szerda

Az időjárási helyzet és a várható időjárás:

Európa keleti felén szerdán hajnalban hideg, a déli órákban mérsékelten meleg volt. A reggeli párásságtól, ködfoltoktól eltekintve egész délelőtt zavartalanul sütött a nap. Ezzel szemben a kontinens nyugati feléből, Észak- és Délnyugat-Európából változékony időjárásról érkeztek jelentések. Napos, meleg, illetve borongós, záporos órák, valamint vidékek váltakoztak. A következő napokban Magyarországon is változatosabb idő várható.

Eddig viszont országszerte a sok napsütés, a hüvös reggeli és a kellemes meleg délutáni órák jellemezték az időjárásunkat. Kedden a hajnali 5, 12 fokról délutánra 23 és 27 fok közé emelkedett, majd szerda hajnalra 5 és 15 fok közé süllyedt a hőmérséklet. 11 órakor pedig 17 és 22 fok közötti értékekről érkezett jelentés. Csapadék az elmúlt másfél nap csupán páralecsapódás formájában fordult elő.

Ma 12 órakor Budapesten a hőmérséklet 22 fok, a tengerszintre átszámitott légnyomás 1023 mbar, alig változik.

A Balaton vizének hőmérséklete 11 órakor Siófoknál 18 fok volt.

Várható időjárás csütörtök estig:

A Dunántúlon átmeneti felhősödés és helyi záporok, keleten kevés felhő.
A nyugati országrészben megélénkülő, máshol gyenge, vagy mérsékelt déli, délnyugati szél.
Hajnalban - főként a keleti országrészben - erős párásság, helyenként köd.
Várható legalacsonyabb éjszakai hőmérséklet: nyugaton 12, 17, keleten 7, 12 fok között,
legmagasabb nappali hőmérséklet csütörtökön: nyugaton 21, keleten 26 fok körül.

Aigner Szilárd s.k.

A hőmérséklet napi középértéke és eltérése a 100 évi átlagtól /Budapest belterületén/:

1981. IX. 8.	18,6°C	+0,3°C

1871 óta ezen a napon Budapesten előfordult

legmagasabb hőmérséklet:	33,1°C /1928/,
legalacsonyabb hőmérséklet:	6,6°C /1914/.

81.599.

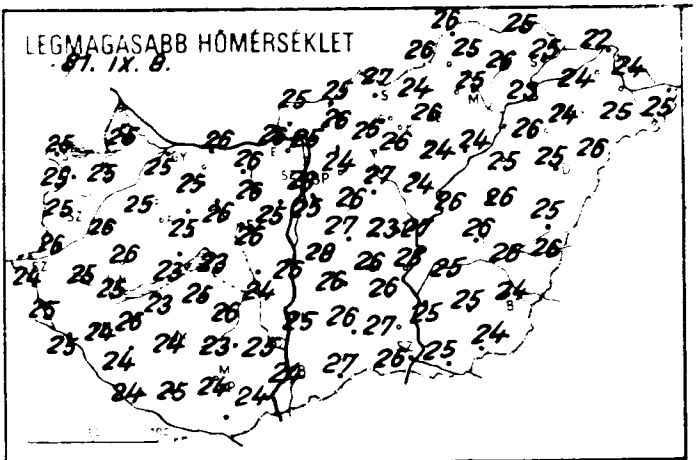
LEGMAGASABB HŐMÉRSÉKLET
81. IX. 8.

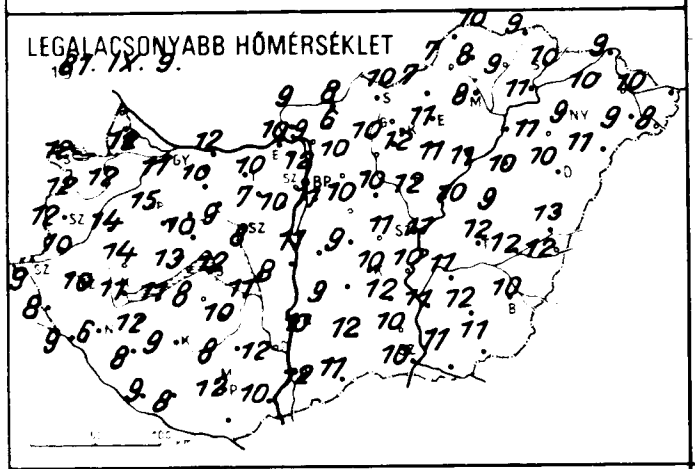
LEGALACSONYABB HŐMÉRSÉKLET
81. IX. 9.

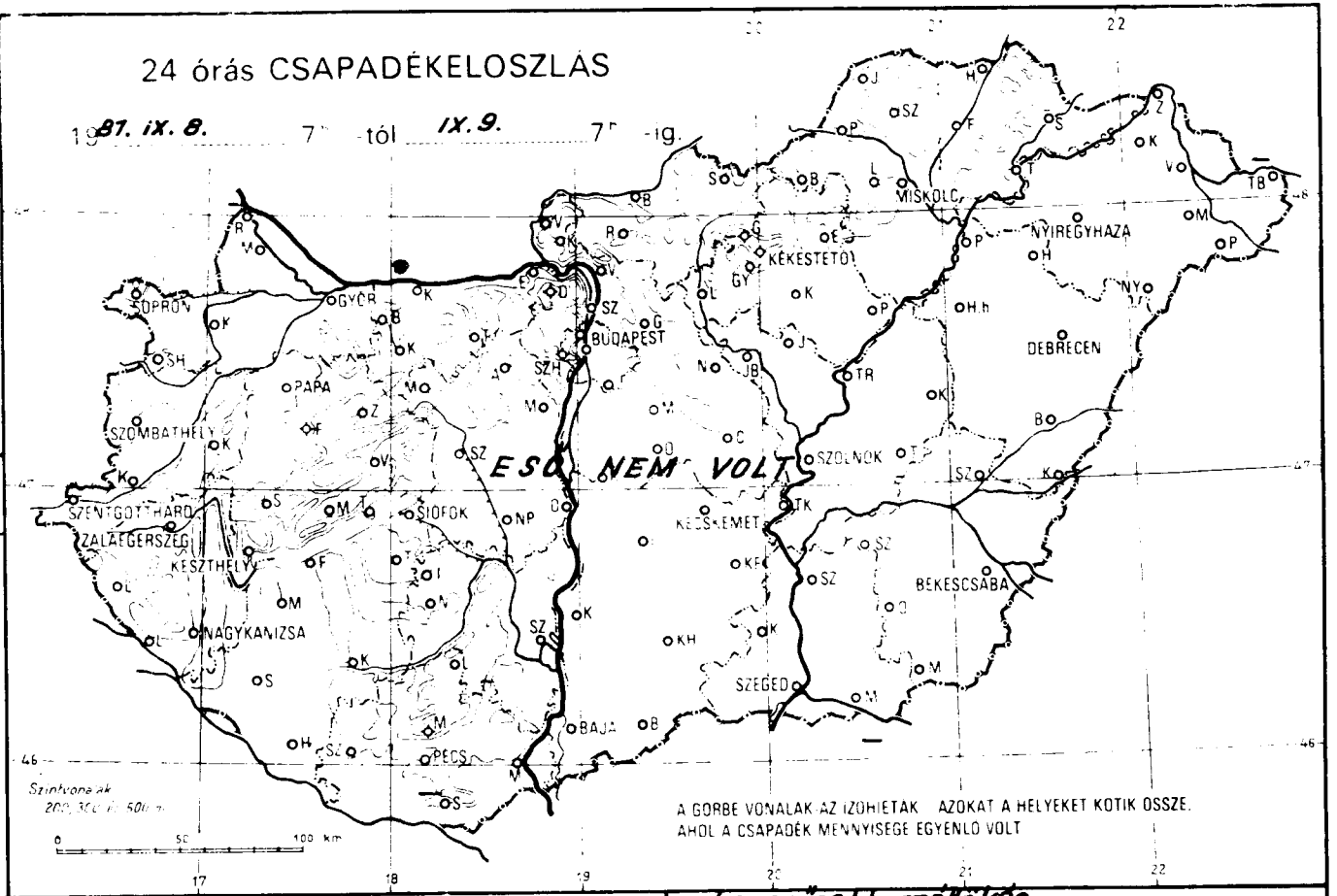
24 órás CSAPADÉKELOSZLÁS
81. IX. 8. tól IX. 9. ig.
ESŐ NEM VOLT
A GÖRBE VONALAK AZ IZOHIETÁK AZOKAT A HELYEKET KÖTIK ÖSSZE, AHOL A CSAPADÉK MENNYISÉGE EGYENLŐ VOLT
SOPRON
GYŐR
BUDAPEST
MISKOLC
NYÍREGYHÁZA
KÉKESTETŐ
DEBRECEN
PÁPA
SZOMBATHELY
SZENTGOTTHÁRD
ZALAEGERSZEG
KESZTHELY
SIÓFOK
KECSKEMÉT
SZOLNOK
BÉKÉSCSABA
NAGYKANIZSA
SZEGED
BAJA
PÉCS

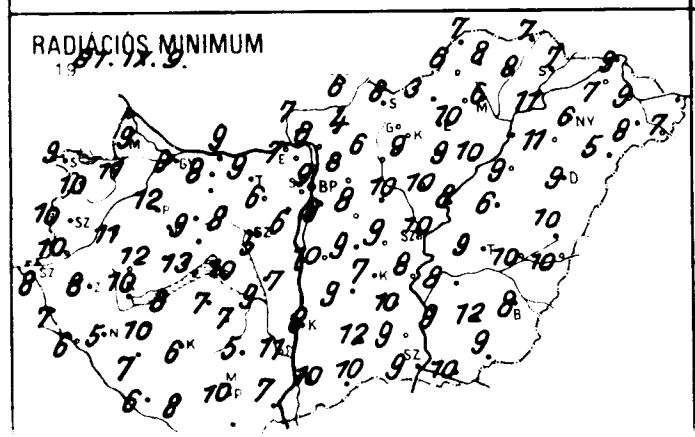
RADIÁCIÓS MINIMUM
81. IX. 9.

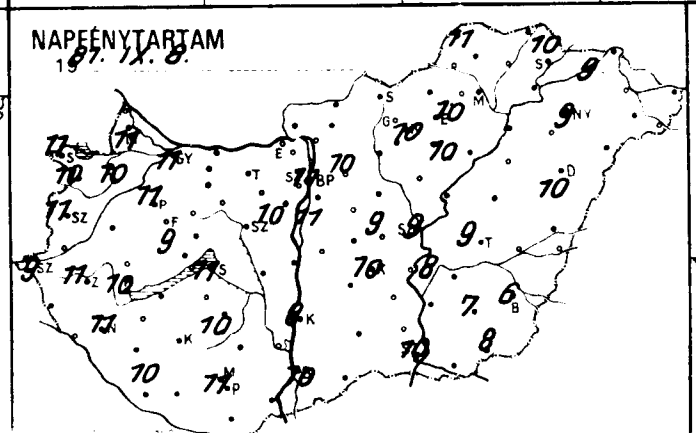
NAPFÉNYTARTAM
81. IX. 8.

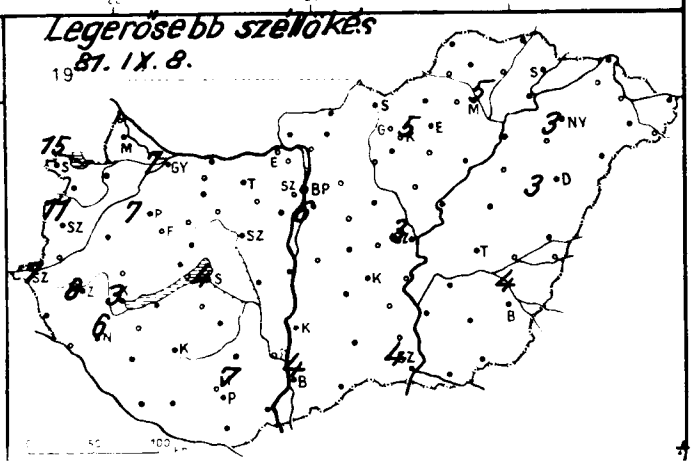
Legerősebb szélviszonyok
81. IX. 8.

	81.IX.9.... 07h -ig az utolsó 24 óra adatai					
	csapadék (mm)		max. hőmérséklet	min. hőmérséklet	rad. min.	napos órák
Győr	•	⚲	25	11	8	11
Kapuvár	•	⚲	25	12	11	10
Mosonmagyaróvár	•	⚲	25	12	9	11
Szabadka	–		–	–	–	
Sopron	•	⚲ =	25	12	9	11
Sopronhorpács	•	⚲	25	12	10	10
Szombathely	•	⚲	26	14	11	
Szentgotthárd	•		26	10	10	
Szentgotthárd	•	⚲ =	24	9	8	9
Szombathely	•		25	12	10	11
Tata	•		25	8	7	
Tatabánya	•	⚲	25	9	6	
Szécsénykantzsa	•	⚲ =	24	6	5	11
Szolnokszegerszeg	•	⚲ =	25	10	8	11
Tarkaszgyepü	•	⚲	24	14	11	
Keszthely	•	⚲ =	25	11	10	10
Menesthely	•	⚲	23	12	7	9
Pápa	•	⚲ =	25	15	12	11
Sümeg	•	⚲	26	14	12	
Tihany	•	⚲ ≡	23	13	13	
Veszprém	•	⚲	25	10	9	
Zirc	•	⚲	23	8	6	
Bonyod	•		23	11	8	
Homokszt. György	•	⚲	24	9	6	10
Kaposvár	•	⚲ ≡	24	9	6	
Marcali	•	⚲	26	12	10	
Siófok	•	⚲ =	23	12	10	11
Somogyszob	•	⚲	24	8	7	
Tab	•		25	8	7	
Bábolna	•	⚲	25	9	7	
Esztergom	•	⚲	26	10	7	
Kisbér	•	⚲	25	10	8	
Komárom	•	⚲	26	12	9	
Tatabánya	•	⚲	26	10	9	
Acsutdoboz	•	⚲	26	7	6	
Budaújváros	•		25	8	7	
Martonvásár	•	⚲	25	10	6	10
Mór	•	⚲ ≡	26	9	8	
Nagyhorcsökp.	•		24	11	9	
Szabadbattyán	•	≡	26	8	5	
Szécsemese	•	⚲ ≡	26	10	7	10
Szécsel	•		23	8	5	
Szécsényi	•		26	8	4	
Szécsard	•		25	12	11	
Budapest-Lőrinc	•		20	14	8	
Budapest	•	⚲	24	10	7	
Budapest	•	⚲	24	12	10	11
Budapest	–		–	–	–	
Budapest	•		25	8	8	
Budapest-Pestszentlőrinc	•	⚲ =	25	11	8	11
Budapest-Met. Int.	•	⚲ =	26	12	9	11
Budapest-Szabadhegy	•		21	16	8	
Budapest	•	⚲	23	11	9	9
Budapest-Kőbánya	•		20	13	9	
Budapest	•	⚲	24	10	8	10
Budapest	•	⚲	24	8	8	
Budapest	•		26	10	8	
Budapest	•	⚲	27	10	10	
Budapest	•	⚲	27	9	9	
Budapest	•		25	8	8	

	81.IX.9.... 07h -ig az utolsó 24 óra adatai					
	csapadék (mm)		max. hőmérséklet	min. hőmérséklet	rad. min.	napos órák
Vác	•	⚲	25	9	8	
Vámosmikola	•	⚲	25	9	7	–
Baja	•	⚲ =	24	[illegible]	10	10
Bácsalmás	•		27	11	10	
Izsak	•		26	9	9	
Kalocsa	•	⚲	25	10	8	8
Kecskemét	•	⚲	26	10	7	10
Kiskunf. háza	•	⚲	26	12	10	
Kiskunhalas	•		26	12	12	
Kunszentmiklós	•	≡	28	11	10	
Tiszakécske	•		25	10	8	
Balassagyarmat	•	⚲	25	8	6	
Romhány	•	⚲	26	6	4	
Salgótarján	•		27	10	8	
Eger	•		26	11	10	10
Galyatető	•		20	12	6	
Gyöngyös	•	⚲	26	12	9	
Kékestető	•	⚲	19	11	9	10
Kompolt	•	⚲	24	[illegible]	9	10
Lőrinci	•	⚲	25	10	6	
Poroszló	•	⚲	24	11	10	
Jászapáti	•	⚲	26	12	10	
Jászbereny	•	⚲	25	9	8	
Karcag	•	⚲	26	9	6	
Szolnok	•		27	[illegible]	10	9
Tiszaroff	•	⚲	26	10	8	
Túrkeve	•	⚲	26	12	9	9
Kistelek	•		27	10	9	
Makó	•	⚲	25	11	10	
Szeged	•	⚲ ≡	26	10	9	10
Szentes	•		25	11	9	
Borsodnádasd	•	⚲	24	7	3	
Fugöd	•	⚲	26	9	8	
Hidasnémeti	•		25	9	7	
Jósvafő	•		26	10	7	[illegible]
Lillafüred	•		22	10	9	
Miskolc	•	⚲ =	25	8	6	
Putnok	•	⚲ ≡	26	7	6	
Sárospatak	•	⚲	25	10	7	10
Szendrőlád	•	⚲	25	8	8	
Tokaj	•	⚲	23	[illegible]	[illegible]	
Kisvárda	•	⚲ ≡	24	10	7	9
Mateszalka	•	⚲ ≡	25	9	8	
Nyíregyháza	•	≡	24	9	6	8
Nyírlugos	•	⚲	26	[illegible]	5	
Pátyod	•	⚲	[illegible]	8	7	
Tiszabecs	•		–	–	–	
Vásárosnamény	•	⚲	24	10	9	
Zahony	•	⚲	[illegible]	9	9	
Berettyóújfalu	•	⚲	[illegible]	[illegible]	10	
Debrecen	•	⚲ =	25	10	9	10
Hajdúdorog	•	⚲	26	[illegible]	[illegible]	
Hortobágy	•		25	10	9	
Körösszakál	•	⚲	26	[illegible]	10	
Püspökladány						
Békéscsaba	•	⚲ =	24	10	8	6
Mezőhegyes	•	⚲	24	[illegible]	9	8
Orosháza	•		25	[illegible]	[illegible]	7
Szarvas	•	⚲	25	[illegible]	8	8
Szeghalom	•		26	[illegible]	10	

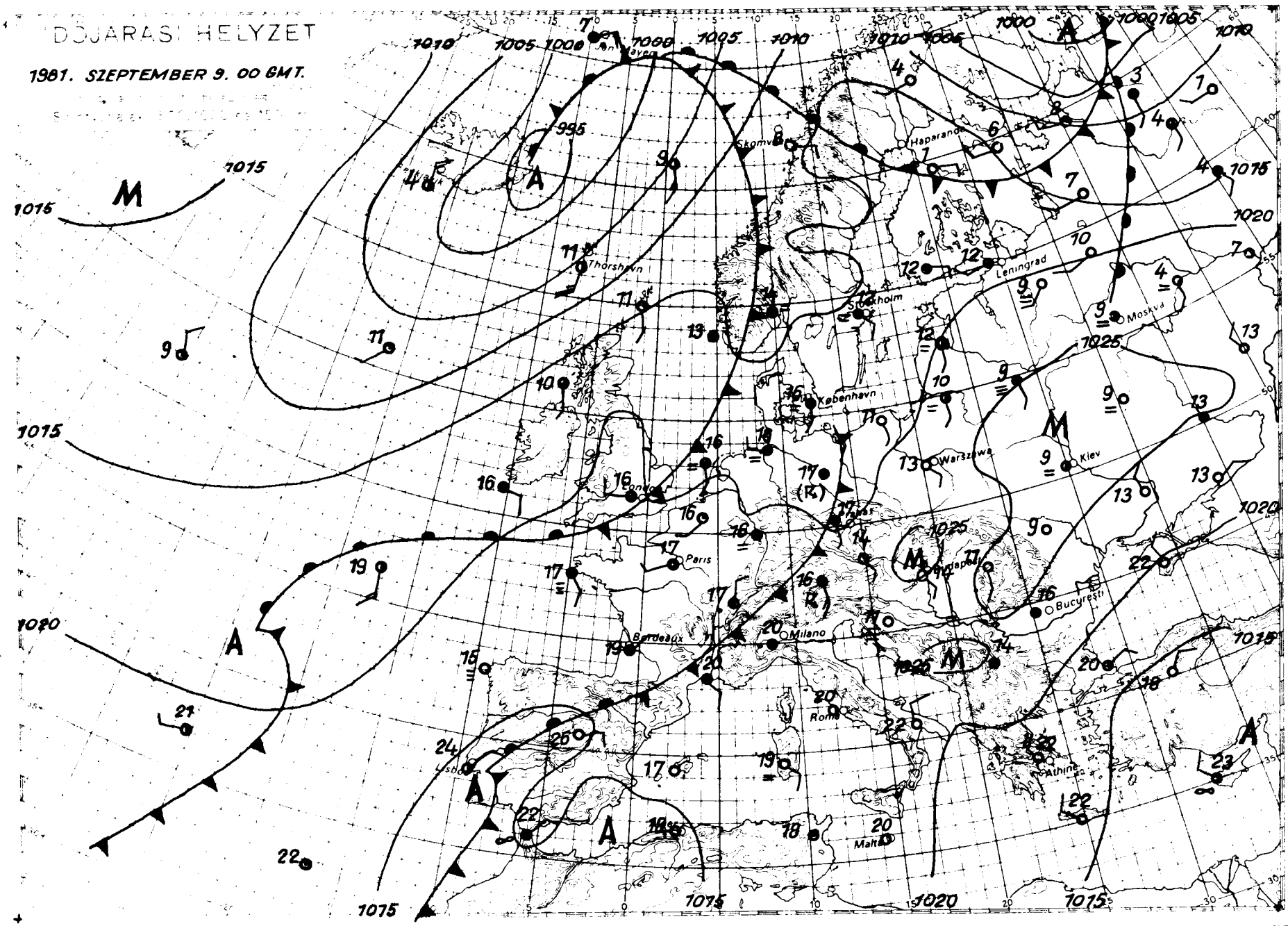

KIADJA ORSZÁGOS METEOROLÓGIAI SZOLGÁLAT

Kezeli: Központi Előrejelző Intézet Előrejelző Osztálya I. 273-018. Megjelenik naponkent

Fyi előfizetési díja 1 760.- Ft. Megrendelhető: 1024 Budapest II., Kitaibel Pál utca 1. Telefon: 953-[illegible]

Kiadásért felel az OMSZ elnöke. Szerkesztésért felel a KEI igazgatója

IDŐJÁRÁSI NAPIJELENTÉS

ЕЖЕДНЕВНЫЙ МЕТЕОРОЛОГИЧЕСКИЙ БЮЛЛЕТЕНЬ · DAILY WEATHER REPORT
BULLETIN QUOTIDIEN DE TEMPS · TÄGLICHER WETTERBERICHT

94. évfolyam 253. szám. + Budapest + 1981. szeptember 10. csütörtök

Az időjárási helyzet és a várható időjárás:

Nagy kiterjedésü ciklon örvénylik a Brit-szigetek térségében, amely ott igen változékony időt okoz. Gyakran fúj viharos szél, kiterjedt esők, záporok vannak. Esős az időjárás Észak-Olaszországban, az Alpok térségében és a Kárpát-medence legnagyobb részén is. Európa más vidékein általában csendes, kora őszi az idő. Gyenge a légmozgás, számottevő csapadék nem hullik. A hajnali és reggeli órákban sokfelé alakul ki köd, amelynek egy része csak késő délelőtt oszlik föl.

Hazánkban szerdán a nyugati, északnyugati megyékben erősen megnövekedett a felhőzet és ott csak 1, 3 órán át sütött a nap. Az ország többi részén még túlnyomóan napos idő volt. A hőmérséklet csúcsértéke a felhős helyeken 20, 24, máshol 24, 27 fok között váltakozott. Napközben még csak az északnyugati határvidékről jelentettek kisebb esőt, majd éjszaka a Dunántúl nyugati, északnyugati részén egyre több helyen eredt el az eső. Csütörtök reggel 7 óráig lehullott csapadék mennyisége általában csapadéknyom és 9 mm között alakult, de Szentgotthárdon 17 mm-t mértek. Csütörtök hajnalra az ország nagy részén 10, 15 fokig hűlt le a levegő. Délelőtt az esőzóna lassan terjedt kelet, délkelet felé. A Tiszántúlon időnként még kisütött a nap és 11 órakor 18, 22 fokot mutattak a hőmérők. Az ország többi részén borult, sokfelé esős idő volt és csak 16, 18 fokot mértek.

Ma 12 órakor Budapesten a hőmérséklet 17 fok, a tengerszintre átszámitott légnyomás 1020 mbar, gyengén emelkedik.

A Balaton vizének hőmérséklete 11 órakor Siófoknál 18 fok volt.

Várható időjárás péntek estig:

Eleinte országszerte borult, esős idő, később nyugaton, északnyugaton időnként felszakadozó felhőzet és valószinüleg már kevesebb helyen eső.
Mérsékelt, változó irányú szél.
Erős párásság, hajnalban sokfelé köd.
Várható legalacsonyabb éjszakai hőmérséklet: 9, 14,
legmagasabb nappali hőmérséklet pénteken: 16, 21 fok között.

Németh Lajos s.k.

TÁVOLABBI KILÁTÁSOK SZOMBATTÓL-KEDDIG:

A felhőzet felszakadozik, de az időnként megnövekvő felhőzetből továbbra is várhatók futó esők, záporok.
Legalacsonyabb hőmérséklet: 10, 15 fok között.
Legmagasabb nappali hőmérséklet: 20, 25 fok között.
Jelentős mennyiségü /legalább 5 mm/ csapadék az ország területének 40 százalékán várható.

KÖZÉPTÁVÚ ELŐREJELZŐ OSZTÁLY

A hőmérséklet napi középértéke és eltérése a 100 évi átlagtól /Budapest belterületén/:

1981. IX. 9.	19,4°C	+1,3°C

1871 óta ezen a napon Budapesten előfordult

legmagasabb hőmérséklet:	34,7°C /1928/,	
legalacsonyabb hőmérséklet:	6,1°C /1933/.	

81.600.

LEGMAGASABB HŐMÉRSEKLET
1987. IX. 9.

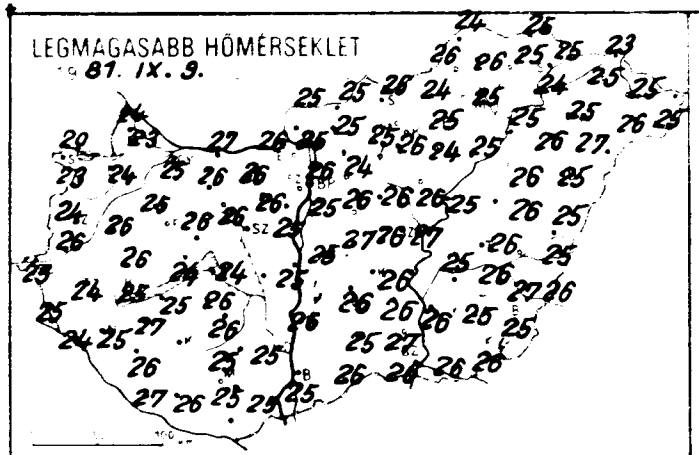

LEGALACSONYABB HŐMÉRSÉKLET
1987. IX. 10.

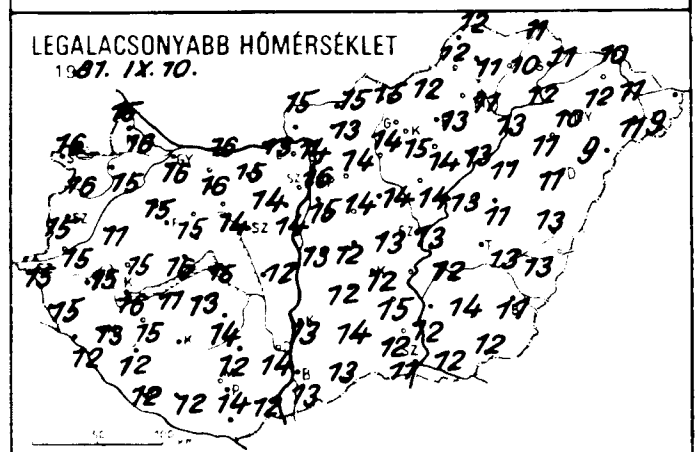

24 órás CSAPADÉKELOSZLÁS

1987. IX. 9. 7 -tól IX. 10. 7 -ig.

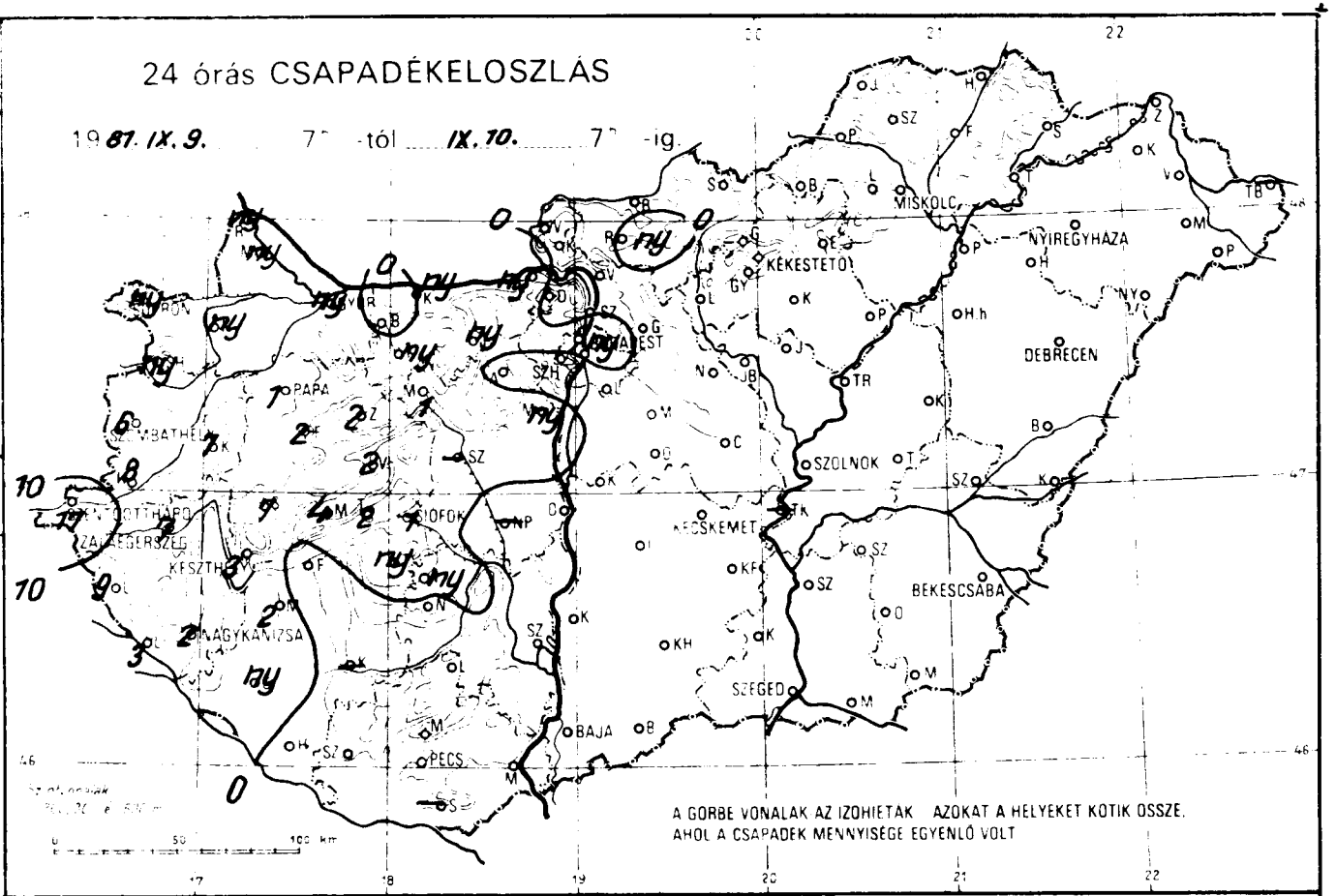

RADIÁCIÓS MINIMUM
1987. IX. 10.

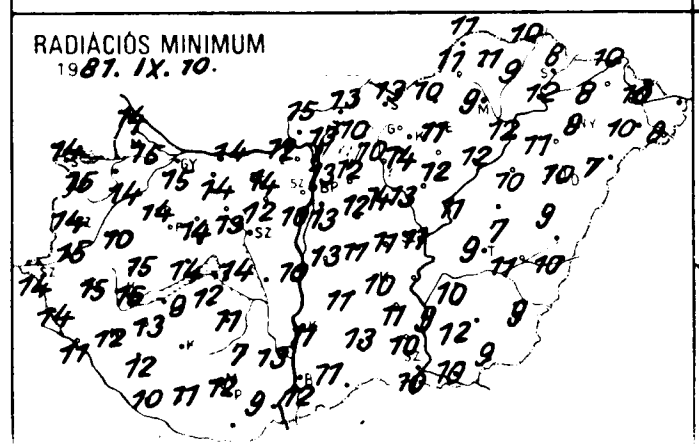

NAPFÉNYTARTAM
1987. IX. 9.

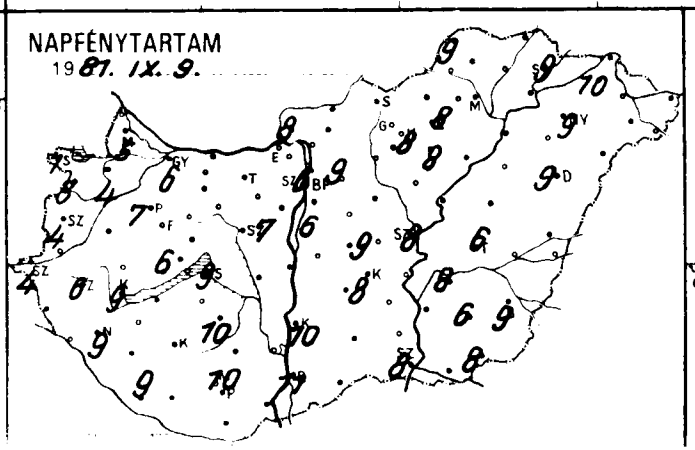

Legerősebb széllökés m/s
1987. IX. 9.

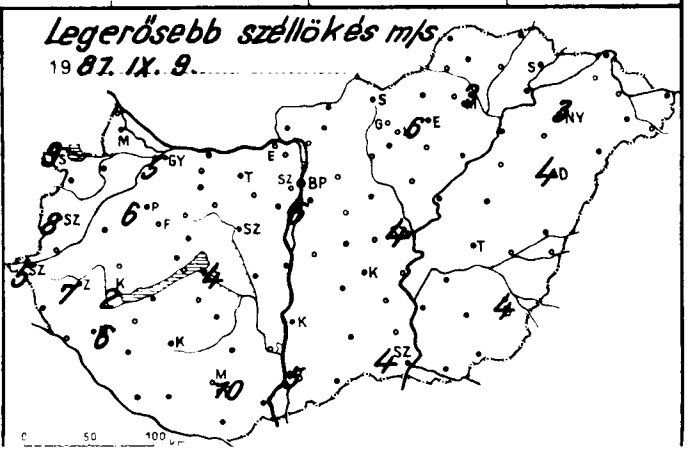

	1981.IX.10.07 h -ig az utolsó 24 óra adatai					
	csapadék (mm)		max. hőmérséklet	min. hőmérséklet	rad. min.	napos órák
Győr	ny	⚲ =	25	16	15	6
Kapuvár	ny	,	24	15	14	4
Mosonmagyaróvár	ny	, ⚲	23	16	15	5
Rábca	ny		24	15	14	
Sopron	ny	=	20	16	14	1
Sopronhorpács	ny		23	16	15	3
Kőszeg	7		26	11	10	
Szombathely	8		26	15	15	
Szentgotthárd	17		25	15	14	4
Szombathely	6		24	15	14	4
Lenti	9		25	15	14	
Letenye	3		24	12	11	
Nagykanizsa	2		25	13	12	9
Zalaegerszeg	7		24	15	15	6
Farkasgyepű	2		24	14	14	
Keszthely	3		25	16	16	9
Meneshely	4		23	15	12	6
Pápa	1		25	15	14	7
Sümeg	7	≡	26	15	15	
Tihany	2		24	16	14	
Veszprém	2		26	15	14	
Zirc	2		24	13	11	
Tamvód	•		25	11	9	
Homokszt. György	•	⚲	27	12	10	9
Kaposvár	–		–	–	–	
Marcali	2		27	15	13	
Siófok	1		24	15	14	9
Somogyszob	ny	⚲	26	12	12	
Tab	ny		26	13	12	
Bábolna	•	⚲	26	15	14	
Esztergom	ny		26	13	12	
Csór	ny		26	16	14	
Komárom	ny	⚲	27	16	14	
Tatabánya	ny		26	15	14	
Csesztreg	•	⚲	26	14	12	
Szombathely	•		25	12	10	
Szentgyörgyvár	ny		25	14	10	7
[illegible]	1		26	14	13	
[illegible]	–		–	–	–	
[illegible]	–		–	–	–	
[illegible]	ny		26	14	11	10
[illegible]	•		25	12	7	
[illegible]	•		26	12	9	
[illegible]	•		25	14	13	
Árpádtető	•		21	15	10	
[illegible]	•	⚲	25	12	9	
[illegible]	•		25	14	12	10
[illegible]	–		–	–	–	
[illegible]	•		26	12	11	
[illegible]	•	⚲ =	25	15	13	6
[illegible] Int	ny	=	26	16	13	6
[illegible] hegy	•		21	16	12	
[illegible]	•	⚲	26	13	11	9
[illegible]	•		19	15	12	
[illegible]	•	⚲	24	14	12	9
[illegible]	•	⚲	25	13	13	
[illegible]	•		26	14	12	
[illegible]	•		26	14	14	
[illegible]	•	⚲	27	12	11	
[illegible]	•		24	14	12	

	1981.IX.10.07 h -ig az utolsó 24 óra adatai					
	csapadék (mm)		max. hőmérséklet	min. hőmérséklet	rad. min.	napos órák
Vác	•	⚲	25	14	13	
Vámosmikola	•		25	15	15	8
Baja	•	⚲ =	25	13	12	11
Bácsalmás	•		26	13	11	
Izsák	•		26	12	11	
Kalocsa	•	⚲	26	13	11	10
Kecskemét	•	⚲	26	12	10	8
Kiskunf. háza	•	⚲	26	15	11	
Kiskunhalas	•		25	14	14	
Kunszentmiklós	•		25	13	13	
Tiszakécske	–		–	–	–	
Balassagyarmat	•	⚲	25	15	13	
Romhány	ny		25	13	10	
Salgótarján	•		26	15	13	
Eger	•		25	13	11	8
Galyatető	•		20	13	9	
Gyöngyös	•	⚲	26	15	14	
Kékestető	•		18	13	11	8
Kompolt	•	⚲	24	14	12	8
Lőrinci	•		25	14	10	
Poroszló	•		25	13	12	
Jászapáti	•		26	14	13	
Jászbereny	•	⚲	25	13	10	
Karcag	•	⚲	26	11	7	
Szolnok	•	⚲ =	27	13	11	8
Tiszaroff	•	⚲	25	13	11	
Túrkeve	•	⚲	26	13	9	6
Kistelek	•		27	12	10	
Makó	•	⚲	26	12	10	
Szeged	•	⚲ ≡	26	11	10	8
Szentes	•		26	12	9	
Borsodnádasd	•	⚲	24	12	10	
Fügöd	•	⚲	25	10	9	
Hidasnemeti	•		25	11	10	
Jósvafő	•		24	12	11	9
Lillafüred	•		22	10	9	
Miskolc	•	⚲ =	25	11	9	–
Putnok	•		26	12	11	
Sárospatak	•	⚲	25	11	8	9
Szendrőlád	•	⚲	26	11	11	
Tokaj	•		24	12	12	
Kisvárda	•	⚲ ≡	25	12	8	10
Mátészalka	•	⚲	26	11	10	
Nyíregyháza	•	≡	25	10	8	9
Nyírbátor	•	⚲	27	9	7	
Pátroha	•	⚲	25	9	8	
Tiszabecs	–		–	–	–	
Vásárosnamény	•	⚲	25	11	10	
Záhony	•	⚲	23	10	10	
Berettyóújfalu	•	⚲	25	13	9	
Debrecen	•	⚲	25	11	10	9
Hajdúdorog	•	⚲	26	11	11	
Hortobágy	•	⚲	26	11	10	
Kótajszakál	•	⚲	26	13	10	
Püspökladány	•	⚲	25	13	12	
Békéscsaba	•	⚲ =	25	11	9	9
Mezőhegyes	•	⚲	26	12	9	8
Orosháza	•		25	14	12	6
Szarvas	•	⚲	25	12	10	8
Szeghalom	•		27	13	11	

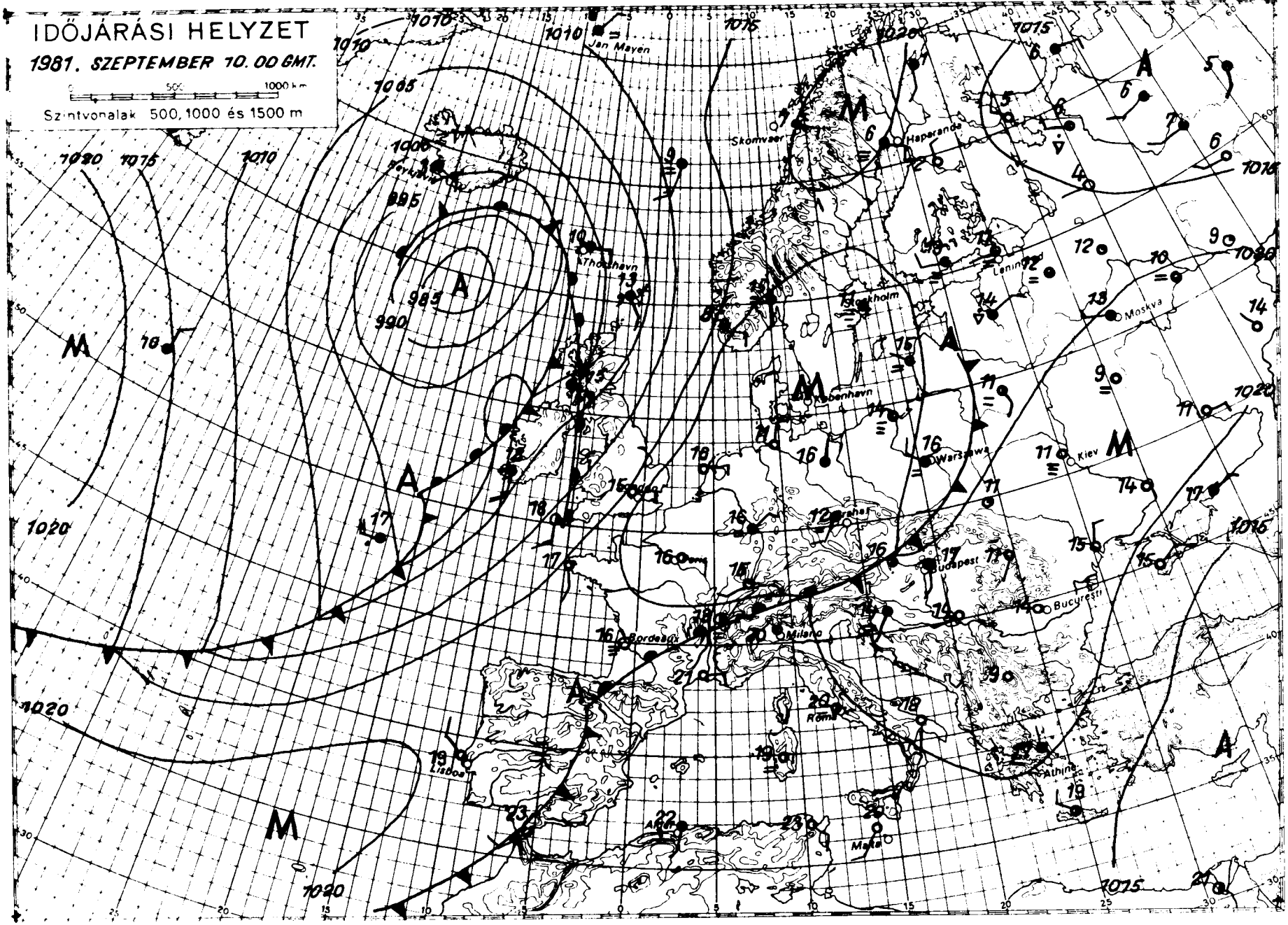

KIADJA: ORSZÁGOS METEOROLÓGIAI SZOLGÁLAT

Készíti: Központi Előrejelző Intézet Előrejelző Osztálya T.: 273-018 Megjelenik naponként

Évi előfizetési díja: 1 760,- Ft. - Megrendelhető: 1024 Budapest, II., Kitaibel Pál utca 1. Telefon: 353-500

Kiadásért felel: az OMSZ elnöke Szerkesztésért felel: a KEI igazgatója

IDŐJÁRÁSI NAPIJELENTÉS

ЕЖЕДНЕВНЫЙ МЕТЕОРОЛОГИЧЕСКИЙ БЮЛЛЕТЕНЬ · DAILY WEATHER REPORT
BULLETIN QUOTIDIEN DE TEMPS · TÄGLICHER WETTERBERICHT

94. évfolyam 254. szám. + Budapest + 1981. szeptember 11. péntek

Az időjárási helyzet és a várható időjárás:

Európa jelentős részén változékonyra fordult az idő. Az Atlanti-óceán felett nagy kiterjedésü ciklon örvénylik. Áramlási rendszerében nedves és hüvös levegő halad a szárazföld belseje fölé. Vonulását a Brit-szigeteken, valamint Európa nyugati partvidékén gyakran erősen megnövekvő felhőzet, többfelé kialakuló eső, zápor és időnként erős szél jelzi. Hasonlóan változatos Közép-Európa időjárása is. A hajnali, reggeli órákban erősen párás a levegő, sokfelé van köd. Az általában erősen felhős égből többfelé esik az eső. A hőmérséklet csúcsértéke néhány fokkal elmarad a sokéves átlagtól.

Hazánkban csütörtökön fokozatosan mindenütt erősen megnövekedett a felhőzet. Sokfelé esett az eső, zápor. A péntek reggel 7 óráig lehullott csapadék mennyisége területi átlagban általában 4 és 9 mm között volt, de például Nyíregyházán 25, Tokaj környékén pedig 29 mm-t mértek. Csütörtökön a hőmérséklet csúcsértéke a Tiszántúlon 22 és 26, az ország más tájain viszont 17 és 22 fok között alakult. Szombat hajnalra 11 és 15 fokig hült le a levegő. Sokfelé képződött köd, amelynek egy része délelőtt is megmaradt. Ma a délelőtt folyamán folytatódott az erősen felhős, párás idő. Szórványosan fordult elő eső. A hőmérséklet 11 órakor az országban 15 és 19 fok között alakult.

Ma 12 órakor Budapesetn a hőmérséklet 15 fok, a tengerszintre átszámitott légnyomás 1020 mbar, gyengén emelkedik.

A Balaton vizének hőmérséklete 11 órakor Siófoknál 18 fok volt.

Várható időjárás szombat estig:

Időnként kissé csökken a felhőzet. Többfelé várható újabb eső, zápor, helyenként zivatar. Gyenge, legfeljebb mérsékelt légmozgás. Főként hajnalban és reggel erős párásság, sokfelé köd.
Várható legalacsonyabb éjszakai hőmérséklet: 10 és 15,
legmagasabb nappali hőmérséklet szombaton: 18 és 23 fok között.

Bozóki István s.k.

A hőmérséklet napi középértéke és eltérése a 100 évi átlagtól /Budapest belterületén/:

1981. szeptember 10.	16,6 °C	-1,3 °C

1871 óta ezen a napon Budapesten előfordult

legmagasabb hőmérséklet:	34,6 °C /1928/
legalacsonyabb hőmérséklet:	5,5 °C /1920/

81.601.

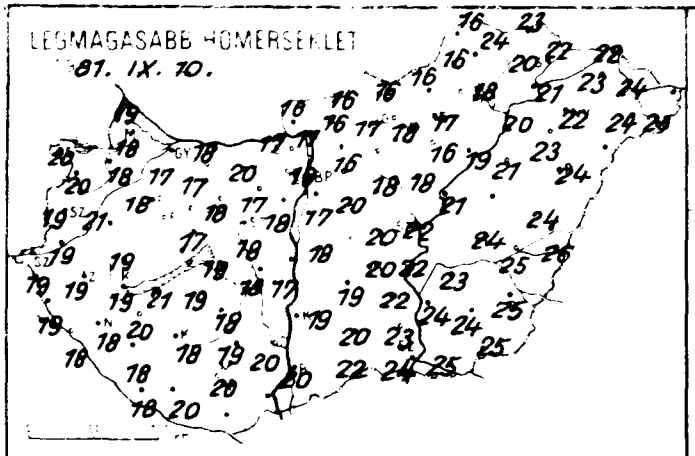
LEGMAGASABB HŐMÉRSÉKLET
1987. IX. 10.

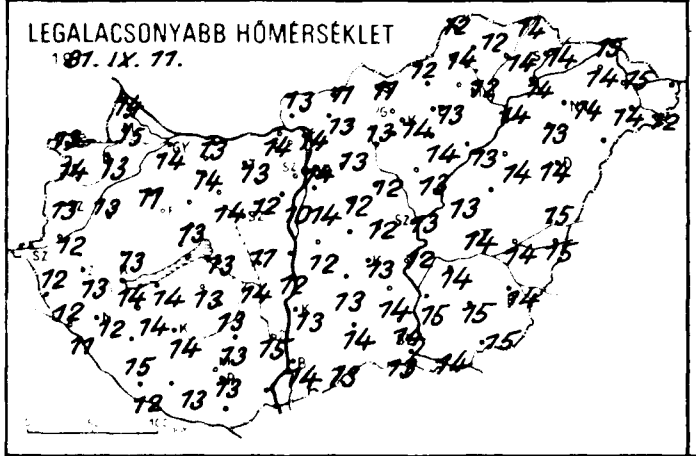
LEGALACSONYABB HŐMÉRSÉKLET
1987. IX. 11.

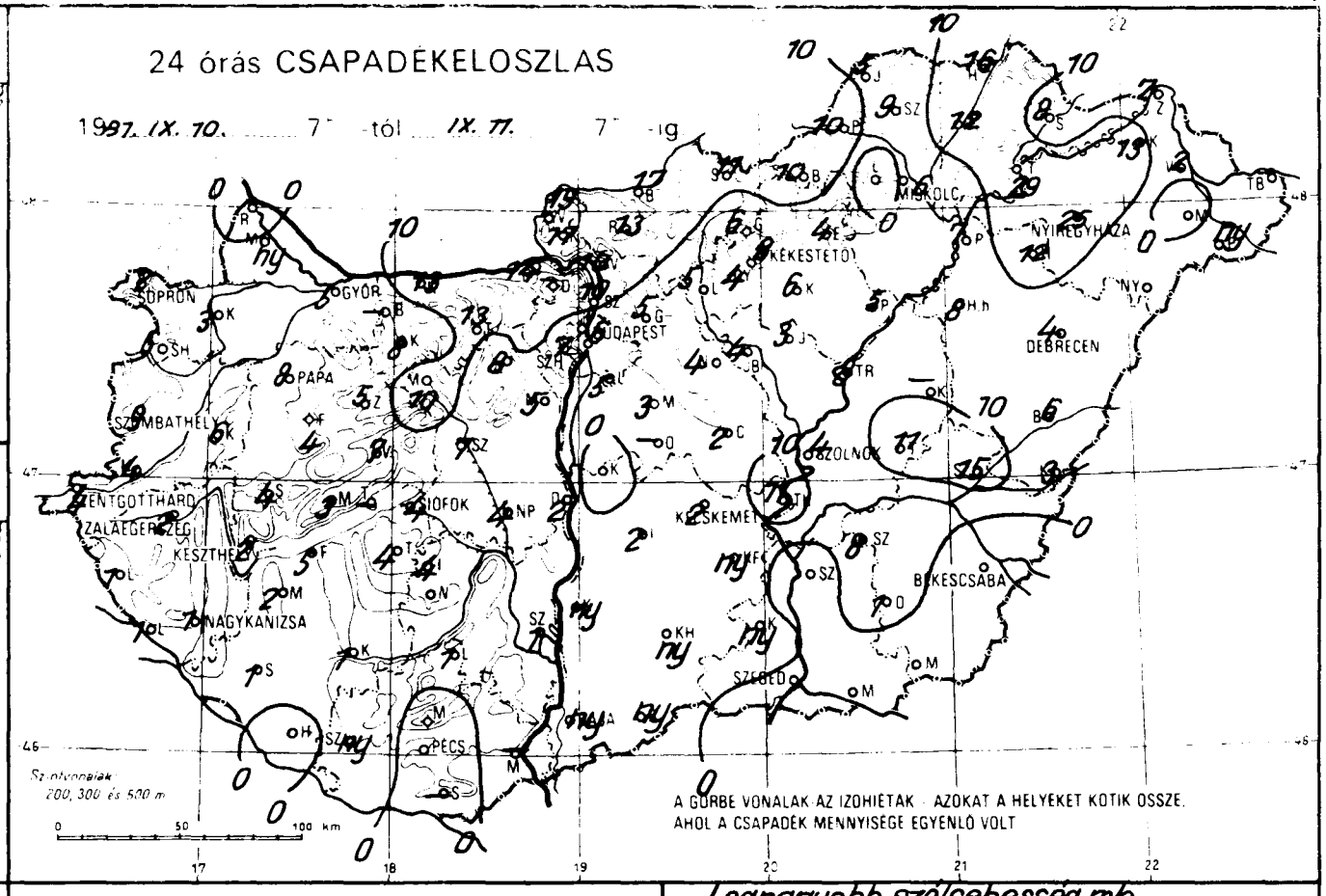
24 órás CSAPADÉKELOSZLÁS
1987. IX. 10. 7 -tól IX. 11. 7 -ig
SOPRON
GYŐR
BUDAPEST
MISKOLC
NYÍREGYHÁZA
KÉKESTETŐ
DEBRECEN
PAPA
SZOMBATHELY
SZENTGOTTHÁRD
ZALAEGERSZEG
KESZTHELY
SIÓFOK
NAGYKANIZSA
KECSKEMÉT
BÉKÉSCSABA
SZOLNOK
SZEGED
PÉCS
Szintvonalak
200, 300 és 500 m
0 50 100 km
A GÖRBE VONALAK AZ IZOHIETÁK - AZOKAT A HELYEKET KÖTIK ÖSSZE,
AHOL A CSAPADÉK MENNYISÉGE EGYENLŐ VOLT

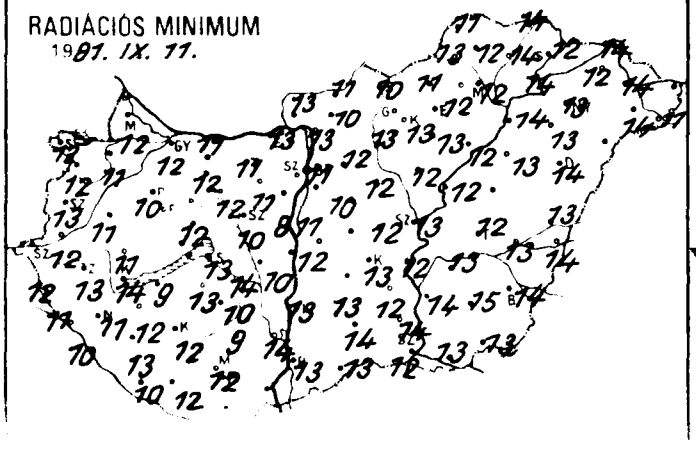
RADIÁCIÓS MINIMUM
1987. IX. 11.

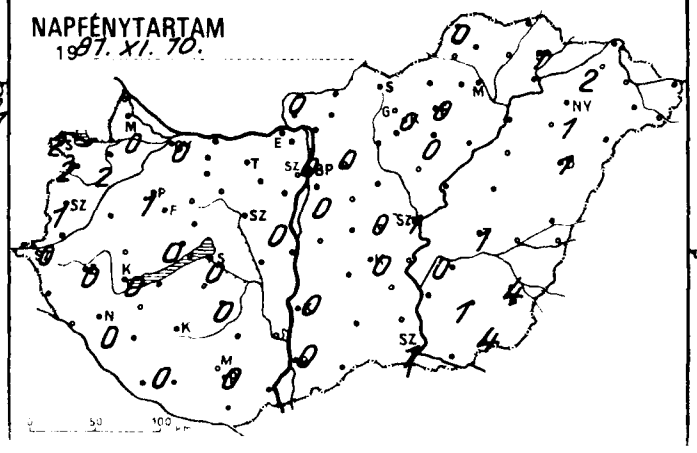
NAPFÉNYTARTAM
1987. XI. 10.

Legnagyobb szélsebesség m/s
1987. IX. 10.

	1981.IX.11.07h -ig az utolsó 24 óra adatai					
	csapadék (mm)		max. hőmérséklet	min. hőmérséklet	rad. min.	napos órák
Győr	5	⌓ ≡	17	14	12	0
Kapuvár	3	⌓ ≡	18	13	11	2
Mosonmagyaróvár	ny	⌓ ≡	18	15	12	0
Rajka	•	≡	19	14	12	
Sopron	2	⌓ ≡	20	13	12	2
Sopronhorpács	6	⌓ ≡	20	14	12	2
Kald	6	⌓ ≡	21	13	11	
Kormend	4		19	12	12	
Szentgotthárd	4	≡	19	12	12	0
Szombathely	9	▽⌓≡	19	13	13	1
Genti	1	≡	19	12	11	
Letenye	1	⌓ ≡	18	11	10	
Nagykanizsa	1	=	18	12	11	0
Zalaegerszeg	2	≡	19	13	13	0
Körkasgyepű	4	⌓ ≡	16	11	10	
Keszthely	2	⌓ ≡	19	14	14	0
Menesh ely	3	≡	17	12	11	0
Pápa	8	≡	18	11	10	1
Sümeg	4	≡	19	13	11	
Tihany	–		–	–	–	
Veszprém	7	≡	17	13	12	
Zirc	5		16	11	10	
Bonyhád	5		21	14	9	
Domokszt. György	•	⌓	18	12	10	0
Kaposvár	1	⌓ ≡	18	14	12	
Marcali	2	⌓	20	14	12	
Sántok	4	⌓	19	13	13	0
Somogyszob	1	⌓ ≡	18	15	13	
Tab	4	≡	19	13	13	
Babolna	--		–	–	–	
Esztergom	14		17	14	13	
Kisber	8	≡	17	14	12	
Komárom	13	⌓	18	13	11	
Tatabánya	13		20	13	11	
Acsutdoboz	8	≡	17	12	11	
Dunaújváros	2		17	12	10	
Martonvásár	5		18	10	8	0
[illegible]	10	≡	18	14	12	
Nagyhorcsókp.	4		18	14	14	
Szabadbattyán	7	⌓ ≡	18	11	10	
Igaszemcse	4	≡	18	13	10	0
Ipolyvel	1		19	13	9	
Nagykonyi	–		--	–	–	
Salgótarján	1	≡	20	15	14	
Árpádtető	•		18	14	10	
[illegible]	–		–	–	–	
[illegible]	•	⌓ =	20	13	12	0
[illegible]	–		–	–	–	
[illegible]	ny	≡	20	13	12	
[illegible]	5	▽⌓≡	17	14	11	0
[illegible] Int	6	⌓	18	14	11	0
[illegible] hegy	7		16	12	10	
[illegible]	2	≡	20	12	12	0
[illegible]	13	≡	15	12	10	
[illegible]	5	≡	16	13	12	0
[illegible]	17	≡	16	13	12	
[illegible]	3		20	12	10	
[illegible]	4	≡	18	12	12	
[illegible]	–		–	–	–	
[illegible]	10		17	12	12	

	1981.IX.11.07h -ig az utolsó 24 óra adatai					
	csapadék (mm)		max. hőmérséklet	min. hőmérséklet	rad. min.	napos órák
Vác	10	⌓	17	14	13	
Vámosmikola	19		16	13	13	0
Baja	ny	⌓ ≡	20	14	13	0
Bácsalmás	ny	,	22	13	13	
Izsák	2	≡	19	13	13	
Kalocsa	ny	⌓ ≡	19	13	13	0
Kecskemét	2	≡	20	13	13	0
Kiskunf. háza	ny	⌓	22	14	12	
Kiskunhalas	ny	, =	20	14	14	
Kunszentmiklós	•	⌓ ≡	18	12	12	
Tiszakécske	11	⌓	22	12	12	
Balassagyarmat	17	⌓	16	11	11	
Romhány	13		16	13	10	
Salgótarján	11	▽ ≡	16	11	10	
Eger	4		17	13	12	0
Galyatető	6		15	9	8	
Gyöngyös	4		18	14	13	
Kékestető	8	=	13	9	8	0
Kompolt	6	⌓	16	14	13	0
Lőrinci	5	⌓	17	13	13	
Poroszló	5		19	13	12	
Jászapáti	3	▽⌓=	18	13	12	
Jászbereny	4	▽ ≡	18	12	11	
Karcag	–		–	–	–	
Szolnok	4	=	22	13	13	1
Tiszaroff	8		21	13	12	
Túrkeve	11		24	14	12	1
Kistelek	ny	▽	23	14	14	
Makó	•	⌓	25	14	13	
Szeged	•	⌓ =	24	13	12	1
Szentes	•		24	15	14	
Borsodnádasd	10		16	12	11	
Fügöd	12		20	14	14	
Hidasnémeti	16		23	14	14	
Jósvafő	5		16	12	11	0
Lillafüred	•	≡	20	9	8	
Miskolc	6	=	18	12	12	–
Putnok	10	≡	16	14	13	
Sárospatak	8		22	14	12	1
Szendrőlád	9	⌓	24	12	12	
Tokaj	29		21	14	14	
Kisvarda	13	≡	23	14	12	2
Mátészalka	•	⌓	24	14	14	
Nyíregyháza	25	=	22	14	13	1
Nyírlugos	–		–	–	–	
Pátyod	ny		25	12	11	
Tiszabecs	–		–	–	–	
Vásárosnamény	2		24	15	14	
Záhony	7		22	15	14	
Berettyóújfalu	6		24	15	13	
Debrecen	4	▽ =	24	14	14	1
Hajdúdorog	12		23	13	13	
Hortobágy	8		21	14	13	
Kopasszakál	3		26	15	14	
Polgár	7		20	14	14	
Békéscsaba	•	⌓ =	25	14	14	4
Mezőhegyes	•		25	15	13	4
Orosháza	1		24	15	15	1
Szarvas	8	▽⌓	23	14	13	0
Szeghalom	15	▽	25	14	13	

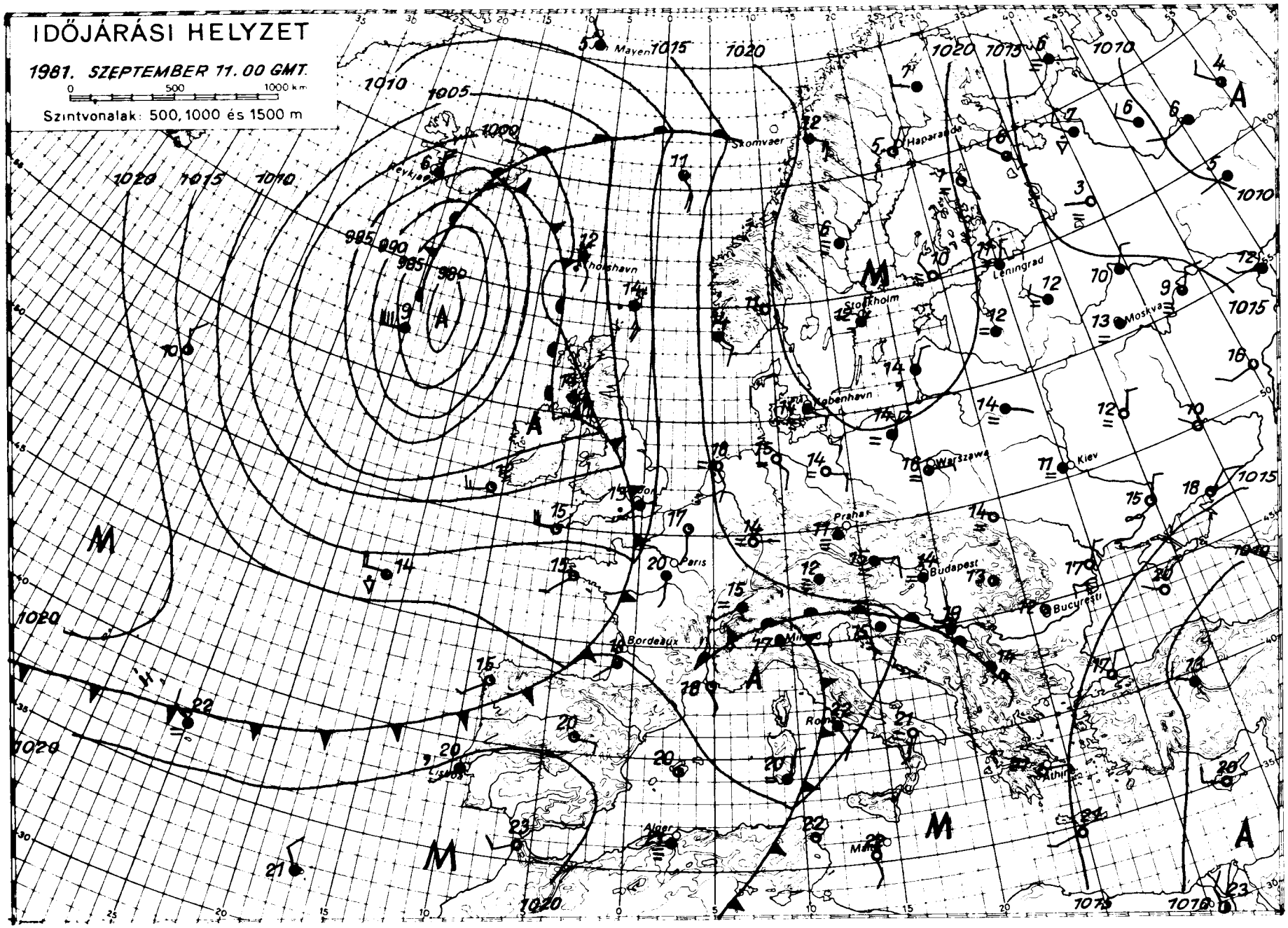

KIADJA: ORSZÁGOS METEOROLÓGIAI SZOLGÁLAT

Készíti: Központi Előrejelző Intézet Előrejelző Osztálya – T.: 273-018 – Megjelenik naponként –

Évi előfizetési díja: 1 760,- Ft. – Megrendelhető: 1024 Budapest, II., Kitaibel Pál utca 1. Telefon: 353-500

Kiadásért felel: az OMSZ elnöke – Szerkesztésért felel: a KEI igazgatója

IDŐJÁRÁSI NAPIJELENTÉS

ЕЖЕДНЕВНЫЙ МЕТЕОРОЛОГИЧЕСКИЙ БЮЛЛЕТЕНЬ · DAILY WEATHER REPORT
BULLETIN QUOTIDIEN DE TEMPS · TÄGLICHER WETTERBERICHT

94. évfolyam 255. szám. + Budapest + 1981. szeptember 12. szombat

Az időjárási helyzet és a várható időjárás:

Kelet- és Nyugat-Európa térségében alacsony nyomású légköri képződmények okoznak változékony időjárást. A Kelet-európai alföld nagy részén borult az ég, sokfelé esik az eső, záporeső. Az Égei-tenger partvidékét hüvös levegő árasztotta el, emiatt ott a hőmérséklet csúcsértéke mintegy 6, 8 fokkal marad el a sokéves átlagtól. Kontinensünk északi és középső vidékein a lassú, leszálló légmozgás határozza meg az időjárást. Főként éjszaka sokfelé párás, ködös az idő, délután viszont néhány órára mindenütt kisüt a nap, igy a hőmérséklet csúcsértéke a szeptember közepi sokéves átlag körül alakul.

Hazánkban pénteken felhős idő volt, a déli és nyugati országrészben csupán egy-két órára sütött ki a nap, sőt helyenként borult maradt az ég, szórványos eső, záporeső alakult ki, számottevő mennyiség-4, 6 mm-csupán Dél-Dunántúlon, valamint a Cserhát térségében hullott. Az Alföld északi felén kevesebb volt a felhő, 3, 5 órán át sütött a nap. A hőmérséklet csúcsértéke a tartósan borult területeken csak 17, 20, máshol 20 és 24 fok között alakult. Éjszaka erősen bepárásodott a levegő, sokfelé képződött sürü köd, a hőmérséklet hajnalra 9 és 14 fok közé csökkent. A köd nagy része kora délelőtt feloszlott, majd változóan felhős volt az ég, hosszabb-rövidebb időre mindenütt kisütött a nap, csapadékról nem érkezett jelentés. A hőmérséklet 11 órakor 17 és 20 fok között volt.

Ma 12 órakor Budapesten a hőmérséklet 20 fok, a tengerszintre átszámitott légnyomás 1015 mbar, alig változik.

A Balaton vizének hőmérséklete 11 órakor Siófoknál 18 fok volt.

Várható időjárás vasárnap estig:

Változóan felhős, éjszaka, kora délelőtt erősen párás, ködös idő.
Legföljebb egy-két helyen gyönge eső, futó zápor.
Gyenge légmozgás.
Várható legalacsonyabb éjszakai hőmérséklet 9 és 14 fok között,
legmagasabb nappali hőmérséklet vasárnap 20 és 25 fok között.

Török Dénes s.k.

HIBAIGAZÍTÁS:

Az előző napi /1981. szeptember 11-i/ Időjárási Napijelentésben a déli 12 órakor Budapesten mért hőmérséklet helyesen: 19 fok, a tengerszintre átszámitott légnyomás 1015 mbar, alig változik.

A hőmérséklet napi középértéke és eltérése a 100 évi átlagtól /Budapest belterületén/:

98.. szeptember 11.	17,8 °C	0,0 °C

871 óta ezen a napon Budapesten előfordult

legmagasabb hőmérséklet:	32,7 °C /1928/	
legalacsonyabb hőmérséklet:	6,5 °C /1885/	81.602.

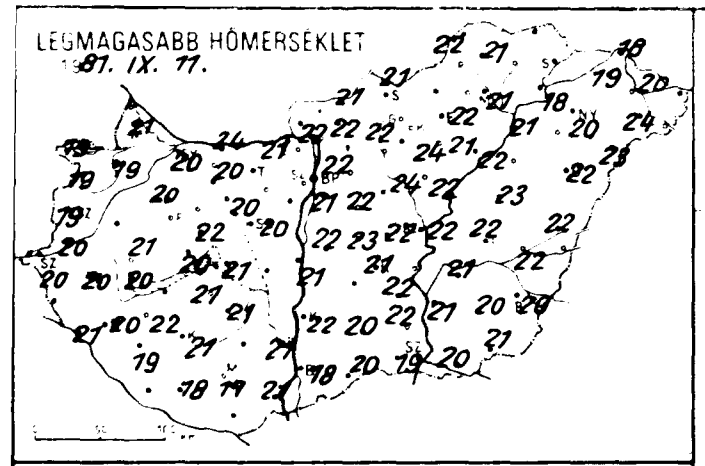
LEGMAGASABB HŐMERSÉKLET
1981. IX. 11.

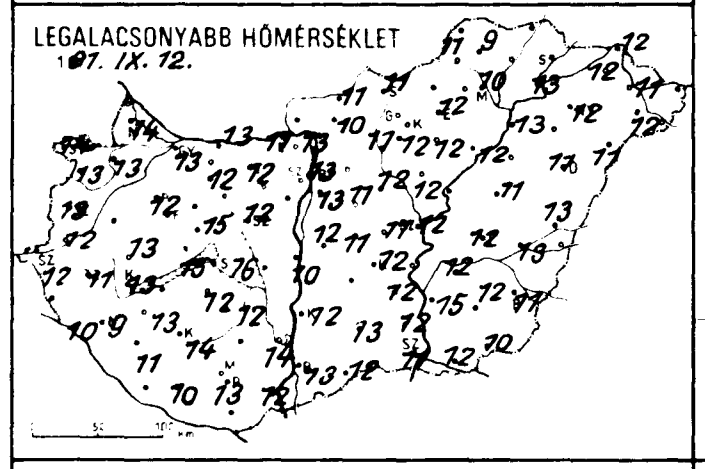
LEGALACSONYABB HŐMERSÉKLET
1981. IX. 12.

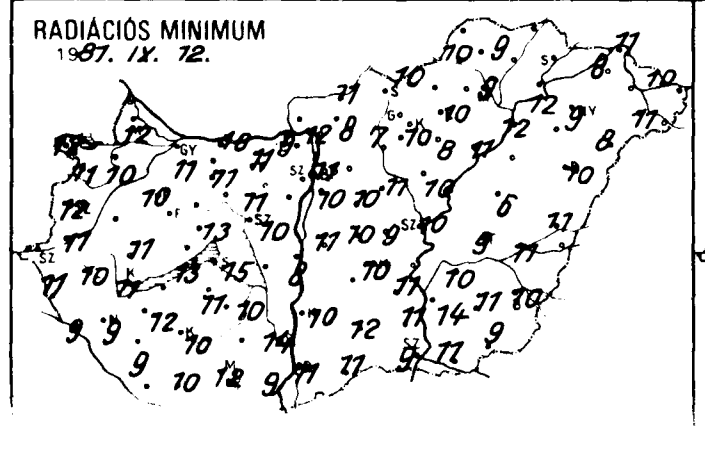
RADIÁCIÓS MINIMUM
1981. IX. 12.

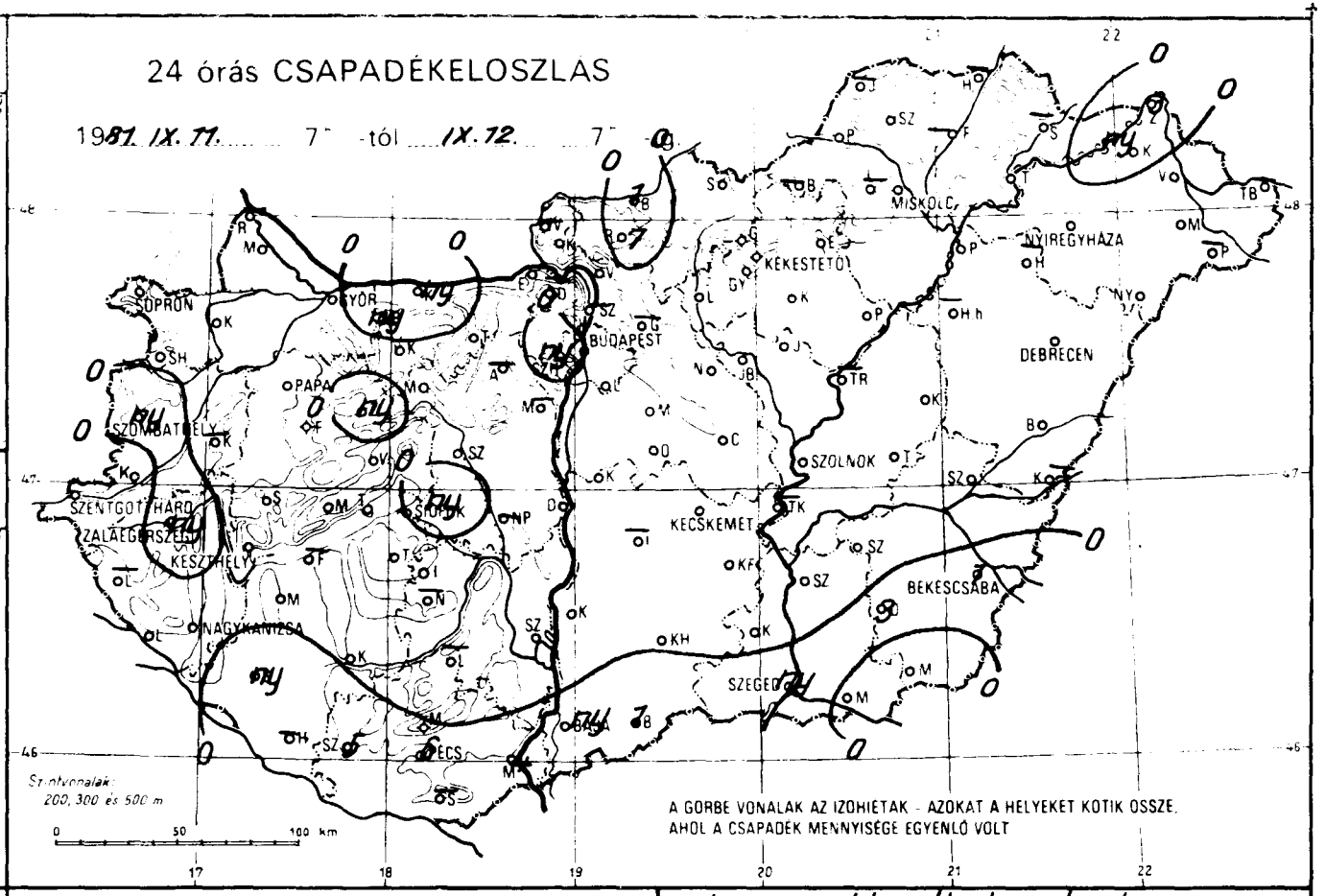
24 órás CSAPADÉKELOSZLAS
1981. IX. 11. 7 -tól IX. 12. 7 -ig
MISKOLC
NYIREGYHAZA
KEKESTETŐ
SOPRON
GYŐR
BUDAPEST
DEBRECEN
PAPA
SZOMBATHELY
SZOLNOK
SZENTGOTTHÁRD
ZALAEGERSZEG
KESZTHELY
SOPRON
KECSKEMÉT
BÉKÉSCSABA
NAGYKANIZSA
SZEGED
PÉCS
Szintvonalak: 200, 300 és 500 m
0 50 100 km
A GÖRBE VONALAK AZ IZOHIETÁK - AZOKAT A HELYEKET KÖTIK ÖSSZE, AHOL A CSAPADÉK MENNYISÉGE EGYENLŐ VOLT

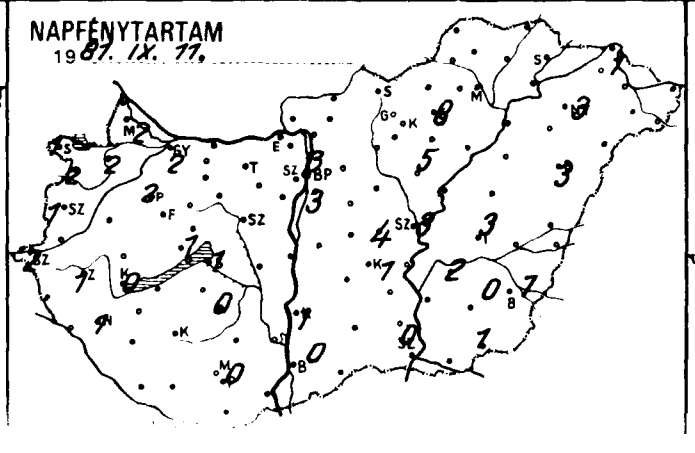
NAPFÉNYTARTAM
1981. IX. 11.

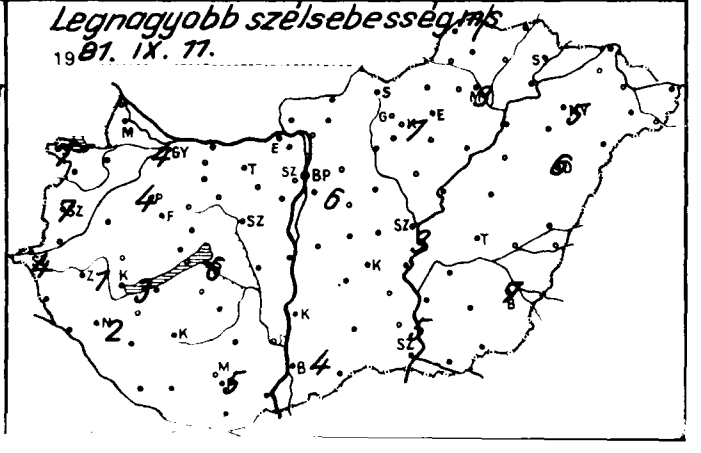
Legnagyobb szélsebesség m/s
1981. IX. 11.

81.XI.12. 07 h -ig az utolsó 24 óra adatai						
	csapadék (mm)		max. hőmérséklet	min. hőmérséklet	rad. min.	napos órák
Győr	.	⌒ ≡	20	13	11	2
Kapuvár	.	⌒	19	13	10	2
Mosonmagyaróvár	.		21	14	12	2
Rajka	–		–	–	–	
Sopron	.	⌒ ≡	19	14	12	1
Sopronhorpács	.	⌒	19	13	11	2
Káld	–		–	–	–	
Körmend	.		20	12	11	
Szentgotthárd	.	=	20	12	11	2
Szombathely	ny	▽⌒ =	19	13	12	1
Lenti	–		–	–	–	
Letenye	.	⌒ ≡	21	10	9	
Nagykanizsa	.	=	20	9	9	1
Zalaegerszeg	ny	▽⌒ =	20	11	10	1
Tarkasgyepű	.	≡	20	12	12	
Keszthely	.	⌒	20	13	11	0
Mencshely	.	⌒	19	13	11	1
Pápa	.	⌒ =	20	12	10	2
Sümeg	.	⌒	21	13	11	
Tihany	.	⌒	20	15	13	
Veszprém	.	⌒	22	15	13	
Zirc	ny		18	13	11	
Tonyód	–		–	–	–	
Homokszt. györgy	–		–	–	–	–
Kaposvár	.	⌒ ≡	21	14	10	
Marcali	.	⌒	22	13	12	
Siófok	ny	▽	21	16	15	1
Somogyszob	ny	⌒	19	11	9	
Tab	.		21	12	11	
Bábolna	ny	⌒ ≡	20	10	9	
Esztergom	.	≡	21	11	9	
Kisber	.	⌒	20	12	11	
Komárom	ny	⌒	24	13	10	
Tatabánya	.	⌒	21	12	11	
Alcsutdoboz	–		–	–	–	
Dunaújváros	.		21	10	8	
Martonvásár	–		–	–	–	–
Mór	.	⌒ ≡	20	12	11	
Nagyhörcsökp.	–		–	–	–	
Szabadbattyán	.	⌒ ≡	20	13	10	
Jegyszemcse	.	⌒ ≡	21	12	10	0
Jengyel	–		–	–	–	
Nagykonyi	–		–	–	–	
Székszárd	.		21	14	14	
Kunszentmárton	.		16	13	11	
Szolnok	4	⌒	21	12	9	
Szeged	6	⌒ ≡	17	13	12	0
Szentes	–		–	–	–	
Szegvár	5	=	18	10	10	
Törökszentmiklós	.	⌒ ≡	21	13	10	3
Met. Int.	.	⌒ =	22	13	11	3
Szab. hegy	ny	⌒	18	14	10	
Budapest	.	⌒	22	11	9	4
Budaörs	–		–	–	–	
Budajenő	–		–	–	–	
Budapest	.	⌒	22	13	13	–
Budapest	.	≡	22	11	10	
Budakeszi	.	⌒ ≡	24	12	11	
Budapest	.	≡	23	11	10	
Szentendre	–		–	–	–	

81.XI.12. 07 h -ig az utolsó 24 óra adatai						
	csapadék (mm)		max. hőmérséklet	min. hőmérséklet	rad. min.	napos órák
Vác	.	⌒ ≡	22	13	12	
Vámosmikola	–		–	–	–	–
Baja	ny	⌒ ≡	18	13	11	0
Bácsalmás	1	≡	20	12	11	
Izsák	–		–	–	–	
Kalocsa	.	⌒ ≡	22	12	10	1
Kecskemét	.	⌒ ≡	21	12	10	1
Kiskunf. háza	.	≡	22	12	11	
Kiskunhalas	.	≡	20	13	12	
Kunszentmiklós	.	⌒ ≡	22	12	11	
Tiszakécske	–		–	–	–	
Balassagyarmat	1	▽⌒ ≡	21	11	11	
Romhány	7	▽⌒ ≡	22	10	8	
Salgótarján	.		21	11	10	
Eger	.		22	12	10	8
Galyatető	.		12	10	8	
Gyöngyös	.	⌒	24	12	10	
Kékestető	.	⌒	14	10	9	5
Kompolt	.	⌒	21	12	8	5
Lőrinci	.	⌒	22	11	7	
Poroszló	.	⌒	22	12	11	
Jászapáti	.	⌒ =	22	12	10	
Jászberény	.	⌒	21	11	9	
Karcag	.	⌒	23	11	6	
Szolnok	.	⌒	22	12	10	3
Tiszaroff	–		–	–	–	
Túrkeve	.	⌒	22	12	9	3
Kistelek	.	≡	22	12	11	
Makó	.	⌒ ≡	20	12	11	
Szeged	ny	⌒ ≡	19	11	9	0
Szentes	.	=	21	15	14	
Borsodnádasd	–		–	–	–	
Füzöd	–		–	–	–	
Hidasnémeti	–		–	–	–	
Jósvafő	–		–	–	–	–
Lillafüred	–		–	–	–	
Miskolc	.	⌒ =	21	10	9	–
Putnok	.	≡	22	11	10	
Sárospatak	–		–	–	–	–
Szendrőlád	.	⌒	21	9	9	
Tokaj	.		18	13	12	
Kisvárda	ny	⌒ ≡	19	12	8	1
Mateszalka	.	⌒	24	12	11	
Nyíregyháza	.	=	20	12	9	3
Nyírlugos	.	⌒	23	11	8	
Pátyod	–		–	–	–	
Tiszabecs	–		–	–	–	
Vásárosnamény	.	⌒	20	11	10	
Záhony	3		18	12	11	
Berettyóújfalu	.	⌒	22	13	11	
Debrecen	.	⌒ =	22	11	10	3
Hajdúdorog	–		–	–	–	
Hortobágy	–		–	–	–	
Kopasszakál	–		–	–	–	
Polgár	.	⌒	21	13	12	
Békéscsaba	.	⌒ =	20	11	10	1
Mezőhegyes	.	⌒ ≡	21	10	9	1
Orosháza	3		20	12	11	0
Szarvas	.	⌒	21	12	10	2
Szeghalom	.		22	13	11	

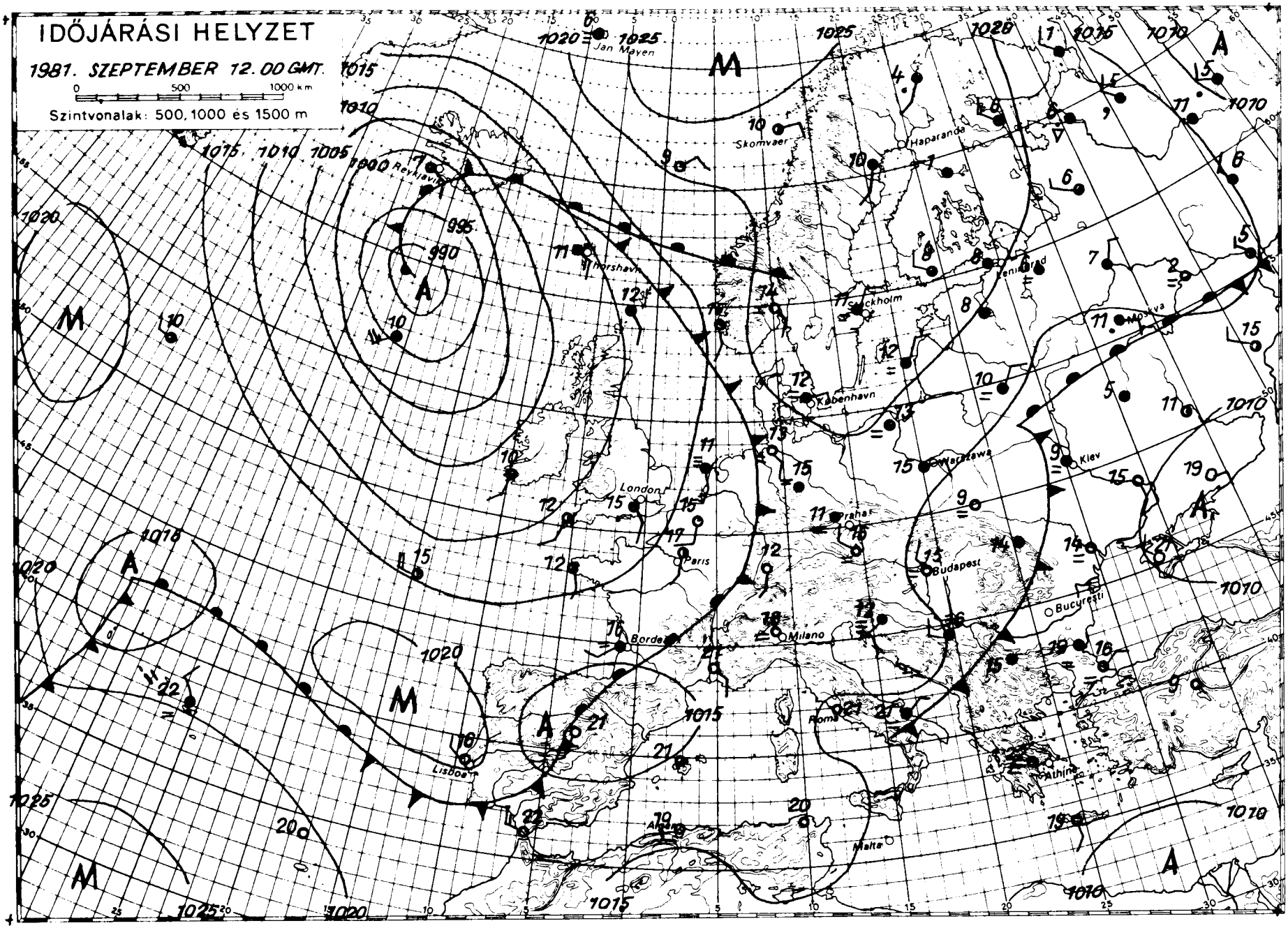

KIADJA: ORSZÁGOS METEOROLÓGIAI SZOLGÁLAT

Készíti: Központi Előrejelző Intézet Előrejelző Osztálya – T.: 273-018 – Megjelenik naponként –

Évi előfizetési díja: 1 760,- Ft. – Megrendelhető: 1024 Budapest, II., Kitaibel Pál utca 1. Telefon: 353-500

Kiadásért felel: az OMSZ elnöke – Szerkesztésért felel: a KEI igazgatója

IDŐJÁRÁSI NAPIJELENTÉS

ЕЖЕДНЕВНЫЙ МЕТЕОРОЛОГИЧЕСКИЙ БЮЛЛЕТЕНЬ • DAILY WEATHER REPORT
BULLETIN QUOTIDIEN DE TEMPS • TÄGLICHER WETTERBERICHT

94. évfolyam 256. szám. + Budapest + 1981. szeptember 13. vasárnap

Az időjárási helyzet és a várható időjárás:

A Skandináv-félsziget középső részétől, Közép-Európán át a Balkán-félszigetig mintegy 600 km széles magas nyomású zóna húzódik. Ebben a zónában a leszálló légmozgások hatására általában kevés a felhő. Főként a reggeli órákban több helyen ködös, de ettől eltekintve száraz az idő. Szárazföldünk nyugati részén, valamint a Szovjetunió európai területének nagy része fölött ciklonok örvénylenek. Igy ezeken a területeken jobbára erősen felhős az ég, több ízben esik az eső, valamint időnként megerősödik a szél. Hétfő estig a Nyugat-Európa fölött örvénylő ciklon felhő- és csapadékzónája eléri a Kárpát-medencét.

Hazánkban szombaton időnként megnövekedett a felhőzet. A keleti megyékben szórványosan volt eső, zápor, néhány helyen zivatar is keletkezett. A lehullott csapadék mennyisége azonban csak egy-két helyen érte el a 4, 5 mm-t. A hőmérséklet napközben a több órás napsütés hatására 20, 26 fokig emelkedett. Az éjszakai óráktól kezdve helyenként köd képződött. Vasárnap hajnalra 7, 13 fokig hült le a levegő. Ma délelőtt egy-egy kisebb körzettől eltekintve napos idő volt. A köd nagy része felszállott. A hőmérséklet 11 órakor az ország területén 14, 21 fok között váltakozott.

Ma 12 órakor Budapesten a hőmérséklet 20 fok, a tengerszintre átszámitott légnyomás 1020 mbar, gyöngén emelkedik.

A Balaton vizének hőmérséklete Siófoknál 11 órakor 19 fok volt.

Várható időjárás hétfő estig:

Eleinte kevés, később nyugat felől megnövekvő felhőzet.
Elsősorban a Dunántúlon szórványos eső, zápor.
Gyönge, napközben kissé élénkebb változó irányú szél.
Főként éjszaka és reggel több helyen köd.
Várható legalacsonyabb éjszakai hőmérséklet: 7, 12,
legmagasabb nappali hőmérséklet hétfőn: általában 20, 25 fok között, a felhősebb helyeken kevéssel 20 fok alatt.

Vadkerti Ferenc s.k.

A hőmérséklet napi középértéke és eltérése a 100 évi átlagtól /Budapest belterületén/:

1981. szeptember 12.	18,0 °C	+0,5 °C

1871 óta ezen a napon Budapesten előfordult

legmagasabb hőmérséklet:	32,6 °C /1947/
legalacsonyabb hőmérséklet:	5,7 °C /1911/

81.607.

LEGMAGASABB HŐMÉRSÉKLET
1981. IX. 12.

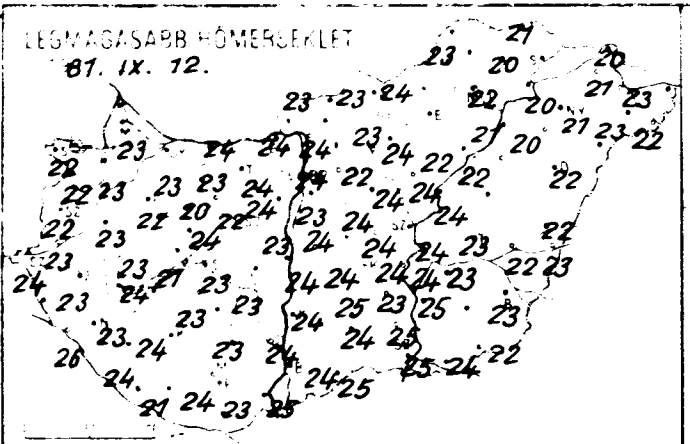

LEGALACSONYABB HŐMÉRSÉKLET
1981. IX. 13.

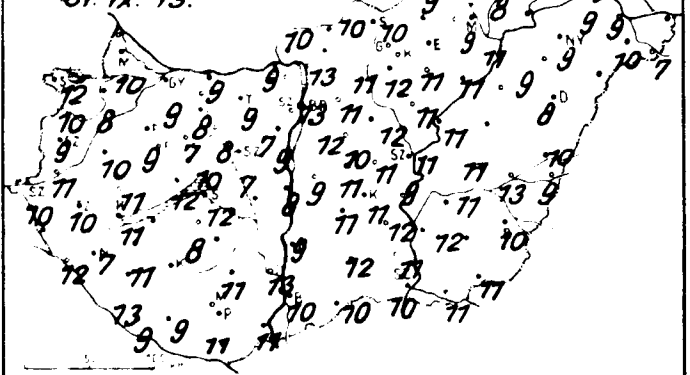

24 órás CSAPADÉKELOSZLÁS

1981. IX. 12. 7h-tól IX. 13. 7h-ig

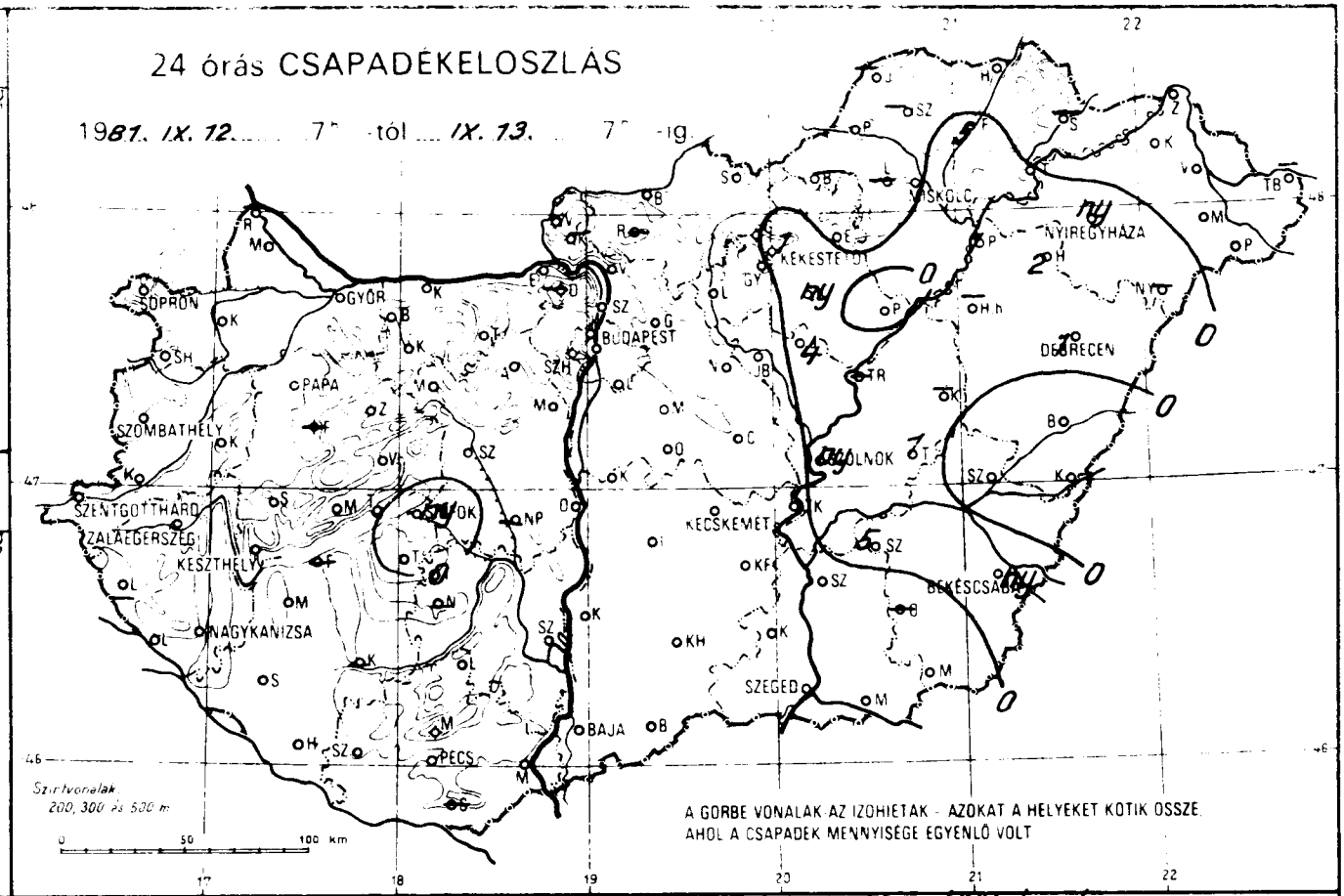

RADIÁCIÓS MINIMUM
1981. IX. 13.

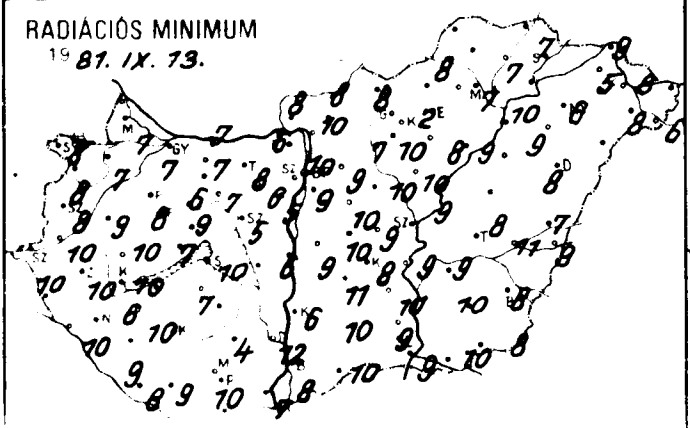

NAPFÉNYTARTAM
1981. IX. 12.

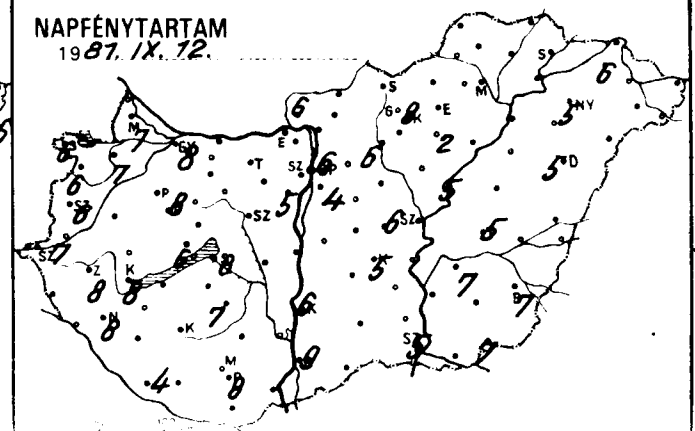

Legnagyobb széllökés m/s
1981. IX. 12.

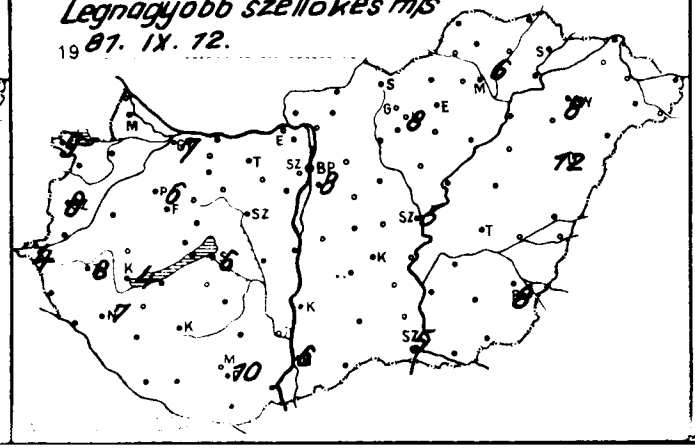

81.IX.13.

19 ..... 07 h -ig az utolsó 24 óra adatai

	csapadék (mm)		max. hőmérséklet	min. hőmérséklet	rad. min.	napos órák
Győr	•		23	9	7	8
Kapuvár	•		23	8	7	7
Mosonmagyaróvár	•		23	10	7	7
Rajka	–		–	–	–	
Sopron	•		22	12	8	6
Sopronhorpács	•		22	10	8	6
Kőszeg	•		23	10	9	
Körmend	•		23	11	10	
Szentgotthárd	•		24	10	10	7
Szombathely	•		22	9	8	6
Szentgyörgyvár	–		–	–	–	
Tatenye	•		26	12	10	
Vasvár	•		23	7	6	8
Zalaegerszeg	•		23	10	10	8
Murakeresztúr	–		–	–	–	
Keszthely	•		24	11	10	8
Nagykanizsa	•		23	12	7	6
Pápa	•		22	9	8	8
Sümeg	•		23	11	10	
Tihany	–		–	–	–	
Veszprém	•		24	10	9	
Zirc	•		20	7	6	
Bonyhád	–		–	–	–	
Homokszt. György	•		21	9	8	4
Kaposvár	–		–	–	–	
Marcali	•		24	11	10	
Siófok	ny		23	12	10	8
Somogyszob	•		24	13	9	
Tab	•		23	8	7	
Babolna	–		–	–	–	
Esztergom	•		24	9	6	
Kisber	•		23	8	7	
Komárom	•		24	9	7	
Tatabánya	•		24	9	8	
Füzesabony	•		24	7	6	
Hatvan	•		24	8	6	
Martonvásár	•		23	9	5	5
Szolnok	•		22	8	7	
Szolnokfüredfürdő	–		–	–	–	
Szarvas	•		21	7	5	
Füzesgyarmat	•		23	9	7	7
Gyula	•		23	11	4	
Békéscsaba	–		–	–	–	
Szeghalom	•		24	13	12	
Szarvas Árpádtető	•		12	12	9	
[illegible]	•		25	11	7	
[illegible]	•		23	11	10	8
[illegible]	–		–	–	–	
[illegible]	•		24	9	9	
[illegible]	•		23	12	9	4
[illegible]	•		24	13	10	6
[illegible] hegy	•		22	13	8	
[illegible]	•		24	11	9	6
[illegible]	–		–	–	–	
[illegible]	•		22	11	9	6
[illegible]	–		–	–	–	
[illegible]	•		24	12	10	
[illegible]	•		24	12	10	
[illegible]	•		24	11	10	
[illegible]	•		24	9	8	

81.IX.13.

19 ..... 07 h -ig az utolsó 24 óra adatai

	csapadék (mm)		max hőmérséklet	min. hőmérséklet	rad. min.	napos órák
Vác	•		24	13	10	
Vámosmikola	•		23	10	8	6
Baja	•		24	10	8	9
Bácsalmás	•		25	10	10	
Izsák	•		25	11	11	
Kalocsa	•		24	9	6	6
Kecskemét	•		24	11	8	5
Kiskunf. háza	•		23	12	10	
Kiskunhalas	•		24	12	10	
Kunszentmiklós	•		24	9	9	
Tiszakécske	•		24	9	9	
Balassagyarmat	•		23	10	8	
Romhány	–		–	–	–	
Salgótarján	•		24	10	8	
Eger	–		–	–	–	
Galyatető	•		18	9	5	
Gyöngyös	•		24	12	10	
Kékestető	1		16	9	7	2
Kompolt	ny		22	11	8	2
Lőrinci	•		23	11	7	
Poroszló	•		22	11	9	
Jászapáti	4		24	11	10	
Jászberény	•		24	11	9	
Karcag	–		–	–	–	
Szolnok	ny		24	11	9	5
Tiszaroff	–		–	–	–	
Túrkeve	1		23	11	8	5
Kistelek	•		25	11	9	
Makó	•		24	11	10	
Szeged	•		25	10	9	5
Szentes	•		25	12	10	
Borsodnádasd	–		–	–	–	
Füzöd	5		20	8	7	
Hidasnémeti	•		21	9	7	
Jósvafő	–		–	–	–	–
Lillafüred	–		–	–	–	
Miskolc	•		22	9	7	–
Putnok	•		23	9	8	
Sárospatak	–		–	–	–	–
Szendrőlád	–		–	–	–	
Tokaj	5		20	11	10	
Kisvárda	•		21	9	5	6
Mátészalka	•		23	10	8	
Nyíregyháza	ny		21	9	6	5
Nyírlugos	–		–	–	–	
Pátyod	•		22	7	6	
Tiszabecs	–		–	–	–	
Vásárosnamény	•		23	9	8	
Záhony	•		20	9	9	
Berettyóújfalu	•		22	10	7	
Debrecen	1		22	8	8	5
Hajdúdorog	2		20	9	9	
Hortobágy	–		–	–	–	
Kopasz	•		23	9	9	
Püspökladány	1		21	11	10	
Békéscsaba	ny		23	10	8	–
Mezőhegyes	•		22	11	8	7
Orosháza	–		–	–	–	–
Szarvas	5		23	11	9	7
Szeghalom	•		22	13	11	

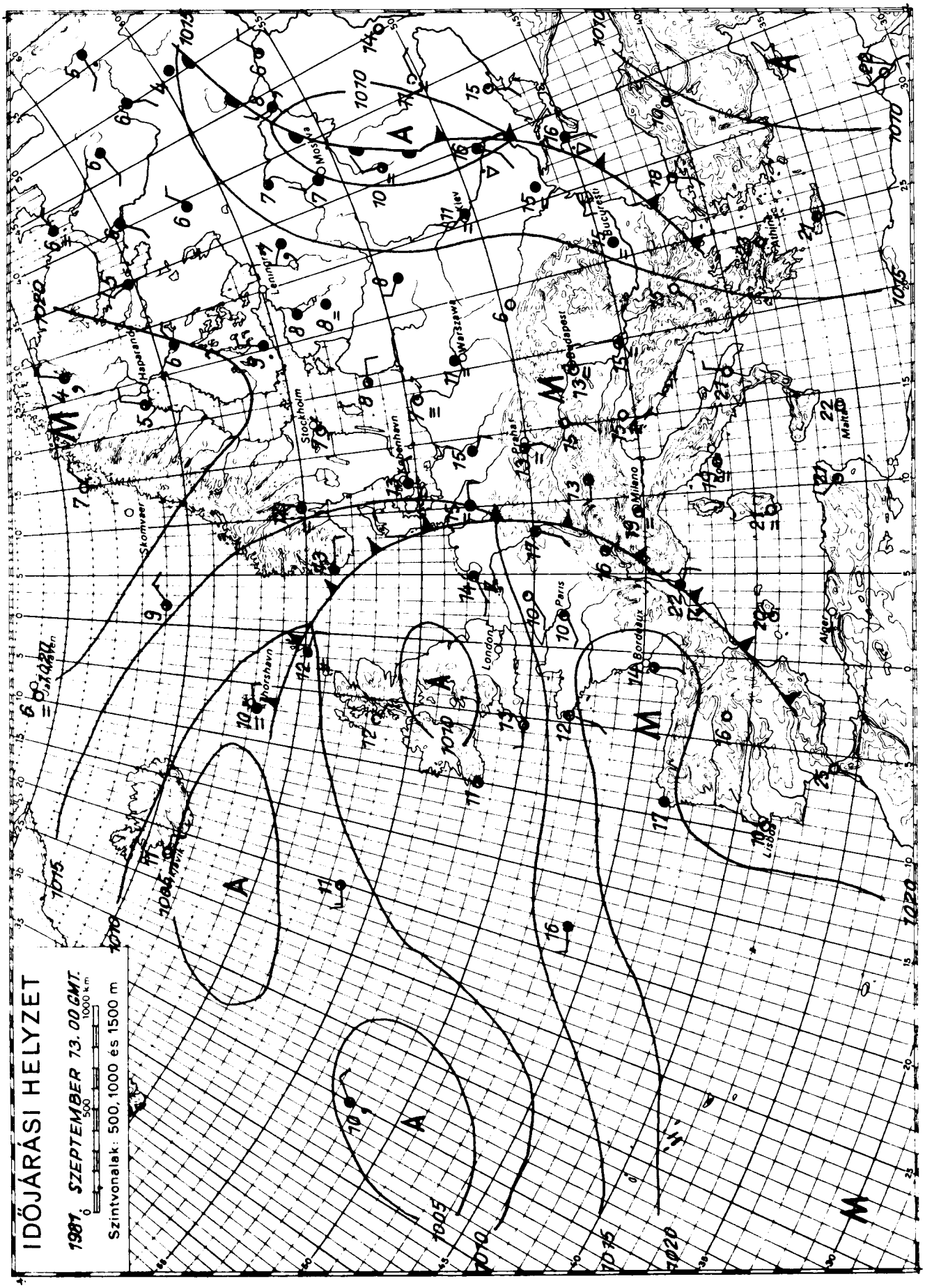

KIADJA: ORSZÁGOS METEOROLÓGIAI SZOLGÁLAT

Készíti: Központi Előrejelző Intézet Előrejelző Osztálya – T.: 273-018 – Megjelenik naponként –

Évi előfizetési díja: 1 760,- Ft. – Megrendelhető: 1024 Budapest, II., Kitaibel Pál utca 1. Telefon: 353-500

Kiadásért felel: az OMSZ elnöke – Szerkesztésért felel: a KEI igazgatója

IDŐJÁRÁSI NAPIJELENTÉS

ЕЖЕДНЕВНЫЙ МЕТЕОРОЛОГИЧЕСКИЙ БЮЛЛЕТЕНЬ • DAILY WEATHER REPORT
BULLETIN QUOTIDIEN DE TEMPS • TÄGLICHER WETTERBERICHT

94. évfolyam 257. szám. + Budapest + 1981. szeptember 14. hétfő

Az időjárási helyzet és a várható időjárás:

Európa legnagyobb részén változékony az időjárás. Éjszaka nagy területeken volt erősen felhős az ég, és sokfelé esett az eső, helyenként zivatarok alakultak ki. Különösen esős vidékek voltak, a Brit-szigetek nyugati része, az Alpok és a Kárpátok térsége, valamint a Szovjetunió európai területének északi fele. Szárazföldünk legdélibb részén meleg, napos csak az idő. Onnan sem jelentős felhősödést, sem esőket nem jelentenek.

Vasárnap délelőtt a ködök megszüntek. Az országban 6-10 órás napsütést mértek. A hőmérséklet csúcsértéke 20 és 27 fok között alakult. Éjszaka nyugat felől megnőtt a felhőzet, és egyre több helyen megeredt az eső, a Kisalföldön és Zalában zivatarok is voltak. Kb. a Tisza vonaláig mértek csapadékot. Ma reggel 7 óráig csapadéknyom és 5 mm között, de a zivataros vidékeken 10 és 20 mm között, néhol 25 mm-t. Hajnalra 7 és 16 fok közé hűlt le a levegő. Délelőtt erősen felhős, illetve borult volt az ég, és sok helyen esett eső, záporeső. Főleg a Dunántúlon erősödött meg, sőt egy-két helyen viharossá fokozódott az északnyugati szél. 11 órára 13 és 19 fok közé emelkedett a hőmérséklet.

Ma 12 órakor Budapesten a hőmérséklet 16 fok, a tengerszintre átszámított légnyomás 1015 mbar, mérsékelten emelkedik.

A Balaton vizének hőmérséklete 11 órakor Siófoknál 18 fok volt.

Várható időjárás kedd estig:

Hétfőn erősen felhős vagy borult lesz az ég, és sokfelé várható eső, zápor. Kedden nyugat felől felszakad a felhőzet, és felhőátvonulások lesznek, főleg keleten záporokkal.
Az északnyugati, északi szél főleg hétfőn lesz sok helyen erős, a Dunántúlon néhol viharos.
Várható legalacsonyabb éjszakai hőmérséklet: 7, 12,
legmagasabb nappali hőmérséklet kedden: 15, 20 fok között.

Pálmási Judit s.k.

TÁVOLABBI KILÁTÁSOK SZERDÁTÓL - SZOMBATIG:

Több órás napsütés várható, a hőmérséklet emelkedik.
Legalacsonyabb hajnali hőmérséklet eleinte +6, 11, később 10 fok körül.
Legmagasabb nappali hőmérséklet eleinte 16, 21, később 19, 24 fok között.
Jelentős mennyiségű /legalább 5 mm/ csapadék az ország területének 30 százalékán várható.

KÖZÉPTÁVÚ ELŐREJELZŐ OSZTÁLY

A hőmérséklet napi középértéke és eltérése a 100 évi átlagtól /Budapest belterületén/:

1981. szeptember 13.	18,3 °C	+1,2 °C

1871 óta ezen a napon Budapesten előfordult:

legmagasabb hőmérséklet:	33,9 °C /1947/	
legalacsonyabb hőmérséklet:	4,8 °C /1913/	81.604.

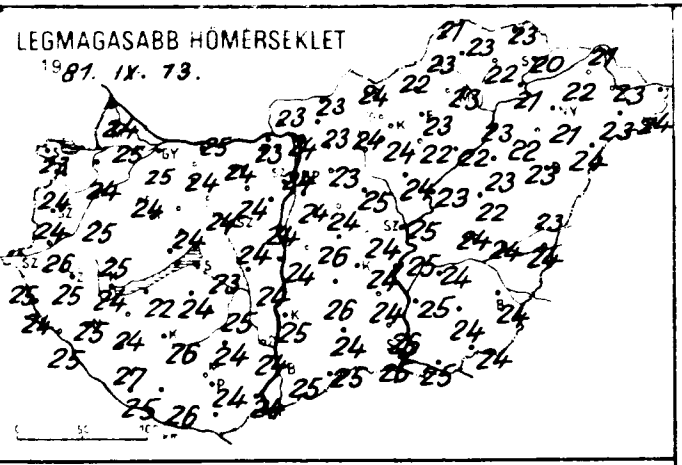
LEGMAGASABB HŐMÉRSÉKLET
1981. IX. 13.

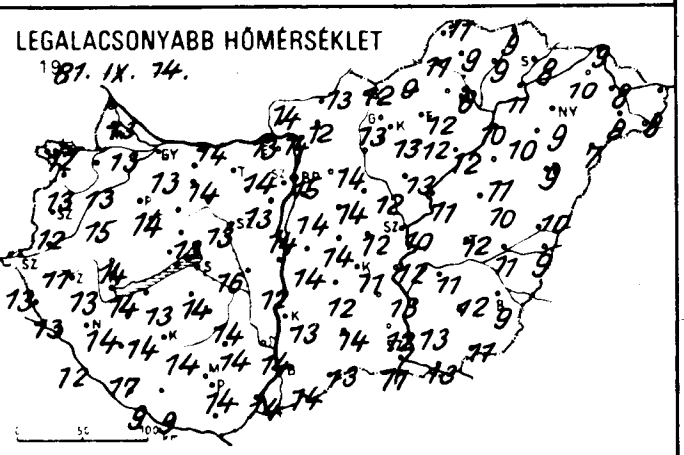
LEGALACSONYABB HŐMÉRSÉKLET
1981. IX. 14.

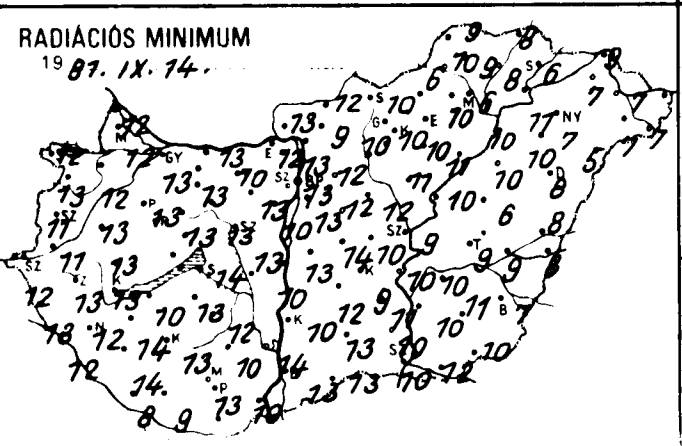
RADIÁCIÓS MINIMUM
1981. IX. 14.

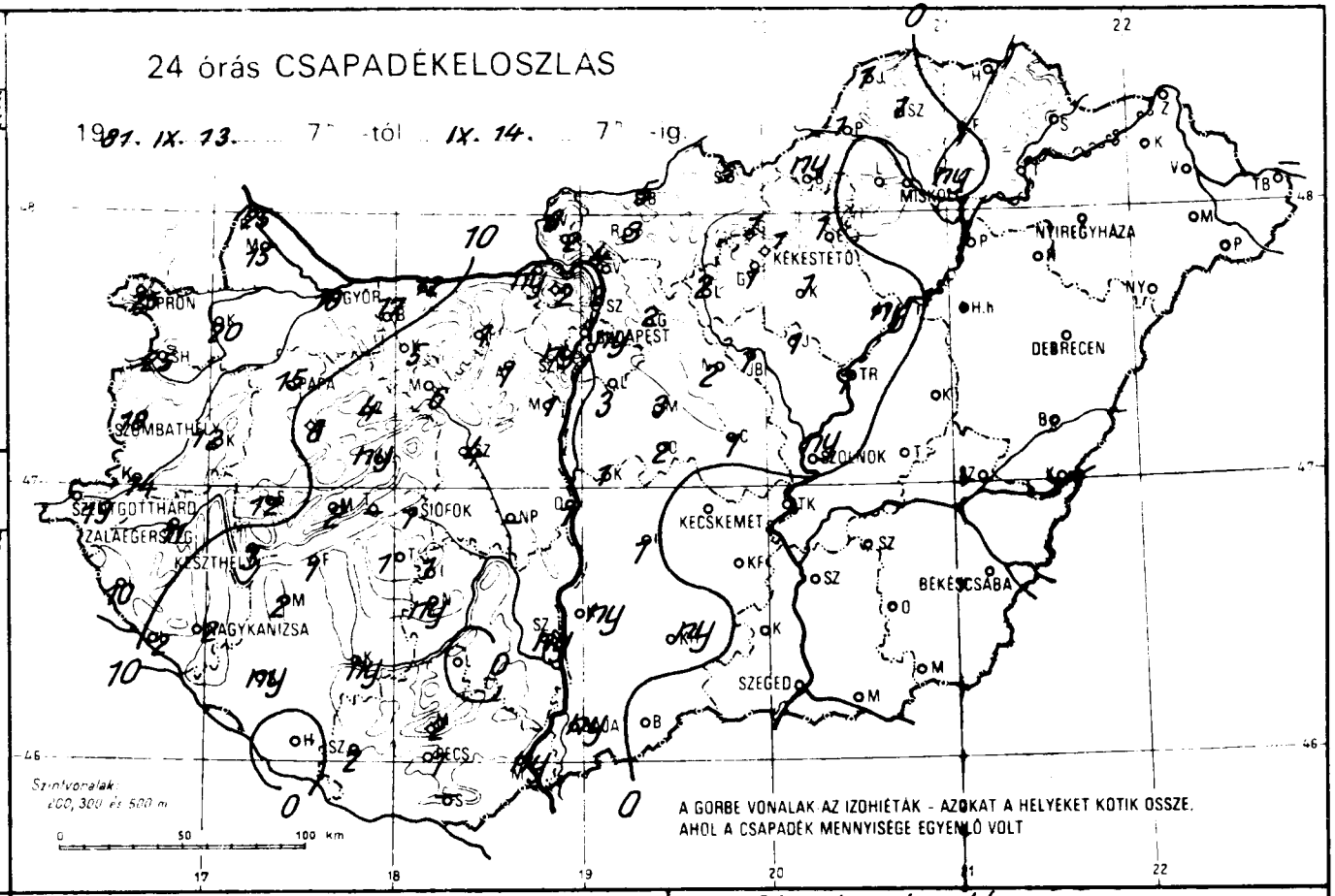
24 órás CSAPADÉKELOSZLÁS
1981. IX. 13. 7h-tól IX. 14. 7h-ig.
MISKOLC
NYÍREGYHÁZA
KÉKESTETŐ
GYŐR
BUDAPEST
DEBRECEN
SZOMBATHELY
SZENTGOTTHÁRD
ZALAEGERSZEG
KESZTHELY
SIÓFOK
NAGYKANIZSA
KECSKEMÉT
BÉKÉSCSABA
SZEGED
PÉCS
Szintvonalak: 200, 300 és 500 m
A GÖRBE VONALAK AZ IZOHIÉTÁK - AZOKAT A HELYEKET KÖTIK ÖSSZE, AHOL A CSAPADÉK MENNYISÉGE EGYENLŐ VOLT

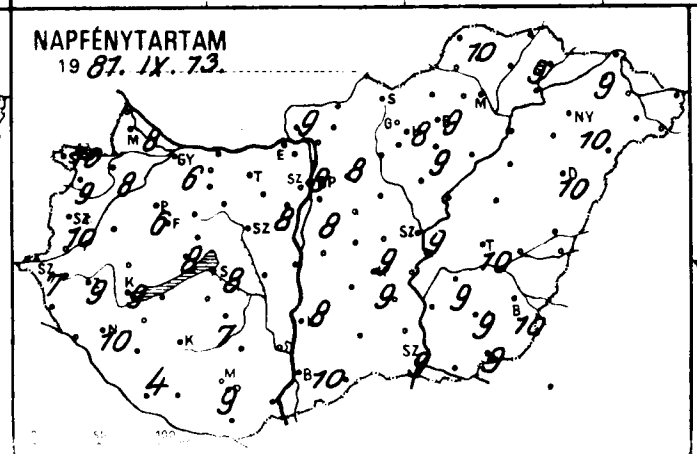
NAPFÉNYTARTAM
1981. IX. 13.

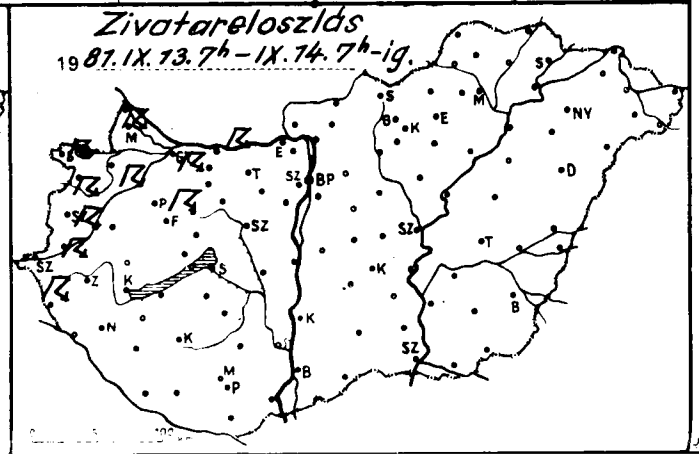
Zivatareloszlás
1981. IX. 13. 7h – IX. 14. 7h-ig.

81.IX.14.

	19 ..... 07 h -ig az utolsó 24 óra adatai					
	csapadék (mm)		max. hőmérséklet	min. hőmérséklet	rad. min.	napos órák
Győr	18	↯	25	13	13	6
Kapuvár	20	↯	24	13	12	8
Mosonmagyaróvár	15	↯	25	13	12	8
Rajka	25	↯	24	13	12	
Sopron	25	↯	23	12	12	10
Sopronhorpács	25	↯	24	13	13	9
Káld	12	▽	25	15	13	
Körmend	14	↯	26	11	11	
Szentgotthárd	19	↯	25	13	12	7
Szombathely	18	↯	24	12	11	10
Lenti	10		24	13	13	
Letenye	2	▽ ⌒	25	12	12	
Nagykanizsa	2	▽	25	14	12	10
Zalaegerszeg	11	▽	25	13	13	9
Farkasgyepű	8		23	12	11	
Keszthely	3	▽	24	14	13	9
Meneshely	2		23	13	12	8
Tapa	15	↯	24	14	13	6
Sümeg	12		25	14	13	
Liliány	–		–	–	–	
Veszprém	ny		24	13	13	
[illegible]	4		22	12	11	
Tamyod	1		22	13	10	
Csokszt. György	•	⌒	25	9	8	4
Kaposvár	ny		26	14	13	
Marcali	2		24	14	14	
Siófok	1	▽	23	16	14	8
Szombathely	ny		27	17	14	
[illegible]	1		24	14	13	
Szabolna	17	▽ ⌒	24	13	12	
Esztergom	ny		23	13	12	
Tata	5	≡	24	14	13	
Komárom	12	↯	25	14	13	
Tatabánya	1		24	14	10	
Csutdoboz	1		24	13	13	
Budaújváros	1		24	12	10	
Martonvásár	1		24	14	10	8
[illegible]	6	▽	24	13	13	
Szarvashorcsökp	–		–	–	–	
Budadbattyán	4		24	14	13	
Gyöngyösmelleke	1		25	14	12	7
Egyházasfalu	•		24	14	10	
Szécsényi	ny	,	26	14	10	
Bánkeszt	ny		24	14	14	
Árpád	2		21	13	11	
[illegible]	ny		24	14	10	
[illegible]	1		24	14	13	9
[illegible]	–		–	–	–	
[illegible]	2		26	9	9	
Lorinc	3	▽	24	14	13	8
Met. Int.	ny		24	15	13	9
Szab. hegy	ny	, ≡	21	12	11	
[illegible]	1		24	12	10	9
[illegible]	2		18	11	9	
[illegible]	2		23	14	12	8
[illegible]	2		24	12	11	
[illegible]	3		24	14	12	
[illegible]	2		25	12	12	
[illegible]	2	▽	26	14	14	
[illegible]	2		24	12	12	

81.IX.14.

	19 ..... 07 h -ig az utolsó 24 óra adatai					
	csapadék (mm)		max. hőmérséklet	min. hőmérséklet	rad. min.	napos órák
Vác	4		24	14	13	
Vámosmikola	8		23	14	13	9
Baja	ny	⌒	25	14	13	10
Bácsalmás	•		25	13	13	
Izsák	1		26	12	12	
Kalocsa	ny		25	13	10	8
Kecskemét	•	⌒	24	11	9	9
Kiskunf. háza	•	⌒	24	13	11	
Kiskunhalas	ny	,	24	14	13	
Kunszentmiklós	1	▽	24	14	13	
Tiszakécske	•	⌒	25	12	10	
Balassagyarmat	5	▽	23	13	12	
Romhány	3	▽	23	12	9	
Salgótarján	5	▽	24	12	10	
Eger	•		23	12	10	9
Galyatető	1	▽ ≡	19	9	5	
Gyöngyös	1		24	13	10	
Kékestető	1	▽ ≡	15	9	9	8
Kompolt	1	⌒	22	12	10	9
Lőrinci	2		24	13	10	–
Poroszló	ny		22	12	11	
Jászapáti	1		24	13	11	
Jászbereny	1	▽	24	12	10	
Karcag	•		22	10	6	
Szolnok	ny	▽ ⌒	25	10	9	9
Tiszaroff	1		23	11	10	
Túrkeve	•	⌒	24	12	9	10
Kistelek	•		26	12	10	
Makó	•	⌒	25	13	12	
Szeged	•		25	11	10	9
Szentes	•		25	12	10	
Borsodnádasd	ny		22	9	6	
Fügöd	•		22	9	8	
Hidasnémeti	•		23	9	8	
Jósvafő	1		21	11	9	10
Lillafüred	•		20	11	10	
Miskolc	ny		23	8	6	–
Putnok	1		23	11	10	
Sárospatak	•	⌒	20	8	6	9
Szendrőlád	1	▽ ⌒ ≡	23	9	9	
Tokaj	•	⌒	21	11	11	
Kisvárda	•	⌒	22	10	7	9
Mátészalka	•	⌒	23	8	7	
Nyíregyháza	•		21	9	7	10
Nyírlugos	•	⌒	24	7	5	
Pátyod	•	⌒	24	8	7	
Tiszabecs	–		–	–	–	
Vásárosnamény	•	⌒	23	8	7	
Záhony	•	⌒	21	9	9	
Berettyóújfalu	•	⌒	23	10	8	
Debrecen	•	⌒ =	23	9	8	10
Hajdúdorog	•	⌒	22	10	10	
Hortobágy	•	≡	23	11	10	
Kosvosszakal	•	⌒	24	9	8	
Polgár	•		23	10	10	
Békéscsaba	•	⌒	24	9	7	10
Mezőhegyes	•		24	11	10	9
Orosháza	•		24	12	11	9
Szarvas	•	⌒	24	11	10	9
Szeghalom	•		24	11	9	

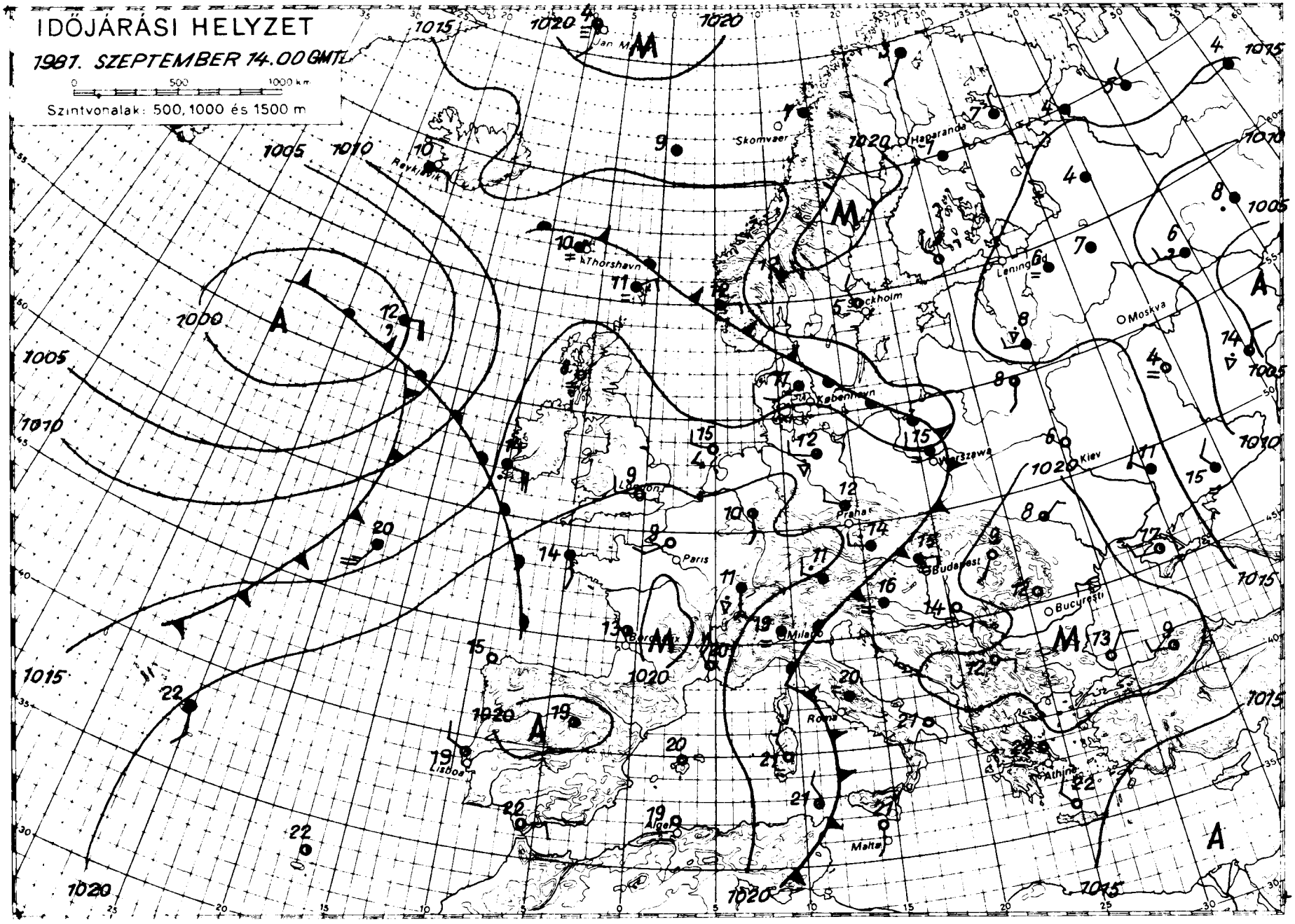

KIADJA: ORSZÁGOS METEOROLÓGIAI SZOLGÁLAT
Készíti: Központi Előrejelző Intézet Előrejelző Osztálya T.: 273-018 Megjelenik naponként
Éves előfizetési díja: 1 760, Ft – Megrendelhető: 1024 Budapest, II. Kitaibel Pál utca 1. Telefon: 353-500
Kiadásért felel: az OMSZ elnöke Szerkesztésért felel: a KEI igazgatója

IDŐJÁRÁSI NAPIJELENTÉS

ЕЖЕДНЕВНЫЙ МЕТЕОРОЛОГИЧЕСКИЙ БЮЛЛЕТЕНЬ · DAILY WEATHER REPORT
BULLETIN QUOTIDIEN DE TEMPS · TÄGLICHER WETTERBERICHT

94. évfolyam 258. szám. + Budapest + 1981. szeptember 15. kedd

Az időjárási helyzet és a várható időjárás:

Kontinensünk legnagyobb részén ciklonok hatására nagyon változékony az időjárás. Kedd délelőtt sokfelé esett az eső a Lengyel-síkságon, az Északi- és Keleti-Kárpátok térségében, valamint Romániában. Esőket jelentettek a Brit-szigetek és a Benelux-államok környékéről is. A hőmérséklet csúcsértéke Észak- és Közép-Európában általában 3, 6 fokkal elmarad a sokévi átlagtól. Szerda estig a Kárpát-medencébe átmenetileg szárazabb levegő érkezik, igy számottevő eső már sehol sem valószinü.

Hazánkban hétfőn eleinte országszerte erősen felhős, illetve borult volt az ég és sokfelé esett az eső, záporeső. Később a Dunántúl nyugati, északnyugati részén felszakadozott a felhőzet és 1, 3 órára a nap is kisütött. A hőmérséklet csúcsértéke az ország nagy részén 16 és 20 fok között váltakozott, de helyenként csak 13, 15 fokot mértek. Kedd reggel 7 óráig csaknem mindenütt volt eső. A lehullott csapadék mennyisége általában csapadéknyom és 5 mm között váltakozott, de főleg a délnyugati megyékben helyenként elérte a 6, 10 mm-t. Kedd hajnalra 6, 12 fokig hült le a levegő. Délelőtt változóan felhős, szeles, az évszakhoz képest hüvös idő volt. Már csak egy-két helyen fordult elő gyenge zápor. A hőmérséklet 11 órakor 13 és 16 fok között alakult.

Ma 12 órakor Budapesten a hőmérséklet 16 fok, a tengerszintre átszámitott légnyomás 1016 mbar, alig változik.

A Balaton vizének hőmérséklete 11 órakor Siófoknál 16 fok volt.

Várható időjárás szerda estig:

Változó mennyiségü felhőzet, kedden szórványosan, szerdán már csak egy-két helyen kisebb záporral.
Fokozatosan mérséklődő északnyugati, északi szél.
Hajnalban nyugaton helyenként köd.
Várható legalacsonyabb éjszakai hőmérséklet: általában 5 és 10 fok között, délnyugaton kevéssel 5 fok alatt,
legmagasabb nappali hőmérséklet szerdán: 15, 20 fok között.

Németh Lajos s.k.

A hőmérséklet napi középértéke és eltérése a 100 évi átlagtól /Budapest belterületén/:

1981. szeptember 14.	14,8 °C	-2,1 °C

1871 óta ezen a napon Budapesten előfordult

legmagasabb hőmérséklet:	33,9 °C /1947/	
legalacsonyabb hőmérséklet:	5,0 °C /1890/	81.605.

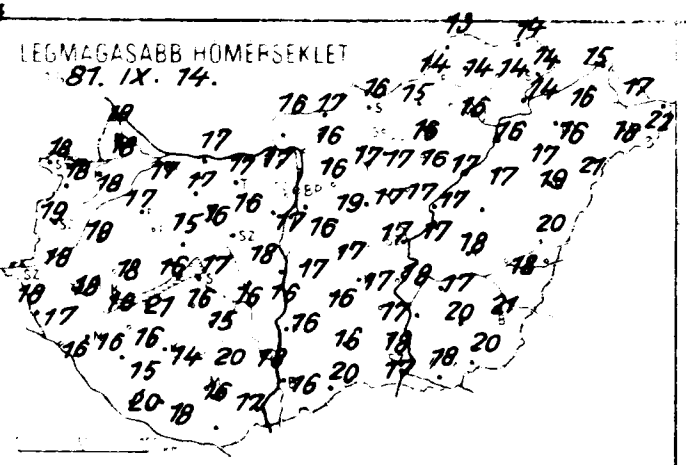
LEGMAGASABB HŐMÉRSÉKLET
1987. IX. 14.

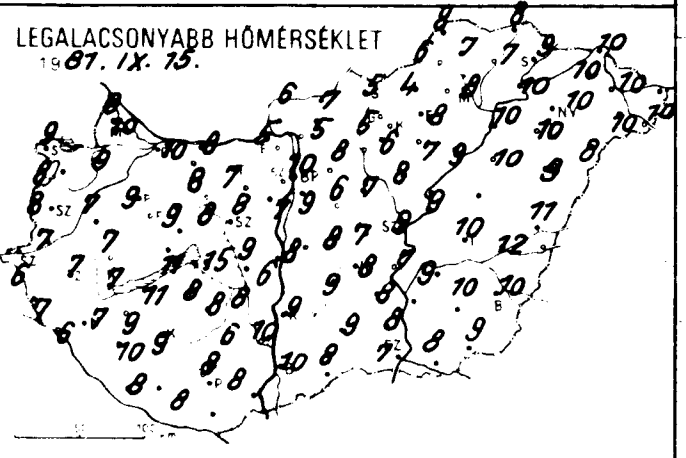
LEGALACSONYABB HŐMÉRSÉKLET
1987. IX. 15.

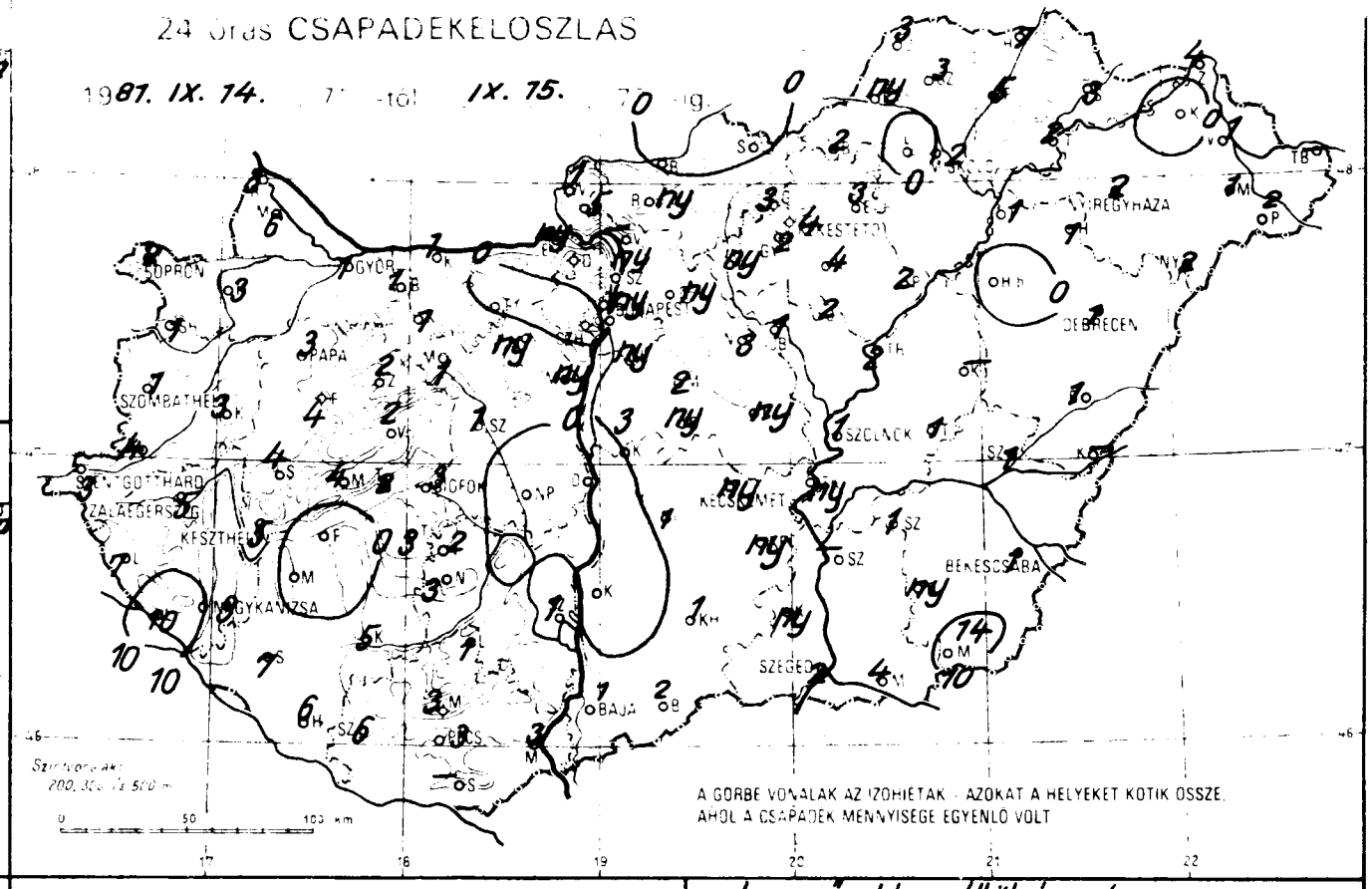
24 órás CSAPADÉKELOSZLÁS
1987. IX. 14. 7 -tól IX. 15. 7 -ig.
SOPRON
GYŐR
PAPA
SZOMBATHELY
SZENTGOTTHARD
ZALAEGERSZEG
KESZTHELY
MAGYKANIZSA
BIOFOK
BUDAPEST
KESTETŐ
NYIREGYHÁZA
DEBRECEN
SZOLNOK
KECSKEMÉT
BÉKÉSCSABA
SZEGED
BAJA
A GÖRBE VONALAK AZ IZOHIÉTÁK - AZOKAT A HELYEKET KÖTIK ÖSSZE, AHOL A CSAPADÉK MENNYISÉGE EGYENLŐ VOLT
0 50 100 km
17 18 19 20 21 22

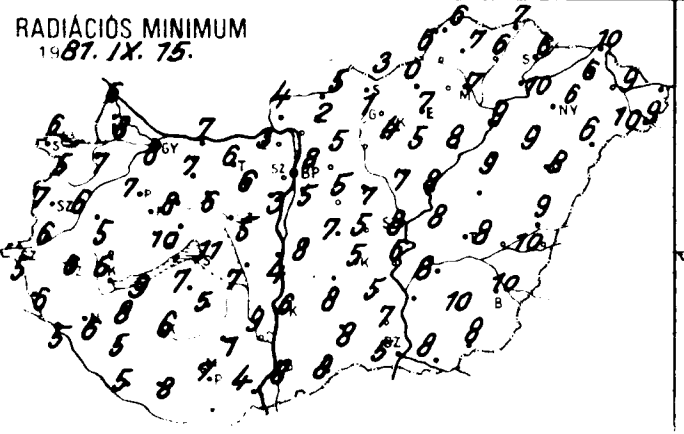
RADIÁCIÓS MINIMUM
1987. IX. 15.

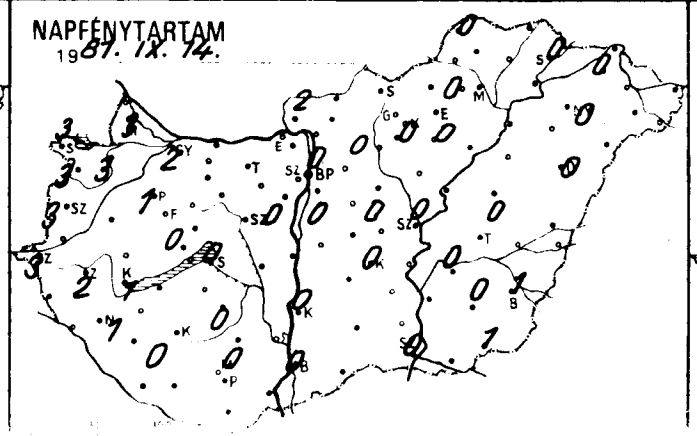
NAPFÉNYTARTAM
1987. IX. 14.

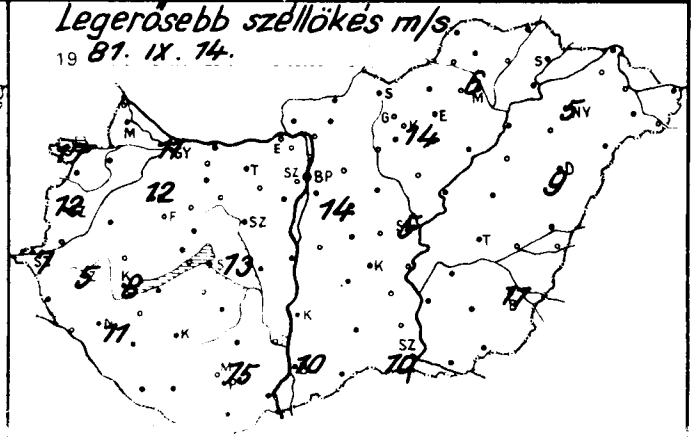
Legerősebb széllökés m/s.
1987. IX. 14.

	1981.IX.15. 07 h -ig az utolsó 24 óra adatai					
	csapadék (mm)		max. hőmérséklet	min. hőmérséklet	rad. min.	napos órák
[illegible]	1	⊥	17	10	8	2
[illegible]vár	3	▽	18	9	7	3
[illegible]nmagyaróvár	6	▽	18	10	8	3
[illegible]ka	3		19	8	6	
[illegible]pron	2	▽	18	9	6	3
[illegible]pronhorpács	1	⊥	18	8	5	3
[illegible]	3	⊥	19	7	6	
[illegible]aend	4		18	7	6	
[illegible]gotthard	3	⊥	18	6	5	3
[illegible]abathely	1	▽⊥	19	8	7	3
[illegible]	7		17	7	6	
[illegible]nve	10	⊥	16	6	5	
[illegible]kantzsa	9	⊥	16	7	6	1
[illegible]gerszeg	5	▽	18	7	6	2
[illegible]kisgyepü	4	⊥	15	7	6	
[illegible]hely	5	⊥	16	7	6	1
[illegible]shely	4		20	9	7	0
[illegible]	3	⊥	17	9	7	1
[illegible]eg	4	⊥	18	7	5	
[illegible]ny	2	▽	16	11	10	
[illegible]prem	2	⊥	15	9	8	
	2		14	8	7	
[illegible]od	•		21	11	9	
[illegible]akszt. györgy	6	⊥	20	8	5	0
[illegible]svár	5	⊥	14	9	6	
[illegible]ali	•	⊥	16	9	8	
[illegible]k	3		17	15	11	0
[illegible]gyszob	7	⊥	15	10	5	
	3		16	8	7	
[illegible]olna	1	⊥	17	9	7	
[illegible]ergom	ny	⊥	17	5	3	
[illegible]er	1	⊥	17	8	7	
[illegible]om	1	⊥	17	8	7	
[illegible]anya	•		17	7	6	
[illegible]rdoboz	ny	⊥	16	8	6	
[illegible]ajváros	•		16	6	4	
[illegible]nvásár	ny	⊥	17	7	3	0
	1	⊥	16	8	6	
[illegible]orcsokp	•		16	8	7	
[illegible]dbattyán	1		18	9	5	
[illegible]emese	2	⊥	15	8	5	0
[illegible]	1		20	6	1	
[illegible]nyi	3		16	6	2	
[illegible]rd	1	,	18	10	9	
Árpádtető	3		13	8	6	
	3	⊥	17	8	4	
	3	⊥	16	8	7	0
	–		–	–	–	
[illegible]	6	≡	18	8	8	
[illegible]	ny	▽⊥	16	9	5	0
[illegible] Int.	ny	▽⊥	17	10	8	0
[illegible] hegy	•		13	8	7	
	ny	,⊥	17	7	5	0
[illegible]	–		–	–	–	
	ny	,⊥	16	8	5	0
	5		12	6	6	
	2		19	6	5	
[illegible]a	3	⊥	17	7	7	
	ny	▽⊥	17	8	7	
[illegible]	ny		16	8	6	

	1981.IX.15. 07 h -ig az utolsó 24 óra adatai					
	csapadék (mm)		max. hőmérséklet	min. hőmérséklet	rad. min.	napos órák
Vác	–		–	–	–	
Vámosmikola	1	⊥	16	6	4	2
Baja	1	▽⊥	16	10	8	0
Bácsalmás	2		20	8	8	
Izsák	1		16	9	8	
Kalocsa	•	⊥	16	9	6	0
Kecskemét	ny	⊥	17	8	5	0
Kiskunf. háza	ny	,⊥	17	8	5	
Kiskunhalas	1		16	9	8	
Kunszentmiklós	3	▽	17	8	8	
Tiszakécske	ny	⊥	18	7	6	
Balassagyarmat	•	⊥	17	7	5	
Rimahany	ny	⊥	16	5	2	
Salgótarján	•		16	5	3	
Eger	3		16	8	7	0
Galyatető	3	⊥	7	4	1	
Gyöngyös	2	⊥	17	6	4	
Kékestető	4	▽⊥	10	5	3	0
Kompolt	4	⊥	16	7	5	0
Lőrinci	ny	⊥	17	5	1	
Poroszló	2		17	9	8	
Jászapáti	2	▽⊥	17	8	7	
Jászberény	1	⊥	18	7	5	
Karcag	–		–	–	–	
Szolnok	1		17	9	8	0
Tiszaroff	2	⊥	17	9	8	
Túrkeve	1	⊥	18	10	8	0
Kistelek	ny	▽	18	8	7	
Makó	4		18	8	8	
Szeged	2	▽=	17	7	5	0
Szentes	–		–	–	–	
Borsodnádasd	2	⊥	15	4	0	
Fugód	5		14	7	6	
Hidasnemeti	7		14	8	7	
Josvafő	3		13	8	6	0
Lillafüred	•		14	8	7	
Miskolc	2	▽⊥	16	8	7	–
Putnok	ny	,	14	6	6	
Sárospatak	3	⊥	14	9	6	0
Szendrőlád	3	⊥	14	7	7	
Tokaj	2		14	10	10	
Kisvarda	•	⊥	16	10	6	0
Mátészalka	1	▽⊥	18	10	10	
Nyíregyháza	2	▽	16	10	6	0
Nyírlugos	2	⊥	21	8	6	
Pátyod	2		22	10	9	
Tiszabecs	–		–	–	–	
Vásárosnamény	1		17	10	9	
Záhony	4		15	10	10	
Berettyóújfalu	1	⊥	20	11	9	
Debrecen	1	▽=	19	9	8	0
Hajdúdorog	1	⊥	17	10	9	
Hortobágy	•		17	10	9	
Kótajszakál	–		–	–	–	
Polgár	1		16	10	9	
Békéscsaba	1		21	10	10	
Mezőhegyes	14		20	9	8	
Orosháza	ny		20	10	10	0
Szarvas	1	▽	17	9	8	0
Szeghalom	1		18	12	9	

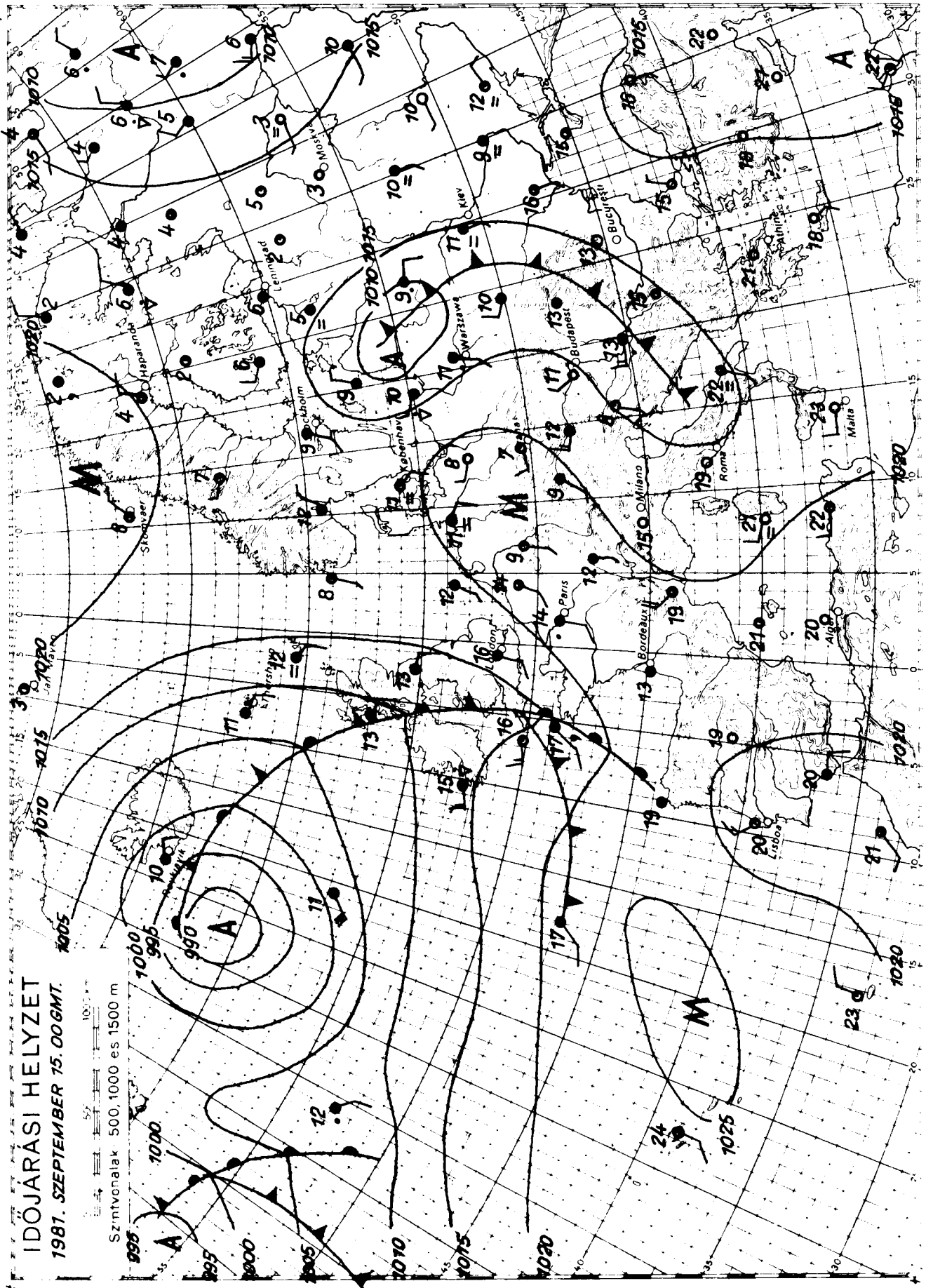

KIADJA: ORSZÁGOS METEOROLÓGIAI SZOLGÁLAT
Készíti: Központi Előrejelző Intézet Előrejelző Osztálya T.: 273-018 Megjelenik naponként
Évi előfizetési díja: 1 760,- Ft – Megrendelhető: 1024 Budapest, II., Kitaibel Pál utca 1. Telefon: 353-500
Kiadásért felel: az OMSZ elnöke Szerkesztésért felel: a KEI igazgatója

IDŐJÁRÁSI NAPIJELENTÉS

ЕЖЕДНЕВНЫЙ МЕТЕОРОЛОГИЧЕСКИЙ БЮЛЛЕТЕНЬ • DAILY WEATHER REPORT
BULLETIN QUOTIDIEN DE TEMPS • TÄGLICHER WETTERBERICHT

94. évfolyam 259. szám. + Budapest + 1981. szeptember 16. szerda

Az időjárási helyzet és a várható időjárás:

Meglehetősen változatos Európa időjárása. A Kelet-Európai-alföld feletti középponttal nagy kiterjedésü ciklon örvénylik. Ez északnyugati, északi áramlással hüvös és változó nedvességtartalmú levegőt szállit a Lengyel-alföldön, valamint a Kárpát-medencén át egészen Ukrajna, illetve a Fekete-tenger térségéig. A felhőátvonulásokat szórványos eső, zápor és gyakran erős szél jelzi. Az érintett területeken hüvösre fordult az idő. A hőmérséklet csúcsértéke Közép-Európában általában 4-8 fokkal elmarad a sokéves átlagtól. Hasonlóan változékony Nyugat-Európa egy részének időjárása is. Az Atlanti-óceán felől érkező léghullámok elszórtan okoznak esőket, záporokat.

Hazánkban kedden változóan felhős idő volt. Szórványosan fordult elő eső, zápor, zivatar. A szél gyakran erős és zivatar idején átmenetileg viharos volt. A szerda reggel 7 óráig lehullott csapadék mennyisége általában csapadéknyom és 5 mm között alakult. Kedden a hőmérséklet csúcsértéke az ország nagy részén 16 és 21 fok között alakult, szerda hajnalra pedig általában 6 és 11 fokig hült le a levegő. Ma a délelőtt folyamán közepesen, illetve gyengén felhős volt az ég. Az északnyugati szelet időnként még erős széllökések kisérték. A hőmérséklet 11 órakor az országban 14 és 17 fok között alakult.

Ma 12 órakor Budapesten a hőmérséklet 16 fok, a tengerszintre átszámitott légnyomás 1015 mbar, változatlan.

A Balaton vizének hőmérséklete Siófoknál 11 órakor 16 fok volt.

Várható időjárás csütörtök estig:

Főként a nyugati országrészben átmenetileg erősen megnövekszik a felhőzet és elsősorban ott várható szórványos eső, zápor.
A még gyakran erős északnyugati szél lassan mérséklődik.
Várható legalacsonyabb éjszakai hőmérséklet: általában 7 és 12, de északkeleten 3 és 7 fok között alakul,
legmagasabb nappali hőmérséklet csütörtökön: 15 és 20 fok között várható.

Bozóki István s.k.

A hőmérséklet napi középértéke és eltérése a 100 éves átlagtól /Budapest belterületén/:

1981. IX. 15.	13,1°C	-3,8°C

1871 óta ezen a napon Budapesten előfordult

legmagasabb hőmérséklet:	34,9°C /1947/,
legalacsonyabb hőmérséklet:	4,7°C /1894/.

81.612.

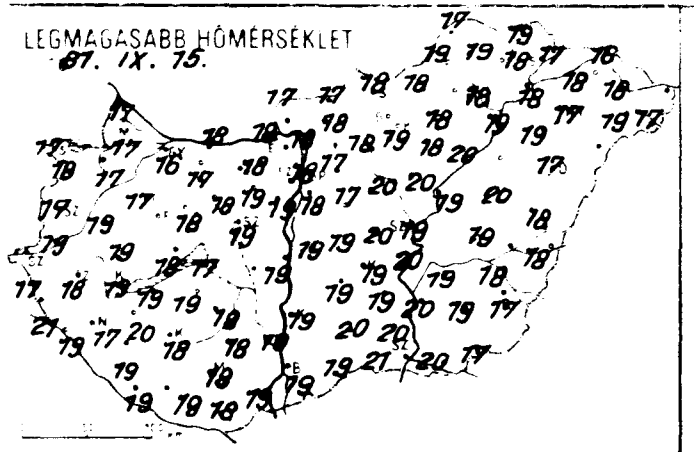
LEGMAGASABB HŐMÉRSÉKLET
87. IX. 15.

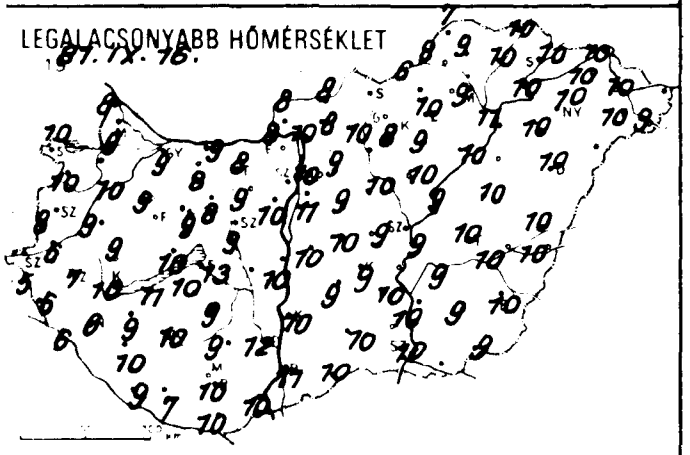
LEGALACSONYABB HŐMÉRSÉKLET
87. IX. 16.

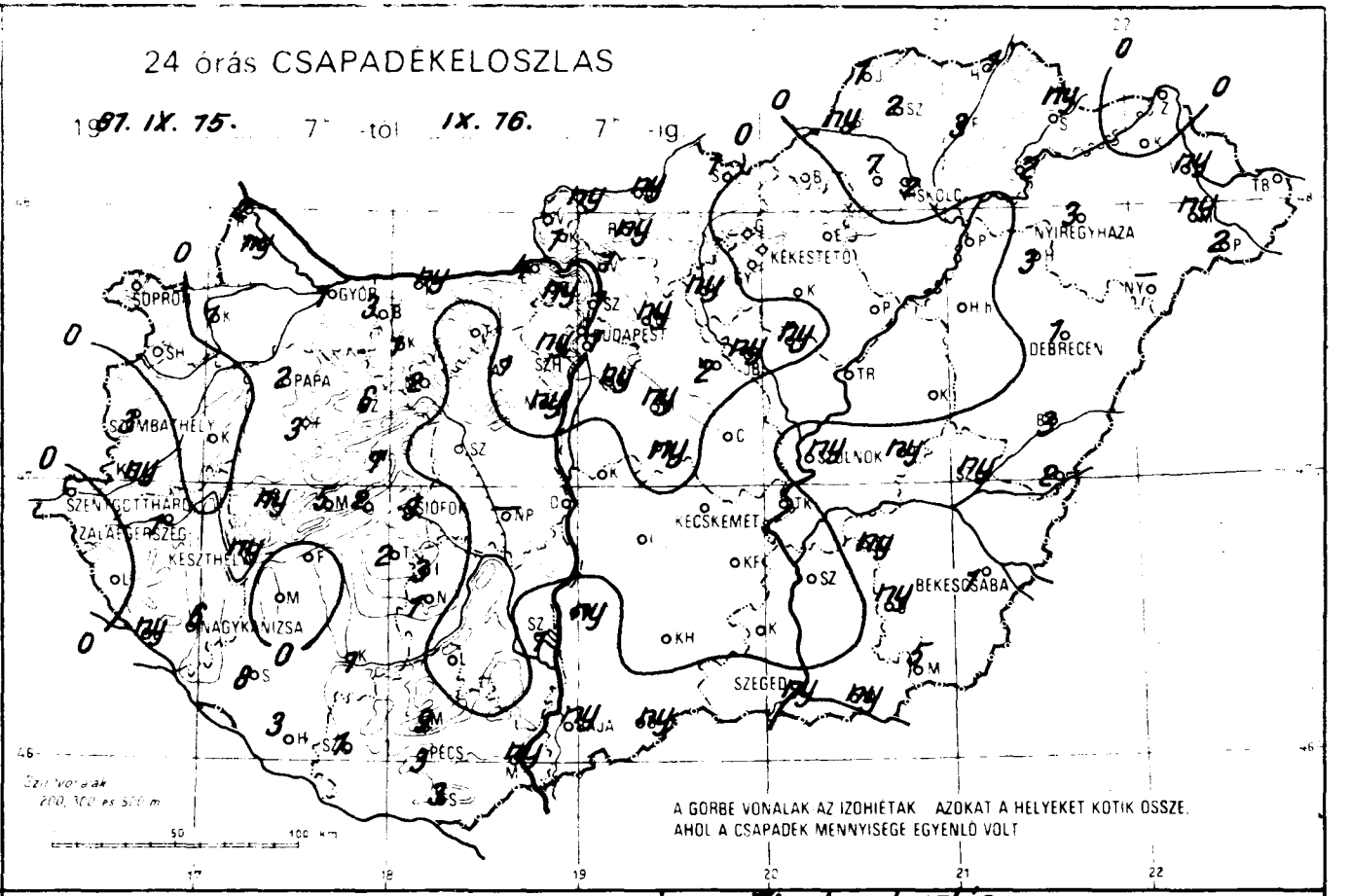
24 órás CSAPADÉKELOSZLAS
87. IX. 15. 7h -tól IX. 16. 7h -ig
SOPRON
GYŐR
PAPA
SZOMBATHELY
SZENTGOTTHÁRD
ZALAEGERSZEG
KESZTHELY
NAGYKANIZSA
SIÓFOK
PÉCS
BUDAPEST
KÉKESTETŐ
NYIREGYHAZA
DEBRECEN
SZOLNOK
KECSKEMÉT
BÉKESCSABA
SZEGED
A GÖRBE VONALAK AZ IZOHIÉTAK AZOKAT A HELYEKET KÖTIK ÖSSZE,
AHOL A CSAPADÉK MENNYISÉGE EGYENLŐ VOLT

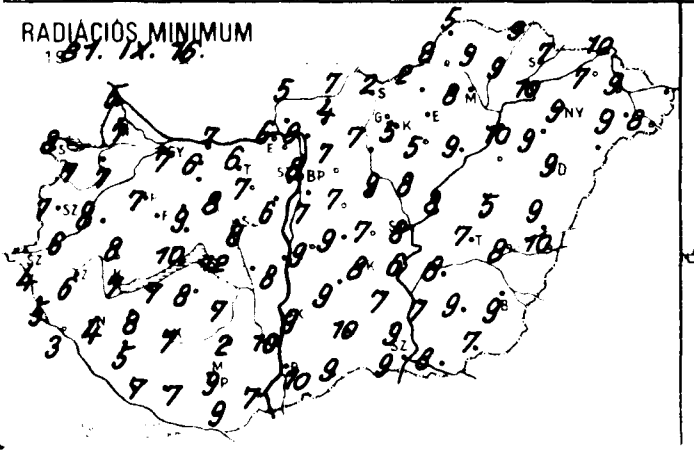
RADIÁCIÓS MINIMUM
87. IX. 16.

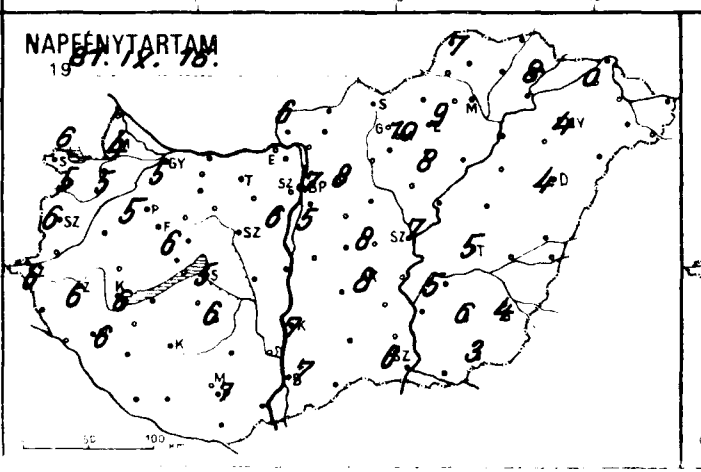
NAPFÉNYTARTAM
87. IX. 16.

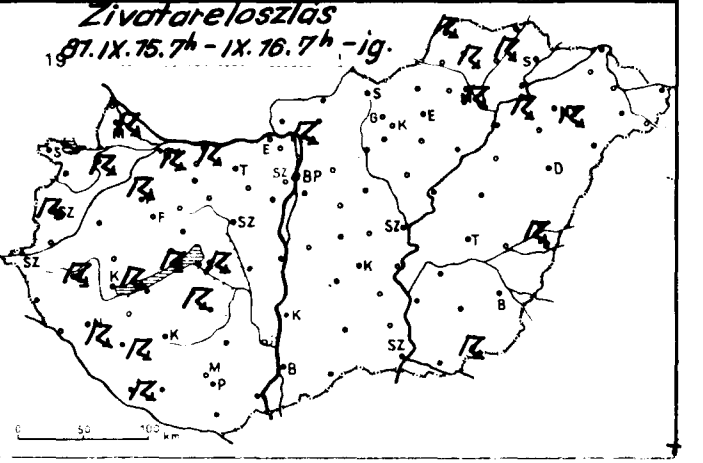
Zivatareloszlás
87. IX. 15. 7h - IX. 16. 7h - ig.

	1981.IX.16. 07h -ig az utolsó 24 óra adatai					
	csapadék (mm)		max. hőmérséklet	min. hőmérséklet	rad. min.	napos órák
[illegible]or	1	⚲ ⌓ =	16	9	7	5
[illegible]ővár	1	⚲	17	10	7	5
[illegible]onmagyaróvár	ny	⚲ ⌓	17	9	7	4
[illegible]ka	2		17	8	5	
[illegible]pron	.	⌓	17	10	8	6
[illegible]pronhorpacs	.	⌓	18	10	7	5
[illegible]d	.	⌓	19	9	8	
[illegible]mend	ny		19	6	6	
[illegible]tgotthárd	.	⌓ =	17	5	4	6
[illegible]mbathely	3	⚲ ⌓	17	8	7	6
[illegible]ti	.		21	6	5	
[illegible]enye	ny	▽̇ ⌓	19	6	3	
[illegible]ykanizsa	6	⚲ ⌓	17	6	4	6
[illegible]egerszeg	1	⚲ ⌓	18	7	6	6
[illegible]kasgyepü	3	▽̇ ≡	16	8	7	
[illegible]szthely	ny	▽̇ ⌓	19	10	7	6
[illegible]meshely	5	⚲	16	9	7	6
[illegible]sa	2	⚲ =	17	9	7	5
[illegible]neg	ny	⌓	19	9	8	
[illegible]ny	2	⚲	18	10	10	
[illegible]prem	7	⌓	18	9	9	
	6		16	8	7	
[illegible]vód	.		19	11	7	
[illegible]nokszt. györgy	3	⚲ ⌓ =	19	9	7	–
[illegible]svár	1	⌓ =	18	10	7	
[illegible]vali	.	⌓	20	9	8	
[illegible]ok	3	⚲	17	13	12	5
[illegible]ogyszob	8	⚲ ⌓	19	10	5	
	2	⚲	19	10	8	
[illegible]olna	3	⚲ ⌓	17	9	6	
[illegible]rgom	4	▽̇	18	8	6	
[illegible]er	1	▽̇ ⌓	17	8	6	
[illegible]arom	ny	⌓	18	9	7	
[illegible]banya	.		18	8	6	
[illegible]sztdoboz	1	▽̇ ⌓	19	9	7	
[illegible]anyváros	.		19	10	8	
[illegible]onvásár	ny		19	10	6	6
	2	▽̇ ⌓	18	8	8	
[illegible]borcsokp	–		–	–	–	
[illegible]dbattyán	.	⌓	19	9	8	
[illegible]emese	3	⌓	18	9	7	6
[illegible]i	.		18	9	2	
[illegible]kötöz	1		20	9	3	
[illegible]vató	1	▽̇	19	12	10	
[illegible]pádtető	9		14	9	7	
[illegible]	ny	▽̇ ⌓	19	10	7	
	3	▽̇	18	10	9	7
	3		18	10	9	
[illegible]r	1	.	19	7	7	
[illegible]nic	ny	▽̇	18	11	7	5
[illegible] Int	1	▽̇	18	10	8	7
[illegible]hegy	ny	⌓	16	8	8	
[illegible]	.		20	9	7	8
[illegible]ko	1		13	6	5	
[illegible]	ny		17	9	7	8
[illegible]ret	1		17	8	6	
	ny		17	9	7	
[illegible]sata	2	▽̇	20	10	9	
	ny		19	10	9	
[illegible]tte	1		18	8	6	

	1981.IX.16. 07h -ig az utolsó 24 óra adatai					
	csapadék (mm)		max. hőmérséklet	min. hőmérséklet	rad. min.	napos órák
Vác	1	⚲ ⌓	18	10	9	
Vámosmikola	ny	⌓	17	8	5	6
Baja	ny	▽̇	19	11	10	7
Bácsalmás	ny	❟	21	10	9	
Izsák	.		19	9	9	
Kalocsa	ny	❟	19	10	9	7
Kecskemét	.	⌓	19	9	8	8
Kiskunf. háza	.	⌓	19	10	7	
Kiskunhalas	.		20	10	10	
Kunszentmiklós	.		19	10	9	
Tiszakécske	.	⌓	20	8	6	
Balassagyarmat	ny	▽̇ ⌓	17	8	7	
Romhány	ny		18	8	4	
Salgótarján	1		18	5	2	
Eger	.		18	10	8	9
Galyatető	.		13	4	2	
Gyöngyös	.	⌓	19	8	5	
Kékestető	.	⌓	11	4	4	10
Kompolt	.	⌓	18	9	5	8
Lőrinci	ny	❟	18	10	7	
Poroszló	.		20	10	9	
Jászapáti	ny		20	10	8	
Jászberény	ny	▽̇	19	10	8	
Karcag	.		20	10	5	
Szolnok	ny	▽̇	19	9	8	7
Tiszaroff	.	⌓	19	9	8	
Túrkeve	ny	▽̇	19	10	7	5
Kistelek	.		20	10	9	
Makó	ny	❟ ⌓	20	10	8	
Szeged	ny		19	10	9	6
Szentes	.		20	9	7	
Borsodnádasd	.	⌓	18	6	2	
Füzöd	3	⚲	18	10	9	
Hidasnémeti	1		19	10	9	
Jósvafő	1	⚲	17	7	5	7
Lillafüred	7	▽̇	17	8	7	
Miskolc	2	⚲	18	9	8	–
Putnok	ny	❟ ⌓	19	8	8	
Sárospatak	ny	⌓	17	10	7	8
Szendrőlád	2	⚲ ⌓	19	9	9	
Tokaj	2	⚲	18	10	10	
Kisvárda	.	⌓	18	10	7	0
Mátészalka	ny	▽̇ ⌓	19	10	9	
Nyíregyháza	3	⚲	17	10	9	4
Nyírlugos	–		–	–	–	
Pátyod	2	▽̇ ▲	17	9	8	
Tiszabecs	–		–	–	–	
Vásárosnamény	ny	⌓	18	10	9	
Záhony	.		16	10	10	
Berettyóújfalu	3	⚲ ▲	18	10	9	
Debrecen	1	▽̇ =	17	10	9	4
Hajdúdorog	3	⌓	19	10	9	
Hortobágy	–		–	–	–	
Kopasszakál	2	▽̇	18	10	10	
Polgár	.	⌓	19	11	10	
Békéscsaba	1	▽̇	17	10	9	4
Mezőhegyes	5	⚲	17	9	7	3
Orosháza	ny		19	9	9	6
Szarvas	ny	▽̇ ⌓	19	9	8	5
Szeghalom	ny		18	10	8	

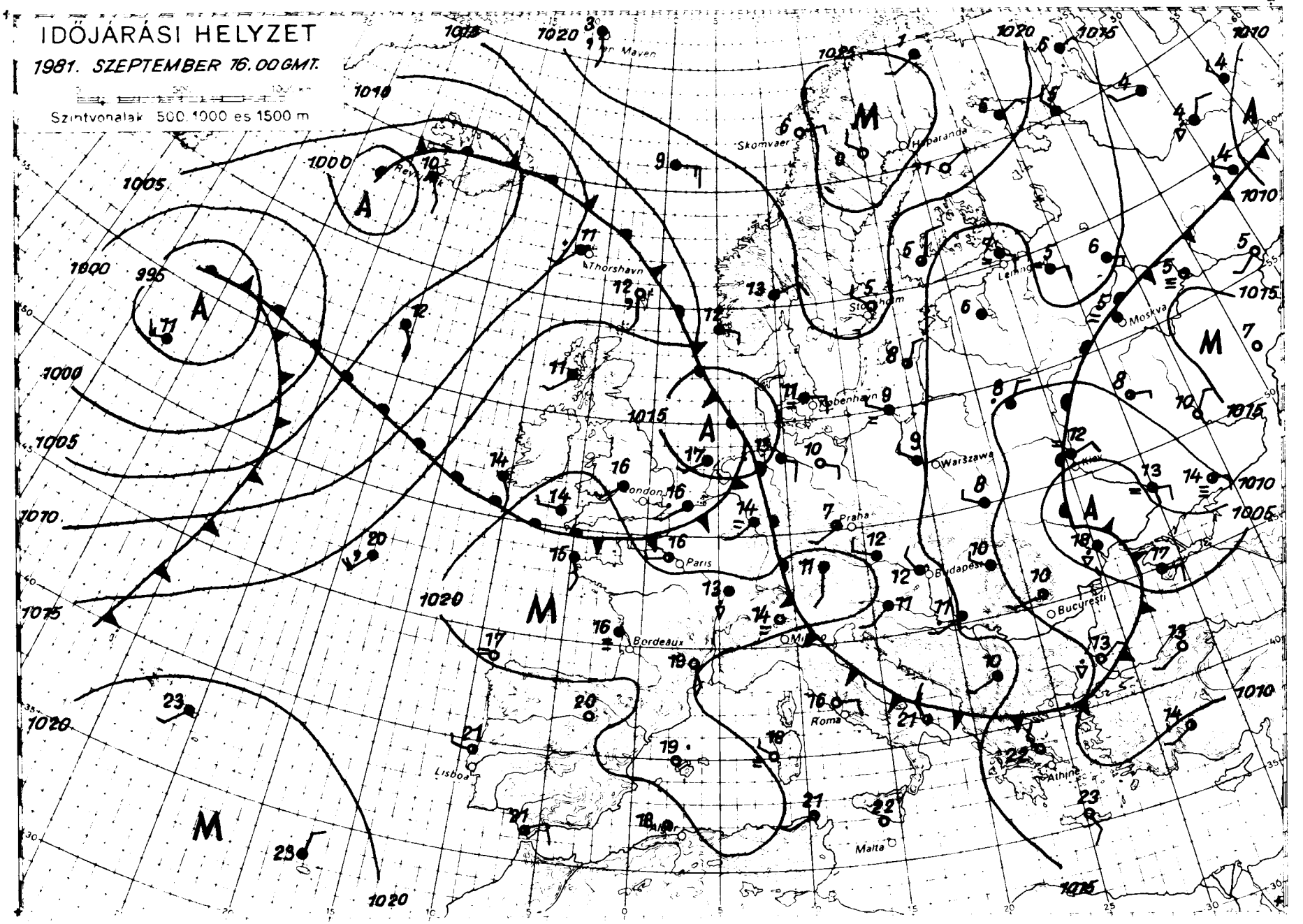

KIADJA: ORSZÁGOS METEOROLÓGIAI SZOLGÁLAT

Készíti: Központi Előrejelző Intézet Előrejelző Osztálya T: 273-018 Megjelenik naponként

Évi előfizetési díja: 1 760, Ft – Megrendelhető: 1024 Budapest, II., Kitaibel Pál utca 1. Telefon 353-500

Kiadásért felel: az OMSZ elnöke · Szerkesztésért felel: a KEI igazgatója

IDŐJÁRÁSI NAPIJELENTÉS

ЕЖЕДНЕВНЫЙ МЕТЕОРОЛОГИЧЕСКИЙ БЮЛЛЕТЕНЬ • DAILY WEATHER REPORT
BULLETIN QUOTIDIEN DE TEMPS • TÄGLICHER WETTERBERICHT

94. évfolyam 260. szám. + Budapest + 1981. szeptember 17. csütörtök

Az időjárási helyzet és a várható időjárás:

A Kelet-Európai-sikság fölött örvénylő, hatalmas kiterjedésü ciklon változatos időjárást okoz kontinensünk keleti felén. A Finn-öböltől az Égei-tengerig húzódó területen hüvös, szeles idő van, a hőmérséklet csúcsértéke az Égei-tenger partvidékén több mint 10 fokkal marad el a szeptember közepe táján szokásostól. Túlnyomóan borult idő van, sokfelé esik az eső, záporeső. Nyugat-Európában viszont az enyhe, meleg léghullámok hatására esik sokfelé az eső. Visszatért a késő nyári idő, a hőmérséklet csúcsértéke meghaladja az átlagosat. Skandináviától az Alpokon át az Appennini-félszigetig magas nyomású légköri képződmény húzódik, ennek területén általában kevés a felhő, éjszaka erősen párás, ködös az idő. A magas nyomású légköri képződmény lassanként egyre nagyobb hatással lesz a Kárpát-medence időjárására is.

Hazánkban szerdán eleinte változóan felhős, szeles idő volt, 6, 8 órán át sütött a nap. Délután nyugat felől megnövekedett a felhőzet és egyre több helyen eredt el az eső. A hőmérséklet csúcsértéke általában 16 és 21 fok között, Délnyugat-Dunántúlon helyenként 21 és 23 fok között alakult. Csütörtök reggel 7 óráig nagyjából a Tisza vonalától nyugatra eső területeken hullott csapadék, általában 2, 8 mm közötti, Pápa térségében 10 mm, Sopron és Sopronhorpács térségében 16 mm. Hajnalra 9 és 14 fok közé hült le a levegő, a kevésbé felhős Tiszántúlon 5, 6 fokot is mértek. Délelőtt az ország nagy részén erősen felhős idő volt. Helyenként gyengén esett az eső, záporeső. A hőmérséklet 11 órakor 11 és 14 fok között volt.

A Balaton vizének hőmérséklete 11 órakor Siófoknál 16 fok volt.

Ma 12 órakor Budapesten a hőmérséklet 14 fok, a tengerszintre átszámított légnyomás 1019 mbar, alig változik.

Várható időjárás péntek estig:

Nyugat felől lassanként csökkenő felhőzet, ma még főként keleten szórványos esővel, záporral, holnap legföljebb délután egy-két helyen záporral.
Általában mérsékelt, napközben időnként élénk, változó irányú szél.
Hajnalra a Dunántúlon többfelé köd.
Várható legalacsonyabb éjszakai hőmérséklet: általában 5 és 10 fok között,
legmagasabb nappali hőmérséklet: vasárnap 16 és 21 fok között.

Török Dénes s.k.

TÁVOLABBI KILÁTÁSOK SZOMBATTÓL-KEDDIG:

Időnként megnövekszik a felhőzet, főleg az időszak második felében záporok kialakulhatnak. A hőmérséklet emelkedik. Legalacsonyabb hőmérséklet: eleinte +7, 12, később +9, 14 fok között. Legmagasabb nappali hőmérséklet: eleinte 17, 22, később 20, 25 fok között. Jelentős mennyiségü /legalább 5 mm/ csapadék az ország területének 30 százalékán várható.

KÖZÉPTÁVÚ ELŐREJELZŐ OSZTÁLY

A hőmérséklet napi középértéke és eltérése a 100 évi átlagtól /Budapest területén/:

1981. IX. 16.	15,1°C	-1,6°C

1871 óta ezen a napon Budapesten előfordult

legmagasabb hőmérséklet:	32,7°C /1947/,
legalacsonyabb hőmérséklet:	4,2°C /1889/.

81.613

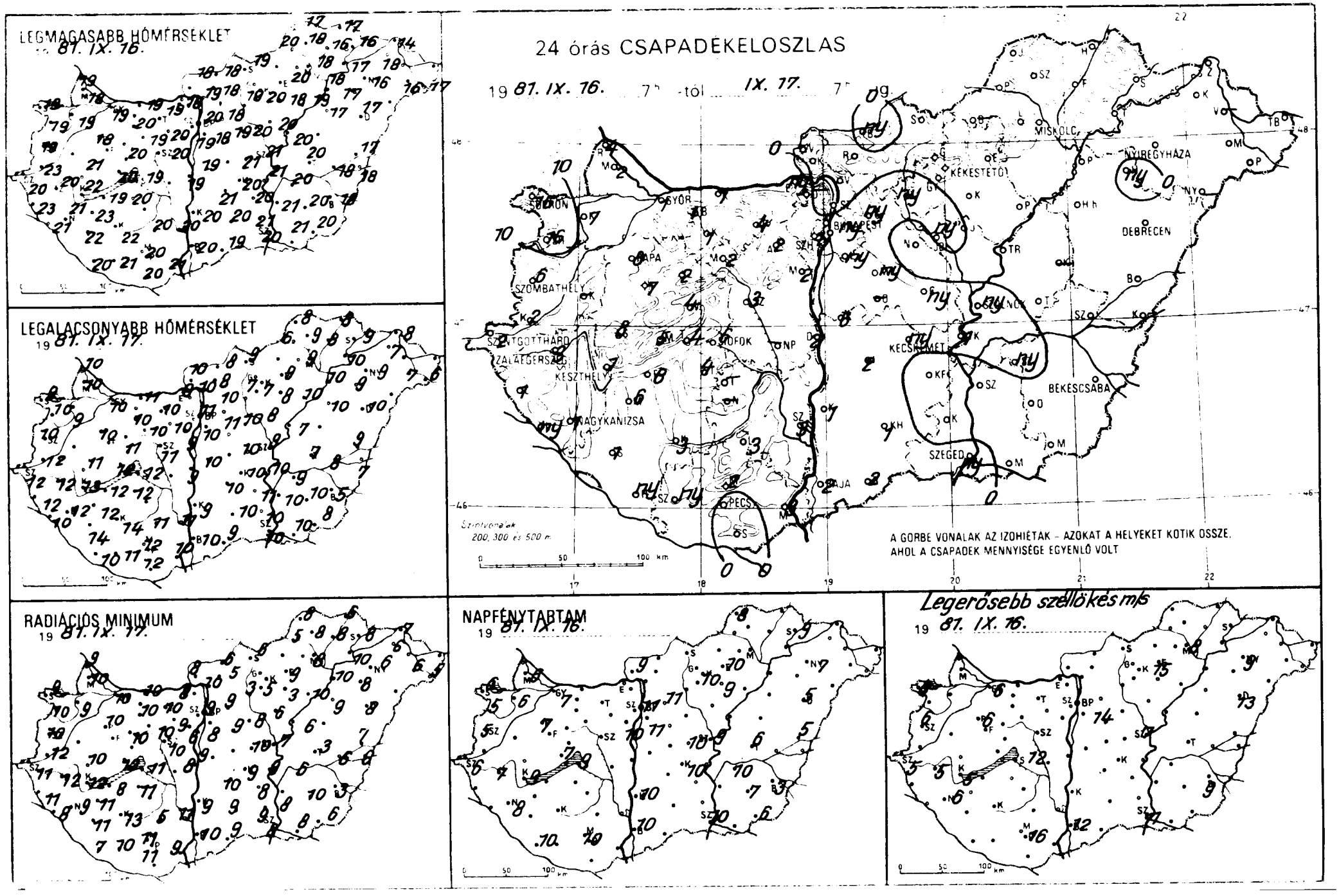
LEGMAGASABB HŐMÉRSÉKLET
19 81. IX. 16.
24 órás CSAPADÉKELOSZLÁS
19 81. IX. 16. 7h -tól IX. 17. 7h
LEGALACSONYABB HŐMÉRSÉKLET
19 81. IX. 17.
RADIÁCIÓS MINIMUM
19 81. IX. 17.
NAPFÉNYTARTAM
19 81. IX. 16.
Legerősebb széllökés m/s
19 81. IX. 16.
MISKOLC
NYÍREGYHÁZA
KÉKESTETŐ
GYŐR
BUDAPEST
DEBRECEN
SZOMBATHELY
SZENTGOTTHÁRD
ZALAEGERSZEG
KESZTHELY
NAGYKANIZSA
KECSKEMÉT
BÉKÉSCSABA
SZEGED
PÉCS
Szintvonalak
200, 300 és 500 m
A GÖRBE VONALAK AZ IZOHIÉTÁK – AZOKAT A HELYEKET KÖTIK ÖSSZE,
AHOL A CSAPADÉK MENNYISÉGE EGYENLŐ VOLT

	1981.IX.17. 07 h-ig az utolsó 24 óra adatai					
	csapadék (mm)		max. hőmérséklet	min. hőmérséklet	rad. min.	napos órák
yőr	1	=	19	10	10	7
apuvár	7	▽	19	9	9	6
fosonmagyaróvár	2		18	10	10	6
ajka	4		19	10	9	
opron	16	▽ =	19	9	9	6
pronhorpács	16		19	10	10	5
ald	–		–	–	–	
ormend	2		23	12	12	
entgotthárd	2	▽	20	12	11	6
zombathely	6		19	10	10	5
nti	1		23	12	11	
etenye	ny	⊥	21	10	8	
agykanizsa	1	▽	21	12	9	8
laegerszeg	3	▽ =	20	12	12	7
rkasgyepű	7		18	10	9	
esztbely	1	▽	22	13	12	9
lenesbely	5		17	12	10	7
pa	8	⊥	18	10	10	7
meg	8		21	11	10	
hány	4		20	12	12	
szprém	4		20	11	10	
re	2		17	9	9	
nyód	8		19	12	8	
moksz. györgy	ny	, ⊥	20	10	7	10
aposvár	3		22	14	13	
arcali	6		23	12	11	
otok	6		19	12	11	9
mogyszob	1		22	14	11	
n	4		20	12	11	
polna	1	⊥	19	10	10	
ztergom	ny	,	18	9	8	
sber	1		20	10	10	
marom	1	⊥	19	11	10	
abánya	4		19	10	10	
sutdoboz	2		20	10	9	
nagyváros	2		19	9	8	
rtonvásár	2		19	9	6	10
	2		19	10	10	
yhorcsokp.	–		–	–	–	
adbattyán	3		20	11	10	
szemcse	–		–	–	–	–
gyel	3		20	11	5	
konyi	–		–	–	–	
szárd	3	▽	20	11	11	
pádket3	2		16	10	8	
	3	▽	21	10	9	
	.	⊥ =	20	12	11	10
	.		20	12	11	
Gar	ny		21	11	10	
orinc	ny		18	10	8	11
Met. Int	ny		20	11	9	11
Szab. hegy	1	,	16	7	6	
	ny	,	21	10	10	10
goko	–		–	–	–	
	ny		18	10	9	11
ret	.	⊥	18	9	9	
	ny		19	11	9	
ata	.		20	10	8	
	–		–	–	–	
dre	.		19	10	10	

	1981.IX.17. 07 h-ig az utolsó 24 óra adatai					
	csapadék (mm)		max. hőmérséklet	min. hőmérséklet	rad. min.	napos órák
Vác	.	⊥	19	10	10	
Vámosmikola	.		18	10	8	9
Baja	2		20	10	10	10
Bácsalmás	2		19	9	9	
Izsák	2		21	10	10	
Kalocsa	1		20	9	9	10
Kecskemét	ny		20	10	9	10
Kiskunf. háza	.	⊥	20	11	8	
Kiskunhalas	1		20	10	9	
Kunszentmiklós	6	▽	19	10	9	
Tiszakécske	1	⊥	21	10	9	
Balassagyarmat	ny		18	8	6	
Romhány	.	⊥	18	8	5	
Salgótarján	.		19	9	6	
Eger	.		20	9	9	10
Galyatető	.	⊥	9	8	4	
Gyöngyös	.	⊥	20	7	5	
Kékestető	.	⊥	12	4	3	10
Kompolt	.	⊥	18	8	3	9
Lőrinci	ny	, ⊥	19	7	3	
Poroszló	.		19	10	10	
Jászapáti	.		20	8	6	
Jászberény	ny		19	8	6	
Karcag	–		–	–	–	
Szolnok	ny		21	8	7	9
Tiszaroff	.	⊥	20	7	6	
Túrkeve	.	⊥	20	7	3	6
Kistelek	.		21	10	9	
Makó	.		21	10	8	
Szeged	ny		20	10	8	10
Szentes	.		21	10	8	
Borsodnádasd	–		–	–	–	
Fügöd	.	⊥	16	8	8	
Hidasnémeti	.		17	8	6	
Josvafő	.		17	8	8	8
Lillafüred	.		17	8	7	
Miskolc	.	⊥ =	18	9	8	–
Putnok	.	⊥	20	6	5	
Sárospatak	.	⊥	16	9	8	9
Szendrőlád	.	⊥	18	9	8	
Tokaj	.		17	10	10	
Kisvárda	.	⊥	18	7	6	7
Mátészalka	.		16	7	6	
Nyíregyháza	.		16	9	6	5
Nyírlugos	–		–	–	–	
Pátyod	.	⊥	17	6	5	
Tiszabecs	–		–	–	–	
Vásárosnamény	–		–	–	–	
Záhony	.	⊥	14	8	7	
Berettyoújfalu	.	⊥	17	9	7	
Debrecen	.		17	10	8	5
Hajdudorog	ny	, ⊥	17	9	8	
Hortobágy	.		17	10	9	
Körösszakál	.	⊥	18	7	6	
Polgár	.	⊥	18	10	10	
Békéscsaba	.	⊥	18	5	3	3
Mezőhegyes	.		20	8	6	6
Orosháza	.		20	10	10	7
Szarvas	ny		20	9	6	10
Szeghalom	.		18	8	6	

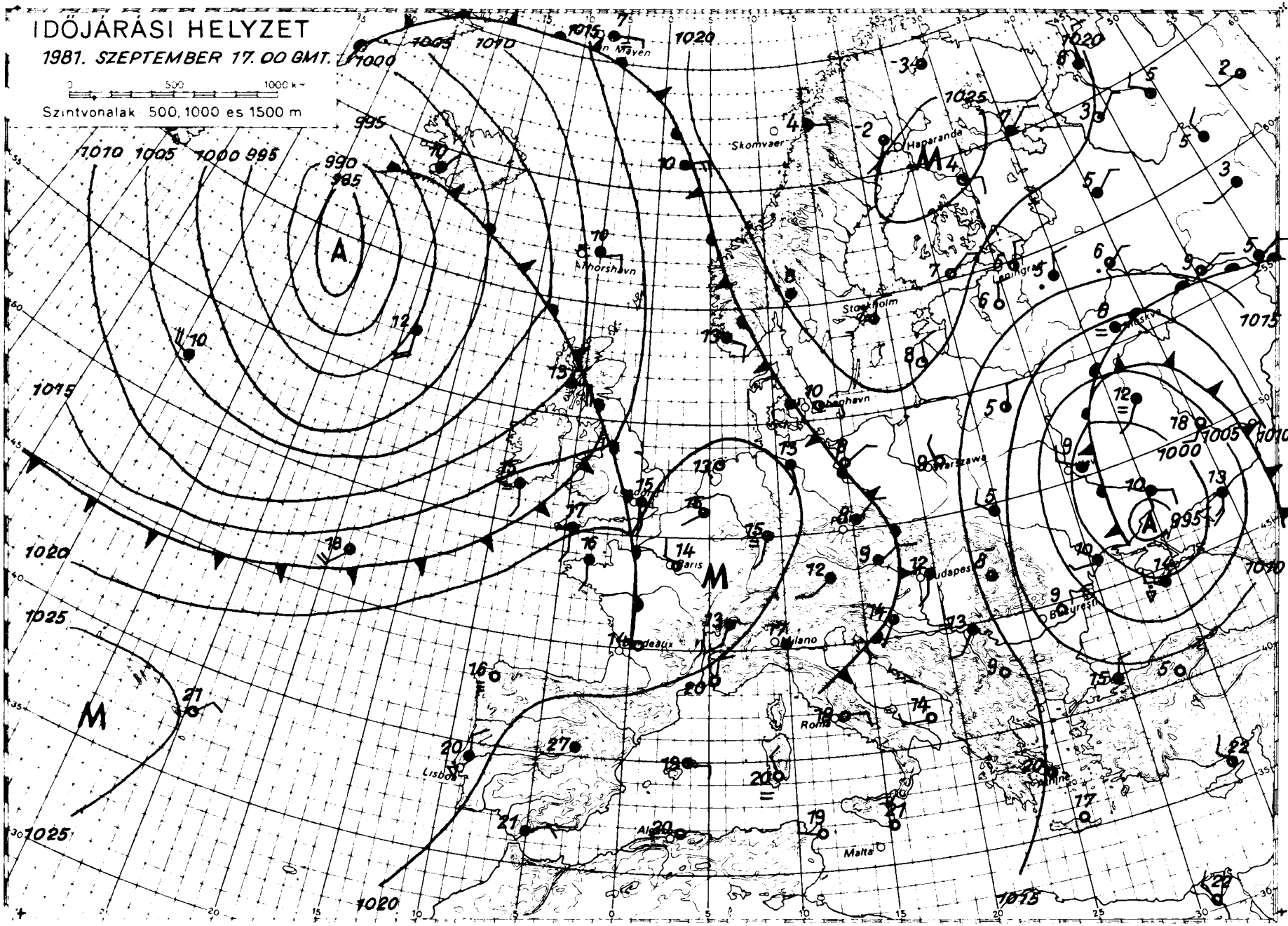

KIADJA: ORSZÁGOS METEOROLOGIAI SZOLGÁLAT

Készíti: Központi Előrejelző Intézet Előrejelző Osztálya. Telefon: 273-018. Megjelenik naponként.

Éves előfizetési díja: 1 760,- Ft. Megrendelhető: 1024 Budapest, II. Kitaibel Pál utca 1. Telefon: 353-500.

Kiadásért felel: az OMSZ elnöke. Szerkesztésért felel a KEH igazgatója.

IDŐJÁRÁSI NAPIJELENTÉS

ЕЖЕДНЕВНЫЙ МЕТЕОРОЛОГИЧЕСКИЙ БЮЛЛЕТЕНЬ • DAILY WEATHER REPORT
BULLETIN QUOTIDIEN DE TEMPS • TÄGLICHER WETTERBERICHT

94. évfolyam 261. szám. + Budapest + 1981. szeptember 18. péntek

Az időjárási helyzet és a várható időjárás:

Kelet-Európa fölött továbbra is ciklon örvénylik. Hatására erősen felhős az ég. Többfelé esik az eső, záporeső. A hőmérséklet csúcsértéke több fokkal elmarad az évszaknak megfelelő átlagtól. Nyugat- Északnyugat-Európában az Atlanti-óceán térségéből áramló különböző hőmérsékletü léghullámok, vált zékony, szeles, több helyen csapadékos időjárást okoznak. A Skandináv-félszigettől, Közép-Európán át, a Balkán-félszigetig mintegy 600 km széles magas nyomású zóna húzódik. Ebben a zónában változóan felhős, párás, főként reggel több helyen ködös, de egyébként száraz az idő.

Hazánkban csütörtökön a déli és a keleti országrészben erősen, máshol változóan felhős volt az ég. Elsősorban a délnyugati, déli megyékben több helyen keletkezett eső, zápor. A lehullott csapadék mennyisége csak néhány helyen érte el a 2, 5 mm-t. A hőmérséklet csúcsértéke 14, 20 fok között alakult. Péntek hajnalra szeszélyes területi eloszlásban 2, 11 fokig hűlt le a levegő. A kora reggeli órákban néhány helyen köd alakult ki. Ma délelőtt a keleti, északi országrészben jobbára napos, máshol túlnyomóan felhős idő volt. A hőmérséklet 11 órakor a felhősebb helyeken 11, 13, máshol 14, 17 fok között váltakozott.

Ma 12 órakor Budapesten a hőmérséklet 14 fok, a tengerszintre átszámitott légnyomás 1020 mbar, változatlan.

Várható időjárás szombat estig:

Változóan felhős, párás, elsősorban éjszaka és reggel több helyen ködös idő.
Számottevő eső nem valószinü.
Mérsékelt, napközben kissé megélénkülő délkeleti, déli szél.
Várható legalacsonyabb éjszakai hőmérséklet: általában 5, 10 fok között, néhány derült, szélvédett helyen kevéssel 5 fok alatt, legmagasabb nappali hőmérséklet szombaton: 17, 22 fok között.

Vadkerti Ferenc s.k.

A hőmérséklet napi középértéke és eltérése a 100 évi átlagtól /Budapest belterületén/:

1981. IX. 17.	13,6°C	-2,8°C

1871 óta ezen a napon Budapesten előfordult

legmagasabb hőmérséklet:	34,1°C /1947/,
legalacsonyabb hőmérséklet:	2,5°C /1889/.

81.614.

LEGMAGASABB HŐMERSÉKLET
1981. IX. 17.

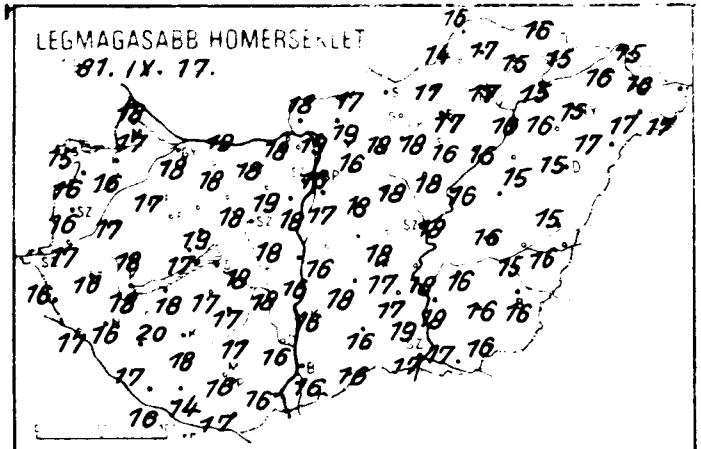

LEGALACSONYABB HŐMÉRSÉKLET
1981. IX. 18.

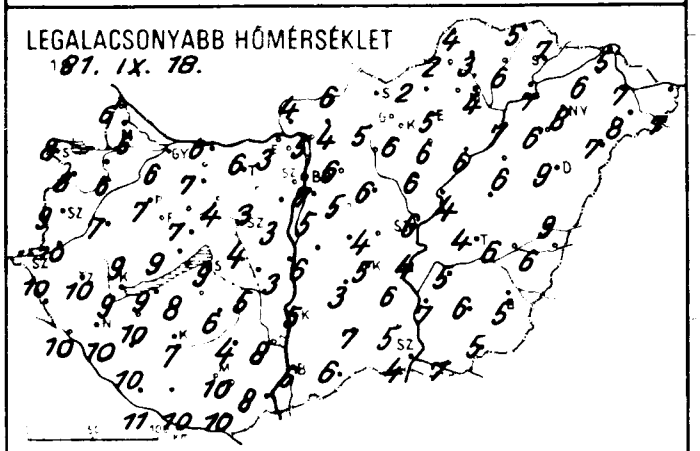

24 órás CSAPADÉKELOSZLÁS

1981. IX. 17. 7 -tól IX. 18. 7 -ig

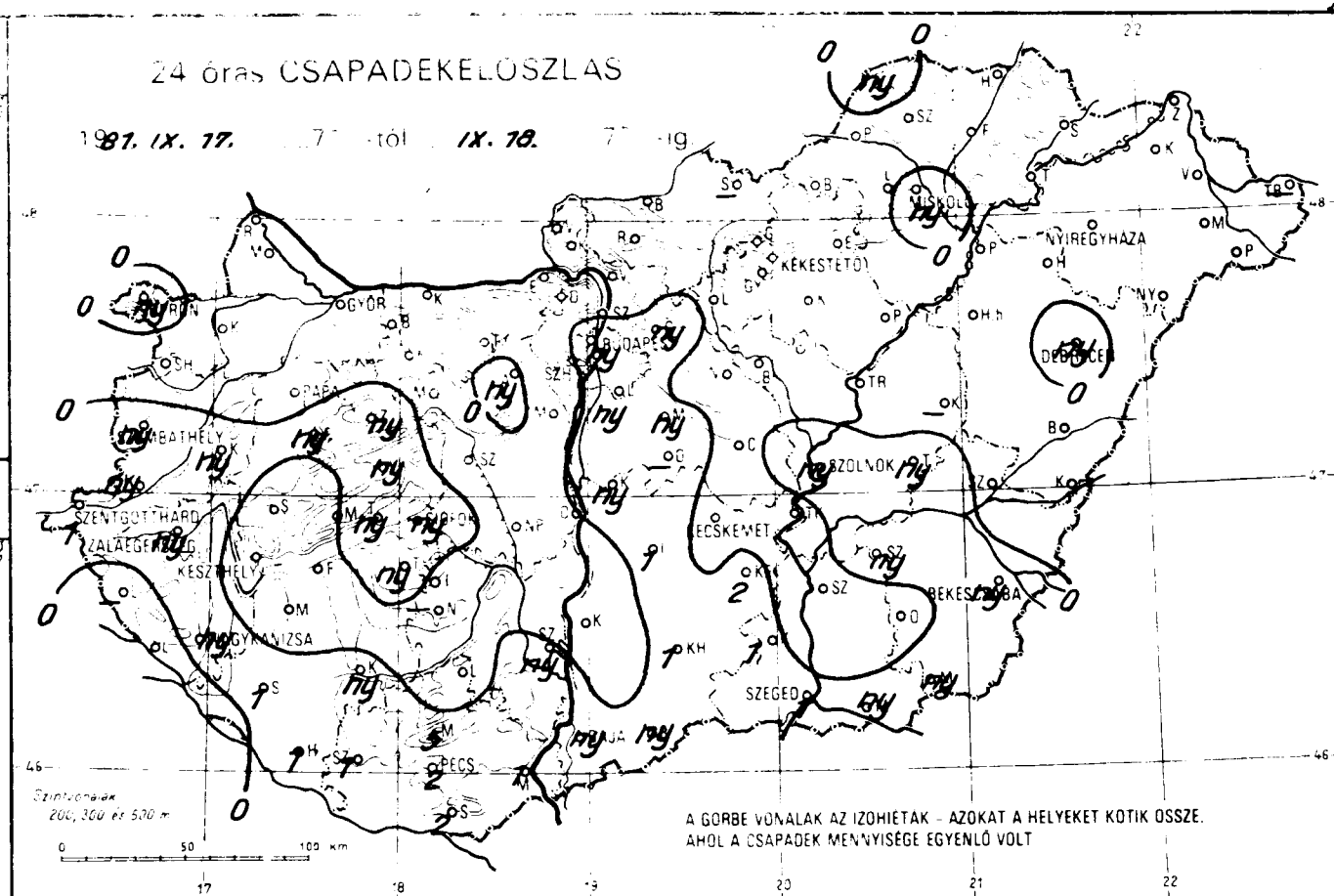

A GÖRBE VONALAK AZ IZOHIETÁK - AZOKAT A HELYEKET KÖTIK ÖSSZE, AHOL A CSAPADÉK MENNYISÉGE EGYENLŐ VOLT

RADIÁCIÓS MINIMUM
1981. IX. 18.

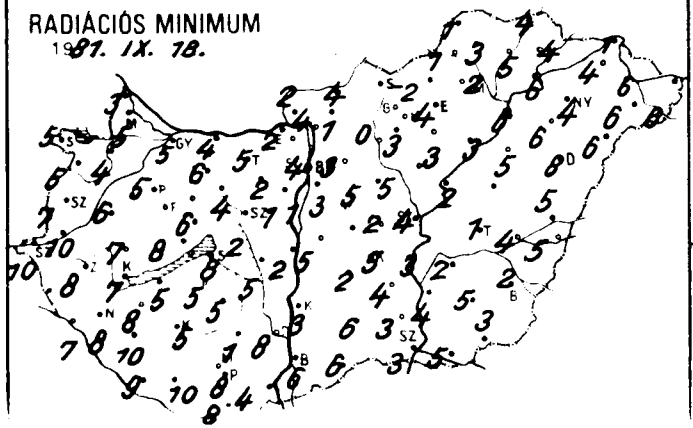

NAPFÉNYTARTAM
1981. IX. 17.

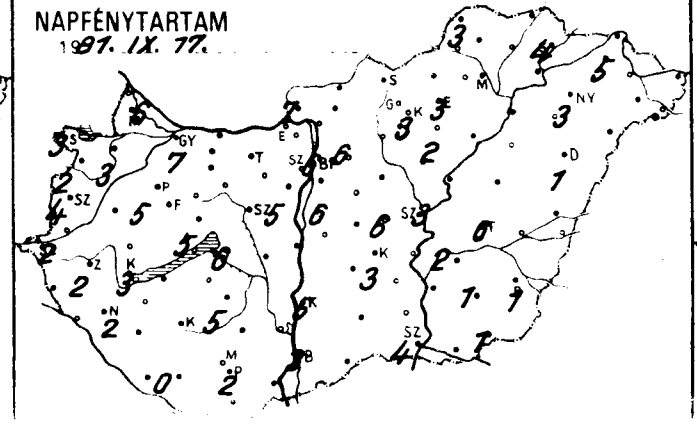

Legerősebb széllökés m/s
1981. IX. 17.

	1981.IX.18. 07 h -ig az utolsó 24 óra adatai					
	csapadék (mm)		max. hőmérséklet	min. hőmérséklet	rad. min.	napos órák
Győr	.	⌐ =	18	6	5	7
Kapuvár	.		16	6	4	3
Mosonmagyaróvár	.	≡	17	6	5	6
Rajka	.	⌐	18	6	3	
Sopron	ny	⌐	15	8	5	3
Sopronhorpács	.	⌐ =	16	8	5	2
Káld	ny	⌐	17	7	6	
Körmend	ny		17	10	10	
Szentgotthárd	1	=	16	10	10	2
Szombathely	ny	⌐ =	16	9	7	4
Genti	–		–	–	–	
Letenye	.	⌐	17	10	7	
Nagykanizsa	ny	⌐ =	16	10	8	2
Zalaegerszeg	ny	⌐ =	16	10	8	2
Farkasgyepű	ny		16	6	6	
Keszthely	.	⌐	18	9	7	3
Menesthely	.		16	8	4	5
Pápa	.	⌐ =	17	7	5	5
Sümeg	.	⌐	18	9	7	
Tihany	ny	⌐	17	7	8	
Veszprém	ny	⌐	19	7	6	
Zirc	ny		15	4	2	
Bonyhád	.		18	9	5	
Somoszt. György	1	⌐ ≡	16	11	9	0
Kaposvár	ny	⌐ ≡	18	7	5	
Marcali	.	⌐	20	10	8	
Szolok	ny	⌐ =	18	9	8	6
Somogyszob	1	⌐	17	10	10	
Tab	ny		17	8	5	
Tabolna	.	⌐	18	4	3	
Esztergom	.	⌐	18	3	2	
Csisér	.	⌐	18	7	6	
Komárom	.	⌐	19	6	4	
Tatabánya	.		18	6	5	
Csutdoboz	ny	⌐	19	3	2	
Dunaújváros	.		16	3	2	
Martonvásár	.	⌐	18	3	1	5
Vor	.	⌐ ≡	18	4	4	
Ugyhorcsokp.	.		18	5	5	
Szabadbattyán	.		18	4	2	
Ugszemcse	.	⌐ ≡	17	6	5	5
Ungyel	.		17	4	1	
Ugskonyi	–		–	–	–	
Ukszárd	ny	▽	16	8	8	
Árpádtető	5		12	10	6	
Hacs	1	⌐ ≡	16	8	4	
	2		16	10	8	2
Kos	2		17	10	8	
Szetvár	1		14	10	10	
Lőrinc	ny	⌐ =	17	5	1	6
Met. Int	ny	⌐ =	16	7	4	6
Szab. hegy	.		16	7	2	
Ered	.	⌐	18	4	2	6
Ingoko	.		13	5	4	
Tollo	ny	⌐	16	6	3	6
Szfet	.	⌐	18	3	2	
Szf	ny		18	5	3	
Szkata	.	⌐	18	6	5	
Szfa	–		–	–	–	
Szfehérvár	.		18	4	3	

	1981.IX.18. 07 h -ig az utolsó 24 óra adatai					
	csapadék (mm)		max. hőmérséklet	min. hőmérséklet	rad. min.	napos órák
Vác	.	⌐	19	5	4	
Vámosmikola	.	⌐	18	4	2	7
Baja	ny	≡	16	6	6	3
Bácsalmás	ny	≡	16	6	6	
Izsák	1		18	3	2	
Kalocsa	.	⌐	16	5	3	5
Kecskemét	.	⌐	17	5	5	3
Kiskunf. háza	2	⌐	17	6	4	
Kiskunhalas	1		16	7	6	
Kunszentmiklós	ny	⌐ ≡	16	6	5	
Tiszakécske	.	⌐	18	4	3	
Balassagyarmat	.	⌐	17	6	4	
Romhány	.	⌐	19	4	1	
Salgótarján	–		–	–	–	
Eger	.		17	5	4	3
Galyatető	.		11	3	–1	
Gyöngyös	.	⌐	18	6	3	
Kékestető	.	⌐	10	3	2	3
Kompolt	.	⌐	16	6	3	2
Lőrinci	.	⌐	18	5	0	
Poroszló	.	⌐	16	6	3	
Jászapáti	.		18	6	5	
Jászbereny	.	⌐	18	5	3	
Karcag	–		–	–	–	
Szolnok	ny	▽ ⌐ ≡	18	6	4	3
Tiszaroff	.	⌐	16	4	2	
Túrkeve	ny	⌐	16	4	1	6
Kistelek	1	▽	19	5	3	
Makó	ny	, ⌐	17	7	5	
Szeged	1	⌐ ≡	17	4	3	4
Szentes	.		18	7	4	
Borsodnádasd	.	⌐	17	2	–2	
Fugöd	.	⌐	15	6	5	
Hidasnemeti	.		16	5	4	
Jósvafő	ny	⌐	15	4	1	3
Lillafüred	.		14	4	3	
Miskolc	ny	▽ ⌐ =	17	4	2	–
Putnok	.	⌐	14	2	1	
Sárospatak	.	⌐	15	7	4	4
Szendrőlád	.	⌐	17	3	3	
Tokaj	.		15	7	6	
Kisvarda	.	⌐	16	6	1	5
Mátészalka	.		17	8	6	
Nyíregyháza	.		15	8	4	3
Nyírlugos	.	⌐	17	7	6	
Pátyod	.	⌐	17	7	6	
Tiszabecs	–		–	–	–	
Vásárosnameny	.	⌐	16	7	6	
Záhony	.	⌐	15	5	4	
Berettyóújfalu	.	⌐	15	9	5	
Debrecen	ny	▽	15	9	8	1
Hajdudorog	.	⌐	16	6	6	
Hortobágy	.		15	6	5	
Kopasszakál	.	⌐	16	6	5	
Polgár	.	⌐	16	[illegible]	6	
Békéscsaba	ny	⌐ =	16	5	2	1
Mezőhegyes	ny	⌐	16	5	3	1
Orosháza	.		16	6	5	1
Szarvas	ny	⌐	16	5	2	2
Szeghalom	.		15	6	4	

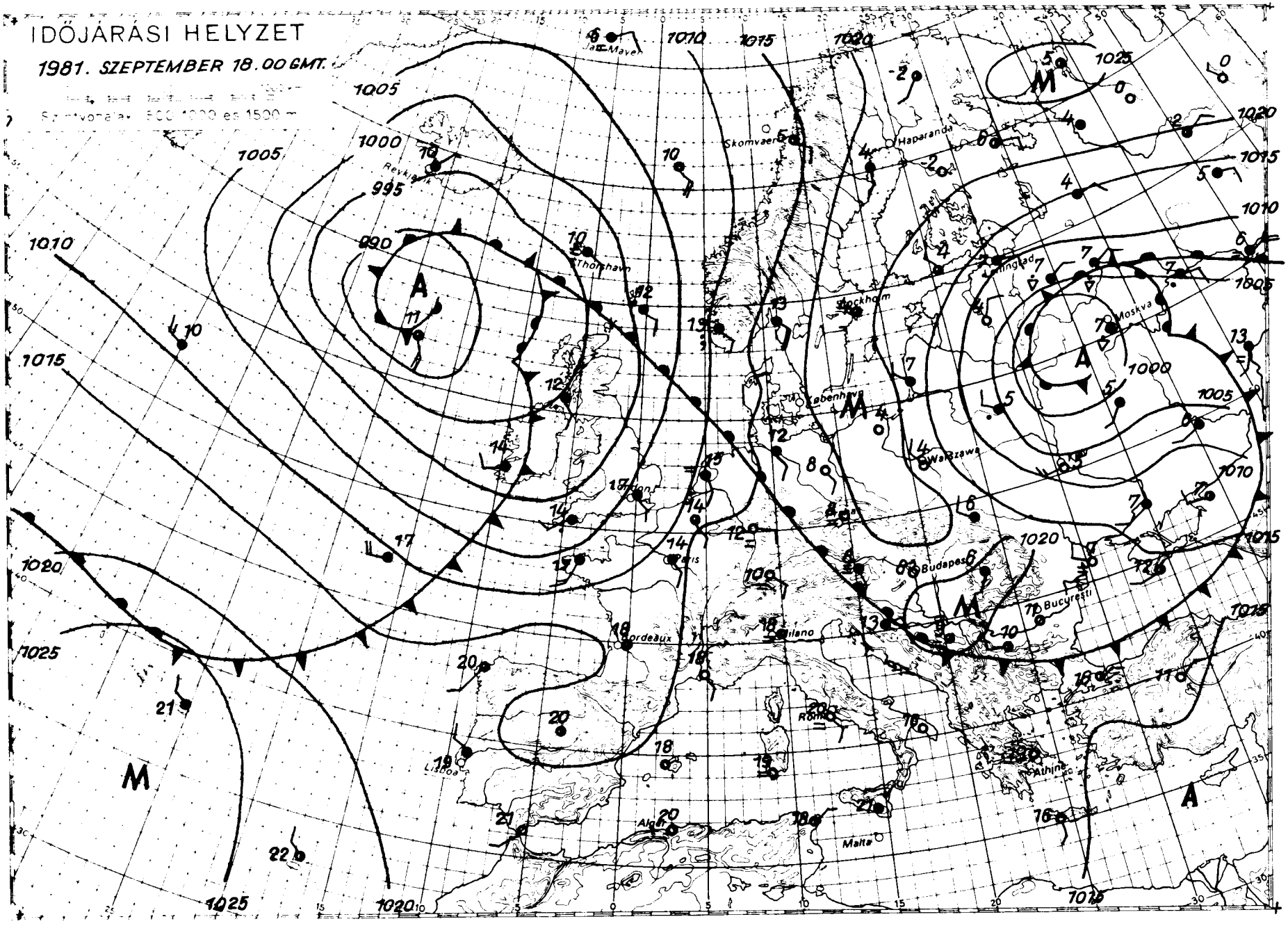

KIADJA: ORSZÁGOS METEOROLÓGIAI SZOLGÁLAT
Készíti: Központi Előrejelző Intézet Előrejelző Osztálya T. 273-018 Megjelenik naponként
Évi előfizetési díja: 1 760 Ft. – Megrendelhető: 1024 Budapest, II. Kitaibel Pál utca 1. Telefon: 353-500
Kiadásért felel: az OMSZ elnöke. Szerkesztésért felel: a KEI gazgatója

IDŐJÁRÁSI NAPIJELENTÉS

ЕЖЕДНЕВНЫЙ МЕТЕОРОЛОГИЧЕСКИЙ БЮЛЛЕТЕНЬ • DAILY WEATHER REPORT
BULLETIN QUOTIDIEN DE TEMPS • TÄGLICHER WETTERBERICHT

94. évfolyam 262. szám. + Budapest + 1981. szeptember 19. szombat

Az időjárási helyzet és a várható időjárás:

Igen hűvös, sokfelé esős az idő a Szovjetunió európai területén. Csapadékot jelentenek még kontinensünk nyugati feléből is. Pontosabban a Brit-szigeteken elszórtan záporok vannak, a Skandináv-félszigettől a Német-síkságon át az Alpok nyugati részéig húzódó felhősávból pedig sokfelé esik az eső. Várható, hogy lassan hazánkat is eléri az emlitett felhőzet.

Pénteken a Dunántúl nagy részén szinte egész nap borult maradt az ég. Keleten több órán át sütött a nap. Esőt nem jelentettek. A hőmérséklet csúcsértéke 14 és 21 fok között alakult. Hajnalra 5 és 13 fok közé hült le a levegő, az Északi-hegyvidékben volt a leghidegebb. A délnyugati, nyugati vidékeken köd is képződött, ami néhol hosszabb ideig is megmaradt, sőt szitálást is okozott. Délelőtt változatos volt a felhőzet az országban. Borult és derült tájak egyaránt előfordultak. A hőmérséklet 11 órakor 13 és 20 fok között volt.

Ma 12 órakor Budapesten a hőmérséklet 17 fok, a tengerszintre átszámitott légnyomás 1015 mbar, alig változik.

Várható időjárás vasárnap estig:

Nyugat felől újabb felhősödés várható.
Záporok is kialakulnak.
Holnap nyugat felől csökken a felhőzet.
Megélénkül a déli, majd délnyugati, nyugati szél.
Várható legalacsonyabb éjszakai hőmérséklet: 8, 13,
legmagasabb nappali hőmérséklet vasárnap: 19, 24 fok között.

Pálmási Judit s.k.

A hőmérséklet napi középértéke és eltérése a 100 évi átlagtól /Budapest belterületén/:

1981. IX. 18.	14,2°C	-2,2°C

1871 óta ezen a napon Budapesten előfordult

legmagasabb hőmérséklet:	34,3°C /1947/,
legalacsonyabb hőmérséklet:	4,0°C /1886/.

81.615.

LEGMAGASABB HŐMÉRSÉKLET
81. IX. 18.

24 órás CSAPADÉKELOSZLÁS
19 81. IX. 18. 7 tól IX. 19. 7 ig

LEGALACSONYABB HŐMÉRSÉKLET
19 81. IX. 19.

RADIÁCIÓS MINIMUM
19 81. IX. 19.

NAPFÉNYTARTAM
19 81. IX. 18.

Legerősebb széllökés m/s
19 81. IX. 18.

A GÖRBE VONALAK AZ IZOHIETÁK – AZOKAT A HELYEKET KÖTIK ÖSSZE, AHOL A CSAPADÉK MENNYISÉGE EGYENLŐ VOLT

SOPRON
GYŐR
BUDAPEST
MISKOLC
NYÍREGYHÁZA
KÉKESTETŐ
DEBRECEN
SZOLNOK
SZENTGOTTHÁRD
ZALAEGERSZEG
KESZTHELY
SIÓFOK
KECSKEMÉT
BÉKÉSCSABA
NAGYKANIZSA
SZEGED
BAJA
PÉCS

1981.IX.19. 07 h -ig az utolsó 24 óra adatai

	csapadék (mm)		max. hőmérséklet	min. hőmérséklet	rad. min.	napos órák
Győr	ny	⊥ =	17	11	9	0
Kapuvár	•	⊥ ≡	17	11	10	0
Mosonmagyaróvár	•	⊥	16	11	9	0
Rajka	•		17	11	9	
Sopron	•	⊥ ≡	16	10	7	2
Sopronhorpács	ny	≡, ⊥	17	11	7	1
Kőszeg	•	⊥ ≡	17	9	8	
Körmend	•	≡	18	12	12	
Szentgotthárd	•	≡	18	11	10	0
Szombathely	ny	≡, ⊥	17	11	10	0
Kenti	•	≡	19	12	11	
Letenye	•	⊥ ≡	20	9	7	
Nagykanizsa	•	⊥ ≡	19	8	7	4
Zalaegerszeg	•	⊥ ≡	18	11	10	0
Tarkasgyepű	•		16	10	10	
Keszthely	•	⊥ ≡	17	13	11	1
Mencshely	•	⊥	15	9	6	0
Pápa	•	⊥ =	17	10	8	0
Sümeg	•		18	12	11	
Tihany	•		17	12	10	
Veszprém	•	⊥	15	9	8	
Türe	•	⊥	14	7	5	
Tonyód	•		18	11	6	
Somokszt. György	•	⊥ ≡	20	9	6	0
Kaposvár	–		–	–	–	
Marcali	•	⊥ ≡	20	10	9	
Siófok	•	⊥ =	17	10	9	0
Somogyszob	•	⊥	21	10	10	
Tab	•		18	9	8	
Szobolna	•	⊥	17	11	9	
Esztergom	•		18	9	7	
Csisér	•	⊥	17	12	11	
Tatabánya	•	⊥	18	11	8	
Tatabánya	•		18	12	11	
Vértesutdoboz	•	⊥	18	9	7	
Dunaújváros	•		17	10	10	
Martonvásár	–		–	–	–	–
[illegible]	•		16	11	9	
Nagyhörcsök	–		–	–	–	
Kisdobbatyán	•		18	10	8	
Keszemese	•	⊥ ≡	18	9	5	1
[illegible]	•		18	13	7	
[illegible]	•		19	8	6	
Kaszárd	•		18	13	12	
Árpádtető	•		15	13	9	
[illegible]	–		–	–	–	
[illegible]	•		20	12	11	6
[illegible]	•		20	13	11	
[illegible]	•		21	10	10	
Eötvös	•		18	12	10	2
Met. Int.	•		18	12	9	3
Szabó hegy	•		15	8	6	
[illegible]	•		19	10	8	5
[illegible]	•		13	9	6	
[illegible]	•	⊥	17	10	7	6
[illegible]	•	⊥	16	7	6	
[illegible]	•		19	11	9	
[illegible]	•		19	10	10	
[illegible]	•		21	11	11	
[illegible]	•		18	9	8	

1981.IX.19. 07 h -ig az utolsó 24 óra adatai

	csapadék (mm)		max. hőmérséklet	min. hőmérséklet	rad. min.	napos órák
Vác	•	⊥	18	9	8	
Vámosmikola	•		18	10	8	7
Baja	•		18	12	11	2
Bácsalmás	•		20	12	11	
Izsák	•		19	11	10	
Kalocsa	•		18	12	10	0
Kecskemét	•		17	10	7	5
Kiskunf. háza	•		19	12	10	
Kiskunhalas	•		19	12	11	
Kunszentmiklós	•		18	11	11	
Tiszakécske	•	⊥	19	7	4	
Balassagyarmat	•		18	8	6	
Romhány	•		19	6	4	
Salgótarján	•	⊥	18	8	5	
Eger	•	⊥	18	8	6	5
Galyatető	•		12	7	3	
Gyöngyös	•	⊥	18	9	7	
Kékestető	•		11	6	5	5
Kompolt	•		16	8	6	6
Lőrinci	•		18	10	6	
Poroszló	•		18	8	7	
Jászapáti	•		18	9	9	
Jászberény	•		19	10	8	
Karcag	–		–	–	–	
Szolnok	•		20	9	8	8
Tiszaroff	•	⊥	18	8	7	
Túrkeve	•		19	10	8	7
Kistelek	•		21	11	8	
Makó	•		20	11	9	
Szeged	•	⊥	19	10	8	4
Szentes	•		21	10	8	
Borsodnadasd	•	⊥	16	5	1	
Fugőd	•	⊥	15	7	6	
Hidasnémeti	•		16	7	6	
Jósvafő	•		15	7	5	5
Lillafüred	•		15	6	5	
Miskolc	•	⊥ =	17	6	4	–
Putnok	•	⊥	18	5	4	
Sárospatak	•	⊥	14	7	4	7
Szendrőlád	•	⊥	18	6	6	
Tokaj	•	⊥	16	7	6	
Kisvárda	•	⊥	17	7	5	8
Mátészalka	•		17	6	4	
Nyíregyháza	•	=	16	6	4	6
Nyírlugos	•	⊥	19	8	6	
Pátroha	•	⊥	18	7	6	
Tiszabecs	–		–	–	–	
Vásárosnamény	•	⊥	17	7	6	
Záhony	•	⊥	16	7	7	
Berettyóújfalu	•	⊥	18	9	8	
Debrecen	•	⊥ ≡	18	8	5	7
Hajdúdorog	•		17	7	6	
Hortobágy	•		16	8	8	
Kötcsszakál	•	⊥	18	9	8	
Polgár	•		18	7	7	
Békéscsaba	•		18	9	8	8
Mezőhegyes	•		19	11	8	7
Orosháza	•		19	12	11	4
Szarvas	•		19	10	7	9
Szeghalom	•		18	10	8	

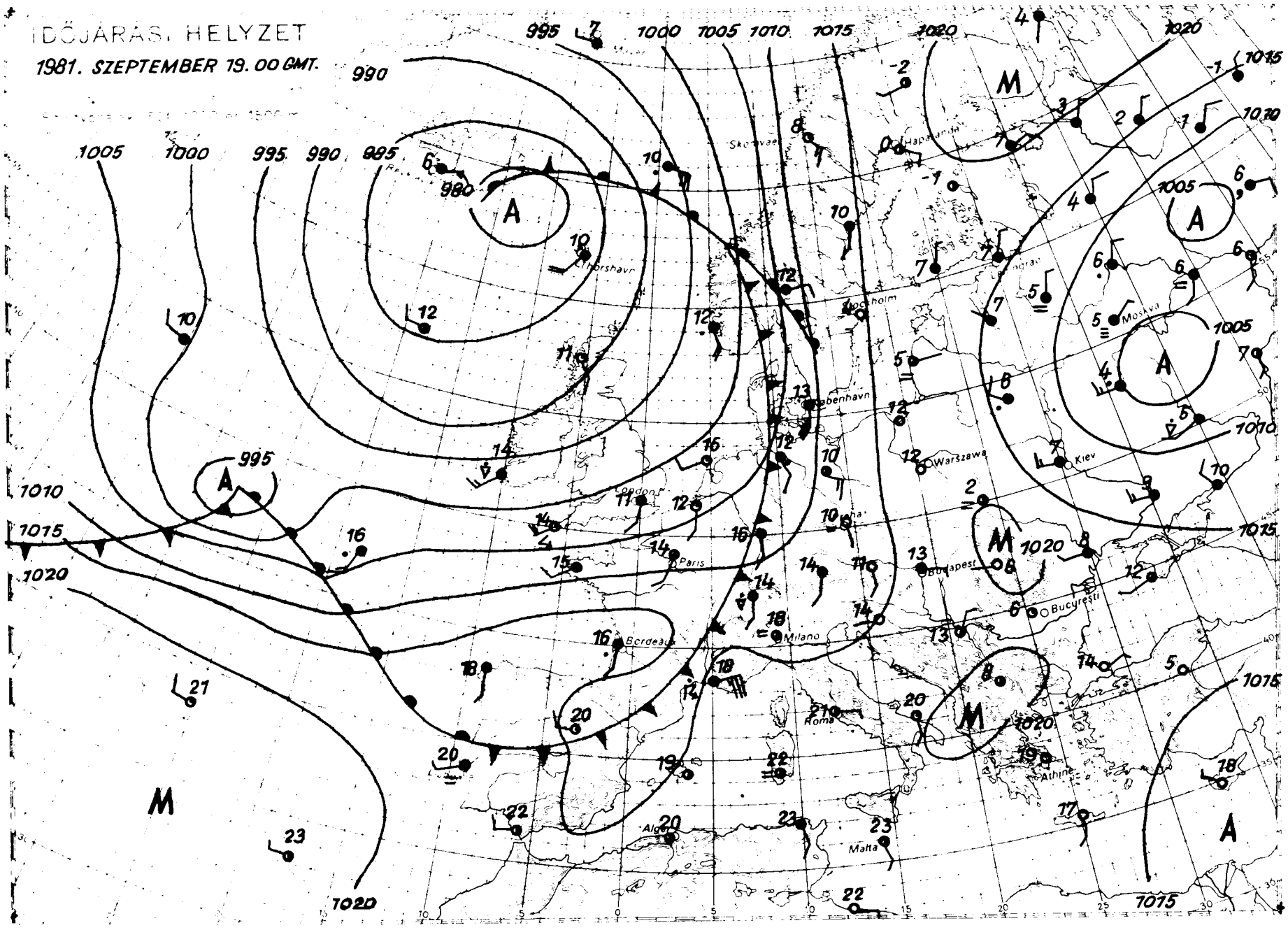

KIADJA ORSZÁGOS METEOROLÓGIAI SZOLGÁLAT
Keszti Központi Előrejelző Intézet Előrejelző Osztálya – [illegible] Megjelenik naponként
Egy [illegible] díja: 1 [illegible] Ft – Megrendelhető 1024 Budapest II., Kitaibel [illegible] Telefon [illegible]
Kiadásért felel az OMSZ elnöke. Szerkesztésért felel a KEI [illegible]

IDŐJÁRÁSI NAPIJELENTÉS

ЕЖЕДНЕВНЫЙ МЕТЕОРОЛОГИЧЕСКИЙ БЮЛЛЕТЕНЬ • DAILY WEATHER REPORT
BULLETIN QUOTIDIEN DE TEMPS • TÄGLICHER WETTERBERICHT

94. évfolyam 263. szám. + Budapest + 1981. szeptember 20. vasárnap

Az időjárási helyzet és a várható időjárás:

A Brit-szigetek és Izland térségében örvénylik az a hatalmas kiterjedésü mérsékelt égövi ciklon, amely kontinensünk nyugati, északnyugati vidékein döntően meghatározza az időjárást. Ezeken a területeken változékony, gyakran esős az idő. Erős, időnként viharos a szél, a hőmérséklet csúcsértéke általában a sokévi átlagnak megfelelően alakul. A Szovjetunió európai területének nagy részén az évszakhoz képest hüvös az idő. A legmagasabb nappali hőmérséklet helyenként 4, 6 fokkal elmarad a legutóbbi évek átlagától.A Kárpát-medencében és környékén elsősorban az éjszakai és reggeli órákban sokfelé képződik sürü köd, amelynek kis része napközben sem oszlik föl.

Hazánkban szombaton a Dunántúl középső részén, a Duna-Tisza-közén és az Északi-Középhegység térségében 4, 7 órán át sütött a nap, máshol erősen felhős, ill. borult maradt az ég. A kora délutáni óráktól a nyugati, északnyugati megyékben egyre több helyen eredt meg az eső, záporeső, a déli országrészben zivatarok keletkeztek. A vasárnap reggel 7 óráig lehullott eső mennyisége általában 10 mm alatt maradt, de Lengyelben elérte a 12, Szekszárdon a 14 mm-t. Szombaton a legmagasabb nappali hőmérséklet északnyugaton 16, 19, az ország többi részén 20 és 26 fok között váltakozott. Hétfő hajnalra szélsőséges területi eloszlásban 8, 16 fokig hült le a levegő. Reggelre sokfelé képződött sürü köd, amelynek egy része délelőtt sem oszlott föl. A hőmérséklet 11 órakor a ködös területeken 14, 16, máshol 17, 20 fok között alakult.

Most 12 órakor Budapesten a hőmérséklet 18 fok, a tengerszintre átszámitott légnyomás 1015 mbar, alig változik.

Várható időjárás hétfő estig:

Túlnyomóan felhős, erősen párás, éjszaka és reggel sokfelé, napközben néhány helyen ködös idő.
Számottevő eső nem várható.
Általában mérsékelt déli, délnyugati szél.
Várható legalacsonyabb éjszakai hőmérséklet: 10, 15,
legmagasabb nappali hőmérséklet hétfőn: a tartósan ködös helyeken 15, 19, az ország többi részén 20, 25 fok között.

Németh Lajos s.k.

A hőmérséklet napi középértéke és eltérése a 100 évi átlagtól /Budapest belterületén/:

1981. IX. 19.	17,2°C	+0,9°C

1871 óta ezen a napon Budapesten előfordult

legmagasabb hőmérséklet:	33,3°C /1947/,
legalacsonyabb hőmérséklet:	4,2°C /1894/.

81.616.

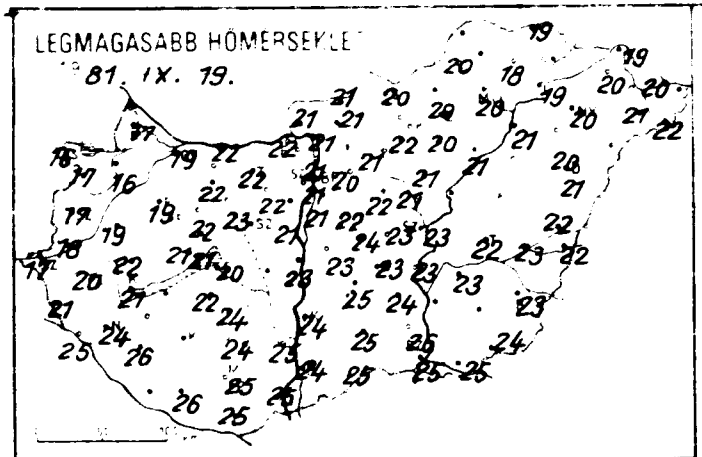
LEGMAGASABB HŐMÉRSÉKLET
1981. IX. 19.

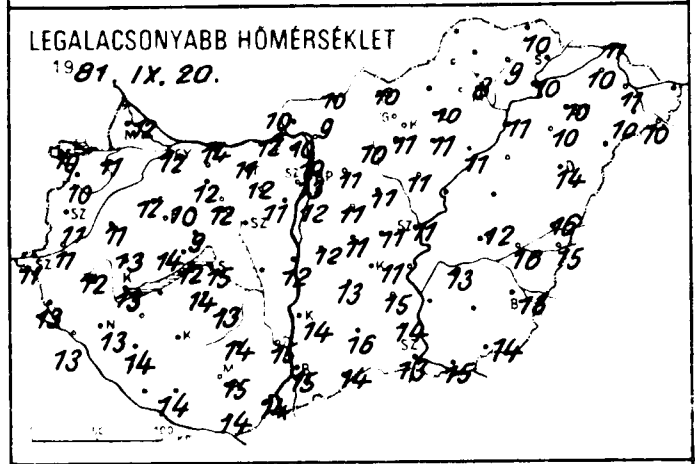
LEGALACSONYABB HŐMÉRSÉKLET
1981. IX. 20.

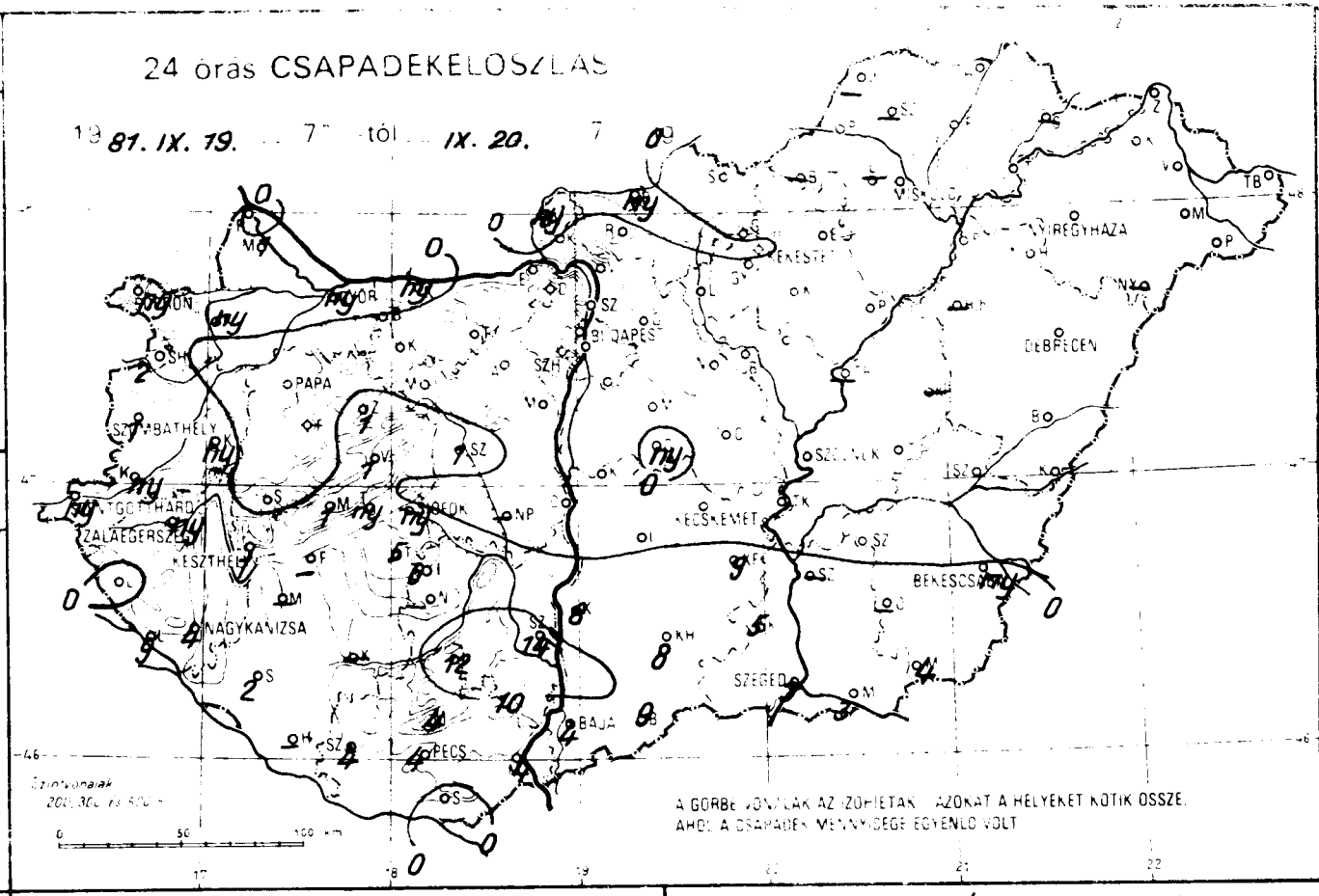
24 órás CSAPADÉKELOSZLÁS
1981. IX. 19. 7h-tól IX. 20. 7h-ig
NYIREGYHÁZA
DEBRECEN
PAPA
SZOMBATHELY
ZALAEGERSZEG
KESZTHELY
NAGYKANIZSA
KECSKEMÉT
BEKESCSAB
SZEGED
BAJA
PECS
A GÖRBE VONALAK AZ IZOHIETAK. AZOKAT A HELYEKET KÖTIK ÖSSZE, AHOL A CSAPADÉK MENNYISÉGE EGYENLŐ VOLT

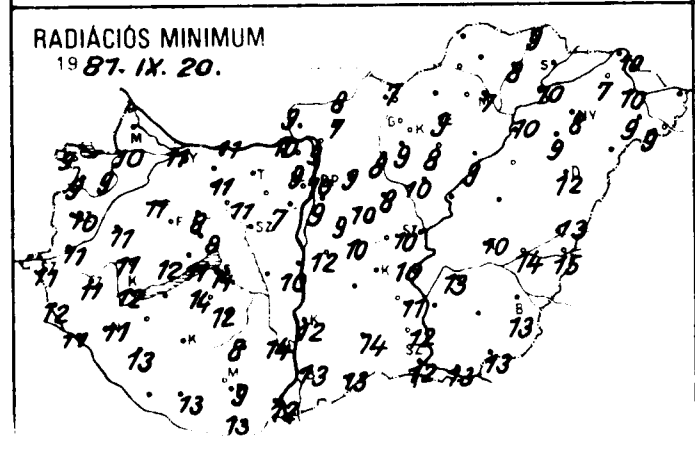
RADIÁCIÓS MINIMUM
1981. IX. 20.

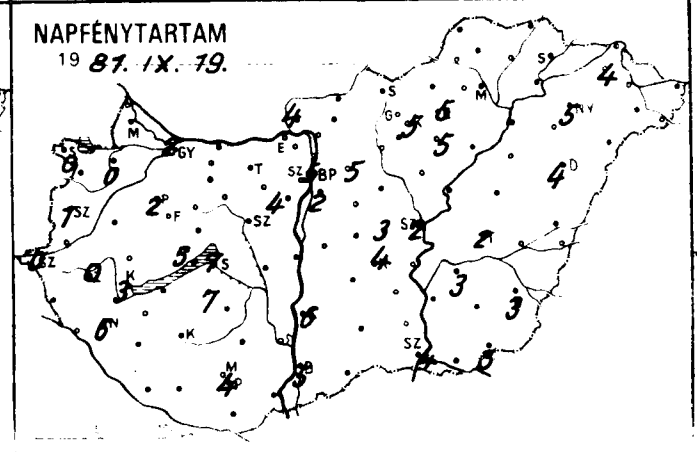
NAPFÉNYTARTAM
1981. IX. 19.

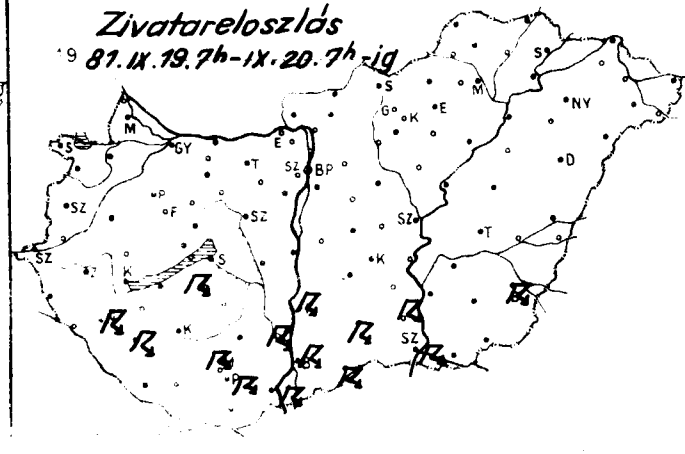
Zivatareloszlás
1981. IX. 19. 7h-IX. 20. 7h-ig

19 81.IX.20 07 h -ig az utolsó 24 óra adatai

	csapadék (mm)		max. hőmérséklet	min. hőmérséklet	rad. min.	napos órák
vár	ny	≡	19	12	11	2
apuvár	ny	∇≡⌓	16	11	9	0
sonmagyaróvár	1	≡⌓	17	12	10	0
nka	–		–	–	–	
pron	ny	≡⌓	16	10	9	0
pronhorpács	2	⌓	17	10	9	0
id	ny	≡⌓	12	11	11	
mend	ny	≡	18	11	11	
entgotthárd	ny	≡	17	11	11	0
ombathely	1	≡⌓	17	11	10	1
nti	•	≡	21	13	12	
tenye	9	∇≡⌓	25	13	11	
gykanizsa	4	↱≡	24	13	11	6
laegerszeg	ny	∇≡⌓	20	12	11	0
rkaszepü	–		–	–	–	
sthely	1	∇≡	21	13	12	3
eneshely	1	≡	21	14	12	5
pa	•	≡⌓	19	12	11	2
meg	•	≡	22	13	11	
lany	ny	≡⌓	21	12	11	
szprém	1	≡	22	9	8	
	1	≡	21	10	8	
nyod	–		–	–	–	
nokszt. györgy	–		–	–	–	–
posvár	–		–	–	–	
larcah	–		–	–	–	
otok	ny	∇⌓	20	15	14	7
mogyszob	2	↱⌓	26	14	13	
	5	↱	23	14	14	
ábolna	–		–	–	–	
ztergom	•	⌓	22	12	10	
sber	•	≡⌓	22	12	11	
omarom	ny	≡	22	14	11	
tabanya	•		22	12	11	
csutdoboz	•	≡	22	12	11	
maujváros	•	≡	23	12	10	
artonvasár	•	≡	21	11	7	4
	•	≡	22	12	11	
shorcsökp	–		–	–	–	
adbattyán	1	,≡⌓	23	10	7	
szenicse	6	≡	24	13	12	7
gyer	12	∇	24	14	8	
skonya	–		–	–	–	
szard	14	↱	25	15	14	
Árpádtető	4	↱	20	15	12	
	4	↱⌓	25	14	12	
	4	↱	25	15	9	4
	•		25	14	13	
	4		26	14	13	
rme	•	≡⌓	21	12	9	2
Met. Int	•	⌓	21	13	10	5
Szab. hegy	–		–	–	–	
	•	⌓	23	11	10	3
ko	–		–	–	–	
o	•	⌓	20	11	9	5
ztet	–		–	–	–	
	•		22	11	9	
ata	•	⌓	22	11	10	
	ny	≡	24	11	10	
	•		21	10	9	

19 81.IX.20 07 h -ig az utolsó 24 óra adatai

	csapadék (mm)		max. hőmérséklet	min. hőmérséklet	rad. min.	napos órák
Vác	•	⌓	21	10	9	
Vámosmikola	ny	≡	21	10	9	4
Baja	4	↱	24	15	13	5
Bácsalmás	9	↱	25	14	13	
Izsák	•	≡	25	13	12	
Kalocsa	8	↱≡	24	14	12	6
Kecskemét	•	≡⌓	23	11	9	4
Kiskunf. háza	3		24	15	11	
Kiskunhalas	8	↱	25	16	14	
Kunszentmiklós	•	≡⌓	23	12	12	
Tiszakécske	•	≡⌓	23	12	10	
Balassagyarmat	ny		21	10	8	
Romhány	•	≡⌓	21	9	7	
Salgótarján	•		20	10	7	
Eger	•		20	10	9	5
Galyatető	•		14	10	5	
Gyöngyös	•	⌓	22	11	9	
Kékestető	ny	≡⌓	13	10	8	5
Kompolt	•	⌓	20	11	8	5
Lőrinci	•	⌓	21	10	8	
Poroszló	•	⌓	21	13	9	
Jászapáti	•	⌓	21	13	10	
Jászberény	•	⌓	21	11	8	
Karcag	–		–	–	–	
Szolnok	•		23	11	10	2
Tiszaroff	–		–	–	–	
Túrkeve	•	⌓	22	12	10	2
Kistelek	5	↱	26	14	12	
Makó	3		25	15	13	
Szeged	3	=↱⌓	25	13	12	4
Szentes	–		–	–	–	
Borsodnádasd	–		–	–	–	
Fugód	•	⌓	18	9	8	
Hidasnémeti	•		19	10	9	
Jósvafő	–		–	–	–	–
Lillafüred	–		–	–	–	
Miskolc	•	⌓	20	8	7	–
Putnok	•	⌓	20	10	6	
Sárospatak	–		–	–	–	–
Szendrőlád	–		–	–	–	
Tokaj	•		19	10	10	
Kisvárda	•	⌓	20	10	7	4
Mátészalka	•	≡	21	10	9	
Nyíregyháza	•	=	20	10	8	5
Nyírlugos	–		–	–	–	
Pátyod	•	⌓	22	10	9	
Tiszabecs	–		–	–	–	
Vásárosnamény	•	⌓	20	11	10	
Záhony	•		19	11	10	
Berettyóújfalu	•		22	16	13	
Debrecen	•	≡	21	14	12	4
Hajdudorog	•	⌓	20	10	9	
Hortobágy	–		–	–	–	
Kétegyházi	•	⌓	22	15	15	
Polgár	•	⌓	21	11	10	
Békéscsaba	ny	↱≡⌓	23	13	13	3
Mezőhegyes	4	≡	24	14	13	3
Orosháza	–		–	–	–	
Szarvas	•	≡⌓	23	13	13	3
Szeghalom	•		23	16	14	

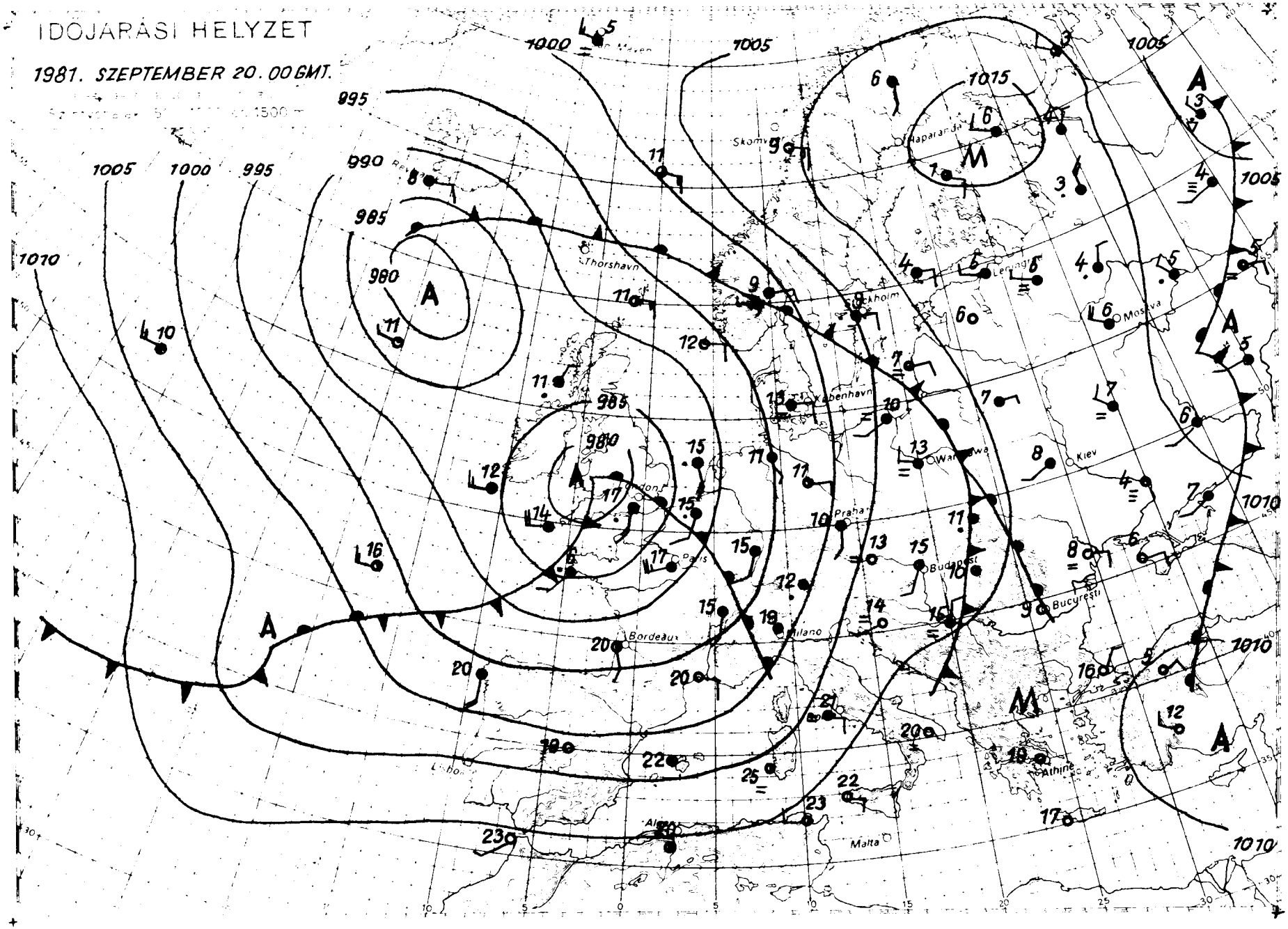

KIADJA: ORSZÁGOS METEOROLOGIAI SZOLGÁLAT
Készíti: Központi Előrejelző Intézet Előrejelző Osztálya. T. 273-018. Megjelenik naponként.
Évi előfizetési díja: 1 760 Ft. – Megrendelhető: 1024 Budapest, II., Kitaibel Pál utca 1. Telefon: 253-500
Kiadásért felel: az OMSZ elnöke. Szerkesztésért felel: a KEI igazgatója.

IDŐJÁRÁSI NAPIJELENTÉS

ЕЖЕДНЕВНЫЙ МЕТЕОРОЛОГИЧЕСКИЙ БЮЛЛЕТЕНЬ · DAILY WEATHER REPORT
BULLETIN QUOTIDIEN DE TEMPS · TÄGLICHER WETTERBERICHT

94. évfolyam 264. szám. + Budapest + 1981. szeptember 21. hétfő

Az időjárási helyzet és a várható időjárás:

Északi-tenger feletti középponttal hatalmas kiterjedésü, mérsékelt-övi ciklon örvénylik. Ez Nyugat-Európában, a Brit-szigeteken, a kontinens nyugati partvidékén, valamint a Skandináv-félsziget déli részén gyakori felhősödést, szórványos esőt, záport és időnként erős szelet okoz. A ciklon áramlási rendszerében délnyugat felől igen meleg levegő halad a kontinens belseje fölé. Közép- és Dél-Európában visszatért a nyár, a hőmérséklet csúcsértéke több fokkal meghaladja a sokéves átlagot.

Hazánkban vasárnap eleinte országszerte párás, ködös idő volt. A köd a déli órákra mindenütt feloszlott. Napközben változóan felhős volt az ég, a délkeleti megyékben gyenge zápor hullott. A hőmérséklet csúcsértéke az ország nagy részén 21 és 25 fok között alakult, hétfő hajnalra pedig általában 11 és 16 fokig süllyedt a hőmérő higanyszála. Reggel helyenként köd képződött. Ma délelőtt az északkeleti országrész kivételével gyengén felhős idő volt. A délnyugati szél gyakran megerősödött. A hőmérséklet 11 órakor északkeleten 16 és 20, másutt viszont 20 és 25 fok között alakult.

Ma 12 órakor Budapesten a hőmérséklet 25 fok, a tengerszintre átszámított légnyomás 1016 mbar, alig változik.

Várható időjárás kedd estig:

Általában gyengén felhős idő.
Reggel északkeleten helyenként köd, gyakran erős délnyugati szél.
Várható legalacsonyabb éjszakai hőmérséklet: 12 és 17,
legmagasabb nappali hőmérséklet kedden: 24 és 29 fok között.

Bozóki István s.k.

TÁVOLABBI KILÁTÁSOK SZERDÁTÓL-SZOMBATIG:

Tovább tart a nyárias meleg idő.
A hét más napjaiban egy-egy napon futó zápor kialakulhat, de tartós eső nem várható.
Legalacsonyabb hajnali hőmérséklet: 11, 16 fok között.
Legmagasabb nappali hőmérséklet: 23, 28 fok között.
Jelentős mennyiségü /legalább 5 mm/ csapadék az ország területén nem várható.

KÖZÉPTÁVÚ ELŐREJELZŐ OSZTÁLY

A hőmérséklet napi középértéke és eltérése a 100 évi átlagtól /Budapest belterületén/:

1981. IX. 20.	17,6°C	+1,6°C

1871 óta ezen a napon Budapesten előfordult

legmagasabb hőmérséklet:	35,2°C /1912/,
legalacsonyabb hőmérséklet:	2,8°C /1922/.

81.617.

LEGMAGASABB HŐMÉRSÉKLET
1981. IX. 20.

LEGALACSONYABB HŐMÉRSÉKLET
1981. IX. 21.

24 órás CSAPADÉKELOSZLÁS

1981. IX. 20. – IX. 21.

A GÖRBE VONALAK AZ IZOHIETÁK – AZOKAT A HELYEKET KÖTIK ÖSSZE, AHOL A CSAPADÉK MENNYISÉGE EGYENLŐ VOLT

RADIÁCIÓS MINIMUM
1981. IX. 20.

NAPFÉNYTARTAM
1981. IX. 20.

Legerősebb széllökés m/s
1981. IX. 20.

1981. IX. 21. 07 h -ig az utolsó 24 óra adatai

	csapadék (mm)		max. hőmérséklet	min. hőmérséklet	rad. min.	napos órák
[illegible]	•	⊕	21	15	14	2
[illegible]vár	•	⊕	22	15	14	2
[illegible]nmagyaróvár	•	⊕	21	15	13	2
[illegible]	•		20	14	13	
[illegible]ron	•	⊕ =	22	14	13	4
[illegible]nnorpacs	•	⊕	22	14	13	3
[illegible]	•	⊕	23	15	14	
[illegible]end	•		24	13	12	
[illegible]gotthárd	•	⊕	24	10	9	3
[illegible]nbathely	•	⊕	23	13	11	5
[illegible]	•		25	17	15	
[illegible]nye	•	⊕	26	13	10	
[illegible]kanizsa	•	⊕	25	16	14	3
[illegible]erszeg	•	⊕	24	16	15	2
[illegible]segvepü	•	⊕	22	16	15	
[illegible]hely	•	⊕ =	23	16	15	2
[illegible]hely	•	⊕	22	15	14	2
	•	⊕	22	18	16	2
[illegible]eg	•	⊕	25	16	14	
[illegible]ny	•	⊕	22	16	14	
[illegible]rem	•	⊕	22	15	14	
	•	⊕	22	7	4	
[illegible]	•		22	14	11	
[illegible]kszt. György	•	⊕	24	12	12	0
[illegible]ar	•		25	–	–	
[illegible]	•	⊕	26	16	15	
[illegible]	•	⊕	22	17	15	3
[illegible]gyszob	•	⊕	26	15	15	
	•		24	16	14	
[illegible]na	•	⊕	22	14	13	
[illegible]rgom	•		22	14	12	
	•	⊕	24	15	14	
[illegible]om	•	⊕	23	13	10	
[illegible]anya	•	⊕	23	17	11	
[illegible]adobe[illegible]	•	⊕ ≡	22	12	11	
[illegible]atszaros	•		22	12	10	
[illegible]vasvár	•		22	13	9	1
	•	⊕	22	15	14	
[illegible]esokp	•		24	16	16	
[illegible]attyán	•	⊕	23	14	11	
[illegible]hese	•	⊕	23	15	12	3
	•		23	17	10	
[illegible]	•		25	16	12	
[illegible]	•		25	16	15	
Árpádtető	•		21	18	14	
	ny	⊕	25	14	10	
	•	⊕	24	14	8	2
	•		25	15	13	
	•		25	14	14	
[illegible]	•	⊕ ≡	22	14	10	3
[illegible]int	•	⊕	23	15	12	0
[illegible]hegy	•	⊕	20	14	13	
	•	⊕	24	14	12	1
[illegible]	•	≡	18	14	12	
	•	⊕ ≡	22	12	12	3
	•	⊕ ≡	23	12	12	
	•		23	14	12	
[illegible]	•	⊕ ≡	24	12	12	
	–		–	–	–	
[illegible]ke	•	≡	22	12	11	

1981. IX. 21. 07 h -ig az utolsó 24 óra adatai

	csapadék (mm)		max. hőmérséklet	min. hőmérséklet	rad. min.	napos órák
Vác	•	⊕	23	13	12	
Vámosmikola	•	⊕ ≡	22	13	11	4
Baja	1	⊕ =	24	15	13	3
Bácsalmás	ny	,	24	14	13	
Izsák	•		21	15	14	
Kalocsa	•	⊕	24	16	13	1
Kecskemét	•	⊕	23	14	10	1
Kiskunfélegyháza	•	⊕	23	15	13	
Kiskunhalas	•		24	15	14	
Kunszentmiklós	•		23	15	14	
Tiszakécske	•	⊕	24	15	12	
Balassagyarmat	•	⊕ ≡	23	13	11	
Romhány	•	⊕ ≡	23	11	9	
Salgótarján	•	≡	22	10	8	
Eger	•	≡	23	12	11	4
Galyatető	•	≡	17	13	10	
Gyöngyös	•	⊕	23	12	10	
Kékestető	•	≡	16	12	12	2
Kompolt	•	⊕ ≡	22	13	10	2
Lőrinci	•	⊕ ≡	24	10	10	
Poroszló	•	⊕	23	14	11	
Jászapáti	•	⊕ =	23	13	12	
Jászberény	•	⊕ ≡	23	13	11	
Karcag	–		–	–	–	
Szolnok	•	=	24	13	12	2
Tiszaroff	•	≡	23	13	11	
Túrkeve	•	⊕	23	15	13	0
Kistelek	•		24	15	13	
Makó	1	⊕	22	16	14	
Szeged	4	⊕ =	23	14	13	1
Szentes	–		–	–	–	
Borsodnádasd	–		–	–	–	
Fugod	•	⊕ ≡	21	11	10	
Hidasnemeti	1	≡	20	12	11	
Jósvafő	ny	⊕ ≡	20	11	10	0
Lillafüred	•		21	10	9	
Miskolc	•	≡	23	11	9	–
Putnok	•	⊕ ≡	24	9	8	
Satoraljaújhely	•	⊕ ≡	20	11	10	0
Szendrőlád	•	⊕ ≡	22	11	11	
Tokaj	•	≡	22	13	13	
Kisvárda	•		21	14	14	1
Mátészalka	•	⊕ ≡	23	14	12	
Nagykálló	•	≡	23	14	12	2
Nyíregyháza	•	⊕	23	15	11	
Pál[illegible]	ny		24	13	12	
[illegible]zabecs	–		–	–	–	
Vásárosnamény	–		–	–	–	
Zá[illegible]	ny	⊕ ≡	18	13	13	
Berettyóújfalu	•	⊕	22	15	14	
Debrecen	ny	⊕ =	22	14	13	1
Hajdúdorog	–		–	–	–	
Hajdúhadház	•	≡	23	13	12	
Kö[illegible]szakáll	ny	⊕	22	16	14	
Polgár	•	⊕ ≡	22	14	13	
Békéscsaba	ny	⊕ ≡	22	14	12	0
Mezőhegyes	ny	, ⊕	21	15	13	0
Orosháza	•		24	15	14	0
Szarvas	ny	⊕	23	14	12	0
Szeghalom	•		23	15	13	

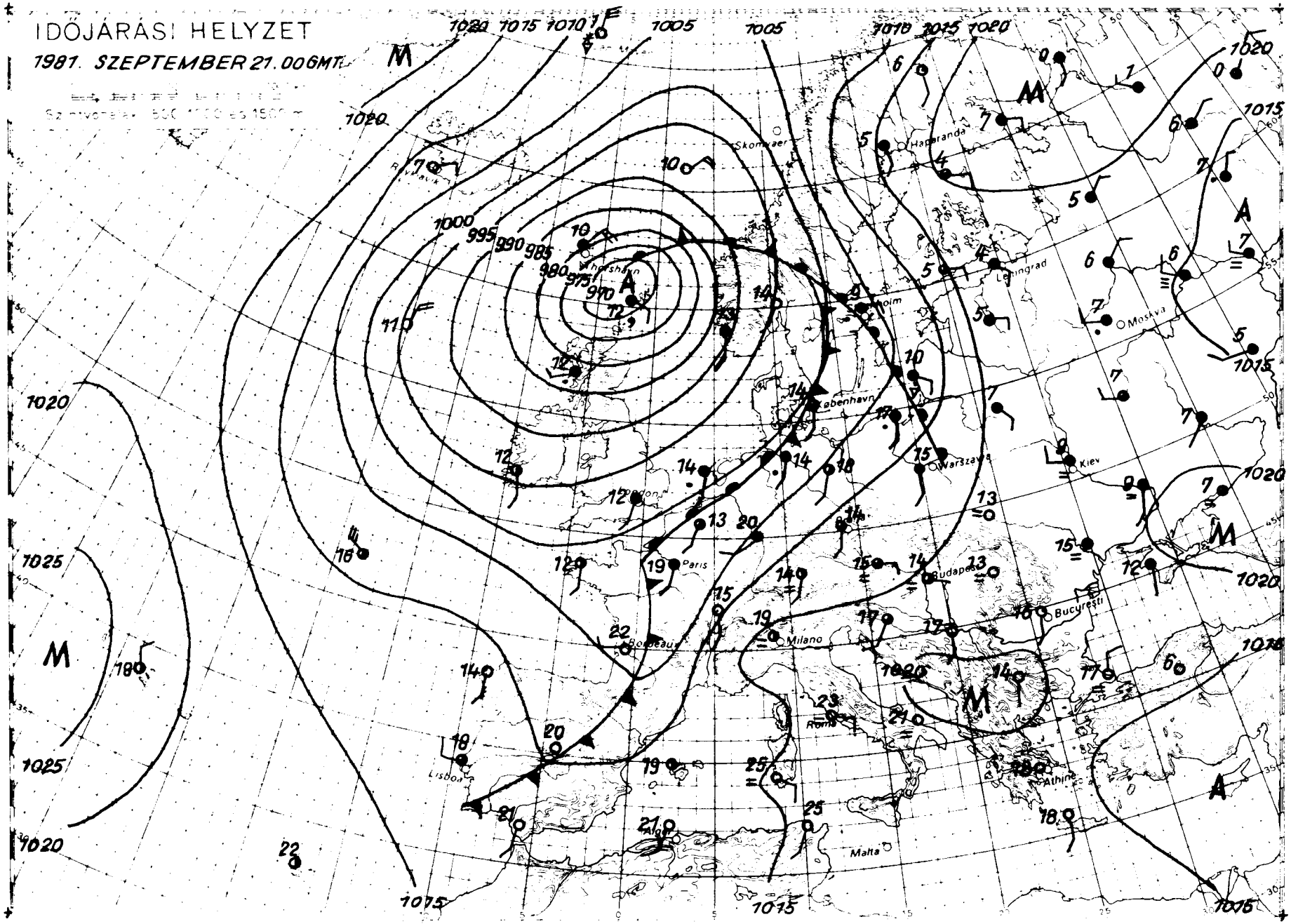

KIADJA: ORSZÁGOS METEOROLOGIAI SZOLGÁLAT
Készíti: Központi Előrejelző Intézet Előrejelző Osztálya. Tel.: 273-018. Megjelenik naponként
Évi előfizetési díja: 1 260 Ft. - Megrendelhető: 1024 Budapest, II., Kitaibel Pál utca 1. Telefon: 353-500
Kiadásért felel: az OMSZ elnöke. Szerkesztésért felel: a KEF igazgatója

IDŐJÁRÁSI NAPIJELENTÉS

ЕЖЕДНЕВНЫЙ МЕТЕОРОЛОГИЧЕСКИЙ БЮЛЛЕТЕНЬ • DAILY WEATHER REPORT
BULLETIN QUOTIDIEN DE TEMPS • TÄGLICHER WETTERBERICHT

94. évfolyam 265. szám. + Budapest + 1981. szeptember 22. kedd

Az időjárási helyzet és a várható időjárás:

Közép- és Dél-Európába visszatért a nyár, meleg az idő, csupán a hajnali, kora reggeli köd jelzi az őszt. A hőmérséklet délutánra legtöbb helyen megközelíti a 30 fokot, azaz mintegy 10 fokkal magasabb a szeptember vége felé szokásosnál. Nyugat- és Észak-Európa fölött hosszan elnyúló légköri frontrendszer okoz felhős, csapadékos időjárást. Gyakran esik az eső, a Bretagne-félsziget, Normandia és a Pireneusok vidékén heves záporok, zivatarok alakulnak ki. Kissé hűvös az idő, a hőmérséklet legtöbb helyen a 20 fokot sem éri el, sőt a Finnöböl térségében a tartós esőzés miatt 10 foknál sem mérnek melegebbet.

Hazánkban hétfőn kora reggel a Nyugat-Dunántúlon, a főváros környékén és helyenként a Tiszántúlon erősen párás, ködös idő volt. A köd rövidesen mindenütt megszünt, országszerte száraz, meleg időjárás volt. Számottevő felhőzet csupán az Északi-középhegység és a főváros térségében képződött. Az ország nagy részén 8, 10 órán át sütött a nap, a hőmérséklet kora délutánra 25 és 30 fok közé emelkedett. Enyhe volt az éjszaka, a legalacsonyabb hőmérséklet 11 és 18 fok között alakult, Nyugat-Dunántúlon helyenként ismét köd képződött. Kedden délelőtt csaknem zavartalan volt a napsütés. Megélénkült a déli, délnyugati szél. A hőmérséklet 11 órakor a kora délelőtt még ködös Északnyugat-Dunántúl 17, 18 fok körül, máshol 24 és 26 fok között volt.

Ma 12 órakor Budapesten a hőmérséklet 27 fok, a tengerszintre átszámított légnyomás 1019 mbar, alig változik.

Várható időjárás szerda estig:

Továbbra is meleg, nyárias idő.
Számottevő felhőzet csupán szerdán délután a Nyugat-Dunántúlon, ott egy-két helyen zápor, zivatar is, kis valószinüséggel.
Élénk, napközben időnként erős déli, délnyugati szél.
Éjszaka a szélvédett területeken köd.
Várható legalacsonyabb éjszakai hőmérséklet: 13 és 18 fok között,
legmagasabb nappali hőmérséklet szerdán: 26 és 31 fok között.

Török Dénes s.k.

A hőmérséklet napi középértéke és eltérése a 100 évi átlagtól /Budapest belterületén/:

1981. szeptember 21.	22,0 °C	+6,5 C

1871 óta ezen a napon Budapesten előfordult

legmagasabb hőmérséklet:	31,1 °C /1917/
legalacsonyabb hőmérséklet:	4,0 °C /1921/

81.6.8.

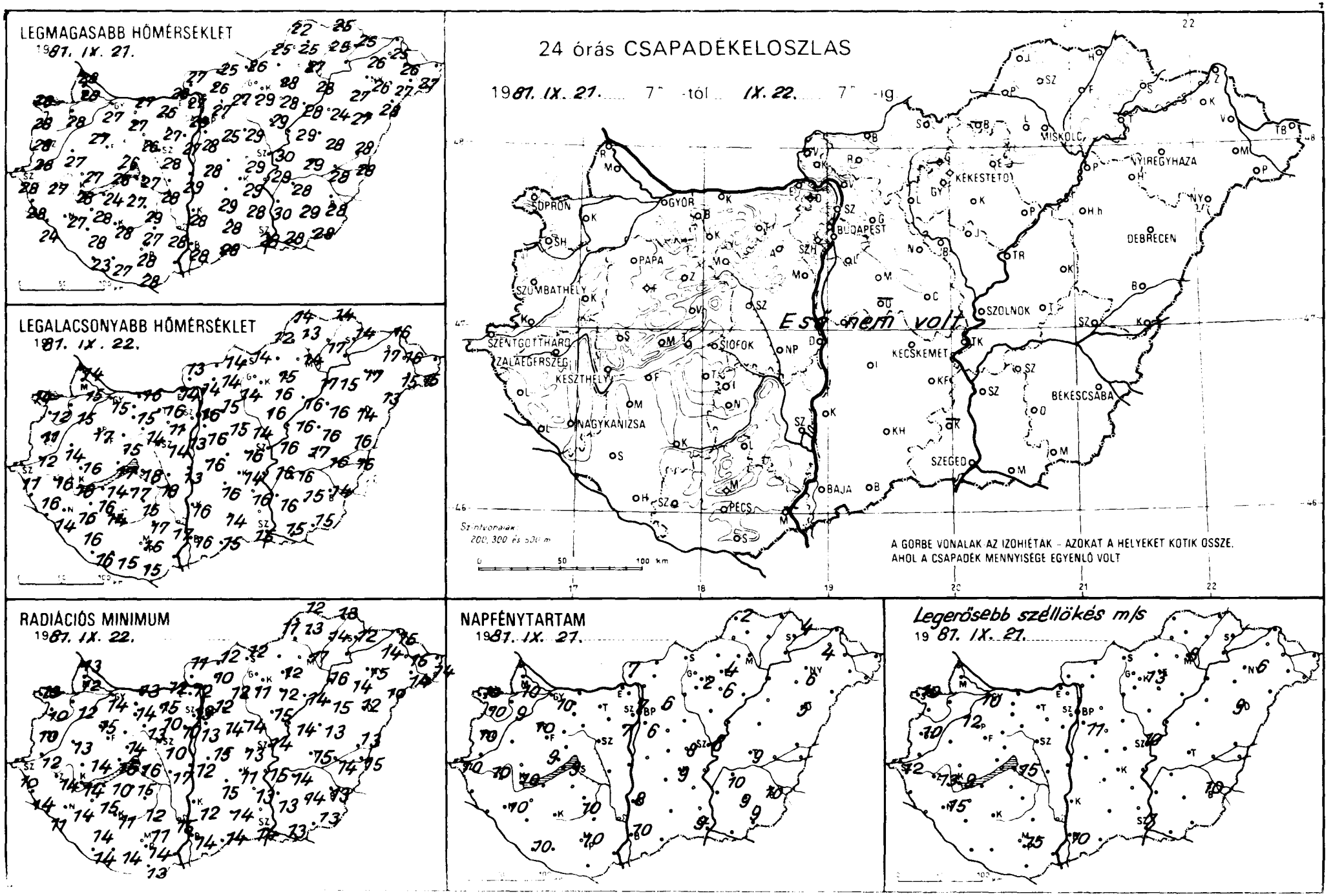
LEGMAGASABB HŐMÉRSÉKLET
1987. IX. 21.
LEGALACSONYABB HŐMÉRSÉKLET
1987. IX. 22.
RADIÁCIÓS MINIMUM
1987. IX. 22.
24 órás CSAPADÉKELOSZLAS
1987. IX. 21. 7h -tól IX. 22. 7h -ig
Eső nem volt
A GORBE VONALAK AZ IZOHIÉTÁK – AZOKAT A HELYEKET KOTIK OSSZE, AHOL A CSAPADÉK MENNYISÉGE EGYENLŐ VOLT
Szintvonalak: 200, 300 és 500 m
0 50 100 km
NAPFÉNYTARTAM
1987. IX. 21.
Legerősebb széllökés m/s
1987. IX. 21.

	1981. IX. 22. 07 h -ig az utolsó 24 óra adatai					
	csapadék (mm)		max. hőmérséklet	min. hőmérséklet	rad. min.	napos órák
Győr	•	⌐	27	15	14	10
Kapuvár	•	⌐	28	15	12	9
Mosonmagyaróvár	•	⌐	28	15	12	10
Rajka	•		28	14	13	
Sopron	•	⌐ ≡	28	14	13	10
Sopronhorpács	•	⌐ ≡	28	12	10	10
Kőszeg	•	⌐	27	14	13	
Körmend	•		28	12	12	
Szentgotthárd	•		28	11	10	10
Szombathely	•	⌐ ≡	28	11	10	10
Lenti	•		28	16	14	
Letenye	•	⌐	24	14	11	
Nagykanizsa	•	⌐	27	16	14	10
Zalaegerszeg	•	⌐	27	16	14	10
Sárkásgyepű	•	⌐	26	16	14	
Keszthely	•	⌐	28	16	14	10
Menesh[illegible]hely	•	⌐	25	16	14	9
Pápa	•	⌐	27	17	15	10
Sümeg	•	⌐	27	16	14	
Tihany	•	⌐	26	17	15	
Veszprém	•	⌐	26	15	14	
Zirc	•	⌐	24	13	9	
Tanyod	•		24	14	10	
Komoksz[illegible]t. György	•	⌐	23	16	14	10
Kaposvár	∘		28	14	11	
Marcali	•	⌐	28	16	15	
Siófok	•		27	18	16	9
Somogyszob	•	⌐	28	16	14	
Fáb	•		27	17	15	
Szabolna	•	⌐	27	13	12	
Esztergom	•		28	14	12	
Csisber	•	⌐	27	15	14	
Komárom	•	⌐	27	16	13	
Tatabánya	•		26	16	15	
Vasútdoboz	•	⌐	27	11	10	
Dunaújváros	•		29	13	12	
Martonvásár	•	⌐	27	13	10	7
Mór	•	⌐	26	14	13	
Székesfehérvár	•		28	18	17	
Sárvíz[illegible]dbattyán	•		28	14	10	
Szécsémese	•	⌐	29	15	12	10
Ingyel	•		27	17	11	
Szécsénykonyi	•		28	17	12	
Ipolyszárd	•		28	17	15	
Á[illegible]pard	•		24	18	14	
Salgó[illegible]hacs	–		–	–	–	
[illegible]	•	⌐	28	16	14	10
[illegible]	•		28	15	13	
[illegible]	•		27	15	14	
[illegible]rinc	•	⌐	28	16	13	6
Met. Int.	•	⌐ =	28	16	13	7
Szab. hegy	•	⌐	25	15	12	
[illegible]	•	⌐	29	16	13	8
[illegible]koko	–		–	–	–	
[illegible]	•	⌐	27	15	12	6
[illegible]vtel	•	⌐	24	10	9	
[illegible]	•		25	15	14	
[illegible]ata	•	⌐	29	14	14	
[illegible]	–		–	–	–	
[illegible]ndra	•	≡	27	12	12	

	1981. IX. 22. 07 h -ig az utolsó 24 óra adatai					
	csapadék (mm)		max. hőmérséklet	min. hőmérséklet	rad. min.	napos órák
Vác	•	⌐	27	14	12	
Vámosmikola	•	⌐ ≡	27	13	11	7
Baja	•	⌐ =	28	16	14	10
Bácsalmás	•		28	15	14	
Izsák	•		29	16	15	
Kalocsa	•	⌐	28	16	12	8
Kecskemét	•	⌐	29	14	11	9
Kiskunf. háza	•	⌐	28	16	13	
Kiskunhalas	•		28	14	14	
Kunszentmiklós	•		28	16	15	
Tiszakécske	•	⌐	29	16	15	
Balassagyarmat	•	⌐	25	14	12	
Romhány	•	⌐	26	14	10	
Salgótarján	•		26	14	12	
Eger	•		28	15	12	4
Galyatető	–		–	–	–	
Gyöngyös	•	⌐	29	14	11	
Kékestető	•	⌐	19	13	13	2
Kompolt	•		28	16	12	6
Lőrinci	•	⌐	27	14	12	
Poroszló	•	⌐	28	16	14	
Jászapáti	•	⌐	29	16	15	
Jászbereny	•	⌐	30	15	11	
Karcag	•		28	16	13	
Szolnok	•	⌐ =	30	16	14	8
Tiszaroff	•	⌐	29	16	14	
Túrkeve	•		29	17	15	9
Kistelek	–		–	–	–	
Makó	•	⌐	28	15	13	
Szeged	•	⌐	28	15	14	9
Szentes	•		30	16	13	
Borsodnádasd	–		–	–	–	
Füzöd	•	⌐	25	17	14	
Hidasnémeti	•		25	14	13	
Josvafő	•		22	14	12	2
Lillafüred	•		25	14	13	
Miskolc	•	⌐	27	14	11	–
Putnok	•	⌐	25	12	11	
Sárospatak	•	⌐	25	14	12	4
Szendrőlád	•	⌐ ≡	25	13	13	
Tokaj	–		–	–	–	
Kisvárda	•		26	17	14	4
Mátészalka	•	⌐	27	15	14	
Nyíregyháza	•	=	26	17	15	6
Nyírlugos	•	⌐	28	13	10	
Pátyod	•	⌐	27	15	14	
Tiszabecs	–		–	–	–	
Vásárosnamény	•	⌐	26	16	15	
Záhony	•	⌐	25	16	15	
Berettyóújfalu	•	⌐	28	16	13	
Debrecen	•	⌐ =	27	14	12	5
Hajdúdorog	•	⌐	27	15	14	
Hortobágy	•		24	16	15	
Körösszakál	•	⌐	28	16	15	
Polgár	•		28	17	16	
Békéscsaba	•	⌐ =	28	14	13	10
Mezőhegyes	•	⌐	28	15	13	9
Orosháza	•		29	15	14	9
Szarvas	•	⌐	28	16	14	10
Szeghalom	•		28	16	14	

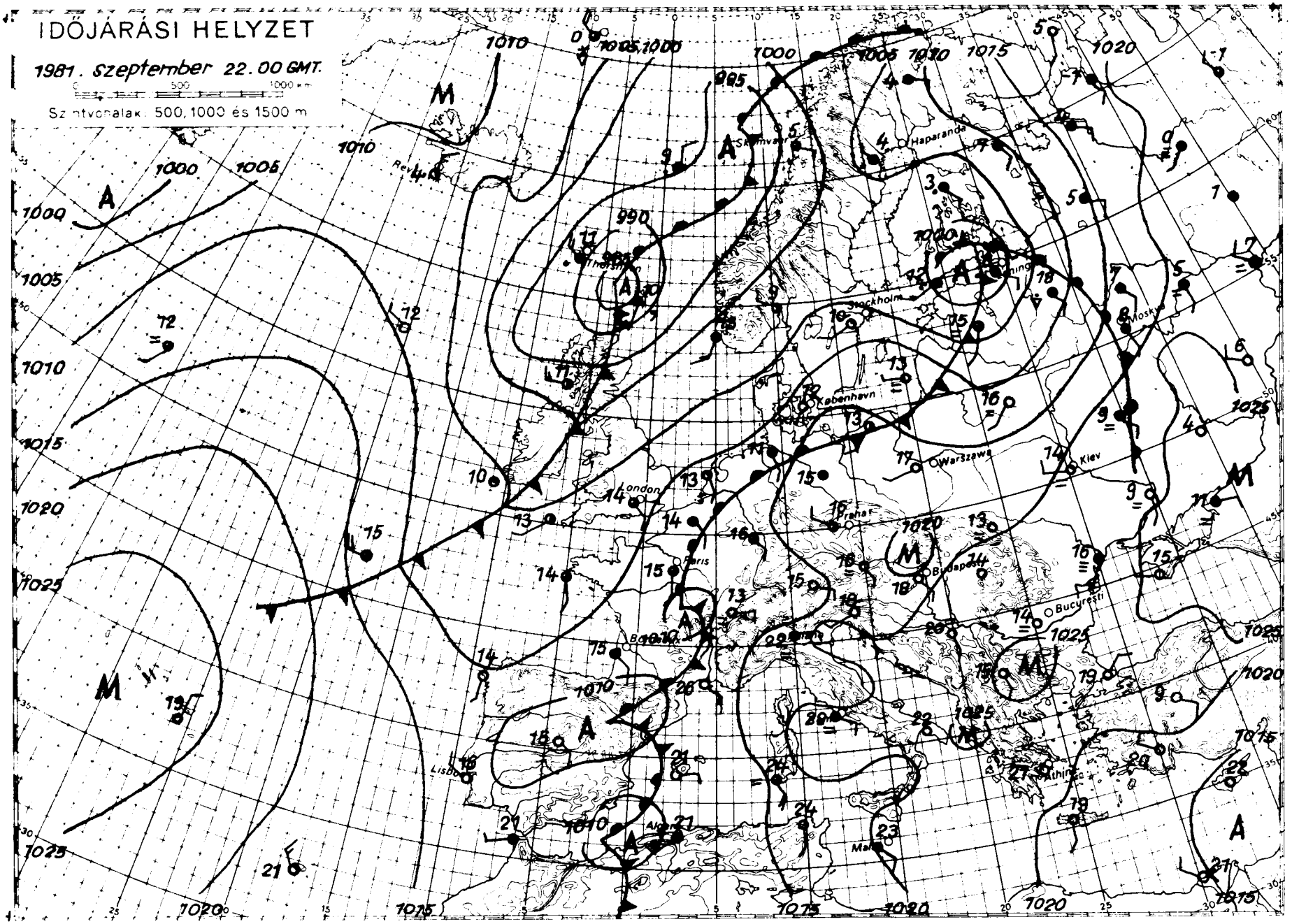

KIADJA: ORSZÁGOS METEOROLÓGIAI SZOLGÁLAT

Készült Központi Előrejelző Intézet Előrejelző Osztálya. T.: 273-018. Megjelenik naponként.

Éves előfizetési díja: 1 760,-Ft. – Megrendelhető: 1024 Budapest, II., Kitaibel Pál utca 1. Telefon: 353-500.

Kiadásért felel az OMSZ elnöke. Szerkesztésért felel a KEI igazgatója.

IDŐJÁRÁSI NAPIJELENTÉS

ЕЖЕДНЕВНЫЙ МЕТЕОРОЛОГИЧЕСКИЙ БЮЛЛЕТЕНЬ • DAILY WEATHER REPORT
BULLETIN QUOTIDIEN DE TEMPS • TÄGLICHER WETTERBERICHT

94. évfolyam 266. szám. + Budapest + 1981. szeptember 23. szerda

Az időjárási helyzet és a várható időjárás:

Nyugat-, Északnyugat-Európában továbbra is változékony az időjárás. Az Atlanti-óceán felől érkező léghullámok hatására gyakran beborul az ég, és esők, záporok, főként a délutáni órákban zivatarok alakulnak ki. Szárazföldünk középső vidékein, a Földközi- és a Fekete-tenger térségében ugyanakkor folytatódik a meleg, nyári idő. A meleg levegő fokozatosan áttevődik a Kelet-Európai-síkság fölé is, így enyhébbre fordul az idő arrafelé is.

Hazánkban kedden túlnyomóan napos, meleg, nyári idő volt. A hajnali órákban helyenként még párás volt a levegő. A hőmérséklet csúcsértéke 27 és 31 fok között váltakozott. Többfelé fújt erős déli, délnyugati szél. Az éjszaka is szokatlanul enyhe volt. Ma hajnalra 12, 20 fokig hűlt le a levegő. Délelőtt folytatódott a napos idő. A hőmérséklet 11 órakor 24 és 28 fok között alakult.

Ma 12 órakor Budapesten a hőmérséklet 27 fok, a tengerszintre átszámított légnyomás 1013 mbar, gyengén süllyedő.

Várható időjárás csütörtök estig:

Nyugat felől több órán át erősen megnövekvő felhőzet, előbb a Dunántúlon majd keleten is szórványosan záporral, zivatarral.
Többfelé erős délnyugati, később a Dunántúlon északnyugatira fordulóó és időnként viharossá fokozódó szél.
Várható legalacsonyabb éjszakai hőmérséklet: 12 és 17 fok között,
legmagasabb nappali hőmérséklet csütörtökön: északnyugat felől 20 és 25, máshol 25 és 29 fok között.

Demeter Éva s.k.

A hőmérséklet napi középértéke és eltérése a 100 évi átlagtól /Budapest belterületen/:

198.. IX. 22.	23,3 C	+8,0 C

1871 óta ezen a napon Budapesten előfordult:

legmagasabb hőmérséklet:	30,7 C /1981/,
legalacsonyabb hőmérséklet:	3,.. C /1915/.

8..628.

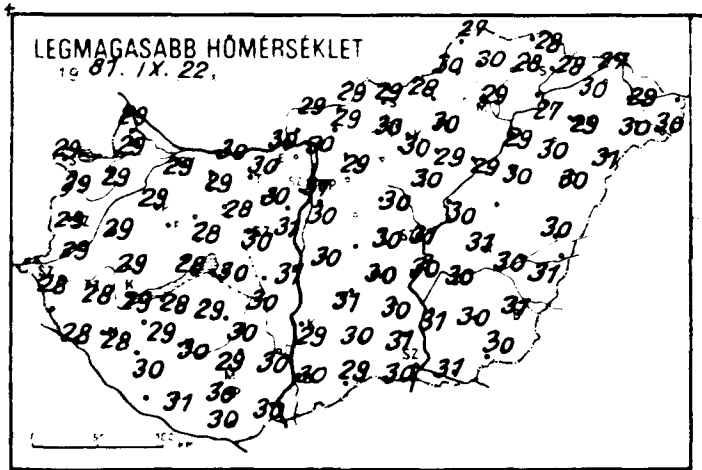
LEGMAGASABB HŐMÉRSÉKLET
1981. IX. 22.

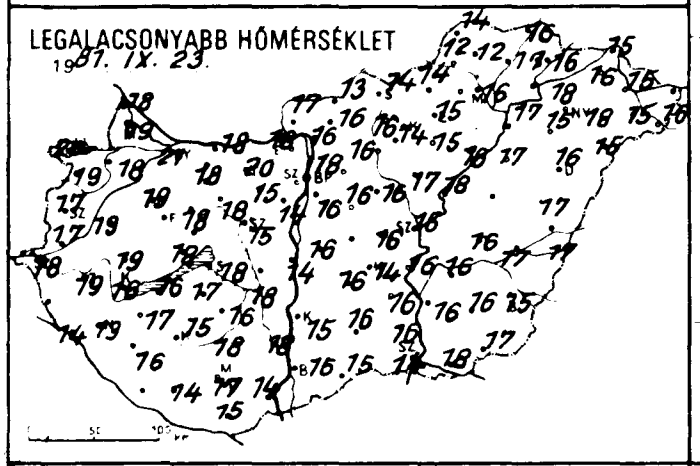
LEGALACSONYABB HŐMÉRSÉKLET
1981. IX. 23.

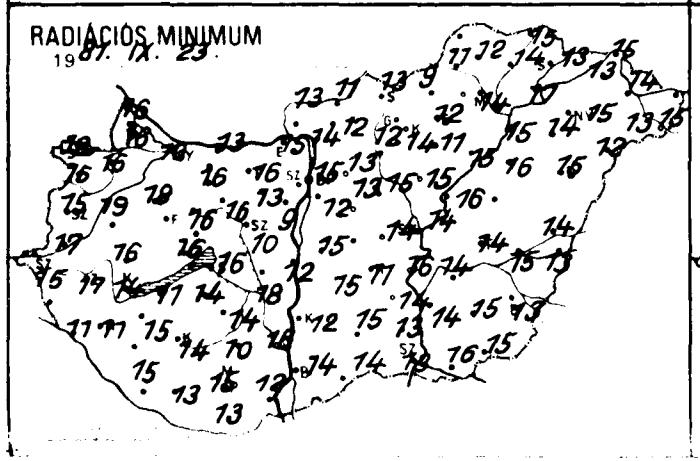
RADIÁCIÓS MINIMUM
1981. IX. 23.

24 órás CSAPADÉKELOSZLÁS
1981. IX. 22. 7h-tól IX. 23. 7h-ig
Eső nem volt
SOPRON
GYŐR
BUDAPEST
MISKOLC
NYÍREGYHÁZA
KÉKESTETŐ
DEBRECEN
PAPA
SZOMBATHELY
SZOLNOK
SZENTGOTTHÁRD
ZALAEGERSZEG
KESZTHELY
SIÓFOK
KECSKEMÉT
BÉKÉSCSABA
NAGYKANIZSA
SZEGED
BAJA
PÉCS
Szintvonalak: 200, 300 és 500 m
0 50 100 km
A GÖRBE VONALAK AZ IZOHIETÁK AZOKAT A HELYEKET KÖTIK ÖSSZE, AHOL A CSAPADÉK MENNYISÉGE EGYENLŐ VOLT

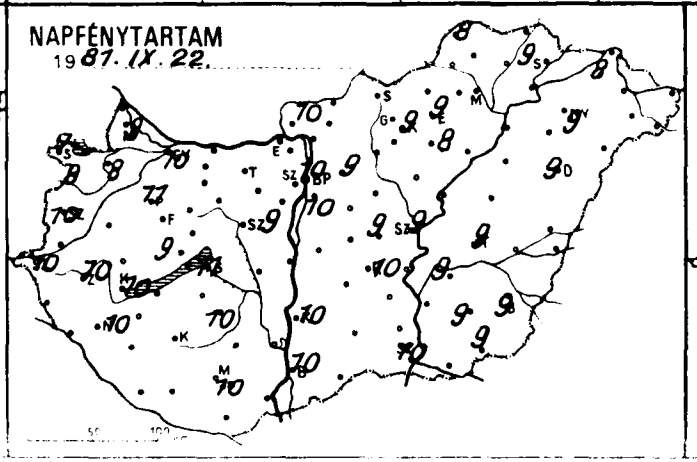
NAPFÉNYTARTAM
1981. IX. 22.

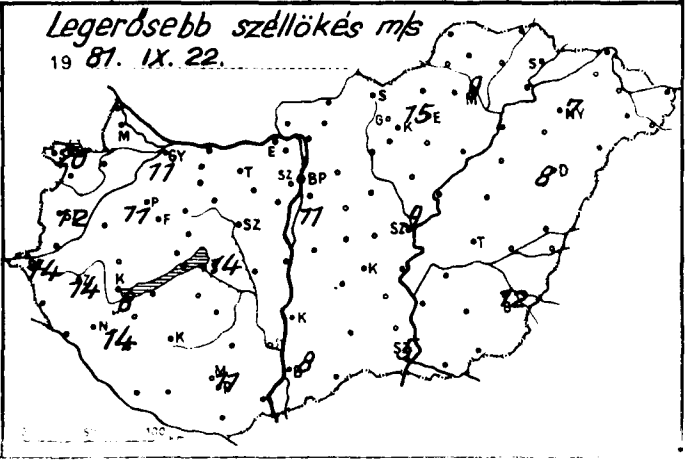
Legerősebb széllökés m/s
1981. IX. 22.

O R S Z Á G O S M E T E O R O L Ó G I A I S Z O L G Á L A T

KÖZPONTI ELŐREJELZŐ INTÉZETE

IDŐJÁRÁSI ESEMÉNYEK NAPTÁRA

CALENDAR OF WEATHER PHENOMENA

1981. augusztus

Az Időjárási Napijelentés havi melléklete

Dátum - *Date*	Az időjárási jelenség leirása *Description of the weather phenomenon*	Az időjárási esemény előidézője *Carrier of the phenomenon*	Érkező légtömeg *Arriving air-mass*
9-10.	Sokfelé zivatar, néhány helyen jégeső	Instabilitási vonalak vonulása nyugat-kelet irányban 17^{30}-tól 10-én 4^{h}-ig	Tm
17.	Eső, záporeső, néhány helyen zivatar	Hidegfront: belép: 1^{30}-kor NW-n kilép: 16^{30}-kor SE-n	Mm
20-22.	Záporeső, zivatar	Hidegfront: belép: 23^{30}-kor NW-n kilép: 22-én 1^{30}-kor E-n	Mm
23.	Záporok	Hidegfront: belép: 4^{15}-kor NW-n kilép: 23^{00}-kor E-n	Mm
27-28.	Záporok, zivatarok	Hidegfront: belép: 9^{30}-kor NW-n kilép: 13^{00}-kor S-n	Mm

Arktikus szárazföldi és tengeri /Ac és Am/: mérsékeltövi szárazföldi és tengeri /Mc és Mm/: szubtrópusi szárazföldi és tengeri /Tc és Tm/: helyi vagy lokális /H/.

Az időjárási esemény Budapest-i jellemzői - *Characteristics of the phenomenon over Budapest*						
Időpont - *point of time*	Hőmérsékletváltozás (fok/idő) *Temperature-shift (degree/period)*	Légnedvességváltozás (%/idő) *Humidity-shift (%/period)*	Szélirányváltozás *Wind-direction shift*	Maximális széllökés (m/s) és időpontja *Maximum gust (m/s) and its time*	Csapadék mennyisége (mm) és alakja *Amount and form of precipitation*	Megjegyzés - *Remarks*
9-én 20^{55}	-6/30 p	+18/1 ó	SE-NE	10,0 SSE 21^{10}	11,6 ⊓	
13^{00}	-3/1 ó	+9/30 p	-	10,2 N 13^{10}	1,3 ▽̇	
21-én 16^{30}	-6/1 ó	+16/30 p	SW-NNW	11,8 NNW 17^{28}	2,6 ▽̇	
14^{30}	⊞	+3/30 p	-	9,5 SW 14^{45}	0,5 ▽̇	⊞ elmosódott
27-én 16^{00}	⊞	+8/30 p	-	16 WNW 16^{33}	0,7	⊞ elmosódott

Arctic maritime (Am): Arctic continental (Ac): Polar maritime (Mm): Polar continental (Mc): Tropical maritime (Tm): Tropical continental (Tc): Local air mass (H).

	1981.IX.23. 07h -ig az utolsó 24 óra adatai					
	csapadék (mm)		max. hőmérséklet	min. hőmérséklet	rad. min.	napos órák
Győr	•		29	21	20	10
Kapuvár	•		29	18	16	8
Mosonmagyaróvár	•	⌐	29	19	16	9
Rajka	•		29	18	16	
Sopron	•		29	20	18	7
Sopronhorpács	•		29	19	15	8
Kald	•		29	19	19	
Körmend	•		29	17	17	
Szentgotthárd	•		28	18	15	10
Szombathely	•		29	17	15	10
Lenti	–		–	–	–	
Letenye	•	⌐	28	14	11	
Nagykanizsa	•	⌐	28	13	11	10
Zalaegerszeg	•		28	19	17	10
Farkasgyepű	•		27	18	16	
Keszthely	•	⌐	29	16	14	10
Meneshely	•	⌐	26	16	13	9
Pápa	•		29	19	18	11
Sümeg	•		29	19	16	
Tihany	•		28	18	16	
Veszprém	•		28	18	16	
Zirc	•		26	17	13	
Tonyód	•		28	16	11	
Homokszt. György	–		–	–	–	–
Kaposvár	•		30	15	14	
Marcali	•	⌐	29	17	15	
Siófok	•	⌐	30	18	16	11
Somogyszob	•	⌐	30	16	15	
Tab	•		29	17	14	
Babolna	•		29	16	11	
Esztergom	•		30	18	15	
Kisbér	•		29	18	16	
Komárom	•	⌐	30	18	13	
Tatabánya	•		30	20	16	
Vesztőtoboz	•	⌐	30	15	13	
Dunaújváros	•		31	14	12	
Martonvásár	•		31	14	9	9
Mór	•	⌐	28	18	16	
Székesfehérvár	•		30	18	18	
Budabattyán	•		30	15	10	
Ugszemese	•	⌐	30	16	14	10
Ingyel	•		29	18	10	
Szekonyi	•		31	16	11	
Ikszárd	•		30	18	16	
Árpádtető	•		26	19	15	
[illegible]	•	⌐	30	14	12	
[illegible]	•	⌐	30	17	15	10
[illegible]	•		30	15	13	
[illegible]	•		31	14	13	
Lőrinc	•	⌐ =	30	16	12	10
Met. Int.	•	=	31	18	15	10
Szab. hegy	•		27	18	15	
[illegible]	•	⌐	30	16	14	9
[illegible]	•		24	18	14	
[illegible]	•	⌐	29	16	13	9
[illegible]	•		28	11	9	
[illegible]	•		30	16	13	
[illegible]	•		30	16	15	
[illegible]	–		–	–	–	
[illegible]	•	=	30	12	12	

	1981.IX.23. 07h -ig az utolsó 24 óra adatai					
	csapadék (mm)		max. hőmérséklet	min. hőmérséklet	rad. min.	napos órák
Vác	•	⌐	30	16	14	
Vámosmikola	•		29	17	13	10
Baja	•	⌐	30	15	14	10
Bácsalmás	•		29	15	14	
Izsák	•		31	16	15	
Kalocsa	•	⌐	29	15	12	10
Kecskemét	•	⌐	30	14	11	10
Kiskunf. háza	•	⌐	30	16	14	
Kiskunhalas	•		30	16	15	
Kunszentmiklós	•		30	16	15	
Tiszakécske	•	⌐	30	16	16	
Balassagyarmat	•	⌐	29	13	11	
Romhány	•		29	16	12	
Salgótarján	•		29	14	13	
Eger	•		30	15	12	8
Galyatető	•		22	15	13	
Gyöngyös	•	⌐	30	14	14	
Kékestető	•		21	15	14	9
Kompolt	•	⌐	29	15	11	9
Lőrinci	•	⌐	30	16	12	
Poroszló	•		29	18	15	
Jászapáti	•	⌐ =	30	17	15	
Jászberény	•	⌐	31	15	12	
Karcag	–		–	–	–	
Szolnok	•	⌐ =	31	16	14	9
Tiszaroff	•	⌐	30	18	16	
Túrkeve	•		31	16	14	9
Kistelek	•		31	16	13	
Makó	•		31	18	16	
Szeged	•	⌐ =	30	14	13	10
Szentes	•		31	16	14	
Borsodnádasd	•	⌐	28	14	9	
Füged	•	⌐	28	17	14	
Hidasnémeti	•		28	16	15	
Jósvafő	•	⌐	27	14	–	8
Lillafüred	•		26	15	14	
Miskolc	•	⌐ =	29	16	14	–
Putnok	•	⌐ ≡	30	12	11	
Sárospatak	•	⌐	28	16	13	9
Szendrőlád	•	⌐	30	12	12	
Tokaj	•		27	18	17	
Kisvárda	•		30	16	13	8
Mátészalka	•	⌐	30	15	13	
Nyíregyháza	•		29	18	15	9
Nyírlugos	•	⌐	31	15	12	
Pátyod	•	⌐	30	16	15	
Tiszabecs	–		–	–	–	
Vásárosnamény	•	⌐	29	15	14	
Záhony	•	⌐	27	15	15	
Berettyóújfalu	•	⌐	30	17	14	
Debrecen	•	⌐ =	30	16	15	9
Hajdúdorog	•	⌐	30	15	14	
Hortobágy	•		30	17	16	
Kosszakál	•	⌐	31	17	16	
Polgár	•	⌐	29	17	15	
Békéscsaba	•	⌐ =	31	15	13	9
Mezőhegyes	•	⌐	30	17	15	9
Orosháza	•		30	16	15	9
Szarvas	•	⌐	30	16	14	9
Szeghalom	•		30	17	15	

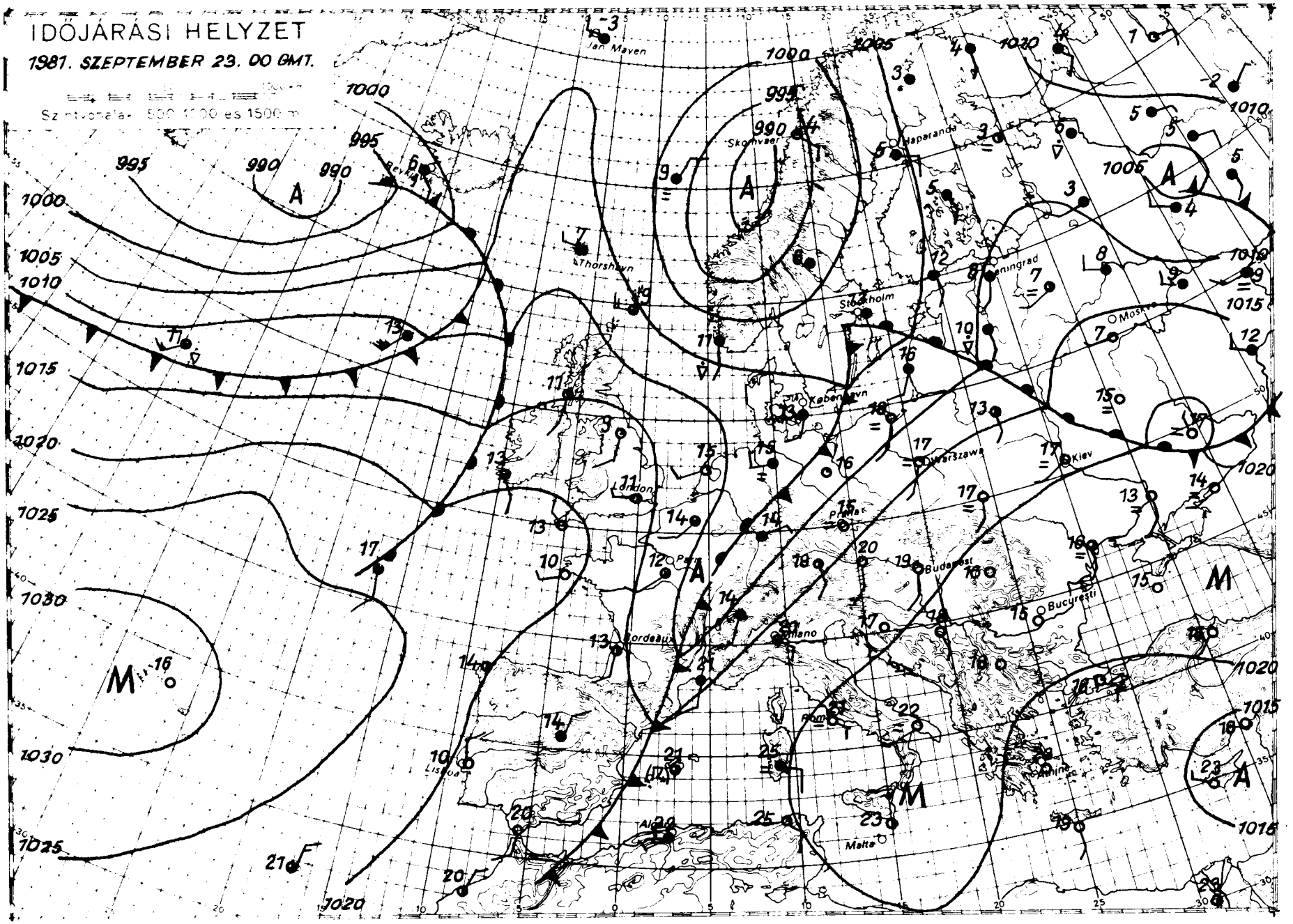

KIADJA ORSZÁGOS METEOROLÓGIAI SZOLGÁLAT

Készíti Központi Előrejelző Intézet Előrejelző Osztálya T.: 273-018 Megjelenik naponként

Évi előfizetési díja: 1 760,- Ft – Megrendelhető: 1024 Budapest, II., Kitaibel Pál utca 1. Telefon: 353-500

Kiadásért felel: az OMSZ elnöke Szerkesztésért felel: a KEI igazgatója

IDŐJÁRÁSI NAPIJELENTÉS

ЕЖЕДНЕВНЫЙ МЕТЕОРОЛОГИЧЕСКИЙ БЮЛЛЕТЕНЬ • DAILY WEATHER REPORT
BULLETIN QUOTIDIEN DE TEMPS • TÄGLICHER WETTERBERICHT

94. évfolyam 267. szám. + Budapest + 1981. szeptember 24. csütörtök

Az időjárási helyzet és a várható időjárás:

Meleg, napos, nyárias idő van kontinensünkön Ukrajnában, a Fekete-tenger vidékén, a Keleti-Kárpátok térségében, valamint a Balkán-félszigeten és Olaszországban. Hűvösebb levegő áramlik Közép-Európa fölé, ami éjszaka a Lengyel-síkságon, az Alpokban és hazánkban is esőket, zivatarokat okozott. A Német-alföldön és Franciaországban napos, de kissé hűvös, a Brit-szigeteken esős, szeles időjárás alakult ki.

Szerdán délelőtt még az egész országban napos idő volt. A déli órákától nyugat felől felhősödés kezdődött. Délután már a Dunántúl nyugati részéből záporokat, és zivatarokat jelentettek. Este és éjszaka ez már egyre több helyen előfordult. A ma reggel 7 óráig lehullott csapadék mennyisége általában csapadékmentes és 10 mm között volt, de a délnyugati vidékeken és a Bükkben 10-16, sőt Szombathelyen 25, Lentiben 30 mm-t mértek. A hőmérséklet csúcsértéke 26 és 32 fok között alakult. Sokfelé fújt erős déli szél. Ma hajnalra 12 és 17 fok közé hűlt le a levegő. Délelőtt az ország legnagyobb részén csökkent a felhőzet, csak északkeleten maradt borult az ég, és kisebb esők is előfordultak. A hőmérséklet 11 órára 15 és 20 fok közé emelkedett.

Ma 12 órakor Budapesten a hőmérséklet 22 fok, a tengerszintre átszámított légnyomás 1017 mbar, gyengén emelkedik.

Várható időjárás péntek estig:

Eleinte változóan felhős idő lesz, néhol még futó esővel.
Lassan délnyugat felől újabb erős felhősödés várható.
Egyre több helyen kell számítani esőre, zivatarra.
Az északi szél délire fordul és sokfelé megerősödik.
Várható legalacsonyabb éjszakai hőmérséklet: 12, 17,
legmagasabb nappali hőmérséklet pénteken: 22, 27 fok között.

Pálmási Judit s.k.

TÁVOLABBI KILÁTÁSOK SZOMBATTÓL-KEDDIG:

Változékony jellegű lesz az időjárás.
A csapadékos és a napsütéses időszakok váltogatják majd egymást.
Több alkalommal várható záporeső, helyenként zivatar is kialakulhat.
Legalacsonyabb hajnali hőmérséklet: 11, 16 fok között.
Legmagasabb nappali hőmérséklet: 22, 27 fok között.
Jelentős mennyiségű /legalább 5 mm/ csapadék az ország területének 40 százalékán várható.

KÖZÉPTÁVÚ ELŐREJELZŐ OSZTÁLY

A hőmérséklet napi középértéke és eltérése a 100 évi átlagtól /Budapest belterületén/:

1981. IX. 23.	23,2°C	+8,0°C

1871 óta ezen a napon Budapesten előfordult

legmagasabb hőmérséklet:	30,8°C /1920/,
legalacsonyabb hőmérséklet:	1,2°C /1915/.

81.629.

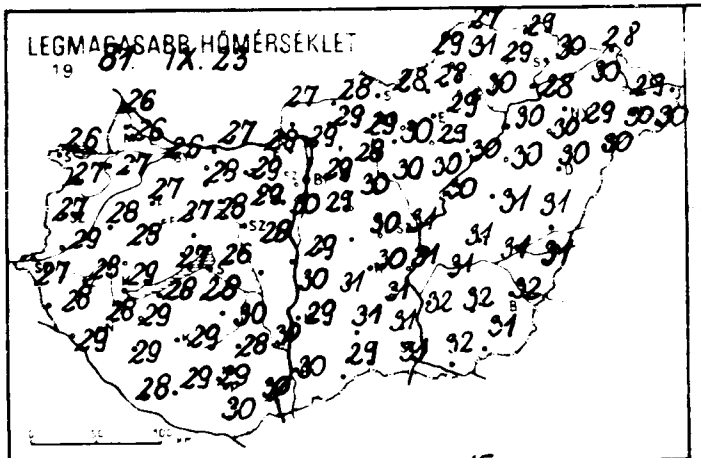
LEGMAGASABB HŐMÉRSÉKLET
19 81. IX. 23

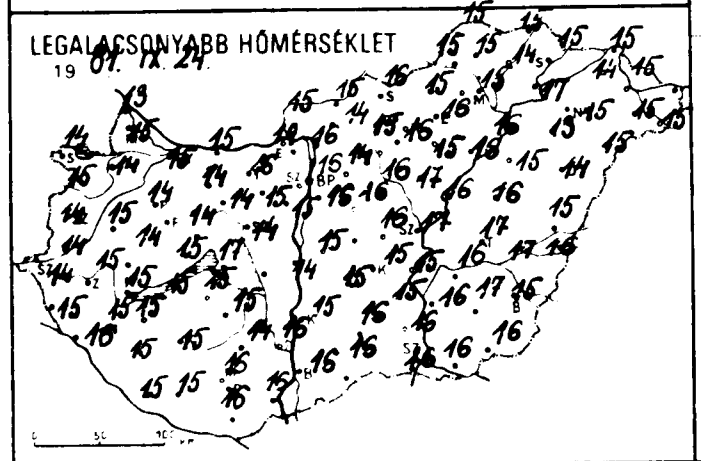
LEGALACSONYABB HŐMÉRSÉKLET
19 81. IX. 24

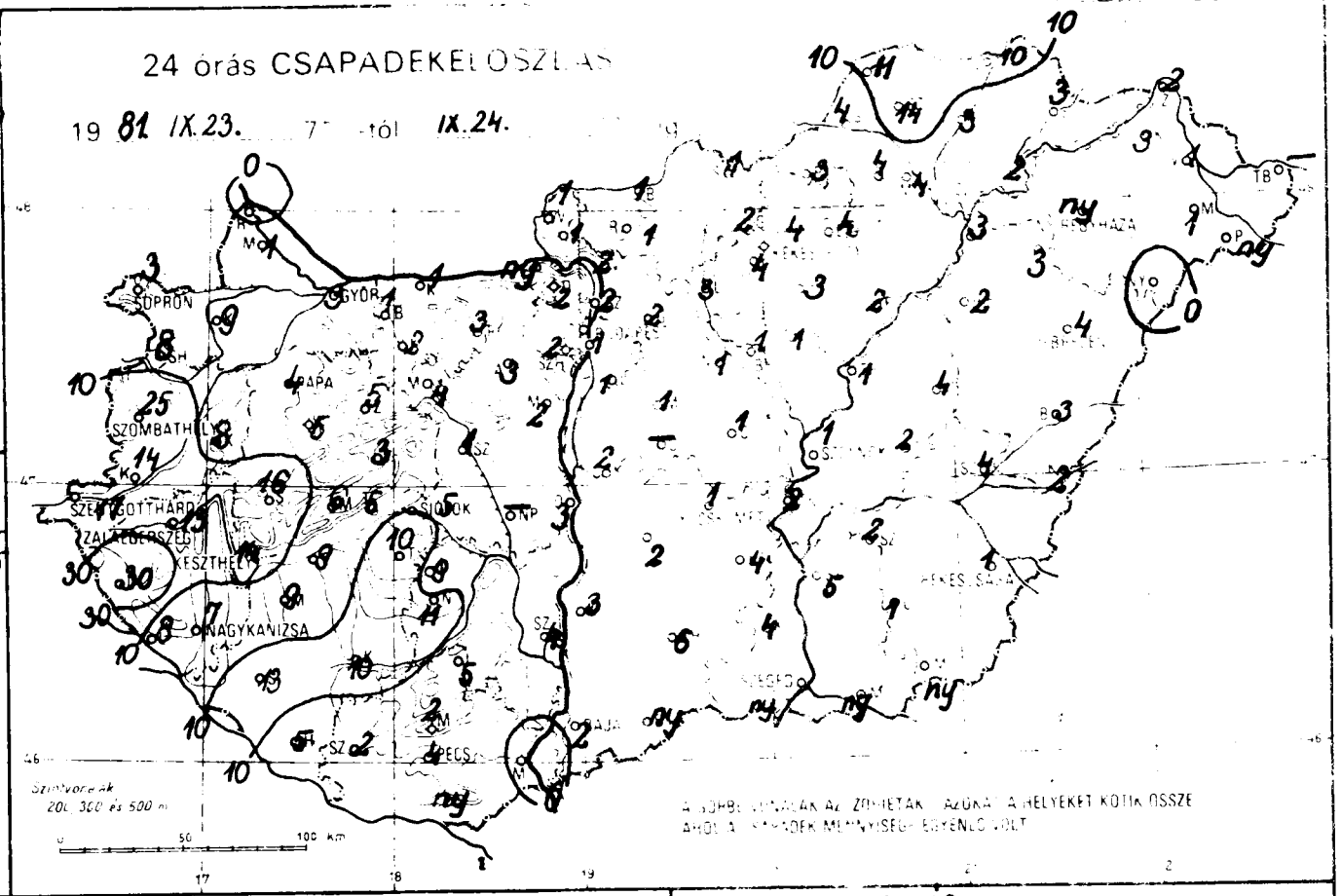
24 órás CSAPADÉKELOSZLÁS
19 81 IX.23. 7h-tól IX.24.
SOPRON
GYŐR
SZOMBATHELY
SZENTGOTTHÁRD
ZALAEGERSZEG
KESZTHELY
NAGYKANIZSA
SIÓFOK
PÉCS
Szintvonalak 200, 300 és 500 m
0 50 100 km

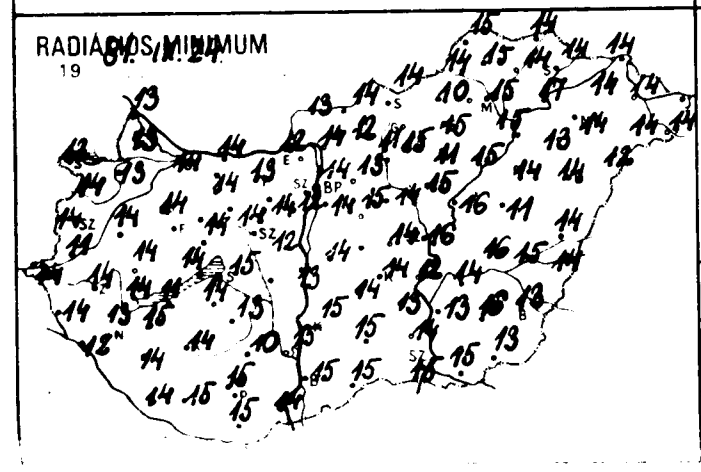
RADIÁCIÓS MINIMUM
19 81. IX. 24

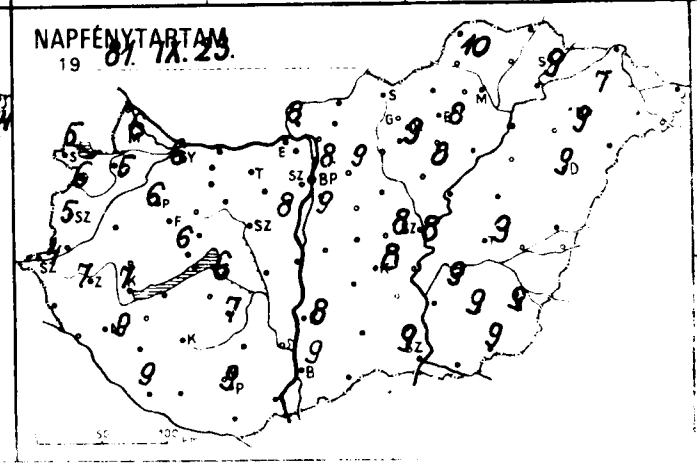
NAPFÉNYTARTAM
19 81. IX. 23.

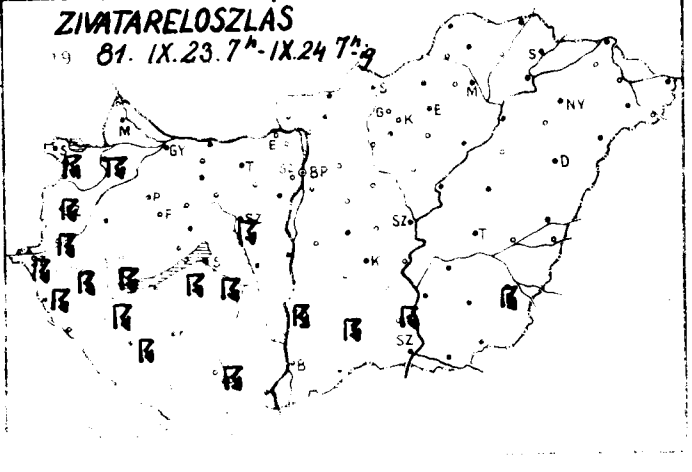
ZIVATARELOSZLÁS
19 81. IX.23. 7h-IX.24 7h

1981.IX.24. 07h -ig az utolsó 24 óra adatai

	csapadék (mm)		max. hőmérséklet	min hőmérséklet	rad. min.	napos órák
vőr	3		26	15	14	6
apolvár	9		27	14	13	5
sonmagyaróvár	1		26	15	13	6
ajka	•		26	13	13	
pron	3		26	14	12	5
pronhorpács	8		27	15	14	6
k	8		28	15	14	
rcsond	14		29	14	11	
entgotthárd	17		27	14	14	4
szabathely	25		27	14	14	5
	30		28	15	14	
tenye	8		29	16	12	
agykanizsa	7		28	15	13	9
hegyszeg	13		28	15	14	7
ikárosapáti	5		27	14	13	
szthely	14		29	15	14	7
eshely	6		27	14	13	6
pa	4		27	14	14	6
nmeg	16		28	14	14	
hany	5		27	15	14	
szprem	3		27	14	14	
	5		25	13	12	
nyvad	9		28	15	11	
omokszt. györgy	5		28	15	14	9
aposvár	10		29	15	14	
Marcali	9		29	15	15	
Siófok	5		26	17	15	6
somogyszob	13		29	15	14	
Lab	10		28	15	14	
Babolna	1		26	15	11	
Esztergom	ny		28	14	12	
Kisbér	2		28	14	14	
Komárom	1		27	15	14	
Tatabánya	3		29	16	13	
Mesztdoboz	3		29	15	14	
Dunaújváros	3		30	14	13	
Martonvásár	2		30	15	12	8
Mór	4		28	14	14	
Nagyhörcsökp.	--		--	–	–	
Szabadbattyán	1		28	14	12	
Tegzsemese	9		30	15	13	7
Tengyel	5		28	14	10	
Nagykónyi	11		29	14	10	
Tekszárd	4		30	16	15	
Árpádtető	2		26	14	12	
Mohács	•		30	16	14	
	4		29	16	14	9
	ny		30	16	15	
Szekszárd	2		29	15	15	
Torna	1		29	16	14	9
Met. Int.	1		29	16	14	8
Szab. hegy	2		25	13	12	
Pécs	1		30	16	14	8
Szigetvár	2		24	12	11	
Kaposvár	2		28	14	13	9
Balatonfenyves	1		27	15	14	
Siófok	1		30	16	15	
Keszthely	1		30	16	14	
Tihany	•		–	–	–	
Balatonfüred	2		30	15	14	

1981.IX.24. 07h -ig az utolsó 24 óra adatai

	csapadék (mm)		max. hőmérséklet	min hőmérséklet	rad. min	napos órák
Vác	2		29	16	14	
Vámosmikola	1		27	15	13	8
Baja	2		30	16	15	9
Bácsalmás	ny		29	16	15	
Izsák	2		31	15	14	
Kalocsa	3		29	15	15	8
Kecskemét	1		30	15	14	8
Kiskunfélegyháza	4		31	15	13	
Kiskunhalas	6		31	16	15	
Kunszentmiklós	2		29	15	14	
Tiszakécske	2		31	15	12	
Balassagyarmat	1		28	15	14	
Rétsnány	1		29	14	12	
Salgótarján	1		28	16	14	
Eger	4		29	16	15	8
Gálvarétő	2		20	12	7	
Gyöngyös	4		30	16	15	
Kékestető	4		22	12	12	9
Kompolt	3		29	15	11	8
Lőrinci	3		29	15	11	
Poroszló	2		30	16	15	
Jászapáti	1		30	17	15	
Jászberény	1		30	15	14	
Karcag	4		31	16	11	
Szolnok	1		31	17	16	8
Tiszaroff	1		30	16	16	
Turkeve	2		31	17	16	9
Kistelek	3		31	16	14	
Makó	ny		32	16	15	
Szeged	ny		31	16	15	9
Szentes	5		32	16	13	
Borsodnádasd	3		28	15	10	
Füzér	3		29	14	14	
Hidasnémeti	10		29	15	14	
Jósvafő	11		27	15	15	10
Lillafüred	4		27	15	14	
Miskolc	4		30	15	15	–
Putnok	4		29	15	14	
Sárospatak	3		30	15	14	9
Szendrőlád	14		31	15	15	
Tokaj	2		28	17	17	
Kisvárda	3		30	14	14	7
Mátészalka	1		30	15	14	
Nyíregyháza	ny		29	15	14	9
Nyírlugos	•		30	15	12	
Pátyod	ny		30	15	14	
Tiszabecs	–		–	–	–	
Vásárosnamény	1		29	15	14	
Záhony	2		28	15	14	
Berettyóújfalu	3		31	15	14	
Debrecen	4		30	14	14	9
Hajdúdorog	3		30	13	13	
Hortobágy	2		30	15	14	
Kótosszakál	2		31	16	14	
Polgár	3		30	16	15	
Békéscsaba	1		32	15	13	9
Mezőhegyes	ny		31	16	13	9
Orosháza	1		32	17	16	9
Szarvas	2		31	16	14	9
Szeghalom	4		31	17	15	

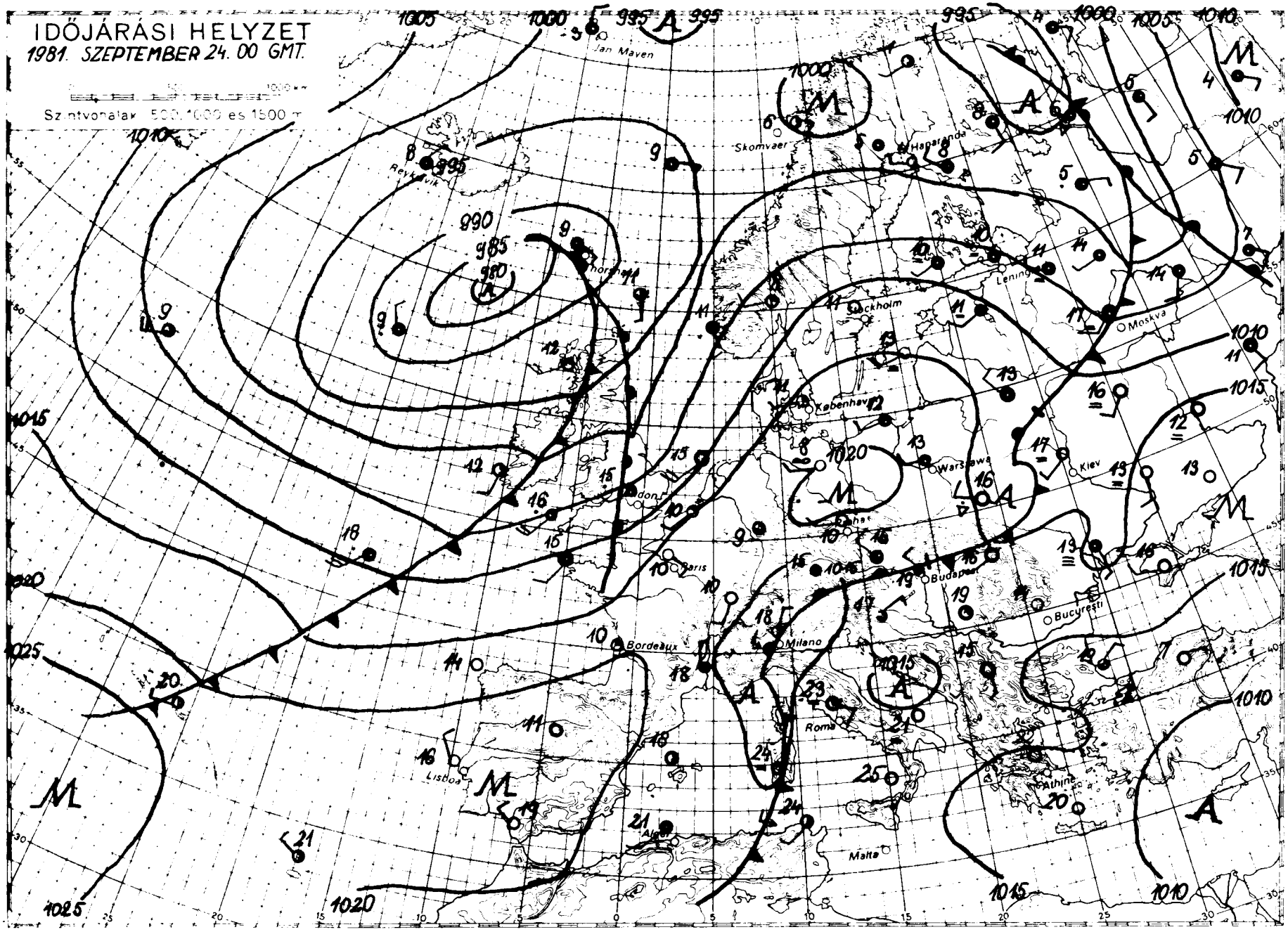

KIADJA: ORSZÁGOS METEOROLOGIAI SZOLGÁLAT

Készíti: Központi Előrejelző Intézet Előrejelző Osztálya T.: 273-018 – Megjelenik naponként

Évi előfizetési díja: 1 760,- Ft – Megrendelhető: 1024 Budapest, II., Kitaibel Pál utca 1. Telefon: 353-500

Kiadásért felel: az OMSZ elnöke – Szerkesztésért felel: a KEI igazgatója

IDŐJÁRÁSI NAPIJELENTÉS

ЕЖЕДНЕВНЫЙ МЕТЕОРОЛОГИЧЕСКИЙ БЮЛЛЕТЕНЬ • DAILY WEATHER REPORT
BULLETIN QUOTIDIEN DE TEMPS • TÄGLICHER WETTERBERICHT

94. évfolyam 268. szám. + Budapest + 1981. szeptember 25. péntek

Az időjárási helyzet és a várható időjárás:

A Kelet-Európai-sikság térségében anticiklon található. Hatására ott csendes, párás, főleg éjszaka helyenként ködös az idő. A hőmérséklet csúcsértéke kevéssel meghaladja a legutóbbi évek átlagát. Kontinensünk többi részén döntően ciklonok irányitják az időjárást. Mediterrán ciklon örvénylik a Földközi-tenger középső medencéjében. Ennek középpontja Olaszország északi része fölött található. Az emlitett légörvény nagy nedvességtartalmú, enyhe levegőt sodor a Balkán-félszigeten át az Alpok és Kárpátok vidékére. Jobbára erősen felhős az ég, sokfelé esik az eső, záporok, zivatarok vannak. Szombat estig eleinte még nedves, később valószinüleg már egyré szárazabb levegő érkezik a Kárpát-medencébe.

Hazánkban csütörtökön változóan felhős volt az ég. Az ország nagy részén 3, 9 órán át sütött a nap. A késő délutáni óráktól esőzóna érte el a nyugati, délnyugati megyéket, amely éjszaka fokozatosan kelet felé haladt. Péntek reggel 7 óráig az ország legnagyobb részén hullott csapadék. Mennyisége általában csapadékmom és 8 mm között váltakozott, de a nyugati határvidéken elérte a 10, 25 mm-t, sőt Lentiből 26 mm-t jelentettek. Csütörtökön a legmagasabb nappali hőmérséklet általában 20 és 25 fok között alakult. Péntek hajnalra 9, 16 fokig hült le a levegő. Délelőtt általában erősen felhős volt az ég és több helyen hullott újabb eső, zápor, délen zivatar is előfordult. A hőmérséklet 11 órakor 14 és 22 fok között váltakozott, délkeleten volt melegebb.

Ma 12 órakor Budapesten a hőmérséklet 17 fok, a tengerszintre átszámitott légnyomás 1010 mbar, alig változik.

Várható időjárás szombat estig:

Eleinte jobbára erősen felhős ég, sokfelé eső, zápor, helyenként zivatar.
Később csökkenő felhőzet, már kevesebb helyen csapadék.
Élénk, időnként erős déli szél.
Hajnalban szórványosan köd.
Várható legalacsonyabb éjszakai hőmérséklet: 10, 15,
legmagasabb nappali hőmérséklet szombaton: általában 20, 25 fok között.

Németh Lajos s.k.

A hőmérséklet napi középértéke és eltérése a 100 évi átlagtól /Budapest belterületén/:

1981. IX. 24.	19,1°C	+4,1°C

1871 óta ezen a napon Budapesten előfordult

legmagasabb hőmérséklet:	31,7°C /1918/,	
legalacsonyabb hőmérséklet:	1,2°C /1915/.	81.630.

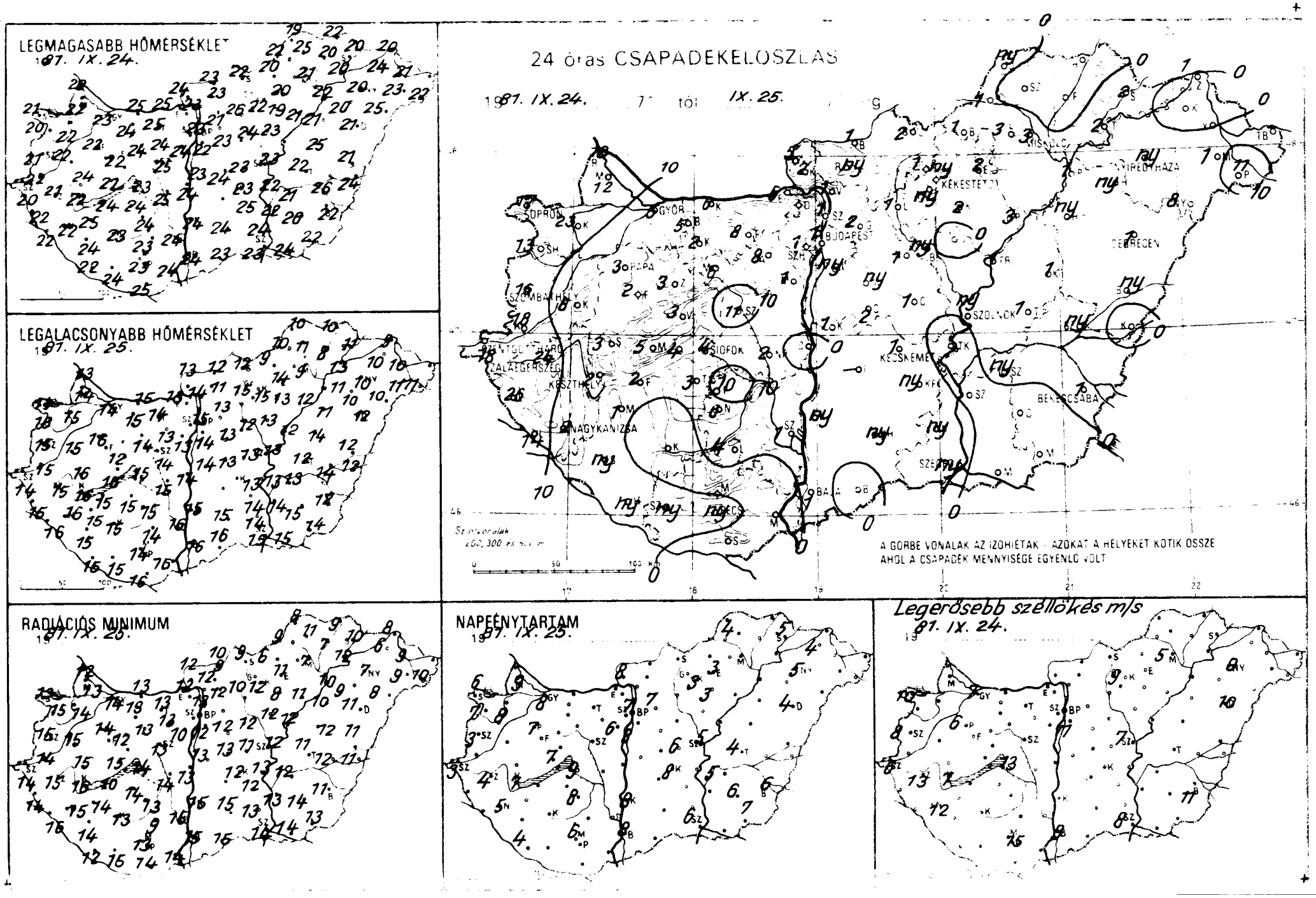
LEGMAGASABB HŐMÉRSÉKLET
1981. IX. 24.
LEGALACSONYABB HŐMÉRSÉKLET
1981. IX. 25.
RADIÁCIÓS MINIMUM
1981. IX. 25.
24 óras CSAPADÉKELOSZLÁS
1981. IX. 24. 7 tól IX. 25.
A GÖRBE VONALAK AZ IZOHIÉTÁK - AZOKAT A HELYEKET KÖTIK ÖSSZE AHOL A CSAPADÉK MENNYISÉGE EGYENLŐ VOLT
NAPFÉNYTARTAM
1981. IX. 25.
Legerősebb széllökés m/s
1981. IX. 24.

81.IX. 25. 07h -ig az utolsó 24 óra adatai						
	csapadék (mm)		max. hőmérséklet	min. hőmérséklet	rad. min.	napos órák
vár	5		23	14	14	8
nuvár	23		22	15	14	8
lósonmagyaróvár	12		22	14	13	9
ajka	18	▽̇	22	13	12	
opron	17		21	14	13	6
opronhorpács	13		20	16	15	7
kaló	8		22	15	15	
ormend	18		22	15	14	
entgotthard	18		20	14	14	3
szombathely	16	=	21	15	15	3
nti	26		22	15	14	
etenye	14	▽̇ ∩	22	16	16	
agykanizsa	2		22	16	15	5
laegerszeg	24		21	15	15	4
arkasgyepü	2	≡	22	13	12	
keszthely	2		22	16	16	7
Meneshely	5		22	14	13	7
apa	3	∩	22	16	14	7
nmeg	3		24	16	15	
hany	4	↱	22	16	15	
szprém	3	≡	24	14	14	
	3	=	22	12	12	
nvod	2		24	15	10	
omoksz. györgy	ny	∩	22	15	12	4
aposvár	.	∩ ≡	23	15	13	
Marcali	1	∩	25	15	14	
ofok	4		23	15	14	9
omogyszob	ny		24	15	14	
ab	3		24	15	14	
abolna	5	∩	24	14	13	
ztergom	6		25	13	12	
sber	2	≡	24	15	13	
omarom	6		25	15	13	
tabánya	8		25	14	13	
lesütdoboz	8	▽̇	24	13	13	
unaujváros	.		24	14	13	
Martonvásár	1		24	13	10	6
	6		24	14	13	
shorcsökp.	2	▽̇	25	15	14	
abadbattyán	11		25	14	13	
gszemese	10	↱ ≡	24	15	13	8
gyel	4	▽̇	23	14	9	
ecskeny	6		24	15	11	
ekszárd	1	▽̇	24	16	15	
Árpádtető	.		19	14	12	
	.	∩	24	16	14	
	ny	=	23	14	13	6
	.		25	16	14	
	ny		24	15	15	
	ny	▽̇	22	14	12	8
Mt. Int	1	▽̇ =	23	15	13	7
szab. hegy	1	∩ ≡	20	12	11	
	1		23	13	11	6
oko	–		–	–	–	
	2		21	13	12	7
	2		25	8	7	
	ny		23	13	12	
kata	1		24	12	12	
	2		24	13	13	
sare	1		24	14	12	

81.IX.25. 07h -ig az utolsó 24 óra adatai						
	csapadék (mm)		max. hőmérséklet	min. hőmérséklet	rad. min.	napos órák
Vác	1		23	14	12	
Vámosmikola	5		24	13	12	8
Baja	1		24	16	15	8
Bácsalmas	.		23	16	15	
Izsák	–		–	–	–	
Kalocsa	ny		24	15	15	8
Kecskemét	1		23	13	12	8
Kiskunf. háza	ny		25	14	12	
Kiskunhalas	ny		24	15	15	
Kunszentmiklós	1	▽̇	23	14	13	
Tiszakécske	.	∩	22	13	13	
Balassagyarmat	1		23	12	10	
Romhány	ny	▽̇	23	11	9	
Salgótarján	2		22	12	9	
Eger	2		20	14	11	3
Galyatető	1	≡	19	10	8	
Gyöngyös	ny	▽̇	22	15	12	
Kékestető	ny	≡	14	11	9	3
Kompolt	2	▽̇	19	13	8	3
Lőrinci	1	▽̇	26	15	10	
Poroszló	3		21	12	11	
Jászapáti	.		23	13	12	
Jászberény	ny		22	12	11	
Karcag	1		25	14	10	
Szolnok	ny	▽̇ =	23	13	12	5
Tiszaroff	1		22	12	12	
Túrkeve	1	▽̇	22	12	11	4
Kistelek	ny		24	14	13	
Makó	.		24	15	14	
Szeged	ny	=	23	15	14	6
Szentes	.		22	14	13	
Borsodnadasd	1	▽̇	20	9	6	
Fügöd	.		20	8	7	
Hidasnémeti	.		22	10	9	
Jósvafő	ny		19	10	8	4
Lillafüred	3		19	9	9	
Miskolc	3	▽̇ ∩ =	21	9	7	–
Putnok	1		22	10	9	
Sárospatak	2	∩	20	11	10	5
Szendrőlád	.	∩	25	11	11	
Tokaj	2		20	13	12	
Kisvarda	.	∩	24	10	6	4
Mátészalka	1	∩	23	11	9	
Nyíregyháza	ny	=	20	10	7	5
Nyírlugos	8	▽̇ ∩	25	10	8	
Pátyod	11	▽̇ ∩	22	11	10	
Tiszabecs	–		–	–	–	
Vásárosnamény	.	∩	21	10	9	
Zahony	1	∩	20	9	8	
Berettyóújfalu	ny		21	12	11	
Debrecen	1	▽̇ ∩ =	21	12	11	4
Hajdúdorog	ny	, ∩	20	10	9	
Hortobágy	ny		21	11	10	
Korosszakál	.	∩	24	12	11	
Polgár	1	∩	22	11	10	
Békéscsaba	1	▽̇	22	12	11	6
Mezőhegyes	.		22	14	13	7
Orosháza	.		26	15	14	6
Szarvas	ny	▽̇	21	13	12	5
Szeghalom	ny	,	26	14	12	

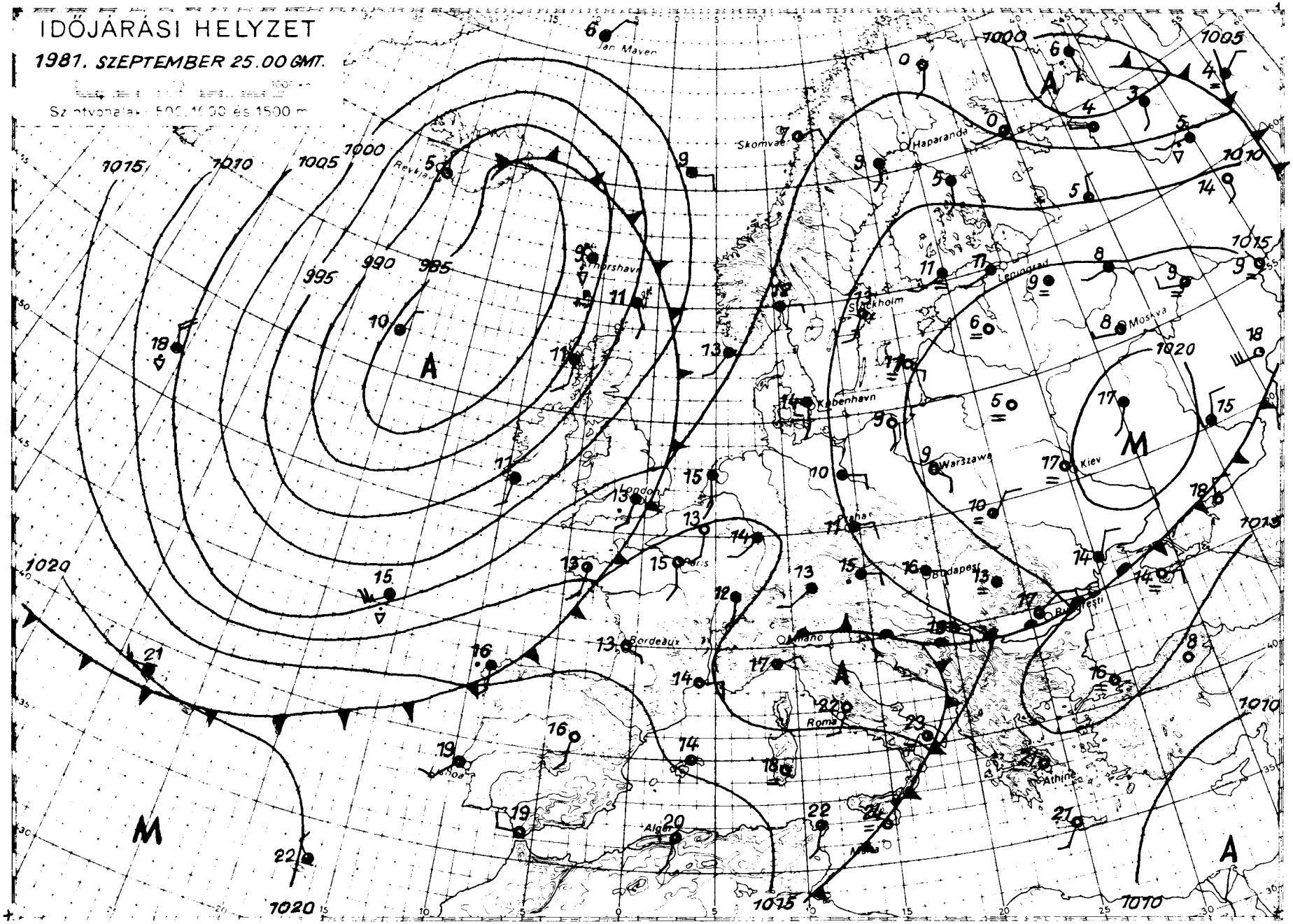

KIADJA: ORSZÁGOS METEOROLÓGIAI SZOLGÁLAT
Készült Központi Előrejelző Intézet Előrejelző Osztálya. Tel.: 273-018. Megjelenik naponként
Évi előfizetési díja: 1 760,- Ft – Megrendelhető: 1024 Budapest, II., Kitaibel Pál utca 1. Telefon: 353-500
Kiadásért felel: az OMSZ elnöke. Szerkesztésért felel: a KEI igazgatója

IDŐJÁRÁSI NAPIJELENTÉS

ЕЖЕДНЕВНЫЙ МЕТЕОРОЛОГИЧЕСКИЙ БЮЛЛЕТЕНЬ • DAILY WEATHER REPORT
BULLETIN QUOTIDIEN DE TEMPS • TÄGLICHER WETTERBERICHT

94. évfolyam 269. szám. + Budapest + 1981. szeptember 26. szombat

Az időjárási helyzet és a várható időjárás

A Pireneusi-félszigettől Európa nyugati partvidékén, valamint a Brit-szigeteken át egészen a Skandináv-félszigetig átlagosan 500-600 kilométer szélességü, lassan mozgó időjárási front húzódik. Emiatt Nyugat-Európa egy részén általában erősen felhős az ég, többfelé esik az eső, zápor és időnként erős szél fúj. Kelet-Európai-alföld feletti középponttal már napok óta nagy kiterjedésü,magas nyomású légköri képződmény helyezkedik el. A benne kialakult lassú leszálló légmozgás miatt - a hajnali pára és köd megszünése után jobbára csak kevés felhő képződik. A kontinens középső vidékein újból nyárvégire fordult az idő. A hőmérséklet csúcsértéke általában 3-5 fokkal magasabb mint a sokéves átlag.

Hazánkban pénteken eleinte erősen felhős volt az ég és több helyen esett az eső, Később nyugat felől fokozatosan csökkenni kezdett a felhőzet, de elszórtan még kialakultak esők, záporok, zivatarok. A szombat reggel 7 óráig lehullott csapadék mennyisége általában 3-6 mm volt, helyenként azonban ennél jóval több is lehullott. Például Kisvárdán 39, Záhonynál 29, Hajdudorogon pedig 26 mm-t mértek. Pénteken a hőmérséklet csúcsértéke az ország nagy részén 18 és 23, délkeleten azonban 23 és 27 fok között alakult. Szombat hajnalra pedig 10 és 15 fokig hült le a levegő. Ma a reggeli órákban többfelé volt köd. A délelőtt folyamán gyengén felhős, napos idő volt, a déli szél időnként megélénkült. A hőmérséklet 11 órakor az országban általában 15 és 21 fok között alakult.

Ma 12 órakor Budapesten a hőmérséklet 21 fok, a tengerszintre átszámitott légnyomás 1016 mbar,alig változik.

Várható időjárás vasárnap estig:

Jobbára napos idő várható.
Vasárnap a Dunántúlon azonban időnként már megnövekszik a felhőzet és ott eső, zápor lehet.
Hajnalban és reggel többfelé köd.
A déli, délnyugati szél helyenként megerősödik.
Várható legalacsonyabb éjszakai hőmérséklet: 11 és 16,
legmagasabb nappali hőmérséklet vasárnap: általában 23 és 28 fok között.

Bozóki István s.k.

A hőmérséklet napi középértéke és eltérése a 100 évi átlagtól /Budapest belterületén/:

1981. IX. 25.	18,1°C	+3,2°C

1871 óta ezen a napon Budapesten előfordult

legmagasabb hőmérséklet:	32,9°C /1918/,
legalacsonyabb hőmérséklet:	2,3°C /1915/.

81.631.

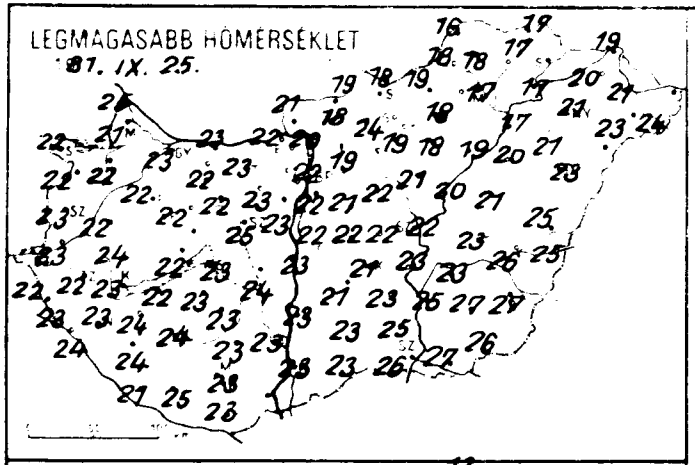
LEGMAGASABB HŐMÉRSÉKLET
81. IX. 25.

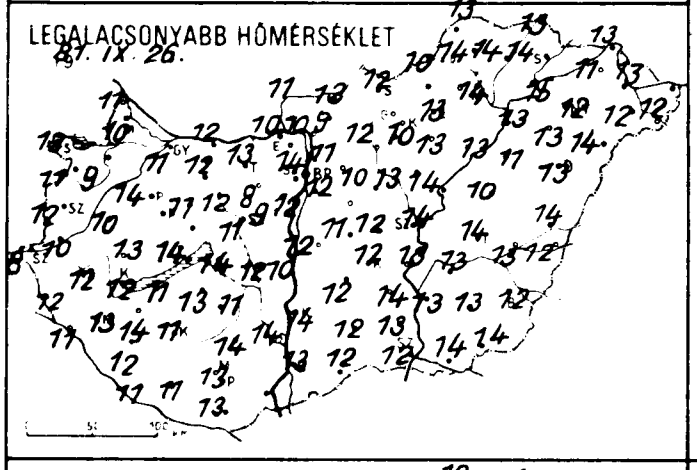
LEGALACSONYABB HŐMÉRSÉKLET
81. IX. 26.

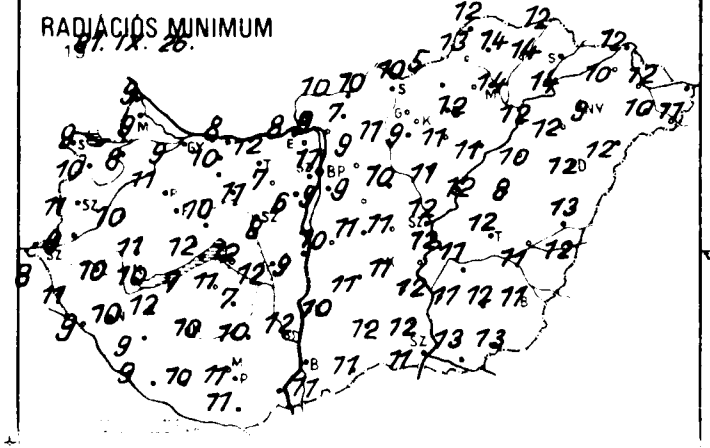
RADIÁCIÓS MINIMUM
81. IX. 26.

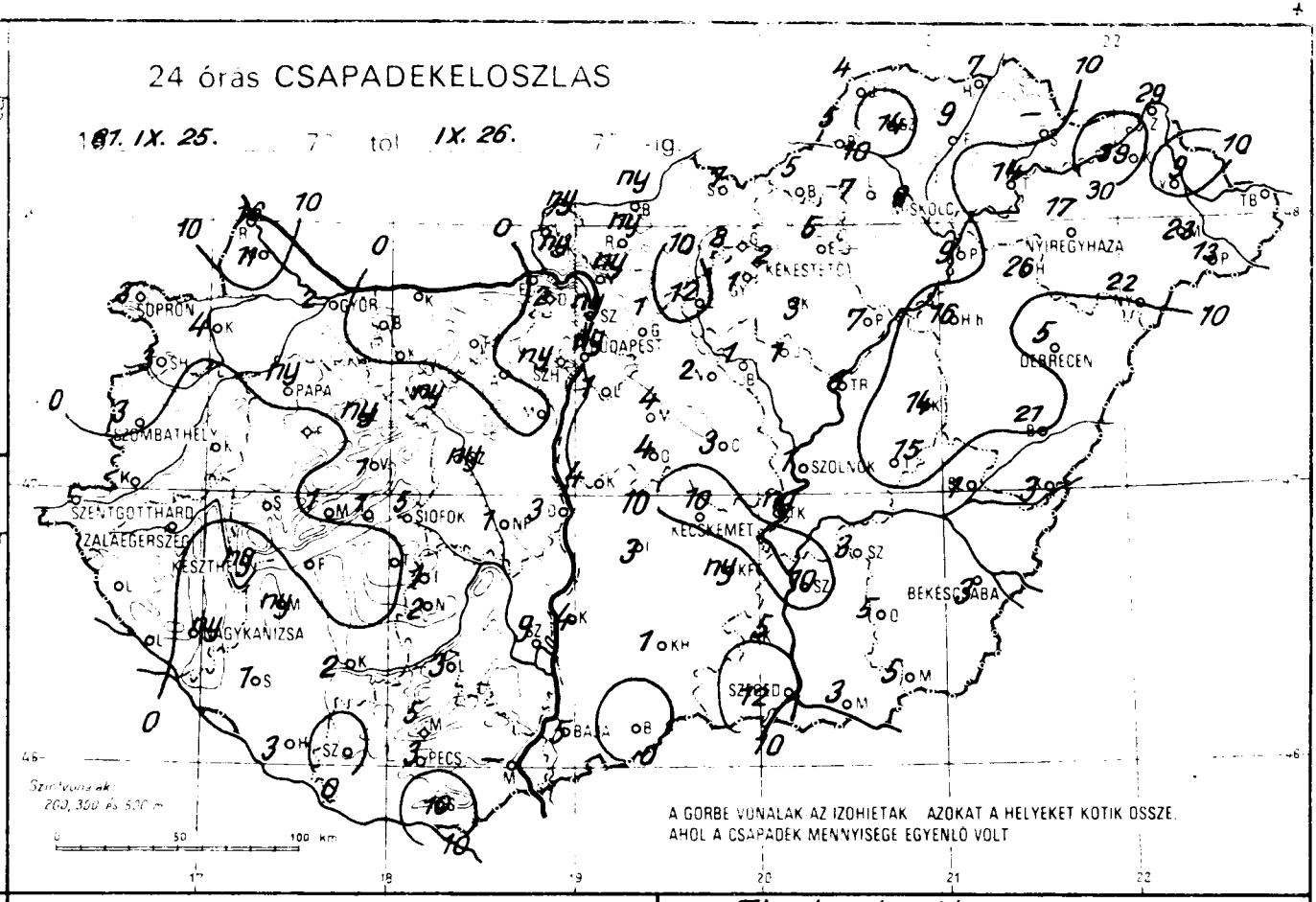
24 órás CSAPADÉKELOSZLÁS
81. IX. 25. 7h tól IX. 26. 7h-ig.
SOPRON
GYŐR
PAPA
SZOMBATHELY
SZENTGOTTHARD
ZALAEGERSZEG
KESZTHELY
MAGYKANIZSA
SIÓFOK
PÉCS
BAJA
BUDAPEST
KÉKESTETŐ
NYÍREGYHÁZA
DEBRECEN
SZOLNOK
KECSKEMÉT
BÉKÉSCSABA
SZEGED
Szintvonalak: 200, 300 és 500 m
0 50 100 km
A GÖRBE VONALAK AZ IZOHIETAK. AZOKAT A HELYEKET KÖTIK ÖSSZE, AHOL A CSAPADÉK MENNYISÉGE EGYENLŐ VOLT

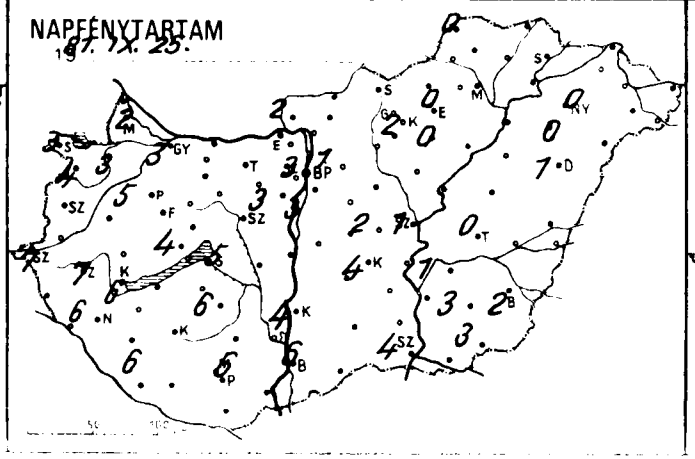
NAPFÉNYTARTAM
81. IX. 25.

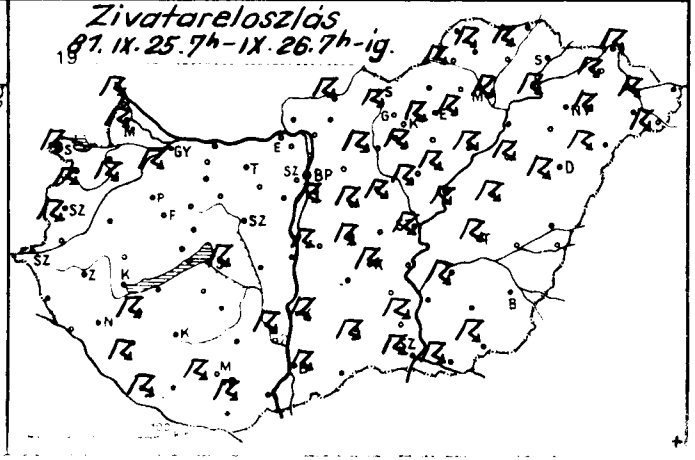
Zivatareloszlás
81. IX. 25. 7h – IX. 26. 7h-ig.

	81.IX.26. 07 h -ig az utolsó 24 óra adatai					
	csapadék (mm)		max. hőmérséklet	min. hőmérséklet	rad. min.	napos órák
Győr	2		23	11	9	3
Kapuvár	4		22	9	8	3
Mosonmagyaróvár	11		21	10	9	2
Rajka	16		25	11	9	
Sopron	3		22	12	9	3
Sopronhorpács	3		22	11	10	4
Káld	.		22	10	10	
Körmend	.		22	10	9	
Szentgotthárd	.		22	8	8	7
Szombathely	3		22	9	8	3
Lenti	.		23	12	11	
Letenye	.		24	11	9	
Nagykanizsa	ny		23	13	10	6
Zalaegerszeg	.		22	12	10	7
Farkasgyepű	.		21	13	11	
Keszthely	ny		23	12	10	6
Mencshely	1		20	12	10	4
Pápa	ny		22	14	11	5
Sümeg	.		24	13	11	
Tihany	1		22	14	12	
Veszprém	1		22	11	10	
Zirc	ny		21	10	7	
Fonyód	.		22	11	7	
Homokszt. György	3		21	11	9	6
Kaposvár	2		24	11	10	
Marcali	ny		24	14	12	
Siófok	5		23	14	12	5
Somogyszob	1		24	12	9	
Tab	.		23	13	11	
Babolna	.		22	10	8	
Esztergom	.		22	10	8	
Kisber	.		22	12	10	
Komárom	.		23	12	8	
Oroszlánya	.		23	13	12	
Csesztdoboz	.		23	8	7	
Dunaújváros	3		23	10	9	
Martonvásár	.		23	9	6	3
[illegible]	ny		22	12	11	
Nagyhorcsok p.	1		24	12	12	
Szabadbattyán	ny		25	11	8	
Keszemese	1		23	11	7	6
Nagyel	3		23	14	10	
Szekonyi	2		24	12	9	
Szkszárd	9		23	14	12	
Árpádtető	5		19	14	11	
[illegible]	–		–	–	–	
[illegible]	3		23	13	11	6
[illegible]	10		23	13	11	
[illegible]	.		25	11	10	
[illegible]	1		22	12	9	3
Met. Int.	ny		22	14	11	3
[illegible] hegy	ny		20	12	8	
[illegible]	3		22	12	11	2
[illegible]	2		15	12	9	
[illegible]	1		19	11	9	1
[illegible]	ny		17	8	8	
[illegible]	4		21	12	9	
[illegible]	2		22	10	10	
[illegible]	4		22	11	11	
[illegible]	ny		20	9	8	

	81.IX.26. 07 h -ig az utolsó 24 óra adatai					
	csapadék (mm)		max. hőmérséklet	min. hőmérséklet	rad. min.	napos órák
Vác	ny		20	10	9	
Vámosmikola	ny		21	11	10	2
Baja	5		23	13	11	6
Bácsalmás	.		23	12	11	
Izsák	3		21	12	11	
Kalocsa	4		23	14	10	4
Kecskemét	10		21	12	11	4
Kiskunf. háza	ny		23	14	12	
Kiskunhalas	1		23	12	12	
Kunszentmiklós	4		22	12	10	
Tiszakécske	ny		23	13	12	
Balassagyarmat	ny		19	13	10	
Romhány	ny		18	9	7	
Salgótarján	7		18	12	10	
Eger	5		18	13	12	0
Galyatető	8		15	11	9	
Gyöngyös	1		19	10	9	
Kékestető	2		13	10	9	2
Kompolt	3		18	13	11	0
Lőrinci	12		24	12	11	
Poroszló	7		19	13	11	
Jászapáti	1		21	13	11	
Jászberény	1		21	9	8	
Karcag	14		21	10	8	
Szolnok	1		22	14	12	1
Tiszaroff	6		20	14	12	
Túrkeve	15		23	14	12	0
Kistelek	5		25	13	12	
Makó	3		27	14	13	
Szeged	12		26	12	11	4
Szentes	10		25	13	11	
Borsodnádasd	5		19	10	5	
Füged	9		17	14	14	
Hidasnemeti	7		17	13	12	
Jósvafő	4		16	13	12	0
Lillafüred	7		17	10	9	
Miskolc	8		17	14	14	–
Putnok	5		18	14	13	
Sárospatak	–		–	–	–	–
Szendrőlád	14		18	14	14	
Tokaj	14		17	15	14	
Kisvarda	39		20	11	10	0
Mateszalka	23		23	12	10	
Nyíregyháza	17		21	12	9	0
Nyírlugos	22		23	14	12	
Pátyod	13		24	12	11	
Tiszabecs	–		–	–	–	
Vásárosnamény	9		21	13	12	
Záhony	29		19	13	12	
Berettyóújfalu	21		25	14	13	
Debrecen	5		23	13	12	1
Hajdúdorog	26		21	13	12	
Hortobágy	16		20	11	10	
Kosszakál	3		25	12	12	
Polgár	9		17	13	12	
Békéscsaba	3		27	12	11	2
Mezőhegyes	5		26	14	13	3
Orosháza	5		27	13	12	3
Szarvas	3		23	13	11	1
Szeghalom	1		26	13	11	

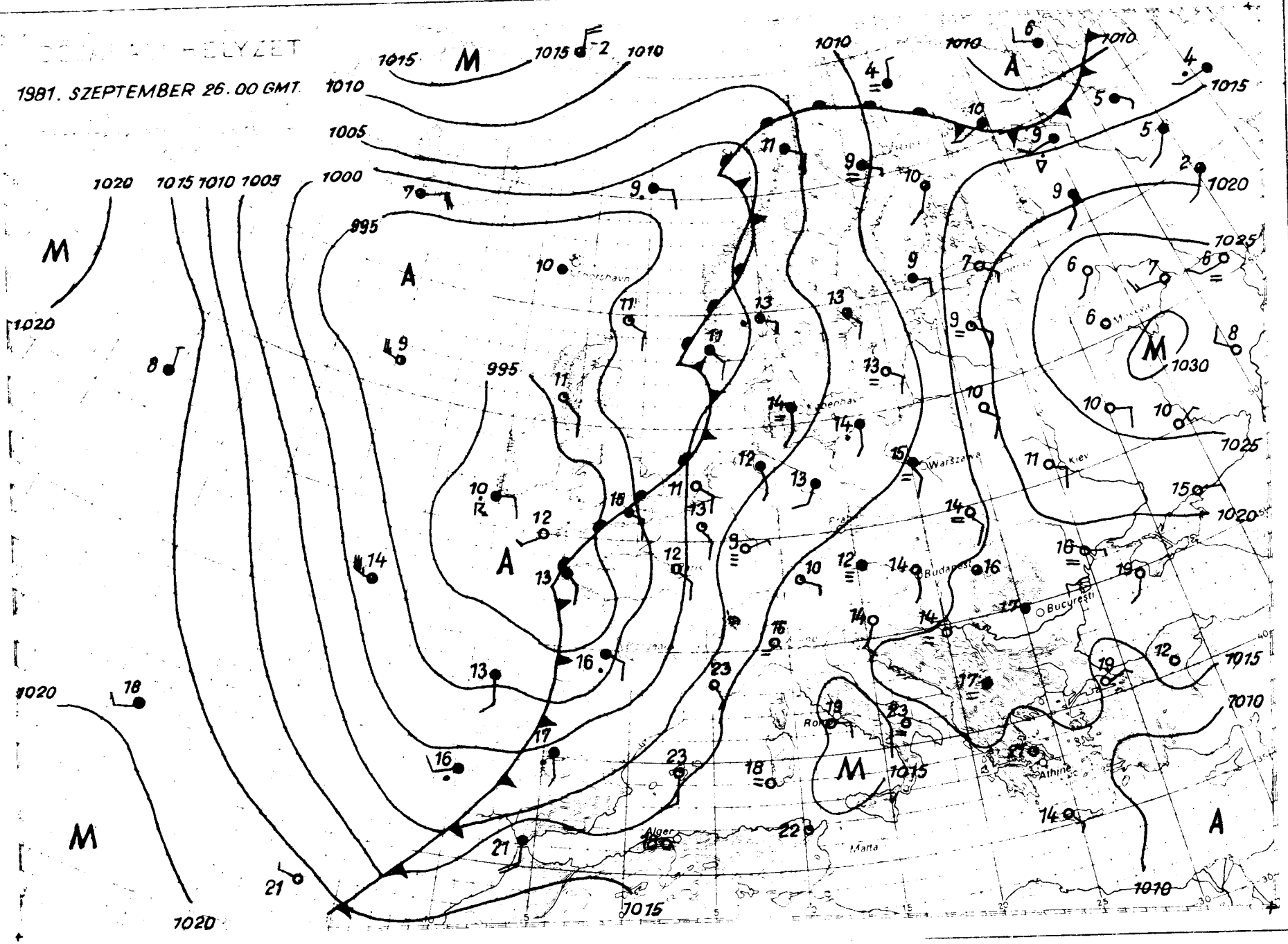
1981. SZEPTEMBER 26. 00 GMT
Warszawa
Kiev
Budapest
Bucureşti
Roma
Athina
Malta
Alger

IDŐJÁRÁSI NAPIJELENTÉS

ЕЖЕДНЕВНЫЙ МЕТЕОРОЛОГИЧЕСКИЙ БЮЛЛЕТЕНЬ · DAILY WEATHER REPORT
BULLETIN QUOTIDIEN DE TEMPS · TÄGLICHER WETTERBERICHT

94. évfolyam 632. szám. + Budapest + 1981. szeptember 27. vasárnap

Az időjárási helyzet és a várható időjárás:

Európa időjárását két nagy kiterjedésü, de ellentétes tulajdonságokkal rendelkező légköri képződmény irányitja. A kontinens keleti felén - és egyelőre még hazánk nagy része is ide tartozik -, az anticiklonban jobbára derült, száraz, az évszakhoz képest meleg az idő. A nyugati térfélen, a középpontjával Skócia felett örvénylő ciklon következtében, több hullámban hüvösebb, nedvesebb légtömegek haladnak a szárazföld belseje felé. Ennek első része ma délelőtt már elérte a Koppenhága-Prága-Milánó-Tunisz vonalat. Nyomában befelhősödik az ég és több helyen esik az eső, délen pedig zivatar képződik. A következő nap időjárását nálunk is az előbb emlitett frontálzóna határozza meg.

Hazánkban szombaton folytatódott a száraz, meleg idő. A több órás napsütés hatására délutánra 20, 27 fokig melegedett fel a levegő. Vasárnap hajnalra pedig 7, 16 fokig csökkent a hőmérséklet. A hajnali, reggeli órákban több helyen köd képződött, a délelőtti órákban a Dunántúl nyugati felén lassan megnövekedett a felhőzet.

Ma 12 órakor Budapesten a hőmérséklet 24 fok, a tengerszintre átszámitott légnyomás 1014 mbar, alig változik.

Várható időjárás hétfő estig:

Vasárnap még meleg, az ország nagy részén napos idő várható, de ennek ellenére nyugat felől további felhősődésre kell számitani.
A Dunántúlon a délutáni óráktól fütő zápor, zivatar valószinü.
Hétfőn nyugaton erősen, keleten változóan felhős lesz az ég és elszórtan eső, zápor esetleg zivatar is várható.
A déli szél időnként élénk lesz.
Reggelre helyenként még köd képződik.
A hőmérséklet hajnalban: 10, 15,
Hétfőn kora délután nyugaton: 19, 24, keleten még 23, 28 fok között várható.

Dr. Illés László és Török Dénes s.k.

A hőmérséklet napi középértéke és eltérése a 100 évi átlagtól /Budapest belterületén/:

1981. IX. 26.	18,5°C	+3,8°C

1871 óta ezen a napon Budapesten előfordult

legmagasabb hőmérséklet:	31,1°C /1942/,
legalacsonyabb hőmérséklet:	1,9°C /1906/.

81.632.

LEGMAGASABB HŐMÉRSÉKLET
81. IX. 26.

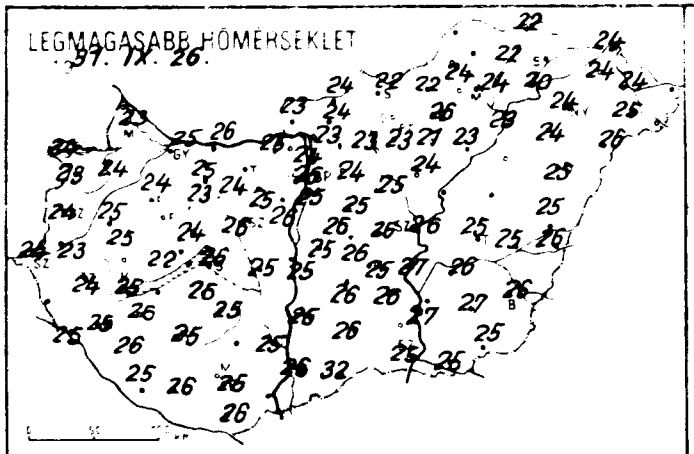

LEGALACSONYABB HŐMÉRSÉKLET
81. IX. 27.

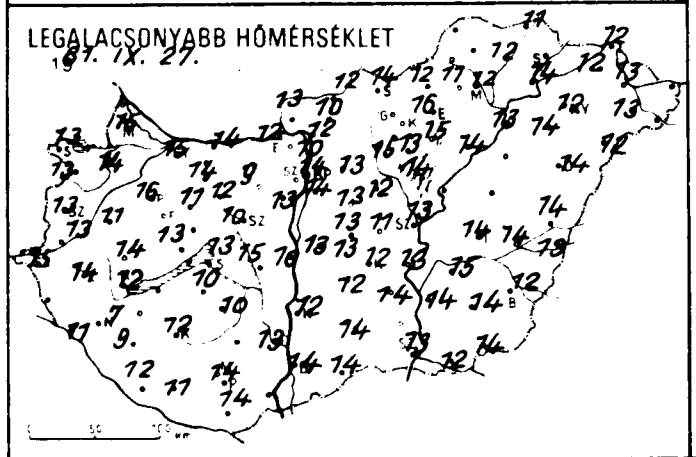

24 órás CSAPADÉKELOSZLÁS

19 81. IX. 26. 7 tol IX. 27. 7 ig

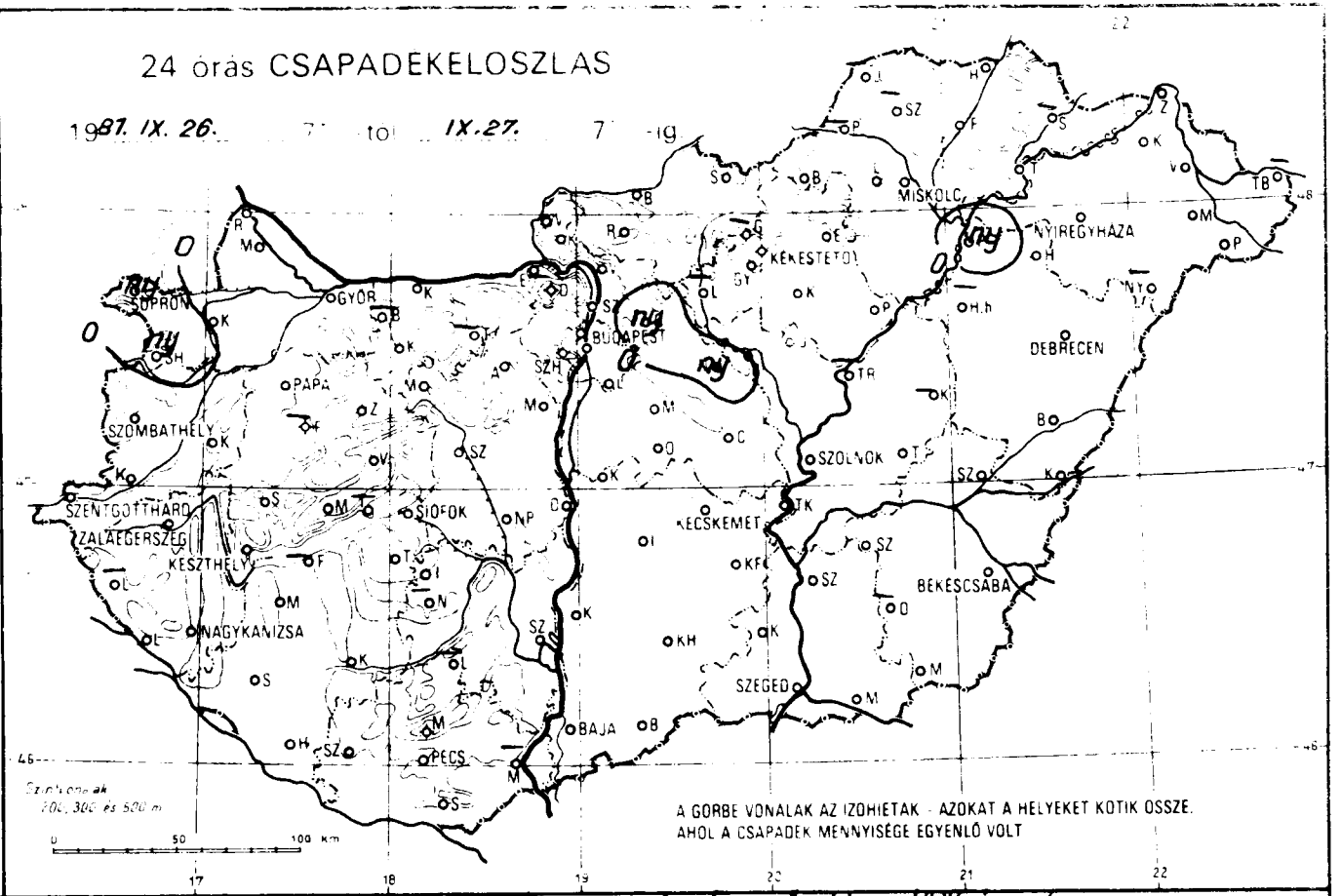

RADIÁCIÓS MINIMUM
81. IX. 27.

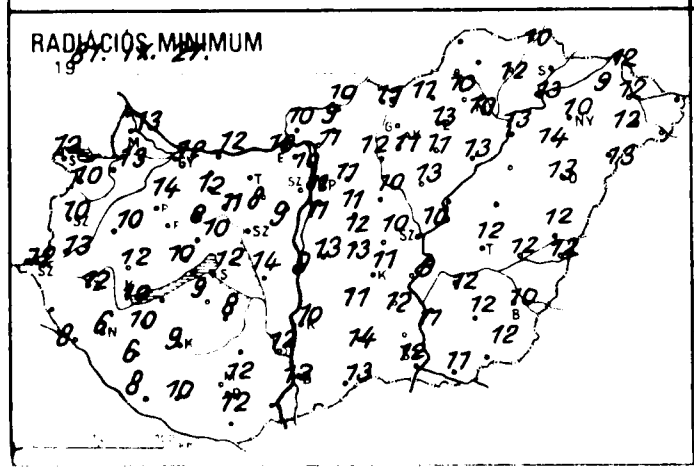

NAPFÉNYTARTAM
81. IX. 26.

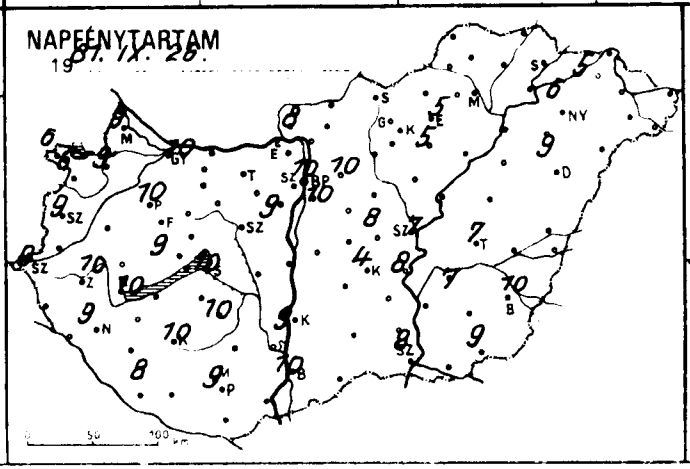

Legerősebb széllökés m/s
81. IX. 26.

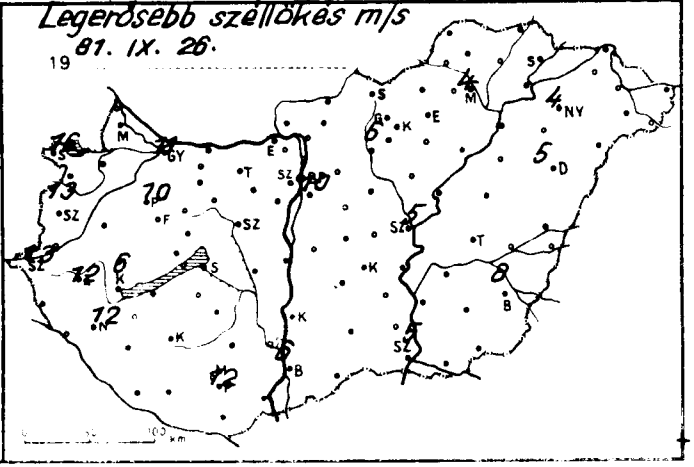

	1981.IX.27. 07h -ig az utolsó 24 óra adatai					
	csapadék (mm)		max. hőmérséklet	min. hőmérséklet	rad. min.	napos órák
Győr	•	⌐	25	15	12	10
Kapuvár	•		24	14	13	9
Mosonmagyaróvár	•		23	15	13	9
Rajka	–		–	–	–	
Sopron	ny	,	24	13	12	6
Sopronhorpács	ny	, ⌐	23	13	10	6
Kőszeg	•	⌐	25	11	10	
Körmend	•		23	13	13	
Szentgotthárd	•		24	15	12	9
Szombathely	•	⌐	24	13	10	9
Szentgyörgyvár	•		24	15	13	
Vetenye	•	⌐	25	11	8	
Nagykanizsa	•	⌐	25	7	6	9
Zalaegerszeg	•	⌐	24	14	12	10
Farkasgyepű	–		–	–	–	
Keszthely	•	⌐	25	12	10	10
Meneshely	•	⌐	22	13	10	9
Pápa	•		24	16	14	10
Sümeg	•	⌐	25	14	12	
Tihany	–		–	–	–	
Veszprém	•	⌐	24	11	10	
Zirc	•	⌐	23	11	8	
Csorvod	–		–	–	–	
Csongrád	•	⌐ ≡	25	12	8	8
Kaposvár	•	⌐	25	12	9	
Marcali	•	⌐	26	12	10	
Szolnok	•	⌐	26	13	12	10
Somogyszob	•	⌐	26	9	6	
Tab	•		25	10	9	
Szabolcs	–		–	–	–	
Esztergom	•	⌐	25	12	10	
Csurgó	•	⌐	25	14	12	
Komárom	•	⌐	26	14	12	
Szatabánya	–		–	–	–	
Füzesutdoboz	•	⌐ ≡	25	9	8	
Dunaújváros	•		25	10	9	
Martonvásár	•	≡	26	13	9	9
[illegible]	•	⌐	24	12	11	
Szekszárd	•		25	15	14	
Szabadbattyán	•	⌐ ≡	26	10	8	
Keszthely	•	⌐ ≡	25	10	8	10
Szigetvár	–		–	–	–	
Szekszárd	–		–	–	–	
Szekszárd	•	≡	25	13	12	•
Szárpádtető	•		21	15	11	
[illegible]	–		–	–	–	
[illegible]	•	⌐	25	14	12	9
[illegible]	•		26	14	12	
[illegible]	•		26	11	10	
[illegible]	•	⌐	25	14	11	10
Met. Int.	•	⌐	25	14	11	10
Szabó hegy	–		–	–	–	
[illegible]	•	≡	26	11	10	8
[illegible]	–		–	–	–	
[illegible]	ny		24	13	11	10
[illegible]	–		–	–	–	
[illegible]	•		25	13	11	
[illegible]	ny	≡	26	13	12	
[illegible]	•	⌐	26	13	13	
[illegible]	•	≡	24	10	10	

	1981.IX.27. 07h -ig az utolsó 24 óra adatai					
	csapadék (mm)		max. hőmérséklet	min. hőmérséklet	rad. min.	napos órák
Vác	•	≡ ⌐	23	12	11	
Vámosmikola	•	⌐	23	13	10	8
Baja	•	≡ ⌐	26	14	12	10
Bácsalmás	•		32	14	13	
Izsák	•		26	12	11	
Kalocsa	•	⌐	25	12	10	9
Kecskemét	•	⌐	25	12	11	4
Kiskunf. háza	•	⌐	26	14	12	
Kiskunhalas	•		26	14	14	
Kunszentmiklós	•	⌐ ≡	25	13	13	
Tiszakécske	•	⌐	27	13	8	
Balassagyarmat	•	⌐	24	12	10	
Romhány	•	⌐ ≡	24	10	9	
Salgótarján	•		22	14	11	
Eger	•		26	16	13	5
Galyatető	–		–	–	–	
Gyöngyös	•	⌐	23	13	11	
Kékestető	•	≡	17	13	12	10
Kompolt	•	⌐	21	15	11	5
Lőrinci	•	⌐	23	15	12	
Poroszló	•	≡ ⌐	23	14	13	
Jászapáti	•	≡ ⌐	24	14	13	
Jászbereny	•	⌐ ≡	25	12	10	
Karcag	–		–	–	–	
Szolnok	•	⌐ ≡	26	13	10	7
Tiszaroff	–		–	–	–	
Túrkeve	•	⌐	25	14	12	7
Kistelek	•		27	14	12	
Mako	•	⌐	25	12	11	
Szeged	•	⌐ ≡	25	13	12	8
Szentes	•		27	14	11	
Borsodnádasd	•	⌐	22	12	11	
Fügöd	•	⌐	22	12	12	
Hidasnémeti	•		22	11	10	
Jósvafő	–		–	–	–	
Lillafüred	•	≡	24	11	10	
Miskolc	•	≡ ⌐	24	12	10	–
Putnok	•	≡	22	12	11	
Sárospatak	–		–	–	–	
Szendrőlád	–		–	–	–	
Tokaj	•		20	14	13	
Kisvárda	•	⌐	24	12	9	5
Mátészalka	•	⌐	25	13	12	
Nyíregyháza	•	≡	24	12	10	6
Nyírlugos	–		–	–	–	
Pátyod	•	⌐	26	12	13	
Tiszabecs	–		–	–	–	
Vásárosnamény	•	⌐	24	13	12	
Záhony	•	⌐	24	12	12	
Berettyóújfalu	•	⌐	25	14	12	
Debrecen	•	⌐ ≡	25	14	13	9
Hajdúdorog	•	⌐	24	14	14	
Hortobágy	–		–	–	–	
Korosszakál	•	⌐	26	13	12	
Polgár	ny	⌐	23	13	13	
Békéscsaba	•	⌐	26	12	10	10
Mezőhegyes	•		25	14	12	9
Orosháza	–		–	–	–	
Szarvas	•	⌐	26	15	12	7
Szeghalom	•		26	14	12	

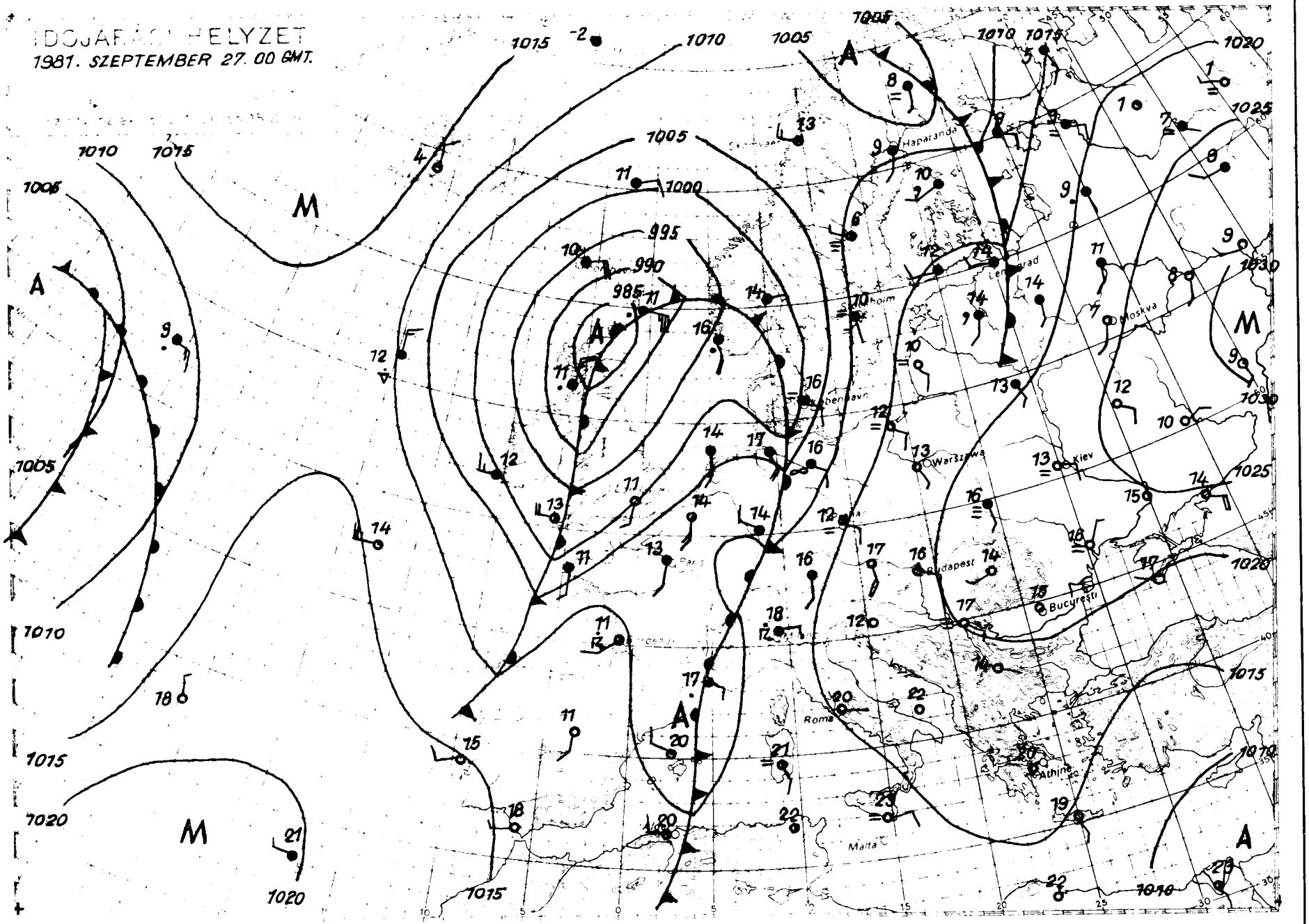

KIADJA ORSZÁGOS METEOROLOGIAI SZOLGÁLAT

Készült Kontrolt Hőrejelző Intézet Hőrejelző Osztalya [illegible]

[illegible] Megrendelhető 1024 Budapest [illegible]

Kiadásért felel az OMSZ elnöke. Szerkesztésért felel [illegible]

IDŐJÁRÁSI NAPIJELENTÉS

ЕЖЕДНЕВНЫЙ МЕТЕОРОЛОГИЧЕСКИЙ БЮЛЛЕТЕНЬ · DAILY WEATHER REPORT
BULLETIN QUOTIDIEN DE TEMPS · TÄGLICHER WETTERBERICHT

94. évfolyam 271. szám. + Budapest + 1981. szeptember 28. hétfő

Az időjárási helyzet és a várható időjárás:

A Földközi-tenger térségében, középponttal kb. a Pó-sikság fölött ciklon örvénylik. Hatására az Alpok és a Dinári-hegység, valamint az Appenninifélsziget északi vidékein változékony, csapadékos az időjárás. Várható, hogy a következő időszakban a Kárpát-medence délnyugati, déli vidékein is esőt okoz az emlitett ciklon.

Hazánkban vasárnap is folytatódott a nyáriasan meleg idő. A reggeli párásságtól, ködtől eltekintve száraz idő volt. Csak kevés helyen növekedett meg a felhőzet. A hőmérséklet csúcsértéke 23 és 29 fok között alakult. Éjszaka a Dunántúlon többfelé erősen befelhősödött az ég, és a nyugati határszélen jelentéktelen mennyiségü eső esett. A hőmérséklet 10, 16 fokig csökkent. Hétfőn délelőtt változóan felhős idő volt. 11 órakor a hőmérséklet 19 és 27 fok között váltakozott.

Ma 12 órakor Budapesten a hőmérséklet 24 fok, a tengerszintre átszámitott légnyomás 1010 mbar, erősen süllyedő.

Várható időjárás kedd estig:

Délnyugaton, délen gyakran erősen felhős idő, többfelé esővel, záporral, egy-két helyen esetleg zivatarral.
Máshol kevés, de felhős idő számottevő csapadék nélkül.
Többfelé megélénkülő, helyenként megerősödő keleti, délkeleti szél.
Hajnalban többfelé párásság, köd.
Várható legalacsonyabb éjszakai hőmérséklet: 11 és 16 fok között,
legmagasabb nappali hőmérséklet kedden: délnyugaton 17 és 22 fok között, északkeleten 25 fok körül.

Demeter Éva s.k.

TÁVOLABBI KILÁTÁSOK SZERDÁTÓL-SZOMBATIG:

A felhőzet és a csapadékhajlam csökkenése várható.
A reggeli órákban párásság, köd valószinü.
Legalacsonyabb hajnali hőmérséklet: 10, 15 fok között.
Legmagasabb nappali hőmérséklet: 21, 26 fok között.
Jelentős mennyiségü /legalább 5 mm/ csapadék az ország területének 30 százalékán várható az időszak elején.

KÖZÉPTÁVÚ ELŐREJELZŐ OSZTÁLY

A hőmérséklet napi középértéke és eltérése a 100 évi átlagtól /Budapest belterületén/:

1981. IX. 27.	20,4°C	+5,8°C

1871 óta ezen a napon Budapesten előfordult

legmagasabb hőmérséklet:	30,9°C /1942/,
legalacsonyabb hőmérséklet:	1,7°C /1887/.

81.633.

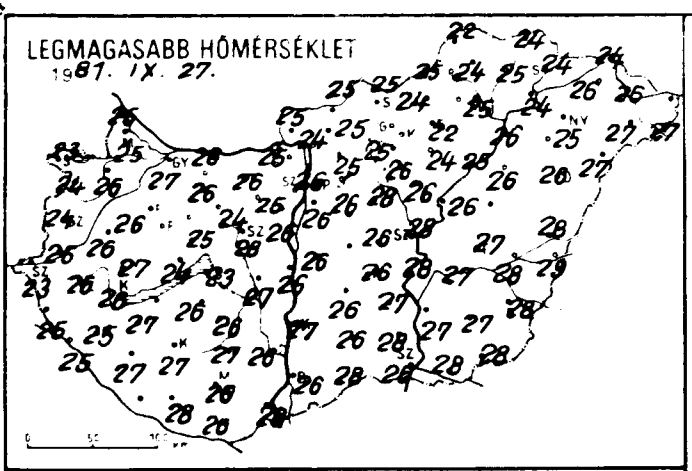
LEGMAGASABB HŐMÉRSÉKLET
1981. IX. 27.

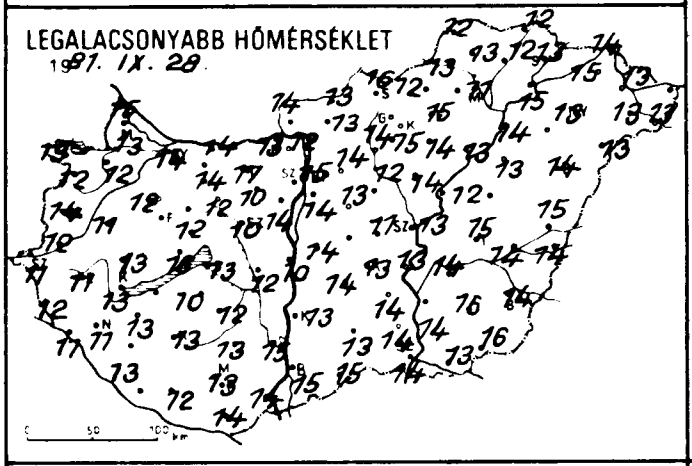
LEGALACSONYABB HŐMÉRSÉKLET
1981. IX. 28.

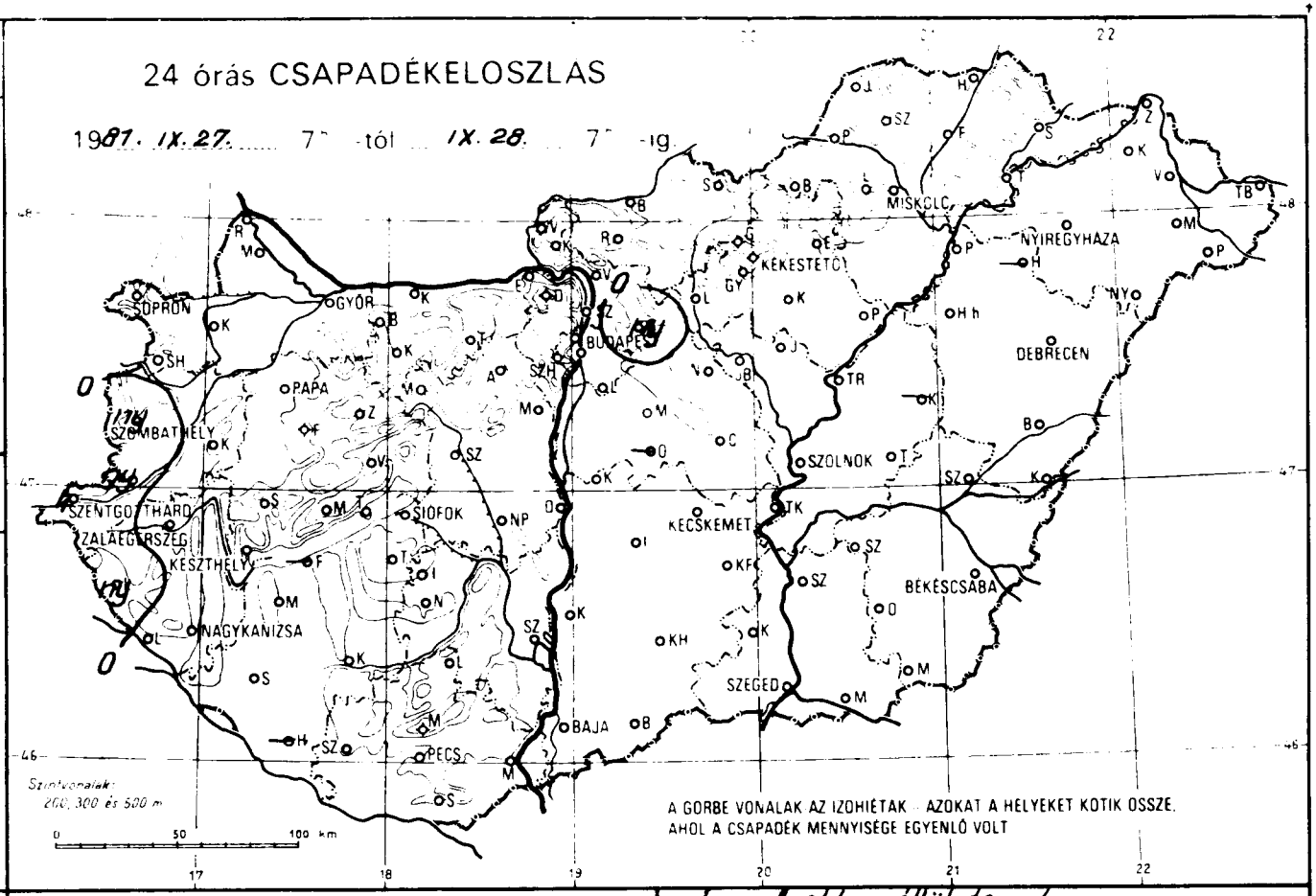
24 órás CSAPADÉKELOSZLAS
1981. IX. 27. 7 -tól IX. 28. 7 -ig
SOPRON
GYŐR
PAPA
SZOMBATHELY
SZENTGOTHÁRD
ZALAEGERSZEG
KESZTHELY
NAGYKANIZSA
SIÓFOK
BUDAPEST
MISKOLC
KEKESTETŐ
NYÍREGYHÁZA
DEBRECEN
SZOLNOK
KECSKEMÉT
BÉKÉSCSABA
SZEGED
BAJA
PÉCS
Szintvonalak: 200, 300 és 500 m
A GÖRBE VONALAK AZ IZOHIÉTAK. AZOKAT A HELYEKET KÖTIK ÖSSZE, AHOL A CSAPADÉK MENNYISÉGE EGYENLŐ VOLT

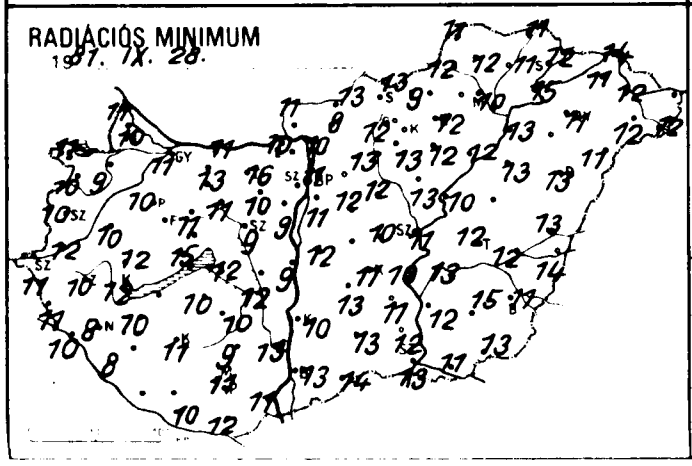
RADIÁCIÓS MINIMUM
1981. IX. 28.

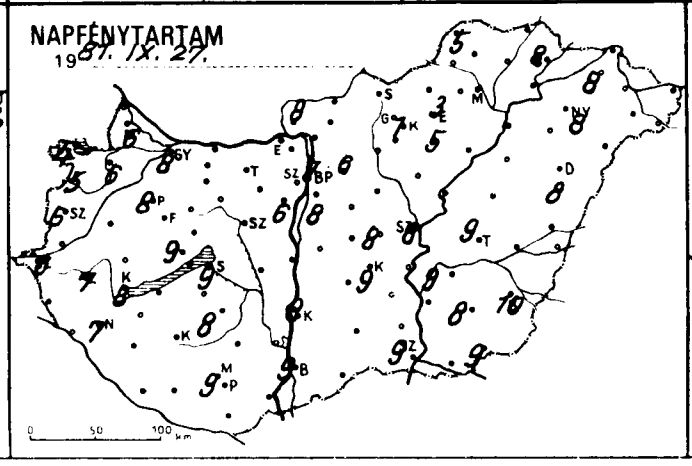
NAPFÉNYTARTAM
1981. IX. 27.

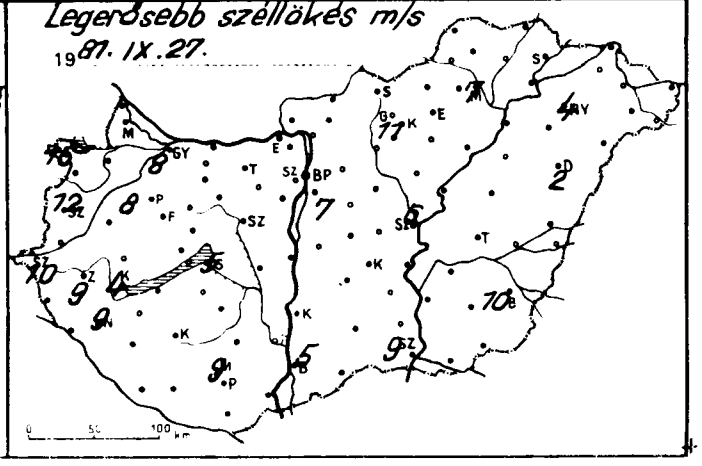
Legerősebb széllökés m/s
1981. IX. 27.

	81.IX.28. 07 h -ig az utolsó 24 óra adatai					
	csapadék (mm)		max. hőmérséklet	min. hőmérséklet	rad. min.	napos órák
Győr	•	⚲ ≡	27	14	11	8
Kapuvár	•	⚲	25	12	9	6
Mosonmagyaróvár	•	⚲	25	13	10	6
Rajka	•		25	15	11	
Sopron	•	⚲	23	13	11	4
Sopronhorpács	•	⚲	24	12	10	5
Káld	•	⚲	26	11	10	
Körmend	ny		26	12	12	
Szentgotthárd	4	∇	23	11	11	6
Szombathely	ny	∇ ⚲	24	14	10	6
Lenti	ny		25	12	11	
Letenye	•	⚲	25	11	10	
Nagykanizsa	•	⚲	25	11	8	7
Zalaegerszeg	•	⚲	25	11	10	7
Farkasgyepű	•		25	15	14	
Keszthely	•	⚲	26	13	12	8
Mencshely	•	⚲	24	14	11	9
Pápa	•	⚲	26	12	10	8
Sümeg	•	⚲	27	14	12	
Tihany	•	⚲	24	16	15	
Veszprém	•	⚲	25	12	11	
Zirc	•	⚲	22	11	8	
Tonyód	–		–	–	–	
Homokszt. györgy	–		–	–	–	–
Kaposvár	•	⚲	27	13	11	
Marcali	•	⚲	27	13	10	
Siófok	•	⚲	23	13	12	9
Somogyszob	•	⚲	27	13	8	
Tab	•		26	10	10	
Bábolna	•	⚲	25	12	10	
Esztergom	•	⚲	25	13	10	
Kisbér	•	⚲	26	14	13	
Komárom	•	⚲	26	14	11	
Tatabánya	•		26	17	16	
Alcsútdoboz	•	⚲ ≡	25	10	10	
Dunaújváros	•		26	10	9	
Martonvásár	•	⚲	26	14	9	6
Mór	•	⚲	24	12	11	
Nagyhörcsökp.	•		27	12	12	
Szabadbattyán	•		28	10	9	
Hegyszemcse	•	⚲ ≡	26	12	10	8
Jengyel	•		27	13	9	
Nagykonyi	•		27	10	7	
Szekszárd	•		26	15	13	
Árpádtető	•		24	16	11	
Mohács	•	⚲	28	14	11	
[illegible]	•	⚲	26	13	11	9
[illegible]	•		26	14	12	
Szekszárd	•		28	12	10	
Mo. Lőrinc	•	⚲	26	14	11	8
[illegible] Met. Int	•	⚲	26	15	11	7
[illegible] Szab. hegy	•		23	14	13	
[illegible]led	•	⚲	26	11	10	8
[illegible]vegykő	•		21	14	11	
[illegible]dello	ny	≡, ⚲	25	14	13	6
[illegible]ajvret	•	⚲	23	10	10	
[illegible]nor	•		26	13	12	
[illegible]kata	•	⚲	28	12	12	
[illegible]	–		–	–	–	
[illegible]endre	•	≡	25	12	11	

	81.IX.28. 07 h -ig az utolsó 24 óra adatai					
	csapadék (mm)		max. hőmérséklet	min. hőmérséklet	rad. min.	napos órák
Vác	•	⚲ ≡	24	12	10	
Vámosmikola	•	⚲	25	14	11	8
Baja	•	⚲	26	15	13	9
Bácsalmás	•		28	15	14	
Izsák	•		26	14	13	
Kalocsa	•	⚲	27	13	10	8
Kecskemét	•	⚲	26	13	11	9
Kiskunf. háza	•	⚲	27	14	11	
Kiskunhalas	•		26	13	13	
Kunszentmiklós	•		26	14	12	
Tiszakécske	•	⚲	28	13	10	
Balassagyarmat	•	⚲ ≡	25	13	13	
Romhány	•	⚲ ≡	25	13	9	
Salgótarján	•		25	16	13	
Eger	•		22	15	12	3
Galyatető	•		19	12	11	
Gyöngyös	•	⚲	26	15	13	
Kékestető	•	⚲	17	13	12	1
Kompolt	•	⚲	24	14	12	5
Lőrinci	•	⚲	25	14	12	
Poroszló	•	⚲	25	13	12	
Jászapáti	•	⚲ ≡	26	14	13	
Jászberény	•	⚲	26	15	9	
Karcag	–		–	–	–	
Szolnok	•	≡	28	13	11	8
Tiszaroff	•	⚲	26	12	10	
Túrkeve	•	⚲	27	15	12	9
Kistelek	•		28	14	12	
Makó	•	⚲	28	13	11	
Szeged	•	⚲ ≡	26	14	13	9
Szentes	•		27	14	12	
Borsodnádasd	•	⚲ ≡	24	12	9	
Fügöd	•	≡	25	12	11	
Hidasnémeti	•	≡	24	12	11	
Jósvafő	•	⚲ ≡	22	12	11	5
Lillafüred	•		22	11	10	
Miskolc	•	≡	25	11	10	–
Putnok	•	⚲ ≡	25	13	12	
Sárospatak	•	⚲	24	13	12	8
Szendrőlád	•	⚲ ≡	24	13	12	
Tokaj	•	≡	24	15	15	
Kisvárda	•	⚲	26	15	11	8
Mátészalka	•	⚲	27	13	12	
Nyíregyháza	•	≡	25	13	11	8
Nyírlugos	•	⚲	27	13	11	
Pátyod	•	⚲	27	13	12	
Tiszabecs	–		–	–	–	
Vásárosnamény	•	⚲	26	13	12	
Záhony	•	⚲	24	14	14	
Berettyóújfalu	•	⚲	28	15	13	
Debrecen	•	⚲ ≡	26	14	13	8
Hajdúdorog	–		–	–	–	
Hortobágy	•		26	13	13	
Korösszakál	•	⚲	29	14	14	
Polgár	•	⚲ ≡	26	14	13	
Békéscsaba	•		28	14	11	10
Mezőhegyes	•		28	16	13	9
Orosháza	•		27	16	15	8
Szarvas	•	⚲	27	14	13	9
Szeghalom	•		28	14	12	

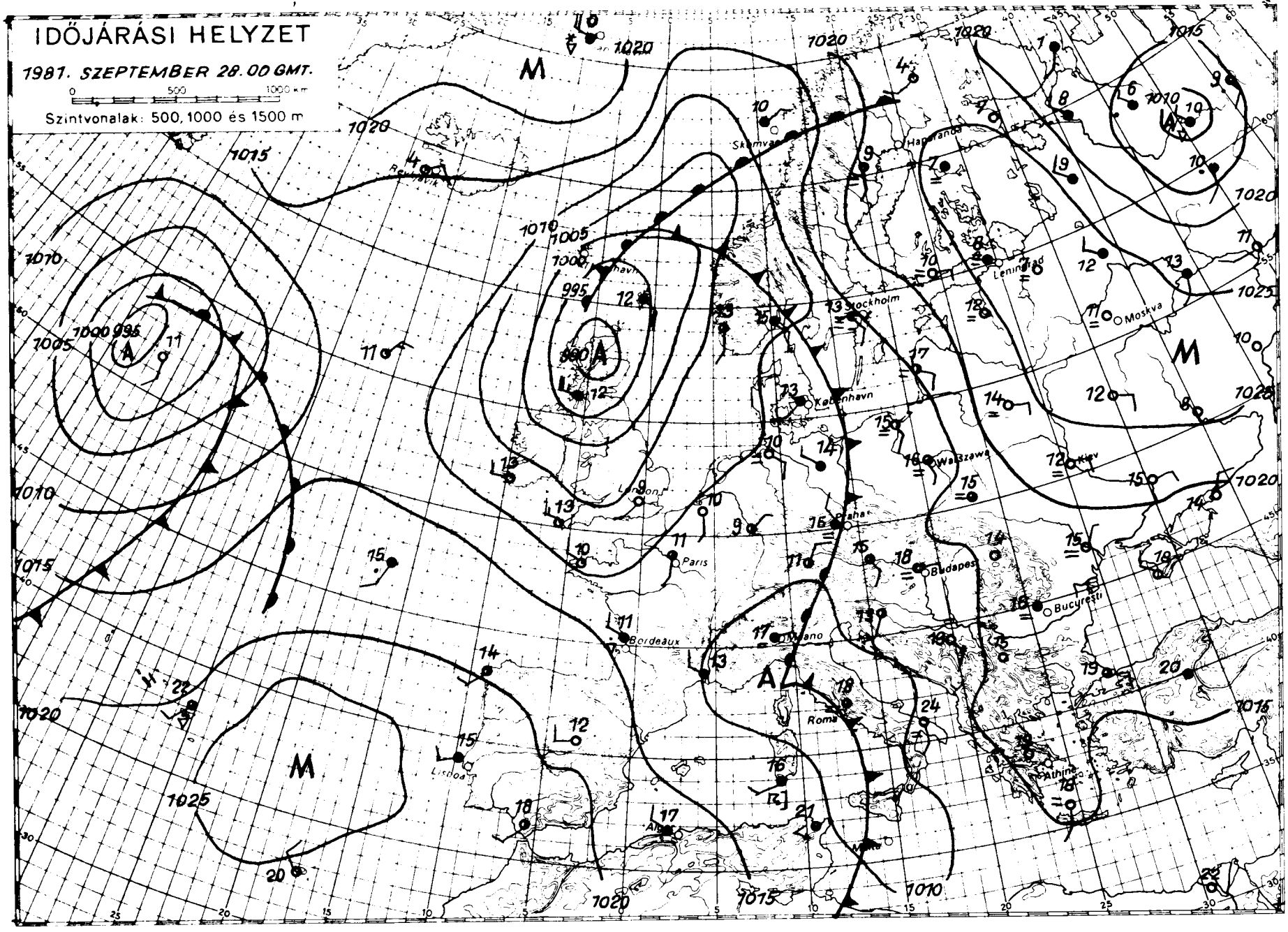

KIADJA: ORSZÁGOS METEOROLÓGIAI SZOLGÁLAT

Készíti: Központi Előrejelző Intézet Előrejelző Osztálya – T.: 273-018 – Megjelenik naponként –
Évi előfizetési díja: 1 760,- Ft. – Megrendelhető: 1024 Budapest, II., Kitaibel Pál utca 1. Telefon: 353-500

Kiadásért felel: az OMSZ elnöke – Szerkesztésért felel: a KEI igazgatója

IDŐJÁRÁSI NAPIJELENTÉS

ЕЖЕДНЕВНЫЙ МЕТЕОРОЛОГИЧЕСКИЙ БЮЛЛЕТЕНЬ · DAILY WEATHER REPORT
BULLETIN QUOTIDIEN DE TEMPS · TÄGLICHER WETTERBERICHT

94. évfolyam 272. szám. + Budapest + 1981. szeptember 29. kedd

Az időjárási helyzet és a várható időjárás:

A Lengyel-síkságon, a Keleti-Kárpátok vidékén, valamint a Szovjetunió európai területén hasonló az időjárás. Reggel sokfelé ködös, napközben viszont napos, száraz, meleg az idő. Hűvösebb van, de ugyancsak sok a napsütés Spanyolországban és Franciaországban. Szárazföldünk középső vidékekein, pontosabban a Skandináv-félszigettől a Német-alföldön, az Alpok és a Kárpátok-térségén át Olaszországig széles felhőzet húzódik. Ebből sokfelé eső, záporeső esik, és délebbre gyakori a zivatar.

Ez az emlitett felhősáv már tegnap reggel elérte hazánk nyugati határát, és ott délelőtt kisebb esők, záporok is előfordultak. A reggeli ködök gyorsan megszüntek, és az országban változatos eloszlásban 2-9 órán át sütött a nap. Késő délután nyugat felől erős felhősödés kezdődött, és egyre több helyen megeredt az eső, sokfelé zivatarral, egy-két helyen jégeső is előfordult. Ma reggel 7 óráig jelentős mennyiségü csapadék hullott le. Ez csapadéknyom és 15 mm között volt, de a Dunántúl nyugati felén sok helyen 15-25 mm-t, sőt Sopronhorpácson 30, Marcaliban 31, Fonyódon 36 mm-t mértek. A hőmérséklet csúcsértéke hétfőn 22 és 30 fok között volt, keleten a magasabb. Ma hajnalra 12, 17 fok közé hült le a levegő, és néhol köd képződött. Délelőtt csak kevés helyen szakadt föl a felhőzet. Esőket, záporokat, zivatart is jelentettek. A hőmérséklet 11 órára 14 és 21 fok közé emelkedett.

Ma 12 órakor Budapesten a hőmérséklet 18 fok, a tengerszintre átszámitott légnyomás 1009 mbar, alig változik.

Várható időjárás szerda estig:

Csak időnként szakad föl a felhőzet.
Újabb esők, záporok, néhol zivatar is várható.
A nyugati, északnyugati szél főként a Dunántúlon időnként erős lesz.
Hajnalban többfelé keletkezik köd, és 11, 16 fok közé hül le a levegő.
Várható legmagasabb nappali hőmérséklet szerdán: általában 18 és 23 fok között.

Pálmási Judit s.k.

A hőmérséklet napi középértéke és eltérése a 100 évi átlagtól /Budapest belterületén/:

1981. IX. 28.	21,3°C	+6,7°C

1871 óta ezen a napon Budapesten előfordult

legmagasabb hőmérséklet:	30,6°C /1932/,
legalacsonyabb hőmérséklet:	2,6°C /1977/.

81.634.

LEGMAGASABB HŐMÉRSÉKLET
1987. IX. 28.

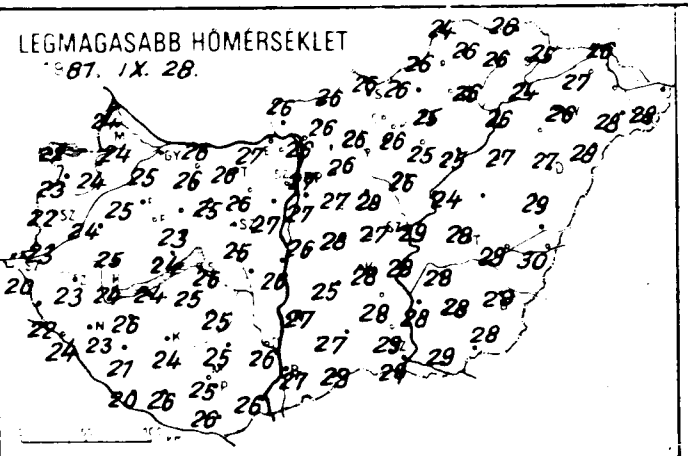

LEGALACSONYABB HŐMÉRSÉKLET
1987. IX. 29.

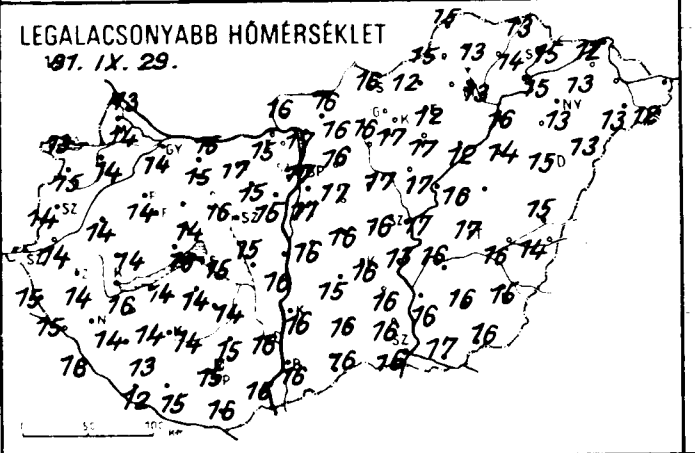

RADIÁCIÓS MINIMUM
1987. IX. 29.

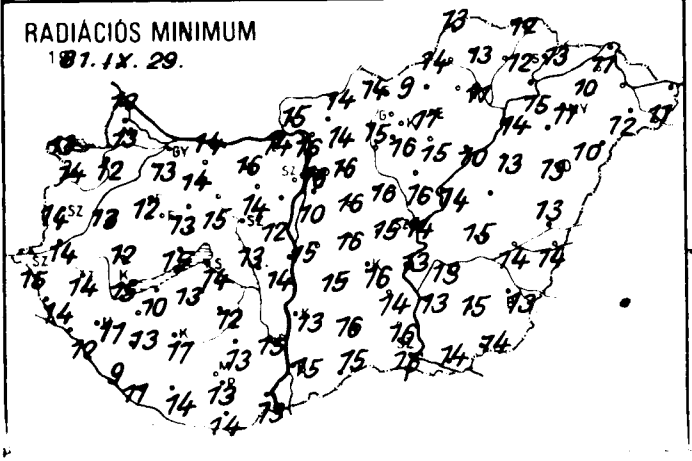

24 órás CSAPADÉKELOSZLÁS

1987. IX. 28. 7h-tól IX. 29. 7h-ig

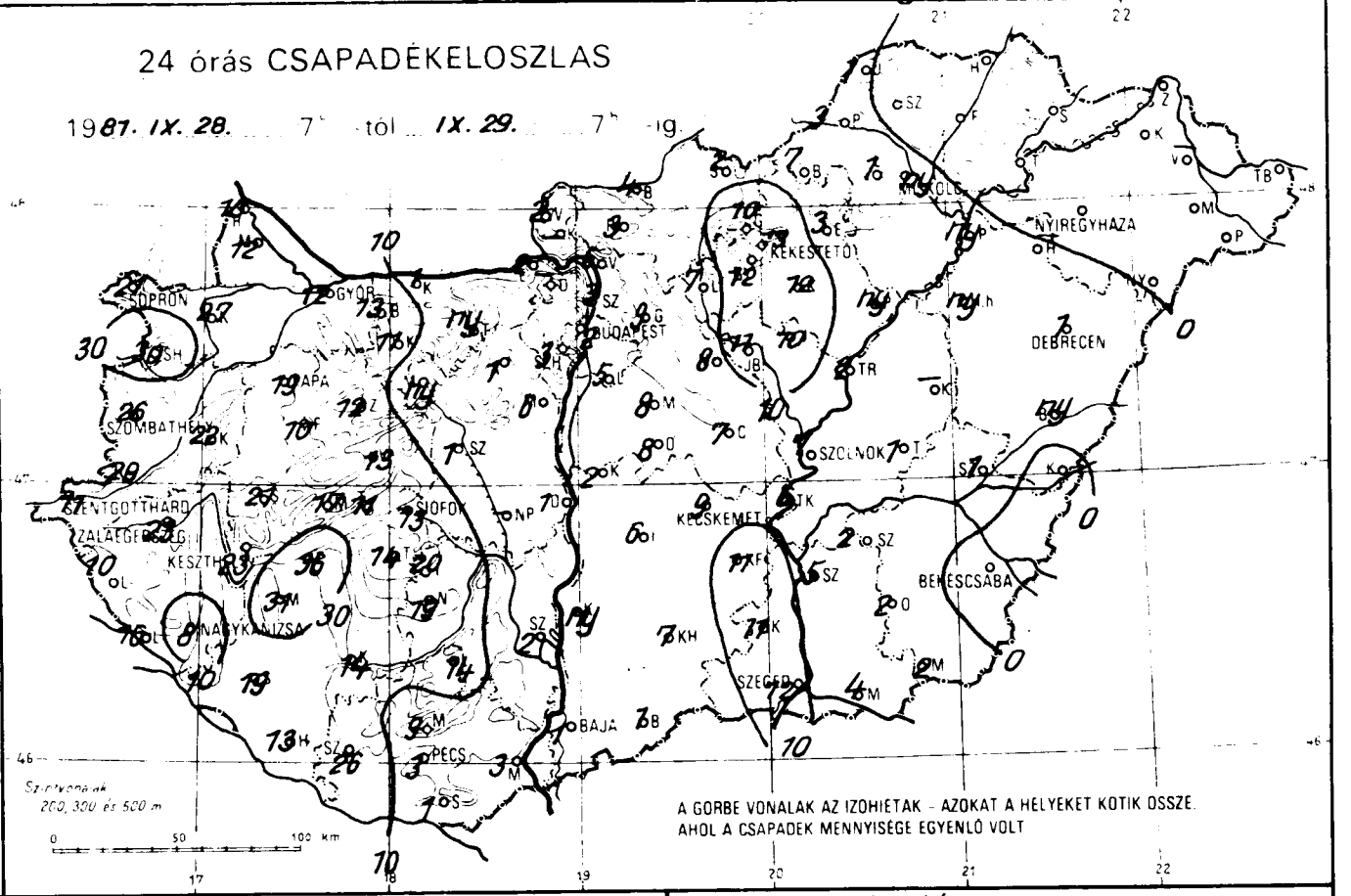

NAPFÉNYTARTAM
1987. IX. 28.

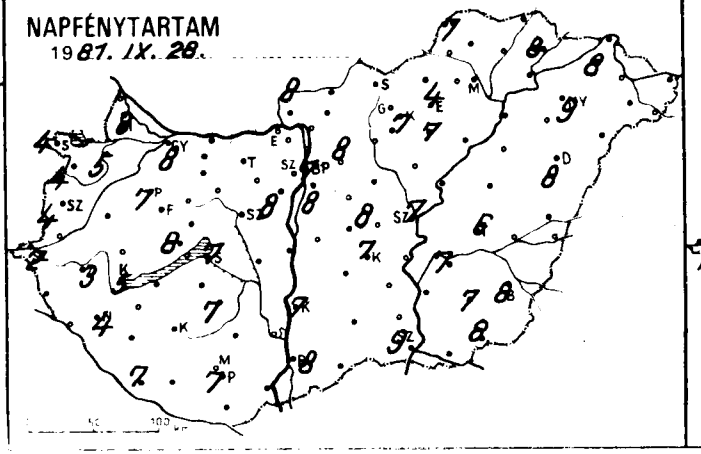

Zivatareloszlás
1987. IX. 28. 7h–IX. 29. 7h-ig

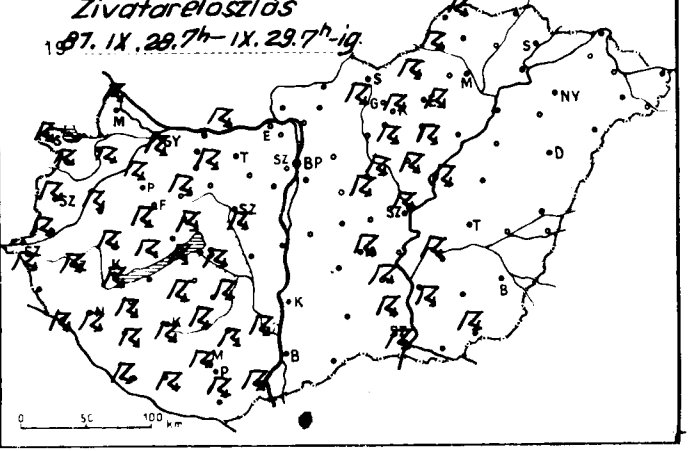

	81.IX.29. 07h -ig az utolsó 24 óra adatai					
	csapadék (mm)		max. hőmérséklet	min. hőmérséklet	rad. min.	napos órák
Győr	12		25	14	13	8
Kapuvár	27		24	14	12	5
Mosonmagyaróvár	12		24	14	13	8
Rajka	13		24	13	12	
Sopron	21		22	13	13	4
Sopronhorpács	30		23	15	14	4
Káld	22		24	14	13	
Körmend	29		23	14	14	
Szentgotthárd	11		20	15	15	2
Szombathely	26		22	14	14	4
Lenti	10		22	15	14	
Letenye	16		24	16	12	
Nagykanizsa	8		23	14	11	4
Zalaegerszeg	23		23	14	14	3
Farkasgyepű	10		24	14	14	
Keszthely	23		24	16	15	5
Menesh[illegible]	17		23	14	12	8
Pápa	19		25	14	12	7
Sümeg	21		25	14	12	
Tihany	11		24	16	15	
Veszprém	13		23	14	13	
Zirc	12		22	14	12	
Tonyód	36		24	14	10	
Somoksz[illegible] György	13		20	12	11	7
Kaposvár	14		24	14	11	
Marcali	31		26	14	13	
Siófok	13		26	15	14	7
Somogyszob	19		21	13	9	
Tab	14		25	14	13	
Kabolna	13		25	14	13	
Esztergom	2		27	15	14	
Csabdi	11		26	15	14	
Komárom	1		26	15	14	
Tatabánya	ny		26	17	16	
Csesztreg	1		26	15	14	
Szombathely	1		26	16	14	
Martonvásár	6		27	15	12	8
[illegible]	ny		25	16	15	
[illegible]	–		–	–	–	
Budapest	1		25	15	13	
[illegible]	20		25	14	12	7
[illegible]	14		25	15	13	
[illegible]	19		26	14	10	
[illegible]	2		26	16	15	
Árpádtető	9		22	15	11	
[illegible]	3		26	16	13	
[illegible]	3		25	15	13	7
[illegible]	1		26	16	14	
[illegible]	26		26	15	14	
[illegible]	5		27	17	15	8
Met. Int.	2		27	17	16	7
[illegible] hegy	3		24	15	14	
[illegible]	7		27	16	15	8
[illegible]	–		–	–	–	
[illegible]	9		26	16	16	8
[illegible]	–		–	–	–	
[illegible]	8		27	17	16	
[illegible]	8		28	17	16	
[illegible]	8		28	16	16	
[illegible]	3		25	16	15	

	81.IX.29. 07h -ig az utolsó 24 óra adatai					
	csapadék (mm)		max. hőmérséklet	min. hőmérséklet	rad. min.	napos órák
Vác	6		26	17	16	
Vámosmikola	2		26	16	15	8
Baja	1		27	16	15	8
Bácsalmás	1		29	16	15	
Izsák	6		25	15	15	
Kalocsa	ny		27	16	13	7
Kecskemét	9		28	16	16	7
Kiskunf. háza	11		28	16	14	
Kiskunhalas	7		27	16	16	
Kunszentmiklós	2		26	16	15	
Tiszakécske	6		28	13	13	
Balassagyarmat	4		26	16	14	
Romhany	3		26	16	14	
Salgótarjan	2		26	16	14	
Eger	3		25	12	11	4
Galyatető	10		19	12	10	
Gyöngyös	12		26	17	16	
Kékestető	13		19	12	11	7
Kompolt	12		25	17	15	7
Lőrinci	7		26	16	15	
Poroszló	ny		25	12	10	
Jászapáti	10		26	17	16	
Jászbereny	11		27	16	15	
Karcag	–		–	–	–	
Szolnok	7		29	17	14	7
Tiszaroff	2		24	16	14	
Túrkeve	1		28	17	15	6
Kistelek	11		29	16	16	
Makó	4		29	17	14	
Szeged	12		28	16	16	9
Szentes	5		28	16	13	
Borsodnádasd	7		26	12	9	
Fügöd	•		26	14	12	
Hidasnemeti	•		26	13	12	
Josvafő	1		24	15	13	7
Lillafüred	1		22	13	12	
Miskolc	ny		26	13	11	–
Putnok	3		26	15	14	
Sárospatak	•		25	15	13	8
Szendrőlád	•		26	13	13	
Tokaj	•		24	15	15	
Kisvarda	•		27	13	10	8
Mátészalka	•		28	13	12	
Nyíregyháza	•		26	13	11	9
Nyírlugos	•		28	13	10	
Pátyod	•		28	12	11	
Tiszabecs	–		–	–	–	
Vásárosnamény	–		–	–	–	
Záhony	•		26	12	11	
Berettyóújfalu	ny		29	15	13	
Debrecen	1		27	15	13	8
Hajdúdorog	–		–	–	–	
Hortobágy	ny		27	14	13	
Kossuthszakál	•		30	14	14	
Polgár	ny		26	16	14	
Békéscsaba	•		29	15	13	8
Mezőhegyes	2		28	16	14	8
Orosháza	2		28	16	15	7
Szarvas	2		28	16	13	7
Szeghalom	1		29	16	14	

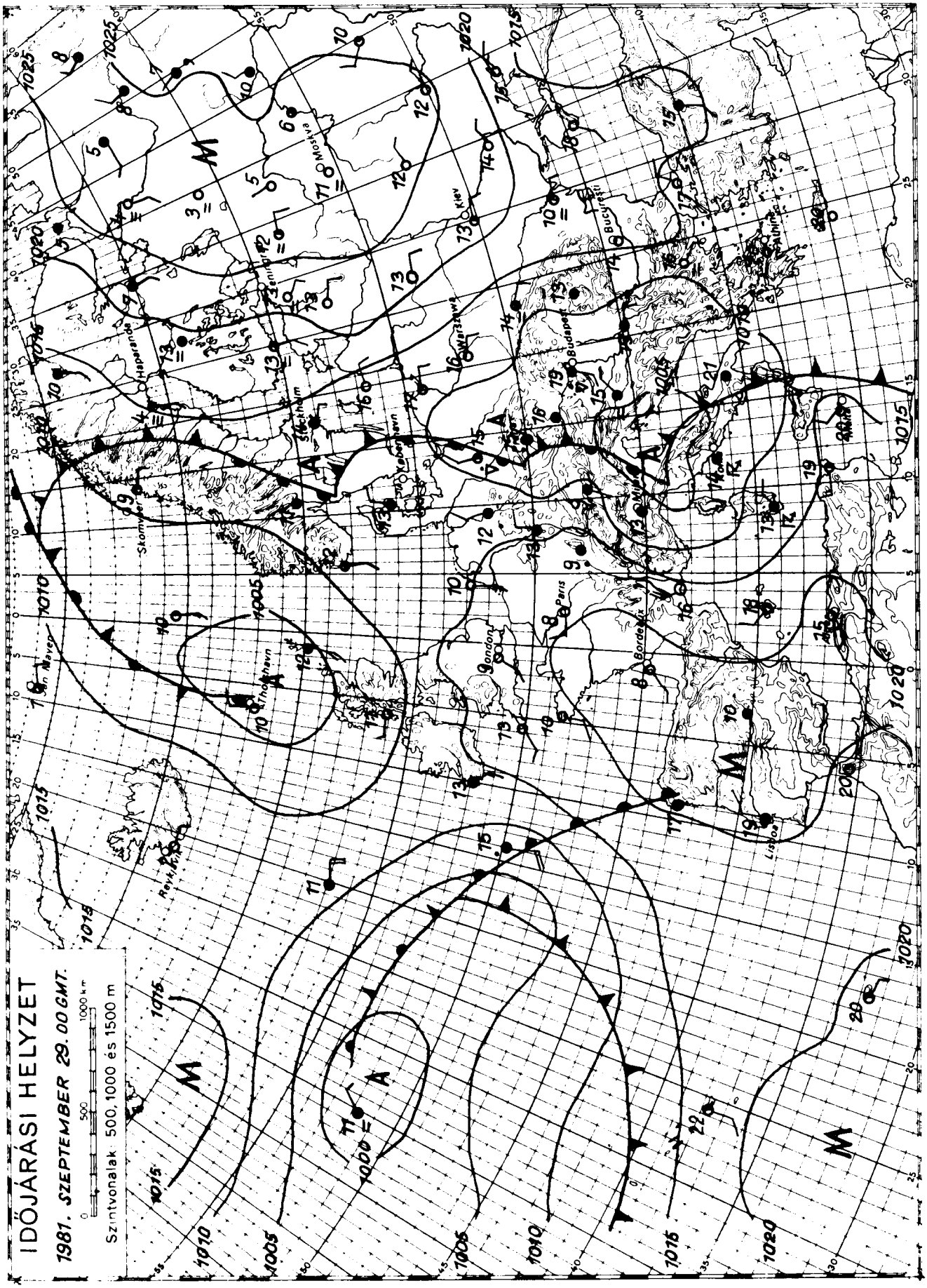

KIADJA: ORSZÁGOS METEOROLÓGIAI SZOLGÁLAT

Készíti: Központi Előrejelző Intézet Előrejelző Osztálya – T.: 273-018 Megjelenik naponként

Évi előfizetési díja: 1 760,- Ft. – Megrendelhető: 1024 Budapest, II., Kitaibel Pál utca 1. Telefon: 353-500

Kiadásért felel: az OMSZ elnöke Szerkesztésért felel: a KEI igazgatója

IDŐJÁRÁSI NAPIJELENTÉS

ЕЖЕДНЕВНЫЙ МЕТЕОРОЛОГИЧЕСКИЙ БЮЛЛЕТЕНЬ · DAILY WEATHER REPORT
BULLETIN QUOTIDIEN DE TEMPS · TÄGLICHER WETTERBERICHT

94. évfolyam 273. szám. + Budapest + 1981. szeptember 30. szerda

Az időjárási helyzet és a várható időjárás:

Még mindig összefüggő felhőzet boritja a Skandináv-félsziget és a Német-Lengyel-alföld középső vidékeit, az Alpok és a Kárpátok-térségét és most már a Balkán-félszigetet is. Ezeken a tájakon többnyire esős is az idő, délebbre zivatarok fordulnak elő. A felhősávtól keletre ugyanakkor napos, meleg, száraz időjárás a jellemző. A másik naposabb vidéke Európának Franciaország, és Spanyolország. Ott viszont hüvösebb van.

Kedden hazánk legnagyobb részén egész nap borult maradt az ég, csupán a nyugati és északkeleti vidékeken szakadt föl a felhőzet. Az északkeleti határvidéket kivéve mindenütt esett az eső és több helyről zivatart is jelentettek. A ma reggel 7 óráig lehullott csapadék mennyisége a Dunántúl déli felén és az Alföld legnagyobb részén 10 és 25 mm között volt, sőt néhol 30 mm fölött, Mezőhegyesen 40 mm-t mértek. A hőmérséklet csúcsértéke általában 17 és 24 fok között alakult, de az északkeleti határvidéken 25, 28 fok is előfordult. Ma hajnalra 9 és 16 fok közé hült le a levegő. Keleten elszórtan köd képződött. A Dunántúlon viharossá erősödött az északi szél. Délelőtt főleg a Dunántúlon esett az eső. Keleten is jobbára borult maradt az ég. A hőmérséklet 11 órára 12 és 20 fok közé emelkedett, nyugaton volt a hüvösebb.

Ma 12 órakor Budapesten a hőmérséklet 17 fok, a tengerszintre átszámitott légnyomás 1014 mbar, gyengén emelkedik.

Várható időjárás csütörtök estig:

Néhányszor fölszakad a felhőzet, újabb esők, záporok várhatók.
A viharos szél lassan mérséklődik.
Hajnalban és az esősebb helyeken napközben is köd lesz.
Várható legalacsonyabb éjszakai hőmérséklet: 10 és 15,
legmagasabb nappali hőmérséklet csütörtökön: általában 18 és 23 fok között, az esősebb helyeken viszont 15 fok körül.

Pálmási Judit s.k.

A hőmérséklet napi középértéke és eltérése a 100 évi átlagtól /Budapest belterületén/:

1981. IX. 29.	16,6°C	+2,1°C

1871 óta ezen a napon Budapesten előfordult

legmagasabb hőmérséklet:	29,7°C /1917/,
legalacsonyabb hőmérséklet:	1,3°C /1977/.

81.659.

LEGMAGASABB HŐMÉRSÉKLET
1981. IX. 29.

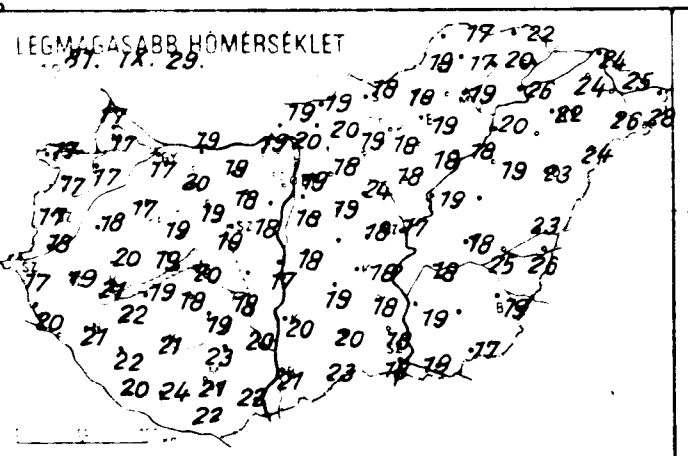

LEGALACSONYABB HŐMÉRSÉKLET
1981. IX. 30.

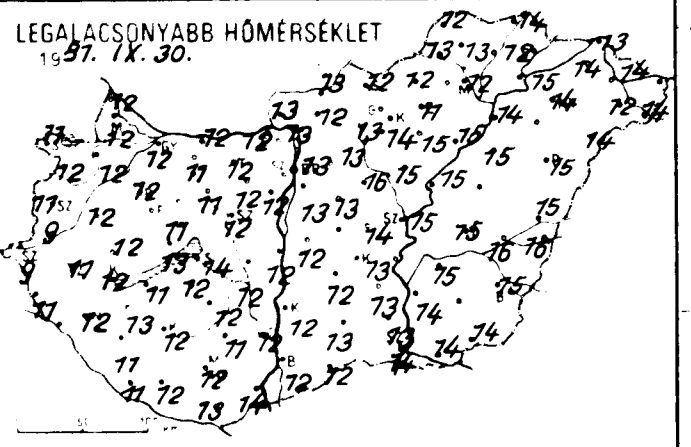

24 órás CSAPADÉKELOSZLÁS

1981. IX. 29. 7^h -tól IX. 30. 7^h -ig

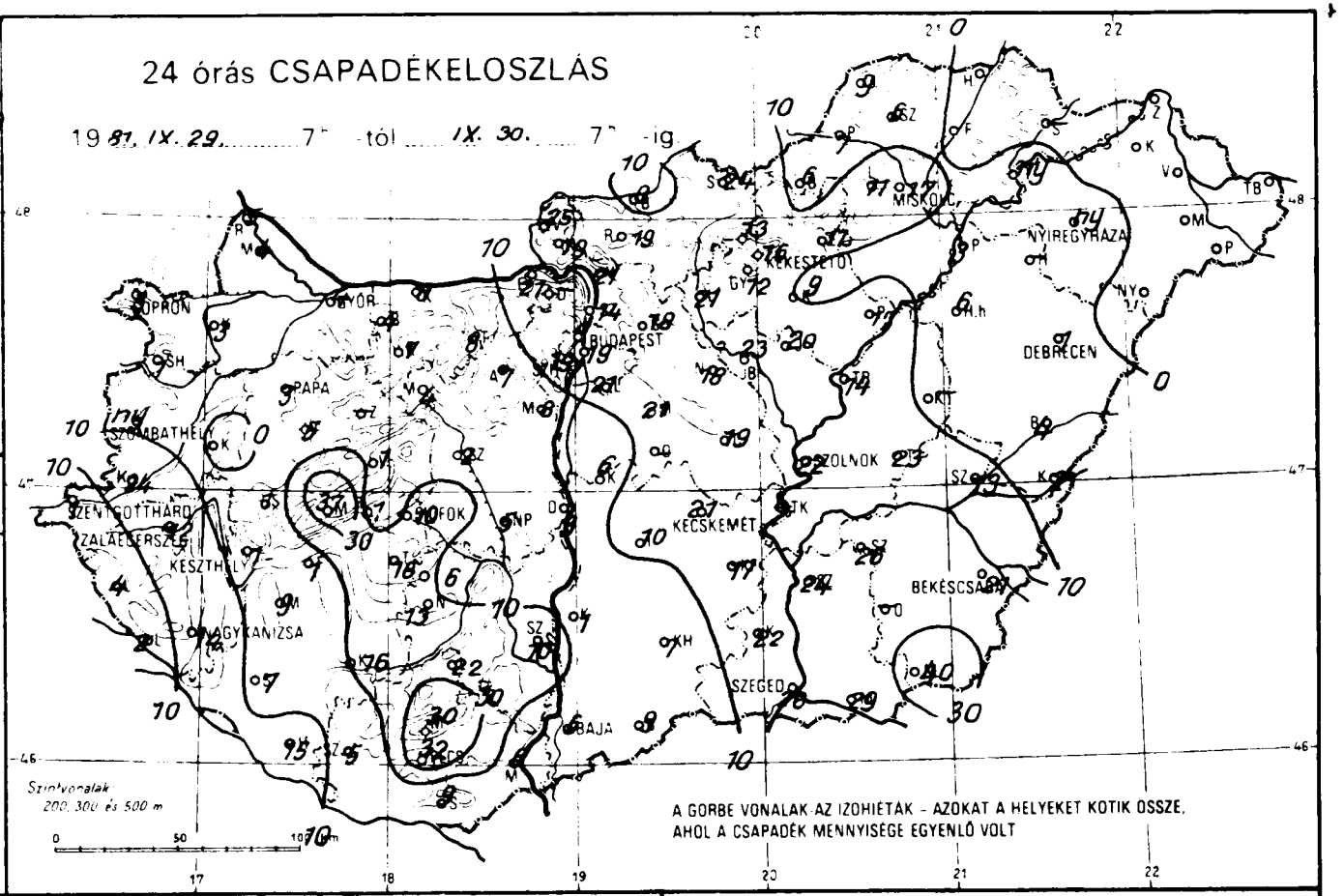

RADIÁCIÓS MINIMUM
1981. IX. 30.

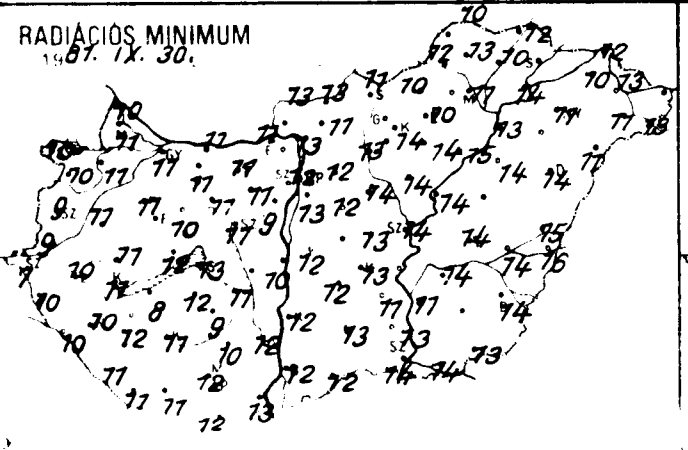

NAPFÉNYTARTAM
1981. IX. 29.

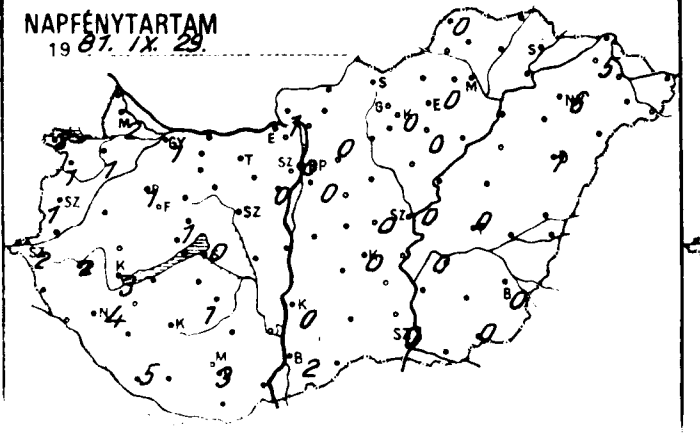

Zivatareloszlás
1981. IX. 29. 7^h - IX. 30. 7^h-ig

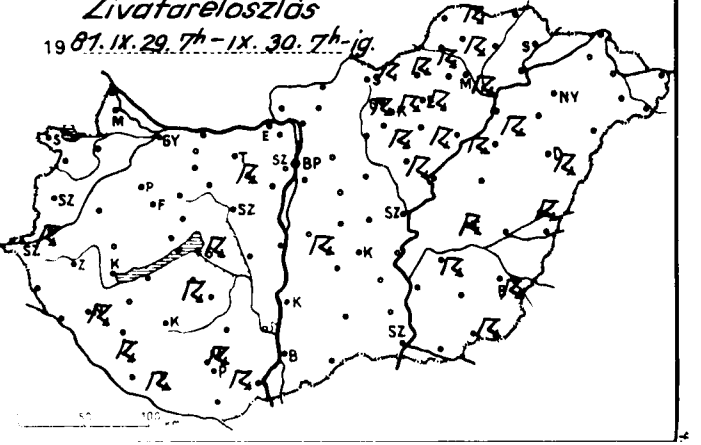

	1981.IX.30. 07h -ig az utolsó 24 óra adatai					
	csapadék (mm)		max. hőmérséklet	min. hőmérséklet	rad. min.	napos órák
Győr	4	∇	17	12	11	1
Kapuvár	3		17	12	11	1
Mosonmagyaróvár	4		17	12	11	2
Rajka	5	∇	17	12	10	
Sopron	3	∇	17	11	10	2
Sopronhorpács	1		17	12	10	1
Káld	•		18	12	11	
Körmend	24	↱	18	9	9	
Szentgotthárd	1		17	9	7	2
Szombathely	ny		17	11	9	1
Lenti	4		20	11	10	
Letenye	2	∇	–	–	10	
Nagykanizsa	14	↱	21	12	10	4
Zalaegerszeg	12	∇	19	11	10	2
Tarkasgyepű	5		17	10	9	
Keszthely	1		21	12	11	3
Mencshely	37	↱	18	11	7	1
Pápa	3	∇	17	12	11	1
Sümeg	1		20	12	11	
Tihany	1		19	13	12	
Veszprém	1		19	11	10	
Zirc	–		–	–	–	
Tatabánya	1		19	11	8	
Csornokszt. György	15	↱ ⌒	20	11	11	5
Kaposvár	16		21	12	11	
Marcali	9		22	13	12	
Siófok	10	↱	20	14	13	0
Somogyszob	7	↱	22	11	11	
Tab	18	↱	18	12	12	
Szabolna	4	⌒	18	12	11	
Esztergom	21		19	12	11	
Kisber	7	≡	20	11	11	
Komárom	8		19	12	11	
Tatabánya	8		19	12	11	
Csesztdoboz	7	↱	18	12	11	
Dunaújváros	3		17	12	10	
Martonvásár	8		18	12	9	0
Mór	4		19	11	11	
Nagyhörcsökp.	5	∇	18	12	11	
Szabadbattyán	2		19	12	11	
Ágyszemcse	6		19	12	9	1
Ágyvel	22	∇	23	11	10	
Egykonyi	13		21	12	10	
Ekszárd	10		20	12	12	
Árpádtető	30	↱	16	10	10	
[illegible]	6		22	14	13	
[illegible]	32	↱	21	12	12	3
[illegible]	9		22	13	12	
[illegible]	5		24	12	11	
[illegible]	21	∇ =	18	13	13	0
Mecsekfalu	19	=	19	13	12	0
Szabadhegy	19		14	10	10	
[illegible]	19		18	14	13	0
[illegible]	–		–	–	–	
[illegible]	18		18	13	12	0
[illegible]	19		21	13	12	
[illegible]	21		19	13	12	
[illegible]	18		19	16	14	
[illegible]	–		–	–	–	
Szendrő	14		19	13	13	

	1981.IX.30. 07h -ig az utolsó 24 óra adatai					
	csapadék (mm)		max. hőmérséklet	min. hőmérséklet	rad. min.	napos órák
Vác	21		20	13	13	
Vámosmikola	25		19	13	13	1
Baja	6	∇	21	12	12	2
Bácsalmás	9		23	12	12	
Izsák	10		19	12	12	
Kalocsa	1		20	12	12	0
Kecskemét	21		18	13	13	0
Kiskunf. háza	17		18	13	11	
Kiskunhalas	7		20	13	13	
Kunszentmiklós	6	↱ ⌒	18	12	12	
Tiszakécske	–		–	–	–	
Balassagyarmat	9	∇	19	13	13	
Romhány	19		20	12	11	
Salgótarján	24	↱ ≡	18	12	11	
Eger	11	↱	19	11	10	0
Galyatető	13	↱ ≡	17	11	10	
Gyöngyös	12	↱	18	14	14	
Kékestető	16	↱ ≡	13	11	11	0
Kompolt	9	↱	18	15	14	0
Lőrinci	21		19	13	13	
Poroszló	17	↱	18	15	15	
Jászapáti	20	↱	18	15	14	
Jászbereny	23	∇	19	14	12	
Karcag	–		–	–	–	
Szolnok	22	∇ =	17	15	14	0
Tiszaroff	14	∇	18	15	14	
Túrkeve	23	↱	18	15	14	0
Kistelek	22		18	13	13	
Makó	29		19	14	14	
Szeged	26	∇ =	18	14	14	0
Szentes	24		19	14	11	
Borsodnadasd	6	↱	18	12	10	
Füzöd	•	⌒ ≡	20	12	10	
Hidasnémeti	•		22	14	12	
Josvafő	9	↱ ⌒ ≡	17	12	10	0
Lillafüred	11		17	12	11	
Miskolc	17	↱ ≡	19	12	11	–
Putnok	7	↱ ≡	19	13	12	
Sárospatak	–		–	–	–	–
Szendrőlád	6	↱ ⌒ ≡	17	13	13	
Tokaj	ny	∇	26	15	14	
Kisvárda	•	⌒ ≡	24	14	10	5
Mátészalka	•	⌒ ≡	26	12	11	
Nyíregyháza	ny	∇ ≡	22	14	11	6
Nyírlugos	•	⌒	24	14	11	
Pátyod	•	⌒ ≡	28	14	13	
Tiszabecs	–		–	–	–	
Vásárosnamény	•	⌒ ≡	25	14	13	
Záhony	•	⌒ ≡	24	13	12	
Berettyóújfalu	4	↱	23	15	15	
Debrecen	1	↱ =	23	15	14	1
Hajdúdorog	–		–	–	–	
Hortobágy	6		19	15	14	
Kótosszakál	2		26	16	16	
Polgár	3	↱ ≡	20	14	13	
Békéscsaba	21	↱	19	15	14	0
Mezőhegyes	40	↱	17	14	13	0
Orosháza	–		–	–	–	–
Szarvas	26	↱	18	15	14	0
Szeghalom	13	∇	25	16	14	

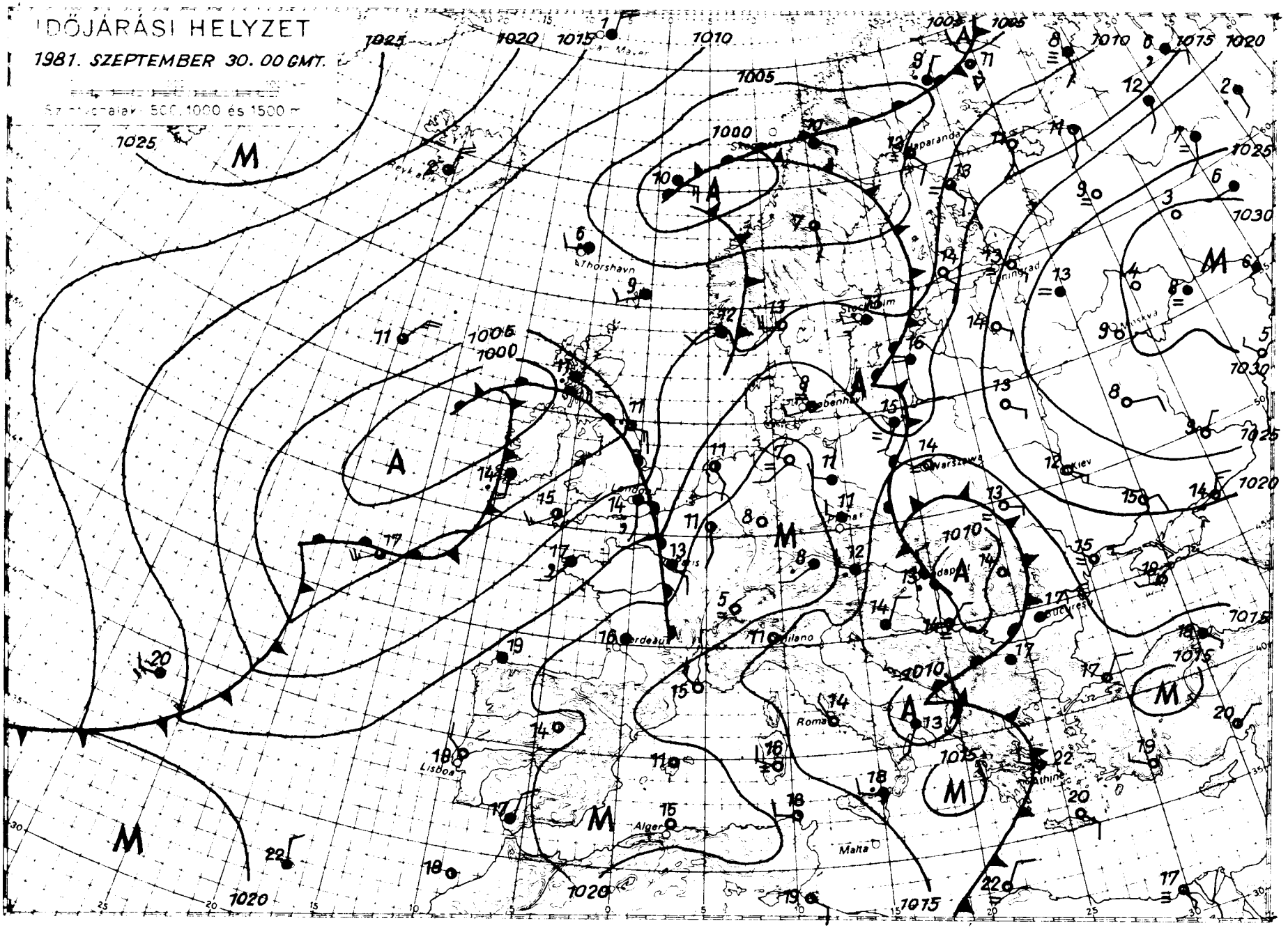

KIADJA: ORSZÁGOS METEOROLOGIAI SZOLGÁLAT
Keszíti: Központi Előrejelző Intézet Előrejelző Osztálya 1. 273-018 Megjelenik naponként
Fyi előfizetési díj: [illegible] Magyarországi 1024 Budapest, II. Kitaibel Pál utca 1. Telefon: 353-500
Kiadásért felel az OMSZ [illegible] Szerkesztésért felel a KEI [illegible]

	1981.IX.1. 07h -ig az utolsó 24 óra adatai					
	csapadék (mm)		max. hőmérséklet	min. hőmérséklet	rad. min.	napos órák
Győr	.		21	14	12	1
Kaposvár	ny	⚑	23	13	–	5
Mosonmagyaróvár	.	⌐	21	14	12	3
Rajka	.		21	13	12	
Sopron	.	⌐	23	13	11	6
Sopronhorpács	.	⌐	23	14	12	6
Szalad	.		24	13	12	
Szombathely	.		24	14	14	
Szentgotthárd	.	≡	24	14	13	7
Szombathely	.	⌐=	23	13	12	5
Jánosháza	.	≡	24	14	13	
Szentgyörgyvár	.	⌐	24	12	10	
Nagykanizsa	.	⌐≡	24	10	9	9
Balaton-szeg	ny	⚑,⌐	24	14	12	5
Zalaegerszeg	.	⌐≡	22	15	13	
Keszthely	.	⌐≡	22	15	14	8
Menesh[illegible]	.	⌐	22	11	10	5
Pápa	.	⌐=	23	14	13	4
Sümeg	.	≡	24	15	14	
Tihany	.	⌐	22	12	10	
Veszprém	.	⌐≡	22	13	12	
Zirc	.	⌐	21	12	10	
Bonyód	.		22	15	10	
Homokszt. György	.	⌐	–	–	10	10
Kaposvár	.	⌐≡	24	14	11	
Marcali	.	⌐	25	15	13	
Siófok	.	⌐=	21	14	12	5
Somogyszob	.	⌐	25	13	12	
Tab	.		24	12	11	
Babolna	4	⚑⌐	22	14	13	
Esztergom	13	⚑	20	12	9	
Kisbér	.	⌐	22	14	12	
Komárom	2	⚑	22	14	11	
Tatabánya	23	⚑	22	14	13	
Alcsútdoboz	ny	⚑	22	12	10	
Dunaújváros	.		22	12	11	
Martonvásár	.		22	13	10	1
Mór	ny	▽⌐	22	12	11	
Nagyhörcsökp.	–		–	–	–	
Szabadbattyán	.	⌐	24	12	9	
Fegszemcse	.	⌐≡	24	13	11	6
Fengyel	.		24	15	9	
Nagykonyi	–		–	–	–	
Szekszárd	.	≡	24	15	14	
Árpádtető	.		21	16	12	
Mohács	1	⚑	25	12	10	
Pécs	.	⌐=	24	15	14	11
Kios	.		24	15	13	
Szigetvár	.	≡	26	14	14	
Bp. Lőrinc	ny	⚑	22	13	10	2
Bp. Met. Int.	20	⚑	22	14	11	5
Bp. Szab. hegy	26	⚑	17	13	10	
Cegléd	.		23	11	9	5
Szobotokö	12	⚑	15	11	8	
Szadollő	16	⚑	20	13	11	5
Szalyret	.		19	12	11	
Szolnok	.		22	14	11	
Szekata	.		22	10	10	
Szeg[illegible]	.	⌐=	24	12	12	
Szendre	8	⚑	20	10	10	

	1981.IX.1. 07h -ig az utolsó 24 óra adatai					
	csapadék (mm)		max. hőmérséklet	min. hőmérséklet	rad. min.	napos órák
Vác	28	⚑	21	13	12	
Vámosmikola	–		–	–	–	–
Baja	.	⌐	25	14	13	11
Bácsalmás	.		25	13	13	
Izsák	–		–	–	–	
Kalocsa	.	⌐	25	13	11	8
Kecskemét	.	⌐	24	12	10	8
Kiskunf. háza	.	⌐	25	13	10	
Kiskunhalas	–		–	–	–	
Kunszentmiklós	.		24	12	12	
Tiszakécske	.	⌐	25	10	8	
Balassagyarmat	2	⚑	19	12	12	
Romhány	1	⚑	20	10	7	
Salgótarján	–		–	–	–	
Eger	1		21	11	8	6
Galyatető	ny	⚑	15	9	6	
Gyöngyös	6	⚑	22	13	12	
Kékestető	1	⚑	14	11	11	6
Kompolt	4	⚑	20	12	11	6
Lőrinci	6	⚑	21	11	10	
Poroszló	1		21	13	11	
Jászapáti	.		22	13	12	
Jászbereny	.		22	12	10	
Karcag	.		23	11	6	
Szolnok	.	=	24	12	11	6
Tiszaroff	.	⌐	23	11	10	
Túrkeve	.	⌐	24	13	11	9
Kistelek	.		26	12	10	
Makó	.		25	15	14	
Szeged	.		25	12	10	10
Szentes	.		26	13	11	
Borsodnádasd	6	⚑	20	12	8	
Füged	1		21	12	12	
Hidasnémeti	.		21	12	11	
Jósvafő	ny		18	12	10	5
Lillafüred	7	▽	18	12	11	
Miskolc	9	▽	20	13	12	–
Putnok	.	⌐	20	13	10	
Sárospatak	4		20	12	10	7
Szendrőlád	ny	⌐	20	12	12	
Tokaj	2		20	13	13	
Kisvárda	1		20	13	11	6
Mátészalka	.	⌐	21	13	12	
Nyíregyháza	.		20	13	11	6
Nyírlugos	.	⌐	23	10	10	
Pátyod	.	⌐	22	12	11	
Tiszabecs	–		–	–	–	
Vásárosnamény	ny		20	13	12	
Záhony	9		20	13	13	
Berettyóújfalu	ny	⌐	23	11	11	
Debrecen	ny	=	22	12	10	10
Hajdúdorog	.		22	12	12	
Hortobágy	.		23	11	9	
Körösszakál	.	⌐	24	14	12	
Polgár	–		–	–	–	
Békéscsaba	.	⌐=	24	11	10	10
Mezőhegyes	.	⌐	24	13	11	9
Orosháza	.		24	12	12	8
Szarvas	.	⌐	23	12	11	9
Szeghalom	.		24	14	12	

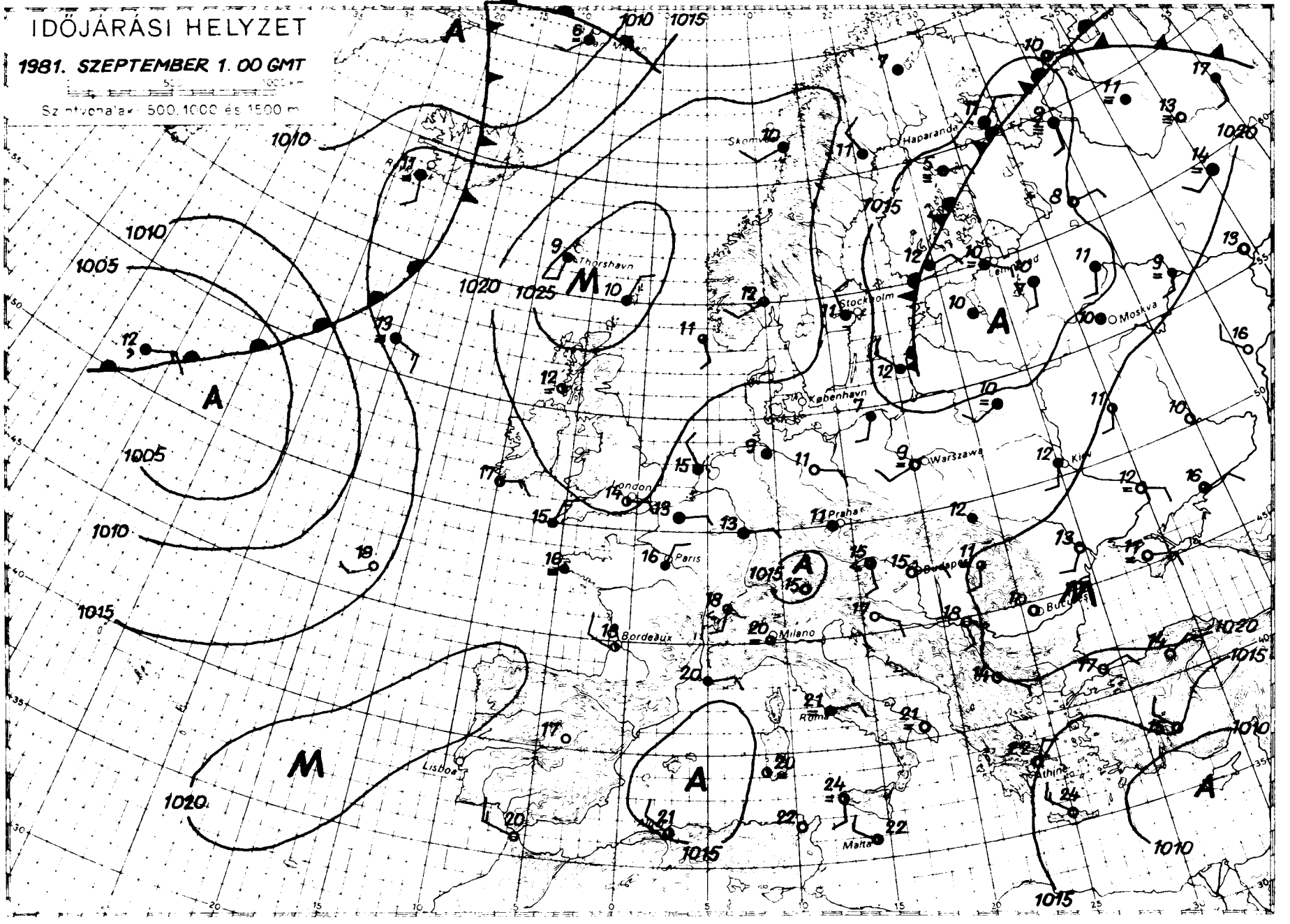

KIADJA: ORSZÁGOS METEOROLÓGIAI SZOLGÁLAT
Készült Központi Előrejelző Intézet Előrejelző Osztálya. T.: 273-018. Megjelenik naponként
Évi előfizetési díja 1760,- Ft. Megrendelhető: 1024 Budapest, II., Kitaibel Pál utca 1. Telefon: 353-500
Kiadásért felel: az OMSZ elnöke. Szerkesztésért felel: a KEI igazgatója

MOT.2/439.1
H938i

IDŐJÁRÁSI NAPIJELENTÉS

ЕЖЕДНЕВНЫЙ МЕТЕОРОЛОГИЧЕСКИЙ БЮЛЛЕТЕНЬ · DAILY WEATHER REPORT
BULLETIN QUOTIDIEN DE TEMPS · TÄGLICHER WETTERBERICHT

94. évfolyam 274. szám. + Budapest + 1981. október 1. csütörtök

Az időjárási helyzet és a várható időjárás:

Az Atlanti-óceán felett többközéppontú ciklonrendszer örvénylik. Hatására Nyugat-Európában, főként Franciaország tengerparti vidékein, a Brit-szigeteken, valamint a Skandináv-félsziget déli részén jobbára erősen felhős az ég, többfelé esik az eső, zápor és gyakran erős szél fúj. Hasonlóan vált zékony Közép- és Délkelet-Európa időjárása. Erősen párás a levegő, elsősorban a reggeli és délelőtti órákban van sokfelé köd. A különböző hőmérsékletü és nedvességtartalmú léghullámok keveredését szórványos eső, zápor kiséri. A hőmérséklet csúcsértéke már napok óta néhány fokkal elmarad a sokéves átlagtól.

Hazánkban szerdán a nyugati országrészben erősen, másutt változóan felhős idő volt. Napközben a nyugati megyékből több helyről jelentettek gyenge esőt. Szerdán a hőmérséklet csúcsértéke a Dunántúlon 13 és 18, az Alföldön 18 és 22, északkeleten viszont 22 és 26 fok között alakult. Az éjszakai órákban délkeleti áramlással felhő- és csapadékzóna érte el az országot, emiatt a keleti megyékben többfelé alakult ki zápor, zivatar. Csütörtök hajnalra az ország nagy részén 10 és 15 fokig hült le a levegő, többfelé képződött köd. Ma a délelőtt folyamán erősen felhős, párás idő volt, szórványosan fordult elő eső, zápor. A hőmérséklet 11 órakor 14 és 18 fok között alakult.

Ma 12 órakor Budapesten a hőmérséklet 16 fok, a tengerszintre átszámitott légnyomás 1014 mbar, alig változik.

Várható időjárás péntek estig:

Időnként felszakadozik a felhőzet, szórványosan várható eső, zápor, keleten egy-két helyen zivatar kialakulása.
A többnyire mérsékelt szél néha megélénkül.
Főként reggel többfelé lesz köd.
Várható legalacsonyabb éjszakai hőmérséklet: 10 és 15,
legmagasabb nappali hőmérséklet pénteken: általában 18 és 23 fok között.

Bozóki István s.k.

TÁVOLABBI KILÁTÁSOK SZOMBATTÓL-KEDDIG:

Eleinte erősen felhős idő várható, esőkkel, záporesőkkel, majd a felhőzet felszakadozik, a hőmérséklet emelkedik.
A reggeli órákban párásság, köd valószinü.
Legalacsonyabb hajnali hőmérséklet: 10, 15 fok között.
Legmagasabb nappali hőmérséklet: eleinte 17, 22, majd 20, 25 fok között.
Jelentős mennyiségü /legalább 5 mm/ csapadék az ország területének 60 százalékán várható az időszak elején.

KÖZÉPTÁVÚ ELŐREJELZŐ OSZTÁLY

A hőmérséklet napi középértéke és eltérése a 100 évi átlagtól /Budapest belterületén/:

1981. IX. 30.	15,9°C	+1,3°C

1871 óta ezen a napon Budapesten előfordult

legmagasabb hőmérséklet:	31,5°C /1932/,	
legalacsonyabb hőmérséklet:	1,9°C /1921/.	81.660.

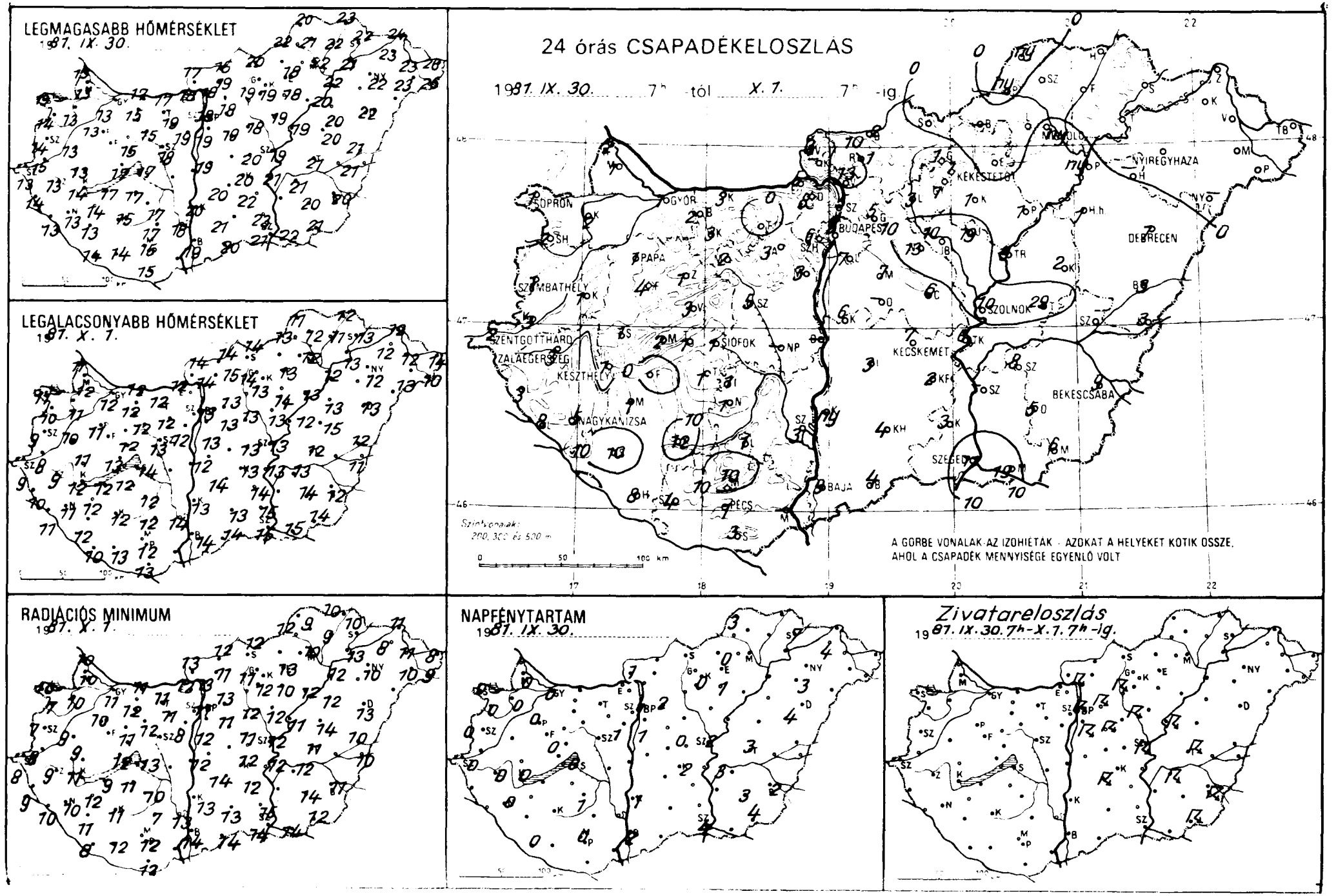
LEGMAGASABB HŐMÉRSÉKLET
1987. IX. 30.
LEGALACSONYABB HŐMÉRSÉKLET
1987. X. 7.
RADIÁCIÓS MINIMUM
1987. X. 7.
24 órás CSAPADÉKELOSZLÁS
1987. IX. 30. 7h -tól X. 7. 7h -ig
SOPRON
GYŐR
BUDAPEST
PAPA
SZOMBATHELY
ZENTGOTTHÁRD
ZALAEGERSZEG
KESZTHELY
SIÓFOK
NAGYKANIZSA
PÉCS
BAJA
KECSKEMÉT
SZEGED
SZOLNOK
KEKESTETŐ
NYÍREGYHÁZA
DEBRECEN
BÉKÉSCSABA
Szintvonalak: 200, 300 és 500 m
0 50 100 km
A GÖRBE VONALAK AZ IZOHIÉTÁK - AZOKAT A HELYEKET KÖTIK ÖSSZE, AHOL A CSAPADÉK MENNYISÉGE EGYENLŐ VOLT
NAPFÉNYTARTAM
1987. IX. 30.
Zivatareloszlás
1987. IX. 30. 7h - X. 7. 7h -ig.

IDŐJÁRÁSI NAPIJELENTÉS

ЕЖЕДНЕВНЫЙ МЕТЕОРОЛОГИЧЕСКИЙ БЮЛЛЕТЕНЬ · DAILY WEATHER REPORT
BULLETIN QUOTIDIEN DE TEMPS · TÄGLICHER WETTERBERICHT

94. évfolyam 275. szám. + Budapest + 1981. október 2. péntek

Az időjárási helyzet és a várható időjárás:

Az alacsony nyomású légörvények kontinensünk egyre nagyobb részén okoznak változékony időjárást. Már csak a Kelet-Európai-alföld térségében és az Égei-tenger partvidékén derült az ég, napos az idő. A Skandináviától a Brit-szigeteken át a Földközi-tengerig húzódó légörvények hatására főként Nyugat-Európában esik sokfelé az eső, az Ibériai-és Appennini-félszigetek térségében heves záporok, zivatarok alakulnak ki. A tartós esőzés miatt a hőmérséklet csúcsértéke több fokkal elmarad az október elején szokásostól.

Hazánkban csütörtökön túlnyomóan borult idő volt, csupán az északkeleti országrészben sütött 4, 5 órán át a nap. A hőmérséklet kora délutánra általában 15 és 20 fok közé emelkedett, a kevésbé felhős északkeleti országrészben viszont 23, 25 fokot mértek. Csaknem mindenütt hullott eső, általában csapadéknyom és 5 mm közötti. Késő este a Tiszántúl északi részén egyre több helyen alakult ki zápor, zivatar, amely már jelentős mennyiségü csapadékot eredményezett, igy Nyírlugoson 14 mm-t, Hajdúdorogon 17 mm-t, Debrecen térségében pedig néhány óra alatt 52 mm hullott. Péntek hajnalra általában 10 és 14, Délnyugat-Dunántúlon 7 és 10 fok közé hült le a levegő, sokfelé képződött köd. Az északkeleti országrészből délelőtt is többször jelentettek esőt. Máshol csökkent a felhőzet, késő délelőttre mindenütt feloszlott a köd. A hőmérséklet 11 órakor 14 és 18 fok között volt.

Ma 12 órakor Budapesten a hőmérséklet 17 fok, a tengerszintre átszámitott légnyomás 1008 mbar, mérsékelten süllyed.

Várható időjárás szombat estig:

Átmenetileg csökkenő felhőzet, mindenütt megszünő eső.
Később délnyugat felől ismét erős felhősödés és egyre több helyen eső, majd zápor, zivatar.
Általában élénk, időnként erős déli, délnyugati szél.
Hajnalra a szélvédett területeken köd.
Várható legalacsonyabb éjszakai hőmérséklet: 10 és 15 fok között,
legmagasabb nappali hőmérséklet szombaton: általában 15 és 20 fok között.

Török Dénes s.k.

A hőmérséklet napi középértéke és eltérése a 100 évi átlagtól /Budapest belterületén/:

1981. IX. 1.	15,6°C	+1,0°C

1871 óta ezen a napon Budapesten előfordult

legmagasabb hőmérséklet:	30,8°C /1932/,
legalacsonyabb hőmérséklet:	1,3°C /1959/.

81.661.

LEGMAGASABB HŐMÉRSÉKLET
1981. X. 1.

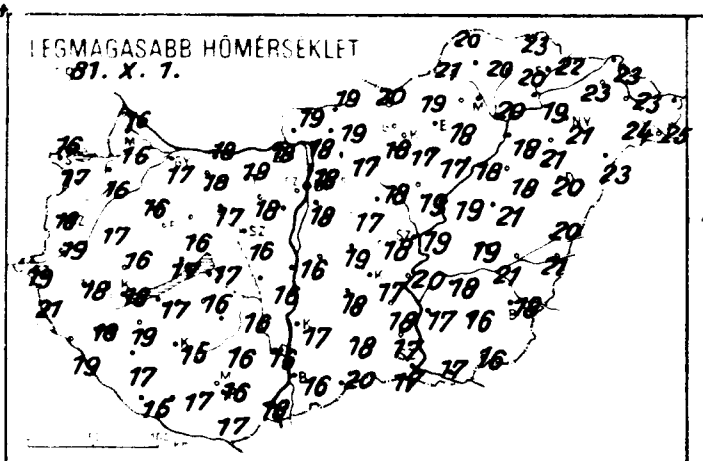

LEGALACSONYABB HŐMÉRSÉKLET
1981. X. 2.

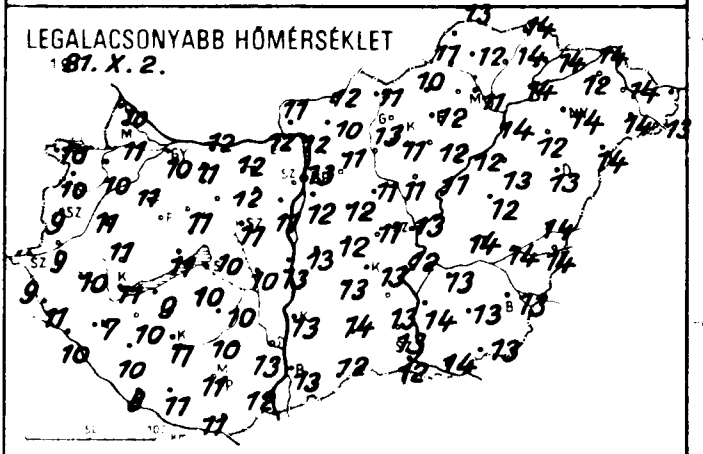

24 órás CSAPADÉKELOSZLÁS

1981. X. 1. 7 tól X. 2. 7 ig

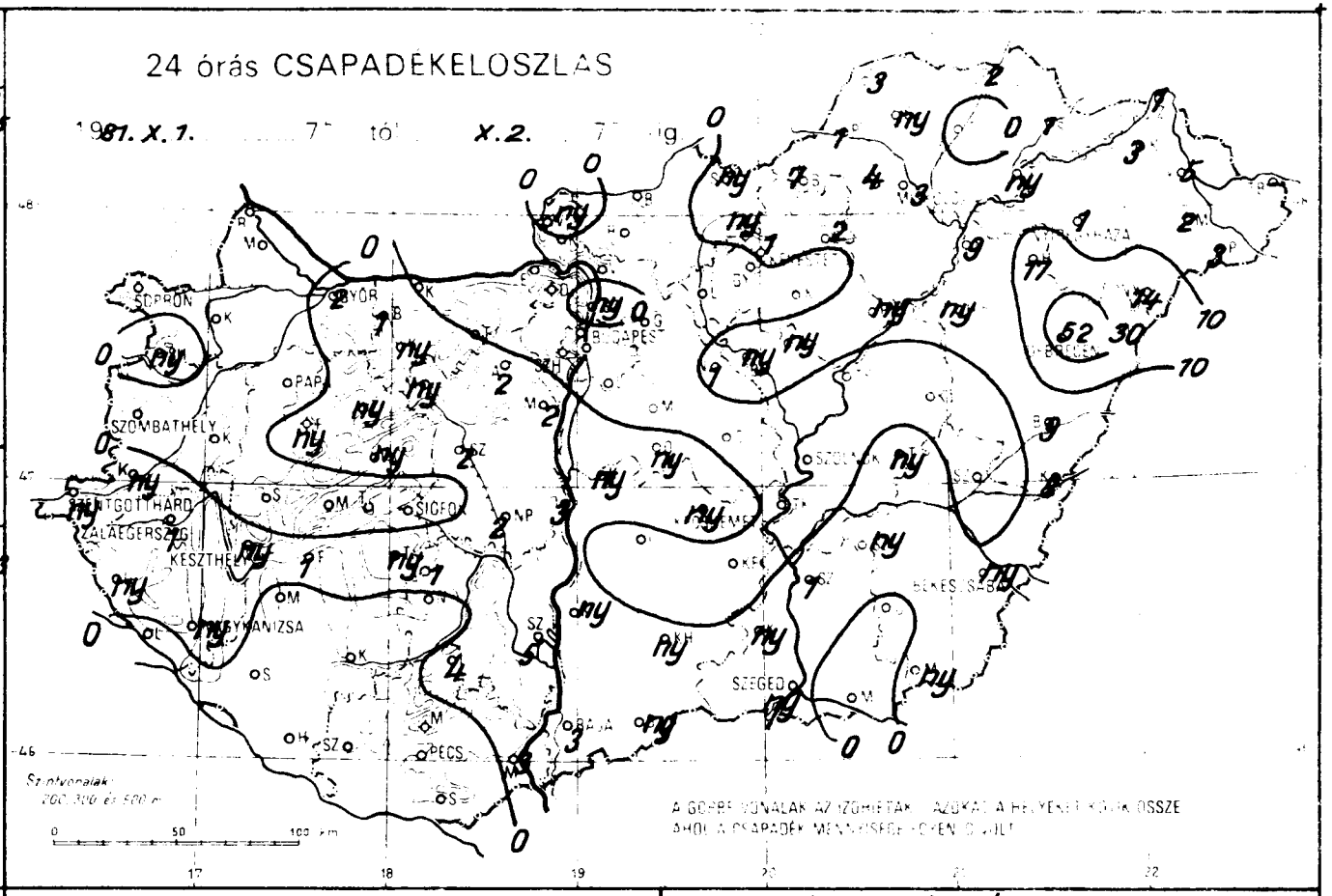

RADIÁCIÓS MINIMUM
1981. X. 2.

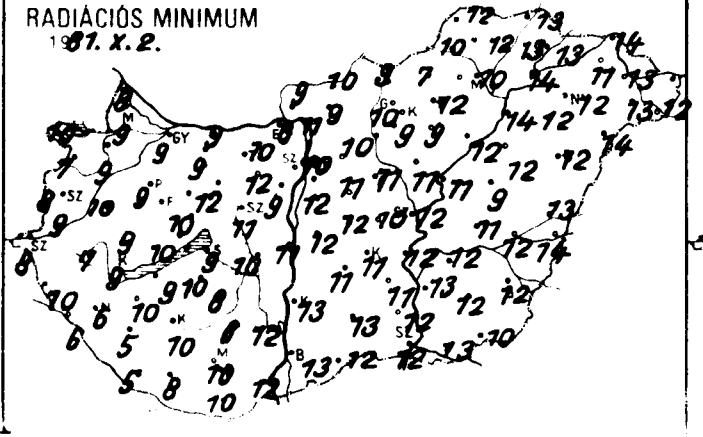

NAPFÉNYTARTAM
1981. X. 1.

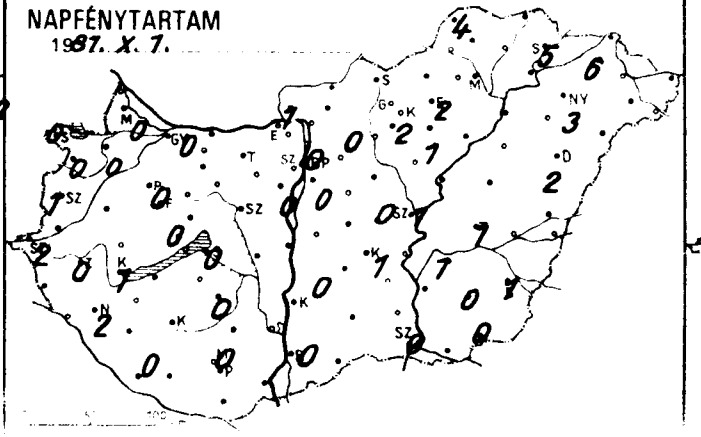

Legerősebb széllökés m/s
1981. X. 1.

	1981.X.2. 07h-ig az utolsó 24 óra adatai					
	csapadék (mm)		max. hőmérséklet	min. hőmérséklet	rad. min.	napos órák
...ör	2	▽ ⌓ ≡	17	10	9	0
...vár	.		16	10	9	0
...sonmagyaróvár	.		16	11	9	0
...zs	.	⌓	16	10	8	
...ron	.	⌓ ≡	16	10	10	0
...pronhorpács	ny	⌓	17	10	7	0
...d	.		17	11	10	
...mend	ny		19	9	9	
...ntgotthard	ny	⌓	19	9	8	2
...mbathely	.	=	18	9	8	1
...ti	ny		21	11	10	.
...tnye	.	⌓	19	10	6	
...vkanizsa	ny	⌓	18	7	6	2
...tegerszeg	1	⌓ ≡	18	10	7	0
...rkasgyepű	ny	,	15	10	10	
...szthely	ny	=	18	11	9	1
...neshely	.	⌓ ≡	15	11	10	0
...pa	.	⌓ =	16	11	9	0
...meg	.	⌓	16	11	9	
...hany	.	⌓ ≡	17	11	10	
...szprém	ny	⌓ ≡	16	11	10	
...	ny		16	9	6	
...vod	1	≡	17	9	9	
...kszt. György	.	⌓ ≡	15	8	5	0
...pesvár	.	⌓ ≡	15	11	10	
...rcali	.	⌓ ≡	19	10	10	
...tok	.	⌓	17	10	9	0
...mogyszob	.	⌓	17	10	5	
...b	ny		16	10	10	
...bolna	1	⌓ ≡	18	10	8	
...ztergom	.	⌓	18	12	8	
...sbér	ny	▽ =	18	11	9	
...márom	.	⌓	18	12	9	
...tabánya	.	⌓	19	12	10	
...sütdoboz	2	▽ =	18	12	12	
...maujváros	3		16	13	11	
...rtonvásár	2	⌓ ≡	17	11	9	0
...or	ny	, ⌓ ≡	17	12	12	
...gyhöcsökp.	2	≡	16	10	10	
...abadbattyán	2	⌓ ≡	16	11	11	
...szemcse	1	=	16	10	8	0
...gyel	4		16	10	6	
...vkonyi	.	≡	17	7	5	
...kszárd	5	▽ =	16	13	12	
Árpádtető	.	≡	14	10	8	
...ries	3	⌓	18	12	12	
	.	⌓ ≡	16	11	10	0
...os	.		17	11	10	
...getvár	.	≡	17	11	8	
Törine	.	⌓ ≡	18	12	12	0
Met. Int	.	⌓	18	13	10	0
Szab. hegy	.	≡	15	10	6	
...ied	.	≡	18	11	10	0
...bogóko	.	=	13	10	9	
...tollo	.		17	11	10	0
...ivet	.	⌓	20	12	11	
...	.	≡	17	12	11	
...kata	1	≡	18	11	11	
...	ny	≡ ,	19	12	12	
...tfa	ny	≡ ,	19	12	10	

	1981.X.2. 07h-ig az utolsó 24 óra adatai					
	csapadék (mm)		max. hőmérséklet	min. hőmérséklet	rad. min.	napos órák
Vác	.	⌓	18	12	11	
Vámosmikola	ny	⌓	19	11	9	1
Baja	3	≡	16	13	13	0
Bácsalmas	ny	,	20	12	12	
Izsák	.	≡	18	13	11	
Kalocsa	ny		17	13	13	0
Kecskemét	ny	⌓ ≡	17	13	11	1
Kiskunf. háza	.		18	13	11	
Kiskunhalas	ny		18	14	13	
Kunszentmiklós	ny	, ⌓	17	13	12	
Tiszakécske	.	⌓	20	12	12	
Balassagyarmat	.	⌓ ≡	19	12	10	
Rombány	.	⌓ ≡	19	10	9	
Salgótarján	ny		20	11	9	
Eger	2	≡	18	12	12	2
Galyatető	ny	≡ ,	14	8	6	
Gyöngyös	.	⌓ ≡	17	11	9	
Kékestető	1	▽ ≡	14	9	8	2
Kompolt	.	⌓ ≡	17	12	9	1
Lőrinci	.	⌓ ≡	18	13	10	
Poroszló	ny	≡ ,	18	12	12	
Jászapáti	ny	⌓ ≡	19	11	11	
Jászbereny	ny	⌓	18	10	9	
Karcag	.		21	12	9	
Szolnok	.	⌓	19	13	12	1
Tiszaroff	.	≡	19	11	11	
Túrkeve	ny	▽ ⌓	19	14	11	1
Kistelek	ny	▽	17	13	12	
Makó	.		17	14	13	
Szeged	ny	=	17	12	12	0
Szentes	1		17	14	13	
Borsodnádasd	7	▽	19	10	7	
Fügöd	.	⌓	20	14	13	
Hidasnémeti	2		23	14	13	
Jósvafő	3	⌓	20	13	12	4
Lillafüred	4		18	11	10	
Miskolc	3	▽	20	11	10	-
Putnok	1	≡	21	11	10	
Sárospatak	1	⌓	22	14	13	5
Szendrőlád	ny	, ⌓ ≡	20	12	12	
Tokaj	ny		19	14	14	
Kisvarda	3		23	12	11	6
Mátészalka	2		24	14	13	
Nyíregyháza	1	▽	21	14	12	3
Nyírlugos	14		23	14	14	
Pátyod	3	⌐	25	13	12	
Tiszabecs	–		–	–	–	
Vásárosnameny	5		23	14	13	
Záhony	1		23	14	14	
Berettyoujfalu	9		20	14	13	
Debrecen	52	⌐	20	13	12	2
Hajdudorog	17	⌐	21	12	12	
Hortobagy	ny	≡	18	13	12	
Korosszakal	8		21	14	14	
Polgar	9	⌐	18	14	14	
Békéscsaba	ny	⌓ =	18	13	12	1
Mezőhegyes	ny		16	13	10	0
Orosháza	.		16	13	12	0
Szarvas	ny	⌓	18	13	12	1
Szeghalom	.		21	14	12	

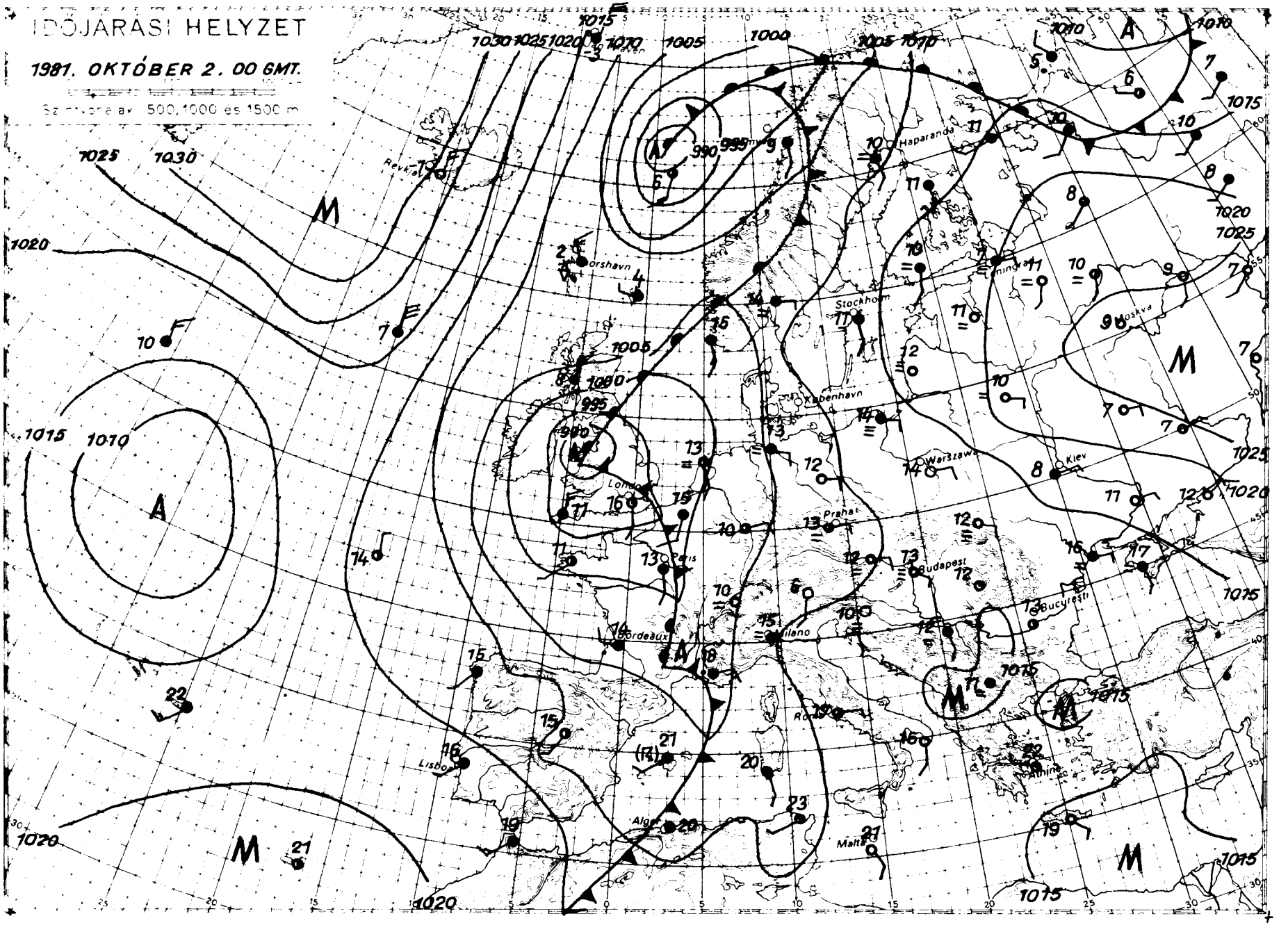

KIADJA ORSZÁGOS MELEOROLÓGIAI SZOLGÁLAT

Kesztelt Kolpont Előrejelzés Tanszéke Szolgálat 1 [illegible] 018 Megjelenik [illegible]

[illegible] Budapest II. Kitaibel Pál utca [illegible]

[illegible] Szerkesztését [illegible]

IDŐJÁRÁSI NAPIJELENTÉS

ЕЖЕДНЕВНЫЙ МЕТЕОРОЛОГИЧЕСКИЙ БЮЛЛЕТЕНЬ • DAILY WEATHER REPORT
BULLETIN QUOTIDIEN DE TEMPS • TÄGLICHER WETTERBERICHT

94. évfolyam 276. szám. + Budapest + 1981. október 3. szombat

Az időjárási helyzet és a várható időjárás:

Kontinensünk nagy részén változékony, csapadékos időjárás uralkodik. Ciklon örvénylik Észak-Skandinávia a Brit-szigetek, Észak-Ibéria, valamint a Kárpát-medence térsége fölött. Az egymáshoz kapcsolódó ciklonok láncolata határozza meg az időjárást a Kelet-Európai-alföld kivételével egész Európában. Sokfelé esik az eső, záporeső, Észak-Ibéria, az Appennini-félsziget és a Dinári-Alpok térségéből heves záporokat és szélvihart jelentettek. Rendkivül szeles az idő a Brit-szigetek nyugati partvidékén is. Európa nagy részén a gyakori esőzések miatt hüvösebb az idő az október elején megszokottnál. Az Égei- és Fekete-tenger partvidékén viszont nyárias az idő, délután nem egy helyen mérnek 30 fokot is.

Hazánkban pénteken a Tisza fölső szakasza mentén borult maradt az ég, kora délelőtt még esett az eső. Az ország nagy részén változóan felhős idő volt, általában 3, 5 órán át sütött a nap, néhány helyről futó záport jelentettek. A hőmérséklet csúcsértéke északkeleten 16 és 19 fok, másutt 19 és 23 fok között alakult. Este délnyugat felől országszerte beborult az ég és egyre több helyen eredt el az eső, reggel 7 óráig csaknem mindenütt hullott csapadék, általában 10 mm alatti, néhány helyen 10, 15 mm közötti mennyiség. Délelőtt folytatódott a túlnyomóan borult idő, a Dunántúlon kisebb-nagyobb megszakitásokkal esett az eső, a keleti országrészből, ahol időnként csökkent kissé a felhőzet, futó záporokat jelentettek. A hőmérséklet a hajnali 10, 15 fokról 11 órára 15, 20 fokig emelkedett.

Ma 12 órakor Budapesten a hőmérséklet 16 fok, a tengerszintre átszámitott légnyomás 1002 mbar, mérsékelten emelkedik.

Várható időjárás vasárnap estig:

Szombaton jobbára erősen felhős, többfelé esővel, záporral délkeleten esetleg egy-két helyen zivatarral.
Vasárnap kevesebb felhő, csak szórványosan futó záporral.
Többfelé megélénkülő déli, délnyugati szél.
Hajnalban sok helyen párásság, köd.
Várható legalacsonyabb éjszakai hőmérséklet: 10 és 15 fok között,
legmagasabb nappali hőmérséklet vasárnap: 19 és 24 fok között.

Demeter Éva - Török Dénes s.k.

A hőmérséklet napi középértéke és eltérése a 100 évi átlagtól /Budapest belterületén/:

1981. X. 2.	16,3°C	+1,8°C

1871 óta ezen a napon Budapesten előfordult

legmagasabb hőmérséklet:	28,4°C /1942/,
legalacsonyabb hőmérséklet:	2,8°C /1916/.

81.662.

LEGMAGASABB HŐMERSÉKLET
1981. X. 2.

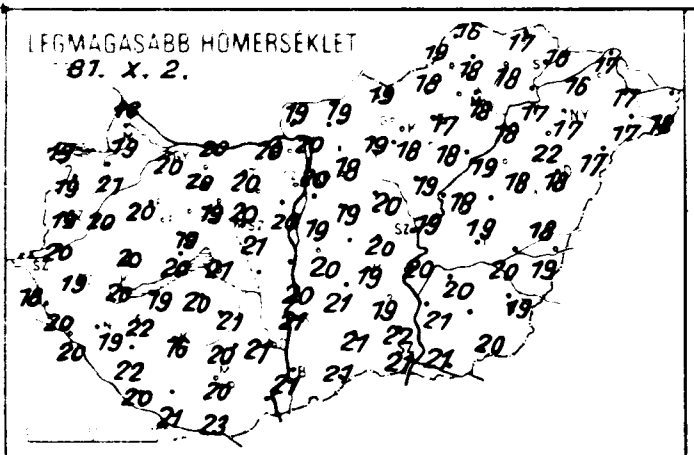

LEGALACSONYABB HŐMÉRSÉKLET
1981. X. 3.

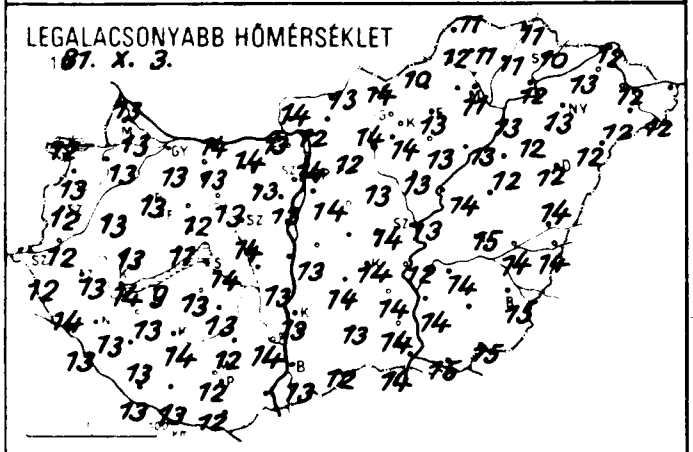

24 órás CSAPADÉKELOSZLÁS

1981. X. 2. 7 tól X. 3. 7 ig.

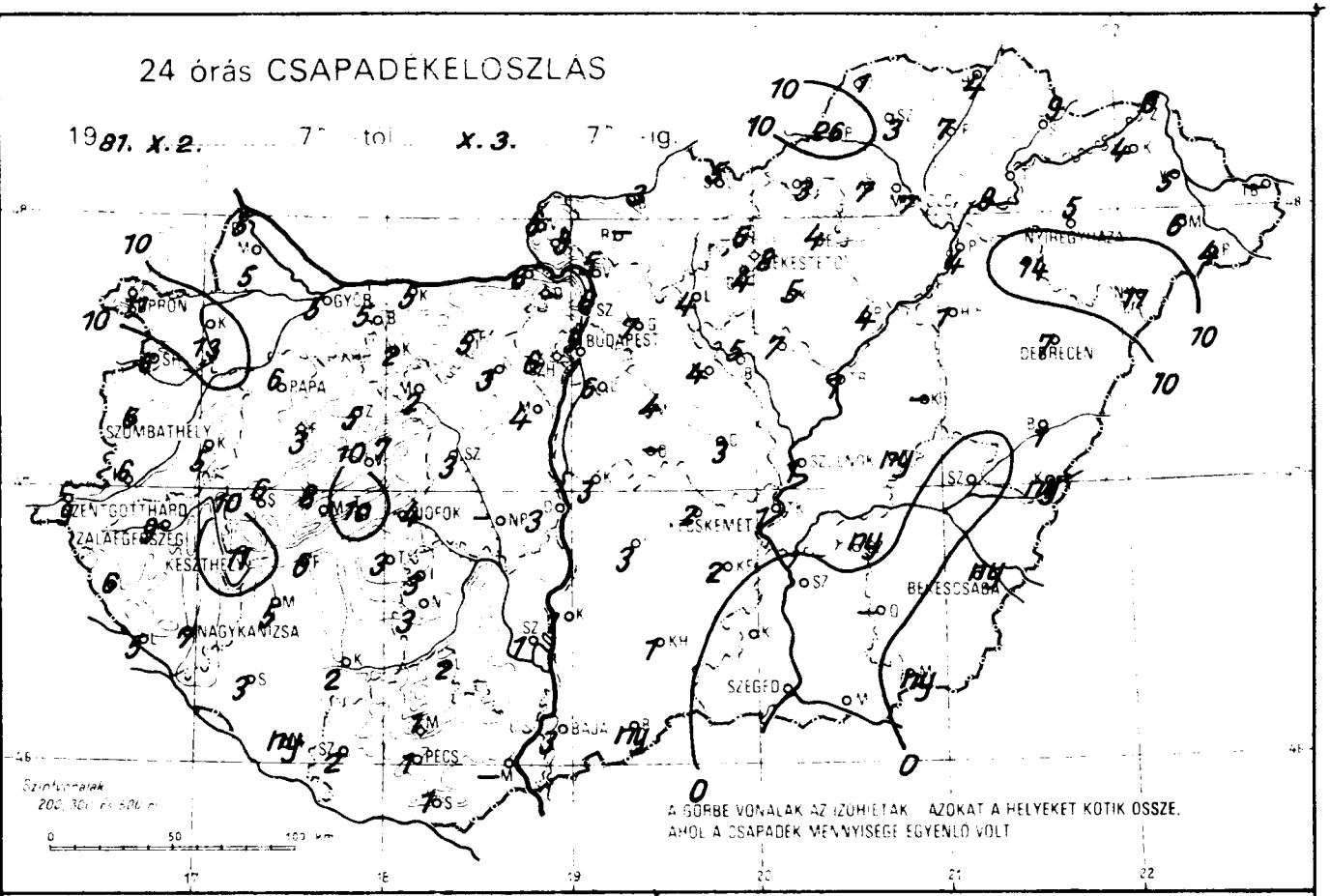

RADIÁCIÓS MINIMUM
1981. X. 3.

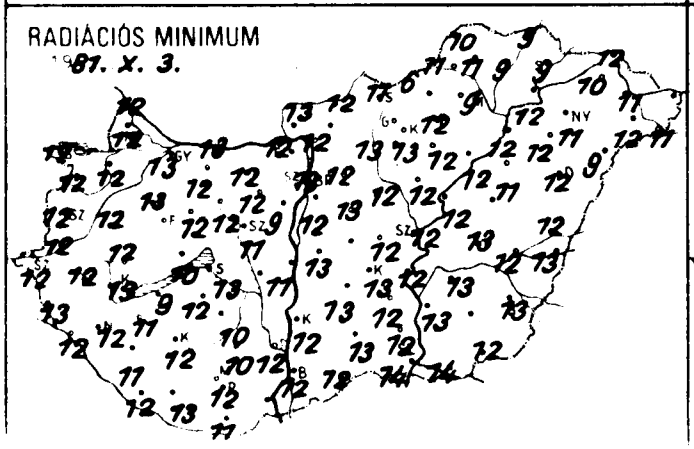

NAPFÉNYTARTAM
1981. X. 2.

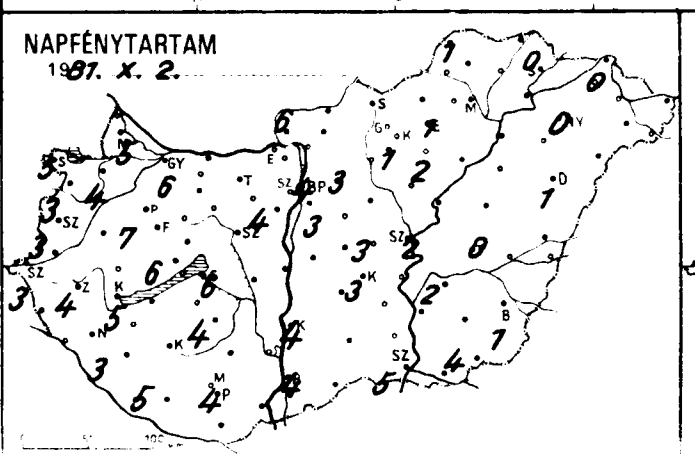

Legerősebb széllökés m/s
1981. X. 2.

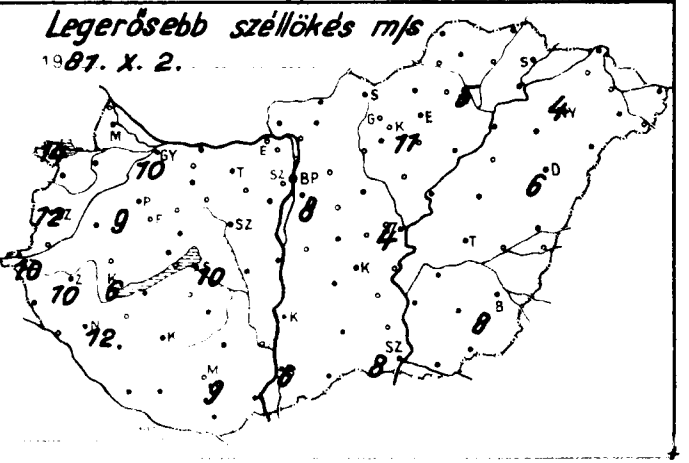

	19 81.X.3. 07 h -ig az utolsó 24 óra adatai					
	csapadék (mm)		max. hőmérséklet	min. hőmérséklet	rad. min.	napos órák
Győr	5		20	13	13	6
Kapuvár	13		21	13	12	4
Mosonmagyaróvár	5		19	13	12	5
Rajka	5		18	13	12	
Sopron	11		19	12	12	5
Sopronhorpács	6		19	13	12	3
Káld	5		20	13	12	
Körmend	6		20	12	12	
Szentgotthárd	9		18	12	12	3
Szombathely	6		19	12	12	3
[illegible]	6		20	14	13	
Celenye	5	⌒	20	13	12	
Nagykanizsa	7		19	13	12	3
Zalaegerszeg	9		19	13	12	4
Farkasgyepű	3		19	12	11	
Keszthely	11		20	14	13	5
Meneshely	8		18	13	11	6
Pápa	6		20	13	13	7
Sümeg	6	≡	20	13	12	
Tihany	10	▽̇	20	11	10	
Veszprém	7		19	12	12	
Zirc	5		18	12	10	
Csanyod	6		19	9	9	
Csornokszt. György	ny		20	13	12	5
Kaposvár	2		16	14	12	
Marcali	5		22	13	11	
Siófok	4		21	14	13	6
Somogyszob	3		22	13	11	
Tab	3		20	13	12	
Babolna	5		20	13	12	
Esztergom	6		20	13	12	
Kisbér	2	≡	20	13	12	
Komárom	5		20	14	13	
Tatabánya	5		20	14	12	
Mesztdoboz	3		20	13	12	
Dunaújváros	3		20	13	11	
Martonvásár	4		20	13	9	4
Mór	2		19	13	12	
Nagyhörcsökp.	–		–	–	–	
Szabadbattyán	3	≡	21	14	11	
Ugszemcse	3		21	13	10	4
Ingyel	2		20	12	10	
Ingykonyi	3		20	13	9	
Keszárd	1	▽̇	21	14	12	
Árpádtető	1		18	12	9	
[illegible]bacs	–		–	–	–	
[illegible]	1		20	12	12	4
[illegible]los	1		23	12	11	
[illegible]etvár	2		21	13	13	
[illegible] Lőrinc	6	⌒	19	14	12	3
[illegible] Met. Int.	5		20	14	13	4
[illegible] Szab. hegy	6	≡	16	12	11	
[illegible]rd	3	▽̇	20	14	12	3
[illegible]bogoko	–		–	–	–	
[illegible]dollo	7		18	12	12	3
[illegible]ayret	9	▽̇	21	12	12	
[illegible]	4		19	14	13	
[illegible]kata	4		20	13	12	
[illegible]	–		–	–	–	
[illegible]	6		18	12	11	

	19 81.X.3. 07 h -ig az utolsó 24 óra adatai					
	csapadék (mm)		max. hőmérséklet	min. hőmérséklet	rad. min.	napos órák
Vác	5		20	12	12	
Vámosmikola	6		19	14	13	6
Baja	3		21	13	12	4
Bácsalmás	ny	,	21	12	12	
Izsak	3		21	14	13	
Kalocsa	1		21	13	12	4
Kecskemét	2		19	14	13	3
Kiskunf. háza	2		19	14	12	
Kiskunhalas	1		21	13	13	
Kunszentmiklós	3	▽̇	20	13	13	
Tiszakécske	1	⌒	20	12	12	
Balassagyarmat	3		19	13	12	
Rimbány	–		–	–	–	
Salgótarján	5		19	14	11	
Eger	4		17	13	12	1
Galyatető	6		12	9	9	
Gyöngyös	4		18	14	13	
Kékestető	8	▽̇	11	8	8	1
Kompolt	5		18	13	12	2
Lőrinci	4	≡	19	14	13	
Poroszló	4		19	13	12	
Jászapáti	7	▽̇	19	13	12	
Jászbereny	5	▽̇	19	13	12	
Karcag	–		–	–	–	
Szolnok	1		19	13	12	2
Tiszaroff	1		18	14	12	
Túrkeve	ny	▽̇	19	15	13	0
Kistelek	•		22	14	12	
Makó	•		21	15	14	
Szeged	•		21	14	14	5
Szentes	•		21	14	13	
Borsodnádasd	3		18	10	6	
Fügöd	7		18	11	9	
Hidasnémeti	4		17	11	9	
Jósvafő	1	⌒	16	11	10	1
Lillafüred	7		17	10	9	
Miskolc	7	▽̇	18	11	9	–
Putnok	26		19	12	11	
Sárospatak	9		16	10	9	0
Szendrőlád	3	⌒	18	11	11	
Tokaj	9		17	12	12	
Kisvárda	4		16	13	10	0
Mátészalka	6		17	12	12	
Nyíregyháza	5	▽̇	17	13	11	0
Nyírlugos	11	⌒	17	12	9	
Patyod	4		18	12	11	
Tiszabecs	–		–	–	•	
Vásárosnamény	5		17	12	11	
Záhony	6		17	12	12	
Berettyoújfalu	1		18	14	12	
Debrecen	7	▽̇ =	18	12	12	1
Hajdudorog	14		22	12	12	
Hortobágy	1		18	12	11	
Korosszakál	ny		19	14	13	
Polgár	4	▽̇	18	13	12	
Békéscsaba	ny	▽̇	19	15	13	1
Mezőhegyes	ny		20	15	12	4
Orosháza	–		–	–	–	–
Szarvas	ny		20	14	13	2
Szeghalom	•		20	14	12	

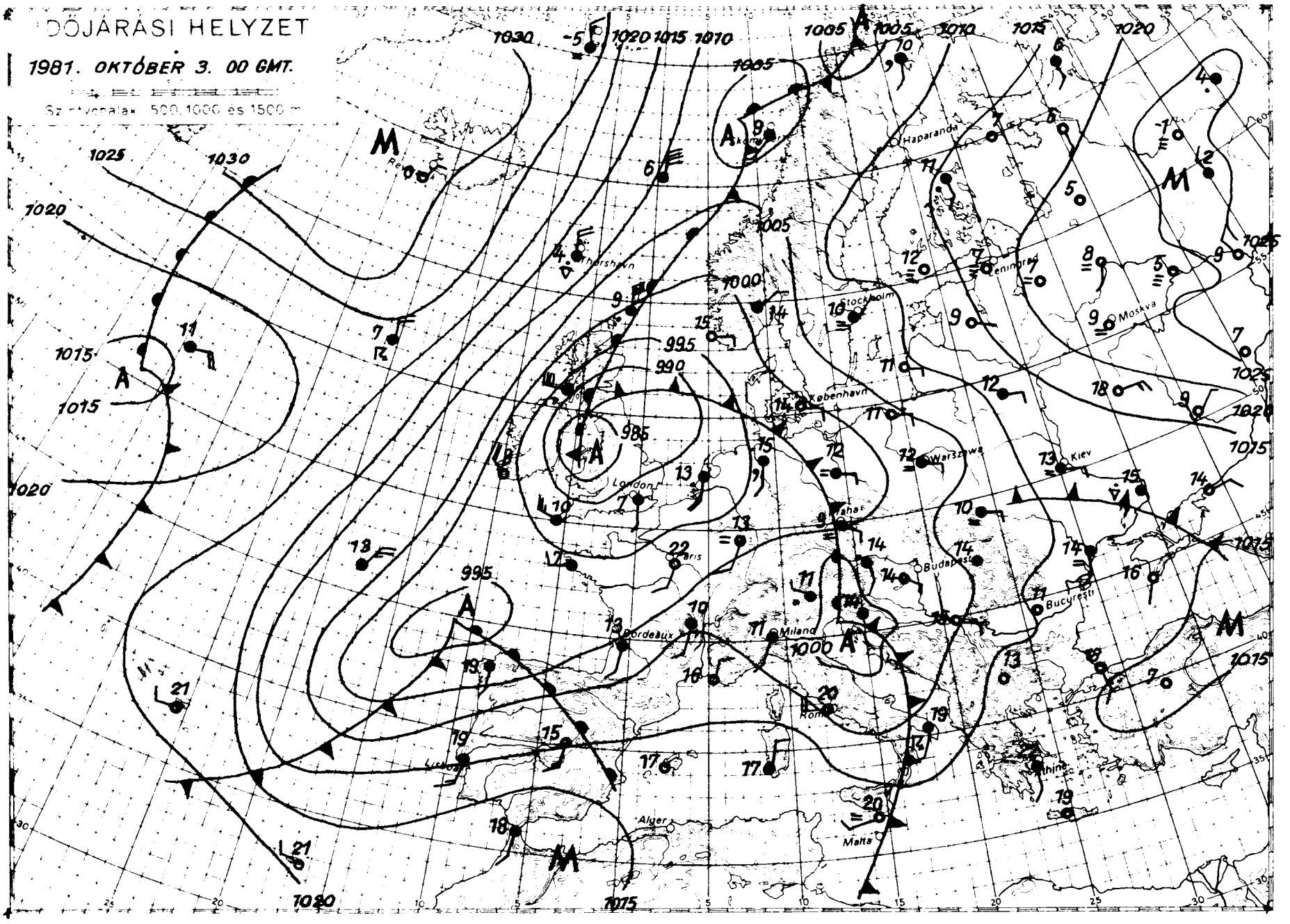

KIADJA ORSZÁGOS METEOROLOGIAI SZOLGÁLAT

Készíti Központi Előrejelző Intézet Előrejelző Osztálya T 273-018 Megjelenik naponként

Fényelőrizetési díja 1260 Ft Mögrendelhető 1024 Budapest, II. Kitaibel Pál utca 1. Telefon: 353-500

Kiadásért felel az OMSZ vezetése Szerkesztésért felel a KEI igazgatója

IDŐJÁRÁSI NAPIJELENTÉS

ЕЖЕДНЕВНЫЙ МЕТЕОРОЛОГИЧЕСКИЙ БЮЛЛЕТЕНЬ • DAILY WEATHER REPORT
BULLETIN QUOTIDIEN DE TEMPS • TÄGLICHER WETTERBERICHT

94. évfolyam 277. szám. + Budapest + 1981. október 4. vasárnap

Az időjárási helyzet és a várható időjárás:

Csendes, délelőtt ködös, párás, délután már többnyire napos és mérsékelten meleg az idő szárazföldünk keleti felén. Ugyanakkor erősen felhős esős, hüvös időjárást jelentenek Északnyugat-Európából. A Brit-szigeteken, a Német-alföldön és a Skandináv-félsziget déli részén gyakori az eső és az erős szél is. Egy-egy eső az Alpok vidékén és Észak-Olaszországban is előfordul. Nyárias meleg, napos időjárás már csak a Földközi-tenger partvidékén van.

Szombaton hazánk legnagyobb részén igen változékony volt az idő. Gyakran változott a felhőzet, rövid időszakokra többször is kisütött a nap. Sok helyről jelentettek esőket, záporokat, keletről néhány zivatart is. A ma reggel 7 óráig lehullott csapadék mennyisége általában csapadéknyom és 7 mm között volt, de Szolnokon, valamint az Északi-Középhegységben és Szabolcs-Szatmár-megye vidékén 10 mm körüli mennyiségeket mértek. A hőmérséklet csúcsértéke szombaton 16 és 22 fok között alakult. Főleg a Dunántúlon több helyen megerősödött a délnyugati szél. Ma hajnalra 10 és 15 fok közé hült le a levegő. Délelőtt napos és felhős időszakok váltakoztak. Délnyugaton egy-egy futó zápor is előfordult. A hőmérséklet 11 órára általában 17 és 21 fok közé emelkedett.

Ma 12 órakor Budapesten a hőmérséklet 21 fok, a tengerszintre átszámított légnyomás 1009 mbar, mérsékelten emelkedik.

Várható időjárás hétfő estig:

Többnyire napos, néha erősebben felhős idő várható, néhány helyen futó esővel.
Többfelé élénk lesz a délnyugati szél.
Várható legalacsonyabb éjszakai hőmérséklet: 8 és 13,
legmagasabb nappali hőmérséklet hétfőn: 18 és 23 fok között.

Pálmási Judit s.k.

A hőmérséklet napi középértéke és eltérése a 100 évi átlagtól /Budapest belterületén/:

1981. X. 3.	15,8°C	+1,7°C

1871 óta ezen a napon Budapesten előfordult

legmagasabb hőmérséklet:	27,6°C /1900/,
legalacsonyabb hőmérséklet:	1,6°C /1957/.

81.663.

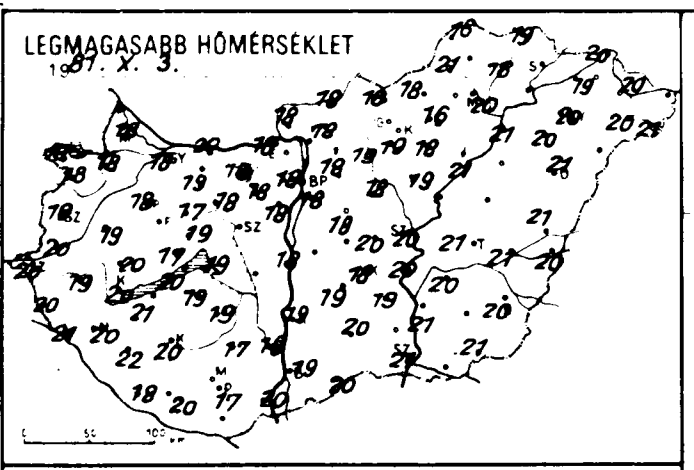
LEGMAGASABB HŐMÉRSÉKLET
1981. X. 3.

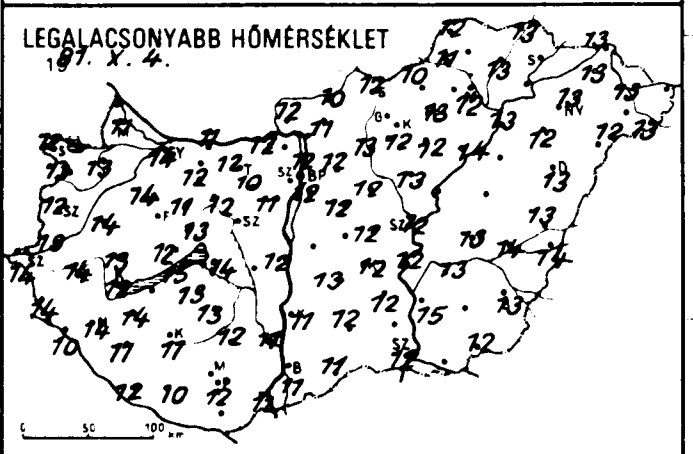
LEGALACSONYABB HŐMÉRSÉKLET
1981. X. 4.

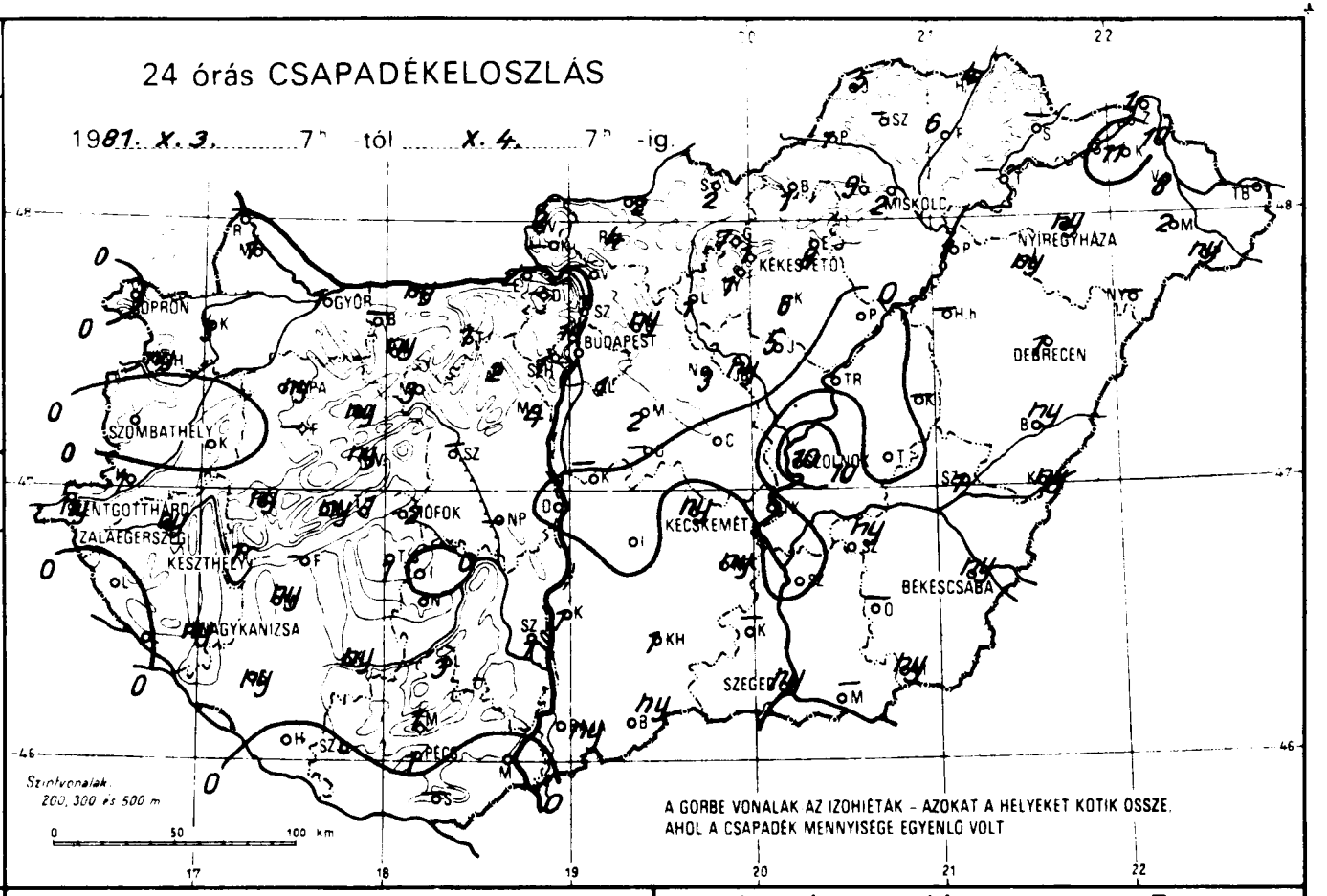
24 órás CSAPADÉKELOSZLÁS
1981. X. 3. 7h -tól X. 4. 7h -ig.
SOPRON
GYŐR
BUDAPEST
MISKOLC
NYÍREGYHÁZA
KÉKESTETŐ
DEBRECEN
SZOMBATHELY
SZENTGOTTHÁRD
ZALAEGERSZEG
KESZTHELY
BALATONFÜRED
KECSKEMÉT
BÉKÉSCSABA
NAGYKANIZSA
SZEGED
PÉCS
Szintvonalak: 200, 300 és 500 m
A GÖRBE VONALAK AZ IZOHIÉTÁK - AZOKAT A HELYEKET KÖTIK ÖSSZE, AHOL A CSAPADÉK MENNYISÉGE EGYENLŐ VOLT

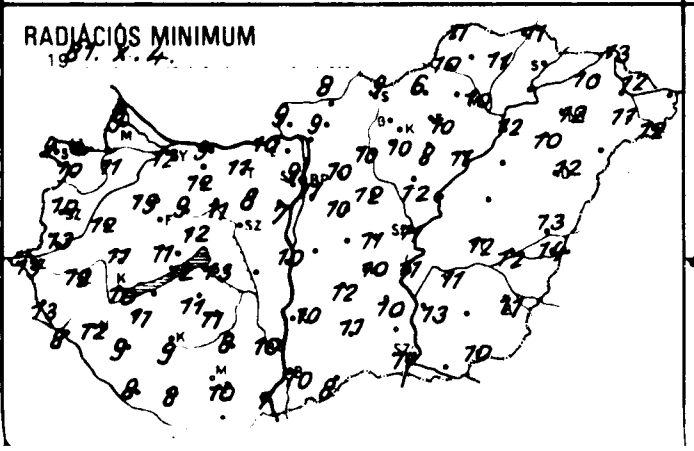
RADIÁCIÓS MINIMUM
1981. X. 4.

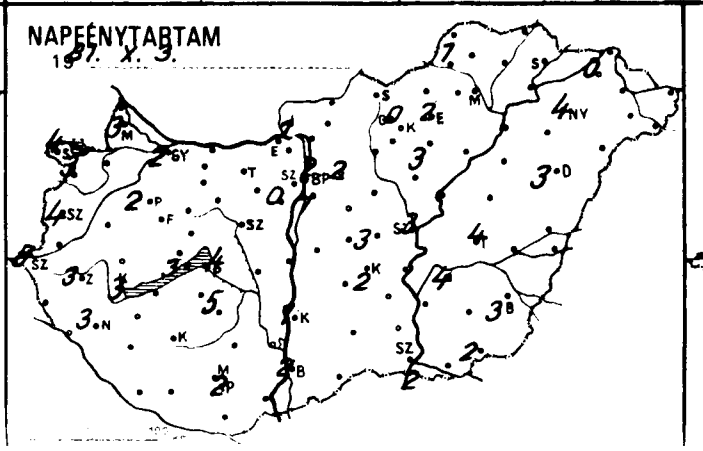
NAPFÉNYTARTAM
1981. X. 3.

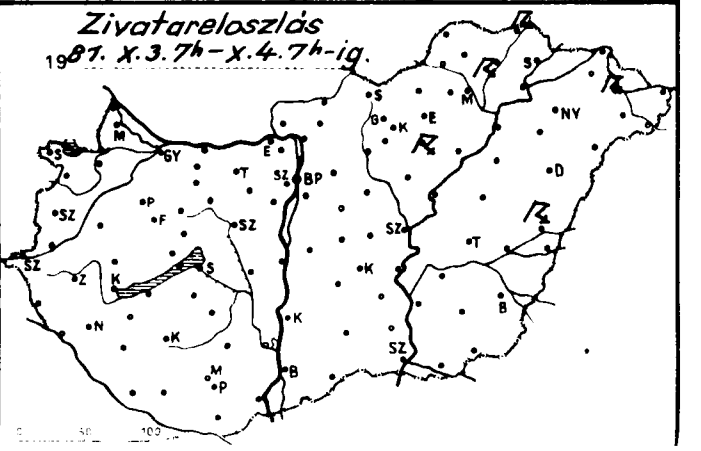
Zivatareloszlás
1981. X. 3. 7h - X. 4. 7h-ig.

	1981.X.4. 07h-ig az utolsó 24 óra adatai					
	csapadék (mm)		max. hőmérséklet	min. hőmérséklet	rad. min.	napos órák
Győr	1		18	14	12	2
Kapuvár	3		18	13	11	
Mosonmagyaróvár	1	⌒	18	11	9	3
Rajka	–		–	–	–	
Sopron	.		19	12	9	4
Sopronhorpács	ny	⌒	18	13	10	3
Káld	.		19	14	12	
Körmend	1		20	13	13	
Szentgotthárd	ny		20	14	13	5
Szombathely	.		19	12	10	4
Enti	.		20	14	13	
Letenye	.	⌒	21	10	8	
Nagykanizsa	ny		20	14	12	3
Zalaegerszeg	ny	⌒	19	14	12	3
Farkasgyepű	–		–	–	–	
Keszthely	1	⌒	20	12	10	3
Mencshely	ny	⌒	17	12	11	3
Pápa	ny		18	14	13	2
Sümeg	ny	, ⌒	20	13	11	
Tihany	1		20	15	12	
Veszprém	ny		19	13	12	
Zirc	ny		17	11	9	
Tonyód	–		–	–	–	
Homokszt. György	.	⌒	18	12	8	
Kaposvár	ny		20	11	9	
Marcali	ny	,	21	14	11	
Siófok	2	⊽	19	14	13	4
Somogyszob	ny	⌒	22	11	9	
Tab	1		19	13	11	
Babolna	–		–	–	–	–
Esztergom	2		18	12	10	
Kisbér	ny		19	12	12	
Komárom	ny	≡	20	11	9	
Tatabánya	1	⌣	18	12	11	
Csesztdoboz	2	⊽ ⌒	18	10	8	
Dunaújváros	.		18	12	10	
Martonvásár	4		18	11	7	0
Mór	3	⌒	18	12	11	
Nagyhörcsökp.	–		–	–	–	
Szabadbattyán	–		–	–	–	
Ősgyöngye	.	⌒	19	13	11	5
Ingyel	3		17	12	8	
Jánosfa	–		–	–	–	
Pákszárd	1		18	11	10	
Árpádtető	1		17	12	11	
[illegible]	.	⌒	20	11	7	
[illegible]	1	⊽	17	12	10	2
[illegible]los	–		–	–	–	
[illegible]getvár	.		20	10	8	
[illegible] Lőrinc	1	⊽ ⌒	18	12	11	1
[illegible] Met. Int.	1		18	12	9	2
[illegible] Szab. hegy	1		15	11	9	
[illegible]gled	.	⌒	20	12	11	3
[illegible]bogókő	–		–	–	–	
[illegible]stoló	ny		18	12	10	2
[illegible]galyrét	–		–	–	–	
[illegible]mor	2		18	12	10	
[illegible]gykata	3		18	12	12	
[illegible]en.	–		–	–	–	
[illegible]tendre	1		18	9	8	

	1981.X.4. 07h-ig az utolsó 24 óra adatai					
	csapadék (mm)		max. hőmérséklet	min. hőmérséklet	rad. min.	napos órák
Vác	–		–	–	–	–
Vámosmikola	2	⌒	18	12	9	1
Baja	ny	⊽ ⌒	19	11	10	2
Bácsalmás	ny	,	20	11	8	
Izsák	.		19	13	12	
Kalocsa	1		19	11	10	1
Kecskemét	ny	⌒	18	12	10	2
Kiskunf. háza	ny	⌒	19	12	10	
Kiskunhalas	1		20	12	11	
Kunszentmiklós	–		–	–	–	
Tiszakécske	.	⌒	20	12	11	
Balassagyarmat	2	⌒	18	10	8	
Romhány	4	⌒	18	11	9	
Salgótarján	2		18	12	9	
Eger	8	⊽	16	13	10	2
Galyatető	7	⊽	15	8	8	
Gyöngyös	1	⌒	19	12	10	
Kékestető	1	≡	11	8	7	
Kompolt	6	⊽ ⌒	18	12	8	3
Lőrinci	1	⊽ ⌒	19	13	10	
Poroszló	.		21	14	11	
Jászapáti	5	⊽ ⌒	19	13	12	
Jászberény	ny		18	12	10	
Karcag	–		–	–	–	
Szolnok	10	⊽ ⌒	20	12	11	3
Tiszaroff	–		–	–	–	
Túrkeve	.		21	13	12	4
Kistelek	–		–	–	–	
Makó	–		–	–	–	
Szeged	ny	⊽	21	12	11	2
Szentes	.		21	15	13	
Borsodnádasd	1	⌒	18	10	6	
Füged	6	⊽	18	13	11	
Hidasnemeti	4	⊽	19	13	11	
Jósvafő	5	≡ ⌒	16	12	11	1
Lillafüred	9		16	10	9	
Miskolc	2	⊽	20	12	10	–
Putnok	1	,	21	11	10	
Sárospatak	–		–	–	–	–
Szendrőlád	–		–	–	–	
Tokaj	–		–	–	–	
Kisvarda	11		19	13	10	0
Mátészalka	2		20	12	11	
Nyíregyháza	ny	⊽	20	13	12	4
Nyírlugos	–		–	–	–	
Pátyod	ny	⊽	21	13	12	
Tiszabecs	–		–	–	–	
Vásárosnamény	8	⊽	20	13	12	
Záhony	1		20	13	13	
Berettyóújfalu	ny	⊽	21	13	13	
Debrecen	1	⊽ ⌒	21	13	12	3
Hajdúdorog	ny	, ⌒	20	12	10	
Hortobágy	–		–	–	–	
Kösszakál	ny	⊽	20	14	14	
Polgár	1	⊽	21	13	12	
Békéscsaba	ny	⊽	20	13	11	3
Mezőhegyes	ny	,	21	12	10	2
Orosháza	–		–	–	–	–
Szarvas	ny		20	13	11	4
Szeghalom	1	⊽	21	14	12	

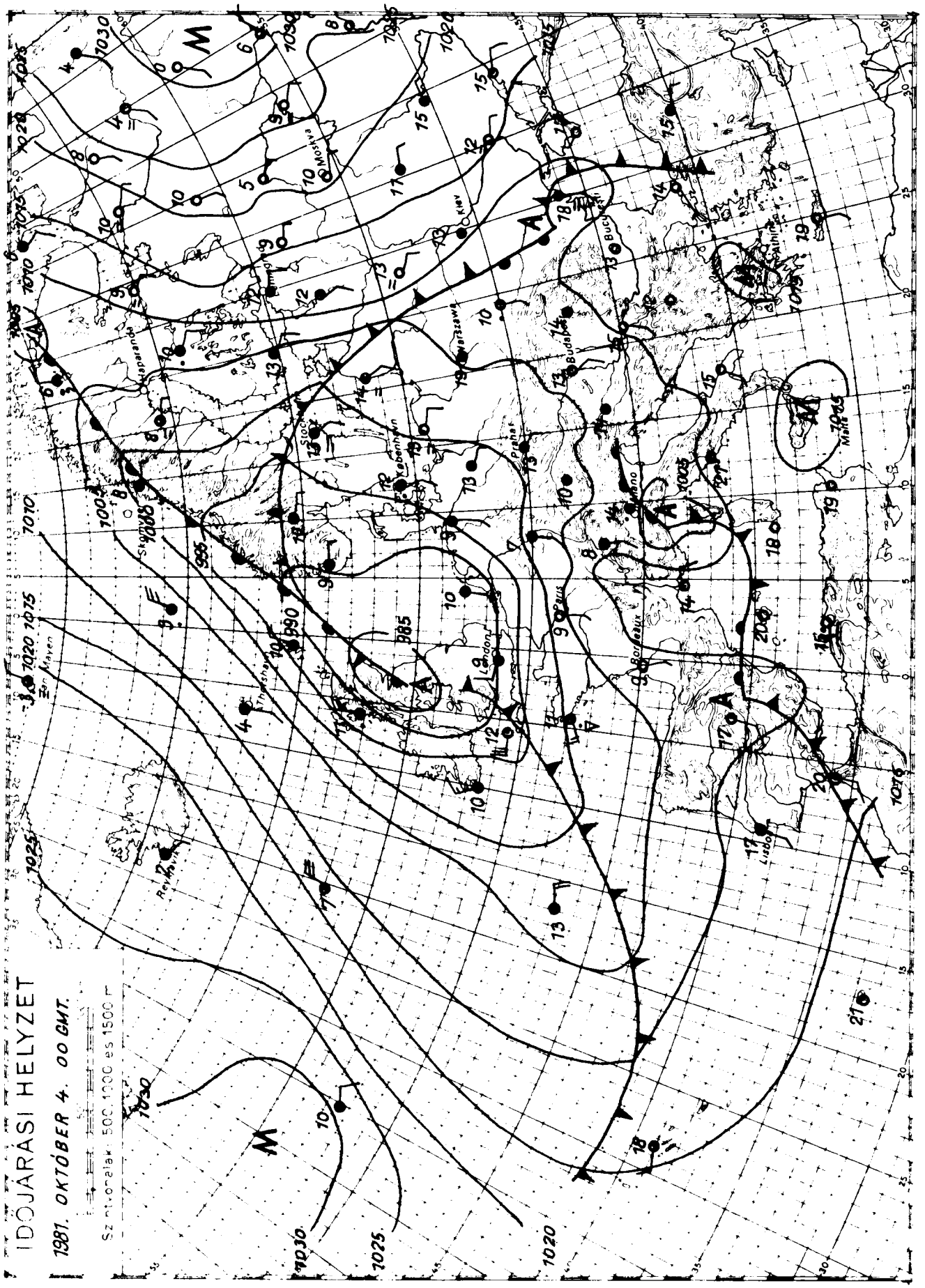

KIADJA: ORSZÁGOS METEOROLÓGIAI SZOLGÁLAT
Készíti: Központi Előrejelző Intézet Előrejelző Osztálya. T. 273-018. Megjelenik naponként
Évi előfizetési díja 1760. Ft. Megrendelhető: 1024 Budapest, II., Kitaibel Pál utca 1. Telefon: 353-500
Kiadásért felel az OMSZ elnöke. Szerkesztésért felel a KEI igazgatója

IDŐJÁRÁSI NAPIJELENTÉS

ЕЖЕДНЕВНЫЙ МЕТЕОРОЛОГИЧЕСКИЙ БЮЛЛЕТЕНЬ • DAILY WEATHER REPORT
BULLETIN QUOTIDIEN DE TEMPS • TÄGLICHER WETTERBERICHT

94. évfolyam 278. szám. + Budapest + 1981. október 5. hétfő

Az időjárási helyzet és a várható időjárás:

Hétfőn délelőtt Európa északnyugati feléből erősen felhős, hüvös, sok helyről esős időt jelentettek. A Lisszabon-München-Bécs-Varsó-Leningrád vonaltól délkeletre, keletre viszont -miután a reggeli köd felszállt- napos, száraz idő volt és a hőmérséklet gyorsan emelkedett. Magyarország az utóbbi területen van, de nincs messze tőlünk a változékony időjárású átmeneti zóna.

Vasárnap reggel óta Magyarország fölött változóan felhős az ég. Számottevő csapadék sehol sem hullott, de kisebb záporok elszórtan előfordultak. Az éjszaka sok helyen képződött köd és helyenként még délben is tartotta magát. A hőmérséklet vasárnapi csúcsértéke 18 és 24 fok között, hétfő hajnali mélypontja 6 és 16 fok között volt. Hétfőn 11 órakor a tartósan ködös helyekről 13, 18 fokot jelentettek. Ugyanakkor az ország nagy részén már 20, 25 fokot mutattak a hőmérők.

Ma 12 órakor Budapesten a hőmérséklet 19 fok, a tengerszintre átszámitott légnyomás 1015 mbar, nem változik.

Várható időjárás kedd estig:

Általában mérsékelten, de időnként - főként északnyugaton - erősen felhős idő, legfeljebb átfutó záporral.
A Dunántúlon általában élénk, néha erős, máshol általában mérsékelt délnyugati szél.
Hajnalban és reggel - elsősorban északkeleten, keleten - sok helyen köd.
Várható legalacsonyabb éjszakai hőmérséklet: általában 9, 14,
legmagasabb nappali hőmérséklet: általában 22, 27, a tartósabban ködös helyeken 17, 22 fok között.

Aigner Szilárd s.k.

TÁVOLABBI KILÁTÁSOK SZERDÁTÓL-SZOMBATIG:

Eleinte a megnövekvő felhőzetből esők, záporok várhatók, később kevesebb lesz a felhő, a reggeli órákban párásság, köd valószinü.
Legalacsonyabb hajnali hőmérséklet: eleinte 9, 14, később +7, 12 fok között.
Legmagasabb nappali hőmérséklet: eleinte 17, 22, később 20, 25 fok között.
Jelentős mennyiségü /legalább 5 mm/ csapadék az ország területének 20 százalékán várható.

KÖZÉPTÁVÚ ELŐREJELZŐ OSZTÁLY

A hőmérséklet napi középértéke és eltérése a 100 évi átlagtól /Budapest belterületén/:

1981. X. 4.	16,7°C	+3,2°C

1871 óta ezen a napon Budapesten előfordult

legmagasabb hőmérséklet:	26,7°C /1934/,
legalacsonyabb hőmérséklet:	+0,5°C /1930/.

81.664.

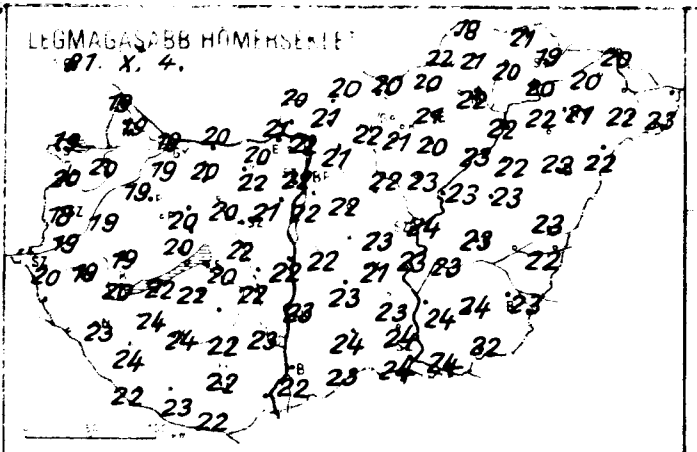
LEGMAGASABB HŐMÉRSÉKLET
1981. X. 4.

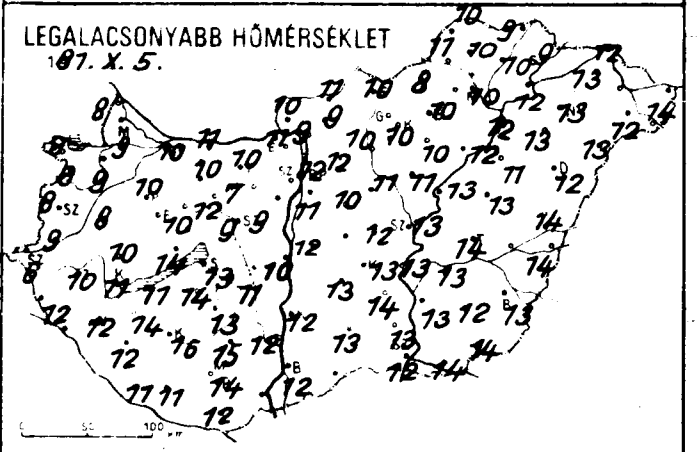
LEGALACSONYABB HŐMÉRSÉKLET
1981. X. 5.

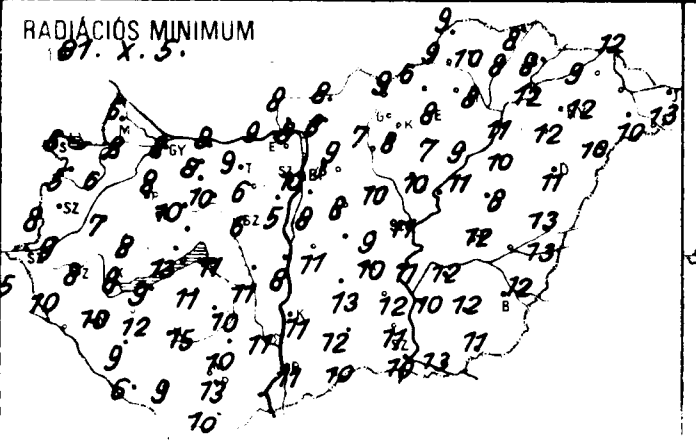
RADIÁCIÓS MINIMUM
1981. X. 5.

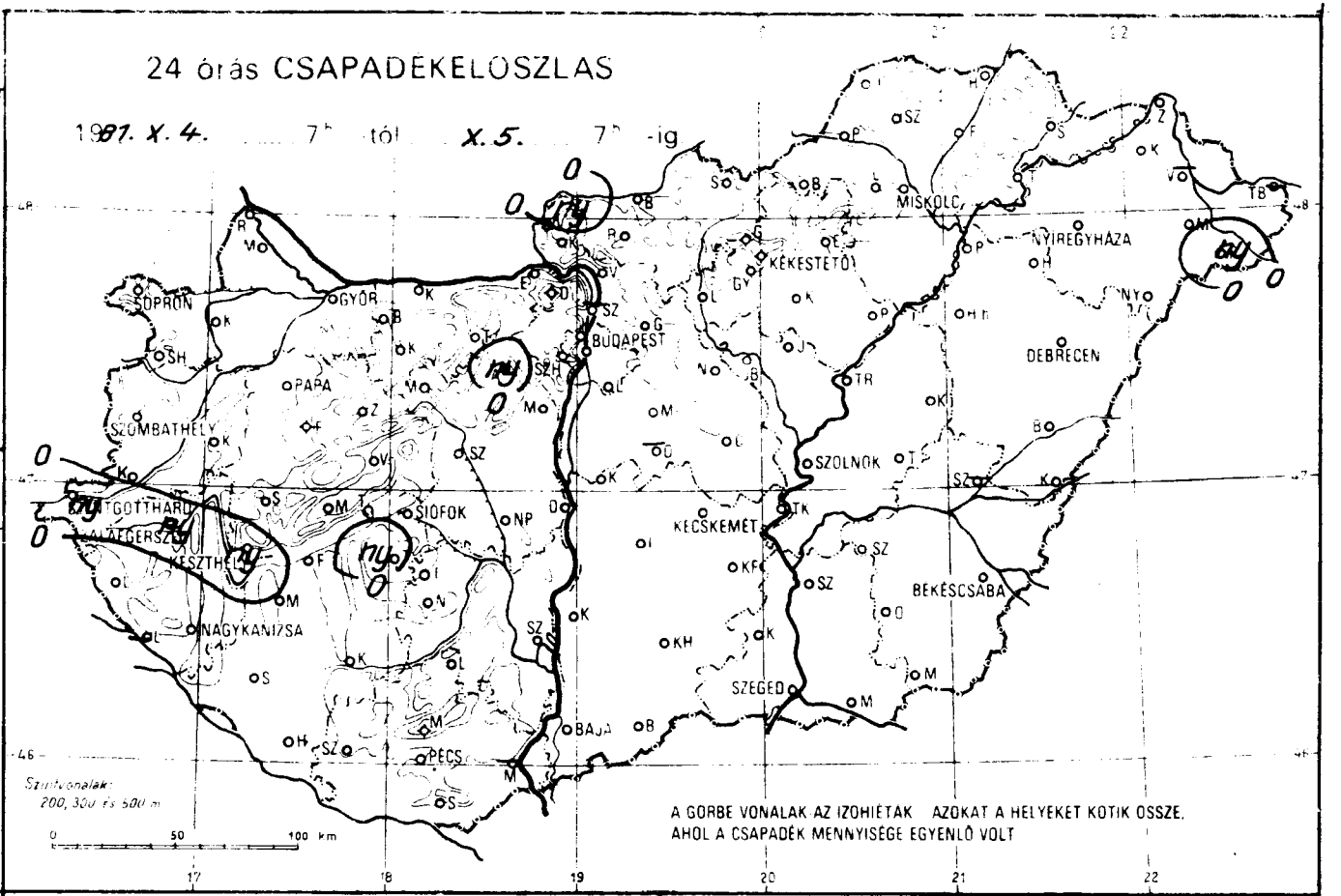
24 órás CSAPADÉKELOSZLÁS
1981. X. 4. 7h-tól X. 5. 7h-ig
SOPRON
GYŐR
MISKOLC
NYÍREGYHÁZA
KÉKESTETŐ
BUDAPEST
DEBRECEN
PAPA
SZOMBATHELY
SZOLNOK
GYÖRGOTTHARD
SIÓFOK
KECSKEMÉT
KESZTHELY
BÉKÉSCSABA
NAGYKANIZSA
SZEGED
BAJA
PÉCS
Szintvonalak: 200, 300 és 500 m
0 50 100 km
A GÖRBE VONALAK AZ IZOHIÉTAK AZOKAT A HELYEKET KÖTIK ÖSSZE, AHOL A CSAPADÉK MENNYISÉGE EGYENLŐ VOLT

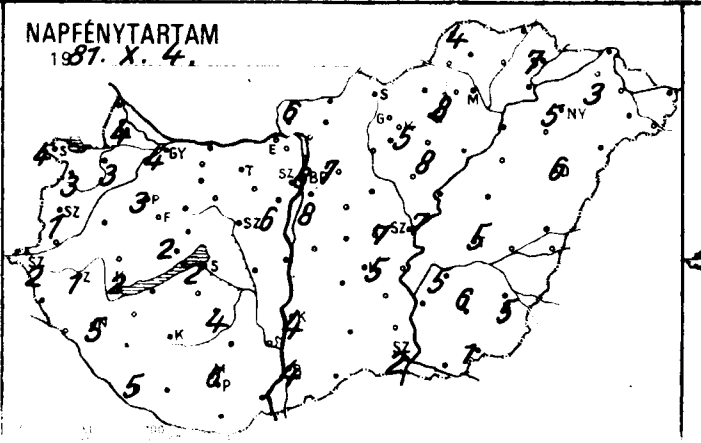
NAPFÉNYTARTAM
1981. X. 4.

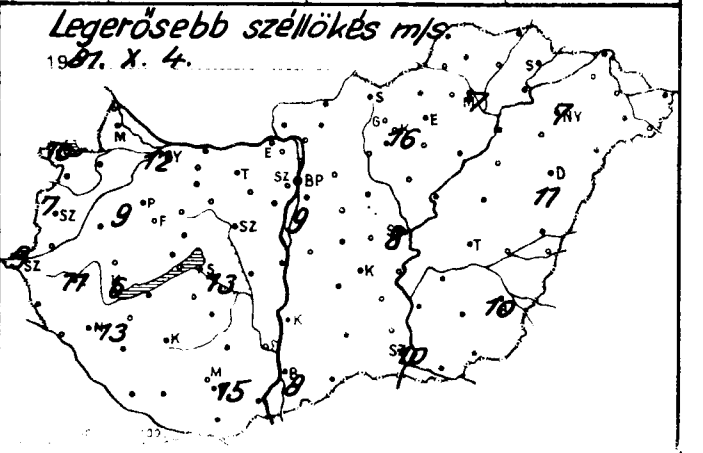
Legerősebb széllökés m/s
1981. X. 4.

	1981.X.5. 07h -ig az utolso 24 óra adatai					
	csapadék (mm)		max. hőmérséklet	min. hőmérséklet	rad. min.	napos órák
Győr	•	≡	19	10	8	4
Kapuvár	•	⊥	20	9	6	3
Mosonmagyaróvár	•	⊥	19	9	8	4
Rajka	•	⊥	19	8	6	
Sopron	•	⊥	19	8	6	4
Sopronhorpács	•	⊥	20	8	5	3
Káld	•	⊥	19	8	7	
Körmend	•		19	9	9	
Szentgotthárd	ny	▽⊥=	20	6	5	2
Szombathely	•	⊥	18	8	8	1
Genti	•		–	12	10	
Ketenye	–		–	–	–	
Nagykanizsa	•	⊥	23	12	10	5
Zalaegerszeg	ny	▽⊥	19	10	8	1
Markasgyepü	•	⊥	19	10	8	
Keszthely	ny	▽	20	11	8	2
Menesh ely	•	⊥	18	12	9	2
Pápa	•	⊥≡	19	10	8	3
Sümeg	•	⊥	19	10	8	
Tihany	•	⊥	20	14	13	
Veszprém	•	⊥	20	10	10	
Zirc	•	⊥	18	10	7	
Pátyód	•		22	11	9	
Komoksz. György	•	⊥	22	11	6	5
Naposvár	•		24	16	15	
Marcali	•	⊥	24	14	12	
Siófok	•	⊥	20	13	11	2
Somogyszob	•	⊥	24	12	9	
Tab	ny	⊥	22	14	11	
Bábolna	•	⊥	19	11	9	
Esztergom	•	⊥	21	11	9	
Kisbér	•	⊥	20	10	8	
Komárom	•	⊥	20	11	8	
Tatabánya	•	⊥	20	10	9	
Alcsútdoboz	ny	≡,	22	7	6	
Dunaújváros	•		22	10	8	
Martonvásár	•	⊥≡	21	9	5	6
Mór	•	⊥	20	12	10	
Nagyhörcsökp.	•		22	11	11	
Szabadbattyán	•		22	9	6	
Fegszemcse	•	⊥	21	13	10	4
Cengyel	•		22	15	10	
Nagykónyi	•		23	14	9	
Tekszárd	•		23	12	11	
Ápád tető	•		19	15	11	
Bonhác	–		–	–	–	
Ócs	•		22	14	13	6
Pelós	•		22	12	10	
Szigetvár	•		23	11	9	
Budap. Lőrinc	•	⊥	22	11	8	8
Budap. Met. Int.	•	⊥	22	12	10	8
Budap. Szab. hegy	•		19	12	10	
Budaörs	•	⊥	23	12	9	7
Dobogókő	•		16	10	8	
Dunaharaszti	•	⊥	21	12	9	7
Gyáralyrét	•	⊥≡	20	8	8	
Monor	•		22	10	8	
Nagykáta	•	⊥	22	11	10	
Szekely	–		–	–	–	
Szentendre	–		–	–	–	

	1981.X.5. 07h -ig az utolso 24 óra adatai					
	csapadek (mm)		max. hőmérséklet	min. hőmérséklet	rad. min.	napos órák
Vác	•	⊥	22	9	8	
Vámosmikola	ny	≡, ⊥	20	10	2	6
Baja	•	⊥	22	12	11	4
Bácsalmás	•		23	12	10	
Izsák	•		23	13	13	
Kalocsa	•	⊥	23	12	11	4
Kecskemét	•	⊥	21	13	10	5
Kiskunf. háza	•	⊥	23	14	12	
Kiskunhalas	•		24	13	12	
Kunszentmiklós	•		22	12	11	
Tiszakécske	•	⊥≡	23	13	11	
Balassagyarmat	•	⊥≡	20	11	8	
Romhány	•	⊥≡	21	9	8	
Salgótarján	•		20	10	9	
Eger	•	≡	21	10	8	8
Galyatető	•		16	9	8	
Gyöngyös	•	⊥	21	10	8	
Kékestető	•	⊥	13	9	9	5
Kompolt	•	⊥	20	10	7	8
Lőrinci	•	⊥	22	10	7	
Poroszló	•		23	12	9	
Jászapáti	•	⊥	23	11	10	
Jászbereny	•	⊥	23	10	8	
Karcag	•	⊥	23	13	8	
Szolnok	•		24	13	11	7
Tiszaroff	•	⊥	23	13	11	
Túrkeve	•		23	14	12	5
Kistelek	•		24	13	11	
Makó	•		24	14	13	
Szeged	•	⊥	24	12	10	2
Szentes	•		24	13	10	
Borsodnádasd	•	⊥	20	8	6	
Fügöd	•	⊥≡	20	10	8	
Hidasnémeti	•	≡	21	9	8	
Jósvafő	•	⊥	18	10	9	4
Lillafüred	•		18	10	9	
Miskolc	•	≡	22	10	8	--
Putnok	•	⊥≡	22	11	9	
Sárospatak	•	⊥≡	19	9	8	7
Szendrőlád	•	⊥≡	21	10	10	
Tokaj	•	⊥	20	12	12	
Kisvárda	•		20	13	9	3
Máteszalka	•	⊥	22	12	10	
Nyíregyháza	•		21	13	12	5
Nyírlugos	•	⊥	22	13	10	
Pátyód	ny	,⊥	23	14	13	
Tiszabecs	–		–	–	–	
Vásárosnameny	–		–	–	–	
Záhony	•	⊥	20	12	12	
Berettyoujfalu	•	⊥	23	14	13	
Debrecen	•	⊥=	22	12	11	6
Hajdudorog	•	⊥	22	13	12	
Hortobágy	•		22	11	10	
Körösszakál	•	⊥	22	14	13	
Polgár	•	⊥	22	12	11	
Békéscsaba	•		23	13	12	5
Mezőhegyes	•		22	14	11	1
Orosháza	•		24	12	12	6
Szarvas	•	⊥	23	13	12	5
Szeghalom	–		–	–	–	

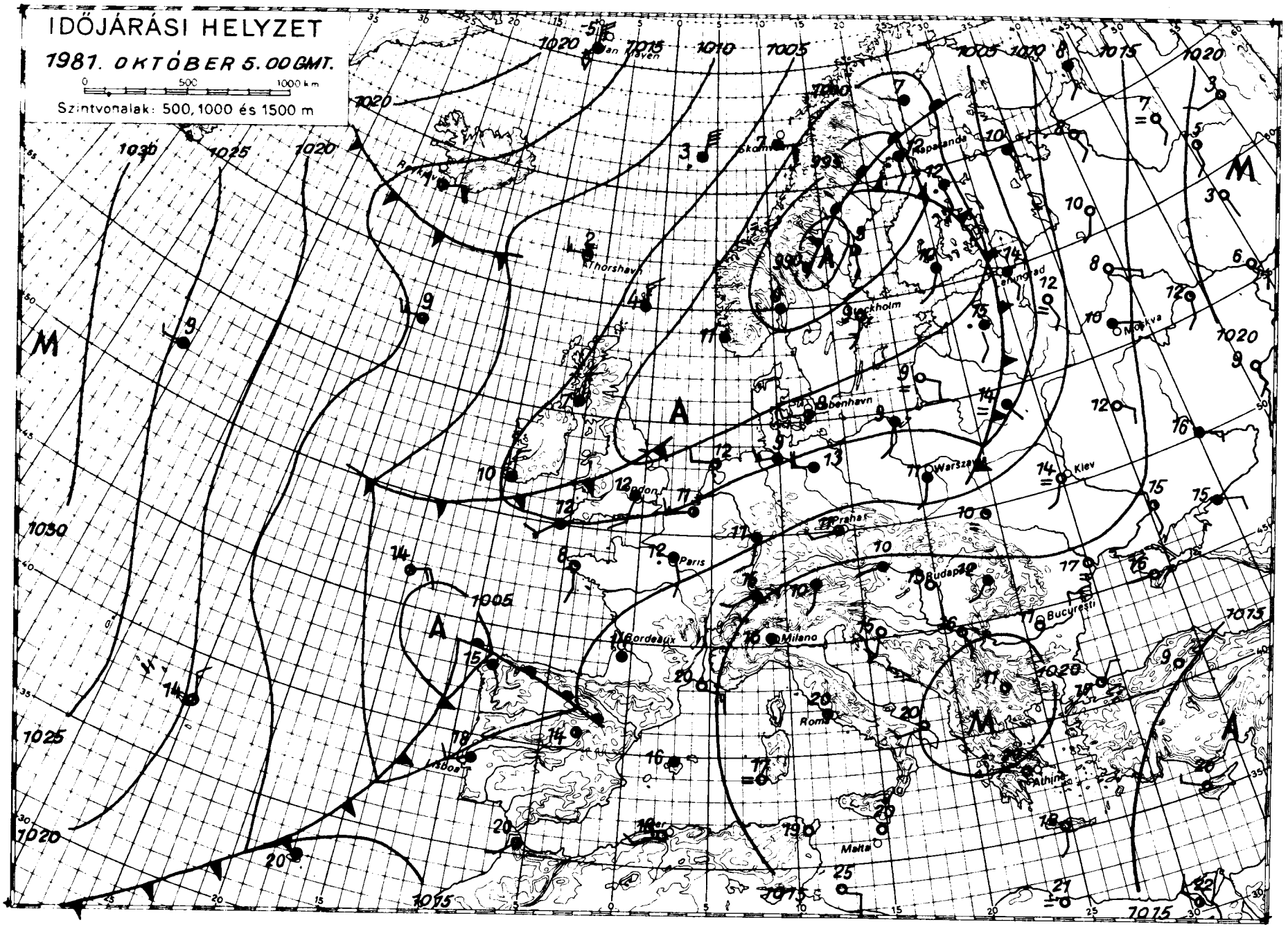

KIADJA: ORSZÁGOS METEOROLÓGIAI SZOLGÁLAT

Készült Központi **Előrejelző** Intézet Előrejelző Osztálya T.: 273-018 Megjelenik naponként

Éves előfizetési díja: 1 760,- Ft. Megrendelhető 1024 Budapest, II., Kitaibel Pál utca 1. Telefon: 353-500

Kiadásért felel: az OMSZ elnöke **Szerkesztésért felel:** a KEI igazgatója

IDŐJÁRÁSI NAPIJELENTÉS

ЕЖЕДНЕВНЫЙ МЕТЕОРОЛОГИЧЕСКИЙ БЮЛЛЕТЕНЬ • DAILY WEATHER REPORT
BULLETIN QUOTIDIEN DE TEMPS • TÄGLICHER WETTERBERICHT

94. évfolyam 279. szám. + Budapest + 1981. október 6. kedd

Az időjárási helyzet és a várható időjárás:

Nyugat- és Észak-Európában változékony, csapadékos az idő. Az Atlanti-óceán felől áramló léghullámok útját a Pireneusi-félszigeten, Franciaország területén, a Brit-szigeteken, a Német-alföldön, valamint a Skandináv-félsziget nagy részén gyakran erősen megnövekvő felhőzet, szórványos eső, zápor és időnként erős szél jelzi. Közép- és Kelet-Európában nyáriasra fordult az idő. A hajnali, reggeli pára és köd megszünése után csak kevés felhő képződik, több órán keresztül süt a nap. Az évszakhoz képest meleg van, a hőmérséklet csúcsértéke több fokkal meghaladja a sokéves átlagot.

Hazánkban hétfőn változóan felhős volt az ég. Több órán keresztül sütött a nap. A hőmérséklet csúcsértéke az ország nagy részén 22 és 26 fok között alakult. Kedd hajnalra pedig általában 9 és 14 fokig hült le a levegő. A reggeli órákban többfelé volt köd, helyenként ködszitálással. A délelőtt folyamán közepesen, illetve gyengén felhős idő volt, a köd majdnem mindenütt feloszlott. A déli szél országszerte mérsékelt maradt. A hőmérséklet 11 órakor az északi megyékben 15 és 20, délen viszont 20 és 25 fok között alakult.

Ma 12 órakor Budapesten a hőmérséklet 21 fok, a tengerszintre átszámitott légnyomás 1018 mbar, gyengén süllyed.

Várható időjárás szerda estig:

Főként a nyugati országrészben növekszik meg időnként erősen a felhőzet.
Elsősorban ott várható szórványos zápor, helyenként zivatar.
A délnyugati, nyugati szél időnként megélénkül.
Várható legalacsonyabb éjszakai hőmérséklet: 9 és 14 fok között,
legmagasabb nappali hőmérséklet szerdán: a tartósabban felhős helyeken 18 és 22, másutt 22 és 27 fok között.

Bozóki István s.k.

A hőmérséklet napi középértéke és eltérése a 100 évi átlagtól /Budapest belterületén/:

1981. X. 5.	16,9°C	+3,6°C

1871 óta ezen a napon Budapesten előfordult

legmagasabb hőmérséklet:	29,5°C /1935/,
legalacsonyabb hőmérséklet:	0,1°C /1916/.

81.665.

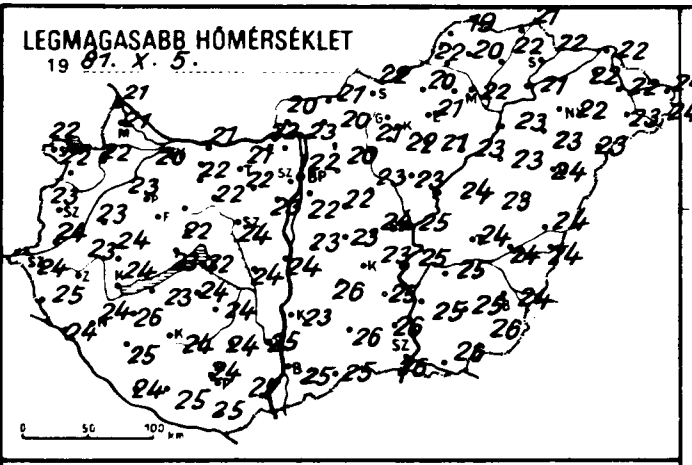
LEGMAGASABB HŐMÉRSÉKLET
1987. X. 5.

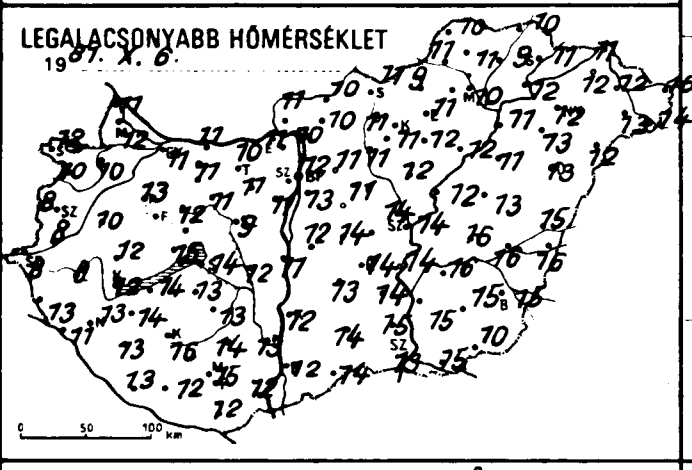
LEGALACSONYABB HŐMÉRSÉKLET
1987. X. 6.

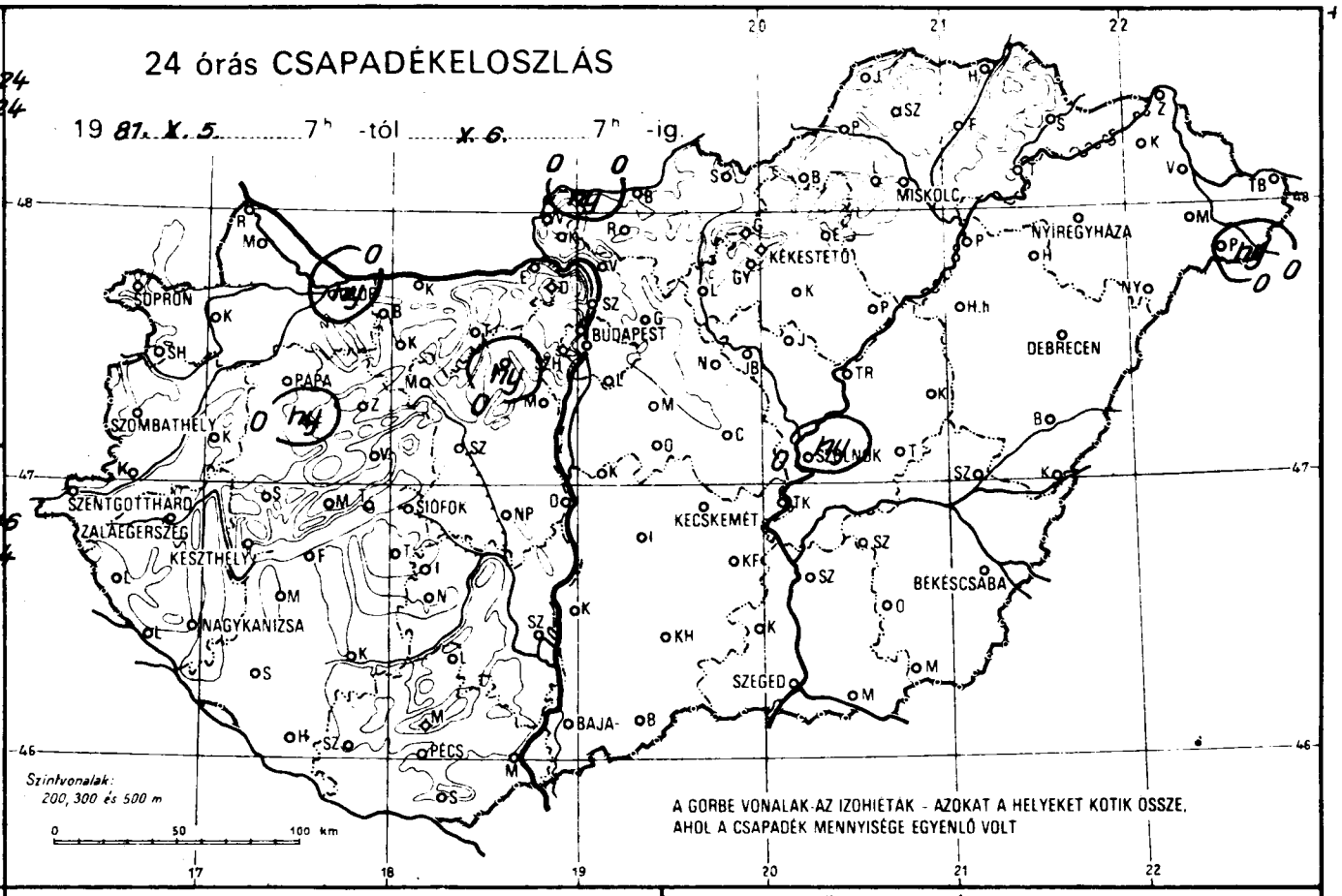
24 órás CSAPADÉKELOSZLÁS
1987. X. 5. 7h -tól X. 6. 7h -ig.
SOPRON
SZOMBATHELY
PAPA
SZENTGOTTHÁRD
ZALAEGERSZEG
KESZTHELY
NAGYKANIZSA
SIÓFOK
BUDAPEST
KÉKESTETŐ
MISKOLC
NYÍREGYHÁZA
DEBRECEN
KECSKEMÉT
BÉKÉSCSABA
SZEGED
BAJA
PÉCS
Szintvonalak: 200, 300 és 500 m
A GÖRBE VONALAK AZ IZOHIETÁK - AZOKAT A HELYEKET KÖTIK ÖSSZE, AHOL A CSAPADÉK MENNYISÉGE EGYENLŐ VOLT

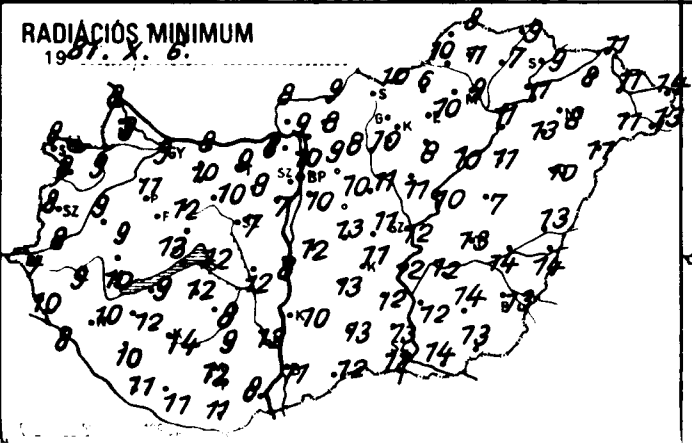
RADIÁCIÓS MINIMUM
1987. X. 6.

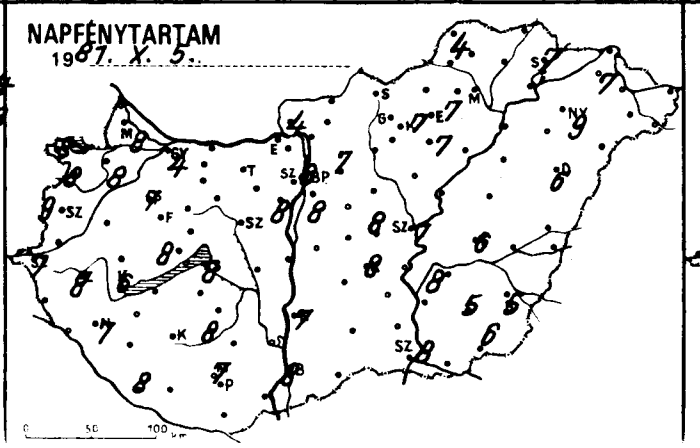
NAPFÉNYTARTAM
1987. X. 5.

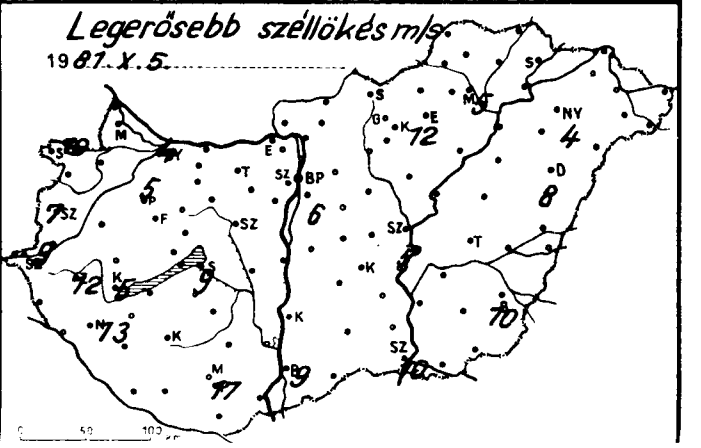
Legerősebb széllökés m/s
1987. X. 5.

	19 81.X.6. 07h -ig az utolsó 24 óra adatai					
	csapadék (mm)		max. hőmérséklet	min. hőmérséklet	rad. min.	napos órák
Győr	ny	≡,	20	11	9	4
Kapuvár	•	⊕ ≡	22	10	9	8
Mosonmagyaróvár	•	⊕ ≡	21	12	9	8
Rajka	•	≡	21	11	8	
Sopron	•	⊕ =	22	12	8	8
Sopronhorpács	•	⊕	22	10	8	8
Káld	•	⊕	23	10	9	
Körmend	•		24	8	8	
Szentgotthárd	•	⊕ ≡	24	8	7	7
Szombathely	•	⊕	23	8	8	9
Lenti	•		25	13	10	
Letenye	•	⊕	24	11	8	
Nagykanizsa	•	⊕	24	13	10	7
Zalaegerszeg	•	⊕ ≡	23	9	9	8
Farkasgyepű	ny	≡, ⊕	22	13	11	
Keszthely	•	⊕ =	24	12	10	6
Mencshely	•	⊕ ≡	22	13	9	8
Pápa	•	⊕ ≡	23	13	11	7
Sümeg	•	⊕	24	12	9	
Tihany	•	⊕	23	15	13	
Veszprém	•	⊕	22	12	12	
Zirc	•	⊕	22	10	7	
Bonyód	•		23	14	9	
Homokszt. György	•	⊕	24	13	11	8
Kaposvár	•		24	16	14	
Marcali	•	⊕	26	14	12	
Siófok	•	⊕	22	14	12	8
Somogyszob	•	⊕	25	13	10	
Tab	•		24	13	12	
Babolna	•	⊕ ≡	20	10	7	
Esztergom	•	⊕ ≡	22	11	8	
Kisbér	•	⊕ ≡	22	11	10	
Komárom	•	⊕	21	11	8	
Tatabánya	•	⊕	21	10	9	
Alcsútdoboz	ny	≡,	22	11	9	
Dunaújváros	•		24	11	8	
Martonvásár	•	⊕ ≡	23	11	7	8
Mór	•	⊕ ≡	22	11	10	
Nagyhörcsökp.	•		24	12	12	
Szabadbattyán	•	⊕ ≡	24	9	7	
Tegzemcse	•	⊕	24	13	8	8
Tengyel	•		23	15	11	
Nagykónyi	•		24	14	9	
Szekszárd	•		25	13	12	
Árpádtető	•		21	17	14	
Mohács	•	⊕	27	12	8	
Pécs	•	⊕	24	15	12	7
Siklós	•		25	12	11	
Szigetvár	•		25	12	11	
Gp. Lőrinc	•	⊕	22	13	10	8
Gp. Met. Int.	•	⊕ =	22	12	10	8
Gp. Szab. hegy	•	⊕	17	14	8	
Egléd	•	⊕	24	14	11	8
Dabogykő	•		17	13	9	
Gödöllő	•	⊕ ≡	20	11	9	7
Karalyfet	•	⊕	20	9	8	
Monor	•		22	11	10	
Nagykáta	•	≡	23	11	11	
Szikeny	•	⊕	23	14	13	
Szentendre	•	≡	21	10	8	

	19 81.X.6. 07h -ig az utolsó 24 óra adatai					
	csapadék (mm)		max. hőmérséklet	min. hőmérséklet	rad. min.	napos órák
Vác	•	⊕ ≡	23	10	9	
Vámosmikola	ny	≡, ⊕	20	11	8	4
Baja	•	⊕	25	12	11	8
Bácsalmás	•		25	14	12	
Izsák	•		26	13	13	
Kalocsa	•	⊕	23	12	10	7
Kecskemét	•	⊕	23	14	11	8
Kiskunf. háza	•	⊕	25	14	12	
Kiskunhalas	•		26	14	13	
Kunszentmiklós	•		23	12	12	
Tiszakécske	•	⊕	25	14	12	
Balassagyarmat	•	⊕	21	10	9	
Romhány	•	⊕ ≡	20	10	8	
Salgótarján	•		22	11	10	
Eger	•		21	11	10	7
Galyatető	•	≡	19	12	8	
Gyöngyös	•	⊕	22	11	10	
Kékestető	•	⊕ ≡	15	11	10	7
Kompolt	•	⊕	21	12	8	7
Lőrinci	•	⊕	21	11	8	
Poroszló	•	⊕ ≡	23	12	10	
Jászapáti	•	⊕	23	12	11	
Jászberény	•	⊕	24	10	9	
Karcag	•	⊕	23	13	7	
Szolnok	ny	⊕	25	14	12	7
Tiszaroff	•	⊕	24	12	10	
Túrkeve	•	⊕	24	16	13	6
Kistelek	•		26	15	13	
Makó	•	⊕	26	15	14	
Szeged	•	⊕	26	13	12	8
Szentes	•		25	15	12	
Borsodnádasd	•	⊕ ≡	20	9	6	
Fügöd	•	⊕ ≡	22	9	7	
Hidasnémeti	•	≡	21	10	9	
Jósvafő	•	⊕	19	10	8	4
Lillafüred	•		18	10	9	
Miskolc	•	≡	22	10	9	–
Putnok	•	⊕ ≡	22	11	10	
Sárospatak	•	⊕ ≡	22	11	9	7
Szendrőlád	•	⊕ ≡	20	11	11	
Tokaj	•	⊕ ≡	21	12	11	
Kisvárda	•	⊕	22	12	8	7
Mátészalka	•	⊕	23	13	11	
Nyíregyháza	•	⊕	22	12	8	9
Nyírlugos	•	⊕	23	12	11	
Pátyod	ny		24	14	13	
Tiszabecs	–		–	–	–	
Vásárosnamény	•	⊕	22	12	11	
Záhony	•	⊕	22	11	11	
Berettyóújfalu	•	⊕	24	15	13	
Debrecen	•	⊕	24	13	10	6
Hajdúdorog	•	⊕	23	13	13	
Hortobágy	•		23	11	11	
Körösszakál	•	⊕	24	16	14	
Polgár	•	⊕ ≡	23	11	11	
Békéscsaba	•	⊕	24	15	13	5
Mezőhegyes	•	⊕	26	15	13	6
Orosháza	•		25	15	14	5
Szarvas	•	⊕	25	16	12	8
Szeghalom	•		24	16	14	

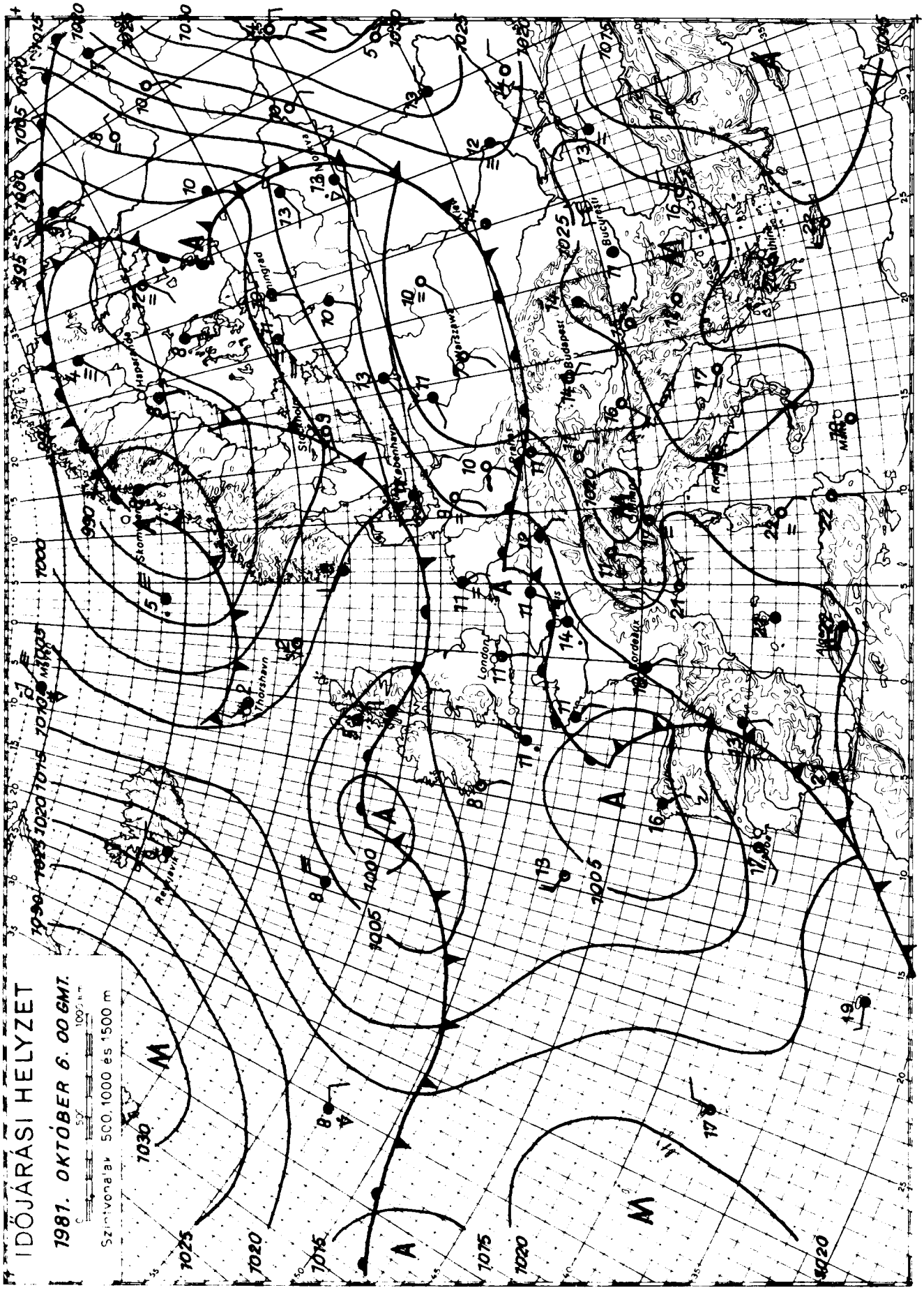

KIADJA: ORSZÁGOS METEOROLÓGIAI SZOLGÁLAT
Készíti: Központi Előrejelző Intézet Előrejelző Osztálya. T.: 273-018. Megjelenik naponként
Éves előfizetési díja: 1 760,- Ft. Megrendelhető: 1024 Budapest, II., Kitaibel Pál utca 1. Telefon: 353-500
Kiadásért felel: az OMSZ elnöke. Szerkesztésért felel: a KEI igazgatója

IDŐJÁRÁSI NAPIJELENTÉS

ЕЖЕДНЕВНЫЙ МЕТЕОРОЛОГИЧЕСКИЙ БЮЛЛЕТЕНЬ • DAILY WEATHER REPORT
BULLETIN QUOTIDIEN DE TEMPS • TÄGLICHER WETTERBERICHT

94. évfolyam 280. szám. + Budapest + 1981. október 7. szerda

Az időjárási helyzet és a várható időjárás:

Középpontjával az Északi-tenger térsége fölött gyors mozgású ciklon örvénylik. A ciklon időjárási frontrendszere kontinensünk északnyugati felén változékony időjárást okoz. Az óceánról származó hüvös léghullámok szerda reggelre elárasztották az Alpoktól északnyugatra eső területeket, gyors lehülést és sokfelé viharos szelet okozva. Az Alpoktól keletre, délkeletre eső területeken viszont még meleg levegő áramlik, nyárias az időjárás, a hőmérséklet Délkelet-Európában közel 10 fokkal haladja meg a sokéves átlagot. Az emlitett hüvös léghullámok rövidesen Közép-Európa időjárására is hatással lesznek.

Hazánkban kedden nyáriasan meleg, változóan felhős idő volt. Általában 7, 8 órán át sütött a nap, az északi országrészben reggelre sokfelé képződött köd, néhány helyen ködszitálás is előfordult. A hőmérséklet csúcsértéke általában 22 és 27 fok között alakult. Szerda hajnalra általában 10 és 15 fok közé hült le a levegő, ennél melegebbet néhány Dél-Dunántúli területen mértek. Ismét képződött helyenként köd. Délelőtt a nyugati, északnyugati országrész fölött számottevően megnőtt a felhőzet, de csapadékot nem jelentettek. A hőmérséklet 11 órakor: 17 és 24 fok között volt.

Ma 12 órakor Budapesten a hőmérséklet 21 fok, a tengerszintre átszámitott légnyomás 1017 mbar, mérsékelten emelkedik.

Várható időjárás csütörtök estig:

Átmenetileg megnövekvő felhőzet, néhány helyen záporral, zivatarral, később kevés felhő, csapadék nélkül.
Mindenütt megerősödő, főként a Dunántúlon időnként viharos északi, északnyugati szél.
Várható legalacsonyabb éjszakai hőmérséklet: 10 és 15 fok között,
legmagasabb nappali hőmérséklet csütörtökön: 15 és 20 fok között.

Török Dénes s.k.

A hőmérséklet napi középértéke és eltérése a 100 évi átlagtól /Budapest: belterületén/:

1981. X. 6.	18,0°C	+5,0°C

1871 óta ezen a napon Budapesten előfordult

legmagasabb hőmérséklet:	28,7°C /1935/,
legalacsonyabb hőmérséklet:	0,5°C /1957/.

81.668.

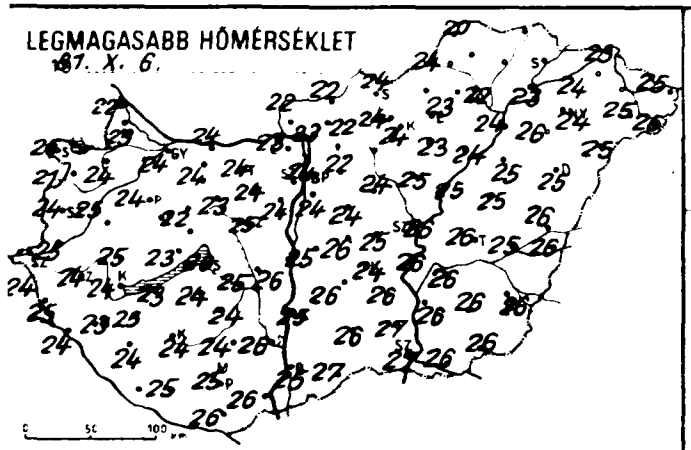
LEGMAGASABB HŐMÉRSÉKLET
1981. X. 6.

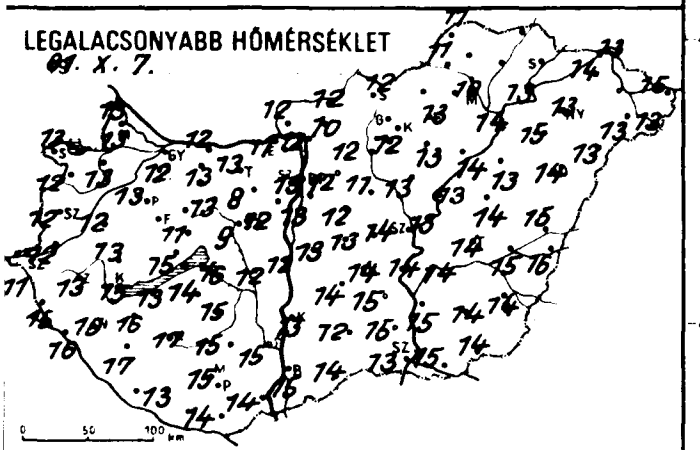
LEGALACSONYABB HŐMÉRSÉKLET
1981. X. 7.

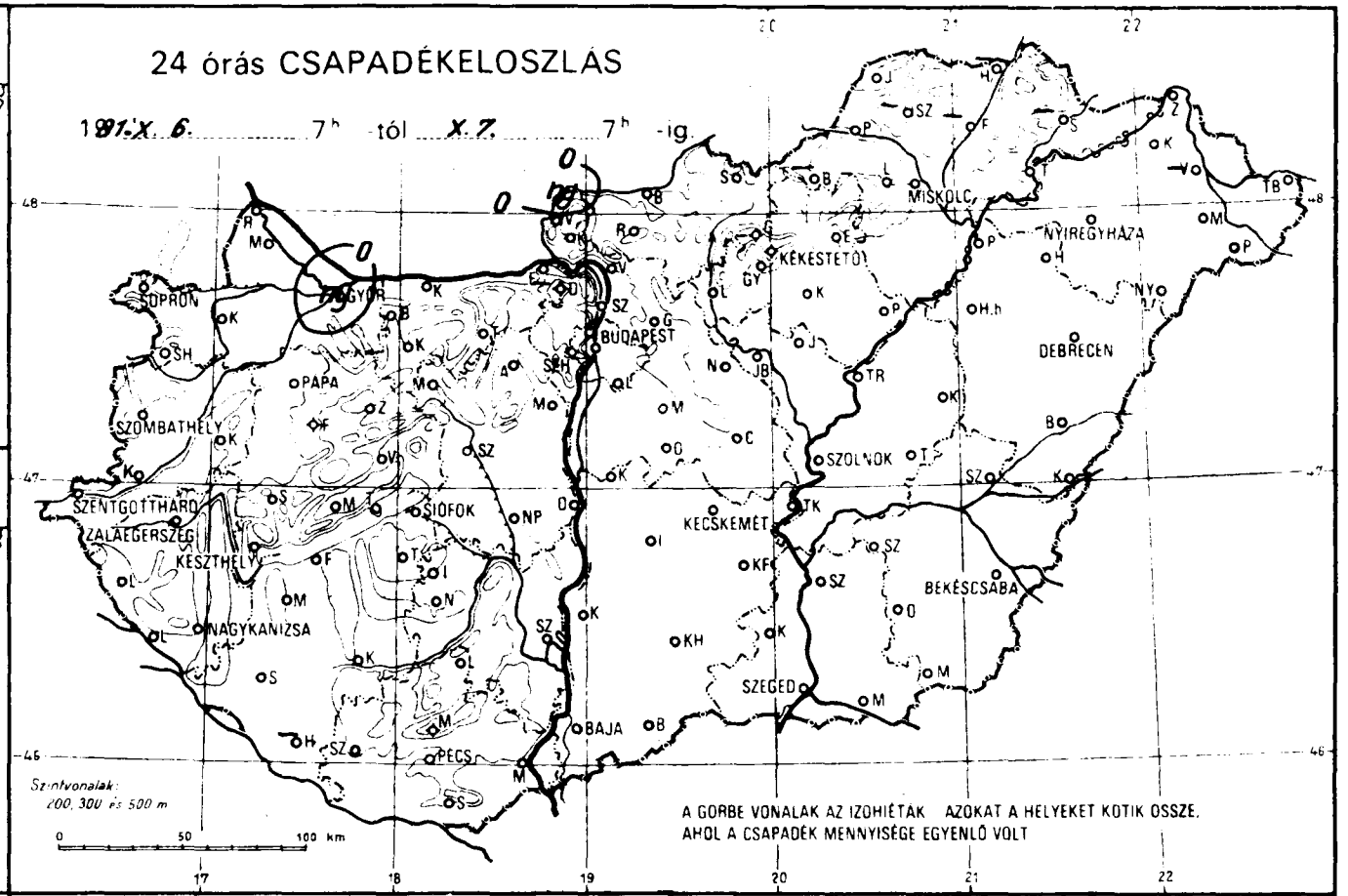
24 órás CSAPADÉKELOSZLÁS
1981. X. 6. 7h -tól X. 7. 7h -ig
GYŐR
SOPRON
SZOMBATHELY
PAPA
SZENTGOTTHÁRD
ZALAEGERSZEG
KESZTHELY
NAGYKANIZSA
SIÓFOK
BUDAPEST
MISKOLC
KEKESTETŐ
NYIREGYHÁZA
DEBRECEN
SZOLNOK
KECSKEMÉT
BÉKÉSCSABA
SZEGED
BAJA
PÉCS
Szintvonalak: 200, 300 és 500 m
A GÖRBE VONALAK AZ IZOHIÉTÁK AZOKAT A HELYEKET KÖTIK ÖSSZE, AHOL A CSAPADÉK MENNYISÉGE EGYENLŐ VOLT

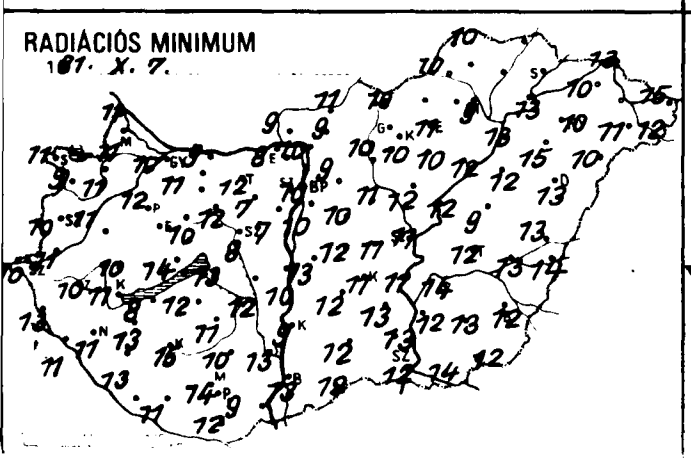
RADIÁCIÓS MINIMUM
1981. X. 7.

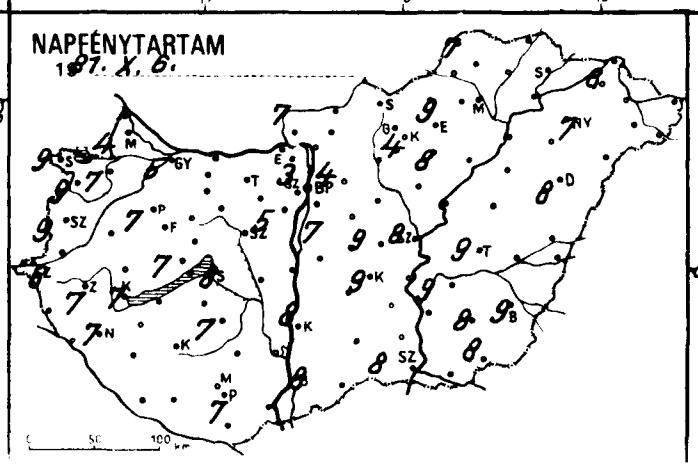
NAPFÉNYTARTAM
1981. X. 6.

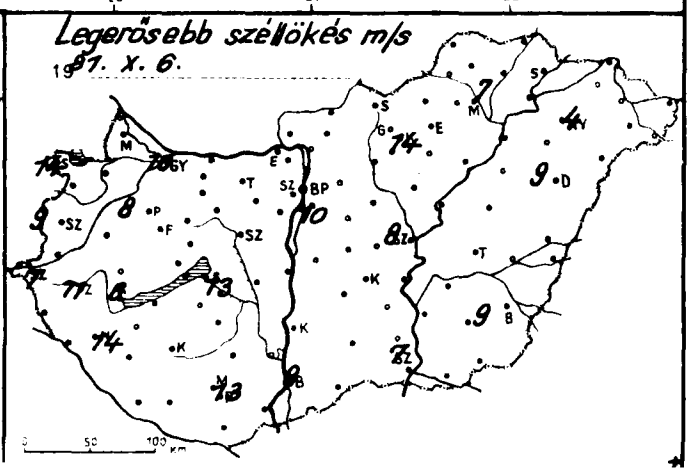
Legerősebb széllökés m/s
1981. X. 6.

	1981.X.7. ... 07h -ig az utolsó 24 óra adatai					
	csapadék (mm)		max. hőmérséklet	min. hőmérséklet	rad. min.	napos órák
Győr	ny	≡,⌒	24	12	10	5
Kapuvár	•	⌒	24	13	11	7
Mosonmagyaróvár	•	⌒	23	13	11	4
Rajka	•		22	13	11	
Sopron	•	⌒ =	24	13	11	9
Sopronhorpács	•	⌒	21	12	9	9
Kald	•	⌒	25	13	11	
Körmend	•		25	12	11	
Szentgotthárd	•	⌒ =	24	11	10	6
Szombathely	•	⌒ =	24	12	10	9
Genti	•		25	15	13	
Vetenye	•		24	16	11	
Nagykanizsa	•		23	15	11	7
Zalaegerszeg	•	⌒	24	13	10	7
Farkasgyepű	•	≡	22	13	12	
Keszthely	•	⌒	24	15	11	7
Mencshely	•		22	13	9	7
Pápa	•	⌒ =	24	13	12	7
Sümeg	•	⌒	25	13	10	
Tihany	•		23	15	14	
Veszprém	•	⌒	22	11	10	
Zirc	•	⌒ ≡	23	11	8	
Tanyód	•		23	13	8	
Komokszt. György	–		–	–	–	
Kaposvár	•		24	17	15	
Marcali	•	⌒	25	16	13	
Siófok	•	⌒	20	16	13	8
Somogyszob	•	⌒	24	17	13	
Tab	•	⌒	24	14	12	
Rábolna	•	⌒ ≡	24	12	9	
Esztergom	•	⌒	23	11	8	
Kisbér	•	⌒	24	13	11	
Komárom	•	⌒	24	12	9	
Tatabánya	•	⌒	24	13	12	
Mesztdoboz	•	⌒	24	8	7	
Dunaújváros	•		26	12	10	
Martonvásár	•		24	12	7	5
Mór	•	⌒ ≡	23	13	12	
Nagyhörcsökp.	•		25	12	12	
Szabadbattyán	•		25	9	8	
Ágszemcse	•	⌒	24	15	11	7
Angyel	•		24	15	10	
Szekszárd	•		25	15	8	
Szekszárd	•		26	15	13	
Árpádtető	•		22	18	14	
Pécs	•	⌒	26	14	9	
[illegible]	•		25	15	14	7
Szilos	•		26	14	12	
Nagytevar	•		25	13	11	
[illegible] Lőrinc	•	⌒ =	24	13	10	7
[illegible] Met. Int.	•	⌒ =	24	13	10	3
[illegible] Szab. hegy	•	⌒	21	14	9	
[illegible]zled	•	⌒	25	14	11	9
[illegible]bogokő	–		–	–	–	
[illegible]tollő	•	⌒ ≡	22	12	9	4
[illegible]alyret	•	⌒	20	9	8	
[illegible]mor	•		24	12	10	
[illegible]evkáta	•	⌒ ≡	24	11	11	
[illegible]eny	•	⌒	26	13	12	
[illegible]tendre	•		22	10	9	

	1981.X.7. ... 07h -ig az utolsó 24 óra adatai					
	csapadék (mm)		max. hőmérséklet	min. hőmérséklet	rad. min.	napos órák
Vác	•	⌒	23	12	10	
Vámosmikola	ny	≡,⌒	22	12	9	7
Baja	•	⌒	25	15	13	8
Bácsalmás	•		27	14	12	
Izsák	•		26	14	12	
Kalocsa	•	⌒	25	13	9	8
Kecskemét	•	⌒	24	14	11	9
Kiskunf. háza	•	⌒	26	15	13	
Kiskunhalas	•		26	12	12	
Kunszentmiklós	•		25	13	13	
Tiszakécske	•	⌒	26	14	11	
Balassagyarmat	•	⌒ ≡	22	12	11	
Romhány	•	⌒ ≡	22	10	9	
Salgótarján	•		24	12	10	
Eger	•		23	13	11	9
Galyatető	•		16	12	7	
Gyöngyös	•	⌒	24	12	10	
Kékestető	•	⌒	15	11	10	4
Kompolt	•	⌒	23	13	10	8
Lőrinci	•	⌒	24	12	10	
Poroszló	•	⌒	24	14	12	
Jászapáti	•	⌒	25	13	12	
Jászberény	•	⌒ ≡	25	12	9	
Karcag	•	⌒	25	14	9	
Szolnok	•	⌒	26	13	11	8
Tiszaroff	•	⌒	25	13	12	
Túrkeve	•	⌒	26	14	12	9
Kistelek	•		27	15	13	
Makó	•	⌒	26	15	14	
Szeged	•	⌒	27	13	12	8
Szentes	•		26	15	12	
Borsodnádasd	–		–	–	–	
Fügöd	–		–	–	–	
Hidasnémeti	–		–	–	–	
Jósvafő	•	⌒ ≡	20	11	10	7
Lillafüred	•		20	10	9	
Miskolc	•	≡	22	10	9	–
Putnok	•	⌒ ≡	24	11	10	
Sárospatak	–		–	–	–	–
Szendrőlád	–		–	–	–	
Tokaj	•		23	13	13	
Kisvárda	•	⌒	24	14	10	8
Mátészalka	•	⌒	25	13	11	
Nyíregyháza	•		24	13	10	7
Nyírlugos	•	⌒	25	13	10	
Pátyod	•	⌒	26	13	12	
Tiszabecs	•		25	15	15	
Vásárosnamény	–		–	–	–	
Záhony	•	⌒	23	13	13	
Berettyóújfalu	•	⌒	26	15	13	
Debrecen	•	⌒	25	14	13	8
Hajdudorog	•	⌒	26	15	15	
Hortobágy	•		25	13	12	
Körösszakál	•	⌒	26	16	14	
Polgár	•	⌒	24	14	13	
Békéscsaba	•		26	14	12	9
Mezőhegyes	•	⌒	26	14	12	8
Orosháza	•		26	14	13	8
Szarvas	•	⌒	26	14	14	9
Szeghalom	•		25	15	13	

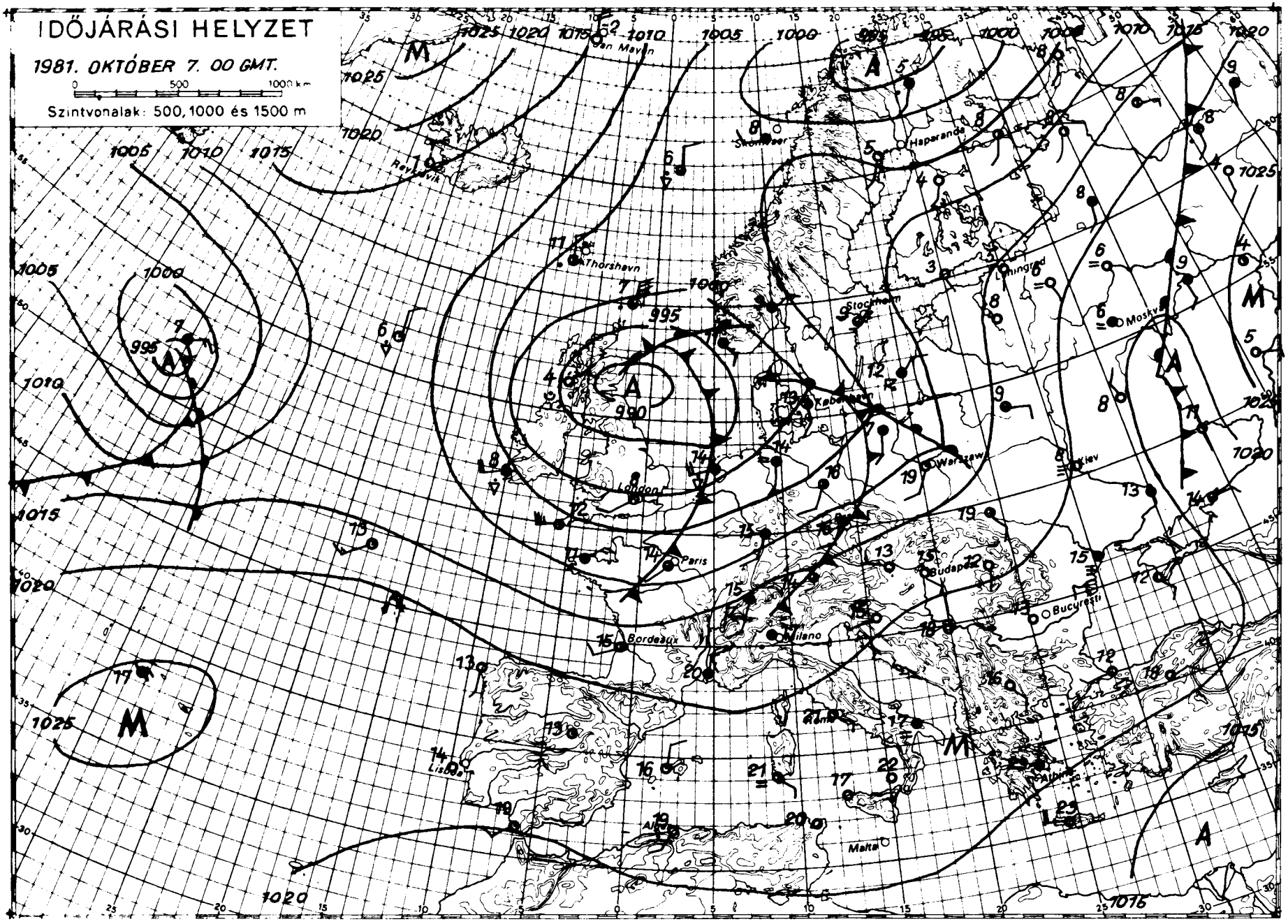

KIADJA: ORSZÁGOS METEOROLÓGIAI SZOLGÁLAT

Készíti: Központi Előrejelző Intézet Előrejelző Osztálya T.: 273-018 – Megjelenik naponként – Évi előfizetési díja: 1 760,- Ft. Megrendelhető 1024 Budapest, II., Kitaibel Pál utca 1. Telefon: 353-500

Kiadásért felel: az OMSZ elnöke – Szerkesztésért felel: a KEI igazgatója

IDŐJÁRÁSI NAPIJELENTÉS

ЕЖЕДНЕВНЫЙ МЕТЕОРОЛОГИЧЕСКИЙ БЮЛЛЕТЕНЬ • DAILY WEATHER REPORT
BULLETIN QUOTIDIEN DE TEMPS • TÄGLICHER WETTERBERICHT

94. évfolyam 281. szám. + Budapest + 1981. október 8. csütörtök

Az időjárási helyzet és a várható időjárás:

Észak-Északnyugat-Európában, valamint a Szovjetunió európai területének középső részén továbbra is a ciklonok változékony, szeles, többfelé csapadékos időjárást okoznak. Az elmúlt 24 óra folyamán Nyugat- és Közép-Európa nagy részén magas nyomású légköri képződmény alakult ki. Hatására ezeken a területeken változóan felhős, főként a reggeli órákban néhány helyen ködös, de ettől eltekintve száraz az idő. Péntek estig a Kárpát-medence időjárását még a magas nyomású légköri képződmény határozza meg.

Hazánkban szerdán a Dunántúl északnyugati felén, valamint az északi, északkeleti megyékben csak 2, 5, máshol 6, 10 órán át sütött a nap. A nyugati és az északkeleti országrészben szórványosan eső, zápor, egy-két helyen zivatar is keletkezett. A lehullott csapadék mennyisége azonban sehol sem haladta meg a 4 mm-t. A hőmérséklet napközben a beáramló hűvösebb levegő hatására az északnyugati és az északkeleti megyékben 19, 22, máshol 22, 26 fokig emelkedett. Az északnyugati, északi szél több helyen megerősödött, helyenként viharos széllökések is voltak. Csütörtök hajnalra az északi országrészben 6, 10, máshol 10, 16 fokig hűlt le a levegő. Ma délelőtt a délnyugati megyékben túlnyomóan, máshol gyengén felhős volt az ég. Eső sehol sem fordult elő. Az északi, északkeleti szél helyenként megélénkült. A hőmérséklet 11 órakor az ország területén 16, 20 fok között váltakozott.

Ma 12 órakor Budapesten a hőmérséklet 19 fok, a tengerszintre átszámított légnyomás 1025 mbar, alig változik.

Várható időjárás péntek estig:

Időnként kissé megnövekvő felhőzet, eső nélkül.
Mérsékelt, helyenként megélénkülő, eleinte északi, északkeleti, majd változó irányú szél.
Várható legalacsonyabb éjszakai hőmérséklet: 5, 10 fok között,
legmagasabb nappali hőmérséklet pénteken: 20 fok körül.

Vadkerti Ferenc s.k.

TÁVOLABBI KILÁTÁSOK SZOMBATTÓL-KEDDIG:

Eleinte kevés felhő, száraz idő, később megnövekszik a felhőzet, eső, záporeső várható és a hőmérséklet csökken.
Legalacsonyabb hőmérséklet: 6, 11 fok között.
Legmagasabb nappali hőmérséklet: eleinte 19, 24, később 14, 19 fok között.
Jelentős mennyiségü /legalább 5 mm/ csapadék az ország területének 40 százalékán várható.

KÖZÉPTÁVÚ ELŐREJELZŐ OSZTÁLY

A hőmérséklet napi középértéke és eltérése a 100 évi átlagtól /Budapest belterületén/:

1981. X. 7.	18,4°C	+5,5°C

1871 óta ezen a napon Budapesten előfordult

legmagasabb hőmérséklet:	27,5°C /1942/,
legalacsonyabb hőmérséklet:	1,1°C /1921/.

81 669.

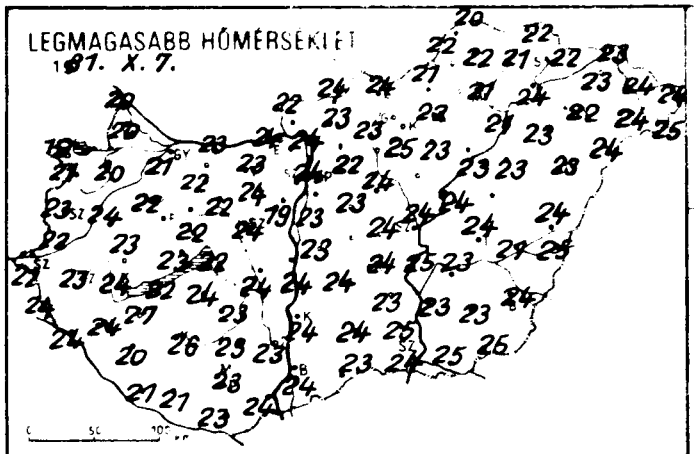
LEGMAGASABB HŐMÉRSÉKLET
1981. X. 7.

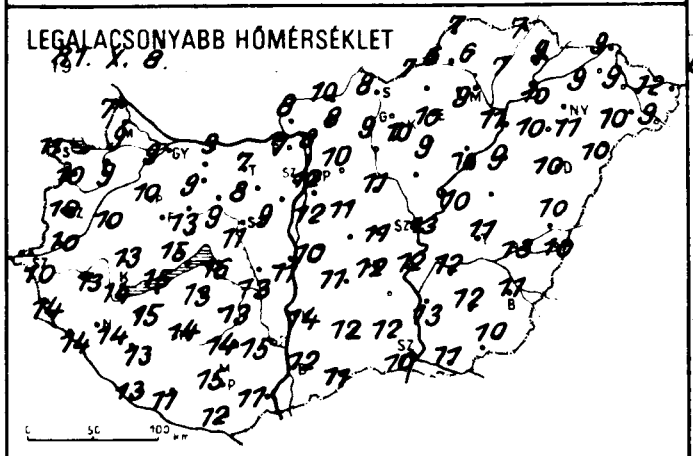
LEGALACSONYABB HŐMÉRSÉKLET
1981. X. 8.

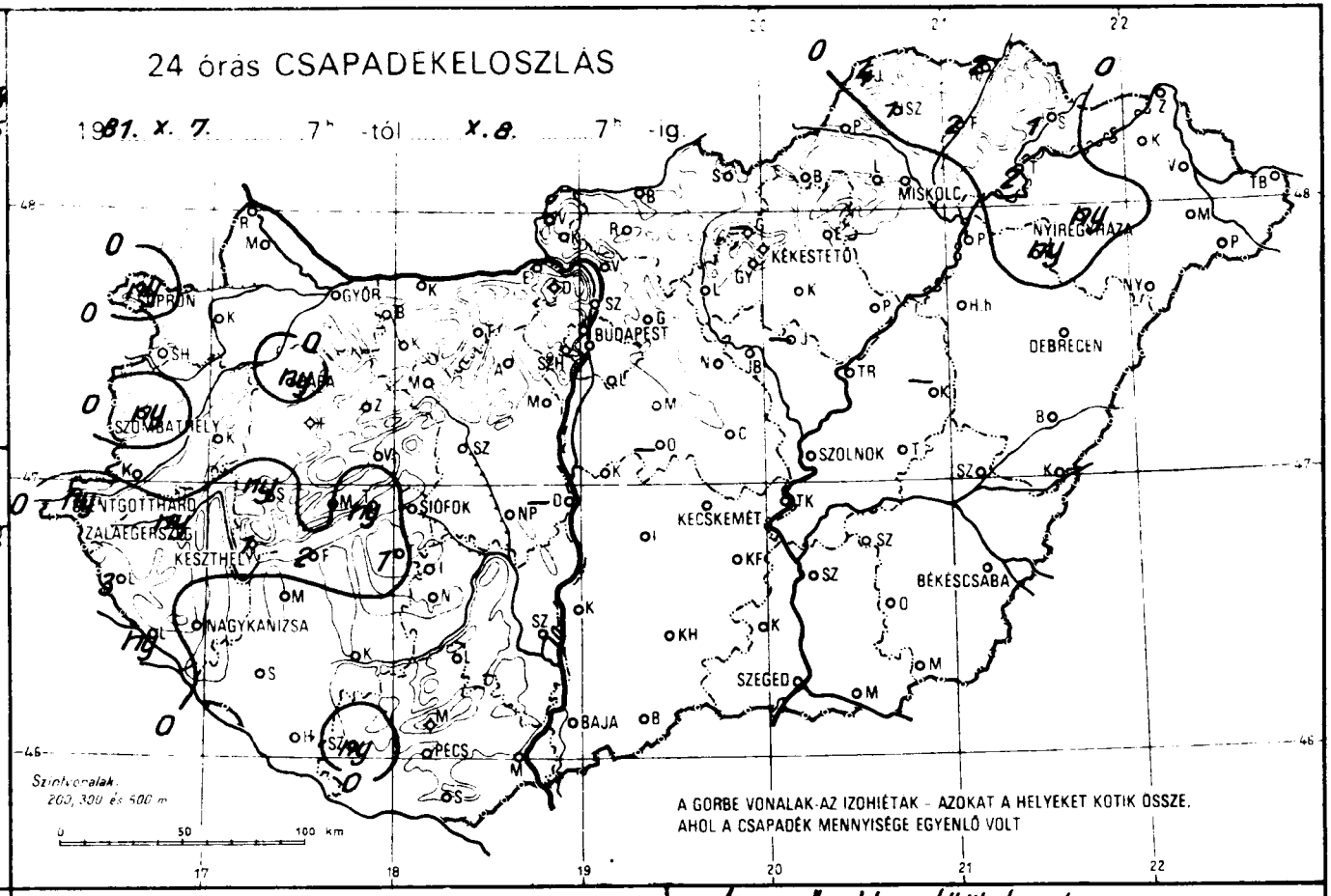
24 órás CSAPADÉKELOSZLÁS
1981. X. 7. 7h -tól X. 8. 7h -ig
MISKOLC
NYÍREGYHÁZA
KÉKESTETŐ
GYŐR
BUDAPEST
DEBRECEN
SZOMBATHELY
SZOLNOK
SIÓFOK
KECSKEMÉT
KESZTHELY
BÉKÉSCSABA
NAGYKANIZSA
SZEGED
BAJA
PÉCS
Szintvonalak: 200, 300 és 500 m
A GÖRBE VONALAK AZ IZOHIÉTÁK - AZOKAT A HELYEKET KÖTIK ÖSSZE, AHOL A CSAPADÉK MENNYISÉGE EGYENLŐ VOLT

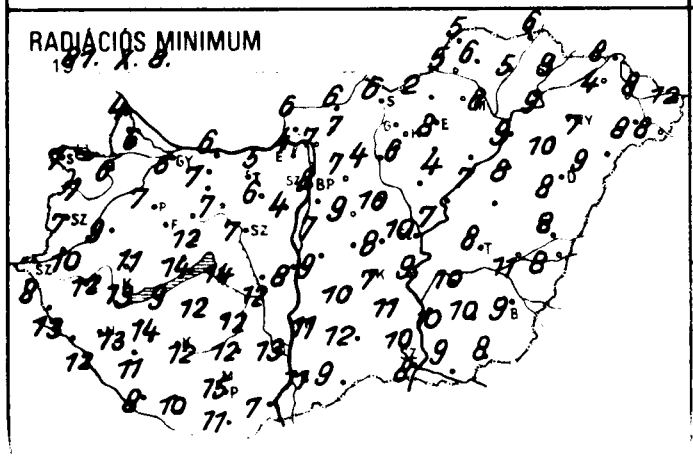
RADIÁCIÓS MINIMUM
1981. X. 8.

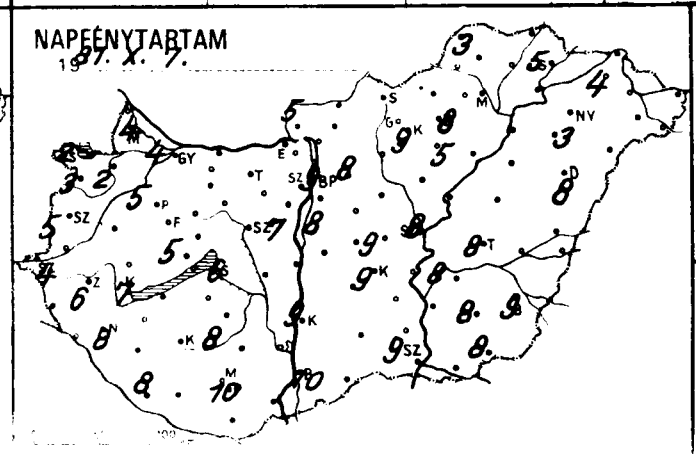
NAPFÉNYTARTAM
1981. X. 7.

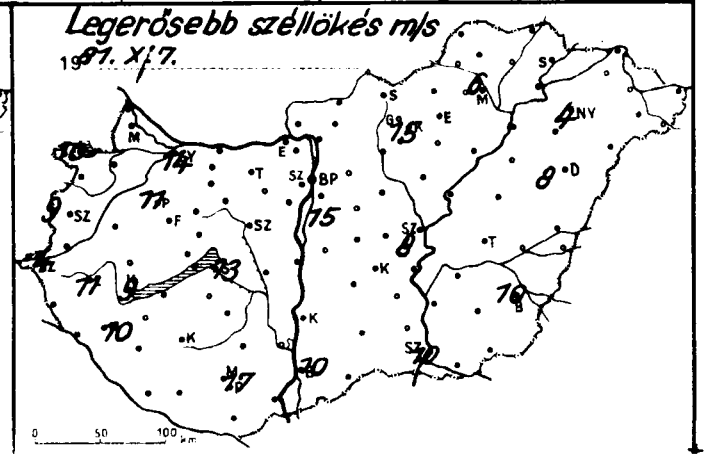
Legerősebb széllökés m/s
1981. X. 7.

	19 81.X.8. 07 h -ig az utolsó 24 óra adatai					
	csapadék (mm)		max. hőmérséklet	min. hőmérséklet	rad. min.	napos órák
vőr	.		21	9	6	4
apuvár	.		20	9	6	2
sonmagyaróvár	.		20	9	6	4
ajka	.		20	7	4	
pron	ny		19	11	7	2
pronhorpács	.		21	10	7	3
kald	.		24	10	9	
ormend	.		22	10	10	
entgotthárd	ny		22	10	8	4
ombathely	ny		23	10	7	5
nti	3		24	14	13	
tenye	ny		24	14	12	
agykanizsa	.		24	14	13	8
alaegerszeg	ny		23	13	12	6
arkasgyepű	.		20	10	9	
keszthely	1		24	14	13	7
Meneshely	.		21	13	11	5
pa	ny		21	10	7	5
meg	ny		23	13	11	
ihany	ny		23	15	14	
szprém	.		22	13	12	
re	.		20	10	7	
avod	2		22	15	9	
nokszt. györgy	.		21	13	8	8
aposvár	.		26	14	12	
arcali	.		27	15	14	
otok	.		22	16	14	6
mogyszob	.		20	13	11	
ab	1		24	13	12	
bolna	.		22	7	5	
ztergom	.		24	7	4	
sbér	.		22	9	7	
marom	.		23	9	6	
tabánya	.		23	7	5	
esutdoboz	.		24	8	6	
naújváros	.		24	11	8	
artonvasár	.		19	9	4	7
r	.		22	9	7	
gyhörcsökp.	.		24	13	12	
abadbattyán	.		24	11	7	
szemcse	.		23	13	12	8
gyel	.		23	14	12	
ykonyi	.		25	14	10	
szárd	.		23	15	13	
Árpádtető	.		21	14	12	
es	.		24	11	7	
	.		23	15	13	12
os	.		23	12	11	
ertvár	ny		21	11	10	
Lőrinc	.		23	12	7	8
Met. Int.	.		24	12	8	9
Szab. hegy	.		20	12	10	
ied	.		24	11	8	9
bogokő	.		18	10	8	
ollo	.		22	10	7	8
alyrét	.		22	6	5	
nor	.		23	11	9	
kata	.		24	11	10	
zny	–		–	–	–	
tendre	.		23	8	6	

	19 81.X.8. 07 h -ig az utolsó 24 óra adatai					
	csapadék (mm)		max. hőmérséklet	min. hőmérséklet	rad. min.	napos órák
Vác	.		24	8	7	
Vámosmikola	.		22	8	4	5
Baja	.		24	12	11	10
Bácsalmás	.		23	11	9	
Izsák	.		24	11	10	
Kalocsa	.		24	14	11	9
Kecskemét	.		24	12	7	9
Kiskunf. háza	.		23	14	11	
Kiskunhalas	.		24	12	12	
Kunszentmiklós	.		23	10	9	
Tiszakécske	.		25	12	9	
Balassagyarmat	.		24	10	6	
Romhány	.		23	8	7	
Salgótarján	.		24	8	6	
Eger	.		22	10	8	8
Galyatető	–		–	–	–	
Gyöngyös	.		25	10	6	
Kékestető	.		16	8	6	9
Kompolt	.		23	9	4	5
Lőrinci	.		23	9	4	
Poroszló	.		23	10	7	
Jászapáti	–		–	–	–	
Jászberény	.		25	10	6	
Karcag	–		–	–	–	
Szolnok	.		24	13	10	8
Tiszaroff	.		24	10	7	
Túrkeve	.		24	11	8	8
Kistelek	.		25	12	10	
Makó	.		25	11	9	
Szeged	.		24	10	8	9
Szentes	.		23	13	10	
Borsodnádasd	.		21	7	2	
Füged	2		21	7	5	
Hidasnémeti	2		22	7	6	
Jósvafő	4		20	7	5	3
Lillafüred	.		19	8	7	
Miskolc	.		21	9	6	–
Putnok	.		22	6	5	
Sárospatak	1		22	9	9	5
Szendrőlád	1		22	6	6	
Tokaj	2		24	10	9	
Kisvárda	.		23	9	4	4
Mátészalka	.		24	10	8	
Nyíregyháza	ny		22	11	7	3
Nyírlugos	.		24	10	9	
Pátyod	.		25	9	8	
Tiszabecs	.		24	12	12	
Vásárosnamény	.		24	9	8	
Záhony	.		23	9	8	
Berettyoújfalu	.		24	10	8	
Debrecen	.		23	10	8	8
Hajdudorog	ny		23	10	10	
Hortobágy	.		23	9	8	
Körösszakál	.		25	10	8	
Polgár	.		21	11	9	
Békéscsaba	.		24	11	9	9
Mezőhegyes	.		25	10	8	8
Orosháza	.		23	12	10	8
Szarvas	.		23	12	10	8
Szeghalom	.		21	13	11	

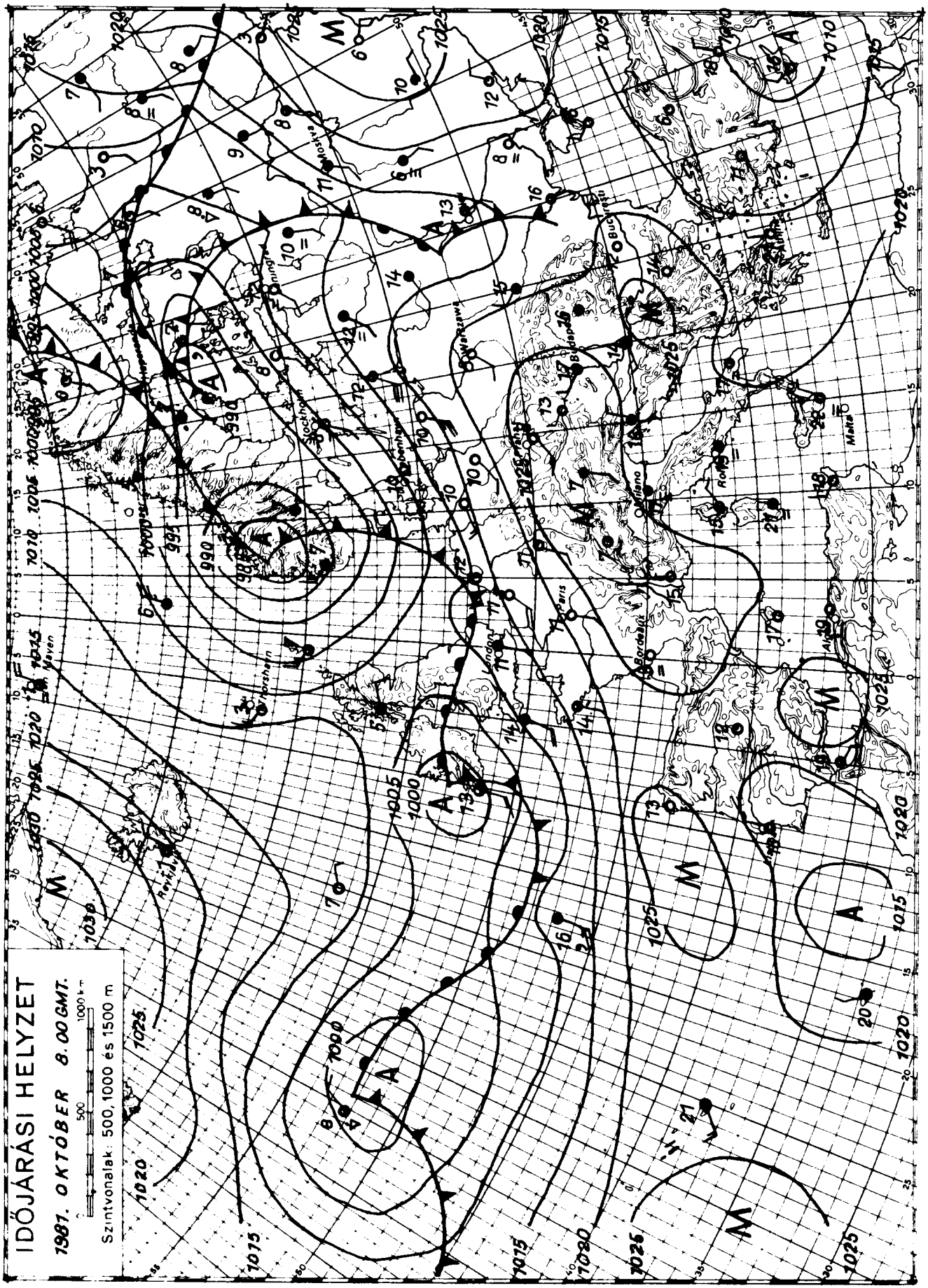

KIADJA: ORSZAGOS METEOROLÓGIAI SZOLGÁLAT
Készíti: Központi Előrejelző Intézet Előrejelző Osztálya - T.: 273-018 - Megjelenik naponként -
Évi előfizetési díja: 1760,- Ft. Megrendelhető: 1024 Budapest, II., Kitaibel Pál utca 1. Telefon: 353-500
Kiadásért felel: az OMSZ elnöke Szerkesztésért felel: a KEI igazgatója

IDŐJÁRÁSI NAPIJELENTÉS

ЕЖЕДНЕВНЫЙ МЕТЕОРОЛОГИЧЕСКИЙ БЮЛЛЕТЕНЬ • DAILY WEATHER REPORT
BULLETIN QUOTIDIEN DE TEMPS • TÄGLICHER WETTERBERICHT

94. évfolyam 282. szám. + Budapest + 1981. október 9. péntek

Az időjárási helyzet és a várható időjárás:

Észak-Északnyugat-Európa fölött továbbra is ciklonok örvénylenek. Igy itt folytatódik az erősen felhős, szeles, változékony időjárás. Sok helyről jelentenek esőt, záport, néhány helyről zivatart, sőt Izland térségéből hózáporokat. Az Alpok, a Kárpátok vidékén, valamint a Balkán-félszigeten egyelőre magas nyomású légköri képződmény helyezkedik el. Hatására ezeken a területeken általában kevés a felhő, főként hajnalban és reggel szórványosan ködös, de egyébként száraz az idő. A legmagasabb nappali hőmérséklet Európa nagy részén csak kevéssel tér el az évszaknak megfelelő átlagtól.

Hazánkban csütörtökön csak kissé növekedett meg a felhőzet. Eső sehol sem hullott. Az ország nagy részén 6, 10 órán át sütött a nap. A hőmérséklet napközben 18, 23 fokig emelkedett. Péntek hajnalra 3, 10 fokig hült le a levegő. A kora reggeli órákban elsősorban a nyugati megyékben szórványosan köd keletkezett. Ma délelőtt egy-egy kisebb körzettől eltekintve, derült, napos idő volt. A hőmérséklet 11 órakor az ország területén 15, 20 fok között váltakozott.

Ma 12 órakor Budapesten a hőmérséklet 19 fok, a tengerszintre átszámitott légnyomás 1022 mbar, alig változik.

Várható időjárás szombat estig:

Pénteken általában kevés felhő, száraz idő.
Szombaton elsősorban a Dunántúlon megnövekszik a felhőzet, elszórtan zápor.
Többfelé megélénkülő, főként a nyugati megyékben megerősödő déli, délnyugati szél.
Hajnalban és reggel néhány szélvédett helyen köd.
Várható legalacsonyabb éjszakai hőmérséklet: 6, 11,
legmagasabb nappali hőmérséklet szombaton: általában 19, 24 fok között.

Vadkerti Ferenc s.k.

A hőmérséklet napi középértéke és eltérése a 100 évi átlagtól /Budapest belterületén/:

1981. X. 8.	15,4°C	+2,4°C

1871 óta ezen a napon Budapesten előfordult

legmagasabb hőmérséklet:	27,2°C /1942/,
legalacsonyabb hőmérséklet:	0,0°C /1883/.

81.670.

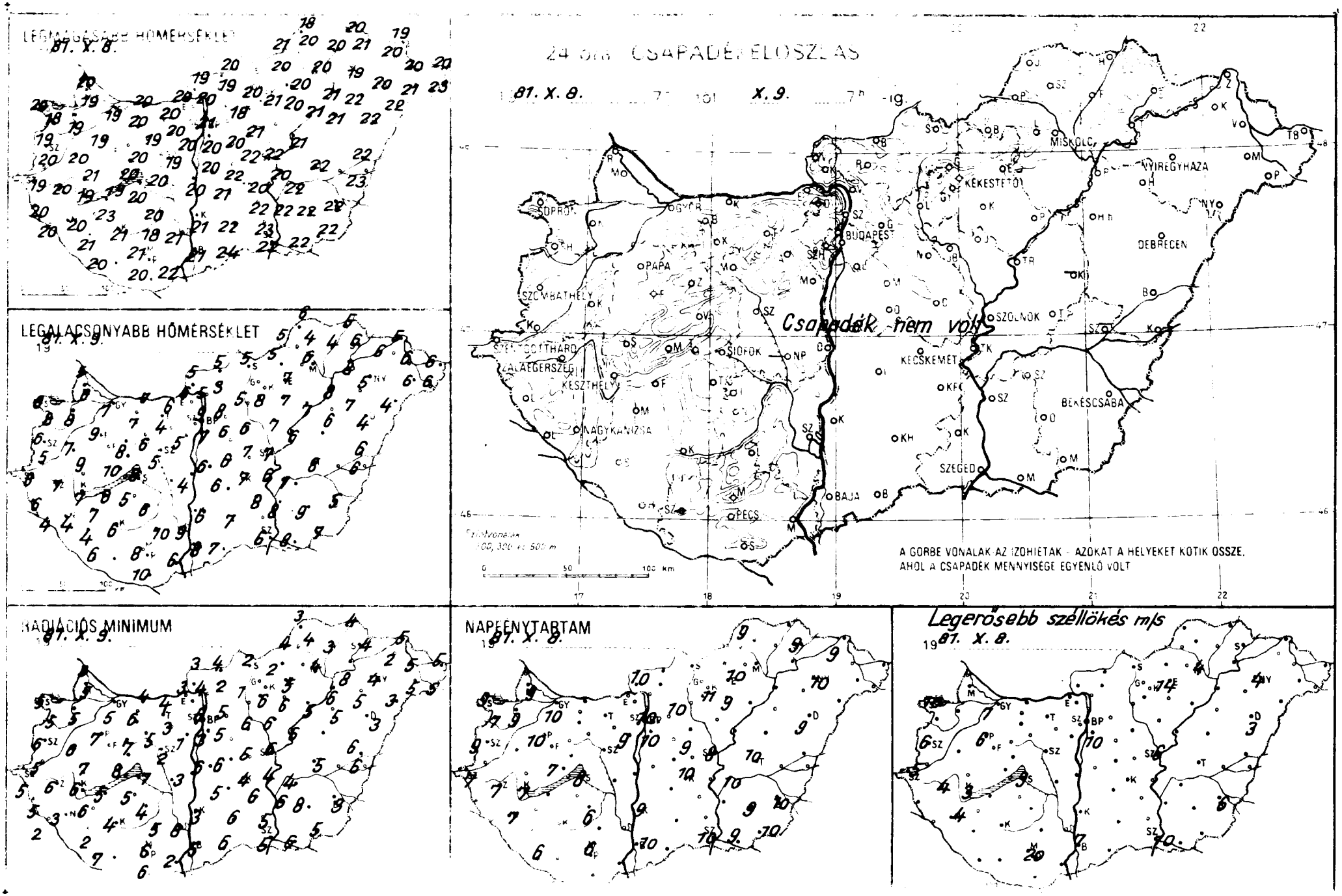
LEGMAGASABB HŐMÉRSÉKLET
81. X. 8.
24 órás CSAPADÉKELOSZLÁS
81. X. 8. 7h tól X. 9. 7h -ig.
Csapadék nem volt
SOPRON
GYŐR
PAPA
SZOMBATHELY
SZENTGOTTHARD
ZALAEGERSZEG
KESZTHELY
NAGYKANIZSA
SIÓFOK
PÉCS
BUDAPEST
KÉKESTETŐ
MISKOLC
NYIREGYHÁZA
DEBRECEN
SZOLNOK
KECSKEMÉT
BÉKÉSCSABA
SZEGED
BAJA
A GÖRBE VONALAK AZ IZOHIÉTÁK - AZOKAT A HELYEKET KÖTIK ÖSSZE, AHOL A CSAPADÉK MENNYISÉGE EGYENLŐ VOLT
LEGALACSONYABB HŐMÉRSÉKLET
81. X. 9.
RADIÁCIÓS MINIMUM
81. X. 9.
NAPFÉNYTARTAM
81. X. 8.
Legerősebb széllökés m/s
81. X. 8.

	19 81.X.9. 07 h -ig az utolsó 24 óra adatai					
	csapadék (mm)		max. hőmérséklet	min hőmérséklet	rad. min.	napos órák
yőr	•	⊕ =	19	7	5	10
apuvár	•	⊕ ≡	19	8	5	9
Mosonmagyaróvár	•	⊕ ≡	19	6	5	9
ajka	•	≡	20	5	3	
opron	•	⊕	20	8	5	9
opronhorpács	•	⊕	18	8	5	7
áld	•	⊕	20	7	6	
örmend	•	≡	20	5	5	
zentgotthárd	•	⊕ ≡	19	6	5	7
zombathely	•	⊕ ≡	19	6	6	9
enti	•	≡	20	6	5	
etenye	•	⊕ ≡	20	4	2	
agykanizsa	•	⊕ ≡	20	4	3	7
laegerszeg	•	⊕	20	7	6	7
irkasgyepű	•	⊕	18	9	7	
eszthely	•	⊕	19	7	6	7
tencshely	•	⊕	19	9	4	7
ipa	•	⊕ ≡	19	9	7	10
imeg	•	⊕	21	9	7	
hany	•	⊕ ≡	20	10	8	
eszprém	•	⊕	20	8	7	
rc	•	⊕	18	6	3	
ysod	•		19	8	5	
okszt. györgy	•	⊕	20	6	7	6
iposvár	•	⊕	21	6	4	
arcali	•	⊕	23	7	6	
ofok	•	⊕	20	8	7	8
mogyszob	•	⊕	21	4	2	
b	•	⊕	20	5	5	
bolna	•	⊕	19	6	4	
ztergom	•	⊕	20	6	3	
ber	•	⊕	20	7	6	
omárom	•	⊕	20	7	4	
abanya	•	⊕	20	6	4	
esutdoboz	•	⊕	20	4	3	
naújváros	•	≡	20	4	3	
artonvásár	•	⊕	20	5	1	9
or	•	⊕	19	6	5	
ryhöresokp.	–		–	–	–	
abadbattyán	•	≡	19	5	2	
gszemese	•		20	6	4	6
agyel	•		18	10	5	
ykonyi	•		21	5	2	
kszárd	•		21	9	8	
Árpádtető	•		18	10	6	
ics	•	⊕	22	6	2	
	•	⊕	21	8	6	6
los	•		20	10	6	
getvár	–		–	–	–	
Lőrinc	•	⊕ ≡	20	7	3	10
Met. Int	•	⊕ =	21	9	6	10
Szab. hegy	•		16	11	5	
ced	•	⊕	22	7	5	9
ogoko	–		–	–	–	
ollő	•	⊕	18	8	5	10
avret	•	⊕	18	4	3	
or	•		20	6	5	
kata	•	⊕	21	6	6	
	•	⊕	22	6	6	
	•		20	4	3	

	19 81.X.9. 07 h -ig az utolsó 24 óra adatai					
	csapadék (mm)		max. hőmérséklet	min. hőmérséklet	rad. min	napos órák
Vác	•	⊕	20	5	4	
Vámosmikola	•	⊕	19	5	3	10
Baja	•		21	8	5	10
Bácsalmás	•		24	7	6	
Izsák	•		21	6	5	
Kalocsa	•	⊕	21	6	3	9
Kecskemét	•	⊕	20	7	4	10
Kiskunf. háza	•	⊕	22	8	6	
Kiskunhalas	•		22	7	6	
Kunszentmiklós	•	⊕ ≡	20	6	6	
Tiszakécske	•	⊕	20	6	4	
Balassagyarmat	•	⊕	20	5	4	
Romhány	•	⊕	19	3	2	
Salgótarján	•		22	5	2	
Eger	•		20	7	5	10
Galyatető	•		15	8	3	
Gyöngyös	•	⊕	21	8	6	
Kékestető	•	⊕	15	8	6	11
Kompolt	•	⊕	20	7	4	9
Lőrinci	•	⊕	20	5	1	
Poroszló	•	⊕	21	7	5	
Jászapáti	•	⊕	21	7	6	
Jászberény	•	⊕	20	7	4	
Karcag	–		–	–	–	
Szolnok	•	⊕ =	22	7	6	8
Tiszaroff	•	⊕	21	6	6	
Túrkeve	•	⊕	22	8	5	10
Kistelek	•		23	5	5	
Makó	•	⊕	22	8	6	9
Szeged	•	⊕	22	6	5	10
Szentes	•		22	8	6	
Borsodnádasd	•	⊕	20	5	2	
Fügöd	•	⊕	20	4	3	
Hidasnémeti	•		20	5	4	
Jósvafő	•	⊕	18	6	3	9
Lillafüred	•		18	7	5	
Miskolc	•	⊕ =	20	6	4	–
Putnok	•	⊕	21	5	4	
Sárospatak	•	⊕ ≡	21	6	4	9
Szendrőlád	•	⊕	20	4	4	
Tokaj	•	⊕	19	8	8	
Kisvárda	•	⊕ ≡	20	6	2	9
Matészalka	•	⊕	21	6	5	
Nyíregyháza	•	⊕ ≡	20	5	4	10
Nyírlugos	•	⊕	22	4	3	
Pátyod	•	⊕	23	6	5	
Tiszabecs	•		20	6	5	
Vásárosnamény	•	⊕	20	6	5	
Záhony	•	⊕	19	5	5	
Berettyóújfalu	•	⊕	22	6	6	
Debrecen	•	⊕ =	22	4	3	9
Hajdúdorog	•	⊕	22	7	5	
Hortobágy	•		21	6	5	
Körösszakál	•	⊕	23	6	6	
Polgár	•	⊕	21	8	6	
Békéscsaba	•	⊕	22	5	3	10
Mezőhegyes	•	⊕	22	7	5	10
Orosháza	•		22	9	8	9
Szarvas	•	⊕	22	7	4	10
Szeghalom	–		–	–	–	

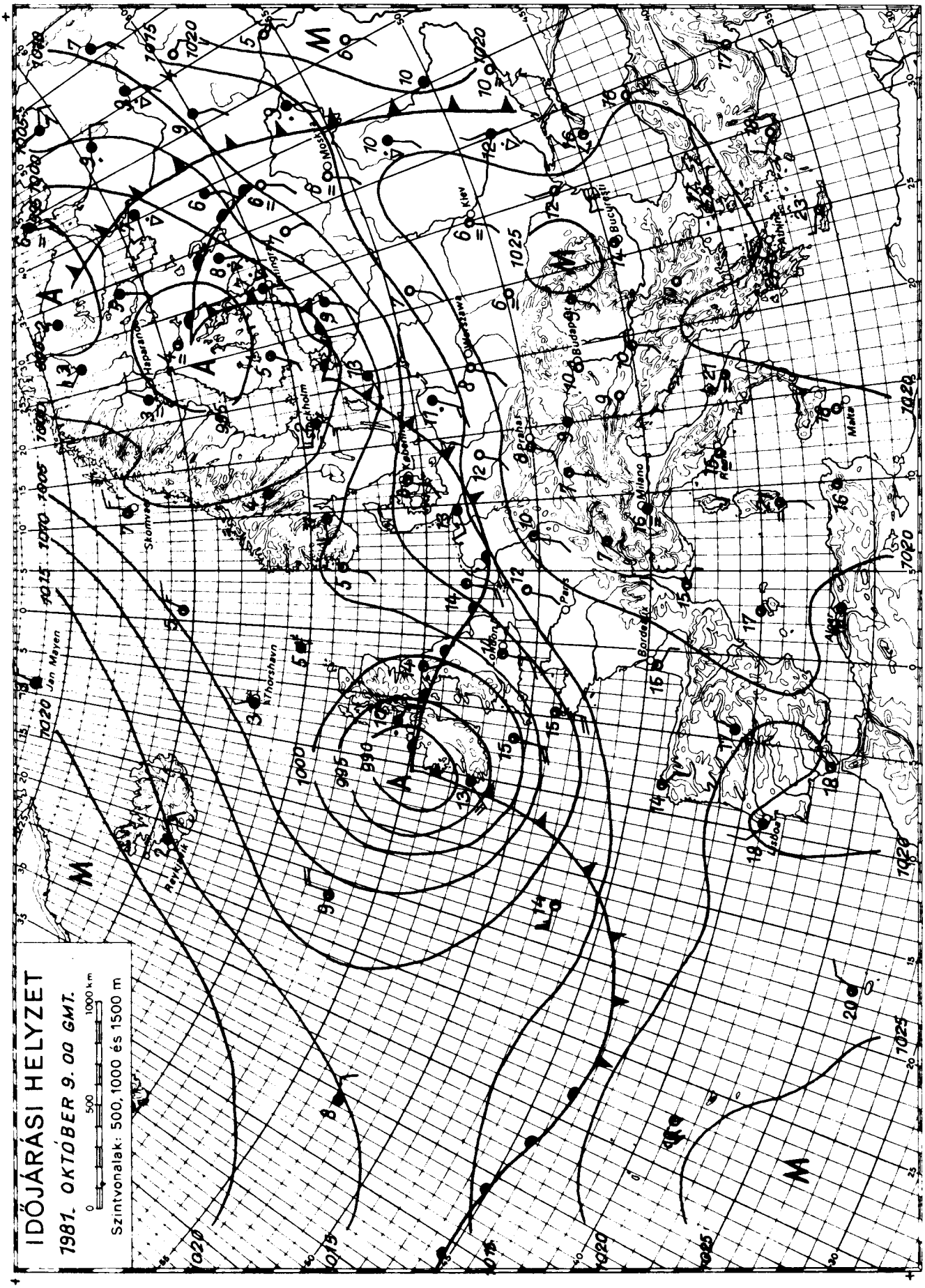

KIADJA: ORSZÁGOS METEOROLÓGIAI SZOLGÁLAT

Készíti: Központi Előrejelző Intézet Előrejelző Osztálya – T.: 273-018 – Megjelenik naponként – Évi előfizetési díja: 1 760,- Ft. – Megrendelhető: 1024 Budapest, II., Kitaibel Pál utca 1. Telefon: 353-500

Kiadásért felel: az OMSZ elnöke Szerkesztésért felel: a KEI igazgatója

IDŐJÁRÁSI NAPIJELENTÉS

ЕЖЕДНЕВНЫЙ МЕТЕОРОЛОГИЧЕСКИЙ БЮЛЛЕТЕНЬ · DAILY WEATHER REPORT
BULLETIN QUOTIDIEN DE TEMPS · TÄGLICHER WETTERBERICHT

94. évfolyam 283. szám. + Budapest + 1981. október 10. szombat

Az időjárási helyzet és a várható időjárás:

Középpontjával a Norvég-tenger térsége fölött nagy kiterjedésü ciklon örvénylik. Ennek nyugati, délnyugati oldalán viharos szél kiséretében több hullámban hüvös, de általában kis nedvességtartalmú levegő áramlik a Brit-szigeteken át, Franciaország és a Benelux-államok vidékére. A hüvös levegő első hulláma szombaton délelőtt kb. a Koppenhága-Prága-Milánó-Barcelona vonalig jutott. Ennek mintegy 150-300 km-es környezetében jobbára erősen felhős az ég és esők, záporok vannak. Változékony, esős az időjárás a Skandináv-félszigeten is. Ott néhány helyen zivatar is előfordul. Kontinensünk déli, délkeleti vidékein csendes, nyárias az idő. Számottevő csapadék nem hullik és a hőmérséklet csúcsértéke többfelé eléri a 25 fokot.

Hazánkban pénteken napos, száraz idő volt. Általában 5, 10 órán át sütött a nap. Kora délután 18, 24 fokig melegedett föl a levegő. Éjszaka az ország nagy részén derült volt az ég. Hajnalra egy-két helyen köd képződött. A legalacsonyabb hőmérséklet 6 és 11 fok között alakult. A kora reggeli órákban nyugat-, délnyugat felől felhőzóna érte el az országot és ez a déli órákig kb. a Duna vonaláig jutott. Délelőtt egy-két helyen gyenge zápor is előfordult. A hőmérséklet 11 órakor az erősen felhős helyeken csak 12, 16, a napos részeken 17, 21 fok között volt.

Ma 12 órakor Budapesten a hőmérséklet 17 fok, a tengerszintre átszámitott légnyomás 1015 mbar, alig változik.

Várható időjárás vasárnap estig:

Időnként erős felhősödés, szórványosan kisebb eső, zápor.
Előbb a Dunántúlon erős északnyugati, északi, később országszerte időnként élénk déli, délnyugati szél.
Várható legalacsonyabb éjszakai hőmérséklet: 6, 11,
legmagasabb nappali hőmérséklet: vasárnap általában 15 és 20 fok között.

Németh Lajos s.k.

A hőmérséklet napi középértéke és eltérése a 100 évi átlagtól /Budapest belterületén/:

1981. X. 9.	15,3°C	+2,6°C

1871 óta ezen a napon Budapesten előfordult

legmagasabb hőmérséklet:	27,5°C /1935/,
legalacsonyabb hőmérséklet:	1,0°C /1890/.

81.671.

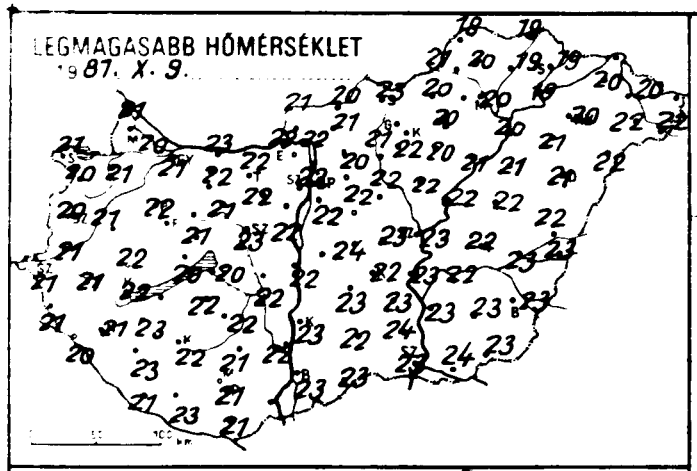
LEGMAGASABB HŐMÉRSÉKLET
1987. X. 9.

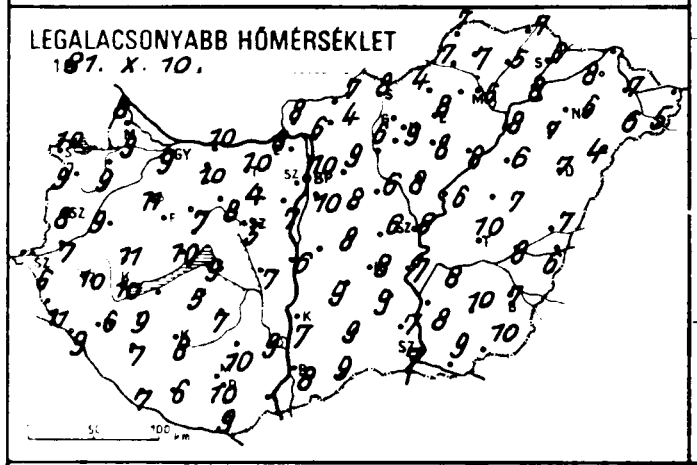
LEGALACSONYABB HŐMÉRSÉKLET
1987. X. 10.

24 órás CSAPADÉKELOSZLÁS
1987. X. 9. 7h -tól X. 10. 7h -ig.
SOPRON
GYŐR
PAPA
SZOMBATHELY
SZENTGOTTHÁRD
ZALAEGERSZEG
KESZTHELY
NAGYKANIZSA
BUDAPEST
SIÓFOK
PÉCS
BAJA
MISKOLC
KÉKESTETŐ
NYÍREGYHÁZA
DEBRECEN
SZOLNOK
KECSKEMÉT
BÉKÉSCSABA
SZEGED
Csapadék nem volt
Szintvonalak: 200, 300 és 500 m
A GÖRBE VONALAK AZ IZOHIÉTAK – AZOKAT A HELYEKET KÖTIK ÖSSZE, AHOL A CSAPADÉK MENNYISÉGE EGYENLŐ VOLT

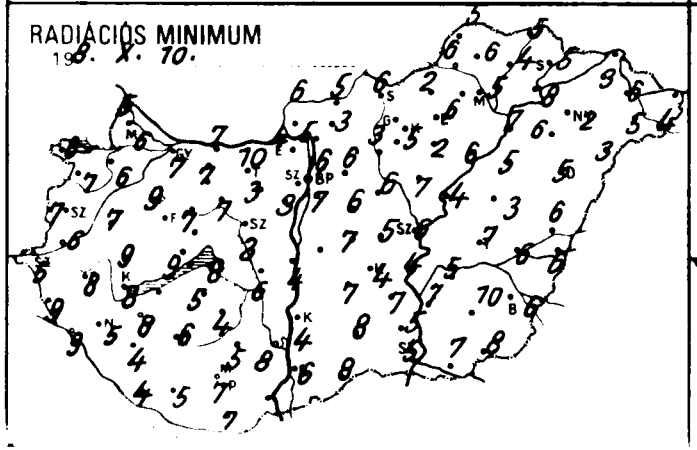
RADIÁCIÓS MINIMUM
1987. X. 10.

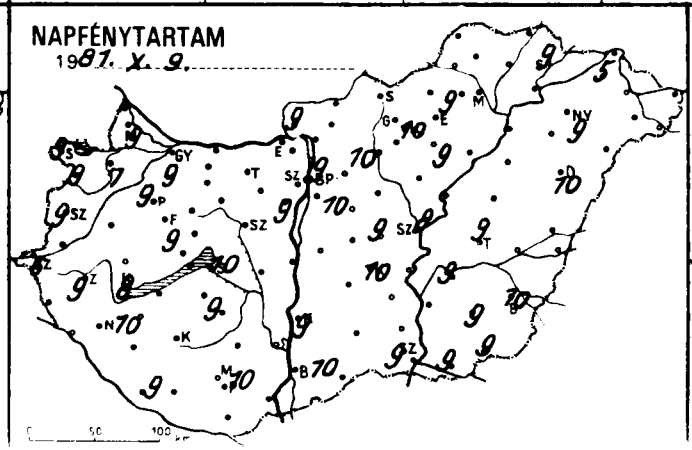
NAPFÉNYTARTAM
1987. X. 9.

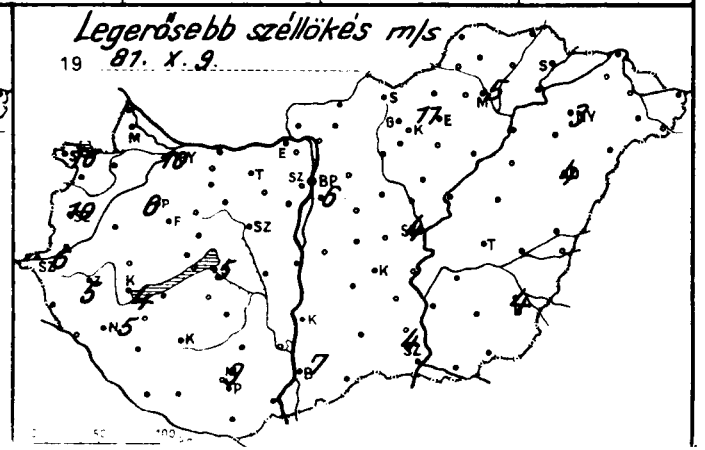
Legerősebb széllökés m/s
1987. X. 9.

	19 81.X.10. 07 h -ig az utolsó 24 óra adatai					
	csapadék (mm)		max. hőmérséklet	min. hőmérséklet	rad. min.	napos órák
Győr	•	⚲	21	9	7	9
Kapuvár	•	⚲	21	9	6	7
Mosonmagyaróvár	•	⚲	20	9	6	9
Rajka	•		21	8	5	
Sopron	•	⚲	21	10	8	9
Sopronhorpács	•	⚲	20	9	7	9
Káld	•	⚲	21	9	7	
Kormend	•		21	7	6	
Szentgotthárd	•	⚲ =	21	6	5	6
Szombathely	•	⚲ =	20	8	7	9
Lenti	•		21	11	9	
Letenye	•	⚲	20	9	9	
Nagykanizsa	•	⚲	21	6	5	10
Zalaegerszeg	•	⚲	21	10	8	9
Barkasgyepű	•		20	12	10	
Keszthely	•	⚲	22	10	8	8
Mencshely	•	⚲	20	11	6	9
Pápa	•	⚲	22	11	9	9
Sümeg	•	⚲	22	11	9	
Tihany	•	⚲ ≡	20	10	9	
Veszprém	•	⚲	21	7	7	
Zirc	•	⚲	20	8	5	
Bonyód	–		–	–	–	
Somokszt. György	•	⚲ ≡	21	7	4	9
Kaposvár	•	⚲	22	8	6	
Marcali	•	⚲	23	9	8	
Siófok	•	⚲	20	9	8	10
Somogyszob	•	⚲	23	7	4	
Zala	•	⚲	22	5	5	
Babolna	•	⚲	22	8	5	
Esztergom	•	⚲	22	8	4	
Kisbér	•	⚲	22	10	7	
Komárom	•	⚲	23	10	7	
Tatabánya	•	⚲	22	10	10	
Vicsutdoboz	•	⚲	22	4	3	
Dunaújváros	•		22	6	4	
Martonvásár	•	⚲	22	7	3	9
Mór	•	⚲	21	8	7	
Nagyhörcsökp.	•		22	7	6	
Szabadbattyán	•	⚲ ≡	23	5	3	
Szegszemcse	•	⚲ ≡	22	7	4	9
Jengyel	•		21	10	5	
Nagykónyi	•		23	6	2	
Tekszárd	•	≡	22	9	8	
Ártánd	•		19	11	7	
Mohács	–		–	–	–	
Pécs	•	⚲	21	10	7	10
Siklós	•		21	9	7	
Szigetvár	•		23	6	5	
Bp. Lőrinc	•	⚲	22	10	7	10
Bp. Met. Int.	•	⚲	22	10	6	9
Bp. Szab. hegy	•		20	11	7	
Budaörs	•	⚲	23	6	5	9
Budaörsi bogokő	–		–	–	–	
Budapest	•	⚲	20	9	6	10
Budatétény	•	⚲ =	20	5	4	
Budapest	•		22	8	6	
Budapest	•	⚲	22	[illegible]	6	
Budapest	•	⚲	24	8	7	
Budapest	•		24	6	4	

	19 81.X.10. 07 h -ig az utolsó 24 óra adatai					
	csapadék (mm)		max. hőmérséklet	min. hőmérséklet	rad. min.	napos órák
Vác	•	⚲	22	6	5	
Vámosmikola	•	⚲	21	8	6	9
Baja	•	⚲ =	23	8	6	10
Bácsalmás	•		23	9	8	
Izsák	•		23	9	7	
Kalocsa	•	⚲	23	7	4	9
Kecskemét	•	⚲	22	8	4	10
Kiskunf. háza	•	⚲	23	9	7	
Kiskunhalas	•		22	9	8	
Kunszentmiklós	–		–	–	–	
Tiszakécske	•	⚲	23	7	4	
Balassagyarmat	•	⚲	20	7	5	
Romhány	•	⚲	21	4	3	
Salgótarján	•		23	8	6	
Eger	•		20	8	6	9
Galyatető	•		16	8	5	
Gyöngyös	•	⚲	22	9	5	
Kékestető	•		15	8	7	10
Kompolt	•	⚲	20	8	2	9
Lőrinci	•	⚲	21	6	3	
Poroszló	•	⚲	21	8	6	
Jászapáti	•	⚲	22	8	7	
Jászberény	•	⚲	22	7	4	
Karcag	•	⚲	22	7	3	
Szolnok	•	⚲ =	23	8	6	8
Tiszaroff	•	⚲	22	6	4	
Túrkeve	•	⚲	22	10	7	9
Kistelek	•		24	7	5	
Makó	•	⚲	24	9	7	9
Szeged	•	⚲ =	23	7	5	9
Szentes	•		23	8	7	
Borsodnádasd	•	⚲ ≡	20	4	2	
Füged	•	⚲	19	5	4	
Hidasnémeti	•		19	7	5	
Jósvafő	•		18	7	5	5
Lillafüred	–		–	–	–	
Miskolc	•	⚲ ≡	20	6	5	–
Putnok	•	⚲ ≡	21	7	6	
Sárospatak	•	⚲	19	6	5	9
Szendrőlád	•	⚲ ≡	20	7	6	
Tokaj	•	⚲ ≡	19	8	8	
Kisvárda	•	⚲	20	8	3	5
Mátészalka	•	⚲	22	6	5	
Nyíregyháza	•	≡	20	6	2	9
Nyírlugos	•	⚲	22	4	3	
Pátyod	•	⚲	22	5	4	
Tiszabecs	–		–	–	–	
Vásárosnamény	•	⚲	20	7	6	
Záhony	–		–	–	–	
Berettyóújfalu	•	⚲	22	7	6	
Debrecen	•	⚲ =	21	7	5	10
Hajdúdorog	•	⚲	21	7	6	
Hortobagy	•		21	6	5	
Körösszakál	•		23	6	6	
Polgár	•	⚲	20	8	7	
Békéscsaba	•	⚲	23	7	6	10
Mezőhegyes	•	⚲	23	10	8	9
Orosháza	•		23	10	10	9
Szarvas	•	⚲	22	8	5	9
Szeghalom	•		23	8	6	

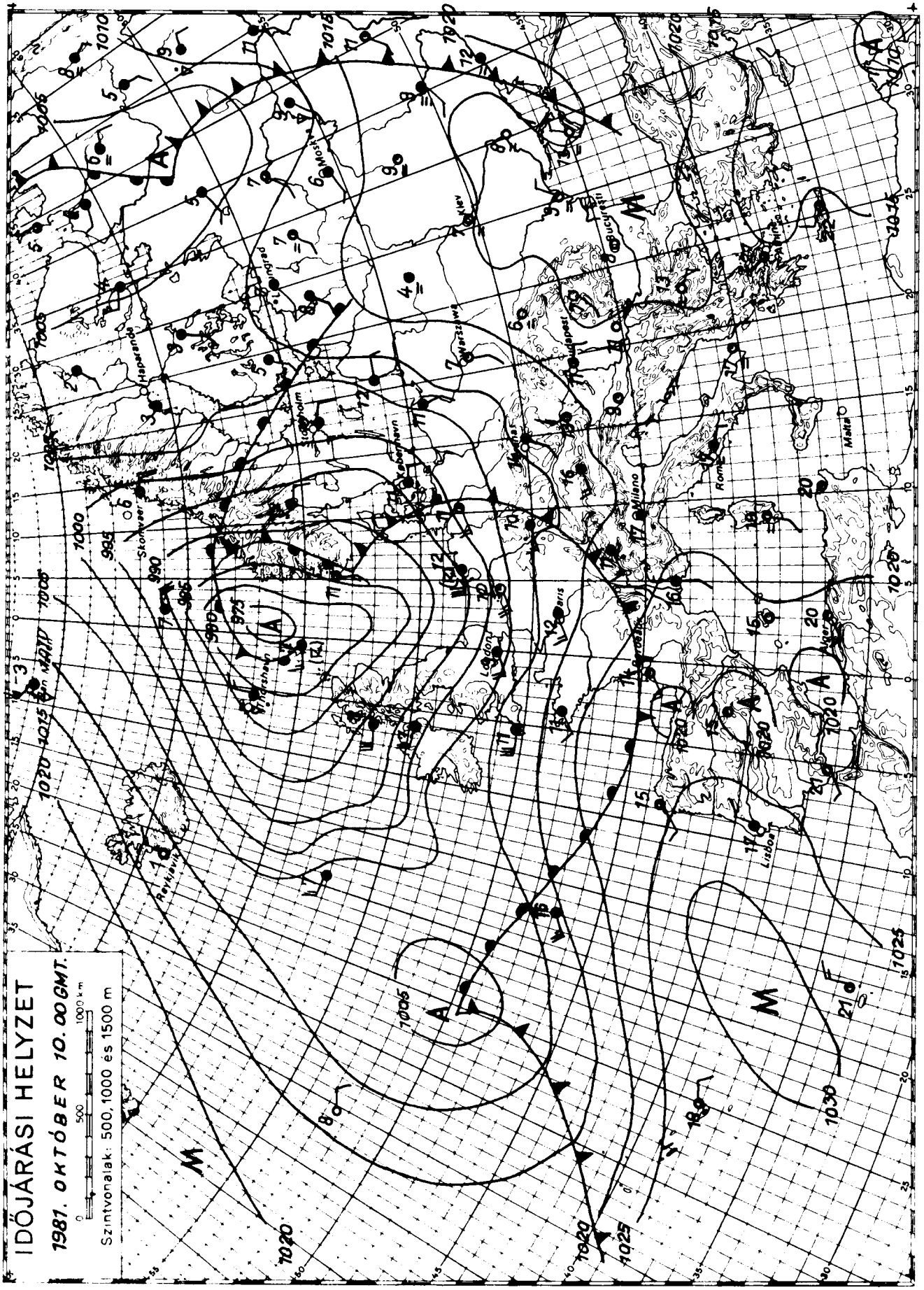

KIADJA: ORSZÁGOS METEOROLÓGIAI SZOLGÁLAT
Készíti: Központi Előrejelző Intézet Előrejelző Osztálya T.: 273-018 Megjelenik naponként -
Évi előfizetési díja: 1 760, Ft. Megrendelhető: 1024 Budapest, II., Kitaibel Pál utca 1. Telefon: 353-500
Kiadásért felel: az OMSZ elnöke Szerkesztésért felel: a KEI igazgatója

IDŐJÁRÁSI NAPIJELENTÉS

ЕЖЕДНЕВНЫЙ МЕТЕОРОЛОГИЧЕСКИЙ БЮЛЛЕТЕНЬ · DAILY WEATHER REPORT
BULLETIN QUOTIDIEN DE TEMPS · TÄGLICHER WETTERBERICHT

94. évfolyam 284. szám. + Budapest + 1981. október 11. vasárnap

Az időjárási helyzet és a várható időjárás:

Északi-tenger feletti középponttal hatalmas kiterjedésü ciklon örvénylik. Benne heves nyugati, északnyugati áramlással heves és változó nedvességtartalmú léghullámok haladnak a szárazföld belseje felé. Vonulásukat a Brit-szigeteken, Franciaország területén, a Német-Lengyel-alföldön, valamint a Skandináv-félsziget nagy részén gyakran erősen megnövekedő felhőzet, többfelé kialakuló eső, zápor és sokszor erős, időnként viharos szél jelzi. A nyugatról kelet felé haladó időjárási frontok nyomában több fokkal csökken a hőmérséklet. A Közép-Európa felé közeledő hidegfront várhatóan a Kárpát-medence időjárását is változékonnyá, hüvössé, szelessé teszi.

Hazánkban szombaton a reggeli pára és köd megszünése után, nyugat felöl fokozatosan megnövekedett a felhőzet. Napközben főként a nyugati országrészben volt eső, zápor, éles hőmérsékletkülönbség alakult ki. A legmagasabb nappali hőmérséklet a Dunántúl északnyugati felében 14 és 19, másutt viszont 19 és 24 fok között alakult, vasárnap hajnalra pedig az ország nagy részén 8 és 13 fokig hült le a levegő. Ma a délelött folyamán időnként felszakadozott a felhőzet. Szórványosan volt kisebb eső, zápor, a nyugatira forduló szél a Dunántúlon helyenként megerősödött. A hőmérséklet 11 órakor az országban 13 és 18 fok között alakult.

Ma 12 órakor Budapesten 20 fokot mértek, a tengerszintre átszámitott légnyomás 1000 mb, erősen süllyed.

Várható időjárás hétfő estig:

Gyakran változik a felhőzet. A felhőátvonulásokból többfelé várható eső, zápor. A nyugatira, északnyugatira forduló szél megerősödik, helyenként viharossá fokozódik.

A várható legalacsonyabb éjszakai hőmérséklet: 5 és 10,
legmagasabb nappali hőmérséklet hétfőn 11 és 16 fok között.

Bozóki István s.k.

A hőmérséklet napi középértéke és eltérése a 100 évi átlagtól /Budapest belterületén/:

1981. X. 10.	13,8°C	+1,3°C

1871 óta ezen a napon Budapesten előfordult:

legmagasabb hőmérséklet	25,9°C /1932/,
legalacsonyabb hőmérséklet	-0,8°C /1899/.

81.672.

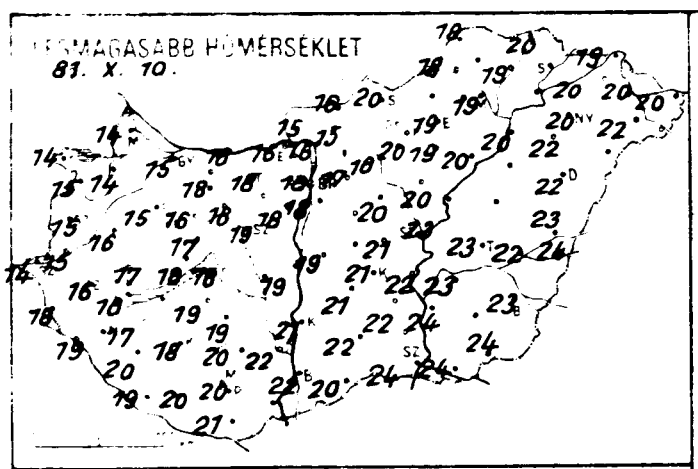
LEGMAGASABB HŐMÉRSÉKLET
81. X. 10.

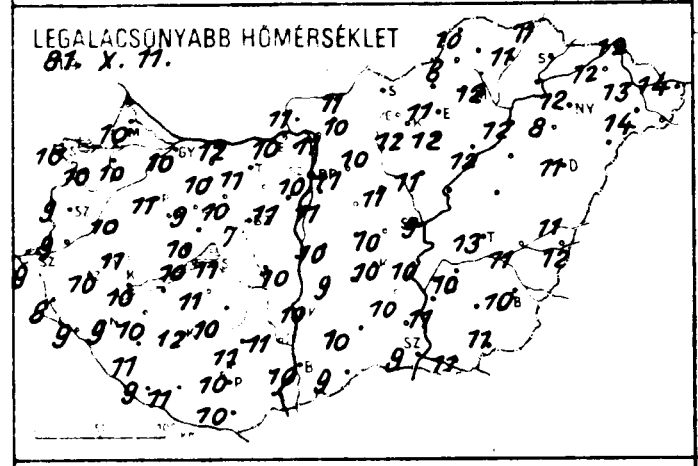
LEGALACSONYABB HŐMÉRSÉKLET
81. X. 11.

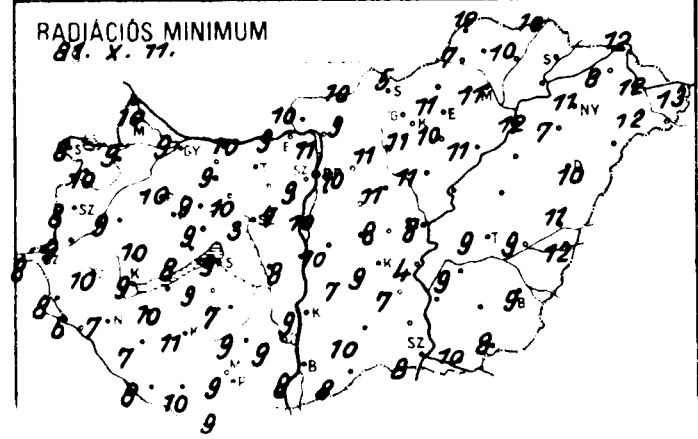
RADIÁCIÓS MINIMUM
81. X. 11.

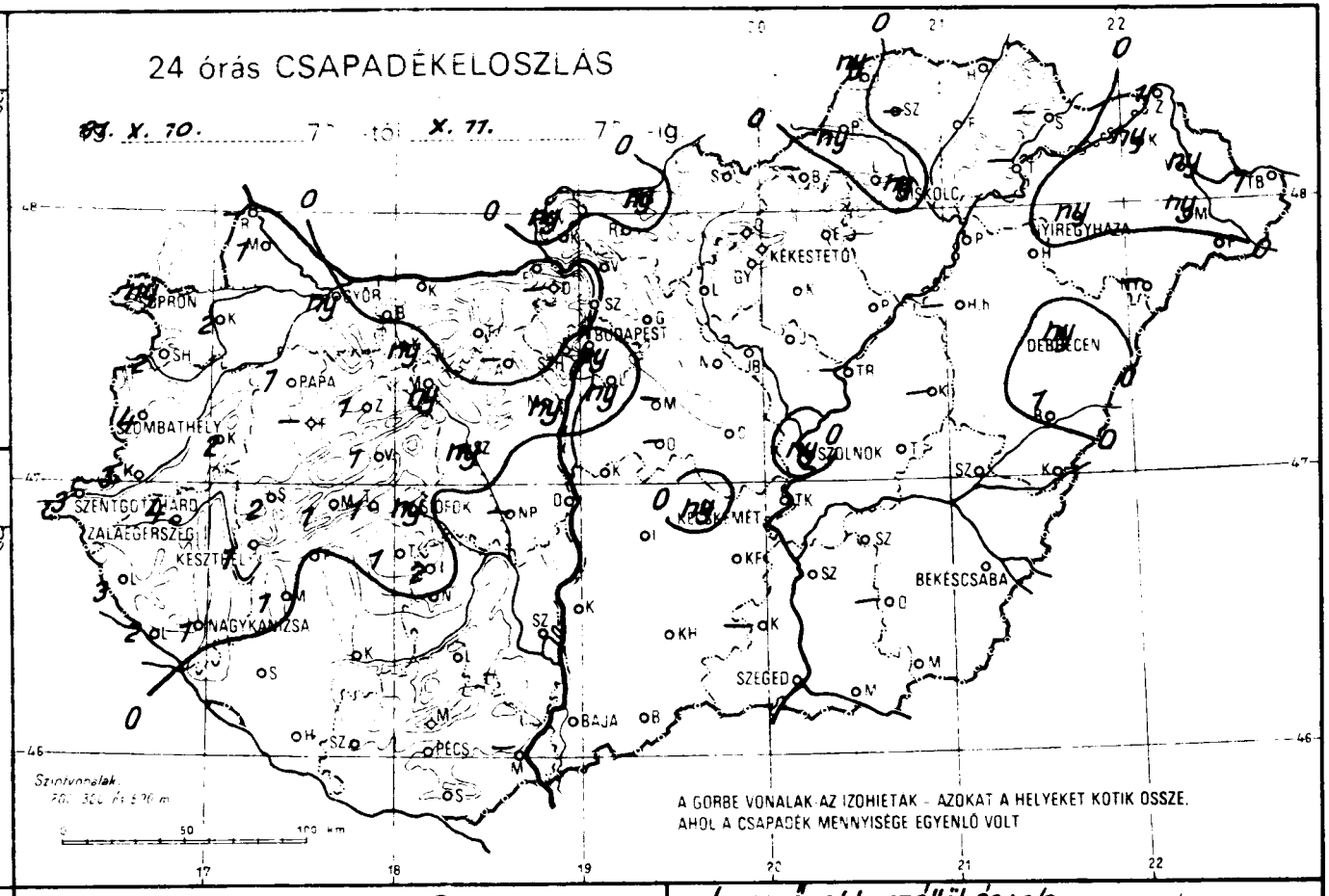
24 órás CSAPADÉKELOSZLÁS
81. X. 10. 7 -tól X. 11. 7 -ig
SOPRON
GYŐR
BUDAPEST
KEKESTETŐ
NYÍREGYHÁZA
DEBRECEN
PAPA
SZOMBATHELY
SZOLNOK
SZENTGOTTHÁRD
ZALAEGERSZEG
KESZTHELY
KECSKEMÉT
BÉKÉSCSABA
NAGYKANIZSA
SZEGED
BAJA
PÉCS
A GÖRBE VONALAK AZ IZOHIETÁK - AZOKAT A HELYEKET KÖTIK ÖSSZE, AHOL A CSAPADÉK MENNYISÉGE EGYENLŐ VOLT

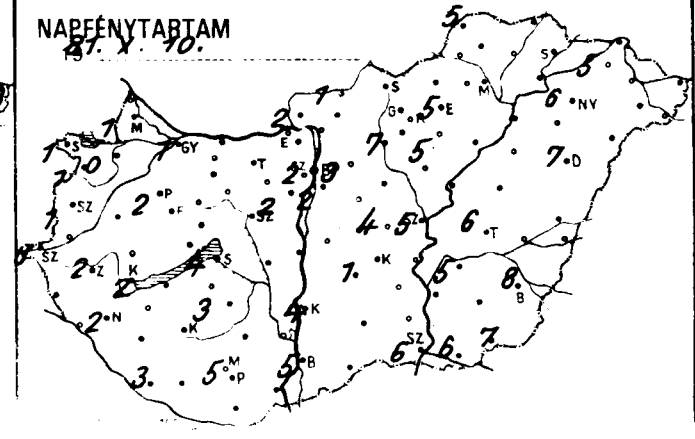
NAPFÉNYTARTAM
81. X. 10.

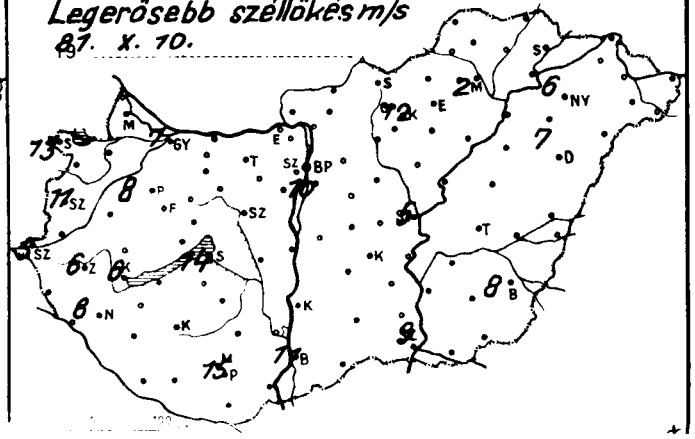
Legerősebb széllökés m/s
81. X. 10.

	1981.X.11. 07h -ig az utolsó 24 óra adatai					
	csapadék (mm)		max. hőmérséklet	min. hőmérséklet	rad. min.	napos órák
Győr	ny		15	10	9	1
Kapuvár	2		14	10	9	0
Mosonmagyaróvár	1		14	10	10	1
Rajka	–		–	–	–	–
Sopron	ny	∇	14	10	8	1
Sopronhorpács	2		15	10	10	1
Bald	2		16	10	9	
Csornend	3		15	9	9	
Szentgotthárd	3	∇	14	9	8	0
Szombathely	4		15	9	8	1
Ente	3		18	9	8	
Vasvár	2	⌒	19	9	6	
Nagykanizsa	1		17	9	7	2
Balaegerszeg	4		16	10	10	2
Farkasgyepű	–		–	–	–	
Keszthely	1		18	10	9	2
Tihany	1		17	10	9	3
Papa	1		15	11	10	2
Sümeg	2		17	11	10	
Pápa	1		18	10	8	
Veszprém	1		17	10	9	
[illegible]	1		16	9	9	
[illegible]vod	–		–	–	–	
[illegible]kszt. György	•	⌒	19	9	8	3
[illegible]gyvár	•	⌒	18	12	13	
[illegible]rcali	1	,	18	10	10	
[illegible]tok	ny		18	11	9	4
[illegible]nagyszob	•	⌒	20	11	7	
[illegible]	1		19	11	9	
[illegible]solna	–		–	–	–	
[illegible]zergom	•		16	10	9	
[illegible]sber	ny	⌒	18	10	9	
[illegible]marom	•	⊥	18	12	10	
[illegible]tabánya	•		18	11	10	
[illegible]sutdoboz	–		–	–	–	
[illegible]naújváros	•		19	10	8	
[illegible]rtonvásár	ny	,	18	11	7	2
[illegible]	ny	∇	18	10	10	
[illegible]ghorcsökp.	–		–	–	–	
[illegible]adbattyán	ny	,	19	7	3	
[illegible]remese	2	⌒	19	10	7	3
[illegible]vel	•		20	11	9	
[illegible]konyi	–		–	–	–	
[illegible]szárd	•		22	11	9	
[illegible]	•		17	11	9	
[illegible]ces	–		–	–	–	
	•	⌒	20	10	9	5
	•		21	10	9	
[illegible]r	•		20	11	10	
[illegible]	ny	⌒	17	11	10	2
[illegible] Int.	ny		18	10	9	2
[illegible]szab. hegy	•		16	9	7	
[illegible]d	•		21	10	8	4
[illegible]gyoke	–		–	–	–	
[illegible]	•		17	11	10	3
[illegible]	–		–	–	–	
	–		–	–	–	
	•		20	11	11	
	–		–	–	–	
	•		16	12	10	

	1981.X.11. 07h -ig az utolsó 24 óra adatai					
	csapadék (mm)		max. hőmérséklet	min. hőmérséklet	rad. min.	napos órák
Vác	•	⌒	16	11	11	
Vámosmikola	ny		15	11	10	2
Baja	•		22	10	8	5
Bácsalmás	•		20	9	8	
Izsák	•		21	9	7	
Kalocsa	•		21	10	9	4
Kecskemét	ny		21	10	9	1
Kiskunf. háza	•	⌒	22	10	7	
Kiskunhalas	•		22	10	10	
Kunszentmiklós	•		19	10	10	
Tiszakécske	•	⌒	22	10	4	
Balassagyarmat	ny		16	11	10	
Rimahany	•		15	10	9	
Salgótarján	•		20	7	5	
Eger	•		19	11	11	5
Galyatető	•		11	7	4	
Gyöngyös	•	⌒	20	12	11	
Kékestető	•		13	7	6	4
Kompolt	•	⌒	19	12	10	5
Lőrinci	•		18	10	11	
Poroszló	•		20	12	11	
Jászapáti	•		20	11	11	
Jászbereny	•	⌒	12	11	9	
Karcag	–		–	–	–	
Szolnok	ny		23	9	8	5
Tiszaroff	–		–	–	–	
Turkeve	•		23	13	9	6
Kistelek	–		–	–	–	
Makó	•	⌒	24	11	10	6
Szeged	•	⌒	24	9	8	6
Szentes	•		24	11	9	
Borsodnádasd	–		–	–	–	
Füzesd	•	⌒	19	11	10	
Hidasnémeti	•		20	11	10	
Jósvafő	ny		18	10	10	5
Lillafüred	–		–	–	–	
Miskolc	ny	∇	19	12	11	
Putnok	ny	,	18	8	7	
Sárospatak	–		–	–	–	
Szendrőlád	–		–	–	–	
Tokaj	–		–	–	–	
Kisvárda	ny		20	12	8	5
Matészalka	ny		22	14	12	
Nyíregyháza	ny		20	12	11	6
Nyírlugos	–		–	–	–	
Pátyod	–		–	–	–	
Tiszabecs	1		20	14	13	
Vásárosnamény	ny		20	13	12	
Záhony	1		19	12	12	
Berettyóújfalu	•	⌒	23	11	11	
Debrecen	ny		22	11	10	7
Hajdúdorog	•	⌒	22	8	7	
Hortobágy	–		–	–	–	
Kokosszakál	•	⌒	24	12	12	
Polgár	•	⌒	20	12	12	
Békéscsaba	•	⌒	23	10	9	8
Mezőhegyes	•	⌒	24	11	8	7
Orosháza	–		–	–	–	
Szarvas	•		23	10	9	[illegible]
Szeghalom	•		[illegible]	11	9	

Árpádtető

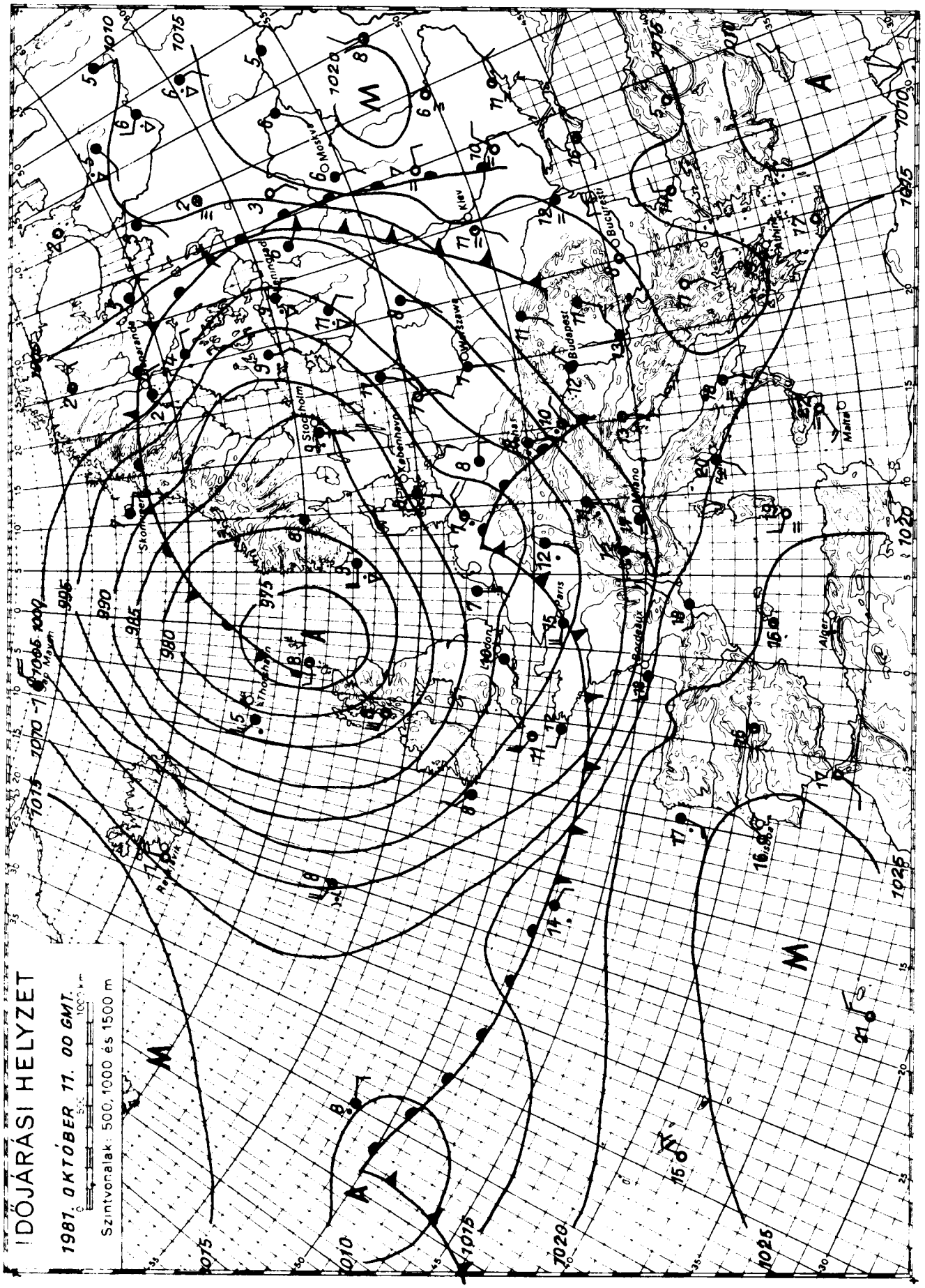

KIADJA: ORSZÁGOS METEOROLÓGIAI SZOLGÁLAT

Készíti: Központi Előrejelző Intézet Előrejelző Osztálya T.: 273-018 – Megjelenik naponként –

Éves előfizetési díja: 1 760,- Ft. – Megrendelhető: 1024 Budapest, II., Kitaibel Pál utca 1. Telefon: 353-500

Kiadásért felel: az OMSZ elnöke Szerkesztésért felel: a KFI igazgatója

IDŐJÁRÁSI NAPIJELENTÉS

ЕЖЕДНЕВНЫЙ МЕТЕОРОЛОГИЧЕСКИЙ БЮЛЛЕТЕНЬ · DAILY WEATHER REPORT
BULLETIN QUOTIDIEN DE TEMPS · TÄGLICHER WETTERBERICHT

94. évfolyam 285. szám. 1981. október 12. hétfő

Az időjárási helyzet és a várható időjárás:

Csaknem kontinensszerte változékony az időjárás. Egy-egy terület felett gyakran, esetenként kevesebb mint 24 óránként követik egymást a légköri frontok. Hétfőn reggel a Finn-öböl térségében, a Keleti-Kárpátok, a Balkán, az Alpok és a Pireneusok vidékén, valamint Franciaország területén borult, esős idő volt. Az Ibériai- és Appennini-félsziget térségében, valamint a Kárpát-medence felett kevés volt a felhő. Kontinensünk északi, északnyugati részén napok óta tartósan szeles az idő, a hőmérséklet néhány fokkal elmarad az október közepe táján megszokottól. A sarkvidék térségéből nagy mennyiségü hideg levegő tart a nyugati partvidék felé, Izland térségéből hétfőn reggel hózáporokat jelentettek.

Hazánkban vasárnap túlnyomóan borult idő volt, délután csaknem mindenütt esett eső, záporeső, egy-két helyen zivatar is előfordult. A csapadék mennyisége a déli és nyugati megyékben többfelé meghaladta a 10 mm-t, a legtöbbet, 27 mm-t Siklóson mérték. Az északnyugati szél viharossá fokozódott, a széllökések sebessége elérte a 60, 80, helyenként 100, 120 kilométert óránként. A hőmérséklet csúcsértéke vasárnap északon, északnyugaton 15 és 19 fok között, máshol 20 fok körül alakult. Hétfő hajnalra 1 és 7 fok közé hült le a levegő, az Északi-középhegység térségében néhány helyen gyenge talajmenti fagy is előfordult. Délelőtt eleinte derült, majd - főként a Dunántúlon - egyre felhősebb idő volt. A délnyugatira forduló szél megélénkült, a hőmérséklet 11 órakor 10 és 13 fok között alakult.

Ma 12 órakor Budapesten a hőmérséklet 13 fok, a tengerszintre átszámitott légnyomás 1010 mb, mérsékelten süllyed.

Várható időjárás kedd estig:

Erős felhősödés, később egyre több helyen esővel, záporral. Kedden délután északnyugat felől felszakadozó felhőzet. Előbb délnyugati, élénk, időnként erős, majd északnyugati, általában erős, időnként a Dunántúlon viharos szél.

A legalacsonyabb éjszakai hőmérséklet általában 4 és 9 fok között, a legmagasabb nappali hőmérséklet kedden: 10 és 15 fok között.

Török Dénes s.k.

TÁVOLABBI KILÁTÁSOK SZERDÁTÓL-SZOMBATIG:

A hét közepétől változóan felhős idő várható, néhány helyen futó zápor kialakulhat. A hét közepén valószinüleg erős lesz az éjszakai lehülés. A hét vége felé újabb esők.
Legalacsonyabb hőmérséklet +3, +8 fok között,
Legmagasabb nappali hőmérséklet 13, 17 fok között.
Jelentős mennyiségü /legalább 5 mm/ csapadék az ország területének 10 százalékán várható.

KÖZÉPTÁVÚ ELŐREJELZŐ OSZTÁLY

A hőmérséklet napi középértéke és eltérése a 100 évi átlagtól /Budapest belterületén/:

1981. X. 12.	15,0°C	+2,8°C.

1871. óta ezen a napon Budapesten előfordult:

legmagasabb hőmérséklet	27,0°C	/1935/
legalacsonyabb hőmérséklet	0,9°C	/1925/

81.673.

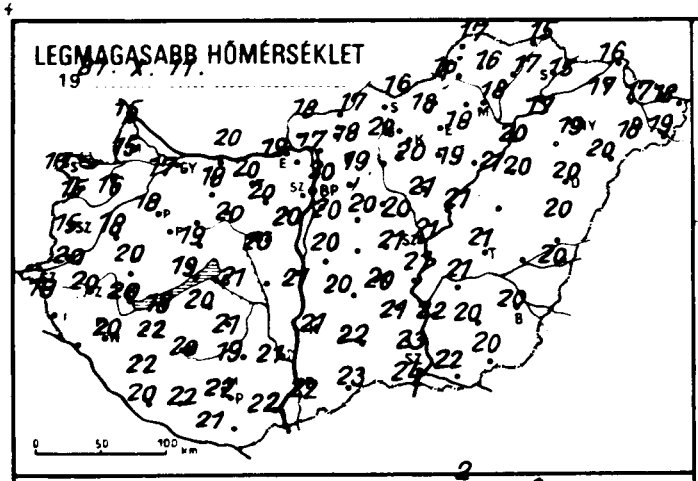
LEGMAGASABB HŐMÉRSÉKLET
19 81. X. 11.

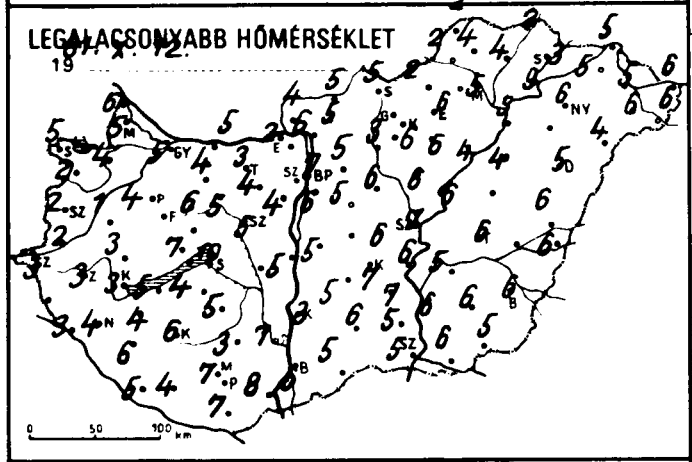
LEGALACSONYABB HŐMÉRSÉKLET
19 81. X. 12.

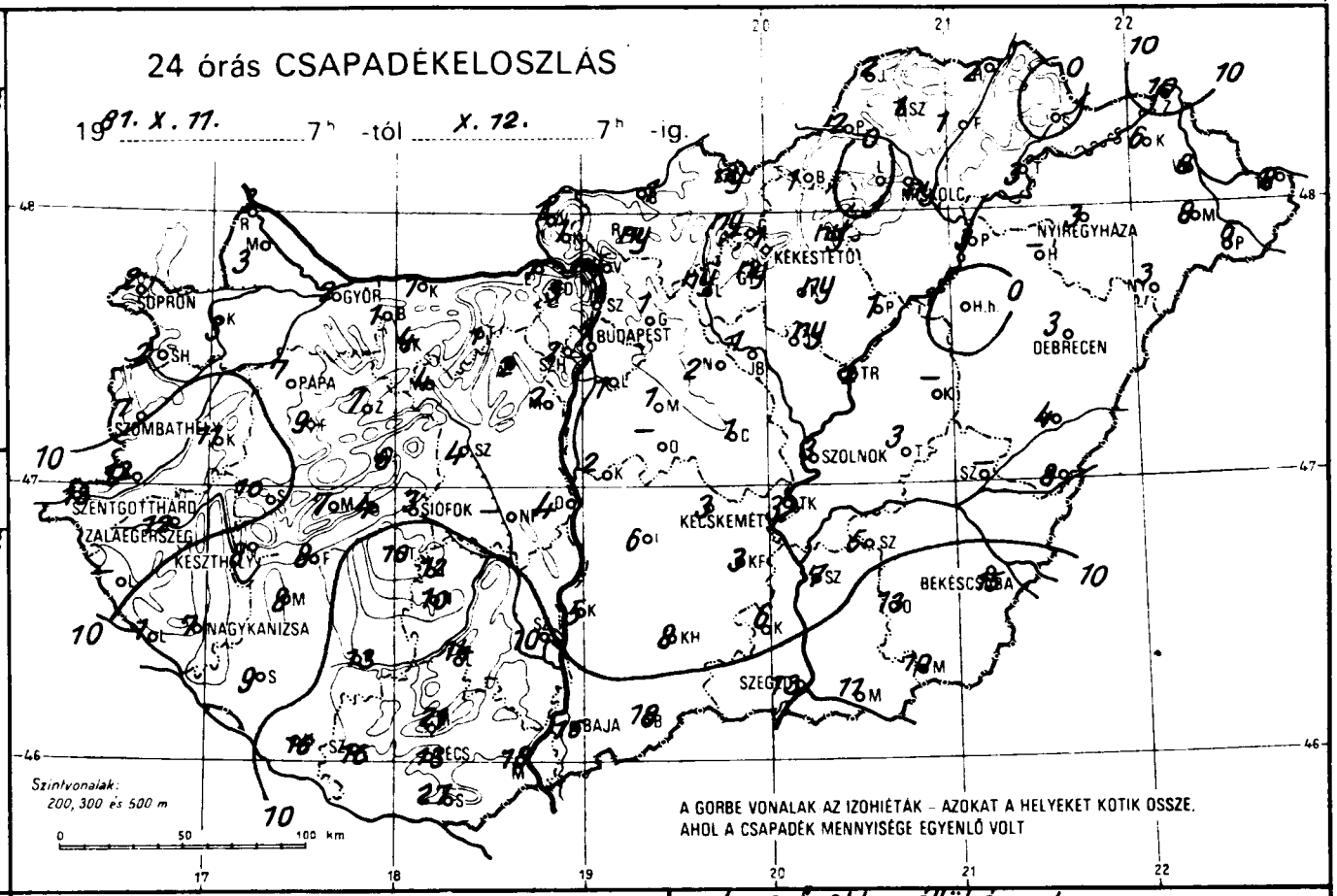
24 órás CSAPADÉKELOSZLÁS
19 81. X. 11. 7h -tól X. 12. 7h -ig.
SOPRON
GYŐR
BUDAPEST
KÉKESTETŐ
NYÍREGYHÁZA
DEBRECEN
PAPA
SZOMBATHELY
SZOLNOK
SZENTGOTTHÁRD
ZALAEGERSZEG
KESZTHELY
SIÓFOK
KECSKEMÉT
BÉKÉSCSABA
NAGYKANIZSA
SZEGED
BAJA
PÉCS
Szintvonalak:
200, 300 és 500 m
A GÖRBE VONALAK AZ IZOHIÉTÁK – AZOKAT A HELYEKET KÖTIK ÖSSZE, AHOL A CSAPADÉK MENNYISÉGE EGYENLŐ VOLT

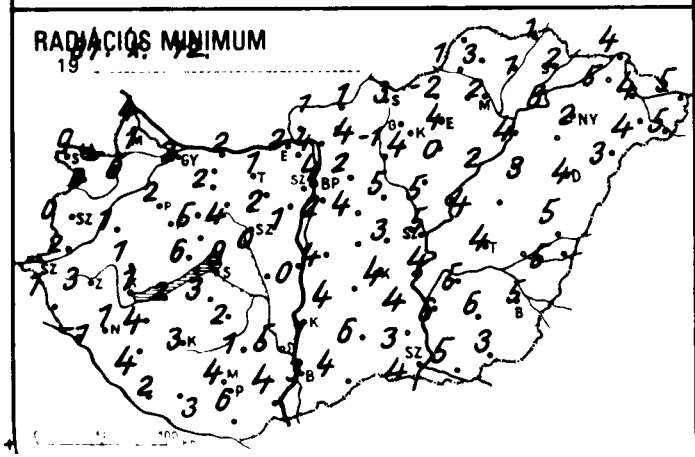
RADIÁCIÓS MINIMUM
19 81. X. 12.

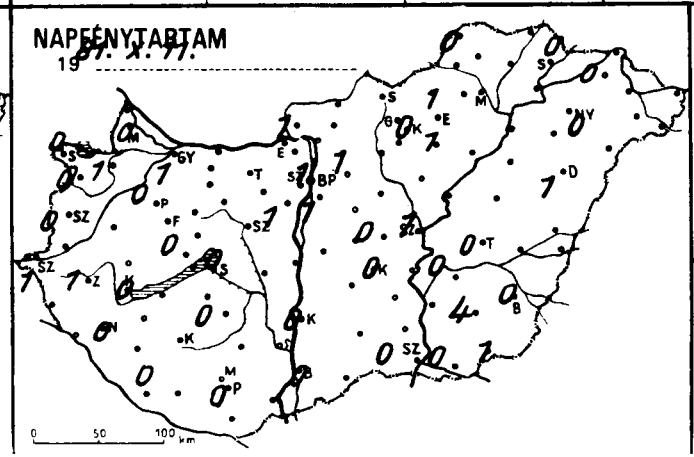
NAPFÉNYTARTAM
19 81. X. 11.

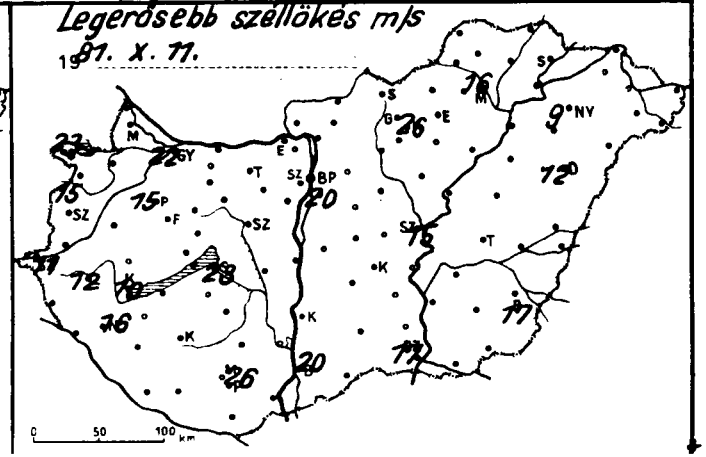
Legerősebb széllökés m/s
19 81. X. 11.

	1981.X.12. 07h -ig az utolsó 24 óra adatai					
	csapadék (mm)		max. hőmérséklet	min. hőmérséklet	rad. min.	napos órák
Győr	2	▽ ⌓	17	5	2	1
Kapuvár	3	⌓	16	4	0	1
Mosonmagyaróvár	3	⌓	15	5	1	0
Rajka	3		15	6	4	
Sopron	2	▽	17	5	0	0
Sopronhorpács	2	⌓	15	2	0	0
Káld	11	⌓	18	1	1	
Körmend	12		20	2	2	
Szentgotthárd	13	▽	19	3	1	1
Szombathely	7	▽ ⌓	15	2	0	0
Lenti	–		–	–	–	
Letenye	1	⌓	–	3	–1	
Nagykanizsa	7	▽	20	4	1	0
Zalaegerszeg	12	▽	20	3	3	1
Farkasgyepű	9		18	4	2	
Keszthely	8	▽	20	3	1	0
Mencshely	7		18	4	1	0
Pápa	7	▽ ⌓	18	4	2	0
Sümeg	10	⌓	20	3	1	
Tihany	4	⌓	19	7	6	
Veszprém	6		19	6	5	
Zirc	7	⌓	17	4	1	
Csornyód	8		18	5	2	
Csornokszt. György	16		20	5	2	0
Kaposvár	13	⌓	20	6	3	
Marcali	8	⌓	22	4	4	
Siófok	3	▽	21	10	9	0
Somogyszob	9	⌒	22	6	4	
Tab	10		20	4	3	
Bábolna	1		18	4	1	
Esztergom	1		19	2	2	
Csisér	4		19	4	2	
Komárom	1	⌓	20	5	2	
Tatabánya	1		20	3	1	
Csesztdoboz	2	⌓	20	4	2	
Dunaújváros	4		21	5	0	
Martonvásár	2		20	4	1	1
Mór	4	▽	20	5	4	
Nagyhörcsökp.	–		–	–	–	
Szabadbattyán	4		20	5	0	
Ágyszemcse	12	⌓	21	5	2	0
Bánhegyel	14	▽	19	3	1	
Nagykónyi	10		20	2	–2	
Tekszárd	10	▽	21	7	5	
Árpádtető	21	⌒	19	5	3	
Bohács	19	⌓	22	8	4	
[illegible]	13		22	7	4	0
Szalos	27		21	7	6	
Szeetvár	16		22	4	3	
[illegible] Lőrinc	1		20	6	2	1
[illegible] Met. Int.	1		20	7	4	1
[illegible] Szab. hegy	2		16	5	4	
[illegible]ried	1		21	6	3	0
[illegible]bogókő	3		14	3	2	
[illegible]dollő	1	⌓	19	5	2	1
[illegible]alyrét	1	⌓	17	4	1	
[illegible]nor	1		20	5	4	
[illegible]gykáta	2		20	6	5	
[illegible]ény	–		–	–	–	
[illegible]tendre	1		21	4	1	

	1981.X.12. 07h -ig az utolsó 24 óra adatai					
	csapadék (mm)		max. hőmérséklet	min. hőmérséklet	rad. min.	napos órák
Vác	ny		17	6	4	
Vámosmikola	1	⌓	18	4	4	1
Baja	16	▽	22	6	3	0
Bácsalmás	18		23	5	4	
Izsák	6	▽	20	5	4	
Kalocsa	5	⌓	21	3	1	0
Kecskemét	3	▽ ⌓	20	7	4	0
Kiskunf. háza	3	⌓	21	7	4	
Kiskunhalas	8		22	6	6	
Kunszentmiklós	2	⌒	20	5	4	
Tiszakécske	3	⌓	21	6	4	
Balassagyarmat	1	⌓	17	5	1	
Romhány	ny	▽	18	5	4	
Salgótarján	ny		16	5	3	
Eger	ny		18	6	4	1
Galyatető	ny	⌓	17	1	–1	
Gyöngyös	ny		20	6	4	
Kékestető	1	▽ ⌓	10	1	0	0
Kompolt	ny		19	6	0	1
Lőrinci	ny	⌣	20	3	–1	
Poroszló	1		21	4	2	
Jászapáti	ny		21	6	5	
Jászberény	1	▽	21	6	4	
Karcag	–		–	–	–	
Szolnok	3	▽	21	7	5	1
Tiszaroff	2		21	6	4	
Túrkeve	3		21	6	4	0
Kistelek	6		23	5	3	0
Makó	11		22	6	5	0
Szeged	13		24	5	4	0
Szentes	7		22	6	6	
Borsodnádasd	1	▽ ⌣	18	2	–2	
Fügöd	1	⌓	17	4	1	
Hidasnémeti	2		15	2	1	
Jósvafő	2	⌓	17	2	–	0
Lillafüred	.		15	5	4	
Miskolc	ny		18	5	2	–
Putnok	2		16	2	1	
Sárospatak	.	⌓	15	3	2	0
Szendrőlád	1	⌓	16	4	3	
Tokaj	3		17	9	6	
Kisvárda	6		17	5	5	0
Mátészalka	8	▽	18	6	4	
Nyíregyháza	3	⌓	19	6	2	0
Nyírlugos	3	⌓	20	4	3	
Pátyod	6	▽	19	6	5	
Tiszabecs	8		18	6	5	
Vásárosnamény	8		17	5	4	
Záhony	10		16	5	4	
Berettyóújfalu	4		20	6	5	
Debrecen	3	▽ ⌓	20	5	4	1
Hajdúdorog	–		–	–	–	
Hortobágy	.		20	4	3	
Körösszakál	8		20	6	5	
Polgár	3		20	5	4	
Békéscsaba	15		20	6	5	0
Mezőhegyes	10		20	5	3	1
Orosháza	13		20	6	6	4
Szarvas	5	▽	21	5	5	0
Szeghalom	–		–	–	–	

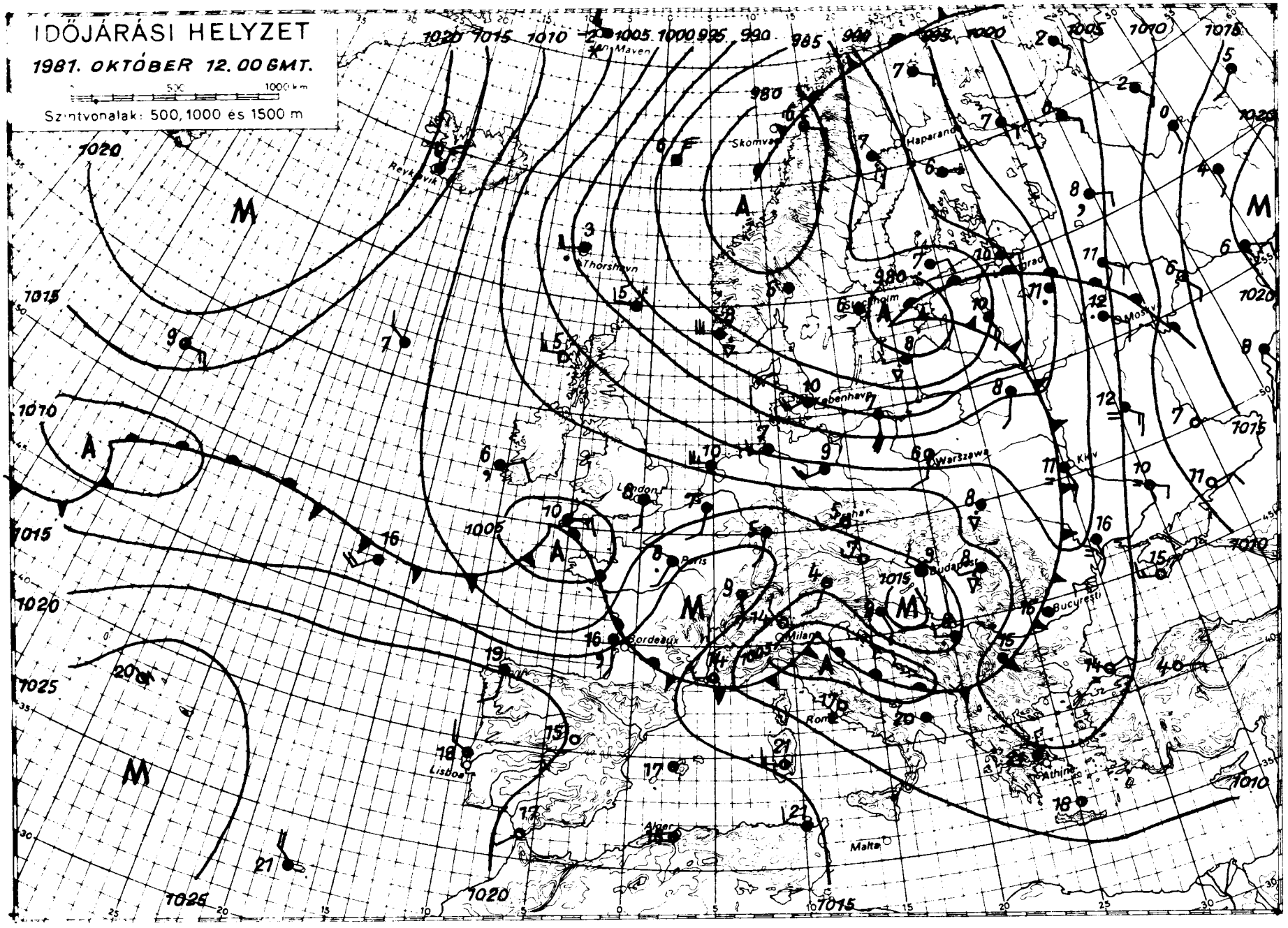

KIADJA: ORSZÁGOS METEOROLÓGIAI SZOLGÁLAT
Készíti Központi Előrejelző Intézet Előrejelző Osztálya T.: 273-018 Megjelenik naponként -
Éves előfizetési díja: 1 760 Ft. Megrendelhető: 1024 Budapest, II., Kitaibel Pál utca 1. Telefon: 353-500
Kiadásért felel: az OMSZ elnöke Szerkesztésért felel: a KEI igazgatója

IDŐJÁRÁSI NAPIJELENTÉS

ЕЖЕДНЕВНЫЙ МЕТЕОРОЛОГИЧЕСКИЙ БЮЛЛЕТЕНЬ · DAILY WEATHER REPORT
BULLETIN QUOTIDIEN DE TEMPS · TÄGLICHER WETTERBERICHT

94. évfolyam 286. szám. + Budapest + 1981. október 13. kedd

Az időjárási helyzet és a várható időjárás:

A Skandináv középpontú ciklon európaszerte, napok óta változékony időjárást okoz, nagy sebességü áramlási rendszere a sarkvidék irányából egyre hidegebb léghullámokat szállit az óceáni parvidék mentén Nyugat- és Közép-Európán át a Fekete-tenger, illetve a Kelet-Európai alföld irányába. Az áramlási rendszerben képződő légköri frontok egy-egy területen közel naponként változtatják meg az időjárás jellegét, borult, csapadékos illetve kevéssé felhős, szeles időszakok váltakoznak. A hőmérséklet csúcsértéke a Brit-szigetek és a Bretagne-félsziget térségében helyenként több, mint 10 fokkal marad el az október közepén szokásostól, Észak-Angliában kedden reggel 1, 2 fokos hőmérséklet mellett hózáporok alakultak ki. Az észak, északnyugat felől áramló hideg léghullámok útjuk során kissé melegednek, tehát Közép-Európában kisebb mértékü lehülést okoznak.

Hazánkban hétfőn kora délelőtt még országszerte derült idő volt. Később délnyugat felől időnként megnövekedett a felhőzet, délnyugaton csak 2, 3, máshol általában 6, 7 órán át sütött a nap. A hőmérséklet délutánra 11 és 18 fok közé emelkedett. Késő délutántól országszerte beborult az ég és egyre több helyen eredt el az eső, záporeső. Reggelig nagyjából az ország déli felén hullott általában csapadéknyomé és 5 mm közötti mennyiségü csapadék. Ennél többet a Mecsek vidékéről jelentettek, Árpádtetőről 10, Pécsről 13 mm-t. Kedd hajnalra 4 és 9 fok közé hült le a levegő. Délelőtt északnyugat felől csökkent a felhőzet, délen és keleten is megszünt az eddig folyamatos esőzés, szórványos záporokról érkezett jelentés. Az északi, északnyugati szél megerősödött, a Dunántúlon helyenként viharossá fokozódott. A hőmérséklet 11 órakor 11 és 14 fok között volt.

Ma 12 órakor Budapesten a hőmérséklet 13 fok, a tengerszintre átszámitott légnyomás 1006 mb, erősen emelkedik.

Várható időjárás szerda estig:

Tovább csökkenő felhőzet, a kisebb felhőátvonulásokból szórványos futó zápor.
Eleinte még erős, a Dunántúlon helyenként viharos, később lassanként mérséklődő északi, majd nyugati, északnyugati szél.
Hideg éjszaka.
Várható legalacsonyabb éjszakai hőmérséklet: 1 és 6 fok között, a szélvédett területeken gyenge talajmenti fagy,
legmagasabb nappali hőmérséklet szerdán: 10 és 15 fok között.

Török Dénes s.k.

A hőmérséklet napi középértéke és eltérése a 100 évi átlagtól /Budapest belterületén/:

1981. X. 12.	11,0°C,	-0,9°C.

1871 óta ezen a napon Budapesten előfordult:

legmagasabb hőmérséklet	25,2°C /1976/
legalacsonyabb hőmérséklet	0,9°C /1936/

81.674.

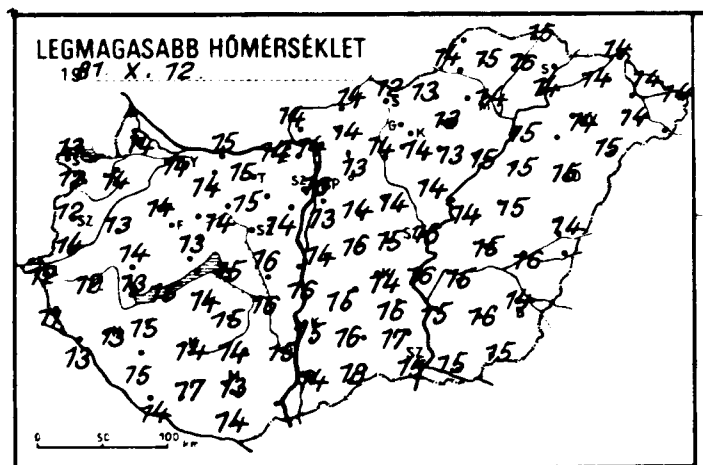
LEGMAGASABB HŐMÉRSÉKLET
1987. X. 12.

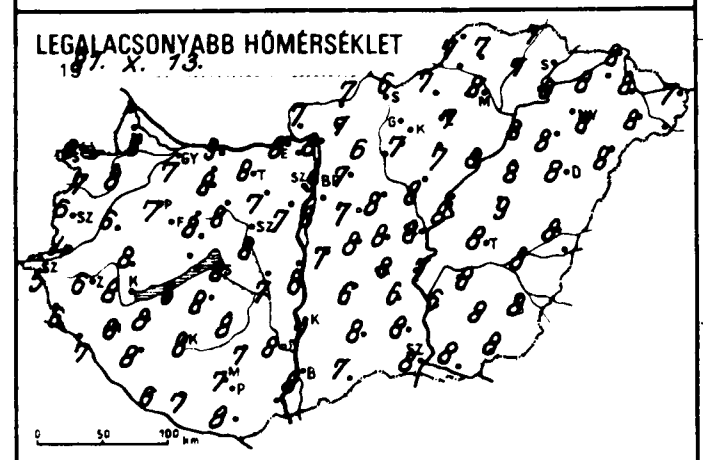
LEGALACSONYABB HŐMÉRSÉKLET
1987. X. 13.

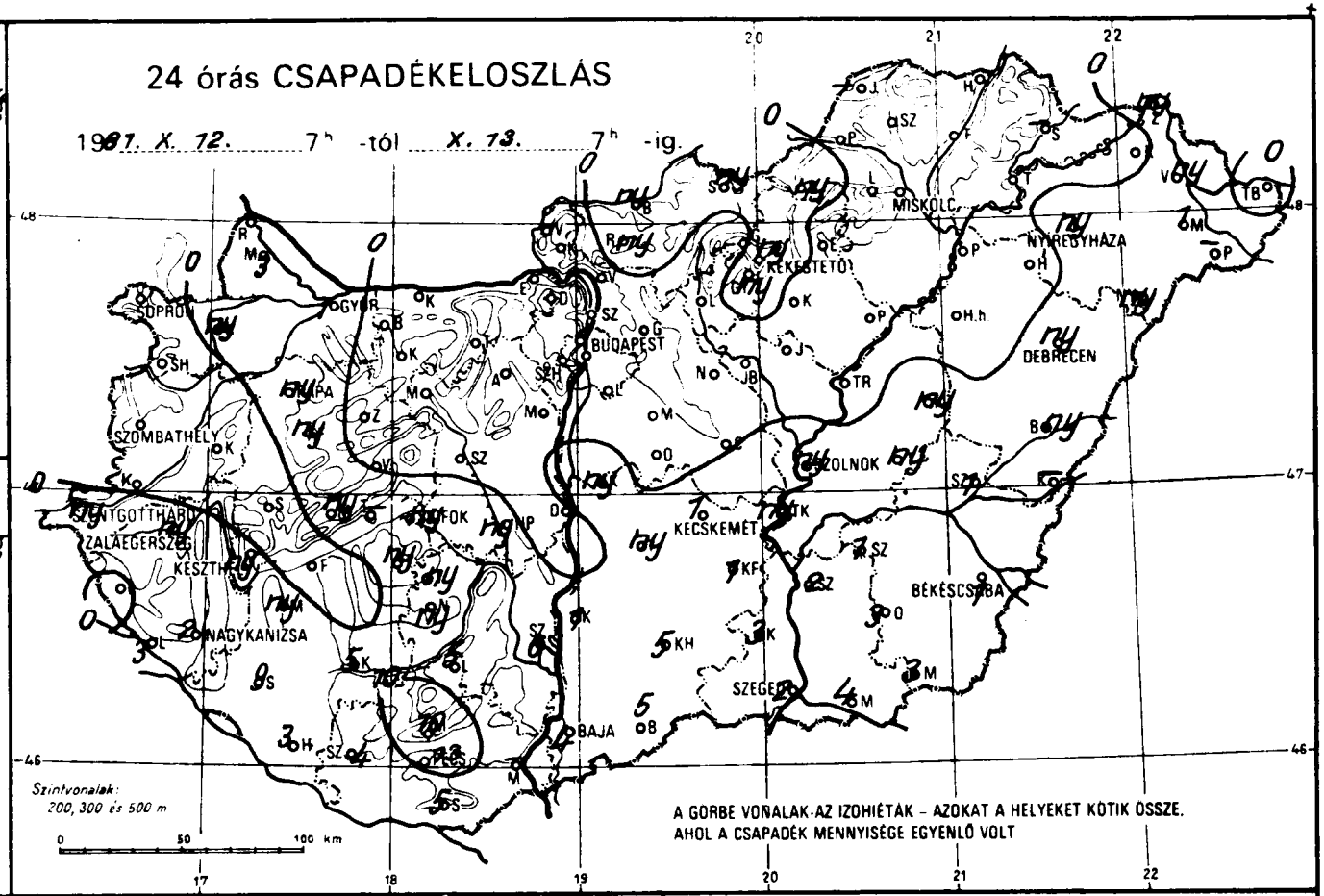
24 órás CSAPADÉKELOSZLÁS
1987. X. 12. 7h -tól X. 13. 7h -ig.
SOPRON
GYŐR
BUDAPEST
MISKOLC
NYÍREGYHÁZA
KEKESTETŐ
DEBRECEN
SZOMBATHELY
SZOLNOK
SZENTGOTTHÁRD
ZALAEGERSZEG
KESZTHELY
KECSKEMÉT
BÉKÉSCSABA
NAGYKANIZSA
SZEGED
BAJA
Szintvonalak:
200, 300 és 500 m
A GÖRBE VONALAK AZ IZOHIÉTÁK – AZOKAT A HELYEKET KÖTIK ÖSSZE,
AHOL A CSAPADÉK MENNYISÉGE EGYENLŐ VOLT

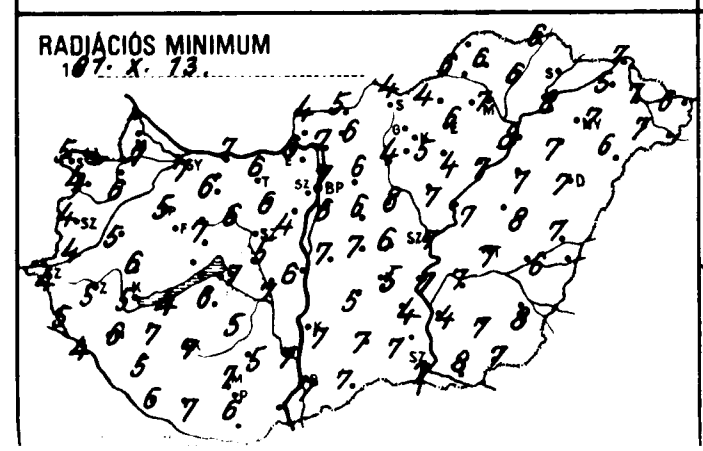
RADJÁCIÓS MINIMUM
1987. X. 13.

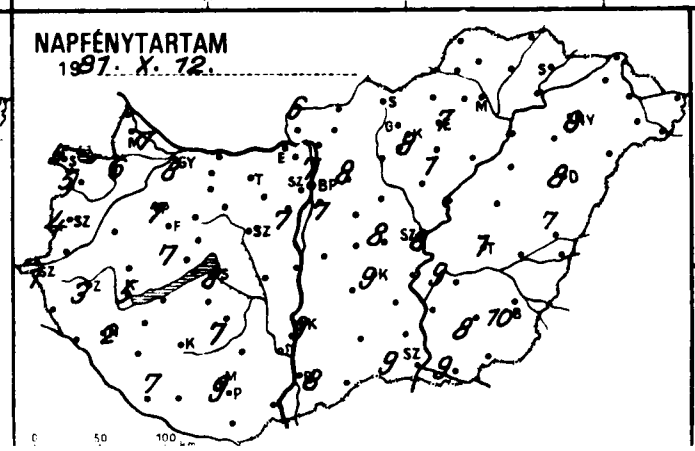
NAPFÉNYTARTAM
1987. X. 12.

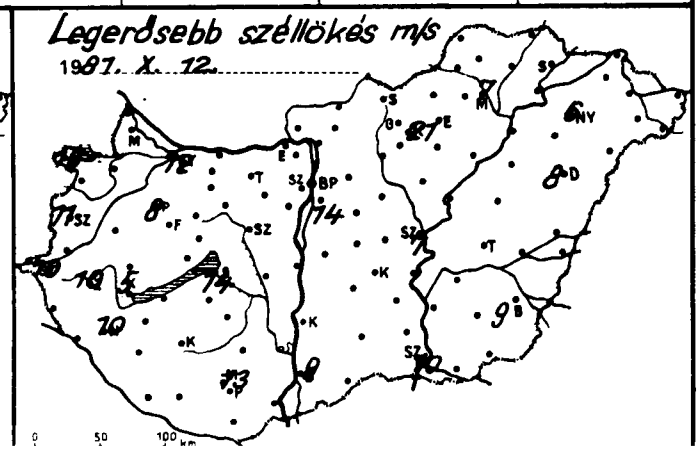
Legerősebb széllökés m/s
1987. X. 12.

	19 81.X.15. 07h -ig az utolsó 24 óra adatai					
	csapadék (mm)		max. hőmérséklet	min. hőmérséklet	rad. min.	napos órák
Győr	1	∇	14	7	7	8
Kapuvár	ny		14	8	6	6
Mosonmagyaróvár	3		14	8	7	7
Rajka	–		–	–	–	
Sopron	•		13	8	5	5
Sopronhorpács	•		12	7	4	5
Káld	•	⌒	13	6	5	
Körmend	•		14	4	4	
Szentgotthárd	ny	=	12	5	4	1
Szombathely	•	⌒	12	6	4	4
Lenti	•		11	6	5	
Letenye	3	⌒	13	7	4	
Nagykanizsa	2	∇̇	13	8	6	2
Zalaegerszeg	ny		12	6	5	3
Farkasgyepű	ny	,	13	6	6	
Keszthely	ny		13	8	5	5
Mencshely	ny		12	7	5	7
Pápa	ny	∇̇	14	7	5	7
Sümeg	•	⌒	14	8	6	
Tihany	–		–	–	–	
Veszprém	•		13	8	7	
Zirc	•	⌒	13	6	4	
Tonyód	•		15	6	4	
Homokszt. György	3		14	6	6	7
Kaposvár	5		14	8	7	
Marcali	ny		15	8	7	
Siófok	ny		15	8	7	8
Somogyszob	9		15	8	5	
Tab	ny	⌒	14	8	6	
Bábolna	•	⌒	14	8	6	
Esztergom	•		14	8	6	
Kisbér	•	⌒	14	8	6	
Komárom	•		15	9	7	
Tatabánya	•		15	8	6	
Alcsútdoboz	•		15	7	6	
Dunaújváros	•		16	8	6	
Martonvásár	•		14	7	4	7
Mór	•		14	8	6	
Nagyhörcsökp.	ny		16	7	7	
Szabadbattyán	•		16	8	5	
Egerszemcse	ny		15.	8	5	7
Csengyel	5		14	7	5	
Nagykónyi	ny		15	7	3	
Szekszárd	6	∇̇	15	8	7	
Árpádtető	10		11	6	5	
Mohács	–		–	–	–	
[illegible]cs	13		13	7	7	9
[illegible]klos	5		14	8	6	
[illegible]getvár	4		17	7	7	
[illegible] Lőrinc	•		13	8	6	7
[illegible] Met. Int.	•		16	9	7	7
[illegible] Szab. hegy	•		13	6	4	
[illegible]gled	•		15	8	6	8
[illegible]bogókő	•		9	4	3	
[illegible]dollő	•		13	7	6	8
[illegible]alyrét	•		15	6	5	
[illegible]nor	•		14	7	6	
[illegible]egykat[illegible]	•		14	8	8	
[illegible]keny	•		16	8	7	
[illegible]tendre	•		16	7	6	

	19 81.X.15. 07h -ig az utolsó 24 óra adatai					
	csapadék (mm)		max. hőmérséklet	min. hőmérséklet	rad. min.	napos órák
Vác	•		14	8	7	
Vámosmikola	•	⌒	14	7	4	6
Baja	4	=	14	8	7	8
Bácsalmás	5		18	7	7	
Izsák	ny		15	6	5	
Kalocsa	1		15	7	7	9
Kecskemét	1	∇̇ =	14	8	5	9
Kiskunf. háza	1		16	6	4	
Kiskunhalas	5		16	8	7	
Kunszentmiklós	ny		14	7	7	
Tiszakécske	ny	, ⌒	16	7	7	
Balassagyarmat	ny		14	7	5	
Romhány	ny	∇̇	14	7	6	
Salgótarján	ny		12	6	4	
Eger	•		13	7	6	7
Galyatető	•		8	2	1	
Gyöngyös	ny	⌒	14	7	5	
Kékestető	ny	⌐	7	1	1	8
Kompolt	•	⌒	13	7	4	1
Lőrinci	•		14	6	4	
Poroszló	•		15	8	7	
Jászapáti	•	⌒	14	8	7	
Jászberény	•		14	8	6	
Karcag	ny		15	9	8	
Szolnok	ny		16	8	7	8
Tiszaroff	•		14	8	7	
Túrkeve	ny		15	8	7	1
Kistelek	3		17	8	7	
Makó	4		15	8	8	9
Szeged	2		15	8	7	9
Szentes	2		15	6	4	
Borsodnádasd	ny	∇̇	13	7	4	
Fügöd	•	⌒	16	7	6	
Hidasnémeti	•		15	7	6	
Jósvafő	–		–	–	–	–
Lillafüred	•		13	4	3	
Miskolc	•		14	8	7	–
Putnok	•		14	7	6	
Sárospatak	–		–	–	–	–
Szendrőlád	•	⌒	15	7	6	
Tokaj	•		14	8	8	
Kisvárda	•	⌒	14	8	5	8
Mátészalka	1		14	8	7	
Nyíregyháza	ny		14	8	7	8
Nyírlugos	ny	⌒	15	8	6	
Pátyod	–		–	–	–	
Tiszabecs	•		14	7	6	
Vasárosnamény	ny		14	8	7	
Záhony	ny		14	8	7	
Berettyóújfalu	ny		14	8	7	
Debrecen	ny		15	8	7	7
Hajdúdorog	•	⌒	14	8	7	
Hortobágy	•		15	8	7	
Körösszakál	–		–	–	–	
Polgár	•		15	8	8	
Békéscsaba	1		14	8	8	10
Mezőhegyes	3		15	8	7	9
Orosháza	3		16	8	7	8
Szarvas	1		15	8	7	9
Szeghalom	1		16	8	6	

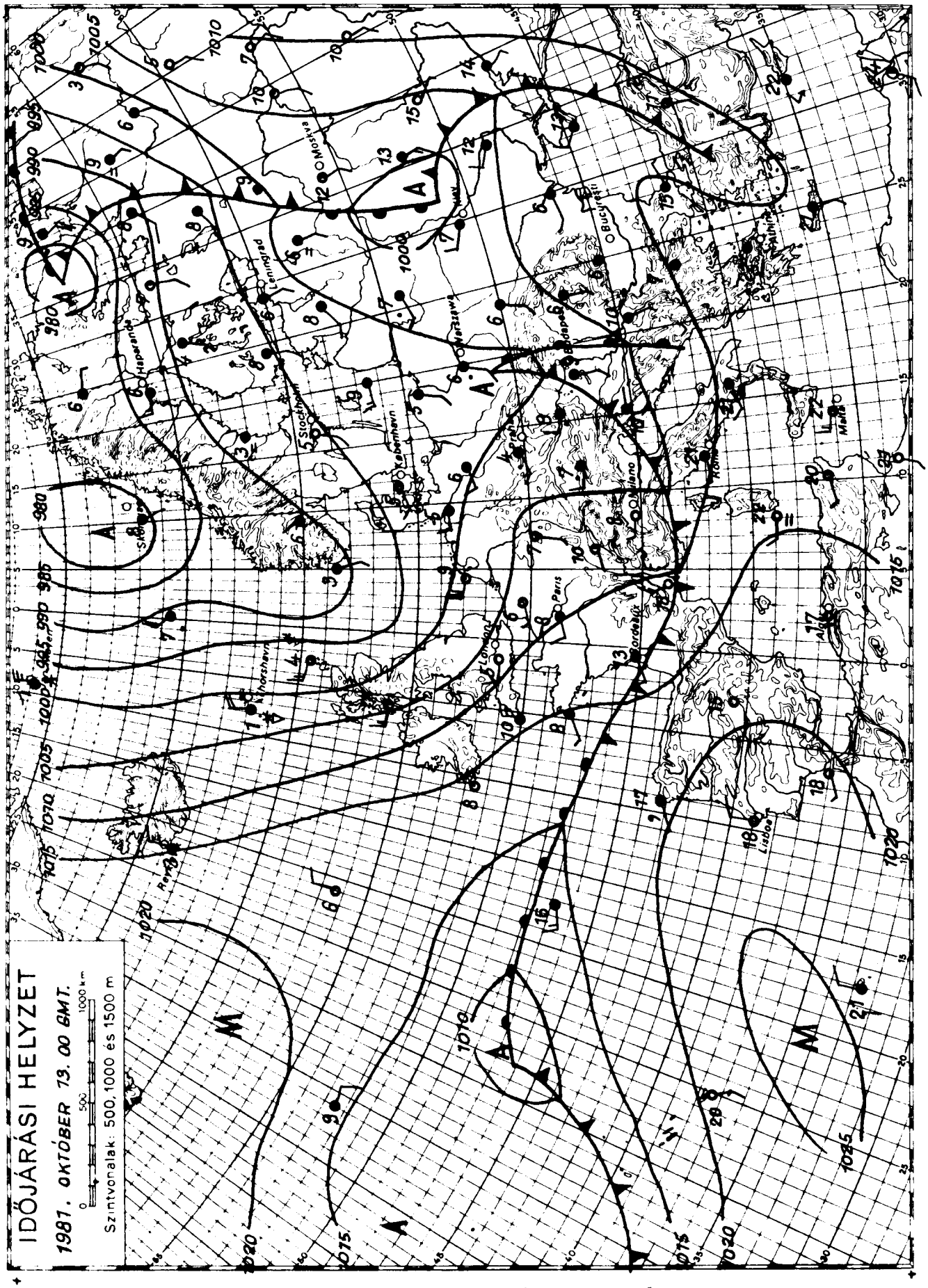

KIADJA: ORSZÁGOS METEOROLÓGIAI SZOLGÁLAT

Készíti: Központi Előrejelző Intézet Előrejelző Osztálya T.: 273-018 Megjelenik naponként –

Évi előfizetési díja: 1 760,- Ft. Megrendelhető: 1024 Budapest, II., Kitaibel Pál utca 1. Telefon: 353-500

Kiadásért felel: az OMSZ elnöke Szerkesztésért felel: a KEI igazgatója

IDŐJÁRÁSI NAPIJELENTÉS

ЕЖЕДНЕВНЫЙ МЕТЕОРОЛОГИЧЕСКИЙ БЮЛЛЕТЕНЬ · DAILY WEATHER REPORT
BULLETIN QUOTIDIEN DE TEMPS · TÄGLICHER WETTERBERICHT

94. évfolyam 287. + Budapest + 1981. október 14. szerda

Az időjárási helyzet és a várható időjárás:

Az északi félteke 40. és 50. szélességi köre között, Európa nagy része és az Atlanti-óceán felett napok óta igen erős, napi 600-700 kilométeres északnyugati, nyugati szél fúj. Ez igen gyakori és gyors változásokat okoz Európaszerte. Szerdán délelőtt a kontinens nyugati partvidékén, a Német-Lengyel alföldön, a Fekete-tengertől északra, északkeletre és a Szovjetunió északnyugati határvidékén volt egy-egy nagy kiterjedésü esős terület, de a Pireneusi-félsziget kivételével Európa többi részén is mindenütt előfordultak záporok. A légköri alaphelyzet egyelőre nem változik. Továbbra is gyakoriak lesznek az időjárásváltozások.

Magyarországon az elmúlt másfél nap hüvös, szeles, változékony idő volt. Elszórtan rövid ideig tartó záporok alakultak ki, de számottevő mennyiségü - 3, 7 mm - csapadék csupán az északkeleti országrészben fordult elő. Általában gyengén, vagy közepesen, de időnként erősen felhős volt az ég, az északnyugati szél sebessége - különösen kedden - gyakran elérte az 50-90 km/ó-t. A hőmérséklet keddi maximuma általában 10 és 15, szerda hajnali minimuma -2 és +7 fok között volt. A legalacsonyabb hőmérsékleteket Nyugat-Magyarországról jelentették, 11 órakor 10 és 15 fok között volt a hőmérséklet.

Ma 12 órakor Budapesten a hőmérséklet 11 fok, a tengerszintre átszámitott légnyomás 1017 mbar, alig változik.

Várható időjárás csütörtök estig:

Eleinte felhőátvonulások, elszórtan átfutó záporral, majd nyugat felől erős felhősödés és eső, záporok, általában élénk, gyakran erős északnyugat és délnyugat között változó irányú szél.
Hajnalban a szélvédett helyeken - főként keleten - helyenként köd.

Várható legalacsonyabb éjszakai hőmérséklet általában 0, 5, északkeleten -2, +2,
legmagasabb nappali hőmérséklet csütörtökön 11, 16 fok között.

Aigner Szilárd s.k.

A hőmérséklet napi középértéke és eltérése a 100 évi átlagtól /Budapest belterületén/:

1981 X. 13.	10,3°C	-1,6°C,

1871 óta ezen a napon Budapesten előfordult:

legmagasabb hőmérséklet	25,5°C /1916/
legalacsonyabb hőmérséklet	-0,4°C /1973/

81.679.

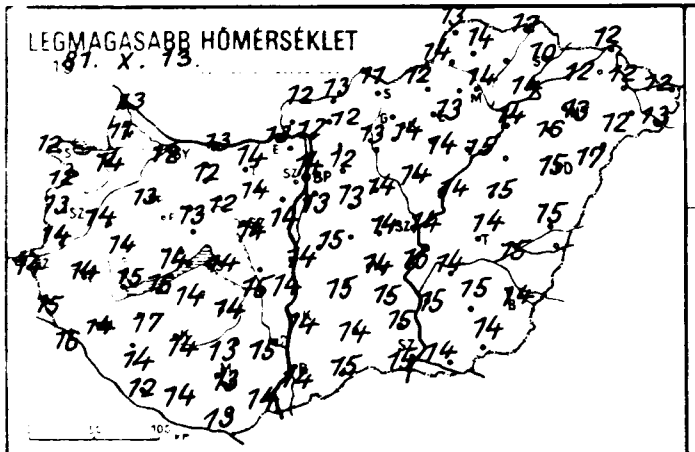
LEGMAGASABB HŐMÉRSÉKLET
1981. X. 13.

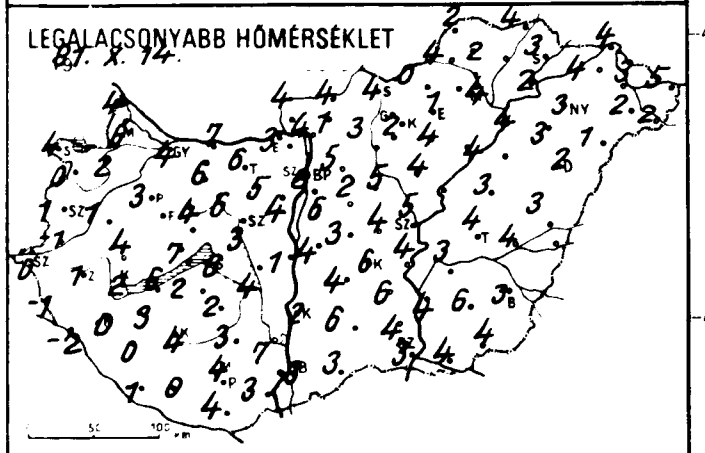
LEGALACSONYABB HŐMÉRSÉKLET
1981. X. 14.

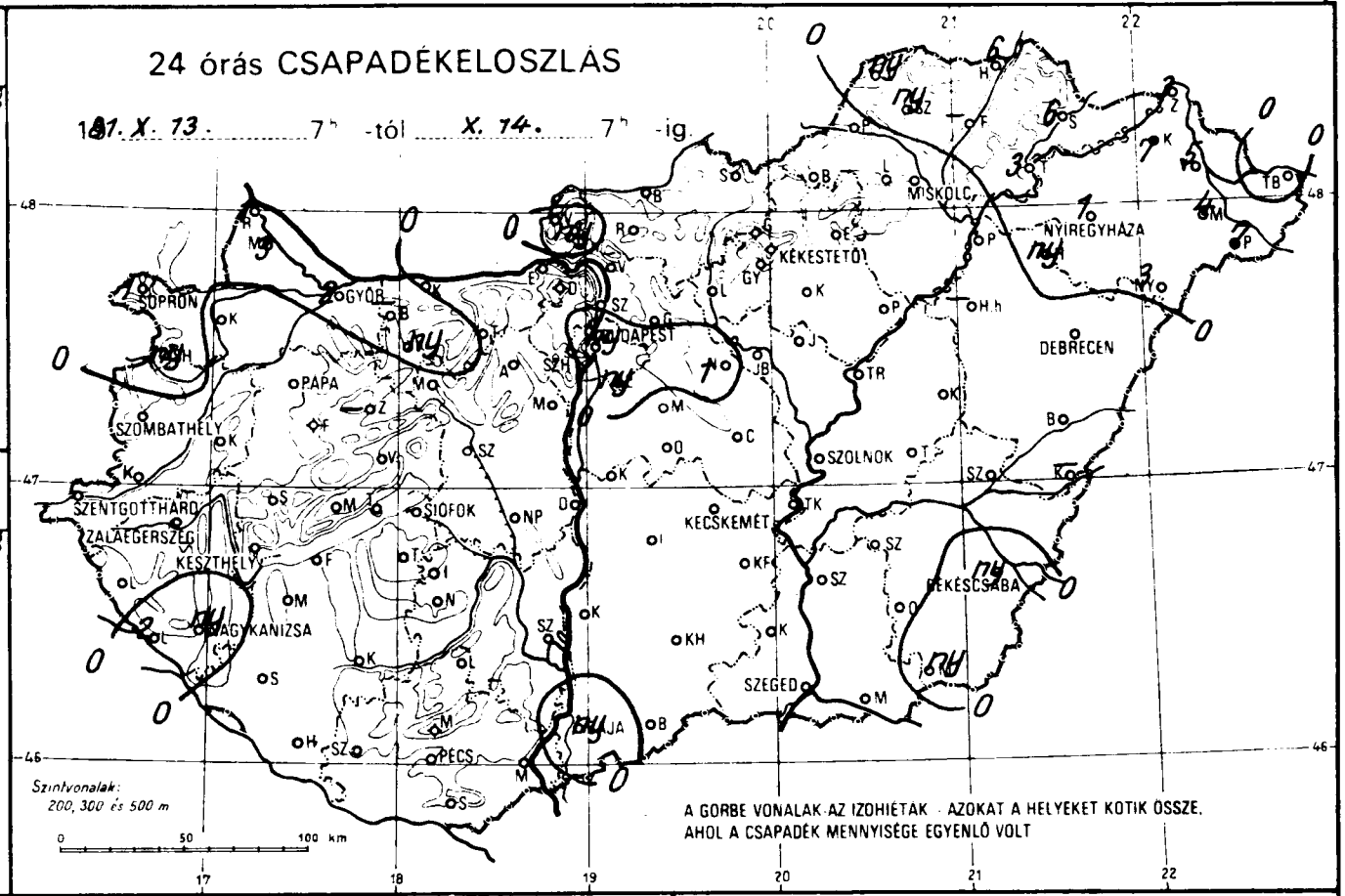
24 órás CSAPADÉKELOSZLÁS
1981. X. 13. 7h -tól X. 14. 7h -ig
SOPRON
GYŐR
BUDAPEST
MISKOLC
NYIREGYHÁZA
KÉKESTETŐ
DEBRECEN
PAPA
SZOMBATHELY
SZOLNOK
SZENTGOTTHÁRD
ZALAEGERSZEG
KESZTHELY
SIÓFOK
KECSKEMÉT
NAGYKANIZSA
BÉKÉSCSABA
SZEGED
PÉCS
Szintvonalak:
200, 300 és 500 m
A GÖRBE VONALAK AZ IZOHIÉTÁK - AZOKAT A HELYEKET KÖTIK ÖSSZE, AHOL A CSAPADÉK MENNYISÉGE EGYENLŐ VOLT

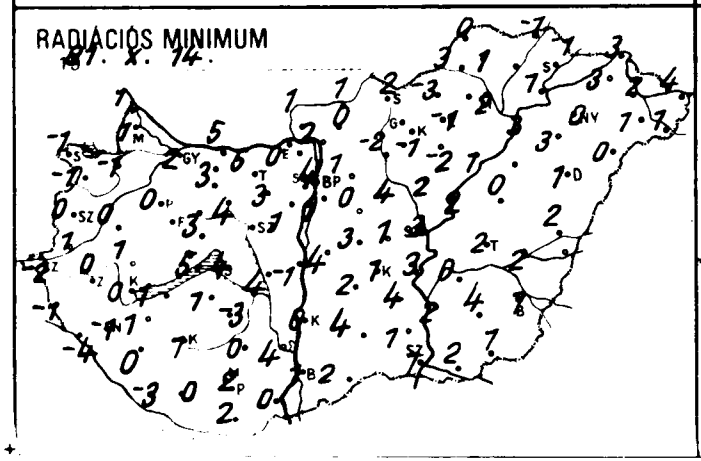
RADIÁCIÓS MINIMUM
1981. X. 14.

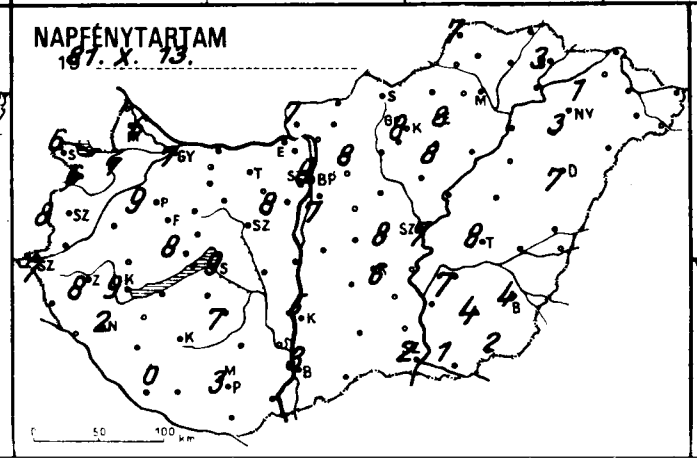
NAPFÉNYTARTAM
1981. X. 13.

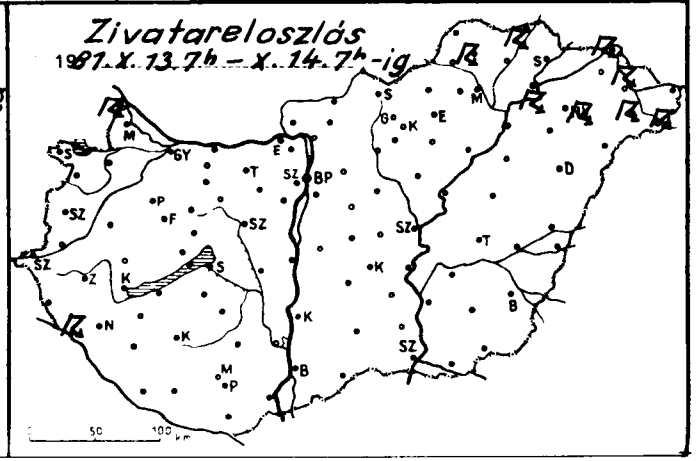
Zivatareloszlás
1981. X. 13. 7h – X. 14. 7h-ig

	19 81.X.14. 07 h -ig az utolsó 24 óra adatai					
	csapadék (mm)		max. hőmérséklet	min. hőmérséklet	rad. min.	napos órák
Győr	2		12	4	2	7
Kapuvár	•		14	2	–1	7
Mosonmagyaróvár	3		11	6	1	6
Rajka	1		13	4	1	
Sopron	1		12	4	–1	6
Sopronhorpács	ny		12	0	–1	6
Káld	•		14	1	0	
Körmend	•		14	–1	–1	
Szentgotthárd	•		14	0	–2	7
Szombathely	•		13	1	0	8
Lenti	•		15	–1	–1	
Letenye	2		16	–2	–4	
Nagykanizsa	ny		14	0	–1	2
Zalaegerszeg	•		14	1	0	8
Farkasgyepű	•		12	1	0	
Keszthely	•		15	2	0	9
Mencshely	•		12	4	1	8
Pápa	•		13	3	0	9
Sümeg	•		14	4	1	
Tihany	•		14	7	5	
Veszprém	•		13	4	3	
Zirc	–		–	–	–	
Bonyod	•		16	6	1	
Homokszt. györgy	•		12	1	–3	0
Kaposvár	•		14	4	1	
Marcali	•		17	3	1	
Siófok	•		14	6	4	9
Somogyszob	•		14	0	0	
Tab	•		14	2	1	
Babolna	–		–	–	–	
Esztergom	•		13	3	0	
Kisbér	ny		12	6	3	
Komárom	•		13	7	5	
Tatabánya	•		14	6	5	
Alcsutdoboz	•		14	5	3	
Dunaújváros	•		14	1	–1	
Martonvásár	•		14	4	1	8
Mór	•		12	6	4	
Nagyhörcsökp.	•		15	4	4	
Szabadbattyán	•		14	3	–1	
Jegyszemcse	•		14	2	–3	7
Jengyel	•		13	3	0	
Nagykónyi	•		15	2	–3	
Tekszárd	•		15	7	4	
Árpádtető	•		11	5	3	
Pécs	•		14	3	0	
[illegible]	•		13	4	2	3
[illegible]	•		13	4	2	
[illegible]etvár	•		14	0	0	
[illegible] Lőrinc	ny		13	6	1	7
Met. Int.	ny		14	8	4	8
Szab. hegy	•		12	5	3	
[illegible]ed	•		14	4	1	8
[illegible]ogokő	•		7	3	1	
[illegible]llo	•		12	5	1	8
[illegible]vret	ny		12	2	1	
[illegible]	•		13	2	0	
[illegible]ka	1		14	5	4	
[illegible]	•		15	3	3	
[illegible]	•		15	3	1	

	19 81.X.14. 07 h -ig az utolsó 24 óra adatai					
	csapadék (mm)		max. hőmérséklet	min. hőmérséklet	rad. min.	napos órák
Vác	•		12	4	2	
Vámosmikola	•		12	4	1	7
Baja	ny		14	3	1	3
Bácsalmás	•		15	3	2	
Izsák	•		15	4	2	
Kalocsa	•		14	2	0	5
Kecskemét	•		14	6	1	6
Kiskunf. háza	•		15	6	4	
Kiskunhalas	•		14	6	4	
Kunszentmiklós	•		14	4	4	
Tiszakécske	•		16	4	3	
Balassagyarmat	•		13	4	1	
Romhány	•		12	1	0	
Salgótarján	•		11	4	2	
Eger	•		13	1	–1	8
Galyatető	•		8	0	–1	
Gyöngyös	•		14	2	–1	
Kékestető	•		5	0	0	8
Kompolt	•		14	4	–2	8
Lőrinci	•		13	3	–2	
Poroszló	•		15	4	1	
Jászapáti	•		14	4	2	
Jászberény	•		14	4	1	
Karcag	•		15	3	0	
Szolnok	•		14	5	3	7
Tiszaroff	•		14	4	2	
Túrkeve	•		14	4	2	8
Kistelek	•		15	4	1	
Makó	•		14	4	2	1
Szeged	•		15	3	1	2
Szentes	•		15	4	2	
Borsodnádasd	•		12	0	–3	
Fügöd	–		–	–	–	
Hidasnémeti	6		12	4	–1	
Jósvafő	ny		13	2	0	7
Lillafüred	•		13	3	2	
Miskolc	•		14	4	2	–
Putnok	•		14	4	3	
Sárospatak	6		10	3	–1	3
Szendrőlád	ny		14	2	1	
Tokaj	3		14	2	1	
Kisvárda	7		12	4	3	1
Mátészalka	4		12	2	1	
Nyíregyháza	1		13	3	0	3
Nyírlugos	3		17	1	0	
Pátyod	7		13	2	1	
Tiszabecs	•		12	5	4	
Vásárosnamény	5		12	3	2	
Záhony	3		12	4	3	
Berettyóújfalu	•		15	3	2	
Debrecen	•		15	2	1	7
Hajdudorog	ny		16	3	3	
Hortobágy	–		–	–	–	
Kőrösszakál	–		–	–	–	
Polgár	•		14	4	3	
Békéscsaba	ny		14	3	1	4
Mezőhegyes	ny		14	4	1	2
Orosháza	•		15	6	4	4
Szarvas	•		14	3	0	7
Szeghalom	•		15	4	2	

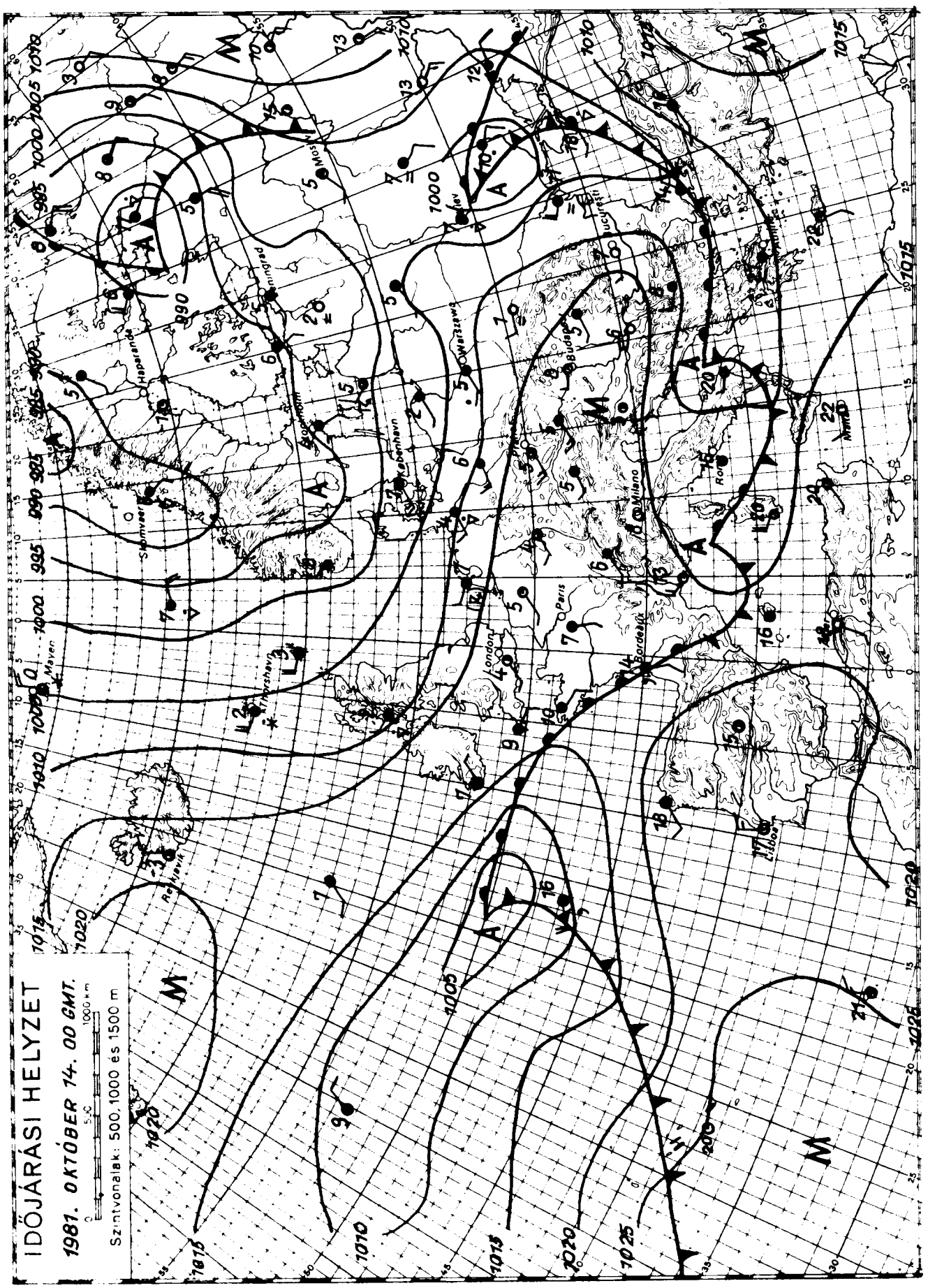

KIADJA: ORSZAGOS METEOROLOGIAI SZOLGÁLAT

Készíti: Központi Előrejelző Intézet Előrejelző Osztálya. T.: 273-018. Megjelenik naponként. Évi előfizetési díja: 1 760,- Ft. Megrendelhető: 1024 Budapest, II., Kitaibel Pál utca 1. Telefon: 353-500

Kiadásért felel: az OMSZ elnöke. Szerkesztésért felel: a KEI igazgatója

IDŐJÁRÁSI NAPIJELENTÉS

ЕЖЕДНЕВНЫЙ МЕТЕОРОЛОГИЧЕСКИЙ БЮЛЛЕТЕНЬ · DAILY WEATHER REPORT
BULLETIN QUOTIDIEN DE TEMPS · TÄGLICHER WETTERBERICHT

94. évfolyam 288. szám. + Budapest + 1981. október 15. csütörtök

Az időjárási helyzet és a várható időjárás:

Kontinensünk időjárását továbbra is egy hatalmas kiterjedésü, többközéppontú ciklon irányitja. Hatására Európa- szerte változékony, többfelé esős az idő. Csütörtök délelőtt esőt jelentettek Franciaország nyugati és középső vidékeiről, a Benelux-államok térségéből, valamint az Alpok és Kárpátok környékéről. A Kelet-Európai-sikságon sok helyen volt zápor, és gyakran fújt erős szél. A legmagasabb nappali hőmérséklet szárazföldünk legnagyobb részén elmarad az október közepén szokásostól. A Kárpát-medence időjárásában péntek estig lényeges változásra nem lehet számitani.

Hazánkban szerdán napos, de ennek ellenére az évszakhoz képest hüvös idő volt. Az ország nagy részén 5, 9 órán át sütött a nap, de a hőmérséklet csúcsértéke csak 10 és 17 fok között váltakozott. Az esti óráktól többfelé erősen megnövekedett a felhőzet és eleredt az eső. Csütörtök reggel 7 óráig a lehullott csapadék mennyisége nem volt jelentős, hiszen a 2 mm-t sehol sem haladta meg. Hajnalra az erősen felhős helyeken 5, 8, a derült részeken 2, 5 fokig hült le a levegő. Délelőtt erősen felhős, ill. borult volt az ég. Több helyen volt ismétlődő eső. A hőmérséklet 11 órakor 8 és 15 fok között váltakozott.

Ma 12 órakor Budapesten a hőmérséklet 10 fok, a tengerszintre átszámitott légnyomás 1010 mbar, alig változik.

Várható időjárás péntek estig:

Eleinte erősen felhős, ill. borult ég és többfelé ismétlődő eső.
Később északnyugat felől csökkenő felhőzet, és egyre kevesebb helyen, főleg keleten eső, zápor.
Megélénkülő déli, délnyugati, majd pénteken a Dunántúlon északnyugatira forduló és helyenként megerősödő szél.
Hajnalban néhány helyen köd.
Várható legalacsonyabb éjszakai hőmérséklet: 4, 9,
legmagasabb nappali hőmérséklet pénteken: északon 10, 14, máshol 14 és 18 fok között.

Németh Lajos s.k.

TÁVOLABBI KILÁTÁSOK SZOMBATTÓL-KEDDIG:

A hétvégére felszakadozik a felhőzet, száraz lesz az idő, majd egy újabb csapadéksáv éri el az ország térségét, sokfelé lesz záporeső, eső.
Legalacsonyabb hőmérséklet: eleinte +2, +6, majd +4, +9 fok között.
Legmagasabb nappali hőmérséklet: 12, 17 fok között.
Jelentős mennyiségü /legalább 5 mm/ csapadék az ország területének 30 százalékán várható az időszak második felében.

KÖZÉPTÁVÚ ELŐREJELZŐ OSZTÁLY

A hőmérséklet napi középértéke és eltérése a 100 évi átlagtól /Budapest belterületén/:

1981. X. 14.	9,7°C	-2,0°C

1871 óta ezen a napon Budapesten előfordult

legmagasabb hőmérséklet:	25,0°C /1968/,
legalacsonyabb hőmérséklet:	1,4°C /1887/.

81.680.

LEGMAGASABB HŐMÉRSÉKLET
1987. X. 14.

LEGALACSONYABB HŐMÉRSÉKLET
1987. X. 15.

24 órás CSAPADÉKELOSZLÁS

1987. X. 14. 7h -tól X. 15. 7h -ig.

Szintvonalak: 200, 300 és 500 m

A GÖRBE VONALAK AZ IZOHIÉTÁK - AZOKAT A HELYEKET KÖTIK ÖSSZE, AHOL A CSAPADÉK MENNYISÉGE EGYENLŐ VOLT

RADIÁCIÓS MINIMUM
1987. X. 15.

NAPFÉNYTARTAM
1987. X. 14.

Legerősebb széllökés m/s
1987. X. 14.

	1981.X.15. 07 h -ig az utolsó 24 óra adatai					
	csapadék (mm)		max. hőmérséklet	min. hőmérséklet	rad. min.	napos órák
Győr	ny		13	6	5	10
Kapuvár	ny		14	5	4	9
Mosonmagyaróvár	ny	,	13	6	4	9
Rajka	•		14	5	2	
Sopron	•		14	6	4	9
Sopronhorpács	•	⌓	13	6	4	7
Káld	•		15	7	6	
Körmend	ny		16	6	6	
Szentgotthárd	•		14	6	4	8
Szombathely	•		14	6	4	9
Lenti	•		14	8	6	
Letenye	•	⌓	16	8	6	
Nagykanizsa	•	⌓	14	7	4	8
Zalaegerszeg	•		15	8	6	9
Tarkasgyepű	ny	,	13	7	5	
Keszthely	ny		15	8	6	8
Mencshely	ny		13	7	5	8
Pápa	ny		14	7	6	7
Sümeg	•		16	8	4	
Tihany	1		14	8	7	
Veszprém	ny		14	6	5	
Zirc	•	⌓	12	4	2	
Tonyód	•		14	5	3	
Somokszt. György	•	⌓	15	7	4	8
Kaposvár	•		14	10	8	
Marcali	•		17	7	5	
Siófok	ny		14	8	6	9
Somogyszob	•	⌓	16	7	4	
Fáb	ny		14	5	4	
Babolna	ny	, ⌓	13	4	1	
Esztergom	ny	,	13	5	3	
Kisbér	•		14	4	2	
Komárom	ny		14	6	3	
Tatabánya	ny		14	6	4	
Mesutdoboz	ny		14	2	1	
Dunaújváros	1		14	3	1	
Martonvásár	ny	,	13	6	2	6
Mór	•		13	6	4	
Nagyhörcsökp.	–		–	–	–	
Szabadbattyán	ny		14	5	0	
Ugszemcse	ny		15	7	3	6
Ingyel	•		14	7	3	
Ágykónyi	–		–	–	–	
Kiszárd	•		15	8	6	
Árpádtető	•		10	7	5	
Ónacs	•		16	7	3	
[illegible]	•		15	7	7	9
[illegible]zos	•		14	8	6	
[illegible]etvár	•		16	7	6	
[illegible] Lőrinc	ny	,	13	6	2	8
Met. Int.	ny		13	7	5	8
Szab. hegy	ny	,	10	4	1	
[illegible]ied	2		14	6	3	9
[illegible]ogokő	–		–	–	–	
[illegible]ojlo	ny		12	5	2	9
[illegible]ytet	–		–	–	–	
[illegible]	1		12	5	2	
[illegible]	1		14	6	4	
[illegible]	–		–	–	–	
[illegible]fe	ny	,	14	4	2	

	1981.X.15. 07 h -ig az utolsó 24 óra adatai					
	csapadék (mm)		max. hőmérséklet	min. hőmérséklet	rad. min.	napos órák
Vác	ny		13	5	4	
Vámosmikola	•		12	4	3	5
Baja	ny		15	7	6	7
Bácsalmás	ny		14	6	6	
Izsák	2		16	4	4	
Kalocsa	•		15	7	3	8
Kecskemét	2		13	5	1	9
Kiskunf. háza	1		14	6	3	
Kiskunhalas	ny		14	7	5	
Kunszentmiklós	1		13	5	5	
Tiszakécske	1	, ⌓	15	4	1	
Balassagyarmat	ny		12	4	1	•
Romhány	ny		12	4	3	
Salgótarján	ny		10	4	3	
Eger	ny		12	5	4	8
Galyatető	ny	,	7	1	0	
Gyöngyös	ny	,	13	5	3	
Kékestető	ny		5	2	1	9
Kompolt	ny	,	12	6	1	9
Lőrinci	ny		12	6	2	
Poroszló	ny		13	6	4	
Jászapáti	–		–	–	–	
Jászberény	1		13	5	2	
Karcag	–		–	–	–	
Szolnok	1		14	5	3	8
Tiszaroff	1		13	6	2	
Túrkeve	ny		14	5	1	7
Kistelek	–		–	–	–	
Makó	ny	,	15	8	5	8
Szeged	ny		15	6	4	10
Szentes	1		14	6	3	
Borsodnádasd	•		11	2	–1	
Füged	1		12	2	1	
Hidasnémeti	1		14	3	1	
Jósvafő	ny		12	3	0	7
Lillafüred	ny	,	12	3	2	
Miskolc	ny	⌄	13	5	5	–
Putnok	ny		13	3	2	
Sárospatak	1		12	2	1	7
Szendrőlád	ny	, ⌓	13	2	2	
Tokaj	1	,	14	6	5	
Kisvárda	1		12	6	5	3
Mátészalka	ny	,	13	3	1	
Nyíregyháza	1		12	4	0	5
Nyírlugos	•	⌓	14	2	1	
Pátyod	1	⌄	13	3	2	
Tiszabecs	8		10	6	2	
Vásárosnamény	1		12	3	2	
Záhony	2	⌒	10	3	2	
Berettyóújfalu	ny		13	4	2	
Debrecen	ny	⌄	12	3	1	6
Hajdúdorog	ny	, ⌓	15	5	5	
Hortobágy	–		–	–	–	
Körösszakál	–		–	–	–	
Polgár	ny		13	6	6	
Békéscsaba	ny		14	3	1	8
Mezőhegyes	•		14	6	4	8
Orosháza	•		14	6	5	8
Szarvas	ny		14	4	0	9
Szeghalom	•		14	5	3	

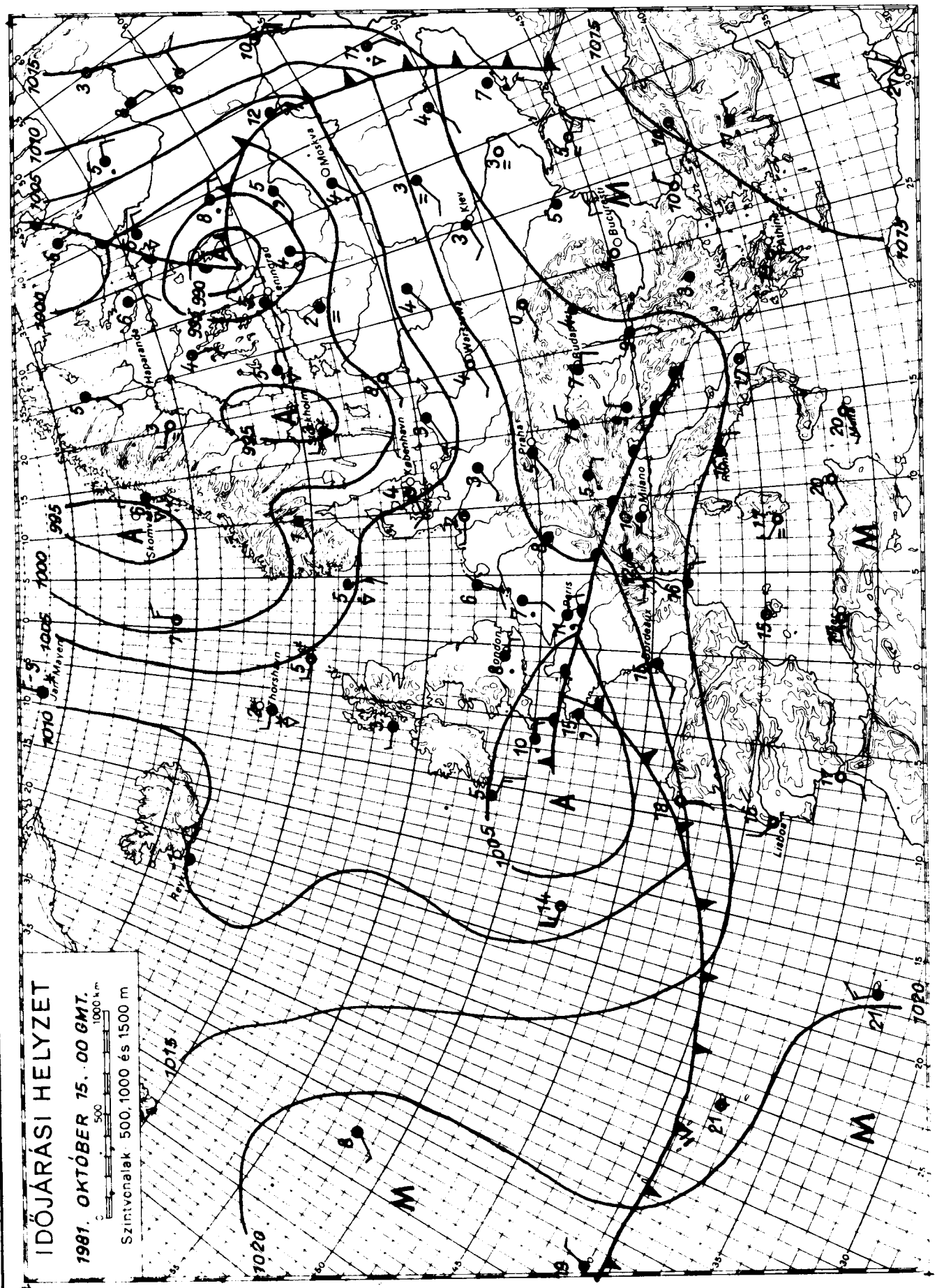

KIADJA: ORSZÁGOS METEOROLÓGIAI SZOLGÁLAT

Készíti: Központi Előrejelző Intézet Előrejelző Osztálya. T.: 273-018. Megjelenik naponként.

Éves előfizetési díja: 1 760 Ft. Megrendelhető: 1024 Budapest, II., Kitaibel Pál utca 1. Telefon: 353-500.

Kiadásért felel: az OMSZ elnöke. Szerkesztésért felel: a KEI igazgatója.

IDŐJÁRÁSI NAPIJELENTÉS

ЕЖЕДНЕВНЫЙ МЕТЕОРОЛОГИЧЕСКИЙ БЮЛЛЕТЕНЬ · DAILY WEATHER REPORT
BULLETIN QUOTIDIEN DE TEMPS · TÄGLICHER WETTERBERICHT

94. évfolyam 289. szám. + Budapest + 1981. október 16. péntek

Az időjárási helyzet és a várható időjárás:

Kontinensünk nagy részén igen változatos az időjárás. Nagyjából az 50. szélességi körtől északra már napok óta többközéppontú, hatalmas kiterjedésü ciklon örvénylik. Áramlási rendszerében különböző hőmérsékletü és nedvességtartalmú hullámok haladnak gyors egymásutánban a kontinens belseje fölé. Vonulásukat főként a Skandináv-félszigeten, a Német-Lengyel-alföldön, valamint a Kárpát-medencében felhőátvonulások, eső, zápor és erős, gyakran viharos szél jelzi. Az áramlás hevességére jellemző, hogy a szél sebessége helyenként eléri a 70-90 km/órát. Szárazföldünk jelentős vidékein - Délnyugat-Európát kivéve - az évszakhoz képest is hüvös az idő.

Hazánkban csütörtökön túlnyomóan borult volt az ég. Csak a nyugati, délnyugati megyékben mértek néhány órás napsütést. Többfelé esett az eső, zápor. A péntek reggel 7 óráig lehullott csapadék mennyisége általában csak 1-3 mm volt, északkeleten azonban jóval több esett, például Tiszabecsen 18, Záhony környékén pedig 10 mm-t mértek. A legmagasabb nappali hőmérséklet csütörtökön a délnyugati országrészben 17 és 21, az ország középső vidékein 12 és 17, északkeleten viszont csak 7 és 12 fok között alakult. Ma hajnalra pedig általában 8 és 13 fokig hült le a levegő. Ma a kora reggeli órákban északnyugat felől hidegfront érte el az országot. A délelőtt folyamán felhőátvonulások voltak. Az északnyugati, északi szél sokfelé erős, helyenként viharos volt. A hőmérséklet 11 órakor az országban 11 és 18 fok között alakult, az alacsonyabb hőmérséklet a nyugati megyékben volt.

Ma 12 órakor Budapesten a hőmérséklet 13 fok, a tengerszintre átszámitott légnyomás 1018 mbar, erősen emelkedik.

Várható időjárás szombat estig:

Eleinte változóan felhős idő lesz, legfeljebb átfutó záporral.
Később nyugat, délnyugat felől újabb felhősödés várható, eső, zápor valószinü.
Az erős, gyakran viharos északnyugati, északi szél az esti óráktól mérséklődik és fokozatosan délire fordul.
Várható legalacsonyabb éjszakai hőmérséklet: 3 és 8,
legmagasabb nappali hőmérséklet szombaton: általában 14 és 18 fok között.

Bozóki István s.k.

A hőmérséklet napi középértéke és eltérése a 100 évi átlagtól /Budapest belterületén/:

1981. X. 15.	10,8°C	-0,6°C

1871 óta ezen a napon Budapesten előfordult

legmagasabb hőmérséklet:	26,0°C /1916/,
legalacsonyabb hőmérséklet:	-1,1°C /1913/.

81.681.

LEGMAGASABB HŐMÉRSÉKLET
1981. X. 15.

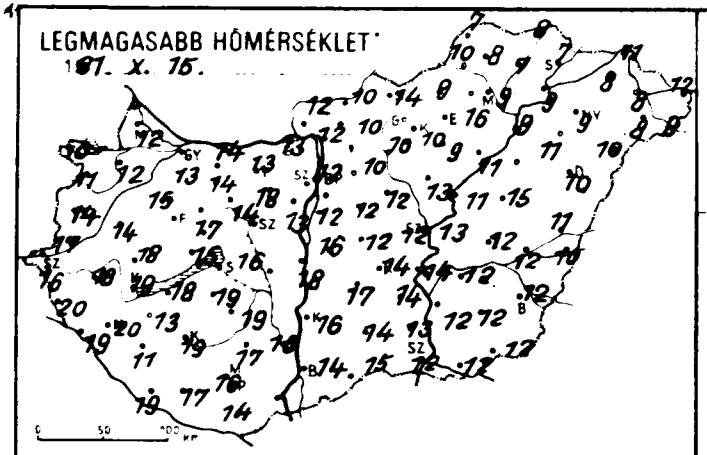

LEGALACSONYABB HŐMÉRSÉKLET
1981. X. 16.

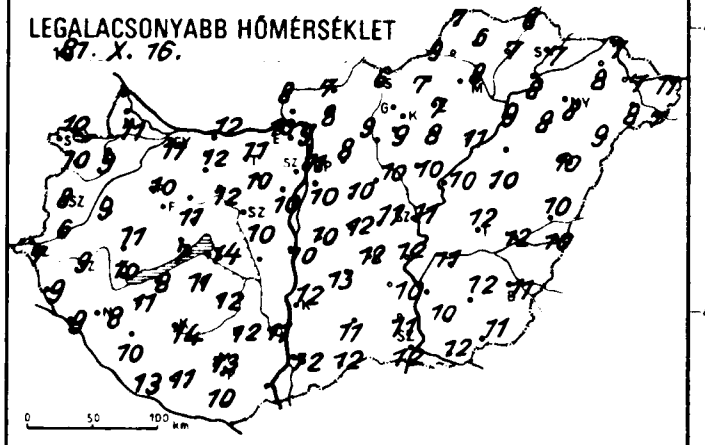

24 órás CSAPADÉKELOSZLÁS

1981. X. 15. 7h -tól X. 16. 7h -ig.

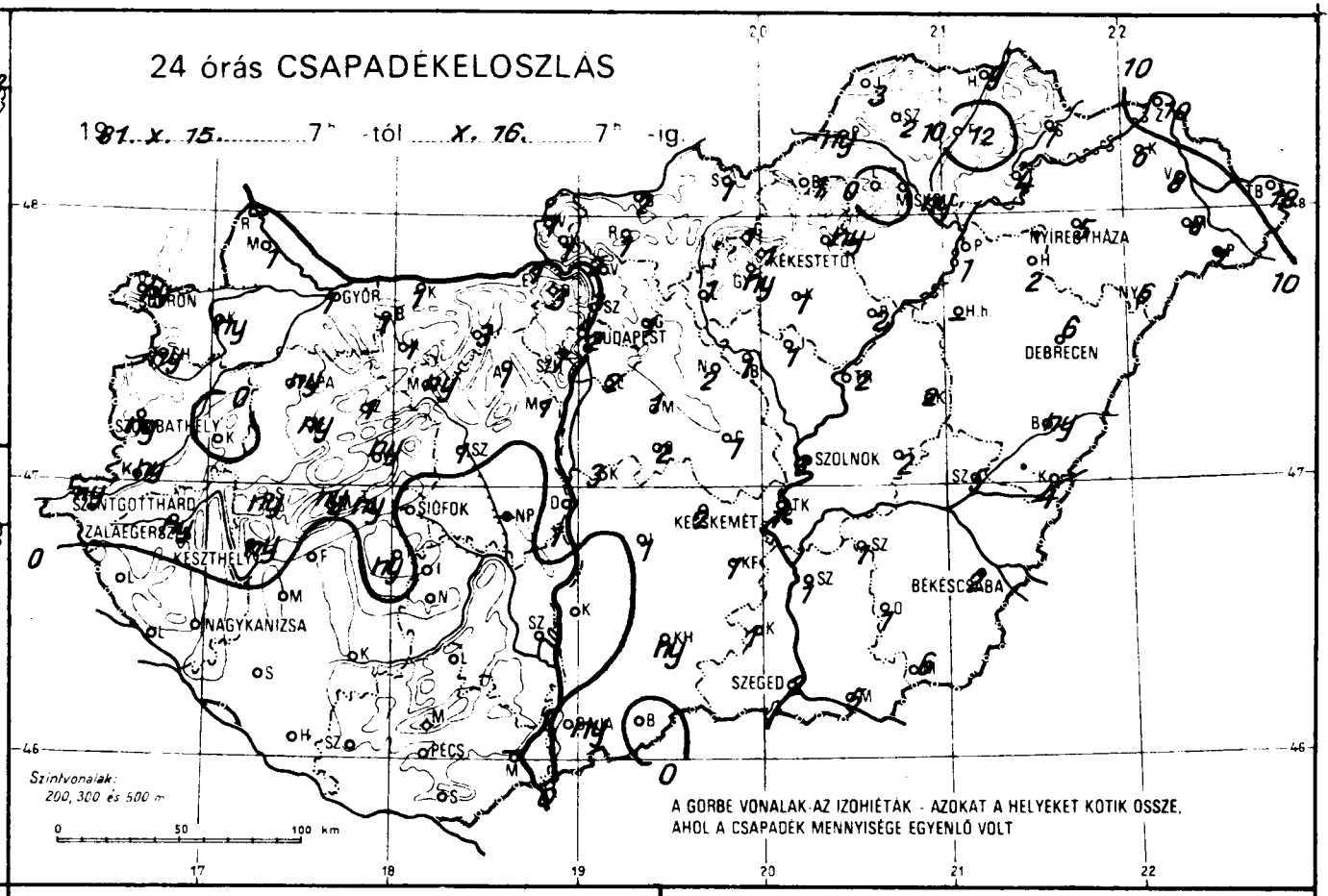

RADIÁCIÓS MINIMUM
1981. X. 16.

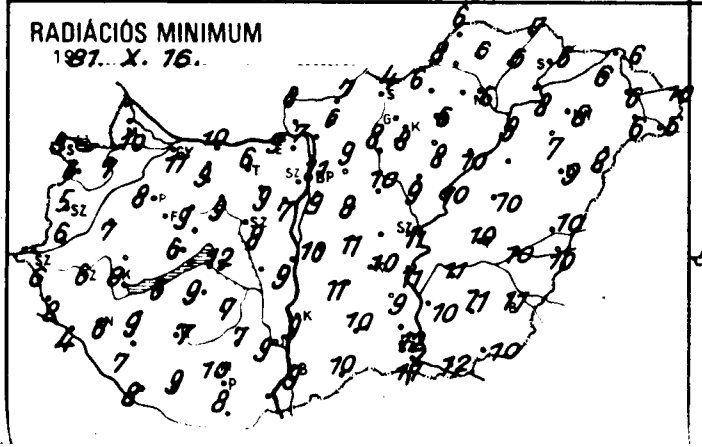

NAPFÉNYTARTAM
1981. X. 15.

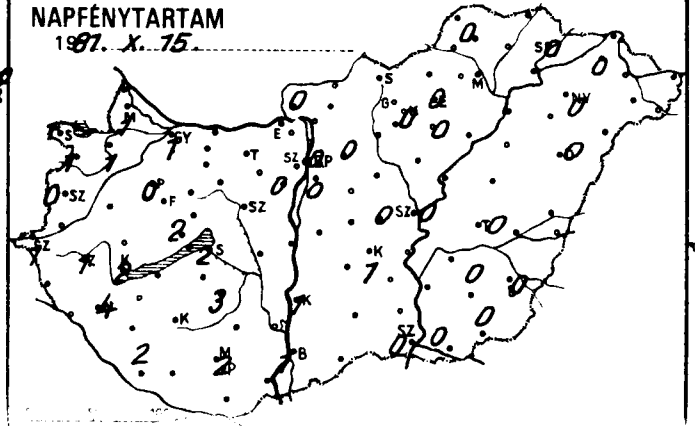

Legerősebb széllökés m/s
1981. X. 15.

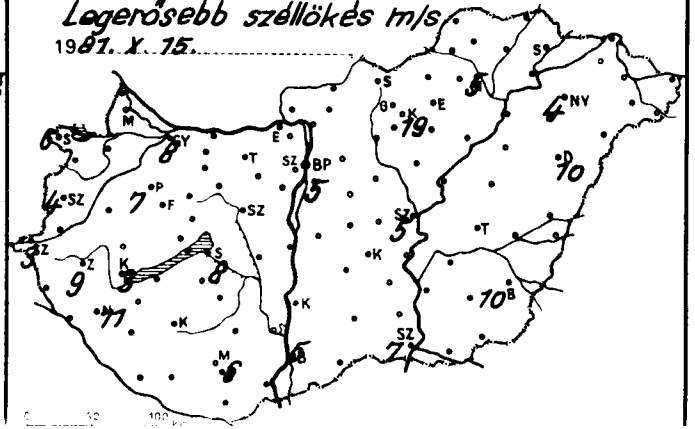

	1981.X.16. 07h -ig az utolsó 24 óra adatai					
	csapadék (mm)		max. hőmérséklet	min. hőmérséklet	rad. min.	napos órák
Győr	1		13	11	11	1
Kapuvár	ny		12	9	7	1
Mosonmagyaróvár	1		12	11	10	1
Rajka	–		–	–	–	
Sopron	ny	▽	10	10	9	1
Sopronhorpács	ny		11	10	6	1
Káld	.	⌓	14	9	7	
Körmend	ny		17	6	6	
Szentgotthárd	ny	⌓ =	16	7	6	1
Szombathely	ny	⌓	14	8	5	0
Lenti	.		20	9	8	
Letenye	.	⌓	19	9	4	
Nagykanizsa	.	⌓	20	8	6	4
Zalaegerszeg	ny	⌓	18	9	6	1
Farkasgyepű	ny	,	15	10	8	
Keszthely	ny	⌓	19	10	8	2
Mencshely	ny	⌓	17	11	7	2
Pápa	ny		15	10	8	0
Sümeg	ny		18	11	8	
Tihany	ny		15	7	6	
Veszprém	ny		17	11	9	
Zirc	1		15	12	8	
Bonyód	.		18	8	6	
Somokszt. György	.	⌓	19	13	8	2
Kaposvár	.	⌓	19	14	7	
Marcali	.	⌓	13	11	9	
Siófok	ny	⌓	16	14	12	2
Somogyszob	.	⌓	11	10	7	
Tab	ny		19	11	9	
Babolna	1	,	13	12	10	
Esztergom	1		13	10	9	
Kisbér	1		14	12	9	
Komárom	1		14	12	10	
Tatabánya	3		13	11	6	
Alcsútdoboz	1		18	10	9	
Dunaújváros	1		18	10	9	
Martonvásár	1		13	10	7	0
Mór	ny		14	12	9	
Nagyhörcsökp.	–		–	–	–	
Szabadbattyán	1		17	10	8	
Megszemcse	.	⌓	19	12	7	3
Cengyel	.		17	12	7	
Nagykonyi	.		18	12	7	
Lekszárd	.		16	11	9	
Árpádtető	.		16	14	12	
Csepel	–		–	–	–	
Ócsa	.		16	13	10	2
Kiskos	.		14	10	8	
Ligetvár	.		17	11	9	
Budapest Lőrinc	2	▽	12	10	9	0
Budapest Met. Int.	2		12	11	11	0
Budapest Szab. hegy	1		10	10	9	
Budaörs	1		12	11	–	0
Budabogókő	3		9	9	7	
Budadollő	1		10	8	9	0
Budakalyret	1		9	8	8	
Budamor	1		12	10	8	
Budaörs	2		12	10	10	
Budakeny	2		12	12	11	
Szentendre	3		12	9	8	

	1981.X.16. 07h -ig az utolsó 24 óra adatai					
	csapadék (mm)		max. hőmérséklet	min. hőmérséklet	rad. min.	napos órák
Vác	2		12	9	7	
Vámosmikola	1		12	8	8	0
Baja	ny		14	12	9	1
Bácsalmás	.		15	12	10	
Izsák	1		17	13	11	
Kalocsa	.	⌓	16	12	9	1
Kecskemét	2		14	12	10	1
Kiskunf. háza	1	,	14	10	9	
Kiskunhalas	ny		14	11	10	
Kunszentmiklós	3		16	10	10	
Tiszakécske	1	, ⌓	14	12	11	
Balassagyarmat	2		10	7	7	
Romhány	1	▽	10	8	6	
Salgótarján	1		14	6	4	
Eger	ny		16	7	6	0
Galyatető	1		9	6	2	
Gyöngyös	ny	,	10	9	8	
Kékestető	1		6	6	6	0
Kompolt	1	,	9	8	8	0
Lőrinci	1	,	10	9	8	
Poroszló	2		11	11	10	
Jászapáti	1		13	10	9	
Jászberény	1		15	9	8	
Karcag	2		15	10	10	
Szolnok	3		13	11	11	0
Tiszaroff	2		11	10	10	
Túrkeve	2		12	12	10	0
Kistelek	1	,	13	12	12	
Makó	5		12	12	12	0
Szeged	2		12	12	11	0
Szentes	1		12	10	10	
Borsodnádasd	1		9	7	6	
Fügöd	12		7	7	6	
Hidasnémeti	9		8	8	7	
Jósvafő	3	⌓	7	7	6	0
Lillafüred	.		14	6	5	
Miskolc	ny		9	8	6	–
Putnok	ny		10	9	8	
Sárospatak	1		7	7	6	0
Szendrőlád	2	⌓	8	6	6	
Tokaj	4		9	8	8	
Kisvárda	6		8	8	6	0
Mátészalka	8		8	8	6	
Nyíregyháza	5		9	8	8	0
Nyírlugos	6		10	9	8	
Pátyod	7	▽	9	7	6	
Tiszabecs	18		12	11	10	
Vásárosnamény	8		8	7	6	
Záhony	10		11	7	6	
Berettyóújfalu	ny		11	10	10	
Debrecen	6	▽	10	10	9	0
Hajdúdorog	2		11	8	7	
Hortobágy	–		–	–	–	
Körösszakál	4		10	10	10	
Polgár	1		9	9	9	
Békéscsaba	2		12	11	11	0
Mezőhegyes	6		12	11	10	0
Orosháza	1		12	12	11	0
Szarvas	1		12	11	11	
Szeghalom	5		12	12	10	

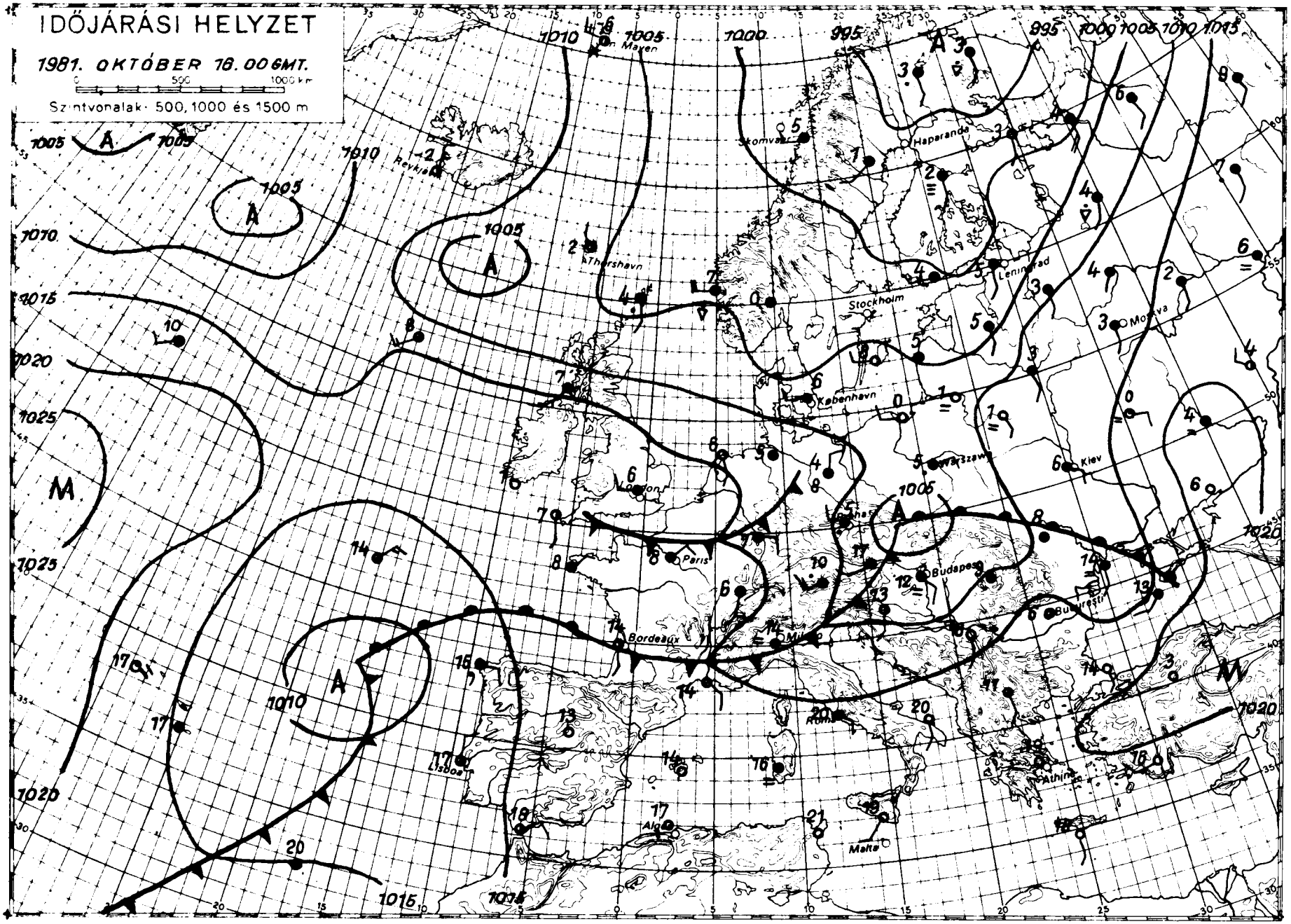

KIADJA: ORSZÁGOS METEOROLÓGIAI SZOLGÁLAT
Készíti: Központi Előrejelző Intézet Előrejelző Osztálya. Telefon: 273-018. Megjelenik naponként
Éves előfizetési díj: 1760 Ft. Megrendelhető: 1024 Budapest, II., Kitaibel Pál utca 1. Telefon: 353-500
Kiadásért felel: az OMSZ elnöke. Szerkesztésért felel: a KEI igazgatója

IDŐJÁRÁSI NAPIJELENTÉS

ЕЖЕДНЕВНЫЙ МЕТЕОРОЛОГИЧЕСКИЙ БЮЛЛЕТЕНЬ · DAILY WEATHER REPORT
BULLETIN QUOTIDIEN DE TEMPS · TÄGLICHER WETTERBERICHT

94. évfolyam 290. szám. + Budapest + 1981. október 17. szombat

Az időjárási helyzet és a várható időjárás:

Kontinensünk nagyobb részén továbbra is alacsony nyomású légörvények határozzák meg a gyakran változó időjárást. Észak-Skandinávia fölé sarkvidéki eredetü levegő áramlott, gyakoriak a hózáporok, a hőmérséklet alig haladja meg a nulla fokot. Észak Ibéria, a Bretagne-félsziget és Dél Anglia térségében esik az eső és erős szél fúj. A Kelet-Európai alföld déli része, a Balkán térsége és az Égei-tenger partvidéke felett a felhőátvonulásokat gyakran kiséri záporeső, a hőmérséklet jóval elmarad az október közepe táján szokásostól. Dél-, Délnyugat Európában viszont csaknem nyáriasan meleg az idő, pénteken kora délután Sevillában 36 fokot mutatott a hőmérő. Közép-Európa fölött váltakozó vastagságú, stabil felhőzet alakult ki, csupán egy-két helyen hullik csapadék.

Hazánkban pénteken a gyorsan vonuló felhőzetből szórványosan fordult elő futó zápor, számottevő mennyiségü csapadékot sehol sem mértek. Főként délelőtt, többfelé viharos volt az északi, északnyugati szél, a legerősebb széllökések sebessége 80 kilométer volt óránként. A hőmérséklet csúcsértéke 12 és 19 fok között alakult. Szombat hajnalra általában 2 és 8 fok közé hült le a levegő, de az északkeleti országrészben többfelé mértek minusz 1 fokot is. Délelőtt helyenként kissé csökkent a felhőzet, egy-két futó záport jelentettek. A hőmérséklet 11 órakor 6 és 13 fok között váltakozott.

Ma 12 órakor Budapesten a hőmérséklet 10 fok, a tengerszintre átszámitott légnyomás 1027 mb, alig változik.

Várható időjárás vasárnap estig:

Átmenetileg kissé csökkenő, majd ismét erősen megnövekvő felhőzet, vasárnap nyugat felől egyre több helyen esővel.
Gyakran élénk déli, délnyugati szél.

Várható legalacsonyabb éjszakai hőmérséklet 4 és 9 fok között,
legmagasabb nappali hőmérséklet vasárnap 14 és 19 fok között.

Török Dénes s.k.

A hőmérséklet napi középértéke és eltérése a 100 évi átlagtól /Budapest belterületén/:

1981. X. 16.	12,4°C	+1,4°C.

1871 óta ezen a napon Budapesten előfordult:

legmagasabb hőmérséklet	25,2°C /1953/
legalacsonyabb hőmérséklet	-0,3°C /1925/

81.682.

LEGMAGASABB HŐMÉRSÉKLET
1987. X. 16.

LEGALACSONYABB HŐMÉRSÉKLET
1987. X. 17.

24 órás CSAPADÉKELOSZLÁS

1987. X. 16. 7h -tól X. 17. 7h -ig.

Szintvonalak: 200, 300 és 500 m

A GÖRBE VONALAK AZ IZOHIÉTÁK – AZOKAT A HELYEKET KÖTIK ÖSSZE, AHOL A CSAPADÉK MENNYISÉGE EGYENLŐ VOLT

RADIÁCIÓS MINIMUM
1987. X. 17.

NAPFÉNYTARTAM
1987. X. 16.

Legerősebb széllökés m/s
1987. X. 16.

	19 81.X.17. 07h -ig az utolsó 24 óra adatai					
	csapadék (mm)		max. hőmérséklet	min. hőmérséklet	rad. min.	napos órák
Győr	.		14	6	5	6
Kapuvár	.	⌓	14	7	6	5
Mosonmagyaróvár	.	⌓	12	6	4	6
Rajka	–		–	–	–	
Sopron	.		13	8	7	5
Sopronhorpács	ny		13	8	7	6
Káld	.		13	6	5	
Körmend	.		14	6	6	
Szentgotthárd	.		14	8	7	5
Szombathely	ny		14	8	7	7
Lenti	ny		15	7	6	
Letenye	.	⌓	16	7	6	
Nagykanizsa	ny		16	8	7	3
Zalaegerszeg	.	⌓	14	8	7	4
Farkasgyepű	.		13	5	4	
Keszthely	ny		15	8	7	4
Mencshely	.		13	6	5	5
Pápa	1	⌓	14	8	7	7
Sümeg	.		14	8	7	
Tihany	.		15	7	7	
Veszprém	.		14	6	6	
Zirc	1		12	4	4	
Bonyód	.		16	7	5	
Homokszt. György	.	⌓	16	7	4	2
Kaposvár	–		–	–	–	
Marcali	.		19	8	7	
Siófok	ny	⌄	15	7	7	5
Somogyszob	.	⌓	16	8	6	
Tab	.		17	7	7	
Babolna	ny	,	14	5	3	
Esztergom	.		13	3	1	
Kisbér	.	⌓	14	6	4	
Komárom	–		–	–	–	
Tatabánya	.		13	5	3	
Csesztreg	ny		14	3	2	
Dunaújváros	.		16	4	2	
Martonvásár	ny	,	15	5	1	9
Mór	.		14	6	4	
Nagyhörcsökp.	–		–	–	–	
Szabadbattyán	.		15	6	3	
Fegyszemcse	.	⌓	16	6	5	4
Csengyel	.		17	4	2	
Nagykónyi	.		17	5	1	
Tekszárd	.		17	5	4	
Budapest	.		14	4	2	
Budaörs	–		–	–	–	
Cegléd	.	⌓	18	5	4	4
Kecskés	.		18	6	4	
Szigetvár	.		18	6	5	
Budapest Lőrinc	ny	⌄⌓	15	5	1	7
Budapest Met. Int.	.		15	7	5	8
Budapest Szab. hegy	–		–	–	–	
Cegléd	ny	,	16	3	0	8
Csongrád	.		10	3	1	
Dombegyhető	.		14	4	1	8
Gyulavári	–		–	–	–	
Gyomaendrőd	ny		14	4	2	
Hódmezővásárhely	.		16	3	3	
Kecskemét	ny		15	4	4	
Szentkirály	ny	,	18	3	2	

	19 81.X.17. 07h -ig az utolsó 24 óra adatai					
	csapadék (mm)		max. hőmérséklet	min. hőmérséklet	rad. min.	napos órák
Vác	.	⌓	15	4	3	
Vámosmikola	.		13	3	2	7
Baja	.		17	5	4	3
Bácsalmás	.		16	5	4	
Izsák	.		19	3	2	
Kalocsa	.		17	5	2	2
Kecskemét	.	⌓	15	4	0	7
Kiskunf. háza	.	⌓	13	5	3	
Kiskunhalas	ny		16	5	4	
Kunszentmiklós	.		15	3	3	
Tiszakécske	.	⌓	17	2	1	
Balassagyarmat	ny		14	2	0	
Romhány	ny		14	2	1	
Salgótarján	–		–	–	–	
Eger	.		16	3	1	5
Galyatető	.		10	2	1	
Gyöngyös	.		16	3	2	
Kékestető	.		8	0	0	7
Kompolt	.	⌓	16	3	–1	6
Lőrinci	.	⌓	15	3	0	
Poroszló	.		17	2	0	
Jászapáti	.		16	4	2	
Jászberény	ny		16	3	1	
Karcag	.		17	3	–1	
Szolnok	ny	=	16	4	2	4
Tiszaroff	.	⌓	17	2	0	
Túrkeve	ny		17	3	0	6
Kistelek	.		18	3	1	
Makó	ny	, ⌓	19	3	1	5
Szeged	ny	⌄⌓	19	3	2	4
Szentes	.		18	3	1	
Borsodnádasd	.	⌓	15	0	–3	
Fügöd	.	⌓	13	1	–1	
Hidasnémeti	.		15	1	0	
Jósvafő	.	⌓	14	2	0	8
Lillafüred	.		17	3	2	
Miskolc	.	=	16	3	2	–
Putnok	.		16	3	2	
Sárospatak	.	⌣	12	0	–1	6
Szendrőlád	.	⌓	16	1	1	
Tokaj	.	⌓	16	2	2	
Kisvárda	.	≡	16	–1	–3	6
Mátészalka	.	⌓≡	16	0	–2	
Nyíregyháza	.	⌣	16	0	–2	5
Nyírlugos	.		18	–1	–1	
Pátyod	.	⌣	16	–1	–2	
Tiszabecs	.		16	3	–1	
Vásárosnamény	.	⌣	16	0	–1	
Záhony	.	⌓	15	–1	–2	
Berettyóújfalu	.	⌓	17	1	0	
Debrecen	.	⌓=	17	0	–1	6
Hajdúdorog	.	⌓	15	1	1	
Hortobágy	–		–	–	–	
Körösszakál	.	⌓	17	2	2	
Polgár	.	⌓	17	2	1	
Békéscsaba	ny	⌓=	17	4	3	5
Mezőhegyes	ny	⌓	19	4	2	4
Orosháza	.		17	5	4	6
Szarvas	ny		17	3	0	6
Szeghalom	.		17	4	2	

Árpádtető

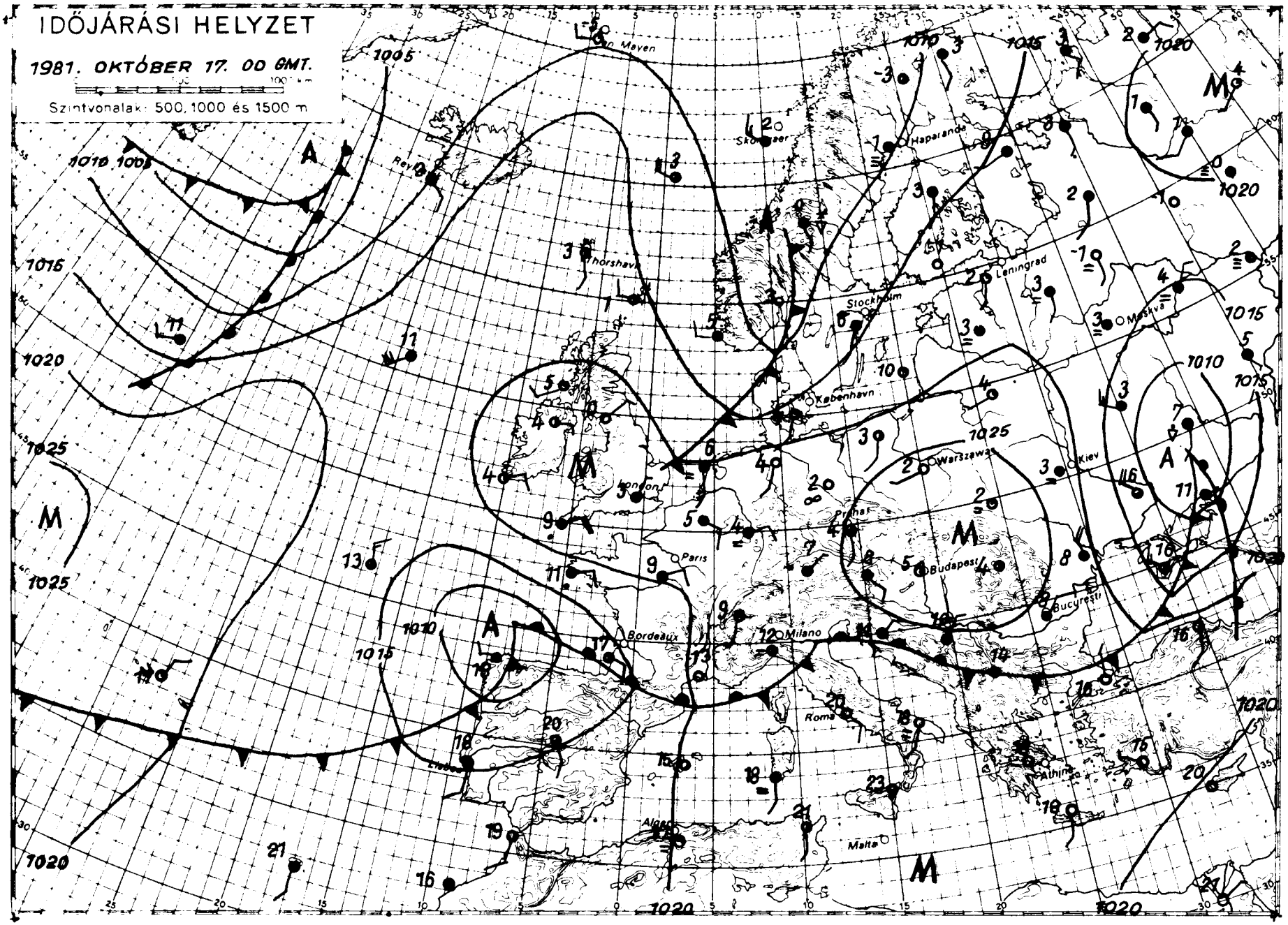

KIADJA: ORSZÁGOS METEOROLOGIAI SZOLGÁLAT
Készíti: Központi Előrejelző Intézet Előrejelző Osztálya T. 273-018 Megjelenik naponként
Évi előfizetési díja: 1 760,- Ft. Megrendelhető: 1024 Budapest, II., Kitaibel Pál utca 1. Telefon: 353-500
Kiadásért felel: az OMSZ elnöke. Szerkesztésért felel: a KEI igazgatója

IDŐJÁRÁSI NAPIJELENTÉS

ЕЖЕДНЕВНЫЙ МЕТЕОРОЛОГИЧЕСКИЙ БЮЛЛЕТЕНЬ · DAILY WEATHER REPORT
BULLETIN QUOTIDIEN DE TEMPS · TÄGLICHER WETTERBERICHT

94. évfolyam 291. szám. + Budapest + 1981. október 18. vasárnap

Az időjárási helyzet és a várható időjárás:

A Fekete-tenger térségében magas nyomású légköri képződmény helyezkedik el. Hatására a Szovjetúnió európai területének déli részén, a Balkán-félszigeten és Közép-Európa egy részén változóan felhős, párás, főként reggel több helyen ködös, de ettől eltekintve száraz az idő. Nyugat-Európában, valamint Kelet- és Észak-Európa egy részén ciklonok változékony, szeles időjárást okoznak. Többfelé esik az eső, záporeső, sőt Kelet-Európa egy részén havazás is előfordúl. A legmagasabb nappali hőmérséklet szombaton Észak- és Kelet-Európa több helyén nem érte el az 5 fokot sem. Hétfő estig a Kárpát-medencében marad az évszakhoz képest enyhe idő.

Hazánkban szombaton a déli, délnyugati országrészben 2, 7 órán át sütött a nap. Az ország többi részén erősen felhős, vagy borult maradt az ég. Néhány helyen fordult elő eső, zápor. A lehullott csapadék mennyisége sehol sem haladta meg az 1 mm-t. A déli szél helyenként megélénkült. A hőmérséklet csúcsértéke a borult helyeken csak 7, 12, máshol 13, 19 fok között alakult. Vasárnap hajnálra 4, 10 fokig hült le a levegő. Az éjszaka második felétől főként a Dunántúlon több helyen köd keletekezett. Ma délelőtt változóan felhős, párás, néhány helyen ködös idő volt. A hőmérséklet 11 órakor az erősen felhős, ködös helyeken 8, 12, a naposabb területeken 13, 19 fok között váltakozott.

Ma 12 órakor Budapesten a hőmérséklet 12 fok, a tengerszintre átszámitott légnyomás 1022 mbar, mérsékelten süllyed.

Várható időjárás hétő estig:

Változóan felhős, párás, elsősorban éjszaka és reggel több helyen ködös idő.
Elszórtan eső, záporeső.
Időnként megélénkülő, főként a Dunántúlon helyenként megerősödő délnyugati, déli szél.

Várható legalacsonyabb éjszakai hőmérséklet: 5, 10 fok között,
legmagasabb nappali hőmérséklet hétfőn: a tartósan felhős, ködős helyeken 15, máshol 20 fok körül.

Vadkerti Ferenc s.k.

A hőmérséklet napi középértéke és eltérése a 100 évi átlagtól /Budapest belterületén/:

1981. X. 17.	9,5°C	-1,1°C

1871 óta ezen a napon Budapesten előfordult:

legmagasabb hőmérséklet	25,8°C /1953/
legalacsonyabb hőmérséklet	-0,1°C /1899/

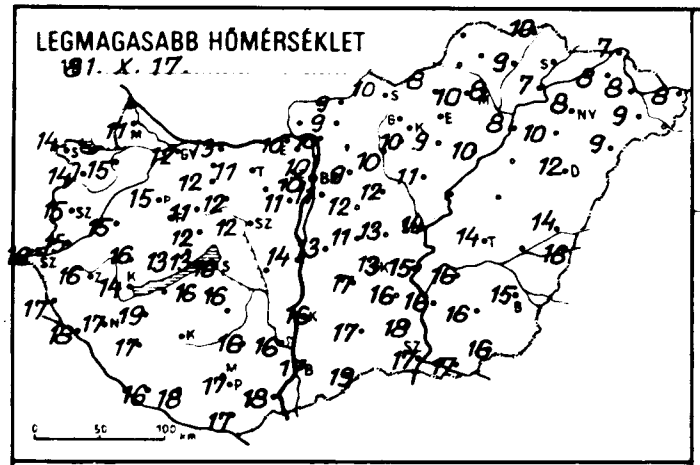
LEGMAGASABB HŐMÉRSÉKLET
1981. X. 17.

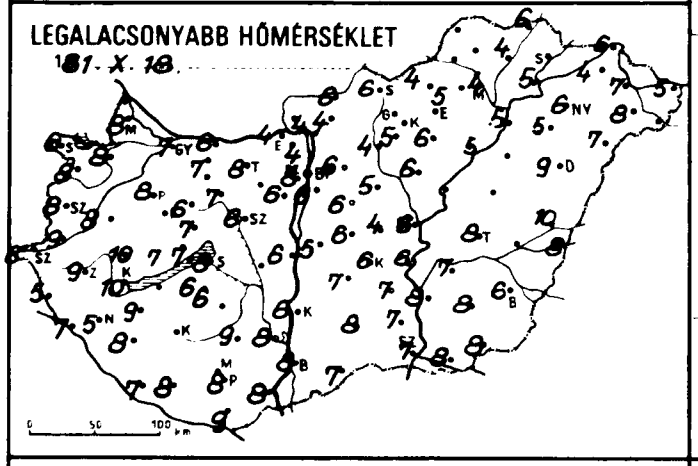
LEGALACSONYABB HŐMÉRSÉKLET
1981. X. 18.

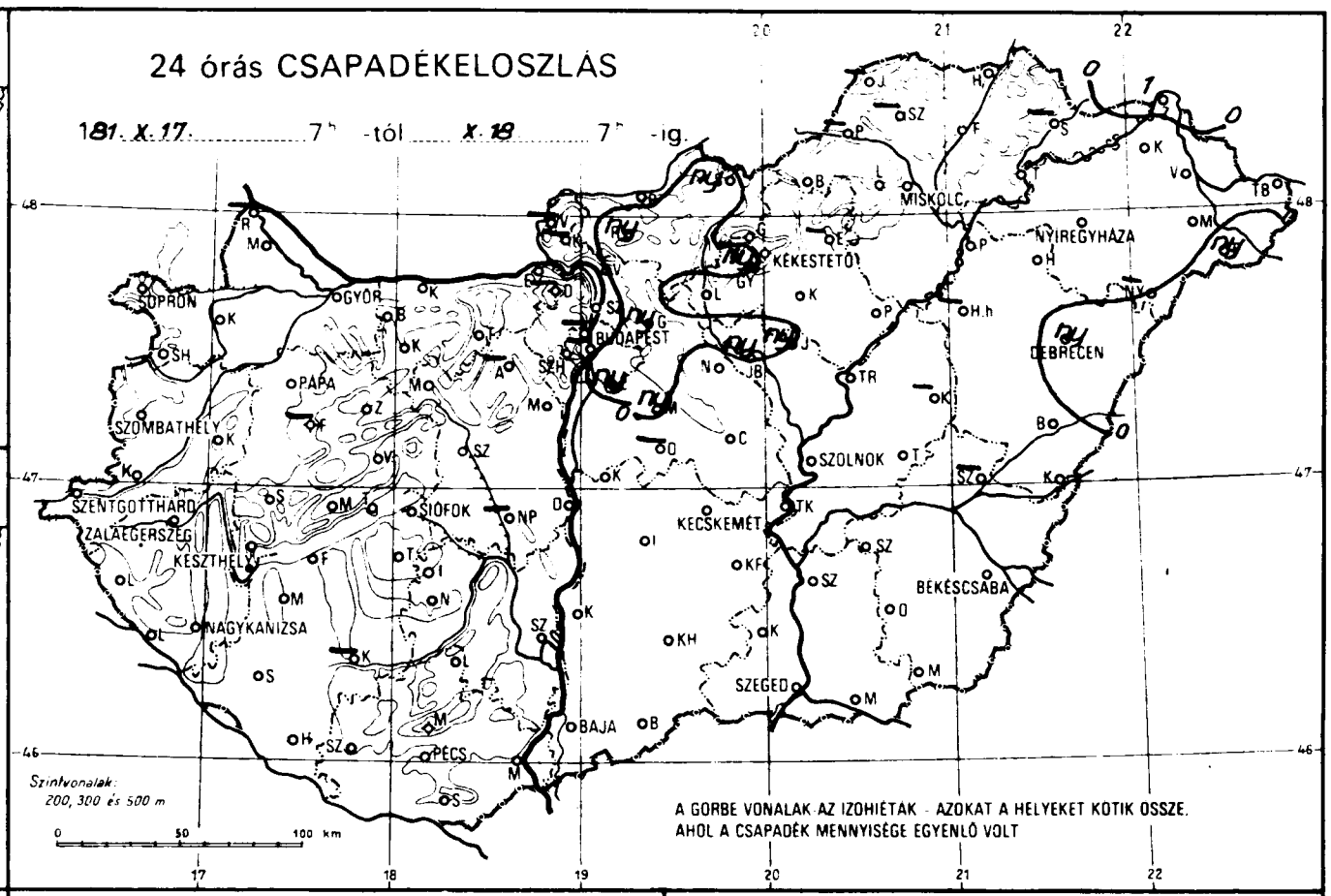
24 órás CSAPADÉKELOSZLÁS
1981. X. 17. 7h -tól X. 18. 7h -ig.
SOPRON
GYŐR
BUDAPEST
MISKOLC
NYÍREGYHÁZA
KÉKESTETŐ
DEBRECEN
PAPA
SZOMBATHELY
SZOLNOK
SZENTGOTTHÁRD
ZALAEGERSZEG
KESZTHELY
SIÓFOK
KECSKEMÉT
BÉKÉSCSABA
NAGYKANIZSA
SZEGED
BAJA
PÉCS
Szintvonalak: 200, 300 és 500 m
A GÖRBE VONALAK AZ IZOHIÉTÁK - AZOKAT A HELYEKET KÖTIK ÖSSZE, AHOL A CSAPADÉK MENNYISÉGE EGYENLŐ VOLT

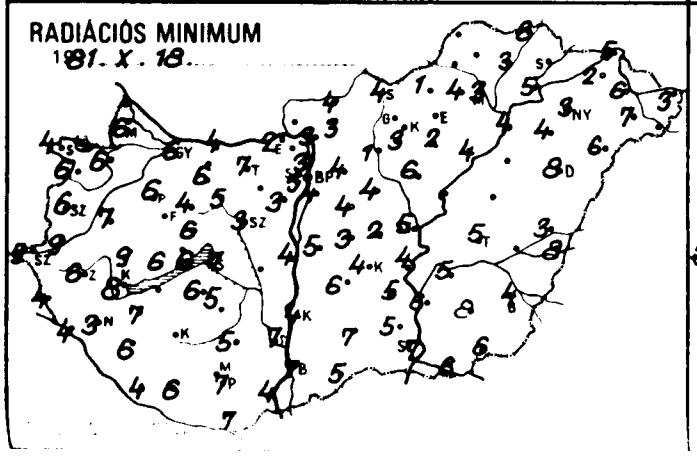
RADIÁCIÓS MINIMUM
1981. X. 18.

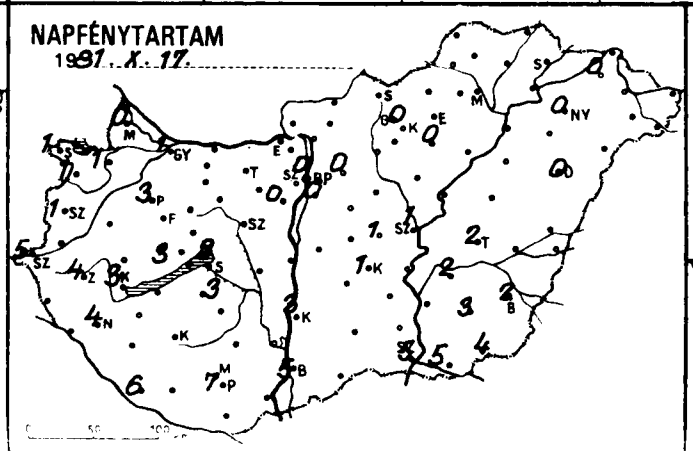
NAPFÉNYTARTAM
1981. X. 17.

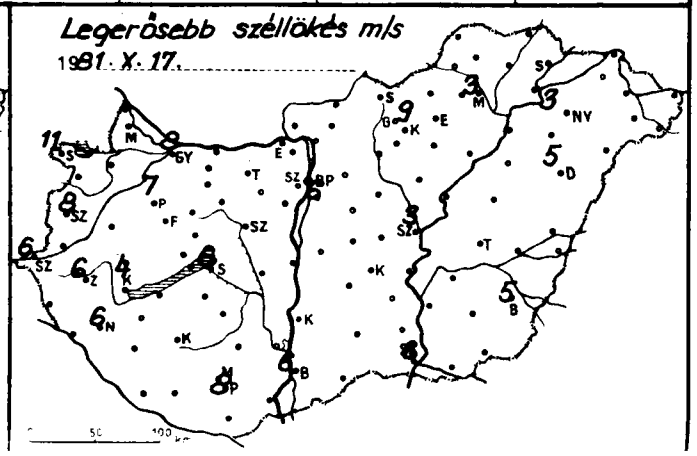
Legerősebb széllökés m/s
1981. X. 17.

	19 81.X.17. 07h -ig az utolsó 24 óra adatai					
	csapadék (mm)		max. hőmérséklet	min. hőmérséklet	rad. min.	napos órák
Győr	•		12	7	6	1
Kapuvár	•	⌓	15	8	6	1
Mosonmagyaróvár	•		11	8	6	0
Rajka	–		–	–	–	
Sopron	• ■	⌓	14	6	4	1
Sopronhorpács	•	⌓	14	8	6	1
Káld	• ≡	⌓	15	8	7	
Körmend	• ≡		15	9	9	
Szentgotthárd	• ≡		16	6	5	5
Szombathely	• ≡	⌓	15	8	6	1
Lenti	• ≡	⌓	17	5	4	
Letenye	•	⌓	18	7	4	
Nagykanizsa	• ≡		17	5	3	4
Zalaegerszeg	• ≡	⌓	16	9	6	4
Farkasgyepű	–		–	–	–	–
Keszthely	• ≡	⌓	14	10	8	3
Mencshely	•	⌓	13	7	6	3
Pápa	• =	⌓	15	8	6	3
Sümeg	• ≡	⌓	16	10	9	
Tihany	•		13	7	6	
Veszprém	•		12	7	6	
Zirc	•	⌓	11	6	4	
Tonyód	•		–	–	–	
Homokszt. György	•	⌓	16	7	4	6
Kaposvár	–		–	–	–	
Marcali	•	⌓	19	9	7	
Siófok	• =	⌓	16	8	7	2
Somogyszob	•	⌓	17	8	6	
Tab	•	⌓	16	6	6	
Bábolna	–		–	–	–	
Esztergom	•	⌓	10	4	2	
Kisbér	•		12	7	6	
Komárom	•	⌓	13	6	4	
Tatabánya	•		11	8	7	
Mesztdoboz	–		–	–	–	
Dunaújváros	•		14	6	4	
Martonvásár	•		11	6	3	0
Mór	• ≡		12	7	5	
Nagyhörcsökp.	–		–	–	–	
Szabadbattyán	•		12	6	3	
Egszemcse	• ≡	⌓	16	6	5	3
Angyal	•		16	9	5	
Nagykonyi	–		–	–	–	
Sárszárd	• ≡		16	8	7	
Árpádtető	•		16	11	7	
Dabás	• ≡	⌓	18	8	4	
[illegible]	• ≡	⌓	17	8	7	7
Kalos	• ≡		17	9	7	
Egetvár	• ≡		18	8	6	
[illegible] Lőrinc	ny=		11	6	4	0
[illegible] Met. Int.	•		11	8	5	0
[illegible] Szab. hegy	•		7	6	0	
Egied	•	⌓	13	4	2	1
Szobogokő	–		–	–	–	
Gödöllő	ny	,	9	6	4	0
Szalyret	–		–	–	–	
[illegible]	ny		12	6	4	
[illegible]	•		12	5	4	
[illegible]	–		–	–	–	
Martendre	•		10	4	3	

	19 81.X.18. 07h -ig az utolsó 24 óra adatai					
	csapadék (mm)		max. hőmérséklet	min. hőmérséklet	rad. min.	napos órák
Vác	•	⌓	10	4	3	
Vámosmikola	–		–	–	–	
Baja	• ■	⌓	17	8	7	5
Bácsalmás	•		19	7	5	
Izsák	•		17	7	6	
Kalocsa	• ≡	⌓	16	6	4	3
Kecskemét	• ≡	⌓	13	6	4	1
Kiskunf. háza	•		16	7	5	
Kiskunhalas	•		17	8	7	
Kunszentmiklós	•		13	5	5	
Tiszakécske	•	⌓	15	6	4	
Balassagyarmat	•		9	6	4	
Romhány	ny		9	4	3	
Salgótarján	ny		10	6	4	
Eger	–		–	–	–	–
Galyatető	• ≡		6	4	4	
Gyöngyös	•		10	5	3	
Kékestető	ny ≡		5	5	5	0
Kompolt	•		9	6	2	0
Lőrinci	•		10	4	1	
Poroszló	•		10	5	4	
Jászapáti	ny		11	6	6	
Jászberény	ny		11	6	3	
Karcag	–		–	–	–	
Szolnok	• =	⌓	14	6	5	1
Tiszaroff	–		–	–	–	
Túrkeve	•	⌓	14	8	5	2
Kistelek	•		18	7	5	
Makó	•	⌓	17	8	6	5
Szeged	• =	⌓	17	7	7	5
Szentes	•		16	8	6	
Borsodnádasd	•		8	4	1	
Füged	•	⌓	9	4	3	
Hidasnémeti	•		10	6	6	
Jósvafő	–		–	–	–	–
Lillafüred	•		10	5	4	
Miskolc	• =		8	4	3	
Putnok	–		–	–	–	
Sárospatak	–		–	–	–	–
Szendrőlád	–		–	–	–	
Tokaj	•		7	5	5	
Kisvárda	•	⌓	8	4	2	0
Mátészalka	•	⌓	9	8	7	
Nyíregyháza	• =		8	6	3	0
Nyírlugos	–		–	–	–	
Pátyod	ny		9	7	6	
Tiszabecs	•		8	5	3	
Vásárosnamény	•	⌓	8	7	6	
Záhony	1		7	6	5	
Berettyóújfalu	•	⌓	14	10	3	
Debrecen	ny =	⌓	12	9	8	0
Hajdúdorog	•	⌓	10	5	4	
Hortobágy	–		–	–	–	
Körösszakál	•	⌓	16	8	8	
Polgár	•	⌓	8	5	4	
Békéscsaba	• =	⌓	15	6	4	2
Mezőhegyes	•	⌓	16	8	6	4
Orosháza	•		16	8	8	3
Szarvas	•	⌓	16	7	5	2
Szeghalom	–		–	–	–	

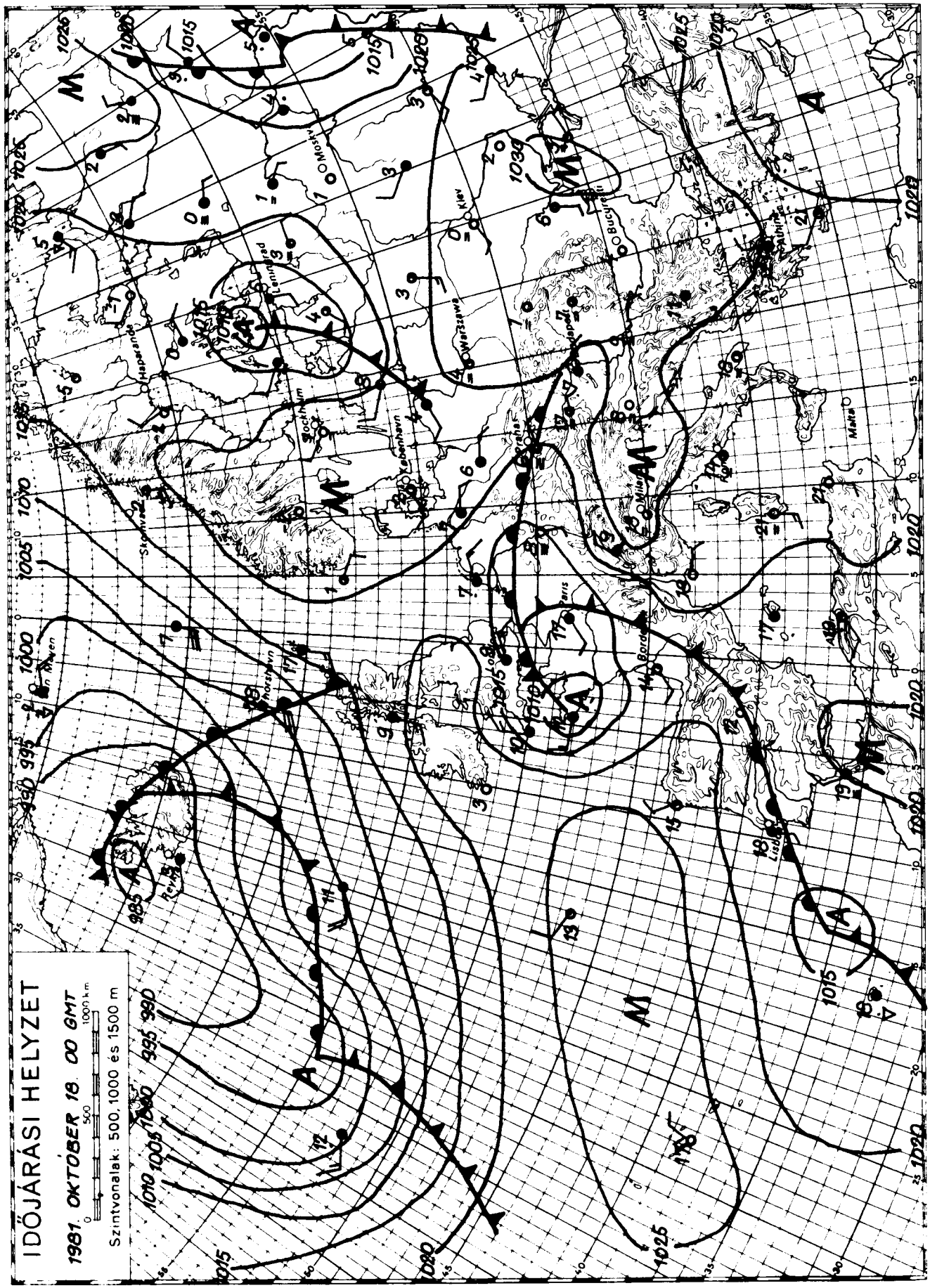

KIADJA: ORSZAGOS METEOROLOGIAI SZOLGÁLAT

Készíti: Központi Előrejelző Intézet Előrejelző Osztálya T.: 273-018 – Megjelenik naponként –

Évi előfizetési díja: 1 760,- Ft. – Megrendelhető: 1024 Budapest, II., Kitaibel Pál utca 1. Telefon: 353-500

Kiadásért felel: az OMSZ elnöke Szerkesztésért felel: a KEI igazgatója

IDŐJÁRÁSI NAPIJELENTÉS

ЕЖЕДНЕВНЫЙ МЕТЕОРОЛОГИЧЕСКИЙ БЮЛЛЕТЕНЬ · DAILY WEATHER REPORT
BULLETIN QUOTIDIEN DE TEMPS · TÄGLICHER WETTERBERICHT

94. évfolyam 292. szám. + Budapest + 1981. október 19. hétfő

Az időjárási helyzet és a várható időjárás:

Hétfőn délelött a Brit-szigetekről, a Német-Lengyel-alföldről, Ukrajnából, illetve Moszkva-Gorkij térségéből borult, csapadékos időt jelentettek. Európa többi részén változóan felhős, csendes idő volt. Az eddigi tartós nyugat-keleti légáramlás egyre erősebb hullámzásba vált át. Ez alapvető átalakulást okoz a kontinens időjárásában a következő napokban, nyugaton erős lehülés, keleten felmelegedés várható. Közép-Európában előbb emelkedik, majd süllyed a hőmérséklet.

Magyarországon vasárnap a késő délelőtti órákig általában erősen párás, majd erősen felhős idő volt, de a déli órákban csak az északkeleti országrészben nem sütött ki a nap. A hőmérséklet csúcsértéke 9 és 26, általában 18 és 23 fok között volt. Hétfőn hajnalra átmenetileg beborult és északnyugat-délkeleti irányban egy gyenge hidegfront vonult át az országon. Egy-két milliméter csapadékot és szélerősödést okozott. Hétfőn délben már csak a déli határvidéken fordult elő gyenge eső. A hőmérséklet hétfőn hajnalra 4 és 15 fok közé süllyedt, 11 órakor 11 és 18 fok között volt.

Ma 12 órakor Budapesten a hőmérséklet 17 fok, a tengerszintre átszámitott légnyomás 1018 mbar, gyengén emelkedik.

Várható időjárás kedd estig:

Eleinte változóan felhős ég, legfeljebb egy-két helyen átfutó zápor.
Kedden nyugat, délnyugat felől erős felhősödés, majd a Dunántúlon elszórtan eső.
Általában élénk, néha erős, a ma és az éjszaka első felében északnyugati, később délnyugati irányú szél.
Várható legalacsonyabb éjszakai hőmérséklet 4, 9, legmagasabb nappali hőmérséklet kedden nyugaton 13, 16, keleten 16, 20 fok között.

Aigner Szilárd s.k.

TÁVOLABBI KILÁTÁSOK SZERDÁTÓL-SZOMBATIG:

Változóan felhős idő várható, többfelé esőkkel.
Legalacsonyabb hajnali hőmérséklet +4, +9 fok között.
Legmagasabb nappali hőmérséklet 14, 19 fok között.
Jelentős mennyiségü /legalább 5 mm/ csapadék az ország területének 40 százalákán várható.

KÖZÉPTÁVÚ ELŐREJELZŐ OSZTÁLY

A hőmérséklet napi középértéke és eltérése a 100 évi átlagtól /Budapest belterületén/:

1981. X. 18.	11,3°C,	+0,6°C

1871 óta ezen a napon Budapesten előfordult:

legmagasabb hőmérséklet	27,0°C /1953/
legalacsonyabb hőmérséklet	0,2°C /1970/

81.684.

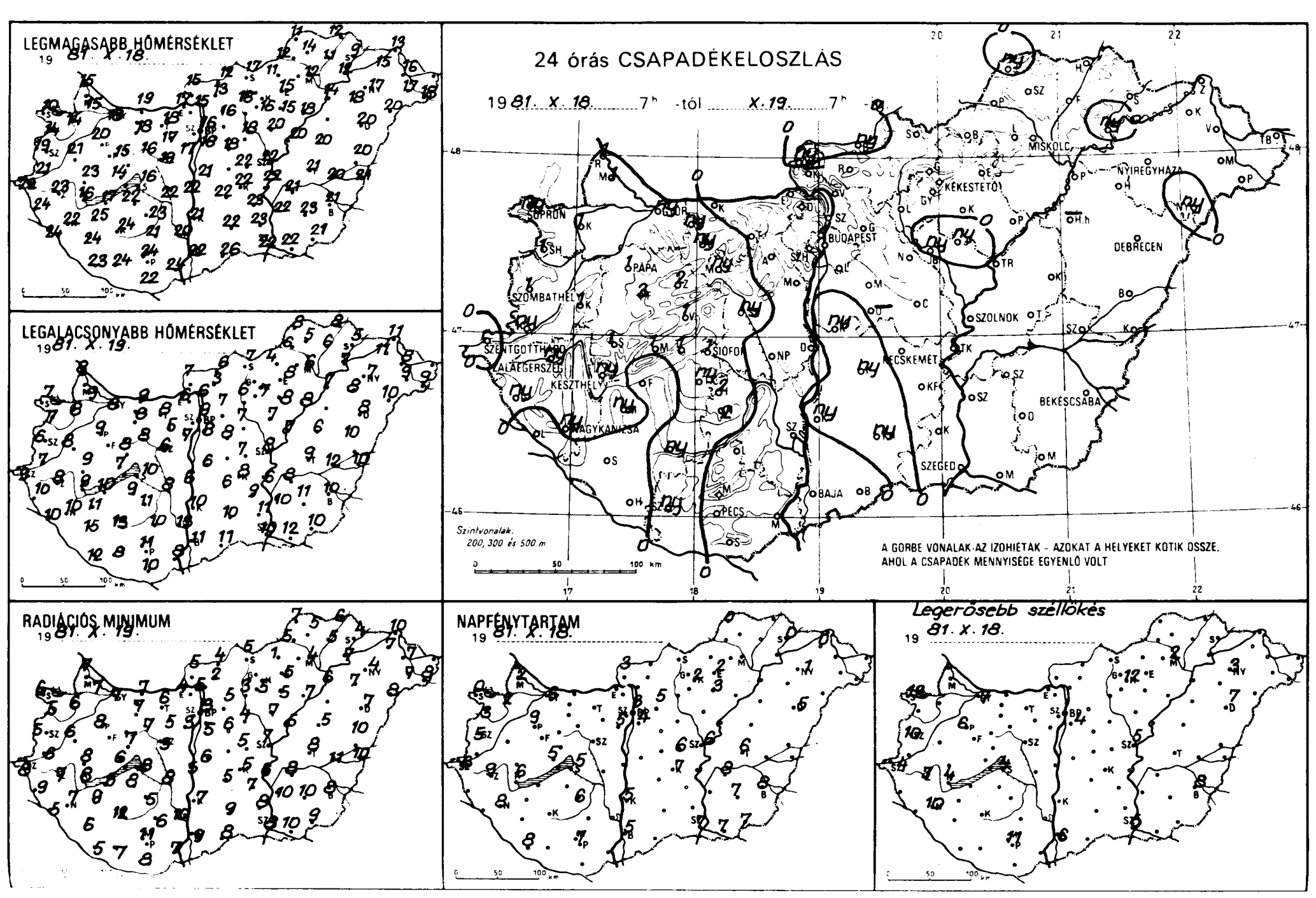
LEGMAGASABB HŐMÉRSÉKLET
19 81. X. 18.
LEGALACSONYABB HŐMÉRSÉKLET
19 81. X. 19.
24 órás CSAPADÉKELOSZLÁS
19 81. X. 18. 7h -tól X. 19. 7h -ig
SOPRON
PAPA
SZOMBATHELY
SZENTGOTTHÁRD
LALAEGERSZEG
KESZTHELY
NAGYKANIZSA
BUDAPEST
SIOFOK
PECS
BAJA
MISKOLC
KEKESTETO
NYIREGYHAZA
DEBRECEN
SZOLNOK
KECSKEMET
BEKESCSABA
SZEGED
Szintvonalak:
200, 300 és 500 m
A GÖRBE VONALAK AZ IZOHIÉTÁK - AZOKAT A HELYEKET KÖTIK ÖSSZE,
AHOL A CSAPADÉK MENNYISÉGE EGYENLŐ VOLT
RADIÁCIÓS MINIMUM
19 81. X. 19.
NAPFÉNYTARTAM
19 81. X. 18.
Legerősebb széllökés
19 81. X. 18.

	19 01.X.19. 07 h -ig az utolsó 24 óra adatai					
	csapadék (mm)		max. hőmérséklet	min. hőmérséklet	rad. min.	napos órák
Győr	ny	≡	18	8	7	6
Kapuvár	1		14	8	6	2
Mosonmagyaróvár	1		15	9	7	2
Rajka	1		15	8	7	
Sopron	ny		10	7	6	0
Sopronhorpács	1		14	7	5	3
Káld	1	⊼	21	8	6	
Körmend	ny		21	7	6	
Szentgotthárd	•	⊼=	22	9	8	6
Szombathely	1	≡	19	6	5	5
Genti	ny		24	10	9	
Letenye	•	⊼	24	10	5	
Nagykanizsa	ny		22	10	7	8
Zalaegerszeg	ny	⊼	23	8	7	9
Farkasgyepű	3		19	8	8	
Keszthely	ny		16	9	8	6
Mencshely	1		19	10	7	5
Tapa	1	⊼	20	9	8	9
Sámeg	1	,	23	9	8	
Tihany	1		14	7	6	
Veszprém	1		15	8	7	
Zirc	2		18	8	5	
Csyod	•		17	10	5	
Csokszt. György	•	⊼	23	12	5	8
Kaposvár	ny		24	13	12	
Marcali	ny	,	25	11	9	
Siófok	1	∇	16	10	8	5
Somogyszob	•	⊼	24	15	6	
Zalaszab	ny		22	9	8	
Szabolna	ny	,⊼	18	8	6	
Esztergom	•	⊼≡	17	6	4	
Csesbér	ny		18	8	7	
Komárom	•		19	9	7	
Tatabánya	•		18	8	6	
Csesutdoboz	•		17	5	5	
Dunaújváros	•		22	6	5	
Martonvásár	•		17	7	3	5
Mór	ny		16	8	7	
Nagyhörcsökp.	•		22	8	8	
Szabadbattyán	ny		19	6	3	
Egészemese	2		23	11	5	6
Egyel	•		21	10	6	
Egykónyi	2		23	9	5	
Ekszárd	•		20	13	10	
Árpádtető	•		21	12	10	
[illegible]	•	⊼	24	8	7	
[illegible]	•	⊼	24	11	11	7
[illegible]	•		22	10	8	
Csetvár	ny	,	24	8	7	
Lőrinc	•	⊼	18	8	5	4
Met Int.	•	⊼=	16	9	6	3
Szab. hegy	•		13	10	6	
[illegible]	–	⊼	22	7	5	6
[illegible]gokó	•	≡	12	8	5	
[illegible]ő	•	⊼	16	7	5	5
[illegible]vret	–		–	–	–	
[illegible]	•		18	8	6	
[illegible]	•		18	7	4	
[illegible]	–		–	–	–	
[illegible]endre	•		15	6	4	

	19 01.X.19. 07 h -ig az utolsó 24 óra adatai					
	csapadék (mm)		max. hőmérséklet	min. hőmérséklet	rad. min.	napos órák
Vác	•	⊼	15	6	5	
Vámosmikola	ny	⊼	15	7	5	3
Baja	•	⊼	22	11	9	5
Bácsalmás	•		26	11	8	
Izsák	ny	≡	22	6	5	
Kalocsa	ny	,	21	10	7	5
Kecskemét	•	⊼≡	22	8	5	7
Kiskunf. háza	•		23	9	7	
Kiskunhalas	ny		22	10	9	
Kunszentmiklós	ny	,	21	6	6	
Tiszakécske	•	⊼≡	22	6	6	
Balassagyarmat	ny		12	6	4	
Romhány	•		13	3	2	
Salgótarján	•		17	7	5	
Eger	•	≡	15	8	5	2
Galyatető	•		12	7	6	
Gyöngyös	•	⊼	16	7	5	
Kékestető	•		12	8	7	2
Kompolt	•	⊼	15	8	5	3
Lőrinci	•	⊼	16	6	3	
Poroszló	•		18	8	7	
Jászapáti	ny		20	7	7	
Jászberény	ny		18	6	4	
Karcag	•		20	6	5	
Szolnok	•	≡	22	8	7	6
Tiszaroff	•	⊼	20	7	5	
Túrkeve	•	⊼	21	9	8	6
Kistelek	•		23	11	8	
Makó	•	⊼	22	12	10	7
Szeged	•	⊼=	22	10	8	7
Szentes	•		22	10	10	
Borsodnádasd	•	⊼	11	4	1	
Füged	•	⊼	11	6	5	
Hidasnémeti	•		12	8	6	
Jósvafő	ny	,	11	8	7	0
Lillafüred	•		15	8	7	
Miskolc	•	≡	12	6	4	
Putnok	•	≡	12	6	5	
Sárospatak	•	⊼	9	5	4	0
Szendrőlád	•	⊼	14	5	5	
Tokaj	ny	≡,⊼	12	7	7	
Kisvárda	•	≡	15	11	7	0
Mátészalka	•	⊼≡	17	9	7	
Nyíregyháza	•		17	7	4	1
Nyírlugos	ny	,⊼	20	10	8	
Pátyod	•		18	9	8	
Tiszabecs	–		–	–	–	
Vásárosnamény	•	⊼	16	8	7	
Záhony	•		13	11	10	
Berettyóújfalu	•	⊼≡	20	10	10	
Debrecen	•	≡	20	8	7	5
Hajdúdorog	•	⊼≡	18	8	7	
Hortobágy	–		–	–	–	
Körösszakál	•	⊼≡	21	10	10	
Polgár	•	⊼≡	14	7	6	
Békéscsaba	•	⊼=	21	10	8	8
Mezőhegyes	•	⊼	21	10	9	7
Orosháza	•		23	11	10	7
Szarvas	•	⊼	21	8	8	8
Szeghalom	•	≡	20	12	11	

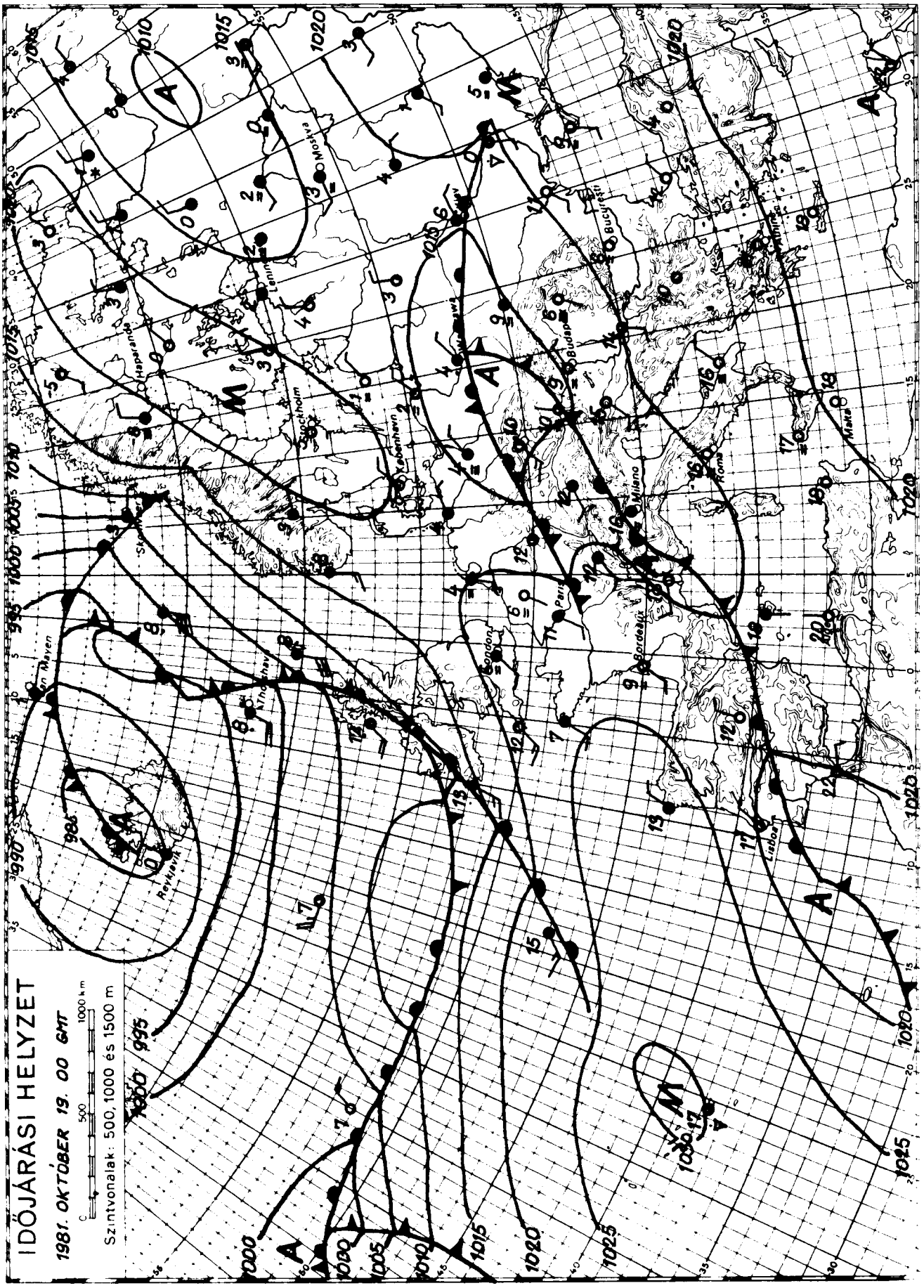

KIADJA: ORSZÁGOS METEOROLOGIAI SZOLGÁLAT
Készíti: Központi Előrejelző Intézet Előrejelző Osztálya T.: 273-018 - Megjelenik naponként
Évi előfizetési díja: 1 760,- Ft. - Megrendelhető: 1024 Budapest, II., Kitaibel Pál utca 1. Telefon: 353-500
Kiadásért felel: az OMSZ elnöke Szerkesztésért felel: a KEI igazgatója

IDŐJÁRÁSI NAPIJELENTÉS

ЕЖЕДНЕВНЫЙ МЕТЕОРОЛОГИЧЕСКИЙ БЮЛЛЕТЕНЬ · DAILY WEATHER REPORT
BULLETIN QUOTIDIEN DE TEMPS · TÄGLICHER WETTERBERICHT

94. évfolyam 293. szám + Budapest + 1981. október 20. kedd

Az időjárási helyzet és a várható időjárás:

Az évszakhoz képest enyhe idő, kontinensünk legnagyobb részén ciklonok okoznak változékony, sokfelé csapadékos időjárást. Kelet-Északkelet Európából záporokat, sőt havazást, hózáporokat is jelentenek. A hőmérséklet néhány helyen a nappali órákban is 0 fok közelében marad. Középpontjával a Norvég-tenger térségében hatalmas kiterjedésü alacsony nyomású légköri képződmény található. Hatására a Brit-szigeteken, Észak-Franciaországban, valamint a Benelux-államokban és Dél-Skandináviában esős, szeles az idő. A Kárpát-medence térségében egyelőre anticiklon húzódik, de a következő napokban időjárásunkra egyre nagyobb hatással lesz az északnyugat-európai ciklon.

Hazánkban hétfőn az ország nagy részén 4, 8, kisebb körzetekben 2, 3 órán át sütött a nap. Az északkeleti határvidéken, valamint a déli, délnyugati megyékben többfelé volt kisebb eső, zápor. A kedd reggel 7 óráig lehullott csapadék mennyisége azonban sehol sem haladta meg a 2 mm-t. A legmagasabb nappali hőmérséklet 15 és 20 fok között alakult. Kedd hajnalra szeszélyes területi eloszlásban 2, 11 fok közé hült le a levegő. Főleg keleten többfelé képződött köd, de ez délelőtt mindenütt feloszlott. Változóan felhős volt az ég és 14 órára 12, 18 fokig emelkedett a hőmérséklet.

Ma 12 órakor Budapesten a hőmérséklet 17 fok, a tengerszintre átszámitott légnyomás 1016 mbar, erősen süllyed.

Várható időjárás szerda estig:

Nyugaton, északnyugaton időnként erősen megnövekvő felhőzet, többfelé kisebb esővel, záporral. Máshol kevesebb felhő és legfeljebb néhány helyen zápor.
Élénk, többhelyen megerősödő délnyugati szél.
Egy-két szélvédett helyen a hajnali órákban köd.

Várható legalacsonyabb éjszakai hőmérséklet: általában 7, 12 fok között, a szélcsendes, ködös részeken 5 fok körül,
legmagasabb nappali hőmérséklet szerdán: 17, 22 fok között.

Demeter Éva és Németh Lajos s.k.

A hőmérséklet napi középértéke és eltérése a 100 évi átlagtól /Budapest belterületén/:

1981 X. 19.	14,3°C	+4,0°C

1871 óta ezen a napon Budapesten előfordult:

legmagasabb hőmérséklet	25,2°C /1954/
legalacsonyabb hőmérséklet	-0,7°C /1911/

81.685.

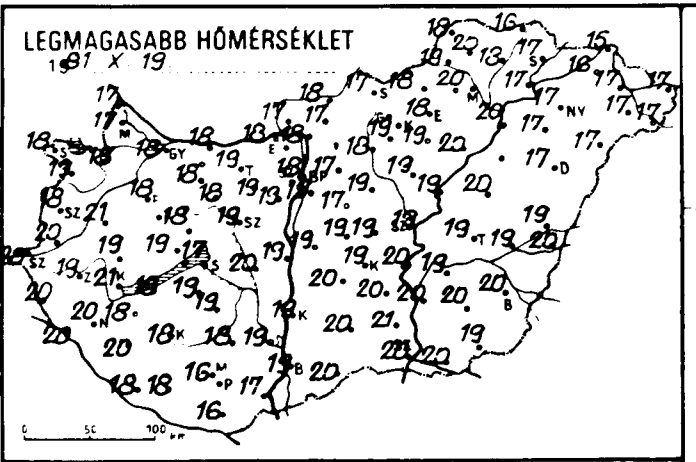
LEGMAGASABB HŐMÉRSÉKLET
1981 X 19

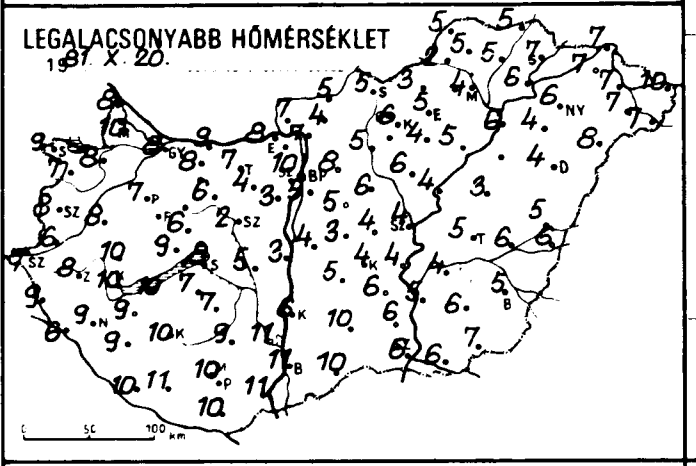
LEGALACSONYABB HŐMÉRSÉKLET
1981 X 20

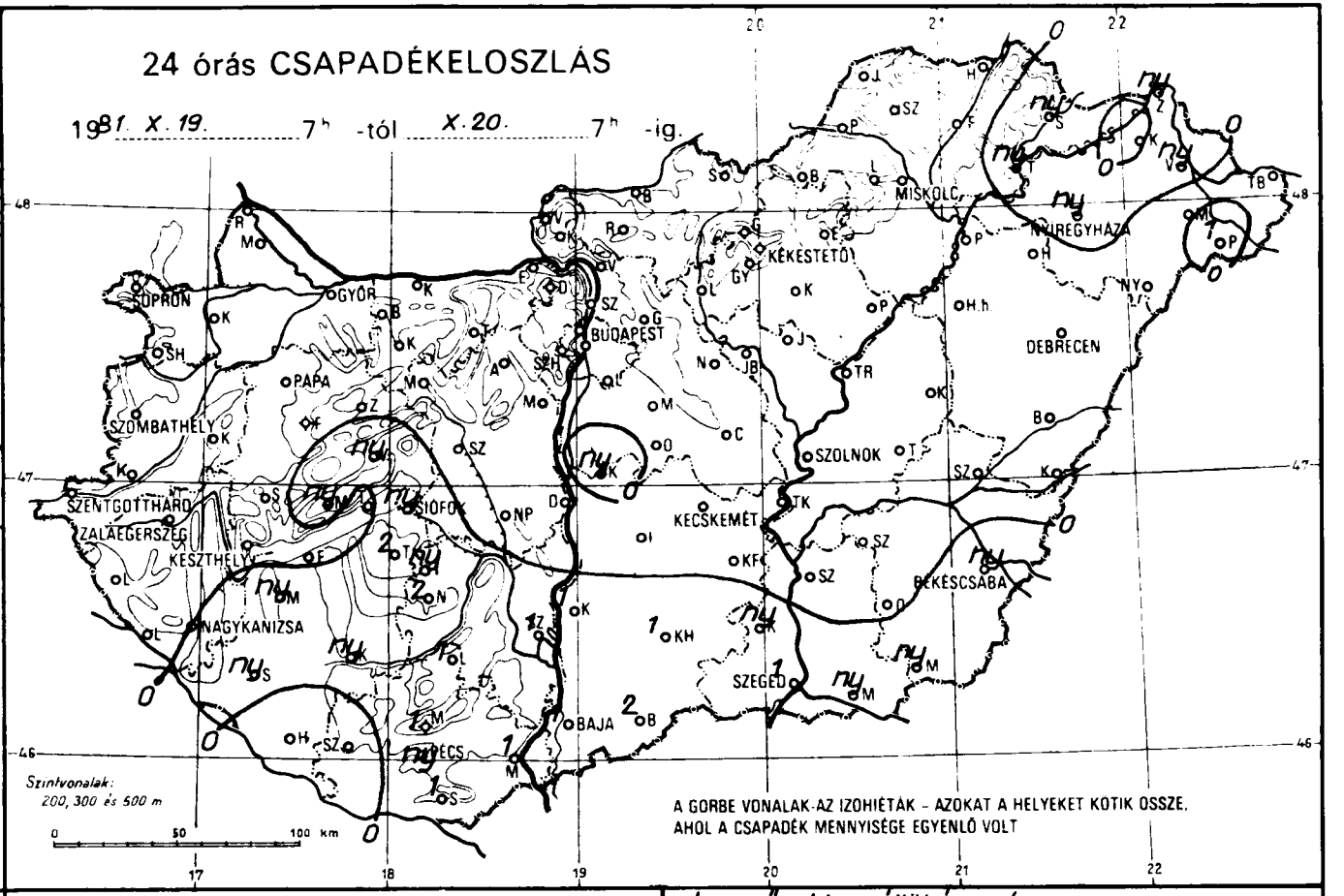
24 órás CSAPADÉKELOSZLÁS
1981 X. 19. 7h -tól X. 20. 7h -ig.
SOPRON
GYŐR
BUDAPEST
MISKOLC
NYÍREGYHÁZA
KÉKESTETŐ
DEBRECEN
PAPA
SZOMBATHELY
SZOLNOK
SZENTGOTTHÁRD
ZALAEGERSZEG
KESZTHELY
SIÓFOK
KECSKEMÉT
BÉKÉSCSABA
NAGYKANIZSA
SZEGED
BAJA
PÉCS
Szintvonalak:
200, 300 és 500 m
A GÖRBE VONALAK AZ IZOHIÉTÁK - AZOKAT A HELYEKET KÖTIK ÖSSZE, AHOL A CSAPADÉK MENNYISÉGE EGYENLŐ VOLT

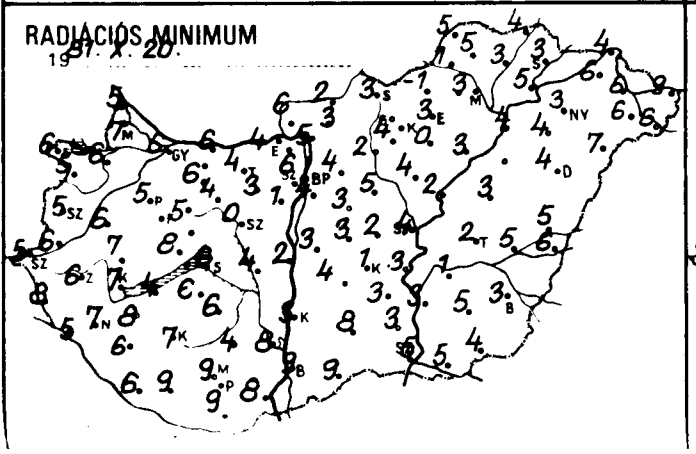
RADIÁCIÓS MINIMUM
1981 X 20

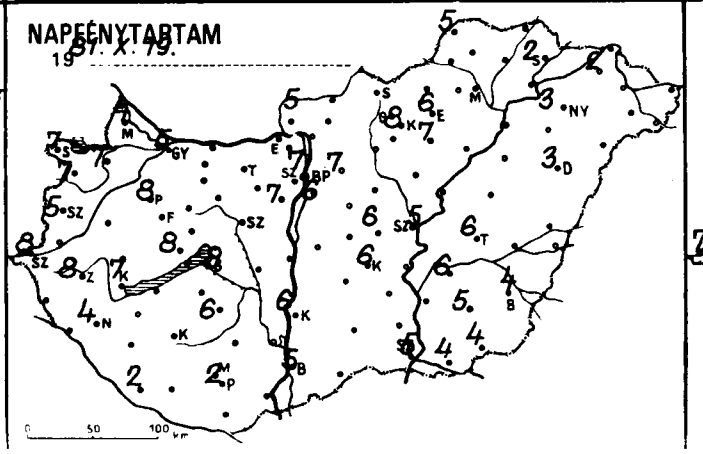
NAPFÉNYTARTAM
1981 X 19

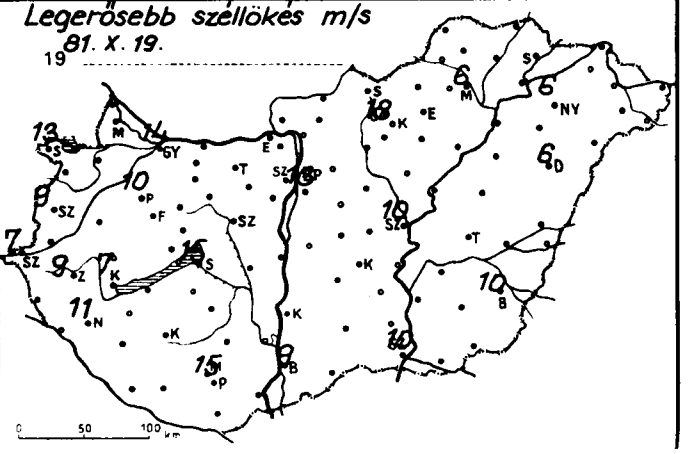
Legerősebb széllökés m/s
1981 X 19

	1981.X.20. 07 h -ig az utolsó 24 óra adatai					
	csapadék (mm)		max. hőmérséklet	min. hőmérséklet	rad. min.	napos órák
Győr	•	⊥	18	8	6	5
Kapuvár	•	⊥	18	8	6	7
Mosonmagyaróvár	•	⊥	17	10	7	4
Rajka	•		17	8	5	
Sopron	•	⊥	18	9	6	7
Sopronhorpács	•	⊥	19	7	5	7
Káld	•	⊥	21	8	6	
Körmend	•		20	6	6	
Szentgotthárd	•	⊥=	20	7	5	8
Szombathely	•	⊥	18	8	5	5
Lenti	•		20	9	8	
Letenye	•	⊥	20	6	5	
Nagykanizsa	•	⊥=	20	9	7	4
Zalaegerszeg	•	⊥=	19	8	6	8
Farkasgyepű	•	⊥	17	8	6	
Keszthely	•	⊥	21	10	7	7
Mencshely	ny	⊥	17	8	3	8
Pápa	•	⊥	18	7	5	8
Sümeg	•	⊥	19	10	7	
Tihany	•	⊥	19	9	8	
Veszprém	ny	⊥	18	6	5	
Zirc	•	⊥	16	5	2	
Tanyód	•		18	10	4	
Csomokszt. György	•	⊥	18	10	6	2
Kaposvár	ny	⊥	18	10	7	
Marcali	ny	⊥	18	9	8	
Siófok	ny	⊥	17	8	6	8
Somogyszob	ny	⊥	20	9	6	
Tab	2	⊥	19	7	6	
Gyöngyös	•	⊥	18	6	3	
Esztergom	•	⊥	18	8	4	
Kisbér	•	⊥	18	8	6	
Komárom	•	⊥	18	9	6	
Tatabánya	•		19	7	4	
Csesztreg	•		19	4	3	
Dunaújváros	•		19	3	2	
Martonvásár	•	⊥	19	3	1	7
Mór	•	⊥	18	6	4	
Nagyhörcsökp.	•		20	5	4	
Szabadbattyán	•	⊥	19	2	0	
Egyszemcse	ny	⊥	19	7	6	6
Ingyel	1		18	9	4	
Nagykónyi	2		19	6	2	
Székszárd	1	⊤	19	11	8	
Á[illegible]	1		15	11	7	
[illegible]hes	1	⊥	17	11	8	
[illegible]	ny	⊥	16	10	9	2
[illegible]kos	1		16	10	9	
[illegible]etvár	•		18	11	9	
[illegible] Lőrinc	•	⊥=	19	5	4	6
[illegible] Met. Int.	•	⊥	18	10	6	7
[illegible] Szab. hegy	•		15	10	5	
[illegible]ied	•	⊥	19	4	2	6
[illegible]ogókő	•		12	8	5	
[illegible]ollő	•	⊥	17	8	4	7
[illegible]ávlet	•	⊥	17	6	5	
[illegible]	•		17	5	3	
[illegible]rkata	•	⊥	19	6	5	
[illegible]	•		19	3	3	
[illegible]tendre	•		19	6	4	

	1981.X.20. 07 h -ig az utolsó 24 óra adatai					
	csapadék (mm)		max. hőmérséklet	min. hőmérséklet	rad. min.	napos órák
Vác	•	⊥	18	7	5	
Vámosmikola	•	⊥	17	7	6	5
Baja	1	⊥	19	11	9	5
Bácsalmás	2		20	10	9	
Izsák	•		20	5	4	
Kalocsa	1	⊥	19	6	3	6
Kecskemét	•	⊥	19	4	1	6
Kiskunf. háza	•	⊥	20	6	3	
Kiskunhalas	1		20	10	8	
Kunszentmiklós	ny	⊥	19	4	3	
Tiszakécske	•	⊥	20	4	3	
Balassagyarmat	•	⊥	18	5	2	
Romhány	•		17	4	3	
Salgótarján	•		17	5	3	
Eger	•		18	5	3	6
Galyatető	•		12	8	6	
Gyöngyös	•	⊥	19	6	4	
Kékestető	•	⊥	11	5	4	8
Kompolt	•	⊥	19	4	0	7
Lőrinci	•	⊥	18	5	2	
Poroszló	•	⊥	20	6	3	
Jászapáti	•	⊥	19	6	4	
Jászberény	•	⊥	18	5	4	
Karcag	•	⊥	20	3	3	
Szolnok	•	⊥=	19	4	4	5
Tiszaroff	•		19	4	2	
Túrkeve	•		19	5	2	6
Kistelek	ny		21	6	3	
Makó	ny	⊥	20	6	5	4
Szeged	1	⊥=	20	6	5	5
Szentes	•	⊥	20	5	3	
Borsodnádasd	•	⊥	18	3	-1	
Fügöd	•	⊥	18	5	3	
Hidasnémeti	•		16	5	4	
Jósvafő	•	⊥	18	5	5	5
Lillafüred	•		17	5	4	
Miskolc	•	⊥=	20	4	3	-
Putnok	•		19	2	1	
Sárospatak	ny	⊥	17	7	3	2
Szendrőlád	•	⊥	20	5	5	
Tokaj	ny		17	6	5	
Kisvárda	•	⊥	16	7	6	2
Mátészalka	•	⊥	17	7	6	
Nyíregyháza	ny	⊤=	17	6	3	3
Nyírlugos	•	⊥	17	8	7	
Pátyod	1	⊤	17	7	6	
Tiszabecs	•		17	10	9	
Vásárosnamény	ny	⊥	17	7	6	
Záhony	ny	⊥	15	7	4	
Berettyóújfalu	•	⊥	19	5	5	
Debrecen	•	=	17	4	4	3
Hajdudorog	•	⊥	17	4	4	
Hortobágy	-		-	-	-	
Körösszakál	•	⊥	20	6	6	
Polgár	•	⊥	20	6	4	
Békéscsaba	ny	⊥=	20	5	3	4
Mezőhegyes	ny		19	7	4	4
Orosháza	•		20	6	5	5
Szarvas	•	⊥	19	4	1	6
Szeghalom	•		19	6	5	

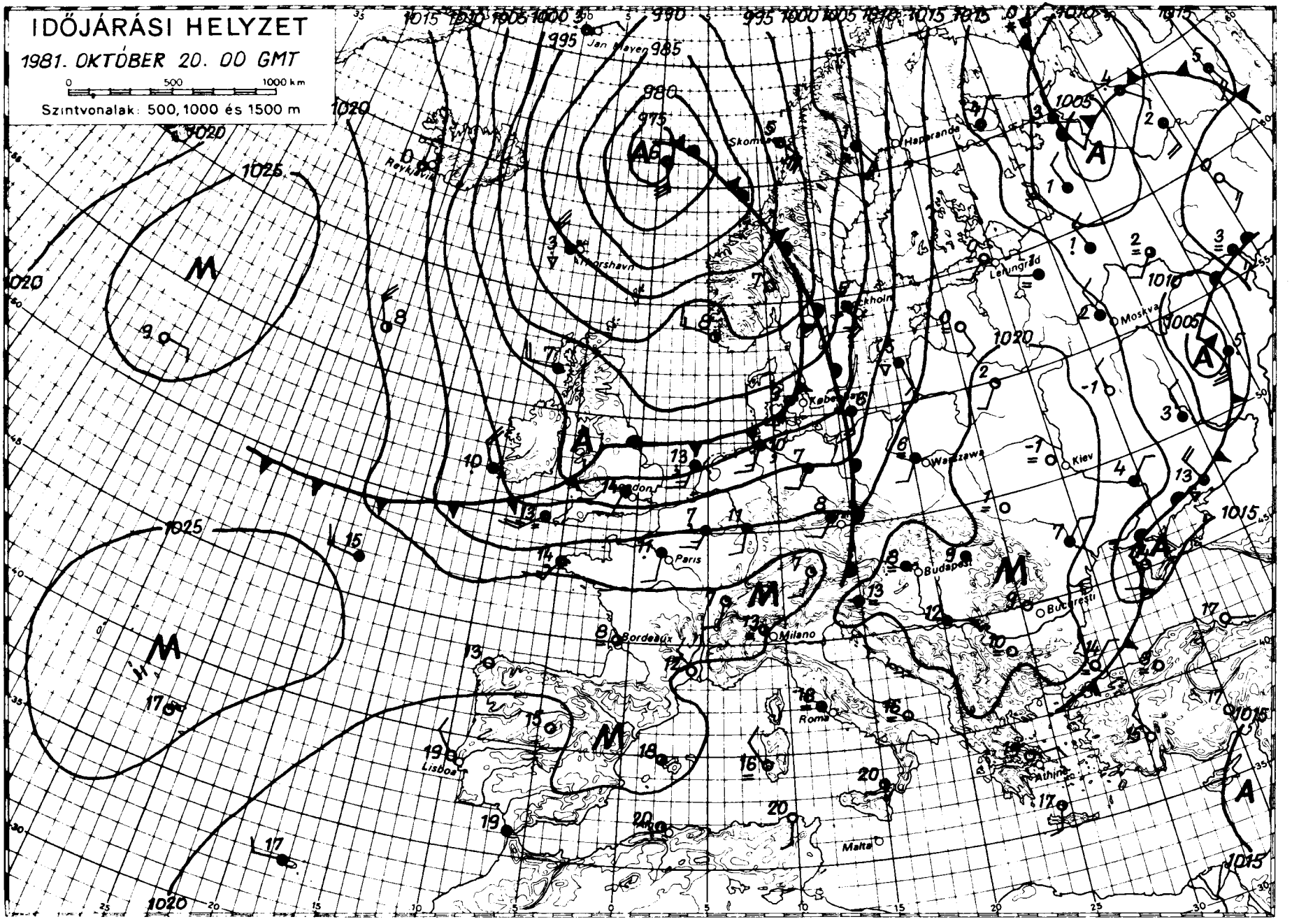

KIADJA: ORSZÁGOS METEOROLÓGIAI SZOLGÁLAT

Készíti: Központi Előrejelző Intézet Előrejelző Osztálya – T.: 273-018 – Megjelenik naponként – Évi előfizetési díja: 1 760,- Ft. – Megrendelhető: 1024 Budapest, II., Kitaibel Pál utca 1. Telefon: 353-500

Kiadásért felel: az OMSZ elnöke – Szerkesztésért felel: a KEI igazgatója

IDŐJÁRÁSI NAPIJELENTÉS

ЕЖЕДНЕВНЫЙ МЕТЕОРОЛОГИЧЕСКИЙ БЮЛЛЕТЕНЬ · DAILY WEATHER REPORT
BULLETIN QUOTIDIEN DE TEMPS · TÄGLICHER WETTERBERICHT

94. évfolyam 294. szám + Budapest + 1981. október 21. szerda

Az időjárási helyzet és a várható időjárás:

Többfelé eső, a Skandináv-félsziget feletti középponttal hatalmas kiterjedésü ciklon szvénylik, amely Nyugat-Európa nagy részén változékony, csapadékos időjárást okoz. A Pireneusi-félszigettől a Német-Lengyel alföldön át egészen a Balti-tenger térségéig mintegy 600 km szélességü és közel összefüggő felhő és csapadéksáv húzódik. Ez a zóna lassan vonúl kelet felé. A hajnali órákban már elérte a Kárpát-medencét is. Délkelet-Európa felett magasnyomású légköri képződmény helyezkedik el. A hajnali, reggeli pára és köd megszünése után változóan felhős az ég, több órán keresztül süt a nap. A hőmérséklet csúcsértéke néhány fokkal meghaladja a sokéves átlagot.

Hazánkban kedden változóan felhős idő volt. Országszerte 5 - 9 órán keresztül sütött a nap. A déli, délnyugati szél napközben gyakran megerősödött. A hőmérséklet csúcsértéke az ország nagy részén 17 és 21 fok között alakult, északkeleten helyenként azonban ennél alacsonyabbat mértek. Szerda hajnalra pedig általában 7 és 12 fokig hült le a levegő. Az éjszakai óráktól szórványosan fordult elő eső, zápor. Ma a délelött folyamán is gyakran változott a felhőzet. A déli szél időnként megélénkült. A hőmérséklet 11 órakor 14 és 20 fok között alakult az országban.

Ma 12 órakor Budapesten 19 fokot mértek, a tengerszintre átszámitott légnyomás 1010 mbar, alig változik.

Várható időjárás csütörtök estig:

Szerdán változóan felhős idő, néhány helyen záporral.
Csütörtökön időnként csökken a felhőzet, főként nyugaton várható többfelé eső, zápor, egy-két helyen zivatar.
Időnként megerősödő déli, délnyugati szél.

Várható legalacsonyabb éjszakai hőmérséklet: 8 és 13,
legmagasabb nappali hőmérséklet nyugaton 15 és 20 fok között,
keleten még kevéssel 20 fok felett.

Rozóki István s.k.

A hőmérséklet napi középértéke és eltérése a 100 évi átlagtól /Budapest belterületén/:

1981. X. 20.	14,7°C	+4,8°C.

1871 óta ezen a napon Budapesten előfordult:

legmagasabb hőmérséklet	23,5°C /1943/
legalacsonyabb hőmérséklet	-1,4°C /1973/

81.697.

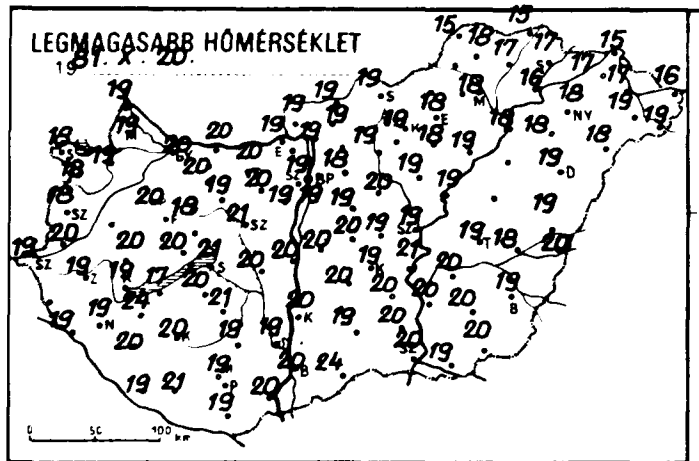
LEGMAGASABB HŐMÉRSÉKLET
1981. X. 20.
0 50 100 km

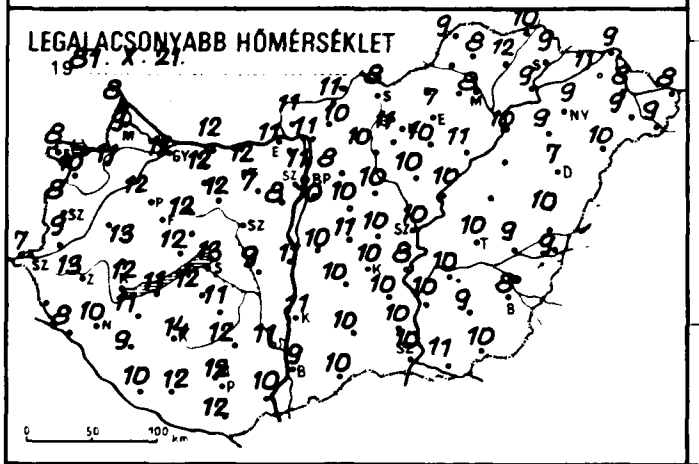
LEGALACSONYABB HŐMÉRSÉKLET
1981. X. 21.
0 50 100 km

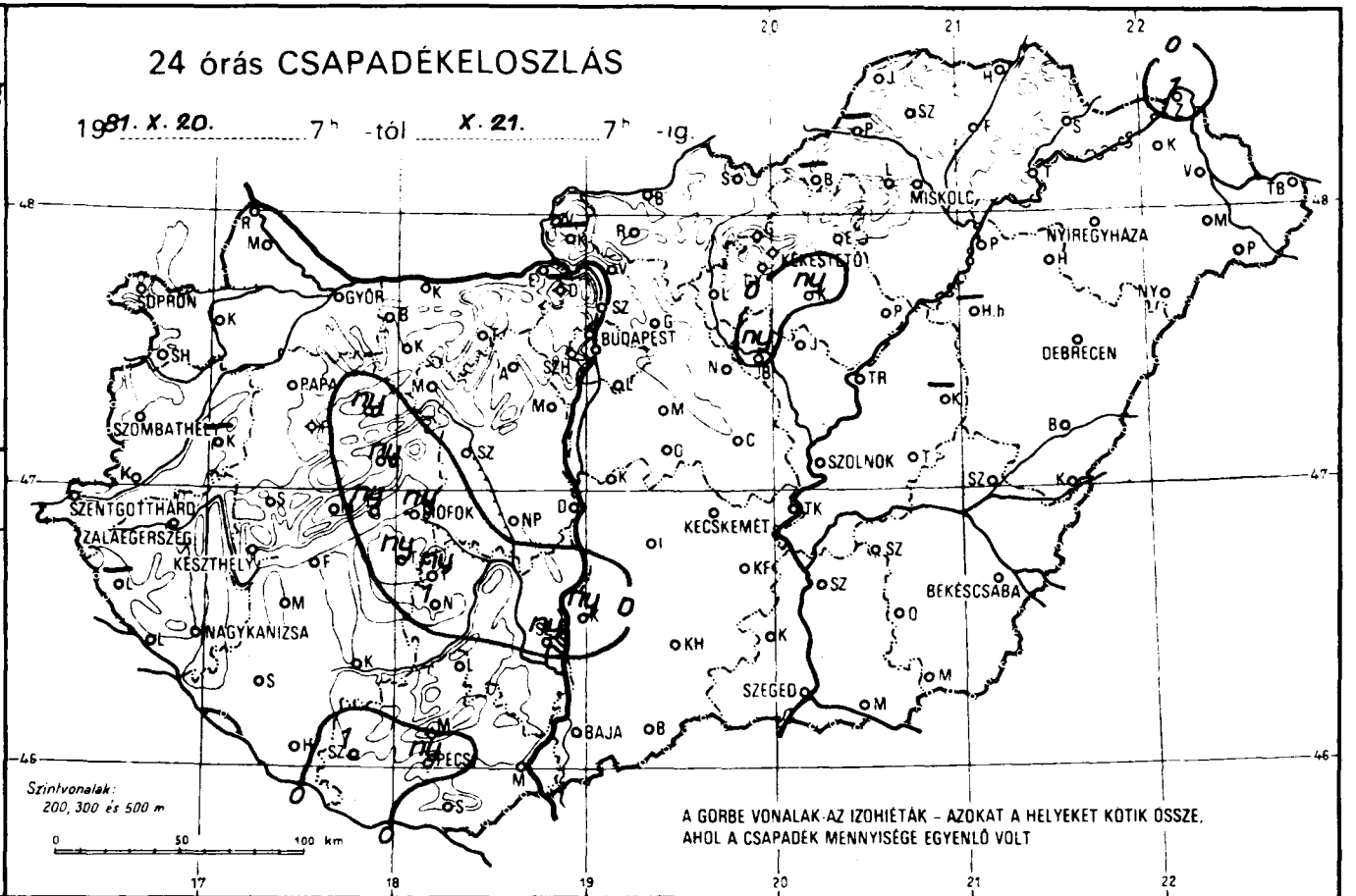
24 órás CSAPADÉKELOSZLÁS
1981. X. 20. 7h -tól X. 21. 7h -ig.
SOPRON
GYŐR
PAPA
SZOMBATHELY
SZENTGOTTHÁRD
ZALAEGERSZEG
KESZTHELY
NAGYKANIZSA
BUDAPEST
MISKOLC
NYÍREGYHÁZA
KÉKESTETŐ
DEBRECEN
SZOLNOK
KECSKEMÉT
BÉKÉSCSABA
SZEGED
BAJA
PÉCS
Szintvonalak:
200, 300 és 500 m
0 50 100 km
A GÖRBE VONALAK AZ IZOHIÉTÁK – AZOKAT A HELYEKET KÖTIK ÖSSZE,
AHOL A CSAPADÉK MENNYISÉGE EGYENLŐ VOLT

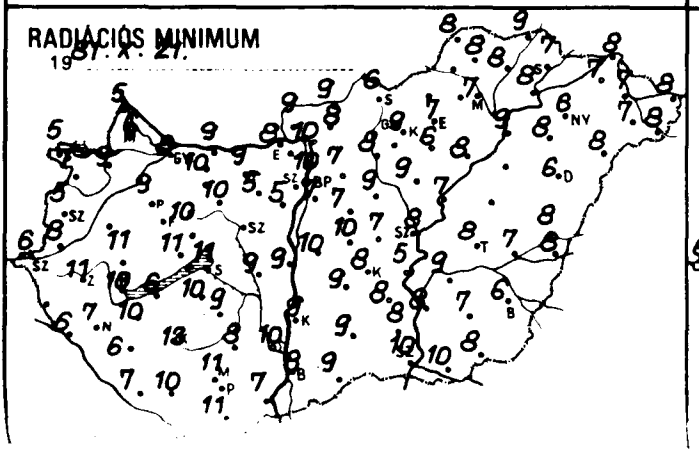
RADIÁCIÓS MINIMUM
1981. X. 21.

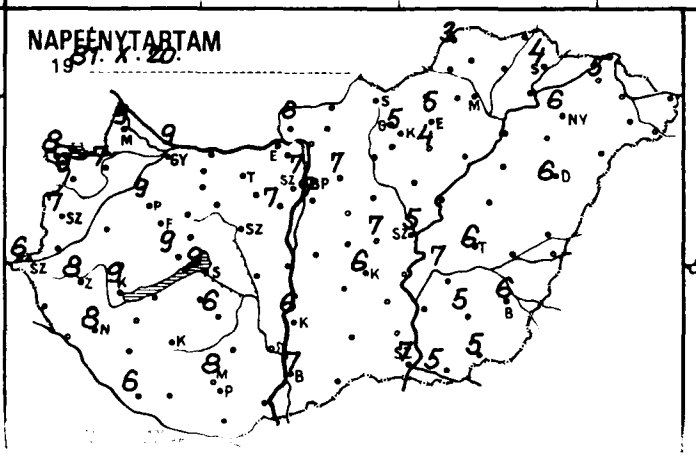
NAPFÉNYTARTAM
1981. X. 20.

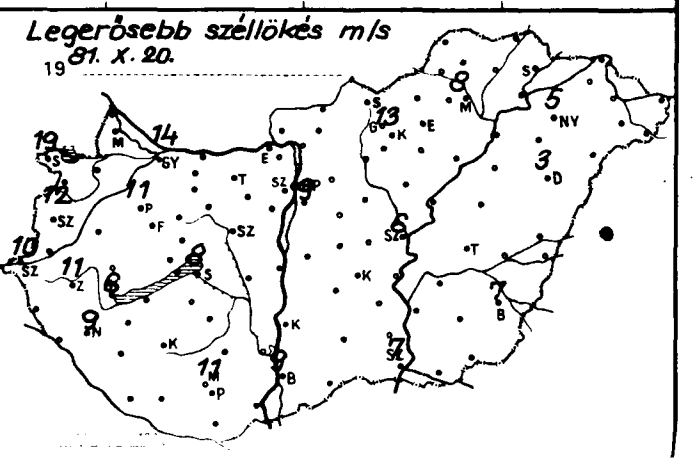
Legerősebb széllökés m/s
1981. X. 20.

	1981.X.21. 07h -ig az utolsó 24 óra adatai					
	csapadék (mm)		max. hőmérséklet	min. hőmérséklet	rad. min.	napos órák
Győr	.	=⌐	20	12	8	9
Kapuvár	.	⌐	19	11	9	7
Mosonmagyaróvár	.	⌐	19	9	6	9
Rajka	.		19	8	5	
Sopron	.	=⌐	18	8	5	8
Sopronhorpács	.	⌐	18	10	7	9
Káld	–		–	–	–	
Körmend	.		20	9	8	
Szentgotthárd	.	=⌐	19	7	6	6
Szombathely	.	=⌐	18	8	5	7
Lenti	–		–	–	–	
Letenye	.	⌐	19	8	6	
Nagykanizsa	.	⌐	19	10	7	8
Zalaegerszeg	.	=⌐	19	13	11	8
Tarkasgyepű	.		18	13	11	
Keszthely	.	⌐	19	12	10	9
Mencshely	.	⌐	18	12	10	9
Pápa	.	=⌐	20	12	9	9
Sümeg	.	⌐	20	13	11	
Tihany	ny		20	12	11	
Veszprém	ny		18	12	10	
Zirc	ny		17	12	8	
Tényőd	.		17	11	6	
Homokszt. György	.	⌐	19	10	7	6
Kaposvár	.		20	14	13	
Marcali	.	⌐	24	11	10	
Siófok	ny		21	13	11	9
Somogyszob	.	⌐	20	9	6	
Tab	ny		20	12	10	
Bábolna	.		20	10	6	
Esztergom	.		19	11	8	
Kisbér	.	⌐	20	12	10	
Komárom	.	⌐	20	12	9	
Tatabánya	.		20	12	9	
Alsútdoboz	.	⌐	20	7	5	
Dunaújváros	.		20	11	9	
Martonvásár	.	⌐	19	8	5	7
Mór	.		19	12	10	
Nagyhörcsökp.	.		20	9	9	
Szabadbattyán	.	⌐	21	–	–	
Megszemcse	ny		21	11	9	6
Jengyel	.		19	12	8	
Nagykónyi	1		20	11	5	
Szekszárd	ny	⌐	19	11	10	
Almamező	.		16	12	9	
Mohács	.	⌐	20	10	7	
Pécs	ny		19	12	11	8
Siklós	.		19	12	11	
Szigetvár	1		21	12	10	
Bp. Lőrinc	.	=⌐	19	10	7	7
Bp. Met. Int.	.	⌐	19	11	10	7
Bp. Szab. hegy	.		16	10	8	
Budaörs	.		19	10	7	7
Csabdi	–		–	–	–	
Érdi	⌐	⌐	18	8	7	7
Pusztaegres	–		–	–	–	
Tétény	.		19	10	7	
Budakeszi	.	⌐	20	10	9	
Szécsény	.	⌐	20	11	10	
Szentendre	.		19	10	8	

	1981.X.21. 07h -ig az utolsó 24 óra adatai					
	csapadék (mm)		max. hőmérséklet	min. hőmérséklet	rad. min.	napos órák
Vác	.	⌐	19	11	10	
Vámosmikola	.	⌐	19	11	9	6
Baja	.	⌐	20	9	8	7
Bácsalmás	.		24	10	9	
Izsák	.		20	10	9	
Kalocsa	ny	⌐	20	11	9	6
Kecskemét	.	⌐	19	10	8	6
Kiskunf. háza	.	⌐	20	10	8	
Kiskunhalas	.		19	10	9	
Kunszentmiklós	.		20	10	10	
Tiszakécske	.	⌐	21	8	5	
Balassagyarmat	.	⌐	19	11	9	
Romhány	.		19	10	8	
Salgótarján	.		19	8	6	
Eger	.		18	7	7	5
Galyatető	.		13	8	6	
Gyöngyös	.		19	11	9	
Kékestető	.	≡	11	8	8	5
Kompolt	ny		18	10	6	4
Lőrinci	.		19	10	8	
Poroszló	.		19	11	8	
Jászapáti	.	⌐	19	10	9	
Jászberény	ny		19	10	10	
Karcag	–		–	–	–	
Szolnok	.	=	19	10	8	5
Tiszaroff	.	⌐	19	10	7	
Túrkeve	.		19	10	8	6
Kistelek	.		20	10	8	
Makó	.		19	11	10	5
Szeged	.	=⌐	20	10	10	7
Szentes	.		20	10	8	
Borsodnádasd	–		–	–	–	
Füzesd	.	⌐	17	12	8	
Hidasnémeti	.		15	10	9	
Jósvafő	.	⌐	15	9	8	3
Lillafüred	.		16	9	8	
Miskolc	.	=	18	8	7	–
Putnok	–		–	–	–	
Sárospatak	.	⌐	17	9	7	4
Szendrőlád	.	⌐	18	8	8	
Tokaj	.	⌐	16	9	8	
Kisvárda	.	⌐	17	11	7	5
Mátészalka	.	⌐	19	9	7	
Nyíregyháza	.	=	18	9	6	6
Nyírlugos	.	⌐	18	10	8	
Pátyod	.	⌐	19	9	8	
Tiszabecs	.		16	8	8	
Vásárosnamény	.	⌐	17	8	7	
Záhony	1		15	9	8	
Berettyóújfalu	.	⌐	19	10	8	
Debrecen	.	=⌐	19	7	6	6
Hajdúdorog	.	⌐	18	9	8	
Hortobágy	–		–	–	–	
Kösvszakál	.	⌐	20	9	8	
Polgár	.	⌐	18	10	9	
Békéscsaba	.	⌐	19	8	6	6
Mezőhegyes	.	⌐	20	10	8	5
Orosháza	.		20	9	7	5
Szarvas	.		20	10	9	7
Szeghalom	.		18	9	7	

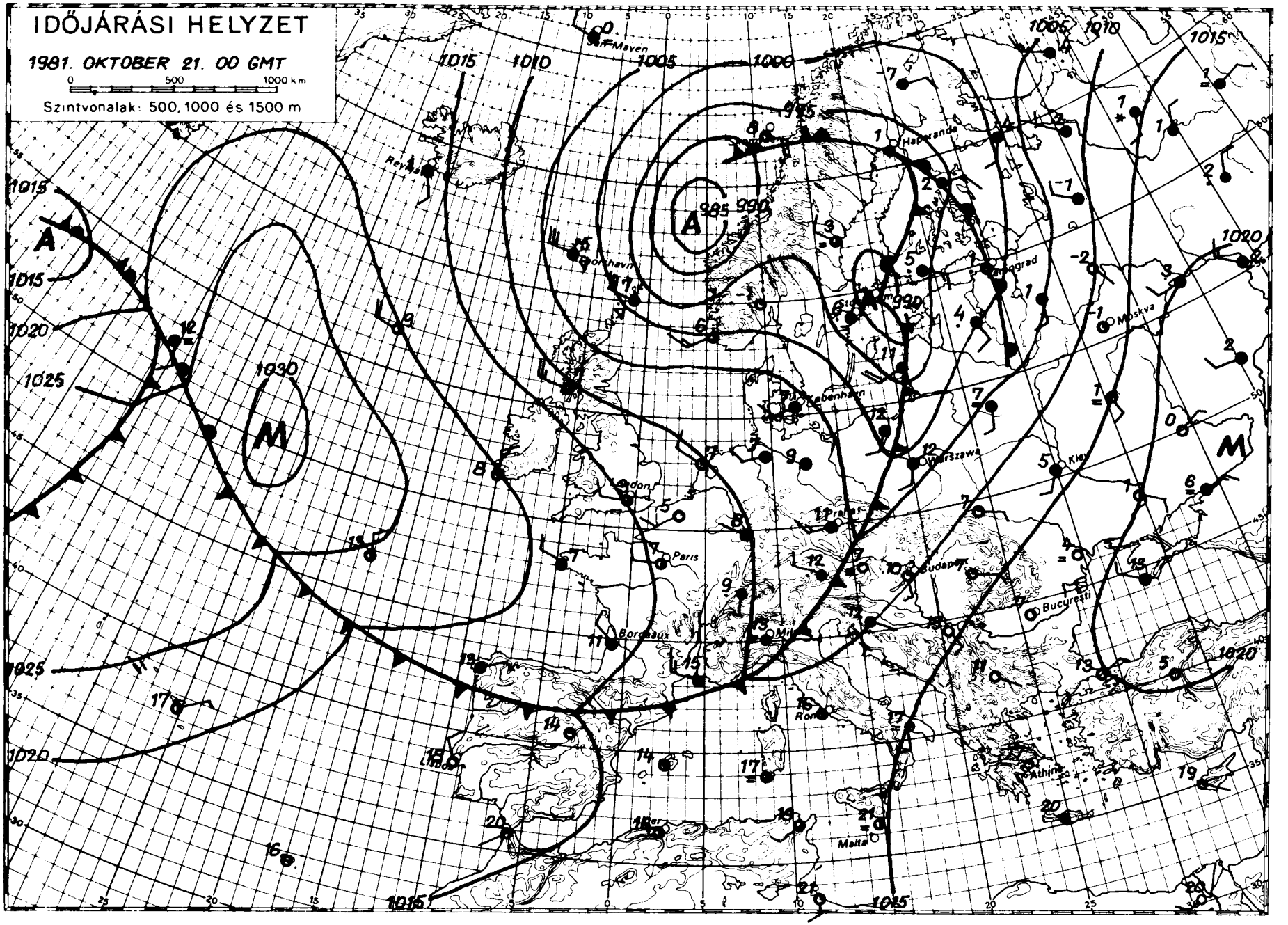

KIADJA: ORSZÁGOS METEOROLÓGIAI SZOLGÁLAT

Készíti: Központi **Előrejelző** Intézet Előrejelző Osztálya – T.: 273-018 – Megjelenik naponként – Évi előfizetési díja: 1 760,- Ft. – Megrendelhető: 1024 Budapest, II., Kitaibel Pál utca 1. Telefon: 353-500

Kiadásért felel: az OMSZ elnöke **Szerkesztésért felel:** a KEI igazgatója

O R S Z Á G O S M E T E O R O L Ó G I A I S Z O L G Á L A T

KÖZPONTI ELŐREJELZŐ INTÉZETE

IDŐJÁRÁSI ESEMÉNYEK NAPTÁRA

CALENDAR OF WEATHER PHENOMENA

1981. szeptember

Az Időjárási Napijelentés havi melléklete

IDŐJÁRÁSI ESEMÉNYEK NAPTÁRA

Dátum - *Date*	Az időjárási jelenség leirása *Description of the weather phenomenon*	Az időjárási esemény előidézője *Carrier of the phenomenon*	Érkező légtömeg *Arriving air-mass*
1.	Záporok, zivatarok	instabilitási vonal: belép: 03 órakor NNW-n kilép: 18 órakor SSE-n	Mm
1.	Esők, záporok	hidegfront: belép: 9 órakor NW-n kilép: 20 órakor SSE-n	Mm
9.	Esők, záporok	konvergenciavonal: belép: 8 órakor NW-n kilép: 11-én 02 órakor ENE-n	Mm
13.	Záporok, zivatarok	instabilitási vonal: belép: 22 órakor NW-n kilép: 14-én 11 órakor NE-n	Mm
14.	Esők, záporok, zivatarok	hidegfront: belép: 4 órakor NW-n kilép: 18 órakor E-n	Ac
16.	A Nyugat-Európa feletti magassági anticiklon előoldalán intenziv melegedés.		Mm
19.	Záporok, zivatarok az ország déli részén, helyenként erős szél.	instabilitási vonal: belép: 16 órakor SW-n kilép: 22 órakor SE-n	Mm
23.	Záporok, zivatarok	hidegfront: belép: 10 órakor NW-n kilép: 21 órakor E-n	Mm
24.	Záporok, zivatarok	regionális ciklon: belép: 12 órakor SW-n kilép: 25-én 12 órakor NW-n	Mm
28.	Záporok, zivatarok	instabilitási vonal: belép: 16 órakor W-n kilép: 04 órakor E-n	Tm
28.	Záporok, zivatarok	regionális ciklon: belép: 23 órakor SW-n kilép: 29-én 19 órakor NE-n	Mm

Arktikus szárazföldi és tengeri /Ac és Am/: mérsékeltövi szárazföldi és tengeri /Mc és Mm/: szubtrópusi szárazföldi és tengeri /Tc és Tm/: helyi vagy lokális /H/.

CALENDAR OF WEATHER PHENOMENA

SEPTEMBER 1981.

Az időjárási esemény Budapest-i jellemzői - *Characteristics of the phenomenon over Budapest*						
Időpont - *point of time*	Hőmérsékletváltozás (fok/idő) *Temperature-shift (degree/period)*	Légnedvességváltozás (%/idő) *Humidity-shift (%/period)*	Szélirányváltozás *Wind-direction shift*	Maximális széllökés (m/s) és időpontja *Maximum gust (m/s) and its time*	Csapadék mennyisége (mm) és alakja *Amount and form of precipitation*	Megjegyzés - *Remarks*
6^{00}	⊞	⊞	⊞	⊞	27,9 ▽⊓	⊞ elmosódott
16^{15}	⊞	-6/5 p	⊞	⊞	2,1 ●	⊞ elmosódott
12^{00}	-1°/20 p	+3/5 p	⊞	5,9 SSW 12^{40}	6,5 ●	⊞ elmosódott
14-én 00^{40}	⊞	+4/10 p	⊞	⊞	–	⊞ elmosódott
7^{00}	⊞	-8/5 p	SE - NW	⊞	0,6 ▽	⊞ elmosódott
14^{20}	-2°/10 p	⊞	SW - WNW	8,9 WSW 14^{55}	1,6 ▽ 1,6 ▽⊓	⊞ elmosódott
21^{00}	⊞	-6/5 p	⊞	⊞	– 21,2 ●	⊞ elmosódott

Arctic maritime (Am): Arctic continental (Ac): Polar maritime (Mm): Polar continental (Mc): Tropical maritime (Tm): Tropical continental (Tc): Local air mass (M).

IDŐJÁRÁSI NAPIJELENTÉS

ЕЖЕДНЕВНЫЙ МЕТЕОРОЛОГИЧЕСКИЙ БЮЛЛЕТЕНЬ · DAILY WEATHER REPORT
BULLETIN QUOTIDIEN DE TEMPS · TÄGLICHER WETTERBERICHT

94. évfolyam 295. szám. + Budapest + 1981. október 22. csütörtök

Az időjárási helyzet és a várható időjárás:

Nagy méretü légörvény frontrendszere okoz időjárási szélsőségeket Európában. Kontinensünk nyugati, északnyugati felén hüvös, szeles az idő, Észak-Skandináviában gyakran havazik, másutt szórványos záporok fordulnak elő, a szokásosnál jóval hüvösebb az idő, az Alpoktól északnyugatra eső területeken a hőmérséklet a 10 fokot sem éri el. Kontinensünk délkeleti, keleti felén meleg levegő áramlik, a hőmérséklet csúcsértéke helyenként közel 10 fokkal magasabb az október második felében szokásosnál, a Balkán és a Fekete-tenger térségében délután 25, 28 fokot mutatnak a hőmérők. A meleg és a hideg levegőt elválasztó, mintegy 500, 600 kilométer átlagos szélességü zónában borült, csapadékos időjárás uralkodik.

Hazánkban szerdán gyakran változott a felhőzet, csaknem országszerte hullott kisebb-nagyobb mennyiségü csapadék, a csütörtök reggel 7 óráig mért mennyiség általában 3 mm-nél kevesebb, északnyugaton azonban helyenként 10, 18 mm. Meleg idő volt, a hőmérséklet csúcsértéke általában 18 és 23 fok között alakult. Csütörtök hajnalra az ország nagy részén 10 és 15 fok közé hült le a levegő, északon, északnyugaton előfordult 7,8 fok is. Délelött a Dunántúl nagy részén túlnyomóan borult, gyakran szeles, esős idő volt. Az ország többi részén változott a felhőzet, helyenként futó zápor alakult ki, Kékestető környékén zivatar is előfordult. A hőmérséklet 11 órakor a nyugati, északnyugati megyékben 8 és 11 fok között, máshol 15 és 20 fok között alakult.

Ma 12 órakor Budapesten a hőmérséklet 20 fok, a tengerszintre átszámitott légnyomás 1008 mbar, mérsékelten süllyed.

Várható időjárás péntek estig:

Lassanként országszerte erősen megnövekvő felhőzet,
Egyre több helyen esővel, záporral, szerdán keleten helyenként zivatarral.
Élénk délnyugati, majd csütörtökön a Dunántúlon erős északnyugati szél.
A legalacsonyabb éjszakai hőmérséklet általában 7 és 12 fok között.
A legmagasabb nappali hőmérséklet csütörtökön 10 és 15 fok között.

Török Dénes s.k.

TÁVOLABBI KILÁTÁSOK SZOMBATTÓL-KEDDIG:

Eleinte az évszakhoz képest hüvös időre számithatunk futó esőkkel. Az éjszakai lehülés erősödik. Az időszak közepén talajmenti fagyok, kisebb fagyok kialakulhatnak, majd változóan felhős idő várható, a hőmérséklet emelkedik.
Legalacsonyabb hőmérséklet általában 5, 10, az időszak közepén 0, +5 fokkö zött. Legmagasabb nappali hőmérséklet eleinte 9, 14 majd 12, 17 fok között Jelentős mennyiségü /legalább 5 mm/ csapadék az ország területének 30 százalékán várható.

KÖZÉPTÁVÚ ELŐREJELZŐ OSZTÁLY

A hőmérséklet napi középértéke és eltérése a 100 évi átlagtól /Budapest terü-rületén/:

1981. X. 21.	14,6°C,	+4,9°C

1871 óta ezen a napon Budapesten előfordult:

legmagasabb hőmérséklet	23,8°C /1943/
legalacsonyabb hőmérséklet	-2,6°C /1877/

81.698.

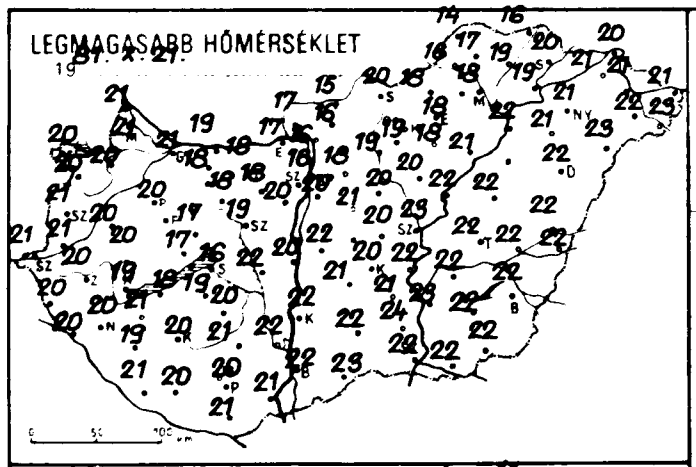
LEGMAGASABB HŐMÉRSÉKLET
19 81. X. 21.

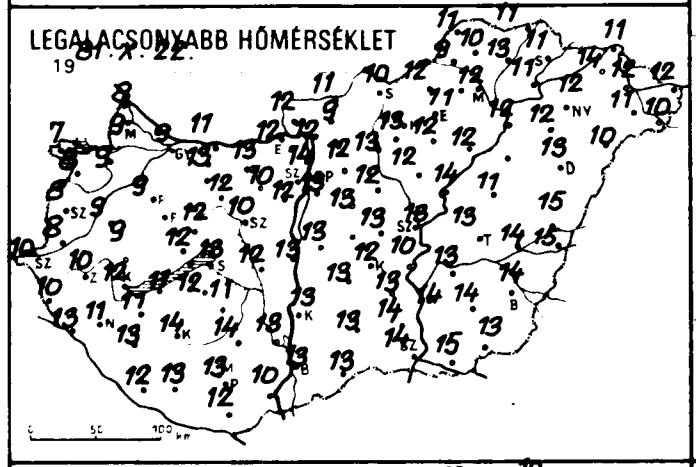
LEGALACSONYABB HŐMÉRSÉKLET
19 81. X. 22.

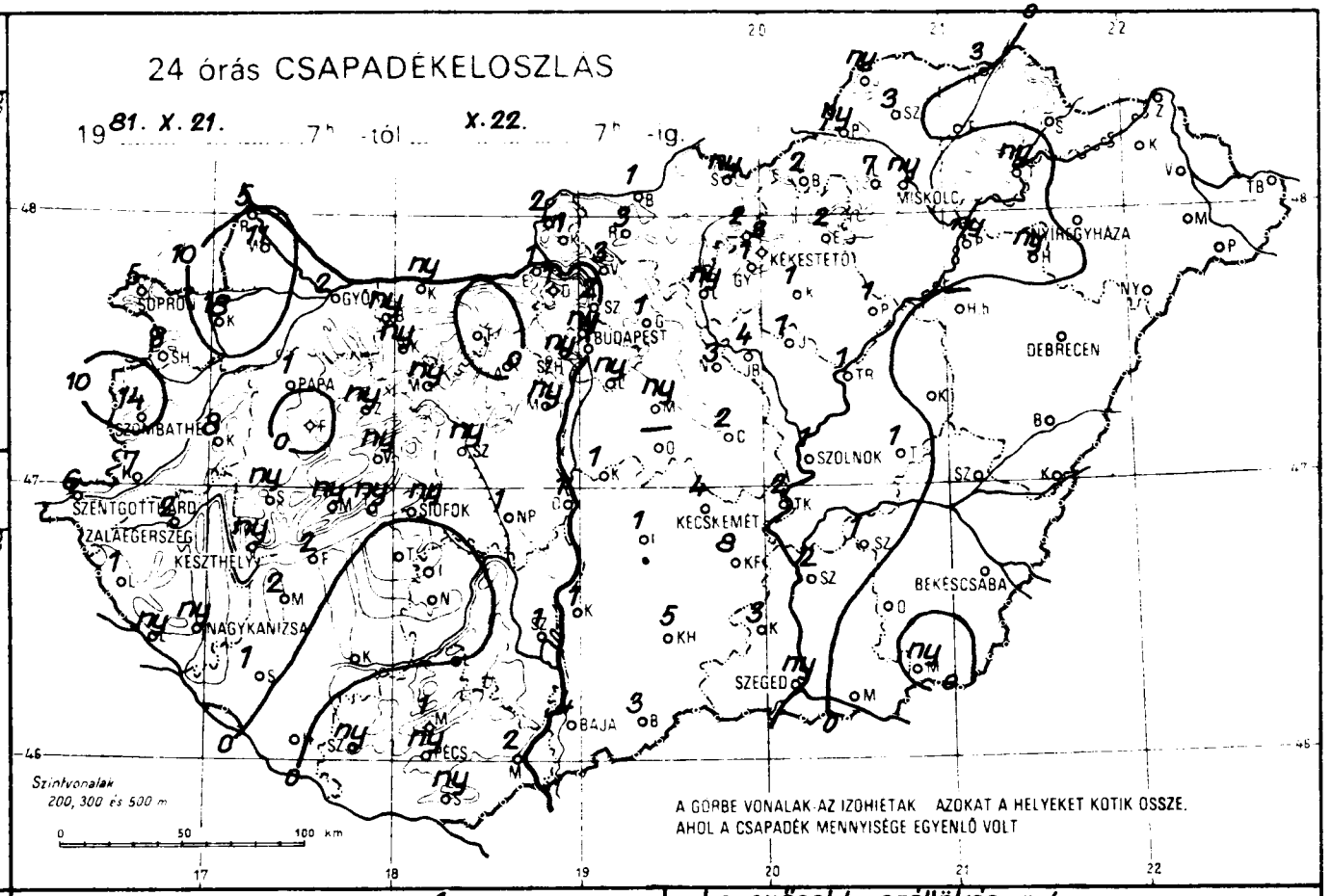
24 órás CSAPADÉKELOSZLÁS
19 81. X. 21. 7h -tól X. 22. 7h -ig.
MISKOLC
NYÍREGYHÁZA
KÉKESTETŐ
GYŐR
SOPRON
BUDAPEST
DEBRECEN
PAPA
SZOMBATHELY
SZOLNOK
SZENTGOTTHÁRD
ZALAEGERSZEG
KESZTHELY
SIÓFOK
KECSKEMÉT
BÉKÉSCSABA
NAGYKANIZSA
SZEGED
BAJA
PÉCS
Szintvonalak
200, 300 és 500 m
A GÖRBE VONALAK AZ IZOHIÉTAK AZOKAT A HELYEKET KÖTIK ÖSSZE,
AHOL A CSAPADÉK MENNYISÉGE EGYENLŐ VOLT

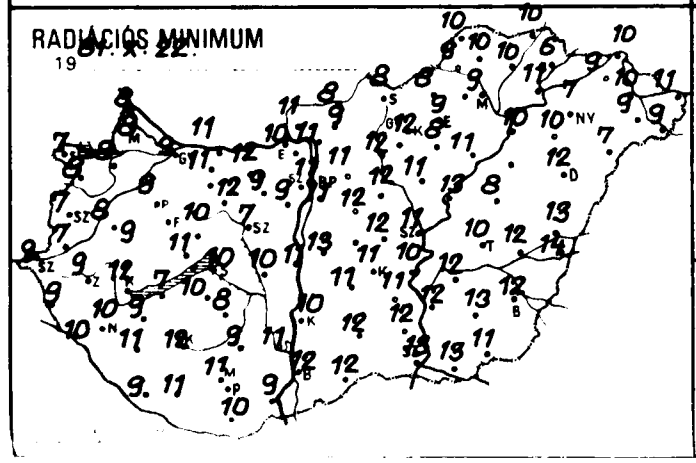
RADIÁCIÓS MINIMUM
19 81. X. 22.

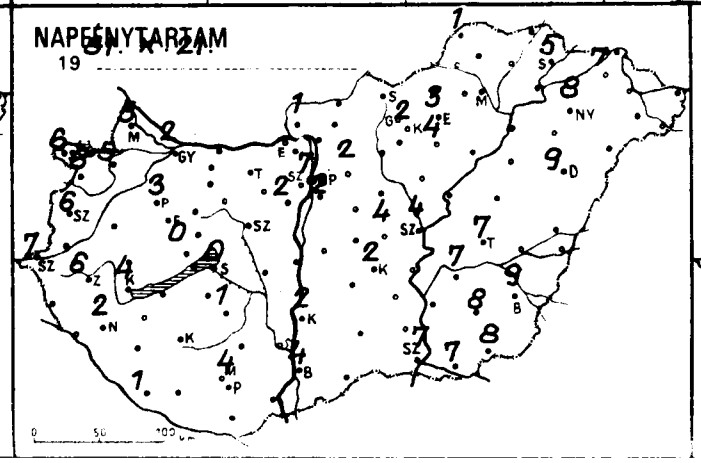
NAPFÉNYTARTAM
19 81. X. 21.

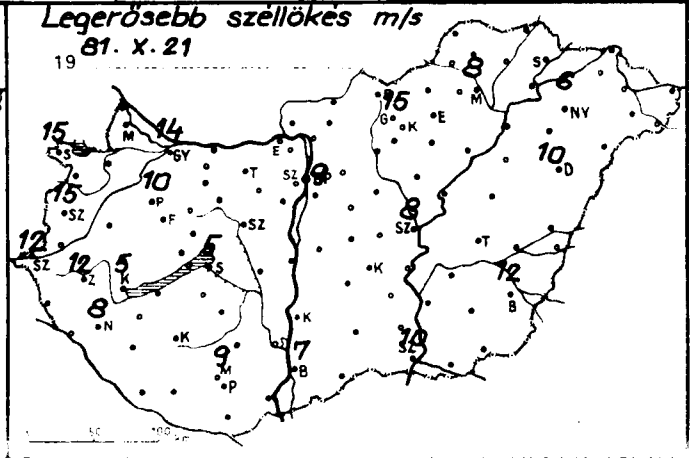
Legerősebb széllökés m/s
19 81. X. 21

	1981.X.22. 07h -ig az utolsó 24 óra adatai					
	csapadék (mm)		max. hőmérséklet	min. hőmérséklet	rad. min.	napos órák
Győr	2		21	9	9	2
Kapuvár	18		20	9	8	5
Mosonmagyaróvár	11		21	9	8	5
Farka	5		21	8	8	
Sopron	5		20	7	7	6
Sopronhorpács	9		20	8	8	6
Kőszeg	8		20	9	8	
Körmend	7		21	8	7	
Szentgotthárd	6		21	10	9	7
Szombathely	14		21	8	7	6
Szentgyörgyvár	1		20	10	9	
Szombatfa	ny	▽ ∩	20	13	10	
Nagykanizsa	ny		20	11	10	2
Zalaegerszeg	2		20	10	9	6
Tárkasgyepű	.		18	9	8	
Keszthely	ny	▽	19	12	12	4
Tüskevár	ny	∩	17	11	8	0
Tapa	1	▽	20	9	9	3
Sümeg	ny		20	9	9	
Tihany	ny		17	12	11	
Veszprém	ny		17	12	10	
Zirc	ny		17	11	9	
Bakonyvód	2		18	11	7	
Szombokszt. György	.	∩	21	12	9	1
Csepreg	.		20	14	12	
Marcali	2	▽ ∩	21	11	9	
Szántok	ny	▽ ∩	16	13	10	0
Somogyszob	1	▽	19	13	11	
Fok	.	∩	19	12	10	
Kaposvár	ny	▽	19	10	10	
Esztergom	1		17	12	10	
Csisér	ny		18	13	11	
Komárom	ny	∩	19	11	11	
Tatabánya	.		18	13	12	
Vértesütdoboz	.	∩	18	10	9	
Dunaújváros	1		20	13	11	
Martonvásár	ny		20	12	9	2
Mór	ny	▽	18	12	12	
Nagyhörcsökp.	1		22	12	10	
Szabadbattyán	ny		19	10	7	
Ősi Egszemcse	.	∩	20	11	8	1
Csengyel	.		21	14	9	
Nagykónyi	.		22	16	6	
Tékszárd	1		22	13	11	
Szekszárd	1		17	13	10	
Pécsbánya	2	▽ ∩	21	10	9	
Pécs	ny	▽ ∩	20	13	11	4
Siklós	ny		21	12	10	
Szigetvár	ny		20	13	11	
Pécs, Lőrinc	ny	▽	20	13	11	2
Pécs, Met. Int.	ny		16	14	11	1
Pécs, Szab. hegy	ny		15	12	10	
Pécsvárad	2		20	13	12	4
Abaújszolnok	1		13	11	9	
Szendrőlád	1		18	12	11	2
Szalyrét	1	∩	13	10	8	
Szécsény	ny		21	13	12	
Nagykata	3		20	12	12	
Szécsény	–		–	–	–	
Szentendre	2		16	12	10	

	1981.X.22. 07h -ig az utolsó 24 óra adatai					
	csapadék (mm)		max. hőmérséklet	min. hőmérséklet	rad. min.	napos órák
Vác	3		16	12	11	
Vámosmikola	2		17	12	11	1
Baja	4	▽	22	13	12	4
Bácsalmás	3		23	13	12	
Izsák	1		21	13	11	
Kalocsa	1		22	13	10	2
Kecskemét	4	▽	20	12	11	2
Kiskunf. háza	8		21	13	11	
Kiskunhalas	5		22	13	12	
Kunszentmiklós	1		22	13	13	
Tiszakécske	2	∩	22	10	10	
Balassagyarmat	1	▽	15	11	8	
Romhány	3	▽	16	9	9	
Salgótarján	ny		20	10	8	
Eger	2		18	11	9	3
Galyatető	2		14	2	0	
Gyöngyös	1	⊼	19	13	12	
Kékestető	3	▽	14	9	9	2
Kompolt	1		18	12	8	4
Lőrinci	ny		19	13	12	
Poroszló	1		21	12	11	
Jászapáti	1		20	12	11	
Jászberény	4	⊼	20	12	12	
Karcag	.		22	11	8	
Szolnok	1		23	13	11	4
Tiszaroff	1		22	14	13	
Túrkeve	1	▽	22	13	10	7
Kistelek	3	▽	24	14	12	
Makó	.		22	15	13	7
Szeged	ny		22	14	13	7
Szentes	2		23	14	12	
Borsodnádasd	2	▽	18	12	8	
Fügöd	.	∩	19	13	10	
Hidasnémeti	3		16	11	10	
Jósvafő	ny	∩	14	11	10	1
Lillafüred	7		16	10	9	
Miskolc	ny	▽ =	18	12	9	–
Putnok	ny		16	9	9	
Sárospatak	.	∩	20	11	6	5
Szendrőlád	3	∩	17	10	10	
Tokaj	ny		19	11	11	
Kisvárda	.	∩	21	14	9	7
Mátészalka	.		22	11	9	
Nyíregyháza	.		21	12	7	8
Nyírlugos	.	∩	23	10	7	
Pátyod	.	∩	23	10	9	
Tiszabecs	.		21	12	11	
Vásárosnamény	.	∩	21	12	10	
Záhony	.	∩	20	11	10	
Berettyóújfalu	.		22	15	13	
Debrecen	.	=	22	13	12	9
Hajdúdorog	ny	⊼ ≡	21	12	10	
Hortobágy	–		–	–	–	
Körösszakál	.	∩	22	15	14	
Polgár	ny		22	12	10	
Békéscsaba	.		22	14	12	9
Mezőhegyes	ny		22	13	11	8
Orosháza	.		22	14	13	8
Szarvas	1		22	13	12	7
Szeghalom	.		22	14	12	

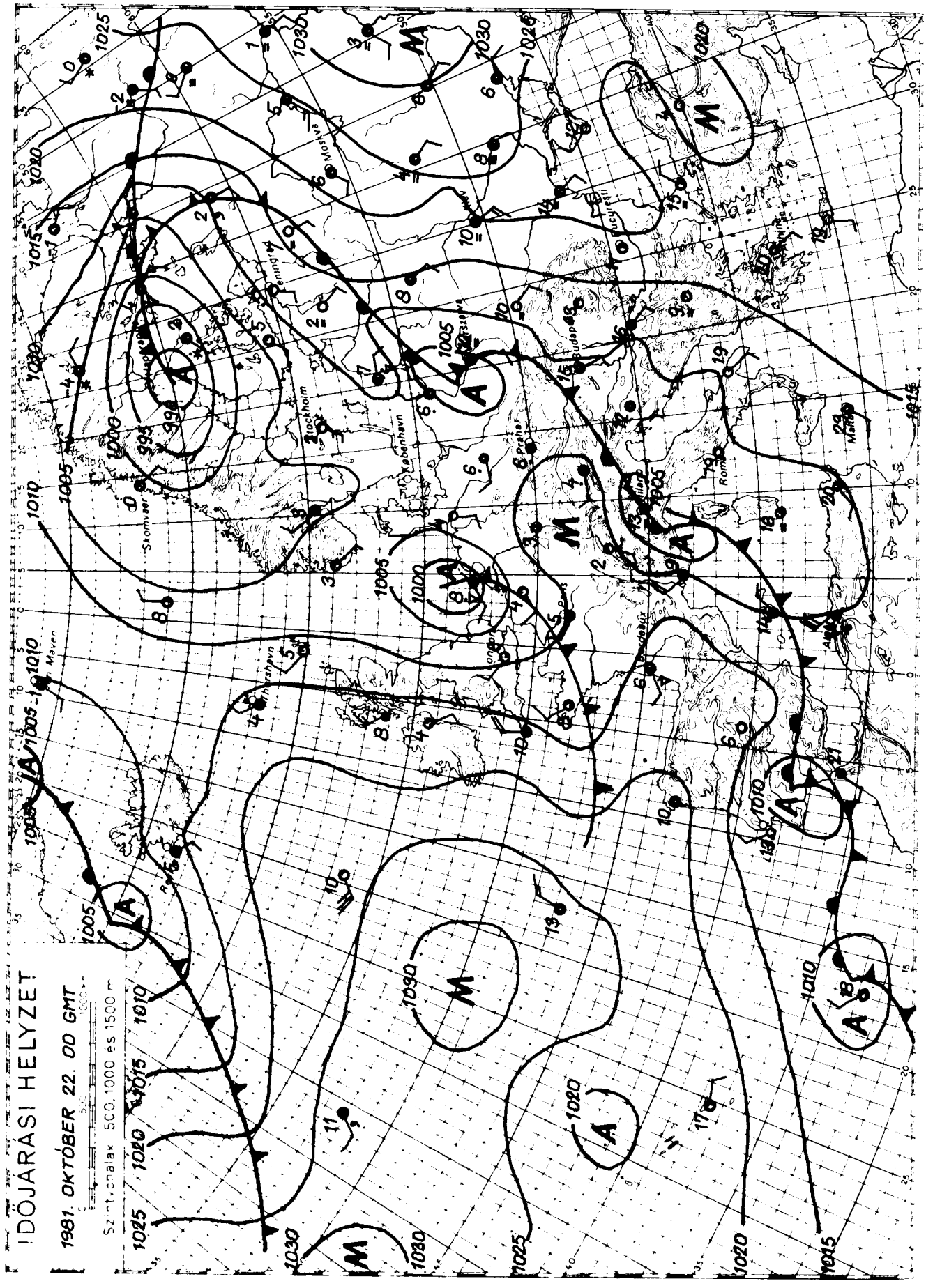

KIADJA: ORSZÁGOS METEOROLÓGIAI SZOLGÁLAT
Készíti: Központi Előrejelző Intézet Előrejelző Osztálya. T.: 273-018. Megjelenik naponként
Évi előfizetési díja: 1 760,- Ft. Megrendelhető: 1024 Budapest, II., Kitaibel Pál utca 1. Telefon: 353-500
Kiadásért felel: az OMSZ elnöke. Szerkesztésért felel: a KEI igazgatója

IDŐJÁRÁSI NAPIJELENTÉS

ЕЖЕДНЕВНЫЙ МЕТЕОРОЛОГИЧЕСКИЙ БЮЛЛЕТЕНЬ · DAILY WEATHER REPORT
BULLETIN QUOTIDIEN DE TEMPS · TÄGLICHER WETTERBERICHT

94. évfolyam 296. szám + Budapest + 1981. október 23. péntek

Az időjárási helyzet és a várható időjárás:

A Fehér-tengertől; a Német-Lengyel síkságon át a Balkán-félszigetig mintegy 1000 km széles alacsony nyomású zóna húzodik. Ebben a zónában keveredik a hideg és az enyhe levegő. Hatására ezeken a területeken általában erősen felhős az ég, többfelé esik az eső, záporeső, egy-két helyen zivatar is keletkezik, az Alpok vidékén néhány helyen havas eső, hó esik. A legmagasabb nappali hőmérséklet csütörtökön Nyugat és Észak-Európában 2, 9 fokkal alacsonyabb, mig Közép és Kelet-Európa egy részén és a Balkán-félszigeten ugyanennyivel magasabb volt mint a sokévi átlag. Szombat estig a Kárpát-medence időjárását a hüvös levegő határozza meg.

Hazánkban csütörtökön az északi, északnyugati országrészben erősen felhős, vagy borult idő volt. Az ország többi részén még néhány órán át sütött a nap. Eleinte a dunántúlon, majd később máshol is esett az eső, zápor, néhány helyen zivatar is kialakult. A lehullott csapadék mennyisége helyenként elérte az 5, a nyugati, északnyugati megyékben a 10, 15, néhány helyen a 16, 18 mm-t, sőt Sopronban 23 mm-t mértek. A hőmérséklet csúcsértéke a beszivárgó hüvös levegő hatására az északnyugati országrészben csak 8, 13 máshol 14, 21, keleten 21, 23 fok között alakult. Péntek hajnalra a nyugati megyékben 2, 6, máshol 6, 14 fokig hült le a levegő. Ma délelőtt változóan felhős idő volt. A keleti megyékben egy-két helyen zápor alakult ki. A hőmérséklet 11 órakor az ország területén 7, 14 fok között váltakozott.

Ma 12 órakor Budapesten a hőmérséklet 9 fok, a tengerszintre átszámitott légnyomás 1016 mbar, gyengén emelkedik.

Várható időjárás szombat estig:

Változóan felhős idő.
Elszórtan kisebb eső, zápor.
Időnként megélénkülő, helyenként megerősödő északnyugati, északi szél.

Várható legalacsonyabb éjszakai hőmérséklet: 0, +5 fok között,
legmagasabb nappali hőmérséklet szombaton: 10 fok körül.

Vadkerti Ferenc s.k.

A hőmérséklet napi középértéke és eltérése a 100 évi átlagtól /Budapest belterületén/:

1981. X. 22.	17,6 °C,	+7,8 °C.

1871 óta ezen a napon Budapesten előfordult:

legmagasabb hőmérséklet	23,8 °C /1943/
legalacsonyabb hőmérséklet	-4,0 °C /1908/

81.699.

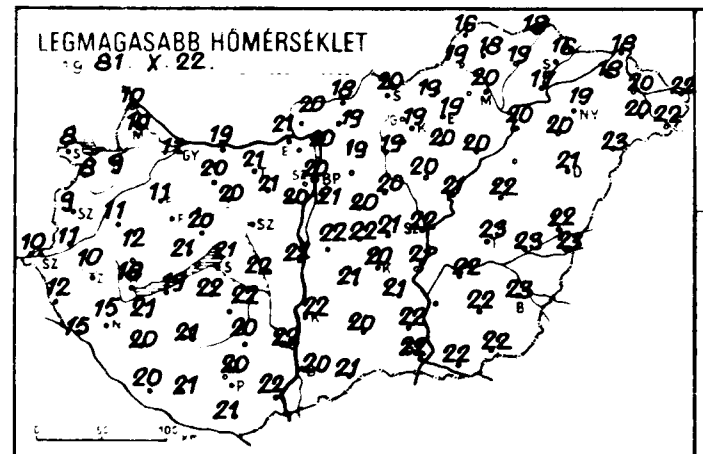
LEGMAGASABB HŐMÉRSÉKLET
19 81. X. 22.

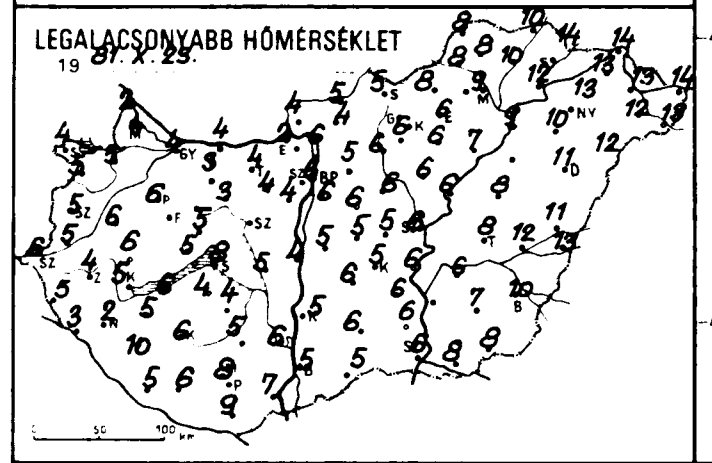
LEGALACSONYABB HŐMÉRSÉKLET
19 81. X. 23.

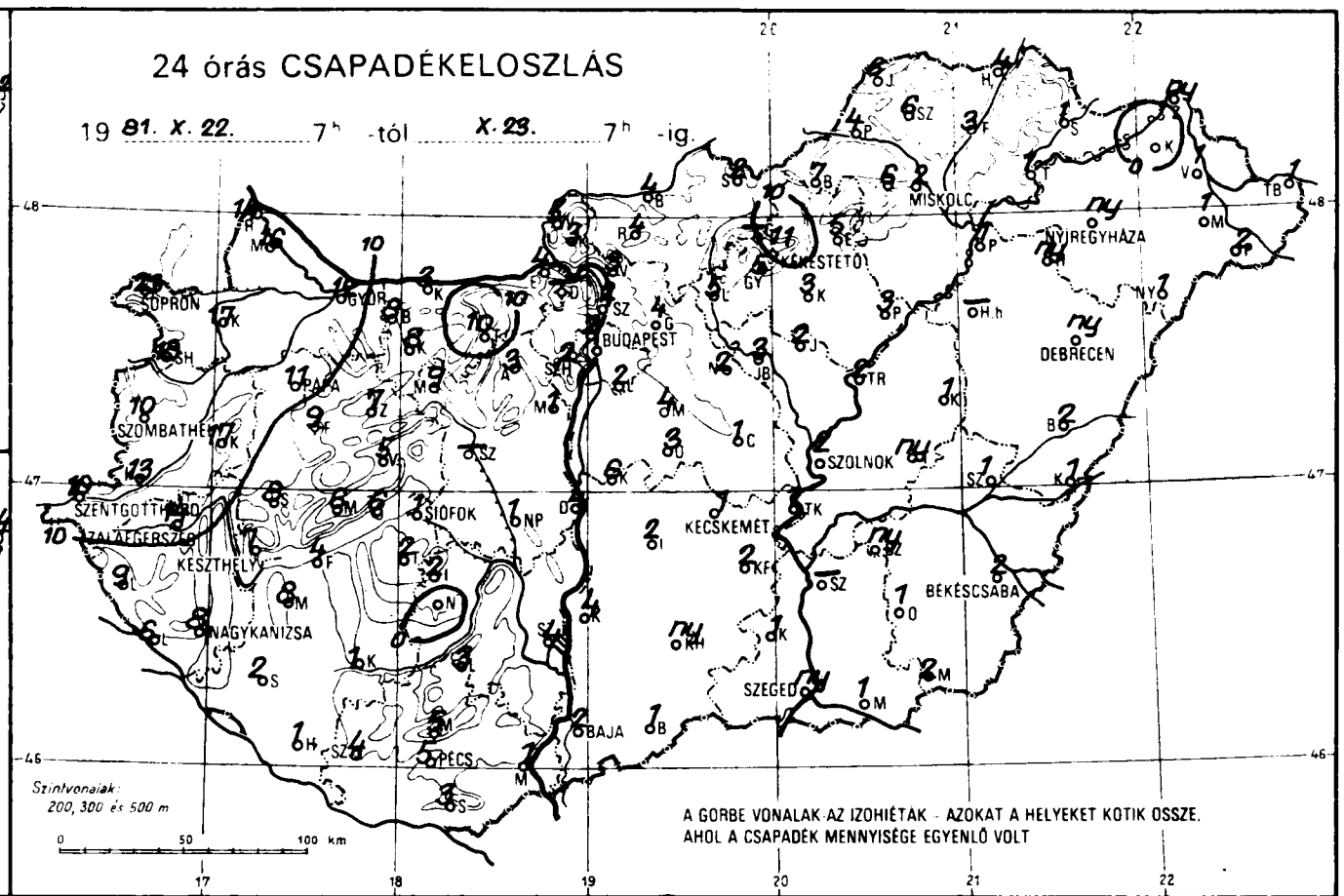
24 órás CSAPADÉKELOSZLÁS
19 81. X. 22. 7h -tól X. 23. 7h -ig.
SOPRON
GYŐR
BUDAPEST
MISKOLC
NYÍREGYHÁZA
KÉKESTETŐ
DEBRECEN
SZOMBATHELY
PAPA
SZOLNOK
SZENTGOTTHÁRD
ZALAEGERSZEG
KESZTHELY
SIÓFOK
KECSKEMÉT
BÉKÉSCSABA
NAGYKANIZSA
SZEGED
BAJA
PÉCS
Szintvonalak: 200, 300 és 500 m
A GÖRBE VONALAK AZ IZOHIÉTÁK - AZOKAT A HELYEKET KÖTIK ÖSSZE, AHOL A CSAPADÉK MENNYISÉGE EGYENLŐ VOLT

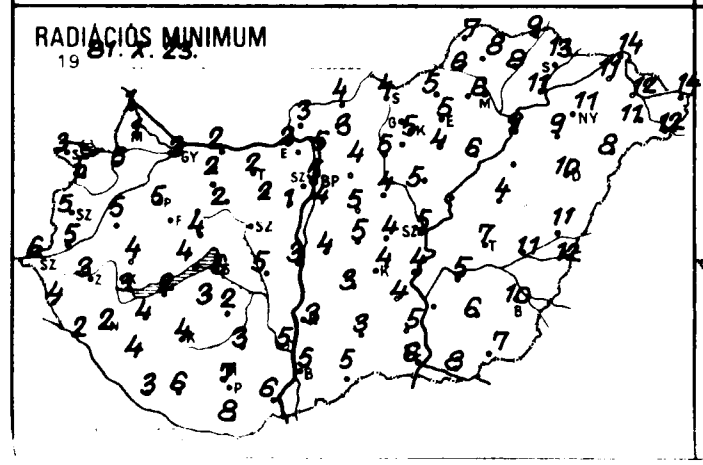
RADIÁCIÓS MINIMUM
19 81. X. 23.

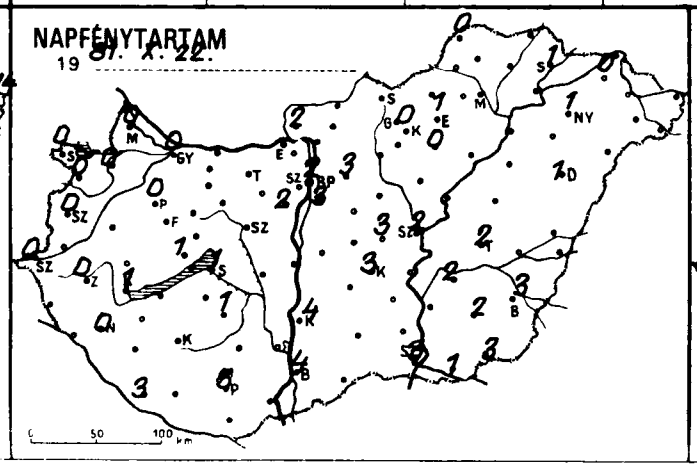
NAPFÉNYTARTAM
19 81. X. 22.

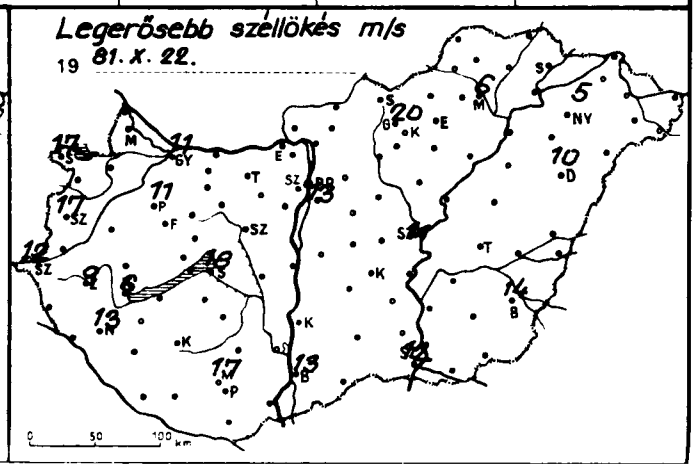
Legerősebb széllökés m/s
19 81. X. 22.

	19 81.X.23. 07 h -ig az utolsó 24 óra adatai					
	csapadék (mm)		max. hőmérséklet	min. hőmérséklet	rad. min.	napos órák
Győr	12		11	4	3	0
Kapuvár	17		9	5	5	0
Mosonmagyaróvár	16		10	4	1	0
Rajka	14		10	2	1	
Sopron	23	⊼	8	4	3	0
Sopronhorpács	18		8	5	5	0
Káld	17		11	6	5	
Körmend	13		11	5	5	
Szentgotthárd	10	▽	10	6	6	0
Szombathely	10		9	5	5	0
Lenti	9		12	5	4	
Letenye	6	▽ ∩	15	3	2	
Nagykanizsa	8		15	2	2	0
Zalaegerszeg	14		10	4	3	0
Farkasgyepű	9		18	4	3	
Keszthely	7	▽	18	5	3	1
Mencshely	6		18	4	2	1
Pápa	11		11	6	5	0
Sümeg	8		12	6	4	
Tihany	6	▽	21	5	4	
Veszprém	5		20	5	4	
Zirc	7		18	3	2	
Tanyód	4		19	6	2	
Csokszt. György	1	⊼ ∩	20	5	3	3
Kaposvár	1	∩	21	6	4	
Marcali	8		21	5	4	
Siófok	1	▽	21	8	6	1
Somogyszob	2	⊼	20	10	4	
Tab	2	∩	22	4	3	
Rábolna	8	▽ ∩	19	2	0	
Esztergom	4	▽	21	2	2	
Kisbér	8	▽	20	3	2	
Komárom	3	▽	19	4	2	
Tatabánya	10		21	4	2	
Vértesszőlős	3	▽	21	4	2	
Dunaújváros	4		22	4	3	
Martonvásár	1		20	4	1	2
Mór	9		20	3	2	
Nagyhörcsökp.	1		22	5	5	
Csabdbattyán	–		–	–	–	
Fegyszemcse	2	≡	22	4	2	1
Fegyel	3		20	5	3	
Nagykonyi	.		23	4	0	
Szárd	4	▽	22	6	5	
Szarpádtető	5		17	6	5	
[illegible]	1	▽ ∩	22	7	6	
[illegible]	5	▽	20	8	7	3
[illegible]	3		21	9	8	
[illegible]tvár	4		21	6	6	
[illegible] Lőrinc	2	▽	21	6	4	3
[illegible] Met. Int.	2	▽	20	6	5	2
[illegible] Szab. hegy	2		18	2	2	
[illegible]	1		21	5	4	3
[illegible]rokő	–		–	–	–	
[illegible]ilo	4		19	5	4	3
[illegible]tet	3	∩	17	4	4	
[illegible]	4		20	6	5	
[illegible]ata	2		20	6	6	
[illegible]	3	▽	22	5	5	
[illegible]ndre	2		20	6	4	

	19 81.X.23. 07 h -ig az utolsó 24 óra adatai					
	csapadék (mm)		max. hőmérséklet	min. hőmérséklet	rad. min.	napos órák
Vác	3		20	6	5	
Vámosmikola	5	∩	20	4	3	2
Baja	2	▽	20	6	5	4
Bácsalmás	1		21	5	5	
Izsák	2		21	5	3	
Kalocsa	4		22	5	3	4
Kecskemét	1	∩ =	20	6	4	3
Kiskunf. háza	2	∩	21	6	4	
Kiskunhalas	ny		20	6	3	
Kunszentmiklós	6	▽	22	5	4	
Tiszakécske	1	∩	21	5	4	
Balassagyarmat	4	▽	18	5	4	
Romhány	4	▽	19	4	3	
Salgótarján	2		20	5	4	
Eger	5		19	6	5	1
Galyatető	–		–	–	–	
Gyöngyös	5		19	6	5	
Kékestető	11	▽	12	4	4	0
Kompolt	3		20	6	4	0
Lőrinci	5		19	6	5	
Poroszló	3		20	7	6	
Jászapáti	2	▽	20	6	6	
Jászberény	3	▽	20	6	4	
Karcag	1		22	8	4	
Szolnok	2	▽ =	22	6	5	2
Tiszaroff	2		21	6	6	
Túrkeve	ny	▽	23	8	7	2
Kistelek	1	▽	22	6	5	
Makó	1		22	8	8	1
Szeged	ny	▽	22	6	6	3
Szentes	–		–	–	–	
Borsodnádasd	7	▽	19	8	5	
Fügöd	3		19	10	8	
Hidasnémeti	4		18	10	9	
Jósvafő	6	∩	16	8	7	0
Lillafüred	6		17	9	8	
Miskolc	2	▽	20	9	6	–
Putnok	4		19	8	6	
Sárospatak	1	∩	16	14	13	1
Szendrőlád	6	∩	18	8	8	
Tokaj	1		17	12	11	
Kisvárda	.	∩	18	13	11	0
Mátészalka	1		22	12	11	
Nyíregyháza	ny		19	13	11	1
Nyírlugos	1		23	12	8	
Pátyod	2		22	13	12	
Tiszabecs	1		22	14	14	
Vásárosnamény	1		20	13	12	
Zahony	ny		18	14	14	
Berettyóújfalu	2		22	11	11	
Debrecen	ny	▽	21	11	10	1
Hajdudorog	ny	∩	20	10	9	
Hortobágy	–		–	–	–	
Körösszakál	1		23	13	12	
Polgár	1		20	9	9	
Békéscsaba	2		23	10	10	3
Mezőhegyes	2		22	8	7	3
Orosháza	1		22	7	6	2
Szarvas	ny	∩	22	6	5	2
Szeghalom	1		23	12	11	

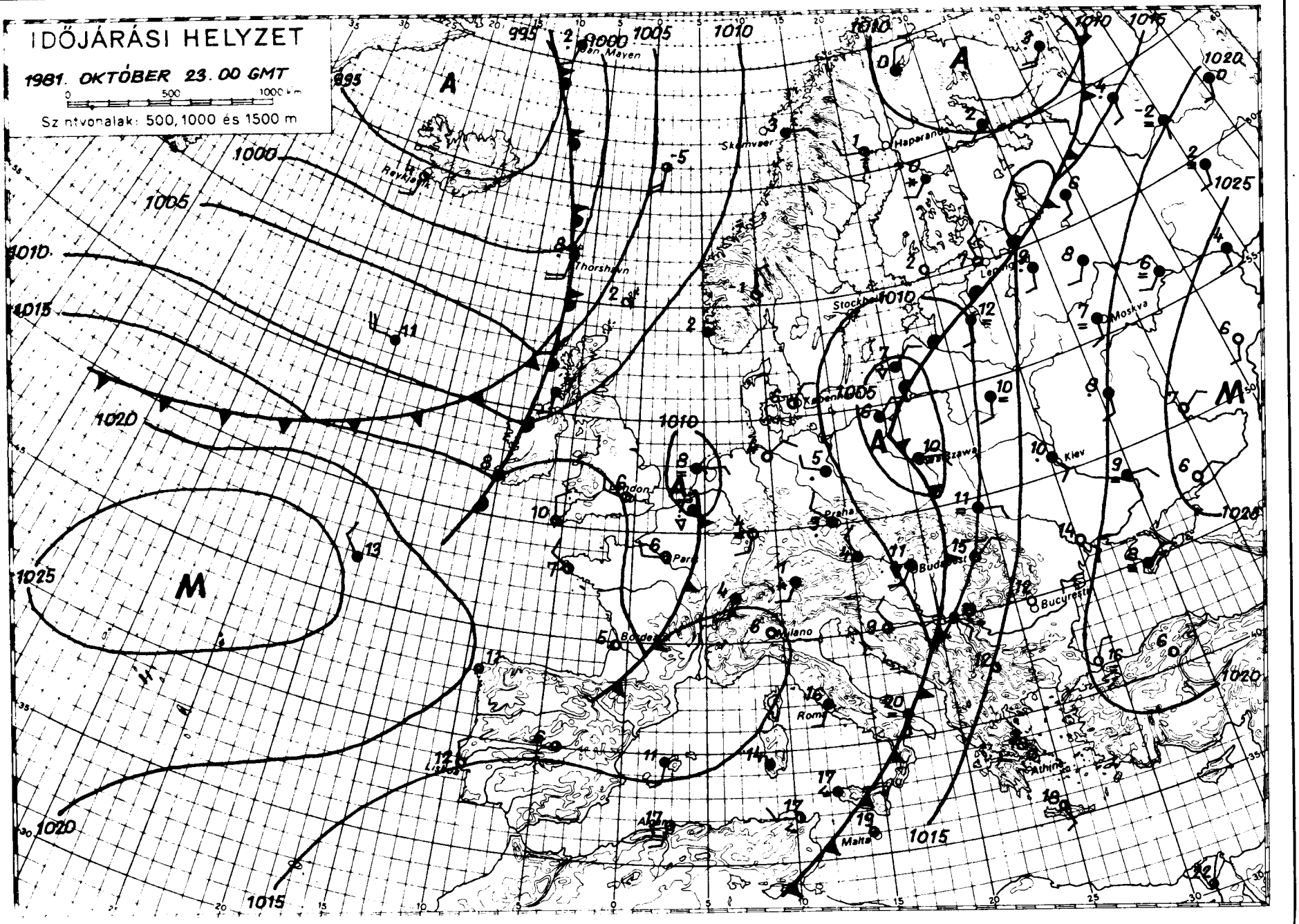

KIADJA: ORSZÁGOS METEOROLÓGIAI SZOLGÁLAT

Készíti: Központi Előrejelző Intézet Előrejelző Osztálya. T.: 273-018. – Megjelenik naponként. Évi előfizetési díja: 1 760,- Ft. – Megrendelhető: 1024 Budapest, II., Kitaibel Pál utca 1. Telefon: 353-500

Kiadásért felel: az OMSZ elnöke. Szerkesztésért felel: a KEI igazgatója

IDŐJÁRÁSI NAPIJELENTÉS

ЕЖЕДНЕВНЫЙ МЕТЕОРОЛОГИЧЕСКИЙ БЮЛЛЕТЕНЬ • DAILY WEATHER REPORT
BULLETIN QUOTIDIEN DE TEMPS • TÄGLICHER WETTERBERICHT

94. évfolyam 297. szám. + Budapest + 1981. október 24. szombat

Az időjárási helyzet és a várható időjárás:

Észak-, Nyugat- és most már Közép-Európát is eléggé hideg levegő árasztotta el. Emiatt hideg az idő és a Balti-tenger környékén, az Alpok és a Kárpátok magasabb részein havazik is. A Skandináv-félszigeten, Franciaországban és a Német-Lengyel-alföldön egyelőre még száraz és napos az idő. Enyhe időjárást jelentenek Ukrajnából és a Balkán-félsziget nagy részéről. Az Appennini-félszigettől a Balkán-félszigeten és a Kárpát-medencén keresztül széles felhőzet helyezkedik el, amiből sok felé esik eső, zápor.

Hazánkban pénteken időnként kissé felszakadozott a felhőzet és általában 1, 6 órán át sütött a nap. Napközben csak néhány helyen fordult elő kisebb eső, zápor. A legmagasabb nappali hőmérséklet általában 8 és 15, de a keleti határvidéken 16, 18 fok között alakult. A késő esti óráktól egyre több helyen beborult az ég és megeredt az eső. Az ország északnyugati részét kivéve szinte mindenütt hullott csapadék. A ma reggel 7 óráig lehullott eső mennyisége csapadéknyom és 8 mm között volt. Ma hajnalra 2 és 9 fok közé hült le a levegő. Délelőtt túlnyomóan borult volt az ég és a Kisalföldet kivéve, esőket, záporokat, a magasabb hegyekről gyenge havazást jelentettek. Sokfelé megerősödött, néhol viharossá fokozódott az északi szél. A hőmérséklet 11 órakor 5 és 8 fok között alakult.

Ma 12 órakor Budapesten a hőmérséklet 6 fok, a tengerszintre átszámitott légnyomás 1012 mbar, alig változik.

Várható időjárás vasárnap estig:

Eleinte borult idő, esőkkel, záporokkal, a magasabb hegyeken havazással.
Később nyugat felől csökken a felhőzet és egyre kevesebb helyen várható csapadék.
A sokfelé erős, néhol viharos északi szél csak lassan mérséklődik.
Várható legalacsonyabb éjszakai hőmérséklet: általában 1 és 6 fok között, de nyugaton, néhány szélvédett helyen kevéssel 0 fok alatt, legmagasabb nappali hőmérséklet vasárnap: 7, 12 fok között.

Pálmási Judit s.k.

A hőmérséklet napi középértéke és eltérése a 100 évi átlagtól /Budapest belterületén/:

1981. X. 23.	8,1°C	-1,3°C

1871 óta ezen a napon Budapesten előfordult

legmagasabb hőmérséklet:	23,2°C /1943/,
legalacsonyabb hőmérséklet:	-3,2°C /1890/.

81.700.

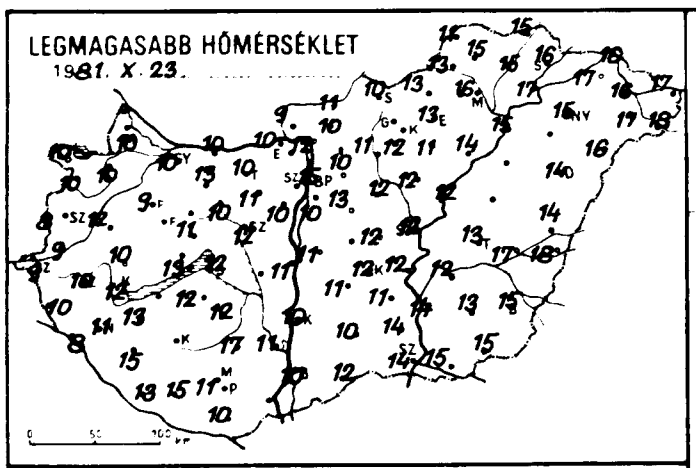
LEGMAGASABB HŐMÉRSÉKLET
1981. X. 23.

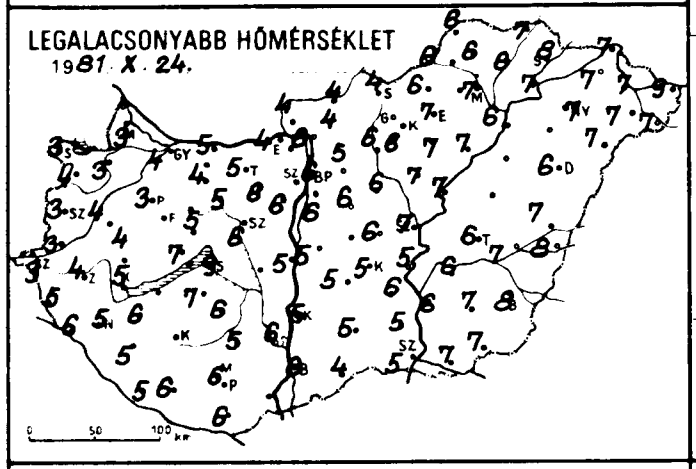
LEGALACSONYABB HŐMÉRSÉKLET
1981. X. 24.

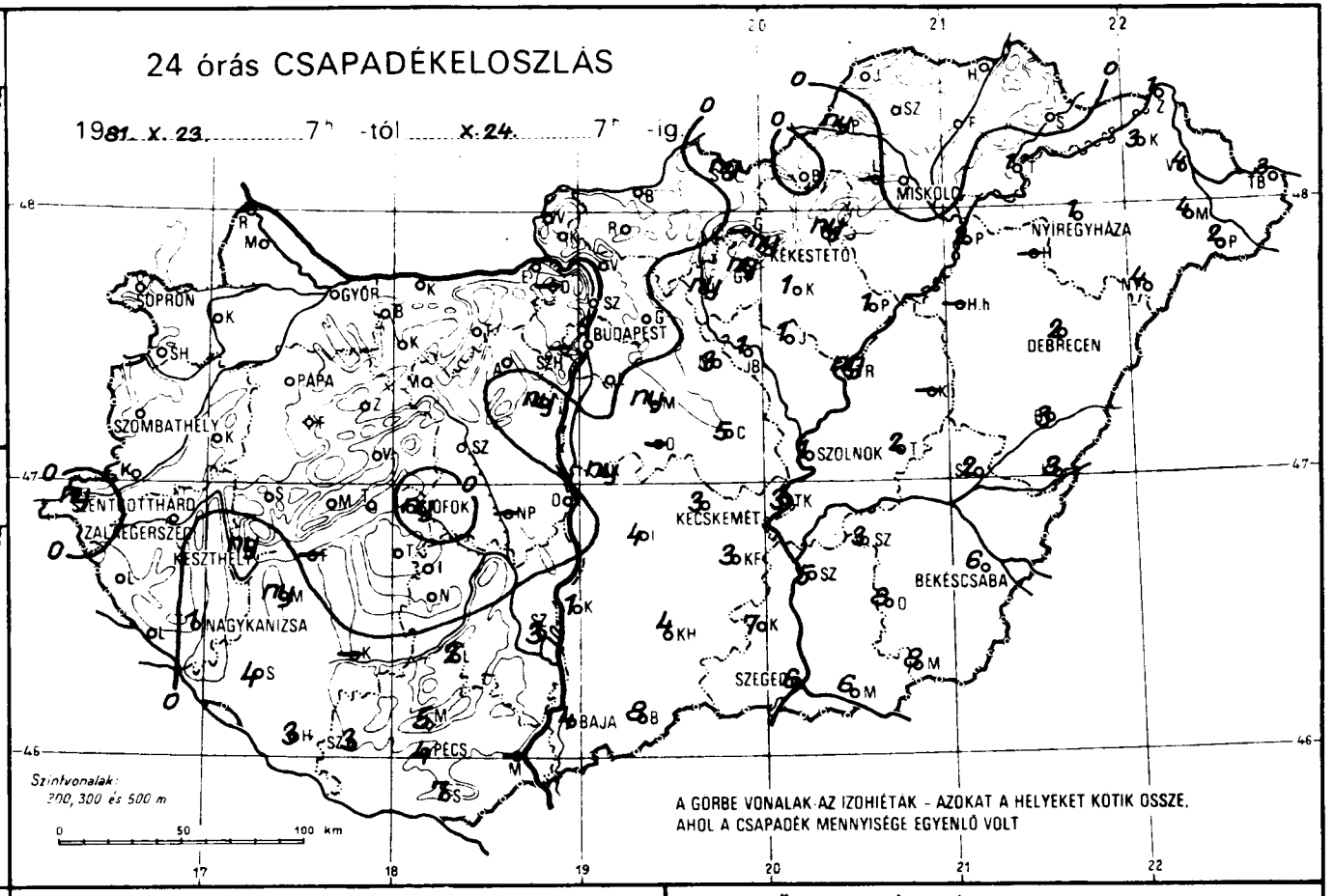
24 órás CSAPADÉKELOSZLÁS
1981. X. 23. 7h -tól X. 24. 7h -ig
SOPRON
GYŐR
PAPA
SZOMBATHELY
SZENTGOTTHÁRD
ZALAEGERSZEG
KESZTHELY
NAGYKANIZSA
BUDAPEST
MISKOLC
NYÍREGYHÁZA
KÉKESTETŐ
DEBRECEN
SZOLNOK
KECSKEMÉT
BÉKÉSCSABA
SZEGED
BAJA
PÉCS
Szintvonalak: 200, 300 és 500 m
A GÖRBE VONALAK AZ IZOHIÉTÁK - AZOKAT A HELYEKET KÖTIK ÖSSZE, AHOL A CSAPADÉK MENNYISÉGE EGYENLŐ VOLT

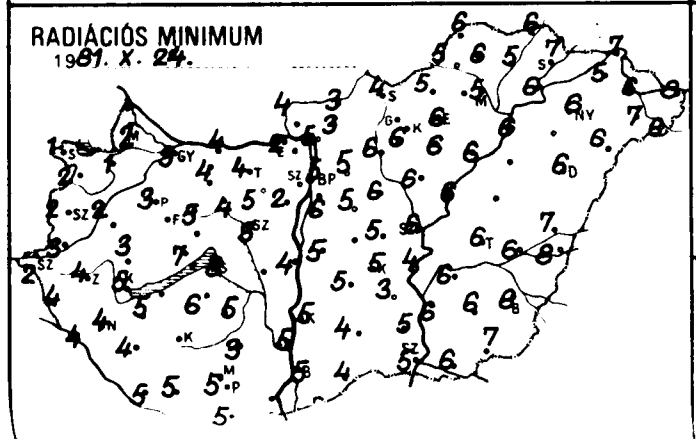
RADIÁCIÓS MINIMUM
1981. X. 24.

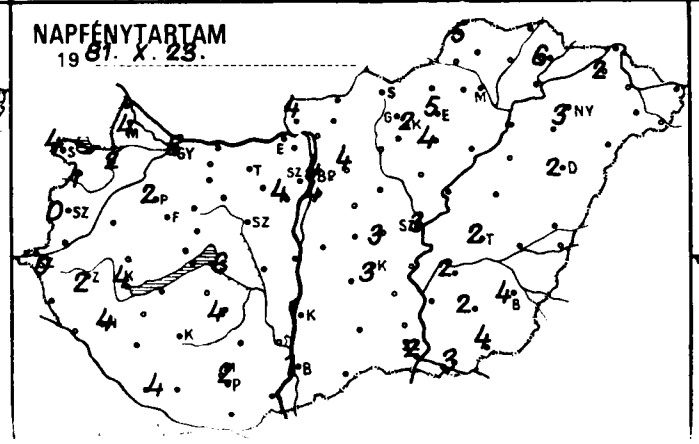
NAPFÉNYTARTAM
1981. X. 23.

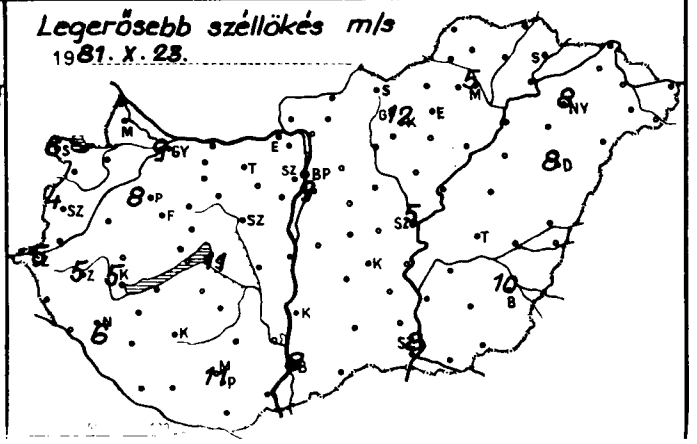
Legerősebb széllökés m/s
1981. X. 23.

	1981.X.24. 07h -ig az utolsó 24 óra adatai					
	csapadék (mm)		max. hőmérséklet	min. hőmérséklet	rad. min.	napos órák
Győr	.	⊃	10	4	3	5
Kapuvár	.		10	3	1	2
Mosonmagyaróvár	.	⊃	10	3	2	4
Rajka	–		–	–	–	
Sopron	.	⊃	10	3	1	4
Sopronhorpács	.		10	4	2	1
Káld	.		12	4	2	
Körmend	.		9	3	3	
Szentgotthárd	ny	⊃	9	3	2	0
Szombathely	.	⊃	8	3	2	0
Lenti	.		10	5	4	
Letenye	.	⊃	8	6	4	
Nagykanizsa	1		11	5	4	4
Zalaegerszeg	.		10	4	4	2
Farkasgyepű	.		9	2	2	
Keszthely	ny		12	5	5	4
Mencshely	.		10	4	3	4
Pápa	.	⊃	9	3	3	2
Sümeg	.		10	4	3	
Tihany	.		13	7	7	
Veszprém	.		11	5	5	
Zirc	.		9	3	3	
Tonyód	–		–	–	–	
Homokszt. györgy	3		13	5	5	4
Kaposvár	–		–	–	–	
Marcali	ny	,	13	6	5	
Siófok	ny		12	9	8	6
Somogyszob	4		15	5	4	
Tab	.		12	7	6	
Bábolna	.		10	5	3	
Esztergom	.		10	4	2	
Kisbér	.	⊃	13	4	4	
Komárom	.		10	5	4	
Tatabánya	.		10	5	4	
Alcsútdoboz	.		11	6	5	
Dunaújváros	.		11	5	4	
Martonvásár	ny	,	10	6	2	4
Mór	.	⊃	10	5	4	
Nagyhörcsökp.	–		–	–	–	
Szabadbattyán	.	⊃	12	6	3	
Jegszemcse	.	⊃	12	6	5	4
Jengyel	2		17	5	3	
Nagykónyi	.		13	5	2	
Jekszárd	3		11	6	5	
Árpádtető	5		10	3	3	
Dohács	–		–	–	–	
Ves	4		11	6	5	2
Iklos	7		10	6	5	
Szigetvár	3		15	6	5	
Sp. Lőrinc	.	=	10	6	6	4
Sp. Met. Int.	.	=	15	6	5	4
Sp. Szab. hegy	–		–	–	–	
Igled	5		12	6	5	3
Kobogókő	–		–	–	–	
Kadlló	.		10	5	5	4
Kaiyret	.	⊃	10	3	2	
Ajnor	ny		13	6	5	
Keszkend	3		12	6	6	
Kenty	–		–	–	–	
Szentendre	.		11	5	5	

	1981.X.24. 07h -ig az utolsó 24 óra adatai					
	csapadék (mm)		max. hőmérséklet	min. hőmérséklet	rad. min.	napos órák
Vác	.		12	6	5	4
Vámosmikola	.	⊃	9	4	4	4
Baja	4		10	6	5	1
Bácsalmás	8		12	4	4	
Izsák	4		11	5	5	
Kalocsa	1		10	5	5	1
Kecskemét	3		12	5	5	3
Kiskunf. háza	3		11	6	3	
Kiskunhalas	4		10	5	4	
Kunszentmiklós	ny	▽	11	5	5	
Tiszakécske	3	⊃	12	5	4	
Balassagyarmat	.		11	4	3	
Romhány	.		10	4	3	
Salgótarján	ny		10	4	4	
Eger	ny		13	7	6	5
Galyatető	–		–	–	–	
Gyöngyös	ny		12	6	6	
Kékestető	ny		8	2	2	2
Kompolt	1		11	7	6	4
Lőrinci	ny		11	6	6	
Poroszló	1		14	7	6	
Jászapáti	1		12	7	6	
Jászberény	1		11	6	5	
Karcag	–		–	–	–	
Szolnok	1		12	7	6	3
Tiszaroff	ny		12	7	6	
Túrkeve	2		13	6	6	2
Kistelek	7		14	5	5	
Makó	6		15	7	6	3
Szeged	6		14	5	5	2
Szentes	5		14	6	6	
Borsodnádasd	.		13	6	5	
Fügöd	.		15	6	5	
Hidasnémeti	.		15	7	6	
Jósvafő	.		11	6	6	5
Lillafüred	–		–	–	–	
Miskolc	.	=	16	7	5	–
Putnok	ny		13	6	5	
Sárospatak	.		16	8	7	6
Szendrőlád	.	⊃	15	6	6	
Tokaj	1		17	7	6	
Kisvárda	3		17	7	5	2
Mátészalka	4		17	7	7	
Nyíregyháza	1		15	7	6	3
Nyírlugos	4		16	7	6	
Pátyod	2	▽	18	7	6	
Tiszabecs	3		17	9	8	
Vásárosnamény	4		16	7	6	
Záhony	1		16	7	7	
Berettyóújfalu	3		14	7	7	
Debrecen	2	▽	14	6	6	2
Hajdudorog	–		–	–	–	
Hortobágy	–		–	–	–	
Körösszakál	3		18	8	8	
Polgár	2		15	6	6	
Békéscsaba	6		15	8	6	4
Mezőhegyes	8		15	7	7	4
Orosháza	8		13	7	6	2
Szarvas	3		12	6	6	2
Szeghalom	2		17	7	6	

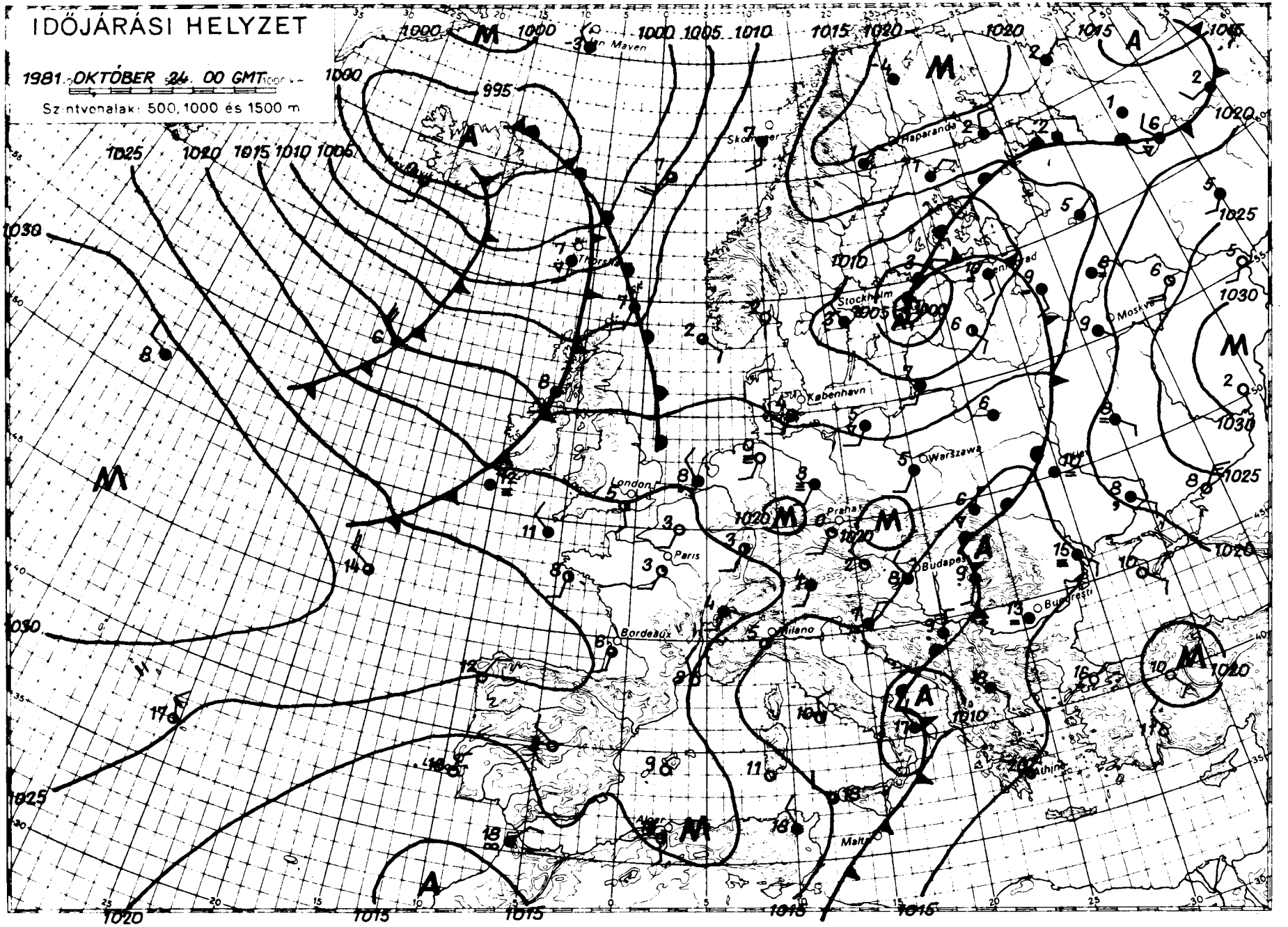

KIADJA: ORSZÁGOS METEOROLOGIAI SZOLGÁLAT

Készíti: Központi Előrejelző Intézet Előrejelző Osztálya. T.: 273-018. Megjelenik naponként.

Évi előfizetési díja: 1 760,- Ft. Megrendelhető: 1024 Budapest, II., Kitaibel Pál utca 1. Telefon: 353-500

Kiadásért felel: az OMSZ elnöke. Szerkesztésért felel: a KEI igazgatója

IDŐJÁRÁSI NAPIJELENTÉS

ЕЖЕДНЕВНЫЙ МЕТЕОРОЛОГИЧЕСКИЙ БЮЛЛЕТЕНЬ • DAILY WEATHER REPORT
BULLETIN QUOTIDIEN DE TEMPS • TÄGLICHER WETTERBERICHT

94. évfolyam 298. szám + Budapest + 1981. október 25. vasárnap

Az időjárási helyzet és a várható időjárás:

Vasárnap délelött már a Leningrád-Minsz-Kiev-Burgasz-Athén vonalban húzódott az a légköri front, amely szombaton a Kárpát-medence jelentős részén a borult, csapadékos időjárást okozta. A front mintegy 300-500 km-es körzetében továbbra is borult, sokfelé esős idő volt. Csapadékos időjárást jelentettek a Brit-szigetek térségéből, valamint Észak-Franciaországból és a Benelux-államok környékéről is. Közép-Európában ezzel szemben átmenetileg szárazabb az idő, de az évszakhoz képest szokatlanul hüvös van. A legmagasabb nappali hőmérséklet általában 6, 9 fokkal marad el a sokévi átlagtól.

Hazánkban szombaton országszerte erősen felhős, illetve borult az ég. A Duna vonalától keletre jelentős mennyiségü eső hullott. Az Északi-Középhegység magasabb csúcsain havazott. Vasárnap reggel 7 óráig a lehullott csapadék mennyisége sokfelé meghaladta a 10 mm-t, sőt északkeleten általában 20, 25 mm-t mértek, de Záhonyból pl. 27, Hidasnémetiről 29 mm-t jelentettek. A legmagasabb nappali hőmérséklet szombaton mindössze 6 és 11 fok között alakult. Éjszaka nyugat felől csökkent a felhőzet és a derült égbolt alatt a Dunántúlon erősen lehült a levegő. A legalacsonyabb hőmérséklet ezeken a területeken általában -1 és +2 fok között váltakozott. A keleti megyékben még erősen felhős idő volt, igy hajnalban +2, +5 fok között volt a hőmérséklet. Vasárnap délelött keleten, északkeleten folytatódott a borult, csapadékos időjárás. A sik területeken esett az eső, a 800 m-nél magasabb hegyekben gyengén havazott. Az ország többi részén ezzel szemben túlnyomóan napos idő volt. A hőmérséklet 11 órakor csak 6 és 9 fok között alakult.

Ma 12 órakor Budapesten a hőmérséklet 9 fok, a tengerszintre átszámitott légnyomás 1019 mbar, alig változik.

Várható időjárás hétfő estig:

Eleinte változóan felhős ég, majd nyugat felől ismét erős felhősödés. Vasárnap keleten még néhány helyen eső, záporeső, hétfőn a nyugati megyékben szorványos eső.
Élénk, a Dunántúlon megerősödő déli, délnyugati szél.
Hajnalban helyenként köd.

Várható legalacsonyabb éjszakai hőmérséklet: -2, +3,
legmagasabb nappali hőmérséklet hétfőn: 10, 15 fok között.

Németh Lajos s.k.

A hőmérséklet napi középértéke és eltérése a 100 évi átlagtól /Budapest belterületén/:

1981. X. 24.:	7,1°C,	-2,3°C.

1871 óta ezen a napon Budapesten előfordult:

legmagasabb hőmérséklet	23,7°C /1923/
legalacsonyabb hőmérséklet	-4,6°C /1890/

81.701.

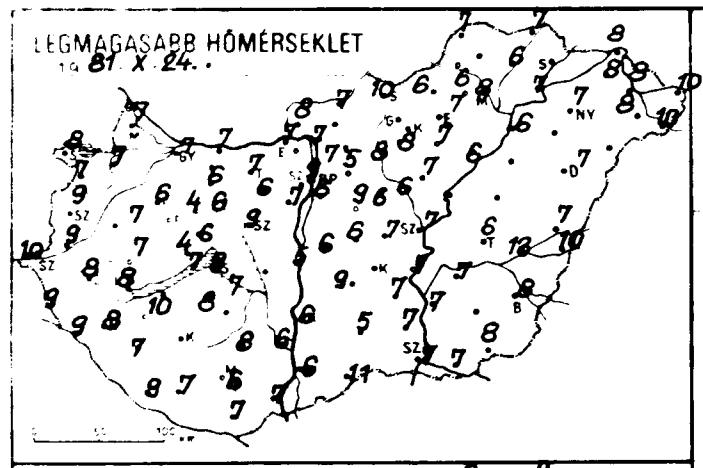
LEGMAGASABB HŐMÉRSEKLET
19 81. X. 24.

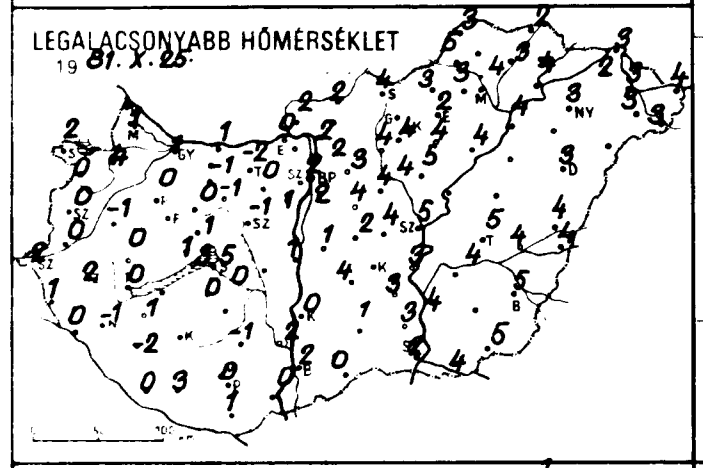
LEGALACSONYABB HŐMÉRSÉKLET
19 81. X. 25.

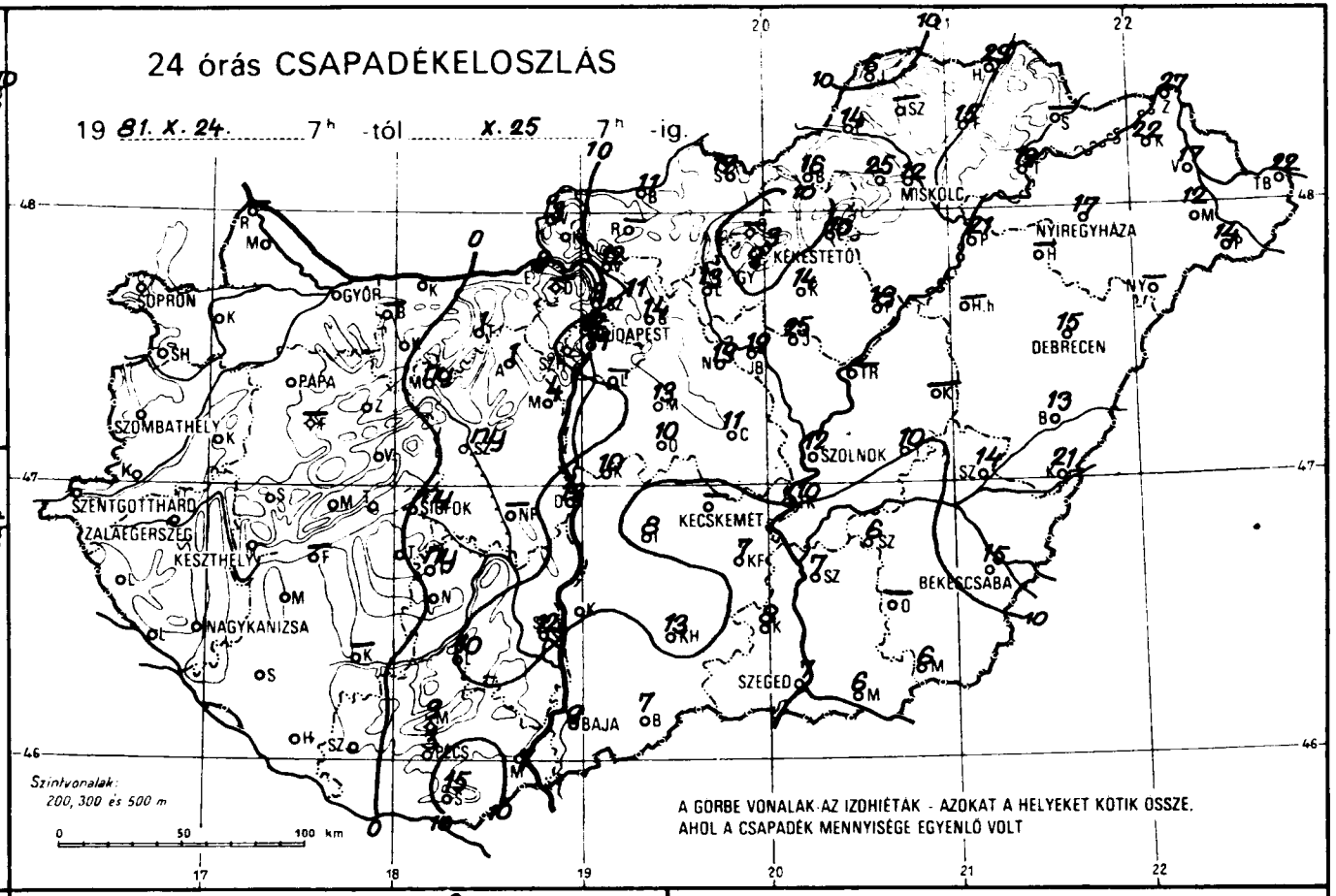
24 órás CSAPADÉKELOSZLÁS
19 81. X. 24. 7h -tól X. 25 7h -ig.
SOPRON
GYŐR
BUDAPEST
MISKOLC
NYÍREGYHÁZA
KEKESTETŐ
DEBRECEN
PAPA
SZOMBATHELY
SZOLNOK
SZENTGOTTHÁRD
ZALAEGERSZEG
KESZTHELY
SIÓFOK
KECSKEMÉT
BÉKÉSCSABA
NAGYKANIZSA
SZEGED
BAJA
PÉCS
Szintvonalak: 200, 300 és 500 m
0 50 100 km
A GÖRBE VONALAK AZ IZOHIÉTÁK - AZOKAT A HELYEKET KÖTIK ÖSSZE, AHOL A CSAPADÉK MENNYISÉGE EGYENLŐ VOLT

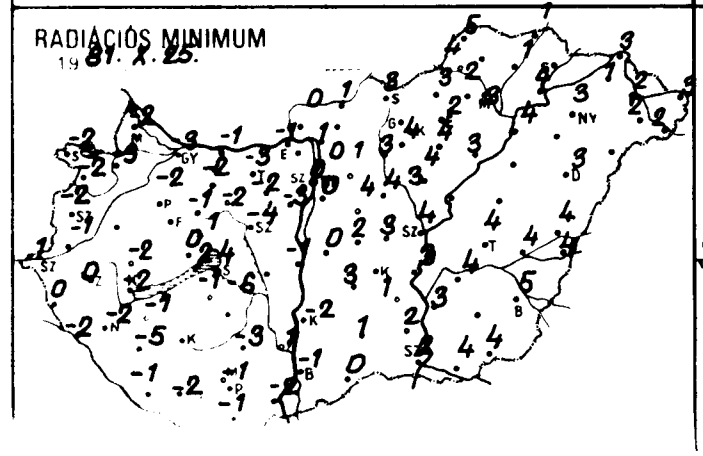
RADIÁCIÓS MINIMUM
19 81. X. 25.

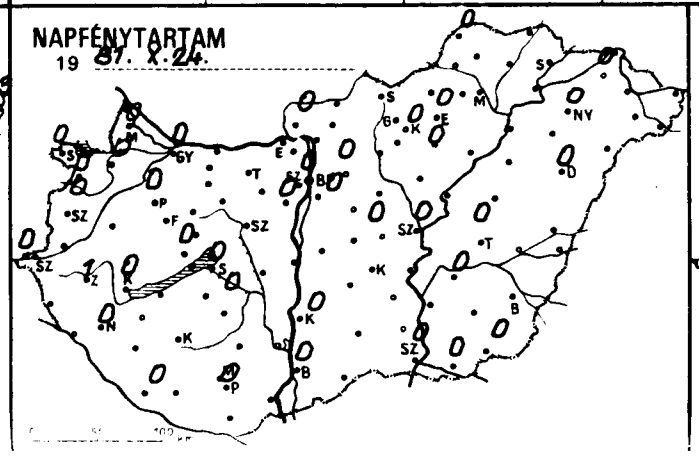
NAPFÉNYTARTAM
19 81. X. 24.

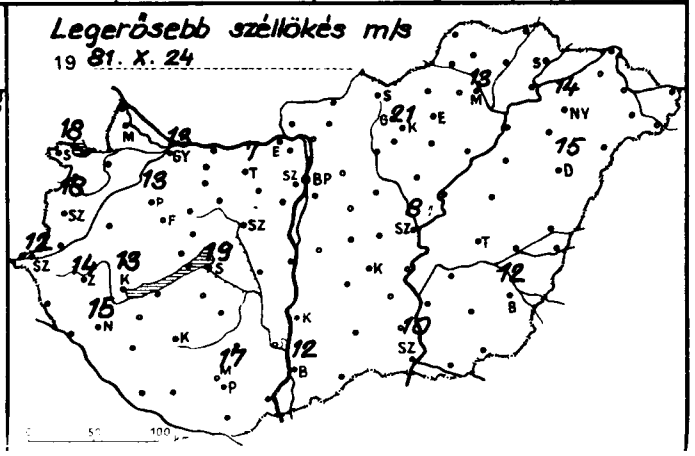
Legerősebb széllökés m/s
19 81. X. 24

	19 81.X.25. 07 h -ig az utolsó 24 óra adatai					
	csapadék (mm)		max. hőmérséklet	min. hőmérséklet	rad. min.	napos órák
Győr	•	⊔ =	7	1	-3	0
Kapuvár	•		7	4	-3	0
Mosonmagyaróvár	•	⊔	7	1	-2	0
Rajka	–		–	–	–	
Sopron	•	⊓	8	2	-2	0
Sopronhorpács	•	⊔	7	0	-2	0
Káld	•	⊔	7	-1	-2	
Körmend	•		9	0	-1	
Szentgotthárd	•	⊓ =	10	2	1	0
Szombathely	•	⊓	9	-0	-2	0
Lenti	•		9	1	0	
Letenye	•	⊓	9	0	-2	
Nagykanizsa	•	⊔	8	-1	-2	0
Zalaegerszeg	•	⊓	8	2	0	1
Farkasgyepű	–		–	–	–	
Keszthely	•	⊔ =	8	-0	-2	0
Mencshely	•	⊔	4	1	-0	0
Pápa	•	⊔ =	6	-0	-2	0
Sümeg	•	⊔	7	-0	-2	
Tihany	•		7	3	2	
Veszprém	•		6	1	1	
Zirc	•	⊔	4	-0	-1	
Tanyód	–		–	–	–	
Komokszt. György	•	⊔	9	0	-1	0
Kaposvár	–		–	–	–	
Marcali	•		10	1	-1	
Siófok	ny		9	5	4	0
Somogyszob	•	⊔	7	-2	-5	
Tab	ny	⊔	8	0	-1	
Rábolna	–		–	–	–	
Esztergom	8	⊓	7	0	-1	
Csisér	•	⊔	6	-1	-2	
Komárom	•	⊓	7	1	-1	
Tatabánya	1	⊓	7	-2	-3	
Vesztőtdoboz	1	⊔	6	0	-2	
Dunaújváros	13		5	1	-1	
Martonvásár	4		7	1	-3	0
Mór	ny	≡	6	-1	-2	
Nagyhörcsökp.	–		–	–	–	
Szabadbattyán	ny	⊔	9	-1	-4	
Ingszemcse	•	⊔	7	0	-6	0
Ingyel	10		8	-1	-3	
Ingykönyi	–		–	–	–	
Ikszárd	12		6	2	1	
Árpádtető	9		8	1	-1	
Bacs	7	⊔	7	0	-2	
[illegible]	3	⊔	6	0	-1	0
[illegible]	15		7	1	-1	
Letvár	•		7	3	-2	
Törinc	11	▽ =	6	2	0	0
Met. Int.	12	▽	9	2	0	0
Szab. hegy	9		5	1	-1	
Ged	11		7	4	3	0
Ingokő	–		–	–	–	
[illegible]	14		5	3	1	0
[illegible]	–		–	–	–	
[illegible]	13		9	4	4	
[illegible]	19		6	4	4	
[illegible]	12		12	5	5	
Endre	11		7	2	0	

	19 81.X.25. 07 h -ig az utolsó 24 óra adatai					
	csapadék (mm)		max. hőmérséklet	min. hőmérséklet	rad. min.	napos órák
Vác	12		7	2	1	
Vámosmikola	3	⊓	8	2	-0	0
Baja	9	⊓	6	2	-1	0
Bácsalmás	7		11	0	0	
Izsák	8		9	4	3	
Kalocsa	11	⊔	6	0	-2	0
Kecskemét	–		–	–	–	
Kiskunf. háza	7		7	3	1	
Kiskunhalas	13		5	1	1	
Kunszentmiklós	10	▽ ⊓	6	1	0	
Tiszakécske	10	⊓	7	3	3	
Balassagyarmat	11	⊓	7	2	1	
Romhány	–		–	–	–	
Salgótarján	17		10	4	3	
Eger	10	≡	7	2	2	0
Galyatető	–		–	–	–	
Gyöngyös	9		8	4	4	
Kékestető	3	*	2	-2	-2	0
Kompolt	14		7	4	4	0
Lőrinci	13		8	4	3	
Poroszló	18		6	4	3	
Jászapáti	15		7	5	4	
Jászberény	19		6	4	3	
Karcag	–		–	–	–	
Szolnok	12	=	7	5	4	0
Tiszaroff	–		–	–	–	
Túrkeve	10		6	5	4	0
Kistelek	8		7	3	2	
Makó	6		7	4	4	0
Szeged	7	=	7	2	2	0
Szentes	7		7	4	3	
Borsodnádasd	16	▽	6	3	3	
Fügöd	15		6	3	1	
Hidasnémeti	29	▽	7	2	1	
Jósvafő	6	* ⊓	7	3	2	0
Lillafüred	25	*	6	3	2	
Miskolc	12		8	4	3	–
Putnok	14		–	5	4	
Sárospatak	–		–	–	–	
Szendrőlád	–		–	–	–	
Tokaj	19		7	4	4	
Kisvárda	22		8	2	1	0
Mátészalka	12		8	3	2	
Nyíregyháza	17		7	3	3	0
Nyírlugos	–		–	–	–	
Pátyod	14	▽	10	3	2	
Tiszabecs	22		10	4	3	
Vásárosnamény	17	▽	8	3	2	
Záhony	27		8	3	3	
Berettyóújfalu	13		7	4	4	
Debrecen	15	▽	7	3	3	0
Hajdúdorog	–		–	–	–	
Hortobágy	–		–	–	–	
Körösszakál	21		10	4	4	
Polgár	21	*	6	4	4	
Békéscsaba	15		8	5	5	0
Mezőhegyes	6		8	5	4	0
Orosháza	–		–	–	–	
Szarvas	6		7	4	4	0
Szeghalom	14		13	4	4	

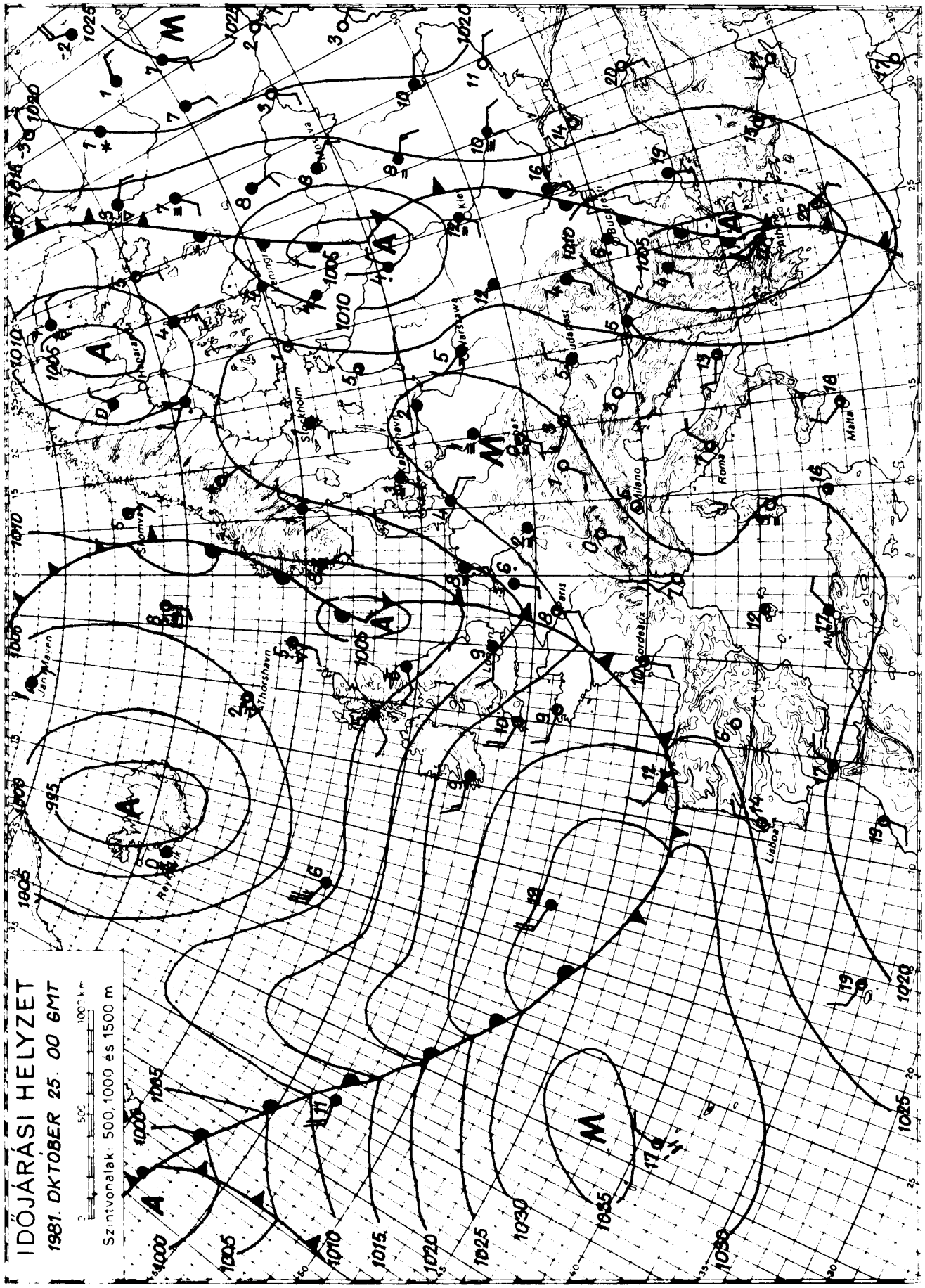

KIADJA: ORSZÁGOS METEOROLOGIAI SZOLGÁLAT
Készíti: Központi Előrejelző Intézet Előrejelző Osztálya T.: 273-018 Megjelenik naponként
Évi előfizetési díja: 1760,- Ft. - Megrendelhető: 1024 Budapest, II., Kitaibel Pál utca 1. Telefon: 353-500
Kiadásért felel: az OMSZ elnöke Szerkesztésért felel: a KEI igazgatója

IDŐJÁRÁSI NAPIJELENTÉS

ЕЖЕДНЕВНЫЙ МЕТЕОРОЛОГИЧЕСКИЙ БЮЛЛЕТЕНЬ · DAILY WEATHER REPORT
BULLETIN QUOTIDIEN DE TEMPS · TÄGLICHER WETTERBERICHT

94. évfolyam 299. szám. + Budapest + 1981. október 26. hétfő

Az időjárási helyzet és a várható időjárás:

Nagyon változatos Európa időjárása. Az Atlanti-óceán felől gyors egymásutánban különböző hőmérsékletü és nedvességtartalmú léghullámok haladnak a kontinens belseje fölé. Vonulásukat a Brit-szigeteken, Franciaország területén, valamint a Földközi-tenger nyugati medencéjében időnként erősen megnövekvő felhőzet, többfelé kialakuló eső, zápor és gyakran erős szél jelzi. Hasonlóan változékony, csapadékos az idő a Szovjetunió európai területének nagy részén is. Következő időszakban a Kárpát-medence fölé - várhatóan -a jelenleginél enyhébb és nedvesebb léghullámok érkeznek.

Hazánkban vasárnap nyugat felől fokozatosan felszakadozott a felhőzet. A déli és a nyugati országrészben általában 5-8, északkeleten viszont csak 1-2 órán keresztül sütött a nap. Vasárnap a keleti megyékben néhány helyen a reggeli órákban gyenge eső esett. A legmagasabb nappali hőmérséklet az ország nagy részén 7 és 12 fok között alakult. Hétfő hajnalra erősen lehült a levegő. A legalacsonyabb éjszakai hőmérséklet általában -1, és +4 fok között alakult. Ma a délelőtti órákban változóan felhős idő volt. A délkeleti, déli szél gyakran megerősödött. A hőmérséklet 11 órakor az országban 7 és 12 fok között alakult.

Ma 12 órakor Budapesten a hőmérséklet 9 fok, a tengerszintre átszámitott légnyomás 1019 mbar, alig változik.

Várható időjárás kedd estig:

Főként a nyugati országrészben növekszik meg gyakran erősen a felhőzet. Elsősorban a Dunántúlon várható többfelé eső, zápor, keleten egy-két helyen zivatar.
A déli szél gyakran erős, időnként viharos lesz.
Várható legalacsonyabb éjszakai hőmérséklet: általában 4 és 9 fok között, északkeleten szélvédett helyeken 0 fok közelében,
legmagasabb nappali hőmérséklet kedden: nyugaton 12 és 14, keleten viszont 16 és 20 fok között.

Bozóki István s.k.

TÁVOLABBI KILÁTÁSOK SZERDÁTÓL-SZOMBATIG:

Az időszak legelején még erősen felhős idő esővel, záporesővel, majd változóan felhős idő várható, kevesebb csapadék valószinü.
Az időszak második felében talajmenti fagyok újra kialakulhatnak.
Legalacsonyabb hőmérséklet: eleinte +3, +8.
Legmagasabb nappali hőmérséklet: +9, 14 fok között.
Jelentős mennyiségü /legalább 5 mm/ csapadék az ország területének 70 százalékán várható.

KÖZÉPTÁVÚ ELŐREJELZŐ OSZTÁLY

A hőmérséklet napi középértéke és eltérése a 100 évi átlagtól /Budapest belterületén/:

1981. X. 25.	6,5°C	-2,6°C

1871 óta ezen a napon Budapesten előfordult

legmagasabb hőmérséklet:	26,4°C /1923/,
legalacsonyabb hőmérséklet:	-4,8°C /1890/.

81.702.

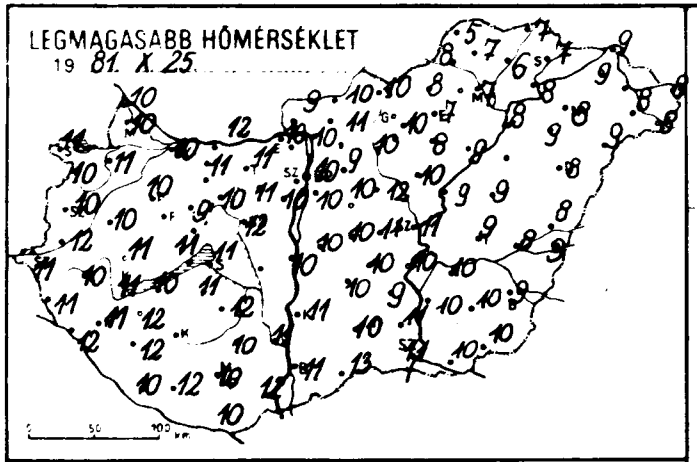
LEGMAGASABB HŐMÉRSÉKLET
19 81. X. 25.

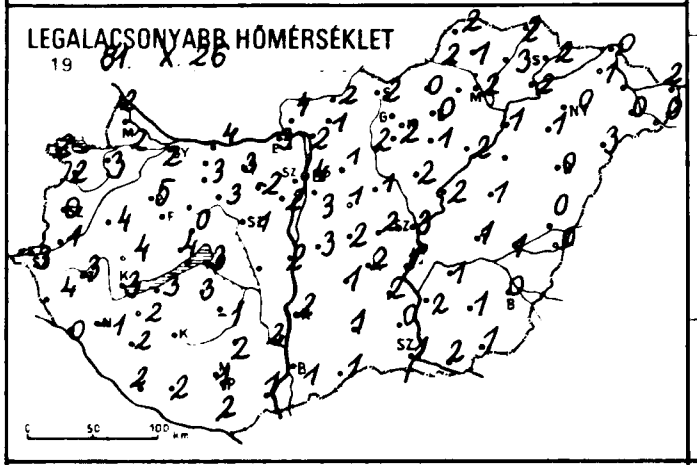
LEGALACSONYABB HŐMÉRSÉKLET
19 81. X. 26.

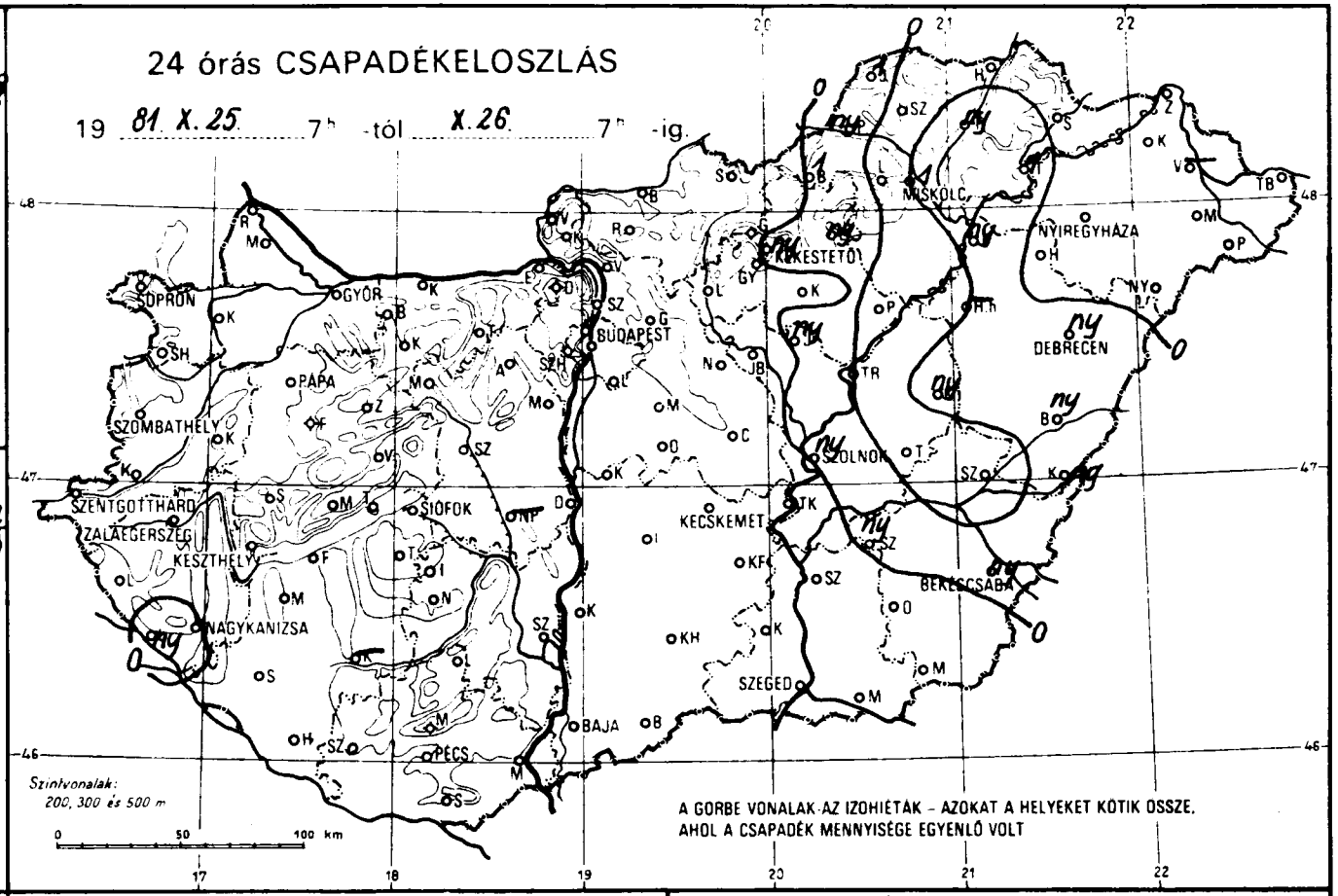
24 órás CSAPADÉKELOSZLÁS
19 81. X. 25. 7h -tól X. 26. 7h -ig.
SOPRON
GYŐR
BUDAPEST
MISKOLC
NYÍREGYHÁZA
KEKESTETŐ
DEBRECEN
PÁPA
SZOMBATHELY
SZOLNOK
SZENTGOTTHÁRD
ZALAEGERSZEG
KESZTHELY
SIÓFOK
KECSKEMÉT
BÉKÉSCSABA
NAGYKANIZSA
SZEGED
BAJA
PÉCS
Szintvonalak:
200, 300 és 500 m
A GÖRBE VONALAK AZ IZOHIÉTÁK – AZOKAT A HELYEKET KÖTIK ÖSSZE, AHOL A CSAPADÉK MENNYISÉGE EGYENLŐ VOLT

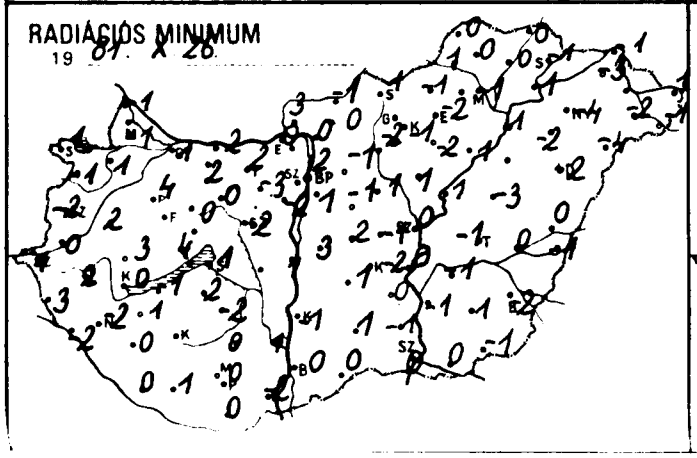
RADIÁCIÓS MINIMUM
19 81. X. 26.

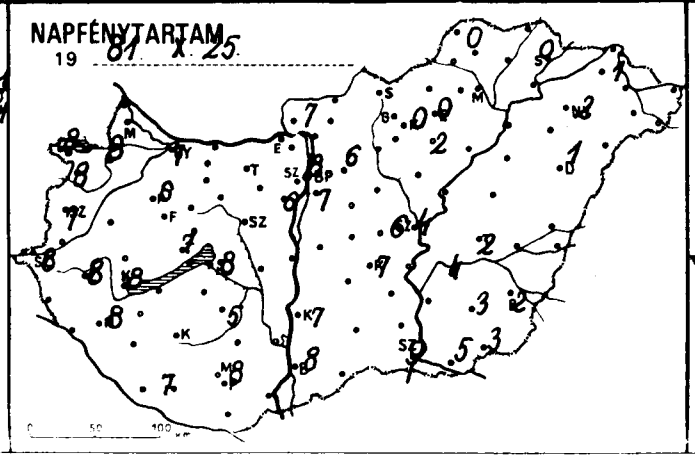
NAPFÉNYTARTAM
19 81. X. 25.

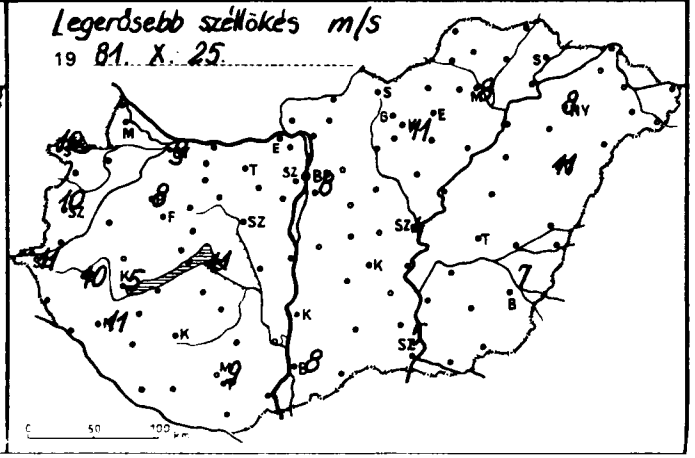
Legerősebb széllökés m/s
19 81. X. 25.

	19 81.X.26. 07 h -ig az utolsó 24 óra adatai					
	csapadék (mm)	Hó cm	max. hőmérséklet	min. hőmérséklet	rad. min.	napos órák
Győr	•		10	2	1	7
Kapuvár	•		11	3	1	8
Mosonmagyaróvár	• ⊔		10	2	−1	–
Rajka	•		10	2	−1	
Sopron	• ⊃		11	2	1	8
Sopronhorpács	•		10	2	−1	8
Kőszeg	•		10	4	2	
Körmend	•		12	1	0	
Szentgotthárd	•		11	3	1	8
Szombathely	• ⊃		10	0	−2	7
Kőszeg	•		11	4	3	
Vasvár	ny ∇		12	0	−2	
Nagykanizsa	• ⊔		11	−1	−2	8
Zalaegerszeg	• ⊃		10	3	2	8
Tarkaszgyepű	•		9	2	1	
Keszthely	• ⊃		11	3	0	8
Meneshely	•		9	2	0	7
Pápa	•		10	5	4	6
Sümeg	• ∇		11	4	3	
Tihany	•		11	4	4	
Veszprém	• ⊃		9	0	0	
Zirc	• ⊔		9	0	−2	
Tanyód	•		10	3	−1	
Szekszt. György	• ⊔		10	2	0	7
Kaposvár	–		–	–	–	
Marcali	•		12	2	1	
Sofok	•		11	3	1	8
Somogyszob	•		12	2	0	
Tab	•		11	3	2	
Szabolna	•		11	3	0	
Esztergom	•		10	3	0	
Csabér	• ⊔		11	3	2	
Komárom	•		12	4	2	
Tatabánya	•		11	3	2	
Csesztdoboz	• ⊔		11	−2	−3	
Dunaújváros	•		10	2	1	
Martonvásár	• ⊃		10	2	−2	6
Tét	•		10	3	0	
Ráckeresztúr	–		–	–	–	
Budadbattyán	•		12	1	−2	
Keszemcse	• ⊔ ≡		12	−1	−2	5
Szegyel	•		10	2	0	
Szikonyi	•		8	0	0	
Kiszárd	• ≡		11	2	1	
Árpádtető	•		7	1	−2	
Kecs	• ⊔		12	1	−2	
	• ⊃		10	1	0	8
	•		10	2	0	
Szetvár	•		12	2	1	
Lőrinc	• =		10	3	1	7
Met. Int.	• =		10	4	2	8
Szab. hegy	•		7	1	−1	
Sód	• ⊔		11	2	−1	6
Szegokő	•		0	0	−1	
Szélo	• ⊃		9	1	−1	6
Szet	• ⊔		9	−1	−2	
	•		10	1	−1	
Szeto	• ⊔		12	1	1	
	•		10	2	2	
Szadre	•		12	0	−2	

	19 81.X.26. 07 h -ig az utolsó 24 óra adatai					
	csapadék (mm)	Hó cm	max. hőmérséklet	min. hőmérséklet	rad. min.	napos órák
Vác	• ⊃		10	2	0	
Vámosmikola	•		9	4	3	7
Baja	• ⊃		11	1	0	8
Bácsalmás	•		13	1	0	
Izsák	•		10	1	1	
Kalocsa	• ⊃		11	2	−1	7
Kecskemét	• ⊃		10	2	−2	7
Kiskunf. háza	•		9	2	0	
Kiskunhalas	•		10	1	1	
Kunszentmiklós	•		10	3	3	
Tiszakécske	• ⊃		10	1	0	
Balassagyarmat	•		10	2	−1	
Romhány	• ⊃		11	1	0	
Salgótarján	•		10	2	1	
Eger	ny ≡		7	0	−2	0
Galyatető	•		4	−1	−2	
Gyöngyös	• ⊃		10	2	−1	
Kékestető	ny * ∇	3	1	−2	−2	0
Kompolt	• ⊔		8	1	−2	2
Lőrinci	• ⊃		10	2	−2	
Poroszló	•		9	2	1	
Jászapáti	ny		10	2	1	
Jászberény	• ⊃		9	1	−1	
Karcag	ny		9	1	−3	
Szolnok	ny ⊔ =		11	3	0	4
Tiszaroff	• ⊃		9	2	1	
Túrkeve	• ⊃		9	1	−1	2
Kistelek	•		11	0	−1	
Makó	• ⊔		10	2	0	5
Szeged	• ⊃ =		11	1	0	9
Szentes	• ⊃		10	2	−1	
Borsodnádasd	1 ∇		8	0	−1	
Füged	ny		6	3	0	
Hidasnémeti	•		7	2	0	
Jósvafő	1 ⊔ ≡		5	2	0	0
Lillafüred	•		8	2	1	
Miskolc	1 ⊃ =		7	2	−1	–
Putnok	ny ≡		8	2	1	
Sárospatak	• ⊃		7	2	−1	0
Szendrőlád	• ⊔		7	1	0	
Tokaj	1 ⊃		8	2	1	
Kisvárda	• ⊔		9	1	−3	1
Mátészalka	•		8	0	−2	
Nyíregyháza	•		8	0	−4	2
Nyírlugos	• ⊔		9	3	−4	
Pátyod	• ⊔		8	0	−1	
Tiszabecs	•		8	2	1	
Vásárosnamény	–		–	–	–	
Záhony	• ⊔		9	0	−1	
Berettyóújfalu	ny ⊔		8	0	0	
Debrecen	ny ∇ ≡		8	0	−2	1
Hajdúdorog	• ⊃		9	1	−2	
Hortobágy	–		–	–	–	
Körösszakál	ny ⊔		9	0	−1	
Polgár	ny		8	1	1	
Békéscsaba	ny ⊔ =		9	0	−2	2
Mezőhegyes	• ⊔		10	1	−1	3
Orosháza	•		10	1	1	3
Szarvas	ny ⊔		9	1	−1	4
Szeghalom	•		8	1	0	

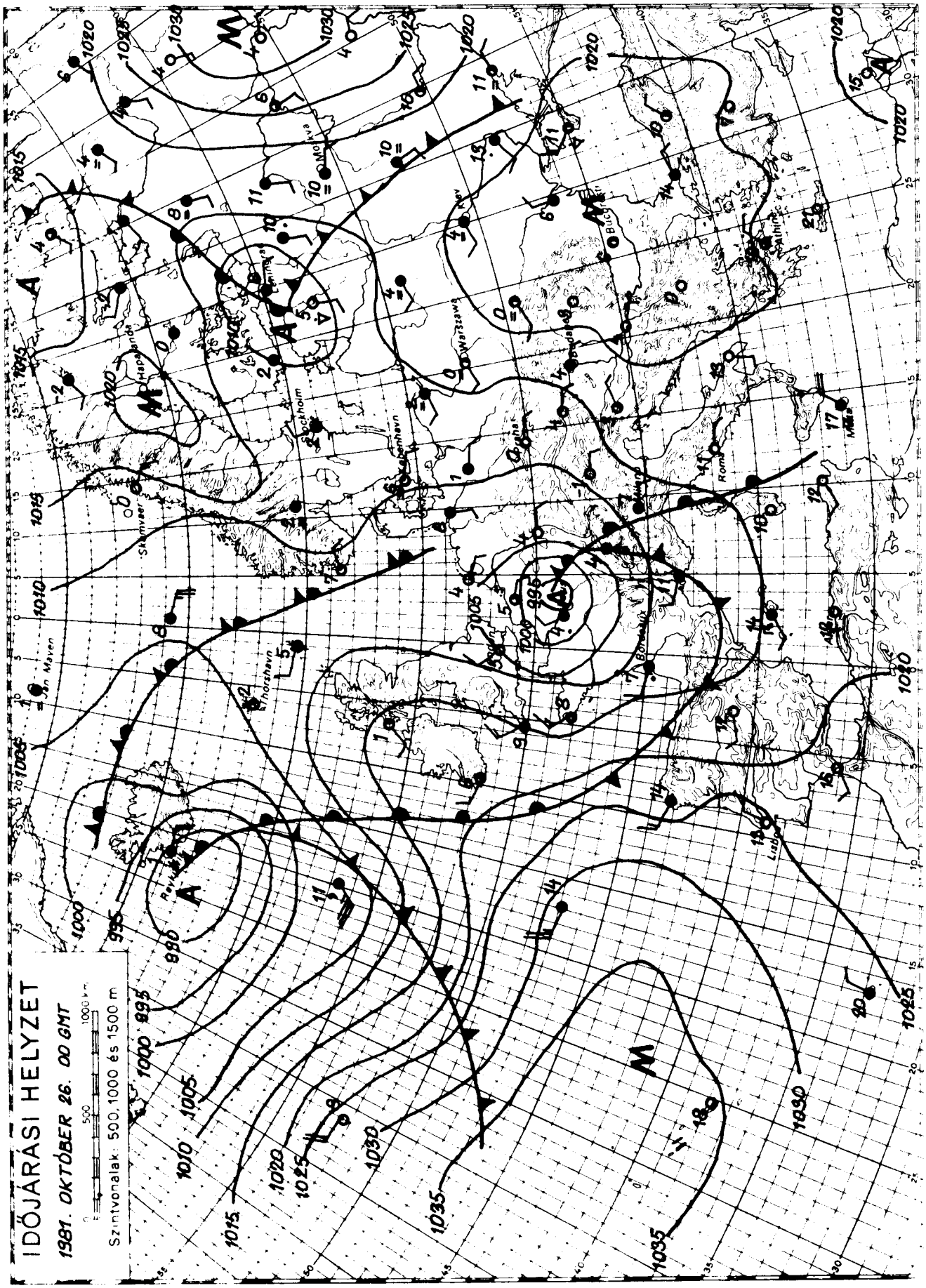

KIADJA: ORSZÁGOS METEOROLÓGIAI SZOLGÁLAT
Készíti: Központi Előrejelző Intézet Előrejelző Osztálya T.: 273-018 Megjelenik naponként
Éves előfizetési díja: 1 760,- Ft. Megrendelhető: 1024 Budapest, II., Kitaibel Pál utca 1. Telefon: 353-500
Kiadásért felel: az OMSZ elnöke Szerkesztésért felel: a KEI igazgatója

IDŐJÁRÁSI NAPIJELENTÉS

ЕЖЕДНЕВНЫЙ МЕТЕОРОЛОГИЧЕСКИЙ БЮЛЛЕТЕНЬ · DAILY WEATHER REPORT
BULLETIN QUOTIDIEN DE TEMPS · TÄGLICHER WETTERBERICHT

94. évfolyam 300. szám. + Budapest + 1981. október 27. kedd

Az időjárási helyzet és a várható időjárás:

Szinte Európa-szerte alacsony nyomású légörvények határozzák meg az időjárást. Csupán Dél-Skandinávia, a Német-Lengyel-sikság és Nyugat-Ibéria-térségében van csendes, párás, őszi idő. Nyugat-Európa fölé gyors egymásutánban váltakozva érkeznek a nagy nedvességtartalmú óceáni illetve a szárazabb, hideg, sarkvidéki eredetü léghullámok. Erős, helyenként viharos szél fúj, gyakran változik a felhőzet, esik az eső, záporeső. Észak-Skandináviában sokfelé havazik. Kedden reggel Genova-térségében volt annak a gyors mozgású légörvénynek a középpontja amely északkelet felé tart és amely az Appennini- és a Balkán-félszigeten hüvös időjárást, záporokat, zivatarokat, helyenként szélvihart okozott. A légörvény enyhébb levegőjének felhőzete kedd reggelre érte el a Kárpát-medence térségét.

Hazánkban hétfőn általában 5, 8 órán át sütött a nap, számottevő csapadokot sehonnan sem jelentettek. A hőmérséklet csúcsértéke 10 és 15 fok között alakult. Éjszaka erősen befelhősödött az ég és délnyugat felől egyre több helyen eredt el az eső. Az ország nagy részén csupán 3 és 8 fok közé csökkent a hőmérséklet, a kevésbé felhős északkeleti megyékben viszont -2, +2 fok közé hült le a levegő. Reggel 7 óráig a nyugati, délnyugati megyékben csapadéknyom és 2 mm közötti mennyiségü eső hullott. Délelőtt országszerte borult az ég, a Dunántúl egyre nagyobb részén eredt el az eső, a keleti országrészből néhány helyről futó záport jelentettek. A déli, délkeleti szél megerősödött, a déli megyékben időnként viharossá fokozódott. A hőmérséklet 11 órakor az ország nagyobb részén 6 és 10 fok között, a déli, délkeleti megyékben 10 és 14 fok között volt.

Ma 12 órakor Budapesten a hőmérséklet 8 fok, a tengerszintre átszámitott légnyomás 1013 mbar, mérsékelten süllyed.

Várható időjárás szerda estig:

Eleinte túlnyomóan borult idő, egyre több helyen esővel, később záporral, helyenként zivatarral.
Szerdán délnyugat felől időnként már csökkenő felhőzet és egyre kevesebb helyen csapadék.
Előbb déli, délkeleti, majd nyugat,- északnyugatira forduló, erős, helyenként viharos szél.
Várható legalacsonyabb éjszakai hőmérséklet: 4 és 9 fok között,
legmagasabb nappali hőmérséklet szerdán: általában 9 és 14 fok között.

Török Dénes s.k.

A hőmérséklet napi középértéke és eltérése a 100 évi átlagtól /Budapest belterületén/:

1981. X. 26.	8,7°C	-0,4°C

1871 óta ezen a napon Budapesten előfordult

legmagasabb hőmérséklet:	23,5°C /1949/,
legalacsonyabb hőmérséklet:	-4,9°C /1946/.

81.703.

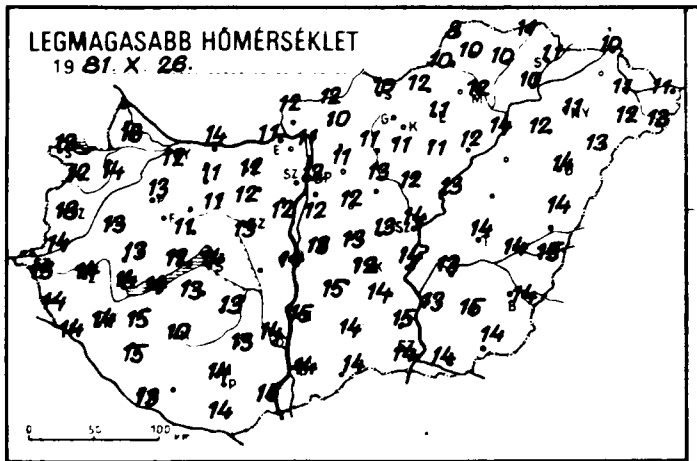
LEGMAGASABB HŐMÉRSÉKLET
19 81. X. 26.

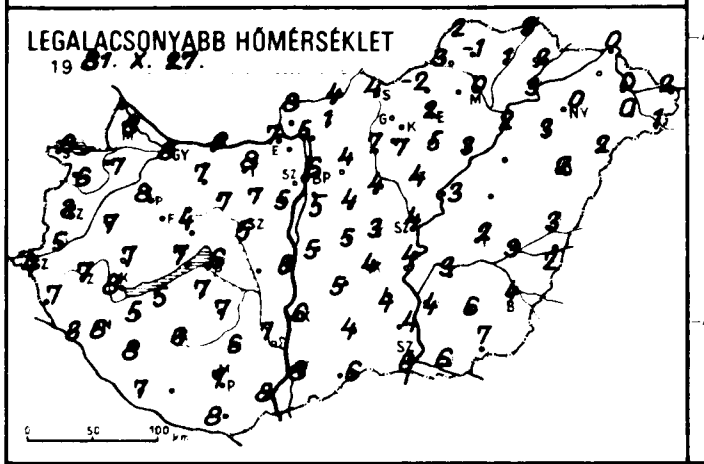
LEGALACSONYABB HŐMÉRSÉKLET
19 81. X. 27.

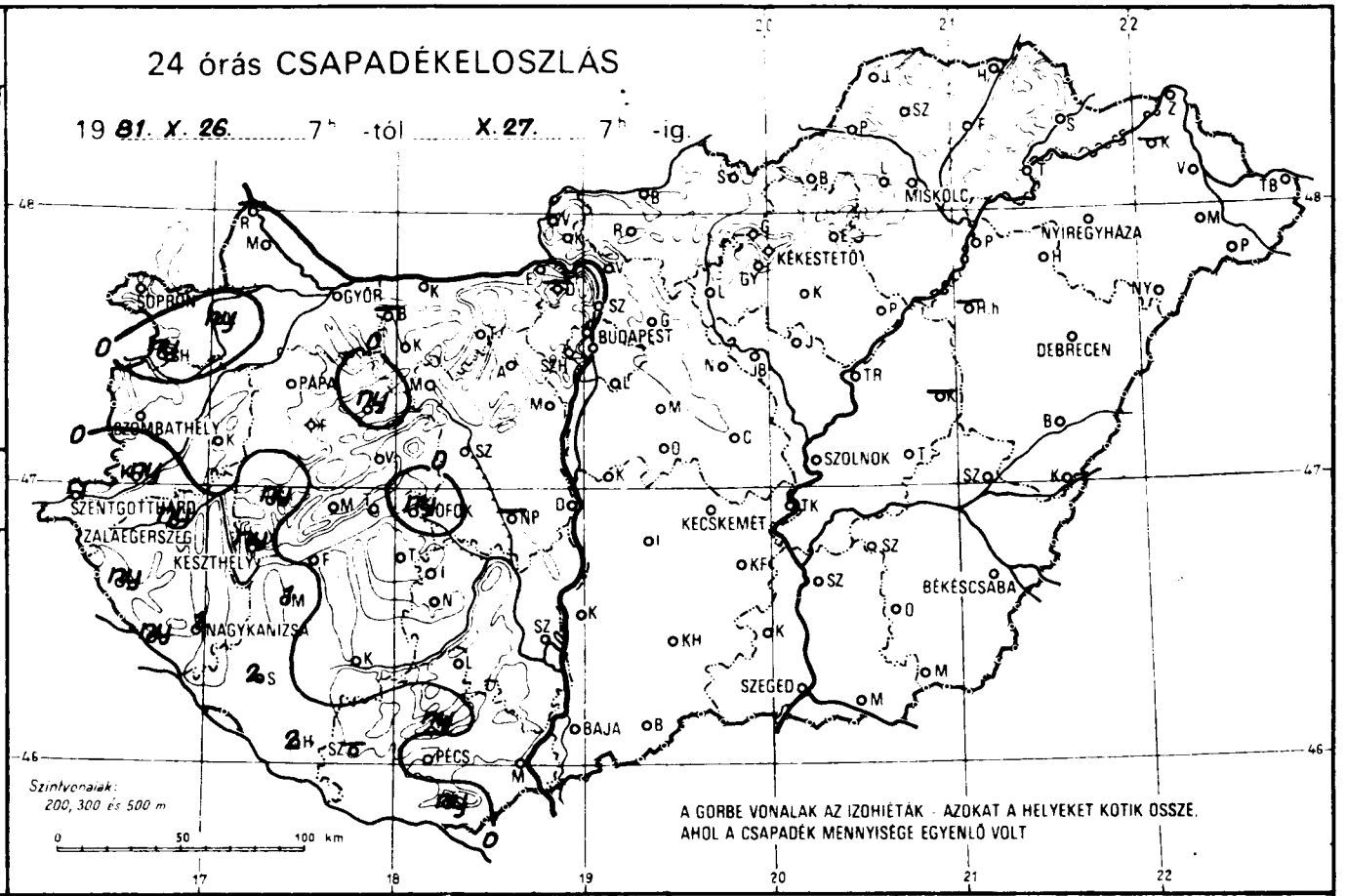
24 órás CSAPADÉKELOSZLÁS
19 81. X. 26. 7h -tól X. 27. 7h -ig.
SOPRON
GYŐR
PAPA
SZOMBATHELY
SZENTGOTTHÁRD
ZALAEGERSZEG
KESZTHELY
NAGYKANIZSA
BUDAPEST
DOFOK
PÉCS
BAJA
MISKOLC
KÉKESTETŐ
NYÍREGYHÁZA
DEBRECEN
SZOLNOK
KECSKEMÉT
BÉKÉSCSABA
SZEGED
Szintvonalak: 200, 300 és 500 m
A GÖRBE VONALAK AZ IZOHIÉTÁK - AZOKAT A HELYEKET KÖTIK ÖSSZE, AHOL A CSAPADÉK MENNYISÉGE EGYENLŐ VOLT

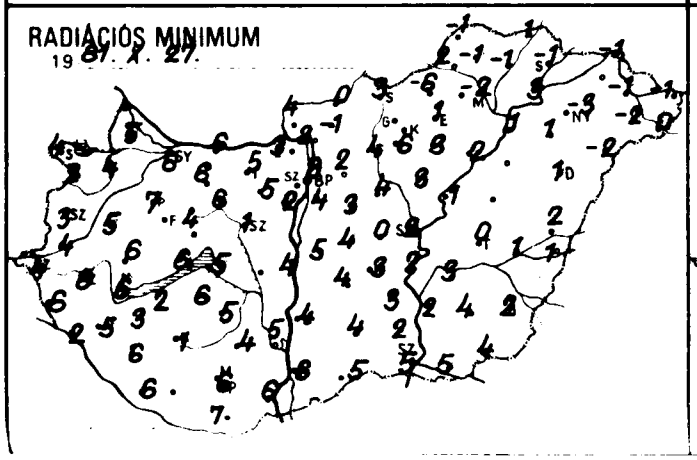
RADIÁCIÓS MINIMUM
19 81. X. 27.

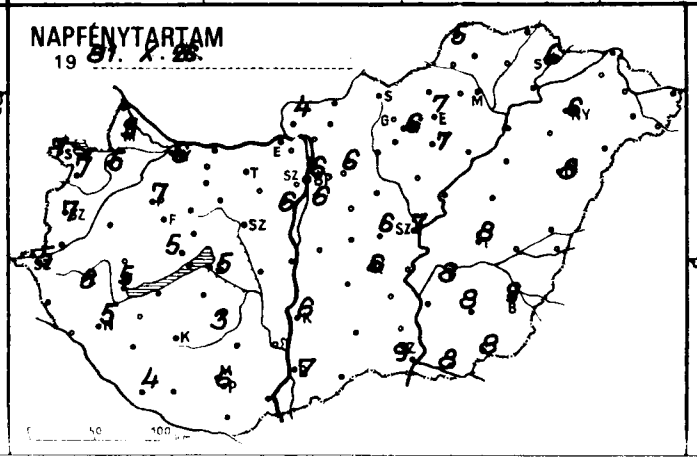
NAPFÉNYTARTAM
19 81. X. 26.

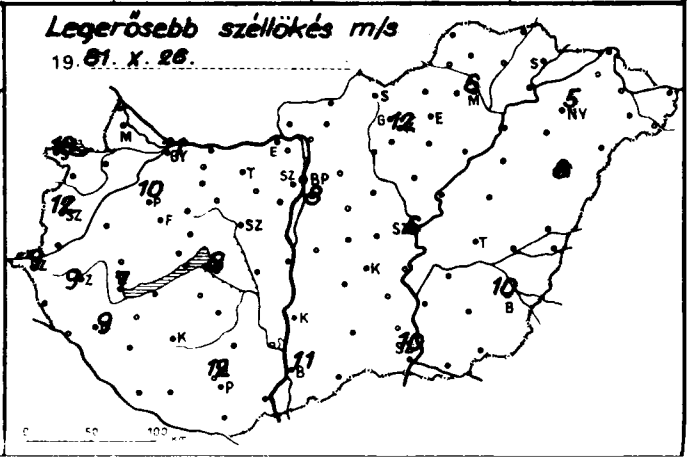
Legerősebb széllökés m/s
19 81. X. 26.

	1981.X.27. 07h -ig az utolsó 24 óra adatai					
	csapadék (mm)	Hó cm	max. hőmérséklet	min. hőmérséklet	rad. min.	napos órák
Győr	.		12	8	6	6
Kapuvár	ny ,		14	7	4	5
Mosonmagyaróvár	.		13	8	5	3
Rajka	–		–	–	–	
Sopron	. ⊃		12	6	4	7
Sopronhorpács	ny		12	6	2	7
Káld	.		13	7	5	
Kormend	ny		14	5	4	
Szentgotthárd	1 ∇		13	4	4	5
Szombathely	. ⊃		13	3	3	7
Lenti	ny		14	7	6	
Tetenye	ny ⊃		14	3	2	
Nagykanizsa	1 ∇		14	6	5	5
Zalaegerszeg	ny		14	7	6	6
Murakasgyepü	.		10	5	4	
Keszthely	ny ∇		14	8	6	5
Sümeghely	.		10	5	4	5
Tapa	.		13	8	7	7
Sümeg	ny		13	7	6	
Tihany	.		12	7	6	
Veszprém	.		11	4	4	
Tác	ny		10	4	2	
Csávód	.		14	5	2	
Csokszt. György	2 ⊃		13	7	6	4
Kaposvár	.		10	3	1	
Marcali	1		15	5	3	
Siófok	ny		14	6	5	5
Somogyszob	2		15	8	6	
Zalab	.		13	7	6	
Szolnok	–		–	–	–	
Esztergom	.		11	7	3	
Csepel	.		11	7	6	
Komárom	.		14	8	6	
Tatabánya	.		12	8	5	
Csurgó	.		12	7	5	
Dunaújváros	.		14	6	4	
Martonvásár	.		12	5	2	6
[illegible]	.		11	7	6	
Nagyhörcsökp.	–		–	–	–	
Budadbattyán	.		13	5	1	
Keszemcse	.		13	7	5	3
Kecskegyel	.		13	6	4	
Nagykonyi	.		13	7	3	
Kiskőrös	.		14	7	5	
Orpádtető	ny		11	6	4	
[illegible]	.		15	8	6	
[illegible]	.		14	7	6	6
[illegible]	ny ,		14	8	7	
Szécsvár	–		–	–	–	
Budaörs	.		12	5	4	6
Met. Int.	.		12	6	3	6
Szab. hegy	.		9	3	2	
[illegible]	.		13	3	0	6
Szigokő	–		–	–	–	
[illegible]	.		11	4	2	6
[illegible]	. ⊃		10	1	0	
[illegible]	.		12	4	3	
Szikata	.		13	4	4	
[illegible]	.		13	5	4	
Szendre	.		12	5	2	

	1981.X.27. 07h -ig az utolsó 24 óra adatai					
	csapadék (mm)	Hó cm	max. hőmérséklet	min. hőmérséklet	rad. min.	napos órák
Vác	. ⊃		11	5	3	
Vámosmikola	.		12	8	4	4
Baja	.		14	8	6	7
Bácsalmás	.		14	6	5	
Izsák	.		15	5	4	
Kalocsa	.		15	6	4	6
Kecskemét	.		12	4	3	6
Kiskunf. háza	. ⊃		14	4	3	
Kiskunhalas	.		14	4	4	
Kunszentmiklós	.		13	5	5	
Tiszakécske	. ∇		14	4	2	
Balassagyarmat	. ⊃		12	4	0	
Romhány	. ⊃		10	1	-1	
Salgótarján	.		10	4	3	
Eger	.		11	2	1	7
Galyatető	.	2	6	3	2	
Gyöngyös	.		11	7	6	
Kékestető	.	folt	2	1	0	6
Kompolt	.		11	5	3	7
Lőrinci	.		11	7	4	
Poroszló	.		12	3	2	
Jászapáti	.		12	4	3	
Jászberény	. ⊃		12	3	3	
Karcag	–		–	–	–	
Szolnok	.		14	4	2	7
Tiszaroff	. ⊃		13	3	1	
Túrkeve	. ⊃		14	2	0	8
Kistelek	.		15	4	2	
Makó	.		14	6	5	8
Szeged	.		14	6	5	9
Szentes	.		13	4	2	
Borsodnádasd	. ⊔		12	-2	-6	
Fügöd	.		10	1	-1	
Hidasnémeti	.		11	3	1	
Jósvafő	. ⊔		8	2	-1	5
Lillafüred	.		9	-1	-2	
Miskolc	. ⊔		12	0	-2	–
Putnok	.		10	3	2	
Sárospatak	.		11	2	-1	6
Szendrőlád	. ⊔		10	-1	-1	
Tokaj	.		10	3	3	
Kisvárda	–		–	–	–	–
Mátészalka	. ⊔		12	0	-2	
Nyíregyháza	.		11	0	-3	6
Nyírlugos	. ⊔		13	2	-2	
Pátyod	. ⊔		13	1	0	
Tiszabecs	.		11	2	-1	
Vásárosnamény	. ⊔		11	0	-1	
Záhony	. ⊔		10	0	-1	
Berettyóújfalu	. ⊃		14	3	2	
Debrecen	. ⊃		14	2	1	8
Hajdúdorog	. ⊃		12	3	1	
Hortobágy	–		–	–	–	
Körösszakál	. ⊃		15	2	1	
Polgár	. ⊃		14	2	1	
Békéscsaba	.		14	4	2	9
Mezőhegyes	.		14	7	4	8
Orosháza	.		15	6	4	8
Szarvas	.		13	3	3	8
Szeghalom	.		14	3	1	

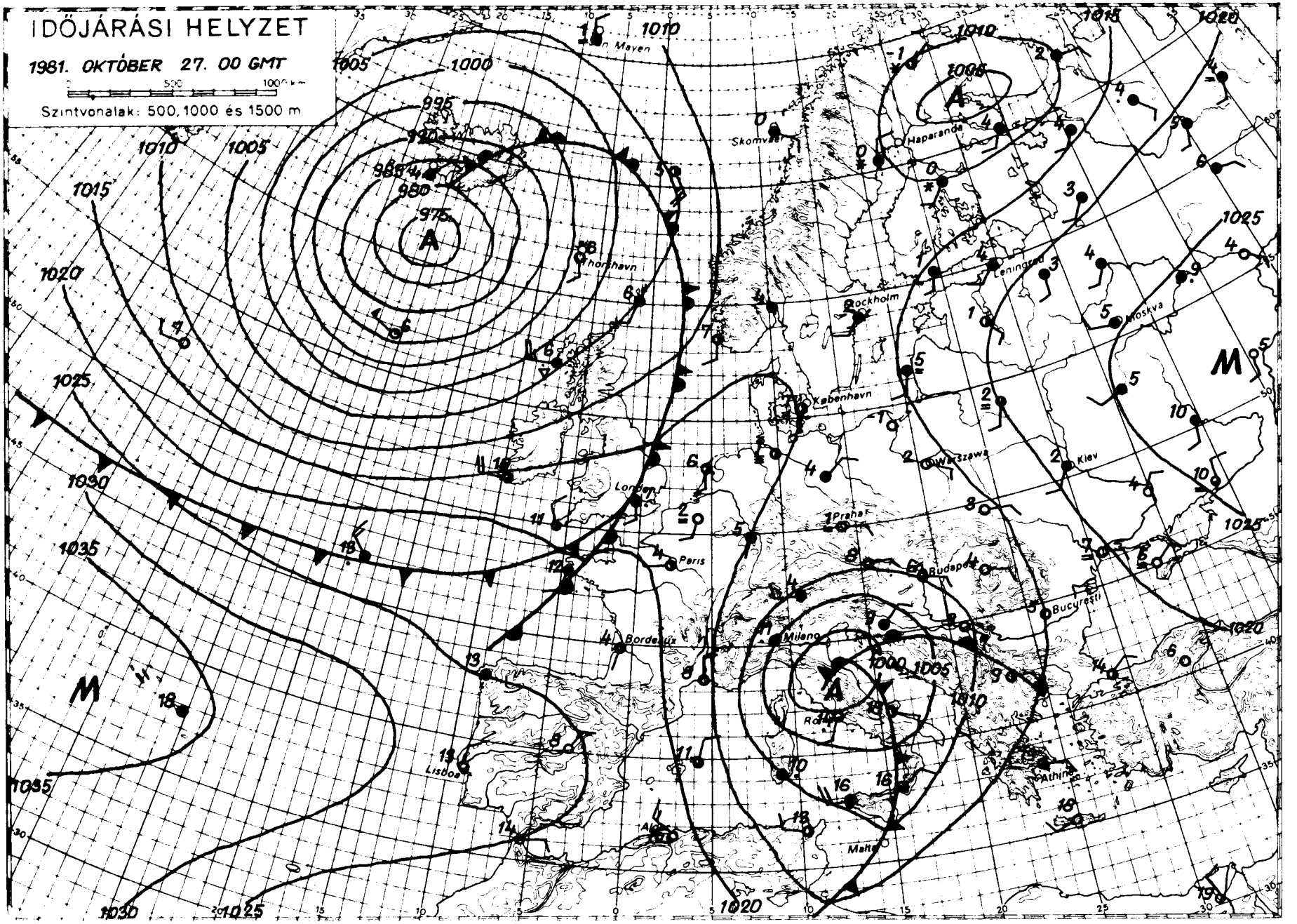

KIADJA: ORSZÁGOS METEOROLOGIAI SZOLGÁLAT

Készíti Központi Előrejelző Intézet Előrejelző Osztálya. T.: 273-018. Megjelenik naponként.

Éves előfizetési díja 1 700,- Ft. Megrendelhető: 1024 Budapest, II., Kitaibel Pál utca 1. Telefon: 353-500

Kiadásért felel: az OMSZ elnöke. Szerkesztésért felel: a KEI igazgatója

IDŐJÁRÁSI NAPIJELENTÉS

ЕЖЕДНЕВНЫЙ МЕТЕОРОЛОГИЧЕСКИЙ БЮЛЛЕТЕНЬ · DAILY WEATHER REPORT
BULLETIN QUOTIDIEN DE TEMPS · TÄGLICHER WETTERBERICHT

94. évfolyam 301. szám + Budapest + 1981. október 28. szerda

Az időjárási helyzet és a várható időjárás:

Európa nagy részén a különböző nedvességtartalmú és hőmérsékletü léghullámok hatására folytatódik a változékony, sok helyen szeles, az évszakhoz képest hüvös időjárás. Ma reggel a Brit-szigetekről, a Német-Lengyel síkságról, a Keleti-Kárpátok vidékéről esőt, záport, a Skandináv-félsziget északi részeiről havazást, hózáport jelentettek. A legmagasabb nappali hőmérséklet kedden Kelet-Északkelet-Európában 1, 3 fokkal magasabb, Európa többi részén 1, 7 fokkal alacsonyabb volt, mint a sokévi átlag. Csütörtök estig a Kárpátmedence időjárását továbbra is az északnyugat felől érkező léghullámok határozzák meg.

Hazánkban kedden az ország nagy részén erősen felhős, vagy borult volt az ég, csak egy-egy kisebb körzetben sütött ki a nap 1, 2 órára. Sokfelé esett az eső, zápor, a nyugati északnyugati megyékben helyenként zivatar is keletkezett. A lehullott csapadék mennyisége több helyen elérte az 5, 10 mm-t, a keleti, északkeleti megyékben helyenként elérte a 12, 15 mm-t is. A hőmérséklet csúcsértéke az erősen felhős, borult helyeken 7, 11, a déli és a keleti országrészben 12, 17 fok között alakult. Szerda hajnalra 4, 12 fokig hült le a levegő. Ma délelőtt a keleti megyékben erősen, máshol változóan felhős idő volt. Egy-két helyen fordult elő kisebb eső. Az éjszaka keletkezett köd mindenütt feloszlott. A hőmérséklet 11 órakor az ország területén 8, 12 fok között váltakozott. Elsősorban a főváros környékén több helyen erős, néhány helyen viharos északnyugati szél fújt.

Ma 12 órakor Budapesten a hőmérséklet 10 fok, a tengerszintre átszámitott légnyomás 1018 mbar, erősen emelkedik.

Várható időjárás csütörtök estig:

Változóan felhős idő, legfeljebb keleten egy-két helyen kisebb eső, zápor.
Időnként megélénkülő, néhány helyen átmenetileg megerősödő nyugati, északnyugati szél.
Főként hajnalban és reggel több helyen köd.

Várható legalacsonyabb éjszakai hőmérséklet: -1, +4,
legmagasabb nappali hőmérséklet csütörtökön 9, 14 fok között.

Vadkerti Ferenc s.k.

A hőmérséklet napi középértéke és eltérése a 100 évi átlagtól /Budapest belterületén/:

1981. X. 27.:	8,8°C,	0,0°C.

1871 óta ezen a napon Budapesten előfordult:

legmagasabb hőmérséklet	23,2°C /1923/
legalacsonyabb hőmérséklet	-3,0°C /1946/

81.708.

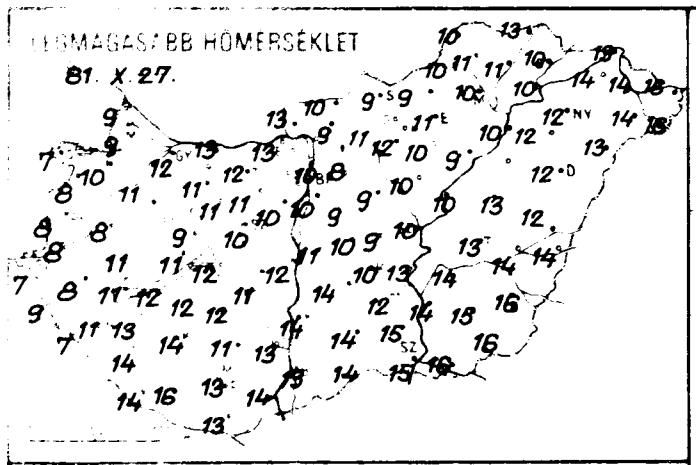
LEGMAGASABB HŐMERSÉKLET
81. X. 27.

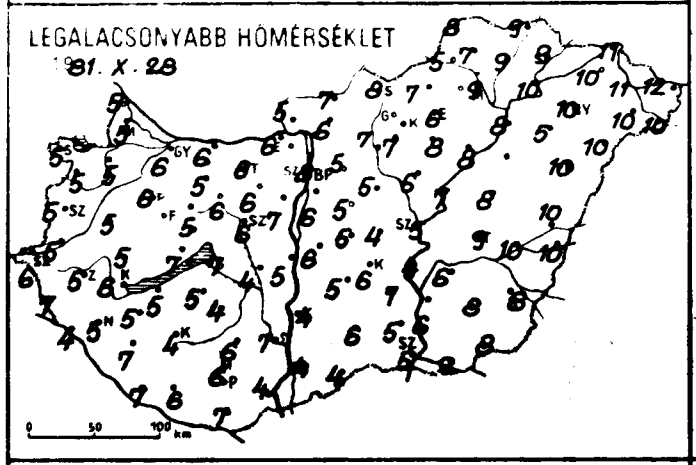
LEGALACSONYABB HŐMERSÉKLET
81. X. 28
0 50 100 km

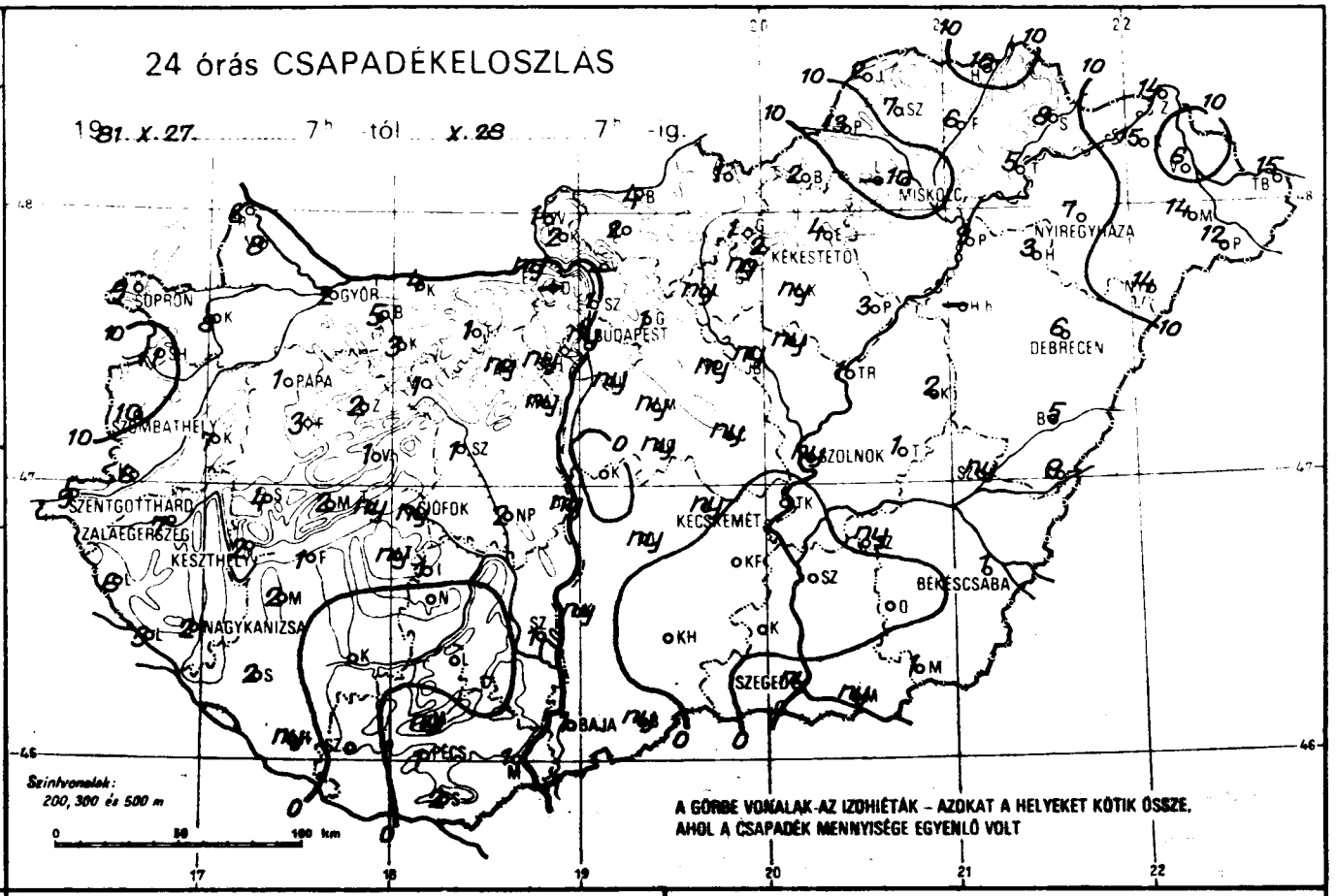
24 órás CSAPADÉKELOSZLÁS
1981. X. 27. 7h -tól X. 28 7h -ig.
SOPRON
GYŐR
BUDAPEST
MISKOLC
NYÍREGYHÁZA
KEKESTETŐ
DEBRECEN
PAPA
SZOMBATHELY
SZOLNOK
SZENTGOTTHÁRD
ZALAEGERSZEG
KESZTHELY
SIÓFOK
KECSKEMÉT
BÉKÉSCSABA
NAGYKANIZSA
SZEGED
BAJA
PÉCS
Szintvonalak:
200, 300 és 500 m
0 50 100 km
A GÖRBE VONALAK AZ IZOHIÉTÁK – AZOKAT A HELYEKET KÖTIK ÖSSZE, AHOL A CSAPADÉK MENNYISÉGE EGYENLŐ VOLT

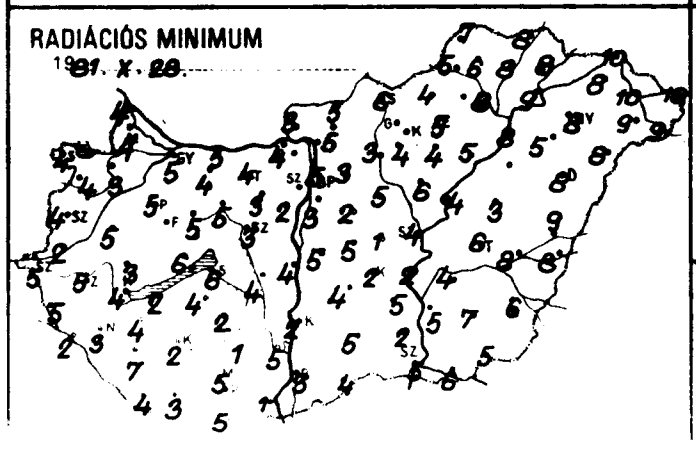
RADIÁCIÓS MINIMUM
1981. X. 28.

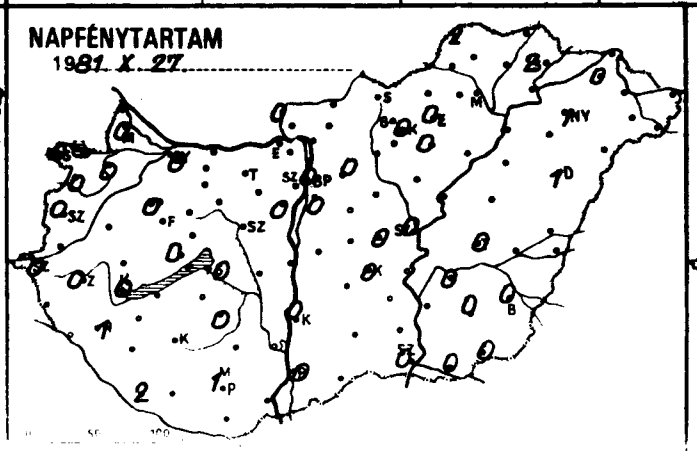
NAPFÉNYTARTAM
1981. X. 27.

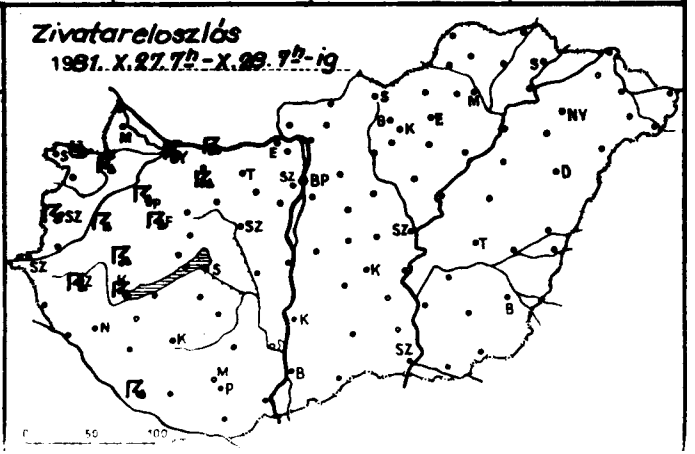
Zivatareloszlás
1981. X. 27. 7h - X. 28. 7h-ig

	1981.X.28. 07h -ig az utolsó 24 óra adatai					
	csapadék (mm)		max. hőmérséklet	min. hőmérséklet	rad. min.	napos órák
Győr	2		12	6	5	0
Kapuvár	8	R	10	5	3	0
Mosonmagyaróvár	8		9	5	4	0
Kőszeg	6		9	5	4	
Sopron	9		7	5	4	
Sopronhorpács	11	≡	8	5	4	0
Keszthely	7	R	8	5	5	
Kormend	6		8	5	2	
Szentgotthárd	9	=	7	6	5	0
Szombathely	10	R	8	5	4	0
Szenti	6		9	7	5	
Tatabánya	5	∩	7	4	2	
Nagykanizsa	2	∇	11	5	3	1
Zalaegerszeg	7	R	8	5	5	0
Tarkasgyepű	3	R	10	4	3	
Keszthely	2	R	11	6	4	0
Tihany	2	∩	9	5	2	0
Tapa	1	R	11	6	5	0
Sümeg	4	R	11	5	3	
Tihany	ny		11	7	6	
Veszprém	1		9	5	5	
[illegible]	2		8	4	3	
[illegible]gyód	1	,	12	5	2	
[illegible]nokszt. György	ny	∩R≡	14	7	4	2
Kaposvár	.	∩	14	4	2	
Marcali	2	∩	13	5	4	
[illegible]fok	ny	∇	12	7	6	0
[illegible]mogyszob	2		14	7	7	
[illegible]	ny		12	5	4	
[illegible]bolna	5	R∩	12	6	4	
[illegible]ztergom	ny		13	6	4	
[illegible]ber	3	R	11	5	4	
[illegible]márom	4	R	13	6	5	
[illegible]tabánya	1		12	6	4	
[illegible]sutdoboz	ny		11	6	3	
[illegible]naújváros	ny		12	5	4	
[illegible]tonvásár	ny		10	7	2	0
[illegible]	1		11	6	5	
[illegible]vhórcsökp.	2		11	4	4	
[illegible]adbattyán	1		10	6	3	
[illegible]szemcse	1	∩≡	12	4	2	0
[illegible]vel	.		11	6	1	
[illegible]konyi	.	≡	14	4	0	
[illegible]zard	1		13	7	5	
Árpádtető	ny	≡	9	7	2	
[illegible]cs	1	∩	14	4	1	
	1	∇≡	13	6	5	1
	2		13	7	5	
[illegible]	.		16	6	3	
[illegible]	ny	=	10	6	3	0
[illegible] Int	ny		10	8	5	0
[illegible] hegy	ny	,	8	4	4	
	ny	,∩	9	4	1	0
[illegible]ko	–		–	–	–	
	1		8	5	3	0
	2	∩	8	4	3	
	ny		9	5	2	
[illegible]	ny	,≡	9	5	5	
	ny		10	5	5	
	1		10	6	4	

	1981.X.28. 07h -ig az utolsó 24 óra adatai					
	csapadék (mm)		max. hőmérséklet	min. hőmérséklet	rad. min.	napos órák
Vác	–		–	–	–	
Vámosmikola	1		13	5	3	0
Baja	1	∩	13	4	3	0
Bácsalmás	ny	≡	14	4	4	
Izsák	ny		14	5	4	
Kalocsa	ny	∩≡	14	4	2	0
Kecskemét	ny	∩≡	10	6	2	0
Kiskunf. háza	.	∩	12	7	5	
Kiskunhalas	.	≡	14	6	5	
Kunszentmiklós	.		11	6	5	
Tiszakécske	.	∩≡	13	4	2	
Balassagyarmat	4		10	7	5	
Romhány	2		9	6	5	
Salgótarján	1	≡	9	8	6	
Eger	4	≡	11	6	5	0
Galyatető	1		8	4	3	
Gyöngyös	ny	≡	12	7	4	
Kékestető	2	∇≡	6	5	4	0
Kompolt	ny	,≡	10	8	4	0
Lőrinci	ny	∩	11	7	3	
Poroszló	3	≡	9	8	5	
Jászapáti	ny	≡	10	6	6	
Jászberény	ny	,∩≡	9	5	2	
Karcag	2		13	8	3	
Szolnok	ny	∩≡	10	5	4	0
Tiszaroff	1	≡	10	7	4	
Túrkeve	1		13	9	6	0
Kistelek	.	≡	15	5	2	
Makó	ny	,∩≡	16	9	6	0
Szeged	ny	∩≡	15	5	5	0
Szentes	.	≡	14	6	5	
Borsodnádasd	2	∇	9	7	4	
Fügöd	6		11	9	8	
Hidasnémeti	10		13	9	8	
Jósvafő	2	∩≡	10	8	7	2
Liliafüred	–		–	–	–	
Miskolc	10	≡	10	9	8	–
Putnok	13	≡	10	5	5	
Sárospatak	8		10	9	8	2
Szendrőlád	7	∩≡	11	7	6	
Tokaj	5		10	10	9	
Kisvárda	15		14	10	8	0
Máteszalka	14		14	10	9	
Nyíregyháza	7		12	10	8	[illegible]
Nyírlugos	14	∇	13	10	8	
Pátyod	12	∇	16	10	9	
Tiszabecs	1[illegible]		16	12	10	
Vásárosnamény	6	∇	14	11	10	
Záhony	14		13	11	10	
Berettyóújfalu	5		12	10	9	
Debrecen	6	∇	12	10	8	1
Hajdúdorog	3	∩	12	5	5	
Hortobágy	–		–	–	–	
Kösrosszakal	9		14	10	8	
Polgár	9	∇	10	8	8	
Békéscsaba	1	∩≡	16	8	6	0
Mezőhegyes	1	≡	16	8	5	0
Orosháza	.		15	8	7	0
Szarvas	ny	∩≡	14	6	4	0
Szeghalom	ny	,	14	10	8	

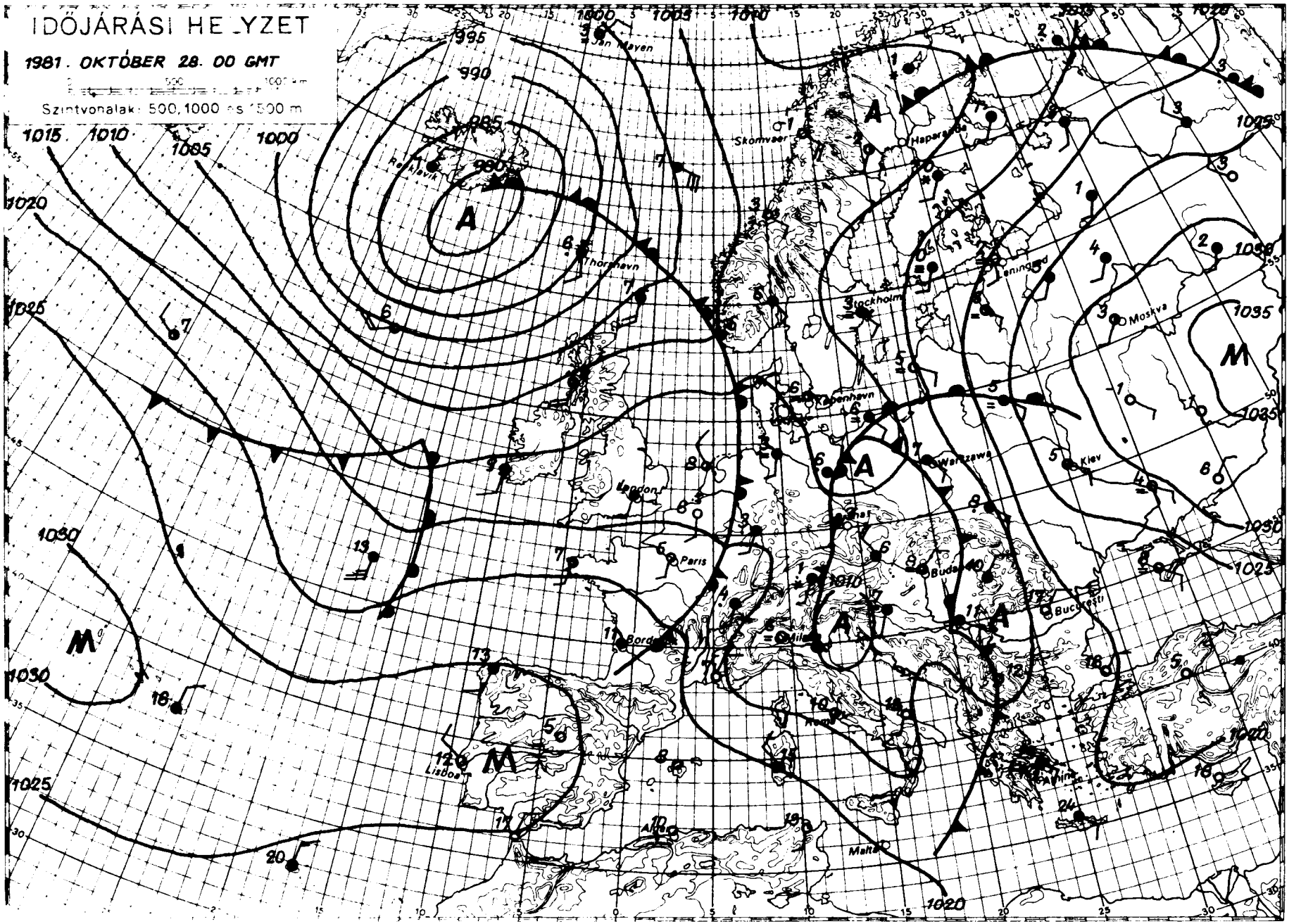

KIADJA ORSZÁGOS METEOROLOGIAI SZOLGÁLAT

Keszíti: Központi Előrejelző Intézet Előrejelző Osztálya Tel. 273-018 Megjelenik naponként

Felelőtlenés díja 1 Ft. Megrendelhető 1051 Budapest II., Kitaibel Pál utca 1 Telefon: 353-500

Kiadásért felel az OMSZ elnök. Szerkesztésért felel a KI I. igazgatója

IDŐJÁRÁSI NAPIJELENTÉS

ЕЖЕДНЕВНЫЙ МЕТЕОРОЛОГИЧЕСКИЙ БЮЛЛЕТЕНЬ · DAILY WEATHER REPORT
BULLETIN QUOTIDIEN DE TEMPS · TÄGLICHER WETTERBERICHT

94. évfolyam 302. szám + Budapest + 1981. október 29. csütörtök

Az időjárási helyzet és a várható időjárás:

Az Atlanti-óceán felett, középponttal a Brit-szigetektől északra ciklon örvénylik. Hatására szárazföldünk nyugati vidékein szeles, hüvös, csapadékos az idő. Az Alpok és Kárpátok valamint a Földközi-tenger térségében egyelőre még egy anticiklon helyezkedik el, igy a reggeli párásságtól, ködtől eltekintve száraz az idő. Észak- és Kelet-Európában szintén sokfelé esik az eső, de a hőmérséklet az október végi átlagosnál kissé magasabb.

Hazánkban szerdán változóan felhős idő volt, 1-8 órán át sütött a nap. A Bakonyban, a Duna-kanyarban és az Alföld délkeleti, keleti részén hullott csupán jelentéktelen mennyiségü eső. A hőmérséklet csúcsértéke szerdán 10 és 15 fok között alakult. Csütörtök hajnalra a délnyugati megyékben többfelé köd képződött. A hőmérséklet -2 és +4 fok között volt. Délelött a köd mindenütt feloszlott, majd túlnyomóan napos idő volt. 11 órára 6, 12 fokig melegedett fel a levegő.

Ma 12 órakor Budapesten 11 fokot mértek a tengerszintre átszámitott légnyomás 1026 mbar, gyengén süllyedő.

Várható időjárás csütörtök estig:

Eleinte még általában kevés felhő, majd nyugat felől időnként erősen megnövekvő felhőzet, főként a Dunántúlon szórványosan esővel, záporral.
Élénk, többfelé erős délnyugati, nyugati szél.
Hajnalban északkeleten egy-két helyen köd.

Várható legalacsonyabb éjszakai hőmérséklet általában 3 és 6 fok között,
de északkeleten 0 és 3 fok között,
legmagasabb nappali hőmérséklet csütörtökön 12 és 17 fok között.

Demeter Éva s.k.

TÁVOLABBI KILÁTÁSOK SZOMBATTÓL-KEDDIG:

A hét végén időnként megnövekszik a felhőzet, kisebb esők, helyenként gyenge záporok kialakulhatnak.
A jövő hét elején napsütéses, száraz idő várható.
A legalacsonyabb hajnali hőmérséklet +3, +8 fok között, a jövő hét elején az éjszakai lehülés erősödik.
Legmagasabb nappali hőmérsékletek 11, 16 fok között.
Jelentős mennyiségü /legalább 5 mm/ csapadék az ország területének 30 százalékán várható az időszak elején.

KÖZÉPTÁVÚ ELŐREJELZŐ OSZTÁLY

A hőmérséklet napi középértéke és eltérése a 100 évi átlagtól /Budapest belterületén/:

1981. X. 28.:	8,7°C,	0,0°C.

1871 óta ezen a napon Budapesten előfordult:

legmagasabb hőmérséklet	24,7°C /1923/
legalacsonyabb hőmérséklet	-2,6°C /1979/

81.709.

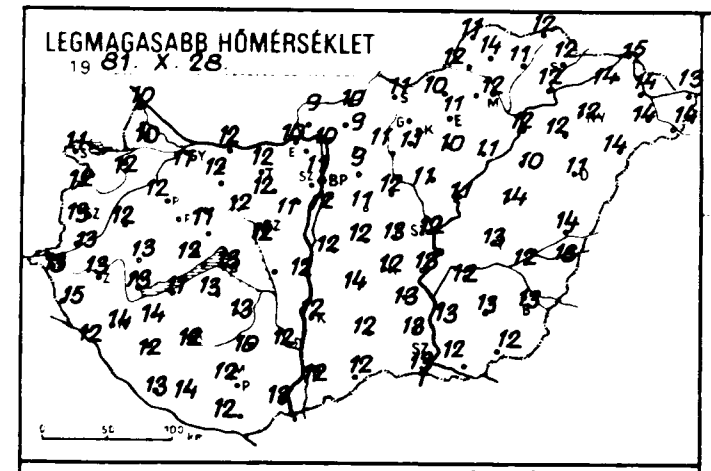
LEGMAGASABB HŐMÉRSÉKLET
19 81. X. 28.

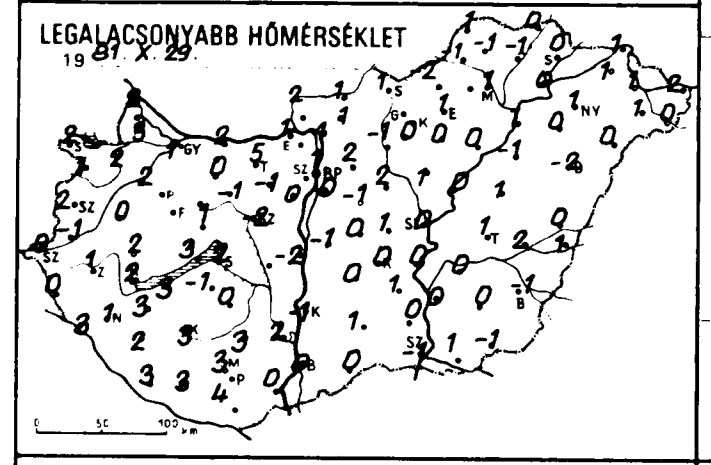
LEGALACSONYABB HŐMÉRSÉKLET
19 81. X. 29.

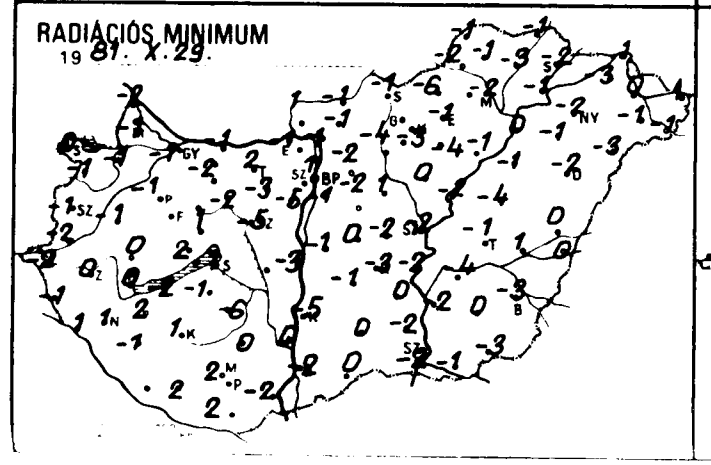
RADIÁCIÓS MINIMUM
19 81. X. 29.

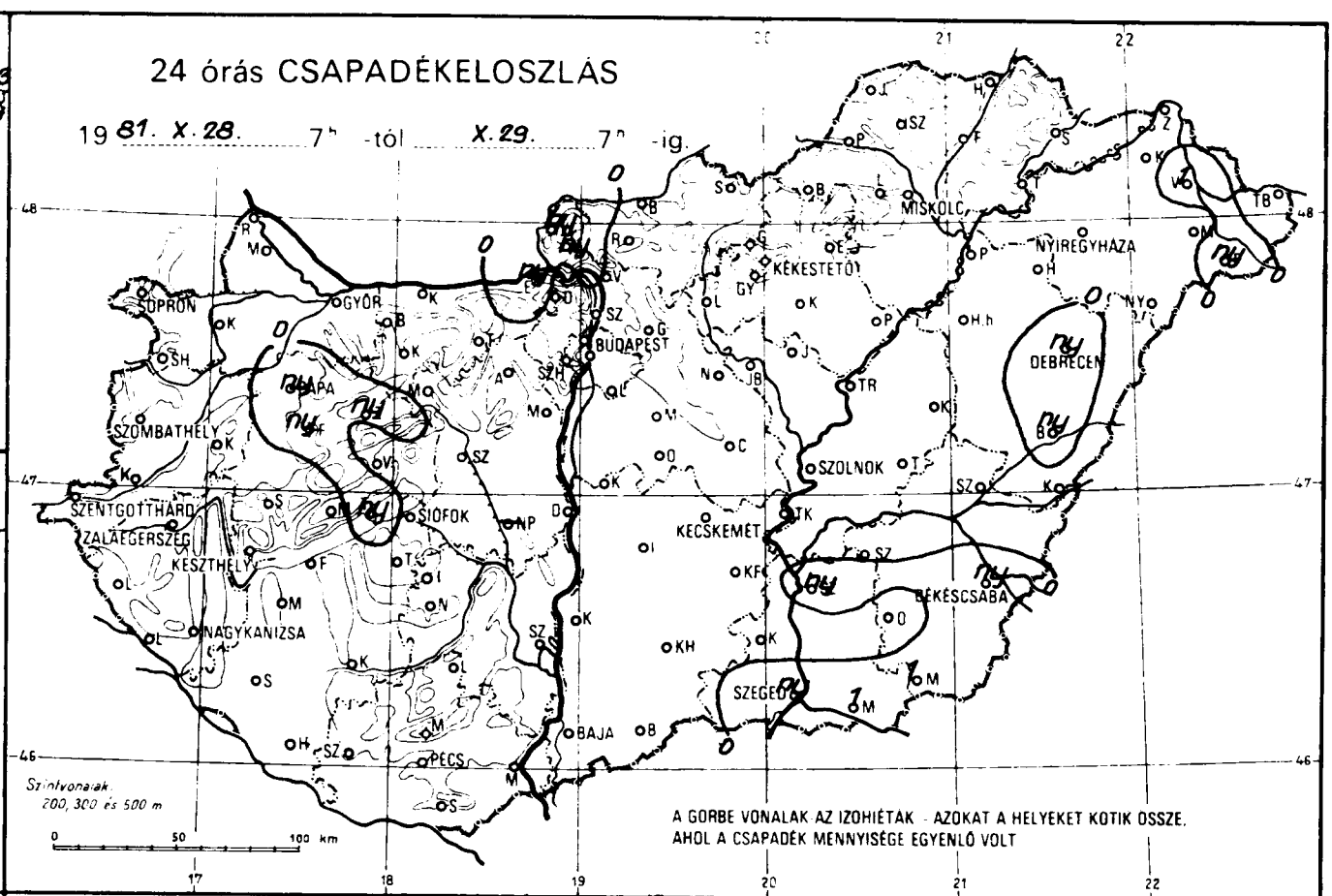
24 órás CSAPADÉKELOSZLÁS
19 81. X. 28. 7h -tól X. 29. 7h -ig.
SOPRON
GYŐR
BUDAPEST
MISKOLC
NYÍREGYHÁZA
KÉKESTETŐ
DEBRECEN
SZOMBATHELY
SZENTGOTTHÁRD
ZALAEGERSZEG
KESZTHELY
NAGYKANIZSA
SIÓFOK
KECSKEMÉT
SZOLNOK
BÉKÉSCSABA
SZEGED
BAJA
PÉCS
Szintvonalak: 200, 300 és 500 m
A GÖRBE VONALAK AZ IZOHIÉTÁK - AZOKAT A HELYEKET KÖTIK ÖSSZE, AHOL A CSAPADÉK MENNYISÉGE EGYENLŐ VOLT

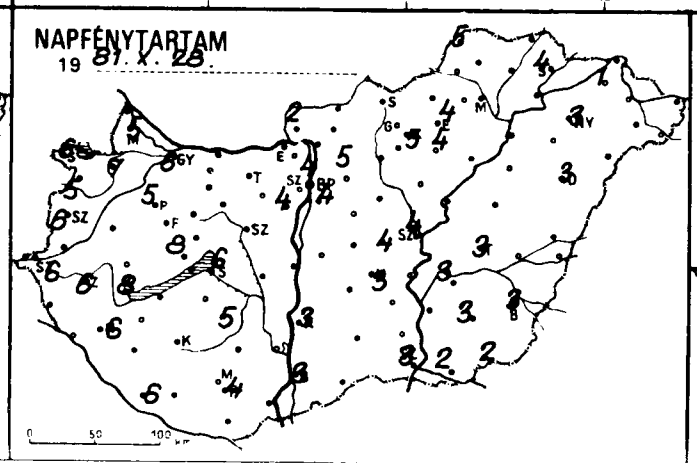
NAPFÉNYTARTAM
19 81. X. 28.

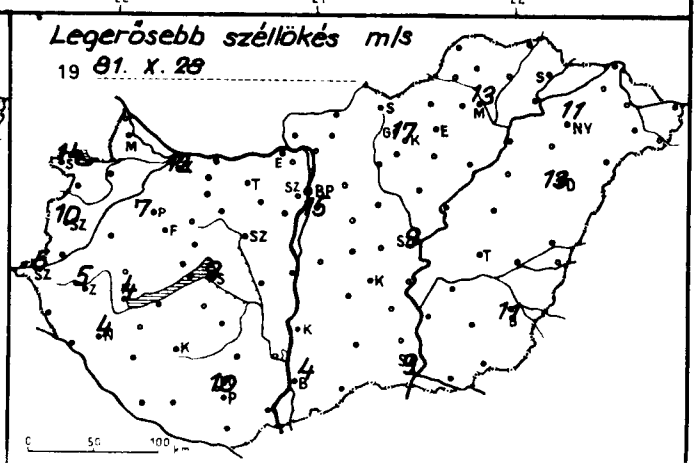
Legerősebb széllökés m/s
19 81. X. 28

	19 81.X.29. 07 h -ig az utolsó 24 óra adatai					
	csapadék (mm)		max. hőmérséklet	min. hőmérséklet	rad. min.	napos órák
Győr	•	⊔	11	1	1	6
Kapuvár	•	⊔	12	2	−1	7
Mosonmagyaróvár	•	⊔	10	3	−1	5
Rajka	•		10	2	−2	
Sopron	•	⊃	11	2	0	6
Sopronhorpács	•	⊃	12	1	−1	5
Káld	•		12	0	−1	
Körmend	•	≡	13	−1	−2	
Szentgotthárd	•	⊔=	13	0	−2	6
Szombathely	•	⊃	13	2	−1	6
Genti	•		15	0	−1	
Letenye	•	⊃≡	12	3	1	
Nagykanizsa	•	⊃=	14	1	1	6
Zalaegerszeg	•	⊃=	13	1	0	6
Farkasgyepű	ny	⸲	10	1	−1	
Keszthely	•	⊃=	13	2	0	8
Mencshely	•	⊃	11	3	0	8
Pápa	ny		12	2	−1	5
Sümeg	•		13	2	0	
Tihany	ny	⸲⊃	12	3	2	
Veszprém	•		11	1	1	
Zirc	ny		10	3	2	
Fényód	•		11	3	−2	
Csmokszt. György	•	⊔≡	13	3	−	6
Kaposvár	•	⊃	12	3	1	
Marcali	•	⊃	14	3	2	
Siófok	•	⊃	13	2	1	6
Somogyszob	•	⊔	12	2	−1	
Tab	•	⊃	13	−1	−1	
Szolnok	•	⊔	11	−1	−3	
Esztergom	ny		10	1	−1	
Csber	•	⊔	12	0	−2	
Komárom	•	⊔	12	2	−1	
Tatabánya	•		12	0	2	
Csutdoboz	•	⊔	12	−1	−3	
Budaújváros	•		12	−2	−3	
Martonvásár	•	⊔	11	0	−5	4
[illegible]	•	⊔	12	−1	−2	
Szabóhörcsökp.	–		–	–	–	
Csepelsadbattyán	•	⊔	12	−2	−5	
Budaörszemcse	•	⊔≡	13	0	−6	5
Budavel	•		10	3	0	
Budakonyi	•		15	1	−4	
Budaszárd	•		12	2	0	
Irpa-Irpa-tető	•		9	4	0	
[illegible]	•	⊔	13	0	−2	
[illegible]	•	⊃=	12	3	2	4
[illegible]	•		12	4	2	
[illegible]kvár	•	≡	14	3	2	
[illegible]rinc	•	⊔=	12	0	−1	4
Met. Int.	•	=	11	1	1	4
Szab. hegy	•		8	3	0	
[illegible]	•	⊔	13	1	−2	4
[illegible]gokő	•		5	2	2	
[illegible]	•	⊔	9	2	−2	5
[illegible]ret	ny	⊃	10	0	−1	
[illegible]	•		11	−1	−2	
[illegible]ata	•		12	2	1	
[illegible]	•	⊔	12	0	0	
[illegible]dre	•		11	−1	−2	

	19 81.X.29. 07 h -ig az utolsó 24 óra adatai					
	csapadék (mm)		max. hőmérséklet	min. hőmérséklet	rad. min.	napos órák
Vác	•	⊃	10	1	−1	
Vámosmikola	ny	⊃	9	2	1	2
Baja	•	⊔=	12	0	−2	3
Bácsalmás	•		12	0	0	
Izsák	•		14	0	−1	
Kalocsa	•	⊔	12	−1	−5	3
Kecskemét	•	⊔	12	0	−3	3
Kiskunf. háza	•	⊔	13	1	0	
Kiskunhalas	•		12	1	0	
Kunszentmiklós	•	⊔	12	−1	−1	
Tiszakécske	•	⊔	13	0	−2	
Balassagyarmat	•	⊃	10	1	−1	
Romhány	•	⊃	9	1	−1	
Salgótarján	•	≡	11	1	−1	
Eger	•	≡	11	1	−1	4
Galyatető	•	⊔	2	−1	−3	
Gyöngyös	•	⊔	11	0	−3	
Kékestető	•	⊔	6	0	−1	5
Kompolt	•	⊔	10	0	−4	4
Lőrinci	•	⊔	11	−1	−4	
Poroszló	•	⊔	11	0	−1	
Jászapáti	•	⊔	11	1	0	
Jászberény	•	⊔	11	1	−3	
Karcag	•	⊔	14	1	−4	
Szolnok	•	⊔	12	0	−2	4
Tiszaroff	•	⊔	11	0	−2	
Túrkeve	•	⊔	13	1	−1	3
Kistelek	•		13	0	−2	
Makó	1	⸲⊔	12	1	−1	2
Szeged	ny	⊔=	13	−1	−2	3
Szentes	ny	⊔	13	0	−2	
Borsodnádasd	•	⊔	10	−2	−6	
Fügöd	•	⊔	11	−1	−3	
Hidasnémeti	•		12	0	−1	
Jósvafő	•	⊔	11	1	−1	5
Lillafüred	•		8	1	0	
Miskolc	•	⊔=	12	1	−2	–
Putnok	•	∀	12	−1	−2	
Sárospatak	•	⊔	12	0	−2	4
Szendrőlád	•	⊔	14	−1	−1	
Tokaj	•	⊃	12	0	−1	
Kisvárda	•	⊔	14	1	−3	1
Mátészalka	•	⊔	14	1	−1	
Nyíregyháza	•	=	12	1	−2	3
Nyírlugos	•	⊔	14	0	−3	
Pátyod	ny	∀⊔	14	0	−1	
Tiszabecs	•		13	2	1	
Vásárosnamény	1	⊔	14	1	0	
Záhony	•	⊃	15	1	1	
Berettyóújfalu	ny	⊔	14	0	0	
Debrecen	ny	∀=⊔	11	−2	−2	3
Hajdúdorog	•	⊔	12	0	−1	
Hortobágy	•		10	−1	−1	
Kőrösszakál	•	⊔	16	1	0	
Polgár	•	⊃	12	1	0	
Békéscsaba	ny	⊔	13	−1	−3	3
Mezőhegyes	1	∀⊔	12	−1	−3	2
Orosháza	•		13	0	0	3
Szarvas	•	⊔	12	0	−4	3
Szeghalom			12	2	1	

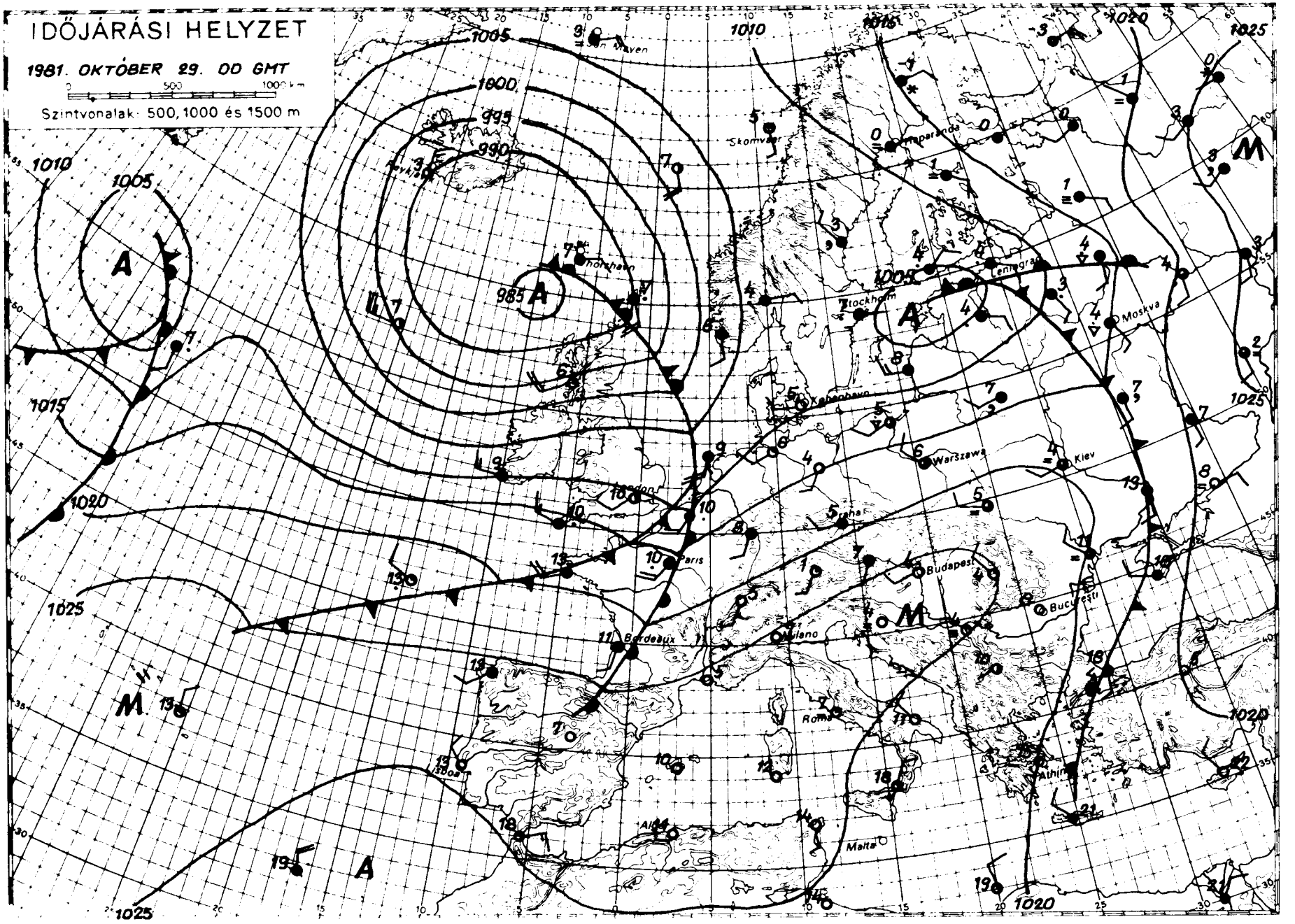

KIADJA: ORSZÁGOS METEOROLÓGIAI SZOLGÁLAT

Készíti: Központi Előrejelző Intézet Előrejelző Osztálya • T. 273-018 • Megjelenik naponként

Évi előfizetési díja 1 760,- Ft. Megrendelhető 1024 Budapest, II., Kitaibel Pál utca 1. Telefon: 353-500

Kiadásért felel: az OMSZ elnöke • Szerkesztésért felel a KEI igazgatója

IDŐJÁRÁSI NAPIJELENTÉS

ЕЖЕДНЕВНЫЙ МЕТЕОРОЛОГИЧЕСКИЙ БЮЛЛЕТЕНЬ · DAILY WEATHER REPORT
BULLETIN QUOTIDIEN DE TEMPS · TÄGLICHER WETTERBERICHT

94. évfolyam 303. szám + Budapest + 1981. október 30. péntek

Az időjárási helyzet és a várható időjárás:

Kontinensünk legnagyobb részén ciklonok irányitják az időjárást. A 45. és 60-ik szélesség között erőteljes nyugat- keleti áramlás alakult ki. Hatására az Atlanti-óceán térségéből váltakozó nedvességtartalmú, de többnyire enyhe léghullámok, vonulnak a szárazföld középső és keleti területei felé. Vonulásukat változékony, gyakran szeles, de az évszakhoz képest enyhe időjárás jelzi. Átlagosan 24-36 óránként váltják egymást a borult, esős, valamint a kevésbé felhős, szárazabb időszakok.

Hazánkban csütörtökön 4, 9 órán át sütött a nap és csupán egy-két helyről jelentettek gyenge csapadékot. A hőmérséklet kora délután északkeleten 10, 12, az ország többi részén 12, 15 fok között váltakozott. Péntek hajnalra szeszélyes területi eloszlásban -1, +5 fokig hült le a levegő. Nyugaton, délnyugaton néhány helyen köd képződött és Sopron környékén még a déli órákban is ködös idő volt. Máshol változóan felhős volt az ég, esőt sehonnan sem jelentettek. A hőmérséklet 11 órakor általában 8 és 15 fok között alakult, de Sopronban csak 4 fokot mértek.

Ma 12 órakor Budapesten a hőmérséklet 10 fok, a tengerszintre átszámitott légnyomás 1018 mbar, erősen süllyed.

Várható időjárás szombat estig:

Átmenetileg sokfelé erős felhősödés és elsősorban a nyugati, valamint az északi országrészben ismétlődő eső, zápor.
Később nyugat felől felszakadozó felhőzet és már csak szórványos futó zápor.
Előbb élénk délnyugati, majd nyugatira, északnyugatira forduló szél.
Északkeleten néhány helyen hajnalban köd.

Várható legalacsonyabb éjszakai hőmérséklet: 3, 8,
legmagasabb nappali hőmérséklet szombaton: 11, 16 fok között.

Németh Lajos s.k.

A hőmérséklet napi középértéke és eltérése a 100 évi átlagtól /Budapest belterületén/:

1981. X.29. 9,2°C, +0,6°C.

1871 óta ezen a napon Budapesten előfordult:

legmagasabb hőmérséklet 23,5°C /1928/
legalacsonyabb hőmérséklet -5,0°C /1920/

81.710.

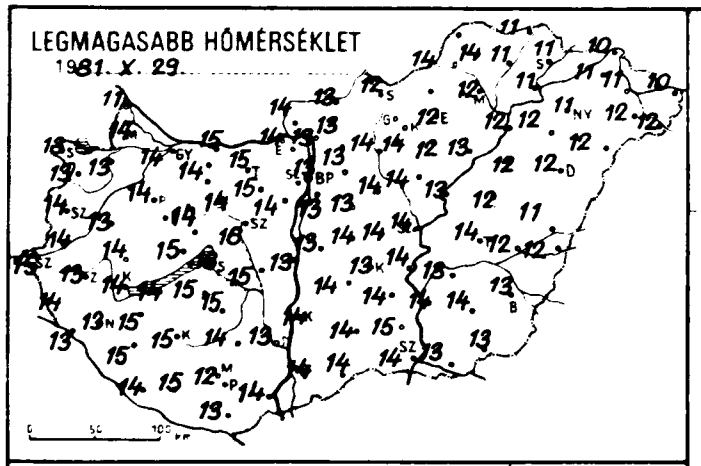
LEGMAGASABB HŐMÉRSÉKLET
1981. X. 29.

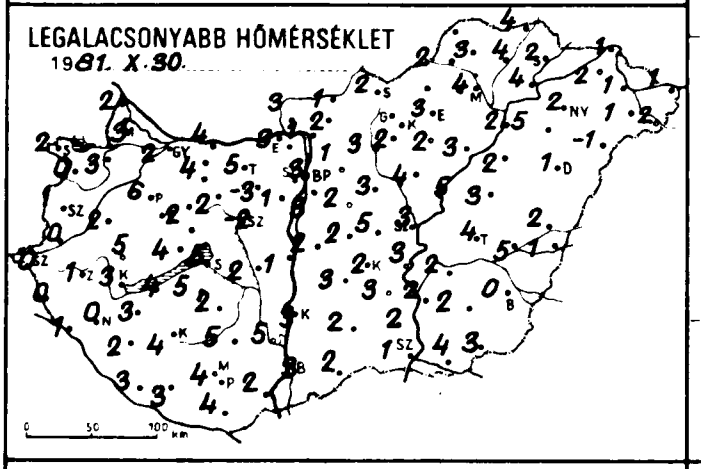
LEGALACSONYABB HŐMÉRSÉKLET
1981. X. 30.

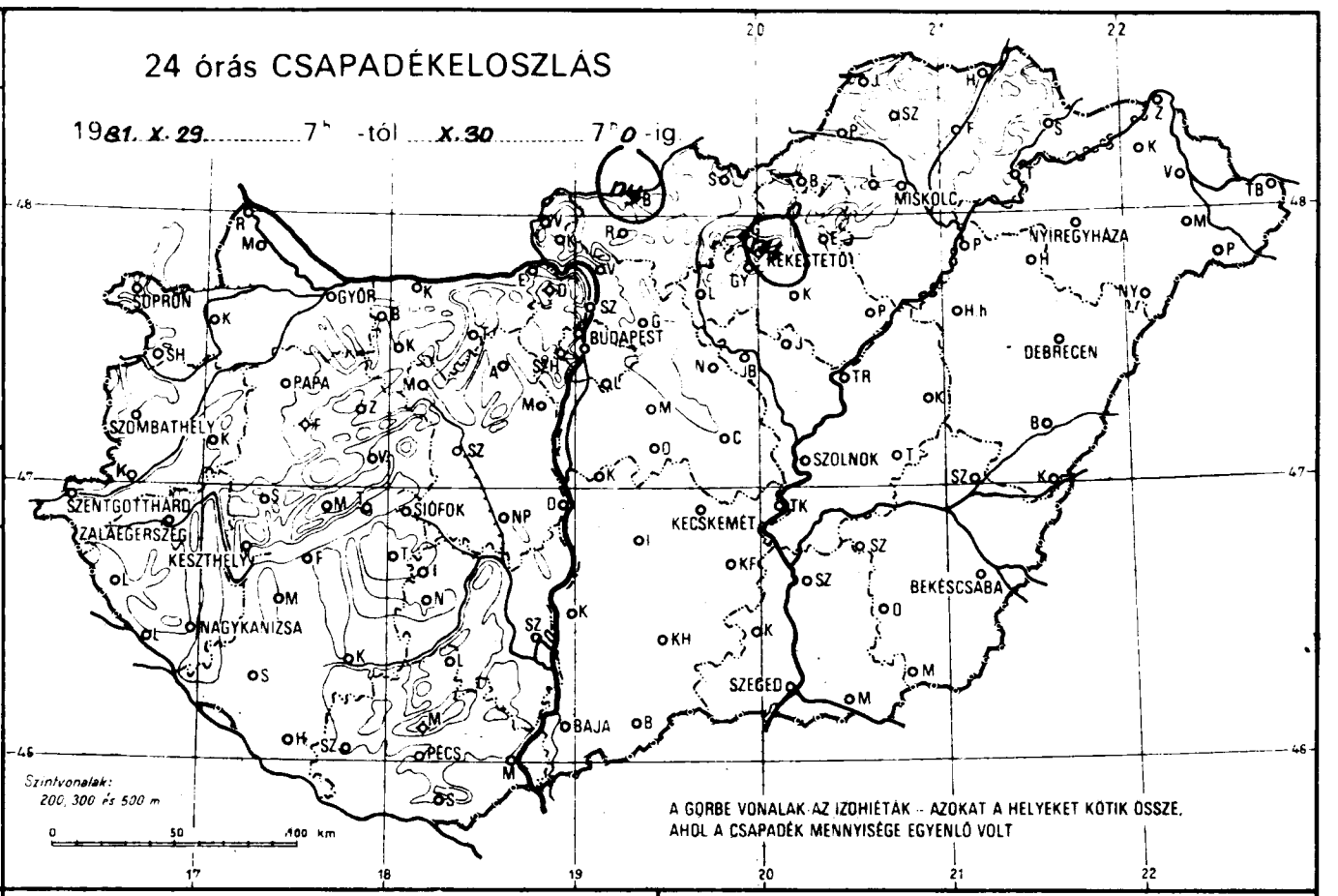
24 órás CSAPADÉKELOSZLÁS
1981. X. 29. 7h -tól X. 30. 7h0 -ig
SOPRON
GYŐR
BUDAPEST
MISKOLC
NYÍREGYHÁZA
KEKESTETŐ
DEBRECEN
PAPA
SZOMBATHELY
SZOLNOK
SZENTGOTTHÁRD
ZALAEGERSZEG
KESZTHELY
SIÓFOK
KECSKEMÉT
BÉKÉSCSABA
NAGYKANIZSA
SZEGED
BAJA
PÉCS
Szintvonalak:
200, 300 és 500 m
A GÖRBE VONALAK AZ IZOHIÉTÁK – AZOKAT A HELYEKET KÖTIK ÖSSZE, AHOL A CSAPADÉK MENNYISÉGE EGYENLŐ VOLT

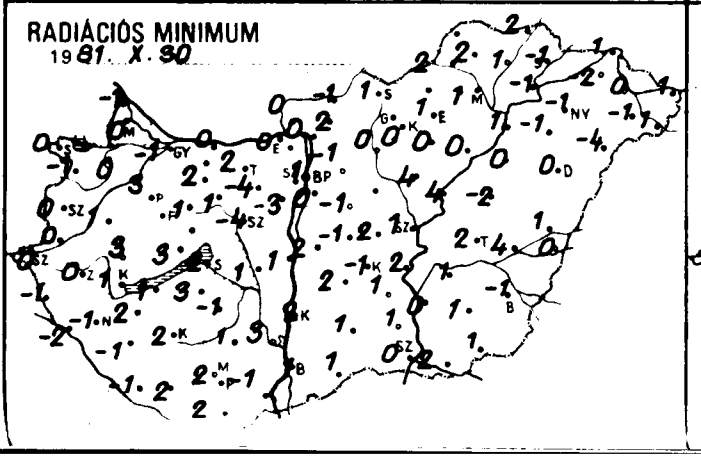
RADIÁCIÓS MINIMUM
1981. X. 30.

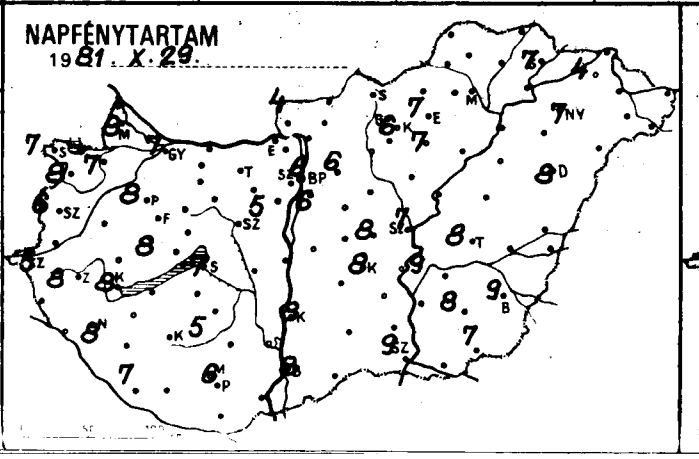
NAPFÉNYTARTAM
1981. X. 29.

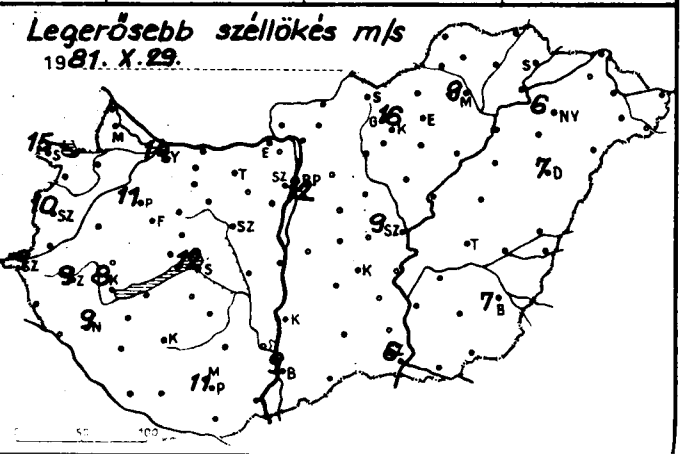
Legerősebb széllökés m/s
1981. X. 29.

	1981.X.30. 07h -ig az utolsó 24 óra adatai					
	csapadék (mm)		max. hőmérséklet	min. hőmérséklet	rad. min.	napos órák
Győr	.	⊅=	14	2	-1	7
Kapuvár	.	⊅≡	13	3	0	7
Mosonmagaróvár	.	⊅≡	14	3	0	8
Rajka	.		11	2	-1	
Sopron	.	⊅≡	13	2	0	7
Sopronhorpács	.	⊅≡	13	0	-1	8
Káld	.	⊅	13	2	1	
Körmend	.	≡	14	0	0	
Szentgotthárd	.	≡	15	0	0	5
Szombathely	.	⊅	14	1	0	6
Lenti	.	≡	14	0	-1	
Letenye	.	⊔	13	1	-2	
Nagykanizsa	.	⊔=	13	0	-1	8
Zalaegerszeg	.	⊅≡	13	1	0	8
Farkasgyepű	.	⊅	12	5	3	
Keszthely	.	⊅=	14	3	1	8
Mencshely	.	⊅≡	13	4	2	8
Pápa	.	⊅	14	6	3	8
Sümeg	.	⊅	14	5	3	
Tihany	.	⊅	15	4	3	
Veszprém	.	⊅	14	2	1	
Zirc	.	⊔≡	13	2	-1	
Tonyód	.		14	4	1	
Homokszt. György	.	⊅	14	3	-1	7
Kaposvár	.		15	4	2	
Marcali	.	⊅	15	3	2	
Siófok	.	⊅	16	5	2	7
Somogyszob	.	⊔	15	2	-1	
Tab	.	⊅	15	5	3	
Rábolna	.		15	2	-1	
Esztergom	.	⊅	14	3	0	
Csbér	.	⊅	14	4	2	
Komárom	.	⊔	15	4	0	
Tatabánya	.		15	5	2	
Mesztdoboz	.	⊔≡	15	-3	-4	
Dunaújváros	.		13	1	1	
Martonvásár	.	⊔≡	14	1	-3	5
Mór	.	⊅≡	14	2	1	
Nagyhörcsökp.	.		15	2	1	
Szabadbattyán	.	⊔	16	-2	-4	
Jegszemcse	.	⊅≡	15	2	-1	5
Csengyel	.		14	5	1	
Szegykönyv	.		15	5	-1	
Mekszárd	.		13	5	3	
Árpádtető	.		12	6	3	
Mohács	.	⊅	14	2	-1	
Pécs	.	⊅	12	4	2	6
Siklós	.		13	4	2	
Szigetvár	.		15	3	2	
Szt. Lőrinc	.	=⊔	13	3	0	6
Pécs Met. Int.	.	⊅	13	3	1	6
Pécs Szab. hegy	.		11	4	1	
Cegléd	.		14	5	2	8
Kalocsa	.		9	3	2	
Kardoskút	.	⊔	13	1	-1	6
Szarvaskend	.	⊔	12	-1	-2	
Szolnok	.		13	2	-1	
Szolnoktaszárkata	.		14	3	-	
Szarvas	.		14	2	-1	
Szentendre	.		13	0	-1	

	1981.X.30. 07h -ig az utolsó 24 óra adatai					
	csapadék (mm)		max. hőmérséklet	min. hőmérséklet	rad. min.	napos órák
Vác	.	⊅	13	1	0	
Vámosmikola	.	⊅	14	3	0	4
Baja	.	⊅	14	3	1	8
Bácsalmás	.		14	2	1	
Izsák	.		14	3	2	
Kalocsa	.	⊅	14	3	2	8
Kecskemét	.	⊅	13	2	-1	8
Kiskunf. háza	.	⊅	14	3	1	
Kiskunhalás	.		14	2	1	
Kunszentmiklós	.		13	2	2	
Tiszakécske	.	⊅	14	3	2	
Balassagyarmat	ny	⊅	13	1	-1	
Romhány	.	⊅	13	2	2	
Salgótarján	.		12	2	1	
Eger	.	≡	12	3	1	7
Galyatető	.		7	2	1	
Gyöngyös	.	⊅	14	2	0	
Kékestető	ny	*⊅	5	2	1	6
Kompolt	.	⊅	12	2	0	7
Lőrinci	.	⊅	14	3	0	
Poroszló	.		13	3	0	
Jászapáti	.	⊅	14	4	4	
Jászberény	.	⊅	14	4	0	
Karcag	.	⊅	12	3	-2	
Szolnok	.	=	14	3	1	7
Tiszaroff	.	⊅	13	5	4	
Túrkeve	.	⊅	14	4	2	8
Kistelek	.		15	2	1	
Makó	.	⊅	13	4	2	
Szeged	.	⊔=	14	1	0	9
Szentes	.		14	2	0	
Borsodnádasd	-		-	-	-	
Fügöd	.	⊅	11	4	1	
Hidasnémeti	.		11	4	2	
Jósvafő	-		-	-	-	-
Lillafüred	.		12	3	2	
Miskolc	.	=	14	4	1	-
Putnok	.		14	2	2	
Sárospatak	.		11	2	-1	7
Szendrőlád	.	⊅	14	3	2	
Tokaj	.		11	4	-1	
Kisvárda	.		11	2	-2	4
Mátészalka	.	⊔	12	1	-1	
Nyíregyháza	.	=	11	2	-1	7
Nyírlugos	.	⊔	12	-1	-4	
Pátyod	.	⊔	12	2	1	
Tiszabecs	.		10	1	1	
Vásárosnamény	.	⊔	11	1	0	
Záhony	.	⊅	10	1	1	
Berettyóújfalu	.	⊅	11	2	1	
Debrecen	.	⊅=	12	1	0	8
Hajdúdorog	.	⊅	12	5	-1	
Hortobágy	.		12	2	0	
Körösszakál	.	⊅	12	1	0	
Polgár	.	⊅	12	2	1	
Békéscsaba	.	⊔=	13	0	-1	9
Mezőhegyes	.		13	3	1	7
Orosháza	.		14	2	1	8
Szarvas	.	⊅	13	2	1	9
Szeghalom	.		12	5	4	

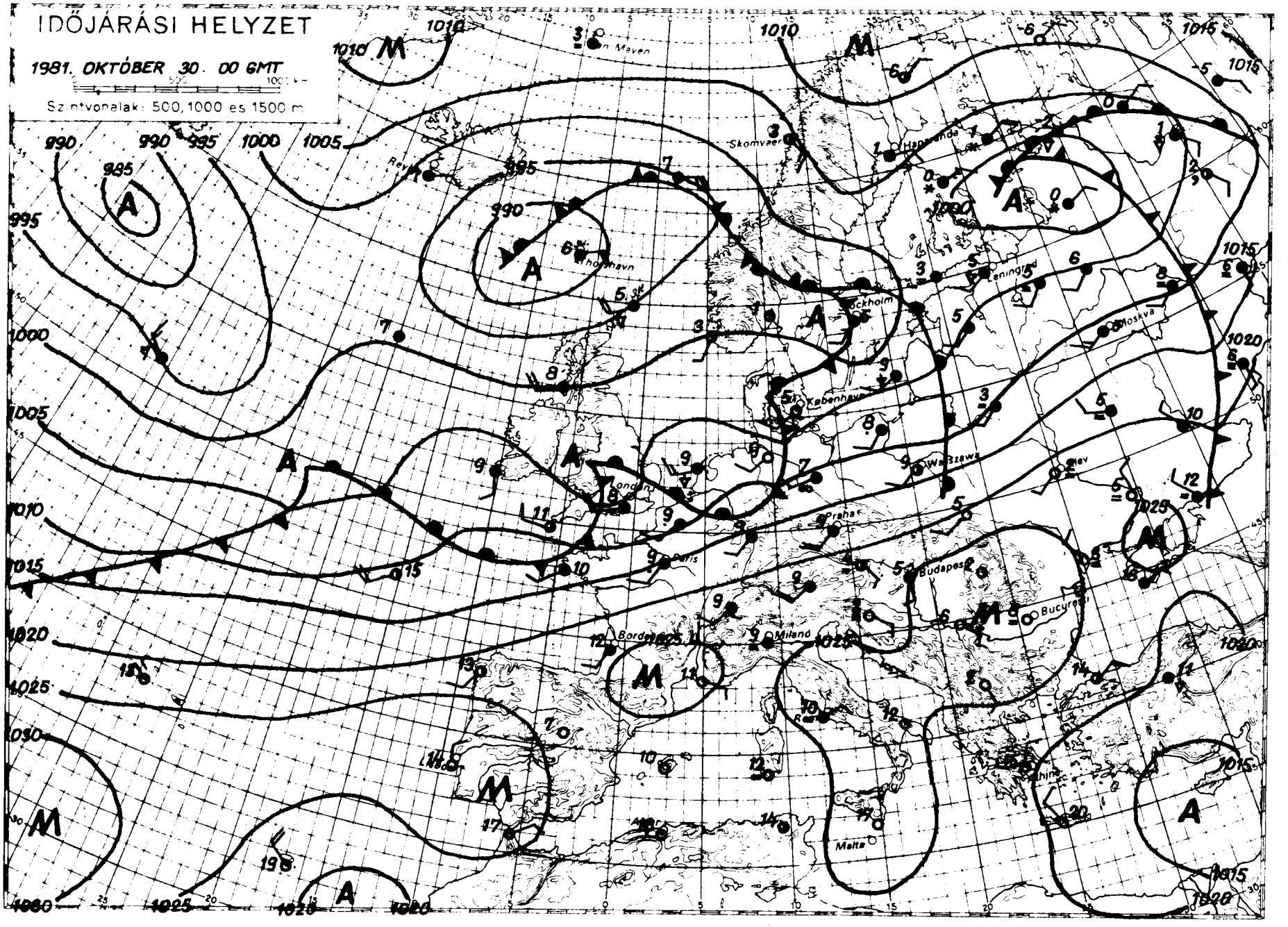

KIADJA: ORSZÁGOS METEOROLOGIAI SZOLGÁLAT
Készíti: Központi Előrejelző Intézet Előrejelző Osztálya T.: 273-018 Megjelenik naponként
Évi előfizetési díja: 1 760,- Ft Megrendelhető: 1024 Budapest, II., Kitaibel Pál utca 1. Telefon: 353-500
Kiadásért felel: az OMSZ elnöke. Szerkesztésért felel: a KEI igazgatója

IDŐJÁRÁSI NAPIJELENTÉS

ЕЖЕДНЕВНЫЙ МЕТЕОРОЛОГИЧЕСКИЙ БЮЛЛЕТЕНЬ · DAILY WEATHER REPORT
BULLETIN QUOTIDIEN DE TEMPS · TÄGLICHER WETTERBERICHT

94. évfolyam 304. szám. + Budapest + 1981. október 31. szombat

Az időjárási helyzet és a várható időjárás:

Meglehetősen változatosan alakult Európa időjárása. Nagyjából az 55-ik szélességi kör mentén óceáni eredetü, változó nedvességtartalmú és többnyire enyhe léghullámok haladnak nyugatról kelet felé. Vonulásukat a Brit-szigeteken, a Német-Lengyel-alföldön, a Balti-tenger vidékén, valamint a Kelet-Európai-alföld egy részén időnként erősen megnövekvő felhőzet, többfelé kialakuló eső, zápor és gyakran erős szél jelzi. A kontinens északi vidékein a Skandináv-félszigeten téliesre fordult az idő. Elszórtan havazik, a hőmérséklet csúcsértéke néhány fokkal elmarad a sokéves átlagtól. Európa déli területén ugyanakkor enyhe, őszi idő van. Főként a hajnali, reggeli órákban párás, helyenként ködös az idő.

Hazánkban pénteken változóan felhős volt az ég. Általában 1-4 órán keresztül sütött a nap. A déli, délnyugati szél elsősorban a Dunántúlon élénkült meg időnként. A legmagasabb nappali hőmérséklet az ország nagy részén 10 és 15 fok között alakult. Szombat hajnalra pedig 3 és 8 fokig hült le a levegő. Ma a délelőtt folyamán is kevésbé és erősebben felhős időszakok váltakoztak. Szórványosan fordult elő eső, zápor. A hőmérséklet 11 órakor az országban 10 és 16 fok között alakult.

Ma 12 órakor Budapesten a hőmérséklet 13 fok, a tengerszintre átszámított légnyomás 1016 mbar, alig változik.

Várható időjárás vasárnap estig:

Változóan felhős idő várható, szórványosan előforduló esővel, záporral.
Az általában nyugati szél időnként megerősödik.
Várható legalacsonyabb éjszakai hőmérséklet: 3 és 8,
legmagasabb nappali hőmérséklet vasárnap 12 és 17 fok között.

Bozóki István s.k.

A hőmérséklet napi középértéke és eltérése a 100 évi átlagtól /Budapest belterületén/:

1981. X. 30.	9,6°C	+1,1°C

1871 óta ezen a napon Budapesten előfordult

legmagasabb hőmérséklet:	21,0°C /1926/,
legalacsonyabb hőmérséklet:	-8,9°C /1920/.

81.711.

LEGMAGASABB HŐMÉRSÉKLET
1981. X. 30

LEGALACSONYABB HŐMÉRSÉKLET
1981. X. 31.

CSAPADÉKELOSZLÁS
1981. X. 30. – 1981. X. 31.

A GÖRBE VONALAK AZ IZOHIÉTÁK - AZOKAT A HELYEKET KÖTIK ÖSSZE, AHOL A CSAPADÉK MENNYISÉGE EGYENLŐ VOLT

RADIÁCIÓS MINIMUM
1981. X. 31.

NAPFÉNYTARTAM
1981. X. 30.

Legerősebb széllökés m/s
1981. X. 30.

	19 81.X.31. 07h ig az utolsó 24 óra adatai					
	csapadék (mm)		max. hőmérséklet	min hőmérséklet	rad. min.	napos órák
yőr	ny	=	14	7	5	3
apuvár	ny	,	12	6	5	2
Mosonmagyaróvár	.	⊃	12	7	5	3
ajka	–		–	–	–	
opron	ny		8	7	6	0
opronhorpács	.	⊃	12	7	4	2
Kőszeg	.	⊃	14	6	3	
Körmend	.		14	4	3	
Szentgotthárd	.	⊃=	15	3	1	3
Szombathely	.	⊃=	14	4	2	2
Kőszeg	.		16	5	4	
Vasvár	.	⊃	16	5	4	
Nagykanizsa	.	⊃=	15	3	2	4
Zalaegerszeg	.	⊃	16	5	4	4
Farkasgyepű	.		14	6	4	
Keszthely	.	⊃	16	5	4	5
Lenesheley	.	⊃	13	7	3	3
Pápa	ny		15	6	4	4
Sümeg	.	⊃	16	7	4	
Tihany	ny	,	15	8	7	
Veszprém	.		14	6	5	
Ajka	.	⊃	13	6	2	
Tatabánya	.		15	5	2	
Komárom szt. György	.	⊃	16	7	2	4
Győrszentpál	.	⊃	15	9	7	
Szarvaskend	.	⊃	16	6	5	
Szentgyörgy	ny	⊃	15	8	6	3
Komárom	.	⊃	16	7	5	
Tata	.	⊃	16	5	4	
Tatabánya	.	⊃	15	6	4	
Esztergom	.		13	6	3	
Tata	.		15	6	3	
Komárom	.	⊃	15	8	6	
Tatabánya	.		14	6	4	
Csurgó	.	⊃	14	3	2	
Marcali	.		16	3	2	
Szentgyörgyvár	–		–	–	–	–
Kaposvár	ny		14	4	3	
Nagyhorsókp	–		–	–	–	
Siófokbattyán	.	⊃=	16	4	0	
Igszemcse	.	⊃=	16	5	3	2
Tagyel	.		15	8	2	
Szekonyi	–		–	–	–	
Keszárd	.		16	10	8	
Árpádtető	.		13	11	8	
Pécs	.	⊃	16	7	4	
	.	⊃	15	8	5	1
	.		14	6	5	
Szekszárd	.		16	6	5	
Szekszárd Lőrinc	ny	=	13	6	2	4
Szekszárd Met. Int	.	=	12	8	4	4
Szekszárd Szab. hegy	.		11	8	4	
Tolna	.	⊃	15	7	3	2
Dombóvár	–		–	–	–	
Szekszárd	.	⊃	12	6	3	4
Szekszárd	–		–	–	–	
Szekszárd	.		14	5	3	
Szekszárd	.		14	6	6	
Szekszárd	.	⊃	15	6	6	
Szekszárd	–		–	–	–	

	19 81.X.31. 07h ig az utolsó 24 óra adatai					
	csapadék (mm)		max. hőmérséklet	min hőmérséklet	rad. min	napos órák
Vác	.	⊃	12	5	4	
Vámosmikola	.	⊃	13	6	4	5
Baja	ny	⊃	14	9	6	3
Bácsalmás	.		15	9	7	
Izsak	.		11	5	4	
Kalocsa	.	⊃	15	6	3	3
Kecskemét	.	⊃	15	7	2	2
Kiskunf. háza	.	⊃	16	8	5	
Kiskunhalas	.		14	8	7	
Kunszentmiklós	.		16	5	4	
Tiszakécske	.	⊃	14	6	3	
Balassagyarmat	.	⊃	11	5	2	
Romhány	.	⊃	11	5	4	
Salgótarján	.		12	5	4	
Eger	ny	=	10	3	3	1
Galyatető	.		7	4	1	
Gyöngyös	.	⊃	10	6	4	
Kékestető	.		5	4	3	2
Kompolt	.		11	6	3	2
Lőrinci	.	⊃	11	5	2	
Poroszló	.	⊃	13	6	4	
Jászapáti	.	⊃	15	7	6	
Jászberény	ny		15	7	5	
Karcag	.		14	5	2	
Szolnok	.	=	15	7	4	2
Tiszaroff	.	⊃	14	7	5	
Túrkeve	.	⊃	14	7	5	3
Kistelek	.		15	8	6	
Makó	.		15	10	8	
Szeged	ny	=	14	8	6	3
Szentes	ny		14	6	4	
Borsodnádasd	.	⊃	12	6	1	
Fugöd	.	⊃	8	5	4	
Hidasnémeti	.		10	6	5	
Jósvafő	ny	,⊃	8	5	3	2
Lillafüred	–		–	–	–	
Miskolc	ny	,=	10	5	4	–
Putnok	.	⊃=	9	3	2	
Sárospatak	.	⊃	7	6	5	0
Szendrőlád	.	⊃	9	4	4	
Tokaj	.		9	8	7	
Kisvarda	–		–	–	–	–
Mátészalka	1		14	7	5	
Nyíregyháza	1	=	12	8	6	0
Nyírlugos	.	⊃	14	7	3	
Pátyod	1		14	7	6	
Tiszabecs	2		14	5	4	
Vásárosnamény	ny		13	8	7	
Záhony	1		14	8	8	
Berettyóújfalu	.	⊃	14	7	6	
Debrecen	.	⊃=	14	6	4	4
Hajdúdorog	1	,	13	5	4	
Hortobágy	.		13	8	7	
Kopasszakál	–		–	–	–	
Polgár	ny	,	12	7	6	
Békéscsaba	ny		14	8	6	6
Mezőhegyes	ny		15	8	6	5
Orosháza	–		–	–	–	–
Szarvas	.	⊃	14	7	4	4
Szeghalom	ny		14	7	6	

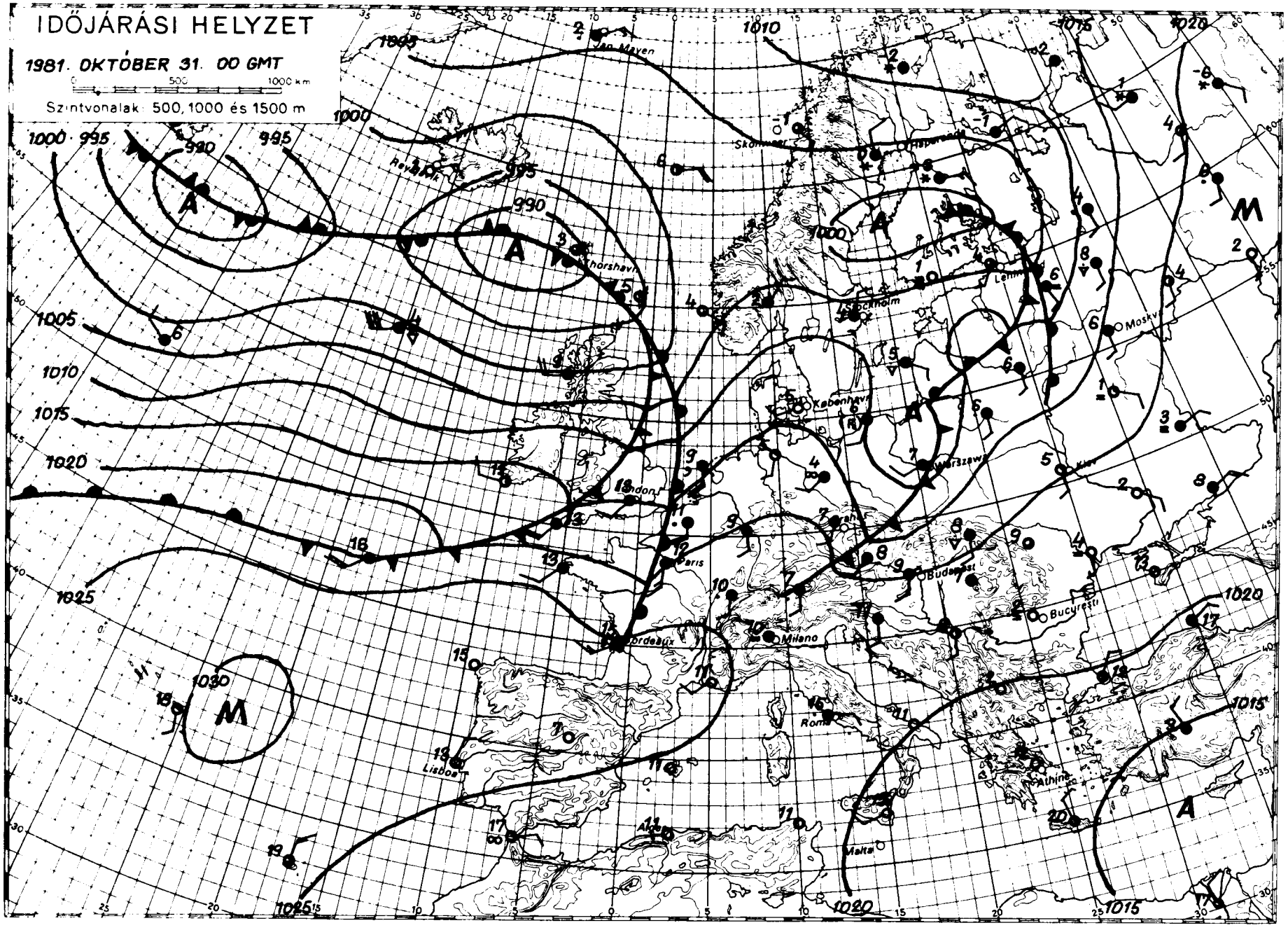

KIADJA: ORSZÁGOS METEOROLOGIAI SZOLGÁLAT

Készíti: Központi Előrejelző Intézet Előrejelző Osztálya T.: 273-018 Megjelenik naponként

Évi előfizetési díja: 1 760,-Ft — Megrendelhető: 1024 Budapest, II., Kitaibel Pál utca 1. Telefon: 353-500

Kiadásért felel: az OMSZ elnöke Szerkesztésért felel: a KEI igazgatója

	19 81.X.1. 07 h -ig az utolsó 24 óra adatai					
	csapadék (mm)		max. hőmérséklet	min. hőmérséklet	rad. min.	napos órák
Győr	1	≡	13	12	11	0
Kapuvár	2		13	11	10	0
Mosonmagyaróvár	1		13	12	10	0
Rajka	2		13	11	10	
Sopron	1		13	11	10	0
Sopronhorpács	2		14	10	7	0
Kőszeg	1		13	10	9	
Szombathely	3		15	8	8	
Szentgotthárd	2		13	9	8	0
Szombathely	1	⊥	14	9	7	0
Lenti	3		14	10	9	
Letenye	8	⊥	13	11	10	
Nagykanizsa	5		13	11	10	0
Zalaegerszeg	3		13	9	9	0
Zalakasgyepű	4	≡	15	11	10	
Keszthely	1		14	12	11	0
Mincshely	2		14	11	10	0
Pápa	1		13	11	10	0
Sümeg	1		13	11	9	
Tihany	1		17	13	12	
Veszprém	3		15	12	11	
Zirc	1	≡	12	11	11	
Tényő	•		17	12	9	
Csongrád, szt. György	8	⊥	14	10	8	0
Kaposvár	12		15	12	11	
Marcali	1		14	12	12	
Siófok	1		17	14	13	0
Szolnokszolnok	10		13	12	11	
Tass	1		17	12	11	
Budapest	2	⊥	15	12	12	
Esztergom	5		18	12	12	
Kőbér	3	▽	15	12	12	
Komárom	3		17	12	11	
Tatabánya	•		17	12	11	
Budatétény	3	≡	19	12	11	
Budaújváros	–		–	–	–	
Martonvásár	3		19	12	8	1
Mende	2		15	12	12	
Nagyhörcsökp.	–		–	–	–	
Szabadbattyán	5		18	13	12	
Budaörs	1	≡	17	12	10	1
Budapest	1		17	12	7	
Budapest	1		18	12	10	
Budaszárd	3	≡	18	14	13	
Budapest	10	≡	12	12	10	
Budapest	–		–	–	–	
Budapest	1	=	15	12	12	0
Budapest	3		15	13	12	
Budapest	4		14	13	12	
Budapest, Lőrinc	7	⊥ =	19	13	12	1
Budapest, Met. Int.	5	⊥ =	19	13	11	1
Budapest, Szab. hegy	6		16	12	11	
Budapest	6		20	13	11	0
Budapest	8		14	12	10	
Budapest	5	⊥ ≡	18	13	13	2
Budapest	–		–	–	–	
Budapest	7	⊥	19	13	11	
Budapest	13	≡	18	13	12	
Budapest	–		–	–	–	
Budapest	5	▽ ≡	18	13	12	

	19 81.X.1. 07 h -ig az utolsó 24 óra adatai					
	csapadék (mm)		max. hőmérséklet	min. hőmérséklet	rad. min.	napos órák
Vác	13	⊥	18	14	13	
Vámosmikola	3	≡	17	14	13	1
Baja	9	⊥	19	14	14	2
Bácsalmás	4		20	14	14	
Izsák	3	⊥	20	14	14	
Kalocsa	ny	⊥	20	13	13	1
Kecskemét	7		20	13	12	2
Kiskunf. háza	2		22	14	12	
Kiskunhalas	4	≡	21	13	13	
Kunszentmiklós	6	▽ ⊥ ≡	19	12	12	
Tiszakécske	6	⊥	21	13	12	
Balassagyarmat	2	⊥ ≡	16	14	12	
Romhány	1		19	15	11	
Salgótarján	•	≡	20	14	12	
Eger	•		18	13	13	0
Galyatető	1	≡	17	11	8	
Gyöngyös	1	▽ ⊥ ≡	19	13	12	•
Kékestető	1	⊥ ≡	13	11	10	0
Kompolt	1	⊥	18	14	10	1
Lőrinci	3	⊥ ⊥	19	14	11	
Poroszló	1		20	13	12	
Jászapáti	19	▽ ≡	19	13	12	
Jászberény	10	⊥ ⊥	18	13	12	
Karcag	2		20	15	14	
Szolnok	10	⊥ =	19	13	12	2
Tiszaroff	9	⊥	19	12	11	
Túrkeve	29	⊥ ≡	21	12	11	3
Kistelek	3		23	15	15	
Makó	19		22	15	14	
Szeged	11		21	15	14	4
Szentes	–		–	–	–	
Borsodnádasd	–		–	–	–	
Füzesgyarmat	•	⊥	22	11	9	
Hidasnémeti	•		23	12	10	
Jósvafő	ny	▽	20	11	–	3
Lillafüred	•		18	10	9	
Miskolc	ny	≡	22	12	10	–
Putnok	ny	≡	22	13	12	
Sárospatak	•	⊥	22	13	10	7
Szendrőlád	•	⊥ ≡	21	12	9	
Tokaj	•	⊥ ≡	21	13	13	
Kisvárda	•	⊥ =	23	12	8	4
Mátészalka	•		23	13	10	
Nyíregyháza	•	≡	22	12	10	3
Nyírlugos	–		–	–	–	
Pátyod	•	⊥	26	10	9	
Tiszabecs	•		26	14	8	
Vásárosnamény	•	⊥	23	12	11	
Záhony	•	⊥	24	12	11	
Berettyóújfalu	3		21	12	10	
Debrecen	1	▽ ≡	22	13	13	4
Hajdúdorog	–		–	–	–	
Hortobágy	1	≡	20	13	12	
Körösszakál	3		21	11	10	
Polgár	ny	⊥	22	12	12	
Békéscsaba	9	⊥ =	20	12	11	2
Mezőhegyes	6	⊥	21	14	12	4
Orosháza	5	⊥	20	14	14	3
Szarvas	8	⊥	21	13	12	2
Szeghalom	–		–	–	–	

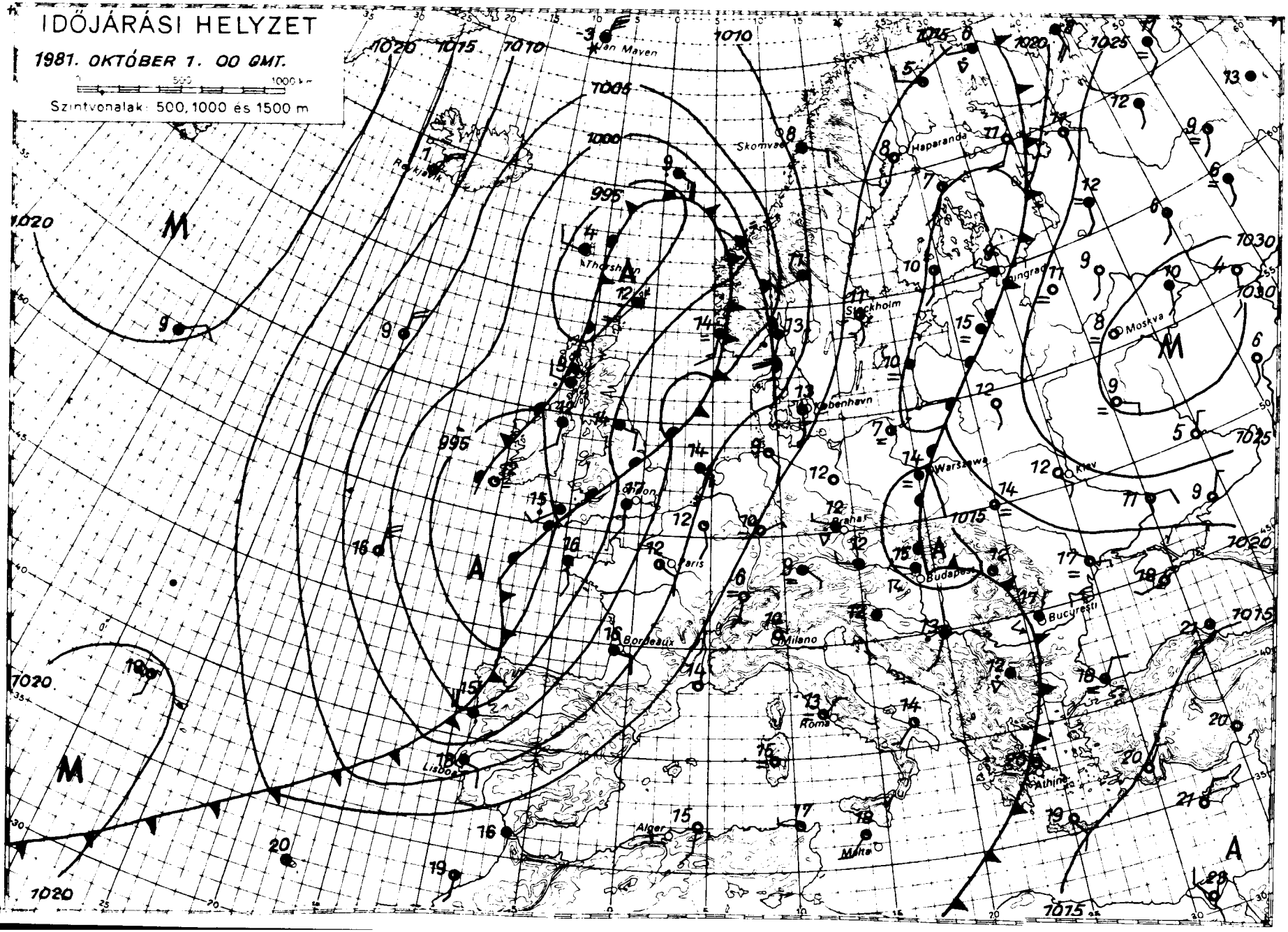

KIADJA: ORSZÁGOS METEOROLÓGIAI SZOLGÁLAT
Készíti: Központi Előrejelző Intézet Előrejelző Osztálya T. 273-018 Megjelenik naponként
Éves előfizetési díja 1 760. Ft. Megrendelhető: 1024 Budapest, II., Kitaibel Pál utca 1 Telefon: 353-500
Kiadásért felelős az OMSZ elnök. Szerkesztésért felelős a KEI igazgatója

1981.2/451.1
1938i

IDŐJÁRÁSI NAPIJELENTÉS

ЕЖЕДНЕВНЫЙ МЕТЕОРОЛОГИЧЕСКИЙ БЮЛЛЕТЕНЬ · DAILY WEATHER REPORT
BULLETIN QUOTIDIEN DE TEMPS · TÄGLICHER WETTERBERICHT

94. évfolyam 305. szám. + Budapest + 1981. november 1. vasárnap

Az időjárási helyzet és a várható időjárás:

Az Atlanti-óceán felől érkező, váltakozó nedvességtartalmu léghullámok határozzák meg szárazföldünk nyugati és középső részeinek időjárását. Hatására gyakran erősen megnövekszik a felhőzet és szórványosan záporok alakulnak ki. Szeles, de a november elején megszokottnál lényegesen enyhébb az idő. A Földközi-tenger térségében egy anticiklon helyezkedik el, igy ott napos, csendes, párás, kora őszi az idő. Európában egyedül a Skandináv-félsziget környékén alacsonyabb a hőmérséklet a sokéves átlagnál. Az éjszakai órákban egyre többfelé hül fagypont alá a levegő, sőt helyenként napközben sem emelkedik nulla fok fölé.

Hazánkban szombaton 1, 6 órán át sütött a nap. A több izben erősen megnövekvő felhőzetből csak jelentéktelen mennyiségü csapadék hullott. A nyugati szél sokfelé megélénkült, a főváros környékén időnként viharossá fokozódott. A hőmérséklet csúcsértéke szombaton általában 15 és 19 fok között volt, de az északi vidékeken helyenként csak 11, 14 fokig melegedett a levegő, a déli határvidéken pedig kora délután 20 fok korüli hőmérsékleteket mértek. Vasárnap hajnalra 4, 14 fokig hült le a levegő. Délelőtt folytatódott a változóan felhős, többfelé szeles idő. 11 órakor a hőmérséklet 9 és 16 fok között volt.

Ma 12 órakor Budapesten a hőmérséklet 14 fok, a tengerszintre átszámitott légnyomás 1024 mbar, gyengén emelkedik.

Várható időjárás hétfő estig:

Változóan felhős idő szórványosan kisebb esővel, záporral.
Gyakran élénk, időnként erős északnyugati, nyugati szél, enyhe idő.
Várható legalacsonyabb éjszakai hőmérséklet: 5 és 10 fok között,
legmagasabb nappali hőmérséklet hétfőn: 13 és 18 fok között.

Demeter Éva s.k.

A hőmérséklet napi középértéke és eltérése a 100 évi átlagtól /Budapest belterületén/:

1981. X. 31.	13,6°C	+5,0°C

1871 óta ezen a napon Budapesten előfordult

legmagasabb hőmérséklet:	22,7°C /1926/,
legalacsonyabb hőmérséklet:	-9,5°C /1920/.

81.712.

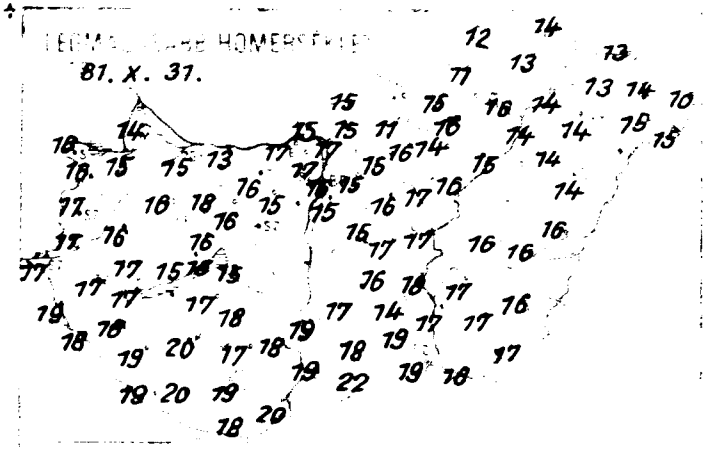
81. X. 31.

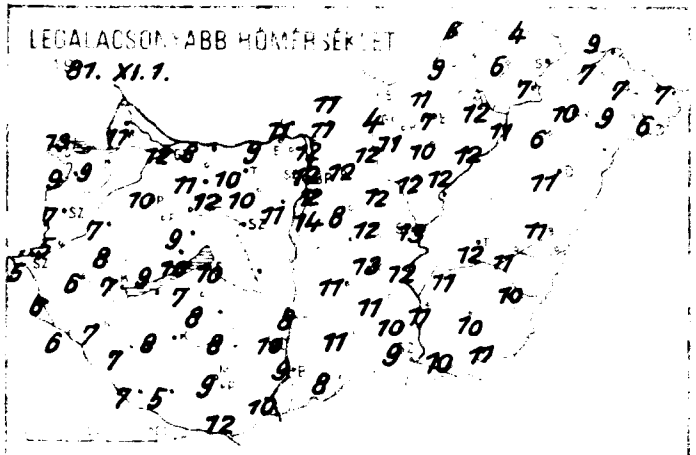
LEGALACSONYABB HŐMÉRSÉKLET
81. XI. 1.

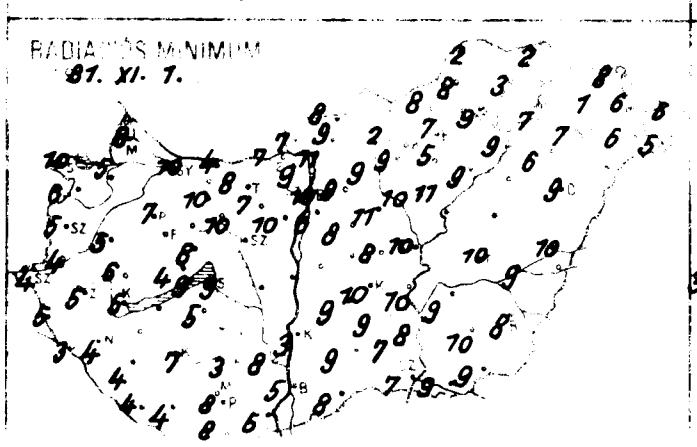
RADIÁCIÓS MINIMUM
81. XI. 1.

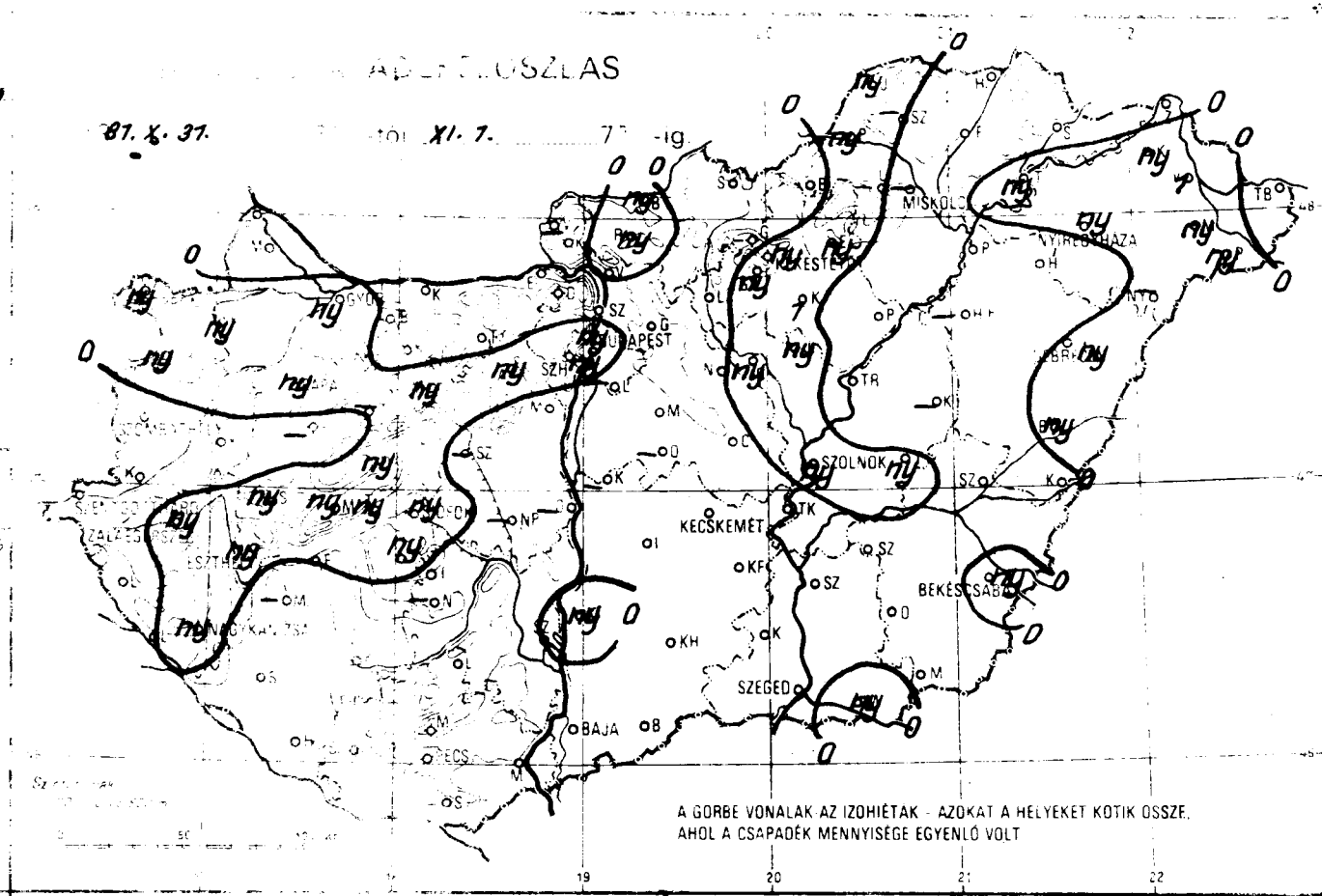
81. X. 31.
XI. 1.
MISKOLC
NYÍREGYHÁZA
BUDAPEST
SZOLNOK
KECSKEMÉT
BÉKÉSCSABA
SZEGED
BAJA
A GÖRBE VONALAK AZ IZOHIÉTAK - AZOKAT A HELYEKET KÖTIK ÖSSZE, AHOL A CSAPADÉK MENNYISÉGE EGYENLŐ VOLT


NAPFÉNYTARTAM
81. X. 31.

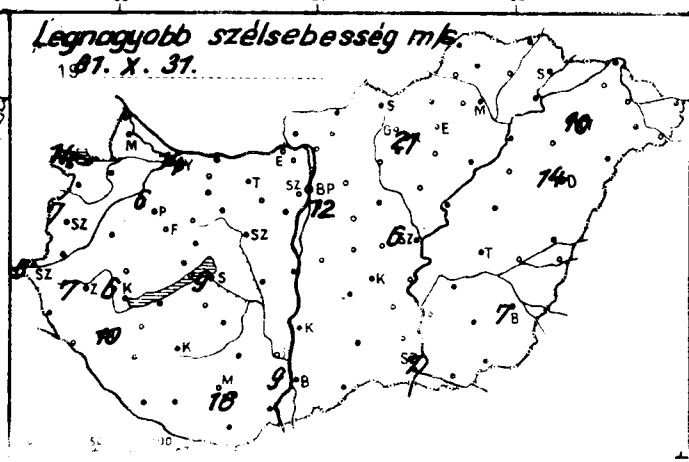
Legnagyobb szélsebesség m/s
81. X. 31.

IDŐJÁRÁSI NAPIJELENTÉS

ЕЖЕДНЕВНЫЙ МЕТЕОРОЛОГИЧЕСКИЙ БЮЛЛЕТЕНЬ · DAILY WEATHER REPORT
BULLETIN QUOTIDIEN DE TEMPS · TÄGLICHER WETTERBERICHT

94. évfolyam 306. szám. + Budapest + 1981. november 2. hétfő

Az időjárási helyzet és a várható időjárás:

Európa legnagyobb részét vastag meleg légréteg boritja. Kivétel a kontinens északi és Kelet-Európa nyugati része. Ezeket a területeket hideg levegő árasztotta el. Hétfőn délelőtt kiterjedt esőt jelentettek Dániából, az NDK-ból, Lengyelország nyugati feléből, valamint Moszkva 500-600 kilométeres környezetéből. A kontinens északi részén szórványosan, gyengén havazott. Máshol csendes, eseménytelen volt az időjárás.

Hazánkban vasárnap az Alföldön túlnyomóan borult idő volt, máshol általában 1, 5, az Északi-Középhegység környékén 5, 7 órán át sütött a nap. A hőmérséklet csúcsértéke 11 és 19 fok között volt. A Dunántúl északi részén, a Duna-Tisza-közén és a Kőrösök vidékén sokfelé esett az eső. A ma reggel 7 óráig lehullott csapadék mennyisége csak kevés helyen haladta meg a 2 mm-t. Martonvásáron és Alcsútdobozon 3, Kapuvárott 4, Tatabányán pedig 6 mm eső esett. Hétfő hajnalra 3, 11 fokig hült le a levegő. Délelőtt az ország nagy részén erősen felhős idő volt, a hőmérséklet 11 órakor 11 és 19 fok között váltakozott.

Ma 12 órakor Budapesten a hőmérséklet 16 fok, a tengerszintre átszámitott légnyomás 1021 mbar, mérsékelten süllyed.

Várható időjárás kedd estig:

Változóan felhős idő, elszórtan átfutó záporok.
Gyakran megélénkülő, néha megerősödő északnyugati szél, viharos szél-lökések.
Várható legalacsonyabb éjszakai hőmérséklet: 4, 9 fok között,
legmagasabb nappali hőmérséklet kedden: 11, 16 fok között.

Aigner Szilárd s.k.

TÁVOLABBI KILÁTÁSOK SZERDÁTÓL-SZOMBATIG:

A hét közepén még folytatódik az évszakhoz képest enyhe idő, a felhőzet fokozatosan megnövekszik, futó esők, záporok inkább csak az ország északi megyéiben alakulnak ki.
A hét végén erőteljes lehülés várható, az Északi-Középhegységben hózáporok előfordulhatnak.
Legalacsonyabb hőmérséklet eleinte: +4, +8, majd az időszak végén -3, +2 fok között.
Legmagasabb nappali hőmérséklet eleinte: 13, 18, az időszak végén +8, 13 fok között.
Jelentős mennyiségü /legalább 5 mm/ csapadék az ország területének 30 százalékán várható.

KÖZÉPTÁVÚ ELŐREJELZŐ OSZTÁLY

A hőmérséklet napi középértéke és eltérése a 100 évi átlagtól /Budapest belterületén/:

1981. XI. 1.	13,6°C	+5,4°C

1871 óta ezen a napon Budapesten előfordult :

legmagasabb hőmérséklet:	21,5°C /1926/,
legalacsonyabb hőmérséklet:	-8,3°C /1920/.

81.713.

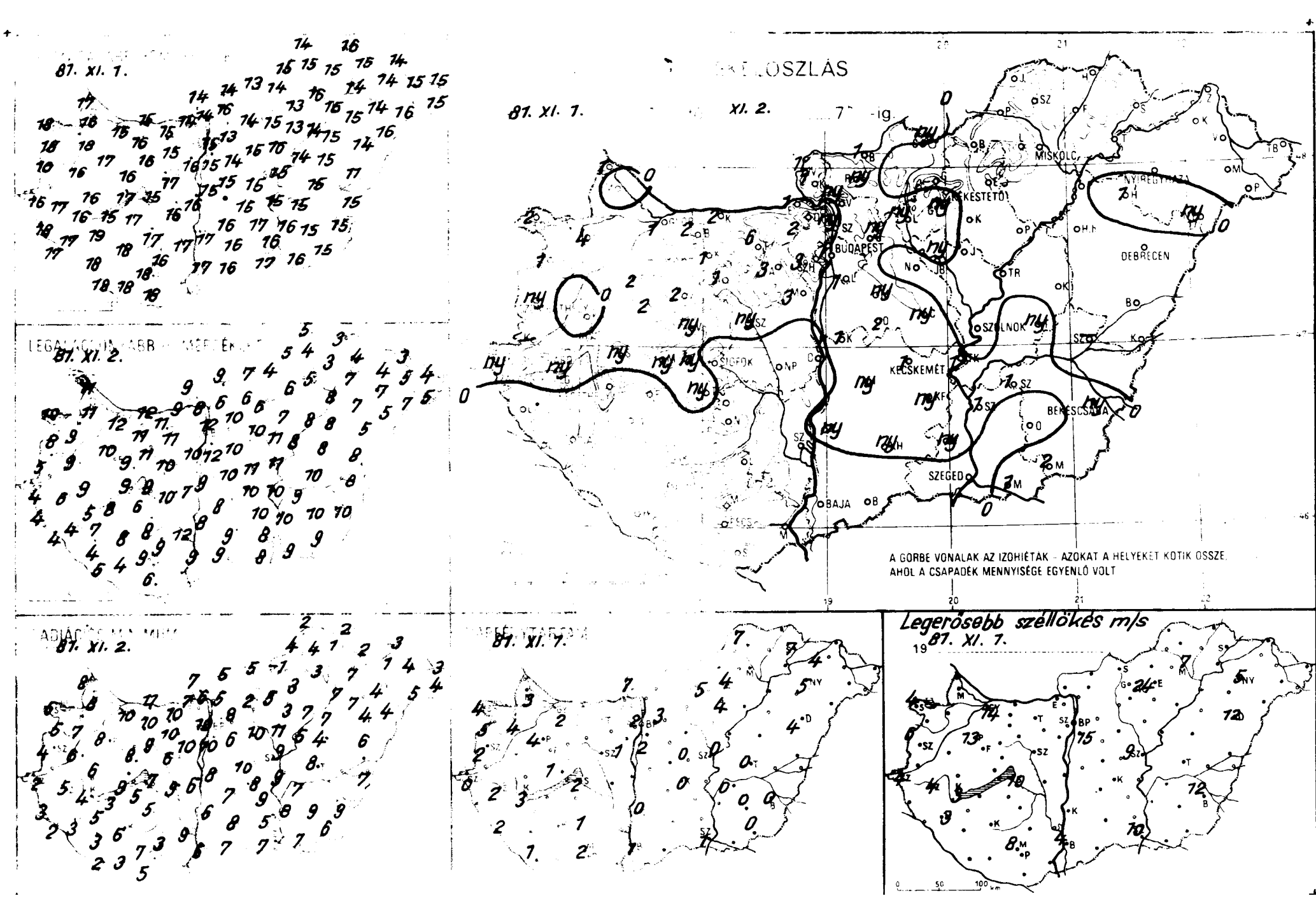

81. XI. 1.
81. XI. 2.
81. XI. 1.
XI. 2.
MISKOLC
NYIREGYHÁZA
KÉKESTETŐ
BUDAPEST
DEBRECEN
SZOLNOK
KECSKEMÉT
BÉKÉSCSABA
SZEGED
BAJA
A GÖRBE VONALAK AZ IZOHIÉTÁK – AZOKAT A HELYEKET KÖTIK ÖSSZE, AHOL A CSAPADÉK MENNYISÉGE EGYENLŐ VOLT
81. XI. 2.
81. XI. 1.
Legerősebb széllökés m/s
81. XI. 1.

	1981.XI.2. 07h -ig az utolsó 24 óra adatai					
	csapadék (mm)		max. hőmérséklet	min. hőmérséklet	rad. min.	napos órák
Győr	1		15	12	10	2
Tapolca	4	▽̇	18	9	7	4
Mosonmagyaróvár	.		16	11	8	3
Tata	1		17	11	8	
Sopron	2		18	10	6	4
Sopronhorpács	1		18	8	5	5
Káld	.	⌐ ≡	16	7	6	
Körmend	–		–	–	–	
Szentgotthárd	ny	⌐ =	16	4	2	0
Szombathely	ny	▽̇ =	16	5	4	2
Tenti	.	≡	18	4	3	
Letenye	.	⌐ ≡	17	4	2	
Nagykanizsa	.	⌐ ≡	17	4	3	2
Zalaegerszeg	ny	▽̇ ⌐	17	6	5	2
Farkasgyepű	2		15	8	6	
Keszthely	.	⌐ ≡	16	5	4	3
Mencshely	ny		14	9	5	1
Pápa	2	▽̇	17	10	8	4
Sümeg	ny		16	9	6	
Tihany	ny	⌐ ≡	17	9	9	
Veszprém	ny		16	9	8	
[illegible]	2		15	10	6	
[illegible]vód	.		15	8	3	
[illegible]mokszt. György	.	⌐ ≡	18	5	2	1
[illegible]pvár	.	⌐	18	8	6	
[illegible]	.	⌐ ≡	19	7	5	
[illegible]ok	.	⌐ =	15	9	7	2
[illegible]ugyszob	.	⌐ ≡	18	4	3	
[illegible]	ny	⌐	17	6	5	
[illegible]na	2	⌐	15	11	10	
[illegible]gom	1		14	9	7	
[illegible]	1		16	11	10	
[illegible]rem	2		15	12	11	
[illegible]nya	6		15	11	10	
[illegible]ndházy	3	▽̇	15	11	10	
[illegible]	.		16	7	6	
[illegible]	3		16	10	10	1
[illegible]	1	▽̇	16	11	9	
[illegible]	.		16	10	9	
[illegible]ány	ny		17	10	6	
[illegible]	.	⌐ ≡	17	8	5	1
[illegible]	.		16	9	3	
[illegible]	.		18	8	2	
[illegible]	.		17	12	9	
Árpádtető	.		15	11	7	
[illegible]	–		–	–	–	
[illegible]	.	⌐	18	9	7	2
[illegible]	.		18	6	5	
[illegible]	.		18	4	3	
[illegible]	1	▽̇ =	14	11	9	1
[illegible]	1		15	12	10	2
[illegible]	3		12	9	8	
[illegible]	ny		15	11	–	0
[illegible]	2		9	7	6	
[illegible]	ny		13	10	8	3
[illegible]	1	⌐	9	7	5	
[illegible]	ny		14	10	6	
[illegible]	.		15	10	10	
[illegible]	2		15	10	10	
[illegible]	ny	⌐	15	7	6	

	1981.XI.2. 07h -ig az utolsó 24 óra adatai					
	csapadék (mm)		max. hőmérséklet	min. hőmérséklet	rad. min.	napos órák
Vác	ny		14	8	6	
Vámosmikola	1		14	9	7	7
Baja	.	⌐ ≡	17	9	6	1
Bácsalmás	.		16	9	7	
Izsák	ny		16	8	7	
Kalocsa	ny	⌐	17	8	6	0
Kecskemét	1		15	10	8	0
Kiskunf. háza	ny	⌐	17	10	9	
Kiskunhalas	ny		16	9	8	
Kunszentmiklós	1		15	9	8	
Tiszakécske	1	⌐	15	10	9	
Balassagyarmat	1		14	9	5	
Romhány	ny		16	6	5	
Salgótarján	ny		13	7	5	
Eger	.		13	6	3	4
Galyatető	.	≡	8	4	2	
Gyöngyös	ny		15	6	5	
Kékestető	.	⌐ ≡	7	4	3	5
Kompolt	.	⌐	13	7	3	4
Lőrinci	ny	⌐	14	6	2	
Poroszló	.		14	8	7	
Jászapáti	.		16	11	11	
Jászberény	ny		16	9	5	
Karcag	.		15	8	4	
Szolnok	.	⌐	15	11	9	0
Tiszaroff	.		14	8	5	
Túrkeve	ny		15	10	8	0
Kisteleki	ny	▽̇	16	8	5	
Makó	1		16	9	7	
[illegible]	.	⌐	17	8	7	1
[illegible]	1		16	10	8	
[illegible]	.	⌐	14	4	–1	
[illegible]	.	⌐	15	3	1	
[illegible]	.		16	3	2	
[illegible]	.		14	5	2	7
[illegible]	.		13	7	6	
[illegible]	.	=	16	5	3	–
[illegible]	.		15	5	4	
[illegible]	.	⌐	15	4	2	7
[illegible]	.		15	4	4	
[illegible]	.		14	7	7	
[illegible]	.		14	4	1	4
[illegible]	.	⌐	16	7	5	
[illegible]	.	=	14	7	4	5
[illegible]	ny	⌐	16	5	4	
[illegible]	.	⌐	15	5	4	
[illegible]	.		15	4	3	
[illegible]	.	⌐	15	5	4	
[illegible]	.		14	3	3	
[illegible]	.		11	8	6	
[illegible]	.	⌐ =	14	5	4	4
[illegible]	1		15	7	7	
[illegible]	.		15	8	7	
[illegible]	.	⌐	14	8	7	
[illegible]	.		15	8	7	
[illegible]	ny		15	10	9	0
[illegible]	2	≡	15	9	6	0
[illegible]	.		15	10	9	0
[illegible]	1	▽̇	15	9	7	0
[illegible]	–		–	–	–	

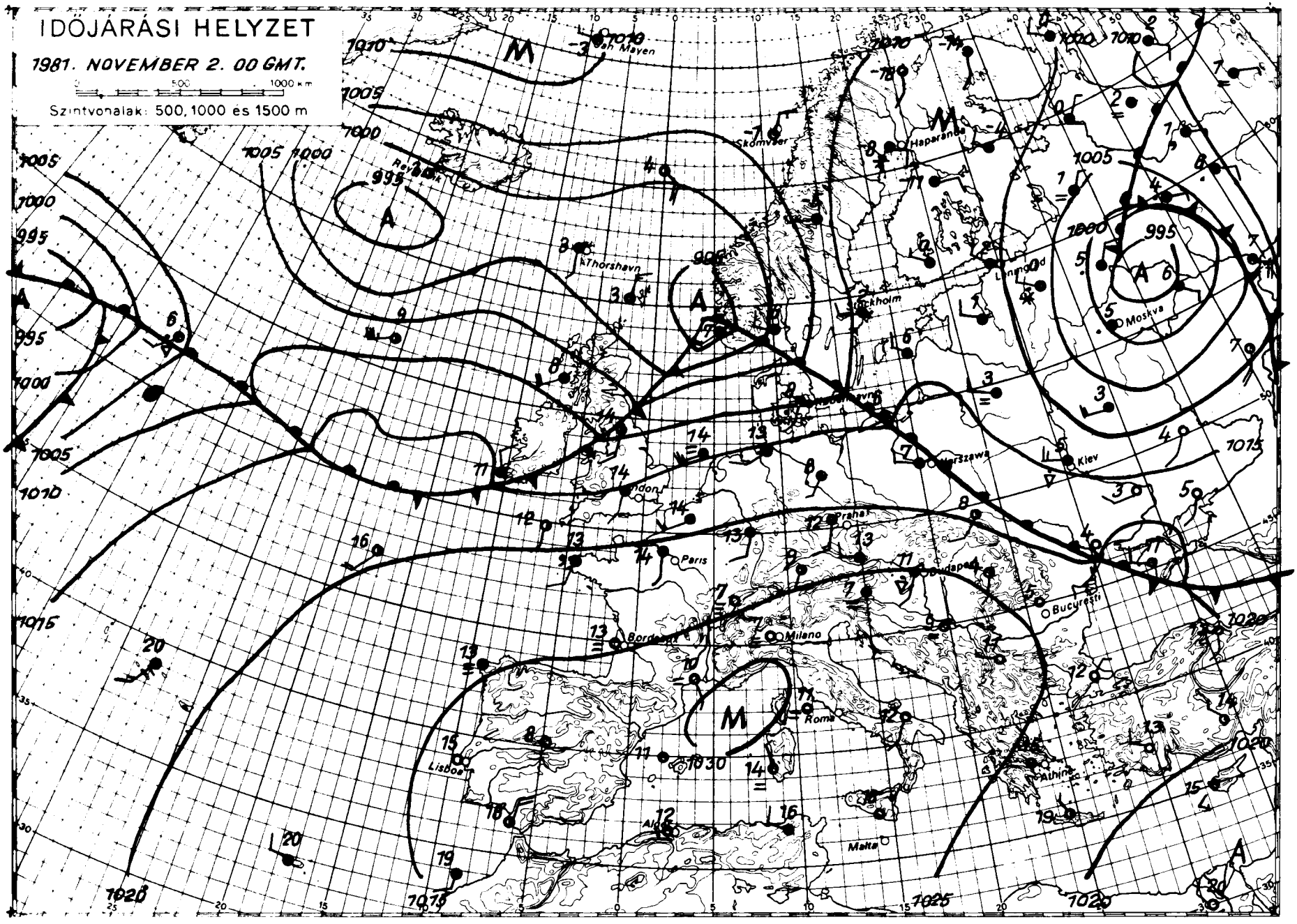

KIADJA: ORSZÁGOS METEOROLÓGIAI SZOLGÁLAT

Készíti: Központi Előrejelző Intézet Előrejelző Osztálya T: 273-018 Megjelenik naponként

Évi előfizetési díja: 1 760,-Ft – Megrendelhető: 1024 Budapest, II., Kitaibel Pál utca 1. Telefon: 353-500

Kiadásért felel: az OMSZ elnöke – Szerkesztésért felel: a KEI igazgatója

IDŐJÁRÁSI NAPIJELENTÉS

ЕЖЕДНЕВНЫЙ МЕТЕОРОЛОГИЧЕСКИЙ БЮЛЛЕТЕНЬ · DAILY WEATHER REPORT
BULLETIN QUOTIDIEN DE TEMPS · TÄGLICHER WETTERBERICHT

94. évfolyam 307. szám. + Budapest + 1981. november 3. kedd

Az időjárási helyzet és a várható időjárás:

Az Európa nagyobb, délnyugati részét borító meleg és az Észak-, Északkelet-Európa feletti hideg levegő között éles időjárási frontálzóna húzódik. Az ezen kialakult hullámok naponta átlag 1300-1500 kilométert mozdulnak el nyugatról keletre. Ezért az elmúlt napokban Európának a Brit-szigetektől a Német-Lengyel-síkságon át Moszkva térségéig húzódó, mintegy 1500 km széles sávjában viharos szél mellett 10-15 óránként váltakoznak a borult, esős, illetve a gyengén felhős időszakok. Ettől északra változatlanul igen hűvös, délre viszont általában napos, meleg, helyenként tartósan ködös az időjárás.

Magyarország fölött hétfőn általában erősen, néha közepesen felhős volt az ég. A hőmérséklet csúcsértéke általában 14 és 20 fok között volt, sőt egy-két helyen kevéssel 20 fok fölé melegedett a levegő. Az esti órákban viharos széllel néhány fokkal hűvösebb levegő érte el északnyugat felől az országot és kedd reggelre már a délkeleti megyéket is elárasztotta. A szél miatt gyenge volt az éjszakai lehűlés. Hajnalra általában 6, 14 fokig csökkent a hőmérséklet. Délelőtt gyakran változott a felhőzet, és a sokfelé erős szél csak lassan mérséklődött. A hőmérséklet 11 órakor 10 és 16 fok között volt. Az elmúlt másfél nap sokfelé volt jelentéktelen mennyiségü csapadékot adó, rövid ideig tartó eső, zápor.

Ma 12 órakor Budapesten a hőmérséklet 13 fok, a tengerszintre átszámított légnyomás 1026 mbar, mérsékelten emelkedő.

Várható időjárás szerda estig:

Eleinte kevés felhő, majd változóan felhős idő számottevő csapadék nélkül.
Fokozatosan tovább mérséklődő, északnyugati szél.
Várható legalacsonyabb éjszakai hőmérséklet: általában 0 és 4 fok között, a délnyugati és északkeleti vidékeken kevéssel fagypont alatt,
legmagasabb nappali hőmérséklet: szerdán 9 és 14 fok között.

Aigner Szilárd és Demeter Éva s.k.

A hőmérséklet napi középértéke és eltérése a 100 évi átlagtól /Budapest belterületén/:

1981. XI. 2.	15,6°C	+7,8°C

1871 óta ezen a napon Budapesten előfordult

legmagasabb hőmérséklet:	22,2°C /1928/,
legalacsonyabb hőmérséklet:	-8,9°C /1920/.

81.714.

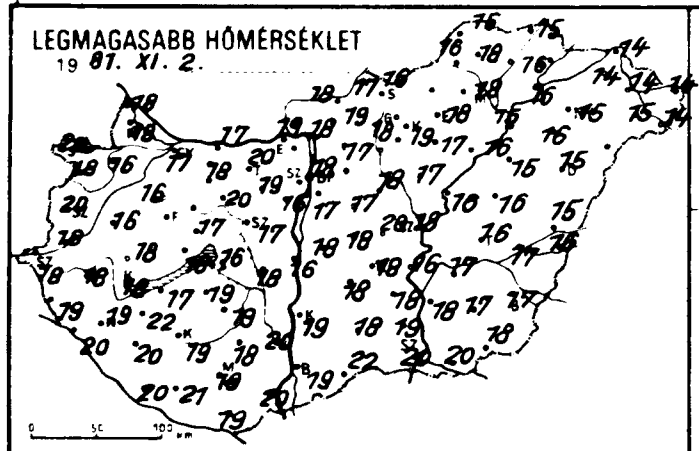
LEGMAGASABB HŐMÉRSÉKLET
19 87. XI. 2.

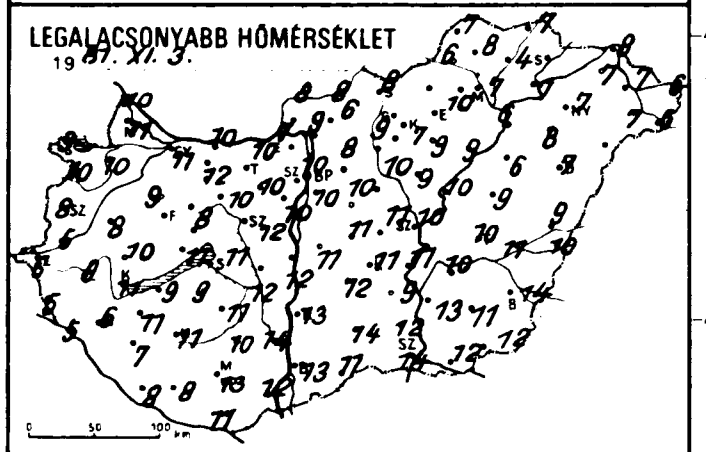
LEGALACSONYABB HŐMÉRSÉKLET
19 87. XI. 3.

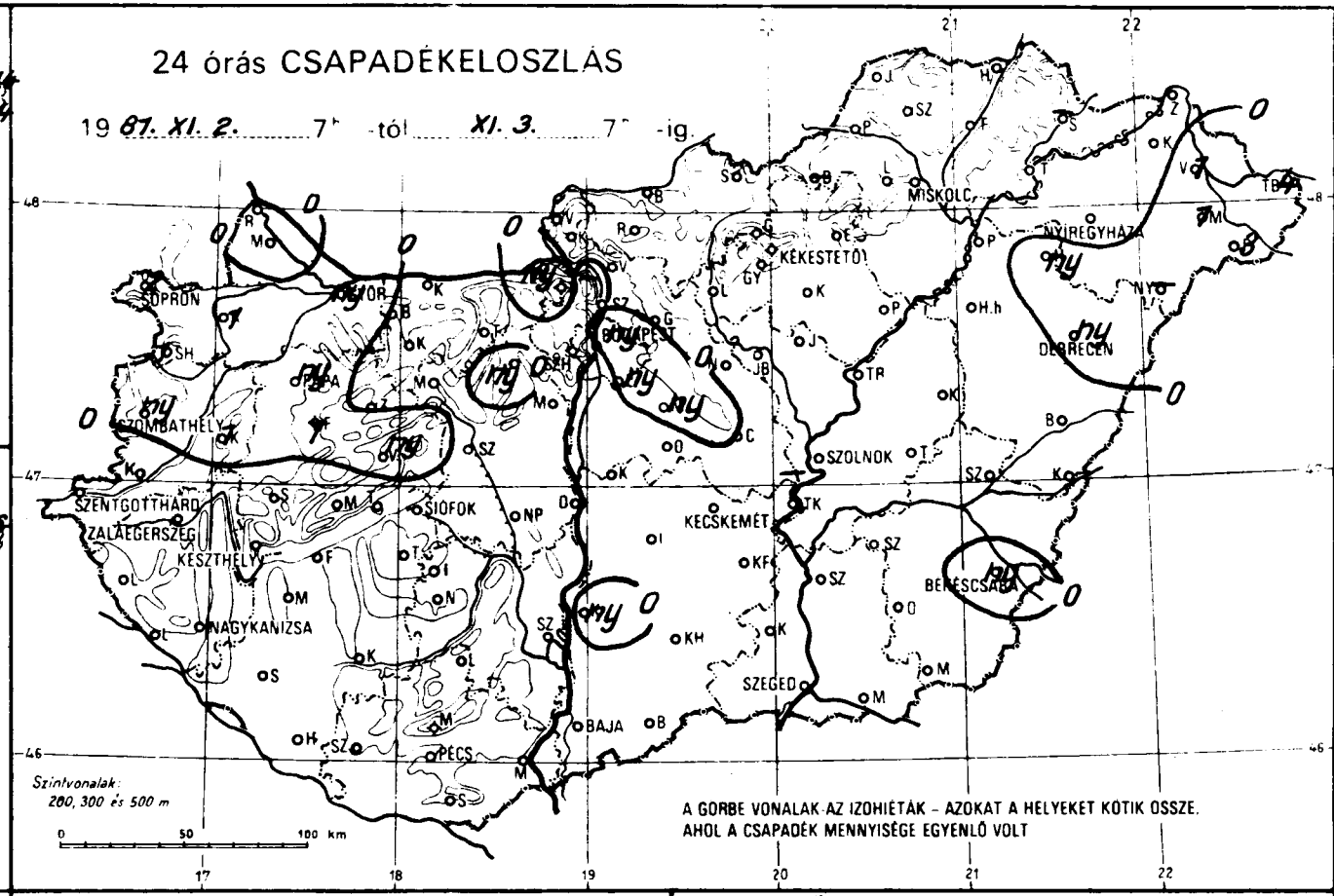
24 órás CSAPADÉKELOSZLÁS
19 87. XI. 2. 7h -tól XI. 3. 7h -ig.
SOPRON
GYŐR
BUDAPEST
MISKOLC
NYÍREGYHÁZA
KÉKESTETŐ
DEBRECEN
SZOMBATHELY
SZOLNOK
SZENTGOTTHÁRD
ZALAEGERSZEG
KESZTHELY
SIÓFOK
KECSKEMÉT
BÉKÉSCSABA
NAGYKANIZSA
SZEGED
BAJA
PÉCS
Szintvonalak: 200, 300 és 500 m
A GORBE VONALAK AZ IZOHIÉTÁK – AZOKAT A HELYEKET KÖTIK ÖSSZE, AHOL A CSAPADÉK MENNYISÉGE EGYENLŐ VOLT

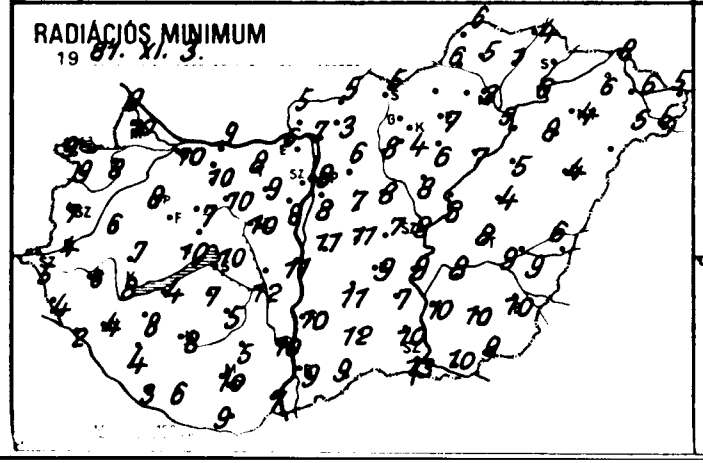
RADIÁCIÓS MINIMUM
19 87. XI. 3.

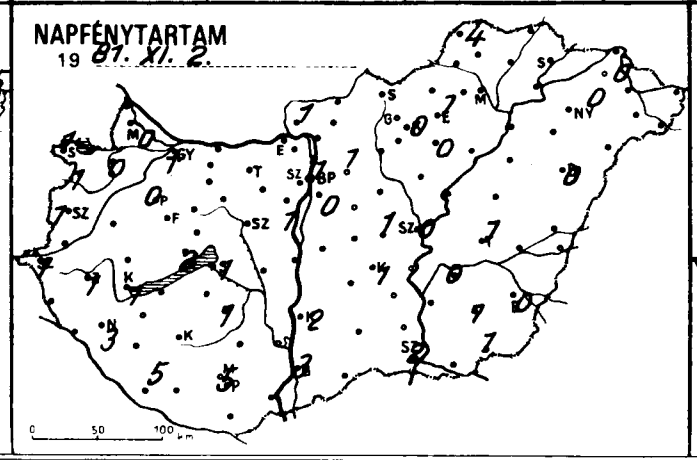
NAPFÉNYTARTAM
19 87. XI. 2.

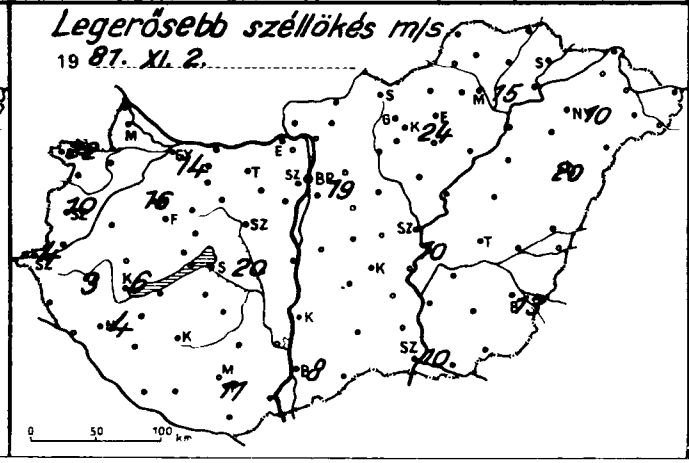
Legerősebb széllökés m/s
19 87. XI. 2.

	1981.XI.3. 07 h -ig az utolsó 24 óra adatai					
	csapadék (mm)		max. hőmérséklet	min. hőmérséklet	rad. min.	napos órák
Győr	ny	⚡	17	11	10	1
Kapuvár	1		16	10	8	0
Mosonmagyaróvár	•		18	11	10	0
Rajka	•		18	10	9	
Sopron	2	⚡	20	9	9	1
Sopronhorpács	1		18	10	9	1
Káld	1		16	8	6	
Körmend	•		18	5	4	
Szentgotthárd	•	⚡ =	18	6	5	1
Szombathely	ny		20	8	7	1
Lenti	•		19	5	4	
Letenye	•	⚡	20	5	2	
Nagykanizsa	•	⚡	19	6	4	3
Zalaegerszeg	•	⚡	18	9	6	1
Farkasgyepű	1		16	6	6	
Keszthely	•		18	11	8	1
Mencshely	•		15	10	8	2
Pápa	ny	⚡⚡	16	9	8	0
Sümeg	•		18	10	7	
Tihany	•		16	11	10	
Veszprém	ny		17	8	7	
Zirc	•		18	8	7	
Tonyód	•		17	9	4	
Homokszt. György	•	⚡	20	8	3	5
Kaposvár	•		19	11	8	
Marcali	•		22	11	8	
Siófok	∘		16	11	10	1
Somogyszob	•	⚡	20	7	4	
Tab	∘		19	9	7	
Bábolna	•		17	10	9	
Esztergom	ny		19	7	6	
Kisbér	•		18	12	10	
Komárom	•		17	10	9	
Tatabánya	•		20	10	8	
Micsúdoboz	ny	⚡	19	10	9	
Dunaújváros	•		16	12	11	
Martonvásár	•		16	10	8	1
Mór	•		20	10	10	
Nagyhörcsökp.	•		18	12	12	
Szabadbattyán	•		17	12	10	
Fegyszemcse	•		19	11	5	1
Cengyel	•		18	10	5	
Nagykonyi	•		20	9	2	
Székszárd	•		20	14	10	
Kispadt	•		19	11	9	
Mohács	•		20	12	7	
[illegible]	•		19	13	10	5
[illegible]los	•		19	11	9	
[illegible]getvár	•		21	8	6	
[illegible] Törinc	ny	⚡	17	10	8	0
[illegible] Met. Int.	ny		18	10	8	1
[illegible] Szab. hegy	•		15	7	5	
[illegible]zted	•		20	11	7	1
[illegible]bogokő	–		–	–	–	
[illegible]dollő	•		17	8	6	1
[illegible]gyret	•		17	8	6	
[illegible]nor	ny		17	10	7	
[illegible]kata	•		18	10	8	
[illegible]ny	•		18	11	11	
[illegible]kendre	•		19	8	7	

	1981.XI.3. 07 h -ig az utolsó 24 óra adatai					
	csapadék (mm)		max. hőmérséklet	min. hőmérséklet	rad. min.	napos órák
Vác	•		18	9	7	
Vámosmikola	•		18	8	5	1
Baja	•		19	13	9	3
Bácsalmás	•		22	11	9	
Izsák	•		18	12	11	
Kalocsa	ny		19	13	10	2
Kecskemét	•		18	11	9	1
Kiskunf. háza	•		18	9	7	
Kiskunhalas	•		18	14	12	
Kunszentmiklós	•		18	11	11	
Tiszakécske	•		16	11	9	
Balassagyarmat	•		17	8	5	
Romhány	•		19	6	3	
Salgótarján	•		16	8	5	
Eger	•		18	10	7	1
Galyatető	•		8	4	2	
Gyöngyös	•		19	7	4	
Kékestető	•		11	4	2	0
Kompolt	•		17	9	6	0
Lőrinci	•		18	9	8	
Poroszló	•		16	9	7	
Jászapáti	•		17	9	8	
Jászberény	•		18	9	5	
Karcag	•		16	9	4	
Szolnok	•		18	10	9	0
Tiszaroff	•		16	10	8	
Túrkeve	•		16	10	8	1
Kistelek	∘		19	12	10	
Makó	•		20	12	10	
Szeged	•		20	14	13	2
Szentes	•		18	13	10	
Borsodnádasd	–		–	–	–	
Fügöd	•		16	4	1	
Hidasnémeti	•		15	7	4	
Jósvafő	•		15	7	6	4
Lillafüred	•		15	6	5	
Miskolc	•		18	7	3	–
Putnok	•		16	6	6	
Sárospatak	–		–	–	–	–
Szendrőlád	•	⚡	18	8	5	
Tokaj	•		16	7	6	
Kisvárda	•		14	7	6	0
Mátészalka	1		15	7	5	
Nyíregyháza	•		15	7	4	0
Nyírlugos	–		–	–	–	
Pátyod	3		14	6	5	
Tiszabecs	4		14	6	5	
Vásárosnamény	1		14	7	6	
Záhony	•		14	8	8	
Berettyóújfalu	•		15	9	6	
Debrecen	ny	⚡	15	7	4	0
Hajdúdorog	ny	, ⚡	16	8	8	
Hortobágy	•		15	6	5	
Kórosszakál	•	⚡	16	10	9	
Polgár	•		15	6	5	
Békéscsaba	ny		17	14	10	0
Mezőhegyes	•		18	12	9	1
Orosháza	•		17	11	10	1
Szarvas	•		17	10	8	0
Szeghalom	•		17	11	9	

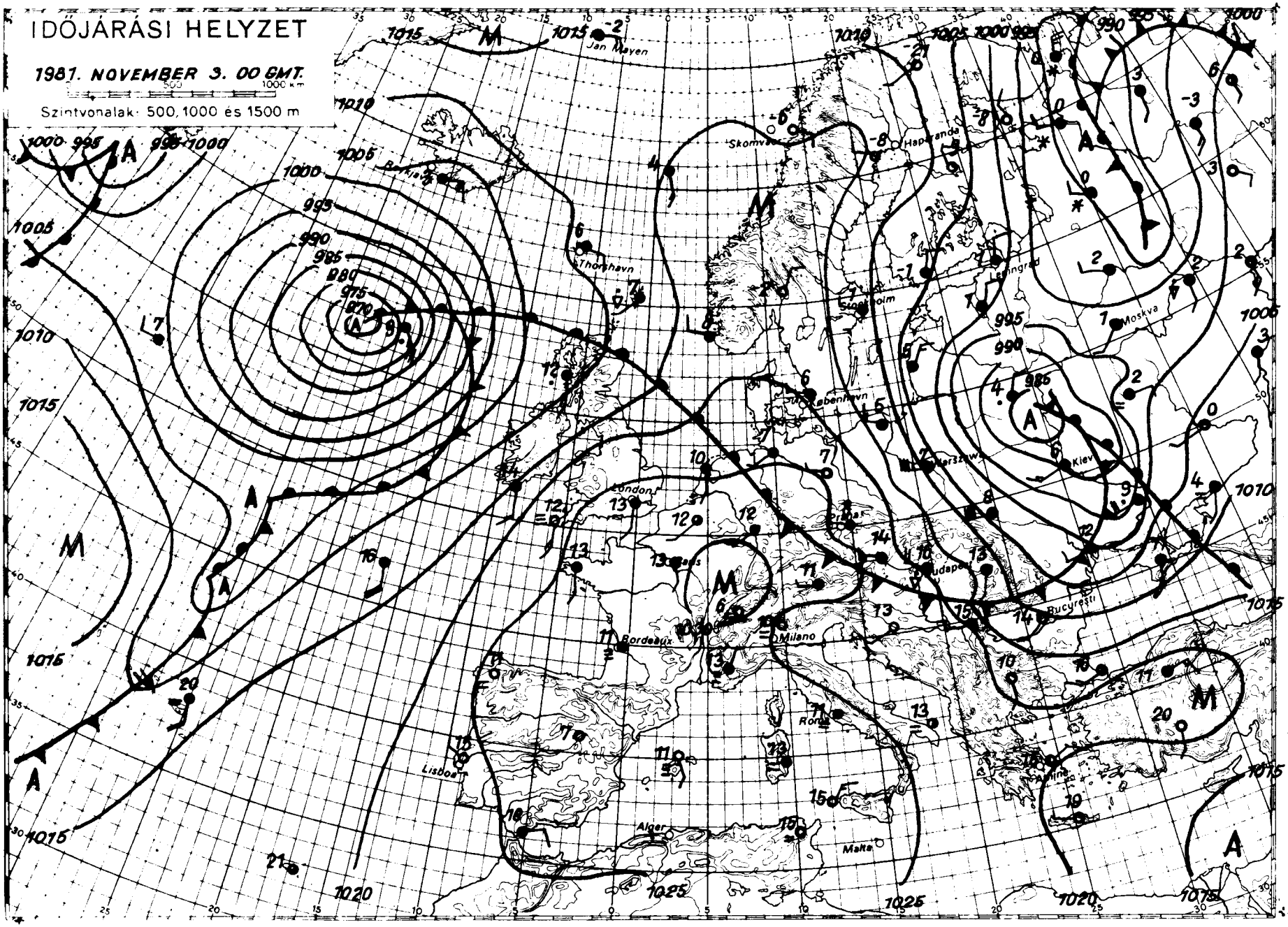

KIADJA: ORSZÁGOS METEOROLÓGIAI SZOLGÁLAT

Készíti: Központi **Előrejelző** Intézet Előrejelző Osztálya T.: 273-018 – Megjelenik naponként

Évi előfizetési díja: 1 760, Ft. – Megrendelhető: 1024 Budapest, II., Kitaibel Pál utca 1. Telefon: 353-500

Kiadásért felel: az OMSZ elnöke Szerkesztésért felel: a KEI igazgatója

IDŐJÁRÁSI NAPIJELENTÉS

ЕЖЕДНЕВНЫЙ МЕТЕОРОЛОГИЧЕСКИЙ БЮЛЛЕТЕНЬ · DAILY WEATHER REPORT
BULLETIN QUOTIDIEN DE TEMPS · TÄGLICHER WETTERBERICHT

94. évfolyam 307. szám + Budapest + 1981. november 4. szerda

Az időjárási helyzet és a várható időjárás:

Európa nyugati és középső része, valamint a Földközi-tenger fölött egy anticiklon helyezkedik el. Hatására általában kevés a felhő, gyenge a légmozgás az emlitett vidékeken, emiatt pedig erős az éjszakai lehülés. Hajnalra többfelé köd képződik, amely főként a szélvédett völgyekben napközben is megmarad. A Brit-szigetek és a Skandináv-félsziget térségében ugyanakkor a középpontjával a Norvég-tenger fölött örvénylő ciklon szeles, többfelé csapadékos időt okoz. Változékony az időjárás a Kelet-Európai-sikságon is.

Hazánkban kedden északnyugaton túlnyomóan borult, a Dunántúl többi részén változóan felhős, a keleti megyékben pedig általában derült idő volt. Délelőtt a Dunántúlon néhány helyen jelentéktelen mennyiségü eső esett, később csapadékot már nem jelentettek. Az eleinte még többfelé viharos északnyugati szél napközben nyugat felől fokozatosan mérséklődött. A hőmérséklet csúcsértéke általában 11 és 17 fok között volt. Szerda hajnalra +8 és -4 fokig csökkent a hőmérséklet. A délnyugati megyékben volt gyengébb, északkeleten pedig az erősebb lehülés. Délelőtt a Dunántúlon változóan felhős, máshol túlnyomóan napos idő volt. 11 órára 6, 13 fokig melegedett a levegő.

Ma 12 órakor Budapesten a hőmérséklet 11 fok, a tengerszintre átszámitott légnyomás 1029 mbar, gyengén süllyed.

Várható időjárás csütörtök estig:

Változóan felhős ég, számottevő csapadék sehol sem lesz.
Napközben megélénkülő, főleg a Dunántúlon helyenként megerősödő délnyugati szél.
Hajnalban szórványosan köd.
Várható legalacsonyabb éjszakai hőmérséklet: általában 0, +5, keleten, északkeleten 0, -3,
legmagasabb nappali hőmérséklet csütörtökön: 12, 17 fok között.

Demeter Éva és Németh Lajos s.k.

A hőmérséklet napi középértéke és eltérése a 100 évi átlagtól /Budapest belterületén/:

1981. XI. 3.	11,1°C	+3,2°C

1871 óta ezen a napon Budapesten előfordult

legmagasabb hőmérséklet:	20,5°C /1928/,
legalacsonyabb hőmérséklet:	-5,5°C /1920/.

81.716.

LEGMAGASABB HŐMERSÉKLET
1981. XI. 3.

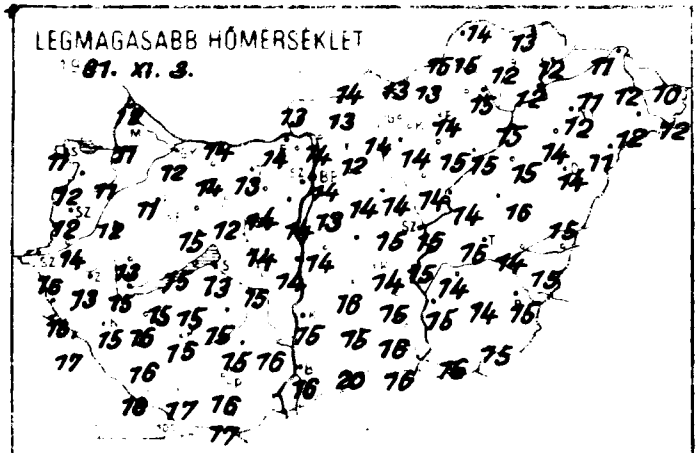

LEGALACSONYABB HŐMERSÉKLET
1981. XI. 4.

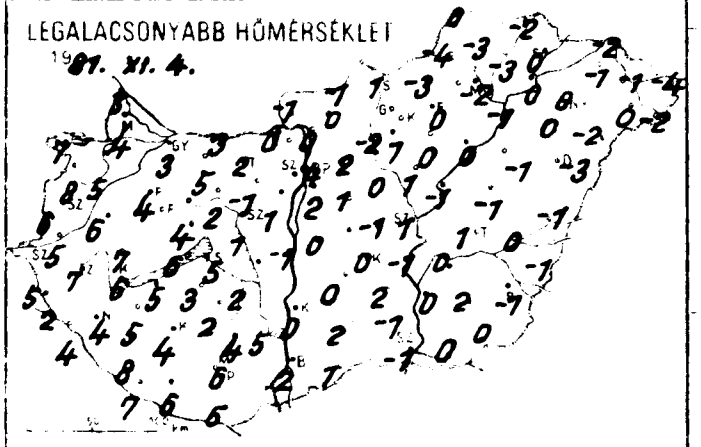

24 órás CSAPADÉKELOSZLÁS

1981. XI. 3. 7^h-tól XI. 4. 7^h-ig

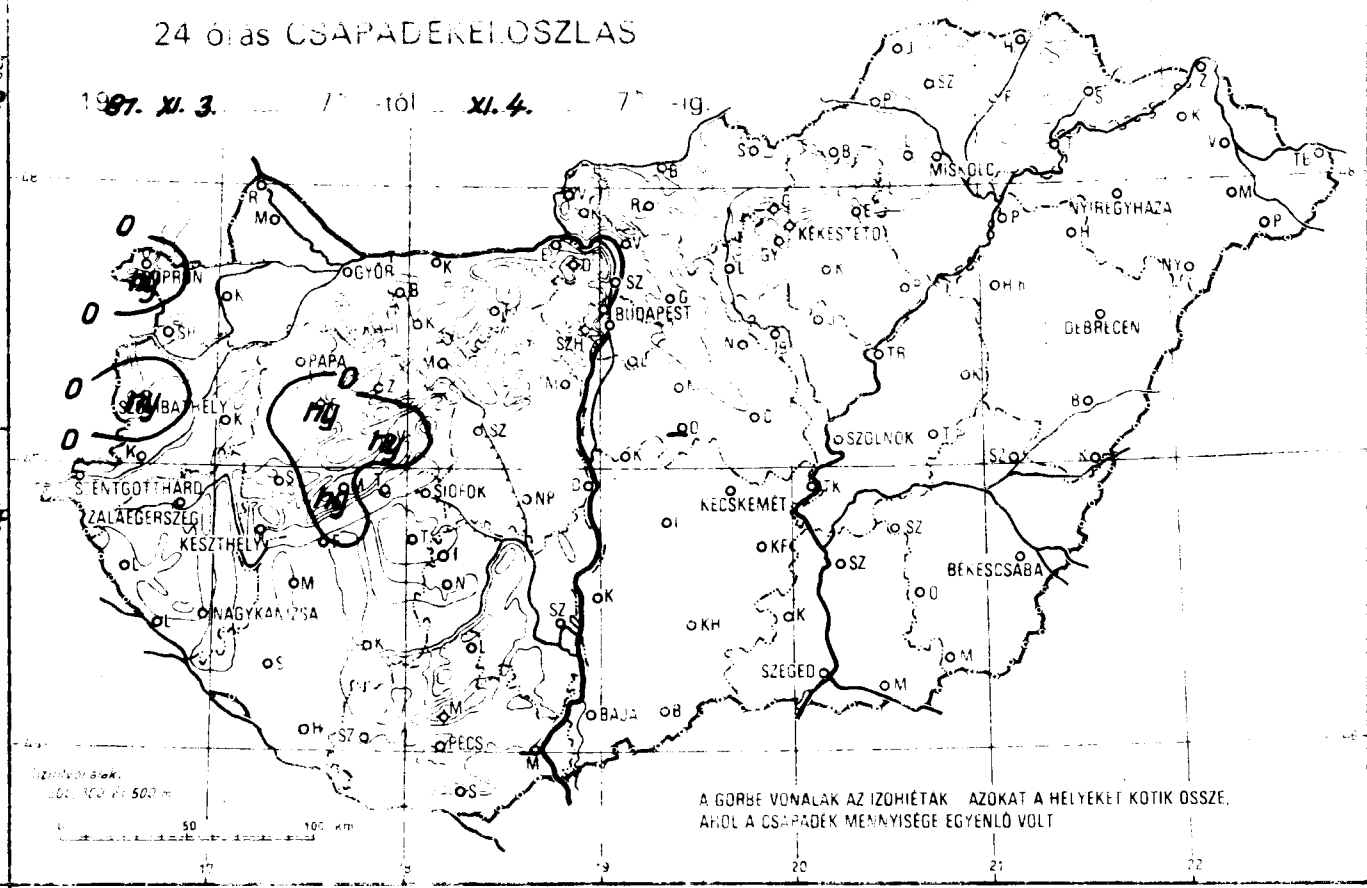

RADIÁCIÓS MINIMUM
1981. XI. 4.

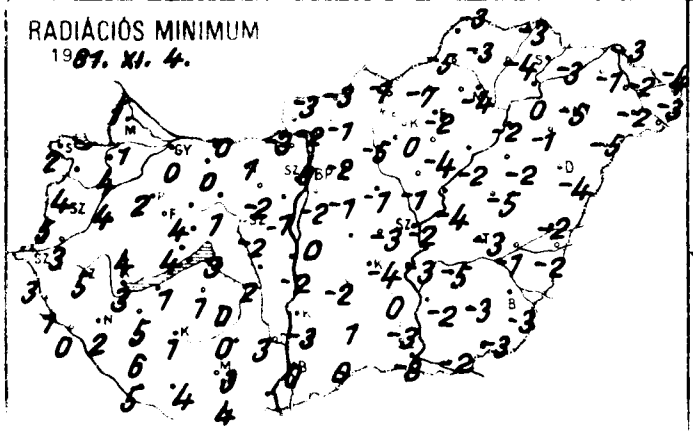

NAPFÉNYTARTAM
1981. XI. 3.

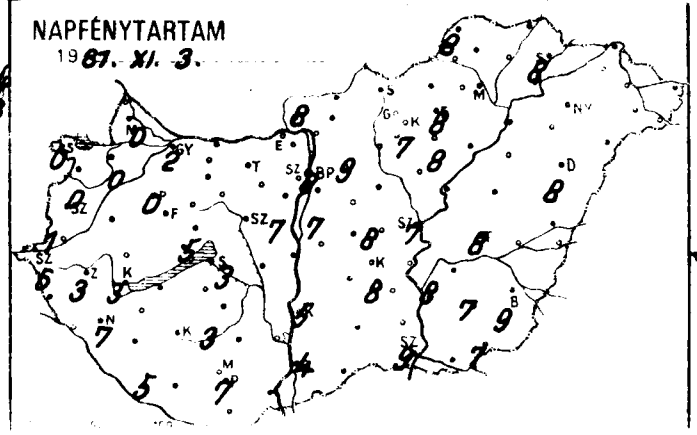

Legerősebb széllökés m/s
1981. XI. 3.

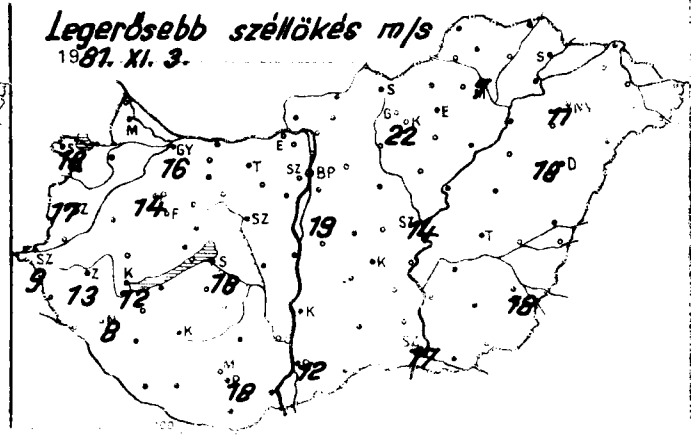

19 81.XI.4. 07h [illegible] az utolsó 24 óra adatai						
	csapadék (mm)		max. hőmérséklet	min. hőmérséklet	rad min	napos órák
[illegible]ő[illegible]	•	⊥	12	3	0	2
[illegible]gyar	•	⊥	11	5	4	0
[illegible]onmagyaróvár	•	⊥	11	4	1	0
[illegible]	•		12	3	1	
[illegible]ron	ny		11	7	2	0
[illegible]ronhorpács	•	⊥	12	8	4	0
[illegible]d	•		12	6	4	
[illegible]rmend	•		14	5	3	
[illegible]tgotthárd	•	⊥	16	5	3	6
[illegible]mbathely	ny	⊥	12	6	5	1
[illegible]	•		16	2	1	
[illegible]enye	•	⊥	17	4	0	
[illegible]ykanizsa	•	⊥	15	4	2	7
[illegible]aegerszeg	•	⊥	13	7	5	3
[illegible]kasgyepű	ny		10	4	2	
[illegible]szthely	•		15	6	3	3
[illegible]neshely	ny	⊥	13	6	2	5
[illegible]	•	⊥	11	4	2	0
[illegible]eg	•		13	7	4	
[illegible]y	•		15	6	4	
[illegible]vém	ny		15	4	4	
	•	⊥	11	5	-1	
[illegible]od	•		15	5	1	
[illegible]kszt. György	•		18	7	5	5
[illegible]osvár	•		15	4	1	
[illegible]ali	•		16	5	5	
[illegible]fok	•	⊥	13	5	3	3
[illegible]nogyszob	•	⊥	16	8	6	
[illegible]	•		15	3	1	
[illegible]lina	•		13	1	-2	
[illegible]ztergom	•	⊔	14	0	-3	
[illegible]ber	•	⊥	14	5	0	
[illegible]marom	•	⊔	14	3	0	
[illegible]abanya	•		13	2	1	
[illegible]sütdoboz	•	⊔	14	-1	-2	
[illegible]naújváros	•		14	-1	-2	
[illegible]rtonvásár	•	⊔	14	1	-1	7
	•		12	2	1	
[illegible]ömersékp.	•		15	2	2	
[illegible]lbattyán	•		14	1	-2	
[illegible]zemese	•	⊥ ≡	15	2	0	3
[illegible]ves	•		15	4	0	
[illegible]könyv	•		16	2	-3	
[illegible]szárd	•		16	5	3	
Árpádtető	•		13	6	1	
[illegible]tes	–		–	–	–	
	•		16	6	3	7
[illegible]	•		17	6	4	
[illegible]tvár	•		17	6	4	
[illegible]	•	⊔	13	2	-2	7
[illegible]nt	•	⊥	14	4	0	
[illegible]zán hegy	•		11	4	-2	
[illegible]d	•	⊔	15	-1	-3	8
[illegible]gokő	•		9	2	-2	
[illegible]nó	•	⊔	12	2	-2	9
[illegible]et	•	⊔	13	-2	-3	
[illegible]r	•		14	1	-1	
[illegible]kata	•	⊔	14	0	-1	
[illegible]	–		–	–	–	
[illegible]e	•		13	2	1	

19 81.XI.4. [illegible] az utolsó 24 óra adatai						
	csapadék (mm)		max. hőmérséklet	min. hőmérséklet	rad	napos órák
Vác	•	⊔	14	0	-2	
Vámosmikola	•	⊔	13	-1	-3	8
Baja	•	⊔	16	2	0	4
Bácsalmás	•		20	1	0	
Izsák	•		16	0	-2	
Kalocsa	•	⊔	15	0	-3	5
Kecskemét	•	⊔	14	0	-4	8
Kiskunfélegyháza	•	⊔	15	2	0	
Kiskunhalas	•		15	2	1	
Kunszentmiklós	•	⊔	14	0	0	
Tiszakécske	•	⊔	15	-1	-3	
Balassagyarmat	•	⊔	14	-1	-3	
Romhány	•	⊔	13	0	-1	
Salgótarján	•	⊔	13	1	-1	
Eger	•	≡	14	0	-2	8
Galyatető	•	⊔	12	0	-2	
Gyöngyös	•	⊥	14	1	0	
Kékestető	•	⊔	6	-1	-2	7
Kompolt	•	⊔	15	0	-4	8
Lőrinci	•	⊔	14	-2	-1	
Poroszló	•	⊔	15	0	-2	
Jászapáti	•	⊔	14	1	-1	
Jászberény	•	⊔	15	-1	-3	
Karcag	•	⊔	16	-1	-5	
Szolnok	•	⊔ =	15	1	-2	7
Tiszaörs	•	⊔	14	-1	-4	
Turkeve	•	⊔	15	1	-3	8
Kistelek	•		16	-1	-3	
Makó	•	⊔	16	0	-2	
Szeged	•	⊔ =	16	-1	-3	9
Szentes	•	⊔	15	0	-2	
Borsodnádasd	•	⊔	13	-3	-7	
Fügöd	•	⊔	12	-3	-4	
Hidasnemeti	•		13	-2	-3	
Jósvafő	•	⊔	14	0	-3	8
Lillafüred	•		13	0	-1	
Miskolc	•	⊔ =	15	-2	-4	–
Putnok	•	⊔	15	-4	-5	
Sárospatak	•	⊔	12	0	-3	8
Szendrőlád	•	⊔	15	-3	-3	
Tokaj	•	⊥	12	0	0	
Kisvarda	•	⊔	11	-1	-1	–
Mátészalka	•	⊔	12	0	-2	
Nyíregyháza	•	=	12	0	-5	–
Nyírlugos	•	⊔	11	-2	-5	
Pátyod	•	⊔	12	-2	-3	
Tiszabecs	•		10	-4	-4	
Vásárosnamény	•	⊔	12	-1	-2	
Záhony	•	⊔	11	-2	-3	
Berettyóújfalu	•	⊔	15	-1	-2	
Debrecen	•	⊔ =	14	-3	-4	8
Hajdúdorog	•	⊔	14	0	-1	
Hortobágy	•		15	-1	-2	
Körösszakál	•	⊔	15	-1	-2	
Pocsaj	•	⊔	15	-1	-2	
Békéscsaba	•	⊔	15	-1	-3	9
Mezőhegyes	•	⊔	15	0	-3	7
Orosháza	•		14	2	-3	7
Szarvas	•	⊔	14	0	-5	8
Szeghalom	•		14	0	-1	

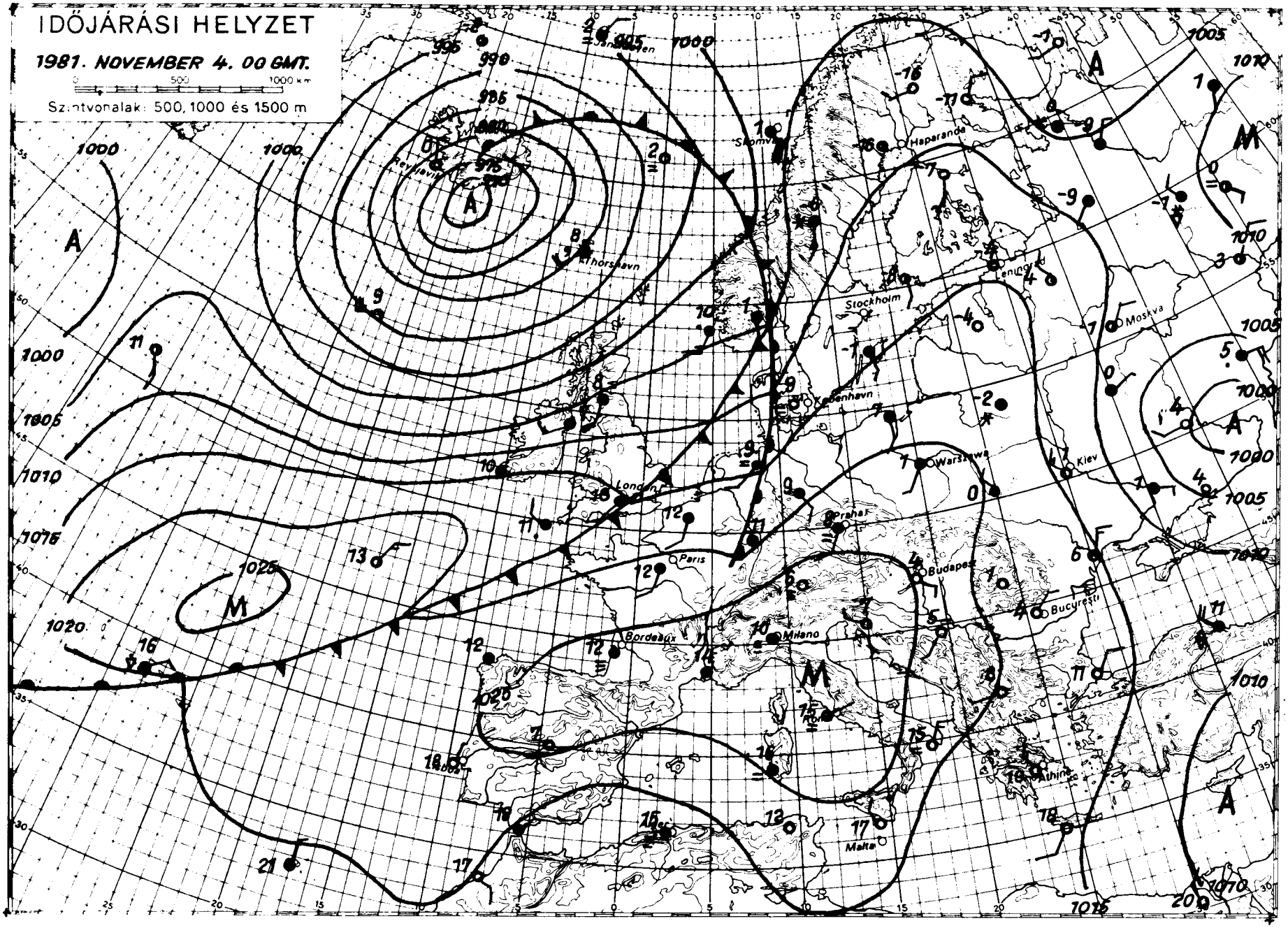

KIADJA: ORSZÁGOS METEOROLOGIAI SZOLGÁLAT

Készült: Központi Előrejelző Intézet Előrejelző Osztálya T.: 273-018 Megjelenik naponként

Évi előfizetési díja: 1 760,- Ft. – Megrendelhető: 1024 Budapest, II., Kitaibel Pál utca 1. Telefon: 353-500

Kiadásért felel: az OMSZ elnöke Szerkesztésért felel: a KEI igazgatója

IDŐJÁRÁSI NAPIJELENTÉS

ЕЖЕДНЕВНЫЙ МЕТЕОРОЛОГИЧЕСКИЙ БЮЛЛЕТЕНЬ · DAILY WEATHER REPORT
BULLETIN QUOTIDIEN DE TEMPS · TÄGLICHER WETTERBERICHT

94. évfolyam 308. szám. + Budapest + 1981. november 5. csütörtök

Az időjárási helyzet és a várható időjárás:

Középpontjával a Skandináv-félsziget középső része fölött hatalmas kiterjedésü ciklon örvénylik. Ennek nyugati oldalán több hullámban hideg, sarkvidéki eredetü levegő áramlik a Brit-szigetek, a Német-Lengyel-sikság, valamint az Alpok vidéke felé. A hideg levegő vonulását viharos, sőt helyenként orkánerejü szél, szórványos zápor, hózápor kiséri. Csütörtök reggel kb. a Varsó-München-Genf vonalban volt az a hidegfront, amely délkelet felé mozogva, a Kárpát-medence időjárásának is döntő meghatározója lesz.

Hazánkban szerdán kisebb körzetekben ugyan túlnyomóan felhős maradt az ég, de az ország nagy részén 4, 9 órán át sütött a nap. A legmagasabb nappali hőmérséklet 10 és 17 fok között váltakozott. Napközben esőről nem érkezett jelentés. Éjszaka változóan felhős, párás, elsősorban a Dunántúlon szórványosan ködös idő volt. Csütörtök hajnalra szeszélyes területi eloszlásban -1, +6 fokig hült le a levegő. A kora reggeli órákban néhány helyen gyenge eső volt. Délelőtt változóan felhős, párás, a nyugati határvidéken egy-két helyen még ködös idő volt. A hőmérséklet 11 órakor a ködös területeken csak 5, 8, máshol 9, 14 fok között alakult.

Ma 12 órakor Budapesten a hőmérséklet 12 fok, a tengerszintre átszámitott légnyomás 1021 mbar, alig változik.

Várható időjárás péntek estig:

Átmenetileg erősen felhős idő, többfelé kisebb eső, zápor.
Később felhőátvonulások szórványosan futó záporral, a hegyekben hózáporral.
Megerősödő, főleg a Dunántúlon viharossá fokozódó szél.
Várható legalacsonyabb éjszakai hőmérséklet: általában 2, 7 fok között, de a szélcsendes helyeken gyenge fagy,
legmagasabb nappali hőmérséklet pénteken: 4, 9 fok között.

Németh Lajos - Bozóki István s.k.

TÁVOLABBI KILÁTÁSOK SZOMBATTÓL-KEDDIG:

Hideg idő, eleinte az időnként megnövekvő felhőzetből elszórtan futó zápor, hózápor kialakulhat.
Később a felhőzet tartósabb megnövekedésére lehet számitani, havas eső, havazás valószinü.
Legalacsonyabb hőmérséklet: eleinte -4, +1, később -1, +4 fok között, legmagasabb nappali hőmérséklet: általában +4, +9 fok között.
Jelentős mennyiségü /legalább 5 mm/ csapadék az ország területének 40 százalékán várható.

KÖZÉPTÁVÚ ELŐREJELZŐ OSZTÁLY

A hőmérséklet napi középértéke és eltérése a 100 évi átlagtól /Budapest belterületén/:

1981. XI. 4.	9,3°C	+1,5°C

1871 óta ezen a napon Budapesten előfordult

legmagasabb hőmérséklet:	22,6°C /1927/,
legalacsonyabb hőmérséklet:	-3,2°C /1894/.

81.717.

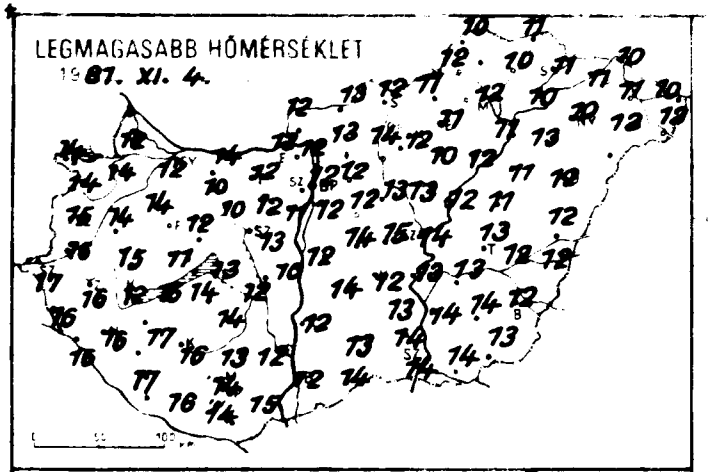
LEGMAGASABB HŐMÉRSÉKLET
1987. XI. 4.

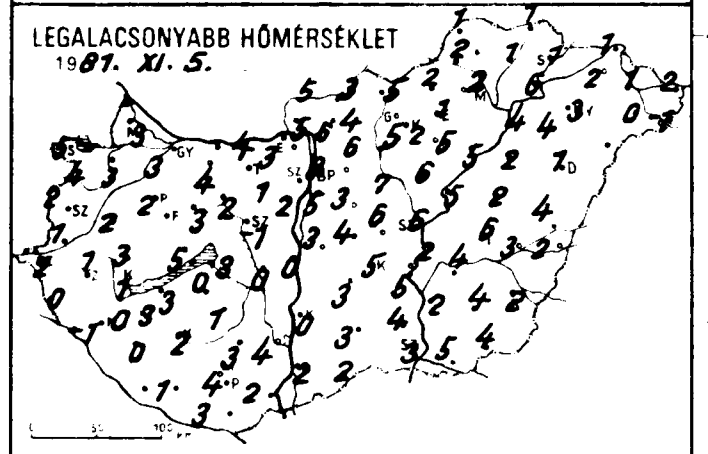
LEGALACSONYABB HŐMÉRSÉKLET
1987. XI. 5.

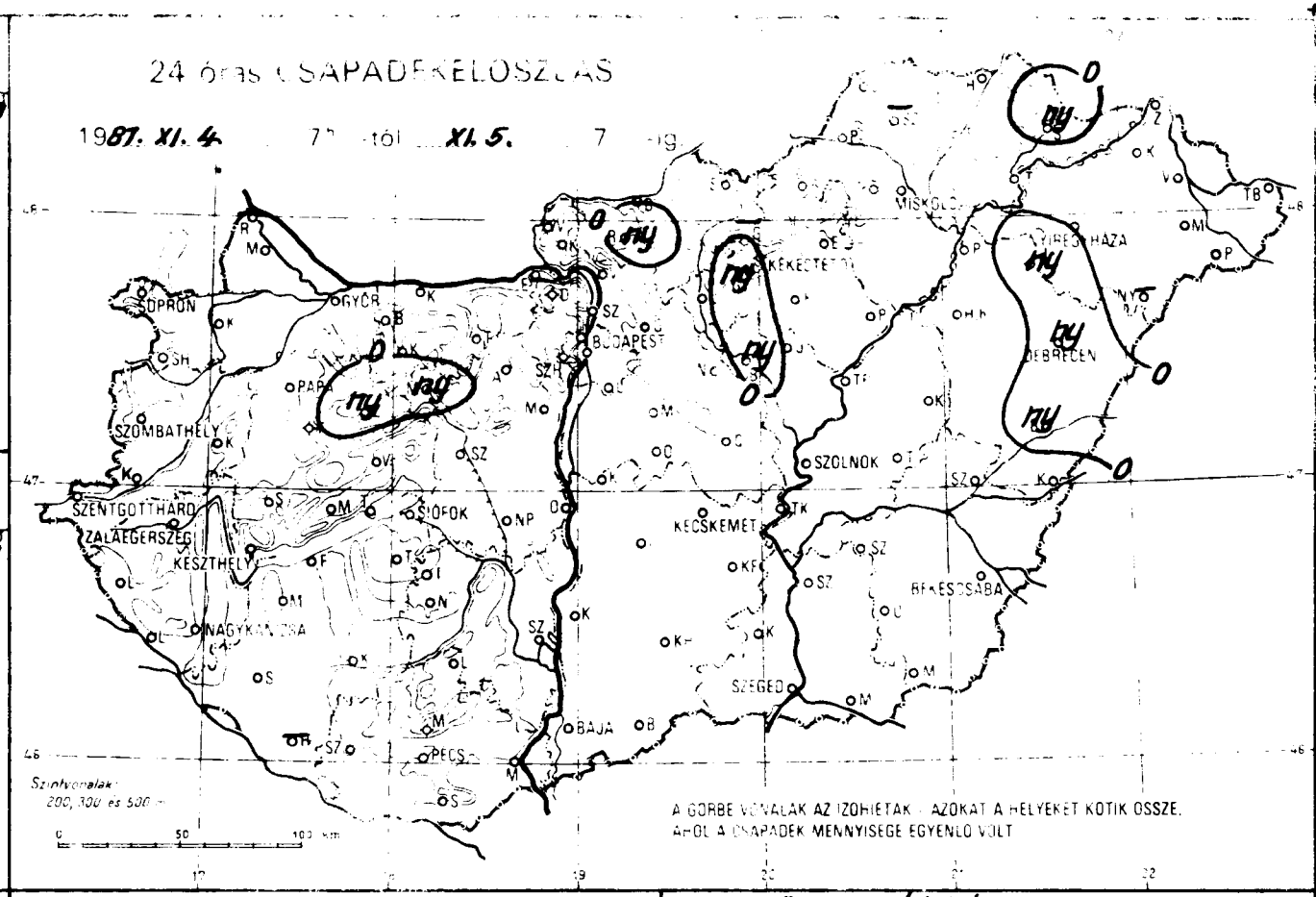
24 órás CSAPADÉKELOSZLÁS
1987. XI. 4. 7 -tól XI. 5. 7 -ig
SOPRON
GYŐR
BUDAPEST
SZOMBATHELY
SZENTGOTTHÁRD
ZALAEGERSZEG
KESZTHELY
SIÓFOK
NAGYKANIZSA
PÉCS
BAJA
SZEGED
KECSKEMÉT
SZOLNOK
BÉKÉSCSABA
DEBRECEN
NYÍREGYHÁZA
MISKOLC
KÉKESTETŐ
Szintvonalak: 200, 100 és 500 m
A GÖRBE VONALAK AZ IZOHIETÁK, AZOKAT A HELYEKET KÖTIK ÖSSZE, AHOL A CSAPADÉK MENNYISÉGE EGYENLŐ VOLT

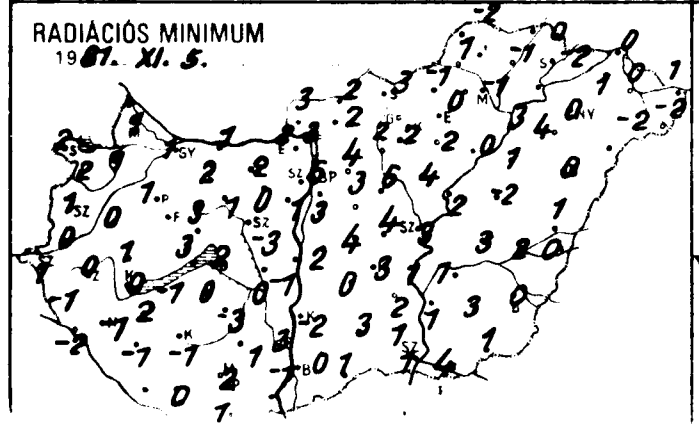
RADIÁCIÓS MINIMUM
1987. XI. 5.

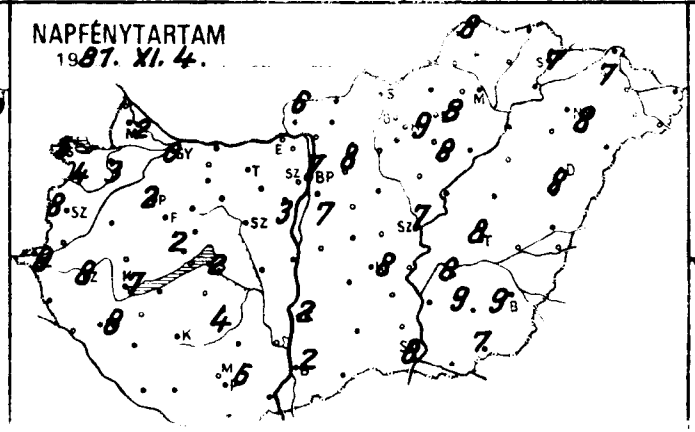
NAPFÉNYTARTAM
1987. XI. 4.

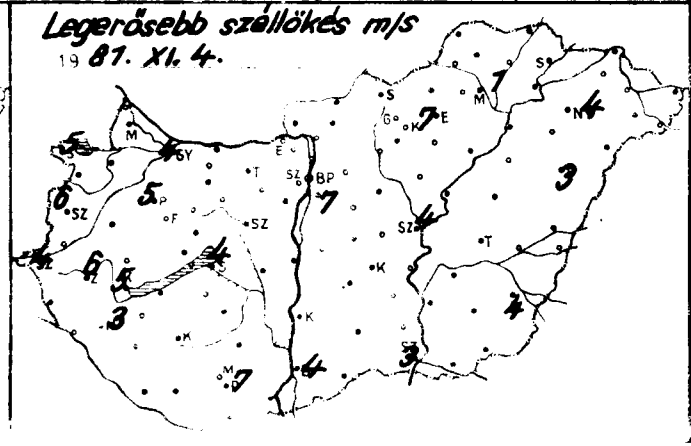
Legerősebb széllökés m/s
1987. XI. 4.

	1981.XI.5. 07h -ig az utolsó 24 óra adatai					
	csapadék (mm)		max. hőmérséklet	min. hőmérséklet	rad. min.	napos órák
...ór	.	⊥ =	12	3	-1	0
...puvár	.	⊥ ≡	14	3	1	3
...onmagyaróvár	.	⊥ ≡	12	3	1	2
...sa	–		–	–	–	
...ron	.	⊥ =	14	5	2	5
...onhorpács	.	⊥	14	4	2	4
...d	.	⊥	14	2	0	
...mend	.	≡	16	1	0	
...ntgotthárd	.	≡	17	2	1	8
...mbathely	.	⊥ ≡	15	2	1	8
...ti	.	≡	16	0	-1	
...nye	.	⊥ ≡	16	-1	-2	
...ykanizsa	.	⊥ =	16	0	-1	8
...egerszeg	.	⊥	16	1	0	8
...kasgyepű	.	⊥	11	4	2	
...szthely	.	⊥	12	1	0	7
...ieshely	.	⊥	11	5	0	2
...pa	.	⊥ =	14	2	1	2
...meg	.		15	3	1	
...ny	.	⊥	11	5	3	
...zprém	.	⊥	12	3	3	
...	ny		9	2	-2	
...vód	.		16	3	-1	
...mokszt. György	–		–	–	–	–
...posvár	.	⊥	16	2	-1	
...rcali	.	≡	17	3	2	
...dok	.	⊥ =	13	3	2	2
...mogyszob	.	⊔	17	0	-1	
...b	.	⊥	14	0	0	
...bolna	.		12	3	-1	
...ztergom	.		12	5	2	
...sbér	.	⊥	10	4	2	
...marom	.	⊔	14	4	1	
...tabánya	.		12	3	2	
...csutdoboz	.		12	1	0	
...naújváros	.		10	0	-1	
...artonvásár	.		11	2	1	3
...dor	ny		10	2	1	
...gyhorcsökp.	.		12	0	0	
...abadbattyán	.		13	-1	-3	
...gszemcse	.	⊔ ≡	14	1	-3	4
...ngyel	.		13	3	1	
...gykonyi	.		15	0	-4	
...ekszárd	.	≡	12	4	3	
Árpádtető	.		11	6	1	
...hács	.	⊔	15	2	-1	
...	.	⊥	14	4	2	6
...os	.		14	3	1	
...etvár	.	≡	16	1	0	
Lőrinc	.	=	12	5	3	7
Met. Int.	.	=	12	8	6	7
Szab. hegy	.		9	6	4	
...ed	.		15	6	4	7
...ogókő	–		–	–	–	
...ollő	.		12	6	4	8
...bret	.		11	3	2	
...nor	.		12	3	3	
...kata	.		13	7	6	
...	.		14	4	4	
...ndre	.		12	6	5	

	1981.XI.5. 07h -ig az utolsó 24 óra adatai					
	csapadék (mm)		max. hőmérséklet	min. hőmérséklet	rad. min	napos órák
Vác	.		12	6	3	
Vámosmikola	.		12	5	3	5
Baja	.	⊔ =	12	2	0	2
Bácsalmás	.		14	2	1	
Izsák	.		14	3	0	
Kalocsa	.	⊔	12	0	-2	2
Kecskemét	.		12	5	3	8
Kiskunf. háza	.	⊥	13	5	2	
Kiskunhalas	.		13	3	3	
Kunszentmiklós	.		12	3	2	
Tiszakécske	.	⊔	13	2	1	
Balassagyarmat	.		13	3	2	
Romhány	ny		13	4	2	
Salgótarján	.		12	5	3	
Eger	.	≡	11	1	0	8
Galyatető	–		–	–	–	
Gyöngyös	ny	,	12	2	2	
Kékestető	.		5	2	1	9
Kompolt	.		10	5	2	8
Lőrinci	.		14	5	2	
Poroszló	.		12	5	0	
Jászapáti	.		13	6	4	
Jászbereny	ny		13	6	4	
Karcag	.		11	2	-2	
Szolnok	.		14	6	3	7
Tiszaroff	.	⊥	12	5	2	
Turkéve	.		13	6	3	8
Kistelek	.		14	4	1	
Makó	.		14	5	4	
Szeged	.		14	3	1	8
Szentes	.	⊔	14	2	1	
Borsodnádasd	.	⊥	11	2	-1	
Fügöd	.		10	1	-1	
Hidasnemeti	.		11	1	0	
Jósvafő	.		10	1	-2	8
Lillafured	.		9	3	2	
Miskolc	.	=	12	2	-1	–
Putnok	.		12	2	1	
Sárospatak	ny		11	1	-2	7
Szendrőlád	–		–	–	–	
Tokaj	.		10	6	1	
Kisvárda	.		11	2	1	7
Mateszalka	.		12	0	-2	
Nyíregyháza	.		10	3	0	8
Nyírlugos	–		–	–	–	
Pátyod	.	⊥	12	-1	-2	
Tiszabecs	.		10	2	1	
Vásárosnamény	.	⊥	11	1	0	
Záhony	.		10	1	0	
Berettyóújfalu	ny		12	4	1	
Debrecen	ny	∇	12	1	0	8
Hajdúdorog	ny	,	13	4	4	
Hortobágy	.		11	2	1	
Kőrösszakál	.	⊥	12	2	0	
Polgár	.		11	4	3	
Békéscsaba	.		12	2	0	9
Mezőhegyes	.		13	4	1	7
Orosháza	.		14	4	3	9
Szarvas	.		13	4	1	8
Szeghalom	.		12	3	2	

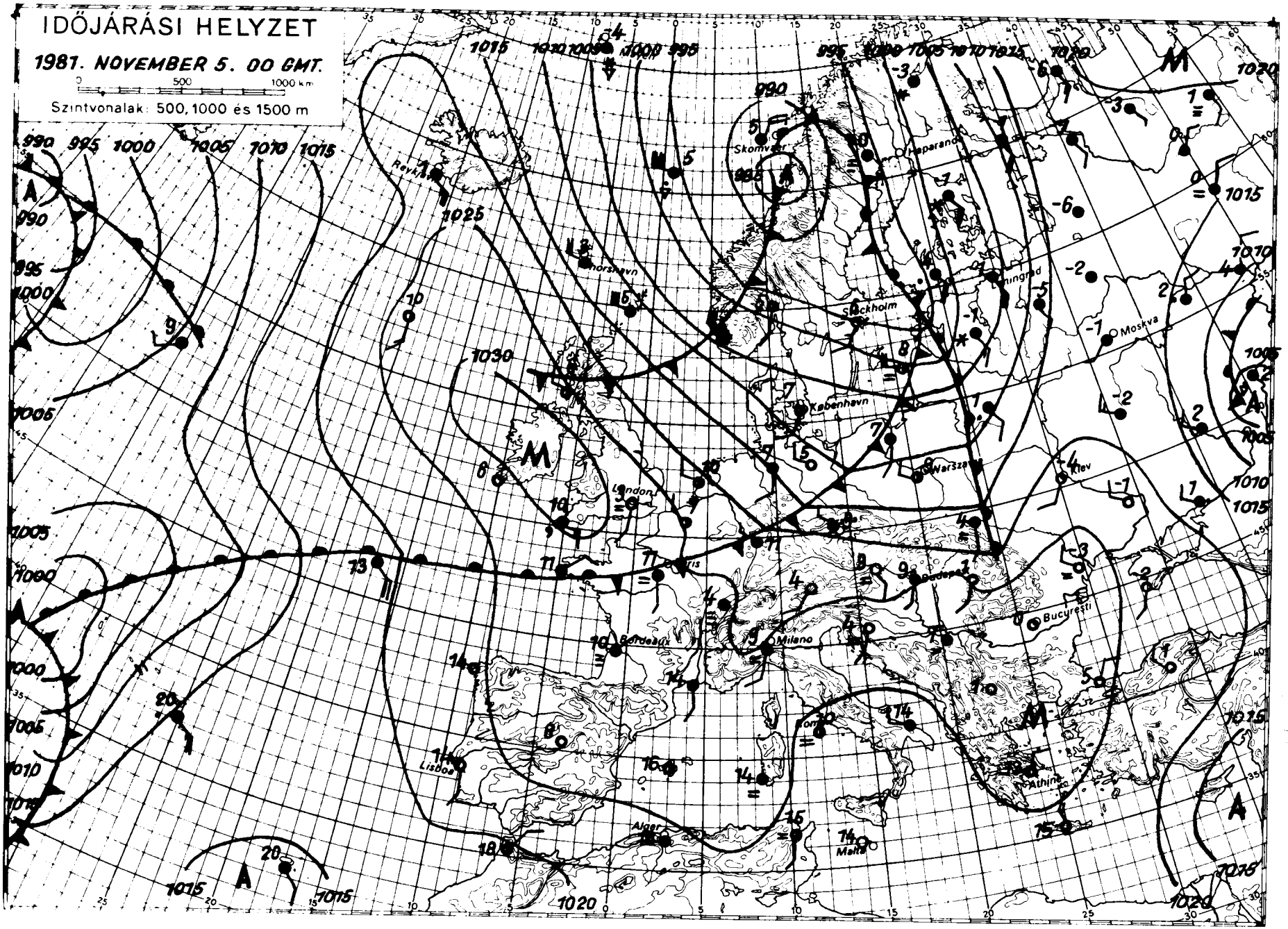

KIADJA: ORSZÁGOS METEOROLÓGIAI SZOLGÁLAT

Készíti: Központi Előrejelző Intézet Előrejelző Osztálya – T.: 273-018 Megjelenik naponként

Éves előfizetési díja: 1 760,- Ft. – Megrendelhető: 1024 Budapest, II., Kitaibel Pál utca 1. Telefon: 353-500

Kiadásért felel: az OMSZ elnöke – Szerkesztésért felel: a KEI igazgatója

IDŐJÁRÁSI NAPIJELENTÉS

ЕЖЕДНЕВНЫЙ МЕТЕОРОЛОГИЧЕСКИЙ БЮЛЛЕТЕНЬ · DAILY WEATHER REPORT
BULLETIN QUOTIDIEN DE TEMPS · TÄGLICHER WETTERBERICHT

94. évfolyam 310. szám. + Budapest + 1981. november 6. péntek

Az időjárási helyzet és a várható időjárás:

A Balti-tenger térsége felett már napok óta hatalmas kiterjedésü mérsékelt övi ciklon örvénylik. Áramlási rendszerében sarkvidéki eredetü hideg és változó nedvességtartalmú léghullámok haladnak a Skandináv-félsziget déli részétől a Német-Lengyel-alföldön át az alacsonyabb földrajzi szélességü területek fölé. Vonulásukat gyakran változó felhőzet, többfelé kialakuló, de rendszerint csupán rövid ideig tartó eső, zápor, a magasabb hegyekben hózápor jelzi. Az északnyugati, északi szél általában erős, sőt időnként viharos szelek fújnak. A hideg levegővel elárasztott vidékeken több fokkal csökken a hőmérséklet. Az elkövetkező időszakban várható, hogy a Kárpát-medence időjárása is a korábbinál lényegesen hüvösebbre, szelesebbre fordul.

Hazánkban csütörtökön az északi megyékben borult idő volt, gyakran változott a felhőzet, általában 5, 6 órán át sütött a nap. A hőmérséklet csúcsértéke az északi megyékben 6 és 12 fok között, máshol 12 és 18 fok között alakult. Késő délutántól az ország nagy részén beborult az ég a Dunántúl és az Alföld nagy részén eleredt az eső, záporok alakultak ki. A lehullott csapadék mennyisége általában csapadéknyom és 5 mm között volt, a Dunántúl déli vidékén 7, 9 mm hullott, a legtöbbet, 17 mm-t Siklós térségében mérték. Péntek hajnalra az északkeleti megyékben nulla és minusz 4 fok közé, másutt 0 és +7 fok közé hült le a levegő. Délelőtt a kisebb felhőátvonulásokból már nem volt számottevő csapadék, késő délelőtt Sopron térségéből havas esőt, záport jelentettek. A hőmérséklet 11 órakor 4 és 12 fok között váltakozott, helyenként viharos volt az északnyugati szél.

Ma 12 órakor Budapesten a hőmérséklet 8 fok, a tengerszintre átszámitott légnyomás 1020 mbar, alig változik.

Várható időjárás szombat estig:

Átmenetileg megnövekvő felhőzet, szórványos záporral, hózáporral.
Szombaton kisebb felhőátvonulások, valószinüleg számottevő csapadék nélkül.
Gyakran erős, helyenként továbbra is viharos lökésekkel kisért északnyugati, északi szél.
Várható legalacsonyabb éjszakai hőmérséklet: általában -3 és +2 fok között, a kevésbé szeles északkeleti országrészben -5 fok körül,
legmagasabb nappali hőmérséklet szombaton: általában 5 és 10 fok között.

Bozóki István és Török Dénes s.k.

A hőmérséklet napi középértéke és eltérése a 100 évi átlagtól /Budapest belterületén/:

1981. XI. 5.	10,0°C	+2,3°C

1871 óta ezen a napon Budapesten előfordult

legmagasabb hőmérséklet:	21,2°C /1963/,
legalacsonyabb hőmérséklet:	-7,1°C /1881/.

81.718.

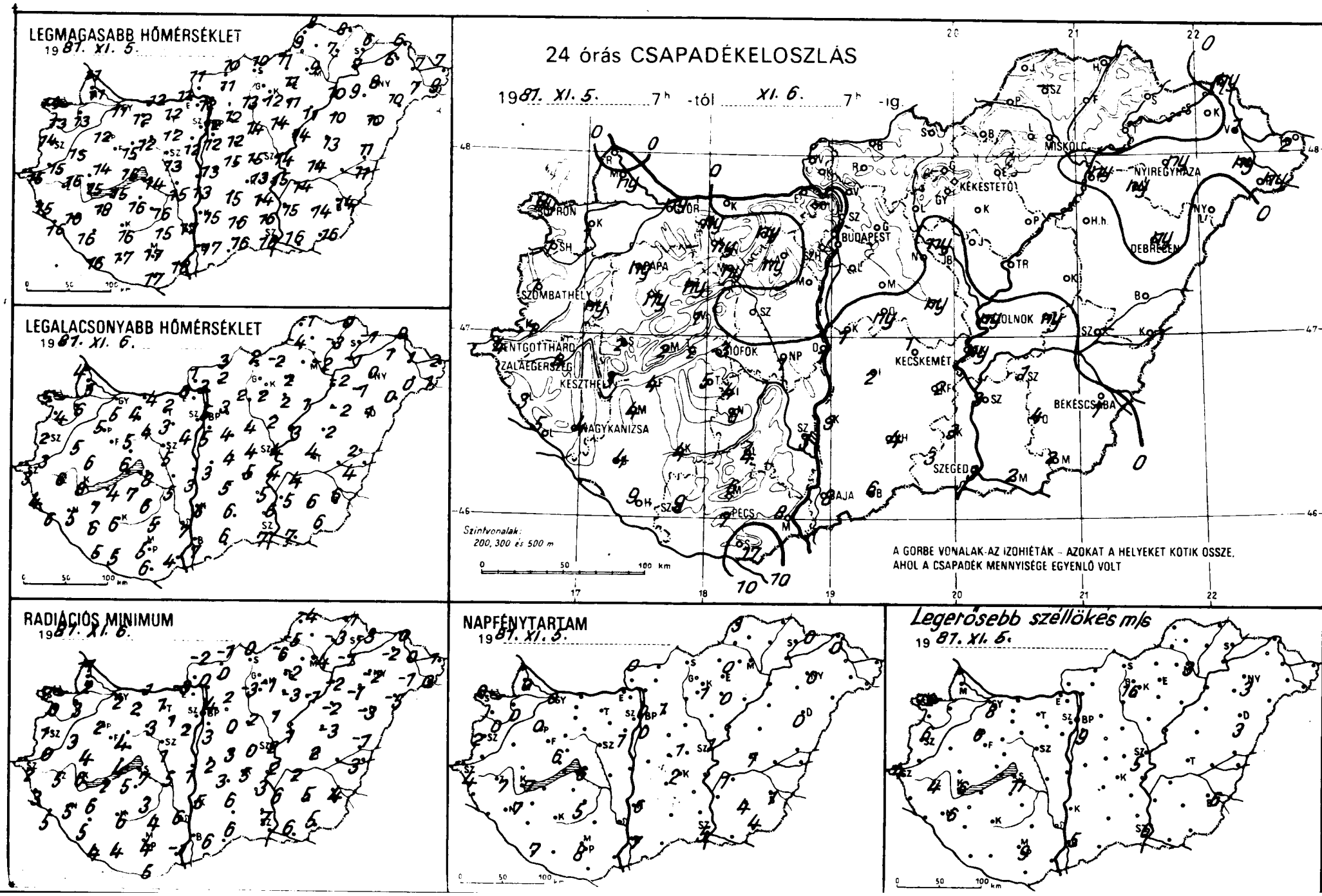
LEGMAGASABB HŐMÉRSÉKLET
1987. XI. 5.
LEGALACSONYABB HŐMÉRSÉKLET
1987. XI. 6.
RADIÁCIÓS MINIMUM
1987. XI. 6.
24 órás CSAPADÉKELOSZLÁS
1987. XI. 5. 7h -tól XI. 6. 7h -ig.
SOPRON
GYŐR
PAPA
SZOMBATHELY
SZENTGOTTHÁRD
ZALAEGERSZEG
KESZTHELY
NAGYKANIZSA
SIÓFOK
BUDAPEST
KÉKESTETŐ
MISKOLC
NYIREGYHÁZA
DEBRECEN
SZOLNOK
KECSKEMÉT
BÉKÉSCSABA
SZEGED
BAJA
PÉCS
Szintvonalak:
200, 300 és 500 m
A GORBE VONALAK-AZ IZOHIÉTÁK – AZOKAT A HELYEKET KÖTIK ÖSSZE,
AHOL A CSAPADÉK MENNYISÉGE EGYENLŐ VOLT
NAPFÉNYTARTAM
1987. XI. 5.
Legerősebb széllökés m/s
1987. XI. 5.

	1981.XI.6. 07 h -ig az utolsó 24 óra adatai					
	csapadék (mm)		max. hőmérséklet	min. hőmérséklet	rad. min.	napos órák
Győr	ny	⊽⌓	11	5	2	0
Kapuvár	1		13	6	3	0
Mosonmagyaróvár	ny	,	11	5	2	0
Rábca	.		11	4	-1	
Sopron	ny		14	5	2	0
Sopronhorpács	1		13	4	0	0
Kőszeg	ny		15	5	3	
Körmend	1		15	3	0	
Szentgotthárd	4		15	3	2	4
Szombathely	1		14	2	1	2
Szentgyörgyvölgy	3		15	4	3	
Zalaegerszeg	5	⌓	16	6	5	
Nagykanizsa	4		16	5	5	7
Zalaegerszeg	4		15	6	5	7
Farkasgyepű	ny		12	3	2	
Keszthely	3		16	8	6	7
Menesh[illegible]	2		13	5	4	6
Pápa	ny		12	5	2	0
Sümeg	2		14	6	4	
Tihany	2		15	6	4	
Veszprém	1		15	5	4	
Zirc	ny		11	3	2	
Tényő	4		15	4	2	
Komoksz. György	9	⌓	16	5	4	7
Csepel	4		16	6	6	
Marcali	4		18	7	4	
Szolnok	3		14	8	7	6
Somogyszob	4		16	6	5	
Zala	5		15	7	5	
Szabolna	ny	,⌓	12	4	2	
Esztergom	.	⌴	11	0	-3	
Csabér	ny	⌓	12	4	2	
Komárom	.	⌴	12	4	1	
Tatabánya	ny		12	2	1	
Csutdoboz	ny	⌓	12	3	1	
Dunaújváros	1		13	3	1	
Martonvásár	.		12	4	2	1
Tor[illegible]	ny		12	4	3	
Szegyhörcsökp.	1		15	5	5	
Szabadbattyán	.		13	5	1	
Ugyszemcse	4		16	6	3	5
Nagyel	4		15	5	4	
Szekonyi	6		15	6	2	
Keszárd	3	⊽	17	7	6	
Árpádtető	6		14	4	3	
[illegible]ács	8		18	4	-1	
	7		17	5	4	8
[illegible]	17		17	6	5	
[illegible]etvár	9		17	5	4	
Lőrinc	.		12	5	3	0
Met. Int.	.		12	5	4	0
Szab. hegy	.		11	2	1	
[illegible]d	ny	,⌓	15	4	0	1
[illegible]gokő	–		–	–	–	
[illegible]ő	.		12	3	2	1
[illegible]yret	.	⌓	11	1	0	
[illegible]	.		12	4	0	
[illegible]kata	.		14	4	2	
[illegible]	ny		15	4	3	
[illegible]endre	.		12	4	4	

	1981.XI.6. 07 h -ig az utolsó 24 óra adatai					
	csapadék (mm)		max. hőmérséklet	min. hőmérséklet	rad. min.	napos órák
Vác	.	⌓	12	3	0	
Vámosmikola	.	⌴	11	1	-2	0
Baja	8		17	7	6	7
Bácsalmás	6		16	6	6	
Izsák	2		15	5	3	
Kalocsa	3		15	6	5	6
Kecskemét	1		13	5	5	2
Kiskunf. háza	2		14	5	3	
Kiskunhalas	4		16	6	6	
Kunszentmiklós	1		13	3	2	
Tiszakécske	ny	⌓	15	4	2	
Balassagyarmat	.	⌓	10	3	-1	
Romhány	.		11	2	0	
Salgótarján	.	⌴	10	2	0	
Eger	.		11	2	-2	0
Galyatető	.	⌴	8	2	2	
Gyöngyös	.		12	2	-1	
Kékestető	.		8	-2	-3	1
Kompolt	.	⌴	11	2	-3	0
Lőrinci	.	⌴	13	2	-3	
Poroszló	.	⌴	11	1	-1	
Jászapáti	.	⌓	14	2	1	
Jászberény	ny	⌴	14	3	-1	
Karcag	.		13	2	-3	
Szolnok	ny		14	4	2	1
Tiszaroff	.	⌓	14	3	1	
Túrkeve	ny		14	4	2	1
Kistelek	3		16	6	6	
Makó	2		16	7	6	
Szeged	3		16	7	7	5
Szentes	3		15	5	4	
Borsodnádasd	.	⌴	11	-2	-6	
Füged	.	⌴≡	7	-3	-3	
Hidasnémeti	.	≡	8	0	-1	
Jósvafő	.	⌴	8	-1	-4	3
Lillafüred	.		8	4	3	
Miskolc	.		9	-2	-4	–
Putnok	.		9	-4	-5	
Sárospatak	.	⌴≡	6	-1	-3	0
Szendrőlád	–		–	–	–	
Tokaj	.	≡	7	-1	-1	
Kisvárda	.	⌴≡	6	1	-2	0
Mátészalka	ny	,⌓≡	7	0	-1	
Nyíregyháza	ny	≡	8	0	-2	0
Nyírlugos	.	⌴	10	0	-5	
Pátyod	ny	≡	9	1	0	
Tiszabecs	2		7	2	1	
Vásárosnamény	1	⌓≡	7	1	0	
Zahony	ny	≡	6	0	0	
Berettyóújfalu	.	⌴	11	2	-1	
Debrecen	ny	⌴=	10	1	-3	0
Hajdúdorog	ny	≡,⌴	9	-1	-1	
Hortobágy	.		10	-2	-2	
Kösösszakál	.	⌓	11	4	3	
Polgár	ny	⌴≡	10	-2	-2	
Békéscsaba	1		14	6	4	1
Mezőhegyes	2		14	6	5	4
Orosháza	4		14	6	5	4
Szarvas	1		14	4	2	1
Szeghalom	–		–	–	–	

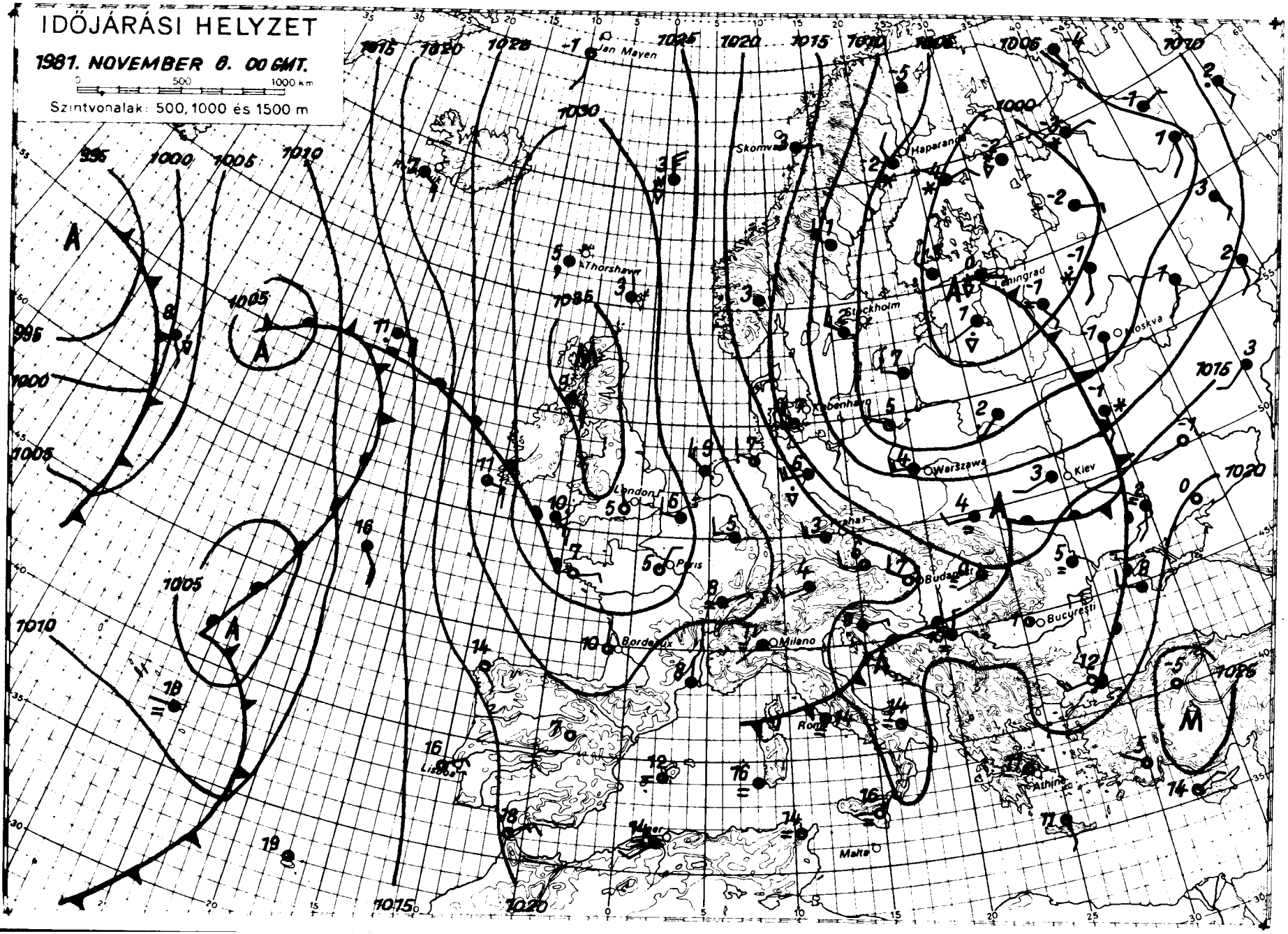

KIADJA: ORSZÁGOS METEOROLÓGIAI SZOLGÁLAT
Készíti: Központi Előrejelző Intézet Előrejelző Osztálya T.: 273-018 Megjelenik naponként
Évi előfizetési díja: 1 760,- Ft – Megrendelhető: 1024 Budapest, II., Kitaibel Pál utca 1. Telefon: 353-500
Kiadásért felel: az OMSZ elnöke – Szerkesztésért felel: a KEI igazgatója

IDŐJÁRÁSI NAPIJELENTÉS

ЕЖЕДНЕВНЫЙ МЕТЕОРОЛОГИЧЕСКИЙ БЮЛЛЕТЕНЬ · DAILY WEATHER REPORT
BULLETIN QUOTIDIEN DE TEMPS · TÄGLICHER WETTERBERICHT

94. évfolyam 311. szám. + Budapest + 1981. november 7. szombat

Az időjárási helyzet és a várható időjárás:

Kontinensünk időjárását két nagy kiterjedésü légköri képződmény határozza meg. A Nyugat-, Északnyugat-Európa fölött elhelyezkedő magas nyomású képződmény területén kevéssé változékony, többnyire száraz késő őszi, kora téli időjárás van. Éjszaka sokfelé képződik köd. A másik képződmény alacsony nyomású, ennek középpontja a Kelet-Európai-alföld középső vidékein található. Területén változékony az időjárás, a Kelet-Európai-alföld északi felén és Kelet-Skandináviában gyakran havazik. Az emlitett légköri képződmények közös határán, a Botteni-öböltől az Égei-tenger irányában nagy sebességü áramlás alakult ki, amelyben egyre hidegebb levegő áramlik dél felé. A meleg illetve hideg levegő az Égei-tenger környékén keveredik, ezért lassanként ott is alacsony nyomású légörvény jön létre, amely valószinüleg csak kismértékben lesz hatással hazánk időjárására.

Hazánkban pénteken felhőátvonulások voltak, a nyugati és déli megyékben 2, 5, máshol 5, 8 órán át sütött a nap. Délután egyre vastagabb lett a felhőzet, a Dunántúlon és az Északi-Középhegység térségében egyre több helyen eredt el az eső, záporeső a nyugati, északnyugati megyékből hózáporokat jelentettek. A lehullott csapadék mennyisége szombat reggel 7 óráig csapadéknyom és 5 mm között alakult. A hőmérséklet csúcsértéke pénteken az ország nagy részén 8 és 13 fok között volt. Szombat hajnalra a keleti, északkeleti, valamint délnyugati országrészben 0, -3 fokig, másutt 0, +5 fokig hült le a levegő. Délelőtt a felhőátvonulásokat szórványos gyönge eső, záporeső, Nyugat-Dunántúlon helyenként hózápor kisérte. Az éjszakai átmeneti mérséklődés után ismét megélénkült, megerősödött az északnyugati szél. A hőmérséklet 11 órakor 1 és 5 fok között volt.

Ma 12 órakor Budapesten a hőmérséklet 5 fok, a tengerszintre átszámitott légnyomás 1020 mbar, változatlan.

Várható időjárás vasárnap estig:

Borult, illetve közepesen felhős időszakok, ismétlődő átfutó helyi hózáporok, helyenként záporeső.
Az ország déli, illetve keleti részén esetleg tartósabb havazás, általában élénk, néha erős északnyugati, majd északi szél.
Várható legalacsonyabb éjszakai hőmérséklet: általában +2, -3,
legmagasabb nappali hőmérséklet vasárnap: 3, 8 fok között.

Aigner Szilárd s.k.

A hőmérséklet napi középértéke és eltérése a 100 évi átlagtól /Budapest belterületén/:

1981. XI. 6.	6,3°C	-1,2°C

1871 óta ezen a napon Budapesten előfordult

legmagasabb hőmérséklet:	19,5°C /1963/,
legalacsonyabb hőmérséklet:	-4,4°C /1891/.

81.719.

LEGMAGASABB HŐMERSÉKLET
1981. XI. 6.

LEGALACSONYABB HŐMÉRSÉKLET
1981. XI. 7.

RADIÁCIÓS MINIMUM
1981. XI. 7.

24 órás CSAPADÉKELOSZLÁS

1981. XI. 6. 7h -tól XI. 7. 7h

Szintvonalak: 200, 300 és 500 m

A GÖRBE VONALAK AZ IZOHIÉTÁK – AZOKAT A HELYEKET KÖTIK ÖSSZE, AHOL A CSAPADÉK MENNYISÉGE EGYENLŐ VOLT

NAPFÉNYTARTAM
1981. XI. 6.

Legnagyobb szélsebesség m/s
1981. XI. 6.

	19 81.XI.7.07h -ig az utolsó 24 óra adatai					
	csapadék (mm)		max. hőmérséklet	min. hőmérséklet	rad. min.	napos órák
Győr	3	∇̇	9	2	-1	6
Kapuvár	4		10	1	-2	3
Mosonmagyaróvár	1		8	2	-2	3
Rajka	–		–	–	–	
Sopron	3		9	0	-1	4
Sopronhorpács	3	*	11	1	-2	4
Káld	1		11	1	0	
Körmend	ny	*	12	-3	-5	
Szentgotthárd	.	⊔	12	-2	-4	7
Szombathely	1	*	12	0	-1	4
Lenti	–		–	–	–	
Letenye	.	≡ ⊔	13	-2	-5	
Nagykanizsa	ny	∇̇ ≡	10	0	-1	4
Zalaegerszeg	ny	∇̇ ⊔	12	0	-2	5
Tarkasgyepű	–		–	–	–	
Keszthely	ny	∇̇ ⊔	12	1	-1	4
Mencshely	5	*	8	0	-2	4
Pápa	2		10	2	0	4
Sümeg	5	*	10	1	-2	
Tihany	ny		10	3	1	
Veszprém	1	*	9	1	0	
Zirc	7	*	6	0	-1	
Csornyód	–		–	–	–	
Csömökszt. György	.	≡ ⊔	7	1	1	2
Kaposvár	1		10	2	1	
Marcali	.		10	2	1	
Siófok	1	∇̇	10	5	3	5
Somogyszob	ny	∩	11	1	-1	
Tab	ny		11	0	-2	
Babolna	–		–	–	–	
Esztergom	ny	∇̇	8	0	-4	
Kisbér	5	∇̇	10	2	0	
Komárom	2		10	2	-1	
Tatabánya	2	V	8	1	-1	
Csesztdoboz	4	∇̇	9	0	-2	
Dunaújváros	ny		8	-1	-1	
Martonvásár	3		10	1	-2	5
Mór	4		9	1	0	
Nagyhörcsökp	–		–	–	–	
Szabadbattyán	1		10	2	-3	
Ősgyémesse	1		10	0	-4	3
Vértesacsa	.		11	0	-2	
Ugyskónyi	–		–	–	–	
Tokszárd	ny	∇̇	9	3	2	
Árpádtető	2		7	2	-2	
Bohács	1	∇̇ ⊔	8	0	-3	
[illegible]	3	∇̇ ≡	8	1	-1	1
[illegible]	2		12	1	-2	
Szeletvár	1		12	-1	-2	
Törme	ny	∇̇	8	2	-1	7
Met. Int.	1		9	2	-2	6
Szab. hegy	2	*	8	-1	-4	
[illegible]	ny		12	2	-1	7
Szegekő	–		–	–	–	
Szolló	.	⊔	7	1	-1	6
[illegible]	–		–	–	–	
[illegible]	ny		9	0	-2	
[illegible]	.	⊔	10	1	1	
[illegible]	–		–	–	–	
[illegible]tendre			10	2	1	

	19 81.XI.7.07h -ig az utolsó 24 óra adatai					
	csapadék (mm)		max. hőmérséklet	min. hőmérséklet	rad. min.	napos órák
Vác	.	∩	10	2	-1	
Vámosmikola	1		8	1	-2	3
Baja	ny	∇̇ ⊔	8	1	-2	1
Bácsalmás	.		13	0	-1	
Izsák	.		10	1	0	
Kalocsa	ny		10	0	-3	2
Kecskemét	.	∩	10	2	-1	5
Kiskunf. háza	.		10	2	0	
Kiskunhalas	ny		10	2	1	
Kunszentmiklós	ny		10	1	1	
Tiszakécske	.		10	1	0	
Balassagyarmat	ny	∇̇ ⊔	10	0	-4	
Romhány	.		8	0	-2	
Salgótarján	.		8	-1	-2	
Eger	–		–	–	–	
Galyatető	–		–	–	–	
Gyöngyös	ny		10	0	-2	
Kékestető	.	≡	2	-4	-5	8
Kompolt	.		10	1	-4	8
Lőrinci	ny	⊔	10	-1	-5	
Poroszló	.		11	0	-3	
Jászapáti	.	∩	10	1	-1	
Jászberény	.	⊔	10	1	-3	
Karcag	–		–	–	–	
Szolnok	.		11	1	-2	6
Tiszaroff	–		–	–	–	
Túrkeve	.		10	-1	-4	6
Kistelek	.		10	2	-1	
Makó	.	∩	9	1	-2	
Szeged	.		9	0	-2	1
Szentes	.		10	2	-0	
Borsodnádasd	.	⊔	10	-3	-8	
Fügöd	ny	∇̇ ≡	9	-4	-5	
Hidasnémeti	3		–	-3	-5	
Jósvafő	.	≡	10	-2	-6	7
Lillafüred	–		–	–	–	
Miskolc	.	⊔	11	-2	-5	
Putnok	.	∩	11	-1	-2	
Sárospatak	–		–	–	–	
Szendrőlád	–		–	–	–	
Tokaj	1	⊔	8	-1	-1	
Kisvárda	.	⊔	7	-1	-5	2
Mátészalka	2	⊔	10	0	-2	
Nyíregyháza	1	⊔	9	0	-4	6
Nyírlugos	–		–	–	–	
Pátyod	3	⊔	10	-1	-2	
Tiszabecs	3		5	-2	-2	
Vásárosnamény	ny	⊔	8	-1	-2	
Zahony	2	≡ ⊔	5	-2	-2	
Berettyóújfalu	.	⊔	11	-2	-2	
Debrecen	1	⊔	10	-3	-4	7
Hajdudorog	–		–	–	–	
Hortobágy	–		–	–	–	
Körösszakál	.	⊔	10	-1	-2	
Polgár	ny	⊔	11	-1	-2	
Békéscsaba	.		9	-1	-3	1
Mezőhegyes	.	⊔	9	0	-2	1
Orosháza	–		–	–	–	
Szarvas	.		10	1	-1	5
Szeghalom	–		–	–	–	

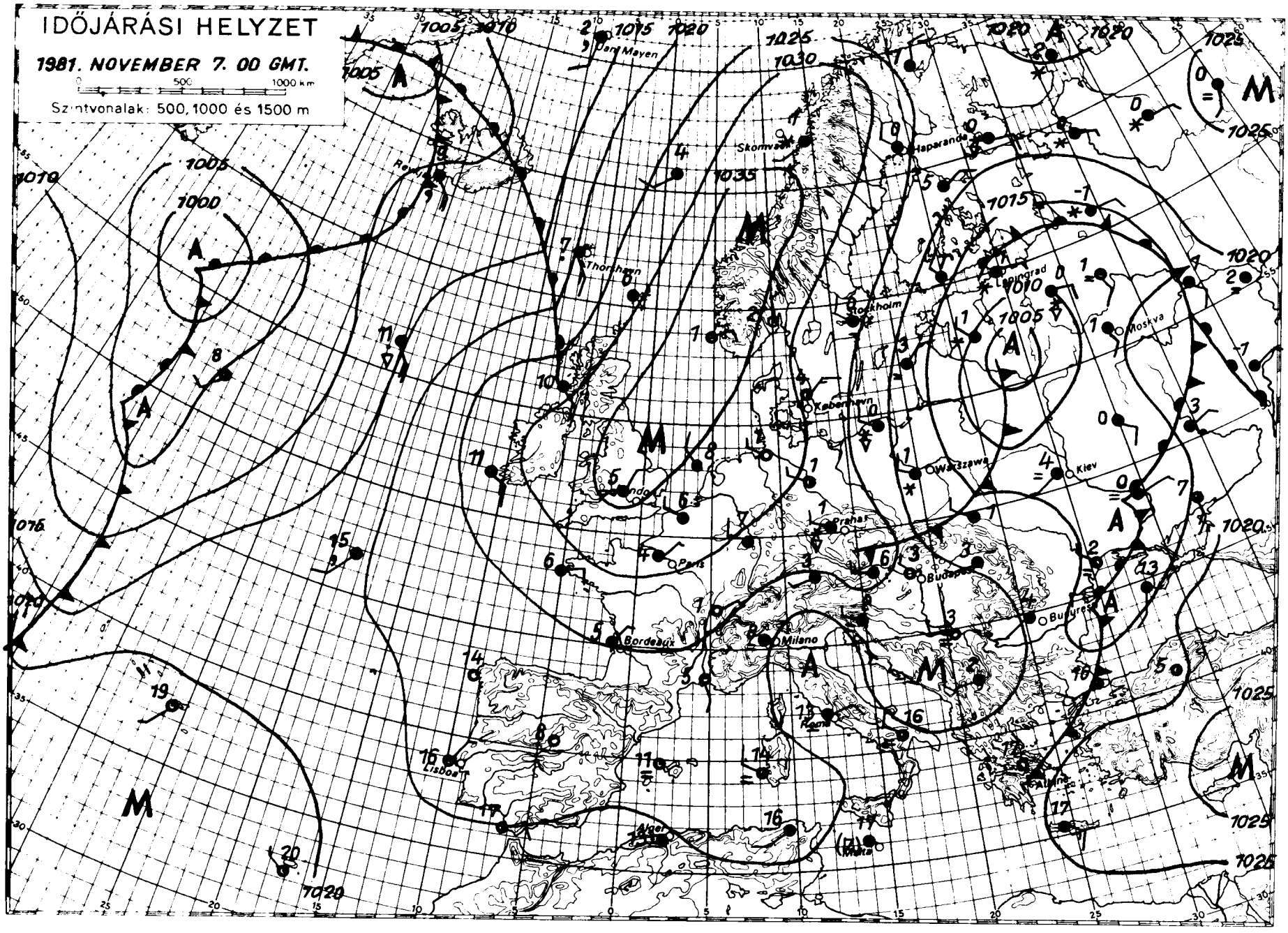

KIADJA: ORSZÁGOS METEOROLÓGIAI SZOLGÁLAT

Készíti: Központi Előrejelző Intézet Előrejelző Osztálya T.: 273-018 Megjelenik naponként

Évi előfizetési díja: 1 760,- Ft. – Megrendelhető: 1024 Budapest, II., Kitaibel Pál utca 1. Telefon: 353-500

Kiadásért felel: az OMSZ elnöke – Szerkesztésért felel: a KEI igazgatója

IDŐJÁRÁSI NAPIJELENTÉS

ЕЖЕДНЕВНЫЙ МЕТЕОРОЛОГИЧЕСКИЙ БЮЛЛЕТЕНЬ · DAILY WEATHER REPORT
BULLETIN QUOTIDIEN DE TEMPS · TÄGLICHER WETTERBERICHT

94. évfolyam 312. szám. + Budapest + 1981. november 8. vasárnap

Az időjárási helyzet és a várható időjárás:

Az elmúlt napokban Európa legnagyobb részét hideg levegő árasztotta el. Kivétel a kontinens legnyugatibb, illetve legkeletibb része, ahonnan változóan felhős, enyhe időről érkeznek jelentések. A hideg levegővel boritott térségben - különösen a Szovjetunió nyugati részén - gyakoriak a hózáporok és a hőmérséklet csúcsértéke is csak kevéssel emelkedik fagypont fölé. Közepesen és erősen felhős időszakok váltakoznak.

Magyarország időjárását is a hideg levegő határozza meg. Az elmúlt másfél nap gyakoriak voltak a rövid ideig tartó hózáporok, illetve záporeső is előfordult. Számottevő csapadékot viszont sehonnan sem jelentettek. A Dunántúlon élénk, sokszor erős északnyugati, északi szél fújt. A hőmérséklet szombati maximuma általában 3 és 8, a vasárnap hajnali minimuma pedig általában +1 és -4 fok között volt. A hőmérséklet 11 órakor 2 és 6 fok között alakult az országban.

Ma 12 órakor Budapesten a hőmérséklet 5 fok, a tengerszintre átszámitott légnyomás 1022 mbar, alig változik.

Várható időjárás hétfő estig:

Változóan felhős idő várható hózáporokkal.
Sokfelé élénk, helyenként erős lesz az északias szél.
Várható legalacsonyabb éjszakai hőmérséklet: általában +1 és -4 fok között, de a tartósabban derült, szélcsöndes helyeken -5 fok körül,
legmagasabb nappali hőmérséklet hétfőn: 2 és 7 fok között.

Aigner Szilárd és Pálmási Judit s.k.

A hőmérséklet napi középértéke és eltérése a 100 évi átlagtól /Budapest belterületén/:

1981. XI. 7.	4,1°C	-3,2°C

1871 óta ezen a napon Budapesten előfordult

legmagasabb hőmérséklet:	20,4°C /1928/,
legalacsonyabb hőmérséklet:	-8,2°C /1891/.

81.720.

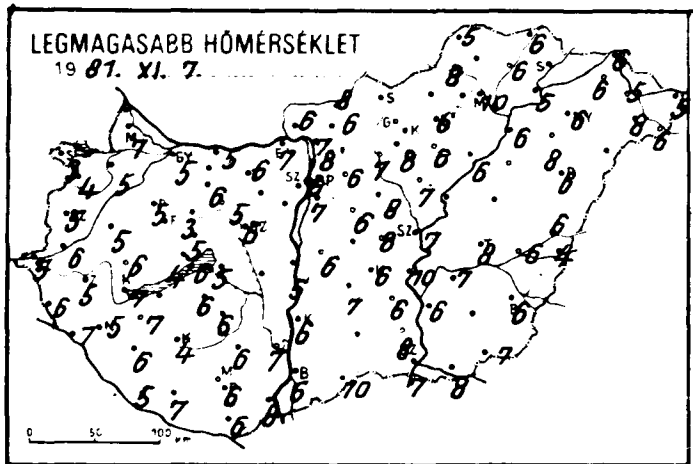
LEGMAGASABB HŐMÉRSÉKLET
19 87. XI. 7.

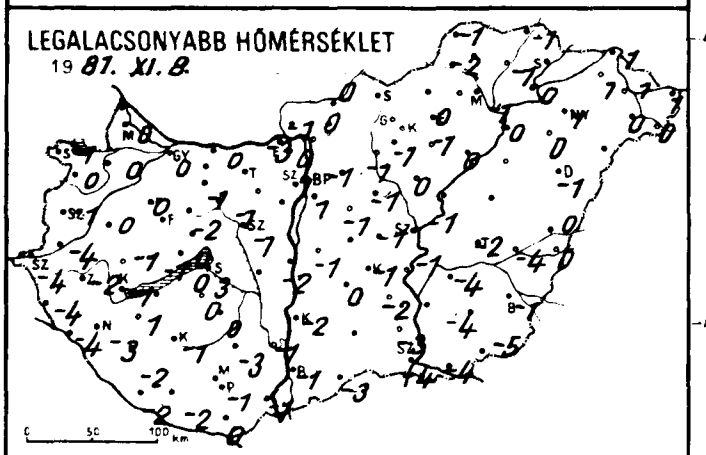
LEGALACSONYABB HŐMÉRSÉKLET
19 87. XI. 8.

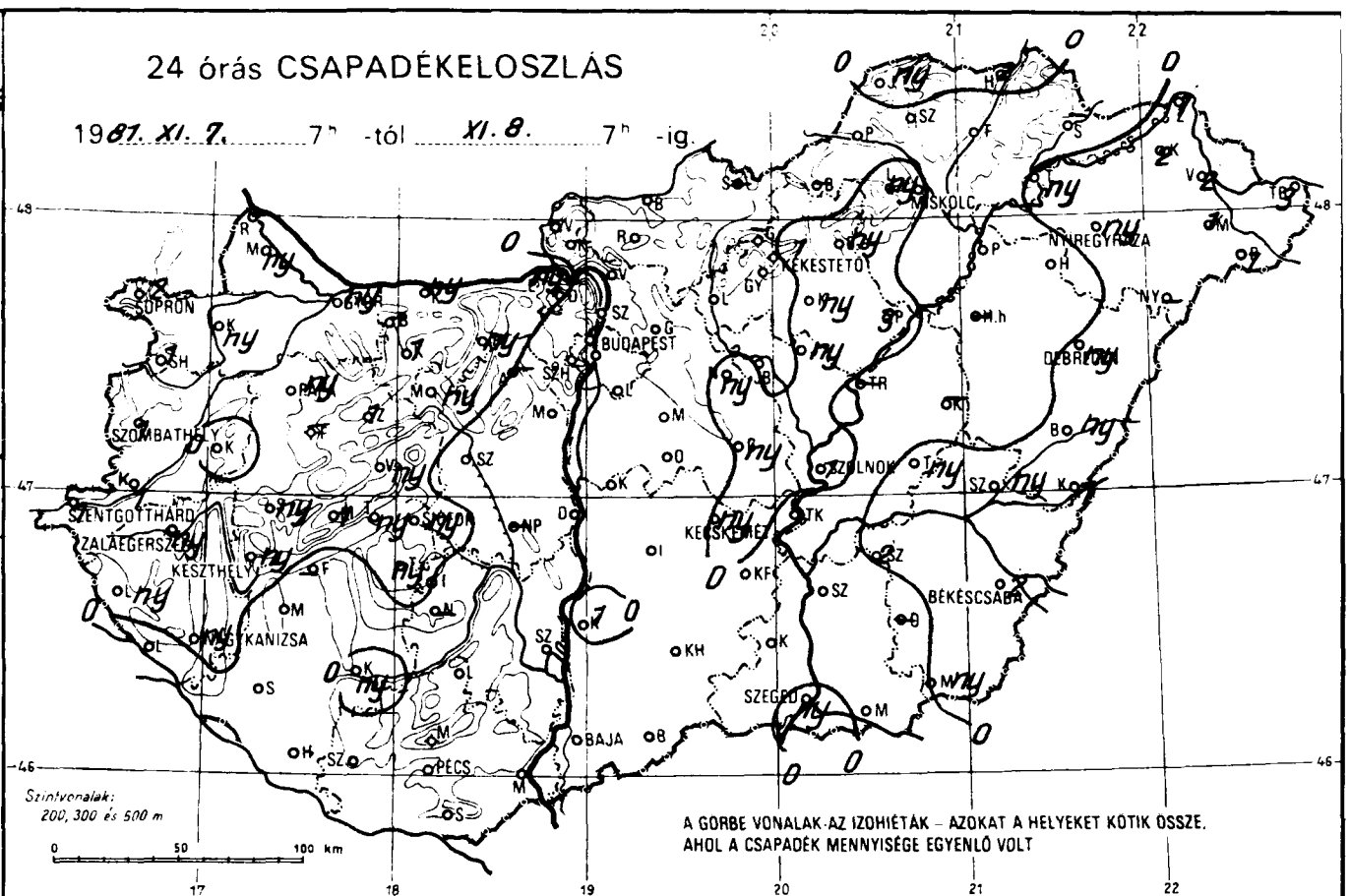
24 órás CSAPADÉKELOSZLÁS
19 87. XI. 7. 7h -tól XI. 8. 7h -ig.
SOPRON
SZOMBATHELY
SZENTGOTTHÁRD
ZALAEGERSZEG
KESZTHELY
NAGYKANIZSA
BUDAPEST
MISKOLC
NYÍREGYHÁZA
KÉKESTETŐ
DEBRECEN
SZOLNOK
KECSKEMÉT
BÉKÉSCSABA
SZEGED
BAJA
PÉCS
Szintvonalak:
200, 300 és 500 m
A GÖRBE VONALAK AZ IZOHIÉTÁK – AZOKAT A HELYEKET KÖTIK ÖSSZE, AHOL A CSAPADÉK MENNYISÉGE EGYENLŐ VOLT

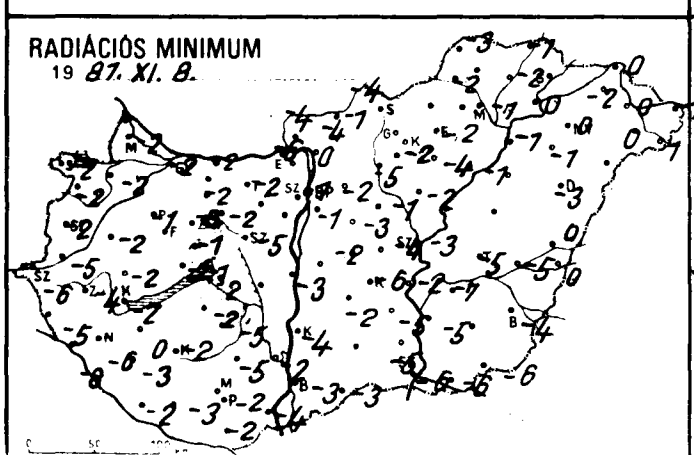
RADIÁCIÓS MINIMUM
19 87. XI. 8.

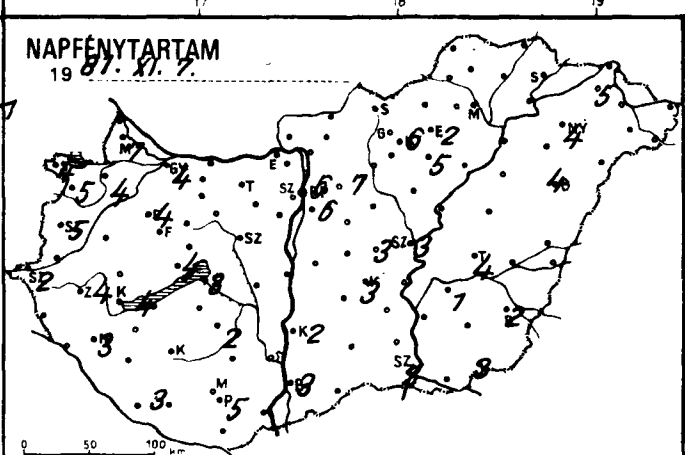
NAPFÉNYTARTAM
19 87. XI. 7.

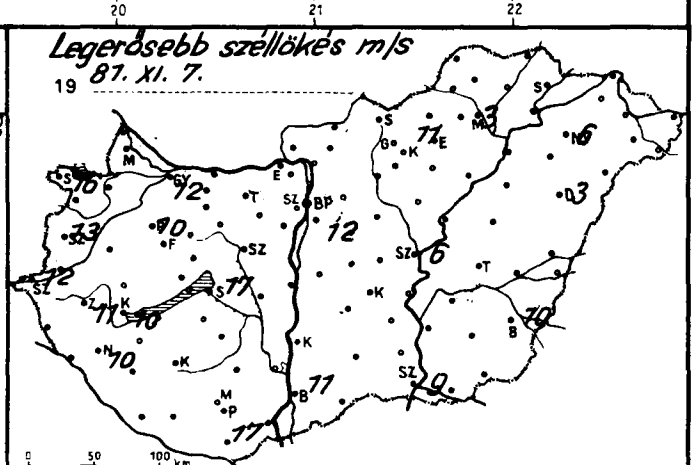
Legerősebb széllökés m/s
19 87. XI. 7.

81.XI.8.

	19 ..... 07 h -ig az utolsó 24 óra adatai					
	csapadék (mm)		max. hőmérséklet	min. hőmérséklet	rad. min.	napos órák
Győr	ny	* ▽ ⊔	5	-0	-2	4
Kapuvár	ny	* ⊔	5	-0	-2	4
Mosonmagyaróvár	ny	▽ ⊔	7	-0	-2	7
Rajka	–		–	–	–	
Sopron	2	* ▽	3	-1	-2	4
Sopronhorpács	1	▽	4	0	-2	5
Kald	•		5	0	-2	
Kormend	1	*	6	-4	-5	
Szentgotthárd	1	* ▽ ⊔	5	-4	-6	2
Szombathely	1	▽	5	-1	-2	5
Genti	ny	*	6	-4	-5	
Letenye	•	⊔	7	-4	-8	
Nagykanizsa	ny	* ▽ ⊔	5	-3	-6	3
Zalaegerszeg	ny	* ▽ ⊔	5	-2	-4	4
Farkasgyepű	–		–	–	–	
Keszthely	ny	* ▽	7	-1	-2	4
Mencshely	1	▽	4	-1	-2	4
Pápa	ny	* ▽	5	-0	-1	4
Somlóvásárhely	ny	*	6	-1	-2	
Celldömölk	ny	*	6	0	-1	
Veszprém	ny	*	5	0	-1	
Zirc	1	*	3	-2	-3	
Csanyód	–		–	–	–	
Csurgó	•	⊔	5	-2	-2	3
Kaposvár	ny		4	-1	-2	
Marcali	•		7	1	-0	
Szolnok	ny	* ▽	5	3	2	3
Somogyszob	•	⊔	6	-2	-3	
Lab	ny		6	0	-2	
Szabolna	–		–	–	–	
Esztergom	ny	* ▽ ⊔	7	-3	-6	
Csabér	1	*	6	-1	-2	
Komárom	ny	* ▽ ⊔	5	0	-2	
Tatabánya	ny	*	6	-1	-2	
Csesztdoboz	–		–	–	–	
Dunaújváros	•		5	-2	-3	
Martonvásár	–		–	–	–	
Tata	ny	* ▽	5	-1	-2	
Nagyhörcsökp	–		–	–	–	
Budadbattyán	•	⊔	6	-1	-5	
Csepreg	•	⊔	6	0	-5	2
Szombathely	•		6	-3	-5	
Szalonyi	–		–	–	–	
Szombathely	•		7	-1	-2	
Szombathely	•		3	-2	-4	
Szombathely	•	⊥	8	-1	-4	
Szombathely	•		6	-1	-2	5
Szombathely	•		6	0	-2	
Szombathely	•		7	-2	-3	
Szombathely	•		7	1	-1	6
Szombathely Met. Int.	•		6	1	-1	6
Szombathely Szab. hegy	•	⊔	3	-2	-3	
Szombathely	ny	* ▽ ⊔	8	-1	-4	3
Szombathely	–		–	–	–	
Szombathely	•	⊔	6	-1	-2	7
Szombathely	–		–	–	–	
Szombathely	•		6	-1	-3	
Szombathely	ny	* ⊔	8	-1	-1	
Szombathely	–		–	–	–	
Szombathely	•		8	0	0	

81.XI.8.

	19 ..... 07 h -ig az utolsó 24 óra adatai					
	csapadék (mm)		max. hőmérséklet	min. hőmérséklet	rad. min.	napos órák
Vác	•		7	-1	-4	
Vámosmikola	•	⊔	6	-1	-4	6
Baja	•	⊔	6	-1	-3	3
Bácsalmás	•	⊔	10	-3	-3	
Izsák	•		7	0	-2	
Kalocsa	1	⊔	6	-2	-4	2
Kecskemét	ny	⊔	6	-1	-6	3
Kiskunf. háza	•	⊔	6	-2	-5	
Kiskunhalas	2		6	-3	-3	
Kunszentmiklós	•	⊔	6	-1	-2	
Tiszakécske	•	⊔	10	-1	-2	
Balassagyarmat	•		8	0	-4	
Romhány	•	⊔	6	-0	-1	
Salgótarján	–		–	–	–	
Eger	ny	*	6	0	-2	2
Galyatető	–		–	–	–	
Gyöngyös	•		8	-1	-2	
Kékestető	1	* ▽	-1	-5	-6	6
Kompolt	ny	*	6	-1	-4	5
Lőrinci	•	⊔	7	-1	-5	
Poroszló	3	* ⊔	6	0	-1	
Jászapáti	ny	⊥	7	0	-2	
Jászberény	•	⊔	7	-1	-3	
Karcag	–		–	–	–	
Szolnok	1	* ▽ ⊔	7	-1	-3	3
Tiszaroff	–		–	–	–	
Túrkeve	ny	▽ ⊔	8	-2	-5	4
Kistelek	•		8	-3	-5	
Makó	•	⊔	8	-4	-6	
Szeged	ny	▽	7	-4	-6	3
Szentes	•	⊔	6	-4	-5	
Borsodnádasd	–		–	–	–	
Füzöd	•		6	-1	-2	
Hidasnémeti	2	*	6	-1	-1	
Jósvafő	ny	*	5	-1	-3	4
Lillafüred	ny	*	6	–	–	
Miskolc	•		10	-1	-1	
Putnok	•		8	-2	-2	
Sárospatak	–		–	–	–	
Szendrőlád	–		–	–	–	
Tokaj	ny		5	0	0	
Kisvárda	2		6	1	-2	5
Mátészalka	1	* ⊥	8	0	-0	
Nyíregyháza	ny	▽	6	1	-0	4
Nyírlugos	–		–	–	–	
Pátyod	1	*	6	-0	-1	
Tiszabecs	3	*	5	1	-1	
Vásárosnamény	2	*	5	1	-0	
Záhony	1	*	6	1	0	
Berettyóújfalu	ny	*	6	0	0	
Debrecen	ny	* ▽	6	-1	-3	
Hajdúdorog	•	⊔	8	0	-1	
Hortobágy	–		–	–	–	
Körösszakál	1	*	4	0	0	
Polgár	•	⊥	6	0	-1	
Békéscsaba	2	* ∨	6	-1	-4	2
Mezőhegyes	ny	⊔	7	-5	-6	3
Orosháza	–		–	–	–	
Szarvas	2	* ▽	7	-4	-7	1
Szeghalom	ny		6	-4	-5	

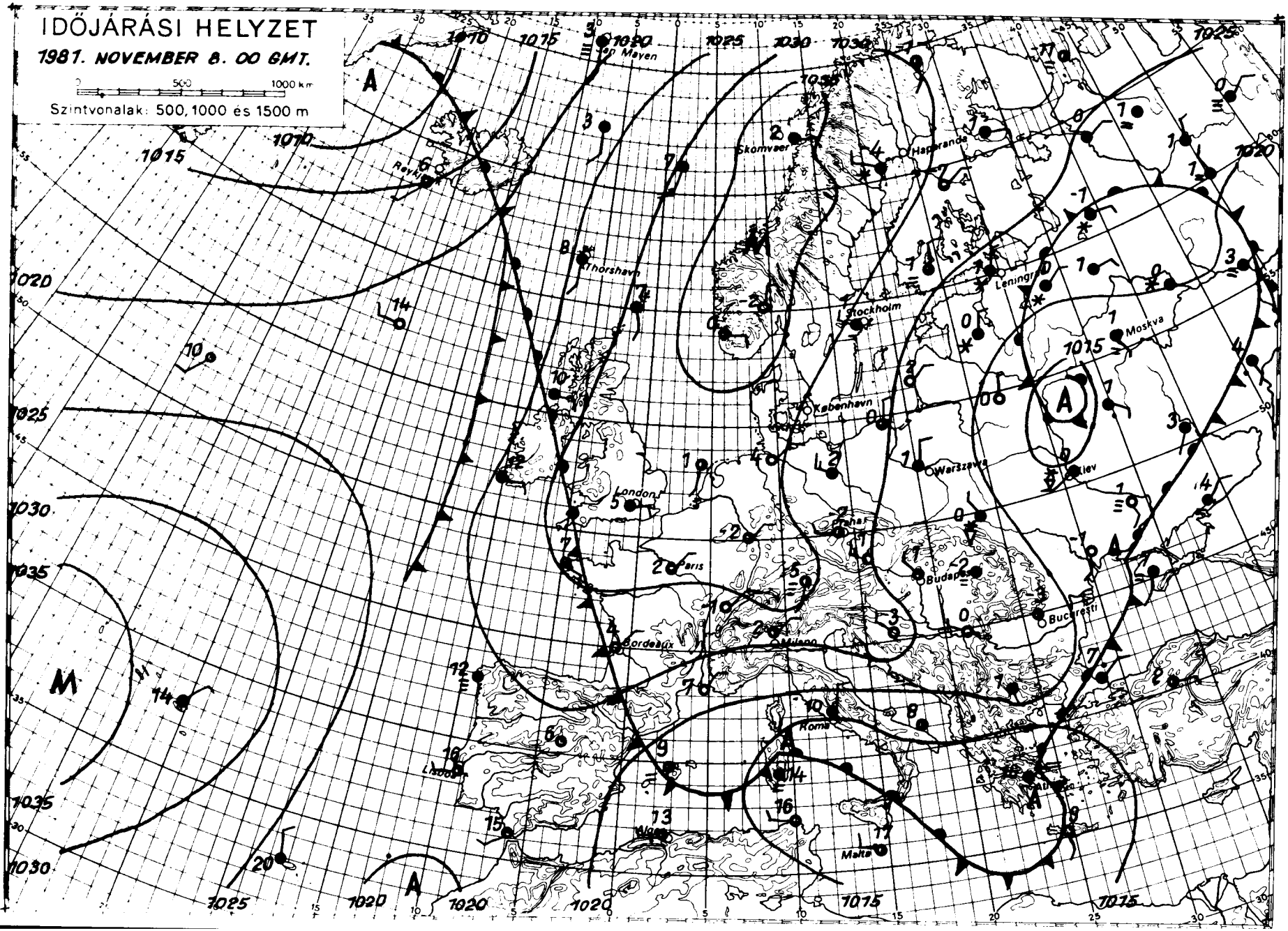

KIADJA: ORSZÁGOS METEOROLÓGIAI SZOLGÁLAT

Készíti: Központi Előrejelző Intézet Előrejelző Osztálya. T.: 273-018. Megjelenik naponként.

Évi előfizetési díja: 1 760,- Ft. – Megrendelhető: 1024 Budapest, II., Kitaibel Pál utca 1. Telefon: 353-500

Kiadásért felel: az OMSZ elnöke – Szerkesztésért felel: a KEI igazgatója

IDŐJÁRÁSI NAPIJELENTÉS

ЕЖЕДНЕВНЫЙ МЕТЕОРОЛОГИЧЕСКИЙ БЮЛЛЕТЕНЬ · DAILY WEATHER REPORT
BULLETIN QUOTIDIEN DE TEMPS · TÄGLICHER WETTERBERICHT

94. évfolyam 313. szám. + Budapest + 1981. november 9. hétfő

Az időjárási helyzet és a várható időjárás:

Szinte egész Európában hideg az idő. Az Atlanti-óceán és a Földközi-tenger partvidékét kivéve hideg, sarkvidéki levegő árasztotta el kontinensünket. Sok helyről jelentenek havazást is. Így gyakoriak a hózáporok a Szovjetunió északi felén, Moszkva környékén, Lengyelországban és az Alpokban. Az éjszaka már a Balkán-félszigeten is erősen havazott, de ott még a melegebb levegő hatása miatt esők is előfordultak.

Magyarországon vasárnap változó volt a felhőzet, általában 1-9 órás napsütést mértek, az ország északnyugati fele volt a naposabb. Elszórtan hózáporok fordultak elő, de nem hullott számottevő mennyiségü csapadék. Főleg a Dunántúlon fújt erős északi szél. A hőmérséklet csúcsértéke 3 és 8 fok között volt. Ma hajnalra +1 és -6 fok közé hült le a levegő, keleten helyenként zuzmarás köd is kialakult. Délelőtt nagyrészt megszüntek a ködök. A felhőzet általában változó volt, és néhány helyen hózápor, gyönge havazás fordult elő. A Dunántúlon ismét erős szél fújt. A hőmérséklet 11 órára csak -1 és +3 fok közé emelkedett.

Ma 12 órakor Budapesten a hőmérséklet 3 fok, a tengerszintre átszámitott légnyomás 1022 mbar, alig változik.

Várható időjárás kedd estig:

Keleten, északkeleten jobbára erősen felhős ég és többfelé kisebb havazás.
Az ország többi részén időnként erős felhősödés, szórványos hózápor.
Több helyen erős északi, északkeleti szél.
Folytatódik a hideg, téli idő.
Várható legalacsonyabb éjszakai hőmérséklet: 0, -5,
legmagasabb nappali hőmérséklet kedden: 0, +5 fok között.

Pálmási Judit és Németh Lajos s.k.

TÁVOLABBI KILÁTÁSOK SZERDÁTÓL-SZOMBATIG:

A hét második felében kissé enyhébb, de továbbra is az évszakhoz képest hüvös időre számithatunk.
Változóan felhős időre számithatunk, havazás, majd eső várható.
Legalacsonyabb hőmérséklet: eleinte -5, 0, majd -2, +3 fok között.
Legmagasabb nappali hőmérséklet: +3, +8 fok között.
Jelentős mennyiségü /legalább 5 mm/ csapadék az ország területének 30 százalékán várható.

KÖZÉPTÁVÚ ELŐREJELZŐ OSZTÁLY

A hőmérséklet napi középértéke és eltérése a 100 évi átlagtól /Budapest belterületén/:

1981. XI. 8.	2,7°C	-4,5°C

1871 óta ezen a napon Budapesten előfordult

legmagasabb hőmérséklet:	19,9°C /1886/,
legalacsonyabb hőmérséklet:	-6,9°C /1888/.

81.721.

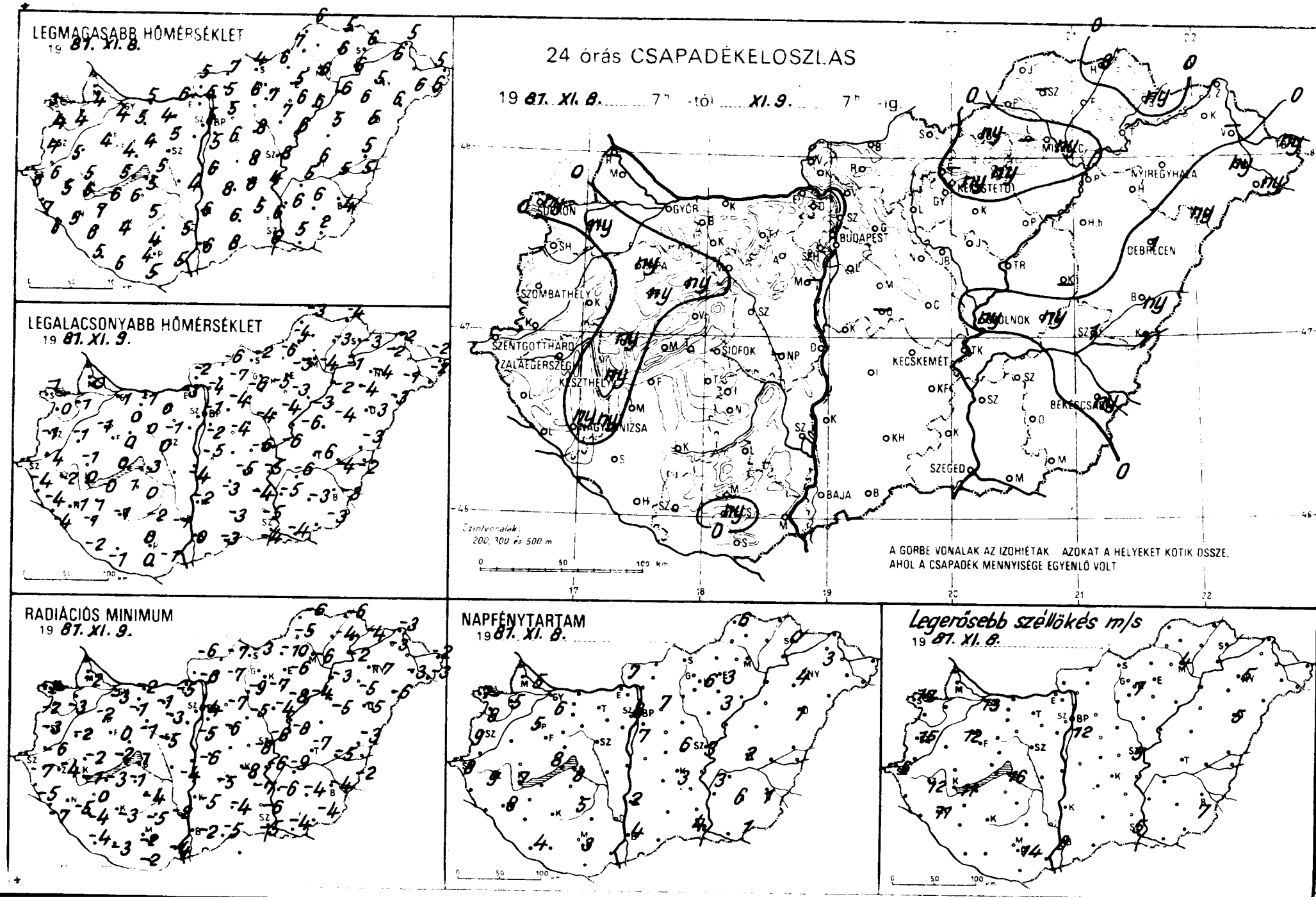
LEGMAGASABB HŐMÉRSÉKLET
19 87. XI. 8.
LEGALACSONYABB HŐMÉRSÉKLET
19 87. XI. 9.
RADIÁCIÓS MINIMUM
19 87. XI. 9.
24 órás CSAPADÉKELOSZLÁS
19 87. XI. 8. 7h -tól XI. 9. 7h -ig
GYŐR
BUDAPEST
SZOMBATHELY
SZENTGOTTHÁRD
ZALAEGERSZEG
KESZTHELY
SIÓFOK
KECSKEMÉT
SZEGED
BAJA
DEBRECEN
NYÍREGYHÁZA
BÉKÉSCSABA
Szintvonalak: 200, 300 és 500 m
A GÖRBE VONALAK AZ IZOHIÉTAK AZOKAT A HELYEKET KÖTIK ÖSSZE, AHOL A CSAPADÉK MENNYISÉGE EGYENLŐ VOLT
NAPFÉNYTARTAM
19 87. XI. 8.
Legerősebb széllökés m/s
19 87. XI. 8.

	19 81.XI.9. 07h -ig az utolsó 24 óra adatai					
	csapadék (mm)	Hó cm	max. hőmérséklet	min. hőmérséklet	rad. min.	napos órák
[illegible]	•		4	-1	-3	6
[illegible]pavár	ny * ⊔		4	-1	-3	5
[illegible]onmagyaróvár	• ⊔		4	0	-2	5
[illegible]ka	–		–	–	–	
[illegible]pzon	ny * ∇		3	-1	-2	7
[illegible]pronhorpács	• ⊔		4	0	-2	8
[illegible]ld	•		5	-1	-2	
[illegible]emend	•		6	-4	-6	
[illegible]ntgotthárd	• ⊔		6	-4	-7	8
[illegible]mbathely	•		4	-1	-3	9
[illegible]nti	•		7	-4	-5	
[illegible]ctnye	•		6	-4	-7	
[illegible]gykanizsa	ny * ∇		5	-1	-5	8
[illegible]egerszeg	• ⊔		5	-2	-4	9
[illegible]rkasgyepű	ny *	lep.	2	-2	-2	
[illegible]szthely	ny * ∇		6	0	-1	7
[illegible]neshely	•		3	-1	-2	8
[illegible]pa	ny *	lep.	4	-1	-2	5
[illegible]meg	ny *		5	-1	-2	
[illegible]hny	•		5	0	-2	
[illegible]zprém	•		4	0	0	
[illegible]	ny *	folt	1	-2	-2	
[illegible]tyod	•		6	0	-3	
[illegible]nokszt. györgy	• ⊔		5	-2	-4	4
[illegible]osvár	•		4	-1	-3	
[illegible]cah	•		7	1	0	
[illegible]ok	•		5	3	1	8
[illegible]egyszob	•		6	-1	-4	
[illegible]	•		6	1	-1	
[illegible]olna	•		4	-1	-2	
[illegible]ergom	• ⊔		6	-3	-5	
[illegible]er	•		5	0	-1	
[illegible]arom	• ⊔		5	-1	-2	
[illegible]bánya	•		4	0	-1	
[illegible]utdoboz	• ⊔		5	-1	-3	
[illegible]nújváros	•		4	-4	-4	
[illegible]ctonvásár	–		–	–	–	
[illegible]	•		4	0	-1	
[illegible]horcsökp.	–		–	–	–	
[illegible]lbattyán	• ⊔		5	0	-5	
[illegible]hese	•		5	0	-4	5
[illegible]	•		4	-2	-5	
[illegible]konyi	•		6	0	-3	
[illegible]svárd	•		5	-1	-2	
Árpádtető	•		2	-1	-3	
[illegible]	• ⊔		5	-1	-4	
	ny *		4	0	-2	3
	•		5	0	-2	
[illegible]ar	•		6	-1	-3	
[illegible]ome	• ⊔ ≡		5	-2	-5	7
[illegible] Int.	• ⊔ =		5	-1	-4	8
[illegible] hegy	• ⊔		-1	-3	-5	
	• ⊔		8	-6	-8	6
[illegible]sko	•		0	-4	-8	
	• ⊔		5	-4	-7	7
[illegible]et	• ∨		5	-7	-7	
	•		6	-4	-6	
[illegible]ata	• ⊔		8	-4	-5	
	–		–	–	–	
[illegible]dre	•		6	-3	-4	

	1981.XI.9. 07h -ig az utolsó 24 óra adatai					
	csapadék (mm)	Hó cm	max. hőmérséklet	min. hőmérséklet	rad. min.	napos órák
Vác	• ⊔		6	-4	-6	
Vámosmikola	• ∨		5	-2	-6	7
Baja	•		6	0	-2	4
Bácsalmás	• ⊔		8	-3	-5	
Izsák	• ≡		8	-3	-5	
Kalocsa	• ⊔		6	-2	-5	2
Kecskemét	• ∨ ≡		6	-5	-8	3
Kiskunf. háza	• ⊔		5	-4	-7	
Kiskunhalas	•		6	-3	-4	
Kunszentmiklós	• ∨ ≡		6	-5	-6	
Tiszakécske	• ∨ ≡		4	-5	-6	
Balassagyarmat	• ⊔		7	-6	-7	
Romhány	• ⊔		5	-7	-7	
Salgótarján	• ⊔		4	-2	-3	
Eger	ny *		5	-3	-6	3
Galyatető	–		–	–	–	
Gyöngyös	• ⊔		7	-5	-7	
Kékestető	ny *	lep.	-2	-6	-6	6
Kompolt	• ⊔		6	-3	-8	3
Lőrinci	• ⊔		6	-6	-9	
Poroszlo	• ⊔		6	-3	-4	
Jászapáti	• ⊔		7	-4	-4	
Jászberény	• ⊔ ≡		6	-6	-8	
Karcag	–		–	–	–	
Szolnok	ny * ∨ ≡		8	-6	-6	3
Tiszaroff	• ⊔ ≡		6	-6	-8	
Túrkeve	ny * ≡		6	-6	-7	2
Kistelek	•		6	-5	-6	
Makó	• ⊔ ≡		5	-4	-4	
Szeged	• ⊔ =		6	-4	-5	4
Szentes	• ⊔ =		6	-5	-6	
Borsodnádasd	ny *	lep.	6	-6	-10	
Fügöd	• ⊔		6	-3	-4	
Hidasnémeti	8 *	5	5	-4	-6	
Jósvafő	• ∨		6	-3	-6	6
Lillafüred	–		–	–	–	
Miskolc	ny * ∇ ∨		6	-4	-6	–
Putnok	• ⊔		7	-4	-5	
Sárospatak	ny * ⊔		6	-3	-4	0
Szendrőlád	–		–	–	–	
Tokaj	• ⊔		6	-1	-2	
Kisvárda	• ⊔ ≡		6	-2	-3	3
Mátészalka	ny * ≡		6	-1	-3	
Nyíregyháza	• ≡		5	-4	-7	4
Nyírlugos	ny * ⊔		6	-3	-6	
Pátyod	ny * ⊔ ≡		6	-2	-3	
Tiszabecs	ny *		5	-2	-2	
Vásárosnamény	–		–	–	–	
Záhony	• ⊔		5	-2	-3	
Berettyoújfalu	ny * ⊔		5	-3	-3	
Debrecen	1 ∇ ⊔ =	folt	5	-3	-5	1
Hajdudorog	• ⊔		6	-4	-5	
Hortobagy	•		5	-4	-5	
Körösszakál	1 * ⊔		5	-2	-2	
Polgar	• ⊔		6	-2	-3	
Békéscsaba	ny * ∨		4	-3	-4	1
Mezőhegyes	• ∨ ≡		2	-3	-4	1
Orosháza	•		6	-3	-4	6
Szarvas	• ∨ ≡		5	-6	-9	3
Szeghalom	1 ∇		5	-4	-5	

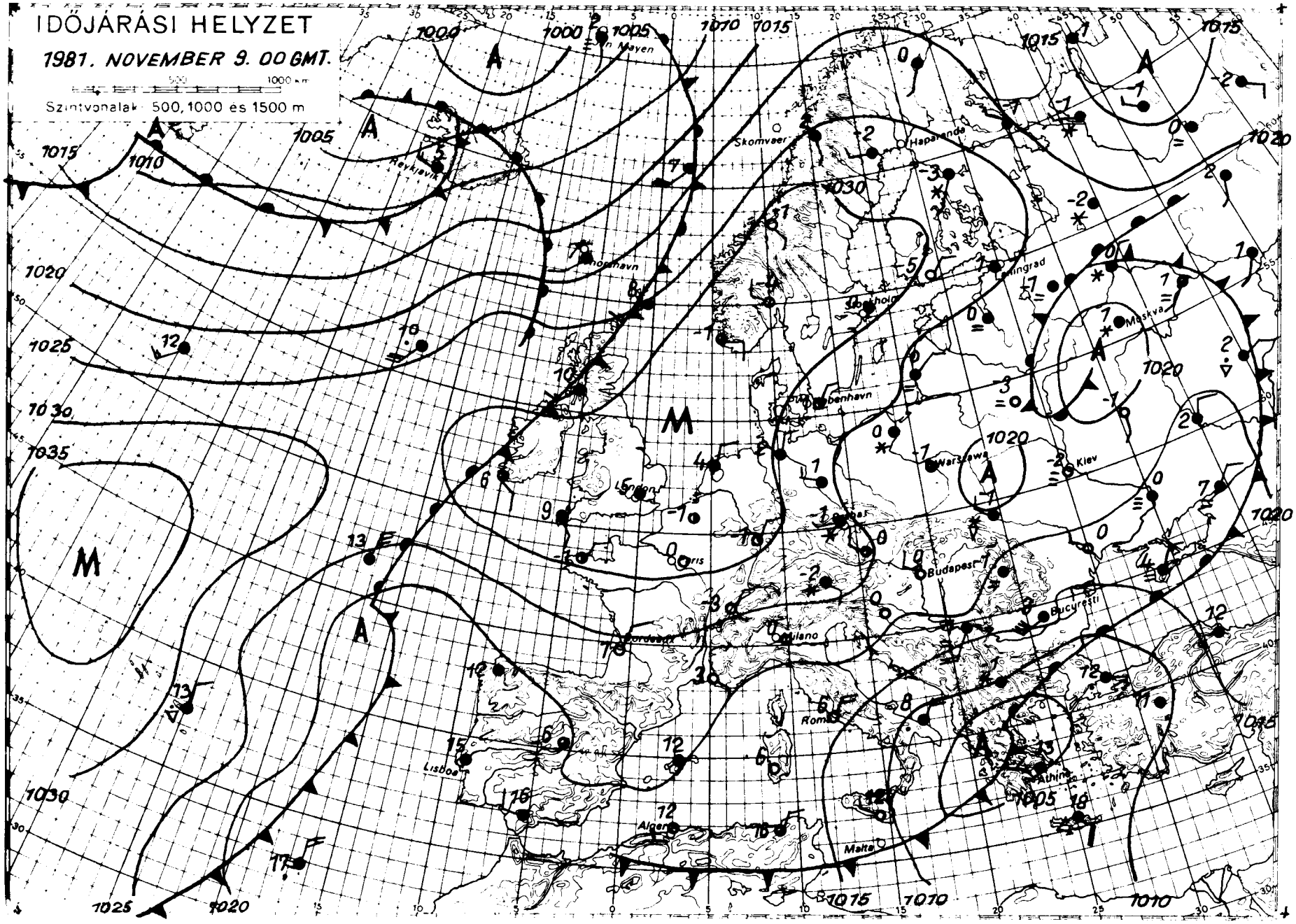

KIADJA: ORSZÁGOS METEOROLÓGIAI SZOLGÁLAT

Készíti: Központi **Előrejelző** Intézet Előrejelző Osztálya T: 273-018 Megjelenik naponként

Éves előfizetési díja: 1 760,- Ft – Megrendelhető: 1024 Budapest, II., Kitaibel Pál utca 1. Telefon: 353-500

Kiadásért felel: az OMSZ elnöke – Szerkesztésért felel: a KEI igazgatója

IDŐJÁRÁSI NAPIJELENTÉS

ЕЖЕДНЕВНЫЙ МЕТЕОРОЛОГИЧЕСКИЙ БЮЛЛЕТЕНЬ · DAILY WEATHER REPORT
BULLETIN QUOTIDIEN DE TEMPS · TÄGLICHER WETTERBERICHT

94. évfolyam 314. szám. + Budapest + 1981. november 10. kedd

Az időjárási helyzet és a várható időjárás:

Középpontjával a Fekete-tenger északnyugati medencéjében nagy kiterjedésü ciklon örvénylik. Hatására Délkelet-Európában változékony, széles, csapadékos az időjárás, kedden délelőtt Bulgáriában és Romániában sokfelé havazott, de havazást jelentettek a Krim-félszigetről is. Kontinensünk északnyugati vidékein enyhe, óceáni léghullámok okoznak változékony, gyakran esős időt. Európa nyugati és középső részén anticiklon található. Ezeken a területeken viszonylag nyugodt, de az évszakhoz képest szokatlanul hideg az idő. A legmagasabb nappali hőmérséklet általában 8, 10 fokkal elmarad a sokévi átlagtól. Számottevő havazásról ugyan nem érkeznek jelentések, de a Cseh-medencében és az Alpok környékén szórványosan előfordult hózápor.

Hazánkban hétfőn időnként erősen megnövekedett a felhőzet. A Dunántúlon többfelé, máshol szórványosan fordult elő hózápor, gyenge havazás. Többfelé megerősödött az északi szél. Az évszakhoz képest szokatlanul hideg idő volt. A legmagasabb nappali hőmérséklet általában +2 és +6 fok között váltakozott. Kedd hajnalra veszélyes területi elszórásban +1 és -6 fok közé hült le a levegő. Délelőtt a Dunántúlon változóan, máshol jobbára erősen felhős volt az ég. A keleti, északkeleti megyékben elszórtan gyengén havazott. A hőmérséklet 11 órakor +1 és +4 fok között váltakozott.

Ma 12 órakor Budapesten a hőmérséklet +3 fok, a tengerszintre átszámitott légnyomás 1023 mbar, gyengén emelkedik.

Várható időjárás szerda estig:

Eleinte a Dunántúlon közepesen, másutt erősen felhős ég, később országszerte változóan felhős idő.
Kedden főleg keleten gyenge havazás, hószállingózás, szerdán számottevő csapadék nélkül.
Gyakran erős, helyenként viharos északi, északkeleti szél.
Várható legalacsonyabb éjszakai hőmérséklet: általában -3, +2 fok között, a derült szélcsendes helyeken -5 fok körül,
legmagasabb nappali hőmérséklet szerdán: 2, 7 fok között.

Németh Lajos és Bozóki István s.k.

A hőmérséklet napi középértéke és eltérése a 100 évi átlagtól /Budapest belterületén/:

1981. XI. 9.	1,9°C	-5,2°C

1871 óta ezen a napon Budapesten előfordult

legmagasabb hőmérséklet:	20,9°C /1927/,
legalacsonyabb hőmérséklet:	-6,5°C /1888/.

81.722.

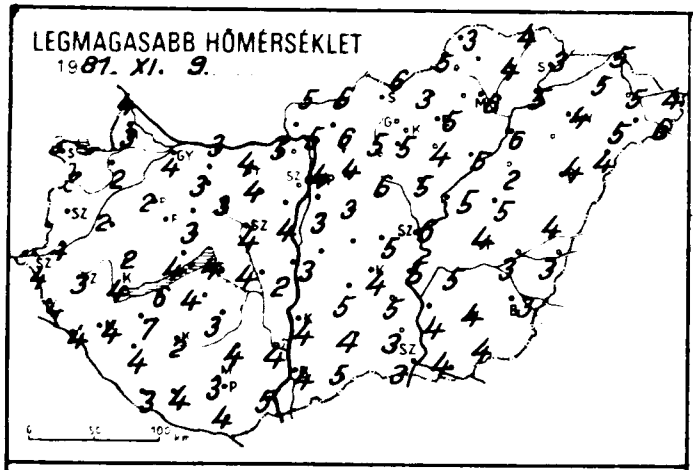
LEGMAGASABB HŐMÉRSÉKLET
1981. XI. 9.

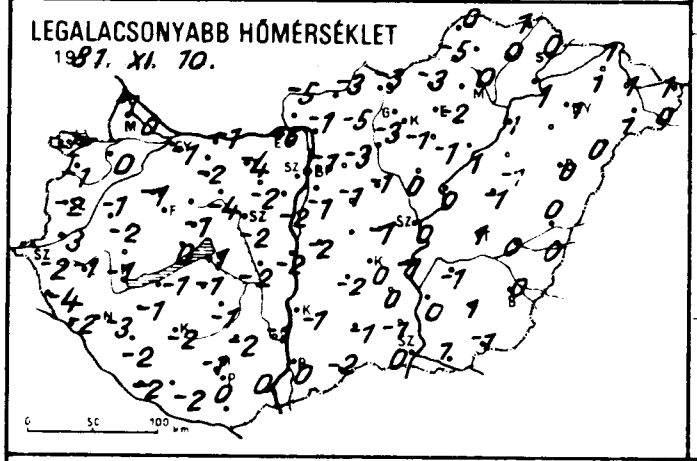
LEGALACSONYABB HŐMÉRSÉKLET
1981. XI. 10.

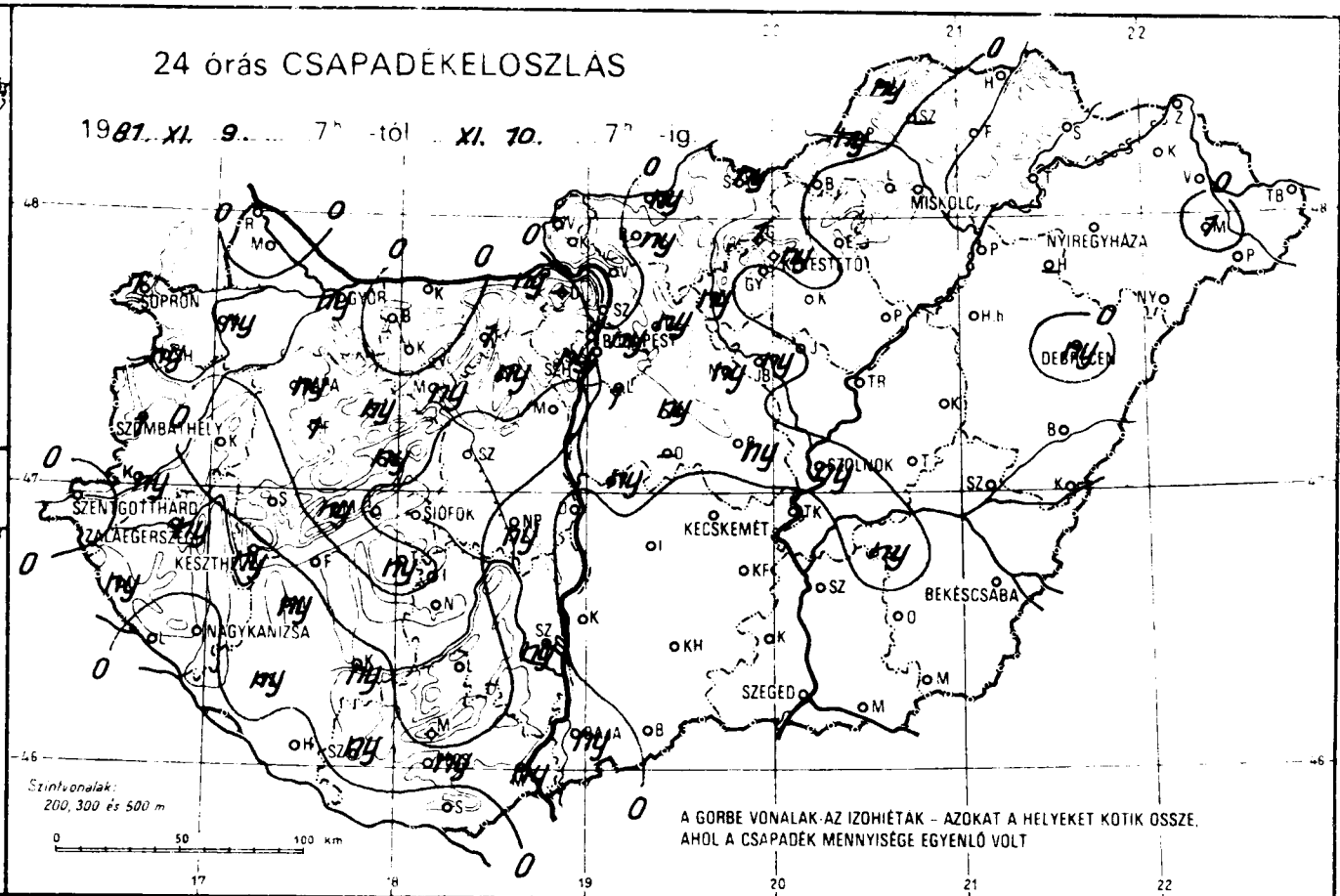
24 órás CSAPADÉKELOSZLÁS
1981. XI. 9. 7h -tól XI. 10. 7h -ig
SOPRON
GYŐR
BUDAPEST
MISKOLC
NYÍREGYHÁZA
DEBRECEN
SZOLNOK
KECSKEMÉT
BÉKÉSCSABA
SZEGED
SZOMBATHELY
SZENTGOTTHÁRD
ZALAEGERSZEG
KESZTHELY
NAGYKANIZSA
SIÓFOK
Szintvonalak:
200, 300 és 500 m
A GÖRBE VONALAK AZ IZOHIÉTÁK – AZOKAT A HELYEKET KÖTIK ÖSSZE, AHOL A CSAPADÉK MENNYISÉGE EGYENLŐ VOLT

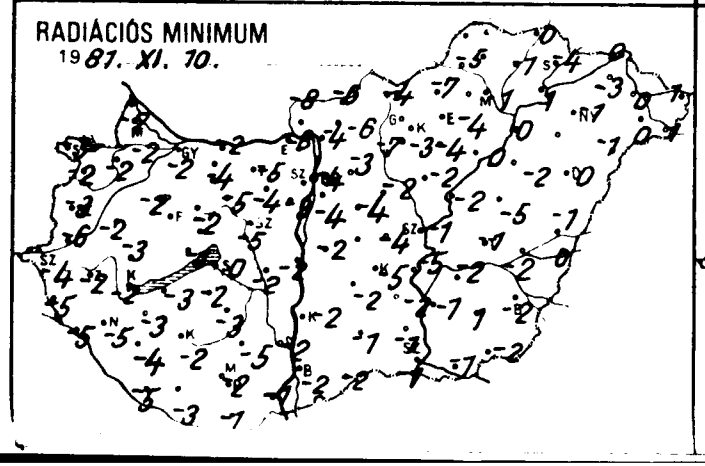
RADIÁCIÓS MINIMUM
1981. XI. 10.

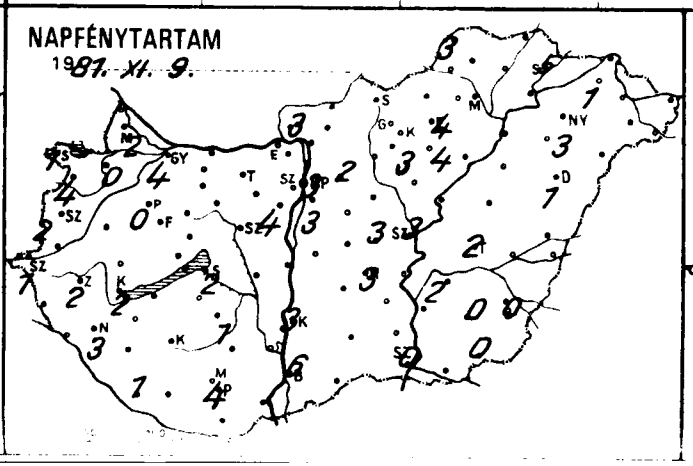
NAPFÉNYTARTAM
1981. XI. 9.

Legerősebb széllökés m/s
1981. XI. 9.

	1981.XI.10 07h -ig az utolsó 24 óra adatai					
	csapadék (mm)	Hó cm	max. hőmérséklet	min. hőmérséklet	rad. min.	napos órák
Győr	ny *		4	-1	-2	4
Kapuvár	ny *	folt	2	0	-2	0
Mosonmagyaróvár	• ⊔		3	0	-2	2
Rajka	•		4	-1	-2	
Sopron	1 ⚡	1	3	-2	-3	1
Sopronhorpács	ny *		3	-1	-2	4
Káld	•		2	-1	-2	
Körmend	ny *		4	-3	-6	
Szentgotthárd	•		4	-2	-4	1
Szombathely	1 *	folt	3	-2	-3	2
Tenti	ny *		4	-4	-5	
Tetenye	• ⊔		4	-2	-5	
Nagykanizsa	• ⊔		4	-3	-5	3
Zalaegerszeg	ny ⚡⊔		3	-1	-2	2
Farkasgyepű	1 *	folt	0	-2	-3	
Keszthely	ny ⚡		4	-1	-2	2
Mencshely	ny *		1	-2	-3	2
Pápa	ny ⚡=⊔		2	-1	-2	0
Sümeg	• ⊔		2	-2	-3	
Tihany	•		4	0	-1	
Veszprém	ny *	lep.	3	-1	-2	
Pér	ny *	folt	0	-3	-3	
Gönyod	•		6	-1	-3	
Komoksztt. György	• ⊔		3	-2	-5	1
Kaposvár	ny*⊔=		2	-2	-2	
Marcali	ny *		7	-1	-3	
Siófok	•		4	1	0	2
Somogyszob	ny *	folt	4	-2	-4	
Tab	ny *⊔		4	-1	-2	
Szabolna	•		4	-2	-3	
Esztergom	ny *⊔		5	-6	-8	
Csisér	• ⊔		3	-2	-4	
Komárom	• ⊔		3	-1	-2	
Tatabánya	1*⊔	lep.	4	-4	-5	
Mesutdoboz	ny ⊔		4	-2	-4	
Dunaújváros	•		2	-2	-2	
Martonvasár	• ⊔		4	-2	-3	4
Mór	ny *⊔		3	-4	-5	
Nagyhörcsökp.	ny *		4	-2	-2	
Szabadbattyán	• ⊔		4	-2	-5	
Egyszemcse	• ⊔		3	-1	-3	1
Ercsi	•		4	-2	-5	
Nagykonyi	•		4	-2	-5	
Szekszárd	ny ⚡		4	-1	-2	
Árpádtető	•		1	-3	-3	
Szobács	ny ⚡		5	0	-1	
[illegible]	ny *		3	-1	-2	4
[illegible]	•		4	0	-1	
Szigetvár	ny *		4	-2	-3	
[illegible] Lőrinc	1 *	folt	3	-1	-4	3
[illegible] Met. Int.	ny *		4	-1	-4	3
[illegible] Szab. hegy	ny ⚡⊔		2	-2	-4	
[illegible]fed	ny *⊔		5	-1	-4	3
[illegible]bogoko	–		–	–	–	
[illegible]ollo	ny *		4	-3	-3	2
[illegible]alvrét	•		-3	-6	-7	
[illegible]er	ny *		3	-1	-4	
[illegible]vkat	ny *		6	-1	-2	
[illegible]	–		–	–	–	
[illegible]tendre	•		6	-1	-2	

	1981.XI.10 07h -ig az utolsó 24 óra adatai					
	csapadék (mm)	Hó cm	max. hőmérséklet	min. hőmérséklet	rad. min.	napos órák
Vác	•		5	-1	-4	
Vámosmikola	• ⊔		5	-5	-8	3
Baja	ny⚡⊔=		4	0	-2	6
Bácsalmás	• ≡		5	-2	-2	
Izsák	•		5	-2	-2	
Kalocsa	•		4	-1	-2	3
Kecskemét	• ⊔		4	0	-5	3
Kiskunf. háza	•		5	0	-2	
Kiskunhalas	•		4	-1	-1	
Kunszentmiklós	ny *		3	-2	-2	
Tiszakécske	•		5	-1	-5	
Balassagyarmat	ny*⊔		5	-3	-6	
Romhány	ny*⊔≡		6	-5	-6	
Salgótarján	ny⚡⊔		6	-3	-4	
Eger	•		5	-2	-4	4
Galyatető	1 *	folt	1	-4	-6	
Gyöngyös	•		5	-1	-3	
Kékestető	ny ⚡	lep	-3	-7	-8	3
Kompolt	•		4	-1	-4	4
Lőrinci	ny *		5	-3	-7	
Poroszló	•		5	1	0	
Jászapáti	•		5	0	-2	
Jászberény	ny*⊔		5	-1	-4	
Karcag	•		5	-1	-5	
Szolnok	ny ⚡		6	0	-1	3
Tiszaroff	•		5	0	-2	
Túrkeve	•		4	1	-1	2
Kistelek	•		3	-1	-1	
Makó	•		4	1	-1	
Szeged	•		3	0	-1	0
Szentes	•		4	0	-1	
Borsodnádasd	•		3	-3	-7	
Füged	•		4	0	-1	
Hidasnémeti	•		4	1	0	
Jósvafő	ny *		3	0	-3	3
Lillafüred	•		4	-4	-5	
Miskolc	•		6	0	-1	-
Putnok	ny ⚡		5	-5	-5	
Sárospatak	•		3	0	-4	5
Szendrőlád	–		–	–	–	
Tokaj	•		5	1	1	
Kisvárda	•		5	1	-3	1
Mátészalka	1		5	1	0	
Nyíregyháza	•		4	1	-1	3
Nyírlugos	•		4	0	-1	
Pátyod	•		6	0	-1	
Tiszabecs	•		4	1	1	
Vásárosnamény	•		5	1	0	
Záhony	•		5	1	0	
Berettyóújfalu	•		4	0	-1	
Debrecen	ny *		4	0	0	1
Hajdudorog	–		–	–	–	
Hortobágy	•		2	-1	-2	
Kosszakál	• ⊔		3	0	0	
Polgár	•		6	1	0	
Békéscsaba	•		3	0	-2	0
Mezőhegyes	•		4	-1	-2	0
Orosháza	•		4	1	1	0
Szarvas	ny *	folt	5	-1	-2	?
Szeghalom	•		3	0	-2	

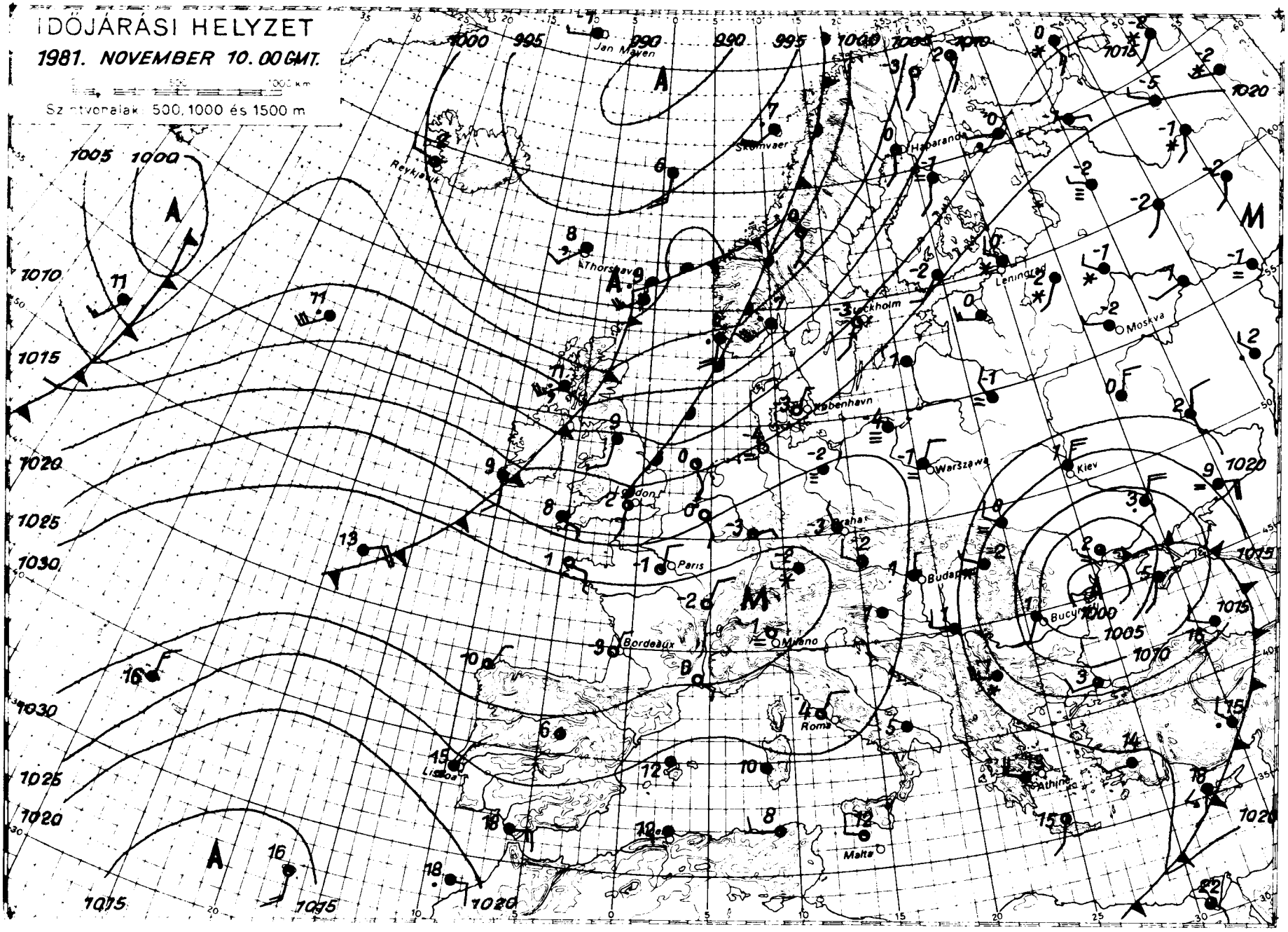

KIADJA ORSZÁGOS METEOROLOGIAI SZOLGÁLAT
Készíti: Központi Előrejelző Intézet Előrejelző Osztálya I 273-018 Megjelenik naponként
Éves előfizetési díja: 1 760,- Ft – Megrendelhető: 1024 Budapest, II. Kitaibel Pál utca 1. Telefon: 353-500
Kiadásért felel: az OMSZ elnöke Szerkesztésért felel a KEI igazgatója

IDŐJÁRÁSI NAPIJELENTÉS

ЕЖЕДНЕВНЫЙ МЕТЕОРОЛОГИЧЕСКИЙ БЮЛЛЕТЕНЬ • DAILY WEATHER REPORT
BULLETIN QUOTIDIEN DE TEMPS • TÄGLICHER WETTERBERICHT

94. évfolyam 315. szám. + Budapest + 1981. november 11. szerda

Az időjárási helyzet és a várható időjárás:

Kontinensünk legnagyobb részén az évszakhoz képest is hideg az idő. Ukrajna feletti középponttal nagy kiterjedésü mérsékeltövi ciklon örvénylik. Hatására a Duna deltavidékén, a Fekete-tenger nyugati partvidékén, valamint a Kelet-Európai-alföld déli részén általában erősen felhős az ég, többfelé hull a hó, és gyakran erős, időnként viharos szél fúj. Hasonlóan változékony, csapadékos, szeles, de valamivel enyhébb az idő a Brit-szigeteken, a Német-Lengyel-alföldön, továbbá a Skandináv-félszigeten. A Pireneusi-félszigettől Délnyugat-Európán át egészen a Kárpát-medence nyugati vonulatáig magas nyomású légköri képződmény húzódik. A hajnali, reggeli pára és köd megszünését változóan felhős, hideg idő követi.

Hazánkban kedden a nyugati országrészben változóan, másutt viszont jobbára erősen felhős idő volt. Napközben főként a keleti megyékből érkezett hir szórványos hószállingózásról. Az északnyugati, északi szél gyakran erős, időnként viharos volt. Az egyes széllökések sebessége a nyugati határszélen, a Balaton környékén, valamint Hajdu-Bihar-megyében sokszor elérte a 75-85 km-órát. Kedden országszerte szokatlanul hideg idő volt. A hőmérséklet csúcsértéke általában +1 és +5 fok között alakult. Szerda hajnalra pedig az ország nagy részén +1, és -3 fokig hült le a levegő. Ma a délelőtt folyamán változóan felhős, szeles idő volt. A hőmérséklet 11 órakor az országban +1 és +4 fok között alakult.

Ma 12 órakor Budapesten a hőmérséklet 2 fok, a tengerszintre átszámitott légnyomás 1021 mbar, mérsékelten süllyed.

Várható időjárás csütörtök estig:

Eleinte keleten is csökken, majd nyugat felől ismét erősen megnövekszik a felhőzet és szórványos gyenge havazás, majd havas eső, eső várható.
A kezdetben még gyakran viharos szél lassanként mérséklődik, holnap nyugati, délnyugati irányú,általában élénk, a Dunántúlon helyenként erős lesz.
Kissé melegszik az idő.
Várható legalacsonyabb éjszakai hőmérséklet: -2, és +3,
legmagasabb nappali hőmérséklet csütörtökön: 5 és 10 fok között.

Török Dénes és Bozóki István s.k.

A hőmérséklet napi középértéke és eltérése a 100 évi átlagtól /Budapest belterületén/:

1981. XI. 10.	1,6°C	-4,9°C

1871 óta ezen a napon Budapesten előfordult

legmagasabb hőmérséklet:	21,7°C /1927/,
legalacsonyabb hőmérséklet:	-5,7°C /1888/.

81.733.

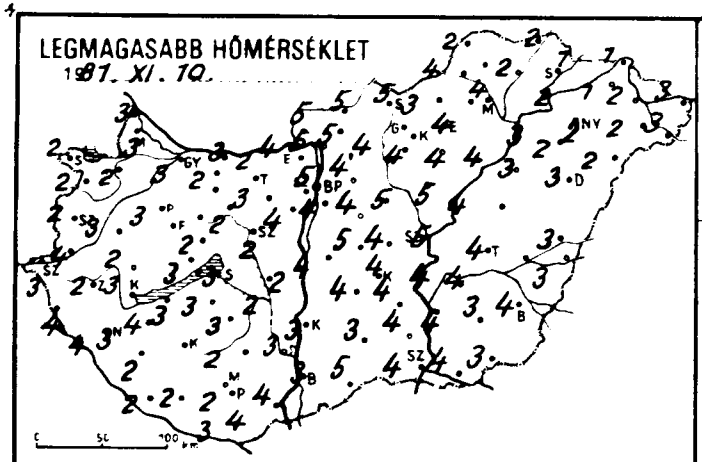
LEGMAGASABB HŐMÉRSÉKLET
1987. XI. 10.

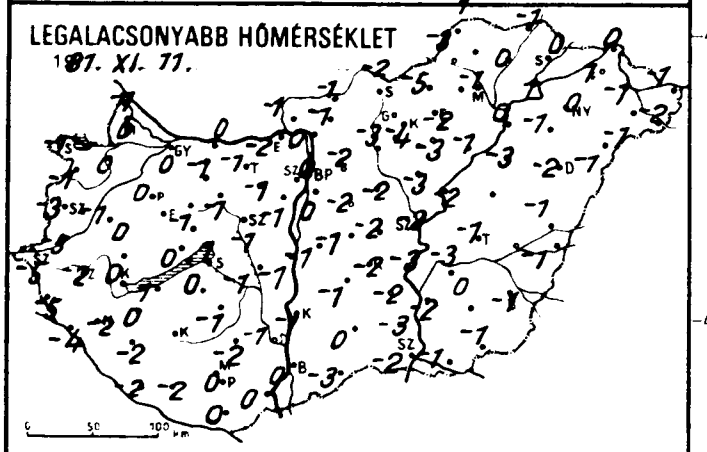
LEGALACSONYABB HŐMÉRSÉKLET
1987. XI. 11.

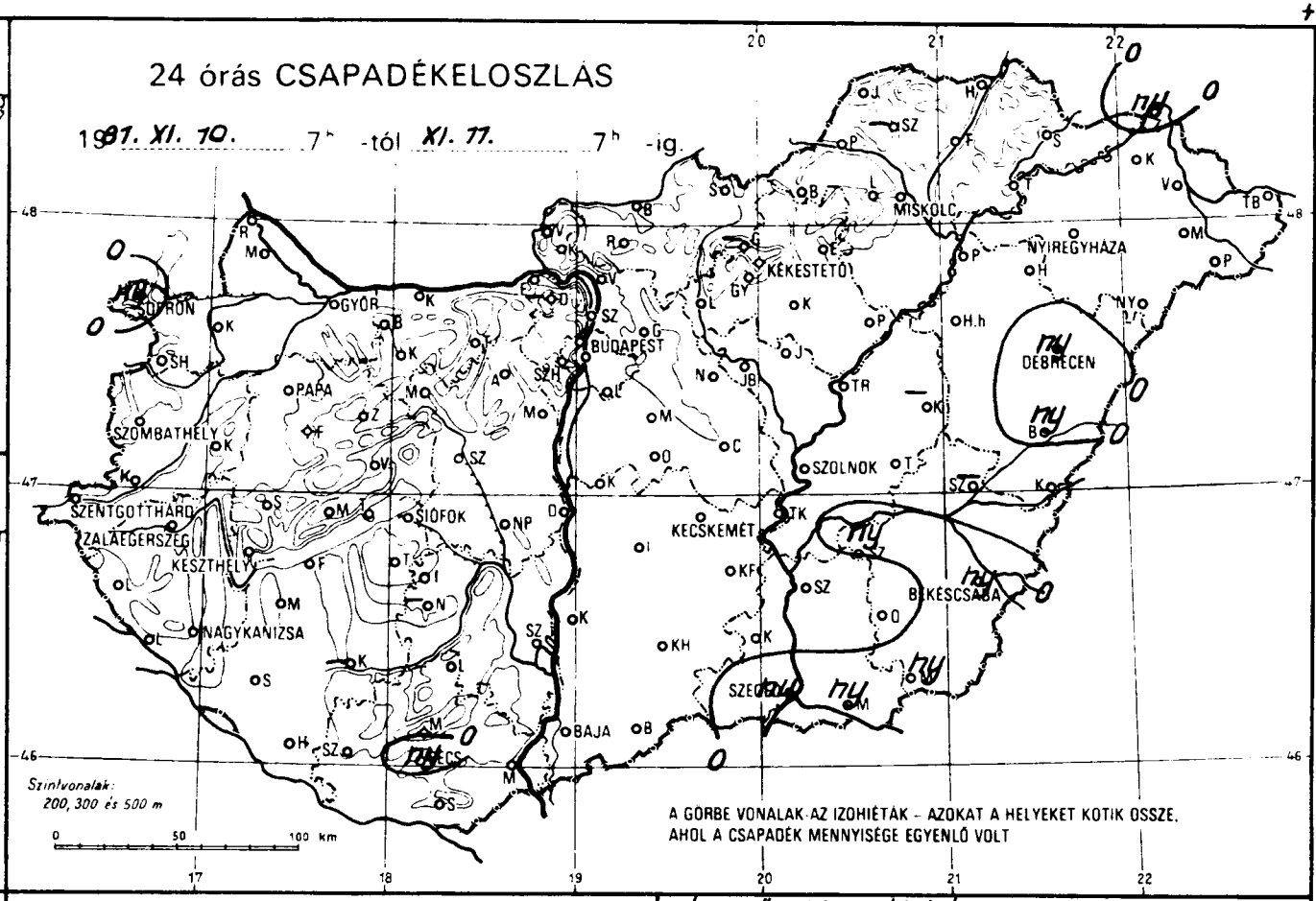
24 órás CSAPADÉKELOSZLÁS
1987. XI. 10. 7h -tól XI. 11. 7h -ig.
SOPRON
GYŐR
PAPA
SZOMBATHELY
SZENTGOTTHÁRD
ZALAEGERSZEG
KESZTHELY
NAGYKANIZSA
SIÓFOK
BUDAPEST
MISKOLC
NYÍREGYHÁZA
KÉKESTETŐ
DEBRECEN
SZOLNOK
KECSKEMÉT
BÉKÉSCSABA
BAJA
Szintvonalak:
200, 300 és 500 m
A GÖRBE VONALAK AZ IZOHIÉTÁK – AZOKAT A HELYEKET KÖTIK ÖSSZE, AHOL A CSAPADÉK MENNYISÉGE EGYENLŐ VOLT

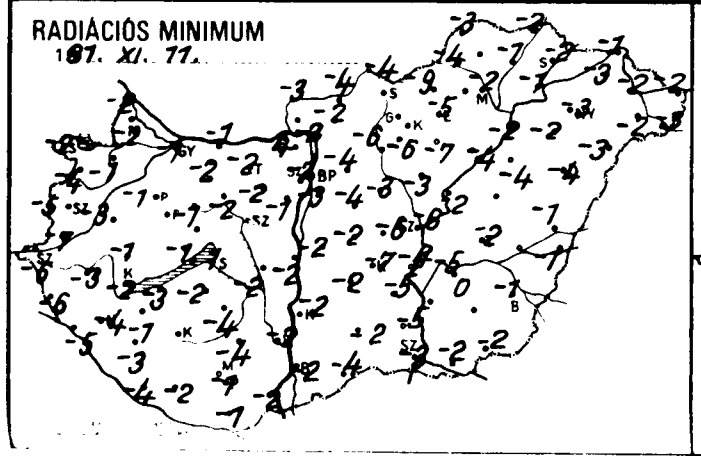
RADIÁCIÓS MINIMUM
1987. XI. 11.

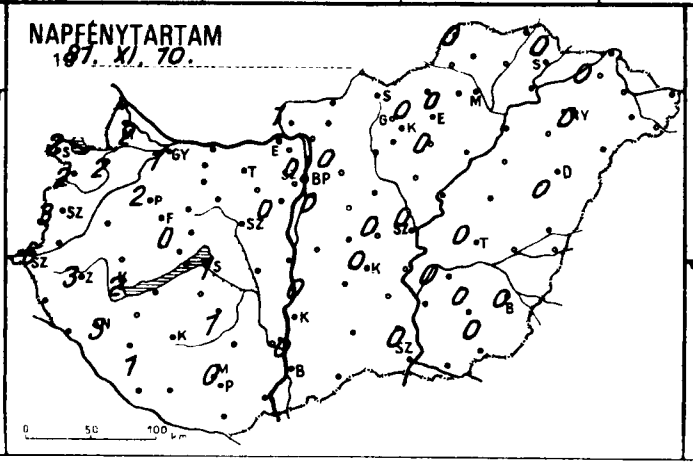
NAPFÉNYTARTAM
1987. XI. 10.

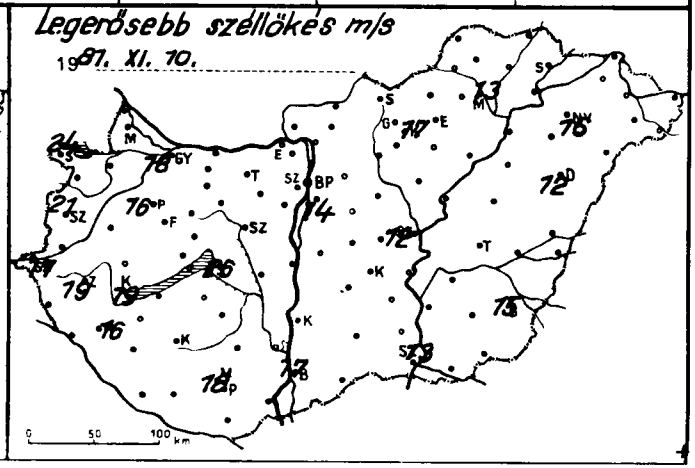
Legerősebb széllökés m/s
1987. XI. 10.

	1981.XI.11. 07h -ig az utolsó 24 óra adatai					
	csapadék (mm)	Hó cm	max. hőmérséklet	min. hőmérséklet	rad. min.	napos órák
Győr	•		3	0	-1	1
Kapuvár	•		2	0	-1	2
Mosonmagyaróvár	•		3	0	-2	2
Rajka	•		3	-1	-2	
Sopron	ny *	folt	2	-1	-2	2
Sopronhorpács	•		2	-1	-4	2
Káld	•		3	-1	-3	
Körmend	•		4	-5	-7	
Szentgotthárd	• ⊔		3	-5	-6	6
Szombathely	•		2	-3	-5	3
Lenti	•		4	-5	-6	
Letenye	•		4	-4	-5	
Nagykanizsa	•		3	-2	-4	3
Zalaegerszeg	•		2	-2	-3	3
Farkasgyepű	•	folt	0	-2	-3	
Keszthely	•		3	0	-2	2
Mencshely	ny *		1	-2	-3	0
Pápa	•		3	0	-1	2
Sümeg	•		2	0	-1	
Tihany	•		3	0	-1	
Veszprém	•		2	-1	-1	
Zirc	•	folt	0	-2	-3	
Tényő	•		3	1	-3	
Homokszt. györgy	• ⊔		2	-2	-4	1
Kaposvár	–		–	–	–	
Marcali	•		4	0	-1	
Siófok	•		3	1	1	1
Somogyszob	•		2	-2	-3	
Tab	•		3	0	-2	
Nagybánya	•		2	-1	-2	
Esztergom	•		4	-2	-4	
Kisbér	•		2	-1	-2	
Komárom	•		3	0	-1	
Tatabánya	• ⊔		2	-1	-2	
Vésztdoboz	•		3	-1	-2	
Dunaújváros	•		2	-1	-2	
Martonvásár	•		4	-1	-1	0
Mór	•		2	-1	-2	
Nagyhörcsökp.	•		2	-1	-2	
Szabadbattyán	•		2	-1	-3	
Ágasegyháza	•		3	-1	-4	1
Szegyel	•		2	-2	-4	
Nagykőrös	–		–	–	–	
Kecskemét	•		3	-1	-2	
Árpádtető	•		0	-2	-3	
Mátrahaláp	•		4	0	-2	
[illegible]	ny *		2	0	-1	0
Szécsény	•		3	0	-1	
Szécsényvár	•		2	-2	-2	
Szécsény Lőrinc	•		4	0	-3	0
Szécsény Met. Int.	•		5	0	-2	0
Szécsény Szab. hegy	•		1	-3	-4	
Szécsényfelfalu	•		4	-2	-6	0
Szécsénykovácsi	–		–	–	–	
Szécsényvelence	•		4	-2	-4	0
Szécsényvaret	•		5	-1	-3	
Szécsényfor	•		4	-2	-4	
Szécsénykáta	•		5	-2	-3	
Szécsénypalánk	•		5	-1	-2	
Szécsényendre	–		5	1	-1	

	1981.XI.11. 07h -ig az utolsó 24 óra adatai					
	csapadék (mm)	Hó cm	max. hőmérséklet	min. hőmérséklet	rad. min.	napos órák
Vác	• ⊔		6	0	-2	
Vámosmikola	•		5	-1	-3	1
Baja	•		3	0	-2	0
Bácsalmás	•		5	-3	-4	
Izsák	•		4	-1	-2	
Kalocsa	•		3	-1	-2	0
Kecskemét	•		4	-2	-7	0
Kiskunf. háza	•		4	-2	-5	
Kiskunhalas	•		3	0	-2	
Kunszentmiklós	•		4	-1	-2	
Tiszakécske	•		4	-3	-4	
Balassagyarmat	•		5	-1	-4	
Romhány	•		5	-1	-2	
Salgótarján	•		5	-2	-4	
Eger	•		4	-2	-5	0
Galyatető	–		–	–	–	
Gyöngyös	•		4	-4	-6	
Kékestető	•	lep.	-4	-8	-9	0
Kompolt	•		4	-3	-7	0
Lőrinci	•		4	-3	-6	
Poroszló	•		4	-1	-4	
Jászapáti	•		5	-3	-3	
Jászberény	• ⊔		4	-3	-5	
Karcag	–		–	–	–	
Szolnok	•		5	-2	-6	0
Tiszaroff	•		4	-2	-2	
Túrkeve	•		4	-1	-2	0
Kistelek	•		4	-3	-5	
Makó	ny *		4	-1	-2	
Szeged	ny *		4	-2	-3	0
Szentes	•		4	2	-4	
Borsodnádasd	•		3	-5	-9	
Fügöd	•		2	0	-1	
Hidasnémeti	•		2	-1	-2	
Jósvafő	•		2	-1	-3	0
Lillafüred	•		2	-1	-2	
Miskolc	•		4	-1	-2	–
Putnok	•		4	-3	-4	
Sárospatak	•		1	0	-2	0
Szendrőlád	–		–	–	–	
Tokaj	•		2	1	-1	
Kisvárda	•		1	1	-3	0
Mátészalka	•		2	-1	-2	
Nyíregyháza	•		2	0	-3	0
Nyírlugos	•		2	-1	-3	
Pátyod	•		3	-2	-3	
Tiszabecs	•		3	-1	-2	
Vásárosnamény	•		2	-1	-2	
Záhony	ny *		1	0	-1	
Berettyóújfalu	ny *		3	-1	-1	
Debrecen	ny *		3	-2	-4	0
Hajdúdorog	•		2	-1	-2	
Hortobágy	•		3	-3	-4	
Körösszakal	• ⊔		3	-1	-1	
Polgár	•		3	0	-2	
Békéscsaba	ny *		4	-1	-1	0
Mezőhegyes	ny *		3	-1	-2	0
Oroshaza	•		3	0	0	0
Szarvas	ny *		4	-3	-5	0
Szeghalom	–		–	–	–	

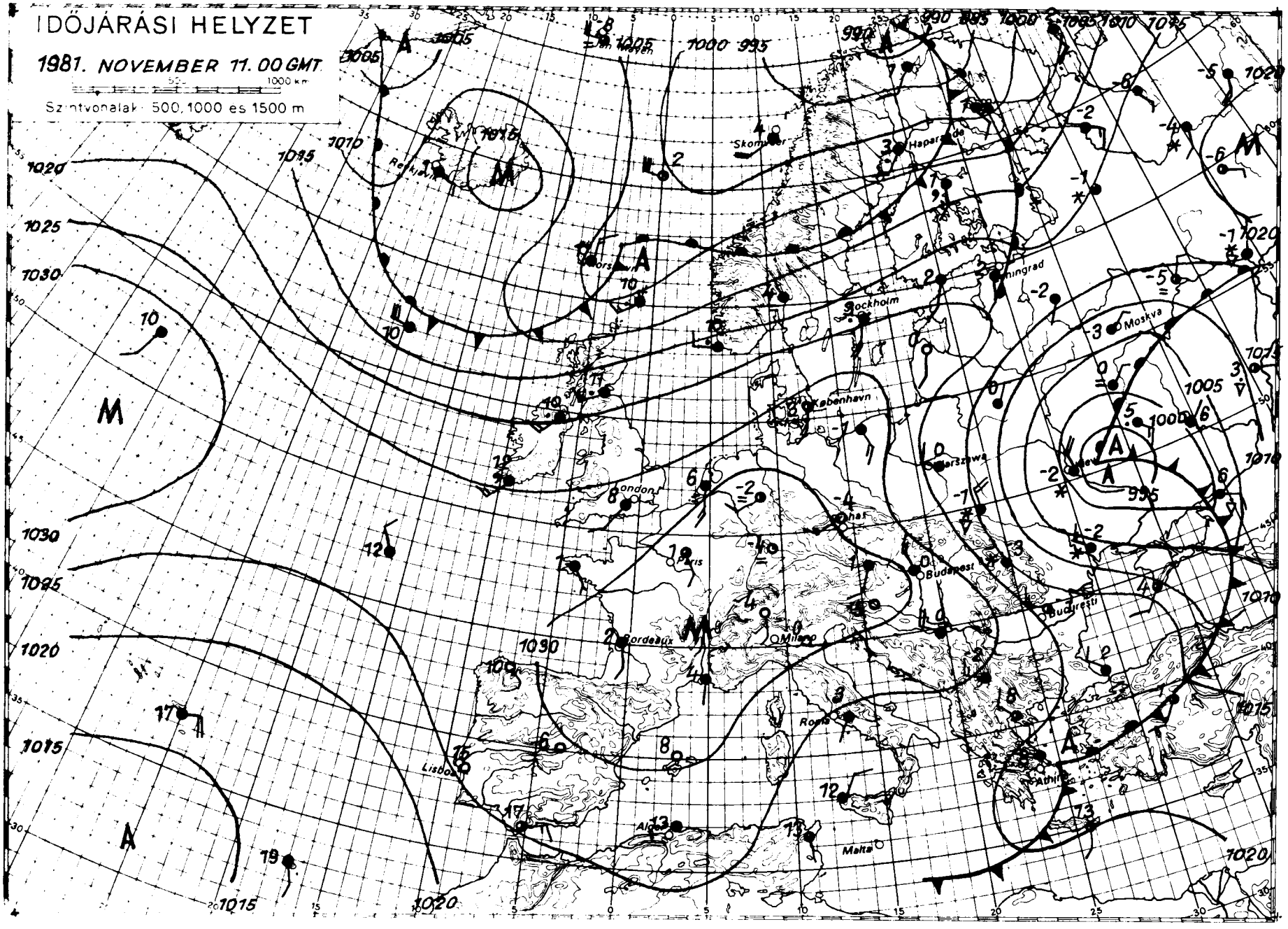

KIADJA ORSZÁGOS METEOROLOGIAI SZOLGÁLAT

Készült Központi **Előrejelző** Intézet Előrejelző Osztálya T: 273-018 Megjelenik naponként

Éves előfizetési díja: 1 760,- Ft – Megrendelhető 1024 Budapest, II., Kitaibel Pál utca 1. Telefon: 353-500

Kiadásért felel: az OMSZ elnöke **Szerkesztésért felel:** a KEI igazgatója

IDŐJÁRÁSI NAPIJELENTÉS

ЕЖЕДНЕВНЫЙ МЕТЕОРОЛОГИЧЕСКИЙ БЮЛЛЕТЕНЬ • DAILY WEATHER REPORT
BULLETIN QUOTIDIEN DE TEMPS • TÄGLICHER WETTERBERICHT

94. évfolyam 316. szám. + Budapest + 1981. november 12. csütörtök

Az időjárási helyzet és a várható időjárás:

Nyugat- és Közép-Európa szerte egyre változékonyabb az időjárás. A Fehér-tengertől a Botteni-öböl térségén át az Adriáig húzódik az alacsony nyomású légörvények láncolata. Ezek közös áramlási rendszerében északnyugat felől váltakozva érkeznek az enyhe, nagy nedvességtartalmú, óceáni eredetü és a jóval hidegebb, sarkvidékről származó léghullámok. Dél-Délkelet-Európa kivételével kontinensszerte gyakran csapadékos az időjárás, az Alpok, Kárpátok, valamint Észak-Skandinávia térségében havazik. Másutt gyakran esik az eső, havas eső. Közép-Európában az elmúlt napokban beáramlott hideg levegő miatt eleinte havazott, majd az egyre enyhébb levegő hatására a havazást legtöbb helyen havas eső, eső váltotta fel.

Szerdán reggel hazánkban még túlnyomóan borult idő volt. Később csaknem országszerte csökkent a felhőzet, általában 4, 5 órán át sütött a nap. A hőmérséklet csúcsértéke 2 és 7 fok között alakult. Általában erős, a Dunántúlon és a főváros környékén gyakran viharos volt az északnyugati szél, a legerősebb széllökések sebessége elérte a 85, 90 kilométert óránként. Késő délután erősen befelhősödött az ég, estére jelentősen mérséklődött a szél, emiatt átmenetileg erősen lehült a levegő. Éjszaka a nyugati és északi országrészben egyre több helyen kezdődött havazás, havas eső, amely később a keleti és déli megyékre is átterjedt. Általában kis mennyiségü csapadék hullott, az északkeleti megyékben tartósabb havazás is kialakult. Az ország nagy részén a szórványos havazást délelőtt egyre több helyen gyönge eső váltotta föl. A hőmérséklet a hajnali -4, +3 fokról 11 órára az ország nagy részén 3 és 6 fok közé emelkedett, de az északkeleti országrészben nulla fok közelében maradt.

Ma 12 órakor Budapesten a hőmérséklet 4 fok, a tengerszintre átszámitott légnyomás 1016 mbar, gyengén süllyed.

Várható időjárás péntek estig:

Északnyugat felől lassanként felszakadozó felhőzet, majd változóan felhős idő.
Szórványosan eső, zápor, főként keleten eleinte még havas eső, hó.
Többfelé élénk, időnként erős, néhány helyen viharos lökésekkel kisért nyugati, északnyugati szél.
Várható legalacsonyabb éjszakai hőmérséklet: -1, +4 fok között,
legmagasabb nappali hőmérséklet pénteken: általában 5 és 10 fok között.

Vadkerti Ferenc és Török Dénes s.k.

TÁVOLABBI KILÁTÁSOK SZOMBATTÓL-KEDDIG: Erősebben felhős és kevésbé felhős időszakokra számithatunk. Legalacsonyabb éjszakai hőmérséklet: általában +1, +4, a derültebb éjszakákon -3, +2 fok között. Legmagasabb nappali hőmérséklet: +4, +8 fok között. Jelentős mennyiségü /legalább 5 mm/ csapadék az ország területének 30 százalékán várható. Ismétlődő eső, havas eső valószinü.

KÖZÉPTÁVÚ ELŐREJELZŐ OSZTÁLY

A hőmérséklet napi középértéke és eltérése a 100 évi átlagtól /Budapest belterületén/:

1981. XI. 11.	2,7°C	-3,2°C

1871 óta ezen a napon Budapesten előfordult

legmagasabb hőmérséklet: 10,0°C (1944)

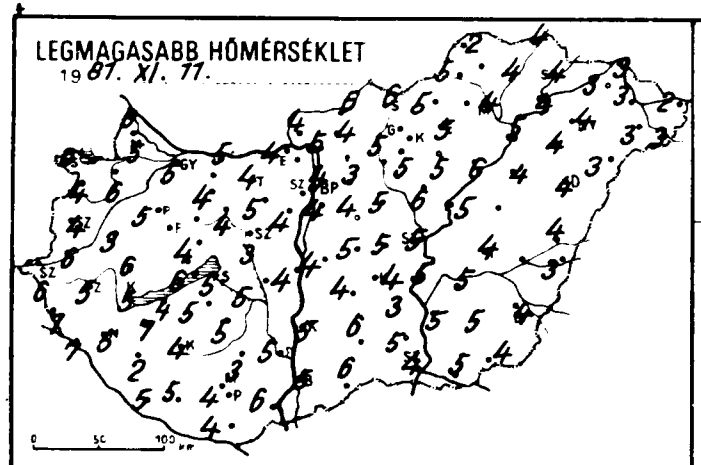
LEGMAGASABB HŐMÉRSÉKLET
1987. XI. 11.

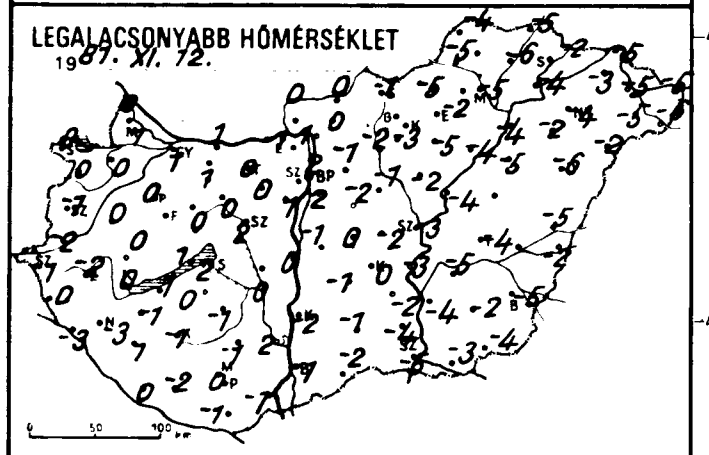
LEGALACSONYABB HŐMÉRSÉKLET
1987. XI. 12.

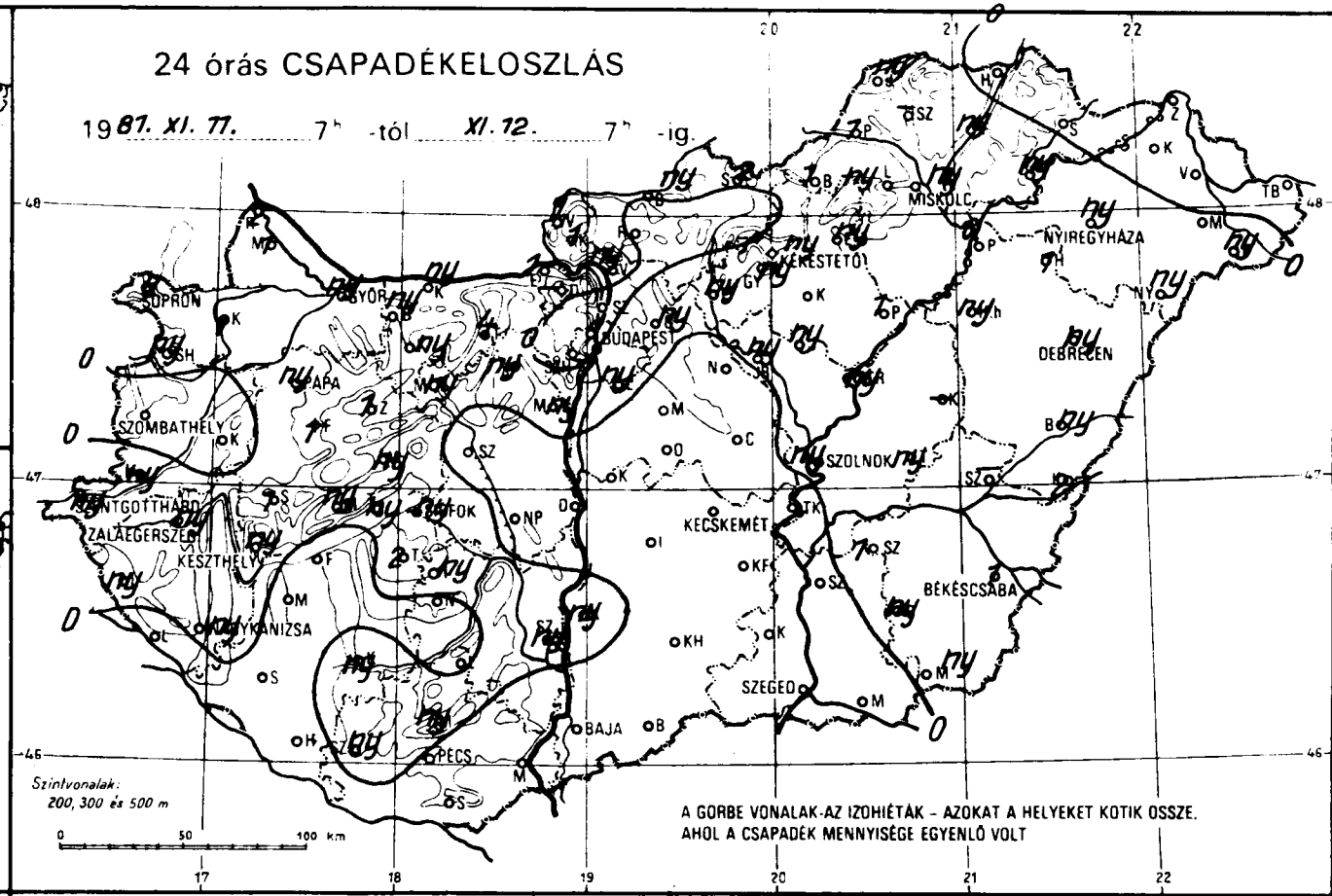
24 órás CSAPADÉKELOSZLÁS
1987. XI. 11. 7h -tól XI. 12. 7h -ig.
MISKOLC
NYIREGYHÁZA
KÉKESTETŐ
SOPRON
GYŐR
BUDAPEST
DEBRECEN
SZOMBATHELY
SZOLNOK
SZENTGOTTHÁRD
ZALAEGERSZEG
KESZTHELY
KECSKEMÉT
BÉKÉSCSABA
SZEGED
BAJA
PÉCS
Szintvonalak:
200, 300 és 500 m
A GÖRBE VONALAK AZ IZOHIÉTÁK – AZOKAT A HELYEKET KÖTIK ÖSSZE,
AHOL A CSAPADÉK MENNYISÉGE EGYENLŐ VOLT

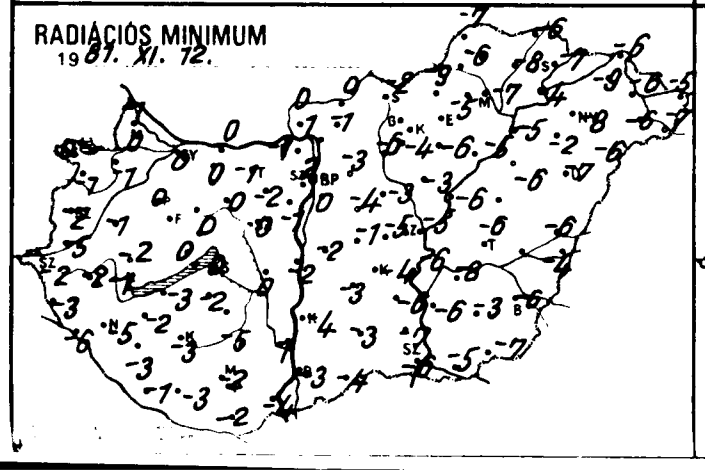
RADIÁCIÓS MINIMUM
1987. XI. 12.

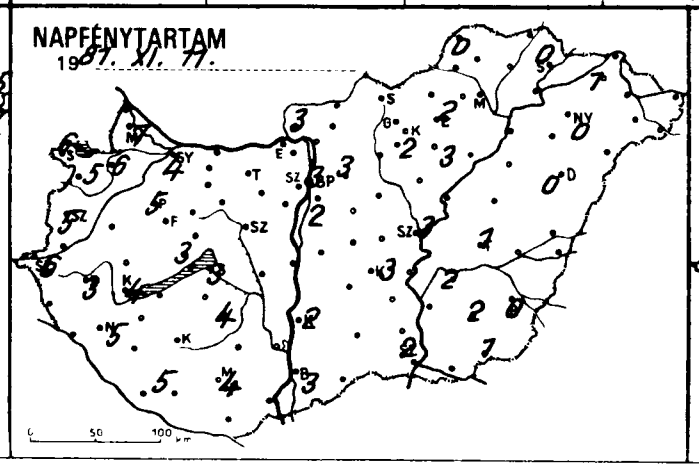
NAPFÉNYTARTAM
1987. XI. 11.

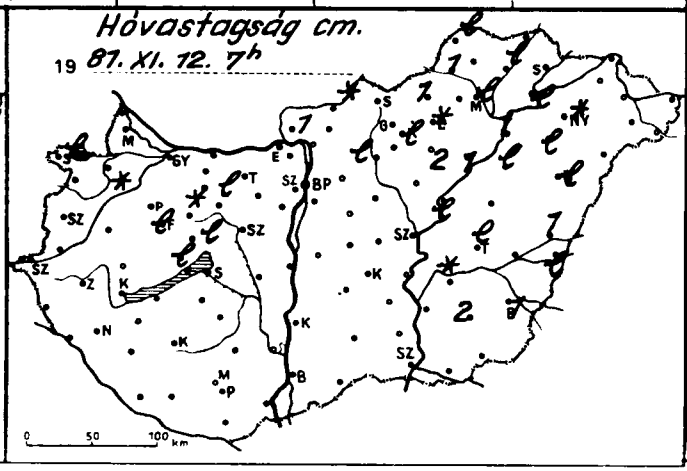
Hóvastagság cm.
1987. XI. 12. 7h

	1981.XI.12. 07 h -ig az utolsó 24 óra adatai					
	csapadék (mm)	Hó cm	max. hőmérséklet	min. hőmérséklet	rad. min.	napos órák
Győr	ny *		5	1	0	4
Kapuvár	1 *	folt	6	0	-1	6
Mosonmagyaróvár	1		5	1	0	7
Rajka	2		6	0	-1	
Sopron	6 *	lep.	6	0	0	6
Sopronhorpács	ny		4	0	-1	5
Kőszeg	•		3	0	-1	
Körmend	ny		6	-2	-5	
Szentgotthárd	ny *		5	-1	-2	6
Szombathely	•		4	-1	-2	5
Lenti	ny *		7	0	-3	
Letenye	•		7	-3	-6	
Nagykanizsa	ny * ⊔		5	-3	-5	5
Zalaegerszeg	ny * =		5	-2	-2	3
Farkasgyepű	1 *	lep.	3	-1	-2	
Keszthely	ny *		5	0	-1	4
Meneshely	ny *	lep.	3	0	-3	3
Pápa	ny *		5	0	0	5
Sümeg	1		6	0	-2	
Tihany	ny		6	1	0	
Veszprém	ny *	lep.	4	0	0	
Zirc	1 *	folt	2	-1	-1	
Bányód	•		4	1	-3	
Homokszt. György	• ⊔		5	0	-1	5
Kaposvár	ny		4	-1	-3	
Marcali	•		7	-1	-2	
Siófok	ny *		5	2	0	3
Somogyszob	•		2	1	-3	
Tab	2 *		5	0	-2	
Bábolna	ny *		4	1	-1	
Esztergom	1 *		4	-1	-1	
Kisbér	ny *		4	1	0	
Komárom	ny ,		5	1	0	
Tatabánya	4 *		4	0	-1	
Alcsútdoboz	ny *		5	0	-2	
Dunaújváros	•		4	0	-2	
Martonvásár	ny ,		4	1	-1	
Mór	ny *	lep.	4	0	0	
Nagyhörcsökp.	•		5	0	0	
Szabadbattyán	•		3	2	0	
Ingyemcse	ny *		5	-1	-5	4
Dingyel	•		3	-1	-4	
Nagykónyi	–		–	–	–	
Szekszárd	ny *		5	2	1	
Árpádtető	ny *		2	0	-2	
Mohács	•		6	-1	-4	
[illegible]	•		4	0	-2	4
[illegible]	•		4	-1	-2	
[illegible]ketvár	ny *		5	-2	-3	
[illegible] Lőrinc	ny *		4	2	0	2
[illegible] Met. Int.	•		4	2	2	3
[illegible] Szab. hegy	• ⊔		1	-1	-1	
[illegible]ged	•		5	-2	-5	2
[illegible]ogokő	–		–	–	–	
[illegible]ollo	ny *	lep.	3	-1	-3	3
[illegible]gyret	1 *	1	4	0	-2	
[illegible]or	•		4	-2	-4	
[illegible]skata	•		5	-1	-3	
[illegible]	•		5	0	-1	
[illegible]endre	•		2	2	1	

	1981.XI.12. 07 h -ig az utolsó 24 óra adatai					
	csapadék (mm)	Hó cm	max. hőmérséklet	min. hőmérséklet	rad. min.	napos órák
Vác	ny •		5	1	1	
Vámosmikola	1 *		4	0	0	3
Baja	•		5	-1	-3	3
Bácsalmás	•		6	-2	-4	
Izsák	•		4	-1	-3	
Kalocsa	ny ,		5	-2	-4	2
Kecskemét	• =		4	0	-4	3
Kiskunf. háza	•		3	-2	-6	
Kiskunhalas	•		6	-1	-3	
Kunszentmiklós	•		4	-1	-2	
Tiszakécske	•		5	-3	-6	
Balassagyarmat	ny *	folt	6	0	0	
Romhány	•		4	0	-1	
Salgótarján	2 ∀		6	-1	-2	
Eger	ny *	folt	5	-2	-5	2
Galyatető	•		0	-4	-7	
Gyöngyös	ny *		5	-3	-4	
Kékestető	ny * ∀	lep.	-3	-4	-7	2
Kompolt	1 *	2	5	-5	-6	3
Lőrinci	ny *		5	-2	-6	
Poroszló	1 *	1	6	-4	-5	
Jászapáti	ny *		6	-2	-3	
Jászberény	ny *		5	-2	-5	
Karcag	–		–	–	–	
Szolnok	ny *		5	-3	-5	3
Tiszaroff	ny *	lep.	5	-4	-6	
Túrkeve	ny *	lep.	4	-4	-6	1
Kistelek	•		5	-4	-7	
Makó	• ⊔		5	-3	-5	
Szeged	• ⊔		4	-5	-6	2
Szentes	•		5	-4	-6	
Borsodnádasd	1 *	1	5	-5	-9	
Fügöd	ny *	lep.	4	-6	-8	
Hidasnémeti	•		4	-5	-6	
Jósvafő	ny *	lep.	2	-4	-7	0
Lillafüred	ny *		3	-3	-4	
Miskolc	ny *	lep.	4	-5	-7	–
Putnok	1 *	1	5	-5	-6	
Sárospatak	• ⊔		4	-2	-7	0
Szendrőlád	–		–	–	–	
Tokaj	ny *	lep.	4	-4	-4	
Kisvárda	• ⊔		3	-3	-9	1
Mátészalka	• ⊔		3	-5	-6	
Nyíregyháza	ny *	folt	4	-4	-8	0
Nyírlugos	ny *		3	-2	-6	
Pátyod	ny *		3	-6	-7	
Tiszabecs	•		2	-5	-5	
Vásárosnamény	•		3	-5	-6	
Záhony	•		3	-5	-6	
Berettyóújfalu	ny *	1	4	-5	-6	
Debrecen	ny *	lep.	4	-6	-7	0
Hajdúdorog	1 *	lep.	4	-2	-2	
Hortobágy	ny *	lep.	4	-5	-6	
Kösrosszakál	2 *	lep.	3	-2	-4	
Polgár	6 *	1	5	-4	-5	
Békéscsaba	1 *	1	4	-5	-6	0
Mezőhegyes	ny *		4	-4	-7	1
Orosháza	ny *	2	5	-2	-3	2
Szarvas	1 *	folt	5	-5	-8	2
Szeghalom	–		–	–	–	

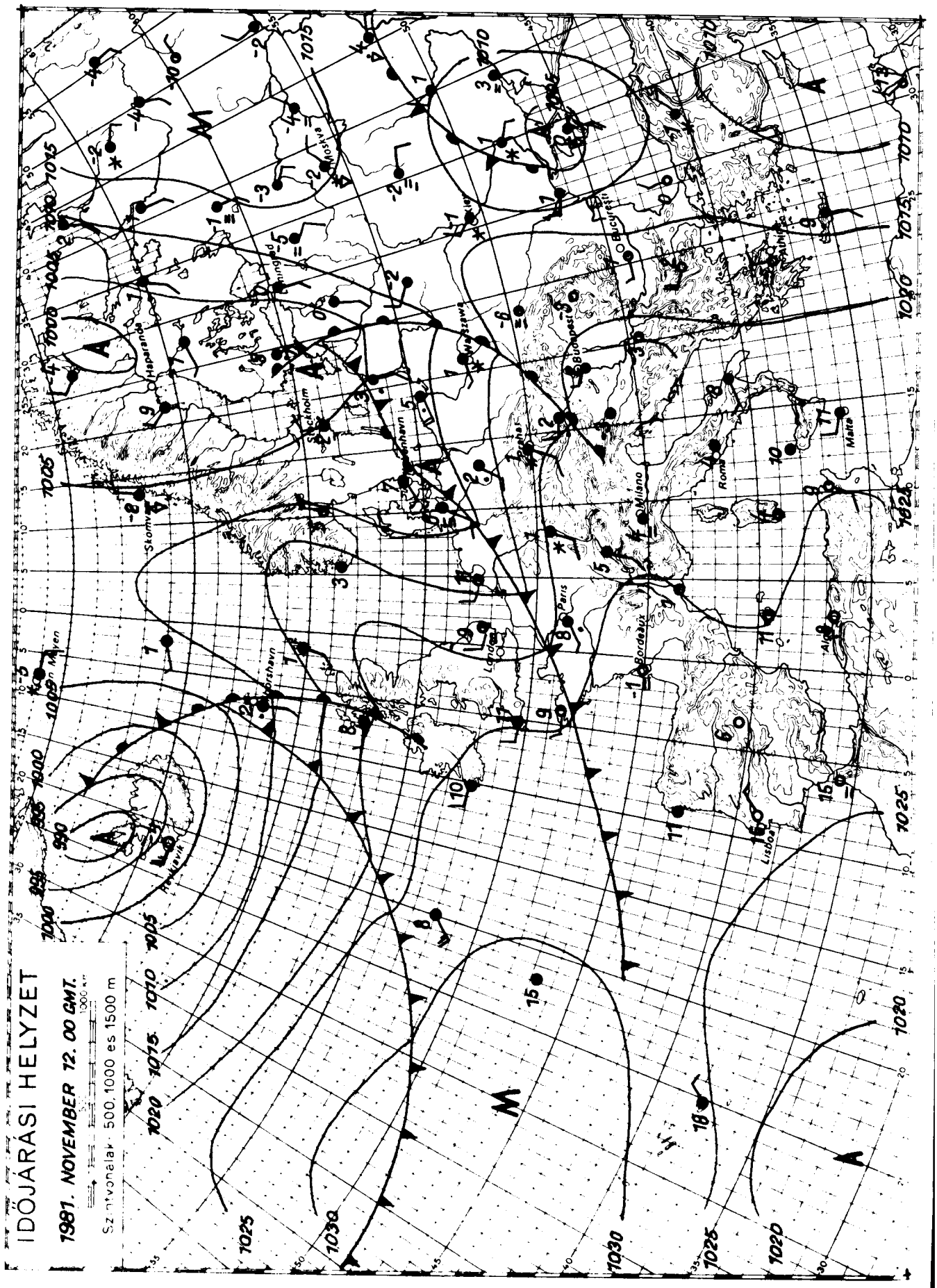

KIADJA: ORSZÁGOS METEOROLÓGIAI SZOLGÁLAT
Készíti: Központi Előrejelző Intézet Előrejelző Osztálya T.: 273-018 Megjelenik naponként
Évi előfizetési díja: 1 760, Ft. – Megrendelhető: 1024 Budapest, II., Kitaibel Pál utca 1. Telefon: 353-500
Kiadásért felel: az OMSZ elnöke Szerkesztésért felel: a KEI igazgatója

IDŐJÁRÁSI NAPIJELENTÉS

ЕЖЕДНЕВНЫЙ МЕТЕОРОЛОГИЧЕСКИЙ БЮЛЛЕТЕНЬ • DAILY WEATHER REPORT
BULLETIN QUOTIDIEN DE TEMPS • TÄGLICHER WETTERBERICHT

94. évfolyam 317. szám. + Budapest + 1981. november 13. péntek

Az időjárási helyzet és a várható időjárás:

Nyugat-, Délnyugat-Európában magas nyomású légköri képződmény helyezkedik el. Igy ott változóan felhős, párás, több helyen ködös az idő. A Skandináv-félsziget fölött nagy kiterjedésü ciklon örvénylik. Áramlási rendszerében északnyugat felől különböző nedvességtartalmú és hőmérsékletü léghullámok érkeznek szárazföldünk nagy részére. Vonulásukat gyakran erős felhősödés, megerősödő szél, valamint több helyen csapadék jelzi. A legmagasabb nappali hőmérséklet csütörtökön Európa nagy részén általában 2, 7 fokkal marad el az évszaknak megfelelő átlagtól.

Hazánkban csütörtökön a nyugati, északnyugati megyékben 2, 4 órán át sütött a nap. Az ország többi részén erősen felhős, vagy borult maradt az ég. Többfelé volt eső, zápor, a keleti, északkeleti megyékben havas eső, hó. A lehullott csapadék mennyisége általában nem érte el az 5 mm-t, csupán Tiszabecsen 9 mm-t mértek. A legmagasabb nappali hőmérséklet a keleti, északkeleti országrészben 0, +5, máshol 6, 12 fok között volt. Elsősorban a Kisalföldön, a Bakony-vidékén, valamint a főváros környékén több helyen erős, időnként viharos volt az északnyugati, nyugati szél. Péntek hajnalra -1, +6 fokig hűlt le a levegő. Ma délelőtt a keleti-megyékben erősen felhős, párás, néhány helyen ködös idő volt. Az ország más részén változóan felhős volt az ég. Elszórtan keletkezett eső, zápor. Az északnyugati szél több helyen megerősödött. A hőmérséklet 11 órakor az ország területén 2, 10 fok között váltakozott.

Ma 12 órakor Budapesten a hőmérséklet 8 fok, a tengerszintre átszámitott légnyomás 1020 mbar, gyengén emelkedik.

Várható időjárás szombat estig:

Többnyire erősen felhős idő lesz, futó záporesővel.
Az északnyugati, északi szél többfelé erős lesz.
Várható legalacsonyabb éjszakai hőmérséklet: 0 és +5,
legmagasabb nappali hőmérséklet szombaton: 4 és 9 fok között.

Vadkerti Ferenc és Pálmási Judit s.k.

A hőmérséklet napi középértéke és eltérése a 100 évi átlagtól /Budapest belterületén/:

1981. XI. 12.	4,5°C	-1,3°C

1871 óta ezen a napon Budapesten előfordult

legmagasabb hőmérséklet:	21,0°C /1951/,
legalacsonyabb hőmérséklet:	-10,1°C /1897/.

81.735.

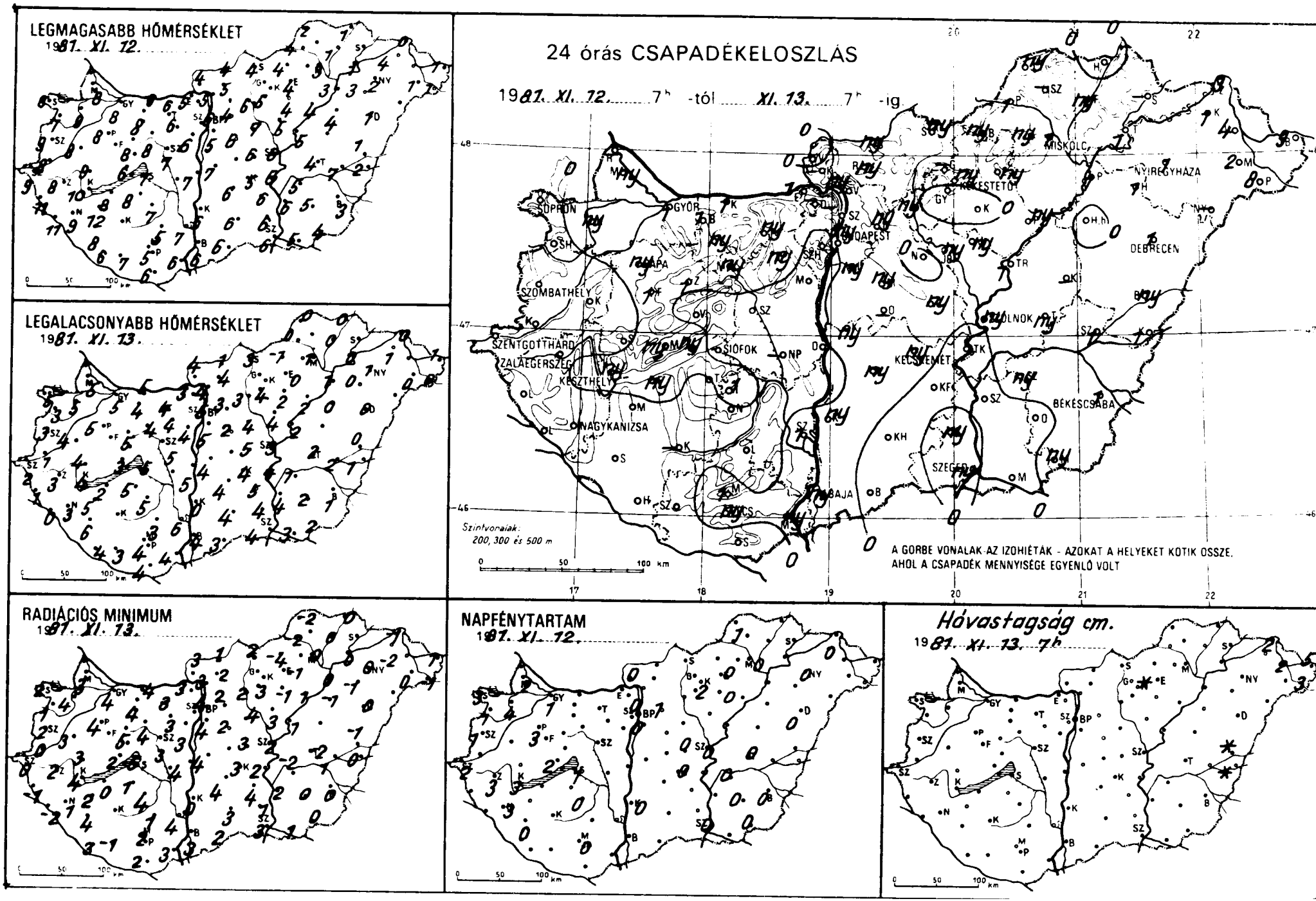
LEGMAGASABB HŐMÉRSÉKLET
1981. XI. 12.
LEGALACSONYABB HŐMÉRSÉKLET
1981. XI. 13.
RADIÁCIÓS MINIMUM
1981. XI. 13.
24 órás CSAPADÉKELOSZLÁS
1981. XI. 12. 7h -tól XI. 13. 7h -ig
SOPRON
GYŐR
MISKOLC
NYÍREGYHÁZA
KÉKESTETŐ
BUDAPEST
DEBRECEN
SZOMBATHELY
SZENTGOTTHÁRD
ZALAEGERSZEG
KESZTHELY
NAGYKANIZSA
SIÓFOK
KECSKEMÉT
BÉKÉSCSABA
SZEGED
BAJA
Szintvonalak:
200, 300 és 500 m
A GÖRBE VONALAK AZ IZOHIÉTÁK - AZOKAT A HELYEKET KÖTIK ÖSSZE,
AHOL A CSAPADÉK MENNYISÉGE EGYENLŐ VOLT
NAPFÉNYTARTAM
1981. XI. 12.
Hóvastagság cm.
1981. XI. 13. 7h

	1981.XI.13.07h-ig az utolsó 24 óra adatai					
	csapadék (mm)	Hó cm	max. hőmérséklet	min. hőmérséklet	rad. min.	napos órák
[illegible]or	1 *		8	5	4	1
[illegible]pavár	ny		9	5	4	4
[illegible]sonmagyaróvár	ny		8	5	3	2
[illegible]ka	–		–	–	–	
[illegible]pron	.		8	5	2	3
[illegible]pronhorpács	. ⌒		7	3	1	1
[illegible]ld	.		8	4	3	
[illegible]rmend	.		8	1	0	
[illegible]entgotthárd	.		9	2	0	2
[illegible]ombathely	.		9	3	2	1
[illegible]nti	.		11	1	–1	
[illegible]tenye	.		11	0	–2	
[illegible]gykanizsa	. =		9	3	1	3
[illegible]laegerszeg	.		8	3	2	3
[illegible]kasgyepű	1 *		6	3	3	
[illegible]szthely	ny *		10	4	4	3
[illegible]nesheley	ny *		7	4	3	2
[illegible]pa	ny *		8	5	4	3
[illegible]meg	.		9	4	3	
[illegible]lány	ny		6	3	2	
[illegible]sprém	.		8	5	5	
[illegible]	1 *		5	3	3	
[illegible]nyód	ny ,		8	2	0	
[illegible]nokszt. györgy	.		6	4	3	0
[illegible]sposvár	–		–	–	–	
[illegible]ncali	.		12	5	2	
[illegible]ok	.		7	5	5	1
[illegible]nogyszob	.		8	6	4	
[illegible]	.		8	5	1	
[illegible]olna	1 *		7	5	4	
[illegible]ztergom	1		5	3	3	
[illegible]ber	ny *		8	4	4	
[illegible]nárom	1		6	5	4	
[illegible]abánya	ny		6	4	3	
[illegible]utdoboz	ny		6	4	3	
[illegible]aujváros	.		7	5	4	
[illegible]artonvásár	.		6	4	3	0
[illegible]	ny *		8	4	4	
[illegible]hörcsökp	–		–	–	–	
[illegible]adbattyán	.		7	5	3	
[illegible]szemcse	1		7	5	4	0
[illegible]vel	.		5	3	1	
[illegible]konyi	.		7	5	3	
[illegible]svárd	1 *		7	6	4	
[illegible]rpadtető	1 *		4	4	2	
[illegible]ics	ny *		6	4	3	
[illegible]	ny		5	4	2	0
[illegible]	.		6	4	2	
[illegible]ár	.		7	3	–1	
[illegible]rinc	ny		5	5	4	0
[illegible]et Int.	ny		6	5	4	0
[illegible]szab hegy	.		2	2	1	
[illegible]	ny ,		6	5	3	0
[illegible]ikó	–		–	–	–	
[illegible]	ny *		4	3	2	1
[illegible]ér	–		–	–	–	
[illegible]	ny *		6	2	2	
[illegible]ta	.		7	4	4	
[illegible]	–		–	–	–	
[illegible]dre	–		–	–	–	

	1981.XI.13.07h-ig az utolsó 24 óra adatai					
	csapadék (mm)	Hó cm	max hőmérséklet	min. hőmérséklet	rad. min	napos órák
Vác	ny *		5	4	3	
Vámosmikola	.		4	4	3	0
Baja	ny		6	4	3	–
Bácsalmás	.		6	3	2	
Izsák	ny		6	4	4	
Kalocsa	ny		6	0	0	0
Kecskemét	ny		5	4	3	0
Kiskunf. háza	.		6	5	4	
Kiskunhalas	.		6	4	3	
Kunszentmiklós	ny *		7	4	4	
Tiszakécske	.		6	4	2	
Balassagyarmat	ny *		4	1	1	
Romhány	ny		5	4	2	
Salgótarján	ny		4	3	2	
Eger	ny * =		4	0	–1	0
Galyatető	–		–	–	–	
Gyöngyös	.		5	4	3	
Kékestető	ny *	folt	0	0	0	2
Kompolt	. ⌒		4	2	–1	0
Lőrinci	ny		6	3	2	
Poroszló	ny *		4	2	1	
Jászapáti	ny *		5	4	3	
Jászberény	ny		6	4	2	
Karcag	–		–	–	–	
Szolnok	ny * =		6	3	2	0
Tiszaroff	1		5	2	1	
Túrkeve	ny *		4	2	–2	0
Kistelek	ny *		6	4	1	
Makó	.		5	3	1	
Szeged	ny		5	4	3	0
Szentes	.		6	4	2	
Borsodnádasd	ny *		4	–1	–4	
Fügöd	ny ≡		1	0	0	
Hidasnémeti	.		1	0	0	
Jósvafő	ny ⊔		2	0	–2	1
Lillafüred	ny * ≡		2	1	–1	
Miskolc	1 * ≡		3	1	0	0
Putnok	1 * ≡		4	0	–2	
Sárospatak	–		–	–	–	–
Szendrőlád	–		–	–	–	
Tokaj	1 *		1	0	0	
Kisvárda	1 * ≡		4	1	–2	0
Mátészalka	2 *		1	0	0	
Nyíregyháza	1 * ≡		2	1	0	0
Nyírlugos	–		–	–	–	
Pátyod	8 *	3	1	0	–1	
Tiszabecs	9 *	5	1	1	1	
Vásárosnamény	4 *	2	1	0	–1	
Záhony	3 *	2	0	0	–1	
Berettyóújfalu	ny *	folt	1	0	–1	
Debrecen	1 * ≡		1	0	0	0
Hajdúdorog	1 *		3	0	–1	
Hortobágy	.		4	0	–1	
Körösszakál	1 *	folt	2	1	0	
Polgár	1 *		3	1	0	
Békéscsaba	1 *		3	1	0	0
Mezőhegyes	ny ,		4	2	0	0
Orosháza	.		5	2	0	0
Szarvas	ny		5	1	–2	0
Szeghalom	1 ,		7	2	–1	

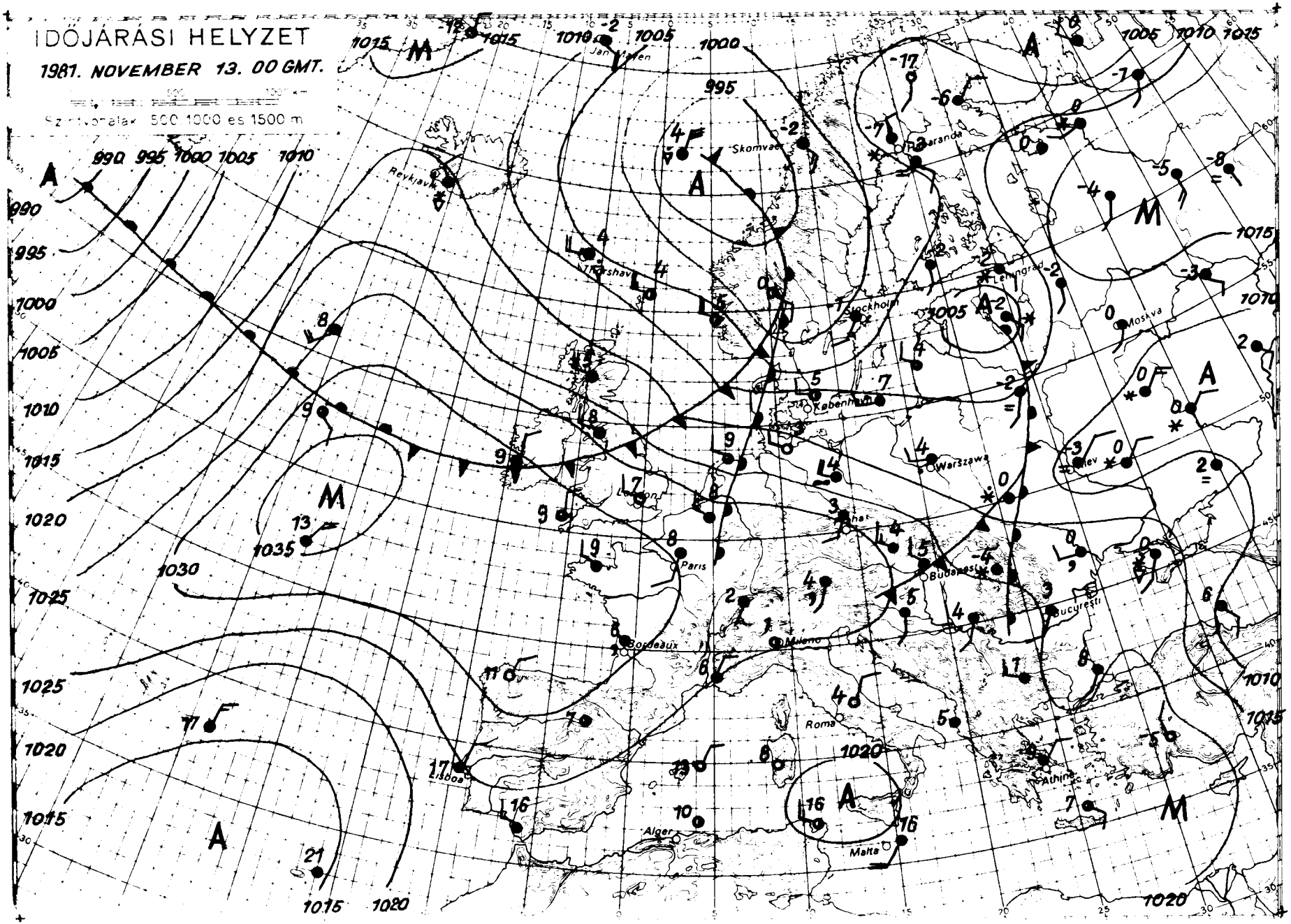

KIADJA: ORSZÁGOS METEOROLÓGIAI SZOLGÁLAT
Készíti: Központi Előrejelző Intézet Előrejelző Osztálya. T.: 273-018. Megjelenik naponként
Évi előfizetési díja: 1 260 Ft. – Megrendelhető: 1024 Budapest, II., Kitaibel Pál utca 1. Telefon: 353-500
Kiadásért felel az OMSZ elnöke. Szerkesztésért felel a KEI igazgatója

IDŐJÁRÁSI NAPIJELENTÉS

ЕЖЕДНЕВНЫЙ МЕТЕОРОЛОГИЧЕСКИЙ БЮЛЛЕТЕНЬ • DAILY WEATHER REPORT
BULLETIN QUOTIDIEN DE TEMPS • TÄGLICHER WETTERBERICHT

94. évfolyam 318. szám + Budapest + 1981. november 14. szombat

Az időjárási helyzet és a várható időjárás:

Nyugat-Európában csendes, azáraz, általában enyhe az idő. Különösen Spanyolországban, ahol délután gyakori a 20 fok fölötti hőmérséklet. A Német-Lengyel síkságon, az Alpok és a Kárpátok térségében változékony, többször esős, hüvösebb időjárás az uralkodó. A Skandináv félsziget és a Balti-tenger vidéke felett hideg levegő örvénylik, s ez ott erős szelet, záporokat, havazást okoz. A nagy sebességgel áramló hideg, sarkvidéki levegő rövidesen Közép-Európát is elárasztja, emiatt ismét jelentős lehülés várható.

Hazánkban pénteken túlnyomóan felhős volt az ég és csak kisebb körzetekben sütött ki 4, 6 órára a nap. Néhány helyen kisebb eső, futó zápor fordult elő. Az északkeleti határvidéken egy-két helyen tartósan megmaradt a köd és ott kora délután is csak +1, +5 fok között váltakozott a hőmérséklet. Az ország többi részén viszont általában 6, 12 fokot mutattak a hőmérők. A főváros környékén és a Duna-Tisza közén megerősödott, sőt átmenetileg viharossá fokozódott az északnyugati szél. A késő esti óráktól északnyugat felől csapadékzóna érte el az országot. Hatására előbb a Dunántúlon, majd másutt is sokfelé esett az eső, északkeleten egy-két helyen eleinte még havazott. A szombat reggel 7 óráig lehullott csapadék mennyisége általában csapadéknyom és 6 mm között volt, de Makón 7, Bácsalmáson 8, Kiskunhalason 10 mm-t mértek. Szombat hajnalra szeszélyes területi eloszlásban -2 és +6 fok közé hült le a levegő. Délelőtt jobbára erősen felhős, többfelé esős idő volt. A hőmérséklet 11 órakor 3 és 6 fok között váltakozott.

Ma 12 órakor Budapesten a hőmérséklet 6 fok, a tengerszintre átszámitott légnyomás 1016 mbar nem változik.

Várható időjárás vasárnap estig:

Felhőátvonulások szombaton többfelé, vasárnap már csak elszórtan záporral, hózáporral.
Erős, helyenként viharos északi szél.
A nappali felmelegedés gyengül.

Várható legalacsonyabb éjszakai hőmérséklet: -2, +3,
legmagasabb nappali hőmérséklet vasárnap: 2, 6 fok között.

Pálmási Judit és Németh Lajos s.k.

A hőmérséklet napi középértéke és eltérése a 100 évi átlagtól /Budapest belterületén/:

1981. XI. 13. 7,7°C, +1,7°C.

1871 óta ezen a napon Budapesten előfordult:

legmagasabb hőmérséklet: 17,7°C /1969/
legalacsonyabb hőmérséklet -10,5°C /1876/

81.736.

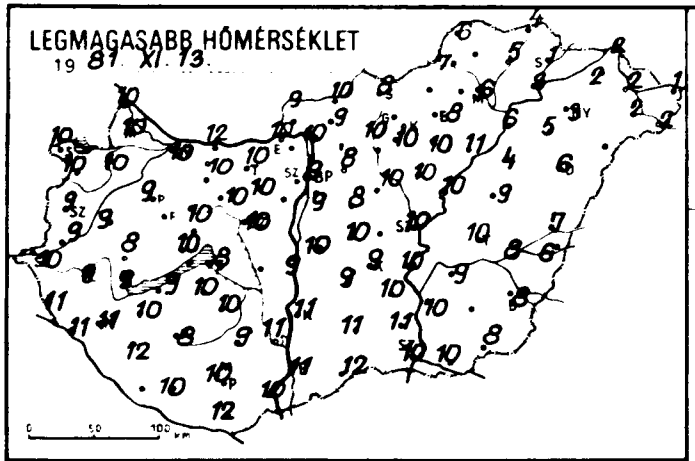
LEGMAGASABB HŐMÉRSÉKLET
19 81. XI. 13.
0 50 100 km

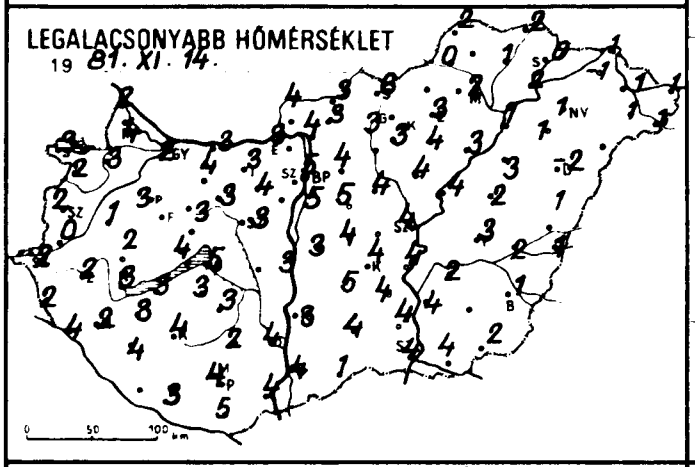
LEGALACSONYABB HŐMÉRSÉKLET
19 81. XI. 14.
0 50 100 km

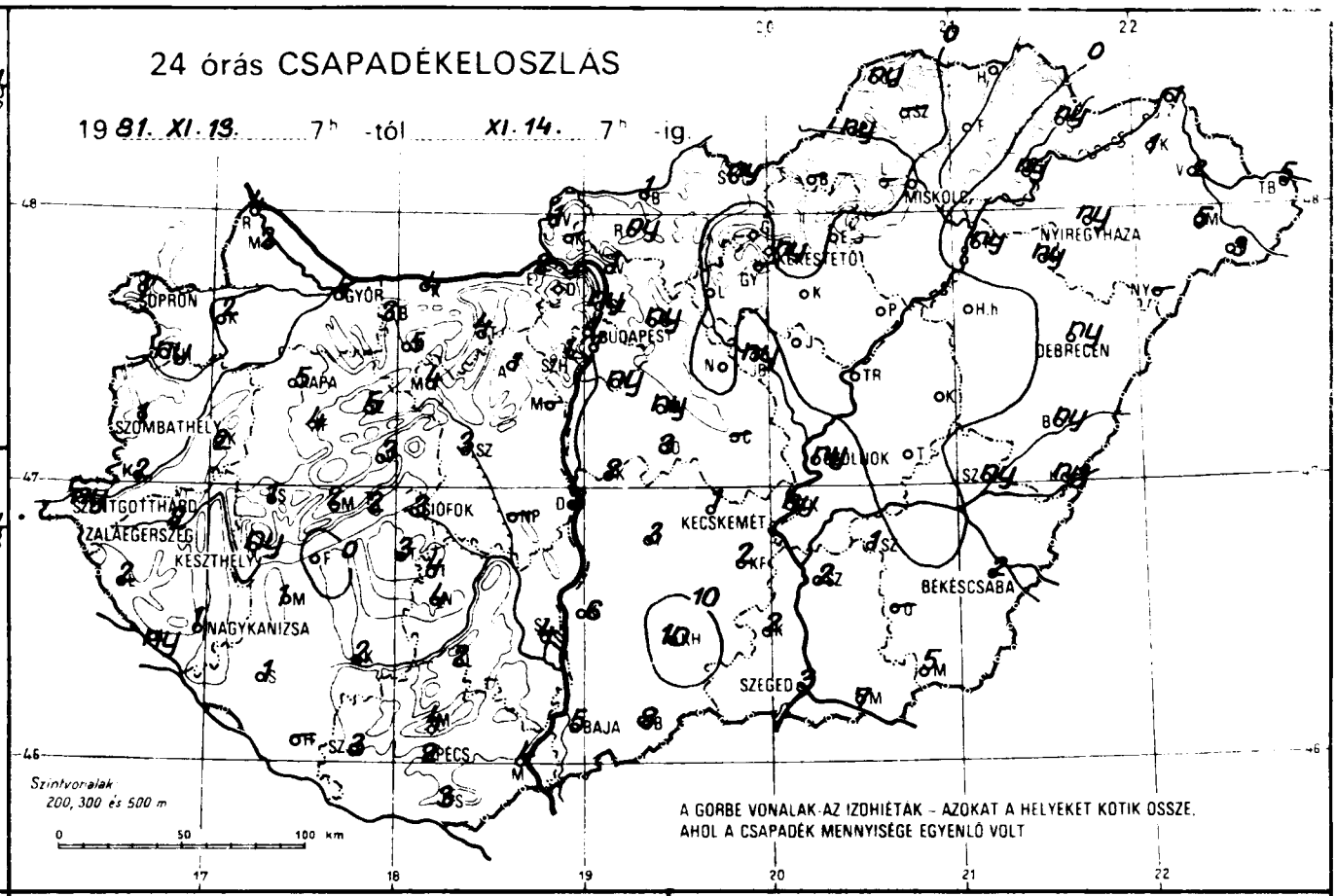
24 órás CSAPADÉKELOSZLÁS
19 81. XI. 13. 7h -tól XI. 14. 7h -ig.
SOPRON
GYŐR
SZOMBATHELY
SZENTGOTTHÁRD
ZALAEGERSZEG
KESZTHELY
NAGYKANIZSA
SIÓFOK
PÉCS
BAJA
BUDAPEST
KECSKEMÉT
SZEGED
BÉKÉSCSABA
DEBRECEN
NYIREGYHÁZA
MISKOLC
Szintvonalak: 200, 300 és 500 m
0 50 100 km
A GÖRBE VONALAK AZ IZOHIÉTÁK – AZOKAT A HELYEKET KÖTIK ÖSSZE, AHOL A CSAPADÉK MENNYISÉGE EGYENLŐ VOLT

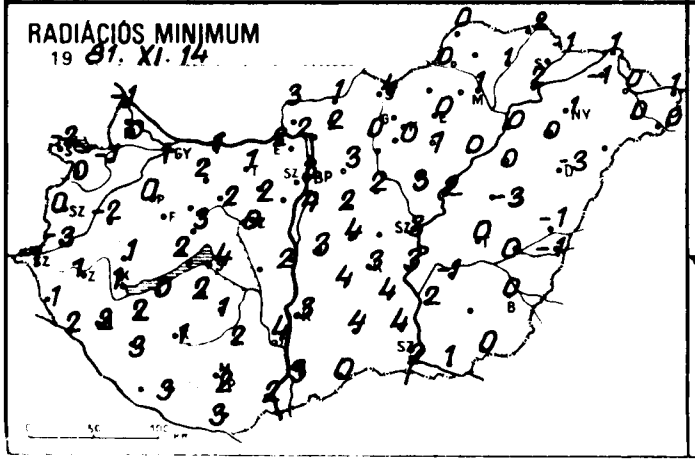
RADIÁCIÓS MINIMUM
19 81. XI. 14
0 50 100 km

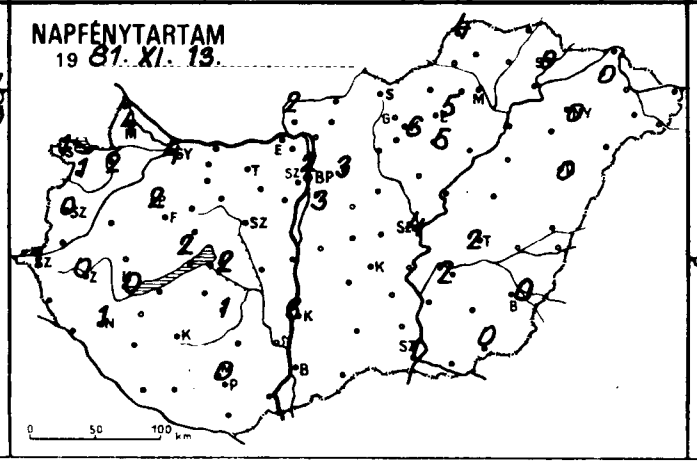
NAPFÉNYTARTAM
19 81. XI. 13.
0 50 100 km

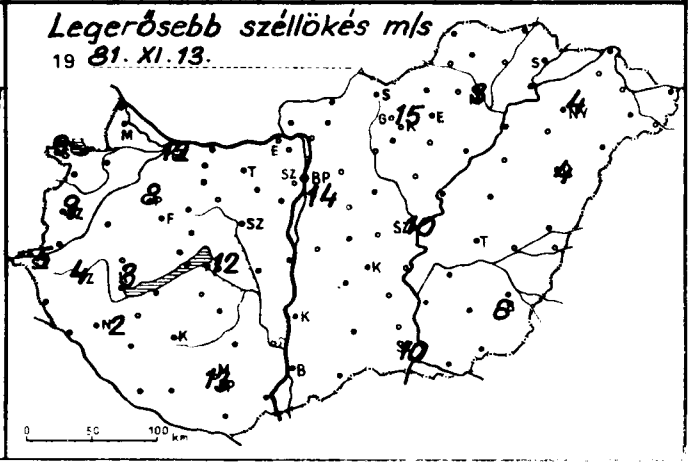
Legerősebb széllökés m/s
19 81. XI. 13.
0 50 100 km

1981.XI.14. 07h -ig az utolsó 24 óra adatai						
	csapadék (mm)	Hó cm	max. hőmérséklet	min. hőmérséklet	rad. min.	napos órák
[illegible]	4		10	2	1	4
[illegible]vár	2		10	3	-1	2
[illegible]nmagyaróvár	2		10	4	0	4
[illegible]	4		10	2	-1	
[illegible]on	1 ∇̇		10	3	-2	1
[illegible]nhorpács	ny		10	2	0	1
[illegible]d	2		9	1	-2	
[illegible]mend	2 ≡		9	0	-3	
[illegible]ntgotthárd	ny ∇̇		10	2	-1	1
[illegible]mbathely	1		9	2	0	0
[illegible]	2		11	2	1	
[illegible]nye	ny ∩		11	4	2	
[illegible]rvkanizsa	1 ∇̇∩		11	2	2	1
[illegible]egerszeg	2∇̇∩=		9	2	1	0
[illegible]rkasgyepű	4		8	2	1	
[illegible]sthely	ny		9	3	1	0
[illegible]reshely	2		8	3	1	2
[illegible]pa	5		9	3	0	2
[illegible]meg	1		8	2	1	
[illegible]hány	2		10	4	2	
[illegible]szprém	3		10	3	3	
[illegible]	5		7	2	0	
[illegible]vod	•		9	3	0	
[illegible]nokszt. György	–		–	–	–	–
[illegible]sposvár	2		8	4	1	
[illegible]rcali	1		10	3	2	
[illegible]dok	3		8	5	4	2
[illegible]mogyszob	1		12	4	3	
[illegible]	3		10	3	2	
[illegible]bolna	3 ∩		9	3	1	
[illegible]ztergom	2		10	3	2	
[illegible]ber	5 ≡		10	4	2	
[illegible]marom	4		12	3	1	
[illegible]tabánya	4		10	3	1	
[illegible]sutdoboz	1		10	4	2	
[illegible]nafüjváros	3		9	3	2	
Martonvásár	–		–	–	–	–
[illegible]or	4		10	3	2	
[illegible]yhörcsökp.	–		–	–	–	
[illegible]abadbattyán	3		10	3	0	
[illegible]yemese	4		10	3	1	1
[illegible]gyel	2		9	2	2	
[illegible]ykonyi	4		10	4	1	
[illegible]kszárd	4		11	4	4	
Árpádtető	4		7	2	1	
[illegible]hács	4		10	4	2	
	2		10	4	2	0
[illegible]	3		12	5	3	
[illegible]etvár	3		10	3	3	
[illegible]orinc	ny ∇̇		9	5	4	3
Met. Int.	1		9	5	3	2
[illegible]Szab. hegy	1 ❩		6	2	2	
[illegible]ed	–		–	–	–	–
[illegible]ngokő	–		–	–	–	
[illegible]llő	ny ❩		8	4	3	3
[illegible]ret	–		–	–	–	
[illegible]or	ny		8	5	2	
[illegible]kata	•		10	4	2	
[illegible]y	3		10	4	4	
[illegible]tendre	ny		10	5	4	

1981.XI.14. 07h -ig az utolsó 24 óra adatai						
	csapadék (mm)	Hó cm	max. hőmérséklet	min. hőmérséklet	rad. min.	napos órák
Vác	1 ❩		10	4	2	
Vámosmikola	1		9	4	3	2
Baja	5		11	4	3	–
Bácsalmás	8		12	1	0	
Izsák	3		9	5	4	
Kalocsa	6		11	3	3	3
Kecskemét	1		9	4	3	3
Kiskunf. háza	2		10	4	4	
Kiskunhalas	10		11	4	4	
Kunszentmiklós	2		10	3	3	
Tiszakécske	ny∩		10	4	3	
Balassagyarmat	1 ∇̇		10	3	1	
Romhány	ny ∇̇		9	3	2	
Salgótarján	ny		8	6	4	
Eger	•		8	3	0	5
Galyatető	• ≡	folt	3	1	-2	
Gyöngyös	–		10	3	0	
Kékestető	ny∇̇∇	folt	4	-2	-2	6
Kompolt	• ∩		10	4	1	5
Lőrinci	•		10	3	0	
Poroszló	•		11	3	0	
Jászapáti	• ∩		10	4	3	
Jászberény	ny		10	3	0	
Karcag	•		9	2	-3	
Szolnok	ny		10	4	3	4
Tiszaroff	• ∩		10	4	2	
Túrkeve	•		10	3	0	2
Kistelek	2 ∇̇		11	4	4	
Makó	7		10	4	1	
Szeged	3		10	4	2	1
Szentes	2		10	4	2	
Borsodnádasd	–		–	–	–	
Fügöd	•		5	1	1	
Hidasnémeti	• ≡		4	2	2	
Jósvafő	ny∩≡		6	2	0	4
Lillafüred	–		–	–	–	
Miskolc	• ≡		6	2	1	–
Putnok	ny≡❩		7	0	0	
Sárospatak	ny ✱		1	0	-1	0
Szendrőlád	–		–	–	–	
Tokaj	ny❩≡		3	2	2	
Kisvárda	1		2	-1	-1	0
Mátészalka	5 ≡		2	1	0	
Nyíregyháza	ny≡		3	1	1	0
Nyírlugos	–		–	–	–	
Pátyod	3	folt	2	1	0	
Tiszabecs	5 ✱	folt	1	1	1	
Vásárosnamény	2		2	1	0	
Záhony	1 ✱		2	1	1	
Berettyóújfalu	ny		7	1	-1	
Debrecen	ny		6	-2	-3	0
Hajdúdorog	ny ❩		5	1	0	
Hortobágy	•		4	3	3	
Körösszakál	ny		6	1	-1	
Polgár	ny≡❩		6	1	0	
Békéscsaba	2		8	1	0	0
Mezőhegyes	5		8	2	0	0
Orosháza	–		–	–	–	–
Szarvas	1		9	2	-1	2
Szeghalom	ny ❩		8	2	0	

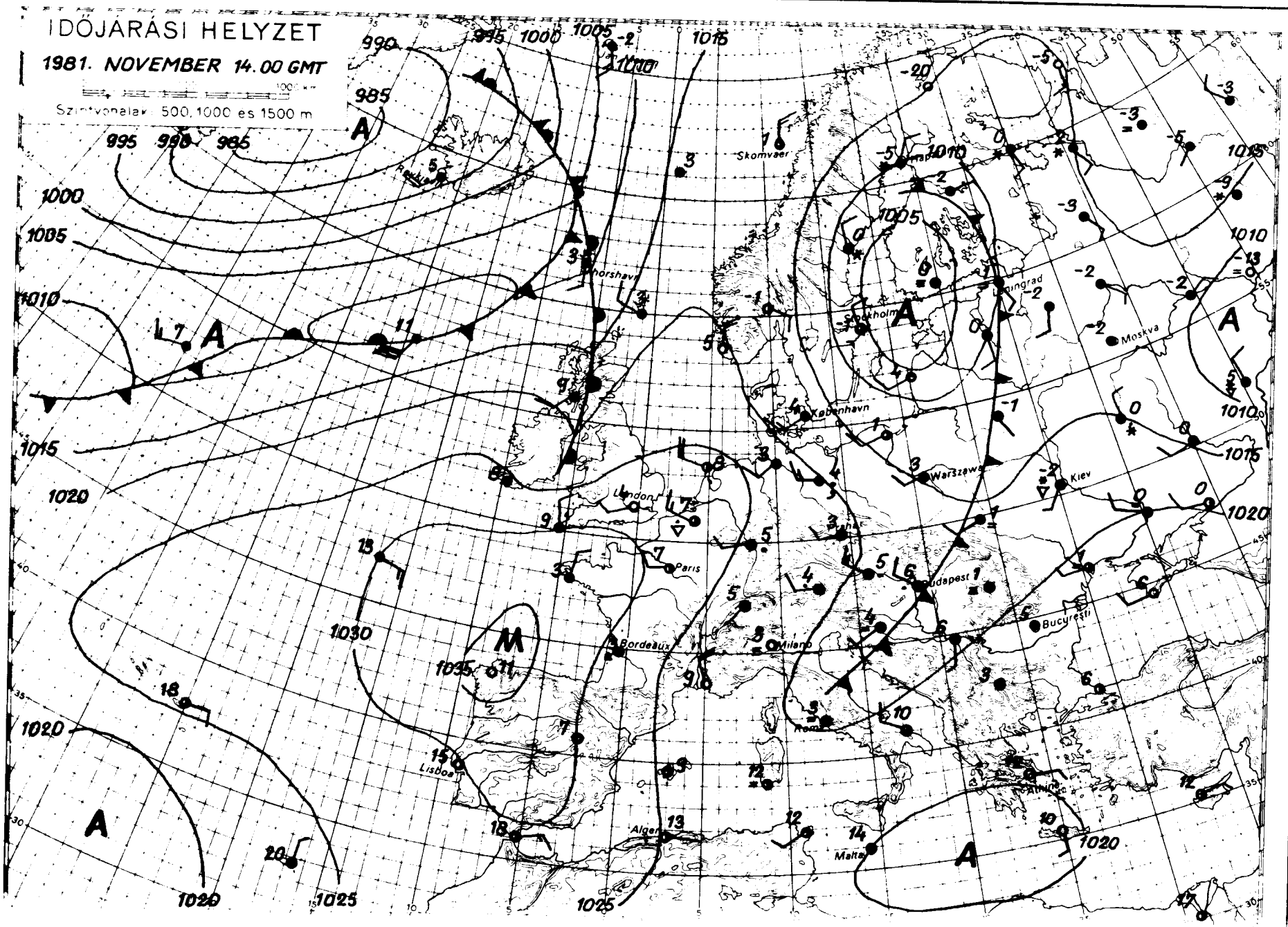

KIADJA: ORSZÁGOS METEOROLOGIAI SZOLGÁLAT
Készíti: Központi Előrejelző Intézet Előrejelző Osztálya T.: 273-018 Megjelenik naponként
Évi előfizetési díja: 1 760, Ft. – Megrendelhető: 1024 Budapest, II., Kitaibel Pál utca 1. Telefon: 353-500
Kiadásért felel: az OMSZ elnöke Szerkesztésért felel: a KEI igazgatója

IDŐJÁRÁSI NAPIJELENTÉS

ЕЖЕДНЕВНЫЙ МЕТЕОРОЛОГИЧЕСКИЙ БЮЛЛЕТЕНЬ • DAILY WEATHER REPORT
BULLETIN QUOTIDIEN DE TEMPS • TÄGLICHER WETTERBERICHT

94. évfolyam 319. szám + Budapest + 1981. november 15. vasárnap

Az időjárási helyzet és a várható időjárás:

Középpontjával a Balkán-félsziget déli része fölött mediterrán ciklon örvénylik. Hatására Jugoszláviában, Olaszország déli vidékein, valamint Görögországban változékony, szeles, esős az idő. A magasabb hegyekben havazik és a legerősebb széllökések időnként meghaladják a 100 km-es sebességet óránként. Az emlitett ciklon hatással lesz Bulgária és Románia időjárására is. Az Ibériai-félszigettől, Közép-Európán át a Szovjetunió európai területének északkeleti részéig, magas nyomású zóna húzódik. Ezeken a területeken általában kevés a felhő és számottevő csapadékról nem érkezik jelentés. A legmagasabb nappali hőmérséklet kb. a sokévi átlagnak megfelelően alakul. Hétfő estig a Kárpát-medence nyugati részén valószinüleg az anticiklon, a keleti felén döntően a Délkelet-európai ciklon határozza meg az időjárást.

Hazánkban szombaton a Dunántúl nyugati részén, valamint az Északi-középhegység néhány vidékén általában 3, 5 órára kisütött a nap, máshol erősen felhős, illetve borult volt az ég. Napközben szórványosan, éjszaka többfelé volt eső, havas eső, hózápor. A vasárnap reggel 7 óráig lehullott csapadék mennyisége csapadéknyom és 6 mm között váltakozott. Szombaton a legmagasabb nappali hőmérséklet 4 és 9 fok között alakult. Elsősorban a Dunántúlon fújt időnként viharos északi szél. Vasárnap hajnalra az ország nagy részén -2, +3 fokig hült le a levegő. Délelőtt a keleti, északkeleti megyékben borult, csapadékos, máshol változóan felhős, szeles idő volt. A legerősebb széllökések elérték a 70, 80 km-es sebességet óránként. A hőmérséklet 11 órakor 2 és 5 fok között volt.

Ma 12 órakor Budapesten a hőmérséklet 5 fok volt, a tengerszintre átszámitott légnyomás 1019 mbar, nem változik.

Várható időjárás hétfő estig:

A nyugati országrészben változóan felhős idő, futó hózápor várható. Keleten időnként csökken a felhőzet, eső, havas eső, hó többfelé valószinü.
A gyakran erős északi, északkeleti szél főként a Dunántúlon időnként viharossá fokozódik.

Várható legalacsonyabb éjszakai hőmérséklet általában -3 és +2 fok között, gyengén felhős, szélcsendes helyeken -5 fok közelében, legmagasabb nappali hőmérséklet hétfőn +2 és +7 fok között.

Németh Lajos - Bozóki István s.k.

A hőmérséklet napi középértéke és eltérése a 100 évi átlagtól /Budapest belterületén/:

1981. XI. 14.:	5,1°C,	-0,5°C.

1871 óta ezen a napon Budapesten előfordult:

legmagasabb hőmérséklet	19,6°C /1969/
legalacsonyabb hőmérséklet	-8,0°C /1888/

81.737.

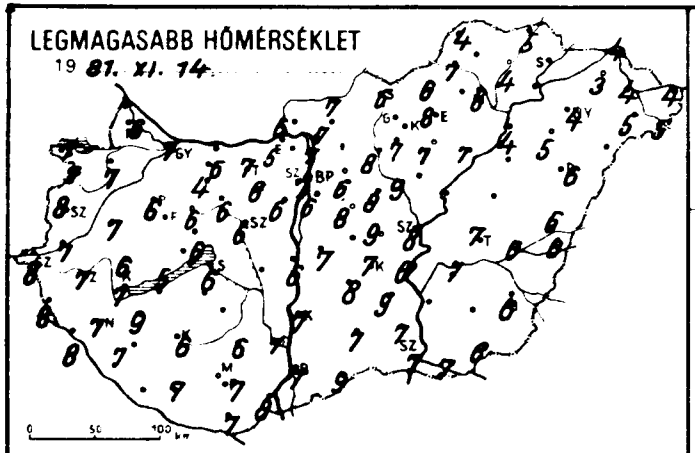
LEGMAGASABB HŐMÉRSÉKLET
1981. XI. 14.
0 50 100 km

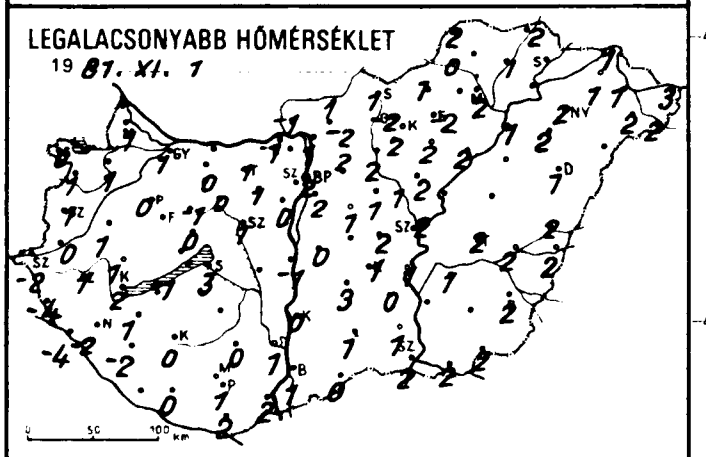
LEGALACSONYABB HŐMÉRSÉKLET
1981. XI. 1
0 50 100 km

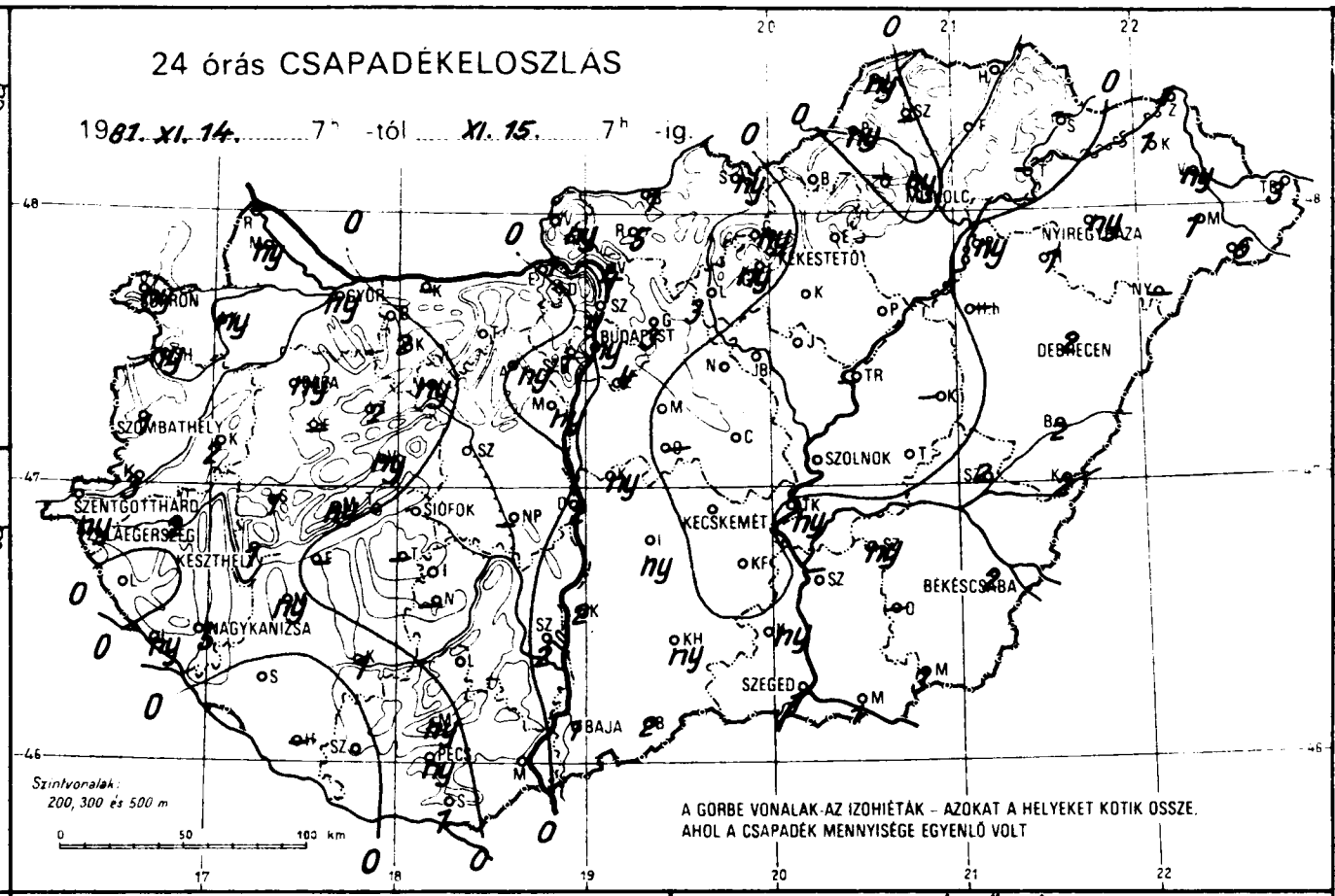
24 órás CSAPADÉKELOSZLÁS
1981. XI. 14. 7h -tól XI. 15. 7h -ig.
SZOMBATHELY
SZENTGOTTHARD
LÁEGERSZEG
KESZTHELY
NAGYKANIZSA
SIÓFOK
BUDAPEST
KECSKEMÉT
SZOLNOK
DEBRECEN
NYIREGYHÁZA
BÉKÉSCSABA
SZEGED
BAJA
PÉCS
Szintvonalak:
200, 300 és 500 m
0 50 100 km
A GORBE VONALAK-AZ IZOHIÉTÁK – AZOKAT A HELYEKET KOTIK OSSZE,
AHOL A CSAPADÉK MENNYISÉGE EGYENLŐ VOLT

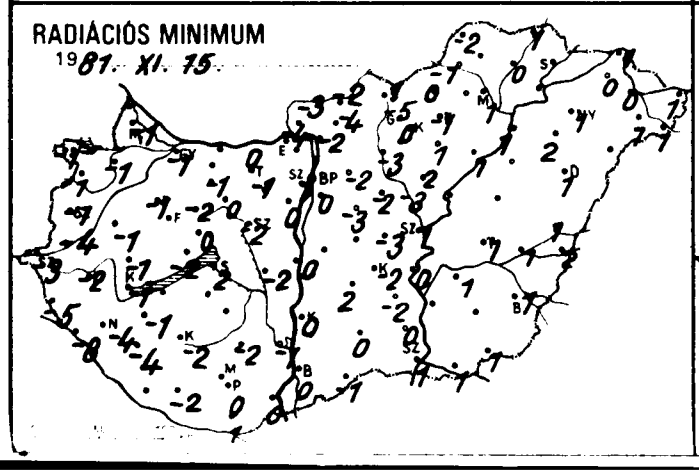
RADIÁCIÓS MINIMUM
1981. XI. 15.

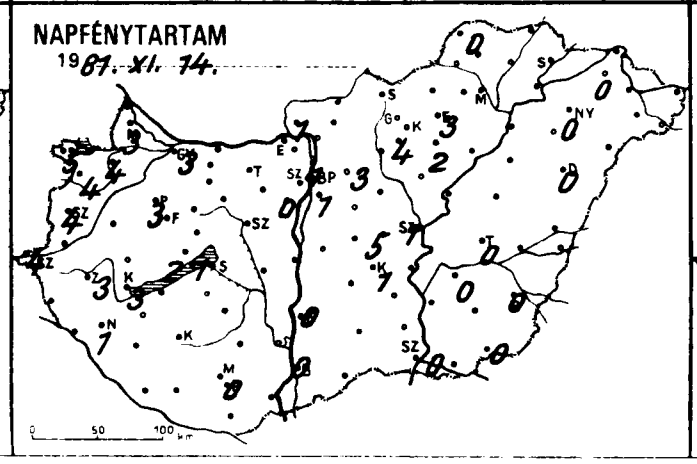
NAPFÉNYTARTAM
1981. XI. 14.
0 50 100 km

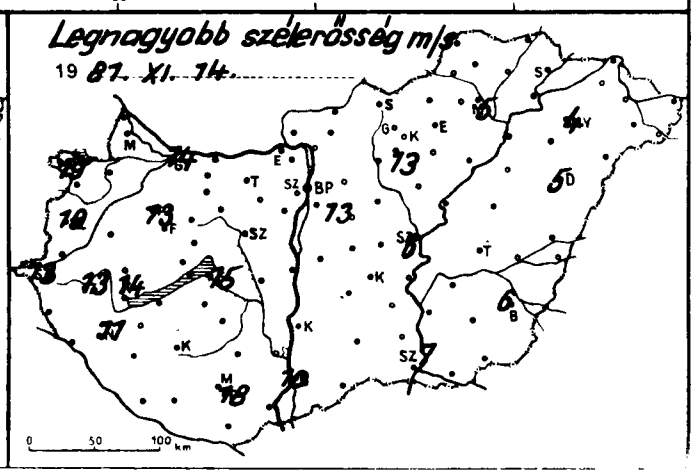
Legnagyobb szélerősség m/s.
1981. XI. 14.
0 50 100 km

19 81.XI.15. 07 h -ig az utolsó 24 óra adatai

	csapadék (mm)	Hó cm	max. hőmérséklet	min. hőmérséklet	rad. min.	napos órák
Győr	ny ▽		7	1	-1	3
Kapuvár	ny		7	1	-1	4
Mosonmagyaróvár	ny, ⊔		6	1	-1	3
Tata	–		–	–	–	
Sopron	ny ▽		7	0	-1	5
Sopronhorpács	ny *		7	1	-1	4
Kőszeg	2 ▽		7	1	-1	
Körmend	3		7	0	-4	
Szentgotthárd	ny▽⊔		8	-2	-3	4
Szombathely	1 ▽		8	1	-1	4
Szentgyörgyvölgy	.		8	-4	-5	
Szentgotthárd	ny▽⊔		8	-4	-8	
Nagykanizsa	5 ▽⊔		7	-2	-4	1
Zalaegerszeg	2 ▽		7	1	-2	3
Farkasgyepű	–		–	–	–	
Keszthely	1 ▽		7	2	-1	3
Mencshely	ny		5	-1	-2	2
Pápa	ny ▽		6	0	-1	3
Sümeg	1		6	1	-1	
Tihany	–		–	–	–	
Veszprém	ny		6	0	0	
Pápa	2 *		4	-1	-2	
Tanyód	–		–	–	–	
Csömökszt. György	–		–	–	–	
Csepsvár	1		6	0	-2	
Marcali	ny		9	1	-1	
Siófok	.		6	3	2	1
Somogyszob	. ⊔		7	-2	-4	
Zalaszabar	–		–	–	–	
Dombolna	–		–	–	–	
Esztergom	1 *		5	-1	-4	
Kisber	2 ⊔		6	0	-1	
Komárom	–		–	–	–	
Tatabánya	.		7	1	0	
Csesztreg	ny		6	1	-1	
Dunaújváros	2 *	lepel	6	-1	-2	
Martonvásár	ny *		6	0	0	0
Mór	ny		6	0	0	
Nagyhörcsökp.	–		–	–	–	
Szabadbattyán	. ⊔		6	1	-2	
Szécsénke	.		7	1	0	0
Szécsény	.		6	0	-2	
Salgótarján	–		–	–	–	
Szécsény	2 *	folt	7	1	-1	
Árpádtető	ny		4	0	-1	
Mohács	.		8	2	0	
Pécs	ny		7	1	0	0
Pécs	1		7	2	1	
Szigetvár	.		7	0	-2	
Pécs Lőrinc	4 ▽ *	lepel	6	2	0	1
Pécs Met. Int.	ny		7	2	1	1
Pécs Szab. hegy	1 *		3	1	-1	
Siklós	.		9	2	-3	5
Villánykövesd	–		–	–	–	
Szentlőrinc	3 *	2	6	0	-2	3
Pécsvárad	–		–	–	–	
Komló	.		8	1	-3	
Szekszárd-Kata	.		8	1	-2	
Paks	–		–	–	–	
Tamási	–		–	–	–	

19 81.XI.15. 07 h -ig az utolsó 24 óra adatai

	csapadék (mm)	Hó cm	max. hőmérséklet	min. hőmérséklet	rad. min.	napos órák
Vác	4 * ▽		7	1	-2	
Vámosmikola	ny *		6	-1	-3	1
Baja	1	lepel	7	1	0	0
Bácsalmás	2 *	lepel	9	0	-1	
Izsák	ny		8	3	2	
Kalocsa	2 *	lepel	7	0	0	0
Kecskemét	. ⌒		7	1	-2	1
Kiskunf. háza	.		9	0	-2	
Kiskunhalas	ny		7	1	0	
Kunszentmiklós	ny		7	0	0	
Tiszakécske	ny, ⌒		6	1	0	
Balassagyarmat	1 *	2	7	0	-2	
Romhány	5 *	4	7	-2	-4	
Salgótarján	ny ▽		6	1	1	
Eger	.		8	-2	-1	3
Galyatető	–		–	–	–	
Gyöngyös	ny		7	2	0	
Kékestető	ny ▽	lepel	0	-2	-5	4
Kompolt	.		7	2	1	2
Lőrinci	3 * ▽		8	1	-3	
Poroszló	.		7	2	1	
Jászapáti	.		9	2	2	
Jászberény	.		8	1	-3	
Karcag	–		–	–	–	
Szolnok	. =		8	2	1	1
Tiszaroff	–		–	–	–	
Túrkeve	.		7	2	1	0
Kistelek	ny ,		7	1	0	
Makó	1		7	2	1	
Szeged	1		7	2	1	0
Szentes	–		–	–	–	
Borsodnádasd	.		6	1	0	
Fügöd	.		4	1	0	
Hidasnémeti	.		5	2	1	
Jósvafő	ny ,		4	2	-2	0
Lillafüred	–		–	–	–	
Miskolc	ny =		6	2	1	
Putnok	ny		7	0	-1	
Sárospatak	–		–	–	–	–
Szendrőlád	–		–	–	–	
Tokaj	–		–	–	–	
Kisvárda	1		3	1	0	0
Mátészalka	1 ,		5	2	1	
Nyíregyháza	ny		4	2	1	0
Nyírlugos	–		–	–	–	
Pátyod	6 ▽		5	2	1	
Tiszabecs	3		4	3	1	
Vásárosnamény	ny		4	1	0	
Záhony	1		4	1	1	
Berettyóújfalu	2		6	2	1	
Debrecen	2 ▽ ⌒		6	1	1	0
Hajdúdorog	1 ,		5	2	2	
Hortobágy	–		–	–	–	
Körösszakál	2		6	2	2	
Polgár	ny ,		4	1	1	
Békéscsaba	2		6	2	1	0
Mezőhegyes	3		6	2	1	0
Orosháza	–		–	–	–	–
Szarvas	ny		7	1	1	0
Szeghalom	2		6	2	1	

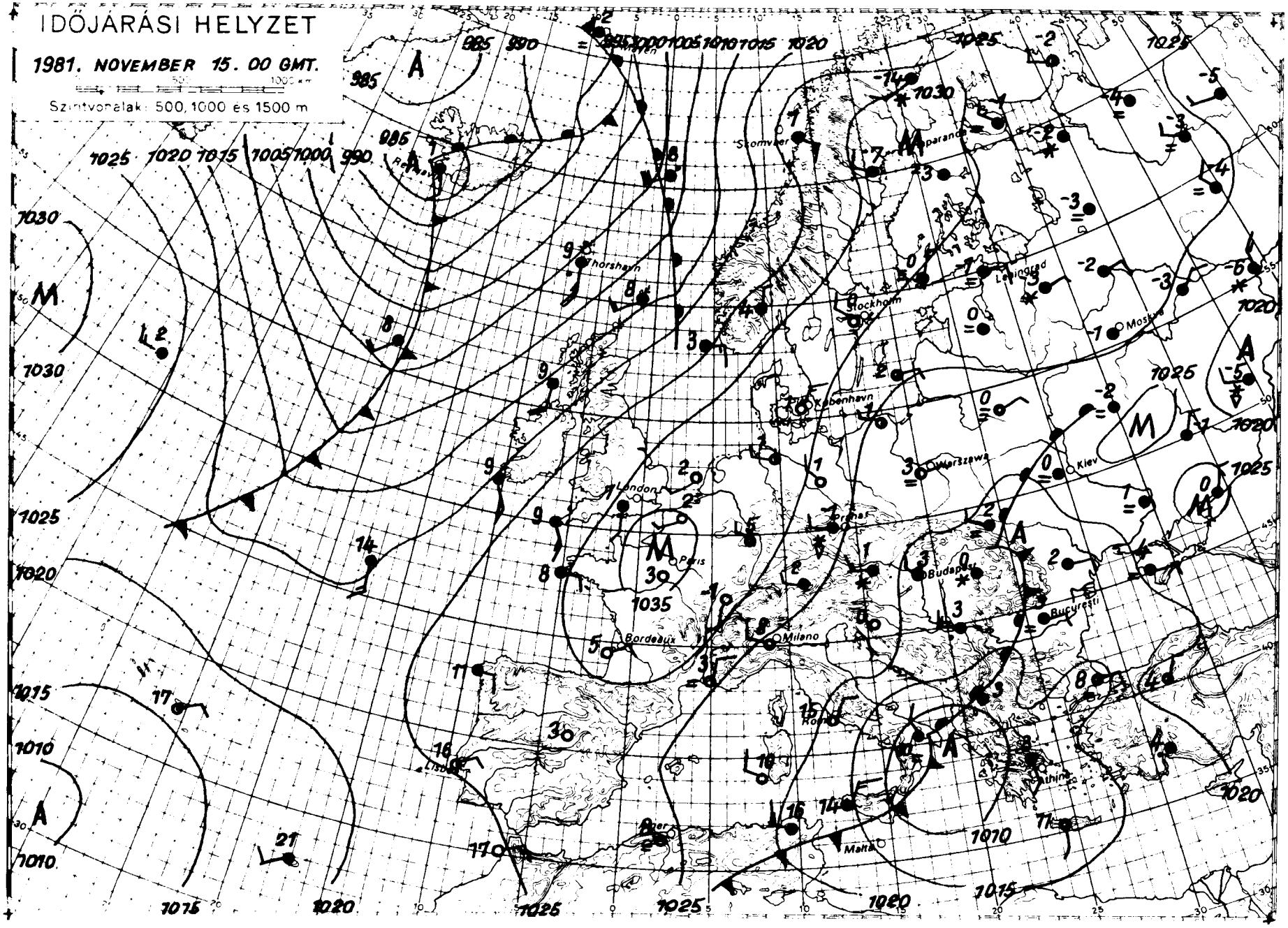

KIADJA ORSZÁGOS METEOROLÓGIAI SZOLGÁLAT

Készíti Központi Előrejelző Intézet Előrejelző Osztálya T: 273-018 Megjelenik naponként

Éves előfizetési díja: 1 760,- Ft – Megrendelhető 1024 Budapest, II. Kitaibel Pál utca 1. Telefon: 353-500

Kiadásért felel: az OMSZ elnöke Szerkesztésért felel: a KHI igazgatója

IDŐJÁRÁSI NAPIJELENTÉS

ЕЖЕДНЕВНЫЙ МЕТЕОРОЛОГИЧЕСКИЙ БЮЛЛЕТЕНЬ · DAILY WEATHER REPORT
BULLETIN QUOTIDIEN DE TEMPS · TÄGLICHER WETTERBERICHT

94. évfolyam 320. szám + Budapest + 1981. november 16. hétfő

Az időjárási helyzet és a várható időjárás:

Az Égei-tenger, illetve a Balkán-félsziget déli része feletti középponttal nagy kiterjedésü ciklon örvénylik. A különböző hőmérsékletü és nedvességtartalmú léghullámok keveredését Délkelet-Európában a Balkáni államok területén, továbbá a Fekete-tenger nyugati medencéjében gyakran változó felhőzet, több felé és ismétlődő jelleggel kialakuló eső, zápor, a magasabb hegyekben meg-meginduló havazás és többnyire erős szél jelzi. Hasonlóan változékony, csapadékos az idő a Brit-szigeteken és a kontinens nyugati partvidékén. Ott az Atlanti-óceán felől áramló levegőből esik sokszor az eső. A Pireneusi-félszigettől Nyugat-Európa egy részén, valamint a Német-Lengyel alföldön át egészen a Kelet-Európai síkságig magas nyomású légköri képződmény helyezkedik el. A hajnali, reggeli pára és köd megszünését változóan felhős idő követi, több órán kersztül süt a nap. Az elkövetkező időszakban a Kárpát-medence felé északról hideg, keletről viszont enyhe léghullámok közelednek.

Hazánkban vásárnap nyugaton változóan, másutt erősen felhős idő volt. A Dunántúlon egy-két helyen hózápor hullott és gyakran erős, időnként viharos északi szél fújt. A keleti országrészből több helyről érkezett jelentés esőről, záporról, a magasabb hegyekből havazásról. A hőmérséklet kora délután általában 3 és 7 fok között alakult. Hétfő hajnalra pedig az ország nagy részén -1 és +3 fokig hült le a levegő. Ma a délelőtt folyamán országszerte erősen felhős volt az ég. A Dunántúlon szórványosan fordult elő kisebb eső, zápor, helyenként hózápor, a hőmérséklet 11 órakor 2 és 7 fok között alakult.

Ma 12 órakor Budapesten a hőmérséklet 7 fok a tengerszintre átszámitott légnyomás 1020 mbar, gyengén emelkedik.

Várható időjárás az ország területén kedd estig:

Lassanként tovább csökkenő felhőzet, már számottevő csapadék nélkül. Kezdetben még gyakran erős, helyenként viharos, majd fokozatosan gyengülő északi szél.

A legalacsonyabb éjszakai hőmérséklet általában: -1, +4 fok között, a kevésbé szeles nyugati országrészben: -1, -4 fok között,
a legmagasabb nappali hőmérséklet kedden: 3 és 8 fok között.

Bozóki István és Török Dénes s.k.

TÁVOLABBI KILÁTOSOK SZERDÁTÓL-SZOMBATIG:

Eleinte párás, ködös idő, az időszak második felében a megnövekvő felhőzetből kisebb eső, záporeső várható.
Legalacsonyabb hajnali hőmérséklet eleinte -4, +1 később -1, +4 fok között.
Legmagasabb nappali hőmérséklet eleinte 3, 8 később 6, 11 fok között.
Jelentős mennyiségü /legalább 5 mm/ csapadék nem valószinü.

KÖZÉPTÁVÚ ELŐREJELZŐ OSZTÁLY

A hőmérséklet napi középértéke és eltérése a 100 évi átlagtól /Budapest belterületén/:

1981. XI. 15.:	4,7°C,	-0,3°C.

1871 óta ezen a napon Budapesten előfordult:

legmagasabb hőmérséklet	19,9°C /1940/
legalacsonyabb hőmérséklet	-7,7°C /1924/

81.738.

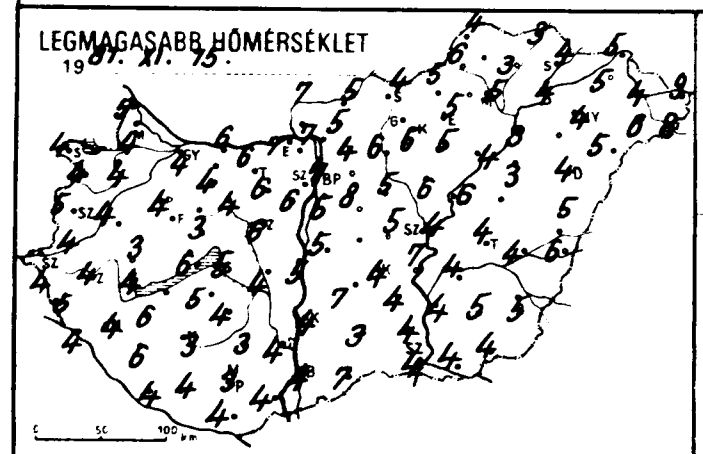
LEGMAGASABB HŐMÉRSÉKLET
19 87. XI. 15.

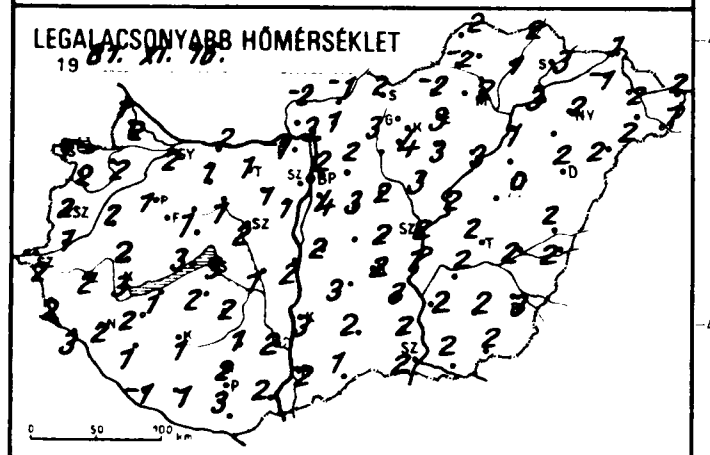
LEGALACSONYABB HŐMÉRSÉKLET
19 87. XI. 16.

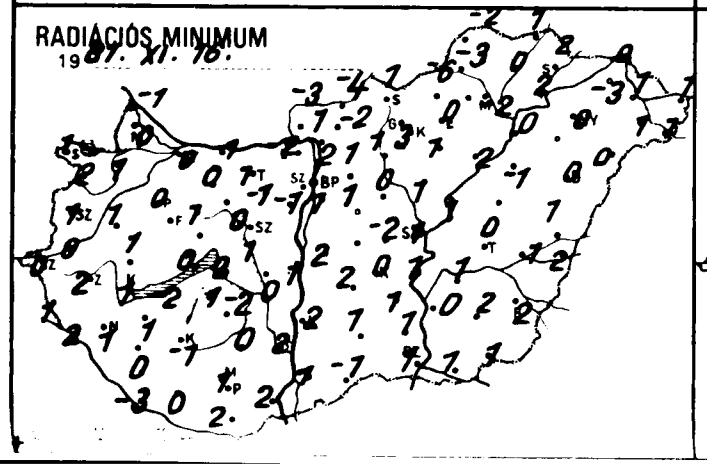
RADIÁCIÓS MINIMUM
19 87. XI. 16.

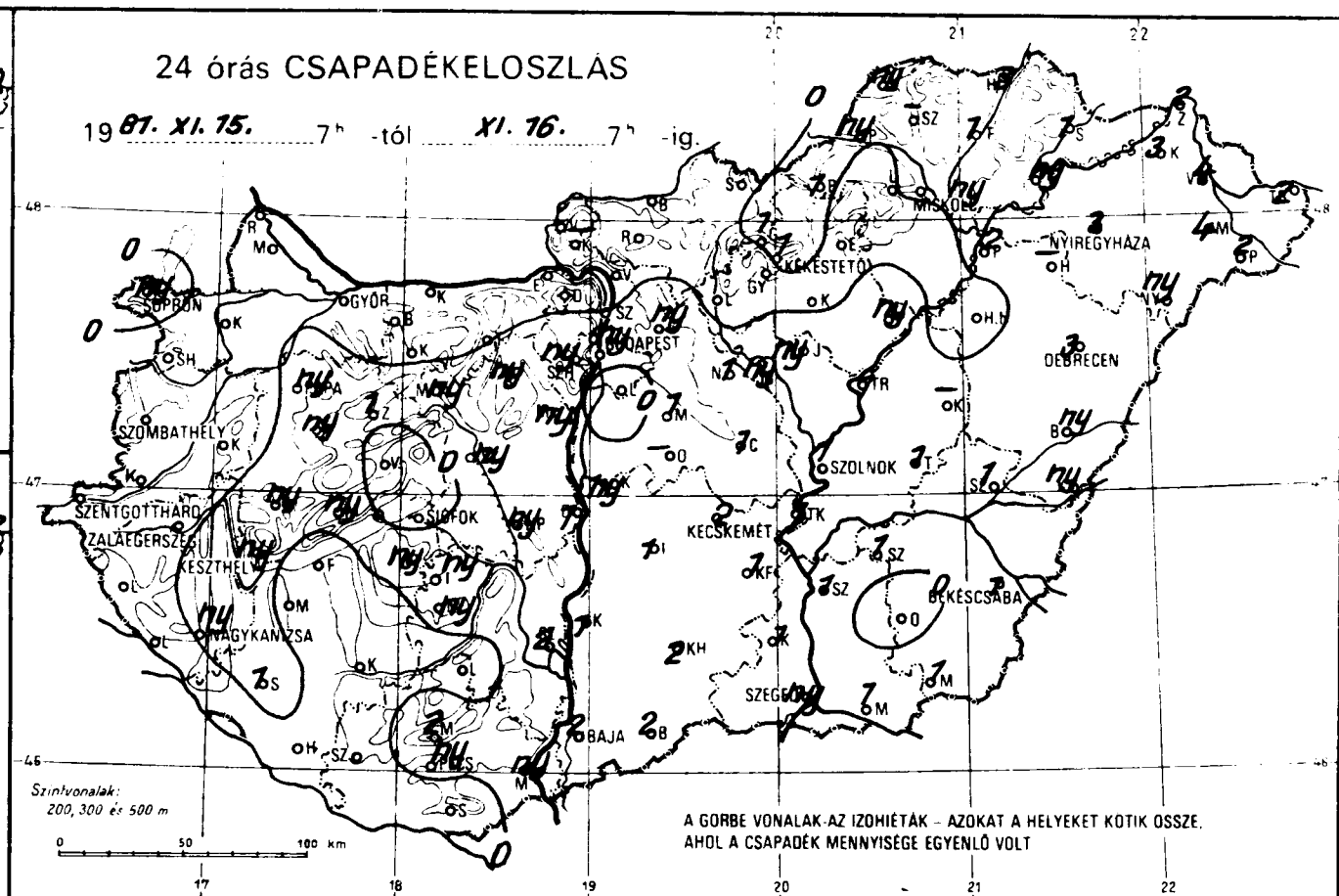
24 órás CSAPADÉKELOSZLÁS
19 87. XI. 15. 7h -tól XI. 16. 7h -ig.
SOPRON
GYŐR
BUDAPEST
MISKOLC
NYÍREGYHÁZA
KÉKESTETŐ
DEBRECEN
SZOMBATHELY
SZOLNOK
SZENTGOTTHÁRD
ZALAEGERSZEG
KESZTHELY
SIÓFOK
KECSKEMÉT
MAGYARKANIZSA
BÉKÉSCSABA
SZEGED
BAJA
Szintvonalak: 200, 300 és 500 m
A GÖRBE VONALAK AZ IZOHIÉTÁK – AZOKAT A HELYEKET KÖTIK ÖSSZE, AHOL A CSAPADÉK MENNYISÉGE EGYENLŐ VOLT

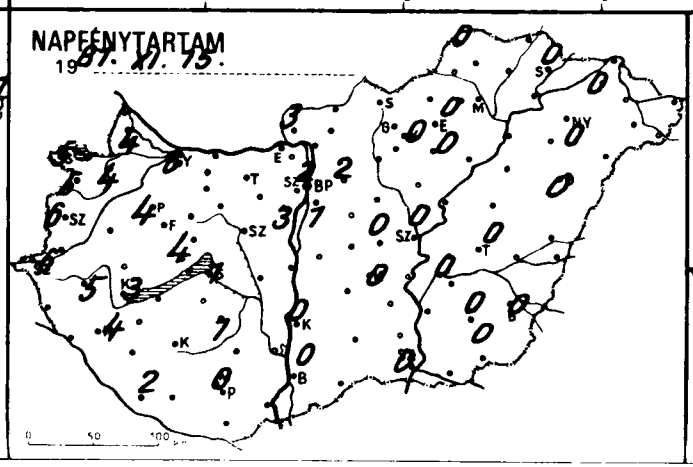
NAPFÉNYTARTAM
19 87. XI. 15.

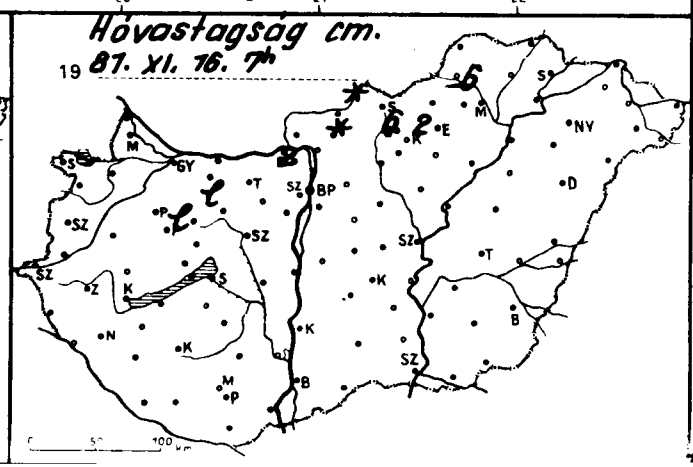
Hóvastagság cm.
19 87. XI. 16. 7h

	1981.XI.16.07 h -ig az utolsó 24 óra adatai					
	csapadék (mm)	Hó cm	max. hőmérséklet	min. hőmérséklet	rad. min.	napos órák
Győr	.		4	2	0	6
Kapuvár	.		4	2	1	4
Mosonmagyaróvár	.		4	2	0	4
Rajka	.		5	1	-1	
Sopron	ny * ▽		4	1	1	5
Sopronhorpács	.		4	2	2	5
Káld	.		4	2	1	
Körmend	.		4	1	0	
Szentgotthárd	.		4	2	0	6
Szombathely	.		5	2	1	6
Lenti	.		5	2	1	
Letenye	.		4	3	2	
Nagykanizsa	ny *		4	2	1	4
Zalaegerszeg	.		4	2	2	5
Farkasgyepű	ny *	lepel	1	0	0	
Keszthely	ny *		4	3	1	3
Mencshely	ny *		2	0	0	4
Pápa	ny ▽		4	1	0	4
Sümeg	ny		3	2	1	
Tihany	.		6	3	0	
Veszprém	.		3	1	1	
Zirc	1 *	lepel	2	0	-1	
Tonyód	.		6	1	-2	
Homokszt. György	.		4	-1	-3	2
Kaposvár	.		3	1	-1	
Marcali	.		6	2	1	
Siófok	.		5	3	2	1
Somogyszob	1		6	1	0	
Tab	ny		5	2	1	
Babolna	.		5	1	0	
Esztergom	.		7	-1	-2	
Kisbér	.		4	1	0	
Komárom	. ⊔		6	2	1	
Tatabánya	.		6	1	1	
Alcsútdoboz	ny *		6	1	-1	
Dunaújváros	1		5	2	1	
Martonvásár	ny		6	1	-1	3
Mór	ny		4	1	0	
Nagyhörcsökp.	ny *		4	1	0	
Szabadbattyán	ny		6	2	1	
Tregszemcse	ny		4	2	-2	1
Lengyel	.		3	1	0	
Nagykónyi	ny ▽		4	2	0	
Szekszárd	2		4	2	2	
Árpádtető	2		1	0	-1	
Mohács	ny * ▽		4	2	2	
Pécs	ny * ▽		3	2	1	0
Siklós	.		4	3	2	
Szigetvár	.		4	1	0	
Bp. Lőrinc	.		5	4	1	1
Bp. Met. Int.	ny		7	2	2	2
Bp. Szab. hegy	ny *		3	0	0	
Tegled	1		5	2	-2	0
Dobogókő	.	2	1	0	-3	
Gödöllő	ny		4	2	1	2
Karalyrét	-		-	-	-	
Mónor	1		8	3	1	
Nagykáta	1		5	2	0	
Tápiószele	-		-	-	-	
Szentendre	.		7	3	2	

	1981.XI.16.07 h -ig az utolsó 24 óra adatai					
	csapadék (mm)	Hó cm	max. hőmérséklet	min. hőmérséklet	rad. min.	napos órák
Vác	.		7	3	1	
Vámosmikola	.		7	-2	-3	3
Baja	2		4	2	1	0
Bácsalmás	2		7	1	-1	
Izsák	1		7	3	2	
Kalocsa	1		4	3	2	0
Kecskemét	2		4	2	0	0
Kiskunf. háza	1		4	3	1	
Kiskunhalas	2		3	2	1	
Kunszentmiklós	ny		5	2	2	
Tiszakécske	1		7	1	1	
Balassagyarmat	.	folt	5	-1	-4	
Romhány	.	folt	5	1	-2	
Salgótarján	.		4	2	1	
Eger	.		5	3	0	0
Galyatető	1 * V	6	3	-2	-4	
Gyöngyös	.		6	4	3	
Kékestető	1 * V ≡	2	-3	-4	-4	0
Kompolt	.		5	3	1	0
Lőrinci	.		6	3	1	
Poroszló	ny		4	3	2	
Jászapáti	ny *		6	3	1	
Jászberény	ny *		6	3	-1	
Karcag	-		-	-	-	
Szolnok	1		4	2	1	0
Tiszaroff	1		6	2	1	
Túrkeve	1		4	2	0	0
Kistelek	1 ,		4	2	1	
Makó	1		4	2	1	
Szeged	ny		4	2	1	0
Szentes	1		4	2	0	
Borsodnádasd	1 * ⊔		5	-2	-6	
Fügöd	1 ,		3	1	0	
Hidasnémeti	3		3	2	1	
Jósvafő	ny ,		4	2	-2	0
Lillafüred	.		2	-1	-3	
Miskolc	ny		5	2	2	-
Putnok	ny *		6	-2	-3	
Sárospatak	1		4	3	2	0
Szendrőlád	-		-	-	-	
Tokaj	ny		4	3	2	
Kisvárda	3 ⊔		5	-1	-3	0
Mátészalka	4		6	2	1	
Nyíregyháza	3		4	2	0	0
Nyírlugos	ny ,		5	2	0	
Pátyod	2		8	1	1	
Tiszabecs	2		9	2	1	
Vásárosnamény	4		4	2	1	
Záhony	2		5	1	0	
Berettyóújfalu	ny		5	2	1	
Debrecen	3 * ▽		4	2	0	0
Hajdúdorog	-		-	-	-	
Hortobágy	.		3	0	-1	
Kórösszakál	ny ,		6	2	2	
Polgár	2		3	1	0	
Békéscsaba	.		5	3	2	0
Mezőhegyes	1		4	2	1	0
Orosháza	.		5	2	2	0
Szarvas	1		4	2	1	0
Szeghalom	1		4	2	1	

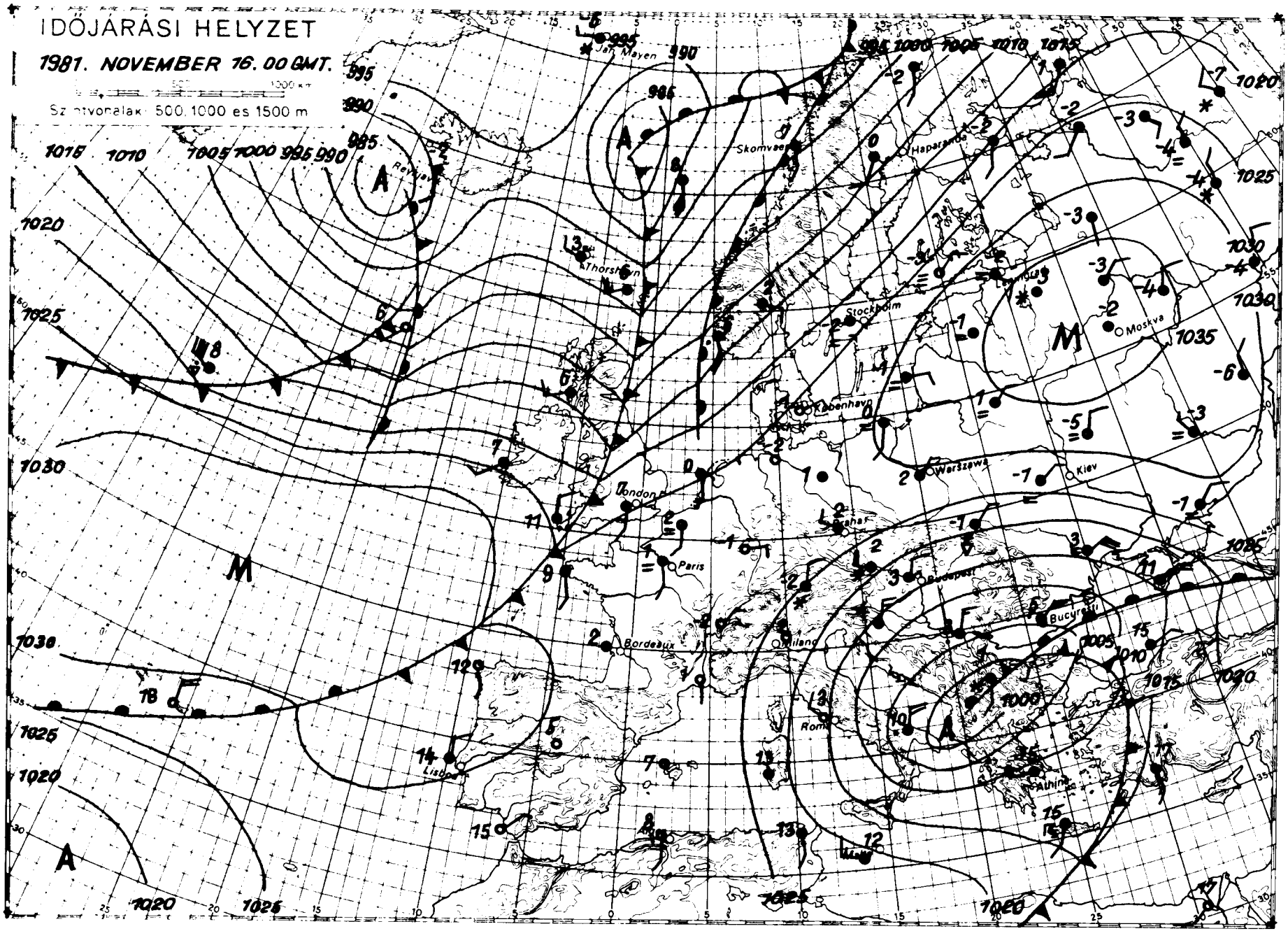

KIADJA: ORSZÁGOS METEOROLOGIAI SZOLGÁLAT
Készíti: Központi Előrejelző Intézet Előrejelző Osztálya T: 273-018 Megjelenik naponként
Évi előfizetési díja: 1 260 Ft – Megrendelhető 1024 Budapest, II., Kitaibel Pál utca 1. Telefon: 353-500
Kiadásért felel: az OMSZ elnöke Szerkesztésért felel: a KEI igazgatója

IDŐJÁRÁSI NAPIJELENTÉS

ЕЖЕДНЕВНЫЙ МЕТЕОРОЛОГИЧЕСКИЙ БЮЛЛЕТЕНЬ · DAILY WEATHER REPORT
BULLETIN QUOTIDIEN DE TEMPS · TÄGLICHER WETTERBERICHT

94. évfolyam 321. szám + Budapest + 1981. november 17. kedd

Az időjárási helyzet és a várható időjárás:

Délkelet-Európa időjérását alacsony nyomású légörvény határozza meg, az örvény középpontja a Krim-félsziget térségében volt kedden, kora délelőtt. Hatására a Keleti-Kárpátokban gyakran havazik, a Balkán térségében futó hózáporok alakulnak ki. A Fekete-tenger északnyugati partvidékén a széllökések sebessége még mindig eléri az óránkénti 90, 100 kilométert. Kontinensünk óceáni partvidéke felett enyhe, nagy nedvességtartalmú léghullámok áramlanak, sokfelé esik az eső, záporeső, Észak-Skandináviában havazik. Európa többi részén lassú, leszálló légmozgás alakult ki, ezért kevés a felhő, gyenge a légmozgás, általában az évszaknak megfelelő hőmérsékletü, késő őszi idő van. Éjszaka sokfelé képződik sürü köd, amely helyenként napközben is megmarad.

Hazánkban hétfőn kora délelött még országszerte túlnyomóan borult idő volt, a Nyugat-Dunántúlon helyenként gyenge eső, havazás is előfordult. Később a keleti országrészen számottevően csökkent a felhőzet, általában 3, 5 órán át sütött a nap. A Dunántúl nagy részén borult maradt az ég, de csapadékot már sehonnan sem jelentettek. A hőmérséklet csúcsértéke általában 3 és 8 fok között alakult. Éjszaka a Dunántúlon is csökkent a felhőzet, a hőmérséklet hajnalra szeszélyes területi eloszlásban: -7 és +1 fok közé csökkent. A hétfőn még gyakran erős, sőt helyenként viharos északi szél lassanként mérséklődött. Kedden délelőtt már csak Nyugat-Délnyugat-Dunántúl felett volt számottevő felhőzet, az ország nagy részén ragyogóan sütött a nap. A hőmérséklet 11 órakor 1 és 4 fok között volt.

Ma 12 órakor Budapesten a hőmérséklet 4 fok, a tengerszintre átszámitott légnyomás 1027 mb, alig változik.

Várható időjárás az ország területén szerda estig:

Általában kevés felhő, csapadék nélkül.
Időnként megélénkülő eleinte északi, később nyugati szél,
Elsősorban éjszaka és reggel sok helyen köd, helyenként zuzmaralerakódással.

Várható legalacsonyabb éjszakai hőmérséklet: -3, -8 fok,
legmagasabb nappali hőmérséklet szerdán: 1 és 6 fok között.

Vadkerti Ferenc és Török Dénes s.k.

A hőmérséklet napi középértéke és eltérése a 100 évi átlagtól /Budapest belterületén/:

1981. XI. 16.	5,7°C,	+1,0°C.

1871 óta ezen a napon Budapesten előfordult:

legmagasabb hőmérséklet	18,8°C /1926/
legalacsonyabb hőmérséklet	-9,0°C /1888/

81.739.

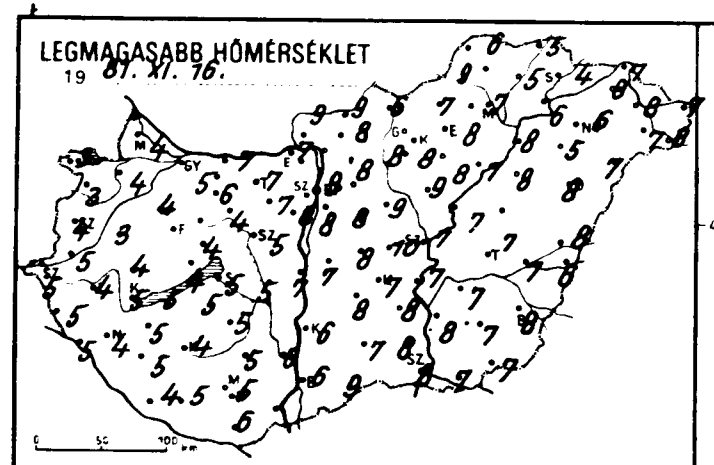
LEGMAGASABB HŐMÉRSÉKLET
19 87. XI. 16.

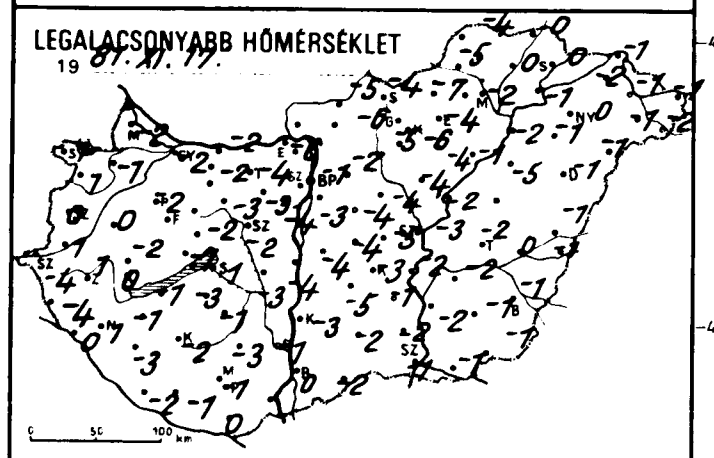
LEGALACSONYABB HŐMÉRSÉKLET
19 87. XI. 17.

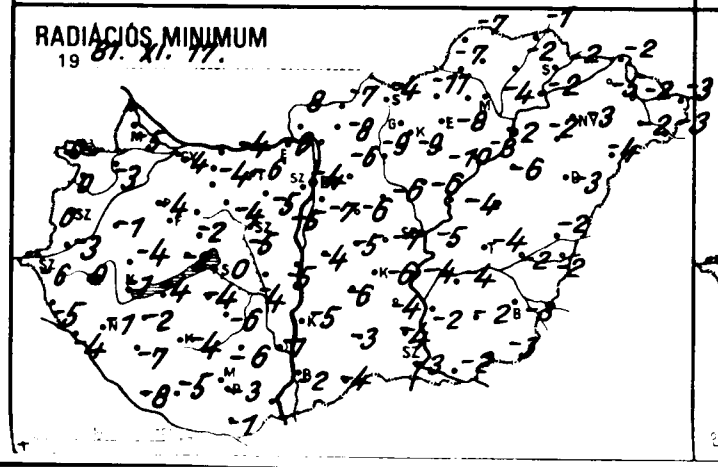
RADIÁCIÓS MINIMUM
19 87. XI. 17.

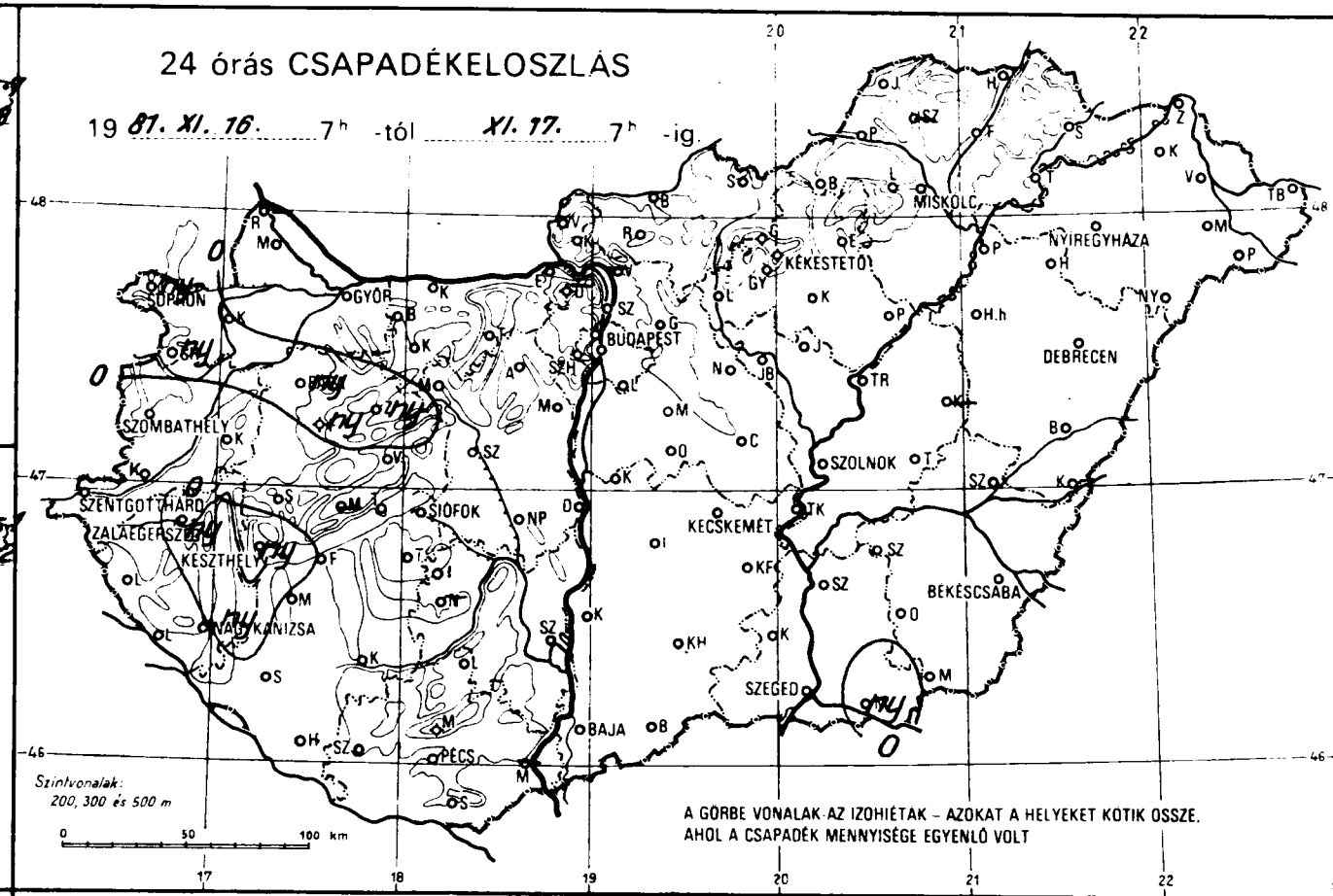
24 órás CSAPADÉKELOSZLÁS
19 87. XI. 16. 7h -tól XI. 17. 7h -ig.
MISKOLC
NYÍREGYHÁZA
KÉKESTETŐ
GYŐR
BUDAPEST
DEBRECEN
SZOMBATHELY
SZOLNOK
SZENTGOTTHÁRD
ZALAEGERSZEG
SIÓFOK
KECSKEMÉT
KESZTHELY
BÉKÉSCSABA
VASKANIZSA
SZEGED
BAJA
PÉCS
Szintvonalak:
200, 300 és 500 m
A GÖRBE VONALAK AZ IZOHIÉTAK – AZOKAT A HELYEKET KÖTIK ÖSSZE,
AHOL A CSAPADÉK MENNYISÉGE EGYENLŐ VOLT

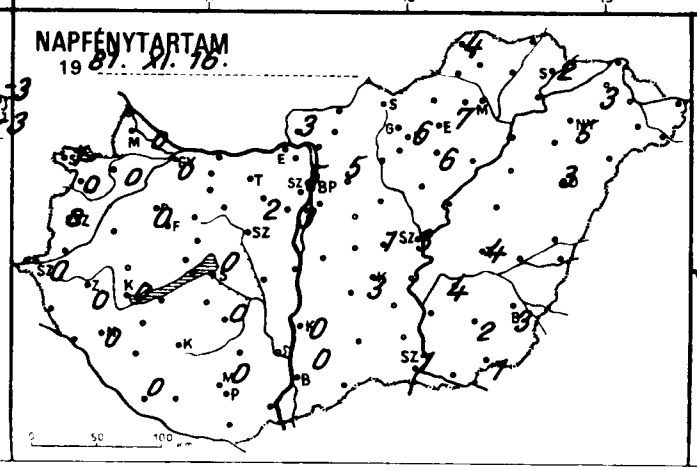
NAPFÉNYTARTAM
19 87. XI. 16.

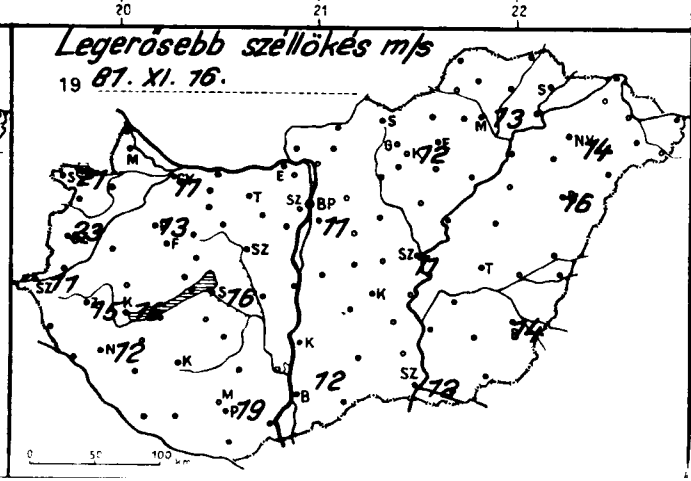
Legerősebb széllökés m/s
19 87. XI. 16.

19 81.XI.17. 07 h -ig az utolsó 24 óra adatai

	csapadék (mm)	Hó cm	max. hőmérséklet	min. hőmérséklet	rad. min.	napos órák
Győr	• ⊔		5	-2	-4	0
Kapuvár	•		4	-1	-3	0
Mosonmagyaróvár	• ⊔		4	-2	-5	0
Rajka	–		–	–	–	
Sopron	ny * ∇		3	1	0	1
Sopronhorpács	ny ,		3	1	0	0
Káld	•		3	0	-1	
Körmend	•		5	-1	-3	
Szentgotthárd	• ⊔		5	-4	-6	0
Szombathely	•		4	0	0	0
Lenti	• ∇		5	-4	-5	
Letenye	•		5	0	-4	
Nagykanizsa	ny *		4	1	-1	0
Zalaegerszeg	ny *		4	1	0	0
Tarkasgyepű	ny * ⊔		1	-3	-4	
Keszthely	ny *		5	0	-1	0
Meneshely	–		–	–	–	–
Pápa	ny ∇ ⊔ =		4	-2	-4	0
Sümeg	• ⊔		4	-2	-4	
Tihany	•		4	-1	-2	
Veszprém	•		4	-2	-2	
Zirc	ny * ⊔		2	-3	-5	
Fonyód	• ⊔		5	-1	-4	
Homokszt. György	• ⊔ ≡		4	-2	-8	0
Kaposvár	• ⊔ ≡		4	-2	-4	
Marcali	• ⊔		5	-1	-2	
Siófok	•		5	1	0	0
Somogyszob	• ⊔		5	-3	-7	
Tab	• ⊔		5	-3	-4	
Babolna	• ⊔		5	-3	-5	
Esztergom	• ⊔		7	-6	-8	
Kisbér	• ⊔		6	-2	-4	
Komárom	• ⊔		7	-2	-4	
Tatabánya	• ⊔		7	-4	-6	
Alcsútdoboz	• ⊔		7	-3	-5	
Dunaújváros	•		7	-4	-5	
Martonvásár	• ⊔		8	-4	-5	2
Mór	• ⊔		4	-3	-4	
Nagyhörcsökp.	•		5	-3	-4	
Szabadbattyán	•		5	-2	-5	
Hegyszemcse	• ⊔		5	-1	-6	0
Lengyel	•		5	-3	-6	
Nagykónyi	–		–	–	–	
Szekszárd	•		6	-1	-1	
Árpádtető	•		3	-3	-3	
Mohács	–		–	–	–	
Pécs	•		5	-1	-3	0
Siklós	•		6	0	-1	
Szigetvár	•		5	-1	-5	
Gy. Lőrinc	• ⊔		8	-3	-7	3
Gy. Met. Int.	• ⊔		9	-1	-4	5
Gy. Szab. hegy	• ⊔		5	-2	-4	
Egled	• ⊔ ≡		10	-5	-7	1
Dobogókő	–		–	–	–	
Csódllő	• ⊔		8	-2	-6	5
Katalyrét	•		8	-7	-8	
Monor	•		8	-4	-6	
Nagykáta	• ⊔		9	-4	-6	
Szikony	• ⊔		8	-4	-5	
Szentendre	•		10	-3	-3	

19 81.XI.17. 07 h -ig az utolsó 24 óra adatai

	csapadék (mm)	Hó cm	max. hőmérséklet	min. hőmérséklet	rad. min.	napos órák
Vác	–		–	–	–	
Vámosmikola	• ∨		9	-6	-8	3
Baja	• ⊔		6	0	-2	0
Bácsalmás	• ⊔		9	-2	-4	
Izsák	•		8	-5	-6	
Kalocsa	• ⊔		6	-3	-5	0
Kecskemét	• ⊔		7	-3	-8	3
Kiskunf. háza	• ⊔		8	-1	-4	
Kiskunhalas	•		7	-2	-3	
Kunszentmiklós	• ⊔ ≡		7	-4	-4	
Tiszakécske	• ⊔		7	-2	-4	
Balassagyarmat	• ⊔		9	-5	-7	
Romhány	• ⊔		8	-6	-8	
Salgótarján	• ∨		6	-4	-4	
Eger	•		8	-4	-8	7
Galyatető	•	6	3	-5	-7	
Gyöngyös	• ⊔		8	-6	-9	
Kékestető	• ∨	2	-1	-6	-7	6
Kompolt	• ⊔		8	-4	-10	6
Lőrinci	• ⊔		8	-5	-9	
Poroszló	•		7	-1	-3	
Jászapáti	• ⊔		9	-4	-6	
Jászberény	• ⊔		10	-5	-7	
Karcag	–		–	–	–	
Szolnok	•		7	-3	-5	3
Tiszaroff	• ⊔		7	-2	-4	
Túrkeve	• ⊔		7	-2	-4	4
Kistelek	•		8	-2	-4	
Makó	ny ,		7	-1	-2	
Szeged	• ⊔		8	-1	-3	1
Szentes	•		8	-2	-2	
Borsodnádasd	• ⊔		7	-7	-11	
Füged	•		5	0	-2	
Hidasnémeti	•		5	0	-1	
Jósvafő	• ⊔		6	-4	-7	4
Lillafüred	•		4	-4	-6	
Miskolc	• ⊔		7	-2	-4	–
Putnok	• ∨		9	-5	-7	
Sárospatak	•		4	0	-2	2
Szendrőlád	–		–	–	–	
Tokaj	•		6	-1	-2	
Kisvárda	• ⊔		8	-2	-5	3
Mátészalka	• ⊔		7	-1	-2	
Nyíregyháza	•		6	0	-3	5
Nyírlugos	•		7	-1	-4	
Pátyod	• ⊔		8	-2	-3	
Tiszabecs	•		7	-1	-3	
Vásárosnamény	•		8	-1	-2	
Záhony	• ⊔		7	-1	-2	
Berettyóújfalu	•		8	-1	-2	
Debrecen	•		8	-1	-3	3
Hajdúdorog	•		5	-1	-2	
Hortobágy	•		8	-5	-6	
Körösszakál	• ⊔		6	-1	-2	
Polgár	• ⊔		8	-2	-2	
Békéscsaba	•		8	-1	-3	3
Mezőhegyes	• ⊔		7	-1	-3	1
Orosháza	•		7	-1	-2	2
Szarvas	• ⊔		7	-2	-4	4
Szeghalom	•		7	0	-2	

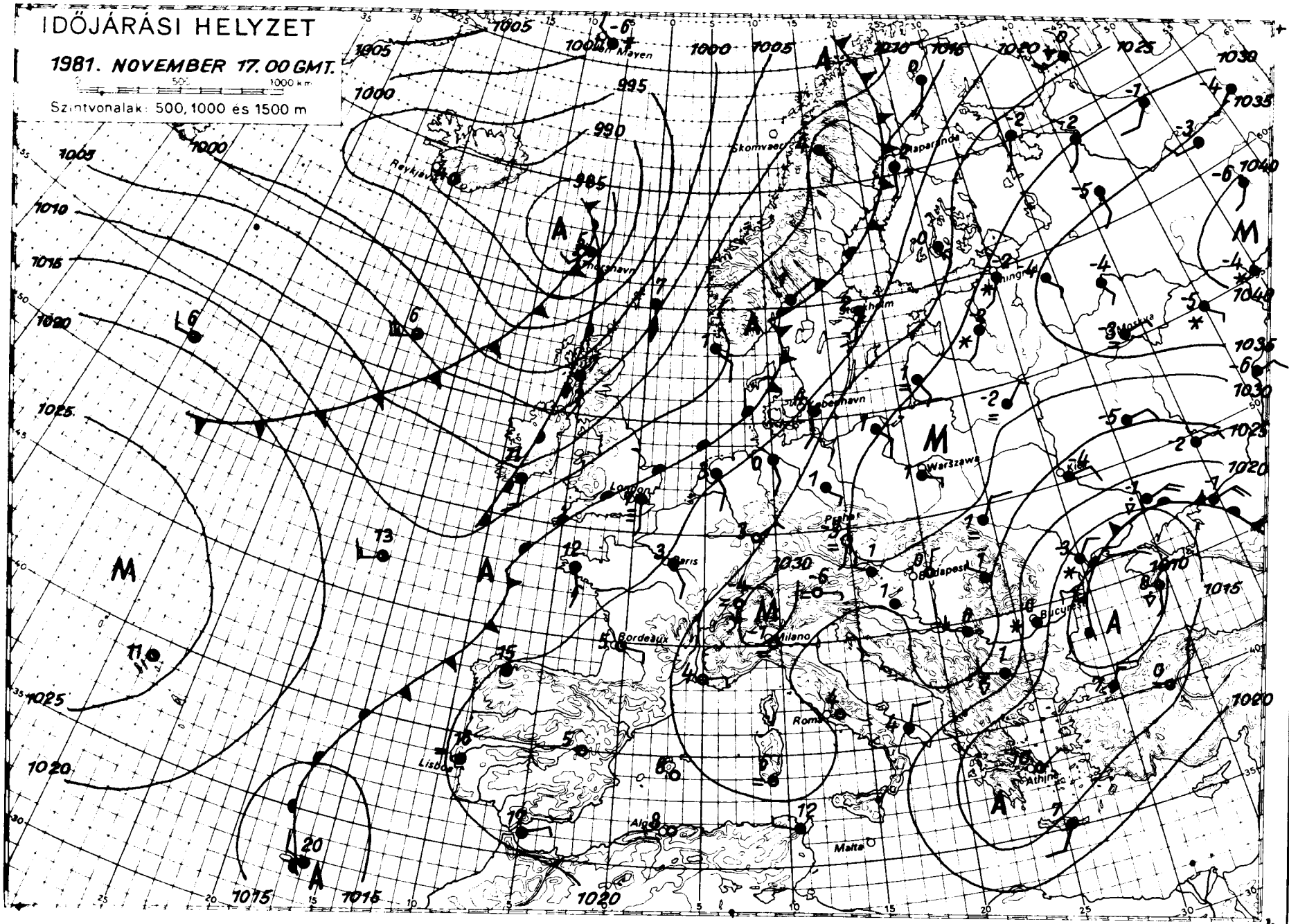

KIADJA ORSZÁGOS METEOROLÓGIAI SZOLGÁLAT

Készült: Központi Előrejelző Intézet Előrejelző Osztálya T.: 273-018 Megjelenik naponként

Éves előfizetési díja: 1 760, Ft – Megrendelhető: 1024 Budapest, II., Kitaibel Pál utca 1. Telefon: 353-500

Kiadásért felel: az OMSZ elnöke – Szerkesztésért felel: a KEI igazgatója

IDŐJÁRÁSI NAPIJELENTÉS

ЕЖЕДНЕВНЫЙ МЕТЕОРОЛОГИЧЕСКИЙ БЮЛЛЕТЕНЬ · DAILY WEATHER REPORT
BULLETIN QUOTIDIEN DE TEMPS · TÄGLICHER WETTERBERICHT

94. évfolyam 322. szám + Budapest + 1981. november 18. szerda

Az időjárási helyzet és a várható időjárás:

A Szovjetunió európai területének déli felén, valamint a Balkán-félsziget északi részén továbbra is az évszakhoz képest hideg levegő határozza meg az időjárást. Több helyről jelentenek havazást, néhány helyen hófúvás is kialakul. Az enyhébb óceáni léghullámok Nyugat- és Észak-Európában változékony, szeles, többfelé csapadékos időjárást okoznak. A Földközi-tenger nyugati medencéjétől Közép-Európán át Kelet-Európáig mintegy 800, 900 km széles, magas nyomású zóna húzódik. Ebben a zónában változóan felhős, főként hajnalban és reggel többfelé ködös az idő, szórványosan ködszitálás keletkezik. Csütörtök estig a Kárpát-medence időjárásában nagyobb változás még nem várható.

Hazánkban kedden a Dunántúl délnyugati részén változóan felhős volt az ég. Az ország többi részén jobbára napos idő volt, csapadék sehol sem fordult elő. A hőmérséklet csúcsértéke 2, 8 fok között alakult. Helyenként még erős volt az északi, északkeleti szél. Az éjszaka második felétől több helyen köd képződött, néhány helyen zuzmaralerakódással. Szerda hajnalra -2, -9 fokig hűlt le a levegő. Ma délelőtt a nyugati, északnyugati megyékben erősen, máshol változóan felhős, párás, helyenként ködös idő volt. A nyugati országrészből néhány helyen ónosesőt, kisebb esőt észleltek. A hőmérséklet 11 órakor a ködös területeken 0, -3, a naposabb részeken +1, +4 fok között váltakozott.

Ma 12 órakor Budapesten a hőmérséklet -2 fok volt, a tengerszintre átszámitott légnyomás 1028 mbar, alig változik.

Várható időjárás csütörtök estig:

Változóan felhős, párás, többfelé ködös idő lesz.
Elszórtan várható ónos szitálás, illetve kisebb eső.
A szél általában gyenge marad.

Várható legalacsonyabb éjszakai hőmérséklet: -2, -7 fok között, legmagasabb nappali hőmérséklet csütörtökön: a tartósan ködös helyeken 0 fok közelében, máshol 5 fok körül.

Vadkerti Ferenc - Pálmási Judit s.k.

A hőmérséklet napi középértéke és eltérése a 100 évi átlagtól /Budapest belterületén/:

1981.XI.17.:	2,0°C,	-2,2°C.

1871 óta ezen a napon Budapesten előfordult:

legmagasabb hőmérséklet	17,7°C /1934/
legalacsonyabb hőmérséklet	-10,4°C /1908/

81.755.

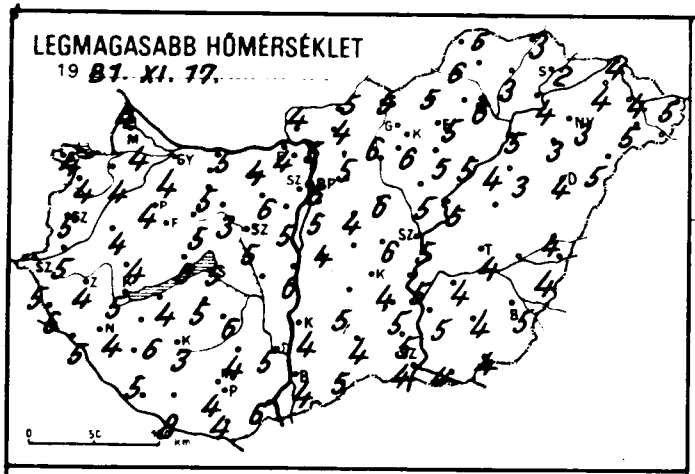
LEGMAGASABB HŐMÉRSÉKLET
19 87. XI. 17.

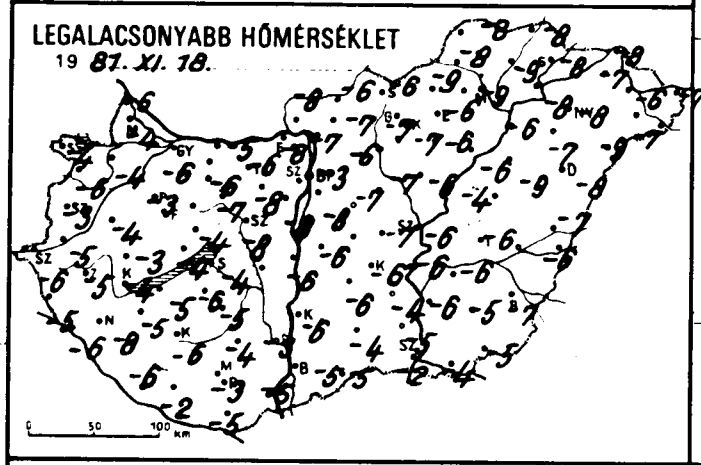
LEGALACSONYABB HŐMÉRSÉKLET
19 87. XI. 18.

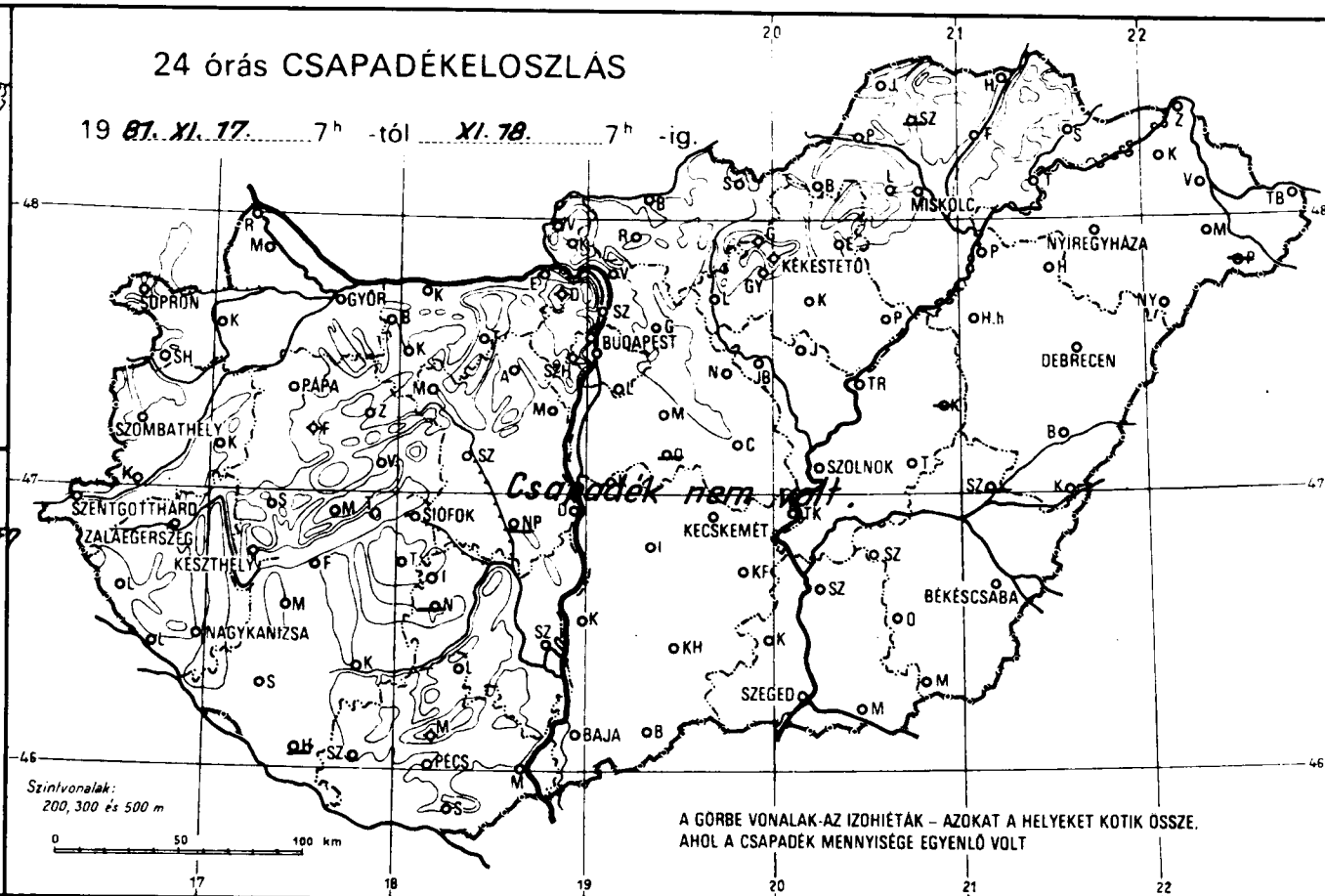
24 órás CSAPADÉKELOSZLÁS
19 87. XI. 17. 7h -tól XI. 18. 7h -ig.
SOPRON
GYŐR
BUDAPEST
MISKOLC
NYÍREGYHÁZA
KÉKESTETŐ
DEBRECEN
PAPA
SZOMBATHELY
SZOLNOK
SZENTGOTTHÁRD
ZALAEGERSZEG
KESZTHELY
SIÓFOK
KECSKEMÉT
BÉKÉSCSABA
NAGYKANIZSA
SZEGED
BAJA
PÉCS
Csapadék nem volt
Szintvonalak: 200, 300 és 500 m
A GÖRBE VONALAK AZ IZOHIÉTÁK – AZOKAT A HELYEKET KOTIK ÖSSZE, AHOL A CSAPADÉK MENNYISÉGE EGYENLŐ VOLT

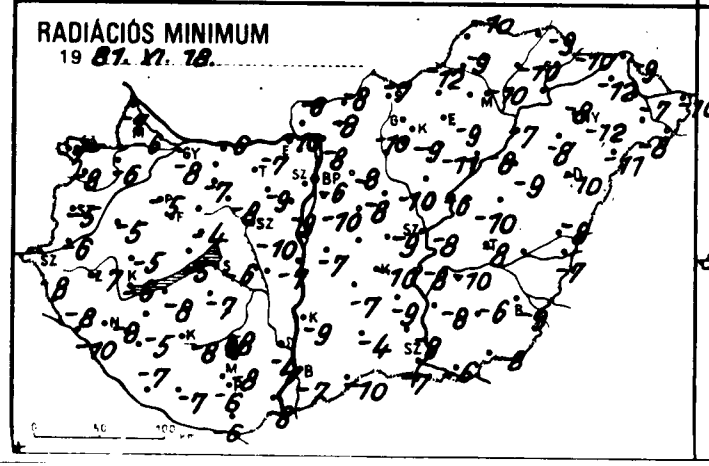
RADIÁCIÓS MINIMUM
19 87. XI. 18.

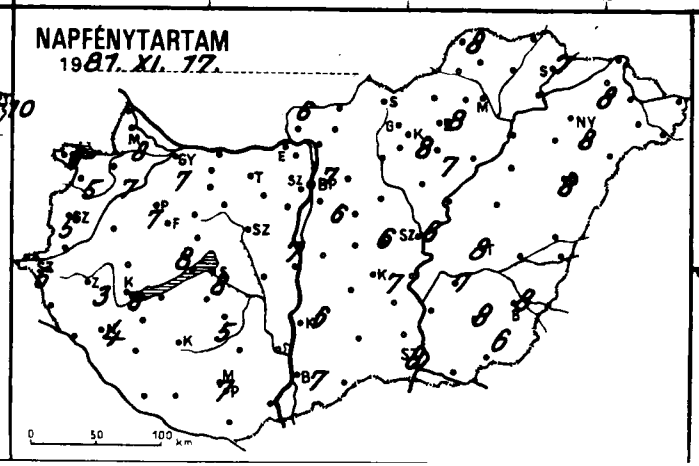
NAPFÉNYTARTAM
19 87. XI. 17.

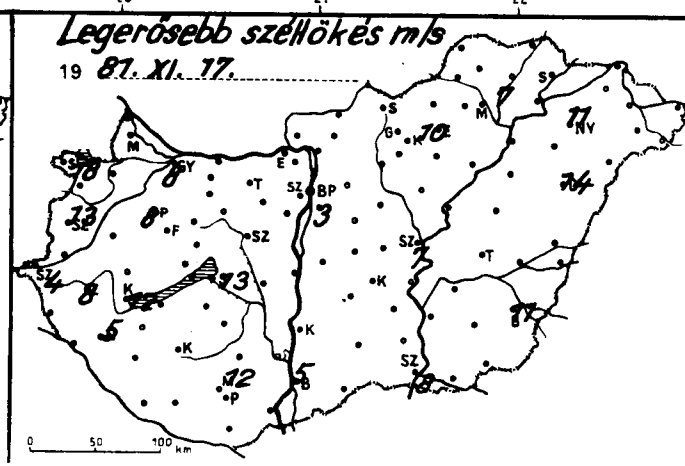
Legerősebb széllökés m/s
19 87. XI. 17.

19 81.XI.18. 07 h -ig az utolsó 24 óra adatai

	csapadék (mm)	Hó cm	max. hőmérséklet	min. hőmérséklet	rad. min.	napos órák
Győr	• ⊔ ≡		4	-6	-8	7
Kapuvár	• ⊔		4	-4	-6	7
Mosonmagyaróvár	• V		4	-4	-6	8
Rajka	• ⊔		4	-6	-7	
Sopron	• V =		4	-4	-7	6
Sopronhorpács	• ⊔		4	-6	-8	5
Káld	• ⊔		4	-4	-5	
Körmend	•		5	-5	-6	
Szentgotthárd	• ⊔ ≡		5	-6	-8	6
Szombathely	• ⊔ ≡		5	-3	-5	5
Lenti	• V		6	-5	-8	
Letenye	• V		5	-6	-10	
Nagykanizsa	• ⊔ =		4	-8	-8	4
Zalaegerszeg	• V		4	-5	-7	3
Farkasgyepű	• ⊔		2	-4	-5	
Keszthely	• ⊔ =		5	-4	-6	8
Mencshely	• ⊔		3	-4	-8	8
Pápa	• ⊔ ≡		4	-3	-5	7
Sümeg	• ⊔ ≡		4	-3	-5	
Tihany	• ⊔		6	-4	-5	
Veszprém	• ⊔		5	-4	-4	
Zirc	• ⊔		2	-7	-9	
Tonyód	• ⊔		4	-5	-8	
Homokszt. György	–		–	–	–	–
Kaposvár	• ⊔ ≡		3	-6	-8	
Marcali	• ⊔		6	-5	-5	
Siófok	• ⊔ =		5	-4	-6	8
Somogyszob	• ⊔		5	-6	-7	
Tab	• ⊔		5	-6	-7	
Babolna	• ⊔		4	-6	-8	
Esztergom	• ⊔		4	-8	-10	
Kisbér	• ⊔		5	-6	-7	
Komárom	• ⊔ ≡		5	-5	-6	
Tatabánya	• ⊔		4	-6	-7	
Alcsutdoboz	• ⊔ ≡		6	-8	-9	
Dunaújváros	•		6	-6	-7	
Martonvásár	• ⊔		5	-8	-9	7
Mór	• ⊔ ≡		3	-7	-8	
Nagyhörcsökp.	–		–	–	–	
Szabadbattyán	• ⊔		5	-8	-10	
Fegszemcse	• ⊔ ≡		6	-5	-8	5
Fengyel	•		4	-4	-8	
Nagykónyi	–		–	–	–	
Székszárd	• ≡		5	-3	-4	
Árpatető	•		2	-2	-3	
Mohács	• V		6	-5	-8	
Pécs	• ⊔		4	-3	-6	7
Szálos	• ⊔		4	-5	-6	
Szigetvár	• V		8	-2	-7	
Pécs Lőrinc	• V ≡		5	-8	-10	6
Pécs Met. Int.	• ⊔ ≡		6	-3	-6	7
Pécs Szab. hegy	• ⊔		5	-2	-9	
Cegléd	• ⊔		6	-7	-9	6
Dunaegyháza	–		–	–	–	
Szolnok	• V		5	-6	-8	8
Szolnok	•		6	-8	-9	
Szarvas	•		4	-7	-8	
Szeghalom	• V ≡		6	-7	-10	
Gyula	–		–	–	–	
Szentes	•		7	-6	-6	

19 81.XI.18. 07 h -ig az utolsó 24 óra adatai

	csapadék (mm)	Hó cm	max. hőmérséklet	min. hőmérséklet	rad. min.	napos órák
Vác	• V ≡		5	-7	-8	
Vámosmikola	• V		4	-8	-8	6
Baja	• V =		4	-5	-7	7
Bácsalmás	• V		5	-5	-10	
Izsák	•		5	-6	-7	
Kalocsa	• ⊔		4	-6	-9	6
Kecskemét	• V ≡		4	-6	-10	7
Kiskunf. háza	• ⊔		5	-4	-9	
Kiskunhalas	•		4	-4	-4	
Kunszentmiklós	• ⊔ ≡		4	-6	-7	
Tiszakécske	• ⊔		5	-6	-8	
Balassagyarmat	• ⊔		5	-6	-8	
Romhány	• ⊔		4	-7	-8	
Salgótarján	• V ≡		5	-6	-7	
Eger	• V ≡		5	-6	-9	8
Galyatető	•	6	2	-1	-6	
Gyöngyös	• ⊔		6	-7	-9	
Kékestető	•	2	0	-3	-6	8
Kompolt	• ⊔		5	-6	-11	7
Lőrinci	• ⊔		6	-7	-10	
Poroszló	• ⊔		4	-6	-8	
Jászapáti	• ⊔ ≡		5	-6	-6	
Jászberény	• ⊔		5	-5	-7	
Karcag	–		–	–	–	
Szolnok	• V ≡		5	-6	-8	6
Tiszaroff	•		5	-4	-10	
Túrkeve	• ⊔ ≡		4	-6	-8	8
Kistelek	•		5	-5	-8	
Makó	• ⊔ ≡		4	-4	-6	
Szeged	• V ≡		4	-2	-7	8
Szentes	• ⊔ ≡		5	-6	-8	
Borsodnádasd	• ⊔		5	-9	-12	
Fügöd	• ⊔		3	-9	-10	
Hidasnémeti	•		3	-8	-9	
Jósvafő	• V		5	-8	-10	8
Lillafüred	•		3	-6	-8	
Miskolc	• ⊔		6	-9	-10	–
Putnok	• V ≡		6	-8	-9	
Sárospatak	• ⊔		2	-8	-10	7
Szendrőlád	–		–	–	–	
Tokaj	• ⊔		4	-8	-8	
Kisvárda	• ⊔		4	-7	-12	8
Mátészalka	• ⊔ ≡		5	-7	-8	
Nyíregyháza	• =		3	-8	-12	8
Nyírlugos	• ⊔		5	-9	-11	
Pátyod	–		–	–	–	
Tiszabecs	•		5	-7	-10	
Vásárosnamény	• ⊔		4	-6	-7	
Záhony	• ⊔		4	-8	-9	
Berettyóújfalu	• ⊔		4	-7	-8	
Debrecen	• ⊔ =		4	-8	-10	8
Hajdúdorog	• ⊔		3	-7	-8	
Hortobágy	• ≡		3	-9	-9	
Körösszakál	• ⊔		4	-6	-7	
Polgár	• ⊔		5	-6	-7	
Békéscsaba	• ⊔ ≡		5	-7	-9	8
Mezőhegyes	• ⊔ ≡		4	-5	-8	6
Orosháza	•		4	-5	-6	8
Szarvas	• V		4	-6	-10	7
Szeghalom	–		–	–	–	

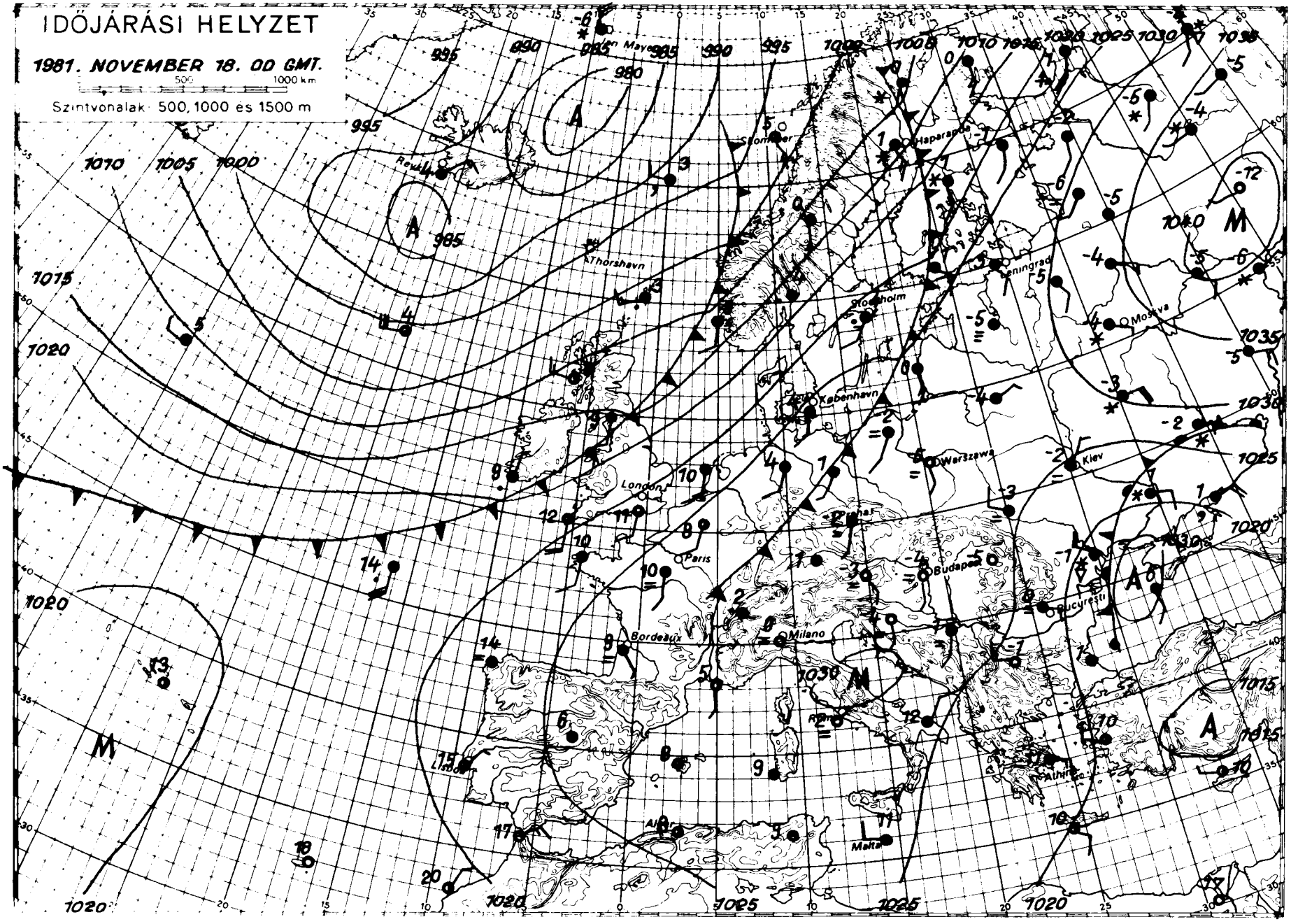

KIADJA: ORSZÁGOS METEOROLÓGIAI SZOLGÁLAT

Készíti: Központi Előrejelző Intézet Előrejelző Osztálya T.: 273-018 Megjelenik naponként

Évi előfizetési díja: 1 760,- Ft – Megrendelhető: 1024 Budapest, II., Kitaibel Pál utca 1. Telefon: 353-500

Kiadásért felel: az OMSZ elnöke Szerkesztésért felel: a KEI igazgatója

IDŐJÁRÁSI NAPIJELENTÉS

ЕЖЕДНЕВНЫЙ МЕТЕОРОЛОГИЧЕСКИЙ БЮЛЛЕТЕНЬ · DAILY WEATHER REPORT
BULLETIN QUOTIDIEN DE TEMPS · TÄGLICHER WETTERBERICHT

94. évfolyam 323. szám + Budapest + 1981. november 19. csütörtök

Az időjárási helyzet és a várható időjárás:

Európa nagy részén felhős, csapadékos az időjárás. Franciaország északi részén, a Német-alföldön és a Skandináv félsziget déli vidékein az enyhe levegőben gyakori az eső és az erős szél. Hideg az idő, sokfelé havazik a Balti tenger környékén és a Szovjetunió európai területén. Az erős szél ott hófúvásokat is okoz. Az Alpok és a Kárpátok térségében valamint Dél-Európában csendes az időjárás. A párásság és a köd a legjellemzőbb. Jelentős csapadék nem hullik, és főként éjszaka hideg van.

Szerdán hazánk nyugati és északi részén sokfelé egész nap borult, párás maradt az idő. Néhol a köd sem szünt meg. Főleg a Dunántúlról kisebb esőket, ónos szitálást jelentettek. A déli és a keleti országrészben ugyanakkor 2-5 órán át sütött a nap. A hőmérséklet csúcsértéke általában 0 és 7 fok között alakult, a déli országrészben volt a magasabb. Ma hajnalra +2 és -3 fok közé hült le a levegő, de délnyugaton -4, -6 fokot is mértek. Délelőtt is erősen párás, ködös maradt a levegő. Kisebb eső, szitálás is előfordult. A hőmérséklet 11 órára 1 és 6 fok közé emelkedett.

Ma 12 órakor Budapesten a hőmérséklet 3 fok, a tengerszintre átszámitott légnyomás 1026 mbar, gyengén süllyed.

Várható időjárás péntek estig:

Ma és az éjszaka általában erősen párás, erősen felhős idő lesz ismétlődő gyenge esővel, záporokkal.
Péntekre változóan felhős idő várható, már csak szórványosan gyenge záporral.
Eleinte mérsékelt délnyugati, majd kissé élénkebb északnyugati szél lesz.

Várható legalacsonyabb éjszakai hőmérséklet -2, +3,
legmagasabb nappali hőmérséklet 5, 10 fok között.

Pálmási Judit és Aigner Szilárd s.k.

TÁVOLABBI KILÁTÁSOK SZOMBATTÓL-KEDDIG:

Párás, a reggeli órákban ködös idő, néhány helyen kisebb eső, havas eső kialakulhat.
Legalacsonyabb hőmérséklet -3, +2 fok között.
Legmagasabb nappali hőmérséklet +4,+9 fok között.
Jelentős mennyiségü /legalább 5 mm/ csapadék az ország területének 20 százalékán várható.

KÖZÉPTÁVÚ ELŐREJELZŐ OSZTÁLY

A hőmérséklet napi középértéke és eltérése a 100 évi átlagtól /Budapest belterületén/:

1981. XI.18.:	1,2°C,	-2,8°C.

1871 óta ezen a napon Budapesten előfordult:

legmagasabb hőmérséklet	15,5°C /1972/
legalacsonyabb hőmérséklet	-8,8°C /1904/

81.756.

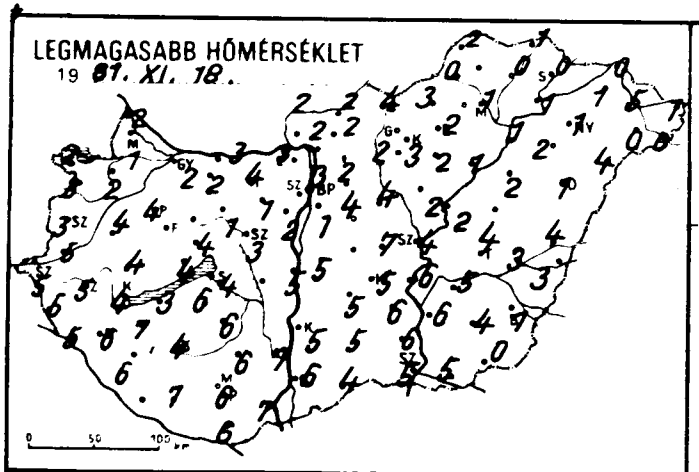
LEGMAGASABB HŐMÉRSÉKLET
19 87. XI. 18.

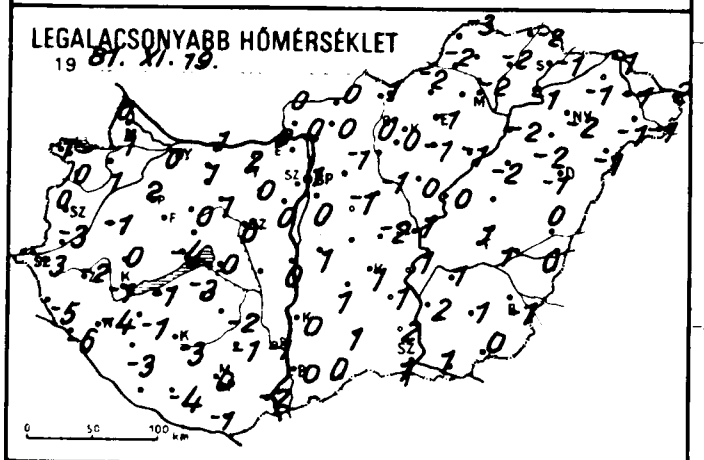
LEGALACSONYABB HŐMÉRSÉKLET
19 87. XI. 19.

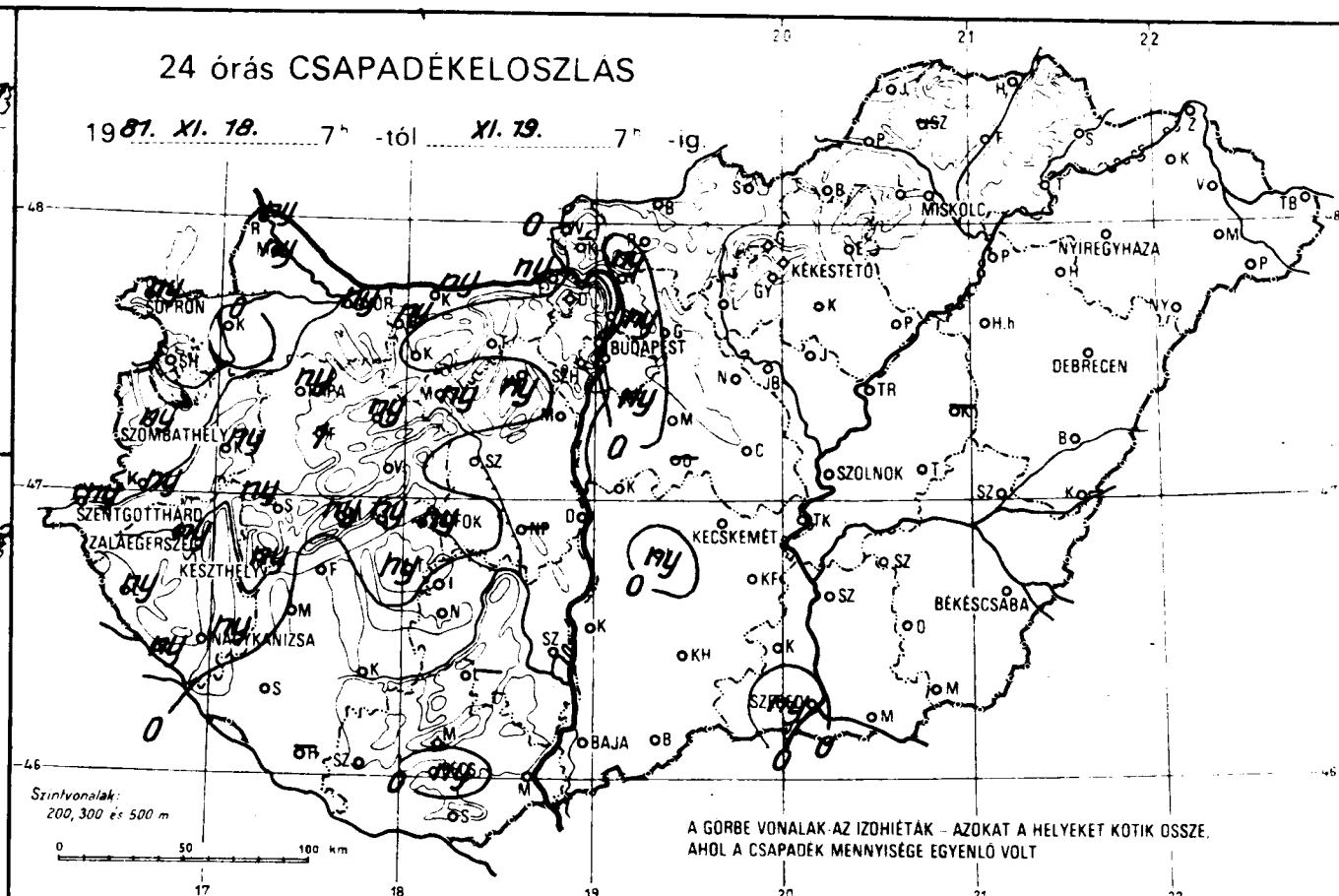
24 órás CSAPADÉKELOSZLÁS
19 87. XI. 18. 7h -tól XI. 19. 7h -ig
SOPRON
SZOMBATHELY
SZENTGOTTHÁRD
ZALAEGERSZEG
KESZTHELY
NAGYKANIZSA
BUDAPEST
MISKOLC
NYIREGYHAZA
KEKESTETŐ
DEBRECEN
SZOLNOK
KECSKEMÉT
BÉKÉSCSABA
BAJA
Szintvonalak: 200, 300 és 500 m
A GÖRBE VONALAK AZ IZOHIÉTÁK – AZOKAT A HELYEKET KÖTIK ÖSSZE, AHOL A CSAPADÉK MENNYISÉGE EGYENLŐ VOLT

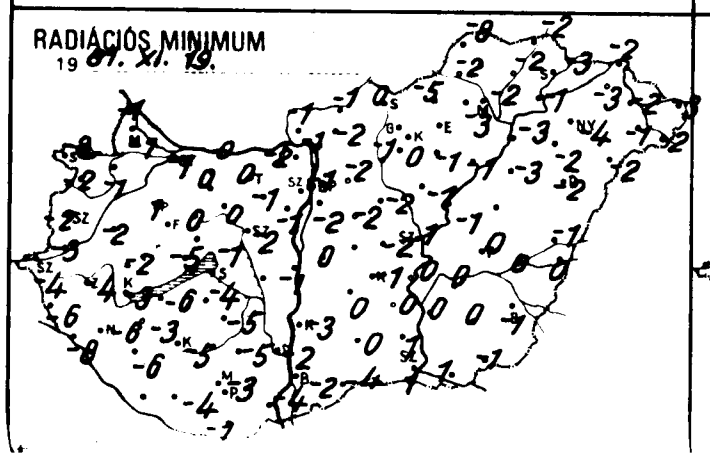
RADIÁCIÓS MINIMUM
19 87. XI. 19.

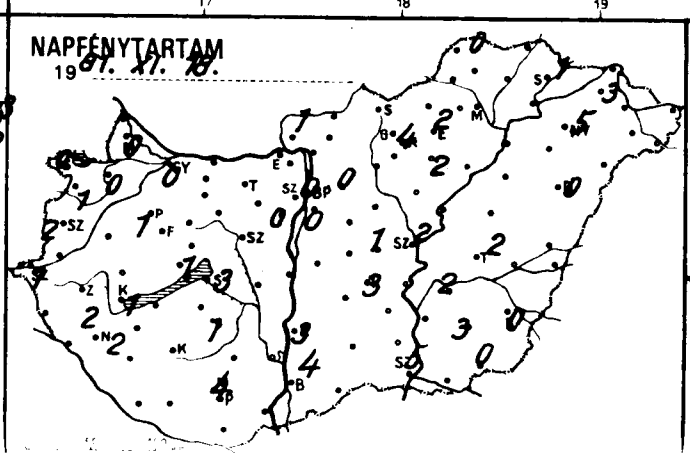
NAPFÉNYTARTAM
19 87. XI. 18.

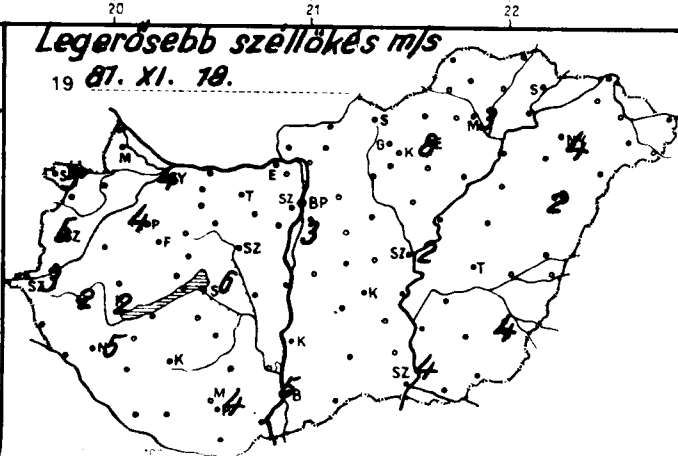
Legerősebb széllökés m/s
19 87. XI. 18.

	1981.XI.19. 07 h -ig az utolsó 24 óra adatai					
	csapadék (mm)	Hó cm	max. hőmérséklet	min. hőmérséklet	rad. min.	napos órák
Győr	ny⊔≡		2	0	-1	0
Kapuvár	•		2	1	-1	0
Mosonmagyaróvár	ny ,		1	1	-1	0
Rajka	ny ,		2	0	-1	
Sopron	ny∀⊔		2	-1	-2	0
Sopronhorpács	ny		3	0	-2	1
Káld	ny ⊔		4	-1	-2	
Körmend	ny		5	-3	-3	
Szentgotthárd	ny⊔=		5	-3	-4	1
Szombathely	ny ⊔		3	0	-2	2
Tenti	ny*V		5	-5	-6	
Tetenye	ny V		5	-6	-8	
Nagykanizsa	ny⊔=		6	-4	-6	2
Zalaegerszeg	ny⊔=		5	-2	-4	2
Farkasgyepű	1		4	1	-1	
Keszthely	ny*⊔=		4	-1	-3	1
Mencshely	ny ⊔		4	0	-3	1
Pápa	ny =		4	2	1	1
Sümeg	ny ,		4	0	-2	
Tihany	ny		4	-4	-5	
Veszprém	ny		4	0	0	
Zirc	ny *		4	0	-1	
Tonyód	•		3	-1	-6	
Homokszt. György	–		–	–	–	–
Kaposvár	• ⊔≡		4	-3	-5	
Marcali	• ⊔		7	-1	-3	
Siófok	ny*=		4	0	-1	3
Somogyszob	• ⊔		6	-3	-6	
Tab	ny ⊔		6	-3	-4	
Babolna	ny ,		3	0	-1	
Esztergom	ny		3	0	-2	
Kisbér	•		2	1	0	
Komárom	ny ⊔		3	1	0	
Tatabánya	•		4	2	0	
Mesútdoboz	ny ≡		1	0	-1	
Dunaújváros	•		5	0	-1	
Martonvásár	•		2	0	-1	0
Mór	ny ∀		1	1	0	
Nagyhörcsökp.	–		–	–	–	
Szabadbattyán	•		3	0	-2	
Regszemese	• ⊔≡		6	-2	-5	1
Tengyel	•		6	-1	-5	
Nagykónyi	•		3	-3	-5	
Szekszárd	• ⊔		7	-1	-2	
Mátyás Árpádtető	•		5	1	-3	
Mohács	• ⊔≡		7	-2	-4	
Pécs	ny ⊔		6	0	-3	4
Szalos	• ⊔		6	-1	-1	
Szigetvár	•		7	-4	-4	
Gy. Lőrinc	ny =		1	0	-2	0
Gy. Met. Int.	ny =		3	1	-1	0
Gy. Szab. hegy	• ≡		0	-1	-2	
Szigled	• ≡		7	-2	-2	1
Szobogókő	• ≡		2	-1	-3	
Szodoltó	• ≡		2	-1	-2	0
Szatafyret	–		–	–	–	
Szenor	•		4	-1	-2	
Szevkáta	•		4	-1	-2	
Szeny	–		–	–	–	
Szentendre	•		2	0	0	

	1981.XI.19. 07 h -ig az utolsó 24 óra adatai					
	csapadék (mm)	Hó cm	max. hőmérséklet	min. hőmérséklet	rad. min.	napos órák
Vác	ny≡		2	0	-1	
Vámosmikola	•		2	0	-1	1
Baja	• ⊔=		6	0	-2	4
Bácsalmás	•		4	0	-4	
Izsák	ny		5	1	0	
Kalocsa	•		5	0	-3	3
Kecskemét	• ⊔		5	1	-1	3
Kiskunf. háza	•		6	1	0	
Kiskunhalas	•		5	1	0	
Kunszentmiklós	• ≡		5	1	0	
Tiszakécske	•		6	1	0	
Balassagyarmat	•		2	0	-1	
Romhány	•		2	0	-2	
Salgótarján	•		4	1	0	
Eger	• ≡		2	-1	-3	2
Galyatető	•	2	2	-1	-3	•
Gyöngyös	•		3	0	0	
Kékestető	•	2	1	-1	-2	4
Kompolt	•		2	-1	-1	2
Lőrinci	•		2	0	-1	
Poroszló	•		1	-1	-1	
Jászapáti	•		2	0	-1	
Jászberény	•		2	-1	-2	
Karcag	–		–	–	–	
Szolnok	• =		4	1	1	2
Tiszaroff	•		2	0	-1	
Túrkeve	•		4	1	0	2
Kistelek	•		6	2	1	
Makó	•		5	1	1	
Szeged	ny =		5	1	1	5
Szentes	•		6	2	0	
Borsodnádasd	• ⊔		3	-2	-5	
Fügöd	•		0	-2	-2	
Hidasnémeti	•		1	-2	-2	
Jósvafő	•		2	-3	-8	0
Lillafüred	• ≡		0	-2	-3	
Miskolc	• =		1	-2	-2	–
Putnok	• ≡		0	-2	-2	
Sárospatak	•		0	-1	-3	1
Szendrőlád	–		–	–	–	
Tokaj	•		1	-1	-1	
Kisvárda	•		1	-1	-3	3
Mátészalka	• ⊔		0	-1	-1	
Nyíregyháza	• =		1	-2	-4	5
Nyírlugos	• ⊔		4	-1	-2	
Pátyod	•		0	-1	-2	
Tiszabecs	•		1	-2	-3	
Vásárosnamény	•		5	-1	-2	
Záhony	•		0	-1	-2	
Berettyóújfalu	•		4	0	-1	
Debrecen	• ⊔=		1	-1	-2	0
Hajdúdorog	•		2	-2	-2	
Hortobágy	• ≡		2	-2	-3	
Korosszakál	•		3	0	0	
Polgár	•		1	-2	-3	
Békéscsaba	• ⊔=		1	-1	-1	0
Mezőhegyes	•		0	0	-1	0
Orosháza	•		4	1	0	3
Szarvas	•		5	1	0	2
Szeghalom	•		3	1	0	

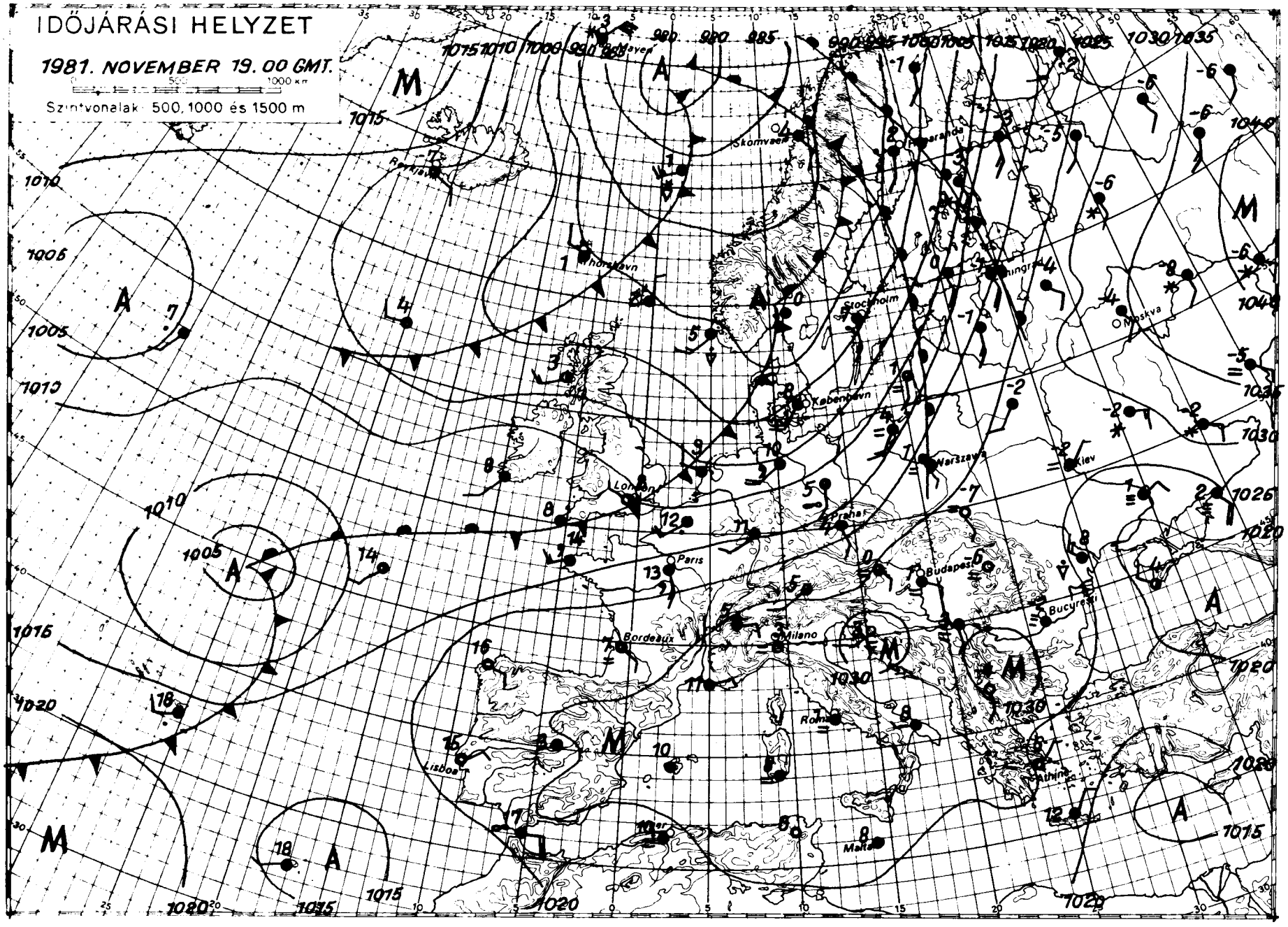

KIADJA: ORSZÁGOS METEOROLÓGIAI SZOLGÁLAT

Készíti: Központi **Előrejelző** Intézet Előrejelző Osztálya T. 273-018. Megjelenik naponként

Éves előfizetési díja: 1 760,- Ft – Megrendelhető: 1024 Budapest, II., Kitaibel Pál utca 1. Telefon: 353-500

Kiadásért felel: az OMSZ elnöke. Szerkesztésért felel: a KEI igazgatója

IDŐJÁRÁSI NAPIJELENTÉS

ЕЖЕДНЕВНЫЙ МЕТЕОРОЛОГИЧЕСКИЙ БЮЛЛЕТЕНЬ · DAILY WEATHER REPORT
BULLETIN QUOTIDIEN DE TEMPS · TÄGLICHER WETTERBERICHT

94. évfolyam 324. szám. + Budapest + 1981. november 20. péntek

Az időjárási helyzet és a várható időjárás:

Péntek délben körülbelül a Leningrád-Krakkó-Prága-Párizs-London-Belfast vonalban húzódott egy Európát időjárási szempontból két részre osztó légköri front. Ettől északra átlag 6-8 fokkal hüvösebb volt a levegő, mint a kontinens többi részén. A front mentén 400-800 km széles felhősáv kigyózott és - különösen a Brit-szigeteken, illetve a Szovjetunió nyugati határvidékén - hullott belőle sok eső, illetve az északkeleti szakaszán hó. Kelet-Európából változóan felhős időről, elszórt, gyenge havazásról érkeztek jelentések. A fronttól délre lévő területeken pedig igen nagy az időjárás térbeli változékonysága. Napközben ugyanis gyakran váltakoznak a ködös, hüvös, illetve a napos, meleg tájak.

Magyarországon csütörtökön délelőtt még helyenként rövid időre kisütött a nap, de délután mindenütt beborult és gyengén szemerkélt az eső. Az északkeleti megyékben havas eső, hódara hullott. A csapadék mennyisége általában jelentéktelen volt, de az ország északnyugati részén 2, 3, az északkeleti megyékben pedig 3, 9 mm-t mértek. Általában egész nap erősen párás volt a levegő. A hajnali -6, +2 fok közötti hőmérséklet csütörtökön kora délutánra 0 és +10 fok közé emelkedett. Északkeleten volt a hidegebb, délnyugaton a melegebb. A péntek hajnalban mért minimum hőmérsékletek -2 és +5 fok között voltak. A délelőtti órákban általában erősen párás, helyenként ködös idő volt. Ezeken a helyeken még 11 órakor is csak 2, 5 fokot mutattak a hőmérők. Helyenként - főként délen - viszont kisütött a nap és 11 órakor már 5 és 12 fok között volt a hőmérséklet.

Ma 12 órakor Budapesten a hőmérséklet 5 fok, a tengerszintre átszámitott légnyomás 1032 mbar, gyengén emelkedik.

Várható időjárás szombat estig:

Keleten is csökken a felhőzet, majd országszerte változóan felhős idő várható.
Főként az északi országrészben és elsősorban szombaton fordul elő kisebb eső, zápor.
Északkeleten helyenként tartósan megmarad a köd.
A nyugati, északnyugati szél sokszor megerősödik.
Várható legalacsonyabb éjszakai hőmérséklet: általában 2 és 7 fok között, de északkeleten 0 fok körül,
legmagasabb nappali hőmérséklet szombaton: 9 és 14 fok között, északkeleten azonban 5 fok körül.

Aigner Szilárd - Bozóki István s.k.

A hőmérséklet napi középértéke és eltérése a 100 évi átlagtól /Budapest belterületén/:

1981. XI. 19.	2,9°C	-2,2°C

1871 óta ezen a napon Budapesten előfordult

legmagasabb hőmérséklet:	16,4°C /1970/,	
legalacsonyabb hőmérséklet:	-5,6°C /1902/.	

81.757.

LEGMAGASABB HŐMÉRSÉKLET
1987. XI. 19.

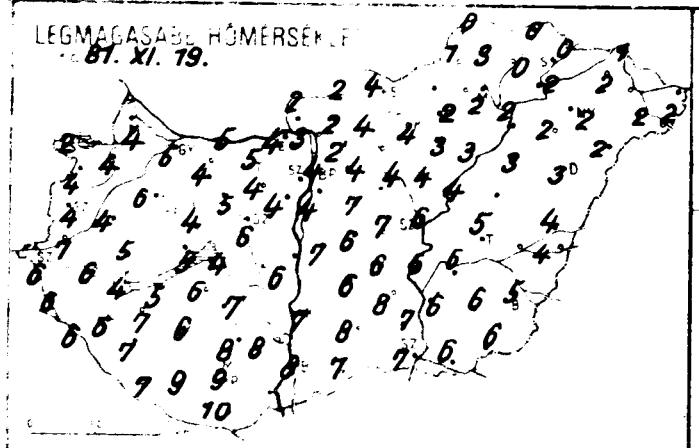

LEGALACSONYABB HŐMÉRSÉKLET
1987. XI. 20.

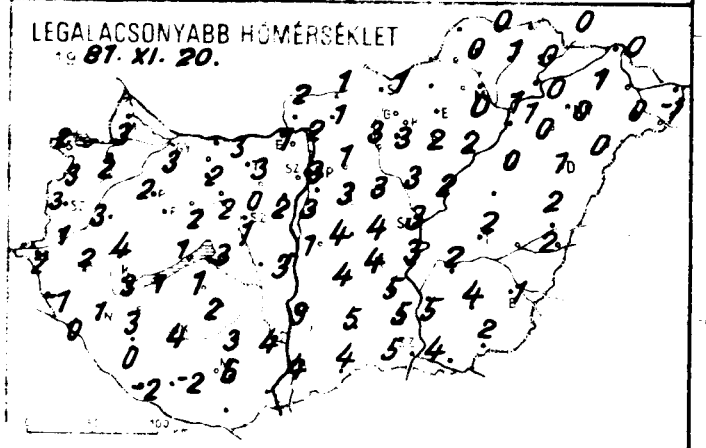

24 órás CSAPADÉKELOSZLAS

1987. XI. 19. 7h -tól XI. 20. 7h -ig.

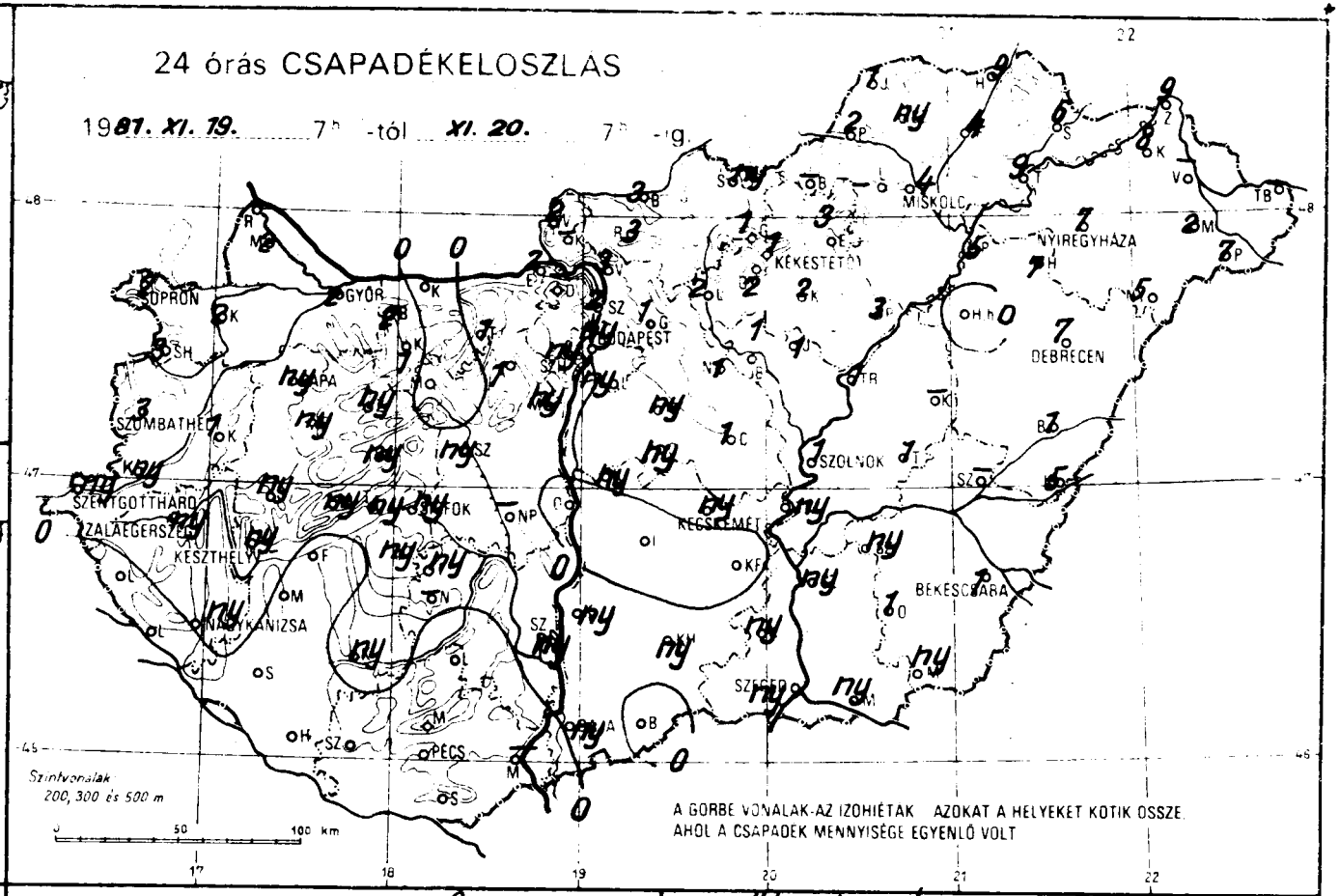

RADIÁCIÓS MINIMUM
1987. XI. 20.

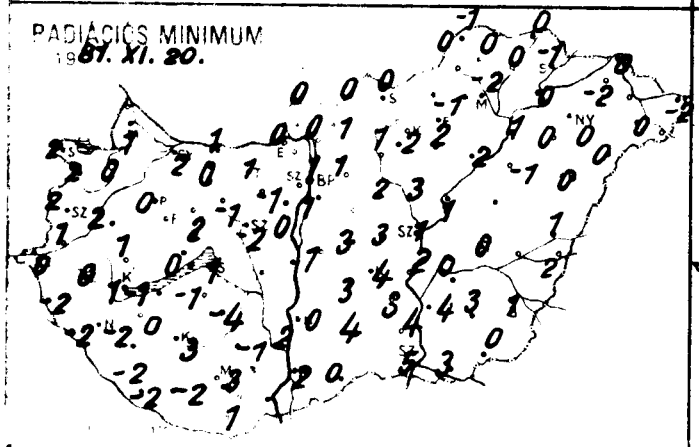

NAPFÉNYTARTAM
1987. XI. 19.

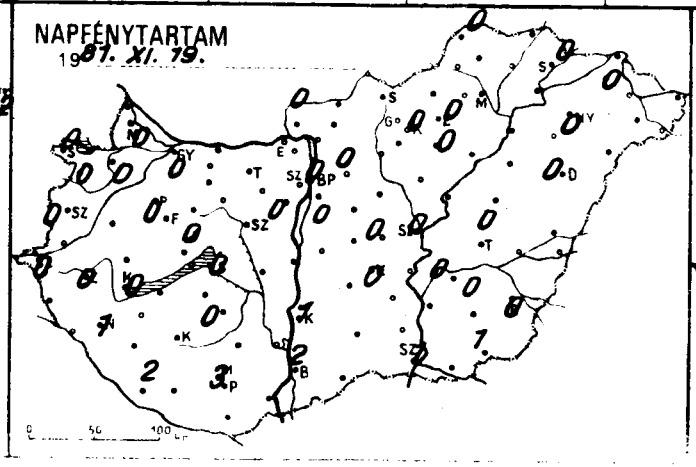

Hóvastagság cm.
1987. XI. 20. 7h

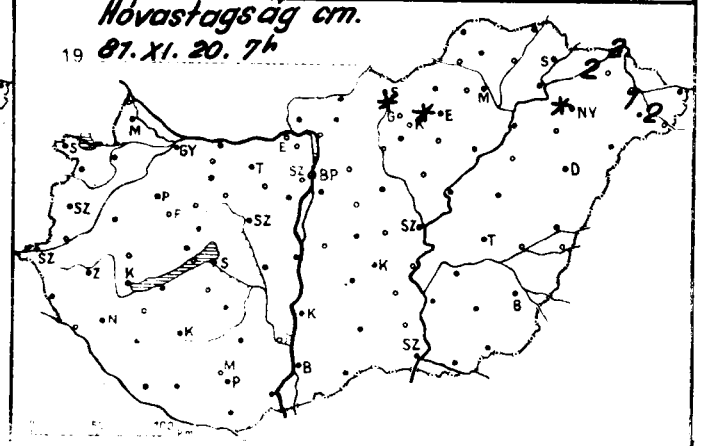

	1981.XI.20.07h -ig az utolsó 24 óra adatai					
	csapadék (mm)	Hó cm	max. hőmérséklet	min. hőmérséklet	rad. min.	napos órák
[illegible]őr	2 ≡		5	3	2	0
[illegible]apuvár	2 ≡		4	2	0	0
[illegible]sonmagyaróvár	2 ≡		4	3	1	0
[illegible]yka	–		–	–	–	
[illegible]pron	2		2	2	2	0
[illegible]pronhorpács	3		4	3	2	0
[illegible]ald	1		4	3	2	
[illegible]rmend	ny		7	1	1	
[illegible]ntgotthárd	ny =		6	2	0	0
[illegible]ombathely	3 =		4	3	2	0
[illegible]ati	•		6	–1	–2	
[illegible]nye	• ⌓		6	0	–2	
[illegible]gykanizsa	ny⌓ =		6	1	–2	1
[illegible]egerszeg	ny⌓ ≡		6	2	0	0
[illegible]kasgyepű	ny ,		6	4	0	
[illegible]szthely	ny =		4	3	1	0
[illegible]eshely	ny		4	4	0	0
[illegible]pa	ny =		6	2	0	0
[illegible]meg	ny ,		5	4	1	
[illegible]hány	ny		5	1	0	
[illegible]prém	ny		4	2	2	
[illegible]	ny		4	2	–1	
[illegible]vod	•		5	1	–1	
[illegible]mokszt. györgy	• ⌴ ≡		7	–2	–2	2
[illegible]posvár	ny		6	4	3	
[illegible]cali	•		7	3	0	
[illegible]tok	ny =		4	3	1	0
[illegible]nogyszob	•		7	0	–2	
[illegible]	ny		6	1	–1	
[illegible]olna	2 ⌓		4	2	0	
[illegible]stergom	2		4	1	0	
[illegible]ber	1 ≡		4	2	0	
[illegible]marom	• ⌴ ≡		5	3	1	
[illegible]abánya	1		5	3	1	
[illegible]sütdoboz	1 ≡		4	0	–1	
[illegible]naujváros	•		6	3	1	
[illegible]rtonvásár	ny ≡		4	2	0	0
	• ≡		5	2	–1	
[illegible]gyhörcsökp	–		–	–	–	
[illegible]adfbattyan	ny ≡		6	1	–2	
[illegible]ncse	ny ⌓ ≡		7	2	–4	0
[illegible]el	•		8	3	–1	
[illegible]konyi	–		–	–	–	
[illegible]rd	ny ,		8	4	2	
rpádtető	•		8	6	2	
	–		–	–	–	
	•		9	6	3	3
	•		10	3	1	
[illegible]	•		9	–2	–2	
[illegible]ne	ny =		4	3	1	0
[illegible] Int.	ny ≡		4	3	1	0
[illegible] hegy	ny ≡ ,		6	1	1	
	1 , ≡		7	4	3	0
[illegible]kő	–		–	–	–	
	1 ≡		2	1	1	0
	–		–	–	–	
	ny		4	3	1	
[illegible]a	1 ≡		4	3	2	
	ny		6	4	3	
[illegible]fe	2 ≡		3	2	1	

	1981.XI.20. 07h -ig az utolsó 24 óra adatai					
	csapadék (mm)	Hó cm	max hőmérséklet	min. hőmérséklet	rad min.	napos órák
Vác	3 ≡		3	2	0	
Vámosmikola	2 ≡		2	2	0	0
Baja	ny ⌓ =		8	4	2	2
Bácsalmas	•		7	4	0	
Izsák	•		6	4	3	
Kalocsa	ny ⌓		7	3	0	1
Kecskemet	ny ⌓ ≡		6	4	4	0
Kiskunf. háza	•		8	5	3	
Kiskunhalas	ny		8	5	4	
Kunszentmiklos	ny , ≡		7	1	1	
Tiszakécske	ny ⌴		6	3	2	
Balassagyarmat	3 ≡		2	1	0	
Romhány	3		2	1	1	
Salgótarján	ny ≡		4	1	0	
Eger	3 ≡		2	0	–1	0
Galyatető	1	folt	2	2	–2	
Gyöngyös	2 * ⌴		4	3	2	
Kékestető	1 ≡	folt	–1	–1	–2	0
Kompolt	2		3	2	2	0
Lőrinci	2 ≡		4	3	1	
Poroszló	3		3	2	2	
Jászapáti	1		4	3	3	
Jászberény	1 * ⌴		4	3	2	
Karcag	–		–	–	–	
Szolnok	1 ≡		6	3	1	0
Tiszaroff	1 ≡		4	2	1	
Túrkeve	1 ≡		5	2	0	0
Kistelek	ny		7	5	4	
Makó	ny ,		6	4	3	
Szeged	ny =		7	5	5	1
Szentes	ny		6	5	4	
Borsodnádasd	–		–	–	–	
Fügöd	4 *		0	0	0	
Hidasnémeti	9 *		0	0	0	
Jósvafő	1 * ≡		0	0	–1	0
Lillafüred	–		–	–	–	
Miskolc	4 ≡		2	1	–2	–
Putnok	2 ≡		1	0	0	
Sárospatak	6 *		0	0	–1	0
Szendrőlád	ny * ⌴ ≡		3	1	0	
Tokaj	9 *		2	0	0	
Kisvárda	8 * ≡	2	2	1	–2	0
Mátészalka	2 *	1	2	0	0	
Nyíregyháza	7 * ≡	folt	2	0	0	0
Nyírlugos	5 *		2	0	0	
Pátyod	7 *	2	2	–1	–2	
Tiszabecs	–		–	–	–	
Vásárosnamény	–		–	–	–	
Zahony	9 *	2	1	0	0	
Berettyóújfalu	1		4	2	1	
Debrecen	7 ⌀ =		3	1	0	0
Hajdúdorog	7 *		2	0	0	
Hortobágy	• ≡		3	0	–1	
Kopasszakál	5		4	2	2	
Polgár	5		2	1	1	
Békéscsaba	1 ⌴ ≡		5	1	1	0
Mezőhegyes	ny , ≡		6	2	0	1
Orosháza	1		6	4	3	0
Szarvas	ny		6	2	0	0
Szeghalom	–		–	–	–	

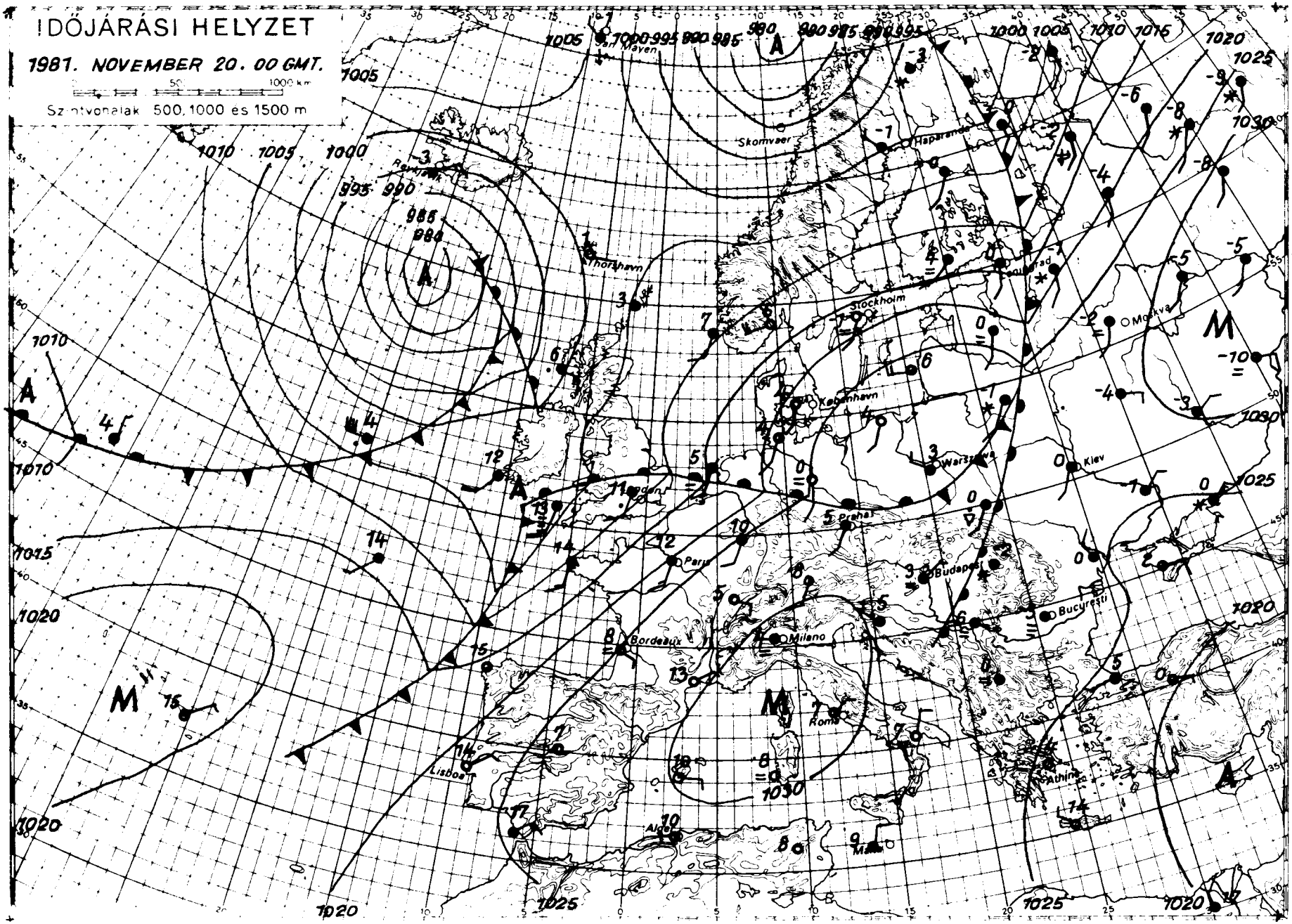

KIADJA: ORSZÁGOS METEOROLÓGIAI SZOLGÁLAT

Készíti: Központi Előrejelző Intézet Előrejelző Osztálya. T.: 273-018. Megjelenik naponként

Éves előfizetési díja: 1 760,- Ft. – Megrendelhető: 1024 Budapest, II., Kitaibel Pál utca 1. Telefon: 353-500

Kiadásért felel: az OMSZ elnöke. Szerkesztésért felel: a KLI igazgatója

IDŐJÁRÁSI NAPIJELENTÉS

ЕЖЕДНЕВНЫЙ МЕТЕОРОЛОГИЧЕСКИЙ БЮЛЛЕТЕНЬ · DAILY WEATHER REPORT
BULLETIN QUOTIDIEN DE TEMPS · TÄGLICHER WETTERBERICHT

94. évfolyam 325. szám + Budapest + 1981. november 21. szombat

Az időjárási helyzet és a várható időjárás:

Botteni-öböl feletti középponttal hatalmas kitérjedésü ciklon örvénylik. Áramlási rendszerében, nagyjából az 50-dik szélességi körtől északra a Brit-szigeteken, a Német-Lengyel alföldön, valamint a Skandináv-félsziget déli részén át egészen a Kelet-Európai síkságig nedves és többnyire enyhe léghullámok haladnak. Utjukat időnként erősen megnövekvő felhőzet, gyakori eső, zápor, az északabbra fekvő területeken havazás, hózápor és sokszor eső, helyenként viharos szél jelzi. Az óceáni eredetü léghullámok pályája szombaton a reggeli órákra már megközelitette a Kárpát-medencét. Közép- és Dél-Európa nagy része felett magas nyomású légköri képződmény húzódik. Főként a hajnali, reggeli órákban párás erősen a levegő, sokfelé képződik köd, amelynek egy része napközben is megmarad.

Hazánkban pénteken országszerte erősen párás, északkeleten helyenként tartósan ködös idő volt, egy-két helyen ködszitálással. Napközben a nyugati országrészben időnként felszakadozott a felhőzet, másutt viszont jobbára erősen felhős maradt az ég. A szél egész nap gyenge, legfeljebb mérsékelt volt. A hőmérséklet a kora délutáni órákban a borus, ködös helyeken 3 és 8, az ország nagy részén, a napos vidékeken viszont általában 10 és 16 fok között alakult. Szombat hajnalra többnyire -1, és +4 fokig süllyedt a hőmérő higanyszála. Sokfelé képződött ujabb köd, a ködös, párás idő a délelőtti órákra is jellemző volt. A hőmérséklet 11 órakor az országban 3 és 10 fok között váltakozott.

Ma 12 órakor Budapesten a hőmérséklet 4 fok, a tengerszintre átszámitott légnyomás 1028 mbar, gyengén süllyed.

Várható időjárás vasárnap estig:

Változóan felhős, párás, helyenként még holnap, vasárnap délelőtt is ködös idő, az északi országrészben szórványos gyenge esővel, futó záporral.
Időnként kissé megélénkülő nyugati, délnyugati szél.

Várható legalacsonyabb éjszakai hőmérséklet: 0 és 5 fok között,
legmagasabb nappali hőmérséklet vasárnap általában 9 és 14 fok között, a néhány tartósabban ködös területen 5 fok körül.

Bozóki István és Török Dénes s.k.

A hőmérséklet napi középértéke és eltérése a 100 évi átlagtól /Budapest belterületén/:

1981. XI. 20.: 5,3°C, +1,1°C.

1871 óta ezen a napon Budapesten előfordult:

legmagasabb hőmérséklet 16,2°C /1926/
legalacsonyabb hőmérséklet -6,4°C /1902/

81.758.

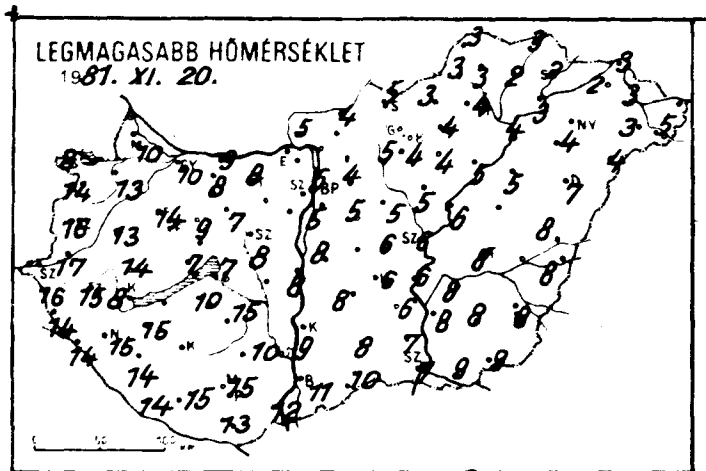
LEGMAGASABB HŐMÉRSÉKLET
1981. XI. 20.

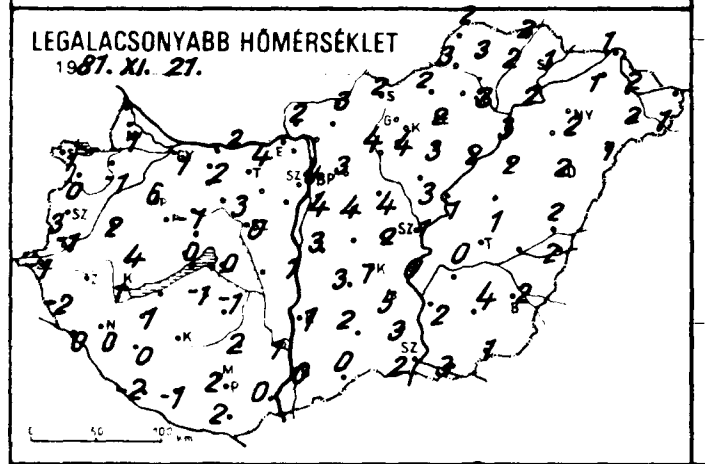
LEGALACSONYABB HŐMÉRSÉKLET
1981. XI. 21.

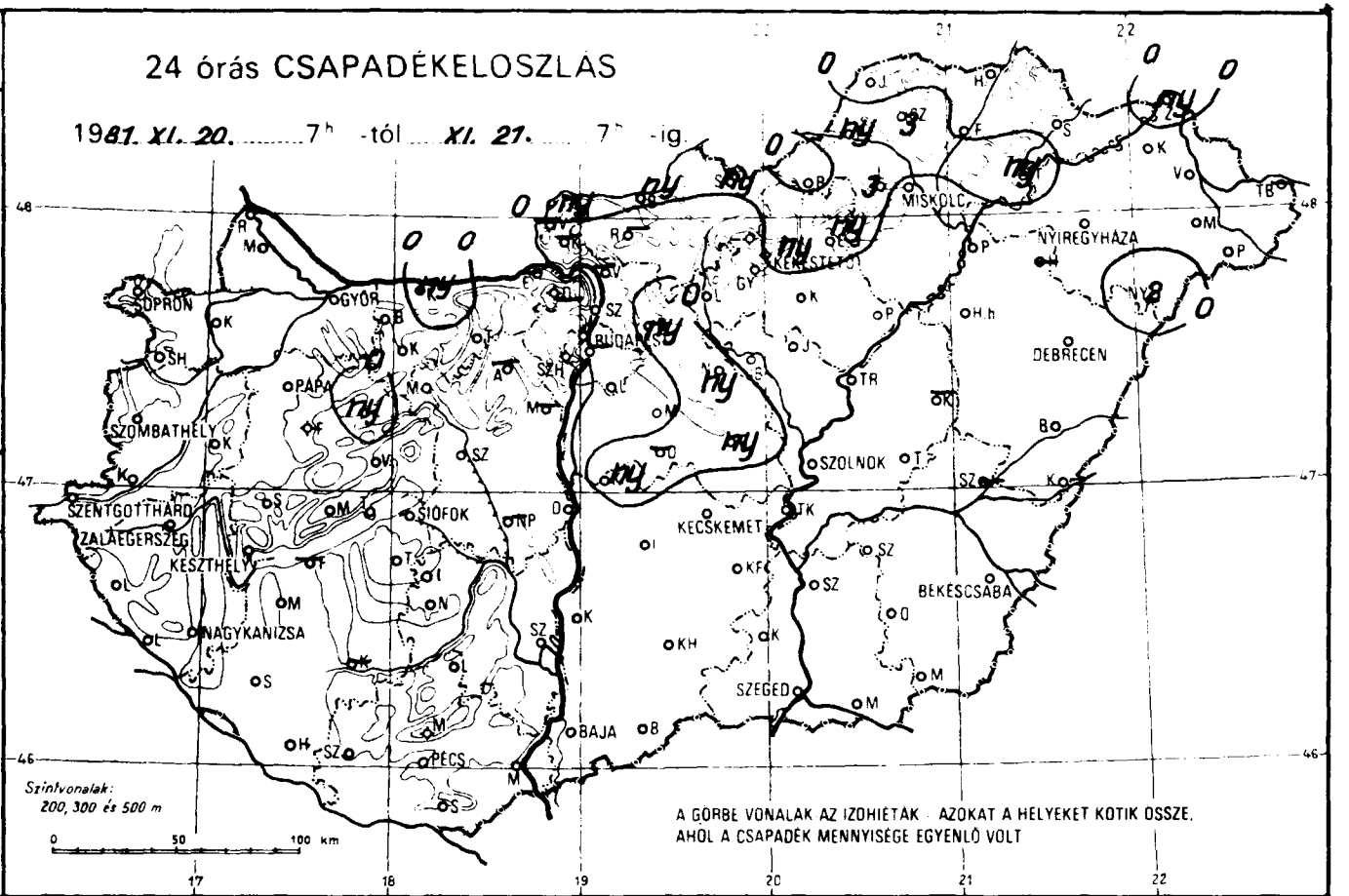
24 órás CSAPADÉKELOSZLÁS
1981. XI. 20. 7h -tól XI. 21. 7h -ig
SOPRON
GYŐR
PAPA
SZOMBATHELY
SZENTGOTTHÁRD
ZALAEGERSZEG
KESZTHELY
NAGYKANIZSA
SIÓFOK
BUDAPEST
MISKOLC
NYÍREGYHÁZA
DEBRECEN
SZOLNOK
KECSKEMÉT
BÉKÉSCSABA
SZEGED
BAJA
PÉCS
Szintvonalak:
200, 300 és 500 m
A GÖRBE VONALAK AZ IZOHIETÁK - AZOKAT A HELYEKET KÖTIK ÖSSZE, AHOL A CSAPADÉK MENNYISÉGE EGYENLŐ VOLT

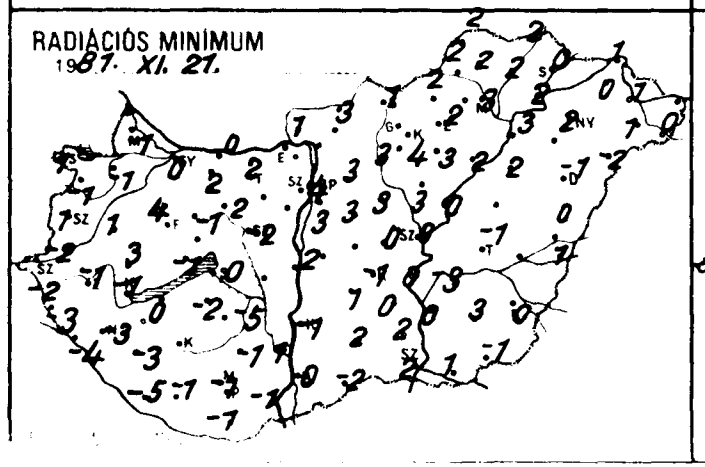
RADIÁCIÓS MINIMUM
1981. XI. 21.

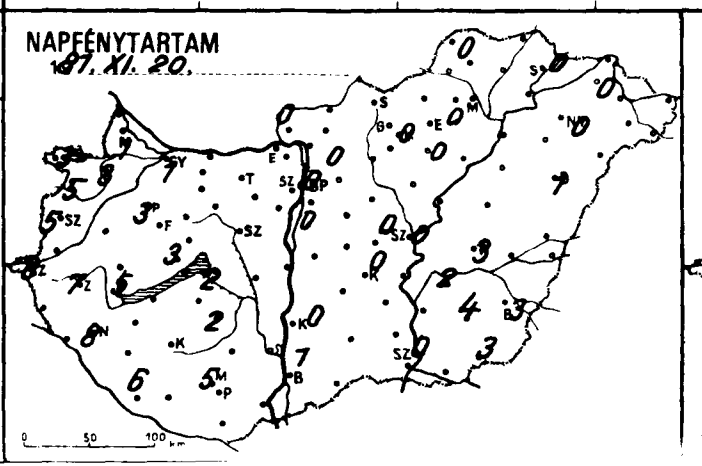
NAPFÉNYTARTAM
1981. XI. 20.

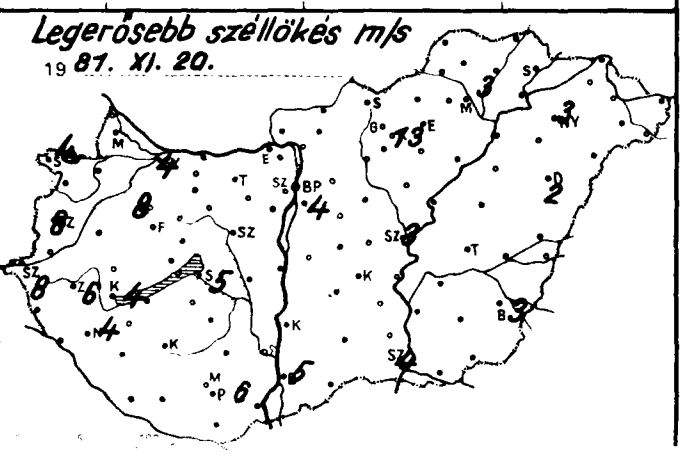
Legerősebb széllökés m/s
1981. XI. 20.

	1981.XI.21 07h -ig az utolsó 24 óra adatai					
	csapadék (mm)	Hó cm	max. hőmérséklet	min. hőmérséklet	rad. min.	napos órák
Győr	• ≡		10	1	0	1
Kapuvár	• ≡		13	−1	−1	3
Mosonmagyaróvár	• ⊔ ≡		10	1	−1	1
Pajka	–		–	–	–	
Sopron	• ≡		8	1	1	3
Sopronhorpács	• ⊔		14	0	−1	5
Vald	• ⌒		13	2	1	
Körmend	•		17	−1	−2	
Szentgotthárd	• ⊔ =		16	−1	−2	8
Szombathely	• ⌒		16	3	1	5
Csenti	• ≡		14	−2	−3	
Csepreg	• ⊔		14	0	−4	
Nagykanizsa	• ⊔ ≡		15	0	−3	8
Zalaegerszeg	• ⊔ ≡		15	1	−1	7
Farkasgyepü	•		13	6	4	
Keszthely	• ⊔ =		8	1	−1	5
Menesh ely	• ⌒		11	3	1	3
Pápa	• ⌒ =		14	6	4	3
Sümeg	• ⌒		14	4	3	
Tihany	• ≡		7	0	−1	
Veszprém	• ⊔		9	−1	−1	
Zirc	ny		12	3	−1	
Bonyód	–		–	–	–	
Homokszt. György	• ⊔ ≡		14	−2	−5	6
Kaposvár	–		–	–	–	
Marcali	• ⌒ ≡		15	1	0	
Siófok	• ⌒ ≡		7	0	0	2
Somogyszob	• ⊔ ≡		14	0	−3	
Tab	• ⊔		10	−1	−2	
Babolna	• ⊔		10	1	−1	
Esztergom	–		–	–	–	
Kisbér	• ≡		8	2	2	
Komárom	ny ⊔ ≡		9	2	0	
Tatabánya	•		8	4	2	
Alcsútdoboz	–		–	–	–	
Dunaújváros	• ≡		8	2	1	
Martonvásár	–		–	–	–	–
Mór	• ⌒ ≡		7	3	2	
Nagyhörcsökp.	–		–	–	–	
Szabadbattyán	• ⊔		8	0	−2	
Tegszemcse	• ⊔ ≡		15	−1	−5	2
Tengyel	•		10	2	−1	
Nagykónyi	•		12	0	−3	
Szekszárd	• ≡		9	1	1	
Árpádtető	•		12	5	0	
Mohács	• ⌒ ≡		12	0	−1	
[illegible]	• ⊔ ≡		15	2	−1	5
[illegible]klos	•		13	2	−1	
[illegible]ágetvár	• ≡		15	−1	−1	
[illegible] Lőrinc	•		5	4	3	0
[illegible] Met. Int.	• ≡		6	4	4	0
[illegible] Szab. hegy	• ≡		11	1	−2	
[illegible]geled	ny ≡,		6	2	0	0
[illegible]bogókő	–		–	–	–	
[illegible]dollő	ny ≡,		4	3	3	0
[illegible]ratyvet	–		–	–	–	
[illegible]nor	• ≡		5	4	3	
[illegible]vkata	ny ≡,		5	4	3	
[illegible]ony	–		–	–	–	
[illegible]ntendre	• ≡		5	4	4	

	1981.XI.21 07h -ig az utolsó 24 óra adatai					
	csapadék (mm)	Hó cm	max. hőmérséklet	min. hőmérséklet	rad. min.	napos órák
Vác	–		–	–	–	
Vámosmikola	ny ≡,		5	2	1	0
Baja	• ⌒ ≡		11	0	0	1
Bácsalmás	• ≡		10	0	−2	
Izsák	• ≡		8	3	1	
Kalocsa	• ≡		9	1	−1	0
Kecskemét	• ⌒ ≡		6	1	−1	0
Kiskunf. háza	• ⊔		6	5	0	
Kiskunhalas	• ≡		8	2	2	
Kunszentmiklós	ny ≡,		8	3	2	
Tiszakécske	• ⌒ ≡		6	0	0	
Balassagyarmat	ny, ≡		4	3	3	
Romhány	–		–	–	–	
Salgótarján	ny, ≡		5	2	1	
Eger	ny ≡,		4	2	2	0
Galyatető	•	folt	2	2	0	
Gyöngyös	• ≡		4	4	4	
Kékestető	ny,		6	1	1	0
Kompolt	• ⌒ ≡		4	3	3	0
Lőrinci	• ≡		5	4	3	
Poroszló	• ≡		5	2	2	
Jászapáti	• ⌒ ≡		5	3	3	
Jászberény	• ⌒		5	3	2	
Karcag	–		–	–	–	
Szolnok	• ≡		6	1	0	0
Tiszaroff	• ≡		6	1	0	
Túrkeve	• ≡		8	1	−1	3
Kistelek	• ≡		7	3	2	
Makó	• ≡		9	3	1	
Szeged	• ⌒ ≡		7	2	2	0
Szentes	• ≡		8	2	0	
Borsodnádasd	• ⌒ ≡		3	2	2	
Fügöd	• ≡		2	2	2	
Hidasnémeti	• ≡		3	2	2	
Jósvafő	• ⌒ ≡		3	2	2	0
Lillafüred	3 ⁂ ≡		3	1	0	
Miskolc	• ≡		4	3	3	–
Putnok	ny ≡,		3	3	2	
Sárospatak	• ≡		2	1	0	0
Szendrőlád	3 ⌒ ≡		3	3	2	
Tokaj	ny ≡,		3	2	2	
Kisvárda	• ≡		2	1	0	0
Mátészalka	•		3	2	1	
Nyíregyháza	• =		4	2	2	0
Nyírlugos	2		4	1	−2	
Pátyod	•		5	1	0	
Tiszabecs	–		–	–	–	
Vásárosnamény	•		3	2	1	
Záhony	ny,	folt	3	1	1	
Berettyóújfalu	• ⊔		8	2	0	
Debrecen	• ≡		7	2	−1	1
Hajdúdorog	–		–	–	–	
Hortobágy	• ≡		5	2	2	
Kosszakál	• ⊔		8	2	1	
Polgár	• ≡		4	3	3	
Békéscsaba	• ⌒ ≡		8	2	0	3
Mezőhegyes	• ≡		9	1	−1	3
Orosháza	•		8	4	3	4
Szarvas	• ⊔ ≡		8	0	−3	2
Szeghalom	–		–	–	–	

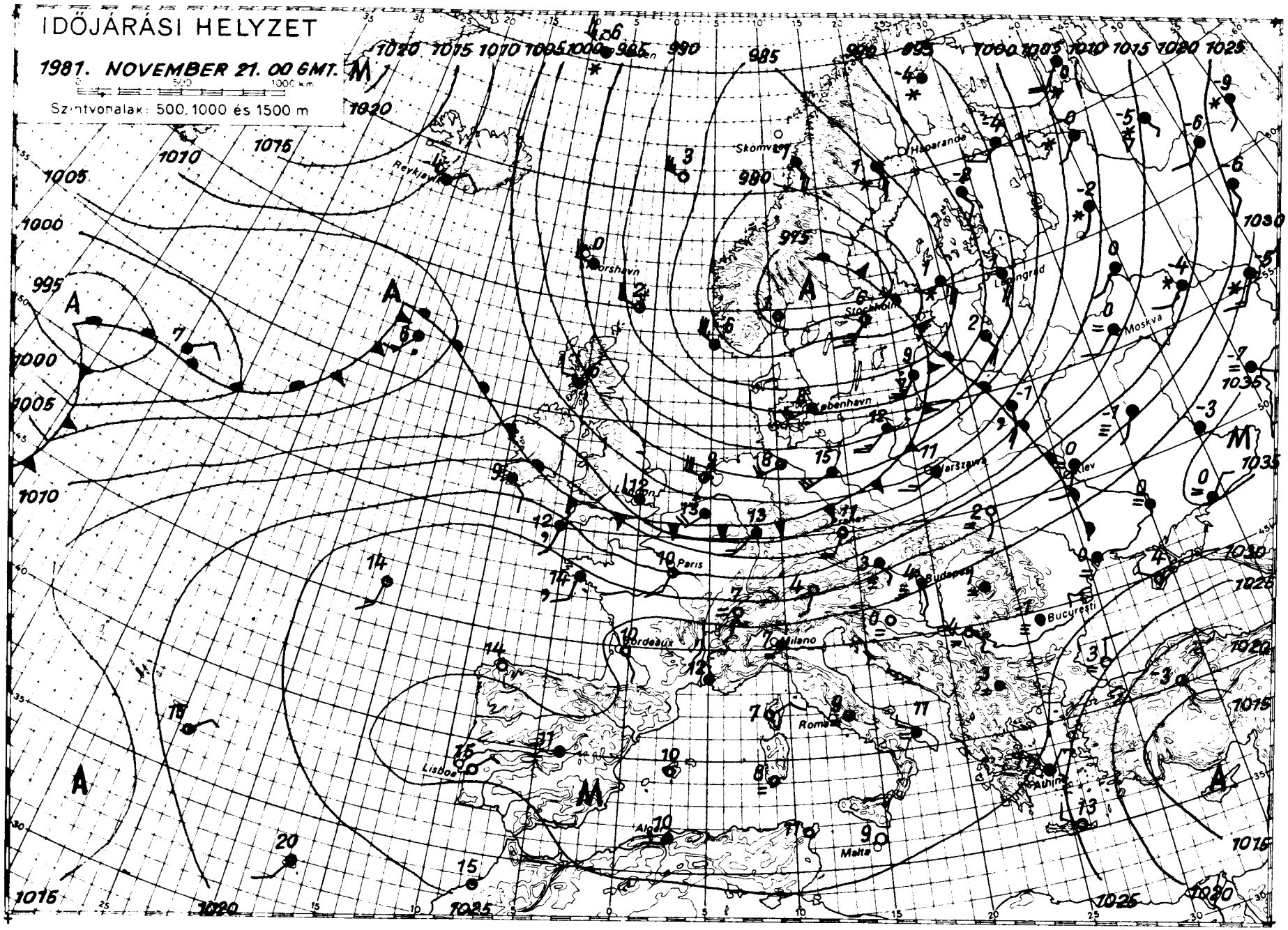

KIADJA: ORSZÁGOS METEOROLÓGIAI SZOLGÁLAT

Készíti: Központi **Előrejelző** Intézet Előrejelző Osztálya. Tel.: 273-018. Megjelenik naponként

Évi előfizetési díja: 1 760, Ft – Megrendelhető: 1024 Budapest, II., Kitaibel Pál utca 1. Telefon: 353-500

Kiadásért felel: az OMSZ elnöke. Szerkesztéséért felel: a KEI igazgatója

IDŐJÁRÁSI NAPIJELENTÉS

ЕЖЕДНЕВНЫЙ МЕТЕОРОЛОГИЧЕСКИЙ БЮЛЛЕТЕНЬ • DAILY WEATHER REPORT
BULLETIN QUOTIDIEN DE TEMPS • TÄGLICHER WETTERBERICHT

94. évfolyam 326. szám. + Budapest + 1981. november 22. vasárnap

Az időjárási helyzet és a várható időjárás:

Kontinensünk északi felén - középpontjával a Finn-öböl, Hebridák, Madéra vonal mentén, alacsony nyomású légörvények láncolata húzódik. Ezek áramlási rendszerében váltakozva érkeznek a nagy nedvességtartalmú enyhe és a viszonylag száraz, hüvös léghullámok. A Finn-öböltől az Uralig sokfelé havazik, a Brit-szigetek, Dél-Skandinávia a Német-Lengyel-sikság és a Keleti-Kárpátok térségében pedig sokfelé esik az eső. Délnyugat felől időnként egy-egy szubtrópusi eredetü, meleg léghullám éri el kontinensünket, hatására szombaton Közép-Európában is szokatlanul enyhe volt az idő, a hőmérséklet csúcsértéke helyenként közel 10 fokkal haladta meg a november vége felé szokásosat. Európa déli felén csendes, párás, helyenként tartósan ködös, késő őszi idő van.

Hazánkban szombaton tartós köd csupán az északkeleti országrészben alakult ki, ott a hőmérséklet csúcsértéke csak 5 fok körül volt. Az ország nagy részén rövidebb, hosszabb időszakokra kisütött a nap, enyhe volt az idő, a hőmérséklet csúcsértéke általában 9 és 16 fok között alakult. Késő estétől egyre több helyen eredt el az eső, reggelig csaknem mindenütt előfordult kisebb csapadék, számottevő mennyiség 5, 8 mm csupán északkeleten fordult elő. A legalacsonyabb éjszakai hőmérséklet keleten, északkeleten általában 0 és 5 fok között, másutt általában 5 és 10 fok között alakult. Délelőtt a keleti megyékben továbbra is gyakran esett, többnyire gyöngén az eső. A Dunántúlon kissé csökkent már a felhőzet. A nyugati, északnyugati szél megélénkült, a Dunántúlon egy-egy erős széllökés is előfordult. A hőmérséklet 11 órakor a néhány tartósan ködös területen 6 és 8 fok között, másutt 10 és 14 fok között volt.

Ma 12 órakor Budapesten a hőmérséklet 15 fok, a tengerszintre átszámitott légnyomás 1023 mbar, alig változik.

Várható időjárás hétfő estig:

A keleti, északkeleti megyékben is felszakadozó felhőzet.
Vasárnap szórványosan, hétfőn egy-két helyen kisebb eső, zápor.
Időnként megélénkülő, átmenetileg megerősödő, néhány helyen viharos lökésekkel kisért nyugati, északnyugati szél.
Néhány helyen tartós köd.
Várható legalacsonyabb éjszakai hőmérséklet: 3 és 8 fok között,
legmagasabb nappali hőmérséklet hétfőn: általában 15 fok körül, néhány tartósan ködös, felhős területen kevéssel 10 fok alatt.

Török Dénes és Vadkerti Ferenc s.k.

A hőmérséklet napi középértéke és eltérése a 100 évi átlagtól /Budapest belterületén/:

1981. XI. 21.	8,1°C	+4,1°C

1871 óta ezen a napon Budapesten előfordult

legmagasabb hőmérséklet:	19,8°C /1926/,
legalacsonyabb hőmérséklet:	-10,9°C /1884/.

81.759.

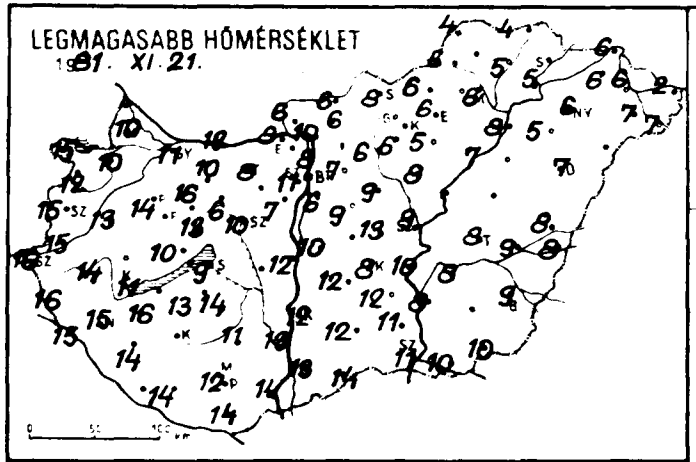
LEGMAGASABB HŐMÉRSÉKLET
1981. XI. 21.

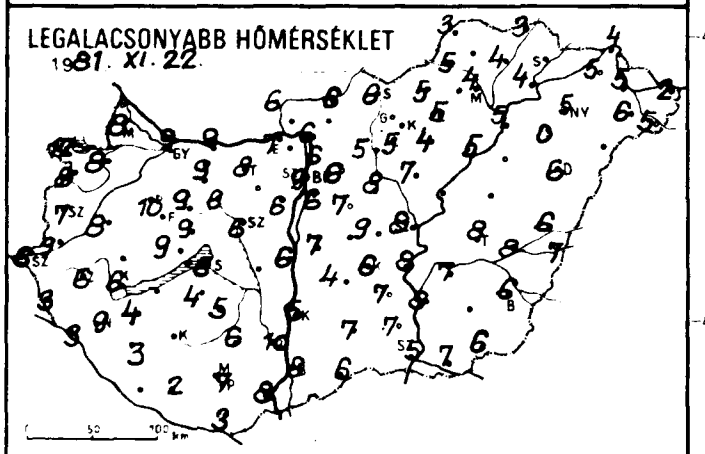
LEGALACSONYABB HŐMÉRSÉKLET
1981. XI. 22.

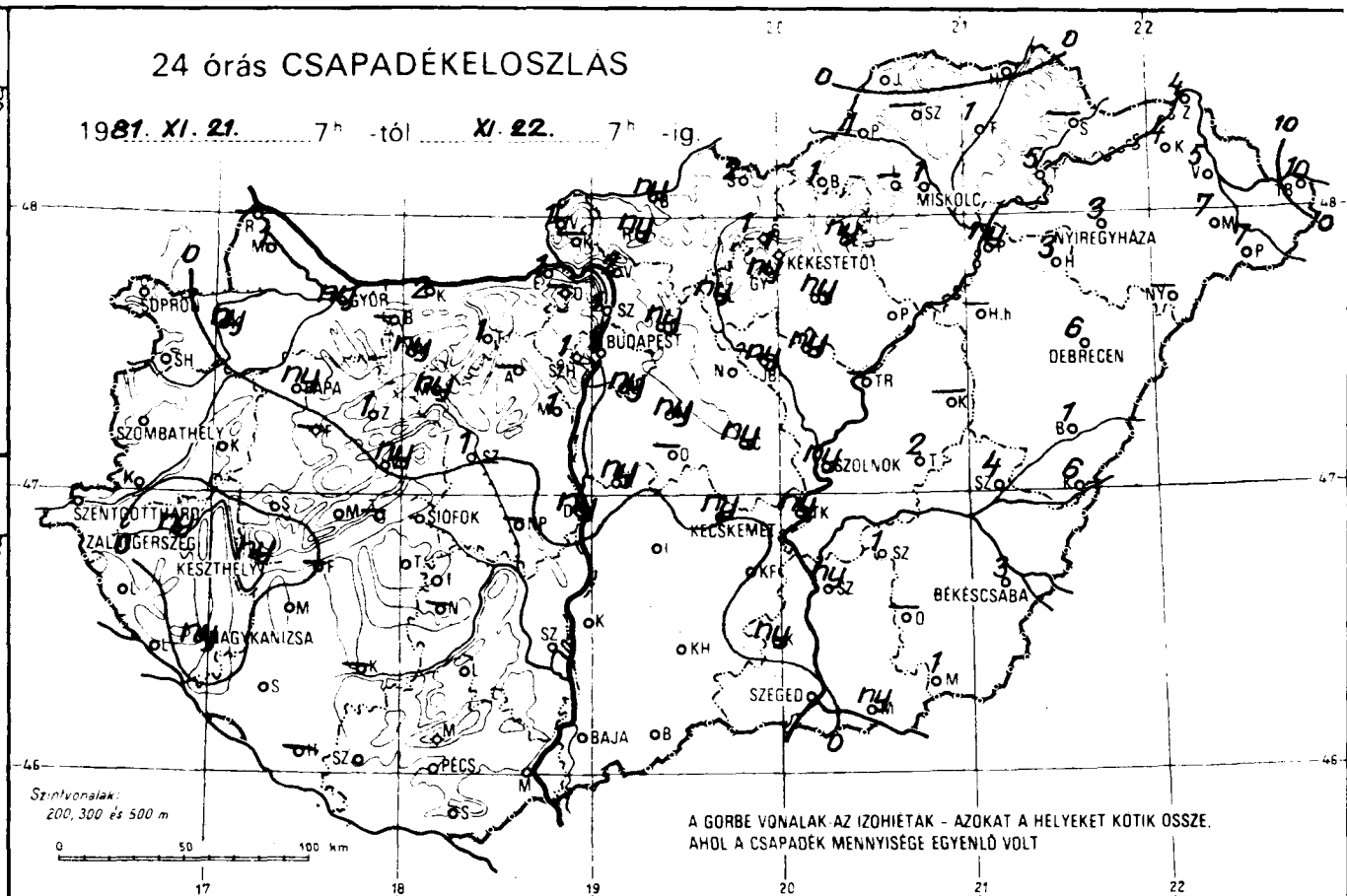
24 órás CSAPADÉKELOSZLÁS
1981. XI. 21. 7h -tól XI. 22. 7h -ig.
MISKOLC
NYIREGYHÁZA
KÉKESTETŐ
GYŐR
BUDAPEST
DEBRECEN
SZOMBATHELY
SZOLNOK
SZENTGOTTHÁRD
ZALAEGERSZEG
KESZTHELY
SIÓFOK
KECSKEMÉT
BÉKÉSCSABA
MAGYKANIZSA
SZEGED
BAJA
PÉCS
Szintvonalak: 200, 300 és 500 m
A GÖRBE VONALAK AZ IZOHIETÁK - AZOKAT A HELYEKET KÖTIK ÖSSZE, AHOL A CSAPADÉK MENNYISÉGE EGYENLŐ VOLT

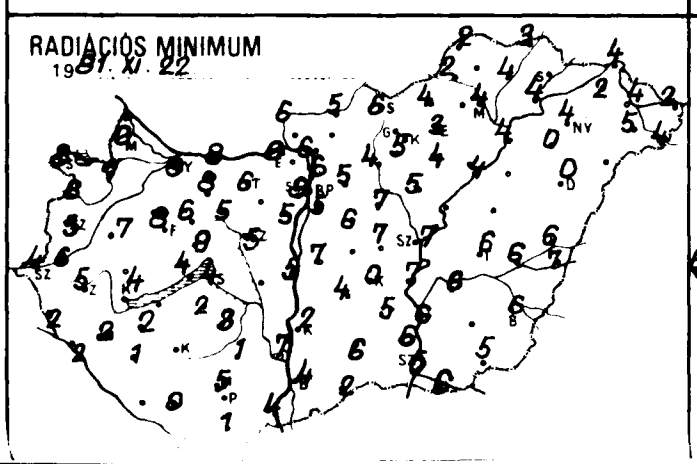
RADIÁCIÓS MINIMUM
1981. XI. 22.

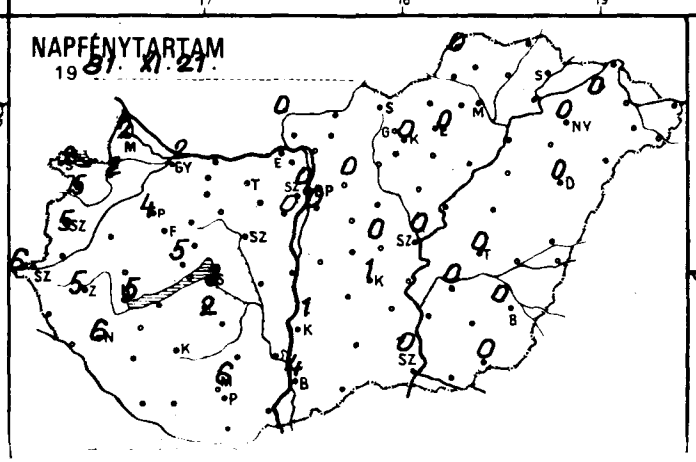
NAPFÉNYTARTAM
1981. XI. 21.

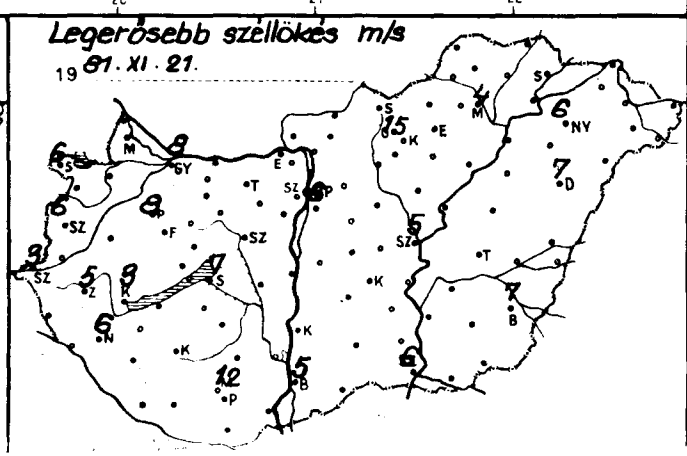
Legerősebb széllökés m/s
1981. XI. 21.

	1981.XI.22.07 h -ig az utolsó 24 óra adatai					
	csapadék (mm)	Hó cm	max. hőmérséklet	min. hőmérséklet	rad. min.	napos órák
Győr	ny		11	9	8	2
Kapuvár	ny		10	8	7	2
Mosonmagyaróvár	1		10	8	6	2
Rajka	–		–	–	–	
Sopron	•		15	12	8	2
Sopronhorpács	•		12	8	6	5
Káld	•		13	8	7	
Körmend	•		15	9	6	
Szentgotthárd	•		16	6	4	6
Szombathely	•		15	7	5	5
Lenti	•		16	3	2	
Letenye	•		15	3	2	
Nagykanizsa	ny ⌂		15	9	2	6
Zalaegerszeg	ny ⌂		14	6	5	5
Farkasgyepű	–		–	–	–	
Keszthely	ny		11	6	4	5
Menesh[illegible]ely	•		10	9	4	5
Pápa	ny		14	10	8	4
Sümeg	ny ,		14	9	7	
Tihany	–		–	–	–	
Veszprém	ny		13	9	9	
Zirc	1		16	9	6	
Tonyód	–		–	–	–	
Siófokszt. György	–		–	–	–	–
Kaposvár	–		–	–	–	
Marcali	•		16	4	2	
Siófok	•		9	6	4	3
Somogyszob	•		14	3	1	
Tab	•		13	4	2	
Babolna	–		–	–	–	
Esztergom	1		8	7	6	
Kisbér	ny		10	9	8	
Komárom	2		12	9	8	
Tatabánya	1		8	8	6	
Alcsútdoboz	–		–	–	–	
Dunaújváros	ny		12	6	5	
Martonvásár	1 ,		7	6	5	0
Mór	ny ,		6	6	5	
Nagyhörcsökp.	–		–	–	–	
Szabadbattyán	1		10	6	5	
Megyeszemcse	• ⌂		14	5	3	2
Jengyel	•		11	6	1	
Nagykonyi	–		–	–	–	
Székszárd	•		13	10	7	
Árpádtető	•		13	9	7	
Mohács	• ⌂		14	8	4	
[illegible]	•		12	7	5	6
[illegible]klos	•		13	3	1	
[illegible]getvár	•		14	2	0	
[illegible] Lőrinc	ny		6	6	5	0
[illegible] Met. Int.	1		11	9	8	0
[illegible] Szab. hegy	1 ,		8	8	7	
[illegible]gled	ny ,		13	9	7	0
[illegible]bogokő	–		–	–	–	
[illegible]ollő	ny ,		7	6	5	0
[illegible]yvret	–		–	–	–	
[illegible]nor	ny		9	7	6	
[illegible]skata	•		9	8	7	
[illegible]ny	–		–	–	–	
[illegible]tendre	1		8	6	6	

	1981.XI.22.07 h -ig az utolsó 24 óra adatai					
	csapadék (mm)	Hó cm	max. hőmérséklet	min. hőmérséklet	rad. min.	napos órák
Vác	2 ▽		10	6	6	
Vámosmikola	1		6	6	6	0
Baja	• ⌂		15	6	4	4
Bácsalmás	•		14	6	2	
Izsák	•		12	4	4	
Kalocsa	•		12	5	2	1
Kecskemét	ny		10	8	6	0
Kiskunf. háza	•		12	7	5	
Kiskunhalas	•		12	7	6	
Kunszentmiklós	ny		10	7	7	
Tiszakécske	ny ⌂		10	8	7	
Balassagyarmat	ny ,		6	6	5	
Romhány	ny		6	5	4	
Salgótarján	2		8	6	6	
Eger	ny		6	5	3	0
Galyatető	1		8	6	5	
Gyöngyös	ny		6	5	5	
Kékestető	1		8	5	4	0
Kompolt	ny ,		5	4	4	0
Lőrinci	ny		6	5	4	
Poroszló	1		7	5	4	
Jászapáti	ny		8	7	6	
Jászberény	ny		9	7	5	
Karcag	–		–	–	–	
Szolnok	ny		9	8	7	0
Tiszaroff	–		–	–	–	
Túrkeve	2		8	8	6	0
Kistelek	ny ▽		11	7	6	
Makó	ny		10	7	6	
Szeged	• ⌂		11	5	5	0
Szentes	ny		8	8	6	
Borsodnádasd	1		6	5	4	
Füged	1 ≡		5	4	4	
Hidasnémeti	• ≡		4	3	3	
Jósvafő	• ⌂ ≡		4	3	2	0
Lillafüred	–		–	–	–	
Miskolc	1 ≡		6	4	4	–
Putnok	•		6	3	2	
Sárospatak	–		–	–	–	–
Szendrőlád	–		–	–	–	
Tokaj	5		5	4	4	
Kisvárda	4		6	5	2	0
Mátészalka	7		7	6	5	
Nyíregyháza	3		6	5	4	0
Nyírlugos	–		–	–	–	
Pátyod	7 ▽		7	5	4	
Tiszabecs	10		2	2	2	
Vásárosnamény	5		6	5	4	
Záhony	4 ≡		6	4	4	
Berettyóújfalu	1		8	6	6	
Debrecen	6		7	6	6	0
Hajdúdorog	3		5	0	0	
Hortobágy	–		–	–	–	
Körösszakál	6		8	7	7	
Polgár	ny ,		8	5	4	
Békéscsaba	3		9	6	6	0
Mezőhegyes	1 ,		10	6	5	0
Orosháza	–		–	–	–	–
Szarvas	1		8	7	6	0
Szeghalom	4		9	8	6	

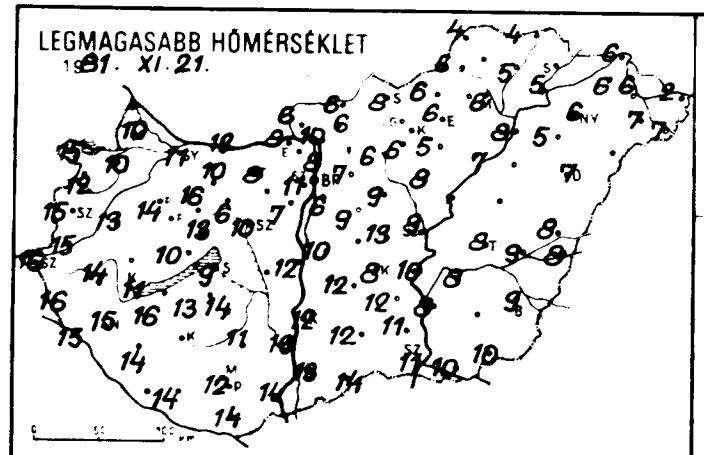
LEGMAGASABB HŐMÉRSÉKLET
1981. XI. 21.

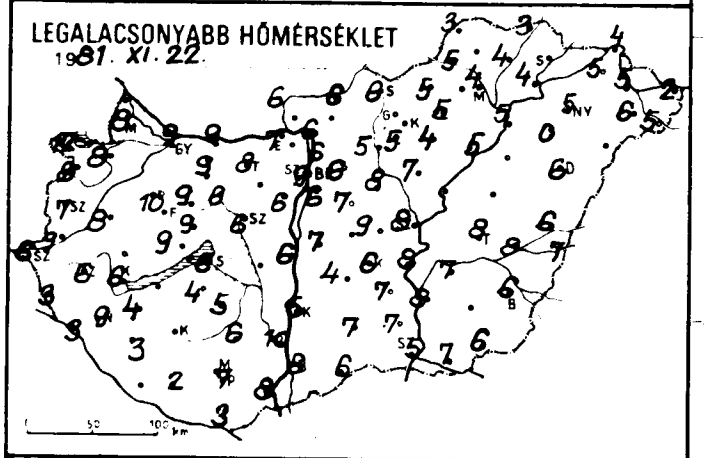
LEGALACSONYABB HŐMÉRSÉKLET
1981. XI. 22.

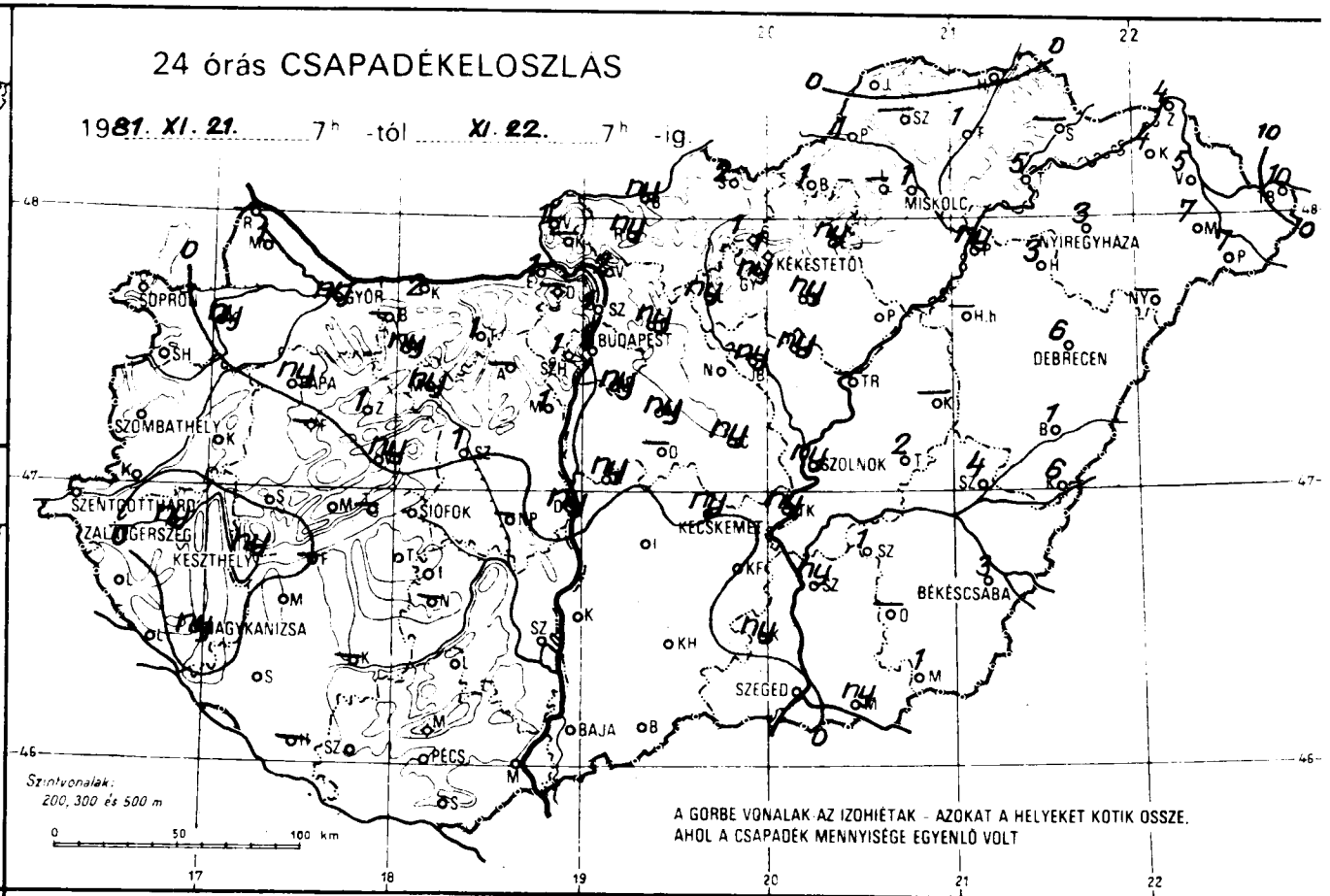
24 órás CSAPADÉKELOSZLÁS
1981. XI. 21. 7h -tól XI. 22. 7h -ig.
SOPRON
GYŐR
BUDAPEST
MISKOLC
NYÍREGYHÁZA
KEKESTETŐ
DEBRECEN
SZOMBATHELY
SZENTGOTTHÁRD
ZALAEGERSZEG
KESZTHELY
SIÓFOK
KECSKEMÉT
SZOLNOK
BÉKÉSCSABA
NAGYKANIZSA
SZEGED
BAJA
PÉCS
Szintvonalak:
200, 300 és 500 m
A GÖRBE VONALAK AZ IZOHIÉTÁK - AZOKAT A HELYEKET KÖTIK ÖSSZE,
AHOL A CSAPADÉK MENNYISÉGE EGYENLŐ VOLT

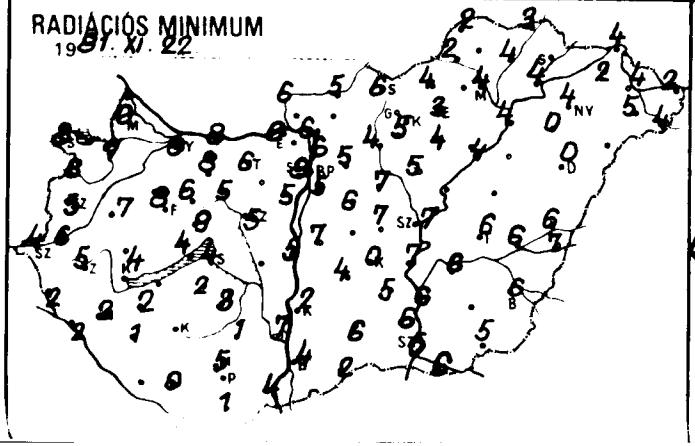
RADIÁCIÓS MINIMUM
1981. XI. 22.

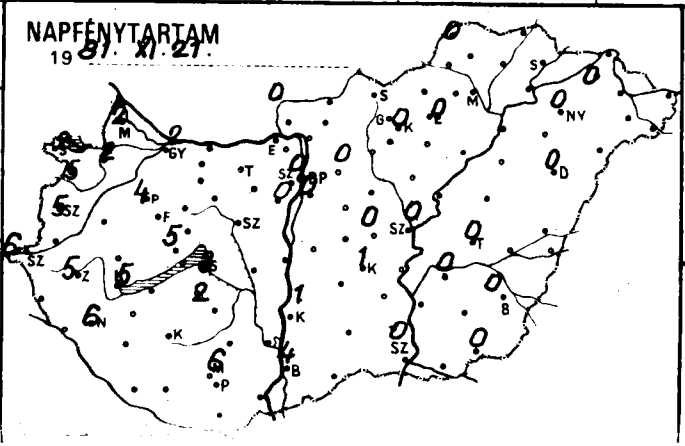
NAPFÉNYTARTAM
1981. XI. 21.

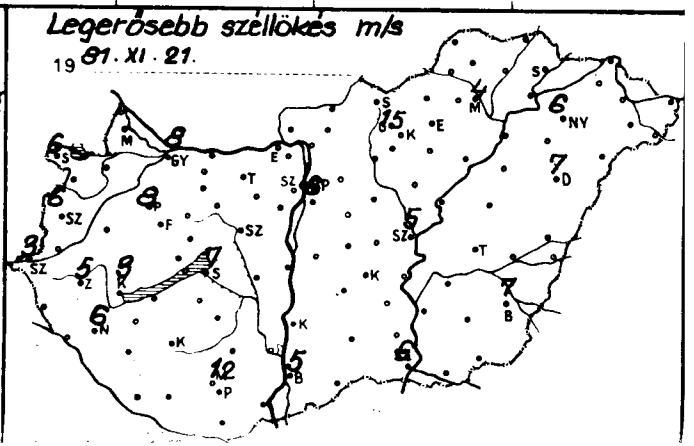
Legerősebb széllökés m/s
1981. XI. 21.

	1981.XI.22.07 h -ig az utolsó 24 óra adatai					
	csapadék (mm)	Hó cm	max. hőmérséklet	min. hőmérséklet	rad. min.	napos órák
Győr	ny		11	9	8	2
Kapuvár	ny		10	8	7	2
Mosonmagyaróvár	1		10	8	6	2
Rajka	–		–	–	–	
Sopron	•		15	12	8	2
Sopronhorpács	•		12	8	6	5
Káld	•		13	8	7	
Körmend	•		15	9	6	
Szentgotthárd	•		16	6	4	6
Szombathely	•		15	7	5	5
Lenti	•		16	3	2	
Letenye	•		15	3	2	
Nagykanizsa	ny ⌒		15	9	2	6
Zalaegerszeg	ny ⌒		14	6	5	5
Farkasgyepű	–		–	–	–	
Keszthely	ny		11	6	4	5
Menesshely	•		10	9	4	5
Pápa	ny		14	10	8	4
Sümeg	ny ,		14	9	7	
Tihany	–		–	–	–	
Veszprém	ny		13	9	9	
Zirc	1		16	9	6	
Tonyód	–		–	–	–	
Homokszt. György	–		–	–	–	–
Kaposvár	–		–	–	–	
Marcali	•		16	4	2	
Siófok	•		9	6	4	3
Somogyszob	•		14	3	1	
Tab	•		13	4	2	
Mabolna	–		–	–	–	
Esztergom	1		8	7	6	
Csbér	ny		10	9	8	
Komárom	2		12	9	8	
Tatabánya	1		8	8	6	
Mesütdoboz	–		–	–	–	
Dunaújváros	ny		12	6	5	
Martonvásár	1 ,		7	6	5	0
Mór	ny ,		6	6	5	
Nagyhörcsökp.	–		–	–	–	
Szabadbattyán	1		10	6	5	
Fegszemcse	• ⌒		14	5	3	2
Csengyel	•		11	6	1	
Nagykónyi	–		–	–	–	
Szekszárd	•		13	10	7	
Ámádtető	•		13	9	7	
Mohács	• ⌒		14	8	4	
Pécs	•		12	7	5	6
Siklós	•		13	3	1	
Szigetvár	•		14	2	0	
Szt. Lőrinc	ny		6	6	5	0
Szt. Met. Int.	1		11	9	8	0
Szt. Szab. hegy	1 ,		8	8	7	
Szegled	ny ,		13	9	7	0
Szobogokő	–		–	–	–	
Szodliő	ny ,		7	6	5	0
Szalyret	–		–	–	–	
Szinor	ny		9	7	6	
Szvkata	•		9	8	7	
Szony	–		–	–	–	
Szendre	1		8	6	6	

	1981.XI.22.07 h -ig az utolsó 24 óra adatai					
	csapadék (mm)	Hó cm	max. hőmérséklet	min. hőmérséklet	rad. min.	napos órák
Vác	2 ▽		10	6	6	
Vámosmikola	1		6	6	6	0
Baja	• ⌒		13	6	4	4
Bácsalmás	•		14	6	2	
Izsák	•		12	4	4	
Kalocsa	•		12	5	2	1
Kecskemét	ny		10	8	6	0
Kiskunf. háza	•		12	7	5	
Kiskunhalas	•		12	7	6	
Kunszentmiklós	ny		10	7	7	
Tiszakécske	ny ⌒		10	8	7	
Balassagyarmat	ny ,		6	6	5	
Romhány	ny		6	5	4	
Salgótarján	2		8	6	6	
Eger	ny		6	5	3	0
Galyatető	1		8	6	5	
Gyöngyös	ny		6	5	5	
Kékestető	1		8	5	4	0
Kompolt	ny ,		5	4	4	0
Lőrinci	ny		6	5	4	
Poroszló	1		7	5	4	
Jászapáti	ny		8	7	6	
Jászberény	ny		9	7	5	
Karcag	–		–	–	–	
Szolnok	ny		9	8	7	0
Tiszaroff	–		–	–	–	
Túrkeve	2		8	8	6	0
Kistelek	ny ▽		11	7	6	
Makó	ny		10	7	6	
Szeged	• ⌒		11	5	5	0
Szentes	ny		8	8	6	
Borsodnádasd	1		6	5	4	
Fügöd	1 ≡		5	4	4	
Hidasnémeti	• ≡		4	3	3	
Jósvafő	• ⌒ ≡		4	3	2	0
Lillafüred	–		–	–	–	
Miskolc	1 ≡		6	4	4	–
Putnok	•		6	3	2	
Sárospatak	–		–	–	–	–
Szendrőlád	–		–	–	–	
Tokaj	5		5	4	4	
Kisvárda	4		6	5	2	0
Mátészalka	7		7	6	5	
Nyíregyháza	3		6	5	4	0
Nyírlugos	–		–	–	–	
Pátyod	7 ▽		7	5	4	
Tiszabecs	10		2	2	2	
Vásárosnamény	5		6	5	4	
Záhony	4 ≡		6	4	4	
Berettyóújfalu	1		8	6	6	
Debrecen	6		7	6	6	0
Hajdúdorog	3		5	0	0	
Hortobágy	–		–	–	–	
Kosszakál	6		8	7	7	
Polgár	ny ,		8	5	4	
Békéscsaba	3		9	6	6	0
Mezőhegyes	1 ,		10	6	5	0
Orosháza	–		–	–	–	–
Szarvas	1		8	7	6	0
Szeghalom	4		9	8	6	



KIADJA: ORSZÁGOS METEOROLÓGIAI SZOLGÁLAT
Készíti: Központi Előrejelző Intézet Előrejelző Osztálya. T.: 273-018. Megjelenik naponként
Éves előfizetési díja: 1 760,- Ft. – Megrendelhető: 1024 Budapest, II., Kitaibel Pál utca 1. Telefon: 353-500
Kiadásért felel: az OMSZ elnöke. Szerkesztésért felel: a KEI igazgatója

IDŐJÁRÁSI NAPIJELENTÉS

ЕЖЕДНЕВНЫЙ МЕТЕОРОЛОГИЧЕСКИЙ БЮЛЛЕТЕНЬ · DAILY WEATHER REPORT
BULLETIN QUOTIDIEN DE TEMPS · TÄGLICHER WETTERBERICHT

94. évfolyam 327. szám + Budapest + 1981. november 23. hétfő

Az időjárási helyzet és a várható időjárás:

Északnyugat-Észak-Európában, valamint Kelet-Európa nagy részén ciklonok találhatók. Hatásukra a felsorolt földrészeken jobbára erősen felhős az ég, többször erős szél fúj, valamint több helyről csapadékot jelentenek. Európa többi részén magas nyomású légköri képződmény helyezkedik el, igy ezeken a területeken változóan felhős, többfelé párás, főként a reggeli órákban helyenként ködös, de ettől eltekintve száraz az idő. A legmagasabb nappali hőmérséklet vasárnap Európa nagy részén általában 2, 9 fokkal volt magasabb, mint a sokévi átlag.

Hazánkban vasárnap a déli és a keleti országrészben borult maradt az ég, máshol 1, 3 órára kisütött a nap. Több helyen keletkezett eső, a lehullott csapadék mennyisége azonban nem érte el az 5 mm-t. A Kisalföldön és a főváros környékén több helyen erős, néhány helyen viharos északnyugati, nyugati szél fujt. A hőmérséklet napközben az északkeleti, keleti megyékben 7, 12, máshol 13, 18 fokig emelkedett. Hétfő hajnalra a délnyugati megyékben -2, +2, az ország többi részén általában +3, +10 fokig hült le a levegő. A kora reggeli órákban szórványosan köd képződött. Ma délelőtt változóan felhős, párás, főként a délnyugaton helyenként ködös idő volt. A hőmérséklet 11 órakor erősen párás, ködös helyeken 2, 7, máshol 8, 15 fok között váltakozott.

Ma 12 órakor Budapesten a hőmérséklet 13 fok volt, a tengerszintre átszámitott légnyomás 1023 mbar, mérsékelten süllyed.

Várható időjárás kedd estig:

Változóan felhős idő várható, számottevő eső nélkül.
Éjszaka és reggel főként északkeleten és délnyugaton helyenként köd.
Hétfőn mérsékelt nyugati, kedden élénk, időnként megerősödő délnyugati szél.

Várható legalacsonyabb éjszakai hőmérséklet 0 és +5 fok között, legmagasabb nappali hőmérséklet kedden általában 12 és 17 fok között, de a tartósabban párás, ködös helyeken csak 10 fok körül.

Vadkerti Ferenc és Demeter Éva s.k.

TÁVOLABBI KILÁTÁSOK SZERDÁTÓL-SZOMBATIG:

Eleinte még enyhe marad az idő. A hét közepén az ország északi térségében futó záporesők kialakulására kell számitani.
Legalacsonyabb hőmérséklet -1, +4 fok között.
Legmagasabb nappali hőmérséklet +8, 13 fok között.
Jelentős mennyiségü /legalább 5 mm/ csapadék az ország területének 30 százalékán várható.

KÖZÉPTÁVÚ ELŐREJELZŐ OSZTÁLY

A hőmérséklet napi középértéke és eltérése a 100 évi átlagtól /Budapest belterületén/:

1981.XI.22.:	14,1°C,	+10,3°C.

1871 óta ezen a napon Budapesten előfordult:

legmagasabb hőmérséklet	18,5°C /1911/
legalacsonyabb hőmérséklet	-9,8°C /1884/

81.[illegible]0.

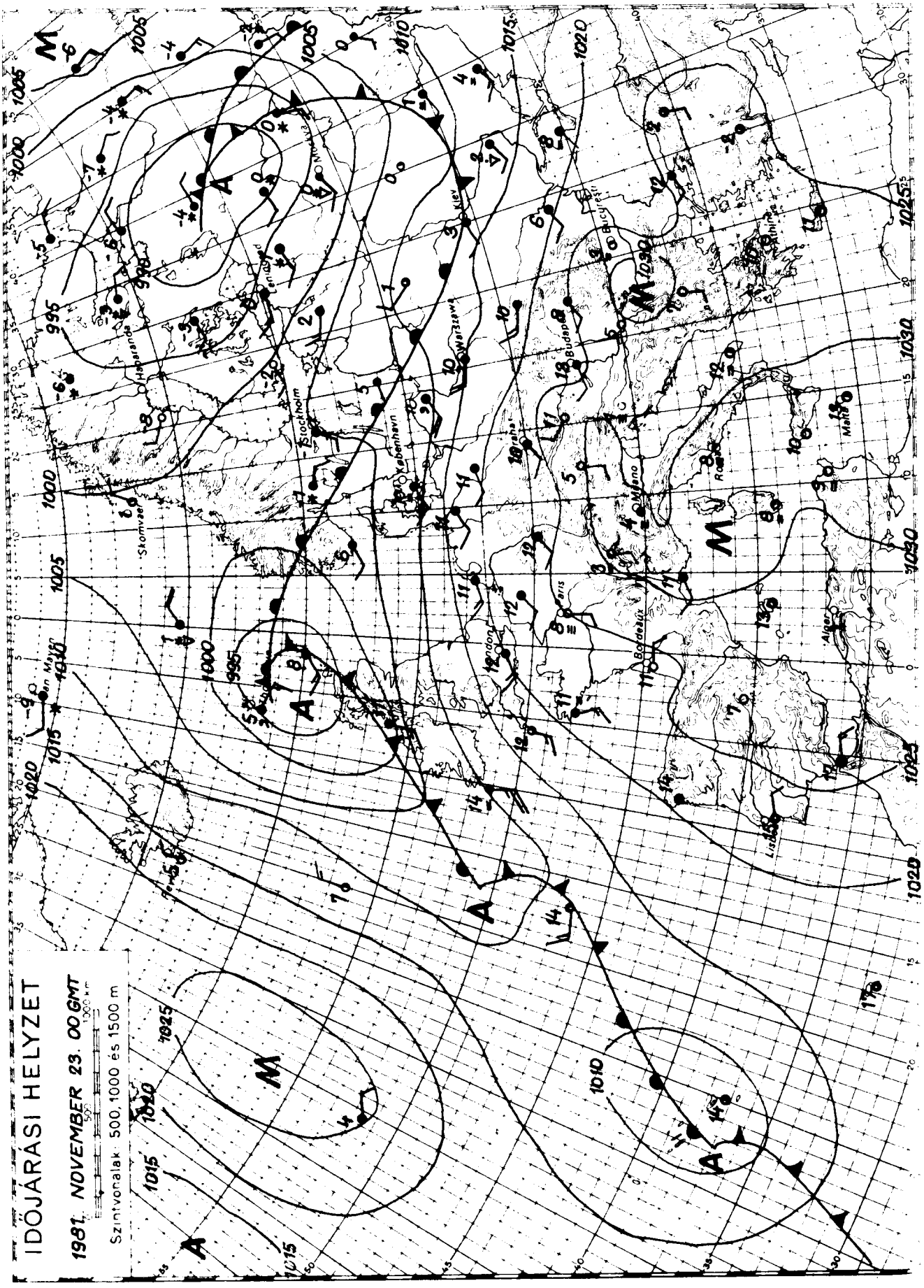

KIADJA: ORSZÁGOS METEOROLÓGIAI SZOLGÁLAT

Készíti: Központi Előrejelző Intézet Előrejelző Osztálya — T.: 273-018 — Megjelenik naponként —

Évi előfizetési díja: 1 760,- Ft — Megrendelhető: 1024 Budapest, II., Kitaibel Pál utca 1. Telefon: 353-500

Kiadásért felel: az OMSZ elnöke — Szerkesztésért felel: a KEI igazgatója

IDŐJÁRÁSI NAPIJELENTÉS

ЕЖЕДНЕВНЫЙ МЕТЕОРОЛОГИЧЕСКИЙ БЮЛЛЕТЕНЬ · DAILY WEATHER REPORT
BULLETIN QUOTIDIEN DE TEMPS · TÄGLICHER WETTERBERICHT

94. évfolyam 328. szám + Budapest + 1981. november 24. kedd

Az időjárási helyzet és a várható időjárás:

Középpontjával a Skandináv-félsziget fölött erősen kimélyült ciklon örvénylik. Előoldalán délnyugat felől még enyhe levegő áramlik Közép-Európán át a Kelet-Európai sikság fölé, hatására egyelőre rendkivül enyhe az idő az emlitett vidékeken. A ciklon hátoldalán ugyanakkor nagy sebességgel hideg levegő közeledik szárazföldünk belseje felé. A hidegfront vonulását viharossá fokozódó szél, hőmérsékletcsökkenés, valamint szórványosan kialakuló záporok jelzik.

Hazánkban hétfőn változóan felhős idő volt, általában 2, 7 órán át sütött a nap. A köd a déli órákra mindenütt feloszlott. A hőmérséklet csúcsértéke az ország nagy részén 12 és 17 fok között alakult, csupán néhány helyen mértek 10 fok körüli hőmérsékletet a kora délutáni órákban is. Esőt sehonnan sem jelentettek. Kedd hajnalra az északkeleti országrészben többfelé képződött köd. A hőmérséklet +7, -1 fokig csökkent. Délelőtt változóan felhős volt az ég, 11 órára 4, 14 fokig melegedett fel a levegő.

Ma 12 órakor Budapesten 10 fokot mértek, a tengerszintre átszámitott légnyomás 1017 mbar, alig változik.

Várható időjárás szerda estig:

Egyre erősebb lesz az előbb délnyugati, majd északnyugati irányú szél. Az esti óráktól viharos széllökésekkel felhőátvonulások és - főként éjszaka - átfutó záporok várhatók.
Holnap délután az Északi-középhegységben már hózápor is lehet.
A nappali hőmérséklet jelentősen csökken.

Várható legalacsonyabb éjszakai hőmérséklet 3, 8,
legmagasabb nappali hőmérséklet szerdán 6, 11 fok között várható.

Demeter Éva - Aigner Szilárd s.k.

A hőmérséklet napi középértéke és eltérése a 100 évi átlagtól /Budapest belterületén/:

1981. XI. 23.: 11,7°C, +8,2°C.

1871 óta ezen a napon Budapesten előfordult:

legmagasabb hőmérséklet 18,1°C /1926/
legalacsonyabb hőmérséklet -8,7°C /1918/

81.761.

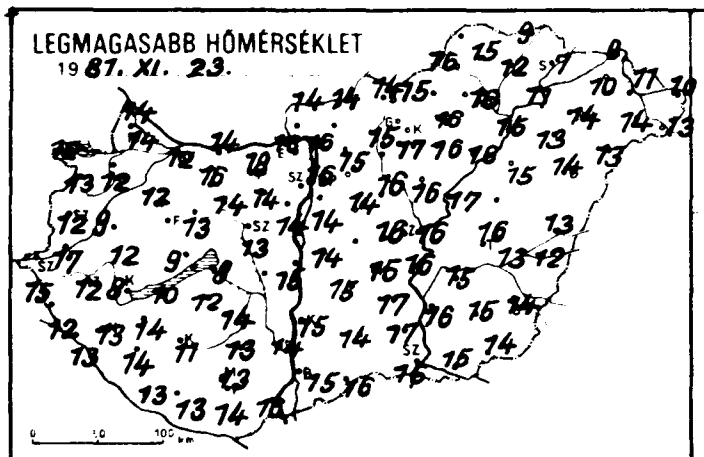
LEGMAGASABB HŐMÉRSÉKLET
1987. XI. 23.

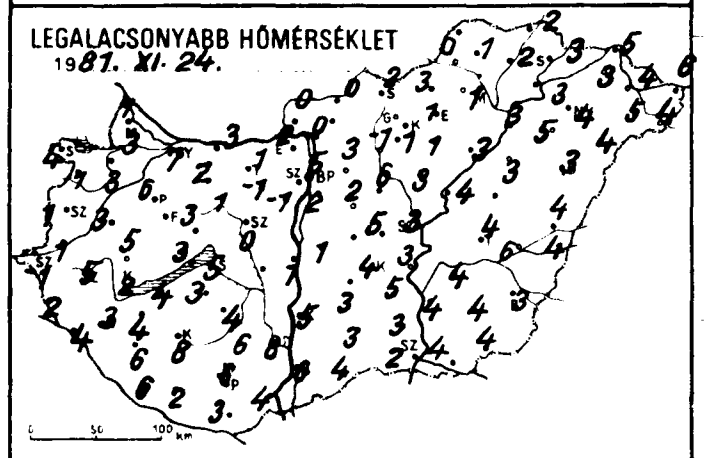
LEGALACSONYABB HŐMÉRSÉKLET
1987. XI. 24.

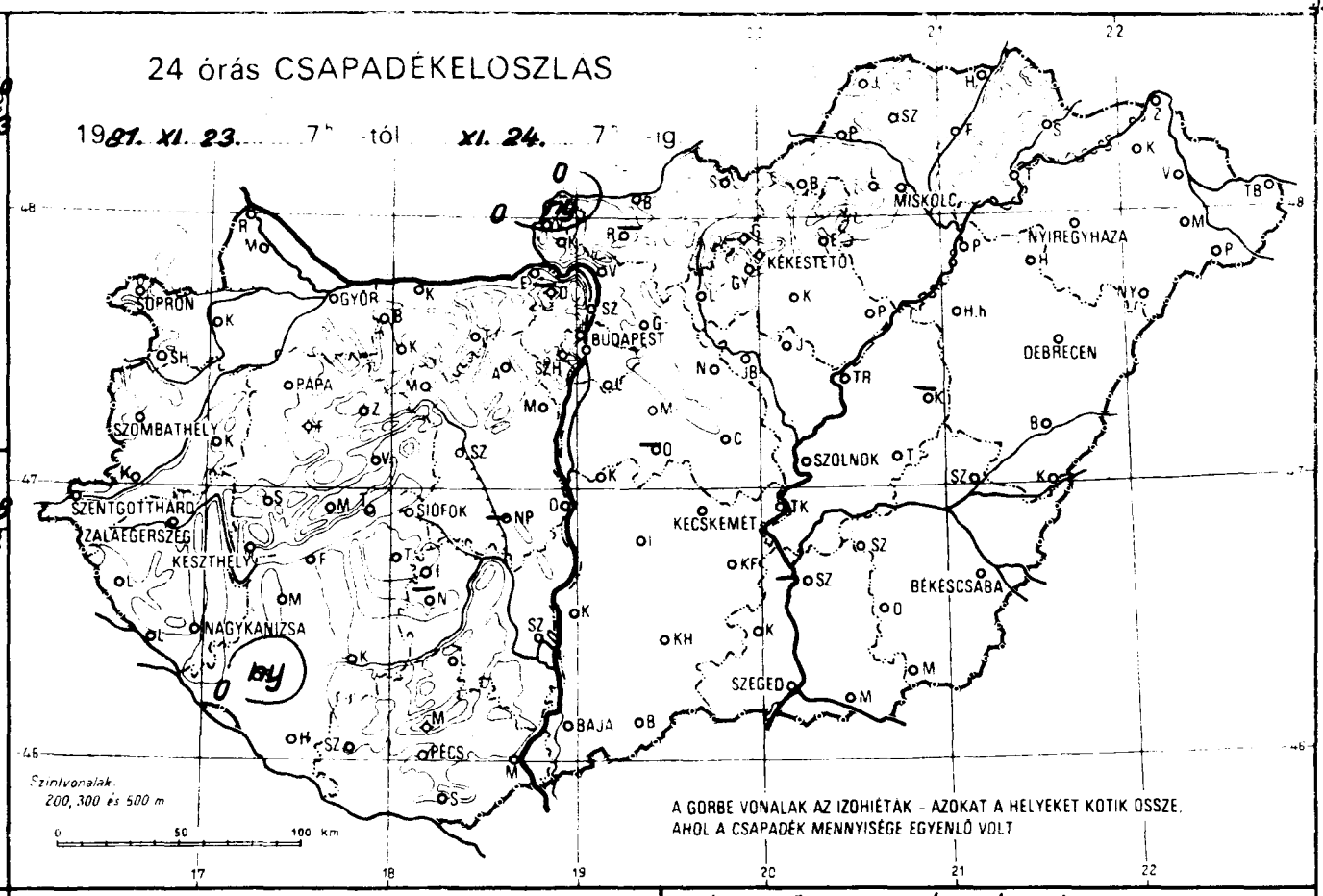
24 órás CSAPADÉKELOSZLAS
1987. XI. 23. 7h -tól XI. 24. 7h -ig
SOPRON
GYŐR
BUDAPEST
MISKOLC
NYIREGYHAZA
KEKESTETŐ
DEBRECEN
PAPA
SZOMBATHELY
SZOLNOK
SZENTGOTTHÁRD
ZALAEGERSZEG
KESZTHELY
SIOFOK
KECSKEMÉT
BÉKÉSCSABA
NAGYKANIZSA
SZEGED
BAJA
PECS
Szintvonalak 200, 300 és 500 m
A GORBE VONALAK AZ IZOHIÉTÁK - AZOKAT A HELYEKET KOTIK ÖSSZE, AHOL A CSAPADÉK MENNYISÉGE EGYENLŐ VOLT

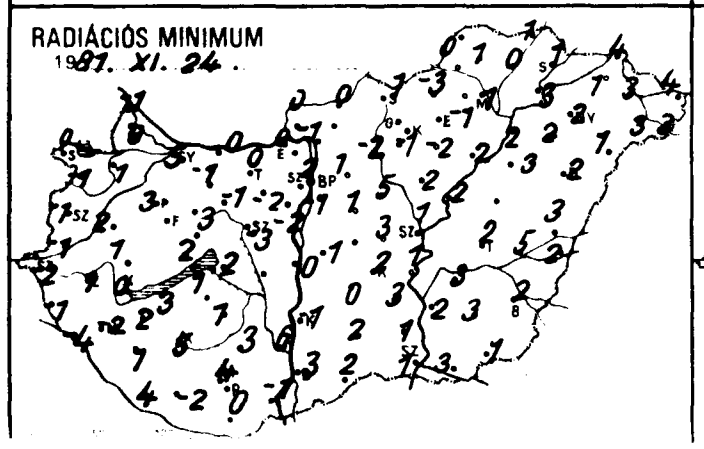
RADIÁCIÓS MINIMUM
1987. XI. 24.

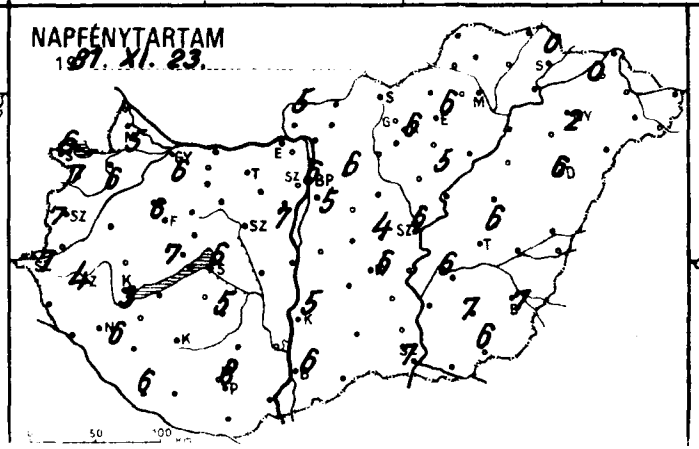
NAPFÉNYTARTAM
1987. XI. 23.

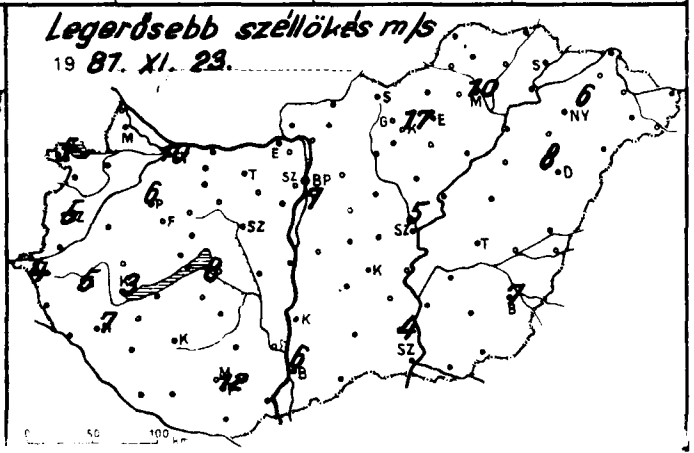
Legerősebb széllökés m/s
1987. XI. 23.

	19 81.XI.24 07h -ig az utolsó 24 óra adatai					
	csapadék (mm)	Hó cm	max. hőmérséklet	min. hőmérséklet	rad. min.	napos órák
Győr	• ⌓		12	7	5	6
Kapuvár	• ⌓		12	3	1	6
Mosonmagyaróvár	• ⌊		14	3	0	5
Rajka	•		14	1	-1	
Sopron	• ⌓		15	4	0	6
Sopronhorpács	• ⌓		13	1	-1	7
Káld	•		9	3	2	
Körmend	•		17	1	-1	
Szentgotthárd	• ⌊ =		15	-1	-2	7
Szombathely	• ⌓ =		12	1	-1	7
Lenti	•		12	2	-1	
Letenye	• ⌊		13	4	-4	
Nagykanizsa	• ⌓ =		13	3	-2	6
Zalaegerszeg	• ⌓		12	5	1	4
Farkasgyepű	•		14	4	2	
Keszthely	• ⌊ =		8	2	0	3
Mencshely	• ⌓		11	4	0	7
Pápa	• ⌓		12	6	3	6
Sümeg	• ⌓		12	5	1	
Tihany	•		9	3	2	
Veszprém	• ⌓		13	3	3	
Zirc	•		16	6	2	
Bonyód	•		10	4	3	
Homokszt. György	•		13	6	4	6
Kaposvár	• ⌓		11	8	5	
Marcali	• ⌓		14	4	2	
Siófok	• ⌓ =		8	5	2	6
Somogyszob	ny		14	6	1	
Tab	• ⌓		12	3	1	
Dabolna	• ⌓		13	1	-2	
Esztergom	•		16	2	0	
Kisbér	• ⌓		16	2	-1	
Komárom	• ⌊		14	3	0	
Tatabánya	•		18	1	0	
Alcsútdoboz	• ⌊		14	-1	-2	
Dunaújváros	•		15	1	0	
Martonvásár	• ⌊ ≡		14	-1	-2	7
Mór	• ⌓		14	1	-1	
Nagyhörcsökp.	–		–	–	–	
Szabadbattyán	•		13	0	-3	
Fegszemcse	• ⌊ ≡		14	4	1	5
Jengyel	•		13	6	3	
Nagykónyi	–		–	–	–	
Szekszárd	•		14	8	6	
Árpádtető	•		14	8	6	
Mohács	• ⌓		16	4	-1	
Pécs	• ⌓		13	6	4	8
Siklós	•		14	3	0	
Szigetvár	•		13	2	-2	
Bp. Lőrinc	• ⌊ ≡		14	2	-1	5
Bp. Met. Int.	• ⌓		16	5	2	6
Bp. Szab. hegy	•		13	6	5	
Jegléd	• ⌓		16	5	3	4
Dobogókő	–		–	–	–	
Dödölle	• ⌓		15	3	1	6
Királyrét	• ⌓		16	0	-1	
Monor	•		14	2	1	
Nagykáta	•		16	6	5	
Pákony	–		–	–	–	
Szentendre	•		16	2	2	

	19 81.XI.24 07h -ig az utolsó 24 óra adatai					
	csapadék (mm)	Hó cm	max. hőmérséklet	min. hőmérséklet	rad. min.	napos órák
Vác	• ⌓ ≡		16	0	-1	
Vámosmikola	ny ≡ ,		14	0	0	5
Baja	• ⌓		15	6	3	6
Bácsalmás	•		16	4	2	
Izsák	•		15	3	0	
Kalocsa	• ⌓		15	5	-1	5
Kecskemét	• ⌓		15	4	2	6
Kiskunf. háza	•		17	5	3	
Kiskunhalas	•		14	3	2	
Kunszentmiklós	•		14	1	1	
Tiszakécske	• ⌓		16	3	1	
Balassagyarmat	•		14	0	0	
Romhány	–		–	–	–	
Salgótarján	• ≡		14	2	1	
Eger	• ≡		16	1	-1	6
Galyatető	•		10	7	6	
Gyöngyös	• ⌊		17	1	-1	
Kékestető	•		10	5	4	6
Kompolt	•		16	1	-2	5
Lőrinci	• ⌊ ≡		15	-1	-2	
Poroszló	• ⌓		16	3	2	
Jászapáti	• ⌓		16	3	2	
Jászberény	• ⌊		16	3	-1	
Karcag	–		–	–	–	
Szolnok	• ⌓ =		16	3	1	6
Tiszaroff	• ⌓		17	4	2	
Túrkeve	• ⌓		16	4	2	6
Kistelek	•		17	3	1	
Makó	•		15	4	3	
Szeged	• ⌓ =		15	2	1	7
Szentes	• ⌓		16	4	2	
Borsodnádasd	• ⌓		15	3	-3	
Füged	• ≡		12	2	0	
Hidasnemeti	• ≡		9	2	1	
Jósvafő	–		–	–	–	–
Lillafüred	•		14	2	1	
Miskolc	• ≡		16	1	1	–
Putnok	• ≡		16	0	0	
Sárospatak	• ≡		7	3	1	0
Szendrőlád	• ⌓ ≡		15	1	1	
Tokaj	•		11	3	3	
Kisvárda	•		10	3	1	0
Mátészalka	• ⌓		14	5	3	
Nyíregyháza	• =		14	4	2	2
Nyírlugos	• ⌓		13	4	1	
Pátyod	•		13	4	3	
Tiszabecs	•		10	6	4	
Vásárosnamény	• ≡		11	4	3	
Záhony	•		9	5	4	
Berettyóújfalu	•		13	4	3	
Debrecen	• ⌓		14	3	2	6
Hajdúdorog	•		13	5	2	
Hortobágy	•		15	3	3	
Körösszakál	•		12	4	2	
Polgár	•		15	3	2	
Békéscsaba	• ⌓ =		14	3	2	7
Mezőhegyes	• ≡		14	4	1	6
Orosháza	•		15	4	3	7
Szarvas	• ⌓		15	4	3	6
Szeghalom	•		13	6	5	

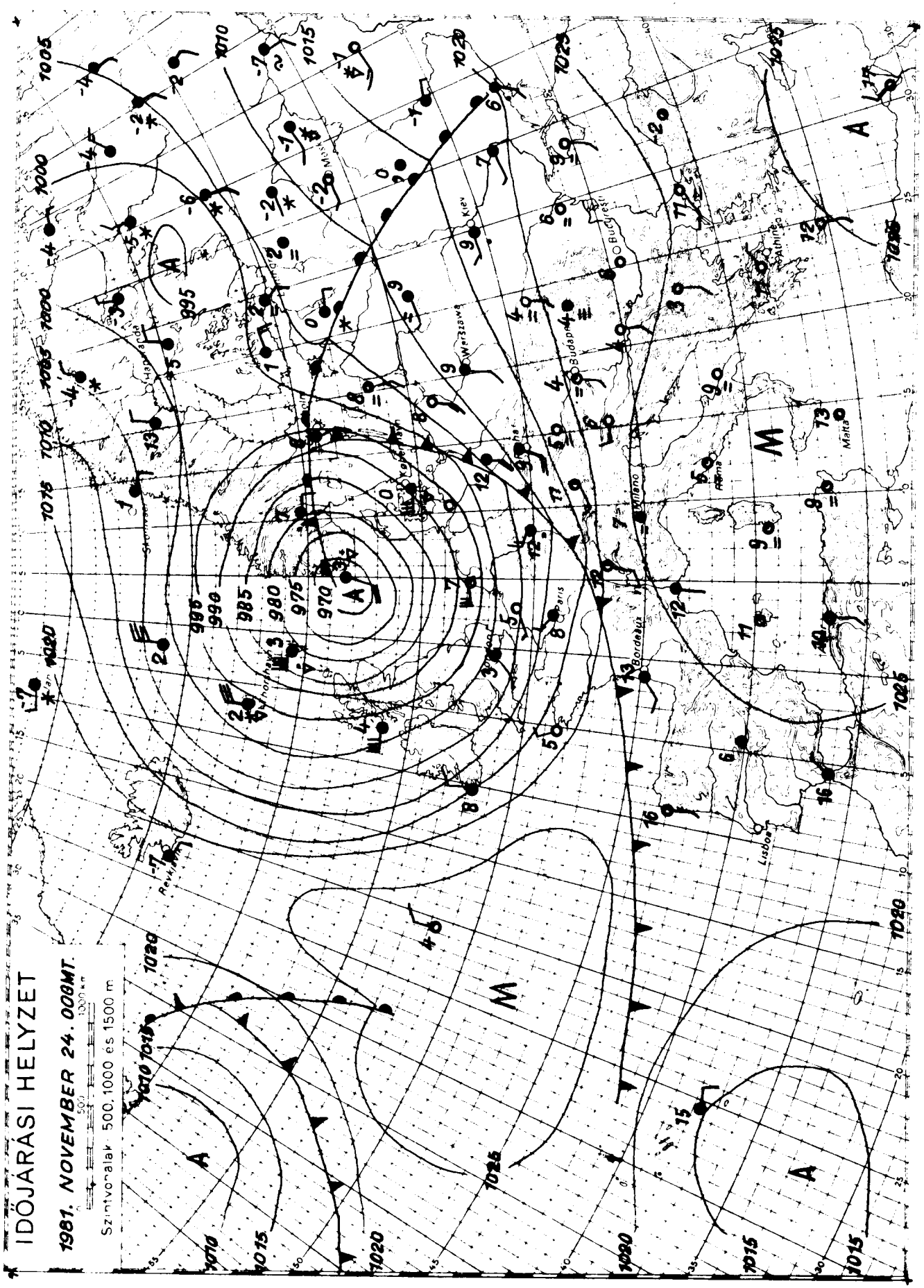

KIADJA: ORSZÁGOS METEOROLÓGIAI SZOLGÁLAT

Készíti: Központi Előrejelző Intézet Előrejelző Osztálya T.: 273-018 Megjelenik naponként

Évi előfizetési díja: 1 760,- Ft – Megrendelhető: 1024 Budapest, II., Kitaibel Pál utca 1. Telefon: 353-500

Kiadásért felel: az OMSZ elnöke – Szerkesztésért felel: a KEI igazgatója

IDŐJÁRÁSI NAPIJELENTÉS

ЕЖЕДНЕВНЫЙ МЕТЕОРОЛОГИЧЕСКИЙ БЮЛЛЕТЕНЬ • DAILY WEATHER REPORT
BULLETIN QUOTIDIEN DE TEMPS • TÄGLICHER WETTERBERICHT

94. évfolyam 329. szám + Budapest + 1981. november 25. szerda

Az időjárási helyzet és a várható időjárás:

Az Európa északi felén és az Északi-tengeren viharos időjárást okozó, 1500-1800 km átméretü ciklon középpontja szerdán délre Helsinki fölé került. Napi 400-500 kilométeres sebességgel tovább mozog kelet felé, de a hevessége lassan gyengül. Szerdán délelőtt viszont még Európa északi felén erős, gyakran viharos szél fújt. Gyakoriak voltak az átfutó hózáporok. Moszkva vidékén tartósan havazott. A Brit-szigeteken eső esett, de a vihar onnan már elvonult. Nyugat-, Délnyugat-Európából csendes, nyugodt, Közép- és Kelet-Európa déli feléből és Dél-Európából változékony időjárásról érkeztek jelentések.

Magyarországon kedden még túlnyomóan napos, meleg idő volt, de a közeledő hüvösebb levegő hatására - különösen északnyugaton - már gyakran befelhősödött az ég és egyre erősebb délnyugati szél fújt. Az északkeleti országrészben tartósan megmaradt több helyen a köd, majd az ebből kialakult felhőréteg. Ezeken a helyeken csak 10 fok körül volt a hőmérséklet napi csúcsértéke, szemben az országos 12, 17 fokos átlaggal. Az esti órákban északnyugatira fordult a szél és az éjszaka már 50-80 km/ó-s széllökések is előfordultak. Szerda hajnalra általában 3 és 8 fok közé süllyedt a hőmérséklet. Az ismétlődő záporokból a délnyugati országrészben 3-6 mm csapadék hullott szerda reggelig. Szerdán délelőtt általában borúlt volt az ég és erős az északnyugati szél, de a Dunántúl északi felén megkezdődött a felhőzet csökkenése. A hőmérséklet 11 órakor 3 és 8 fok között alakult.

Ma 12 órakor Budapesten a hőmérséklet 6 fok, a tengerszintre átszámított légnyomás 1019 mbar, gyengén emelkedik.

Várható időjárás csütörtök estig:

Északnyugat felől fokozatosan csökken a felhőzet, majd felhőátvonulások lesznek. Csütörtökön néhány órára a nap is kisüt. Szerdán főként délnyugaton várható többfelé eső, zápor. Csütörtökön szórványosan fordul elő átfutó zápor, a magasabb hegyekben hózápor. A megerősödő északnyugati szelet időnként viharos széllökések kisérik.

Várható legalacsonyabb éjszakai hőmérséklet általában 0 és +5 fok között, a gyengén felhős, szélcsendes helyeken -3 fok körül, legmagasabb nappali hőmérséklet csütörtökön 3 és 8 fok között.

Aigner Szilárd és Bozóki István s.k.

A hőmérséklet napi középértéke és eltérése a 100 évi átlagtól /Budapest belterületén/:

1981. XI. 24.:	9,9°C,	+6,5°C.

1871 óta ezen a napon Budapesten előfordult:

legmagasabb hőmérséklet	16,6°C /1980/.
legalacsonyabb hőmérséklet	-9,6°C /1918/.

81.766.

LEGMAGASABB HŐMÉRSÉKLET
19 81. XI. 24.

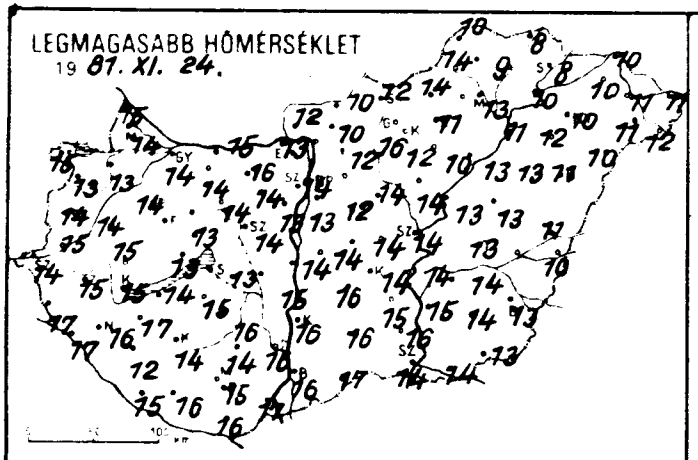

LEGALACSONYABB HŐMÉRSÉKLET
19 81. XI. 25.

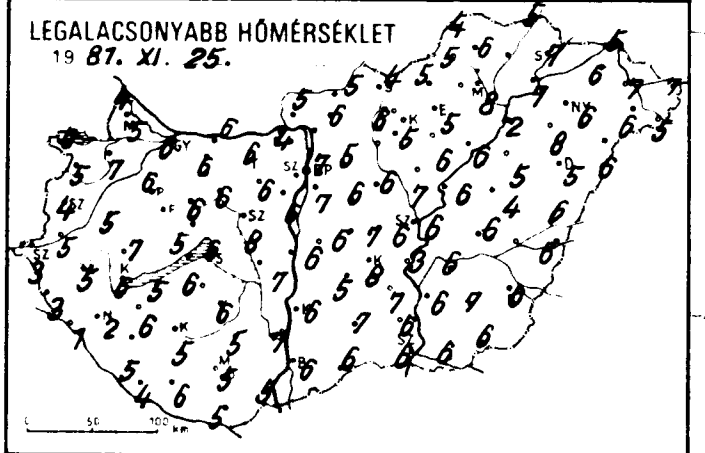

24 órás CSAPADÉKELOSZLÁS

19 81. XI. 24. 7 -tól XI. 25. 7 -ig

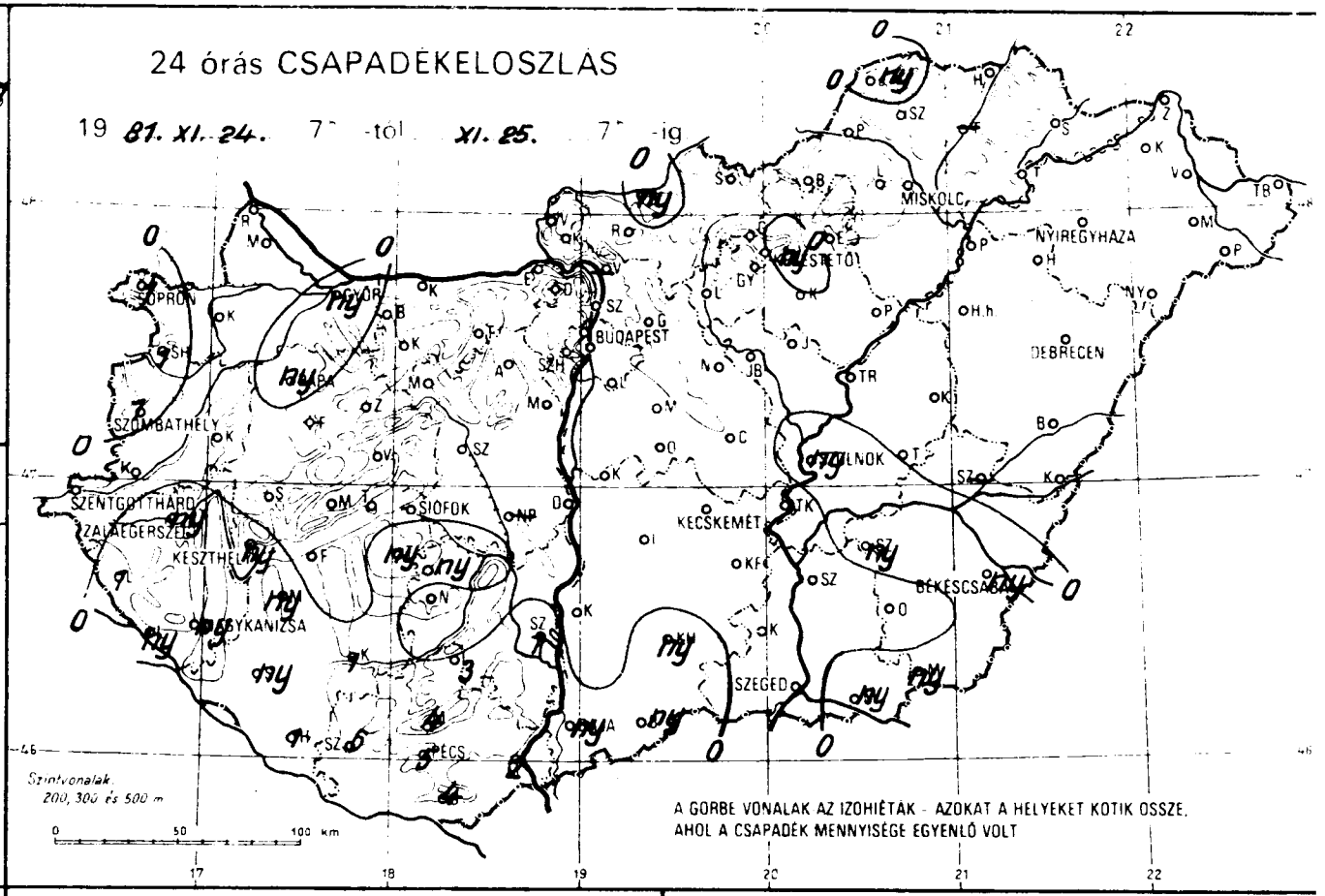

A GÖRBE VONALAK AZ IZOHIÉTÁK - AZOKAT A HELYEKET KÖTIK ÖSSZE, AHOL A CSAPADÉK MENNYISÉGE EGYENLŐ VOLT

RADIÁCIÓS MINIMUM
19 81. XI. 25.

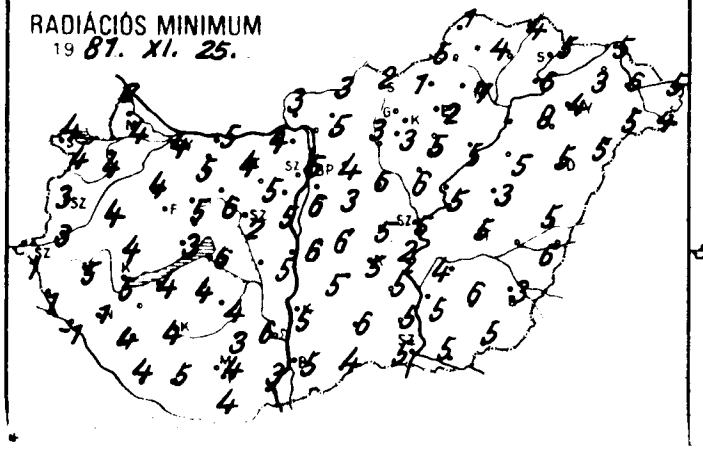

NAPFÉNYTARTAM
19 81. XI. 24.

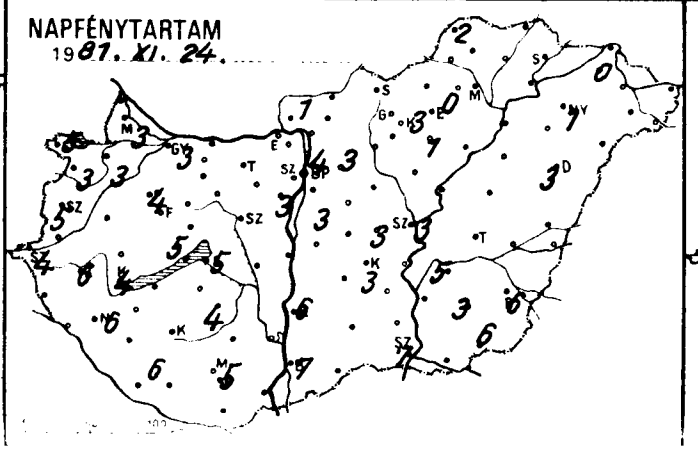

Legerősebb széllökés m/s.
19 81. XI. 24.

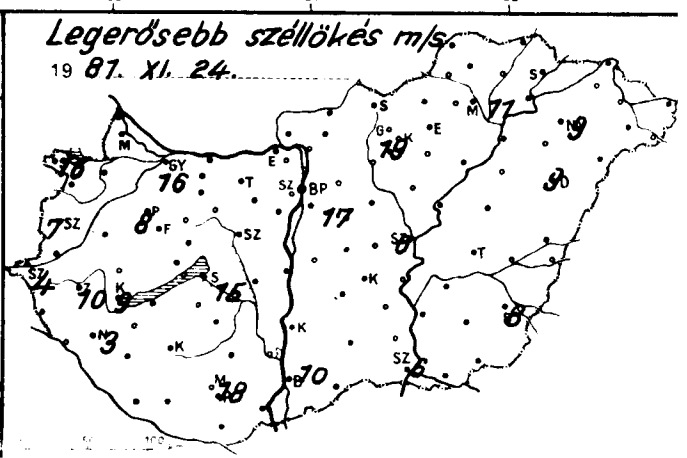

19 81.XI.25 7h -ig az utolso 24 óra adatai

	csapadék (mm)	Hó cm	max. hőmérséklet	min. hőmérséklet	rad. min.	napos órák
Győr	ny		14	6	4	3
Kapuvár	•		13	7	4	3
Mosonmagyaróvár	•		14	5	4	3
Rajka	•		15	4	2	
Sopron	1		15	6	4	5
Sopronhorpács	1		13	5	4	3
Káld	•		14	5	4	
Körmend	•		15	5	3	
Szentgotthárd	•		14	3	1	4
Szombathely	1		14	4	3	5
Fenti	1		17	3	1	
Letenye	ny		17	1	-1	
Nagykanizsa	ny		16	2	1	6
Zalaegerszeg	ny		15	5	5	6
Farkasgyepű	•		12	5	4	
Keszthely	ny		15	6	5	4
Mencshely	•		12	6	4	5
Pápa	ny		14	6	4	4
Sümeg	•		15	7	4	
Tihany	•		13	5	3	
Veszprém	•		13	6	5	
Zirc	•		14	4	3	
Bonyód	•		14	5	4	
Homokszt. György	1		15	4	4	6
Kaposvár	1		14	5	4	
Marcali	ny		17	6	4	
Siófok	•		13	6	6	5
Somogyszob	ny		12	5	4	
Tab	ny		15	6	4	
Babolna	•		14	6	4	
Esztergom	•		13	4	4	
Kisbér	• ⌒		14	6	5	
Komárom	•		15	6	5	
Tatabánya	•		16	6	4	
Piesutdoboz	•		14	6	5	
Dunaújváros	•		15	7	5	
Martonvásár	•		13	6	5	3
Mór	•		14	6	6	
Nagyhörcsökp.	–		–	–	–	
Szabadbattyán	•		14	8	2	
Fegyszemese	ny		16	6	4	4
Szengyel	3		14	5	3	
Nagykonyi	•		15	6	4	
Szekszárd	1		16	7	6	
Árpádtető	4		14	3	2	
Mohács	2		17	5	3	
Pécs	5		15	5	4	5
Siklós	4		16	5	4	
Szigetvár	6		16	5	4	
Lőrinc	•		13	7	6	3
Met. Int.	•		14	7	5	4
Szab. hegy	•		15	4	4	
Szeged	•		14	7	5	3
Szegegokó	•		13	2	0	
Szolnok	•		12	5	4	3
Tatavret	•		12	5	2	
Tiszaf.	•		12	6	3	
Nagykata	•		14	6	6	
Vecs.	•		14	6	6	
Szentendre	•		12	7	6	

19 81.XI.25 7h -ig az utolso 24 óra adatai

	csapadék (mm)	Hó cm	max. hőmérséklet	min. hőmérséklet	rad. min	napos órák
Vác	–		–	–	–	
Vámosmikola	•		12	5	3	1
Baja	ny		16	6	5	7
Bácsalmás	ny		17	6	4	
Izsák	•		16	5	5	
Kalocsa	•		16	6	5	6
Kecskemét	•		14	8	5	3
Kiskunf. háza	•		15	7	5	
Kiskunhalas	ny		16	7	6	
Kunszentmiklós	•		14	6	6	
Tiszakécske	•		14	3	2	
Balassagyarmat	ny ▽		10	5	3	
Romhány	•		10	6	5	
Salgótarján	•		12	4	2	
Eger	•		11	5	2	0
Galyatető	•		10	2	2	
Gyöngyös	•		12	5	3	
Kékestető	ny ▽		9	0	0	3
Kompolt	•		10	6	5	1
Lőrinci	•		16	6	3	
Poroszló	•		13	6	5	
Jászapáti	•		14	7	6	
Jászbereny	•		14	7	4	
Karcag	•		13	4	3	
Szolnok	ny		14	6	5	3
Tiszaroff	•		13	6	5	
Túrkeve	•		13	6	5	–
Kistelek	•		16	6	5	
Makó	ny ,		14	6	5	
Szeged	•		14	6	5	7
Szentes	•		15	6	5	
Borsodnádasd	•		14	5	1	
Füged	–		–	–	–	
Hidasnémeti	•		8	5	4	
Jósvafő	ny		10	4	1	2
Lillafüred	•		14	2	1	
Miskolc	•		13	8	7	–
Putnok	•		14	5	5	
Sárospatak	•		8	7	5	–
Szendrőlád	• ⌒		9	6	4	
Tokaj	•		10	7	6	
Kisvarda	•		10	6	3	0
Mátészalka	•		11	6	5	
Nyíregyháza	•		10	6	4	1
Nyírlugos	• ⌒		10	6	5	
Pátyod	•		12	5	4	
Tiszabecs	•		11	7	5	
Vásárosnameny	•		11	7	6	
Záhony	•		10	5	5	
Berettyóújfalu	•		11	6	5	
Debrecen	•		11	5	5	3
Hajdudorog	•		12	8	8	
Hortobágy	•		13	5	5	
Körösszakál	• ⌒		10	6	6	
Polgár	•		11	7	5	
Békéscsaba	ny		13	6	3	6
Mezőhegyes	ny ,		13	6	5	6
Orosháza	•		14	7	6	6
Szarvas	ny		14	6	4	5
Szeghalom	–		–	–	–	

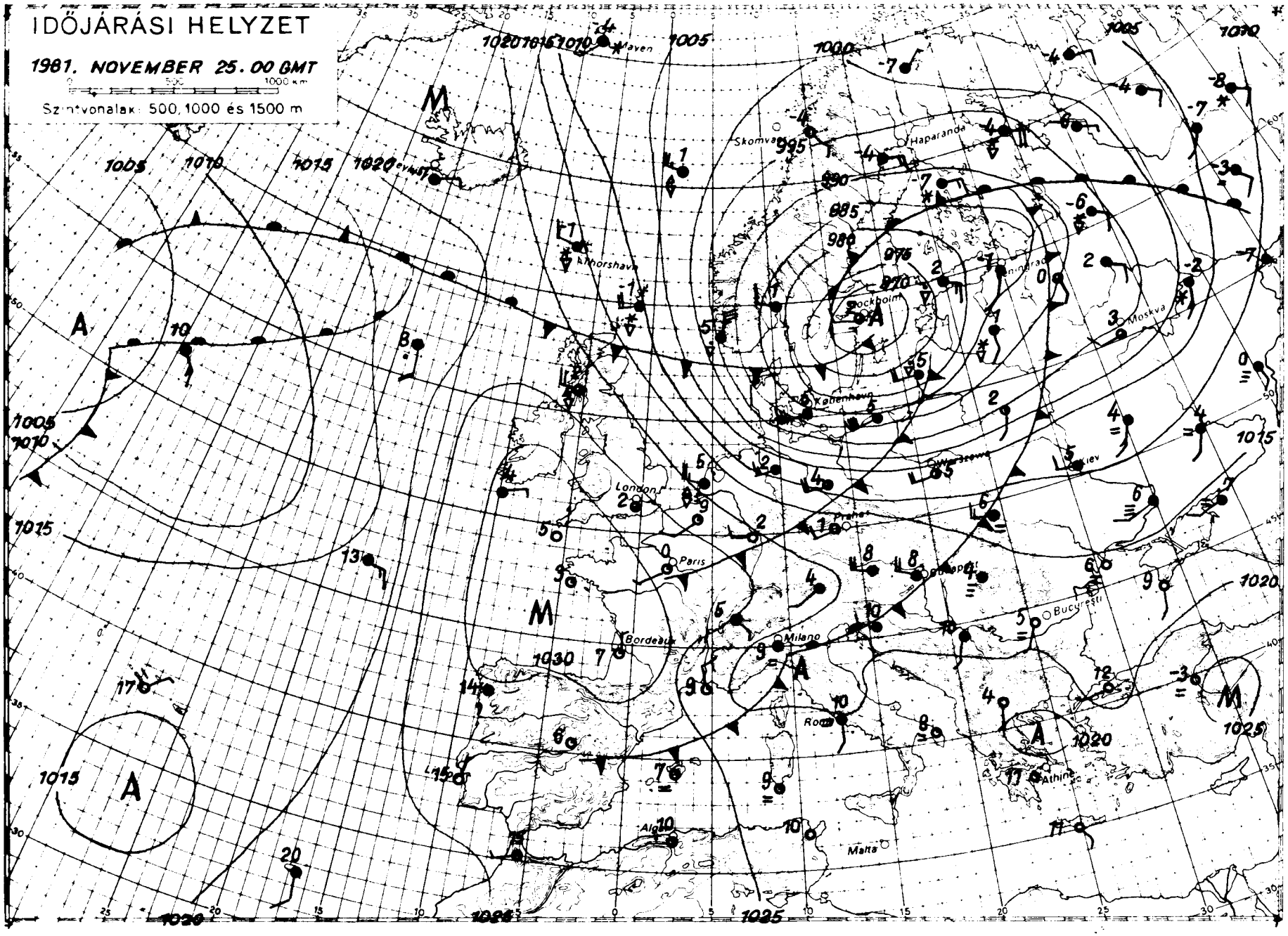

KIADJA: ORSZÁGOS METEOROLÓGIAI SZOLGÁLAT

Készült: Központi **Előrejelző** Intézet Előrejelző Osztálya – Tel.: 273-018 – Megjelenik naponként

Éves előfizetési díja: 1 760,- Ft – Megrendelhető: 1024 Budapest, II., Kitaibel Pál utca 1. Telefon: 353-500

Kiadásért felel: az OMSZ elnöke – **Szerkesztésért felel:** a KEI igazgatója

IDŐJÁRÁSI NAPIJELENTÉS

ЕЖЕДНЕВНЫЙ МЕТЕОРОЛОГИЧЕСКИЙ БЮЛЛЕТЕНЬ · DAILY WEATHER REPORT
BULLETIN QUOTIDIEN DE TEMPS · TÄGLICHER WETTERBERICHT

94. évfolyam 330. szám + Budapest + 1981. november 26. csütörtök

Az időjárási helyzet és a várható időjárás:

Finn-öböl feletti középponttal már napok óta nagy kiterjedésü ciklon örványlik. Áramlási rendszerében, több hullámban változó nedvességtartalmú, sarkvidéki eredetü hideg levegő halad az alacsonyabb földrajzi szélességü területek fölé. A felhőátvonulásokat szórványos zápor, hózápor és gyakran erős, időnként viharos szél kiséri. A hideg levegővel elárasztott területeken jelentősen gyengült a felmelegedés. A Pireneusi-félszigettől az Alpok térségéig magas nyomású légköri képződmény húzódik. A hajnali, reggeli pára és köd megszünését változóan felhős, csendes, száraz idő követi.

Hazánkban szerdán északnyugat felől fokozatosan felszakadozott a felhőzet. Napközben főként a déli és a délnyugati országrészben fordult elő többfelé eső, zápor, északkeletről pedig egy-két helyről hózáport jelentettek. Az északnyugati szél sokfelé erős volt, a Dunántúlon, valamint a főváros környékén gyakran viharos szél fujt. Szerdán a délutáni órákban 3 és 8 fok közötti hőmérsékletet mértek. Csütörtök hajnalra általában +2 és -3 fokig hült le a levegő, a délnyugati megyékben -5 fok körüli minimumhőmérsékletet mértek. Csütörtökön a délelőtt folyamán a Dunántúlon többnyire felhős, párás, helyenként ködös idő volt. Egy-két helyen hózápor esett, az ország más tájairól viszont derült, száraz időről érkezett jelentés. Az északnyugati szél időnként megerősödött. A hőmérséklet 11 órakor délnyugaton 0, másutt +3 fok körül alakult.

Ma 12 órakor Budapesten a hőmérséklet 5 fok, a tengerszintre átszámitott légnyomás 1023 mbar, alig változik.

Várható időjárás péntek estig:
Ma /csütörtökön/ felhőátvonulás, néhány helyen futó hózáporral.
Időnként erős északnyugati szél, éjszaka többfelé ködképződés.
Holnap /pénteken/ nyugat felől erős felhősödés, előbb szórványos havazás, majd havas eső, eső.
Élénk, a Dunántúlon időnként erős délnyugati szél.
Várható legalacsonyabb éjszakai hőmérséklet általában: -2, -7 fok,
legmagasabb nappali hőmérséklet pénteken 0 és +5 fok között.

Bozóki István és Török Dénes s.k.

TÁVOLABBI KILÁTÁSOK SZOMBATTÓL-KEDDIG:
A hét végén fokozatosan megnövekszik a felhőzet, az országban többfelé kialakul havazás, a déli részeken kisebb havas eső. A jövő hét elején jelentős lehülésre kell majd számitani.
Legalacsonyabb hőmérséklet eleinte 0, -5, majd -4, -9 fok között.
Legmagasabb nappali hőmérséklet eleinte 0, +5, majd -4, +1 fok között.
Jelentős mennyiségü /legalább 5 mm/ csapadék az ország területének 30 százalékán várható.

KÖZÉPTÁVÚ ELŐREJELZŐ OSZTÁLY

A hőmérséklet napi középértéke és eltérése a 100 évi átlagtól /Budapest belterületén/:

1981. XI. 25.:	5,7°C,	+2,5°C.

1871 óta ezen a napon Budapesten előfordult:

legmagasabb hőmérséklet	15,0°C /1906/
legalacsonyabb hőmérséklet	-9,9°C /1965/

81.767.

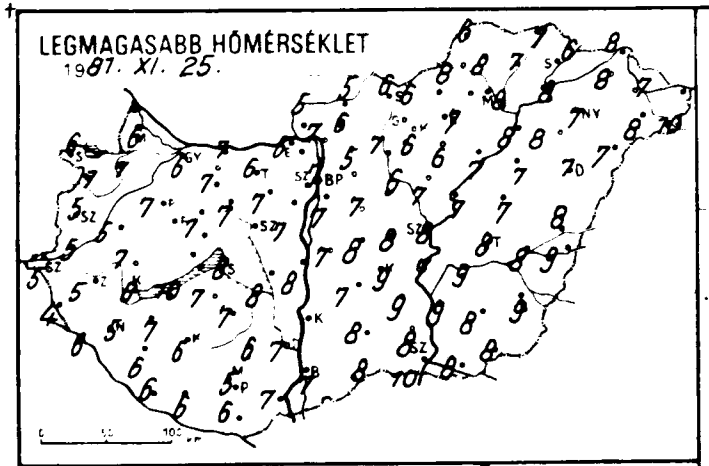
LEGMAGASABB HŐMÉRSÉKLET
1987. XI. 25.

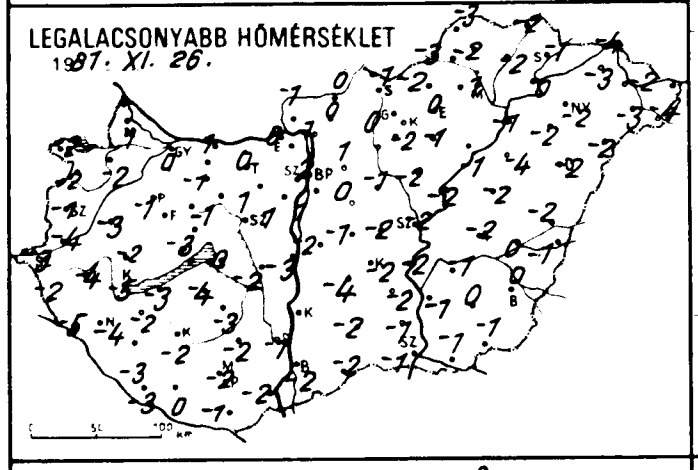
LEGALACSONYABB HŐMÉRSÉKLET
1987. XI. 26.

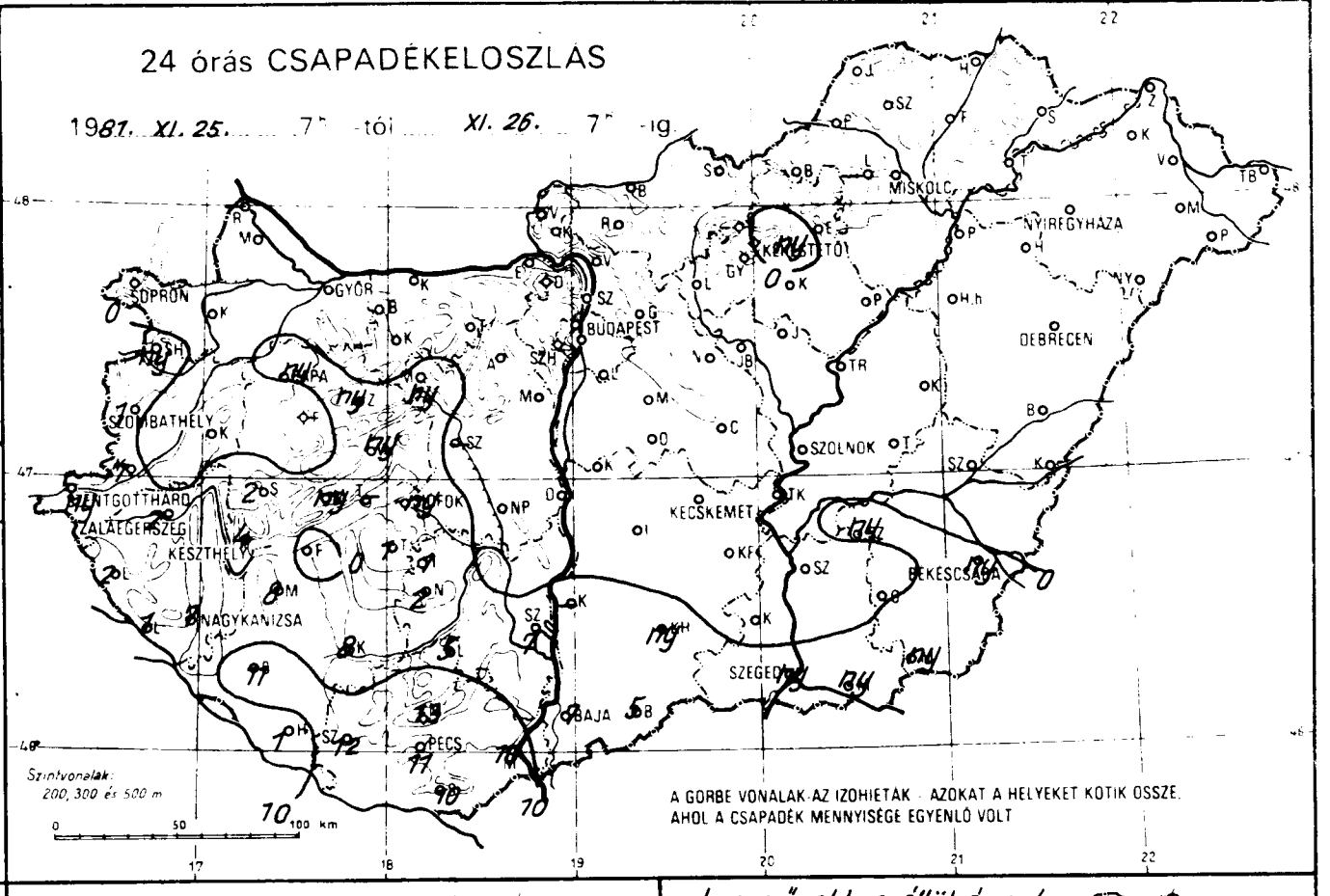
24 órás CSAPADÉKELOSZLÁS
1987. XI. 25. 7h -tól XI. 26. 7h -ig
SOPRON
GYŐR
BUDAPEST
MISKOLC
NYÍREGYHÁZA
DEBRECEN
SZOMBATHELY
SZOLNOK
KECSKEMÉT
ZALAEGERSZEG
KESZTHELY
NAGYKANIZSA
BÉKÉSCSABA
SZEGED
BAJA
PÉCS
Szintvonalak: 200, 300 és 500 m
A GÖRBE VONALAK AZ IZOHIETÁK. AZOKAT A HELYEKET KÖTIK ÖSSZE, AHOL A CSAPADÉK MENNYISÉGE EGYENLŐ VOLT

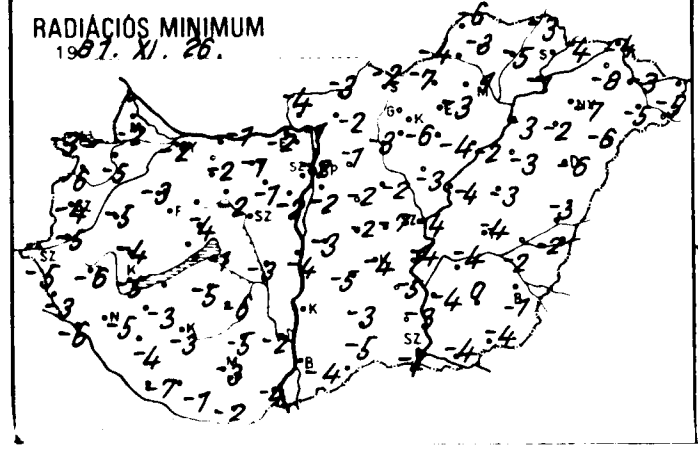
RADIÁCIÓS MINIMUM
1987. XI. 26.

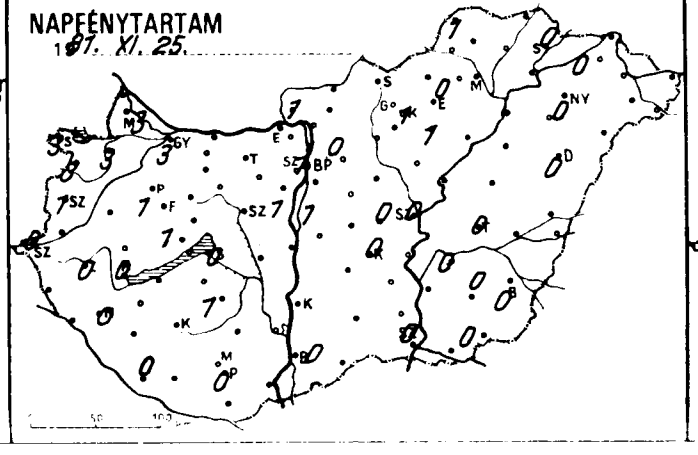
NAPFÉNYTARTAM
1987. XI. 25.

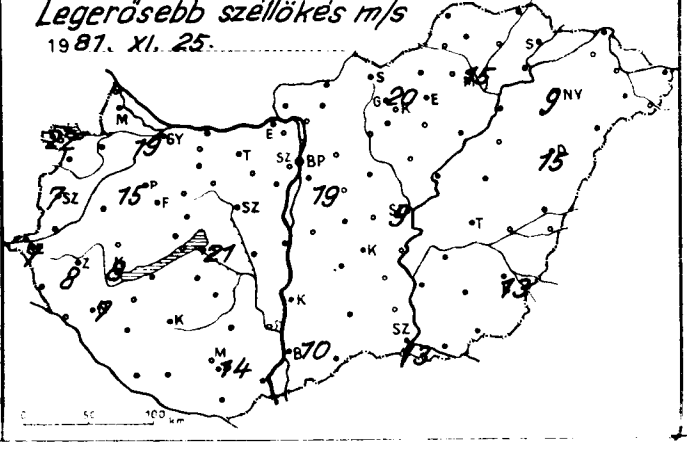
Legerősebb széllökés m/s
1987. XI. 25.

	1981.XI.26. 07 h -ig az utolsó 24 óra adatai					
	csapadék (mm)	H6 cm	max. hőmérséklet	min. hőmérséklet	rad. min.	napos órák
Győr	•		6	0	-2	3
Sopron	• ␣		7	-2	-5	3
Mosonmagyaróvár	•		6	1	-2	3
Tata	–		–	–	–	
Sopron	•		6	2	-3	3
Sopronhorpács	ny ␣		7	-2	-6	3
Káld	• ␣		5	-3	-5	
Körmend	7		5	-4	-5	
Szentgotthárd	ny ␣ ≡		5	-3	-5	0
Szombathely	1 ∇ ␣		5	-1	-4	1
Jánti	2 V ≡		4	-2	-3	
Tetenye	1 ␣ ≡		6	-5	-6	
Nagykanizsa	7 ␣ ≡		5	-4	-5	0
Zalaegerszeg	2 V		5	-4	-6	0
Farkasgyepű	• ␣		5	-2	-3	
Keszthely	4 V ≡		6	-5	-5	0
Menesh ely	ny * ␣		6	-2	-6	1
Pápa	ny ␣		7	-1	-3	1
Sümeg	2 ␣		7	-2	-4	
Tihany	–		–	–	–	
Veszprém	ny ␣		7	-3	-4	
Zirc	ny ␣		5	-2	-6	
Tanyód	• ␣ ≡		10	-3	-5	
Homokszt. György	1 ␣ ≡		6	-3	-7	0
Kaposvár	8 ≡		6	-2	-3	
Marcali	8 ␣		7	-2	-3	
Siófok	ny ␣		8	0	-1	0
Somogyszob	11 * ␣ ≡		6	-3	-4	
Fáb	1 ␣		7	-4	-5	
Rábolna	•		6	-1	-2	
Esztergom	•		6	0	-2	
Kisber	•		7	-1	-2	
Komárom	•		7	1	-1	
Tatabánya	•		6	0	-1	
Mesztegnyő	•		7	1	-1	
Dunaújváros	•		8	-3	-4	
Martonvásár	•		7	1	-2	1
Mór	ny		7	-1	-2	
Nagyhörcsökp.	•		8	-2	-3	
Szabadbattyán	–		–	–	–	
Fegyszemcse	1 ␣ ≡		7	-3	-6	1
Szengyel	5		6	-2	-5	
Nagykonyi	2		6	-3	-5	
Szekszárd	7		7	-1	-2	
Árpádtető	13 *		3	-2	-4	
Mohács	10 ␣		7	-2	-4	
Pécs	11 V ≡		5	-2	-3	0
Siklós	10 ␣ ≡		6	-1	-2	
Szigetvár	12 ≡		6	0	-1	
Szt. Lőrinc	•		7	1	-2	1
Szt. Met. Int.	•		7	2	-2	1
Szt. Szab. hegy	• ␣		4	-2	-3	
Szigled	• ␣		8	-2	-7	0
Szobogokó	•		2	-3	-5	
Szidöllő	•		5	1	-1	0
Szalyret	•		5	0	-3	
Szinor	•		7	0	-2	
Szegykata	• ␣		6	-1	-2	
Szeny	• ␣		8	-1	-2	
Szentendre	•		7	2	1	

	1981.XI.26. 07 h -ig az utolsó 24 óra adatai					
	csapadék (mm)	H6 cm	max. hőmérséklet	min. hőmérséklet	rad. min.	napos órák
Vác	•		7	1	-1	
Vámosmikola	• ␣		5	-1	-4	1
Baja	7 ␣ ≡		7	-2	-4	0
Bácsalmás	5 ␣		8	-2	-5	
Izsak	•		7	-4	-5	
Kalocsa	–		–	–	–	–
Kecskemét	• ␣		9	-2	-4	0
Kiskunf. háza	• ␣		9	-2	-5	
Kiskunhalas	ny		8	-2	-3	
Kunszentmiklós	• ␣		7	-2	-3	
Tiszakécske	• ␣		7	-2	-4	
Balassagyarmat	• ␣		5	0	-3	
Romhány	•		6	0	-2	
Salgótarján	•		6	-1	-2	
Eger	•		7	0	-3	0
Galyatető	•		0	-6	-8	
Gyöngyös	• ␣		6	2	-6	
Kékestető	ny ∇ ␣		0	-6	-6	1
Kompolt	•		6	-1	-4	1
Lőrinci	• ␣		7	0	-3	
Poroszló	• ␣		7	-1	-2	
Jászapáti	•		7	-2	-3	
Jászberény	• ␣		7	0	-3	
Karcag	•		7	-2	-3	
Szolnok	•		8	-2	-4	0
Tiszaroff	• ␣		7	-2	-4	
Túrkeve	• ␣		8	-2	-4	0
Kistelek	•		8	-1	-3	
Makó	ny , ␣		8	-1	-4	
Szeged	ny		10	-1	-2	0
Szentes	• ␣		9	-1	-4	
Borsodnádasd	•		6	-2	-7	
Füged	• ␣		7	-2	-5	
Hidasnémeti	•		7	-2	-3	
Jósvafő	• ␣		6	-3	-6	1
Lillafüred	–		–	–	–	
Miskolc	•		8	1	1	–
Putnok	• ␣		8	-3	-4	
Sárospatak	•		6	-1	-4	0
Szendrőlád	• ␣		8	-2	-3	
Tokaj	•		8	0	-1	
Kisvárda	• ␣		8	-3	-8	0
Mátészalka	• ␣		8	-3	-5	
Nyíregyháza	•		7	-2	-7	0
Nyírlugos	• ␣		7	-2	-6	
Pátyod	• ␣		10	-4	-5	
Tiszabecs	–		–	–	–	
Vásárosnamény	• ␣		7	-2	-3	
Záhony	• ␣		8	-4	-4	
Berettyóújfalu	• ␣		8	-2	-3	
Debrecen	• ␣		7	-2	-6	0
Hajdudorog	• ␣		8	-2	-2	
Hortobágy	•		7	-3	-4	
Körösszakál	•		9	-1	-2	
Polgár	•		8	-1	-3	
Békéscsaba	ny		9	0	-1	0
Mezőhegyes	ny , ␣		8	-1	-4	0
Orosháza	•		8	0	0	0
Szarvas	ny ␣		9	-1	-4	0
Szeghalom	•		8	0	-2	

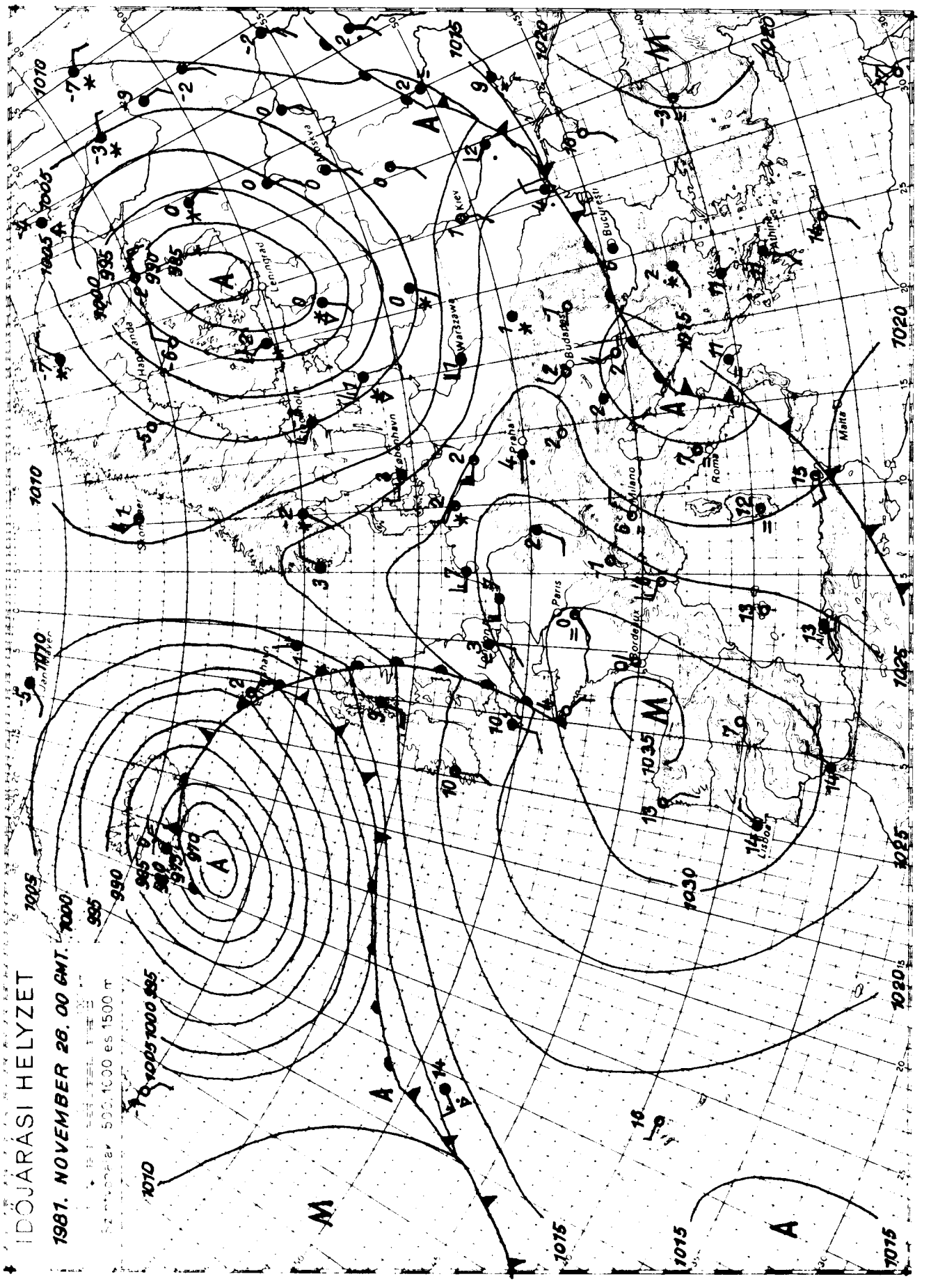

KIADJA: ORSZÁGOS METEOROLÓGIAI SZOLGÁLAT
Készíti: Központi Előrejelző Intézet Előrejelző Osztálya. I. 273-018. Megjelenik naponként
Évi előfizetési díja: 1 760 Ft. – Megrendelhető: 1024 Budapest, II., Kitaibel Pál utca 1. Telefon: 353-500
Kiadásért felel: az OMSZ elnöke. Szerkesztésért felel: a KEI igazgatója

IDŐJÁRÁSI NAPIJELENTÉS

ЕЖЕДНЕВНЫЙ МЕТЕОРОЛОГИЧЕСКИЙ БЮЛЛЕТЕНЬ • DAILY WEATHER REPORT
BULLETIN QUOTIDIEN DE TEMPS • TÄGLICHER WETTERBERICHT

94. évfolyam 331. szám. + Budapest + 1981. november 27. péntek

Az időjárási helyzet és a várható időjárás:

Több, nagy kiterjedésü légörvény határozza meg kontinensünk időjárását. A Finn-öböl középpontú örvény Kelet-Skandinávia és a Kelet-Európai-alföld térségében okoz sokfelé havazást, hózáport, azaz télies időjárást. A hőmérséklet legtöbb helyen napközben is nulla fok alatt marad. Az Égei-tenger középpontú légörvény hatására a Balkán és a Rodope-hegység csúcsain gyakori havazást, másutt esőt, záporokat okoz. Középpontjával Izlandtól néhány száz kilométerrel délkeletre gyors mozgású légörvény keletkezett, amely az óceáni partvidék fölé, Észak-Ibériától Dél-Skandináviáig, - enyhe léghullámokat szállit. Nyugat-Európában sokfelé esik az eső, záporeső, az Alpok 1500 m fölötti csúcsain tartósan havazik. Közép-Európában az elmúlt napokban beáramlott hideg levegő fölé a magasban már enyhe léghullámok érkeznek, emiatt változó halmazállapotú csapadék hull.

Hazánkban csütörtökön a felhőátvonulásból délelőtt csupán a déli országrészben fordult elő egy két futó hózápor. Általában 4, 6 órán át sütött a nap. Megerősödött az északnyugati szél, helyenként viharos széllökés is előfordult. A hőmérséklet csúcsértéke 2 és 7 fok között alakult. Késő délután nyugat felől egyre több helyen felhősödött be az ég és a Dunántúlon csaknem mindenütt kialakult havazás, havas eső, helyenként eső. Péntek reggel 7 óráig általában 1, 6 mm közötti, a Bakonyban helyenként 8, 9 mm körüli mennyiség hullott. A legalacsonyabb éjszakai hőmérséklet a Dunántúlon -2 és +2 fok között, másutt -1 és -8 fok között alakult. A keleti országrészben sokfelé képződött sürü köd. Délelőtt keleten is beborult az ég, a Dunántúlon sokfelé, keleten néhány helyen esett az eső, havas eső, hó. A hőmérséklet 11 órakor a keleti országrészben 0 és -2 fok között, a Dunántúlon 0 és +4 fok között volt.

Ma 12 órakor Budapesten a hőmérséklet 0 fok, a tengerszintre átszámitott légnyomás 1024 mbar, gyengén süllyed.

Várható időjárás szombat estig:

Átmenetileg felszakadozó felhőzet, szombaton túlnyomóan borult idő sokfelé havazás, havas eső, eső.
Többfelé megélénkülő, elsősorban a Dunántúlon megerősödő délnyugati, nyugati szél.
Helyenként tartós köd.
Várható legalacsonyabb éjszakai hőmérséklet: általában -1, +4 fok között, szélvédett derültebb helyen -3 fok körül,
legmagasabb nappali hőmérséklet szombaton: +2, +7 fok között.

Török Dénes - Vadkerti Ferenc s.k.

A hőmérséklet napi középértéke és eltérése a 100 évi átlagtól /Budapest belterületén/:

1981. XI. 26.	3,8°C	+1,1°C

1871 óta ezen a napon Budapesten előfordult

legmagasabb hőmérséklet:	14,2°C /1898/,
legalacsonyabb hőmérséklet:	-11,0°C /1884/.

81.768

LEGMAGASABB HŐMÉRSÉKLET
1987. XI. 26.

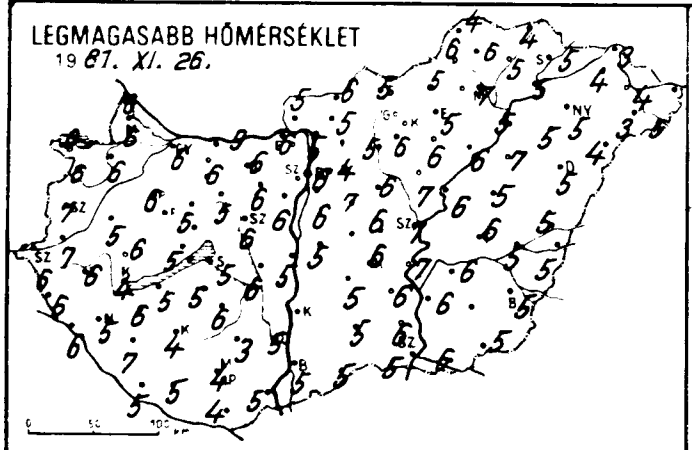

LEGALACSONYABB HŐMÉRSÉKLET
1987. XI. 27.

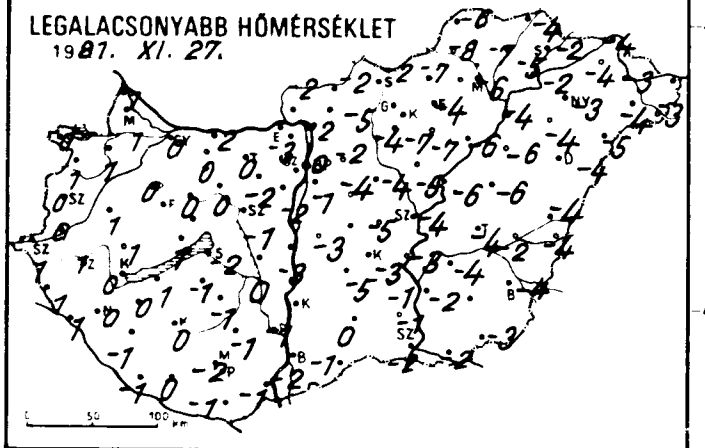

24 órás CSAPADÉKELOSZLAS

1987. XI. 26. 7h -tól XI. 27. 7h -ig.

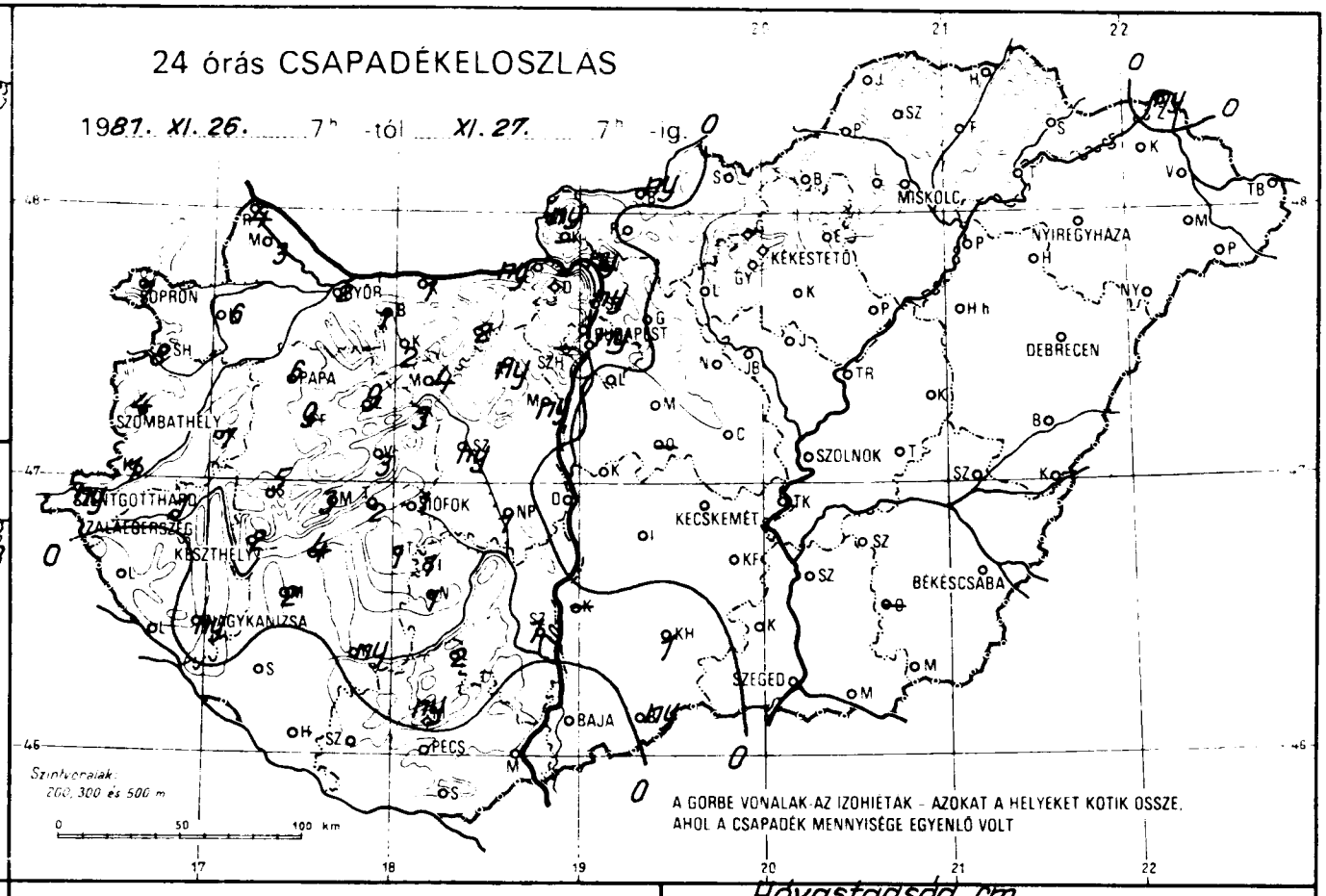

RADIÁCIÓS MINIMUM
1987. XI. 27.

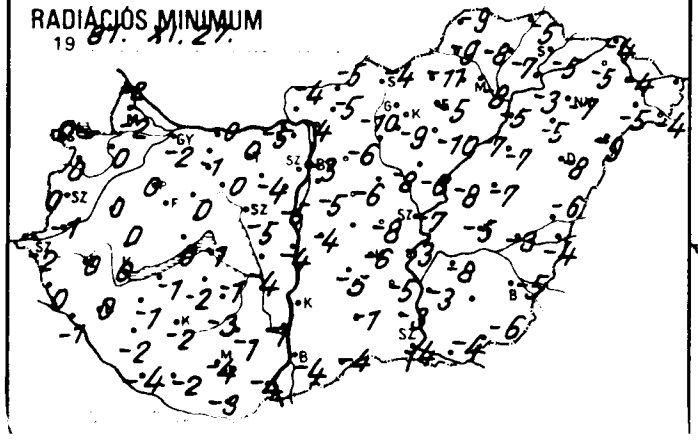

NAPFÉNYTARTAM
1987. XI. 26.

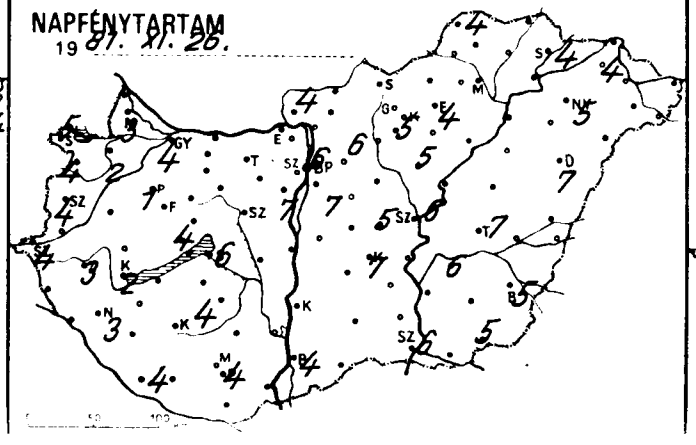

Hóvastagság cm.
1987. XI. 27. 7h

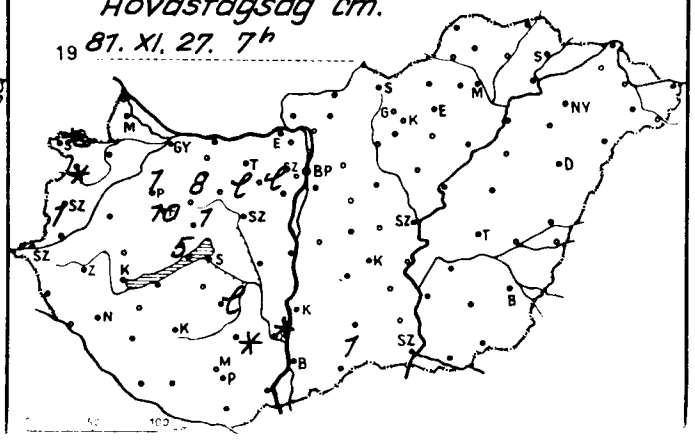

	1981.XI.27.07 h -ig az utolsó 24 óra adatai					
	csapadék (mm)	Hó cm	max. hőmérséklet	min. hőmérséklet	rad. min.	napos órák
Győr	2 * ⊔		6	0	-2	4
Kapuvár	6 *		6	1	0	2
Mosonmagyaróvár	3 *		6	1	-2	3
Rajka	4 *		6	1	-2	
Sopron	7 *	folt	6	0	0	5
Sopronhorpács	8 * .	folt	6	1	0	4
Káld	7 * .		5	1	0	
Körmend	1 *		7	0	-1	
Szentgotthárd	ny * ⊔		6	-1	-2	4
Szombathely	4 *	1	7	0	0	4
Lenti	.		6	1	0	
Letenye	.		6	1	-1	
Nagykanizsa	ny * =		5	0	0	3
Zalaegerszeg	1 *		6	1	0	3
Farkasgyepű	9 *	10	4	0	0	
Keszthely	2 * .		4	0	0	2
Mencshely	3 *	5	4	0	0	4
Pápa	6 *	1	6	0	0	1
Sümeg	5 *		6	1	0	
Tihany	2 *		5	1	0	
Veszprém	3 *	1	5	0	0	
Zirc	9 *	8	3	0	0	
Tonyód	4		5	1	-1	
Homokszt. György	. ⊔ =		5	-1	-4	4
Kaposvár	ny		4	0	-2	
Marcali	2 *		6	0	-1	
Siófok	1 * .		5	2	1	6
Somogyszob	. ⊔		7	-1	-2	
Tab	1 *		5	-1	-2	
Babolna	1 ⊔ *		6	0	-2	
Esztergom	ny *		6	-3	-5	
Kisbér	2 *		6	0	-1	
Komárom	1 *		9	2	0	
Tatabánya	2		6	0	0	
Alsútdoboz	ny *	lep.	6	-2	-4	
Dunaújváros	.		5	-3	-4	
Martonvásár	ny *		6	-2	-5	7
Mór	4 *	lep.	5	0	0	
Nagyhörcsökp.	1 *		6	0	-1	
Szabadbattyán	ny		6	-1	-5	
Hegyszemcse	1 *	lep.	6	-1	-3	4
Cengyel	2 * V	folt	3	-1	-1	
Nagykónyi	1 *		5	-1	-5	
Szekszárd	1 *	folt	5	-1	-1	
Árpádtető	ny *		2	-1	-2	
Mohács	. ⊔		5	-1	-4	
Pécs	. ⊔ =		4	-2	-4	4
Kálos	. ⊔ ≡		4	-1	-3	
Szigetvár	. V ≡		5	0	-2	
Gy. Lőrinc	. ⊔ =		6	-1	-5	7
Gy. Met. Int.	ny ⊔ * =		6	0	-3	6
Gy. Szab. hegy	–		–	–	–	
Ugled	. ⊔ ≡		6	-5	-8	5
Szobogokó	–		–	–	–	
Csödöllő	. ⊔		4	-2	-6	6
Szárfalyret	–		–	–	–	
Tápiómenor	. ≡		7	-4	-6	
Szolnokszykáta	. ⊔		6	-4	-8	
Szolnoki	–		–	–	–	
Szentendre	ny *		5	0	-1	

	1981.XI.27.07 h -ig az utolsó 24 óra adatai					
	csapadék (mm)	Hó cm	max. hőmérséklet	min. hőmérséklet	rad. min.	napos órák
Vác	ny *		5	-2	-4	
Vámosmikola	ny *		5	-2	-4	4
Baja	. ⊔ =		5	-2	-4	4
Bácsalmás	ny *	1	5	-1	-4	
Izsák	.		5	-5	-5	
Kalocsa	–		–	–	–	
Kecskemét	. V ≡		6	-3	-6	7
Kiskunf. háza	. ≡		6	-1	-5	
Kiskunhalas	1 *		5	0	-1	
Kunszentmiklós	. ⊔ ≡		5	-3	-4	
Tiszakécske	. ⊔		7	-3	-3	
Balassagyarmat	ny *		6	-2	-5	
Romhány	. ⊔		5	-5	-5	
Salgótarján	. ≡		5	-2	-4	
Eger	. V ≡		5	-4	-5	4
Galyatető	–		–	–	–	
Gyöngyös	. ⊔		6	-7	-9	
Kékestető	.		-2	-6	-8	5
Kompolt	. ⊔		6	-7	-10	5
Lőrinci	. ⊔		5	-4	-10	
Poroszló	. ⊔ ≡		6	-6	-7	
Jászapáti	. ⊔ ≡		7	-5	-6	
Jászberény	. ⊔		6	-5	-7	
Karcag	. ⊔		5	-6	-7	
Szolnok	. V ≡		7	-4	-7	6
Tiszaroff	. V ≡		6	-6	-8	
Túrkeve	. ⊔		6	-4	-5	7
Kistelek	.		6	-1	-3	
Makó	. ⊔		6	-2	-4	
Szeged	. ⊔		5	-2	-4	6
Szentes	.		6	-2	-3	
Borsodnádasd	. ⊔		5	-7	-11	
Füged	. V ≡		5	-5	-7	
Hidasnémeti	. ≡		4	-4	-5	
Jósvafő	. ⊔ ≡		4	-6	-9	4
Lillafüred	.		5	-5	-7	
Miskolc	. ⊔ =		7	-6	-8	–
Putnok	. V ≡		6	-8	-9	
Sárospatak	. ⊔		5	-2	-5	4
Szendrőlád	. V		6	-7	-8	
Tokaj	.		5	-2	-3	
Kisvárda	. ⊔ ≡		4	-4	-5	4
Mátészalka	. ⊔		3	-4	-5	
Nyíregyháza	. ≡		5	-3	-7	5
Nyírlugos	. ⊔		4	-5	-9	
Pátyod	. ⊔		5	-3	-4	
Tiszabecs	–		–	–	–	
Vásárosnamény	. ⊔		4	-3	-4	
Záhony	ny * ⊔		3	-4	-4	
Berettyóújfalu	. V ≡		5	-4	-6	
Debrecen	. ⊔ =		5	-4	-8	7
Hajdúdorog	. ⊔ ≡		5	-4	-5	
Hortobágy	. ≡		7	-6	-7	
Kopasszakál	. ⊔ ≡		5	-4	-4	
Polgár	. ⊔ ≡		5	-4	-5	
Békéscsaba	. ⊔ ≡		5	-4	-5	5
Mezőhegyes	. ⊔ ≡		5	-3	-6	5
Orosháza	–		–	–	–	–
Szarvas	. V ≡		6	-4	-8	6
Szeghalom	. ≡		5	-2	-3	

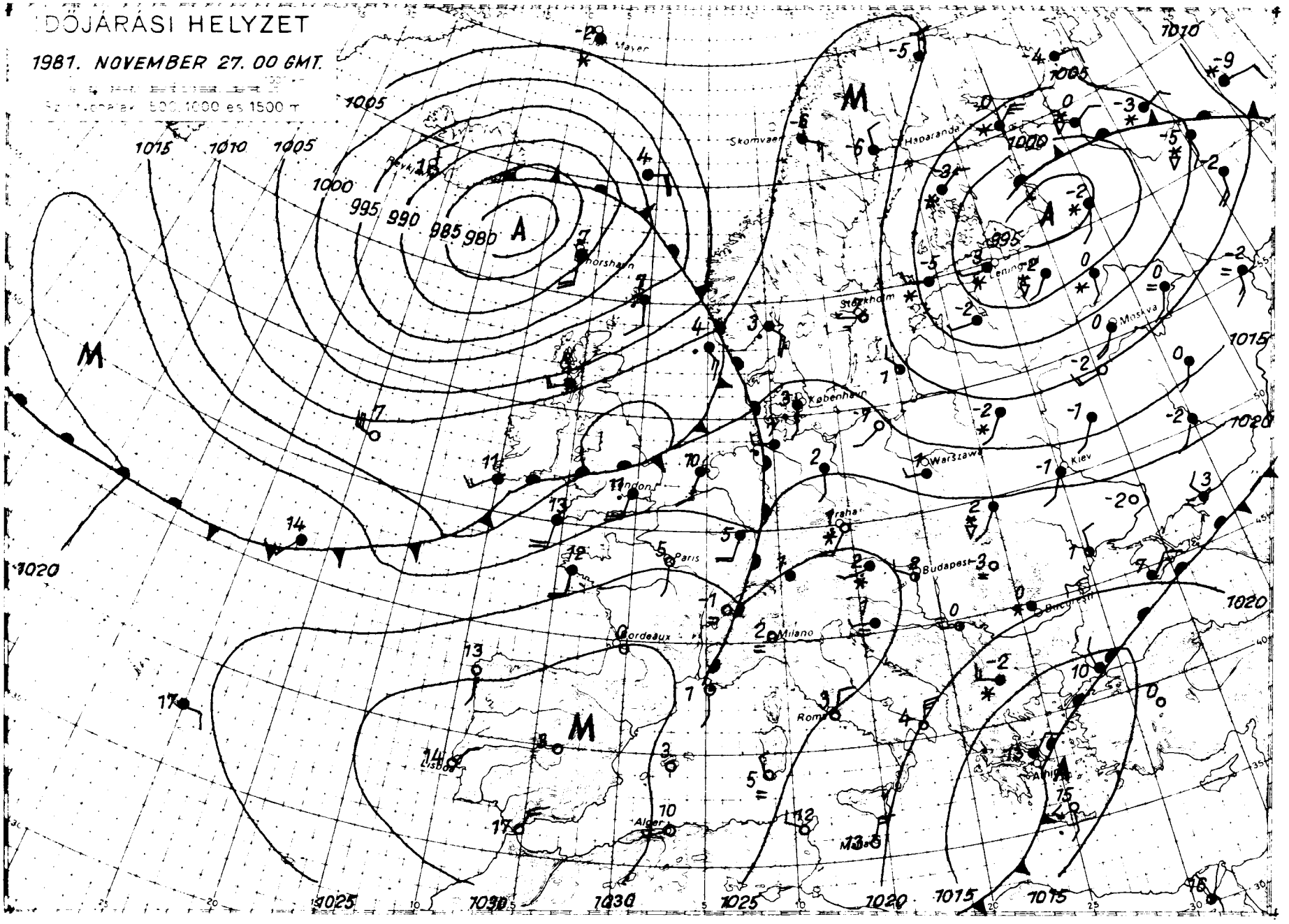

KIADJA ORSZÁGOS METEOROLOGIAI SZOLGÁLAT
Készíti Központi Előrejelző Intézet Előrejelző Osztálya I. 273-018. Megjelenik naponként
Ev. előfizetési díja: 1 760 Ft – Megrendelhető: 1024 Budapest, II. Kitaibel Pál utcai. Telefon: 353-500
Kiadásért felel: az OMSZ elnöke. Szerkesztésért felel: a KFI igazgatója

IDŐJÁRÁSI NAPIJELENTÉS

ЕЖЕДНЕВНЫЙ МЕТЕОРОЛОГИЧЕСКИЙ БЮЛЛЕТЕНЬ • DAILY WEATHER REPORT
BULLETIN QUOTIDIEN DE TEMPS • TÄGLICHER WETTERBERICHT

94. évfolyam. 332. szám. + Budapest + 1981. november 28. szombat

Az időjárási helyzet és a várható időjárás:

A Szovjetunió európai területének déli részén és a Balkán-félszigeten magas nyomású légköri képződmény alakult ki. Így ott változóan felhős, párás, helyenként ködös az idő. Középpontjával a Norvég-tenger fölött nagy kiterjedésü ciklon örvénylik. Áramlási rendszerében különböző nedvességtartalmú és hőmérsékletü levegő áramlik Nyugat-Európán át szárazföldünk belseje felé. A léghullámok útját erősen felhős ég, sok helyen megerősödő szél és csapadék jelzi. A hajnali óráktól a Kárpát-medence időjárását az Olaszország északi része fölött kialakult peremciklon határozza meg, így újból csapadékosra fordult az idő.

Hazánkban pénteken csak a délnyugati megyékben szakadozott fel a felhőzet és egy-két órára kisütött a nap is. Az ország többi részén borult, párás, néhány helyen ködös idő volt. Napközben szórványosan, az éjszaka második felétől többfelé volt eső, havas eső, hó. A lehullott csapadék mennyisége több helyen elérte a 2, 6, helyenként a 6, 9, néhány helyen a 10, 14 mm-t. A hőmérséklet pénteken napközben a ködös helyeken -1, +2, máshol +3, +8 fokig emelkedett. Szombat hajnalra -4, +2 fokig hült le a levegő. Ma délelőtt erősen felhős, vagy borult idő volt. Többfelé esett a hó, havas eső, a nyugati megyékben helyenként az eső. A hőmérséklet 11 órakor az ország területén -1, +3 fok között váltakozott.

Ma 12 órakor Budapesten a hőmérséklet -1 fok, a tengerszintre átszámitott légnyomás 1010 mbar, erősen süllyed.

Várható időjárás vasárnap estig:

Túlnyomóan borult idő.
Sokfelé havazás, havas eső, eső.
Időnként megélénkülő, helyenként megerősödő délkeleti, déli szél.
Várható legalacsonyabb éjszakai hőmérséklet: 0 fok körül,
legmagasabb nappali hőmérséklet vasárnap: általában +1, +6 fok között.

Vadkerti Ferenc és Pálmási Judit s.k.

A hőmérséklet napi középértéke és eltérése a 100 évi átlagtól /Budapest belterületén/:

1981. XI. 27.	2,4°C	+0,3°C

1871 óta ezen a napon Budapesten előfordult

legmagasabb hőmérséklet:	15,4°C /1878/,
legalacsonyabb hőmérséklet:	-11,9°C /1890/.

81.769.

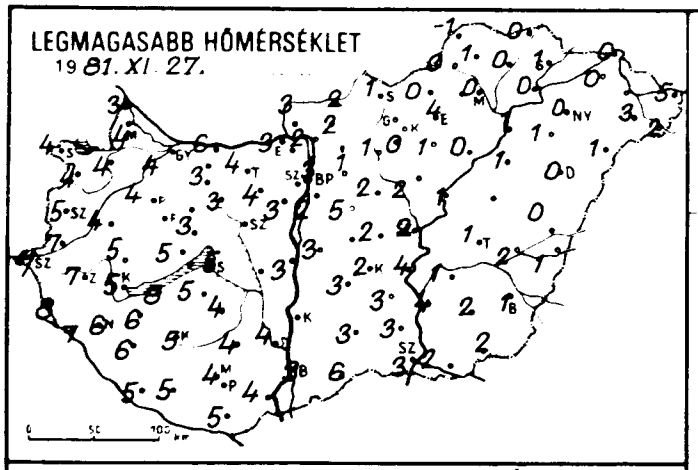
LEGMAGASABB HŐMÉRSÉKLET
1981. XI. 27.

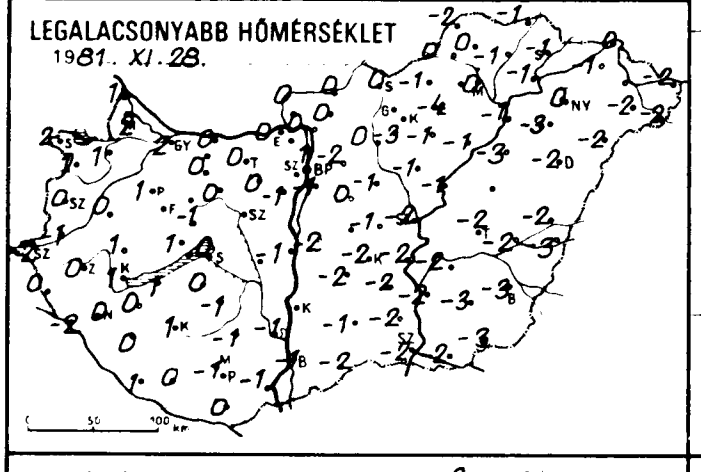
LEGALACSONYABB HŐMÉRSÉKLET
1981. XI. 28.

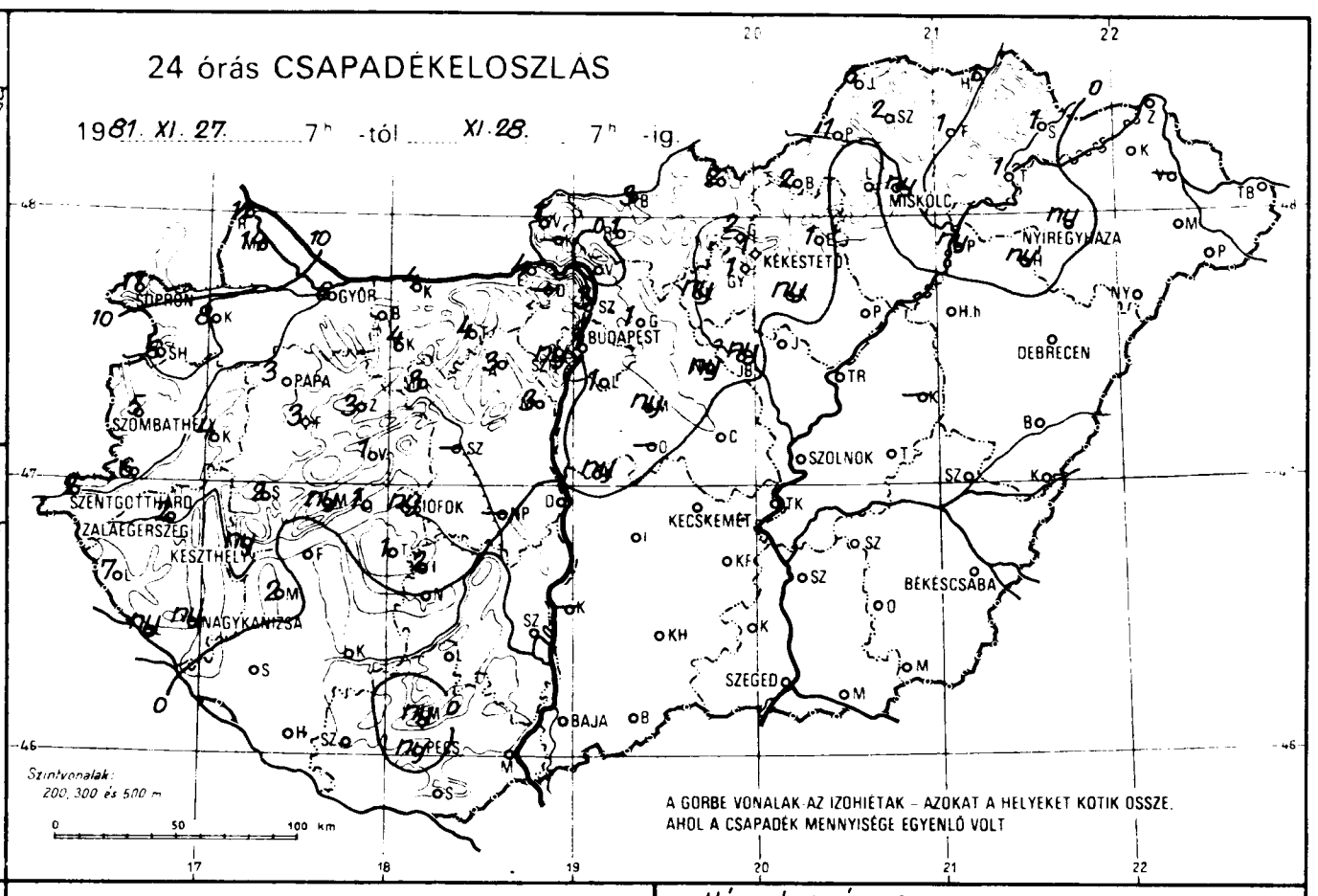
24 órás CSAPADÉKELOSZLÁS
1981. XI. 27. 7h -tól XI. 28. 7h -ig
TIPRÓN
GYŐR
BUDAPEST
MISKOLC
NYÍREGYHÁZA
KÉKESTETŐ
DEBRECEN
PAPA
SZOMBATHELY
SZOLNOK
SZENTGOTTHÁRD
ZALAEGERSZEG
KESZTHELY
SIÓFOK
KECSKEMÉT
BÉKÉSCSABA
NAGYKANIZSA
SZEGED
BAJA
PÉCS
Szintvonalak: 200, 300 és 500 m
A GÖRBE VONALAK AZ IZOHIÉTAK – AZOKAT A HELYEKET KÖTIK ÖSSZE, AHOL A CSAPADÉK MENNYISÉGE EGYENLŐ VOLT

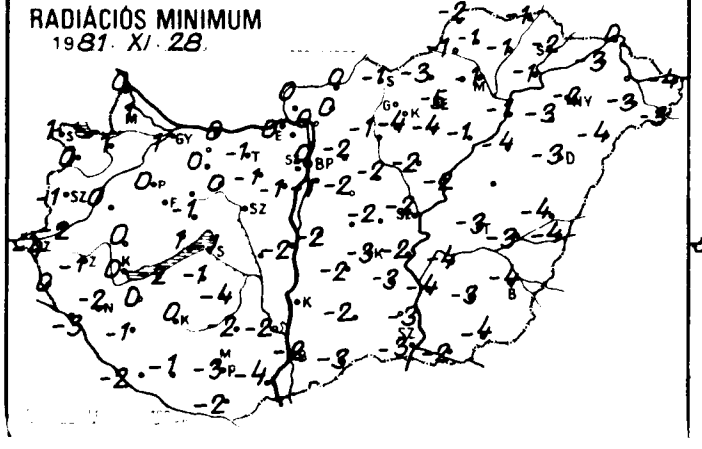
RADIÁCIÓS MINIMUM
1981. XI. 28.

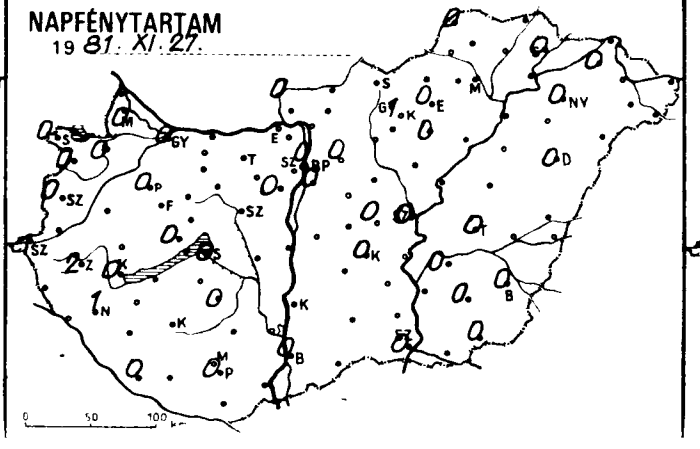
NAPFÉNYTARTAM
1981. XI. 27.

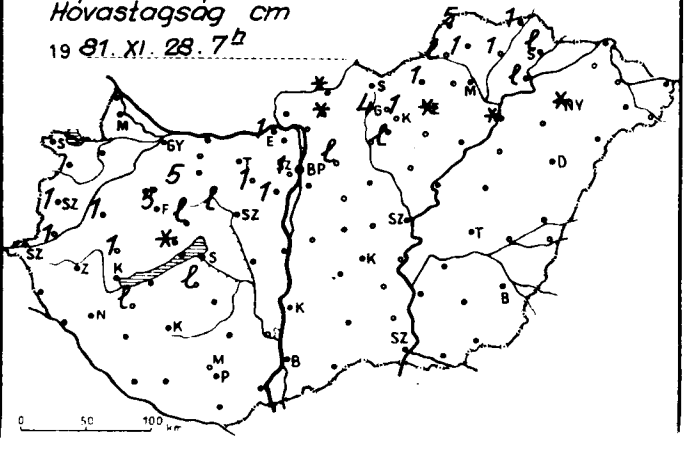
Hóvastagság cm
1981. XI. 28. 7h

	1981.XI.28.07 h -ig az utolsó 24 óra adatai					
	csapadék (mm)	Hó cm	max. hőmérséklet	min. hőmérséklet	rad. min.	napos órák
Győr	6 ⁎		4	2	1	0
Kapuvár	8 *		4	1	1	0
Mosonmagyaróvár	14 •⁎		4	2	1	0
Rajka	12 •⁎		3	1	0	
Sopron	11 •⁎		4	2	1	0
Sopronhorpács	6 •⁎		4	1	0	0
Káld	4 *	1	4	0	0	
Körmend	6 •*	1	7	-1	-2	
Szentgotthárd	2⁎⊔		7	-2	-4	1
Szombathely	5 •⁎	1	5	0	-1	0
Lenti	7 •⁎		8	0	0	
Letenye	ny *		7	-2	-3	
Nagykanizsa	ny ⊔		6	0	-2	1
Zalaegerszeg	2⁎⊔		7	0	-1	2
Farkasgyepű	3 *	5	4	-1	-1	
Keszthely	ny ⁎		5	1	0	0
Mencshely	ny *	folt	2	0	-1	0
Pápa	3 ⁎		4	1	0	0
Sümeg	2 *	1	5	1	0	
Tihany	1		5	1	1	
Veszprém	1 *	lep.	3	-1	-1	
Zirc	3 *	5	2	-1	-2	
Bonyód	.		8	1	-2	
Homokszt. György	.⊔=		5	1	-2	0
Kaposvár	.		5	1	0	
Marcali	2 *	lep.	6	0	0	
Siófok	ny∀⊔		5	0	-1	0
Somogyszob	.		6	0	-1	
Zala	1 *	lep.	5	0	-1	
Kaposvár	–		–	–	–	
Esztergom	4 *	1	3	0	0	
Csisbér	4 *⊔		3	0	0	
Komárom	4 *		6	0	0	
Tatabánya	4 ∀		4	0	-1	
Vértesutdoboz	3 *	1	4	0	-1	
Dunaújváros	.		3	-1	-2	
Martonvásár	3 *	1	3	-1	-1	0
Mór	3 *	lep.	3	0	0	
Nagyhörcsökp.	–		–	–	–	
Szabadbattyán	–		–	–	–	
Megszemcse	2 ⁎		4	-1	-4	0
Csengyel	.		4	-1	-2	
Nagykőrös	.		5	-1	-5	
Szekszárd	.		4	-1	-2	
Ősmagyar Árpádtető	ny *		1	-2	-2	
Mohács	.⊔		4	-1	-4	
Pécs	ny*⊔		4	-1	-3	0
Siklós	.		5	0	-2	
Szigetvár	.		5	0	-1	
Pécs Lőrinc	1*=		2	-1	-1	0
Pécs Met. Int.	1		3	1	0	0
Pécs Szab. hegy	ny *	1	0	-3	-3	
Egyházasfalu	.		2	-1	-2	0
Szombathely-Bogónő	–	–	–	–	–	
Szombathely-Szőllő	1 *	lep.	1	-2	-2	0
Szombathely-Tanítóképző	–	–	–	–	–	
Szombathely-Vasvár	ny *		5	0	-2	
Szombathely-Szőrcsök	ny *		2	-1	-2	
Szombathely-Szőllőkert	–		–	–	–	
Szombathely-Szentendre	3 ⁎		3	0	0	

	1981.XI.28.07 h -ig az utolsó 24 óra adatai					
	csapadék (mm)	Hó cm	max. hőmérséklet	min. hőmérséklet	rad. min.	napos órák
Vác	. ⊔		2	0	0	
Vámosmikola	1 *		3	0	0	0
Baja	. =		3	-1	-2	0
Bácsalmás	. ⊔		6	-2	-3	
Izsák	.		3	-2	-2	
Kalocsa	–		–	–	–	–
Kecskemét	. ⊔		2	-2	-3	0
Kiskunf. háza	.		3	-2	-3	
Kiskunhalas	.		3	-1	-2	
Kunszentmiklós	ny *		3	-2	-2	
Tiszakécske	. ⊔		4	-2	-2	
Balassagyarmat	3 •⁎	folt	2	0	0	
Romhány	1 *	folt	2	0	0	
Salgótarján	2 •⁎		1	0	-1	
Eger	1 *	folt	4	-4	-5	0
Galyatető	2 *V	4	-1	-6	-8	
Gyöngyös	1 *	lep.	0	-3	-4	
Kékestető	1 *∀	1	-4	-6	-6	1
Kompolt	ny *		1	-1	-4	0
Lőrinci	ny *		1	0	-1	
Poroszló	.		0	-1	-1	
Jászapáti	.		2	-1	-2	
Jászberény	ny *		2	-1	-3	
Karcag	–		–	–	–	
Szolnok	.		2	-2	-2	0
Tiszaroff	.		1	-1	-2	
Turkeve	.		1	-2	-3	0
Kistelek	.		3	-2	-3	
Makó	. ⊔		2	-2	-2	
Szeged	. ⊔		3	-2	-3	0
Szentes	.		4	-2	-4	
Borsodnádasd	2 *	1	0	-1	-3	
Fügöd	1 *	1	0	-1	-1	
Hidasnémeti	1 *	1	0	-1	-1	
Jósvafő	5 *	5	-1	-2	-2	0
Lillafüred	. =		-1	-3	-5	
Miskolc	ny*=		0	0	-1	–
Putnok	1*=	lep.	0	0	-1	
Sárospatak	1 *	lep.	1	-1	-2	0
Szendrőlád	2*⊔	1	1	0	-1	
Tokaj	1 *	lep.	0	-1	-1	
Kisvárda	. ⊔		0	-1	-3	0
Mátészalka	. ⊔		3	-2	-3	
Nyíregyháza	ny *	folt	0	0	-2	0
Nyírlugos	. ⊔		1	-2	-4	
Pátyod	.		2	-2	-3	
Tiszabecs	.		5	-2	-4	
Vásárosnamény	–		–	–	–	
Záhony	. ⊔		0	0	0	
Berettyóújfalu	.		0	-2	-4	
Debrecen	. ⊔=		0	-2	-3	0
Hajdúdorog	ny *		1	-3	-3	
Hortobágy	.		1	-3	-4	
Korosszakal	. ⊔		1	-3	-4	
Polgár	ny *	folt	1	-1	-1	
Békéscsaba	. ⊔		1	-3	-4	0
Mezőhegyes	. ⊔		2	-3	-4	0
Orosháza	.		2	-3	-3	0
Szarvas	.		1	-2	-4	0
Szeghalom	.		2	-2	-3	

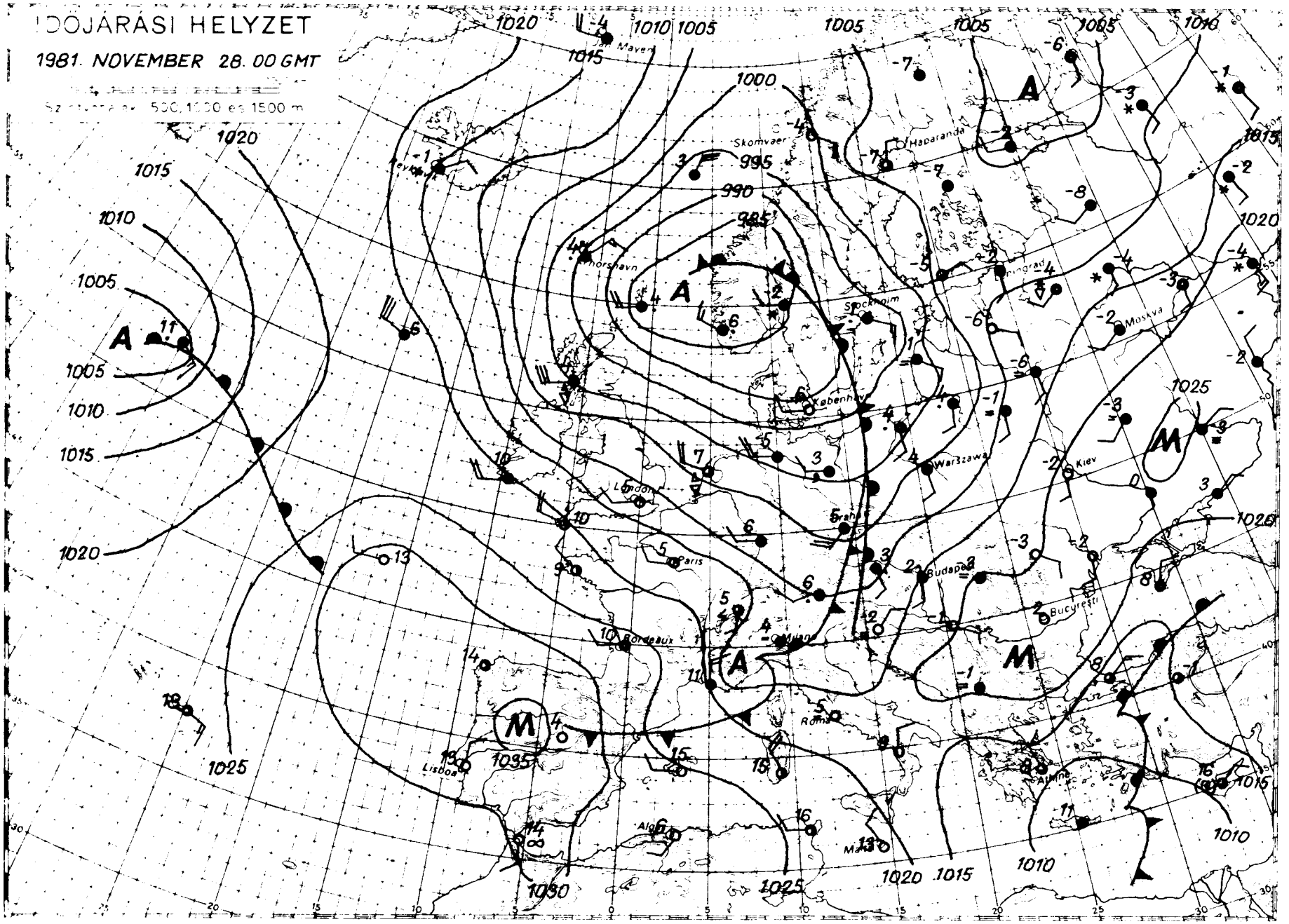

KIADJA: ORSZÁGOS METEOROLÓGIAI SZOLGÁLAT

Készíti: Központi Előrejelző Intézet Előrejelző Osztálya, 1. 273-018. Megjelenik naponként

Évi előfizetési díja: 1 200 Ft. – Megrendelhető: 1024 Budapest, II., Kitaibel Pál utca 1. Telefon: 353-500

Kiadásért felel: az OMSZ elnöke. Szerkesztésért felel: a KEI igazgatója

IDŐJÁRÁSI NAPIJELENTÉS

ЕЖЕДНЕВНЫЙ МЕТЕОРОЛОГИЧЕСКИЙ БЮЛЛЕТЕНЬ · DAILY WEATHER REPORT
BULLETIN QUOTIDIEN DE TEMPS · TÄGLICHER WETTERBERICHT

94. évfolyam 333. szám. + Budapest + 1981. november 29. vasárnap

Az időjárási helyzet és a várható időjárás:

Szinte egész Európában felhős, sokfelé csapadékos az idő. Naposabb időjárás csupán a Brit-szigeteken, Franciaországban és Spanyolországban van. Viszont ott többfelé fúj viharos szél. Esős területek voltak a reggeli órákban a Német-síkságon és a Balkán-félszigeten. Máshol a havazás volt a gyakori. Sokfelé havazott a Balti-tenger vidékén, a Lengyel-alföldön és a Kárpátok-térségében. A Szovjetunió területén hózáporok fordultak elő. A Földközi-tenger mentén enyhe csak az idő, Olaszországból zivatarokat jelentettek.

Hazánkban szombaton reggel a Dunántúl nagy részén és az Északi-hegyvidékben havazott, a nyugati vidékeken viszont eső, havas eső is előfordult. Az esti órákig a havazás dél, és kelet felé terjedt. Ma reggelre pedig már csak a Tiszántúl északi részén voltak csapadékmentes területek. A Dunántúl nagy részén és az Északi-hegyvidékben jelentős mennyiségü - általában 15 és 20, néhol 25, máshol 10 mm - csapadék hullott. Szombaton napközben nyugaton és délkeleten 2 és 5 fok közé emelkedett a hőmérséklet, máshol 0 fok körül maradt. Vasárnap hajnalra +2 és -3 fok közé hült le a levegő. Délelőtt a Kisalföldön eső, havas eső, hó, másutt csak hó esett. Ugyancsak a Kisalföldön megerősödött az északi szél. A hőmérséklet 11 órára északnyugaton 2, 4 fokig emelkedett, máshol általában 0, -2 fok volt.

Ma 12 órakor Budapesten a hőmérséklet 0 fok, a tengerszintre átszámitott légnyomás 1002 mbar, változatlan.

Várható időjárás hétfő estig:

Hétfő estig - főként a nyugati és déli országrészben - időnként már felszakadozik a zárt felhőtakaró és egyre ritkább lesz a havazás, illetve nyugaton az időnkénti eső.
Az ország nyugati részén erős, gyakran viharos, máshol megélénkülő, néha megerősödő északi szél várható.
Hófuvások is előfordulnak.
Várható legalacsonyabb éjszakai hőmérséklet: általában 0, -5, délnyugaton a szélvédett helyeken -5, -7,
legmagasabb nappali hőmérséklet hétfőn: általában -1, +4 fok között.

Pálmási Judit és Aigner Szilárd s.k.

A hőmérséklet napi középértéke és eltérése a 100 évi átlagtól /Budapest belterületen/:

1981. XI. 28.	0,4°C	-2,4°C

1871 óta ezen a napon Budapesten előfordult

legmagasabb hőmérséklet:	15,3°C /1872/,	
legalacsonyabb hőmérséklet:	-10,1°C /1915/.	

81.770.

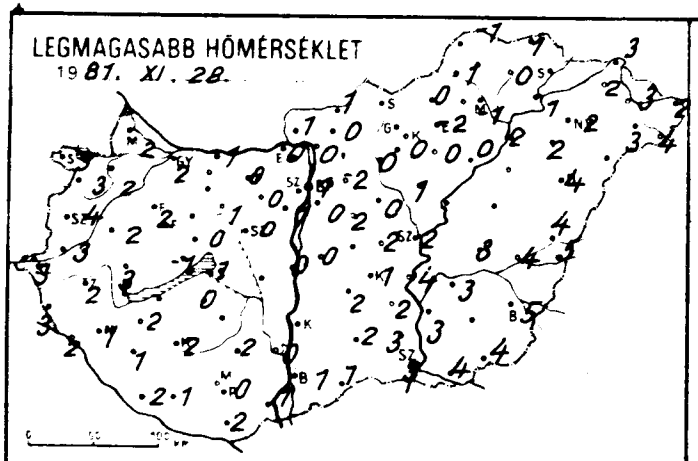
LEGMAGASABB HŐMÉRSÉKLET
1987. XI. 28.

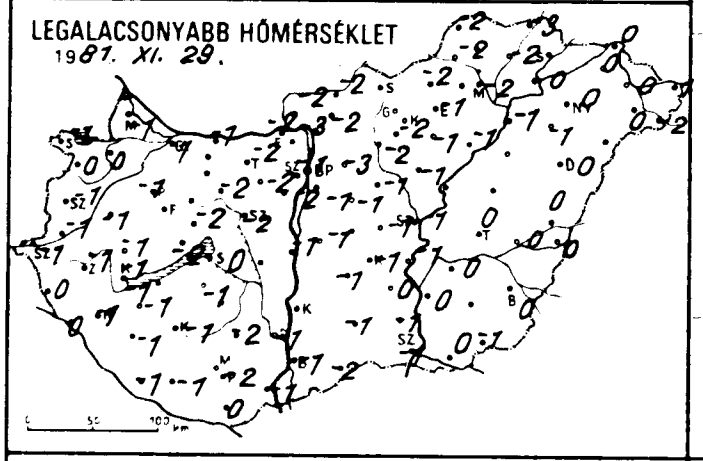
LEGALACSONYABB HŐMÉRSÉKLET
1987. XI. 29.

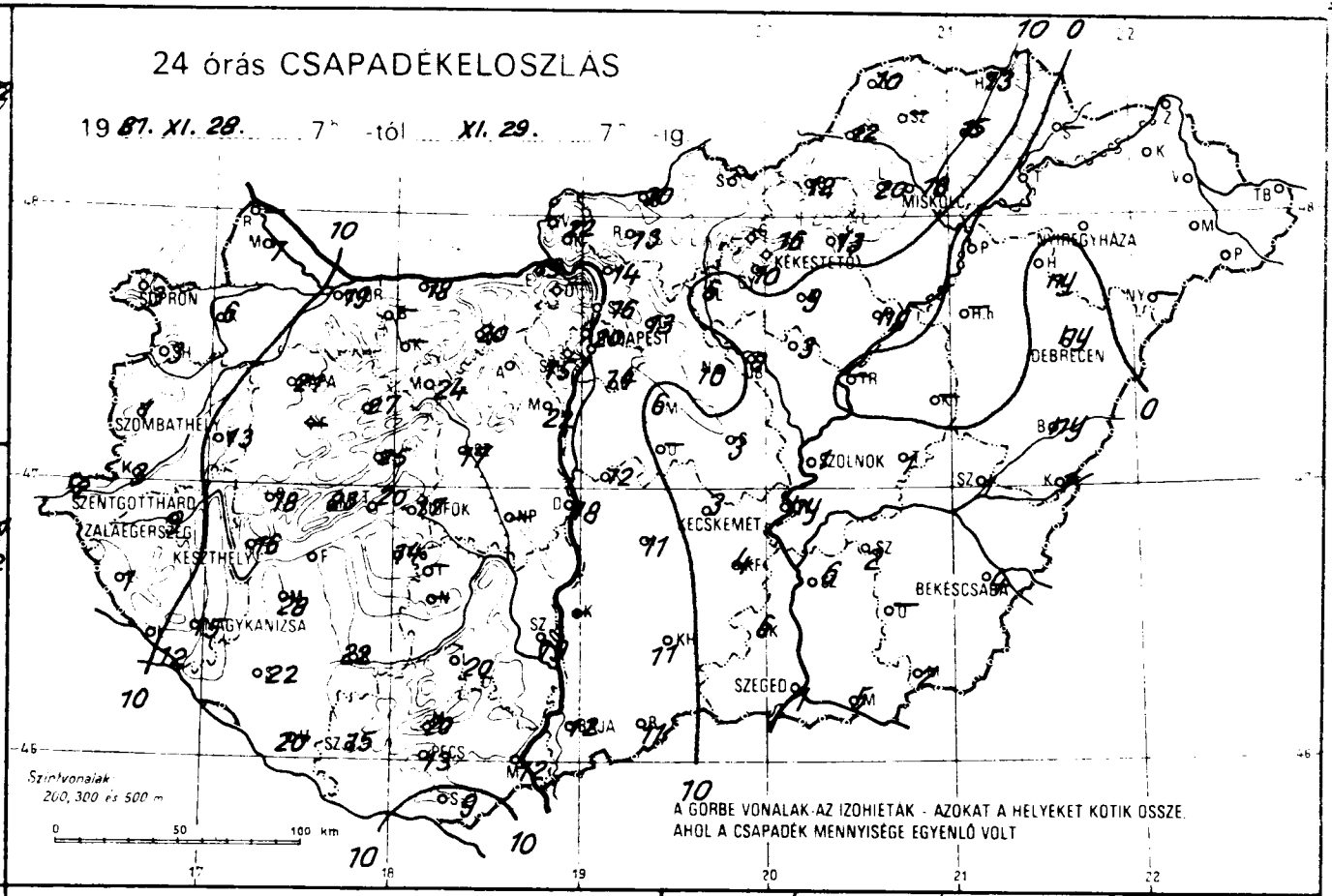
24 órás CSAPADÉKELOSZLÁS
1987. XI. 28. 7h -tól XI. 29. 7h -ig
SOPRON
SZOMBATHELY
SZENTGOTTHÁRD
ZALAEGERSZEG
KESZTHELY
GYÖRGYKANIZSA
BUDAPEST
MISKOLC
KEKESTETŐ
NYÍREGYHÁZA
DEBRECEN
SZOLNOK
KECSKEMÉT
BÉKÉSCSABA
SZEGED
PÉCS
Szintvonalak
200, 300 és 500 m
A GÖRBE VONALAK AZ IZOHIETÁK - AZOKAT A HELYEKET KÖTIK ÖSSZE,
AHOL A CSAPADÉK MENNYISÉGE EGYENLŐ VOLT

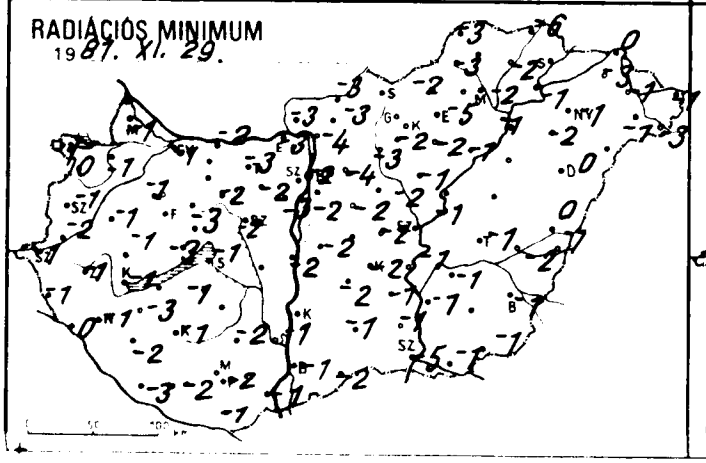
RADIÁCIÓS MINIMUM
1987. XI. 29.

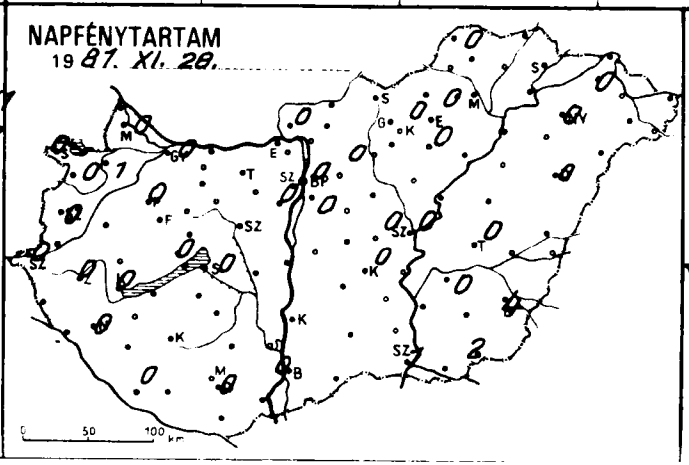
NAPFÉNYTARTAM
1987. XI. 28.

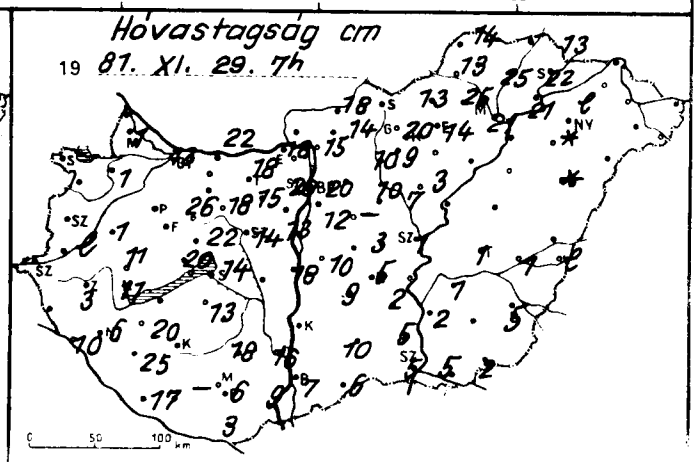
Hóvastagság cm
1987. XI. 29. 7h

	19 81.XI.29 07h -ig az utolsó 24 óra adatai					
	csapadék (mm)	Hó cm	max. hőmérséklet	min. hőmérséklet	rad. min.	napos órák
Győr	19 *	13	2	-1	-1	0
Kapuvár	6 *	1	2	0	-1	1
Mosonmagyaróvár	7 *	1	2	-1	-1	0
Rajka	-		-	-	-	
Sopron	3		3	-1	-1	0
Sopronhorpács	3		3	0	0	0
Káld	13 *	1	2	-1	-1	
Körmend	3 *	1 cm	3	-1	-2	
Szentgotthárd	2 *		3	-1	-1	0
Szombathely	1 *		4	-1	-1	0
Szenti	1 *		3	0	-1	
Zetenye	12 *	10	2	0	0	
Nagykanizsa	15 *	6	1	-1	-1	0
Zalaegerszeg	9 *	3	2	-1	-1	0
Parkasgyepű	-		-	-	-	
Keszthely	16 *	11	2	-1	-1	0
Meneshely	23 *	20	-1	-2	-3	0
Pápa	21 *	12	2	-1	-1	0
Sümeg	18 *	11	3	-1	-1	
Tihany	20 *	2	1	-1	-2	
Veszprém	25 *	22	0	-2	-3	
Tét	27 *	26	-1	-3	-3	
Tanyód	-		-	-	-	
Komokszt. György	20 *	17	2	-1	-3	0
Kaposvár	22 *	-	2	-1	-1	
Marcali	28 *	20	2	-1	-3	
Tolok	17 *	14	1	0	-1	0
Somogyszob	22 *	25	1	-1	-2	
Lab	14 *	13	0	-1	-1	
Tabolna	-		-	-	-	
Esztergom	19 *	18	0	-2	-3	
Csisér	-		-	-	-	
Komárom	18 *	22	1	-1	-2	
Tatabánya	20 *	18	0	-2	-3	
Vesutdoboz	17 *	15	0	-2	-2	
Dunaújváros	18 *	18	0	-1	-2	
Martonvásár	22 *	13	1	-2	-3	0
Mór	24 *	18	1	-2	-2	
Nagyhörcsökp.	-		-	-	-	-
Szabadbattyán	17 *	14	0	-2	-2	
Ugyvemese	-		-	-	-	
Ingyel	20 *	18	2	-2	-2	
Ugykónyi	-		-	-	-	
Ekszárd	19 *	16	0	-1	-1	
Árpádtető	20 *		-1	-3	-3	
Mihács	12 *	9	1	-1	-1	
Ges	13 *	6	0	-2	-2	0
Kos	9 *	3	2	0	-1	
Geetvár	15 *	-	1	-1	-2	
Lőrinc	14 *	12	0	-1	-2	0
Met. Int.	20 *	20	1	-1	-2	0
Szab. hegy	15 *	20	-3	-3	-3	
Ced	3 *	3	2	-1	-2	0
Gokó	-		-	-	-	
Illo	13 *	11	-2	-3	-4	0
Ibyret	-		-	-	-	
Or	6 *	-	2	-1	-2	
Skata	10 *	10	0	-1	-2	
Eny	-		-	-	-	
Ttendre	16 *	-	0	-2	-2	

	1981.XI.29. 07h -ig az utolsó 24 óra adatai					
	csapadék (mm)	Hó cm	max hőmérséklet	min. hőmérséklet	rad. min.	napos órák
Vác	14 *	15	0	-3	-4	
Vámosmikola	22 *	-	1	-2	-3	0
Baja	12 *	7	1	-1	-1	0
Bácsalmás	11 *	6	1	-2	-2	
Izsák	11 *	9	2	-1	-2	
Kalocsa	-		-	-	-	
Kecskemét	3 *	5	1	-1	-2	0
Kiskunf. háza	4 *	2	2	0	-1	
Kiskunhalas	11 *	10	2	-1	-1	
Kunszentmiklós	12 *	10	0	-1	-2	
Tiszakécske	ny *		4	-1	-1	
Balassagyarmat	20 *	18	1	-2	-3	
Rombány	13 *	14	0	-2	-3	
Salgótarján	-		-	-	-	
Eger	13 *	14	-2	-1	-5	0
Galyatető	-		-	-	-	
Gyöngyös	10 *	9	0	-2	-2	
Kékestető	16 *	20	-4	-6	-7	0
Kompolt	9 *	-	0	-1	-2	0
Lőrinci	6 *	10	0	-2	-3	
Poroszló	ny *		0	-1	-1	
Jászapáti	3 *	3	1	-1	-1	
Jászberény	8 *	7	0	-2	-2	
Karcag	-		-	-	-	
Szolnok	1 *	1	2	-1	-1	0
Tiszaroff	-		-	-	-	
Túrkeve	1 *≡	1	3	0	-1	0
Kistelek	6 *	5	3	-1	-1	
Mako	5 *	5	4	0	-1	
Szeged	1 *	5	3	-1	-5	1
Szentes	6 *	2	3	0	-1	
Borsodnádasd	12 *	13	0	-2	-2	
Fügöd	15 *	22	0	-2	-2	
Hidasnemeti	13 *	13	1	-3	-6	
Jósvafő	10 *	14	-1	-2	-3	0
Lillafüred	20 *	25	-1	-2	-3	
Miskolc	18 *	21	-1	-2	-2	-
Putnok	12 *	13	1	-2	-3	
Sárospatak	-		-	-	-	
Szendrőlád	-		-	-	-	
Tokaj	.	1 cm	1	0	-1	
Kisvárda	.		2	0	-3	0
Mátészalka	.		3	0	-1	
Nyíregyháza	.		2	0	-1	0
Nyírlugos	-		-	-	-	
Pátyod	.		4	-2	-3	
Tiszabecs	.		2	1	-1	
Vásárosnamény	.		3	0	-1	
Zahony	.		3	0	0	
Berettyóújfalu	ny *		4	0	0	
Debrecen	ny *	folt	4	0	0	0
Hajdúdorog	ny *	folt	2	-1	-2	
Hortobágy	-		-	-	-	
Körösszakál	1 *	1 cm	5	0	-1	
Polgár	.		2	-1	-1	
Békéscsaba	4 *	5	5	0	-1	4
Mezőhegyes	2 *	2	4	-1	-1	2
Orosháza	-		-	-	-	-
Szarvas	2 *	1	3	0	-1	0
Szeghalom	1 *	1	4	0	-2	

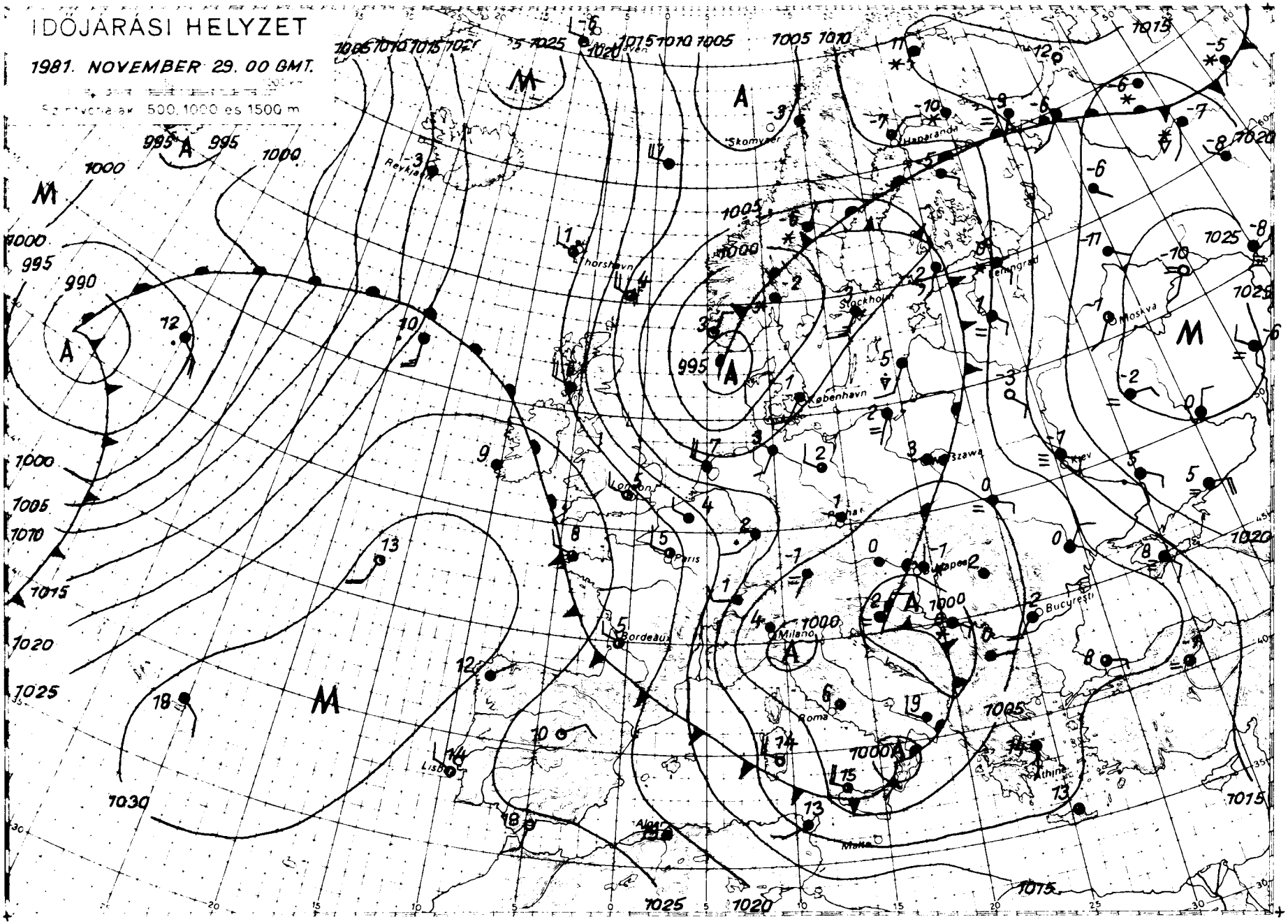

KIADJA: ORSZÁGOS METEOROLOGIAI SZOLGÁLAT
Készíti: Központi Előrejelző Intézet Előrejelző Osztálya I. 273-018. Megjelenik naponként
Évi előfizetési díja: 1 60 Ft – Megrendelhető: 1024 Budapest, II. Kitaibel Pál utca 1. Telefon: 353-500
Kiadásért felel: az OMSZ elnöke. Szerkesztésért felel a KPI igazgatója

IDŐJÁRÁSI NAPIJELENTÉS

ЕЖЕДНЕВНЫЙ МЕТЕОРОЛОГИЧЕСКИЙ БЮЛЛЕТЕНЬ · DAILY WEATHER REPORT
BULLETIN QUOTIDIEN DE TEMPS · TÄGLICHER WETTERBERICHT

94. évf. 1yám 334. szám + Budapest + 1981. november 30. hétfő

Az időjárási helyzet és a várható időjárás:

Kontinensünk legnagyobb részén változékony, csapadékos az időjárás. Nyugat-Európában és az Égei-tenger környékén jobbára eső esik, a Balti-tenger térségéből és az Alpokból, valamint a Kárpátokból kiterjedt havazásokat jelentenek. Az Ibériai-félszigeten magas nyomású légköri képződmény épült föl, amely ott túlnyomórészt száraz és a sokévi átlagnak megfelelőnél néhány fokkal enyhébb időjárást okoz. A Kárpát-medencében kedd estig lényeges időjárásváltozásra nem lehet számitani, igy folytatódik a csapadékos idő.

Hazánkban vasárnap túlnyomóan borult volt az ég és országszerte hullott csapadék. A nyugati, északnyugati megyékben túlnyomórészt eső, havas eső, máshol jobbára hó esett. A hétfő reggel 7 óráig lehullott csapadék mennyisége általában csapadéknyom és 10 mm között váltakozott, de a Dunántúl középső részén, valamint a Börzsöny és Cserhát vidékén általában 10 és 20 mm között alakult, sőt Zircen 23 mm-t mértek. A legmagasabb nappali hőmérséklet az ország nagy részén csak 0 és +3 fok között váltakozott, de a nyugati, északnyugati határvidéken +4, +6 fokot is mértek. Hétfő hajnalra szeszélyes területi eloszlásban +2 és -5 fok közé hült le a levegő. Hétfő délelőtt helyenként már fölszakadozott a zárt felhőzet, de főleg keleten még többfelé előfordult havas eső, havazás. 11 órakor 0 és +4 fok között volt a hőmérséklet.

Ma 12 órakor Budapesten a hőmérséklet +1 fok, a tengerszintre átszámitott légnyomás 1009 mbar, mérsékelten emelkedik.

Várható időjárás kedd estig:

Kezdetben kissé csökken a felhőzet, később országszerte borult idő várható.
Sokfelé lesz havazás, havas eső, eső.
A déli, délnyugati szél időnként megerősödik.
Várható legalacsonyabb éjszakai hőmérséklet: -3 és +2, gyengén felhős, szélcsendes helyeken -5 és -7 fok között,
legmagasabb nappali hőmérséklet kedden: +1 és +6 fok között.

Németh Lajos és Bozóki István s.k.

TÁVOLABBI KILÁTÁSOK SZERDÁTÓL-SZOMBATIG:

Eleinte még erősen felhős idő várható havas esővel, esővel.
A hét második felében átmenetileg felszakadozik a felhőzet, s északi széllel a hőmérséklet csökken.
Legalacsonyabb hőmérséklet: eleinte -4, +1, majd -1, -6 fok között, a szélvédett helyeken -5 fok körül.
Legmagasabb nappali hőmérséklet: eleinte +1, +6, majd 0 fok körül.
Jelentős mennyiségü /legalább 5 mm/ csapadék az ország területének 40 százalékán várható, főleg az időszak elején.

KÖZÉPTÁVÚ ELŐREJELZŐ OSZTÁLY

A hőmérséklet napi középértéke és eltérése a 100 évi átlagtól /Budapest belterületén/:

1981. XI. 29.	1,1°C	-1,9°C

1871 óta ezen a napon Budapesten előfordult

legmagasabb hőmérséklet:	14,8°C /1917/,	
legalacsonyabb hőmérséklet:	-12,3°C /1892/.	

81.771.

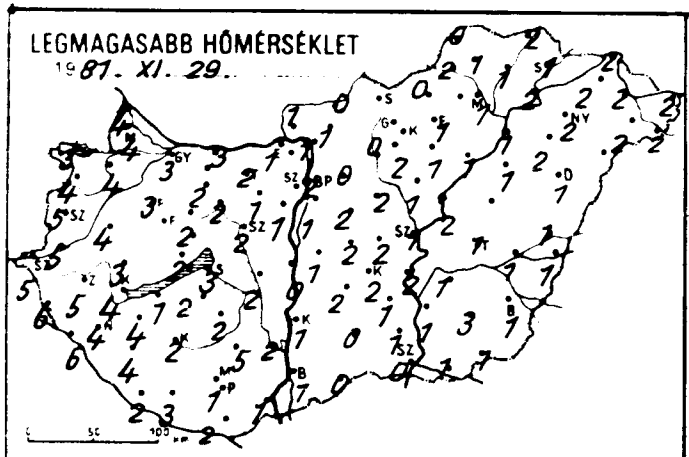
LEGMAGASABB HŐMÉRSÉKLET
1981. XI. 29.

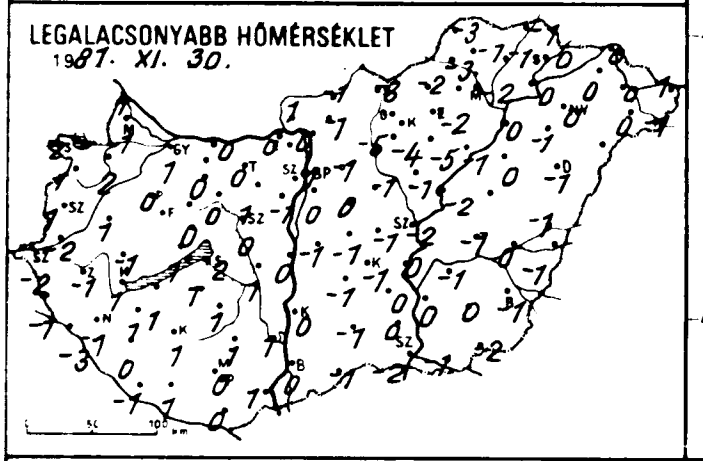
LEGALACSONYABB HŐMÉRSÉKLET
1981. XI. 30.

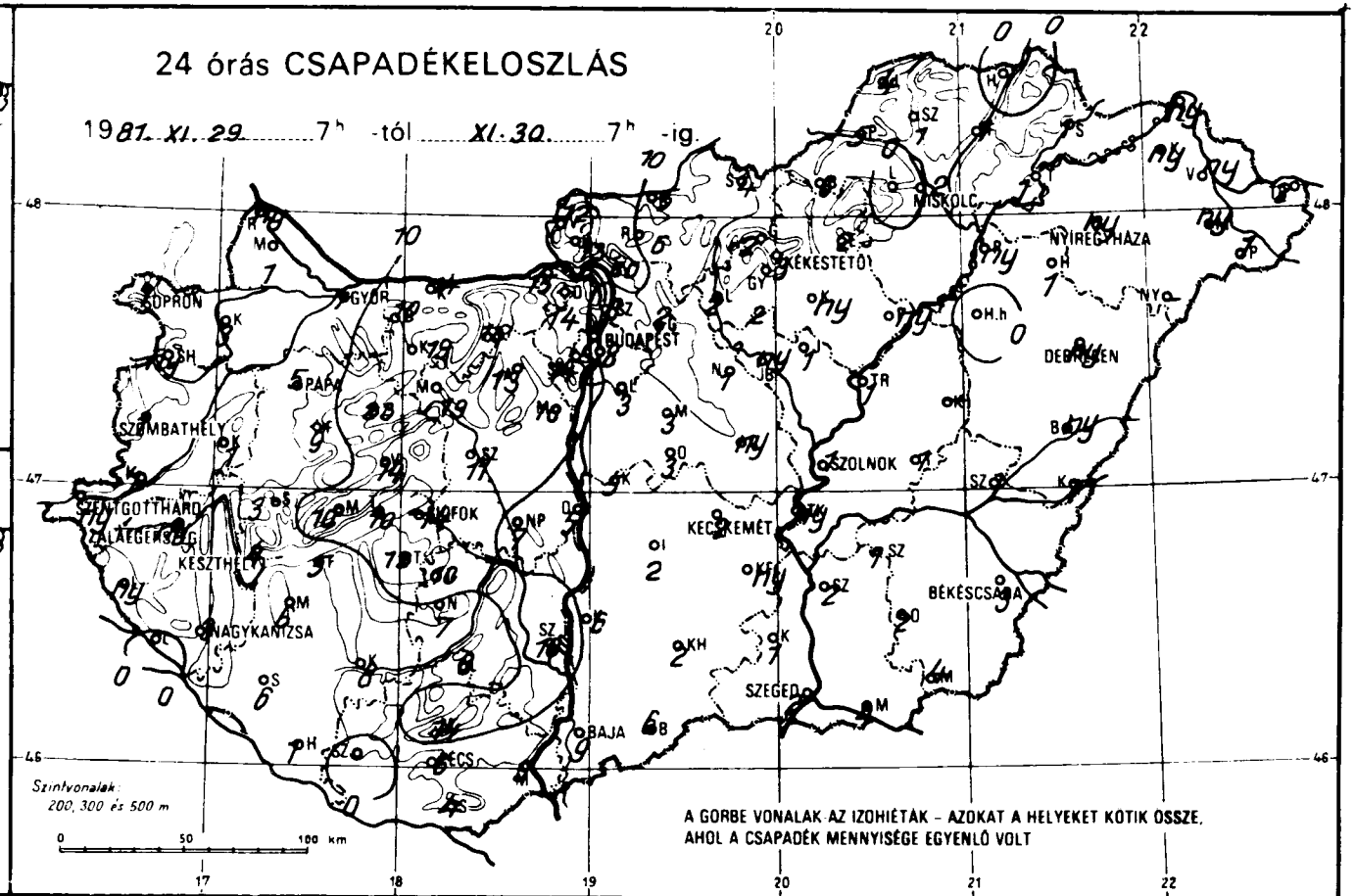
24 órás CSAPADÉKELOSZLÁS
1981. XI. 29. 7h -tól XI. 30. 7h -ig.
SOPRON
GYŐR
BUDAPEST
PAPA
SZOMBATHELY
SZENTGOTTHÁRD
ZALAEGERSZEG
KESZTHELY
SIÓFOK
NAGYKANIZSA
KECS
BAJA
SZEGED
KECSKEMÉT
BÉKÉSCSABA
SZOLNOK
DEBRECEN
NYÍREGYHÁZA
MISKOLC
KÉKESTETŐ
Szintvonalak: 200, 300 és 500 m
A GÖRBE VONALAK AZ IZOHIÉTÁK – AZOKAT A HELYEKET KÖTIK ÖSSZE, AHOL A CSAPADÉK MENNYISÉGE EGYENLŐ VOLT

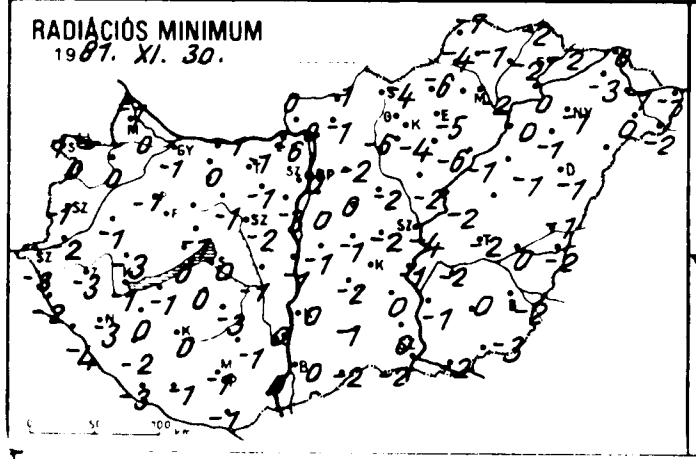
RADIÁCIÓS MINIMUM
1981. XI. 30.

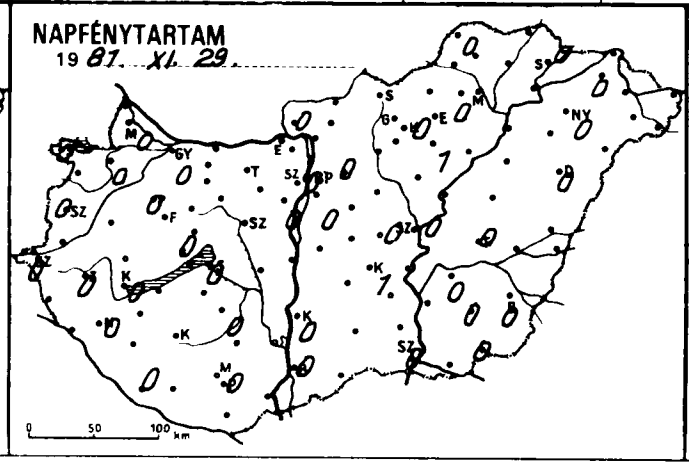
NAPFÉNYTARTAM
1981. XI. 29.

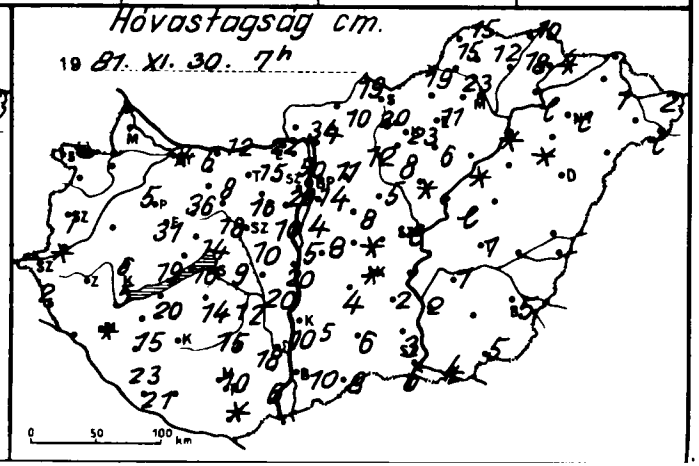
Hóvastagság cm.
1981. XI. 30. 7h

	1981.XI.30.07h -ig az utolsó 24 óra adatai					
	csapadék (mm)	Hó cm	max. hőmérséklet	min. hőmérséklet	rad. min.	napos órák
Győr	7 *	folt	3	1	-1	0
Kapuvár	3 *		4	2	0	0
Mosonmagyaróvár	1		4	1	0	0
Rajka	ny		4	1	-1	
Sopron	1 *		3	2	1	0
Sopronhorpács	ny *		4	1	0	
Káld	1 *.		4	1	-1	
Körmend	1 *	folt	5	-2	-2	
Szentgotthárd	ny *	2	5	-2	-3	0
Szombathely	1 *	1	5	1	-1	0
Lenti	ny *		6	-1	-2	
Letenye	. ⊔		6	-3	-4	
Nagykanizsa	3 *	folt	4	-1	-3	0
Zalaegerszeg	ny *=		5	-1	-3	0
Farkasgyepű	9 *	31	3	-1	-3	
Keszthely	4 *	5	4	1	-1	0
Mencshely	10 *	19	1	0	-1	0
Pápa	5 *	5	3	0	-1	0
Sümeg	3 *	6	3	-1	-3	
Tihany	10 *	10	2	1	0	
Veszprém	14 *	14	2	0	-1	
Zirc	23 *	36	0	-2	-2	
Fonyód	5 *	20	1	1	-1	
Homokszt. György	1 *	21	2	-1	-3	0
Kaposvár	8 *	-	2	1	0	
Marcali	6 *	15	4	1	0	
Siófok	14 *	9	3	2	0	0
Somogyszob	6 *	23	4	0	-2	
Tab	12 *	14	2	1	0	
Bábolna	10 *	6	2	-1	-3	
Esztergom	15 *	22	1	0	-6	
Kisbér	19 *	8	2	0	0	
Komárom	14 *	12	3	0	-1	
Tatabánya	16 *	15	2	0	-1	
Alcsútdoboz	13 *	16	1	1	-1	
Dunaújváros	5 *	20	0	0	-1	
Martonvásár	10 *	10	1	-1	-3	0
Mór	19 *	18	2	0	-1	
Nagyhörcsökp.	7 *	20	2	1	-1	
Szabadbattyán	11 *	10	2	0	-2	
Fegszemcse	10 *	12	2	1	-3	0
Jengyel	8 *	18	5	1	-1	
Nagykónyi	7 *	15	2	1	0	
Sekszárd	10 *	10	2	1	0	
Árpádtető	14 *	-	0	0	-2	
Mohács	5	6	1	1	0	
Pécs	6 *	10	1	0	-1	0
Siklós	4 *	folt	2	0	-1	
Szigetvár	.		3	1	-1	
Gy. Lőrinc	3	4	1	0	0	0
Gy. Met. Int.	8 *	14	2	1	0	0
Gy. Szab. hegy	14 *	20	-1	-2	-3	
Szigled	ny *	folt	2	-1	-2	0
Szombogykő	14 *	50	-2	-3	-5	
Szdöllő	2 *	11	0	-1	-2	0
Szalyret	13 *	34	0	0	0	
Szinor	3 *	-	2	0	0	
Szekata	1 *	8	2	-1	-2	
Kenyérmező	3 *	8	2	-1	-1	
Szentendre	8 *	-	1	0	0	

	1981.XI.30.07h -ig az utolsó 24 óra adatai					
	csapadék (mm)	Hó cm	max. hőmérséklet	min. hőmérséklet	rad. min.	napos órák
Vác	10 *	16	1	0	0	
Vámosmikola	12 *	-	1	1	0	0
Baja	9 *=	10	1	0	0	0
Bácsalmás	6 *	8	0	-1	-2	
Izsák	2 *	4	2	-1	-2	
Kalocsa	6 *	5	1	0	0	0
Kecskemét	2 *	folt	2	-1	-1	1
Kiskunf. háza	ny *	2	1	0	0	
Kiskunhalas	2 *	6	0	-1	-1	
Kunszentmiklós	5 *	5	1	-1	-1	
Tiszakécske	ny *	-	2	0	-1	
Balassagyarmat	5 *	19	0	-1	-1	
Romhány	6 *	10	1	-1	-1	
Salgótarján	4 *	-	2	-3	-4	
Eger	2 *	11	1	-2	-5	0
Galyatető	2 *V	20	-4	-4	-5	
Gyöngyös	2 *	8	2	-4	-4	
Kékestető	3 *V	23	-3	-7	-7	0
Kompolt	ny *	6	1	-5	-6	1
Lőrinci	2 *	12	0	-5	-6	
Poroszló	ny *	folt	1	-1	-1	
Jászapáti	1 *	folt	1	-1	-2	
Jászberény	ny *	5	1	-2	-4	
Karcag	-	-	-	-	-	
Szolnok	1 *	lep.	1	-2	-4	0
Tiszaroff	1 *	lep.	2	-2	-2	
Túrkeve	1 *	1	1	-1	-2	0
Kistelek	4 *	4	1	-1	-2	
Makó	4 *	4	1	-1	-2	
Szeged	2 *	6	0	-2	-2	0
Szentes	2 *	2	1	0	-1	
Borsodnádasd	6 *	19	0	-2	-6	
Fügöd	1 *	18	1	-1	-2	
Hidasnémeti	.	10	2	-1	-2	
Jósvafő	4 *	15	0	-3	-7	0
Lillafüred	.	23	0	-3	-4	
Miskolc	2 *=	23	1	-2	-2	-
Putnok	5 *	15	2	-3	-4	
Sárospatak	1 *	folt	1	0	-2	0
Szendrőlád	1 * ⊔	12	1	-1	-1	
Tokaj	1 *	lep.	2	0	0	
Kisvárda	ny *	-	2	0	-3	0
Mátészalka	ny *	-	2	0	0	
Nyíregyháza	ny *	lep.	2	0	-1	0
Nyírlugos	-	-	-	-	-	
Pátyod	1 *	lep.	2	-1	-2	
Tiszabecs	2 *	2	2	1	-1	
Vásárosnamény	ny *	1	2	0	-1	
Záhony	ny *		2	0	0	
Berettyóújfalu	ny *		1	-1	-1	
Debrecen	ny *	folt	1	-1	-1	0
Hajdúdorog	1 *	folt	2	-1	-1	
Hortobágy	-		1	0	-1	
Kosszakál	1 *		1	-1	-2	
Polgár	ny *	folt	1	0	0	
Békéscsaba	3 *	5	1	-1	-2	0
Mezőhegyes	4 *	5	1	-2	-3	0
Orosháza	2 *	-	3	0	0	0
Szarvas	1 *	1	1	-1	-2	0
Szeghalom	1 *		1	0	0	

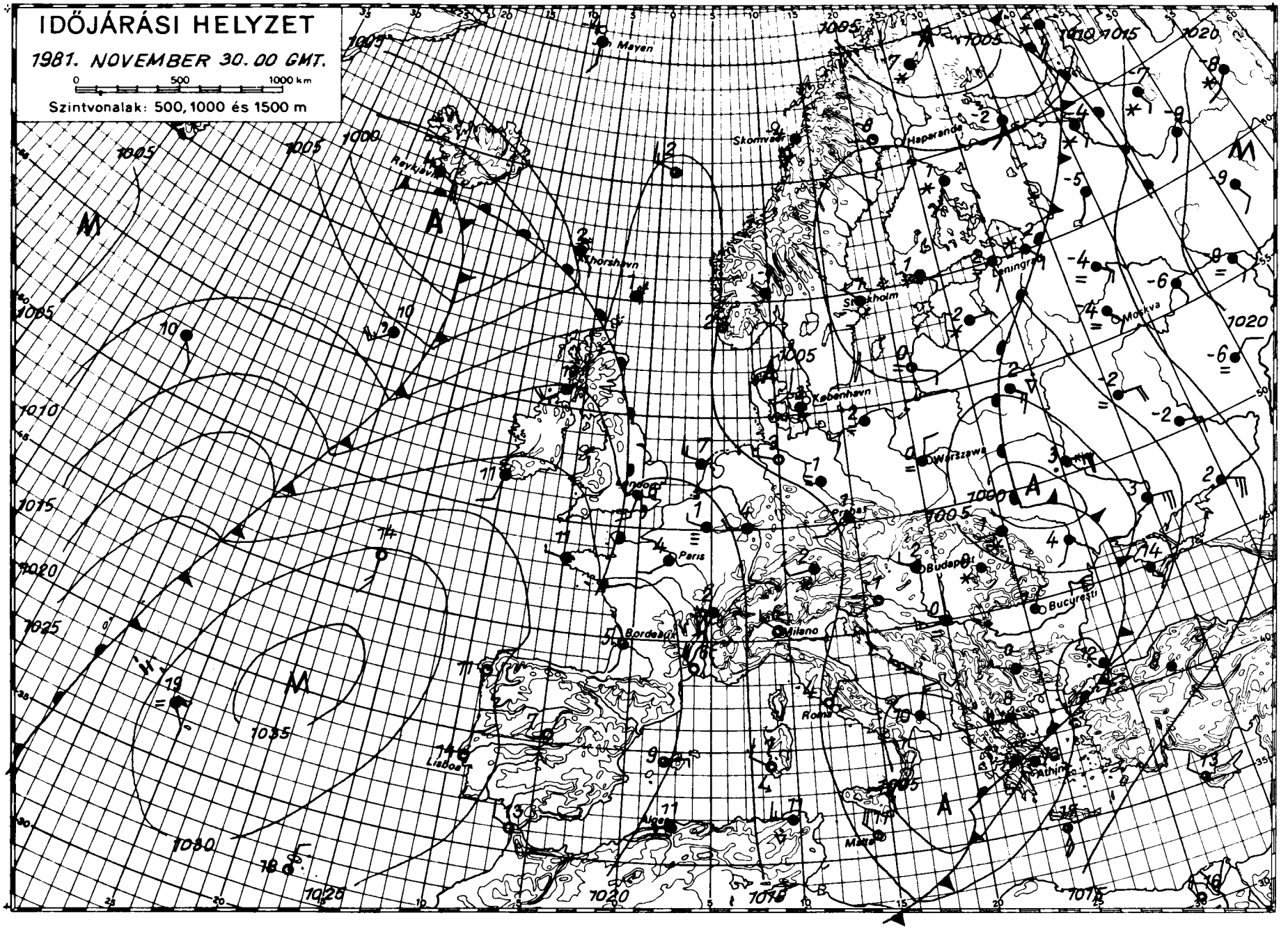

KIADJA: ORSZÁGOS METEOROLÓGIAI SZOLGÁLAT

Készíti: Központi **Előrejelző** Intézet Előrejelző Osztálya – T.: 273-018 – Megjelenik naponként – Évi előfizetési díja: 1 760,- Ft. – Megrendelhető: 1024 Budapest, II., Kitaibel Pál utca 1. Telefon: 353-500

Kiadásért felel: az OMSZ elnöke. Szerkesztésért felel a Kiadó igazgatója

	81.XI.1. [illegible] az utolsó 24 óra adatai					
	csapadék (mm)		max. hőmérséklet	min hőmérséklet	rad. min.	napos órák
	ny		15	12	10	1
[illegible]	ny		15	9	5	2
[illegible]varovár	.	⌓	14	11	8	1
	–		–	–	–	
	ny	▽̇	18	13	10	2
[illegible]orpács	ny	⌓	16	9	6	2
	.	⌓	16	7	5	
[illegible]nd	.		17	5	4	
[illegible]otthard	.	⌓ =	17	5	4	3
[illegible]athely	.	⌓	17	7	5	4
	.		19	6	5	
	.	⌓	18	6	3	
[illegible]anizsa	ny	⌓	18	7	4	3
[illegible]rszeg	ny	⌓	17	6	5	3
[illegible]gyepü	–		–	–	–	
[illegible]ely	ny	▽̇ ⌓	18	7	5	3
[illegible]hely	ny		15	9	4	2
	ny		16	10	7	2
	ny	, ⌓	17	8	6	
	ny	,	15	10	9	
[illegible]m	ny		16	9	8	
	.		16	12	8	
	–		–	–	–	
[illegible] György	.	⌓	19	7	4	6
[illegible]	.		20	8	7	
	–		–	–	–	
	ny	▽̇ ⌓	15	11	9	2
[illegible]szob	.	⌓	19	7	4	
	ny	⌓	17	7	5	
	–		–	–	–	
[illegible]	.		17	9	7	
	.	⌓	18	11	10	
[illegible]	.	≡	13	8	4	
	.		16	10	8	
	ny		15	10	7	
	.		16	9	7	
	.		16	11	10	1
	ny		16	12	10	
	–		–	–	–	
	–		–	–	–	
	.	⌓	18	8	5	3
	.		17	8	3	
	–		–	–	–	
	.		18	10	8	
Árpádtető	.		17	11	8	
	.	⌓	20	10	5	
	.	⌓	19	9	8	6
	.		18	12	8	
	.		20	5	4	
	ny	▽̇	15	14	6	1
	ny		16	12	10	1
[illegible]	.		12	9	7	
	.		17	12	8	4
	–		–	–	–	
	.		15	12	9	1
	–		–	–	–	
	.		15	8	8	
	.		16	12	11	
	–		–	–	–	
	.		17	12	9	

	81.XI.1. [illegible] az utolsó 24 óra adatai					
	csapadék (mm)		max. hőmérséklet	min hőmérséklet	rad. min	napos órák
Vác	.		17	12	11	
Vámosmikola	.		15	11	7	1
Bajna	.	⌓	19	9	5	5
Bácsalmás	.		22	8	8	
Izsak	.		17	11	9	
Kalocsa	ny	⌓	19	8	3	4
Kecskemet	.		16	13	10	3
Kiskunf. háza	.	⌓	14	11	9	
Kiskunhalas	.		18	11	9	
Kunszentmiklós	–		–	–	–	
Tiszakecske	.		18	12	10	
Balassagyarmat	ny		15	11	8	
Romhany	ny	▽̇	15	11	9	
Salgótarján	–		–	–	–	
Eger	ny		16	7	7	2
Galyatető	.		11	4	2	
Gyöngyös	ny	▽̇ ⌓	16	11	9	
Kékestető	ny	⌓	8	4	3	3
Kompolt	1	, ⌓	14	10	5	1
Lőrinci	.		15	12	9	
Poroszlo	.		15	12	9	
Jászapáti	ny		16	12	11	
Jászberény	ny		17	12	10	
Karcag	–		–	–	–	
Szolnok	ny	▽̇	17	13	10	4
[illegible]	–		–	–	–	
Tarkány	ny	▽̇	16	12	10	3
Kistelek	.		19	10	7	
Makó	ny	,	18	10	9	
Szeged	.		19	9	7	5
Szentes	.		17	11	8	
[illegible]	.		15	11	8	
[illegible]	.	⌓	13	6	3	
[illegible]	.		14	4	2	
[illegible]	ny	⌓	12	6	2	2
[illegible]	–		–	–	–	
[illegible]	.		16	12	9	
[illegible]	ny	,	11	9	8	
[illegible]	–		–	–	–	
[illegible]	–		–	–	–	
[illegible]	ny		14	7	7	
[illegible]	ny		13	7	1	1
[illegible]	ny		15	9	6	
[illegible]	ny		14	10	7	2
[illegible]	–		–	–	–	
[illegible]	ny		15	6	5	
[illegible]	.		10	7	6	
[illegible]	1		14	7	6	
[illegible]	.		13	9	8	
[illegible]	ny		16	11	10	
[illegible]	ny	▽̇	14	11	9	1
[illegible]	.	⌓	14	6	6	
[illegible]	–		–	–	–	
[illegible]	–		–	–	–	
[illegible]	.		14	11	9	
[illegible]	ny		16	10	8	3
[illegible]	.		17	11	9	2
[illegible]	.		17	10	10	0
[illegible]	.	⌓	17	11	9	4
[illegible]	.		16	11	9	

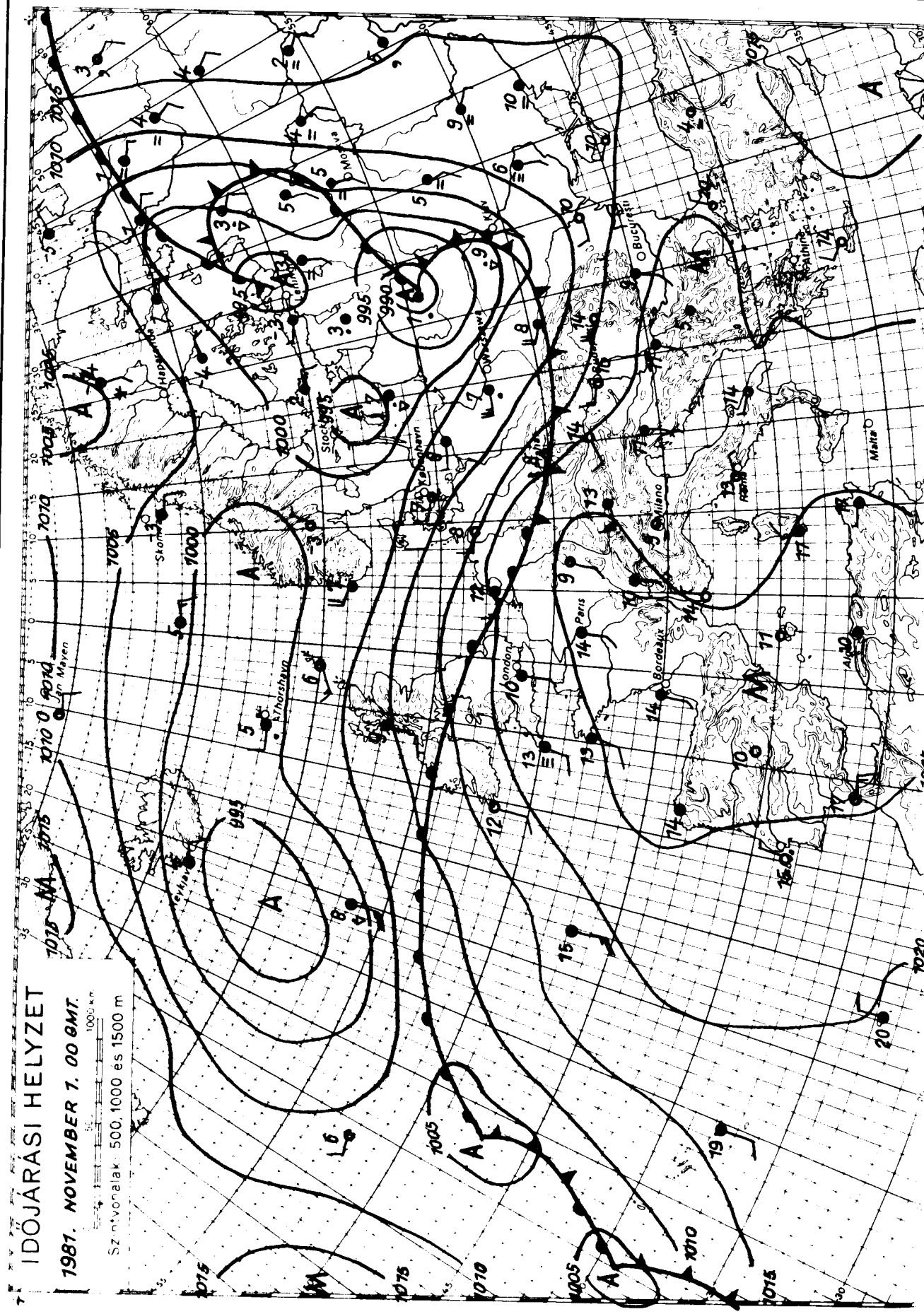

KIADJA: ORSZÁGOS METEOROLÓGIAI SZOLGÁLAT
Készíti: Központi Előrejelző Intézet Előrejelző Osztálya. T.: 273-018. Megjelenik naponként
Éves előfizetési díja: 1 760,- Ft. – Megrendelhető: 1024 Budapest, II., Kitaibel Pál utca 1. Telefon: 353-500
Kiadásért felel: az OMSZ elnöke. Szerkesztésért felel: a KEI igazgatója

4938i

IDŐJÁRÁSI NAPIJELENTÉS

ЕЖЕДНЕВНЫЙ МЕТЕОРОЛОГИЧЕСКИЙ БЮЛЛЕТЕНЬ · DAILY WEATHER REPORT
BULLETIN QUOTIDIEN DE TEMPS · TÄGLICHER WETTERBERICHT

94. évfolyam 335. szám. + Budapest + 1981. december 1. kedd

Az időjárási helyzet és a várható időjárás:

Európa nagy részén változékony, csapadékos az idő. Közép-Európa felett már napok óta nagy kiterjedésü és több középpontú ciklonrendszer örvénylik. A különböző hőmérsékletü és nedvességtartalmú léghullámok keveredését a Német-Lengyel-alföldön, az Alpok vidékén, a Szovjetunió európai területén, a Kelet-Európai-sikságon, valamint a Kárpát-medencében is túlnyomóan borult ég, gyakori havazás, havas eső, eső, és erős, időnként viharos szél jelzi.

Hazánkban hétfőn többfelé felszakadozott a zárt felhőtakaró. Egy-két órára a nap is kisütött. Főként a keleti, északkeleti országrészből érkezett jelentés ismétlődő havazásról, máshonnan havas esőről, esőről. Napközben a déli, délnyugati szél időnként megerősödött. A kedd reggel 7 óráig lehullott csapadék mennyisége keleten csapadéknyom és 2 mm, nyugaton viszont általában 1 és 5 mm között volt. Hétfőn a legmagasabb nappali hőmérséklet az ország nagy részén 3 és 8 fok között alakult. Északkeleten viszont csak 0 és +3 fok közötti maximumhőmérsékletet mértek. Kedd hajnalra a Dunántúlon +3 és -2, keleten viszont 0 és -6 fokig süllyedt a hőmérő higanyszála. Ma a délelőtt folyamán túlnyomóan borult, csapadékos idő volt. Északon, északkeleten hó, másutt eső, zápor hullott. A hőmérséklet 11 órakor az országban nulla és 4 fok között volt.

Ma 12 órakor Budapesten a hőmérséklet 1 fok, a tengerszintre átszámitott légnyomás 1008 mbar, erősen emelkedik.

Várható időjárás szerda estig:

Túlnyomóan borult idő, sokfelé és gyakran ismétlődő csapadék, kedden főként eső, havas eső, szerdán elsősorban havazás, majd hózápor.
Élénk, a Dunántúlon időnként erős, délnyugati, majd északnyugati szél.
Várható legalacsonyabb éjszakai hőmérséklet: -3 és +2 fok között,
legmagasabb nappali hőmérséklet: szerdán 0 és 5 fok között.

Bozóki István és Török Dénes s.k.

CENTRAL LIBRARY
N.O.A.A.

A hőmérséklet napi középértéke és eltérése a 100 éves átlagtól Budapest belterületén/:

1981. XI. 30.	3,3°C	+0,3°C

1871 óta ezen a napon Budapesten előfordult

legmagasabb hőmérséklet:	16,7°C /1885/,
legalacsonyabb hőmérséklet:	-9,3°C /1915/.

81.772.

LEGMAGASABB HŐMERSÉKLET
1987. XI. 30.

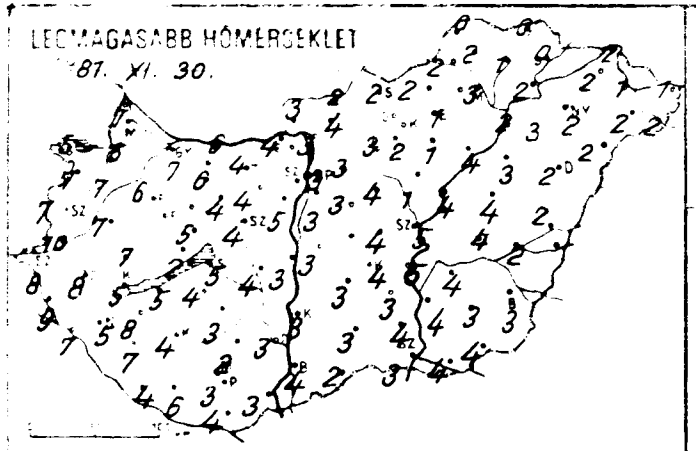

LEGALACSONYABB HŐMÉRSÉKLET
1987. XII. 1.

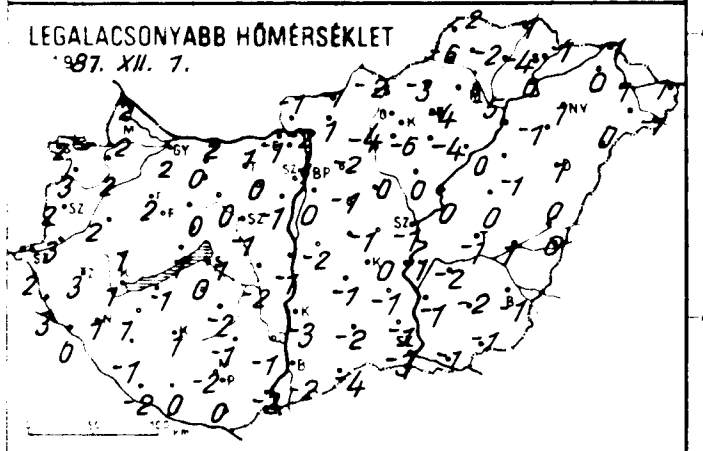

24 órás CSAPADÉKELOSZLÁS

1987. XI. 30. 7h -tól XII. 1. 7h -ig

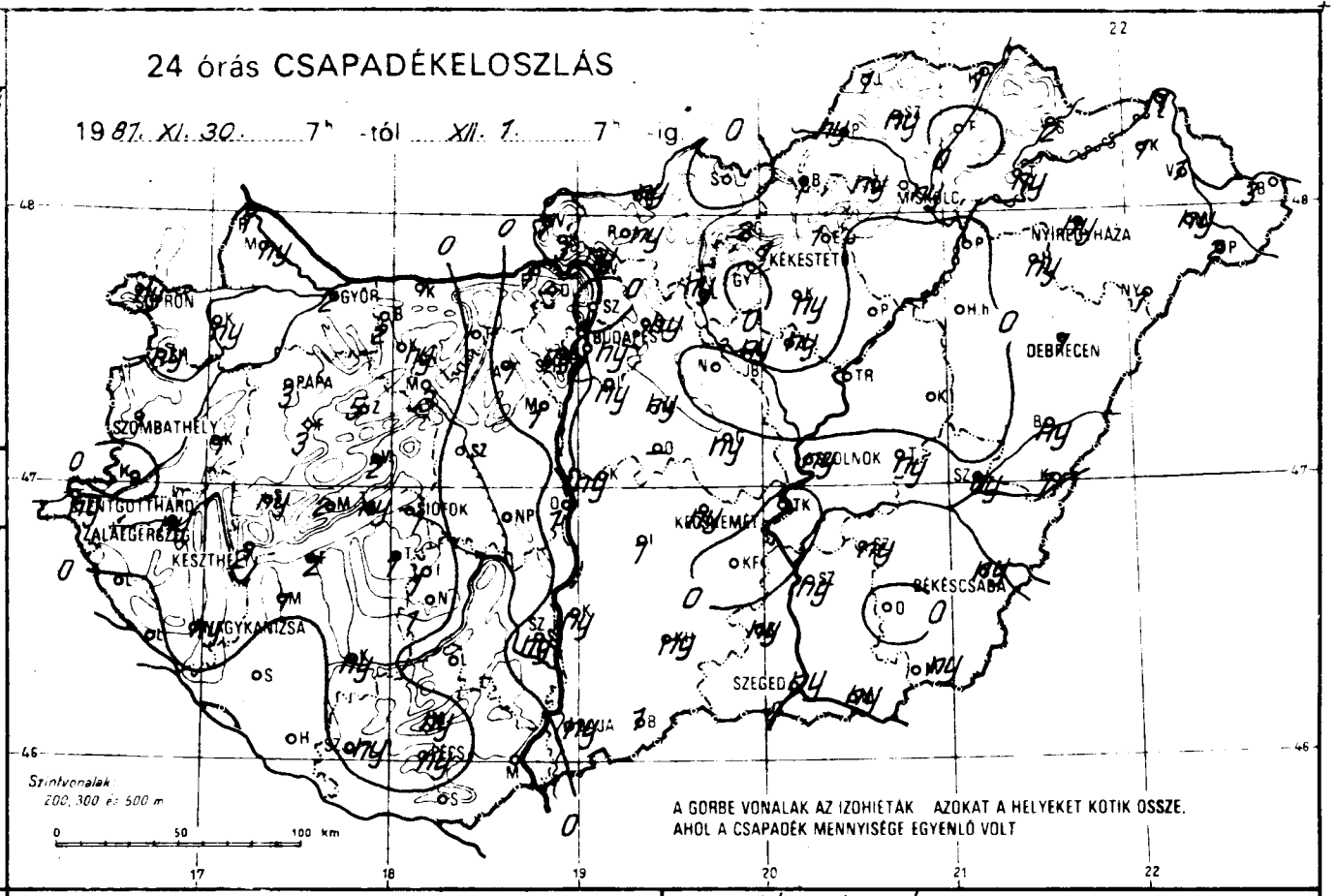

RADIÁCIÓS MINIMUM
1987. XII. 1.

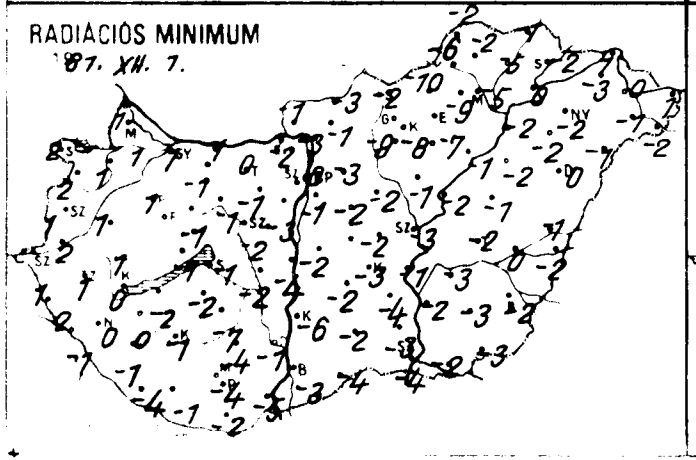

NAPFÉNYTARTAM
1987. XI. 30.

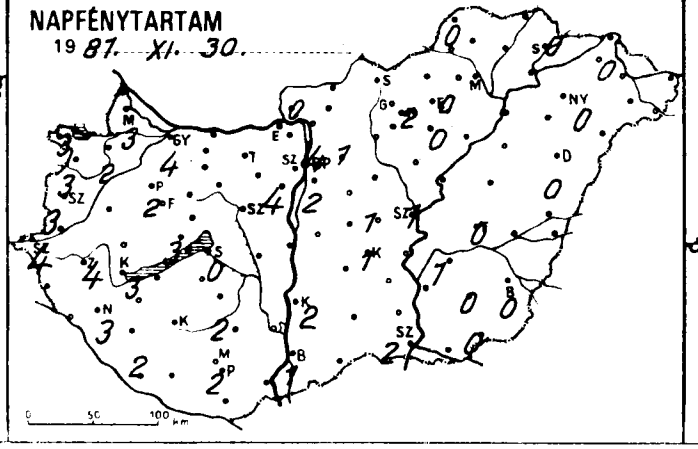

Hóvastagság cm.
1987. XII. 1. 7h

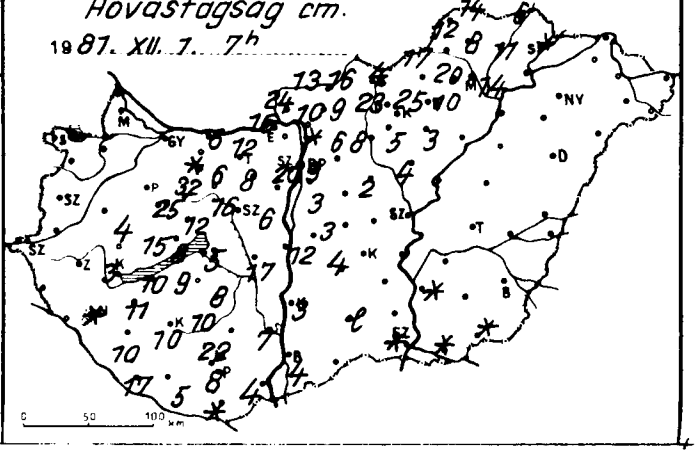

IDŐJÁRÁSI NAPIJELENTÉS

ЕЖЕДНЕВНЫЙ МЕТЕОРОЛОГИЧЕСКИЙ БЮЛЛЕТЕНЬ · DAILY WEATHER REPORT
BULLETIN QUOTIDIEN DE TEMPS · TÄGLICHER WETTERBERICHT

94. évfolyam 336. szám + Budapest + 1981. december 2. szerda

Az időjárási helyzet és a várható időjárás:

A Skandináviától Közép-Európán át Afrika északi partvidékéig húzódó alacsony nyomású légörvény-rendszer térbeli kiterjedése alig változott, középpontjai viszont átrendeződtek az elmúlt 24 órában. Az Adria fölött kimélyült légörvény a Német-Lengyel sikság, az Alpok és az Appennínek térségében hideg levegőt szállít, az emlitett területeken gyakran alakul ki hózápor, helyenként viharos az északi szél, az átlagosnál több fokkal hidegebb az idő. A légörvény keleti oldalán viszonylag enyhe levegő áramlik, ezért a Balkán és a Kárpátok térségében többnyire eső hull. Változékony, kora téli idő van csaknem Európaszerte, Skandináviában sokfelé havazik, a Kelet-Európai sikságon gyakran változik az eső és a havazás. Az Ibériai-félsziget kivételével hidegebb néhány fokkal az idő az évszaknak megfelelőnél is.

Hazánkban kedden borult, csapadékos idő volt. A legmagasabb hőmérséklet csupán 0 és 6 fok között alakult. Eső, havas eső, havazás egyaránt előfordult. Szerda reggel 7 óráig a legtöbb csapadékot Dél-Alföldön mérték, 25, 29 mm-t. A Dunántúl nagy részén 10 mm feletti, az ország többi részén szeszélyes területi eloszlásban csapadéknyom és 10 mm közötti mennyiségü csapadék hullott. Magasabb hegyeinkben reggel 30, 40 cm-nyi hótakarót mértek. A hőmérséklet hajnalra -3 és +2 fok közé csökkent. A Dunántúlon már éjszaka megélénkült, megerősödött az északi szél, felszakadozott a felhőzet, futó hózáporok alakultak ki. A keleti és délkeleti megyékben szerda délelőtt is folytatódott a borult idő, helyenként tartós havazás alakult ki, néhány helyről havas esőt is jelentettek. A hőmérséklet 11 órakor 0 és 4 fok között volt.

Ma 12 órakor Budapesten a hőmérséklet +3 fok, a tengerszintre átszámitott légnyomás 1015 mbar, mérsékelten emelkedik.

Várható időjárás csütörtök estig:
Nyugaton felhőátvonulások, átfutó hózáporok várhatók és lassan az ország déli, válamint keleti részén is felszakadozik a zárt felhőtakaró. A keleti országrészben viszont túlnyomóan borult idő lesz tartósabb havazással, havasesővel.
Az északi szél tovább erősödik, csütörtök délutánig néha viharos lesz.

Várható legalacsonyabb éjszakai hőmérséklet -3,+2,
legmagasabb nappali hőmérséklet csütörtökön +1, +6 fok között.

Török Dénes és Aigner Szilárd a.k.

A hőmérséklet napi középértéke és eltérése a 100 évi átlagtól /Budapest belterületén/:

1981. XII. 1.:	2,7°C,	-4,0°C.

1871 óta ezen a napon Budapesten előfordult:

legmagasabb hőmérséklet	17,0°C /1885/
legalacsonyabb hőmérséklet	-11,1°C /1925/

81.776.

LEGMAGASABB HŐMÉRSÉKLET
1981. XII. 1.

LEGALACSONYABB HŐMÉRSÉKLET
1981. XII. 2.

24 órás CSAPADÉKELOSZLÁS

1981. XII. 1. 7h -tól XII. 2. 7h -ig.

Szintvonalak: 200, 300 és 500 m

A GÖRBE VONALAK AZ IZOHIETÁK AZOKAT A HELYEKET KÖTIK ÖSSZE, AHOL A CSAPADÉK MENNYISÉGE EGYENLŐ VOLT

RADIÁCIÓS MINIMUM
1981. XII. 2.

NAPFÉNYTARTAM
1982. XII. 1.

Hóvastagság cm.
1981. XII. 2. 7h

81.XII.2.

	19 ..... 07 h -ig az utolsó 24 óra adatai					
	csapadék (mm)	Hó cm	max. hőmérséklet	min. hőmérséklet	rad. min.	napos órák
Győr	1		5	1	0	0
Kapuvár	ny		5	1	-1	0
Mosonmagyaróvár	ny ▽		6	0	-3	0
Rajka	•		6	1	-1	
Sopron	•		5	0	-1	0
Sopronhorpács	1 ⊔		5	0	-3	0
Kald	7		4	0	0	
Kormend	•		4	-2	-2	
Szentgotthárd	2 ⊔		6	-3	-4	0
Szombathely	4		4	0	-2	0
Genti	5		5	-1	-2	
Szentgyörgyvár	10		6	-1	-6	
Nagykanizsa	11		5	1	0	0
Zalaegerszeg	9 ▽		5	0	-1	0
Farkasgyepű	11 * •	23	3	0	-1	
Keszthely	11 * •	2	4	2	0	0
Mencshely	24 * •	22	3	0	-1	0
Pápa	6		5	0	-1	0
Sümeg	10	folt	4	1	0	
Tihany	12 * •	6	4	2	0	
Veszprém	11 * •	9	3	0	0	
Zirc	9 * •	29	3	0	-2	
Csenyód	15 * •	5	4	1	-1	
Csömökszt. György	1 *	12	4	1	-5	0
Kaposvár	-		-	-	-	
Marcali	19	8	5	1	1	
Siófok	27 * •	3	5	2	0	0
Somogyszob	2	6	5	1	0	
Tab	17 * •	7	4	0	0	
Babolna	1	folt	4	1	0	
Esztergom	1	14	3	-1	-2	
Kisbér	3 ≡	5	4	0	0	
Komárom	1	folt	4	1	0	
Tatabánya	•	9	4	0	0	
Alcsútdoboz	3 * •	6	2	1	0	
Dunaújváros	16 * •	10	2	1	0	
Martonvásár	•	6	2	1	-1	0
Mór	5 * •	15	3	0	0	
Nagyhörcsökp.	-	-	-	-	-	
Szabadbattyán	11 * •	4	2	-1	-1	
Fegszemcse	4 * •	7	4	1	-2	0
Fengyel	2 *	22	2	-1	-1	
Nagykonyi	-	-	-	-	-	
Székszárd	18 * •	9	5	1	0	
Árpádtető	24 * •	29	6	-1	-1	
Szohács	21 * •	2	7	0	0	
Pécs	12 * •	7	6	0	0	0
Siklos	26		6	1	0	
Szigetvár	11	3	5	1	0	
Hg. Lőrinc	5 * •	6	3	0	0	0
Hg. Met. Int	4 * •	6	4	2	1	0
Hg. Szab. hegy	3 * •	20	0	-2	-5	
Hegyed	13 * •	3	2	0	0	0
Hbogokó	3 *	58	0	-3	-4	
Hdollós	5 * •	7	2	0	-1	0
Hkalyret	4 * •	25	2	0	-2	
Hnor	12 * •	2	5	1	0	
Hszkata	13 * •	4	2	1	0	
Hsz.	-	-	-	-	-	
Hzendre	•	folt	2	0	0	

81.XII.2.

	19 ..... 07 h -ig az utolsó 24 óra adatai					
	csapadék (mm)	Hó cm	max. hőmérséklet	min. hőmérséklet	rad. min.	napos órák
Vác	1 *	8	3	2	1	
Vámosmikola	2 * •	10	4	0	0	0
Baja	19 * •	9	1	0	0	0
Bácsalmás	27 * •	10	2	0	0	
Izsák	27 * •	5	3	0	0	
Kalocsa	15 * •	3	2	0	0	0
Kecskemét	17 * •	4	1	0	0	0
Kiskunf. háza	20 *	10	2	0	0	
Kiskunhalas	29 * •	12	3	0	0	
Kunszentmiklós	16 * •	folt	2	0	0	
Tiszakécske	14 * •	-	2	0	-2	
Balassagyarmat	4 * •	10	4	0	-2	
Romhány	2 * •	9	3	0	-1	
Salgótarján	7 *	6	2	0	-1	
Eger	5 * • ≡	7	1	0	-1	0
Galyatető	7 * ▽	30	-2	-3	-4	
Gyöngyös	9 * •	7	1	0	0	
Kékestető	7 * ▽	32	-3	-4	-5	0
Kompolt	10 * •	3	1	0	-1	
Lőrinci	19 * •	11	2	0	0	
Poroszló	8 * •	2	1	1	0	
Jászapáti	9 * •	1	1	1	0	
Jászberény	6 * •	6	2	0	-1	
Karcag	6 * •	-	3	1	0	
Szolnok	12 * •	2	2	0	0	0
Tiszaroff	8 * •	2	2	0	0	
Túrkeve	7 * •	1	2	0	0	0
Kistelek	29 * •	9	2	0	-1	
Makó	3 * •	folt	3	1	0	
Szeged	18 * •	3	2	0	0	0
Szentes	21 * •	3	2	0	0	
Borsodnádasd	6 * •	20	1	0	0	
Fügöd	5 * •	11	1	0	0	
Hidasnémeti	6 * •	6	2	0	-1	
Jósvafő	12 * •	23	0	0	-1	0
Lillafüred	4 * •	19	0	-1	-2	
Miskolc	2 *	17	1	0	-1	0
Putnok	5 * •	15	0	0	0	
Sárospatak	5 * •	folt	1	-1	-2	0
Szendrőlád	3 * •	10	1	0	0	
Tokaj	5 * •	1	3	0	0	
Kisvárda	1 =		3	1	0	0
Mátészalka	ny		4	1	0	
Nyíregyháza	3 * •		4	1	-2	0
Nyírlugos	1 *		5	0	0	
Pátyod	•		5	0	-1	
Tiszabecs	•		4	2	1	
Vásárosnamény	1		4	1	0	
Záhony	1 *		4	1	1	
Berettyóújfalu	ny		4	1	1	
Debrecen	1 * •		5	1	1	0
Hajdudorog	3 * •		4	0	0	
Hortobágy	5 * •	lepel	3	-1	-1	
Kösszakal	•		4	2	1	
Polgár	7 * •	1	3	0	-2	
Békéscsaba	1		5	1	0	0
Mezőhegyes	1		4	2	1	0
Orosháza	3		3	2	2	3
Szarvas	11 * •	1	3	0	0	0
Szeghalom	-	-	-	-	-	

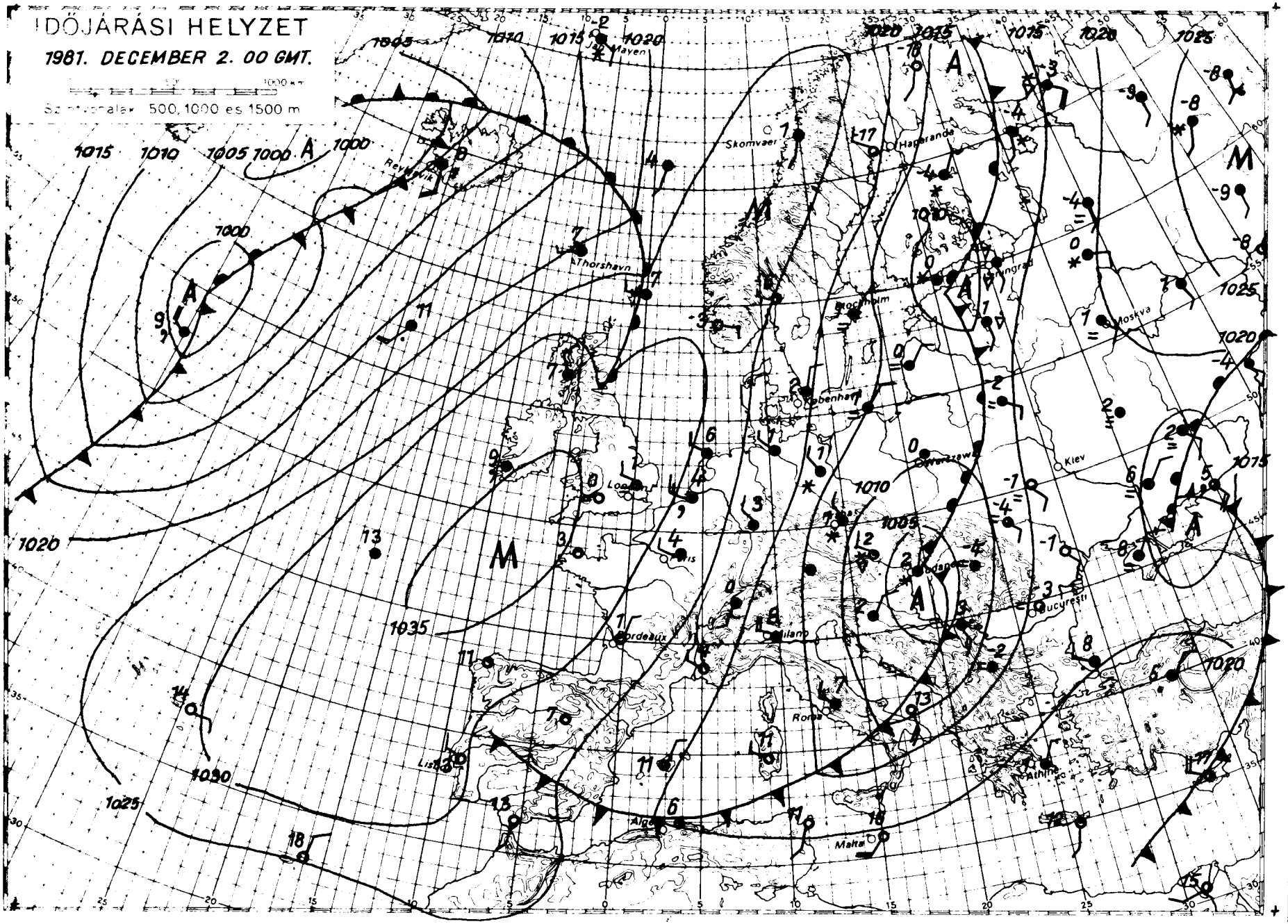

KIADJA ORSZÁGOS METEOROLÓGIAI SZOLGÁLAT
Készíti Központi Előrejelző Intézet Előrejelző Osztálya I. 273-018 Megjelenik naponként
Évi előfizetési díja 1.260 Ft. Megrendelhető 1024 Budapest, II., Kitaibel Pál utca 1. Telefon: 353-500
Kiadásért felel: az OMSZ elnöke. Szerkesztésért felel a KEI igazgatója

IDŐJÁRÁSI NAPIJELENTÉS

ЕЖЕДНЕВНЫЙ МЕТЕОРОЛОГИЧЕСКИЙ БЮЛЛЕТЕНЬ · DAILY WEATHER REPORT
BULLETIN QUOTIDIEN DE TEMPS · TÄGLICHER WETTERBERICHT

94. évfolyam 338. szám + Budapest + 1981. december 3. csütörtök

Az időjárási helyzet és a várható időjárás:

Észak-Európa felett nagy kiterjedésű, alacsony légnyomású képződmény helyezkedik el. Hatására a 60-ik szélességi körtől északra fekvő területeken túlnyomóan borult, szeles, sokfelé csapadékos az idő. A Fekete-tenger északi része, valamint a Balkán- és az Appennini-félsziget déli vidékei felett is több középpontú ciklonrendszer található. Ezeken a területeken gyakran esik az eső, az Alpok és a Kárpátok térségében elszórtan havazik. Kontinensünk nyugati része, Ukrajna és Kelet-Európa középső és délkeleti vidékei felett lassultak a légmozgások és jobbára csendes, erősen párás, főként hajnalban és reggel sokfelé ködös időjárás alakult ki.

Hazánkban szerdán a nyugati, északnyugati országrészben kissé felszakadozott a felhőzet és 1, 3 órára a nap is kisütött. Másutt borult maradt az ég. Sok helyen volt eső, havas eső, keleten többnyire havazott. A ma reggel 7 óráig lehullott csapadék mennyisége a Dunántúlon 4 mm alatt maradt, máshol általában 5, 15 mm-t mértek, sőt Tiszakécskéről 18, Jászberényből 19, Tiszaroffról 23 mm-t jelentettek. A magasabb hegyeinket már jelentős hótakaró fedi, amelynek vastagsága általában 30 és 50 cm között van. A legmagasabb nappali hőmérséklet szerdán 1 és 7 fok között alakult. Ma hajnalra +2, -2 fokig hült le a levegő. Délelőtt jobbára erősen felhős idő volt, több helyről jelentettek havazást, egy-két helyről havas esőt. A hőmérséklet 11 órakor nulla és +3 fok között alakult.

Ma 12 órakor Budapesten a hőmérséklet 3 fok volt, a tengerszintre átszámitott légnyomás 1024 mbar, alig változik.

Várható időjárás péntek estig:

Előbb nyugat felől lassan tovább csökken a felhőzet, és egyre több helyen szünik meg a havazás. Pénteken napközben azonban nyugat felől ismét beborul az ég, és elsősorban a Dunántúlon havazás várható. Az erős északi szél átmenetileg mérséklődik, majd pénteken megerősödik a délnyugati szél.

Várható legalacsonyabb éjszakai hőmérséklet: -1, -6,
legmagasabb nappali hőmérséklet pénteken: 1, 6 fok között.

Bartha Péterné - Pálmási Judit s.k.

TÁVOLABBI KILÁTÁSOK SZOMBATTÓL - KEDDIG:

Eleinte erősen felhős idő várható, havazással, havas esővel, esővel. Majd átmenetileg felszakadozik a felhőzet, a csapadékhajlam csökken, de az időszak végén délnyugat felől ismét megnövekszik a felhőzet, s esőkre, havas esőkre számithatunk.

Legalacsonyabb hőmérséklet általában 0 fok körül, az időszak közepén 0, -5 fok között.

Legmagasabb nappali hőmérséklet 0, +5, az időszak végén +2, +7 fok között. Jelentős mennyiségü /legalább 5 mm/ csapadék az ország területének 60 százalékán várható. KÖZÉPTÁVÚ ELŐREJELZŐ OSZTÁLY

A hőmérséklet napi középértéke és eltérése a 100 évi átlagtól /Budapest belterületén/:

1981. XII. 2.:	2,5°C,	-0,1°C.

1871 óta ezen a napon Budapesten előfordult:

legmagasabb hőmérséklet	15,7°C /1876/
legalacsonyabb hőmérséklet	-10,3°C /1884/

81.0777.

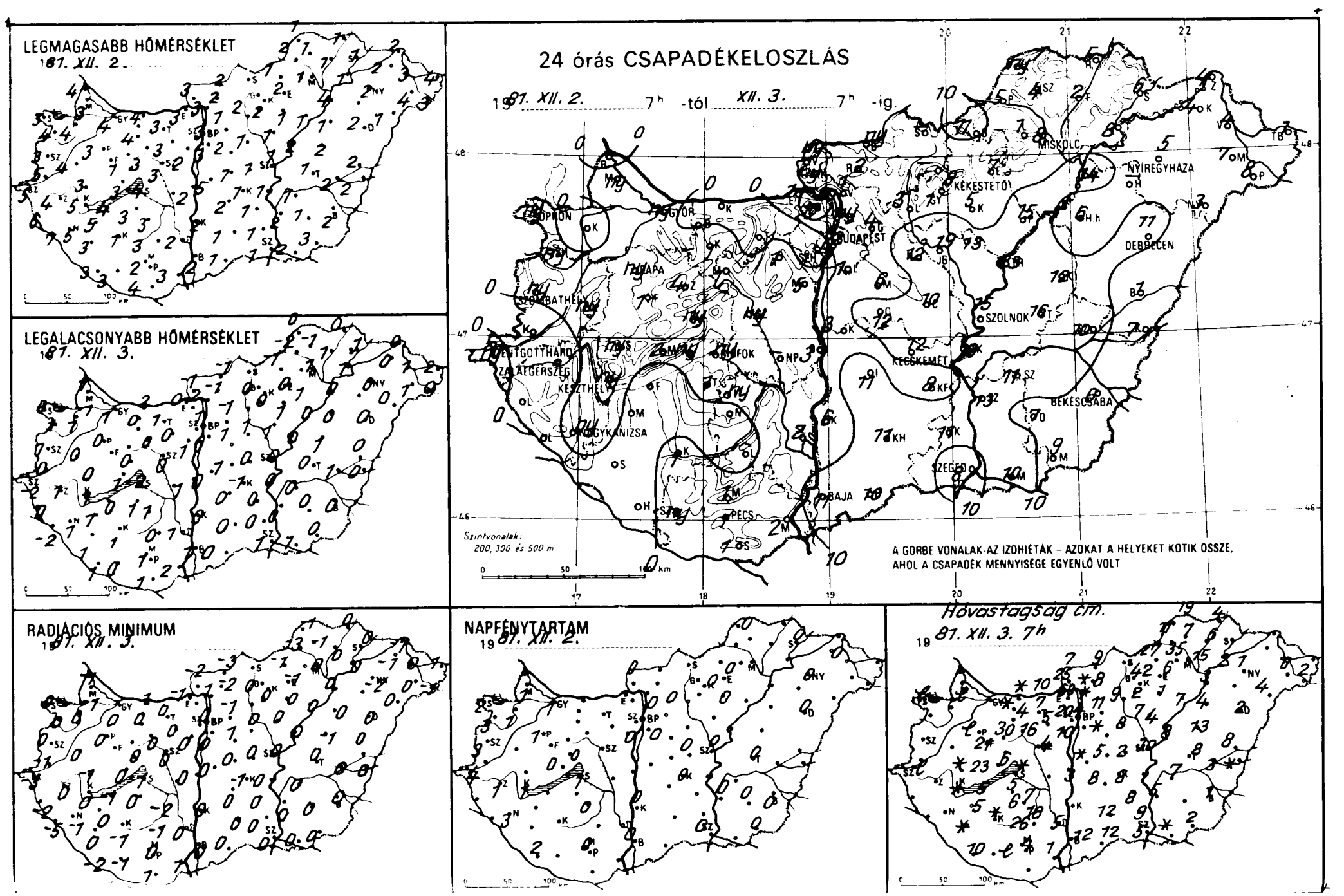
LEGMAGASABB HŐMÉRSÉKLET
1987. XII. 2.
LEGALACSONYABB HŐMÉRSÉKLET
1987. XII. 3.
RADIÁCIÓS MINIMUM
1987. XII. 3.
NAPFÉNYTARTAM
1987. XII. 2.
Hóvastagság cm.
1987. XII. 3. 7h
24 órás CSAPADÉKELOSZLÁS
1987. XII. 2. 7h -tól XII. 3. 7h -ig.
MISKOLC
NYÍREGYHÁZA
KÉKESTETŐ
DEBRECEN
SZOLNOK
KECSKEMÉT
BÉKÉSCSABA
SZEGED
BAJA
PÉCS
BUDAPEST
GYŐR
SZOMBATHELY
ZALAEGERSZEG
KESZTHELY
NAGYKANIZSA
Szintvonalak:
200, 300 és 500 m
A GORBE VONALAK AZ IZOHIÉTÁK – AZOKAT A HELYEKET KOTIK OSSZE,
AHOL A CSAPADÉK MENNYISÉGE EGYENLŐ VOLT

	19 81.XII.3. 07 h -ig az utolsó 24 óra adatai					
	csapadék (mm)	Hó cm	max. hőmérséklet	min. hőmérséklet	rad. min.	napos órák
Győr	ny		4	1	0	1
Kapuvár	•		4	1	0	1
Mosonmagyaróvár	ny *	lepel	3	1	-1	1
Rajka	•		4	1	-1	
Sopron	ny *	lepel	3	0	0	2
Sopronhorpács	ny *		4	1	0	3
Káld	ny *		4	0	0	
Körmend	•		5	0	-1	
Szentgotthárd	ny *	lepel	5	-2	-3	4
Szombathely	ny *		3	1	0	3
Lenti	•		6	0	-2	
Letenye	•		7	-2	-5	
Nagykanizsa	ny *		5	1	-1	3
Zalaegerszeg	•		4	1	0	1
Farkasgyepű	1 *	21	1	-1	-2	
Keszthely	ny *	folt	5	1	0	1
Mencshely	2 *	23	1	0	-1	0
Pápa	ny *	lepel	3	0	0	1
Sümeg	ny *	folt	3	0	-1	
Tihany	ny *	6	3	1	0	
Veszprém	ny *		1	0	0	0
Zirc	4 *	30	1	-1	-1	
Tonyód	•	5	4	0	-1	
Homokszt. györgy	•	10	3	1	-2	2
Kaposvár	1 *	folt	1	1	-1	
Marcali	•	5	5	1	0	
Siófok	ny *	folt	4	2	1	1
Somogyszob	•	folt	3	1	0	
Tab	1 *	5	3	1	0	
Bábolna	•	folt	4	1	-1	
Esztergom	1	10	3	0	-1	
Kisbér	1 *	4	4	0	0	
Komárom	•	folt	4	2	1	
Tatabánya	•	7	3	1	0	
Alcsútdoboz	1	5	3	0	0	
Dunaújváros	3	3	2	1	0	
Martonvásár	5 *	10	2	1	0	0
Mór	1 *	16	3	0	0	
Nagyhörcsökp.	-	-	-	-	-	
Szabadbattyán	ny *	4	3	0	0	
Hegszemcse	ny *	7	3	1	-2	0
Jengyel	•	18	3	0	-1	
Nagykónyi	•	6	2	1	-1	
Szekszárd	2 *	5	2	1	0	
Árpádtető	1 *	26	0	-1	-1	
Mohács	2 *	1	3	2	1	
Pécs	1 *	4	2	1	0	0
Siklós	1 *.		4	1	1	
Szigetvár	ny *.	lepel	3	0	-1	
Bp. Lőrinc	1 *	4	3	1	0	0
Bp. Met. Int.	2 *	4	3	1	1	0
Bp. Szab. hegy	•	20	1	-1	-2	
Cegléd	10 *.	2	1	0	0	0
Dabogykő	10 *.	60	0	-2	-4	
Dödölle	4 *	11	1	-1	-1	0
Nagytarcsa	ny *	25	3	-1	-2	
Monor	6 *	folt	2	1	1	
Nagykata	12 *.	8	1	1	0	
Szikeny	12 *.	5	1	1	0	
Szentendre	ny •	folt	2	1	1	

	19 81.XII.3. 07 h -ig az utolsó 24 óra adatai					
	csapadék (mm)	Hó cm	max. hőmérséklet	min. hőmérséklet	rad. min.	napos órák
Vác	1 *	folt	3	2	1	
Vámosmikola	ny *	7	3	-1	-2	0
Baja	11 *.	12	2	1	0	0
Bácsalmás	10 *.	12	1	0	0	
Izsák	11 *.	8	2	0	0	
Kalocsa	6 *	-	2	0	0	0
Kecskemét	12 *.	8	1	-1	-1	0
Kiskunf. háza	8 *.	8	1	0	0	
Kiskunhalas	11 *.	12	1	0	0	
Kunszentmiklós	3 *.	folt	5	0	0	
Tiszakécske	18 *.	-	1	0	0	
Balassagyarmat	ny	9	2	-1	-3	
Romhány	2 *	8	2	-1	-2	
Salgótarján	-	-	-	-	-	
Eger	7 *	6	2	0	-1	0
Galyatető	-	-	-	-	-	
Gyöngyös	1 *	2	2	0	0	
Kékestető	8 * ∀	42	-3	-6	-6	0
Kompolt	5 *.	1	1	1	0	0
Lőrinci	3 *	9	2	0	0	
Poroszló	15 *.	7	1	0	0	
Jászapáti	13 *.	4	1	1	0	
Jászberény	19 *.	7	1	0	-1	
Karcag	12 *.	13	2	1	-1	
Szolnok	15 *.	10	1	0	0	0
Tiszaroff	23 *.	8	2	0	0	
Túrkeve	16 *.	8	1	0	0	0
Kistelek	11 *.	9	1	0	0	
Makó	10 *.	folt	2	1	0	
Szeged	8 *.	5	1	1	0	0
Szentes	13 *.	5	2	0	0	
Borsodnádasd	11 *.	27	1	-1	-1	
Fügöd	2 *	6	1	1	0	
Hidasnémeti	5 *.	4	1	0	0	
Jósvafő	ny *	19	1	0	-1	0
Lillafüred	1 *	35	0	-1	-3	
Miskolc	8 *.	15	1	1	0	-
Putnok	5 *	11	2	-2	-3	
Sárospatak	6 *.		1	1	0	0
Szendrőlád	4 *.	7	1	-1	-1	
Tokaj	8 *.	2	1	1	0	
Kisvárda	4 *.		2	0	-1	0
Mátészalka	7 *.	6	4	1	0	
Nyíregyháza	5 *.	1	2	0	-1	0
Nyírlugos	3 *	4	1	0	0	
Pátyod	8 *.	2	3	0	-1	
Tiszabecs	1		4	2	1	
Vásárosnamény	4 *		3	1	0	
Zahony	4 *.		2	0	-1	
Berettyóújfalu	1 *	8	2	0	0	
Debrecen	11 *.	2	2	0	0	0
Hajdúdorog	-	-	-	-	-	
Hortobágy	6 *.	4	1	0	0	
Korösszakál	7 *.	folt	2	0	0	
Polgár	14 *.	3	4	0	0	
Békéscsaba	6 *.	1	2	0	0	0
Mezőhegyes	9 *.	2	3	0	0	0
Orosháza	7 *.	-	1	0	0	0
Szarvas	11 *.	7	1	0	0	0
Szeghalom	10 *.	3	2	1	0	

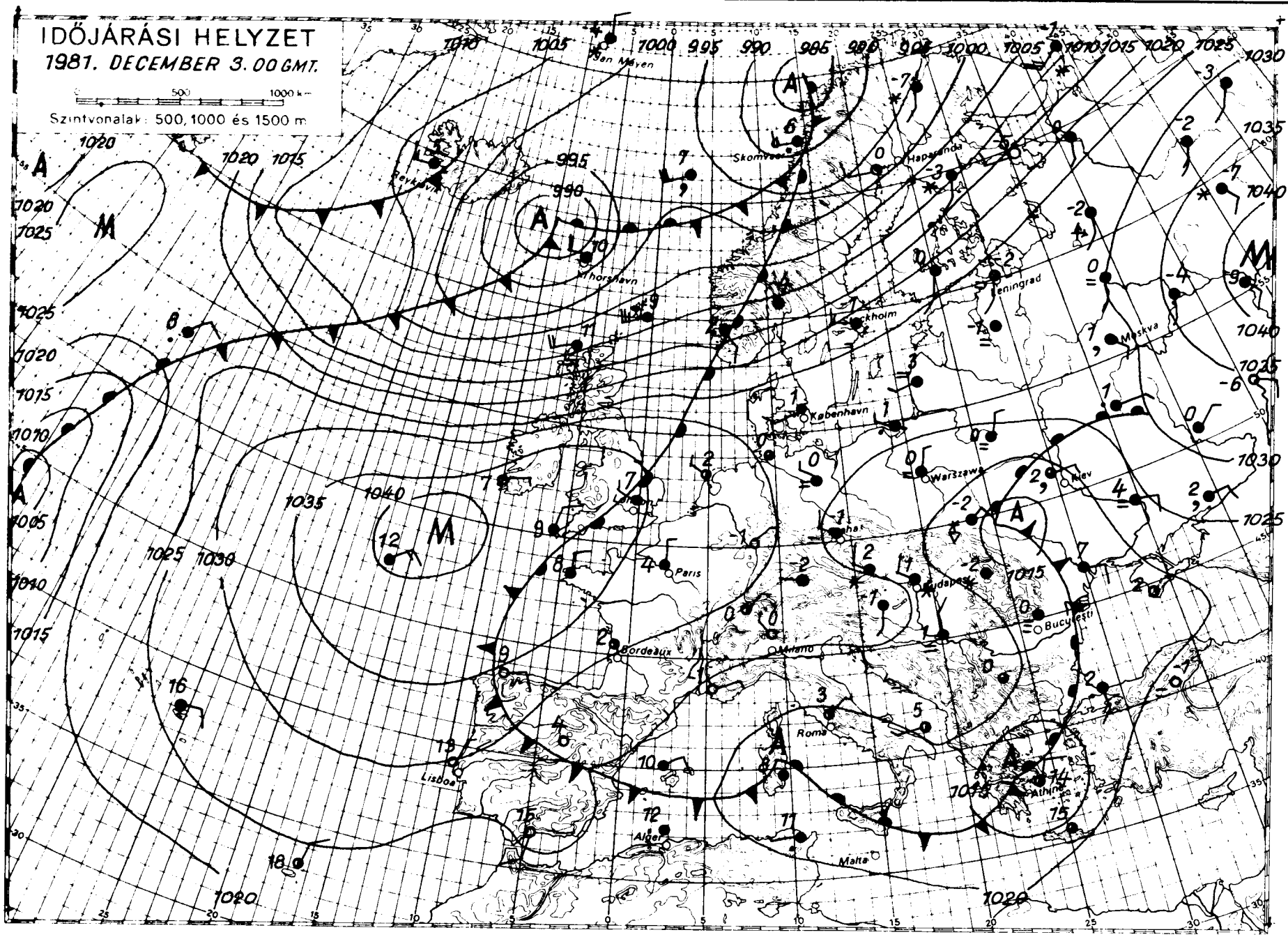

KIADJA ORSZÁGOS METEOROLÓGIAI SZOLGÁLAT
Készíti: Központi Előrejelző Intézet Előrejelző Osztálya I., 273-018. Megjelenik naponként
Fv. előfizetési díja: 1 760 Ft. Megrendelhető: 1024 Budapest, II., Kitaibel Pál utca 1. Telefon: 353-500
Kiadásért felel: az OMSZ elnöke. Szerkesztésért felel: a KEI igazgatója

IDŐJÁRÁSI NAPIJELENTÉS

ЕЖЕДНЕВНЫЙ МЕТЕОРОЛОГИЧЕСКИЙ БЮЛЛЕТЕНЬ · DAILY WEATHER REPORT
BULLETIN QUOTIDIEN DE TEMPS · TÄGLICHER WETTERBERICHT

94. évfolyam 338. szám + Budapest + 1981. december 4. péntek

Az időjárási helyzet és a várható időjárás:

Közép- és Kelet-Európában egyelőre csendes az idő, csak néhány helyen fordult elő hószállingózás. Viharos szél, havazás, hózáporok jellemzik ugyanakkor Észak-Európa időjárását. A Német-alföldön is sokfelé havazik, de onnan esőket is jelentenek. Mindezt egy hatalmas méretü ciklon okozza, amely a Skandinávfélsziget felett örvénylik. A ciklon felhő- és csapadék-keltő hatása egyre nagyobb területekre terjed ki, igy rövidesen Közép-Európa időjárását is átalakitja.

Hazánkban csütörtökön többnyire borult idő volt, csak kevés helyen csökkent a felhőzet. Sokfelé volt hószállingózás, gyenge havazás, csupán néhol mértek 2-3 mm csapadékot, általában ennél kevesebb hullott. Főleg a Dunántúlon erős, helyenként viharos északi szél fújt. A hőmérséklet csúcsértéke 1 és 4 fok között alakult. Ma éjszaka sokfelé csökkent a felhőzet, és hajnalra 0 és -7 fok közé hült le a levegő. Délelőtt változóan felhős idő volt, 11 órára csak 0 és +2 fok közé emelkedett.

Ma 12 órakor Budapesten a hőmérséklet 0 fok, a tengerszintre átszámitott légnyomás 1016 mbar, erősen süllyed.

Várható időjárás szombat estig:

Átmenetileg országszerte borúlt idő, sokfelé havazással, főleg nyugaton helyenként havas esővel, átmenetileg esővel.
Megerősödő délnyugati, majd északnyugatira forduló és viharossá fokozódó szél.

Várható legalacsonyabb éjszakai hőmérséklet: nyugaton 0, +3, keleten 0, -2 fok között,
legmagasabb nappali hőmérséklet szombaton: nyugaton +5, keleten 0 fok körül.

Pálmási Judit és Németh Lajos

A hőmérséklet napi középértéke és eltérése a 100 évi átlagtól /Budapest belterületén/:

1981. XII. 3.:	2,0°C,	-0,1°C.

1871 óta ezen a napon Budapesten előfordult:

legmagasabb hőmérséklet	17,3°C /1872/
legalacsonyabb hőmérséklet	-13,0°C /1973/

81.778.

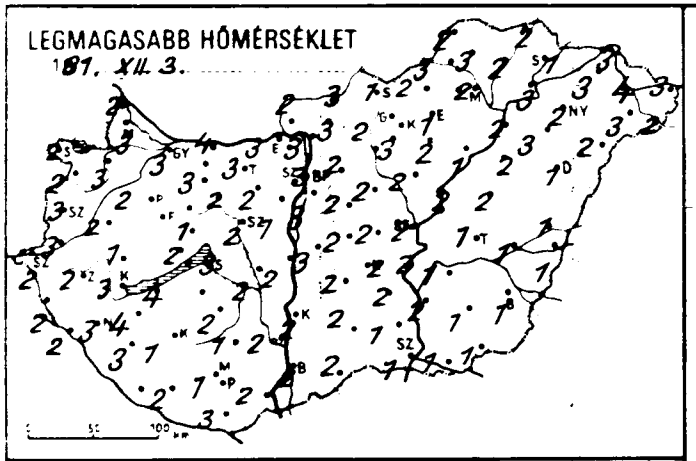
LEGMAGASABB HŐMÉRSÉKLET
1981. XII. 3.

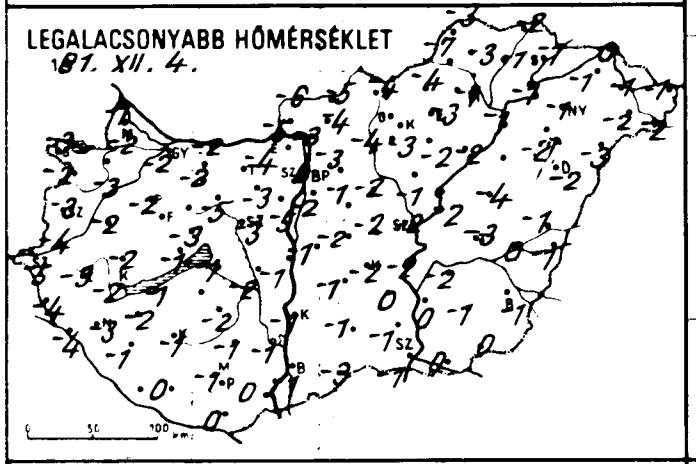
LEGALACSONYABB HŐMÉRSÉKLET
1981. XII. 4.

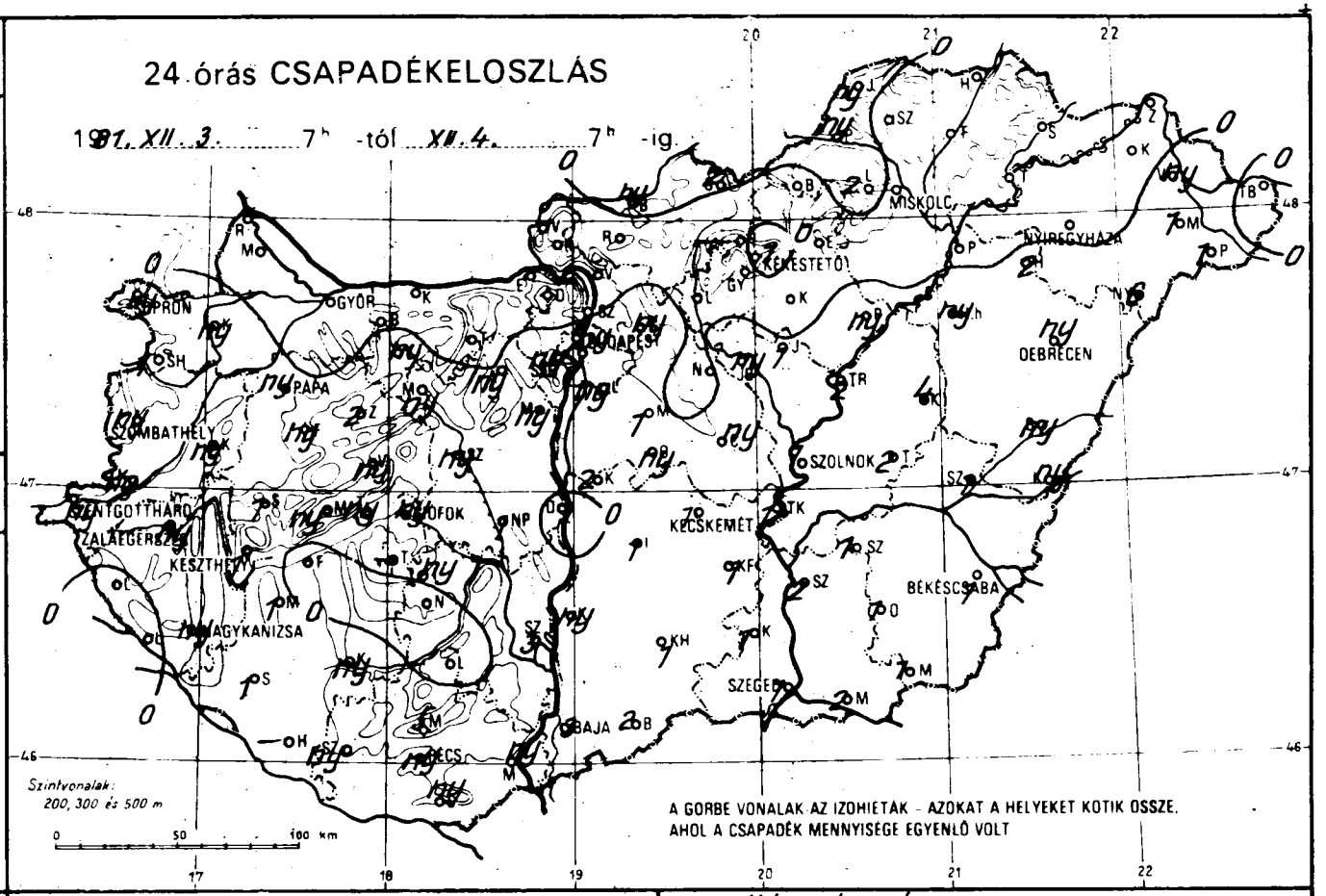
24 órás CSAPADÉKELOSZLÁS
1981. XII. 3. 7h -tól XII. 4. 7h -ig.
MISKOLC
NYIREGYHÁZA
KEKESTETŐ
GYŐR
PÁPA
DEBRECEN
SZOMBATHELY
SZOLNOK
KECSKEMÉT
KESZTHELY
BÉKÉSCSABA
NAGYKANIZSA
SZEGED
BAJA
Szintvonalak: 200, 300 és 500 m
A GÖRBE VONALAK AZ IZOHIETÁK – AZOKAT A HELYEKET KÖTIK ÖSSZE, AHOL A CSAPADÉK MENNYISÉGE EGYENLŐ VOLT

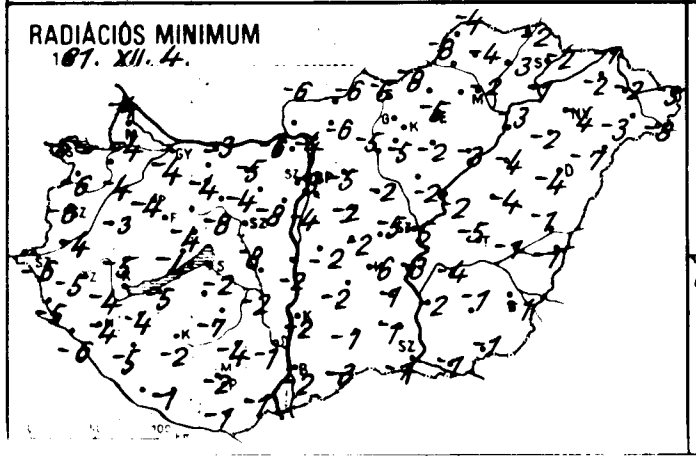
RADIÁCIÓS MINIMUM
1981. XII. 4.

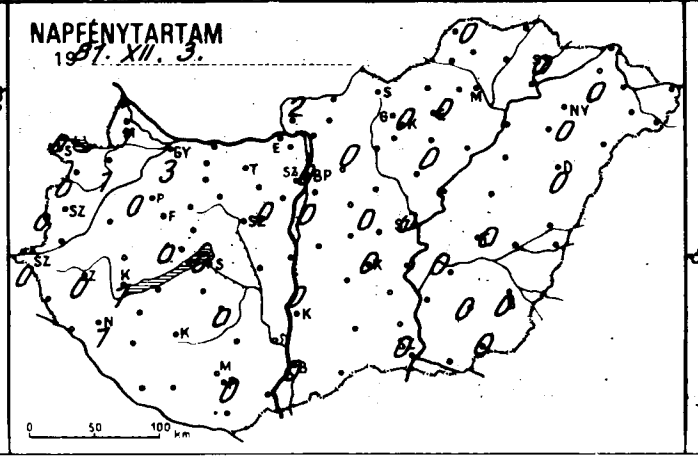
NAPFÉNYTARTAM
1981. XII. 3.

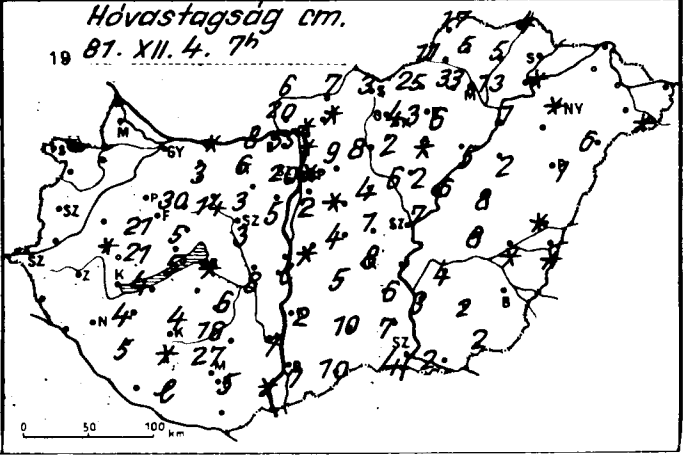
Hóvastagság cm.
1981. XII. 4. 7h

	1981.XII.4. 07h -ig az utolsó 24 óra adatai					
	csapadék (mm)	Hó cm	max. hőmérséklet	min. hőmérséklet	rad. min.	napos órák
Győr	• ⊔=		3	-2	-4	3
Kapuvár	ny*⊔		3	-3	-4	1
Mosonmagyaróvár	•		3	-2	-4	1
Rábca	•		2	-1	-4	
Sopron	ny *		2	-3	-5	0
Sopronhorpács	1 *⊔		2	-2	-6	0
Csorna	ny*⊔		2	-2	-3	
Csormend	ny *		3	-4	-4	
Szentgotthárd	ny *⊔		2	-5	-6	0
Szombathely	ny *⊔		3	-3	-6	0
Szanti	• V		2	-4	-5	
Szentgyörgyvár	• ⊔		2	-4	-6	
Nagykanizsa	ny *		3	-3	-4	1
Zalaegerszeg	ny *		2	-3	-5	0
Farkasgyepű	ny*⊔	21	-1	-6	-10	
Keszthely	1 *		3	-2	-4	1
Meneshely	ny *	21	0	-4	-9	0
Pápa	ny*⊔=		2	-2	-4	0
Sümeg	1 *	folt	1	-2	-5	
Tihany	ny *	5	2	-1	-4	
Veszprém	ny *	5	1	-3	-4	
Zirc	2 *	30	0	-7	-9	
Tényő	•	5	4	-1	-5	
Szolnokszt. György	-	-	-	-	-	-
Kaposvár	ny *	folt	1	-1	-2	
Marcali	1 *	4	4	-2	-4	
Siófok	ny *	folt	3	-1	-2	0
Somogyszob	1 *	5	3	-1	-5	
Tab	-	-	-	-	--	
Bábolna	•		3	-2	-4	
Esztergom	• ⊔	8	3	-5	-6	
Kisbér	ny *	3	3	-2	-4	
Komárom	• ⊔	folt	4	-2	-3	
Tatabánya	•	6	3	-4	-5	
Vesztdoboz	ny*⊔	3	2	-3	-4	
Dunaújváros	•	lepel	2	-1	-2	
Martonvásár	ny *	5	1	-5	-8	0
Mór	ny *	14	2	-5	-8	
Nagyhörcsökp.	1 *	8	2	-2	-2	
Szabadbattyán	ny *	3	2	-3	-8	
Tegzemcse	ny *	6	2	-2	-7	0
Szengyel	•	18	1	-1	-4	
Nagykónyi	•	4	2	-1	-2	
Tekszárd	3 *	7	2	-1	-1	
Árpádtető	5 *•	27	-1	-2	-2	
Sóhaes	ny *	folt	2	0	-1	
[illegible]	ny *	5	1	-1	-2	0
[illegible]los	ny *		3	0	-1	
[illegible]getvár	ny *	lepel	2	0	-1	
[illegible] Lőrinc	ny V	2	3	-2	-4	0
[illegible] Met. Int.	ny*⊔=	folt	3	0	-3	0
[illegible] Szab. hegy	ny *	20	0	-4	-5	
[illegible]gled	ny *	1	2	-2	-5	0
[illegible]bogókő	•	55	1	-3	-4	
[illegible]dollő	ny*⊔	9	2	-3	-5	0
[illegible]alvret	• V	23	3	-6	-9	
[illegible]nor	1 *	folt	2	-1	-2	
[illegible]vkata	•	4	2	-2	-2	
[illegible]ny	ny *	4	2	-2	-2	
[illegible]endre	•	folt	4	-2	-2	

	1981.XII.4. 07h -ig az utolsó 24 óra adatai					
	csapadék (mm)	Hó cm	max. hőmérséklet	min. hőmérséklet	rad. min.	napos órák
Vác	•	folt	3	-3	-4	
Vámosmikola	• ⊔	6	2	-6	-6	2
Baja	3*=	7	2	-1	-2	0
Bácsalmás	2 *	10	2	-3	-3	
Izsák	1 *	5	2	-1	-2	
Kalocsa	ny *	2	2	-1	-2	0
Kecskemét	1 *	8	2	-2	-6	0
Kiskunf. háza	1 *	6	2	0	-1	
Kiskunhalas	1 *	10	2	-1	-1	
Kunszentmiklós	2 *	folt	3	-1	-2	
Tiszakécske	1 *	-	2	-2	-3	
Balassagyarmat	ny*	7	3	-5	-6	
Romhány	• ⊔	folt	3	-4	-6	
Salgótarján	2	3	1	-4	-5	
Eger	• ≡	6	1	-3	-5	0
Galyatető	-	-	-	-	-	
Gyöngyös	•	2	3	-3	-5	
Kékestető	1 *	43	-4	-7	-8	0
Kompolt	•	folt	2	-2	-2	0
Lőrinci	•	8	2	-4	-9	
Poroszló	ny *	5	1	-2	-3	
Jászapáti	1 *	2	2	-1	-2	
Jászberény	ny	6	2	-2	-5	
Karcag	4 *	8	2	-3	-4	
Szolnok	1 *=	7	2	-2	-5	0
Tiszaörff	2 *	6	2	-2	-2	
Túrkeve	2 *	8	1	-2	-5	0
Kistelek	1 *	7	1	-1	-1	
Makó	2 *	2	1	0	-1	
Szeged	1 *	4	1	-1	-1	0
Szentes	2 *	3	2	0	-2	
Borsodnádasd	•	25	2	-4	-8	
Füged	•	5	2	-1	-3	
Hidasnémeti	•	4	2	-2	-2	
Jósvafő	ny*⊔	17	2	-3	-4	0
Lillafüred	2 *	33	0	-1	-2	
Miskolc	•	13	2	-1	-2	-
Putnok	ny*=	11	3	-7	-8	
Sárospatak	•		1	-1	-2	0
Szendrőlád	• ⊔	5	3	-3	-4	
Tokaj	•	folt	3	-1	-1	
Kisvárda	• ⊔		3	-1	-2	0
Mátészalka	1* ⊔		3	-2	-3	
Nyíregyháza	• =	folt	2	-1	-4	0
Nyírlugos	6 *⊔	6	2	-2	-7	
Pátyod	1 * ⊔	folt	2	-2	-3	
Tiszabecs	•		3	-1	-3	
Vásárosnamény	ny *		4	-1	-2	
Záhony	•		3	0	-1	
Berettyóújfalu	ny *	folt	1	-1	-1	
Debrecen	ny*=	1	1	-2	-4	0
Hajdúdorog	2 *		3	-2	-2	
Hortobágy	ny *	2	2	-4	-4	
Kórosszakál	ny *	folt	1	-1	-1	
Polgár	•	1	2	-1	-3	
Békéscsaba	1 *=		1	-1	-1	0
Mezőhegyes	1 *	2	1	0	-1	0
Orosháza	1 *	2	1	-1	-1	0
Szarvas	1*⊔	4	1	-2	-4	0
Szeghalom	1 *	folt	1	0	-1	

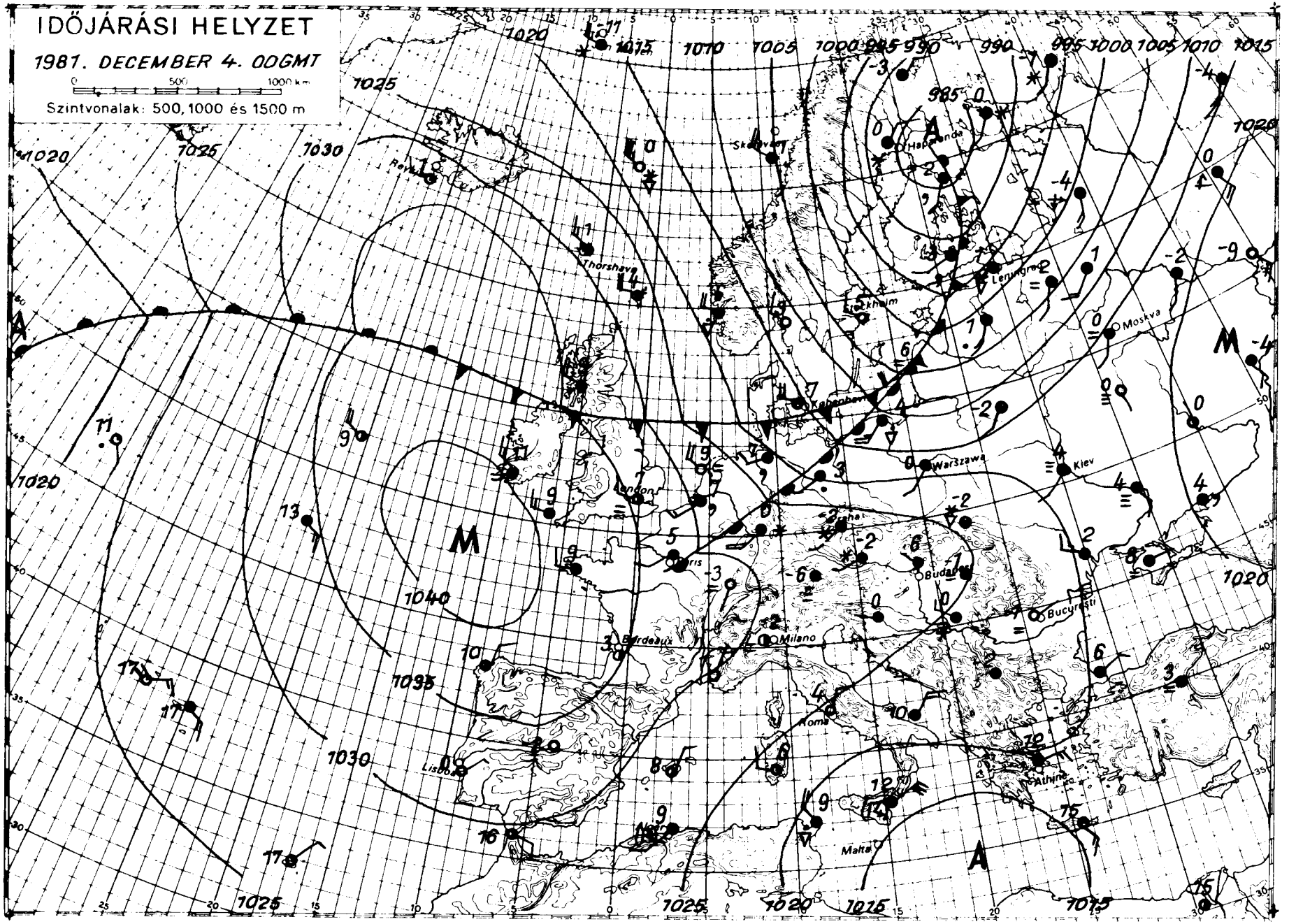

KIADJA ORSZÁGOS METEOROLOGIAI SZOLGÁLAT

Készíti: Központi Előrejelző Intézet Előrejelző Osztálya. T.: 273-018. Megjelenik naponként

Évi előfizetési díja: 1 760,- Ft. Megrendelhető: 1024 Budapest, II., Kitaibel Pál utca 1. Telefon: 353-500

Kiadásért felel: az OMSZ elnöke. Szerkesztésért felel: a KEI igazgatója

IDŐJÁRÁSI NAPIJELENTÉS

ЕЖЕДНЕВНЫЙ МЕТЕОРОЛОГИЧЕСКИЙ БЮЛЛЕТЕНЬ · DAILY WEATHER REPORT
BULLETIN QUOTIDIEN DE TEMPS · TÄGLICHER WETTERBERICHT

94. évfolyam 339. szám + Budapest + 1981. december 5. szombat

Az időjárási helyzet és a várható időjárás:

Kontinensünk legnagyobb részén változékony, télies az időjárás. A Skandináv-félsziget és a Balti-tenger térsége felett hatalmas kiterjedésü ciklon örvénylik. Ennek nyugati oldalán viharos szél kiséretében átmenetileg hideg levegő áramlik a Német-sikságon át az Alpok- és Kárpátok vidékére. A hideg levegő vonulását szórványosan hózápor kiséri. A Brit-szigeteket északnyugat felől nagy nedvességtartalmú és viszonylag enyhe, óceáni levegő érte el. A nedves levegő gyors mozgással halad Nyugat-Európa irányába és várhatóan vasárnap már a Kárpát-medence időjárására is hatással lesz.

Hazánkban pénteken északnyugat felől fokozatosan beborúlt az ég és a délutáni óráktól előbb a nyugati, északnyugati megyékben, később másutt is sokfelé hullott a hó. A Dunántúlon a havazást helyenként havas eső, eső váltotta fel. A csapadékzóna éjszaka a keleti országrészben okozott jelentős havazást, ott szombat reggel 7 óráig általában 5 és 10 mm között váltakozott a lehullott csapadék mennyisége, de Sárospatakon és Tokajon 16, Záhonyban 19 mm-t mértek. Az ország más vidékein kisebb körzetektől eltekintve 5 mm alatt maradt a csapadék. Pénteken a legmagasabb nappali hőmérséklet 0 és +5 fok között alakult. Szombat hajnalra +1 és -3 fok közé hült le a levegő. Késő délelőtt a havazás keleten is megszünt. Megerősödött, a Dunántúlon helyenként viharossá fokozódott az északnyugati, északi szél. A hőmérséklet 11 órakor 0 és +6 fok között volt.

Ma 12 órakor Budapesten a hőmérséklet 3 fok, a tengerszintre átszámitott légnyomás 1007 mbar, gyengén emelkedik.

Várható időjárás vasárnap estig:

Szombaton országszerte csökken a felhőzet. A felhőátvonulásokat szórványos havazás, hózápor kiséri. Vasárnap napközben nyugat felől újabb felhősödés várható. Előbb a nyugati országrészben, később másutt is várható csapadék, eső, havaseső, havazás egyaránt valószinü. Az eleinte gyakran erős, helyenként viharos északnyugati szél fokozatosan mérséklődik és délnyugatira fordul.

Várható legalacsonyabb éjszakai hőmérséklet: általában -1 és -6,
északkeleten -6 és -9 fok között,
legmagasabb nappali hőmérséklet vasárnap +1 és +6 fok között.

Németh Lajos és Bozóki István s.k.

A hőmérséklet napi középértéke és eltérése a 100 évi átlagtól /Budapest belterületén/:

1981. XII. 4.:	0,8°C,	-1,1°C.

1871 óta ezen a napon Budapesten előfordult:

legmagasabb hőmérséklet	16,2°C /1876/
legalacsonyabb hőmérséklet	-15,3°C /1882/

81.779.

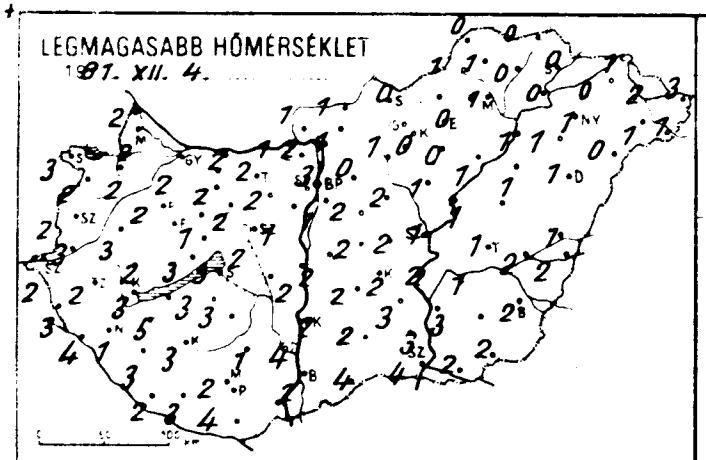
LEGMAGASABB HŐMÉRSÉKLET
1987. XII. 4.

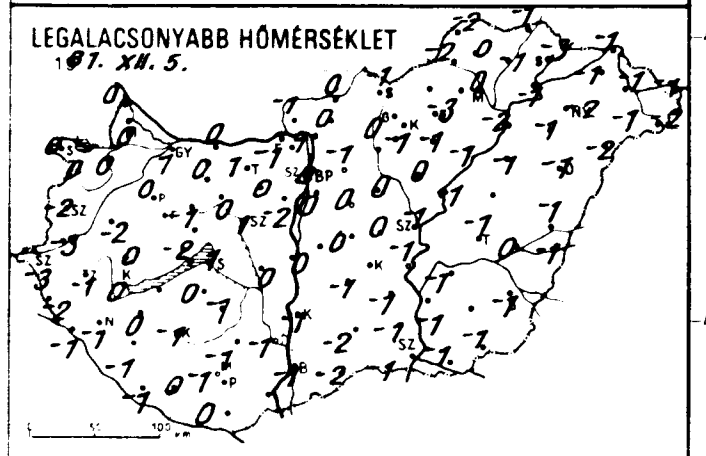
LEGALACSONYABB HŐMÉRSÉKLET
1987. XII. 5.

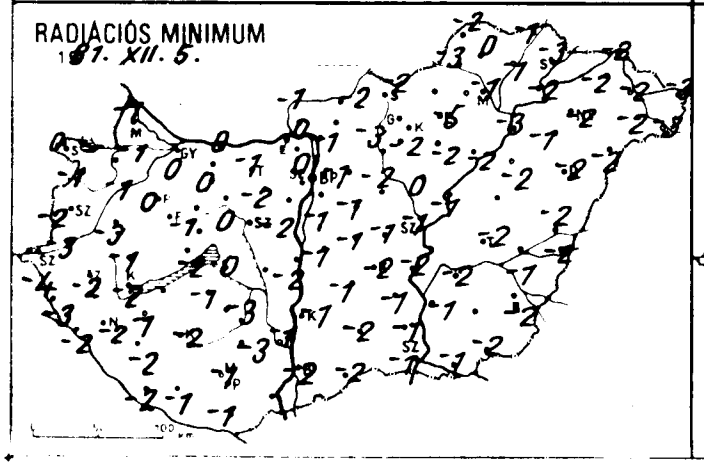
RADIÁCIÓS MINIMUM
1987. XII. 5.

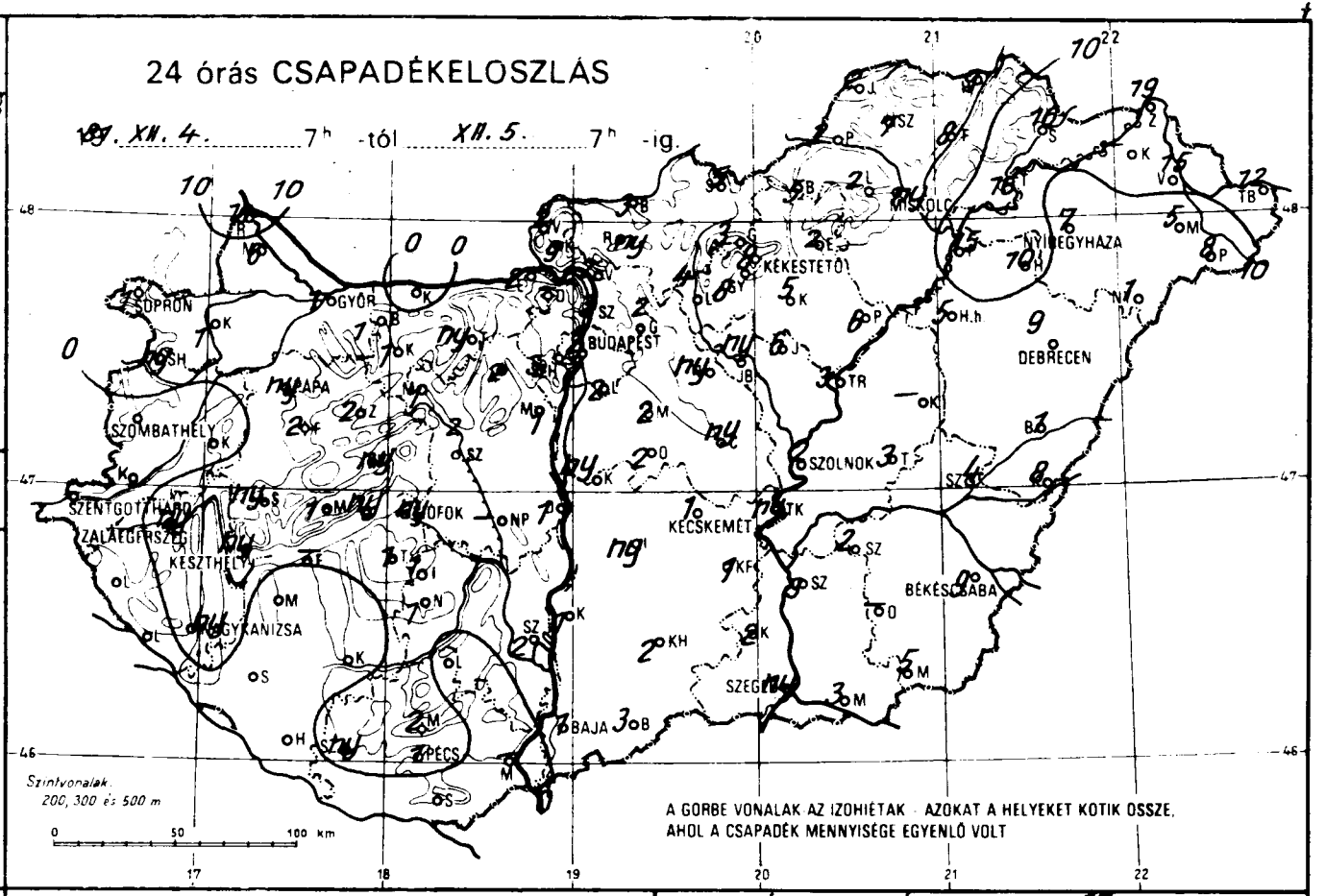
24 órás CSAPADÉKELOSZLÁS
1987. XII. 4. 7h -tól XII. 5. 7h -ig.
SOPRON
GYŐR
BUDAPEST
MISKOLC
NYÍREGYHÁZA
KÉKESTETŐ
DEBRECEN
SZOMBATHELY
SZENTGOTTHÁRD
ZALAEGERSZEG
KESZTHELY
SIÓFOK
SZOLNOK
KECSKEMÉT
BÉKÉSCSABA
GYÁNISZSA
SZEGED
BAJA
PÉCS
Szintvonalak: 200, 300 és 500 m
A GÖRBE VONALAK AZ IZOHIÉTAK - AZOKAT A HELYEKET KÖTIK ÖSSZE, AHOL A CSAPADÉK MENNYISÉGE EGYENLŐ VOLT

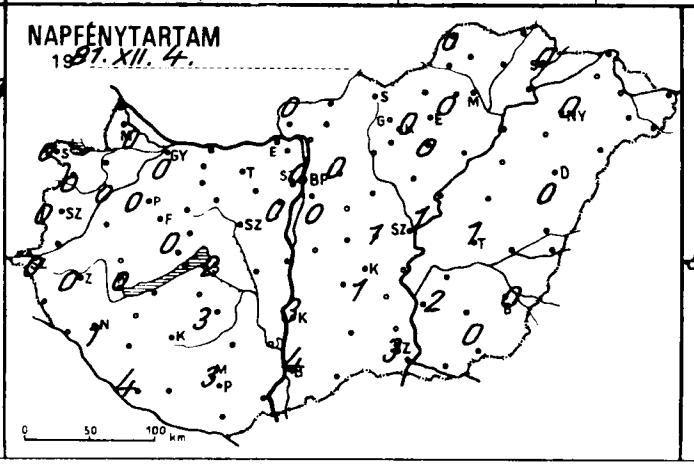
NAPFÉNYTARTAM
1987. XII. 4.

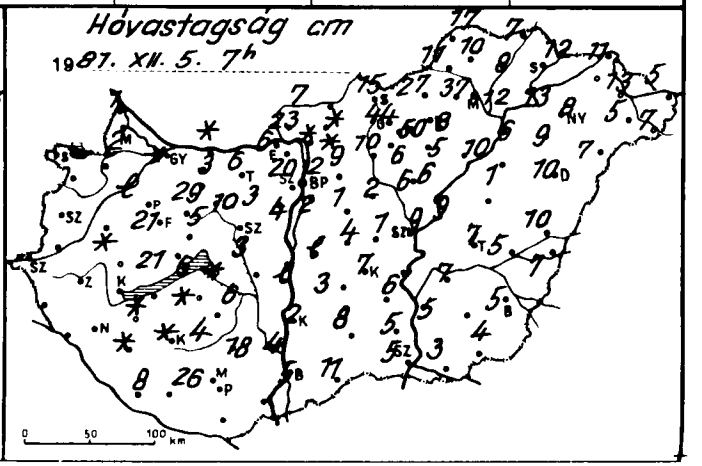
Hóvastagság cm
1987. XII. 5. 7h

	1981.XII.5. 07h -ig az utolsó 24 óra adatai					
	csapadék (mm)	Hó cm	max. hőmérséklet	min. hőmérséklet	rad. min.	napos órák
Győr	1 *	folt	2	1	0	0
Kapuvár	1 *		2	0	-1	0
Mosonmagyaróvár	6 *	2	2	0	-1	0
Rajka	10 *.	1	2	0	-1	
Sopron	1 *		3	0	0	0
Sopronhorpács	ny *		2	0	-1	0
Káld	.		3	-1	-3	
Körmend	.		3	-3	-3	
Szentgotthárd	. ⊔		2	-3	-4	0
Szombathely	.		2	-2	-2	0
Lenti	.		3	-2	-3	
Letenye	.		4	-1	-2	
Nagykanizsa	ny *		1	-1	-2	1
Zalaegerszeg	ny *		2	-1	-2	0
Farkasgyepű	2 *	21	1	-2	-3	
Keszthely	ny *		3	0	-2	0
Mencshely	1 *	21	0	-1	-2	1
Pápa	ny *	lepel	2	0	0	0
Sümeg	ny *	folt	2	0	-1	
Tihany	ny	6	3	-2	-2	
Veszprém	ny *	5	1	-1	-1	
Zirc	2 *	29	0	-1	-2	
Tényő	-	-	-	-	-	
Komoksztt. György	.	8	2	-1	-2	1
Kaposvár	.	folt	3	-1	-2	
Marcali	.	folt	5	0	-1	
Siófok	ny *	folt	3	1	0	2
Somogyszob	.	folt	3	-1	-2	
Tab	1 *	folt	3	0	-1	
Rábolna	1 *		5	1	0	
Esztergom	2 *	6	1	-1	-	
Kisbér	1 *	3	2	0	0	
Komárom	.	folt	2	0	0	
Tatabánya	ny *	6	2	1	-1	
Csesztdoboz	2 *	3	1	0	0	
Dunaújváros	1 *	lepel	2	0	-2	
Martonvásár	1 *	4	1	-2	-2	0
Mór	1 *.	10	2	0	0	
Nagyhörcsökp.	-		-	-	-	
Nádbattyán	2 *	3	2	1	0	
Ugyszemcse	1 *	6	3	-1	-3	3
Szegyel	. V	18	1	-1	-3	
Szekszárd	1 *	4	2	0	-2	
Szekszárd	2 *	4	4	-1	-1	
Árpádtető	2 *	26	-1	-1	-2	
[illegible]	-		-	-	-	
[illegible]	1 *		2	-1	-1	3
[illegible]	.		4	0	-1	
Szeretvár	ny * =		3	0	-1	
Pörönc	2 *	2	1	0	-1	0
Met. Int	4 *	2	3	0	0	0
Szab. hegy	3 *	20	-2	-3	-4	
[illegible]	ny *	1	2	0	-1	1
[illegible]	-	-	-	-	-	
[illegible]	2 *	9	0	-1	-1	0
[illegible]	9 *	23	1	-1	-1	
[illegible]	2 *	1	2	0	-1	
[illegible]	ny *	2	2	0	-2	
[illegible]	2 *	4	2	0	-1	
[illegible]	3 *	folt	2	0	0	

	1981.XII.5. 07h -ig az utolsó 24 óra adatai					
	csapadék (mm)	Hó cm	max. hőmérséklet	min. hőmérséklet	rad. min.	napos órák
Vác	2	folt	2	1	0	
Vámosmikola	2 *	7	1	-1	-1	0
Baja	1 *	5	2	-1	-2	4
Bácsalmás	3 *	11	4	-2	-2	
Izsák	ny *	3	2	-1	-1	
Kalocsa	1 *	2	2	-1	-1	3
Kecskemét	1 * =	7	2	-2	-2	1
Kiskunf. háza	1 *	6	6	-1	-1	
Kiskunhalas	2 *	8	2	-2	-2	
Kunszentmiklós	ny *	lepel	2	0	-1	
Tiszakécske	ny *		2	-1	-2	
Balassagyarmat	3 *	8	1	0	-2	
Romhány	ny *	folt	1	0	-1	
Salgótarján	5 ▽	15	0	-1	-2	
Eger	2 * ≡	8	0	-3	-5	0
Galyatető	3 * V	44	-4	-5	-6	
Gyöngyös	8 *	6	0	-1	-2	
Kékestető	8 * V	50	-5	-7	-7	0
Kompolt	5 *	5	0	-1	-2	0
Lőrinci	4 *	10	1	0	-3	
Poroszló	6 *	10	1	-1	-2	
Jászapáti	6 *	6	1	0	0	
Jászberény	ny *	6	1	-2	-2	
Karcag	-		-	-	-	
Szolnok	2 * =	9	1	-1	-1	1
Tiszaroff	3 *	9	1	-1	-1	
Túrkeve	3 *	7	1	-1	-2	1
Kistelek	2 *	5	3	-1	-1	
Makó	3 *	3	2	-1	-1	
Szeged	ny *	5	4	-1	-1	3
Szentes	3 *	5	3	-1	-1	
Borsodnádasd	5 *	27	0	-1	-5	
Füged	8 *	8	0	-1	-1	
Hidasnémeti	9 *	7	0	-1	-1	
Jósvafő	2 *	17	0	-2	-2	0
Lillafüred	2 *	37	0	-1	-2	
Miskolc	ny * =	12	1	0	-1	-
Putnok	2 *	11	1	-2	-3	
Sárospatak	16 *.	12	0	-3	-3	0
Szendrőlád	7 *	10	1	0	0	
Tokaj	16 *	13	0	-1	-2	
Kisvárda	-	-	-	-	-	-
Mátészalka	5 *	5	1	-1	-2	
Nyíregyháza	7 * =	8	1	-2	-2	0
Nyírlugos	1 *	7	0	-2	-2	
Pátyod	8 *	7	1	-2	-3	
Tiszabecs	12 *	5	3	-1	-3	
Vásárosnamény	15 *.	13	2	-1	-2	
Záhony	19 *.	11	1	-1	-2	
Berettyóújfalu	1 *	10	1	-1	-2	
Debrecen	9 *	10	1	-1	-2	0
Hajdudorog	10 *	9	1	-1	-1	
Hortobágy	5 *	1	1	-1	-2	
Körösszakál	8 *	7	2	-1	-2	
Polgár	15 *.	6	1	-1	-3	
Békéscsaba	9 *.	5	2	-1	-2	0
Mezőhegyes	5 *	4	2	-1	-2	0
Orosháza	-	-	-	-	-	-
Szarvas	2 *.	7	1	-1	-2	2
Szeghalom	4 *	5	2	0	-1	

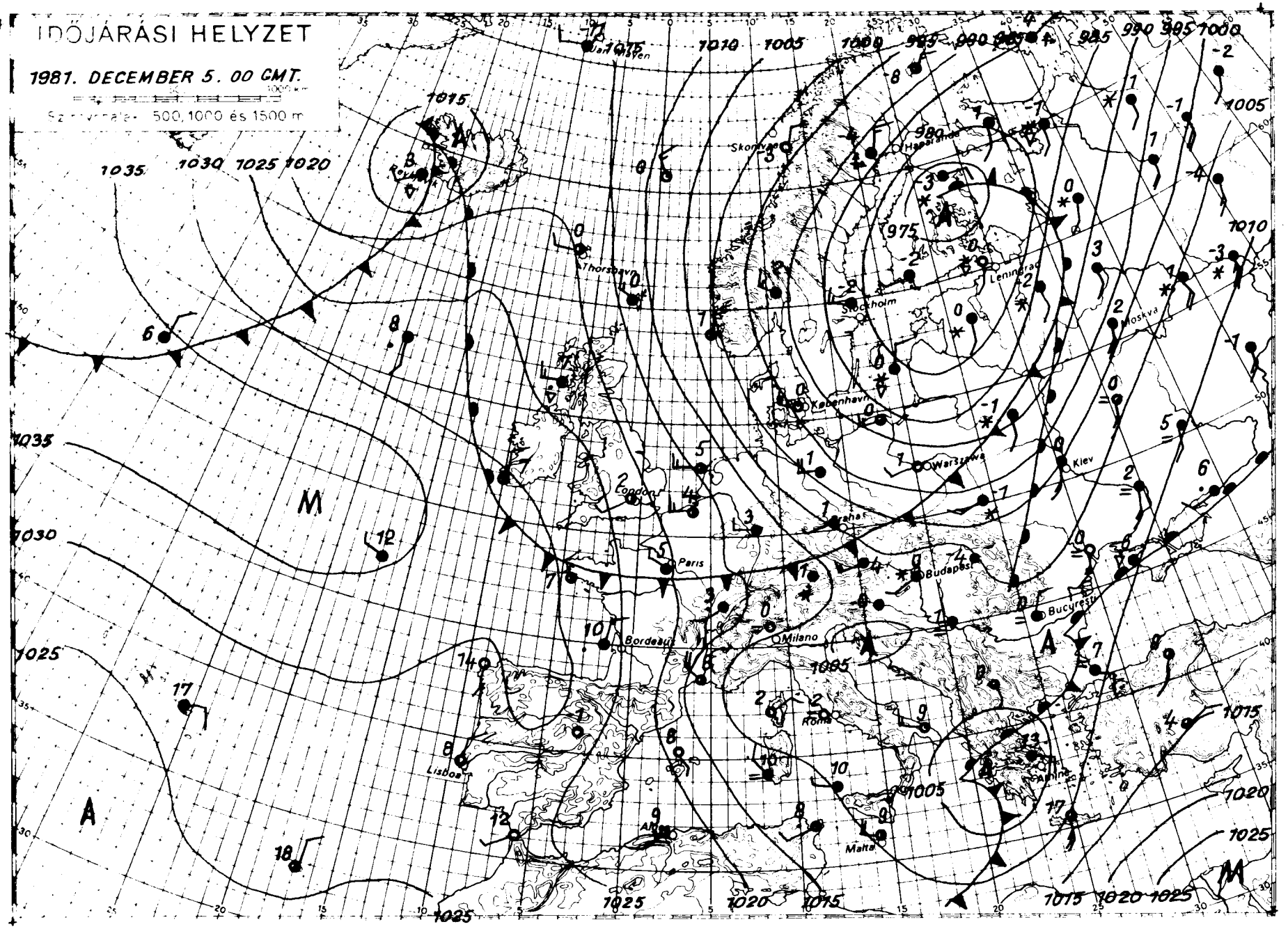

KIADJA, ORSZÁGOS METEOROLOGIAI SZOLGÁLAT

Készíti Központi Előrejelző Intézet Előrejelző Osztálya [illegible] 273-018 Megjelenik naponként

[illegible] Megrendelhető [illegible] Budapest, II. Kitaibe Pa[illegible] Telefon [illegible]

[illegible] Szerkesztésen felelős [illegible]

O R S Z Á G O S M E T E O R O L Ó G I A I S Z O L G Á L A T

KÖZPONTI ELŐREJELZŐ INTÉZETE

IDŐJÁRÁSI ESEMÉNYEK NAPTÁRA

CALENDAR OF WEATHER PHENOMENA

1981. október

Az Időjárási Napijelentés havi melléklete

IDŐJÁRÁSI ESEMÉNYEK NAPTÁRA

Dátum - *Date*	Az időjárási jelenség leírása *Description of the weather phenomenon*	Az időjárási esemény előidézője *Carrier of the phenomenon*	Érkező légtömeg *Arriving air-mass*
1.	Záporok zivatarok az ország keleti részén	Regionális ciklon az ország keleti része fölött 00 órától és 2-án 07 óráig.	Mm
2.	Esők, záporok.	Regionális ciklon belép: 17 órakor SW-n kilép: 3-án 08 órakor NE-n	Mm
6.	Erős szél.	Regionális ciklon belép: 14 órakor SW-n kilép: 7-én 08 órakor NE-n	Mm
7.	Viharos szél, záporok.	Hidegfront belép: 05 órakor NE-n kilép: 15 órakor SE-n	Mm
10.	Esők, záporok.	Hidegfront belép: 07 órakor NE-n kilép: 20 órakor SE-n	Mm
10.	Esők, záporok.	Melegfront belép: 15 órakor W-n kilép: 11-én 15 órakor N-n	Mm
11.	Esők, záporok, szélviharok.	Hidegfront belép: 12 órakor NW-n kilép: 12-én 01 órakor E-n	Am
12.	Esők, záporok.	Regionális ciklon belép: 15 órakor SW-n kilép: 13-án 08 órakor NE-n	Mm
15.	Esők.	Melegfront belép: 00 órakor SW-n kilép: 23 órakor E-n	Mm
16.	Viharos szél, záporok.	Hidegfront belép: 04 órakor NW-n kilép: 16 órakor E-n	Mm
19.	Záporok.	Hidegfront belép: 05 órakor N-n kilép: 18 órakor S-n	Mc
22.	Esők, záporok.	Regionális ciklon belép: 05 órakor SW-n kilép: 24-én 16 órakor Ne-n	Mm
26.	Esők.	12 órától 27-én 12 óráig mediterrán ciklon előoldalán csapadéktevékenység.	Mm
27.	Esők, záporok, zivatarok.	Regionális ciklon belép: 16 órakor S-n kilép: 28-án 05 órakor N-n	Mm
31.		Hidegfront belép: 21 órakor kilép: novemberben	Mm

Arktikus szárazföldi és tengeri /Ac és Am/: mérsékeltövi szárazföldi és tengeri /Mc és Mm/: szubtrópusi szárazföldi és tengeri /Tc és Tm/: helyi vagy lokális /H/.

Az időjárási esemény Budapest-i jellemzői - *Characteristics of the phenomenon over Budapest*						
Időpont - *point of time*	Hőmérsékletváltozás (fok/idő) *Temperature-shift (degree/period)*	Légnedvességváltozás (%/idő) *Humidity-shift (%/period)*	Szélirányváltozás *Wind-direction shift*	Maximális széllökés (m/s) és időpontja *Maximum gust (m/s) and its time*	Csapadék mennyisége (mm) és alakja *Amount and form of precipitation*	Megjegyzés - *Remarks*
-	-	-	-	-	-	-
3-án 1^{00}	⊞	+ 8/ 1 h	⊞	⊞	5,0 ● ∇̇	⊞ elmosódott
18^{00}	⊞	+20/ 1 h	S - W	9,6 SSW 16^{20}	-	⊞ elmosódott
8^{00}	⊞	-28/ 1 h	WnW-NNW	12,4 NNW 11^{20}	-	⊞ elmosódott
13^{00}	-1°/30 p	-15/ 1 h	S - NW	9,5 NNW 13^{10}	-	
21^{30}	⊞	+ 6/30 p	⊞	⊞	-	⊞ elmosódott
14^{00}	-2°/30 p	+11/30 p	S - NNW	20,0 NW 18^{58}	1,4 ●	
13-án 5^{30}	⊞	⊞	SW - NW	16,9 NNW 13-án 09^{14}	-	⊞ elmosódott
16^{00}	⊞	+11/ 1 h	⊞	⊞	2,4 ●	⊞ elmosódott
6^{00}	⊞	+ 7/ 2 h	SW - NW	14,9 NW 11^{50}	-	⊞ elmosódott
6^{00}	⊞	-18/30 p	W -NNW	13,4 NNW 10^{08}	-	⊞ elmosódott
21^{48}	-4°/30 p	+ 7/20 p	SSE - W	13,0 SSE 21^{48}	12,6 ●	
16^{00}	⊞	+18/ 2 h	⊞	⊞	ny ●	⊞ elmosódott
20^{00}	⊞	+11/ 1 h	⊞	⊞	-	⊞ elmosódott
-	-	-	-	-	-	-

Arctic maritime (Am): Arctic continental (Ac): Polar maritime (Mm): Polar continental (Mc): Tropical maritime (Tm): Tropical continental (Tc): Local air mass (H).

IDŐJÁRÁSI NAPIJELENTÉS

ЕЖЕДНЕВНЫЙ МЕТЕОРОЛОГИЧЕСКИЙ БЮЛЛЕТЕНЬ · DAILY WEATHER REPORT
BULLETIN QUOTIDIEN DE TEMPS · TÄGLICHER WETTERBERICHT

94. évfolyam 340. szám + Budapest + 1981. december 6. vasárnap

Az időjárási helyzet és a várható időjárás:

Európaszerte már napok óta meglehetősen változatos, és többnyire hideg az idő. Nyugatias áramlással újabb és újabb óceáni eredetü léghullámok haladnak a szárazföld belseje felé. Vonulásukat a Brit-szigeteken szórványos eső, zápor, a Német-Lengyel alföldön többfelé kialakuló havazás, hózápor és sokszor erős, időnként viharos szél jelzi. Az Égei-tengertől a Fekete-tengeren, valamint a Kelet-Európai sikságon át egészen a Skandináv-félsziget keleti részéig, több száz kilométer szélességü felhő- és csapadéksáv húzódik. A délebbre fekvő területeken sokfelé esik az eső, a magasabb földrajzi szélességeken viszont szinte folyamatosan havazik. Az elkövetkező időszakban várható, hogy a Kárpát-medencét a jelenleginél nedvesebb levegő árasztja el.

Hazánkban szombaton felhőátvonulások voltak. Szórványosan fordult elő havazás, hózápor. A vasárnap reggel 7 óráig lehullott csapadék néhány milliméter és csapadéknyom között volt. Gyakran erős, főként a nyugati országrészben időnként viharos szél fujt. Szombaton a legmagasabb nappali hőmérséklet 0 és +7 fok között alakult. Vasárnap hajnalra a déli és a nyugati országrészben általában 0 és -7 fokig hült le a levegő, az északkeleti megyékben pedig -7 és -14 fok között alakult a minimum hőmérséklet. Ma a délelőtt folyamán változóan felhős idő volt, elszórtan volt havazás, hózápor. A hőmérséklet 11 órakor északkeleten -1 és -4 fok között, másutt pedig 0 fok körül alakult.

Ma 12 órakor Budapesten 2 fokot mértek, a tengerszintre átszámitott légnyomás 1011 mbar, alig változik.

Várható időjárás hétfő estig:

Változóan felhős idő, szórványos havazás, hószállingózás. Hétfőn a déli óráktól erős felhősödés és egyre több helyen havazás. Hajnalban elszórtan köd. Napközben időnként megerősödő délnyugati szél.

Várható legalacsonyabb éjszakai hőmérséklet: általában -2 és -7 fok között, gyengén felhős, szélcsendes, hóval boritott helyen -10 fok körül,
legmagasabb nappali hőmérséklet kedden általában 0 és +5 fok között.

Bozóki István - Török Dénes s.k.

A hőmérséklet napi középértéke és eltérése a 100 évi átlagtól /Budapest belterületén/:

1981. XII. 5.:	1,9°C,	-0,3°C.

1871 óta ezen a napon Budapesten előfordult:

legmagasabb hőmérséklet	14,3°C /1915/
legalacsonyabb hőmérséklet	-16,3°C /1925/

81.780.

LEGMAGASABB HŐMÉRSÉKLET
1981. XII. 5.

LEGALACSONYABB HŐMÉRSÉKLET
1981. XII. 6.

24 órás CSAPADÉKELOSZLÁS

1981. XII. 5. 7h -tól XII. 6. 7h -ig

Szintvonalak: 200, 300 és 500 m

0 50 100 km

A GÖRBE VONALAK AZ IZOHIETÁK AZOKAT A HELYEKET KÖTIK ÖSSZE, AHOL A CSAPADÉK MENNYISÉGE EGYENLŐ VOLT

RADIÁCIÓS MINIMUM
1981. XII. 6.

NAPFÉNYTARTAM
1981. XII. 5.

Hóvastagság cm.
1981. XII. 6. 7h

	1981.XII.6. 07h -ig az utolsó 24 óra adatai					
	csapadék (mm)	Hó cm	max. hőmérséklet	min. hőmérséklet	rad. min.	napos órák
Győr	ny *	folt	4	1	-1	2
Kapuvár	1 *	folt	4	0	-1	1
Mosonmagyaróvár	2 *	2	3	1	-1	2
Sopron	ny *	lep.	3	0	0	1
Sopronhorpács	ny *		4	-1	-3	1
Kőszeg	• ⊔		3	-1	-2	
Szombathely	ny ▽		4	-2	-4	2
Szentgotthárd	• =		5	-3	-4	1
Körmend	•		6	-4	-4	
Vaskeresztes	• ⊔		6	-4	-7	
Szombathely	ny ▽		4	-2	-4	2
Szentgotthárd	–		–	–	–	
Csepreg	• ⊔		6	-4	-7	
Vasvár	• ⊔=		6	-5	-7	4
Szombathely	• V=		4	-4	-5	3
Szombathely	–		–	–	–	
Keszthely	• ⊔=		6	-3	-4	4
Mencshely	1 *	22	2	-2	-5	4
Pápa	1 *	2	4	0	-2	3
Sümeg	ny *	1	5	-1	-3	
Tihany	ny *	6	5	-1	-2	
Veszprém	ny *	5	3	-2	-3	
Zirc	2 *	30	3	-1	-2	
Tényő	–	–	–	–	–	
Szolnokszt. György	• *	6	5	-4	-9	4
Kaposvár	• ⊔	folt	4	-2	-4	
Marcali	•	folt	6	-2	-3	
Siófok	ny ▽=	folt	4	-1	-3	4
Somogyszob	• ⊔	folt	7	-2	-6	
Tab	ny *	folt	5	-6	-7	
Babolna	–	–	–	–	–	
Esztergom	1 *	2	3	-4	-4	
Kisbér	1 *	3	4	-1	-2	
Komárom	ny *	2	2	1	-2	
Tatabánya	9 *	8	4	-2	-3	
Mesztegnyő	ny *	4	3	-4	-5	
Dunaújváros	ny *	lep.	4	-4	-6	
Martonvásár	ny *	4	4	-5	-9	4
Mór	ny *	10	3	-2	-6	
Nagyhörcsökp.	–	–	–	–	–	
Szabadbattyán	ny *	2	4	-1	-4	
Megyeszemcse	ny *	6	4	-7	-9	4
Szentgyörgy	•	10		-4	-10	
Nagykőrös	–	–	–	–	–	
Szekszárd	• ⊔	4	5	-2	-3	
Aspadó	•	25	2	-2	-4	
Bonyhád	• ⊔	folt	5	-3	-7	
Pécs	• ⊔	3	5	-2	-6	4
Siklós	•		5	-3	-5	
Szigetvár	•		6	-3	-5	
Budapest Lőrinc	1 *	2	3	-3	-8	3
Budapest Met. Int.	3 *	3	4	0	-3	3
Budapest Szab. hegy	ny	??	0	-3	-4	
Budapest Pogled	ny *	1	4	-2	-6	3
Budapest Pénzügyőrk.	–	–	–	–	–	
Budapest Pestszentlőrinc	1 *	10	2	-2	-5	3
Budapest Kőbánya	–	–	–	–	–	
Budapest Kelenföld	2 *	3	3	-3	-6	
Budapest Budaörs	ny *	2	4	-2	-3	
Budapest Gellértheg.	1 *	4	4	-4	-4	
Budapest Szendrő	ny *	4	4	-2	-2	

	1981.XII.6. 07h -ig az utolsó 24 óra adatai					
	csapadék (mm)	Hó cm	max. hőmérséklet	min. hőmérséklet	rad. min.	napos órák
Vác	2 *	2	4	-3	-5	
Vámosmikola	ny *	7	2	-4	-6	5
Baja	ny *	4	4	-4	-6	4
Bácsalmás	•	10	5	-5	-5	
Izsák	ny *	2	3	-4	-4	
Kalocsa	ny *	2	4	-5	-8	4
Kecskemét	ny *	6	4	-3	-8	6
Kiskunf. háza	ny *	6		-4	-6	
Kiskunhalas	ny *	5	4	-3	-3	
Kunszentmiklós	ny *	folt	4	-3	-3	
Tiszakécske	ny *		6	-5	-5	
Balassagyarmat	3 ▽	11	3	-7	-9	
Romhány	2 *	5	2	-3	-6	
Salgótarján	–	–	–	–	–	
Eger	–	–	–			
Galyatető	5 *	49	-3	-4	-6	
Gyöngyös	ny *	4	3	-7	-8	
Kékestető	ny *	50	-5	-8	-8	3
Kompolt	•	4	2	-4	-9	3
Lőrinci	2 *	13	3	-7	-10	
Poroszló	•	8	2	-6	-12	
Jászapáti	ny *	4	3	-5	-5	
Jászberény	ny	5	3	-2	-6	
Karcag	–	–	–	–	–	
Szolnok	ny ▽=	6	3	-8	-11	4
Tiszaroff	–	–	–	–	–	
Turkeve	• ⊔	5	2	-5	-8	3
Kistelek	ny *	5	4	-4	-5	
Makó	1 *	lep.	4	-4	-5	
Szeged	ny *	4	3	-8	-10	4
Szentes	1 *	5	3	-5	-9	
Borsodnádasd	•	23	3	-10	-14	
Füged	• V	6	1	-13	-15	
Hidasnémeti	1 *	6	2	-14	-16	
Jósvafő	–	–	–	–	–	–
Lillafüred	•	35	0	-8	-9	
Miskolc	• ⊔=	12	4	-10	-11	–
Putnok	•	11	2	-13	-14	
Sárospatak	–	–	–	–	–	
Szendrőlád	–	–	–	–	–	
Tokaj	–	–	–	–	–	
Kisvárda	1 *	13	0	-10	-13	0
Mátészalka	ny *	4	1	-8	-9	
Nyíregyháza	ny *=	6	2	-8	-15	1
Nyírlugos	–	–	–	–	–	
Pátyod	3 *	7	0	-8	-9	
Tiszabecs	8 *	10	1	-6	-8	
Vásárosnamény	2 *	12	1			
Zahony	2 *	16	0	-7	-8	
Berettyóújfalu	ny *	8	1	-8	-8	
Debrecen	ny *=	8	1	-12	-14	2
Hajdúdorog	• V	8	3	-4	-5	
Hortobágy	–	–	–	–	–	
Körösszakál	•	4	2	-8	-8	
Polgár	•	5	2	-8	-8	
Békéscsaba	2 *	5	2	-10	-12	3
Mezőhegyes	1 *	4	2	-7	-9	1
Orosháza	–	–	–	–	–	–
Szarvas	ny *	7	2	-7	-12	4
Szeghalom	•	5	3	-3	-5	

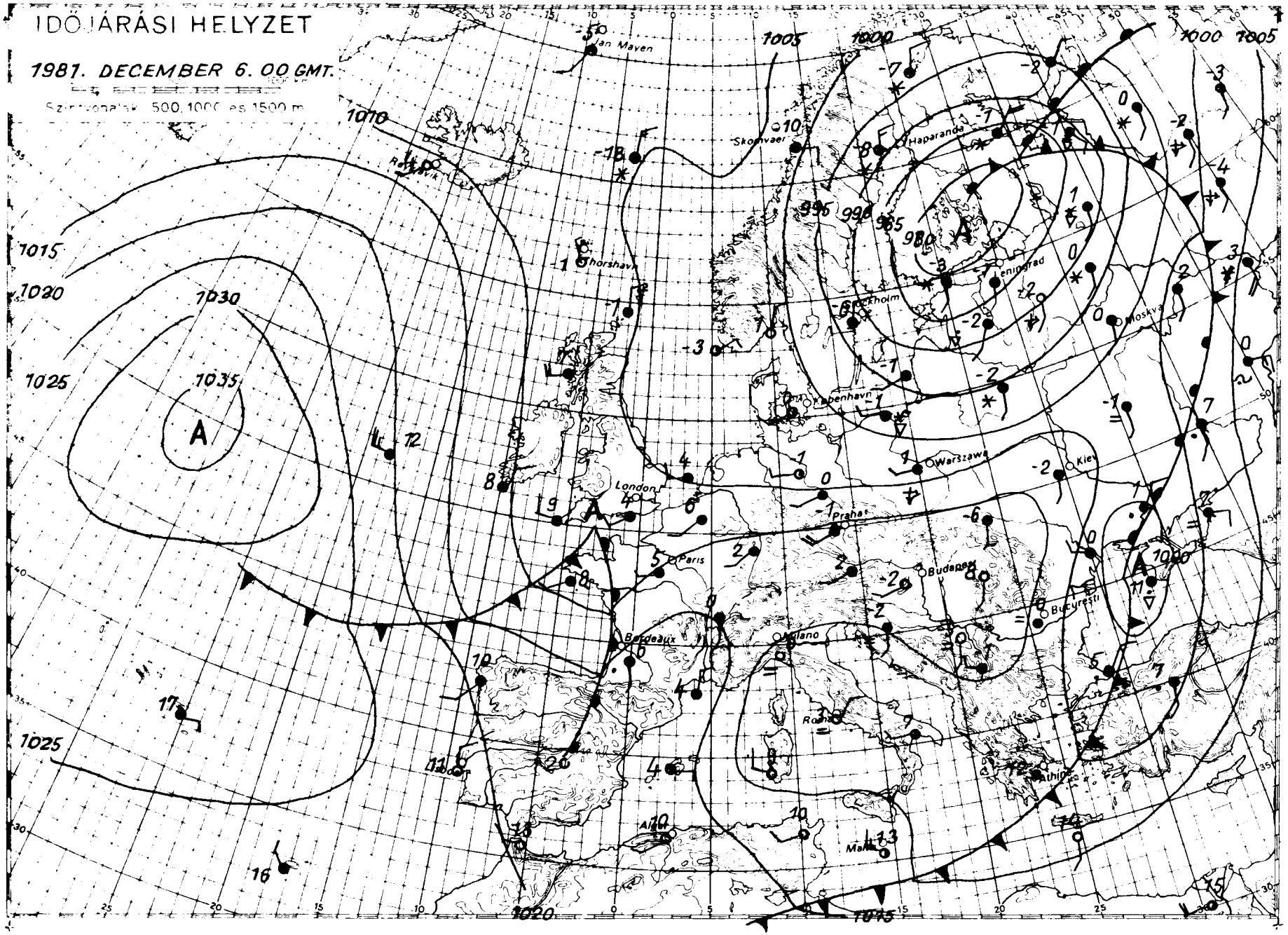

KIADJA ORSZÁGOS METEOROLOGIAI SZOLGÁLAT

Készíti: Kerpontí Előrejelző Intézet Előrejelző Osztálya T. 273-018 Megjelenik naponként

Fv. elnöke: [illegible] Megrendelhető 1024 Budapest II., Kitaibel Pál utca 1. Telefon: 353-[illegible]

Kiadásért felel: az OMSZ elnöke Szerkesztésért felel: a KI Ligazgatója

IDŐJÁRÁSI NAPIJELENTÉS

ЕЖЕДНЕВНЫЙ МЕТЕОРОЛОГИЧЕСКИЙ БЮЛЛЕТЕНЬ · DAILY WEATHER REPORT
BULLETIN QUOTIDIEN DE TEMPS · TÄGLICHER WETTERBERICHT

94. évfolyam 341. szám + Budapest + 1981.december 7. hétfő

Az időjárási helyzet és a várható időjárás:

Kontinensszerte alacsony nyomású légörvények határozzák meg az időjárást, amelyet gyakori és gyors változások jellemeznek. Skandinávia és a Kelet-Európai alföld térségében hamisitatlan tél van, túlnyomóan borult az ég, nagy területeken folyamatosan havazik, a hőmérséklet napközben is nulla fok alatt marad. Az Alpok, a Keleti-Kárpátok, valamint a Balkán-hegység magasabb csúcsain is gyakori a havazás. Európa többi részén általában eső esik, az évszaknak megfelelőnél kissé enyhébb az idő. Kivétel ez alól még a Brit-szigetek északi része, ahol az újabb hideg léghullám hatására, viharos északi szél kiséretében hózáporok alakultak ki és jelentősen csökkent a hőmérséklet.

Hazánk északi részén vasárnap túlnyomóan borult, másutt változóan felhős idő volt, a déli megyékben 3, 5 órán át sütött a nap. Napközben csupán néhány helyen fordult elő hószállingózás, futó hózápor. Az északkeleti országrészben helyenként napközben is erősen párás maradt a levegő. A hőmérséklet csúcsértéke általában 2 és 7 fok között, a tartósan felhős , párás keleti, északkeleti megyékben viszont csak nulla fok körül alakult. Éjszaka a keleti, északkeleti megyékben egyre több helyen alakult ki havazás, másutt havas eső, eső hullott. A hőmérséklet hajnalban -4 és +3 fok között váltakozott, hétfőn délelőtt országszerte beborult az ég, északkeleten gyakran havazott, másutt és később északkeleten is egyre több helyen havas eső, eső esett. A délnyugati szél időnként megerősödött. A hőmérséklet 11 órakor nulla és 5 fok között volt.

Ma 12 órakor Budapesten a hőmérséklet 1 fok, a tengerszintre átszámitott légnyomás 989 mbar, gyengén süllyed.

Várható időjárás kedd estig:

Erősen felhős, vagy borult idő.
Sokfelé havazás, eső.
Időnként élénk, helyenként erős délnyugati, nyugati szél.
Várható legalacsonyabb éjszakai hőmérséklet: -2, +3,
legmagasabb nappali hőmérséklet kedden: általában 1, 6 fok között.

Török Dénes és Vadkerti Ferenc s.k.

TÁVOLABBI KILÁTÁSOK SZERDÁTÓL-SZOMBATIG:

Időnként erősen felhős, borult lesz az idő és ilyenkor sokfelé várható eső, záporeső.
Legalacsonyabb hőmérséklet -1, +4 fok között,
legmagasabb nappali hőmérséklet +4, +9 fok között.
Jelentős mennyiségü /legalább 5 mm/ csapadék az ország területének 60 százalékán várható

KÖZÉPTÁVÚ ELŐREJELZŐ OSZTÁLY

A hőmérséklet napi középértéke és eltérése a 100 évi átlagtól /Budapest belterületén/:

1981. XII. 6. :	2,3 °C,	0,0 °C.

1871 óta ezen a napon Budapesten előfordult:

legmagasabb hőmérséklet	13,6 °C /1900/
legalacsonyabb hőmérséklet	-12,6 °C /1925/

81.781

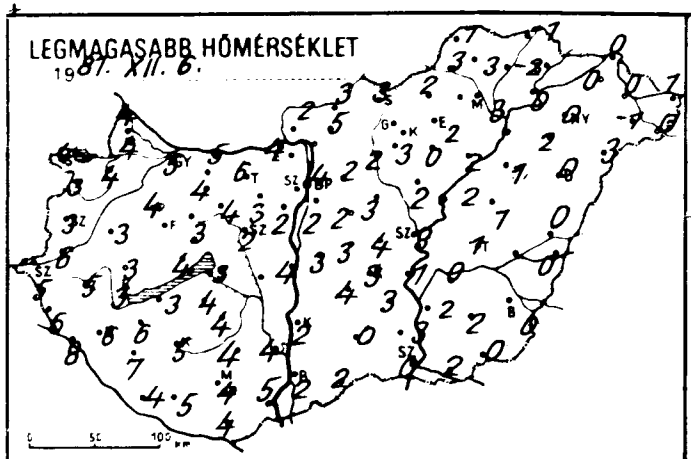
LEGMAGASABB HŐMÉRSÉKLET
1987. XII. 6.

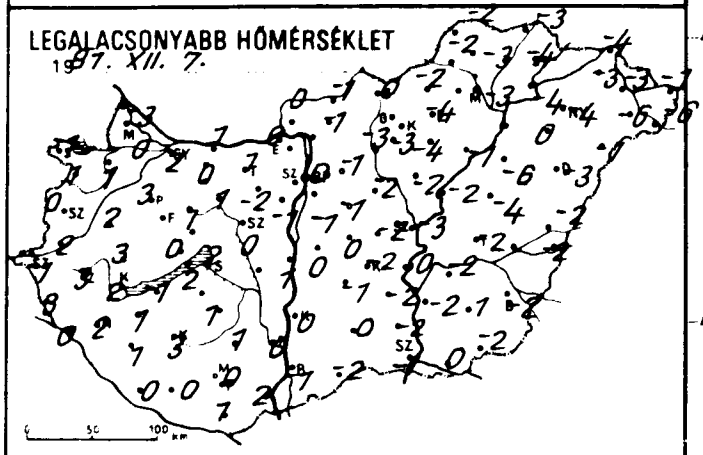
LEGALACSONYABB HŐMÉRSÉKLET
1987. XII. 7.

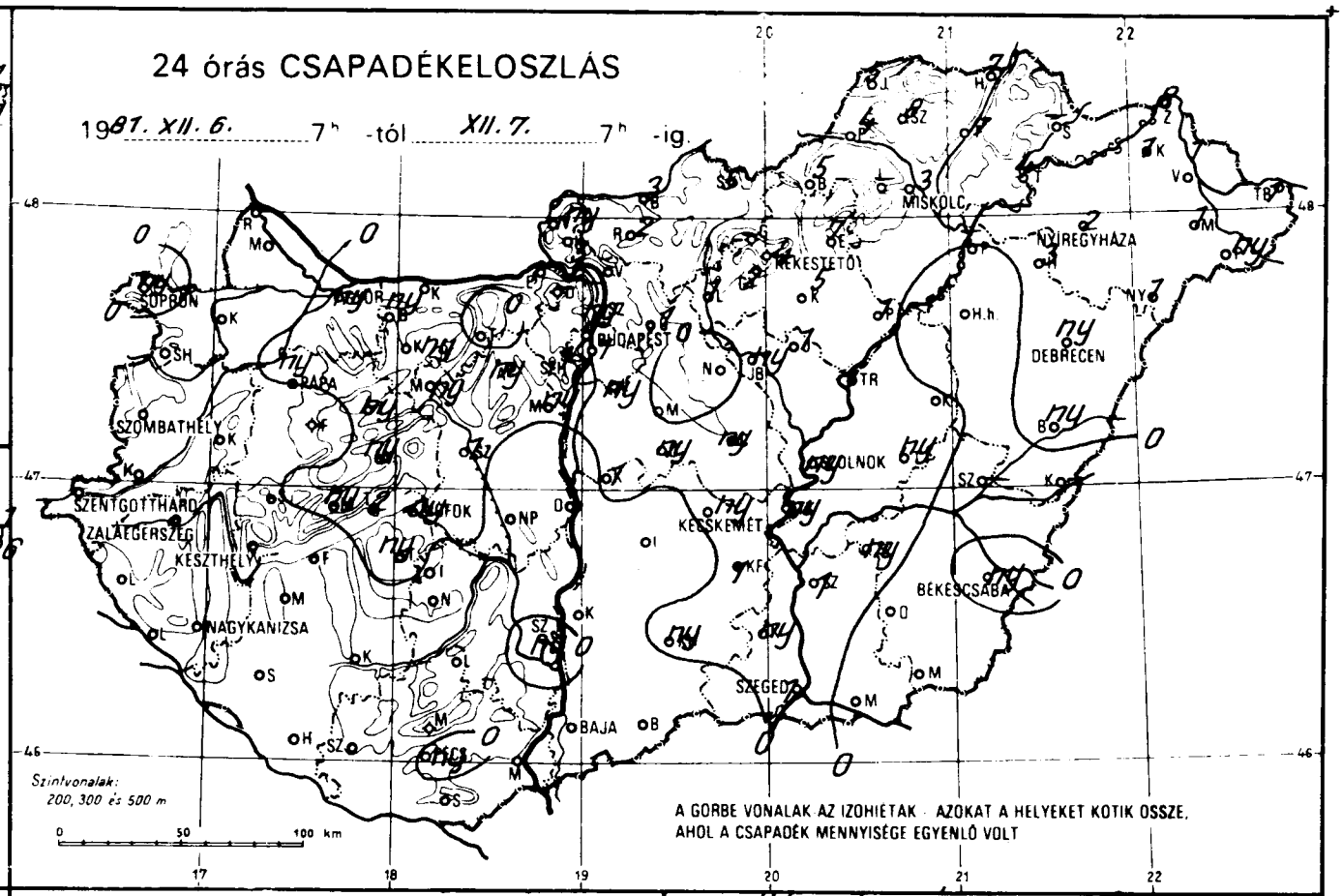
24 órás CSAPADÉKELOSZLÁS
1987. XII. 6. 7h -tól XII. 7. 7h -ig
MISKOLC
NYIREGYHÁZA
HEKESTETŐ
DEBRECEN
GYŐR
BUDAPEST
PÁPA
SZOMBATHELY
SZOLNOK
SZENTGOTTHÁRD
ZALAEGERSZEG
KESZTHELY
KECSKEMÉT
BÉKÉSCSABA
NAGYKANIZSA
SZEGED
BAJA
Szintvonalak: 200, 300 és 500 m
A GÖRBE VONALAK AZ IZOHIETÁK - AZOKAT A HELYEKET KÖTIK ÖSSZE, AHOL A CSAPADÉK MENNYISÉGE EGYENLŐ VOLT

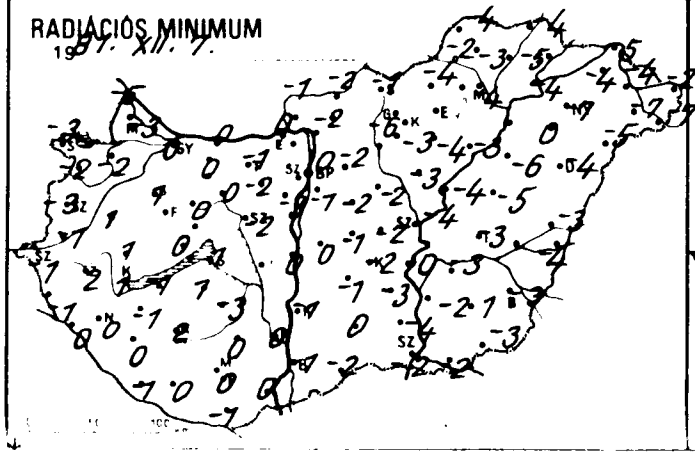
RADIÁCIÓS MINIMUM
1987. XII. 7.

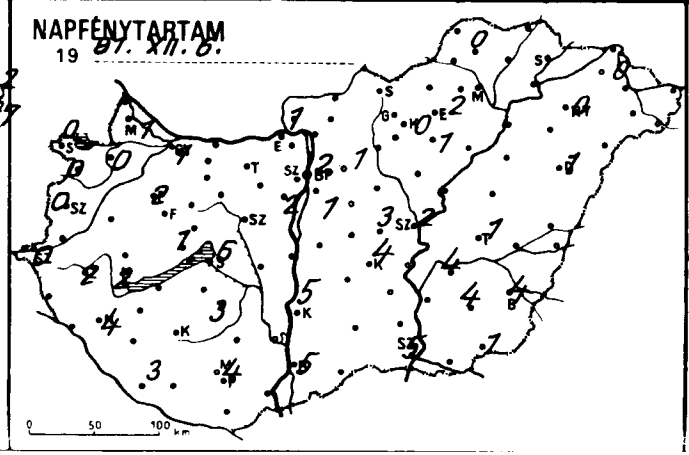
NAPFÉNYTARTAM
1987. XII. 6.

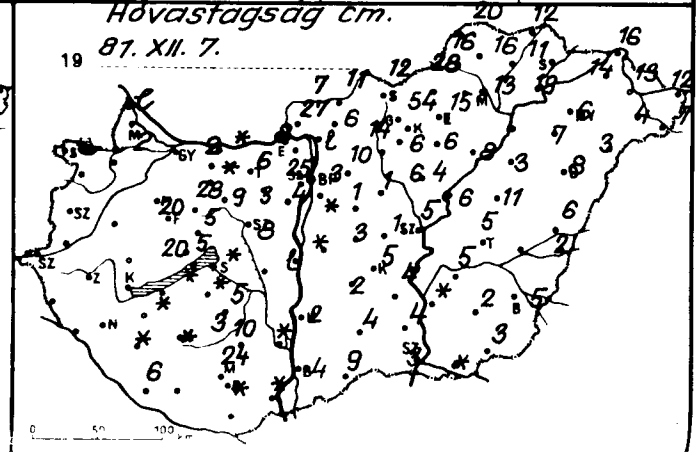
Hóvastagság cm.
1987. XII. 7.

19 81.XII.7. 07 h -ig az utolsó 24 óra adatai	csapadék (mm)	Hó Cm	max. hőmérséklet	min. hőmérséklet	rad. min.	napos órák
Győr	ny *		5	2	0	1
Kapuvár	•		4	1	-2	0
Mosonmagyaróvár	•	2	4	0	-3	1
Rajka	•	lep.	4	-3	-5	
Sopron	ny ∀		4	-1	-3	0
Sopronhorpács	•		3	1	-2	0
Káld	•		3	2	1	
Körmend	•		6	2	-1	
Szentgotthárd	•		5	-1	-1	0
Szombathely	•		3	0	-3	0
Fenti	•		6	3	1	
Vetenye	•		8	0	0	
Nagykanizsa	• ⊔		6	2	0	4
Zalaegerszeg	•		5	3	2	2
Farkasgyepű	•	20	4	1	0	
Keszthely	•		3	2	1	2
Mencshely	ny	20	2	1	-2	1
Pápa	ny		4	3	1	2
Sümeg	•		3	3	1	
Tihany	2	5	4	0	0	
Veszprém	ny	5	3	1	0	
Zirc	ny	28	3	-1	-2	
Bonyód	•	folt	3	-1	-1	
Homokszt. György	•	6	4	0	-1	3
Kaposvár	•	folt	5	3	2	
Marcali	•	folt	6	1	-1	
Siófok	ny	folt	3	2	1	6
Somogyszob	•	folt	7	1	0	
Tab	ny *	folt	4	2	1	
Bábolna	ny * V	2	4	0	-3	
Esztergom	1 *	8	4	0	0	
Kisbér	ny * ■	folt	4	0	0	
Komárom	2 *	folt	5	1	0	
Tatabánya	•	6	6	1	-1	
Alcsútdoboz	ny * •	3	3	-2	-2	
Dunaújváros	•	lep.	4	1	0	
Martonvásár	ny ,	4	2	-1	-3	2
Mór	ny	9	4	1	0	
Nagyhörcsökp.	–	–	–	–	–	
Szabadbattyán	1	8	2	0	-2	
Fegszemcse	•	5	4	1	-3	3
Jengyel	•	10	4	1	0	
Nagykónyi	•	3	4	2	1	
Székszárd	ny ,	folt	4	0	0	
Árpádtető	•	24	5	-1	-1	
Mohács	•	folt	5	2	0	
Pécs	ny *	folt	4	0	0	4
Siklós	•		4	1	-1	
Szigetvár	•		5	0	0	
Sp. Lőrinc	ny *	folt	2	-1	-1	1
Sp. Met. Int.	1 *	3	4	0	0	2
Sp. Szab. hegy	1 *	25	1	-3	-5	
Szegled	ny *	1	4	-2	-2	3
Szobogokő	–	–	–	–	–	
Budöllő	1 *	10	2	-1	-2	1
Szalyrét	3 *	27	2	-1	-2	
Csinor	•	1	2	-1	-2	
Szekkata	•	1	3	-2	-2	
Füzeny	ny *	3	3	0	-1	
Pusztendre	ny *	lep.	3	0	0	

19 81.XII.7. 07 h -ig az utolsó 24 óra adatai	csapadék (mm)	Hó cm	max. hőmérséklet	min. hőmérséklet	rad. min.	napos órák
Vác	–	–	–	–	–	
Vámosmikola	ny *	7	2	0	-1	1
Baja	•	4	2	-1	-1	5
Bácsalmás	•	9	2	-2	-2	
Izsák	•	2	4	-1	-1	
Kalocsa	•	2	2	0	-1	5
Kecskemét	ny	5	3	-2	-2	4
Kiskunf. háza	1 *	4	3	-2	-3	
Kiskunhalas	ny *	4	0	0	0	
Kunszentmiklós	1 *	folt	3	0	0	
Tiszakécske	ny ,		1	0	0	
Balassagyarmat	3 ∀	11	3	-1	-2	
Romhány	2 *	6	5	-1	-2	
Salgótarján	5 *	12	3	0	-1	
Eger	7 *	15	2	-4	-[illegible]	2
Galyatető	–	–	–	–	–	
Gyöngyös	2 *	6	3	-3	-3	
Kékestető	4 * ∀	54	-4	-7	-7	0
Kompolt	5 *	6	0	-4	-4	1
Lőrinci	1 *	14	2	-3	-6	
Poroszló	1	8	2	-1	-3	
Jászapáti	1 *	4	2	-2	-3	
Jászberény	ny *	6	3	-2	-3	
Karcag	•	11	1	-4	-5	
Szolnok	ny	5	3	-3	-4	2
Tiszaroff	1 *	6	2	-2	-4	
Túrkeve	ny	5	1	-2	-3	1
Kistelek	ny ,	4	3	-2	-4	
Makó	•	folt	2	0	-2	
Szeged	1 *	3	0	-1	-2	5
Szentes	1	folt	2	-2	-2	
Borsodnádasd	5 *	28	2	-2	-4	
Füged	7 *	11	-2	-4	-5	
Hidasnémeti	7 *	12	-1	-3	-4	
Jósvafő	5 *	20	1	-2	-4	0
Lillafüred	–	–	–	–	–	
Miskolc	3 *	13	3	-3	-4	–
Putnok	4	16	3	-2	-2	
Sárospatak	–	–	–	–	–	
Szendrőlád	8 * ⊔	16	3	-3	–	
Tokaj	4 *	19	0	-4	-4	
Kisvárda	1 *	14	0	-3	-4	0
Mátészalka	1 *	4	-1	-6	-7	
Nyíregyháza	2 *	6	0	-4	-7	0
Nyírlugos	1 *	3	3	-1	-5	
Pátyod	ny *	7	0	-6	-7	
Tiszabecs	1 * •	12	1	-1	-2	
Vásárosnamény	1 *	13	0	-3	-4	
Zahony	8 *	16	0	-4	-5	
Berettyóújfalu	ny *	6	0	-2	-3	
Debrecen	ny *	8	0	-3	-4	1
Hajdúdorog	3 *	7	2	0	0	
Hortobágy	•	3	1	-6	-6	
Körösszakál	•	2	0	-2	-4	
Polgár	–	–	–	–	–	
Békéscsaba	ny *	5	0	-2	-3	4
Mezőhegyes	•	3	0	-2	-3	1
Orosháza	•	2	2	1	1	4
Szarvas	ny	5	0	-2	-3	4
Szeghalom	–	–	–	–	–	

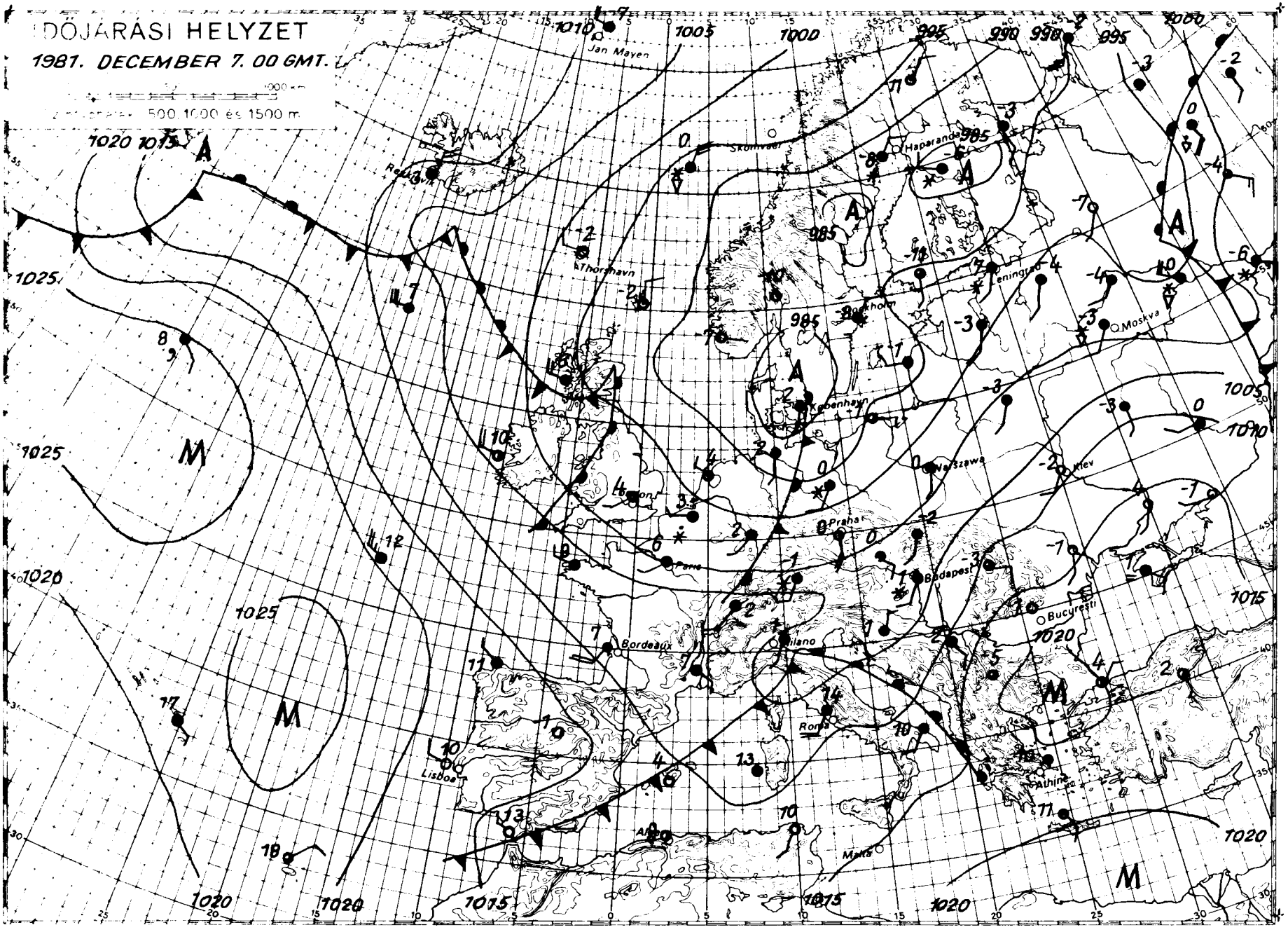

KIADJA ORSZÁGOS METEOROLOGIAI SZOLGÁLAT
Készíti: Központi Előrejelző Intézet Előrejelző Osztálya I., 273-018 Megjelenik naponként
Ev. előfizetési díja 1760 Ft. Megrendelhető 1024 Budapest, II., Kitaibel Pál utca 1. Telefon: 353-500
Kiadásért felel az OMSZ elnöke. Szerkesztésért felel a KEI igazgatója

IDŐJÁRÁSI NAPIJELENTÉS

ЕЖЕДНЕВНЫЙ МЕТЕОРОЛОГИЧЕСКИЙ БЮЛЛЕТЕНЬ · DAILY WEATHER REPORT
BULLETIN QUOTIDIEN DE TEMPS · TÄGLICHER WETTERBERICHT

94. évfolyam 342. szám. + Budapest + 1981. december 8. kedd

Az időjárási helyzet és a várható időjárás:

Európa nagy részének időjárását több középpontú nagykiterjedésü ciklon határozza meg. A ciklon északnyugati, északi részén továbbra is hideg levegő áramlik Skandinávia, valamint a Brit-szigetek északi felére többfelé erős szél, havazás, hózápor kiséretében. Ugyanakkor a ciklon délnyugati, déli felén Nyugat-Európán át különböző nedvességtartalmú de enyhébb léghullámok érkeznek szárazföldünk középső és keleti részére. Vonulásukat többnyire erősen felhős ég, időnként megerősödő szél, valamint sok helyen csapadék jelzi. Szerda estig a Kárpát-medence időjárását is az enyhébb léghullámok határozzák meg.

Hazánkban hétfőn erősen felhős, vagy borult idő volt. Sokfelé esett az eső, havas eső, főként az északi, északkeleti országrészben a hó. A lehullott csapadék mennyisége általában csapadéknyom és 9 mm között váltakozott, de helyenként elérte a 10, 12, néhány helyen a 13, 16 mm-t is. A hőmérséklet napközben az északi, északkeleti megyékben -1, +2, máshol 2, 6 fokig emelkedett. Az éjszakai óráktól több helyen köd képződött. Kedd hajnalra -5, +2 fokig hült le a levegő. Ma délelőtt többfelé felszakadozott a felhőzet és csak néhány helyről jelentettek esőt, záport. A köd feloszlott. A déli, délnyugati szél helyenként megerősödött. A hőmérséklet 11 órakor 1, 8 fok között volt.

Ma 12 órakor Budapesten a hőmérséklet 3 fok, a tengerszintre átszámitott légnyomás 996 mbar, alig változik.

Várható időjárás szerda estig:

Nyugat felől újabb erős felhősödés és esők.
Szerdán napközben lassan csökken a felhőzet.
Időnként megélénkül, illetve megerősödik a délnyugati szél.
Elsősorban északkeleten és keleten köd.
Várható legalacsonyabb éjszakai hőmérséklet: általában 0, +5 fok között, keleten néhány hóval boritott helyen kevéssel 0 fok alatt,
legmagasabb nappali hőmérséklet szerdán: 4, 9 fok között.

Vadkerti Ferenc és Pálmási Judit s.k.

Hibaigazitás: Az 1981. december 7-i Időjárási Napijelentésben a 12 órakor mért tengerszintre átszámitott légnyomás helyesen: 999 mbar volt.

A hőmérséklet napi középértéke és eltérése a 100 évi átlagtól /Budapest belterületén/:

1981. XII. 7.	2,1°C	+0,4°C

1871 óta ezen a napon Budapesten előfordult

legmagasabb hőmérséklet:	15,3°C /1915/.
legalacsonyabb hőmérséklet:	-15,0°C /1925/.

81.782.

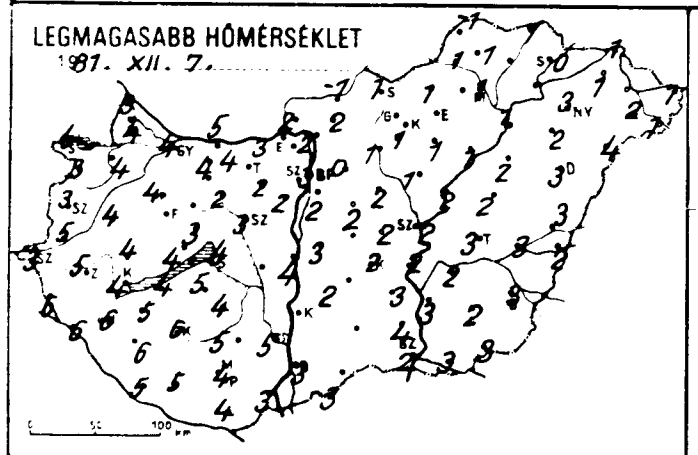
LEGMAGASABB HŐMÉRSÉKLET
1981. XII. 7.

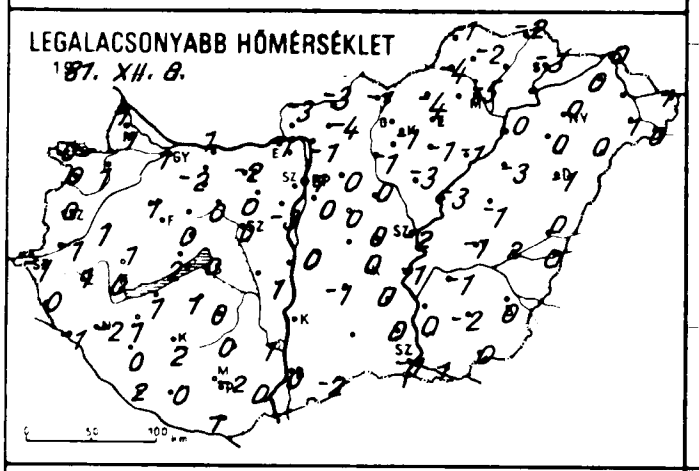
LEGALACSONYABB HŐMÉRSÉKLET
1981. XII. 8.

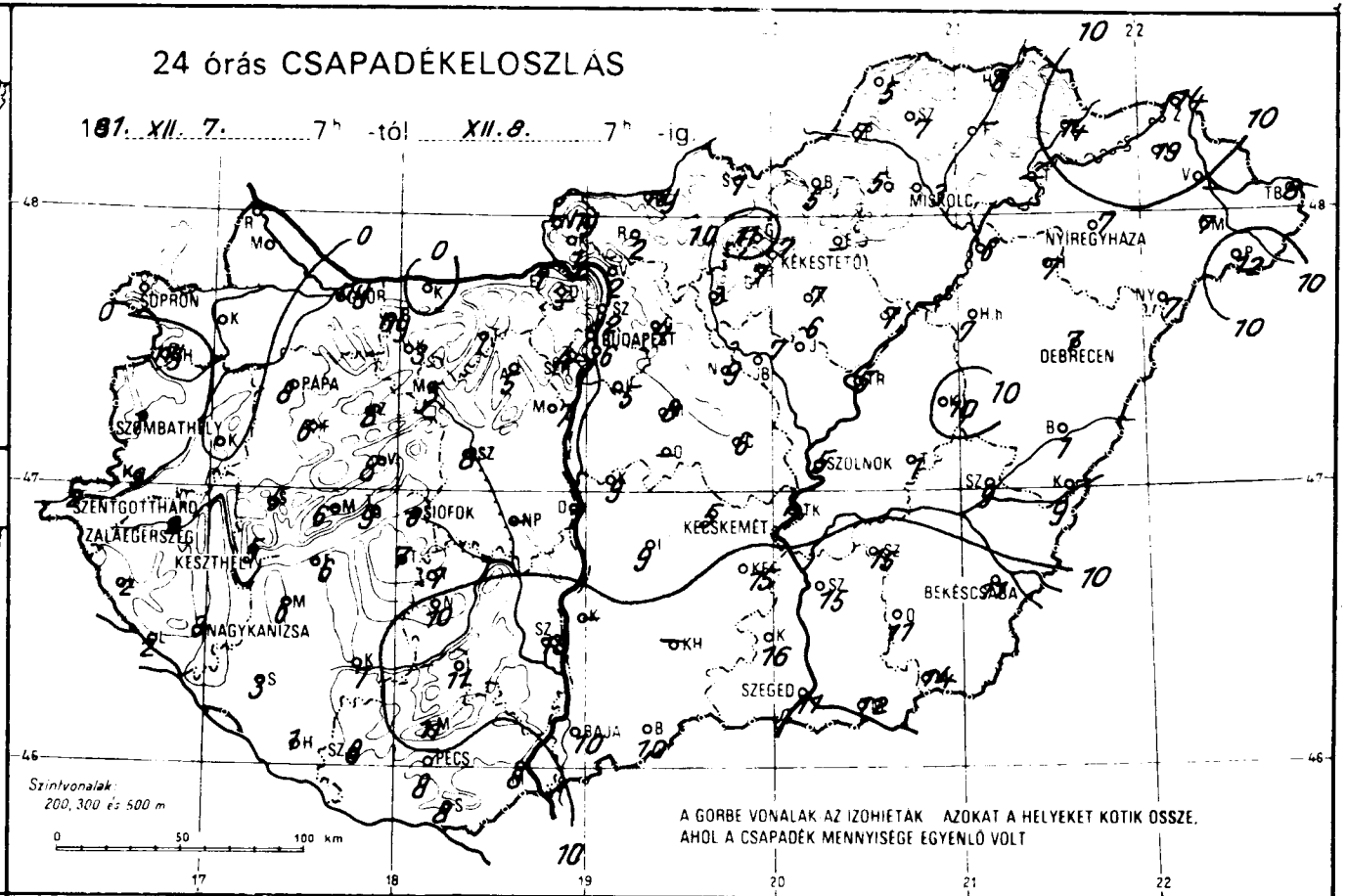
24 órás CSAPADÉKELOSZLÁS
1981. XII. 7. 7h -tól XII. 8. 7h -ig.
SOPRON
PAPA
SZOMBATHELY
SZENTGOTTHÁRD
ZALAEGERSZEG
KESZTHELY
NAGYKANIZSA
SIOFOK
BUDAPEST
KÉKESTETŐ
MISKOLC
NYIREGYHAZA
DEBRECEN
SZOLNOK
KECSKEMÉT
BÉKÉSCSABA
SZEGED
PÉCS
Szintvonalak: 200, 300 és 500 m
A GÖRBE VONALAK AZ IZOHIETÁK AZOKAT A HELYEKET KÖTIK ÖSSZE, AHOL A CSAPADÉK MENNYISÉGE EGYENLŐ VOLT

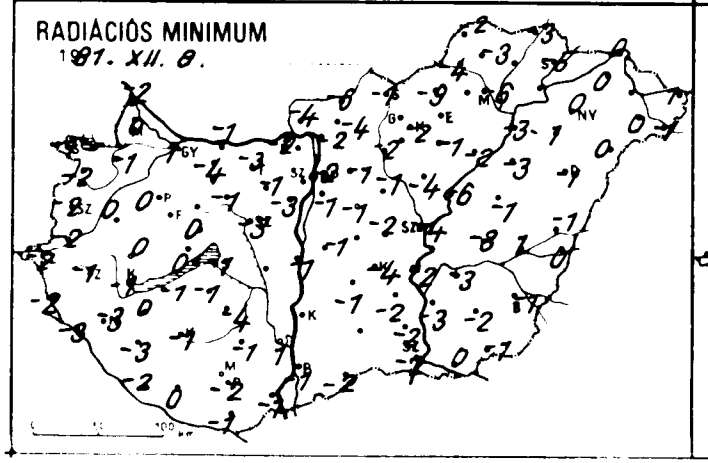
RADIÁCIÓS MINIMUM
1981. XII. 8.

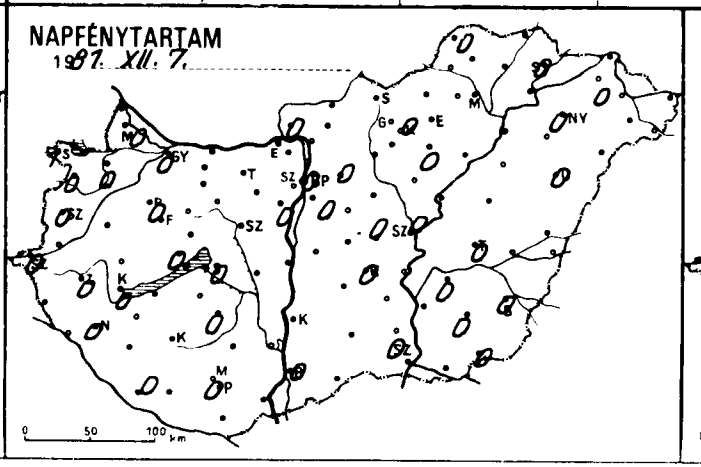
NAPFÉNYTARTAM
1981. XII. 7.

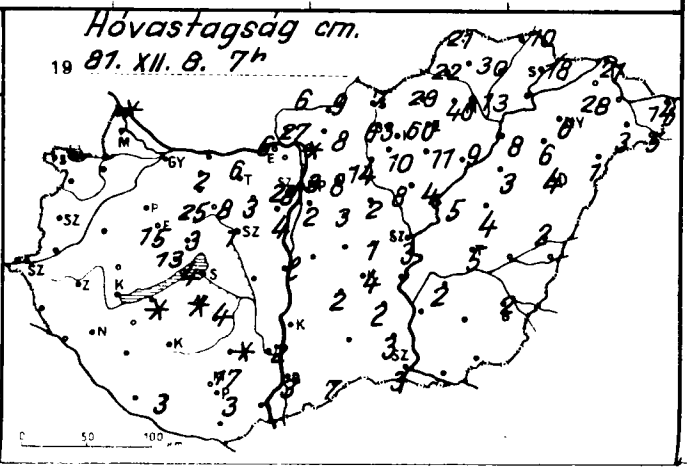
Hóvastagság cm.
1981. XII. 8. 7h

	1981.XII.8. 07h -ig az utolsó 24 óra adatai					
	csapadék (mm)	Hó cm	max. hőmérséklet	min. hőmérséklet	rad. min.	napos órák
Győr	ny		4	1	1	0
Kapuvár	•		4	1	-1	0
Mosonmagyaróvár	•		4	1	0	0
Rábca	•	folt	3	1	-2	
Sopron	•		4	0	-1	1
Sopronhorpács	ny * ⊔		3	0	-2	0
Kőszeg	•		4	1	0	
Körmend	3		5	-1	-2	
Szentgotthárd	2 = ⊔		3	-1	-2	0
Szombathely	1		3	0	-2	0
Szentgyörgyvár	2		6	0	-2	
Vasvár	2 ⊔		6	-1	-2	
Nagykanizsa	3 ▽		6	-2	-3	0
Zalaegerszeg	2 ⊔		5	1	-1	0
Murakeresztúr	6	15	5	-1	-2	
Keszthely	5		4	0	-1	0
Mencshely	6 *	13	2	0	0	0
Pápa	8		4	1	0	0
Sümeg	9		4	1	0	
Tihany	9 •	4	4	2	0	
Veszprém	8	3	3	0	0	
Zirc	8 *	25	3	-1	-3	
Bonyhád	6 •	folt	4	1	-1	
Csokaszt. György	1	3	5	2	-2	0
Kaposvár	7		6	2	-1	
Marcali	6		5	1	0	
Siófok	8 ⊔		4	0	-1	0
Somogyszob	3		6	0	-3	
Tab	7 *	folt	5	1	-1	
Balassagyarmat	ny		4	-1	-4	
Esztergom	1	6	3	-1	-2	
Kisbér	3	2	4	-2	-4	
Komárom	•		5	1	-1	
Tatabánya	1	6	4	-2	-3	
Alcsútdoboz	5 *	3	2	0	-1	
Dunaújváros	7	lep.	4	1	-1	
Martonvásár	7	4	2	-3	-3	0
Mór	5	8	2	0	-1	
Nagyhörcsökp.	-		-	-	-	
Szabadbattyán	8	1	3	0	-3	
Szegszemcse	7	4	4	0	-4	0
Tengyel	11 •	folt	5	0	-1	
Nagykónyi	10 •		4	1	1	
Szekszárd	18	2	5	1	1	
Árpádtető	11	17	4	2	1	
Mohács	8		3	0	-1	
Pécs	8	3	4	-2	-2	0
Siklós	8		4	1	-1	
Szigetvár	8		5	0	0	
Bp. Lőrinc	5 *	2	2	0	-1	0
Bp. Met. Int.	6 * ≡	3	3	1	-2	0
Bp. Szab. hegy	4 *	28	1	0	-2	
Budapest	6	1	2	0	-2	0
Dobogókő	-		-	-	-	
Budajenő	4 *	8	0	0	-1	0
Szalyvet	1 *	27	1	-4	-6	
Manor	8 *	3	2	0	-1	
Nagykata	9 *	2	2	0	-1	
Kecel	-		-	-	-	
Pilisszentendre	2 * ≡		2	-1	-1	

	1981.XII.8. 07h -ig az utolsó 24 óra adatai					
	csapadék (mm)	Hó cm	max. hőmérséklet	min. hőmérséklet	rad. min.	napos órák
Vác	2 *	folt	2	-1	-2	
Vámosmikola	ny *	6	2	-3	-4	0
Baja	10 ▽ =	5	3	0	-1	0
Bácsalmás	10	7	3	-2	-2	
Izsák	9	2	2	-1	-1	
Kalocsa	-		-	-	-	
Kecskemét	5	4	2	0	-4	0
Kiskunf. háza	15 *	2	3	0	-2	
Kiskunhalas	-		-	-	-	
Kunszentmiklós	9 *		3	0	-1	
Tiszakécske	7		2	-1	-2	
Balassagyarmat	ny *	9	-1	-3	-6	
Romhány	2 * ≡	8	2	-4	-4	
Salgótarján	1 *	7	1	-1	-1	
Eger	-		-	-	-	
Galyatető	11 *	63	-2	-4	-5	
Gyöngyös	7 *	10	1	-1	-2	
Kékestető	7 *	60	-1	-5	-6	0
Kompolt	7 *	11	1	-1	-1	0
Lőrinci	3 *	14	1	-1	-2	
Poroszló	7 *	9	1	-1	-2	
Jászapáti	6 ▽	4	1	-3	-4	
Jászberény	7 * ⊔	8	2	-2	-3	
Karcag	10 •	4	2	-1	-1	
Szolnok	5	3	2	-2	-4	0
Tiszaroff	5 • *	5	2	-3	-6	
Túrkeve	1	5	3	-1	-3	0
Kistelek	16 •	3	4	0	-2	
Makó	12		3	1	0	
Szeged	11 ⊔	3	2	-1	-2	0
Szentes	15 *		3	0	-3	
Borsodnádasd	5 *	29	1	-4	-9	
Füzesgyarmat	-		-	-	-	
Hidasnémeti	8 *	10	1	-2	-3	
Jósvafő	5 * ≡	21	-1	-1	-2	0
Lillafüred	5 *	40	-1	-2	-3	
Miskolc	3 * ⊔	13	1	-5	-6	-
Putnok	7 *	22	1	-4	-4	
Sárospatak	14 *	18	0	-3	-5	0
Szendrőlád	7 * ⊔	30	1	-2	-3	
Tokaj	-		-	-	-	
Kisvárda	19 *	28	1	0	0	0
Mátészalka	7 *	3	2	1	0	
Nyíregyháza	7 *	6	3	0	0	0
Nyírlugos	7 * *	1	4	0	0	
Pátyod	12 *	5	1	0	-1	
Tiszabecs	8 ▽	14	1	1	1	
Vásárosnamény	-		-	-	-	
Záhony	14 *	21	1	0	0	
Berettyóújfalu	1	2	3	0	-1	
Debrecen	7 * =	4	3	-1	-1	0
Hajdúdorog	7 *	6	2	0	-1	
Hortobágy	7 *	3	2	-3	-3	
Körösszakál	9 *		2	0	0	
Polgár	6 *	8	1	0	-3	
Békéscsaba	11	2	3	0	-1	0
Mezőhegyes	14		3	0	-1	0
Orosháza	11		2	-2	-2	0
Szarvas	15 * *	2	2	-1	-3	0
Szeghalom	9 •		3	2	1	

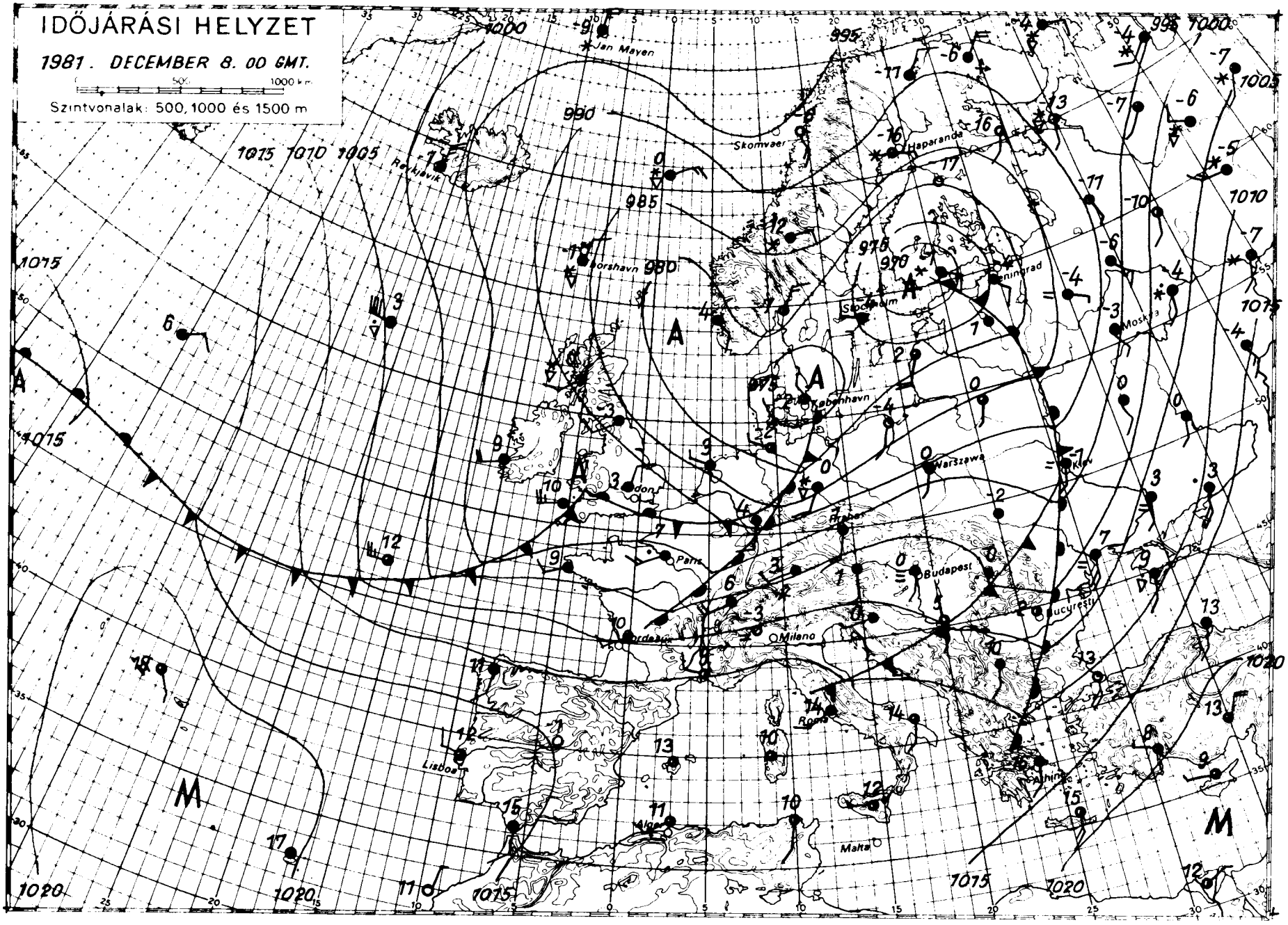

KIADJA: ORSZÁGOS METEOROLÓGIAI SZOLGÁLAT

Készíti: Központi **Előrejelző** Intézet Előrejelző Osztálya T.: 273-018 Megjelenik naponként

Évi előfizetési díja: 1760.- Ft. Megrendelhető: 1024 Budapest, II., Kitaibel Pál utca 1. Telefon: 353-500

Kiadásért felel: az OMSZ elnöke – **Szerkesztésért felel:** a KEI igazgatója

IDŐJÁRÁSI NAPIJELENTÉS

ЕЖЕДНЕВНЫЙ МЕТЕОРОЛОГИЧЕСКИЙ БЮЛЛЕТЕНЬ • DAILY WEATHER REPORT
BULLETIN QUOTIDIEN DE TEMPS • TÄGLICHER WETTERBERICHT

94. évfolyam 343. szám. + Budapest + 1981. december 9. szerda

Az időjárási helyzet és a várható időjárás:

Európa északi felén igen hideg tél van. Havazást, hófúvást jelentenek a Balti-tenger vidékéről és a Szovjetunió területéről. A Brit-szigetek, Franciaország és a Német-Lengyel-alföld fölé is hidegebb levegő áramlik. Viharos szél, sokfelé havazás, hózáporok jellemzik arra az időjárást. Az Appennini- és a Balkán-félszigeten, valamint a Kárpátok vidékén és a Fekete-tenger környékén éjszaka igen enyhe volt az idő. A Kárpátok térségében sokfelé esett az eső, erős szél fújt. Az esők egyre keletebbre terjednek, és nyugat felől hidegebb, és szárazabb levegő érkezik.

Kedden hazánk legnagyobb részén néhány órára kisütött a nap. Csupán néhány helyen fordult elő kisebb eső. Sokfelé fújt élénk vagy erős délnyugati szél. A hőmérséklet csúcsértéke az Északi-hegyvidéken 1 és 5, máshol 5 és 13 fok között alakult. Az esti órákra ismét mindenütt beborult az ég, és éjszaka egyre több helyen megeredt az eső. Ma reggel 7 óráig sok helyről jelentettek csapadékot, 1 és 8 mm között, de néhol, és főleg a Dunántúli-hegyvidéken 10-15 mm között. A hőmérséklet hajnalra általában csak 4 és 10 fok közé csökkent, csupán északkeleten mértek -1, +3 fok közötti hőmérsékleteket. Ma délelőtt az ország nagy részén borult volt az ég, de északnyugaton már fölszakadozott a zárt felhőzet. Főleg a déli és keleti megyékben sokfelé esett az eső. A hőmérséklet 11 órakor 4 és 8 fok között váltakozott.

Ma 12 órakor Budapesten a hőmérséklet 6 fok, a tengerszintre átszámított légnyomás 994 mbar, mérsékelten emelkedik.

Várható időjárás csütörtök estig:

Eleinte délen és keleten is fölszakadozó felhőzet és egyre kevesebb helyen eső, majd felhőátvonulásokból szórványos zápor, hózápor.
Csütörtökön napközben nyugat felől újabb erős felhősödés és többfelé ismétlődő havazás, eső.
Élénk, időnként erős nyugati szél.
Várható legalacsonyabb éjszakai hőmérséklet: -4, +1,
legmagasabb nappali hőmérséklet csütörtökön: +1, +6 fok között.

Pálmási Judit és Németh Lajos s.k.

A hőmérséklet napi középértéke és eltérése a 100 évi átlagtól /Budapest belterületén/:

1981. XII. 8.	5,2°C	+3,7°C

1871 óta ezen a napon Budapesten előfordult

legmagasabb hőmérséklet:	15,1°C /1979/,
legalacsonyabb hőmérséklet:	-14,9°C /1925/.

81.490.

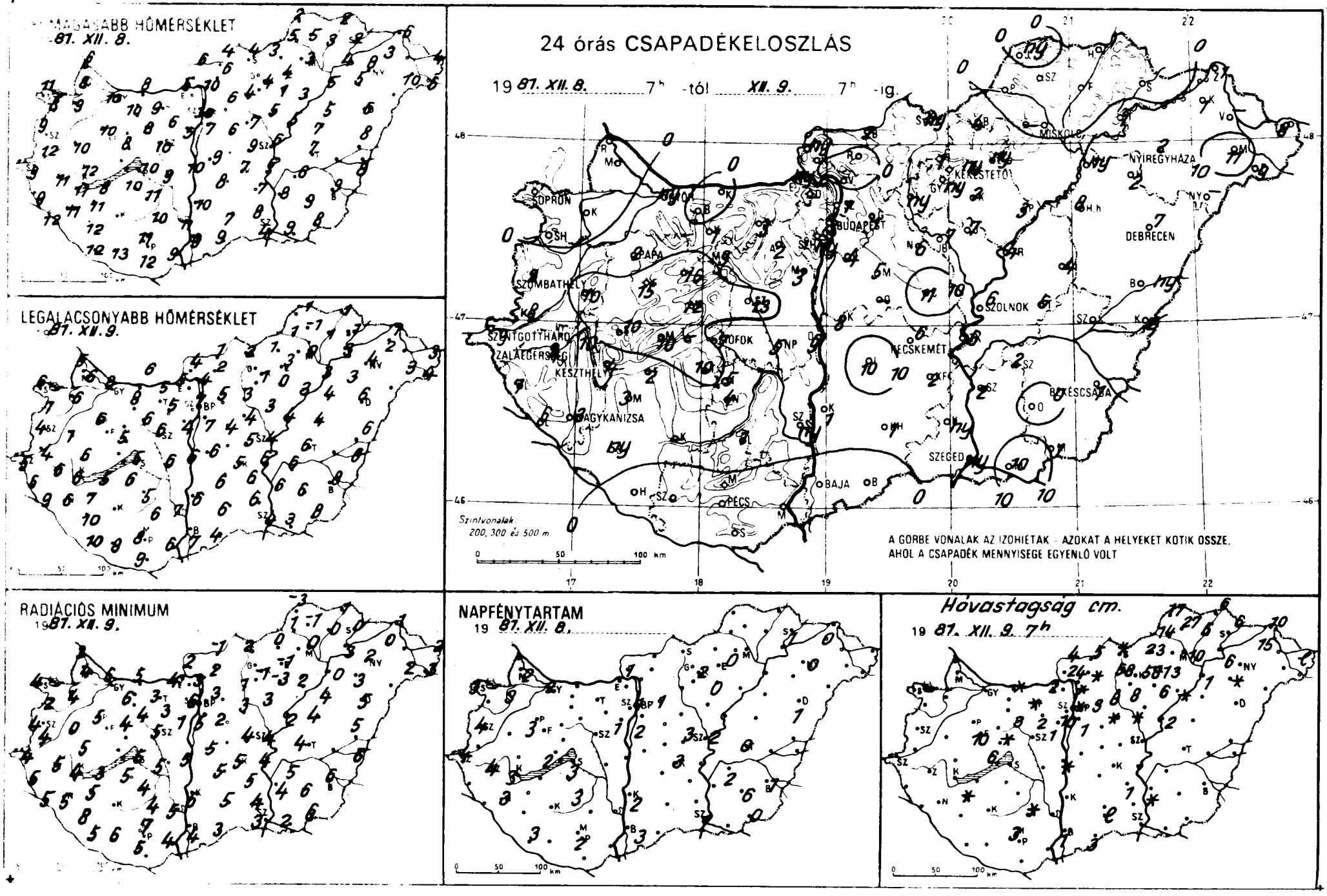
MAGASABB HŐMERSÉKLET
87. XII. 8.
24 órás CSAPADÉKELOSZLÁS
19 87. XII. 8. 7h -tól XII. 9. 7h -ig.
LEGALACSONYABB HŐMERSÉKLET
87. XII. 9.
RADIÁCIÓS MINIMUM
19 87. XII. 9.
NAPFÉNYTARTAM
19 87. XII. 8.
Hóvastagság cm.
19 87. XII. 9. 7h
MISKOLC
NYÍREGYHÁZA
KEKESTETŐ
SOPRON
BUDAPEST
DEBRECEN
SZOMBATHELY
SZOLNOK
SZENTGOTTHÁRD
ZALAEGERSZEG
KESZTHELY
TOFOK
KECSKEMÉT
BÉKÉSCSABA
NAGYKANIZSA
SZEGED
BAJA
PÉCS
Szintvonalak:
200, 300 és 500 m
0 50 100 km
A GÖRBE VONALAK AZ IZOHIÉTÁK - AZOKAT A HELYEKET KÖTIK ÖSSZE,
AHOL A CSAPADÉK MENNYISÉGE EGYENLŐ VOLT

	1981.XII.9.07 h -ig az utolsó 24 óra adatai					
	csapadék (mm)	Hó cm	max. hőmérséklet	min. hőmérséklet	rad. min.	napos órák
Győr	ny		10	8	6	2
Kapuvár	•		9	6	4	3
Mosonmagyaróvár	•		8	6	4	2
Rajka	•		6	5	3	
Sopron	•		11	6	4	3
Sopronhorpács	•		8	7	2	
Káld	10		10	1	0	
Körmend	8		12	4	4	
Szentgotthárd	9		9	5	4	4
Szombathely	2		9	4	4	4
Jenti	7		9	6	5	
Jetenye	6 ⌒		12	9	5	
Nagykanizsa	3		11	6	5	3
Zalaegerszeg	4		11	6	5	4
Farkasgyepű	15 ▽	10	8	3	2	
Keszthely	4		11	6	4	3
Mencshely	10	6	7	5	3	2
Pápa	2		10	6	5	3
Sümeg	10		12	6	5	
Tihany	–		–	–	–	
Veszprém	12	folt	8	5	4	
Zirc	16	15	8	4	2	
Bonyód	2		8	5	3	
Somoksz. György	•		12	10	5	3
Kaposvár	–		–	–	–	
Marcali	3	folt	11	7	5	
Siófok	7		10	5	5	3
Somogyszob	ny		12	10	8	
Tab	10		10	6	5	
Babolna	•		10	6	5	
Esztergom	ny	2	6	5	4	
Kisbér	1		10	8	6	
Komárom	•	folt	8	6	5	
Tatabánya	3	folt	9	5	3	
Alcsútdoboz	2	2	6	5	3	
Dunaújváros	9	folt	10	6	5	
Martonvásár	3	1	5	4	1	1
Mór	3	3	8	6	4	
Nagyhörcsökp.	5 ▽		9	6	5	
Szabadbattyán	13		10	6	5	
Fegszemcse	5		11	5	4	3
Ingyel	1	folt	10	6	4	
Nagykónyi	4		10	6	5	
Szekszárd	ny		11	7	5	
Árpádtető	•	3	9	8	7	
Solháes	• ⌒		9	6	4	
[illegible]	•		11	8	7	2
Kalos	•		12	9	5	
Szigetvár	•		13	8	6	
[illegible] Lőrinc	4 ▽	1	7	7	5	2
[illegible] Met. Int	3	folt	10	7	6	1
[illegible] Szab. hegy	ny	10	6	4	4	
Szeged	11		9	5	4	3
Szobogókő	–		–	–	–	
Szadoldó	1	3	6	5	3	1
Szalvret	•	24	2	0	-1	
[illegible]	5		6	4	2	
Szekata	6	folt	7	4	3	
[illegible]	–		–	–	–	
[illegible]ndre	1	folt	6	4	4	

	1981.XII.9.07 h -ig az utolsó 24 óra adatai					
	csapadék (mm)	Hó cm	max. hőmérséklet	min. hőmérséklet	rad. min.	napos órák
Vác	•		10	4	3	
Vámosmikola	ny	4	6	4	2	1
Baja	•	1	9	7	4	3
Bácsalmás	•	3	9	4	3	
Izsák	10		8	6	5	
Kalocsa	1		10	6	6	2
Kecskemét	6		7	5	5	3
Kiskunf. háza	2	1	7	6	5	
Kiskunhalas	1	lep.	7	6	5	
Kunszentmiklós	8		9	6	5	
Tiszakécske	6		6	6	4	
Balassagyarmat	2	5	4	1	-1	
Romhány	•	folt	6	2	2	
Salgótarján	ny	folt	4	2	2	
Eger	ny	13	4	3	-1	0
Galyatető	1 *	58	0	-1	-1	
Gyöngyös	ny	8	4	1	-1	
Kékestető	ny *	58	1	1	0	2
Kompolt	2	6	1	0	-3	0
Lőrinci	ny	8	4	3	1	
Poroszló	3	folt	3	3	2	
Jászapáti	7		5	3	3	
Jászberény	7	folt	9	6	3	
Karcag	4		7	4	4	
Szolnok	6		6	4	4	2
Tiszaroff	4	2	5	4	2	
Túrkeve	6		7	6	4	0
Kistelek	ny		8	6	4	
Makó	10		9	3	2	
Szeged	ny		4	4	3	1
Szentes	2	folt	8	6	4	
Borsodnádasd	4	23	3	1	0	
Füzöd	•	6	3	1	0	
Hidasnémeti	•	6	2	1	1	
Jósvafő	ny *	17	2	-1	-3	0
Lillafüred	–		–	–	–	
Miskolc	• =	10	3	0	0	–
Putnok	•	14	5	1	1	
Sárospatak	•	6	2	1	0	1
Szendrőlád	• ⌣	27	5	-1	-1	
Tokaj	1	6	4	3	3	
Kisvárda	1	15	3	2	0	0
Mátészalka	11 ▽		10	3	2	
Nyíregyháza	2		8	4	2	0
Nyírlugos	–		–	–	–	
Pátyod	9 ▽		6	4	3	
Tiszabecs	8	lep.	4	3	2	
Vásárosnamény	–		–	–	–	
Záhony	1 *	10	6	1	1	
Berettyóújfalu	ny		8	6	5	
Debrecen	7		6	6	5	1
Hajdúdorog	2	folt	5	3	3	
Hortobágy	8		5	4	4	
Kótosszakál	2		8	6	6	
Polgár	ny	1	5	3	0	
Békéscsaba	1 ▽		9	8	6	1
Mezőhegyes	1		8	8	6	0
Orosháza	•		9	6	6	6
Szarvas	2		6	6	5	2
Szeghalom	–		–	–	–	

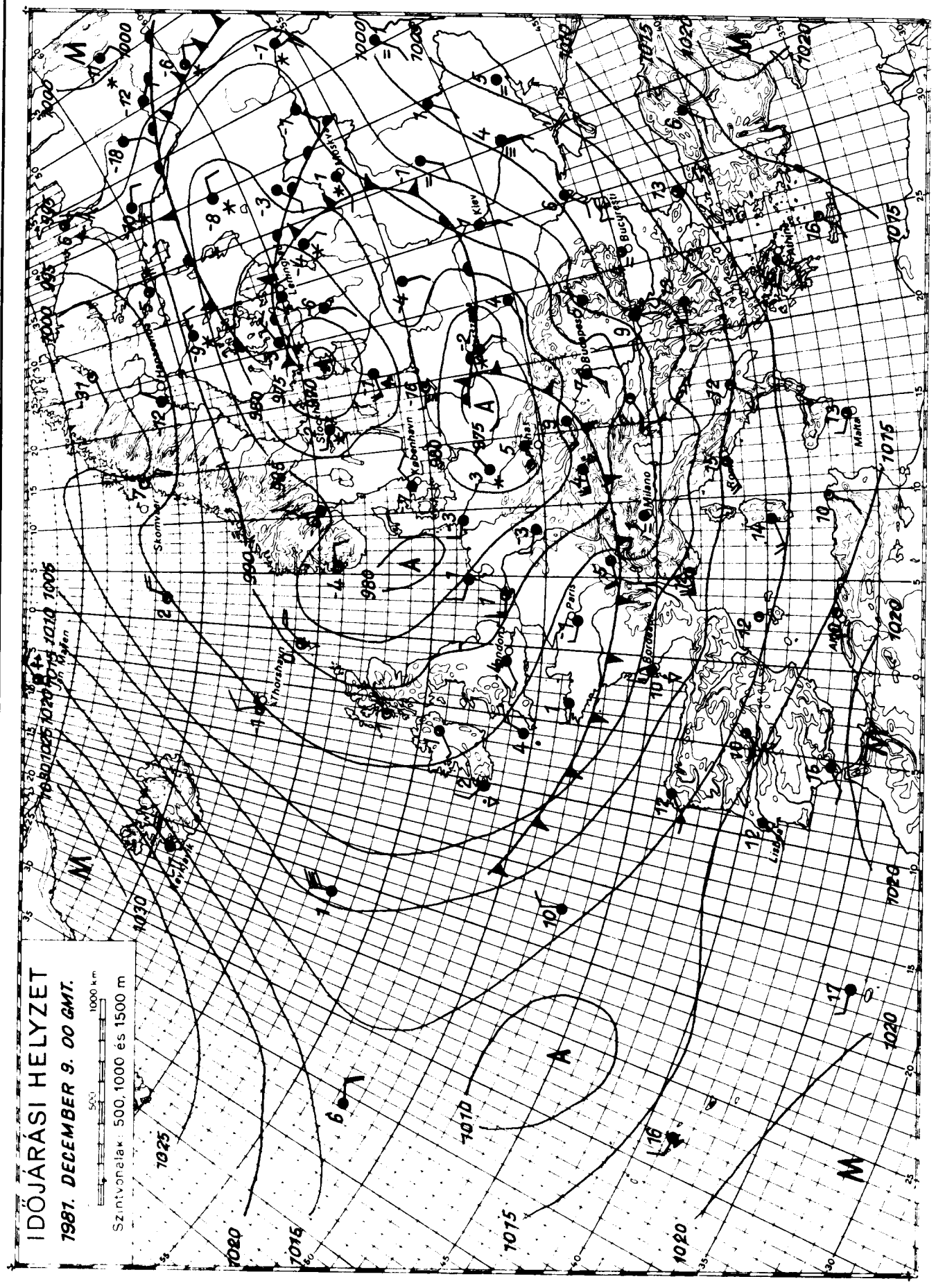

KIADJA: ORSZÁGOS METEOROLÓGIAI SZOLGÁLAT
Készült: Központi Előrejelző Intézet Előrejelző Osztálya. T.: 273-018. Megjelenik naponként.
Éves előfizetési díja: 1760,- Ft. Megrendelhető: 1024 Budapest, II., Kitaibel Pál utca 1. Telefon: 353-500.
Kiadásért felel az OMSZ elnöke. Szerkesztésért felel a KEI igazgatója.

IDŐJÁRÁSI NAPIJELENTÉS

ЕЖЕДНЕВНЫЙ МЕТЕОРОЛОГИЧЕСКИЙ БЮЛЛЕТЕНЬ · DAILY WEATHER REPORT
BULLETIN QUOTIDIEN DE TEMPS · TÄGLICHER WETTERBERICHT

93. évfolyam 344. szám. + Budapest + 1981. december 10. csütörtök

Az időjárási helyzet és a várható időjárás:

Kontinensünk időjárását egyetlen hatalmas kiterjedésü mérsékelt égövi ciklon alakitja. Ennek nyugati oldalán igen hideg, sarkvidéki eredetü levegő áramlik a Skandináv-félszigeten át a Brit-szigetek és Nyugat-Európa irányába. Ezeken a területeken hideg, téli az idő. A legmagasabb nappali hőmérséklet 4, 6 fokkal elmarad a sokévi átlagtól. A 40. és 50. szélesség között erős nyugat-keleti irányú áramlás alakult ki. Ebben a zónában un. peremciklonok haladnak nagy sebességgel és okoznak változékony időjárást.

Hazánkat szerdán a kora reggeli órákban érte el északnyugat felől az a hidegfront, amely napközben az ország nagy részén jelentős lehülést okozott. A Dél-Dunántúlon pl. a reggeli órákban 8, 10 fokot mutattak a hőmérők, kora délután viszont már csak 0, +2 fokot mértek. Az északi, északkeleti határvidék kivételével sokfelé hullott csapadék. Eleinte általában eső, később viszont főleg a déli megyékben a hó. A csapadék mennyisége csütörtök reggel 7 óráig az ország déli felén általában 15 és 25 mm között váltakozott, de többfelé elérte a 30, 40 mm-t, sőt Bácsalmásról 41, Pécsről 45 mm-t jelentettek. A csapadékhullás délen az éjszaka második felében megszünt és hajnalra az ország nagy részén -3, +1 fokig hült le a levegő, de az északkeleti megyékben -4 és -8 fok között váltakozott a legalacsonyabb hőmérséklet. Csütörtök délelőtt jobbára erősen felhős, párás, néhány helyen ködös idő volt. A nyugat felől érkező melegfront a Dunántúlon helyenként már újabb csapadékot okozott. A hőmérséklet 11 órakor 0 és +5 fok között alakult.

Ma 12 órakor Budapesten a hőmérséklet +1 fok, a tengerszintre átszámitott légnyomás 1004 mbar, mérsékelten süllyed.

Várható időjárás péntek estig:

Több izben erősen megváltozó felhőzet.
Többfelé előforduló havazás, havas eső, eső.
Hajnalban helyenként köd.
Főként a Dunántúlon időnként megerősödő délnyugati szél.
Várható legalacsonyabb éjszakai hőmérséklet: általában -3 és +2 fok között, gyengén felhős, szélcsendes, hófelszinen -5 fok körül, legmagasabb nappali hőmérséklet pénteken +2 és +7 fok között.

Németh Lajos és Bozóki István s.k.

TÁVOLABBI KILÁTÁSOK SZOMBATTÓL-KEDDIG:

Az időszak elején és végén erősen felhős idő, elsősorban esőkkel, közben változóan felhős idő hózáporokkal.
Legalacsonyabb hőmérséklet az időszak legelején és legvégén -1, +4, az időszak közepén -6, -1 fok között.
Legmagasabb nappali hőmérséklet az időszak elején és végén +3, +8, az időszak közepén 0, +5 fok között.
Jelentős mennyiségü /legalább 5 mm/ csapadék az ország területének 80 százalékán várható.

KÖZÉPTÁVÚ ELŐREJELZŐ OSZTÁLY

A hőmérséklet napi középértéke és eltérése a 100 évi átlagtól /Budapest belterületén/:

1981. XII. 9.	6,5°C	+5,2°C

1871 óta ezen a napon Budapesten előfordult

legmagasabb hőmérséklet: 11,6°C /1957/,

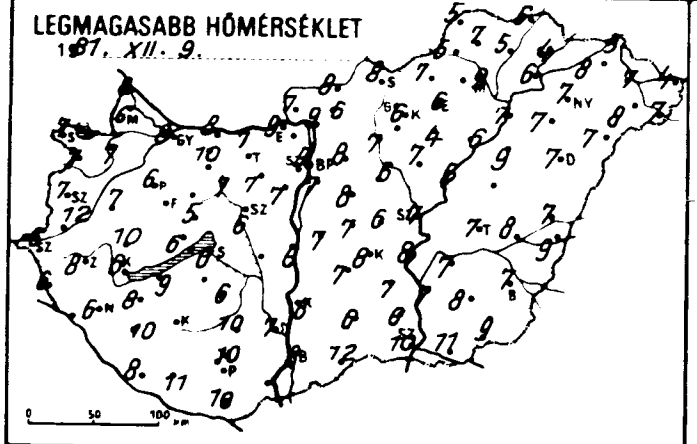
LEGMAGASABB HŐMÉRSÉKLET
1987. XII. 9.
0 50 100 km

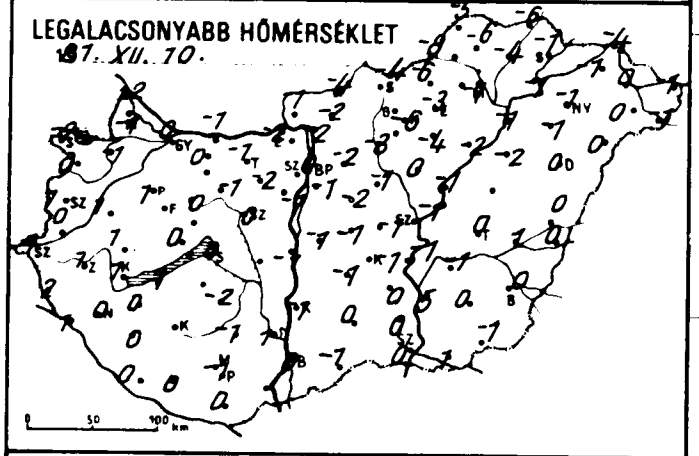
LEGALACSONYABB HŐMÉRSÉKLET
1987. XII. 10.
0 50 100 km

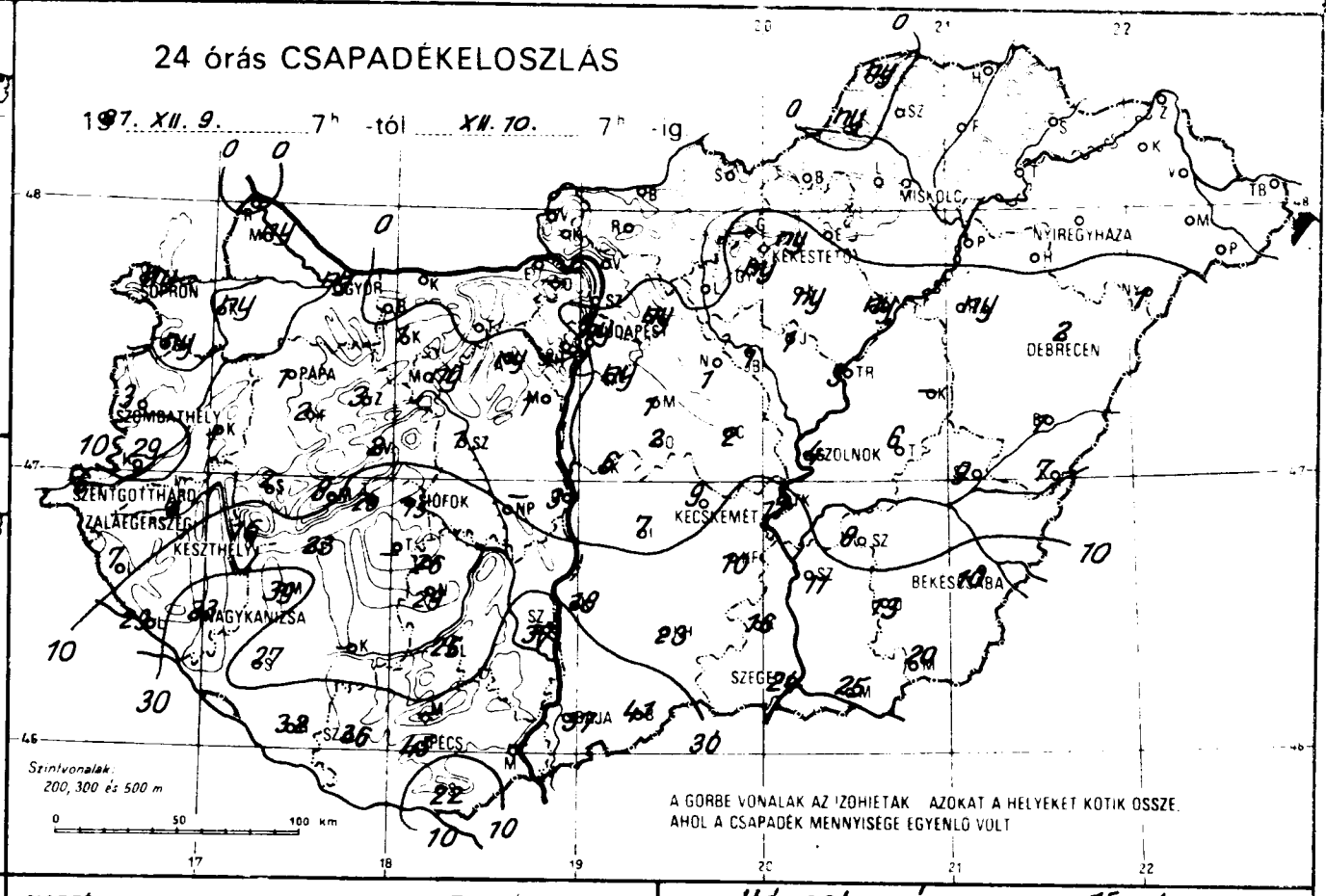
24 órás CSAPADÉKELOSZLÁS
1987. XII. 9. 7h -tól XII. 10. 7h -ig
SOPRON
GYŐR
PÁPA
SZOMBATHELY
SZENTGOTTHÁRD
ZALAEGERSZEG
KESZTHELY
NAGYKANIZSA
SIÓFOK
PÉCS
BAJA
SZEGED
KECSKEMÉT
SZOLNOK
BÉKÉSCSABA
DEBRECEN
KÉKESTETŐ
MISKOLC
NYÍREGYHÁZA
Szintvonalak: 200, 300 és 500 m
0 50 100 km
A GÖRBE VONALAK AZ IZOHIETAK AZOKAT A HELYEKET KÖTIK ÖSSZE, AHOL A CSAPADÉK MENNYISÉGE EGYENLŐ VOLT

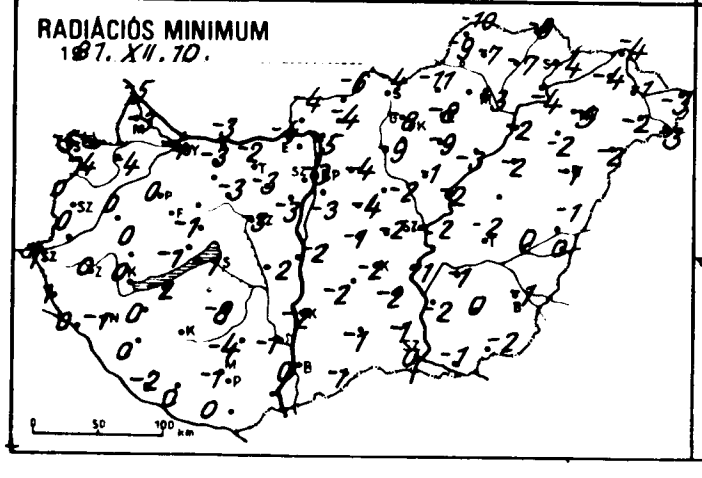
RADIÁCIÓS MINIMUM
1987. XII. 10.
0 50 100 km

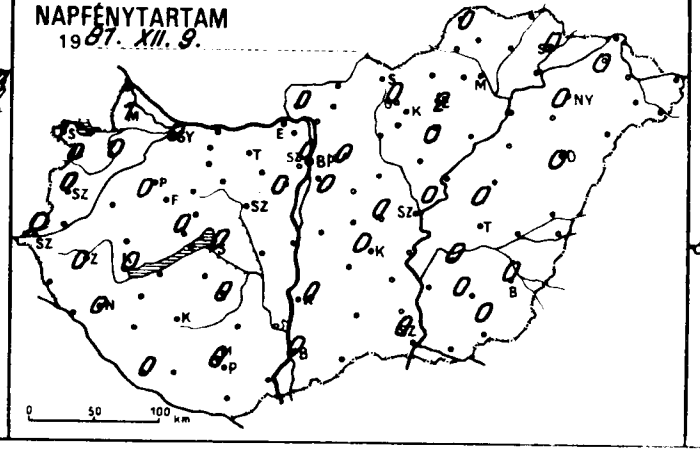
NAPFÉNYTARTAM
1987. XII. 9.
0 50 100 km

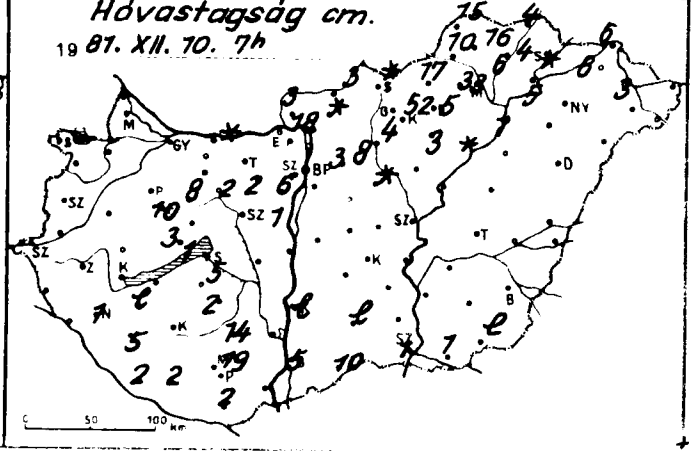
Hóvastagság cm.
1987. XII. 10. 7h
0 50 100 km

1981.XII.10.7^h-ig az utolso 24 óra adatai								1981.XII.10.7^h-ig az utolso 24 óra adatai						
	csapadék (mm)	Hó cm	max. hőmérséklet	min. hőmérséklet	rad. min.	napos órák			csapadék (mm)	Hó cm	max. hőmérséklet	min. hőmérséklet	rad. min.	napos órák
[illegible]	• ▽ ⊔		8	0	-4	0	Vác	•			9	-2	-5	
[illegible]uvár	ny		7	-1	-4	0	Vámosmikola	• ⊔		3	7	-1	-4	0
[illegible]onmagyaróvár	ny ,		6	-1	-3	1	Baja	37 =		5	8	0	0	0
[illegible]sa	•		8	-2	-5		Bácsalmás	41 *		10	12	-1	-1	
[illegible]pron	ny ▽		7	-2	-5	1	Izsak	7			7	-1	-2	
[illegible]pronhorpács	ny		7	0	-4	0	Kalocsa	18 *		lep.	6	-1	-2	0
[illegible]id	1		7	1	0		Kecskemét	9 ⊔			8	-1	-2	0
[illegible]rmend	29		12	0	0		Kiskunf. háza	10			7	0	-2	
[illegible]ntgotthárd	6 ▽=		6	1	1	0	Kiskunhalas	23		lep.	6	0	-1	
[illegible]ombathely	3 ▽		7	1	0	0	Kunszentmiklós	6 ⊔			7	-1	-2	
[illegible]nti	7		6	2	1		Tiszakécske	11 ⊔			8	-1	-1	
[illegible]tenye	29 ⊓		-	1	0		Balassagyarmat	•		3	8	-4	-6	
[illegible]ngykanizsa	33 ⊓	1	6	0	-1	0	Romhány	• ⊔		folt	6	-2	-4	
[illegible]laegerszeg	7 ▽		8	1	0	0	Salgótarján	•		folt	8	-4	-4	
[illegible]nkasgyepü	2 *	10	4	-1	-1		Eger	•		5	6	-3	-8	2
[illegible]szthely	16 ⊓		6	1	0	0	Galyatető	-			-	-	-	
[illegible]encshely	8 *	3	5	0	-1	0	Gyöngyös	ny		4	6	-6	-8	
[illegible]pa	1		6	1	0	0	Kékestető	ny *		52	1	-7	-9	0
[illegible]meg	2		10	1	0		Kompolt	ny		3	4	-4	-9	0
[illegible]hány	20 ▽	1	6	0	-1		Lőrinci	•		8	7	-3	-9	
[illegible]szprém	2		5	0	-1		Poroszló	ny ⊔		folt	6	-2	-3	
[illegible]rc	3 * ⊔	8	5	-1	-4		Jászapáti	1 ⊔			7	0	-1	
[illegible]nyód	23		9	1	-2		Jászbereny	1 ⊔		folt	8	-1	-3	
[illegible]lomokszt. györgy	32 ▽ ⊔	2	8	0	-2	0	Karcag	-			-	-	-	
[illegible]aposvár	-		-	-	-		Szolnok	4 ⊔			7	-1	-2	0
Marcali	39 *		8	0	0		Tiszaroff	3 ⊔			6	-1	-2	
[illegible]siofok	15 ⊓		6	0	-1	0	Túrkeve	6			7	0	-2	0
[illegible]omogyszob	27 ⊓ *	5	10	0	0		Kistelek	16			6	0	-1	
[illegible]ab	-		-	-	-		Makó	25 *		1	11	1	-1	
Babolna	• ⊔		6	-2	-2		Szeged	24 *		1	10	0	0	0
Esztergom	•		9	-2	-4		Szentes	11			7	5	-2	
Kisbér	1		10	0	-3		Borsodnádasd	•		17	7	-6	-11	
Komárom	• ⊔	folt	8	-1	-3		Fügöd	•		4	5	-4	-7	
Tatabánya	• ⊔		7	-1	-2		Hidasnémeti	•		4	6	-6	-9	
Mesütdoboz	ny ⊔	2	7	-2	-3		Jósvafő	ny , ⊔		15	5	-5	-10	0
Dunaújváros	3		6	-1	-2		Lillafüred	•		33	4	-3	-4	
Martonvásár	1	1	7	-1	-3	0	Miskolc	•		6	9	-1	-3	-
Mór	ny ⊔	2	7	-1	-3		Putnok	ny ,		10	5	-8	-9	
Nagyhörcsökp.	-		-	-	-		Sárospatak	•		folt	4	-1	-4	0
Szabadbattyán	1 ⊔		6	0	-3		Szendrőlád	• ⊔		16	7	-6	-7	
Tregszemcse	26 *	5	6	-2	-8	0	Tokaj	-		5	6	-1	-4	
Tengyel	25 *	14	10	-1	-4		Kisvárda	•		8	8	-1	-4	0
Nagykónyi	29 * *	2	7	-1	-2		Mátészalka	• ⊔			8	0	-2	
Szekszárd	37 ⊓	6	7	1	-1		Nyíregyháza	•			7	-1	-5	0
Alsónyárló	-		-	-	-		Nyírlugos	1 ⊔			7	0	-2	
Mohács	-		-	-	-		Pátyod	• ⊔			7	-1	-3	
Pécs	45 * ⊓	19	10	-1	-1	0	Tiszabecs	•			4	-1	-3	
Siklós	22 *	2	10	0	0		Vásárosnamény	• ⊔		3	7	0	-1	
Szigetvár	36 *	2	11	0	0		Záhony	-		6	5	-4	-4	
Bp. Lőrinc	ny		7	-1	-3	0	Berettyóújfalu	1			7	0	-1	
Bp. Met. Int.	ny		9	0	-3	0	Debrecen	2 ⊔ =			7	0	-1	0
Bp. Szab. hegy	•	6	4	-3	-5		Hajdúdorog	•			7	-1	-2	
Cegléd	2		6	-1	-2	0	Hortobágy	ny			9	-2	-2	
Dobogókő	-		-	-	-		Kőrösszakál	7			9	0	0	
Godollő	ny ⊔	3	8	-2	-4	0	Polgár			1	7	-1	-2	
Kiralyrét	•	18	6	-6	-8		Békéscsaba	10 ⊔ =			7	0	-1	0
Monor	1		8	-2	-4		Mezőhegyes	20 *		lep.	9	-1	-2	0
Nagykáta	1 ⊔		6	-1	-2		Orosháza	13			8	0	0	0
Orkény	2 ⊔		7	-1	-1		Szarvas	8			7	-1	-1	0
Szentendre			8	-2	-2		Szeghalom	9			8	1	0	

Árpadtető

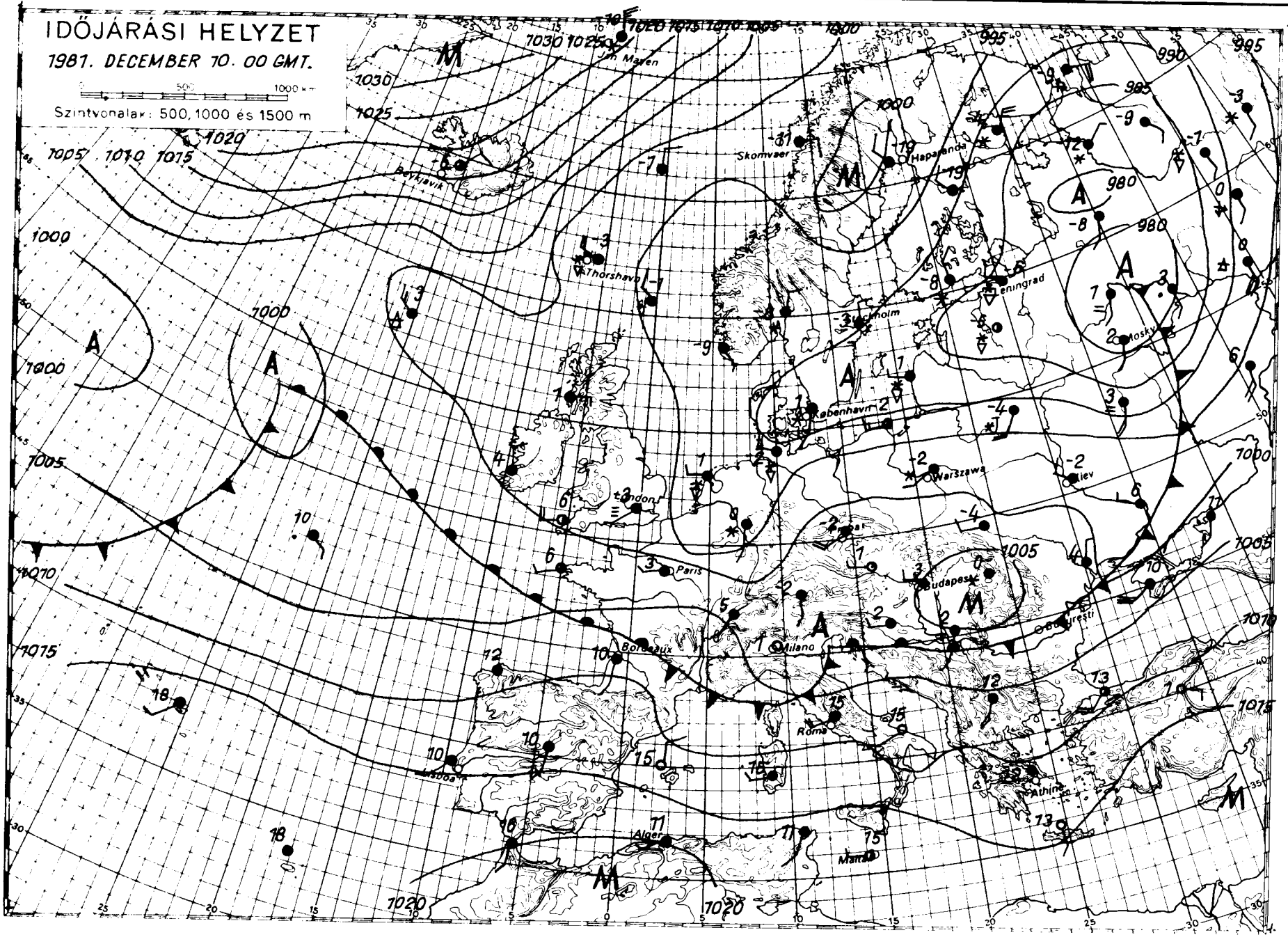

KIADJA ORSZÁGOS METEOROLÓGIAI SZOLGÁLAT

Készült: Központi Előrejelző Intézet Előrejelző Osztálya T: 273-018 – Megjelenik naponként

Éves előfizetési díja: 1 760,-Ft – Megrendelhető: 1024 Budapest, II., Kitaibel Pál utca 1. Telefon: 353-500

Kiadásért felel: az OMSZ elnöke – Szerkesztésért felel: a KEI igazgatója

IDŐJÁRÁSI NAPIJELENTÉS

ЕЖЕДНЕВНЫЙ МЕТЕОРОЛОГИЧЕСКИЙ БЮЛЛЕТЕНЬ · DAILY WEATHER REPORT
BULLETIN QUOTIDIEN DE TEMPS · TÄGLICHER WETTERBERICHT

94. évfolyam 345. szám. + Budapest + 1981. december 11. péntek

Az időjárási helyzet és a várható időjárás:

Európában meglehetősen változékony az idő. A Skandináv-félszigetet, a Német-Lengyel-alföld nagy részét, valamint a Brit-szigeteket az elmúlt napokban sarkvidéki eredetü hideg levegő árasztotta el. A gyakran változó felhőzetből szórványosan hózápor esik. A hőmérséklet csúcsértéke átlagosan 4-7 fokkal marad el a sokéves átlagtól. A Bretagne-félszigettől a Ligur-tengeren, az Appennini-, továbbá a Balkán-félsziget északi részén át egészen a Kelet-Európai-síkság több száz kilométer szélességü felhő- és csapadékzóna húzódik. Az említett sávban több izben erősen megváltozik a felhőzet és sokfelé alakul ki havazás, havas eső, eső. Délkelet-Európában enyhe idő köszöntött be. A hajnali, reggeli órákban erősen párás a levegő, többfelé képződik köd, amelynek egy része napközben is megmarad.

Hazánkban csütörtökön változóan felhős idő volt. Szórványosan fordult elő havazás, havas eső, eső. A péntek reggel 7 óráig lehullott csapadék mennyisége általában 1 és 6 mm között alakult. Napközben a délnyugati, nyugati szél időnként megélénkült. Csütörtökön a hőmérséklet csúcsértéke az ország nagy részén +1 és +6 fok között volt, péntek hajnalra pedig általában +1 és -3 fokig süllyedt a hőmérő higanyszála. Az északkeleti megyékben azonban -3 és -8 fok között alakult a minimumhőmérséklet. Ma a délelőtti órákban országszerte túlnyomóan borult volt az ég. Főként a Dunántúlon szórványosan havazott. A hőmérséklet 11 órakor az országban -2 és +3 fok között váltakozott.

Ma 12 órakor Budapesten a hőmérséklet 1 fok, a tengerszintre átszámitott légnyomás 1010 mbar, erősen süllyed.

Várható időjárás szombat estig:

Átmenetileg kissé csökkenő felhőzet, egyre kevesebb helyen csapadék.
Később ismét borultságig megnövekvő felhőzet, egyre több helyen csapadék, főként eső, helyenként hó.
Általában élénk, időnként erős délnyugati szél.
Várható legalacsonyabb éjszakai hőmérséklet: -1 és +4 fok között,
legmagasabb nappali hőmérséklet szombaton: általában 4 és 9 fok között.

Bozóki István és Török Dénes s.k.

A hőmérséklet napi középértéke és eltérése a 100 évi átlagtól /Budapest belterületén/:

1981. XII. 10.	1,3°C	+0,1°C

1871 óta ezen a napon Budapesten előfordult

legmagasabb hőmérséklet:	13,6°C /1915/,
legalacsonyabb hőmérséklet:	-15,7°C /1925/.

81.792.

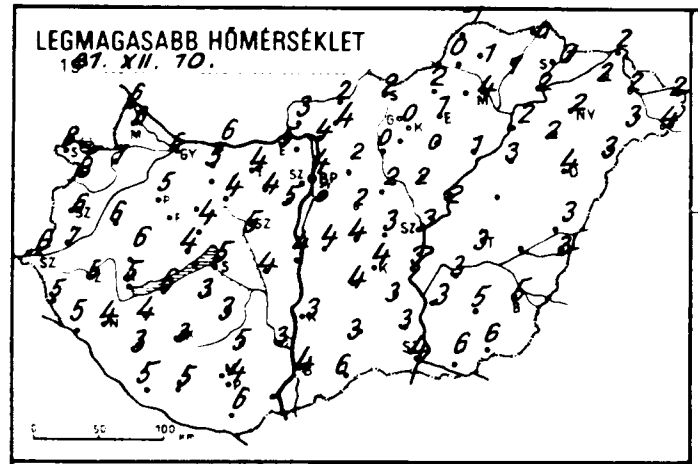
LEGMAGASABB HŐMÉRSÉKLET
1987. XII. 10.

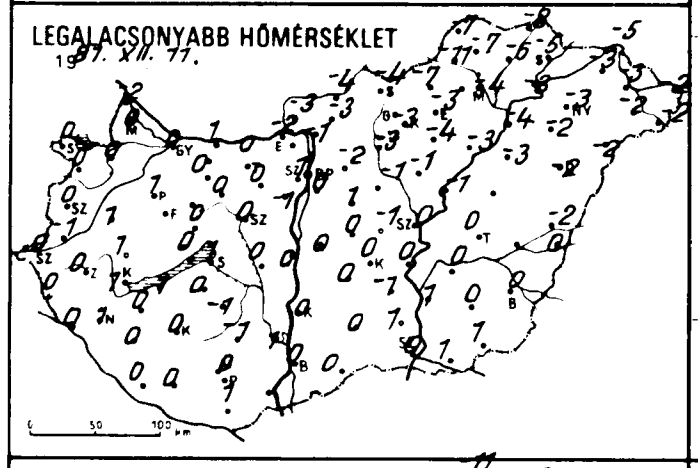
LEGALACSONYABB HŐMÉRSÉKLET
1987. XII. 11.

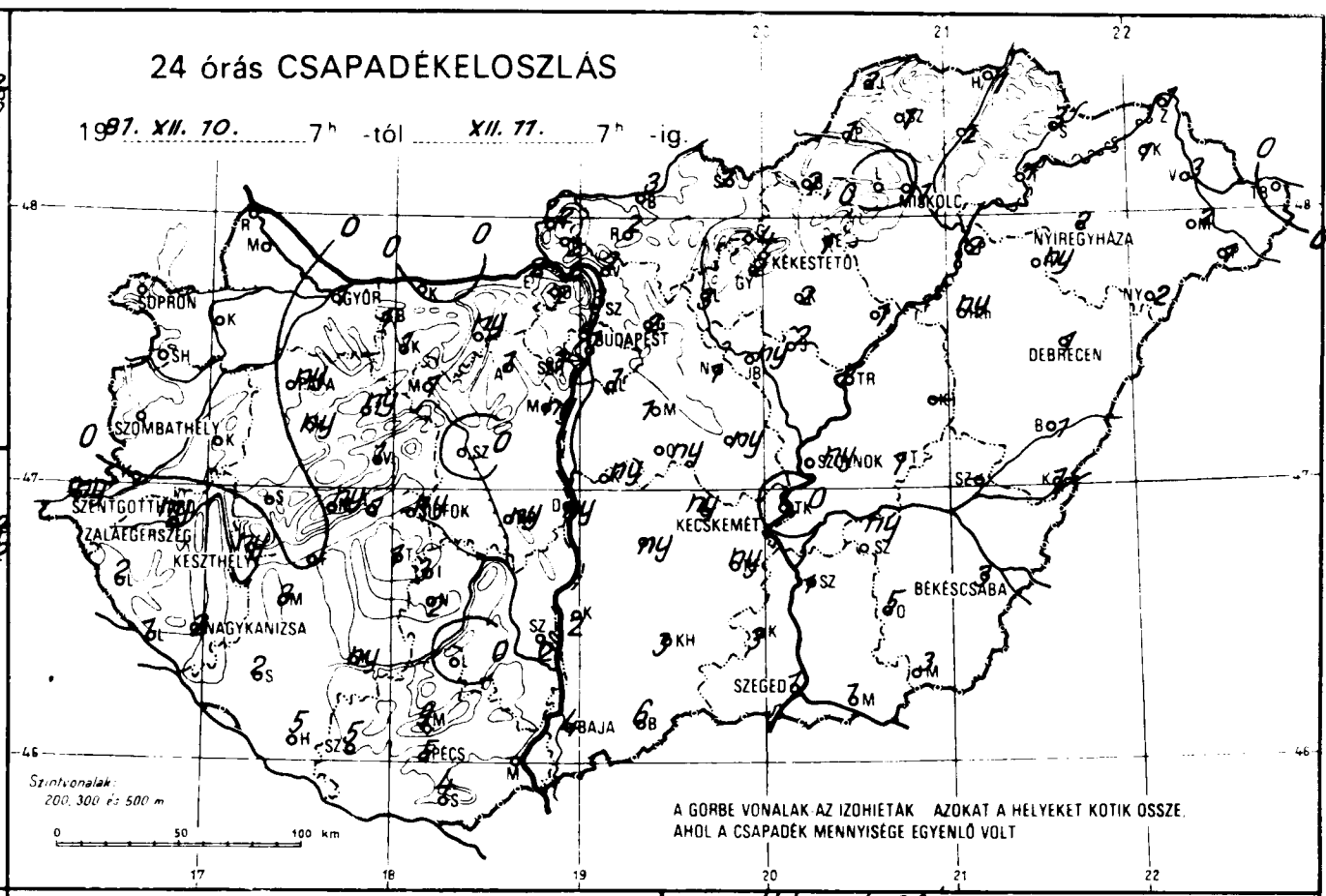
24 órás CSAPADÉKELOSZLÁS
1987. XII. 10. 7h -tól XII. 11. 7h -ig
MISKOLC
NYIREGYHÁZA
KÉKESTETŐ
SOPRON
GYŐR
BUDAPEST
DEBRECEN
SZOMBATHELY
SZOLNOK
SZENTGOTTÁRD
ZALAEGERSZEG
KESZTHELY
KECSKEMÉT
BÉKÉSCSABA
NAGYKANIZSA
SZEGED
BAJA
PÉCS
Szintvonalak: 200, 300 és 500 m
A GÖRBE VONALAK AZ IZOHIETÁK AZOKAT A HELYEKET KÖTIK ÖSSZE, AHOL A CSAPADÉK MENNYISÉGE EGYENLŐ VOLT

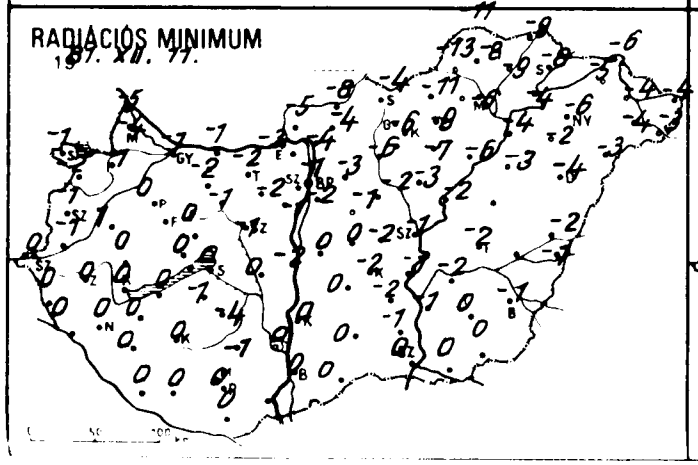
RADIÁCIÓS MINIMUM
1987. XII. 11.

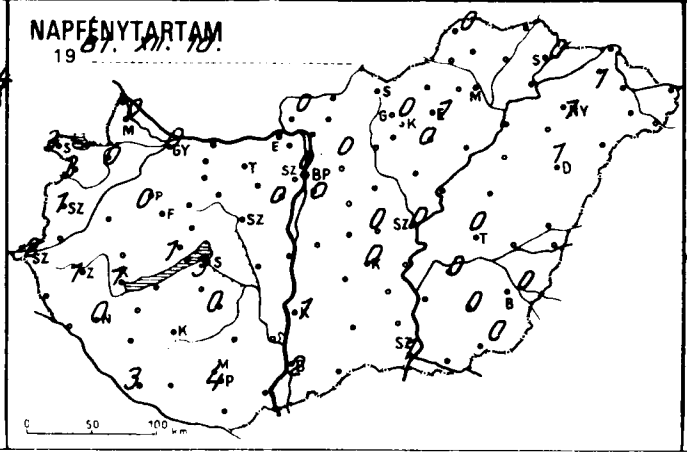
NAPFÉNYTARTAM
1987. XII. 10.

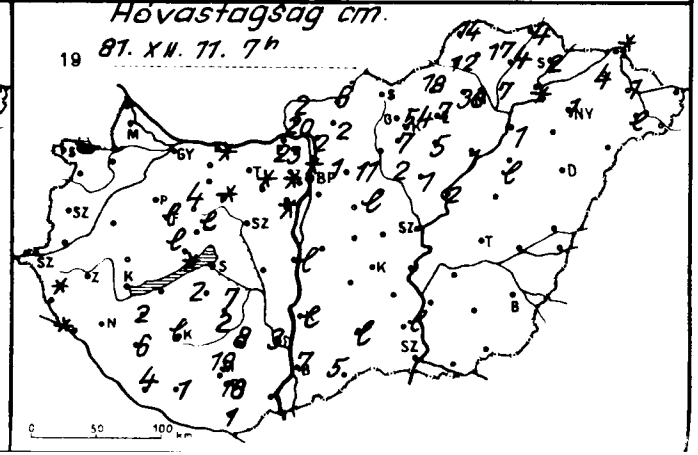
Hóvastagság cm.
1987. XII. 11. 7h

1981.XII.11. 07 h -ig az utolsó 24 óra adatai						
	csapadék (mm)	Hó cm	max. hőmérséklet	min. hőmérséklet	rad. min.	napos órák
Győr	1 ␣		6	0	-1	0
Kapuvár	•		7	0	-1	0
Mosonmagyaróvár	•		6	0	-4	0
Rajka	•		6	-2	-5	
Sopron	•		8	0	-1	3
Sopronhorpács	• ␣		8	0	-2	3
Káld	•		6	1	1	
Körmend	•		7	-1	-1	
Szentgotthárd	ny *		6	0	0	2
Szombathely	•		6	0	-1	1
Fenti	2 *	folt	5	0	0	
Letenye	1 *	folt	5	0	0	
Nagykanizsa	2 *		4	1	0	0
Zalaegerszeg	ny *		5	0	0	1
Farkasgyepű	ny *	lep.	4	-1	-2	
Keszthely	ny *		5	1	0	1
Mencshely	ny *	lep.	3	-1	-1	1
Pápa	ny *		5	1	0	0
Sümeg	•		6	1	0	
Tihany	1 *	folt	4	0	0	
Veszprém	1 *	lep.	4	0	0	
Zirc	ny *	4	4	-2	-2	
Tonyód	•		6	1	0	
Homokszt. György	5 *	4	5	0	0	3
Kaposvár	ny *	lep.	3	0	0	
Marcali	3 *	2	4	0	0	
Siófok	ny *		5	1	0	3
Somogyszob	2 ▽.	6	3	0	0	
Tab	1 *	2	3	0	-1	
Bábolna	1 *		5	-1	-2	
Esztergom	2 *		5	-2	-3	
Kisbér	1 *		5	0	-2	
Komárom	•	folt	6	1	-1	
Tatabánya	ny * ␣		4	0	-2	
Alcsútdoboz	1 * ␣	folt	4	0	-2	
Dunaújváros	ny *	lep.	4	0	-2	
Martonvásár	ny *	folt	5	-1	-1	0
Mór	1 *	folt	4	0	-1	
Nagyhörcsökp.	ny *		4	0	0	
Szabadbattyán	•		5	0	-1	
Hegyszemcse	3 *	7	3	-1	-4	0
Jengyel	•	8	5	-1	-1	
Nagykonyi	2 *	2	3	0	-1	
Szekszárd	2 *	3	3	1	0	
Árpádtető	9 *	19	4	0	-1	
Mohács	–		–	–	–	
Pécs	5 *	18	4	0	0	4
Siklós	4 *	1	6	1	0	
Szigetvár	5 *	1	5	0	0	
Sp. Lőrinc	1 ▽		3	0	-2	0
Sp. Met. Int.	1 *		4	1	-1	0
Sp. Szab. hegy	3 *	folt	-1	-3	-4	
Ingled	ny *		3	-1	-2	0
Sobogókő	2 *	23	0	-5	-6	
Bodollő	2 *	1	2	-2	-3	0
Csalyrét	2 *	20	2	-4	-8	
Csinor	1 *		8	1	-1	
Nagykata	1 *	lep.	2	-1	-2	
Szeny	ny ␣		4	0	0	
Szentendre	3 *	folt	4	0	0	

1981.XII.11. 07 h -ig az utolsó 24 óra adatai						
	csapadék (mm)	Hó cm	max. hőmérséklet	min. hőmérséklet	rad. min.	napos órák
Vác	2 *	2	4	-1	-4	
Vámosmikola	2 *	2	3	-3	-5	0
Baja	4 *	7	4	0	0	2
Bácsalmás	6 *	5	6	0	0	
Izsák	ny *		4	0	0	
Kalocsa	2 *	lep.	3	0	0	1
Kecskemét	ny *		4	0	-2	0
Kiskunf. háza	ny ,		3	-1	-2	
Kiskunhalas	3 *	lep.	3	0	0	
Kunszentmiklós	ny *		4	0	0	
Tiszakécske	• ␣		3	0	-1	
Balassagyarmat	3 *	6	2	-4	-8	
Romhány	2 *	2	4	-3	-4	
Salgótarján	2 *	3	2	-4	-4	
Eger	1 *	7	1	-3	-9	1
Galyatető	–	–	–	–	–	
Gyöngyös	2 *	7	0	-3	-6	
Kékestető	4 ▽	54	-4	-6	-8	0
Kompolt	2 *	5	0	-4	-7	0
Lőrinci	3 *	11	0	-3	-6	
Poroszló	1 *	1	1	-3	-6	
Jászapáti	2 *	1	2	-1	-3	
Jászberény	ny *	2	3	-2	-6	
Karcag	–		–	–	–	
Szolnok	ny ▽ =		3	0	-1	0
Tiszaroff	2 *	2	2	-1	-2	
Túrkeve	1		3	0	-2	0
Kistelek	3 *	lep.	3	1	-1	
Makó	1 *		6	1	0	
Szeged	1 ▽		4	0	0	1
Szentes	1		3	1	-1	
Borsodnádasd	2 *	18	2	-7	-11	
Füged	2 * V	4	1	-6	-9	
Hidasnémeti	1 *	4	0	-8	-9	
Jósvafő	2 * ␣	14	-1	-7	-11	0
Lillafüred	•	30	2	-4	-5	
Miskolc	1 * =	7	4	-4	-6	–
Putnok	1 *	12	0	-11	-13	
Sárospatak	3 * V	2	0	-5	-8	0
Szendrőlád	1 * ␣	17	1	-7	-8	
Tokaj	1 *	folt	2	-3	-4	
Kisvárda	1 *	4	2	-3	-5	1
Mátészalka	2 ▽ ␣	lep.	3	-2	-4	
Nyíregyháza	2 ▽	1	2	-3	-6	1
Nyírlugos	2 ␣		3	-2	-3	
Pátyod	1 * ␣		4	-2	-3	
Tiszabecs	•		2	-2	-4	
Vásárosnamény	3 * V	1	2	-3	-4	
Záhony	1 *	folt	2	-5	-6	
Berettyóújfalu	1		3	-2	-2	
Debrecen	1 ▽ ␣ =		4	-2	-4	1
Hajdúdorog	ny *		2	-2	-2	
Hortobágy	ny *	lep.	3	-3	-3	
Kőrösszakál	1 *		3	0	-1	
Polgár	2 *	1	2	-4	-4	
Békéscsaba	3 ▽ *		5	0	-1	0
Mezőhegyes	3 ,		6	1	0	0
Orosháza	5		5	0	0	0
Szarvas	ny * ␣		3	0	-2	0
Szeghalom	–		–	–	–	

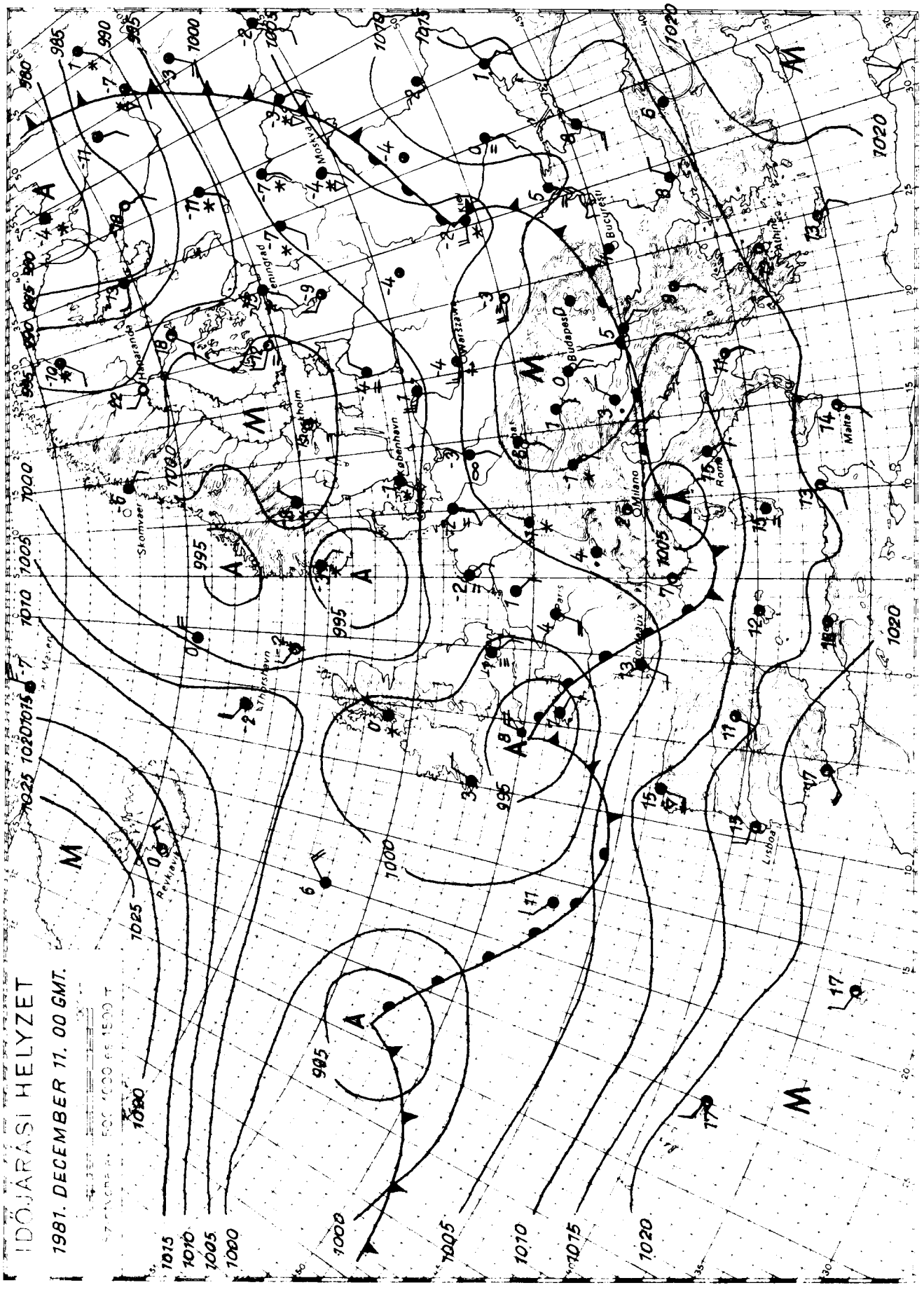

KIADJA: ORSZÁGOS METEOROLÓGIAI SZOLGÁLAT
Készíti: Központi Előrejelző Intézet Előrejelző Osztálya 1 273-018 Megjelenik naponként
Évi előfizetési díja: 1 760,- Ft — Megrendelhető: 1024 Budapest, II., Kitaibel Pál utca 1. Telefon: 35[illegible]
Kiadásért felel: az OMSZ elnöke. Szerkesztésért felel: a KEI igazgatója

IDŐJÁRÁSI NAPIJELENTÉS

ЕЖЕДНЕВНЫЙ МЕТЕОРОЛОГИЧЕСКИЙ БЮЛЛЕТЕНЬ · DAILY WEATHER REPORT
BULLETIN QUOTIDIEN DE TEMPS · TÄGLICHER WETTERBERICHT

94. évfolyam 346. szám + Budapest + 1981. december 12. szombat

Az időjárási helyzet és a várható időjárás:

Változatos az európai időjárási helyzet. Skandináviát és a Szovjetunió észak európai területét sarkvidéki eredetü levegő árasztotta el. Skandinávia középső vidékein az elmúlt éjszakán -30, -34 fokig hült le a levegő. Nyugat Európában ennél kissé mérsékeltebb a hideg, felszakadozott a felhőzet, szórványos hózáporok alakulnak ki, helyenként viharos erejü északi szél fúj. Közép Európa szerte szokatlanul enyhe, csapadékos idő van. A dél, délnyugat felől érkező, nagy nedvességtartalmú léghullámok hatására tartós esőzés alakult ki, még az Alpok 2000 m alatti területein is eső esik.

Hazánkban pénteken túlnyomóan borúlt idő volt. Eleinte délnyugaton, majd délután már országszerte hullott csapadék, főként eső, eleinte helyenként még hó is előfordult. A hőmérséklet kora délután általában 0 és +5 fok között volt. Éjszaka az enyhe léghullámok hatására alig változott a talajközeli hőmérséklet szombaton hajnalban is 0 és 5 fok között volt. Reggelig országszerte hullott csapadék, általában 10 mm alatti, de a Bakony környékén és az Északi Középhegységben helyenként 10, 15 mm-t is mértek. Délelött folytatódott a borúlt, esős időjárás, a hőmérséklet 11 órakor általában 1 és 5 fok között, a keleti, délkeleti megyékben 8 és 10 fok között volt.

Ma 12 órakor Budapesten a hőmérséklet 3 fok, a tengerszintre átszámitott légnyomás 999 mbar, alig változik.

Várható időjárás vasárnap estig:

Eleinte túlnyomóan borúlt, párás, főként éjszaka és reggel helyenként ködös idő, sokfelé esővel, zápor esővel.
Később időnként felszakadozó felhőzet, egyre kevesebb helyen eső, majd szórványos hózápor.
Megélénkülő déli, délnyugati, majd elsősorban a Dunántúlon megerősödő és északnyugatira forduló szél.

Várható legalacsonyabb éjszakai hőmérséklet: általában 0 és 5 fok között, a néhány kevésbé felhős, szélvédett területen kevéssel nulla fok alatt,
legmagasabb nappali hőmérséklet vasárnap 0 és 5 fok között.

Török Dénes és Vadkerti Ferenc s.k.

A hőmérséklet napi középértéke és eltérése a 100 évi átlagtól /Budapest belterületén/:

1981. XII. 11.:	1,7°C,	+0,3°C.

1871 óta ezen a napon Budapesten előfordult:

legmagasabb hőmérséklet	15,7°C /1915/
legalacsonyabb hőmérséklet	-15,3°C /1902/

81.793.

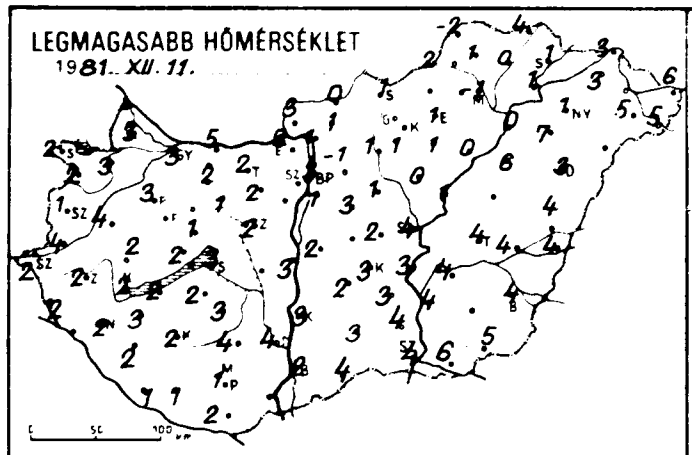
LEGMAGASABB HŐMÉRSÉKLET
1981. XII. 11.

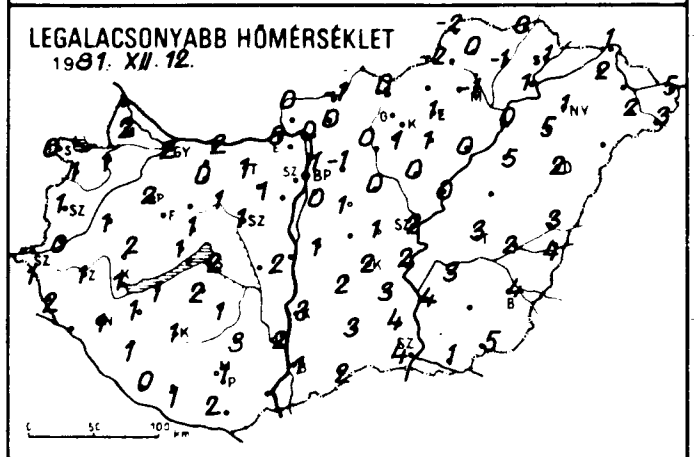
LEGALACSONYABB HŐMÉRSÉKLET
1981. XII. 12.

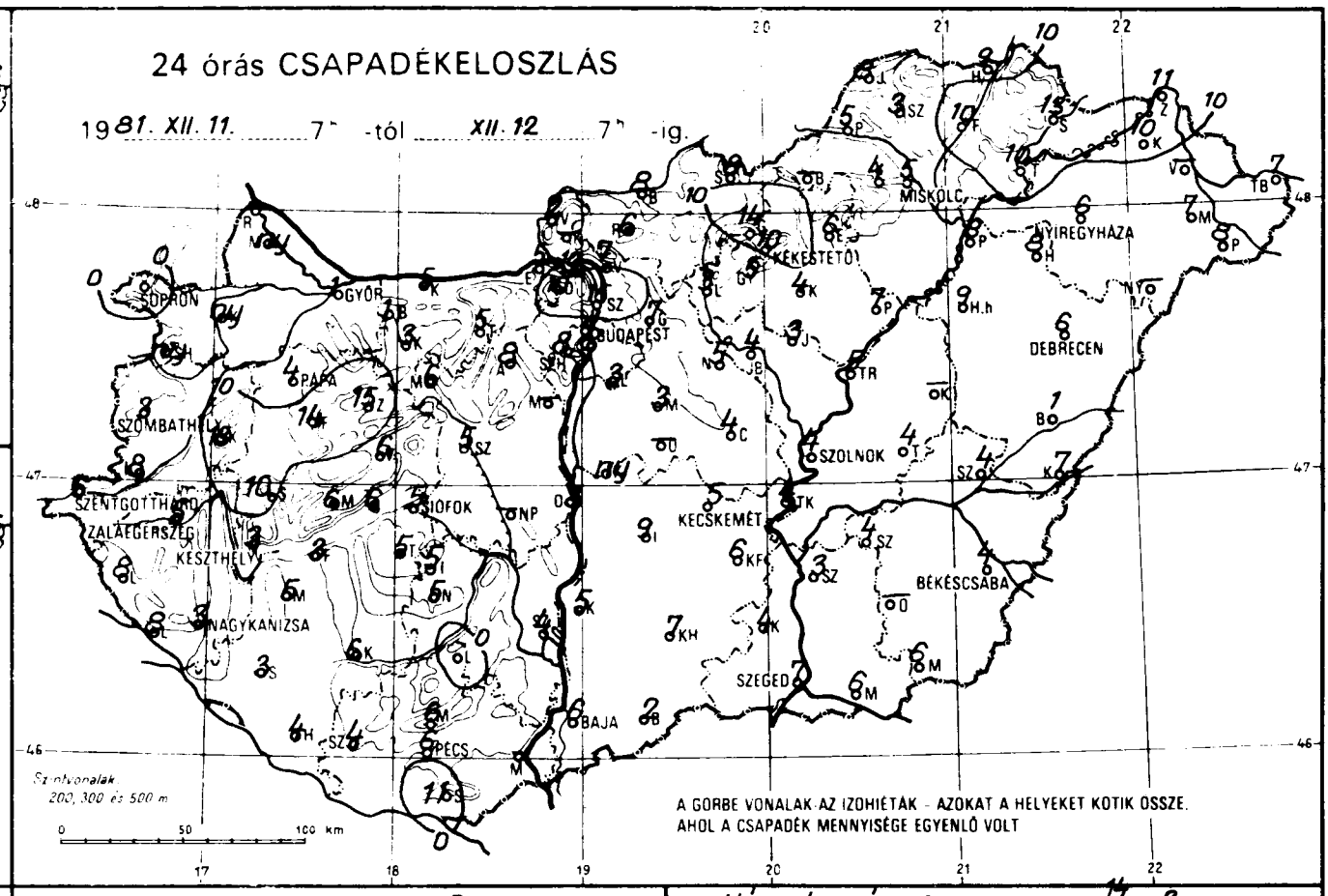
24 órás CSAPADÉKELOSZLÁS
1981. XII. 11. 7h -tól XII. 12 7h -ig.
SOPRON
GYŐR
BUDAPEST
MISKOLC
NYIREGYHÁZA
KEKESTETŐ
DEBRECEN
PAPA
SZOMBATHELY
SZOLNOK
SZENTGOTTHÁRD
ZALAEGERSZEG
KESZTHELY
SIÓFOK
KECSKEMÉT
BÉKÉSCSABA
NAGYKANIZSA
SZEGED
BAJA
PÉCS
Szintvonalak
200, 300 és 500 m
A GÖRBE VONALAK AZ IZOHIÉTÁK - AZOKAT A HELYEKET KÖTIK ÖSSZE,
AHOL A CSAPADÉK MENNYISÉGE EGYENLŐ VOLT

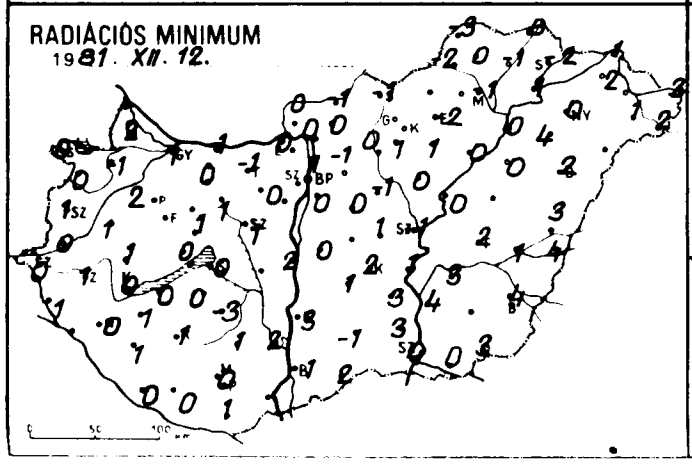
RADIÁCIÓS MINIMUM
1981. XII. 12.

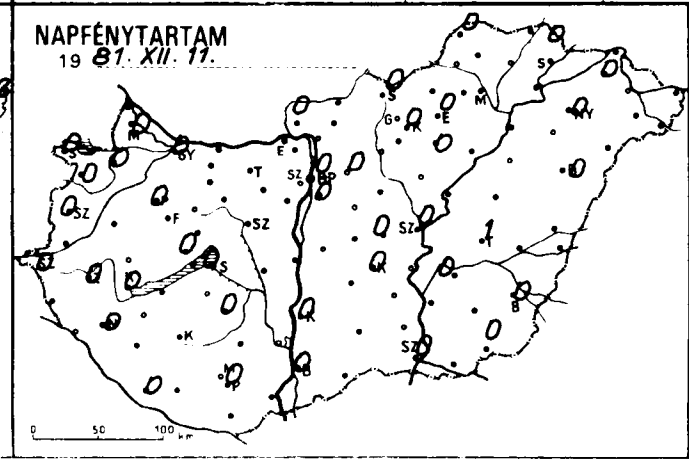
NAPFÉNYTARTAM
1981. XII. 11.

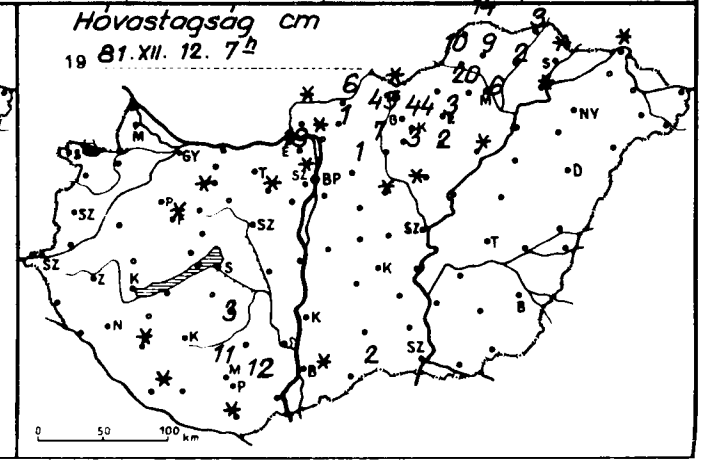
Hóvastagság cm
1981. XII. 12. 7h

	1981.XII.12.7^h -ig az utolsó 24 óra adatai					
	csapadék (mm)	Hó cm	max. hőmérséklet	min. hőmérséklet	rad. min.	napos órák
Győr	1 ≡		3	2	1	0
Kapuvár	ny		3	1	-1	0
Mosonmagyaróvár	ny ⚲		3	2	2	0
Rajka	–		–	–	–	
Sopron	•		2	0	0	0
Sopronhorpács	ny		2	1	0	0
Káld	13		4	1	1	
Körmend	8 ✱•		4	0	0	
Szentgotthárd	5 ✱•		2	1	0	0
Szombathely	3 ✱•		1	1	1	0
Lenti	8		2	2	1	
Letenye	8		–	–	–	
Nagykanizsa	3 ✱•		2	1	0	0
Zalaegerszeg	5 ∇•		2	1	1	0
Farkasgyepű	14 ∇	folt	2	1	1	
Keszthely	3 ✱•		2	1	0	0
Mencshely	6 ✱	2	0	0	0	0
Pápa	4 ∇		3	2	-2	0
Sümeg	10		2	2	1	
Tihany	6 ✱•		2	1	0	
Veszprém	6		1	1	-1	
Zirc	15 ✱•	folt	0	0	0	
Tényőd	3		2	1	0	
Homokszt. György	4 ✱	folt	1	0	0	0
Kaposvár	6 ✱•		2	1	1	
Marcali	5		3	1	1	
Siófok	5		3	2	0	0
Somogyszob	3 ✱•	folt	2	1	1	
Tab	5		2	2	0	
Rábolna	1		3	-1	-2	
Esztergom	5 ✱		2	0	0	
Kisbér	3		2	0	0	
Komárom	5		5	2	1	
Tatabánya	5		2	1	-1	
Csesztdoboz	8 ✱	folt	2	1	0	
Dunaújváros	3		3	2	2	
Martonvásár	–		–	–	–	–
Mór	6 ✱•		1	1	1	
Nagyhörcsökp.	–		–	–	–	
Szabadbattyán	5		2	1	1	
Tengszemcse	5	3	3	1	-3	0
Szengyel	•		4	3	1	
Nagykonyi	5		2	2	0	
Tekeszárd	4 ✱•		4	2	2	
Árpádtető	6 ✱•	11	1	0	0	
Pohács	–		–	–	–	
[illegible]	6 ✱•	12	1	1	0	0
[illegible]los	11	folt	2	2	1	
[illegible]getvár	4		1	1	0	
[illegible] Lőrinc	3 ∇•		1	0	0	0
[illegible] Met. Int.	8		3	1	1	0
[illegible] Szab. hegy	8		0	-1	-1	
[illegible]cled	4 ✱		2	1	1	0
[illegible]bogokő	10	18	-1	-3	-4	
[illegible]stollő	7 ✱•	1	-1	-1	-1	0
[illegible]alyret	–		–	–	–	
[illegible]nor	3		3	1	0	
[illegible]gykata	5	folt	1	0	-1	
[illegible]eny	–		–	–	–	
[illegible]ntendre	15		1	0	0	

	1981.XII.12.7^h -ig az utolsó 24 óra adatai					
	csapadék (mm)	Hó cm	max. hőmérséklet	min. hőmérséklet	rad. min.	napos órák
Vác	7	folt	1	0	0	
Vámosmikola	2 ✱	folt	3	0	0	0
Baja	6 ✱•	folt	2	1	1	0
Bácsalmás	2 ✱	2	4	2	2	
Izsák	9 ∇		2	2	1	
Kalocsa	5 ✱•		3	3	3	0
Kecskemét	5 ✱•		3	2	2	0
Kiskunf. háza	6		3	3	3	
Kiskunhalas	7		3	3	-1	
Kunszentmiklós	ny ✱•		2	1	0	
Tiszakécske	4		3	2	1	
Balassagyarmat	8 ∇	6	0	-1	-1	
Romhány	6 ✱	1	1	0	0	
Salgótarján	8 ∇	folt	1	0	-1	
Eger	6	3	1	1	-2	0
Galyatető	14 ✱•	43	0	-1	-1	
Gyöngyös	5 ✱•	3	1	1	1	
Kékestető	10 ✱•	44	-3	-4	-4	0
Kompolt	4	2	1	1	1	0
Lőrinci	3	7	1	0	0	
Poroszló	7 ✱ ≡	folt	0	0	0	
Jászapáti	3 ✱•		0	0	0	
Jászberény	4 ✱•⊔	folt	2	-1	-2	
Karcag	–		–	–	–	
Szolnok	4 ✱•		4	2	-1	0
Tiszaroff	5		1	0	0	
Túrkeve	4		4	3	2	1
Kistelek	4		4	4	3	
Makó	6 ✱•		6	1	0	
Szeged	7 ✱•		4	4	4	0
Szentes	3 ✱•		4	4	4	
Borsodnádasd	–		–	–	–	
Füged	10 ✱	2	0	-1	-1	
Hidasnémeti	9	3	4	0	0	
Jósvafő	8 ✱	14	-2	-2	-3	0
Lillafüred	4 ✱•	20	2	-1	-1	
Miskolc	5	6	-1	-1	-1	–
Putnok	5 ✱•	10	2	-2	-2	
Sárospatak	13	folt	1	1	-2	0
Szendrőlád	3 ✱•	9	1	0	0	
Tokaj	10	folt	1	1	1	
Kisvarda	10		3	2	2	0
Mátészalka	7		5	2	1	
Nyíregyháza	6		1	1	0	0
Nyírlugos	–		–	–	–	
Pátyod	8 ∇		5	3	2	
Tiszabecs	7		6	5	3	
Vásárosnamény	–		–	–	–	
Zahony	11	folt	3	1	1	
Berettyóújfalu	1		4	3	3	
Debrecen	6		3	2	2	0
Hajdúdorog	8		7	5	4	
Hortobágy	9		6	5	0	
Körösszakál	7		4	4	4	
Polgár	8		0	0	0	
Békéscsaba	4 ✱		4	4	4	0
Mezőhegyes	6		5	5	3	0
Orosháza	–		–	–	–	–
Szarvas	4		4	3	3	0
Szeghalom	4		4	2	1	

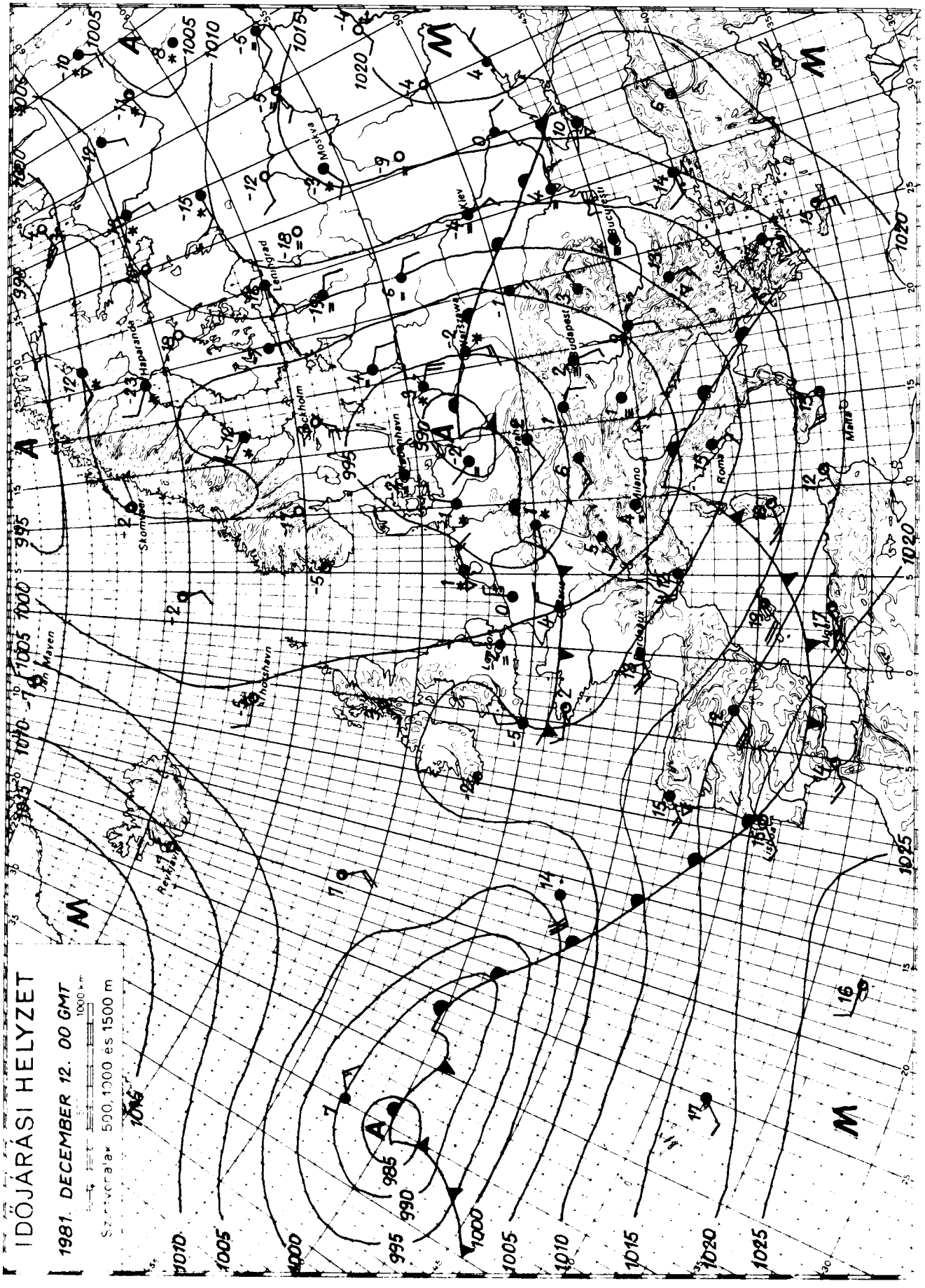

KIADJA: ORSZÁGOS METEOROLÓGIAI SZOLGÁLAT
Készíti: Központi Előrejelző Intézet Előrejelző Osztálya. Tel.: 273-018. Megjelenik naponként.
Éves előfizetési díja: 1 760 Ft. – Megrendelhető: 1024 Budapest, II., Kitaibel Pál utca 1. Telefon: 353-500.
Kiadásért felel: az OMSZ elnöke. Szerkesztésért felelős: a KEI igazgatója.

IDŐJÁRÁSI NAPIJELENTÉS

ЕЖЕДНЕВНЫЙ МЕТЕОРОЛОГИЧЕСКИЙ БЮЛЛЕТЕНЬ • DAILY WEATHER REPORT
BULLETIN QUOTIDIEN DE TEMPS • TÄGLICHER WETTERBERICHT

94. évfolyam 347. szám. + Budapest + 1981. december 13. vasárnap

Az időjárási helyzet és a várható időjárás:

Az elmult 24 óra folyamán a sarkvidéki eredetü hideg levegő elárasztotta Európa középső részét. Nyomában többfelé viharossá fokozódott a szél, havazások, hózáporok keletkeztek, valamint jelentősen csökkent a hőmérséklet. A hideg levegő ma reggelre elérte Olaszország középső részét, a Balkán-félsziget északi felét, valamint a Szovjetunió európai területének nyugati vidékeit. Hatására ezeken a területeken erősen felhős az ég, és sokfelé csapadékos az időjárás. A legmagasabb nappali hőmérséklet szombaton Északnyugat-Észak-Európában általában 2, 8, több helyen 9, 12 fokkal volt alacsonyabb az évszaknak megfelelő átlagnál. Hétfő estig a Kárpát-medencében hideg marad az idő, újabb havazás várható.

Hazánkban szombaton borult idő volt. Országszerte esett az eső, zápor, sőt Kékestetőn zivatar is keletkezett. A késő délutáni óráktól az északnyugati megyékben, később a nyugati és a déli megyékben havazás, hózápor kezdődött. A lehullott csapadék mennyisége sok helyen elérte a 10, 15, több helyen a 16, 21, helyenként a 22, 27 mm-t. Az északnyugati szél a Dunántúlon többfelé viharossá fokozódott. Vasárnap hajnalra +2, -3 fokig hült le a levegő. Ma délelőtt az északnyugati megyékben felszakadozott a zárt felhőtakaró, máshol borult maradt az ég. Délen, délkeleten szórványosan havazott, a Dunántúlon egy-két helyről hózáport jelentettek. Az északi, északkeleti szél sok helyen erős volt. A hőmérséklet 11 órakor az ország területén 0, -2 fok között váltakozott.

Ma 12 órakor Budapesten a hőmérséklet -1 fok, a tengerszintre átszámitott légnyomás 1005 mbar, alig változik.

Várható időjárás hétfő estig:

Átmenetileg felszakadozó felhőzet, délen és keleten több helyen havazás, máshol elszórtan hózápor.
Hétfőn nyugat felől megnövekvő felhőzet és egyre több helyen újabb havazás.
A többfelé még erős északi szél éjszakára mérséklődik, hétfőn délnyugatira, nyugatira fordul.
Várható legalacsonyabb éjszakai hőmérséklet: általában -2, -7 fok között, kevésbé felhős, hóval borított helyen -10 fok körül, legmagasabb nappali hőmérséklet hétfőn: -3, +1 fok között.

Vadkerti Ferenc s.k.

A hőmérséklet napi középértéke és eltérése a 100 évi átlagtól /Budapest belterületén/:

1981. XII. 12.	2,7°C	+1,6°C

1871 óta ezen a napon Budapesten előfordult

legmagasabb hőmérséklet:	13,5°C /1915/,
legalacsonyabb hőmérséklet:	-16,1°C /1899/.

81.794.

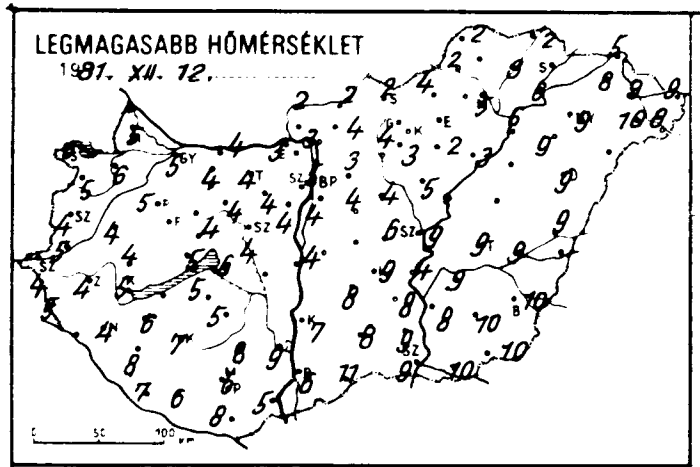
LEGMAGASABB HŐMÉRSÉKLET
1981. XII. 12.

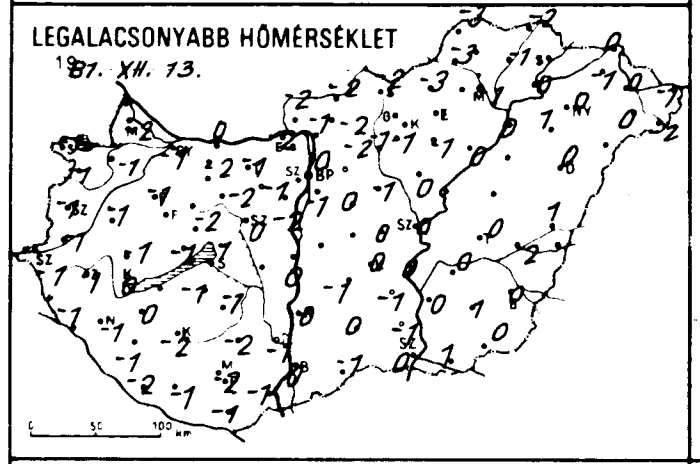
LEGALACSONYABB HŐMÉRSÉKLET
1981. XII. 13.

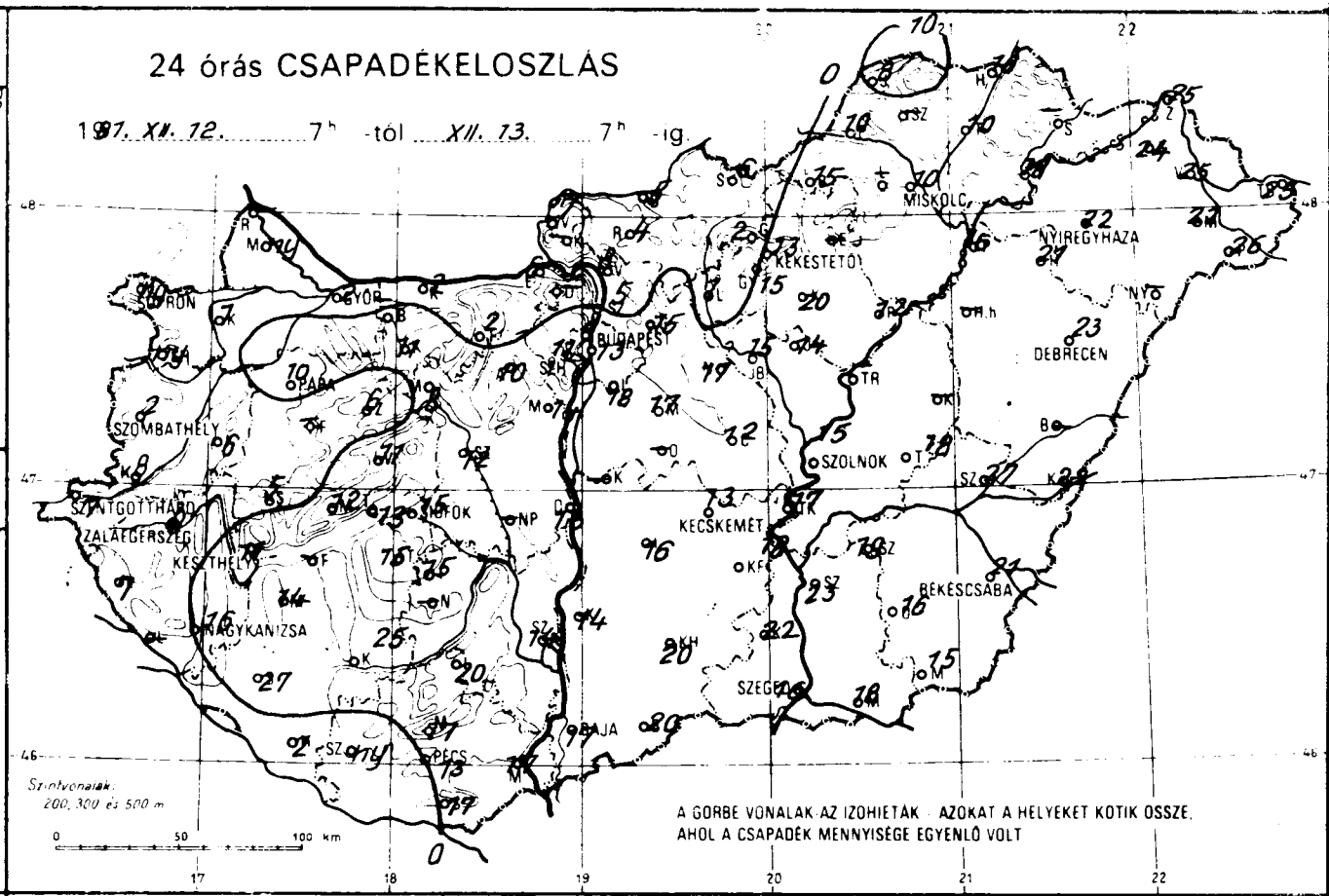
24 órás CSAPADÉKELOSZLÁS
1981. XII. 12. 7h -tól XII. 13. 7h -ig
MISKOLC
NYÍREGYHÁZA
KÉKESTETŐ
GYŐR
BUDAPEST
DEBRECEN
PÁPA
SZOMBATHELY
SZOLNOK
SZÉNTGOTTHÁRD
ZALAEGERSZEG
KESZTHELY
KECSKEMÉT
BÉKÉSCSABA
NAGYKANIZSA
SZEGED
BAJA
PÉCS
Szintvonalak: 200, 300 és 500 m
A GÖRBE VONALAK AZ IZOHIETÁK - AZOKAT A HELYEKET KÖTIK ÖSSZE, AHOL A CSAPADÉK MENNYISÉGE EGYENLŐ VOLT

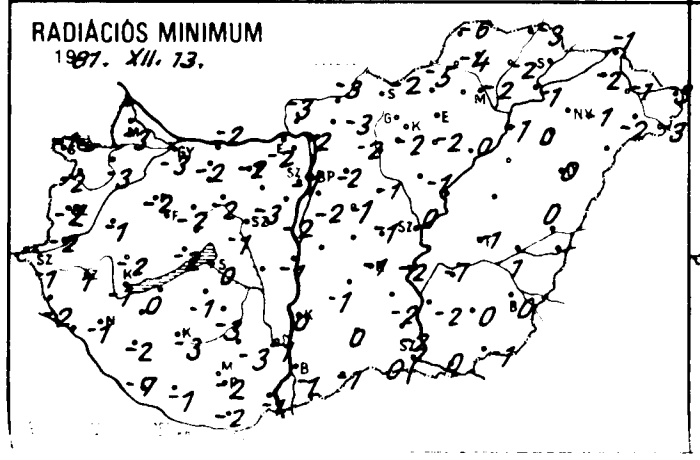
RADIÁCIÓS MINIMUM
1981. XII. 13.

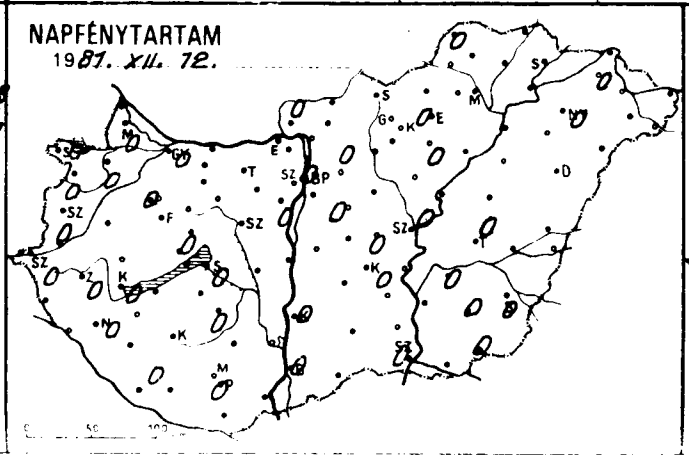
NAPFÉNYTARTAM
1981. XII. 12.

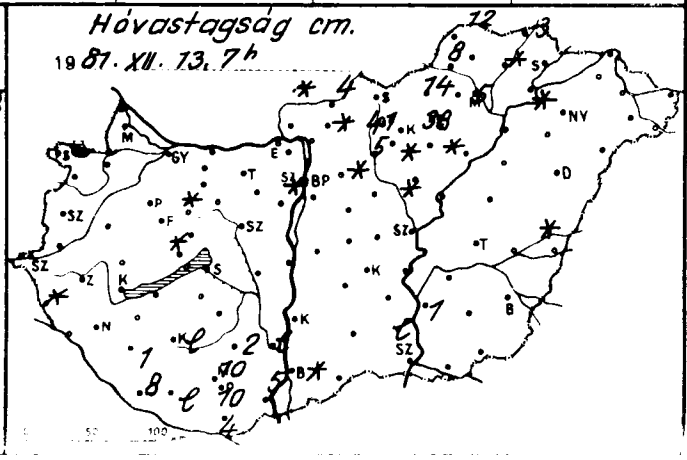
Hóvastagság cm.
1981. XII. 13. 7h

	1981.XII.13. 7h -ig az utolsó 24 óra adatai					
	csapadék (mm)	Hó cm	max. hőmérséklet	min. hőmérséklet	rad. min.	napos órák
Győr	2 ∇		5	-1	-3	0
Kapuvár	1 ≡		6	-1	-2	0
Mosonmagyaróvár	ny		5	-2	-3	0
Rajka	-	-	-	-	-	
Sopron	ny		5	-1	-1	0
Sopronhorpács	ny		5	-1	-2	0
Káld	6		4	-1	-1	
Körmend	8		5	-2	-1	
Szentgotthárd	7		4	-1	-1	0
Szombathely	2 ∇		4	-1	-2	0
Lenti	7 *	folt	5	-1	-2	
Letenye	-	-	-	-	-	
Nagykanizsa	16 *		4	-1	-1	0
Zalaegerszeg	8 *		4	-1	-1	0
Farkasgyepű	-	-	-	-	-	
Keszthely	11		5	0	-1	0
Mencshely	12	folt	4	-2	-3	0
Pápa	10		5	-1	-2	0
Sümeg	5		4	-1	-2	
Tihany	13		5	-1	-2	
Veszprém	11		4	-2	-2	
Zirc	6	folt	4	-3	-3	
Fonyód	-	-	-	-	-	
Homokszt. györgy	2 *	8	7	-2	-7	0
Kaposvár	25 *	lep.	7	-2	-3	
Marcali	14		6	0	0	
Siófok	15		6	1	0	0
Somogyszob	27 *	1	8	-1	-2	
Tab	15		5	-1	-1	
Bábolna	-	-	-	-	-	
Esztergom	6		3	-2	-2	
Kisbér	11 ≡		4	-2	-2	
Komárom	2		4	0	-2	
Tatabánya	2 ∩		4	-1	-2	
Alcsútdoboz	10		4	-1	-3	
Dunaújváros	13		4	0	-1	
Martonvásár	14		4	-2	-2	0
Mór	8		4	-2	-2	
Nagyhörcsökp.	-	-	-	-	-	
Szabadbattyán	12		4	0	-1	
Fegyszemcse	15		5	-1	-3	0
Jengyel	20 V	2	8	-2	-3	
Nagykonyi	-	-	-	-	-	
Szekszárd	14	lep.	9	-1	-1	
Árpádtető	17 *	10	7	-4	-2	
Mohács	17 *	5	5	-1	-1	
Pécs	13 *	10	6	-2	-2	0
Siklós	17 *	4	8	-1	-2	
Szigetvár	ny *	lep.	6	-1	-1	
Sp. Lőrinc	18		4	-1	-2	0
Sp. Met. Int.	13		5	0	-1	0
Sp. Szab. hegy	11	folt	0	-4	-4	
Jegled	12		6	0	-1	0
Dobogókő	-	-	-	-	-	
Dödöllő	15	folt	3	-2	-2	0
Kiralyrét	-		-	-	-	
Monor	17		4	0	-1	
Nagykata	17		4	-1	-1	
Irkény	-	-	-	-	-	
Szentendre	5		4	-1	-1	

	1981.XII.13. 7h -ig az utolsó 24 óra adatai					
	csapadék (mm)	Hó cm	max. hőmérséklet	min. hőmérséklet	rad. min.	napos órák
Vác	8 ∩		3	-1	-2	
Vámosmikola	7	folt	2	-2	-3	0
Baja	17	folt	6	0	-1	0
Bácsalmás	20		11	-1	-1	
Izsák	16		8	-1	-1	
Kalocsa	14		7	0	0	0
Kecskemét	13		9	0	-1	0
Kiskunf. háza	18		8	-1	-2	
Kiskunhalas	20		8	0	0	
Kunszentmiklós	-	-	-	-	-	
Tiszakécske	17		4	0	-2	
Balassagyarmat	5 *	4	2	-2	-3	
Romhány	4 *	folt	4	-2	-3	
Salgótarján	6	folt	2	-2	-2	
Eger	-	-	-	-	-	-
Galyatető	2 *	41	-1	-3	-6	
Gyöngyös	15	folt	3	-1	-2	
Kékestető	13 *	38	2	-7	-9	0
Kompolt	20	folt	2	-1	-2	0
Lőrinci	1	5	4	-1	-2	
Poroszló	12		3	0	0	
Jászapáti	14		5	0	-1	
Jászberény	15	folt	4	-1	-2	
Karcag	-	-	-	-	-	
Szolnok	15		9	0	0	0
Tiszaroff	-	-	-	-	-	
Túrkeve	18		9	0	-1	0
Kistelek	22	lep.	9	-1	-2	
Makó	18		10	1	0	
Szeged	16		9	0	0	0
Szentes	23 *	1	8	0	-2	
Borsodnádasd	15 ∇	14	4	-3	-5	
Füged	10	folt	3	-1	-2	
Hidasnémeti	16	3	2	-2	-3	
Jósvafő	8	12	2	-3	-6	0
Lillafüred	-	-	-	-	-	
Miskolc	10	5	5	-1	-2	
Putnok	10	8	2	-3	-4	
Sárospatak	-	-	-	-	-	
Szendrőlád	-	-	-	-		
Tokaj	18	folt	6	0	-1	
Kisvárda	24		8	-1	-2	0
Mátészalka	22 ≡		10	0	-2	
Nyíregyháza	22 *		9	0	-1	0
Nyírlugos	-	-	-	-	-	
Pátyod	26 ∇		8	-2	-3	
Tiszabecs	25		9	-1	-3	
Vásárosnamény	25 ∇		9	0	-1	
Záhony	25		5	0	-1	
Berettyóújfalu	-	folt	9	1	0	
Debrecen	23 ∇		9	0	0	0
Hajdúdorog	21		9	1	0	
Hortobágy	-	-	-	-	-	
Körösszakal	22		10	1	1	
Polgár	16		6	0	-1	
Békéscsaba	21 ∇		10	0	0	0
Mezőhegyes	15		10	0	-1	0
Orosháza	16		10	1	0	0
Szarvas	19		9	0	-1	0
Szeghalom	27		9	2	1	

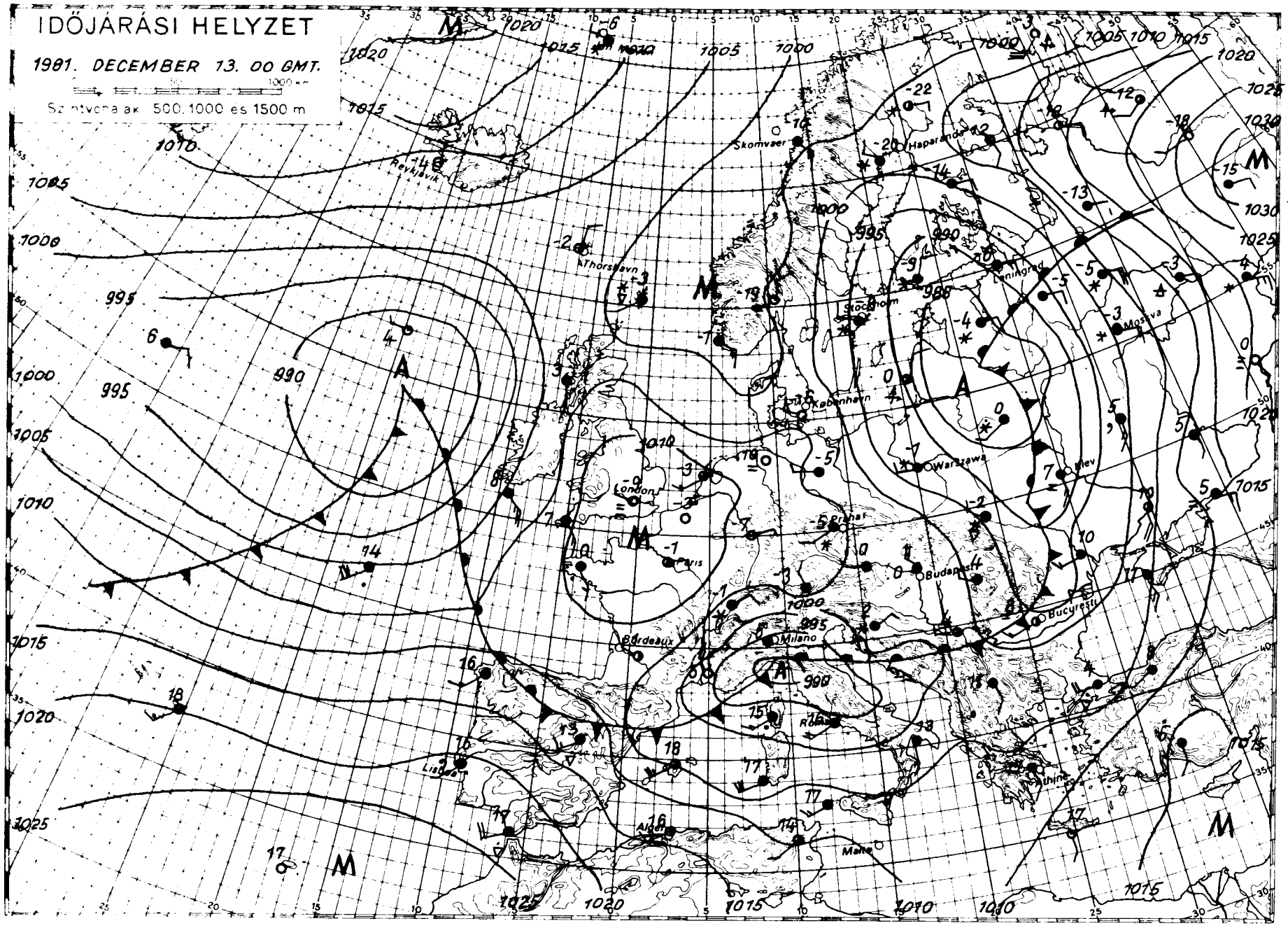

KIADJA ORSZÁGOS METEOROLÓGIAI SZOLGÁLAT

Készíti: Központi Előrejelző Intézet Előrejelző Osztálya I. 273-018 Megjelenik naponként

Éves előfizetési díja: 1 760,- Ft – Megrendelhető 1024 Budapest, II., Kitaibel Pál utca 1. Telefon: 355-500

Kiadásért felel: az OMSZ elnöke Szerkesztésért felel a KH igazgatója

IDŐJÁRÁSI NAPIJELENTÉS

ЕЖЕДНЕВНЫЙ МЕТЕОРОЛОГИЧЕСКИЙ БЮЛЛЕТЕНЬ · DAILY WEATHER REPORT
BULLETIN QUOTIDIEN DE TEMPS · TÄGLICHER WETTERBERICHT

94. évfolyam 348. szám. + Budapest + 1981. december 14. hétfő

Az időjárási helyzet és a várható időjárás:

Rendkivül változékony Európa időjárása. Az erőteljes nyugat-keleti áramlás következtében ciklonok vonulnak nagy sebességgel az Atlanti-óceán térségéből kontinensünk középső és keleti területei felé. Hétfőn délelőtt a Kelet-Európai-síkságon borult volt az ég. Sok helyen esett az eső, többfelé havazott. Ciklon okoz viharos időjárást szárazföldünk nyugati, északnyugati részén is. A Brit-szigeteken, valamint Franciaországban és a Benelux-államok környékén órkán erejü szél fúj, hózáporok alakulnak ki. Kedd estig a Kárpát-medencében hideg időre lehet számitani. Országos havazás várható és a szél is gyakran viharos lesz.

Hazánkban vasárnap az északnyugati, északi országrészben időnként felszakadozott a felhőzet és néhány órára kisütött a nap. Délen és keleten viszont egész nap borult maradt az ég és havazott. A hétfő reggel 7 óráig lehullott csapadék mennyisége csapadéknyom és 9 mm között váltakozott. Vasárnap a legmagasabb nappali hőmérséklet -2 és +3 fok között alakult. Hétfő hajnalra a hóval boritott tájakon -10, -15, az ország többi részén -5, -10 fokig hült le a levegő. Délelőtt változóan felhős volt az ég. A Dunántúlon a déli szél viharossá fokozódott. A hőmérséklet 11 órakor -1 és -8 fok között volt.

Ma 12 órakor Budapesten a hőmérséklet -2 fok, a tengerszintre átszámitott légnyomás 1000 mbar, mérsékelten süllyed.

Várható időjárás kedd estig:

Eleinte országszerte borult ég, mindenütt havazással, nyugaton, délnyugaton néhány helyen esetleg havas esővel.
Később északnyugat felől időnként már felszakadozó felhőzet.
A Dunántúlon hózápor, keleten újabb havazás.
Erős, helyenként viharos déli, délnyugati, majd északnyugati szél.
Sokfelé hófúvás.
Várható legalacsonyabb éjszakai hőmérséklet: általában 0, -5 fok között, a kevésbé szeles északkeleti országrészben -5 fok alatt, legmagasabb nappali hőmérséklet kedden: -2, +3 fok között.

Németh Lajos s.k.

TÁVOLABBI KILÁTÁSOK SZERDÁTÓL-SZOMBATIG:

Hétközben már csak futó hózáporokra kell számitanunk, a hét végén azonban országszerte várható újabb havazás.
Legalacsonyabb hőmérséklet: általában -2, -7 fok között, a derültebb éjszakákon -10 fok közelében.
Legmagasabb nappali hőmérséklet: -2, +3 fok között.
Jelentős mennyiségü /legalább 5 mm/ csapadék az ország területének 40 százalékán várható az időszak legvégén.

KÖZÉPTÁVÚ ELŐREJELZŐ OSZTÁLY

A hőmérséklet napi középértéke és eltérése a 100 évi átlagtól /Budapest belterületén/:

1981. XII. 13.	-1,2°C	-2,5°C

1871 óta ezen a napon Budapesten előfordult

legmagasabb hőmérséklet:	12,9°C /1957/,
legalacsonyabb hőmérséklet:	-15,0°C /1902/.

81.795.

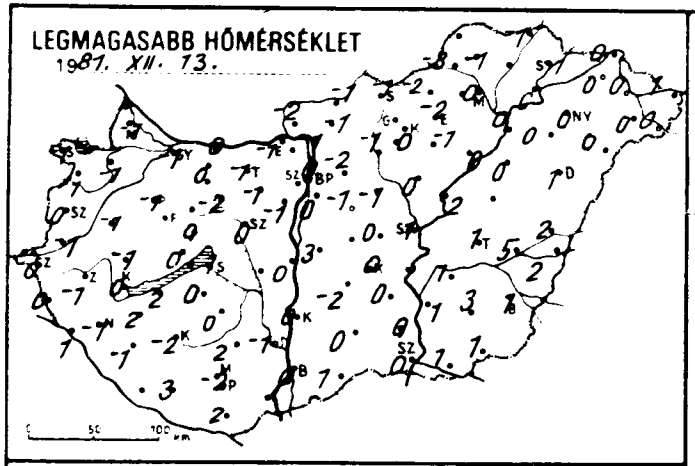
LEGMAGASABB HŐMÉRSÉKLET
1987. XII. 13.

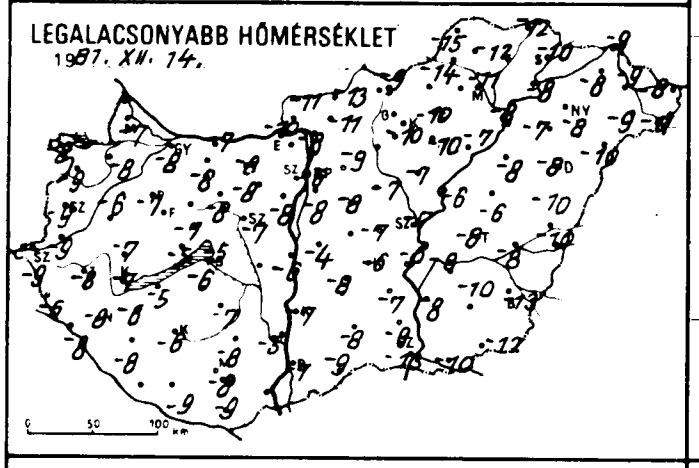
LEGALACSONYABB HŐMÉRSÉKLET
1987. XII. 14.

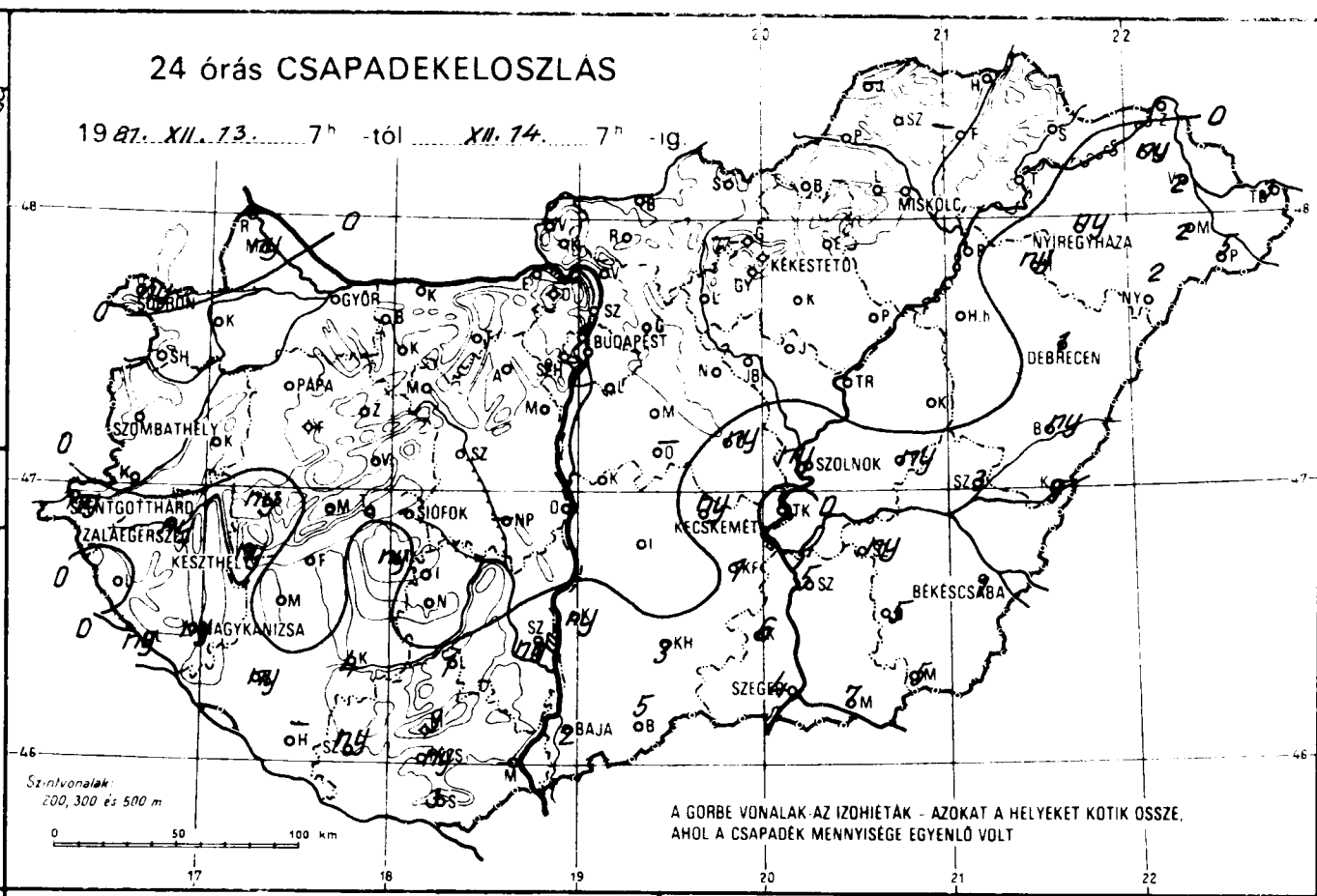
24 órás CSAPADÉKELOSZLÁS
1987. XII. 13. 7h -tól XII. 14. 7h -ig
SOPRON
GYŐR
BUDAPEST
PÁPA
SZOMBATHELY
SZENTGOTTHÁRD
ZALAEGERSZEG
KESZTHELY
NAGYKANIZSA
SIÓFOK
KECSKEMÉT
BAJA
SZEGED
BÉKÉSCSABA
SZOLNOK
DEBRECEN
NYÍREGYHÁZA
MISKOLC
KÉKESTETŐ
Szintvonalak: 200, 300 és 500 m
A GÖRBE VONALAK AZ IZOHIÉTÁK - AZOKAT A HELYEKET KÖTIK ÖSSZE, AHOL A CSAPADÉK MENNYISÉGE EGYENLŐ VOLT

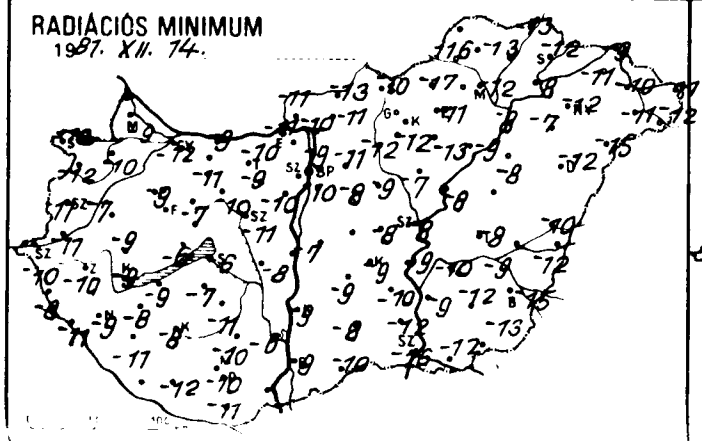
RADIÁCIÓS MINIMUM
1987. XII. 14.

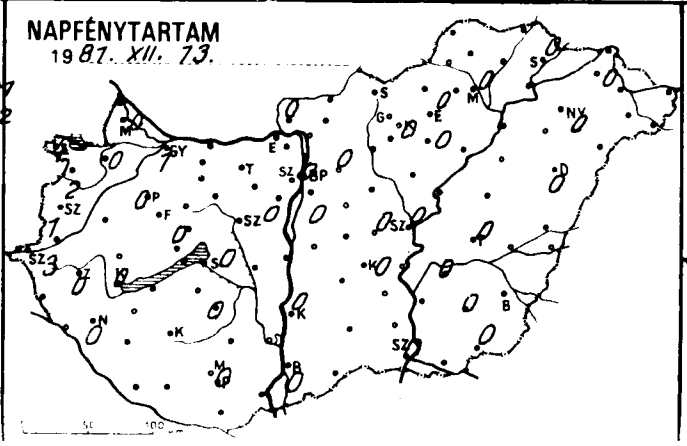
NAPFÉNYTARTAM
1987. XII. 13.

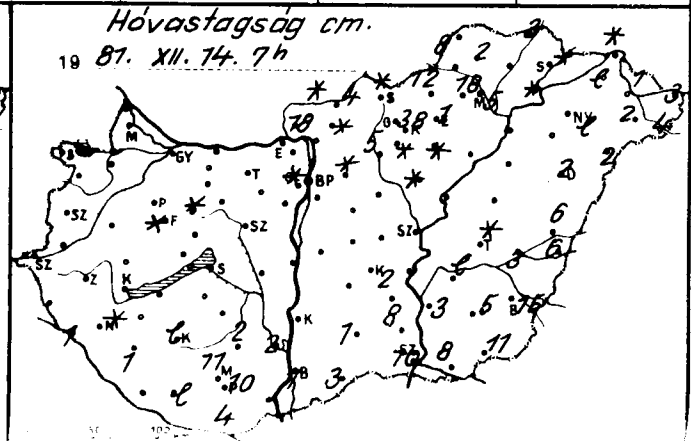
Hóvastagság cm.
1987. XII. 14. 7h

81.XII.14. 07h -ig az utolsó 24 óra adatai

	csapadék (mm)	Hó cm	max. hőmérséklet	min. hőmérséklet	rad. min.	napos órák
Győr	• ⊔		-1	-8	-12	1
Kapuvár	• ⊔		-1	-8	-10	0
Mosonmagyaróvár	ny * ⊔		-1	-7	-9	0
Rajka	–		–	–	–	
Sopron	ny * ∇		-1	-8	-10	4
Sopronhorpács	•		-1	-9	-12	2
Káld	•		-1	-6	-7	
Körmend	•		1	-9	-11	
Szentgotthárd	ny * ⊔		0	-9	-10	3
Szombathely	• ⊔		0	-9	-11	1
Lenti	•		0	-6	-8	
Letenye	ny * ⊔		1	-8	-11	
Nagykanizsa	ny *	folt	-1	-8	-9	0
Zalaegerszeg	ny * V		-1	-8	-10	0
Farkasgyepű	•	folt	-1	-9	-9	
Keszthely	ny *		0	-7	-9	0
Mencshely	•	folt	-2	-6	-10	0
Pápa	• ⊔		-1	-7	-9	0
Sümeg	ny *		-1	-7	-9	
Tihany	•		0	-5	-6	
Veszprém	•		0	-7	-7	
Zirc	•	folt	-3	-10	-14	
Fonyód	•		2	-5	-9	
Homokszt. György	–		–	–	–	–
Kaposvár	4 *	lep.	-2	-6	-8	
Marcali	• ⊔		2	-6	-8	
Siófok	• ⊔		1	-5	-6	0
Somogyszob	ny *	1	-1	-8	-11	
Tab	ny * ⊔		0	-6	-7	
Bábolna	• V		-1	-8	-10	
Esztergom	• ⊔		-1	-10	-11	
Kisbér	• ⊔		0	-8	-11	
Komárom	• ⊔		0	-7	-9	
Tatabánya	• ⊔		-1	-8	-10	
Alcsútdoboz	• ⊔		-1	-8	-9	
Dunaújváros	•		0	-6	-8	
Martonvásár	•		-1	-8	-10	0
Mór	• ⊔		-2	-8	-10	
Nagyhörcsökp.	–		–	–	–	
Szabadbattyán	•		0	-7	-11	
Iregszemcse	•		0	-7	-11	0
Lengyel	1 *	2	2	-8	-10	
Nagykónyi	•		0	-5	-8	
Szekszárd	ny *	2	-1	-5	-6	
Kecskemét	3 *	11	-4	-8	-10	
Mohács	–		–	–	–	
Pécs	ny *	10	-2	-8	-10	0
Siklós	3 *	4	2	-9	-11	
Szigetvár	ny *	lep.	3	-9	-12	
Bp. Lőrinc	• ⊔		0	-8	-10	0
Bp. Met. Int.	•		0	-6	-9	0
Bp. Szab. hegy	•	folt	-3	-9	-10	
Tegled	ny * ⊔		0	-7	-8	0
Dobogokő	–		–	–	–	
Dodóllő	• ⊔	folt	-2	-9	-11	0
Királyrét	•	18	-2	-14	-15	
Monor	•		-1	-8	-8	
Nagykáta	• ⊔		-1	-7	-9	
Jászkeny	–	–	–	–	–	
Szentendre	•		-2	-8	-8	

Árpádtető

81.XII.14. 07h -ig az utolsó 24 óra adatai

	csapadék (mm)	Hó cm	max. hőmérséklet	min. hőmérséklet	rad. min.	napos órák
Vác	• ⊔		-1	-8	-10	
Vámosmikola	• ⊔	folt	-2	-11	-11	0
Baja	2 * ⊔	1	0	-7	-9	0
Bácsalmás	5 *	3	1	-9	-10	
Izsák	•		-2	-8	-9	
Kalocsa	ny ⊔		0	-7	-9	0
Kecskemét	ny *		0	-6	-9	0
Kiskunf. háza	1 *	2	0	-7	-10	
Kiskunhalas	3 *	1	0	-8	-8	
Kunszentmiklós	•		3	-4	-7	
Tiszakécske	• ⊔		1	-6	-9	
Balassagyarmat	•	4	-1	-13	-13	
Romhány	• ⊔	folt	-1	-11	-11	
Salgótarján	•	folt	-1	-9	-10	
Eger	•	1	-2	-10	-11	0
Galyatető	–	–	–	–	–	
Gyöngyös	•	folt	0	-10	-12	
Kékestető	•	38	-6	-10	-14	0
Kompolt	•	folt	-1	-10	-13	0
Lőrinci	• ⊔	5	-1	-9	-12	
Poroszló	• ⊔		0	-7	-9	
Jászapáti	• ⊔		0	-7	-7	
Jászberény	• ⊔	folt	-1	-8	-9	
Karcag	–		–	–	–	
Szolnok	ny * ⊔		1	-7	-8	0
Tiszaroff	• ⊔		2	-6	-8	
Túrkeve	ny *	folt	1	-6	-8	0
Kistelek	6 *	8	0	-9	-12	
Makó	7 *	8	1	-10	-12	
Szeged	4 *	10	0	-13	-16	0
Szentes	5 *	3	1	-8	-9	
Borsodnádasd	•	12	-2	-14	-17	
Fügöd	–	–	–	–	–	
Hidasnémeti	•	3	-1	-12	-13	
Jósvafő	–	–	–	–	–	–
Lillafüred	•	18	3	-9	-10	
Miskolc	• =	5	0	-11	-12	0
Putnok	•	8	-3	-15	-16	
Sárospatak	•	folt	-1	-10	-12	0
Szendrőlád	• ⊔	2	-1	-12	-13	
Tokaj	•	folt	0	-8	-8	
Kisvárda	ny *	lep.	0	-8	-11	0
Mátészalka	2 * ∇	2	0	-9	-11	
Nyíregyháza	ny *	lep.	0	-8	-12	0
Nyírlugos	2 * ⊔	2	0	-10	-15	
Pátyod	5 * ∇	4	0	-11	-12	
Tiszabecs	3 *	3	1	-8	-11	
Vásárosnamény	2 *	1	0	-9	-10	
Záhony	•	folt	0	-9	-9	
Berettyóújfalu	ny *	6	2	-10	-10	
Debrecen	1 * ⊔ =	2	1	-8	-12	0
Hajdúdorog	ny *		0	-7	-7	
Hortobágy	•		0	-8	-8	
Körösszakál	9 *	6	2	-10	-12	
Polgár	•		0	-8	-8	
Békéscsaba	1 * ∇ =	15	1	-13	-15	0
Mezőhegyes	5 *	11	1	-12	-13	0
Orosháza	5 *	5	5	-10	-12	0
Szarvas	ny * ∇	lep.	1	-8	-10	0
Szeghalom	3 *	3	5	-8	-9	

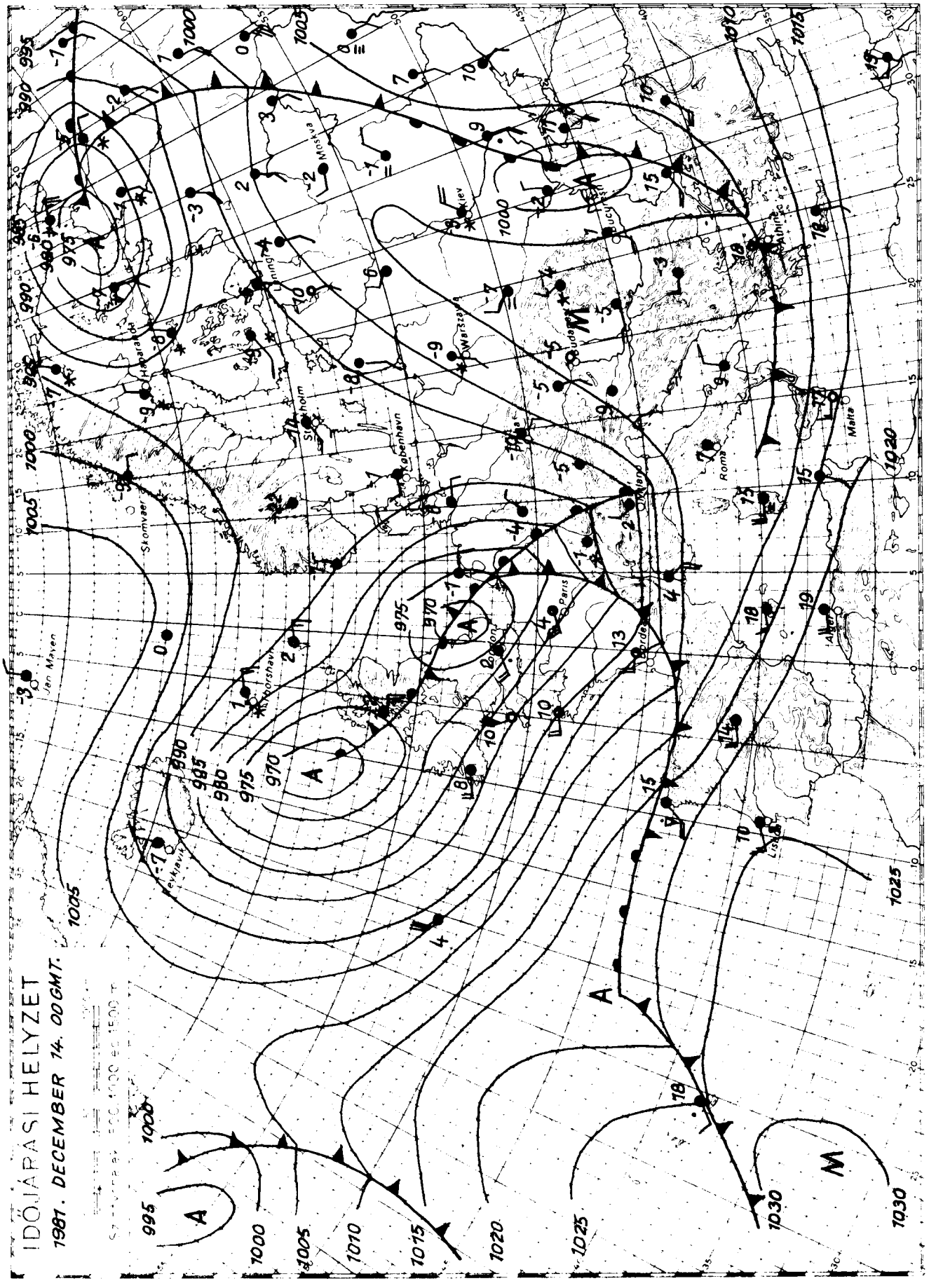

KIADJA: ORSZÁGOS METEOROLÓGIAI SZOLGÁLAT
Készíti: Központi Előrejelző Intézet Előrejelző Osztálya. I. 273-018. Megjelenik naponként
Ev. előfizetési díja: 1 760 Ft. — Megrendelhető: 1024 Budapest, II., Kitaibel Pál utca 1. Telefon: 35-500
Kiadásért felel az OMSZ elnök. Szerkesztésért felel a KEI igazgatója

IDŐJÁRÁSI NAPIJELENTÉS

ЕЖЕДНЕВНЫЙ МЕТЕОРОЛОГИЧЕСКИЙ БЮЛЛЕТЕНЬ · DAILY WEATHER REPORT
BULLETIN QUOTIDIEN DE TEMPS · TÄGLICHER WETTERBERICHT

94. évfolyam 349. szám. + Budapest + 1981. december 15. kedd

Az időjárási helyzet és a várható időjárás:

Kontinensünk legnagyobb részén hideg, téli idő van. Svédország és Finnország középső vidékein pl. a legalacsonyabb éjszakai hőmérséklet helyenként -25 és -30 fok között váltakozik és napközben is több fokkal fagypont alatt marad a hőmérséklet. Dél-Skandináviában hétfőn a kora délutáni órákban 10, 15 fokkal volt hidegebb a sokévi átlagnál. Európa többi részén változékony az idő. A 40. és 50. szélesség között az erőteljes nyugat-keleti áramlás következtében ciklonok okoznak többnyire felhős, csapadékos időjárást. Kedden délelőtt Franciaországból erős szelet és esőket, Moszkva és Leningrád térségéből kiterjedt havazást jelentettek. A Kárpát-medencét szerda estig előbb száraz, majd újból nedvesebb léghullám éri el.

Hazánkban hétfőn a déli és északkeleti országrészben 1, 3 órára kisütött a nap, máshol borult volt az ég. A nappali órákban csak elszórtan, éjszaka többfelé hullott csapadék. Többnyire havazásról érkezett jelentés, de a Dunántúlon néhány helyen havas eső, eső is előfordult. A kedd reggel 7 óráig lehullott csapadék mennyisége sehol sem haladta meg a 4 mm-t. A legmagasabb nappali hőmérséklet hétfőn az ország keleti részén -2, -7, máshol -2, +4 fok között alakult. Kedd hajnalra az ország nagy részén 0, -5 fokig hült le a levegő. Délelőtt változóan felhős volt az ég, néhány helyen gyengén havazott. A hőmérséklet 11 órakor általában 0, +5, északkeleten néhány helyen -1, -3 fok között alakult.

Ma 12 órakor Budapesten a hőmérséklet +1 fok, a tengerszintre átszámitott légnyomás 998 mbar, gyengén süllyed.

Várható időjárás szerda estig:

Keleten is felszakadozik a felhőzet, majd országszerte változóan felhős idő várható, szórványos havazással, hózáporral.
Hajnalban pára, helyenként köd.
Az északira forduló szél időnként megerősödik.
Várható legalacsonyabb éjszakai hőmérséklet: általában -2 és -7 fok között, gyengén felhős, szélcsendes, havas vidékeken kevéssel -10 fok alatt,
legmagasabb nappali hőmérséklet szerdán: -2 és +3 fok között.

Németh Lajos és Bozóki István s.k.

A hőmérséklet napi középértéke és eltérése a 100 évi átlagtól /Budapest belterületén/:

1981. XII. 14.	-2,4°C	-3,3°C

1871 óta ezen a napon Budapesten előfordult

legmagasabb hőmérséklet:	14,3°C /1957/,
legalacsonyabb hőmérséklet:	-17,8°C /1902/.

81.796.

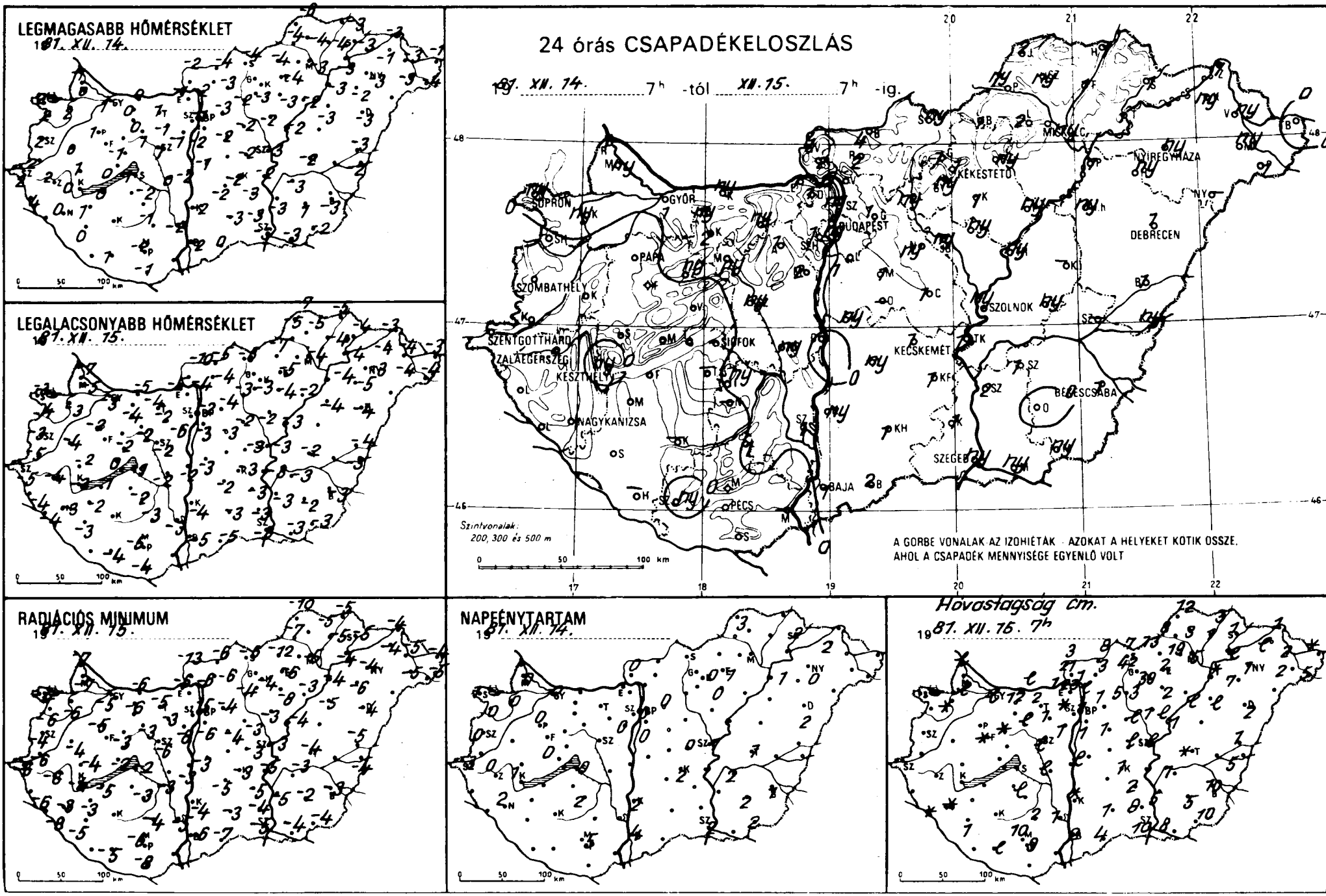
LEGMAGASABB HŐMÉRSÉKLET
1987. XII. 14.
LEGALACSONYABB HŐMÉRSÉKLET
1987. XII. 15.
24 órás CSAPADÉKELOSZLÁS
1987. XII. 14. 7h -tól XII. 15. 7h -ig.
SOPRON
GYŐR
BUDAPEST
MISKOLC
NYÍREGYHÁZA
KEKESTETŐ
DEBRECEN
PAPA
SZOMBATHELY
SZOLNOK
SZENTGOTTHÁRD
ZALAEGERSZEG
KESZTHELY
SIÓFOK
KECSKEMÉT
BÉKÉSCSABA
NAGYKANIZSA
SZEGED
BAJA
PÉCS
Szintvonalak: 200, 300 és 500 m
A GÖRBE VONALAK AZ IZOHIÉTÁK - AZOKAT A HELYEKET KÖTIK ÖSSZE, AHOL A CSAPADÉK MENNYISÉGE EGYENLŐ VOLT
RADIÁCIÓS MINIMUM
1987. XII. 15.
NAPFÉNYTARTAM
1987. XII. 14.
Hóvastagság cm.
1987. XII. 15. 7h

81.XII.15. 07 h -ig az utolsó 24 óra adatai

	csapadék (mm)	Hó cm	max. hőmérséklet	min. hőmérséklet	rad. min.	napos órák
Győr	1 *	lep.	1	-3	-5	0
Kapuvár	ny *	folt	2	-3	-6	0
Mosonmagyaróvár	ny *	lep.	0	-5	-7	0
Rajka	1 *	lep.	-1	-7	-7	
Sopron	ny * ▽ ⊔		2	-3	-4	1
Sopronhorpács	. ⊔		2	-4	-6	0
Káld	.		0	-4	-4	
Körmend	.		2	-5	-6	
Szentgotthárd	. ⊔		2	-5	-6	3
Szombathely	. ⊔		2	-3	-4	0
Lenti	. V		4	-4	-6	
Letenye	. ⊔	folt	-	-4	-8	
Nagykanizsa	.	folt	0	-3	-3	2
Zalaegerszeg	. ⊔		2	-4	-6	0
Farkasgyepű	.	folt	-1	-3	-4	
Keszthely	ny * ⊔		0	-2	-4	1
Mencshely	.	folt	-2	-2	-4	0
Pápa	. ⊔		1	-2	-5	0
Sümeg	. ⊔		1	-2	-4	
Tihany	.		0	0	-2	
Veszprém	.		-1	-2	-3	
Zirc	ny * ⊔	folt	0	-4	-8	
Bonyód	.		-1	-5	-5	
Homokszt. György	-	-	-	-	-	
Kaposvár	-	-	-	-	-	
Marcali	.		1	-2	-3	
Siófok	.		1	-1	-2	0
Somogyszob	.	1	0	-3	-5	
Tab	-	-	-	-	-	
Bábolna	ny * V	1	-5	-5	-9	
Esztergom	1 *	1	-1	-5	-6	
Kisbér	2 *	lep.	0	-4	-6	
Komárom	ny *	lep.	0	-5	-6	
Tatabánya	ny *	2	1	-4	-5	
Alcsútdoboz	1 *	1	-1	-2	-3	
Dunaújváros	.		-2	-2	-3	
Martonvásár	2 *	1	-1	-6	-8	0
Mór	ny ~ *	lep.	0	-2	-3	
Nagyhörcsökp.	ny	lep.	0	-2	-3	
Szabadbattyán	ny *	lep.	1	-2	-6	
Fegszemcse	ny *	lep.	-2	-2	-3	2
Fengyel	1 *	2	-1	-3	-4	
Nagykónyi	-	-	-	-	-	
Szekszárd	1 *	1	-2	-3	-5	
Mosonteő	.	10	-5	-5	-8	
Mohács	-	-	-	-	-	
Pécs	.	9	-2	-5	-6	5
Siklós	.	3	-1	-4	-8	
Szigetvár	ny *	lep.	1	-4	-5	
Bp. Lőrinc	1 * ⊔ =	1	-2	-3	-6	0
Bp. Met. Int.	ny *	lep.	-1	-2	-5	0
Bp. Szab. hegy	1 *	folt	-5	-5	-10	
Tegled	1 *	lep.	-2	-3	-3	0
Dobogókő	1 *	23	-7	-7	-8	
Godöllő	1	1	-3	-4	-4	0
Királyrét	2	21	-4	-5	-6	
Mónor	1 *	1	-2	-3	-4	
Nagykáta	ny *	lep.	-2	-2	-3	
Irkény	-	-	-	-	-	
Szentendre	ny *	lep.	1	2	3	

Árpádtető

81.XII.15. 07 h -ig az utolsó 24 óra adatai

	csapadék (mm)	Hó cm	max. hőmérséklet	min. hőmérséklet	rad. min.	napos órák
Vác	1 *	1	-2	-4	-6	
Vámosmikola	1 * ⊔	3	-2	-10	-13	0
Baja	1 * ⊔	2	-2	-5	-6	4
Bácsalmás	2 *	4	0	-5	-7	
Izsák	ny *		-2	-2	-5	
Kalocsa	ny *	folt	-2	-4	-4	2
Kecskemét	1 *	1	-2	-3	-3	2
Kiskunf. háza	1 *	2	-3	-3	-5	
Kiskunhalas	1 *	1	-3	-3	-3	
Kunszentmiklós	ny *	lep.	-1	-3	-3	
Tiszakécske	1 *		-2	-3	-5	
Balassagyarmat	4 *	8	-4	-5	-6	
Romhány	2 *	3	-3	-4	-6	
Salgótarján	ny *	7	-4	-5	-6	
Eger	ny * =	2	-4	-5	-6	1
Galyatető	1 * V	42	-8	-9	-10	
Gyöngyös	ny *	3	-3	-3	-4	
Kékestető	1 * V	39	-8	-10	-10	0
Kompolt	1 *	2	-3	-4	-8	0
Lőrinci	ny *	5	-2	-3	-4	
Poroszló	1 *	lep.	-2	-2	-3	
Jászapáti	ny *	lep.	-2	-2	-3	
Jászberény	ny *	1	-2	-3	-4	
Karcag	-	-	-	-	-	
Szolnok	ny * ▽ =	lep.	-3	-3	-3	1
Tiszaroff	ny *	1	-2	-3	-4	
Túrkeve	ny *	folt	-2	-2	-4	1
Kistelek	1 *	8	-3	-3	-4	
Makó	ny *	8	-3	-3	-4	
Szeged	ny *	10	-3	-3	-5	2
Szentes	2 *	5	-3	-3	-5	
Borsodnádasd	1 *	13	-4	-7	-12	
Füged	1 *	1	-4	-4	-5	
Hidasnémeti	1 *	3	-3	-5	-5	
Jósvafő	2 *	12	-6	-7	-10	3
Lillafüred	2 *	19	-4	-5	-7	
Miskolc	ny * =	5	-3	-4	-5	-
Putnok	ny *	8	-4	-5	-7	
Sárospatak	1 *	1	-3	-4	-5	2
Szendrőlád	ny * ⊔	3	-4	-5	-5	
Tokaj	1 *	lep.	-3	-4	-4	
Kisvárda	ny *	lep.	-1	-4	-4	2
Mátészalka	ny *	2	-3	-4	-5	
Nyíregyháza	ny * =	1	-3	-3	-4	0
Nyírlugos	-	-	-	-	-	
Pátyod	1 *	5	-4	-4	-5	
Tiszabecs	.	folt	-1	-3	-4	
Vásárosnamény	ny *	2	-3	-4	-5	
Záhony	1 *	1	-3	-3	-4	
Berettyóújfalu	1 *	1	-3	-4	-5	
Debrecen	1 * =	2	-3	-4	-4	2
Hajdúdorog	ny *	7	-2	-5	-6	
Hortobágy	ny *	lep.	-3	-4	-5	
Kőrösszakál	ny *	5	-2	-3	-4	
Polgár	1 *	folt	-3	-4	-4	
Békéscsaba	1 *	10	-3	-3	-3	1
Mezőhegyes	ny *	10	-2	-3	-4	2
Orosháza	.	5	1	-2	-2	2
Szarvas	1 *	1	-3	-3	-3	2
Szeghalom						

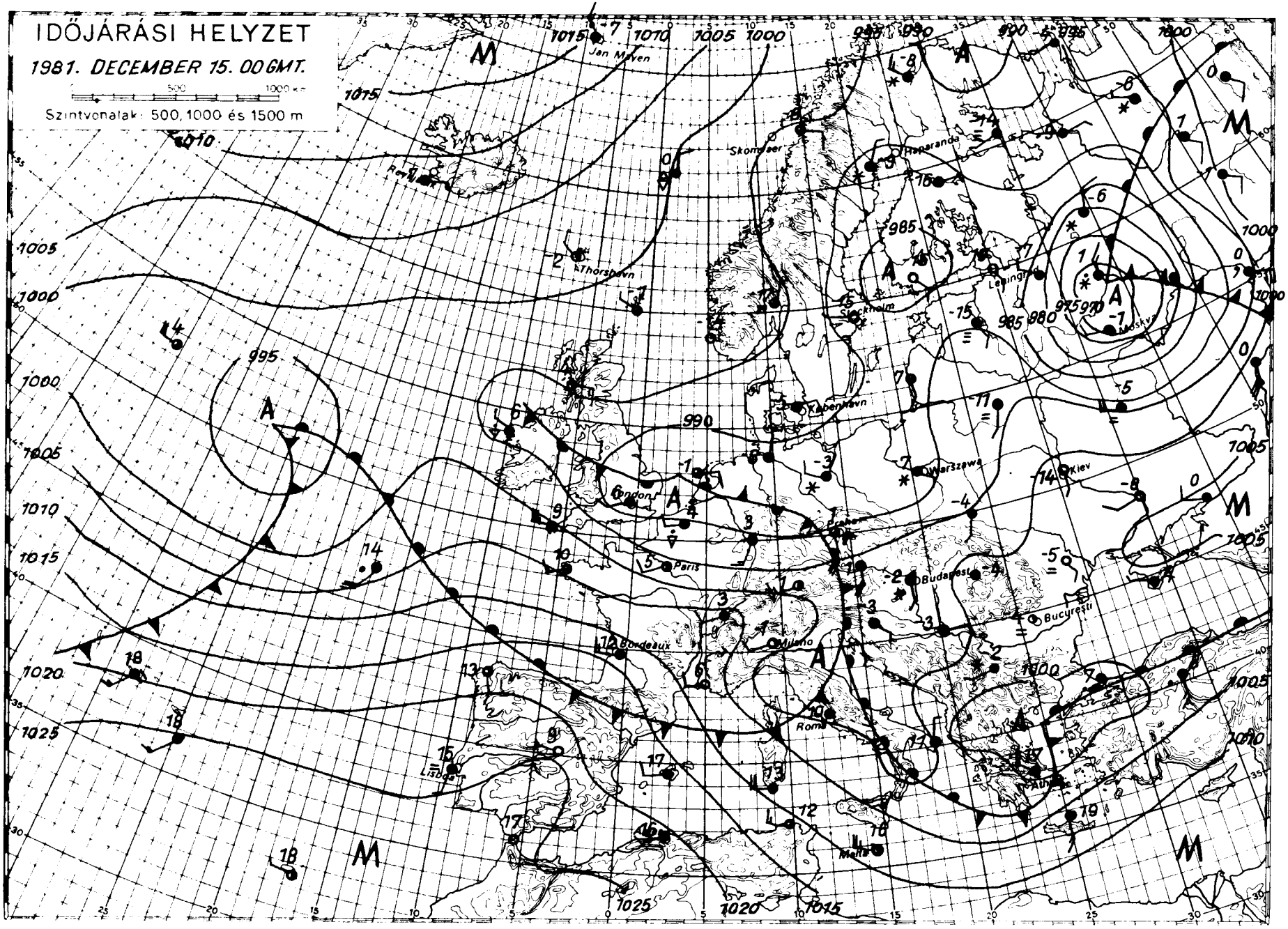

KIADJA ORSZÁGOS METEOROLÓGIAI SZOLGÁLAT
Készült Központi Előrejelző Intézet Előrejelző Osztálya. Tel.: 273-018. Megjelenik naponként
Éves előfizetési díja: 1 760,-Ft. – Megrendelhető: 1024 Budapest, II., Kitaibel Pál utca 1. Telefon: 353-500
Kiadásért felel: az OMSZ elnöke. Szerkesztésért felel: a KEI igazgatója

IDŐJÁRÁSI NAPIJELENTÉS

ЕЖЕДНЕВНЫЙ МЕТЕОРОЛОГИЧЕСКИЙ БЮЛЛЕТЕНЬ • DAILY WEATHER REPORT
BULLETIN QUOTIDIEN DE TEMPS • TÄGLICHER WETTERBERICHT

94. évfolyam 350. szám. • Budapest • 1981. december 16. szerda

Az időjárási helyzet és a várható időjárás:

Európában nagyjából az 50. szélességi körtől északra az évszakhoz képest is hideg az idő. A hőmérséklet csúcsértéke átlagosan 6-10 fokkal elmarad a sokéves átlagtól. Gyakran változik a felhőzet. Sokfelé, főként a Skandinávfélszigeten, valamint a Kelet-Európai-síkságon ismétlődő jelleggel havazik. A hajnali, reggeli órákban erősen párás a levegő, többfelé van köd, amelynek egy része napközben is megmarad. Az Atlanti-óceántól a Brit-szigeteken, az Alpok térségében, továbbá az Appennini-, és a Balkán-félszigeten át egészen a Fekete-tenger vidékéig többszáz kilométer szélességü felhő- és csapadékzóna húzódik. Az emlitett sávban is meglehetősen változékony, csapadékos az idő. Az elkövetkező időszakban északnyugati áramlással egyre hidegebb léghullámok érkeznek a szárazföld belseje fölé.

Hazánkban kedden előbb a Dunántúlon, később keleten is felszakadozott a felhőzet. Az északkeleti országrész kivételével általában 1-4 órán keresztül sütött a nap. Napközben számottevő csapadékról nem érkezett jelentés. A hőmérséklet a kora délutáni órákban általában 3 és 8, de északkeleten csupán 0 és -2 fok között alakult. Szerda hajnalra az ország nagy részén 0 és -6 fokig süllyedta hőmérő higanyszála. Gyengén felhős, szélcsendes, havas tájakon -7 fok körül alakult a minimumhőmérséklet. Ma délelőtt túlnyomóan borult, párás, többfelé ködös idő volt. A Dunántúlon szórványosan fordult elő havazás, havas eső, eső. A hőmérséklet 11 órakor az országban -2 és +2 fok között alakult.

Ma 12 órakor Budapesten a hőmérséklet -2 fok, a tengerszintre átszámitott légnyomás 992 mbar, erősen süllyed.

Várható időjárás csütörtök estig:

Borult idő, országszerte ismétlődő havazással, délen eleinte még helyenként esővel.
Csütörtökön nyugaton fölszakadozó felhőzet, futó hózáporokkal.
Megélénkülő, helyenként megerősödő déli, majd csütörtökön a Dunántúlon északira forduló és időnként viharossá fokozódó szél.
Többfelé hófúvás.
Várható legalacsonyabb éjszakai hőmérséklet: -1 és -6 fok között,
legmagasabb nappali hőmérséklet csütörtökön: nyugaton -5 fok, keleten -1 fok körül.

Bozóki István és Török Dénes s.k.

A hőmérséklet napi középértéke és eltérése a 100 évi átlagtól /Budapest belterületén/:

1981. XII. 15.	1,5°C	+0,6°C

1871 óta ezen a napon Budapesten előfordult

legmagasabb hőmérséklet:	12,8°C /1912/,
legalacsonyabb hőmérséklet:	-17,8°C /1879/.

81.797.

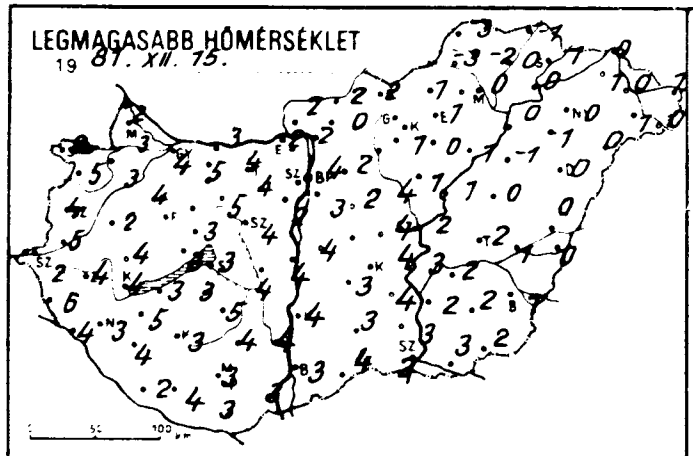
LEGMAGASABB HŐMÉRSÉKLET
19 81. XII. 15.

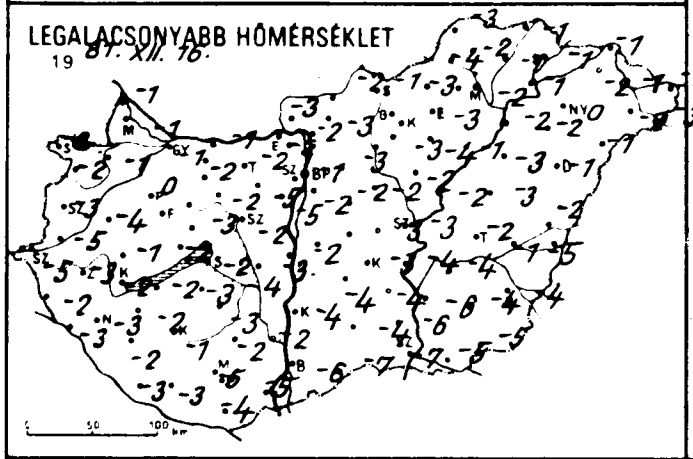
LEGALACSONYABB HŐMÉRSÉKLET
19 81. XII. 16.

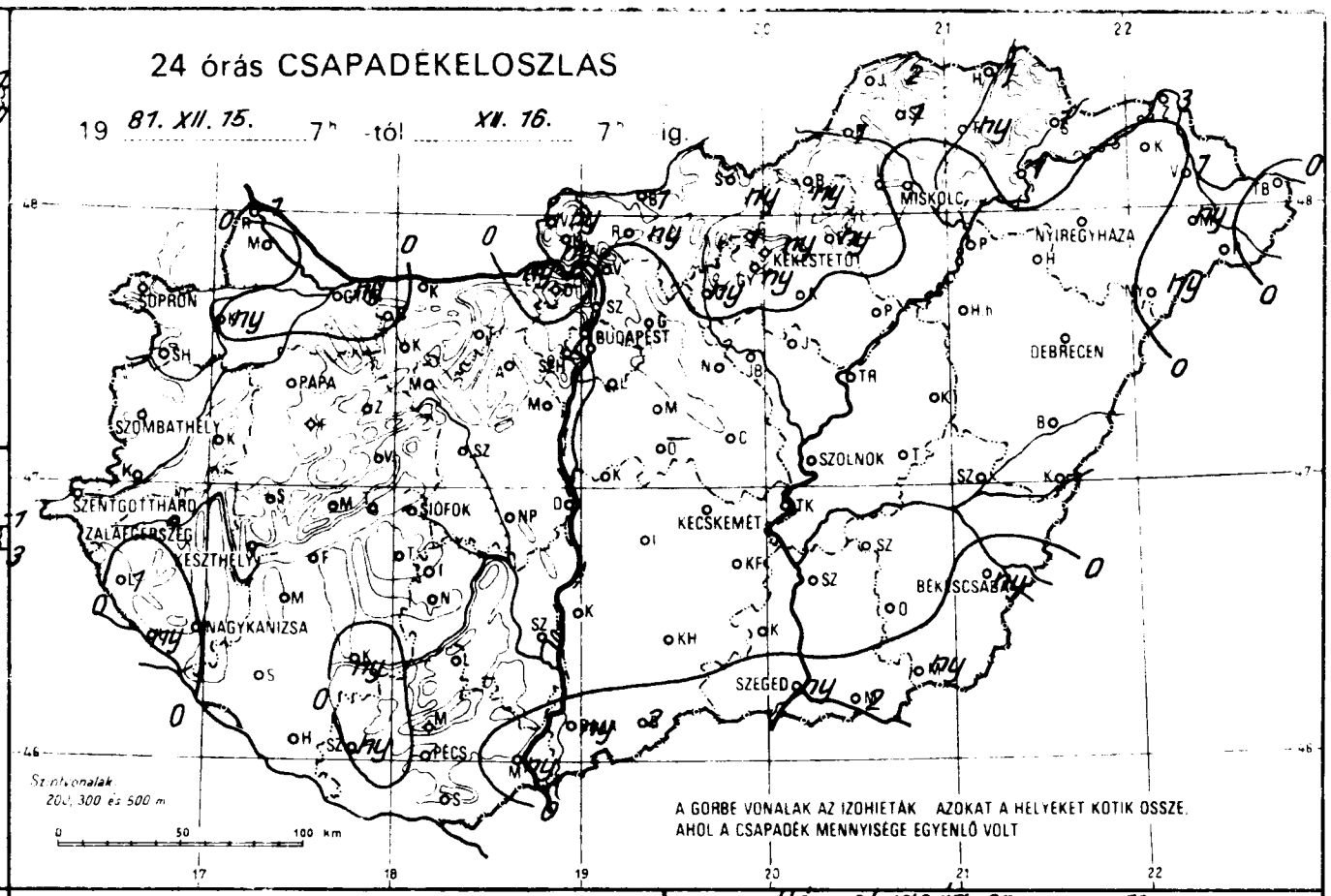
24 órás CSAPADÉKELOSZLAS
19 81. XII. 15. 7h -tól XII. 16. 7h ig.
SOPRON
SZOMBATHELY
PAPA
SZENTGOTTHÁRD
ZALAEGERSZEG
KESZTHELY
NAGYKANIZSA
SIÓFOK
BUDAPEST
MISKOLC
NYIREGYHÁZA
KEKESTETŐ
DEBRECEN
SZOLNOK
KECSKEMÉT
BÉKÉSCSABA
SZEGED
PÉCS
Szintvonalak 200, 300 és 500 m
A GÖRBE VONALAK AZ IZOHIETÁK AZOKAT A HELYEKET KÖTIK ÖSSZE, AHOL A CSAPADÉK MENNYISÉGE EGYENLŐ VOLT

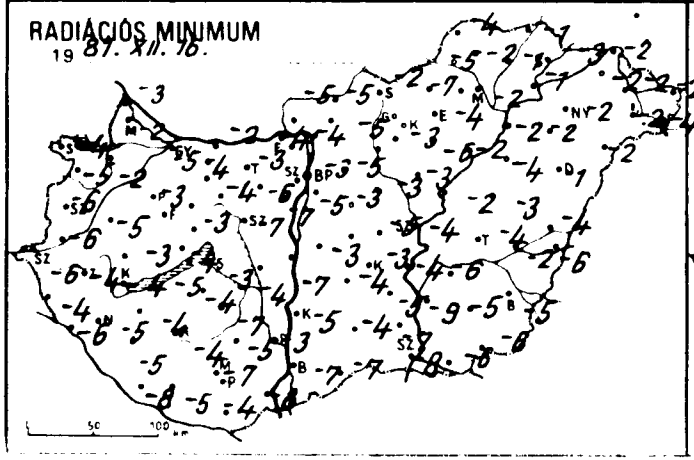
RADIÁCIÓS MINIMUM
19 81. XII. 16.

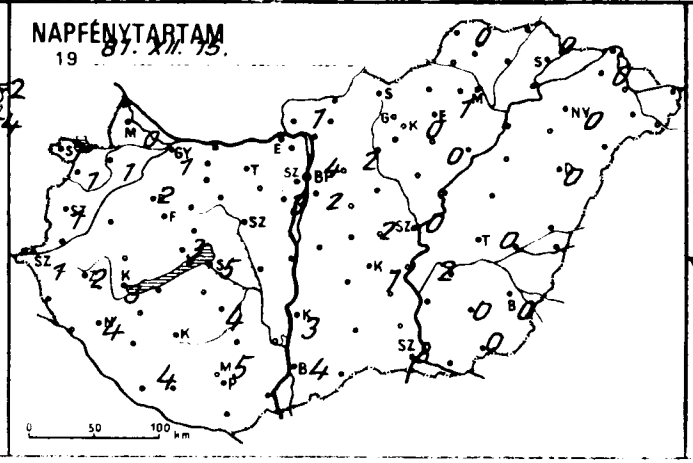
NAPFÉNYTARTAM
19 81. XII. 15.

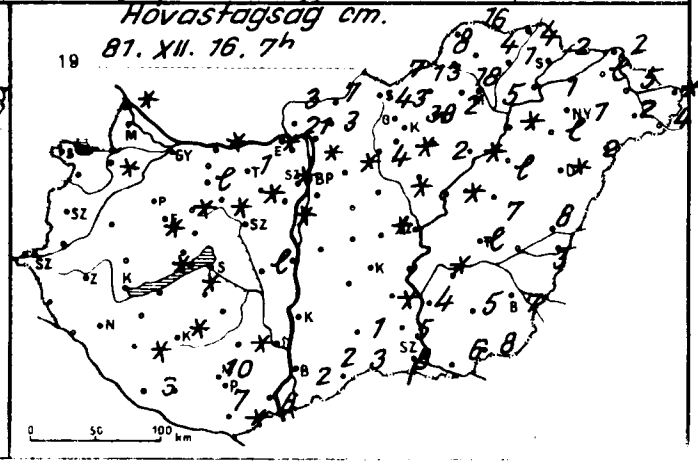
Hóvastagság cm.
19 81. XII. 16. 7h

19 81.XII.16 07 h -ig az utolsó 24 óra adatai						
	csapadék (mm)	Hó cm	max. hőmérséklet	min. hőmérséklet	rad. min.	napos órák
ő	ny ⊸		4	-1	-5	1
apuvár	ny	folt	3	-1	-2	1
osonmagyaróvár	•		3	-1	-2	0
ika	1	folt	2	-1	-3	
pron	•		8	-2	-4	1
pronhorpács	• ⊔		5	-2	-5	1
ald	• ⊔		2	-4	-5	
ormend	•		5	-5	-6	
zentgotthárd	• ⊔=		2	-5	-6	1
ombathely	• ⊔		4	-3	-6	1
enti	1		6	-2	-4	
etenye	ny ∇⊔		4	-3	-6	
agykanizsa	• ⊔=		3	-3	-5	4
laegerszeg	• ⊔		4	-3	-4	2
rkasgyepű	•	folt	1	-2	-4	
eszthely	• ⊔		4	-2	-4	3
fencshely	• ⊔	folt	2	-3	-7	3
apa	•		4	0	-3	2
meg	•		4	-1	-3	
hany	• ⊔≡		3	-2	-4	
szprém	•		3	-3	-3	
rc	•	folt	5	-5	-8	
nyód	•		3	-2	-5	
omokszt. györgy	• ⊔	3	2	-3	-8	4
aposvár	ny	folt	3	-1	-4	
arcali	•		5	-2	-4	
ofok	• ⊔=		3	-2	-3	5
mogyszob	•	folt	4	-2	-5	
ab	•	folt	3	-3	-4	
bolna	•		5	-1	-6	
ztergom	ny ≡	folt	2	-2	-4	
sbér	•	lep.	5	-2	-4	
márom	•	folt	3	-1	-2	
atabánya	•	1	4	-2	-3	
esütdoboz	• V≡	folt	4	-5	-6	
naújváros	•		4	-3	-4	
artonvásár	• ≡	folt	2	-5	-7	3
or	•	folt	5	-2	-4	
agyhörcsokp	•	lep.	4	-4	-4	
abadbattyán	• ≡		4	-2	-7	
es, emese	• ⊔≡		5	-3	-7	4
ngyel	•	folt	4	-2	-5	
agykonyi	• ≡		3	-2	-5	
ekszárd	• V≡	1	4	-2	-3	
árpádtető	•	10	1	-1	-3	
hács	ny V	6	3	-5	-8	
s	• V	7	3	-5	-7	5
cs	•	folt	3	-4	-4	
getvár	ny *		4	-3	-5	
Lőrinc	• V≡		3	-2	-5	2
Met. Int	• ≡		4	-1	-3	4
Szab. hegy	• ⊔	folt	1	-4	-4	
zled	• ⊔V≡	folt	4	-3	-5	2
bogokő	–	–	–	–	–	
dollo	• V≡	folt	2	-3	-5	2
dvret	ny *	21	0	-2	-7	
nor	• ≡		2	-2	-3	
ykáta	• ⊔≡		4	-2	-3	
eny	–		–	–	–	
itendre	•	folt	3	-2	-3	

81.XII.16. 07 h -ig az utolsó 24 óra adatai						
	csapadék (mm)	Hó cm	max. hőmérséklet	min. hőmérséklet	rad. min.	napos órák
Vác	• ⊔		2	-2	-4	
Vámosmikola	ny *⊔≡	3	2	-3	-5	1
Baja	ny *V=	2	3	-6	-7	4
Bácsalmás	2 *V	3	4	-7	-7	
Izsák	• ≡		3	-4	-4	
Kalocsa	• ⊔		4	-4	-5	3
Kecskemét	• ⊔≡		4	-3	-3	1
Kiskunf. háza	• ≡		4	-4	-5	1
Kiskunhalas	• ≡	1	3	-4	-4	
Kunszentmiklós	• ≡		4	-2	-3	
Tiszakécske	• ⊔		3	-4	-4	
Balassagyarmat	1 *	7	2	-2	-5	
Romhány	ny *⊔≡	3	0	-3	-5	
Salgótarján	ny *	7	2	-1	-2	
Eger	ny *	2	1	-3	-4	1
Galyatető	1 *	43	-4	-6	-7	
Gyöngyös	ny *V≡	folt	1	-3	-3	
Kékestető	ny * V	39.	-3	-5	-5	0
Kompolt	• ≡	2	0	-4	-6	0
Lőrinci	ny *⊔≡	4	1	-2	-6	
Poroszló	•	folt	1	-1	-2	
Jászapáti	•		1	-2	-3	
Jászbereny	• ⊔ ≡	folt	2	-3	-4	
Karcag	•	7	0	-3	-3	
Szolnok	• =		2	-3	-4	0
Tiszaroff	•	folt	1	-2	-2	
Túrkeve	•	lep.	2	-2	-4	0
Kistelek	• V	5	3	-6	-7	
Makó	2 *	6	3	-5	-6	
Szeged	ny * V	8	2	-7	-8	3
Szentes	• V	4	2	-6	-9	
Borsodnádasd	ny	13	1	-3	-7	
Füged	ny *≡	1	0	-1	-1	
Hidasnémeti	1 *	4	-1	-1	-1	
Jósvafő	2 *	16	-3	-3	-4	0
Lillafüred	•	18	0	-3	-4	
Miskolc	• =	5	0	-2	-2	–
Putnok	1 *≡	8	-3	-4	-5	
Sárospatak	1 *	2	1	-1	-3	0
Szendrőlád	1 *	4	-2	-2	-2	
Tokaj	1 *	1	0	-1	-1	
Kisvárda	• ≡	lep.	1	-2	-2	0
Mátészalka	ny *	2	1	-2	-2	
Nyíregyháza	•	1	0	0	-2	0
Nyírlugos	ny *⊔	2	0	-1	-2	
Pátyod	•	4	0	-3	-4	
Tiszabecs	•	folt	1	-1	-2	
Vásárosnamény	1 *	5	0	-1	-2	
Záhony	3 *	2	0	-1	-2	
Berettyóújfalu	•	8	0	-2	-4	
Debrecen	• ⊔=	folt	0	-1	-1	0
Hajdudorog	•	lep.	-1	-2	-2	
Hortobagy	•	lep.	-1	-3	-4	
Kosszakál	•	3	0	-5	-6	
Polgár	•	folt	0	-2	-2	
Békéscsaba	ny *⊔=	7	1	-4	-5	0
Mezőhegyes	ny *	8	2	-5	-6	0
Orosháza	•	5	2	-4	-5	0
Szarvás	• V	folt	2	-4	-6	2
Szeghalom	•		1	-1	-2	

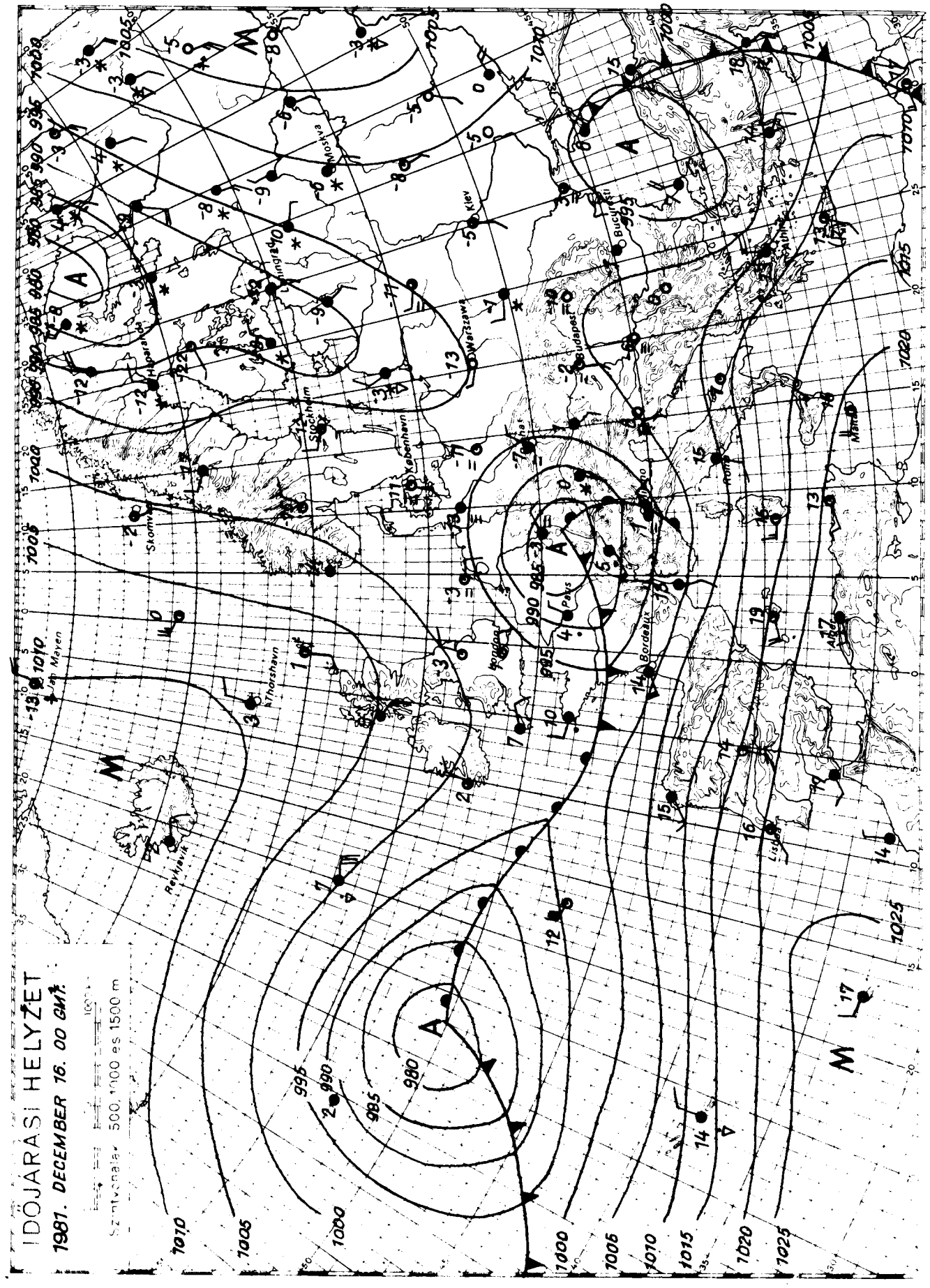

KIADJA: ORSZÁGOS METEOROLÓGIAI SZOLGÁLAT
Készítő: Központi Előrejelző Intézet Előrejelző Osztálya. L.: 273-018. Megjelenik naponként.
Éves előfizetési díja: 1 760,- Ft. - Megrendelhető: 1024 Budapest, II., Kitaibel Pál utca 1. Telefon: 353-500
Kiadásért felel az OMSZ elnöke. Szerkesztésért felel a KEI igazgatója

IDŐJÁRÁSI NAPIJELENTÉS

ЕЖЕДНЕВНЫЙ МЕТЕОРОЛОГИЧЕСКИЙ БЮЛЛЕТЕНЬ · DAILY WEATHER REPORT
BULLETIN QUOTIDIEN DE TEMPS · TÄGLICHER WETTERBERICHT

94. évfolyam 351. szám. + Budapest + 1981. december 17. csütörtök

Az időjárási helyzet és a várható időjárás:

Csaknem kontinensszerte alacsony nyomású légörvények találhatók, amelyek változatos, változékony időjárást okoznak. A Brit-szigetek, Ibériai-, Appenninifélsziget, Kelet-Kárpátok, Délnyugat-Ural vonalban húzódik a közel 1000 km átlagos szélességü időjárási frontzóna, amely az északról áramló hideg, és a dél felől érkező enyhébb légtömegeket elválasztja. A frontzóna területén gyakori a csapadék, déli felén többnyire eső, havas eső esik, északi oldalán viszont kiterjedt havazások, illetve futó hózáporok vannak és egyre alacsonyabb a hőmérséklet.

Hazánkban szerdán borult, csapadékos idő volt. Előbb délnyugaton, majd fokozatosan az ország többi részén is csapadékosra fordult az idő, csütörtök reggel 7 óráig általában 1 és 10 mm közötti, az ország középső vidékein 15, 20, helyenként 25, 26 mm-nyi hullott. A déli megyékben eleinte eső, ónos eső esett, később az Alföldön is, csakúgy mint az ország nagy részén, hó hullott. Csütörtök reggel a hóréteg vastagsága az Északi-Középhegységben, a Bakonyban, valamint az Alföld északi részén általában 10, 20 cm volt, a magasabb csúcsokon 40, 50 cm-t mértek. A hőmérséklet szerdai csúcsértéke -1 és +3 fok között, csütörtök hajnali legalacsonyabb értéke 0 és -8 fok között alakult. Az éjszaka viharossá fokozódott északi szél helyenként hófúvásokat okozott. Az ország nagy részén reggelre számottevően csökkent a felhőzet, számottevő havazást már sehonnan sem jelentettek. A keleti, északkeleti megyékben eleinte még borult idő volt, helyenként gyengén havazott. Az északi, északnyugati szél gyakran erős, a Dunántúlon és a főváros környékén rövid ideig viharos volt. A hőmérséklet 11 órakor 0 és -5 fok között volt.

Ma 12 órakor Budapesten a hőmérséklet -3 fok, a tengerszintre átszámitott légnyomás 1008 mbar, mérsékelten emelkedik.

Várható időjárás péntek estig:

Átmenetileg csökkenő felhőzet, számottevő havazás nélkül. Pénteken délnyugat felől megnövekvő felhőzet, egyre több helyen újabb havazás. A többfelé erős északi szél éjszakára mérséklődik, majd pénteken délkeletire fordul. Többfelé hófúvás.
Várható legalacsonyabb éjszakai hőmérséklet: általában -8, -13 fok között, főként északon, északkeleten -15 fok körül,
legmagasabb nappali hőmérséklet pénteken: -2, -7 fok között.

Török Dénes és Vadkerti Ferenc s.k.

TÁVOLABBI KILÁTÁSOK SZOMBATTÓL-KEDDIG:

A hét végén havazás, hózáporok lesznek. Átmeneti enyhülés után északira forduló széllel erős lehülés kezdődik. Legalacsonyabb hőmérséklet: eleinte -3, -8, majd -10 fok körül. Legmagasabb nappali hőmérséklet: -1, -6 fok között jelentős mennyiségü /legalább 5 mm/ csapadék az ország területének 70 százalékán várható.

KÖZÉPTÁVÚ ELŐREJELZŐ OSZTÁLY

A hőmérséklet napi középértéke és eltérése a 100 évi átlagtól /Budapest belterületén/:

1981. XII. 16.	-0,1°C	-1,1°C

1871 óta ezen a napon Budapesten előfordult

legmagasabb hőmérséklet:	15,4°C /1941/,	
legalacsonyabb hőmérséklet:	-19,1°C /1879/	

81.805.

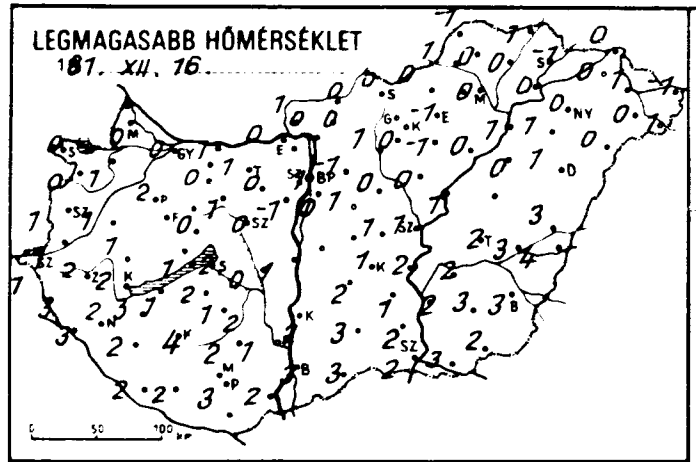
LEGMAGASABB HŐMÉRSÉKLET
1987. XII. 16.

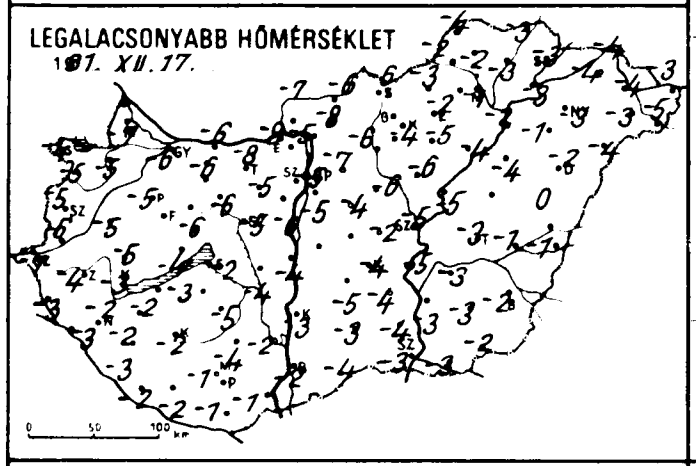
LEGALACSONYABB HŐMÉRSÉKLET
1987. XII. 17.

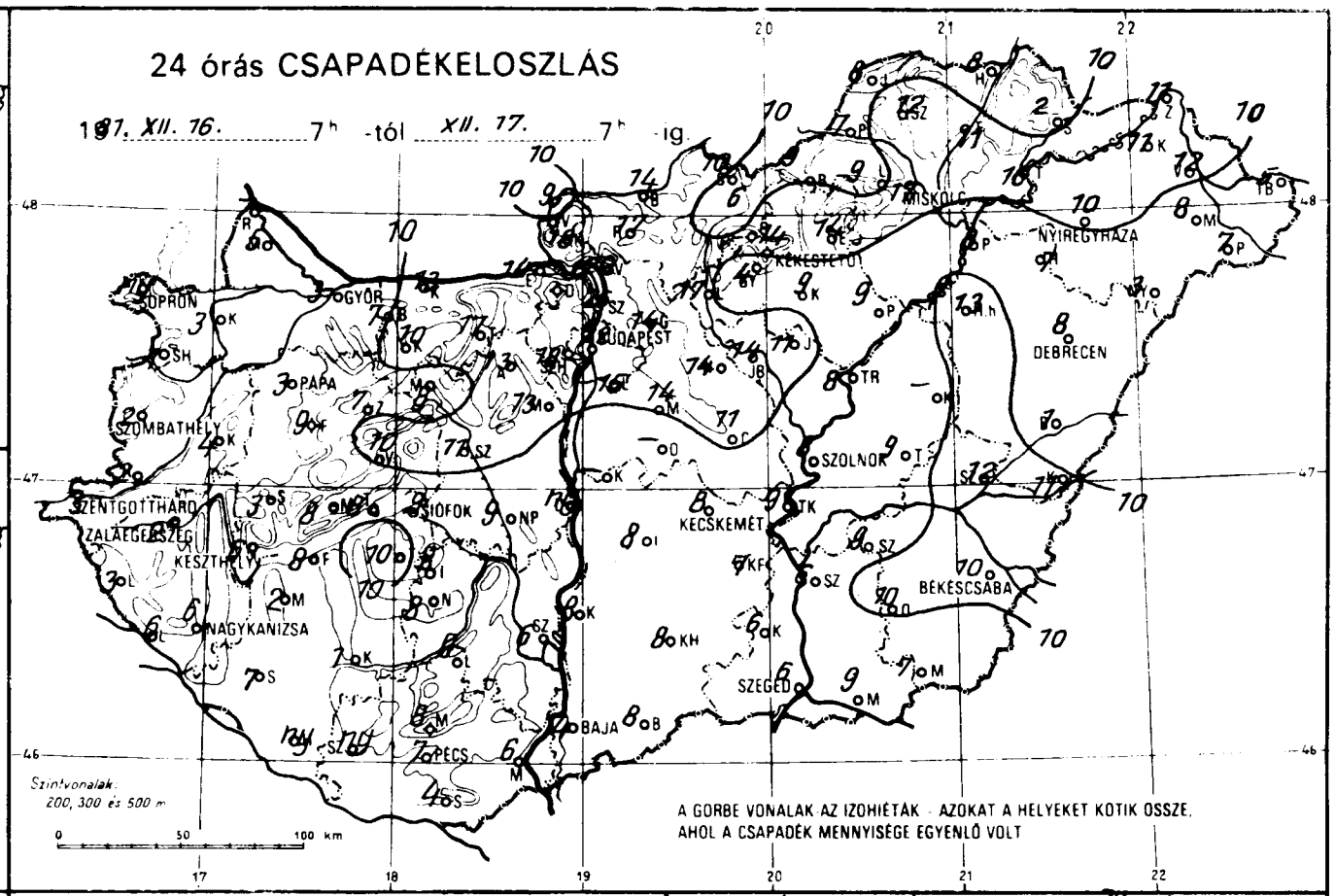
24 órás CSAPADÉKELOSZLÁS
1987. XII. 16. 7h -tól XII. 17. 7h -ig
SOPRON
GYŐR
BUDAPEST
MISKOLC
NYÍREGYHÁZA
KÉKESTETŐ
DEBRECEN
PAPA
SZOMBATHELY
SZOLNOK
SZENTGOTTHÁRD
ZALAEGERSZEG
KESZTHELY
SIÓFOK
KECSKEMÉT
BÉKÉSCSABA
NAGYKANIZSA
SZEGED
BAJA
PÉCS
Szintvonalak: 200, 300 és 500 m
A GÖRBE VONALAK AZ IZOHIÉTÁK - AZOKAT A HELYEKET KÖTIK ÖSSZE, AHOL A CSAPADÉK MENNYISÉGE EGYENLŐ VOLT

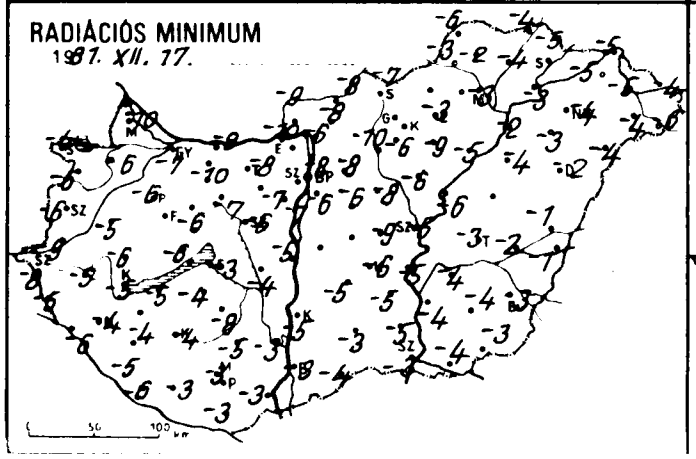
RADIÁCIÓS MINIMUM
1987. XII. 17.

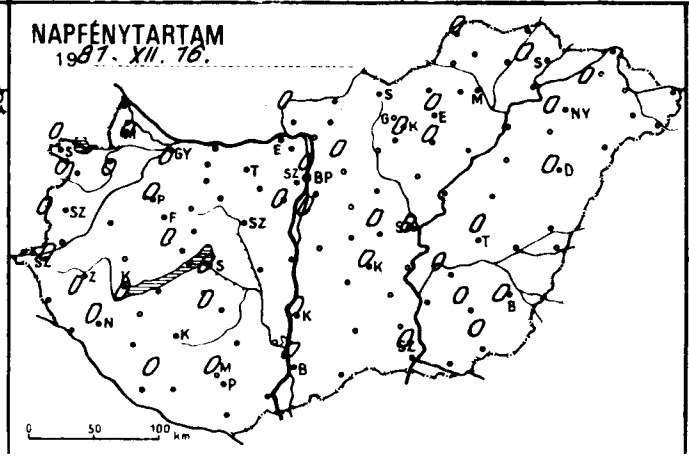
NAPFÉNYTARTAM
1987. XII. 16.

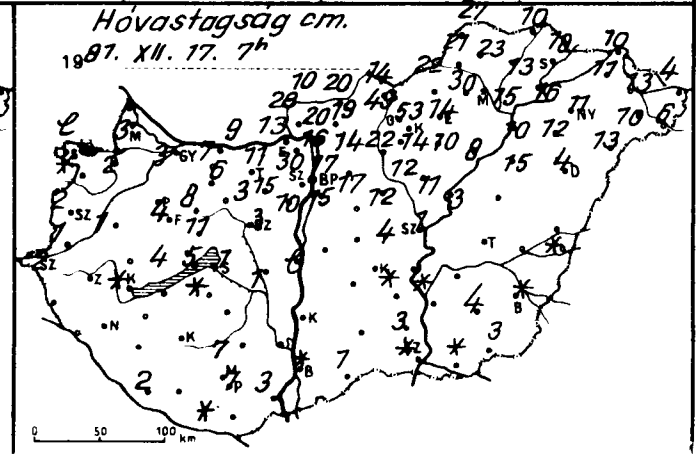
Hóvastagság cm.
1987. XII. 17. 7h

	81.XII.17. 07 h -ig az utolsó 24 óra adatai					
	csapadék (mm)	Hó cm	max. hőmérséklet	min. hőmérséklet	rad. min.	napos órák
Győr	3 * =	3	0	-6	-7	0
Kapuvár	3 *	2	1	-5	-6	0
Mosonmagyaróvár	5 *	3	0	-7	-10	0
Rajka	-		-	-	-	
Sopron	ny *	lep.	0	-4	-4	0
Sopronhorpács	1 *	folt	0	-5	-6	0
Káld	4 *	1	1	-5	-5	
Körmend	2 *	1	1	-6	-9	
Szentgotthárd	3 * =	lep.	1	-7	-8	0
Szombathely	2 *	2	1	-5	-6	0
Lenti	3		3	-3	-5	
Letenye	6 ⊔		3	-3	-6	
Nagykanizsa	6		2	-2	-4	0
Zalaegerszeg	2 * ⊔		2	-4	-5	0
Farkasgyepű	9 * *	4	0	-6	-7	
Keszthely	6 *	folt	2	-3	-5	0
Mencshely	8 *	4	0	-5	-6	0
Pápa	3 *		2	-5	-6	0
Sümeg	3 *		1	-5	-6	
Tihany	8 *	5	1	-4	-6	
Veszprém	10 * V	11	0	-6	-6	
Zirc	7 *	8	0	-8	-10	
Fonyód	8 *	-	1	-2	-5	
Homokszt. györgy	ny ⊔	2	2	-2	-6	0
Kaposvár	1		4	-2	-4	
Marcali	2 * ⊔		3	-2	-4	
Siófok	9 *	1	2	-2	-3	0
Somogyszob	7		2	-3	-5	
Tab	10	folt	2	-3	-4	
Bábolna	7 * V	7	0	-5	-7	
Esztergom	14 *	13	0	-8	-10	
Kisbér	10 *	6	0	-6	-10	
Komárom	13 *	9	1	-6	-8	
Tatabánya	17 *	11	1	-8	-8	
Csesztdoboz	13 *	15	0	-5	-7	
Dunaújváros	ny *	lep.	1	-4	-5	
Martonvásár	13 *	10	-1	-6	-7	0
Mór	8 * ·	3	1	-6	-7	0
Nagyhörcsökp.	9	1	0	-4	-4	
Szabadbattyán	11 *	3	0	-5	-6	
Fegszemcse	8 ⊔		1	-5	-8	0
Fengyel	9		2	-4	-5	
Nagykónyi	8		3	-3	-4	
Szekszárd	6		1	-2	-3	
Árpádtető	8	7	1	-4	-5	
Mohács	6 ⊔	3	2	-1	-3	
Pécs	7	7	2	-1	-3	0
Siklós	4	folt	3	-1	-3	
Szigetvár	ny		2	-2	-3	
Gp. Lőrinc	15 * V	15	0	-5	-6	0
Gp. Met. Int.	22 *	17	1	-5	-8	0
Gp. Szab. hegy	18 *	30	-3	-9	-12	
Egled	11	4	1	-2	-9	0
Bobogokő	-	-	-	-	-	
Bodollő	14 *	14	-1	-7	-8	0
Naralyrét	18 *	28	-1	-7	-10	
Monor	14 *	17	1	-4	-6	
Nagykata	14 *	12	0	-6	-8	
Szeny	-	-	-	-	-	
Szentendre	26 *	16	0	-6	-6	

	81.XII.17. 07 h -ig az utolsó 24 óra adatai					
	csapadék (mm)	Hó cm	max. hőmérséklet	min. hőmérséklet	rad. min.	napos órák
Vác	20 *	20	0	-5	-6	
Vámosmikola	9 *	10	1	-7	-9	0
Baja	4 V	folt	3	-2	-3	0
Bácsalmás	8	1	3	-4	-4	
Izsák	8		2	-5	-5	
Kalocsa	8		2	-3	-5	0
Kecskemét	8 * ⊔ =		1	-4	-6	0
Kiskunf. háza	7 * ·	folt	1	-4	-5	
Kiskunhalas	8	lep.	3	-3	-3	
Kunszentmiklós	-	-	-	-	-	
Tiszakécske	9 *	=	2	-5	-5	
Balassagyarmat	14 *	20	0	-6	-8	
Romhány	17 *	19	0	-8	-8	
Salgótarján	10 *	14	0	-6	-7	
Eger	14 *	14	-1	-2	-3	0
Galyatető	6 *	49	-3	-7	-8	
Gyöngyös	4 * V	14	0	-4	-6	
Kékestető	14 * V =	53	-2	-7	-9	0
Kompolt	9 *	10	-1	-5	-9	0
Lőrinci	17 *	22	1	-6	-10	
Poroszló	9 *	8	0	-4	-5	
Jászapáti	11 * V	11	0	-6	-6	
Jászberény	14 *	12	0	-7	-8	
Karcag	-		-	-	-	
Szolnok	8 * =	1	1	-5	-6	0
Tiszaroff	8 *	3	1	-5	-6	
Túrkeve	9 * *	-	2	-3	-3	0
Kistelek	6	3	2	-4	-5	
Makó	9	folt	3	-3	-4	
Szeged	6 *	folt	2	-3	-3	0
Szentes	6	folt	2	-3	-4	
Borsodnádasd	9 *	22	0	-3	-	
Füged	11 *	13	0	-3	-4	
Hidasnémeti	8 *	10	1	-3	-4	
Jósvafő	8 *	27	-1	-4	-6	0
Lillafüred	9 *	30	0	-2	-3	
Miskolc	17 *	15	0	-1	-3	-
Putnok	7 *	21	1	-2	-3	
Sárospatak	2 *	18	-1	-3	-5	0
Szendrőlád	12 * ⊔	23	0	-2	-2	
Tokaj	16 *	16	0	-3	-3	
Kisvárda	11 *	11	0	-4	-5	0
Mátészalka	8 *	10	0	-3	-4	
Nyíregyháza	10 *	11	0	-3	-4	0
Nyírlugos	3 *	13	0	-4	-4	
Pátyod	7 *	6	1	-5	-6	
Tiszabecs	5 *	4	-1	-3	-4	
Vásárosnamény	12 *	13	1	-4	-5	
Záhony	11 *	10	0	-4	-5	
Berettyóújfalu	1 *		3	0	-1	
Debrecen	8 * V	4	1	-2	-2	0
Hajdúdorog	7 *	12	1	-1	-3	
Hortobágy	13 *	15	0	-4	-4	
Kórosszakál	11	folt	4	-1	-1	
Polgár	8 *	10	1	-2	-2	
Békéscsaba	10 =	folt	3	-2	-3	0
Mezőhegyes	7	3	2	-2	-3	0
Orosháza	10 * ·	4	3	-3	-4	0
Szarvas	9 * ·		2	-3	-4	0
Szeghalom	12		3	-1	-2	

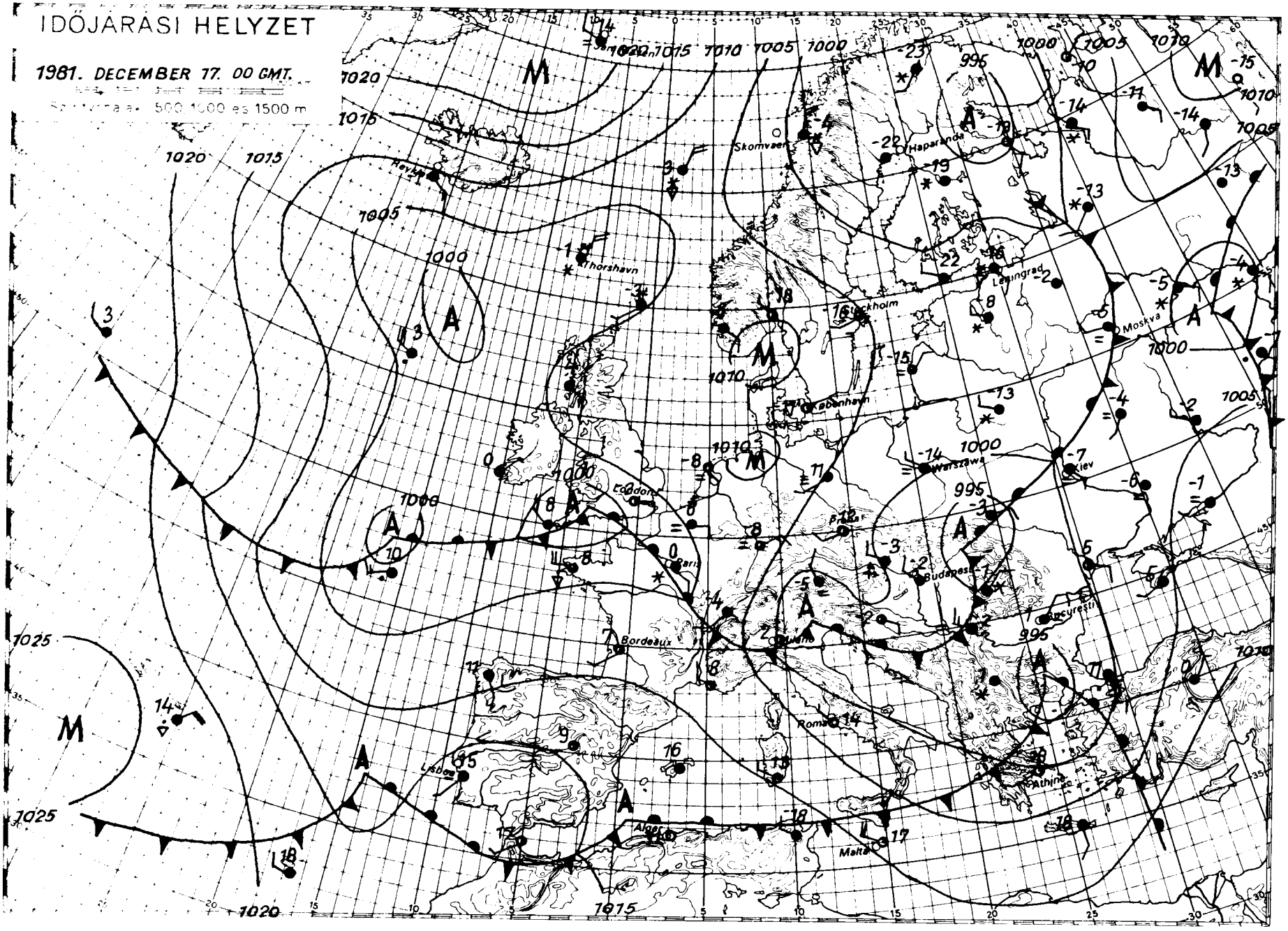

KIADJA ORSZÁGOS METEOROLOGIAI SZOLGÁLAT
Készíti Központi Előrejelző Intézet Előrejelző Osztálya I. 273-018 Megjelenik naponkent
Fv. előfizetési díja: 1 260 Ft.-Megrendelhető 1024 Budapest, II., Kitaibel Pál utca 1. Telefon: 353-[illegible]
Kiadásért felel: az OMSZ elnöke. Szerkesztésért felel: a KEI igazgatója

IDŐJÁRÁSI NAPIJELENTÉS

ЕЖЕДНЕВНЫЙ МЕТЕОРОЛОГИЧЕСКИЙ БЮЛЛЕТЕНЬ · DAILY WEATHER REPORT
BULLETIN QUOTIDIEN DE TEMPS · TÄGLICHER WETTERBERICHT

94. évfolyam 352. szám. + Budapest + 1981. december 18. péntek

Az időjárási helyzet és a várható időjárás:

Kontinensünk legnagyobb részén az időjárást a gyors változások jellemzik. A Skandináv-félszigetet, a Balti-tenger környékét, az Alpok és a Kárpátok térségét észak felől érkező hideg, sarkvidéki eredetü levegő árasztotta el. Hatására ezeken a területeken hideg, téli időjárás alakult ki, a hőmérséklet csúcsértéke sok helyen 5, 10 fokkal maradt el a sokéves átlagtól. Nyugat-Európa partvidékei fölött nagy kiterjedésü ciklon örvénylik. Ennek áramlási rendszerében délnyugat felől nedves, enyhe léghullámok érkeznek szárazföldünk belseje felé. A ciklon hatására Délnyugat- és Nyugat-Európában borult az idő, többfelé esik az eső. Az emlitett ciklon lassan kelet felé halad és egyre nagyobb hatással lesz hazánk időjárására is.

Hazánkban csütörtökön az ország legnagyobb részén időnként felszakadozott a felhőzet és főként a Dunántúlon és a Duna-Tisza-közén 2, 7 órára a nap is kisütött. A nappali órákban - keleten éjszaka - északnyugaton alakult ki gyenge havazás, hózápor. Főként délelőtt erős, helyenként viharos északi szél fújt, amely helyenként hófúvást okozott. A legmagasabb nappali hőmérséklet nulla, minusz 4 fok között alakult. Az éjszakai lehülés erős volt. A legalacsonyabb éjszakai hőmérséklet délnyugaton minusz 2, minusz 5, máshol általában -6, -12 fok között volt, de északkeleten helyenként -14, -18 fokot is mértek. Ma délelőtt délkeleten változóan, máshol túlnyomóan borult idő volt. A Dunántúlról egyre több helyről jelentettek havazást, hószállingózást. A hőmérséklet 11 órakor nyugaton -1, -3, máshol -4, -8 fok között volt.

Ma 12 órakor Budapesten a hőmérséklet -4 fok, a tengerszintre átszámitott légnyomás 1014 mbar, erősen süllyed.

Várható időjárás szombat estig:

Túlnyomóan borult, párás, néhány helyen ködös idő.
Országszerte havazás, később délen átmenetileg ónoseső, havas eső.
Sokfelé erős, időnként viharos délkeleti, déli szél, több helyen hófúvás.
Várható legalacsonyabb éjszakai hőmérséklet: általában 0, -5 fok között, északon kevéssel -5 fok alatt,
legmagasabb nappali hőmérséklet szombaton: plusz 1, minusz 3 fok között.

Bartha Péterné és Vadkerti Ferenc s.k.

A hőmérséklet napi középértéke és eltérése a 100 évi átlagtól /Budapest belterületén/:

1981. XII. 17.	-4,8°C	-5,5°C

1871 óta ezen a napon Budapesten előfordult

legmagasabb hőmérséklet:	12,0°C /1886/,
legalacsonyabb hőmérséklet:	-12,4°C /1940/.

81.806.

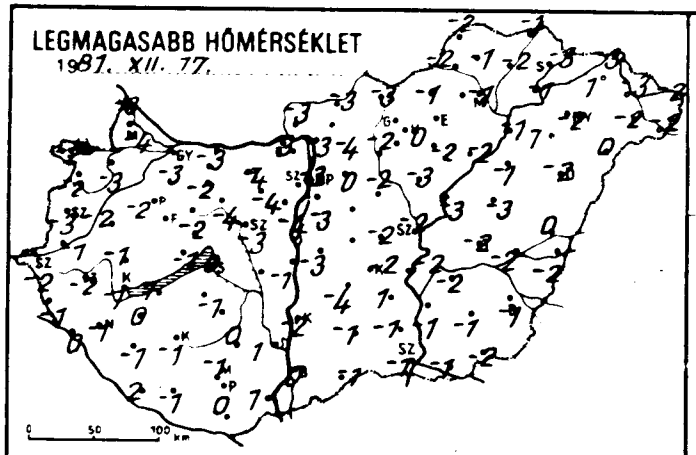
LEGMAGASABB HŐMÉRSÉKLET
1987. XII. 17.

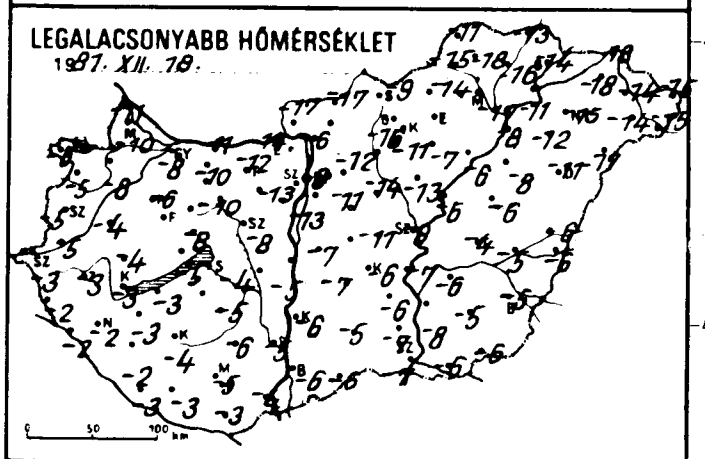
LEGALACSONYABB HŐMÉRSÉKLET
1987. XII. 18.

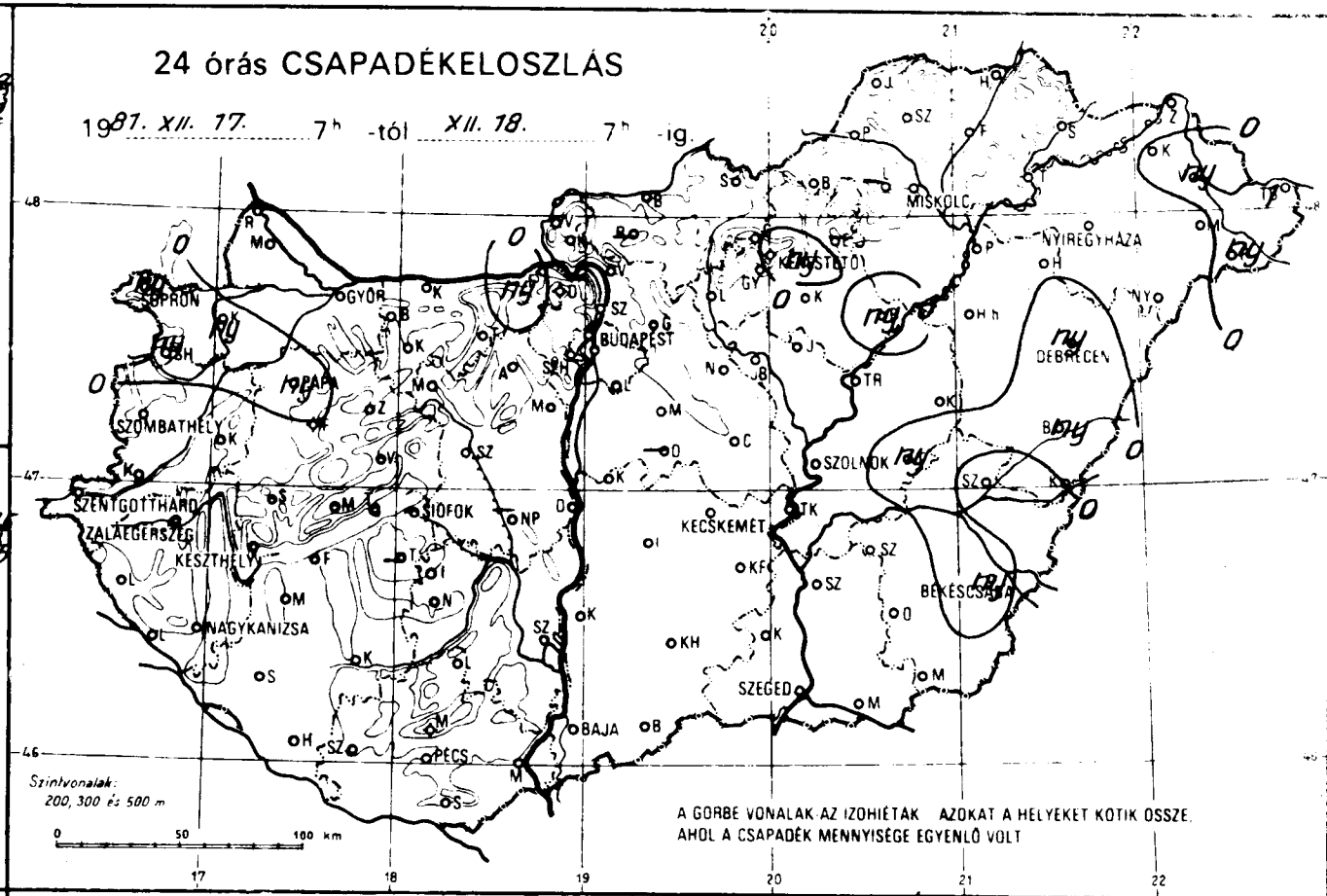
24 órás CSAPADÉKELOSZLÁS
1987. XII. 17. 7h -tól XII. 18. 7h -ig.
SOPRON
GYŐR
BUDAPEST
MISKOLC
NYÍREGYHÁZA
DEBRECEN
SZOMBATHELY
SZENTGOTTHÁRD
ZALAEGERSZEG
KESZTHELY
SIÓFOK
KECSKEMÉT
BÉKÉSCSABA
NAGYKANIZSA
SZEGED
BAJA
PÉCS
Szintvonalak: 200, 300 és 500 m
A GÖRBE VONALAK AZ IZOHIÉTAK AZOKAT A HELYEKET KÖTIK ÖSSZE, AHOL A CSAPADÉK MENNYISÉGE EGYENLŐ VOLT

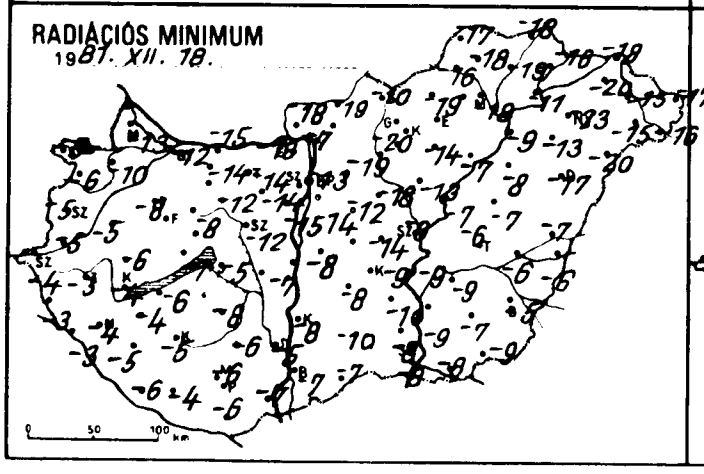
RADIÁCIÓS MINIMUM
1987. XII. 18.

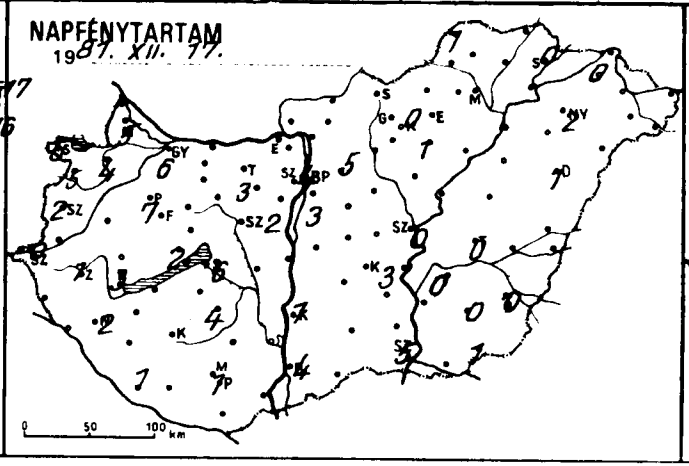
NAPFÉNYTARTAM
1987. XII. 17.

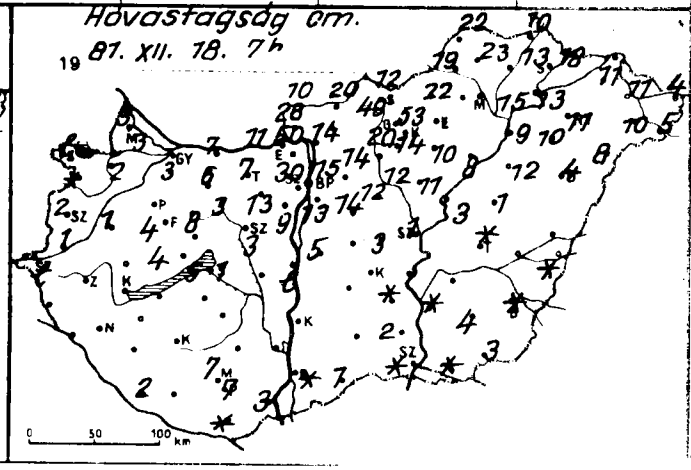
Hóvastagság cm.
1987. XII. 18. 7h

	81.XII.18. 07 h-ig az utolsó 24 óra adatai					
	csapadék (mm)	Hó cm	max. hőmérséklet	min hőmérséklet	rad. min	napos órák
Győr	• =	3	-3	-8	-12	6
Kapuvár	ny *	2	-3	-8	-10	4
Mosonmagyaróvár	•	3	-4	-10	-13	5
Rajka	•	3	-3	-11	-14	
Sopron	ny *	lep.	-2	-6	-6	5
Sopronhorpács	ny *	folt	-2	-5	-6	5
Káld	•	1	-2	-4	-5	
Körmend	•	1	-1	-5	-5	
Szentgotthárd	•	lep.	-2	-3	-4	0
Szombathely	•	2	-3	-5	-5	2
Fenti	•		-1	-2	-3	
Letenye	• ⊔		0	-2	-3	
Nagykanizsa	•		-1	-2	-4	2
Zalaegerszeg	•		-2	-3	-3	1
Farkasgyepű	•	4	-4	-10	-11	
Keszthely	•		-1	-3	-4	3
Mencshely	•	4	-1	-7	-8	2
Pápa	ny * ⊔ =		-2	-6	-8	7
Sümeg	•		-1	-4	-6	
Tihany	•	5	-1	-5	-7	
Veszprém	•	8	-2	-8	-8	
Zirc	• V ≡	8	-4	-12	-17	
Fonyód	•		1	-3	-6	
Homokszt. György	•	2	2	-3	-6	1
Kaposvár	• ⊔		-1	-4	-5	
Marcali	• ⊔		0	-3	-4	
Siófok	• =	1	0	-4	-5	6
Somogyszob	•		-1	-2	-5	
Tab	–		–	–	–	
Bábolna	• V	7	-4	-12	-17	
Esztergom	ny *	11	-3	-14	-18	
Kisbér	• ≡	6	-2	-10	-14	
Komárom	•	7	-3	-11	-15	
Tatabánya	•	7	-4	-12	-14	
Alcsútdoboz	•	13	-4	-13	-14	3
Dunaújváros	•	lep.	-1	-5	-7	
Martonvásár	•	9	-4	-13	-18	2
Mór	•	3	-4	-10	-12	
Nagyhörcsökp.	–	–	–	–	–	
Szabadbattyán	•	3	-3	-8	-12	
Fregszemcse	•		-1	-5	-8	4
Fengyel	•		0	-6	-6	
Nagykónyi	•		1	-4	-5	
Szekszárd	•		1	-5	-5	
Almáskeresztúr	•	7	-3	-6	-7	
Mohács	•	3	1	-4	-6	
Pécs	•	7	-1	-5	-6	1
Siklós	•	folt	0	-3	-6	
Szigetvár	•		-1	-3	-4	
Gp. Lőrinc	• ⊔ =	13	3	-11	-14	3
Gp. Met. Int.	• =	15	-3	-8	-13	4
Gp. Szab. hegy	•	30	-2	-9	-14	
Egléd	•	3	-2	-11	-14	2
Dobogókő	•	50	-8	-10	-12	
Csodöllő	• ⊔	14	-4	-12	-19	5
Piralyrét	•	28	-2	-17	-18	
Monor	•	14	0	-11	-12	
Nagykáta	•	12	-2	-14	-18	
Ócsa	–	–	–	–	–	
Pentendre	•	14	-3	-12	-12	

	81.XII.18. 07 h-ig az utolsó 24 óra adatai					
	csapadék (mm)	Hó cm	max. hőmérséklet	min hőmérséklet	rad. min	napos órák
Vác	•	14	-3	-6	-7	
Vámosmikola	• V	10	-3	-17	-18	6
Baja	• ⊔ =	folt	0	-6	-7	4
Bácsalmás	•	1	-1	-6	-7	
Izsák	•		-4	-7	-8	
Kalocsa	• ⊔		-2	-6	-8	1
Kecskemét	•		-2	-6	-9	3
Kiskunf. haza	•	folt	-1	-6	-10	
Kiskunhalas	•		-1	-5	-10	
Kunszentmiklós	• ≡	5	-3	-7	-8	
Tiszakécske	• ⊔		-2	-7	-9	
Balassagyarmat	•	20	-3	-17	-19	
Romhány	–	–	–	–	–	
Salgótarján	• V	12	-3	-9	-10	
Eger	–	–	–	–	–	–
Galyatető	•	49	-3	-11	-12	
Gyöngyös	•	14	0	-11	-14	
Kékestető	ny * V V	53	-6	-12	-13	0
Kompolt	•	10	-2	-7	-14	1
Lőrinci	•	20	-2	-16	-20	
Poroszló	ny *	8	-2	-6	-7	
Jászapáti	•	11	-3	-13	-13	
Jászberény	•	12	-3	-18	-19	
Karcag	•	1	-3	-6	-7	
Szolnok	•	1	-2	-8	-9	0
Tiszaroff	•	3	-3	-6	-7	
Túrkeve	ny *	folt	-2	-4	-6	0
Kistelek	•	2	-1	-7	-8	
Makó	• ⊔	folt	-1	-6	-8	
Szeged	• ⊔ =	folt	-1	-7	-8	5
Szentes	•	folt	-1	-8	-9	
Borsodnádasd	•	22	-1	-14	-19	
Fügöd	•	13	-2	-16	-19	
Hidasnémeti	•	10	-1	-13	-18	
Jósvafő	• ⊔	22	-2	-11	-17	1
Lillafüred	–	–	–	–	–	
Miskolc	• =	15	-1	-17	-18	–
Putnok	•	19	-2	-15	-16	
Sárospatak	•	18	-3	-14	-16	0
Szendrőlád	• ⊔	23	-1	-18	-18	
Tokaj	•	13	-1	-11	-11	
Kisvárda	• ≡	11	-1	-18	-20	0
Mátészalka	• V	10	-2	-14	-15	
Nyíregyháza	•	11	-2	-15	-23	2
Nyírlugos	• ⊔	8	0	-17	-20	
Pátyod	ny *	5	-2	-15	-16	
Tiszabecs	1 *	4	-2	-15	-17	
Vásárosnamény	ny *	11	-3	-14	-15	
Záhony	• ≡	10	-3	-18	-18	
Berettyóújfalu	ny *		0	-6	-7	
Debrecen	ny * = ⊔	4	-2	-11	-17	1
Hajdúdorog	•	10	1	-12	-13	
Hortobágy	•	12	-1	-8	-8	
Körösszakál	•	folt	-2	-6	-6	
Polgár	•	9	-1	-8	-9	
Békéscsaba	ny * V ⊔	folt	-1	-5	-5	0
Mezőhegyes	•	3	-2	-6	-9	1
Orosháza	•	4	-1	-5	-7	0
Szarvas	•		-2	-6	-9	0
Szeghalom	•		-2	-5	-6	

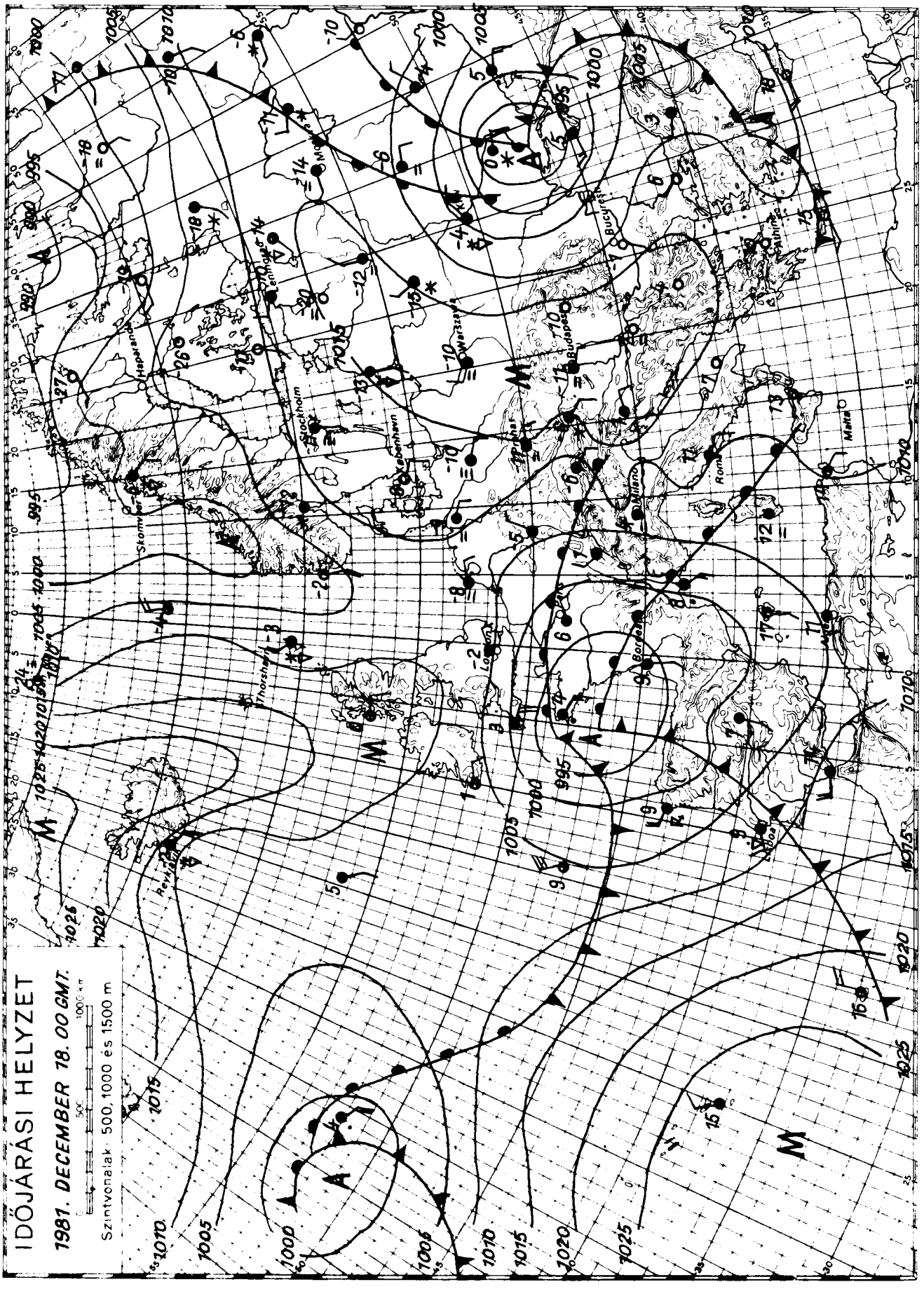

KIADJA: ORSZÁGOS METEOROLÓGIAI SZOLGÁLAT

Készíti: Központi **Előrejelző** Intézet Előrejelző Osztálya - T.: 273-018 - Megjelenik naponként -

Éves előfizetési díja: 1 760,- Ft – Megrendelhető: 1024 Budapest, II., Kitaibel Pál utca 1. Telefon: 353-500

Kiadásért felel: az OMSZ elnöke - Szerkesztésért felel: a KEI igazgatója

IDŐJÁRÁSI NAPIJELENTÉS

ЕЖЕДНЕВНЫЙ МЕТЕОРОЛОГИЧЕСКИЙ БЮЛЛЕТЕНЬ • DAILY WEATHER REPORT
BULLETIN QUOTIDIEN DE TEMPS • TÄGLICHER WETTERBERICHT

94. évfolyam 353. szám. + Budapest + 1981. december 19. szombat

Az időjárási helyzet és a várható időjárás:

Középpontjával Észak-Olaszország térsége fölött egy kb. 1500 km átmérőjü alacsony nyomású légörvény található. Ennek területén keveredik az Észak-Európa felől érkező sarkvidéki eredetü hideg, illetve a délies áramlással érkező enyhe, nedves földközi-tengeri levegő. A két levegőfajta keveredése miatt kedvezőek a csapadékképződés feltételei. Ma hajnalban és reggel sokfelé havazott a Német-Lengyel-síkságon, az Alpok és a Nyugati-Kárpátok térségében. Eső esett az Appennini-félszigeten, a Balkán-félsziget nyugati felén, valamint a Kárpát-medence déli részén. Olaszországban helyenként zivatarok is kialakultak. Mivel a légörvény kelet, északkelet felé helyeződik át várható, hogy a Kárpát-medence fölött hamarosan északira fordul a légáramlás, ezért az ónoseső, havas eső az egész országban havazásba megy majd át.

Hazánkban pénteken az ország nagy részén borult volt az ég, de főleg a keleti, délkeleti megyékben 2, 5 órára kisütött a nap. Délelőtt nyugaton, délnyugaton esni kezdett a hó, majd a csapadékzóna fokozatosan terjedt kelet-északkelet felé és szombat reggelig már országos csapadék hullott. A havazást majdnem mindenütt havas eső, ónoseső, sőt helyenként eső váltotta föl, de az északról beáramló hideg levegő hatására szombat délelőtt a Dunántúlon már ismét erős havazás kezdődött. A szombat reggel 7 óráig lehullott csapadék mennyisége általában csapadéknyom és 10 mm között váltakozott, de nyugaton, délnyugaton elérte a 15, 25 mm-t, sőt Letenyéről 26 mm-t jelentettek. Pénteken a legmagasabb nappali hőmérséklet általában -3 és +2 fok között alakult, de északkeleten -4 és -7 fok között volt. Szombat hajnalra az ország nagy részén +1, -4, keleten északkeleten -4, -8 fok közé hült le a levegő. Délelőtt borult csapadékos idő volt. Főleg a Dunántúlon erősen havazott, délen, délkeleten még eső esett. A hőmérséklet 11 órakor általában -1, +2, a Tiszántúlon +3, +7 fok között váltakozott.

Ma 12 órakor Budapesten a hőmérséklet +1 fok, a tengerszintre átszámitott légnyomás 994 mbar, nem változik.

Várható időjárás vasárnap estig:

Eleinte borult idő országos havazással, délen és keleten eleinte még esővel.
Később északnyugat felől felszakadozó felhőzet és már csak hózáporok.
Erős, gyakran viharos északi szél.
Hófúvások.
Várható legalacsonyabb éjszakai hőmérséklet: nyugaton -5, -10, keleten -1, -5 fok között,
legmagasabb nappali hőmérséklet vasárnap: -2, -6 fok között.

Németh Lajos s.k.

A hőmérséklet napi középértéke és eltérése a 100 évi átlagtól /Budapest belterületén/:

1981. XII. 18.	-4,3°C	-4,7°C

1871 óta ezen a napon Budapesten előfordult

legmagasabb hőmérséklet:	11,8°C /1886/,	
legalacsonyabb hőmérséklet:	-13,8°C /1936/.	81.807.

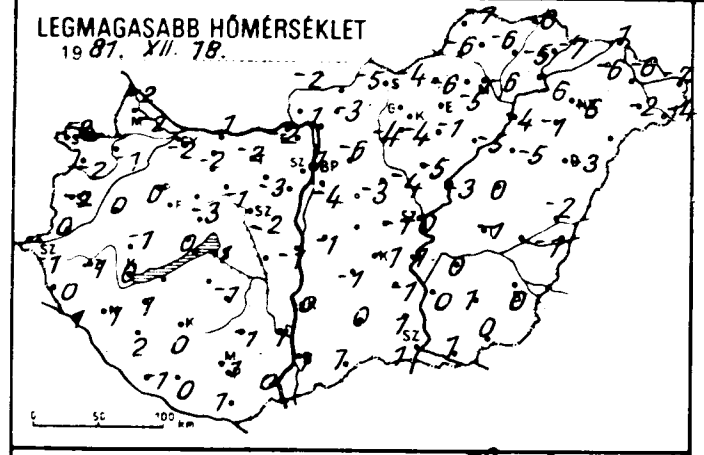
LEGMAGASABB HŐMÉRSÉKLET
1987. XII. 18.

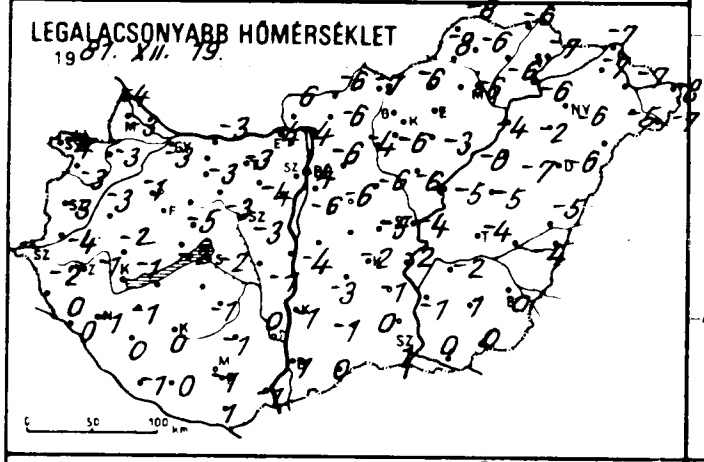
LEGALACSONYABB HŐMÉRSÉKLET
1987. XII. 19.

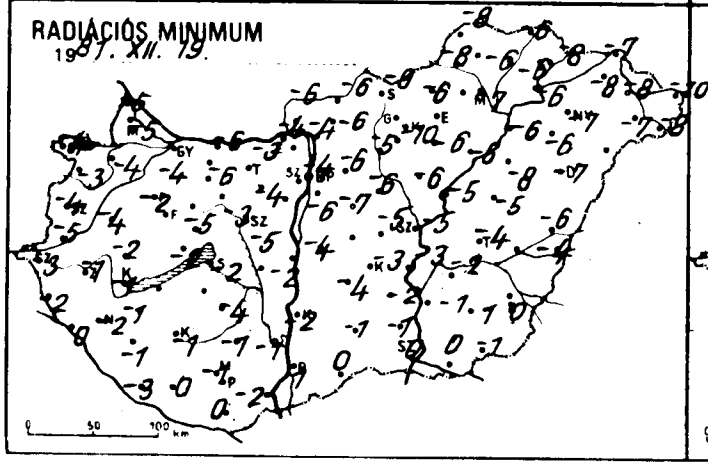
RADIÁCIÓS MINIMUM
1987. XII. 19.

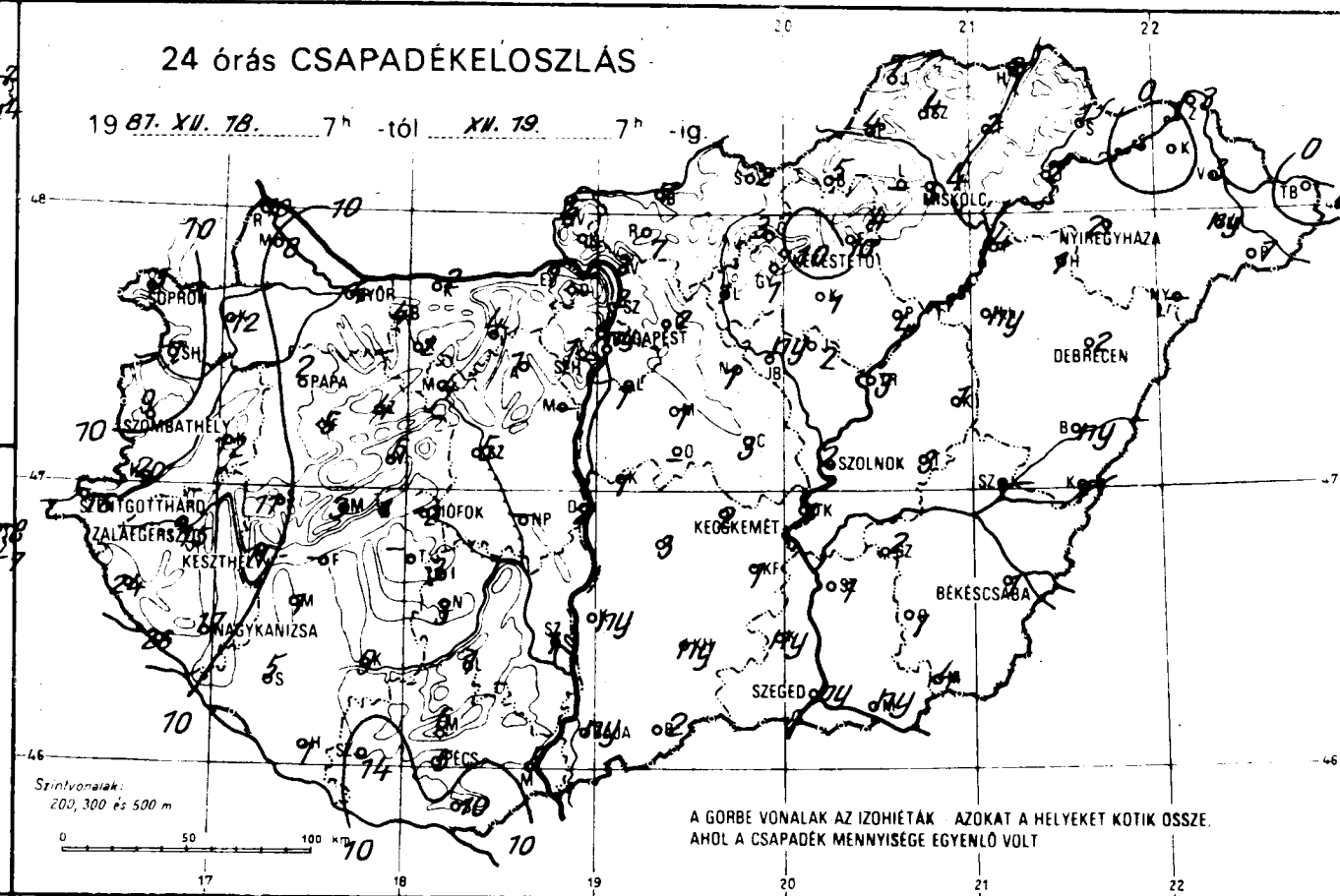
24 órás CSAPADÉKELOSZLÁS
1987. XII. 18. 7h -tól XII. 19. 7h -ig.
SOPRON
GYŐR
BUDAPEST
MISKOLC
NYÍREGYHÁZA
DEBRECEN
SZOMBATHELY
PAPA
SZOLNOK
SZENTGOTTHÁRD
ZALAEGERSZEG
KESZTHELY
SIÓFOK
KECSKEMÉT
BÉKÉSCSABA
NAGYKANIZSA
SZEGED
PÉCS
Szintvonalak: 200, 300 és 500 m
A GÖRBE VONALAK AZ IZOHIÉTÁK. AZOKAT A HELYEKET KÖTIK ÖSSZE, AHOL A CSAPADÉK MENNYISÉGE EGYENLŐ VOLT

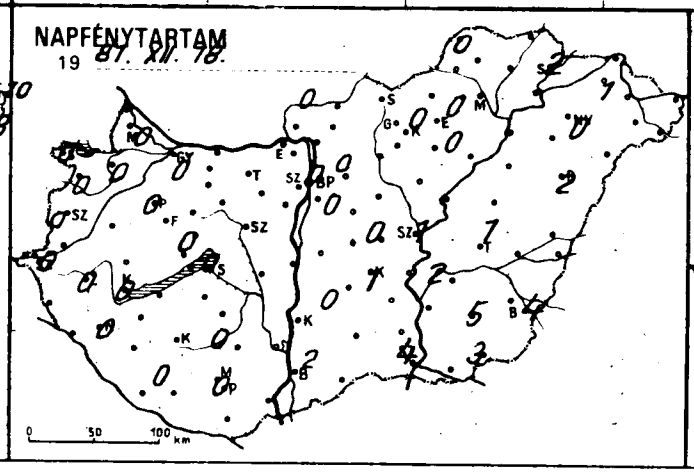
NAPFÉNYTARTAM
1987. XII. 18.

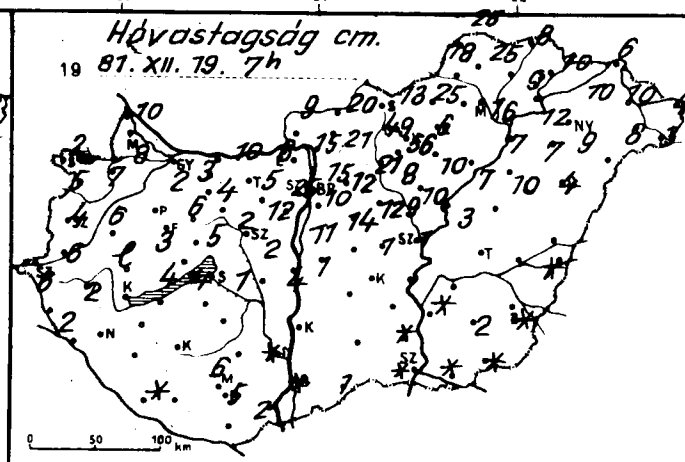
Hóvastagság cm.
1987. XII. 19. 7h

81.XII.19. 07 h -ig az utolsó 24 óra adatai						
	csapadék (mm)	Hó cm	max. hőmérséklet	min. hőmérséklet	rad. min.	napos órák
Győr	4 *	2	-2	-3	-4	0
Kaposvár	12 *•	7	-1	-3	-4	0
Mosonmagyaróvár	8 *	8	-2	-3	-5	0
Sopron	5 *•	2	-2	-4	-4	0
Sopronhorpács	7 *	5	-2	-3	-3	0
Kald	12 *	6	0	-3	-4	
Szekszárd	20 *•	6	0	-4	-5	
Szentgotthárd	15 *•	5	-1	-2	-3	0
Szombathely	9 *•	4	-2	-3	-4	0
Szenti	24 *•	2	0	0	-2	
Tatenye	26 *•		1	0	0	
Nagykanizsa	17		1	-1	-2	0
Zalaegerszeg	15 *•	2	-1	-1	-1	0
Farkasgyepű	5	3	-3	-5	-5	
Keszthely	11 *•		0	-1	-1	0
Mencshely	3 *	4	-3	-4	-4	0
Pápa	2 *•		0	-1	-2	0
Sümeg	11 *~	lep.	-1	-2	-2	
Tihany	1 *	4	0	-2	-2	
Veszprém	6 *	5	-3	-5	-5	
Tác	4 *V	6	-4	-6	-6	
Tanyód	–		–	–	–	
Somoszt. György	1	folt	-1	-1	-3	0
Kaposvár	9		0	0	-1	
Marcali	1 *		1	-1	-1	
Nagyfok	2 *	1	-1	-2	-2	0
Somogyszob	5		2	0	-1	
Gyula	–		–	–	–	
Gyabolna	4 *	3	0	-1	–	
Esztergom	1 *	8	-2	-4	-4	
Csabér	2 *	4	-2	-3	-6	
Komárom	2 *	10	1	-3	-6	
Tatabánya	4	5	-2	-3	-3	
Vecsútdoboz	1	12	-3	-4	-4	
Dunaújváros	2	4	-1	-1	-2	
Martonvásár	–	–	–	–	–	–
Mór	4 *•	2	-1	-3	-3	
Nagyhörcsökp.	–	–	–	–	–	
Jánabadbattyán	5	2	-2	-3	-5	
Egyszemcse	3		-1	-1	-4	0
Ingyel	1 V		-1	-1	-1	
Nagykónyi	3		0	-1	-2	
Békszard	1 *	folt	1	0	-1	
Árpádtető	6	6	-3	-3	-3	
Sóhacs	5	2	0	-1	-2	
[illegible]	5	5	-1	-1	-1	0
Kelés	10		1	1	0	
Egetvár	14 *•		0	0	0	
Lőrinc	1 *	11	-4	-6	-6	0
Met. Int.	ny *	15	1	-4	-4	0
Szab. hegy	1 ▽	25	-6	-7	-8	
Egled	3 *	1	-1	-5	-5	0
Szogókő	–	–	–	–	–	
Szollő	2 *	12	-6	-6	-6	0
Salyret	–	–	–	–	–	
Sinor	1 *	14	-3	-6	-7	
Nagykáta	1 *	12	-4	-6	-6	
Szeny	–	–	–	–	–	
Szentendre	2 *	15	-4	-4	-5	

81.XII.19. 07 h -ig az utolsó 24 óra adatai						
	csapadék (mm)	Hó cm	max. hőmérséklet	min. hőmérséklet	rad. min.	napos órák
Vác	3 *	15	1	-4	-4	
Vámosmikola	5 *	9	-2	-6	-6	0
Baja	ny	folt	1	1	1	2
Bácsalmás	2	1	1	0	0	
Izsák	3		-1	-3	-4	
Kalocsa	ny		0	-1	-2	0
Kecskemét	2 *		-1	-2	-3	1
Kiskunf. háza	1		-1	-1	-2	
Kiskunhalas	ny *		0	-1	-1	
Kunszentmiklós	1 *	1	-1	-4	-4	
Tiszakécske	1 *		1	-2	-3	
Balassagyarmat	7 *	20	-5	-6	-6	
Romhány	7 *	21	-3	-6	-6	
Salgótarján	2 *V	13	-4	-7	-9	
Eger	4	6	-5	-	-	0
Galyatető	3 ≡	49	-6	-12	-13	
Gyöngyös	1 *	8	-4	-6	-10	
Kékestető	10 *▽V≡	56	-9	-10	-10	0
Kompolt	1 *	10	-1	-3	-6	0
Lőrinci	1 *	21	-4	-4	-5	
Poroszló	4	7	-5	-6	-6	
Jászapáti	2 *	10	-5	-6	-6	
Jászberény	ny *	9	-5	-7	-7	
Karcag	1 *		0	-5	-5	
Szolnok	2	1	0	-4	-5	1
Tiszaroff	3	3	-3	-5	-5	
Túrkeve	3		-1	-4	-4	1
Kistelek	ny ▽	folt	1	0	-1	
Makó	ny	folt	1	0	0	
Szeged	ny	folt	1	1	0	4
Szentes	1	folt	0	-1	-1	
Borsodnádasd	5 *	25	-6	-6	-6	
Fügöd	2 *	9	-5	-6	-6	
Hidasnémeti	2 *	8	-6	-6	-6	
Jósvafő	7 *	25	-7	-8	-8	0
Lillafüred	–	–	–	–	–	
Miskolc	4 *	16	-6	-6	-7	–
Putnok	4 *	18	-6	-8	-8	
Sárospatak	1	10	-7	-7	-8	2
Szendrőlád	4	25	-6	-6	-6	
Tokaj	2	12	-6	-6	-6	
Kisvárda	•	10	-6	-7	-8	1
Mátészalka	ny *	8	-2	-5	-7	
Nyíregyháza	2	9	-6	-6	-7	0
Nyírlugos	–	–	–	–	–	
Pátyod	1	3	-4	-7	-8	
Tiszabecs	•	4	-7	-8	-10	
Vásárosnamény	3	10	-6	-7	-8	
Záhony	3	6	1	-7	-7	
Berettyóújfalu	ny		-2	-5	-6	
Debrecen	2 *	4	-3	-6	-7	2
Hajdúdorog	1	7	-1	-2	-6	
Hortobágy	ny *	10	-5	-7	-8	
Körösszakál	1	folt	-1	-4	-4	
Polgár	4 *~	7	-4	-4	-6	
Békéscsaba	1	folt	0	0	0	4
Mezőhegyes	4	folt	0	0	-1	3
Orosháza	1	2	1	1	1	5
Szarvas	2 *~		0	-2	-2	2
Szeghalom						

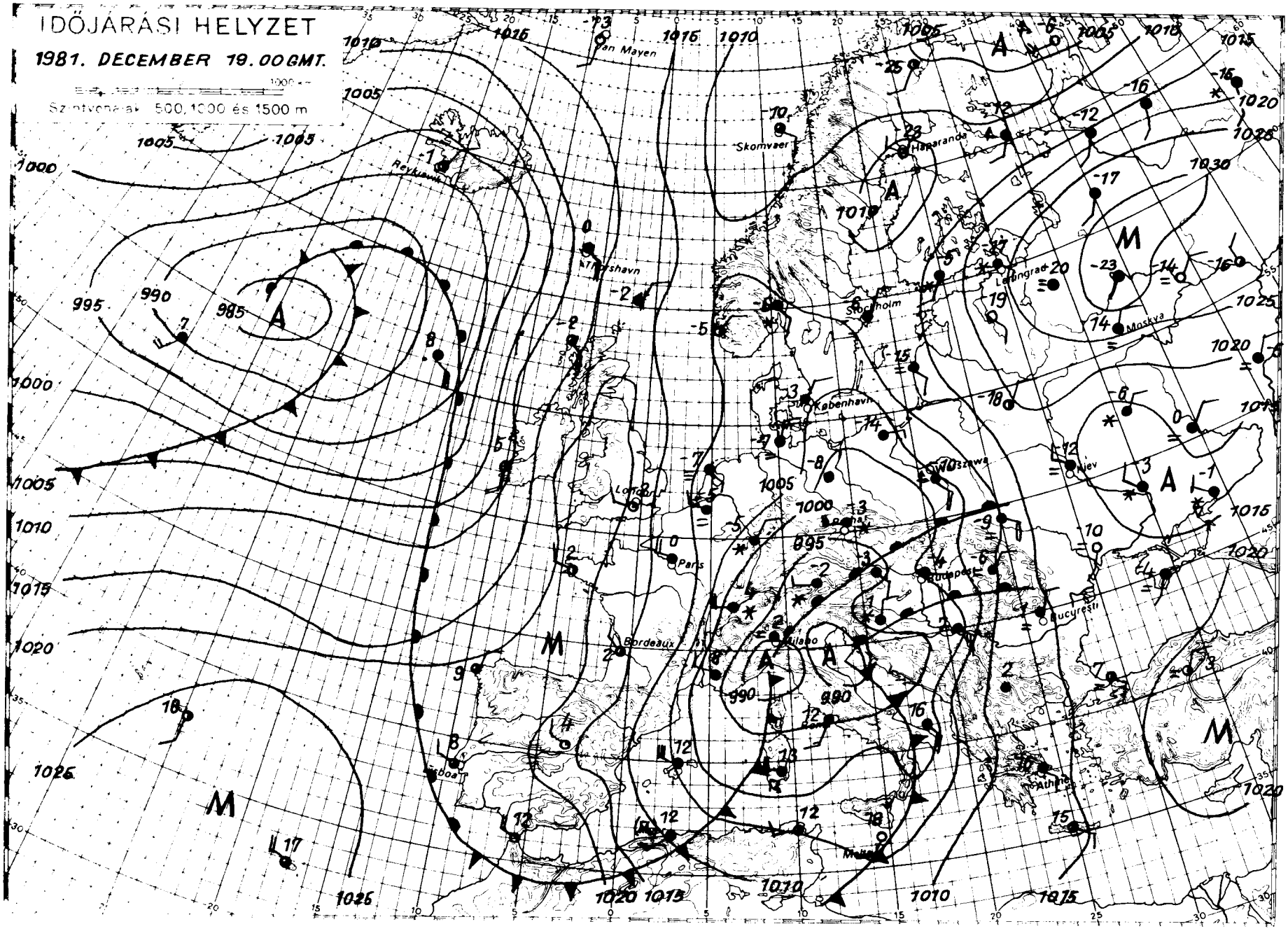

KIADJA ORSZÁGOS METEOROLÓGIAI SZOLGÁLAT
Készült Központi Előrejelző Intézet Előrejelző Osztálya. Telefon: 273-018. Megjelenik naponként
Az előfizetési díja: 1 760 Ft. – Megrendelhető: 1024 Budapest, II., Kitaibel Pál utca 1. Telefon: 355-500
Kiadásért felel: az OMSZ elnöke. Szerkesztésért felel: a KHI igazgatója

IDŐJÁRÁSI NAPIJELENTÉS

ЕЖЕДНЕВНЫЙ МЕТЕОРОЛОГИЧЕСКИЙ БЮЛЛЕТЕНЬ · DAILY WEATHER REPORT
BULLETIN QUOTIDIEN DE TEMPS · TÄGLICHER WETTERBERICHT

94. évfolyam 354. szám. · Budapest · 1981. december 20. vasárnap

Az időjárási helyzet és a várható időjárás:

A Balti-tengertől kiindulva, Lengyelországon és Ukrajnán keresztül a Fekete-tengerig, egy hosszan elnyúló alacsony nyomású légköri képződmény helyezkedik el. Ennek környezetében borult az ég és sokfelé havazik. Az emlitett légköri képződmény mögött nyugat felé haladva, a több száz kilométer széles leszálló légmozgású zónában általában kevés a felhő és igen hideg az idő. Skandináviában pl. a legalacsonyabb éjszakai hőmérséklet helyenként -30 fok körül, sőt néhány helyen -40 fok közelében alakul. A magaslégköri áramlások következtében vasárnap estig a Kárpát-medence időjárását is a hideg, sarkvidéki levegő irányitja.

A hideg levegő első hulláma hazánkat szombaton a kora délelőtti órákban érte el. Hatására előbb a Dunántúlon, majd a középső országrészben is az esőt, ónosesőt havazás váltotta föl. A nyugati, északnyugati megyékben néhány óra alatt 10, 15 cm hó hullott. A viharossá, sőt órkánerejüvé fokozódó északnyugati, északi szél miatt sokfelé alakult ki erős hófúvás. A legerősebb szél-lökések a Dunántúlon, a főváros térségében és a Duna-Tisza-közén elérték a 80-100, néhány helyen a 100-120 km-es sebességet óránként. A sarkvidéki levegő késő délután érte el a Tiszántúlt, igy a hőmérséklet ott is fokozatosan visszaesett. Az elmúlt 24 órában országszerte hullott csapadék. Mennyisége vasárnap reggel 7 óráig az ország nyugati és északi részén többfelé meghaladta a 10 mm-t. A hőmérséklet csúcsértéke szombaton általában -1 és +3, a déli, délkeleti megyékben +4 és +8 fok között váltakozott. Vasárnap hajnalra szeszélyes területi eloszlásban -3 és -12 fok közé hült le a levegő. Délelőtt keleten erősen, máshol változóan felhős volt az ég. A keleti, északkeleti megyékben többfelé havazott. A hőmérséklet 11 órakor -2 és -6 fok között alakult. Még többfelé fújt viharos északi szél, igy újabb hófúvások voltak.

Ma 12 órakor Budapesten a hőmérséklet -6 fok, a tengerszintre átszámitott légnyomás 1015 mbar, alig változik.

Várható időjárás hétfő estig:

Keleten is csökkenő felhőzet, majd országszerte változóan felhős idő.
Vasárnap keleten is egyre több helyen megszünő havazás és hétfőn már számottevő havazás nélkül.
Lassan mérséklődő északi, északnyugati szél.
Vasárnap még helyenként hófúvás.
Várható legalacsonyabb éjszakai hőmérséklet: általában -10, -15 fok között, a gyengén felhős, szélcsendes, havas tájakon -20 fok közelében,
legmagasabb nappali hőmérséklet hétfőn: -2, -7 fok között.

Németh Lajos és Bozóki István s.k.

A hőmérséklet napi középértéke és eltérése a 100 évi átlagtól /Budapest belterületén/:

1981. XII. 19.	-0,8°C	-1,1°C

1871 óta ezen a napon Budapesten előfordult

legmagasabb hőmérséklet:	13,2°C /1886/,	
legalacsonyabb hőmérséklet:	-13,9°C /1927/.	81.808.

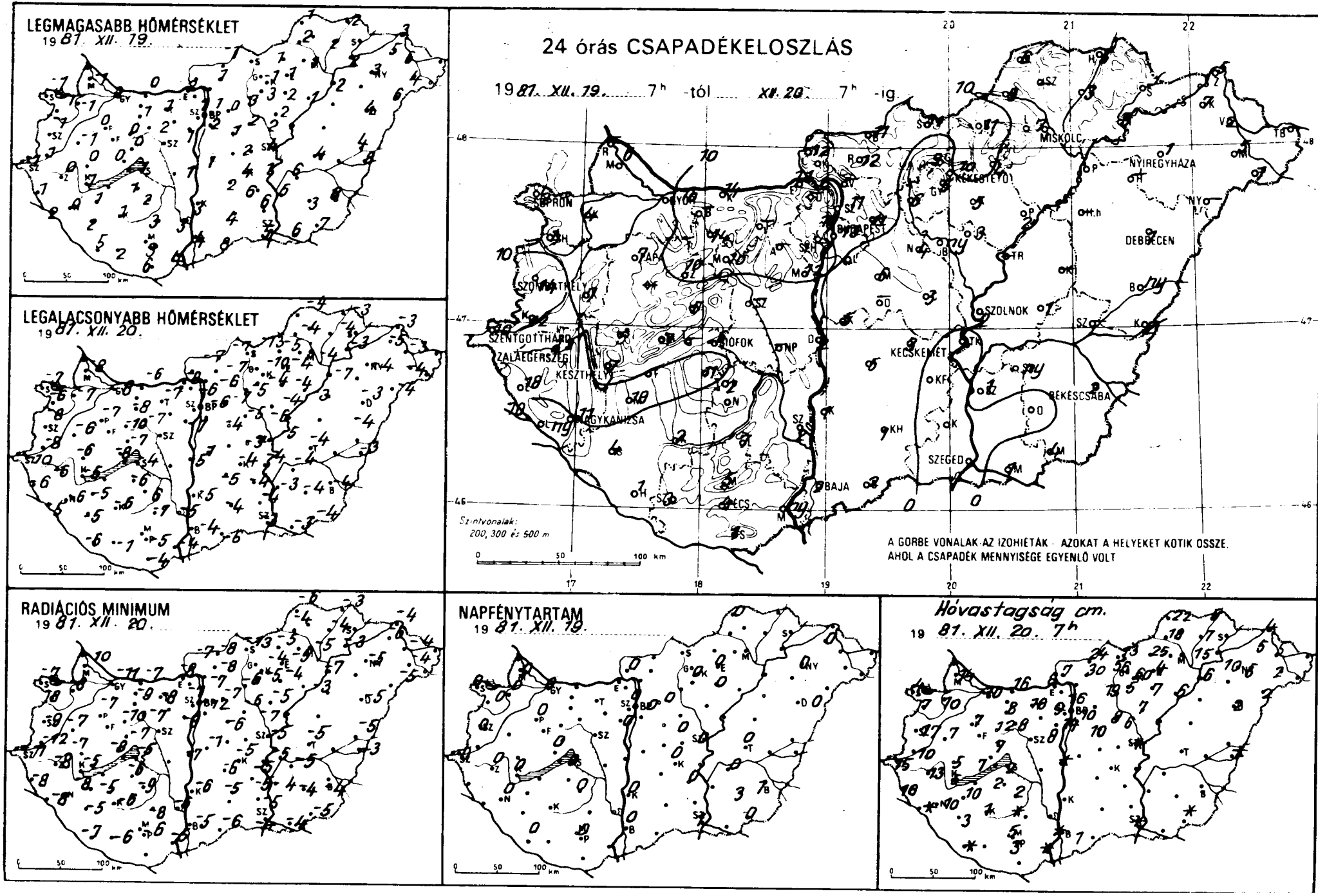
LEGMAGASABB HŐMÉRSÉKLET
1981. XII. 19.
LEGALACSONYABB HŐMÉRSÉKLET
1981. XII. 20.
RADIÁCIÓS MINIMUM
1981. XII. 20.
NAPFÉNYTARTAM
1981. XII. 19.
Hóvastagság cm.
1981. XII. 20. 7h
24 órás CSAPADÉKELOSZLÁS
1981. XII. 19. 7h -tól XII. 20. 7h -ig
MISKOLC
NYIREGYHÁZA
DEBRECEN
SOPRON
GYŐR
BUDAPEST
SZOLNOK
SZENTGOTTHÁRD
ZALAEGERSZEG
KESZTHELY
SIÓFOK
KECSKEMÉT
BÉKÉSCSABA
SZEGED
BAJA
PÉCS
Szintvonalak:
200, 300 és 500 m
A GÖRBE VONALAK AZ IZOHIÉTÁK AZOKAT A HELYEKET KÖTIK ÖSSZE,
AHOL A CSAPADÉK MENNYISÉGE EGYENLŐ VOLT

	81.XII.20. 07 h -ig az utolsó 24 óra adatai					
	csapadék (mm)	Hó cm	max. hőmérséklet	min. hőmérséklet	rad. min.	napos órák
Győr	10 *	10	0	-8	-11	0
Kapuvár	4 *	10	-1	-7	-8	0
Mosonmagyaróvár	6 *	14	-1	-8	-10	0
Rajka	-		-	-	-	
Sopron	2 *	4	-1	-7	-7	0
Sopronhorpács	4 *	7	-1	-6	-8	0
Káld	7 *	7	-1	-6	-7	
Körmend	12 *	10	1	-8	-12	
Szentgotthárd	10 *	15	-1	-10	-11	0
Szombathely	14 *	17	-1	-8	-9	0
Lenti	18 *	19	1	-6	-8	
Letenye	ny *	5	2	-5	-8	
Nagykanizsa	11 * ∾	10	0	-6	-8	0
Zalaegerszeg	13 * *	13	-0	-6	-8	0
Tarkasgyepű	-	-	-	-	-	
Keszthely	7 *	5	1	-5	-5	0
Mencshely	7 *	7	0	-8	-8	
Pápa	7 *	7	0	-7	-7	0
Sümeg	5 *	5	-0	-6	-7	
Tihany	-	-	-	-	-	
Veszprém	5 *	7	0	-7	-7	
Zirc	10 *	12	-0	-10	-10	
Tonyód	-	-	-	-	-	
Homokszt. György	1 * ∾	folt	-5	-6	-7	0
Kaposvár	2 *	1	1	-6	-6	
Marcali	19 *	10	1	-5	-5	
Siófok	6 * ∾	2	1	-4	-5	0
Somogyszob	4 * *	3	2	-5	-5	
Tab	11 *	2	1	-6	-6	
Bábolna	-	-	-	-	-	
Esztergom	11 *	8	2	-8	-8	
Kisbér	14 *	8	1	-8	-9	
Komárom	14 ∾ *	16	0	-6	-7	
Tatabánya		18	1	-7	-8	
Csesztdoboz	-	-	-	-	-	
Dunaújváros	2 * ∾	folt	1	-5	-7	
Martonvásár	12 * *	8	1	-7	-8	0
Mór	10 *	8	2	-7	-7	
Nagyhörcsökp.	-	-	-	-	-	
Szabadbattyán	-	-	-	-	-	
Tegszemcse	2	1	2	-6	-9	0
Tengyel	7 *	folt	3	-7	-8	
Nagykónyi	-	-	-	-	-	
Szekszárd	2		3	-5	-6	
Árpádtető	5 *	5	3	-8	-	
Mohács	ny	folt	4	-4	-5	
Pécs	4 * *	4	3	-5	-6	0
Siklós	1 ,		6	-4	-	
Szigetvár	3 * ∾		2	-1	-6	
Szp. Lőrinc	11 * *	9	1	-6	-7	0
Szp. Met. Int.	13 * *	14	2	-6	-12	0
Szp. Szab. hegy	-	-	-	-	-	
Egléd	3 *	3	2	-3	-	0
Vobogókő	-	-	-	-	-	
Bodollő	11 *	10	0	-7	-7	0
Királyrét	-	-	-	-	-	
Monor	6	10	1	-4	-6	
Nagykáta	4	8	2	-5	-6	
Szeny	-	-	-	-	-	
Szentendre	11 *	16	1	-6	-7	

	81.XII.20. 07 h -ig az utolsó 24 óra adatai					
	csapadék (mm)	Hó cm	max. hőmérséklet	min. hőmérséklet	rad. min.	napos órák
Vác	-		-	-	-	-
Vámosmikola	12 *	18	-	-7	-7	0
Baja	2	folt	4	-4	-5	0
Bácsalmás	2	1	8	-6	-6	
Izsák	5		2	-5	-6	
Kalocsa	1		3	-5	-6	0
Kecskemét	3		4	-4	-5	0
Kiskunf. háza	.		6	-4	-5	0
Kiskunhalas	1		4	-4	-5	
Kunszentmiklós	5 ≡		1	1	-1	
Tiszakécske	.		1	-4	-5	
Balassagyarmat	11 *	24	-1	-7	-8	
Romhány	12 *	30	1	-7	-8	
Salgótarján	11 ▽	13	-	-13	-13	
Eger	4 *	4	1	-4	-5	0
Galyatető	9 *	56	1	-10	-11	
Gyöngyös	5 *	5	3	-4	-5	
Kékestető	10 * ▽	60	-1	-10	-11	0
Kompolt	5	7	2	-4	-4	0
Lőrinci	6	19	3	-5	-6	
Poroszló	2	6	1	-3	-3	
Jászapáti	3	7	2	-4	-5	
Jászberény	ny	6	2	-6	-7	
Karcag	-	-	-	-	-	
Szolnok	2 ,	folt	4	-5	-5	0
Tiszaroff	-	-	-	-	-	
Túrkeve	1		4	-4	-5	0
Kistelek	.		6	-4	-5	
Makó	1		6	-3	-4	
Szeged	.	folt	5	-3	-4	1
Szentes	1		6	-3	-4	
Borsodnádasd	11 *	25	1	-5	-5	
Fügöd	3	7	2	-4	-4	
Hidasnémeti	5	5	2	-3	-3	
Jósvafő	6 *	22	1	-4	-6	0
Lillafüred	-	-	-	-	-	
Miskolc	7 *	15	1	-4	-5	-
Putnok	9 *	18	2	-4	-4	
Sárospatak	-	-	-	-	-	
Szendrőlád	-	-	-	-	-	
Tokaj	3	10	2	-3	-3	
Kisvárda	7	5	5	-5	-6	0
Mátészalka	5 ≡	2	4	-4	-4	
Nyíregyháza	1 ,	5	3	-4	-5	0
Nyírlugos	-	-	-	-	-	
Pátyod	1	2	6	-4	-5	
Tiszabecs	-	-	-	-	-	
Vásárosnamény	2	5	6	-3	-4	
Záhony	5	4	3	-3	-4	
Berettyóújfalu	ny		4	-4	-5	
Debrecen	1 *	2	4	-3	-5	0
Hajdúdorog	-	-	-	-	-	
Hortobágy	-	-	-	-	-	
Körösszakál	2	folt	8	-3	-3	
Polgár	1 ,	6	2	-7	-7	
Békéscsaba	2		8	-4	-4	1
Mezőhegyes	4	folt	7	-4	-5	0
Orosháza	.		3	-4	-4	3
Szarvas	ny *		6	-4	-5	0
Szeghalom	-	-	-	-	-	

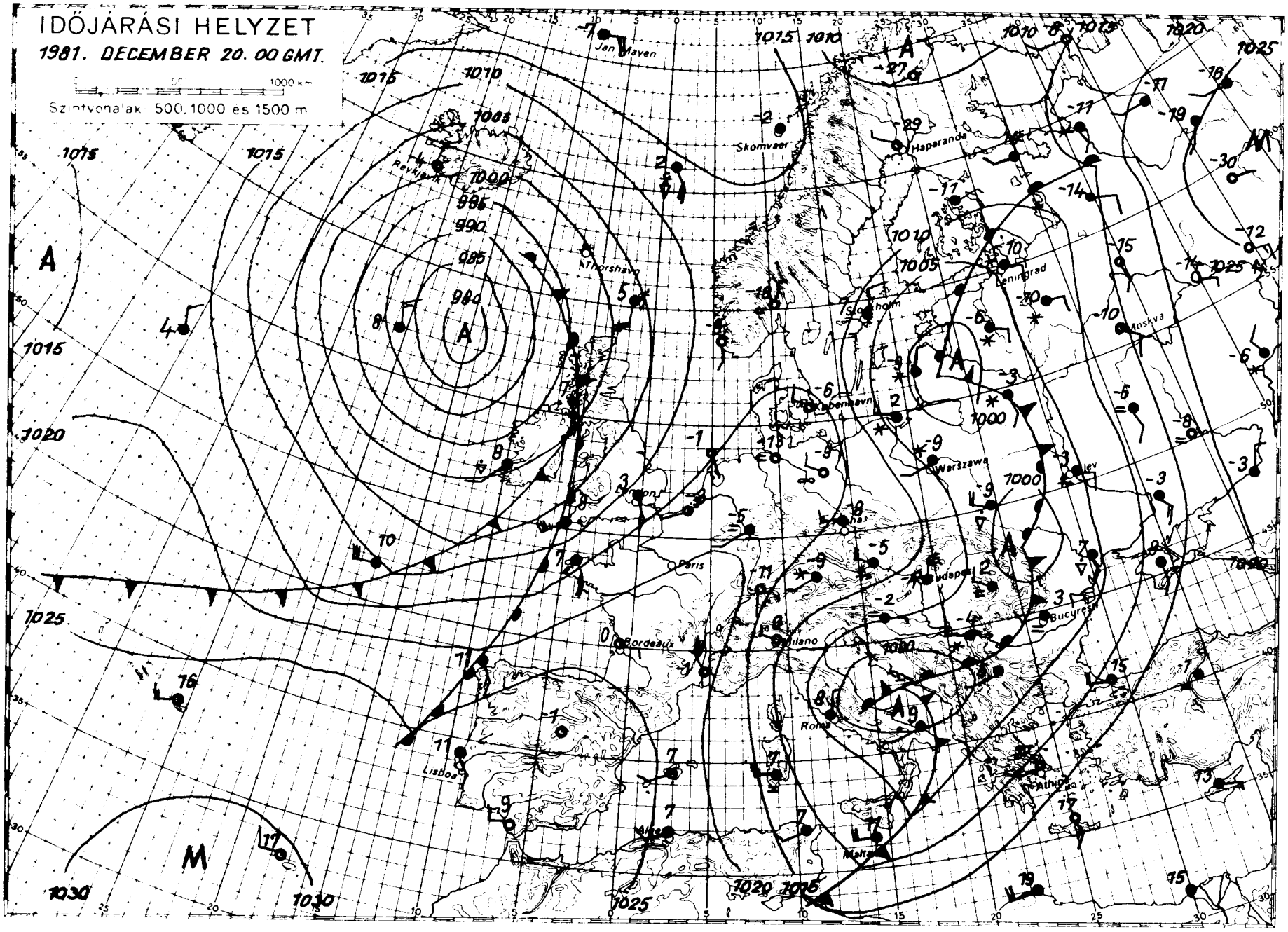

KIADJA ORSZÁGOS METEOROLÓGIAI SZOLGÁLAT

Készíti: Központi Előrejelző Intézet Előrejelző Osztálya. Telefon: 273-018. Megjelenik naponként

Éves előfizetési díja: 1 760, Ft. – Megrendelhető: 1024 Budapest, II., Kitaibel Pál utca 1. Telefon: 353-500

Kiadásért felelős az OMSZ elnöke. Szerkesztésért felelős a KEI igazgatója

IDŐJÁRÁSI NAPIJELENTÉS

ЕЖЕДНЕВНЫЙ МЕТЕОРОЛОГИЧЕСКИЙ БЮЛЛЕТЕНЬ · DAILY WEATHER REPORT
BULLETIN QUOTIDIEN DE TEMPS · TÄGLICHER WETTERBERICHT

94. évfolyam 355. szám. + Budapest + 1981. december 21. hétfő

Az időjárási helyzet és a várható időjárás:

A szinte egész Közép-Európát elárasztó sarki eredetü hideg, tiszta levegő hétfőre majdnem mindenütt nyugalomba jutott. Már csak néhány helyen hull rövid ideig tartó hózápor. A hideg levegővel elárasztott területeken az igen erős éjszakai lehülést hideg nappal követi. A Balkán-félsziget déli részétől a Fekete-tenger nyugati medencéjén át egészen a Kelet-Európai-síkságig többszáz kilométer szélességü felhő- és csapadékzóna húzódik. Az emlitett sávban sokfelé havazik. Hasonlóan változékony, csapadékos az idő a Brit-szigeteken, valamint a kontinens nyugati partvidékén. Az elkövetkező időszakban várható, hogy a Kárpát-medence fölé a jelenleginél nedvesebb levegő érkezik.

Hazánkban vasárnap nyugat felől egyre több helyen szakadozott fel a felhőzet. A keleti országrészből szórványos havazásról, hózáporról érkezett hir. Az északnyugati szél sokfelé erős, helyenként viharos volt, emiatt hófúvások keletkeztek. Hideg téli idő volt. A hőmérséklet a kora délutáni órákban is csupán -2 és -6 fok között alakult. Hétfő hajnalra igen erősen lehült a levegő. A legalacsonyabb éjszakai hőmérséklet általában -10 és -15 fok között volt. A nyugati megyékben helyenként azonban -20 fokot is mértek. Ma a délelőtt folyamán változóan felhős idő volt. Keleten néhány helyen gyengén havazott. A hőmérséklet 11 órakor az országban többnyire -3 és -10, a Dunántúlon helyenként -10 és -13 fok között alakult.

Ma 12 órakor Budapesten a hőmérséklet -7 fok, a tengerszintre átszámitott légnyomás 1014 mbar, gyengén süllyed.

Várható időjárás kedd estig:

Délnyugat felől lassanként megnövekvő felhőzet, szórványos csapadék, előbb havazás, majd ónoseső, később eső.
Megerősödő déli, délkeleti szél.
Várható legalacsonyabb éjszakai hőmérséklet: általában -5 fok körül, keleten, északkeleten, valamint délnyugaton helyenként -10 fok körül,
legmagasabb nappali hőmérséklet kedden: általában 5 fok körül, a kevésbé széles országrészekben 0 fok körül.

Bozóki István és Török Dénes s.k.

TÁVOLABBI KILÁTÁSOK SZERDÁTÓL-SZOMBATIG:

Eleinte erősen felhős idő várható, havas esővel, esővel, majd havazással. Az időszak végén erős északi, északnyugati széllel a hőmérséklet csökken, kisebb havazások, hózáporok valószinüek. Legalacsonyabb hajnali hőmérséklet: eleinte -4, +1, majd -3, -8 fok között. Legmagasabb nappali hőmérséklet: eleinte 0, +5, majd -3, +2 fok között. Jelentős mennyiségü /legalább 5 mm/ csapadék az ország területének 80 százalékán várható, az időszak első felében.

KÖZÉPTÁVÚ ELŐREJELZŐ OSZTÁLY

A hőmérséklet napi középértéke és eltérése a 100 évi átlagtól /Budapest belterületén/:

1981. XII. 20.	-5,9°C	-6,0°C

1871 óta ezen a napon Budapesten előfordult

legmagasabb hőmérséklet:	11,6°C /1886/,
legalacsonyabb hőmérséklet:	-15,5°C /1927/.

81.809.

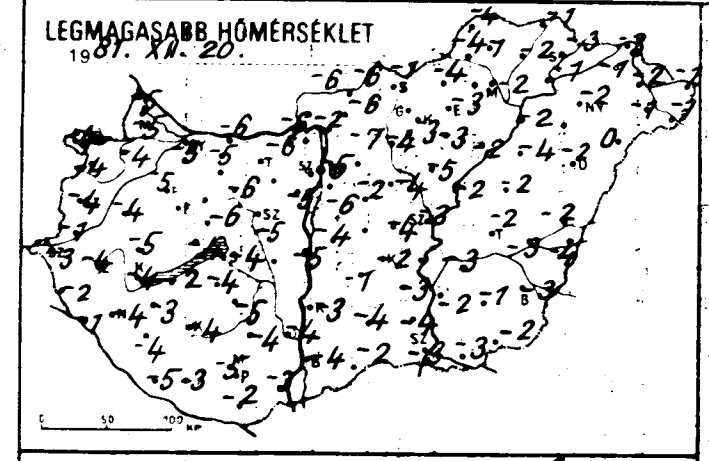
LEGMAGASABB HŐMÉRSÉKLET
1981. XII. 20.

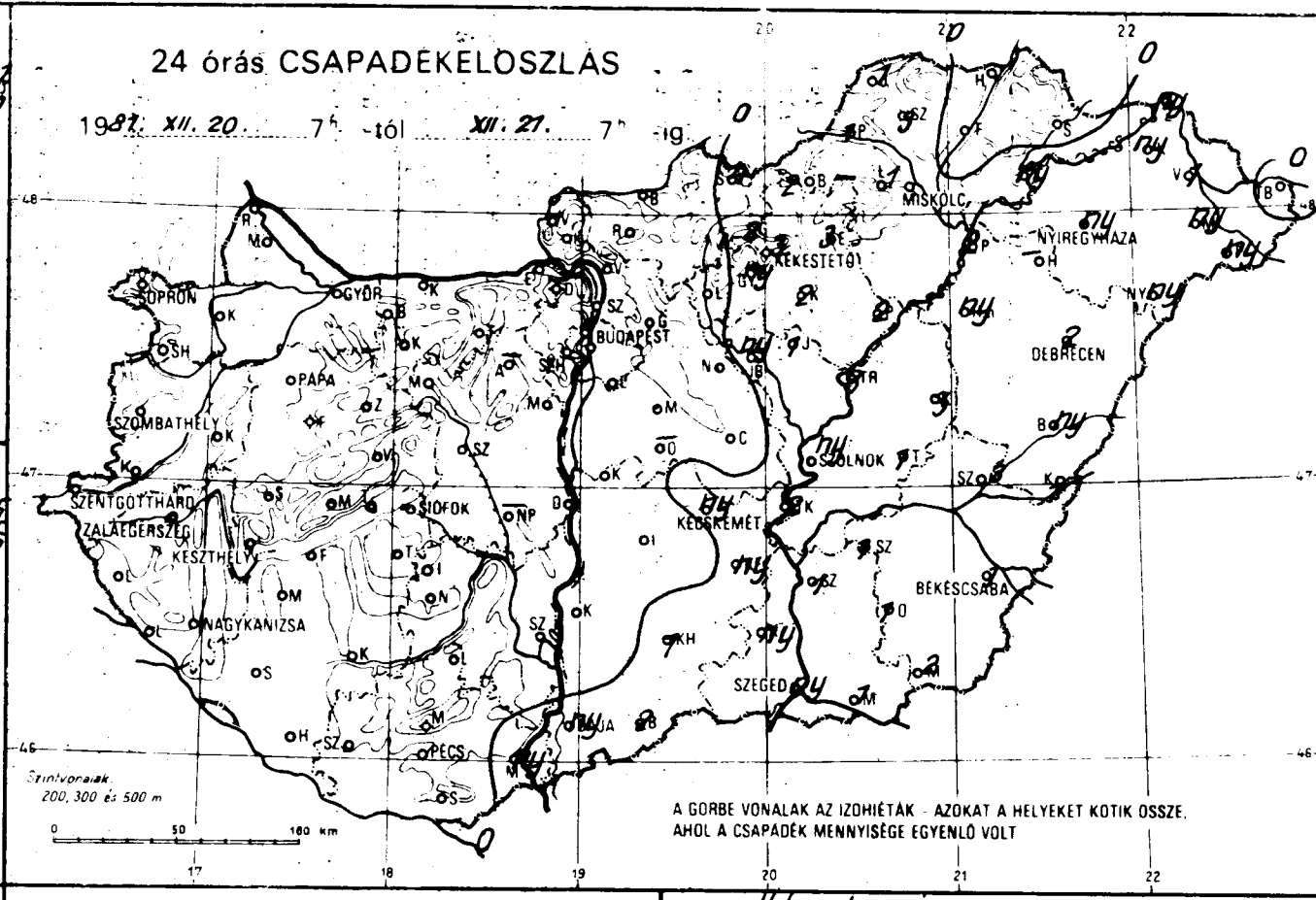
24 órás CSAPADÉKELOSZLÁS
1981. XII. 20. 7h -tól XII. 21. 7h -ig
SOPRON
GYŐR
BUDAPEST
MISKOLC
NYÍREGYHÁZA
KÉKESTETŐ
DEBRECEN
PAPA
SZOMBATHELY
SZOLNOK
SZENTGOTTHÁRD
ZALAEGERSZEG
KESZTHELY
SIÓFOK
KECSKEMÉT
BÉKÉSCSABA
NAGYKANIZSA
SZEGED
PÉCS
Szintvonalak
200, 300 és 500 m
A GÖRBE VONALAK AZ IZOHIÉTÁK - AZOKAT A HELYEKET KÖTIK ÖSSZE,
AHOL A CSAPADÉK MENNYISÉGE EGYENLŐ VOLT

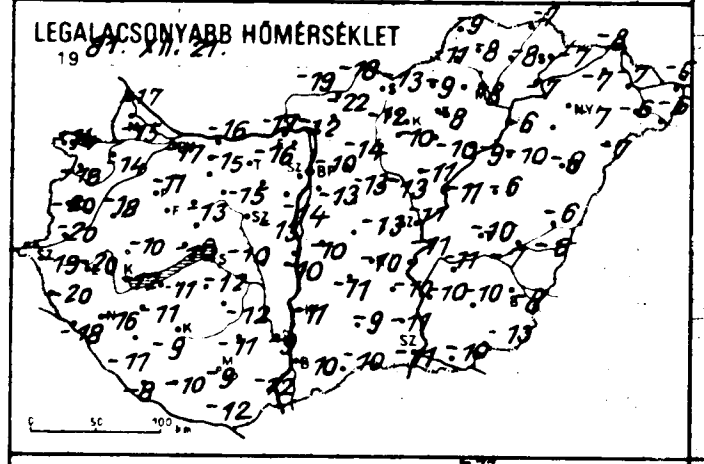
LEGALACSONYABB HŐMÉRSÉKLET
1981. XII. 21.

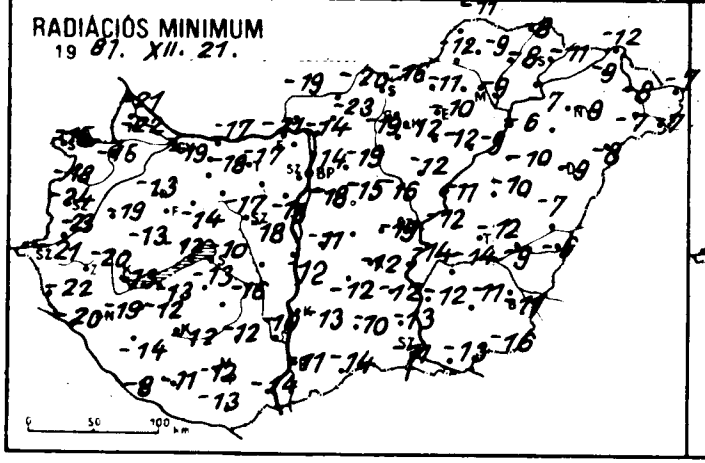
RADIÁCIÓS MINIMUM
1981. XII. 21.

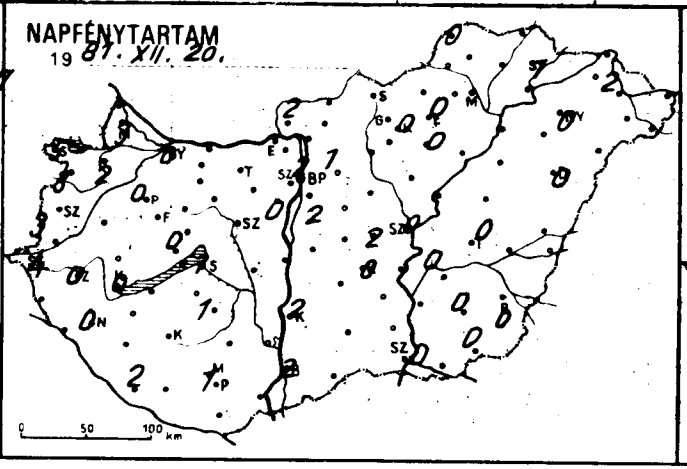
NAPFÉNYTARTAM
1981. XII. 20.

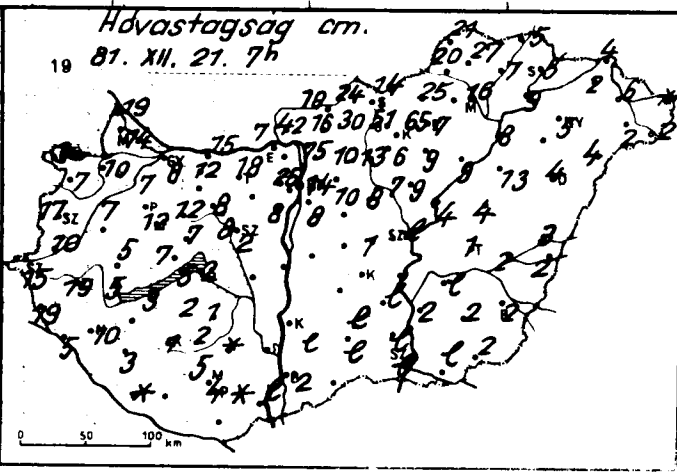
Hóvastagság cm.
1981. XII. 21. 7h

	81.XII.21. 07h -ig az utolsó 24 óra adatai					
	csapadék (mm)	Hó cm	max. hőmérséklet	min. hőmérséklet	rad. min.	napos órák
Győr	• ≡	8	-5	-17	-19	0
Kapuvár	•	10	-4	-14	-15	2
Mosonmagyaróvár	• V	14	-5	-15	-22	3
Rajka	• V	19	-5	-17	-21	
Sopron	•	3	-4	-14	-15	5
Sopronhorpács	• ⊔	7	-4	-18	-18	3
Káld	• V	7	-4	-18	-19	
Körmend	•	10	-1	-20	-23	
Szentgotthárd	• ≡	15	-3	-19	-21	4
Szombathely	• ⊔	17	-4	-20	-24	3
Jenti	•	19	-2	-20	-22	
Letenye	•	5	-1	-18	-20	
Nagykanizsa	• V	10	-4	-16	-19	0
Zalaegerszeg	•	9	-4	-20	-20	0
Farkasgyepű	• ⊔	12	-7	-12	-15	
Keszthely	•	5	-4	-12	-13	0
Mencshely	•	7	-6	-11	-14	0
Tapa	• ⊔	7	-5	-11	-13	0
Jánosmeg	•	5	-5	-10	-13	
Tihany	•	5	-4	-10	-12	
Veszprém	• ≡	7	-6	-13	-14	
Herend	•	12	-7	-17	-17	
Csnyód	•	3	-2	-11	-13	
Somokszt. György	• V	folt	-5	-8	-8	2
Kaposvár	• ⊔	1	-4	-9	-12	
Marcali	•		-3	-11	-12	
Siófok	•	2	-4	-10	-10	1
Somogyszob	•	3	-4	-11	-14	
Tab	• ⊔	2	-4	-12	-13	
Tatabolna	•	12	-7	-17	-18	
Esztergom	•	7	-6	-17	-21	
Csabér	•	8	-5	-15	-18	
Komárom	•	15	-6	-16	-17	
Oroszlány	•	18	-6	-16	-17	
Csütörtöktoboz	–	–	–	–	–	
Budaújváros	•		-5	-10	-12	
Martonvásár	•	8	-5	-14	-18	0
Gödöllő	•	8	-6	-15	-17	
Nagyhörcsökp	–	–	–	–	–	
Szabadbattyán	•	2	-5	-13	-18	
Füzesszemcse	•	1	-5	-12	-16	1
Nagyvel	•	folt	-4	-11	-12	
Szekszárd	•	2	-3	-14	-16	
Szekszárd	•		-4	-9	-10	
Szarvasgádtető	•	5	-7	-10	-12	
Pécs	ny *	folt	-3	-12	-14	
[illegible]	•	4	-5	-9	-12	1
[illegible]	•		-2	-12	-13	
Pápetvár	•		-3	-10	-11	
Pécs Lőrinc	• ⊔	8	-6	-13	-18	2
Pécs Met. Int.	•	14	-5	-10	-14	2
Pécs Szab. hegy	•	25	-9	-12	-12	
Pécsvárad	•	1	-4	-13	-19	2
Szigetvár	–	–	–	–	–	
Pécsvárdi	• ⊔	10	-7	-14	-19	1
Komló	• V	42	-6	-21	-23	
Bátaszék	•	10	-2	-13	-15	
Paks	•	8	-4	-13	-16	
Paks	–	–	–	–	–	
Dombóvár	•	15	-5	-14	-15	

	81.XII.21. 07h -ig az utolsó 24 óra adatai					
	csapadék (mm)	Hó cm	max. hőmérséklet	min. hőmérséklet	rad. min.	napos órák
Vác	•	16	-2	-12	-14	
Vámosmikola	• V	18	-6	-19	-19	2
Baja	ny *	lep.	-4	-10	-11	2
Bácsalmás	2 *	2	-2	-10	-14	
Izsak	•		-1	-11	-12	
Kalocsa	• ⊔		-3	-11	-13	2
Kecskemét	ny *		-2	-10	-12	0
Kiskunf. háza	ny *	lep.	-3	-10	-12	
Kiskunhalas	1 *	lep.	-4	-9	-10	
Kunszentmiklós	•		-4	-10	-11	
Tiszakécske	2 *		-	-11	-14	
Balassagyarmat	•	24	-6	-18	-20	
Romhány	• V	30	-6	-22	-23	
Salgótarján	4 * V	14	-1	-13	-16	
Eger	3 *	7	-3	-8	-10	0
Galyatető	2 * V	51	1	-14	-14	
Gyöngyös	ny *	6	-3	-10	-12	
Kékestető	3 * V	65	-9	-12	-13	0
Kompolt	2 *	9	-3	-10	-12	0
Lőrinci	•	13	-4	-12	-19	
Poroszló	2 *	9	-2	-9	-9	
Jászapáti	1 *	9	-5	-11	-12	
Jászberény	ny *	7	-3	-12	-15	
Karcag	3 *	4	-2	-6	-10	
Szolnok	ny *	lep.	-3	-11	-12	0
Tiszaroff	3 *	4	-2	-11	-11	
Túrkeve	1 *	1	-2	-10	-12	0
Kistelek	ny *	lep.	-4	-11	-13	
Makó	1 *	lep.	-3	-10	-13	
Szeged	ny *	lep.	-3	-11	-11	0
Szentes	1 *	2	-2	-10	-12	
Borsodnádasd	2 *	25	-4	-9	-11	
Füged	•	7	-2	-8	-8	
Hidasnémeti	•	5	-1	-7	-8	
Jósvafő	1 *	21	-4	-9	-11	0
Lillafüred	–	–	–	–	–	
Miskolc	1 * =	16	-2	-8	-9	–
Putnok	1 *	20	-4	-11	-12	
Sárospatak	•	5	-3	-7	-11	1
Szendrőlád	3 *	27	1	-8	-9	
Tokaj	ny *	9	-1	-7	-7	
Kisvarda	ny *	2	-1	-7	-9	2
Mátészalka	ny *	2	-1	-6	-7	
Nyíregyháza	ny * =	5	-2	-7	-9	0
Nyírlugos	ny * ⊔	4	0	-7	-8	
Pátyod	ny *	2	-1	-6	-7	
Tiszabecs	•	folt	-1	-5	-7	
Vásárosnamény	1 *	6	-2	-7	-8	
Záhony	ny *	4	-3	-8	-12	
Berettyóújfalu	ny *	3	-2	-6	-7	
Debrecen	2 * =	4	-2	-8	-9	0
Hajdúdorog	–	–	–	–	–	
Hortobagy	ny *	13	-4	-10	-10	
Körösszakál	1 *	2	-4	-6	-6	
Polgár	2 *	8	-2	-6	-6	
Békéscsaba	1 *	2	-3	-8	-11	0
Mezőhegyes	2 *	2	-2	-13	-16	0
Orosháza	1 *	2	-1	-10	-11	0
Szarvas	1 *	lep.	-3	-11	-14	0
Szeghalom	3 *	2	-3	-7	-9	

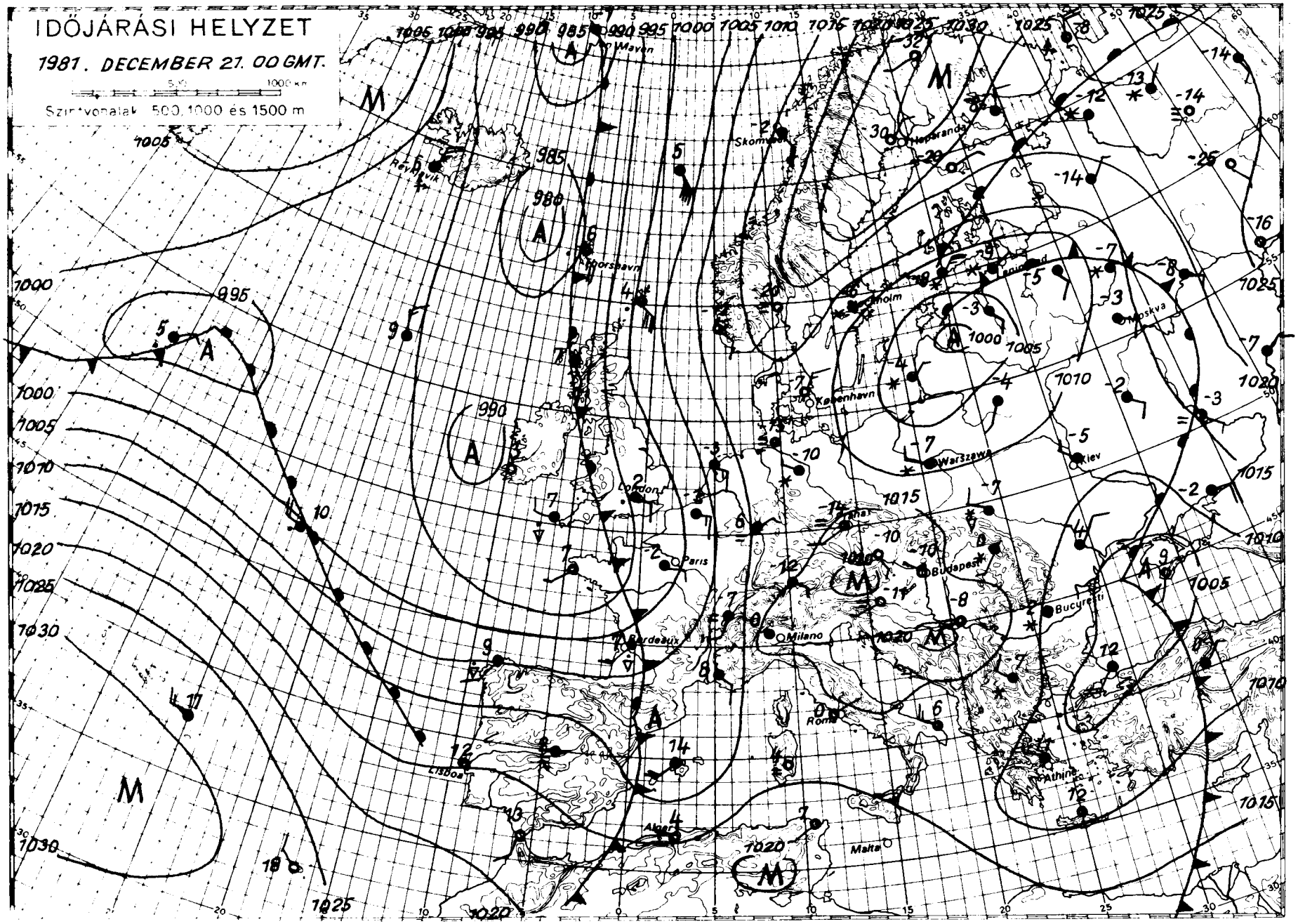

KIADJA ORSZÁGOS METEOROLÓGIAI SZOLGÁLAT

Készíti: Központi Előrejelző Intézet Előrejelző Osztálya. T.: 273-018. Megjelenik naponként

Éves előfizetési díja: 1 760,- Ft. – Megrendelhető: 1024 Budapest, II., Kitaibel Pál utca 1. Telefon: 353-500

Kiadásért felel: az OMSZ elnöke. Szerkesztésért felel: a KEI igazgatója

IDŐJÁRÁSI NAPIJELENTÉS

ЕЖЕДНЕВНЫЙ МЕТЕОРОЛОГИЧЕСКИЙ БЮЛЛЕТЕНЬ · DAILY WEATHER REPORT
BULLETIN QUOTIDIEN DE TEMPS · TÄGLICHER WETTERBERICHT

94. évfolyam 356. szám. + Budapest + 1981. december 22. kedd

Az időjárási helyzet és a várható időjárás:

Továbbra is változékony Európa időjárása. Az Izland, Brit-szigetek, Ibériai-félsziget, Appennini-félsziget Kelet-Európai-hátság vonalban alacsony nyomású légörvények helyezkednek el. A légörvények déli oldalán meleg, tőlünk északra viszont hideg levegő áramlik. Az eltérő hőmérsékletü levegőfajták keveredése csapadékos időjárást okoz. Kontinensünk nyugati és déli részén sokfelé esik az eső, záporeső, helyenként szokatlanul enyhe az idő. A Kelet-Európai-alföldön és Skandináviában továbbra is hideg, téli időjárás uralkodik, gyakran havazik, a hőmérséklet napközben sem éri el a nulla fokot.

Hazánkban hétfőn változóan felhős, hideg, téli idő volt. Számottevő csapadékot csupán kora délelőtt jelentettek az északkeleti országrészből. Többnyire 3, 4 órán át sütött a nap. A hőmérséklet csúcsértéke szeszélyes területi eloszlásban -1 és -9 fok között alakult. Az éjszaka mért legalacsonyabb hőmérséklet délen általában -5, -7 fok északon -6, -10 fok, az Északi-hegyvidéken helyenként -12, -14 fok volt. Megnövekedett a felhőzet, de rövid időszakokra kedden délelőtt is kisütött a nap. Csapadékról nem érkezett jelentés. A hőmérséklet 11 órakor 0 és -8 fok között váltakozott.

Ma 12 órakor Budapesten a hőmérséklet -4 fok, a tengerszintre átszámitott légnyomás 1007 mbar, mérsékelten süllyed.

Várható időjárás szerda estig:

Átmenetileg erősen megnövekvő felhőzet, elsősorban a Dunántúlon többfelé havas eső, ónoseső, eső, északon eleinte főként hó.
Sok helyen élénk, időnként erős, rövid ideig viharos déli, délkeleti szél.
Várható legalacsonyabb éjszakai hőmérséklet: -3 és +2 fok között, a kevésbé felhős, szélvédett területeken -5 fok körül, legmagasabb nappali hőmérséklet szerdán: általában 1 és 6 fok között.

Török Dénes és Vadkerti Ferenc s.k.

A hőmérséklet napi középértéke és eltérése a 100 évi átlagtól /Budapest belterületén/:

1981. XII. 21.	-6,0°C	-5,9°C

1871 óta ezen a napon Budapesten előfordult

legmagasabb hőmérséklet:	13,6°C /1886/,
legalacsonyabb hőmérséklet:	-18,0°C /1927/.

81.810.

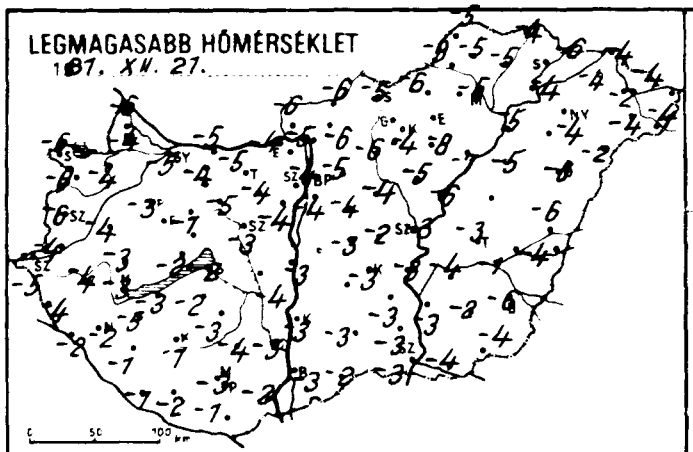
LEGMAGASABB HŐMÉRSÉKLET
1987. XII. 27.

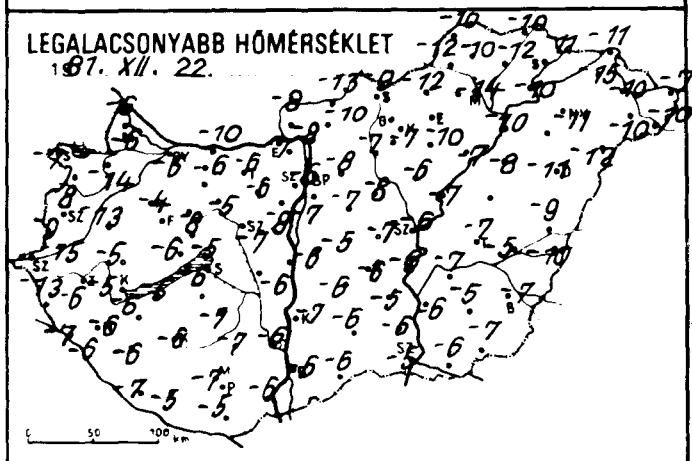
LEGALACSONYABB HŐMÉRSÉKLET
1987. XII. 22.

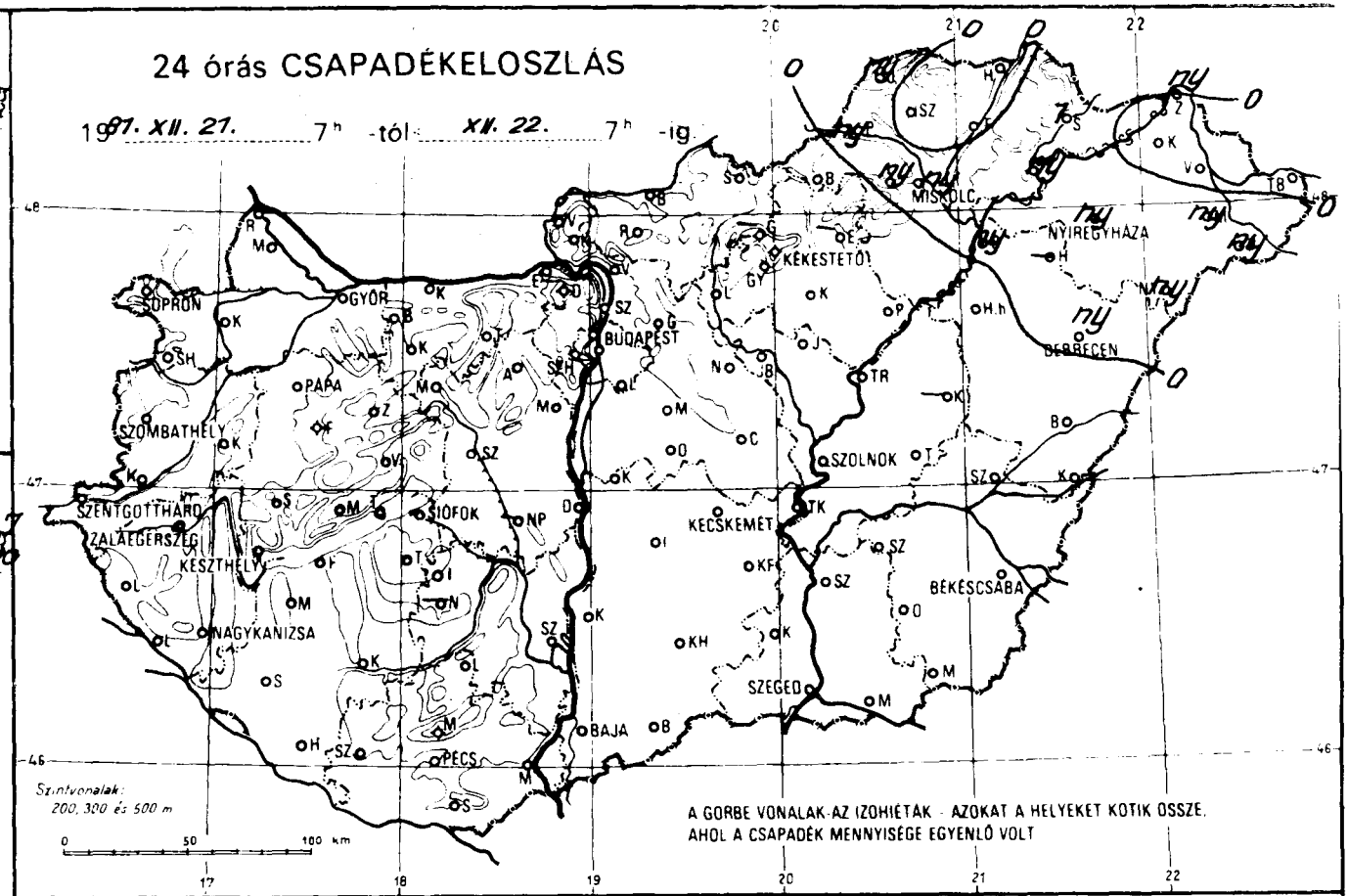
24 órás CSAPADÉKELOSZLÁS
1987. XII. 27. 7h -tól XII. 22. 7h -ig
SOPRON
GYŐR
BUDAPEST
MISKOLC
NYÍREGYHÁZA
KÉKESTETŐ
DEBRECEN
PAPA
SZOMBATHELY
SZOLNOK
SZENTGOTTHÁRD
ZALAEGERSZEG
KESZTHELY
SIÓFOK
KECSKEMÉT
BÉKÉSCSABA
NAGYKANIZSA
SZEGED
BAJA
PÉCS
Szintvonalak: 200, 300 és 500 m
A GÖRBE VONALAK AZ IZOHIÉTÁK - AZOKAT A HELYEKET KÖTIK ÖSSZE, AHOL A CSAPADÉK MENNYISÉGE EGYENLŐ VOLT

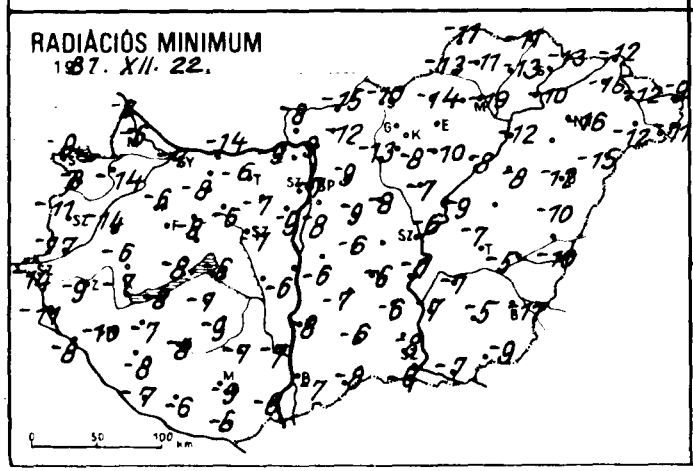
RADIÁCIÓS MINIMUM
1987. XII. 22.

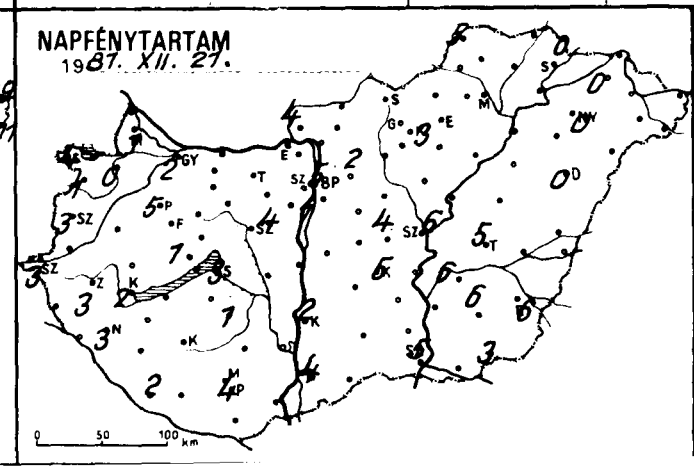
NAPFÉNYTARTAM
1987. XII. 27.

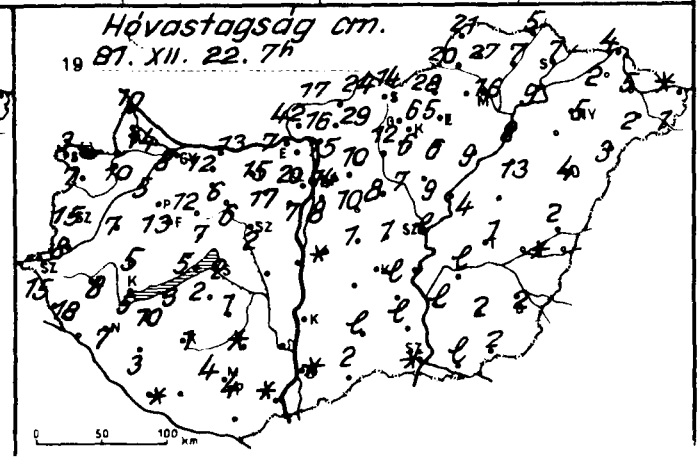
Hóvastagság cm.
1987. XII. 22. 7h

81.XII.22. 07 h -ig az utolsó 24 óra adatai

	csapadék (mm)	Hó cm	max. hőmérséklet	min. hőmérséklet	rad. min.	napos órák
Győr	•	8	-5	-6	-7	2
Kapuvár	•	10	-4	-14	-14	0
Mosonmagyaróvár	•	14	-4	-6	-6	1
Rajka	•	10	-6	-6	-7	
Sopron	•	3	-6	-6	-9	4
Sopronhorpács	•	7	-6	-8	-8	1
Káld	•	7	-4	-13	-14	
Körmend	•	8	-4	-15	-17	
Szentgotthárd	• =	15	-5	-13	-14	3
Szombathely	• ⊔	15	-6	-9	-11	3
Lenti	•	18	-4	-7	-11	
Letenye	•	5	-2	-6	-8	
Nagykanizsa	•	7	-2	-6	-10	3
Zalaegerszeg	•	8	-4	-6	-9	3
Farkasgyepű	•	13	-8	-8	-8	
Keszthely	•	5	-3	-5	-7	2
Mencshely	•	6	-5	-7	-9	1
Pápa	•	5	-3	-4	-6	5
Sümeg	•	5	-3	-5	-6	
Tihany	•	5	-2	-6	-8	
Veszprém	• ⊔	7	-1	-8	-8	
Zirc	•	12	-6	-9	-11	
Fonyód	•	3	-3	-5	-8	
Homokszt. György	•	folt	-1	-7	-7	2
Kaposvár	•	1	-1	-6	-8	
Marcali	•	10	-5	-6	-7	
Siófok	•	2	-2	-5	-6	3
Somogyszob	•	3	-1	-6	-8	
Tab	• ⊔	2	-2	-6	-7	
Bábolna	• V	12	-5	-6	-8	
Esztergom	•	7	-4	-7	-9	
Kisbér	•	6	-4	-6	-8	
Komárom	•	13	-5	-10	-14	
Tatabánya	•	15	-5	-6	-6	
Alcsútdoboz	•	17	-4	-6	-7	
Dunaújváros	•		-4	-6	-6	
Martonvásár	•	7	-4	-8	-9	4
Mór	•	6	-5	-5	-6	
Nagyhörcsökp.	–	–	–	–	–	
Szabadbattyán	•	2	-3	-7	-7	
Fregszemcse	•	1	-3	-7	-9	1
Lengyel	•	folt	-4	-7	-7	
Nagykónyi	–		–	–	–	
Szekszárd	•		-3	-6	-7	
Mosonmagyó	•	4	-6	-7	-8	
Mohács	• ⊔	folt	-2	-6	-8	
Pécs	•	4	-3	-7	-9	4
Siklós	•		-1	-5	-6	
Szigetvár	•		-2	-5	-6	
Bp. Lőrinc	•	8	-4	-7	-8	1
Bp. Met. Int.	•	14	-4	-6	-7	5
Bp. Szab. hegy	•	20	-8	-9	-10	
Tegled	•	1	-2	-7	–	4
Dobogókő	–	–	–	–	–	
Godollő	•	10	-5	-8	-9	2
Királyrét	•	42	-8	-12	-12	
Monor	•	10	-4	-7	-9	
Nagykata	•	8	-4	-8	-8	
Üveny	•	1	-3	-5	-6	
Szentendre	•	15	-6	-7	-8	

81.XII.22. 07 h -ig az utolsó 24 óra adatai

	csapadék (mm)	Hó cm	max. hőmérséklet	min. hőmérséklet	rad. min.	napos órák
Vác	•	16	-5	-8	-9	
Vámosmikola	•	17	-6	-8	-8	4
Baja	• ⊔	folt	-3	-6	-7	4
Bácsalmás	•	2	-2	-6	-8	
Izsák	•		–	-6	-7	
Kalocsa	• ⊔		-3	-7	-8	2
Kecskemét	•	folt	-3	-6	-6	5
Kiskunf. háza	•	lep.	-3	-5	-6	
Kiskunhalas	•	lep.	-3	-6	-6	
Kunszentmiklós	•		-3	-6	-6	
Tiszakécske	•		-3	-6	-7	
Balassagyarmat	•	24	-6	-13	-15	
Romhány	•	29	-6	-10	-12	
Salgótarján	• V	14	-5	-9	-10	
Eger	–	–	–	–	–	
Galyatető	–	–	–	–	–	
Gyöngyös	•	6	-4	-7	-8	
Kékestető	• V	65	-9	-13	-14	3
Kompolt	•	6	-8	-10	-10	–
Lőrinci	•	12	-6	-7	-13	
Poroszló	•	9	-7	-7	-8	
Jászapáti	•	9	-5	-6	-7	
Jászberény	•	7	-4	-8	-8	
Karcag	–	–	–	–	–	
Szolnok	•	lep.	-3	-6	-6	6
Tiszaroff	•	4	-6	-7	-9	
Túrkeve	•	1	-3	-7	-7	5
Kistelek	•	lep.	-3	-6	-8	
Makó	•	lep.	-4	-6	-7	
Szeged	•	folt	-3	-5	-6	5
Szentes	•	lep.	-3	-6	-7	
Borsodnádasd	•	28	-6	-12	-14	
Fügöd	•	7	-5	-12	-13	
Hidasnémeti	•	5	-4	-10	-11	
Jósvafő	ny * ⊔	21	-5	-10	-11	5
Lillafüred	–		–	–	–	
Miskolc	ny * =	16	-5	-14	-19	–
Putnok	ny *	20	-9	-12	-13	
Sárospatak	1 *	7	-6	-11	-13	0
Szendrőlád	• ⊔	27	-5	-10	-11	
Tokaj	ny *	9	-4	-10	-10	
Kisvárda	•	2	-4	-15	-15	0
Mátészalka	ny *	2	-4	-10	-12	
Nyíregyháza	ny *	5	-4	-11	-16	0
Nyírlugos	ny * ⊔	3	-2	-12	-15	
Pátyod	ny *	1	-4	-10	-11	
Tiszabecs	•	folt	-4	-7	-9	
Vásárosnamény	•	5	-2	-10	-12	
Záhony	ny *	4	-4	-11	-12	
Berettyóújfalu	•	2	-6	-9	-10	
Debrecen	ny * ⊔	4	-6	-11	-12	3
Hajdúdorog	–	–	–	–	–	
Hortobágy	•	13	-5	-8	-8	
Korösszakál	•	folt	-4	-10	-10	
Polgár	ny *	8	-5	-10	-12	
Békéscsaba	•	2	-5	-7	-11	6
Mezőhegyes	•	2	-4	-7	-9	3
Orosháza	•	2	-2	-5	-5	6
Szarvas	•	lep.	-4	-7	-7	6
Szeghalom	•		-1	-5	-5	

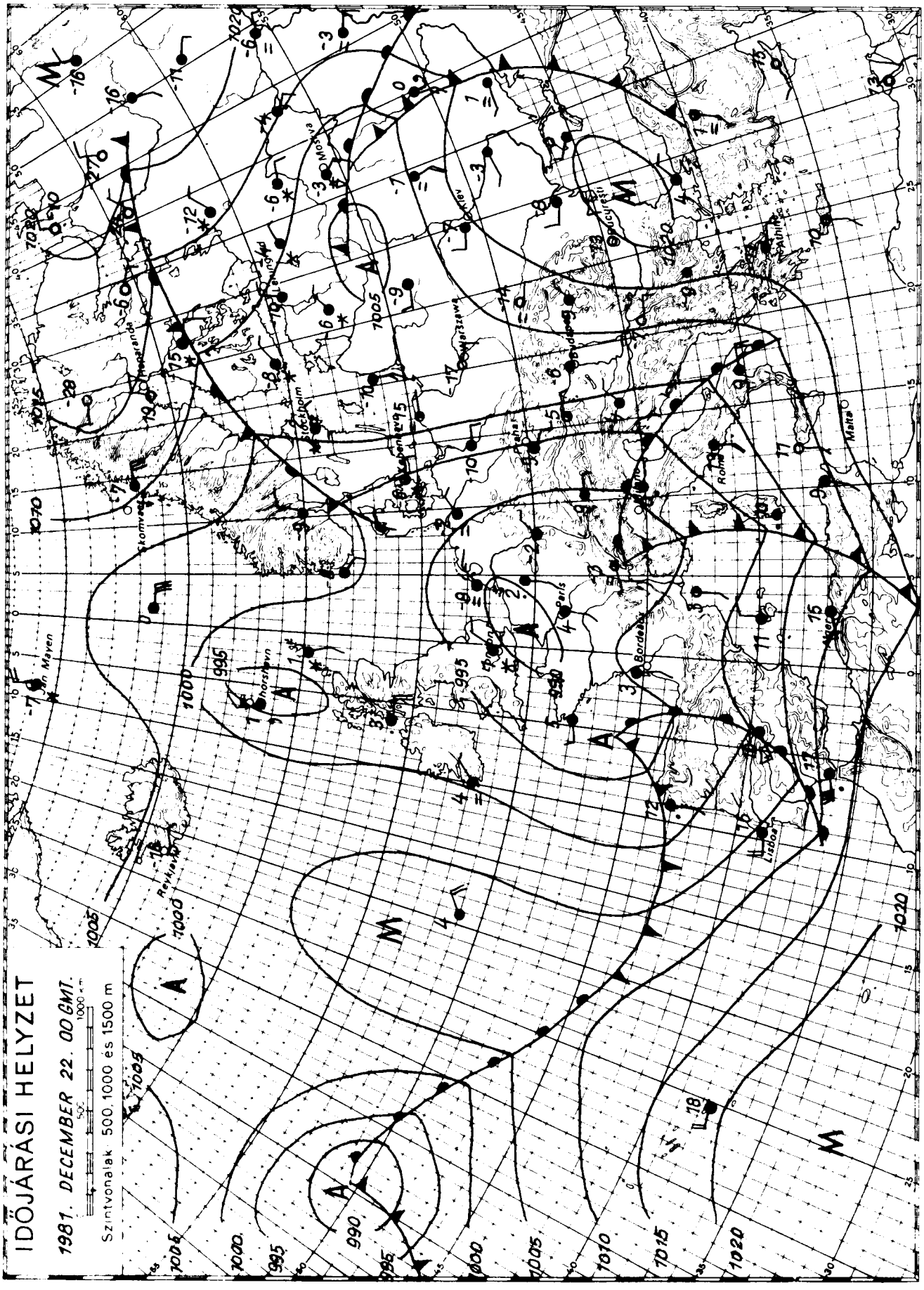

KIADJA: ORSZÁGOS METEOROLOGIAI SZOLGÁLAT

Készíti: Központi **Előrejelző** Intézet Előrejelző Osztálya T.: 273-018 Megjelenik naponként

Éves előfizetési díja: 1 760,- Ft – Megrendelhető 1024 Budapest, II., Kitaibel Pál utca 1. Telefon: 353-500

Kiadásért felel: az OMSZ elnöke Szerkesztésért felel: a KEI igazgatója

IDŐJÁRÁSI NAPIJELENTÉS

ЕЖЕДНЕВНЫЙ МЕТЕОРОЛОГИЧЕСКИЙ БЮЛЛЕТЕНЬ · DAILY WEATHER REPORT
BULLETIN QUOTIDIEN DE TEMPS · TÄGLICHER WETTERBERICHT

94. évfolyam 357. szám. + Budapest + 1981. december 23. szerda

Az időjárási helyzet és a várható időjárás:

Európa nagy részén továbbra is hideg, téli az idő. A legmagasabb nappali hőmérséklet kedden a Szovjetunió európai területének déli részének kivételével általában 2, 7, Észak-Európában 7, 12 fokkal volt alacsonyabb a sokévi átlagnál. A Brit-szigetek térségében, valamint Olaszország középső részén az elmúlt 24 órában újabb ciklon alakult ki. Hatásukra Nyugat-Északnyugat-Európában, valamint Közép- és Dél-Európa nagy részén erősen felhős az ég. Sok helyről jelentenek esőt, havas esőt, ónosesőt, havazást. Csütörtök estig Európa középső részének, így a Kárpát-medencének az időjárását is a jelenleg még Olaszország fölött örvénylő ciklon határozza meg, így csapadékos időre számithatunk.

Hazánkban kedden az ország nagy részén erősen felhős maradt az ég, csak a délkeleti, és az északnyugati megyékben volt 1, 2 óra órás napsütés. A késő délutáni óráktól kezdve a nyugati, és a déli országrészben többfelé volt havazás, havas eső, ónoseső, eső. A lehullott csapadék mennyisége általában 4 mm alatt maradt, csupán a délnyugati megyékben érte el a 4, 9 mm-t, de Lentiben 10 mm-t mértek. A délkeleti, keleti szél több helyen megerősödött. Szerda hajnalra az északkeleti megyékben -5, -11, máshol +1, -4 fokig hült le a levegő. Ma délelőtt erősen felhős, illetve borult volt az ég. Többfelé havazott, a keleti, délkeleti megyékben ónoseső, eső esett, A keleti, délkeleti szél helyenként megélénkült. A hőmérséklet 11 órakor a nyugati, északnyugati országrészben 0, -2, máshol +3, 0 fok között váltakozott.

Ma 12 órakor Budapesten a hőmérséklet 1 fok, a tengerszintre átszámitott légnyomás 996 mbar, gyengén süllyed.

Várható időjárás csütörtök estig:

Általában borult, helyenként néha közepesen felhős lesz az ég.
Ismétlődő havazás, szerdán az Alföldön havas eső, eső várható.
A gyakran élénk, néha erős szél általában délkeleti, déli, szerdán a Dunántúlon északi lesz.
A Dunántúlon eleinte hófúvások is lesznek.
Várható legalacsonyabb éjszakai hőmérséklet: nyugaton -6, keleten -1 fok körül,
legmagasabb nappali hőmérséklet csütörtökön: általában -3, +2 fok között várható.

Aigner Szilárd és Vadkerti Ferenc s.k.

TÁVOLABBI KILÁTÁSOK PÉNTEKTŐL-HÉTFŐIG:

Eleinte még erősen felhős idő, havazással, havas esővel, majd felszakadozik a felhőzet, erős északi széllel a hőmérséklet csökken, az éjszakai lehülés fokozódik. Legalacsonyabb hajnali hőmérséklet: eleinte -4, +1, majd -4, -9 fok között. Legmagasabb nappali hőmérséklet: eleinte -2, +2, majd -4, +1 fok között. Jelentős mennyiségü /legalább 5 mm/ csapadék az ország területének 30 százalékán várható.

KÖZÉPTÁVÚ ELŐREJELZŐ OSZTÁLY

A hőmérséklet napi középértéke és eltérése a 100 évi átlagtól /Budapest belterület/:

1981. XII. 22.	-2,8°C	-2,4°C

1871 óta ezen a napon Budapesten előfordult

legmagasabb hőmérséklet:	14,1°C /1971/,	
legalacsonyabb hőmérséklet:	-19,1°C /1927/.	

81 811.

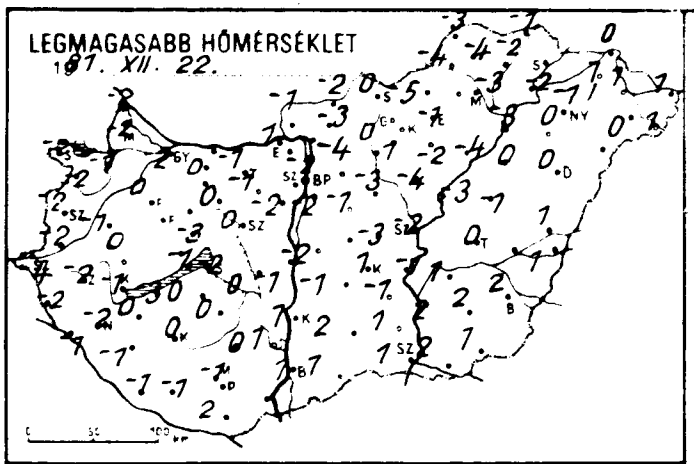
LEGMAGASABB HŐMÉRSÉKLET
1981. XII. 22.

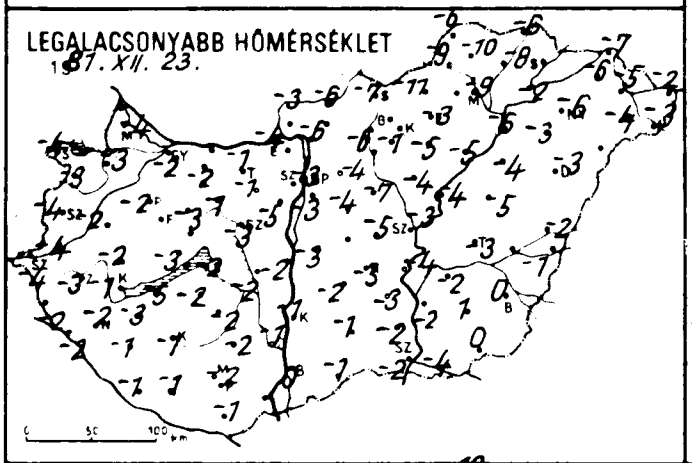
LEGALACSONYABB HŐMÉRSÉKLET
1981. XII. 23.

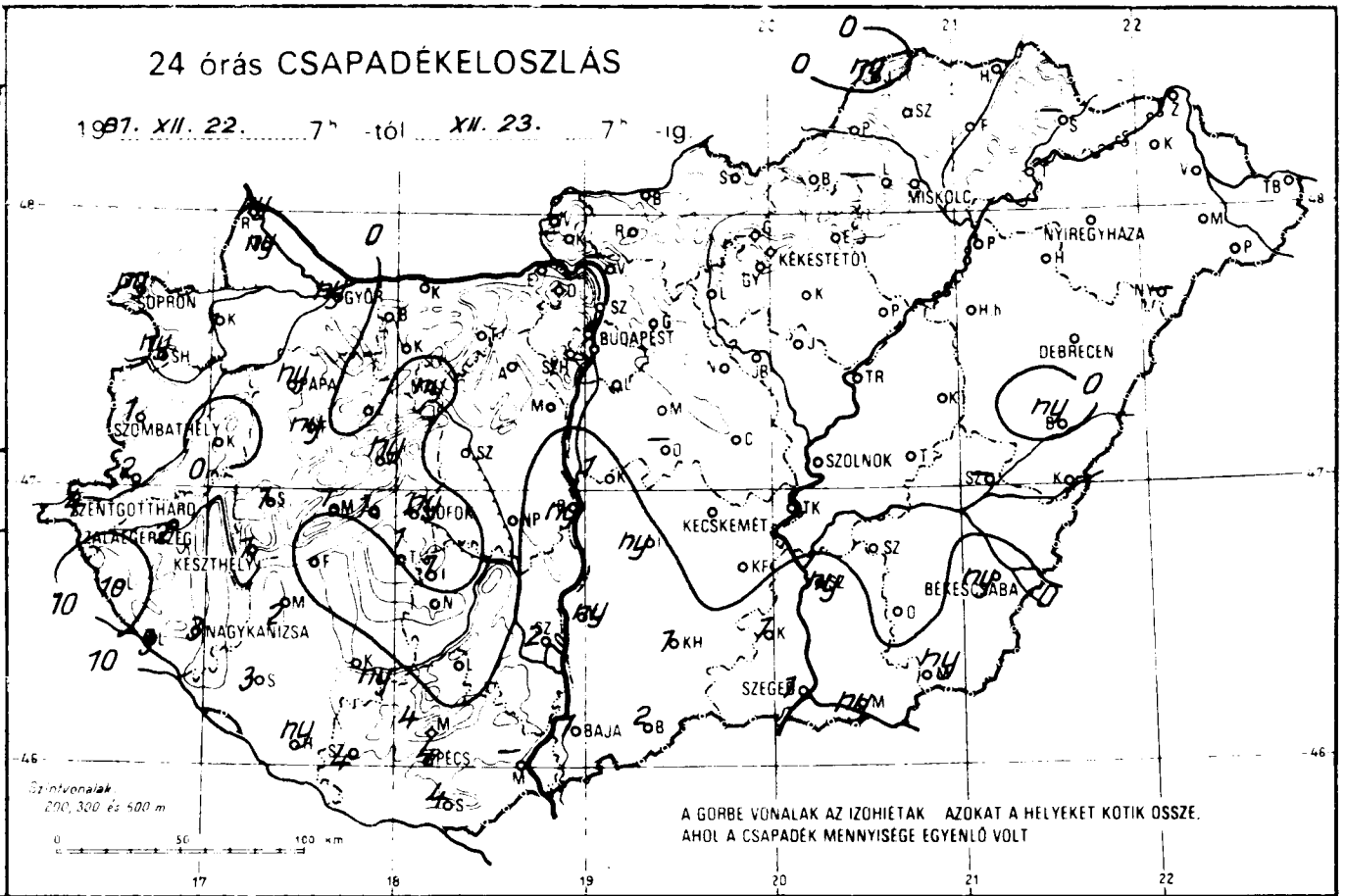
24 órás CSAPADÉKELOSZLÁS
1981. XII. 22. 7h -tól XII. 23. 7h -ig
SOPRON
GYŐR
BUDAPEST
MISKOLC
NYÍREGYHÁZA
KÉKESTETŐ
DEBRECEN
SZOMBATHELY
SZENTGOTTHÁRD
ZALAEGERSZEG
KESZTHELY
NAGYKANIZSA
SÓFOK
KECSKEMÉT
SZOLNOK
BÉKÉSCSABA
SZEGED
BAJA
PÉCS
Szintvonalak
200, 300 és 500 m
A GÖRBE VONALAK AZ IZOHIÉTAK AZOKAT A HELYEKET KÖTIK ÖSSZE,
AHOL A CSAPADÉK MENNYISÉGE EGYENLŐ VOLT

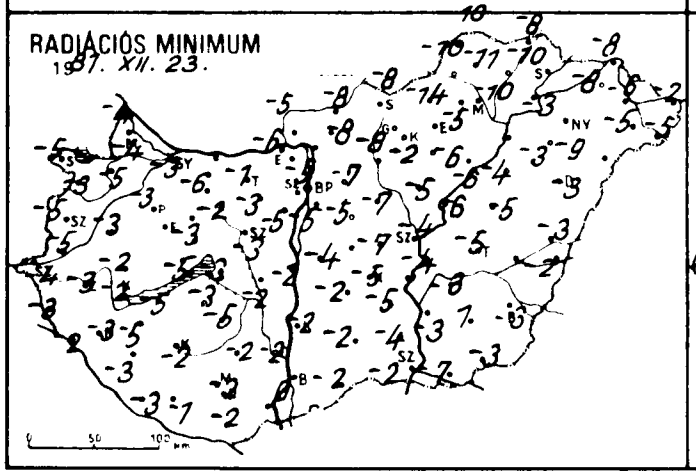
RADIÁCIÓS MINIMUM
1981. XII. 23.

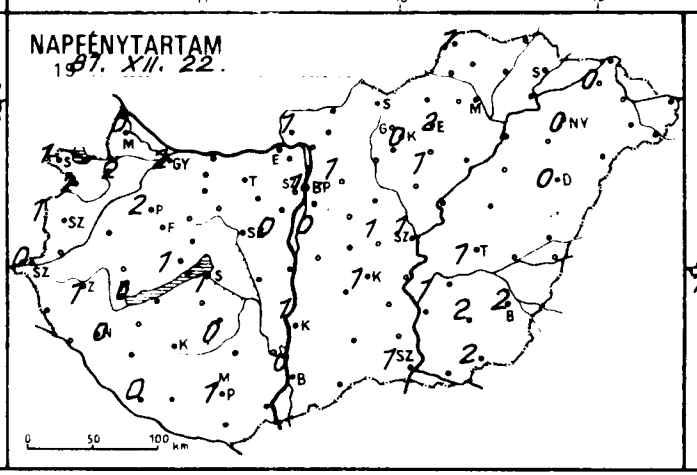
NAPFÉNYTARTAM
1981. XII. 22.

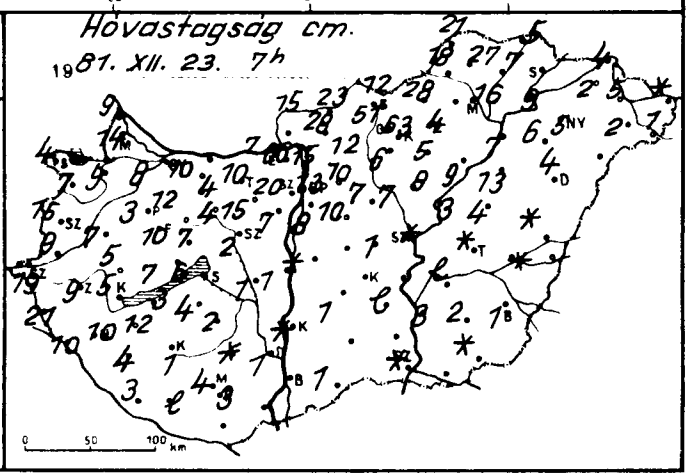
Hóvastagság cm.
1981. XII. 23. 7h

	81.XII.23. 07 h -ig az utolsó 24 óra adatai					
	csapadék (mm)	Hó cm	max. hőmérséklet	min. hőmérséklet	rad. min.	napos órák
	ny *	8	-2	-2	-3	2
vár	1 *	9	-1	-3	-5	2
nmagyaróvár	ny *	14	-2	-3	-4	0
	ny *	9	-2	-4	-4	
on	ny *	4	-2	-4	-5	1
nhorpács	ny *	7	-2	-3	-3	2
	.	7	-1	-2	-3	
end	2 *	9	-2	-4	-5	
gotthárd	4 *	19	-4	-4	-4	0
bathely	1 *	15	-2	-4	-5	1
	10 *	21	-2	-2	-3	
ve	9 *	10	-1	-2	-2	
kanizsa	3 *	10	-2	-2	-3	0
erszeg	2 *	9	-2	-3	-3	1
sgyepü	ny *	10	-3	-3	-3	
hely	1 *	5	-1	-1	-2	0
shely	1 *	7	-3	-3	-4	1
	ny *	3	0	-2	-3	2
g	1 *	5	0	-2	-2	
ny	1 *	6	-1	-3	-5	
rém	ny *	7	-3	-3	-3	
	.	12	-3	-4	-7	
od	.	3	-3	-5	-5	
kszt. György	ny *	3	-1	-1	-3	0
svár	ny *	1	0	-1	-2	
ali	2 *	12	0	-3	-5	
k	ny *	2	-2	-2	-3	1
gyszob	3 *∽	4	-1	-1	-3	
	1 *	4	0	-2	-3	
lna	.	10	-1	-2	-3	
rgom	.	7	1	-4	-6	
er	.	4	0	-2	-6	
arom	-	-	-	-	-	
nanya	.	10	-1	-1	-1	
tdoboz	.	15	-1	-1	-3	
újváros	ny *	1	-1	-2	-2	0
onvásár	.	7	-2	-5	-5	0
	ny *	4	0	-1	-2	
horcsökp	.	1	0	-2	-2	
adbattyan	.	2	0	-3	-3	
imese	1 *	2	0	-2	-5	0
et	. V	folt	0	-2	-2	
konyi	.		0	0	-1	
szárd	2 *	1	1	-1	-2	
padtető	4 * =	4	-2	-2	-3	
ies	-	-	-	-	-	
	4	3	-1	-2	-2	1
	4		2	-1	-2	
tvár	4 *	lep.	-1	-1	-1	
órinc	. =	8	-2	-3	-5	0
Met. Int.	.	13	-2	-3	-5	1
szab. hegy	.	20	-3	-4	-4	
d	.	1	-3	-5	-7	1
gókó	.	66	-1	-5	-7	
llő	.	10	-4	-4	-7	1
vret	-	-	-	-	-	
or	.	10	-1	-4	-5	
kata	.	7	-3	-7	-7	
ny	-	-	-	-	-	
endre	.	15	2	4	6	

	80.XII.23. 07 h -ig az utolsó 24 óra adatai					
	csapadék (mm)	Hó cm	max. hőmérséklet	min. hőmérséklet	rad. min.	napos órák
Vác	-	-	-	-	-	
Vámosmikola	.	15	-1	-3	-5	1
Baja	1		1	0	0	0
Bácsalmás	2	1	1	-1	-2	
Izsák	ny *	1	-1	-2	-2	
Kalocsa	ny *	folt	1	-1	-2	1
Kecskemét	.		1	-3	-5	1
Kiskunf. háza	.	lep.	-1	-3	-5	
Kiskunhalas	1 *		2	-1	-2	
Kunszentmiklós	1 *	folt	-2	-3	-4	
Tiszakécske	.		-1	-4	-4	
Balassagyarmat	.	23	-2	-6	-8	
Romhány	.	28	-3	-6	-8	
Salgótarján	.	12	0	-7	-8	
Eger	.	4	-1	-3	-5	2
Galyatető	.	51	-1	-4	-5	
Gyöngyös	.	6	1	-1	-2	
Kékestető	. V	63	-5	-5	-7	0
Kompolt	.	5	-2	-5	-6	1
Lőrinci	.	12	0	-6	-8	
Poroszló	.	9	-4	-5	-6	
Jászapáti	.	8	-4	-4	-5	
Jászberény	.	7	-3	-5	-5	
Karcag	.	4	-1	-5	-5	
Szolnok	.	folt	-2	-3	-4	1
Tiszaroff	.	3	-3	-4	-6	
Túrkeve	.	folt	0	-3	-5	1
Kistelek	1 ∇		1	-2	-4	
Makó	ny V		2	-4	-7	
Szeged	1 *	folt	1	-2	-2	1
Szentes	ny	3	-2	-2	-3	
Borsodnádasd	.	28	-5	-11	-14	
Fügöd	.	7	-2	-8	-10	
Hidasnémeti	.	5	-1	-6	-8	
Jósvafő	ny *	21	-3	-6	-10	1
Lillafüred	-	-	-	-	-	
Miskolc	.	16	-3	-9	-10	-
Putnok	.	18	-4	-9	-10	
Sarospatak	-	-	-	-	-	-
Szendrőlád	. ⊔	27	-4	-10	-11	
Tokaj	.	9	-2	-2	-3	
Kisvárda	.	2	1	-6	-8	0
Mátészalka	.	2	0	-4	-5	
Nyíregyháza	.	5	-1	-6	-9	0
Nyírlugos	-	-	-	-	-	
Pátyod	.	1	1	-3	-5	
Tiszabecs	.	folt	1	-2	-2	
Vásárosnamény	.	5	1	-5	-6	
Zahony	.	4	0	-7	-8	
Berettyóújfalu	ny	folt	1	-2	-3	
Debrecen	.	4	0	-3	-3	0
Hajdúdorog	.	6	0	-3	-3	
Hortobágy	.	13	0	-4	-4	
Kosszakal	.	folt	1	-1	-2	
Polgár	.	7	-3	-6	-	
Békéscsaba	ny ⊔	1	2	0	-3	2
Mezőhegyes	ny	folt	1	0	-3	2
Orosháza	.	2	2	1	1	2
Szarvas	.	lep.	1	-2	-3	1
Szeghalom						

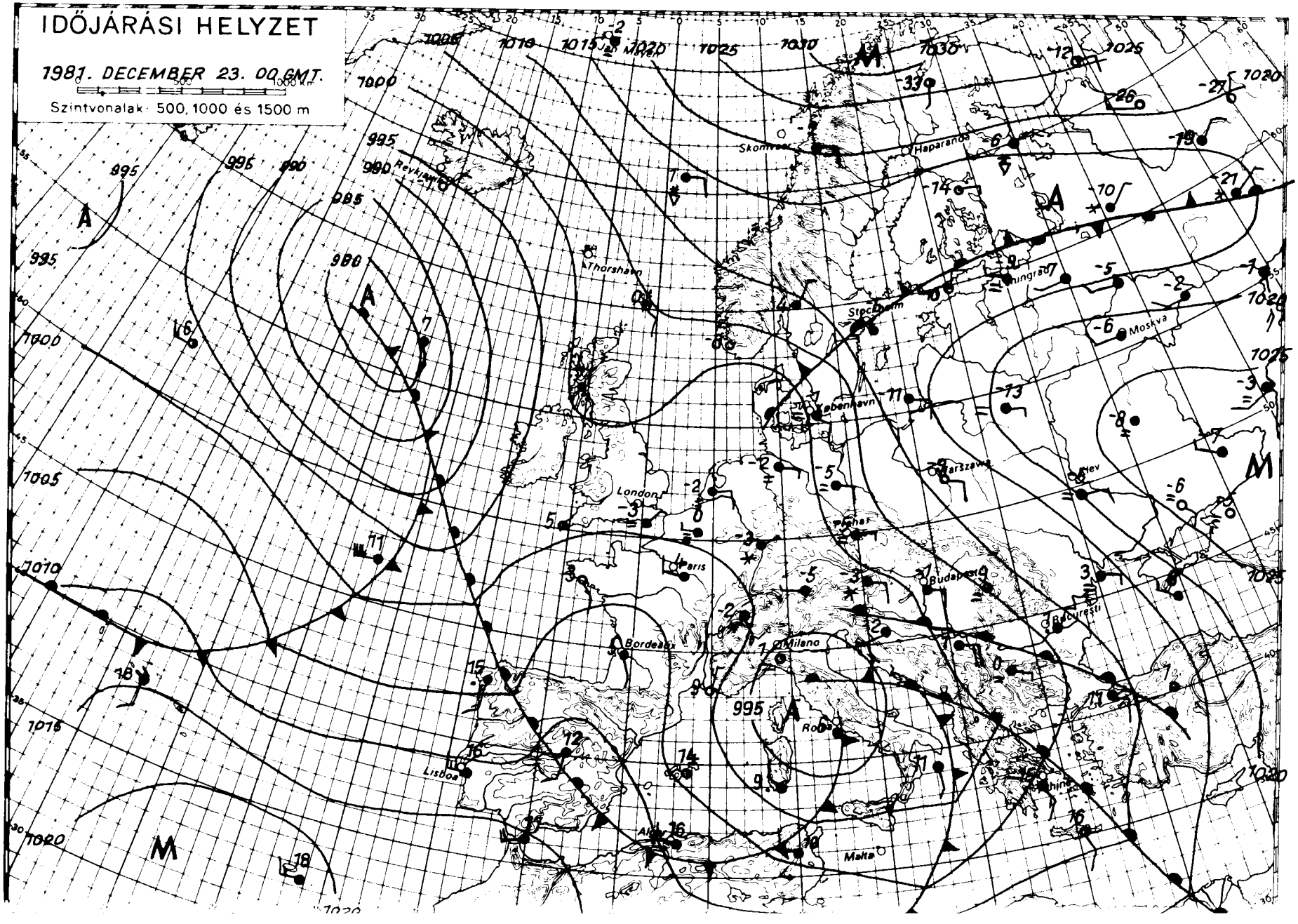

KIADJA: ORSZÁGOS METEOROLÓGIAI SZOLGÁLAT

Készíti: Központi Előrejelző Intézet Előrejelző Osztálya – T.: 273-018 – Megjelenik naponként

Éves előfizetési díja: 1 760,- Ft – Megrendelhető: 1024 Budapest, II., Kitaibel Pál utca 1. Telefon: 353-500

Kiadásért felel: az OMSZ elnöke. Szerkesztésért felel: a KEI igazgatója

IDŐJÁRÁSI NAPIJELENTÉS

ЕЖЕДНЕВНЫЙ МЕТЕОРОЛОГИЧЕСКИЙ БЮЛЛЕТЕНЬ · DAILY WEATHER REPORT
BULLETIN QUOTIDIEN DE TEMPS · TÄGLICHER WETTERBERICHT

94. évfolyam 358. szám. + Budapest + 1981. december 24. csütörtök

Az időjárási helyzet és a várható időjárás:

Európa legnagyobb részén gyorsan mozgó ciklonok alakitják az időjárást. Hatásukra nagyon változékony az idő. Csütörtökön a Szovjetunió európai területének északi, északkeleti vidékeiről, valamint a Balti-tenger medencéjéből kiterjedt havazást, hófúvást jelentettek. Az Égei-tenger környékén, Franciaországban és Olaszország legnagyobb részén esett az eső. A Kárpát-medencében és környékén erősen párás, ködös a levegő. A köd egy része napközben is megmarad. A következő időszakban lényeges időjárásváltozás nem várható. Eleinte túlnyomóan borult, csapadékos idő lesz, majd gyengül a csapadékhajlam.

Hazánkban szerdán a déli határvidéken néhány órára kisütött a nap, máshol túlnyomóan borult volt az ég. A nyugati, északnyugati megyékben sokfelé havazott, keleten, délkeleten eső esett. A csütörtök reggel 7 óráig lehullott csapadék mennyisége általában csapadéknyom és 7 mm között váltakozott, de Tiszabecsen elérte a 11 mm-t. Hazánkban a Nagykanizsa-Jászberény-Nyiregyháza vonaltól északnyugatra többnyire összefüggő hótakaró található. Vastagsága többfelé meghaladja a 10 cm-t. A legmagasabb nappali hőmérséklet szerdán a Dunántúlon és az Északi-Középhegység térségében -1, +3, az ország többi részén +3 és +6 fok között váltakozott. Csütörtök hajnalra általában 0, -6 fokig hült le a levegő. A nyugati megyékben volt a hidegebb. Az éjszaka második felétől többfelé keletkezett köd és ennek egy része még délelőtt is megmaradt. A hőmérséklet 11 órakor +1 és -4 fok között váltakozott.

Ma 12 órakor Budapesten a hőmérséklet -2 fok, a tengerszintre átszámitott légnyomás 1000 mbar, nem változik.

Várható időjárás péntek estig:

Eleinte országszerte borult csapadékos idő.
Északnyugaton, északon többnyire havazás, másutt havas eső, eső.
Pénteken napközben nyugat felől felszakadozó felhőzet és inkább csak keleten újabb csapadék.
Élénk déli, majd északnyugatira, északira forduló és megerősödő szél.
Az időszak elején sokfelé köd.
Várható legalacsonyabb éjszakai hőmérséklet: -3, +2,
legmagasabb nappali hőmérséklet pénteken: -1, +3 fok között.

Németh Lajos s.k.

A hőmérséklet napi középértéke és eltérése a 100 évi átlagtól /Budapest belterületén/:

1981. XII. 23.	2,1°C	+1,4°C

1871 óta ezen a napon Budapesten előfordult

legmagasabb hőmérséklet:	12,0°C /1971/,
legalacsonyabb hőmérséklet:	-17,6°C /1879/.

81.812.

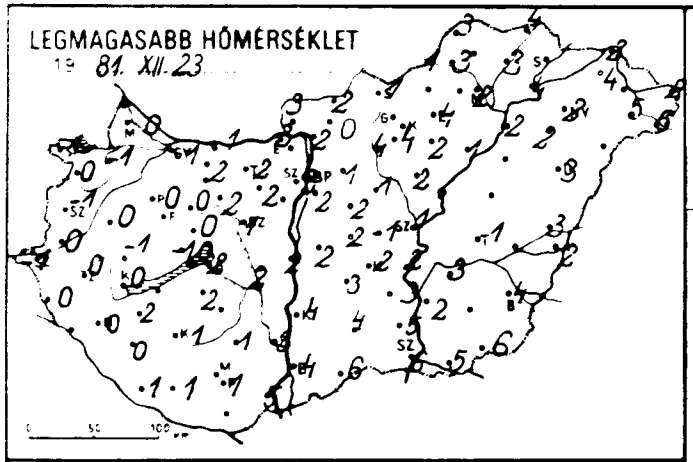
LEGMAGASABB HŐMÉRSÉKLET
19 81. XII. 23.

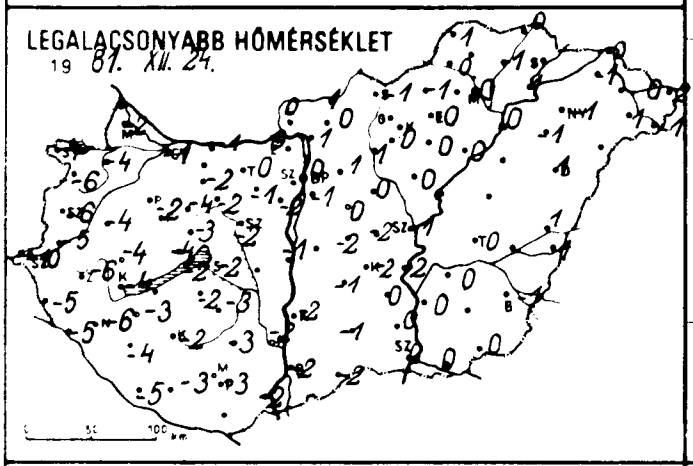
LEGALACSONYABB HŐMÉRSÉKLET
19 81. XII. 24.

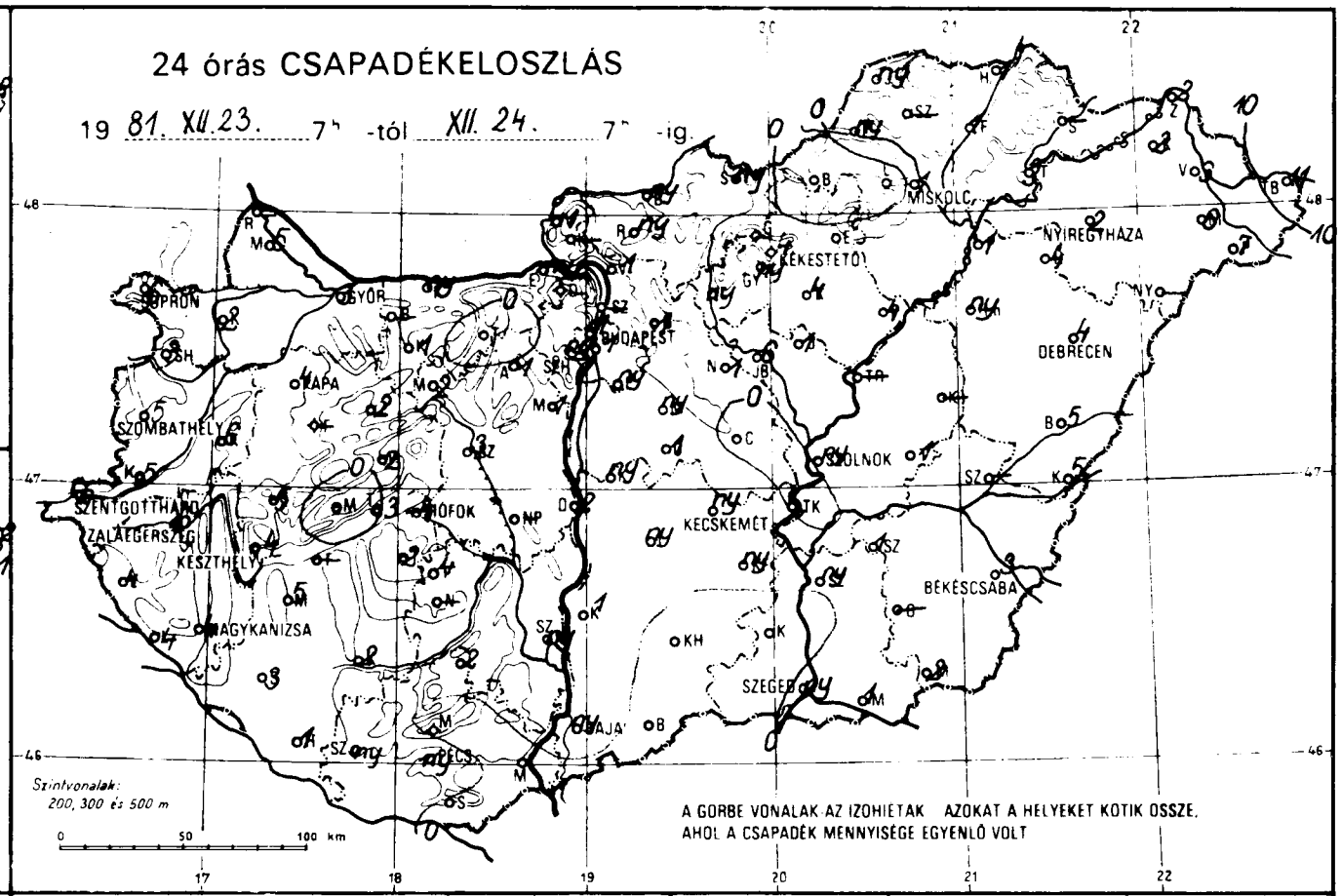
24 órás CSAPADÉKELOSZLÁS
19 81. XII.23. 7h -tól XII. 24. 7h -ig.
SOPRON
GYŐR
BUDAPEST
MISKOLC
NYÍREGYHÁZA
KÉKESTETŐ
DEBRECEN
SZOLNOK
SZOMBATHELY
SZENTGOTTHÁRD
ZALAEGERSZEG
KESZTHELY
BALATONFÜRED
KECSKEMÉT
BÉKÉSCSABA
NAGYKANIZSA
KHV
SZEGED
PÉCS
Szintvonalak:
200, 300 és 500 m
A GÖRBE VONALAK AZ IZOHIETAK AZOKAT A HELYEKET KÖTIK ÖSSZE,
AHOL A CSAPADÉK MENNYISÉGE EGYENLŐ VOLT

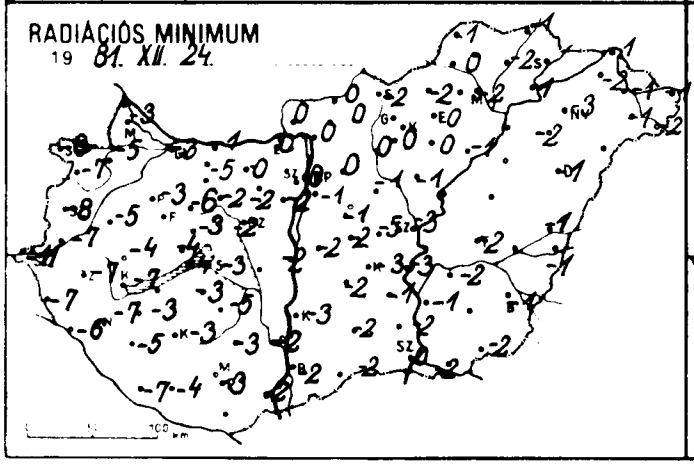
RADIÁCIÓS MINIMUM
19 81. XII. 24.

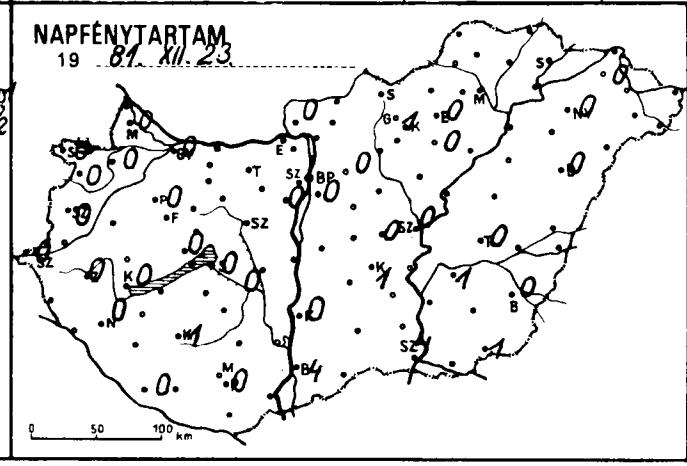
NAPFÉNYTARTAM
19 81. XII. 23.

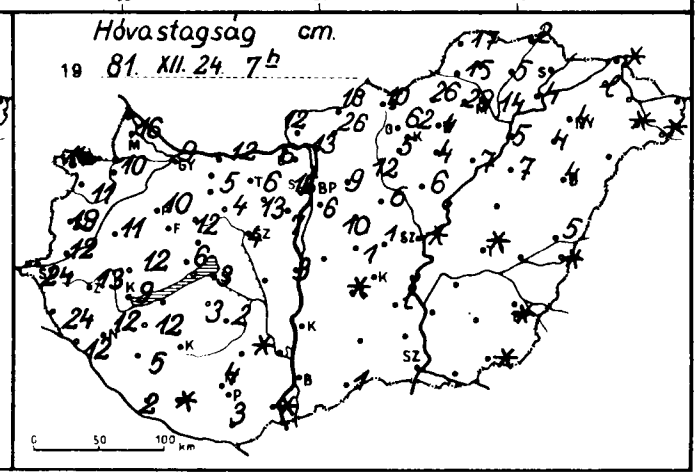
Hóvastagság cm.
19 81. XII. 24. 7h

	1981.XII.24 07 h -ig az utolsó 24 óra adatai					
	csapadék (mm)	Hó cm	max. hőmérséklet	min. hőmérséklet	rad. min.	napos órák
Győr	3*=	9	1	-1	-3	0
Kapuvár	2*	10	-1	-4	-5	0
Mosonmagyaróvár	5*	16	0	-2	-3	0
Rajka	-	-	-	-	-	
Sopron	6*=	14	-1	-4	-8	0
Sopronhorpács	3*=	11	0	-6	-7	0
Káld	6*	11	0	-4	-5	
Körmend	5*	12	0	-5	-7	
Szentgotthárd	5*=	24	-1	-10	-11	0
Szombathely	5*=	19	-1	-6	-8	0
Lenti	4*	24	0	-5	-7	
Letenye	4*	12		-5	-6	
Nagykanizsa	4*=	12	0	-6	-7	0
Zalaegerszeg	6*=	13	0	-6	-7	0
Farkasgyepű	-	-	-	-	-	
Keszthely	4*=	9	0	-4	-7	0
Mencshely	. =	6	-1	-4	-4	0
Pápa	4*=	10	0	-2	-3	0
Sümeg	5*	12	-1	-4	-4	
Tihany	3*	9	0	-2	-4	
Veszprém	2*=	7	0	-3	-3	
Zirc	2*=	12	0	-4	-6	
Fonyód	-	-	-	-	-	
Homokszt. györgy	1*=	2	1	-5	-7	0
Kaposvár	2*	1	1	-2	-3	
Marcali	5*	12	2	-3	-3	
Siófok	4*=	3	2	-2	-3	0
Somogyszob	3*	5	0	-4	-5	
Tab	2*	3	2	-2	-3	
Bábolna	-	-	-	-	-	
Esztergom	ny*	6	3	0	0	
Kisbér	1*=	5	2	-2	-5	
Komárom	ny*	12	1	-1	-1	
Tatabánya	.	6	2	0	0	
Alcsútdoboz	1*=	13	2	-1	-2	
Dunaújváros	2*	3	2	-1	-2	
Martonvásár	1*	7	2	-2	-2	0
Mór	2*⊔	4	2	-2	-2	
Nagyhörcsökp.	-	-	-	-	-	
Szabadbattyán	3*	4	1	-2	-2	
Tregszemcse	4 =	2	2	-3	-5	0
Tengyel	2*	folt	1	-3	-3	
Nagykónyi	-	-	-	-	-	
Szekszárd	ny*		3	-2	-2	
Árpádtető	. =	4	0	-5	-5	
Mohács	.	folt	5	-2	-2	
Pécs	ny =	3	1	-3	-3	0
Siklós	. =		3	-2	-4	
Szigetvár	ny*	folt	1	-3	-4	
Sp. Lőrinc	ny*	6	2	-1	-1	0
Sp. Met. Int.	1*	12	3	0	0	0
Sp. Szab. hegy	ny*	16	0	-3	-4	
Egled	. =	1	-1	-2	-5	0
Bobogókő	-	-	-	-	-	
Csódllő	1*=	9	1	1	0	0
Piralyret	-	-	-	-	-	
Csonor	ny	10	2	0	-1	
Nagykata	1*	6	1	0	-1	
Szekszárd	1*	1	2	-2	-2	
Szentendre	-	-	-	-	-	

	1981.XII.24 07 h -ig az utolsó 24 óra adatai					
	csapadék (mm)	Hó cm	max. hőmérséklet	min. hőmérséklet	rad. min.	napos órák
Vác	1*	13	2	1	0	
Vámosmikola	1,=	12	3	0	0	0
Baja	ny*		4	-2	-2	4
Bácsalmás	.	1	6	-2	-2	
Izsák	ny*	folt	3	-1	-2	
Kalocsa	1*=		4	-2	-3	0
Kecskemét	ny*=		2	-2	-3	1
Kiskunf. háza	ny	lep.	3	0	-1	
Kiskunhalas	.		4	-1	-2	
Kunszentmiklós	ny*		2	-	-2	
Tiszakécske	.		2	-2	-3	
Balassagyarmat	ny*	18	2	1	0	
Romhány	ny*	26	0	0	0	
Salgótarján	ny	10	1	-1	-2	
Eger	2 =	4	4	0	0	0
Galyatető	-	-	-	-	-	
Gyöngyös	ny =	5	4	0	0	
Kékestető	4*=	62	1	-2	-3	0
Kompolt	4 =	4	2	0	0	0
Lőrinci	ny*	12	4	1	0	
Poroszló	4 =	7	1	0	-1	
Jászapáti	1	6	2	0	-1	
Jászberény	4*	6	2	0	-1	
Karcag	-	-	-	-	-	
Szolnok	ny =	folt	1	-1	-3	0
Tiszaroff	-	-	-	-	-	
Túrkeve	1,=	folt	1	0	-2	0
Kistelek	.		5	0	-2	
Makó	1		5	0	-2	
Szeged	ny =		6	0	0	4
Szentes	ny		2	0	-1	
Borsodnádasd	.	26	1	-1	-2	
Füged	1	5	3	-1	-2	
Hidasnémeti	1	2	4	0	-1	
Jósvafő	ny*	17	3	1	-1	0
Lillafüred	. =	29	1	0	-1	
Miskolc	1*=	14	2	0	-2	-
Putnok	ny,	15	3	0	0	
Sárospatak	-	-	-	-	-	-
Szendrőlád	-	-	-	-	-	
Tokaj	3	4	4	1	1	
Kisvárda	2	lep.	4	-1	-2	0
Mátészalka	6	folt	5	1	-1	
Nyíregyháza	2	4	2	-1	-3	0
Nyírlugos	-	-	-	-	-	
Pátyod	7	folt	6	-1	-2	
Tiszabecs	11		2	2	1	
Vásárosnamény	3	3	5	0	-1	
Záhony	2	folt	2	0	-1	
Berettyóújfalu	5		3	1	-1	
Debrecen	4	folt	3	1	-1	0
Hajdúdorog	4	4	2	-1	-2	
Hortobágy	ny	7	1	-1	-2	
Körösszakál	5	folt	2	1	1	
Polgár	1 =	5	2	0	-1	
Békéscsaba	3	folt	4	-1	-1	0
Mezőhegyes	2	folt	6	0	-2	1
Orosháza	-	-	-	-	-	-
Szarvas	1 =		3	0	-2	1
Szeghalom	-	-	-	-	-	

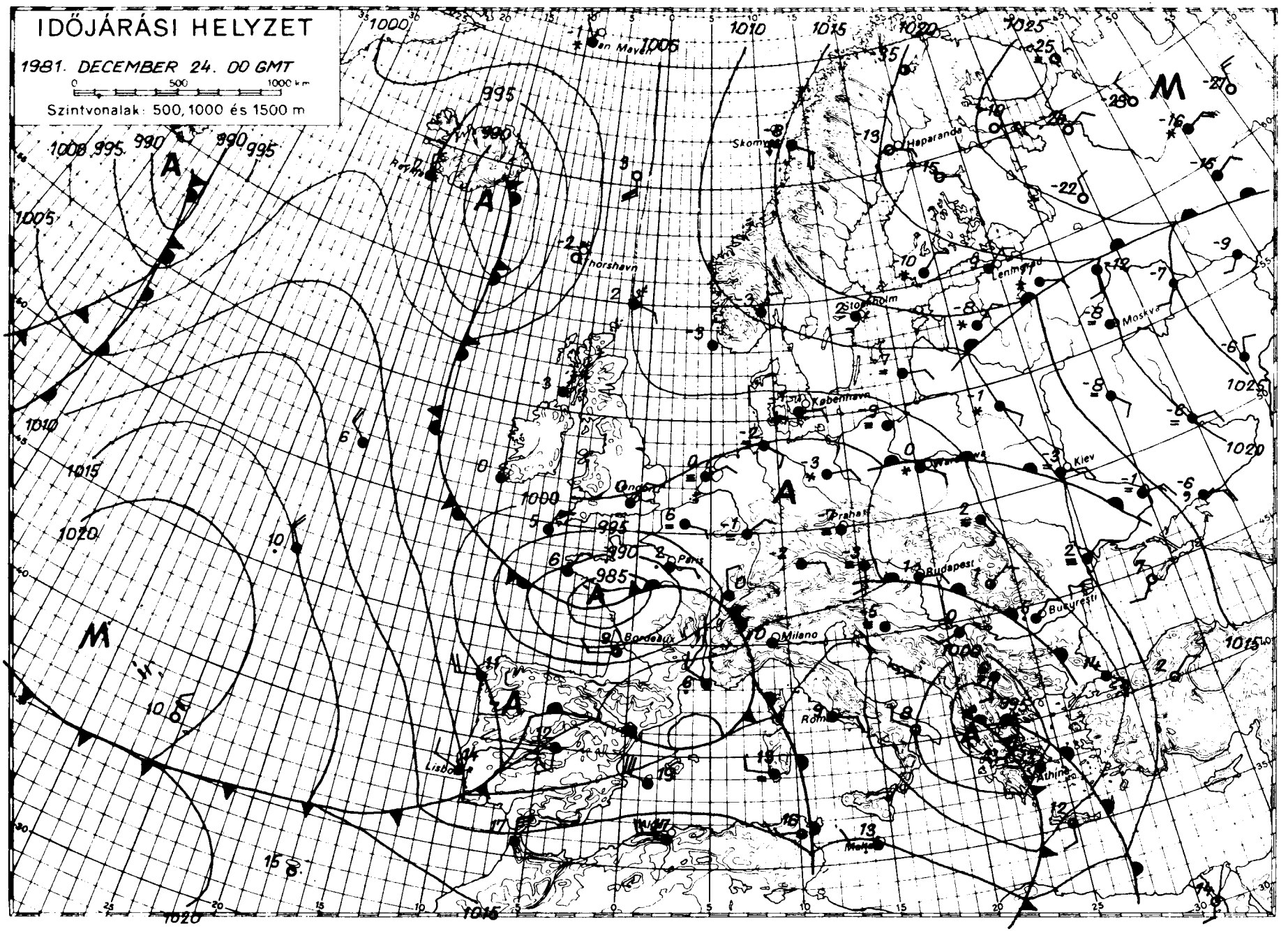

KIADJA: ORSZÁGOS METEOROLÓGIAI SZOLGÁLAT

Készíti Központi **Előrejelző** Intézet Előrejelző Osztálya – T.: 273-018 – Megjelenik naponként – Éves előfizetési díja: 1 760,- Ft. – Megrendelhető: 1024 Budapest, II., Kitaibel Pál utca 1. Telefon: 353-500

Kiadásért felel: az OMSZ elnöke. Szerkesztésért felel: a KEI igazgatója

IDŐJÁRÁSI NAPIJELENTÉS

ЕЖЕДНЕВНЫЙ МЕТЕОРОЛОГИЧЕСКИЙ БЮЛЛЕТЕНЬ · DAILY WEATHER REPORT
BULLETIN QUOTIDIEN DE TEMPS · TÄGLICHER WETTERBERICHT

94. évfolyam 359. szám. + Budapest + 1981. december 25. péntek

Az időjárási helyzet és a várható időjárás:

Európa nagy részén az a hatalmas kiterjedésü ciklon alakitja az időjárást, amelynek egyik középpontja pénteken Jugoszlávia és Magyarország térségében örvénylett. A ciklon keleti, un. előoldalán enyhe levegő áramlik a Szovjetunió európai területére. A Fekete-tenger térségében és Ukrajnában a legmagasabb nappali hőmérséklet átlagosan 4, 6 fokkal haladja meg a sokévi átlagot. A Skandináv-félsziget és a Német-sikságon át északi áramlással hideg és viszonylag száraz levegő érkezik időnként erős szél kiséretében az Alpok és a Kárpát-medence felé. A Kárpát-medencében egyelőre a dél-délkeletről áramló nedves, enyhe, valamint az északról beszivárgó hideg levegő keveredik, de szombat estig egyre inkább a hideg levegő hatásával kell számolni.

Hazánkban csütörtökön a Dunántúl középső és déli részén néhány órára kisütött a nap, máshol borult erősen párás, helyenként tartósan ködös idő volt. A legmagasabb nappali hőmérséklet a nyugati, északnyugati országrészben 0, -3, az ország többi részén 0 és +5 fok között váltakozott. Napközben számottevő csapadék sehol sem hullott. Az esti órákban nyugat felől ismét csapadékzóna érte el az országot. A nyugati és északi megyékben előbb ónoseső, majd hó hullott, délen és keleten eső esett. Péntek reggel 7 óráig a lehullott csapadék mennyisége csapadéknyom és 10 mm között váltakozott. Péntek hajnalra +2 és -5 fok közé hült le a levegő. A nyugati, északnyugati határvidéken volt a hidegebb. Napközben borult, párás idő volt. Nyugaton és északon többfelé havazott, délen és keleten további eső volt. A hőmérséklet 11 órakor 0 és +2 fok között váltakozott.

Ma 12 órakor Budapesten a hőmérséklet +1 fok, a tengerszintre átszámitott légnyomás 1000 mbar, gyengén emelkedik.

Várható időjárás szombat estig:

Eleinte borult ég ismétlődő csapadékkal.
Nyugaton és északon hó, délen és keleten eső.
Később felszakadozó felhőzet és már csak szórványos hózápor.
Megerősödő, főleg a Dunántúlon átmenetileg viharos északi szél.
Hófúvások.
Várható legalacsonyabb éjszakai hőmérséklet: -1, -6,
legmagasabb nappali hőmérséklet szombaton: -3, +1 fok között.

Németh Lajos és Bozóki István s.k.

A hőmérséklet napi középértéke és eltérése a 100 évi átlagtól /Budapest belterületén/:

1981. december 24.	0,1°C	+0,5°C

1871 óta ezen a napon Budapesten előfordult

legmagasabb hőmérséklet:	12,1°C /1958/,
legalacsonyabb hőmérséklet:	-18,2°C /1879/.

81.815.

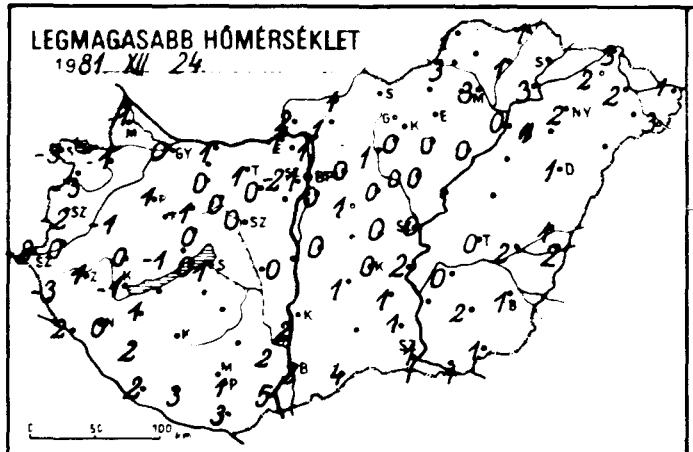
LEGMAGASABB HŐMÉRSÉKLET
1981. XII. 24.

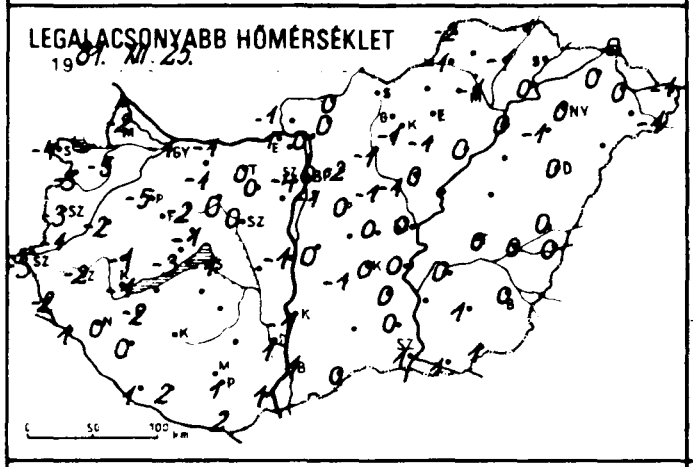
LEGALACSONYABB HŐMÉRSÉKLET
1981. XII. 25.

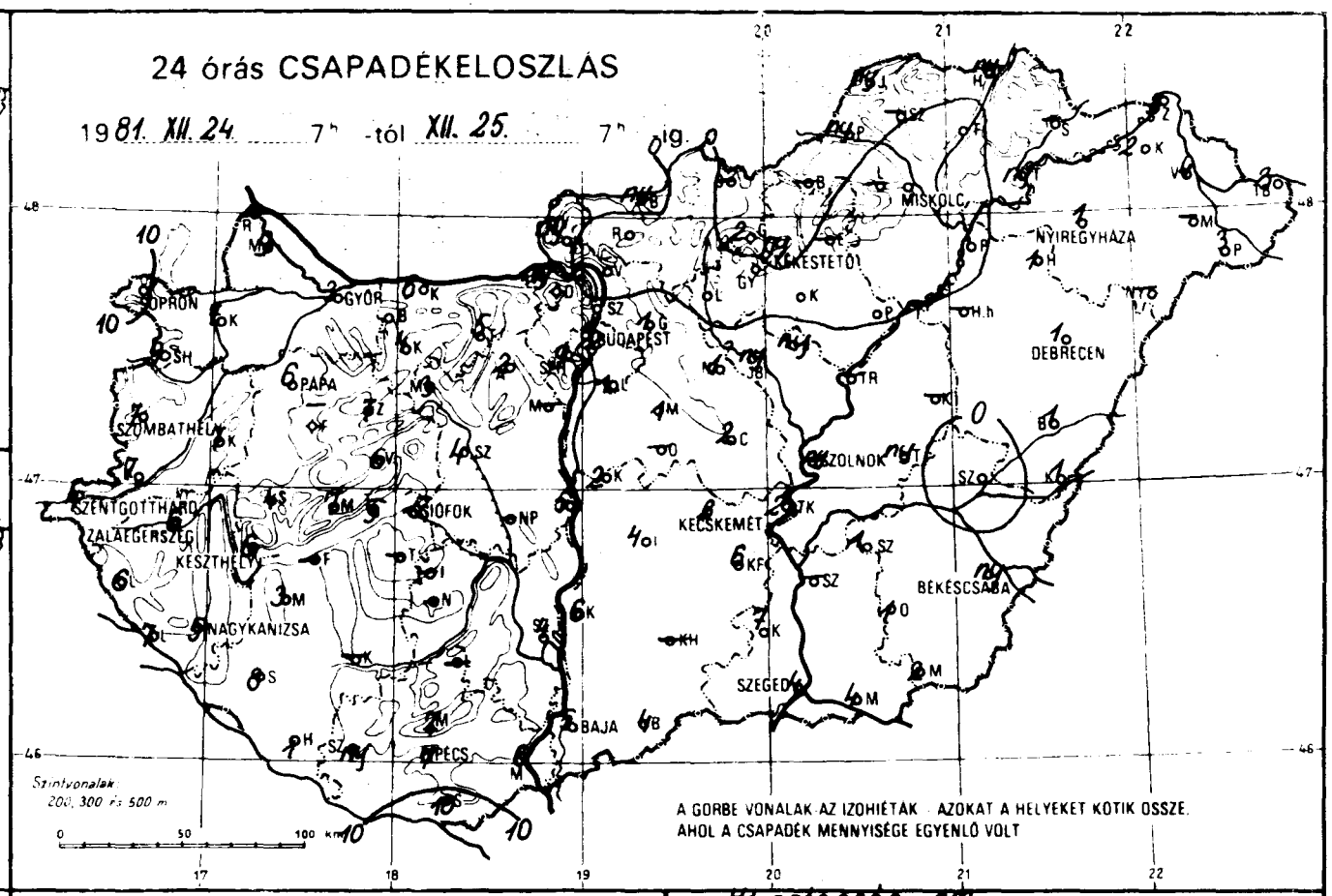
24 órás CSAPADÉKELOSZLÁS
1981. XII. 24. 7h -tól XII. 25. 7h ig.
SOPRON
GYŐR
BUDAPEST
MISKOLC
NYÍREGYHÁZA
KÉKESTETŐ
DEBRECEN
PAPA
SZOMBATHELY
SZOLNOK
SZENTGOTTHÁRD
ZALAEGERSZEG
KESZTHELY
SIÓFOK
KECSKEMÉT
BÉKÉSCSABA
NAGYKANIZSA
SZEGED
BAJA
PÉCS
Szintvonalak: 200, 300 és 500 m
A GÖRBE VONALAK AZ IZOHIÉTÁK. AZOKAT A HELYEKET KÖTIK ÖSSZE, AHOL A CSAPADÉK MENNYISÉGE EGYENLŐ VOLT

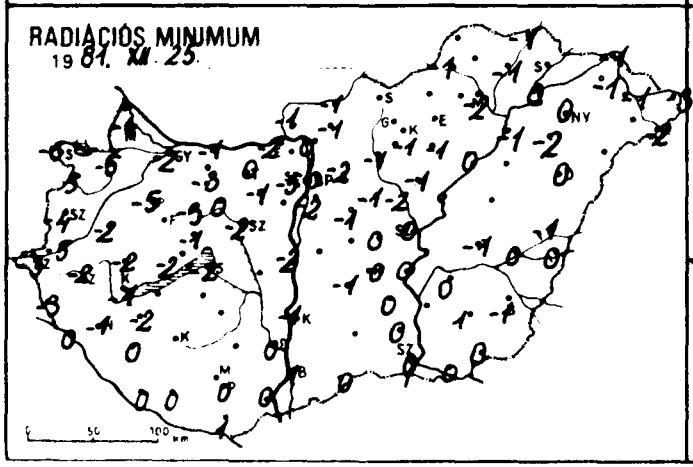
RADIÁCIÓS MINIMUM
1981. XII. 25.

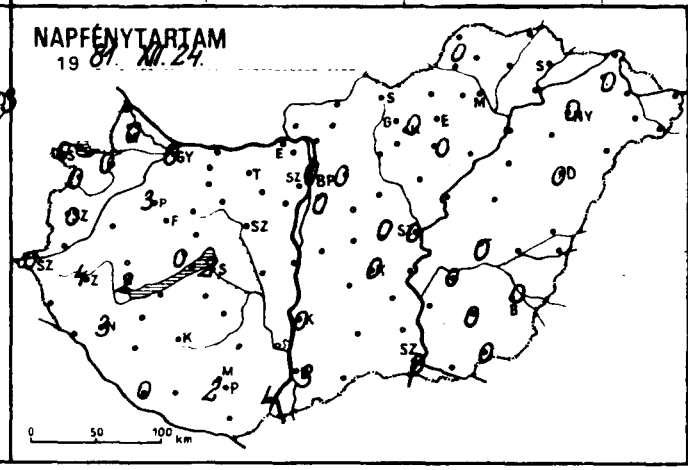
NAPFÉNYTARTAM
1981. XII. 24.

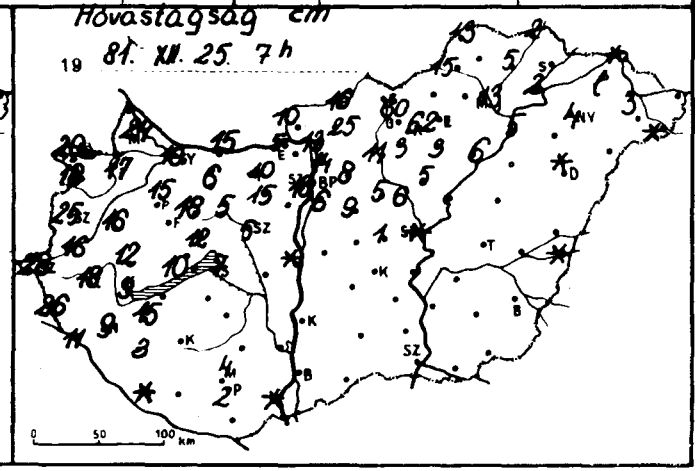
Hóvastagság cm
1981. XII. 25. 7h

	81.XII.25. 07 h -ig az utolsó 24 óra adatai					
	csapadék (mm)	Hó cm	max. hőmérséklet	min. hőmérséklet	rad. min.	napos órák
Győr	3 *	10	0	-1	-2	0
Kapuvár	7 *	17	-1	-5	-5	0
Mosonmagyaróvár	9 *	24	-1	-2	-4	0
Rajka	-	-	-	-	-	
Sopron	10 *	20	-3	-4	-5	0
Sopronhorpács	9 *	18	-3	-3	-3	0
Káld	7 *	16	-1	-2	-2	
Körmend	7 *∀	16	0	-1	-5	
Szentgotthárd	4 *	28	-2	-3	-3	0
Szombathely	7 *	25	-2	-3	-4	0
Lenti	6 *	26	-3	-2	-3	
Letenye	7 *	11	2	1	0	
Nagykanizsa	5 *	9	0	0	-1	3
Zalaegerszeg	6 *	18	1	-2	-2	4
Farkasgyepű	-	-	-	-	-	
Keszthely	6 *	9	-1	-1	-1	2
Mencshely	7 *	10	-1	-3	-2	0
Pápa	6 *	15	1	-5	-5	3
Sümeg	4	12	0	-1	-2	
Tihany	5 *	13	0	-2	-3	
Veszprém	6 *	12	0	-1	-1	
Zirc	7 *	18	-1	-2	-3	
Fonyód	-	-	-	-	-	
Homokszt. György	1 ■	folt	2	1	0	0
Kaposvár	-	-	-	-	-	
Marcali	3 *	15	1	-2	-2	
Siófok	5 *	7	1	-1	-2	2
Somogyszob	8	3	2	0	0	
Tab	-	-	-	-	-	
Bábolna	-	-	-	-	-	
Esztergom	ny *	5	1	-1	-2	
Kisbér	4 *	6	0	-1	-3	
Komárom	6 *	15	1	-1	-1	
Tatabánya	5 *	10	1	0	0	
Alcsútdoboz	2 *	15	0	0	-1	
Dunaújváros	5 ∀	folt	0	-1	-2	
Martonvásár	-	-	-	-	-	-
Mór	3 *	5	0	0	0	
Nagyhörcsökp.	-	-	-	-	-	
Szabadbattyán	4 *	5	0	0	-2	
Iregszemcse	-	-	-	-	-	-
Lengyel	-	-	-	-	-	
Nagykónyi	-	-	-	-	-	
Szekszárd	4 *		2	1	0	
Misnakő	7 ■	4	0	0	0	4
Mohács	6	folt	5	1	0	
Pécs	7	2	1	1	0	2
Siklós	10 ■		3	2	1	
Szigetvár	ny ●		3	2	0	
Bp. Lőrinc	1 *	6	0	-1	-2	0
Bp. Met. Int.	2 *	14	1	0	0	0
Bp. Szab. hegy	9 *∀	18	-2	-4	-5	
Cegléd	2	1	0	0	0	0
Dobogókő	-	-	-	-	-	
Gödöllő	1 *	8	0	-2	-2	0
Kiralyrét	-	-	-	-	-	
Monor	1	9	1	0	-1	
Nagykáta	1	5	0	-1	-1	
Örkény	-	-	-	-	-	
Szentendre						

	81.XII.25. 07 h -ig az utolsó 24 óra adatai					
	csapadék (mm)	Hó cm	max. hőmérséklet	min. hőmérséklet	rad. min.	napos órák
Vác	.	13	1	0	0	
Vámosmikola	ny *	10	2	-1	-1	
Baja	5		3	1	1	3
Bácsalmás	4 ∀		4	0	0	
Izsák	4 ∀		1	-1	-1	
Kalocsa	6		2	-1	-1	0
Kecskemét	2		0	0	0	0
Kiskunf. háza	6		1	0	0	
Kiskunhalas	-	-	-	-	-	
Kunszentmiklós	2 *		0	0	-	
Tiszakécske	2		2	0	0	
Balassagyarmat	ny *	16	1	0	-1	
Romhány	.	25	1	0	-1	
Salgótarján	-	-	-	-	-	
Eger	-	-	-	-	-	-
Galyatető	2 *	60	-1	-2	-4	
Gyöngyös	.	3	0	-1	-1	
Kékestető	ny *∀	62	-1	-3	-4	0
Kompolt	.	3	0	-1	-1	0
Lőrinci	.	11	1	-1	-1	
Poroszló	.	6	0	0	0	
Jászapáti	ny	5	0	0	-1	
Jászberény	ny	6	0	-1	-2	
Karcag	-	-	-	-	-	
Szolnok	ny	folt	0	0	0	0
Tiszaroff	-	-	-	-	-	
Túrkeve	ny		0	0	-1	0
Kistelek	7		1	0	0	
Makó	4		1	1	0	
Szeged	4		1	1	0	0
Szentes	-	-	-	-	-	
Borsodnádasd	-	-	-	-	-	
Füged	. ∀	5	1	-1	-1	
Hidasnémeti	ny ●	2	-1	-1	-1	
Jósvafő	ny ●⊔	13	1	-2		0
Lillafüred	-	-	-	-	-	
Miskolc	.	13	3	-1	-2	
Putnok	ny ●	15	3	-1	-1	
Sárospatak	-	-	-	-	-	
Szendrőlád	-	-	-	-	-	
Tokaj	ny ∀	2	3	0	0	
Kisvárda	2	lep.	2	0	-1	0
Máteszalka	-	-	-	-	-	
Nyíregyháza	1 ■	4	2	0	0	0
Nyírlugos	-	-	-	-	-	
Pátyod	3 ∀	folt	3	-1	-2	
Tiszabecs	3		1	-1	-3	
Vásárosnamény	4 *	3	2	0	-1	
Záhony	3 ∀	folt	3	0	-1	
Berettyóújfalu	1		1	0	-1	
Debrecen	1 ∩	folt	1	0	0	0
Hajdúdorog	1 ●	4	1	-1	-2	
Hortobágy	-	-	-	-	-	
Körösszakál	1	folt	2	0	0	
Polgár	.	5	0	0	-1	
Békéscsaba	ny		1	0	-1	0
Mezőhegyes	2		1	1	0	0
Orosháza	1		2	1	1	0
Szarvas	1		0	0	0	0
Szeghalom	.		2	0	0	

Árpádtető

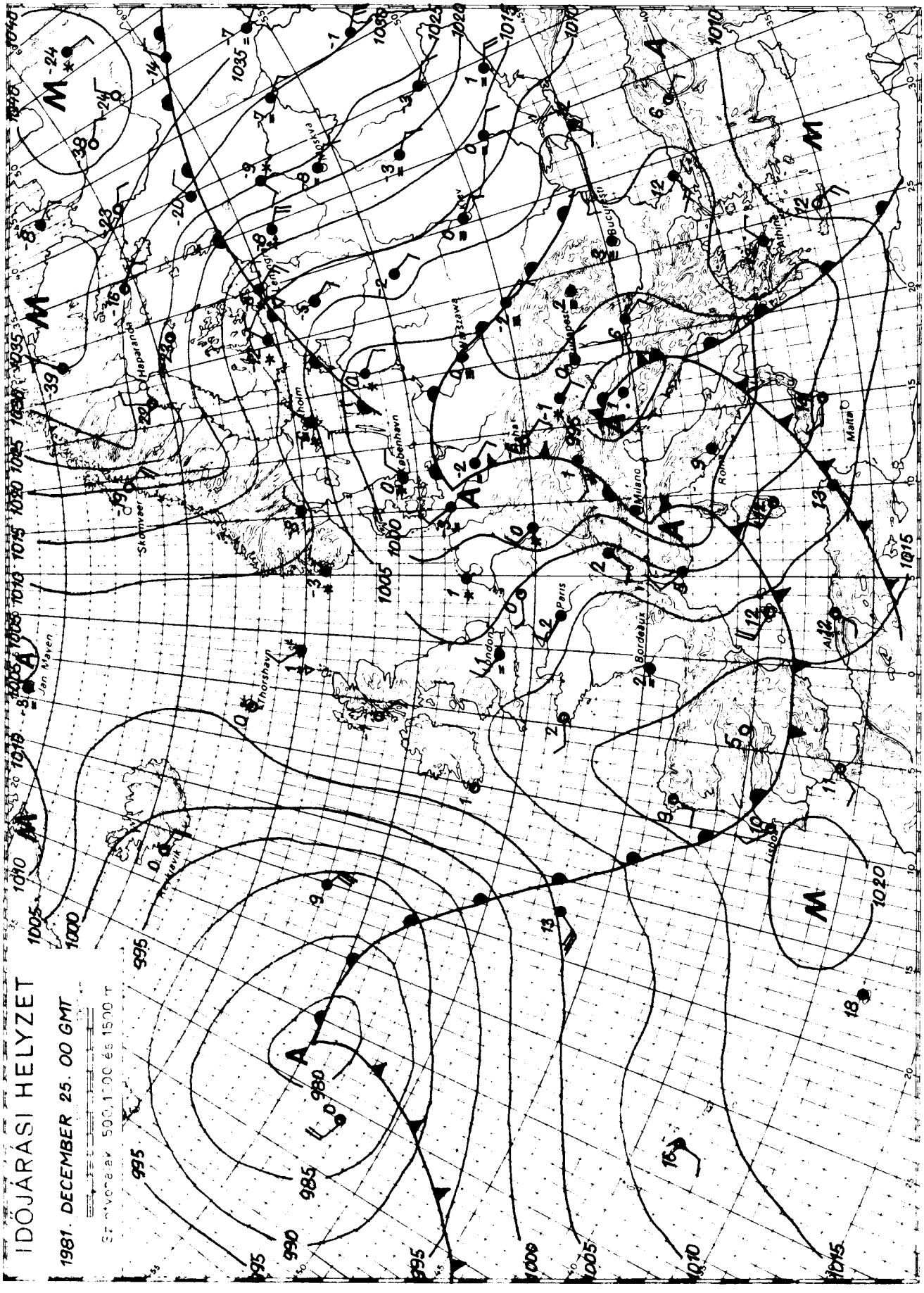

KIADJA: ORSZÁGOS METEOROLÓGIAI SZOLGÁLAT
Készíti: Központi Előrejelző Intézet Előrejelző Osztálya. T.: 273-018. Megjelenik naponként.
Éves előfizetési díja: 1 760 Ft. – Megrendelhető: 1024 Budapest, II., Kitaibel Pál utca 1. Telefon: 355-500
Kiadásért felelős az OMSZ elnöke. Szerkesztésért felelős a KEI igazgatója

IDŐJÁRÁSI NAPIJELENTÉS

ЕЖЕДНЕВНЫЙ МЕТЕОРОЛОГИЧЕСКИЙ БЮЛЛЕТЕНЬ · DAILY WEATHER REPORT
BULLETIN QUOTIDIEN DE TEMPS · TÄGLICHER WETTERBERICHT

94. évfolyam 360. szám. + Budapest + 1981. december 26. szombat

Az időjárási helyzet és a várható időjárás:

Európa időjárását egy nagy kiterjedésü ciklon irányitja. Ennek középpontja ma reggel Bjelorusszia felett helyezkedett el. Hátoldalán újból hidegebb levegő áramlik Közép-Európa térségébe. A Kárpátok vidékén a mostani nedves léghullámokat fokozatosan szárazabbak váltják fel és ez döntően meghatározza hazánk időjárását is.

Pénteken túlnyomóan borult volt az ég felettünk és mindenütt hullott csapadék, ennek mennyisége helyenként meghaladta a 10 mm-t is. A Dunántúlon időnként viharos erejü szél fújt. A hőmérséklet csúcsértéke pár fokkal fagypont felett alakult. Szombat hajnalban általában nulla fok körüli, illetve délnyugaton minusz 3 fok körüli minimumokat mértek. A délelőtti órákban még mindig több helyen havazott. A hőmérséklet 11 órakor fagypont közelében volt.

Ma 12 órakor Budapesten a hőmérséklet 0 fok, a tengerszintre átszámitott légnyomás 1010 mbar, mérsékelten emelkedő.

Várható időjárás vasárnap estig:

Általában borult lesz az ég, ismétlődő havazással, nyugaton hófúvással, majd fokozatosan északnyugat felől felszakadozik a zárt felhőzet és akkor már csak hózáporok valószinüek.
Az északi szél még gyakran erős lesz.
Hideg idő.
Várható legalacsonyabb hajnali hőmérséklet: általában -2 és -7 fok között, a derült, hóval boritott helyeken -10 fok körül, legmagasabb nappali hőmérséklet vasárnap: általában plusz 1 és minusz 4 fok között.

Dr. Illés László és Bozóki István s.k.

A hőmérséklet napi középértéke és eltérése a 100 évi átlagtól /Budapest belterületén/:

1981. XII. 25.	1,5°C	+2,2°C

1871 óta ezen a napon Budapesten előfordult

legmagasabb hőmérséklet:	10,1°C /1958/,
legalacsonyabb hőmérséklet:	-20,9°C /1878/.

81.816.

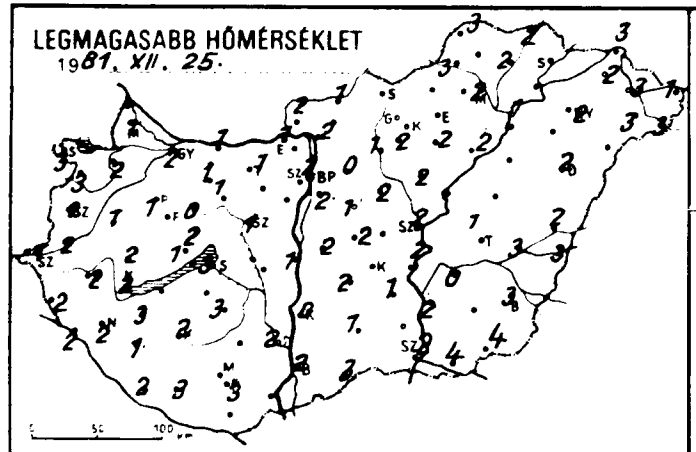
LEGMAGASABB HŐMÉRSÉKLET
1981. XII. 25.

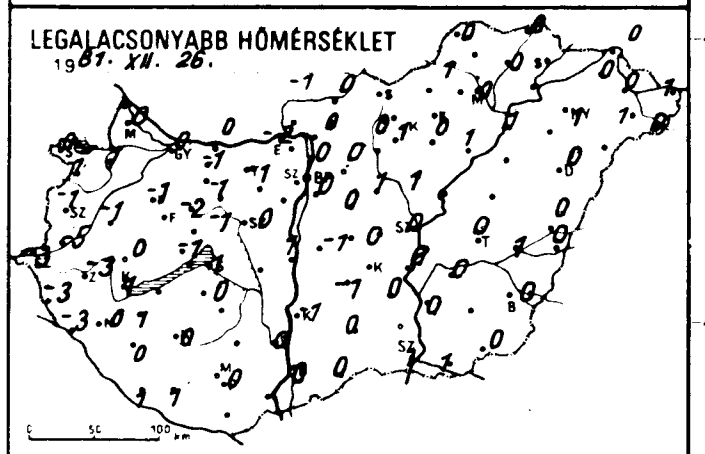
LEGALACSONYABB HŐMÉRSÉKLET
1981. XII. 26.

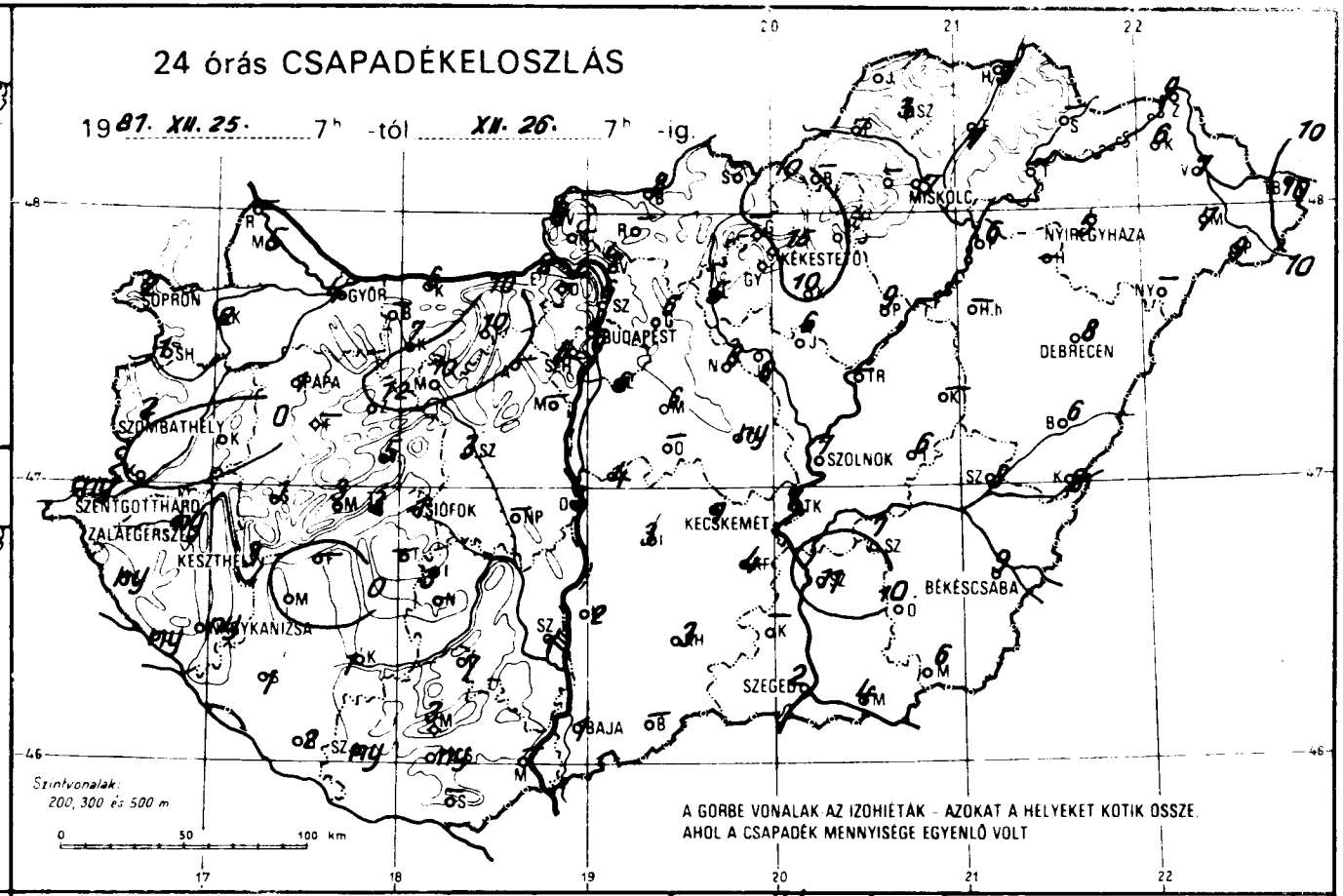
24 órás CSAPADÉKELOSZLÁS
1981. XII. 25. 7h -tól XII. 26. 7h -ig.
SOPRON
GYŐR
BUDAPEST
MISKOLC
NYÍREGYHÁZA
KÉKESTETŐ
DEBRECEN
PAPA
SZOMBATHELY
SZOLNOK
SZENTGOTTHÁRD
ZALAEGERSZEG
KESZTHELY
SIÓFOK
KECSKEMÉT
BÉKÉSCSABA
NAGYKANIZSA
SZEGED
BAJA
Szintvonalak: 200, 300 és 500 m
A GÖRBE VONALAK AZ IZOHIÉTÁK - AZOKAT A HELYEKET KÖTIK ÖSSZE, AHOL A CSAPADÉK MENNYISÉGE EGYENLŐ VOLT

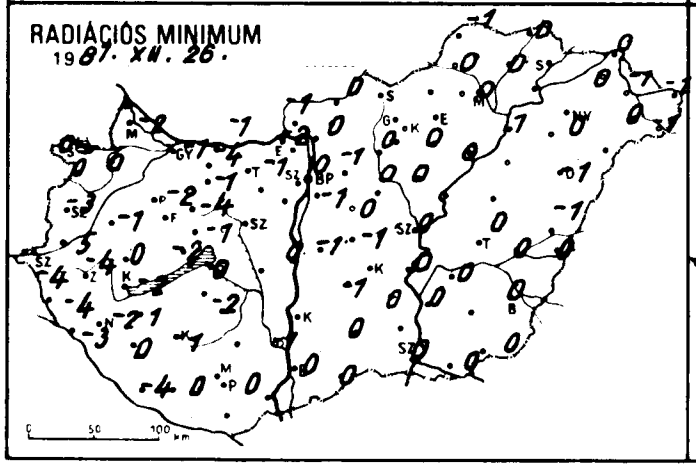
RADIÁCIÓS MINIMUM
1981. XII. 26.

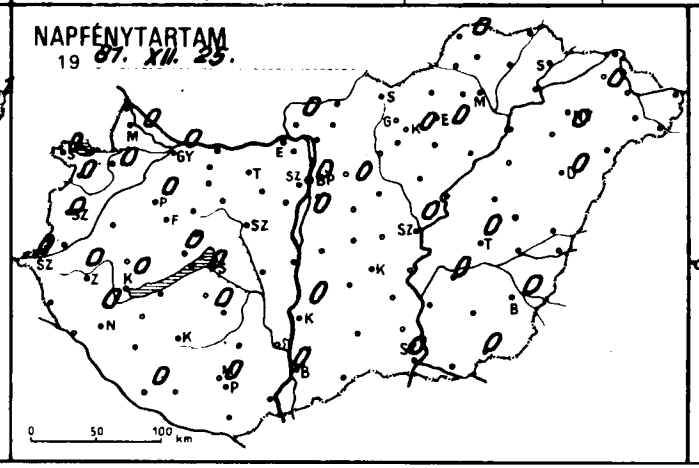
NAPFÉNYTARTAM
1981. XII. 25.

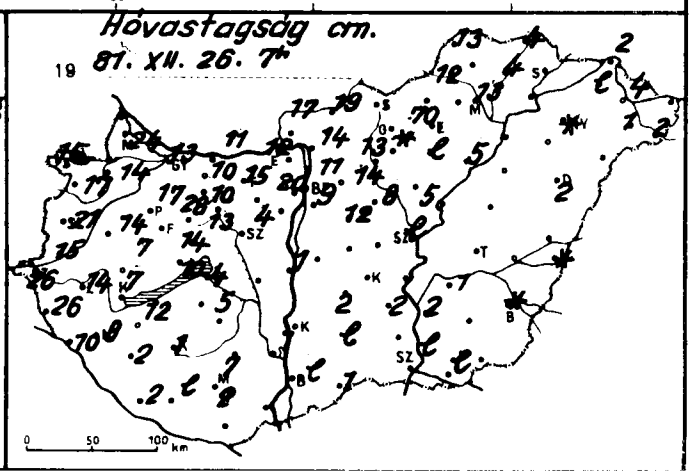
Hóvastagság cm.
1981. XII. 26. 7h

19 81.XII.26. 07h -ig az utolsó 24 óra adatai	csapadék (mm)	Hó cm	max. hőmérséklet	min. hőmérséklet	rad. min.	napos órák
Győr	4 * *	13	2	0	-1	0
Kapuvár	2 *	14	2	1	0	0
Mosonmagyaróvár	5 *	24	1	0	-2	0
Rajka	-	-	-	-	-	
Sopron	2 *	15	3	0	0	0
Sopronhorpács	1 *	17	3	1	0	0
Káld	•	14	1	-1	-1	
Körmend	•	15	2	-5	-5	
Szentgotthárd	ny * V=	26	1	-3	-4	0
Szombathely	2 *	21	2	-1	-3	0
Lenti	ny * =	26	2	-3	-4	
Letenye	ny *	10	2	-3	-3	
Nagykanizsa	ny * *	8	2	0	-2	0
Zalaegerszeg	ny * *	14	2	-3	-4	0
Farkasgyepű	-	-	-	-	-	
Keszthely	3 * *	7	2	1	-2	0
Mencshely	3 *	14	1	-1	-2	0
Pápa	1 * *	17	1	-1	-2	0
Sümeg	1 *	7	2	0	0	
Tihany	3 *	10	3	0	-1	
Veszprém	5 * *	13	2	-1	-1	
Zirc	12 *	28	0	-2	-4	
Fonyód	-	-	-	-	-	
Homokszt. györgy	2 *	2	2	1	-4	0
Kaposvár	1 *	1	2	0	-1	
Marcali	•	12	3	1	1	
Siófok	1 *	4	3	1	0	0
Somogyszob	1	2	1	0	0	
Tab	-	-	-	-	-	
Bábolna	-	-	-	-	-	
Esztergom	9 *	12	1	-2	-2	
Kisbér	7 *	10	1	-1	-4	
Komárom	6 *	11	1	0	-1	
Tatabánya	10 *	15	1	-1	-1	
Alcsútdoboz	-	-	-	-	-	
Dunaújváros	3 *	1	1	0	0	
Martonvásár	-	-	-	-	-	
Mór	10 *	10	1	-1	-1	
Nagyhörcsökp.	-	-	-	-	-	
Szabadbattyán	3 *	4	1	0	0	
Iregszemcse	3 *	5	3	0	-2	0
Lengyel	7 *	2	2	0	-1	
Nagykónyi	-	-	-	-	-	
Szekszárd	1 *	1	2	0	-1	
Mezőgazdaságtető	3 *	7	0	-2	-3	
Mohács	-	-	-	-	-	
Pécs	ny *	2	3	0	0	0
Siklós	-	-	-	-	-	
Szigetvár	ny	lep.	3	1	0	
Bp. Lőrinc	6 * ▽	9	2	0	-1	0
Bp. Met. Int.	6 *	11	2	0	0	0
Bp. Szab. hegy	6 *	20	0	-3	-4	
Legéd	ny *	3	2	0	-1	
Dobogókő	-	-	-	-		
Godöllő	6 * *	14	0	0	-1	0
Kiralyrét	-	-	-	-	-	
Monor	6 *	12	1	0	0	
Nagykáta	8 *	8	2	1	0	
Orkény	-	-	-	-	-	
Szentendre	6 *	15	2	0	-1	

19 81.XII.26. 07h -ig az utolsó 24 óra adatai	csapadék (mm)	Hó cm	max. hőmérséklet	min. hőmérséklet	rad. min.	napos órák
Vác	4 *	14	2	0	0	
Vámosmikola	9 *	17	2	-1	-1	0
Baja	1 • *	lep.	2	0	0	0
Bácsalmás	- *	1	3	0	0	
Izsák	3 *	2	2	-1	-1	
Kalocsa	2 *		2	0	-1	0
Kecskemét	7 • *	lep.	1	0	0	0
Kiskunf. háza	4 *	2	1	0	0	
Kiskunhalas	3 *	lep.	1	0	0	
Kunszentmiklós	4 *		2	-1	-1	
Tiszakécske	7 *		2	0	0	
Balassagyarmat	8 *	19	1	0	0	
Romhány	-	-	-	-	-	
Salgótarján	-	-	-	-	-	
Eger	-	-	-	-	-	-
Galyatető	-	-	-	-	-	
Gyöngyös	7	folt	2	1	-1	
Kékestető	15 *	70	-1	-3	-5	0
Kompolt	10	2	2	0	0	0
Lőrinci	5 *	13	1	0	0	
Poroszló	9	5	2	1	0	
Jászapáti	6	2	2	1	0	
Jászberény	6 *	5	2	0	-1	
Karcag	-	-	-	-	-	
Szolnok	7 • *	lep.	2	0	0	0
Tiszaroff	-	-	-	-	-	
Túrkeve	6 *		1	0	0	0
Kistelek	-	-	-	-	-	
Makó	4 *	lep.	4	1	0	
Szeged	2 • *	lep.	2	1	0	0
Szentes	11 *	2	2	0	0	
Borsodnádasd	-	-	-	-	-	
Füged	7 *	4	2	0	0	
Hidasnémeti	9 *	4	2	0	0	
Jósvafő	3 *	13	3	0	-1	0
Lillafüred	-	-	-	-	-	
Miskolc	7 • *	13	2	0	0	-
Putnok	7	12	3	1	0	
Sárospatak	-	-	-	-	-	-
Szendrőlád	-	-	-	-	-	
Tokaj	-	-	-	-	-	
Kisvárda	6	lep.	2	0	0	0
Mátészalka	7 *	1	3	1	0	
Nyíregyháza	5 • *	folt	2	1	0	0
Nyírlugos	-	-	-	-	-	
Pátyod	9 *	2	3	0	-1	
Tiszabecs	10 *		1	1	-1	
Vásárosnamény	7	4	3	0	-1	
Záhony	9 *	2	3	0	0	
Berettyóújfalu	6 *		2	0	-1	
Debrecen	8 • *	2	2	0	-1	0
Hajdúdorog	-	-	-	-	-	
Hortobágy	-	-	-	-	-	
Korosszakál	9 • *	folt	3	0	0	
Polgár	6	3	1	1	1	
Békéscsaba	9 • *	folt	3	0	0	0
Mezőhegyes	6		4	0	0	0
Orosháza	-	-	-	-	-	-
Szarvas	7 *	1	2	0	0	0
Szeghalom	8		3	1	0	

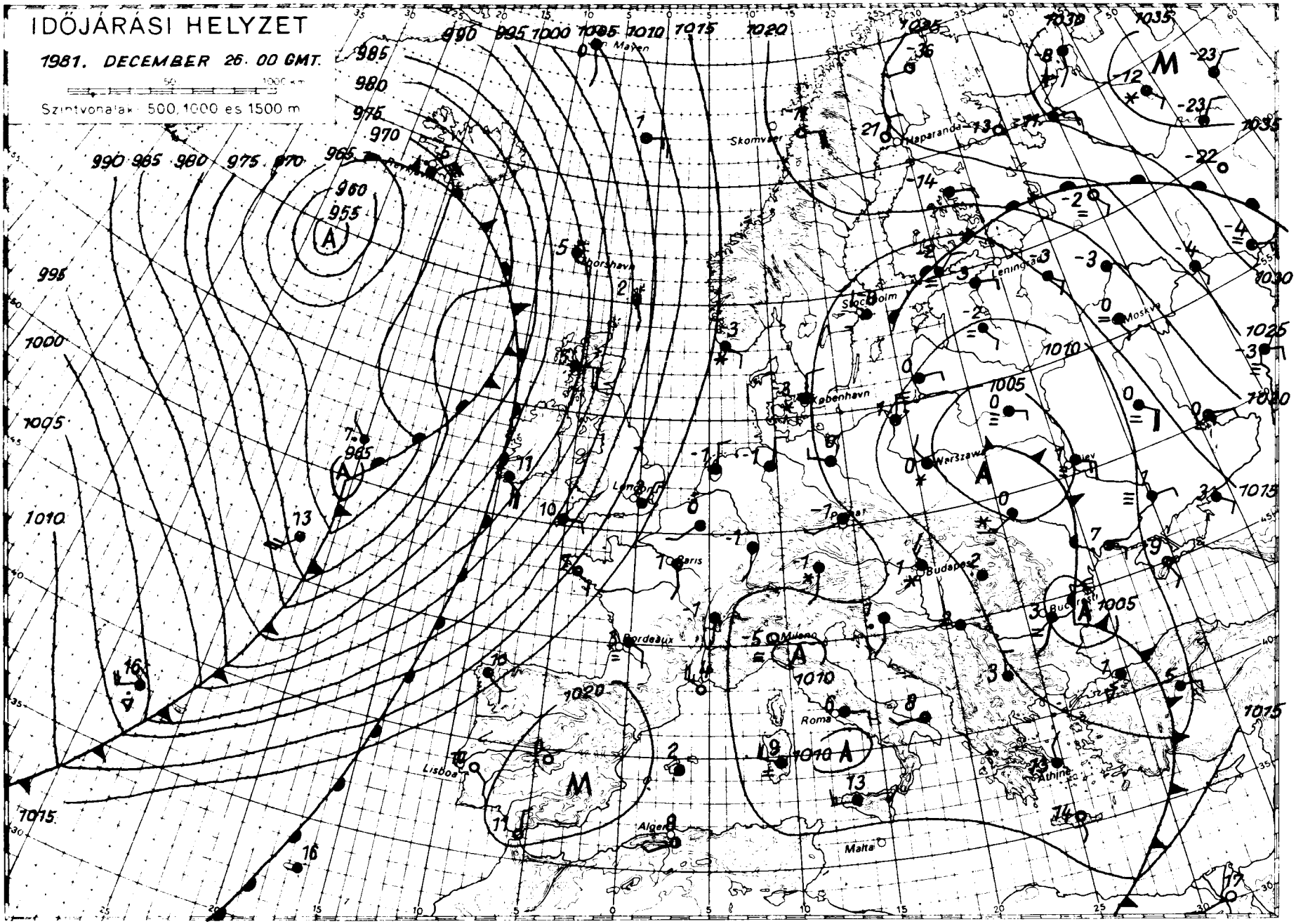

KIADJA: ORSZÁGOS METEOROLÓGIAI SZOLGÁLAT
Készíti Központi Előrejelző Intézet Előrejelző Osztálya T: 273-018 Megjelenik naponként
Éves előfizetési díja: 1 760,- Ft – Megrendelhető: 1024 Budapest, II., Kitaibel Pál utca 1. Telefon: 353-500
Kiadásért felel: az OMSZ elnöke. Szerkesztésért felel: a KEI igazgatója

IDŐJÁRÁSI NAPIJELENTÉS

ЕЖЕДНЕВНЫЙ МЕТЕОРОЛОГИЧЕСКИЙ БЮЛЛЕТЕНЬ · DAILY WEATHER REPORT
BULLETIN QUOTIDIEN DE TEMPS · TÄGLICHER WETTERBERICHT

94. évfolyam 361. szám. + Budapest + 1981. december 27. vasárnap

Az időjárási helyzet és a várható időjárás:

Kontinensünk nagy részén hideg, téli időjárás uralkodik. A hőmérséklet csúcsértéke Skandináviában például több mint 10 fokkal marad el a december vége felé szokásostól. Az átlagosnál hidegebb az idő Közép- és Dél-Európa nagy részén is. A Finn-öböl térségében van annak a légörvénynek a középpontja, amely észak felől egyre hidegebb levegőt szállit a kontinens középső és déli részei fölé. Ugyanakkor az óceán fölött elhelyezkedő, hatalmas légörvény nagy nedvességtartalmú, szokatlanul enyhe léghullámai Nyugat-Európában esős, egyre enyhébb időjárást okoznak.

Hazánkban szombaton borult idő volt, az ország nagy részén hullott hó, általában csapadéknyom és 5 mm közötti, északon helyenként 6, 9 mm-nyi csapadékmennyiséget mértek. A megerősödő szél miatt a Dunántúlon helyenként hófúvások is kialakultak. A hőmérséklet csúcsértéke -1 és +3 fok között alakult. Vasárnap hajnalra délen és keleten 0, -5 fokig, másutt általában -5, -10 fokig, a nyugati megyékben helyenként -10, -13 fokig hült le a levegő. Keleten helyenként még délelőtt is előfordult gyönge havazás. Az ország nagy részén csökkent a felhőzet, néhány helyen köd képződött, zuzmaraképződést is észleltek. A hőmérséklet 11 órakor általában -6 és +1 fok között, nyugaton -6 és -11 fok között volt.

Ma 12 órakor Budapesten a hőmérséklet -4 fok, a tengerszintre átszámitott légnyomás 1016 mbar, alig változik.

Várható időjárás hétfő estig:

Vasárnap a keleti megyékben is tovább csökken a felhőzet, számottevő havazás nélkül.
Hétfőn délnyugat felől megnövekvő felhőzet, főként a Dunántúlon elszórtan havazás.
Mérsékelt, napközben megélénkülő délkeleti, déli szél.
Többfelé tartós köd, helyenként zuzmaralerakódás.
Várható legalacsonyabb éjszakai hőmérséklet: általában -7,-12 fok között, derült, hóval boritott helyeken -15 fok körül,
legmagasabb nappali hőmérséklet hétfőn: -1, -6 fok között.

Török Dénes és Vadkerti Ferenc s.k.

TÁVOLABBI KILÁTÁSOK KEDDTŐL-PÉNTEKIG:

Időnként felszakadozik a felhőzet, havazás, havas eső, a déli országrészben inkább eső várható. Legalacsonyabb hőmérséklet: 0, -5, derültebb éjszakákon -5, -10 fok között. Legmagasabb nappali hőmérséklet: -1, +4 fok között, jelentős mennyiségü /legalább 5 mm/ csapadék az ország területének 30 százalékán várható.

KÖZÉPTÁVÚ ELŐREJELZŐ OSZTÁLY

A hőmérséklet napi középértéke és eltérése a 100 évi átlagtól /Budapest belterületén/:

1981. XII. 26.	0,3°C	+0,7°C

1871 óta ezen a napon Budapesten előfordult

legmagasabb hőmérséklet:	9,8°C /1915/,
legalacsonyabb hőmérséklet:	-15,5°C /1887/.

81.817.

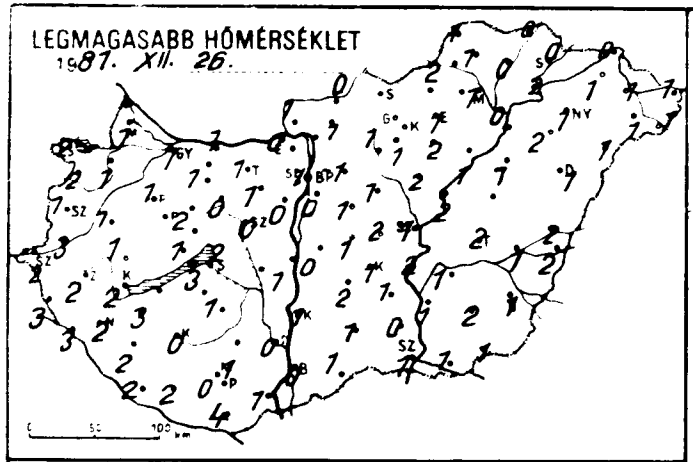
LEGMAGASABB HŐMÉRSÉKLET
1987. XII. 26.

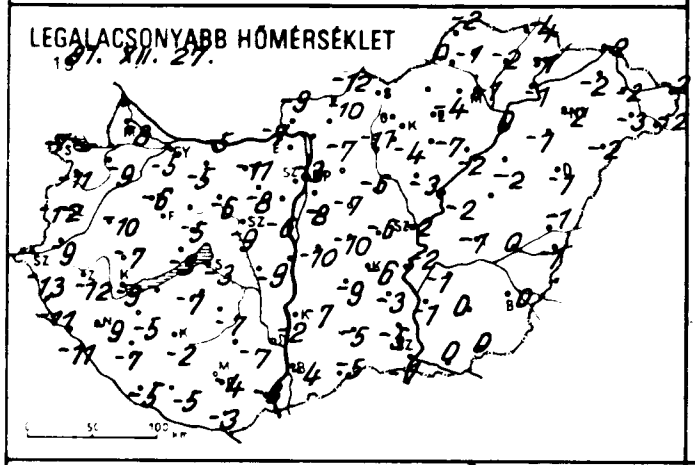
LEGALACSONYABB HŐMÉRSÉKLET
1987. XII. 27.

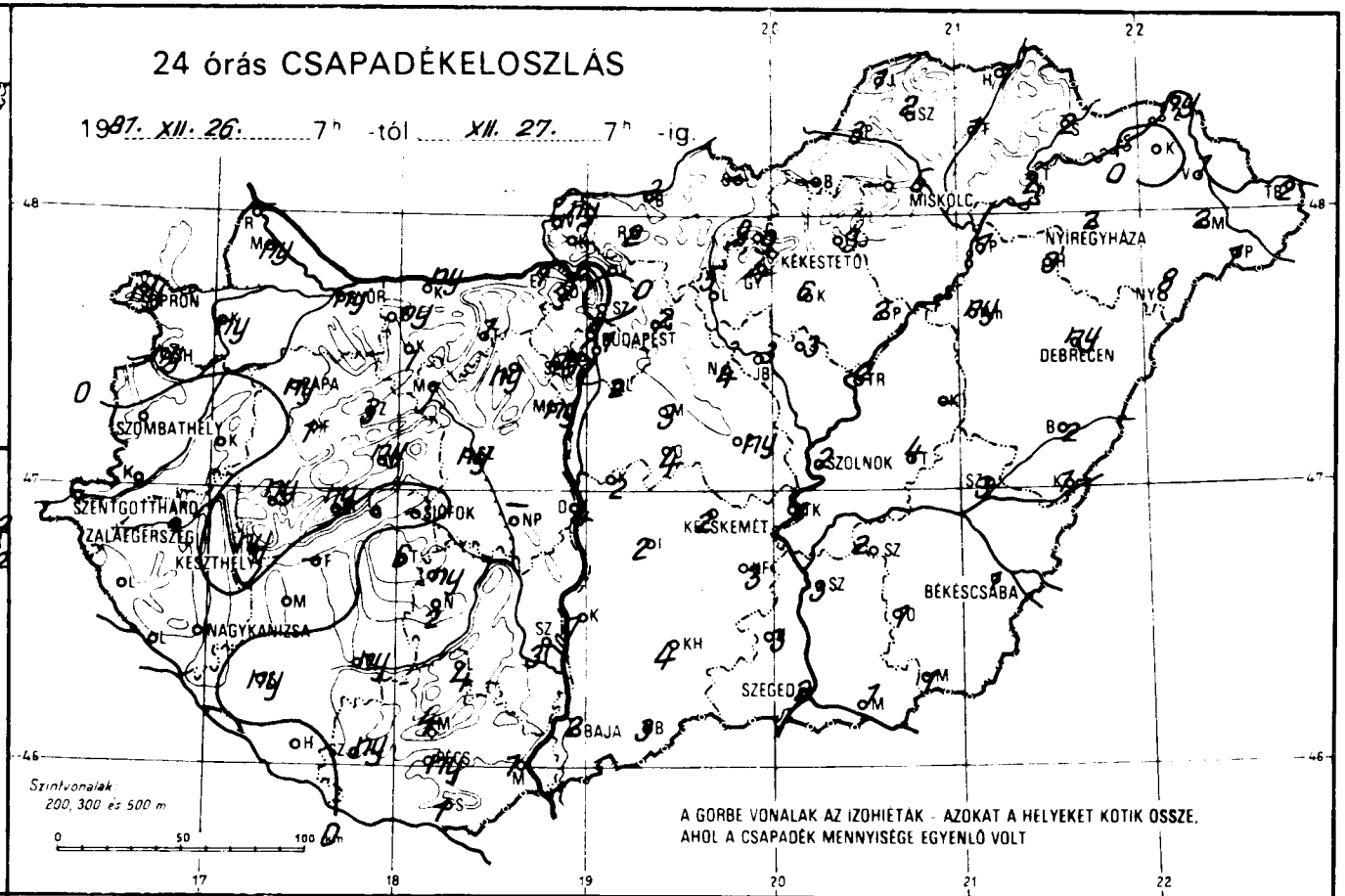
24 órás CSAPADÉKELOSZLÁS
1987. XII. 26. 7h -tól XII. 27. 7h -ig.
MISKOLC
NYÍREGYHÁZA
KÉKESTETŐ
PÁPA
BUDAPEST
DEBRECEN
SZOMBATHELY
SZOLNOK
SZENTGOTTHÁRD
ZALAEGERSZEG
KESZTHELY
KECSKEMÉT
BÉKÉSCSABA
NAGYKANIZSA
SZEGED
BAJA
Szintvonalak: 200, 300 és 500 m
A GÖRBE VONALAK AZ IZOHIÉTÁK - AZOKAT A HELYEKET KÖTIK ÖSSZE, AHOL A CSAPADÉK MENNYISÉGE EGYENLŐ VOLT

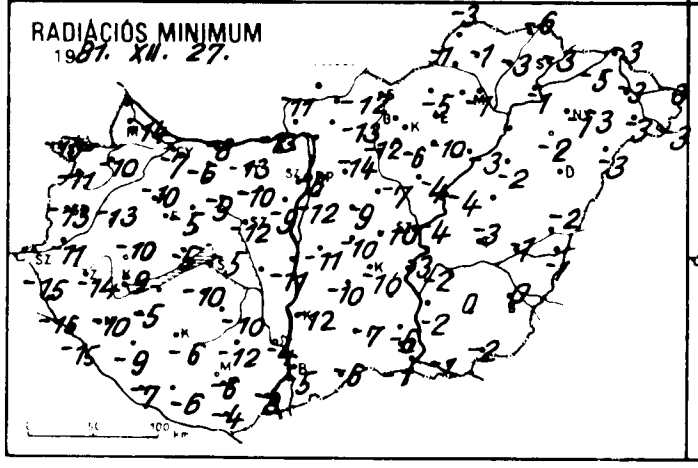
RADIÁCIÓS MINIMUM
1987. XII. 27.

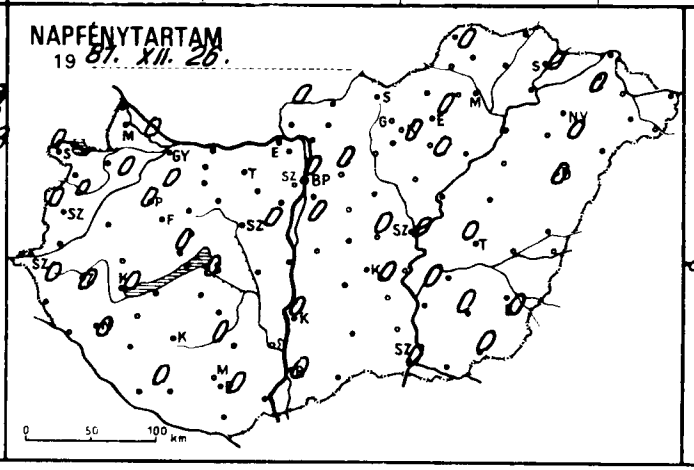
NAPFÉNYTARTAM
1987. XII. 26.

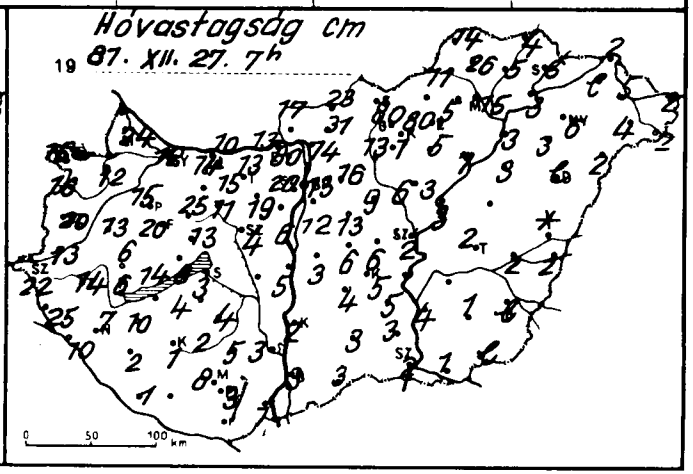
Hóvastagság cm
1987. XII. 27. 7h

81.XII.27. 07 h -ig az utolsó 24 óra adatai

	csapadék (mm)	Hó cm	max. hőmérséklet	min. hőmérséklet	rad. min.	napos órák
Győr	ny ✱ =	12		-5	-7	0
Kapuvár	ny ✱	12	1	-9	-10	0
Mosonmagyaróvár	ny ✱ V	24	1	-8	-14	0
Rajka	-	-	-	-	-	
Sopron	ny ✱	15	2	-7	-10	0
Sopronhorpács	ny ✱ ⊔	16	2	-11	-11	0
Káld	• V	13	1	-10	-13	
Körmend	•	13	3	-9	-11	
Szentgotthárd	• V =	22	2	-13	-15	0
Szombathely	• ⊔	20	1	-12	-13	0
Genti	• V	25	4	-10	-11	
Vetenye	• V ≡	10	3	-11	-15	
Nagykanizsa	• V ≡	7	2	-9	-10	0
Zalaegerszeg	• ⊔ =	14	2	-12	-14	0
Parkasgyepű	1 ✱ ⊔	20	-1	-8	-11	
Keszthely	ny ✱ V =	6	2	-9	-9	0
Mencshely	ny ✱	14	-1	-5	-7	0
Pápa	ny ✱ V	15	1	-6	-10	0
Sümeg	ny ✱ ⊔	6	1	-7	-10	
Tihany	•	8	1	-3	-5	
Veszprém	ny ✱ ⊔	13	2	-5	-5	
Zirc	3 ✱ V	25	-1	-7	-12	
Tonyód	-	-	-	-	-	
Somoksz. György	• V ≡	1	2	-5	-7	0
Kaposvár	ny ✱ ⊔	1	0	-2	-6	
Marcali	•	10	3	-5	-5	
Siófok	•	3	2	-3	-5	0
Somogyszob	ny	2	2	-7	-9	
Tab	6 ✱ ⊔	4	3	-7	-10	
Bábolna	ny ✱ V	14	1	-7	-9	
Esztergom	1 ✱	13	0	-7	-13	
Kisbér	1 ✱ ≡	15	1	-5	-6	
Komárom	ny ✱ ⊔	10	1	-5	-8	
Tatabánya	1 ✱	13	1	-11	-13	
Alcsútdoboz	ny ✱ V	19	1	-8	-10	
Dunaújváros	4 ✱	5	1	-9	-11	
Martonvásár	ny ✱	6	0	-6	-9	0
Mór	1 ✱	11	0	-6	-9	
Nagyhörcsökp.	-	-	-	-	-	
Szabadbattyán	ny ✱	4	0	-9	-12	
Fregszemcse	ny ✱ ≡	4	1	-7	-10	0
Fengyel	4 ✱	5	1	-7	-12	
Nagykónyi	2 ✱	2	1	-6	-10	
Szekszárd	3 ✱	3	0	-2	-4	
Árpádtető	4 ✱	8	-2	-4	-5	
Mohács	1 ✱	1	1	-3	-8	
Pécs	ny ✱	3	0	-4	-6	0
Siklós	1 ✱		4	-3	-4	
Szigetvár	ny ✱ =		2	-5	-6	
Bp. Lőrinc	2 ✱ V ≡	12	0	-8	-12	0
Bp. Met. Int	1 ✱	13	1	-3	-6	0
Bp. Szab. hegy	ny ✱	20	0	-4	-5	
Pegled	ny ✱	6	2	-6	-10	0
Dobogókő	2 ✱ ⊔	80	-3	-6	-6	
Dödöllő	2 ✱ ≡ V	16	-1	-7	-14	0
Királyrét	-	-	-	-	-	
Monor	3 ✱ ≡	13	1	-7	-9	
Nagykáta	4 ✱	9	1	-6	-7	
Pilkony	4 ✱	6	1	-10	-10	
Szentendre	≡	14	0	-6	-6	

81.XII.27. 07 h -ig az utolsó 24 óra adatai

	csapadék (mm)	Hó cm	max. hőmérséklet	min. hőmérséklet	rad. min.	napos órák
Vác	-	-	-	-	-	
Vámosmikola	ny ✱ ≡	17	1	-9	-11	0
Baja	2 ✱ =	3	0	-4	-5	0
Bácsalmás	3 ✱	3	1	-5	-6	
Izsák	2 ✱ ≡	4	2	-9	-10	
Kalocsa	1 ✱ ⊔	2	1	-7	-12	0
Kecskemét	2 ✱	5	1	-6	-10	0
Kiskunf. háza	3 ✱	5	1	-3	-4	
Kiskunhalas	4 ✱	3	1	-5	-7	
Kunszentmiklós	2 ✱	3	-0	-10	-11	
Tiszakécske	1 ✱	-	2	-2	-3	
Balassagyarmat	3 ✱	23	0	-12	-12	
Romhány	2 ✱ ⊔	31	1	-10	-13	
Salgótarján	-	-	-	-	-	
Eger	3 ✱ ≡	5	1	-4	-5	0
Galyatető	9 ✱ V	80	-1	-4	-6	
Gyöngyös	4 ✱ ≡	1	1	-4	-6	
Kékestető	9 ✱ V	80	-3	-7	-10	0
Kompolt	6 ✱	5	2	-7	-10	0
Lőrinci	5 ✱ V	13	1	-11	-12	
Poroszló	2 ✱	7	1	-2	-3	
Jászapáti	3 ✱	3	2	-3	-4	
Jászberény	3 ✱	6	1	-6	-7	
Karcag	-	-	-	-	-	
Szolnok	2 ✱ =	2	1	-2	-4	0
Tiszaroff	2 ✱	3	2	-2	-4	
Túrkeve	4 ✱	2	2	-1	-3	0
Kistelek	3 ✱	3	0	-5	-6	
Makó	1 ✱	1	1	0	-1	
Szeged	2 ✱ =	2	1	-1	-1	0
Szentes	3 ✱	4	1	-1	-2	
Borsodnádasd	-	-	-	-	-	
Fügöd	1 ✱	5	0	-2	-3	
Hidasnémeti	1 ✱	4	0	-4	-6	
Jósvafő	1 ✱ ⊔	14	1	-2	-3	0
Lillafüred	-	-	-	-	-	
Miskolc	5 ✱ =	15	1	-1	-1	-
Putnok	3 ✱ ≡	11	2	0	-1	
Sárospatak	2 ✱	6	0	-1	-3	0
Szendrőlád	2 ✱ ⊔	26	1	-1	-1	
Tokaj	2 ✱	3	2	-1	-1	
Kisvárda	•	lep.	1	-2	-5	0
Mátészalka	2 ✱	4	1	-3	-3	
Nyíregyháza	2 ✱ =	6	1	-2	-3	0
Nyírlugos	8 ✱ ⊔	1	1	-2	-3	
Pátyod	1 ✱	2	1	-2	-3	
Tiszabecs	2 ✱	2	1	-2	-3	
Vásárosnamény	1 ✱	5	1	-2	-3	
Záhony	ny ✱	2	0	-2	-3	
Berettyóújfalu	2 ✱	folt.	2	-1	-2	
Debrecen	ny ✱ =	lep.	1	-1	-2	0
Hajdúdorog	3 ✱ ⊔	3	2	-1	-2	
Hortobágy	ny ✱	3	1	-2	-2	
Kosorszakál	1 ✱	2	2	-1	-1	
Polgár	1 ✱	3	0	0	-2	
Békéscsaba	1 ✱	lep.	1	0	0	0
Mezőhegyes	1 ✱ ≡	lep.	1	0	-2	0
Orosháza	1 ✱	1	2	0	0	0
Szarvas	2 ✱ ≡	8	1	-1	-2	0
Szeghalom	3 ✱	2	1	0	-1	

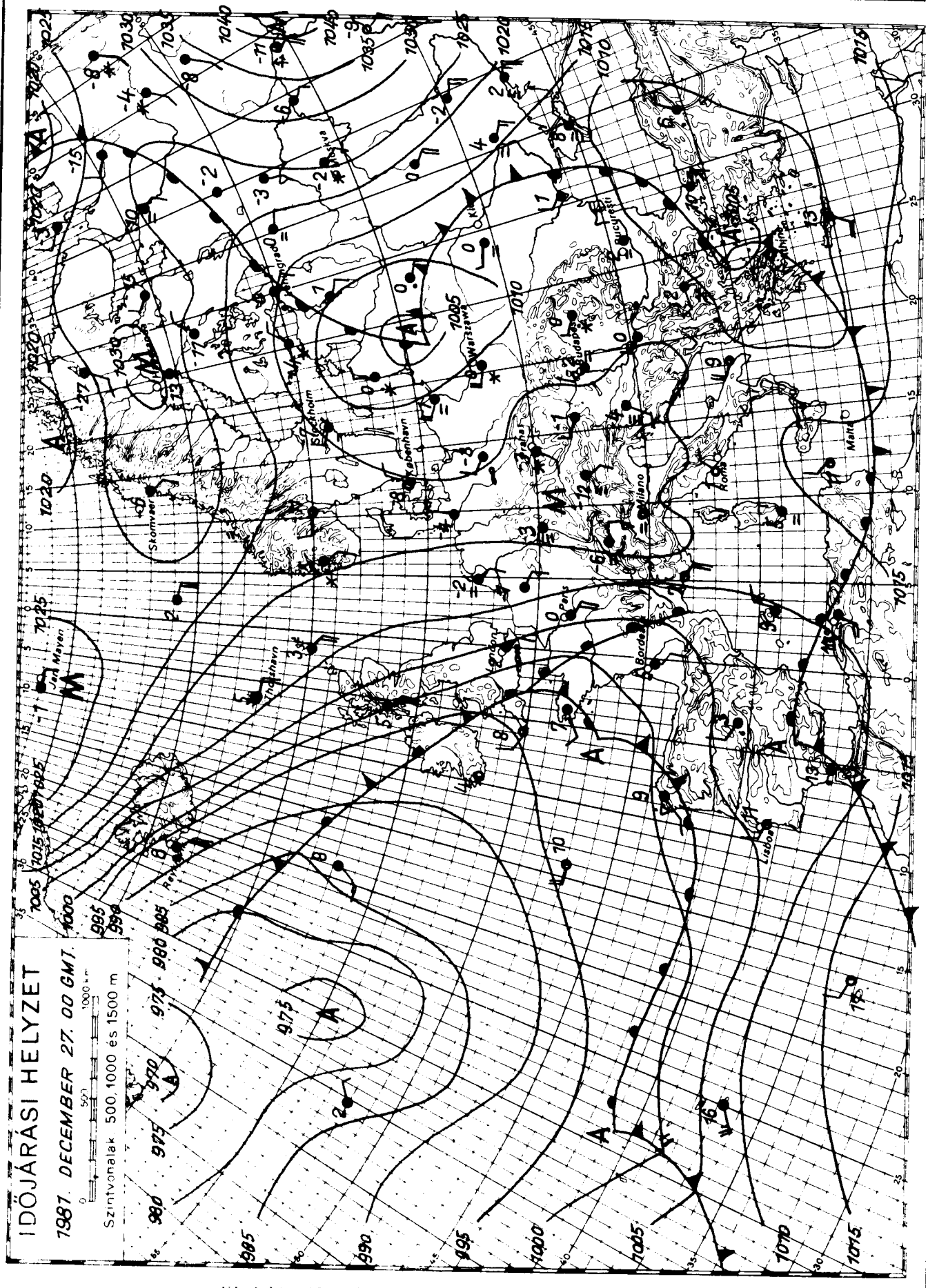

KIADJA: ORSZÁGOS METEOROLÓGIAI SZOLGÁLAT
Készíti: Központi Előrejelző Intézet Előrejelző Osztálya - T.: 273-018 - Megjelenik naponként
Évi előfizetési díja: 1 760, Ft. Megrendelhető: 1024 Budapest, II., Kitaibel Pál utca 1. Telefon: 353-500
Kiadásért felelős az OMSZ elnöke. Szerkesztésért felelős a KEI igazgatója

IDŐJÁRÁSI NAPIJELENTÉS

ЕЖЕДНЕВНЫЙ МЕТЕОРОЛОГИЧЕСКИЙ БЮЛЛЕТЕНЬ · DAILY WEATHER REPORT
BULLETIN QUOTIDIEN DE TEMPS · TÄGLICHER WETTERBERICHT

94. évfolyam 362. szám. + Budapest + 1981. december 28. hétfő

Az időjárási helyzet és a várható időjárás:

A Kárpátok vidékén, valamint a Balkán-félsziget térségében egyelőre magas nyomású zóna helyezkedik el. Ebben a zónában változóan felhős, párás, több helyen ködös az idő, számottevő csapadék nem fordul elő. Európa többi részén ciklonok határozzák meg az időjárást. Hatásukra általában erősen felhős az ég, többfelé esik az eső, elsősorban Kelet- és Észak-Európában havazások vannak. A legmagasabb nappali hőmérséklet vasárnap Kelet-Európát leszámitva általában 2, 7 fokkal volt alacsonyabb, mint a sokévi átlag.

Hazánkban vasárnap a nyugati és a déli országrészben 2, 7 órán át sütött a nap. Az ország többi részén csak egy-két órára szakadozott fel a zárt felhőtakaró. Egy-két helyen volt jelentéktelen csapadékot adó havazás. Elsősorban a délutáni órákról többfelé köd képződött. A hőmérséklet napközben -5, +3 fokig emelkedett. Hétfő hajnalra a felhőzettől függően, szeszélyes területi eloszlásban -1, -12 fokig hült le a levegő. Ma délelőtt kis távolságon belül napos, illetve felhős, ködös területek váltakoztak. A hőmérséklet 11 órakor az előzőeknek megfelelően 0, -10 fok között váltakozott.

Ma 12 órakor Budapesten a hőmérséklet -2 fok, a tengerszintre átszámitott légnyomás 1015 mbar, alig változik.

Várható időjárás kedd estig:

Hétfőn változóan felhős, erősen párás, több helyen tartósan ködös idő lesz, számottevő csapadék nélkül.
Kedden délnyugat felől fokozatos felhősödés, majd elszórtan gyenge havazás, később pedig szórványos gyenge eső várható.
A délnyugati szél keleten is megélénkül, kedden gyakran meg is erősödik.
Várható legalacsonyabb éjszakai hőmérséklet: általában -3 és -8 fok között,
legmagasabb nappali hőmérséklet kedden: általában 3, 8 fok között, főként északkeleten egy-két szélvédett helyen 0 fok körül.

Aigner Szilárd és Vadkerti Ferenc s.k.

A hőmérséklet napi középértéke és eltérése a 100 évi átlagtól /Budapest belterület/:

1981. XII. 27.	-3,3°C	-2,8°C

1879 óta ezen a napon Budapesten előfordult

legmagasabb hőmérséklet:	12,2°C /1974/,
legalacsonyabb hőmérséklet:	-16,7°C /1879/.

81.818.

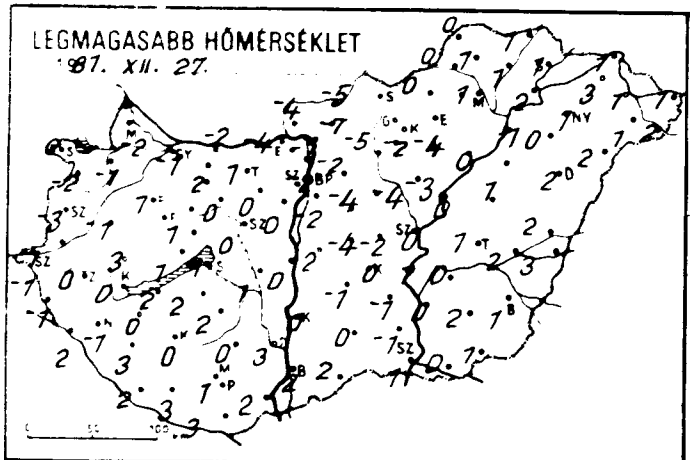
LEGMAGASABB HŐMÉRSÉKLET
1987. XII. 27.

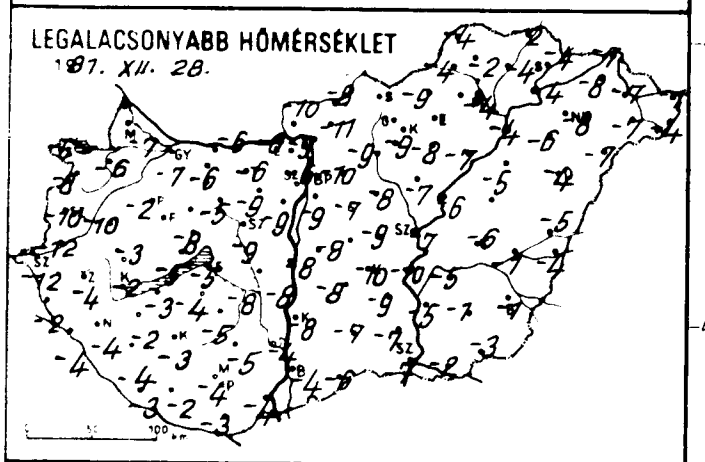
LEGALACSONYABB HŐMÉRSÉKLET
1987. XII. 28.

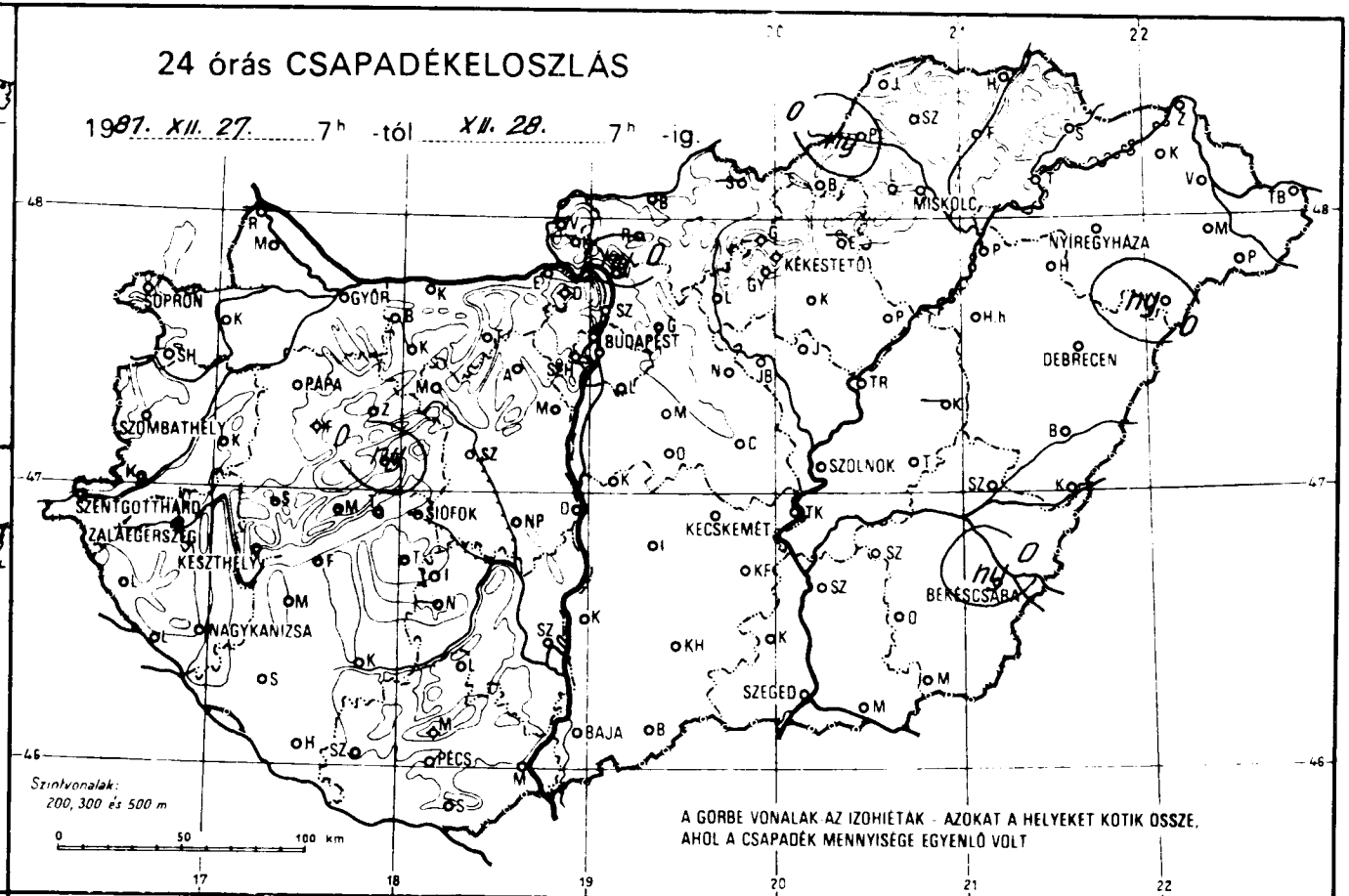
24 órás CSAPADÉKELOSZLÁS
1987. XII. 27. 7h -tól XII. 28. 7h -ig.
SOPRON
GYŐR
BUDAPEST
MISKOLC
NYÍREGYHÁZA
KÉKESTETŐ
DEBRECEN
PAPA
SZOMBATHELY
SZOLNOK
SZENTGOTTHÁRD
ZALAEGERSZEG
KESZTHELY
SIÓFOK
KECSKEMÉT
BÉKÉSCSABA
NAGYKANIZSA
SZEGED
BAJA
PÉCS
Szintvonalak:
200, 300 és 500 m
A GÖRBE VONALAK AZ IZOHIÉTAK - AZOKAT A HELYEKET KÖTIK ÖSSZE, AHOL A CSAPADÉK MENNYISÉGE EGYENLŐ VOLT

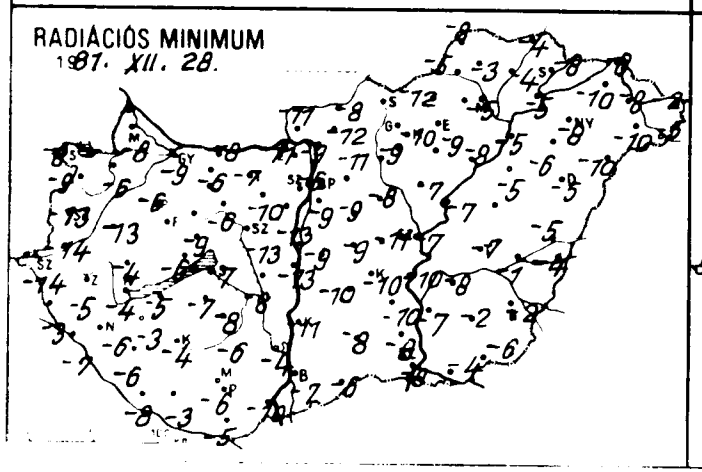
RADIÁCIÓS MINIMUM
1987. XII. 28.

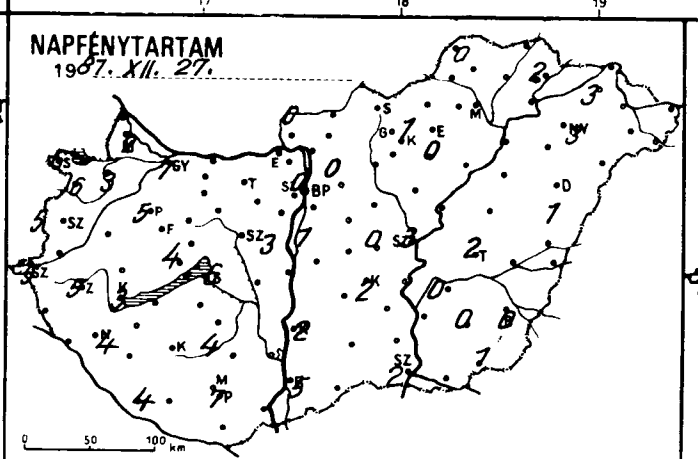
NAPFÉNYTARTAM
1987. XII. 27.

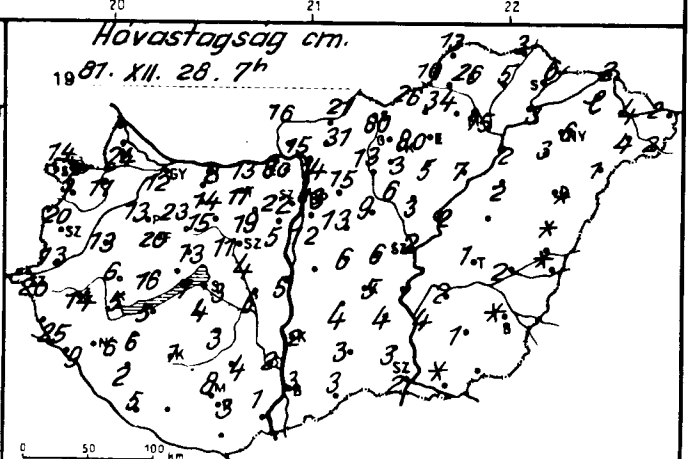
Hóvastagság cm.
1987. XII. 28. 7h

	81.XII.28. 07h -ig az utolsó 24 óra adatai					
	csapadék (mm)	Hó cm	max. hőmérséklet	min. hőmérséklet	rad. min.	napos órák
Győr	• =	12	-1	-7	-9	7
Kapuvár	•	11	-1	-6	-6	3
Mosonmagyaróvár	•	24	-2	-7	-8	2
Rajka	–	–	–	–	–	
Sopron	• ⊔ =	14	0	-6	-8	6
Sopronhorpács	• ⊔	15	-2	-8	-9	6
Káld	•	13	-1	-10	-13	
Körmend	•	13	1	-12	-14	
Szentgotthárd	• V =	20	-1	-12	-14	5
Szombathely	• V	20	-3	-10	-13	5
Lenti	•	25	-1	-2	-3	
Letenye	•	9	2	-4	-7	
Nagykanizsa	•	6	-1	-4	-6	4
Zalaegerszeg	• V	14	0	-4	-5	5
Farkasgyepű	•	20	2	-4	-6	
Keszthely	• =	5	0	-2	-4	3
Mencshely	•	16	1	-5	-7	4
Pápa	• =	13	1	-2	-6	5
Sümeg	•	6	3	-3	-4	
Tihany	•	7	1	-5	-6	
Veszprém	ny, V ≡	13	1	-8	-9	
Zirc	• ∀ ≡	23	0	-6	-10	
Fonyód	•	5	2	-3	-5	
Homokszt. györgy	• V	5	2	-3	-8	4
Kaposvár	• ⊔	1	0	-3	-4	
Marcali	•	6	0	-2	-3	
Siófok	• =	3	1	-5	-7	6
Somogyszob	•	2	3	-4	-6	
Tab	• ⊔	4	2	-4	-7	
Bábolna	• ∀	14	-2	-11	-13	
Esztergom	• V ≡	13	-4	-8	-11	
Kisbér	• V ≡	15	2	-6	-6	
Komárom	• ⊔	8	-2	-6	-8	
Tatabánya	•	11	1	-6	-7	
Alcsútdoboz	• ∀ ≡	19	0	-9	-10	
Dunaújváros	• ∀	5	0	-8	-13	
Martonvásár	• V ≡	5	0	-9	-13	3
Mór	•	11	0	-5	-6	
Nagyhörcsökp.	•	6	1	-8	-8	
Szabadbattyán	•	4	0	-9	-13	
Iregszemcse	• ≡	3	2	-5	-8	4
Lengyel	•	4	0	-5	-6	
Nagykónyi	–	–	–	–	–	
Szekszárd	• V =	2	3	-4	-4	
Csepreg	• V	8	0	-4	-6	
Mohács	• V	1	2	-4	-10	
Pécs	• ⊔ =	3	1	-4	-6	7
Siklós	•		3	-3	-5	
Szigetvár	•		3	-2	-3	
Bp. Lőrinc	• V =	12	-2	-9	-9	1
Bp. Met. Int	• V ≡	13	-2	-6	-6	0
Bp. Szab. hegy	• V ≡	22	-4	-7	-7	
Cegléd	• V	6	-2	-9	-11	0
Dobogókő	•	80	-2	-7	-9	
Gödöllő	• V ≡	15	-2	-10	-11	0
Kiralyrét	–	–	–	–	–	
Monor	• V ≡	13	-4	-7	-9	
Nagykata	• V ≡	9	-4	-8	-8	
Örkény	• V ≡	6	-4	-8	-9	
Szentendre	•	14	-4	-8	-8	

	81.XII.28. 07h -ig az utolsó 24 óra adatai					
	csapadék (mm)	Hó cm	max. hőmérséklet	min. hőmérséklet	rad. min.	napos órák
Vác	ny ≡,	15	-3	-9	-9	
Vámosmikola	• ∀	16	-4	-10	-11	0
Baja	• ∀ =	3	2	-4	-7	5
Bácsalmás	• V	3	2	-6	-6	
Izsák	•	4	-1	-8	-10	
Kalocsa	• V	2	0	-8	-11	2
Kecskemét	• ∀ ≡	5	0	-10	-10	2
Kiskunf. háza	• V	4	-1	-9	-10	
Kiskunhalas	• ≡	3	0	-7	-8	
Kunszentmiklós	• V ≡		-2	-8	-9	
Tiszakécske	• V ≡		1	-10	-10	
Balassagyarmat	• ∀ ≡	21	-5	-8	-8	
Romhány	• ⊔ ≡	31	-7	-11	-12	
Salgótarján	–	–	–	–	–	
Eger	–	–	–	–	–	–
Galyatető	• V ≡	80	-2	-5	-7	
Gyöngyös	• V	3	-2	-9	-10	
Kékestető	• ∀	80	-5	-8	-10	1
Kompolt	• ∀	5	-4	-8	-9	0
Lőrinci	• ∀ ≡	13	-5	-9	-9	
Poroszló	• ∀ ≡	7	0	-7	-8	
Jászapáti	• V	3	-3	-7	-7	
Jászberény	• ∀ ≡	6	-4	-7	-7	
Karcag	–	–	–	–	–	
Szolnok	• V ≡	2	0	-7	-7	3
Tiszaroff	• V	2	0	-6	-7	
Túrkeve	•	1	1	-6	-7	2
Kistelek	• ≡	3	-1	-7	-8	
Makó	• ⊔	folt	0	-2	-4	
Szeged	• V ≡	2	1	-7	-8	2
Szentes	• V ≡	4	0	-5	-7	
Borsodnádasd	•	26	0	-9	-12	
Füged	•	5	1	-4	-4	
Hidasnémeti	•	3	1	-2	-4	
Jósvafő	• ⊔	13	0	-4	-8	0
Lillafüred	• ≡	34	1	-3	-4	
Miskolc	• ≡	15	1	-4	-5	–
Putnok	ny, V ≡	10	0	-4	-5	
Sárospatak	• ≡	6	1	-4	-8	2
Szendrőlád	• ⊔	26	1	-2	-3	
Tokaj	• ≡	3	2	-4	-5	
Kisvárda	•	lep.	3	-8	-10	3
Mátészalka	• ⊔	4	1	-7	-10	
Nyíregyháza	•	6	1	-8	-8	3
Nyírlugos	ny * ⊔	1	2	-7	-10	
Pátyod	•	2	2	-4	-5	
Tiszabecs	•	2	1	-1	-2	
Vásárosnamény	• V	4	1	-7	-8	
Záhony	• ≡	2	1	-7	-8	
Berettyóújfalu	• ⊔	folt	2	-5	-5	
Debrecen	• ⊔ =	folt	2	-4	-5	1
Hajdúdorog	• ⊔	3	0	-6	-6	
Hortobagy	• ≡	2	1	-5	-5	
Kórosszakal	• ⊔	folt	3	-4	-4	
Polgár	•	2	-1	-4	-5	
Bekescsaba	ny * ⊔ =	folt	1	-1	-2	0
Mezőhegyes	• ≡		1	-3	-6	1
Orosháza	•	1	2	-1	-2	0
Szarvas	• V ≡	2	0	-5	-8	0
Szeghalom	•	2	2	-1	-1	

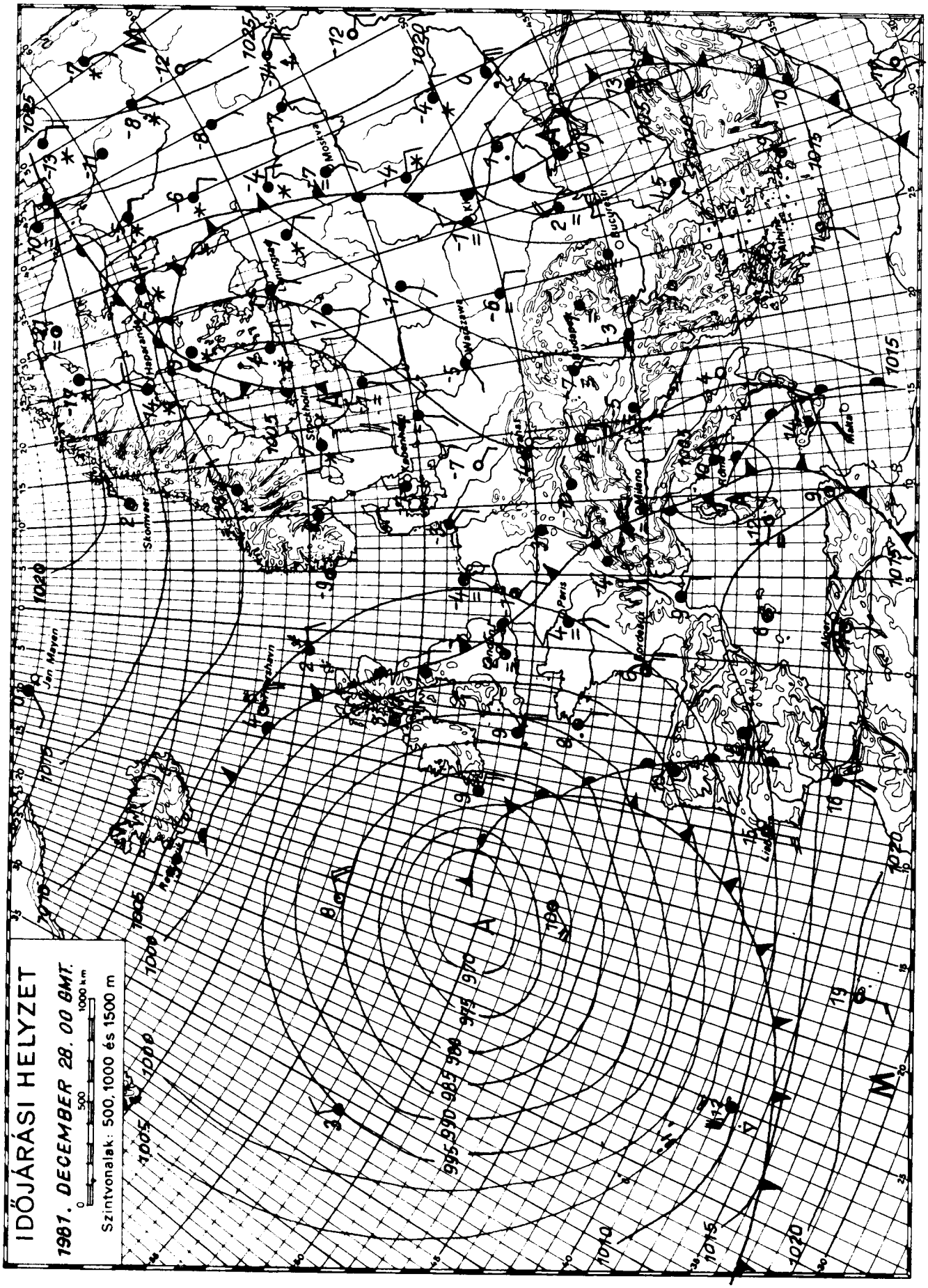

KIADJA: ORSZÁGOS METEOROLÓGIAI SZOLGÁLAT
Készíti: Központi Előrejelző Intézet Előrejelző Osztálya – T.: 273-018 – Megjelenik naponként –
Évi előfizetési díja: 1 760.- Ft. – Megrendelhető: 1024 Budapest, II., Kitaibel Pál utca 1. Telefon: 353-500
Kiadásért felel: az OMSZ elnöke – Szerkesztésért felel: a KEI igazgatója

IDŐJÁRÁSI NAPIJELENTÉS

ЕЖЕДНЕВНЫЙ МЕТЕОРОЛОГИЧЕСКИЙ БЮЛЛЕТЕНЬ · DAILY WEATHER REPORT
BULLETIN QUOTIDIEN DE TEMPS · TÄGLICHER WETTERBERICHT

94. évfolyam 363. szám. + Budapest + 1981. december 29. kedd

Az időjárási helyzet és a várható időjárás

Dél- és Nyugat-Európa után kedden már a kontinens középső részén is megkezdődött a melegedés és az olvadás. Élénk, néha viharos széllel páradús, meleg légtömeg érkezett és - különösen Franciaországban, valamint Angliában - tartós esőt okozott. Észak-Európában és a Szovjetunió nyugati részén egyelőre tartja magát a kemény tél.

Magyarországon hétfőn szokatlanul nagy térbeli változékonyságot okozott a köd. Kis - esetenként csak néhány kilométeres - távolságokon belül napos, meleg, illetve zord, ködös, hideg tájak váltakoztak. Ennek megfelelően a hőmérséklet hétfői csúcsértéke szeszélyes térbeli eloszlásban -3 és +4 fok között volt. Számottevő csapadék sehol sem hullott. Kedd reggelre feltámadt a meleg déli szél. Igy a legalacsonyabb éjszakai hőmérsékleteket - plusz 1, minusz 10 fokot - még az éjszaka első felében mérték. Kedden délelőtt szeles, enyhe, erősen felhős idő volt. Elszórtan alakult ki kisebb eső. Nyugat-Magyarországon a legerősebb széllökések elérték a 60-80 km/h-t.

Ma 12 órakor Budapesten a hőmérséklet +2 fok, a tengerszintre átszámitott légnyomás 1006 mbar, mérsékelten süllyed.

Várható időjárás szerda estig:

Eleinte országszerte borult ég és többfelé eső.
Később délnyugat felől felszakadozó felhőzet és már kevesebb helyen eső, szórványosan zápor, néhány helyen esetleg zivatar.
Sokfelé erős, főleg a Dunántúlon néha viharos déli, délnyugati szél.
További enyhülés.
Várható legalacsonyabb éjszakai hőmérséklet: 2, 7 fok között,
legmagasabb nappali hőmérséklet szerdán: északkeleten 5, délnyugaton 10 fok körül.

Aigner Szilárd és Németh Lajos s.k.

A hőmérséklet napi középértéke és eltérése a 100 évi átlagtól /Budapest belterületén/:

1981. XII. 28.	-1,2°C	-0,6°C

1871 óta ezen a napon Budapesten előfordult

legmagasabb hőmérséklet:	11,8°C /1882/,
legalacsonyabb hőmérséklet:	-17,1°C /1879/.

81.819.

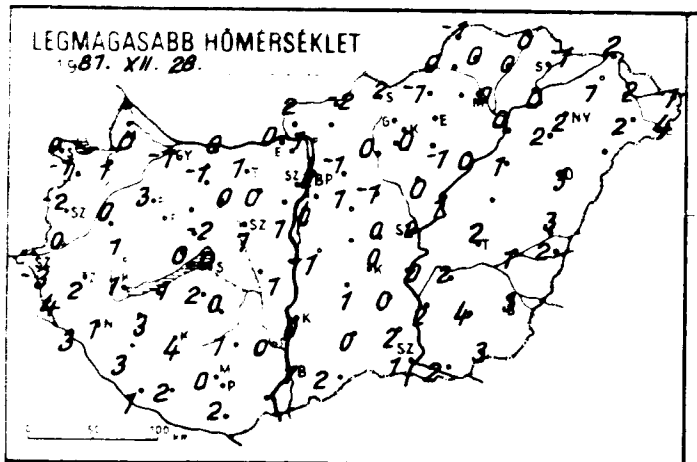
LEGMAGASABB HŐMÉRSÉKLET
1987. XII. 28.

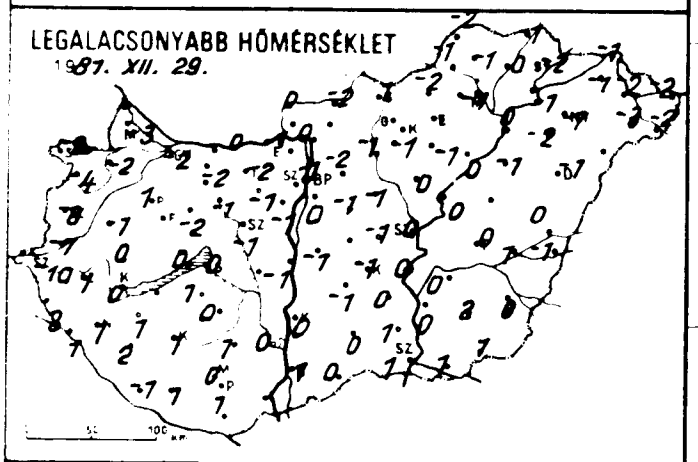
LEGALACSONYABB HŐMÉRSÉKLET
1987. XII. 29.

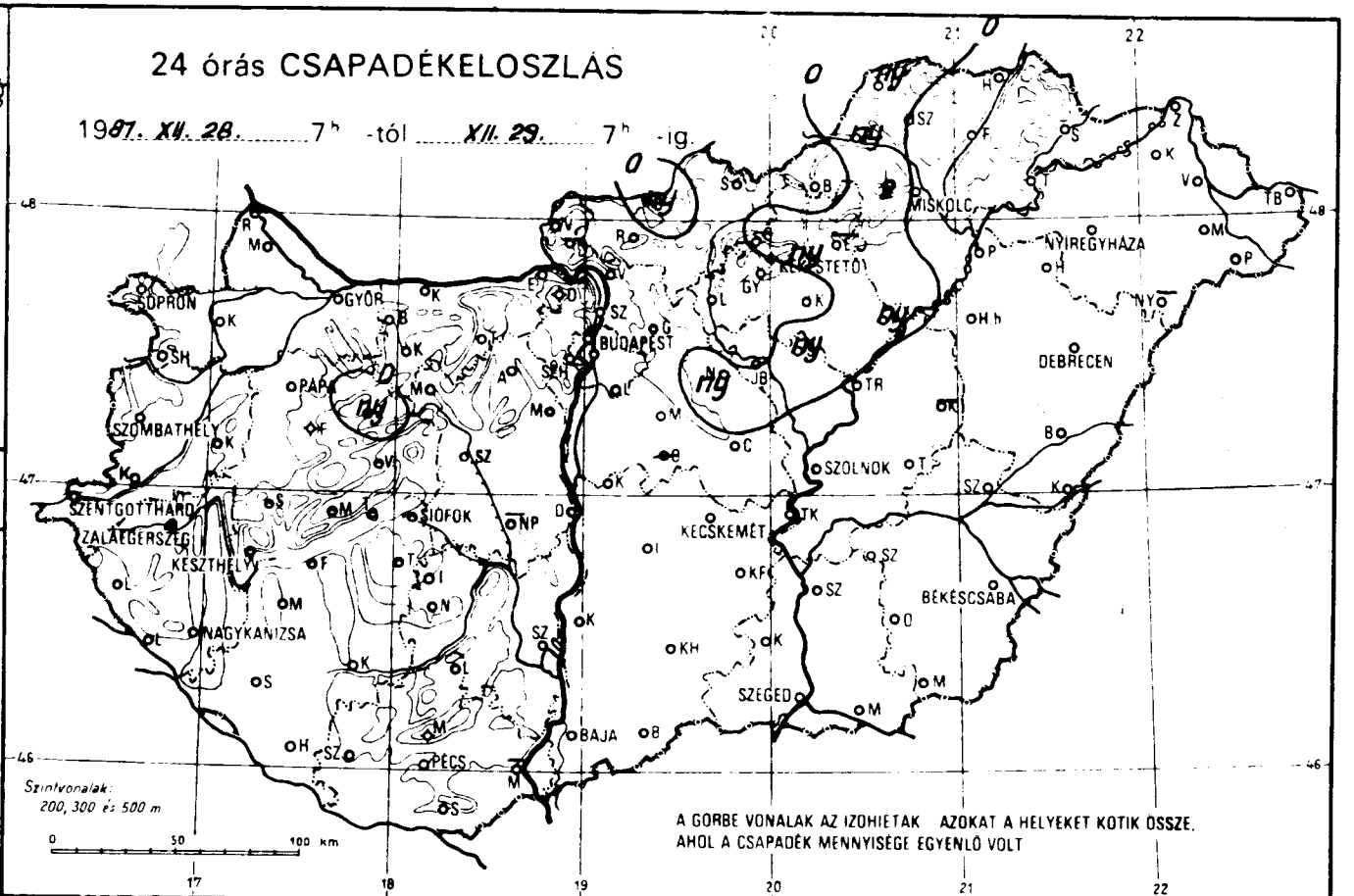
24 órás CSAPADÉKELOSZLÁS
1987. XII. 28. 7h -tól XII. 29. 7h -ig.
SOPRON
GYŐR
BUDAPEST
MISKOLC
NYÍREGYHÁZA
KECSKEMÉT
DEBRECEN
SZOMBATHELY
PAPA
SZENTGOTTHÁRD
ZALAEGERSZEG
KESZTHELY
SIÓFOK
NAGYKANIZSA
SZOLNOK
KECSKEMÉT
BÉKÉSCSABA
SZEGED
BAJA
PÉCS
Szintvonalak:
200, 300 és 500 m
A GÖRBE VONALAK AZ IZOHIETÁK AZOKAT A HELYEKET KÖTIK ÖSSZE,
AHOL A CSAPADÉK MENNYISÉGE EGYENLŐ VOLT

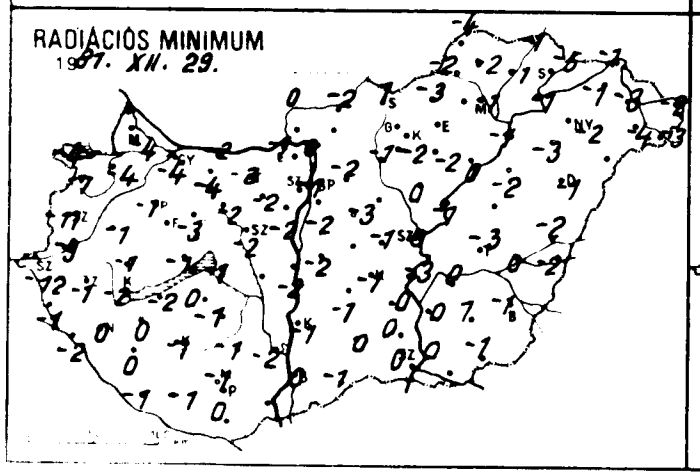
RADIÁCIÓS MINIMUM
1987. XII. 29.

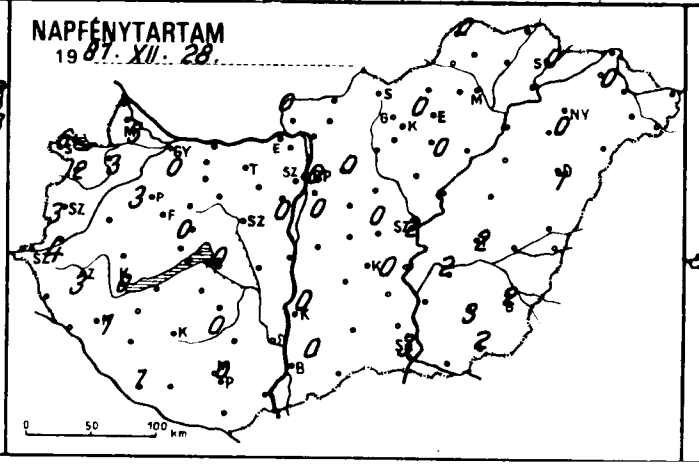
NAPFÉNYTARTAM
1987. XII. 28.

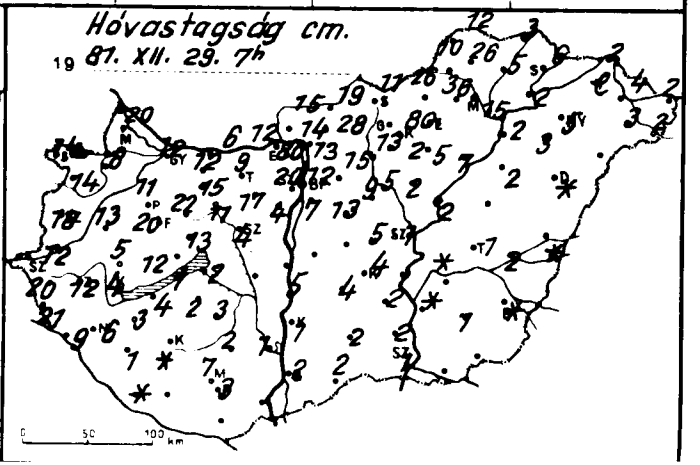
Hóvastagság cm.
1987. XII. 29. 7h

	1981.XII.29 07 h -ig az utolsó 24 óra adatai					
	csapadék (mm)	Hó cm	max. hőmérséklet	min. hőmérséklet	rad. min.	napos órák
Győr	•	12	-1	-2	-4	0
Kapuvár	•	8	1	-2	-4	3
Mosonmagyaróvár	•	20	0	-3	-4	3
Rajka	–	–	–	–	–	
Sopron	• =	14	0	-3	-4	6
Sopronhorpács	•	14	-1	-4	-7	2
Káld	•	13	0	-1	-1	
Körmend	•	12	0	-7	-9	
Szentgotthárd	•	20	-3	-10	-12	4
Szombathely	•	18	-2	-8	-11	3
Lenti	•	21	4	3	-1	
Letenye	•	9	3	1	-2	
Nagykanizsa	•	6	1	1	0	1
Zalaegerszeg	•	12	2	1	-1	3
Farkasgyepű	•	20	-1	-3	-4	
Keszthely	•	4	1	0	-2	0
Mencshely	•	12	0	-1	-2	0
Pápa	•	11	3	1	-1	3
Sümeg	•	5	1	0	-1	
Tihany	•	7	0	0	-1	
Veszprém	•	13	-2	-2	-3	
Zirc	ny	22	-3	-3	-6	
Fonyód	•	4	1	0	-2	
Homokszt. György	•	folt	1	-1	-1	1
Kaposvár	•	folt	4	1	-1	
Marcali	•	3	3	1	0	
Siófok	•	2	0	0	-1	0
Somogyszob	•	1	3	2	0	
Tab	•	2	2	1	0	
Bábolna	•	12	-1	-3	-5	
Esztergom	•	12	0	-1	-1	
Kisbér	• ≡	15	-1	-2	-4	
Komárom	• V	6	0	0	-2	
Tatabánya	•	9	1	-2	-3	
Alcsútdoboz	•	17	0	-1	-2	
Dunaújváros	•	5	1	-1	-2	
Martonvásár	•	4	1	-1	-2	0
Mór	•	11	0	-1	-2	
Nagyhörcsökp.	–	–	–	–	–	
Szabadbattyán	•	4	1	-1	-2	
Iregszemcse	•	3	0	0	-1	0
Lengyel	•	2	1	1	-1	
Nagykónyi	•		2	1	0	
Szekszárd	•	1	0	0	-2	
Árpádtető	•	7	-1	-1	-2	
Mohács	–	–	–	–	–	
Pécs	•	3	0	0	-1	0
Siklós	•		2	1	0	
Szigetvár	•		2	1	-1	
Bp. Lőrinc	•	7	0	0	-2	0
Bp. Met. Int.	•	12	2	-1	-1	0
Bp. Szab. hegy	•	20	-2	-4	-6	
Cegléd	•	5	0	-1	-1	0
Dobogókő	•	80	-4	-4	-4	
Gödöllő	•	15	-1	-2	-2	0
Kiralyrét	–	–	–	–	–	
Monor	•	13	1	-1	-3	
Nagykata	ny *	9	-1	-1	–	
Orkény	–	–	–	–	–	
Szentendre	•	13	-1	-1	-1	

	1981.XII.29 07 h -ig az utolsó 24 óra adatai					
	csapadék (mm)	Hó cm	max. hőmérséklet	min. hőmérséklet	rad. min.	napos órák
Vác	•	14	-1	0	0	
Vámosmikola	•	15	2	0	0	0
Baja	•	2	1	1	0	0
Bácsalmás	•	2	2	0	-1	
Izsák	•	4	1	-1	-1	
Kalocsa	•	1	0	0	-1	0
Kecskemét	• =	4	0	-1	-1	0
Kiskunf. háza	•	2	0	0	0	
Kiskunhalas	•	2	0	0	0	
Kunszentmiklós	•		-1	-1	-2	
Tiszakécske	•		0	0	-3	
Balassagyarmat	ny *	19	-2	-2	-2	
Romhány	•	28	0	0	-1	
Salgótarján	•	11	2	1	1	
Eger	–	–	–	–	–	–
Galyatető	–	–	–	–	–	
Gyöngyös	•	2	-0	-1	-2	
Kékestető	ny * V	80	-4	-7	-7	0
Kompolt	•	5	-1	-1	-2	0
Lőrinci	•	13	0	-1	-1	
Poroszló	ny *	7	0	0	0	
Jászapáti	ny *	2	0	0	0	
Jászberény	•	5	1	-1	-1	
Karcag	–	–	–	–	–	
Szolnok	•	1	2	0	0	2
Tiszaroff	•	2	1	0	-1	
Túrkeve	•	1	2	0	-3	2
Kistelek	•	2	2	1	0	
Makó	•		2	1	0	
Szeged	•	1	1	1	0	3
Szentes	•	folt	2	0	0	
Borsodnádasd	•	26	-1	-2	-3	
Füged	•	5	0	0	-1	
Hidasnémeti	•	3	0	-1	-1	
Jósvafő	ny *	12	-1	-2	-4	0
Lillafüred	2 *	36	1	-3	-4	
Miskolc	• =	15	0	-1	-1	–
Putnok	ny * ≡	10	0	-1	-2	
Sárospatak	•	6	-1	-2	-5	0
Szendrőlád	• ⊔	26	0	-1	-2	
Tokaj	•	2	0	-1	-1	
Kisvárda	•	lep.	1	-1	-1	0
Mátészalka	•	3	2	-3	-4	
Nyíregyháza	• ▬	5	2	-1	-2	0
Nyírlugos	–	–	–	–	–	
Pátyod	•	2	4	-2	-3	
Tiszabecs	•	2	-1	-2	-2	
Vásárosnamény	•	4	2	-2	-3	
Záhony	•	2	2	-1	-1	
Berettyóújfalu	•		3	0	-2	
Debrecen	• ▬	folt	3	-1	-1	1
Hajdúdorog	•	3	2	-2	-3	
Hortobágy	•	2	1	-1	-2	
Kosszakál	•	folt	2	-1	-2	
Polgár	•	2	0	0	-1	
Békéscsaba	•	folt	3	0	-1	2
Mezőhegyes	•		3	1	-1	2
Orosháza	•	1	4	2	1	3
Szarvas	•	folt	2	0	0	2
Szeghalom	•	2	1	1	0	

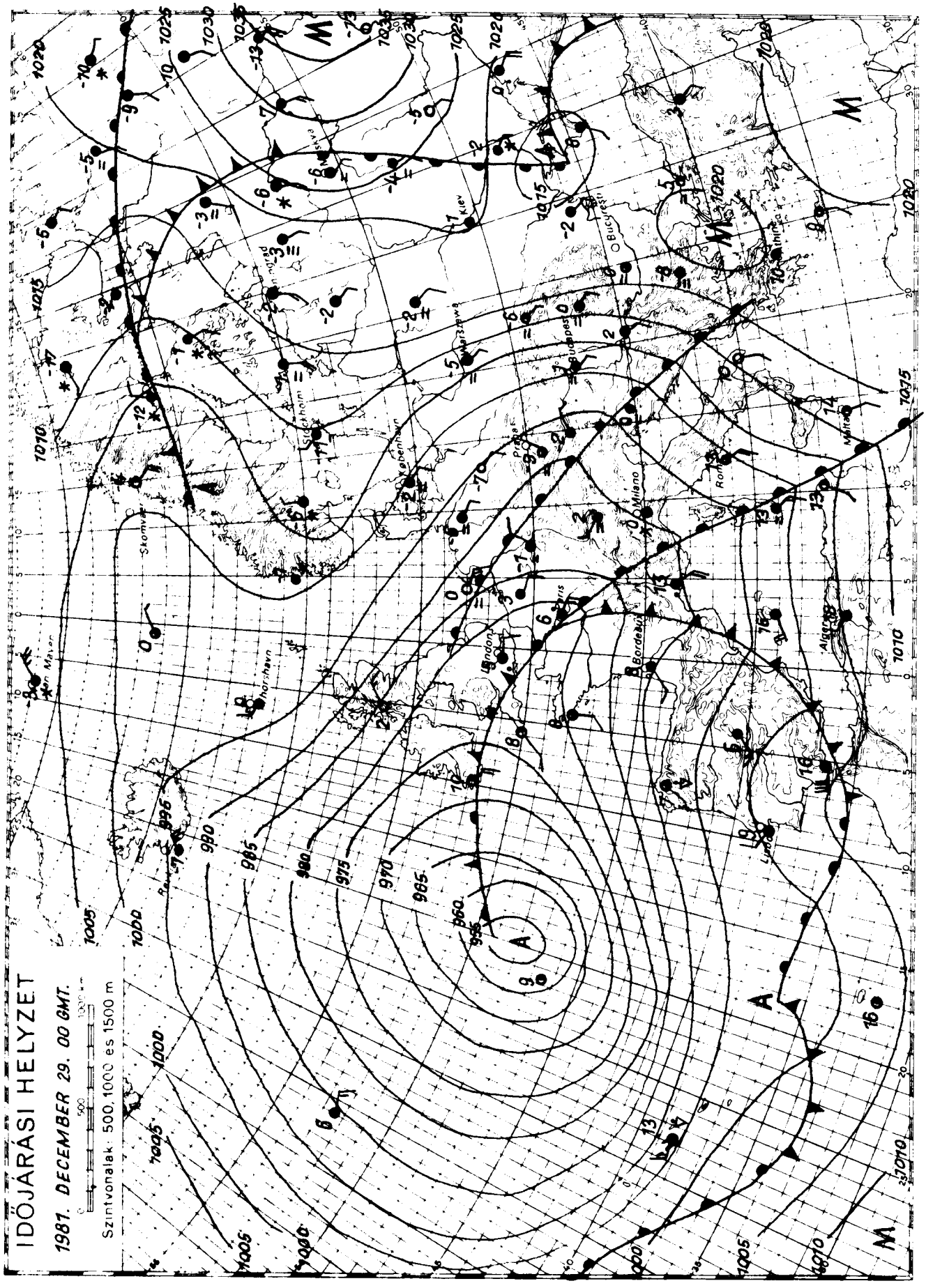

KIADJA: ORSZÁGOS METEOROLÓGIAI SZOLGÁLAT
Készíti: Központi Előrejelző Intézet Előrejelző Osztálya. T.: 273-018. Megjelenik naponként
Éves előfizetési díja: 1 260,- Ft. Megrendelhető: 1024 Budapest, II., Kitaibel Pál utca 1. Telefon: 353-500
Kiadásért felel: az OMSZ elnöke. Szerkesztésért felel: a KEI igazgatója

IDŐJÁRÁSI NAPIJELENTÉS

ЕЖЕДНЕВНЫЙ МЕТЕОРОЛОГИЧЕСКИЙ БЮЛЛЕТЕНЬ • DAILY WEATHER REPORT
BULLETIN QUOTIDIEN DE TEMPS • TÄGLICHER WETTERBERICHT

94. évfolyam 364. szám. + Budapest + 1981. december 30. szerda

Az időjárási helyzet és a várható időjárás:

Az Irországi középponttal rendelkező, hatalmas kiterjedésü ciklonban, több kisebb örvénymag fedezhető fel. Ezek közül az egyik jelenleg Észak-Olaszország felett terül el és ennek hatására továbbra is szokatlanul enyhe és jobbára nedves légtömegek haladnak a Kárpátok felé.

Kedden az ország egész területén esett az eső, ennek mennyisége helyenként meghaladta a 20 mm-t is, igy Keszthelyen 21, Tatabányán és Dobogókőn 23 mm-t mértek. A hőmérséklet csúcsértéke általában 2 és 8 fok között alakult. Éjszaka is folytatódott az enyhe idő. A hőmérséklet hajnalban nulla és plusz 6 fok között volt. A hótakaró mindenütt olvadásnak indult. Ma a délelőtti órákban is még sok helyen esett az eső. 11 órakor 1 és 6 fok közötti értékeket mértek.

Ma 12 órakor Budapesten a hőmérséklet 4 fok, a tengerszintre átszámitott légnyomás 1004 mbar, mérsékelten emelkedik.

Várható időjárás csütörtök estig:

Átmenetileg csökken, később újból megnövekszik délnyugat felől a felhőzet.
Szerdán már csak keleten, csütörtökön viszont előbb délnyugaton, később országszerte várható eső, zápor.
A délnyugati szél időnként megerősödik.
Várható legalacsonyabb éjszakai hőmérséklet: általában 0 és +5 fok között, gyengén felhős, szélcsendes helyeken kevéssel fagypont alatt,
legmagasabb nappali hőmérséklet csütörtökön: +4 és +9 fok között.

Dr. Illés László és Bozóki István s.k.

TÁVOLABBI KILÁTÁSOK PÉNTEKTŐL-HÉTFŐIG:

Az időszak legelején még enyhe idő várható, majd a hétvégén átmeneti lehülés valószinü, és ekkor futó hózáporok is kialakulhatnak.
Legalacsonyabb hajnali hőmérséklet: eleinte 0, +5, később -5, 0 fok között.
Legmagasabb nappali hőmérséklet: eleinte +3, +8, később 0, +5 fok között.
Jelentős mennyiségü /legalább 5 mm/ csapadék az ország területének 40 százalékán várható.

KÖZÉPTÁVÚ ELŐREJELZŐ OSZTÁLY

A hőmérséklet napi középértéke és eltérése a 100 évi átlagtól /Budapest belterületén/:

1981. XII. 29.	2,3°C	+2,6°C

1871 óta ezen a napon Budapesten előfordult

legmagasabb hőmérséklet:	16,5°C /1974/,
legalacsonyabb hőmérséklet:	-16,5°C /1890/.

81.820.

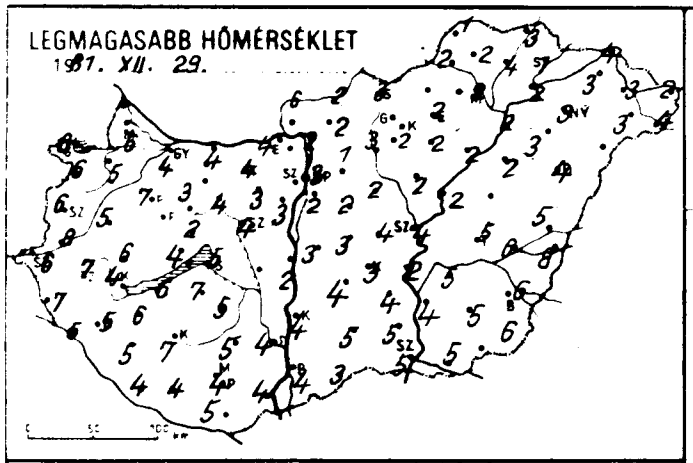
LEGMAGASABB HŐMÉRSÉKLET
1987. XII. 29.

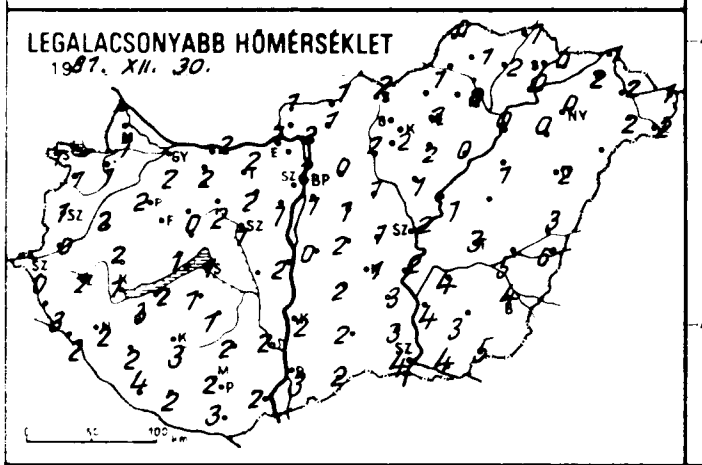
LEGALACSONYABB HŐMÉRSÉKLET
1987. XII. 30.

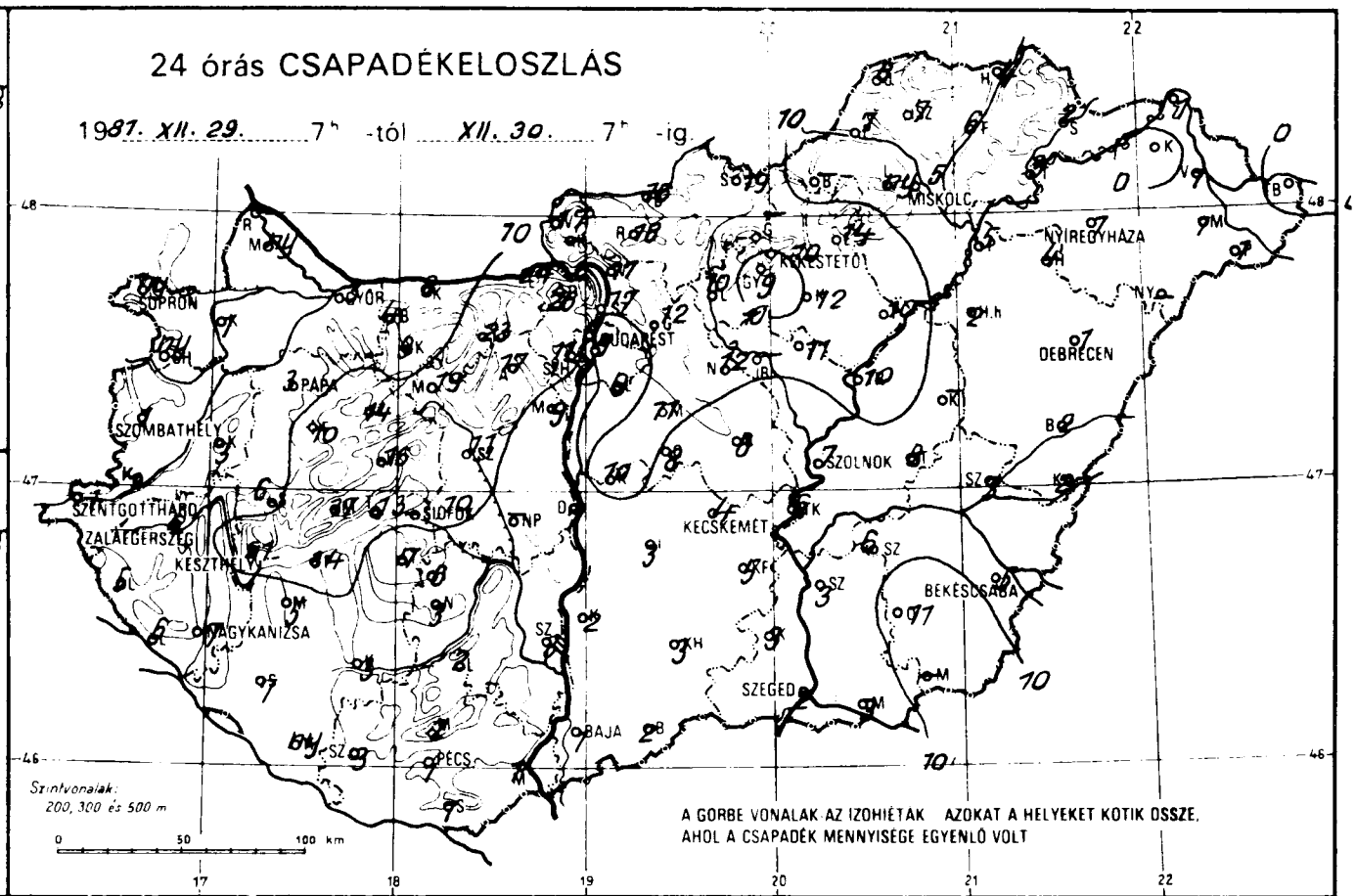
24 órás CSAPADÉKELOSZLÁS
1987. XII. 29. 7h -tól XII. 30. 7h -ig
MISKOLC
NYIREGYHÁZA
KEKESTETŐ
SOPRON
GYŐR
BUDAPEST
DEBRECEN
PAPA
SZOMBATHELY
SZOLNOK
SZENTGOTTHÁRD
ZALAEGERSZEG
KESZTHELY
KECSKEMÉT
BÉKÉSCSABA
NAGYKANIZSA
SZEGED
BAJA
PÉCS
Szintvonalak: 200, 300 és 500 m
A GÖRBE VONALAK AZ IZOHIÉTÁK AZOKAT A HELYEKET KÖTIK ÖSSZE, AHOL A CSAPADÉK MENNYISÉGE EGYENLŐ VOLT

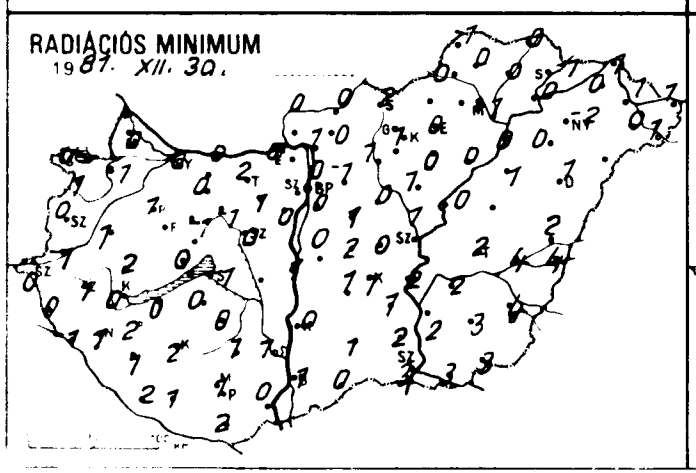
RADIÁCIÓS MINIMUM
1987. XII. 30.

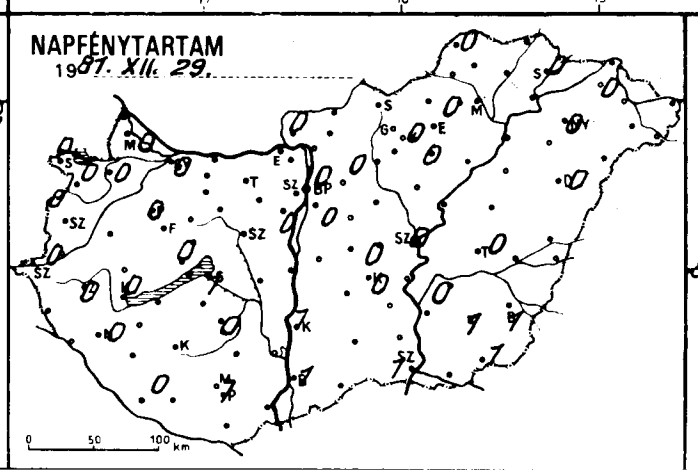
NAPFÉNYTARTAM
1987. XII. 29.

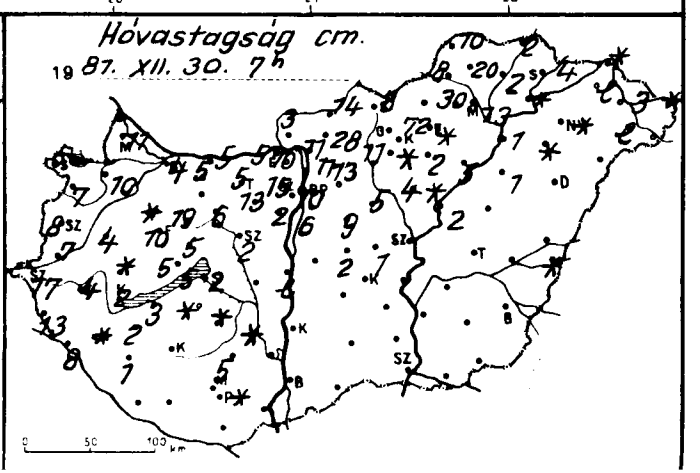
Hóvastagság cm.
1987. XII. 30. 7h

	81.XII.30.07h -ig az utolsó 24 óra adatai					
	csapadék (mm)	Hó cm	max. hőmérséklet	min. hőmérséklet	rad. min.	napos órák
Győr	3	4	4	2	0	0
Kapuvár	1	10	5	1	-1	0
Mosonmagyaróvár	ny	11	6	1	0	0
Rajka	-	-	-	-	-	
Sopron	ny ≡	5	8	1	0	0
Sopronhorpács	ny	7	6	1	1	0
Káld	3 ≡	4	5	2	1	
Körmend	1	7	8	0	-1	
Szentgotthárd	1 =	17	6	0	0	0
Szombathely	1 =	8	6	1	0	0
Lenti	5	13	7	3	0	
Letenye	6	8	5	2	-1	
Nagykanizsa	7 ≡	folt	5	2	1	0
Zalaegerszeg	2 =	4	7	2	1	0
Farkasgyepű	10 ≡	10	4	1	1	
Keszthely	21	2	4	1	0	0
Mencshely	17	5	5	1	0	0
Pápa	3	folt	7	2	1	0
Sümeg	6 ≡	folt	6	2	2	
Tihany	13	5	4	1	0	
Veszprém	16 ≡	5	2	0	-1	
Zirc	14	19	2	0	-2	
Fonyód	14	3	6	2	0	
Homokszt. györgy	ny ≡		4	4	2	0
Kaposvár	3		7	3	2	
Marcali	5	2	6	3	2	
Siófok	10	2	5	1	-1	1
Somogyszob	7	1	5	2	1	
Tab	7	folt	7	1	0	
Bábolna	4	5	4	2	1	
Esztergom	24 ≡	5	4	1	0	
Kisbér	9	7	3	2	0	
Komárom	8	5	4	2	0	
Tatabánya	23	5	4	2	2	
Alcsútdoboz	17	13	3	2	1	
Dunaújváros	7	lep.	2	2	1	
Martonvásár	9	2	3	1	0	0
Mór	19	6	4	2	-1	
Nagyhörcsökp.	-	-	-	-	-	
Szabadbattyán	11	2	4	1	0	
Iregszemcse	6	folt	5	1	0	0
Lengyel	2	folt	5	2	1	
Nagykónyi	3		7	2	-1	
Szekszárd	3		4	2	1	
Ásványráró	2	5	4	3	1	
Mohács	1		4	2	0	
Pécs	1	folt	4	2	1	1
Siklós	1		5	3	2	
Szigetvár	3 ≡		4	2	1	
Bp. Lőrinc	9	6	2	1	0	0
Bp. Met. Int.	9	10	3	2	0	0
Bp. Szab. hegy	11	15	1	1	1	
Cegléd	8	1	4	1	0	0
Dobogokő	26	70	0	0	-1	
Gödöllő	12	13	1	0	-1	0
Királyrét	-	-	-	-	-	
Monor	11	9	2	1	1	
Nagykáta	12	5	2	1	0	
Örkény	8	2	3	2	2	
Szentendre	17	11	2	0	0	

	81.XII.30.07h -ig az utolsó 24 óra adatai					
	csapadék (mm)	Hó cm	max. hőmérséklet	min. hőmérséklet	rad. min.	napos órák
Vác	17	11	2	2	1	
Vámosmikola	17	3	6	1	0	0
Baja	1		4	3	1	1
Bácsalmás	2		3	2	0	
Izsák	3		4	2	1	
Kalocsa	2		4	2	0	1
Kecskemét	4		3	1	1	0
Kiskunf. háza	5		4	3	1	
Kiskunhalas	3		5	2	1	
Kunszentmiklós	10		3	0	0	
Tiszakécske	6		2	2	2	
Balassagyarmat	16	14	2	1	0	
Romhány	18	28	2	1	0	
Salgótarján	19	8	3	2	2	
Eger	14	folt	2	2	0	0
Galyatető	-	-	-	-	-	
Gyöngyös	9 ▽	folt	2	2	1	
Kékestető	10 *•	72	0	-1	-1	0
Kompolt	12	2	2	2	0	0
Lőrinci	10	11	3	2	1	
Poroszló	10	5	2	0	0	
Jászapáti	11	folt	2	1	1	
Jászberény	-	4	2	-1	-1	
Karcag	-		-	-	-	
Szolnok	7		4	2	1	0
Tiszaroff	10	2	2	1	0	
Túrkeve	8		5	3	2	0
Kistelek	3		5	3	2	
Makó	3		5	4	3	
Szeged	2		5	4	3	1
Szentes	3		4	4	2	
Borsodnádasd	-		-	-	-	
Füged	6	2	4	2	0	
Hidasnémeti	4	2	3	1	0	
Jósvafő	8 *•	10	1	0	-1	0
Lillafüred	ny	30	1	0	-1	
Miskolc	5	13	2	0	-1	-
Putnok	7	8	2	1	0	
Sárospatak	2	4	1	0	-1	0
Szendrőlád	7	20	2	1	0	
Tokaj	3	folt	2	0	0	
Kisvárda	•	lep.	3	2	0	0
Mátészalka	1	lep.	3	2	0	
Nyíregyháza	1	folt	3	0	-2	0
Nyírlugos	-		-	-	-	
Pátyod	1		4	2	1	
Tiszabecs	•	folt	2	1	1	
Vásárosnamény	1	3	3	2	1	
Zahony	1	folt	4	1	1	
Berettyóújfalu	2		5	3	2	
Debrecen	1		4	2	1	0
Hajdúdorog	4	folt	3	0	0	
Hortobagy	2	1	2	1	1	
Korosszakal	2	folt	8	6	4	
Polgár	5	1	2	0	0	
Békéscsaba	5		6	4	4	1
Mezohegyes	-		6	5	3	1
Orosháza	11		5	3	3	1
Szarvas	6		5	4	2	0
Szeghalom	3		6	5	4	

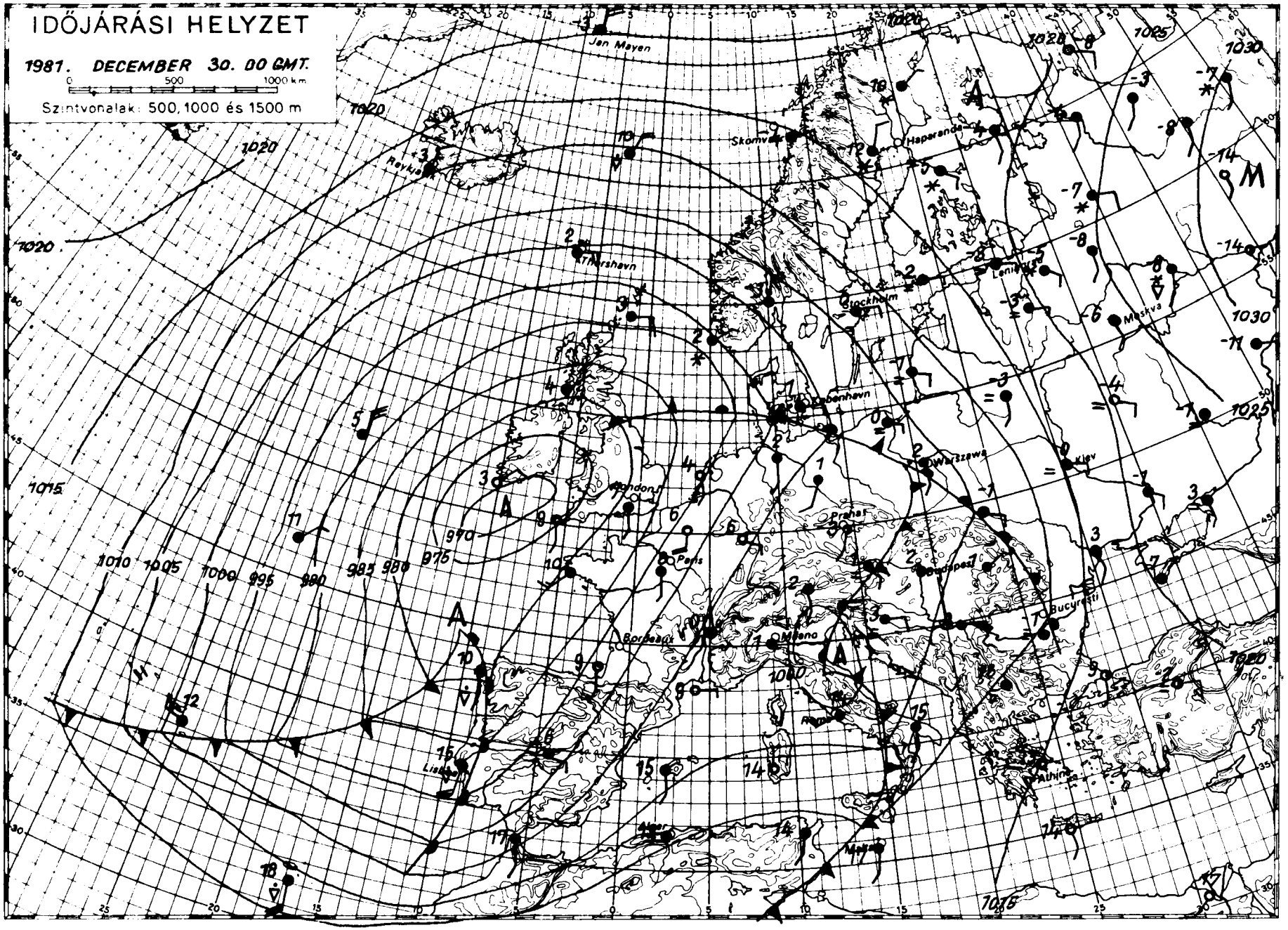

KIADJA ORSZÁGOS METEOROLÓGIAI SZOLGÁLAT

Készíti Központi **Előrejelző** Intézet Előrejelző Osztálya T. 273-018 Megjelenik naponként

Évi előfizetési díja 1760 Ft. Megrendelhető 1024 Budapest, II., Kitaibel Pál utca 1. Telefon: 353-500

Kiadásért felel az OMSZ elnöke. Szerkesztésért felel a KEI igazgatója

O R S Z Á G O S M E T E O R O L Ó G I A I S Z O L G Á L A T

KÖZPONTI ELŐREJELZŐ INTÉZETE

IDŐJÁRÁSI ESEMÉNYEK NAPTÁRA

CALENDAR OF WEATHER PHENOMENA

1981. NOVEMBER

Az Időjárási Napijelentés havi melléklete

Dátum - *Date*	Az időjárási jelenség leirása *Description of the weather phenomenon*	Az időjárási esemény előidézője *Carrier of the phenomenon*	Érkező légtömeg *Arriving air-mass*
1.	Elszórtan esők, záporok	Hidegfront belép: október 31-én 21 órakor NW-n kilép: 07 órakor S-n	Mm
2.	Az ország északi részén esők, záporok	Melegfront belép: 07 órakor W-n kilép: 12 órakor E-n	Mm
2.	Viharos szelek	Hidegfront belép: 15 órakor NW-n kilép: 23 órakor SE-n	Mm
4.	Felhősödés	Melegfront belép: 22 órakor W-n kilép: 5-én 09 órakor E-n	Mm
5.	Sokfelé eső, zápor	Hidegfront belép: 10 órakor NNW-n kilép: 6-án 05 órakor SSE-n A fronton 5-én 10 órától 6-án 01 óráig hullám képződött.	Am
11.	Többfelé gyenge havazás, eső	Melegfront belép: 19 órakor WNW-n kilép: 09 órakor ESE-n	Mm
12.	Többfelé gyenge havazás, eső	Hidegfront belép: 15 órakor NW-n kilép: 13-án 00 órakor SE-n	Mm
14.	Sokfelé havazás, eső	00 órától az ország D-i határán regionális peremciklon 20 óráig	Mm
15.	Többfelé gyenge havazás	07 órától a Tiszántulon konvergencia vonal huzódik 16 óráig	Mm
19.	Többfelé eső, havas eső, havazás	Melegfront belép: 09 órakor W-n kilép: 19 órakor E-n	Mm
22.	A Tiszántulon szórványosan eső	Hidegfront belép: 01 órakor N-n kilép: 10 órakor S-n	Mm
24.	Elszórtan zápor	Hidegfront belép: 14 órakor NNW-n kilép: 25-én 01 órakor SE-n	Mm
27.	Az ország északi részén esők	07 órától az ország NY-i határán stacionárius melegfront 28-án 01 óráig	Mm
28.	Országos havazás	06 órától mediterrán ciklon 29-én 22 óráig	Mm

Arktikus szárazföldi és tengeri /Ac és Am/: mérsékeltövi szárazföldi és tengeri /Mc és Mm/: szubtrópusi szárazföldi és tengeri /Tc és Tm/: helyi vagy lokális /H/.

Az időjárási esemény Budapest-i jellemzői - *Characteristics of the phenomenon over Budapest*						
Időpont - *point of time*	Hőmérsékletváltozás (fok/idő) *Temperature-shift (degree/period)*	Légnedvességváltozás (%/idő) *Humidity-shift (%/period)*	Szélirányváltozás *Wind-direction shift*	Maximális széllökés (m/s) és időpontja *Maximum guest (m/s) and its time*	Csapadék mennyisége (mm) és alakja *Amount and form of precipitation*	Megjegyzés - *Remarks*
⊞	⊞	⊞	⊞	⊞	ny ●	⊞ elmosódott
8^{00}	⊞	-26/2 h	S-WSW	⊞	-	⊞ elmosódott
18^{20}	⊞	+ 6/2 p	WSW-WNW	19 WNW 20^{00}	-	⊞ elmosódott
05^{00}	⊞	+ 6/20h	⊞	⊞	-	⊞ elmosódott
11^{00}	$+2^{o}$/1 h	+ 7/1 h	S-NNW	6 NW 11^{30}	-	
22^{00}	$+1^{o}$/2 h	+22/1 h	SW-NNW	10 NW 21^{36}	ny ●	
17^{30}	⊞	+ 7/1 h	⊞	⊞	ny ●	⊞ elmosódott
-	-	-	-	-	-	
-	-	-	-	-	-	
12^{00}	⊞	+ 7/2 h	⊞	⊞	0,3 ●	⊞ elmosódott
-	-	-	-	-	-	
21^{00}	-2°/3 h	-10/1 h	SW-NW	10 NW 21^{00}	-	
-	-	-	-	-	-	
-	-	-	-	-	28,0 *	

Arctic maritime (Am): Arctic continental (Ac): Polar maritime (Mm): Polar continental (Mc): Tropical maritime (Tm): Tropical continental (Tc): Local air mass (M).

IDŐJÁRÁSI NAPIJELENTÉS

ЕЖЕДНЕВНЫЙ МЕТЕОРОЛОГИЧЕСКИЙ БЮЛЛЕТЕНЬ · DAILY WEATHER REPORT
BULLETIN QUOTIDIEN DE TEMPS · TÄGLICHER WETTERBERICHT

94. évfolyam 365. szám. + Budapest + 1981. december 31. csütörtök

Az időjárási helyzet és a várható időjárás:

Kontinensünk nagy részén az évszakhoz képest enyhe az idő. A hőmérséklet csúcsértéke általában 1-3, a Balkán-félszigeten viszont 5-7 fokkal magasabb mint a sokéves átlag. Északnyugat-Európa felett többközéppontú ciklonrendszer örvénylik. Áramlási rendszerében óceáni eredetü léghullámok haladnak délnyugatról északkelet felé. Vonulásukat a Franciaország területén, a Német-Lengyel-alföldön, valamint az Alpok térségében erősen felhős ég, gyakori eső, zápor és időnként viharos szél jelzi. Hasonlóan változékony, csapadékos az idő a Feketetenger környékén, továbbá a Kelet-Európai-sikság nagy részén. Az elkövetkező időszakban a Kárpát-medence fölé újból nedves levegő érkezik.

Hazánkban szerdán időnként csökkent a felhőzet. Többfelé, főként a keleti országrészben fordult elő eső, zápor. Országszerte erősen párás, helyenként tartósan ködös idő volt. A legmagasabb nappali hőmérséklet az ország nagy részén 3 és 9 fok között alakult. Csütörtök hajnalra pedig általában 0, +5 fokig hült le a levegő. Néhány helyről gyenge fagyot jelentettek. Ma a délelőtt folyamán változóan felhős, keleten párás idő volt. A déli szél időnként megerősödött. A hőmérséklet 11 órakor az országban 3 és 11 fok között alakult.

Ma 12 órakor Budapesten a hőmérséklet 7 fok, a tengerszintre átszámitott légnyomás 1004 mbar, alig változik.

Várható időjárás péntek estig:

Továbbra is változóan felhős idő, néhány helyen kisebb esővel, futó záporesővel.
A Dunántúlon gyakran erős, rövid ideig viharos délnyugati, majd északnyugati szél.
Várható legalacsonyabb éjszakai hőmérséklet: 0 és 5 fok között,
legmagasabb nappali hőmérséklet pénteken 5 és 10 fok között.

Bozóki István és Török Dénes s.k.

A hőmérséklet napi középértéke és eltérése a 100 évi átlagtól /Budapest belterületén/:

1981. XII. 30.	2,9°C	+3,2°C

1871 óta ezen a napon Budapesten előfordult

legmagasabb hőmérséklet:	16,3°C /1974/,
legalacsonyabb hőmérséklet:	-16,4°C /1890/.

81.821.

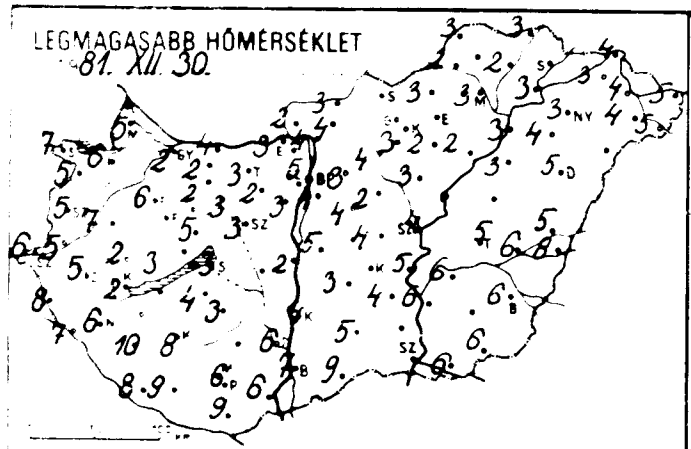
LEGMAGASABB HŐMÉRSÉKLET
81. XII. 30.

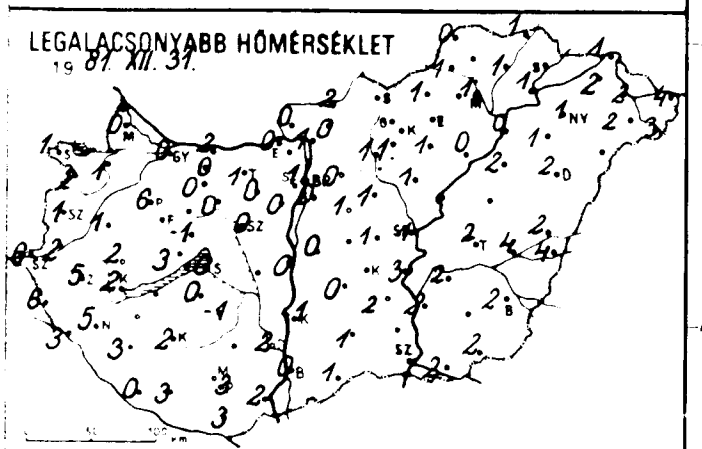
LEGALACSONYABB HŐMÉRSÉKLET
19 81. XII. 31.

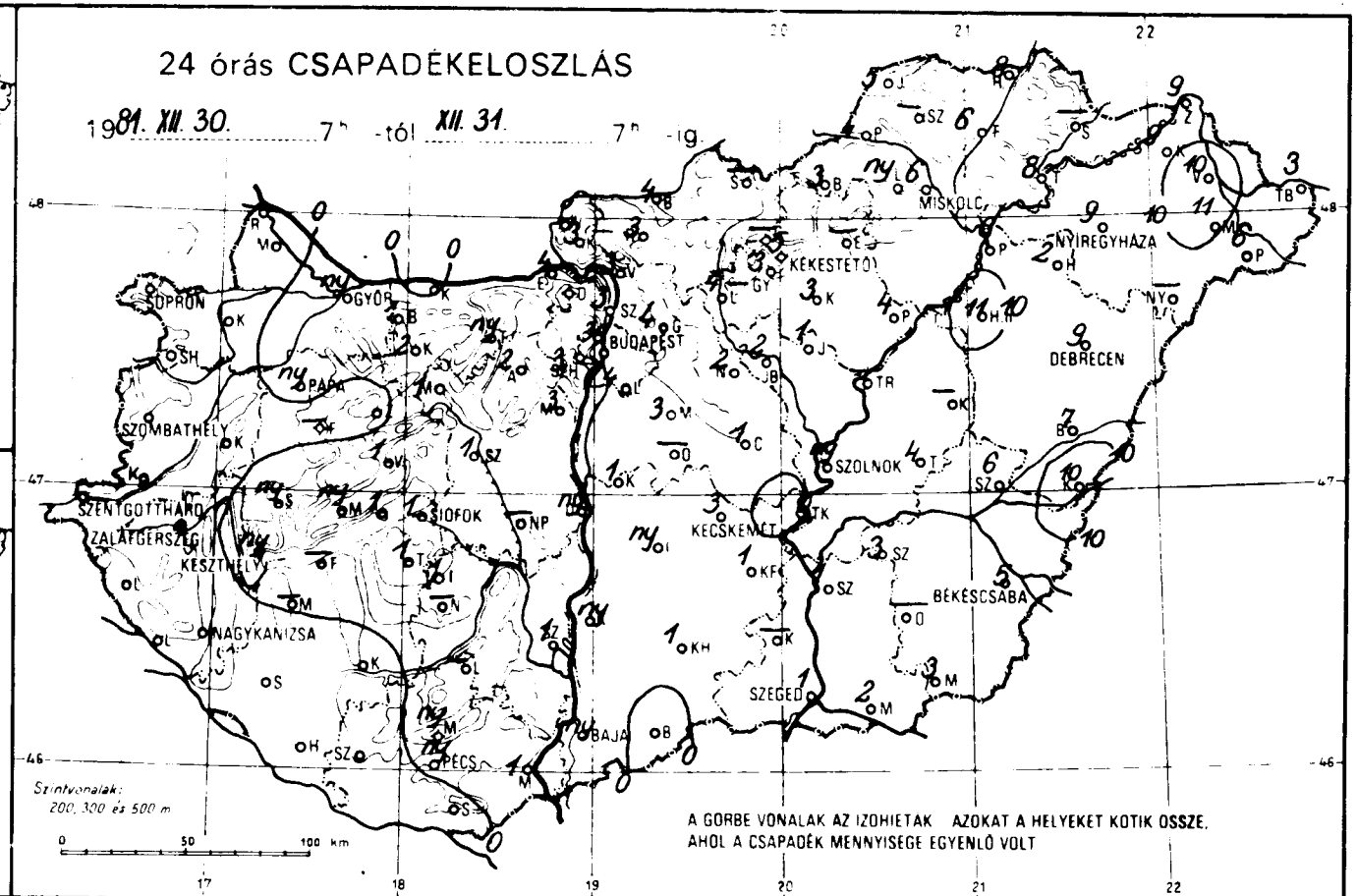
24 órás CSAPADÉKELOSZLÁS
1981. XII. 30. 7h -tól XII. 31. 7h -ig
SOPRON
GYŐR
PAPA
SZOMBATHELY
SZENTGOTTHÁRD
ZALAEGERSZEG
KESZTHELY
NAGYKANIZSA
SIÓFOK
BUDAPEST
MISKOLC
KEKESTETŐ
NYÍREGYHÁZA
DEBRECEN
SZOLNOK
KECSKEMÉT
BÉKÉSCSABA
SZEGED
BAJA
PÉCS
Szintvonalak: 200, 300 és 500 m
A GÖRBE VONALAK AZ IZOHIETÁK AZOKAT A HELYEKET KÖTIK ÖSSZE, AHOL A CSAPADÉK MENNYISÉGE EGYENLŐ VOLT

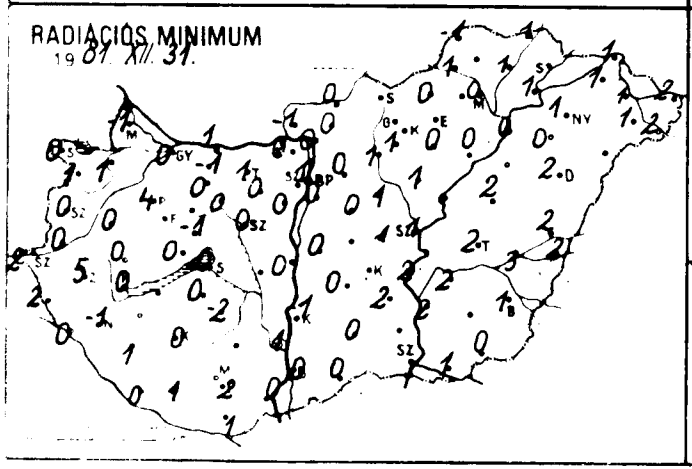
RADIÁCIÓS MINIMUM
19 81. XII. 31.

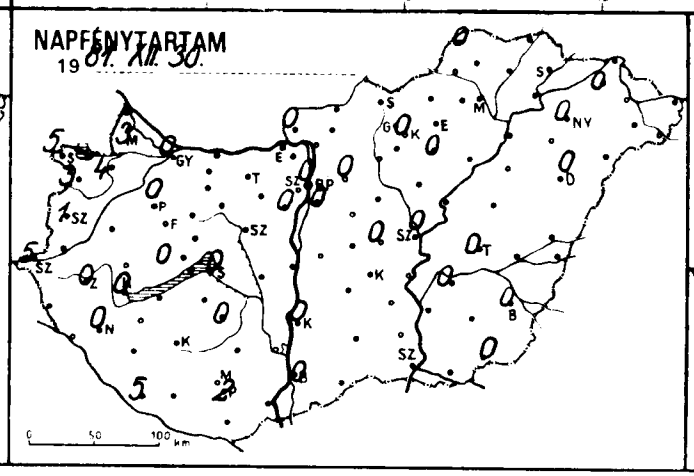
NAPFÉNYTARTAM
19 81. XII. 30.

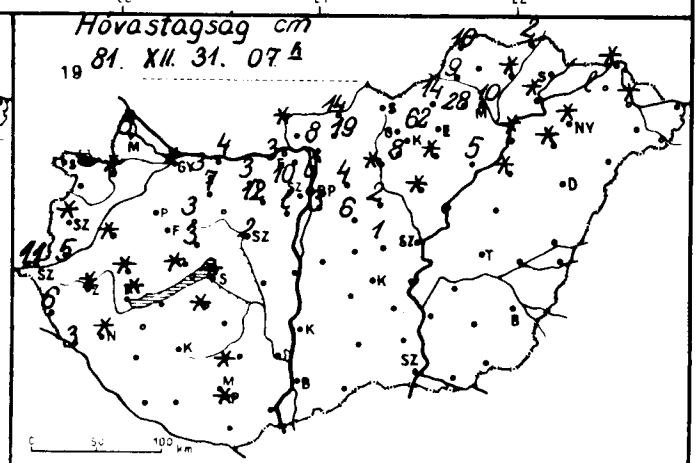
Hóvastagság cm
19 81. XII. 31. 07h

	81.XII.31. 07h -ig az utolsó 24 óra adatai					
	csapadék (mm)	Hó cm	max. hőmérséklet	min. hőmérséklet	rad. min.	napos órák
Győr	ny	folt	2	0	0	0
Kapuvár	.	folt	6	1	1	4
Mosonmagyaróvár	.	6	5	0	-1	3
Rajka	–	–	–	–	–	
Sopron	.	folt	7	1	0	5
Sopronhorpács	.	folt	5	2	1	3
Káld	.	folt	7	1	0	
Körmend	.	5	5	2	0	
Szentgotthárd	.	11	6	6	2	5
Szombathely	.	folt	5	1	0	1
Lenti	.	6	8	6	2	
Letenye	.	3	7	3	0	
Nagykanizsa	.	folt	6	5	-1	0
Zalaegerszeg	.	folt	5	5	5	0
Farkasgyepű	–		–	–	–	
Keszthely	ny ▪	folt	2	2	0	0
Mencshely	ny	folt	3	3	0	0
Pápa	ny		6	6	4	0
Sümeg	ny	folt	2	2	0	
Tihany	1	folt	7	2	1	
Veszprém	1	3	5	-1	-1	
Zirc	.	15	7	2	-1	
Fonyód	–		–	–	–	
Homokszt. György	.		3	0	0	5
Kaposvár	.		8	2	0	
Marcali	–		–	–	–	
Siófok	1	folt	3	0	0	
Somogyszob	.		10	3	1	
Tab	1	folt	4	0	0	
Bábolna	1	3	2	0	-1	
Esztergom	4	3	3	0	0	
Kisbér	2	7	2	0	0	
Komárom	.	4	4	2	1	
Tatabánya	ny	3	3	1	1	
Alcsútdoboz	2	12	2	0	0	
Dunaújváros	ny		2	0	0	
Martonvásár	3	lep.	3	0	0	0
Mór	1	3	3	0	0	
Nagyhörcsökp.	–	–	–	–	–	–
Szabadbattyán	1	2	3	0	0	
Iregszemcse	1		3	-1	-2	0
Tengyel	–		–	–	–	
Nagykónyi	–		–	–	–	
Szekszárd	1		6	2	1	
Árpádtető	ny	folt	6	5	2	
Mohács	1		6	2	0	
Pécs	ny	folt	6	3	2	2
Siklós	.		9	3	1	
Szigetvár			9	3	1	
Bp. Lőrinc	4	3	4	0	0	0
Bp. Met. Int.	3	6	5	1	1	0
Bp. Szab. hegy	3	10	2	-1	-1	
Cegléd	1	1	4	1	1	0
Dobogókő	–		–	–	–	
Godollo	4	10	3	0	0	0
Kutalyfet	–		–	–	–	
Monor	3	6	4	1	0	
Nagykata	2	2	2	1	1	
Orkény	–		–	–	–	
Szentmárton	3	10	3	1	0	

	81.XII.31. 07h -ig az utolsó 24 óra adatai					
	csapadék (mm)	Hó cm	max. hőmérséklet	min. hőmérséklet	rad. min.	napos órák
Vác	3	8	4	1	0	
Vámosmikola	3 ●	folt	2	0	-1	0
Baja	ny		7	0	0	1
Bácsalmás	.		9	1	0	
Izsák	ny		3	0	0	
Kalocsa	ny		4	-1	-1	0
Kecskemét	3 =		2	1	–	–
Kiskunf. háza	1		4	2	2	
Kiskunhalas	1		5	1	0	
Kunszentmiklós	1		5	0	0	
Tiszakécske	.		5	3	2	
Balassagyarmat	4	13	3	2	0	
Rimahány	3	19	4	0	0	
Salgótarján	–		–	–	–	
Eger	–		–	–	–	
Galyatető	–		–	–	–	
Gyöngyös	3	folt	4	1	1	
Kékestető	5 ▪ *	62	2	-1	-2	0
Kompolt	3	folt	2	1	1	0
Lőrinci	4	8	3	1	0	
Poroszló	4	5	2	0	0	
Jászapáti	1	folt	3	1	1	
Jászberény	2	2	3	1	0	
Karcag	–		–	–	–	
Szolnok	ny		4	1	1	0
Tiszaroff	–		–	–	–	
Túrkeve	4		5	2	2	0
Kistelek	–		–	–	–	
Makó	2		6	2	1	
Szeged	1		4	2	2	–
Szentes	1		6	2	2	
Borsodnádasd	3 ▽	14	2	1	1	
Fügöd	6	folt	2	1	0	
Hidasnémeti	8	2	3	1	1	
Jósvafő	5	10	3	0	-1	0
Lillafüred	ny	28	4	1	0	
Miskolc	6 ▪	10	3	1	0	–
Putnok	4	9	3	1	0	
Sárospatak	–		–	–	–	
Szendrőlád	–		–	–	–	
Tokaj	8	folt	3	1	1	
Kisvárda	9	lep.	3	2	1	0
Mátészalka	11		4	2	1	
Nyíregyháza	9 ▪	folt	3	1	1	0
Nyírlugos	–		–	–	–	
Pátyod	6		5	3	2	
Tiszabecs	3		5	4	2	
Vásárosnamény	10	folt	4	2	1	
Zahony	9	folt	4	1	1	
Berettyóújfalu	7		5	2	2	
Debrecen	9		5	2	2	0
Hajdudorog	2	folt	4	1	0	
Hortobágy	11	folt	3	2	2	
Kopasszakál	10		8	4	2	
Polgár	6	folt	3	0	0	
Békéscsaba	5		6	2	1	0
Mezőhegyes	3		6	2	0	0
Orosháza	–		–	–	–	
Szarvas	3		6	2	2	0
Szeghalom	6		6	4	3	

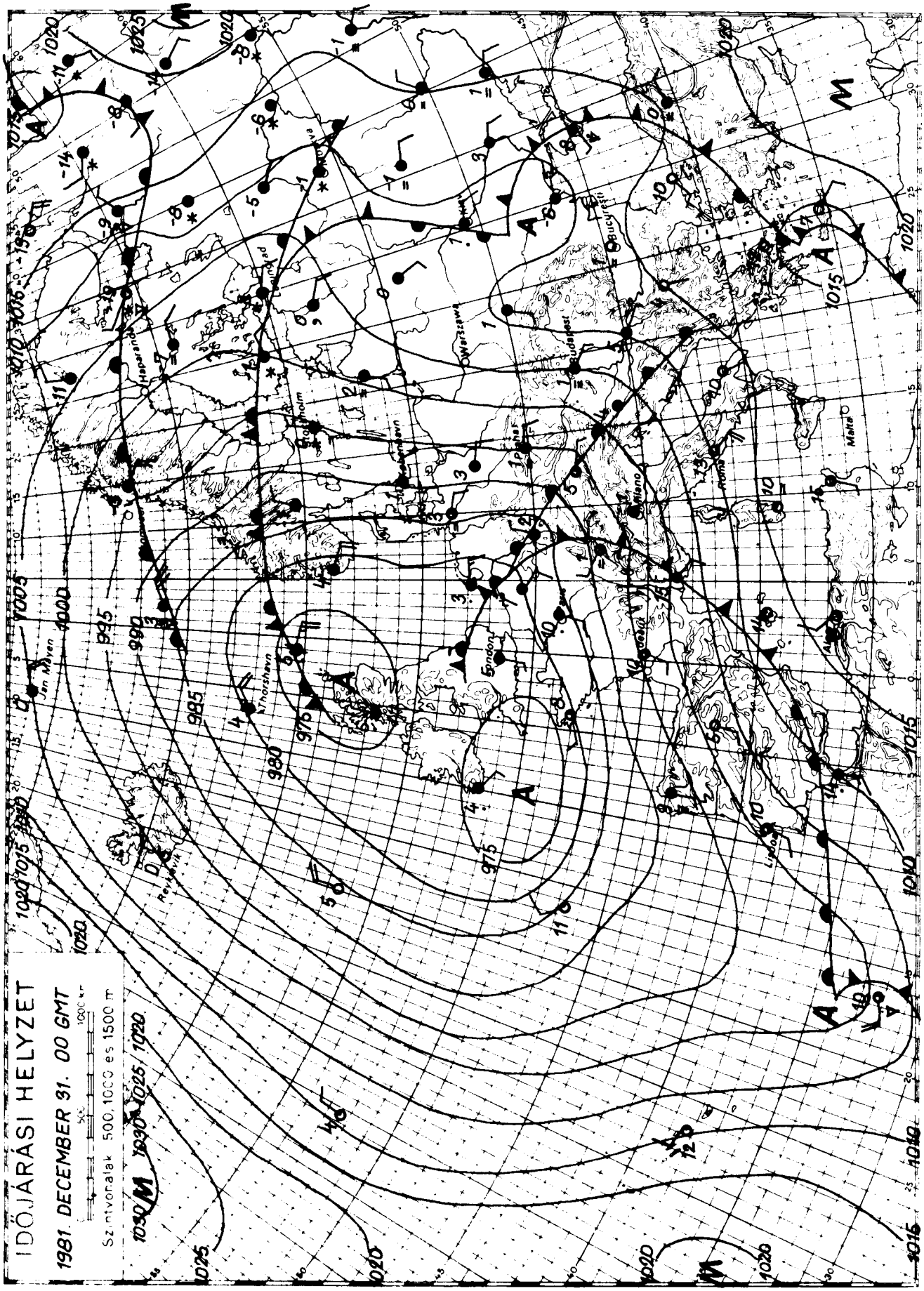

KIADJA ORSZÁGOS METEOROLÓGIAI SZOLGÁLAT

Készíti Központi Előrejelző Intézet Előrejelző Osztálya – T. 273-018 Megjelenik naponként

Éves előfizetési díja: 1760, Ft – Megrendelhető 1024 Budapest, II., Kitaibel Pál utca 1. Telefon: 353-500

Kiadásért felel az OMSZ elnöke Szerkesztésért felel a KHI igazgatója