IDŐJÁRÁSI NAPIJELENTÉS

ЕЖЕДНЕВНЫЙ МЕТЕОРОЛОГИЧЕСКИЙ БЮЛЛЕТЕНЬ · DAILY WEATHER REPORT
BULLETIN QUOTIDIEN DE TEMPS · TÄGLICHER WETTERBERICHT

25. évfolyam 121. szám. + Budapest + 1982. május 1. szombat

Az időjárási helyzet és a várható időjárás:

LIBRARY
PER
AUG
N.O.A.A.
U.S. Dept. of Commerce

Európában sokfelé változékony, szeles és csapadékos az időjárás. Esőket és havazást is jelentenek a hideg Svédországból, Finnországból és a Brit-szigetekről is. Hüvös és esős tájak még Ukrajna, Románia és a Fekete-tenger környéke. Széles felhőzet boritja egész Franciaországot, Németországot, Ausztriát és lassan egész Magyarországot is. A felhőzetből esők, záporok fordulnak elő. Enyhe, napos időt csupán Spanyolországból, Olaszországból és Görögországból jelentenek.

Pénteken hazánk nyugati felén sütött legtöbbet a nap. Ott 9-11 órát, máshol 3-8 órát mértek, de északkeleten néhol egész nap borult maradt az ég. Erősen szeles, változékony idő volt, délnyugaton és a Tiszántúlon futó esőkkel, melyek csapadékmennyisége 1-2 mm-nél nem volt több. A hőmérséklet csúcsértéke pénteken 11 és 19 fok között alakult. Ma hajnalra általában -2 és +7 fok közé hült le a levegő. Délelőtt nyugat felől lassan növekedett a felhőzet, és a Kisalföldön már többfelé esett az eső. Helyenként erős szél fújt. A hőmérséklet 11 órára 4 és 11 fokig emelkedett, a borult nyugati vidékeken volt alacsonyabb.

Ma 12 órakor Budapesten a hőmérséklet 10 fok, a tengerszintre átszámitott légnyomás 1016 mbar, alig változik.

A Balaton vizének hőmérséklete ma 12 órakor Siófoknál 8 fok volt.

QC
989
.H9
I32
1982
May-Aug.

Várható időjárás vasárnap estig:

Nyugat felől lassan folytatódik a felhősödés, és többfelé várható eső, zápor.
Vasárnap valószinüleg újból időnként csökken a felhőzet.
A szél mindenütt délnyugatira fordul, és élénk, időnként erős lesz.
Várható legalacsonyabb éjszakai hőmérséklet: 2, 7,
legmagasabb nappali hőmérséklet vasárnap: 10 és 15 fok között alakul.

Pálmási Judit s.k.

A hőmérséklet napi középértéke és eltérése a 100 évi átlagtól /Budapest belterületén/:

1982. IV. 30.	10,4°C	-3,6°C

1871 óta ezen a napon Budapesten előfordult

legmagasabb hőmérséklet:	29,5°C /1934/,
legalacsonyabb hőmérséklet:	1,5°C /1874/.

82.364.

National Oceanic and Atmospheric Administration

Environmental Data Rescue Program

ERRATA NOTICE

One or more conditions of the original document may affect the quality of the image, such as:

Discolored pages
Faded or light ink
Binding intrudes into the text

This document has been imaged through the NOAA Environmental Data Rescue Program. To view the original document, please contact the NOAA Central Library in Silver Spring, MD at (301) 713-2607 x124 or www.reference@nodc.noaa.gov.

Information Manufacturing Corporation
Imaging Subcontractor
Rocket Center, West Virginia
September 14, 1999

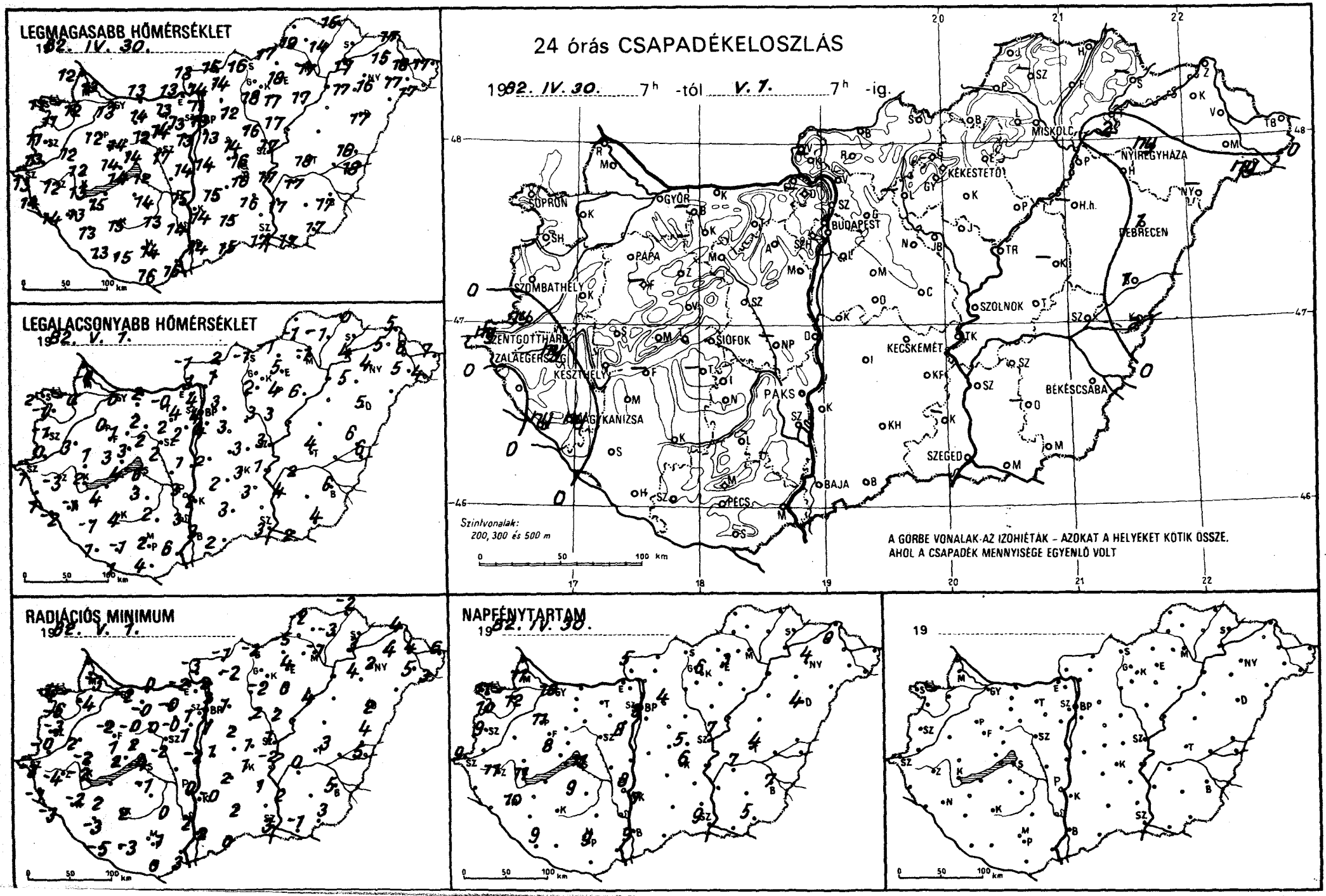
LEGMAGASABB HŐMÉRSÉKLET
1982. IV. 30.
LEGALACSONYABB HŐMÉRSÉKLET
1982. V. 1.
24 órás CSAPADÉKELOSZLÁS
1982. IV. 30. 7h -tól V. 1. 7h -ig.
SOPRON
GYŐR
BUDAPEST
MISKOLC
NYÍREGYHÁZA
KÉKESTETŐ
DEBRECEN
SZOMBATHELY
PAPA
SZOLNOK
SZENTGOTTHÁRD
ZALAEGERSZEG
KESZTHELY
SIÓFOK
KECSKEMÉT
PAKS
BÉKÉSCSABA
MAGYARKANIZSA
SZEGED
BAJA
PÉCS
Szintvonalak:
200, 300 és 500 m
A GÖRBE VONALAK AZ IZOHIÉTÁK – AZOKAT A HELYEKET KÖTIK ÖSSZE,
AHOL A CSAPADÉK MENNYISÉGE EGYENLŐ VOLT
RADIÁCIÓS MINIMUM
1982. V. 1.
NAPFÉNYTARTAM
1982. IV. 30.
19

82. V. 10. 07 h-ig az utolsó 24 óra adatai						Előző nap napos órái
állomás	csapadék (mm)		max. hőmérséklet	min. hőmérséklet	rad. min.	
Győr	.	⌒	13	0	-2	10
Kapuvár	.	⌒	12	0	-4	12
Mosonmagyaróvár	.	⌣	12	-0	-3	11
Rajka	-		-	-	-	
Sopron	.		11	2	-4	11
Sopronhorpács	.	⌣	11	-1	-6	10
Káld	.		12	3	2	
Körmend	ny	=	13	0	-0	
Szentgotthárd	ny		13	1	-3	9
Szombathely	.		11	-1	-3	9
Lenti	.		14	1	-1	
Letenye	ny	▽⌣	14	-2	-3	
Nagykanizsa	ny	▽	13	-1	-2	10
Zalaegerszeg	ny		12	-3	-4	11
Farkasgyepű	-		-	-	-	
Keszthely	.		13	2	-2	11
Mencshely	.		14	3	1	8
Pápa	.		12	0	-2	11
Sümeg	.		12	1	-2	
Tihany	.		14	4	2	
Veszprém	.		14	3	2	
Zirc	.		14	1	-0	
Fonyód	-		-	-	-	
Homokszt. györgy	.		13	1	-5	9
Kaposvár	.		15	2	2	
Marcali	.		15	4	2	
Siófok	.		12	6	4	11
Somogyszob	.	⌒	13	-1	-3	
Tab	-		-	-	-	
Bábolna	-		-	-	-	
Esztergom	.	=	13	-	-2	
Kisbér	.		14	2	-0	
Komárom	.		13	2	0	
Tatabánya	.	⌣	13	-0	-0	
Alcsútdoboz	.		14	2	-0	
Dunaújváros	.		14	1	-2	
Martonvásár	.		13	2	1	8
Mór	.	⌒	12	2	0	
Nagyhörcsökp.	-		-	-	-	
Szabadbattyán	.	=	17	2	-2	
Iregszemcse	.		13	3	-1	9
Lengyel	.		13	2	0	
Paks	.		15	3	0	8
Szekszárd	.		14	3	2	
Árpádtető	.		10	2	-1	
Mohács	.		16	6	3	
Pécs	.		14	3	1	9
Siklós	.		16	3	0	
Szigetvár	.	⌒	15	4	3	
Budaörs	.		13	4	1	.
Bp. Lőrinc	.		13	4	1	3
Bp. Met. Int.	.		13	4	2	6
Bp. Szab. hegy	.		11	1	0	
Cegléd	.		16	3	1	5
Dobogókő	-		-	-	-	
Gödöllő	.		12	3	1	4
Királyrét	-		-	-	-	
Monor	.		14	3	2	
Nagykáta	.		16	3	2	
Szentendre	.		11	4	3	

82. V. 10. 07 h-ig az utolsó 24 óra adatai						Előző nap napos órái
állomás	csapadék (mm)		max. hőmérséklet	min. hőmérséklet	rad. min.	
Vác	.		14	3	2	
Vámosmikola	.	⌣	13	-1	-3	5
Baja	.		14	3	2	9
Bácsalmás	.		15	2	0	
Izsák	.		15	2	2	
Kalocsa	.		14	2	-0	7
Kecskemét	.		16	3	1	6
Kiskunfélegyháza	.		16	3	1	
Kiskunhalas	.	⌒	15	3	2	
Kunszentmiklós	.		14	2	1	
Tiszakécske	.		17	1	-2	
Balassagyarmat	.		15	2	-1	
Romhány	.		14	1	-2	
Salgótarján	.		16	-1	-2	
Eger	.	=	18	5	4	3
Galyatető	.		13	-2	-5	
Gyöngyös	.		18	2	-2	
Kékestető	.		11	-1	-3	6
Kompolt	.		17	4	0	3
Lőrinci	-		-	-	-	
Poroszló	.		17	6	4	
Jászapáti	.		17	3	2	
Jászberény	.		16	2	0	
Karcag	-		-	-	-	
Szolnok	.		17	3	1	7
Tiszaroff	-		-	-	-	
Túrkeve	.		18	4	3	4
Kistelek	-		-	-	-	
Makó	.		17	2	-1	
Szeged	.		17	3	3	9
Szentes	.		17	4	2	
Borsodnádasd	.		17	-1	-5	
Füged	.		14	-1	-3	
Hidasnémeti	.	⌣	15	-0	-2	
Jósvafő	-		-	-	-	-
Lillafüred	.		16	1	-1	
Miskolc	.	=	17	-1	-1	-
Putnok	.	=	19	-1	-2	
Sárospatak	-		-	-	-	-
Szendrőlád	-		-	-	-	
Tokaj	2		17	4	3	
Kisvárda	.	=	15	5	4	0
Mátészalka	.		17	5	5	
Nyíregyháza	ny		16	4	2	4
Nyírlugos	-		-	-	-	
Pátyod	.		17	4	3	
Tiszabecs	.		17	7	6	
Vásárosnamény	.		18	8	4	
Záhony	.		17	5	4	
Berettyóújfalu	1	▽	18	6	4	
Debrecen	1		17	5	2	4
Hajdúdorog	.	=	17	5	4	
Hortobágy	-		-	-	-	
Körösszakál	2		18	6	5	
Polgár	ny	,	16	5	4	
Békéscsaba	.		17	6	5	7
Mezőhegyes	.	⌒	17	4	3	5
Orosháza	-		-	-	-	-
Szarvas	.	⌒	17	2	0	7
Szeghalom	-		-	-	-	

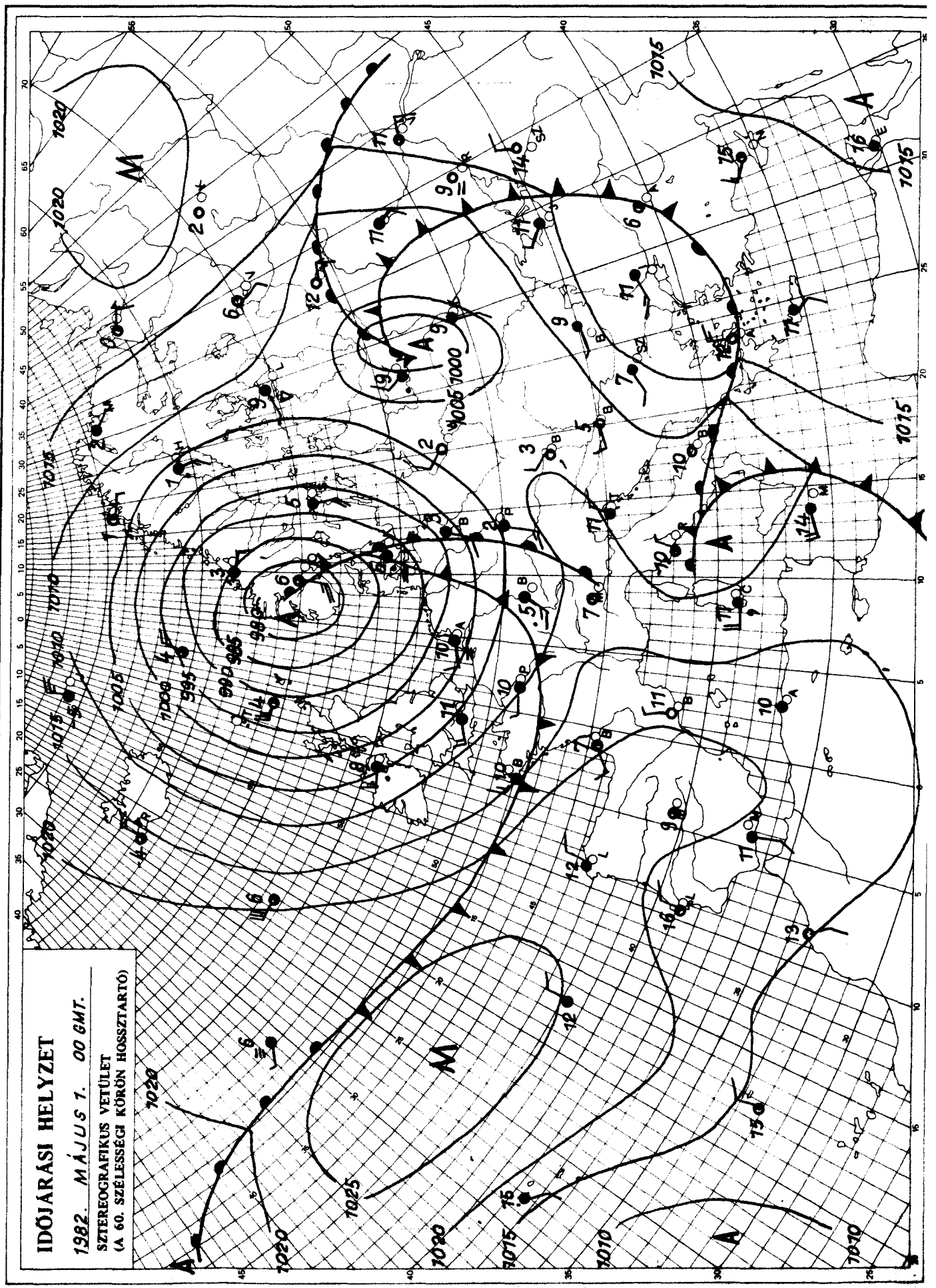

KIADJA: ORSZÁGOS METEOROLÓGIAI SZOLGÁLAT
Készíti: Központi Előrejelző Intézet Analízis- és Rövidtávú Prognózis Központja – T.: 273-018
Megjelenik naponként
Évi előfizetési díja: 1760,- Ft. – Megrendelhető: 1024 Budapest, II., Kitaibel Pál u. 1. – T.: 353-500
Kiadásért felel: az OMSZ elnöke – Szerkesztésért felel: a KEI igazgatója

IDŐJÁRÁSI NAPIJELENTÉS

ЕЖЕДНЕВНЫЙ МЕТЕОРОЛОГИЧЕСКИЙ БЮЛЛЕТЕНЬ • DAILY WEATHER REPORT
BULLETIN QUOTIDIEN DE TEMPS • TÄGLICHER WETTERBERICHT

95. évfolyam 122. szám. • Budapest • 1982. május 2. vasárnap

Az időjárási helyzet és a várható időjárás:

Középpontjával a Skandináv-félsziget déli része fölött ciklon örvénylik. Áramlási rendszerében változó nedvességtartalmú hüvös léghullámok érkeznek Európa középső része fölé. Hatásukra változékony, szeles az idő. Szárazföldünk délnyugati és déli vidékein ugyanakkor a többórás napsütés hatására a hőmérséklet a május elejinek megfelelően alakul. Várható, hogy a hüvös léghullámok pályája északabbra helyeződik, majd a Kárpát-medence időjárását már a délnyugat felől érkező enyhébb léghullámok határozzák meg.

Hazánkban szombaton a Dunántúlon erősen felhős idő volt. Általában csak 1, 3 órán át sütött a nap, sőt a nyugati határvidéken egész nap borult maradt az ég. A keleti országrészben ugyanakkor 6, 13 órán át sütött a nap. A hőmérséklet csúcsértéke 6 és 14 fok között alakult, az északnyugati megyékben maradt 10 fok alatt a hőmérséklet. A nyugati megyékben már délelőtt többfelé esett az eső. A csapadékzóna az éjszakai órákban fokozatosan keletre helyeződött át. A ma reggelig lehullott csapadék mennyisége a Dunántúl északi vidékeit leszámítva 2 mm alatt maradt. Észak-Dunántúlról 2, 6 mm-t jelentettek. Hajnalra 0 és 6 fok közü hült le a levegő. Vasárnap délelőtt szórványosan még esett az eső, illetve zápores. Az északnyugati szél a Dunántúlon és a főváros környékén viharossá fokozódott. A hőmérséklet 11 órakor 6 és 14 fok között váltakozott.

Ma 12 órakor Budapesten a hőmérséklet 12 fok, a tengerszintre átszámitott légnyomás 1018 mbar, gyengén emelkedik.

A Balaton vizének hőmérséklete 12 órakor Siófoknál 9 fok volt.

Várható időjárás hétfő estig:

Változóan felhős idő várható, vasárnap még szórványosan esőkkel, záporokkal, hétfőn már számottevő csapadék nélkül.
Az eleinte még erős, főként a Dunántúlon többfelé viharos északnyugati szél éjszakára mérséklődik, majd délnyugati irányból hétfőn időnként ismét megerősödik.
A nappali fölmelegedés erősödik.
Várható legalacsonyabb éjszakai hőmérséklet: 0 és +5 fok között,
legmagasabb nappali hőmérséklet hétfőn: 14 és 18 fok között lesz.

Demeter Éva s.k.

A hőmérséklet napi középértéke és eltérése a 100 évi átlagtól /Budapest belterületén/:

1982. V. 1.	7,6°C	-6,4°C

1871 óta ezen a napon Budapesten előfordult

legmagasabb hőmérséklet:	29,2°C /1934/,
legalacsonyabb hőmérséklet:	1,7°C /1916/.

82.365.

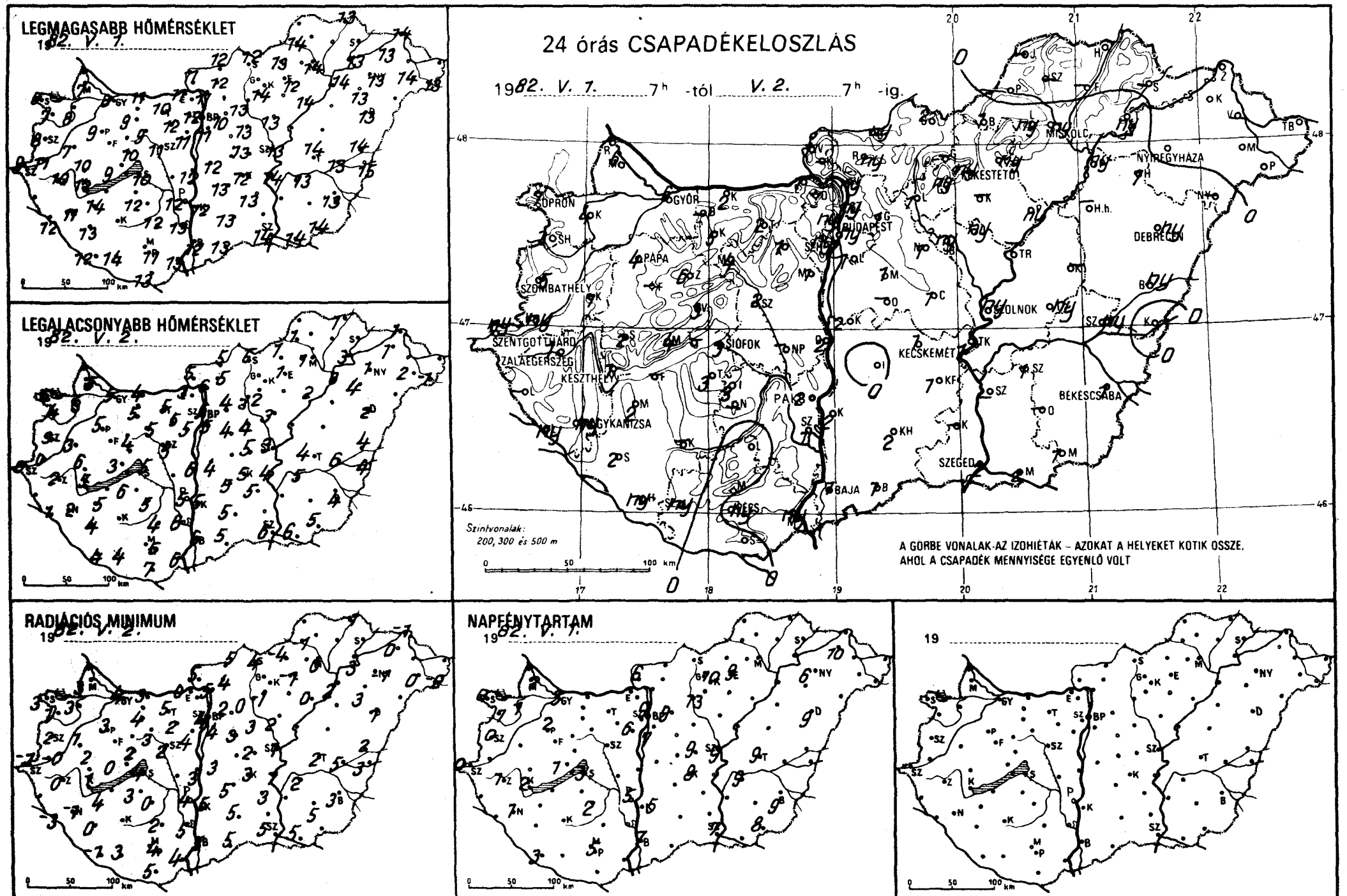
LEGMAGASABB HŐMÉRSÉKLET
1982. V. 7.
LEGALACSONYABB HŐMÉRSÉKLET
1982. V. 2.
24 órás CSAPADÉKELOSZLÁS
1982. V. 7. 7h -tól V. 2. 7h -ig.
Szintvonalak:
200, 300 és 500 m
A GÖRBE VONALAK-AZ IZOHIÉTÁK – AZOKAT A HELYEKET KÖTIK ÖSSZE,
AHOL A CSAPADÉK MENNYISÉGE EGYENLŐ VOLT
RADIÁCIÓS MINIMUM
1982. V. 2.
NAPFÉNYTARTAM
1982. V. 7.
19
0 50 100 km

82. V. 2. 07 h-ig az utolsó 24 óra adatai						Előző nap napos órái
állomás	csapadék (mm)		max. hőmérséklet	min. hőmérséklet	rad. min.	
Győr	6	∩	8	5	4	3
Kapuvár	4	∩	8	3	3	1
Mosonmagyaróvár	6		7	5	3	2
Rajka	–		–	–	–	
Sopron	7	▽̇	6	5	3	0
Sopronhorpács	3		7	4	1	1
Káld	1		7	3	1	
Körmend	ny		11	0	-0	
Szentgotthárd	ny		9	0	-1	0
Szombathely	5		8	3	2	0
Lenti	–		–	–	–	
Letenye	ny	∩	12	1	-3	
Nagykanizsa	ny		11	2	-1	1
Zalaegerszeg	1		10	2	0	1
Farkasgyepű	–		–	–	–	
Keszthely	1		12	5	1	2
Mencshely	4		9	3	0	1
Pápa	4		9	5	3	2
Sümeg	2		10	6	2	
Tihany	–		–	–	–	
Veszprém	3		10	4	2	
Zirc	6	=	7	3	2	
Fonyód	–		–	–	–	
Homokszt. györgy	ny	=	12	4	-1	3
Kaposvár	–		–	–	–	
Marcali	2	∩	14	5	4	
Siófok	3		10	5	4	3
Somogyszob	2		13	4	0	
Tab	3	=	12	6	3	
Bábolna	–		–	–	–	
Esztergom	1	=	11	3	0	
Kisbér	5	=	9	5	4	
Komárom	2		11	4	3	
Tatabánya	2		10	5	5	
Alcsútdoboz	1	▽̇	12	5	2	
Dunaújváros	2		12	6	3	
Martonvásár	1		11	5	4	6
Mór	4	=	9	5	3	
Nagyhörcsökp.	–		–	–	–	
Szabadbattyán	2	=	11	5	2	
Iregszemcse	3	=	12	5	0	2
Lengyel	.	=	13	4	2	
Paks	2		12	5	4	5
Szekszárd	1	▽̇ =	13	6	5	
Árpádtető	.		10	5	3	
Mohács	ny	∩	13	6	4	
Pécs	ny		11	5	4	5
Siklós	.		13	7	5	
Szigetvár	ny		14	4	3	
Budaörs	ny	▽̇	11	5	4	
Bp. Lőrinc	1	▽̇	11	5	4	7
Bp. Met. Int.	ny		12	6	4	9
Bp. Szab. hegy	ny		9	2	2	
Cegléd	1	=	13	5	2	9
Dobogókő	–		–	–	–	
Gödöllő	1	=	10	4	2	9
Királyrét	–		–	–	–	
Monor	1		13	4	3	
Nagykáta	1		13	4	3	
Szentendre	ny	=	12	6	5	

82. V. 2. 07 h-ig az utolsó 24 óra adatai						Előző nap napos órái
állomás	csapadék (mm)		max. hőmérséklet	min. hőmérséklet	rad. min.	
Vác	ny	=	11	6	5	
Vámosmikola	1		11	5	5	6
Baja	1		12	6	5	7
Bácsalmás	1		13	5	5	
Izsák	.	=	13	5	5	
Kalocsa	2		12	5	5	5
Kecskemét	1		12	5	3	8
Kiskunfélegyháza	1		13	5	3	
Kiskunhalas	2	∩	13	5	5	
Kunszentmiklós	2	▽̇	12	4	3	
Tiszakécske	1		14	4	1	
Balassagyarmat	ny		12	5	5	
Romhány	ny	▽̇	13	5	4	
Salgótarján	2		12	5	4	
Eger	ny	=	12	1	-1	9
Galyatető	–		–	–	–	
Gyöngyös	ny		14	2	-1	
Kékestető	ny	✱▽ ≡	7	-2	-2	7
Kompolt	–		–	–	–	
Lőrinci	1	=	13	3	0	
Poroszló	ny		14	2	0	
Jászapáti	ny	=	13	3	2	
Jászberény	ny		12	3	1	
Karcag	–		–	–	–	
Szolnok	ny		13	3	1	9
Tiszaroff	–		–	–	–	
Túrkeve	ny	=	14	4	2	9
Kistelek	–		–	–	–	
Makó	2		14	6	5	
Szeged	2		14	6	5	7
Szentes	–		–	–	–	
Borsodnádasd	1	▽̇	13	1	-4	
Füged	–		–	–	–	
Hidasnémeti	.	=	13	1	-1	
Jósvafő	–		–	–	–	
Lillafüred	ny		13	1	-2	
Miskolc	ny	=	14	1	0	
Putnok	.	=	14	1	-1	
Sárospatak	–		–	–	–	
Szendrőlád	–		–	–	–	
Tokaj	ny	=	13	3	3	
Kisvárda	.	=	13	1	0	10
Mátészalka	.	∩	14	2	0	
Nyíregyháza	.	∩	13	1	-1	6
Nyírlugos	–		–	–	–	
Pátyod	.	∩	13	-1	-2	
Tiszabecs	–		–	–	–	
Vásárosnamény	–		–	–	–	
Záhony	.		14	1	-1	
Berettyóújfalu	ny		14	4	2	
Debrecen	ny	▽̇∩	13	2	1	9
Hajdúdorog	1	=	13	4	3	
Hortobágy	–		–	–	–	
Körösszakál	.		15	4	3	
Polgár	ny		14	3	2	
Békéscsaba	1		13	4	3	9
Mezőhegyes	1		14	5	5	8
Orosháza	–		–	–	–	–
Szarvas	1	=	13	5	2	9
Szeghalom	ny	=	13	6	5	

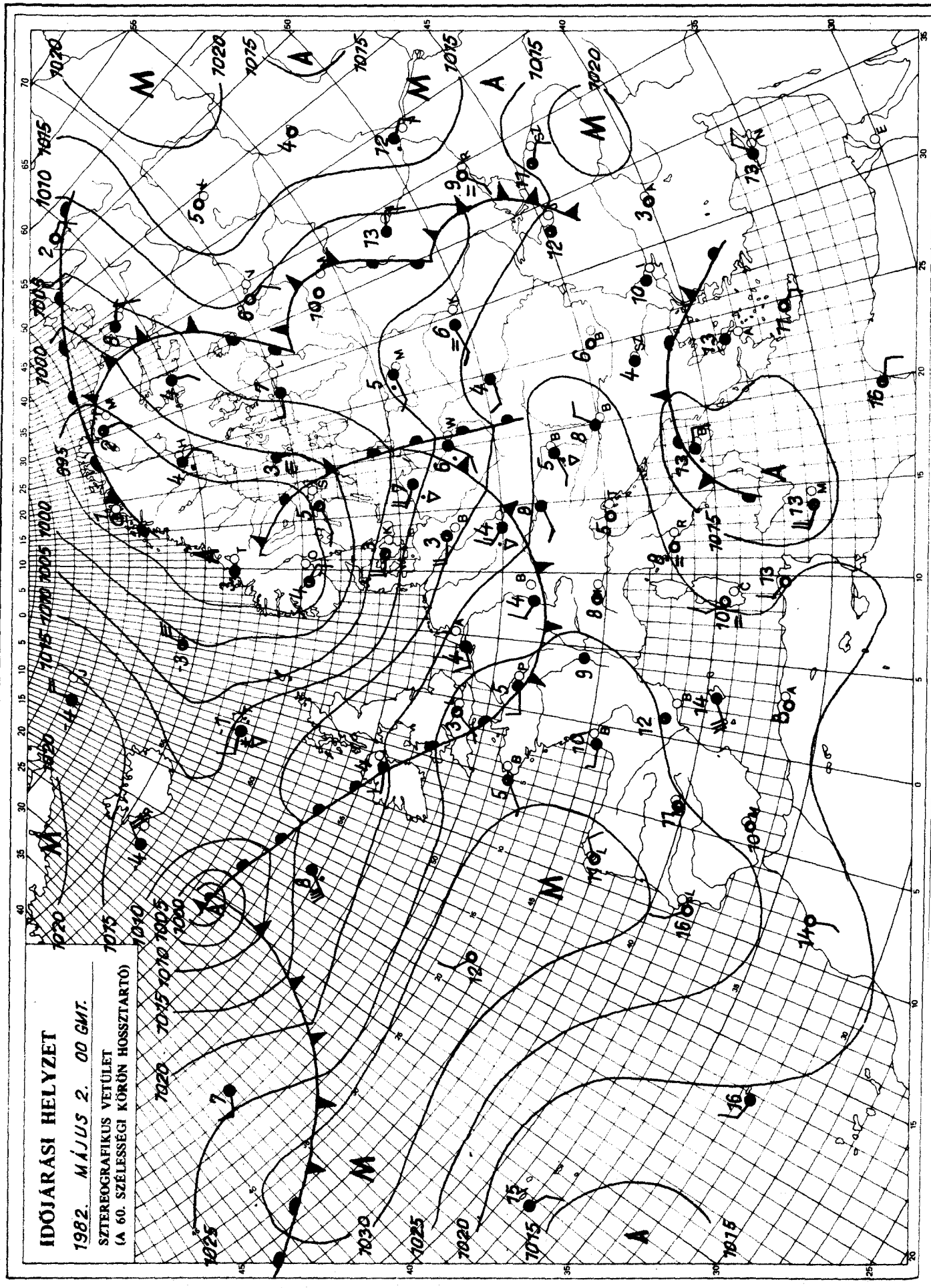

KIADJA: ORSZÁGOS METEOROLÓGIAI SZOLGÁLAT
Készíti: Központi Előrejelző Intézet Analízis- és Rövidtávú Prognózis Központja – T.: 273-018
Megjelenik naponként
Évi előfizetési díja: 1760,- Ft. – Megrendelhető: 1024 Budapest, II., Kitaibel Pál u. 1. – T.: 353-500
Kiadásért felel: az OMSZ elnöke – Szerkesztésért felel: a KEI igazgatója

IDŐJÁRÁSI NAPIJELENTÉS

ЕЖЕДНЕВНЫЙ МЕТЕОРОЛОГИЧЕСКИЙ БЮЛЛЕТЕНЬ · DAILY WEATHER REPORT
BULLETIN QUOTIDIEN DE TEMPS · TÄGLICHER WETTERBERICHT

95. évfolyam 123. szám. + Budapest + 1982. május 3. hétfő

Az időjárási helyzet és a várható időjárás:

Gyökeresen átalakult Közép-Európa időjárása. A változékony időt okozó hüvös léghullámok pályája északabbra helyeződött át. Nyugat, délnyugat felől pedig már enyhe levegő érkezik szárazföldünk belseje fölé. Hatására erősödik a felmelegedés az Alpok és Kárpátok térségében is.

Hazánkban vasárnap északkeleten túlnyomóan borult volt az ég. Az ország többi részén általában 5, 10 órán át sütött a nap. Szórványosan kisebb eső, zápores alakult ki, mennyisége azonban sehol nem haladta meg a 2 mm-t. A Dunántúlon és a Duna-Tisza-közén időnként viharos északnyugati szél fújt, amely azonban az esti órákra már mindenütt mérséklődött. A hőmérséklet csúcsértéke általában 12 és 16 fok között volt, de a Dunántúl déli vidékein 16, 19, az északkeleti megyékben ugyanakkor csak 7 és 12 fok közötti hőmérsékleteket mértek. Ma hajnalra a Tiszántúlon többfelé képződött köd. A hőmérséklet általában 0 és +5 fok közé csökkent, de északkeleten 0, és -3 fok közé hült le a levegő. Délelőtt általában kevés volt a felhő, 11 órára 7 és 15 fok közé melegedett a levegő.

Ma 12 órakor Budapesten a hőmérséklet 14 fok, a tengerszintre átszámított légnyomás 1021 mbar, mérsékelten süllyed.

A Balaton vizének hőmérséklete ma 12 órakor Siófoknál 10 fok volt.

Várható időjárás kedd estig:

Általában kevés felhő, száraz, enyhe idő várható.
Élénk, főként a Dunántúlon gyakran erős lesz a déli, délnyugati szél.
A nappali fölmelegedés tovább erősödik.
Várható legalacsonyabb éjszakai hőmérséklet: 2 és 7,
legmagasabb nappali hőmérséklet kedden: 17 és 22 fok között lesz.

Németh Lajos s.k.

TÁVOLABBI KILÁTÁSOK SZERDÁTÓL-SZOMBATIG:

Időnként megnövekszik a felhőzet, futó esők, záporok többfelé várhatók.
Az időszak legvégén lehülés valószinü.
Legalacsonyabb hajnali hőmérséklet: 4, 9 fok között.
Legmagasabb nappali hőmérséklet: általában 20 fok körül, az időszak legvégén 12, 17 fok között.
Jelentős mennyiségü /legalább 5 mm/ csapadék az ország területének 40 százalékán várható.

KÖZÉPTÁVÚ ELŐREJELZŐ OSZTÁLY

A hőmérséklet napi középértéke és eltérése a 100 évi átlagtól /Budapest belterületén/:

1982. V. 2. 9,1°C -5,3°C

1871 óta ezen a napon Budapesten előfordult

legmagasabb hőmérséklet: 30,9°C /1934/,
legalacsonyabb hőmérséklet: 0,0°C /1935/.

82.366.

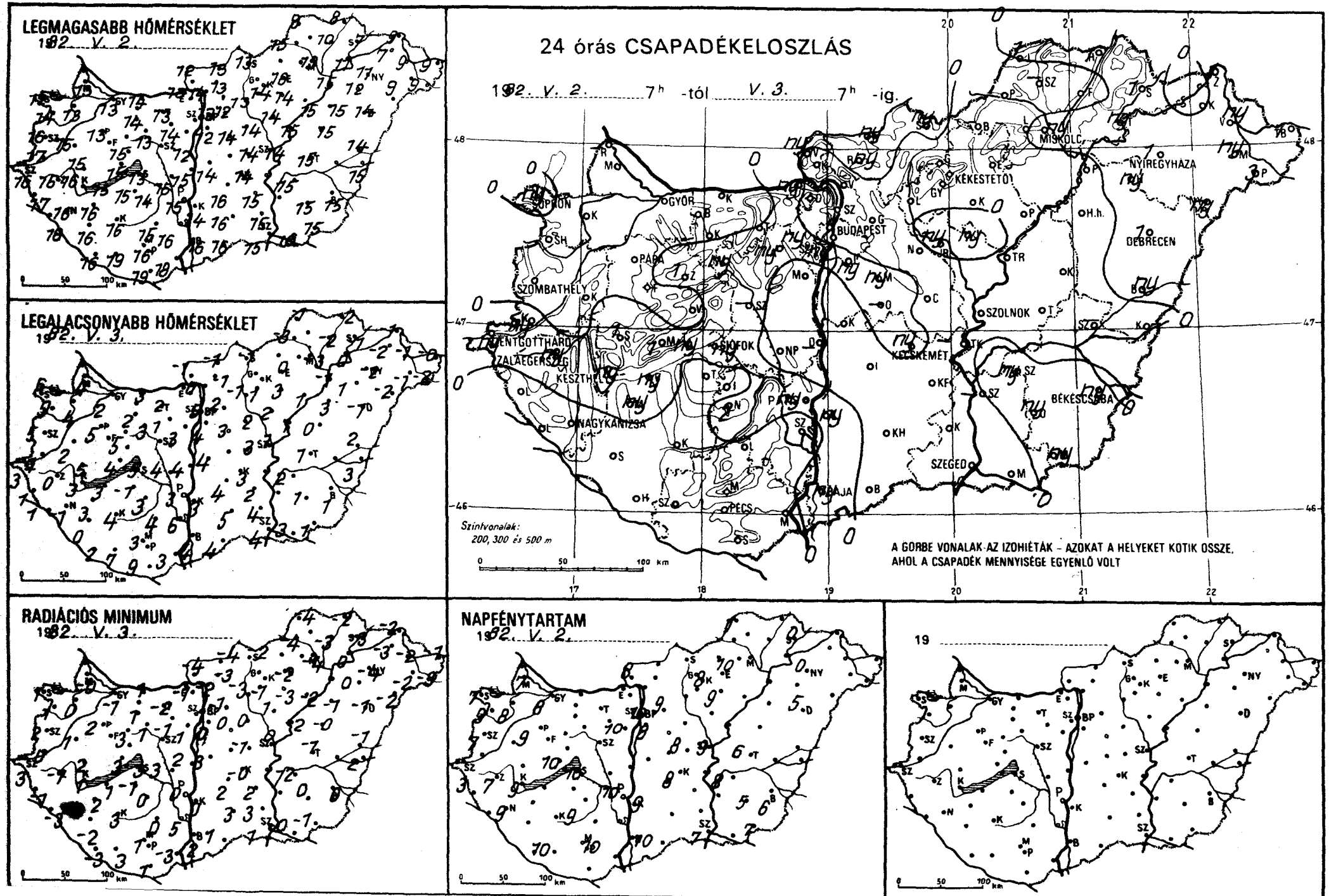
LEGMAGASABB HŐMÉRSÉKLET
1982. V. 2.
LEGALACSONYABB HŐMÉRSÉKLET
1982. V. 3.
24 órás CSAPADÉKELOSZLÁS
1982. V. 2. 7h -tól V. 3. 7h -ig.
Szintvonalak:
200, 300 és 500 m
A GÖRBE VONALAK AZ IZOHIÉTÁK – AZOKAT A HELYEKET KÖTIK ÖSSZE, AHOL A CSAPADÉK MENNYISÉGE EGYENLŐ VOLT
RADIÁCIÓS MINIMUM
1982. V. 3.
NAPFÉNYTARTAM
1982. V. 2.
19
SOPRON
GYŐR
BUDAPEST
MISKOLC
NYÍREGYHÁZA
KÉKESTETŐ
DEBRECEN
SZOMBATHELY
PÁPA
SZOLNOK
SZENTGOTTHÁRD
ZALAEGERSZEG
KESZTHELY
SIÓFOK
KECSKEMÉT
BÉKÉSCSABA
NAGYKANIZSA
PÉCS
SZEGED
BAJA

1982. V. 3. 07 h-ig az utolsó 24 óra adatai						Előző nap napos órái
állomás	csapadék (mm)		max. hőmérséklet	min. hőmérséklet	rad. min.	
Győr	,	∩	13	2	-1	8
Kapuvár	.	∩	13	4	0	8
Mosonmagyaróvár	.	∩	13	4	-0	7
Rajka	-		-	-	-	
Sopron	ny	▽	12	6	1	7
Sopronhorpács	.	∩	14	5	1	9
Káld	.		15	2	1	
Körmend	ny		17	1	0	
Szentgotthárd	ny		16	3	3	3
Szombathely	.		16	5	2	7
Lenti	.		17	1	-1	
Letenye	.	∩	18	1	-3	
Nagykanizsa	.		16	-1	-3	9
Zalaegerszeg	ny	▽∩	15	0	-1	7
Farkasgyepű	.		12	5	4	
Keszthely	ny	▽∩	16	3	1	9
Mencshely	1		12	5	0	10
Pápa	.		13	5	2	9
Sümeg	1	∩	15	5	2	
Tihany	ny	▽	15	4	3	
Veszprém	.		15	5	3	
Zirc	1		11	4	1	
Fonyód	ny	,	15	3	1	
Homokszt. györgy	.	⌴	16	2	-3	10
Kaposvár	.	∩	16	4	3	
Marcali	ny	▽∩	16	3	2	
Siófok	ny		13	5	3	10
Somogyszob	.	∩	16	0	-2	
Tab	.	⌴	15	-1	-1	
Bábolna	.	=	13	1	-2	
Esztergom	ny	=	13	-	-1	
Kisbér	.	∩	14	2	1	
Komárom	.		14	3	1	
Tatabánya	.		13	2	2	
Alcsútdoboz	ny	▽⌴	14	1	-1	
Dunaújváros	-		15	4	2	
Martonvásár	.		12	3	1	10
Mór	ny		13	3	1	
Nagyhörcsökp.	.		15	4	3	
Szabadbattyán	-		-	-	-	
regszemcse	.		14	3	0	9
engyel	.		15	4	0	
aks	ny	∩	15	3	0	10
zekszárd	.	=	16	6	5	
rpádtető	.		14	5	1	
lohács	.	∩	18	3	-3	
écs	.		16	3	1	10
iklós	.		19	9	1	
zigetvár	.	∩	19	7	3	
udaörs	ny	∩	13	2	-2	
p. Lőrinc	ny		12	4	0	8
p. Met. Int.	.		13	5	1	10
p. Szab. hegy	ny	,	10	5	-0	
egléd	.	⌴	14	3	-1	8
bogókő	.		8	2	2	
ödöllő	.	=	12	2	-1	9
rályrét	.		12	-3	-3	
onor	ny	∩	14	3	0	
gykáta	.		14	2	0	
entendre	.		14	3	2	

1982. V. 3. 07 h-ig az utolsó 24 óra adatai						Előző nap napos órái
állomás	csapadék (mm)		max. hőmérséklet	min. hőmérséklet	rad. min.	
Vác	.	=	14	0	-2	-
Vámosmikola	ny		12	-1	-4	8
Baja	ny		16	4	2	10
Bácsalmás	.		16	4	1	
Izsák	.		16	4	2	
Kalocsa	ny		14	3	0	9
Kecskemét	ny	▽∩	14	3	-0	8
Kiskunfélegyháza	.		15	2	2	
Kiskunhalas	.	∩	16	5	3	
Kunszentmiklós	.		14	4	3	
Tiszakécske	-		-	-	-	
Balassagyarmat	ny		13	-1	-4	
Romhány	ny	▽	13	-1	-3	
Salgótarján	ny		13	-1	-2	
Eger	.	=	18	0	-2	10
Galyatető	.		6	1	0	
Gyöngyös	.		14	1	-1	
Kékestető	.		8	0	-3	8
Kompolt	.	∩	14	3	-3	9
Lőrinci	.	∩	13	-1	-3	
Poroszló	.	≡	15	1	-2	
Jászapáti	ny	∩	14	2	1	
Jászberény	ny	=	13	1	-1	
Karcag	.	≡	15	0	-0	
Szolnok	.	=	14	1	0	9
Tiszaroff	.	≡	15	1	-2	
Túrkeve	.	∩	15	1	-1	6
Kistelek	.		15	4	3	
Makó	.	∩	16	3	-0	
Szeged	.		15	4	1	7
Szentes	-		-	-	-	
Borsodnádasd	-		-	-	-	
Füged	.	⌴	10	-2	-3	
Hidasnémeti	1	≡	8	-2	-2	
Jósvafő	1	∩	9	-1	-4	1
Lillafüred	.		14	0	-2	
Miskolc	ny	▽⌴	13	-3	-4	-
Putnok	.	⌴	15	-3	-4	
Sárospatak	1	⌴	7	-1	-3	0
Szendrőlád	-		-	-	-	
Tokaj	ny	⌴	11	0	0	
Kisvárda	.	≡	7	-2	-3	0
Mátészalka	ny	▽≡	9	-1	-2	
Nyíregyháza	1	▽≡	11	-2	-4	0
Nyírlugos	ny		12	-2	-2	
Pátyod	3	▽≡	9	-2	-3	
Tiszabecs	1	≡	9	-0	-1	
Vásárosnamény	ny		9	-1	-2	
Záhony	1	≡	9	-1	-2	
Berettyóújfalu	ny	≡	14	2	-1	
Debrecen	1	▽≡	14	-1	-1	5
Hajdúdorog	ny	≡	12	1	0	
Hortobágy	.	≡	15	3	-1	
Körösszakál	.	≡	15	3	2	
Polgár	.	≡	15	-1	-2	
Békéscsaba	ny	▽≡	15	1	0	6
Mezőhegyes	ny	,	15	1	-1	7
Orosháza	ny		15	1	0	5
Szarvas	ny		15	2	-2	8
Szeghalom	-		-	-	-	

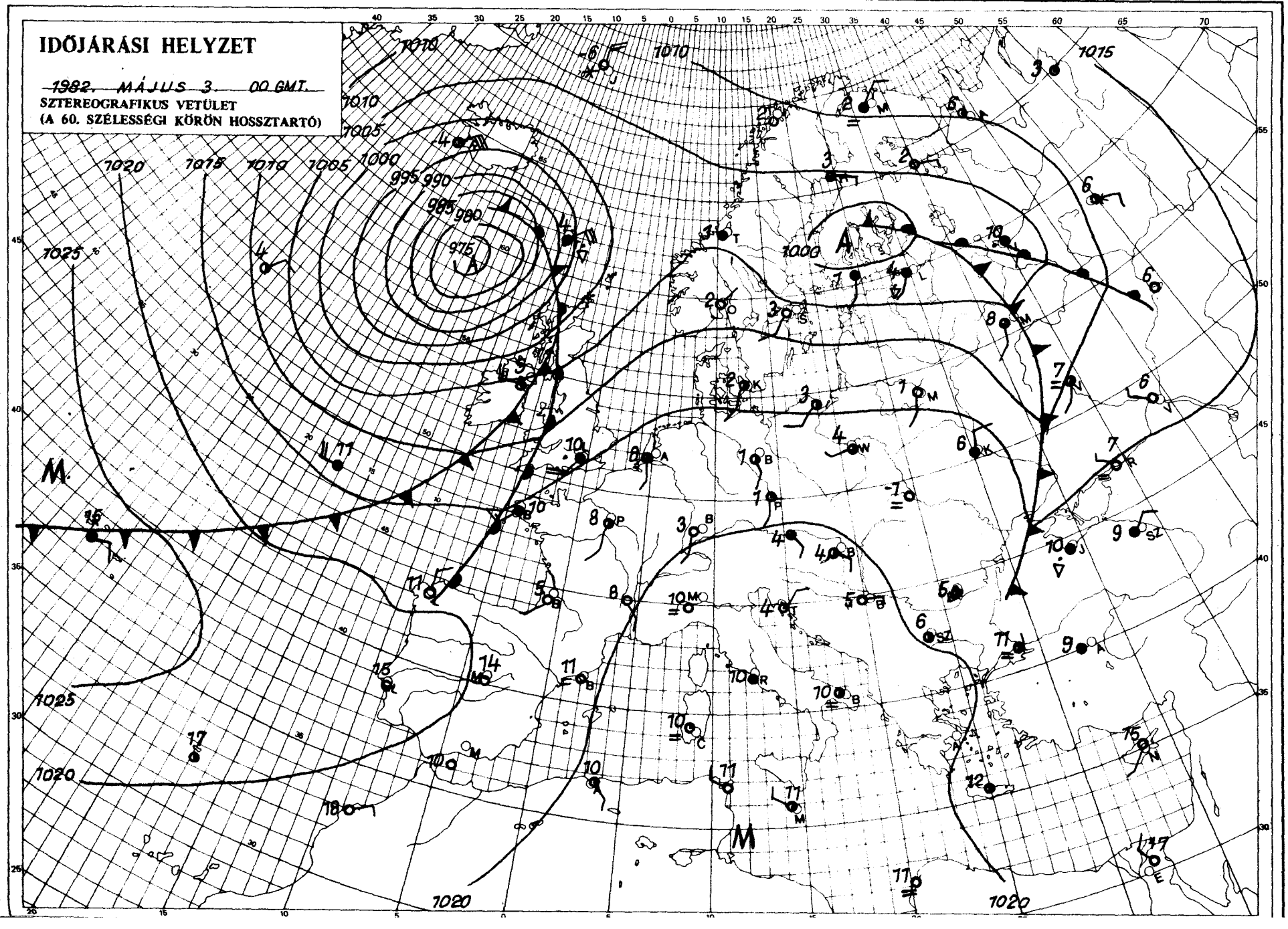

KIADJA: ORSZÁGOS METEOROLÓGIAI SZOLGÁLAT
Készíti: Központi Előrejelző Intézet Analízis- és Rövidtávú Prognózis Központja – T.: 273-018
Megjelenik naponként
Évi előfizetési díja: 1760,- Ft. – Megrendelhető: 1024 Budapest, II., Kitaibel Pál u. 1. – T.: 353-500
Kiadásért felel: az OMSZ elnöke – Szerkesztésért felel: a KEI igazgatója

IDŐJÁRÁSI NAPIJELENTÉS

ЕЖЕДНЕВНЫЙ МЕТЕОРОЛОГИЧЕСКИЙ БЮЛЛЕТЕНЬ · DAILY WEATHER REPORT
BULLETIN QUOTIDIEN DE TEMPS · TÄGLICHER WETTERBERICHT

95. évfolyam 124. szám. + Budapest + 1982. május 4. kedd

Az időjárási helyzet és a várható időjárás:

Középpontjával az Északi-tenger térségében nagy kiterjedésü ciklon örvénylik. Hatására a Brit-szigeteken, a Balti-tenger környékén és a Skandinávfélszigeten változékony, sokfelé szeles, gyakran csapadékos az időjárás. Az említett ciklon keleti, délkeleti oldalán meleg, száraz levegő áramlik kontinensünk délnyugati és középső vidékeire. Az elmúlt hetek szokatlanul hüvös időjárása után az Alpok és Kárpátok-térségében is meleg, tavaszi idő alakult ki. A hőmérséklet csúcsértéke sokfelé eléri a 20 fokot. Szerda estig a Kárpát-medence időjárását továbbra is a meleg, száraz levegő irányitja.

Hazánkban hétfőn számottevő felhőzet csak az Északi-hegyvidék térségében volt a délelőtti órákban. Később országszerte több órán át sütött a nap. A hőmérséklet csúcsértéke északkeleten 15, 18, másutt 18 és 23 fok között váltakozott. Kedd hajnalra az északi, északkeleti határvidéken +1, +5, az ország többi részén 5, 10 fokig hült le a levegő. Délelőtt országszerte napos, kellemes meleg idő volt. Főleg a Dunántúlon erősödött meg többfelé a déli, délnyugati szél. A hőmérséklet 11 órakor 15 és 21 fok között alakult.

Ma 12 órakor Budapesten a hőmérséklet 17 fok, a tengerszintre átszámitott légnyomás 1018 mbar, alig változik.

A Balaton vizének hőmérséklete 12 órakor Siófoknál 13 fok volt.

Várható időjárás szerda estig:

Országszerte folytatódik a derült, napos, száraz idő.
A déli, délnyugati szél sokfelé megélénkül, a Dunántúlon helyenként megerősödik.
Várható legalacsonyabb éjszakai hőmérséklet: 5 és 10,
legmagasabb nappali hőmérséklet szerdán: 22 és 26 fok között alakul.

Bozóki István s.k.

A hőmérséklet napi középértéke és eltérése a 100 évi átlagtól /Budapest belterületén/:

1982. V. 3. 12,9°C -1,9°C

1871 óta ezen a napon Budapesten előfordult

legmagasabb hőmérséklet: 30,2°C /1947/,
legalacsonyabb hőmérséklet: 0,5°C /1935/.

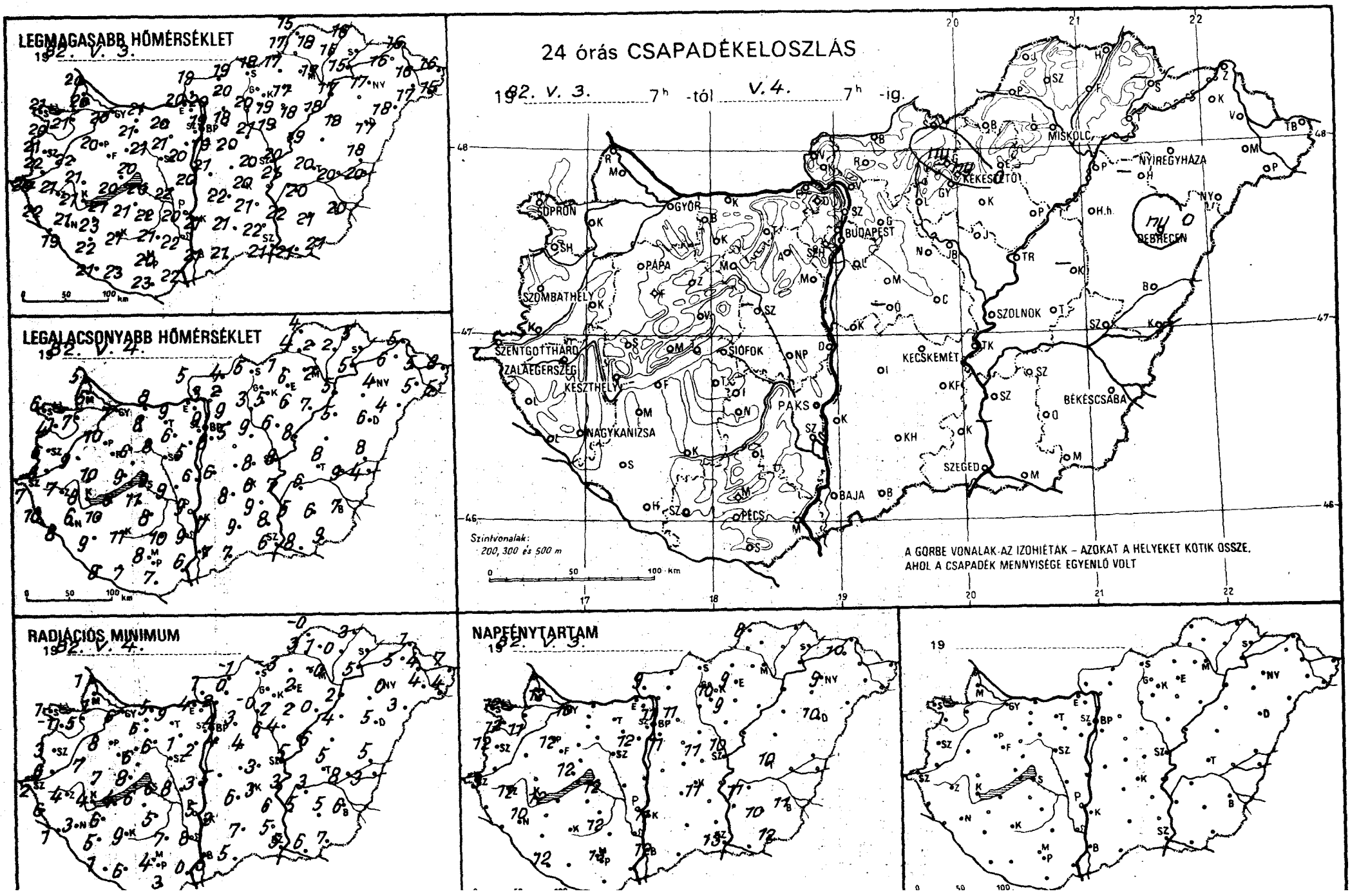
LEGMAGASABB HŐMÉRSÉKLET
1982. V. 3.
LEGALACSONYABB HŐMÉRSÉKLET
1982. V. 4.
24 órás CSAPADÉKELOSZLÁS
1982. V. 3. 7h -tól V. 4. 7h -ig.
SOPRON
GYŐR
BUDAPEST
MISKOLC
NYÍREGYHÁZA
KEKESCSTETŐ
DEBRECEN
PAPA
SZOMBATHELY
SZOLNOK
SZENTGOTTHÁRD
ZALAEGERSZEG
KESZTHELY
SIÓFOK
KECSKEMÉT
PAKS
NAGYKANIZSA
BÉKÉSCSABA
SZEGED
BAJA
PÉCS
Szintvonalak:
200, 300 és 500 m
A GÖRBE VONALAK AZ IZOHIÉTÁK – AZOKAT A HELYEKET KÖTIK ÖSSZE,
AHOL A CSAPADÉK MENNYISÉGE EGYENLŐ VOLT
RADIÁCIÓS MINIMUM
1982. V. 4.
NAPFÉNYTARTAM
1982. V. 3.
19

82.V.4. 07 h-ig az utolsó 24 óra adatai						Előző nap napos órái
állomás	csapadék (mm)		max. hőmérséklet	min. hőmérséklet	rad. min.	
Győr	•		20	7	6	10
Kapuvár	•	∩	21	7	5	11
Mosonmagyaróvár	•	∩	20	5	1	12
Rajka	•		20	5	1	
Sopron	•		21	6	1	12
Sopronhorpács	•	∩	20	4	-1	12
Káld	•		22	9	7	
Körmend	•		22	6	6	
Szentgotthárd	•		20	7	2	9
Szombathely	•		21	6	3	12
Lenti	•		22	10	6	
Letenye	•	∩	19	8	1	
Nagykanizsa	•		21	6	3	10
Zalaegerszeg	•		21	7	4	12
Farkasgyepű	•		20	9	7	
Keszthely	•	∩	21	8	4	12
Mencshely	•	=	18	8	5	12
Pápa	•		20	10	8	12
Sümeg	•	∩	21	10	7	
Tihany	•		20	9	8	
Veszprém	•		20	6	6	
Zirc	•	∩	18	6	2	
Fonyód	•		21	6	4	
Homokszt. györgy	•	∩	21	8	1	11
Kaposvár	•		21	11	9	
Marcali	•		23	10	6	
Siófok	•		20	9	6	12
Somogyszob	•	∩	22	9	5	
Tab	•		21	11	6	
Bábolna	-		-	-	-	
Esztergom	•		20	-	4	
Kisbér	•		21	8	6	
Komárom	•		21	8	5	
Tatabánya	•		20	9	9	
Alcsútdoboz	•	∩	21	6	1	
Dunaújváros	•		20	6	3	
Martonvásár	•		20	5	2	12
Mór	•	=	21	8	6	
Nagyhörcsökp.	•		22	9	8	
Szabadbattyán	•		-	-	-	
Iregszemcse	•		22	8	5	12
Lengyel	•		21	10	7	
Paks	•		20	9	5	11
Szekszárd	•	=	22	9	8	
Árpádtető	•		18	12	8	
Mohács	•	∩	22	6	0	
Pécs	•		20	8	4	13
Siklós	•		23	7	3	
Szigetvár	•	∩	23	7	6	
Budaörs	•	∩	20	4	0	
Bp. Lőrinc	•	∩	19	8	4	11
Bp. Met. Int.	•	∩ =	19	9	4	11
Bp. Szab. hegy	•		16	9	4	
Cegléd	•	⊔	20	8	3	11
Dobogókő	-		-	-	-	
Gödöllő	•		18	9	3	11
Királyrét	•		19	1	-1	
Monor	•	∩	20	5	4	
Nagykáta	•		21	9	6	
Szentendre	•		21	5	5	

82.V.4. 07 h-ig az utolsó 24 óra adatai						Előző nap napos órái
állomás	csapadék (mm)		max. hőmérséklet	min. hőmérséklet	rad. min.	
Vác	•		20	3	2	
Vámosmikola	•		19	5	1	9
Baja	•		21	7	5	12
Bácsalmás	•		21	7	5	
Izsák	•		22	8	6	
Kalocsa	•	∩	21	7	2	11
Kecskemét	•	∩	20	6	3	11
Kiskunfélegyháza	•		21	9	6	
Kiskunhalas	•	∩	21	9	7	
Kunszentmiklós	•		21	6	5	
Tiszakécske	•	∩	21	7	3	
Balassagyarmat	•	∩	19	4	-1	
Romhány	•	∩	20	2	0	
Salgótarján	•		18	5	3	
Eger	•		17	6	2	9
Galyatető	ny	✱	12	7	4	
Gyöngyös	•		19	5	2	
Kékestető	ny	∩	11	6	4	10
Kompolt	•	∩	18	6	2	9
Lőrinci	•	∩	20	3	-0	
Poroszló	•		18	7	0	
Jászapáti	•	∩	19	6	4	
Jászberény	•		19	4	1	
Karcag	-		-	-	-	
Szolnok	•		20	8	5	10
Tiszaroff	•	=	19	8	6	
Túrkeve	•		20	8	5	10
Kistelek	•		22	8	5	
Makó	•	∩	21	8	6	
Szeged	•		21	6	5	13
Szentes	•		22	5	5	
Borsodnádasd	•	⊔	17	1	-3	
Füged	•	=	15	2	0	
Hidasnémeti	•		16	5	3	
Jósvafő	•	∩	15	4	-0	8
Lillafüred	•		16	3	0	
Miskolc	•		17	2	-0	-
Putnok	•	=	17	4	3	
Sárospatak	-		-	-	-	
Szendrőlád	•	=	18	2	1	
Tokaj	•		15	5	5	
Kisvárda	•	=	16	6	5	10
Mátészalka	•	∩	17	5	4	
Nyíregyháza	•	∩	17	4	0	9
Nyírlugos	•	∩	18	4	3	
Pátyod	•	∩	15	5	4	
Tiszabecs	•	∩	16	8	7	
Vásárosnamény	•	∩	16	5	4	
Záhony	•	∩	16	5	1	
Berettyóújfalu	•		18	8	5	
Debrecen	ny	,	17	6	5	10
Hajdúdorog	-		-	-	-	
Hortobágy	•		18	5	4	
Körösszakál	•		20	4	3	
Polgár	•		17	5	2	
Békéscsaba	•	∩	20	7	6	11
Mezőhegyes	•		21	9	7	12
Orosháza	•	∩	21	6	5	10
Szarvas	•		20	6	3	11
Szeghalom	•		20	9	8	

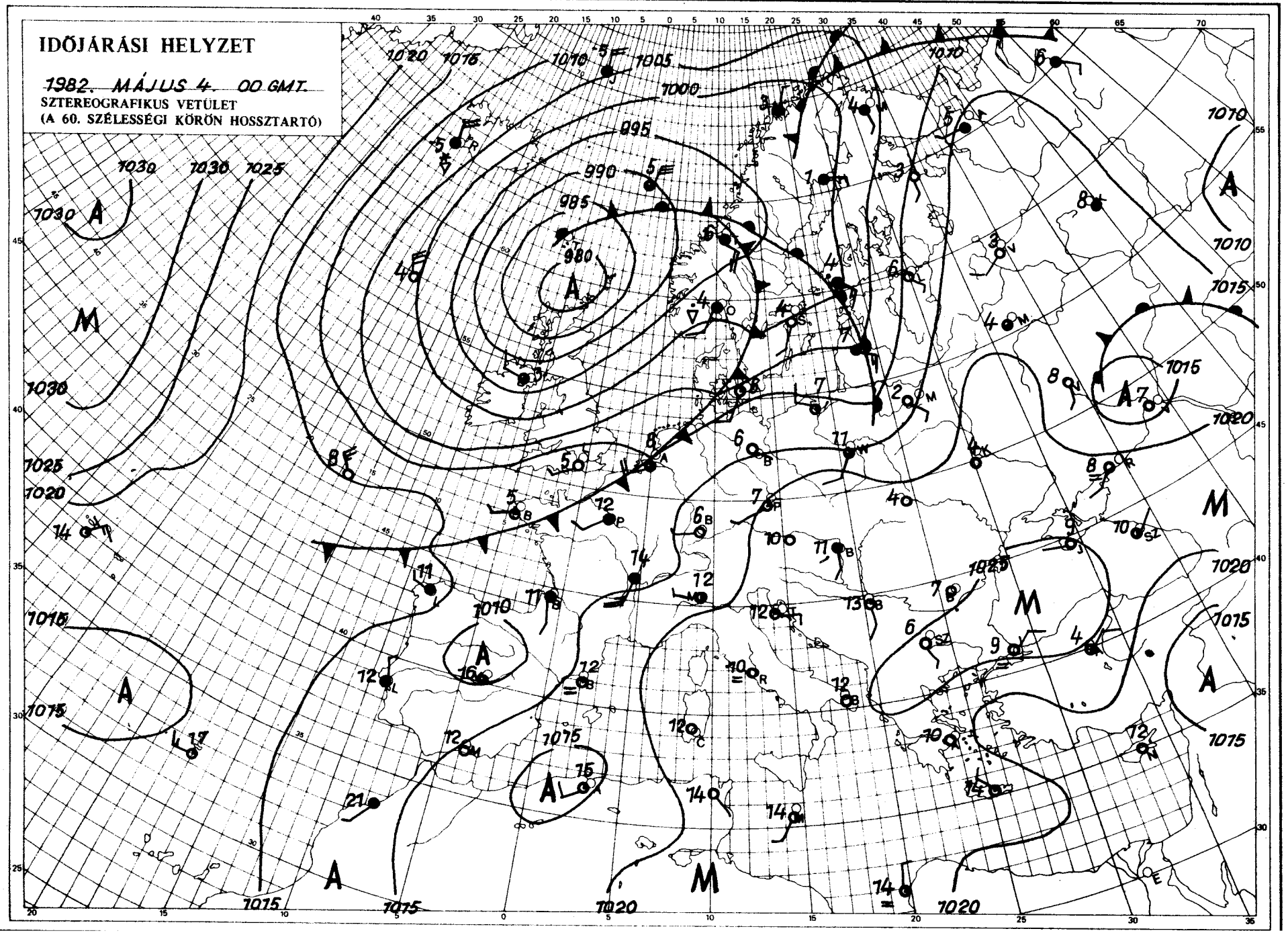

KIADJA: ORSZÁGOS METEOROLÓGIAI SZOLGÁLAT
Készíti: Központi Előrejelző Intézet Analízis- és Rövidtávú Prognózis Központja – T.: 273-018
Megjelenik naponként
Évi előfizetési díja: 1760.- Ft. – Megrendelhető: 1024 Budapest, II., Kitaibel Pál u. 1. – T.: 353-500
Kiadásért felel: az OMSZ elnöke – Szerkesztésért felel: a KEI igazgatója

IDŐJÁRÁSI NAPIJELENTÉS

ЕЖЕДНЕВНЫЙ МЕТЕОРОЛОГИЧЕСКИЙ БЮЛЛЕТЕНЬ • DAILY WEATHER REPORT
BULLETIN QUOTIDIEN DE TEMPS • TÄGLICHER WETTERBERICHT

95. évfolyam 125. szám. + Budapest + 1982. május 5. szerda

Az időjárási helyzet és a várható időjárás:

Nyugat-Északnyugat-Európában többközéppontú ciklonrendszer okoz sokfelé változékony időjárást. A Földközi-tenger nyugati medencéjétől az Alpok térségén, valamint a Német-alföldön át egészen a Skandináv-félszigetig mintegy 500 km szélességü légköri front húzódik. Az érintett területen gyakran erősen megváltozik a felhőzet, többfelé esik az eső, zápor és sokszor erős szél fúj. Ez a felhő-és csapadéksáv lassan halad nyugatról kelet felé. Nyomában jelentősen mérséklődik a nappali felmelegedés. A kontinens középső és déli részén a délies áramlással érkező szubtrópusi levegő hatására túlnyomóan napos, száraz, meleg idő van.

Kedden hazánkban is napos, száraz idő volt. Országszerte 12-14 órán keresztül sütött a nap. A déli, délnyugati szél sokfelé megélénkült, a Dunántúlon helyenként megerősödött. A délutáni órákra 21 és 26 fokig melegedett fel a levegő. Szerdára virradóan enyhe volt az éjszaka. Hajnalra általában 5 és 10 fokig hült le a levegő, a felhősebb Dunántúlon azonban 10 és 14 fok között alakult a minimumhőmérséklet. Ma délelőtt változóan felhős, száraz, a Dunántúlon helyenként szeles idő volt. A hőmérséklet 11 órakor az országban 17 és 21 fok között volt.

Ma 12 órakor Budapesten a hőmérséklet 22 fok, a tengerszintre átszámitott légnyomás 1016 mbar, alig változik.

Várható időjárás csütörtök estig:

Folytatódik a meleg idő.
Néha erősen megnövekszik a felhőzet, a Dunántúlon egy-egy futó zápor is várható.
A délnyugati szél gyakran erős, a Dunántúlon időnként viharos lesz.
Várható legalacsonyabb éjszakai hőmérséklet: 10 és 15 fok között,
legmagasabb nappali hőmérséklet csütörtökön: 21 és 26 fok között alakul.

Török Dénes s.k.

A hőmérséklet napi középértéke és eltérése a 100 évi átlagtól /Budapest belterületén/:

1982. V. 4. 17,7°C +3,2°C

1871 óta ezen a napon Budapesten előfordult

legmagasabb hőmérséklet: 29,9°C /1977/,
legalacsonyabb hőmérséklet: 0,3°C /1935/.

82.378.

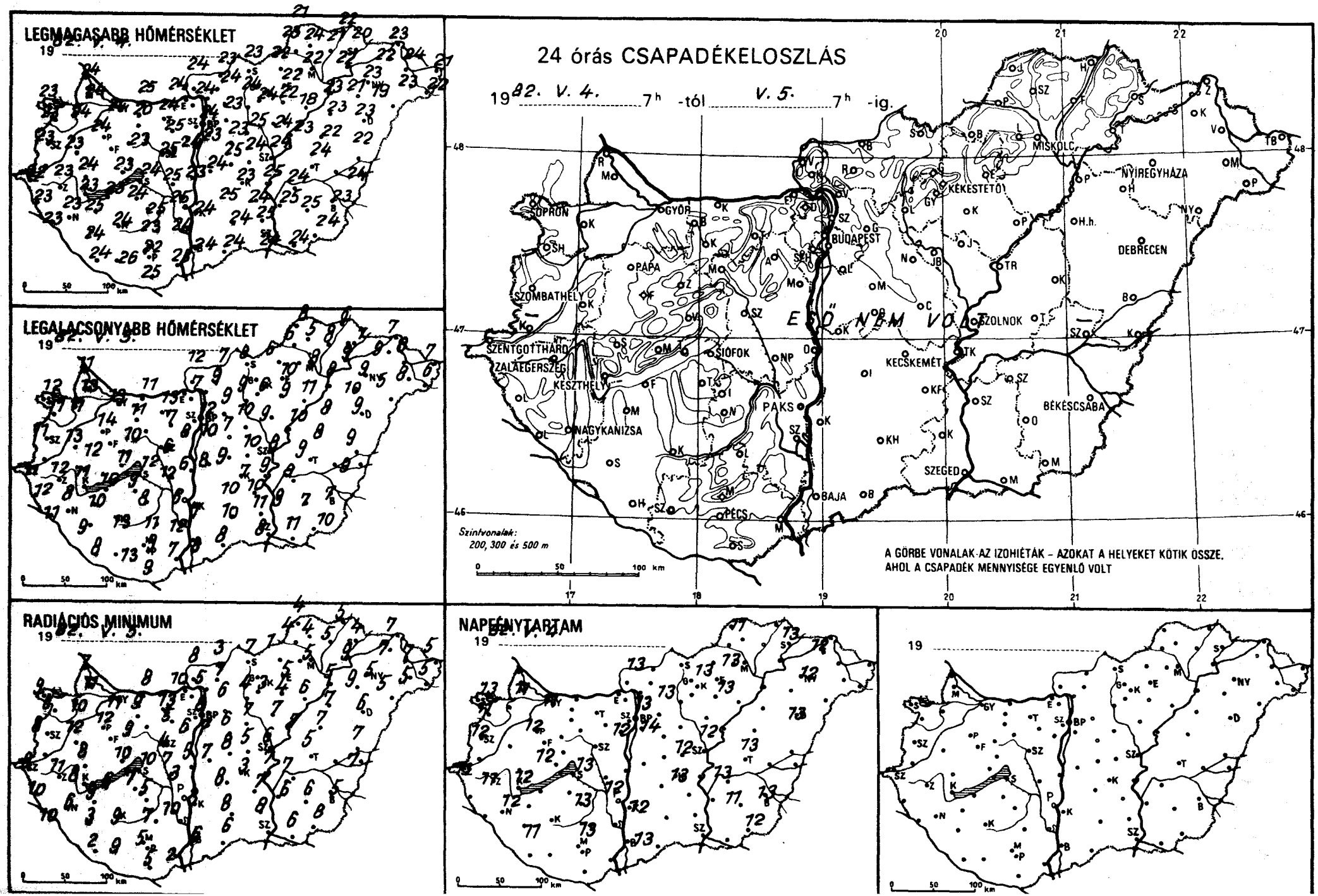
LEGMAGASABB HŐMÉRSÉKLET
19 82. V. 4.
LEGALACSONYABB HŐMÉRSÉKLET
19 82. V. 5.
24 órás CSAPADÉKELOSZLÁS
19 82. V. 4. 7h -tól V. 5. 7h -ig.
SOPRON
GYŐR
MISKOLC
NYÍREGYHÁZA
KÉKESTETŐ
BUDAPEST
DEBRECEN
PAPA
SZOMBATHELY
SZOLNOK
SZENTGOTTHÁRD
ZALAEGERSZEG
KESZTHELY
SIÓFOK
KECSKEMÉT
PAKS
NAGYKANIZSA
BÉKÉSCSABA
SZEGED
BAJA
PÉCS
Szintvonalak:
200, 300 és 500 m
A GÖRBE VONALAK AZ IZOHIÉTÁK – AZOKAT A HELYEKET KÖTIK ÖSSZE,
AHOL A CSAPADÉK MENNYISÉGE EGYENLŐ VOLT
RADIÁCIÓS MINIMUM
19 82. V. 5.
NAPFÉNYTARTAM
19 82. V. 4.
19

82.V.5. 07 h-ig az utolsó 24 óra adatai						Előző nap napos órái
állomás	csapadék (mm)		max. hőmérséklet	min. hőmérséklet	rad. min.	
Győr	.		24	13	11	11
Kapuvár	.	⌐	24	11	10	–
Mosonmagyaróvár	.	⌐	24	13	11	11
Rajka	.		24	11	7	
Sopron	.		23	12	9	13
Sopronhorpács	.	⌐	23	11	6	11
Káld	.		23	13	12	
Körmend	–		–	–	–	
Szentgotthárd	.		22	11	8	11
Szombathely	.		23	11	8	12
Lenti	.		23	12	10	
Letenye	.	⌐	23	11	10	
Nagykanizsa	.		23	8	6	12
Zalaegerszeg	.		23	12	11	11
Farkasgyepű	.		21	12	8	
Keszthely	.	⌐	23	11	8	12
Mencshely	.		21	10	7	12
Pápa	.		24	14	12	12
Sümeg	.		24	12	8	
Tihany	.		23	11	10	
Veszprém	.		23	10	9	
Zirc	.		22	11	8	
Fonyód	.		23	10	6	
Homokszt. györgy	.		24	8	2	11
Kaposvár	.		24	13	9	
Marcali	.		25	10	9	
Siófok	.		24	12	10	13
Somogyszob	.	⌐	24	9	3	
Tab	.		24	9	7	
Bábolna	.		24	12	10	
Esztergom	.		24	–	10	
Kisbér	.		20	11	9	
Komárom	.		25	11	8	
Tatabánya	.		24	13	13	
Alcsútdoboz	.	⌐	25	7	5	
Dunaújváros	.		23	6	5	
Martonvásár	.		24	8	6	12
Mór	–		–	–	–	
Nagyhörcsökp.	.		25	12	7	
Szabadbattyán	.	=	25	6	4	
Tegzsemcse	.	⌐	25	8	5	13
Sengyel	.		23	11	7	
Baks	.	⌐	25	6	3	12
Szekszárd	.	=	24	12	10	
Árpádtető	.		20	13	8	
Bohács	.	⌐	25	7	2	
Écs	.	⌐	22	9	5	13
Siklós	.		25	9	5	
Szigetvár	.	⌐	26	13	9	
Hadaörs	.		24	10	6	
Sp. Lőrinc	.		23	10	7	14
Sp. Met. Int.	.		24	12	8	13
Sp. Szab. hegy	.		21	12	8	
Tagléd	.		24	10	5	12
Tbogókő	.		20	11	6	
Tdöllő	.		23	9	6	13
Tályrét	.		23	4	3	
Tnor	.	⌐	23	7	6	
Tgykáta	.		25	10	7	
Tntendre	.		25	8	8	

82.V.5. 07 h-ig az utolsó 24 óra adatai						Előző nap napos órái
állomás	csapadék (mm)		max. hőmérséklet	min. hőmérséklet	rad. min.	
Vác	.		24	7	5	
Vámosmikola	.		24	12	8	13
Baja	.		24	8	6	13
Bácsalmás	.		24	8	6	
Izsák	.		25	10	8	
Kalocsa	.		24	7	3	12
Kecskemét	.	⌐	23	7	3	13
Kiskunfélegyháza	.		24	10	7	
Kiskunhalas	.	⌐	24	10	8	
Kunszentmiklós	.		24	8	7	
Tiszakécske	.		25	9	7	
Balassagyarmat	.	⌐	23	7	3	
Romhány	.		24	9	7	
Salgótarján	.		23	8	7	
Eger	.		22	10	5	13
Galyatető	.		16	9	7	
Gyöngyös	.		24	6	3	
Kékestető	.		16	6	5	13
Kompolt	.	⌐	22	9	4	13
Lőrinci	.	⌐	24	9	4	
Poroszló	.		18	11	6	
Jászapáti	.	⌐	24	9	7	
Jászberény	.	⌐	24	7	4	
Karcag	.	⌐	22	8	7	
Szolnok	.	⌐	24	8	6	12
Tiszaroff	.	⌐	23	10	7	
Túrkeve	.	⌐	24	9	5	13
Kistelek	.		25	11	8	
Makó	.		24	11	6	
Szeged	.		24	8	–	–
Szentes	.		25	9	6	
Borsodnádasd	.	⌐	22	6	1	
Fügöd	.		21	8	5	
Hidasnémeti	.	=	22	6	5	
Jósvafő	.	⌐	21	8	4	11
Lillafüred	.		21	7	4	
Miskolc	.		22	8	5	–
Putnok	.	⌐	23	6	4	
Sárospatak	.		20	7	4	13
Szendrőlád	.	=	24	5	4	
Tokaj	.		22	9	9	
Kisvárda	.	=	22	9	7	12
Mátészalka	.	⌐	23	8	5	
Nyíregyháza	.		23	9	5	12
Nyírlugos	.	≡	19	5	5	
Pátyod	.	⌐	22	6	5	
Tiszabecs	.	⌐	21	7	5	
Vásárosnamény	.	⌐	24	8	7	
Záhony	.	⌐	23	7	7	
Berettyóújfalu	.		22	9	7	
Debrecen	.		23	9	6	13
Hajdúdorog	.		21	10	9	
Hortobágy	.		23	8	7	
Körösszakál	.	⌐	24	9	7	
Polgár	.		23	8	5	
Békéscsaba	.	⌐	23	7	5	13
Mezőhegyes	.		24	10	8	12
Orosháza	.	⌐	25	7	6	11
Szarvas	.		24	8	4	13
Szeghalom	–		–	–	–	

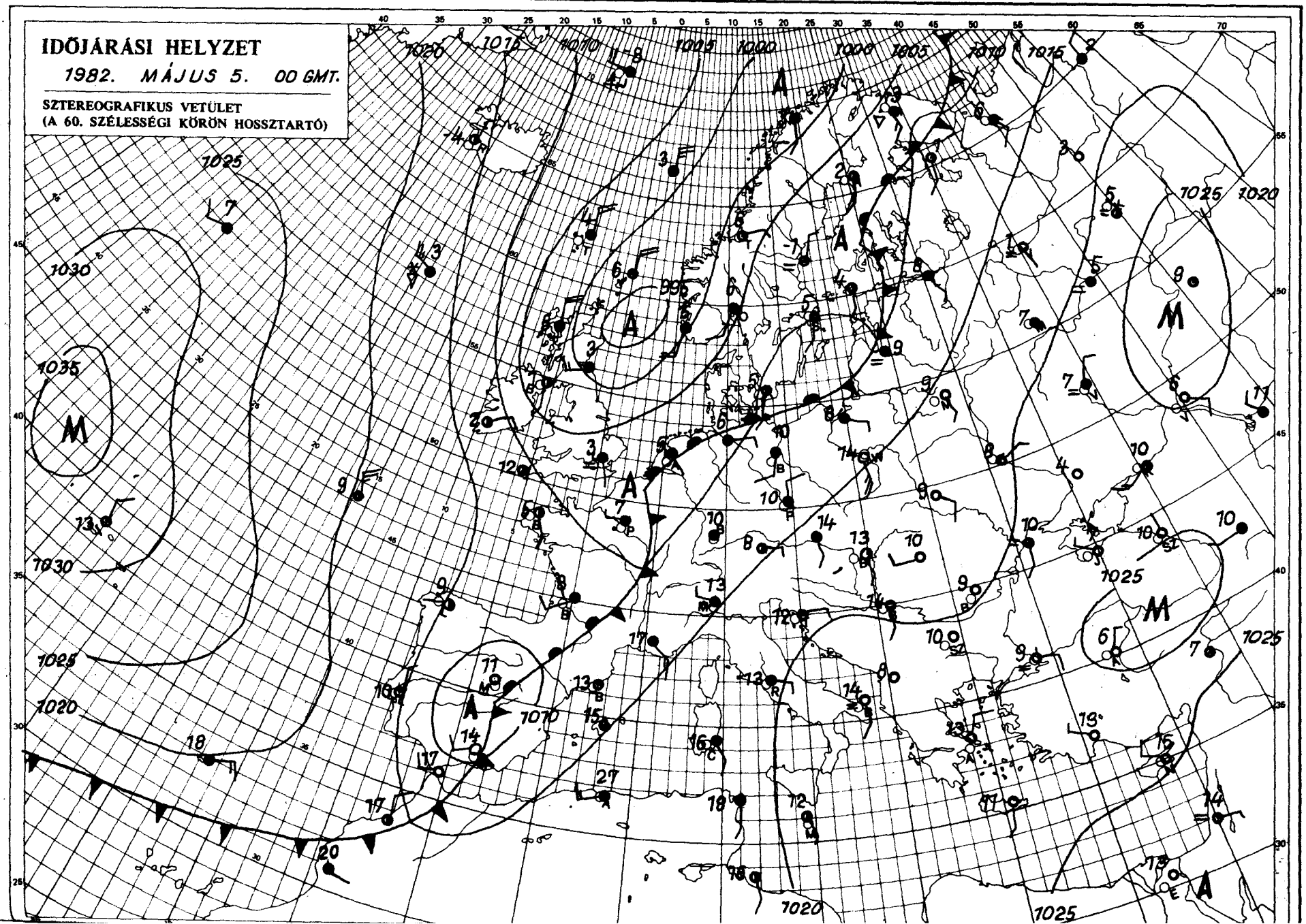

KIADJA: ORSZÁGOS METEOROLÓGIAI SZOLGÁLAT
Készíti: Központi Előrejelző Intézet Analízis- és Rövidtávú Prognózis Központja – T.: 273-018
Megjelenik naponként
Évi előfizetési díja: 1760,- Ft. – Megrendelhető: 1024 Budapest, II., Kitaibel Pál u. 1. – T.: 353-500
Kiadásért felel: az OMSZ elnöke – Szerkesztésért felel: a KEI igazgatója

IDŐJÁRÁSI NAPIJELENTÉS

ЕЖЕДНЕВНЫЙ МЕТЕОРОЛОГИЧЕСКИЙ БЮЛЛЕТЕНЬ • DAILY WEATHER REPORT
BULLETIN QUOTIDIEN DE TEMPS • TÄGLICHER WETTERBERICHT

95. évfolyam 126. szám. + Budapest + 1982. május 6. csütörtök

Az időjárási helyzet és a várható időjárás:

Kontinensünk legnagyobb részén változékonyra fordult az időjárás. Az alacsony nyomású légörvények hatására az óceánról hüvös léghullámok tartanak a kontinens középső és déli vidékei felé. Nyugat-Európában csapadékos, szeles, az átlagosnál csaknem 5 fokkal hüvösebb az idő. A Kelet-Európai-alföld térségében viszont szokatlanul meleg az idő, a mediterrán eredetü léghullámok és a csaknem zavartalan napsütés hatására a hőmérséklet csúcsértéke több mint 5 fokkal haladja meg az átlagosat.

Hazánkban szerdán általában 8-10 órán át sütött a nap. Délután időnként erősen megnövekedett a felhőzet, az ország középső vidékein gyönge, futó záporok is előfordultak. A délnyugati szél gyakran erős, a Dunántúlon időnként viharos volt. A hőmérséklet csúcsértéke általában 22 és 26 fok között alakult. Csütörtök hajnalra szeszélyes területi eloszlásban 6 és 14 fok közé hült le a levegő. Jelentősen mérséklődött a szél. Délelőtt többnyire erősen felhős volt az ég, szórványos gyönge záporokról érkezett jelentés. A hőmérséklet 11 órakor 16 és 20 fok között volt.

Ma 12 órakor Budapesten a hőmérséklet 20 fok, a tengerszintre átszámitott légnyomás 1016 mbar, alig változik.

A Balaton vizének hőmérséklete 12 órakor Siófoknál 14 fok volt.

Várható időjárás péntek estig:

Többször lesz erősen felhős az ég.
Bárhol kialakulhat eső, zápor.
A többnyire délnyugati szél megélénkül, helyenként megerősödik.
Várható legalacsonyabb éjszakai hőmérséklet: 8, 13,
legmagasabb nappali hőmérséklet pénteken: 15 és 20 fok között alakul.

Pálmási Judit s.k.

TÁVOLABBI KILÁTÁSOK SZOMBATTÓL-KEDDIG:

Eleinte még időnként erősen felhős idő, futó esők, záporok többfelé kialakulhatnak.
Később általában kevés felhő, csapadék nem valószinü.
Legalacsonyabb hajnali hőmérséklet: eleinte +7, 12, később +4, +9 fok között.
Legmagasabb nappali hőmérséklet: eleinte 14, 19, később 18, 23 fok között.
Jelentős mennyiségü /legalább 5 mm/ csapadék az ország területének 30 százalékán várható.

KÖZÉPTÁVÚ ELŐREJELZŐ OSZTÁLY

A hőmérséklet napi középértéke és eltérése a 100 évi átlagtól /Budapest belterületén/:

1982. V. 5. 18,7°C +4,4°C

1871 óta ezen a napon Budapesten előfordult

Legmagasabb hőmérséklet: 31,4°C /1969/,
Legalacsonyabb hőmérséklet: 1,5°C /1882/.

82.379.

LEGMAGASABB HŐMÉRSÉKLET

19 82. V. 5.

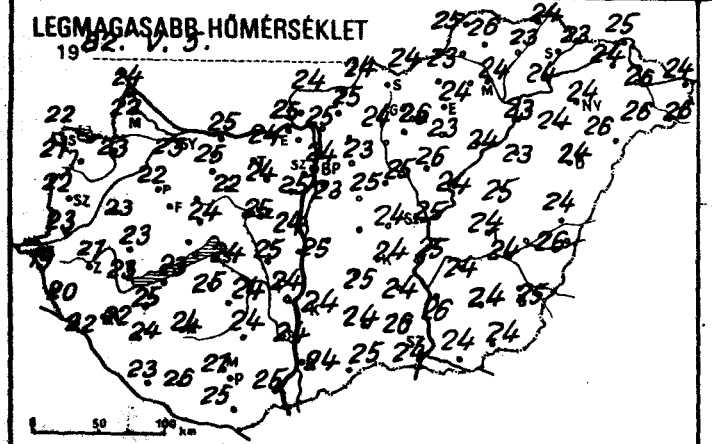

LEGALACSONYABB HŐMÉRSÉKLET

19 82. V. 6.

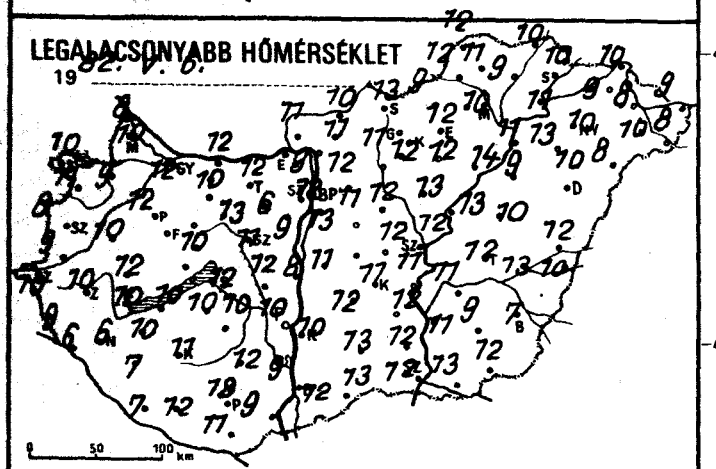

RADIÁCIÓS MINIMUM

19 82. V. 6.

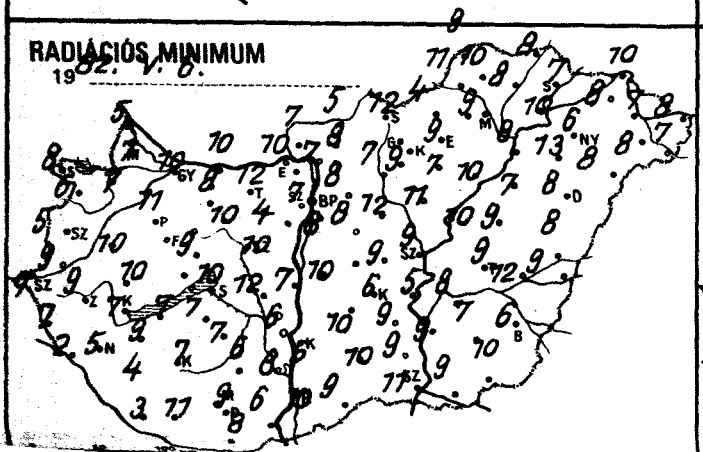

24 órás CSAPADÉKELOSZLÁS

19 80. V. 5. 7h -tól V. 6. 7h -ig.

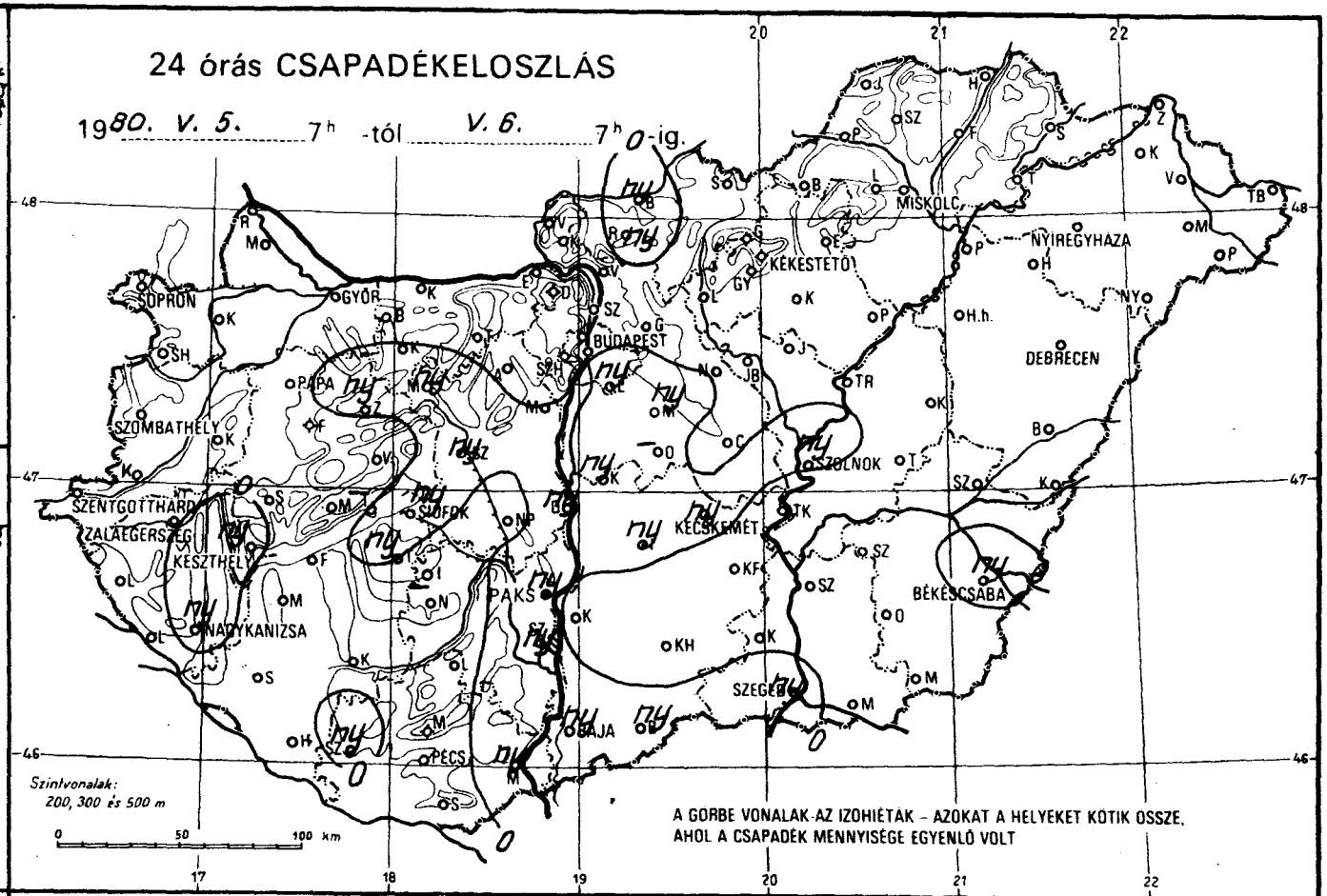

NAPFÉNYTARTAM

19 82. V. 5.

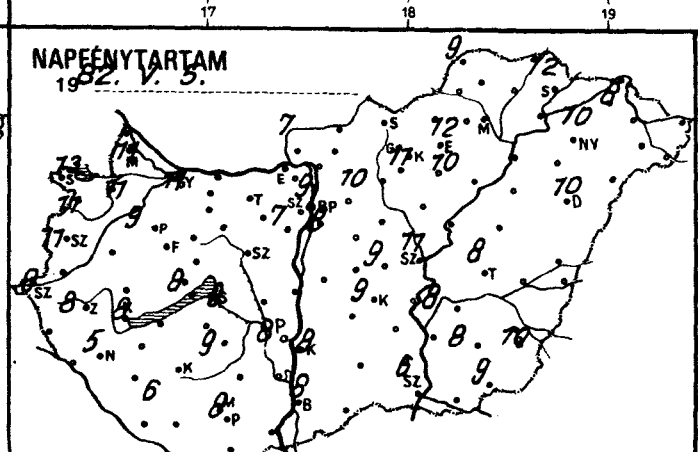

19

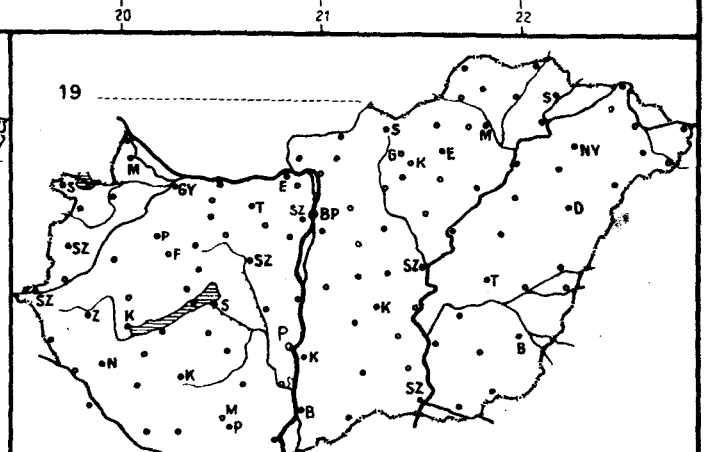

82.V.6. 07 h-ig az utolsó 24 óra adatai						Előző nap napos órái
állomás	csapadék (mm)		max. hőmérséklet	min. hőmérséklet	rad. min.	
Győr	.		23	12	10	11
Kapuvár	.	⌒	23	9	7	11
Mosonmagyaróvár	.	⌒	22	10	7	11
Rajka	.		24	8	5	
Sopron	.		22	10	8	13
Sopronhorpács	.		21	11	6	11
Káld	.		23	10	10	
Körmend	.	⌐	23	9	9	
Szentgotthárd	.		19	10	7	9
Szombathely	.		22	8	5	11
Lenti	.		20	9	7	
Letenye	.	⌒	22	6	2	
Nagykanizsa	ny	∇	22	6	5	5
Zalaegerszeg	.		21	10	9	8
Farkasgyepű	.		22	11	9	
Keszthely	ny	∇⌒	23	10	7	8
Mencshely	.		21	12	6	8
Pápa	.		22	12	11	9
Sümeg	.		23	12	10	
Tihany	–		–	–	–	
Veszprém	.		24	10	9	
Zirc	ny		21	12	8	
Fonyód	.		23	10	7	
Homokszt. györgy	.	=	23	7	3	6
Kaposvár	.		24	11	7	
Marcali	.		25	10	9	
Siófok	ny	∇	24	12	10	8
Somogyszob	.	⌒	24	7	4	
Tab	ny		25	10	7	
Bábolna	.		14	10	6	
Esztergom	.		25	–	10	
Kisbér	.		25	10	8	
Komárom	.		25	12	10	
Tatabánya	.		24	12	12	
Alcsútdoboz	.		24	6	4	
Dunaújváros	ny	,	24	8	7	
Martonvásár	.		25	9	7	7
Mór	ny		22	13	10	
Nagyhörcsökp.	.		25	12	12	
Szabadbattyán	ny	,	25	11	10	
Iregszemcse	.		24	10	7	9
Lengyel	.	=	24	12	6	
Paks	ny	∇	24	10	6	8
Szekszárd	ny	∇ =	24	9	8	
Árpádtető	.		20	14	8	
Mohács	ny	∇	25	9	6	
Pécs	.	⌒	21	13	9	8
Siklós	.		25	11	8	
Szigetvár	ny	,	26	12	11	
Budaörs	.		23	9	6	
Bp. Lőrinc	ny		23	13	8	8
Bp. Met. Int.	.		24	12	7	9
Bp. Szab. hegy	.		21	14	8	
Cegléd	.	=	24	12	9	9
Dobogókő	.		20	12	7	
Gödöllő	.		23	12	8	10
Királyrét	.		23	7	6	
Monor	ny	⌒	25	11	8	
Nagykáta	.		25	12	12	
Szentendre	.		25	11	10	

82.V.6. 07 h-ig az utolsó 24 óra adatai						Előző nap napos órái
állomás	csapadék (mm)		max. hőmérséklet	min. hőmérséklet	rad. min.	
Vác	.		25	9	7	
Vámosmikola	.		24	11	7	7
Baja	ny	∇	24	12	10	8
Bácsalmás	ny		25	13	9	
Izsák	ny	=	25	12	10	
Kalocsa	.		24	10	6	8
Kecskemét	ny	∇	24	11	6	9
Kiskunfélegyháza	.		24	12	9	
Kiskunhalas	.	⌒	24	13	10	
Kunszentmiklós	ny		25	11	10	
Tiszakécske	.		25	11	5	
Balassagyarmat	ny	∇	24	10	5	
Romhány	ny		25	11	8	
Salgótarján	.		24	13	12	
Eger	.	=	24	12	9	12
Galyatető	.		18	11	9	
Gyöngyös	.		26	12	9	
Kékestető	.		17	10	9	11
Kompolt	.		23	12	7	10
Lőrinci	.		24	11	7	
Poroszló	.		24	14	10	
Jászapáti	.	=	26	13	11	
Jászberény	.	⌒	24	11	9	
Karcag	.	⌒	25	10	9	
Szolnok	ny	∇	25	12	9	11
Tiszaroff	.		24	13	10	
Túrkeve	.		24	12	9	8
Kistelek	.		26	12	9	
Makó	.		24	13	9	
Szeged	ny	∇	24	12	11	6
Szentes	.		25	11	9	
Borsodnádasd	.	⌐	23	9	4	
Füged	.		23	9	8	
Hidasnémeti	.	=	24	10	8	
Jósvafő	.	=	23	12	9	9
Lillafüred	.		23	12	10	
Miskolc	.	=	24	10	9	–
Putnok	.	=	25	12	11	
Sárospatak	.		23	10	7	12
Szendrőlád	.		26	11	10	
Tokaj	.		24	11	10	
Kisvárda	.		24	9	8	8
Mátészalka	.	⌒	26	10	8	
Nyíregyháza	.		24	10	6	10
Nyírlugos	.	⌒	26	8	8	
Pátyod	.	⌒	26	8	7	
Tiszabecs	.	⌒	24	9	8	
Vásárosnamény	.	⌒	26	8	7	
Záhony	.	⌒	25	10	10	
Berettyóújfalu	.	⌒	24	12	8	
Debrecen	.	⌒	24	10	8	10
Hajdúdorog	.	=	24	13	13	
Hortobágy	.		23	9	7	
Körösszakál	.	⌒	26	10	9	
Polgár	.		23	11	8	
Békéscsaba	ny	⌒	25	7	6	10
Mezőhegyes	.		24	12	10	9
Orosháza	.	⌒	24	9	7	8
Szarvas	.		24	11	8	8
Szeghalom	.	=	24	13	12	

KIADJA: ORSZÁGOS METEOROLÓGIAI SZOLGÁLAT
Készíti: Központi Előrejelző Intézet Analízis- és Rövidtávú Prognózis Központja – T.: 273-018
Megjelenik naponként
Évi előfizetési díja: 1760,- Ft. – Megrendelhető: 1024 Budapest, II., Kitaibel Pál u. 1. – T.: 353-500
Kiadásért felel: az OMSZ elnöke – Szerkesztéséért felel: a KEI igazgatója

IDŐJÁRÁSI NAPIJELENTÉS

ЕЖЕДНЕВНЫЙ МЕТЕОРОЛОГИЧЕСКИЙ БЮЛЛЕТЕНЬ • DAILY WEATHER REPORT
BULLETIN QUOTIDIEN DE TEMPS • TÄGLICHER WETTERBERICHT

95. évfolyam 127. szám. + Budapest + 1982. május 7. péntek

Az időjárási helyzet és a várható időjárás:

A Lengyel-alföldön, a Kárpátok keleti részén, a Balkán-félszigeten, valamint Dél-Olaszországban igen meleg az idő, sok a napsütés. Ezeket a területeket széles felhősáv választja el a hüvös Nyugat-Európától. Igy erősen felhős, többfelé esős táj hazánk, az Alpok térsége és a Német-alföld. Ettől nyugatabbra igen hüvös van, csupán a napsütés teszi kellemesebbé az időt.

Csütörtökön hazánkban néhányszor rövidebb-hosszabb időre befelhősödött az ég. 5-10 órás napsütést jelentettek. A hőmérséklet csúcsértéke 20 és 28 fok között alakult. Ma éjszaka a közelünkben lévő hidegfront széles felhőzete érte el az országot. Esőket, záporokat okozott, de 1-3 mm-nél több csapadékot nem jelentettek. Igen enyhe volt az éjszaka, csupán 8, 17 fokig hült le a levegő. Délelőtt főként nyugaton szakadt föl jelentősebben a felhőzet. Többfelé esett kisebb eső, zápor. Megélénkült a délnyugati szél. A hőmérséklet 11 órára 12 és 21 fok közé emelkedett.

Ma 12 órakor Budapesten a hőmérséklet 19 fok, a tengerszintre átszámitott légnyomás 1017 mbar, gyengén emelkedik.

A Balaton vizének hőmérséklete 12 órakor Siófoknál 13 fok volt.

Várható időjárás szombat estig:

Változóan felhős idő várható, szórványosan kisebb esővel, záporral.
A nyugati, északnyugati szél a Dunántúlon időnként megerősödik.
Várható legalacsonyabb éjszakai hőmérséklet: nyugaton 5 fok körül, máshol 7 és 12 fok között,
legmagasabb nappali hőmérséklet szombaton: 20 fok körül lesz.

Demeter Éva s.k.

A hőmérséklet napi középértéke és eltérése a 100 évi átlagtól /Budapest belterületén/:

1982. V. 6.	19,1°C	+4,4°C

1871 óta ezen a napon Budapesten előfordult

legmagasabb hőmérséklet:	30,5°C /1973/,
legalacsonyabb hőmérséklet:	1,8°C /1886/.

82.380.

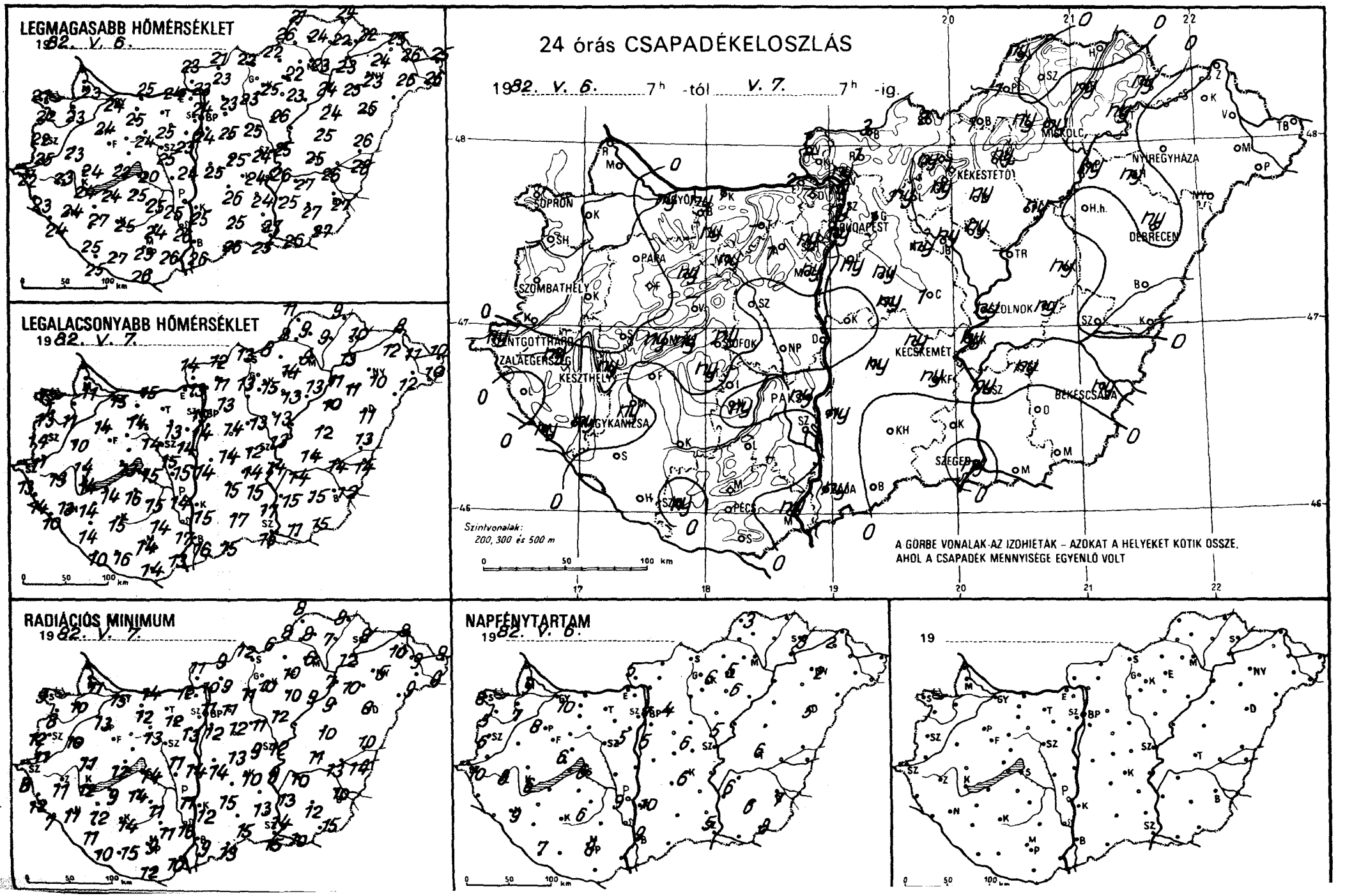
LEGMAGASABB HŐMÉRSÉKLET
1982. V. 6.
LEGALACSONYABB HŐMÉRSÉKLET
1982. V. 7.
RADIÁCIÓS MINIMUM
1982. V. 7.
NAPFÉNYTARTAM
1982. V. 6.
19
24 órás CSAPADÉKELOSZLÁS
1982. V. 6. 7h -tól V. 7. 7h -ig.
SOPRON
SZOMBATHELY
PAPA
SZENTGOTTHÁRD
ZALAEGERSZEG
KESZTHELY
NAGYKANIZSA
SIÓFOK
PÁKS
PÉCS
BUDAPEST
KÉKESTETŐ
MISKOLC
NYIREGYHÁZA
DEBRECEN
SZOLNOK
KECSKEMÉT
BÉKÉSCSABA
SZEGED
Szintvonalak:
200, 300 és 500 m
A GÖRBE VONALAK-AZ IZOHIÉTÁK – AZOKAT A HELYEKET KÖTIK ÖSSZE,
AHOL A CSAPADÉK MENNYISÉGE EGYENLŐ VOLT

82.V.7. 07 h-ig az utolsó 24 óra adatai						Előző nap napos órái
állomás	csapadék (mm)		max. hőmérséklet	min. hőmérséklet	rad. min.	
Győr	ny		24	15	15	10
Kapuvár	•	⌓	23	11	10	7
Mosonmagyaróvár	•		23	11	11	9
Rajka	–		–	–	–	
Sopron	•		21	12	9	8
Sopronhorpács	•		22	13	8	5
Káld	•		23	10	10	
Körmend	•	≠	25	11	11	
Szentgotthárd	ny	▽	22	13	8	10
Szombathely	•		22	14	12	6
Lenti	•		23	14	12	
Letenye	ny	▽ ⌓	24	10	7	
Nagykanizsa	ny	▽	24	13	11	9
Zalaegerszeg	ny		23	13	11	8
Farkasgyepű	•		23	13	10	
Keszthely	ny	⌓	24	14	12	6
Mencshely	ny		22	13	11	6
Pápa	•		24	14	13	8
Sümeg	•		24	14	11	
Tihany	ny	▽	22	13	12	
Veszprém	–		–	–	–	
Zirc	ny		22	13	10	
Fonyód	•		24	14	9	
Homokszt. györgy	•		25	10	10	7
Kaposvár	•		25	15	14	
Marcali	ny	▽	27	14	12	
Siófok	ny	▽	20	15	14	6
Somogyszob	•		25	14	11	
Tab	ny		25	16	14	
Bábolna	ny	,	24	14	10	
Esztergom	2	▽ ≈	24	–	12	
Kisbér	ny	=	25	14	12	
Komárom	1		25	15	14	
Tatabánya	–		–	–	–	
Alcsútdoboz	1	▽ =	25	13	12	
Dunaújváros	.		24	15	14	
Martonvásár	ny		23	14	13	5
Mór	ny	▽ =	24	14	13	
Nagyhörcsökp.	–		–	–	–	
Szabadbattyán	•	=	25	15	11	
Tregszemcse	•		25	15	11	6
Tengyel	•	=	24	14	11	
Paks	ny	▽	25	14	11	9
Izekszárd	•		26	17	16	
Árpádtető	•		22	15	11	
Mohács	ny	▽	26	13	10	
Pécs	•		23	14	9	8
Siklós	•		26	14	12	
Szigetvár	ny	, ⌓	27	16	15	
Tudaörs	ny	▽	23	14	12	
Sp. Lőrinc	ny	▽	24	14	12	5
Sp. Met. Int.	ny	▽ =	24	15	11	7
Sp. Szab. hegy	ny	,	19	13	13	
Tegléd	1	⌓	24	12	9	6
Tobogóház	–		–	–	–	
Budörs	1	≈	23	13	11	4
Törtyrét	–		–	–	–	
Tinor	ny	⌓	25	14	12	
Vargykáta	ny		25	13	11	
Zentendre	ny	=	25	14	13	

82.V.7. 07 h-ig az utolsó 24 óra adatai						Előző nap napos órái
állomás	csapadék (mm)		max. hőmérséklet	min. hőmérséklet	rad. min.	
Vác	ny	=	23	13	10	
Vámosmikola	1		23	14	11	5
Baja	ny		26	16	9	9
Bácsalmás	•		26	15	13	
Izsák	ny		26	15	15	
Kalocsa	ny		25	15	12	10
Kecskemét	ny	▽	24	14	10	6
Kiskunfélegyháza	ny	,	24	15	13	
Kiskunhalas	•	⌓	25	17	15	
Kunszentmiklós	•		25	14	14	
Tiszakécske	ny	▽	26	14	9	
Balassagyarmat	3	▽	21	12	9	
Romhány	1	▽	23	11	9	
Salgótarján	2		22	13	12	
Eger	ny	▽	22	14	10	5
Galyatető	ny		18	12	9	
Gyöngyös	ny		25	15	10	
Kékestető	1	▽	17	10	9	6
Kompolt	ny		23	13	10	6
Lőrinci	ny	=	23	13	11	
Poroszló	ny	=	23	13	9	
Jászapáti	ny	=	26	13	12	
Jászberény	ny		23	13	10	
Karcag	ny	≈	25	12	10	
Szolnok	ny	▽ =	25	13	12	5
Tiszaroff	–		–	–	–	
Túrkeve	ny		25	14	11	6
Kistelek	.		27	17	14	
Makó	•		26	11	10	
Szeged	ny		25	15	15	5
Szentes	ny		25	15	13	
Borsodnádasd	1	▽	22	8	6	
Fügöd	ny		22	9	7	
Hidasnémeti	•	=	24	9	8	
Jósvafő	ny	=	21	11	8	3
Lillafüred	ny		22	10	8	
Miskolc	ny	▽ =	23	8	6	–
Putnok	1	▽ =	26	8	8	
Sárospatak	ny	▽	22	10	8	3
Szendrőlád	•	⌓	24	9	8	
Tokaj	ny		23	13	12	
Kisvárda	•		24	12	10	2
Mátészalka	•	⌓	26	12	9	
Nyíregyháza	•		23	10	5	2
Nyírlugos	–		–	–	–	
Pátyod	•	⌓	26	10	9	
Tiszabecs	•	⌓	25	10	9	
Vásárosnamény	•	⌓	26	11	9	
Záhony	•	⌓	25	8	8	
Berettyóújfalu	•	⌓	26	13	10	
Debrecen	ny	▽ =	25	11	8	5
Hajdúdorog	ny	, =	25	11	10	
Hortobágy	•		24	10	9	
Körösszakál	•	⌓	28	14	14	
Polgár	ny	,	24	11	7	
Békéscsaba	ny	⌓	27	12	10	7
Mezőhegyes	•		27	15	15	8
Orosháza	•	⌓	27	15	12	6
Szarvas	ny	▽	24	14	10	6
Szeghalom	•	=	26	14	13	

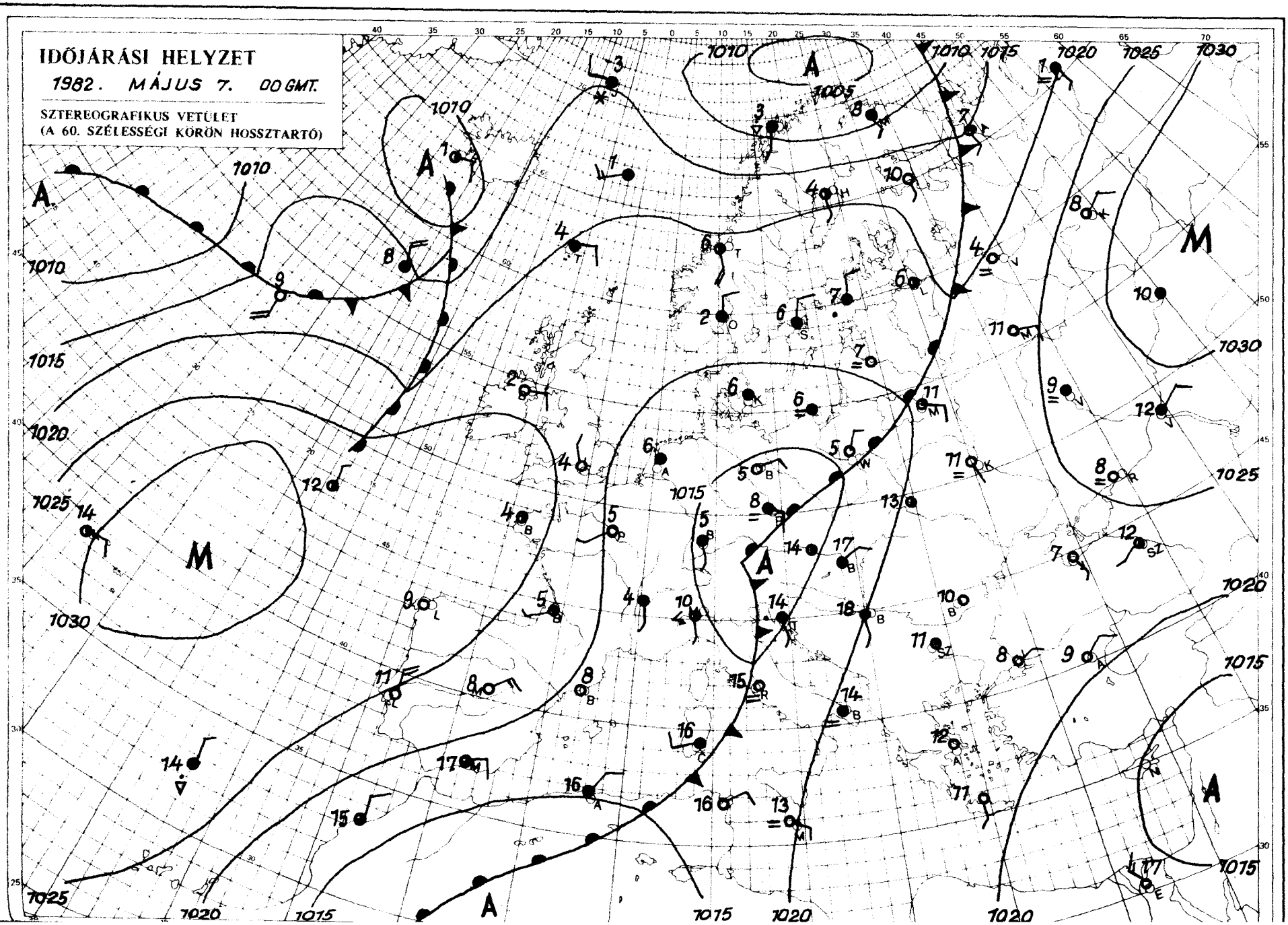

KIADJA: ORSZÁGOS METEOROLÓGIAI SZOLGÁLAT
Készíti: Központi Előrejelző Intézet Analízis- és Rövidtávú Prognózis Központja — T.: 273-018
Megjelenik naponként
Évi előfizetési díja: 1760,- Ft. — Megrendelhető: 1024 Budapest, II., Kitaibel Pál u. 1. — T.: 353-500
Kiadásért felel: az OMSZ elnöke — Szerkesztéséért felel: a KEI igazgatója

IDŐJÁRÁSI NAPIJELENTÉS

ЕЖЕДНЕВНЫЙ МЕТЕОРОЛОГИЧЕСКИЙ БЮЛЛЕТЕНЬ · DAILY WEATHER REPORT
BULLETIN QUOTIDIEN DE TEMPS · TÄGLICHER WETTERBERICHT

95. évfolyam 128. szám. · Budapest · 1982. május 8. szombat

Az időjárási helyzet és a várható időjárás:

Széles felhő- és csapadékzóna húzódik a Földközi-tenger középső medencéjétől az Appennini-félszigeten, a Dinári-Alpokon, a Kárpát-medencén és a Német-Lengyel-síkságon át egészen a Balti-tengerig. Az emlitett front mozgása lelassult, igy a következő időszakban is csapadékos marad az idő Közép-Európában.

Hazánkban pénteken gyakran erősen befelhősödött az ég, sőt északkeleten kisebb körzetekben borult idő volt. Az északnyugati szél a Dunántúlon sokfelé megerősödött. A hőmérséklet csúcsértéke északnyugaton 13 és 18, az ország nagy részén 19 és 25 fok között alakult. Napközben szórványosan esett kisebb eső, zápor. Éjszaka országszerte beborult az ég, és dél felől egyre több helyen eredt az eső. A ma reggelig lehullott csapadék mennyisége csapadéknyom és 7 mm között volt. Hajnalra 5 és 12 fok közé hült le a levegő. Délelőtt országszerte borult, esős idő volt. A hőmérséklet 11 órakor 7 és 17 fok között váltakozott.

Ma 12 órakor Budapesten a hőmérséklet 14 fok, a tengerszintre átszámitott légnyomás 1023 mbar, alig változik.

A Balaton vizének hőmérséklete 12 órakor Siófoknál 13 fok volt.

Várható időjárás vasárnap estig:

Csak időnként szakadozik föl kissé a felhőzet és még országszerte várható további eső, záporeső.
A délkeleti, déli szél a nappali órákban helyenként megélénkül.
Várható legalacsonyabb éjszakai hőmérséklet: 8 és 13,
legmagasabb nappali hőmérséklet vasárnap: 14 és 19 fok között alakul.

Németh Lajos s.k.

A hőmérséklet napi középértéke és eltérése a 100 évi átlagtól /Budapest belterületén/:

1982. V. 7.	16,6°C	+1,4°C

1871 óta ezen a napon Budapesten előfordult

legmagasabb hőmérséklet:	29,1°C /1923/,
legalacsonyabb hőmérséklet:	-0,5°C /1893/.

82.381.

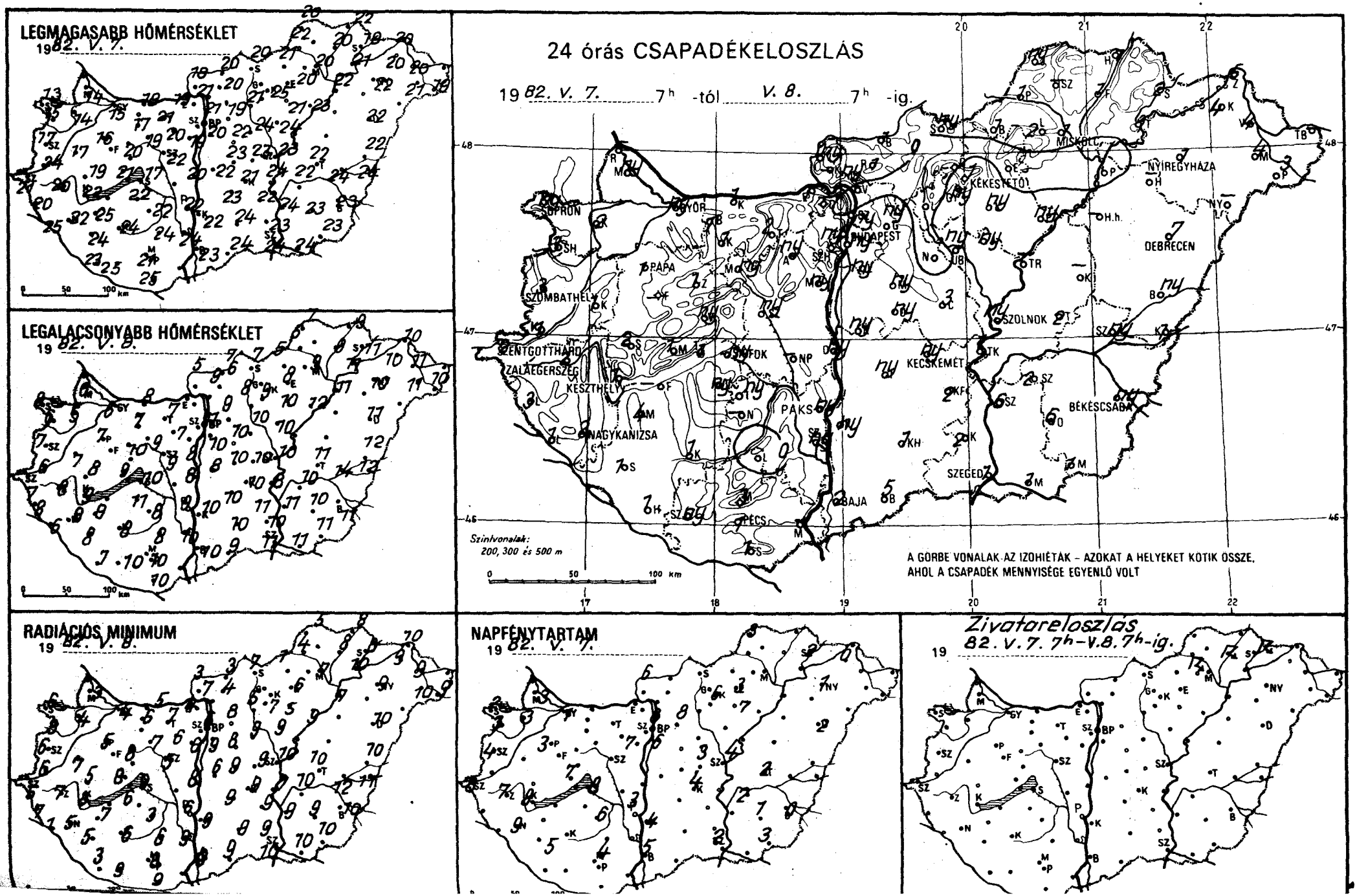
LEGMAGASABB HŐMÉRSÉKLET
1982. V. 7.
LEGALACSONYABB HŐMÉRSÉKLET
1982. V. 8.
24 órás CSAPADÉKELOSZLÁS
1982. V. 7. 7h -tól V. 8. 7h -ig.
SOPRON
GYŐR
BUDAPEST
MISKOLC
NYÍREGYHÁZA
KÉKESTETŐ
DEBRECEN
PÁPA
SZOMBATHELY
SZOLNOK
SZENTGOTTHÁRD
ZALAEGERSZEG
KESZTHELY
NAGYKANIZSA
PAKS
KECSKEMÉT
BÉKÉSCSABA
SZEGED
BAJA
PÉCS
Szintvonalak:
200, 300 és 500 m
A GÖRBE VONALAK AZ IZOHIÉTÁK – AZOKAT A HELYEKET KÖTIK ÖSSZE,
AHOL A CSAPADÉK MENNYISÉGE EGYENLŐ VOLT
RADIÁCIÓS MINIMUM
1982. V. 8.
NAPFÉNYTARTAM
1982. V. 7.
Zivatareloszlás
1982. V. 7. 7h–V. 8. 7h-ig.

82.V.8. 07 h-ig az utolsó 24 óra adatai						Előző nap napos órái
állomás	csapadék (mm)		max. hőmérséklet	min. hőmérséklet	rad. min.	
Győr	ny		15	6	4	1
Kapuvár	2	=	14	5	2	3
Mosonmagyaróvár	ny	∩	14	6	3	3
Rajka	–		–	–	–	
Sopron	ny	▽	13	8	6	2
Sopronhorpács	3		15	6	3	3
Káld	1		17	7	7	
Körmend	1		24	6	6	
Szentgotthárd	2		21	7	5	8
Szombathely	3		17	7	6	4
Lenti	3		23	8	7	
Letenye	1		25	6	1	
Nagykanizsa	2		22	8	5	9
Zalaegerszeg	2	▽	20	8	7	7
Farkasgyepű	–		–	–	–	
Keszthely	1	▽	22	9	8	8
Mencshely	1		19	8	6	7
Pápa	1	▽	16	7	5	3
Sümeg	2		19	8	5	
Tihany	1	=	21	9	8	
Veszprém	ny		20	10	8	
Zirc	1	=	15	6	4	
Fonyód	–		–	–	–	
Homokszt. györgy	1	=	23	7	3	5
Kaposvár	1		24	8	6	
Marcali	4		25	9	7	
Siófok	ny		17	10	9	8
Somogyszob	1	▽	24	8	5	
Tab	ny		22	11	6	
Bábolna	1	=	16	6	3	
Esztergom	1	=	19	–	4	
Kisbér	1		17	7	6	
Komárom	1		18	8	5	
Tatabánya	2		21	7	7	
Alcsútdoboz	ny		20	7	6	
Dunaújváros	ny	,	20	8	8	
Martonvásár	ny		19	8	6	7
Mór	ny	=	19	9	7	
Nagyhörcsökp.	–		–	–	–	
Szabadbattyán	ny	, =	22	9	5	
Iregszemcse	ny	=	22	8	3	6
Lengyel	.	=	24	8	6	
Paks	ny		22	9	6	3
Szekszárd	ny	=	24	10	9	
Árpádtető	3		21	8	6	
Mohács	–		–	–	–	
Pécs	1	▽	21	10	8	4
Siklós	1	=	25	10	9	
Szigetvár	ny	,	25	10	9	
Budaörs	ny		20	10	9	
Bp. Lőrinc	ny	▽	20	10	9	6
Bp. Met. Int.	ny	=	21	11	6	8
Bp. Szab. hegy	ny	,	18	9	7	
Cegléd	3	▽ =	23	10	9	3
Dobogókő	–		–	–	–	
Gödöllő	ny	=	19	9	8	8
Királyrét	–		–	–	–	
Monor	ny		22	10	8	
Nagykáta	.		24	10	9	
Szentendre	.	=	22	10	9	

82.V.8. 07 h-ig az utolsó 24 óra adatai						Előző nap napos órái
állomás	csapadék (mm)		max. hőmérséklet	min. hőmérséklet	rad. min.	
Vác	ny		21	9	7	
Vámosmikola	ny		18	5	3	6
Baja	2	▽	23	10	9	
Bácsalmás	5		24	9	9	
Izsák	ny	=	23	10	9	
Kalocsa	ny		22	10	9	4
Kecskemét	ny		21	10	9	4
Kiskunfélegyháza	2		22	11	9	
Kiskunhalas	1		24	10	9	
Kunszentmiklós	ny	▽	22	8	8	
Tiszakécske	1	∩	24	8	7	
Balassagyarmat	1	▽ =	20	7	3	
Romhány	1		20	6	4	
Salgótarján	ny		20	7	7	
Eger	•	=	20	8	6	3
Galyatető	•		12	7	1	
Gyöngyös	ny		25	9	7	
Kékestető	1		16	7	5	6
Kompolt	ny	,	21	10	5	7
Lőrinci	•		21	8	5	
Poroszló	ny		23	12	9	
Jászapáti	ny	=	24	10	9	
Jászberény	ny	=	22	9	8	
Karcag	–		–	–	–	
Szolnok	ny	▽	23	10	10	4
Tiszaroff	–		–	–	–	
Túrkeve	2		22	11	10	2
Kistelek	2	▽	23	10	9	
Makó	1		24	11	10	
Szeged	1	▽	24	11	10	2
Szentes	6	▽	24	11	9	
Borsodnádasd	1	▽	21	5	1	
Füged	1	◹ =	20	9	8	
Hidasnémeti	1		22	9	8	
Jósvafő	ny	∩	20	7	5	3
Lillafüred	2	◹	23	12	6	
Miskolc	1	▽	20	9	7	–
Putnok	1	=	22	5	4	
Sárospatak	2	◹	19	11	8	2
Szendrőlád	–		–	–	–	
Tokaj	1		21	11	10	
Kisvárda	4	=	20	10	9	0
Mátészalka	4	=	21	11	10	
Nyíregyháza	1		22	10	9	1
Nyírlugos	–		–	–	–	
Pátyod	3	▽ =	19	10	9	
Tiszabecs	–		–	–	–	
Vásárosnamény	4	=	20	11	9	
Záhony	5		20	10	10	
Berettyóújfalu	ny		22	12	10	
Debrecen	7	▽ =	22	11	10	2
Hajdúdorog	–		–	–	–	
Hortobágy	–		–	–	–	
Körösszakál	1		24	12	11	
Polgár	•		22	11	7	
Békéscsaba	ny	▽	23	11	10	0
Mezőhegyes	1		23	11	10	3
Orosháza	6		23	10	9	1
Szarvas	2	▽	22	10	10	2
Szeghalom	ny	, =	24	14	12	

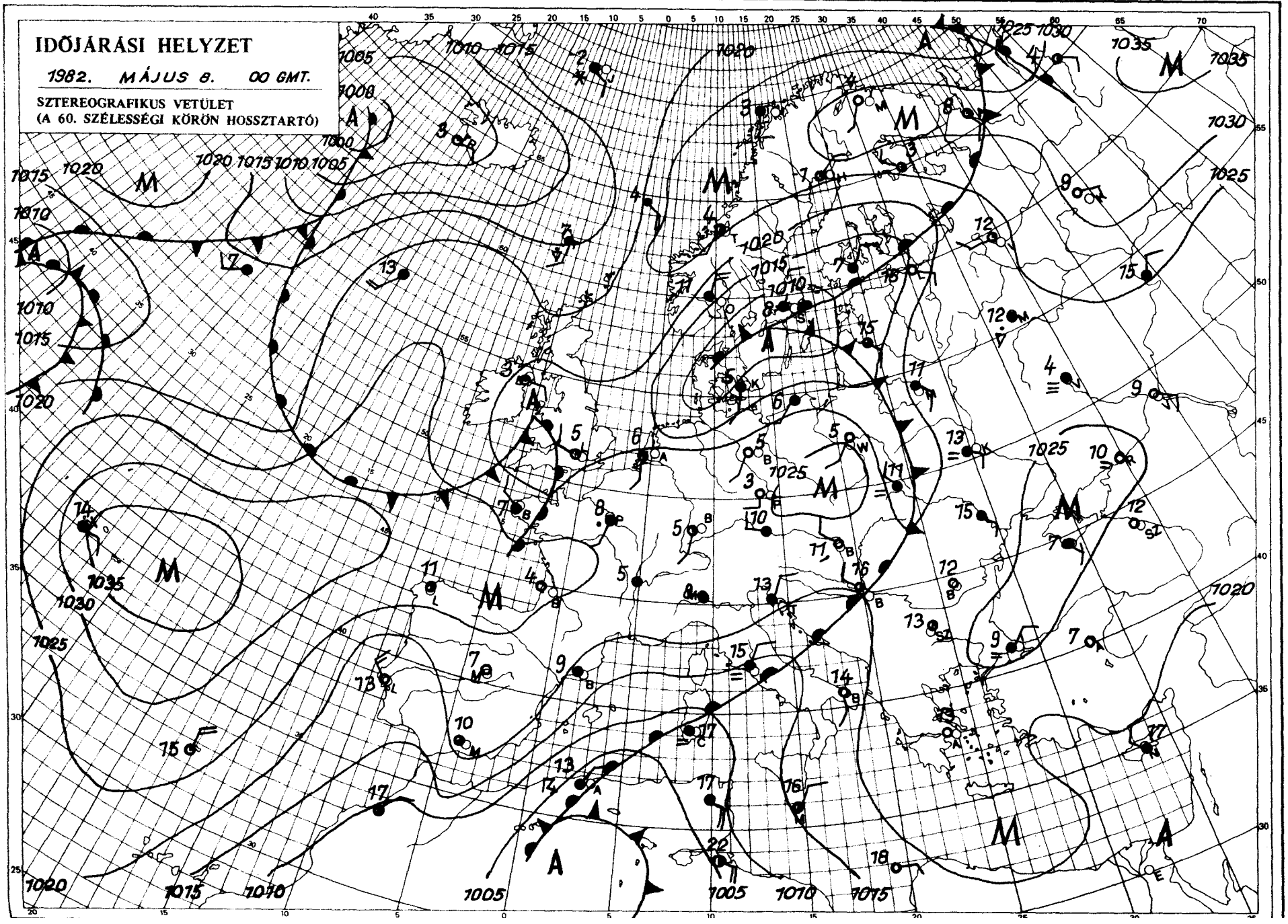

KIADJA: ORSZÁGOS METEOROLÓGIAI SZOLGÁLAT
Készíti: Központi Előrejelző Intézet Analízis- és Rövidtávú Prognózis Központja – T.: 273-018
Megjelenik naponként
Évi előfizetési díja: 1760,- Ft. – Megrendelhető: 1024 Budapest, II., Kitaibel Pál u. 1. – T.: 353-500
Kiadásért felel: az OMSZ elnöke – Szerkesztésért felel: a KEI igazgatója

IDŐJÁRÁSI NAPIJELENTÉS

ЕЖЕДНЕВНЫЙ МЕТЕОРОЛОГИЧЕСКИЙ БЮЛЛЕТЕНЬ · DAILY WEATHER REPORT
BULLETIN QUOTIDIEN DE TEMPS · TÄGLICHER WETTERBERICHT

95. évfolyam 129. szám. + Budapest + 1982. május 9. vasárnap

Az időjárási helyzet és a várható időjárás:

Kontinensünk középső részein észak-déli irányban, hosszan elnyúló felhő- és csapadékzóna található, mely az Északi-sarkkörön levő Kola-félszigettől Moszkván, Kieven, és a Kárpát-medencén át, tovább haladva Rómát és Tuniszt is érintve valahová a Szahara közepéig követhető nyomon. A tőle keletre és nyugatra lévő magas nyomású légköri képződmény megakadályozza az előbb emlitett csapadékzóna gyors elmozdulását. Igy továbbra is felhős időre kell számitanunk.

Hazánkban szombaton borult, esős, nyugaton hüvös idő volt. A hőmérséklet csúcsértéke a Dunántúlon 8 és 16, az Alföldön 14 és 21 fok között alakult. Mindenütt esett eső, ennek mennyisége, 24 óra alatt, vagyis vasárnap reggel 7 óráit sok helyen meghaladta az 5 mm-t, de Homokszentgyörgyön, Lengyelen, Jósvafőn és Miskolcon 11 mm-t mértek. Az éjszaka enyhe volt. Hajnalra csak 6 és 16 fok közé csökkent a hőmérséklet. A délelőtti órákban is esős idő volt. A hőmérséklet 11 órakor a nyugaton 9 és 15, másutt 15 és 19 fok között alakult.

Ma 12 órakor Budapesten a hőmérséklet 16 fok, a tengerszintre átszámitott légnyomás 1016 mbar, változatlan.

A Balaton vizének hőmérséklete 12 órakor Siófoknál 13 fok volt.

Várható időjárás hétfő estig:

Eleinte borult idő várható sokfelé esővel, záporral.
Később helyenként már felszakadozik a felhőzet. Az eső egyre több helyen áll el.
A délies szél időnként megélénkül.
Várható legalacsonyabb éjszakai hőmérséklet: 9 és 14 fok között, legmagasabb nappali hőmérséklet hétfőn: általában 19 és 24 fok között, a tartósan felhős és csapadékos helyeken 15 fok körül alakul.

Bozóki István s.k.

A hőmérséklet napi középértéke és eltérése a 100 évi átlagtól /Budapest belterületén/:

1982. V. 8.	13,8°C	-1,6°C

1871 óta ezen a napon Budapesten előfordult

legmagasabb hőmérséklet:	31,1°C /1923/,
legalacsonyabb hőmérséklet:	2,1°C /1917/.

82.382.

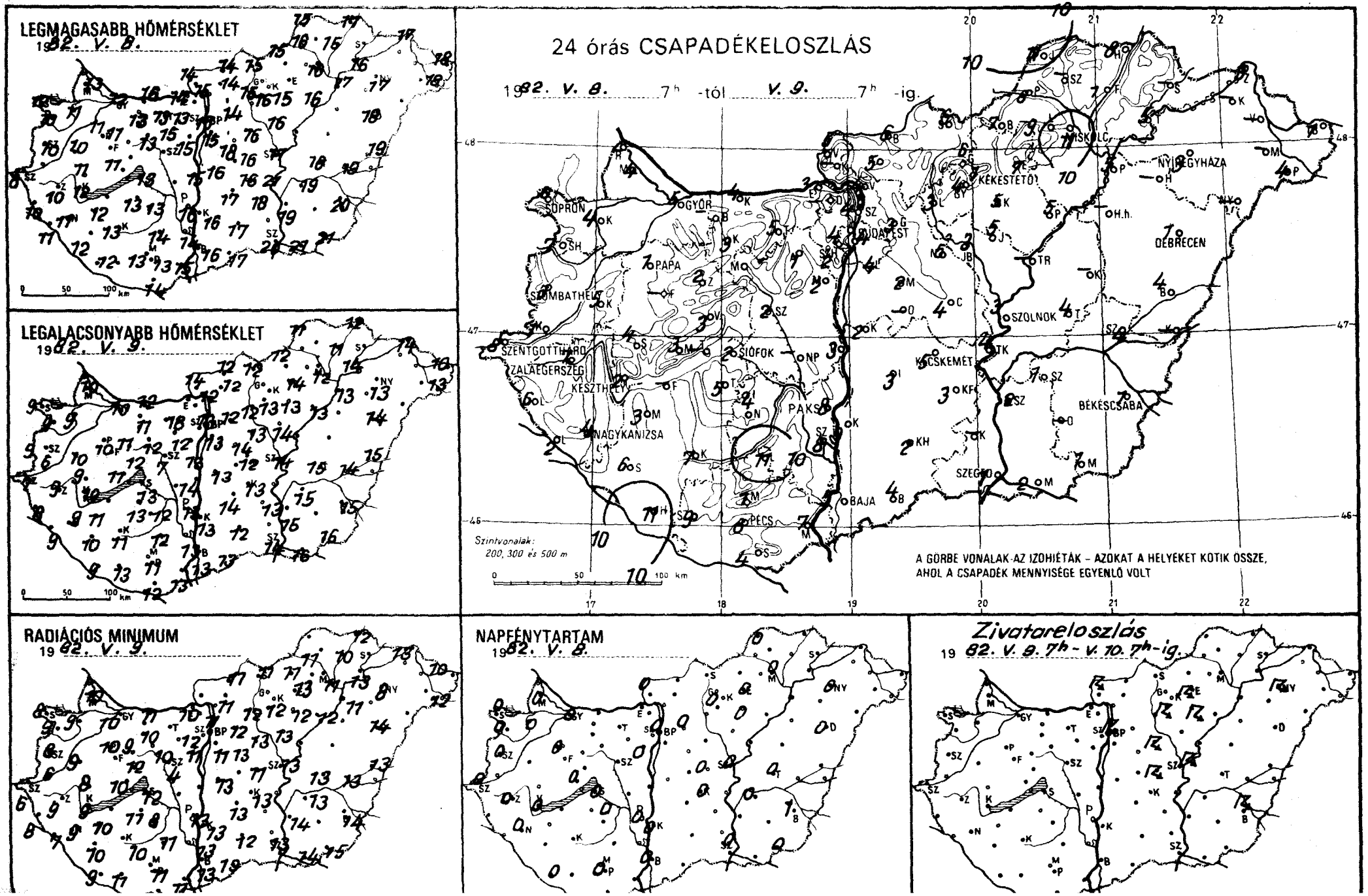
LEGMAGASABB HŐMÉRSÉKLET
1982. V. 8.
LEGALACSONYABB HŐMÉRSÉKLET
1982. V. 9.
24 órás CSAPADÉKELOSZLÁS
1982. V. 8. 7h -tól V. 9. 7h -ig.
SOPRON
GYŐR
BUDAPEST
PAPA
SZOMBATHELY
SZENTGOTTHÁRD
ZALAEGERSZEG
KESZTHELY
SIÓFOK
NAGYKANIZSA
PAKS
PÉCS
BAJA
KECSKEMÉT
SZOLNOK
KÉKESTETŐ
MISKOLC
NYÍREGYHÁZA
DEBRECEN
BÉKÉSCSABA
SZEGED
Szintvonalak:
200, 300 és 500 m
A GÖRBE VONALAK AZ IZOHIÉTÁK – AZOKAT A HELYEKET KÖTIK ÖSSZE,
AHOL A CSAPADÉK MENNYISÉGE EGYENLŐ VOLT
RADIÁCIÓS MINIMUM
1982. V. 9.
NAPFÉNYTARTAM
1982. V. 8.
Zivatareloszlás
1982. V. 8. 7h - V. 10. 7h-ig.

82. V. 9. 07 h-ig az utolsó 24 óra adatai						Előző nap napos órái
állomás	csapadék (mm)		max. hőmérséklet	min. hőmérséklet	rad. min.	
Győr	5	≡	12	10	10	0
Kapuvár	4	=	11	9	9	0
Mosonmagyaróvár	4	=	13	10	10	0
Rajka	–		–	–	–	
Sopron	6		12	9	8	0
Sopronhorpács	7		10	9	9	0
Káld	5	≔	10	10	9	
Körmend	1	=	–	6	6	
Szentgotthárd	8	=	8	7	6	0
Szombathely	6		10	9	8	0
Lenti	6	≔	10	8	8	
Letenye	2		11	9	7	
Nagykanizsa	4	▽ =	11	9	9	0
Zalaegerszeg	7		10	9	9	0
Farkasgyepű	–		–	–	–	
Keszthely	2	≡	12	10	9	0
Mencshely	3	=	11	11	10	0
Pápa	1	≡	11	10	10	0
Sümeg	4	≡	11	9	8	
Tihany	–		–	–	–	
Veszprém	3	=	–	12	12	
Zirc	2	=	11	11	9	
Fonyód	–		–	–	–	
Homokszt. györgy	11	=	12	9	9	0
Kaposvár	7		13	11	10	
Marcali	3	≡	12	11	10	
Siófok	2		13	13	12	0
Somogyszob	6	▽	12	10	10	
Tab	5	=	13	13	11	
Bábolna	–		–	–	–	
Esztergom	3	=	14	–	10	
Kisbér	3	≡	13	11	10	
Komárom	4	=	16	12	11	
Tatabánya	5		13	18	12	
Alcsútdoboz	1	=	15	12	11	
Dunaújváros	3		15	14	13	
Martonvásár	2		15	13	11	0
Mór	1	≡	13	12	10	
Nagyhörcsökp.	–		–	–	–	
Szabadbattyán	2		–	7	4	
Tregszemcse	4	=	13	12	8	0
Tengyel	11	=	14	12	11	
Paks	8	▽ =	16	13	13	0
Szekszárd	8		14	13	13	
Árpádtető	1		11	11	10	
Mohács	7	=	15	13	11	
Pécs	6	≡	13	11	11	0
Siklós	4	=	14	12	11	
Szigetvár	9	=	13	13	11	
Budaörs	2	=	15	13	12	
Kp. Lőrinc	4	▽ =	15	13	12	0
Kp. Met. Int.	4	◪	16	13	12	0
Kp. Szab. hegy	4	▽ ≡	11	11	–	
Cegléd	4	◪ =	16	12	11	0
Dobogókő	–		–	–	–	
Ödöllő	4	=	14	12	12	0
Királyrét	–		–	–	–	
Gonor	2		18	14	13	
Nagykáta	6	◪	16	13	13	
Szentendre	4	≡	14	12	12	

82. V. 9. 07 h-ig az utolsó 24 óra adatai						Előző nap napos órái
állomás	csapadék (mm)		max. hőmérséklet	min. hőmérséklet	rad. min.	
Vác	4	=	15	12	11	
Vámosmikola	5	◪ =	14	11	–	0
Baja	5	≡	16	13	13	0
Bácsalmás	4		17	13	13	
Izsák	3	=	17	14	13	
Kalocsa	9	=	16	13	13	0
Kecskemét	5		16	13	13	0
Kiskunfélegyháza	3		18	13	13	
Kiskunhalas	2		17	12	12	
Kunszentmiklós	2	▽	16	13	12	
Tiszakécske	4	=	21	–	–	
Balassagyarmat	6	=	14	12	11	
Romhány	5	=	14	12	11	
Salgótarján	6		15	12	11	
Eger	7	≔	–	14	13	0
Galyatető	6	≡	10	9	5	
Gyöngyös	4	◪	16	13	12	
Kékestető	1	◪ ≡	10	9	8	0
Kompolt	5		15	13	12	0
Lőrinci	3	=	15	12	12	
Poroszló	5		16	13	12	
Jászapáti	5	◪ =	16	14	13	
Jászberény	3	=	15	12	11	
Karcag	–		–	–	–	
Szolnok	3	◪ ▽	17	14	13	0
Tiszaroff	–		–	–	–	
Túrkeve	4	=	18	15	13	0
Kistelek	–		–	–	–	
Makó	2		21	16	14	
Szeged	1		20	14	13	0
Szentes	2	▽	19	15	14	
Borsodnádasd	7	▽ =	15	12	11	
Füged	1	=	15	11	10	
Hidasnémeti	8	=	17	12	12	
Jósvafő	11	▽ =	15	11	11	0
Lillafüred	9	=	15	12	10	
Miskolc	11	▽ =	16	12	11	–
Putnok	8	=	16	12	11	
Sárospatak	–		–	–	–	–
Szendrőlád	–		–	–	–	
Tokaj	5	=	16	14	13	
Kisvárda	–		–	–	–	–
Mátészalka	–		–	–	–	
Nyíregyháza	3	◪ =	17	13	8	0
Nyírlugos	–		–	–	–	
Pátyod	4	▽	18	13	12	
Tiszabecs	1	=	18	10	10	
Vásárosnamény	–		–	–	–	
Záhony	3		17	14	13	
Berettyóújfalu	4		19	15	13	
Debrecen	1	▽	18	14	14	0
Hajdúdorog	–		–	–	–	
Hortobágy	–		–	–	–	
Körösszakál	–		–	–	–	
Polgár	5	=	17	13	11	
Békéscsaba	1	◪ =	20	15	14	1
Mezőhegyes	1		21	16	15	0
Orosháza	–		–	–	–	–
Szarvas	1	=	19	15	13	0
Szeghalom	4	=	19	14	13	

KIADJA: ORSZÁGOS METEOROLÓGIAI SZOLGÁLAT
Készíti: Központi Előrejelző Intézet Analízis- és Rövidtávú Prognózis Központja – T.: 273-018
Megjelenik naponként
Évi előfizetési díja: 1760,- Ft. – Megrendelhető: 1024 Budapest, II., Kitaibel Pál u. 1. – T.: 353-500
Kiadásért felel: az OMSZ elnöke – Szerkesztéséért felel: a KEI igazgatója

IDŐJÁRÁSI NAPIJELENTÉS

ЕЖЕДНЕВНЫЙ МЕТЕОРОЛОГИЧЕСКИЙ БЮЛЛЕТЕНЬ • DAILY WEATHER REPORT
BULLETIN QUOTIDIEN DE TEMPS • TÄGLICHER WETTERBERICHT

95. évfolyam 130. szám. + Budapest + 1982. május 10. hétfő

Az időjárási helyzet és a várható időjárás:

Az Ibériai-félszigeten a hajnali, reggeli pára és köd megszünését változóan felhős, száraz idő követi. Több órán keresztül süt a nap. Kontinensünk nagy részén viszont igen változékony, csapadékos időjárás van. A Tirrén-tengertől Közép-Európán, igy a Kárpát-medencén is-, át egészen a Kelet-Európai sikság északi részéig, több száz kilométer szélességü, erősen hullámzó időjárási front húzódik. Benne eltérő hőmérsékletü és nedvességtartalmú léghullámok keverednek. Emiatt gyakran erősen megváltozik a felhőzet, többfelé esik az eső, zápor, helyenként zivatar is keletkezik és sokszor élénk a szél. Az emlitett frontzóna mozgása lassú, ezért a Kárpát-medence időjárásában gyors és jelentős változás még nem valószinü.

Hazánkban vasárnap túlnyomóan borult, párás, csapadékos idő volt. Csupán az északnyugati megyékben szakadozott fel kissé a délutáni órákban a zárt felhőtakaró. A hétfő reggelig lehullott csapadék mennyisége szeszélyes területi eloszlásban 1 és 12 mm között volt. Vasárnap a legmagasabb nappali hőmérséklet 16 és 23 fok között alakult. Hétfő hajnalra pedig csupán 10 és 16 fokig hült le a levegő. Az éjszakai óráktól egyre több helyen újból eleredt az eső. Ma a délelőtt folyamán országszerte borult volt az ég, sokfelől jelentettek esőt, záport. A hőmérséklet 11 órakor az ország területén 12 és 20 fok között váltakozott.

Ma 12 órakor Budapesten a hőmérséklet 16 fok, a tengerszintre átszámitott légnyomás 1019 mbar, alig változik.

A Balaton vizének hőmérséklete 12 órakor Siófoknál 13 fok volt.

Várható időjárás kedd estig:

Időnként kissé felszakadozik a zárt felhőzet.
Ujabb ismétlődő eső, zápor, egy-két helyen zivatar várható.
A változó irányú szél napközben megélénkül.
Hajnalban és reggel helyenként köd képződik.
Várható legalacsonyabb éjszakai hőmérséklet: 10, 15,
legmagasabb nappali hőmérséklet kedden: 18, 23 fok között várható.

Vadkerti Ferenc s.k.

TÁVOLABBI KILÁTÁSOK SZERDÁTÓL-SZOMBATIG:

Eleinte még tovább tart a felhős idő, ismétlődő esőkkel, záporokkal.
Majd a hét második felében felszakadozik a felhőzet, s többórás napsütésre lehet számitani.
Kisebb esők, futó záporok azonban továbbra is kialakulhatnak.
Legalacsonyabb hajnali hőmérséklet: eleinte 10, 15, majd 5, 10 fok között.
Legmagasabb nappali hőmérséklet: eleinte 17, 22, majd 20, 25 fok között.
Jelentős mennyiségü /legalább 5 mm/ csapadék az ország területének 60 százalékán várható az időszak elején.

KÖZÉPTÁVÚ ELŐREJELZŐ OSZTÁLY

A hőmérséklet napi középértéke és eltérése a 100 évi átlagtól /Budapest belterületén/:

1982. V. 9.	16,6°C	+1,3°C

1871 óta ezen a napon Budapesten előfordult

legmagasabb hőmérséklet:	29,8°C /1907/,
legalacsonyabb hőmérséklet:	2,0°C /1941/.

LEGMAGASABB HŐMÉRSÉKLET

1982. V. 9.

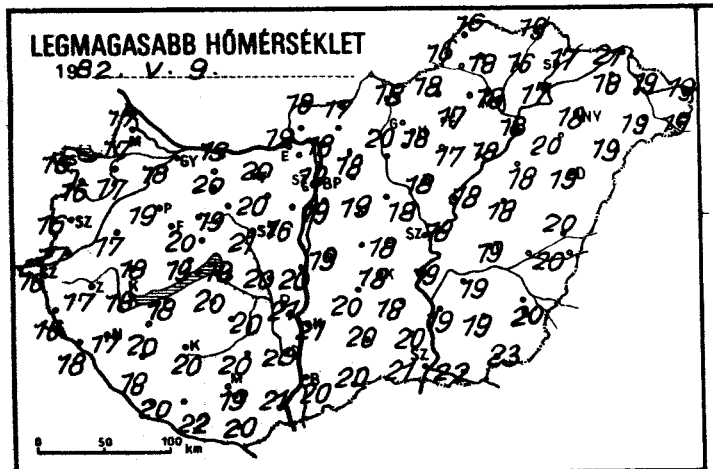

LEGALACSONYABB HŐMÉRSÉKLET

1982. V. 10.

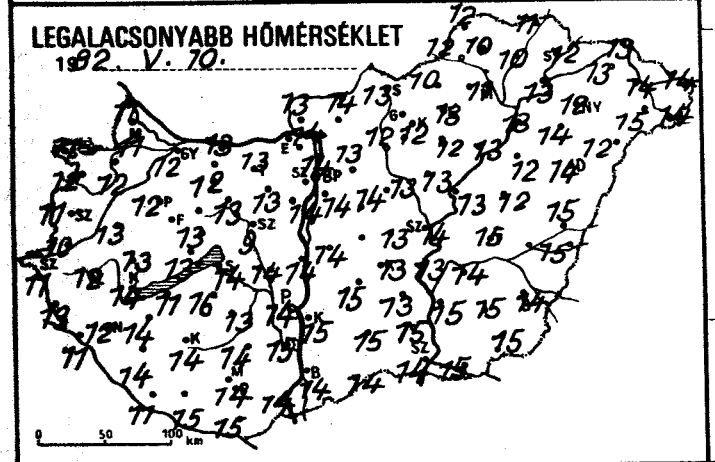

24 órás CSAPADÉKELOSZLÁS

1982. V. 9. 7h -tól V. 10. 7h -ig.

RADIÁCIÓS MINIMUM

1982. V. 10.

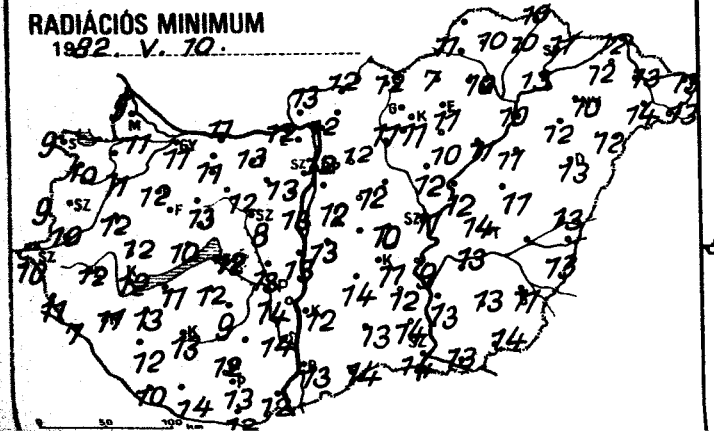

NAPFÉNYTARTAM

1982. V. 9.

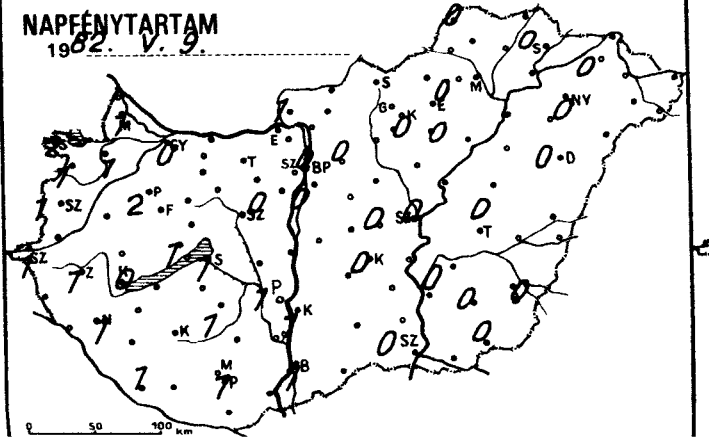

19

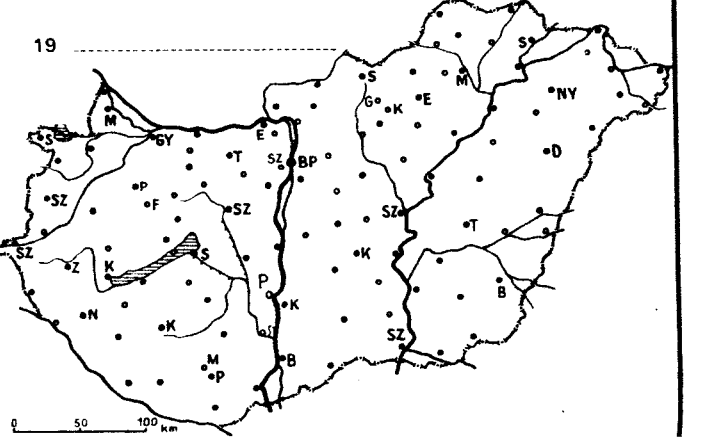

82. V. 10. 07 h-ig az utolsó 24 óra adatai

állomás	csapadék (mm)		max. hőmérséklet	min. hőmérséklet	rad. min.	Előző nap napos órái
Győr	4	⚲ ≡	18	12	11	0
Kapuvár	4	=	17	12	11	1
Mosonmagyaróvár	2		17	11	11	1
Rajka	1		17	11	9	
Sopron	ny	▽	16	11	9	2
Sopronhorpács	2	≈	16	12	10	1
Káld	4	▽ =	17	13	12	
Körmend	1	⌒	17	10	10	
Szentgotthárd	2	▽ ≡	16	11	10	1
Szombathely	4	▽ =	16	11	9	1
Lenti	4	=	16	13	11	
Letenye	4	⌒	18	11	7	
Nagykanizsa	6	▽	17	12	11	1
Zalaegerszeg	3	▽ =	17	12	12	1
Farkasgyepű	5	=	18	12	10	
Keszthely	6	▽ ≡	18	14	12	0
Mencshely	10	=	16	13	11	1
Pápa	5	=	19	12	12	2
Sümeg	6	≡	18	13	12	
Tihany	10	▽ =	19	13	10	
Veszprém	8	=	20	13	13	
Zirc	8	=	18	12	10	
Fonyód	9		18	11	11	
Homokszt. györgy	9	≡	20	11	10	1
Kaposvár	11		20	14	13	
Marcali	11	▽ =	20	14	13	
Siófok	10	=	19	14	12	1
Somogyszob	11	▽	18	14	12	
Tab	9	≡	20	16	12	
Bábolna	7	=	19	12	11	
Esztergom	8		19	-	12	
Kisbér	7	=	20	12	11	
Komárom	6	=	19	13	11	
Tatabánya	2		20	13	13	
Alcsútdoboz	8	≡	20	13	13	
Dunaújváros	5		20	14	13	
Martonvásár	9	=	16	14	13	0
Mór	3	=	19	13	12	
Nagyhörcsökp.	13		20	14	13	
Szabadbattyán	10	▽ =	21	9	8	
Tregszemcse	12	=	20	13	9	1
Tengyel	4	=	20	14	12	
Baks	1	▽ =	21	14	14	1
Szekszárd	1	=	20	15	14	
Irpádtető	3	≡	16	13	11	
Dohács	1	=	21	14	12	
Pécs	2	≡	19	14	13	1
Siklós	1	=	20	15	12	
Szigetvár	8	=	22	15	14	
Hadaörs	7	=	19	13	12	
Sp. Lőrinc	7	▽ ⌒ =	19	14	12	0
O. Met. Int.	7	=	19	14	12	0
O. Szab. hegy	7	=	16	13	11	
Tegléd	2	=	18	13	10	0
Abogókő	9	=	14	11	9	
Ódöllő	6	=	18	13	12	0
Irályrét	7		17	12	12	
Onor	8		19	14	12	
Egykáta	5	=	18	13	12	
Entendre	7		18	13	13	

82. V. 10. 07 h-ig az utolsó 24 óra adatai

állomás	csapadék (mm)		max. hőmérséklet	min. hőmérséklet	rad. min.	Előző nap napos órái
Vác	6	=	18	14	12	
Vámosmikola	5	=	18	13	13	1
Baja	1	=	20	14	13	1
Bácsalmás	2		20	14	14	
Izsák	2	▬	20	15	14	
Kalocsa	1		21	15	12	1
Kecskemét	2		18	13	11	0
Kiskunfélegyháza	1	=	18	13	12	
Kiskunhalas	2		20	15	13	
Kunszentmiklós	2		19	14	13	
Tiszakécske	ny	=	19	13	9	
Balassagyarmat	1	=	17	14	12	
Romhány	-		-	-	-	
Salgótarján	3		18	13	12	
Eger	3	=	17	13	11	0
Galyatető	-		-	-	-	
Gyöngyös	5		18	12	11	
Kékestető	7	▽ =	12	8	8	0
Kompolt	4		17	12	10	0
Lőrinci	6	=	20	12	11	
Poroszló	4		18	13	11	
Jászapáti	4	▽ =	18	13	12	
Jászberény	4		17	13	11	
Karcag	3	=	18	12	11	
Szolnok	2	▽	18	14	11	0
Tiszaroff	3	=	18	13	12	
Túrkeve	2		19	15	14	0
Kistelek	1	▽ =	20	15	14	
Makó	ny		22	15	13	
Szeged	ny		21	14	14	0
Szentes	ny		19	15	13	
Borsodnádasd	3	⌒	18	10	7	
Függöd	4		16	10	10	
Hidasnémeti	2	⌒	19	11	10	
Jósvafő	3	≡	16	12	-	0
Lillafüred	2	=	17	11	10	
Miskolc	1	=	18	11	10	-
Putnok	2	=	16	12	11	
Sárospatak	3		17	12	11	0
Szendrőlád	1	▽ ≡	18	10	10	
Tokaj	6	=	17	13	13	
Kisvárda	1	=	18	13	12	0
Mátészalka	2	=	19	15	14	
Nyíregyháza	1		18	12	10	0
Nyírlugos	1	=	19	12	12	
Pátyod	1		19	14	13	
Tiszabecs	3	≡	19	14	13	
Vásárosnamény	3	=	19	14	13	
Záhony	2		21	13	12	
Berettyóújfalu	ny		20	15	13	
Debrecen	3	▽	19	14	13	0
Hajdúdorog	2	=	20	14	12	
Hortobágy	1		18	12	11	
Körösszakál	.	⌒	20	15	13	
Polgár	2	=	18	13	10	
Békéscsaba	4	⌒	20	14	11	0
Mezőhegyes	ny	⚲	23	15	14	0
Orosháza	ny	=	19	15	13	0
Szarvas	1	=	19	14	13	0
Szeghalom	-		-	-	-	

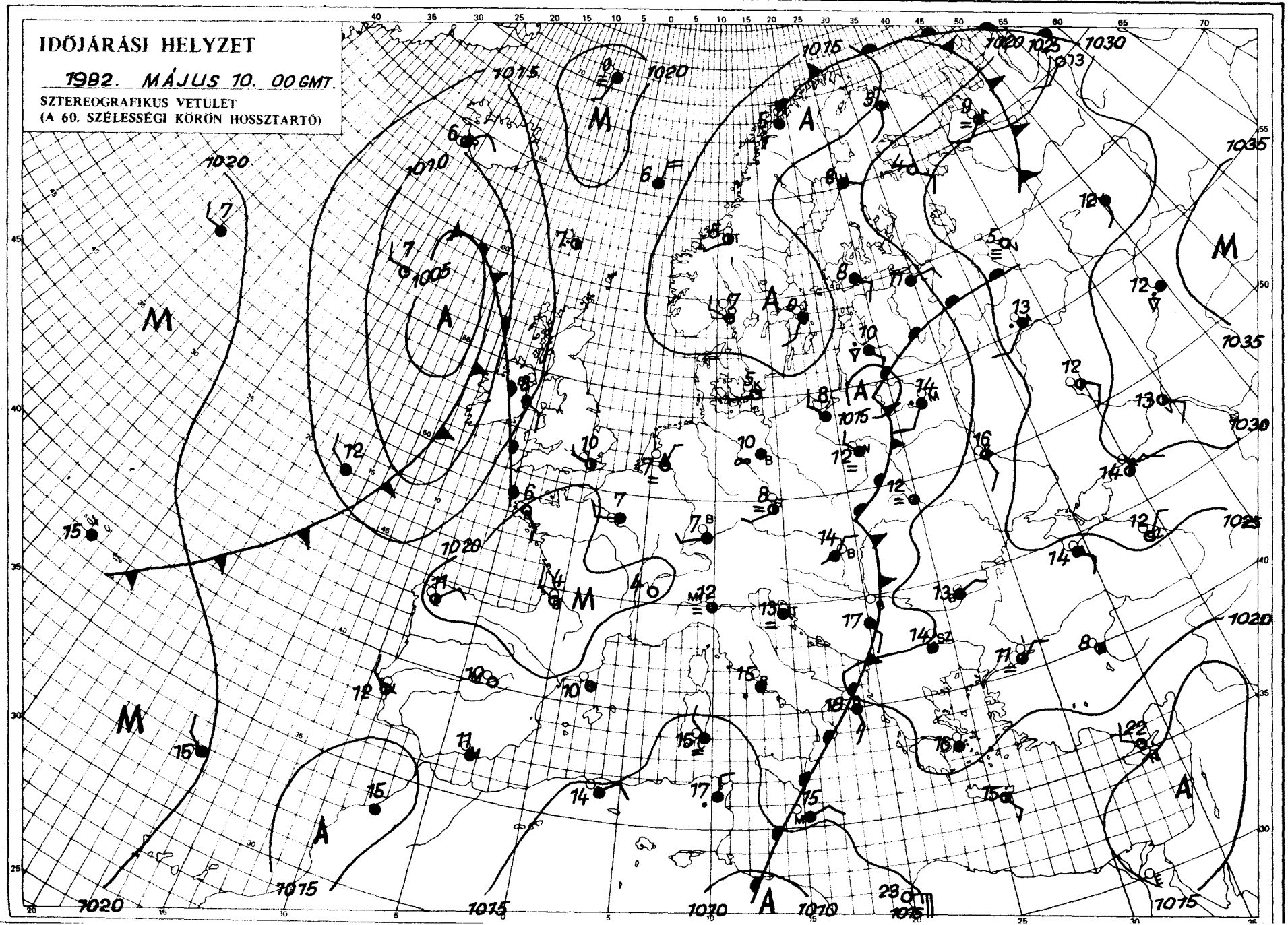

KIADJA: ORSZÁGOS METEOROLÓGIAI SZOLGÁLAT
Készíti: Központi Előrejelző Intézet Analízis- és Rövidtávú Prognózis Központja – T.: 273-018
Megjelenik naponként
Évi előfizetési díja: 1760,- Ft. – Megrendelhető: 1024 Budapest, II., Kitaibel Pál u. 1. – T.: 353-500
Kiadásért felel: az OMSZ elnöke – Szerkesztéséért felel: a KEI igazgatója

IDŐJÁRÁSI NAPIJELENTÉS

ЕЖЕДНЕВНЫЙ МЕТЕОРОЛОГИЧЕСКИЙ БЮЛЛЕТЕНЬ • DAILY WEATHER REPORT
BULLETIN QUOTIDIEN DE TEMPS • TÄGLICHER WETTERBERICHT

95. évfolyam 131. szám. • Budapest • 1982. május 11. kedd

Az időjárási helyzet és a várható időjárás:

Nyugat-Délnyugat-Európa nagy részén, valamint a Fekete-tenger környékén magas nyomású légköri képződmény helyezkedik el. Igy ott többnyire kevés a felhő, száraz az idő. A Skandináv-félszigettől Közép-Európán át Olaszország déli részéig továbbra is néhány száz km széles alacsony nyomású zóna húzódik. Ebben a zónában erősen felhős az ég, sok helyről jelentenek esőt, záport, egy-két helyről zivatart. A legmagasabb nappali hőmérséklet hétfőn a Balkán-félszigeten és a Szovjetunió európai területének déli részén 2, 5 fokkal magasabb, Európa többi részén általában 1, 4 fokkal alacsonyabb volt mint a sokévi átlag.

Hazánkban hétfőn az ország nagy részén borult maradt az ég, csupán a déli és a keleti megyékben helyenként rövid időre kisütött a nap. Sokfelé esett az eső, záporeső. A lehullott csapadék mennyisége a Dunántúlon több helyen elérte az 5, 7, helyenként a 10, 15, néhány helyen a 16, 20 mm-t is. A hőmérséklet napközben általában 14, 20, a keleti, és a déli országrészben 21, 26 fokig emelkedett. Kedd hajnalra az északnyugati megyékben 8, 11, máshol 11, 17 fokig hült le a levegő. Ma délelőtt a keleti, délkeleti megyékben változóan felhős az ég, az ország többi részén erősen felhős, vagy borult az idő. Elsősorban a Dunántúlon sok helyen esik az eső, záporeső. A nyugati, északnyugati megyékben megerősödött az északnyugati, északi, keleti és a déli országrészben a déli, délkeleti szél. A hőmérséklet 11 órakor a Dunántúl nyugati, északi részén 8, 11, máshol általában 12, 19, keleten és délen 20, 25 fok között váltakozott.

Ma 12 órakor Budapesten a hőmérséklet 14 fok, a tengerszintre átszámitott légnyomás 1015 mbar, erősen emelkedik.

A Balaton vizének hőmérséklete ma 12 órakor Siófoknál 13 fok volt.

Várható időjárás szerda estig:

Eleinte erősen felhős vagy borult idő várható, sokfelé esővel, záporral, néhány helyen zivatarral.
Később nyugat felől felszakadozik a felhőzet, csökken a csapadék.
Szerdán változóan felhős lesz az ég, és már csak szórványosan alakulnak ki záporok.
A Dunántúlon az eleinte még erős, helyenként viharos északi szél lassan mérséklődik.
Hajnalban foltokban köd képződik.
Várható legalacsonyabb éjszakai hőmérséklet: 7 és 12 fok között,
legmagasabb nappali hőmérséklet szerdán: 18 és 23 fok között várható.

Demeter Éva s.k.

A hőmérséklet napi középértéke és eltérése a 100 évi átlagtól /Budapest belterületén/:

1982. V. 10. 17,0°C +1,8°C

1871 óta ezen a napon Budapesten előfordult

legmagasabb hőmérséklet: 31,0°C /1958/,
legalacsonyabb hőmérséklet: 3,0°C /1953/.

82.384.

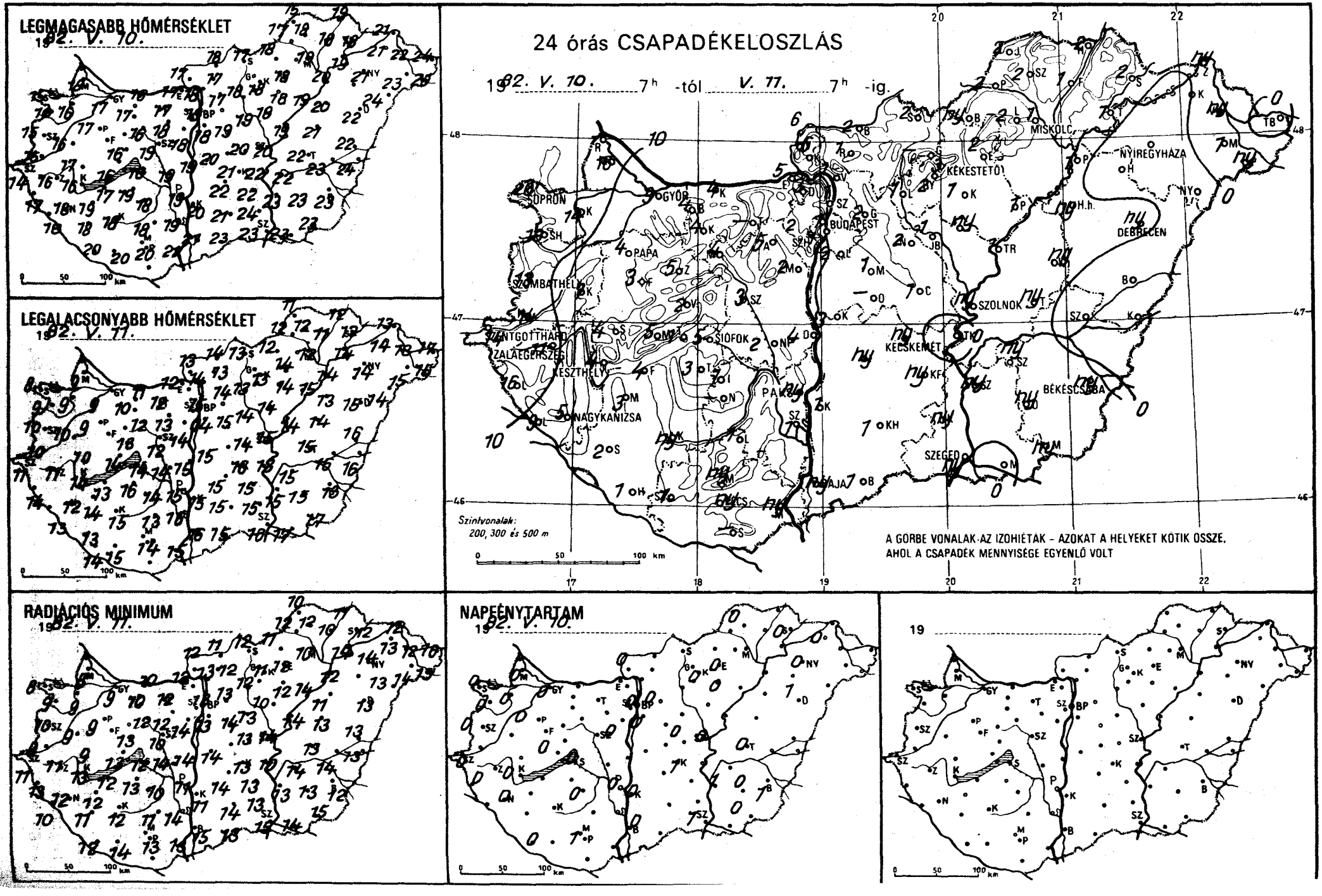
LEGMAGASABB HŐMÉRSÉKLET
1982. V. 10.
LEGALACSONYABB HŐMÉRSÉKLET
1982. V. 11.
RADIÁCIÓS MINIMUM
1982. V. 11.
24 órás CSAPADÉKELOSZLÁS
1982. V. 10. 7h -tól V. 11. 7h -ig.
Szintvonalak: 200, 300 és 500 m
A GÖRBE VONALAK AZ IZOHIÉTÁK – AZOKAT A HELYEKET KÖTIK ÖSSZE, AHOL A CSAPADÉK MENNYISÉGE EGYENLŐ VOLT
SOPRON
GYŐR
BUDAPEST
MISKOLC
NYÍREGYHÁZA
DEBRECEN
KÉKESTETŐ
SZOMBATHELY
PAPA
SIÓFOK
SZOLNOK
KECSKEMÉT
KESZTHELY
NAGYKANIZSA
BÉKÉSCSABA
SZEGED
NAPFÉNYTARTAM
1982. V. 10.
0 50 100 km

82.V.11. 07 h-ig az utolsó 24 óra adatai						Előző nap napos órái
állomás	csapadék (mm)		max. hőmérséklet	min. hőmérséklet	rad. min.	
Győr	9	=	17	9	9	0
Kapuvár	14	=	16	9	9	0
Mosonmagyaróvár	16	∇̇	18	9	8	0
Rajka	–		–	–	–	
Sopron	20		15	8	8	0
Sopronhorpács	18	=	16	9	9	0
Káld	7		16	10	9	
Körmend	14		15	10	9	
Szentgotthárd	14	≡	14	11	11	0
Szombathely	13		15	10	10	0
Lenti	16	=	17	14	13	
Letenye	9		18	13	10	
Nagykanizsa	5	∇̇ =	18	12	12	0
Zalaegerszeg	11		16	11	11	0
Farkasgyepű	3	≡	16	12	11	
Keszthely	4		16	14	13	0
Mencshely	5	=	15	13	11	0
Pápa	4	∇̇ =	17	9	9	0
Sümeg	4	=	17	10	9	
Tihany	1	∇̇ =	16	14	13	
Veszprém	2	=	16	13	13	
Zirc	5	=	15	10	9	
Fonyód	4		17	13	12	
Homokszt. györgy	1	=	20	14	12	0
Kaposvár	ny		18	15	12	
Marcali	3		19	14	12	
Siófok	5	=	16	14	12	0
Somogyszob	2	∇̇	18	13	11	
Tab	3	≡	19	16	13	
Bábolna	4		16	10	9	
Esztergom	5	=	17	12	12	
Kisbér	4	≡	17	10	10	
Komárom	4	=	16	11	10	
Tatabánya	–		17	12	12	
Alcsútdoboz	5	∇̇ ≡	18	13	12	
Dunaújváros	4		19	15	14	
Martonvásár	2	=	18	14	14	0
Mór	4	=	16	12	12	
Nagyhörcsökp.	2		19	14	14	
Szabadbattyán	3	=	19	12	10	
Iregszemcse	1	=	18	14	10	0
Lengyel	1	=	18	13	11	
Paks	ny	∇̇ ⌒	19	15	11	0
Szekszárd	1	∇̇ =	19	16	14	
Árpádtető	ny		16	15	13	
Mohács	ny	⌒	21	15	13	
Pécs	ny	⌒	20	14	13	1
Siklós	–		–	–	–	
Szigetvár	1	=	20	15	14	
Budaörs	1	∇̇ =	18	14	13	
Bp. Lőrinc	2	∇̇ ⌒	18	14	13	0
Bp. Met. Int.	1	=	18	15	13	0
Bp. Szab. hegy	2		15	14	11	
Cegléd	1	∇̇ =	20	14	13	0
Dobogókő	3	=	13	12	10	
Gödöllő	2	=	17	14	13	0
Királyrét	6		16	13	13	
Monor	1	⌒	19	15	14	
Nagykáta	2	≡	19	14	13	
Szentendre	1	=	18	14	14	

82.V.11. 07 h-ig az utolsó 24 óra adatai						Előző nap napos órái
állomás	csapadék (mm)		max. hőmérséklet	min. hőmérséklet	rad. min.	
Vác	1	=	18	14	13	
Vámosmikola	6	≡	17	13	12	0
Baja	ny	∇̇	21	16	15	0
Bácsalmás	1		23	15	13	
Izsák	ny	=	22	15	14	
Kalocsa	1		20	15	11	0
Kecskemét	ny	⌒	21	16	13	1
Kiskunfélegyháza	ny	,	22	15	13	
Kiskunhalas	1	⌒	21	15	14	
Kunszentmiklós	3	∇̇	20	15	14	
Tiszakécske	.		22	13	10	
Balassagyarmat	2	∇̇ =	18	14	11	
Romhány	1	=	17	13	12	
Salgótarján	2	∇̇	17	13	12	
Eger	2	=	18	14	12	0
Galyatető	–		–	–	–	
Gyöngyös	2	=	18	13	11	
Kékestető	3	∇̇	13	9	9	0
Kompolt	1		18	14	12	0
Lőrinci	1		18	13	12	
Poroszló	1		19	15	14	
Jászapáti	ny	≡	18	14	10	
Jászberény	1	=	19	14	12	
Karcag	ny	⌒	21	14	13	
Szolnok	ny	∇̇ =	20	15	14	0
Tiszaroff	1	=	19	14	14	
Túrkeve	ny	∇̇	22	15	13	0
Kistelek	ny	∇̇ =	24	15	13	
Makó	.		23	17	14	
Szeged	ny	∇̇	23	16	15	1
Szentes	ny		23	15	13	
Borsodnádasd	ny	∇̇ ≡	18	12	11	
Füged	1	=	18	11	10	
Hidasnémeti	2	=	19	12	11	
Jósvafő	2	≡	15	11	10	0
Lillafüred	2	⌒	18	12	11	
Miskolc	1	∇̇ =	19	12	10	–
Putnok	2	≡	17	12	12	
Sárospatak	2		18	12	12	0
Szendrőlád	2	∇̇ ≡	18	12	12	
Tokaj	1		19	14	14	
Kisvárda	.	=	21	14	13	0
Mátészalka	1	∇̇	23	15	14	
Nyíregyháza	.	⌒	21	14	14	0
Nyírlugos	.		24	14	13	
Pátyod	ny		25	15	13	
Tiszabecs	.	⌒	24	17	16	
Vásárosnamény	ny		22	13	12	
Záhony	ny		21	13	12	
Berettyóújfalu	.	⌒	22	16	13	
Debrecen	ny	∇̇	22	15	13	1
Hajdúdorog	–		–	–	–	
Hortobágy	ny	≡	20	13	11	
Körösszakál	.	⌒	24	16	13	
Polgár	1	=	20	14	12	
Békéscsaba	ny	⌒	23	13	12	1
Mezőhegyes	ny	,	23	17	15	0
Orosháza	ny	, ⌒	23	15	13	0
Szarvas	ny	=	22	15	14	1
Szeghalom	.		23	16	14	

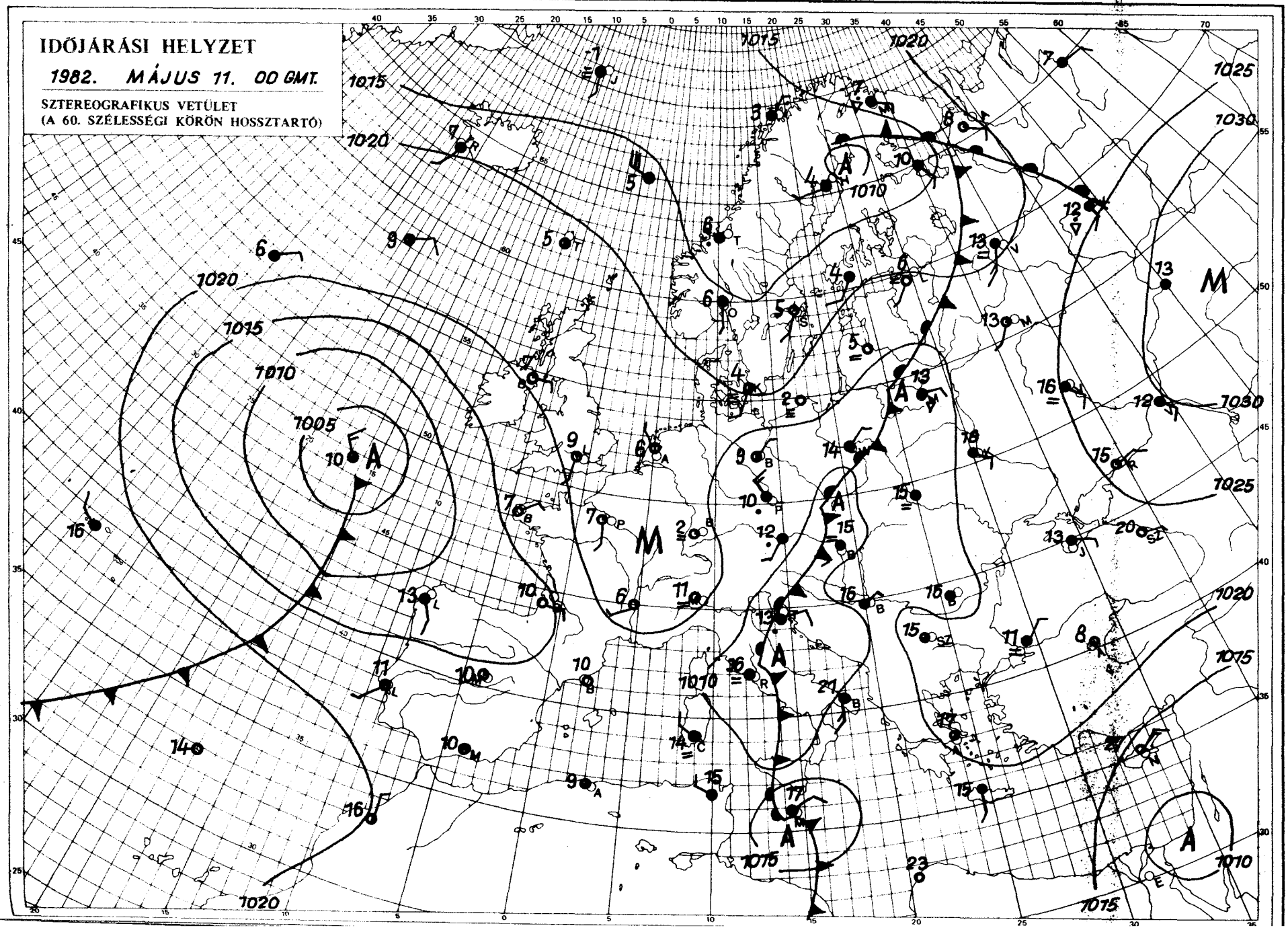

KIADJA: ORSZÁGOS METEOROLÓGIAI SZOLGÁLAT
Készíti: Központi Előrejelző Intézet Analízis- és Rövidtávú Prognózis Központja – T.: 273-018
Megjelenik naponként
Évi előfizetési díja: 1760,- Ft. – Megrendelhető: 1024 Budapest, II., Kitaibel Pál u. 1. – T.: 353-500
Kiadásért felel: az OMSZ elnöke – Szerkesztésért felel: a KEI igazgatója

IDŐJÁRÁSI NAPIJELENTÉS

ЕЖЕДНЕВНЫЙ МЕТЕОРОЛОГИЧЕСКИЙ БЮЛЛЕТЕНЬ · DAILY WEATHER REPORT
BULLETIN QUOTIDIEN DE TEMPS · TÄGLICHER WETTERBERICHT

95. évfolyam 132. szám. + Budapest + 1982. május 12. szerda

Az időjárási helyzet és a várható időjárás:

Szárazföldünk középső része fölött elhelyezkedő alacsony nyomású légköri képződmény az elmúlt 24 órában fokozatosan kelet- északkelet felé helyeződött át. Igy ezeken a területeken az időjárásban változás kezdődött. Ugyanis északnyugat felől az itt lévő meleg levegő helyébe több fokkal hüvösebb levegő érkezett. Hatására a tartós esőket záporok, néhány helyen zivatarok váltották fel, a szél megerősödött és a hőmérséklet jelentősen csökkent.

Hazánkban kedden erősen változott a felhőzet, a nyugati, északi megyékben 2, 5, máshol 6, 11 órán át sütött a nap. Sok helyen keletkezett eső, zápor, a keleti, északkeleti megyékben elszórtan zivatar, egy-két helyen jégeső is hullott. A lehullott csapadék mennyisége elsősorban a Dunántúlon több helyen elérte az 5, 9, helyenként a 10, 12 mm-t. A beáramló hüvös levegő hatására a nappali felmelegedésben jelentős különbség alakult ki a nyugati és a keleti országrész között. Ahová a hüvös levegő már a délelőtti órákban megérkezett, ott a hőmérséklet csúcsértéke csak 14, 18, máshol általában 19, 24, sőt a délkeleti, keleti megyékben 25, 31 fok között alakult. A beáramló hüvös levegő hatására többfelé viharos széllökések voltak. Szerda hajnalra 4, 11 fokig hült le a levegő. Ma délelőtt csak kissé növekedett meg a felhőzet, csapadékot sehonnan sem jelentettek. Az északi, északkeleti szél több helyen élénk, főként keleten helyenként erős volt. A hőmérséklet 11 órakor az ország területének 12, 16 fok között váltakozott.

Ma 12 órakor Budapesten a hőmérséklet 16 fok, a tengerszintre átszámitott légnyomás 1028 mbar, gyengén emelkedik.

A Balaton vizének hőmérséklete ma 12 órakor Siófoknál 12 fok volt.

Várható időjárás csütörtök estig:

Csütörtökön már néha erősebben megnő a gomolyfelhőzet, és záporokra is számitani kell.
Az északi szél napközben élénk, helyenként erős lesz.
Várható legalacsonyabb éjszakai hőmérséklet: 2, 7 fok között, de talajmenti fagyok is előfordulnak,
legmagasabb nappali hőmérséklet csütörtökön: 17 és 22 fok között várható.

Pálmási Judit s.k.

A hőmérséklet napi középértéke és eltérése a 100 évi átlagtól /Budapest belterületén/:

1982. V. 11.	13,5°C	-1,5°C

1871 óta ezen a napon Budapesten előfordult

legmagasabb hőmérséklet:	31,6°C /1958/,
legalacsonyabb hőmérséklet:	2,5°C /1953/.

82.397.

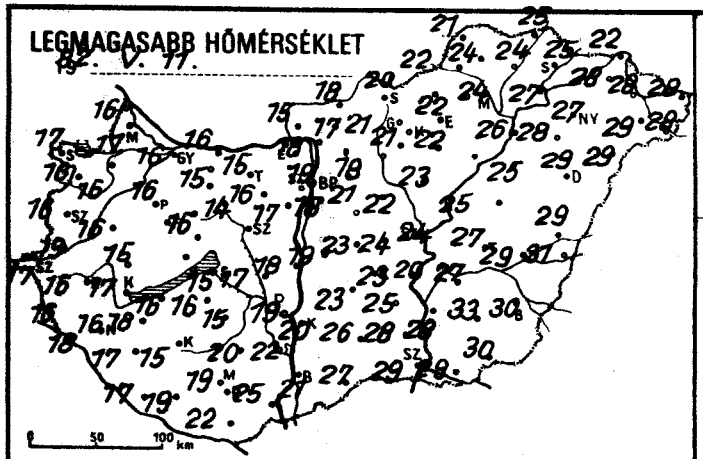
LEGMAGASABB HŐMÉRSÉKLET
1982. V. 11.

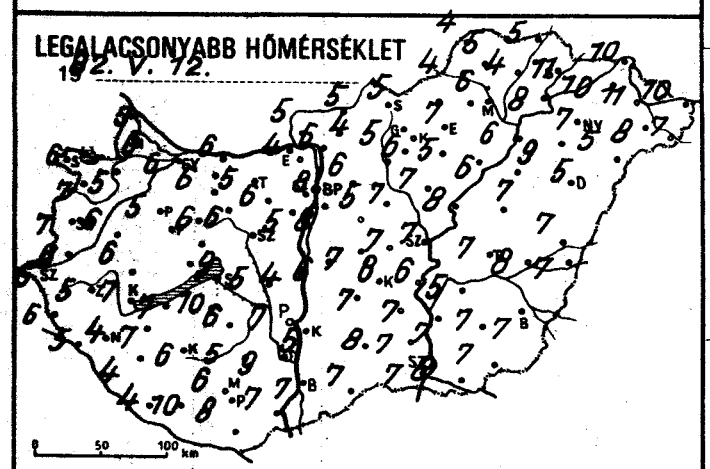
LEGALACSONYABB HŐMÉRSÉKLET
1982. V. 12.

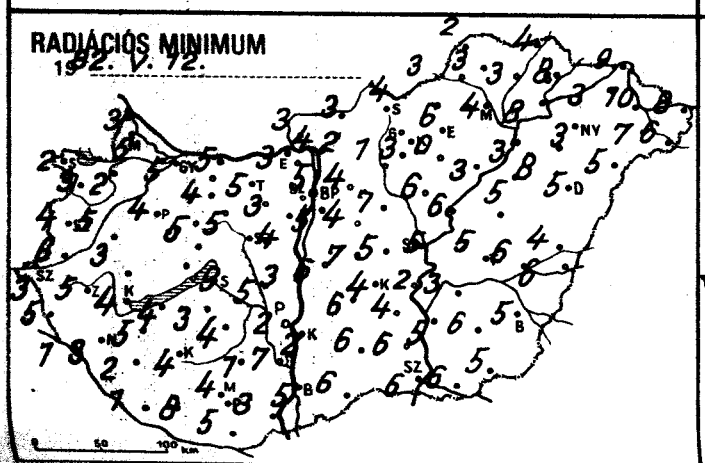
RADIÁCIÓS MINIMUM
1982. V. 12.

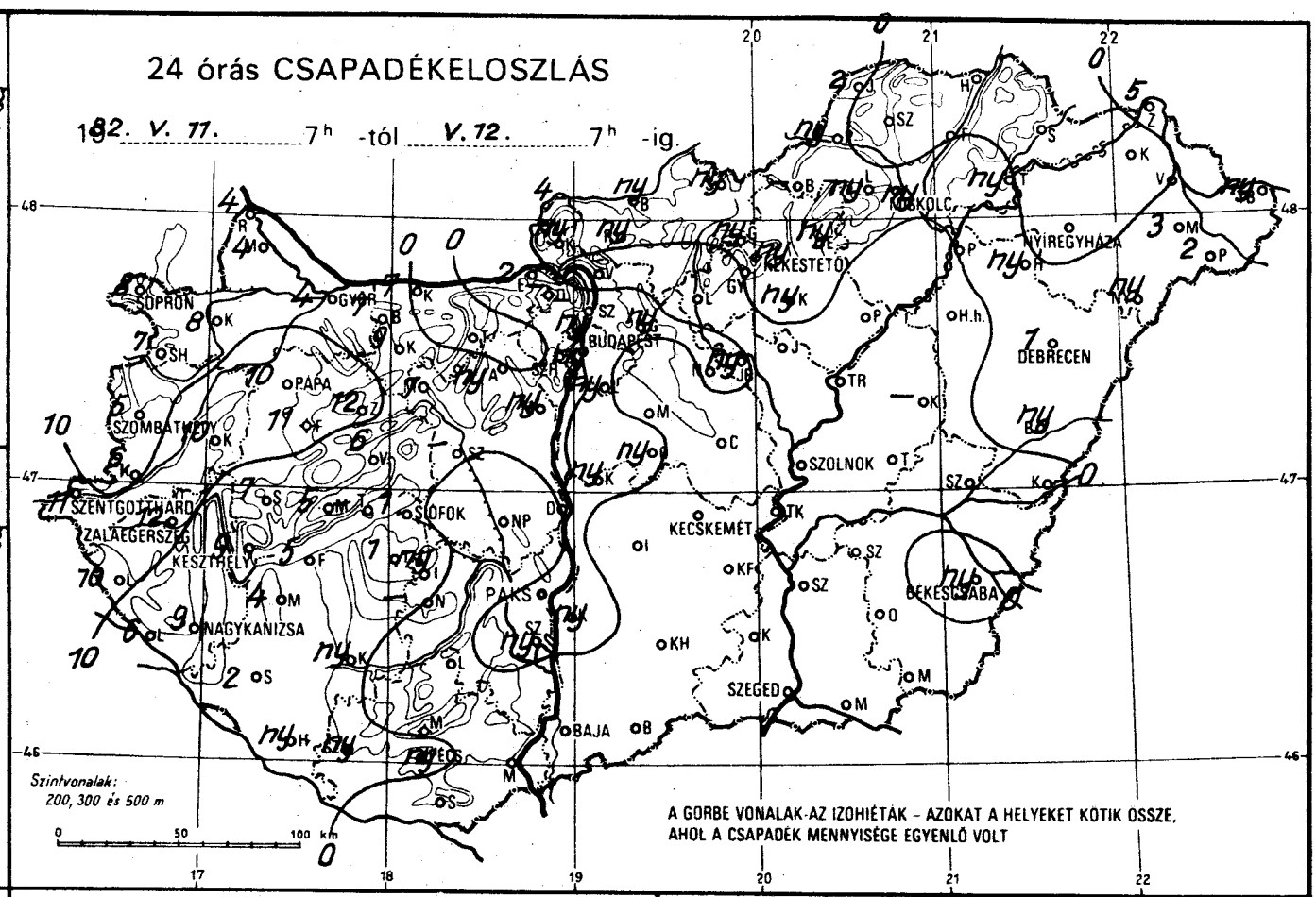
24 órás CSAPADÉKELOSZLÁS
1982. V. 11. 7h -tól V. 12. 7h -ig.
SOPRON
GYŐR
BUDAPEST
PÁPA
SZOMBATHELY
SZENTGOTTHÁRD
ZALAEGERSZEG
KESZTHELY
SIÓFOK
NAGYKANIZSA
PÉCS
BAJA
PAKS
SZOLNOK
KECSKEMÉT
SZEGED
BÉKÉSCSABA
DEBRECEN
NYÍREGYHÁZA
KISKÖRÖS
Szintvonalak:
200, 300 és 500 m
A GÖRBE VONALAK AZ IZOHIÉTÁK – AZOKAT A HELYEKET KÖTIK ÖSSZE, AHOL A CSAPADÉK MENNYISÉGE EGYENLŐ VOLT

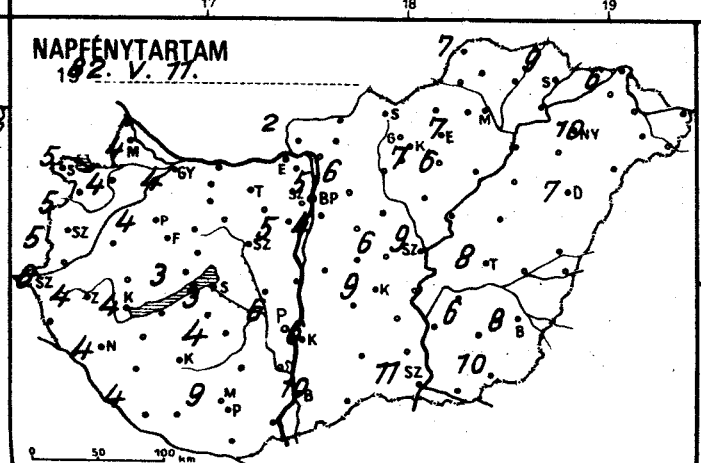
NAPFÉNYTARTAM
1982. V. 11.

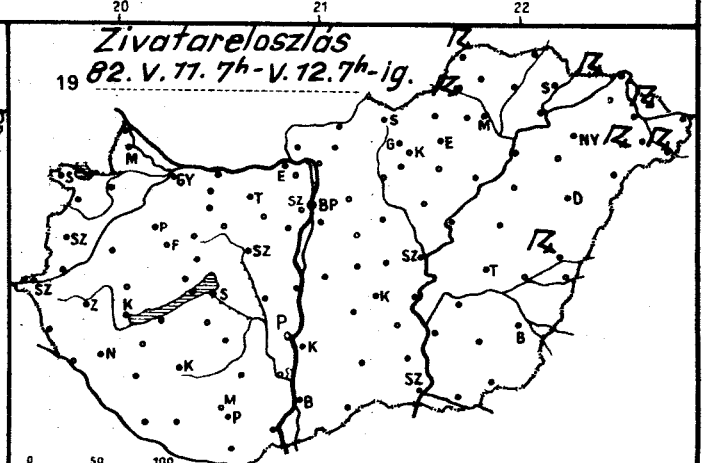
Zivatareloszlás
1982. V. 11. 7h - V. 12. 7h -ig.

19 82.V.12. 07 h-ig az utolsó 24 óra adatai						Előző nap napos órái
állomás	csapadék (mm)		max. hőmérséklet	min. hőmérséklet	rad. min.	
Győr	4	∩	16	6	5	4
Kapuvár	8	=	16	5	2	4
Mosonmagyaróvár	4	∩	17	6	5	4
Rajka	4		16	5	3	
Sopron	8	∩	17	6	2	5
Sopronhorpács	7	∩	16	7	3	5
Káld	10	▽	16	6	5	
Körmend	6	▽	19	6	6	
Szentgotthárd	11	∩	17	6	3	6
Szombathely	5	▽	16	7	4	5
Lenti	10	∩	16	6	5	
Letenye	6	∩	18	5	1	
Nagykanizsa	9	▽	16	4	3	4
Zalaegerszeg	12		16	5	5	4
Farkasgyepű	11		15	4	3	
Keszthely	9	∩	17	7	4	4
Mencshely	5	▽ =	13	5	3	3
Pápa	10	∩	16	5	4	4
Sümeg	7	∩	15	6	3	
Tihany	–		–	–	–	
Veszprém	6		16	6	5	
Zirc	12	=	13	5	2	
Fonyód	5		16	7	4	
Homokszt. györgy	ny	, ∩	17	4	1	4
Kaposvár	ny	∩	15	6	4	
Marcali	4		18	7	5	
Siófok	1		15	9	9	3
Somogyszob	2	∩	17	4	2	
Tab	1	∩	16	10	3	
Bábolna	7	=	15	6	4	
Esztergom	2	=	–	4	3	
Kisbér	9	=	15	6	4	
Komárom	7	∩	16	6	5	
Tatabánya	•	∩	15	5	5	
Alcsútdoboz	ny	▽ ∩	16	6	3	
Dunaújváros	•		18	4	3	
Martonvásár	ny		17	5	4	5
Mór	7	▽ ∩	14	6	5	
Nagyhörcsökp.	•		17	5	5	
Szabadbattyán			–	–	–	
Iregszemcse	ny	, ∩	15	6	4	4
Lengyel	•		20	5	1	
Paks	•	∩	19	7	2	6
Szekszárd	ny	▽ =	22	9	7	
Árpádtető	•		16	7	4	
Mohács	•	∩	25	7	3	
Pécs	ny	▽ ∩	19	6	4	9
Siklós	•		22	8	5	
Szigetvár	ny	=	19	10	8	
Budaörs	ny	▽	17	7	4	
Bp. Lőrinc	ny	▽ ∩	18	8	5	4
Bp. Met. Int.	ny	▽	19	8	5	5
Bp. Szab. hegy	•		15	6	4	
Cegléd	•		24	7	5	6
Dobogókő	–		–	–	–	
Gödöllő	ny	∩	18	6	4	6
Királyrét	ny		16	4	3	
Monor	•	∩	21	5	4	
Nagykáta	•		22	7	7	
Szentendre	–		–	–	–	

19 82.V.12. 07 h-ig az utolsó 24 óra adatai						Előző nap napos órái
állomás	csapadék (mm)		max. hőmérséklet	min. hőmérséklet	rad. min.	
Vác	•	∩	18	6	4	
Vámosmikola	4	∩	15	5	3	2
Baja	•	∩	21	7	5	10
Bácsalmás	•		27	7	6	
Izsák	•		23	7	6	
Kalocsa	ny	∩	20	5	2	6
Kecskemét	•	∩	23	8	4	9
Kiskunfélegyháza	•		25	7	4	
Kiskunhalas	•	∩	26	8	6	
Kunszentmiklós	ny		19	6	6	
Tiszakécske	•		20	6	2	
Balassagyarmat	ny	▽ ∩	18	5	3	
Romhány	ny	∩	17	4	2	
Salgótarján	ny		20	5	4	
Eger	ny		22	7	6	7
Galyatető	ny		10	6	4	
Gyöngyös	•	=	21	6	3	
Kékestető	ny	▽ ∩	17	3	2	7
Kompolt	ny	, ∩	22	5	0	6
Lőrinci	•	∩	21	5	1	
Poroszló	•	∩	25	6	3	
Jászapáti	•	=	23	7	6	
Jászberény	ny	∩	21	7	4	
Karcag	–		–	–	–	
Szolnok	•	∩	24	7	5	9
Tiszaroff	•		25	8	6	
Túrkeve	•	∩	27	7	5	8
Kistelek	•		28	7	6	
Makó	•	∩	29	8	6	
Szeged	•	∩	29	7	6	11
Szentes	•	∩	28	7	5	
Borsodnádasd	–		–	–	–	
Füged	•		24	4	3	
Hidasnémeti	•	=	25	5	4	
Jósvafő	2	⊏ ∩	21	4	2	7
Lillafüred	ny	∩	23	6	4	
Miskolc	ny		24	6	4	–
Putnok	ny	⊏ =	22	4	3	
Sárospatak	•		25	11	8	9
Szendrőlád	•	∩	24	5	3	
Tokaj	ny		27	8	8	
Kisvárda	•	=	28	10	3	6
Mátészalka	3	⊏ ▲ =	29	8	7	
Nyíregyháza	•		27	7	3	10
Nyírlugos	ny	=	29	5	5	
Pátyod	2	⊏ ∩	28	7	6	
Tiszabecs	ny	⊏ =	28	10	8	
Vásárosnamény	•	∩	28	11	10	
Záhony	5	⊏	22	10	9	
Berettyóújfalu	ny	⊏ ∩	29	7	4	
Debrecen	1	▽ ∩	29	5	5	7
Hajdúdorog	ny		28	9	8	
Hortobágy	•		25	7	5	
Körösszakál	•	∩	31	7	6	
Polgár	•		26	6	3	
Békéscsaba	ny	▽	30	7	5	8
Mezőhegyes	•	∩	30	7	5	10
Orosháza	•	∩	33	7	6	6
Szarvas	•	∩	27	5	3	–
Szeghalom	•		29	8	6	

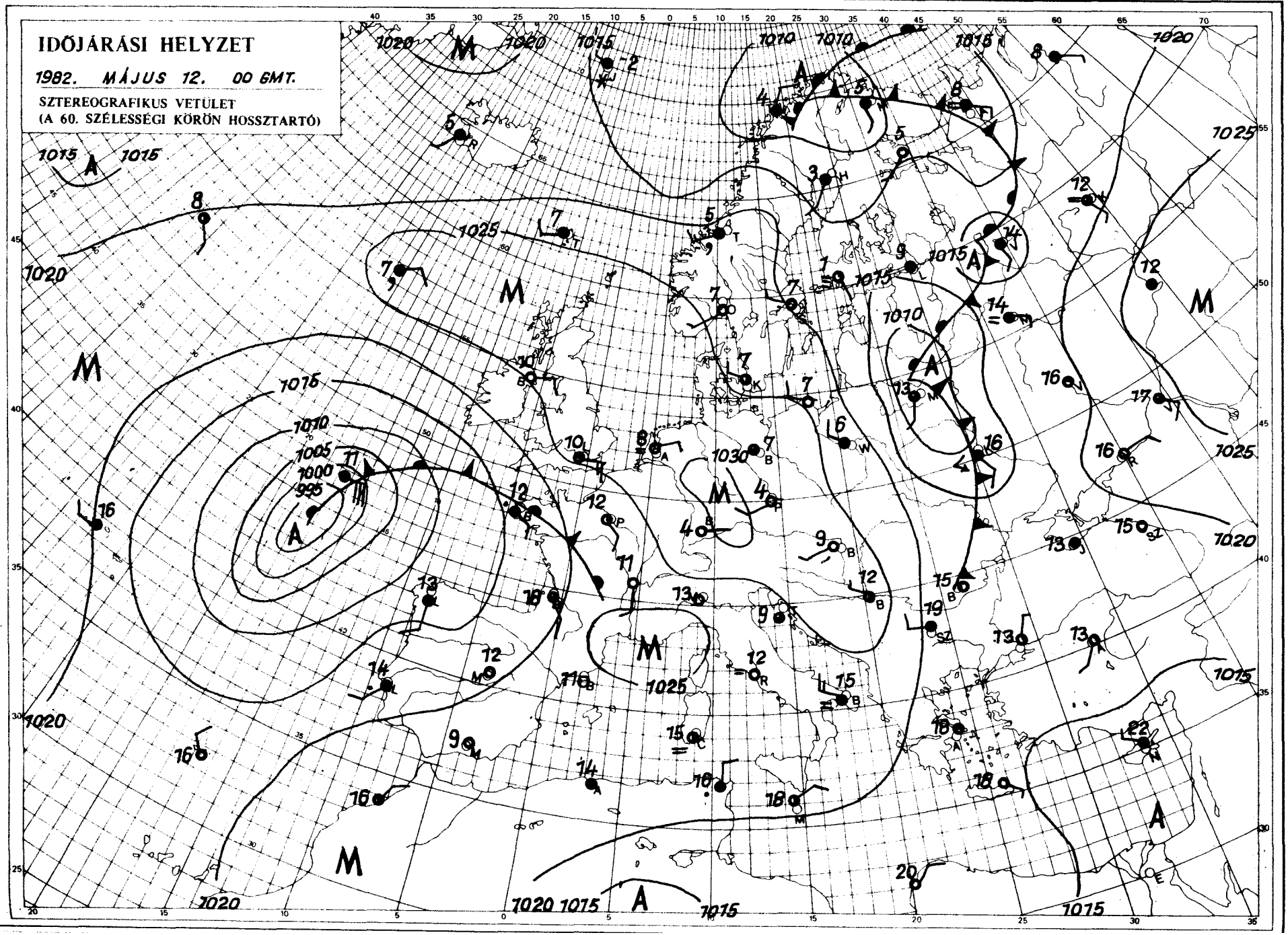

KIADJA: ORSZÁGOS METEOROLÓGIAI SZOLGÁLAT
Készíti: Központi Előrejelző Intézet Analízis- és Rövidtávú Prognózis Központja – T.: 273-018
Megjelenik naponként
Megrendelhető: 1024 Budapest, II., Kitaibel Pál u. 1. – T.: 353-500
Évi előfizetési díja: 1760,- Ft. – Kiadásért felel: az OMSZ elnöke – Szerkesztésért felel: a KEI igazgatója

IDŐJÁRÁSI NAPIJELENTÉS

ЕЖЕДНЕВНЫЙ МЕТЕОРОЛОГИЧЕСКИЙ БЮЛЛЕТЕНЬ · DAILY WEATHER REPORT
BULLETIN QUOTIDIEN DE TEMPS · TÄGLICHER WETTERBERICHT

95. évfolyam 398. szám. + Budapest + 1982. május 13. csütörtök

Az időjárási helyzet és a várható időjárás:

Borult, esős, szeles időjárást csupán Európa északi feléből és a Britszigetekről jelentenek. Szárazföldünk többi, azaz legnagyobb részén tartós felhősödés nem fordul elő, sok a napsütés, emiatt kellemesen enyhe a nappal. Nagy meleg van Dél-Olaszországban és Görögországban, ahol gyakori a 30, 32 fokos délutáni hőmérséklet.

Szerdán hazánkban napos idő volt, csupán néha nőtt meg a gomolyfelhőzet. Helyenként még élénk vagy erős északi szél fújt. A hőmérséklet csúcsértéke 17 és 22 fok között alakult. Ma hajnalra az élénk légmozgás miatt nem volt nagyon erős a lehülés, 3 és 10 fok közötti hőmérsékleteket mértek. Délelőtt ismét napsütéses idő volt. Az Alföldön élénk északi szél fújt. A hőmérséklet 11 órára 15 és 19 fok közé emelkedett.

Ma 12 órakor Budapesten a hőmérséklet 17 fok, a tengerszintre átszámitott légnyomás 1027 mbar, alig változik.

A Balaton vizének hőmérséklete 12 órakor Siófoknál 14 fok volt.

Várható időjárás péntek estig:

Általában derült, száraz idő lesz.
Csupán a nappali órákban növekszik meg időnként a gomolyfelhőzet.
Csütörtökön legfeljebb délnyugaton, pénteken a keleti, északkeleti megyékben alakulhat ki néhány helyen gyenge zápor.
Napközben megélénkül, a keleti országrészben helyenként megerősödik az északi, északkeleti szél.
Várható legalacsonyabb nappali hőmérséklet: 3 és 8,
legmagasabb nappali hőmérséklet pénteken: 18 és 23 fok között.

Németh Lajos s.k.

TÁVOLABBI KILÁTÁSOK SZOMBATTÓL-KEDDIG:

Nappali gomolyfelhőképződésből záporok kialakulhatnak.
Legalacsonyabb hajnali hőmérséklet: +5, 10 fok között,
Legmagasabb nappali hőmérséklet: 19, 24 fok között.
Jelentős mennyiségü /legalább 5 mm/ csapadék az ország területének 20 százalékán várható.

KÖZÉPTÁVÚ ELŐREJELZŐ OSZTÁLY

A hőmérséklet napi középértéke és eltérése a 100 évi átlagtól /Budapest belterületén/:

1982. V. 12.	14,8°C	-0,8°C

1871 óta ezen a napon Budapesten előfordult

legmagasabb hőmérséklet:	34,0°C /1968/,
legalacsonyabb hőmérséklet:	0,5°C /1927/.

82.398.

LEGMAGASABB HŐMÉRSÉKLET

1982. V. 72.

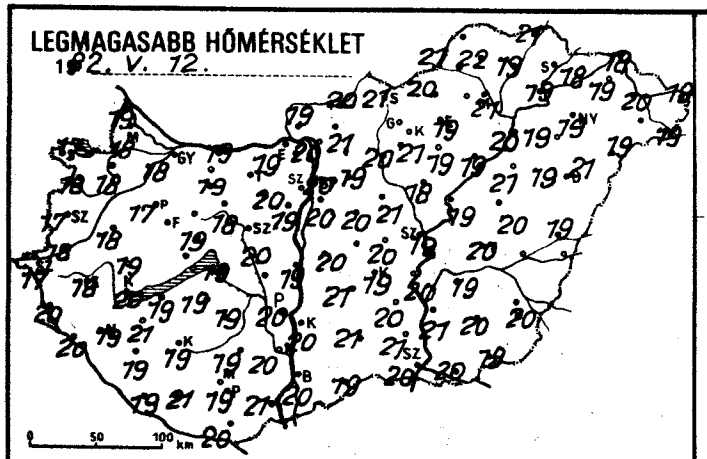

LEGALACSONYABB HŐMÉRSÉKLET

1982. V. 73.

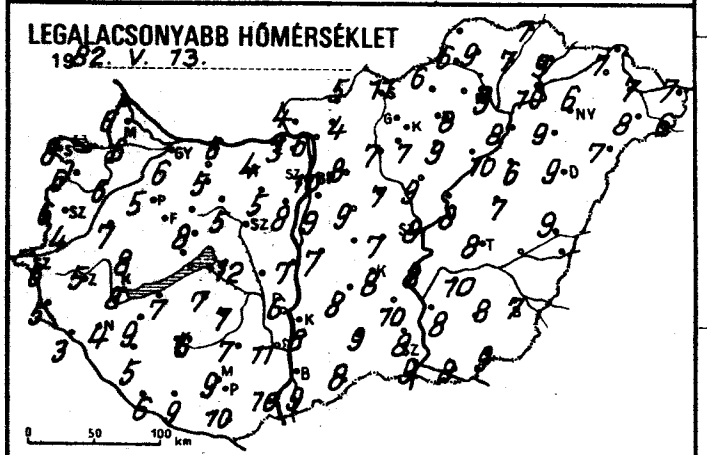

24 órás CSAPADÉKELOSZLÁS

1982. V. 72. 7h -tól V. 13. 7h -ig.

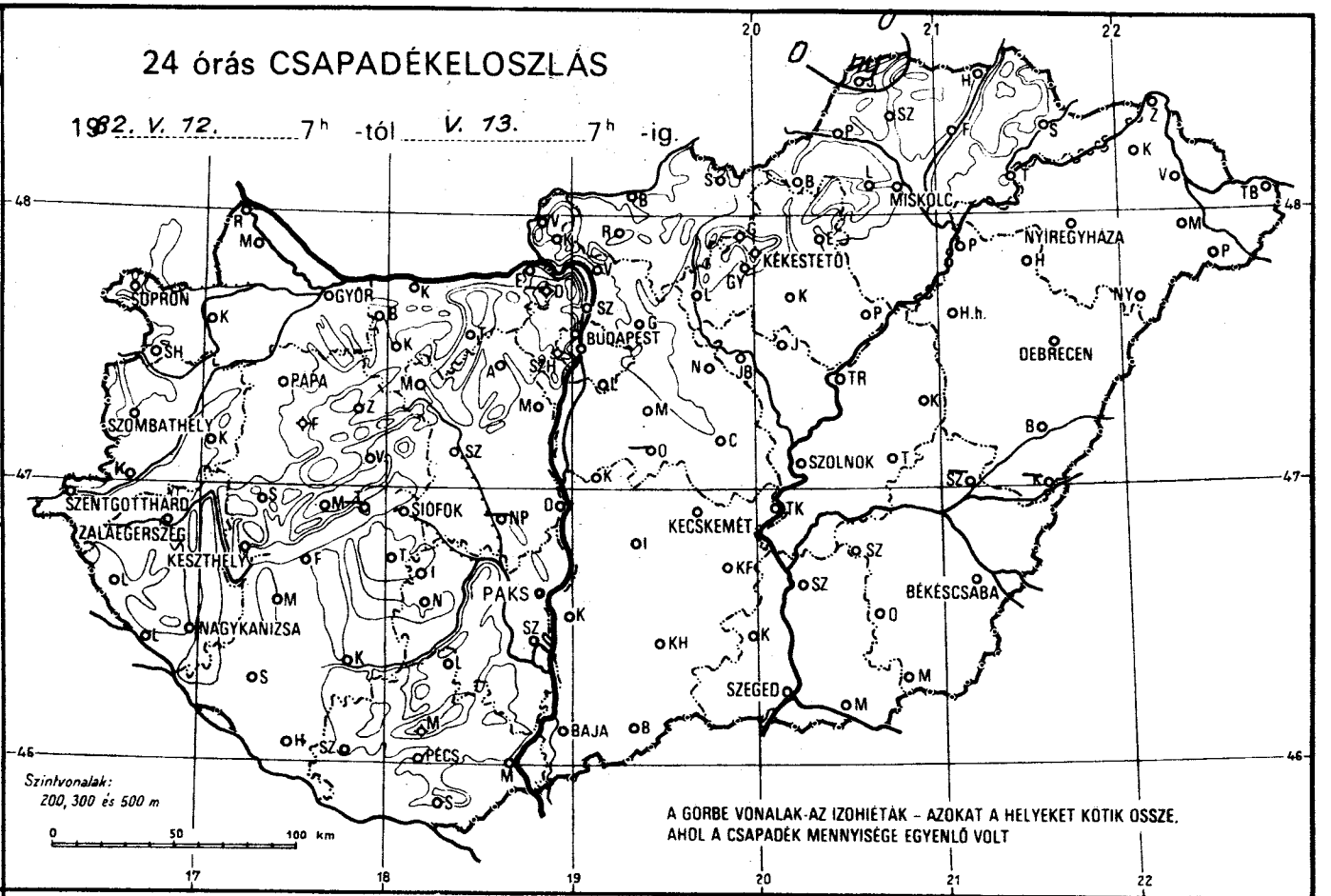

RADIÁCIÓS MINIMUM

1982. V. 73.

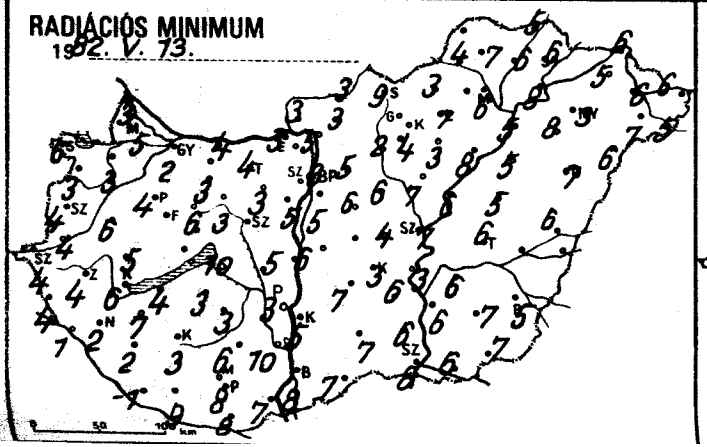

NAPFÉNYTARTAM

1982. V. 72.

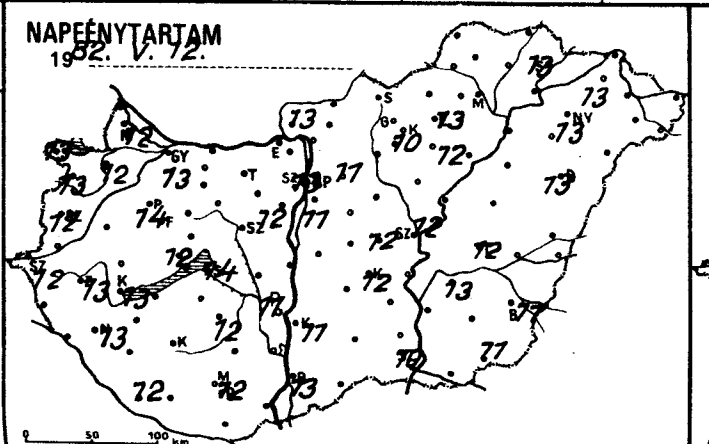

19

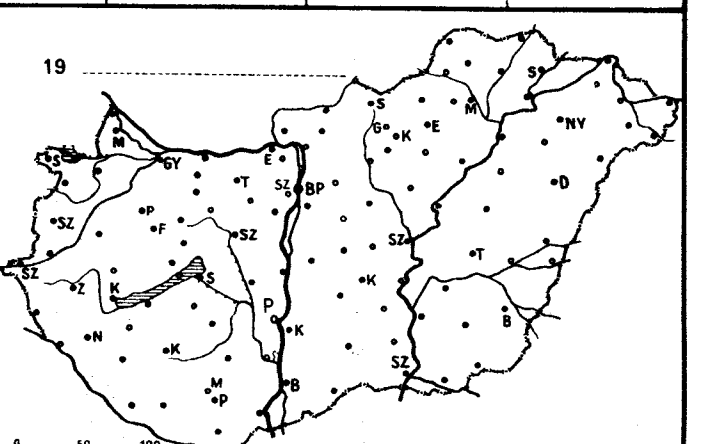

82.V.13. 07 h-ig az utolsó 24 óra adatai						Előző nap napos órái
állomás	csapadék (mm)		max. hőmérséklet	min. hőmérséklet	rad. min.	
Győr	.	⌐	18	6	2	13
Kapuvár	.	⌐	18	6	3	12
Mosonmagyaróvár	.	⌐	18	6	5	12
Rajka	.	⌐	19	6	3	
Sopron	.	⌐	17	8	6	13
Sopronhorpács	.	⌐	18	6	3	13
Káld	.		18	7	6	
Körmend	.		18	4	4	
Szentgotthárd	.	⌐	17	6	4	12
Szombathely	.	⌐	17	6	4	12
Lenti	.	=	20	5	4	
Letenye	.	⌐	20	3	1	
Nagykanizsa	.		19	4	2	13
Zalaegerszeg	.	⌐	18	5	4	13
Farkasgyepű	.	⌐	18	5	4	
Keszthely	.	⌐	20	8	6	13
Mencshely	.	⌐	18	7	4	12
Pápa	.	⌐	17	5	2	14
Sümeg	.	⌐	19	8	5	
Tihany	–		–	–	–	
Veszprém	.		19	8	6	
Zirc	.	⌐	15	4	2	
Fonyód	.		19	7	4	
Homokszt. györgy	.	⌐	19	6	-1	12
Kaposvár	.	⌐	19	6	3	
Marcali	.	⌐	21	9	7	
Siófok	.		19	12	10	14
Somogyszob	.	⌐	19	5	2	
Tab	.	⌐	19	7	3	
Bábolna	.		18	5	2	
Esztergom	.	⌐	19	3	3	
Kisbér	.	⌐	19	5	3	
Komárom	.	⌐	19	6	4	
Tatabánya	.	⌐	19	4	4	
Alcsútdoboz	.	⌐	20	5	3	
Dunaújváros	.		19	7	5	
Martonvásár	.		19	8	5	12
Mór	.	⌐	18	5	3	
Nagyhörcsökp.	–		–	–	–	
Szabadbattyán	.	=	20	8	3	
Iregszemcse	.		19	7	3	12
Lengyel	.		19	7	6	
Paks	.	⌐	20	6	3	11
Szekszárd	.	=	20	11	10	
Árpádtető	.		15	8	10	
Mohács	.		21	10	7	
Pécs	.	⌐	19	9	8	12
Siklós	.		20	10	8	
Szigetvár	.	⌐	21	9	9	
Budaörs	.	⌐	20	7	6	
Bp. Lőrinc	.	⌐	20	9	5	11
Bp. Met. Int.	.		20	10	6	13
Bp. Szab. hegy	.		16	10	6	
Cegléd	.	⌐	20	7	4	12
Dobogókő	–		–	–	–	
Gödöllő	.		19	8	5	11
Királyrét	.		19	3	2	
Monor	.	⌐	20	9	6	
Nagykáta	.		21	7	6	
Szentendre	.		21	7	7	

82.V.13. 07 h-ig az utolsó 24 óra adatai						Előző nap napos órái
állomás	csapadék (mm)		max. hőmérséklet	min. hőmérséklet	rad. min.	
Vác	.	⌐	20	6	5	
Vámosmikola	.	⌐	19	4	3	13
Baja	.	⌐	20	9	8	13
Bácsalmás	.		19	8	7	
Izsák	.		21	8	7	
Kalocsa	.	⌐	20	8	5	11
Kecskemét	.		19	8	3	12
Kiskunfélegyháza	.		20	10	6	
Kiskunhalas	.	⌐	21	9	7	
Kunszentmiklós	.		20	7	6	
Tiszakécske	.		20	8	3	
Balassagyarmat	.	⌐	20	5	3	
Romhány	.	⌐	21	4	3	
Salgótarján	.		21	11	9	
Eger	.		19	8	7	13
Galyatető	.		16	5	3	
Gyöngyös	.	⌐	21	7	4	
Kékestető	.		13	4	3	10
Kompolt	.	⌐	19	9	3	12
Lőrinci	.	⌐	20	7	2	
Poroszló	.		19	10	8	
Jászapáti	.	⌐	18	9	7	
Jászberény	.	⌐	20	8	6	
Karcag	.	⌐	20	7	5	
Szolnok	.		19	8	7	12
Tiszaroff	.	=	19	8	6	
Túrkeve	.		20	8	6	12
Kistelek	.		21	8	6	
Makó	.	⌐	20	8	6	
Szeged	.		20	9	8	10
Szentes	.		21	8	6	
Borsodnádasd	.	=	20	6	3	
Füged	.	=	19	7	6	
Hidasnémeti	.		21	7	5	
Jósvafő	ny	⌐	18	7	4	8
Lillafüred	.		20	6	4	
Miskolc	.		21	9	6	–
Putnok	.	=	21	6	4	
Sárospatak	.		18	9	6	13
Szendrőlád	.	=	22	9	7	
Tokaj	.		19	10	8	
Kisvárda	.	=	19	7	5	13
Mátészalka	.	⌐	19	8	7	
Nyíregyháza	.	⌐	19	6	3	13
Nyírlugos	.		21	7	6	
Pátyod	.	⌐	19	6	5	
Tiszabecs	.	⌐	19	7	6	
Vásárosnamény	.	⌐	20	7	6	
Záhony	.	⌐	18	7	6	
Berettyóújfalu	.	⌐	19	9	6	
Debrecen	.		19	9	7	13
Hajdúdorog	.		19	9	8	
Hortobágy	.		21	6	5	
Körösszakál	–		–	–	–	
Polgár	.		20	8	5	
Békéscsaba	.	⌐	20	7	5	11
Mezőhegyes	.		19	9	7	11
Orosháza	.	⌐	20	8	7	10
Szarvas	.	=	19	10	6	13
Szeghalom	–		–	–	–	

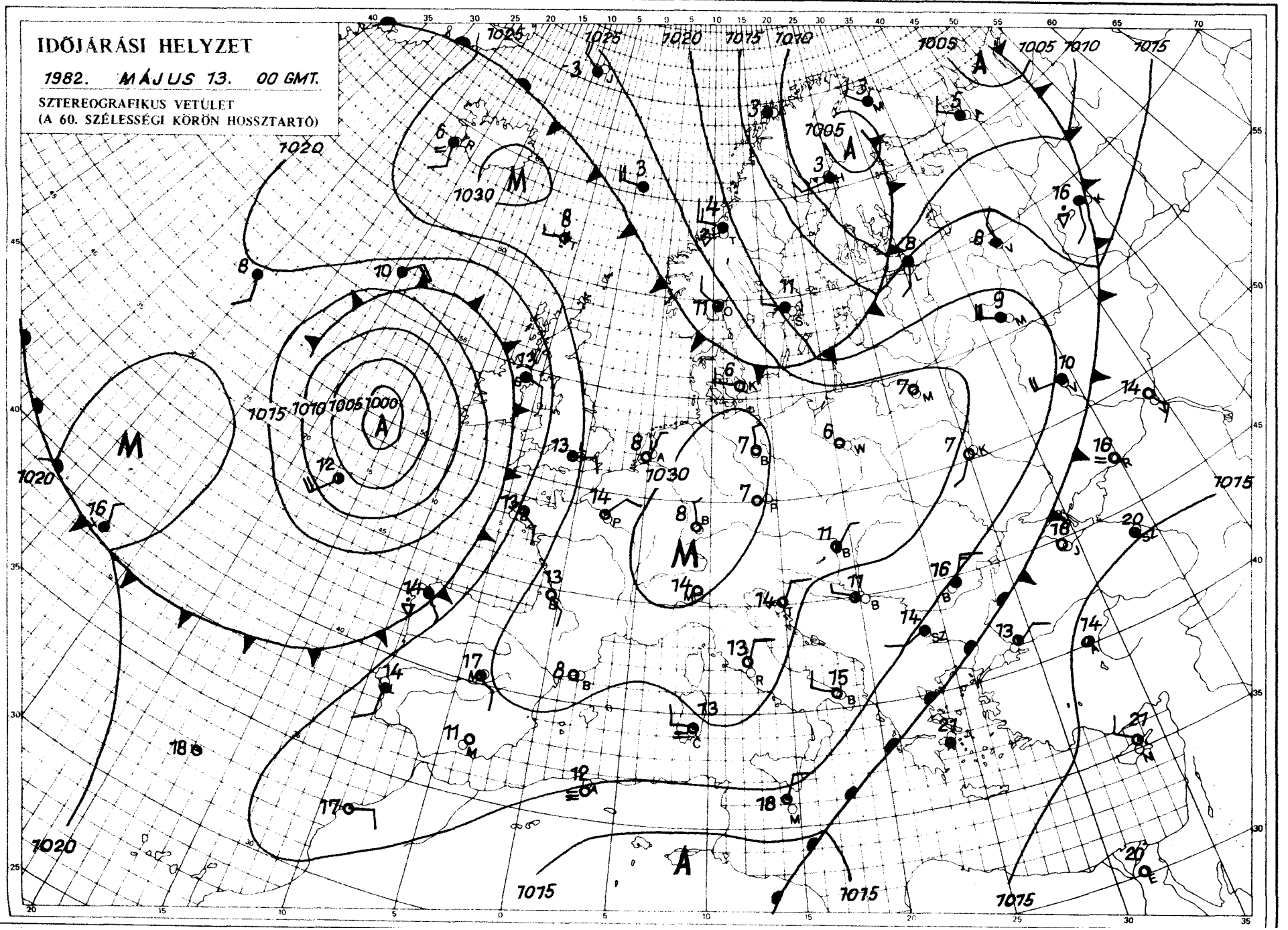

KIADJA: ORSZÁGOS METEOROLÓGIAI SZOLGÁLAT
Készíti: Központi Előrejelző Intézet Analízis- és Rövidtávú Prognózis Központja – T.: 273-018
Megjelenik naponként
Évi előfizetési díja: 1760,- Ft. – Megrendelhető: 1024 Budapest, II., Kitaibel Pál u. 1. – T.: 353-500
Kiadásért felel: az OMSZ elnöke – Szerkesztésért felel: a KEI igazgatója

IDŐJÁRÁSI NAPIJELENTÉS

ЕЖЕДНЕВНЫЙ МЕТЕОРОЛОГИЧЕСКИЙ БЮЛЛЕТЕНЬ · DAILY WEATHER REPORT
BULLETIN QUOTIDIEN DE TEMPS · TÄGLICHER WETTERBERICHT

95. évfolyam 134. szám. + Budapest + 1982. május 14. péntek

Az időjárási helyzet és a várható időjárás:

Kontinensünk keleti részére több hullámban hideg, sarkvidéki eredetü levegő áramlik. Hatására a Szovjetunió európai területének nagy részén az elmúlt napok kellemes, tavaszi időjárását, változékony, szeles, hüvös idő váltotta föl. Elszórtan alakul ki zápor, sőt az északi területeken hózápor is előfordul. A szárazföld középső és nyugati vidékein hatalmas kiterjedésü anticiklon található. A felhőoszlató, szárító hatású leszálló légmozgások hatására kevés a felhő, száraz, napos az idő. A Kárpát-medence időjárását a hétvégén is az anticiklon alakitja.

Hazánkban csütörtökön országszerte 7 és 13 órán át sütött a nap. Csapadékot sehonnan sem jelentettek. A legmagasabb nappali hőmérséklet 18 és 23 fok között váltakozott. Derült volt az éjszaka. Péntek hajnalra az ország nagy részén 4, 9 fokig hült le a levegő. Délelőtt is napos idő volt. A hőmérséklet gyorsan emelkedett és 11 órakor már elérte a 16, 20 fokot.

Ma 12 órakor Budapesten a hőmérséklet 19 fok, a tengerszintre átszámitott légnyomás 1022 mbar, alig változik.

A Balaton vizének hőmérséklete ma 12 órakor Siófoknál 14 fok volt.

Várható időjárás szombat estig:

Folytatódik a túlnyomóan derült, napos, száraz idő.
Az északi szél időnként megerősödik.
Várható legalacsonyabb éjszakai hőmérséklet 4 és 9,
legmagasabb nappali hőmérséklet szombaton: 20 és 25 fok között alakul.

Bozóki István s.k.

A hőmérséklet napi középértéke és eltérése a 100 évi átlagtól /Budapest belterületén/:

1982. V. 13. 16,6°C +1,0°C

1871 óta ezen a napon Budapesten előfordult

legmagasabb hőmérséklet: 31,8°C /1945/,
legalacsonyabb hőmérséklet: 1,0°C /1885/.

82.399.

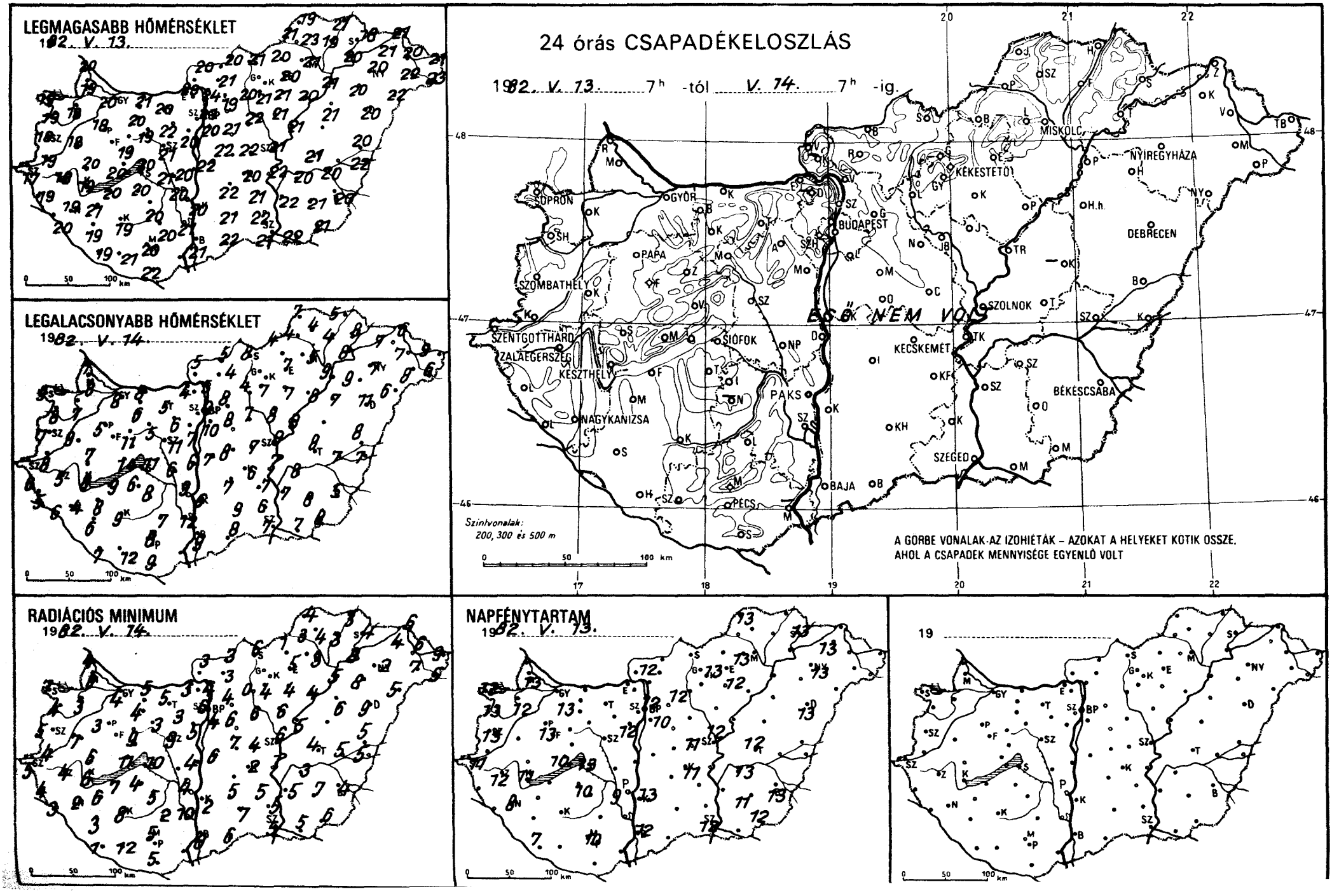
LEGMAGASABB HŐMÉRSÉKLET
1982. V. 13.
LEGALACSONYABB HŐMÉRSÉKLET
1982. V. 14.
24 órás CSAPADÉKELOSZLÁS
1982. V. 13. 7h -tól V. 14. 7h -ig.
SOPRON
GYŐR
BUDAPEST
MISKOLC
NYÍREGYHÁZA
KÉKESTETŐ
DEBRECEN
PAPA
SZOMBATHELY
SZENTGOTTHÁRD
ZALAEGERSZEG
KESZTHELY
SIÓFOK
NAGYKANIZSA
PAKS
KECSKEMÉT
BÉKÉSCSABA
SZEGED
BAJA
PÉCS
SZOLNOK
ESŐ NEM VOLT
Szintvonalak:
200, 300 és 500 m
A GÖRBE VONALAK AZ IZOHIÉTÁK – AZOKAT A HELYEKET KÖTIK ÖSSZE,
AHOL A CSAPADÉK MENNYISÉGE EGYENLŐ VOLT
RADIÁCIÓS MINIMUM
1982. V. 14.
NAPFÉNYTARTAM
1982. V. 13.
19

82. V. 14 07 h-ig az utolsó 24 óra adatai						Előző nap napos órái
állomás	csapadék (mm)		max. hőmérséklet	min. hőmérséklet	rad. min.	
Győr	.	⌓	20	8	4	13
Kapuvár	.	⌓	18	7	3	12
Mosonmagyaróvár	.	⌓	19	8	6	13
Rajka	.		20	7	4	
Sopron	.		19	9	7	12
Sopronhorpács	.	⌓	19	8	4	13
Káld	.		18	9	7	
Körmend	.		19	8	4	
Szentgotthárd	.	⌓	17	6	5	11
Szombathely	.	⌓	18	7	5	13
Lenti	.	=	19	5	4	
Letenye	.	⌓	20	6	3	
Nagykanizsa	.	⌓	19	4	2	8
Zalaegerszeg	.	⌓	18	5	4	12
Farkasgyepű	.	⌓	18	6	4	
Keszthely	.	⌓	19	8	6	11
Mencshely	.	⌓	17	8	4	10
Pápa	.	⌓	18	5	3	13
Sümeg	.	⌓	20	7	6	
Tihany	.		20	14	11	
Veszprém	.		19	11	9	
Zirc	.		17	5	2	
Fonyód	.		20	9	7	
Homokszt. györgy	.	⌓	19	7	1	7
Kaposvár	.	⌓	19	9	8	
Marcali	.	⌓	21	8	6	
Siófok	.		20	11	10	13
Somogyszob	.	⌓	19	6	3	
Tab	.		20	6	4	
Bábolna	.		20	6	3	
Esztergom	.	⌓	20	4	3	
Kisbér	.	⌓	20	6	4	
Komárom	.		21	8	5	
Tatabánya	.	⌓	20	5	5	
Alcsútdoboz	.	⌓	22	6	3	
Dunaújváros	.		20	6	4	
Martonvásár	.		20	7	5	12
Mór	.	⌓	19	5	3	
Nagyhörcsökp.	.	⌓	21	6	6	
Szabadbattyán	.	=	21	11	9	
Iregszemcse	.	⌓	20	8	5	10
Lengyel	.		20	7	2	
Paks	.		20	9	4	9
Szekszárd	.	≡	21	12	10	
Árpádtető	.		17	9	6	
Mohács	–		–	–	–	
Pécs	.		20	8	5	10
Siklós	.		22	9	5	
Szigetvár	.	⌓	21	12	12	
Budaörs	.	⌓	19	6	3	
Bp. Lőrinc	.	⌓	20	10	4	10
Bp. Met. Int.	.	⌓	21	9	6	12
Bp. Szab. hegy	.		17	11	7	
Cegléd	.	⌓	22	7	4	11
Dobogókő	–		–	–	–	
Gödöllő	.	⌓	19	8	4	12
Királyrét	–		–	–	–	
Monor	.	⌓	21	8	6	
Nagykáta	.		22	7	6	
Szentendre	.		21	7	7	

82. V. 14. 07 h-ig az utolsó 24 óra adatai						Előző nap napos órái
állomás	csapadék (mm)		max. hőmérséklet	min. hőmérséklet	rad. min.	
Vác	.	⌓	24	5	4	
Vámosmikola	.	⌓	20	5	3	12
Baja	.	⌓	21	9	8	12
Bácsalmás	.		22	8	6	
Izsák	.		22	7	5	
Kalocsa	.	⌓	20	6	2	13
Kecskemét	.	⌓	20	6	2	11
Kiskunfélegyháza	.		21	7	5	
Kiskunhalas	.	⌓	21	9	7	
Kunszentmiklós	.		22	7	6	
Tiszakécske	.	⌓	22	7	1	
Balassagyarmat	.	⌓	20	5	3	
Romhány	.	⌓	21	4	3	
Salgótarján	.		21	8	6	
Eger	.		20	7	5	13
Galyatető	.		17	8	2	
Gyöngyös	.		21	7	4	
Kékestető	.	⌓	14	6	4	13
Kompolt	.		21	7	4	12
Lőrinci	.	⌓	20	4	0	
Poroszló	.		20	8	4	
Jászapáti	.	⌓	21	8	6	
Jászberény	.	⌓	22	6	3	
Karcag	–		–	–	–	
Szolnok	.		21	8	6	12
Tiszaroff	.	=	21	8	5	
Túrkeve	.	⌓	21	8	4	12
Kistelek	.		22	6	5	
Makó	.	⌓	22	7	5	
Szeged	.		21	7	5	12
Szentes	.		22	7	5	
Borsodnádasd	.	⌓	20	4	1	
Füged	.	=	19	4	3	
Hidasnémeti	.		21	5	3	
Jósvafő	.	⌓	19	7	4	13
Lillafüred	.		20	6	5	
Miskolc	.	=	21	5	3	–
Putnok	.	⌓	21	4	3	
Sárospatak	.		18	8	4	13
Szendrőlád	.	⌓	23	4	4	
Tokaj	.		20	8	8	
Kisvárda	.		21	7	4	13
Mátészalka	.		22	8	7	
Nyíregyháza	.		20	7	2	13
Nyírlugos	.	=	22	6	5	
Pátyod	.	⌓	23	6	5	
Tiszabecs	.	⌓	21	9	9	
Vásárosnamény	.	⌓	20	7	6	
Záhony	.	⌓	21	6	6	
Berettyóújfalu	.	⌓	20	8	5	
Debrecen	.		20	11	9	13
Hajdúdorog	.		20	9	8	
Hortobágy	.		21	7	6	
Körösszakál	.	⌓	22	7	5	
Polgár	.		21	9	5	
Békéscsaba	.	⌓	20	5	4	13
Mezőhegyes	.	⌓	21	8	6	12
Orosháza	.	⌓	21	8	7	11
Szarvas	.		20	8	3	13
Szeghalom	.		20	7	5	

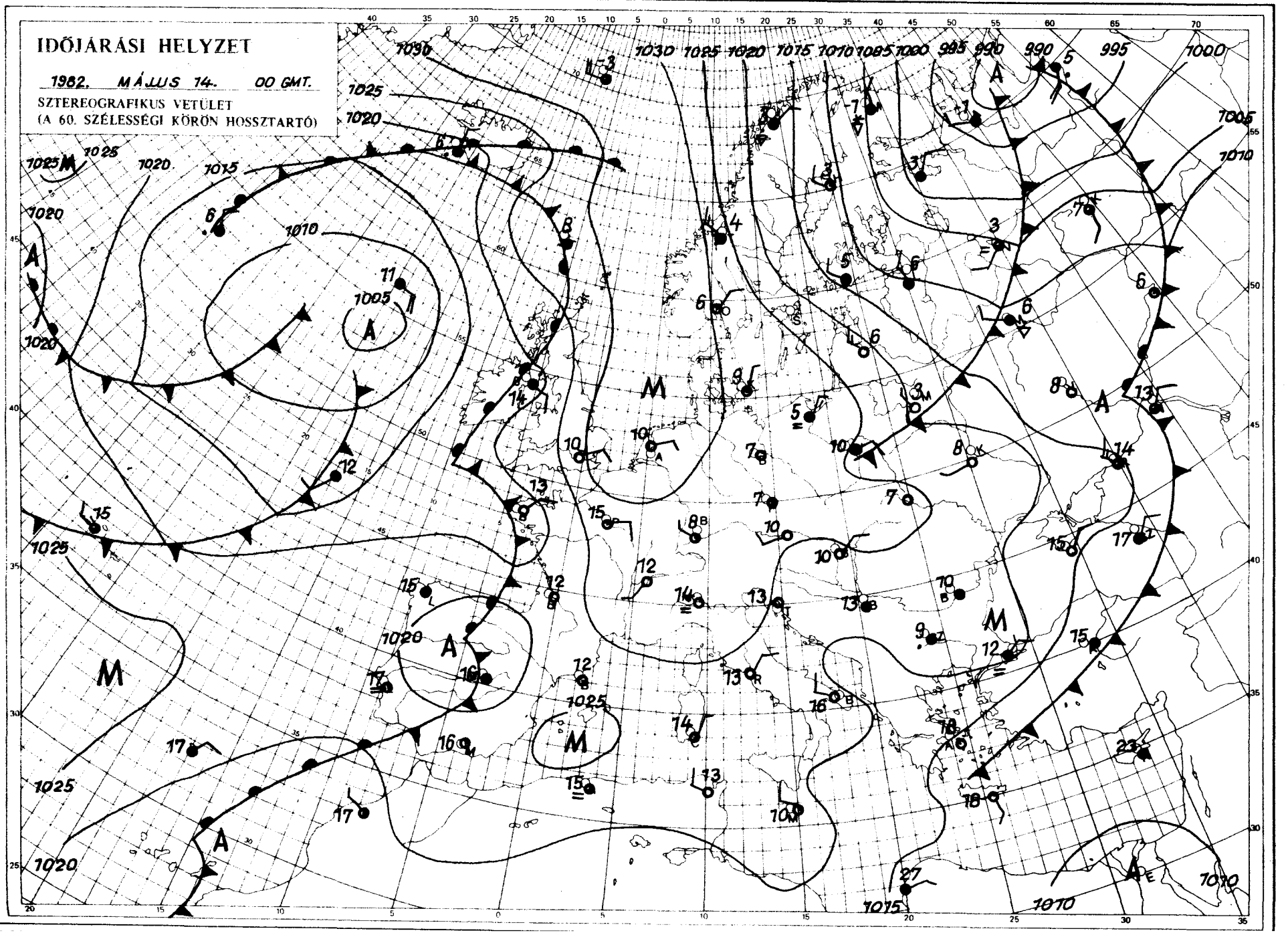

KIADJA: ORSZÁGOS METEOROLÓGIAI SZOLGÁLAT
Készíti: Központi Előrejelző Intézet Analízis- és Rövidtávú Prognózis Központja — T.: 273-018
Megjelenik naponként
Évi előfizetési díja: 1760,- Ft. — Megrendelhető: 1024 Budapest, II., Kitaibel Pál u. 1. — T.: 353-500
Kiadásért felel: az OMSZ elnöke — Szerkesztéért felel: a KEI igazgatója

IDŐJÁRÁSI NAPIJELENTÉS

ЕЖЕДНЕВНЫЙ МЕТЕОРОЛОГИЧЕСКИЙ БЮЛЛЕТЕНЬ · DAILY WEATHER REPORT
BULLETIN QUOTIDIEN DE TEMPS · TÄGLICHER WETTERBERICHT

95. évfolyam 135. szám + Budapest + 1982. május 15. szombat

Az időjárási helyzet és a várható időjárás:

Az Atlanti-óceán felől áramló léghullámok utját a Brit-szigeteken, valamint a kontinens nyugati partvidékén felhősödés, eső, zápor és sokszor erős szél jelzi. Hasonlóan változékony, csapadékos idő van a Szovjetunió északi vidékein, továbbá a Skandináv-félsziget egy részén. A hőmérséklet csúcsértéke a sarki, hideg levegővel elárasztott területen általában 5-8 fokkal elmarad a sokéves átlagtól. A felhőátvonulásokat záporeső, helyenként hózápor kiséri. Az Északi-tengertől Közép-Európán át egészen a Földközi-tenger medencéjéig magas nyomású légköri képződmény húzódik. A benne kialakult szárító hatású, lassú, leszálló légáramlat hatására napközben csupán kevés gomolyfelhő képződik, túlnyomóan napos, száraz, nyárias meleg idő van.

Pénteken hazánkban is országszerte napos, meleg idő volt. Az északi szél néhányszor megerősodött. A hőmérséklet a délutáni órákban az ország nagy részén 19 és 24 fok között alakult. Szombat hajnalra pedig általában 4 és 11 fokig hült le a levegő. Ma délelőtt folytatódott a derült, napsütéses időjárás. A hőmérséklet 11 órakor az országban 15 és 18 fok között volt.

Ma 12 órakor Budapesten a hőmérséklet 18 fok, a tengerszintre átszámitott légnyomás 1022 mbar, alig változik.

A Balaton vizének hőmérséklete 11 órakor Siófoknál 15 fok volt.

Várható időjárás az ország területén vasárnap estig:

Folytatódik a derült, száraz idő.
A délnyugati szél napközben időnként megélénkül.

Várható legalacsonyabb éjszakai hőmérséklet 5 és 10 fok között,
legmagasabb nappali hőmérséklet vasárnap 25 fok körül várható.

Török Dénes s.k.

A hőmérséklet napi középértéke és eltérése a 100 évi átlagtól /Budapest belterületén/:

1982. V. 15. 17,4°C, +1,4°C.

1871 óta ezen a napon Budapesten előfordult:

legmagasabb hőmérséklet 32,0°C /1969/
legalacsonyabb hőmérséklet 2,3°C /1927/

82.400.

LEGMAGASABB HŐMÉRSÉKLET

1982. V. 14.

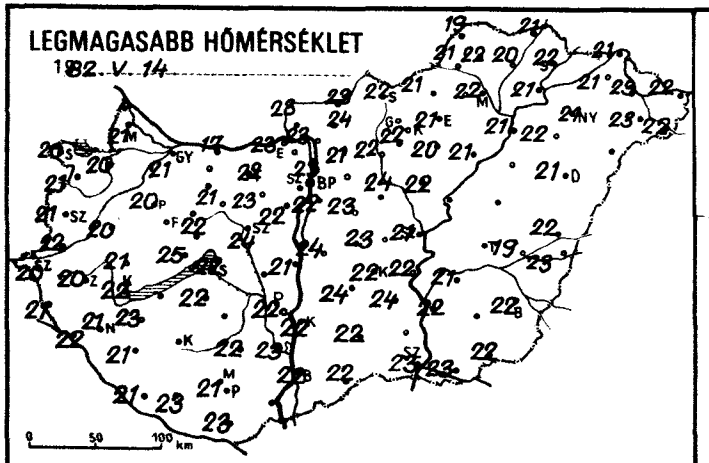

LEGALACSONYABB HŐMÉRSÉKLET

1982. V. 15.

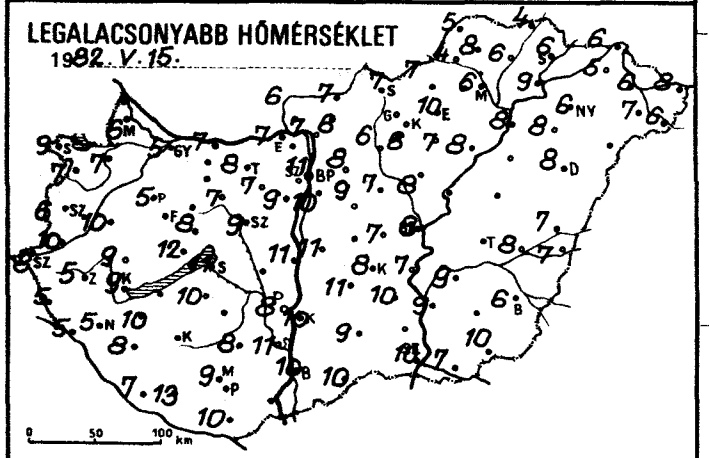

24 órás CSAPADÉKELOSZLÁS

1982. V. 14. 7h -tól V. 15. 7h -ig.

RADIÁCIÓS MINIMUM

1982. V. 15.

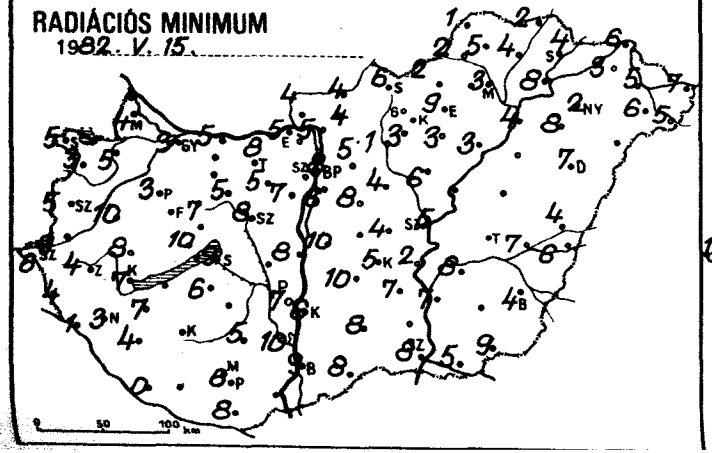

NAPFÉNYTARTAM

1982. V. 14.

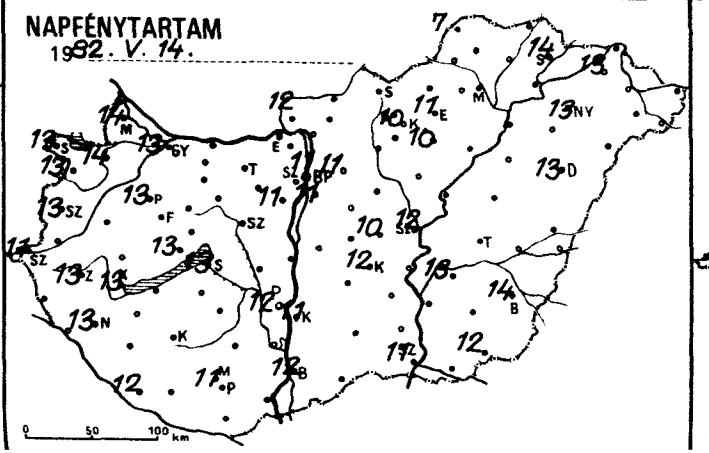

19

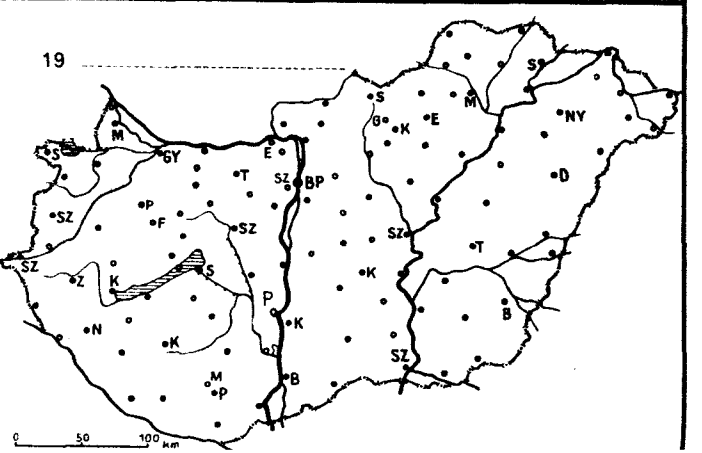

1982. V. 15-07 h-ig az utolsó 24 óra adatai						Előző nap napos órái
állomás	csapadék (mm)		max. hőmérséklet	min. hőmérséklet	rad. min.	
Győr	.	⌒	21	5	3	13
Kapuvár	.	⌒	20	7	5	14
Mosonmagyaróvár	.	⌒	21	6	4	14
Rajka	–		–	–	–	
Sopron	.		20	9	5	13
Sopronhorpács	.	⌒	21	7	3	13
Káld	.		20	10	10	
Körmend	.		22	5	4	
Szentgotthárd	.	⌒	20	8	6	11
Szombathely	.	⌒	21	6	5	13
Lenti	.		21	5	4	
Letenye	.		22	5	1	
Nagykanizsa	.		21	5	3	13
Zalaegerszeg	.	⌒	20	5	4	13
Farkasgyepű	–		–	–	–	
Keszthely	.	⌒	22	9	7	13
Mencshely	.	⌒	20	8	5	13
Pápa	.	⌒	20	5	3	13
Sümeg	.	⌒	21	9	8	
Tihany	.		25	12	10	
Veszprém	.		22	8	7	
Zirc	.	⌒	19	5	2	
Fonyód	–		–	–	–	
Homokszt. györgy	.	⌒	21	7	0	12
Kaposvár	–		–	–	–	
Marcali	.	⌒	23	10	7	
Siófok	.		22	11	9	13
Somogyszob	.	⌒	21	8	4	
Tab	.	⌒	22	10	6	
Bábolna	–		–	–	–	
Esztergom	.		23	7	5	
Kisbér	–		–	–	–	
Komárom	.	⌒	17	7	5	
Tatabánya	.	⌒	22	8	8	
Alcsútdoboz	.	⌒	23	7	5	
Dunaújváros	.		21	11	8	
Martonvásár	.		22	9	7	11
Mór	.	⌒	21	7	5	
Nagyhörcsökp.	–		–	–	–	
Szabadbattyán	.	–	24	9	8	
Iregszemcse	–		–	–	–	–
Lengyel	.		22	8	5	
Paks	.		22	8	7	12
Szekszárd	.	–	23	11	10	
Árpádtető	.		18	9	7	
Mohács	–		–	–	–	
Pécs	.		21	9	6	11
Siklós	.		23	10	8	
Szigetvár	.	⌒	23	13	–	
Budaörs	.	⌒	22	9	6	
Bp. Lőrinc	.	⌒	22	10	6	11
Bp. Met. Int.	.		23	11	8	11
Bp. Szab. hegy	.		19	10	6	
Cegléd	.	⌒	23	7	4	10
Dobogókő	–		–	–	–	
Gödöllő	.		21	8	5	11
Királyrét	–		–	–	–	
Monor	.	⌒	23	9	8	
Nagykáta	.	⌒	24	7	6	
Szentendre	.		24	9	9	

1982. V. 15-07 h-ig az utolsó 24 óra adatai						Előző nap napos órái
állomás	csapadék (mm)		max. hőmérséklet	min. hőmérséklet	rad. min.	
Vác	.	⌒	23	7	5	
Vámosmikola	.	⌒	23	6	4	12
Baja	.		22	10	9	12
Bácsalmás	.		22	10	8	
Izsák	.		24	11	10	
Kalocsa	.		22	10	6	11
Kecskemét	.		22	8	5	12
Kiskunfélegyháza	.		24	10	7	
Kiskunhalas	.	⌒	22	9	8	
Kunszentmiklós	.		24	11	10	
Tiszakécske	.		22	7	2	
Balassagyarmat	.	⌒	23	7	4	
Romhány	.		24	6	4	
Salgótarján	.		22	7	6	
Eger	.		21	10	9	11
Galyatető	.	⌒	19	6	3	
Gyöngyös	.		22	6	3	
Kékestető	.	⌒	15	5	3	10
Kompolt	.		20	7	3	10
Lőrinci	.	⌒	22	6	1	
Poroszló	.		21	8	3	
Jászapáti	.	⌒	22	8	6	
Jászberény	.	⌒	22	7	3	
Karcag	–		–	–	–	
Szolnok	.		21	8	5	12
Tiszaroff	–		–	–	–	
Túrkeve	–		–	–	–	–
Kistelek	–		–	–	–	
Makó	.		23	7	5	
Szeged	.		23	10	8	11
Szentes	.		22	9	7	
Borsodnádasd	.	⌒	21	7	2	
Füged	.		20	6	4	
Hidasnémeti	.		21	4	2	
Jósvafő	.	⌒	19	5	1	7
Lillafüred	.		20	5	4	
Miskolc	.		22	6	3	
Putnok	.	⌒	21	4	2	
Sárospatak	.		22	6	4	14
Szendrőlád	.		22	8	5	
Tokaj	.		21	9	8	
Kisvárda	.		21	5	3	13
Mátészalka	.	⌒	23	7	6	
Nyíregyháza	.		21	6	2	13
Nyírlugos	–		–	–	–	
Pátyod	.	⌒	22	6	5	
Tiszabecs	.	⌒	22	8	7	
Vásárosnamény	.	⌒	23	6	5	
Záhony	.	⌒	21	6	6	
Berettyóújfalu	.		22	7	4	
Debrecen	.		21	8	7	13
Hajdúdorog	.		22	8	8	
Hortobágy	–		–	–	–	
Körösszakál	.	⌒	23	7	6	
Polgár	.		21	8	4	
Békéscsaba	.	⌒	22	6	4	14
Mezőhegyes	.		22	10	9	12
Orosháza	–		–	–	–	–
Szarvas	.		21	9	8	13
Szeghalom	.		19	8	7	

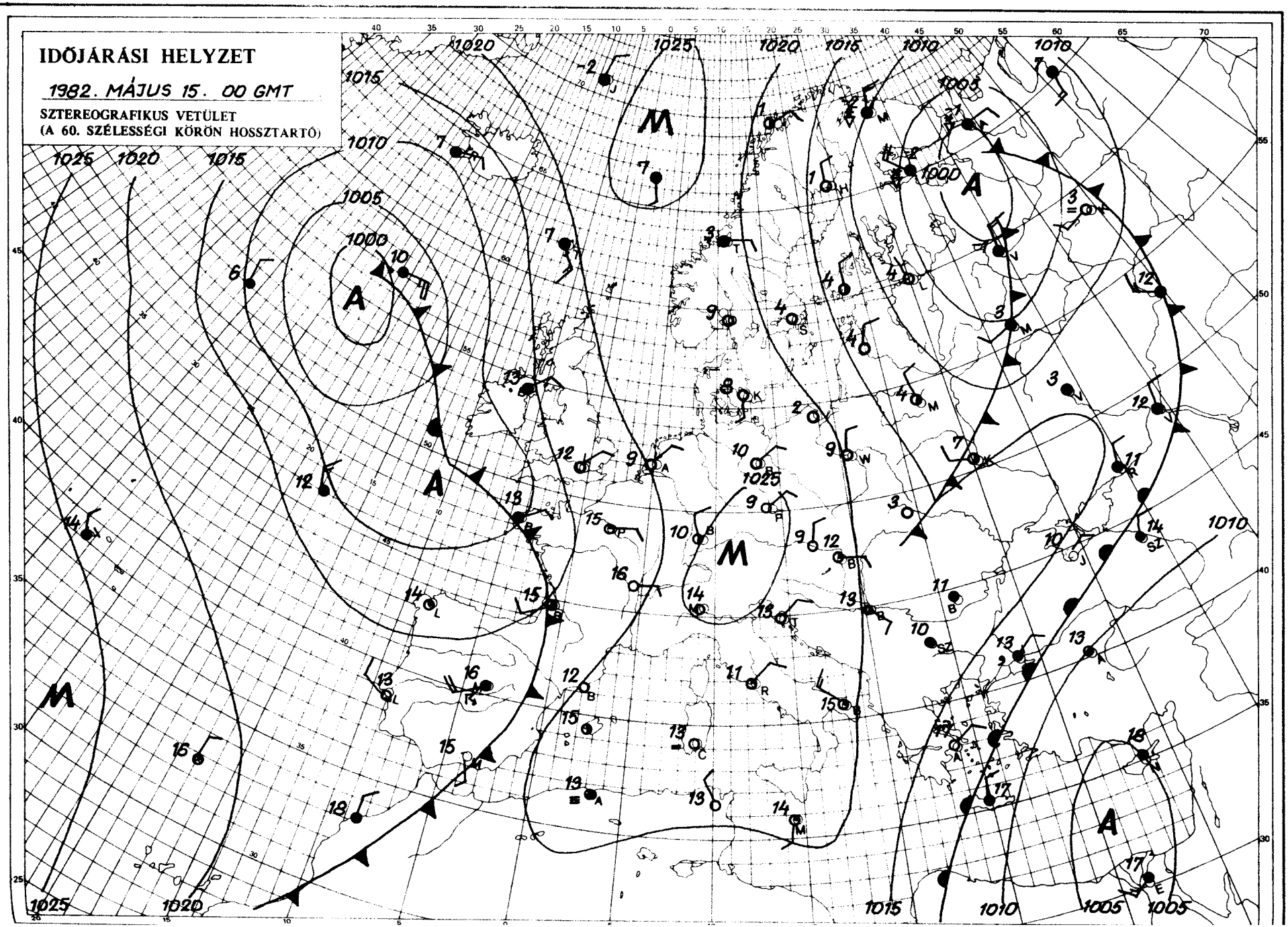

KIADJA: ORSZÁGOS METEOROLÓGIAI SZOLGÁLAT
Készíti: Központi Előrejelző Intézet Analízis- és Rövidtávú Prognózis Központja – T.: 273-018
Megjelenik naponként
Évi előfizetési díja: 1760,- Ft. – Megrendelhető: 1024 Budapest, II., Kitaibel Pál u. 1. – T.: 353-500
Kiadásért felel: az OMSZ elnöke – Szerkesztéséért felel: a KEI igazgatója

IDŐJÁRÁSI NAPIJELENTÉS

ЕЖЕДНЕВНЫЙ МЕТЕОРОЛОГИЧЕСКИЙ БЮЛЛЕТЕНЬ · DAILY WEATHER REPORT
BULLETIN QUOTIDIEN DE TEMPS · TÄGLICHER WETTERBERICHT

95. évfolyam 136. szám. + Budapest + 1982. május 16. vasárnap

Az időjárási helyzet és a várható időjárás:

Az évszakhoz képest hideg légtömegek továbbra is a Szovjetunió európai területére érkeznek. Vonulásukat több helyen havazás, hózápor jelzi. A hőmérséklet csúcsértéke több helyen nem éri el a 10 fokot sem. A hüvösebb óceáni léghullámok Nyugat-Északnyugat-Európa egy részén változékony, szeles, helyenként csapadékos időjárást okoznak. Európa középső részén továbbra is magas nyomású légköri képződmény helyezkedik el. Igy ott általában kevés a felhő, napos, száraz az idő. Hétfő estig a Kárpát-medence időjárásában sem várható nagyobb változás.

Hazánkban szombaton általában kevés felhő, száraz idő volt. Országszerte 10, 14 órán át sütött a nap. A hőmérséklet napközben 20, 24 fokig emelkedett. A szél helyenként megélénkült. Vasárnap hajnalra szeszélyes területi eloszlásban 4, 12 fokig hült le a levegő. Ma délelőtt is folytatódott a napos, száraz idő. A hőmérséklet 11 órakor az ország területén általában 18, 22 fok között váltakozott.

Ma 12 órakor Budapesten a hőmérséklet 20 fok, a tengerszintre átszámitott légnyomás 1019 mbar, gyengén süllyed.

A Balaton vizének hőmérséklete ma 12 órakor Siófoknál 16 fok volt.

Várható időjárás hétfő estig:

Az ország nagy részén folytatódik a túlnyomóan derült, száraz idő. Hétfőn a nyugati országrészben egy-két helyen futó zápor előfordult. A déli, délnyugati szél elsősorban a Dunántúlon időnként megélénkül. Várható legalacsonyabb éjszakai hőmérséklet: 8, 13, legmagasabb nappali hőmérséklet hétfőn: 24, 29 fok között várható.

Vadkerti Ferenc s.k.

A hőmérséklet napi középértéke és eltérése a 100 évi átlagtól /Budapest belterületén/:

1982. V. 15.	17,0°C	+0,4°C

1871 óta ezen a napon Budapesten előfordult

legmagasabb hőmérséklet:	32,6°C /1958/,
legalacsonyabb hőmérséklet:	3,4°C /1928/.

82.401.

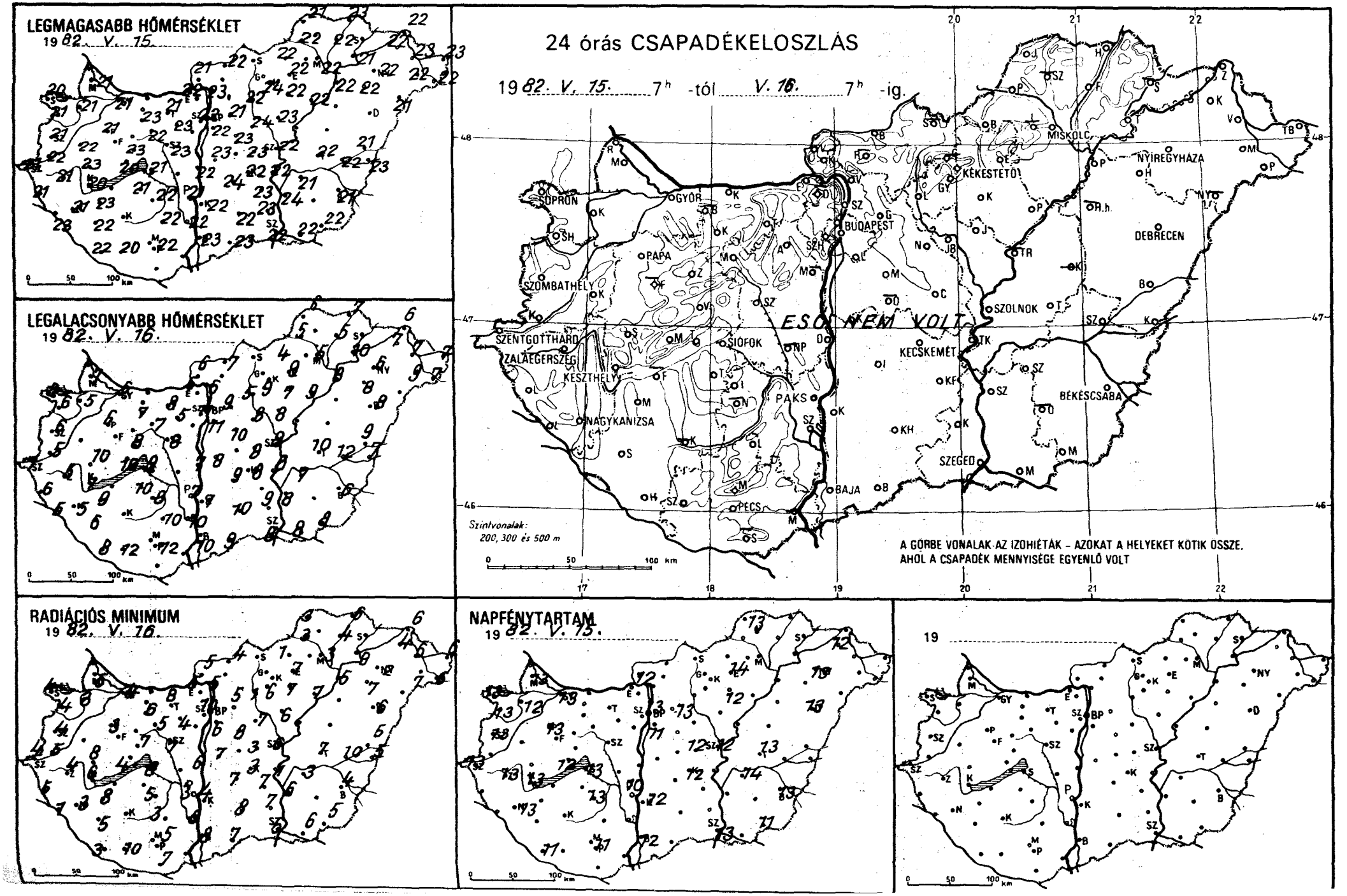
LEGMAGASABB HŐMÉRSÉKLET
19 82. V. 15.
LEGALACSONYABB HŐMÉRSÉKLET
19 82. V. 16.
24 órás CSAPADÉKELOSZLÁS
19 82. V. 15. 7h -tól V. 16. 7h -ig.
ESŐ NEM VOLT
SOPRON
GYŐR
BUDAPEST
MISKOLC
NYÍREGYHÁZA
KÉKESTETŐ
DEBRECEN
SZOMBATHELY
PAPA
SZOLNOK
SZENTGOTTHÁRD
ZALAEGERSZEG
KESZTHELY
SIÓFOK
KECSKEMÉT
NAGYKANIZSA
PAKS
BÉKÉSCSABA
SZEGED
BAJA
PÉCS
Szintvonalak:
200, 300 és 500 m
A GÖRBE VONALAK AZ IZOHIÉTÁK – AZOKAT A HELYEKET KÖTIK ÖSSZE, AHOL A CSAPADÉK MENNYISÉGE EGYENLŐ VOLT
RADIÁCIÓS MINIMUM
19 82. V. 16.
NAPFÉNYTARTAM
19 82. V. 15.
19

88.V.16.07 h-ig az utolsó 24 óra adatai						Előző nap napos órái
állomás	csapadék (mm)		max. hőmérséklet	min. hőmérséklet	rad. min.	
Győr	•	⌐	21	6	4	13
Kapuvár	•	⌐	21	5	3	12
Mosonmagyaróvár	•	⌐	21	7	5	13
Rajka	–		–	–	–	
Sopron	•		20	8	4	13
Sopronhorpács	•	⌐	21	6	4	13
Káld	•		22	7	6	
Körmend	•		22	5	5	
Szentgotthárd	•	⌐	21	7	4	13
Szombathely	•	⌐	21	6	4	13
Lenti	•		21	6	5	
Letenye	•	⌐	23	5	1	
Nagykanizsa	•	⌐	21	5	3	13
Zalaegerszeg	•	⌐	21	5	4	13
Farkasgyepű	–		–	–	–	
Keszthely	•	⌐	20	7	6	13
Mencshely	•	⌐	20	10	4	12
Pápa	•	⌐	21	6	3	13
Sümeg	•		23	10	8	
Tihany	•		23	15	13	
Veszprém	•		23	8	7	
Zirc	•	⌐	20	5	3	
Fonyód	–		–	–	–	
Homokszt. györgy	•	⌐	22	8	3	11
Kaposvár	–		–	–	–	
Marcali	•	⌐	23	9	8	
Siófok	•	⌐	21	9	8	13
Somogyszob	•	⌐	22	6	5	
Tab	•	⌐	21	10	5	
Bábolna	–		–	–	–	
Esztergom	•		22	6	5	
Kisbér	•	⌐	23	7	6	
Komárom	–		–	–	–	
Tatabánya	•	⌐	21	8	8	
Alcsútdoboz	•	⌐	23	5	4	
Dunaújváros	•		22	7	6	
Martonvásár	–		–	–	–	
Mór	•	⌐	22	7	5	
Nagyhörcsökp.	–		–	–	–	
Szabadbattyán	•	=	23	8	7	
Iregszemcse	•	⌐	22	8	3	13
Lengyel	•		22	10	5	
Paks	•	⌐	21	7	3	10
Szekszárd	•	=	22	10	8	
Árpádtető	•		19	12	7	
Mohács	–		–	–	–	
Pécs	•		22	12	7	11
Siklós	–		–	–	–	
Szigetvár	•	⌐	25	12	10	
Budaörs	•	⌐	21	7	4	
Bp. Lőrinc	•	⌐	22	11	6	11
Bp. Met. Int.	•		22	11	10	13
Bp. Szab. hegy	•		17	10	6	
Cegléd	•	⌐	23	8	3	12
Dobogókő	–		–	–	–	
Gödöllő	•		21	9	5	13
Királyrét	–		–	–	–	
Monor	•	⌐	23	10	8	
Nagykáta	•	⌐	24	8	7	
Szentendre	•		23	9	8	

88.V.16.07 h-ig az utolsó 24 óra adatai						Előző nap napos órái
állomás	csapadék (mm)		max. hőmérséklet	min. hőmérséklet	rad. min.	
Vác	•	⌐	23	6	5	
Vámosmikola	•	⌐	21	6	5	12
Baja	•	⌐	23	10	8	12
Bácsalmás	•		23	9	7	
Izsák	•		24	9	7	
Kalocsa	•	⌐	22	7	4	12
Kecskemét	•	⌐	22	8	3	12
Kiskunfélegyháza	•		23	10	7	
Kiskunhalas	•	⌐	22	10	8	
Kunszentmiklós	•		23	8	7	
Tiszakécske	•		22	6	1	
Balassagyarmat	•	⌐	22	7	4	
Romhány	–		–	–	–	
Salgótarján	–		–	–	–	
Eger	•		22	9	7	14
Galyatető	–		–	–	–	
Gyöngyös	•		24	9	6	
Kékestető	•		16	6	6	13
Kompolt	•		22	7	7	12
Lőrinci	•	⌐	22	5	5	
Poroszló	•		21	9	7	
Jászapáti	•	⌐	23	8	6	
Jászberény	•	⌐	22	7	4	
Karcag	–		–	–	–	
Szolnok	•	⌐	22	9	6	12
Tiszaroff	–		–	–	–	
Túrkeve	•		22	10	7	13
Kistelek	•		23	9	7	
Makó	•	⌐	22	8	6	
Szeged	•		22	8	6	13
Szentes	•		24	8	6	
Borsodnádasd	•	⌐	22	4	1	
Füged	•		22	5	4	
Hidasnémeti	•		23	7	6	
Jósvafő	•	⌐	21	6	3	13
Lillafüred	•		21	6	5	
Miskolc	•		22	5	3	–
Putnok	•	⌐	23	5	3	
Sárospatak	–		–	–	–	
Szendrőlád	–		–	–	–	
Tokaj	•		21	10	9	
Kisvárda	•		22	7	4	12
Mátészalka	•		22	9	7	
Nyíregyháza	•		22	6	2	13
Nyírlugos	–		–	–	–	
Pátyod	•	⌐	22	7	6	
Tiszabecs	•	⌐	23	7	6	
Vásárosnamény	•	⌐	23	7	6	
Záhony	•	⌐	22	6	6	
Berettyóújfalu	•	⌐	21	9	5	
Debrecen	•		21	8	6	13
Hajdúdorog	•		22	8	7	
Hortobágy	–		–	–	–	
Körösszakál	•	⌐	23	7	5	
Polgár	•		22	8	5	
Békéscsaba	•	⌐	21	6	4	13
Mezőhegyes	•		22	8	5	11
Orosháza	–		–	–	–	
Szarvas	•		21	7	3	14
Szeghalom	•		22	12	10	

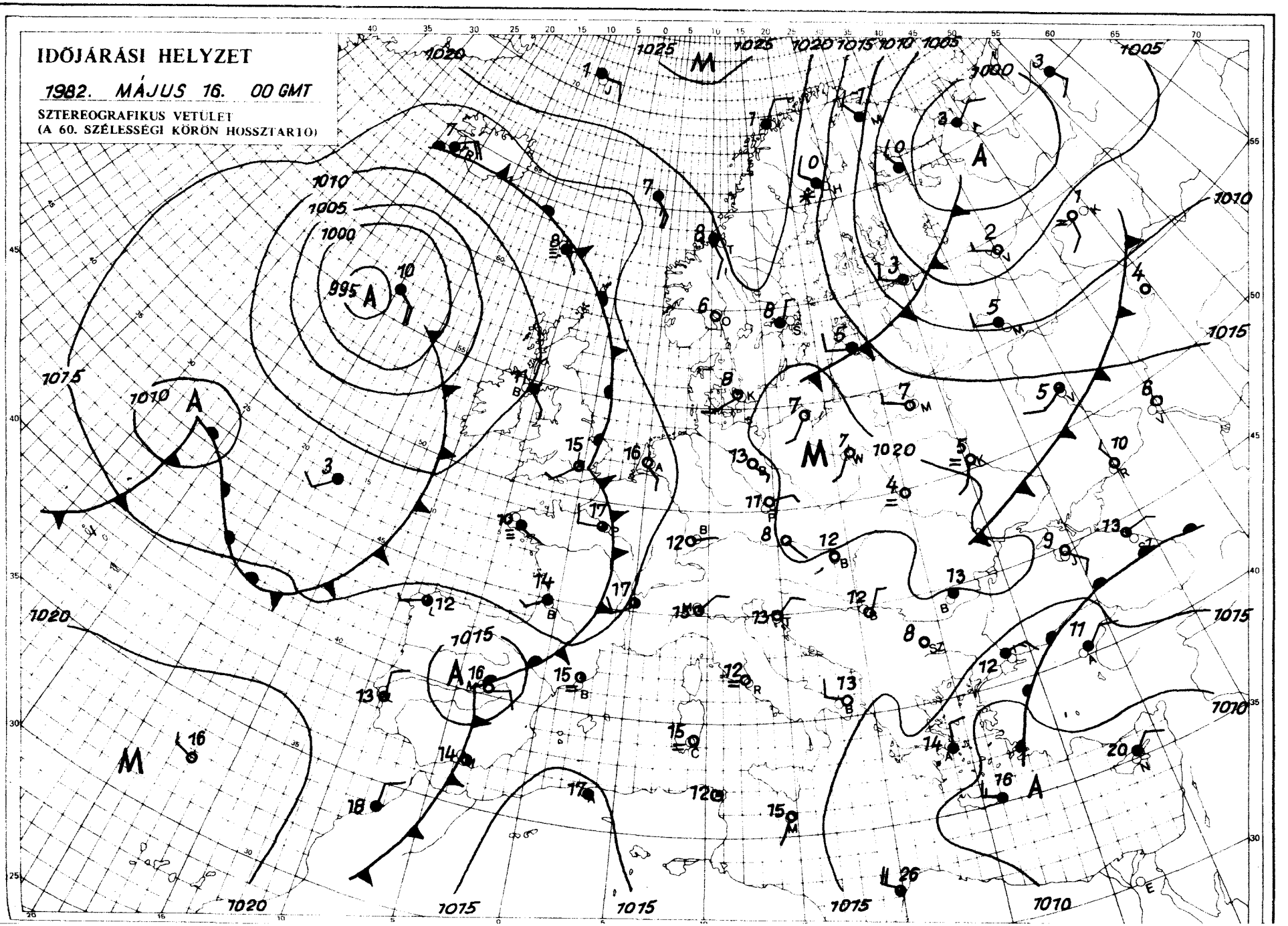

KIADJA: ORSZÁGOS METEOROLÓGIAI SZOLGÁLAT
Készíti: Központi Előrejelző Intézet Analízis- és Rövidtávú Prognózis Központja – T.: 273-018
Megjelenik naponként
Évi előfizetési díja: 1760,- Ft. – Megrendelhető: 1024 Budapest, II., Kitaibel Pál u. 1. – T.: 353-500
Kiadásért felel: az OMSZ elnöke – Szerkesztésért felel: a KEI igazgatója

IDŐJÁRÁSI NAPIJELENTÉS

ЕЖЕДНЕВНЫЙ МЕТЕОРОЛОГИЧЕСКИЙ БЮЛЛЕТЕНЬ · DAILY WEATHER REPORT
BULLETIN QUOTIDIEN DE TEMPS · TÄGLICHER WETTERBERICHT

95. évfolyam 137. szám. + Budapest + 1982. május 17. hétfő

Az időjárási helyzet és a várható időjárás:

Észak-Északkelet-Európa nagy részén, valamint Kis-Ázsia területén az évszakhoz képest hideg levegő hatására erősen felhős az ég, több helyen esik az eső, zápor, helyenként nózáporok is keletkeznek. A hüvösebb óceáni léghullámok egyelőre még csak Délnyugat-Nyugat-Európában változékony, szeles, szórványosan esős időjárást okoznak. Közép-Európa fölött továbbra is magas nyomású légköri képződmény található, igy ezeken a területeken gyengék a légmozgások, jobbára derült, száraz az idő.

Hazánkban vasárnap napos, száraz idő volt. A szél is csak kissé élénkült meg. A hőmérséklet csúcsértéke általában 22, 26 fok között alakult. Hétfő hajnalra az északkeleti megyékben 5, 9, máshol 6, 13 fokig hült le a levegő. Ma délelőtt továbbra is derült, napos maradt az idő. A hőmérséklet 11 órára már 21, 24 fokig emelkedett.

Ma 12 órakor Budapesten a hőmérséklet 24 fok, a tengerszintre átszámitott légnyomás 1019 mbar, alig változik.

A Balaton vizének hőmérséklete ma 12 órakor Siófoknál 16 fok volt.

Várható időjárás kedd estig:

Csak néha nő meg a gomolyfelhőzet, és holnap 1-1 futó zápor is kialakulhat. A délnyugati, déli szél a Dunántúlon helyenként megélénkül.
Várható legalacsonyabb éjszakai hőmérséklet: 7 és 12,
legmagasabb nappali hőmérséklet kedden: 24 és 29 fok között várható.

Pálmási Judit s.k.

TÁVOLABBI KILÁTÁSOK SZERDÁTÓL-SZOMBATIG:

A hét közepén még folytatódik a meleg idő, legfeljebb átfutó záporok zavarják meg a többórás napsütést. A hét vége felé időnként borultságig növekszik a felhőzet, és már egyre több helyen várható záporeső, eső, helyenként zivatar is előfordulhat.
Legalacsonyabb hajnali hőmérséklet: eleinte +6, 11, majd +9, +14 fok között.
Legmagasabb nappali hőmérséklet: eleinte 23, 28, majd 19, 24 fok között.
Jelentős mennyiségü /legalább 5 mm/ csapadék az ország területének 40 százalékán várható az időszak második felében.

KÖZÉPTÁVÚ ELŐREJELZŐ OSZTÁLY

A hőmérséklet napi középértéke és eltérése a 100 évi átlagtól /Budapest belterületén/:

1982. V. 16.	19,1°C	+2,4°C

1871 óta ezen a napon Budapesten előfordult

legmagasabb hőmérséklet:	31,4°C /1969/,
legalacsonyabb hőmérséklet:	2,0°C /1885/.

82.402.

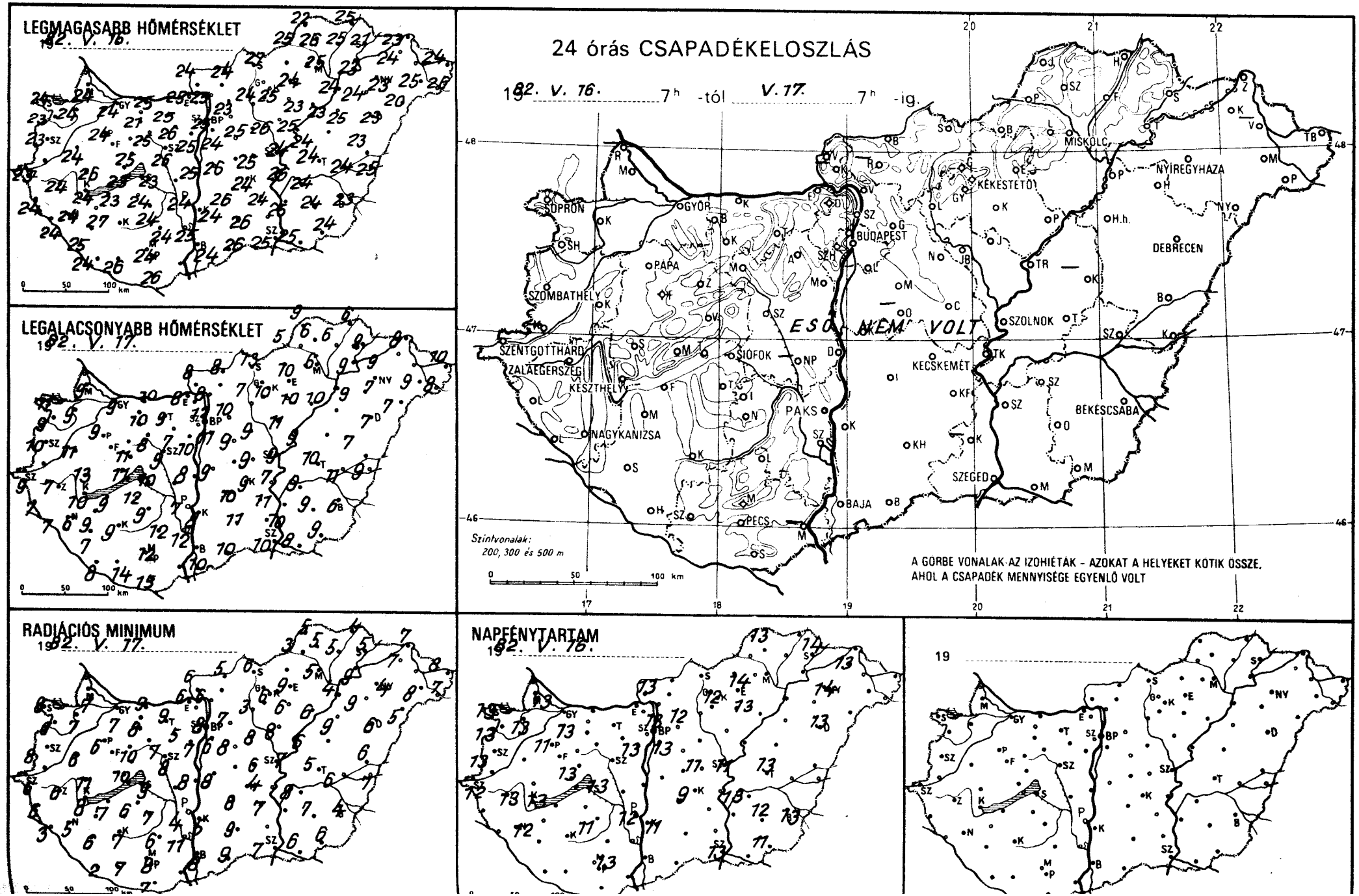
LEGMAGASABB HŐMÉRSÉKLET
1982. V. 16.
LEGALACSONYABB HŐMÉRSÉKLET
1982. V. 17.
24 órás CSAPADÉKELOSZLÁS
1982. V. 16. 7h -tól V. 17. 7h -ig.
ESŐ NEM VOLT
SOPRON
GYŐR
BUDAPEST
MISKOLC
NYÍREGYHÁZA
KÉKESTETŐ
DEBRECEN
SZOMBATHELY
PAPA
SZENTGOTTHÁRD
ZALAEGERSZEG
KESZTHELY
SIÓFOK
KECSKEMÉT
SZOLNOK
NAGYKANIZSA
PAKS
BÉKÉSCSABA
SZEGED
BAJA
PÉCS
Szintvonalak:
200, 300 és 500 m
A GÖRBE VONALAK AZ IZOHIÉTÁK - AZOKAT A HELYEKET KÖTIK ÖSSZE,
AHOL A CSAPADÉK MENNYISÉGE EGYENLŐ VOLT
RADIÁCIÓS MINIMUM
1982. V. 17.
NAPFÉNYTARTAM
1982. V. 16.
19

19 82.V.17. 07 h-ig az utolsó 24 óra adatai						Előző nap napos órái
állomás	csapadék (mm)		max. hőmérséklet	min. hőmérséklet	rad. min.	
Győr	.	☁	24	9	7	13
Kapuvár	.	☁	24	9	7	13
Mosonmagyaróvár	.	☁	24	9	7	13
Rajka	–		–	–	–	
Sopron	.	☁	24	11	8	13
Sopronhorpács	.	☁	23	9	6	13
Káld	.	☁	24	11	6	
Körmend	–		–	–	–	
Szentgotthárd	.	☁	23	9	6	12
Szombathely	.	☁	23	10	8	13
Lenti	.		24	7	6	
Letenye	.	☁	24	7	3	
Nagykanizsa	.		24	6	5	12
Zalaegerszeg	.	☁	24	7	6	13
Farkasgyepű	.	☁	24	12	8	
Keszthely	.	☁	24	10	8	13
Mencshely	.	☁	22	12	5	13
Pápa	.	☁	24	9	6	11
Sümeg	.	☁	26	13	11	
Tihany	.	☁	23	11	10	
Veszprém	.		25	11	10	
Zirc	.	☁	23	6	4	
Fonyód	.		23	9	7	
Homokszt. györgy	.	☁	24	8	2	12
Kaposvár	.	☁	24	9	7	
Marcali	.	☁	27	9	8	
Siófok	.	☁	23	10	9	13
Somogyszob	.	☁	25	7	6	
Tab	.	☁	24	12	6	
Bábolna	.		25	9	6	
Esztergom	.	☁	25	8	6	
Kisbér	.		21	10	8	
Komárom	.		25	10	9	
Tatabánya	.		25	9	9	
Alcsútdoboz	.	☁	26	7	5	
Dunaújváros	.	☁	25	8	8	
Martonvásár	.		25	10	7	13
Mór	.	☁	25	8	7	
Nagyhörcsökp.	–		–	–	–	
Szabadbattyán	.	═	26	9	8	
Iregszemcse	.	☁	24	9	7	11
Lengyel	.		24	12	6	
Paks	.	☁	24	7	4	12
Szekszárd	.	=	25	12	11	
Árpádtető	.		20	14	8	
Mohács	–		–	–	–	
Pécs	.		24	12	8	13
Siklós	.		26	15	7	
Szigetvár	.	☁	26	14	7	
Budaörs	.	☁	25	8	5	
Bp. Lőrinc	.	☁	24	11	6	13
Bp. Met. Int.	.	☁	25	12	8	13
Bp. Szab. hegy	.		26	13	8	
Cegléd	.		25	9	6	11
Dobogókő	.		20	14	8	
Gödöllő	.		23	10	7	12
Királyrét	–		–	–	–	
Monor	.	☁	25	9	8	
Nagykáta	.		26	9	8	
Szentendre	.		26	10	10	

19 82.V.17. 07 h-ig az utolsó 24 óra adatai						Előző nap napos órái
állomás	csapadék (mm)		max. hőmérséklet	min. hőmérséklet	rad. min.	
Vác	.		25	8	6	
Vámosmikola	.	☁	24	8	6	13
Baja	.	☁	24	10	8	12
Bácsalmás	.		26	10	9	
Izsák	.		26	10	8	
Kalocsa	.		24	8	5	11
Kecskemét	.	☁	24	9	4	9
Kiskunfélegyháza	.		24	11	7	
Kiskunhalas	.	☁	26	11	9	
Kunszentmiklós	.		26	9	8	
Tiszakécske	.	☁	26	7	3	
Balassagyarmat	.	☁	24	8	5	
Romhány	–		–	–	–	
Salgótarján	.		27	13	6	
Eger	.		24	10	9	14
Galyatető	.		20	10	6	
Gyöngyös	.	☁	25	10	6	
Kékestető	.	☁	18	10	6	12
Kompolt	.		23	10	6	13
Lőrinci	.	☁	24	7	3	
Poroszló	.		23	10	6	
Jászapáti	.	☁	25	11	8	
Jászberény	.	☁	24	9	6	
Karcag	–		–	–	–	
Szolnok	.	☁	24	9	7	11
Tiszaroff	.	=	24	9	6	
Túrkeve	.	☁	24	10	5	13
Kistelek	–		–	–	–	
Makó	.	☁	25	8	6	
Szeged	.		25	10	7	13
Szentes	.		25	10	8	
Borsodnádasd	.	☁	24	6	2	
Füged	.		25	6	5	
Hidasnémeti	.		25	6	4	
Jósvafő	.	☁	22	9	5	13
Lillafüred	.		23	8	7	
Miskolc	.		25	6	5	–
Putnok	.	☁	25	5	3	
Sárospatak	.		21	9	5	14
Szendrőlád	.	☁	26	6	5	
Tokaj	.		23	9	9	
Kisvárda	.		24	9	7	13
Mátészalka	.	☁	25	9	8	
Nyíregyháza	.		23	7	4	14
Nyírlugos	.	=	20	7	5	
Pátyod	.	☁	26	8	7	
Tiszabecs	.	☁	24	10	8	
Vásárosnamény	–		–	–	–	
Záhony	.	☁	23	8	7	
Berettyóújfalu	.	☁	23	7	6	
Debrecen	.		23	7	6	13
Hajdúdorog	.		24	9	9	
Hortobágy	.		25	9	9	
Körösszakál	.	☁	25	9	7	
Polgár	.		24	8	4	
Békéscsaba	.	☁	23	6	4	13
Mezőhegyes	.	☁	24	9	6	11
Orosháza	.	☁	24	9	7	12
Szarvas	.		24	9	5	13
Szeghalom	.		24	11	6	

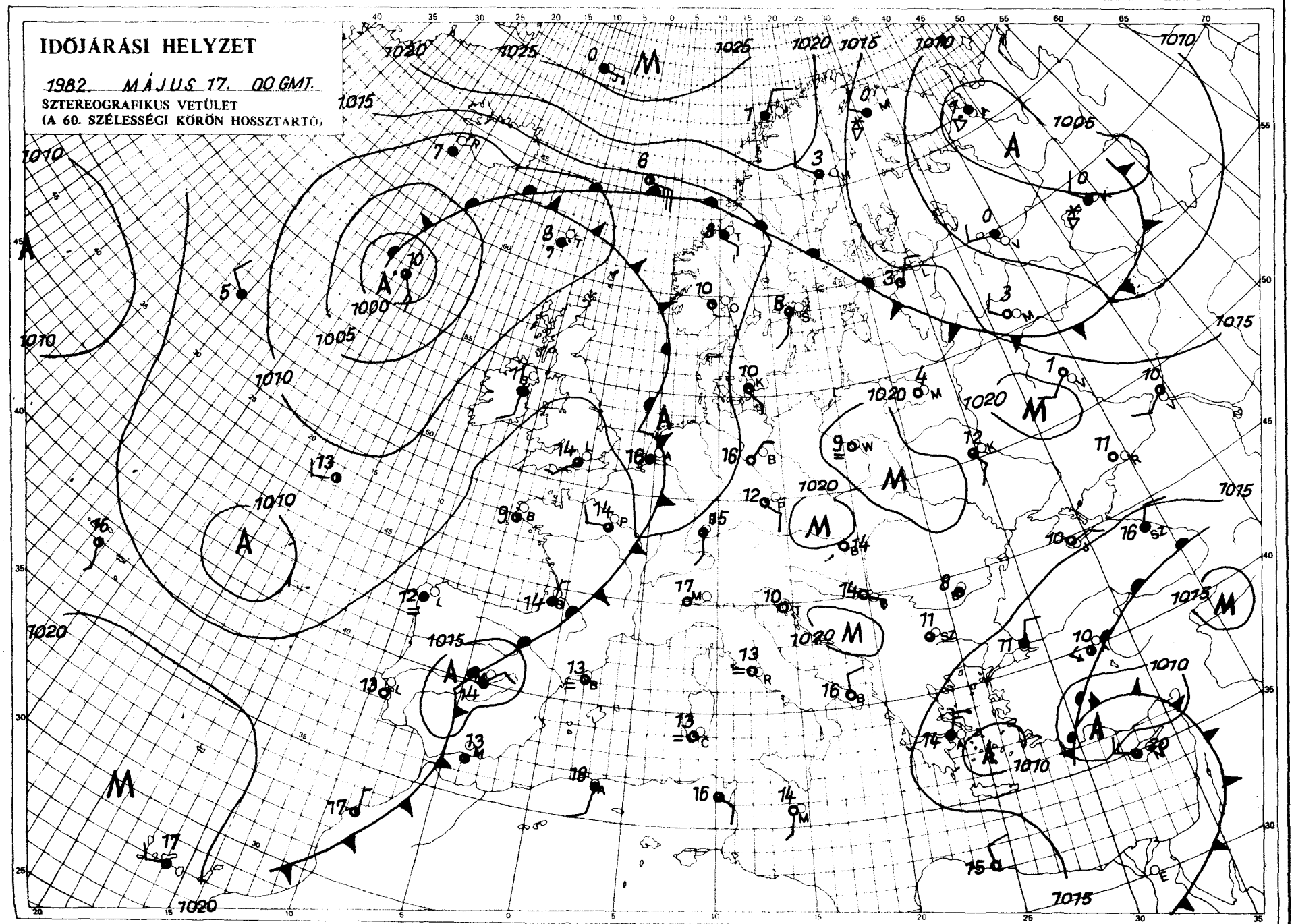

KIADJA: ORSZÁGOS METEOROLÓGIAI SZOLGÁLAT
Készíti: Központi Előrejelző Intézet Analízis- és Rövidtávú Prognózis Központja – T.: 273-018
Megjelenik naponként
Évi előfizetési díja: 1760,- Ft. – Megrendelhető: 1024 Budapest, II., Kitaibel Pál u. 1. – T.: 353-500
Kiadásért felel: az OMSZ elnöke – Szerkesztésért felel: a KEI igazgatója

IDŐJÁRÁSI NAPIJELENTÉS

ЕЖЕДНЕВНЫЙ МЕТЕОРОЛОГИЧЕСКИЙ БЮЛЛЕТЕНЬ · DAILY WEATHER REPORT
BULLETIN QUOTIDIEN DE TEMPS · TÄGLICHER WETTERBERICHT

95. évfolyam 138. szám. + Budapest + 1982. május 18. kedd

Az időjárási helyzet és a várható időjárás:

Svédország, Finnország és a Szovjetunió északi feléből télies időjárást jelentenek. A hideg északi szélben helyenként havazik. Délebbre egyre enyhébb az idő. A legmelegebb most az Alpok és a Kárpátok vidéke, valamint az Adriai-tenger környéke. Nyáriasan magas hőmérsékleteket mérnek, sok a napsütés, de néhol záporok is előfordulnak. Meleg van Nyugat-Európa nagy részén is, de ott felhősebb az idő, és gyakori a zápor és zivatar.

Hétfőn hazánkban napos, száraz idő volt. Csupán délután nőtt meg átmenetileg a gomolyfelhőzet. A hőmérséklet csúcsértéke 24 és 28 fok között alakult. Ma hajnalra 6 és 13 fok közé hűlt le a levegő. Délelőtt ugyancsak napos idő volt. 11 órakor a hőmérséklet 20 és 25 fok között alakult.

Ma 12 órakor Budapesten a hőmérséklet 25 fok, a tengerszintre átszámított légnyomás 1017 mbar, alig változik.

A Balaton vizének hőmérséklete ma 12 órakor Siófoknál 17 fok volt.

Várható időjárás szerda estig:

Átmenetileg megnövekszik a felhőzet.
Ma legfeljebb a Dunántúlon egy-két helyen, szerdán viszont többfelé várható zápor, zivatar.
A szél néhányszor megélénkül.
Várható legalacsonyabb éjszakai hőmérséklet: 9 és 14,
legmagasabb nappali hőmérséklet szerdán: 23 és 28 fok között alakul.

Bozóki István s.k.

A hőmérséklet napi középértéke és eltérése a 100 évi átlagtól /Budapest belterületén/:

1982. V. 17.	20,3°C	+3,3°C

1871 óta ezen a napon Budapesten előfordult

legmagasabb hőmérséklet:	30,2°C /1971/,
legalacsonyabb hőmérséklet:	1,6°C /1874/.

82.403.

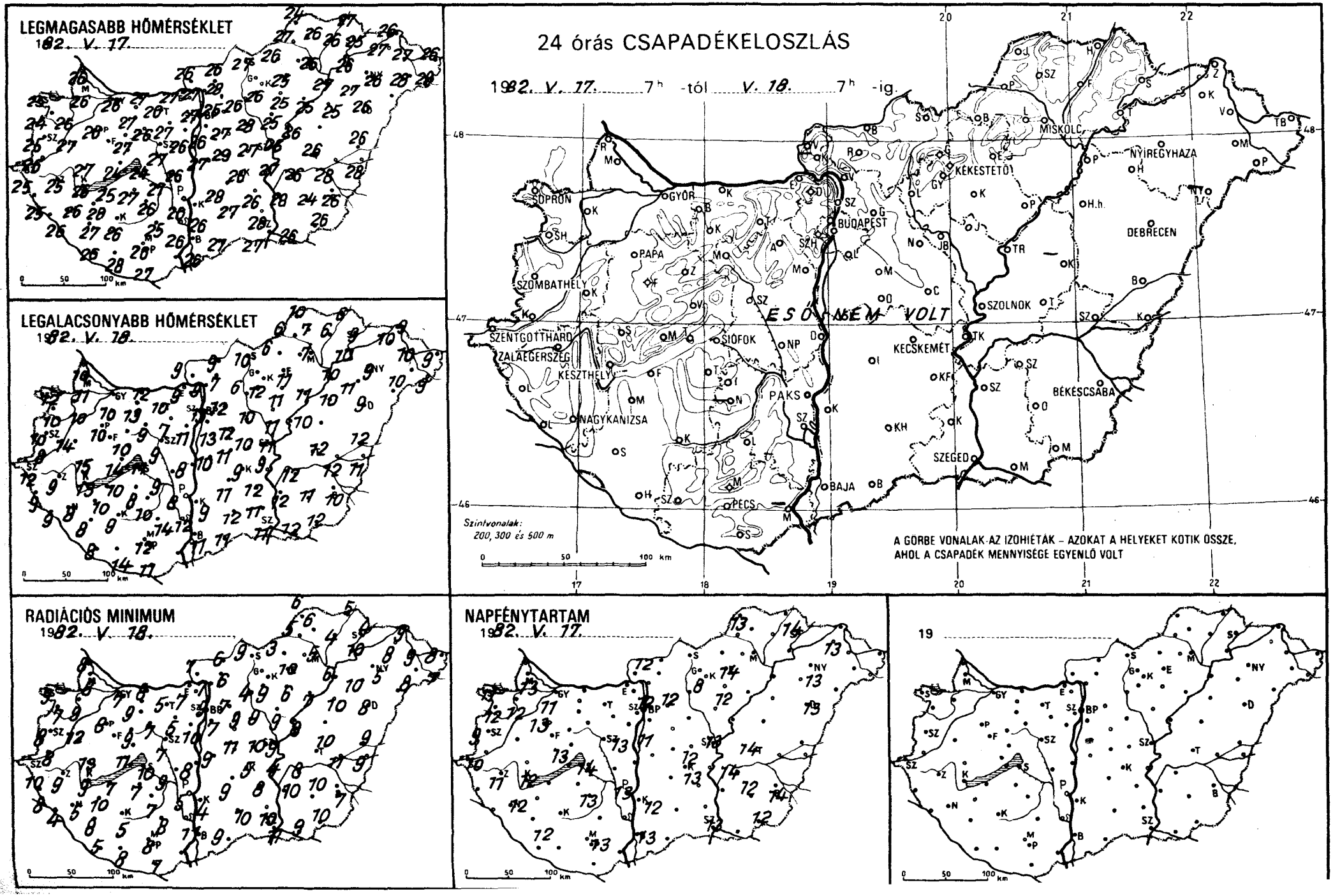
LEGMAGASABB HŐMÉRSÉKLET
1982. V. 17.
LEGALACSONYABB HŐMÉRSÉKLET
1982. V. 18.
24 órás CSAPADÉKELOSZLÁS
1982. V. 17. 7h -tól V. 18. 7h -ig.
ESŐ NEM VOLT
SOPRON
GYŐR
BUDAPEST
MISKOLC
NYÍREGYHÁZA
KÉKESTETŐ
DEBRECEN
SZOMBATHELY
PAPA
SZOLNOK
SZENTGOTTHÁRD
ZALAEGERSZEG
KESZTHELY
SIÓFOK
KECSKEMÉT
NAGYKANIZSA
PAKS
BÉKÉSCSABA
SZEGED
BAJA
PÉCS
Szintvonalak:
200, 300 és 500 m
A GÖRBE VONALAK AZ IZOHIÉTÁK – AZOKAT A HELYEKET KÖTIK ÖSSZE,
AHOL A CSAPADÉK MENNYISÉGE EGYENLŐ VOLT
RADIÁCIÓS MINIMUM
1982. V. 18.
NAPFÉNYTARTAM
1982. V. 17.
19

82.V.18. 07 h-ig az utolsó 24 óra adatai						Előző nap napos órái
állomás	csapadék (mm)		max. hőmérséklet	min. hőmérséklet	rad. min.	
Győr	.	⌓	26	10	7	11
Kapuvár	.	⌓	26	10	9	12
Mosonmagyaróvár	.	⌓	26	11	8	13
Rajka	.		26	10	8	
Sopron	.		25	12	9	11
Sopronhorpács	.	⌓	24	10	7	12
Káld	.	⌓	27	14	12	
Körmend	.		26	8	8	
Szentgotthárd	.	⌓	25	12	10	10
Szombathely	.	⌓	25	10	8	9
Lenti	.		25	9	8	
Letenye	.	⌓	26	9	4	
Nagykanizsa	.	⌓	26	8	5	12
Zalaegerszeg	.	⌓	25	9	9	11
Farkasgyepű	.		26	15	11	
Keszthely	.	⌓	26	13	9	12
Mencshely	.	⌓	24	13	6	13
Pápa	.		26	10	8	13
Sümeg	.		27	15	13	
Tihany	.	⌓	24	14	11	
Veszprém	.		27	10	9	
Zirc	.	⌓	25	7	5	
Fonyód	.		25	10	7	
Homokszt. györgy	.	⌓	26	8	5	12
Kaposvár	.	⌓	26	9	5	
Marcali	.	⌓	28	10	10	
Siófok	.	⌓	24	11	10	14
Somogyszob	.	⌓	27	8	8	
Tab	.	⌓	27	8	7	
Bábolna	.		26	11	7	
Esztergom	.		27	9	7	
Kisbér	.		27	13	9	
Komárom	.		27	12	8	
Tatabánya	.	⌓	26	10	5	
Alcsútdoboz	.	⌓	27	7	5	
Dunaújváros	.	⌓	26	8	8	
Martonvásár	.		26	11	10	13
Mór	.	⌓	26	9	7	
Nagyhörcsökp.	.	⌓	27	9	9	
Szabadbattyán	.	=	27	9	7	
Iregszemcse	.	⌓	26	10	7	13
Lengyel	.		25	14	8	
Paks	.	⌓	26	8	5	13
Szekszárd	.	=	26	12	11	
Árpádtető	.		23	15	9	
Mohács	–		–	–	–	
Pécs	.		26	12	8	13
Siklós	.		27	11	7	
Szigetvár	.		28	14	8	
Budaörs	.	⌓	26	9	6	
Bp. Lőrinc	.		26	13	7	11
Bp. Met. Int.	.		27	13	9	12
Bp. Szab. hegy	.		23	16	6	
Cegléd	.		27	10	10	12
Dobogókő	.		21	14	8	
Gödöllő	.		25	12	7	12
Királyrét	–		–	–	–	
Monor	.	⌓	27	12	9	
Nagykáta	.		28	10	9	
Szentendre	–		28	12	11	

82.V.18. 07 h-ig az utolsó 24 óra adatai						Előző nap napos órái
állomás	csapadék (mm)		max. hőmérséklet	min. hőmérséklet	rad. min.	
Vác	.		27	9	7	
Vámosmikola	.	⌓	26	9	7	12
Baja	.		26	11	9	13
Bácsalmás	.		27	11	9	
Izsák	.		28	11	9	
Kalocsa	.		26	9	4	12
Kecskemét	.	⌓	26	9	5	13
Kiskunfélegyháza	.		26	12	8	
Kiskunhalas	.	⌓	27	12	10	
Kunszentmiklós	.		27	10	9	
Tiszakécske	.	⌓	27	9	4	
Balassagyarmat	.	⌓	26	9	6	
Romhány	.	⌓	28	7	6	
Salgótarján	.		27	10	9	
Eger	.		25	11	10	14
Galyatető	.		20	12	7	
Gyöngyös	.		26	12	9	
Kékestető	.		18	11	9	8
Kompolt	.	⌓	25	11	6	12
Lőrinci	.	=	26	6	4	
Poroszló	.		25	11	7	
Jászapáti	.	⌓	25	11	9	
Jászberény	.		26	9	6	
Karcag	–		–	–	–	
Szolnok	.	⌓	26	11	9	13
Tiszaroff	.		26	10	8	
Túrkeve	.		26	12	10	14
Kistelek	.		28	11	10	
Makó	.	⌓	26	12	9	
Szeged	.		27	11	11	13
Szentes	.		28	12	10	
Borsodnádasd	.	⌓	26	6	3	
Füged	.		26	6	4	
Hidasnémeti	.		27	6	5	
Jósvafő	.	⌓	24	10	6	13
Lillafüred	.		24	9	8	
Miskolc	.	=	26	7	5	–
Putnok	.	⌓	27	6	5	
Sárospatak	.		25	9	4	14
Szendrőlád	.	⌓	26	7	6	
Tokaj	.		26	10	10	
Kisvárda	.		27	10	8	13
Mátészalka	.	⌓	28	10	8	
Nyíregyháza	.		26	9	5	13
Nyírlugos	–		–	–	–	
Pátyod	.	⌓	28	9	7	
Tiszabecs	.	⌓	26	9	8	
Vásárosnamény	.	⌓	27	10	9	
Záhony	.	⌓	26	9	9	
Berettyóújfalu	.	⌓	26	12	9	
Debrecen	.	=	26	9	8	13
Hajdúdorog	.		27	11	10	
Hortobágy	.		25	10	10	
Körösszakál	.	⌓	28	11	9	
Polgár	.		27	10	6	
Békéscsaba	.	⌓	26	10	7	14
Mezőhegyes	.		26	12	10	12
Orosháza	.		24	11	10	12
Szarvas	.		26	12	8	14
Szeghalom	.		28	12	11	

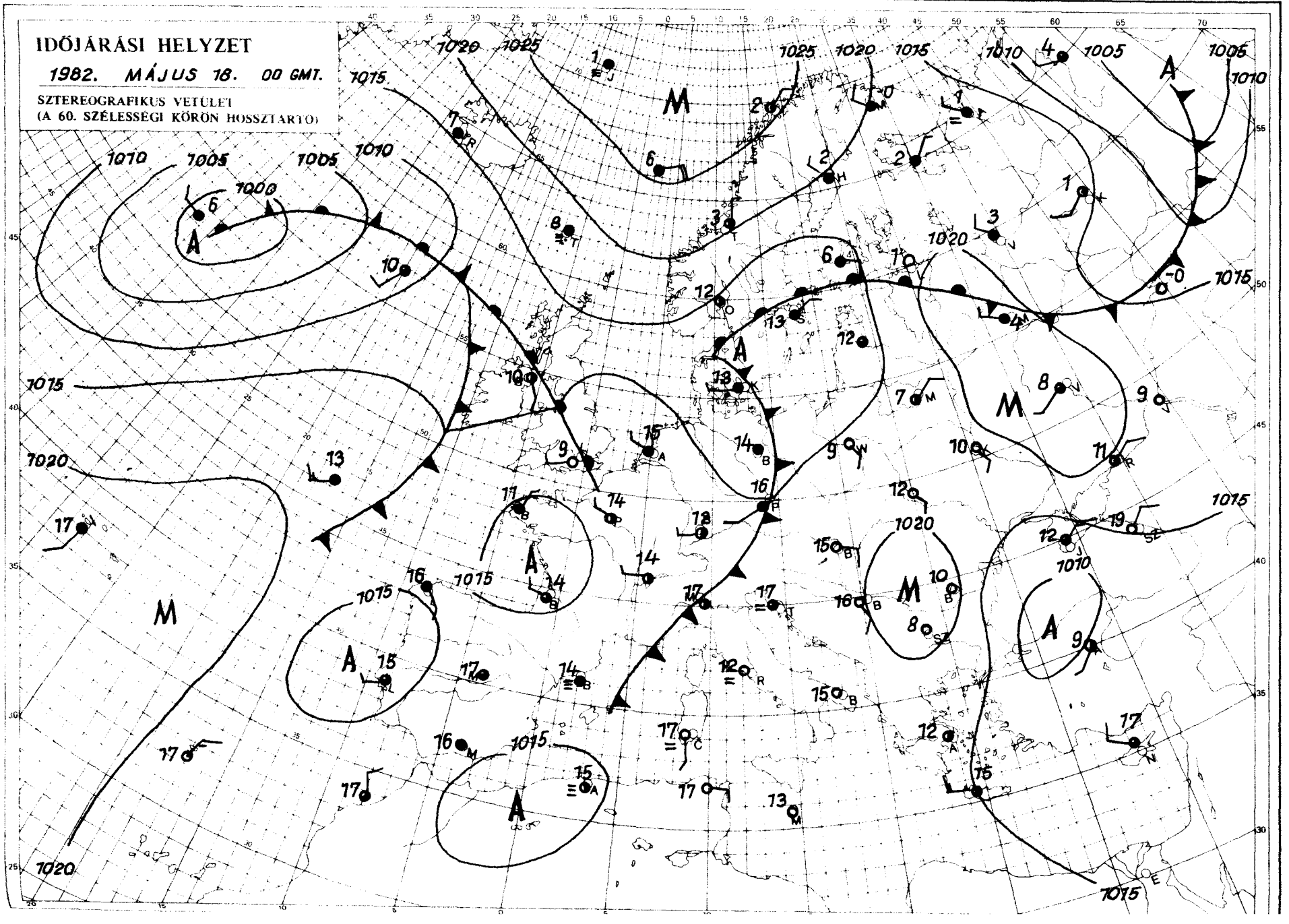

KIADJA: ORSZÁGOS METEOROLÓGIAI SZOLGÁLAT
Készíti: Központi Előrejelző Intézet Analízis- és Rövidtávú Prognózis Központja – T.: 273-018
Megjelenik naponként
Évi előfizetési díja: 1760,- Ft. – Megrendelhető: 1024 Budapest, II., Kitaibel Pál u. 1. – T.: 353-500
Kiadásért felel: az OMSZ elnöke – Szerkesztésért felel: a KEI igazgatója

IDŐJÁRÁSI NAPIJELENTÉS

ЕЖЕДНЕВНЫЙ МЕТЕОРОЛОГИЧЕСКИЙ БЮЛЛЕТЕНЬ · DAILY WEATHER REPORT
BULLETIN QUOTIDIEN DE TEMPS · TÄGLICHER WETTERBERICHT

95. évfolyam 139. szám. + Budapest + 1982. május 19. szerda

Az időjárási helyzet és a várható időjárás:

Az óceáni léghullámok változékony, szeles, csapadékos időt okoznak a Brit-szigeteken, valamint a kontinens nyugati partvidékén. Északkelet-Európában már napok óta meglehetősen hideg idő van, szórványosan fordul elő zápor, helyenként hózápor. A Ligur-tengertől az Alpok térségén, továbbá a Német-alföldön át egészen a Balti-tenger vidékéig mintegy 300-400 km szélességü felhősáv húzódik. Ez a zóna lassan halad nyugatról kelet felé. A kontinens középső és déli részének időjárását már napok óta a felette kialakult szárító hatású, leszálló légáramlat határozza meg. Nyárias meleg idő van, a nappali gomolyfelhőképződést csupán néhány helyen kiséri átfutó zápor.

Hazánkban kedden túlnyomóan napos idő volt. Záporról nem érkezett jelentés. A szél néhányszor megélénkült. A hőmérséklet a délutáni órákban az ország nagy részén 24 és 29 fok között alakult. Szerda hajnalra pedig általában 9 és 14 fokig hült le a levegő. Ma délelőtt a Dunántúlon időnként megnövekedett a gomolyfelhőzet. A hőmérséklet 11 órakor az országban 21 és 25 fok között alakult.

Ma 12 órakor Budapesten a hőmérséklet 25 fok, a tengerszintre átszámitott légnyomás 1017 mbar, alig változik.

A Balaton vizének hőmérséklete 11 órakor Siófoknál 18 fok volt.

Várható időjárás csütörtök estig:

Időnként megnövekszik a felhőzet, de csak szórványosan várható zápor, esetleg zivatar.
Általában mérsékelt, a nappali órákban helyenként élénk lesz az északi szél.
Várható legalacsonyabb éjszakai hőmérséklet: 9, 14,
legmagasabb nappali hőmérséklet csütörtökön: 22 és 27 fok között alakul.

Németh Lajos s.k.

A hőmérséklet napi középértéke és eltérése a 100 évi átlagtól /Budapest belterületén/:

1982. V. 18.	21,2°C	+4,3°C

1871 óta ezen a napon Budapesten előfordult

legmagasabb hőmérséklet:	30,6°C /1945/,
legalacsonyabb hőmérséklet:	3,2°C /1895/.

82.411.

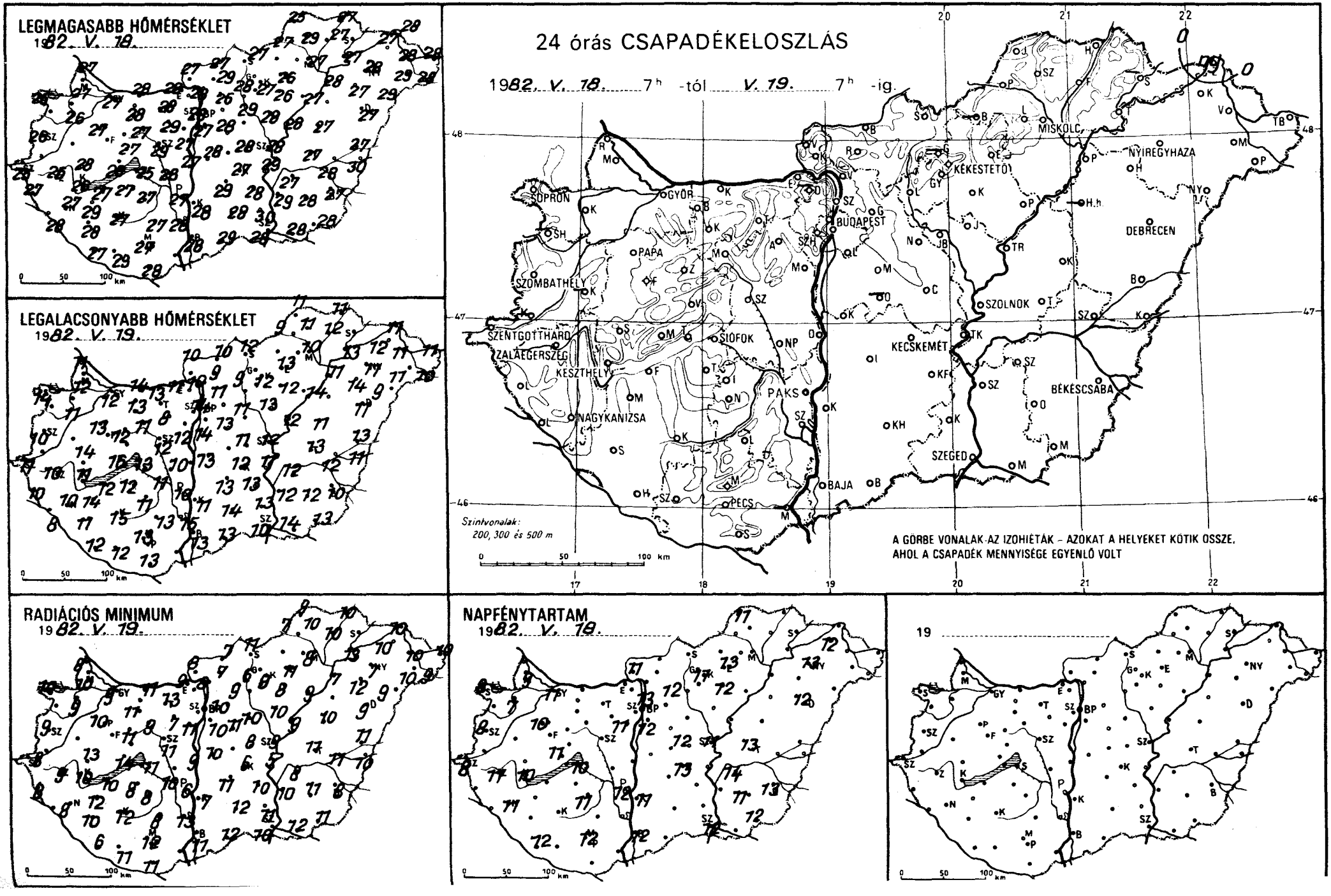
LEGMAGASABB HŐMÉRSÉKLET
1982. V. 18.
LEGALACSONYABB HŐMÉRSÉKLET
1982. V. 19.
24 órás CSAPADÉKELOSZLÁS
1982. V. 18. 7h -tól V. 19. 7h -ig.
SOPRON
GYŐR
BUDAPEST
MISKOLC
NYIREGYHAZA
KÉKESTETŐ
DEBRECEN
PAPA
SZOMBATHELY
SZENTGOTTHÁRD
ZALAEGERSZEG
KESZTHELY
SIÓFOK
PAKS
NAGYKANIZSA
KECSKEMÉT
SZOLNOK
BÉKÉSCSABA
SZEGED
BAJA
PÉCS
Szintvonalak:
200, 300 és 500 m
A GÖRBE VONALAK AZ IZOHIÉTÁK – AZOKAT A HELYEKET KÖTIK ÖSSZE,
AHOL A CSAPADÉK MENNYISÉGE EGYENLŐ VOLT
RADIÁCIÓS MINIMUM
1982. V. 19.
NAPFÉNYTARTAM
1982. V. 18.
19

82.V.19. 07 h-ig az utolsó 24 óra adatai						Előző nap napos órái
állomás	csapadék (mm)		max. hőmérséklet	min. hőmérséklet	rad. min.	
Győr	.	⌓	27	12	9	11
Kapuvár	.	⌓	26	11	9	7
Mosonmagyaróvár	.	⌓	27	12	10	9
Rajka	.		27	11	8	
Sopron	.	⌓	26	14	10	8
Sopronhorpács	–		–	–	–	–
Káld	–		–	–	–	
Körmend	–		–	–	–	
Szentgotthárd	.	⌓	25	11	8	8
Szombathely	.	⌓	26	10	9	8
Lenti	.		27	10	8	
Letenye	.	⌓	28	8	–	
Nagykanizsa	.		27	10	8	11
Zalaegerszeg	.	⌓	26	10	9	11
Farkasgyepű	.	⌓	26	13	10	
Keszthely	.	⌓	26	11	10	10
Mencshely	.	⌓	25	14	9	11
Pápa	.		27	13	10	10
Sümeg	.	⌓	28	14	13	
Tihany	.		26	16	14	
Veszprém	.		27	12	11	
Zirc	.	⌓	25	9	7	
Fonyód	.		27	12	10	
Homokszt. györgy	.	⌓	27	12	6	12
Kaposvár	.		27	15	12	
Marcali	.	⌓	29	14	12	
Siófok	.		25	13	11	10
Somogyszob	.	⌓	28	11	10	
Tab	.	⌓	27	12	8	
Bábolna	.		27	12	9	
Esztergom	.		28	11	9	
Kisbér	.		28	13	11	
Komárom	.		28	14	11	
Tatabánya	.		28	13	13	
Alcsútdoboz	.	⌓	29	8	7	
Dunaújváros	.		27	10	9	
Martonvásár	.		27	12	11	11
Mór	.	⌓	27	11	9	
Nagyhörcsökp.	.	⌓	28	11	10	
Szabadbattyán	.	=	29	12	11	
Iregszemcse	.	⌓	27	11	8	11
Lengyel	.		27	13	8	
Paks	.	⌓	27	10	6	12
Szekszárd	.	=	28	15	13	
Árpádtető	.		23	15	10	
Mohács	–		–	–	–	
Pécs	.		27	13	12	12
Siklós	.		28	13	11	
Szigetvár	.	⌓	29	12	11	
Budaörs	.	⌓	27	9	7	
Bp. Lőrinc	.		27	14	10	12
Bp. Met. Int.	.	=	28	14	10	13
Bp. Szab. hegy	.		24	16	9	
Cegléd	.		28	11	8	12
Dobogókő	–		–	–	–	
Gödöllő	.		26	11	9	12
Királyrét	.		27	16	8	
Monor	.	⌓	28	13	11	
Nagykáta	.		29	11	10	
Szentendre	.		29	12	11	

82.V.19. 07 h-ig az utolsó 24 óra adatai						Előző nap napos órái
állomás	csapadék (mm)		max. hőmérséklet	min. hőmérséklet	rad. min.	
Vác	.	⌓	28	10	8	
Vámosmikola	.	⌓	27	10	8	11
Baja	.		28	13	11	12
Bácsalmás	.		29	13	12	
Izsák	.		29	13	11	
Kalocsa	.		28	11	7	11
Kecskemét	.	⌓	27	12	6	13
Kiskunfélegyháza	.		28	13	10	
Kiskunhalas	.	⌓	28	14	12	
Kunszentmiklós	.		28	13	10	
Tiszakécske	.		29	11	5	
Balassagyarmat	.	⌓	27	10	7	
Romhány	.	⌓	29	9	7	
Salgótarján	.		27	12	11	
Eger	.		26	13	11	13
Galyatető	–		–	–	–	
Gyöngyös	.		27	12	9	
Kékestető	.		20	13	11	11
Kompolt	.		26	12	8	12
Lőrinci	.	=	28	9	6	
Poroszló	.		27	14	9	
Jászapáti	.		28	13	10	
Jászberény	.		27	11	8	
Karcag	.	⌓	27	11	10	
Szolnok	.	⌓	28	12	9	11
Tiszaroff	.	=	28	12	9	
Túrkeve	.		27	13	11	13
Kistelek	.		30	13	11	
Makó	.		28	14	12	
Szeged	.		28	10	10	12
Szentes	.		29	12	10	
Borsodnádasd	–		–	–	–	
Füged	.	=	27	12	10	
Hidasnémeti	.	=	27	11	10	
Jósvafő	.	⌓	25	11	9	11
Lillafüred	.		25	13	11	
Miskolc	.	=	27	10	8	–
Putnok	.	=	27	9	7	
Sárospatak	–		–	–	–	–
Szendrőlád	.	⌓	29	11	10	
Tokaj	.		27	13	13	
Kisvárda	.		27	12	10	12
Mátészalka	.		29	11	10	
Nyíregyháza	.		28	11	7	13
Nyírlugos	.		29	9	9	
Pátyod	.	⌓	28	10	9	
Tiszabecs	.	⌓	28	11	10	
Vásárosnamény	.	⌓	28	11	10	
Záhony	ny		28	11	10	
Berettyóújfalu	.	⌓	27	13	11	
Debrecen	.	⌓	27	11	9	12
Hajdúdorog	.		27	14	13	
Hortobágy	–		–	–	–	
Körösszakál	.	⌓	30	11	10	
Polgár	.		28	11	7	
Békéscsaba	.	⌓	27	10	8	13
Mezőhegyes	.		28	13	11	12
Orosháza	.	⌓	28	12	11	11
Szarvas	.		27	12	8	14
Szeghalom	.		28	12	11	

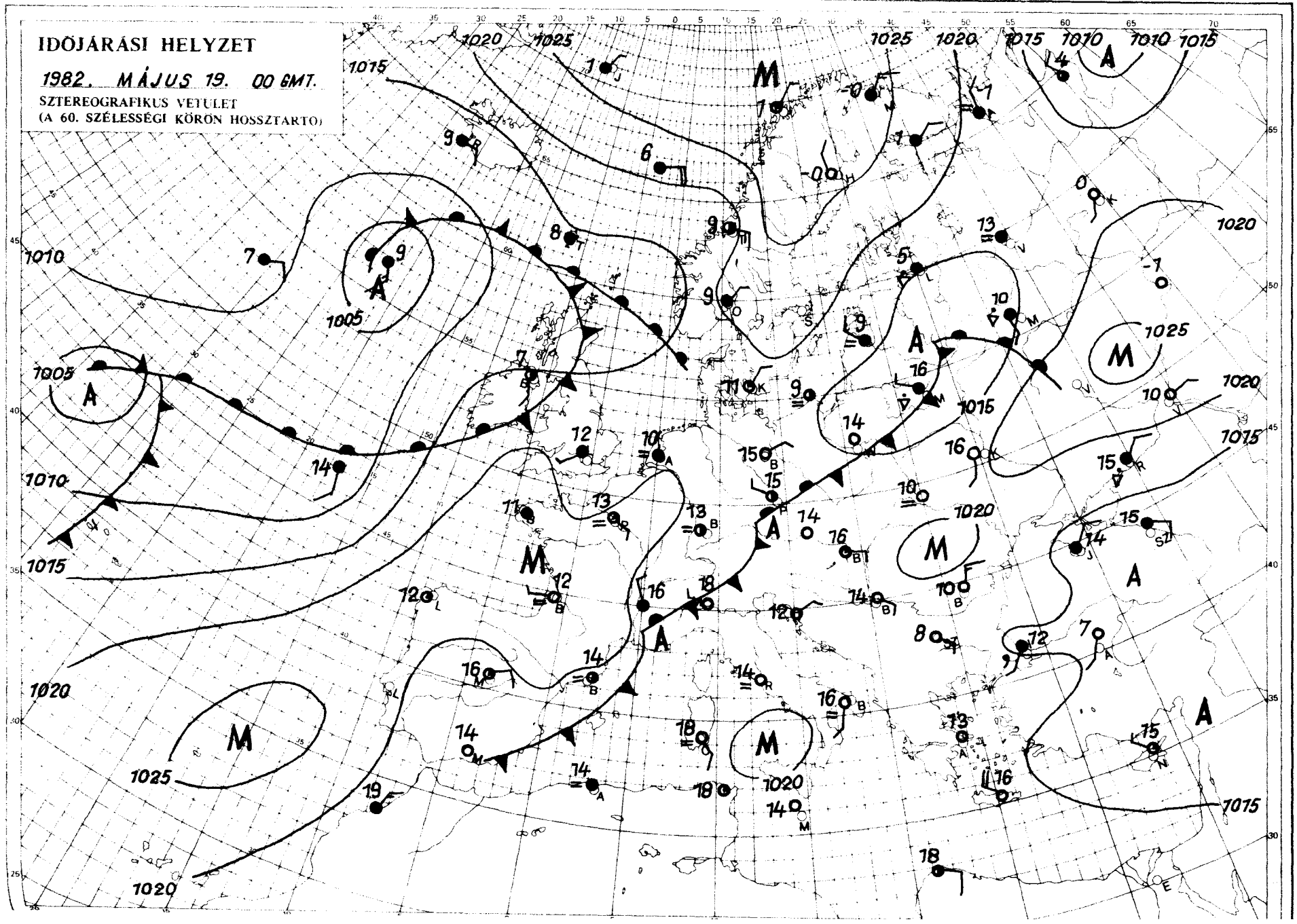

KIADJA: ORSZÁGOS METEOROLÓGIAI SZOLGÁLAT
Készíti: Központi Előrejelző Intézet Analízis- és Rövidtávú Prognózis Központja – T.: 273-018
Megjelenik naponként
Évi előfizetési díja: 1760,- Ft. – Megrendelhető: 1024 Budapest, II., Kitaibel Pál u. 1. – T.: 353-500
Kiadásért felel: az OMSZ elnöke – Szerkesztésért felel: a KEI igazgatója

IDŐJÁRÁSI NAPIJELENTÉS

ЕЖЕДНЕВНЫЙ МЕТЕОРОЛОГИЧЕСКИЙ БЮЛЛЕТЕНЬ · DAILY WEATHER REPORT
BULLETIN QUOTIDIEN DE TEMPS · TÄGLICHER WETTERBERICHT

95. évfolyam 140. szám. + Budapest + 1982. május 20. csütörtök

Az időjárási helyzet és a várható időjárás:

Kontinensünk legnagyobb részén lelassultak a légmozgások, igy az időjárás alakitásában döntő szerep jut a helyi tényezőknek. Közép-Európában kedvezőek a feltételek, nyárias záporok, zivatarok kialakulásához. Délelőtt túlnyomóan napos az idő, majd délután erős gomolyfelhőképződés indul meg és helyi záporok, zivatarok fordulnak elő. A szárazföld északnyugati vidékén gyenge légköri front okoz változékony, Dél-Angliában és a Skandináv-félszigeten többfelé esős időjárást. Péntek estig a Kárpát-medencében folytatódik a nyárias idő.

Hazánkban szerdán országszerte több órán át sütött a nap. A déli óráktól főleg a Dunántúlon megnövekedett a gomolyfelhőzet és elszórtan alakult ki zápor, zivatar. A csütörtök reggel 7 óráig lehullott csapadék mennyisége egy-egy erősebb zivatargócban elérte a 10, 19 mm-t, másutt csapadéknyom és 8 mm között váltakozott. A legmagasabb nappali hőmérséklet szerdán 24 és 30 fok között volt. Igen enyhe volt az éjszaka. Csütörtök hajnalra csak 11, 17 fokig hült le a levegő. Délelőtt az északkeleti, északi határvidéken túlnyomóan felhős, az ország többi részén napos idő volt. A hőmérséklet 11 órakor 20 és 24 fok között alakult.

Ma 12 órakor Budapesten a hőmérséklet 24 fok, a tengerszintre átszámitott légnyomás 1019 mbar, változatlan.

A Balaton vizének hőmérséklete ma 12 órakor Siófoknál 20 fok volt.

Várható időjárás péntek estig:

Délutánonként erős gomolyfelhőképződés várható, többfelé záporral, zivatarral. A változó irányú szél többnyire mérsékelt lesz, de a zivatarokat rövid ideig tartó, viharos széllökés kiséri.
Várható legalacsonyabb hőmérséklet hajnalban: 10 és 15 fok között,
legmagasabb nappali hőmérséklet pénteken: 25 fok körül alakul.

Török Dénes s.k.

TÁVOLABBI KILÁTÁSOK SZOMBATTÓL-KEDDIG:

A napsütéses időszakokat rövidebb ideig tartó befelhősödés zavarja meg, futó záporeső, zivatar kialakulására szinte minden nap számithatunk.
Legalacsonyabb hajnali hőmérséklet: 10, 15 fok között.
Legmagasabb nappali hőmérséklet: 21, 26 fok között.
Jelentős mennyiségü /legalább 5 mm/ csapadék az ország területének 30 százalékán várható.

KÖZÉPTÁVÚ ELŐREJELZŐ OSZTÁLY

A hőmérséklet napi középértéke és eltérése a 100 évi átlagtól /Budapest belterületén/:

1982. V. 19. 20,1°C +3,3°C

1871 óta ezen a napon Budapesten előfordult

legmagasabb hőmérséklet: 30,5°C /1945/,
legalacsonyabb hőmérséklet: 4,1°C /1891/.

82.412.

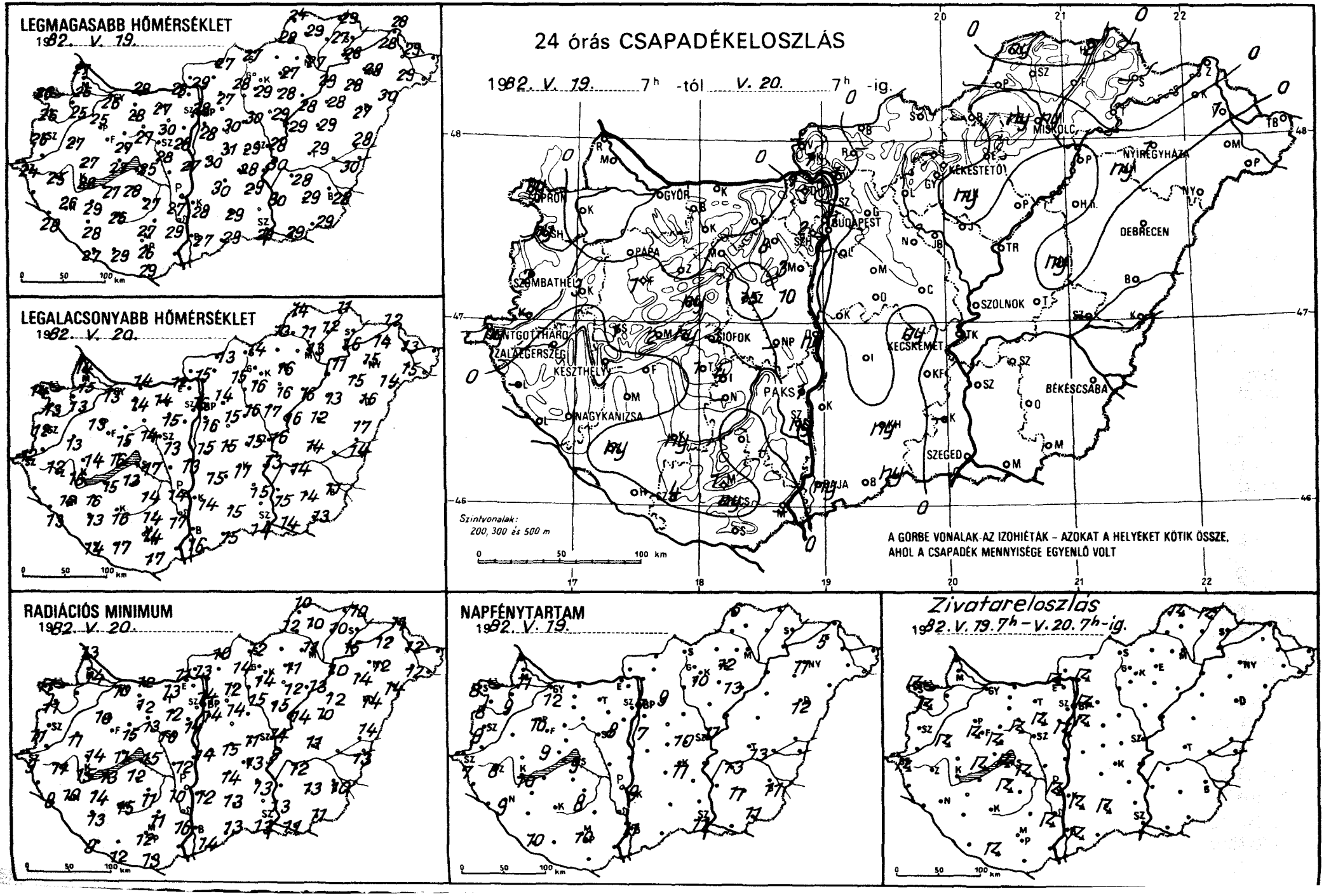
LEGMAGASABB HŐMÉRSÉKLET
1982. V. 19.
LEGALACSONYABB HŐMÉRSÉKLET
1982. V. 20.
24 órás CSAPADÉKELOSZLÁS
1982. V. 19. 7h -tól V. 20. 7h -ig.
Szintvonalak:
200, 300 és 500 m
A GÖRBE VONALAK AZ IZOHIÉTÁK – AZOKAT A HELYEKET KÖTIK ÖSSZE,
AHOL A CSAPADÉK MENNYISÉGE EGYENLŐ VOLT
MISKOLC
NYÍREGYHÁZA
DEBRECEN
SZOLNOK
KECSKEMÉT
BÉKÉSCSABA
SZEGED
PÉCS
PAKS
SIÓFOK
BUDAPEST
GYŐR
PÁPA
SZOMBATHELY
KESZTHELY
NAGYKANIZSA
ZALAEGERSZEG
SZENTGOTTHÁRD
KÉKESTETŐ
RADIÁCIÓS MINIMUM
1982. V. 20.
NAPFÉNYTARTAM
1982. V. 19.
Zivatareloszlás
1982. V. 19. 7h – V. 20. 7h-ig.

82. V. 20. 07 h-ig az utolsó 24 óra adatai						Előző nap napos órái
állomás	csapadék (mm)		max. hőmérséklet	min. hőmérséklet	rad. min.	
Győr	.	∩	26	13	10	12
Kapuvár	.	∩	25	13	-	9
Mosonmagyaróvár	.	∩	26	15	14	11
Rajka	.		27	14	13	
Sopron	ny	⟀	26	14	11	8
Sopronhorpács	ny	⟀ ∩	26	13	11	8
Káld	3	⟀	27	13	11	
Körmend	–		–	–	–	
Szentgotthárd	ny	⟀ ∩	24	12	9	7
Szombathely	2	▽ ∩	26	12	11	9
Lenti	–		–	–	–	
Letenye	.	∩	28	13	8	
Nagykanizsa	.	∩	26	12	10	9
Zalaegerszeg	.	∩	25	12	11	8
Farkasgyepű	1	⟀	25	13	12	
Keszthely	.	∩	28	16	15	10
Mencshely	2	⟀ =	25	14	12	9
Pápa	.	∩	25	13	10	10
Sümeg	1	▽ ∩	27	14	14	
Tihany	ny	⟀ ▲	27	16	11	
Veszprém	ny	⟀ ▲	27	15	15	
Zirc	.		25	14	11	
Fonyód	.		27	15	13	
Homokszt. györgy	.	∩	27	14	9	10
Kaposvár	ny		26	16	15	
Marcali	.	∩	29	16	14	
Siófok	3	⟀	25	17	15	9
Somogyszob	ny		28	13	13	
Tab	1	⟀	28	13	12	
Bábolna	.		27	12	11	
Esztergom	1	⟀ =	28	12	11	
Kisbér	.		28	14	12	
Komárom	.		28	14	12	
Tatabánya	.		27	14	13	
Alcsútdoboz	8	⟀ =	30	15	12	
Dunaújváros	ny		27	13	12	
Martonvásár	3	⟀	28	15	14	8
Mór	1	⟀	27	14	13	
Nagyhörcsökp.	–		–	–	–	
Szabadbattyán	15	▽	28	13	10	
Iregszemcse	4	▽	27	14	11	8
Lengyel	.		27	14	11	
Paks	1	⟀	27	14	10	8
Szekszárd	ny	⟀ =	29	17	16	
Árpádtető	1	▽ =	23	15	13	
Mohács	–		–	–	–	
Pécs	ny	▽	26	14	12	10
Siklós	.		29	17	13	
Szigetvár	4	⟀	29	17	12	
Budaörs	1	⟀ ∩	27	14	13	
Bp. Lőrinc	.		28	16	14	7
Bp. Met. Int.	1	⟀	28	16	14	
Bp. Szab. hegy	2	▽	24	15	12	
Cegléd	.	=	29	15	11	10
Dobogókő	–		–	–	–	
Gödöllő	.		27	14	12	9
Királyrét	1		27	11	10	
Monor	.	∩	30	15	14	
Nagykáta	.		30	16	15	
Szentendre	.		29	14	14	

82. V. 20. 07 h-ig az utolsó 24 óra adatai						Előző nap napos órái
állomás	csapadék (mm)		max. hőmérséklet	min. hőmérséklet	rad. min.	
Vác	1	⟀	29	15	13	
Vámosmikola	–		–	–	–	–
Baja	ny	⟀	27	16	14	11
Bácsalmás	ny		29	15	13	
Izsák	.		30	15	14	
Kalocsa	ny	⟀ ∩	28	14	12	9
Kecskemét	ny	▽	28	17	13	11
Kiskunfélegyháza	.		29	15	13	
Kiskunhalas	ny	⟀ ∩	29	15	13	
Kunszentmiklós	.		30	15	14	
Tiszakécske	.		30	13	9	
Balassagyarmat	.	∩	27	13	10	
Romhány	–		–	–	–	
Salgótarján	.		27	14	12	
Eger	.	=	27	16	11	12
Galyatető	–		–	–	–	
Gyöngyös	.		29	16	14	
Kékestető	.		21	13	11	10
Kompolt	ny		28	16	12	13
Lőrinci	.	=	28	15	14	
Poroszló	.		28	16	13	
Jászapáti	.		29	17	15	
Jászberény	.		28	16	13	
Karcag	ny	∩	29	12	10	
Szolnok	.		28	16	14	11
Tiszaroff	.	=	29	16	14	
Túrkeve	.		29	14	11	13
Kistelek	–		–	–	–	
Makó	.	∩	29	14	11	
Szeged	.		29	14	13	11
Szentes	.		30	15	13	
Borsodnádasd	–		–	–	–	
Fügöd	.		27	12	10	
Hidasnémeti	2	⟀ =	29	11	10	
Jósvafő	ny	⟀ ∩	24	14	10	6
Lillafüred	ny	=	27	13	11	
Miskolc	ny	▽ =	27	13	11	–
Putnok	.	=	28	13	12	
Sárospatak	–		–	–	–	–
Szendrőlád	.	∩	29	11	10	
Tokaj	.		28	16	15	
Kisvárda	.		28	14	12	5
Mátészalka	.		29	15	12	
Nyíregyháza	1	▽	28	15	12	11
Nyírlugos	.	=	30	14	14	
Pátyod	–		–	–	–	
Tiszabecs	–		–	–	–	
Vásárosnamény	1	▽ ∩	29	13	12	
Záhony	.	=	28	12	11	
Berettyóújfalu	.	∩	28	17	14	
Debrecen	.		27	16	14	12
Hajdúdorog	ny	▽ =	28	15	14	
Hortobágy	.		28	13	12	
Körösszakál	.	∩	30	14	13	
Polgár	.		29	11	10	
Békéscsaba	.	∩	28	11	10	11
Mezőhegyes	.		29	13	11	11
Orosháza	.	∩	29	14	13	11
Szarvas	.		28	14	12	13
Szeghalom	–		–	–	–	

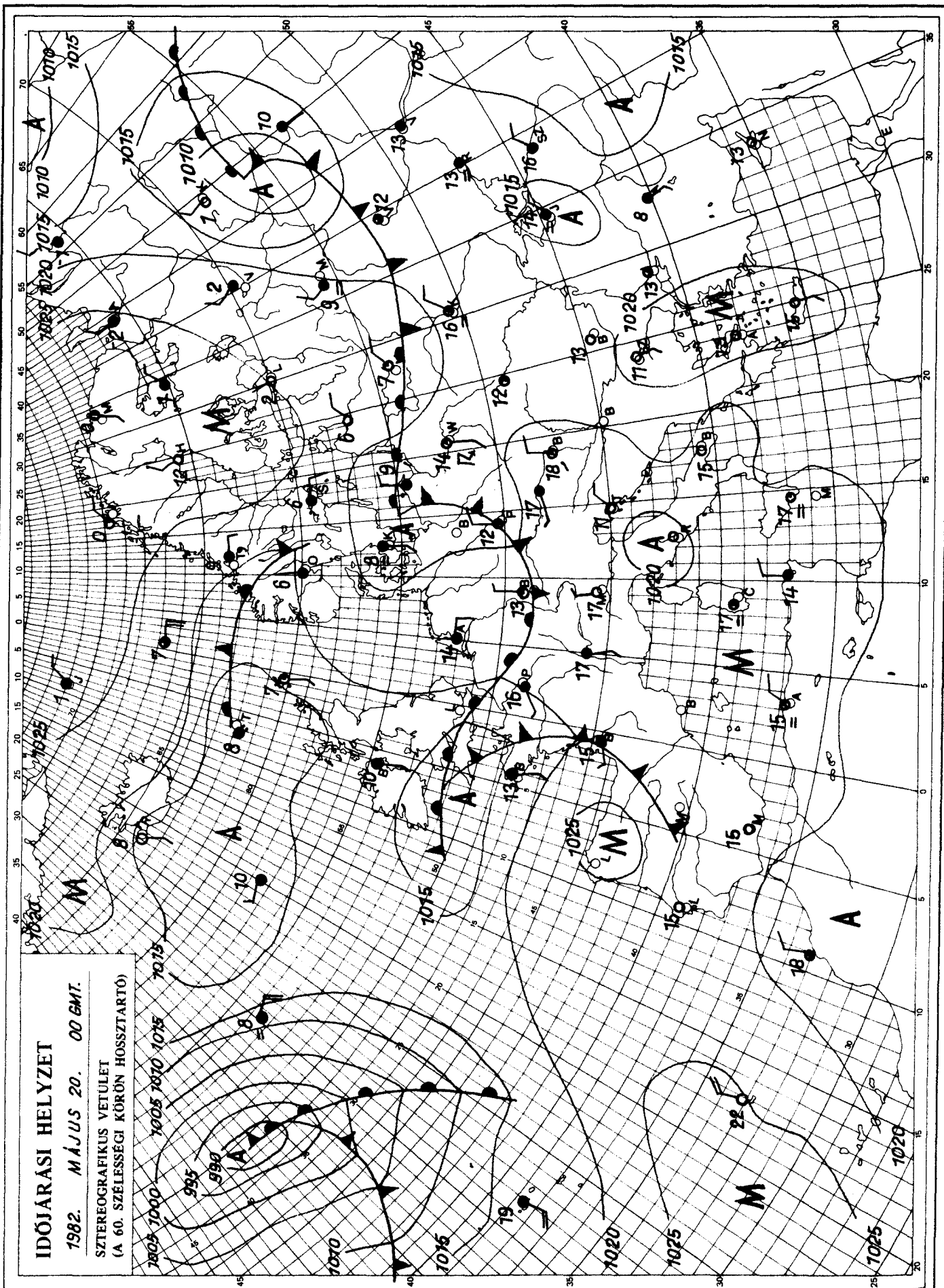

KIADJA: ORSZÁGOS METEOROLÓGIAI SZOLGÁLAT
Készíti: Központi Előrejelző Intézet Analízis- és Rövidtávú Prognózis Központja – T.: 273-018
Megjelenik naponként
Évi előfizetési díja: 1760,- Ft. – Megrendelhető: 1024 Budapest, II., Kitaibel Pál u. 1. – T.: 353-500
Kiadásért felel: az OMSZ elnöke – Szerkesztésért felel: a KEI igazgatója

IDŐJÁRÁSI NAPIJELENTÉS

ЕЖЕДНЕВНЫЙ МЕТЕОРОЛОГИЧЕСКИЙ БЮЛЛЕТЕНЬ · DAILY WEATHER REPORT
BULLETIN QUOTIDIEN DE TEMPS · TÄGLICHER WETTERBERICHT

95. évfolyam 141. szám. + Budapest + 1982. május 21. péntek

Az időjárási helyzet és a várható időjárás:

Kontinensünkön kelet-nyugati irányban, nagyjából az 50-edik szélességi kör mentén időjárási frontrendszer húzódik. Ez a mintegy 300-500 kilométer széles felhő,- és csapadékrendszer választja el egymástól az északon felhalmozódott hideg, illetve a déli vidékeken áramló meleg levegőt. Észak-Európában hüvös, helyenként hideg idő van, a hőmérséklet csúcsértéke több mint 5 fokkal marad el a sokéves átlagtól, a Fehér-tenger környékéről hózáporokat is jelentettek. Európa déli felén a május vége felé elvárhatónál is melegebb az idő. Helyenként az óceánról származó páradús léghullám, az erős napsugárzás és a kedvező helyi tényezők együttes hatására, viszonylag rövid életü zivatarzónák alakulnak ki.

Hazánkban csütörtökön az északkeleti megyék kivételével délelőtt még zavartalan volt a napsütés. Délután megnövekedett a gomolyfelhőzet és a keleti országrészben egyre több helyen alakult ki zápor, zivatar. A Tisza középső szakasza és a Zagyva mentén helyenként rövid idő alatt jelentős mennyiségü csapadék hullott, Cegléden 14, Lőrinciben 16, Nagykátán pedig 19 mm-t mértek. A hőmérséklet csúcsértéke 24 és 30 fok között alakult. Éjszaka 9, 16 fokig hült le a levegő. Hajnalra a Dunántúl nyugati felén is kialakultak a zivatarfelhők, délelőtt egyre több helyről jelentettek záport, zivatart. Az ország nagyobb részén túlnyomóan napos idő volt. A hőmérséklet 11 órakor a Dunántúl nyugati felén 14, 18 fok között, másutt 18 és 24 fok között volt.

Ma 12 órakor Budapesten a hőmérséklet 24 fok, a tengerszintre átszámitott légnyomás 1019 mbar, változatlan.

A Balaton vizének hőmérséklete 11 órakor Siófoknál 21 fok volt.

Várható időjárás szombat estig:

Többször erősen megnövekszik a felhőzet, sokfelé keleten is zápor, zivatar, néhány helyen jégeső várható.
A változó irányú szél időnként megélénkül, zivatar idején lehetnek erős széllökések is.
Várható legalacsonyabb éjszakai hőmérséklet: 10, 15,
legmagasabb nappali hőmérséklet szombaton: általában 20, 25, fok között valószinü.

Vadkerti Ferenc s.k.

A hőmérséklet napi középértéke és eltérése a 100 évi átlagtól /Budapest belterületén/:

1982. V. 20.	22,8°C	6,5°C

1871 óta ezen a napon Budapesten előfordult

legmagasabb hőmérséklet:	32,4°C /1979/,
legalacsonyabb hőmérséklet:	3,5°C /1952/.

82.413.

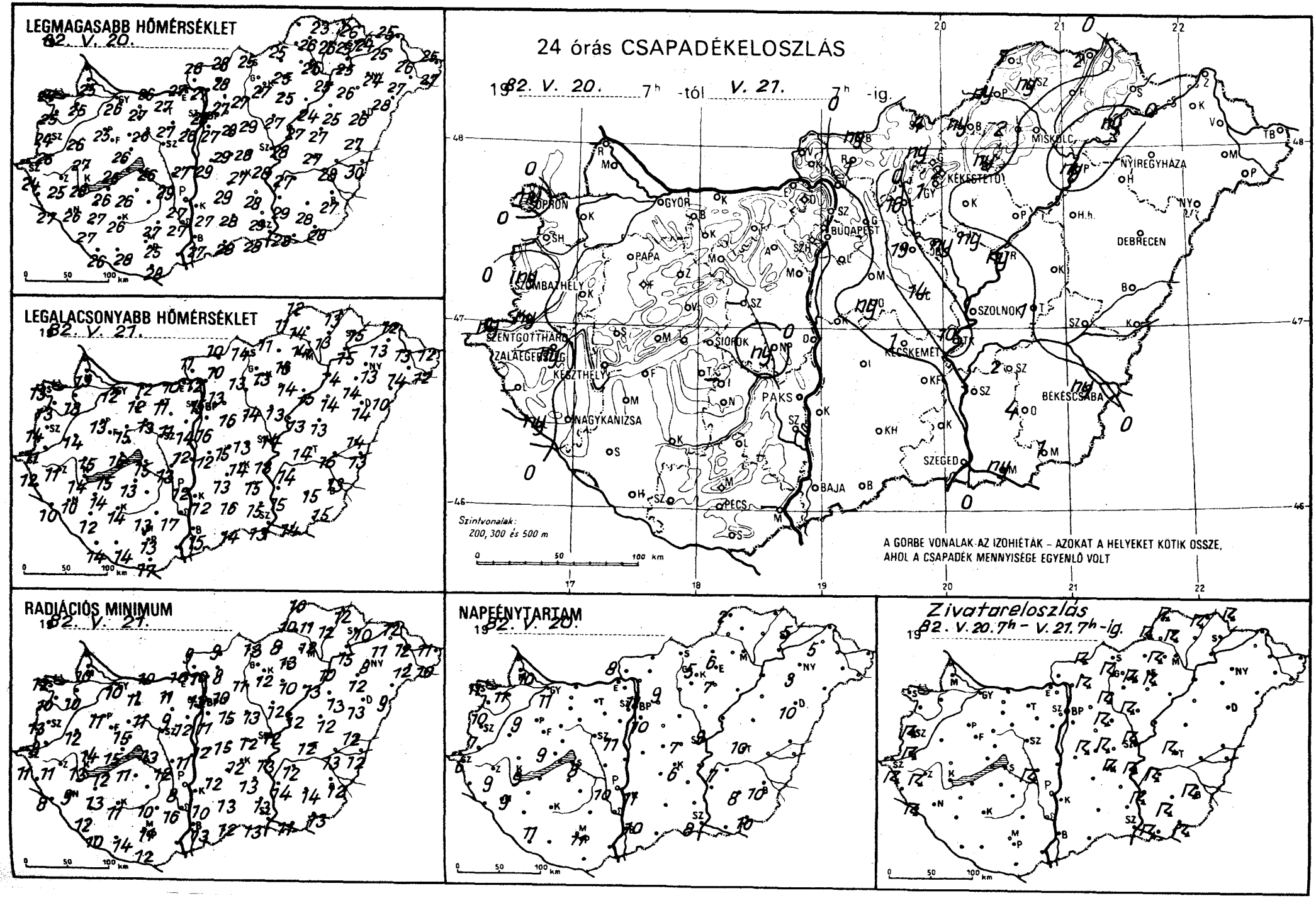
LEGMAGASABB HŐMÉRSÉKLET
1982. V. 20.
LEGALACSONYABB HŐMÉRSÉKLET
1982. V. 27.
RADIÁCIÓS MINIMUM
1982. V. 21.
24 órás CSAPADÉKELOSZLÁS
1982. V. 20. 7h -tól V. 27. 7h -ig.
Szintvonalak:
200, 300 és 500 m
A GÖRBE VONALAK AZ IZOHIÉTÁK – AZOKAT A HELYEKET KÖTIK ÖSSZE,
AHOL A CSAPADÉK MENNYISÉGE EGYENLŐ VOLT
NAPFÉNYTARTAM
1982. V. 20.
Zivatareloszlás
1982. V. 20. 7h – V. 21. 7h -ig.
BUDAPEST
MISKOLC
DEBRECEN
NYIREGYHÁZA
SZOLNOK
KECSKEMÉT
BÉKÉSCSABA
SZEGED
PAKS
BAJA
PÉCS
GYŐR
SOPRON
SZOMBATHELY
PAPA
NAGYKANIZSA
KESZTHELY
SIÓFOK
SZENTGOTTHÁRD
ZALAEGERSZEG
TATABÁNYA
KÉKESTETŐ
0 50 100 km

82. V. 21 07 h-ig az utolsó 24 óra adatai						Előző nap napos órái
állomás	csapadék (mm)		max. hőmérséklet	min. hőmérséklet	rad. min.	
Győr	.	∩	26	12	10	11
Kapuvár	.	∩	25	13	10	11
Mosonmagyaróvár	.	∩	25	13	10	10
Rajka	–		–	–	–	
Sopron	ny	∀	24	13	12	11
Sopronhorpács	.	∩	25	13	10	10
Káld	.		26	14	12	
Körmend	ny	⟀	26	11	8	
Szentgotthárd	ny	⟀	24	12	11	6
Szombathely	ny	⟀∩	24	14	13	7
Lenti	–		–	–	–	
Letenye	ny	⟀	27	10	8	
Nagykanizsa	.	∩	26	10	9	9
Zalaegerszeg	ny	⟀∩	25	11	11	9
Farkasgyepű	.	∩	24	13	12	
Keszthely	.	∩	28	14	13	9
Mencshely	.	∩	24	15	11	9
Pápa	.	∩	25	13	11	9
Sümeg	.	=	27	15	14	
Tihany	.		26	16	15	
Veszprém	.		26	15	15	
Zirc	.		24	11	7	
Fonyód	.		26	15	12	
Homokszt. györgy	.	∩	26	14	10	11
Kaposvár	.	∩	26	14	11	
Marcali	.	∩	27	14	13	
Siófok	.		26	15	13	8
Somogyszob	.	∩	27	12	12	
Tab	.	∩	26	13	11	
Bábolna	.		27	13	11	
Esztergom	.	∩	27	10	10	
Kisbér	.	∩	27	12	11	
Komárom	.	∩	26	12	10	
Tatabánya	.	∩	27	11	11	
Alcsútdoboz	.	∩	27	11	9	
Dunaújváros	.	∩	27	12	11	
Martonvásár	.		26	14	12	11
Mór	.	∩	26	13	11	
Nagyhörcsökp.	ny	⟀	29	13	12	
Szabadbattyán	–		–	–	–	
Iregszemcse	–		–	–	–	
Lengyel	.		27	13	10	
Paks	.	∩	27	12	8	10
Szekszárd	.	=	27	17	16	
Árpádtető	.		23	15	11	
Mohács	–		–	–	–	
Pécs	.		25	13	11	11
Siklós	.		28	17	12	
Szigetvár	.	∩	28	14	14	
Budaörs	.		27	15	11	
Bp. Lőrinc	.		27	16	11	10
Bp. Met. Int.	.	=	28	15	12	11
Bp. Szab. hegy	.		24	16	10	
Cegléd	14	⟀∩	28	13	12	7
Dobogókő	.	∩	22	13	10	
Gödöllő	.	∩	27	13	10	9
Királyrét	.	∩	26	10	9	
Monor	.	∩	28	16	15	
Nagykáta	19	⟀	29	14	13	
Szentendre	.		28	13	13	

82. V. 21 07 h-ig az utolsó 24 óra adatai						Előző nap napos órái
állomás	csapadék (mm)		max. hőmérséklet	min. hőmérséklet	rad. min.	
Vác	.	=	27	12	10	
Vámosmikola	.	∩	26	11	9	8
Baja	.	∩	27	15	13	10
Bácsalmás	.		28	14	12	
Izsák	.		29	13	12	
Kalocsa	.	∩	27	12	10	11
Kecskemét	1	⟀∩	27	14	12	6
Kiskunfélegyháza	.		28	15	13	
Kiskunhalas	.	∩	28	16	13	
Kunszentmiklós	.		29	12	12	
Tiszakécske	10	⟀∩	28	13	13	
Balassagyarmat	ny	⟀∩	28	10	9	
Romhány	1	⟀	28	10	8	
Salgótarján	4	∀	25	14	13	
Eger	ny	⟀=	25	16	13	6
Galyatető	ny	⟀	20	11	7	
Gyöngyös	1	∀	27	13	12	
Kékestető	2	⟀	19	11	10	5
Kompolt	.	∩	25	14	10	7
Lőrinci	16	⟀∩	27	13	11	
Poroszló	.		24	15	13	
Jászapáti	ny		27	13	12	
Jászberény	ny	⟀	26	13	11	
Karcag	.	∩	27	13	12	
Szolnok	1	⟀	28	14	12	9
Tiszaroff	ny	=	27	13	12	
Túrkeve	1	⟀=	27	14	12	10
Kistelek	.		29	15	13	
Makó	ny	⟀	28	14	11	
Szeged	.		28	13	13	8
Szentes	1	⟀	29	15	14	
Borsodnádasd	ny	∀=	25	11	8	
Füged	.	=	25	13	12	
Hidasnémeti	2	⟀=	26	13	12	
Jósvafő	7	⟀=	23	12	10	2
Lillafüred	2	⟀∩	24	12	11	
Miskolc	.		26	14	12	–
Putnok	ny	⟀	26	11	10	
Sárospatak	.		24	15	10	5
Szendrőlád	ny	⟀∩	26	14	11	
Tokaj	ny		25	15	15	
Kisvárda	.		25	13	11	5
Mátészalka	.		27	14	12	
Nyíregyháza	.		24	13	8	3
Nyírlugos	.	=	28	10	9	
Pátyod	.	∩	27	12	10	
Tiszabecs	.	∩	25	12	11	
Vásárosnamény	.	∩	26	13	12	
Záhony	.	∩	25	12	12	
Berettyóújfalu	.	∩	27	14	12	
Debrecen	.		26	14	13	10
Hajdúdorog	.	∩	26	14	12	
Hortobágy	.		25	14	13	
Körösszakál	.	∩	30	13	12	
Polgár	ny	∀	25	14	10	
Békéscsaba	ny	⟀∩	27	13	12	10
Mezőhegyes	1	⟀=	28	15	13	10
Orosháza	4	⟀	28	15	14	8
Szarvas	2	⟀	27	14	12	7
Szeghalom	.	–	28	16	13	

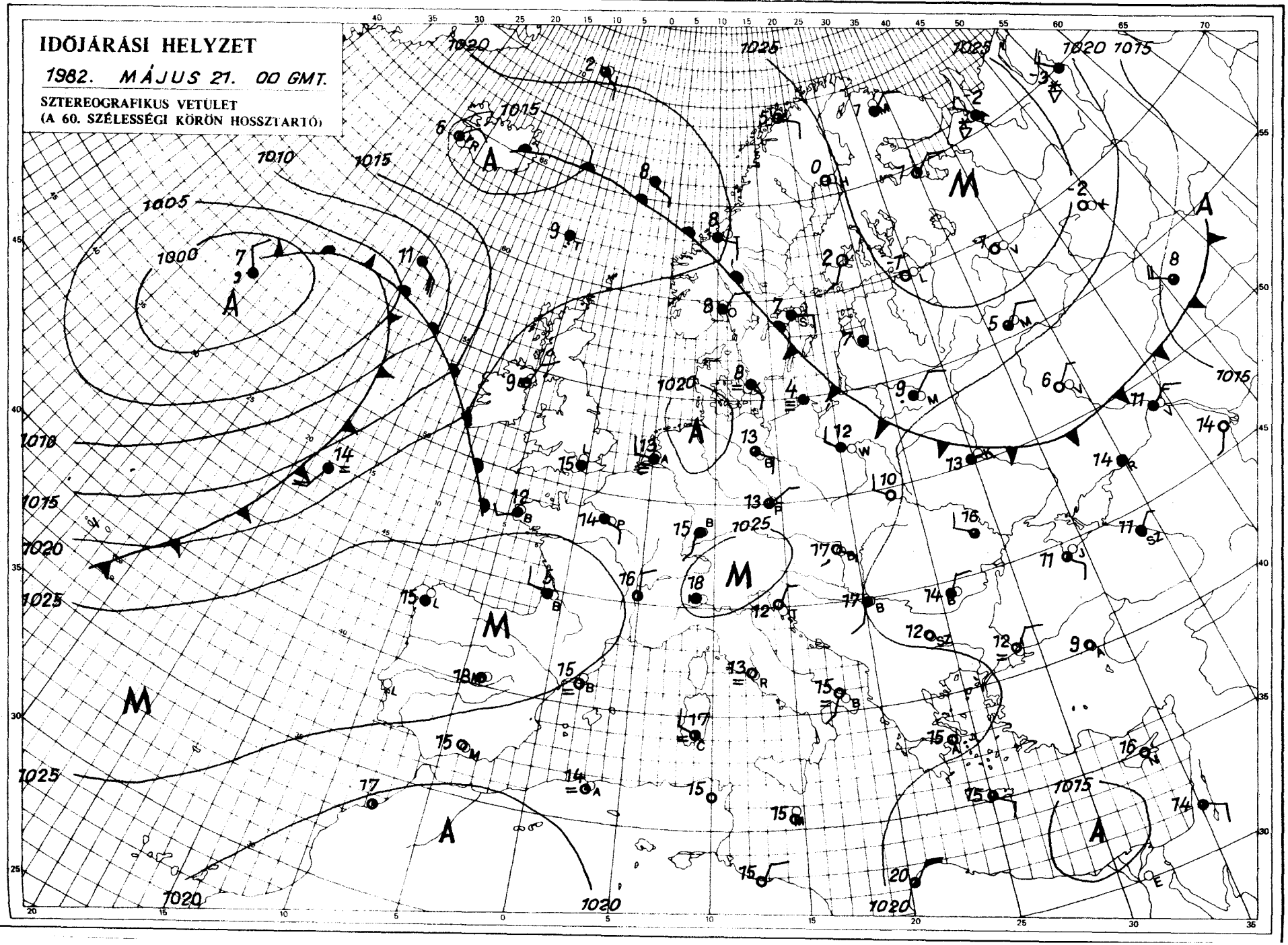

KIADJA: ORSZÁGOS METEOROLÓGIAI SZOLGÁLAT
Készíti: Központi Előrejelző Intézet Analízis- és Rövidtávú Prognózis Központja – T.: 273-018
Megjelenik naponként
Évi előfizetési díja: 1760,- Ft. – Megrendelhető: 1024 Budapest, II., Kitaibel Pál u. 1. – T.: 353-500
Kiadásért felel: az OMSZ elnöke – Szerkesztésért felel: a KEI igazgatója

IDŐJÁRÁSI NAPIJELENTÉS

ЕЖЕДНЕВНЫЙ МЕТЕОРОЛОГИЧЕСКИЙ БЮЛЛЕТЕНЬ • DAILY WEATHER REPORT
BULLETIN QUOTIDIEN DE TEMPS • TÄGLICHER WETTERBERICHT

95. évfolyam 142. szám. + Budapest + 1982. május 22. szombat

Az időjárási helyzet és a várható időjárás:

Szárazföldünk középső részén egyelőre még gyenge a légmozgás, igy az időjárás kialakitásában továbbra is nagy szerepet kapnak a helyi tenyezők. Szórványosan keletkezik zápor, zivatar. A hőmérséklet csúcsértéke általában 2, 3 fokkal magasabb, mint a sokévi átlag. Középpontjával a Brit-szigetek térségében nagy kiterjedésü ciklon örvénylik. Felhő- és csapadék zónája jelenleg Nyugat-Északnyugat-Európát érinti. Vasárnap estig várható, hogy az emlitett felhő- és csapadék zóna eléri a Kárpát-medencét.

Hazánkban pénteken a Dunántúl nagy részén csak 3, 6, máshol 7, 13 órán át sütött a nap. Délelőtt a nyugati, délnyugati megyékben, később máshol is volt több helyen zápor, zivatar, egy-két helyen jégeső is hullott. A lehullott csapadék mennyisége általában csapadéknyom és 8 mm között váltakozott, de a délnyugati, nyugati országrészben helyenként elérte a 10, 17 mm-t, sőt Lentiben 23, Szombathelyen 24 mm-t mértek. A zivatar idején átmenetileg megerősödött a szél. A hőmérséklet napközben a felhősebb, záporos helyeken csak 20, 24, máshol 25, 29 fokig emelkedett. Szombat hajnalra 8, 16 fokig hült le a levegő. A kora reggeli órákban a nyugati megyékben helyenként köd képződött. Ma délelőtt helyenként kissé megnövekedett a felhőzet, de túlnyomóan napos, száraz idő volt. A hőmérséklet 11 órakor az ország területén 19, 23 fok között váltakozott.

Ma 12 órakor Budapesten a hőmérséklet 23 fok, a tengerszintre átszámitott légnyomás 1018 mbar, alig változik.

A Balaton vizének hőmérséklete Siófoknál 11 órakor 20 fok volt.

Várható időjárás vasárnap estig:

Szombaton csak helyenként lesz erősebben felhős az ég, és zápor, esetleg zivatar is kialakul.
Vasárnap nyugat felől gyakran nő meg a felhőzet és sokfelé kell számitani záporra, zivatarra.
A délnyugati szél több helyen megerősödik.
Várható legalacsonyabb éjszakai hőmérséklet: 11, 16,
legmagasabb nappali hőmérséklet vasárnap: 22, 27 fok között várható.

Pálmási Judit s.k.

A hőmérséklet napi középértéke és eltérése a 100 évi átlagtól /Budapest belterületén/:

1982. V. 21. 20,4°C +3,7°C

1871 óta ezen a napon Budapesten előfordult

legmagasabb hőmérséklet: 33,1°C /1872/,
legalacsonyabb hőmérséklet: 3,5°C /1952/.

82.414.

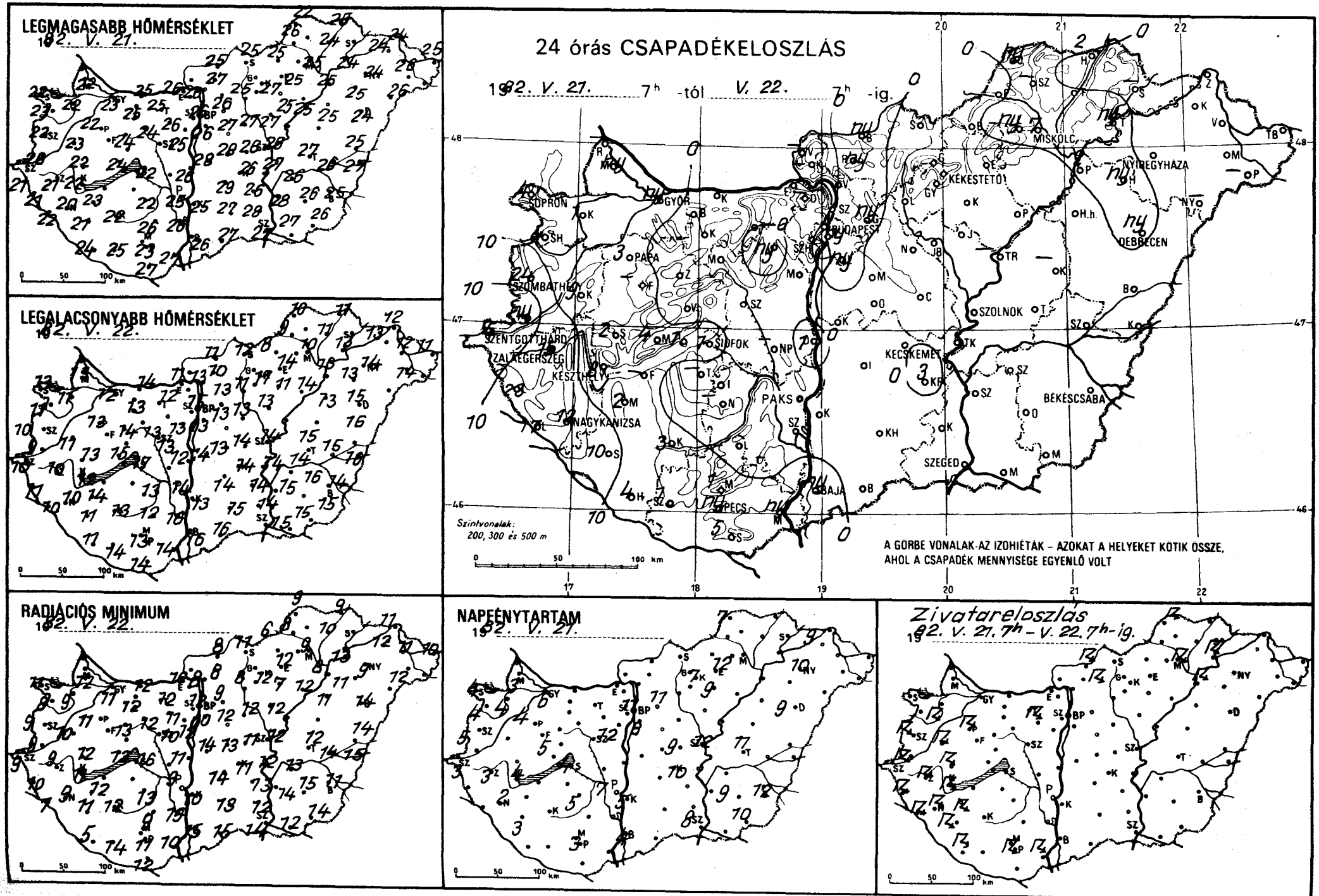
LEGMAGASABB HŐMÉRSÉKLET
1982. V. 21.
LEGALACSONYABB HŐMÉRSÉKLET
1982. V. 22.
RADIÁCIÓS MINIMUM
1982. V. 22.
24 órás CSAPADÉKELOSZLÁS
1982. V. 21. 7h -tól V. 22. 7h -ig.
SOPRON
GYŐR
BUDAPEST
MISKOLC
NYÍREGYHÁZA
KÉKESTETŐ
DEBRECEN
SZOMBATHELY
PAPA
SZOLNOK
SZENTGOTTHÁRD
ZALAEGERSZEG
KESZTHELY
SIÓFOK
KECSKEMÉT
BÉKÉSCSABA
NAGYKANIZSA
PAKS
SZEGED
PÉCS
BAJA
Szintvonalak: 200, 300 és 500 m
A GÖRBE VONALAK AZ IZOHIÉTÁK – AZOKAT A HELYEKET KÖTIK ÖSSZE, AHOL A CSAPADÉK MENNYISÉGE EGYENLŐ VOLT
NAPFÉNYTARTAM
1982. V. 21.
Zivatareloszlás
1982. V. 21. 7h – V. 22. 7h-ig.
0 50 100 km

82. V. 22 07 h-ig az utolsó 24 óra adatai						Előző nap napos órái
állomás	csapadék (mm)		max. hőmérséklet	min. hőmérséklet	rad. min.	
Győr	ny		23	12	11	6
Kapuvár	1		22	11	9	4
Mosonmagyaróvár	ny		22	13	12	3
Rajka	–		–	–	–	
Sopron	4		22	13	11	4
Sopronhorpács	4		23	11	8	4
Káld	9		23	11	10	
Körmend	ny		26	9	9	
Szentgotthárd	4		21	10	9	3
Szombathely	24		22	10	9	5
Lenti	23		21	11	10	
Letenye	17		22	10	7	
Nagykanizsa	12		20	10	9	2
Zalaegerszeg	15		21	10	9	3
Farkasgyepű	–		–	–	–	
Keszthely	8		22	12	11	4
Mencshely	4		20	13	11	5
Pápa	3		22	13	11	
Sümeg	2		22	13	12	
Tihany	1		24	15	13	
Veszprém	.		24	14	13	
Zirc	.		21	13	9	
Fonyód	–		–	–	–	
Homokszt. györgy	4		24	11	5	3
Kaposvár	3		22	13	12	
Marcali	2		23	14	12	
Siófok	1		22	17	16	4
Somogyszob	10		21	11	11	
Tab	–		–	–	–	
Bábolna	.		22	11	9	
Esztergom	.		26	11	10	
Kisbér	.		25	13	12	
Komárom	.		25	14	12	
Tatabánya	.		25	12	12	
Alcsútdoboz	ny		26	14	11	
Dunaújváros	1		26	12	11	
Martonvásár	.		25	13	12	12
Mór	.		24	13	12	
Nagyhörcsökp.	–		–	–	–	
Szabadbattyán	.		25	13	10	
Iregszemcse	.		22	13	13	5
Lengyel	.		26	12	9	
Paks	.		25	14	9	7
Szekszárd	.		26	16	15	
Árpádtető	1		20	13	12	
Mohács	ny		27	14	10	
Pécs	ny		23	13	11	3
Siklós	5		27	14	12	
Szigetvár	1		25	14	14	
Budaörs	ny		25	12	10	
Bp. Lőrinc	ny		26	13	10	8
Bp. Met. Int.	.		26	15	12	11
Bp. Szab. hegy	.		22	14	11	
Cegléd	.		26	14	11	9
Dobogókő	–		–	–	–	
Gödöllő	ny		26	13	9	11
Királyrét	–		–	–	–	
Monor	.		27	13	12	
Nagykáta	.		27	13	12	
Szentendre	.		27	13	13	

82. V. 22 07 h-ig az utolsó 24 óra adatai						Előző nap napos órái
állomás	csapadék (mm)		max. hőmérséklet	min. hőmérséklet	rad. min.	
Vác	.		26	13	8	
Vámosmikola	–		–	–	–	–
Baja	ny		26	16	15	4
Bácsalmás	.		27	16	15	
Izsák	.		29	16	14	
Kalocsa	.		25	13	10	5
Kecskemét	.		26	14	11	10
Kiskunfélegyháza	3		26	14	13	
Kiskunhalas	.		27	15	13	
Kunszentmiklós	.		28	14	14	
Tiszakécske	.		27	14	12	
Balassagyarmat	ny		25	11	8	
Romhány	ny		27	10	8	
Salgótarján	.		25	12	11	
Eger	.		25	14	12	12
Galyatető	.		22	11	6	
Gyöngyös	.		27	17	12	
Kékestető	.		18	10	9	7
Kompolt	.		25	11	7	9
Lőrinci	.		25	11	8	
Poroszló	.		25	14	12	
Jászapáti	.		27	13	12	
Jászberény	.		26	13	10	
Karcag	–		–	–	–	
Szolnok	.		26	14	12	12
Tiszaroff	–		–	–	–	
Túrkeve	.		27	15	12	11
Kistelek	.		28	14	12	
Makó	.		27	15	12	
Szeged	.		27	15	14	8
Szentes	.		28	15	14	
Borsodnádasd	.		25	8	6	
Füged	.		24	11	10	
Hidasnémeti	2		25	11	9	
Jósvafő	ny		22	10	9	7
Lillafüred	ny		23	10	9	
Miskolc	7		25	10	9	–
Putnok	.		26	9	8	
Sárospatak	–		–	–	–	–
Szendrőlád	–		–	–	–	
Tokaj	ny		24	13	13	
Kisvárda	.		24	13	12	9
Mátészalka	.		26	14	12	
Nyíregyháza	.		24	14	9	10
Nyírlugos	–		–	–	–	
Pátyod	–		–	–	–	
Tiszabecs	.		25	11	10	
Vásárosnamény	.		26	12	11	
Záhony	.		24	12	11	
Berettyóújfalu	.		25	16	14	
Debrecen	ny		24	15	14	9
Hajdúdorog	ny		25	14	12	
Hortobágy	.		25	13	11	
Körösszakál	.		27	16	15	
Polgár	2		25	13	8	
Békéscsaba	.		25	14	11	12
Mezőhegyes	.		26	15	14	10
Orosháza	.		26	16	15	9
Szarvas	.		26	14	13	13
Szeghalom	.		26	15	14	

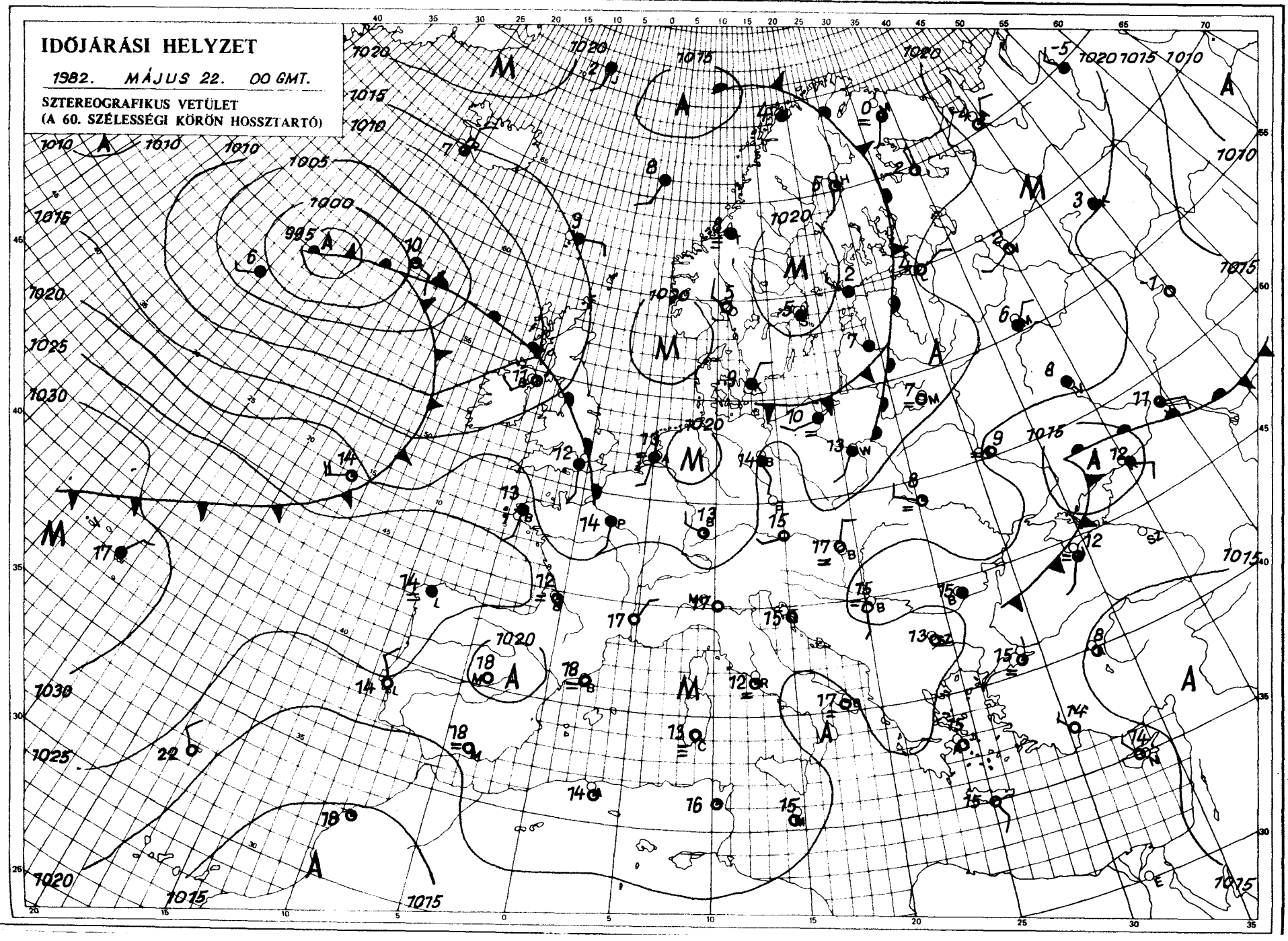

KIADJA: ORSZÁGOS METEOROLÓGIAI SZOLGÁLAT
Készíti: Központi Előrejelző Intézet Analízis- és Rövidtávú Prognózis Központja – T.: 273-018
Megjelenik naponként
Évi előfizetési díja: 1760,- Ft. – Megrendelhető: 1024 Budapest, II., Kitaibel Pál u. 1. – T.: 353-500
Kiadásért felel: az OMSZ elnöke – Szerkesztésért felel: a KEI igazgatója

IDŐJÁRÁSI NAPIJELENTÉS

ЕЖЕДНЕВНЫЙ МЕТЕОРОЛОГИЧЕСКИЙ БЮЛЛЕТЕНЬ · DAILY WEATHER REPORT
BULLETIN QUOTIDIEN DE TEMPS · TÄGLICHER WETTERBERICHT

95. évfolyam 143. szám. + Budapest + 1982. május 23. vasárnap

Az időjárási helyzet és a várható időjárás:

Európa nagy részén egy nagy kiterjedésü ciklonrendszer alakitja az időjárást. A középponti ciklon magja a Brit-szigetek fölött található, áramlási rendszerében páradús óceáni levegőhullámok haladnak Nyugat-Európán át a kontinens belseje felé. Európa középső részén Litvániától az Alpok térségéig mintegy 600-800 km szélességü frontzóna húzódik, amelynek területén többnyire erősen felhős az ég, és több helyen zápor, zivatar keletkezik. A következő időszakban a Kárpát-medencében gyengül a nappali fölmelegedés, és csapadékosra fordul az idő.

Hazánkban szombaton általában 8, 12 órán át sütött a nap. Az ország nagy részén száraz idő volt, csupán az esti óráktól alakult ki helyenként zápor, zivatar. A ma reggel 7 óráig lehullott csapadék mennyisége csapadéknyom és 16 mm között váltakozott, ez utóbbit Sopronhorpácson mérték. A legmagasabb nappali hőmérséklet 23 és 28, a hajnali minimum pedig 11 és 18 fok között volt. Vasárnap a reggeli órákban a Dunántúlon erősen, másutt változóan felhős volt az ég. A Kisalföldön elszórtan kisebb eső, záporeső is előfordult. A hőmérséklet 11 órakor az északnyugati megyékben 16 és 19, másutt 20 és 24 fok között alakult.

Ma 12 órakor Budapesten a hőmérséklet 23 fok, a tengerszintre átszámitott légnyomás 1012 mbar, alig változik.

A Balaton vizének hőmérséklete Siófoknál 11 órakor 20 fok volt.

Várható időjárás hétfő estig:

Általában közepesen, gyakran erősen felhős idő.
Több helyen valószinü zápor, elszórtan zivatar.
Mérsékelt - főleg hétfőn - időnként élénk nyugati, délnyugati szél.
Várható legalacsonyabb éjszakai hőmérséklet: 11, 16,
legmagasabb nappali hőmérséklet hétfőn: 19, 24 fok között.

Rábai Attila s.k.

A hőmérséklet napi középértéke és eltérése a 100 évi átlagtól /Budapest belterületén/:

1982. V. 22.	21,6°C	+4,9°C

1871 óta ezen a napon Budapesten előfordult

legmagasabb hőmérséklet:	31,4°C /1950/,
legalacsonyabb hőmérséklet:	2,0°C /1885/.

82.415.

LEGMAGASABB HŐMÉRSÉKLET

82. V. 22.

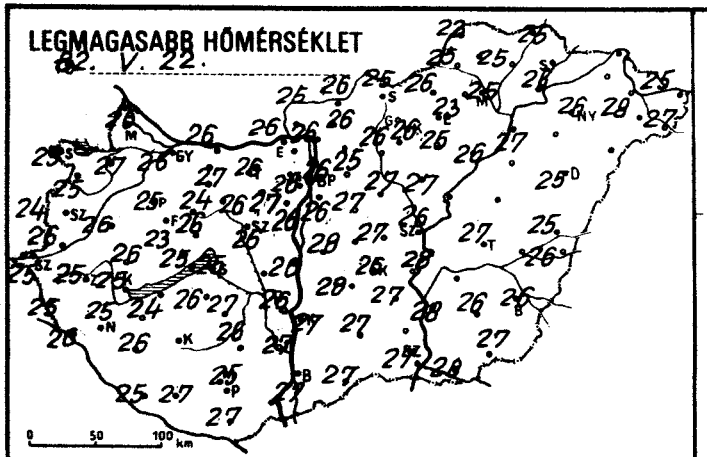

LEGALACSONYABB HŐMÉRSÉKLET

82. V. 23.

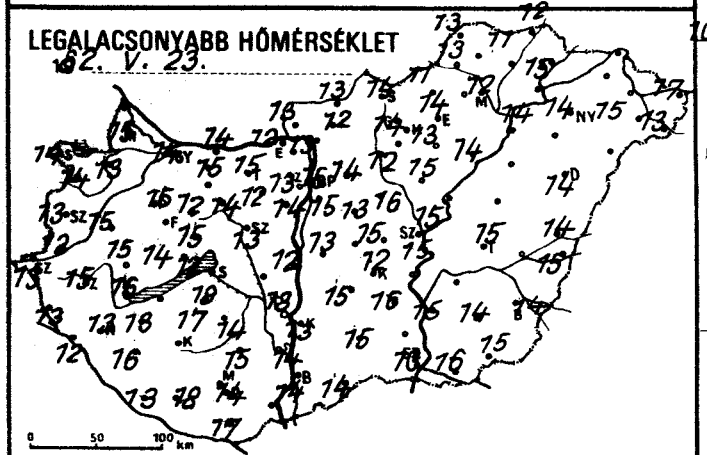

RADIÁCIÓS MINIMUM

82. V. 23.

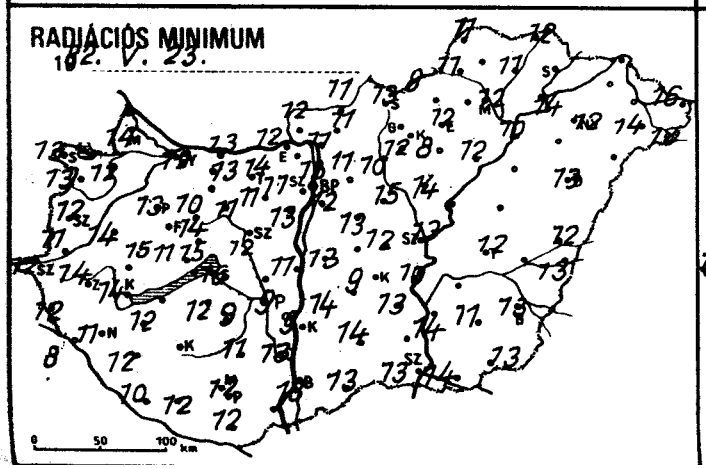

24 órás CSAPADÉKELOSZLÁS

82. V. 22. 7h -tól V. 23. 7h -ig.

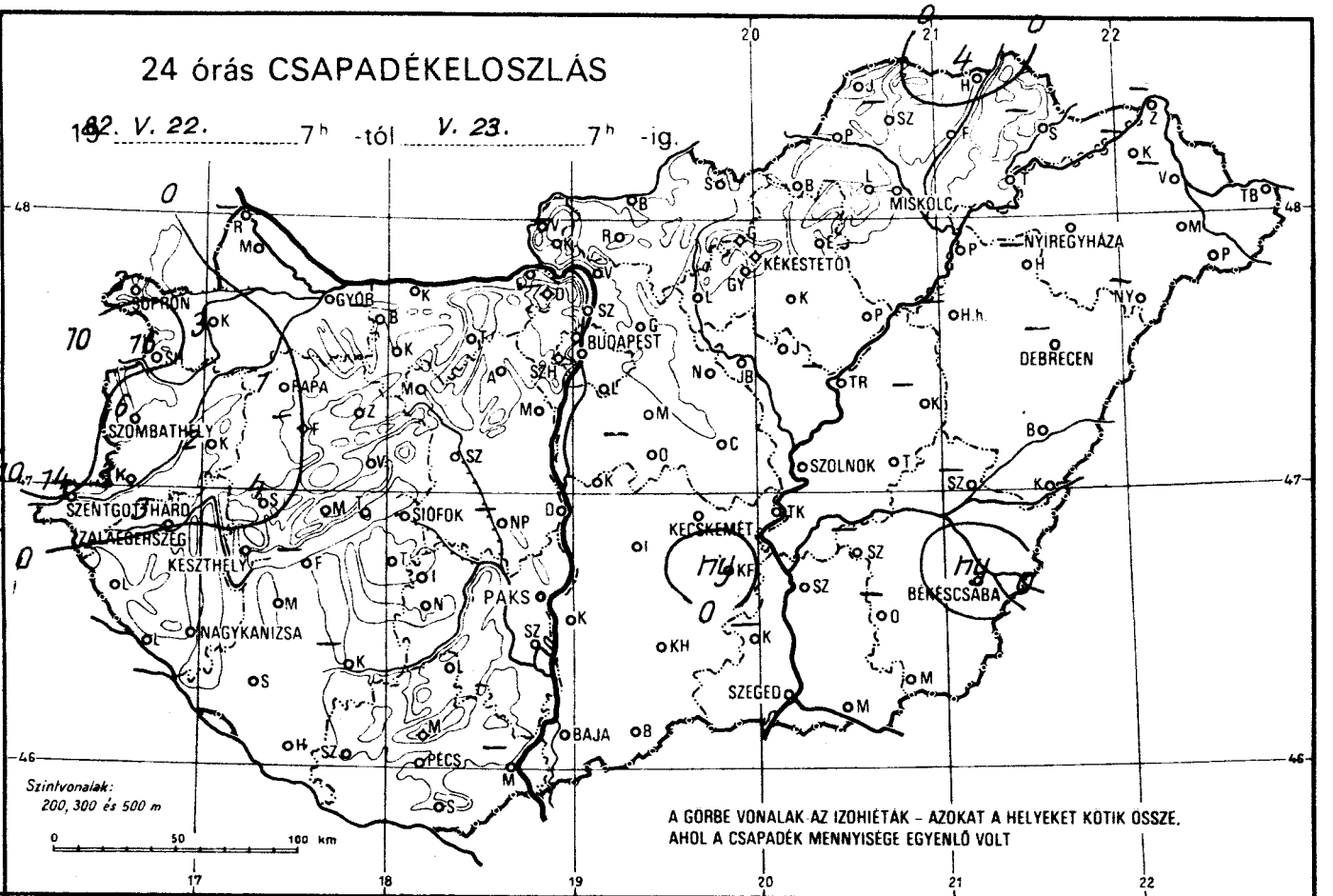

NAPFÉNYTARTAM

82. V. 22.

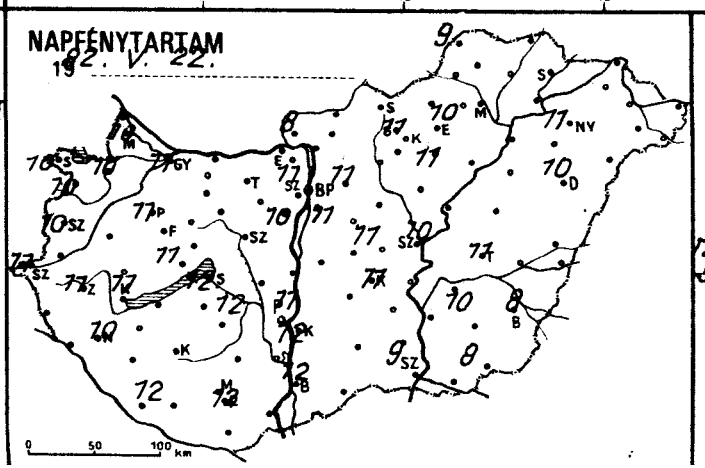

Zivatareloszlás

82. V. 22 7h - V. 23. 7h-ig.

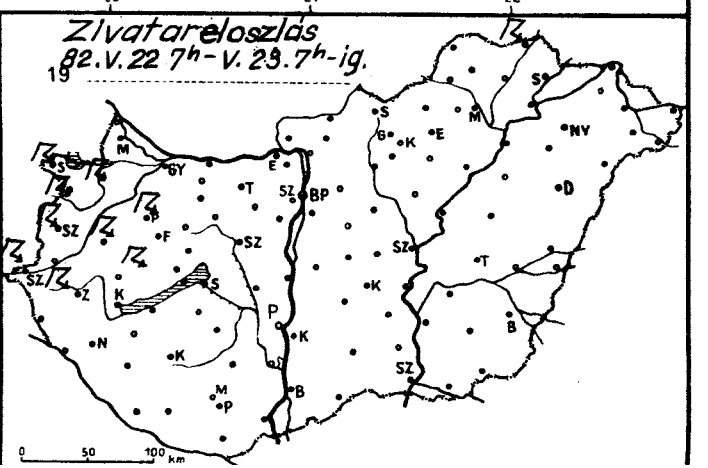

82.V.23. 07 h-ig az utolsó 24 óra adatai						Előző nap napos órái
állomás	csapadék (mm)		max. hőmérséklet	min. hőmérséklet	rad. min.	
Győr	°		26	14	12	11
Kapuvár	3	⚐	27	13	12	10
Mosonmagyaróvár	.	⌓	26	15	14	10
Rajka	–		–	–	–	
Sopron	2	⚐	25	14	13	10
Sopronhorpács	16	⚐	25	14	13	10
Káld	2	⚐	26	15	14	
Körmend	3		26	12	11	
Szentgotthárd	14	⚐	25	13	12	11
Szombathely	6	⚐	24	13	12	10
Lenti	.		25	13	12	
Letenye	.	⌓	26	12	8	
Nagykanizsa	.		25	13	11	10
Zalaegerszeg	3	⚐	25	15	14	11
Farkasgyepű	–		–	–	–	
Keszthely	.		25	16	14	11
Mencshely	.		23	14	11	11
Pápa	1	⚐	25	15	13	11
Sümeg	4	⚐	26	15	15	
Tihany	.		25	17	15	
Veszprém	.		26	15	14	
Zirc	.	=	24	12	10	
Fonyód	–		–	–	–	
Homokszt. györgy	.	⌓	25	13	10	12
Kaposvár	–		–	–	–	
Marcali	.	⌓	24	13	12	
Siófok	.		25	18	16	12
Somogyszob	.	⌓	26	21	12	
Tab	°	⌓	26	17	12	
Bábolna	–		–	–	–	
Esztergom	.		26	12	12	
Kisbér	.	⌓	27	14	13	
Komárom	.		26	14	13	
Tatabánya	.		26	15	14	
Alcsútdoboz	.	⌓	27	12	11	
Dunaújváros	.		26	12	11	
Martonvásár	.		26	14	13	10
Mór	.		26	14	11	
Nagyhörcsökp.	–		–	–	–	
Szabadbattyán	.	=	26	13	7	
Iregszemcse	.	⌓	27	14	9	12
Lengyel	.		26	15	11	
Paks	.	⌓	26	13	9	11
Szekszárd	.	=	27	14	13	
Árpádtető	.		21	16	11	
Mohács	–		–	–	–	
Pécs	.	⌓	25	14	12	12
Siklós	.		27	17	12	
Szigetvár	.	⌓	27	18	12	
Budaörs	.	⌓	26	13	11	
Bp. Lőrinc	.	⌓	26	15	12	11
Bp. Met. Int.	.		26	16	13	11
Bp. Szab. hegy	.		23	16	13	
Cegléd	.	⌓	27	15	12	11
Dobogókő	–		–	–	–	
Gödöllő	.		25	14	11	11
Királyrét	–		–	–	–	
Monor	.	⌓	27	13	13	
Nagykáta	.		27	16	15	
Szentendre	.		27	14	13	

82.V.23. 07 h-ig az utolsó 24 óra adatai						Előző nap napos órái
állomás	csapadék (mm)		max. hőmérséklet	min. hőmérséklet	rad. min.	
Vác	.	=	26	13	11	
Vámosmikola	.	=	25	13	12	8
Baja	.	⌓	27	14	13	12
Bácsalmás	.		27	14	13	
Izsák	.		28	15	14	
Kalocsa	.	⌓	27	13	9	12
Kecskemét	.	⌓	26	12	9	11
Kiskunfélegyháza	ny		27	16	13	
Kiskunhalas	.	⌓	27	15	14	
Kunszentmiklós	°		28	13	13	
Tiszakécske	.	⌓	28	15	10	
Balassagyarmat	.		26	12	11	
Romhány	.		26	12	11	
Salgótarján	.		25	14	13	
Eger	.	⌓	23	14	12	10
Galyatető	.		20	13	9	
Gyöngyös	.		26	14	12	
Kékestető	.	⌓	19	12	11	11
Kompolt	.	⌓	25	13	8	11
Lőrinci	.	⌓	26	12	10	
Poroszló	°		26	14	12	
Jászapáti	.		27	15	14	
Jászberény	.		26	14	12	
Karcag	–		–	–	–	
Szolnok	.		26	15	13	10
Tiszaroff	–		–	–	–	
Túrkeve	.		27	15	12	11
Kistelek	–		–	–	–	
Makó	.	⌓	28	16	14	
Szeged	.		27	13	13	9
Szentes	.		28	15	14	
Borsodnádasd	.	⌓	26	11	8	
Füged	.	=	25	11	11	
Hidasnémeti	4	⚐ =	25	12	12	
Jósvafő	.	⌓	23	13	11	9
Lillafüred	.		23	13	12	
Miskolc	.	=	25	12	12	–
Putnok	.	=	25	13	11	
Sárospatak	–		–	–	–	
Szendrőlád	–		–	–	–	
Tokaj	°		26	15	14	
Kisvárda	–		–	–	–	–
Mátészalka	.		28	15	14	
Nyíregyháza	.	⌓	26	14	12	11
Nyírlugos	–		–	–	–	
Pátyod	.	⌓	27	13	12	
Tiszabecs	.	⌓	25	17	16	
Vásárosnamény	–		–	–	–	
Záhony	–		–	–	–	
Berettyóújfalu	.	⌓	25	14	12	
Debrecen	.	⌓	25	14	13	10
Hajdúdorog	–		–	–	–	
Hortobágy	–		–	–	–	
Körösszakál	.	⌓	26	15	13	
Polgár	.	=	27	14	10	
Békéscsaba	ny	⚐	26	14	13	8
Mezőhegyes	.		27	15	13	8
Orosháza	–		–	–	–	
Szarvas	.	⌓	26	14	11	10
Szeghalom	–		–	–	–	

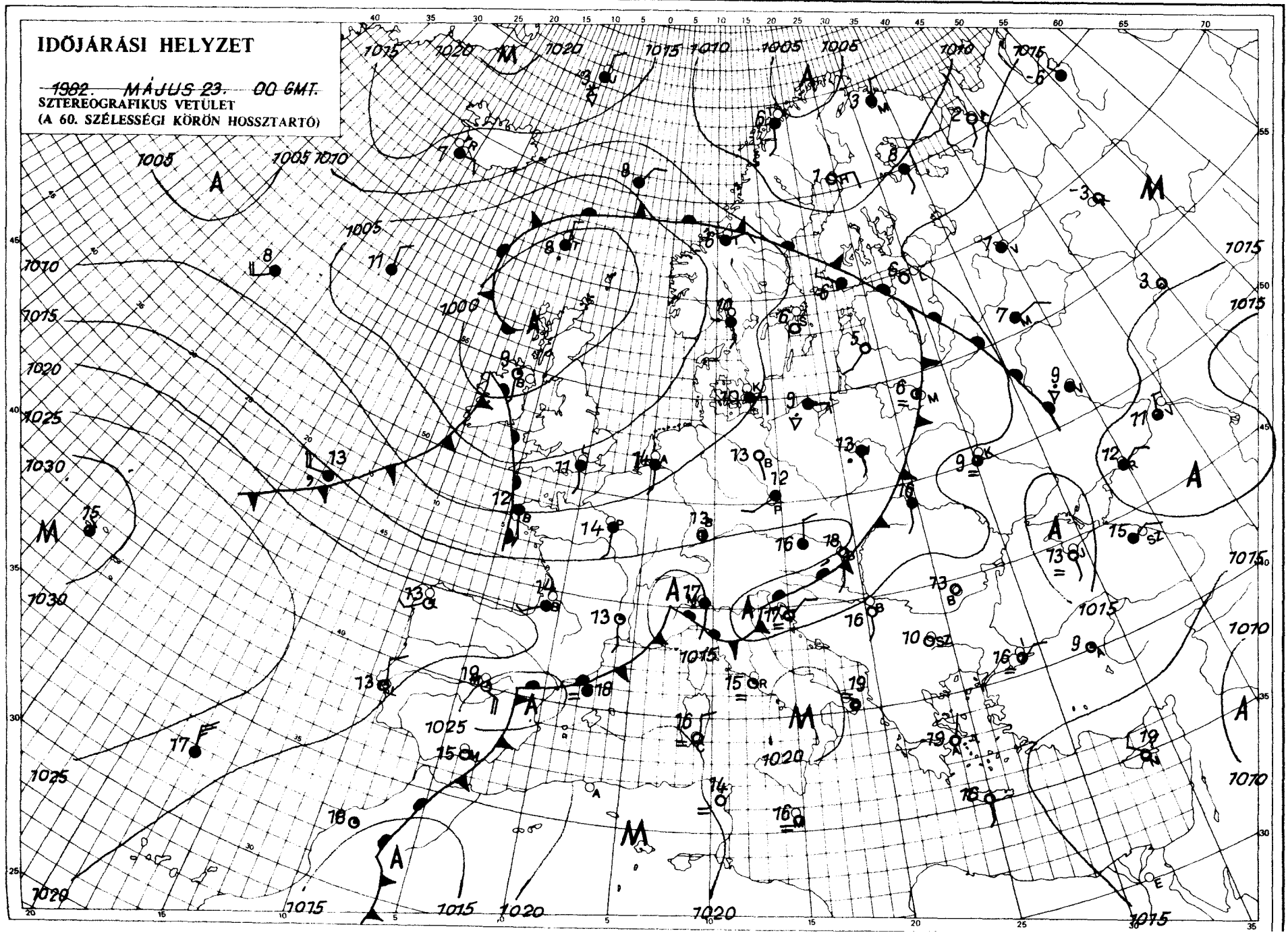

KIADJA: ORSZÁGOS METEOROLÓGIAI SZOLGÁLAT
Készíti: Központi Előrejelző Intézet Analízis- és Rövidtávú Prognózis Központja – T.: 273-018
Megjelenik naponként
Évi előfizetési díja: 1760,- Ft. – Megrendelhető: 1024 Budapest, II., Kitaibel Pál u. 1. – T.: 353-500
Kiadásért felel: az OMSZ elnöke – Szerkesztésért felel: a KEI igazgatója

IDŐJÁRÁSI NAPIJELENTÉS

ЕЖЕДНЕВНЫЙ МЕТЕОРОЛОГИЧЕСКИЙ БЮЛЛЕТЕНЬ · DAILY WEATHER REPORT
BULLETIN QUOTIDIEN DE TEMPS · TÄGLICHER WETTERBERICHT

95. évfolyam 144. szám. + Budapest + 1982. május 24. hétfő

Az időjárási helyzet és a várható időjárás:

Kontinensünk nyugati, északnyugati térségét több hullámban váltakozó nedvességtartalmú, hüvös, óceáni levegő árasztotta el. Ezeken a területeken változékony, gyakran szeles, többfelé csapadékos az időjárás. Az óceáni levegő első, nedvesebb hulláma hétfőre virradóra érte el a Kárpát-medence nyugati felét. Hatására beborult az ég és sokfelé eleredt az eső. Kedd estig a csapadékzóna fokozatosan halad kelet felé és nyugatról szárazabb légtömeg érkezik.

Hazánkban vasárnap változóan felhős volt az ég. A déli, délkeleti megyékben 5, 8 órán át sütött a nap. Többfelé volt eső, zápores, helyenként zivatar. A hétfő reggel 7 óráig lehullott csapadék mennyisége szeszélyes területi eloszlásban általában csapadéknyom és 10 mm között váltakozott, de egy-egy erősebb zivatargócban elérte a 15-25 mm-t, sőt Mátészalkán 32, Hidasnémetiben és Nyirlugoson 43 mm-t mértek. Vasárnap a legmagasabb nappali hőmérséklet az északnyugati, északi országrészen 18, 23, másutt 24 és 29 fok között alakult. Hétfő hajnalra 11, 17 fokig hült le a levegő. Délelőtt nyugaton borult, az ország többi részén változóan felhős volt az ég. A Dunántúl nyugati és középső részén sokfelé esett az eső. A hőmérséklet 11 órakor az esős részeken csak 12, 16, máshol 17 és 23 fok között váltakozott.

Ma 12 órakor Budapesten a hőmérséklet 19 fok, a tengerszintre átszámított légnyomás 1007 mbar, nem változik.

A Balaton vizének hőmérséklete 11 órakor Siófoknál 20 fok volt.

Várható időjárás kedd estig:

Eleinte túlnyomóan borult lesz az ég. Sokfelé várható zápor, zivatar. Később északnyugat felől felszakadozik a felhőzet. A felhőátvonulásokat elszórtan, inkább már csak a keleti országrészben kiséri záporeső. Kedden az északi szél gyakran erős, elsősorban a Dunántúlon viharos lesz.
Várható legalacsonyabb éjszakai hőmérséklet: általában 11 és 16,
legmagasabb nappali hőmérséklet kedden: 18 és 23 fok között várható.

Bozóki István s.k.

TÁVOLABBI KILÁTÁSOK SZERDÁTÓL-SZOMBATIG:

Eleinte kevés felhő, csapadék nem valószinü. Később időnként megnövekvő gomolyfelhőzetből elszórtan futó záporok várhatók. Legalacsonyabb hajnali hőmérséklet: +9, +14fok között. Legmagasabb nappali hőmérséklet: eleinte 19, 24, majd 22, 27 fok között. Jelentős mennyiségü /legalább 5 mm/ csapadék nem valószinü.

KÖZÉPTÁVÚ ELŐREJELZŐ OSZTÁLY

A hőmérséklet napi középértéke és eltérése a 100 évi átlagtól /Budapest belterületén/:

1982. V. 23.	20,0°C	+3,0°C

1871 óta ezen a napon Budapesten előfordult

legmagasabb hőmérséklet:	31,8°C /1950/,
legalacsonyabb hőmérséklet:	3,3°C /1917/.

82.416.

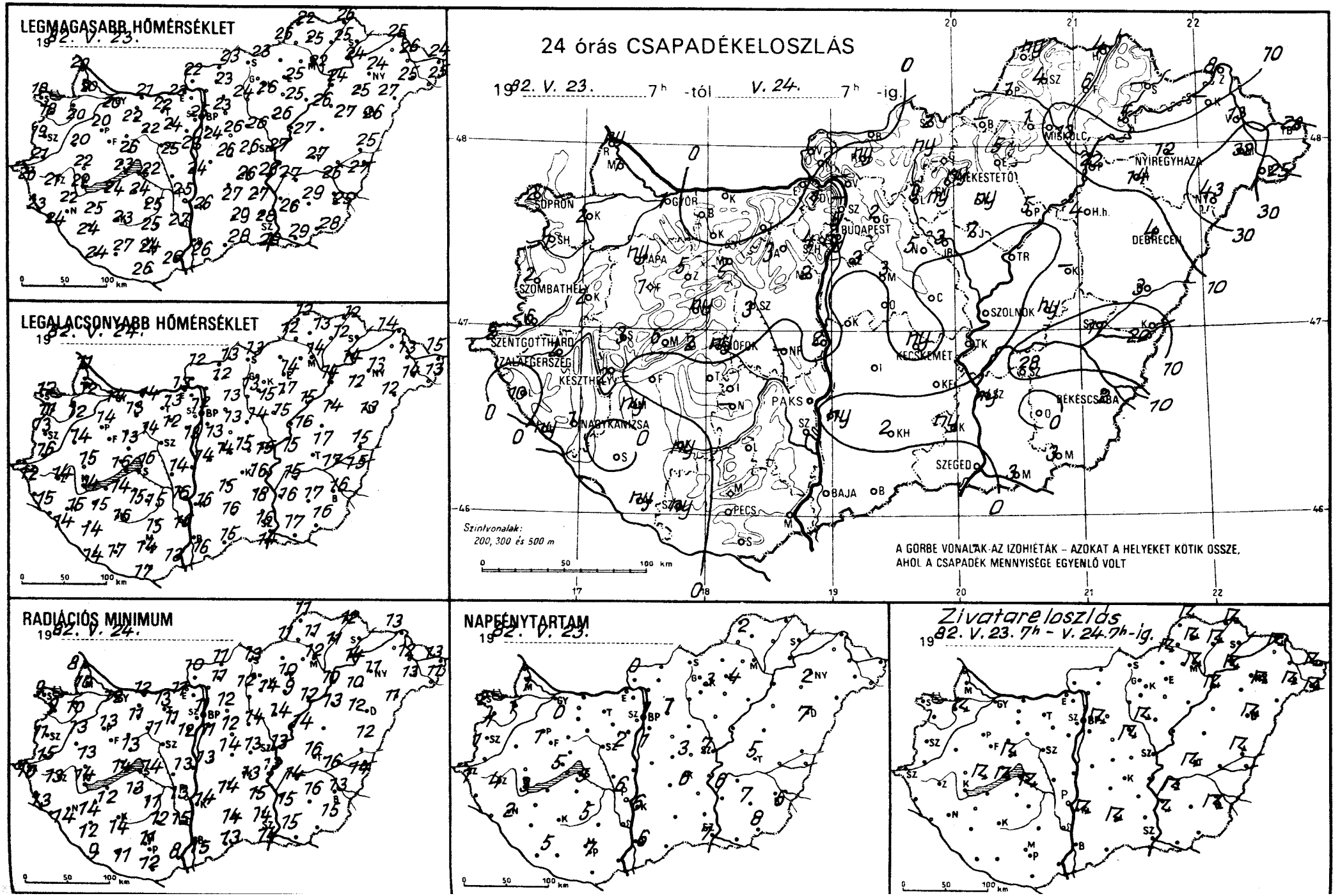
LEGMAGASABB HŐMÉRSÉKLET
1982. V. 23.
LEGALACSONYABB HŐMÉRSÉKLET
1982. V. 24.
24 órás CSAPADÉKELOSZLÁS
1982. V. 23. 7h -tól V. 24. 7h -ig.
SOPRON
GYŐR
BUDAPEST
MISKOLC
NYIREGYHÁZA
DEBRECEN
SZOLNOK
KECSKEMÉT
SZEGED
PAKS
BÉKÉSCSABA
SZOMBATHELY
SZENTGOTTHÁRD
ZALAEGERSZEG
KESZTHELY
NAGYKANIZSA
PÉCS
BAJA
Szintvonalak:
200, 300 és 500 m
A GÖRBE VONALAK AZ IZOHIÉTÁK – AZOKAT A HELYEKET KÖTIK ÖSSZE, AHOL A CSAPADÉK MENNYISÉGE EGYENLŐ VOLT
RADIÁCIÓS MINIMUM
1982. V. 24.
NAPFÉNYTARTAM
1982. V. 23.
Zivatareloszlás
1982. V. 23. 7h - V. 24. 7h-ig.
0 50 100 km

82. V. 24. 07 h-ig az utolsó 24 óra adatai						Előző nap napos órái
állomás	csapadék (mm)		max. hőmérséklet	min. hőmérséklet	rad. min.	
Győr	1	▽ ∩	20	14	12	0
Kapuvár	2	◹ =	19	11	10	2
Mosonmagyaróvár	1		20	12	10	1
Rajka	ny		20	11	8	
Sopron	2	▽ ∩	18	12	9	2
Sopronhorpács	1	=	18	11	9	1
Káld	2		20	14	13	
Körmend	6	▽	21	16	15	
Szentgotthárd	2	▽ =	20	12	10	1
Szombathely	2	▽ ∩	19	13	11	1
Lenti	10	▽ =	23	15	13	
Letenye	ny	▽ ∩	24	14	–	
Nagykanizsa	1	▽	22	15	14	2
Zalaegerszeg	2	▽ =	21	14	13	4
Farkasgyepű	1		25	13	11	
Keszthely	2	▽	22	14	14	3
Mencshely	6	◹ =	21	14	11	5
Pápa	ny	▽	20	14	13	1
Sümeg	3		22	15	13	
Tihany	2	◹	23	16	14	
Veszprém	ny	◹	26	13	13	
Zirc	5	=	20	13	10	
Fonyód	.		24	14	12	
Homokszt. györgy	ny	▽ =	24	14	9	5
Kaposvár	ny		23	16	14	
Marcali	ny	▽ ∩	25	15	14	
Siófok	ny	◹	22	16	14	5
Somogyszob	.	∩	24	14	12	
Tab	.		24	15	10	
Bábolna	.		21	12	11	
Esztergom	.		23	13	11	
Kisbér	.	∩	22	13	11	
Komárom	.		21	14	12	
Tatabánya	.		22	13	13	
Alcsútdoboz	3	▽ =	24	12	11	
Dunaújváros	2		24	14	13	
Martonvásár	2	▽	23	13	12	2
Mór	2	▽	22	14	11	
Nagyhörcsökp.	–		–	–	–	
Szabadbattyán	3	▽ =	25	–	–	–
Iregszemcse	.	∩	25	15	11	5
Lengyel	.	=	25	15	12	
Paks	.		25	16	13	6
Szekszárd	.		27	16	15	
Árpádtető	.		21	16	13	
Mohács	.	∩	26	13	8	
Pécs	.		24	14	11	7
Siklós	.		26	17	12	
Szigetvár	ny	▽	27	17	11	
Budaörs	ny	▽ ∩	23	12	9	
Bp. Lőrinc	3	▽ ∩	24	13	11	1
Bp. Met. Int.	5	▽ =	25	12	11	1
Bp. Szab. hegy	4	▽	20	14	9	
Cegléd	.		26	15	13	3
Dobogókő	1	=	18	13	9	
Gödöllő	2	◹ =	23	13	12	1
Királyrét	.		23	10	9	
Monor	3	▽ ∩	26	13	12	
Nagykáta	5	◹	26	14	14	
Szentendre	–		–	–	–	

82. V. 24. 07 h-ig az utolsó 24 óra adatai						Előző nap napos órái
állomás	csapadék (mm)		max. hőmérséklet	min. hőmérséklet	rad. min.	
Vác	–		–	–	–	
Vámosmikola	.	∩	22	12	10	0
Baja	.		26	16	15	6
Bácsalmás	.		28	15	13	
Izsák	.		27	15	14	
Kalocsa	ny	◹	26	16	14	6
Kecskemét	ny	▽	26	16	13	6
Kiskunfélegyháza	.		27	18	15	
Kiskunhalas	2	◹	29	16	14	
Kunszentmiklós	.		26	14	13	
Tiszakécske	.		29	15	13	
Balassagyarmat	.	∩	23	13	11	
Romhány	ny	▽	23	12	11	
Salgótarján	2	▽	23	13	13	
Eger	5	▽	25	14	10	4
Galyatető	ny	∩	17	7	3	
Gyöngyös	ny	=	26	15	14	
Kékestető	ny	▽ ≡	18	10	9	3
Kompolt	ny		25	17	9	3
Lőrinci	9	▽ =	24	13	12	
Poroszló	5		26	15	12	
Jászapáti	7	▽	26	15	14	
Jászberény	3	◹	25	15	13	
Karcag	–		–	–	–	
Szolnok	.		27	15	13	7
Tiszaroff	.	=	27	16	14	
Túrkeve	ny	◹	27	17	16	5
Kistelek	ny	▽	28	16	14	
Makó	3		29	17	15	
Szeged	.	∩	28	14	14	7
Szentes	ny	◹	26	16	15	
Borsodnádasd	–		–	–	–	
Füged	6	◹	25	12	11	
Hidasnémeti	4	◹ =	26	12	12	
Jósvafő	ny	◹	22	12	11	2
Lillafüred	1	∩	22	13	12	
Miskolc	13	◹ =	22	14	12	–
Putnok	1	◹ =	25	12	11	
Sárospatak	–		–	–	–	–
Szendrőlád	4	◹ ∩	25	13	11	
Tokaj	5	◹ ≡	24	14	14	
Kisvárda	–		–	–	–	–
Mátészalka	32	◹ =	25	14	13	
Nyíregyháza	12	◹ ≡	24	13	11	2
Nyírlugos	43	▽ =	27	12	11	
Pátyod	25	◹	25	13	11	
Tiszabecs	28	◹	24	15	13	
Vásárosnamény	13	▽ =	26	13	12	
Záhony	8	◹	25	14	13	
Berettyóújfalu	3	◹	25	15	12	
Debrecen	4	◹ ∩	26	13	12	7
Hajdúdorog	14	▽	25	12	10	
Hortobágy	4	▽	27	14	13	
Körösszakál	20	▽	27	15	14	
Polgár	22	◹	24	14	10	
Békéscsaba	2	◹ ∩	25	16	13	6
Mezőhegyes	3		28	16	15	8
Orosháza	.	∩	29	17	16	7
Szarvas	28	◹ ▲ ∩	27	16	14	6
Szeghalom	11	◹ ∩	26	17	16	

KIADJA: ORSZÁGOS METEOROLÓGIAI SZOLGÁLAT
Készíti: Központi Előrejelző Intézet Analízis- és Rövidtávú Prognózis Központja – T.: 273-018
Megjelenik naponként
Évi előfizetési díja: 1760,- Ft. – Megrendelhető: 1024 Budapest, II., Kitaibel Pál u. 1. – T.: 353-500
Kiadásért felel: az OMSZ elnöke – Szerkesztésért felel: a KEI igazgatója

IDŐJÁRÁSI NAPIJELENTÉS

ЕЖЕДНЕВНЫЙ МЕТЕОРОЛОГИЧЕСКИЙ БЮЛЛЕТЕНЬ • DAILY WEATHER REPORT
BULLETIN QUOTIDIEN DE TEMPS • TÄGLICHER WETTERBERICHT

95. évfolyam 145. szám. + Budapest + 1982. május 25. kedd

Az időjárási helyzet és a várható időjárás:

Az Adriai-tengertől a Kárpát-medencén, a Lengyel-alföldön, valamint a Kelet-Európai-síkság nyugati részén át egészen a Botteni-öbölig több száz kilométer szélességü időjárási front húzódik. Ez a felhő-és csapadéksáv fokozatosan helyeződik át kelet felé. Az érintett területen gyakran esik az eső, zápor és sokszor erős szél fúj. Hasonlóan változékony, csapadékos idő van a Brit-szigeteken. Délnyugat-Európában a hajnali pára megszünését túlnyomóan napos, száraz, nyárias meleg idő követi.

Hazánkban hétfőn országszerte erősen megnövekedett a felhőzet, előbb a Dunántúlon, később másutt is egyre több helyen eredt el az eső, zápor. A kedd reggelig lehullott csapadék mennyisége általában 3 és 10 mm között volt, helyenként azonban ennél jóval többet is mértek. Például Szentgotthárdon 34, Körmenden 30, Tatabánya környékén pedig 40 mm csapadék esett. Hétfőn a hőmérséklet a délutáni órákban a tartósan felhős, esős északnyugati országrészben 14 és 17, az ország nagyobbik részén pedig általában 20 és 25 fok között alakult. Kedd hajnalra pedig délnyugaton 4 és 9, másutt pedig 9 és 15 fokig csökkent a hőmérséklet. Az éjszakai óráktól nyugat felől fokozatosan csökkenni kezdett a felhőzet és egyre több helyen megerősödött a szél. Ma délelőtt a Dunántúlon változóan felhős, szeles idő volt. A keleti megyékben még borult volt az ég és szórványosan fordult elő eső, zápor. A hőmérséklet 11 órakor 14 és 16 fok között volt.

Ma 12 órakor Budapesten a hőmérséklet 13 fok, a tengerszintre átszámitott légnyomás 1019 mbar, erősen emelkedik.

A Balaton vizének hőmérséklete 11 órakor Siófoknál 17 fok volt.

Várható időjárás szerda estig:

Lassanként északon és keleten is felszakadozik a felhőzet, az esőzést gyönge, futó záporok váltják fel.
Szerdán már többnyire kevés lesz a felhő, legfeljebb keleten fordulhat elő egy-egy futó zápor.
Az eleinte még gyakran erős, időnként viharos északi szél lassanként gyengül.
Várható legalacsonyabb éjszakai hőmérséklet: 7 és 12 fok között,
legmagasabb nappali hőmérséklet szerdán: 20 és 25 fok között alakul.

Török Dénes s.k.

A hőmérséklet napi középértéke és eltérése a 100 évi átlagtól /Budapest belterületén/:

1982. V. 24.	17,5°C	0,0°C

1871 óta ezen a napon Budapesten előfordult

legmagasabb hőmérséklet:	31,7°C /1950/,
legalacsonyabb hőmérséklet:	4,5°C /1955/.

82.417.

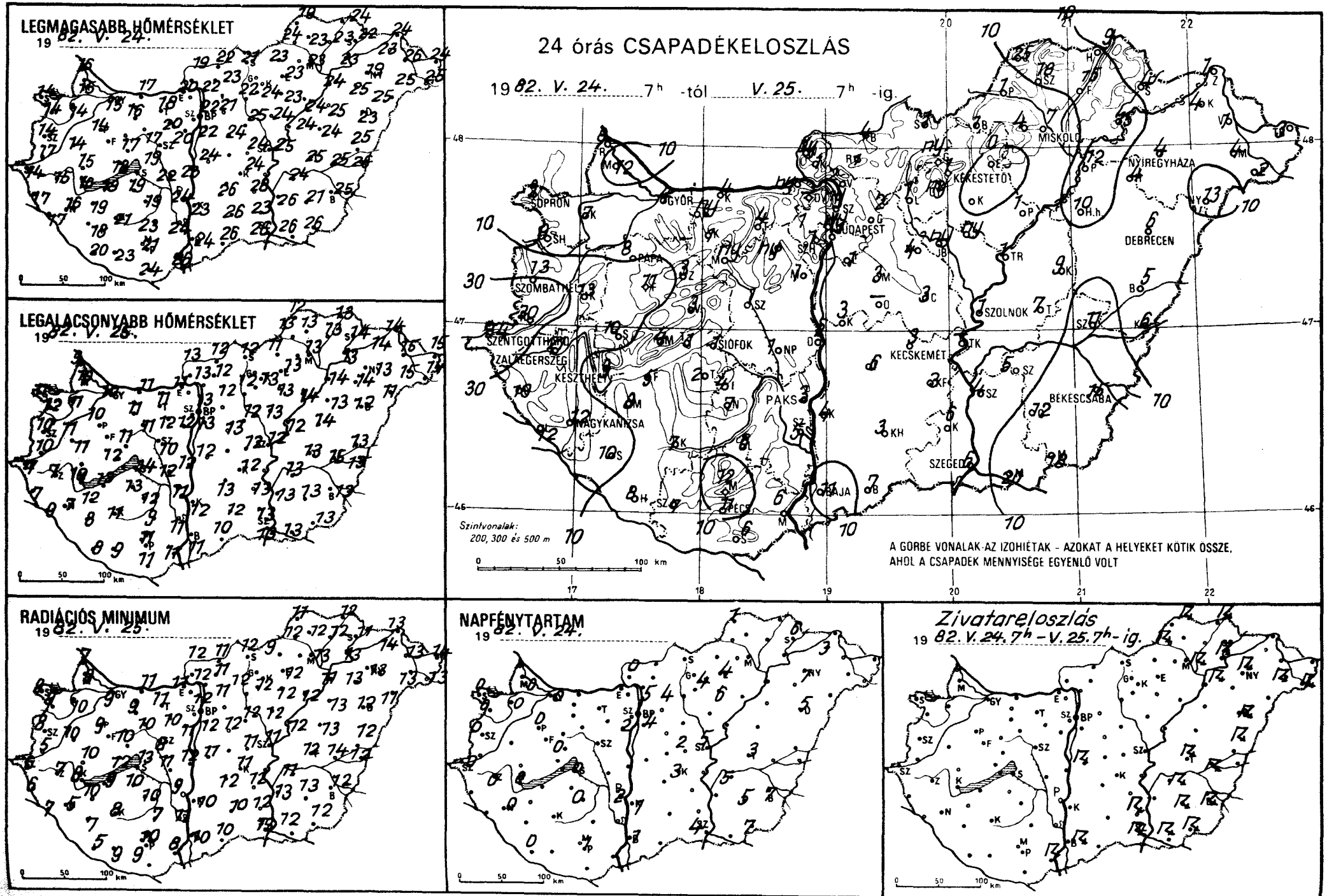
LEGMAGASABB HŐMÉRSÉKLET
19 82. V. 24.
LEGALACSONYABB HŐMÉRSÉKLET
19 82. V. 25.
RADIÁCIÓS MINIMUM
19 82. V. 25.
24 órás CSAPADÉKELOSZLÁS
19 82. V. 24. 7h -tól V. 25. 7h -ig.
SOPRON
GYŐR
BUDAPEST
MISKOLC
NYÍREGYHÁZA
KÉKESTETŐ
DEBRECEN
SZOMBATHELY
PAPA
SZOLNOK
SZENTGOTTHÁRD
ZALAEGERSZEG
KESZTHELY
SIÓFOK
KECSKEMÉT
PAKS
BÉKÉSCSABA
NAGYKANIZSA
SZEGED
PÉCS
BAJA
Szintvonalak:
200, 300 és 500 m
A GÖRBE VONALAK AZ IZOHIÉTÁK - AZOKAT A HELYEKET KÖTIK ÖSSZE,
AHOL A CSAPADÉK MENNYISÉGE EGYENLŐ VOLT
NAPFÉNYTARTAM
19 82. V. 24.
Zivatareloszlás
19 82. V. 24. 7h – V. 25. 7h - ig.
0 50 100 km

82.V.25 07 h-ig az utolsó 24 óra adatai						Előző nap napos órái
állomás	csapadék (mm)		max. hőmérséklet	min. hőmérséklet	rad. min.	
Győr	4	▽	15	10	9	0
Kapuvár	7	=	14	11	10	0
Mosonmagyaróvár	12	▽ ⌓	15	10	9	0
Rajka	8		16	9	7	
Sopron	9	▽	14	11	9	0
Sopronhorpács	9	=	14	12	9	0
Káld	13	▽	14	11	10	
Körmend	30	▽	17	10	5	
Szentgotthárd	34	▽ ⌓	14	7	6	0
Szombathely	13	▽	14	10	8	0
Lenti	19		17	7	6	
Letenye	12	⌓	17	9	7	
Nagykanizsa	12		16	7	5	0
Zalaegerszeg	21	▽ =	15	7	7	0
Farkasgyepű	11		14	9	8	
Keszthely	9	▽	16	10	8	0
Mencshely	4		15	10	9	0
Pápa	8	▽	14	10	9	0
Sümeg	10		15	11	10	
Tihany	1		18	12	12	
Veszprém	3		17	11	10	
Zirc	3	=	15	10	9	
Fonyód	5		18	13	9	
Homokszt. györgy	8	⌓	20	8	5	0
Kaposvár	7		21	11	8	
Marcali	8		19	12	10	
Siófok	1	▽	19	14	13	0
Somogyszob	10	▽	18	8	7	
Tab	2		19	13	10	
Bábolna	ny		15	10	9	
Esztergom	ny		20	11	11	
Kisbér	1		16	11	9	
Komárom	4		17	11	11	
Tatabánya	4		18	11	11	
Alcsútdoboz	ny	▽	20	12	10	
Dunaújváros	2		23	12	12	
Martonvásár	1		20	12	11	2
Mór	ny	=	17	11	10	
Nagyhörcsökp.	1		22	12	11	
Szabadbattyán	1	≈	21	10	8	
Iregszemcse	4	=	19	12	10	0
Lengyel	6	=	23	9	7	
Paks	3	▽	24	11	9	2
Szekszárd	5		24	11	11	
Árpádtető	12	=	19	9	7	
Mohács	6	⌇ ⌓	26	11	8	
Pécs	11	▽	21	11	10	1
Siklós	6		24	11	9	
Szigetvár	7	=	23	9	9	
Budaörs	1	▽	21	13	11	
Bp. Lőrinc	1	▽	22	13	12	4
Bp. Met. Int.	ny	▽ =	22	13	12	5
Bp. Szab. hegy	1		16	9	9	
Cegléd	3	=	24	12	11	2
Dobogókő	-		-	-	-	
Gödöllő	2	=	21	12	11	4
Királyrét	1		19	12	12	
Monor	3		24	13	12	
Nagykáta	4		25	12	12	
Szentendre	ny		22	13	12	

82.V.25 07 h-ig az utolsó 24 óra adatai						Előző nap napos órái
állomás	csapadék (mm)		max. hőmérséklet	min. hőmérséklet	rad. min.	
Vác	2	=	22	13	12	
Vámosmikola	ny		19	13	12	0
Baja	11	⌇	24	11	10	1
Bácsalmás	7	▽	26	10	10	
Izsák	6	▽ =	26	13	12	
Kalocsa	4		23	12	10	1
Kecskemét	3	⌓	24	12	11	3
Kiskunfélegyháza	3		28	13	12	
Kiskunhalas	3	=	26	12	10	
Kunszentmiklós	3	⌇	24	12	11	
Tiszakécske	-		-	-	-	
Balassagyarmat	4	▽ =	22	12	11	
Romhány	1	▽	23	12	11	
Salgótarján	1		21	12	12	
Eger	•	=	23	13	12	4
Galyatető	ny	≈	17	9	8	
Gyöngyös	ny		24	13	12	
Kékestető	1	▽ ≈	16	8	8	4
Kompolt	•		23	13	12	6
Lőrinci	1	▽ ≈	22	12	12	
Poroszló	1		24	14	12	
Jászapáti	ny	=	24	13	12	
Jászberény	ny	≈	23	13	11	
Karcag	9	≈	24	14	13	
Szolnok	1	▽	25	12	11	5
Tiszaroff	1	=	24	12	12	
Túrkeve	7	⌇	25	13	12	3
Kistelek	6	⌇	23	13	12	
Makó	20	⌇	26	13	12	
Szeged	6	⌇	26	13	13	4
Szentes	4	▽	26	13	13	
Borsodnádasd	1		23	11	9	
Fügöd	15	▽	23	13	12	
Hidasnémeti	9	⌇	24	13	12	
Jósvafő	25	⌇ =	19	12	11	1
Lillafüred	4		22	13	13	
Miskolc	7	⌇ ≈	23	13	13	-
Putnok	1	⌇ ≈	24	13	12	
Sárospatak	4	≈	22	14	11	6
Szendrőlád	18	▽ ⌓	23	13	12	
Tokaj	15	⌇ ≈	23	13	13	
Kisvárda	4	=	23	14	14	3
Mátészalka	4	⌇ =	25	15	13	
Nyíregyháza	4	⌇	19	13	13	7
Nyírlugos	13	▽ ⌓	25	11	11	
Pátyod	2	⌇	25	14	13	
Tiszabecs	3	=	24	15	14	
Vásárosnamény	1	▽ =	26	15	13	
Záhony	1		24	14	13	
Berettyóújfalu	5	⌇	25	13	12	
Debrecen	6	⌇	23	12	12	5
Hajdúdorog	4	▽ =	25	14	13	
Hortobágy	10		25	13	13	
Körösszakál	6	▽	26	13	12	
Polgár	12	⌇	24	14	11	
Békéscsaba	15	⌇	25	13	12	7
Mezőhegyes	18	⌇	26	13	12	7
Orosháza	12	⌇	21	13	13	5
Szarvas	5	⌇	24	13	11	5
Szeghalom	11	⌇ =	25	15	14	

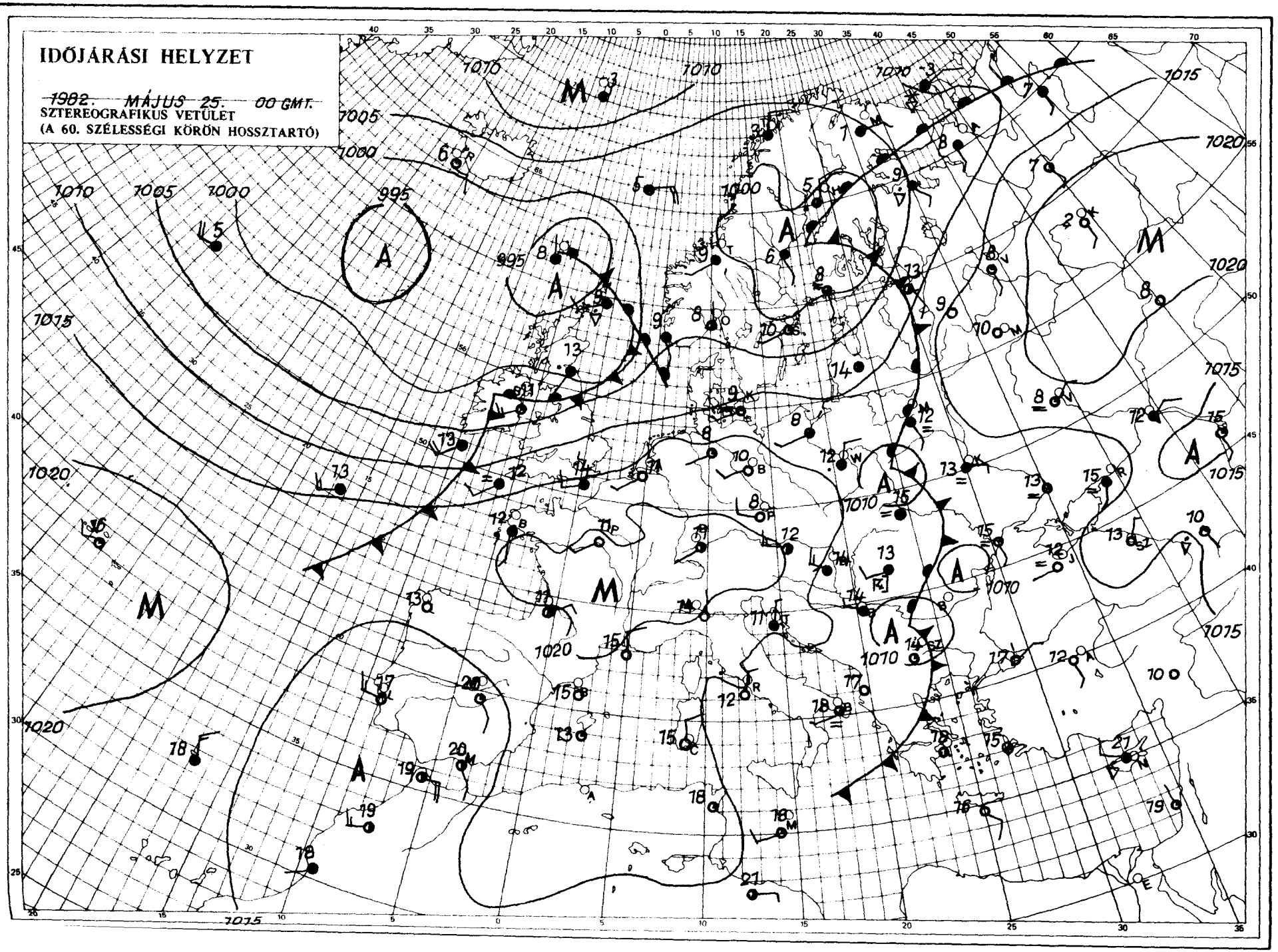

KIADJA: ORSZÁGOS METEOROLÓGIAI SZOLGÁLAT
Készíti: Központi Előrejelző Intézet Analízis- és Rövidtávú Prognózis Központja – T.: 273-018
Megjelenik naponként
Évi előfizetési díja: 1760,- Ft. – Megrendelhető: 1024 Budapest, II., Kitaibel Pál u. 1. – T.: 353-500
Kiadásért felel: az OMSZ elnöke – Szerkesztésért felel: a KEI igazgatója

IDŐJÁRÁSI NAPIJELENTÉS

ЕЖЕДНЕВНЫЙ МЕТЕОРОЛОГИЧЕСКИЙ БЮЛЛЕТЕНЬ · DAILY WEATHER REPORT
BULLETIN QUOTIDIEN DE TEMPS · TÄGLICHER WETTERBERICHT

95. évfolyam 146. szám. + Budapest + 1982. május 26. szerda

Az időjárási helyzet és a várható időjárás:

A Közép-és Délkelet-Európába néhány fokos lehülést hozó időjárási frontrendszer szerda hajnalra a Fehér-tenger, Podóliai-hátság, Égei-tenger vonalig jutott, azaz nagyon lassan helyeződik kelet felé. A több száz kilométer széles felhőzete érinti a Kárpátok vidékét is. Az Égei-tenger környékén, valamint a Fekete-tenger nyugati partvidékén heves záporokat, zivatarokat és több fokos lehüléseket okozott. Az óceáni partvidék fölött is időjárási frontrendszer helyezkedik el, ezért ott változékony, gyakran csapadékos, szeles időjárás uralkodik. Kontinensünk többi részén, igy Közép-Európa nyugati felén is egyre inkább a magas nyomású légköri képződmény határozza meg az időjárást.

Hazánkban kedden a nyugati, északnyugati megyékben 10, 12 órán át, másutt csupán 1-4 órán át sütött a nap. Nyugat-Dunántúlon és a délkeleti megyék kivételével mindenütt hullott kisebb nagyobb mennyiségü csapadék, eső, záporeső. A legtöbbet, 6 mm-t Galyatető és Lőrinci térségében mértek. A hőmérséklet csúcsértéke 16 és 22 fok között alakult, a leghüvösebb az ország középső vidékein, mig a legmelegebb idő északkeleten volt. Szerda hajnalra szeszélyes területi eloszlásban 7 és 15 fok közé hült le a levegő. A kedden még gyakran erős, sőt időnként viharos északi szél éjszaka jelentősen gyengült. Délelőtt változóan felhős idő volt, a hőmérséklet 11 órakor 17 és 22 fok között váltakozott.

Ma 12 órakor Budapesten a hőmérséklet 21 fok, a tengerszintre átszámitott légnyomás 1024 mbar, alig változik.

A Balaton vizének hőmérséklete 11 órakor Siófoknál 18 fok volt.

Várható időjárás csütörtök estig:

Szerdán változóan felhős lesz az ég, számottevő eső nem várható.
Csütörtökön általában kevés felhő, száraz idő várható, időnként kissé megélénkül az északkeleti, északi szél.
Több órás napsütésre lehet számitani.
Legalacsonyabb éjszakai hőmérséklet: 9, 14 fok között.
Legmagasabb nappali hőmérséklet: csütörtökön 25 fok körül alakul.

Vadkerti Ferenc s.k.

A hőmérséklet napi középértéke és eltérése a 100 évi átlagtól /Budapest belterületén/:

1982. V. 25.	15,6°C	-2,1°C

1871 óta ezen a napon Budapesten előfordult

legmagasabb hőmérséklet:	31,4°C /1953/,
legalacsonyabb hőmérséklet:	7,2°C /1944/.

82.427.

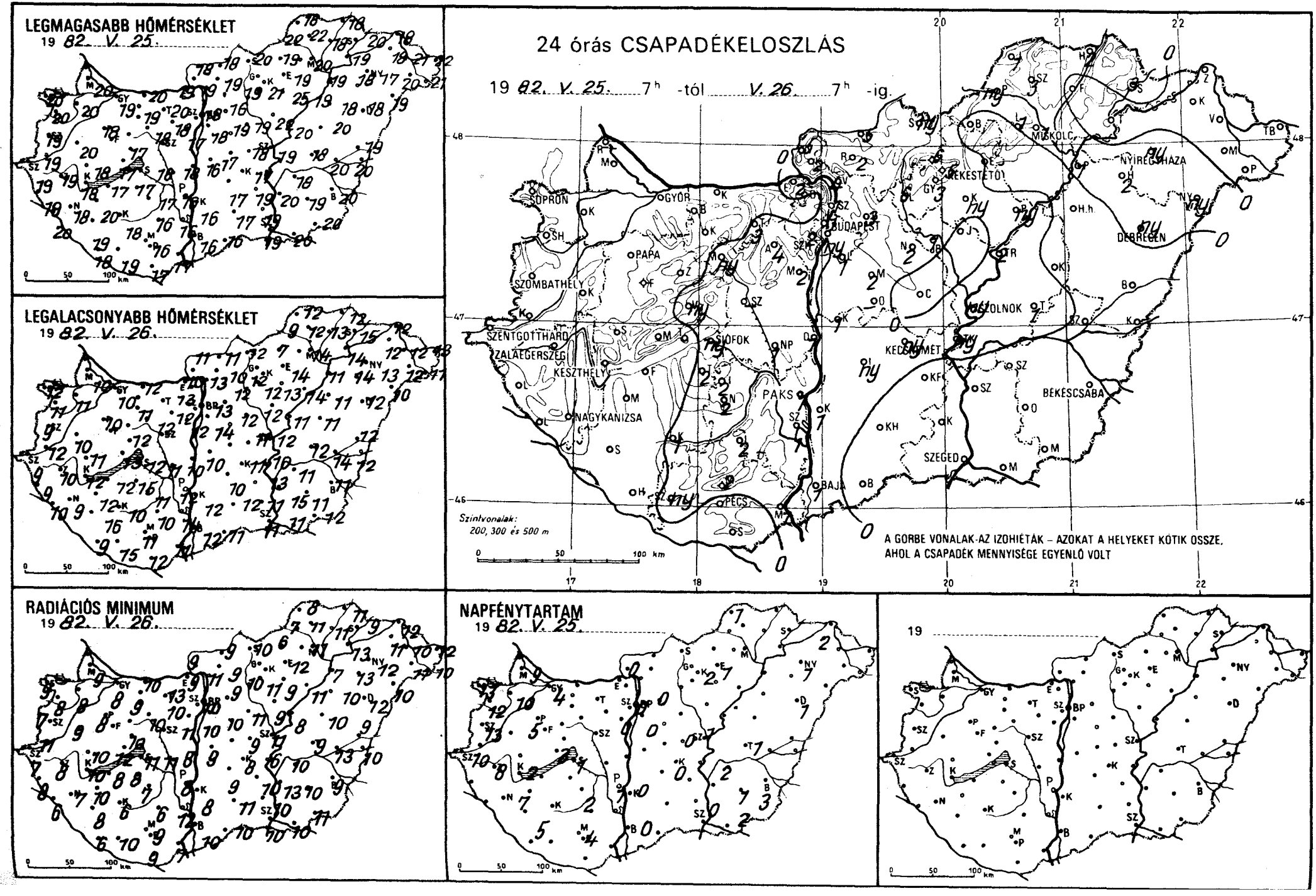
LEGMAGASABB HŐMÉRSÉKLET
19 82. V. 25.
LEGALACSONYABB HŐMÉRSÉKLET
19 82. V. 26.
24 órás CSAPADÉKELOSZLÁS
19 82. V. 25. 7h -tól V. 26. 7h -ig.
SOPRON
GYŐR
BUDAPEST
MISKOLC
NYÍREGYHÁZA
DEBRECEN
SZOMBATHELY
PAPA
SZENTGOTTHÁRD
ZALAEGERSZEG
KESZTHELY
SIÓFOK
PAKS
NAGYKANIZSA
KECSKEMÉT
SZOLNOK
BÉKÉSCSABA
SZEGED
BAJA
PÉCS
Szintvonalak:
200, 300 és 500 m
A GÖRBE VONALAK AZ IZOHIÉTÁK – AZOKAT A HELYEKET KÖTIK ÖSSZE, AHOL A CSAPADÉK MENNYISÉGE EGYENLŐ VOLT
RADIÁCIÓS MINIMUM
19 82. V. 26.
NAPFÉNYTARTAM
19 82. V. 25.
19

82.V.26 07 h-ig az utolsó 24 óra adatai						Előző nap napos órái
állomás	csapadék (mm)		max. hőmérséklet	min. hőmérséklet	rad. min.	
Győr	.	⌐	19	10	8	4
Kapuvár	.	⌐	20	11	8	10
Mosonmagyaróvár	.	⌐	20	10	9	9
Rajka	–		–	–	–	
Sopron	.		20	12	9	13
Sopronhorpács	.	⌐	20	11	8	12
Káld	.		20	10	9	
Körmend	.	⌐	19	12	11	
Szentgotthárd	.	⌐	19	9	7	10
Szombathely	.	⌐	19	9	7	13
Lenti	.	=	19	9	8	
Letenye	.	⌐	20	10	6	
Nagykanizsa	.	⌐	18	9	7	7
Zalaegerszeg	.	⌐	19	10	8	8
Farkasgyepű	.		17	11	9	
Keszthely	.	⌐	18	12	10	2
Mencshely	.	⌐	16	11	7	3
Pápa	.	⌐	18	10	8	5
Sümeg	.	⌐	18	11	10	
Tihany	.		17	13	12	
Veszprém	ny	,	17	12	10	
Zirc	.	=	16	10	7	
Fonyód	.		17	12	8	
Homokszt. györgy	.	⌐	18	9	6	5
Kaposvár	1	⌐	18	10	6	
Marcali	.	⌐	20	12	10	
Siófok	ny	▽	18	12	11	1
Somogyszob	.	⌐	19	16	9	
Tab	2		17	15	8	
Bábolna	.		18	11	8	
Esztergom	2	⌐	19	10	9	
Kisbér	.	⌐	19	11	9	
Komárom	.		20	12	10	
Tatabánya	3		20	13	13	
Alcsútdoboz	4	⌐	18	12	10	
Dunaújváros	1	⌐	16	10	8	
Martonvásár	2	⌐	17	12	11	0
Mór	ny	=	18	12	10	
Nagyhörcsökp.	1		18	11	11	
Szabadbattyán	–		–	–	–	
Iregszemcse	2	=	17	11	7	2
Lengyel	2	=	16	10	6	
Paks	1	▽⌐	16	12	8	1
Szekszárd	1	=	16	14	12	
Árpádtető	2	=	12	11	8	
Mohács	1	⌐	17	11	7	
Pécs	.	⌐	16	11	9	4
Siklós	.		17	12	9	
Szigetvár	ny	,⌐	19	15	10	
Budaörs	ny	▽	17	11	8	
Bp. Lőrinc	1		18	14	10	0
Bp. Met. Int.	1		18	13	10	0
Bp. Szab. hegy	2		15	14	11	
Cegléd	.		18	11	9	0
Dobogókő	.		13	8	7	
Gödöllő	3		16	12	9	0
Királyrét	2		18	11	10	
Monor	2	⌐	19	12	10	
Nagykáta	2		19	12	11	
Szentendre	1		19	12	12	

82.V.26 07 h-ig az utolsó 24 óra adatai						Előző nap napos órái
állomás	csapadék (mm)		max. hőmérséklet	min. hőmérséklet	rad. min.	
Vác	4	=	19	13	11	
Vámosmikola	5		18	11	9	0
Baja	1	⌐	16	12	10	0
Bácsalmás	.		16	11	10	
Izsák	ny		17	10	9	
Kalocsa	1	⌐	16	12	8	0
Kecskemét	ny	⌐	17	11	8	0
Kiskunfélegyháza	.		19	13	10	
Kiskunhalas	.	⌐	17	12	11	
Kunszentmiklós	1		17	10	9	
Tiszakécske	ny	,⌐	19	10	6	
Balassagyarmat	5	▽	18	11	9	
Romhány	2	▽	19	10	9	
Salgótarján	ny		20	12	10	
Eger	.	=	19	14	12	1
Galyatető	6		15	9	6	
Gyöngyös	3		21	12	11	
Kékestető	5		11	8	7	2
Kompolt	ny	,	25	13	9	–
Lőrinci	6	=	19	12	10	
Poroszló	ny	,	19	14	11	
Jászapáti	.		22	11	9	
Jászberény	1	⌐	20	11	8	
Karcag	.	=	20	11	10	
Szolnok	ny	,	19	12	11	1
Tiszaroff	2	=	20	11	8	
Túrkeve	1		18	12	9	1
Kistelek	.		19	11	10	
Makó	.	⌐	20	11	10	
Szeged	.		19	11	10	0
Szentes	.		20	15	13	
Borsodnádasd	.	⌐	19	7	6	
Füged	.	=	18	13	11	
Hidasnémeti	2	=	18	12	11	
Jósvafő	1		18	12	8	1
Lillafüred	1	⌐	19	11	10	
Miskolc	1		20	14	11	–
Putnok	ny	,=	22	9	7	
Sárospatak	3		20	15	9	–
Szendrőlád	3	⌐	22	12	11	
Tokaj	.		19	14	13	
Kisvárda	.	=	18	12	11	2
Mátészalka	.	⌐	20	12	11	
Nyíregyháza	ny		17	13	12	1
Nyírlugos	ny	⌐	19	10	10	
Pátyod	.	⌐	21	11	10	
Tiszabecs	.	⌐	22	13	12	
Vásárosnamény	.	⌐	21	12	10	
Záhony	.	⌐	18	12	12	
Berettyóújfalu	.	⌐	19	12	9	
Debrecen	ny	=	18	12	12	1
Hajdúdorog	2		18	14	13	
Hortobágy	.		18	11	10	
Körösszakál	.	⌐	20	12	10	
Polgár	1	⌐	19	11	7	
Békéscsaba	.	⌐	20	11	9	3
Mezőhegyes	.	⌐	20	12	11	2
Orosháza	.	⌐	19	11	10	1
Szarvas	.	⌐	18	11	10	2
Szeghalom	.		20	14	13	

KIADJA: ORSZÁGOS METEOROLÓGIAI SZOLGÁLAT
Készíti: Központi Előrejelző Intézet Analízis- és Rövidtávú Prognózis Központja – T.: 273-018
Megjelenik naponként
Évi előfizetési díja: 1760,- Ft. – Megrendelhető: 1024 Budapest, II., Kitaibel Pál u. 1. – T.: 353-500
Kiadásért felel: az OMSZ elnöke – Szerkesztésért felel: a KEI igazgatója

IDŐJÁRÁSI NAPIJELENTÉS

ЕЖЕДНЕВНЫЙ МЕТЕОРОЛОГИЧЕСКИЙ БЮЛЛЕТЕНЬ • DAILY WEATHER REPORT
BULLETIN QUOTIDIEN DE TEMPS • TÄGLICHER WETTERBERICHT

95. évfolyam 147. szám. • Budapest • 1982. május 27. csütörtök

Az időjárási helyzet és a várható időjárás:

Szárazföldünk nyugati, északi részén a ciklonok erősen felhős, sok helyen szeles, többfelé csapadékos időjárást okoznak. Közép-Európában, valamint Kelet-Európa egy részén magas nyomású légköri képződmény helyezkedik el. Hatására ezeken a területeken gyengék a légmozgások, általában kevés a felhő, egy-egy rövid ideig tartó záportól, zivatartól eltekintve száraz, nyárias az idő. Péntek estig a Kárpát-medencében is marad a meleg, nyárias idő.

Hazánkban szerdán változóan felhős volt az ég. Ennek megfelelően 7, 13 órás napfénytartamot jegyeztek fel a müszerek. A késő délutáni órákban a keleti országrész néhány helyén zápor, zivatar keletkezett. A lehullott csapadék mennyisége nem haladta meg a 2 mm-t. A hőmérséklet csúcsértéke általában 22, 27 fok között alakult. Csütörtök hajnalra 8, 16 fokig hült le a levegő. Ma délelőtt jobbára derült, napos idő volt. A hőmérséklet 11 órakor az ország területén 21, 25 fok között váltakozott.

A Balaton vizének hőmérséklete Siófoknál 11 órakor 18 fok volt.

Ma 12 órakor Budapesten a hőmérséklet 24 fok, a tengerszintre átszámitott légnyomás 1022 mbar, gyengén süllyed.

Várható időjárás péntek estig:

A délutáni órákban várható gomolyfelhősödés, és egy-egy zápor, zivatar is előfordulhat.
A délkeleti szél néhol megélénkül.
Várható legalacsonyabb éjszakai hőmérséklet: 11, 16,
legmagasabb nappali hőmérséklet pénteken: 25, 30 fok között alakul.

Pálmási Judit s.k.

TÁVOLABBI KILÁTÁSOK SZOMBATTÓL-KEDDIG:

Eleinte az időnként megnövekvő gomolyfelhőzetből futó záporok, zivatarok többfelé kialakulhatnak.
Később általában kevés lesz a felhő, sok a napsütés.
Legmagasabb nappali hőmérséklet: eleinte 23, 27, később 25, 30 fok között.
Legalacsonyabb hajnali hőmérséklet: 12, 17 fok között.
Jelentős mennyiségü /legalább 5 mm/ csapadék az ország területének 30 százalékán várható.

KÖZÉPTÁVÚ ELŐREJELZŐ OSZTÁLY

A hőmérséklet napi középértéke és eltérése a 100 évi átlagtól /Budapest belterületén/:

1982. V. 26.	21,5°C	+3,6°C

1871 óta ezen a napon Budapesten előfordult

legmagasabb hőmérséklet:	32,4°C /1950/,
legalacsonyabb hőmérséklet:	5,7°C /1927/.

82.428.

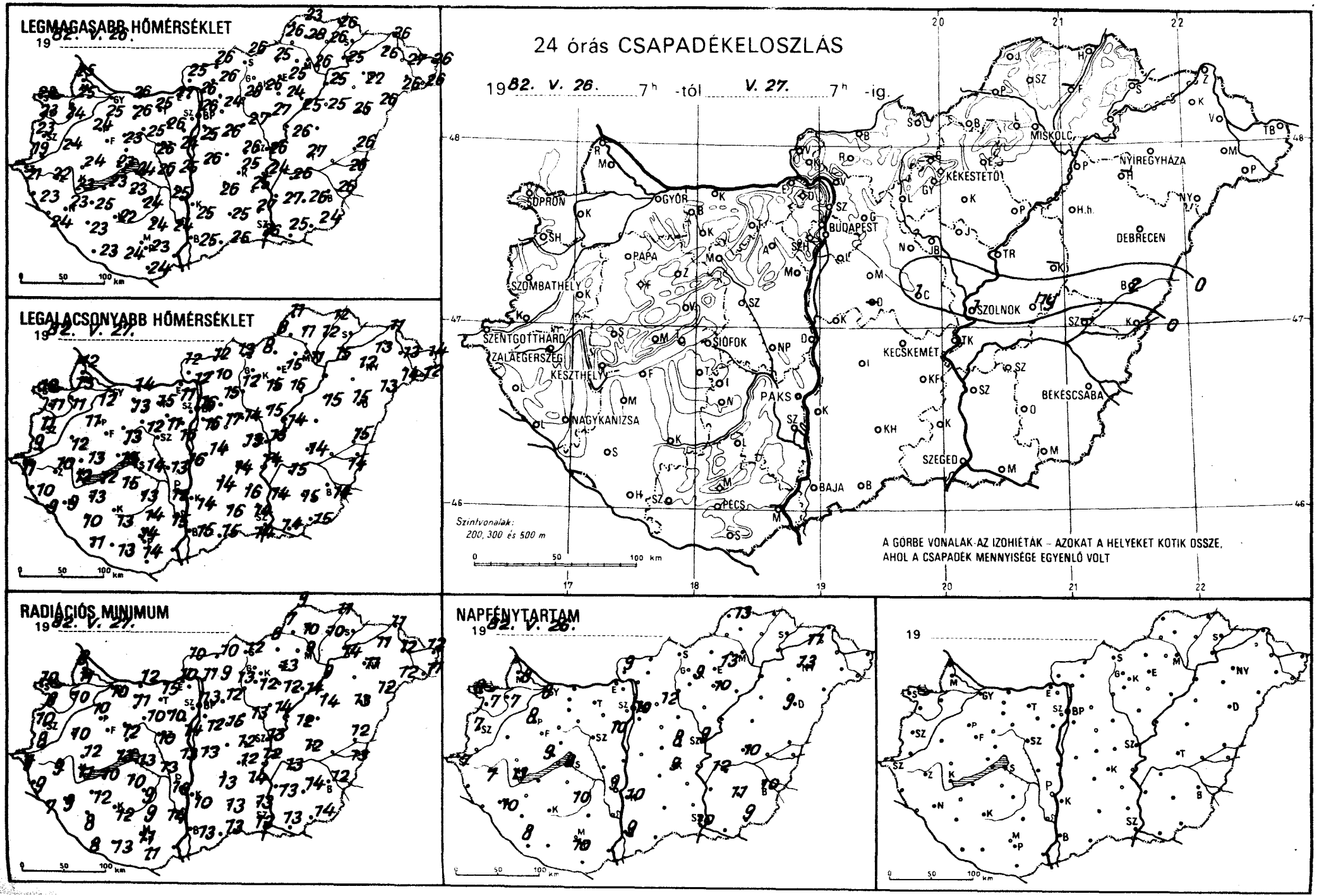
LEGMAGASABB HŐMÉRSÉKLET
19 82. V. 26.
LEGALACSONYABB HŐMÉRSÉKLET
19 82. V. 27.
RADIÁCIÓS MINIMUM
19 82. V. 27.
24 órás CSAPADÉKELOSZLÁS
19 82. V. 26. 7h -tól V. 27. 7h -ig.
SOPRON
GYŐR
BUDAPEST
MISKOLC
NYÍREGYHÁZA
KÉKESTETŐ
DEBRECEN
PAPA
SZOMBATHELY
SZOLNOK
SZENTGOTTHÁRD
ZALAEGERSZEG
KESZTHELY
SIÓFOK
KECSKEMÉT
BÉKÉSCSABA
PAKS
NAGYKANIZSA
SZEGED
BAJA
PÉCS
Szintvonalak:
200, 300 és 500 m
A GÖRBE VONALAK AZ IZOHIÉTÁK – AZOKAT A HELYEKET KÖTIK ÖSSZE, AHOL A CSAPADÉK MENNYISÉGE EGYENLŐ VOLT
NAPFÉNYTARTAM
19 82. V. 26.
19
0 50 100 km

82.V.27.07 h-ig az utolsó 24 óra adatai						Előző nap napos órái
állomás	csapadék (mm)		max. hőmérséklet	min. hőmérséklet	rad. min.	
Győr	.		25	12	10	8
Kapuvár	.		24	11	10	7
Mosonmagyaróvár	.		25	13	11	8
Rajka	.		25	12	9	
Sopron	.		23	12	10	9
Sopronhorpács	.		23	11	8	7
Káld	.		24	12	10	
Körmend	.		19	9	8	
Szentgotthárd	.		21	11	9	7
Szombathely	.		23	11	10	7
Lenti	.	=	23	10	9	
Letenye	.	≡	24	9	7	
Nagykanizsa	.	≡	23	9	9	10
Zalaegerszeg	.	≡	22	10	9	7
Farkasgyepű	.		22	13	11	
Keszthely	.		23	12	11	11
Mencshely	.		23	14	9	9
Pápa	.		24	11	10	8
Sümeg	.		24	13	12	
Tihany	.	=	23	15	13	
Veszprém	.		23	13	12	
Zirc	.		22	10	7	
Fonyód	.		23	12	10	
Homokszt. györgy	.		23	11	8	8
Kaposvár	.		22	13	12	
Marcali	.		25	13	12	
Siófok	.		24	14	13	8
Somogyszob	.		23	10	8	
Tab	.		23	15	10	
Bábolna	.		26	13	10	
Esztergom	.		27	11	10	
Kisbér	.		26	13	11	
Komárom	.		26	14	12	
Tatabánya	.		25	15	15	
Alcsútdoboz	.		26	11	10	
Dunaújváros	.		25	16	13	
Martonvásár	.		24	16	14	10
Mór	.		25	12	10	
Nagyhörcsökp.	.		26	13	13	
Szabadbattyán	.		26	11	10	
Iregszemcse	.	=	24	13	9	10
Lengyel	.		24	14	9	
Paks	.		25	12	10	9
Szekszárd	.	=	24	15	14	
Árpádtető	.	=	20	14	14	
Mohács	–		–	–	–	
Pécs	.		23	14	11	10
Siklós	.		24	14	11	
Szigetvár	.		24	13	13	
Budaörs	.		25	15	12	
Bp. Lőrinc	.		25	16	12	–
Bp. Met. Int.	.		26	16	13	10
Bp. Szab. hegy	.		22	15	14	
Cegléd	1		26	13	12	8
Dobogókő	.		20	15	10	
Gödöllő	.		24	15	12	12
Királyrét	–		–	–	–	
Monor	.		26	17	15	
Nagykáta	.		27	14	13	
Szentendre	.		26	14	14	

82.V.27.07 h-ig az utolsó 24 óra adatai						Előző nap napos órái
állomás	csapadék (mm)		max. hőmérséklet	min. hőmérséklet	rad. min.	
Vác	.	=	26	12	11	
Vámosmikola	.		25	25	10	9
Baja	.		25	15	13	9
Bácsalmás	.		26	15	13	
Izsák	.		26	14	13	
Kalocsa	.		25	14	10	10
Kecskemét	.		25	14	12	9
Kiskunfélegyháza	.		25	16	14	
Kiskunhalas	.		25	16	13	
Kunszentmiklós	.		26	14	13	
Tiszakécske	.		24	14	12	
Balassagyarmat	.		26	12	10	
Romhány	.		26	10	9	
Salgótarján	.		26	13	12	
Eger	.		25	15	13	13
Galyatető	~		–	–	–	
Gyöngyös	.		26	15	13	
Kékestető	.		18	13	10	9
Kompolt	.		24	15	12	10
Lőrinci	.		28	12	9	
Poroszló	.		25	15	14	
Jászapáti	.		27	15	14	
Jászberény	.		25	13	11	
Karcag	–		–	–	–	
Szolnok	1		26	15	13	9
Tiszaroff	.	=	26	14	12	
Túrkeve	ny		27	14	12	10
Kistelek	.		27	14	13	
Makó	.	≡	25	14	13	
Szeged	.	≡	26	14	13	10
Szentes	.		27	14	13	
Borsodnádasd	.		25	8	6	
Fügöd	▬		26	12	10	
Hidasnémeti	.		26	12	11	
Jósvafő	.		23	11	9	13
Lillafüred	.		24	11	10	
Miskolc	.		26	11	9	–
Putnok	.	≡	26	8	7	
Sárospatak	–		–	–	–	–
Szendrőlád	.		28	11	10	
Tokaj	.		25	15	14	
Kisvárda	.		26	13	11	11
Mátészalka	.		26	14	12	
Nyíregyháza	.		22	12	11	13
Nyírlugos	.		26	13	12	
Pátyod	.		26	12	11	
Tiszabecs	.		26	14	12	
Vásárosnamény	.		27	13	12	
Záhony	.		26	11	11	
Berettyóújfalu	2		26	15	12	
Debrecen	.		25	15	13	9
Hajdúdorog	–		–	–	–	
Hortobágy	.		25	15	14	
Körösszakál	.		26	14	13	
Polgár	.		25	14	9	
Békéscsaba	.		25	14	12	10
Mezőhegyes	.		24	15	14	9
Orosháza	.		26	15	14	11
Szarvas	.		26	15	13	12
Szeghalom	–		–	–	–	

KIADJA: ORSZÁGOS METEOROLÓGIAI SZOLGÁLAT
Készíti: Központi Előrejelző Intézet Analízis- és Rövidtávú Prognózis Központja – T.: 273-018
Megjelenik naponként
Évi előfizetési díja: 1760,- Ft. – Megrendelhető: 1024 Budapest, II., Kitaibel Pál u. 1. – T.: 353-500
Kiadásért felel: az OMSZ elnöke – Szerkesztésért felel: a KEI igazgatója

IDŐJÁRÁSI NAPIJELENTÉS

ЕЖЕДНЕВНЫЙ МЕТЕОРОЛОГИЧЕСКИЙ БЮЛЛЕТЕНЬ · DAILY WEATHER REPORT
BULLETIN QUOTIDIEN DE TEMPS · TÄGLICHER WETTERBERICHT

95. évfolyam 148. szám. + Budapest + 1982. május 28. péntek

Az időjárási helyzet és a várható időjárás:

Európa északi részén, a Brit-szigeteken és Franciaország nyugati felén hűvös az idő. Gyakori a felhősödés és esők is előfordulnak. Szárazföldünk többi részéről meleg, nyárias időjárást jelentenek. A legmelegebb tájak a Lengyel-alföld, valamint az Alpok és a Kárpátok vidéke. Egyelőre sok a napsütés, és csupán helyi záporok, zivatarok alakulnak ki. Felhős, záporos időjárás van a Balkán-félszigeten. A Szovjetunió nagy részén ugyanakkor száraz, napos az idő.

Hazánkban csütörtökön csupán délután nőtt meg a gomolyfelhőzet, és elszórtan záporok és zivatarok alakultak ki. 2 mm-nél nagyobb csapadékmennyiséget nem jelentettek. A hőmérséklet csúcsértéke 25 és 30 fok között volt. Ma hajnalra 12 és 17 fok közé hült le a levegő. Délelőtt napos, száraz, meleg idő volt. A hőmérséklet 11 órára 23 és 26 fok közé emelkedett.

Ma 12 órakor Budapesten a hőmérséklet 27 fok, a tengerszintre átszámított légnyomás 1020 mbar, alig változik.

A Balaton vizének hőmérséklete Siófoknál 11 órakor 19 fok volt.

Várható időjárás szombat estig:

Többfelhős időben megnövekszik a felhőzet és záporokra, zivatarokra kell számítani.
Az északi, északkeleti szél szombaton megélénkül, helyenként megerősödik.
A nappali felmelegedés kissé gyengül.
Várható legalacsonyabb éjszakai hőmérséklet: 13, 18,
legmagasabb nappali hőmérséklet szombaton: 23, 28 fok között alakul.

Németh Lajos s.k.

A hőmérséklet napi középértéke és eltérése a 100 évi átlagtól /Budapest belterületén/:

1982. V. 27. 22,9°C +4,8°C

1871 óta ezen a napon Budapesten előfordult

legmagasabb hőmérséklet: 33,9°C /1958/,
legalacsonyabb hőmérséklet: 5,1°C /1927/.

82.429.

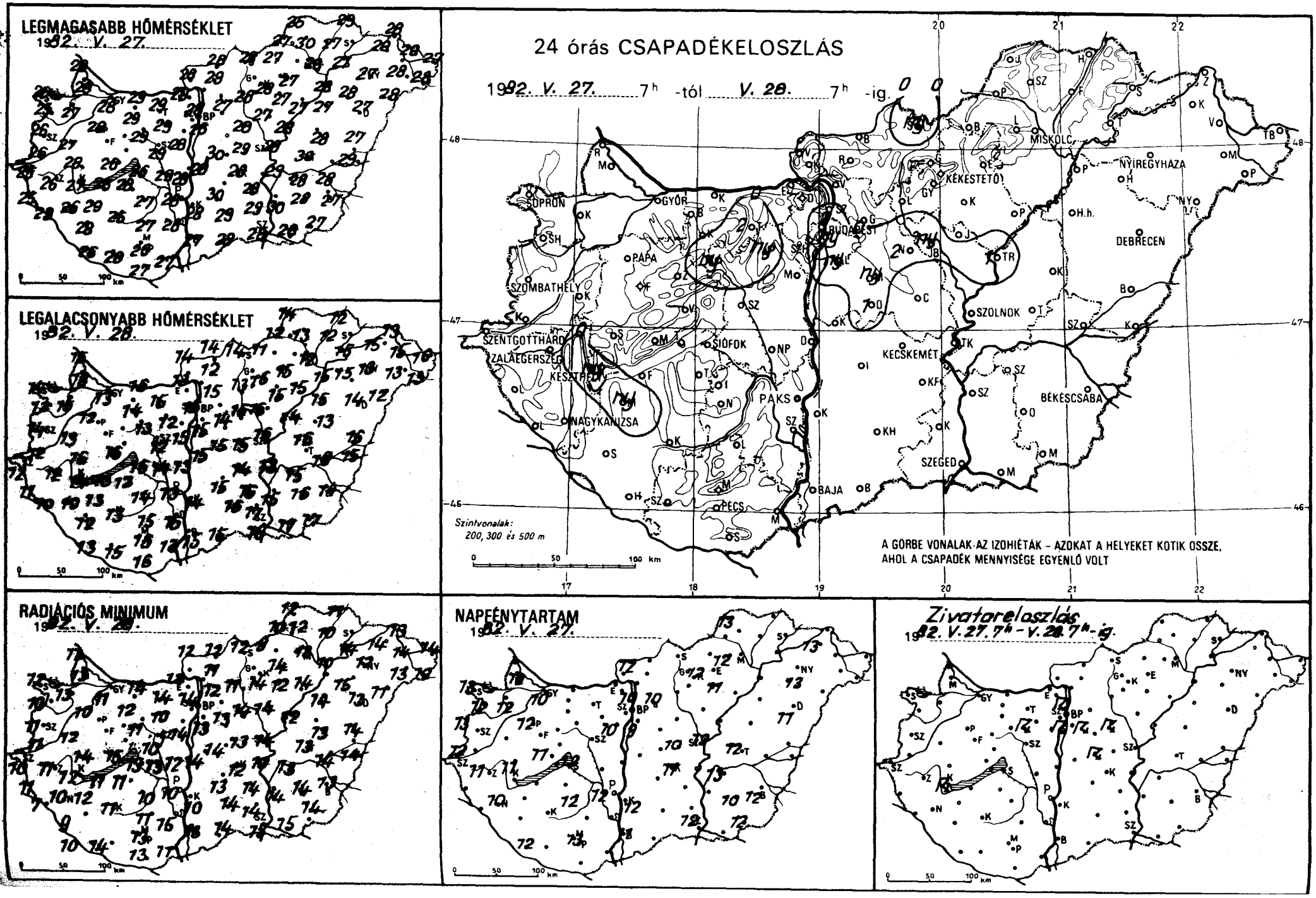
LEGMAGASABB HŐMÉRSÉKLET
1982. V. 27.
LEGALACSONYABB HŐMÉRSÉKLET
1982. V. 28.
RADIÁCIÓS MINIMUM
1982. V. 28.
24 órás CSAPADÉKELOSZLÁS
1982. V. 27. 7h -tól V. 28. 7h -ig.
Szintvonalak:
200, 300 és 500 m
A GÖRBE VONALAK AZ IZOHIÉTÁK – AZOKAT A HELYEKET KÖTIK ÖSSZE, AHOL A CSAPADÉK MENNYISÉGE EGYENLŐ VOLT
SOPRON
GYŐR
SZOMBATHELY
PAPA
SZENTGOTTHÁRD
ZALAEGERSZEG
KESZTHELY
SIÓFOK
NAGYKANIZSA
PAKS
BAJA
PÉCS
BUDAPEST
KÉKESTETŐ
MISKOLC
NYÍREGYHÁZA
DEBRECEN
SZOLNOK
KECSKEMÉT
BÉKÉSCSABA
SZEGED
NAPFÉNYTARTAM
1982. V. 27.
Zivatorelaszlás
1982. V. 27. 7h - V. 28. 7h-ig.

19 82. V. 28. 07 h-ig az utolsó 24 óra adatai						Előző nap napos órái
állomás	csapadék (mm)		max. hőmérséklet	min. hőmérséklet	rad. min.	
Győr	.		28	13	11	10
Kapuvár	.		27	15	13	12
Mosonmagyaróvár	.		28	16	13	10
Rajka	.		28	15	11	
Sopron	.		26	14	12	13
Sopronhorpács	.		25	13	10	12
Káld	.		27	13	12	
Körmend	.		26	12	11	
Szentgotthárd	.		25	12	10	12
Szombathely	.		26	14	11	13
Lenti	.		25	11	11	
Letenye	.		23	10	7	
Nagykanizsa	.		26	10	10	10
Zalaegerszeg	.		26	12	11	11
Farkasgyepű	.		25	17	13	
Keszthely	ny		27	14	12	11
Mencshely	.		26	15	10	11
Pápa	.		28	12	10	12
Sümeg	.		28	16	14	
Tihany	.		26	16	15	
Veszprém	–		–	–	–	
Zirc	.		26	10	8	
Fonyód	.		26	13	11	
Homokszt. györgy	.		26	13	10	12
Kaposvár	.		25	13	11	
Marcali	ny		29	13	12	
Siófok	.		26	15	13	12
Somogyszob	.		28	12	9	
Tab	.		28	12	11	
Bábolna	.		27	14	11	
Esztergom	.		29	13	12	
Kisbér	.		29	14	12	
Komárom	.		29	16	14	
Tatabánya	2		29	15	14	
Alcsútdoboz	ny		29	12	10	
Dunaújváros	.		28	13	12	
Martonvásár	.		28	15	14	10
Mór	ny		29	13	11	
Nagyhörcsökp.	.		29	14	13	
Szabadbattyán	.		29	12	10	
Iregszemcse	.		27	14	10	12
Lengyel	.		27	15	11	
Paks	.		28	13	10	12
Szekszárd	.		28	16	15	
Árpádtető	.		24	16	13	
Mohács	.		27	13	11	
Pécs	.		26	16	13	13
Siklós	.		27	16	13	
Szigetvár	.		28	15	14	
Budaörs	ny		28	13	11	
Bp. Lőrinc	ny		26	15	13	9
Bp. Met. Int.	2		28	16	14	10
Bp. Szab. hegy	.		24	19	12	
Ceglédd	.		29	15	13	10
Dobogókő	–		–	–	–	
Gödöllő	.		27	15	12	10
Királyrét	.		28	12	11	
Monor	ny		29	14	13	
Nagykáta	2		28	15	14	
Szentendre	ny		29	15	14	

19 82. V. 28. 07 h-ig az utolsó 24 óra adatai						Előző nap napos órái
állomás	csapadék (mm)		max. hőmérséklet	min. hőmérséklet	rad. min.	
Vác	–		–	–	–	
Vámosmikola	.		28	14	12	12
Baja	.		27	15	13	11
Bácsalmás	.		28	15	14	
Izsák	.		30	15	13	
Kalocsa	.		28	14	10	12
Kecskemét	.		28	14	12	11
Kiskunfélegyháza	.		28	16	14	
Kiskunhalas	.		29	16	14	
Kunszentmiklós	.		28	15	14	
Tiszakécske	.		29	13	10	
Balassagyarmat	.		28	14	12	
Romhány	.		29	12	11	
Salgótarján	ny		28	14	12	
Eger	.		27	15	14	12
Galyatető	–		–	–	–	
Gyöngyös	.		28	16	14	
Kékestető	.		20	14	13	12
Kompolt	.		27	15	12	11
Lőrinci	.		28	13	11	
Poroszló	.		27	15	14	
Jászapáti	.		27	16	14	
Jászberény	ny		27	14	12	
Karcag	.		28	13	13	
Szolnok	.		28	16	14	12
Tiszaroff	1		28	14	12	
Túrkeve	.		30	16	13	12
Kistelek	.		29	17	14	
Makó	.		28	17	15	
Szeged	.		28	16	15	12
Szentes	.		30	15	14	
Borsodnádasd	.		27	11	8	
Füged	.		27	12	10	
Hidasnémeti	.		29	12	11	
Jósvafő	.		25	14	12	13
Lillafüred	.		26	14	13	
Miskolc	.		28	12	12	–
Putnok	.		27	12	10	
Sárospatak	–		–	–	–	–
Szendrőlád	.		30	13	12	
Tokaj	.		27	15	14	
Kisvárda	.		28	15	14	13
Mátészalka	.		28	13	13	
Nyíregyháza	.		27	13	12	13
Nyírlugos	.		28	12	11	
Pátyod	.		28	13	12	
Tiszabecs	.		27	16	14	
Vásárosnamény	.		28	15	14	
Záhony	.		28	13	13	
Berettyóújfalu	.		27	16	14	
Debrecen	.		27	14	13	11
Hajdúdorog	.		28	15	15	
Hortobágy	.		27	15	14	
Körösszakál	.		29	15	14	
Polgár	.		28	15	10	
Békéscsaba	.		27	14	13	12
Mezőhegyes	.		27	17	14	12
Orosháza	.		28	16	14	10
Szarvas	.		28	15	13	13
Szeghalom	.		28	16	14	

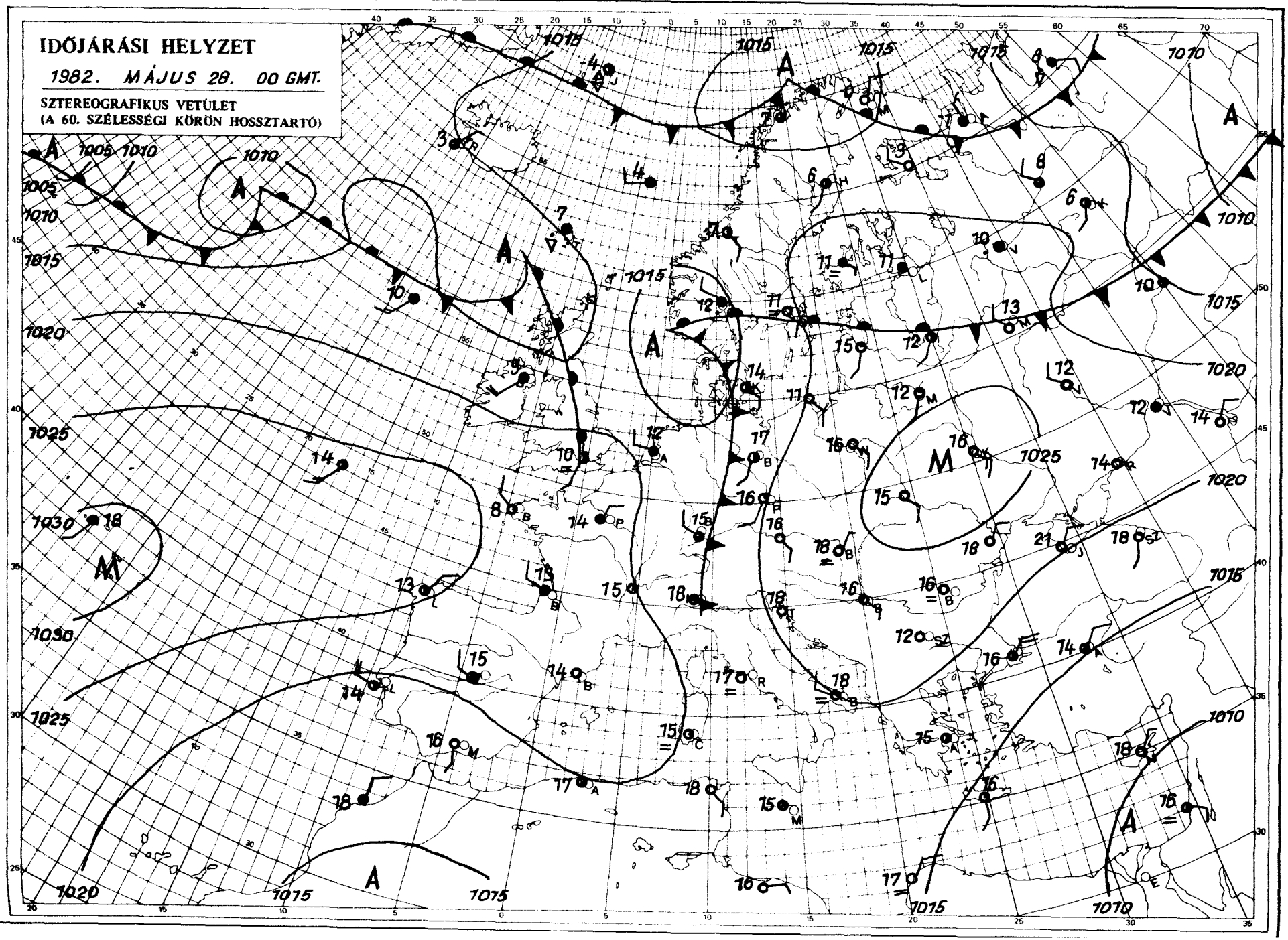

KIADJA: ORSZÁGOS METEOROLÓGIAI SZOLGÁLAT
Készíti: Központi Előrejelző Intézet Analízis- és Rövidtávú Prognózis Központja – T.: 273-018
Megjelenik naponként
Megrendelhető: 1024 Budapest, II., Kitaibel Pál u. 1. – T.: 353-500
Evi előfizetési díja: 1760,- Ft. –
Kiadásért felel: az OMSZ elnöke – Szerkesztésért felel: a KEI igazgatója

IDŐJÁRÁSI NAPIJELENTÉS

ЕЖЕДНЕВНЫЙ МЕТЕОРОЛОГИЧЕСКИЙ БЮЛЛЕТЕНЬ · DAILY WEATHER REPORT
BULLETIN QUOTIDIEN DE TEMPS · TÄGLICHER WETTERBERICHT

95. évfolyam 149. szám. + Budapest + 1982. május 29. szombat

Az időjárási helyzet és a várható időjárás:

Középpontjával a Botteni-öböl felett egy ciklon örvénylik. Ennek hidegfrontja szombaton hajnalban kb. a Helsinki-Varsó-Bécs-Milánó vonal mentén huzódott. Az emlitett vonalat övező néhány száz kilométer szélességü sávban többfelé esik az eső, záporok, zivatarok fordulnak elő. A hidegfront lassú mozgással halad kelet felé. Vasárnap a Kárpát-medencébe erős szél kiséretében már valószinüleg szárazabb levegő érkezik.

Hazánkban pénteken fülledt, meleg idő volt. A délelötti csaknem zavartalan napsütés után délután többfelé erősen megnövekedett a gomolyfelhőzet és helyi záporok, zivatarok alakultak ki. A legmagasabb nappali hőmérséklet az ország nagy részén 25 és 30 fok között váltakozott. Éjszaka nyugat felől széles felhő és csapadékzóna érte el az országot. Elöbb a Dunántúlon, később az ország más vidékein is záporok, zivatarok alakultak ki, majd a nyugati megyékben csendes eső hullott. Szombat reggel 7 óráig egy-egy erősebb zivatargocban felhőszakadásméretü csapadék esett. Kékestetőről 32, Zircről 35, Szolnokról 37 mm-t jelentettek. Az ország más részén szeszélyes területi eloszlásban csapadéknyom és 20 mm között volt a lehullott csapadék mennyisége. Szombat hajnalra általában 13, 18 fokig hült le a levegő. Délelött a keleti, északkeleti határvidéken változóan felhős volt az ég és ott 11 órakor 20 és 25 fok között váltakozott a hőmérséklet. Az ország nagyobbik részén erősen felhős, ill. borult volt az idő és sokfelé esett az eső, záporeső. Ujabb zivatarok is előfordultak. Az esős részeken csak 12, 19 fokos hőmérsékletet mértek.

Ma 12 órakor Budapesten a hőmérséklet 16 fok volt, a tengerszintre átszámitott légnyomás 1023 mbar, mérsékelten emelkedik.

A Balaton vizének hőmérséklete 11 órakor Siófoknál 20 fok volt.

Várható időjárás az ország területén vasárnap estig:

Eleinte országszerte tulnyomóan borult lesz az ég, sokfelé várható zápor, zivatar. Később nyugat felől elvékonyodik, majd egyre több helyen felszakadozik a felhőzet. Vasárnap a felhőátvonulásokat valószinüleg elszórten kiséri záporeső. Az északi szél gyakran erős lesz, helyenként viharos széllökések is várhatók.

A várható legalacsonyabb éjszakai hőmérséklet: 10 és 15,
a legmagasabb nappali hőmérséklet vasárnap 18 és 23 fok között alakul.

Bozóki István s.k.

A hőmérséklet napi középértéke és eltérése a 100 évi átlagtól /Budapest belterületén/:

1982. V. 28. 22,0°C, +3,6°C.

1871 óta ezen a napon Budapesten előfordult:

legmagasabb hőmérséklet 32,3°C /1958/
legalacsonyabb hőmérséklet 6,2°C /1918/

82.430.

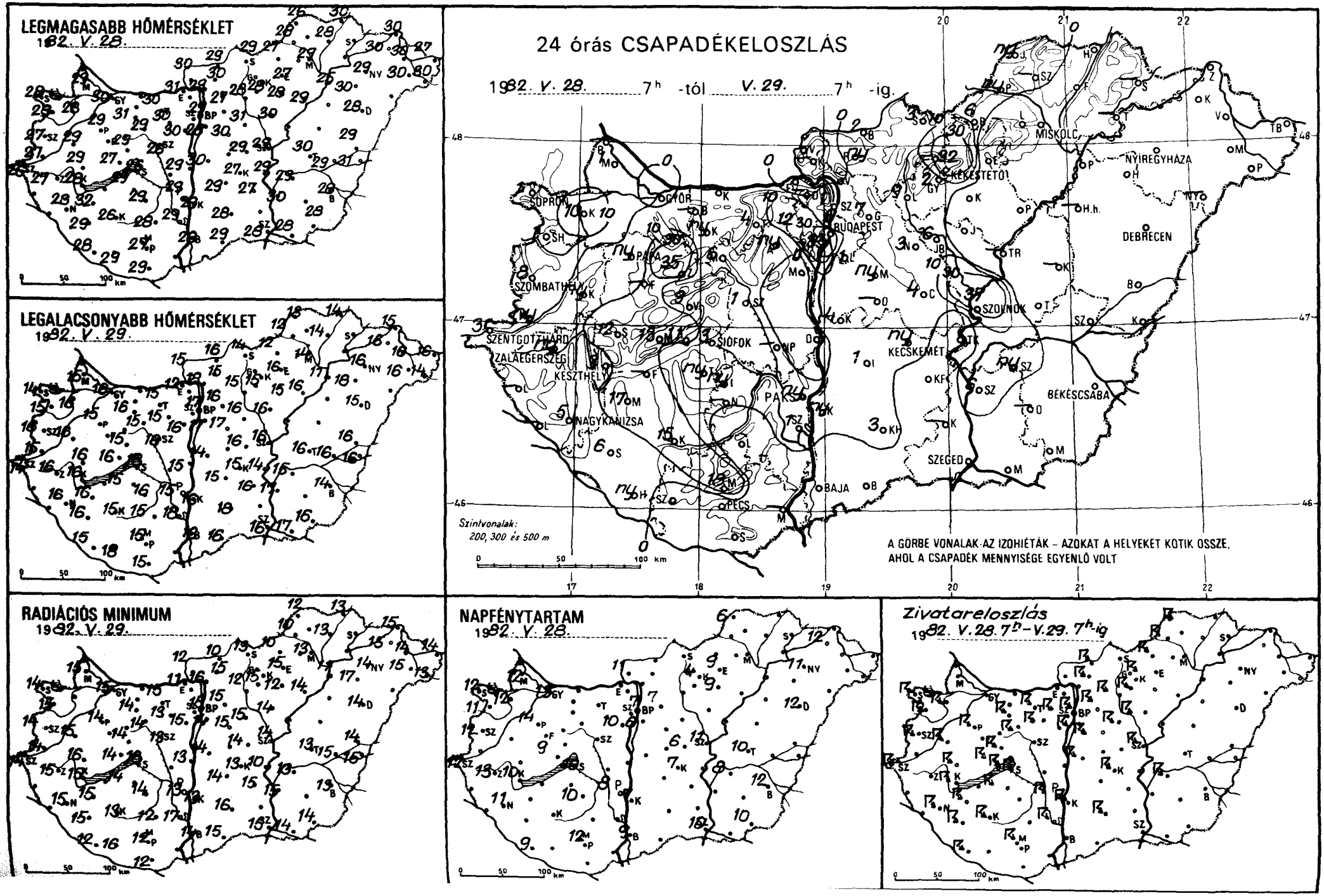
LEGMAGASABB HŐMÉRSÉKLET
1982. V. 28.
LEGALACSONYABB HŐMÉRSÉKLET
1982. V. 29.
24 órás CSAPADÉKELOSZLÁS
1982. V. 28. 7h -tól V. 29. 7h -ig.
Szintvonalak: 200, 300 és 500 m
A GÖRBE VONALAK AZ IZOHIÉTÁK – AZOKAT A HELYEKET KÖTIK ÖSSZE, AHOL A CSAPADÉK MENNYISÉGE EGYENLŐ VOLT
SOPRON
GYŐR
BUDAPEST
MISKOLC
NYÍREGYHÁZA
DEBRECEN
SZOMBATHELY
SZENTGOTTHÁRD
ZALAEGERSZEG
KESZTHELY
SIÓFOK
KECSKEMÉT
NAGYKANIZSA
PÉCS
BAJA
SZEGED
BÉKÉSCSABA
SZOLNOK
RADIÁCIÓS MINIMUM
1982. V. 29.
NAPFÉNYTARTAM
1982. V. 28.
Zivatareloszlás
1982. V. 28. 7h – V. 29. 7h-ig

1982. V. 29. 7.h-ig az utolsó 24 óra adatai						Előző nap napos órái
állomás	csapadék (mm)		max. hőmérséklet	min. hőmérséklet	rad. min.	
Győr	.	∩	30	16	15	13
Kapuvár	10	⚑∩	28	16	–	12
Mosonmagyaróvár	1	▽=	29	15	15	12
Rajka	–		–	–	–	
Sopron	1	⚑	28	14	14	12
Sopronhorpács	1	⚑∩	28	15	15	11
Káld	ny	⚑∩	29	16	15	
Körmend	ny		27	15	14	
Szentgotthárd	3	⚑=	26	14	14	12
Szombathely	8	⚑	27	16	14	12
Lenti	–		–	–	–	
Letenye	–		–	–	–	
Nagykanizsa	5	⚑	28	16	15	11
Zalaegerszeg	ny	▽=	27	16	15	13
Farkasgyepű	–		–	–	–	
Keszthely	3	⚑∩	28	16	15	10
Mencshely	13	⚑	27	14	13	9
Pápa	ny	⚑	29	15	14	14
Sümeg	12	⚑=	29	16	16	
Tihany	11	⚑	27	16	14	
Veszprém	9	⚑	29	15	14	
Zirc	35	⚑=	27	14	12	
Fonyód	–		–	–	–	
Homokszt. györgy	ny	⚑∩	28	15	12	9
Kaposvár	15	⚑=	26	15	13	
Marcali	17	⚑	27	16	15	
Siófok	3	⚑∩	26	18	16	10
Somogyszob	6	⚑	29	16	15	
Tab	ny	⚑	29	15	14	
Bábolna	–		–	–	–	
Esztergom	.	∩	31	12	11	
Kisbér	ny	⚑=	31	16	14	
Komárom	–		–	–	–	
Tatabánya	4	⚑	30	15	15	
Alcsútdoboz	ny	⚑∩	30	15	13	
Dunaújváros	.		29	15	13	
Martonvásár	.	∩	30	16	15	10
Mór	6	⚑=	29	15	14	
Nagyhörcsökp.	–		–	–	–	
Szabadbattyán	1	▽=	26	16	13	
Iregszemcse	ny	–	29	16	14	10
Lengyel	.	=	28	15	12	
Paks	ny	⚑∩	29	15	13	8
Szekszárd	1	⚑	29	18	17	
Árpádtető	18	⚑=	24	16	13	
Mohács	–		–	–	–	
Pécs	.	∩	27	15	12	12
Siklós	.		29	15	12	
Szigetvár	.	∩	29	18	16	
Budaörs	33	⚑=	28	15	14	
Bp. Lőrinc	1	⚑	28	17	14	6
Bp. Met. Int.	6	⚑=	29	17	15	7
Bp. Szab. hegy	12	⚑▲	26	15	12	
Cegléd	4	▽	29	16	14	6
Dobogókő	–		–	–	–	
Gödöllő	7	⚑▲=	27	16	15	7
Királyrét	–		–	–	–	
Monor	ny		30	17	15	
Nagykáta	3	⚑∩	31	16	15	
Szentendre	1	=	30	16	16	

1982. V. 29. 7.h-ig az utolsó 24 óra adatai						Előző nap napos órái
állomás	csapadék (mm)		max. hőmérséklet	min. hőmérséklet	rad. min.	
Vác	.	∩	29	18	16	
Vámosmikola	.	∩	30	15	12	11
Baja	.	∩	28	16	14	9
Bácsalmás	.		29	16	15	
Izsák	1	▽=	29	15	14	
Kalocsa	ny	⚑∩	29	16	13	8
Kecskemét	ny	⚑∩=	27	15	13	7
Kiskunfélegyháza	.		27	16	15	
Kiskunhalas	3	⚑∩	28	18	16	
Kunszentmiklós	4	⚑	30	14	14	
Tiszakécske	.	∩	29	14	10	
Balassagyarmat	2	⚑	29	16	10	
Romhány	ny	⚑∩	30	15	15	
Salgótarján	3	▽	29	14	13	
Eger	.	=	27	16	15	9
Galyatető	–		–	–	–	
Gyöngyös	2	⚑	28	15	15	
Kékestető	32	⚑∩	20	14	12	4
Kompolt	.		28	15	12	9
Lőrinci	9	⚑=	28	15	12	
Poroszló	.		29	16	14	
Jászapáti	.	∩	30	16	14	
Jászberény	6	⚑∩	29	15	13	
Karcag	–		–	–	–	
Szolnok	37	⚑▲=	29	16	14	11
Tiszaroff	–		–	–	–	
Túrkeve	.	∩	30	16	13	10
Kistelek	–		–	–	–	
Makó	.	∩	28	17	14	
Szeged	.		28	16	15	10
Szentes	6	▽	30	17	15	
Borsodnádasd	6	⚑	27	12	10	
Füged	.	=	28	14	13	
Hidasnémeti	.		30	14	13	
Jósvafő	ny	⚑∩	26	13	12	6
Lillafüred	.	=	27	14	13	
Miskolc	.	∩	29	14	13	–
Putnok	ny	⚑=	28	12	10	
Sárospatak	–		–	–	–	–
Szendrőlád	–		–	–	–	
Tokaj	–		–	–	–	
Kisvárda	.		30	16	15	12
Mátészalka	.	∩	30	16	15	
Nyíregyháza	.	∩	29	16	14	11
Nyírlugos	–		–	–	–	
Pátyod	.	∩	30	14	13	
Tiszabecs	.	∩	27	16	14	
Vásárosnamény	.	∩	30	16	14	
Záhony	.	∩	30	15	15	
Berettyóújfalu	.	∩	29	16	14	
Debrecen	.	∩	28	15	14	12
Hajdúdorog	.		30	18	17	
Hortobágy	–		–	–	–	
Körösszakál	.	∩	31	16	15	
Polgár	.	∩	25	11	11	
Békéscsaba	.	∩	28	14	13	12
Mezőhegyes	.		28	16	14	10
Orosháza	–		–	–	–	–
Szarvas	ny	⚑∩	29	15	13	8
Szeghalom	.		29	16	15	

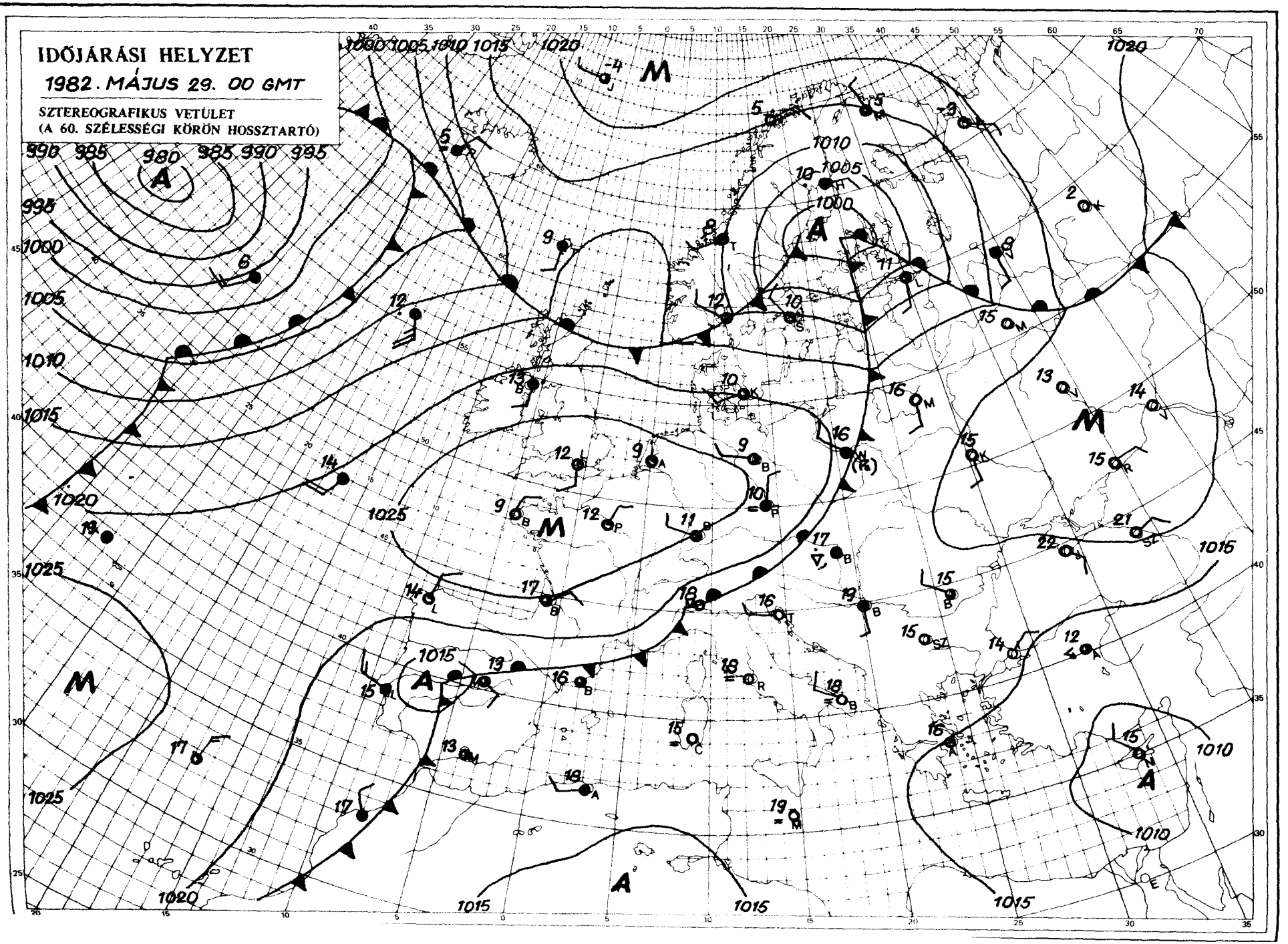

KIADJA: ORSZÁGOS METEOROLÓGIAI SZOLGÁLAT
Készíti: Központi Előrejelző Intézet Analízis- és Rövidtávú Prognózis Központja – T.: 273-018
Megjelenik naponként
Évi előfizetési díja: 1760,- Ft. – Megrendelhető: 1024 Budapest, II., Kitaibel Pál u. 1. – T.: 353-500
Kiadásért felel: az OMSZ elnöke – Szerkesztésért felel: a KEI igazgatója

IDŐJÁRÁSI NAPIJELENTÉS

ЕЖЕДНЕВНЫЙ МЕТЕОРОЛОГИЧЕСКИЙ БЮЛЛЕТЕНЬ · DAILY WEATHER REPORT
BULLETIN QUOTIDIEN DE TEMPS · TÄGLICHER WETTERBERICHT

95. évfolyam 150. szám. + Budapest + 1982. május 30. vasárnap

Az időjárási helyzet és a várható időjárás:

A Kola-félszigettől a Moszkva-Lvov-Szeged-Belgrád-Nápoly vonalban kigyózó időjárási front északi szakaszát több száz km széles, vastag, esőket adó felhősáv mutatja. A Közép- és Dél-európai szakasz viszont erősen szakadozott felhőzetü és csupán egyes tájakon hullik belőle csapadék. Ez a szakasz -bárcsak nagyon lassan- tovább gyengül, illetve kissé tovább mozog kelet felé. Délnyugat-Európa felett gyenge felhőörvényt mutatnak a mühold felvételek. Európa többi része lényegében derült.

Magyarországot szombaton érte el északnyugati irányból az emlitett légköri front. Az ország északnyugati felén azóta gyakorlatilag végig borult, esős, záporos idő van. A hőmérséklet szombati csúcsértéke csupán 15 és 21 fok között volt. Ezzel szemben keleten, szombaton délelőtt még jobbára napos idő volt és igy a hőmérséklet átmenetileg 21 és 28 fok közé emelkedett. Délután viszont ott is szinte mindenütt volt ismétlődő zápor. Gyakori volt a zivatar. Vasárnap hajnalra általában 10 és 17 fok közé süllyedt a hőmérséklet. A megelőző 24 órában az ország nagyobb részén számottevő, helyenként - főként Pest-megyében - 20-40 mm eső hullott. Vannak viszont tájak ahol nem volt csapadék. Vasárnap délelőtt keleten ismét kisütött a nap és igy ott 11 órakor már 20 fok körül volt a hőmérséklet. Ugyanakkor a továbbra is erősen felhős gyakran záporos nyugati, délnyugati megyékben még csak 15 fok körüli hőmérsékleteket mértek.

A Balaton vizének hőmérséklete 11 órakor Siófoknál 18 fok volt.

Ma 12 órakor Budapesten a hőmérséklet 19 fok, a tengerszintre átszámitott légnyomás 1025 mbar, alig változik.

Várható időjárás hétfő estig:

Lassan-lassan az ország nyugati, délnyugati részén is csökken kissé a felhőzet és egyre ritkábban fordul elő átmeneti, gyenge zápor.
Élénk, időnként viharos lesz az északkeleti, északi szél.
Várható legalacsonyabb hajnali hőmérséklet 9 és 14 fok közü süllyed, legmagasabb nappali hőmérséklet hétfőn 24 fok körül várható.

Aigner Szilárd s.k.

A hőmérséklet napi középértéke és eltérése a 100 évi átlagtól /Budapest belterületén/:

1982. V. 29.	17,9°C	-0,6°C

1871 óta ezen a napon Budapesten előfordult

legmagasabb hőmérséklet:	32,0°C /1892/,
legalacsonyabb hőmérséklet:	7,0°C /1894/.

82.431.

LEGMAGASABB HŐMÉRSÉKLET

1982. V. 29.

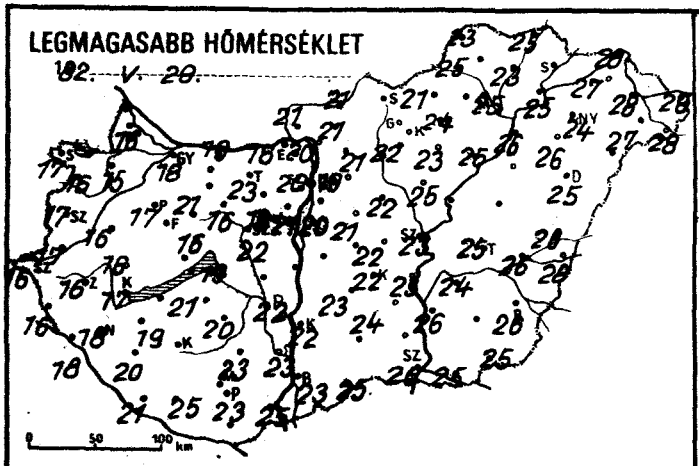

LEGALACSONYABB HŐMÉRSÉKLET

1982. V. 30.

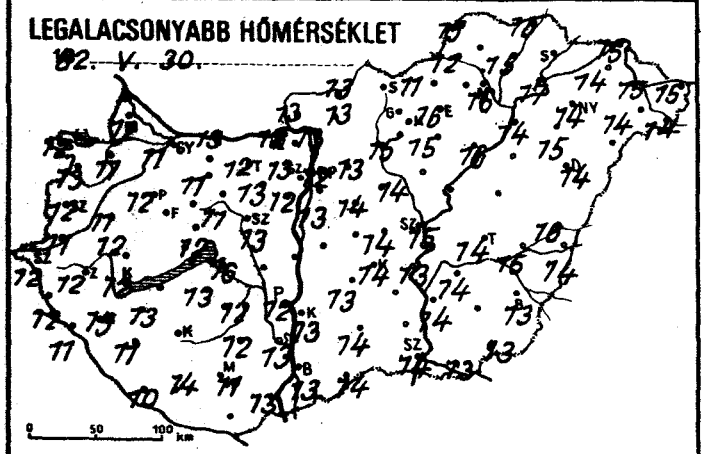

RADIÁCIÓS MINIMUM

1982. V. 30.

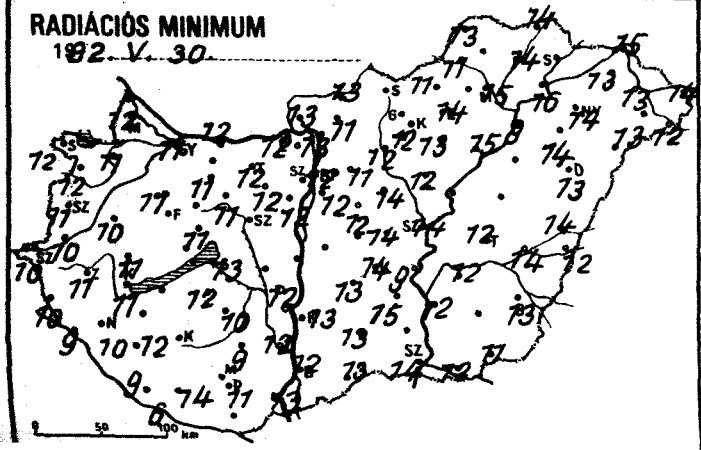

24 órás CSAPADÉKELOSZLÁS

1982. V. 29. 7h -tól V. 30. 7h -ig.

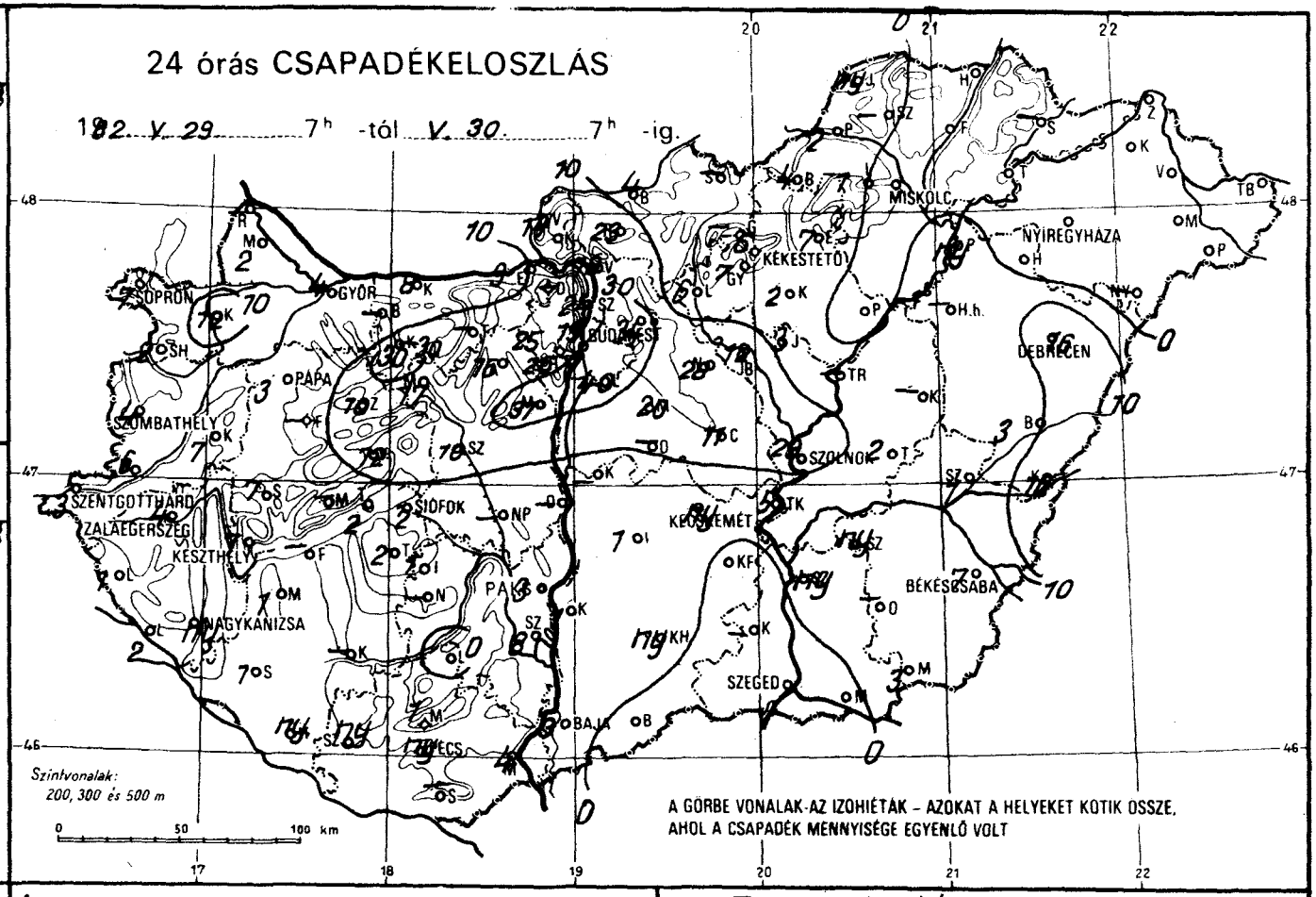

NAPFÉNYTARTAM

1982. V. 29.

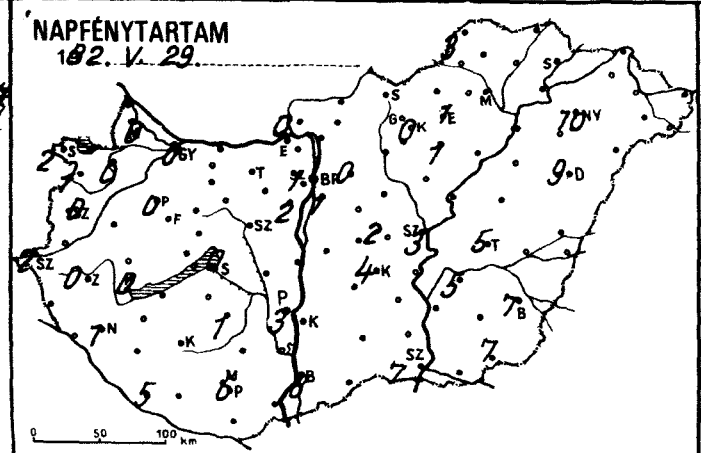

Zivatareloszlás

1982. V. 29. 7h – V. 30. 7h-ig.

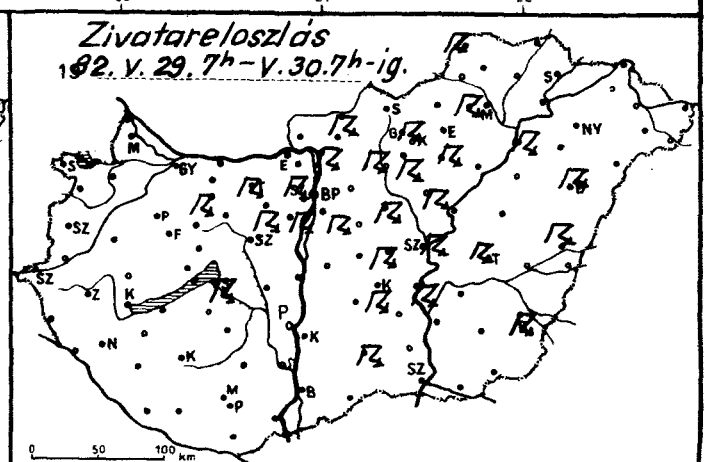

82. V. 30. 07 h-ig az utolsó 24 óra adatai						Előző nap napos órái
állomás	csapadék (mm)		max. hőmérséklet	min. hőmérséklet	rad. min.	
Győr	4	⍢	18	11	11	0
Kapuvár	12		15	11	11	0
Mosonmagyaróvár	2		16	12	12	0
Rajka	–		–	–	–	
Sopron	7		17	12	12	2
Sopronhorpács	2		16	13	12	1
Káld	7		16	11	10	
Körmend	6		17	11	10	
Szentgotthárd	3	⍢	16	12	10	2
Szombathely	4	⍢	17	12	11	0
Lenti	1		16	12	10	
Letenye	2		18	11	9	
Nagykanizsa	ny		18	15	10	1
Zalaegerszeg	4	⍢	16	12	11	0
Farkasgyepű	–		–	–	–	
Keszthely	7	⍢	17	12	11	0
Mencshely	–		–	–	–	
Pápa	3	⍢	17	12	11	0
Sümeg	7		16	12	11	
Tihany	2	⍢	18	13	12	
Veszprém	12		16	12	11	
Zirc	10		15	10	10	
Fonyód	–		–	–	–	
Homokszt. györgy	ny	∩	21	10	6	5
Kaposvár	–		–	–	–	
Marcali	1		19	13	12	
Siófok	2	⍢	19	16	13	0
Somogyszob	1		20	11	9	
Tab	2		21	13	12	
Bábolna	–		–	–	–	
Esztergom	9		18	12	12	
Kisbér	30	⍢ ∩	21	11	11	
Komárom	8		19	13	12	
Tatabánya	–		23	12	12	
Alcsútdoboz	16	⍢ ∩	18	13	12	
Dunaújváros	–		–	–	–	
Martonvásár	31	⍢	21	12	12	2
Mór	17	⍢ ∩	16	11	11	
Nagyhörcsökp.	–		–	–	–	
Szabadbattyán	10	⍢	22	13	11	
Iregszemcse	1		20	12	10	1
Lengyel	.	=	23	12	9	
Paks	3	⍢ ∩	22	12	12	3
Szekszárd	8	⍢ ∩	23	13	12	
Árpádtető	1	∩	19	11	10	
Mohács	4	∩	25	13	13	
Pécs	ny		23	11	11	6
Siklós	–		–	–	–	
Szigetvár	ny		25	14	14	
Budaörs	25	⍢ =	19	13	12	
Bp. Lőrinc	40	⍢	20	12	12	1
Bp. Met. Int.	19	⍢	20	13	12	1
Bp. Szab. hegy	26	⍢	17	12	10	
Cegléd	11	⍢ ∩	22	14	14	2
Dabogykő	–		–	–	–	
Gödöllő	34	∩	19	12	11	0
Királyrét	–		–	–	–	
Monor	20	⍢	21	13	12	
Nagykáta	28	⍢	22	14	14	
Szentendre	24	⍢	24	13	12	

82. V. 30. 07 h-ig az utolsó 24 óra adatai						Előző nap napos órái
állomás	csapadék (mm)		max. hőmérséklet	min. hőmérséklet	rad. min.	
Vác	18	⍢	20	13	13	
Vámosmikola	14	=	21	13	13	0
Baja	3	⍢	23	13	12	8
Bácsalmás	.		25	14	13	
Izsák	1	⍢ =	23	13	13	
Kalocsa	1		22	13	13	3
Kecskemét	ny	⍢	22	14	14	4
Kiskunfélegyháza	.		24	–	15	
Kiskunhalas	ny	⍢ ∩	24	14	13	
Kunszentmiklós	–		–	–	–	
Tiszakécske	5	⍢	23	13	9	
Balassagyarmat	4	⍢	21	13	13	
Romhány	23	⍢ =	21	13	11	
Salgótarján	–		–	–	–	
Eger	7		24	16	14	1
Galyatető	–		–	–	–	
Gyöngyös	7	⍢	22	15	12	
Kékestető	6	⍢	14	7	7	0
Kompolt	2	⍢	23	15	13	1
Lőrinci	6	⍢	21	13	12	
Poroszló	.		25	16	15	
Jászapáti	3	⍢	25	14	12	
Jászberény	12	⍢	22	14	12	
Karcag	–		–	–	–	
Szolnok	29	⍢	23	15	14	3
Tiszaroff	–		–	–	–	
Túrkeve	2	⍢	25	14	12	5
Kistelek	–		–	–	–	
Makó	.		25	13	12	
Szeged	.		26	14	14	7
Szentes	ny		26	14	12	
Borsodnádasd	4	⍢	21	11	11	
Füged	.		23	15	14	
Hidasnémeti	.		25	15	14	
Jósvafő	ny	⍢	23	15	13	3
Lillafüred	1	⍢ ∩	24	12	11	
Miskolc	.		25	16	15	–
Putnok	2		25	12	11	
Sárospatak	–		–	–	–	
Szendrőlád	–		–	–	–	
Tokaj	.		25	17	16	
Kisvárda	.		27	14	13	10
Mátészalka	.	∩	27	14	13	
Nyíregyháza	.		24	14	14	9
Nyírlugos	–		–	–	–	
Pátyod	.		28	14	12	
Tiszabecs	.	=	28	15	14	
Vásárosnamény	.	∩	28	15	13	
Záhony	.		26	15	15	
Berettyóújfalu	3	⍢	26	16	14	
Debrecen	16	⍢	25	14	13	7
Hajdúdorog	.		26	15	14	
Hortobágy	–		–	–	–	
Körösszakál	16	⍢	28	14	12	
Polgár	ny	⍢	26	14	9	
Békéscsaba	7	⍢ ∩	26	13	13	7
Mezőhegyes	3		25	13	11	7
Orosháza	–		–	–	–	
Szarvas	ny	⍢ ∩	24	14	12	5
Szeghalom	1	∩	26	15	14	

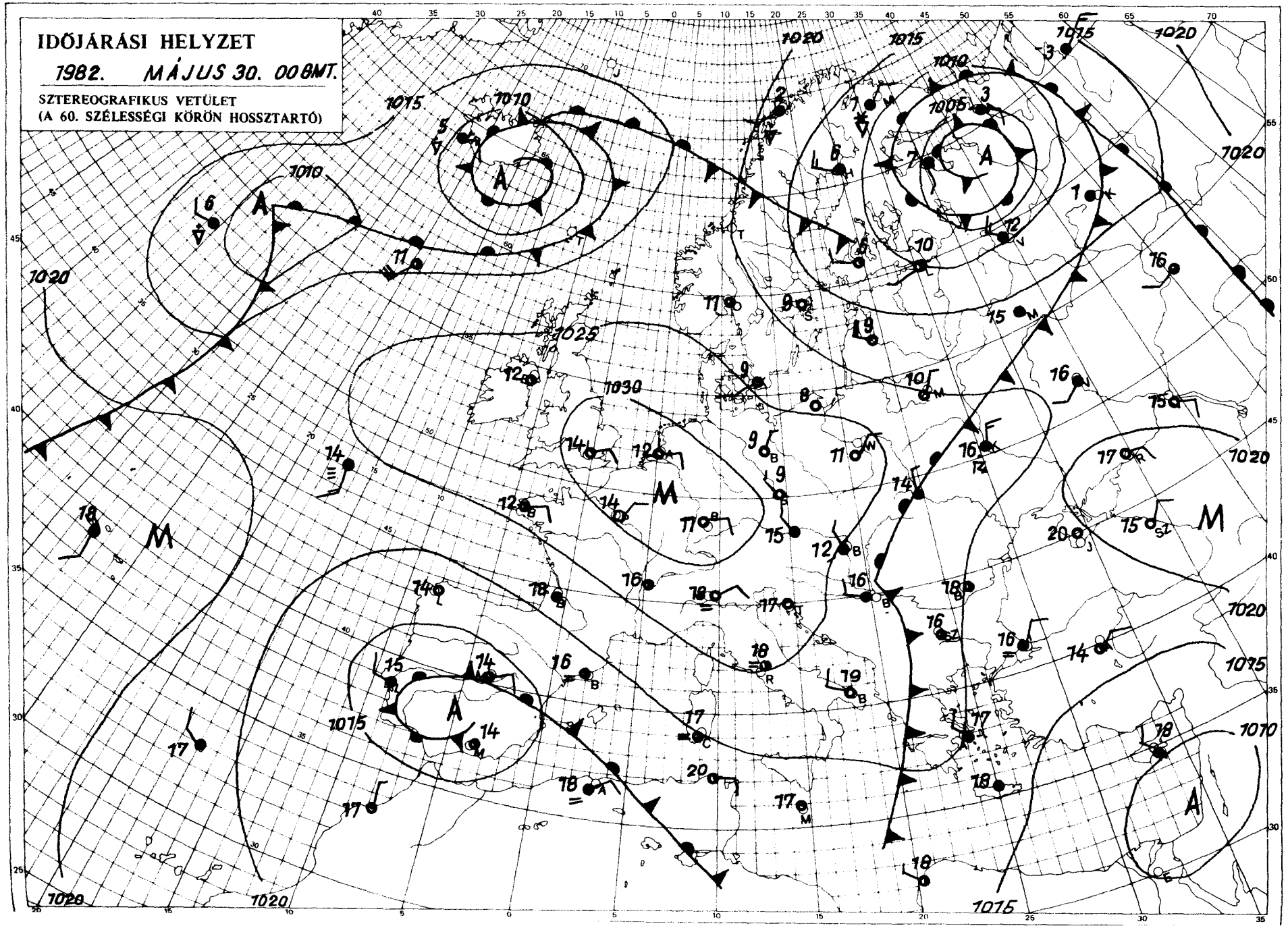

KIADJA: ORSZÁGOS METEOROLÓGIAI SZOLGÁLAT
Készíti: Központi Előrejelző Intézet Analízis- és Rövidtávú Prognózis Központja – T.: 273-018
Megjelenik naponként
Megrendelhető: 1024 Budapest, II., Kitaibel Pál u. 1. – T.: 353-500
Évi előfizetési díja: 1760,- Ft. – Kiadásért felel: az OMSZ elnöke – Szerkesztésért felel: a KEI igazgatója

M09.2/439.1
H938i

IDŐJÁRÁSI NAPIJELENTÉS

ЕЖЕДНЕВНЫЙ МЕТЕОРОЛОГИЧЕСКИЙ БЮЛЛЕТЕНЬ • DAILY WEATHER REPORT
BULLETIN QUOTIDIEN DE TEMPS • TÄGLICHER WETTERBERICHT

95. évfolyam 152. szám. + Budapest + 1982. június 1. kedd

Az időjárási helyzet és a várható időjárás:

Északkelet-Európa fölött ciklon örvénylik. Hatására a Szovjetunió európai területének északkeleti, keleti részén többnyire erősen felhős az ég, sok helyen erős szél fúj, időnként esik az eső, záporeső. Szárazföldünk többi részén általában gyengék a légmozgások, igy az időjárás kialakitásában nagy szerepet kapnak a helyi tényezők. Ezeken a területeken csak kissé növekszik meg a felhőzet és egy-egy helyi záportól, zivatartól eltekintve száraz az idő. A legmagasabb nappali hőmérséklet hétfőn Kelet- Délkelet-Európát leszámitva mindenütt 2, 8 fokkal magasabb volt, mint a sokévi átlag.

Hazánkban hétfőn napos, száraz idő volt. A sok napsütés hatására a hőmérséklet napközben 23, 27 fokig emelkedett. Kedd hajnalra szeszélyes területi eloszlásban 6, 15 fokig hült le a levegő. Ma délelőtt folytatódott a napos, száraz idő. A hőmérséklet 11 órakor az ország területén 20, 24 fok között váltakozott.

A Balaton vizének hőmérséklete Siófoknál 11 órakor 18 fok volt.

Ma 12 órakor Budapesten a hőmérséklet 25 fok, a tengerszintre átszámitott légnyomás 1027 mbar, alig változik.

Várható időjárás szerda estig:

Kevés lesz a felhő, száraz idő várható.
A változó irányú szél mérsékelt marad.
Várható legalacsonyabb éjszakai hőmérséklet: 10 és 15,
legmagasabb nappali hőmérséklet szerdán: 26 és 31 fok között alakul.

Pálmási Judit s.k.

A hőmérséklet napi középértéke és eltérése a 100 évi átlagtól /Budapest belterületén/:

1982. V. 31.	19,6°C	+0,8°C

1871 óta ezen a napon Budapesten előfordult

legmagasabb hőmérséklet:	32,4°C /1924/,
legalacsonyabb hőmérséklet:	4,4°C /1955/.

82.433.

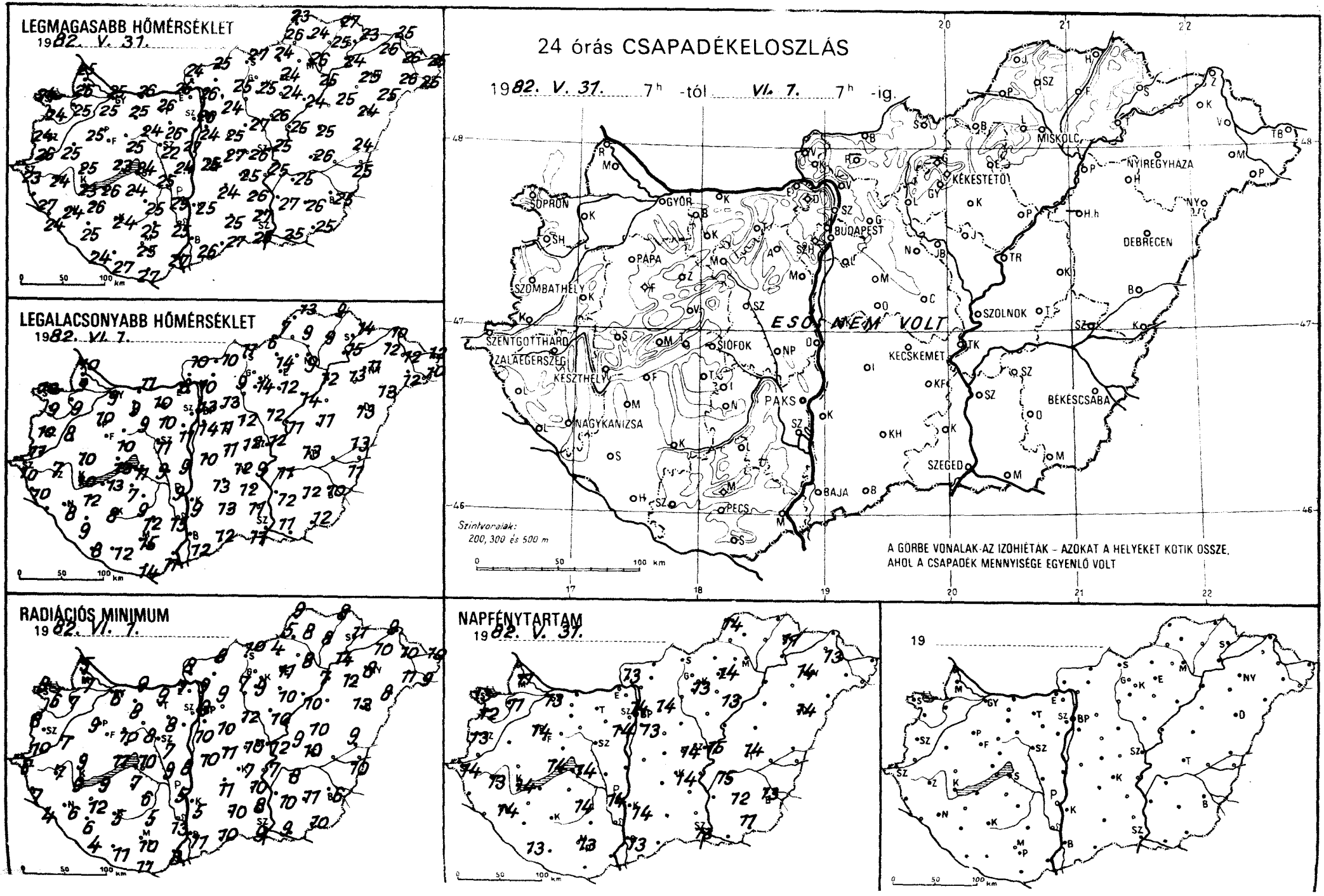
LEGMAGASABB HŐMÉRSÉKLET
1982. V. 31.
LEGALACSONYABB HŐMÉRSÉKLET
1982. VI. 7.
RADIÁCIÓS MINIMUM
1982. VI. 7.
24 órás CSAPADÉKELOSZLÁS
1982. V. 31. 7h -tól VI. 7. 7h -ig.
ESŐ NEM VOLT
SOPRON
GYŐR
BUDAPEST
MISKOLC
NYÍREGYHÁZA
KÉKESTETŐ
DEBRECEN
SZOMBATHELY
PAPA
SZENTGOTTHÁRD
ZALAEGERSZEG
KESZTHELY
SIÓFOK
NAGYKANIZSA
PAKS
KECSKEMÉT
SZOLNOK
BÉKÉSCSABA
SZEGED
BAJA
PÉCS
Szintvonalak:
200, 300 és 500 m
A GÖRBE VONALAK AZ IZOHIÉTÁK – AZOKAT A HELYEKET KÖTIK ÖSSZE,
AHOL A CSAPADÉK MENNYISÉGE EGYENLŐ VOLT
NAPFÉNYTARTAM
1982. V. 31.
19

82.VI.1 07 h-ig az utolsó 24 óra adatai						Előző nap napos órái
állomás	csapadék (mm)		max. hőmérséklet	min. hőmérséklet	rad. min.	
Győr	.		25	9	6	13
Kapuvár	.		25	9	7	13
Mosonmagyaróvár	.		26	9	7	11
Rajka	.		25	10	5	
Sopron	.		24	10	9	13
Sopronhorpács	.		24	9	6	12
Káld	.		25	8	7	
Körmend	.		26	11	10	
Szentgotthárd	.		23	10	6	14
Szombathely	.		24	10	8	13
Lenti	.		27	10	7	
Letenye	.		24	–	4	
Nagykanizsa	.		24	8	6	14
Zalaegerszeg	.		24	7	7	13
Farkasgyepű	.		24	11	8	
Keszthely	.		23	10	9	14
Mencshely	.		22	11	7	14
Pápa	.		25	10	6	14
Sümeg	.		25	10	9	
Tihany	.		23	13	11	
Veszprém	.		25	10	10	
Zirc	.		23	8	5	
Fonyód	.		26	13	9	
Homokszt. györgy	.		24	8	4	13
Kaposvár	.		24	8	5	
Marcali	.		26	12	12	
Siófok	.		24	11	10	14
Somogyszob	.		25	9	6	
Tab	.		25	7	7	
Bábolna	.		25	10	7	
Esztergom	.		26	8	7	
Kisbér	.		25	9	8	
Komárom	.		26	11	9	
Tatabánya	.		26	10	9	
Alcsútdoboz	.		26	10	8	
Dunaújváros	.		24	9	8	
Martonvásár	.		27	11	9	14
Mór	.		24	9	8	
Nagyhörcsökp.	.		25	9	9	
Szabadbattyán	.		22	11	7	
Iregszemcse	.		25	9	6	14
Lengyel	.		25	12	5	
Paks	.		25	9	5	14
Szekszárd	.		25	15	13	
Árpádtető	.		21	14	9	
Mohács	.		27	11	8	
Pécs	.		25	15	10	13
Siklós	.		27	14	11	
Szigetvár	.		27	12	11	
Budaörs	.		24	10	7	
Bp. Lőrinc	.		24	14	10	13
Bp. Met. Int.	.		26	13	9	14
Bp. Szab. hegy	.		23	15	8	
Cegléd	.		26	12	10	14
Dobogókő	.		20	13	10	
Gödöllő	.		24	13	9	14
Királyrét	.		25	8	7	
Monor	.		25	11	10	
Nagykáta	.		27	12	12	
Szentendre	.		27	11	11	

82.VI.1. 07 h-ig az utolsó 24 óra adatai						Előző nap napos órái
állomás	csapadék (mm)		max. hőmérséklet	min. hőmérséklet	rad. min.	
Vác	.		26	10	9	
Vámosmikola	.		24	10	8	13
Baja	.		26	12	11	13
Bácsalmás	.		27	12	10	
Izsák	.		24	13	11	
Kalocsa	.		25	9	5	14
Kecskemét	.		25	12	7	14
Kiskunfélegyháza	.		26	12	10	
Kiskunhalas	.		25	13	10	
Kunszentmiklós	.		25	10	10	
Tiszakécske	.		25	9	7	
Balassagyarmat	.		25	10	8	
Romhány	–		–	–	–	
Salgótarján	.		27	11	10	
Eger	.		24	14	11	14
Galyatető	–		–	–	–	
Gyöngyös	.		25	14	9	
Kékestető	.		17	11	10	13
Kompolt	.		24	12	10	13
Lőrinci	.		25	9	7	
Poroszló	.		24	14	10	
Jászapáti	.		26	12	10	
Jászberény	.		24	11	9	
Karcag	.		25	11	10	
Szolnok	.		25	12	12	15
Tiszaroff	.		25	11	9	
Túrkeve	.		26	13	10	14
Kistelek	.		27	11	8	
Makó	.		25	11	9	
Szeged	.		26	11	9	13
Szentes	.		27	12	10	
Borsodnádasd	.		24	6	4	
Füged	.		25	9	8	
Hidasnémeti	.		27	9	8	
Jósvafő	.		23	13	9	14
Lillafüred	.		24	11	10	
Miskolc	.		26	9	8	–
Putnok	.		26	7	5	
Sárospatak	.		23	14	11	11
Szendrőlád	.		24	9	8	
Tokaj	.		24	15	14	
Kisvárda	.		26	12	10	13
Mátészalka	.		26	12	11	
Nyíregyháza	.		25	11	8	14
Nyírlugos	.		25	8	8	
Pátyod	.		26	10	9	
Tiszabecs	.		25	12	10	
Vásárosnamény	.		26	12	10	
Záhony	.		25	10	9	
Berettyóújfalu	.		24	13	9	
Debrecen	.		24	13	12	14
Hajdúdorog	.		25	13	12	
Hortobágy	–		–	–	–	
Körösszakál	.		25	11	10	
Polgár	.		25	12	7	
Békéscsaba	.		25	10	6	13
Mezőhegyes	.		25	12	10	11
Orosháza	.		26	12	11	12
Szarvas	.		25	11	8	15
Szeghalom	–		–	–	–	

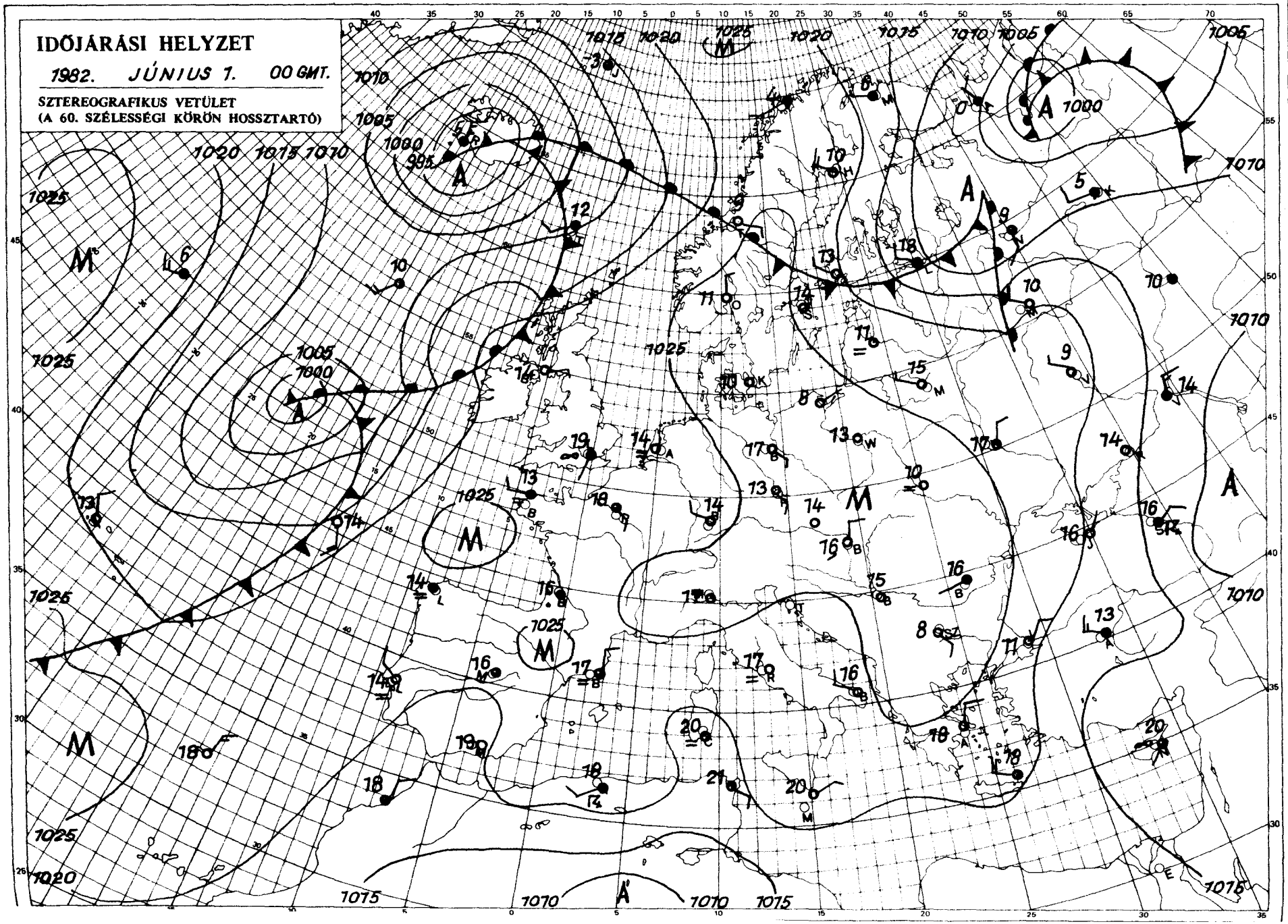

KIADJA: ORSZÁGOS METEOROLÓGIAI SZOLGÁLAT
Készíti: Központi Előrejelző Intézet Analízis- és Rövidtávú Prognózis Központja – T.: 273-018
Megjelenik naponként
Megrendelhető: 1024 Budapest, II., Kitaibel Pál u. 1. – T.: 353-500
Évi előfizetési díja: 1760,- Ft. – Kiadásért felel: az OMSZ elnöke – Szerkesztésért felel: a KEI igazgatója

IDŐJÁRÁSI NAPIJELENTÉS

ЕЖЕДНЕВНЫЙ МЕТЕОРОЛОГИЧЕСКИЙ БЮЛЛЕТЕНЬ • DAILY WEATHER REPORT
BULLETIN QUOTIDIEN DE TEMPS • TÄGLICHER WETTERBERICHT

95. évfolyam 151. szám. + Budapest + 1982. május 31. hétfő

Az időjárási helyzet és a várható időjárás:

Kontinensünk középső vidékein, Dél-Skandináviától Közép-Európán át a Földközi-tengerig több ezer kilométer szélességü, magas nyomású légköri képződmény helyezkedik el. Területén kevés a felhő, száraz időjárás uralkodik. A képződmény nyugati oldalán meleg levegő áramlik, hatására Nyugat-Európa nagy részén a nyár eleji átlagosnál is melegebb, mintegy 5 fokkal az idő. Kontinensünk többi részén az alacsony nyomású légörvények hatására gyakran csapadékos, szeles, változékony időjárás uralkodik.

Hazánkban vasárnap kora délelőtt még a Tiszántúl kivételével csaknem mindenütt volt kisebb eső, futó zápor, de ennek mennyisége már sehol sem haladta meg a 3 mm-t. Északkelet felől egyre jobban csökkent a felhőzet, északkeleten 10, 12, az ország középső vidékein 5-8, a tartósabban felhős délnyugati országrészben csupán 1-3 órán át sütött a nap. A hőmérséklet csúcsértéke általában 22, 26 fok között, a nyugati, délnyugati megyékben 20 fok körül alakult. Az északkeleti szél gyakran megerősödött. Éjszaka délnyugaton is jelentősen csökkent a felhőzet, a levegő hajnalra általában 7, 13 fokig hült le. Délelőtt csaknem zavartalan volt a napsütés, az ország délkeleti felén élénk, néha erős volt a szél. A hőmérséklet 11 órakor 19 és 22 fok között volt.

Ma 12 órakor Budapesten a hőmérséklet 21 fok, a tengerszintre átszámitott légnyomás 1028 mbar, alig változik.

A Balaton vizének hőmérséklete 11 órakor Siófoknál 18 fok volt.

Várható időjárás kedd estig:

Kevés felhő, száraz idő várható.
A keleti, északkeleti szél helyenként megélénkül.
Várható legalacsonyabb éjszakai hőmérséklet: 10, 15,
legmagasabb nappali hőmérséklet kedden: 26, 30 fok között várható.

Vadkerti Ferenc s.k.

TÁVOLABBI KILÁTÁSOK SZERDÁTÓL-SZOMBATIG:

Folytatódik a meleg, nyári idő.
A hőmérséklet tovább emelkedik.
Legalacsonyabb hajnali hőmérséklet: 14, 19 fok között.
Legmagasabb nappali hőmérséklet: 29, 34 fok között.
Jelentős mennyiségü /legalább 5 mm/ csapadék nem lesz.

KÖZÉPTÁVÚ ELŐREJELZŐ OSZTÁLY

A hőmérséklet napi középértéke és eltérése a 100 évi átlagtól /Budapest belterületén/:

1982. V. 30.	19,8°C	1,3°C

1871 óta ezen a napon Budapesten előfordult

legmagasabb hőmérséklet:	32,3°C /1892/,
legalacsonyabb hőmérséklet:	6,6°C /1966/.

82.432.

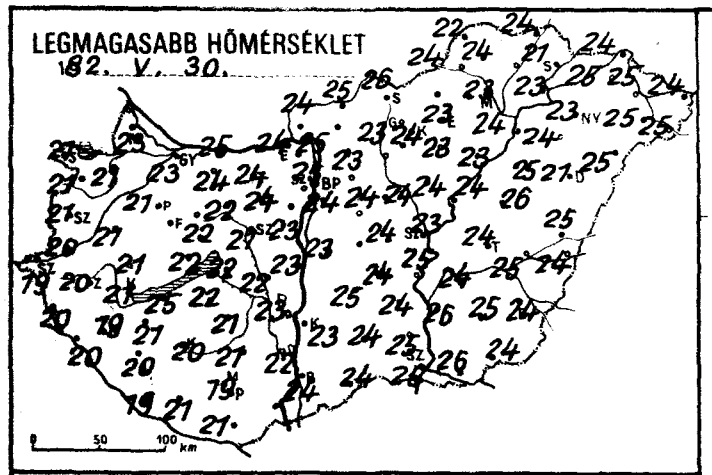
LEGMAGASABB HŐMÉRSÉKLET
1982. V. 30.
0 50 100 km

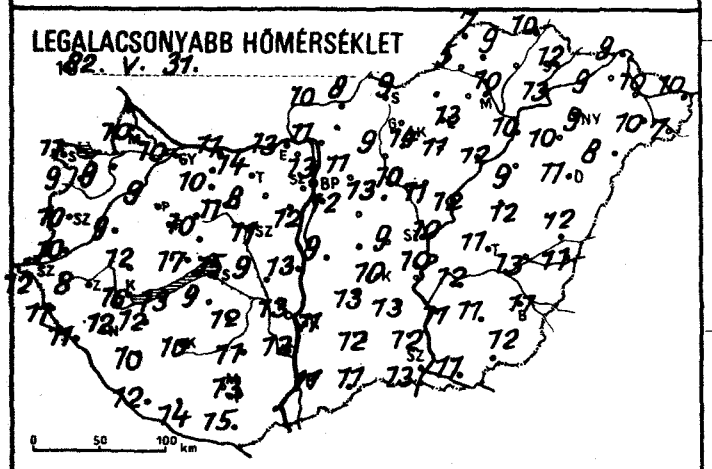
LEGALACSONYABB HŐMÉRSÉKLET
1982. V. 31.
0 50 100 km

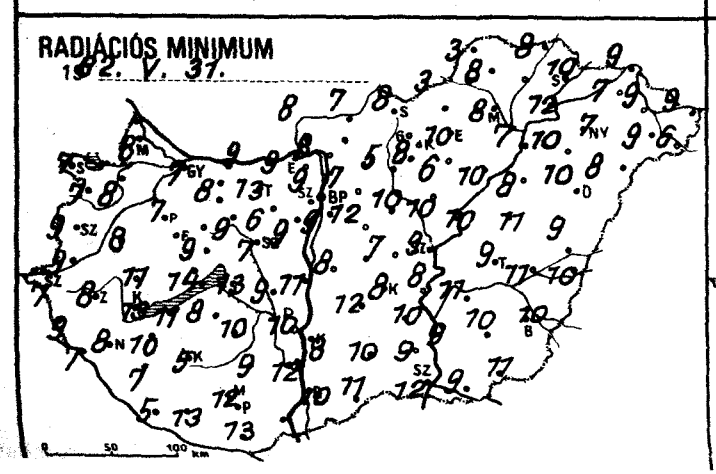
RADIÁCIÓS MINIMUM
1982. V. 31.
0 50 100 km

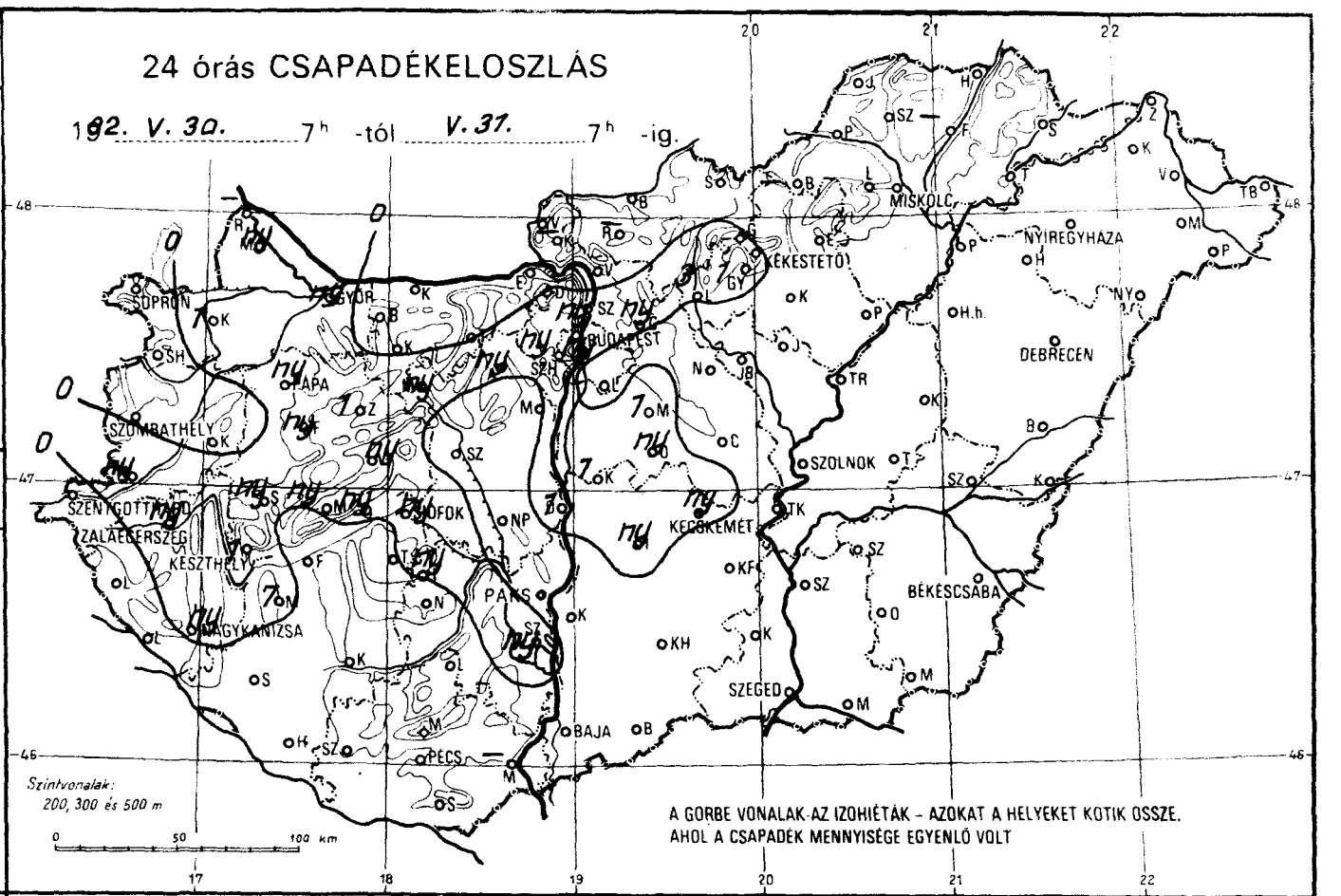
24 órás CSAPADÉKELOSZLÁS
1982. V. 30. 7h -tól V. 31. 7h -ig.
SOPRON
GYŐR
PÁPA
SZOMBATHELY
SZENTGOTTHÁRD
ZALAEGERSZEG
KESZTHELY
NAGYKANIZSA
SIÓFOK
PÁKS
PÉCS
BAJA
BUDAPEST
KÉKESTETŐ
MISKOLC
NYÍREGYHÁZA
DEBRECEN
SZOLNOK
KECSKEMÉT
BÉKÉSCSABA
SZEGED
Szintvonalak:
200, 300 és 500 m
0 50 100 km
A GORBE VONALAK AZ IZOHIÉTÁK - AZOKAT A HELYEKET KÖTIK ÖSSZE.
AHOL A CSAPADÉK MENNYISÉGE EGYENLŐ VOLT

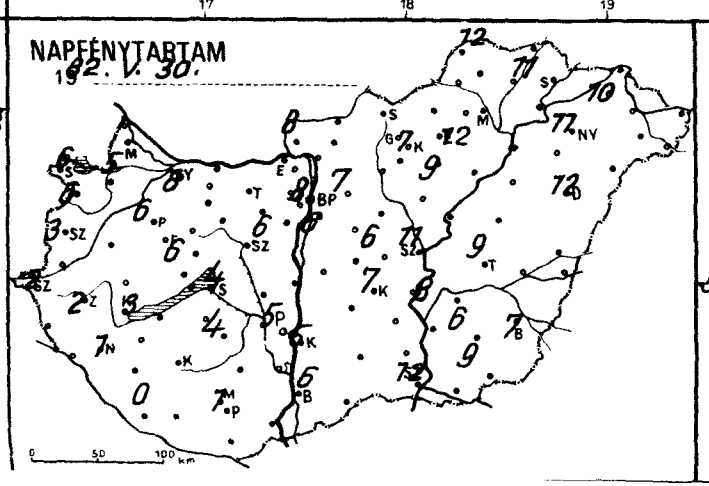
NAPFÉNYTARTAM
1982. V. 30.
0 50 100 km

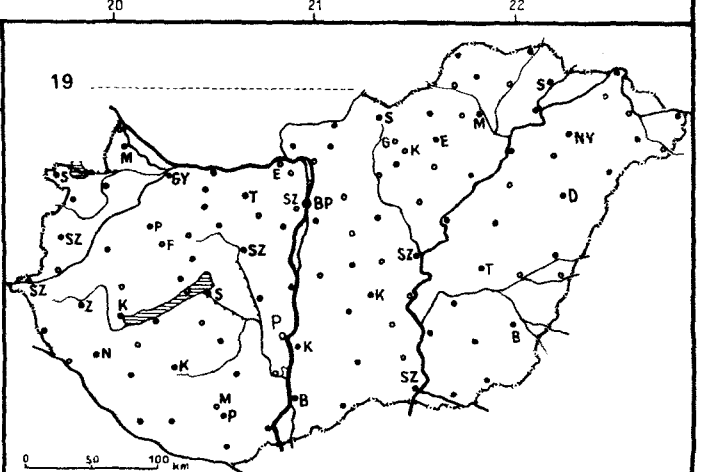
19
0 50 100 km

82. V. 31. 07 h-ig az utolsó 24 óra adatai						Előző nap napos órái
állomás	csapadék (mm)		max. hőmérséklet	min. hőmérséklet	rad. min.	
Győr	ny	∩	23	10	7	8
Kapuvár	1	=	21	9	8	6
Mosonmagyaróvár	ny	∩	23	10	8	5
Rajka	–		–	–	–	
Sopron	.		21	11	7	6
Sopronhorpács	.	∩	21	9	7	6
Káld	.	∩	21	9	8	
Körmend	ny		20	10	9	
Szentgotthárd	.	∩	19	12	7	2
Szombathely	.	∩	21	10	9	3
Lenti	.		20	11	9	
Letenye	.	∩	20	11	7	
Nagykanizsa	ny		19	12	8	1
Zalaegerszeg	ny	=	20	8	8	2
Farkasgyepű	ny		22	12	10	
Keszthely	1	∩	21	16	13	3
Mencshely	ny		21	13	9	6
Pápa	ny	∩	21	9	7	6
Sümeg	ny	∩	21	12	11	
Tihany	ny		22	17	14	
Veszprém	ny		22	10	9	
Zirc	1	∩	20	8	6	
Fonyód	.		25	13	11	
Homokszt. györgy	.	∩	19	12	5	0
Kaposvár	.	∩	20	10	5	
Marcali	7	∩	21	12	10	
Siófok	ny	∩	22	15	13	4
Somogyszob	.	∩	20	10	7	
Tab	.	∩	22	9	8	
Bábolna	.		27	10	6	
Esztergom	.		24	13	9	
Kisbér	.		24	10	8	
Komárom	.	∩	25	11	9	
Tatabánya	.	∩	24	14	13	
Alcsútdoboz	ny	∩	24	8	6	
Dunaújváros	1	∩	23	13	11	
Martonvásár	.	∩	23	12	9	6
Mór	ny	∩	22	11	9	
Nagyhörcsökp.	.	∩	22	9	9	
Szabadbattyán	.	=	21	11	7	
Tregszemcse	ny	∩	21	12	10	4
Lengyel	.		21	11	9	
Paks	.		23	13	10	5
Szekszárd	ny	,	22	13	12	
Árpádtető	.		17	13	10	
Mohács	–		–	–	–	
Pécs	.		19	13	12	1
Siklós	.		21	15	13	
Szigetvár	.	∩	21	14	13	
Budaörs	ny		23	12	9	
Bp. Lőrinc	.	∩	24	12	9	6
Bp. Met. Int.	ny	∇̇	25	13	9	8
Bp. Szab. hegy	ny		20	12	10	
Cegléd	.		24	9	7	6
Dobogókő	.		18	10	7	
Gödöllő	ny	∩	23	11	7	7
Királyrét	–		–	–	–	
Monor	1	∩	24	13	12	
Nagykáta	.		24	10	10	
Szentendre	.		25	12	11	

82. V. 31. 07 h-ig az utolsó 24 óra adatai						Előző nap napos órái
állomás	csapadék (mm)		max. hőmérséklet	min. hőmérséklet	rad. min.	
Vác	.	∩	25	11	8	
Vámosmikola	.	∩	24	10	8	8
Baja	.		24	11	10	6
Bácsalmás	.		24	11	11	
Izsák	ny		25	13	12	
Kalocsa	.		23	11	8	5
Kecskemét	ny	∇̇	24	10	8	7
Kiskunfélegyháza	.		24	13	10	
Kiskunhalas	.	∩	24	12	10	
Kunszentmiklós	1	∇̇	23	9	8	
Tiszakécske	.	∩	25	10	8	
Balassagyarmat	.	∩	25	8	7	
Romhány	–		–	–	–	
Salgótarján	.		26	9	8	
Eger	.		23	13	10	12
Galyatető	–		–	–	–	
Gyöngyös	1	∇̇	24	14	8	
Kékestető	.	∩	15	6	5	7
Kompolt	.		23	11	6	9
Lőrinci	3	∇̇ =	23	9	5	
Poroszló	.		23	12	10	
Jászapáti	.		24	11	10	
Jászberény	.	∩	23	11	8	
Karcag	.		26	12	11	
Szolnok	.		23	10	9	11
Tiszaroff	.		24	12	10	
Túrkeve	.		24	11	9	9
Kistelek	.		25	12	9	
Makó	.		26	11	9	
Szeged	.		25	13	12	12
Szentes	.		26	11	9	
Borsodnádasd	–		–	–	–	
Füged	–		–	–	–	
Hidasnémeti	.		24	10	8	
Jósvafő	.		22	7	3	12
Lillafüred	.	∩	22	7	6	
Miskolc	.		23	10	8	–
Putnok	.	=	24	5	3	
Sárospatak	.		21	12	10	11
Szendrőlád	.		24	9	8	
Tokaj	.		23	13	12	
Kisvárda	.		25	9	7	10
Mátészalka	.	∩	25	10	9	
Nyíregyháza	.		23	9	7	11
Nyírlugos	.	∩	25	8	8	
Pátyod	.	∩	25	7	6	
Tiszabecs	.	∩	24	10	9	
Vásárosnamény	.	∩	25	10	9	
Záhony	.	∩	24	9	9	
Berettyóújfalu	.	∩	25	12	9	
Debrecen	.	∩	21	11	10	12
Hajdúdorog	.		24	10	10	
Hortobágy	.		25	9	8	
Körösszakál	.	∩	24	11	10	
Polgár	.		24	10	7	
Békéscsaba	.		24	11	10	7
Mezőhegyes	.	∩	24	12	11	9
Orosháza	.	∩	25	11	10	6
Szarvas	.	∩	24	12	11	8
Szeghalom	.		25	13	11	

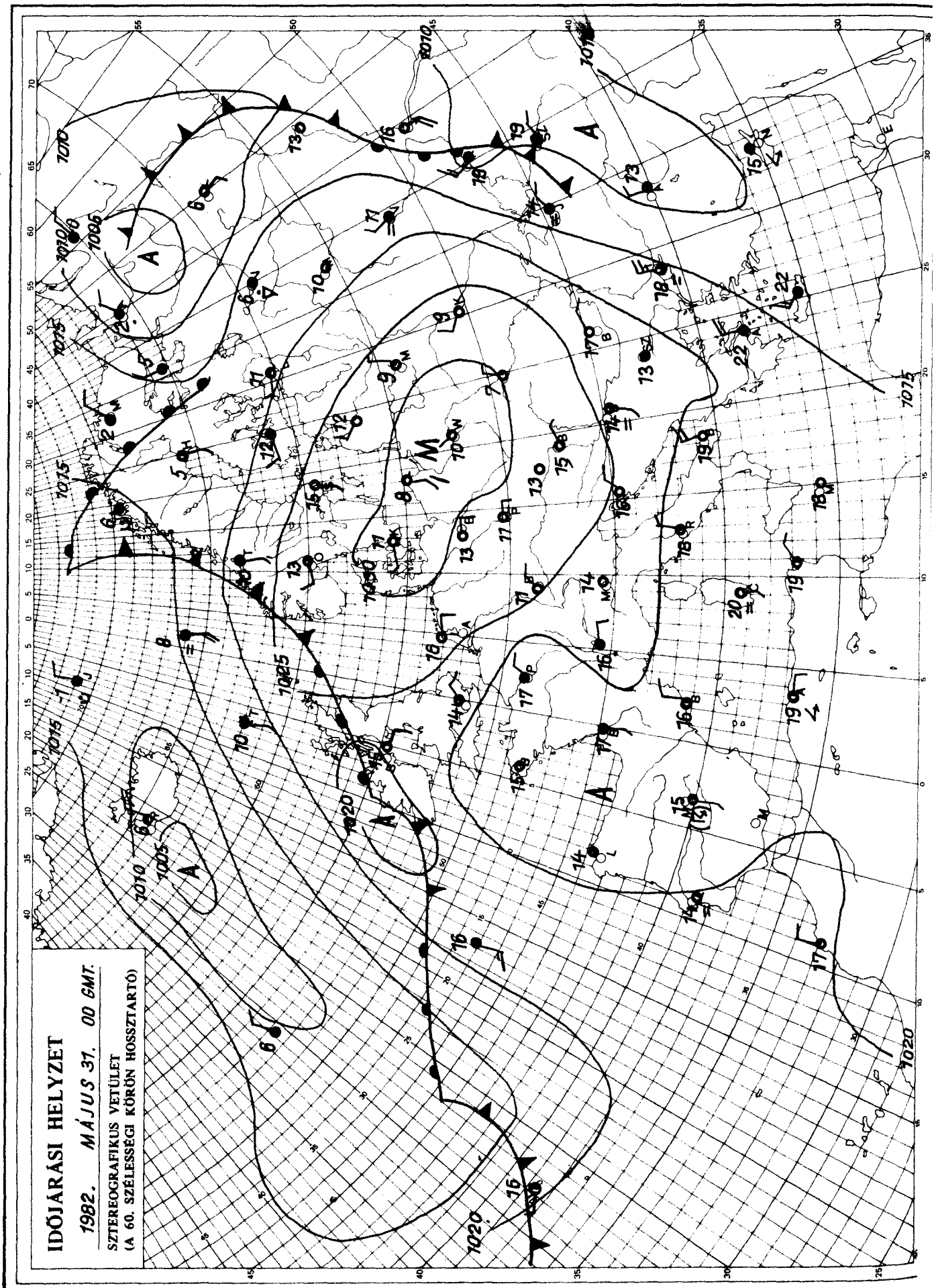

KIADJA: ORSZÁGOS METEOROLÓGIAI SZOLGÁLAT
Készíti: Központi Előrejelző Intézet Analízis- és Rövidtávú Prognózis Központja – T.: 273-018
Megjelenik naponként
Évi előfizetési díja: 1760,- Ft. – Megrendelhető: 1024 Budapest, II., Kitaibel Pál u. 1. – T.: 353-500
Kiadásért felel: az OMSZ elnöke – Szerkesztésért felel: a KEI igazgatója

IDŐJÁRÁSI NAPIJELENTÉS

ЕЖЕДНЕВНЫЙ МЕТЕОРОЛОГИЧЕСКИЙ БЮЛЛЕТЕНЬ · DAILY WEATHER REPORT
BULLETIN QUOTIDIEN DE TEMPS · TÄGLICHER WETTERBERICHT

95. évfolyam 153. szám. + Budapest + 1982. június 2. szerda

Az időjárási helyzet és a várható időjárás:

Európa legnagyobb részén meleg az idő és kevés a felhő. A legmelegebb tájak a Német-Lengyel-alföld, valamint az Alpok és a Kárpátok vidéke. Délutánra ott sokfelé emelkedik a hőmérséklet 30 fokig, sőt afölé is. Felhősebb terület Franciaország és a Balkán-félsziget országai, ahol még záporok és zivatarok is előfordulnak. Hüvös időjárást csupán szárazföldünk legészakibb részéből jelentenek. Onnan a hidegebb levegő a Szovjetunió európai területének keleti része, illetve a Fekete-tenger felé áramlik.

Hazánkban tegnap mindenütt zavartalanul sütött a nap. A hőmérséklet csúcsértéke 25 és 30 fok között alakult. Ma hajnalra 9 és 17 fok közé hült le a levegő. Délelőtt ismét napos, száraz, meleg idő volt, 11 órára 23 és 28 fok közé emelkedett a hőmérséklet.

Ma 12 órakor Budapesten a hőmérséklet 27 fok, a tengerszintre átszámitott légnyomás 1024 mbar, alig változik.

A Balaton vizének hőmérséklete Siófoknál 11 órakor 20 fok volt.

Várható időjárás csütörtök estig:

Kevés nappali gomolyfelhőképződésre lehet számitani, meleg, száraz marad az idő.
A légmozgás általában gyenge lesz.

A legalacsonyabb éjszakai hőmérséklet: 12, 17 fok között,
a legmagasabb nappali hőmérséklet csütörtökön: 30 fok körül várható.

Németh Lajos s.k.

A hőmérséklet napi középértéke és eltérése a 100 évi átlagtól /Budapest belterületén/:

1982. VI. 1.	22,2°C,	+3,2°C.

1871 óta ezen a napon Budapesten előfordult:

legmagasabb hőmérséklet	32,5°C /1979/
legalacsonyabb hőmérséklet	7,6°C /1955/

82.453.

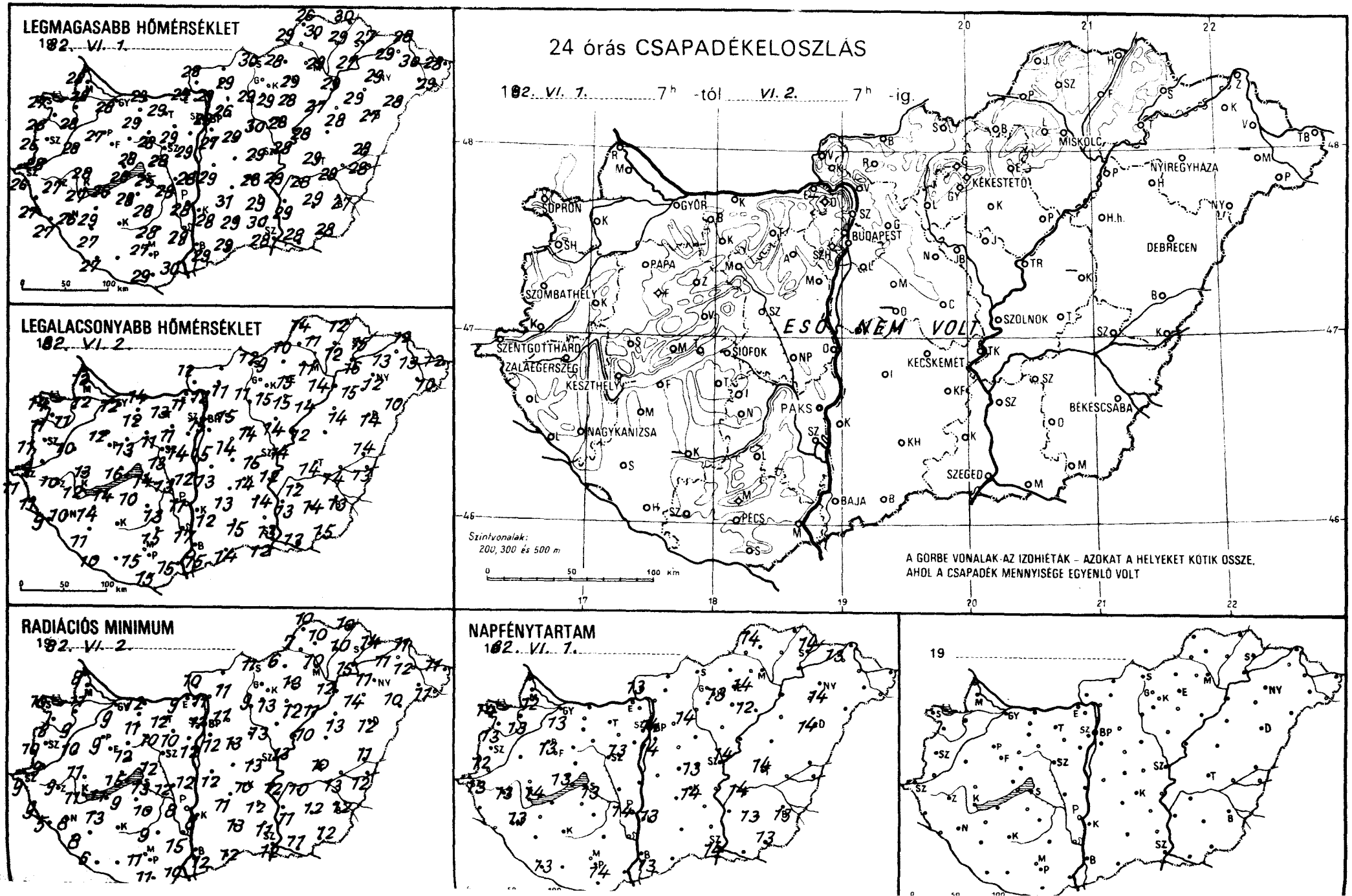
LEGMAGASABB HŐMÉRSÉKLET
1982. VI. 1.
LEGALACSONYABB HŐMÉRSÉKLET
1982. VI. 2.
24 órás CSAPADÉKELOSZLÁS
1982. VI. 1. 7h -tól VI. 2. 7h -ig.
ESŐ NEM VOLT
Szintvonalak:
200, 300 és 500 m
A GÖRBE VONALAK AZ IZOHIÉTÁK – AZOKAT A HELYEKET KÖTIK ÖSSZE,
AHOL A CSAPADÉK MENNYISÉGE EGYENLŐ VOLT
RADIÁCIÓS MINIMUM
1982. VI. 2.
NAPFÉNYTARTAM
1982. VI. 1.
19
SOPRON
GYŐR
BUDAPEST
MISKOLC
NYÍREGYHÁZA
KÉKESTETŐ
DEBRECEN
PAPA
SZOMBATHELY
SZOLNOK
SZENTGOTTHÁRD
ZALAEGERSZEG
KESZTHELY
SIÓFOK
KECSKEMÉT
BÉKÉSCSABA
NAGYKANIZSA
PAKS
SZEGED
BAJA
PÉCS

1982. VI. 27.^{h}-ig az utolsó 24 óra adatai						Előző nap napos órái
állomás	csapadék (mm)		max. hőmérséklet	min. hőmérséklet	rad. min.	
Győr	.	∩	28	12	9	13
Kapuvár	.	∩	28	11	9	13
Mosonmagyaróvár	.	∩	28	12	11	12
Rajka	.		28	12	8	
Sopron	.		27	14	10	14
Sopronhorpács	.	∩	26	11	8	13
Káld	.	∩	28	10	10	
Körmend	.		28	9	9	
Szentgotthárd	.	∩	26	11	9	13
Szombathely	.	∩	25	11	10	12
Lenti	.		27	11	9	
Letenye	.	∩	27	9	5	
Nagykanizsa	.		26	10	8	13
Zalaegerszeg	.	∩	27	10	9	13
Farkasgyepű	.	∩	26	14	11	
Keszthely	.	∩	27	12	11	14
Mencshely	.	∩	26	14	9	13
Pápa	.	∩	27	12	9	13
Sümeg	.	∩	28	13	11	
Tihany	.	∩	26	16	15	
Veszprém	.		28	13	12	
Zirc	.	∩	25	9	8	
Fonyód	.		26	14	11	
Homokszt. györgy	.	∩	27	10	6	13
Kaposvár	–		–	–	–	
Marcali	.	∩	29	14	13	
Siófok	.	∩	25	14	13	13
Somogyszob	.	∩	27	11	8	
Tab	.	∩	28	10	9	
Bábolna	.		30	12	10	
Esztergom	.	∩	29	11	9	
Kisbér	.	∩	29	12	11	
Komárom	.	∩	29	14	12	
Tatabánya	.	∩	29	13	12	
Alcsútdoboz	.	∩	29	11	10	
Dunaújváros	.	∩	28	12	12	
Martonvásár	.	∩	29	14	12	13
Mór	.	∩	28	11	10	
Nagyhörcsökp.	.		29	13	12	
Szabadbattyán	.	=	28	13	12	
Iregszemcse	.	∩	28	13	10	14
Lengyel	.		28	15	9	
Paks	.	∩	28	11	8	14
Szekszárd	.		28	17	15	
Árpádtető	.		24	17	12	
Mohács	.	∩	30	15	10	
Pécs	.		27	15	11	14
Siklós	.		29	15	11	
Szigetvár	–		–	–	–	
Budaörs	.	∩	28	12	10	
Bp. Lőrinc	.	∩	27	15	12	14
Bp. Met. Int.	.		29	15	12	14
Bp. Szab. hegy	.		25	18	10	
Cegléd	.		29	15	13	13
Dobogókő	–		–	–	–	
Gödöllő	.	∩	26	15	11	14
Királyrét	.	∩	28	11	10	
Monor	.	∩	29	14	13	
Nagykáta	.	∩	30	14	13	
Szentendre	.	∩	30	14	13	

1982. VI. 27.^{h}-ig az utolsó 24 óra adatai						Előző nap napos órái
állomás	csapadék (mm)		max. hőmérséklet	min. hőmérséklet	rad. min.	
Vác	.	∩	29	12	11	
Vámosmikola	.	∩	28	12	10	13
Baja	.	∩	29	15	12	13
Bácsalmás	.		29	14	12	
Izsák	.		31	13	11	
Kalocsa	.	∩	28	12	8	13
Kecskemét	.	∩	28	14	10	14
Kiskunfélegyháza	.		29	14	12	
Kiskunhalas	.	∩	29	15	13	
Kunszentmiklós	.		29	13	12	
Tiszakécske	.		29	12	12	
Balassagyarmat	–		–	–	–	
Romhány	.	∩	29	11	11	
Salgótarján	.		30	12	11	
Eger	.		29	15	13	14
Galyatető	.		19	14	12	
Gyöngyös	.		29	15	13	
Kékestető	.	∩	21	15	11	13
Kompolt	.		28	15	11	12
Lőrinci	.	∩	29	11	9	
Poroszló	.		27	14	11	
Jászapáti	.		28	14	12	
Jászberény	.	∩	28	13	11	
Karcag	–		–	–	–	
Szolnok	.	∩	28	14	13	14
Tiszaroff	.	=	28	12	10	
Túrkeve	.	∩	29	14	10	14
Kistelek	.		30	13	11	
Makó	.	∩	28	13	11	
Szeged	.		28	12	12	14
Szentes	.		29	13	11	
Borsodnádasd	.	∩	28	9	6	
Füged	.		29	12	10	
Hidasnémeti	.		30	12	10	
Jósvafő	.	∩	26	14	10	14
Lillafüred	.		27	13	11	
Miskolc	.		29	11	10	–
Putnok	.	=	29	10	7	
Sárospatak	.		27	15	14	14
Szendrőlád	.	∩	30	11	10	
Tokaj	.		27	16	15	
Kisvárda	.		29	13	11	13
Mátészalka	⌣		–	–	–	
Nyíregyháza	.	∩	29	12	11	14
Nyírlugos	.	∩	28	10	10	
Pátyod	.	∩	29	13	11	
Tiszabecs	.	∩	28	12	11	
Vásárosnamény	.	∩	30	13	12	
Záhony	.	∩	28	12	11	
Berettyóújfalu	.	∩	28	14	11	
Debrecen	.	∩	27	14	12	14
Hajdúdorog	.		29	15	14	
Hortobágy	.		28	14	13	
Körösszakál	.	∩	28	13	12	
Polgár	.	∩	29	14	12	
Békéscsaba	.	∩	27	13	12	13
Mezőhegyes	.	∩	28	15	12	13
Orosháza	.	∩	29	14	12	13
Szarvas	.		28	12	10	14
Szeghalom	.		29	14	13	

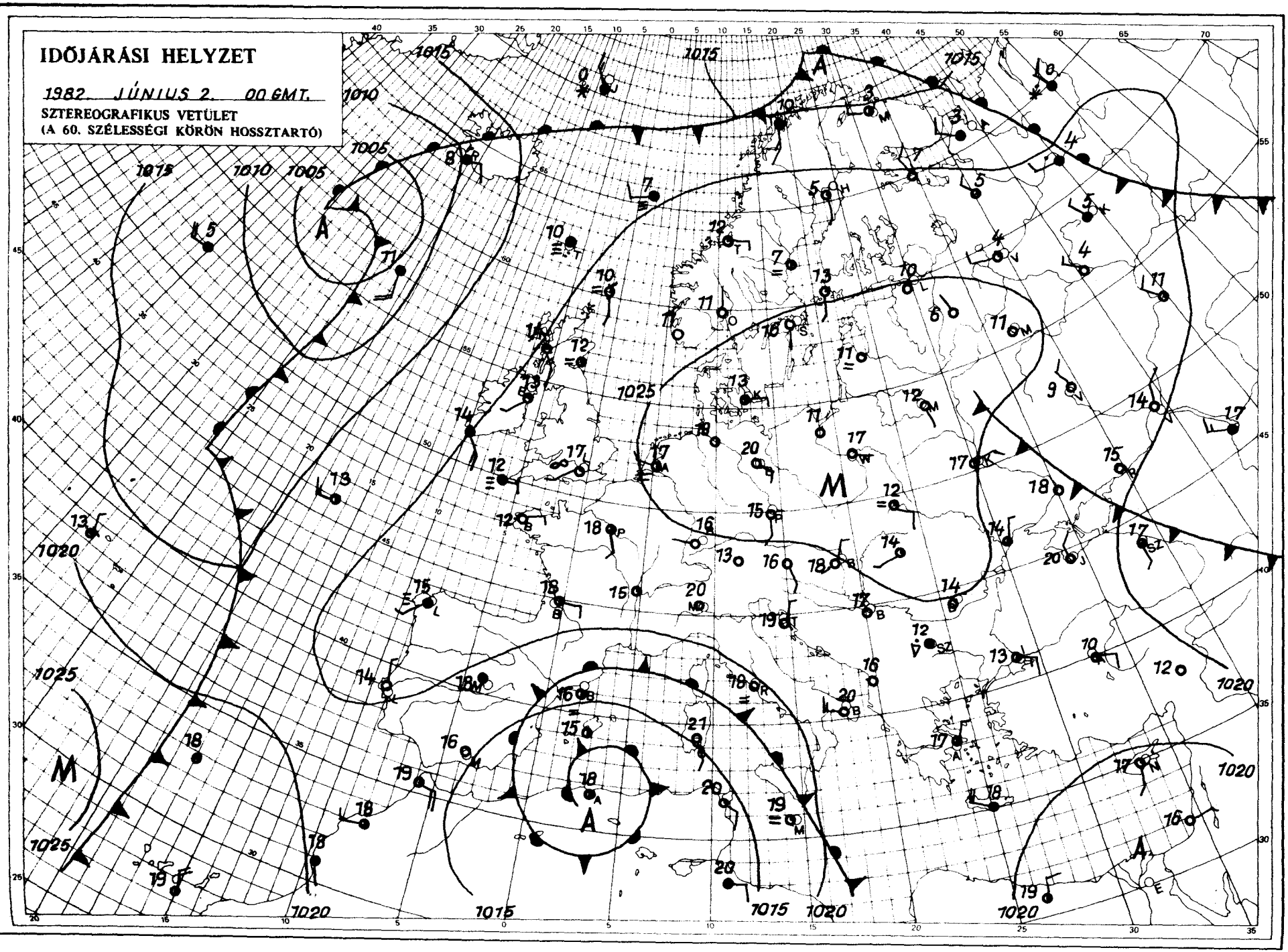

KIADJA: ORSZÁGOS METEOROLÓGIAI SZOLGÁLAT
Készíti: Központi Előrejelző Intézet Analízis- és Rövidtávú Prognózis Központja – T.: 273-018
Megjelenik naponként
Évi előfizetési díja: 1760,- Ft. – Megrendelhető: 1024 Budapest, II., Kitaibel Pál u. 1. – T.: 353-500
Kiadásért felel: az OMSZ elnöke – Szerkesztésért felel: a KEI igazgatója

ORSZÁGOS METEOROLÓGIAI SZOLGÁLAT

KÖZPONTI ELŐREJELZŐ INTÉZETE

IDŐJÁRÁSI ESEMÉNYEK NAPTÁRA

CALENDAR OF WEATHER PHENOMENA

1982. május

Az Időjárási Napijelentés havi melléklete

1982. MÁJUS

IDŐJÁRÁSI ESEMÉNYEK NAPTÁRA

Dátum - *Date*	Az időjárási jelenség leírása *Description of the weather phenomenon*	Az időjárási esemény előidézője *Carrier of the phenomenon*	Érkező légtömeg *Arriving air-mass*
1-2.	Szórványos esők, záporok	meleg front: belép: 12 órakor NW-n kilép: 2-án 2 órakor SE-n	Mm
2.	Elszórt záporok	hideg front: belép: 6^{30} órakor NW-n kilép: 17 órakor E-n	Mm
7-11.	Sokfelé eső, záporeső	hideg front: belép: 6^{30} órakor NW-n majd a hideg front mozgása az ország középső része felett lelassul, hullám képződik rajta, kilép: 11-én 17 órakor E-n	Mm
23-24.	Zivatarok	instabilitási vonal: belép: 00^{30} órakor NW-n kilép: kilép: 24-én 06 órakor E-n	Mm
24-25.	Záporok, zivatarok	hideg front: belép: 05^{30} órakor NW-n kilép: 25-én 03 órakor E-n	Mm
28-30.	Sokfelé eső, zápor, zivatar	hideg front: belép: 20^{30} órakor NW-n majd a hideg fronton hullám képződik, kilép: 30-án 17^{00} órakor SE-n	Mm

Arktikus szárazföldi és tengeri /Ac és Am/: mérsékeltövi szárazföldi és tengeri /Mc és Mm/: szubtrópusi szárazföldi és tengeri /Tc és Tm/: helyi vagy lokális /H/.

CALENDAR OF WEATHER PHENOMENA

MAY 1982

Az időjárási esemény Budapest-i jellemzői - *Characteristics of the phenomenon over Budapest*						
Időpont - *point of time*	Hőmérsékletváltozás (fok/idő) *Temperature-shift (degree/period)*	Légnedvességváltozás (%/idő) *Humidity-shift (%/period)*	Szélirányváltozás *Wind-direction shift*	Maximális széllökés (m/s) és időpontja *Maximum gust (m/s) and its time*	Csapadék mennyisége (mm) és alakja *Amount and form of precipitation*	Megjegyzés - *Remarks*
					0.4 ●	A budapesti átvonulás elmosódott
10^{00}	⊞	⊞	SW - NW	18.2 NW 11^{43}	0.0	⊞ elmosódott
					11.4 ● ▽̇	
23^{30}	-2/10 perc	-10/30 perc	SSW - WSW	9.0 WSW 23^{37}	4.7 ▽̇	
13^{40}	-4/1 óra	-10/10 perc	S - WNW	10.0 WNW 14^{30}	0.3 ▽̇	
					19.1 ⊼	

Arctic maritime (Am): Arctic continental (Ac): Polar maritime (Mm): Polar continental (Mc): Tropical maritime (Tm): Tropical continental (Tc): Local air mass (M).

IDŐJÁRÁSI NAPIJELENTÉS

ЕЖЕДНЕВНЫЙ МЕТЕОРОЛОГИЧЕСКИЙ БЮЛЛЕТЕНЬ · DAILY WEATHER REPORT
BULLETIN QUOTIDIEN DE TEMPS · TÄGLICHER WETTERBERICHT

95. évfolyam 154. szám + Budapest + 1982. június 3. csütörtök

Az időjárási helyzet és a várható időjárás:

Kontinensünk legnagyobb részén egy hatalmas kiterjedésü anticiklon határozza meg az időjárást. Franciaországtól-Ukrajnáig, a Balti-tenger térségétől a Földközi-tenger középső medencéjéig a szárító hatású leszálló légmozgások miatt általában kevés a felhő, száraz az idő. Csupán a délutáni, esti órákban alakul ki néhány helyi zápor, zivatar. Közép-Európában a hőmérséklet csúcsértéke 5, 10 fokkal haladja meg a sokévi átlagot. Időjárási frontok csupán a szárazföld nyugati, északnyugati partvidékén, valamint a Szovjetunió európai területének északi, északkeleti vidékein okoznak változékony időjárást. Péntek estig a Kárpát-medencében folytatódik a meleg, nyári idő.

Hazánkban szerdán délelőtt országszerte zavartalan volt a napsütés. A déli óráktól gomolyfelhők jelentek meg az égen és késő délután, este néhány helyen zápor, zivatar is előfordult. A lehullott eső mennyisége nem volt jelentős, csupán egy-egy zivatargócban érte el a 10 - 13 mm-t. Szerdán a legmagasabb nappali hőmérséklet 26 és 31 fok között váltakozott. Csütörtök hajnalra általában 12, 17 fokig hült le a levegő. Délelőtt napos idő volt, a hőmérséklet 11 órára már elérte a 22, 28 fokot.

Budapesten ma 12 órakor 27 fokot mértek, a tengerszintre átszámitott légnyomás 1021 mbar, alig változik.

A Balaton vizének hőmérséklete 11 órakor Siófoknál 20 fok volt.

Várható időjárás az ország területén péntek estig:

Folytatódik a túlnyomóan napos idő. A délutáni órákra átmeneti felhősödés várható, főként keleten valószinü egy-két helyen zápor, zivatar. A szél zivatar idején rövid időre megerősödik.

A várható legalacsonyabb éjszakai hőmérséklet 12 és 17 fok között, a legmagasabb nappali hőmérséklet pénteken 30 fok körül alakul.

Bozóki István s.k.

TÁVOLABBI KILÁTÁSOK SZOMBATTÓL-KEDDIG:

Folytatódik a meleg, napsütéses idő.
Helyenként záporok, rövid ideig tartó zivatarok kialakulhatnak.
Legalacsonyabb hajnali hőmérséklet 13, 18 fok között.
Legmagasabb nappali hőmérséklet 30 fok körül.
Jelentős mennyiségü /legalább napi 5 mm/ csapadék nem valószinü.

KÖZÉPTÁVÚ ELŐREJELZŐ OSZTÁLY

A hőmérséklet napi középértéke és eltérése a 100 évi átlagtól /Budapest belterületén/:

1982. V. 2. 24,1°C, 5,0°C.

1871 óta ezen a napon Budapesten előfordult:

legmagasabb hőmérséklet 35,1°C /1927/
legalacsonyabb hőmérséklet 5,7°C /1928/

LEGMAGASABB HŐMÉRSÉKLET

1982. VI. 2.

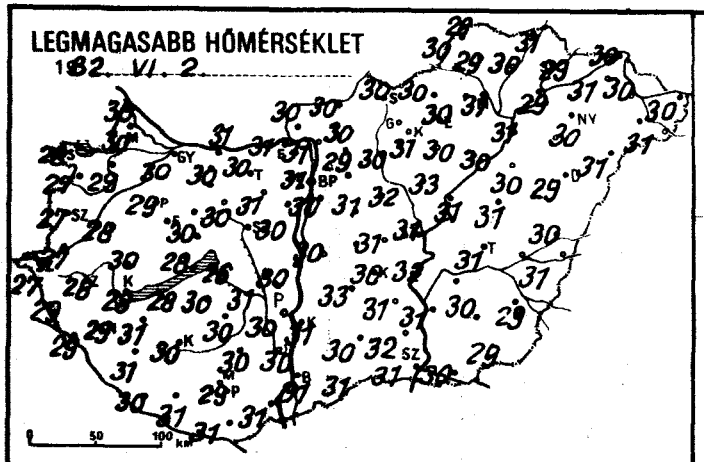

LEGALACSONYABB HŐMÉRSÉKLET

1982. VI. 3.

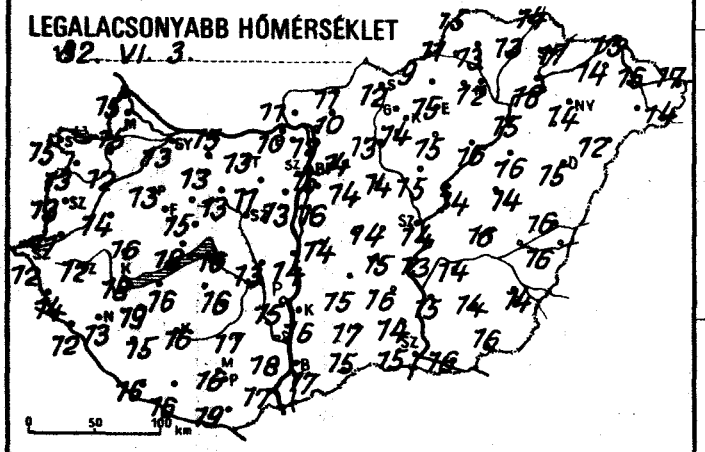

24 órás CSAPADÉKELOSZLÁS

1982. VI. 2. 7h -tól VI. 3. 7h -ig.

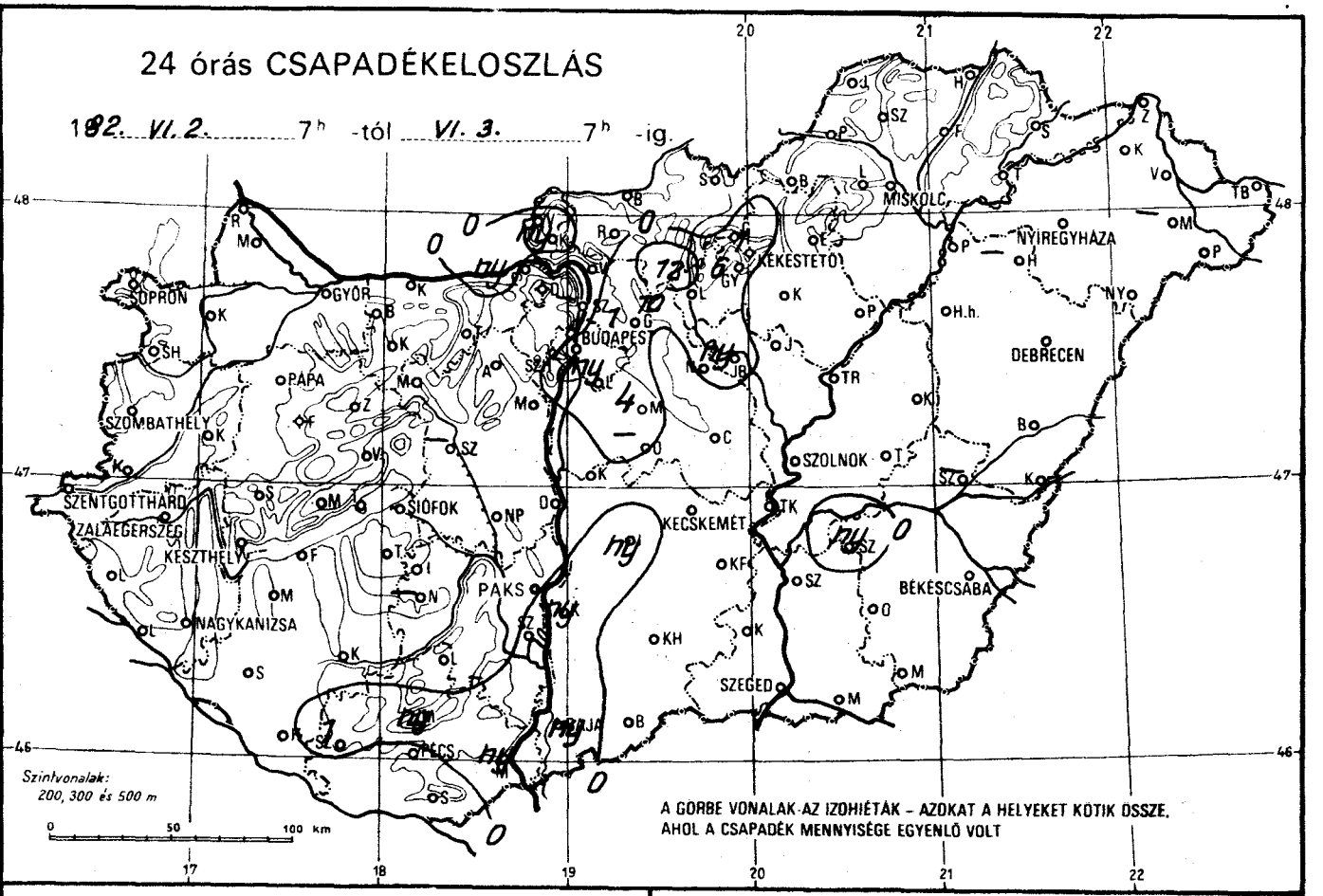

RADIÁCIÓS MINIMUM

1982. VI. 3.

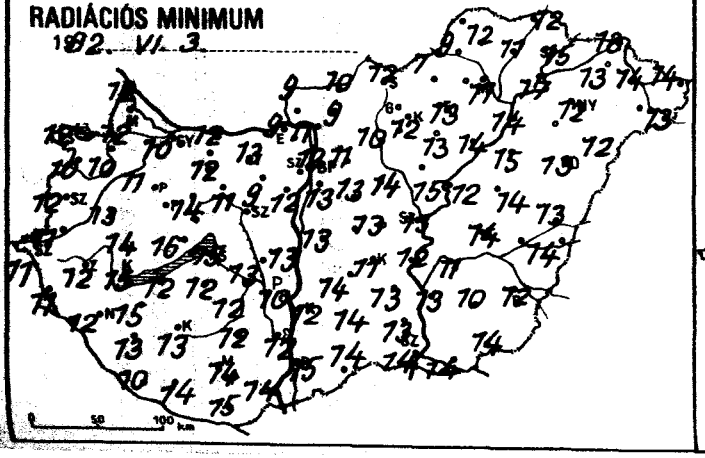

NAPFÉNYTARTAM

1982. VI. 2.

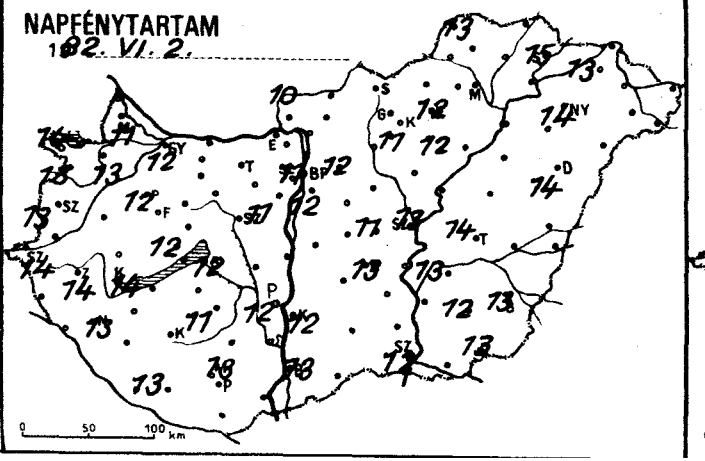

Zivatareloszlás

1982. VI. 2. 7h – VI. 3. 7h-ig.

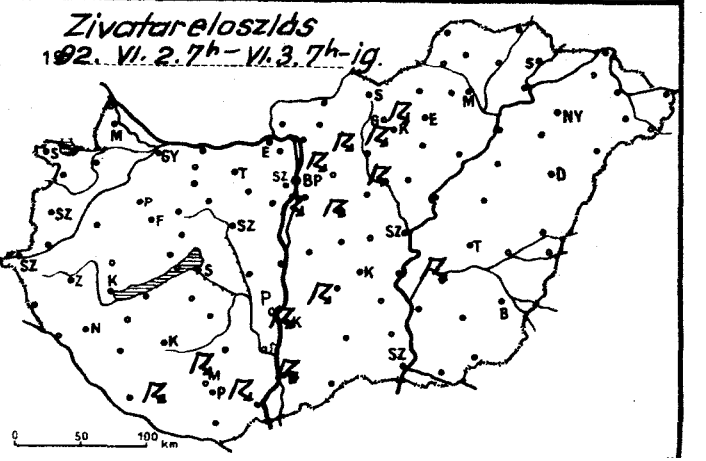

1982. VI. 29. 7h-ig az utolsó 24 óra adatai						Előző nap napos órái
állomás	csapadék (mm)		max. hőmérséklet	min. hőmérséklet	rad. min.	
Győr	.	∩	30	13	10	12
Kapuvár	.	∩	29	12	10	13
Mosonmagyaróvár	.	∩	30	15	12	11
Rajka	.		30	15	12	
Sopron	.		28	15	12	14
Sopronhorpács	.	∩	27	13	10	13
Káld	.	∩	29	14	13	
Körmend	.		27	11	11	
Szentgotthárd	.	∩	27	12	11	14
Szombathely	.	∩	27	13	12	13
Lenti	.		29	14	11	
Letenye	.	∩	29	12	-	
Nagykanizsa	.	∩	29	13	12	13
Zalaegerszeg	.	∩	28	12	12	14
Farkasgyepű	.		28	17	14	
Keszthely	.	∩	28	18	15	14
Mencshely	.	∩	27	16	12	12
Pápa	.	∩	29	13	11	12
Sümeg	.		30	16	14	
Tihany	.		28	18	16	
Veszprém	.		30	15	14	
Zirc	.	∩	27	11	10	
Fonyód	.		28	16	12	
Homokszt. györgy	.		30	15	10	13
Kaposvár	.		30	16	13	
Marcali	.	∩	31	19	15	
Siófok	.	∩	26	16	15	12
Somogyszob	.		31	15	13	
Tab	.	∩	30	13	12	
Bábolna	.		30	13	10	
Esztergom	ny	∩	31	10	9	
Kisbér	.	∩	30	13	12	
Komárom	.		31	15	12	
Tatabánya	.	∩	30	13	13	
Alcsútdoboz	.	∩	31	11	9	
Dunaújváros	.		30	14	13	
Martonvásár	.	∩	30	13	12	11
Mór	.	∩	30	13	11	
Nagyhörcsökp.	.	∩	31	13	13	
Szabadbattyán	-		-	-	-	
Iregszemcse	.	∩	30	16	12	11
Lengyel	.		30	17	12	
Paks	.		30	15	10	12
Szekszárd	.		30	18	17	
Árpádtető	ny	⊏	25	18	12	
Mohács	ny	⊏	31	17	14	
Pécs	.		28	16	14	13
Siklós	.		31	19	15	
Szigetvár	1	⊏	31	16	14	
Budaörs	.	∩	29	13	11	
Bp. Lőrinc	ny	⊏ ∩	30	16	13	12
Bp. Met. Int.	.	∩	31	16	12	11
Bp. Szab. hegy	.		25	20	13	
Cegléd	.		31	14	13	11
Dobogókő	.		24	17	12	
Gödöllő	1	⊏ ∩	29	14	11	12
Királyrét	ny		30	10	9	
Monor	4	⊏ ∩	31	14	13	
Nagykáta	.	∩	32	14	14	
Szentendre	-		-	-	-	

1982. VI. 30. 7h-ig az utolsó 24 óra adatai						Előző nap napos órái
állomás	csapadék (mm)		max. hőmérséklet	min. hőmérséklet	rad. min.	
Vác	.	∩	31	12	11	
Vámosmikola	.	∩	30	11	9	10
Baja	ny	⊏	31	17	15	13
Bácsalmás	.		31	15	14	
Izsák	ny	⊏	33	15	14	
Kalocsa	ny	⊏	31	16	12	12
Kecskemét	.	∩	30	15	11	13
Kiskunfélegyháza	.		31	16	13	
Kiskunhalas	.	∩	30	17	14	
Kunszentmiklós	.		31	14	13	
Tiszakécske	.	∩	32	13	12	
Balassagyarmat	.	∩	30	11	10	
Romhány	.	∩	31	10	9	
Salgótarján	.		30	12	12	
Eger	.		30	15	13	12
Galyatető	.		24	13	8	
Gyöngyös	6	⊏	31	14	12	
Kékestető	1	⊏	23	14	11	11
Kompolt	.		30	15	13	12
Lőrinci	12	⊏ ∩	30	13	10	
Poroszló	.		30	16	14	
Jászapáti	.		33	15	15	
Jászberény	ny	⊏ ∩	30	14	12	
Karcag	.	∩	31	14	14	
Szolnok	.	∩	31	14	13	13
Tiszaroff	.	=	31	14	12	
Túrkeve	.		31	16	14	14
Kistelek	.		32	14	13	
Makó	.		30	16	14	
Szeged	.		31	15	14	12
Szentes	.		31	15	13	
Borsodnádasd	.	∩	30	9	7	
Fügöd	.	∩	30	13	11	
Hidasnémeti	.		31	14	12	
Jósvafő	.		28	15	-	13
Lillafüred	.	=	30	14	12	
Miskolc	.	=	31	12	11	-
Putnok	.		30	11	9	
Sárospatak	.	∩	29	17	15	15
Szendrőlád	.		29	13	12	
Tokaj	.		29	18	17	
Kisvárda	.		31	14	13	13
Mátészalka	-		-	-	-	
Nyíregyháza	.		30	14	12	14
Nyírlugos	.	∩	31	12	12	
Pátyod	.	∩	31	14	13	
Tiszabecs	.	∩	30	17	16	
Vásárosnamény	.	∩	30	16	14	
Záhony	.	∩	30	13	13	
Berettyóújfalu	.	∩	30	16	13	
Debrecen	.	∩	29	15	13	14
Hajdúdorog	-		-	-	-	
Hortobágy	.		30	16	15	
Körösszakál	.	∩	31	16	14	
Polgár	.	∩	31	15	14	
Békéscsaba	.	∩	29	14	12	13
Mezőhegyes	.	∩	29	16	14	13
Orosháza	.	∩	30	14	10	12
Szarvas	ny	⊏	30	14	11	13
Szeghalom	-		-	-	-	

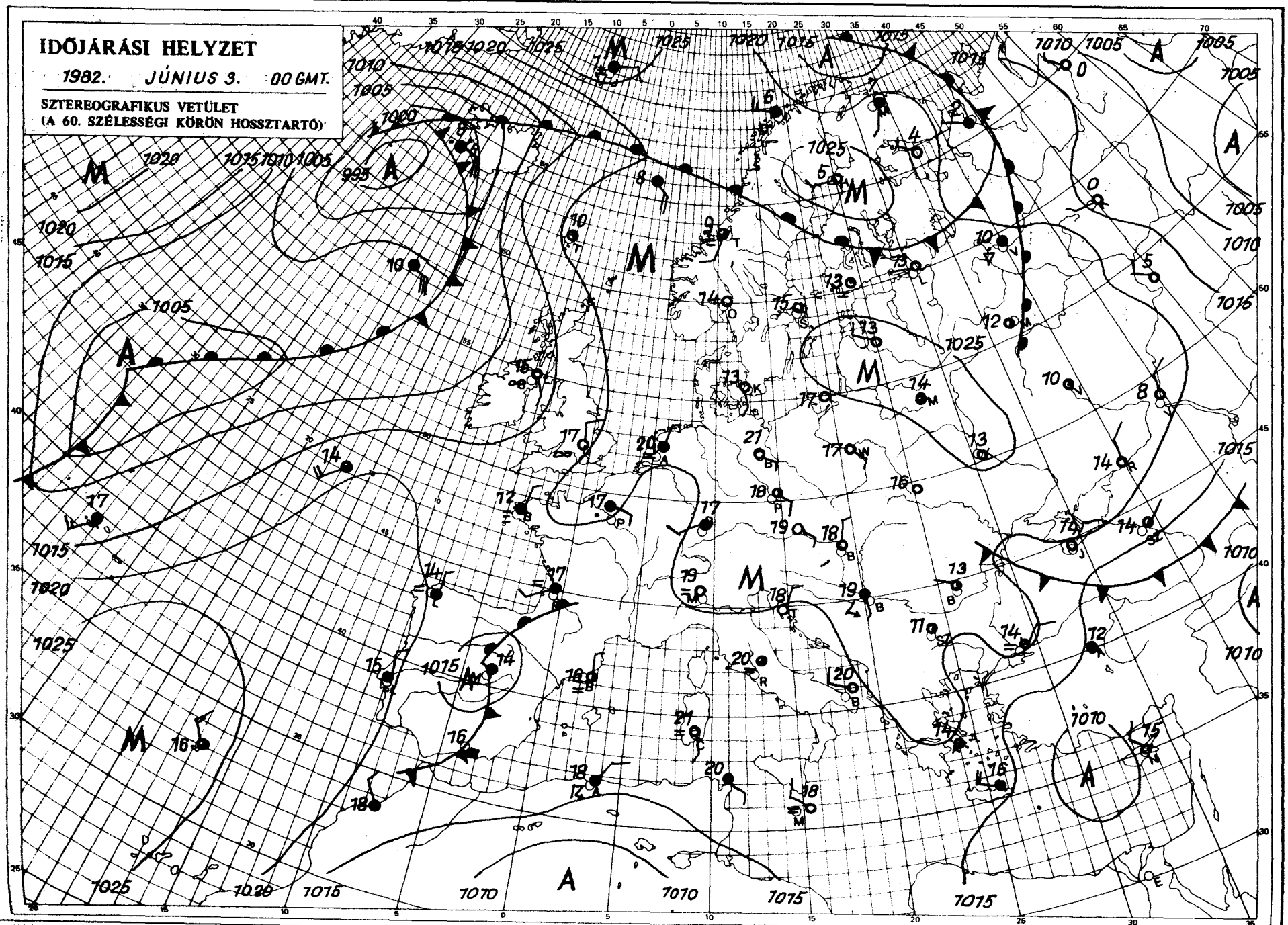

KIADJA: ORSZÁGOS METEOROLÓGIAI SZOLGÁLAT
Készíti: Központi Előrejelző Intézet Analízis- és Rövidtávú Prognózis Központja – T.: 273-018
Megjelenik naponként
Megrendelhető: 1024 Budapest, II., Kitaibel Pál u. 1. – T.: 353-500
Évi előfizetési díja: 1760,- Ft. – Megrendelhető: 1024 Budapest, II., Kitaibel Pál u. 1. – T.: 353-500
Kiadásért felel: az OMSZ elnöke – Szerkesztésért felel: a KEI igazgatója

IDŐJÁRÁSI NAPIJELENTÉS

ЕЖЕДНЕВНЫЙ МЕТЕОРОЛОГИЧЕСКИЙ БЮЛЛЕТЕНЬ · DAILY WEATHER REPORT
BULLETIN QUOTIDIEN DE TEMPS · TÄGLICHER WETTERBERICHT

95. évfolyam 155. szám. + Budapest + 1982. június 4. péntek

Az időjárási helyzet és a várható időjárás:

Az óceáni eredetü léghullámok változékony, helyenként csapadékos időt okoznak a kontinens nyugati partvidékén, a Skandináv-félsziget egy részén, valamint a Szovjetunió északi területein. Az időjárási frontok vonulását gyakran erősen megváltozó felhőzet, szórványos zápor és sokszor élénk szél jelzi. A Balti-tengertől Közép-Európán át egészen az Appennini-félszigetig magas nyomású légköri képződmény húzódik. A benne kialakult nagytérségü leszálló légáramlat hatására általában túlnyomóan napos az idő. Csupán a délutáni órákban növekszik meg átmenetileg erősen a gomolyfelhőzet és elszórtan alakul ki zápor, zivatar. Már napok óta az évszakhoz képest is meleg van, a hőmérséklet csúcsértéke többnyire 6-10 fokkal meghaladja az ilyenkor szokásosat.

Hazánkban csütörtökön eleinte országszerte derült idő volt. Később azonban helyenként már megnövekedett a felhőzet. A délnyugati megyékben elszórtan alakult ki zápor, zivatar. A sok napsütés hatására a délutáni órákra 28 és 32 fokig melegedett fel a levegő. Enyhe volt az éjszaka, péntek hajnalra az ország nagy részén 10 és 17 fokig hült le a levegő. Ma délelőtt folytatódott a túlnyomóan napos, meleg idő. A hőmérséklet 11 órakor 24, 28 fok között volt.

Ma 12 órakor Budapesten a hőmérséklet 28 fok, a tengerszintre átszámitott légnyomás 1021 mbar, alig változik.

A Balaton vizének hőmérséklete Siófoknál 11 órakor 22 fok volt.

Várható időjárás szombat estig:

Főként délutánonként növekszik meg több izben a gomolyfelhőzet és zápor, zivatar várható.
A többnyire mérsékelt, változó irányú szél zivatar idején megerősödik, viharossá fokozódik.
A hőmérséklet hajnalra 12, 17 fokig csökken, majd szombat délutánra mintegy 30 fokig emelkedik.

Török Dénes s.k.

A hőmérséklet napi középértéke és eltérése a 100 évi átlagtól /Budapest belterületén/:

1982. VI. 3.	24,5°C	+5,2°C

1871 óta ezen a napon Budapesten előfordult

legmagasabb hőmérséklet:	34,9°C /1947/,
legalacsonyabb hőmérséklet:	3,0°C /1928/.

82.455.

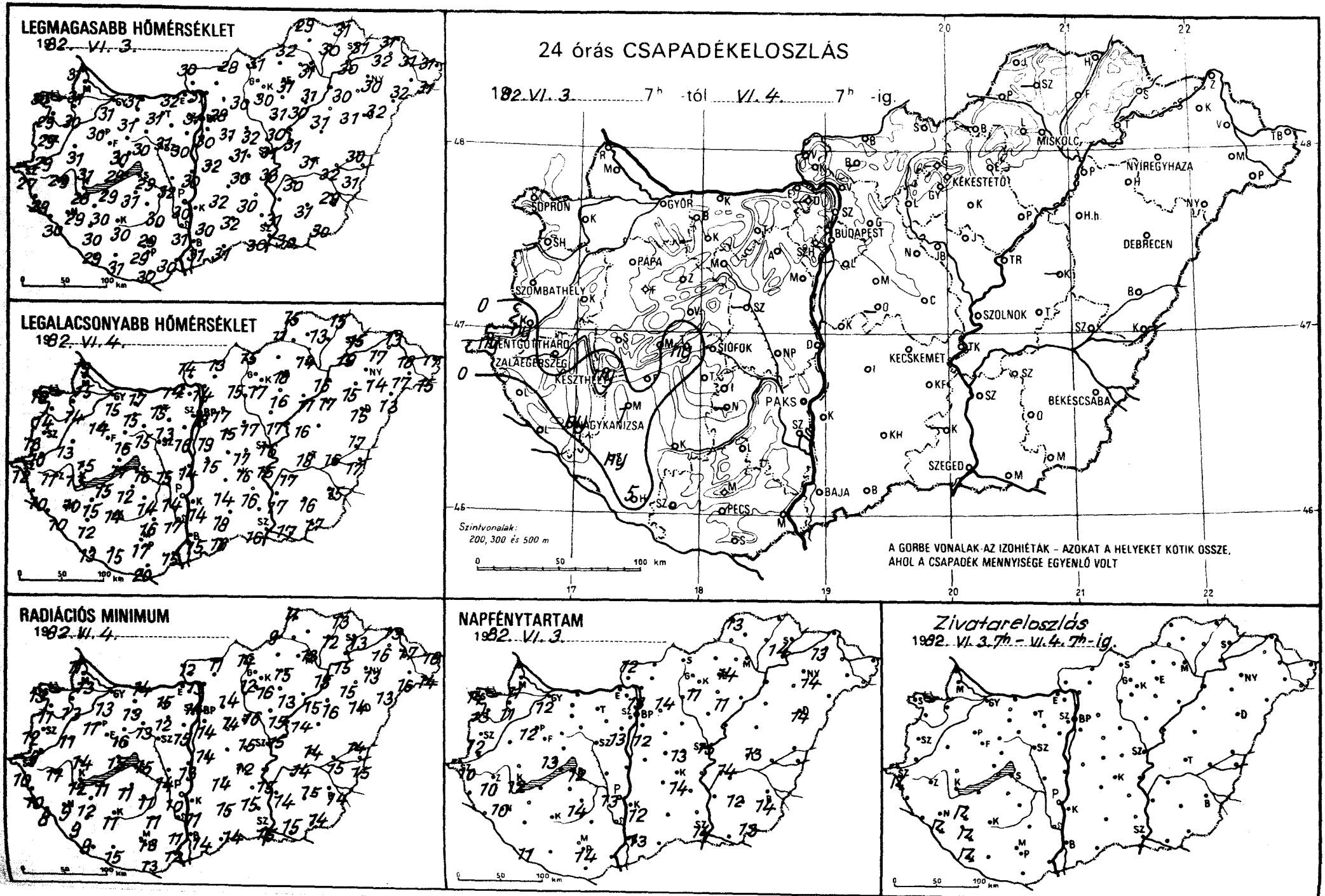
LEGMAGASABB HŐMÉRSÉKLET
1982. VI. 3.
LEGALACSONYABB HŐMÉRSÉKLET
1982. VI. 4.
24 órás CSAPADÉKELOSZLÁS
1982. VI. 3. 7h -tól VI. 4. 7h -ig.
SOPRON
GYŐR
BUDAPEST
MISKOLC
NYÍREGYHÁZA
KÉKESTETŐ
DEBRECEN
SZOMBATHELY
PÁPA
SZOLNOK
TATABÁNYA
ZALAEGERSZEG
KESZTHELY
SIÓFOK
KECSKEMÉT
BÉKÉSCSABA
PAKS
NAGYKANIZSA
SZEGED
BAJA
PÉCS
Szintvonalak: 200, 300 és 500 m
A GÖRBE VONALAK AZ IZOHIÉTÁK – AZOKAT A HELYEKET KÖTIK ÖSSZE, AHOL A CSAPADÉK MENNYISÉGE EGYENLŐ VOLT
RADIÁCIÓS MINIMUM
1982. VI. 4.
NAPFÉNYTARTAM
1982. VI. 3.
Zivatareloszlás
1982. VI. 3. 7h – VI. 4. 7h-ig.

1982.VI.4 7 h-ig az utolsó 24 óra adatai						Előző nap napos órái
állomás	csapadék (mm)		max. hőmérséklet	min. hőmérséklet	rad. min.	
Győr	.	∩	31	15	13	12
Kapuvár	.	∩	30	14	13	11
Mosonmagyaróvár	.	∩	31	15	13	11
Rajka	.		31	19	11	
Sopron	.		30	16	13	14
Sopronhorpács	.	∩	29	14	11	13
Káld	.	∩	31	13	11	
Körmend	ny		29	10	9	
Szentgotthárd	ny	⊏ ∩	27	12	10	10
Szombathely	.		29	13	12	12
Lenti	.		29	10	10	
Letenye	.	∩	30	10	8	
Nagykanizsa	ny	⊏ ∩	29	10	9	10
Zalaegerszeg	.	∩	29	11	11	10
Farkasgyepű	.	∩	29	16	13	
Keszthely	ny	∨	28	13	12	12
Mencshely	.	∩	29	16	12	13
Pápa	.		30	14	11	12
Sümeg	.	∩	31	15	14	
Tihany	ny	∨ ∩	29	17	15	
Veszprém	.		30	16	16	
Zirc	.	∩	28	12	10	
Fonyód	.		29	15	11	
Homokszt. györgy	5	⊏ ▲ ≡	29	13	8	11
Kaposvár	.	∩	30	14	11	
Marcali	1	⊏	30	15	12	
Siófok	.	∩	29	16	15	12
Somogyszob	ny	⊏ ∩	30	12	9	
Tab	.	∩	31	12	11	
Bábolna	.		31	15	12	
Esztergom	.	∩	32	14	11	
Kisbér	.		31	15	13	
Komárom	.	∩	31	17	14	
Tatabánya	.		31	15	15	
Alcsútdoboz	.	∩	31	13	12	
Dunaújváros	.	∩	30	14	13	
Martonvásár	.	∩	30	16	15	13
Mór	.	∩	30	15	13	
Nagyhörcsökp.	.	∩	32	15	14	
Szabadbattyán	–	∩	–	–	–	
Iregszemcse	.	∩	30	14	11	14
Lengyel	.		29	16	11	
Paks	.	∩	30	14	10	13
Szekszárd	.		31	17	11	
Árpádtető	.		26	18	13	
Mohács	.		30	15	12	
Pécs	.		29	17	13	14
Siklós	.		30	20	13	
Szigetvár	.	∩	31	15	15	
Budaörs	.	∩	31	15	13	
Bp. Lőrinc	.	∩	30	19	14	12
Bp. Met. Int.	.		31	18	14	13
Bp. Szab. hegy	.		27	22	11	
Cegléd	.		31	17	15	13
Dobogókő	–		–	–	–	
Gödöllő	.	∩	28	17	14	14
Királyrét	.		30	12	12	
Monor	.	∩	31	15	14	
Nagykáta	.	∩	32	17	16	
Szentendre	.		32	16	15	

82.VI.4 07 h-ig az utolsó 24 óra adatai						Előző nap napos órái
állomás	csapadék (mm)		max. hőmérséklet	min. hőmérséklet	rad. min.	
Vác	.	∩	31	14	13	
Vámosmikola	.	∩	30	14	12	12
Baja	.	∩	31	15	14	13
Bácsalmás	.		31	16	14	
Izsák	.		32	14	14	
Kalocsa	.		30	14	11	12
Kecskemét	.		30	16	12	14
Kiskunfélegyháza	.		30	16	15	
Kiskunhalas	.	∩	32	18	15	
Kunszentmiklós	.		32	15	14	
Tiszakécske	.	∩	33	15	13	
Balassagyarmat	.	∩	28	13	11	
Romhány	–		–	–	–	
Salgótarján	.		31	15	14	
Eger	.	∩	31	18	15	14
Galyatető	.		25	16	8	
Gyöngyös	.	∩	30	17	16	
Kékestető	.		23	17	15	11
Kompolt	.		31	16	13	11
Lőrinci	.	∩	30	15	12	
Poroszló	.		30	17	15	
Jászapáti	.		30	17	15	
Jászberény	.		30	16	14	
Karcag	–		–	–	–	
Szolnok	.	∩	31	16	15	15
Tiszaroff	.	=	31	16	14	
Túrkeve	.		31	18	14	13
Kistelek	–		–	–	–	
Makó	.		30	17	15	
Szeged	.		30	16	15	14
Szentes	.		31	17	14	
Borsodnádasd	–		–	–	–	
Függöd	.	∩	30	13	12	
Hidasnémeti	.		31	15	13	
Jósvafő	.	∩	29	15	11	13
Lillafüred	.		29	15	13	
Miskolc	.	=	31	14	13	–
Putnok	.	=	32	11	9	
Sárospatak	.		31	15	13	14
Szendrőlád	–		–	–	–	
Tokaj	.		30	19	17	
Kisvárda	.		32	17	16	13
Mátészalka	.		32	17	16	
Nyíregyháza	.		30	14	13	14
Nyírlugos	.	∩	32	13	13	
Pátyod	.	∩	31	15	14	
Tiszabecs	.	∩	31	17	16	
Vásárosnamény	.	∩	31	18	17	
Záhony	.	∩	31	13	13	
Berettyóújfalu	.	∩	30	17	14	
Debrecen	.	∩	31	15	14	14
Hajdúdorog	.		30	15	15	
Hortobágy	.		31	17	16	
Körösszakál	.	∩	31	17	15	
Polgár	.	∩	31	16	15	
Békéscsaba	.	∩	29	15	14	14
Mezőhegyes	.	∩	30	17	14	13
Orosháza	.		31	16	15	12
Szarvas	.		30	17	14	14
Szeghalom	.		32	16	15	

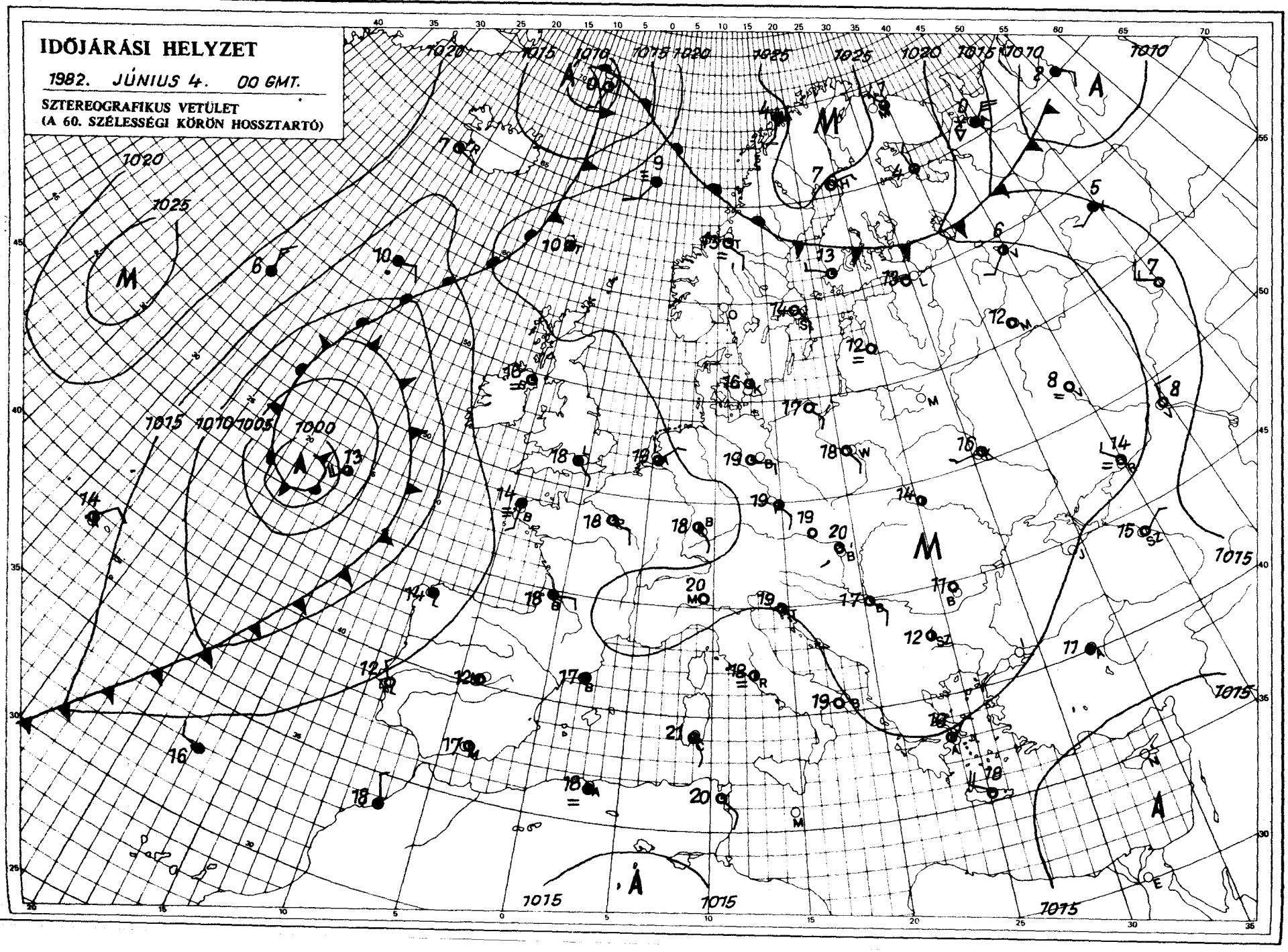

KIADJA: ORSZÁGOS METEOROLÓGIAI SZOLGÁLAT
Készíti: Központi Előrejelző Intézet Analízis- és Rövidtávú Prognózis Központja — T.: 273-018
Megjelenik naponként
Évi előfizetési díja: 1760,- Ft. — Megrendelhető: 1024 Budapest, II., Kitaibel Pál u. 1. — T.: 353-500
Kiadásért felel: az OMSZ elnöke — Szerkesztéséért felel: a KEI igazgatója

IDŐJÁRÁSI NAPIJELENTÉS

ЕЖЕДНЕВНЫЙ МЕТЕОРОЛОГИЧЕСКИЙ БЮЛЛЕТЕНЬ • DAILY WEATHER REPORT
BULLETIN QUOTIDIEN DE TEMPS • TÄGLICHER WETTERBERICHT

95. évfolyam 156. szám. + Budapest + 1982. június 5. szombat

Az időjárási helyzet és a várható időjárás:

Kontinensünk óceáni partvidékén, valamint északi, északkeleti részén a kialakult, nagy sebességü áramlási rendszerben időjárási frontok követik egymást. Ezeken a területeken tartósan változékony az idő, erős a szél, gyakran esik az eső, záporeső, Észak-Skandináviában jelentős lehülés kezdődött, szombaton délelőtt ott helyenként még hózápor is előfordult. Kontinensünk középső vidékein szokatlanul meleg, Közép-Európában az átlagosnál mintegy 10 fokkal melegebb az idő. Főként a helyi tényezők hatására délutánonként zápor, zivatarfelhők képződnek.

Hazánkban pénteken délelőtt még zavartalan volt a napsütés. Délután egyre jobban megnövekedett a gomolyfelhőzet és egyre több helyről jelentettek záport, zivatart. Szombat reggelig az északkeleti, keleti megyék, a Dunakanyar térsége, valamint a nyugati országhatár környéke kivételével mindenütt hullott kisebb-nagyobb mennyiségü csapadék. A legtöbbet, 15-18 mm-t a Kisalföld déli részén és a Bakonyban mértek. A hőmérséklet csúcsértéke pénteken 27 és 33 fok között alakult. Szombat hajnalra 11, 18 fokig hült le a levegő. Helyenként délelőtt is megnövekedett a felhőzet, gyönge záporokat, néhány helyről zivatart jelentettek. A hőmérséklet 11 órakor 20 és 28 fok között váltakozott.

A Balaton vizének hőmérséklete 11 órakor Siófoknál 23 fok volt.

Ma 12 órakor Budapesten a hőmérséklet 27 fok, a tengerszintre átszámitott légnyomás 1020 mbar, alig változik.

Várható időjárás vasárnap estig:

Időnként erősen megnövekszik a felhőzet, helyi záporok, zivatarok várhatók, néhány helyen jégeső is lehet.
A mérsékelt változó irányú szél, a zivatar idején átmenetileg megerősödik.
Várható legalacsonyabb éjszakai hőmérséklet: 13, 18 fok között,
legmagasabb nappali hőmérséklet vasárnap: 30 fok közelében valószinü.

Vadkerti Ferenc s.k.

A hőmérséklet napi középértéke és eltérése a 100 évi átlagtól /Budapest belterületén/:

1982. VI. 4.	24,5°C	+5,3°C

1871 óta ezen a napon Budapesten előfordult

legmagasabb hőmérséklet:	34,5°C /1927/,
legalacsonyabb hőmérséklet:	5,3°C /1918/.

82.456.

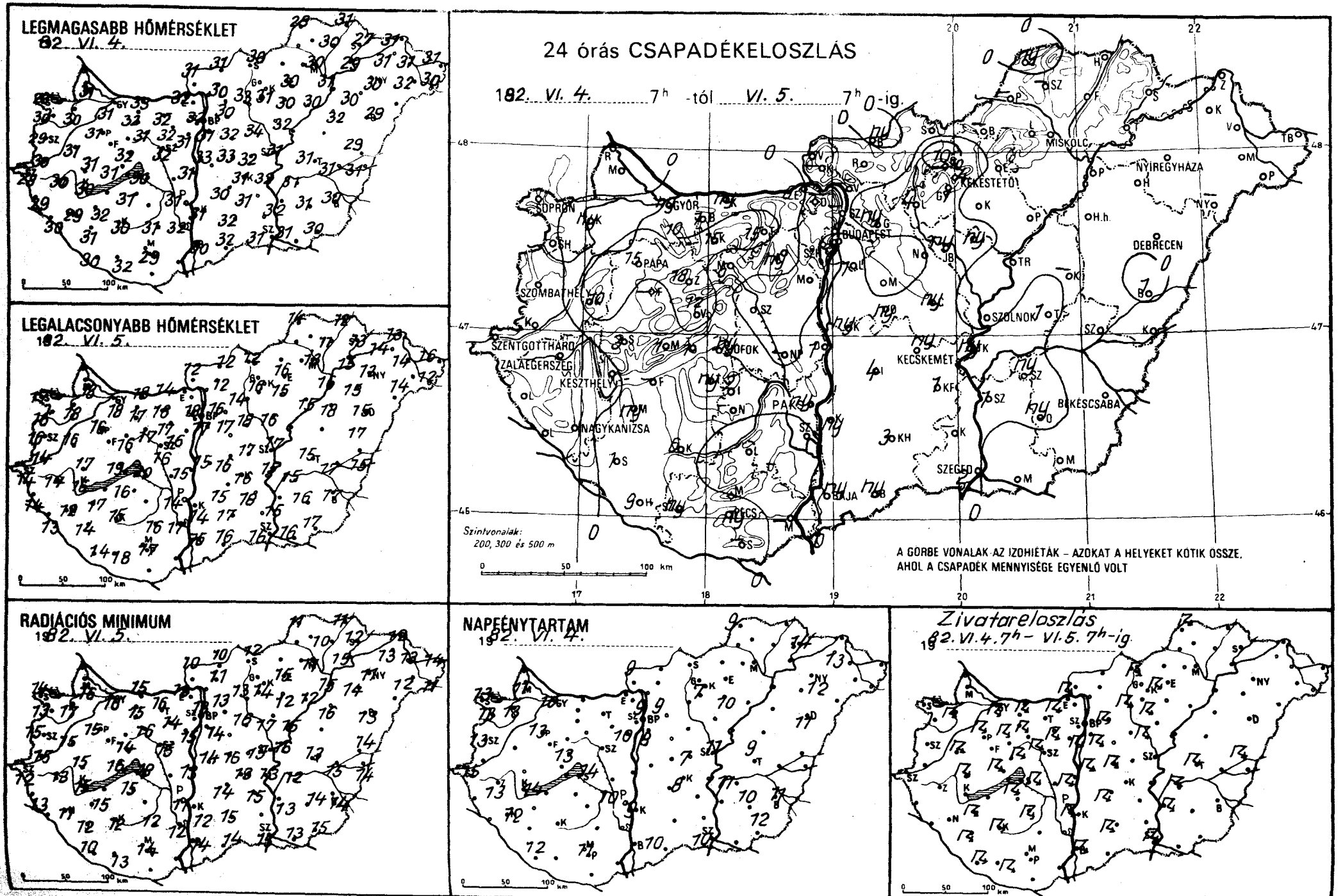
LEGMAGASABB HŐMÉRSÉKLET
1982. VI. 4.
LEGALACSONYABB HŐMÉRSÉKLET
1982. VI. 5.
24 órás CSAPADÉKELOSZLÁS
1982. VI. 4. 7h -tól VI. 5. 7h -ig.
Szintvonalak: 200, 300 és 500 m
A GÖRBE VONALAK AZ IZOHIÉTÁK – AZOKAT A HELYEKET KÖTIK ÖSSZE, AHOL A CSAPADÉK MENNYISÉGE EGYENLŐ VOLT
RADIÁCIÓS MINIMUM
1982. VI. 5.
NAPFÉNYTARTAM
1982. VI. 4.
Zivatareloszlás
1982. VI. 4. 7h – VI. 5. 7h-ig.
SOPRON
GYŐR
BUDAPEST
MISKOLC
NYÍREGYHÁZA
DEBRECEN
PAPA
SZOMBATHELY
SZENTGOTTHÁRD
ZALAEGERSZEG
KESZTHELY
SIÓFOK
KECSKEMÉT
SZOLNOK
NAGYKANIZSA
PAKS
BÉKÉSCSABA
SZEGED
BAJA
PÉCS

82. VI. 5. 07 h-ig az utolsó 24 óra adatai						Előző nap napos órái
állomás	csapadék (mm)		max. hőmérséklet	min. hőmérséklet	rad. min.	
Győr	ny	⟋	31	18	16	10
Kapuvár	ny	⟋ ⌒	30	18	17	13
Mosonmagyaróvár	.	⌒	31	18	16	11
Rajka	–		–	–	–	
Sopron	.		30	17	14	13
Sopronhorpács	.	⌒	29	16	13	13
Káld	10	⟋ ⌒	31	16	15	
Körmend	.	⌒	30	14	14	
Szentgotthárd	.	⌒	28	14	12	15
Szombathely	.	⌒	29	16	15	13
Lenti	.		29	14	13	
Letenye	.	⌒	30	13	–	
Nagykanizsa	.		29	12	11	12
Zalaegerszeg	.		30	14	13	13
Farkasgyepű	–		–	–	–	
Keszthely	.	⌒	30	16	15	14
Mencshely	1	⟋	29	15	14	13
Pápa	15	⟋	31	16	15	13
Sümeg	3	⟋	31	17	15	
Tihany	1	⛉	31	19	16	
Veszprém	12	⟋ ▲	32	16	14	
Zirc	18	⟋	29	14	13	
Fonyód	–		–	–	–	
Homokszt. györgy	9	⟋ ⌒	30	14	10	12
Kaposvár	6	⟋	30	15	12	
Marcali	ny	⟋ ⌒	32	17	15	
Siófok	ny	⟋ ⌒	30	20	18	14
Somogyszob	1	⟋ ⌒	31	14	12	
Tab	ny	⟋	31	16	15	
Bábolna	1	⟋ =	32	17	14	
Esztergom	6	⟋	32	14	13	
Kisbér	15	⟋ =	32	17	15	
Komárom	ny		33	18	15	
Tatabánya	15	⟋	32	16	16	
Alcsútdoboz	ny	⟋ ⌒	32	17	14	
Dunaújváros	1	⟋	31	15	13	
Martonvásár	.		31	16	15	10
Mór	6	⟋	31	17	16	
Nagyhörcsökp.	–		–	–	–	
Szabadbattyán	.	=	32	16	15	
Tregszemcse	2	⟋	31	16	13	11
Lengyel	.		31	16	12	
Paks	ny	⟋	31	14	11	10
Szekszárd	.		32	17	12	
Árpádtető	.		28	18	13	
Mohács	–		–	–	–	
Pécs	ny	⛉	29	17	14	11
Siklós	–		–	–	–	
Szigetvár	ny	⟋	32	18	13	
Budaörs	8	⟋ ⌒	31	15	13	
Bp. Lőrinc	1	⟋	31	17	14	8
Bp. Met. Int.	.		32	18	13	9
Bp. Szab. hegy	.		28	18	14	
Cegléd	ny		32	17	15	7
Dobogókő	–		–	–	–	
Gödöllő	ny	⟋ ⌒	30	16	13	9
Királyrét	–		–	–	–	
Monor	.	⌒	32	17	16	
Nagykáta	.		34	18	17	
Szentendre	–		–	–	–	

82. VI. 5. 07 h-ig az utolsó 24 óra adatai						Előző nap napos órái
állomás	csapadék (mm)		max. hőmérséklet	min. hőmérséklet	rad. min.	
Vác	–		–	–	–	
Vámosmikola	.	⌒	31	12	10	9
Baja	ny	⟋ ⌒	30	15	14	10
Bácsalmás	ny		32	16	14	
Izsák	4	⟋ ▲ =	30	15	14	
Kalocsa	ny		31	14	12	9
Kecskemét	ny	⟋ ⌒	31	16	13	8
Kiskunfélegyháza	1	⛉	31	18	15	
Kiskunhalas	3	⟋ ⌒	32	17	15	
Kunszentmiklós	ny	⟋	33	15	14	
Tiszakécske	ny	⛉ ⌒	32	15	13	
Balassagyarmat	ny	⛉ ⌒	31	12	10	
Romhány	.	⌒	33	12	11	
Salgótarján	.		30	12	12	
Eger	.	=	30	16	15	–
Galyatető	10	⟋ ▲	27	16	11	
Gyöngyös	1	⟋ ⌒	31	16	14	
Kékestető	4	⟋ ⌒	23	15	11	7
Kompolt	.		30	15	12	10
Lőrinci	4	⟋ ⌒	33	14	13	
Poroszló	.		30	15	12	
Jászapáti	ny	⛉	32	16	15	
Jászberény	ny	⟋	31	16	16	
Karcag	–		–	–	–	
Szolnok	.	⌒	31	17	16	11
Tiszaroff	–		–	–	–	
Túrkeve	1	⟋	31	15	13	9
Kistelek	–		–	–	–	
Makó	.	⌒	31	16	13	
Szeged	2	⟋	31	16	15	10
Szentes	1	⟋	32	15	13	
Borsodnádasd	–		–	–	–	
Füged	.	⌒	30	11	10	
Hidasnémeti	.		31	12	11	
Jósvafő	ny	⟋ ⌒	28	14	11	9
Lillafüred	.		28	14	11	
Miskolc	.		30	13	11	–
Putnok	–		–	–	–	
Sárospatak	.		27	13	12	14
Szendrőlád	–		–	–	–	
Tokaj	.		29	15	15	
Kisvárda	.		31	14	13	13
Mátészalka	.		32	14	12	
Nyíregyháza	.	⌒	30	12	11	12
Nyírlugos	–		–	–	–	
Pátyod	.	⌒	30	12	11	
Tiszabecs	.	⌒	31	16	14	
Vásárosnamény	.		31	14	13	
Záhony	.	⌒	31	13	12	
Berettyóújfalu	1	⟋	29	17	14	
Debrecen	.	⌒	29	15	13	11
Hajdúdorog	.		30	15	14	
Hortobágy	.		32	18	16	
Körösszakál	.	⌒	31	15	14	
Polgár	.	⌒	31	16	15	
Békéscsaba	.	⌒	30	17	14	11
Mezőhegyes	.		30	17	15	12
Orosháza	ny	⛉ ⌒	31	16	14	10
Szarvas	ny	⟋	31	15	12	11
Szeghalom	.		31	17	15	

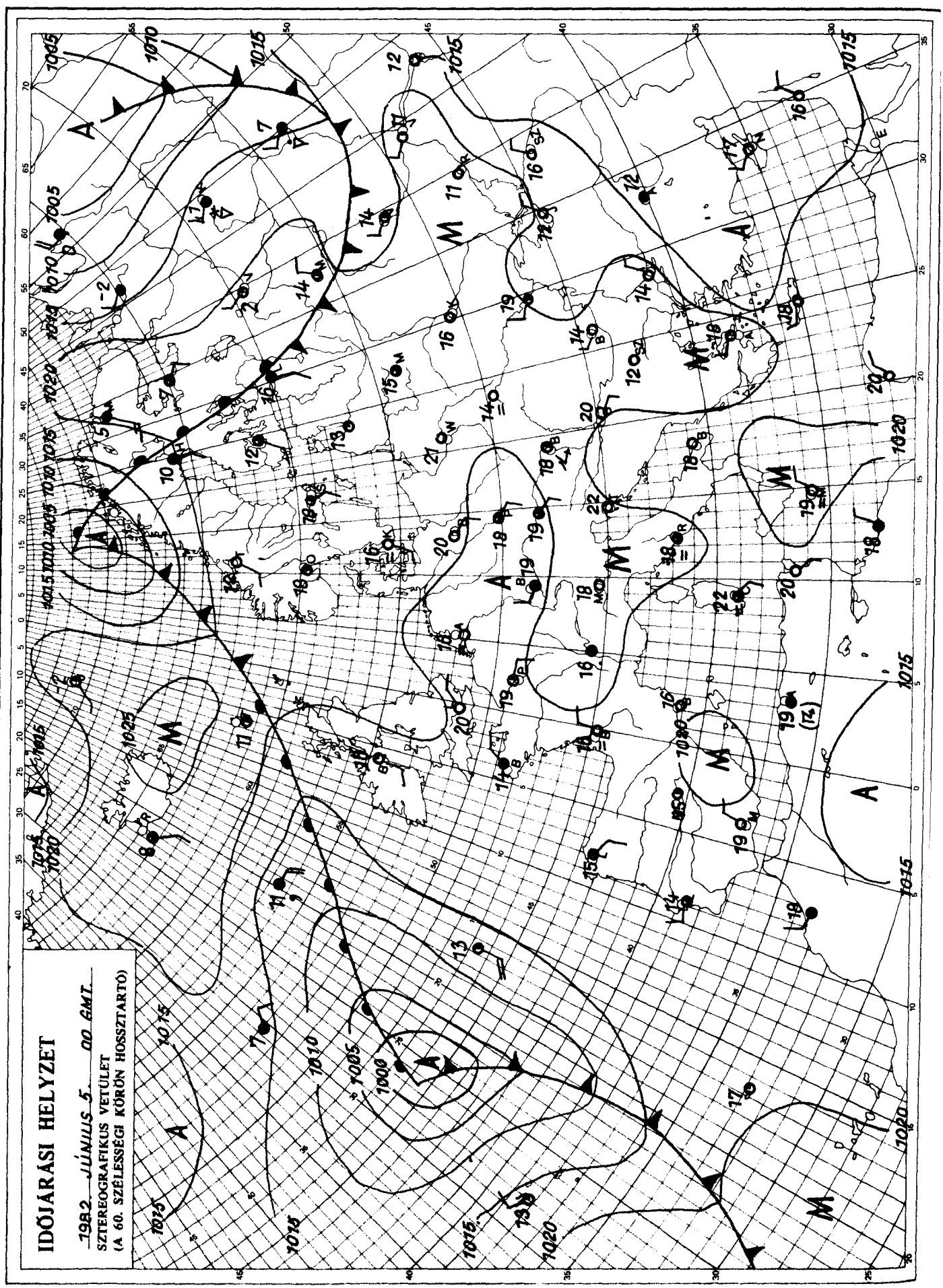

KIADJA: ORSZÁGOS METEOROLÓGIAI SZOLGÁLAT
Készíti: Központi Előrejelző Intézet Analízis- és Rövidtávú Prognózis Központja – T.: 273-018
Megjelenik naponként
Évi előfizetési díja: 1760,- Ft. – Megrendelhető: 1024 Budapest, II., Kitaibel Pál u. 1. – T.: 353-500
Kiadásért felel: az OMSZ elnöke – Szerkesztésért felel: a KEI igazgatója

IDŐJÁRÁSI NAPIJELENTÉS

ЕЖЕДНЕВНЫЙ МЕТЕОРОЛОГИЧЕСКИЙ БЮЛЛЕТЕНЬ • DAILY WEATHER REPORT
BULLETIN QUOTIDIEN DE TEMPS • TÄGLICHER WETTERBERICHT

95. évfolyam 157. szám. + Budapest + 1982. június 6. vasárnap

Az időjárási helyzet és a várható időjárás:

Csupán Európa északi részén hüvös az idő. A sarkvidéki léghullámok ott erős szelet, záporokat, sőt hózáporokat is okoznak. A Skandináv-félsziget déli felétől egészen a Földközi-tengerig meleg az időjárás. A nyugati területeken helyenként erősen felhős az ég, és eső, zápor is előfordul. Másutt viszont sok a napsütés, és délutáni záporok, zivatarok alakulnak ki.

Hazánkban szombaton délelőtt derült idő volt. Délután több helyen erősen megnőtt a gomolyfelhőzet, és főként az Alföldön záporok és zivatarok alakultak ki. 1-2 mm-nél több csapadék csupán Szabolcsban, és Baranyában fordult elő. Tiszabecsen ugyanis 4, Pátyodon 8, Pécsett pedig 9 mm-t mértek. A hőmérséklet csúcsértéke szombaton 26 és 32 fok között alakult. Ma hajnalra 11 és 19 fok közé hült le a levegő. Délelőtt napos, száraz idő volt. 11 órára 24 és 28 fok közé emelkedett a hőmérséklet.

A Balaton vizének hőmérséklete 11 órakor Siófoknál 25 fok volt.

Ma 12 órakor Budapesten a hőmérséklet 28 fok, a tengerszintre átszámított légnyomás 1014 mbar, alig változik.

Várható időjárás hétfő estig:

Gyakran erősen megnő a felhőzet és sokfelé várható zápor és zivatar.
Vasárnap csak zivatar idején erősödik meg a szél.
Hétfőn megélénkül, többfelé megerősödik az északnyugati, északi szél.
Várható legalacsonyabb éjszakai hőmérséklet: 13 és 18,
legmagasabb nappali hőmérséklet hétfőn: 22 és 27 fok között alakul.

Pálmási Judit s.k.

A hőmérséklet napi középértéke és eltérése a 100 évi átlagtól /Budapest belterületén/:

1982. VI. 5.	24,7°C	+5,4°C

1871 óta ezen a napon Budapesten előfordult

legmagasabb hőmérséklet:	32,5°C /1921/,
legalacsonyabb hőmérséklet:	3,9°C /1918/.

82.457.

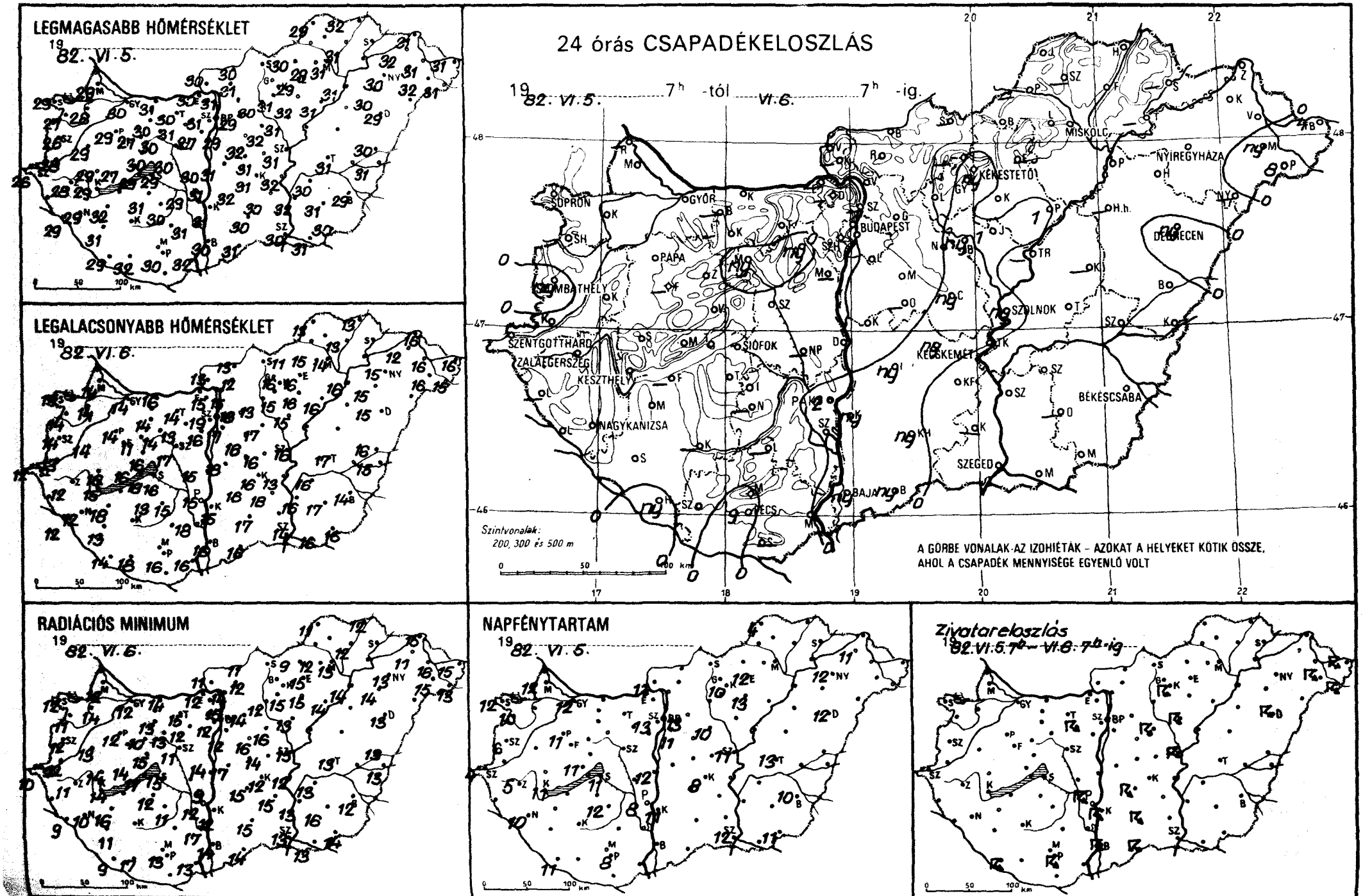
LEGMAGASABB HŐMÉRSÉKLET
1982. VI. 5.
LEGALACSONYABB HŐMÉRSÉKLET
1982. VI. 6.
24 órás CSAPADÉKELOSZLÁS
1982. VI. 5. 7h -tól VI. 6. 7h -ig.
Szintvonalak: 200, 300 és 500 m
A GÖRBE VONALAK AZ IZOHIÉTÁK – AZOKAT A HELYEKET KÖTIK ÖSSZE, AHOL A CSAPADÉK MENNYISÉGE EGYENLŐ VOLT
SOPRON
GYŐR
BUDAPEST
MISKOLC
NYÍREGYHÁZA
DEBRECEN
PAPA
SZOMBATHELY
SZENTGOTTHÁRD
ZALAEGERSZEG
KESZTHELY
SIÓFOK
KECSKEMÉT
SZOLNOK
BÉKÉSCSABA
NAGYKANIZSA
SZEGED
PÉCS
BAJA
RADIÁCIÓS MINIMUM
1982. VI. 6.
NAPFÉNYTARTAM
1982. VI. 5.
Zivatareloszlás
1982. VI. 5. 7h – VI. 6. 7h-ig

1982.VI.8. 7 h-ig az utolsó 24 óra adatai						Előző nap napos órái
állomás	csapadék (mm)		max. hőmérséklet	min. hőmérséklet	rad. min.	
Győr	.		30	14	12	12
Kapuvár	.		28	14	14	
Mosonmagyaróvár	.		29	14	12	12
Rajka	–		–	–	–	
Sopron	.		28	15	12	12
Sopronhorpács	.		27	14	11	10
Káld	.		29	14	13	
Körmend	.		28	13	12	
Szentgotthárd	.		26	12	10	4
Szombathely	ny		26	14	12	6
Lenti	–		–	–	–	
Letenye	.		29	12	9	
Nagykanizsa	.		29	12	10	10
Zalaegerszeg	.		28	12	11	5
Farkasgyepű	–		–	–	–	
Keszthely	.		29	15	14	11
Mencshely	.		27	16	14	11
Pápa	.		29	14	12	11
Sümeg	.		29	16	14	
Tihany	.		29	18	17	
Veszprém	.		30	16	15	
Zirc	.		27	11	10	
Fonyód	–		–	–	–	
Homokszt. györgy	ny		29	14	9	11
Kaposvár	–		–	–	–	
Marcali	.		32	18	16	
Siófok	.		29	16	15	11
Somogyszob	.		31	13	11	
Tab	.		31	13	12	
Bábolna	–		–	–	–	
Esztergom	.		30	15	12	
Kisbér	.		30	14	13	
Komárom	.		31	16	14	
Tatabánya	.		30	14	15	
Alcsútdoboz	ny		31	13	12	
Dunaújváros	.		31	15	9	
Martonvásár	.		30	15	14	12
Mór	ny		30	14	13	
Nagyhörcsökp.	–		–	–	–	
Szabadbattyán	.		30	17	11	
Iregszemcse	.		30	15	11	12
Lengyel	–		–	–	–	
Paks	2		29	15	12	8
Szekszárd	.		31	18	17	
Árpádtető	.		26	18	14	
Mohács	.		32	16	13	
Pécs	9		30	16	13	8
Siklós	–		–	–	–	
Szigetvár	.		32	18	17	
Budaörs	.		30	15	13	
Bp. Lőrinc	.		29	17	12	11
Bp. Met. Int.	.		31	19	15	13
Bp. Szab. hegy	.		27	16	12	
Ceglédi	ny		31	16	14	10
Dobogókő	–		–	–	–	
Gödöllő	.		29	18	14	13
Királyrét	–		–	–	–	
Monor	.		32	16	16	
Nagykáta	.		32	17	16	
Szentendre	.		–	–	–	

1982.VI.8. 7 h-ig az utolsó 24 óra adatai						Előző nap napos órái
állomás	csapadék (mm)		max. hőmérséklet	min. hőmérséklet	rad. min.	
Vác	.		31	15	14	
Vámosmikola	.		30	13	11	11
Baja	ny		30	16	14	12
Bácsalmás	ny		31	16	14	
Izsák	ny		32	16	15	
Kalocsa	ny		31	15	12	11
Kecskemét	ny		31	16	12	8
Kiskunfélegyháza	.		30	18	15	
Kiskunhalas	ny		30	17	15	
Kunszentmiklós	.		31	18	17	
Tiszakécske	.		32	13	12	
Balassagyarmat	.		30	13	11	
Romhány	.		31	12	12	
Salgótarján	–		–	–	–	
Eger	.		29	16	15	12
Galyatető	–		–	–	–	
Gyöngyös	.		31	15	15	
Kékestető	ny		22	16	12	10
Kompolt	.		31	15	13	12
Lőrinci	.		30	13	12	
Poroszló	.		31	16	14	
Jászapáti	1		32	16	15	
Jászberény	ny		31	17	15	
Karcag	–		–	–	–	
Szolnok	ny		31	16	15	11
Tiszaroff	–		–	–	–	
Túrkeve	.		31	17	13	13
Kistelek	–		–	–	–	
Makó	.		31	16	13	
Szeged	.		30	14	13	12
Szentes	.		32	16	13	
Borsodnádasd	.		30	11	9	
Füged	.		31	13	12	
Hidasnémeti	.		32	13	12	
Jósvafő	.		29	13	11	14
Lillafüred	.		29	15	12	
Miskolc	.		31	14	13	
Putnok	–		–	–	–	
Sárospatak	–		–	–	–	
Szendrőlád	–		–	–	–	
Tokaj	–		–	–	–	
Kisvárda	.		32	12	11	11
Mátészalka	ny		32	16	15	
Nyíregyháza	.		30	15	13	12
Nyírlugos	–		–	–	–	
Pátyod	.		31	15	13	
Tiszabecs	.		31	16	15	
Vásárosnamény	.		31	16	16	
Záhony	.		31	16	15	
Berettyóújfalu	.		30	16	13	
Debrecen	ny		29	15	13	12
Hajdúdorog	.		30	15	14	
Hortobágy	–		–	–	–	
Körösszakál	.		31	15	13	
Polgár	.		31	16	14	
Békéscsaba	.		29	14	12	10
Mezőhegyes	.		30	16	14	11
Orosháza	–		–	–	–	
Szarvas	.		30	16	13	
Szeghalom	.		31	17	16	

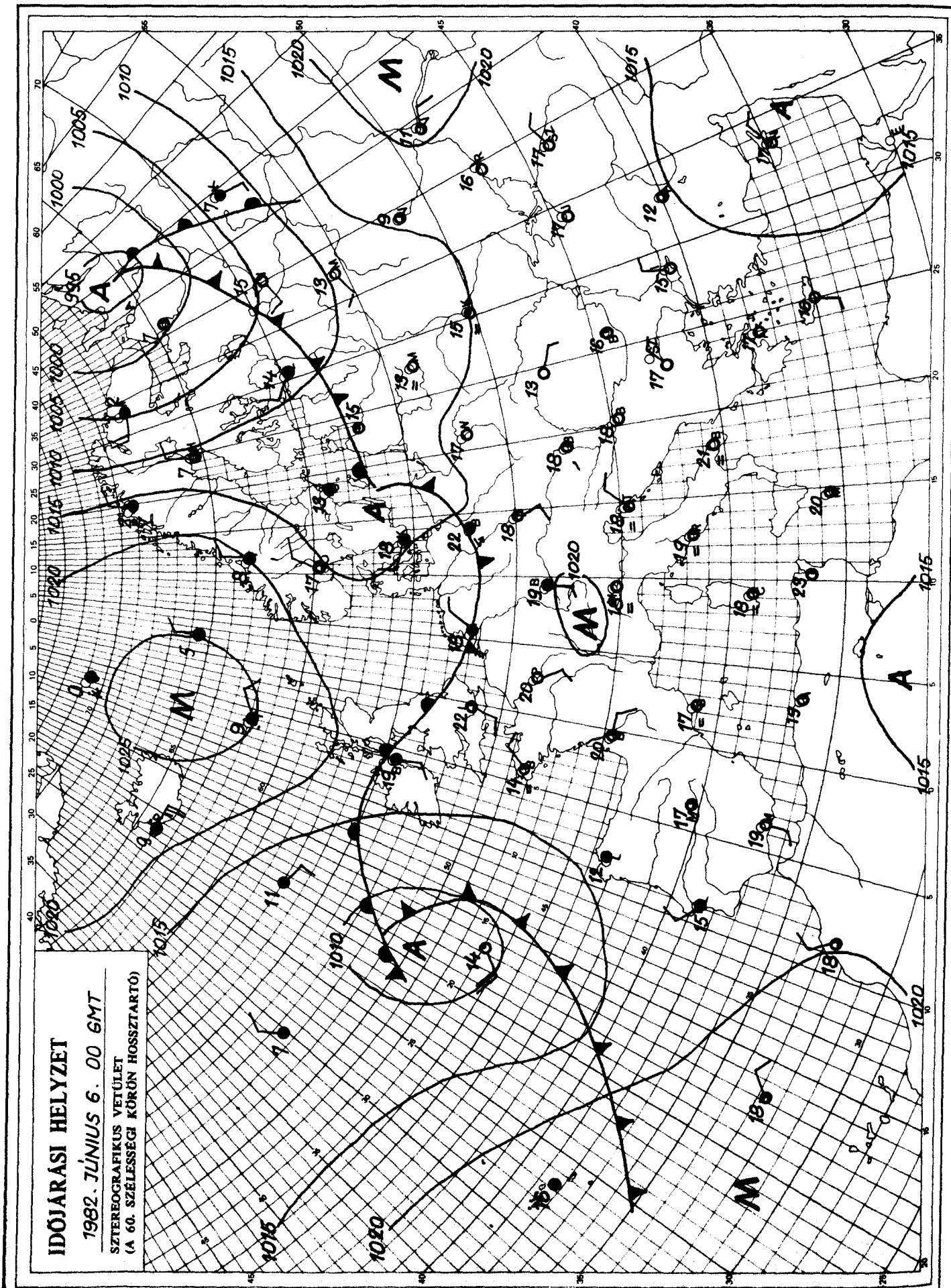

KIADJA: ORSZÁGOS METEOROLOGIAI SZOLGÁLAT
Készíti: Központi Előrejelző Intézet Analizis- és Rövidtávú Prognózis Központja – T.: 273-018
Megjelenik naponként
Évi előfizetési díja: 1760,- Ft. – Megrendelhető: 1024 Budapest, II., Kitaibel Pál u. 1. – T.: 353-500
Kiadásért felel: az OMSZ elnöke – Szerkesztésért felel: a KEI igazgatója

IDŐJÁRÁSI NAPIJELENTÉS

ЕЖЕДНЕВНЫЙ МЕТЕОРОЛОГИЧЕСКИЙ БЮЛЛЕТЕНЬ • DAILY WEATHER REPORT
BULLETIN QUOTIDIEN DE TEMPS • TÄGLICHER WETTERBERICHT

95. évfolyam 158. szám. + Budapest + 1982. június 7. hétfő

Az időjárási helyzet és a várható időjárás:

Észak-Európát sarkvidéki levegő árasztotta el. Ez ott erős szelet, zápo-rokat okoz. Kontinensünk többi részén még meleg az idő. A hideg levegő határa éjszaka a Moszkva-Minszk-Varsó-Berlin vonalban volt. Több összefüggő felhőzet tartozott hozzá, amelyek már a Német-Lengyel alföldet és a Kárpátok vonalát is érintették. A hidegfront dél felé halad, igy meghatározója lesz időjárásunknak.

Hazánkban vasárnap délután többfelé erősen megnőtt a gomolyfelhőzet. Többfelé, főként az Alföldön záporok és zivatarok alakultak ki, néhol jégesővel. A lehullott csapadék mennyisége általában csapadéknyom és 6 mm között volt, de a Mecsek-környékén és a keleti országrészben 1-2 helyen 10-15 mm-t is mértek. A hőmérséklet csúcsértéke 28 és 32 fok között alakult. Ma hajnalra 12 és 21 fok közé hült le a levegő. Délelőtt egyre több helyen erősen megnőtt a felhőzet és megerősödött az északi szél, 1-1 záport is jelentettek. A hőmérséklet 11 órára 21 és 26 fok közé emelkedett.

A Balaton vizének hőmérséklete 11 órakor Siófoknál 24 fok volt.

Ma 12 órakor Budapesten a hőmérséklet 24 fok, a tengerszintre átszámitott légnyomás 1013 mbar, mérsékelten emelkedik.

Várható időjárás kedd estig:

Eleinte országszerte erősen felhős, ill. borult lesz az ég, majd kedden átmenetileg csökken a felhőzet.
Sokfelé várható kisebb eső, zápor, főleg a déli országrészben helyenként zivatar.
Átmenetileg megerősödik az északi, északkeleti szél, tovább gyengül a felmelegedés.
A legalacsonyabb éjszakai hőmérséklet: 13, 18,
a legmagasabb nappali hőmérséklet kedden: 20 és 25 fok között alakul.

Németh Lajos s.k.

TÁVOLABBI KILÁTÁSOK SZERDÁTÓL-KEDDIG

Eleinte még többfelé várható eső, záporeső, majd csak időnként növekszik meg a felhőzet, s elszórtan lehet záporra számitani. A nappali felmelegedés az időszak második felében kissé emelkedik.
Legalacsonyabb hajnali hőmérséklet 12, 16 fok között.
Legmagasabb nappali hőmérséklet 22, 27 fok között.
Eleinte inkább az alacsonyabb, később a magasabb értékek valószinüek.
Jelentős mennyiségü /legalább napi 5 mm/ csapadék az ország területének 40 százalékán várható főleg az időszak elején.

KÖZÉPTÁVÚ ELŐREJELZŐ OSZTÁLY

A hőmérséklet napi középértéke és eltérése a 100 évi átlagtól /Budapest belterületén/:

1982. V. 6.: 25,4°C, +6,2°C.

1871 óta ezen a napon Budapesten előfordult:

legmagasabb hőmérséklet 31,5°C /1979/
legalacsonyabb hőmérséklet 6,1°C /1918/

82.459.

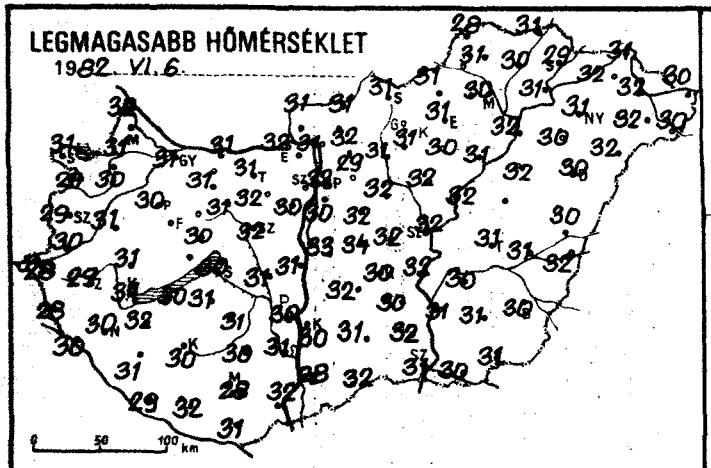
LEGMAGASABB HŐMÉRSÉKLET
1982. VI. 6.

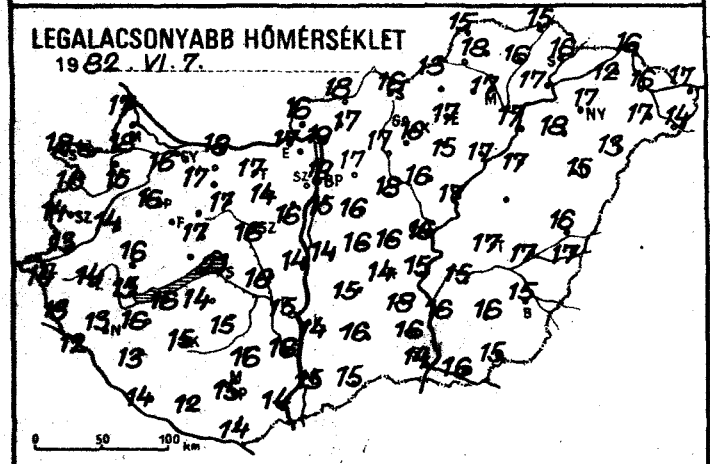
LEGALACSONYABB HŐMÉRSÉKLET
1982. VI. 7.

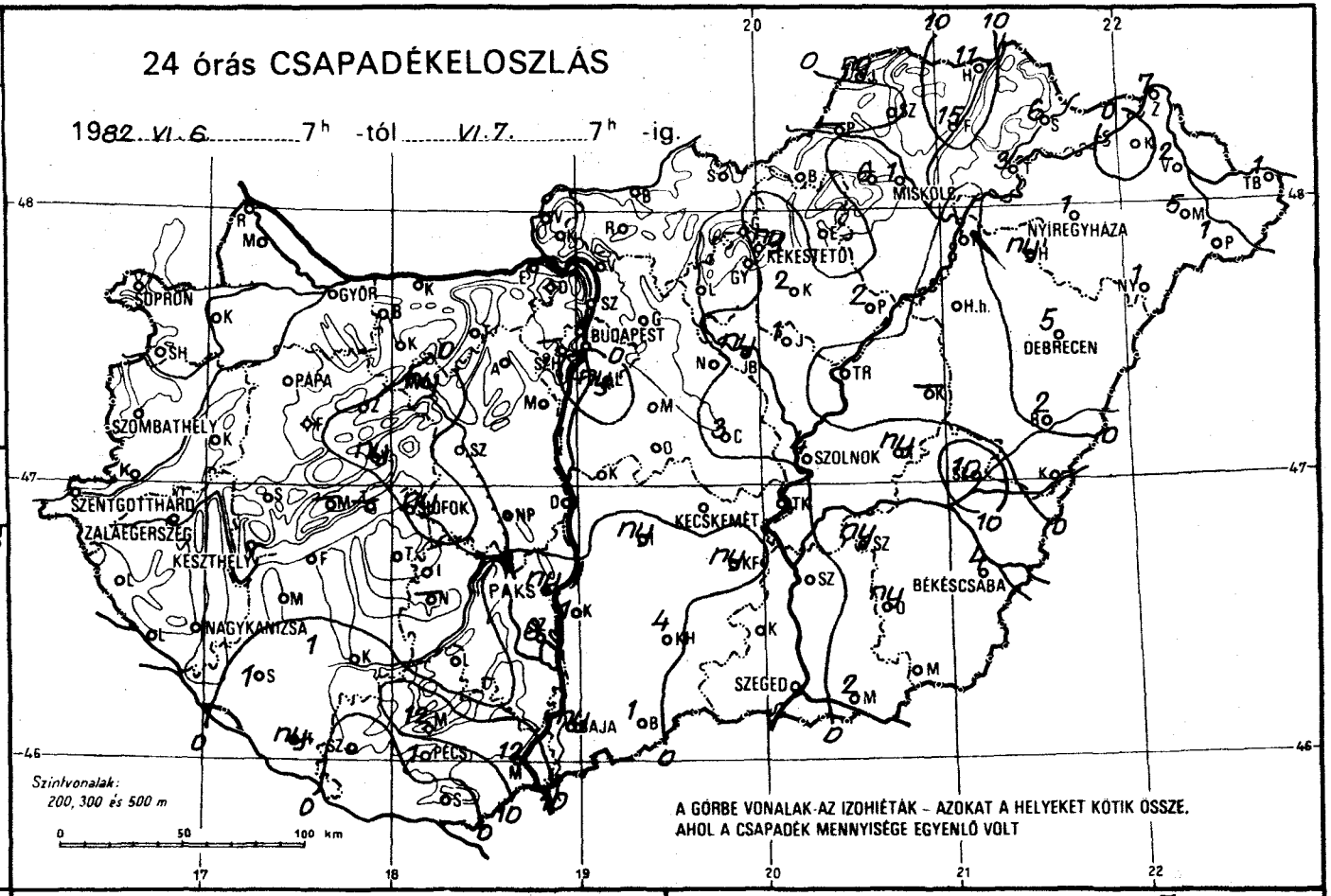
24 órás CSAPADÉKELOSZLÁS
1982. VI. 6. 7h -tól VI. 7. 7h -ig.
SOPRON
GYŐR
BUDAPEST
MISKOLC
NYÍREGYHÁZA
DEBRECEN
KEKESTETŐ
SZOMBATHELY
PAPA
SZOLNOK
SZENTGOTTHÁRD
ZALAEGERSZEG
KESZTHELY
SIÓFOK
KECSKEMÉT
PAKS
NAGYKANIZSA
BÉKÉSCSABA
SZEGED
PÉCS
Szintvonalak:
200, 300 és 500 m
A GÖRBE VONALAK AZ IZOHIÉTÁK – AZOKAT A HELYEKET KÖTIK ÖSSZE,
AHOL A CSAPADÉK MENNYISÉGE EGYENLŐ VOLT

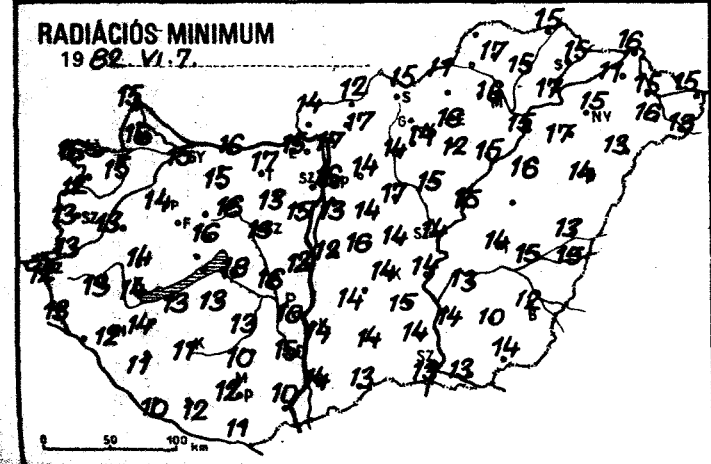
RADIÁCIÓS MINIMUM
1982. VI. 7.

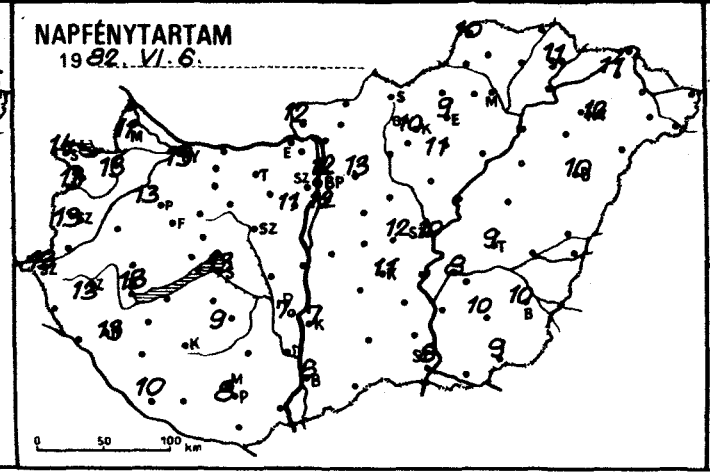
NAPFÉNYTARTAM
1982. VI. 6.

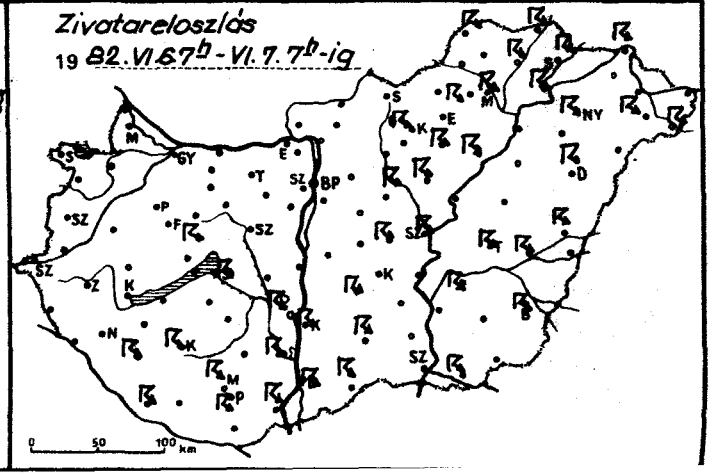
Zivatareloszlás
1982. VI. 6. 7h - VI. 7. 7h -ig

82.VI.7. 07 h-ig az utolsó 24 óra adatai						Előző nap napos órái
állomás	csapadék (mm)		max. hőmérséklet	min. hőmérséklet	rad. min.	
Győr	.		31	16	15	13
Kapuvár	.	⌒	30	15	15	13
Mosonmagyaróvár	.	⌒	31	18	16	11
Rajka	.		32	17	15	
Sopron	.		31	18	16	14
Sopronhorpács	.	⌒	29	16	12	13
Káld	.		31	14	13	
Körmend	.		30	13	13	
Szentgotthárd	.	⌒	28	14	12	13
Szombathely	.	⌒	29	14	13	13
Lenti	.		28	13	13	
Letenye	.	⌒	30	12	–	
Nagykanizsa	.		30	13	12	13
Zalaegerszeg	.	⌒	29	14	13	13
Farkasgyepű	.	⌒	28	16	14	
Keszthely	.	⌒	31	15	14	13
Mencshely	–		–	–	–	
Pápa	.	⌒	30	16	14	13
Sümeg	.	⌒	31	16	14	
Tihany	–		–	–	–	
Veszprém	ny	⌇	30	17	16	
Zirc	.		28	16	14	
Fonyód	.		30	16	13	
Homokszt. györgy	ny	⌇	29	14	10	10
Kaposvár	1	⌇⌒	30	15	11	
Marcali	.	⌒	32	16	14	
Siófok	ny	⌇⌒	30	21	18	13
Somogyszob	1	⌇⌒	31	13	11	
Tab	.	⌒	31	14	13	
Bábolna	.		31	16	15	
Esztergom	.		32	17	15	
Kisbér	.		31	17	15	
Komárom	.	⌒	31	18	16	
Tatabánya	.	⌒	31	17	17	
Alcsútdoboz	.		32	14	13	
Dunaújváros	.	⌒	31	14	12	
Martonvásár	.		30	16	15	11
Mór	ny	⍒⌒	31	17	16	
Nagyhörcsökp.	.		31	16	16	
Szabadbattyán	.	=	32	16	13	
Szegszemcse	.	⌒	31	15	13	9
Lengyel	.		30	16	10	
Paks	ny	⌇⌒	30	15	10	7
Szekszárd	6	⌇▲	31	16	15	
Árpádtető	12	⌇	26	17	16	
Mohács	12	⌇▲	32	14	10	
Pécs	1	⌇⌒	28	15	12	8
Siklós	.		31	14	11	
Szigetvár	.	⌒	32	12	12	
Tudaörs	.		30	18	15	
Vp. Lőrinc	ny	⍒⌒	30	15	13	12
Vp. Met. Int.	.		32	19	16	12
Vp. Szab. hegy	–		–	–	–	
Begléd	3	⌇	32	16	14	12
Bobogókő	.		25	17	14	
Bödöllő	.		29	17	14	13
Királyrét	.		31	16	15	
Konor	.	⌒	32	16	14	
Nagykáta	.		32	18	17	
Tentendre	.	=	32	18	18	

82.VI.7. 07 h-ig az utolsó 24 óra adatai						Előző nap napos órái
állomás	csapadék (mm)		max. hőmérséklet	min. hőmérséklet	rad. min.	
Vác	.		31	19	17	
Vámosmikola	.	⌒	31	16	14	12
Baja	ny	⌇⌒	28	15	14	6
Bácsalmás	1	⌇	32	15	13	
Izsák	ny	⌇	32	15	14	
Kalocsa	1	⌇⌒	30	14	14	7
Kecskemét	.		30	14	14	11
Kiskunfélegyháza	ny	⍒	30	18	15	
Kiskunhalas	4	⌇⌒	31	16	14	
Kunszentmiklós	.		33	14	12	
Tiszakécske	.	⌒	32	15	14	
Balassagyarmat	.		31	18	12	
Romhány	.		32	17	17	
Salgótarján	.		31	16	15	
Eger	.		31	17	16	9
Galyatető	.		25	15	12	
Gyöngyös	.		31	16	14	
Kékestető	ny	⌇	23	15	13	10
Kompolt	2	⌇⌒	30	15	12	11
Lőrinci	.	=	31	17	14	
Poroszló	2	⌇	31	17	15	
Jászapáti	1	⌇	32	16	15	
Jászberény	ny	⌇	31	17	14	
Karcag	–		–	–	–	
Szolnok	4	⌇	32	16	14	10
Tiszaroff	.	=	32	17	15	
Túrkeve	ny	⌇	31	17	14	9
Kistelek	.		32	16	14	
Makó	2	⌇⌒	30	16	13	
Szeged	.		31	14	13	8
Szentes	.		31	16	14	
Borsodnádasd	.	⌒	31	13	11	
Füged	15	⌇=	30	16	15	
Hidasnémeti	11	⌇=	31	15	15	
Jósvafő	ny	⌇=	28	15	–	10
Lillafüred	6	⌇▲	28	16	14	
Miskolc	1	⌇	30	17	16	–
Putnok	–		–	–	–	
Sárospatak	6	⌇	29	16	15	11
Szendrőlád	.	⌒	31	18	17	
Tokaj	3	⌇=	31	17	17	
Kisvárda	.	=	32	12	11	11
Mátészalka	5	⌇	32	17	16	
Nyíregyháza	1	⌇	31	17	15	12
Nyírlugos	1	⍒=	32	13	13	
Pátyod	1	⌇	30	14	13	
Tiszabecs	1	=	30	17	15	
Vásárosnamény	2	⍒=	32	16	15	
Záhony	7	⌇	31	16	16	
Berettyóújfalu	2	⌇	30	16	13	
Debrecen	5	⌇	30	15	14	10
Hajdúdorog	ny	⍒=	30	18	17	
Hortobágy	.		32	17	16	
Körösszakál	.	⌒	32	17	15	
Polgár	.	⌒	32	17	15	
Békéscsaba	4	⌇	30	15	12	10
Mezőhegyes	.		31	15	14	9
Orosháza	ny	⍒⌒	31	16	10	10
Szarvas	ny	⌇	30	15	13	8
Szeghalom	10	⌇=	31	17	15	

KIADJA: ORSZÁGOS METEOROLÓGIAI SZOLGÁLAT
Készíti: Központi Előrejelző Intézet Analízis- és Rövidtávú Prognózis Központja – T.: 273-018
Megjelenik naponként
Évi előfizetési díja: 1760,- Ft. – Megrendelhető: 1024 Budapest, II., Kitaibel Pál u. 1. – T.: 353-500
Kiadásért felel: az OMSZ elnöke – Szerkesztésért felel: a KEI igazgatója

IDŐJÁRÁSI NAPIJELENTÉS

ЕЖЕДНЕВНЫЙ МЕТЕОРОЛОГИЧЕСКИЙ БЮЛЛЕТЕНЬ · DAILY WEATHER REPORT
BULLETIN QUOTIDIEN DE TEMPS · TÄGLICHER WETTERBERICHT

95. évfolyam 159. szám. + Budapest + 1982. június 8. kedd

Az időjárási helyzet és a várható időjárás:

Az Észak-Orosz-hátság felett, egyre jobban kimélyül az a ciklon, melynek hátoldalán, kimondottan hideg, sarkvidéki levegő zúdul, többek között Közép-Európa térségébe is. A hideg légtömegek első hulláma hétfőn már átvonult a Kárpát-medence felett. A frontot követő lehülés, legalábbis nálunk, még nem volt olyan erős, mint például a Kelet-Európai-alföldön, ahol 10, 15 fokot is csökkent a nappali felmelegedés. A Kárpátok közé beszivárgó hideg levegő sokat veszit erejéből, de tovább mérsékli a nappali felmelegedést.

Hazánkban hétfőn az előbb emlitett hidegfront hatására megnövekedett a felhőzet és több helyen esett eső, zápor, illetve alakult ki zivatar. A legtöbb csapadékot Tiszabecsen mértek 26 mm, mig Hidasnémetiben 16, Sárospatakon pedig 15 mm esett. A hőmérséklet csúcsértéke általában 26 és 30 fok között volt. Kedd hajnalra 9 és 18 fok közé csökkent a hőmérséklet. A délelőtti órákban napsütéses idő volt. A hőmérséklet 11 órakor 18 és 21 fok között alakult.

A Balaton vizének hőmérséklete 11 órakor Siófoknál 22 fok volt.

Ma 12 órakor Budapesten a hőmérséklet 19 fok, a tengerszintre átszámitott légnyomás 1019 mbar, mérsékelten emelkedik.

Várható időjárás szerda estig:

Időnként erősen megnövekszik a felhőzet.
Elszórtan valószinü zápor, egy-két helyen zivatar.
Az északi szél élénk, néhányszor erős lesz.
Várható legalacsonyabb éjszakai hőmérséklet 11 és 16,
legmagasabb nappali hőmérséklet szerdán: 20 és 25 fok között alakul.

Bozóki István s.k.

A hőmérséklet napi középértéke és eltérése a 100 évi átlagtól /Budapest belterületén/:

1982. VI. 7. 22,7°C +3,6°C

1871 óta ezen a napon Budapesten előfordult

legmagasabb hőmérséklet: 32,3°C /1945/,
legalacsonyabb hőmérséklet: 7,7°C /1962/.

82.459.

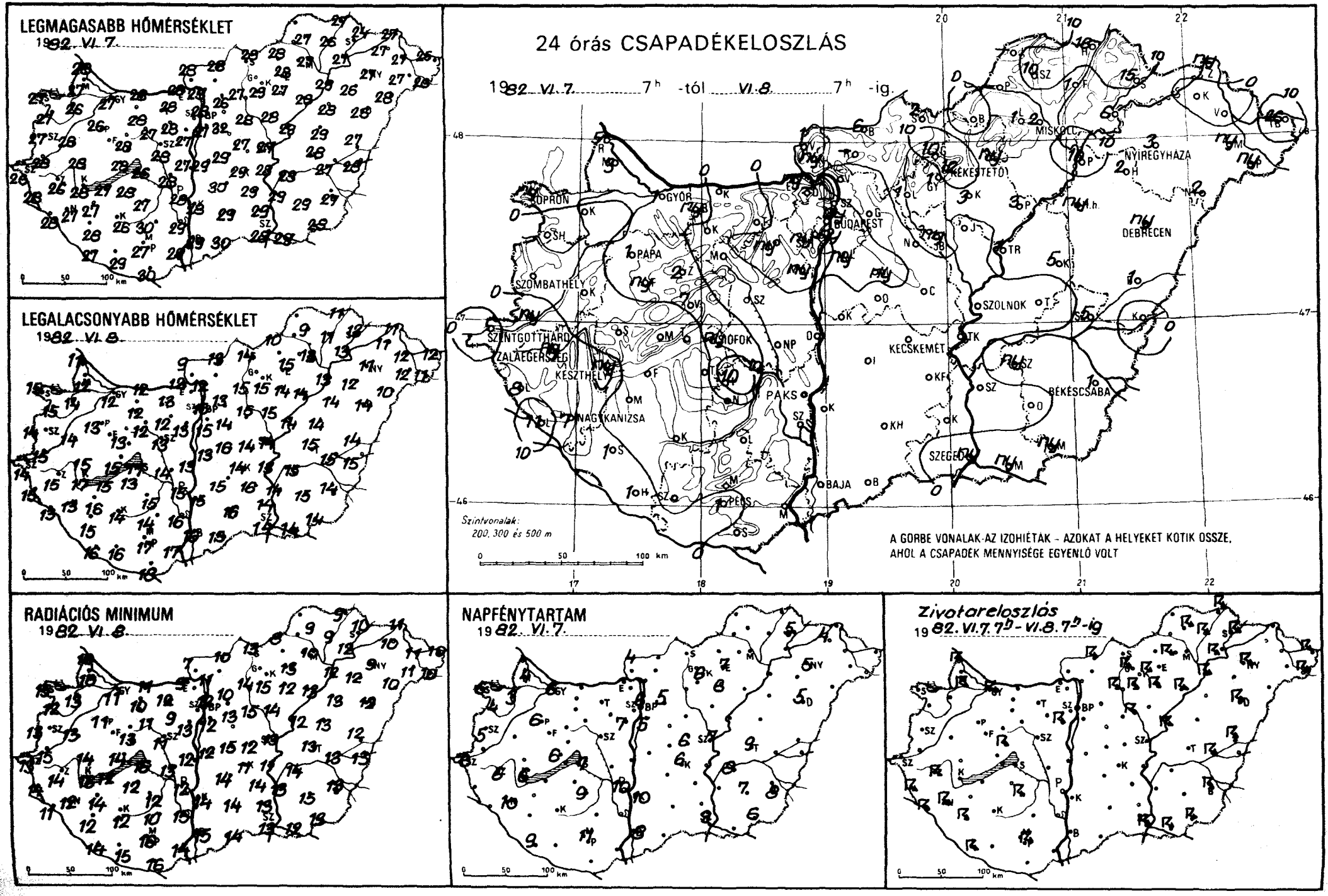
LEGMAGASABB HŐMÉRSÉKLET
1982. VI. 7.
LEGALACSONYABB HŐMÉRSÉKLET
1982. VI. 8.
24 órás CSAPADÉKELOSZLÁS
1982. VI. 7. 7h -tól VI. 8. 7h -ig.
SOPRON
GYŐR
BUDAPEST
MISKOLC
NYIREGYHÁZA
KÉKESTETŐ
DEBRECEN
PAPA
SZOMBATHELY
SZOLNOK
SZENTGOTTHÁRD
ZALAEGERSZEG
KESZTHELY
SIÓFOK
KECSKEMÉT
PAKS
NAGYKANIZSA
BÉKÉSCSABA
SZEGED
BAJA
PÉCS
Szintvonalak:
200, 300 és 500 m
A GÖRBE VONALAK AZ IZOHIÉTÁK - AZOKAT A HELYEKET KÖTIK ÖSSZE,
AHOL A CSAPADÉK MENNYISÉGE EGYENLŐ VOLT
RADIÁCIÓS MINIMUM
1982. VI. 8.
NAPFÉNYTARTAM
1982. VI. 7.
Zivatareloszlás
1982. VI. 7. 7h - VI. 8. 7h -ig

82. VI. 8. 07 h-ig az utolsó 24 óra adatai						Előző nap napos órái
állomás	csapadék (mm)		max. hőmérséklet	min. hőmérséklet	rad. min.	
Győr	1		27	12	11	6
Kapuvár	.		26	14	13	3
Mosonmagyaróvár	3		27	12	10	4
Rajka	5		28	11	10	
Sopron	ny		27	15	15	6
Sopronhorpács	.		27	15	12	4
Káld	.		28	14	13	
Körmend	ny		28	15	15	
Szentgotthárd	.		26	14	13	6
Szombathely	.		27	14	13	5
Lenti	8		28	15	14	
Letenye	11		28	13	11	
Nagykanizsa	7		27	13	12	10
Zalaegerszeg	ny		26	15	14	6
Farkasgyepű	ny		25	12	11	
Keszthely	ny		28	17	16	6
Mencshely	.		29	13	11	6
Pápa	1		26	13	11	6
Sümeg	.		28	15	14	
Tihany	.		28	15	14	
Veszprém	7		28	13	13	
Zirc	2		24	11	10	
Fonyód	.		27	15	12	
Homokszt. györgy	1		27	16	14	9
Kaposvár	.		26	14	12	
Marcali	.		27	16	14	
Siófok	ny		26	17	16	7
Somogyszob	1		28	15	12	
Tab	.		28	13	12	
Bábolna	ny		27	12	11	
Esztergom	ny		28	12	9	
Kisbér	.		28	12	10	
Komárom	.		28	12	11	
Tatabánya	.		28	13	12	
Alcsútdoboz	ny		28	12	9	
Dunaújváros	.		27	13	12	
Martonvásár	ny		27	13	13	7
Mór	.		27	12	11	
Nagyhörcsökp.	.		28	14	13	
Szabadbattyán	.		28	13	11	
Iregszemcse	10		27	15	12	9
Lengyel	.		30	14	10	
Paks	.		28	15	12	10
Szekszárd	.		29	16	15	
Árpádtető	.		25	14	13	
Mohács	.		29	17	14	
Pécs	1		27	17	16	11
Siklós	.		30	18	16	
Szigetvár	.		29	16	15	
Budaörs	ny		26	13	11	
Bp. Lőrinc	ny		27	15	12	5
Bp. Met. Int.	ny		28	15	12	6
Bp. Szab. hegy	ny		19	12	8	
Cegléd	.		27	14	12	6
Dobogókő	–		–	–	–	
Gödöllő	.		26	13	10	5
Királyrét	ny		26	9	7	
Monor	ny		32	14	13	
Nagykáta	.		28	15	15	
Szentendre	–		–	–	–	

82. VI. 8. 07 h-ig az utolsó 24 óra adatai						Előző nap napos órái
állomás	csapadék (mm)		max. hőmérséklet	min. hőmérséklet	rad. min.	
Vác	.		28	12	11	
Vámosmikola	1		28	9	7	4
Baja	.		29	16	15	8
Bácsalmás	.		30	15	14	
Izsák	.		30	15	14	
Kalocsa	.		28	15	14	10
Kecskemét	.		29	14	11	6
Kiskunfélegyháza	.		29	16	14	
Kiskunhalas	.		29	16	14	
Kunszentmiklós	.		29	13	12	
Tiszakécske	.		28	13	11	
Balassagyarmat	6		28	13	10	
Romhány	–		–	–	–	
Salgótarján	2		28	14	13	
Eger	ny		28	15	13	7
Galyatető	10		22	8	8	
Gyöngyös	1		29	15	15	
Kékestető	12		21	6	5	6
Kompolt	3		27	14	12	6
Lőrinci	1		27	15	14	
Poroszló	3		28	14	13	
Jászapáti	.		28	15	14	
Jászberény	ny		27	16	16	
Karcag	5		29	14	13	
Szolnok	.		27	14	13	7
Tiszaroff	1		29	14	12	
Túrkeve	.		28	15	13	9
Kistelek	.		29	14	13	
Makó	ny		29	14	12	
Szeged	ny		28	14	13	9
Szentes	.		29	14	13	
Borsodnádasd	.		28	10	8	
Füzöd	1		26	11	9	
Hidasnémeti	16		27	11	9	
Jósvafő	–		–	–	–	–
Lillafüred	1		26	12	10	
Miskolc	2		27	13	10	–
Putnok	–		–	–	–	
Sárospatak	15		24	13	10	5
Szendrőlád	10		27	9	9	
Tokaj	6		27	13	12	
Kisvárda	.		27	11	10	4
Mátészalka	ny		27	12	11	
Nyíregyháza	3		27	11	9	5
Nyírlugos	2		28	10	10	
Pátyod	ny		26	11	10	
Tiszabecs	26		25	12	10	
Vásárosnamény	.		27	12	11	
Záhony	ny		27	11	11	
Berettyóújfalu	1		27	14	12	
Debrecen	ny		26	14	12	5
Hajdúdorog	2		26	12	12	
Hortobágy	ny		28	14	13	
Körösszakál	.		28	15	13	
Polgár	10		29	13	12	
Békéscsaba	1		27	14	13	8
Mezőhegyes	ny		28	14	13	6
Orosháza	.		29	15	15	7
Szarvas	ny		28	15	14	8
Szeghalom	5		27	15	13	

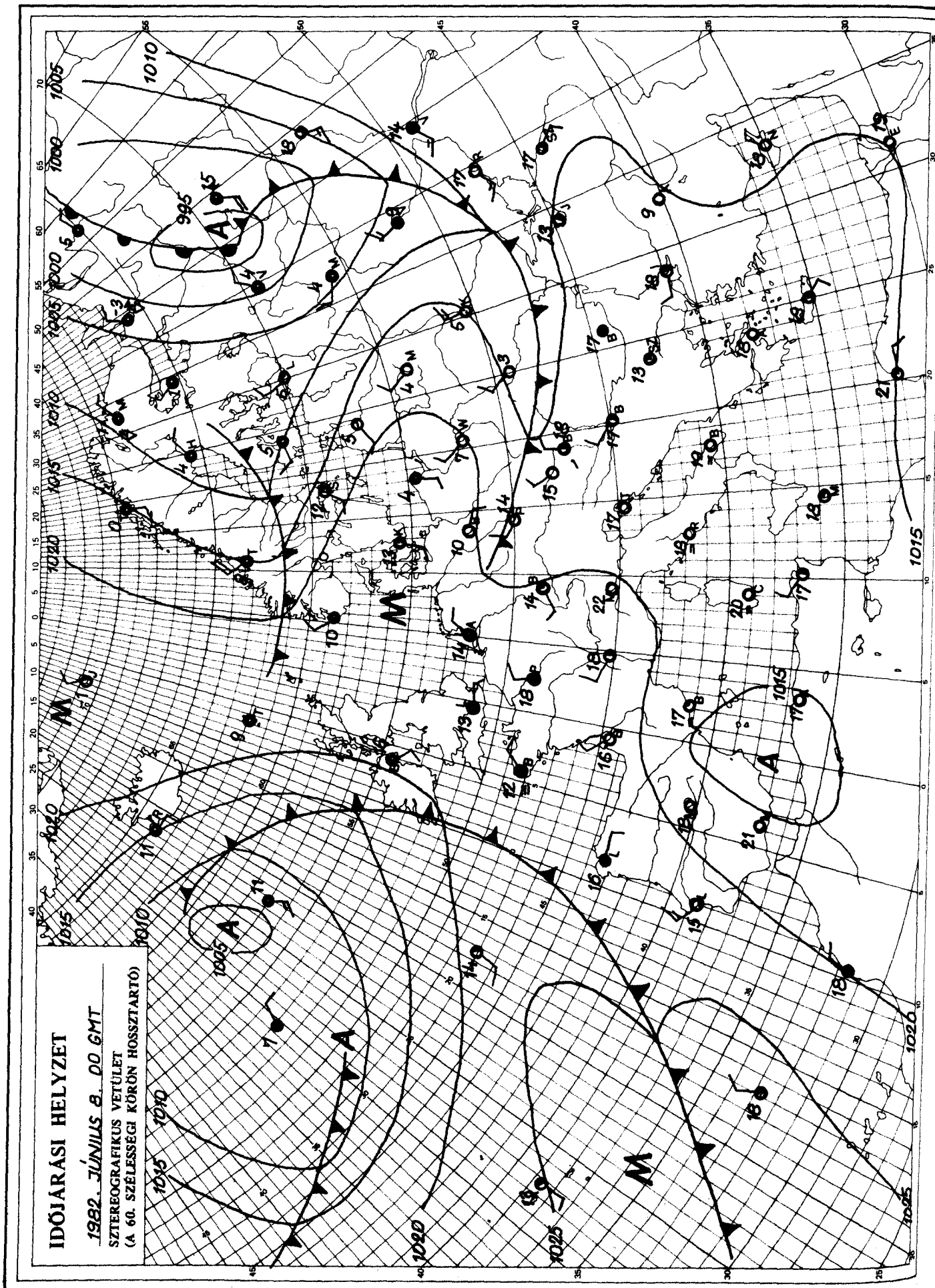

KIADJA: ORSZÁGOS METEOROLÓGIAI SZOLGÁLAT
Készíti: Központi Előrejelző Intézet Analízis- és Rövidtávú Prognózis Központja – T.: 273-018
Megjelenik naponként
Évi előfizetési díja: 1760,- Ft. – Megrendelhető: 1024 Budapest, II., Kitaibel Pál u. 1. – T.: 353-500
Kiadásért felel: az OMSZ elnöke – Szerkesztésért felel: a KEI igazgatója

IDŐJÁRÁSI NAPIJELENTÉS

ЕЖЕДНЕВНЫЙ МЕТЕОРОЛОГИЧЕСКИЙ БЮЛЛЕТЕНЬ · DAILY WEATHER REPORT
BULLETIN QUOTIDIEN DE TEMPS · TÄGLICHER WETTERBERICHT

95. évfolyam 160. szám. + Budapest + 1982. június 9. szerda

Az időjárási helyzet és a várható időjárás:

Észak-Északkelet-Európa felett nagy kiterjedésü ciklon örvénylik. Áramlási rendszerében sarki eredetü hideg léghullámok haladnak a Lengyel-alföldön, valamint a Kelet-Európai-síkságon át egészen a Fekete-tenger környékéig. Vonulásukat gyakran erősen megváltozó felhőzet, szórványos zápor, jelentős hőmérsékletcsökkenés és időnként erős szél jelzi. Hasonlóan változékony, helyenként esős idő van a kontinens délnyugati partvidékén. Közép-Európa egy részén, továbbá a Földközi-tenger nyugati és középső medencéjében változóan felhős, többnyire száraz idő van sok napsütéssel.

Hazánkban kedden gyakran változott a felhőzet. Záporesőről nem érkezett jelentés. A több órás napsütés hatására a délutáni órákra az ország nagy részén 22 és 26 fokig melegedett fel a levegő. Szerda hajnalra pedig általában 9 és 16 fokig csökkent a hőmérséklet. Északkeleten helyenként azonban ennél hüvösebbet is mértek. Ma délelőtt országszerte derült, száraz, napos idő volt. A hőmérséklet 11 órakor 21 és 25 fok között alakult.

A Balaton vizének hőmérséklete 11 órakor Siófoknál 23 fok volt.

Ma 12 órakor Budapesten a hőmérséklet 25 fok, a tengerszintre átszámitott légnyomás 1016 mbar, gyengén süllyed.

Várható időjárás csütörtök estig:

Ma csupán kisebb, átmeneti felhősödés valószinü, eső nélkül.
Holnap időnként már erősen megnövekszik a felhőzet, szórványos zápor, zivatar várható.
A délnyugati, nyugati, majd északnyugati szél megélénkül, holnap időnként meg is erősödik.
A hőmérséklet hajnalra 12, 17 fokig csökken, majd holnap délután mintegy 25 fokig emelkedik.

Török Dénes s.k.

A hőmérséklet napi középértéke és eltérése a 100 évi átlagtól /Budapest belterületén/:

1982. VI. 8.	19,5°C	0,0°C

1871 óta ezen a napon Budapesten előfordult

legmagasabb hőmérséklet:	33,4°C /1945/,
legalacsonyabb hőmérséklet:	7,2°C /1933/.

82.468.

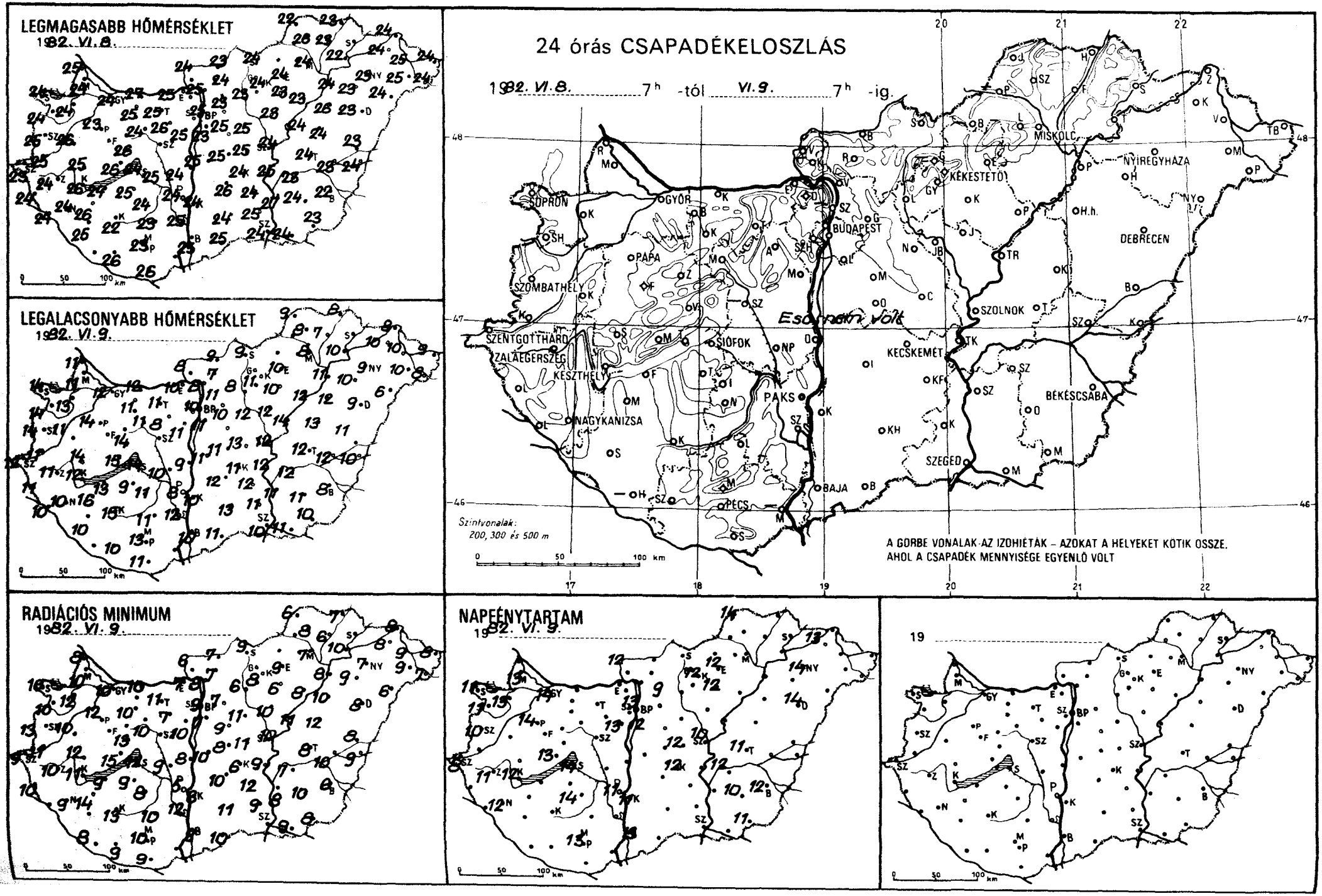
LEGMAGASABB HŐMÉRSÉKLET
1982. VI. 8.
LEGALACSONYABB HŐMÉRSÉKLET
1982. VI. 9.
24 órás CSAPADÉKELOSZLÁS
1982. VI. 8. 7h -tól VI. 9. 7h -ig.
SOPRON
GYŐR
BUDAPEST
MISKOLC
NYÍREGYHÁZA
KÉKESTETŐ
DEBRECEN
SZOMBATHELY
PAPA
SZOLNOK
SZENTGOTTHÁRD
ZALAEGERSZEG
KESZTHELY
SIÓFOK
KECSKEMÉT
BÉKÉSCSABA
PAKS
NAGYKANIZSA
SZEGED
BAJA
PÉCS
Esőmérő Volt
Szintvonalak:
200, 300 és 500 m
A GÖRBE VONALAK AZ IZOHIÉTÁK – AZOKAT A HELYEKET KÖTIK ÖSSZE,
AHOL A CSAPADÉK MENNYISÉGE EGYENLŐ VOLT
RADIÁCIÓS MINIMUM
1982. VI. 9.
NAPFÉNYTARTAM
1982. VI. 9.
19

82. VI. 9. 07 h-ig az utolsó 24 óra adatai						
állomás	csapadék (mm)		max. hőmérséklet	min. hőmérséklet	rad. min.	Előző nap napos órái
Győr	.	⌓	24	12	10	14
Kapuvár	.	⌓	24	13	12	13
Mosonmagyaróvár	.	⌓	24	11	10	13
Rajka	.		25	11	8	
Sopron	.		24	14	11	11
Sopronhorpács	.	⌓	24	14	10	11
Káld	.		26	11	10	
Körmend	.		25	11	11	
Szentgotthárd	.	⌓	23	12	9	8
Szombathely	.		25	14	13	10
Lenti	.		24	11	10	
Letenye	.	⌓	24	10	–	
Nagykanizsa	.	⌓	24	10	9	12
Zalaegerszeg	.	⌓	24	11	10	11
Farkasgyepű	.	⌓	24	12	10	
Keszthely	.	⌓	26	12	11	12
Mencshely	.	⌓	23	14	10	13
Pápa	.		23	14	12	14
Sümeg	.	⌓	25	14	12	
Tihany	.		26	15	15	
Veszprém	.		26	14	13	
Zirc	.	⌓	21	9	8	
Fonyód	.		24	13	9	
Homokszt. györgy	–		–	–	–	–
Kaposvár	.		22	15	13	
Marcali	.	⌓	26	16	14	
Siófok	.	⌓	24	14	12	14
Somogyszob	.	⌓	25	10	8	
Tab	.	⌓	25	9	9	
Bábolna	.		25	11	9	
Esztergom	.		25	10	7	
Kisbér	.	⌓	25	11	10	
Komárom	.	⌓	27	12	10	
Tatabánya	.	⌓	25	11	11	
Alcsútdoboz	.	⌓	26	8	7	
Dunaújváros	.	⌓	24	9	8	
Martonvásár	.	⌓	25	11	10	13
Mór	.	⌓	24	11	10	
Nagyhörcsökp.	.	⌓	25	10	9	
Szabadbattyán	.				–	
Iregszemcse	.	⌓	24	11	8	14
Lengyel	.		23	11	10	
Paks	.	⌓	24	8	5	11
Szekszárd	.	⌓	25	12	12	
Árpádtető	.		21	14	9	
Mohács	–		–	–	–	
Pécs	.		23	13	10	13
Siklós	.		26	11	9	
Szigetvár	.	⌓	26	10	9	
Budaörs	.	⌓	23	10	8	
Bp. Lőrinc	.	⌓	23	11	7	12
Bp. Met. Int.	.		25	10	9	13
Bp. Szab. hegy	.		20	16	7	
Cegléd	.		25	13	11	12
Dobogókő	.		17	12	10	
Gödöllő	.	⌓	23	11	7	9
Királyrét	–		–	–	–	
Monor	.	⌓	25	10	9	
Nagykáta	.		25	12	11	
Szentendre	.				–	

82. VI. 9. 07 h-ig az utolsó 24 óra adatai						
állomás	csapadék (mm)		max. hőmérséklet	min. hőmérséklet	rad. min.	Előző nap napos órái
Vác	.	⌓	25	8	8	
Vámosmikola	.	⌓	24	8	6	12
Baja	.	⌓	25	10	9	13
Bácsalmás	.		25	11	10	
Izsák	.		26	12	10	
Kalocsa	.	⌓	24	10	6	11
Kecskemét	.	⌓	24	11	6	12
Kiskunfélegyháza	.		24	12	12	
Kiskunhalas	.	⌓	24	13	11	
Kunszentmiklós	.		25	11	10	
Tiszakécske	.	⌓	25	12	9	
Balassagyarmat	.	⌓	23	9	7	
Romhány	.	⌓	24	7	7	
Salgótarján	.		24	9	9	
Eger	.		24	10	9	12
Galyatető	–		–	–	–	
Gyöngyös	.	⌓	24	11	8	
Kékestető	.		15	10	8	12
Kompolt	.	⌓	23	10	6	12
Lőrinci	.	⌓	23	8	6	
Poroszló	.	⌓	23	12	8	
Jászapáti	.		23	12	10	
Jászberény	.		24	10	8	
Karcag	.	⌓	24	13	12	
Szolnok	.		24	12	10	10
Tiszaroff	.		24	14	11	
Túrkeve	.		23	12	8	11
Kistelek	.		25	11	9	
Makó	.	⌓	24	11	9	
Szeged	.		24	10	–	–
Szentes	.		27	11	8	
Borsodnádasd	–		–	–	–	
Füged	.		23	7	6	
Hidasnémeti	.	⌓	23	8	7	
Jósvafő	.		22	9	6	14
Lillafüred	.		23	10	8	
Miskolc	.	=	24	8	7	–
Putnok	–		–	–	–	
Sárospatak	–		–	–	–	–
Szendrőlád	.	⌓	26	8	8	
Tokaj	.		22	10	10	
Kisvárda	.		24	10	8	13
Mátészalka	.	⌓	25	10	9	
Nyíregyháza	.	⌓	23	9	7	14
Nyírlugos	.	⌓	24	6	6	
Pátyod	.	⌓	24	8	7	
Tiszabecs	.	⌓	24	9	8	
Vásárosnamény	.		25	10	9	
Záhony	.	⌓	24	8	8	
Berettyóújfalu	.	⌓	23	11	8	
Debrecen	.	⌓	23	9	8	14
Hajdúdorog	.		23	10	9	
Hortobágy	.		26	12	10	
Körösszakál	.	⌓	24	10	9	
Polgár	.	⌓	24	11	8	
Békéscsaba	.	⌓	22	8	6	12
Mezőhegyes	.	⌓	23	10	8	11
Orosháza	.	⌓	24	11	10	10
Szarvas	.	⌓	23	12	7	12
Szeghalom	.		23	12	10	

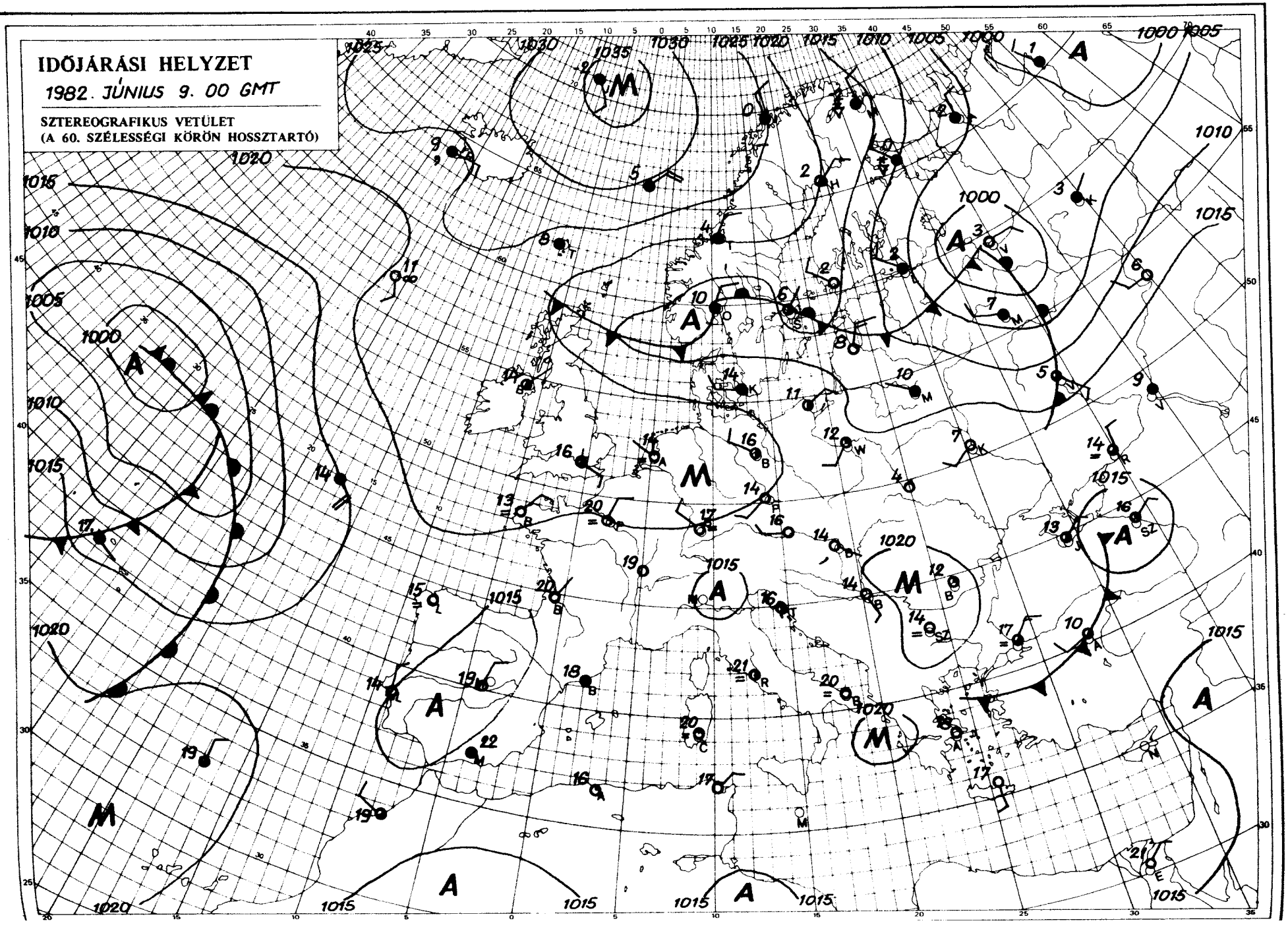

KIADJA: ORSZÁGOS METEOROLÓGIAI SZOLGÁLAT
Készíti: Központi Előrejelző Intézet Analízis- és Rövidtávú Prognózis Központja – T.: 273-018
Megjelenik naponként
Évi előfizetési díja: 1760,- Ft. – Megrendelhető: 1024 Budapest, II., Kitaibel Pál u. 1. – T.: 353-500
Kiadásért felel: az OMSZ elnöke – Szerkesztésért felel: a KEI igazgatója

IDŐJÁRÁSI NAPIJELENTÉS

ЕЖЕДНЕВНЫЙ МЕТЕОРОЛОГИЧЕСКИЙ БЮЛЛЕТЕНЬ · DAILY WEATHER REPORT
BULLETIN QUOTIDIEN DE TEMPS · TÄGLICHER WETTERBERICHT

95. évfolyam 161. szám. + Budapest + 1982. június 10. csütörtök

Az időjárási helyzet és a várható időjárás:

Középpontjával az Ural északi része fölött, nagy kiterjedésü, alacsony nyomású légörvény helyezkedik el. Ennek nyugati oldalán, Skandinávián át Közép- és Délkelet-Európa felé hideg léghullámok áramlanak. A Finn-öböl és a Fehértenger térségében napközben is csupán nulla fok körül van a hőmérséklet, gyakran alakul ki hózápor. A hőmérséklet csúcsértéke a Kelet-Európai-alföldön is több mint 10 fokkal marad el a sokéves átlagtól. A hideg léghullámok útjuk során egyre melegebbé válnak, Közép-Európa fölé érve már nem okoznak jelentős lehülést.

Hazánkban tegnap 9-14 órán át sütött a nap, a hőmérséklet délutánra 25-30 fokig emelkedett. Késő délutántól egyre jobban megnövekedett a gomolyfelhőzet, szórványos gyönge záporokról, zivatarokról érkezett jelentés. A hőmérséklet hajnalra 13-17 fok közé csökkent. Délelőtt változóan felhős volt az ég, több helyen alakult ki gyenge zápor. A hőmérséklet 11 órakor 20 és 23 fok között volt.

A Balaton vizének hőmérséklete 11 órakor Siófoknál 23 fok volt.

Ma 12 órakor Budapesten a hőmérséklet 24 fok, a tengerszintre átszámitott légnyomás 1013 mbar, alig változik.

Várható időjárás péntek estig:

Változóan felhős időre lehet számitani, szórványosan várható eső, zápor, egy-két helyen zivatar.
A mérsékelt változó irányú szél időnként megélénkül.
Várható legalacsonyabb éjszakai hőmérséklet: 12, 17,
legmagasabb nappali hőmérséklet: pénteken 22, 27 fok között várható.

Vadkerti Ferenc s.k.

TÁVOLABBI KILÁTÁSOK SZOMBATTÓL-KEDDIG:

Nyugat felől több alkalommal erősen megnövekszik a felhőzet, s záporokra, zivatarokra kell számitani.
Legalacsonyabb hajnali hőmérséklet: 11, 16 fok között.
Legmagasabb nappali hőmérséklet: általában 25 fok körül, de a tartósan borult helyeken 20 fok körül várható.
Jelentős mennyiségü /legalább 5 mm/ csapadék az ország területének 40 százalékán várható.

KÖZÉPTÁVÚ ELŐREJELZŐ OSZTÁLY

A hőmérséklet napi középértéke és eltérése a 100 évi átlagtól /Budapest belterületén/:

1982. VI. 9.	21,2°C	+1,5°C

1871 óta ezen a napon Budapesten előfordult

legmagasabb hőmérséklet:	31,°C /1949/,
legalacsonyabb hőmérséklet:	5,9°C /1933/.

82.469.

LEGMAGASABB HŐMÉRSÉKLET

1982. VI. 9.

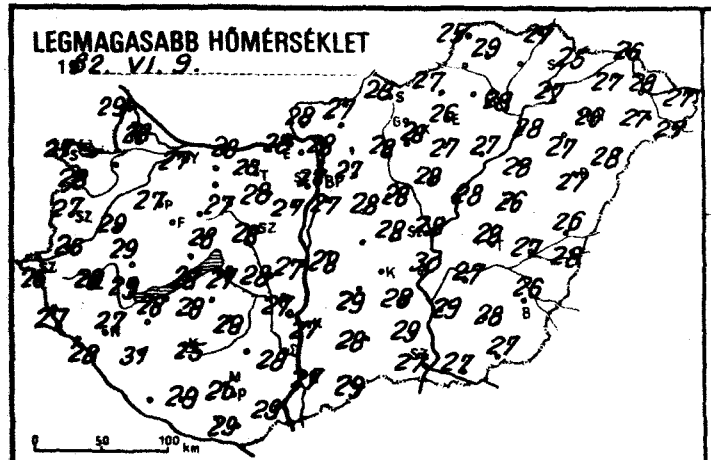

LEGALACSONYABB HŐMÉRSÉKLET

1982. VI. 10.

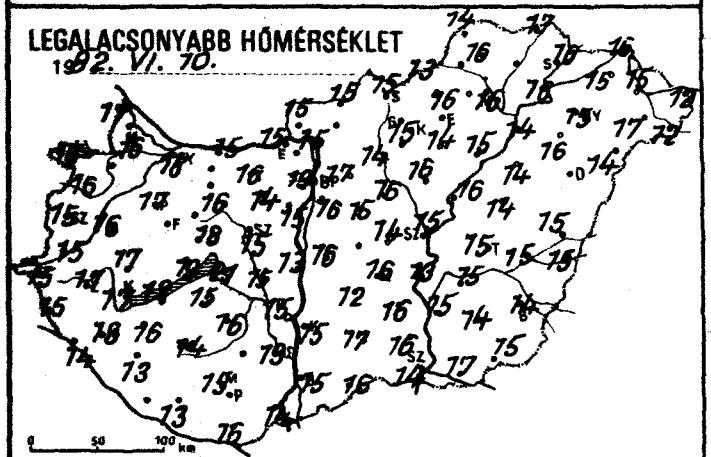

24 órás CSAPADÉKELOSZLÁS

1982. VI. 9. 7h -tól VI. 10. 7h -ig.

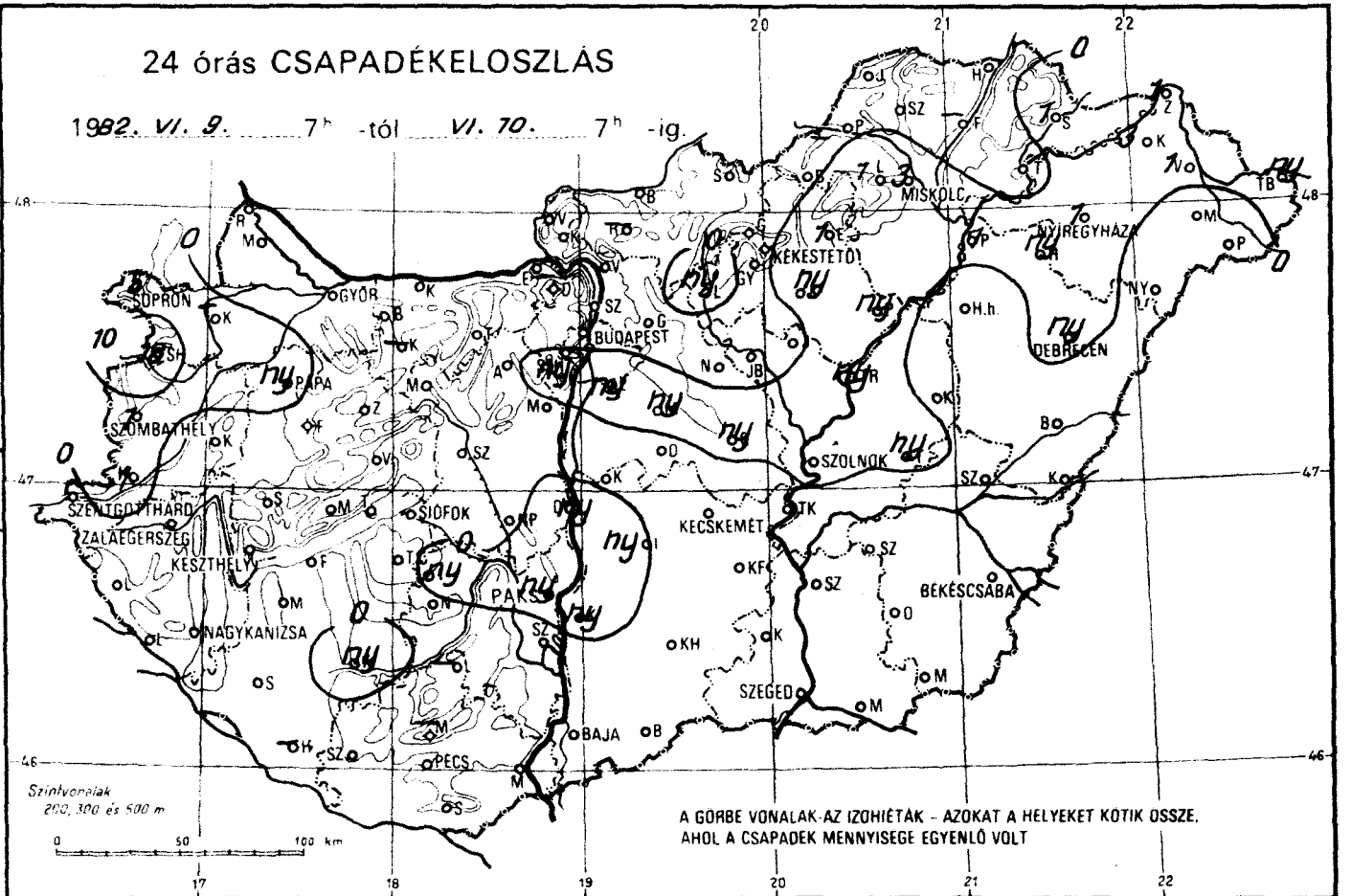

RADIÁCIÓS MINIMUM

1982. VI. 10.

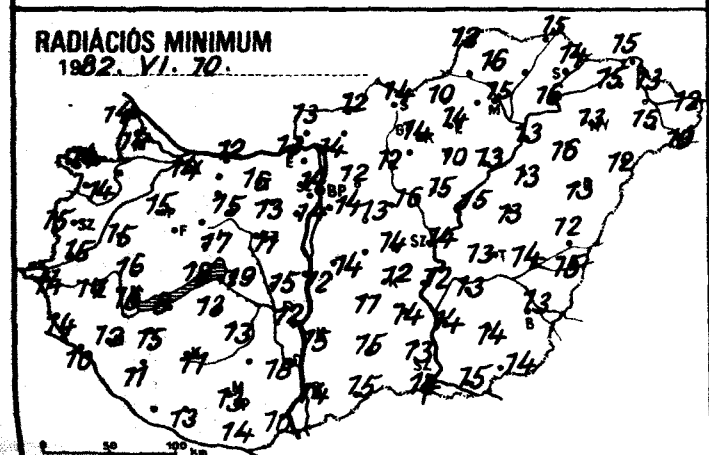

NAPFÉNYTARTAM

1982. VI. 9.

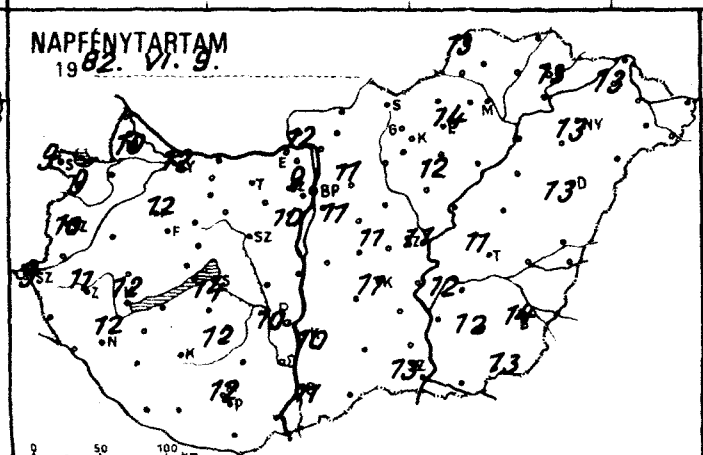

Zivatareloszlás

1982. VI. 9. 7h - VI. 10. 7h-ig

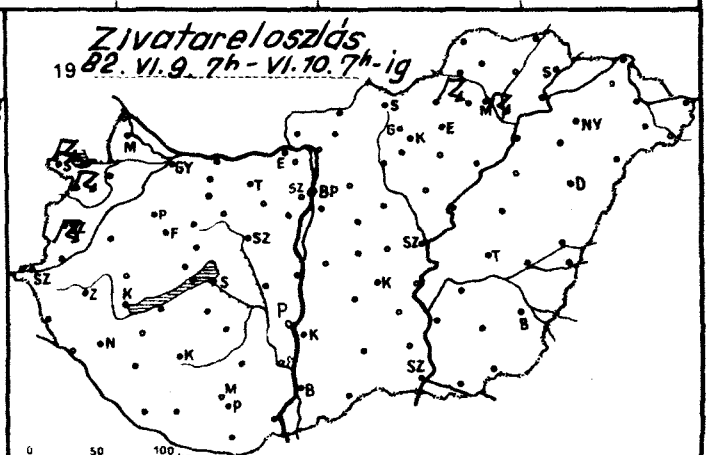

89.VI.10.07 h-ig az utolsó 24 óra adatai						Előző nap napos órái
állomás	csapadék (mm)		max. hőmérséklet	min. hőmérséklet	rad. min.	
Győr	.	⌐	27	16	14	12
Kapuvár	–		–	–	–	–
Mosonmagyaróvár	.	⌐	28	16	14	10
Rajka	.		29	17	14	
Sopron	5	⌐	27	16	14	9
Sopronhorpács	18	⌐	28	16	14	9
Káld	.		29	16	15	
Körmend	1	=	26	15	15	
Szentgotthárd	.		26	15	14	9
Szombathely	1	⌐	27	15	15	10
Lenti	.		27	15	14	
Letenye	.	⌐	28	14	10	
Nagykanizsa	.	=	27	13	12	12
Zalaegerszeg	.	⌐	28	17	17	11
Farkasgyepű	.	⌐	26	16	16	
Keszthely	.	⌐	29	17	16	12
Mencshely	.	=	25	17	15	13
Pápa	ny	=	27	17	15	12
Sümeg	.	⌐	29	17	16	
Tihany	.		28	19	18	
Veszprém	.		28	18	17	
Zirc	.		25	14	12	
Fonyód	.		28	12	8	
Homokszt. györgy	–		–	–	–	–
Kaposvár	ny		25	14	11	
Marcali	.	⌐	–	16	15	
Siófok	.	⌐	27	21	19	14
Somogyszob	.	⌐	31	13	11	
Tab	ny		28	15	13	
Bábolna	.		28	16	15	
Esztergom	.		28	15	13	
Kisbér	–		–	–	–	
Komárom	.		28	15	12	
Tatabánya	.		28	16	16	
Alcsútdoboz	.	⌐	28	14	13	
Dunaújváros	ny		27	13	12	
Martonvásár	.		27	15	14	10
Mór	.	⌐	27	16	15	
Nagyhörcsökp.	.	⌐	28	15	15	
Szabadbattyán	.	▬	28	15	11	
Iregszemcse	ny	=	28	16	13	12
Lengyel	–		–	–	–	
Paks	ny	⌐	27	15	12	10
Szekszárd	.	=	28	–	–	
Árpádtető	–		–	–	–	
Mohács	.	⌐	29	14	10	
Pécs	.	⌐	26	15	13	12
Siklós	.		29	16	14	
Szigetvár	.	⌐	29	13	13	
Budaörs	ny		26	15	14	
Bp. Lőrinc	ny	⌐	27	16	14	11
Bp. Met. Int.	.	=	27	19	14	9
Bp. Szab. hegy	.		24	17	15	
Cegléd	ny		28	14	14	11
Dobogókő	–		–	–	–	
Gödöllő	.	=	27	17	12	11
Királyrét	.		27	13	12	
Monor	ny	⌐	28	15	13	
Nagykáta	.		28	16	16	
Szentendre	.	=	28	17	17	

89.VI.10.07 h-ig az utolsó 24 óra adatai						Előző nap napos órái
állomás	csapadék (mm)		max. hőmérséklet	min. hőmérséklet	rad. min.	
Vác	.		28	15	14	
Vámosmikola	.		28	15	13	12
Baja	.		27	15	14	11
Bácsalmás	.		29	16	15	
Izsák	ny	=	29	12	11	
Kalocsa	ny		27	15	15	10
Kecskemét	.	=	27	16	12	11
Kiskunfélegyháza	.		28	16	14	
Kiskunhalas	.	⌐	28	17	15	
Kunszentmiklós	.		28	16	14	
Tiszakécske	.	⌐	30	13	12	
Balassagyarmat	.	⌐	27	15	12	
Romhány	–		–	–	–	
Salgótarján	.		28	15	14	
Eger	1	=	26	16	14	14
Galyatető	.		22	13	9	
Gyöngyös	.		28	15	14	
Kékestető	.		20	14	12	12
Kompolt	ny		27	14	10	12
Lőrinci	ny	=	28	14	12	
Poroszló	ny		27	15	13	
Jászapáti	.		28	16	15	
Jászberény	.		27	16	13	
Karcag	.		26	14	13	
Szolnok	2	⌐ =	28	15	14	11
Tiszaroff	ny	⌐ =	28	16	15	
Túrkeve	ny		28	15	13	11
Kistelek	.		29	16	13	
Makó	.		27	17	15	
Szeged	.		27	14	14	13
Szentes	.		29	15	14	
Borsodnádasd	.	⌐	27	13	10	
Fügöd	–		–	–	–	
Hidasnémeti	.		27	17	15	
Jósvafő	.	=	25	14	12	13
Lillafüred	1	⌐ =	26	15	13	
Miskolc	3	⌐	28	16	15	–
Putnok	–		–	–	–	
Sárospatak	1		25	16	14	13
Szendrőlád	.	⌐	29	16	16	
Tokaj	.	=	27	16	16	
Kisvárda	3		27	15	15	13
Mátészalka	.		27	17	15	
Nyíregyháza	1	⌐	26	15	13	13
Nyírlugos	.	⌐	28	14	12	
Pátyod	.		27	12	10	
Tiszabecs	ny	=	27	12	12	
Vásárosnamény	1	=	28	15	13	
Záhony	1		26	16	15	
Berettyóújfalu	.	⌐	26	15	12	
Debrecen	ny	⌐	27	14	13	13
Hajdúdorog	ny	=	27	16	16	
Hortobágy	.		28	14	13	
Körösszakál	.	⌐	28	15	15	
Polgár	1	=	28	14	13	
Békéscsaba	.	⌐	26	14	13	14
Mezőhegyes	.		27	15	14	13
Orosháza	.	⌐	28	14	14	12
Szarvas	.		27	15	13	12
Szeghalom	.	=	27	15	14	

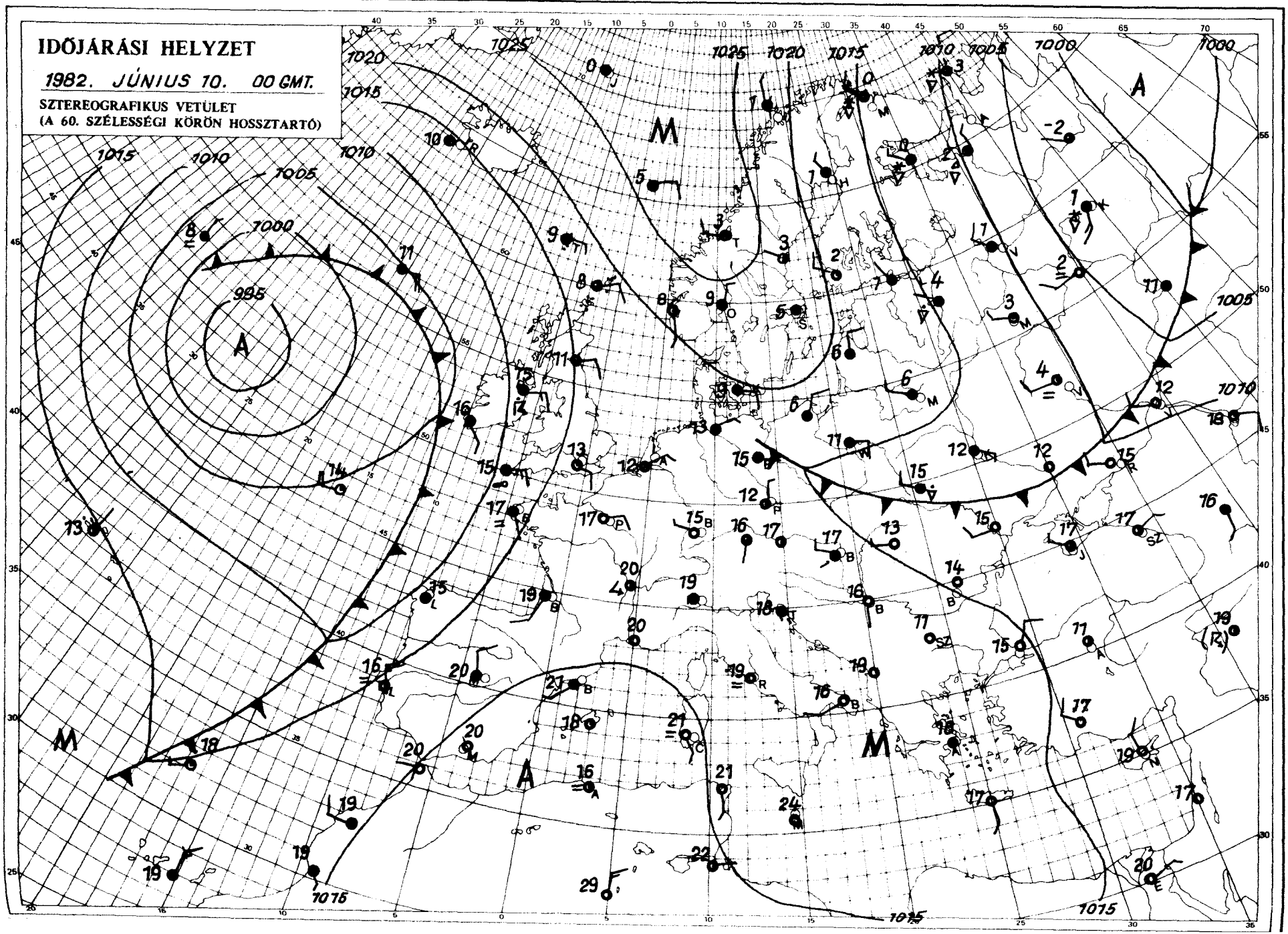

KIADJA: ORSZÁGOS METEOROLÓGIAI SZOLGÁLAT
Készíti: Központi Előrejelző Intézet Analízis- és Rövidtávú Prognózis Központja – T.: 273-018
Megjelenik naponként
Évi előfizetési díja: 1760,- Ft. – Megrendelhető: 1024 Budapest, II., Kitaibel Pál u. 1. – T.: 353-500
Kiadásért felel: az OMSZ elnöke – Szerkesztésért felel: a KEI igazgatója

IDŐJÁRÁSI NAPIJELENTÉS

ЕЖЕДНЕВНЫЙ МЕТЕОРОЛОГИЧЕСКИЙ БЮЛЛЕТЕНЬ · DAILY WEATHER REPORT
BULLETIN QUOTIDIEN DE TEMPS · TÄGLICHER WETTERBERICHT

95. évfolyam 162. szám. + Budapest + 1982. június 11. péntek

Az időjárási helyzet és a várható időjárás:

A hideg légtömegek nagy része továbbra is a Szovjetunió európai területét érinti. Igy ott folytatódik a túlnyomóan felhős, sok helyen szeles, több izben csapadékos, az évszakhoz képest hideg idő. A Brit-szigetek környékén több középpontú, nagy kiterjedésü ciklon örvénylik. Hatására nyugat felől különböző hőmérsékletü és nedvességtartalmú léghullámok érkeznek Nyugat-Európán át szárazföldünk belseje felé. Vonulásukat gyakran erősen megnövekvő felhőzet, több helyen eső, zápor, helyenként zivatar jelzi. Szombat estig a Kárpát-medence időjárását is a nedvesebb levegő határozza meg.

Hazánkban csütörtökön változóan felhős volt az ég. Többfelé keletkezett eső, zápor, délnyugaton és északkeleten zivatarok alakultak ki. A lehullott csapadék mennyisége csak néhány erősebb zivatargócban érte el az 5, 7 mm-t. A hőmérséklet csúcsértéke 24, 29 fok között alakult. Péntek hajnalra 9, 17 fokig hült le a levegő. Ma délelőtt az ország északnyugati részén erősen felhős idő volt. Az ország többi részén általában napos időjárás volt. A hőmérséklet 11 órakor az ország területén 17, és 24 fok között váltakozott.

A Balaton vizének hőmérséklete 11 órakor Siófoknál 23 fok volt.

Ma 12 órakor Budapesten a hőmérséklet 20 fok, a tengerszintre átszámitott légnyomás 1014 mbar, alig változik.

Várható időjárás szombat estig:

Északnyugaton is csökken a felhőzet.
Szombaton többször erősen befelhősödik az ég, és sokfelé várható zápor és zivatar.
A délnyugati szél megélénkül, helyenként megerősödik, zivatar idején viharos széllökésekre is kell számitani.
Várható legalacsonyabb éjszakai hőmérséklet: 12, 17,
legmagasabb nappali hőmérséklet szombaton: általában 23 és 28 fok között alakul.

Pálmási Judit s.k.

A hőmérséklet napi középértéke és eltérése a 100 évi átlagtól /Budapest belterületén/:

1982. VI. 10.	22,6°C	+2,9°C

1871 óta ezen a napon Budapesten előfordult

legmagasabb hőmérséklet:	33,5°C /1937, 1949/,
legalacsonyabb hőmérséklet:	7,0°C /1890/.

82.470.

LEGMAGASABB HŐMÉRSÉKLET

19 82. VI. 10.

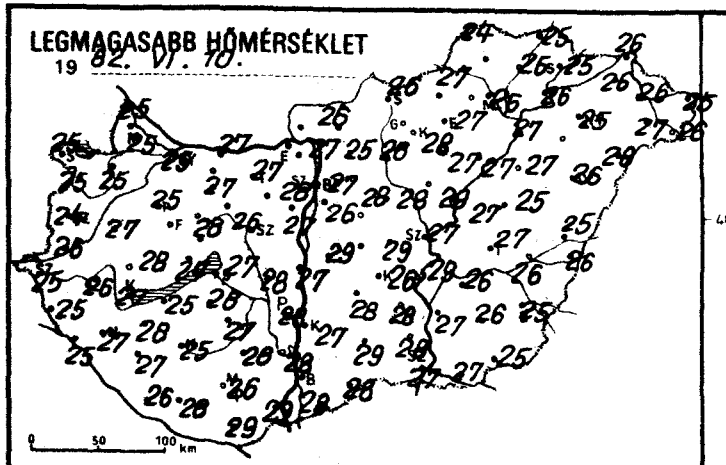

LEGALACSONYABB HŐMÉRSÉKLET

19 82. VI. 11.

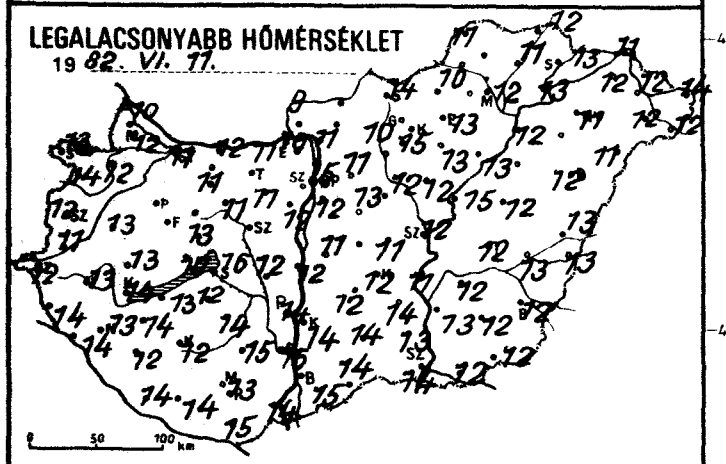

RADIÁCIÓS MINIMUM

19 82. VI. 11.

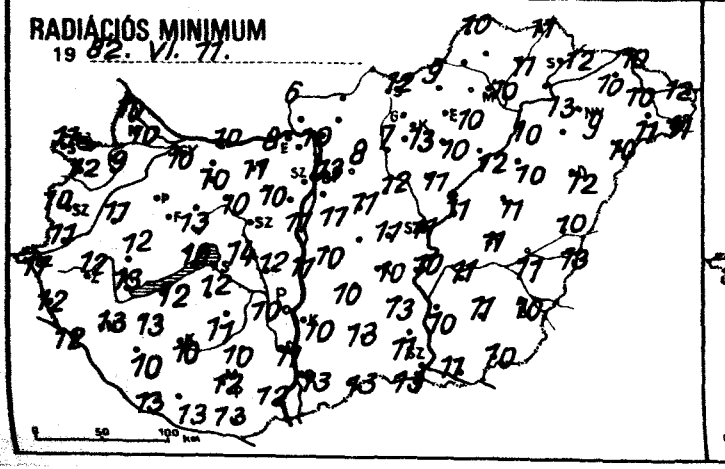

24 órás CSAPADÉKELOSZLÁS

19 82. VI. 10. 7h -tól VI. 11. 7h -ig.

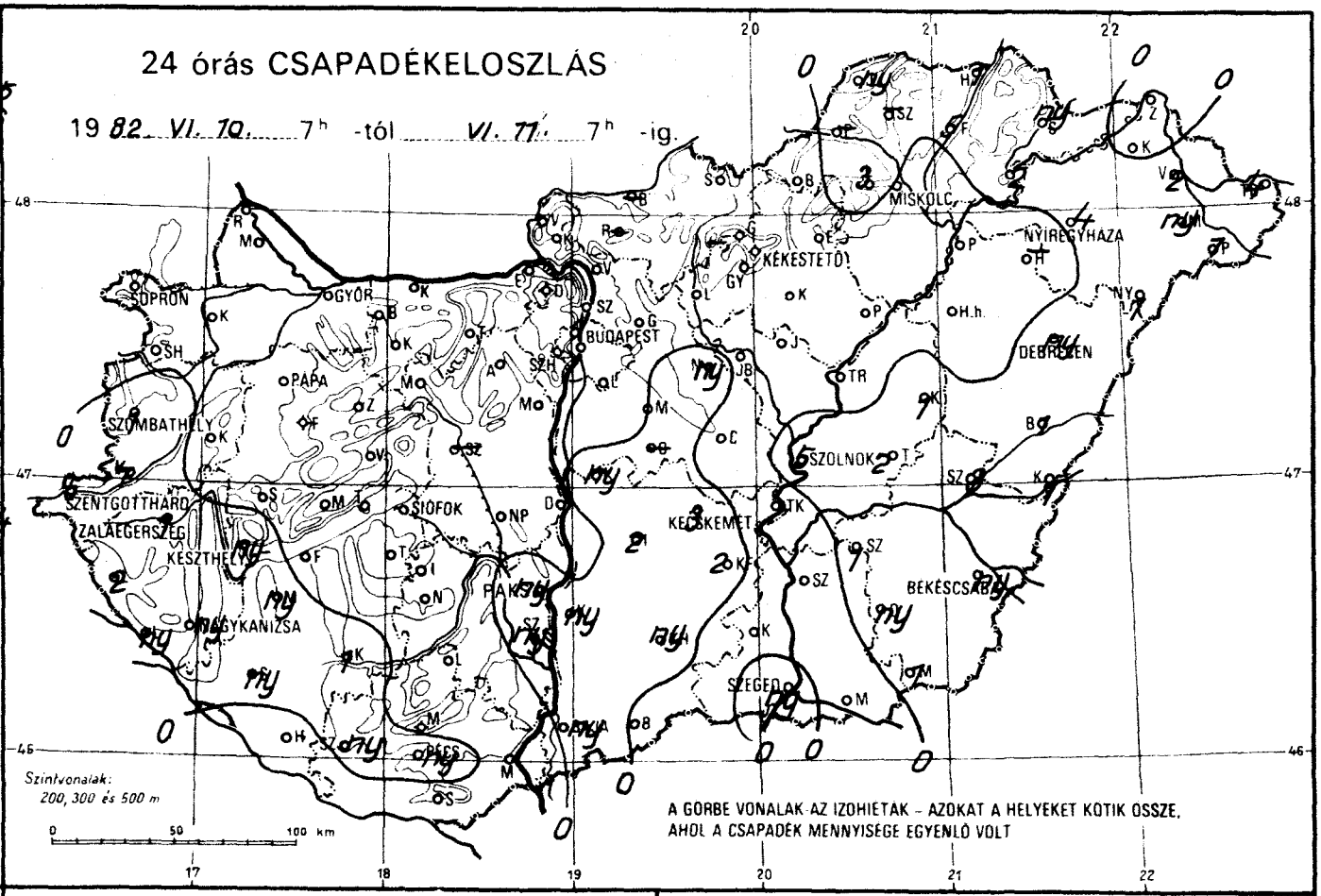

NAPFÉNYTARTAM

19 82. VI. 10.

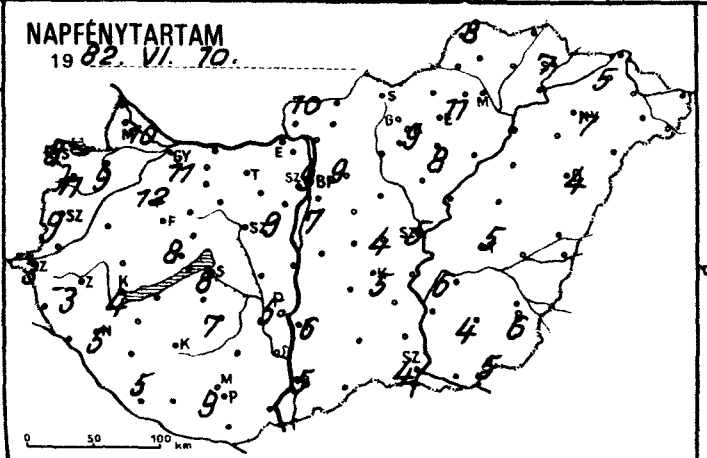

Zivatareloszlás

19 82. VI. 10. 7h – VI. 11. 7h – ig

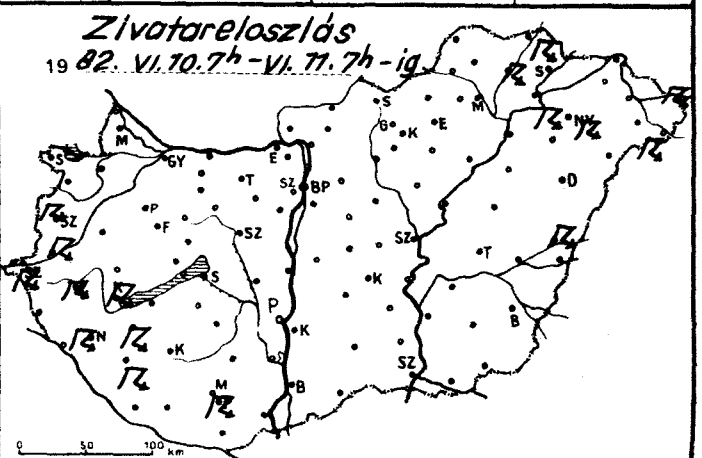

82.VI.11^{7h}-ig az utolsó 24 óra adatai						Előző nap napos órái
állomás	csapadék (mm)		max. hőmérséklet	min. hőmérséklet	rad. min.	
Győr	.	⌒	25	11	10	11
Kapuvár	.	⌒	25	12	9	9
Mosonmagyaróvár	.		25	12	10	10
Rajka	.		25	10	10	
Sopron	.		25	13	11	8
Sopronhorpács	.	⌒	25	14	12	11
Káld	.		27	13	11	
Körmend	7	⊏ =	26	11	11	
Szentgotthárd	5	⊏	25	12	11	3
Szombathely	1	⊏ ⌒	24	12	10	9
Lenti	2		25	14	12	
Letenye	ny	∨ ⌒	25	14	12	
Nagykanizsa	ny	⊏	27	13	13	5
Zalaegerszeg	1	⊏ =	26	13	12	3
Farkasgyepű	.	⌒	26	14	12	
Keszthely	ny	⊏ ⌒	27	14	13	4
Mencshely	.		25	14	11	8
Pápa	.	⌒	25	11	11	12
Sümeg	.	⌒	28	13	12	
Tihany	.		27	17	16	
Veszprém	.		28	13	13	
Zirc	.	⌒	24	10	8	
Fonyód	.		25	13	12	
Homokszt. györgy	.	≡	26	14	13	5
Kaposvár	1		25	12	10	
Marcali	ny	⊏ ⌒	28	14	13	
Siófok	.	⌒	27	16	14	8
Somogyszob	ny	⊏ ⌒	27	12	10	
Tab	.		28	12	12	
Bábolna	.		26	11	9	
Esztergom	.		27	10	8	
Kisbér	.	⌒	27	11	10	
Komárom	.		27	12	10	
Tatabánya	.		27	11	11	
Alcsútdoboz	.	⌒	28	11	10	
Dunaújváros	.		27	12	11	
Martonvásár	.		27	12	11	9
Mór	.	⌒	26	11	10	
Nagyhörcsökp.	.	⌒	28	12	12	
Szabadbattyán	–		–	–	–	
Iregszemcse	.	⌒	27	14	11	7
Lengyel	.		28	15	10	
Paks	ny		28	14	10	5
Szekszárd	ny	∨ =	28	16	11	
Árpádtető	.		24	14	11	
Mohács	.	⌒	29	14	12	
Pécs	ny	⊏ ⌒	26	13	12	9
Siklós	.		29	15	13	
Szigetvár	ny	∨	28	14	13	
Budaörs	.		26	12	9	
Bp. Lőrinc	.	⌒	26	12	11	7
Bp. Met. Int.	.	=	27	15	13	9
Bp. Szab. hegy	.		24	18	9	
Cegléd	.		29	11	11	4
Dobogókő	.	⌒	21	11	7	
Gödöllő	.	⌒	25	11	8	9
Királyrét	.		26	8	7	
Monor	.	⌒	28	13	11	
Nagykáta	ny		28	12	12	
Szentendre	–		–	–	–	

82.VI.11^{7h}-ig az utolsó 24 óra adatai						Előző nap napos órái
állomás	csapadék (mm)		max. hőmérséklet	min. hőmérséklet	rad. min.	
Vác	.	⌒	27	11	10	
Vámosmikola	.	⌒	26	9	6	10
Baja	ny	⌒	28	15	13	5
Bácsalmás	.	=	28	14	13	
Izsák	2	⌒	28	12	10	
Kalocsa	ny	∨	27	14	10	6
Kecskemét	3		26	12	10	5
Kiskunfélegyháza	2		28	14	13	
Kiskunhalas	ny	⌒	29	14	13	
Kunszentmiklós	ny	∨	29	11	10	
Tiszakécske	.		29	11	10	
Balassagyarmat	–		–	–	–	
Romhány	–		–	–	–	
Salgótarján	.		26	14	12	
Eger	.		27	13	10	11
Galyatető	–		–	–	–	
Gyöngyös	.		28	15	13	
Kékestető	.	⌒	19	10	9	9
Kompolt	.		27	13	10	8
Lőrinci	.	⌒	26	10	7	
Poroszló	.		27	13	12	
Jászapáti	.		29	12	11	
Jászberény	.		28	12	9	
Karcag	1	∨	25	12	11	
Szolnok	5	∨	27	12	11	5
Tiszaroff	.		27	15	11	
Túrkeve	2		27	12	11	5
Kistelek	.		28	13	11	
Makó	.	⌒	27	12	11	
Szeged	ny	⌒	27	14	13	4
Szentes	.		27	13	10	
Borsodnádasd	.	⌒	27	10	9	
Függöd	5	⊏	25	11	11	
Hidasnémeti	1	⊏	25	12	11	
Jósvafő	ny	=	24	11	10	8
Lillafüred	3	∨ ⌒	27	11	9	
Miskolc	.		26	12	10	–
Putnok	–		–	–	–	
Sárospatak	ny		25	13	12	7
Szendrőlád	–		–	–	–	
Tokaj	2	⊏	26	13	13	
Kisvárda	.		26	12	10	5
Mátészalka	ny	∨	27	12	11	
Nyíregyháza	4	⊏	25	11	9	7
Nyírlugos	1	∨	28	11	10	
Pátyod	1	⊏	26	12	11	
Tiszabecs	4	⊏	25	14	12	
Vásárosnamény	2	∨	26	12	10	
Záhony	.		26	11	10	
Berettyóújfalu	1	⊏	25	13	10	
Debrecen	ny	∨	26	12	12	4
Hajdúdorog	–		–	–	–	
Hortobágy	.		27	11	10	
Körösszakál	1	∨ ⌒	26	13	13	
Polgár	.	⌒	27	12	10	
Békéscsaba	ny	∨ =	25	12	10	6
Mezőhegyes	1	⌒	25	12	10	5
Orosháza	ny	⌒	26	12	11	4
Szarvas	1		26	12	11	6
Szeghalom	3	=	26	13	11	

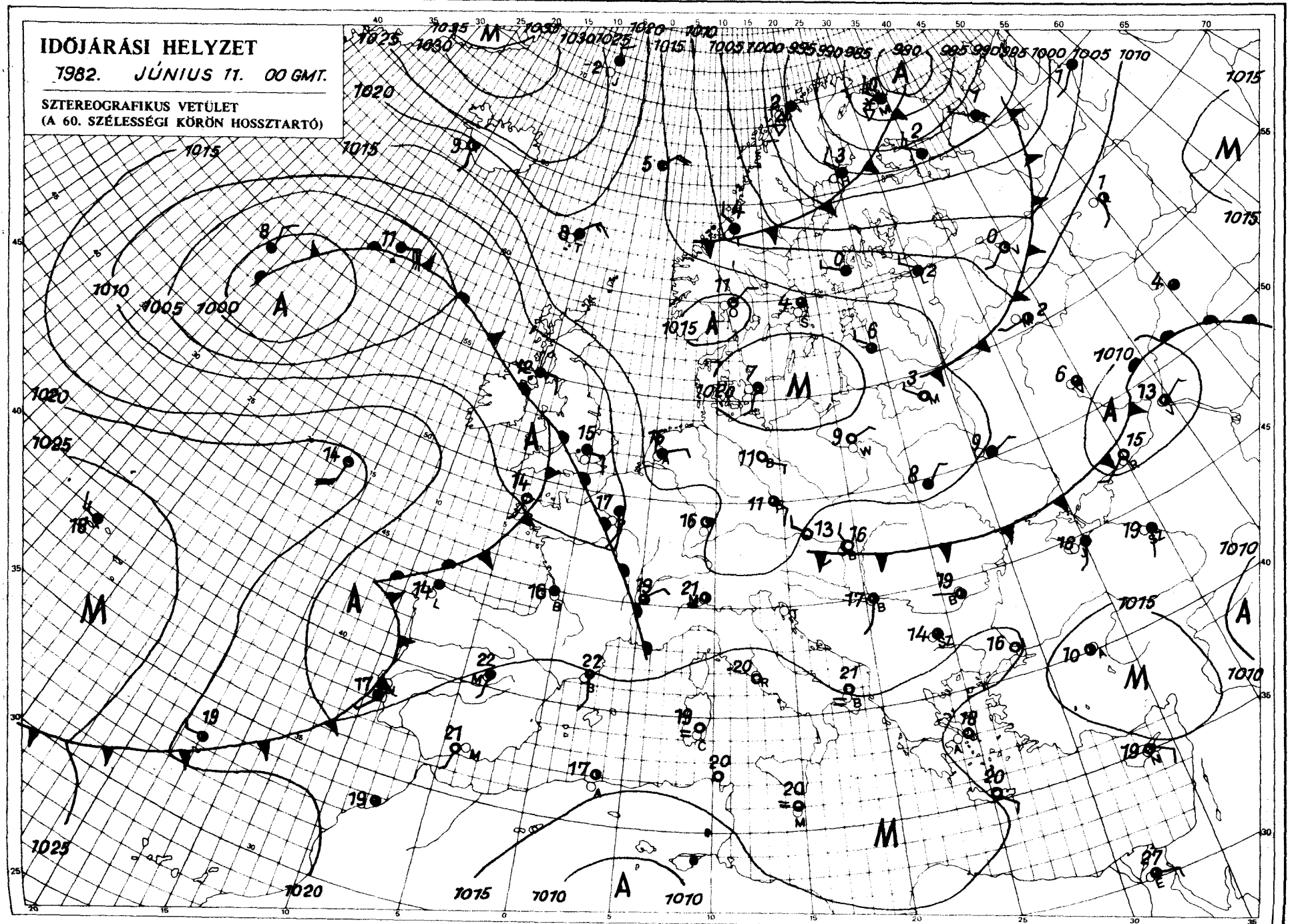

KIADJA: ORSZÁGOS METEOROLÓGIAI SZOLGÁLAT
Készíti: Központi Előrejelző Intézet Analízis- és Rövidtávú Prognózis Központja – T.: 273-018
Megjelenik naponként
Évi előfizetési díja: 1760.- Ft. – Megrendelhető: 1024 Budapest, II., Kitaibel Pál u. 1. – T.: 353-500
Kiadásért felel: az OMSZ elnöke – Szerkesztésért felel: a KEI igazgatója

IDŐJÁRÁSI NAPIJELENTÉS

ЕЖЕДНЕВНЫЙ МЕТЕОРОЛОГИЧЕСКИЙ БЮЛЛЕТЕНЬ · DAILY WEATHER REPORT
BULLETIN QUOTIDIEN DE TEMPS · TÄGLICHER WETTERBERICHT

95. évfolyam 163. szám + Budapest + 1982. június 12. szombat

Az időjárási helyzet és a várható időjárás:

Észak-Európában és a Szovjetunió területén szokatlanul hüvös az idő, a legmagasabb nappali hőmérséklet csak 10 fok körül van. Hüvös levegő érte el kontinensünk nyugati részét is. Ez a Brit szigeteken, Franciaország és Spanyolország nyugati felén záporokat és erős szelet okoz. Több összefüggő felhőzet található Közép-Európa felett. Ezekből eső, záporeső esik és zivatarok alakulnak ki a Német-Lengyel alföldön valamint az Alpok és a Kárpátok vidékén. Hazánkban pénteken délután már napos idő volt, de délelőtt az ország északnyugati felén csak lassan csökkent a felhőzet. A nyugati vidékeken az esti órákban gyenge záporok alakultak ki egy-két helyen zivatarral. 1-2 mm-nél több csapadék nem hullott. A hőmérséklet csúcsértéke pénteken 23 és 30 fok között alakúlt. Ma hajnalra 14, 20 fokig hült le a levegő. Délelőtt a Dél-Alföldet kivéve mindenütt erősen megnövekedett a felhőzet, és nyugaton esők, záporok alakultak ki. Megélénkült a délnyugati szél. A hőmérséklet 11 órára 19 és 27 fok közé emelkedett, a borult, gyakran esős nyugati vidékeken mérték az alacsonyabbat.

A Balaton vizének hőmérséklete 11 órakor Siófoknál 23 fok volt.

Ma 12 órakor Budapesten a hőmérséklet 22 fok, a tengerszintre átszámitott légnyomás 1009 mbar, alig változik.

Várható időjárás vasárnap estig:

Keleten, délkeleten is erősen megnövekszik a felhőzet, majd országszerte túlnyomóan borult lesz az ég. Sokfelé várható ismétlődő eső, zápor, elsősorban a keleti országrészben zivatar. A többfelé élénk déli, délnyugati szelet erős széllökések is kisérik. Vasárnap a Dunántúlon a szél északnyugatira fordúl, és helyenként viharossá fokozódik. A nappali felmelegedés gyengül.

A legalacsonyabb éjszakai hőmérséklet: 13, 18,
a legmagasabb nappali hőmérséklet vasárnap: nyugaton 17, 21, keleten még 22 és 25 fok között alakul.

Németh Lajos s.k.

A hőmérséklet napi középértéke és eltérése a 100 évi átlagtól /Budapest belterületén/:

1982. VI. 11. 21,4°C, +2,2°C.

1871 óta ezen a napon Budapesten előfordult:

legmagasabb hőmérséklet 34,7°C /1937/
legalacsonyabb hőmérséklet 8,0°C /1899/

82.471.

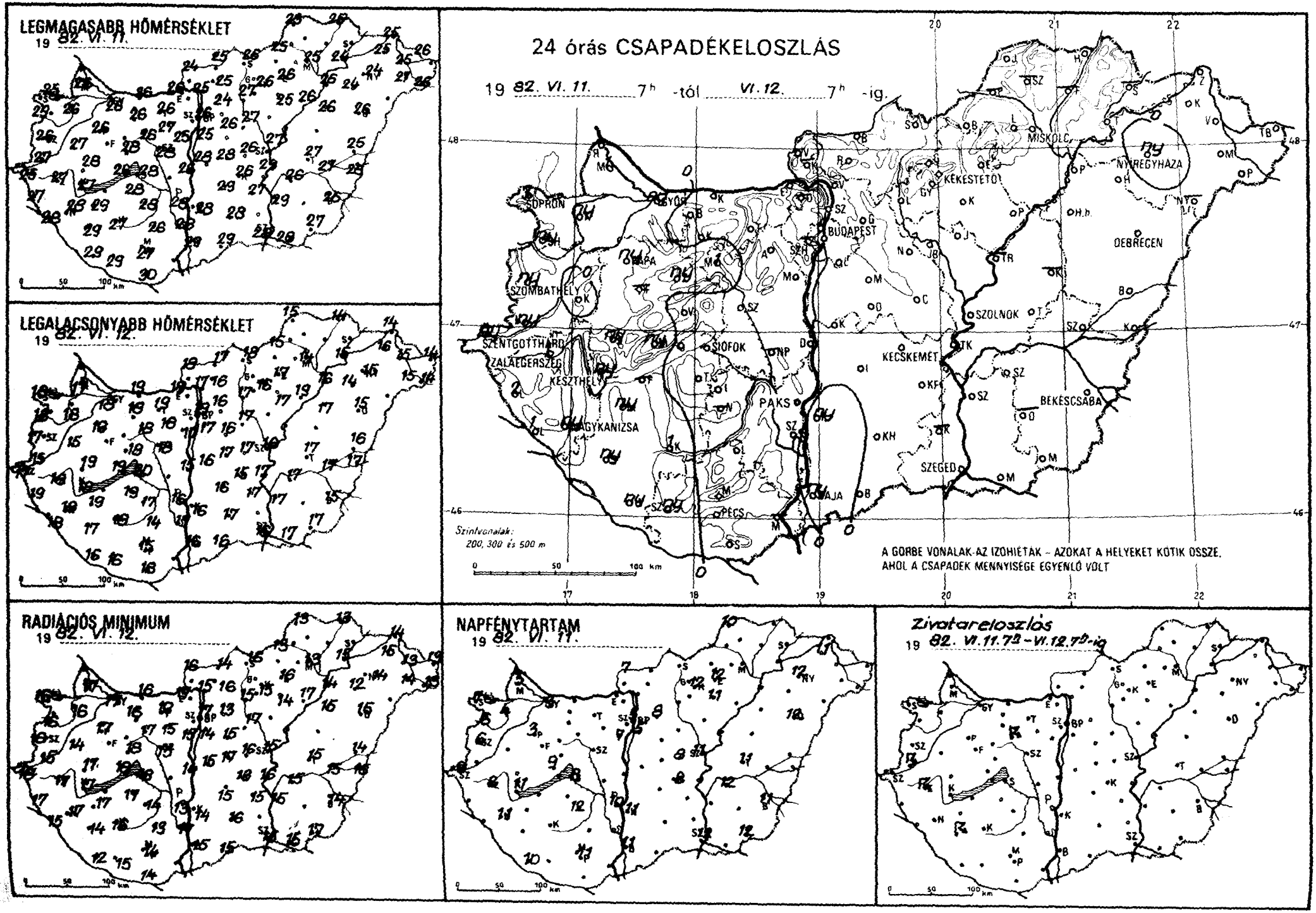
LEGMAGASABB HŐMÉRSÉKLET
19 82. VI. 11.
LEGALACSONYABB HŐMÉRSÉKLET
19 82. VI. 12.
RADIÁCIÓS MINIMUM
19 82. VI. 12.
NAPFÉNYTARTAM
19 82. VI. 11.
Zivatareloszlás
19 82. VI. 11. 7h – VI. 12. 7h-ig
24 órás CSAPADÉKELOSZLÁS
19 82. VI. 11. 7h -tól VI. 12. 7h -ig
SOPRON
GYŐR
BUDAPEST
MISKOLC
NYÍREGYHÁZA
DEBRECEN
SZOMBATHELY
SZOLNOK
SZENTGOTTHÁRD
ZALAEGERSZEG
KESZTHELY
SIÓFOK
KECSKEMÉT
PAKS
BÉKÉSCSABA
SZEGED
PÉCS
Szintvonalak: 200, 300 és 500 m
A GÖRBE VONALAK AZ IZOHIÉTÁK – AZOKAT A HELYEKET KÖTIK ÖSSZE, AHOL A CSAPADÉK MENNYISÉGE EGYENLŐ VOLT

1982. VI. 12^{h}-ig az utolsó 24 óra adatai						Előző nap napos órái
állomás	csapadék (mm)		max. hőmérséklet	min. hőmérséklet	rad. min.	
Győr	ny		26	18	17	3
Kapuvár	ny	⛆ =	26	18	16	4
Mosonmagyaróvár	1		26	17	17	5
Rajka	–		–	–	–	
Sopron	3	⛆	25	16	16	7
Sopronhorpács	ny	⌒	25	18	16	6
Káld	.		27	15	14	
Körmend	ny	⛉	27	15	15	
Szentgotthárd	ny	⛆	25	17	16	9
Szombathely	ny	⛆	26	17	16	6
Lenti	2	=	27	19	17	
Letenye	1	⛆	28	18	15	
Nagykanizsa	ny	⛆	28	18	17	11
Zalaegerszeg	1	⛉	27	18	17	6
Farkasgyepű	–		–	–	–	
Keszthely	ny	⛆⌒	27	18	17	11
Mencshely	ny		25	17	15	9
Pápa	ny	⛆	26	19	17	3
Sümeg	ny		28	19	17	
Tihany	.		26	19	18	
Veszprém	.		28	18	18	
Zirc	ny	=	25	17	14	
Fonyód	–		–	–	–	
Homokszt. györgy	ny	⛆⌒	29	16	12	10
Kaposvár	1		27	18	16	
Marcali	ny		29	19	17	
Siófok	.	⌒	28	20	18	8
Somogyszob	ny	⛉	29	17	14	
Tab	.		28	19	17	
Bábolna	.		25	18	17	
Esztergom	.		26	19	17	
Kisbér	.		26	18	16	
Komárom	.		26	19	16	
Tatabánya	.		26	19	19	
Alcsútdoboz	.	=	27	18	15	
Dunaújváros	.		26	15	14	
Martonvásár	.		25	17	15	7
Mór	1	⛉ =	26	18	17	
Nagyhörcsökp.	–		–	–	–	
Szabadbattyán	.	=	28	18	15	
Iregszemcse	.		28	17	14	12
Lengyel	.		26	14	13	
Paks	.	⌒	28	16	13	10
Szekszárd	.		28	17	17	
Árpádtető	.		25	17	14	
Mohács	–		–	–	–	
Pécs	.	⌒	27	15	14	11
Siklós	.		30	18	14	
Szigetvár	ny	⛆	29	16	15	
Budaörs	.		25	15	14	
Bp. Lőrinc	.		25	17	14	5
Bp. Met. Int.	.	=	26	18	17	5
Bp. Szab. hegy	–		–	–	–	
Cegléd	.		26	17	16	8
Dobogókő	–		–	–	–	
Gödöllő	.	=	24	16	13	8
Királyrét	–		–	–	–	
Monor	.	⌒	26	16	15	
Nagykáta	.		27	17	17	
Szentendre	.	=	25	16	16	

1982. VI. 12^{h}-ig az utolsó 24 óra adatai						Előző nap napos órái
állomás	csapadék (mm)		max. hőmérséklet	min. hőmérséklet	rad. min.	
Vác	.	=	25	17	15	
Vámosmikola	.		24	18	16	7
Baja	ny		29	16	15	11
Bácsalmás	.		29	16	15	
Izsák	.		29	16	15	
Kalocsa	ny		28	16	14	11
Kecskemét	.	⌒	26	15	13	8
Kiskunfélegyháza	.		27	17	15	
Kiskunhalas	.		28	17	16	
Kunszentmiklós	.		28	16	15	
Tiszakécske	.	⌒	29	17	16	
Balassagyarmat	.	⌒	25	17	14	
Romhány	.		25	16	16	
Salgótarján	.		26	18	16	
Eger	.	=	26	17	16	12
Galyatető	.	=	20	13	12	
Gyöngyös	.		26	16	15	
Kékestető	.	⌒	19	13	13	12
Kompolt	.		25	17	14	11
Lőrinci	.	⌒	27	17	15	
Poroszló	.		26	19	17	
Jászapáti	.		27	17	17	
Jászberény	.		25	17	11	
Karcag	–		–	–	–	
Szolnok	.		27	16	15	11
Tiszaroff	–		–	–	–	
Túrkeve	.		27	17	15	11
Kistelek	–		–	–	–	
Makó	.		28	17	15	
Szeged	.		28	16	15	12
Szentes	.		29	17	15	
Borsodnádasd	.		25	15	13	
Fügöd	–		–	–	–	
Hidasnémeti	.		25	14	13	
Jósvafő	.	=	23	15	13	10
Lillafüred	.		23	15	13	
Miskolc	.		25	14	13	–
Putnok	–		–	–	–	
Sárospatak	–		–	–	–	–
Szendrőlád	–		–	–	–	
Tokaj	.		24	15	15	
Kisvárda	.		25	16	15	11
Mátészalka	.		27	15	14	
Nyíregyháza	ny	⛆	24	15	14	12
Nyírlugos	–		–	–	–	
Pátyod	.	⌒	26	14	13	
Tiszabecs	.	⌒	26	14	13	
Vásárosnamény	.	=	25	15	13	
Záhony	.		25	14	14	
Berettyóújfalu	.	⌒	25	16	14	
Debrecen	.	⌒	26	15	15	12
Hajdúdorog	.	=	24	14	12	
Hortobágy	.		26	17	15	
Körösszakál	.	⌒	28	17	16	
Polgár	.		26	16	14	
Békéscsaba	.	⌒	26	15	14	11
Mezőhegyes	.	⌒	27	17	17	12
Orosháza	–		–	–	–	–
Szarvas	.		26	17	15	12
Szeghalom	.		27	17	15	

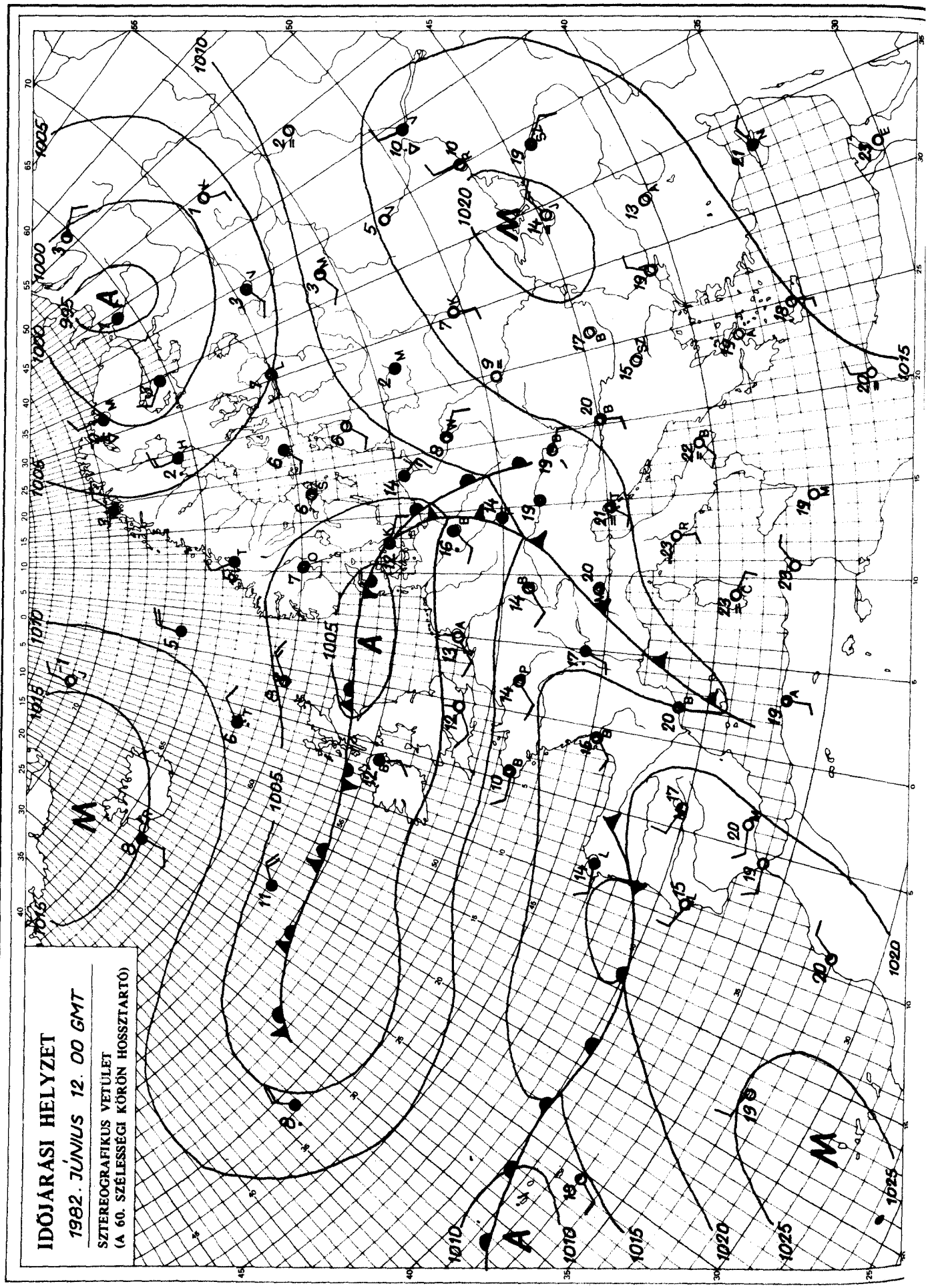

KIADJA: ORSZÁGOS METEOROLÓGIAI SZOLGÁLAT
Készíti: Központi Előrejelző Intézet Analízis- és Rövidtávú Prognózis Központja – T.: 273-018
Megjelenik naponként
Évi előfizetési díja: 1760,- Ft. – Megrendelhető: 1024 Budapest, II., Kitaibel Pál u. 1. – T.: 353-500
Kiadásért felel: az OMSZ elnöke – Szerkesztésért felel: a KEI igazgatója

IDŐJÁRÁSI NAPIJELENTÉS

ЕЖЕДНЕВНЫЙ МЕТЕОРОЛОГИЧЕСКИЙ БЮЛЛЕТЕНЬ · DAILY WEATHER REPORT
BULLETIN QUOTIDIEN DE TEMPS · TÄGLICHER WETTERBERICHT

95. évfolyam 164. szám. + Budapest + 1982. június 13. vasárnap

Az időjárási helyzet és a várható időjárás:

Nyugat- és Közép-Európa időjárását többközéppontú mérsékeltégövi ciklon határozza meg. Áramlási rendszerében - több hullámban - óceáni eredetü nedves levegő halad a Brit-szigetektől a kontinens belsején át egészen a Kelet-Európai-síkságig. A légköri frontok vonulását gyakran erősen megváltozó felhőzet, többfelé kialakuló eső, zápor, helyenként zivatar, időnként erős szél és számottevő hőmérsékletcsökkenés jelzi. Vasárnap a reggeli órákban a Róma-Zágráb-Ungvár-Kijev-Vilnius vonalban több hullámmal rendelkező időjárási front húzódott.

Hazánkban szombaton nyugat felől megnövekedett a felhőzet. Előbb a Dunántúlon, később másutt is egyre több helyen eredt el az eső, zápor, sokfelé villámlás kiséretében. A zivatarokat viharossá fokozódó szél kisérte. A vasárnap reggelig lehullott csapadék mennyisége többnyire 5 és 15 mm között volt, helyenként azonban ennél jóval több is leesett. Például Szigetváron 41, Vámosmikolán 32, Békéscsabán pedig 36 mm-t mértek. A legmagasabb nappali hőmérséklet 22 és 29 fok között alakult. Vasárnap hajnalra pedig általában 11 és 16 fokig hült le a levegő. Ma délelőtt időnként felszakadozott a felhőzet, többfelé volt eső, zápor. A hőmérséklet 11 órakor az országban 15 és 20 fok között váltakozott.

A Balaton vizének hőmérséklete Siófoknál 11 órakor 22 fok volt.

Ma 12 órakor Budapesten a hőmérséklet 20 fok, a tengerszintre átszámitott légnyomás 1004 mbar, alig változik.

Várható időjárás hétfő estig:

Délnyugat, nyugat felől átmenetileg tovább növekszik a felhőzet.
Ma többfelé valószinü eső, zápor, zivatar.
Hétfőn a felhőátvonulásokat elszórtan kiséri záporeső.
Az északnyugati szél gyakran erős, holnap időnként viharos lesz.
Várható legalacsonyabb éjszakai hőmérséklet: 10 és 15,
legmagasabb nappali hőmérséklet hétfőn: 17 és 22 fok között alakul.

Bozóki István s.k.

A hőmérséklet napi középértéke és eltérése a 100 évi átlagtól /Budapest belterületén/:

1982. VI. 12.	20,7°C	+1,5°C

1871 óta ezen a napon Budapesten előfordult

legmagasabb hőmérséklet:	33,5°C /1957/,
legalacsonyabb hőmérséklet:	5,4°C /1899/.

82.472.

KIADJA: ORSZÁGOS METEOROLÓGIAI SZOLGÁLAT
Készíti: Központi Előrejelző Intézet Analízis- és Rövidtávú Prognózis Központja – T.: 273-018
Megjelenik naponként
Évi előfizetési díja: 1760,- Ft. – Megrendelhető: 1024 Budapest, II., Kitaibel Pál u. 1. – T.: 353-500
Kiadásért felel: az OMSZ elnöke – Szerkesztésért felel: a KEI igazgatója

IDŐJÁRÁSI NAPIJELENTÉS

ЕЖЕДНЕВНЫЙ МЕТЕОРОЛОГИЧЕСКИЙ БЮЛЛЕТЕНЬ · DAILY WEATHER REPORT
BULLETIN QUOTIDIEN DE TEMPS · TÄGLICHER WETTERBERICHT

95. évfolyam 164. szám. + Budapest + 1982. június 13. vasárnap

Az időjárási helyzet és a várható időjárás:

Nyugat- és Közép-Európa időjárását többközéppontú mérsékeltégövi ciklon határozza meg. Áramlási rendszerében - több hullámban - óceáni eredetü nedves levegő halad a Brit-szigetektől a kontinens belsején át egészen a Kelet-Európai-síkságig. A légköri frontok vonulását gyakran erősen megváltozó felhőzet, többfelé kialakuló eső, zápor, helyenként zivatar, időnként erős szél és számottevő hőmérsékletcsökkenés jelzi. Vasárnap a reggeli órákban a Róma-Zágráb-Ungvár-Kijev-Vilnius vonalban több hullámmal rendelkező időjárási front húzódott.

Hazánkban szombaton nyugat felől megnövekedett a felhőzet. Előbb a Dunántúlon, később másutt is egyre több helyen eredt el az eső, zápor, sokfelé villámlás kiséretében. A zivatarokat viharossá fokozódó szél kisérte. A vasárnap reggelig lehullott csapadék mennyisége többnyire 5 és 15 mm között volt, helyenként azonban ennél jóval több is leesett. Például Szigetváron 41, Vámosmikolán 32, Békéscsabán pedig 36 mm-t mértek. A legmagasabb nappali hőmérséklet 22 és 29 fok között alakult. Vasárnap hajnalra pedig általában 11 és 16 fokig hült le a levegő. Ma délelőtt időnként felszakadozott a felhőzet, többfelé volt eső, zápor. A hőmérséklet 11 órakor az országban 15 és 20 fok között váltakozott.

A Balaton vizének hőmérséklete Siófoknál 11 órakor 22 fok volt.

Ma 12 órakor Budapesten a hőmérséklet 20 fok, a tengerszintre átszámitott légnyomás 1004 mbar, alig változik.

Várható időjárás hétfő estig:

Délnyugat, nyugat felől átmenetileg tovább növekszik a felhőzet.
Ma többfelé valószinü eső, zápor, zivatar.
Hétfőn a felhőátvonulásokat elszórtan kiséri záporeső.
Az északnyugati szél gyakran erős, holnap időnként viharos lesz.
Várható legalacsonyabb éjszakai hőmérséklet: 10 és 15,
legmagasabb nappali hőmérséklet hétfőn: 17 és 22 fok között alakul.

Bozóki István s.k.

A hőmérséklet napi középértéke és eltérése a 100 évi átlagtól /Budapest belterületén/:

1982. VI. 12.	20,7°C	+1,5°C

1871 óta ezen a napon Budapesten előfordult

legmagasabb hőmérséklet:	33,5°C /1957/,
legalacsonyabb hőmérséklet:	5,4°C /1899/.

82.472.

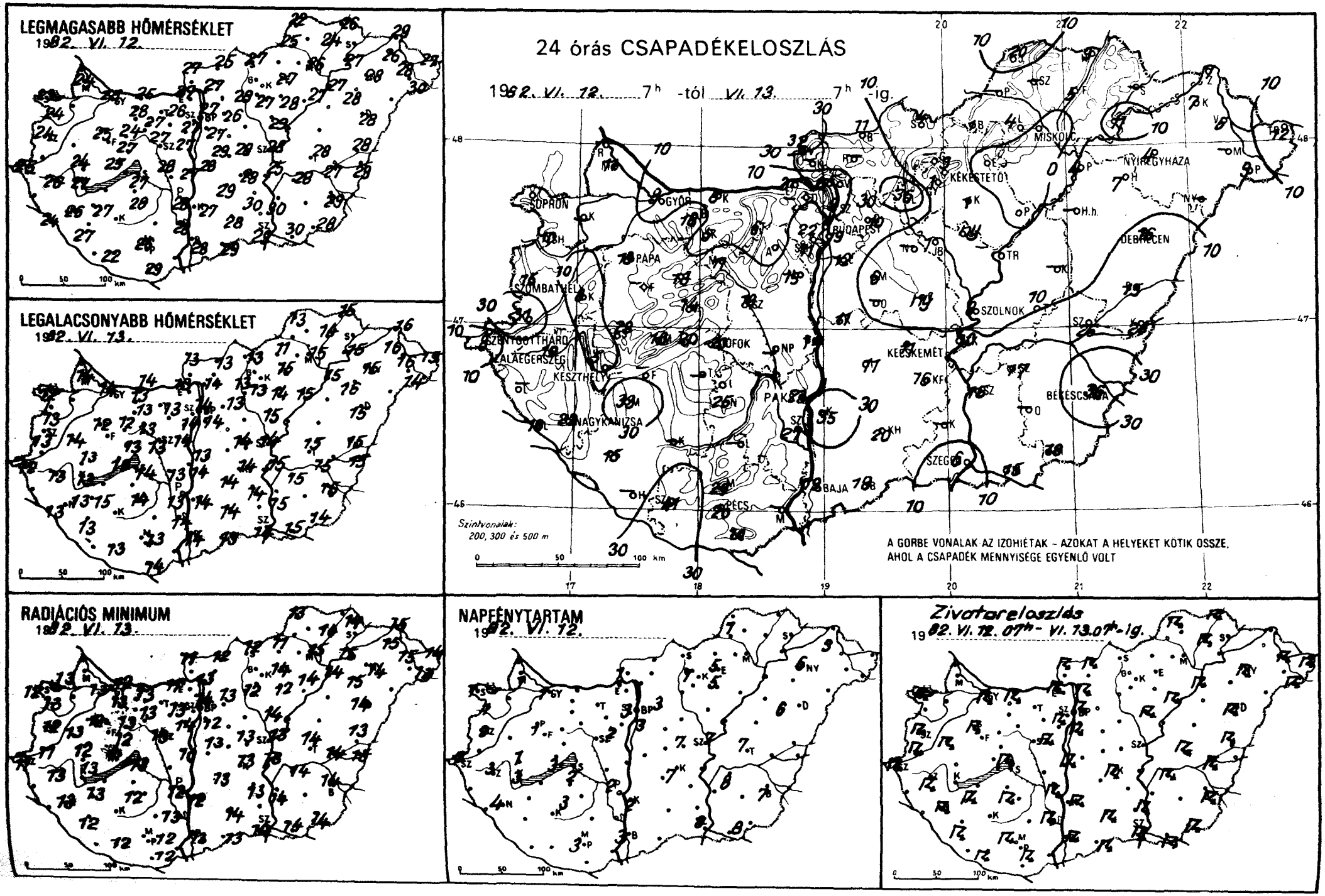
LEGMAGASABB HŐMÉRSÉKLET
1982. VI. 12.
LEGALACSONYABB HŐMÉRSÉKLET
1982. VI. 13.
24 órás CSAPADÉKELOSZLÁS
1982. VI. 12. 7h -tól VI. 13. 7h -ig.
Szintvonalak: 200, 300 és 500 m
A GORBE VONALAK AZ IZOHIÉTÁK - AZOKAT A HELYEKET KÖTIK ÖSSZE, AHOL A CSAPADÉK MENNYISÉGE EGYENLŐ VOLT
RADIÁCIÓS MINIMUM
1982. VI. 13.
NAPFÉNYTARTAM
1982. VI. 12.
Zivotareloszlás
1982. VI. 12. 07h - VI. 13. 07h-ig.

82.VI.13.07 h-ig az utolsó 24 óra adatai						Előző nap napos órái
állomás	csapadék (mm)		max. hőmérséklet	min. hőmérséklet	rad. min.	
Győr	8	⟋	25	14	13	1
Kapuvár	–		–	–	–	
Mosonmagyaróvár	11	▽	24	14	13	1
Rajka	–		–	–	–	
Sopron	19	⟋	23	12	12	1
Sopronhorpács	10	⟋	24	13	13	1
Káld	8	⟋	27	14	13	
Körmend	31	⟋	–	–	–	
Szentgotthárd	8	⟋	25	12	11	2
Szombathely	15	⟋	24	13	12	2
Lenti	–		–	–	–	
Letenye	18	▽	24	13	–	
Nagykanizsa	22	⟋	26	13	13	4
Zalaegerszeg	12	⟋	26	13	13	3
Farkasgyepű	–		–	–	–	
Keszthely	5	▽ ∩	27	13	13	3
Mencshely	16	▽	25	12	11	3
Pápa	18	⟋	25	12	12	1
Sümeg	28		24	13	12	
Tihany	20	⟋	27	14	13	
Veszprém	14		27	13	12	
Zirc	13		24	12	10	
Fonyód	–		–	–	–	
Homokszt. györgy	–		–	–	–	–
Kaposvár	–		–	–	–	
Marcali	33	⟋	27	15	13	
Siófok	13	⟋	27	14	13	2
Somogyszob	15	⟋	27	13	12	
Tab	–		–	–	–	
Bábolna	18	⟋	28	13	13	
Esztergom	3	⟋	27	13	11	
Kisbér	5	▽	27	13	12	
Komárom	8	⟋	25	14	12	
Tatabánya	6	▽	26	13	13	
Alcsútdoboz	–		–	–	–	
Dunaújváros	14		27	13	10	
Martonvásár	15	⟋	27	14	14	2
Mór	11	▽	27	13	13	
Nagyhörcsökp.	–		–	–	–	
Szabadbattyán	18		28	13	13	
Iregszemcse	25	⟋	28	14	12	3
Lengyel	–		–	–	–	
Paks	23	⟋	28	13	12	2
Szekszárd	27	⟋	28	14	13	
Árpádtető	29	⟋	24	11	10	
Mohács	–		–	–	–	
Pécs	20	⟋	26	13	12	3
Siklós	10		29	14	12	
Szigetvár	41	⟋	22	13	12	
Budaörs	11	⟋	27	14	13	
Bp. Lőrinc	12	⟋	27	14	14	3
Bp. Met. Int.	19	⟋	27	14	14	3
Bp. Szab. hegy	22	▽	24	12	11	
Cegléd	ny		28	14	13	7
Dobogókő	–		–	–	–	
Gödöllő	10		26	13	–	3
Királyrét	–		–	–	–	
Monor	6	∩	28	14	13	
Nagykáta	–		–	–	–	
Szentendre	9	▽	27	14	14	

82.VI.13.07 h-ig az utolsó 24 óra adatai						Előző nap napos órái
állomás	csapadék (mm)		max. hőmérséklet	min. hőmérséklet	rad. min.	
Vác	5	⟋	27	14	13	
Vámosmikola	32	⟋	27	13	11	1
Baja	19	⟋	28	14	13	3
Bácsalmás	19	⟋	29	13	13	
Izsák	11		29	14	13	
Kalocsa	35	⟋	27	14	12	2
Kecskemét	11	⟋	28	14	13	7
Kiskunfélegyháza	16		30	14	13	
Kiskunhalas	20	⟋ ∩	28	14	14	
Kunszentmiklós	11	⟋	29	13	12	
Tiszakécske	10	∩	25	15	13	
Balassagyarmat	11	⟋	25	13	12	
Romhány	–		–	–	–	
Salgótarján	4	▽	27	13	12	
Eger	•		27	15	14	5
Galyatető	–		–	–	–	
Gyöngyös	1	▽	27	13	12	
Kékestető	3	▽ ≡	18	8	7	1
Kompolt	1	▽	28	14	12	5
Lőrinci	36	∩	28	13	13	
Poroszló	•		27	15	14	
Jászapáti	ny	⟋	29	15	14	
Jászberény	1	▽	28	14	14	
Karcag	–		–	–	–	
Szolnok	8	▽	28	14	13	7
Tiszaroff	–		–	–	–	
Túrkeve	10	⟋	28	15	14	7
Kistelek	–		–	–	–	
Makó	15	⟋	30	15	14	
Szeged	6	⟋	29	14	14	8
Szentes	15	⟋	30	15	14	
Borsodnádasd	1	▽	25	11	11	
Füged	5	⟋	24	14		
Hidasnémeti	9	⟋	26	15	14	
Jósvafő	20	⟋ ∩	22	13	13	1
Lillafüred	4	▽ ∩	25	15	13	
Miskolc	•		26	15	15	–
Putnok	–		–	–	–	
Sárospatak	–		–	–	–	–
Szendrőlád	–		–	–	–	
Tokaj	11	⟋	27	15	15	
Kisvárda	7		26	16	15	3
Mátészalka	–		–	–	–	
Nyíregyháza	4	⟋	28	15	14	6
Nyírlugos	–		–	–	–	
Pátyod	9	⟋	30	14	13	
Tiszabecs	12	⟋	27	15	14	
Vásárosnamény	5	⟋	28	16	15	
Záhony	7	▽	29	16	15	
Berettyóújfalu	15	⟋	28	15	13	
Debrecen	16	⟋	28	15	14	6
Hajdúdorog	7	▽ ✳	28	16	15	
Hortobágy	–		–	–	–	
Körösszakál	26	▽	29	15	15	
Polgár	4	⟋	27	15	14	
Békéscsaba	36	⟋	29	15	14	7
Mezőhegyes	18	⟋	28	14	14	8
Orosháza	–		–	–	–	–
Szarvas	17	⟋	28	15	14	8
Szeghalom	26	⟋	27	15	14	

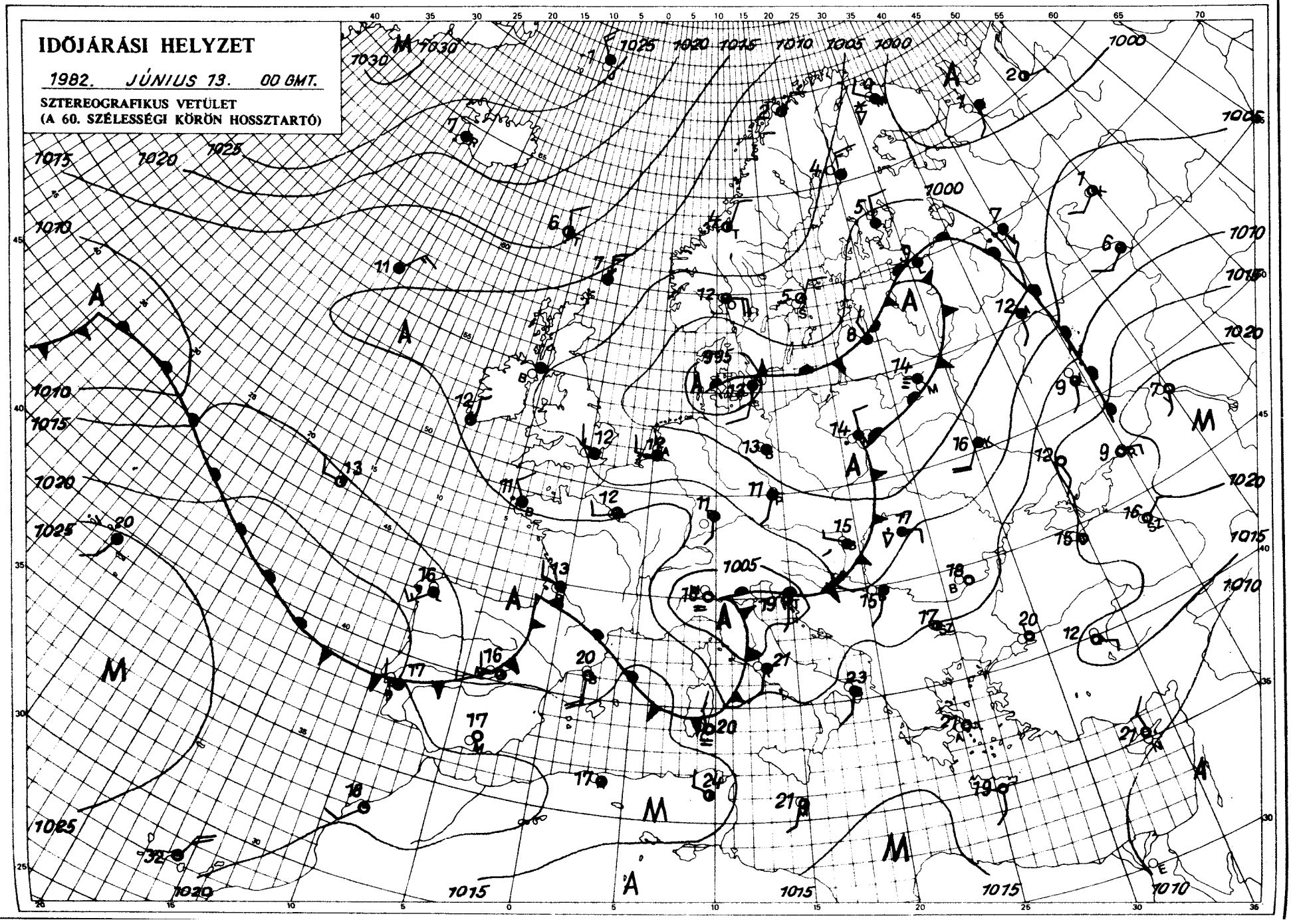

KIADJA: ORSZÁGOS METEOROLÓGIAI SZOLGÁLAT
Készíti: Központi Előrejelző Intézet Analízis- és Rövidtávú Prognózis Központja — T.: 273-018
Megjelenik naponként
Évi előfizetési díja: 1760.- Ft. — Megrendelhető: 1024 Budapest, II., Kitaibel Pál u. 1. — T.: 353-500
Kiadásért felel: az OMSZ elnöke — Szerkesztésért felel: a KEI igazgatója

IDŐJÁRÁSI NAPIJELENTÉS

ЕЖЕДНЕВНЫЙ МЕТЕОРОЛОГИЧЕСКИЙ БЮЛЛЕТЕНЬ · DAILY WEATHER REPORT
BULLETIN QUOTIDIEN DE TEMPS · TÄGLICHER WETTERBERICHT

95. évfolyam 165. szám. · Budapest · 1982. június 14. hétfő

Az időjárási helyzet és a várható időjárás:

Az óceáni eredetü léghullámok kontinensünk nagy részén változékony időt okoznak. Az Appennini-félszigettől Közép-Európán át egészen a Kelet-Európai-síkságig több száz kilométer szélességü felhő- és csapadéksáv húzódik. Ez az időjárási front halad kelet felé. Vonulását gyakran változó felhőzet, záporok, zivatarok, erős szél és jelentős hőmérsékletcsökkenés jelzi. Az érintett területen a hőmérséklet csúcsértéke általában 4-9 fokkal elmarad az ilyenkor szokásostól. Ugyanakkor a Fekete-tenger környékén nyári meleg idő van, a délutáni gomolyfelhőképződést csak egy-két helyen kiséri átfutó zápor.

Hazánkban vasárnap a Dunántúlon erősen, másutt eleinte változóan felhős idő volt. Később a keleti országrészben is megnövekedett a felhőzet. Sokfelé fordult elő eső, zápor. A hétfő reggelig lehullott csapadék mennyisége általában 5 és 15 mm között volt, de például Pécsett 38, Siklóson 39, Baján 34, Bácsalmáson 44, Szegeden pedig 35 mm-t mértek. A hőmérséklet csúcsértéke a Dunántúlon többnyire 15 és 20, másutt viszont 20 és 26 fok között alakult. Hétfő hajnalra országszerte 9 és 14 fokig hült le a levegő. Ma délelőtt a nyugati országrészben felszakadozott a felhőzet. Sokfelé erős, helyenként viharos szél fújt. A déli és a keleti megyékből ismétlődő esőkről érkezett jelentés. A hőmérséklet 11 órakor az országban 13 és 17 fok között alakult.

A Balaton vizének hőmérséklete Siófoknál 11 órakor 20 fok volt.

Ma 12 órakor Budapesten a hőmérséklet 17 fok, a tengerszintre átszámitott légnyomás 1002 mbar, mérsékelten emelkedik.

Várható időjárás kedd estig:

Lassanként keleten is felszakadozik a felhőzet, megszünik a folyamatos esőzés. A felhőátvonulásokat már csak szórványos futó zápor kiséri. Az északi szél továbbra is gyakran erős, időnként viharos lesz.
Várható legalacsonyabb éjszakai hőmérséklet: 8, 13 fok között,
legmagasabb nappali hőmérséklet kedden: 17, 21 fok között alakul.

Török Dénes s.k.

TÁVOLABBI KILÁTÁSOK SZERDÁTÓL-SZOMBATIG:

Változóan felhős lesz az idő, többórás napsütésre lehet számitani a hét folyamán minden nap. Legfeljebb egy-két helyen alakulhat ki zápor. Legalacsonyabb hajnali hőmérséklet: +9, +14 fok között. Legmagasabb nappali hőmérséklet: eleinte 18, 22 fok között, majd 20, 25 fok között. Jelentős mennyiségü /legalább napi 5 mm/ csapadék az ország területének 20 százalékán várható.

KÖZÉPTÁVU ELŐREJELZŐ OSZTÁLY

A hőmérséklet napi középértéke és eltérése a 100 évi átlagtól /Budapest belterületén/:

1982. VI. 13.	17,4°C	-2,0°C

1871 óta ezen a napon Budapesten előfordult

legmagasabb hőmérséklet:	31,8°C /1977/,
legalacsonyabb hőmérséklet:	6,4°C /1891/.

82.473.

LEGMAGASABB HŐMÉRSÉKLET

19 82. VI. 73.

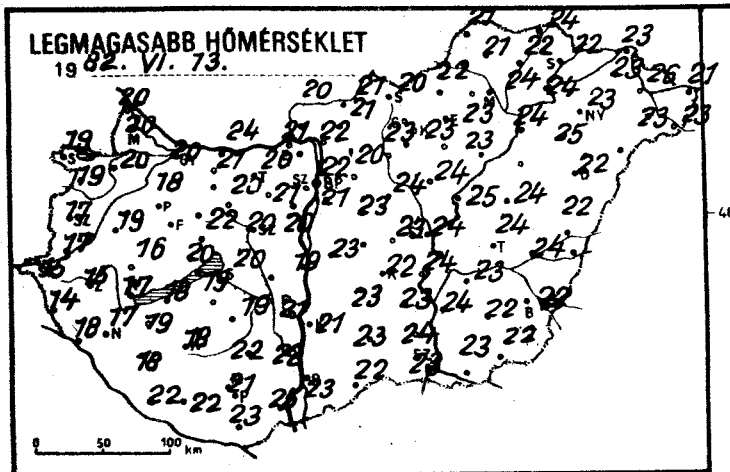

LEGALACSONYABB HŐMÉRSÉKLET

19 82. VI. 74.

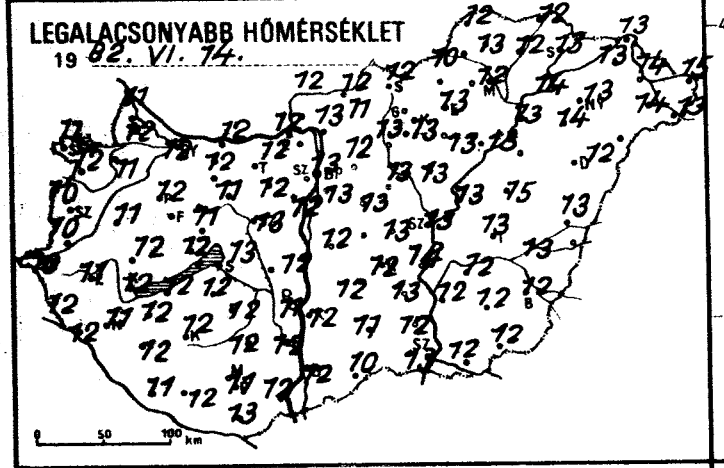

RADIÁCIÓS MINIMUM

19 82. VI. 74.

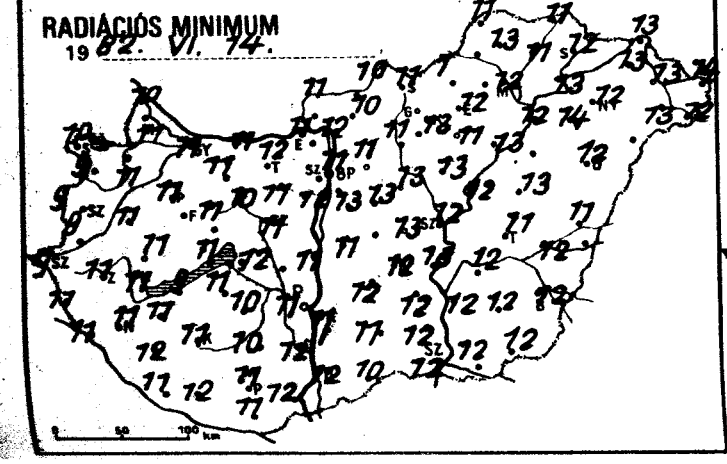

24 órás CSAPADÉKELOSZLÁS

19 82. VI. 13. 7h -tól VI. 14. 7h -ig.

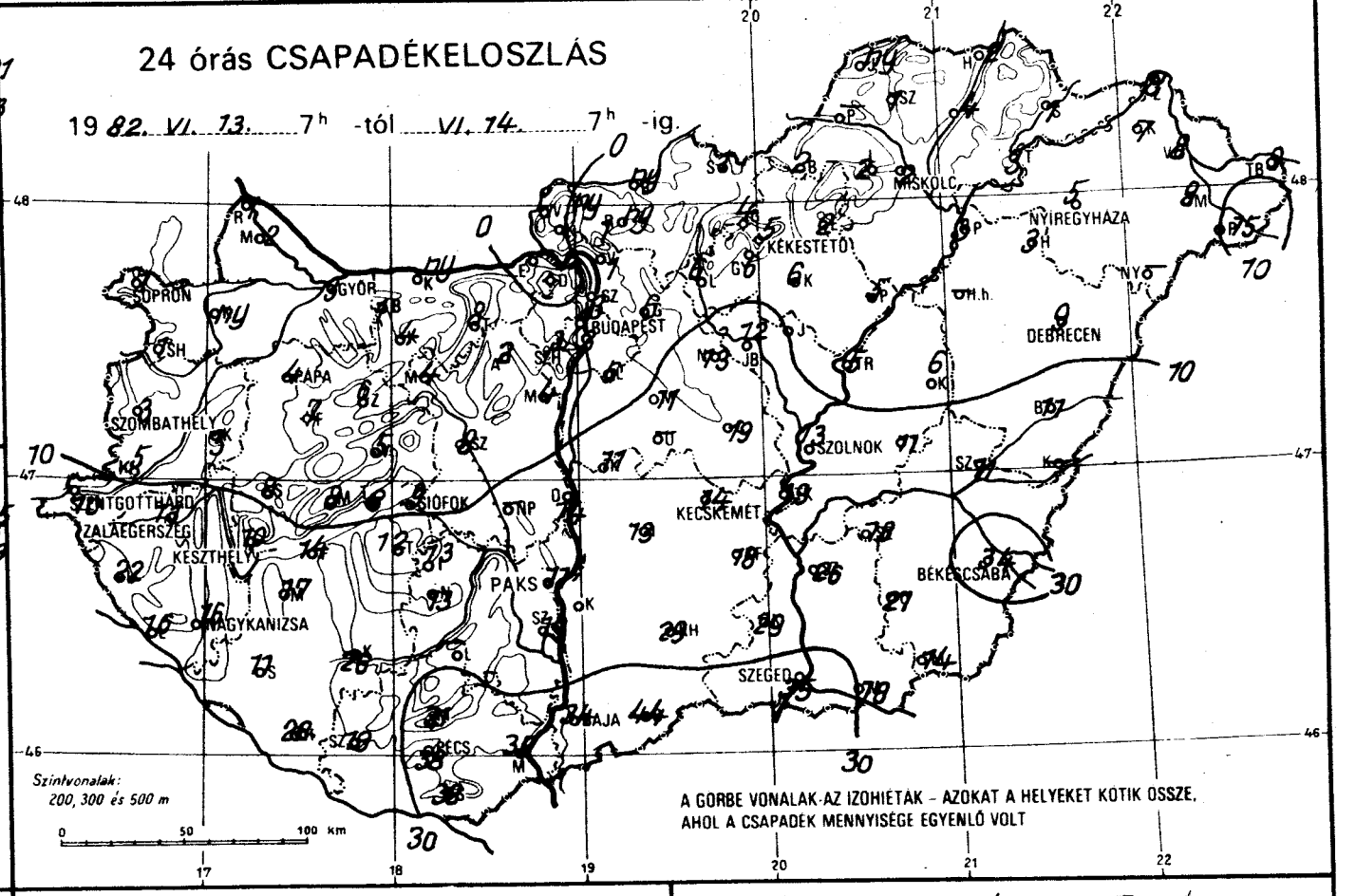

NAPFÉNYTARTAM

19 82. VI. 73.

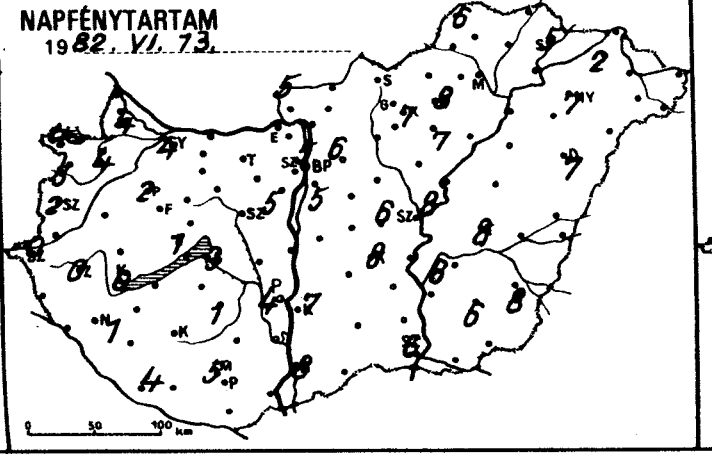

Zivatareloszlás

19 82. VI. 13. 7h – VI. 14. 7h-ig

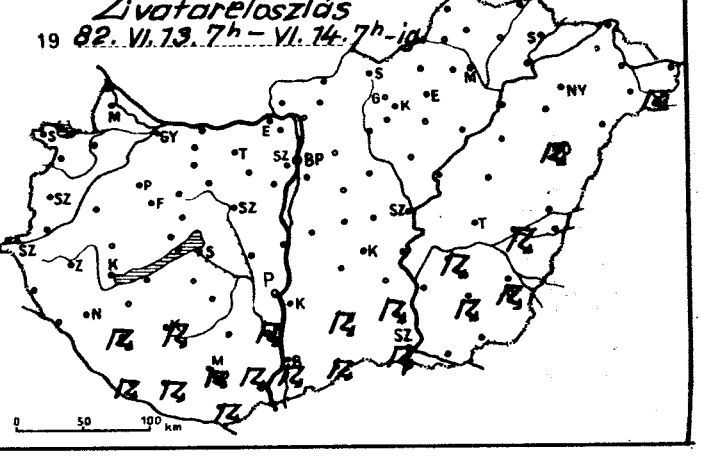

82. VI. 14 7h-ig az utolsó 24 óra adatai						Előző nap napos órái
állomás	csapadék (mm)		max. hőmérséklet	min. hőmérséklet	rad. min.	
Győr	,3	▽	20	12	11	4
Kapuvár	ny	▽	20	12	11	4
Mosonmagyaróvár	2		20	12	11	4
Rajka	1		20	11	10	
Sopron	1	▽	19	11	10	4
Sopronhorpács	1		19	12	9	3
Káld	3		19	12	11	
Körmend	5		17	10	9	
Szentgotthárd	10		15	10	9	0
Szombathely	3	▽	17	10	9	2
Lenti	22	=	14	12	11	
Letenye	16		18	12	11	
Nagykanizsa	16	▽	17	11	11	1
Zalaegerszeg	11	▽	15	11	11	0
Farkasgyepű	7		18	10	10	
Keszthely	10		17	12	11	0
Mencshely	8		15	11	9	1
Pápa	4	▽	18	12	11	2
Sümeg	8		16	12	11	
Tihany	8	▽	20	12	11	
Veszprém	5		22	11	11	
Zirc	6	=	17	10	9	
Fonyód	14		18	12	9	
Homokszt. györgy	28	⟋ =	22	11	11	4
Kaposvár	26	⟋	18	12	11	
Marcali	17		19	12	11	
Siófok	9	▽	20	13	12	3
Somogyszob	11	⟋	18	12	12	
Tab	12		19	12	11	
Bábolna	1	▽	20	12	11	
Esztergom	.		21	12	11	
Kisbér	4	=	21	12	11	
Komárom	ny		24	12	11	
Tatabánya	8		20	12	12	
Alcsútdoboz	2	▽	21	12	11	
Dunaújváros	14		19	12	11	
Martonvásár	4	▽	20	12	12	5
Mór	4	=	20	11	10	
Nagyhörcsökp.	-		-	-	-	
Szabadbattyán	8	=	20	13	11	
Tregszemcse	13		19	12	10	1
Lengyel	-	=	22	12	10	
Paks	11	▽	21	11	11	4
Szekszárd	19	⟋	22	12	12	
Árpádtető	31		19	10	9	
Mohács	35	⟋	25	12	12	
Pécs	38	⟋	21	11	11	5
Siklós	38	⟋ =	23	13	11	
Szigetvár	19	⟋	22	12	12	
Budaörs	3	▽	20	13	11	
Bp. Lőrinc	6	▽	21	13	13	5
Bp. Met. Int.	3	▽	22	13	11	5
Bp. Szab. hegy	3	▽	16	11	10	
Cegléd	19	=	23	13	13	6
Dobogókő	.		15	9	8	
Gödöllő	6	=	20	12	11	6
Királyrét	ny		20	11	10	
Monor	11		23	13	13	
Nagykáta	13		24	13	13	
Szentendre	1		23	13	12	

82. VI. 14 7h-ig az utolsó 24 óra adatai						Előző nap napos órái
állomás	csapadék (mm)		max. hőmérséklet	min. hőmérséklet	rad. min.	
Vác	1		22	13	12	
Vámosmikola	.		20	12	11	5
Baja	34	⟋	23	12	12	8
Bácsalmás	44	⟋	22	10	10	
Izsák	13	=	23	12	12	
Kalocsa	15		21	12	11	7
Kecskemét	14	▽	22	12	12	8
Kiskunfélegyháza	18		23	13	12	
Kiskunhalas	29	⟋ =	23	11	11	
Kunszentmiklós	11	▽	23	12	11	
Tiszakécske	19	⌒	24	14	13	
Balassagyarmat	ny	▽ ⌒	21	12	10	
Romhány	ny	▽ ⌒	21	11	10	
Salgótarján	1		20	12	11	
Eger	2	=	23	13	12	8
Galyatető	4	≡	16	7	7	
Gyöngyös	6		23	13	13	
Kékestető	5	▽ ≡	17	7	7	7
Kompolt	6		23	13	11	7
Lőrinci	6	=	23	13	11	
Poroszló	5		25	13	13	
Jászapáti	7	▽	24	13	13	
Jászberény	12	▽	23	13	13	
Karcag	6		24	15	13	
Szolnok	13	▽	24	13	12	8
Tiszaroff	5	≡	25	13	12	
Túrkeve	11		24	13	11	8
Kistelek	29	⟋	24	12	12	
Makó	18		23	12	12	
Szeged	35	⟋	23	13	12	6
Szentes	26		24	12	12	
Borsodnádasd	2		22	10	7	
Füged	4	▽ =	22	12	11	
Hidasnémeti	2		24	12	11	
Jósvafő	ny		21	12	11	6
Lillafüred	2		23	12	11	
Miskolc	2	=	24	12	12	-
Putnok	-		-	-	-	
Sárospatak	1		22	13	12	5
Szendrőlád	1	⌒	21	13	13	
Tokaj	3	≡	24	14	13	
Kisvárda	7		23	13	13	2
Mátészalka	9		23	14	13	
Nyíregyháza	5		23	13	12	7
Nyírlugos	-		-	-	-	
Pátyod	15	⟋	23	13	12	
Tiszabecs	9	≡	21	15	14	
Vásárosnamény	8	▽ =	26	14	13	
Záhony	8		23	13	13	
Berettyóújfalu	11		22	13	11	
Debrecen	9	⟋	22	12	12	7
Hajdúdorog	3		25	14	14	
Hortobágy	-		-	-	-	
Körösszakál	-		-	-	-	
Polgár	3	=	24	13	12	
Békéscsaba	34	⟋ ⌒	22	12	12	8
Mezőhegyes	14		22	12	12	-
Orosháza	21	⟋	22	12	12	6
Szarvas	18	⟋	23	12	12	8
Szeghalom	11	⟋	24	13	12	

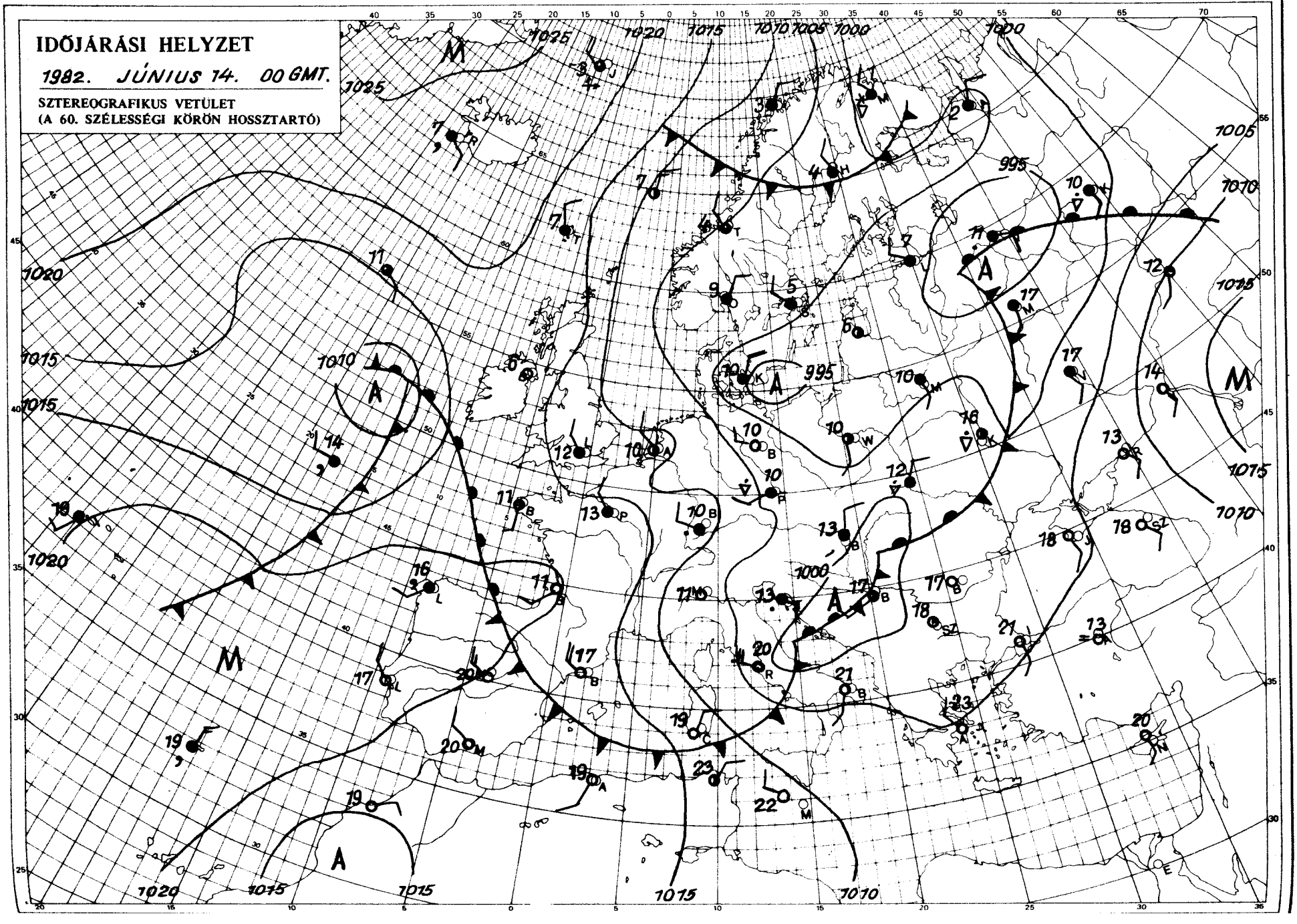

KIADJA: ORSZÁGOS METEOROLÓGIAI SZOLGÁLAT
Készíti: Központi Előrejelző Intézet Analízis- és Rövidtávú Prognózis Központja – T.: 273-018
Megjelenik naponként
Évi előfizetési díja: 1760,- Ft. – Megrendelhető: 1024 Budapest, II., Kitaibel Pál u. 1. – T.: 353-500
Kiadásért felel: az OMSZ elnöke – Szerkesztésért felel: a KEI igazgatója

IDŐJÁRÁSI NAPIJELENTÉS

ЕЖЕДНЕВНЫЙ МЕТЕОРОЛОГИЧЕСКИЙ БЮЛЛЕТЕНЬ · DAILY WEATHER REPORT
BULLETIN QUOTIDIEN DE TEMPS · TÄGLICHER WETTERBERICHT

95. évfolyam 166. szám. + Budapest + 1982. június 15. kedd

Az időjárási helyzet és a várható időjárás:

Kontinensünk nagy részén a június közepe táján szokásosnál hüvösebb az idő. Dél-Skandináviában, a Német-Lengyel síkságon és az Alpok térségében a hőmérséklet csúcsértéke közel 10 fokkal marad el az átlagtól. A lehülést hozó légköri frontrendszer kedden hajnalban az Athén-Ogyessza-Moszkva-Arhangelsz vonalban volt, a mintegy 4-500 kilométer széles, összefüggü felhőzetéből sokfelé esett az eső, záporeső, a keleti oldalán áramló meleg levegőben heves záporok, zivatarok alakultak ki. Az emlitett vonaltól nyugatra hüvös, viszonylag száraz levegő áramlik, ebben csupán elvétve fordul elő egy-egy futó zápor.

Hétfőn a Dunántúlon már kora délelőtt felszakadozott a felhőzet, nyugati részén 7-10 órán át sütött a nap. Már csak szórványos, gyönge záporról érkezett jelentés. A Tiszántúlon viszont tartósan borult, esős idő volt, késő délután zivatarok is kialakultak, a lehullott csapadék mennyisége 3 és 16 mm között váltakozott. A Duna-Tisza-közén, ahol délután már felszakadozott kissé a felhőzet, általában 3-7 mm közötti csapadékot mértek. A hőmérséklet csúcsértéke a Tiszántúlon 15 fok körül, másutt 17 és 22 fok között alakult. Napközben sokfelé és gyakran fújt viharos északi, északnyugati szél. A legalacsonyabb éjszakai hőmérséklet 5 és 11 fok között váltakozott. Éjszaka jelentősen csökkent a felhőzet, délelőtt már csak felhőátvonulások voltak, számottevő csapadékot sehonnan sem jelentettek. Továbbra is gyakran megerősödött az északi szél. A hőmérséklet 11 órakor 15-19 fok között volt.

A Balaton vizének hőmérséklete Siófoknál 11 órakor 15 fok volt.

Ma 12 órakor Budapesten a hőmérséklet 17 fok, a tengerszintre átszámitott légnyomás 1011 mbar, változatlan.

Várható időjárás szerda estig:

Felhőátvonulások lesznek, elszórtan várható zápor.
A kedden gyakran erős, néha viharos északnyugati szél fokozatosan mérséklődik.
Várható legalacsonyabb éjszakai hőmérséklet: 5, 10,
legmagasabb nappali hőmérséklet szerdán: 18, 23 fok között várható.

Vadkerti Ferenc s.k.

A hőmérséklet napi középértéke és eltérése a 100 évi átlagtól /Budapest belterületén/:

1982. VI. 14.	15,9°C	-3,3°C

1871 óta ezen a napon Budapesten előfordult

legmagasabb hőmérséklet:	33,5°C /1977/,
legalacsonyabb hőmérséklet:	6,6°C /1891/.

82.474.

LEGMAGASABB HŐMÉRSÉKLET

1982. VI. 14.

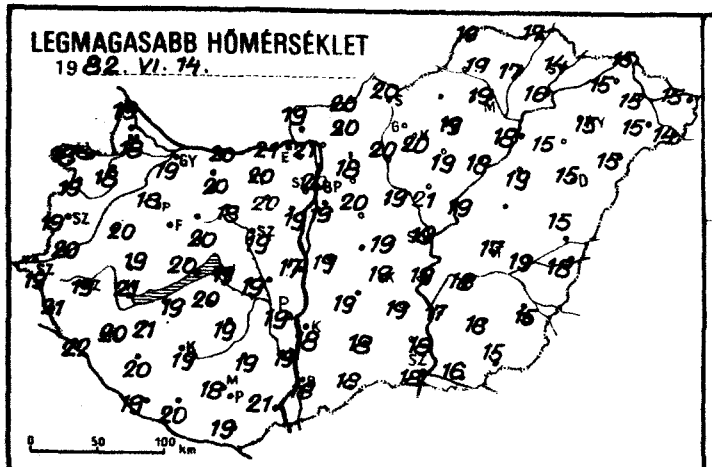

LEGALACSONYABB HŐMÉRSÉKLET

1982. VI. 15.

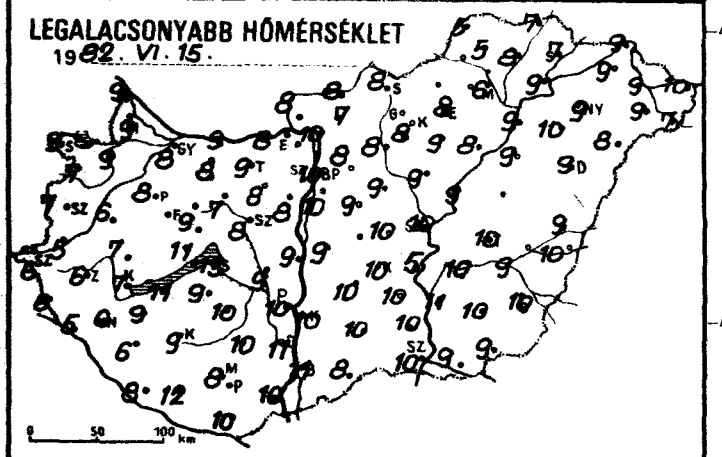

RADIÁCIÓS MINIMUM

1982. VI. 15.

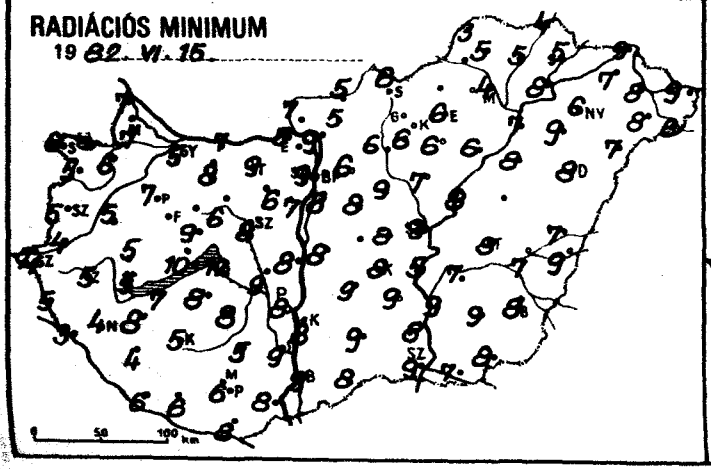

24 órás CSAPADÉKELOSZLÁS

1982. VI. 14. 7h -tól VI. 15. 7h -ig.

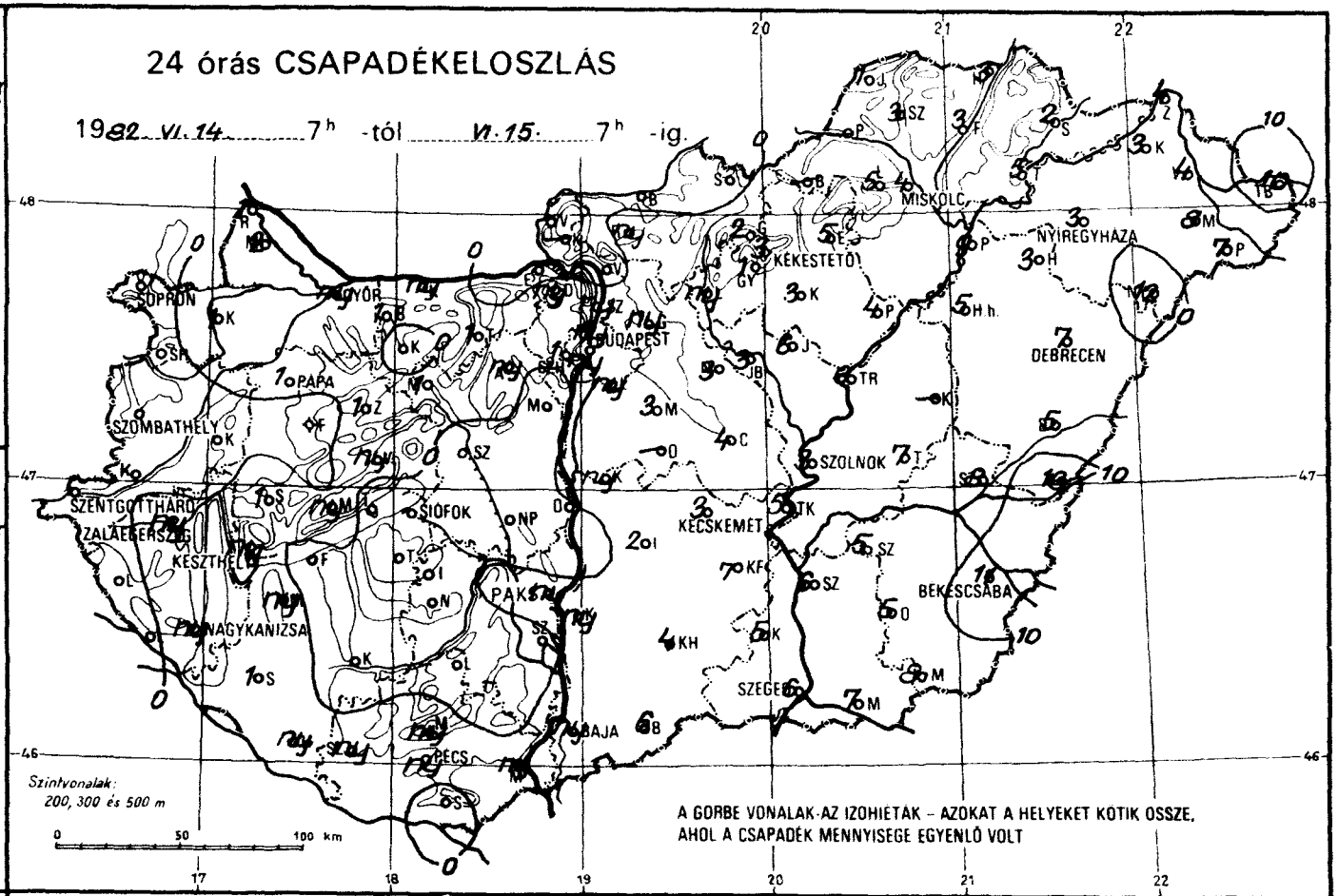

NAPFÉNYTARTAM

1982. VI. 14.

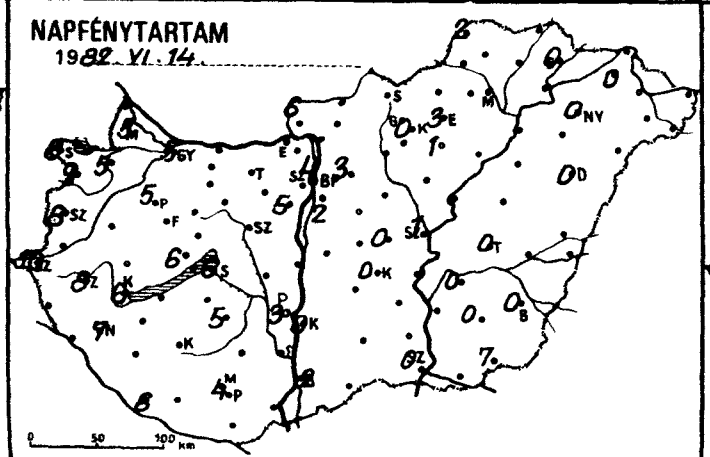

Zivatareloszlás

1982. VI. 14. 7h - VI. 15. 7h-ig

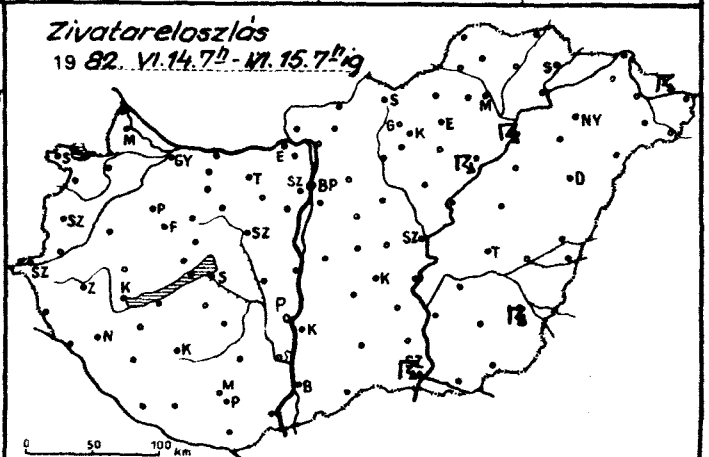

82. VI. 15.^{07} h-ig az utolsó 24 óra adatai						Előző nap napos órái
állomás	csapadék (mm)		max. hőmérséklet	min. hőmérséklet	rad. min.	
Győr	ny	⛆	19	8	5	5
Kapuvár	1	⛆	18	9	6	5
Mosonmagyaróvár	2	⛆	18	9	7	5
Rajka	1	⛆	19	9	7	
Sopron	.		18	9	6	8
Sopronhorpács	.	⛆	19	7	5	9
Kál d	.		20	6	5	
Körmend	.		20	5	4	
Szentgotthárd	.	⛆	19	6	4	10
Szombathely	.	⛆	19	7	5	8
Lenti	.	▬	21	6	5	
Letenye	.	⛆	22	5	3	
Nagykanizsa	ny	⛆⛆	20	6	4	7
Zalaegerszeg	ny	⛆	19	6	5	8
Farkasgyepű	.	⛆	17	8	–	
Keszthely	ny	⛆⛆	21	7	5	6
Mencshely	ny		17	8	6	6
Pápa	1	⛆⛆	18	8	7	5
Sümeg	1	⛆⛆	19	7	5	
Tihany	.		20	11	10	
Veszprém	ny	⛆	20	9	9	
Zirc	1		16	8	6	
Fonyód	.		19	11	7	
Homokszt. györgy	ny	⛆⛆	19	8	6	6
Kaposvár	.		19	9	5	
Marcali	ny	⛆⛆	21	9	8	
Siófok	.		19	13	12	6
Somogyszob	1	⛆	20	6	4	
Tab	.		20	9	8	
Bábolna	1	⛆	19	8	6	
Esztergom	.		21	8	5	
Kisbér	.	⛆	20	8	8	
Komárom	ny	⛆	20	9	7	
Tatabánya	1		20	9	9	
Alcsútdoboz	ny	⛆⛆	20	8	6	
Dunaújváros	.		17	9	8	
Martonvásár	.		19	8	7	5
Mór	1	⛆▬	18	7	6	
Nagyhörcsökp.	.		19	9	9	
Szabadbattyán	.	▬	19	8	8	
Fegszemcse	.		19	10	8	5
Cengyel	.		19	10	5	
Paks	ny	⛆	19	10	8	3
Szekszárd	.		19	11	9	
Arpádtető	ny		14	10	6	
Mohács	ny	⛆	21	10	8	
Pécs	ny	⛆⛆	18	8	6	4
Siklós	.		19	10	8	
Szigetvár	ny		20	12	6	
Budaörs	ny	⛆	19	9	8	
Sp. Lőrinc	ny	⛆	19	10	8	2
Sp. Met. Int.	ny	⛆	20	10	9	4
Sp. Szab. hegy	1		16	7	5	
Cegléd	4		19	10	8	0
Bobogókő	ny	▬	14	5	4	
Gödöllő	ny		18	8	6	3
Királyrét	–		–	–	–	
Nonor	3	⛆	20	9	8	
Nagykáta	3		19	9	9	
Szentendre	ny		21	10	10	

82. VI. 15.^{07} h-ig az utolsó 24 óra adatai						Előző nap napos órái
állomás	csapadék (mm)		max. hőmérséklet	min. hőmérséklet	rad. min.	
Vác	.		21	10	9	
Vámosmikola	.	⛆	19	8	7	6
Baja	ny	⛆	18	11	9	2
Bácsalmás	6		18	8	8	
Izsák	2		19	10	9	
Kalocsa	ny		18	10	8	0
Kecskemét	3	⛆	19	10	8	0
Kiskunfélegyháza	7		19	10	9	
Kiskunhalas	4	⛆	18	10	9	
Kunszentmiklós	ny	⛆	19	9	8	
Tiszakécske	5	⛆	19	5	5	
Balassagyarmat	.	⛆	20	8	5	
Romhány	ny	⛆	20	7	6	
Salgótarján	.		20	8	6	
Eger	5		19	8	6	3
Galyatető	2		13	3	2	
Gyöngyös	1		20	8	6	
Kékestető	3		11	4	3	0
Kompolt	3		19	9	6	1
Lőrinci	ny		20	8	6	
Poroszló	4	⛆	18	8	6	
Jászapáti	6	⛆	21	9	7	
Jászberény	3		19	9	8	
Karcag	–		–	–	–	
Szolnok	3		19	10	9	1
Tiszaroff	6		19	9	8	
Túrkeve	7	⛆	17	10	8	0
Kistelek	5		18	10	8	
Makó	7		16	9	7	
Szeged	6	⛆	18	10	9	0
Szentes	6		17	11	9	
Borsodnádasd	–		–	–	–	
Füged	3		17	8	5	
Hidasnémeti	3		17	7	4	
Jósvafő	1	⛆	19	5	3	2
Lillafüred	5		17	7	5	
Miskolc	4		19	6	4	–
Putnok	–		–	–	–	
Sárospatak	2		14	7	5	0
Szendrőlád	3	⛆	19	5	5	
Tokaj	5		16	9	8	
Kisvárda	3	▬	15	9	7	0
Mátészalka	8		15	9	8	
Nyíregyháza	3		15	9	6	0
Nyírlugos	12	⛆⛆	15	8	7	
Pátyod	7	⛆	14	7	6	
Tiszabecs	10	⛆	15	10	9	
Vásárosnamény	4		15	9	8	
Záhony	4		15	9	9	
Berettyóújfalu	5	⛆	15	9	7	
Debrecen	7	⛆⛆	15	9	8	0
Hajdúdorog	3	▬	15	10	9	
Hortobágy	5		19	9	8	
Körösszakál	16	⛆	18	10	9	
Polgár	9	⛆	18	9	7	
Békéscsaba	11	⛆	15	10	8	0
Mezőhegyes	8	⛆	15	9	8	7
Orosháza	5	⛆	16	10	9	0
Szarvas	5		18	10	7	0
Szeghalom	8		19	9	7	

KIADJA: ORSZÁGOS METEOROLÓGIAI SZOLGÁLAT
Készíti: Központi Előrejelző Intézet Analízis- és Rövidtávú Prognózis Központja – T.: 273-018
Megjelenik naponként
Évi előfizetési díja: 1760,- Ft. – Megrendelhető: 1024 Budapest, II., Kitaibel Pál u. 1. – T.: 353-500
Kiadásért felel: az OMSZ elnöke – Szerkesztésért felel: a KEI igazgatója

IDŐJÁRÁSI NAPIJELENTÉS

ЕЖЕДНЕВНЫЙ МЕТЕОРОЛОГИЧЕСКИЙ БЮЛЛЕТЕНЬ • DAILY WEATHER REPORT
BULLETIN QUOTIDIEN DE TEMPS • TÄGLICHER WETTERBERICHT

95. évfolyam 167. szám. + Budapest + 1982. július 16. szerda

Az időjárási helyzet és a várható időjárás:

A Szovjetunió európai területének nyugati vidékén, valamint a Brit-szigetek térségében ciklonok örvénylenek. Hatásukra Kelet-Északkelet, illetve Észak-Európában erősen felhős, gyakran szeles, többfelé csapadékos az időjárás. Szárazföldünk középső részén átmenetileg egy átmeneti magas nyomású zóna alakult ki. Ebben a zónában változóan felhős az ég és csak néhány helyen fordul elő kisebb eső, zápor. A legmagasabb nappali hőmérséklet Délnyugat-Európában, valamint a Szovjetunió európai területének déli felén 6, 10 fokkal magasabb, Európa többi részén 3, 8 fokkal alacsonyabb volt, mint a sokévi átlag.

Hazánkban kedden az északkeleti országrészben, valamint a Dunántúl délnyugati részén 6, 10, máshol 8, 14 órán át sütött a nap. Szórványosan keletkezett eső, zápor. A lehullott csapadék mennyisége sehol sem haladta meg az 1 mm-t. A hőmérséklet napközben 17, 23 fokig emelkedett. Szerda hajnalra északkeleten 3, 7, máshol 7, 13 fokig hült le a levegő. Ma délelőtt változóan felhős volt az ég. Esőt sehonnan sem jelentettek. A hőmérséklet 11 órakor az ország területén 15, 19 fok között váltakozott.

A Balaton vizének hőmérséklete Siófoknál 11 órakor 18 fok volt.

Ma 12 órakor Budapesten a hőmérséklet 17 fok, a tengerszintre átszámított légnyomás 1017 mbar, alig változik.

Várható időjárás csütörtök estig:

Eleinte mindenütt erősen befelhősödik az ég, és többfelé várható eső, záporeső.
Később nyugat felől újból csökken a felhőzet.
A délnyugati, nyugati szél időnként megélénkül.
Várható legalacsonyabb éjszakai hőmérséklet: 9, 14,
legmagasabb nappali hőmérséklet csütörtökön: 20 és 24 fok között alakul.

Pálmási Judit s.k.

A hőmérséklet napi középértéke és eltérése a 100 évi átlagtól /Budapest belterületén/:

1982. VI. 15.	14,6°C	-4,6°C

1871 óta ezen a napon Budapesten előfordult

legmagasabb hőmérséklet:	33,4°C /1935/,
legalacsonyabb hőmérséklet:	6,8°C /1913/.

82.494.

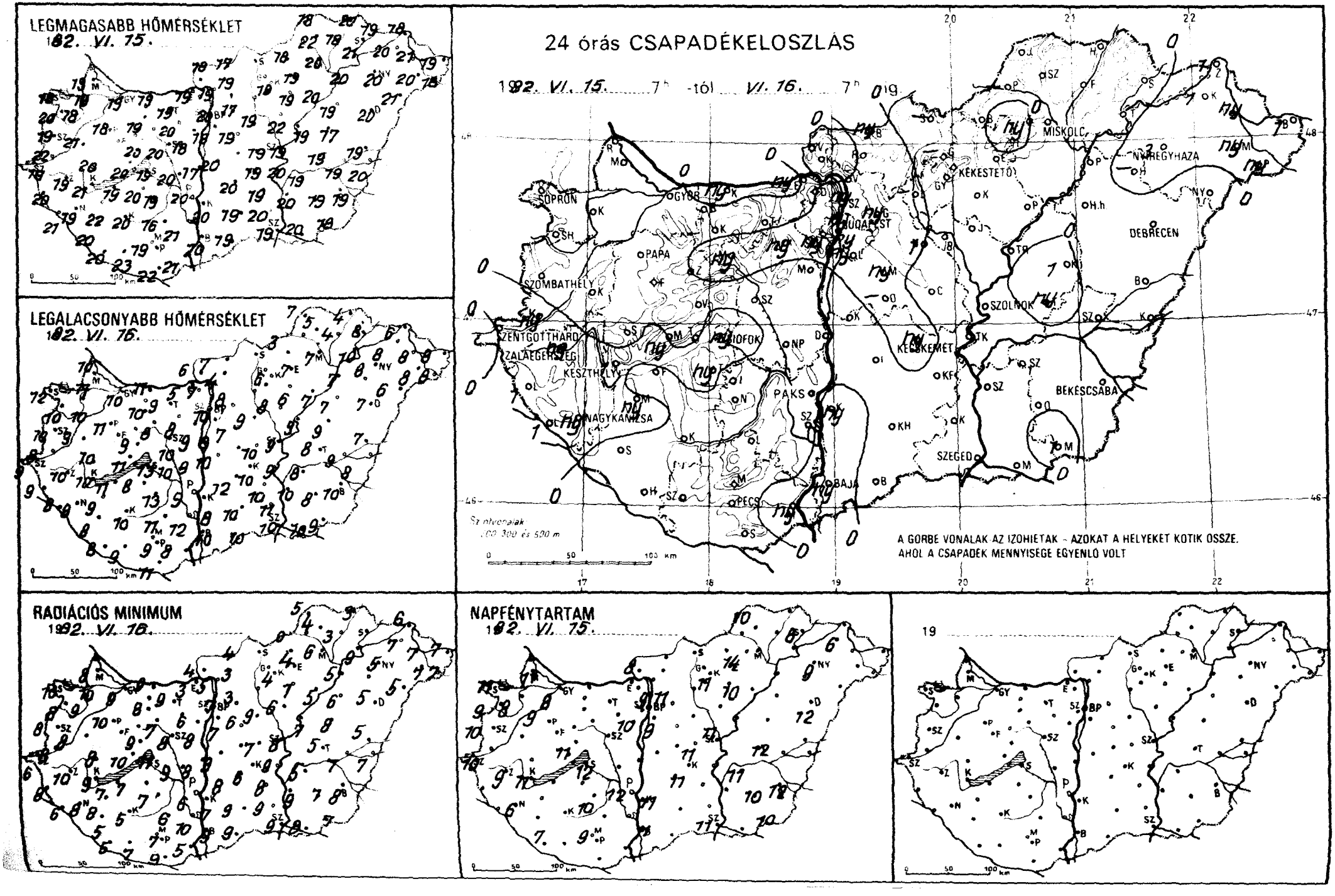
LEGMAGASABB HŐMÉRSÉKLET
1992. VI. 15.
LEGALACSONYABB HŐMÉRSÉKLET
1992. VI. 16.
24 órás CSAPADÉKELOSZLÁS
1992. VI. 15. 7h -tól VI. 16. 7h -ig
SOPRON
GYŐR
MISKOLC
NYÍREGYHÁZA
KÉKESTETŐ
BUDAPEST
DEBRECEN
PAPA
SZOMBATHELY
SZOLNOK
SZENTGOTTHÁRD
ZALAEGERSZEG
KESZTHELY
SIÓFOK
KECSKEMÉT
BÉKÉSCSABA
PAKS
NAGYKANIZSA
SZEGED
BAJA
PÉCS
A GÖRBE VONALAK AZ IZOHIETÁK - AZOKAT A HELYEKET KÖTIK ÖSSZE,
AHOL A CSAPADÉK MENNYISÉGE EGYENLŐ VOLT
RADIÁCIÓS MINIMUM
1992. VI. 16.
NAPFÉNYTARTAM
1992. VI. 15.
19

82. VI. 18. 07 h-ig az utolsó 24 óra adatai						Előző nap napos órái
állomás	csapadék (mm)		max. hőmérséklet	min. hőmérséklet	rad. min.	
Győr	.		19	10	9	8
Kapuvár	.	∩	18	10	9	8
Mosonmagyaróvár	.		19	11	10	11
Rajka	.		19	10	8	
Sopron	.		18	12	10	11
Sopronhorpács	.	∩	20	10	8	9
Káld	.		21	9	8	
Körmend	ny	=	22	8	8	
Szentgotthárd	.	∩	18	9	6	10
Szombathely	.		19	10	8	10
Lenti	1	=	20	9	8	
Letenye	1	▽ ∩	21	8	6	
Nagykanizsa	ny	▽	19	9	8	6
Zalaegerszeg	ny	▽ ∩	19	10	10	9
Farkasgyepű	.	∩	21	8	7	
Keszthely	1	▽ ∩	21	10	9	11
Mencshely	ny		18	9	5	11
Pápa	.		18	11	10	9
Sümeg	.	∩	20	10	8	
Tihany	.		20	11	10	
Veszprém	.		20	9	9	
Zirc	.		17	8	6	
Fonyód	.		19	11	7	
Homokszt. györgy	.	∩	20	8	5	7
Kaposvár	.	∩	20	10	5	
Marcali	ny	▽ ∩	22	9	8	
Siófok	ny	▽	19	13	11	12
Somogyszob	.	∩	20	8	5	
Tab	ny	∩	20	8	7	
Bábolna	.		18	10	8	
Esztergom	ny	▽	19	5	3	
Kisbér	.		19	10	8	
Komárom	ny	∩	19	11	9	
Tatabánya	.		19	9	9	
Alcsútdoboz	ny	▽ ∩	20	8	6	
Dunaújváros	.		17	9	8	
Martonvásár	.		18	9	8	10
Mór	ny	▽ ∩	-	8	7	
Nagyhörcsökp.	.		20	10	9	
Szabadbattyán	.	=	20	10	8	
Tegszemcse	.	∩	19	13	7	10
Lengyel	.		16	11	6	
Paks	.	∩	20	9	6	12
Szekszárd	.	=	21	12	10	
Árpádtető	.		17	10	9	
Mohács	ny	▽ ∩	21	8	5	
Pécs	.	∩	19	9	7	9
Siklós	.		22	11	9	
Szigetvár	.	∩	23	9	7	
Budaörs	ny	▽ ∩	18	7	5	
Bp. Lőrinc	ny	▽ ∩	18	8	7	9
Bp. Met. Int.	ny	▽	20	10	7	9
Bp. Szab. hegy	ny	,	16	9	5	
Cegléd	.		19	10	7	11
Dobogókő	.		13	7	4	
Gödöllő	ny	∩	17	8	3	11
Királyrét	.	∩	18	4	3	
Monor	ny	∩	19	7	6	
Nagykáta	1		19	9	9	
Szentendre	ny	,	19	7	7	

82. VI. 19. 07 h-ig az utolsó 24 óra adatai						Előző nap napos órái
állomás	csapadék (mm)		max. hőmérséklet	min. hőmérséklet	rad. min.	
Vác	.		19	7	5	
Vámosmikola	.	∩	18	6	4	8
Baja	ny	▽ ∩	20	10	9	11
Bácsalmás	.		19	10	9	
Izsák	.		20	12	8	
Kalocsa	ny	∩	20	8	7	11
Kecskemét	ny	▽ ∩	19	10	6	11
Kiskunfélegyháza	.		19	10	8	
Kiskunhalas	.	∩	19	10	9	
Kunszentmiklós	.		20	10	9	
Tiszakécske	.		20	9	9	
Balassagyarmat	ny	▽	17	7	4	
Romhány	.	∩	19	4	3	
Salgótarján	-		-	-	-	
Eger	.		19	7	4	14
Galyatető	-		-	-	-	
Gyöngyös	.		19	6	4	
Kékestető	.		10	5	3	11
Kompolt	.		19	6	1	10
Lőrinci	-		-	-	-	
Poroszló	.		20	7	5	
Jászapáti	.		22	8	6	
Jászberény	.		19	9	7	
Karcag	1	=	17	9	8	
Szolnok	.		19	9	8	11
Tiszaroff	.	=	19	9	7	
Túrkeve	ny	▽ ∩	19	8	5	12
Kistelek	.		20	11	9	
Makó	.	∩	20	10	8	
Szeged	.		19	10	9	11
Szentes	.		20	10	9	
Borsodnádasd	.		18	3	0	
Fügöd	.		18	4	3	
Hidasnémeti	.		20	4	3	
Jósvafő	.		18	7	5	10
Lillafüred	ny	,	19	8	7	
Miskolc	.		20	7	6	-
Putnok	-		-	-	-	
Sárospatak	.		19	8	-	8
Szendrőlád	.		22	5	4	
Tokaj	.		21	10	9	
Kisvárda	1	=	20	8	7	6
Mátészalka	ny	,	20	8	7	
Nyíregyháza	3	▽ ∩	20	8	5	9
Nyírlugos	.	∩	21	6	5	
Pátyod	ny	∩	18	8	7	
Tiszabecs	1	=	19	8	7	
Vásárosnamény	ny	∩	21	8	7	
Záhony	1		18	6	6	
Berettyóújfalu	.	∩	19	7	5	
Debrecen	.	∩	20	7	5	12
Hajdúdorog	-		-	-	-	
Hortobágy	.		19	7	6	
Körösszakal	.	∩	20	8	7	
Polgár	.	∩	20	7	5	
Békéscsaba	.	∩	19	10	8	12
Mezőhegyes	1	▽ ∩	18	9	7	10
Orosháza	.	∩	19	8	7	10
Szarvas	.		19	8	5	11
Szeghalom	.		19	9	7	

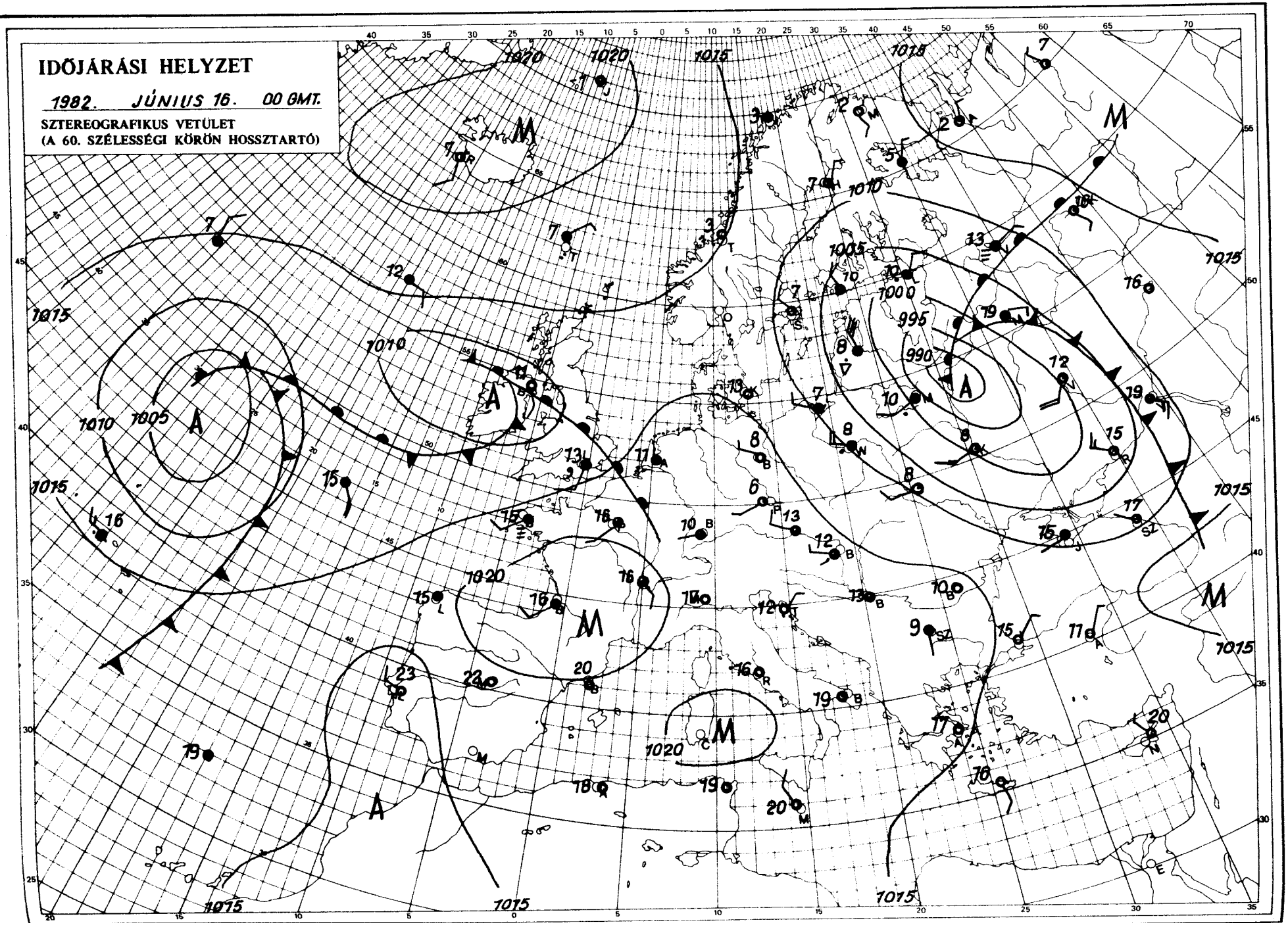

KIADJA: ORSZÁGOS METEOROLÓGIAI SZOLGÁLAT
Készíti: Központi Előrejelző Intézet Analízis- és Rövidtávú Prognózis Központja – T.: 273-018
Megjelenik naponként
Évi előfizetési díja: 1760,- Ft. – Megrendelhető: 1024 Budapest, II., Kitaibel Pál u. 1. – T.: 353-500
Kiadásért felel: az OMSZ elnöke – Szerkesztésért felel: a KEI igazgatója

IDŐJÁRÁSI NAPIJELENTÉS

ЕЖЕДНЕВНЫЙ МЕТЕОРОЛОГИЧЕСКИЙ БЮЛЛЕТЕНЬ · DAILY WEATHER REPORT
BULLETIN QUOTIDIEN DE TEMPS · TÄGLICHER WETTERBERICHT

95. évfolyam 168. szám. + Budapest + 1982. június 17. csütörtök

Az időjárási helyzet és a várható időjárás:

Európa nagy részén még mindig hüvös az idő. A leghüvösebb a Szovjetunió északi része, ahol a legmagasabb hőmérséklet is csak 10 fok körül van. Sokfelé esik az eső és viharos szél fúj. Sok a felhő és több helyen esik az eső az Alpok és a Kárpátok vidékén is. Naposabb, de még hüvös az idő a Német-Lengyel-alföldön. Meleg, napos nyár most csak Franciaország nyugati részén, Spanyolországban, Olaszországban és Görögországban van.

Szerdán a Dunántúlon többnyire erősen felhős idő volt, máshol 5-12 órán át sütött a nap. Kora délután néhány záport és zivatart jelentettek. Később nyugat felől zárt felhőzet érte el hazánkat, amelyből egyre több helyen megeredt az eső, záporeső és zivatarok is kialakultak. A ma reggel 7 óráig lehullott csapadék mennyisége általában 1 és 10 mm között volt. 11-15 mm között jelentettek a Balaton mellől, a Dél-Alföldről. Szabolcsban és Borsodban pedig helyenként 18-28 mm eső is leesett. A hőmérséklet csúcsértéke szerdán általában 18 és 24 fok között alakult. Ma hajnalra 9 és 15 fok közé hült le a levegő. Délelőtt gyakran változott a felhőzet és 1-1 zápor is előfordult. Sokfelé megerősödött, sőt néhol viharossá fokozódott az északnyugati szél. A hőmérséklet 11 órára 13 és 18 fok közé emelkedett.

A Balaton vizének hőmérséklete Siófoknál 11 órakor 17 fok volt.

Ma 12 órakor Budapesten a hőmérséklet 16 fok, a tengerszintre átszámitott légnyomás 1016 mbar, mérsékelten emelkedik.

Várható időjárás péntek estig:

Eleinte a felhőátvonulásokból főleg az északi és keleti megyékben kell számitani futó záporra. Pénteken napközben már országszerte túlnyomóan napos, száraz idő valószinü. Az erős, helyenként viharos északnyugati, északi szél éjszaka mérséklődik, pénteken délire fordul és csak kissé élénkül meg. A nappali fölmelegedés erősödik.
Várható legalacsonyabb éjszakai hőmérséklet: 7, 12,
legmagasabb nappali hőmérséklet: 23 és 27 fok között várható.

Németh Lajos s.k.

TÁVOLABBI KILÁTÁSOK SZOMBATTÓL-KEDDIG:

Eleinte változóan felhős idő záporokkal, zivatarokkal. Majd a többórás napsütés hatására a hőmérséklet emelkedik, s csupán nappali gomolyfelhőképződésből alakulhat ki elszórtan zápor, zivatar. Legalacsonyabb hajnali hőmérséklet 11, 16 fok között. Legmagasabb nappali hőmérséklet: eleinte 25 fok körül, később 25, 30 fok között. Jelentős mennyiségü /legalább napi 5 mm/ csapadék az ország területének 30 százalékán várható, főleg az időszak első felében.

KÖZÉPTÁVÚ ELŐREJELZŐ OSZTÁLY

A hőmérséklet napi középértéke és eltérése a 100 évi átlagtól /Budapest belterületén:

1982. VI. 16.	15,6°C	-3,6°C

1871 óta ezen a napon Budapesten előfordult:

legmagasabb hőmérséklet:	32,6°C /1962/,
legalacsonyabb hőmérséklet:	6,5°C /1923/.

82.489.

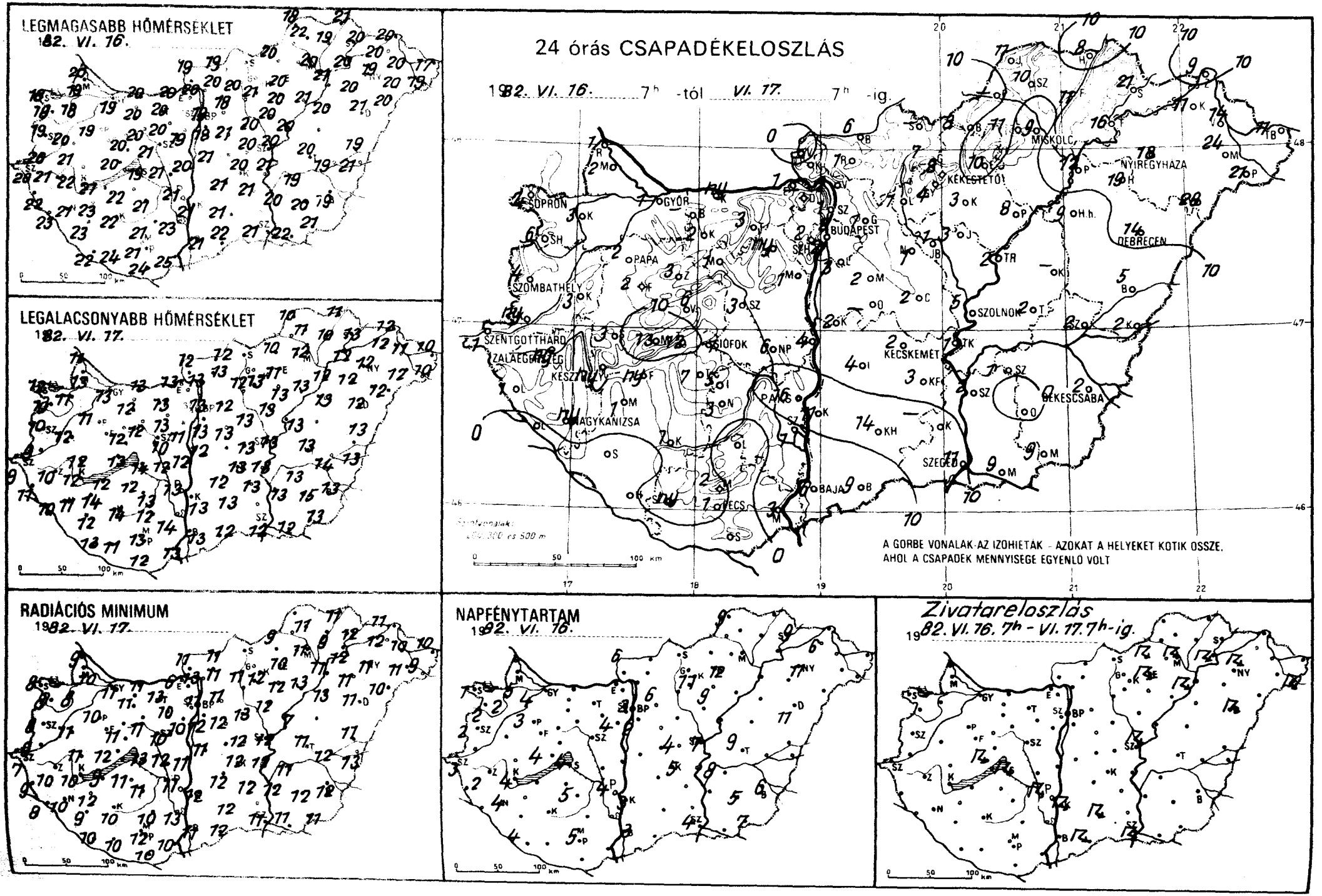
LEGMAGASABB HŐMÉRSÉKLET
1982. VI. 16.
LEGALACSONYABB HŐMÉRSÉKLET
1982. VI. 17.
24 órás CSAPADÉKELOSZLÁS
1982. VI. 16. 7h -tól VI. 17. 7h -ig.
SOPRON
GYŐR
BUDAPEST
MISKOLC
NYIREGYHAZA
KEKESTETŐ
DEBRECEN
PAPA
SZOMBATHELY
SZOLNOK
SZENTGOTTHARD
ZALAEGERSZEG
SIÓFOK
KECSKEMÉT
KESZTHELY
BÉKÉSCSABA
NAGYKANIZSA
SZEGED
BAJA
PÉCS
A GORBE VONALAK AZ IZOHIETÁK - AZOKAT A HELYEKET KOTIK ÖSSZE, AHOL A CSAPADÉK MENNYISÉGE EGYENLŐ VOLT
RADIÁCIÓS MINIMUM
1982. VI. 17.
NAPFÉNYTARTAM
1982. VI. 16.
Zivatareloszlás
1982. VI. 16. 7h - VI. 17. 7h-ig.

82.VI.17 07 h-ig az utolsó 24 óra adatai						Előző nap napos órái
állomás	csapadék (mm)		max. hőmérséklet	min. hőmérséklet	rad. min.	
Győr	1		19	13	11	4
Kapuvár	3	∩	18	11	8	2
Mosonmagyaróvár	2		19	13	10	5
Rajka	1	▽	20	11	9	
Sopron	4	▽	18	12	8	1
Sopronhorpács	6	∩	18	10	8	2
Káld	3		20	12	11	
Körmend	ny		21	9	9	
Szentgotthárd	1		20	9	7	3
Szombathely	4	▽	19	10	8	2
Lenti	1		22	11	9	
Letenye	.	∩	23	10	8	
Nagykanizsa	ny		21	11	10	4
Zalaegerszeg	ny		21	10	10	2
Farkasgyepű	2		20	11	10	
Keszthely	ny	▽ ∩	22	12	10	4
Mencshely	13	⟋	18	11	9	4
Pápa	2	▽	19	11	10	3
Sümeg	3	▽ =	21	12	11	
Tihany	12	▽	20	13	12	
Veszprém	6		20	12	11	
Zirc	3	=	18	11	10	
Fonyód	ny	▽	21	12	9	
Homokszt. györgy	.	∩	22	13	10	4
Kaposvár	1		22	14	10	
Marcali	1	▽ ∩	23	14	12	
Siófok	7	⟋	19	14	13	4
Somogyszob	.	∩	23	12	9	
Tab	7		22	12	11	
Bábolna	–		–	–	–	
Esztergom	1	▽	20	13	6	
Kisbér	2	▽	20	12	11	
Komárom	ny	∩	20	13	11	
Tatabánya	3		20	13	13	
Alcsútdoboz	ny	▽ =	20	13	10	
Dunaújváros	4		20	12	11	
Martonvásár	1		19	11	10	4
Mór	1	=	20	12	11	
Nagyhörcsökp.	6	▽	21	12	12	
Szabadbattyán	3	=	21	10	10	
Tegszemcse	5	▽	21	13	11	5
Lengyel	.		21	12	10	
Paks	16	⟋	21	13	11	4
Szekszárd	1	▽ =	23	14	13	
Árpádtető	2		19	13	11	
Mohács	3	▽ ∩	25	13	10	
Pécs	1		21	13	12	5
Siklós	.		24	12	10	
Szigetvár	ny	▽ ∩	24	11	10	
Budapest	2	▽	20	13	12	
Bp. Lőrinc	3	▽	18	13	12	2
Bp. Met. Int.	2	▽	19	13	11	3
Bp. Szab. hegy	2	▽	16	10	10	
Cegléd	2		20	13	12	4
Dobogókő	–		–	–	–	
Gödöllő	1	∩	18	12	11	6
Királyrét	–		–	–	–	
Monor	2	∩	21	13	12	
Nagykáta	1		20	13	13	
Szentendre	1		20	13	12	

82.VI.17 07 h-ig az utolsó 24 óra adatai						Előző nap napos órái
állomás	csapadék (mm)		max. hőmérséklet	min. hőmérséklet	rad. min.	
Vác	2		20	13	13	
Vámosmikola	.	∩	19	12	11	6
Baja	6	▽	21	13	11	3
Bácsalmás	9	⟋	22	12	12	
Izsák	4	▽	21	12	12	
Kalocsa	11	⟋	21	13	12	3
Kecskemét	2	▽	20	13	12	5
Kiskunfélegyháza	3		21	13	12	
Kiskunhalas	14	⟋	21	13	12	
Kunszentmiklós	2	▽	21	12	11	
Tiszakécske	1	∩	21	13	12	
Balassagyarmat	6	▽	19	12	11	
Romhány	1	▽	20	13	11	
Salgótarján	–		–	–	–	
Eger	10	⟋ =	20	11	10	12
Galyatető	7	▽ ≡	13	7	7	
Gyöngyös	4		21	13	12	
Kékestető	8	▽ ≡	13	7	7	11
Kompolt	3		20	13	12	9
Lőrinci	1	∩	20	12	11	
Poroszló	8		21	13	13	
Jászapáti	3	▽	20	13	12	
Jászberény	1	▽	19	13	12	
Karcag	–		–	–	–	
Szolnok	5	⟋	20	13	12	7
Tiszaroff	2	=	20	13	7	
Túrkeve	2	▽	20	13	11	9
Kistelek	–		–	–	–	
Makó	9		22	12	11	
Szeged	11	⟋	21	12	11	4
Szentes	2		20	13	12	
Borsodnádasd	8	⟋	20	10	10	
Füged	11	=	19	10	9	
Hidasnémeti	8	=	21	11	11	
Jósvafő	11	=	18	10	–	9
Lillafüred	11	=	20	11	11	
Miskolc	9	⟋ =	20	12	11	–
Putnok	–		–	–	–	
Sárospatak	21	▽	20	13	12	9
Szendrőlád	10	▽ ∩	22	11	11	
Tokaj	16	⟋ =	20	12	12	
Kisvarda	11		20	12	12	6
Mátészalka	24	▽	20	12	11	
Nyíregyháza	18	⟋	19	12	11	11
Nyírlugos	28	▽	20	12	10	
Patyod	21	⟋	19	10	9	
Tiszabecs	11	=	17	10	10	
Vásárosnamény	14	▽	20	11	10	
Zahony	9		20	12	11	
Berettyoújfalu	5		19	13	11	
Debrecen	14	⟋ =	21	12	11	11
Hajdúdorog	19	▽ =	20	12	11	
Hortobágy	9	=	20	13	13	
Körösszakal	2		21	13	13	
Polgár	12	⟋ =	21	12	11	
Békéscsaba	2	▽ =	19	13	12	6
Mezőhegyes	9		21	13	11	7
Orosháza	.	∩	20	15	12	5
Szarvas	1	▽	19	13	11	8
Szeghalom	2	=	19	14	12	

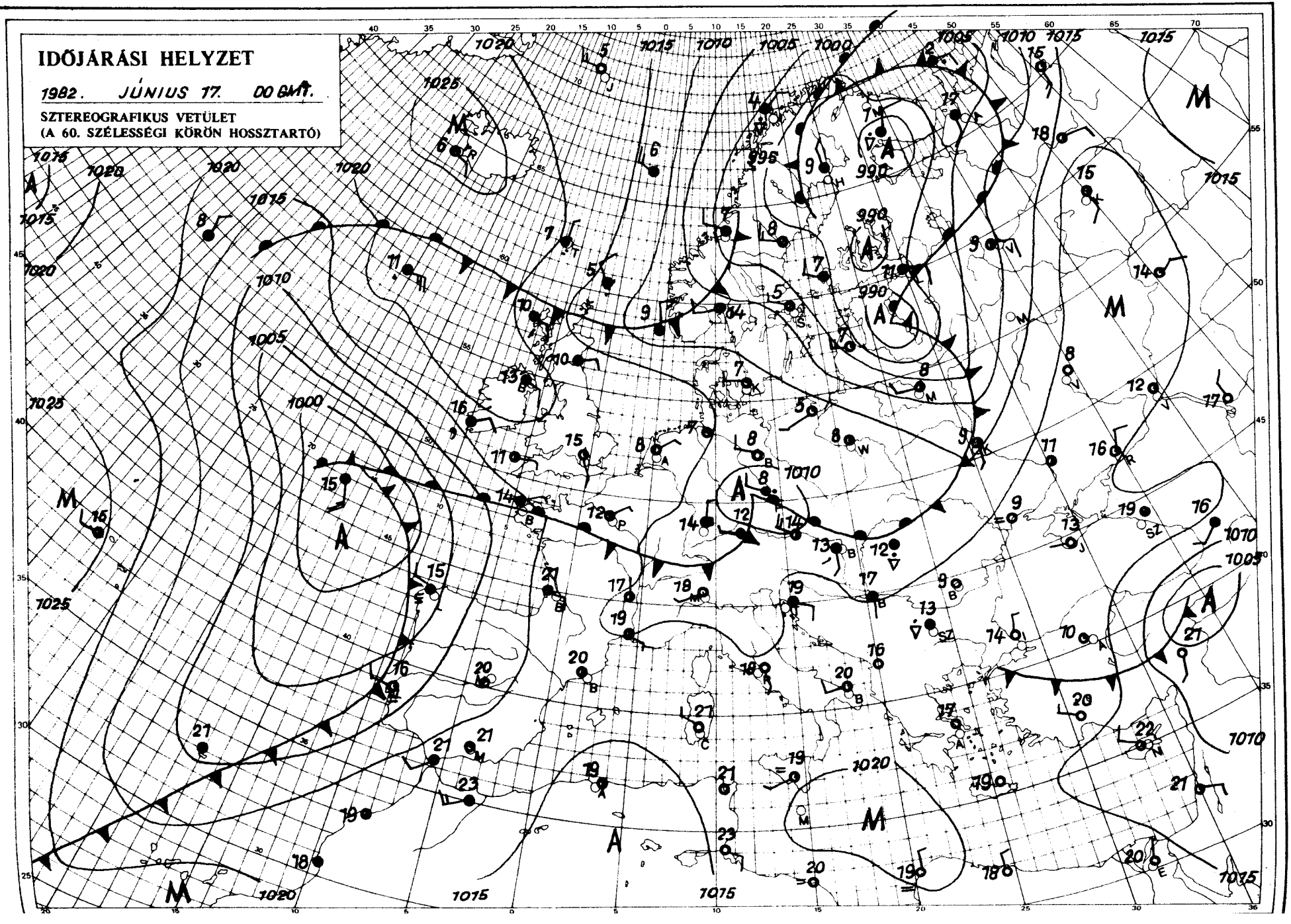

KIADJA: ORSZÁGOS METEOROLÓGIAI SZOLGÁLAT
Készíti: Központi Előrejelző Intézet Analízis- és Rövidtávú Prognózis Központja — T.: 273-018
Megjelenik naponként
Megrendelhető: 1024 Budapest, II., Kitaibel Pál u. 1. — T.: 353-500
Évi előfizetési díja: 1760,- Ft. — Kiadásért felel: az OMSZ elnöke — Szerkesztésért felel: a KEI igazgatója

IDŐJÁRÁSI NAPIJELENTÉS

ЕЖЕДНЕВНЫЙ МЕТЕОРОЛОГИЧЕСКИЙ БЮЛЛЕТЕНЬ · DAILY WEATHER REPORT
BULLETIN QUOTIDIEN DE TEMPS · TÄGLICHER WETTERBERICHT

95. évfolyam 169. szám. + Budapest + 1982. június 18. péntek

Az időjárási helyzet és a várható időjárás:

Kontinensünk legnagyobb részén továbbra is változékony, az évszakhoz képest hüvös az időjárás. Pénteken délelőtt Északkelet-Európában nagy területeken esett az eső, Franciaországban, a Benelux-államok térségében, valamint a Fekete-tenger környékén zivatarok voltak. A hőmérséklet csúcsértéke a Kelet-Európai-síkságon általában 8, 10 fokkal marad el a sokévi átlagtól. Napsütéses, meleg, nyári időt csupán a szárazföld déli-délnyugati vidékeiről jelentenek. Ott a hőmérséklet csúcsértéke kisebb körzetekben meghaladta a 30 fokot. A hétvégén a Kárpát-medencébe Nyugat-Délnyugat felől meleg, váltakozó nedvességtartalmú levegő érkezik. Változékony időre számitani lehet, záporokkal, zivatarokkal.

Hazánkban csütörtökön az északi és keleti megyékben jobbára erősen felhős volt az ég és ott elszórtan futó záporok alakultak ki. A péntek reggel 7 óráig lehullott csapadék mennyisége általában már nem volt jelentős, csupán Debrecen térségében érte el a 11 mm-t. Sokfelé fújt erős, helyenként viharos északnyugati, északi szél. A széllökések a Balaton környékén, a főváros térségében és a Duna-Tisza közén elérték a 60, 80 km-es sebességet óránként. A legmagasabb nappali hőmérséklet az erősen felhős részeken csak 15 és 18, máshol 18 és 23 fok között váltakozott. Éjszaka a szél mindenütt legyengült. Hajnalra az ország nagy részén 7, 12, északkeleten, északon 4, 7 fokig hült le a levegő. Délelőtt változóan felhős volt az ég. 11 órára 14 és 19 fok közé emelkedett a hőmérséklet.

Ma 12 órakor Budapesten a hőmérséklet 17 fok, a tengerszintre átszámitott légnyomás 1017 mbar, alig változik.

A Balaton vizének hőmérséklete Siófoknál 18 fok volt.

Várható időjárás szombat estig:

Eleinte átmenetileg csökken, később nyugat felől erősen megnövekszik a felhőzet.
Ma még valószinüleg nem lesz számottevő csapadék, szombaton azonban előbb a Dunántúlon, később másutt is egyre több helyen várható zápor, zivatar, helyenként jégesővel.
A megélénkülő délies szél holnap északnyugatira fordul, gyakran erős, főként a Dunántúlon időnként viharos lesz.
Várható legalacsonyabb éjszakai hőmérséklet: 10 és 15,
legmagasabb nappali hőmérséklet: szombaton 21 és 26 fok között alakul.

Bozóki István s.k.

A hőmérséklet napi középértéke és eltérése a 100 évi átlagtól /Budapest belterületén/:

1982. VI. 17. 15,1°C -4,3°C

1871 óta ezen a napon Budapesten előfordult

legmagasabb hőmérséklet: 33,0°C /1885/,
legalacsonyabb hőmérséklet: 6,5°C /1913/.

82.490.

LEGMAGASABB HŐMÉRSÉKLET

19 82. VI. 17.

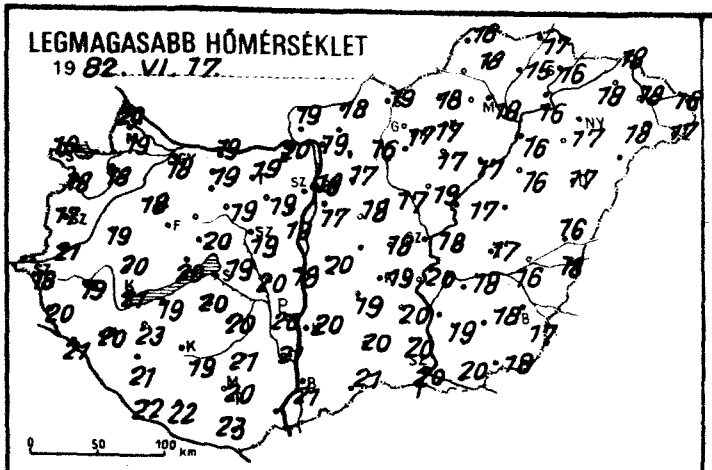

LEGALACSONYABB HŐMÉRSÉKLET

19 82. VI. 18.

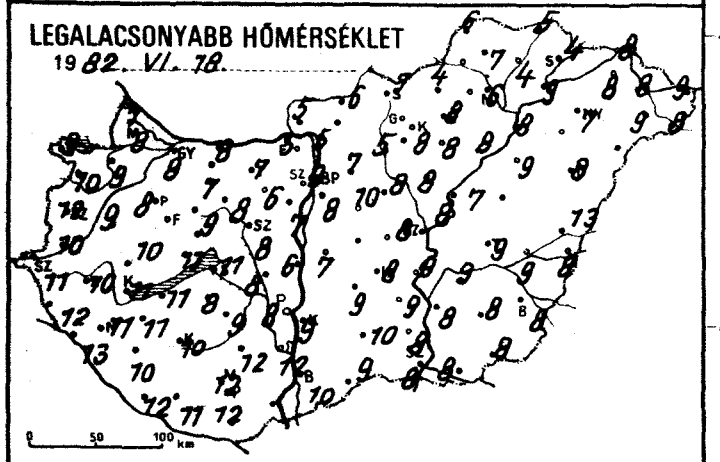

RADIÁCIÓS MINIMUM

19 82. VI. 18.

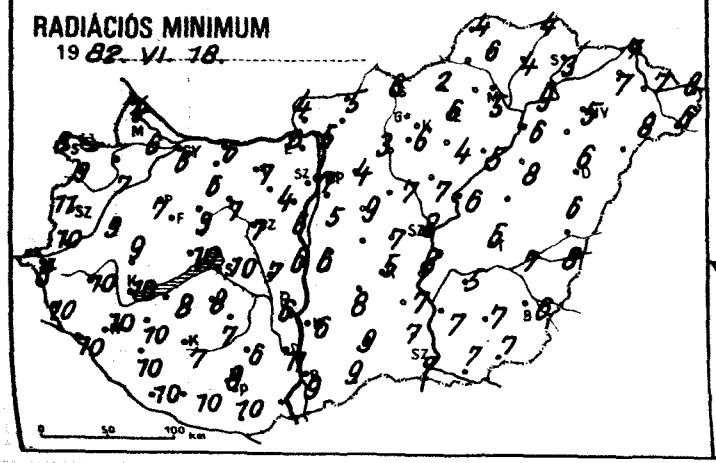

24 órás CSAPADÉKELOSZLÁS

19 82. VI. 17. 7h -tól VI. 18. 7h -ig.

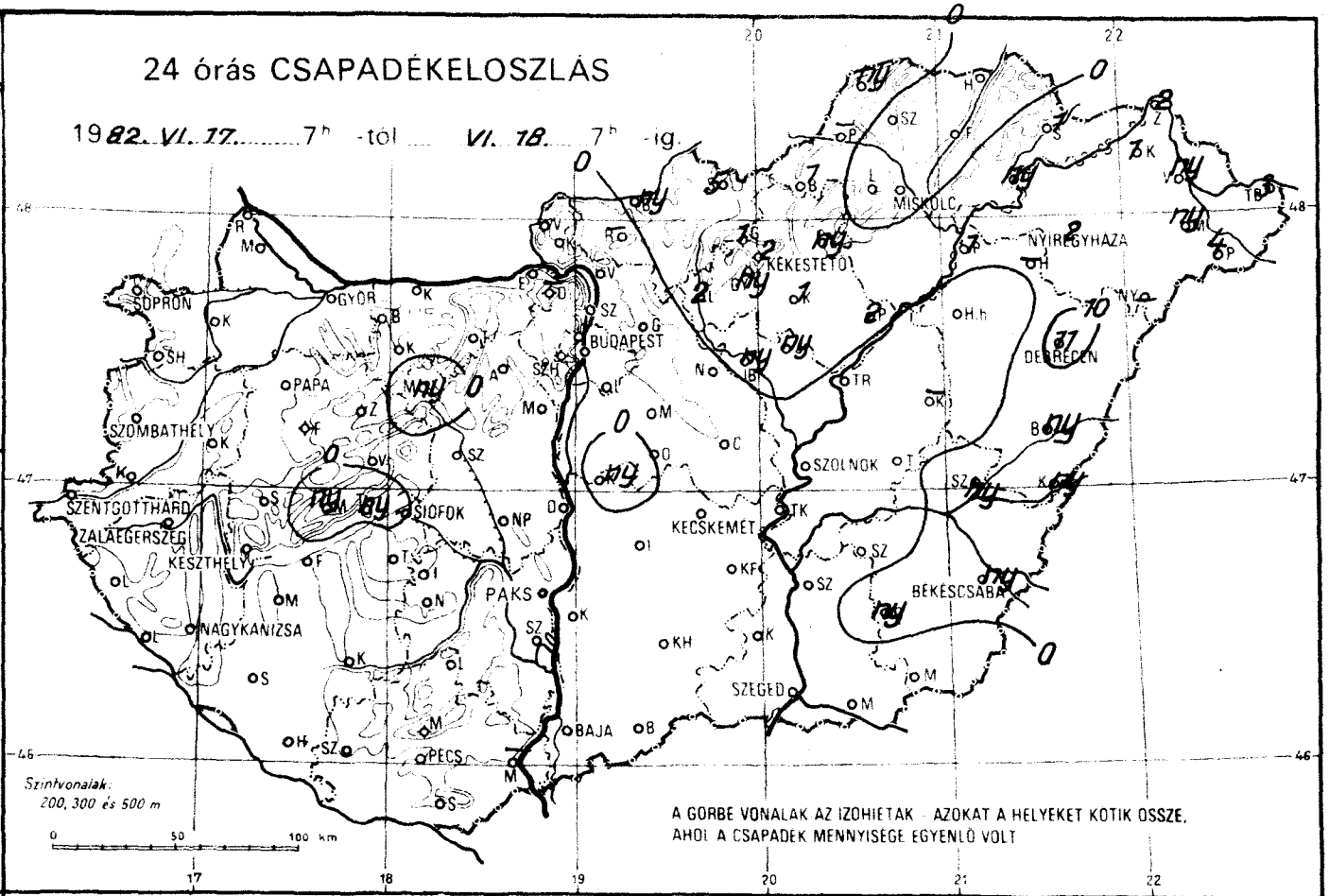

NAPFÉNYTARTAM

19 82. VI. 17.

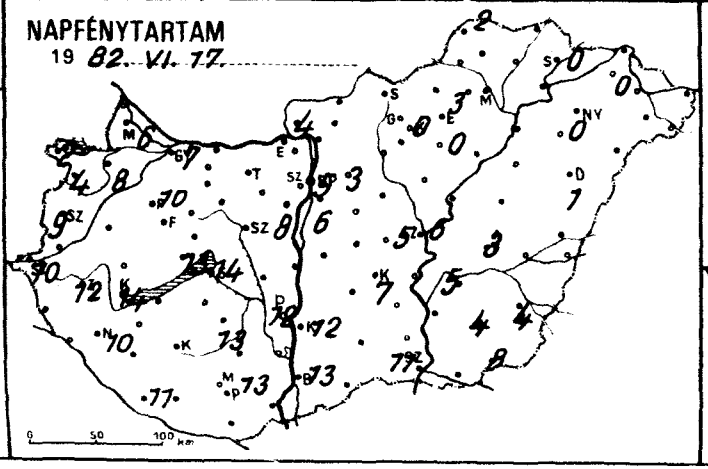

19

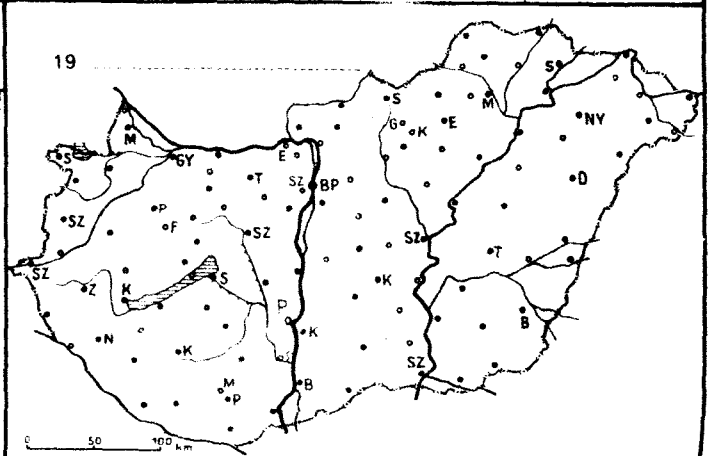

82.VI.18-07 h-ig az utolsó 24 óra adatai						Előző nap napos órái
állomás	csapadék (mm)		max. hőmérséklet	min. hőmérséklet	rad. min.	
Győr	.	⌓	18	8	6	7
Kapuvár	.	⌓	18	9	7	8
Mosonmagyaróvár	.	⌓	19	8	6	6
Rajka	.		20	7	4	
Sopron	.	⌓	16	9	6	2
Sopronhorpács	.	⌓	18	10	9	4
Káld	.		19	9	9	
Körmend	.		21	10	10	
Szentgotthárd	.	⌓	18	11	8	10
Szombathely	.		17	12	11	9
Lenti	.	=	20	12	10	
Letenye	.	⌓	21	13	10	
Nagykanizsa	.		20	11	10	10
Zalaegerszeg	.	⌓	19	10	10	12
Farkasgyepű	.		17	8	7	
Keszthely	.	⌓	21	11	10	14
Mencshely	ny	=	17	9	6	13
Pápa	.	⌓	18	8	7	10
Sümeg	.	=	20	10	9	
Tihany	ny		20	11	10	
Veszprém	.		20	9	9	
Zirc	.	=	16	6	5	
Fonyód	.		19	11	8	
Homokszt. györgy	.	⌓	22	12	10	11
Kaposvár	.		19	10	7	
Marcali	.	⌓	23	11	10	
Siófok	.	⌓	19	11	10	14
Somogyszob	.	⌓	21	10	10	
Tab	.	⌓	20	8	8	
Bábolna	.		18	7	5	
Esztergom	.		20	5	3	
Kisbér	.	⌓	19	7	6	
Komárom	.	⌓	19	8	6	
Tatabánya	.	⌓	19	7	7	
Alcsútdoboz	.	⌓	19	6	4	
Dunaújváros	.	⌓	18	6	6	
Martonvásár	.		19	7	6	8
Mór	ny	=	19	8	7	
Nagyhörcsökp.	.	⌓	20	8	7	
Szabadbattyán	.	=	19	8	7	
Iregszemcse	.	⌓	20	9	7	13
Lengyel	.		21	12	6	
Paks	.	⌓	20	8	6	12
Szekszárd	.	=	21	12	11	
Árpádtető	.	=	18	11	8	
Mohács	-		-	-	-	
Pécs	.		20	12	9	13
Siklós	.		23	12	10	
Szigetvár	.	⌓	22	11	10	
Budaörs	.		18	7	6	
Bp. Lőrinc	.	⌓	17	8	5	6
Bp. Met. Int.	.	=	18	9	7	5
Bp. Szab. hegy	.		14	10	3	
Cegléd	.	=	18	8	7	5
Dobogókő	-		-	-	-	
Gödöllő	.	⌓	17	7	4	3
Királyrét	.	⌓	18	4	4	
Monor	.	⌓	18	10	9	
Nagykáta	.		17	8	7	
Szentendre	.	=	18	7	7	

82.VI.18-07 h-ig az utolsó 24 óra adatai						Előző nap napos órái
állomás	csapadék (mm)		max. hőmérséklet	min. hőmérséklet	rad. min.	
Vác	.	=	19	5	5	
Vámosmikola	.	⌓	19	5	4	4
Baja	.	⌓	21	10	9	13
Bácsalmás	.		21	9	9	
Izsák	.	≡	19	9	8	
Kalocsa	.	⌓	20	9	6	12
Kecskemét	.	⌓	19	8	5	7
Kiskunfélegyháza	.		20	9	7	
Kiskunhalas	.	⌓	20	10	9	
Kunszentmiklós	ny	▽	20	7	6	
Tiszakécske	.	⌓	20	9	8	
Balassagyarmat	ny	▽ ≡	18	6	5	
Romhány	-		-	-	-	
Salgótarján	5	▽	19	7	6	
Eger	ny	, ⌓	17	8	6	3
Galyatető	1		12	6	2	
Gyöngyös	ny		17	8	6	
Kékestető	2	▽ ≡	9	6	3	0
Kompolt	1	⌓	17	8	4	0
Lőrinci	2	▽ ≡	16	5	3	
Poroszló	2		17	8	5	
Jászapáti	ny	⌓	19	8	7	
Jászberény	ny	⌓	17	7	6	
Karcag	-		-	-	-	
Szolnok	.	=	18	8	8	6
Tiszaroff	.	=	17	7	6	
Túrkeve	.	⌓	17	9	6	3
Kistelek	.		20	8	7	
Makó	.	⌓	20	8	7	
Szeged	.		20	8	7	11
Szentes	.		19	8	7	
Borsodnádasd	1	⌇ ⌓	18	4	2	
Füged	.	⌓	15	4	4	
Hidasnémeti	.	=	17	5	4	
Jósvafő	ny	, ⌓	16	6	4	2
Lillafüred	.	⌓	16	7	7	
Miskolc	.	≡	18	6	5	-
Putnok	-		-	-	-	
Sárospatak	1		16	4	3	0
Szendrőlád	.	≡	18	7	6	
Tokaj	ny		16	9	9	
Kisvárda	1	=	18	8	7	0
Mátészalka	ny	▽	18	9	8	
Nyíregyháza	2	▽ ⌓	17	7	5	0
Nyírlugos	-		-	-	-	
Pátyod	4	▽ ⌓	17	8	6	
Tiszabecs	3	=	16	9	8	
Vásárosnamény	ny	⌓	18	8	7	
Záhony	2	⌓	18	8	7	
Berettyóújfalu	ny	▽ ⌓	16	13	6	
Debrecen	11	▽ ⌓	17	8	6	1
Hajdúdorog	-		-	-	-	
Hortobágy	.		16	9	8	
Körösszakál	ny	⌓	18	8	8	
Polgár	1		16	8	6	
Békéscsaba	ny	▽ ⌓	17	8	6	4
Mezőhegyes	.	⌓	18	8	7	8
Orosháza	ny	▽ ⌓	18	8	7	4
Szarvas	.	⌓	18	9	5	5
Szeghalom	ny		16	9	7	

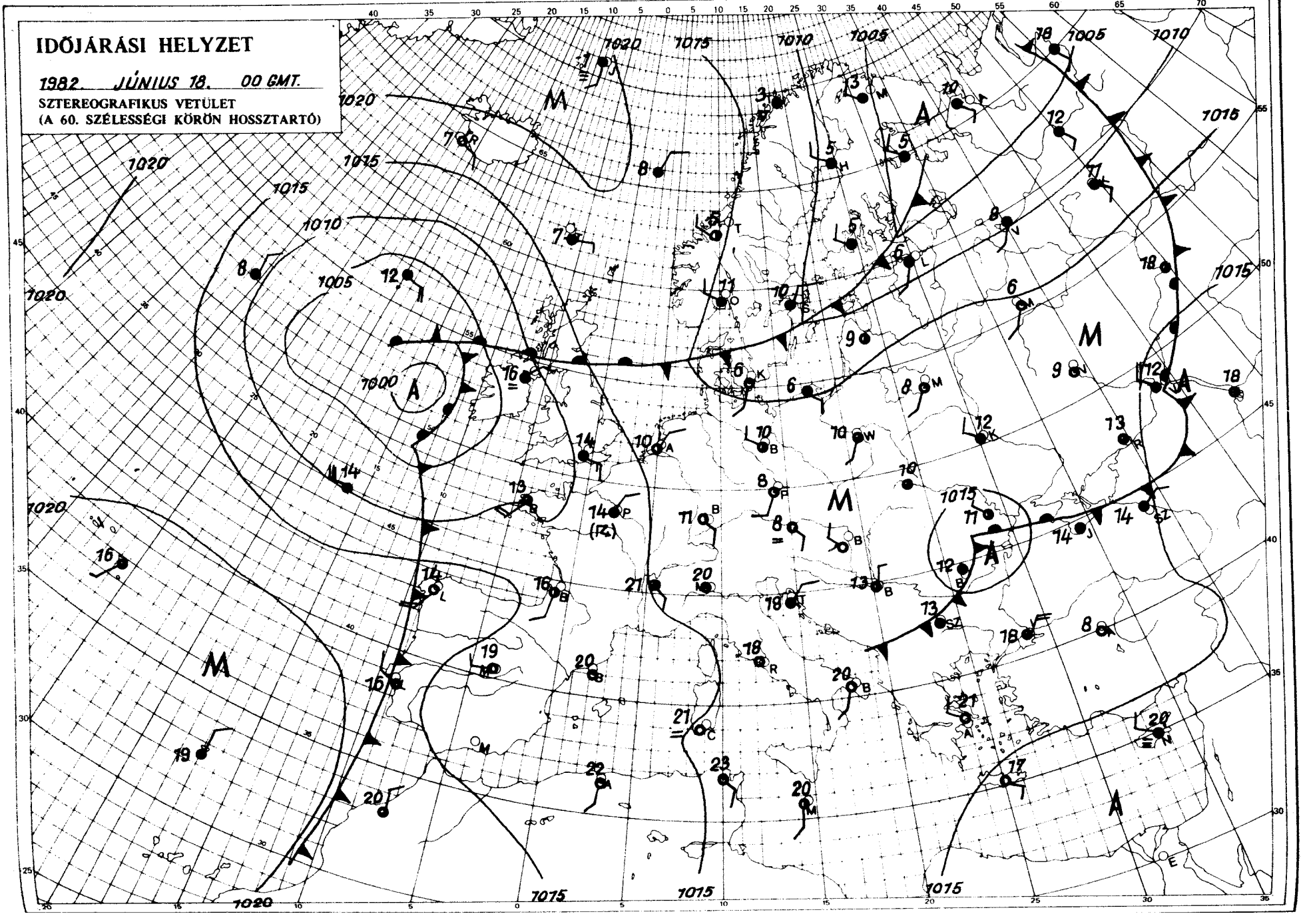

KIADJA: ORSZÁGOS METEOROLÓGIAI SZOLGÁLAT
Készíti: Központi Előrejelző Intézet Analízis- és Rövidtávú Prognózis Központja – T.: 273-018
Megjelenik naponként
Megrendelhető: 1024 Budapest, II., Kitaibel Pál u. 1. – T.: 353-500
Évi előfizetési díja: 1760,- Ft. – Kiadásért felel: az OMSZ elnöke – Szerkesztésért felel: a KEI igazgatója

IDŐJÁRÁSI NAPIJELENTÉS

ЕЖЕДНЕВНЫЙ МЕТЕОРОЛОГИЧЕСКИЙ БЮЛЛЕТЕНЬ · DAILY WEATHER REPORT
BULLETIN QUOTIDIEN DE TEMPS · TÄGLICHER WETTERBERICHT

95. évfolyam 170. szám. + Budapest + 1982. június 19. szombat

Az időjárási helyzet és a várható időjárás:

Az óceáni eredetü léghullámok kontinensünk nagy részén változékony, többnyire hüvös időt okoznak. A légköri frontok vonulását gyakori záporok, zivatarok, sokszor erős szél és számottevő hőmérsékletcsökkenés jelzi. Ma a reggeli órákban a Valence-Bács-Prága-Magdeburg-Amszterdam vonalban mintegy 400 km szélességü, közel összefüggő felhő-és csapadéksáv húzódott.

Hazánkban pénteken változóan felhős volt az ég. A délkeleti megyékben 5-9, másutt viszont általában 1-4 órán keresztül sütött a nap. A reggel még gyenge légmozgást a Dunántúlon helyenként élénk déli, délnyugati szél váltotta fel. A hőmérséklet csúcsértéke az ország nagy részén 18 és 24 fok között alakult, szombat hajnalra pedig általában 10 és 15 fokig hült le a levegő. Az északkeleti megyékben helyenként azonban ennél alacsonyabb volt a minimumhőmérséklet. Tegnap a késő esti órákban a Dunántúlon elkezdett erősen növekedni a felhőzet és egyre több helyen alakult ki eső, zápor. A szombat reggelig lehullott csapadék mennyisége területi átlagban többnyire csapadéknyom és 5 mm között volt, de például Zircen 12, Bácsalmáson pedig 19 mm-t mértek. Ma délelőtt időnként csökkent a felhőzet. A déli és a nyugati megyékben többfelé fordult elő eső, zápor. A hőmérséklet 11 órakor 16 és 21 fok között alakult.

Ma 12 órakor Budapesten a hőmérséklet 20 fok, a tengerszintre átszámitott légnyomás 1014 mbar, alig változik.

A Balaton vizének hőmérséklete Siófoknál 11 órakor 18 fok volt.

Várható időjárás vasárnap estig:

Ma még jobbára erősen felhős lesz az ég, többfelé várható eső, zápor-eső, néhány helyen zivatar is kialakulhat.
Később felszakadozik, majd tovább csökken a felhőzet, a felhőátvonulást csupán szórványos, gyönge zápor kiséri, az északnyugati szél megélénkül, holnap időnként meg is erősödik.
Várható legalacsonyabb éjszakai hőmérséklet: 12, 17 fok között,
legmagasabb nappali hőmérséklet vasárnap: 22, 27 fok között alakul.

Török Dénes s.k.

A hőmérséklet napi középértéke és eltérése a 100 évi átlagtól /Budapest belterületén/:

1982. VI. 18.	16,0°C	-4,0°C

1871 óta ezen a napon Budapesten előfordult

legmagasabb hőmérséklet:	34,8°C /1918/,
legalacsonyabb hőmérséklet:	7,6°C /1884/.

82.491.

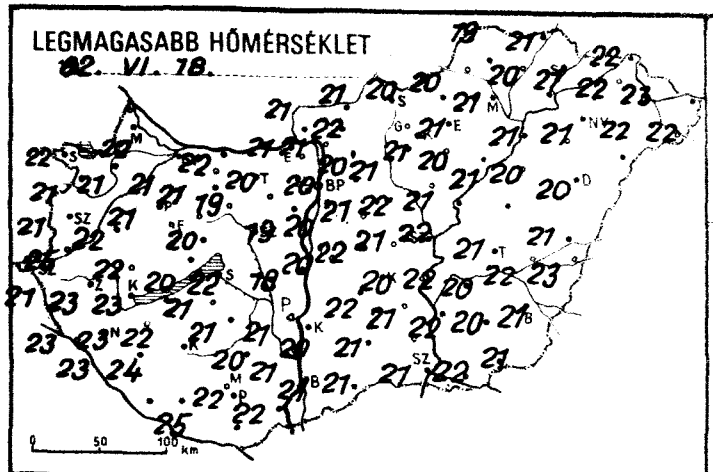
LEGMAGASABB HŐMÉRSÉKLET
82. VI. 18.

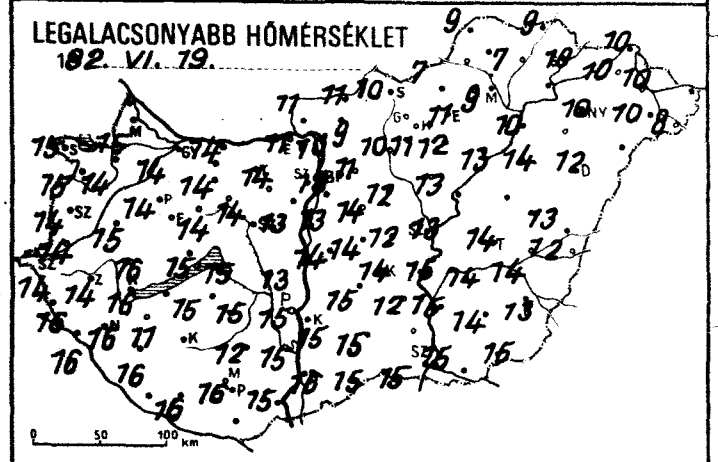
LEGALACSONYABB HŐMÉRSÉKLET
82. VI. 19.

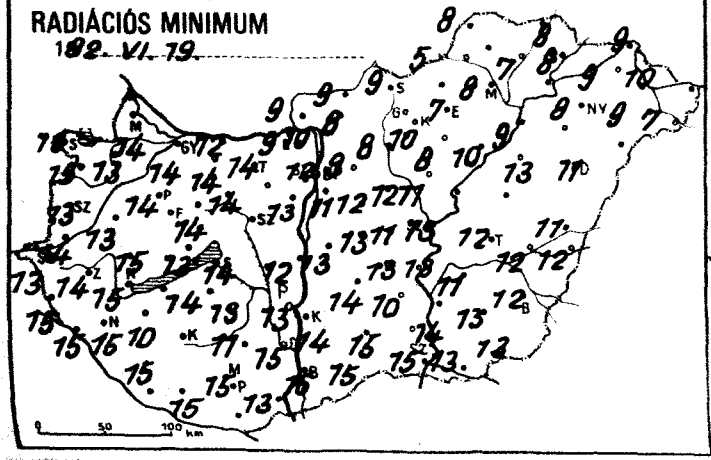
RADIÁCIÓS MINIMUM
82. VI. 19.

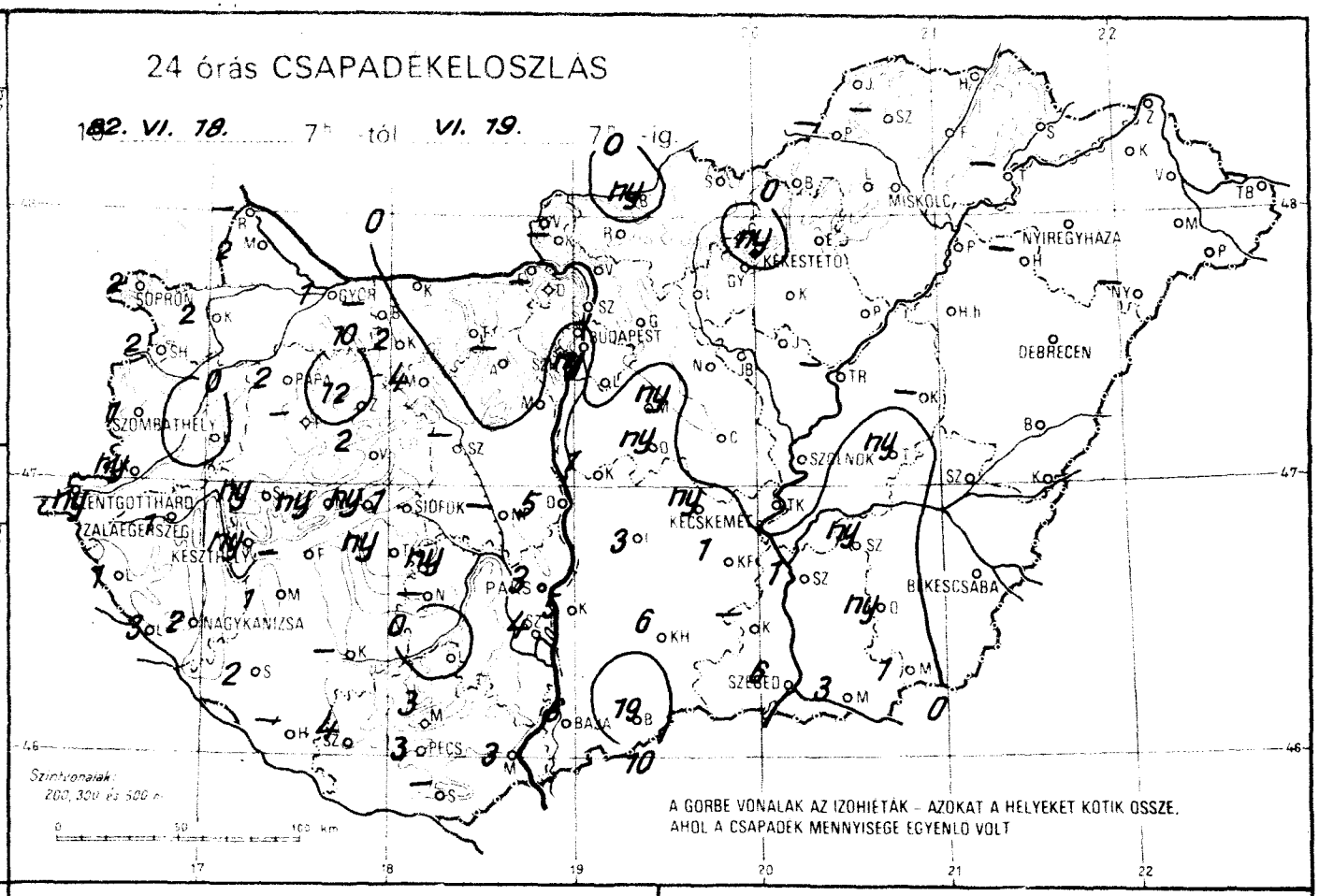
24 órás CSAPADÉKELOSZLÁS
82. VI. 18. 7h -tól VI. 19. 7h -ig.
SOPRON
GYŐR
BUDAPEST
MISKOLC
NYÍREGYHÁZA
KÉKESTETŐ
DEBRECEN
SZOMBATHELY
SIÓFOK
KECSKEMÉT
BÉKÉSCSABA
NAGYKANIZSA
PÉCS
SZEGED
BAJA
Szintvonalak 200, 300 és 500 m
A GÖRBE VONALAK AZ IZOHIÉTÁK – AZOKAT A HELYEKET KÖTIK ÖSSZE, AHOL A CSAPADÉK MENNYISÉGE EGYENLŐ VOLT

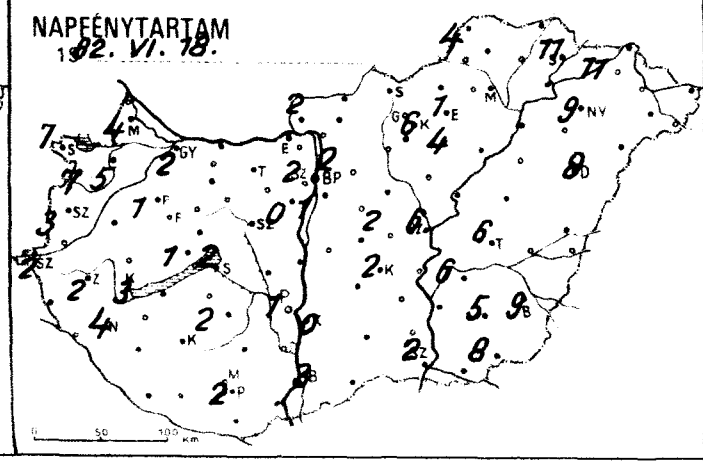
NAPFÉNYTARTAM
82. VI. 18.

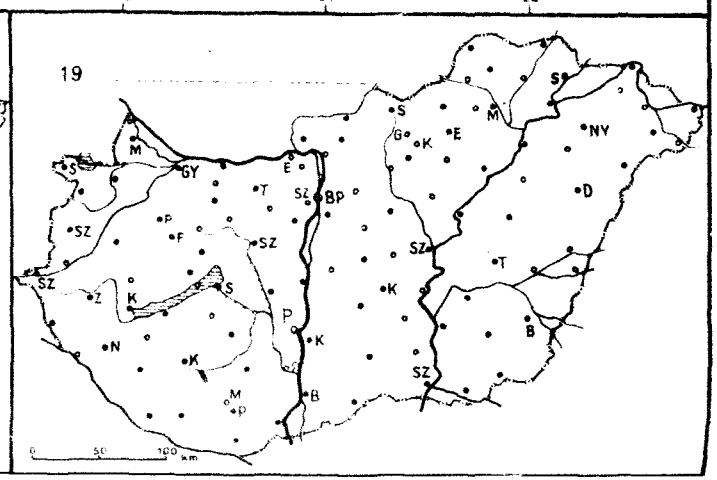
19

82.VI.19. 07^h-ig az utolsó 24 óra adatai						Előző nap napos órái
állomás	csapadék (mm)		max. hőmérséklet	min. hőmérséklet	rad. min.	
Győr	1	≡	21	14	14	2
Kapuvár	2	∩	21	14	13	5
Mosonmagyaróvár	2	∇̇	22	15	14	4
Rajka	–		–	–	–	
Sopron	2	∇̇	22	15	13	7
Sopronhorpács	2	∩	21	15	15	7
Káld	.		22	15	13	
Körmend	ny	=	25	14	14	
Szentgotthárd	ny	∇̇	21	14	13	2
Szombathely	1	∇̇	21	14	13	3
Lenti	1	≡	23	16	15	
Letenye	3	∩	23	16	15	
Nagykanizsa	2		23	16	15	4
Zalaegerszeg	1	∇̇ =	23	14	14	2
Farkasgyepű	–		–	–	–	
Keszthely	ny	∇̇ =	23	16	15	3
Mencshely	ny		19	14	13	1
Pápa	2	∩	21	14	14	1
Sümeg	ny	∇̇	22	16	15	
Tihany	ny	∇̇	20	15	13	
Veszprém	2		20	14	14	
Zirc	12	∇̇ ≈	18	13	11	
Fonyód	–		–	–	–	
Homokszt. györgy	–		–	–	–	–
Kaposvár	–		–	–	–	
Marcali	1	∩	22	11	10	
Siófok	1		22	15	14	2
Somogyszob	2	≡	24	16	15	
Tab	ny		21	15	14	
Babolna	–		–	–	–	
Esztergom	.		21	11	9	
Kisbér	2	=	21	14	14	
Komárom	.	∩	22	14	12	
Tatabánya	.	∩	20	14	14	
Ácsútdoboz	–		–	–	–	
Dunaújváros	5		18	13	12	
Martonvásár	.		19	13	13	0
Mór	4	=	19	14	14	
Nagyhörcsökp.	–		–	–	–	
Szabadbattyán	–		–	–	–	
Iregszemcse	ny	⸗ =	21	15	13	2
Lengyel	.	=	20	12	11	
Paks	3	∇̇ ∩	21	15	13	1
Szekszárd	4	≡	21	15	15	
Árpádtető	3		19	14	13	
Mohács	3		22	15	13	
Pécs	3	=	22	16	15	2
Siklós	–		–	–	–	
Szigetvár	4		25	16	15	
Budaörs	ny	=	20	12	11	
Bp. Lőrinc	.	∩	20	13	11	1
Bp. Met. Int.	.	=	20	13	12	2
Bp. Szab. hegy	.		17	13	9	
Cegléd	.	≡	21	12	11	2
Dobogókő	–		–	–	–	
Gödöllő	.	∩	20	11	9	2
Királyrét	–		–	–	–	
Monor	ny	∩	21	14	12	
Nagykáta	.		22	12	12	
Szentendre	.	=	21	12	12	

82.VI.19. 07^h-ig az utolsó 24 óra adatai						Előző nap napos órái
állomás	csapadék (mm)		max. hőmérséklet	min. hőmérséklet	rad. min.	
Vác	.	≈	21	10	10	
Vámosmikola	.	∩	21	11	9	2
Baja	6	⸗ =	21	16	16	3
Bácsalmás	19	⸗	21	15	15	
Izsák	3	≡	22	15	14	
Kalocsa	5	=	20	15	14	0
Kecskemét	ny	∇̇ =	20	14	13	2
Kiskunfélegyháza	1		21	12	10	
Kiskunhalas	6	=	21	15	15	
Kunszentmiklós	1	∇̇	20	14	13	
Tiszakécske	.	∩	22	15	13	
Balassagyarmat	ny		21	11	9	
Romhány	.	∩	22	9	8	
Salgótarján	.		20	10	9	
Eger	.	=	21	11	7	1
Galyatető	.	∩	15	9	5	
Gyöngyös	.	∩	21	11	10	
Kékestető	ny	∇̇ ∩	14	9	6	6
Kompolt	.		20	12	8	4
Lőrinci	.	∩	21	10	8	
Poroszló	.		21	13	10	
Jászapáti	.		23	13	11	
Jászberény	.		21	11	10	
Karcag	–		–	–	–	
Szolnok	.		21	13	13	6
Tiszaroff	–		–	–	–	
Túrkeve	ny		21	14	12	6
Kistelek	–		–	–	–	
Makó	3		22	15	13	
Szeged	6	∇̇	21	15	15	2
Szentes	1		22	15	14	
Borsodnádasd	.	∩	20	7	5	
Füged	.	∩	20	7	7	
Hidasnémeti	.	=	21	9	8	
Jósvafő	.	∩	19	9	8	4
Lillafüred	.		20	11	9	
Miskolc	.	∩	21	9	8	–
Putnok	–		–	–	–	
Sárospatak	.		21	10	8	11
Szendrőlád	–		–	–	–	
Tokaj	–		–	–	–	
Kisvárda	.		22	10	9	11
Mátészalka	.	∩	22	10	9	
Nyíregyháza	.	∩	21	10	8	9
Nyírlugos	–		–	–	–	
Pátyod	.	∩	22	8	7	
Tiszabecs	–		–	–	–	
Vásárosnamény	.	∩	23	10	10	
Záhony	.	∩	22	10	9	
Berettyóújfalu	.	∩	21	13	11	
Debrecen	.	∩	20	12	11	8
Hajdúdorog	–		–	–	–	
Hortobágy	.		20	14	13	
Körösszakál	.	∩	23	12	12	
Polgár	.	=	21	10	9	
Békéscsaba	.	∩	21	13	12	9
Mezőhegyes	1		21	15	13	8
Orosháza	ny	∇̇	20	14	13	5
Szarvas	ny	≈	20	14	11	6
Szeghalom	.	=	22	14	12	

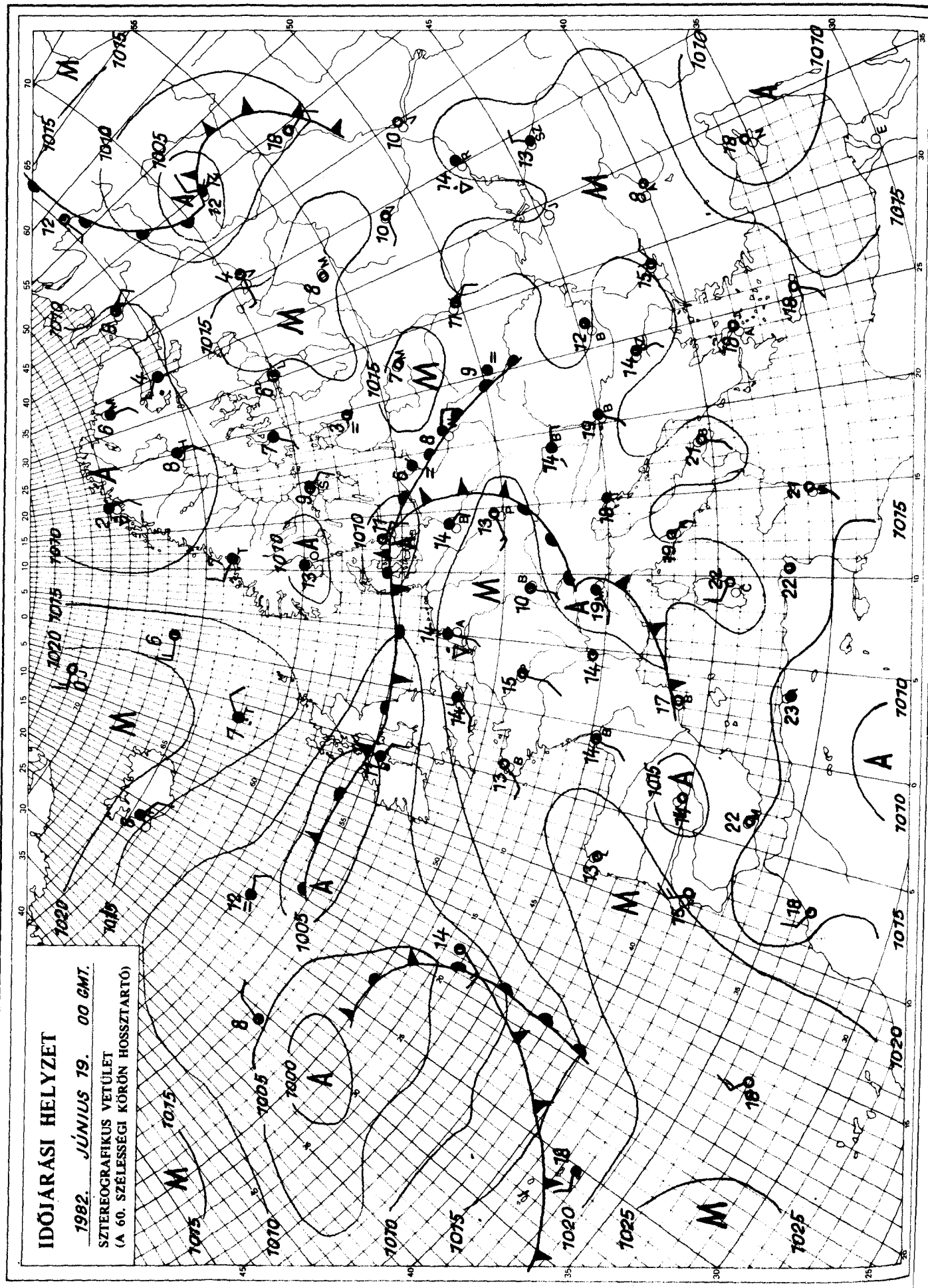

KIADJA: ORSZÁGOS METEOROLÓGIAI SZOLGÁLAT
Készíti: Központi Előrejelző Intézet Analízis- és Rövidtávú Prognózis Központja – T.: 273-018
Megjelenik naponként
Évi előfizetési díja: 1760,- Ft. – Megrendelhető: 1024 Budapest, II., Kitaibel Pál u. 1. – T.: 353-500
Kiadásért felel: az OMSZ elnöke – Szerkesztésért felel: a KEI igazgatója

IDŐJÁRÁSI NAPIJELENTÉS

ЕЖЕДНЕВНЫЙ МЕТЕОРОЛОГИЧЕСКИЙ БЮЛЛЕТЕНЬ • DAILY WEATHER REPORT
BULLETIN QUOTIDIEN DE TEMPS • TÄGLICHER WETTERBERICHT

95. évfolyam 171. szám. + Budapest + 1982. június 20. vasárnap

Az időjárási helyzet és a várható időjárás:

Szárazföldünk nagy részén továbbra is a különböző hőmérsékletü és nedvességtartalmú léghullámok határozzák meg az időjárást. Ma reggel a Brit-szigetekről, a Skandináv-félszigetről, a Német-Lengyel-síkságról, valamint Ukrajnából jelentettek esőt, záport, egy-két helyről zivatart. A legmagasabb nappali hőmérséklet szombaton Európa nagy részén néhány fokkal elmaradt az évszaknak megfelelő átlagtól. A hőmérséklet csúcsértéke csak Dél-Európában érte el a 25, 30, néhány helyen a 35 fokot. Hétfő estig a Kárpát-medencében kissé melegszik az idő.

Hazánkban szombaton a déli országrészben borult, vagy erősen felhős maradt az ég, máshol 2, 4 órára sütött ki a nap. Sok helyen esett az eső, zápor, egy-két helyen zivatar is kialakult. A lehullott csapadék mennyisége csak néhány helyen érte el a 4, 6 mm-t. Az északnyugati, nyugati szél többfelé élénk, helyenként erős, néhány helyen viharos széllökések is voltak. A hőmérséklet napközben 18, 24 fokig emelkedett. Vasárnap hajnalra szeszélyes területi eloszlásban 7, 16 fokig hült le a levegő. Ma délelőtt változóan felhős idő volt. Csapadékot sehonnan sem jelentettek. A nyugati, északnyugati szél helyenként megélénkült. A hőmérséklet 11 órakor az ország területén 18, 22 fok között váltakozott.

Ma 12 órakor Budapesten a hőmérséklet 22 fok, a tengerszintre átszámitott légnyomás 1016 mbar, alig változik.

A Balaton vizének hőmérséklete Siófoknál 11 órakor 17 fok volt.

Várható időjárás hétfő estig:

Időnként megnövekszik a felhőzet.
Elszórtan fordulhat elő gyenge zápor.
A nyugati, északnyugati szél helyenként megélénkül.
Várható legalacsonyabb éjszakai hőmérséklet: 10, 15 fok között,
legmagasabb nappali hőmérséklet hétfőn: 25 fok körül várható.

Vadkerti Ferenc s.k.

A hőmérséklet napi középértéke és eltérése a 100 évi átlagtól /Budapest belterületén/:

1982. VI. 19.	18,6°C	-1,6°C

1871 óta ezen a napon Budapesten előfordult

legmagasabb hőmérséklet:	33,5°C /1968/,
legalacsonyabb hőmérséklet:	8,0°C /1882/.

82.492.

LEGMAGASABB HŐMÉRSÉKLET

1982. VI. 19.

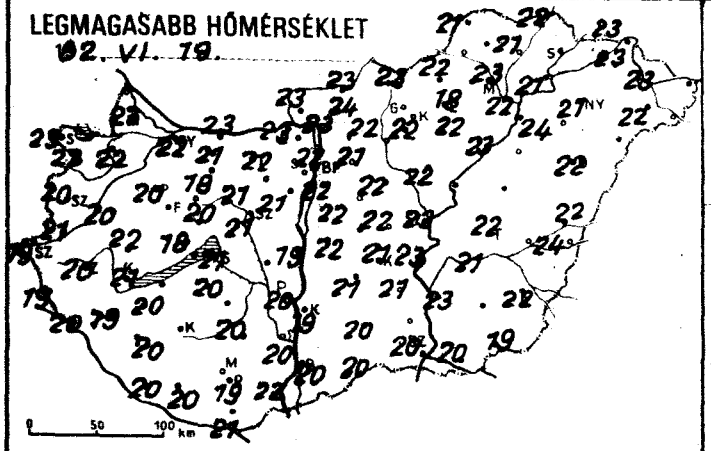

LEGALACSONYABB HŐMÉRSÉKLET

1982. VI. 20.

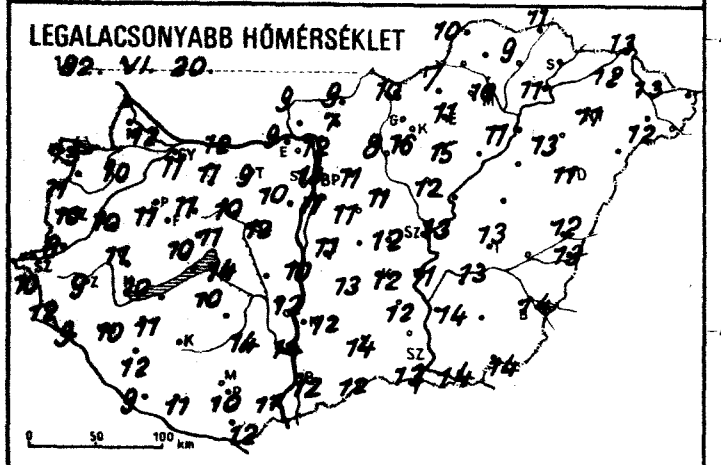

RADIÁCIÓS MINIMUM

1982. VI. 20.

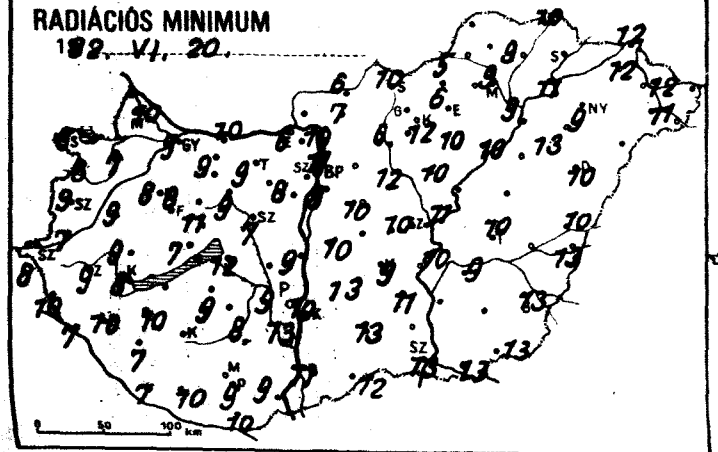

24 órás CSAPADÉKELOSZLÁS

1982. VI. 19. 7h -tól VI. 20. 7h -ig.

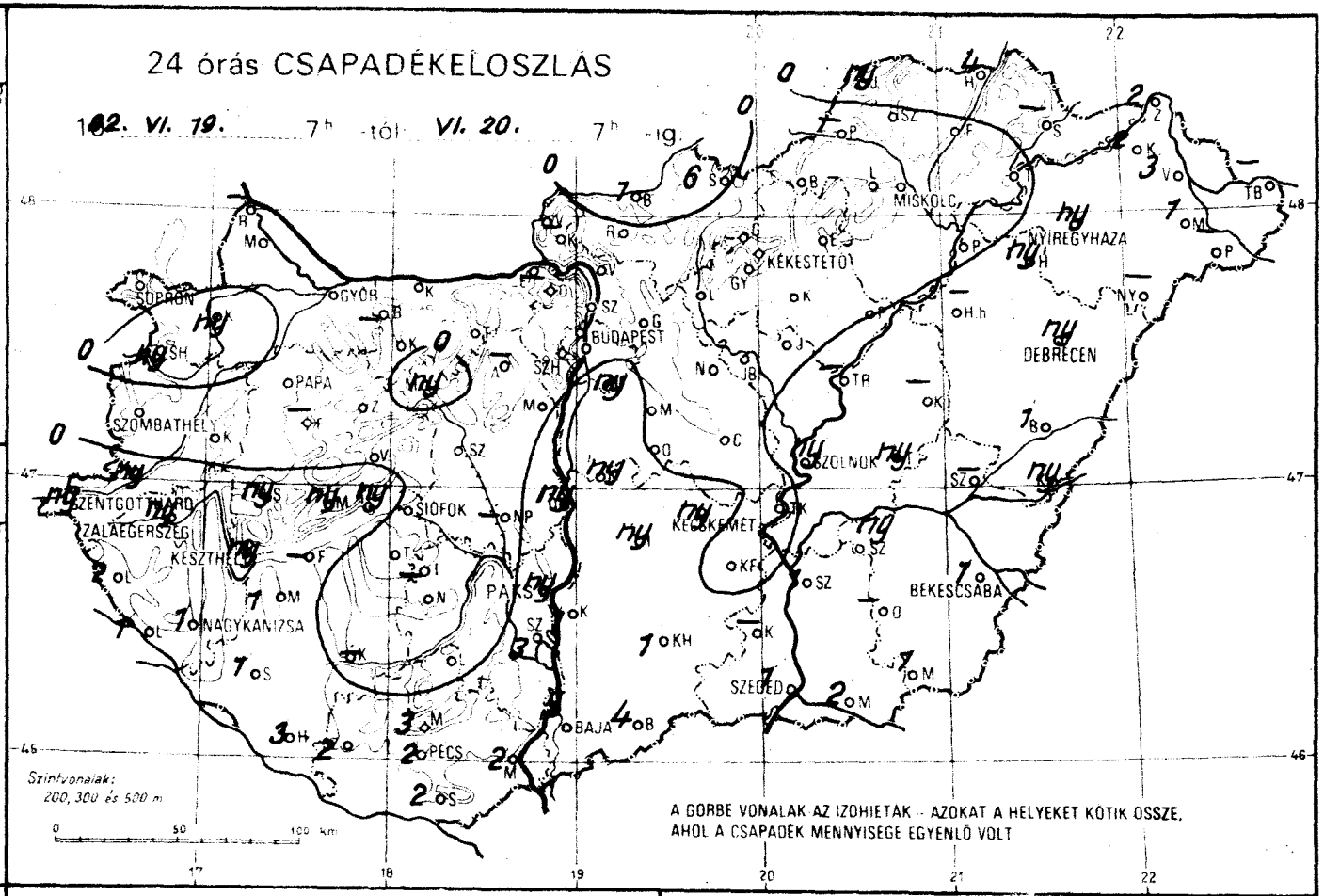

NAPFÉNYTARTAM

1982. VI. 19.

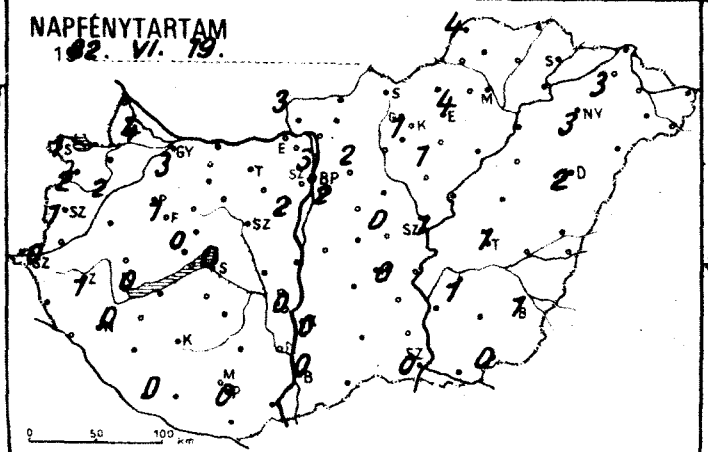

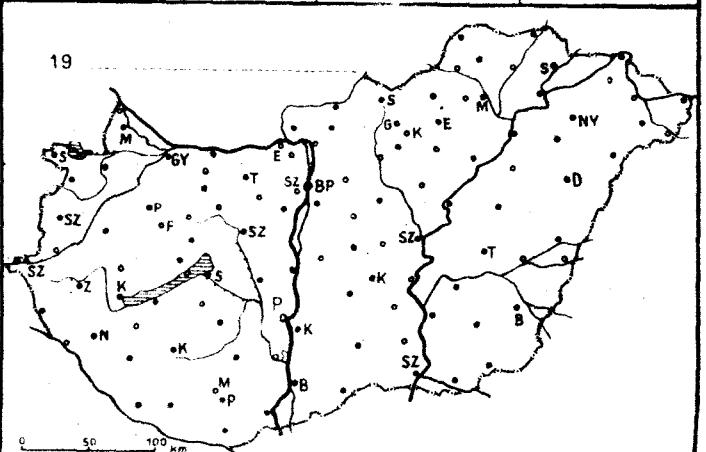

82.VI.20. 07 h-ig az utolsó 24 óra adatai						Előző nap napos órái
állomás	csapadék (mm)		max. hőmérséklet	min. hőmérséklet	rad. min.	
Győr	.		22	11	9	3
Kapuvár	ny	⛆	22	10	7	2
Mosonmagyaróvár	.	⛆	23	12	10	4
Rajka	–		–	–	–	
Sopron	.		23	13	8	1
Sopronhorpács	ny	⛆	22	11	8	2
Káld	.		20	10	9	
Körmend	ny	=	21	8	7	
Szentgotthárd	ny	⛆ =	19	10	8	0
Szombathely	.		20	10	9	1
Lenti	2	=	19	12	10	
Letenye	1	⛆	20	9	7	
Nagykanizsa	1		19	10	10	0
Zalaegerszeg	ny	⛆	20	9	9	1
Farkasgyepű	–		–	–	–	
Keszthely	ny	⛆	21	10	8	0
Mencshely	ny	=	18	10	7	0
Pápa	.	⛆	20	11	8	1
Sümeg	ny	⛆	22	11	9	
Tihany	ny	⛆	21	13	13	
Veszprém	.		20	11	11	
Zirc	.	⛆	18	11	8	
Fonyód	–		–	–	–	
Homokszt. györgy	3	⛆	20	9	7	0
Kaposvár	–		–	–	–	
Marcali	1	⛆	20	11	10	
Siófok	.		21	14	12	0
Somogyszob	1	⛆	20	12	7	
Tab	.		20	10	9	
Bábolna	–		–	–	–	
Esztergom	.	⛆	23	9	6	
Kisbér	.	⛆	21	11	9	
Komárom	.	⛆	23	12	10	
Tatabánya	.	⛆	22	9	9	
Alcsútdoboz	–		–	–	–	
Dunaújváros	ny	,	19	10	9	
Martonvásár	.		21	10	8	2
Mór	ny	⛆	21	10	9	
Nagyhörcsökp.	–		–	–	–	
Szabadbattyán	.	▬	21	12	7	
Iregszemcse	–		–	–	–	
Lengyel	.		20	14	8	
Paks	ny	⛆	20	12	9	0
Szekszárd	3	⛆	20	14	13	
Árpádtető	3		17	13	10	
Mohács	2	⛆	22	11	9	
Pécs	2	≡	19	10	9	0
Siklós	2		21	12	10	
Szigetvár	2	,	20	11	10	
Budaörs	.	⛆	21	13	11	
Bp. Lőrinc	ny	⛆	22	11	8	2
Bp. Met. Int.	.		22	13	11	3
Bp. Szab. hegy	.		19	13	10	
Cegléd	.		22	12	10	0
Dobogókő	–		–	–	–	
Gödöllő	.	⛆	21	11	7	2
Királyrét	–		–	–	–	
Monor	.	⛆	22	11	10	
Nagykáta	.		22	12	12	
Szentendre	.		24	12	12	

82.VI.20. 07 h-ig az utolsó 24 óra adatai						Előző nap napos órái
állomás	csapadék (mm)		max. hőmérséklet	min. hőmérséklet	rad. min.	
Vác	.		23	12	10	
Vámosmikola	.	⛆	23	9	7	3
Baja	5	⛆	20	12	11	0
Bácsalmás	4		20	12	12	
Izsák	ny	=	21	13	13	
Kalocsa	1	⛆	19	12	10	0
Kecskemét	ny	⛆	21	12	9	0
Kiskunfélegyháza	.		21	12	11	
Kiskunhalas	1	⛆	20	14	13	
Kunszentmiklós	ny		22	11	10	
Tiszakécske	.	⛆	23	11	10	
Balassagyarmat	1		23	9	6	
Romhány	.	⛆	24	7	7	
Salgótarján	6		23	10	10	
Eger	.		18	11	6	4
Galyatető	.		17	8	7	
Gyöngyös	.	⛆	22	16	12	
Kékestető	.	⛆	15	10	8	1
Kompolt	.	⛆	22	15	10	1
Lőrinci	.	⛆	22	8	6	
Poroszló	.		23	11	10	
Jászapáti	.	⛆	22	12	10	
Jászberény	.	⛆	23	12	10	
Karcag	–		–	–	–	
Szolnok	ny	⛆	22	13	11	1
Tiszaroff	–		–	–	–	
Túrkeve	ny	, ⛆	22	13	10	1
Kistelek	–		–	–	–	
Makó	2		20	14	13	
Szeged	1		20	13	13	0
Szentes	1		23	14	13	
Borsodnádasd	.	⛆	22	7	5	
Füged	.	≡	21	9	9	
Hidasnémeti	4	=	22	11	10	
Jósvafő	ny	⛆	21	10	–	4
Lillafüred	.		21	10	9	
Miskolc	.	▬	23	10	9	–
Putnok	–		–	–	–	
Sárospatak	–		–	–	–	–
Szendrőlád	–		–	–	–	
Tokaj	.		21	11	11	
Kisvárda	2		23	12	12	3
Mátészalka	1		22	12	11	
Nyíregyháza	ny	⛆	21	11	9	3
Nyírlugos	–		–	–	–	
Pátyod	–		–	–	–	
Tiszabecs	–		–	–	–	
Vásárosnamény	3	=	23	13	12	
Záhony	2		23	13	12	
Berettyóújfalu	1	⛆	22	12	10	
Debrecen	ny		22	11	10	2
Hajdúdorog	ny	,	22	11	10	
Hortobágy	–		–	–	–	
Körösszakál	ny	⛆	24	13	13	
Polgár	.	⛆	22	11	9	
Békéscsaba	1	⛆	22	14	13	1
Mezőhegyes	1	, ⛆	19	14	13	0
Orosháza	–		–	–	–	–
Szarvas	ny	⛆	21	13	9	1
Szeghalom	–		–	–	–	

KIADJA: ORSZÁGOS METEOROLÓGIAI SZOLGÁLAT
Készíti: Központi Előrejelző Intézet Analízis- és Rövidtávú Prognózis Központja – T.: 273-018
Megjelenik naponként
Évi előfizetési díja: 1760,- Ft. – Megrendelhető: 1024 Budapest, II., Kitaibel Pál u. 1. – T.: 353-500
Kiadásért felel: az OMSZ elnöke – Szerkesztésért felel: a KEI igazgatója

IDŐJÁRÁSI NAPIJELENTÉS

ЕЖЕДНЕВНЫЙ МЕТЕОРОЛОГИЧЕСКИЙ БЮЛЛЕТЕНЬ · DAILY WEATHER REPORT
BULLETIN QUOTIDIEN DE TEMPS · TÄGLICHER WETTERBERICHT

95. évfolyam 172. szám. + Budapest + 1982. június 21. hétfő

Az időjárási helyzet és a várható időjárás:

Európa középső részén egyelőre gyengék a légmozgások, igy az időjárás kialakitásában nagy szerepet kapnak a helyi tényezők. A ciklonok pályája elsősorban szárazföldünk nyugati és északi részét érinti, ahol folytatódik az erősen felhős, gyakran szeles, több helyen csapadékos időjárás. A legmagasabb nappali hőmérséklet vasárnap Nyugat- és Közép-Európában 1, 3 fokkal magasabb, Európa többi részén 1, 6 fokkal alacsonyabb volt, mint a sokévi átlag.

Hazánkban vasárnap változóan felhős volt az ég. Egy-egy kisebb körzetben csak 2, 7, máshol 8, 15 órán át sütött a nap. A nyugati és az északkeleti megyékben volt elszórtan zápor, néhány helyen zivatar. A lehullott csapadék mennyisége csak helyenként érte el a 4, 5 mm-t, de néhány erősebb zivatargócban 10, 16 mm-t is mértek. A hőmérséklet napközben 20, 28 fokig emelkedett. Hétfő hajnalra 8, 15 fokig hült le a levegő. Ma délelőtt általában csak kissé növekedett meg a felhőzet. A hőmérséklet 11 órakor az ország területén 20, 24 fok között váltakozott.

Ma 12 órakor Budapesten a hőmérséklet 24 fok, a tengerszintre átszámitott légnyomás 1016 mbar, gyengén süllyed.

A Balaton vizének hőmérséklete Siófoknál 11 órakor 20 fok volt.

Várható időjárás kedd estig:

Időnként erősebben megnövekszik a felhőzet, és inkább csak délután elszórtan kisebb záporeső is lehet.
A délnyugati szél napközben néhol megélénkül.
Várható legalacsonyabb éjszakai hőmérséklet: 12, 17,
legmagasabb nappali hőmérséklet kedden: 24 és 29 fok között alakul.

Pálmási Judit s.k.

TÁVOLABBI KILÁTÁSOK SZERDÁTÓL-SZOMBATIG:

Az időszak elején időnként erősen megnövekszik a felhőzet, esők, záporok sokfelé várhatók, helyenként zivatarok is kialakulhatnak.
Később általában kevés felhő, sok napsütés.
Várható legalacsonyabb hajnali hőmérséklet: eleinte 12, 17, később +9, +14 fok között.
legmagasabb nappali hőmérséklet: az időszak legelején még 24, 29, később 20, 25 fok között.
Jelentős mennyiségü csapadék /legalább 5 mm/ az ország területének 60 százalékán várható.

KÖZÉPTÁVÚ ELŐREJELZŐ OSZTÁLY

A hőmérséklet napi középértéke és eltérése a 100 évi átlagtól /Budapest belterületén/:

1982. VI. 20.	20,7°C	+0,7°C

1871 óta ezen a napon Budapesten előfordult

legmagasabb hőmérséklet:	35,1°C /1908/,
legalacsonyabb hőmérséklet:	8,7°C /1923/.

82.493.

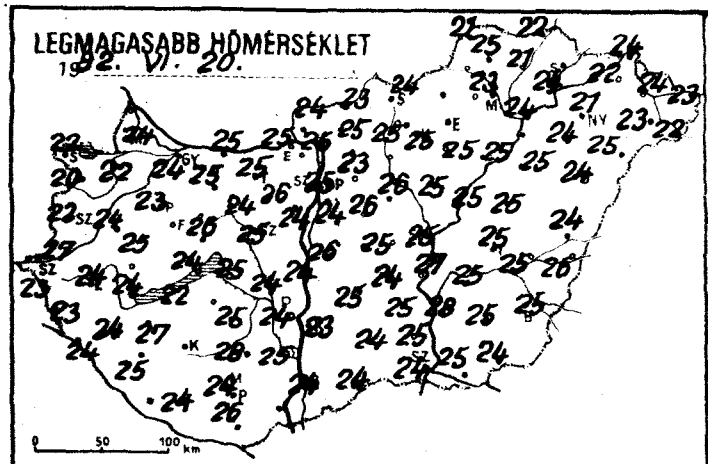
LEGMAGASABB HŐMÉRSÉKLET
1982. VI. 20.

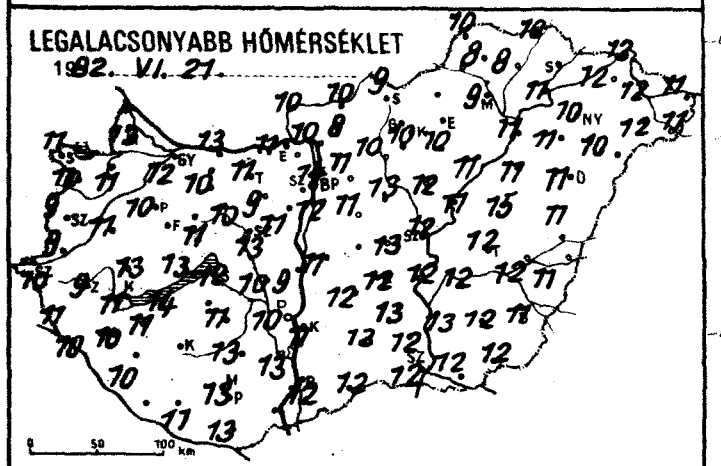
LEGALACSONYABB HŐMÉRSÉKLET
1982. VI. 21.

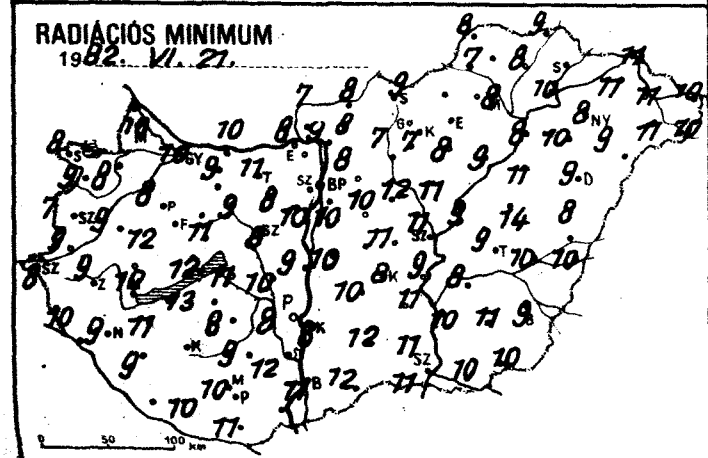
RADIÁCIÓS MINIMUM
1982. VI. 21.

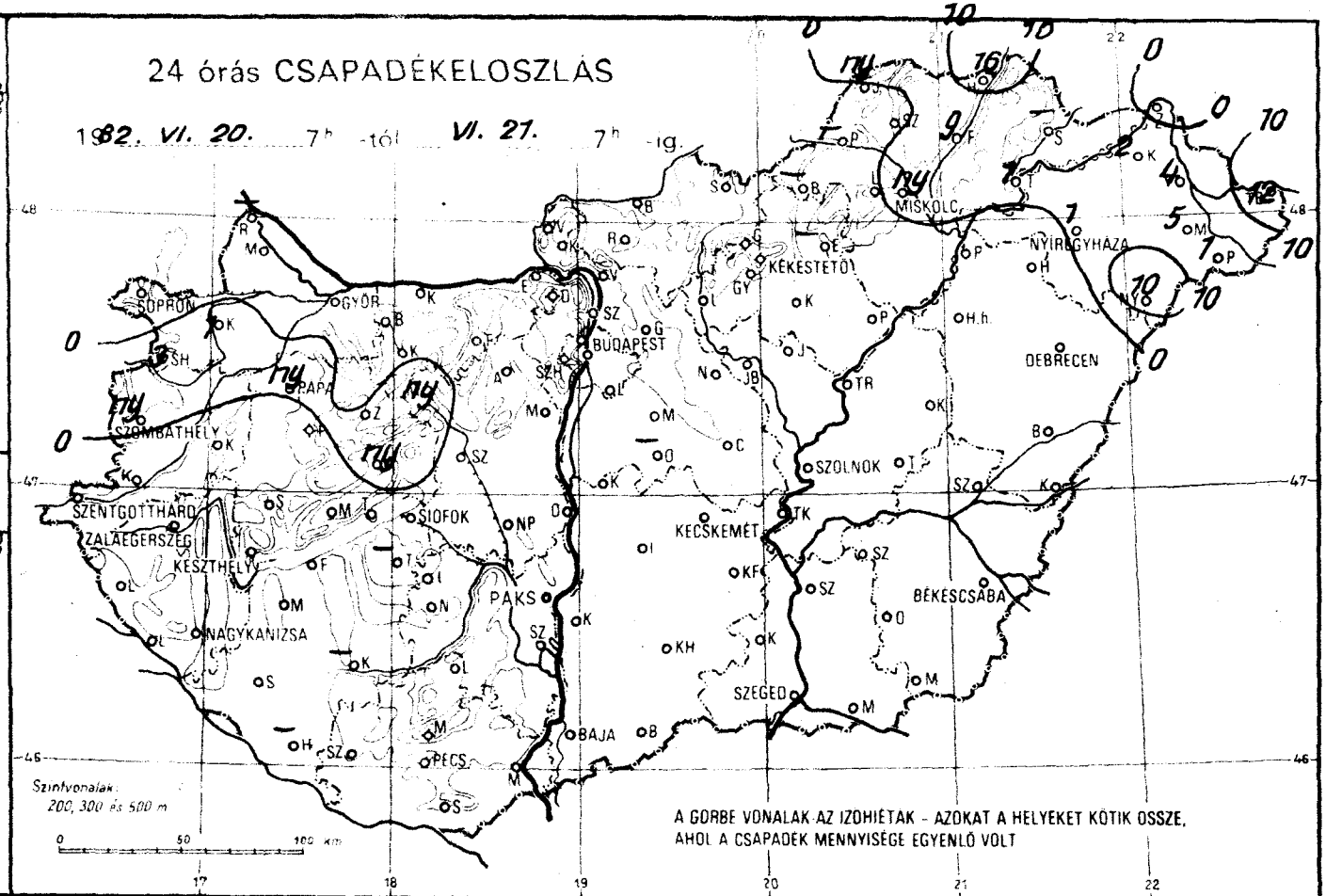
24 órás CSAPADÉKELOSZLÁS
1982. VI. 20. 7h -tól VI. 21. 7h -ig.
SOPRON
GYŐR
BUDAPEST
MISKOLC
NYÍREGYHÁZA
KÉKESTETŐ
DEBRECEN
SZOMBATHELY
SZENTGOTTHÁRD
ZALAEGERSZEG
KESZTHELY
SIÓFOK
KECSKEMÉT
SZOLNOK
NAGYKANIZSA
PAKS
BÉKÉSCSABA
SZEGED
BAJA
PÉCS
Szintvonalak:
200, 300 és 500 m
A GÖRBE VONALAK AZ IZOHIÉTÁK - AZOKAT A HELYEKET KÖTIK ÖSSZE,
AHOL A CSAPADÉK MENNYISÉGE EGYENLŐ VOLT

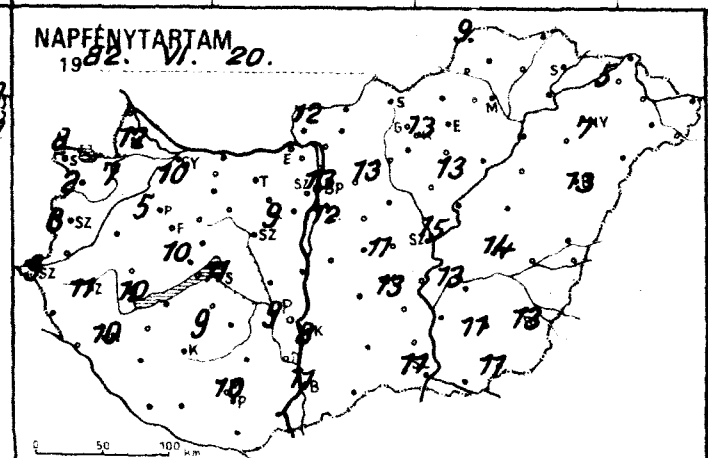
NAPFÉNYTARTAM
1982. VI. 20.

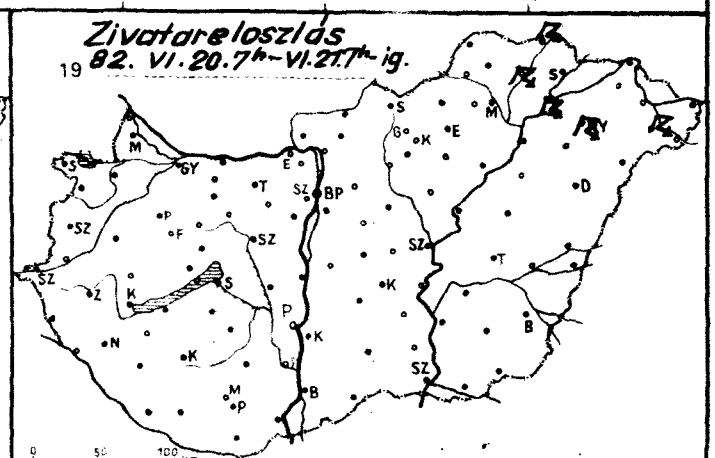
Zivatareloszlás
1982. VI. 20. 7h - VI. 21. 7h -ig.

82. VI. 21. 07 h-ig az utolsó 24 óra adatai						Előző nap napos órái
állomás	csapadék (mm)		max. hőmérséklet	min. hőmérséklet	rad. min.	
Győr	.		24	12	10	10
Kapuvár	1		22	11	8	7
Mosonmagyaróvár	.		24	12	10	12
Rajka	–		–	–	–	
Sopron	.		22	11	8	8
Sopronhorpács	3		20	10	9	2
Káld	.		24	11	9	
Körmend	.		27	9	9	
Szentgotthárd	.		23	10	8	9
Szombathely	ny		22	9	7	8
Lenti	.		23	11	10	
Letenye	.		24	10	–	
Nagykanizsa	.		24	10	9	10
Zalaegerszeg	.		24	9	9	11
Farkasgyepű	.		22	12	9	
Keszthely	.		24	11	10	10
Mencshely	.		20	11	8	10
Pápa	ny		23	10	8	5
Sümeg	.		25	13	12	
Tihany	.		24	13	12	
Veszprém	ny		26	11	11	
Zirc	.		21	8	7	
Fonyód	.		22	14	13	
Homokszt. györgy	–		–	–	–	–
Kaposvár	–		–	–	–	
Marcali	.		27	11	11	
Siófok	.		25	12	11	11
Somogyszob	.		25	10	9	
Tab	–		–	–	–	
Babolna	.		24	11	9	
Esztergom	.		25	11	8	
Kisbér	.		25	10	9	
Komárom	.		25	13	10	
Tatabánya	.		25	11	11	
Alcsútdoboz	.		26	9	8	
Dunaújváros	.		24	9	9	
Martonvásár	.		24	11	10	9
Mór	ny		24	10	9	
Nagyhörcsökp.	.		24	10	10	
Szabadbattyán	.		25	13	8	
Iregszemcse	.		25	11	8	9
Lengyel	.		28	13	9	
Paks	.		24	10	8	9
Szekszárd	.		25	13	12	
Árpádtető	.		22	14	13	
Mohács	–		–	–	–	
Pécs	.		24	13	10	10
Siklós	.		26	13	11	
Szigetvár	.		24	11	10	
Budaörs	.		24	10	8	
Bp. Lőrinc	.		24	12	10	12
Bp. Met. Int.	.		25	14	12	13
Bp. Szab. hegy	.		21	16	12	
Cegléd	.		25	13	11	11
Dobogókő	.		18	13	10	
Gödöllő	.		23	11	8	13
Királyrét	.		24	8	7	
Monor	.		26	11	10	
Nagykáta	.		26	13	12	
Szentendre	.		25	15	15	

82. VI. 21. 07 h-ig az utolsó 24 óra adatai						Előző nap napos órái
állomás	csapadék (mm)		max. hőmérséklet	min. hőmérséklet	rad. min.	
Vác	.		25	10	9	
Vámosmikola	.		24	10	7	12
Baja	.		24	12	11	11
Bácsalmás	.		24	12	12	
Izsák	.		25	12	10	
Kalocsa	.		23	11	8	8
Kecskemét	.		24	12	8	13
Kiskunfélegyháza	.		25	13	11	
Kiskunhalas	.		24	13	12	
Kunszentmiklós	.		26	11	10	
Tiszakécske	.		27	12	9	
Balassagyarmat	.		23	10	8	
Romhány	.		25	8	8	
Salgótarján	.		24	9	9	
Eger	–		–	–	–	
Galyatető	.		18	10	4	
Gyöngyös	.		25	10	7	
Kékestető	.		17	10	8	13
Kompolt	.		25	10	8	13
Lőrinci	.		25	10	7	
Poroszló	.		25	11	9	
Jászapáti	.		25	12	11	
Jászberény	.		26	12	10	
Karcag	.		25	15	14	
Szolnok	.		25	12	11	15
Tiszaroff	.		25	11	9	
Túrkeve	.		25	12	9	14
Kistelek	.		25	12	11	
Makó	.		25	12	10	
Szeged	.		24	12	11	11
Szentes	.		28	13	10	
Borsodnádasd	–		–	–	–	
Fügöd	9		21	8	8	
Hidasnémeti	16		22	10	9	
Jósvafő	ny		21	10	8	9
Lillafüred	.		24	10	9	
Miskolc	ny		23	9	8	–
Putnok	–		–	–	–	
Sárospatak	–		–	–	–	–
Szendrőlád	.		25	8	7	
Tokaj	1		24	11	10	
Kisvárda	2		22	12	11	5
Mátészalka	5		23	12	11	
Nyíregyháza	1		21	10	8	7
Nyírlugos	10		25	10	9	
Pátyod	1		22	11	10	
Tiszabecs	12		23	11	10	
Vásárosnamény	4		24	12	11	
Záhony	.		24	11	11	
Berettyóújfalu	.		24	11	8	
Debrecen	.		24	11	9	13
Hajdúdorog	.		24	11	10	
Hortobágy	.		25	11	11	
Körösszakál	.		26	11	10	
Polgár	.		24	11	8	
Békéscsaba	.		25	11	9	13
Mezőhegyes	.		24	12	10	11
Orosháza	.		25	12	11	11
Szarvas	.		25	12	8	13
Szeghalom	.		25	12	10	

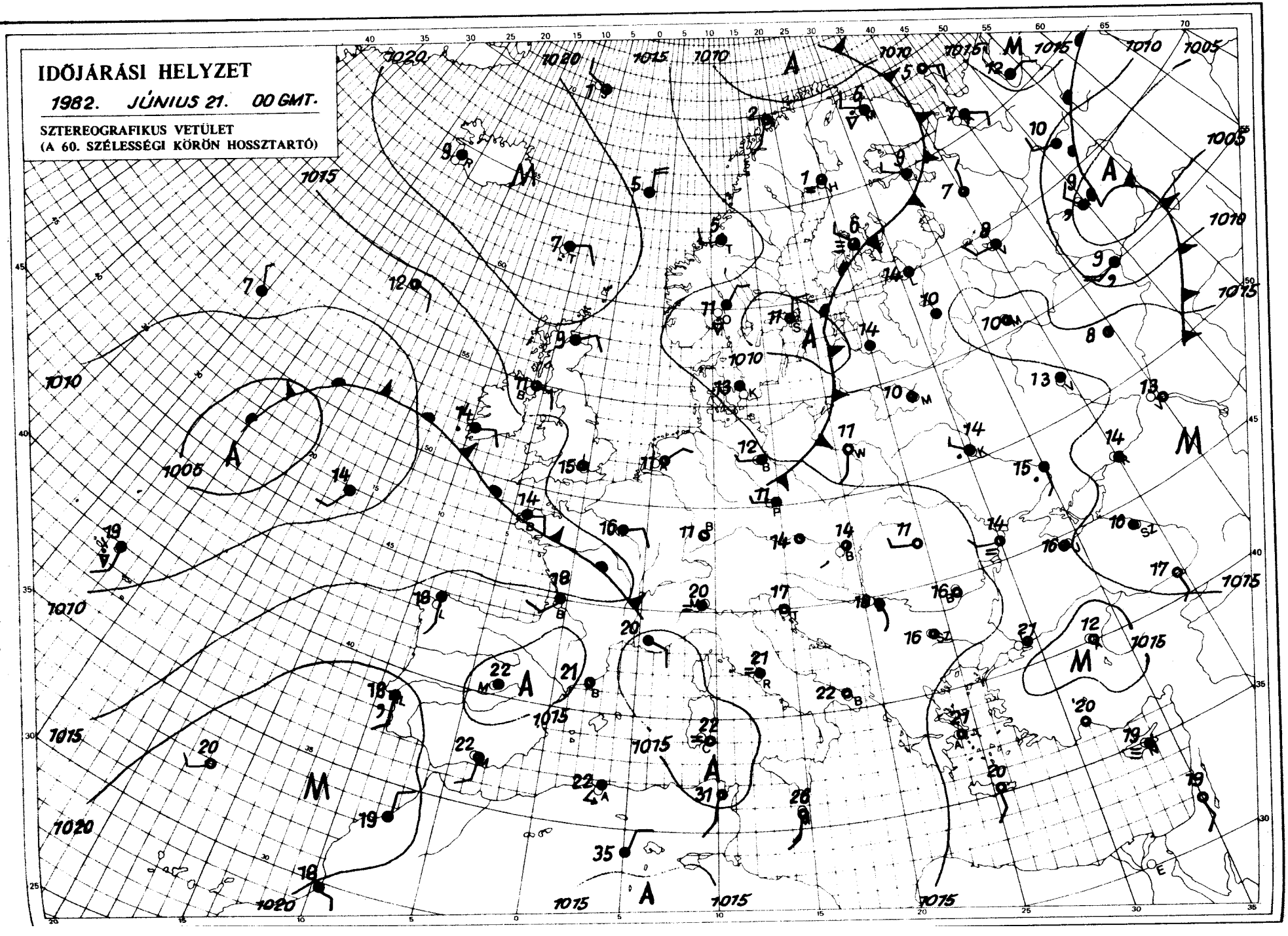

KIADJA: ORSZÁGOS METEOROLÓGIAI SZOLGÁLAT
Készíti: Központi Előrejelző Intézet Analízis- és Rövidtávú Prognózis Központja – T.: 273-018
Megjelenik naponként
Évi előfizetési díja: 1760,- Ft. – Megrendelhető: 1024 Budapest, II., Kitaibel Pál u. 1. – T.: 353-500
Kiadásért felel: az OMSZ elnöke – Szerkesztésért felel: a KEI igazgatója

IDŐJÁRÁSI NAPIJELENTÉS

ЕЖЕДНЕВНЫЙ МЕТЕОРОЛОГИЧЕСКИЙ БЮЛЛЕТЕНЬ · DAILY WEATHER REPORT
BULLETIN QUOTIDIEN DE TEMPS · TÄGLICHER WETTERBERICHT

95. évfolyam 173. szám. + Budapest + 1982. június 22. kedd

Az időjárási helyzet és a várható időjárás:

Már csak Észak-Európában és a Brit-szigetek északi felén van hüvös idő. A legmelegebb most a Földközi-tenger környéke. Spanyolországban, Olaszországban és Görögországban délután 30 fok fölé emelkedik a hőmérséklet. Szárazföldünk középső vidékei fölött egyelőre napos az idő, helyi záporok és zivatarok fordulnak csak elő. Nyugat-Európát széles felhőzet takarja, amelyből helyenként kisüt a nap, és záporok, zivatarok alakulnak ki. Lassan-lassan Magyarországot is eléri az emlitett felhőzet.

Hazánkban hétfőn főként délután gyakran volt erősen felhős az ég. Előbb nyugaton, majd egyre több helyen alakult ki zápor és zivatar. A zivatarok csak reggelre szüntek meg. 7 óráig sokfelé hullott jelentős mennyiségü csapadék. A Dunántúlon, Szabolcsban és Hajdúságban általában 5-10 mm-t mértek. A Dunántúlon helyenként 15-20, Baranyában, Zalában és Vas megyében néhol 30-40 mm is előfordult. A legmagasabb nappali hőmérséklet hétfőn 23 és 29 fok között alakult. Ma hajnalra 13 és 20 fok közé hült le a levegő. Délelőtt napos idő volt, 11 órára 21 és 25 fokig emelkedett a hőmérséklet.

Ma 12 órakor Budapesten a hőmérséklet 25 fok, a tengerszintre átszámitott légnyomás 1014 mbar, alig változik.

A Balaton vizének hőmérséklete 11 órakor Siófoknál 20 fok volt.

Várható időjárás szerda estig:

Eleinte csupán időnkénti felhősödés és átmeneti, helyi záporok várhatók.
Szerdán napközben viszont délnyugat felől erős felhősödés, majd heves zivatarok várhatók, jelentős mennyiségü csapadékkal.
Az addig gyenge, vagy mérsékelt szél délnyugati irányból megerősödik, sőt viharos széllökések is lesznek.
Várható legalacsonyabb hőmérséklet szerdán: hajnalra 13, 18,
legmagasabb szerdán délután: 26 és 31 fok közé várható.
A zivatarok gyors lehülést okoznak.

Aigner Szilárd s.k.

A hőmérséklet napi középértéke és eltérése a 100 évi átlagtól /Budapest belterületén/:

1982. VI. 21. 21,9°C +2,0°C

1871 óta ezen a napon Budapesten előfordult

legmagasabb hőmérséklet: 32,7°C /1908/,
legalacsonyabb hőmérséklet: 8,0°C /1910/.

82.494.

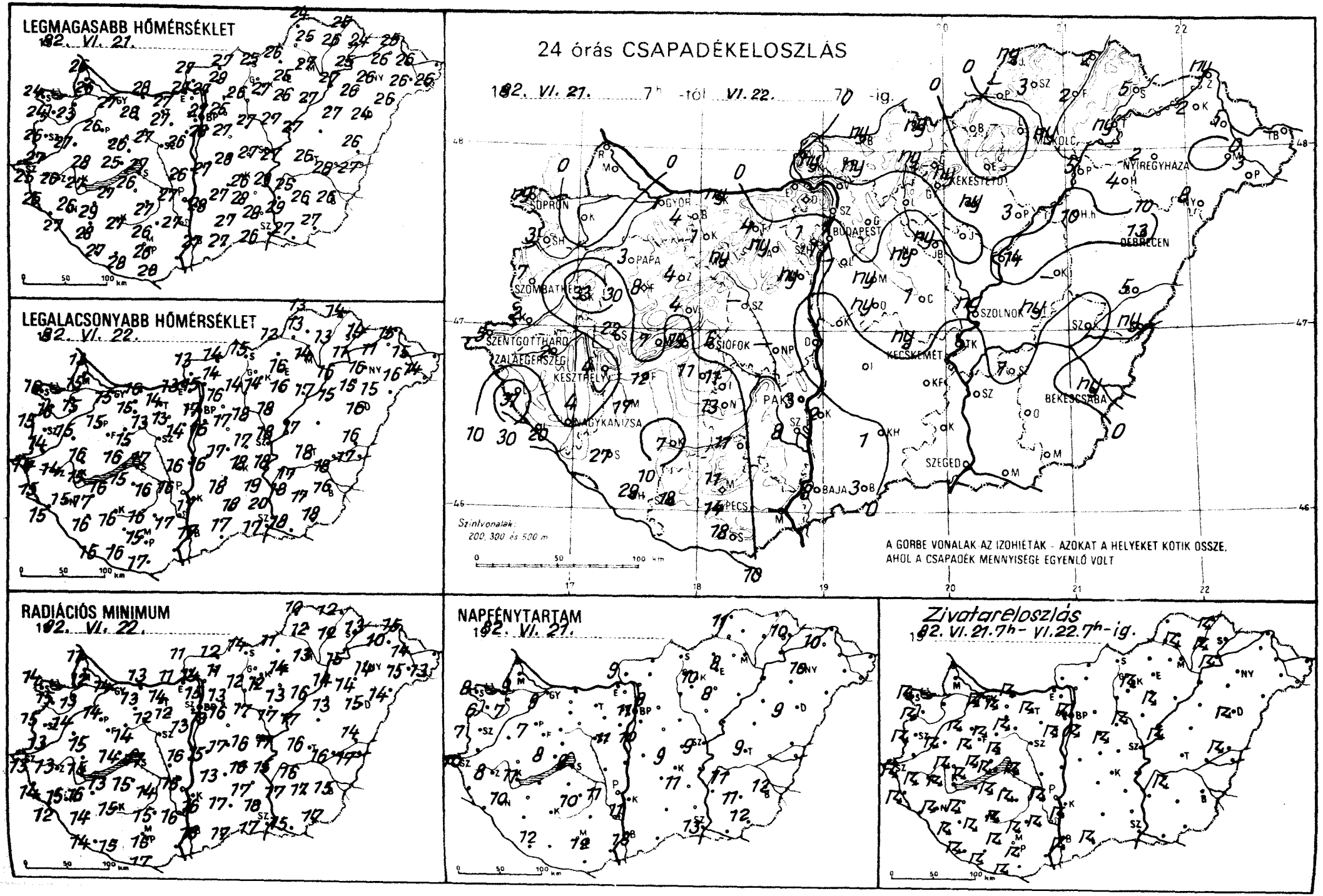
LEGMAGASABB HŐMÉRSÉKLET
1982. VI. 21.
LEGALACSONYABB HŐMÉRSÉKLET
1982. VI. 22.
24 órás CSAPADÉKELOSZLÁS
1982. VI. 21. 7h -tól VI. 22. 7h -ig.
SOPRON
GYŐR
BUDAPEST
NYÍREGYHÁZA
DEBRECEN
SZOMBATHELY
PAPA
SZOLNOK
SZENTGOTTHÁRD
ZALAEGERSZEG
KESZTHELY
SIÓFOK
KECSKEMÉT
BÉKÉSCSABA
NAGYKANIZSA
PAKS
SZEGED
BAJA
PÉCS
Szintvonalak:
200, 300 és 500 m
A GÖRBE VONALAK AZ IZOHIÉTÁK - AZOKAT A HELYEKET KÖTIK ÖSSZE,
AHOL A CSAPADÉK MENNYISÉGE EGYENLŐ VOLT
RADIÁCIÓS MINIMUM
1982. VI. 22.
NAPFÉNYTARTAM
1982. VI. 21.
Zivatareloszlás
1982. VI. 21. 7h - VI. 22. 7h -ig.

állomás	csapadék (mm)		max. hőmérséklet	min. hőmérséklet	rad. min.	Előző nap napos órái
Győr	1		27	15	14	9
Kapuvár	.		23	15	13	7
Mosonmagyaróvár	.		26	15	12	9
Rajka	.		26	13	11	
Sopron	ny		24	16	14	8
Sopronhorpács	3		24	16	15	6
Káld	33		27	15	14	
Körmend	2		27	14	13	
Szentgotthárd	5		25	14	13	10
Szombathely	7		26	15	15	7
Lenti	37	=	26	15	14	
Letenye	20		27	15	12	
Nagykanizsa	4		26	15	15	10
Zalaegerszeg	2	=	26	14	13	8
Farkasgyepű	8		21	14	12	
Keszthely	4		27	15	15	11
Mencshely	7	=	24	15	13	8
Pápa	3		26	15	14	7
Sümeg	22	▲	28	16	15	
Tihany	19		25	16	14	
Veszprém	4		26	15	14	
Zirc	4		25	13	11	
Fonyód	12		27	16	13	
Homokszt. györgy	29		27	16	14	12
Kaposvár	7	=	27	16	10	
Marcali	17		29	17	16	
Siófok	6		27	17	17	9
Somogyszob	27		28	16	14	
Tab	11		26	15	15	
Bábolna	4		27	15	14	
Esztergom	.		27	13	11	
Kisber	1	=	28	15	13	
Komárom	ny		28	16	13	
Tatabánya	4		27	14	14	
Alcsútdoboz	ny		27	13	12	
Dunaújváros	.		26	16	16	
Martonvásár	ny		26	14	13	11
Mor	ny		27	13	12	
Nagyhörcsökp.	–		–	–	–	
Szabadbattyán	–		–	–	–	
Iregszemcse	11		27	16	14	10
Lengyel	11	=	26	16	15	
Paks	3		27	16	15	11
Szekszárd	8	=	27	17	16	
Árpádtető	11	=	25	15	14	
Mohács	–		–	–	–	
Pécs	14		26	15	15	12
Siklós	18		28	17	17	
Szigetvár	18		28	16	15	
Budaörs	1	=	26	15	13	
Bp. Lőrinc	1		26	16	13	10
Bp. Met. Int.	1		27	17	15	11
Bp. Szab. hegy	1		23	16	11	
Cegléd	1		27	17	16	9
Dobogókő	.		20	14	11	
Gödöllő	.		25	16	13	8
Királyrét	ny		27	13	8	
Monor	ny		27	17	16	
Nagykáta	ny		27	18	17	
Szentendre	.		28	16	15	

állomás	csapadék (mm)		max. hőmérséklet	min. hőmérséklet	rad. min.	Előző nap napos órái
Vác	.		27	15	14	
Vámosmikola	.		27	13	11	9
Baja	8		27	17	16	13
Bácsalmás	3		27	17	17	
Izsák	.		27	18	13	
Kalocsa	2		28	17	16	11
Kecskemét	ny		26	18	16	11
Kiskunfélegyháza	.		28	19	17	
Kiskunhalas	1		27	18	17	
Kunszentmiklós	.		27	16	15	
Tiszakécske	.		29	18	15	
Balassagyarmat	ny		27	14	12	
Romhány	ny		28	14	11	
Salgótarján	ny		25	15	14	
Eger	.	=	25	16	14	8
Galyatető	ny		18	12	8	
Gyöngyös	.		27	14	12	
Kékestető	1		19	13	10	10
Kompolt	ny		26	16	13	8
Lőrinci	.		26	14	12	
Poroszló	3		27	17	16	
Jászapáti	.		27	18	17	
Jászberény	ny		27	18	16	
Karcag	–		–	–	–	
Szolnok	ny		27	18	17	9
Tiszaroff	14	=	27	17	17	
Túrkeve	ny		26	18	16	9
Kistelek	.		28	20	18	
Makó	.		27	18	15	
Szeged	.		26	17	17	13
Szentes	.		29	18	17	
Borsodnádasd	.		26	12	11	
Füged	2	=	26	13	12	
Hidasnémeti	2	=	25	14	12	
Jósvafő	ny	=	24	13	10	11
Lillafüred	.		24	14	13	
Miskolc	ny	=	27	14	13	–
Putnok	–		–	–	–	
Sárospatak	5		24	14	13	10
Szendrőlád	3		25	13	12	
Tokaj	ny		25	15	15	
Kisvárda	2	=	26	11	10	10
Mátészalka	.		26	16	15	
Nyíregyháza	2		26	16	14	10
Nyírlugos	8		26	15	14	
Pátyod	3		26	14	13	
Tiszabecs	–		–	–	–	
Vásárosnamény	5	=	26	15	14	
Záhony	ny		25	15	15	
Berettyóújfalu	5		26	16	14	
Debrecen	13		24	16	15	9
Hajdúdorog	4	=	26	15	14	
Hortobágy	10	=	27	15	13	
Körösszakál	ny		27	17	17	
Polgár	5		27	16	14	
Békéscsaba	ny		26	16	15	12
Mezőhegyes	.		27	18	17	12
Orosháza	.		26	17	17	11
Szarvas	1		25	17	16	11
Szeghalom	.	=	28	18	16	

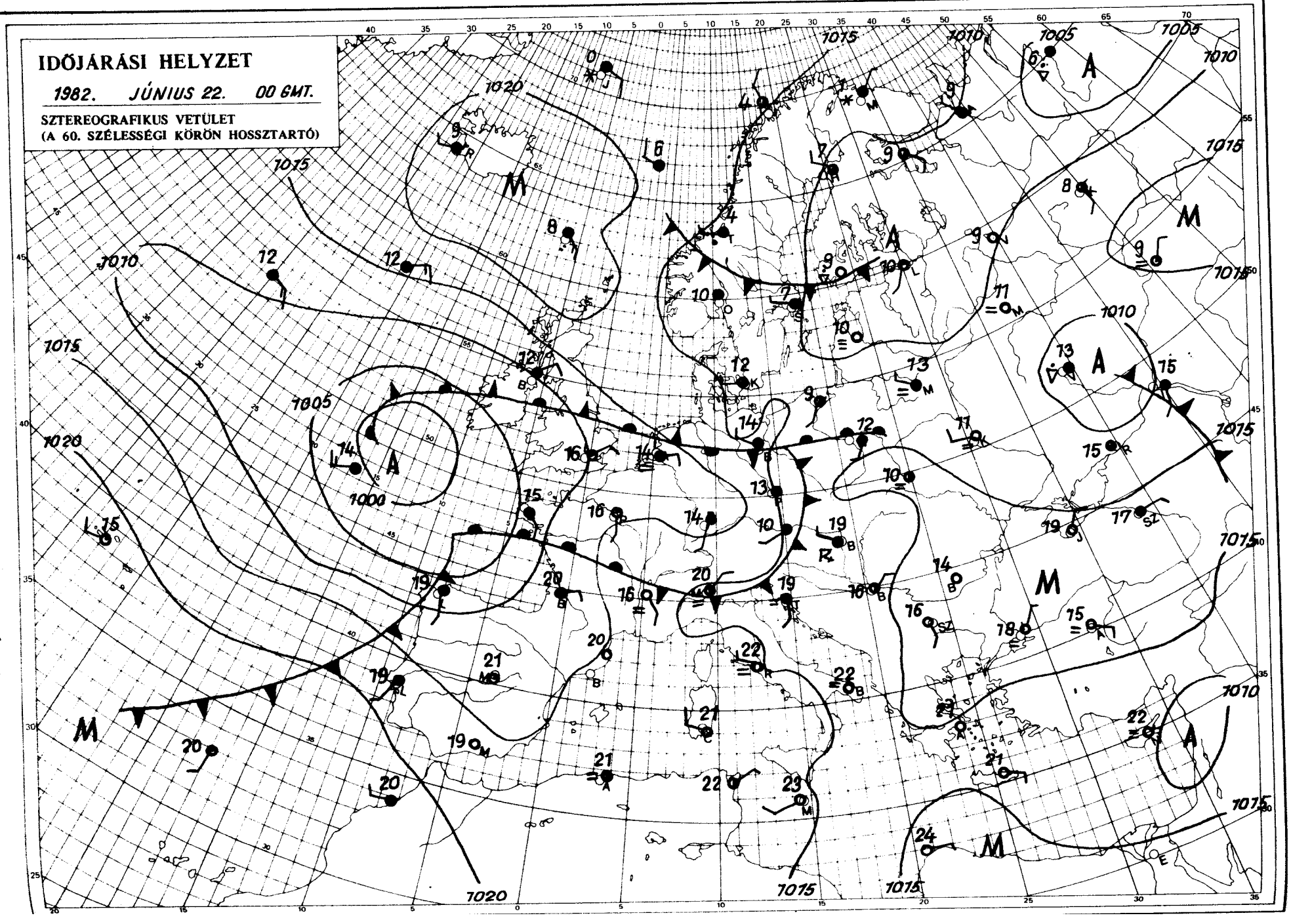

KIADJA: ORSZÁGOS METEOROLÓGIAI SZOLGÁLAT
Készíti: Központi Előrejelző Intézet Analízis- és Rövidtávú Prognózis Központja — T.: 273-018
Megjelenik naponként
Évi előfizetési díja: 1760,- Ft. — Megrendelhető: 1024 Budapest, II., Kitaibel Pál u. 1. — T.: 353-500
Kiadásért felel: az OMSZ elnöke — Szerkesztésért felel: a KEI igazgatója

IDŐJÁRÁSI NAPIJELENTÉS

ЕЖЕДНЕВНЫЙ МЕТЕОРОЛОГИЧЕСКИЙ БЮЛЛЕТЕНЬ · DAILY WEATHER REPORT
BULLETIN QUOTIDIEN DE TEMPS · TÄGLICHER WETTERBERICHT

95. évfolyam 174. szám. * Budapest * 1982. június 23. szerda

Az időjárási helyzet és a várható időjárás:

Szerdán délelőtt Európa nagy részén napos idő volt. Felhős volt viszont Finnország, és a Szovjetunió északnyugati részének időjárása. Ezen kívül egy átlag 300-800 km széles felhőzóna húzódott a Brit-szigetektől a Német-Lengyel síkságon és az Alpokon át a Földközi-tenger nyugati medencéjéig. Ettől nyugatra kissé hüvösebb, keletre viszont igen meleg a levegő. A két légtömeg határán kialakult felhősáv gyorsan sodródott kelet felé.

Magyarországon kedden meleg és túlnyomóan napos, csapadék nélküli idő volt. Kivétel az ország legnyugatibb és legkeletibb része, ahol elszórtan előfordultak - többnyire gyenge - záporok. Helyenként viszont jelentős mennyiségü csapadék hullott. A hőmérséklet délután 24 és 30 fok között, szerdán hajnalban 11 és 21 fok között volt. A szerda délelőtti órákra a fokozatos szélerősödés, a felhősödés és a gyors melegedés volt a jellemző. Helyenként újabb záporok alakultak ki. A hőmérséklet 11 órára 23 és 27 fok közé emelkedett. A Balaton vize ugyanakkor 22 fokos volt.

Ma 12 órakor Budapesten a hőmérséklet 26 fok, a tengerszintre átszámitott légnyomás 1010 mbar, mérsékelten süllyed.

A Balaton vizének hőmérséklete Siófoknál 11 órakor 22 fok volt.

Várható időjárás csütörtök estig:

Ma nyugat felől tovább növekszik a felhőzet.
Előbb a Dunántúlon, később másutt is egyre több helyen valószinü zápor, zivatar, helyenként jégesővel.
A déli, délnyugati szél megerősödik, zivatar idején viharossá fokozódik.
Csütörtökön nyugat felől felszakadozik a felhőzet, majd felhőátvonulások lesznek.
A Dunántúlon elszórtan, keleten, délkeleten viszont még többfelé valószinü további zápor.
Főként a nyugati országrészben várható gyakran viharos északnyugati, északi szél.
Várható legalacsonyabb éjszakai hőmérséklet: 14 és 19,
legmagasabb nappali hőmérséklet csütörtökön 24 és 29 fok között alakul.

Bozóki István s.k.

A hőmérséklet napi középértéke és eltérése a 100 évi átlagtól /Budapest belterületén/:

1982. VI. 22.	23,9°C	+3,6°C

1871 óta ezen a napon Budapesten előfordult

legmagasabb hőmérséklet:	33,0°C /1945/,
legalacsonyabb hőmérséklet:	6,6°C /1910/.

82.501.

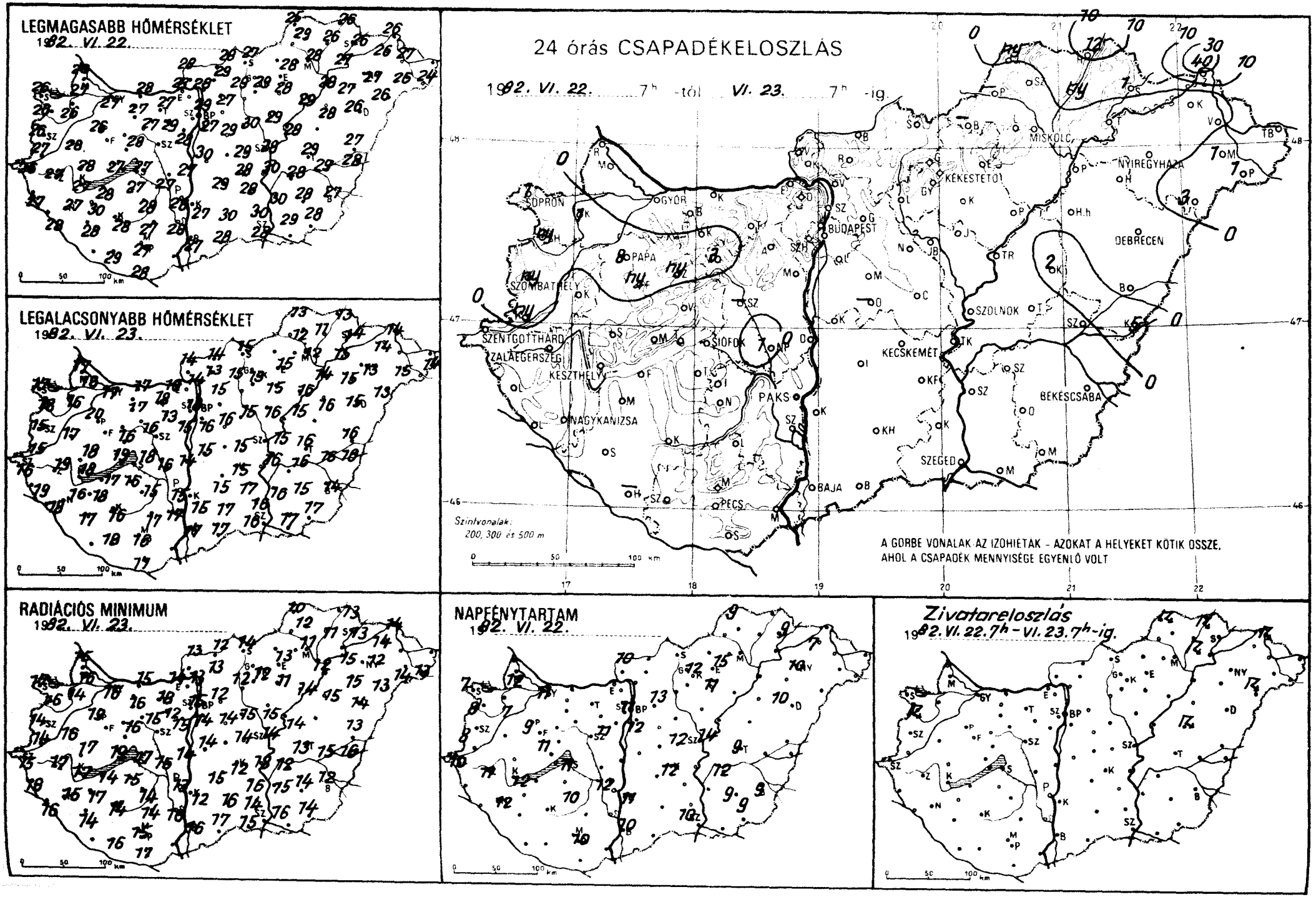
LEGMAGASABB HŐMÉRSÉKLET
1992. VI. 22.
LEGALACSONYABB HŐMÉRSÉKLET
1992. VI. 23.
RADIÁCIÓS MINIMUM
1992. VI. 23.
24 órás CSAPADÉKELOSZLÁS
1992. VI. 22. 7h -tól VI. 23. 7h -ig.
SOPRON
GYŐR
BUDAPEST
MISKOLC
NYÍREGYHÁZA
DEBRECEN
PAPA
SZOMBATHELY
SZENTGOTTHÁRD
ZALAEGERSZEG
KESZTHELY
SIÓFOK
PAKS
KECSKEMÉT
SZOLNOK
BÉKÉSCSABA
NAGYKANIZSA
SZEGED
BAJA
PÉCS
Szintvonalak:
200, 300 és 500 m
A GÖRBE VONALAK AZ IZOHIETÁK - AZOKAT A HELYEKET KÖTIK ÖSSZE,
AHOL A CSAPADÉK MENNYISÉGE EGYENLŐ VOLT
NAPFÉNYTARTAM
1992. VI. 22.
Zivatareloszlás
1992. VI. 22. 7h - VI. 23. 7h -ig.

82.VI.23.07 h-ig az utolsó 24 óra adatai						Előző nap napos órái
állomás	csapadék (mm)		max. hőmérséklet	min. hőmérséklet	rad. min.	
Győr	.	⌒	27	17	16	11
Kapuvár	1	▽ ⌒	26	16	14	7
Mosonmagyaróvár	.	⌒	27	18	16	12
Rajka	.		28	17	15	
Sopron	1	▽	26	17	17	7
Sopronhorpács	ny	⌐ ⌒	26	18	16	8
Káld	.		28	17	16	
Körmend	ny		27	15	14	
Szentgotthárd	.	⌒	26	16	15	10
Szombathely	ny	▽ ⌒	26	15	14	8
Lenti	.		27	19	18	
Letenye	.	⌒	28	18	16	
Nagykanizsa	.	⌒	27	16	15	12
Zalaegerszeg	.	⌒	27	19	17	11
Farkasgyepű	ny		26	18	16	
Keszthely	.	⌒	27	18	17	12
Mencshely	.	=	25	18	15	11
Pápa	8	▽	26	20	19	9
Sümeg	.	⌒	28	18	17	
Tihany	.		27	19	19	
Veszprém	.	=	28	16	16	
Zirc	ny	⌒	25	16	13	
Fonyód	.		28	17	14	
Homokszt. györgy	–		–	–	–	
Kaposvár	.		28	16	14	
Marcali	.	⌒	30	18	17	
Siófok	.	⌒	27	18	17	11
Somogyszob	.	⌒	28	17	14	
Tab	.	⌒	27	16	15	
Bábolna	.		27	16	15	
Esztergom	.		28	16	14	
Kisber	.	⌒	27	17	16	
Komárom	.	⌒	28	17	15	
Tatabánya	.		27	18	18	
Alcsutdoboz	.	⌒	29	13	12	
Dunaújváros	.	⌒	27	14	14	
Martonvásár	.	⌒	28	15	15	11
Mór	3	▽ ⌒	27	16	15	
Nagyhörcsökp.	1	▽	27	16	16	
Szabadbattyán	–		–	–	–	
Tegzemcse	.	⌒	28	15	14	10
Lengyel	.		27	17	14	
Paks	.	⌒	28	15	13	12
Szekszárd	.	⌒	28	17	16	
Árpádtető	.	=	25	18	15	
Mohács	.	⌒	28	16	14	
Pécs	.	⌒	27	16	15	10
Siklós	.		28	17	17	
Szigetvár	.	⌒	29	18	16	
Budaörs	.	⌒	27	14	12	
Bp. Lőrinc	.	⌒	27	16	14	12
Bp. Met. Int.	.	▬	29	18	15	11
Bp. Szab. hegy	.		24	18	15	
Cegléd	.		29	15	14	12
Dobogókő	.		22	16	13	
Gödöllő	.	=	27	15	12	13
Királyrét	.		27	12	11	
Monor	.	⌒	29	16	14	
Nagykáta	.		30	15	15	
Szentendre	.		29	15	15	

82.VI.23.07 h-ig az utolsó 24 óra adatai						Előző nap napos órái
állomás	csapadék (mm)		max. hőmérséklet	min. hőmérséklet	rad. min.	
Vác	.		28	14	13	
Vámosmikola	.	⌒	28	14	13	10
Baja	.	⌒	27	17	16	10
Bácsalmás	.		28	17	17	
Izsák	.		29	15	15	
Kalocsa	.	⌒	27	15	12	11
Kecskemét	.	=	28	15	12	12
Kiskunfélegyháza	.	⌒	28	17	16	
Kiskunhalas	.	⌒	30	17	16	
Kunszentmiklós	.		30	15	14	
Tiszakécske	.	⌒	30	16	13	
Balassagyarmat	.	=	28	14	12	
Romhány	.	⌒	29	13	13	
Salgótarján	.		27	15	14	
Eger	.		28	15	13	15
Galyatető	.		22	15	10	
Gyöngyös	.		29	13	12	
Kékestető	.		21	14	12	12
Kompolt	.		28	15	11	11
Lőrinci	.	⌒	29	15	12	
Poroszló	.	⌒	29	16	14	
Jászapáti	.		29	16	15	
Jászberény	.		29	16	15	
Karcag	2	⌐ =	27	17	16	
Szolnok	.	⌒	29	15	14	14
Tiszaroff	.	=	28	15	14	
Túrkeve	.	⌒	29	16	13	9
Kistelek	.		30	16	14	
Makó	.	⌒	29	17	15	
Szeged	.	⌒	28	16	15	10
Szentes	.		30	16	15	
Borsodnádasd	–		–	–	–	
Fügöd	ny	⌐ ⌒	26	11	11	
Hidasnémeti	12	⌐ =	26	13	13	
Jósvafő	ny	⌐ ⌒	25	13	10	9
Lillafüred	.		27	13	12	
Miskolc	.	⌒	28	12	11	–
Putnok	–		–	–	–	
Sárospatak	1	⌐	26	14	13	9
Szendrőlád	.	✱	29	12	12	
Tokaj	.		27	15	15	
Kisvárda	.	⌒	26	14	14	7
Mátészalka	1	▽	26	15	14	
Nyíregyháza	.	=	27	13	12	10
Nyírlugos	3	⌐ ▲ ⌒	26	13	13	
Pátyod	1	▽	24	14	13	
Tiszabecs	–		–	–	–	
Vásárosnamény	.	⌒	27	14	13	
Záhony	40	⌐	26	14	14	
Berettyóújfalu	.	⌒	27	16	13	
Debrecen	.	⌒	26	15	14	10
Hajdúdorog	.		27	15	15	
Hortobágy	.	=	28	16	15	
Körösszakál	5	▽ ⌒	28	16	16	
Polgár	.	⌒	28	14	12	
Békéscsaba	.	⌒	27	14	12	9
Mezőhegyes	.	⌒	28	17	14	9
Orosháza	.	⌒	28	15	14	9
Szarvas	.	⌒	28	16	12	12
Szeghalom	.		29	16	15	

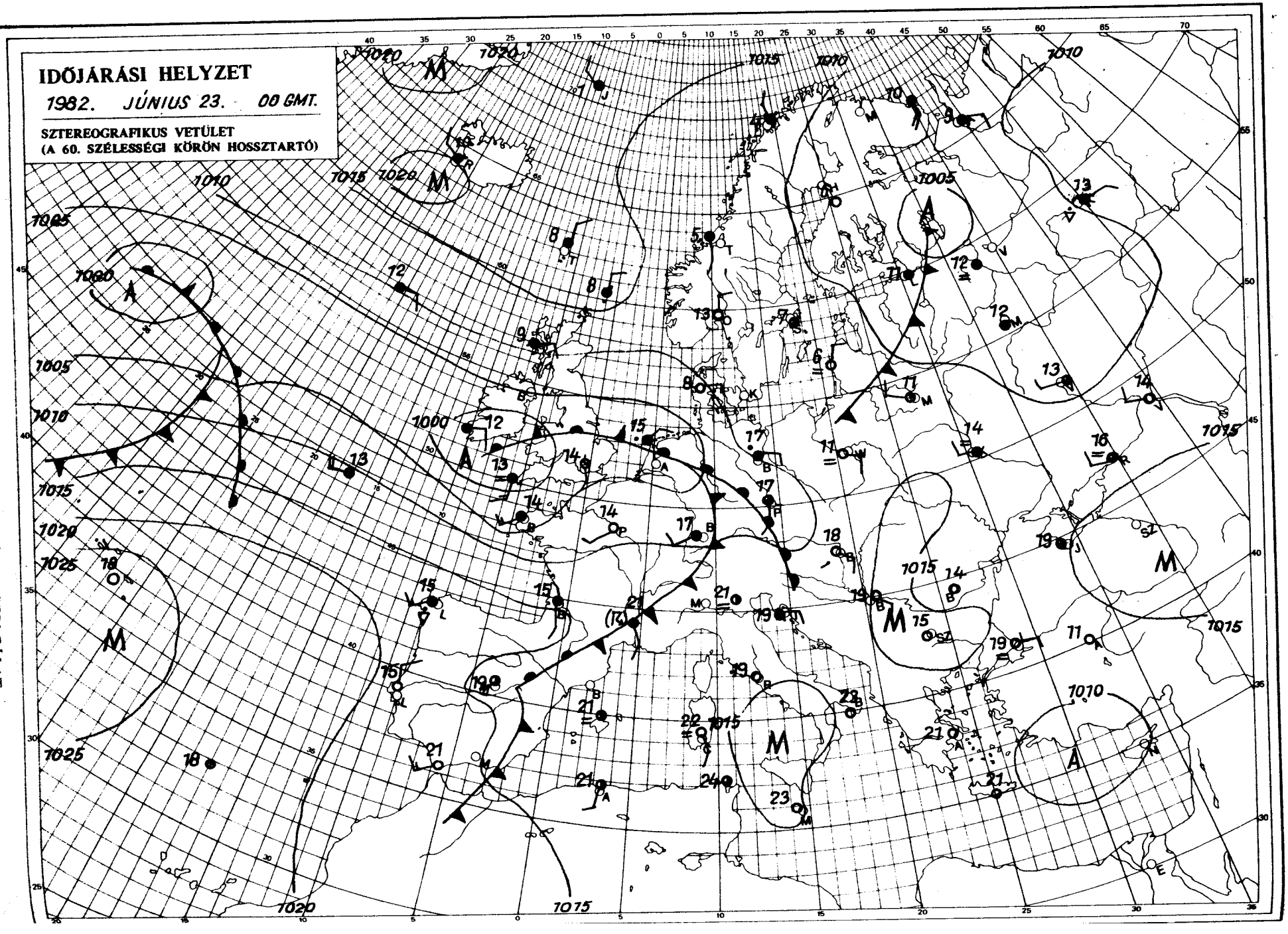

KIADJA: ORSZÁGOS METEOROLÓGIAI SZOLGÁLAT
Készíti: Központi Előrejelző Intézet Analízis- és Rövidtávú Prognózis Központja – T.: 273-018
Megjelenik naponként
Megrendelhető: 1024 Budapest, II., Kitaibel Pál u. 1. – T.: 353-500
Évi előfizetési díja: 1760,- Ft. – Megrendelésért felel: a KEI igazgatója
Kiadásért felel: az OMSZ elnöke – Szerkesztésért felel: a KEI igazgatója

IDŐJÁRÁSI NAPIJELENTÉS

ЕЖЕДНЕВНЫЙ МЕТЕОРОЛОГИЧЕСКИЙ БЮЛЛЕТЕНЬ • DAILY WEATHER REPORT
BULLETIN QUOTIDIEN DE TEMPS • TÄGLICHER WETTERBERICHT

95. évfolyam 175. szám. + Budapest + 1982. június 24. csütörtök

Az időjárási helyzet és a várható időjárás:

Kontinensünk nagy részén ciklonok okoznak változékony, csapadékos időjárást. Az Atlanti-óceántól a Brit-szigeteken, a Német-Lengyel-alföldön, az Alpok északi lejtőin, valamint a Kárpát-medence egy részén át egészen a Kelet-Európai-síkságig - több hullámban - változó nedvességtartalmú levegő áramlik. A légköri frontok vonulását a gyakran erősen megváltozó felhőzet, többfelé kialakuló zápor, zivatar, sokszor erős szél és számottevő hőmérsékletcsökkenés jelzi. Ugyanakkor a Földközi-tenger partvidékén túlnyomóan napos, meleg, nyári idő van, a délutáni gomolyfelhőképződést csupán néhány helyen kiséri átfutó zápor.

Hazánkban szerdán eleinte túlnyomóan napos idő volt. Később - nyugat felől - erősen megnövekedett a felhőzet, és egyre több helyen alakult ki heves zápor, villámlás és viharos szél kíséretében. A zivatarokból helyenként igen jelentős mennyiségü csapadék hullott ki. Például Sopronban 64, Bábolnán 39, Vácott 37, Egerben 53, Nyirlugoson pedig 69 mm-t mértek. Zivatar alkalmával a széllökés sebessége több alkalommal elérte a 100 km-t is óránként. Szerdán a hőmérséklet csúcsértéke 26 és 32 fok között alakult. Csütörtök hajnalra pedig 14 és 19 fokig hült le a levegő. Ma délelőtt felhőátvonulások voltak, elszórtan fordult elő zápor. Az északnyugati szél időnként megélénkült. A hőmérséklet 11 órakor az országban 20 és 24 fok között alakult.

Ma 12 órakor Budapesten a hőmérséklet 24 fok, a tengerszintre átszámitott légnyomás 1014 mbar, gyengén emelkedik.

A Balaton vizének hőmérséklete Siófoknál 11 órakor 22 fok volt.

Várható időjárás péntek estig:

Ma folytatódik a változóan felhős idő, majd csökken a felhőzet, holnap csupán délután képződik számottevő gomolyfelhőzet. Egy-két futó zápor is inkább csak ma fordul elő. A nyugati, északnyugati, majd változó irányú szél ma még néha megélénkül. A hőmérséklet hajnalra 11, 16 fokig csökken, holnap délutánra 22, 27 fokig emelkedik.

Török Dénes s.k.

TÁVOLABBI KILÁTÁSOK SZOMBATTÓL-KEDDIG:

Eleinte még általában kevés felhő, majd a hét legvégétől időnként erősen felhős idő, záporokkal, zivatarokkal. Az időszak végén ismét kevesebb felhő. Legalacsonyabb hajnali hőmérséklet: 12, 17 fokig között. Legmagasabb nappali hőmérséklet az időszak legelején még 26, 31, majd 22, 27 fok között. Jelentős mennyiségü /legalább napi 5 mm/ csapadék az ország területének 60 százalékán várható.

KÖZÉPTÁVÚ ELŐREJELZŐ OSZTÁLY

A hőmérséklet napi középértéke és eltérése a 100 évi átlagtól /Budapest belterületén/:

1982. VI. 23.	23,3°C	+2,8°C

1871 óta ezen a napon Budapesten előfordult

légmagasabb hőmérséklet:	32,3°C /1970/,
legalacsonyabb hőmérséklet:	9,2°C /1885/.

82.502.

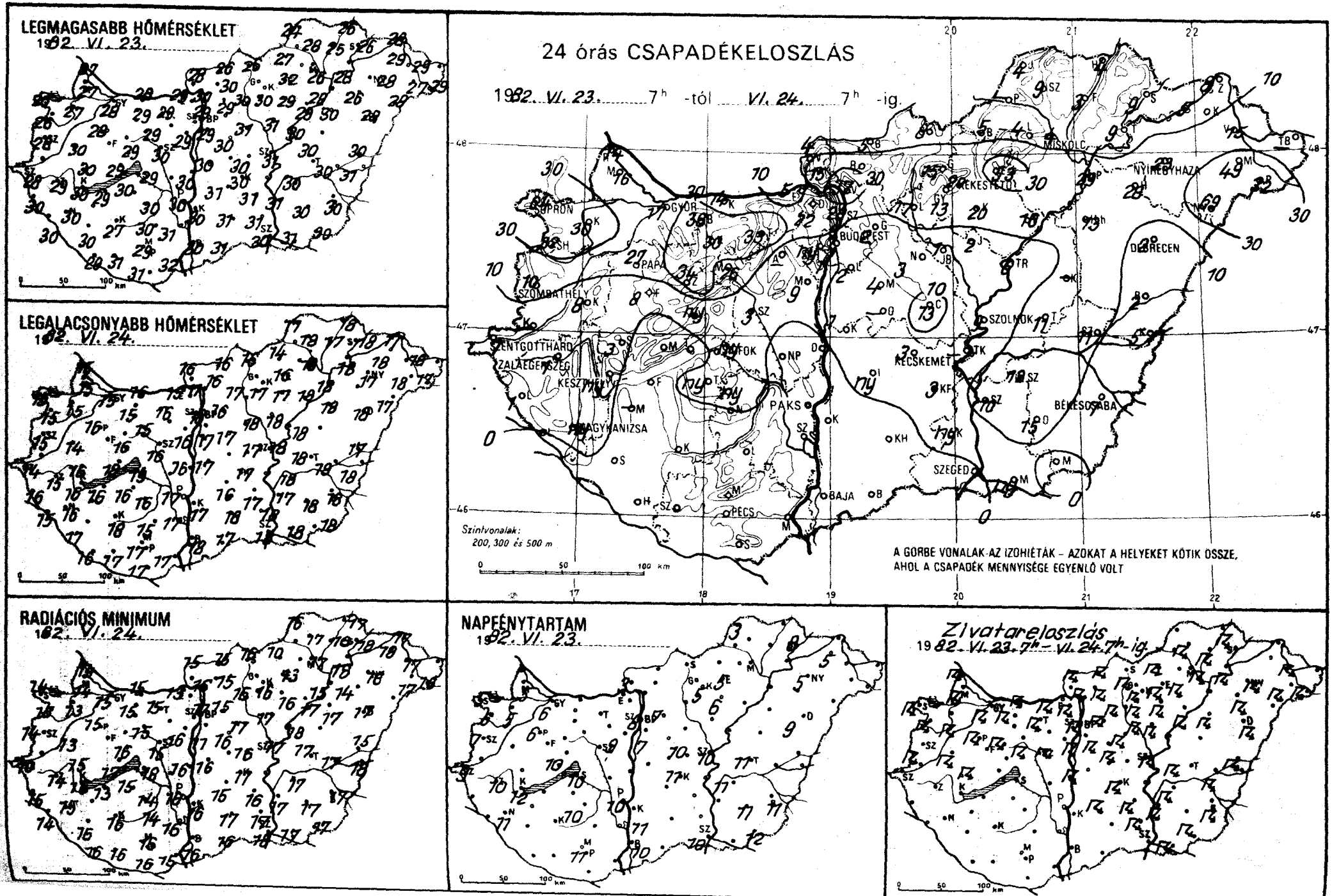
LEGMAGASABB HŐMÉRSÉKLET
1982. VI. 23.
LEGALACSONYABB HŐMÉRSÉKLET
1982. VI. 24.
RADIÁCIÓS MINIMUM
1982. VI. 24.
24 órás CSAPADÉKELOSZLÁS
1982. VI. 23. 7h -tól VI. 24. 7h -ig.
Szintvonalak:
200, 300 és 500 m
A GÖRBE VONALAK AZ IZOHIÉTÁK – AZOKAT A HELYEKET KÖTIK ÖSSZE,
AHOL A CSAPADÉK MENNYISÉGE EGYENLŐ VOLT
NAPFÉNYTARTAM
1982. VI. 23.
Zivatareloszlás
1982. VI. 23. 7h – VI. 24. 7h-ig.
SOPRON
GYŐR
BUDAPEST
MISKOLC
NYÍREGYHÁZA
DEBRECEN
SZOMBATHELY
PAPA
SZOLNOK
KECSKEMÉT
SZENTGOTTHÁRD
ZALAEGERSZEG
KESZTHELY
SIÓFOK
PAKS
BÉKÉSCSABA
NAGYKANIZSA
SZEGED
BAJA
PÉCS

82. VI. 24$^{07^h}$-ig az utolsó 24 óra adatai						Előző nap napos órái
állomás	csapadék (mm)		max. hőmérséklet	min. hőmérséklet	rad. min.	
Győr	17	⊏	28	15	15	6
Kapuvár	30	⊏ ∩	27	15	13	5
Mosonmagyaróvár	16	⊏	27	15	14	5
Rajka	14	⊏ =	27	15	14	
Sopron	64	⊏	26	15	14	5
Sopronhorpács	32	⊏ ▲ ∩	26	15	15	6
Káld	8	⊏	30	14	13	
Körmend	–		–	–	–	
Szentgotthárd	7	∨	28	14	13	9
Szombathely	10	⊏	28	15	14	7
Lenti	1		30	16	15	
Letenye	.	∩	30	15	14	
Nagykanizsa	ny	∨	30	16	15	11
Zalaegerszeg	1	∨	29	15	14	10
Farkasgyepű	8	∨	28	14	13	
Keszthely	ny	∨ ∩	30	16	16	12
Mencshely	.		27	15	14	10
Pápa	27	⊏ ▲	28	16	15	6
Sümeg	3	⊏	30	16	15	
Tihany	.		29	18	17	
Veszprém	ny		29	16	16	
Zirc	34	⊏	27	14	13	
Fonyód	.		29	16	13	
Homokszt. györgy	.	∩	29	16	16	9
Kaposvár	.		27	18	16	
Marcali	–		–	–	–	
Siófok	ny	∨	29	19	18	10
Somogyszob	.	∩	30	17	16	
Tab	ny		30	16	15	
Bábolna	38	⊏ =	29	15	15	
Esztergom	5	⊏	29	15	13	
Kisbér	30	⊏ =	29	15	15	
Komárom	14	⊏	28	16	15	
Tatabánya	30	⊏	29	16	15	
Alcsútdoboz	–		–	–	–	
Dunaújváros	.		30	16	16	
Martonvásár	9	⊏ ∩	29	16	16	9
Mór	26	⊏	29	15	15	
Nagyhörcsökp.	–		–	–	–	
Szabadbattyán	3	=	30	16	15	
Iregszemcse	ny	∨	30	16	14	10
Lengyel	.		30	15	14	
Paks	.	∩	30	17	16	10
Szekszárd	.	=	31	17	16	
Árpádtető	.		27	15	14	
Mohács	.	∩	32	17	15	
Pécs	.	∩	29	17	16	11
Siklós	.		31	17	16	
Szigetvár	.	∩	31	17	16	
Budaörs	1	⊏	29	17	12	
Bp. Lőrinc	2	⊏	29	17	11	7
Bp. Met. Int.	1	⊏	29	18	17	8
Bp. Szab. hegy	ny	∨	25	14	14	
Cegléd	13	∨ =	30	17	16	10
Dobogókő	22	⊏ =	22	12	12	
Gödöllő	2	⊏ =	28	16	15	7
Királyrét	15	∨	28	16	15	
Monor	4	⊏ ∩	30	17	16	
Nagykáta	3	⊏	31	18	17	
Szentendre	28	∨ =	30	17	16	

82. VI. 24$^{07^h}$-ig az utolsó 24 óra adatai						Előző nap napos órái
állomás	csapadék (mm)		max. hőmérséklet	min. hőmérséklet	rad. min.	
Vác	37	⊏ =	30	17	16	
Vámosmikola	4	⊏	28	16	15	3
Baja	.		30	18	16	10
Bácsalmás	.		31	17	16	
Izsák	ny	⊏	31	16	15	
Kalocsa	.	∩	30	17	16	11
Kecskemét	3	⊏	30	17	17	11
Kiskunfélegyháza	3	⊏	31	17	16	
Kiskunhalas	.	∩	31	18	17	
Kunszentmiklós	1	⊏	30	17	16	
Tiszakécske	–		–	–	–	
Balassagyarmat	5	⊏ =	26	16	15	
Romhány	17	⊏	30	16	15	
Salgótarján	8	∨	26	16	16	
Eger	53	⊏ =	32	16	13	5
Galyatető	15	⊏	21	11	11	
Gyöngyös	13	⊏	30	17	16	
Kékestető	23	⊏	19	11	11	5
Kompolt	20	⊏	29	17	16	6
Lőrinci	17	⊏ =	30	17	16	
Poroszló	16	⊏	29	18	17	
Jászapáti	2	⊏	31	18	17	
Jászberény	1	⊏	30	18	17	
Karcag	–		–	–	–	
Szolnok	9	⊏	31	18	17	10
Tiszaroff	6	∨	30	18	18	
Túrkeve	11	⊏	30	18	17	11
Kistelek	ny	⊏	31	18	17	
Makó	ny	⊏ ∩	31	18	17	
Szeged	.		30	18	18	10
Szentes	10	⊏	31	17	17	
Borsodnádasd	5	⊏ ∩	27	14	10	
Füged	3	⊏	25	17	16	
Hidasnémeti	4	⊏ =	26	18	17	
Jósvafő	4	∨ ∩	24	17	16	3
Lillafüred	4	⊏	26	17	16	
Miskolc	4	⊏	26	18	17	–
Putnok	–		–	–	–	
Sárospatak	9	∨ =	26	18	18	8
Szendrőlád	9	⊏ ∩	28	18	17	
Tokaj	9	⊏ =	28	18	18	
Kisvárda	5	∨	29	18	18	5
Mátészalka	49	⊏	27	18	17	
Nyíregyháza	23	⊏	28	17	16	5
Nyírlugos	69	∨ ∩	28	17	–	
Pátyod	32	⊏	29	17	16	
Tiszabecs	–		–	–	–	
Vásárosnamény	15	⊏	29	18	17	
Záhony	8	∨	28	17	17	
Berettyóújfalu	2	⊏	30	17	15	
Debrecen	2	⊏ =	28	18	17	9
Hajdúdorog	28	⊏ =	26	15	14	
Hortobágy	13	⊏ =	30	18	17	
Körösszakál	5	∨	31	18	18	
Polgár	29	⊏	28	18	15	
Békéscsaba	7	⊏	30	18	17	11
Mezőhegyes	.	∩	30	18	17	12
Orosháza	15	⊏ ∩	30	18	17	11
Szarvas	12	⊏	30	18	17	11
Szeghalom	11	⊏ =	30	19	17	

KIADJA: ORSZÁGOS METEOROLÓGIAI SZOLGÁLAT
Készíti: Központi Előrejelző Intézet Analízis- és Rövidtávú Prognózis Központja – T.: 273-018
Megjelenik naponként
Évi előfizetési díja: 1760,- Ft. – Megrendelhető: 1024 Budapest, II., Kitaibel Pál u. 1. – T.: 353-500
Kiadásért felel: az OMSZ elnöke – Szerkesztésért felel: a KEI igazgatója

IDŐJÁRÁSI NAPIJELENTÉS

ЕЖЕДНЕВНЫЙ МЕТЕОРОЛОГИЧЕСКИЙ БЮЛЛЕТЕНЬ • DAILY WEATHER REPORT
BULLETIN QUOTIDIEN DE TEMPS • TÄGLICHER WETTERBERICHT

95. évfolyam 176. szám. • Budapest • 1982. június 25. péntek

Az időjárási helyzet és a várható időjárás:

Az alacsony nyomású légörvények ismét jelentős különbséget hoztak létre Európa különböző vidékeinek időjárásában. Észak-, Északnyugat-Európában hüvös, néhány fokkal az átlagosnál is hüvösebb az idő, a hőmérséklet csúcsértéke sokfelé még a 15 fokot sem éri el. Ugyanakkor Dél-Délkelet-Európában szokatlanul meleg, már-már trópusi időjárás uralkodik. Csütörtökön a Balkán, az Égei-tenger és az Adria térségében 36, 38 km-t is mértek, a Földközi-tenger déli partvidéke mentén pedig előfordult 40 fok fölötti hőmérséklet is. Csaknem kontinens-szerte napos az idő, esőt, záporesőt csupán a Kelet-Európai-alföldről és a Brit-szigetekről jelentettek.

Hazánkban csütörtökön 9-12 órán át sütött a nap, a hőmérséklet csúcsértéke 24, 29 fok között alakult. A délelőtt első felében még élénk, később többnyire mérsékelt volt az északnyugati szél. Péntek hajnalra 11, 18 fok közé hült le a levegő. Délelőtt túlnyomóan napos idő volt, a hőmérséklet 11 órára 22, 27 fokig emelkedett.

Ma 12 órakor Budapesten a hőmérséklet 27 fok, a tengerszintre átszámított légnyomás 1014 mbar, gyengén süllyed.

A Balaton vizének hőmérséklete 11 órakor Siófoknál 23 fok volt.

Várható időjárás szombat estig:

Pénteken még többnyire napos idő lesz eső nélkül.
Szombaton inkább csak délután nő meg a felhőzet és helyenként zápor és zivatar is várható.
A délies szél szombaton napközben megélénkül, néhol megerősödik.
Várható legalacsonyabb éjszakai hőmérséklet: 15, 20,
legmagasabb nappali hőmérséklet szombaton: 28 és 33 fok között alakult.

Pálmási Judit s.k.

A hőmérséklet napi középértéke és eltérése a 100 évi átlagtól /Budapest belterületén/:

1982. VI. 24.	22,4°C	+1,8°C

1871 óta ezen a napon Budapesten előfordult

legmagasabb hőmérséklet:	33,8°C /1962/,
legalacsonyabb hőmérséklet:	9,8°C /1921/.

82.176.

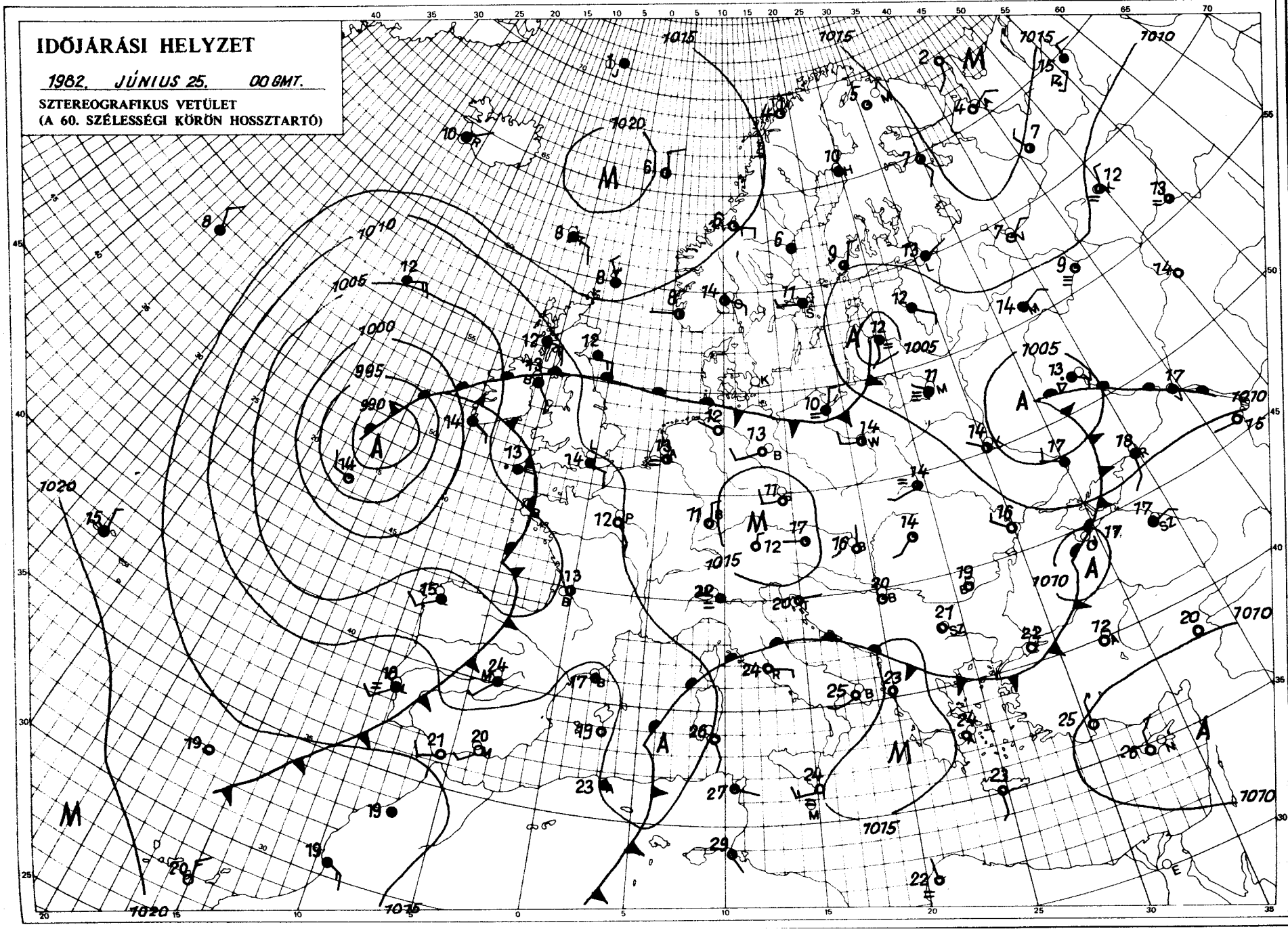

KIADJA: ORSZÁGOS METEOROLÓGIAI SZOLGÁLAT
Készíti: Központi Előrejelző Intézet Analízis- és Rövidtávú Prognózis Központja – T.: 273-018
Megjelenik naponként
Évi előfizetési díja: 1760,- Ft. – Megrendelhető: 1024 Budapest, II., Kitaibel Pál u. 1. – T.: 353-500
Kiadásért felel: az OMSZ elnöke – Szerkesztésért felel: a KEI igazgatója

IDŐJÁRÁSI NAPIJELENTÉS

ЕЖЕДНЕВНЫЙ МЕТЕОРОЛОГИЧЕСКИЙ БЮЛЛЕТЕНЬ · DAILY WEATHER REPORT
BULLETIN QUOTIDIEN DE TEMPS · TÄGLICHER WETTERBERICHT

95. évfolyam 177. szám. * Budapest * 1982. június 26. szombat

Az időjárási helyzet és a várható időjárás:

Északkelet-Kelet-Európa nagy részén folytatódik a felhős, szórványosan esős, hüvös idő. A legmagasabb nappali hőmérséklet 1, 7 fokkal marad el az évszaknak megfelelő átlagtól. Középpontjával Irország fölött nagy kiterjedésü mérsékelt égövi ciklon örvénylik. A ciklon déli oldalán egyelőre igen meleg szubtrópusi levegő áramlik Olaszországon át szárazföldünk középső része fölé. Ezeken a területeken a legmagasabb nappali hőmérséklet pénteken 2, 9 fokkal volt magasabb a sokévi átlagnál. Ugyanakkor az előbb emlitett ciklon nyugati oldalán hüvös levegő érkezik Nyugat-Európán keresztül az Alpok térsége felé. Vonulását erősen megnövekfő felhőzet, zápor, zivatar, valamint hőmérséklet csökkenés kiséri. Vasárnap estig a Kárpát-medence időjárására is hatással lesz a hüvös levegő.

Hazánkban pénteken jobbára derült, száraz idő volt. Általában 7, 13 órán át sütött a nap. A hőmérséklet napközben 26, 32 fokig emelkedett. A délnyugati, déli szél helyenként kissé megélénkült. Szombat hajnalra 14, 21 fokig hült le a levegő. Ma délelőtt változóan felhős, száraz, meleg idő volt. A hőmérséklet 11 órakor az ország területén 23, 29 fok között váltakozott.

Ma 12 órakor Budapesten a hőmérséklet 27 fok, a tengerszintre átszámitott légnyomás 1008 mbar, gyengén süllyed.

A Balaton vizének hőmérséklete Siófoknál 11 órakor 22 fok volt.

Várható időjárás vasárnap estig:

Gyakran lesz erősen felhős az ég.
Záporok, helyenként heves zivatarok várhatók.
A délnyugati, nyugati szél megélénkül, időnként megerősödik, zivatarban viharos széllökések is lesznek.
Várható legalacsonyabb éjszakai hőmérséklet: 17, 22 fok között alakul, legmagasabb nappali hőmérséklet: 20 és 25 fok között valószinü. A nappali fölmelegedés vasárnap jelentősen gyengül.

Pálmási Judit s.k.

A hőmérséklet napi középértéke és eltérése a 100 évi átlagtól /Budapest belterületén/:

1982. VI. 25. 24,4°C +3,9°C

1871 óta ezen a napon Budapesten előfordult

legmagasabb hőmérséklet: 33,9°C /1876/,
legalacsonyabb hőmérséklet: 8,1°C /1918/.

82.504.

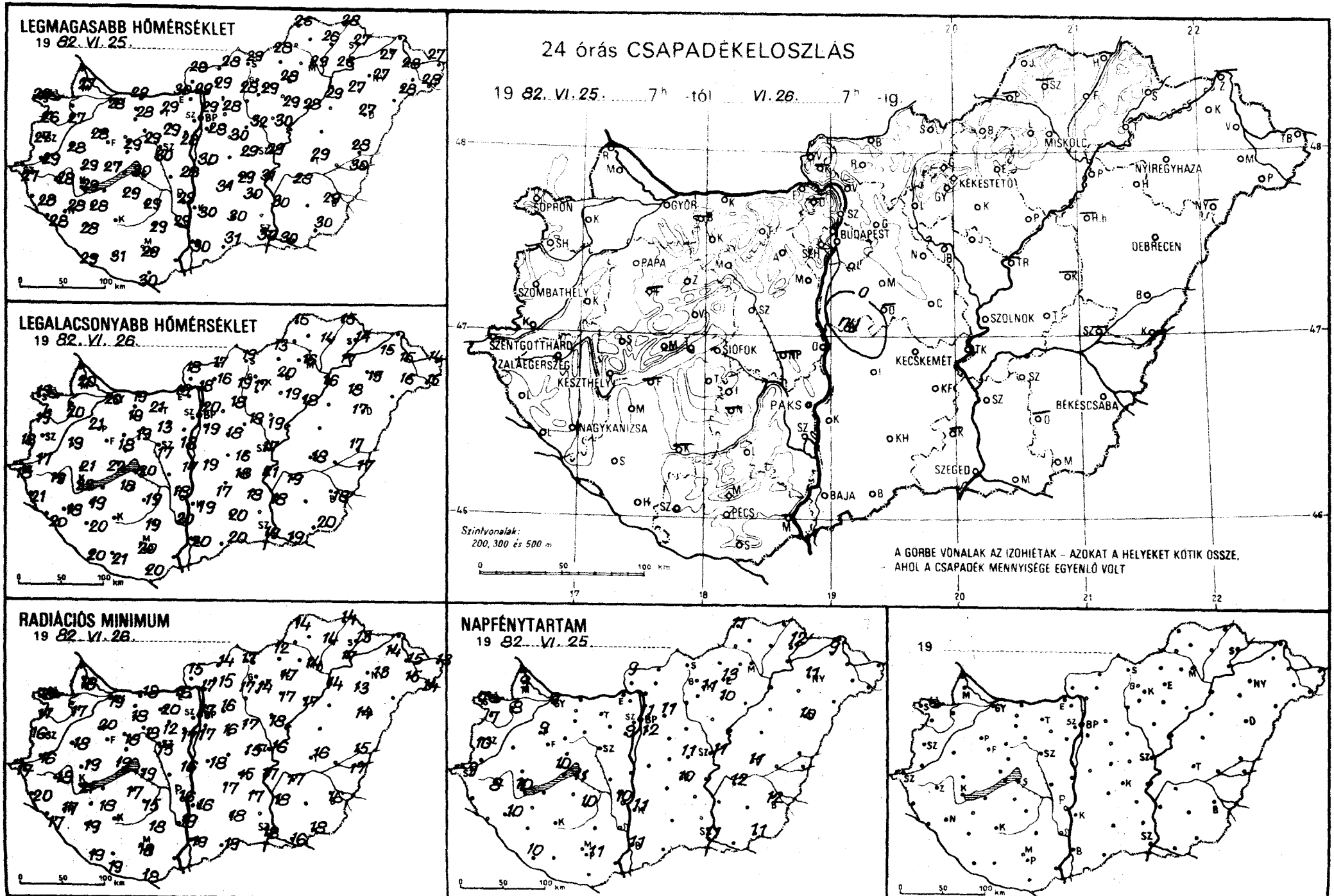
LEGMAGASABB HŐMÉRSÉKLET
19 82. VI. 25.
LEGALACSONYABB HŐMÉRSÉKLET
19 82. VI. 26.
24 órás CSAPADÉKELOSZLÁS
19 82. VI. 25. 7h -tól VI. 26. 7h -ig.
SOPRON
GYŐR
BUDAPEST
MISKOLC
NYÍREGYHÁZA
KÉKESTETŐ
DEBRECEN
PAPA
SZOMBATHELY
SZOLNOK
SZENTGOTTHÁRD
ZALAEGERSZEG
KESZTHELY
SIÓFOK
KECSKEMÉT
BÉKÉSCSABA
PAKS
NAGYKANIZSA
SZEGED
BAJA
PÉCS
Szintvonalak:
200, 300 és 500 m
A GÖRBE VONALAK AZ IZOHIÉTÁK – AZOKAT A HELYEKET KÖTIK ÖSSZE,
AHOL A CSAPADÉK MENNYISÉGE EGYENLŐ VOLT
RADIÁCIÓS MINIMUM
19 82. VI. 26.
NAPFÉNYTARTAM
19 82. VI. 25.
19
0 50 100 km

82.VI.26-07 h-ig az utolsó 24 óra adatai						Előző nap napos órái
állomás	csapadék (mm)		max. hőmérséklet	min. hőmérséklet	rad. min.	
Győr	.	⌐	28	20	19	9
Kapuvár	.	⌐	27	20	17	8
Mosonmagyaróvár	.	⌐	27	20	18	9
Rajka	–		–	–	–	
Sopron	.	⌐	26	19	18	7
Sopronhorpács	.	⌐	26	19	17	7
Káld	.		28	19	18	
Körmend	.		29	17	16	
Szentgotthárd	.	⌐	27	18	17	9
Szombathely	.	⌐	27	18	16	10
Lenti	.		28	21	20	
Letenye	.	⌐	28	20	17	
Nagykanizsa	.		28	18	17	10
Zalaegerszeg	.		28	19	18	8
Farkasgyepű	–		–	–	–	
Keszthely	.		28	22	21	10
Mencshely	.	⌐	25	19	17	10
Pápa	.	⌐	28	21	20	9
Sümeg	.	⌐	29	21	19	
Tihany	.		27	22	19	
Veszprém	.	=	29	18	18	
Zirc	.	⌐	26	17	14	
Fonyód	–		–	–	–	
Homokszt. györgy	.	⌐	29	20	19	10
Kaposvár	–		–	–	–	
Marcali	.	⌐	32	19	18	
Siófok	.	⌐	30	20	19	11
Somogyszob	.	⌐	29	20	19	
Tab	.	⌐	29	18	17	
Bábolna	–		–	–	–	
Esztergom	.		30	19	16	
Kisbér	.		28	19	18	
Komárom	.		29	19	18	
Tatabánya	.		29	21	20	
Alcsútdoboz	.	⌐	29	13	12	
Dunaújváros	.		28	17	16	
Martonvásár	.	⌐	28	18	17	9
Mór	.	=	29	19	18	
Nagyhörcsökp.	–		–	–	–	
Szabadbattyán	.	=	30	17	15	
Tregszemcse	.	⌐	29	19	15	10
Lengyel	.		29	19	18	
Paks	.	⌐	29	18	16	10
Szekszárd	.	⌐	29	20	19	
Árpádtető	.		27	21	18	
Mohács	–		–	–	–	
Pécs	.		29	20	18	11
Siklós	.		30	20	18	
Szigetvár	.	⌐	31	21	19	
Budaörs	.	⌐	28	19	17	
Bp. Lőrinc	.	⌐	28	19	17	12
Bp. Met. Int.	.		29	20	17	11
Bp. Szab. hegy	.		25	19	16	
Cegléd	.	⌐	29	16	15	11
Dobogókő	–		–	–	–	
Gödöllő	.		28	18	16	11
Királyrét	–		–	–	–	
Monor	.	⌐	30	18	16	
Nagykáta	.		32	18	17	
Szentendre	.	=	30	18	17	

82.VI.26-07 h-ig az utolsó 24 óra adatai						Előző nap napos órái
állomás	csapadék (mm)		max. hőmérséklet	min. hőmérséklet	rad. min.	
Vác	.	⌐	29	18	17	
Vámosmikola	.		28	18	15	9
Baja	.		30	20	19	11
Bácsalmás	.		31	20	19	
Izsák	.		31	17	17	
Kalocsa	.	⌐	30	19	16	11
Kecskemét	.	⌐	29	18	15	10
Kiskunfélegyháza	.		30	18	17	
Kiskunhalas	.	⌐	30	20	18	
Kunszentmiklós	ny	▽	30	19	18	
Tiszakécske	.	⌐	31	21	17	
Balassagyarmat	.	⌐	28	17	14	
Romhány	.		29	16	15	
Salgótarján	.		29	19	17	
Eger	.		28	20	17	13
Galyatető	.		23	14	11	
Gyöngyös	.		29	17	14	
Kékestető	.		22	15	14	11
Kompolt	.		29	19	17	10
Lőrinci	.	⌐	28	19	17	
Poroszló	.		28	18	17	
Jászapáti	.		30	19	18	
Jászberény	.		28	18	18	
Karcag	–		–	–	–	
Szolnok	.	⌐	29	17	16	11
Tiszaroff	–		–	–	–	
Túrkeve	.		29	18	16	11
Kistelek	–		–	–	–	
Makó	.		30	19	16	
Szeged	.	⌐	30	19	18	11
Szentes	.		30	18	18	
Borsodnádasd	.	⌐	28	13	12	
Füged	.		26	14	14	
Hidasnémeti	.	=	28	15	14	
Jósvafő	.	=	26	15	14	11
Lillafüred	.		28	16	15	
Miskolc	.	=	29	16	14	–
Putnok	–		–	–	–	
Sárospatak	.		27	14	13	12
Szendrőlád	–		–	–	–	
Tokaj	.		26	17	17	
Kisvárda	.		27	15	14	9
Mátészalka	.	⌐	28	16	15	
Nyíregyháza	.	⌐	27	15	13	11
Nyírlugos	–		–	–	–	
Pátyod	.	⌐	28	15	14	
Tiszabecs	.	⌐	27	14	13	
Vásárosnamény	.	⌐	28	15	15	
Záhony	–		–	–	–	
Berettyóújfalu	.	⌐	28	17	15	
Debrecen	.	⌐	27	17	14	10
Hajdúdorog	.		27	18	13	
Hortobágy	–		–	–	–	
Körösszakál	.	⌐	30	17	17	
Polgár	.	⌐	29	16	14	
Békéscsaba	.	⌐	29	18	16	12
Mezőhegyes	.		30	20	18	11
Orosháza	–		–	–	–	–
Szarvas	.		28	19	17	12
Szeghalom	–		–	–	–	

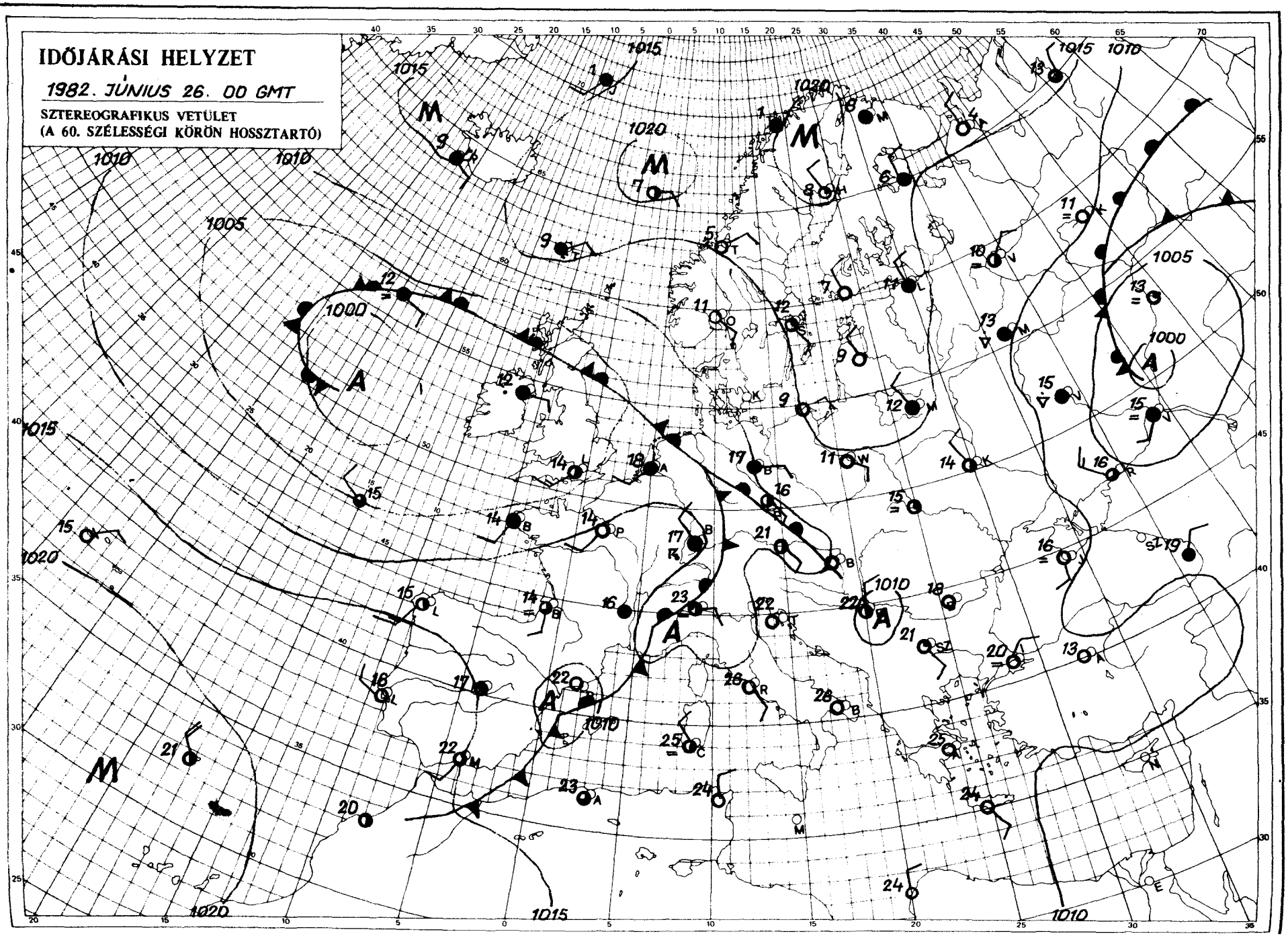

KIADJA: ORSZÁGOS METEOROLÓGIAI SZOLGÁLAT
Készíti: Központi Előrejelző Intézet Analízis- és Rövidtávú Prognózis Központja – T.: 273-018
Megjelenik naponként
Megrendelhető: 1024 Budapest, II., Kitaibel Pál u. 1. – T.: 353-500
Évi előfizetési díja: 1760,- Ft. – Megrendelhető: 1024 Budapest, II., Kitaibel Pál u. 1. – T.: 353-500
Kiadásért felel: az OMSZ elnöke – Szerkesztésért felel: a KEI igazgatója

IDŐJÁRÁSI NAPIJELENTÉS

ЕЖЕДНЕВНЫЙ МЕТЕОРОЛОГИЧЕСКИЙ БЮЛЛЕТЕНЬ • DAILY WEATHER REPORT
BULLETIN QUOTIDIEN DE TEMPS • TÄGLICHER WETTERBERICHT

95. évfolyam 178. szám. 1982. június 27. vasárnap

Az időjárási helyzet és a várható időjárás:

Az Alpok és a Kárpátok nyugati térsége fölött időjárási front húzódik. A többszáz km széles felhő és csapadékzóna fokozatosan kelet felé helyeződik, igy a Kárpát-medencében gyengül a felmelegedés, változékonyra fordul az idő. Nyugat és Észak-Európában, valamint a Kelet-Európai-síkságon továbbra is hüvös az idő. Szárazföldünk déli részén és a Földközi-tenger térségében ugyanakkor folytatódik a kánikula.

Hazánkban szombaton változóan felhős idő volt. Általában 4, 12 órán át sütött a nap. Az esti órákban és az éjszaka első felében zivatarok alakultak ki a Dunántúl északi felén, a főváros térségében és az északkeleti megyékben. A vasárnap reggelig lehullott csapadék mennyisége egy-egy intenzivebb zivatargócban meghaladta a 10 mm-t. Sopronhorpácsról 12, Mosonmagyaróvárról 17, Sopronból 21 és Balassagyarmatról 15 mm-t jelentettek. Vasárnap hajnalra 14, 23 fokig csökkent a hőmérséklet. Délelőtt a Dunántúlon újabb zivatarok alakultak ki, néhány helyről esőt jelentettek. A hőmérséklet 11 órakor nyugaton 19 és 25, keleten 25, 27 fok között volt.

Ma 12 órakor Budapesten a hőmérséklet 23 fok, a tengerszintre átszámitott légnyomás 1006 mbar, alig változik.

A Balaton vizének hőmérséklete 11 órakor Siófoknál 24 fok volt.

Várható időjárás hétfő estig:

Vasárnap erősen felhős, vagy borult idő várható.
A keleti országrészben is egyre többfelé lesz eső, zápor, zivatar.
Hétfőn nyugat felől csökken a felhőzet, és a Dunántúlon már csak szórványosan fordulnak elő záporok.
Keleten még többfelé valószinü eső, zápor, egy-két helyen zivatar.
Az északnyugati, északi szél mindenütt megélénkül, később általában erős lesz.
Várható legalacsonyabb éjszakai hőmérséklet 14 és 19 fok között, legmagasabb nappali hőmérséklet hétfőn: 22 és 27 fok között várható.

Demeter Éva s.k.

A hőmérséklet napi középértéke és eltérése a 100 évi átlagtól /Budapest belterületén/:

1982. VI. 26. 25,7°C +5,2°C

1871 óta ezen a napon Budapesten előfordult

legmagasabb hőmérséklet: 34,9°C /1935/,
legalacsonyabb hőmérséklet: 8,5°C /1918/.

82.505.

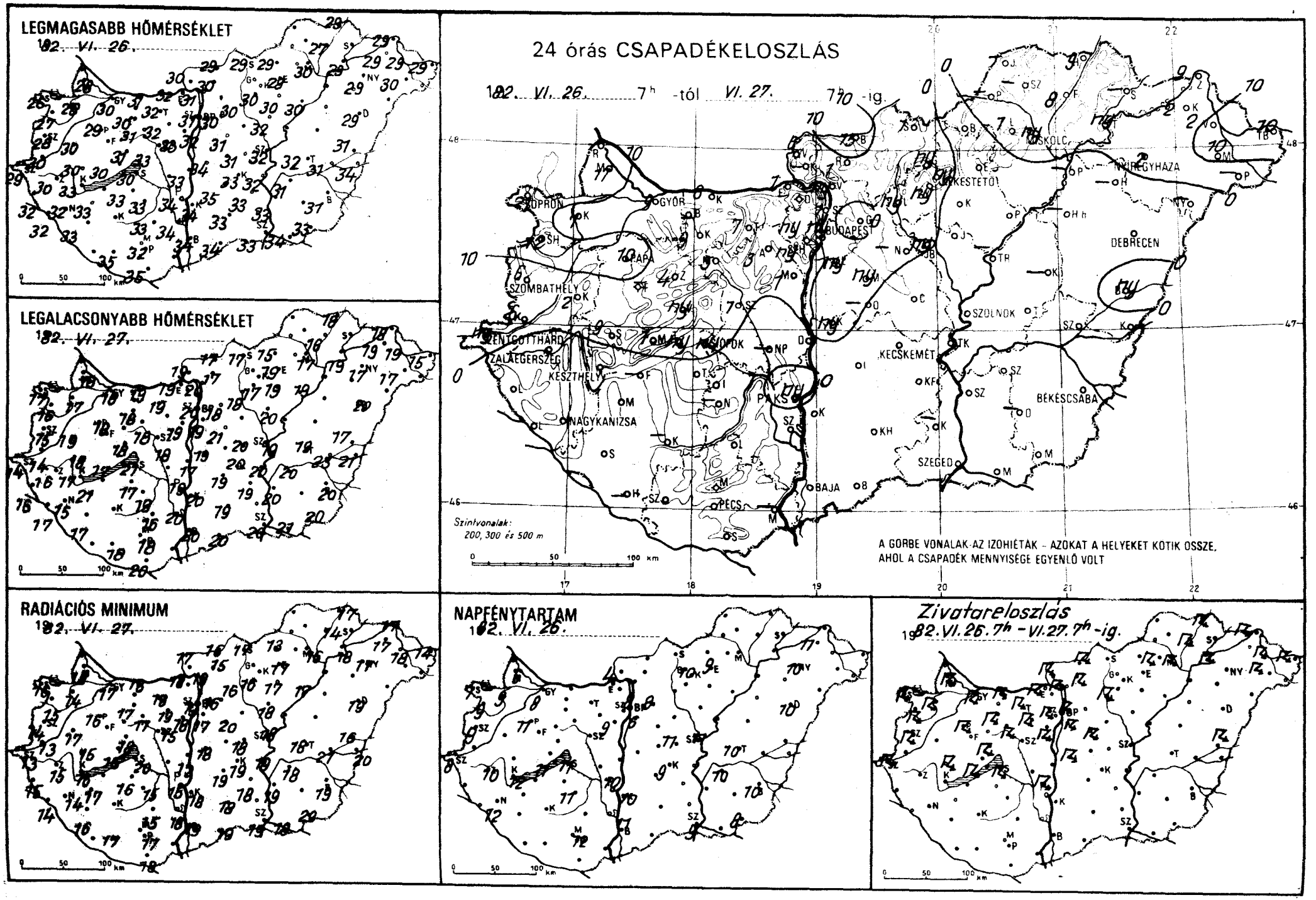
LEGMAGASABB HŐMÉRSÉKLET
1982. VI. 26.
LEGALACSONYABB HŐMÉRSÉKLET
1982. VI. 27.
RADIÁCIÓS MINIMUM
1982. VI. 27.
24 órás CSAPADÉKELOSZLÁS
1982. VI. 26. 7h -tól VI. 27. 7h -ig.
Szintvonalak:
200, 300 és 500 m
A GÖRBE VONALAK AZ IZOHIÉTÁK – AZOKAT A HELYEKET KÖTIK ÖSSZE,
AHOL A CSAPADÉK MENNYISÉGE EGYENLŐ VOLT
NAPFÉNYTARTAM
1982. VI. 26.
Zivatareloszlás
1982. VI. 26. 7h - VI. 27. 7h -ig.
SOPRON
GYŐR
BUDAPEST
MISKOLC
NYÍREGYHÁZA
DEBRECEN
SZOMBATHELY
PAPA
SZOLNOK
SZENTGOTTHÁRD
ZALAEGERSZEG
KESZTHELY
KECSKEMÉT
NAGYKANIZSA
BÉKÉSCSABA
SZEGED
BAJA
PÉCS

82.VI.27.07 h-ig az utolsó 24 óra adatai						Előző nap napos órái
állomás	csapadék (mm)		max. hőmérséklet	min. hőmérséklet	rad. min.	
Győr	9	⟋ =	30	18	17	8
Kapuvár	7	⟋ =	28	17	14	9
Mosonmagyaróvár	17	⟋	28	18	18	6
Rajka	–		–	–	–	
Sopron	21	⟋ ▲	26	17	16	7
Sopronhorpács	12	⟋	27	16	15	9
Káld	2	⟋	30	19	17	
Körmend	6	⟋ ▲ =	30	14	13	6
Szentgotthárd	ny	⟋ =	29	14	13	8
Szombathely	6	⟋	28	15	14	9
Lenti	.		32	16	15	
Letenye	.	∩	32	17	14	
Nagykanizsa	.	∩	32	15	14	12
Zalaegerszeg	.	∩	30	16	15	10
Farkasgyepű	–		–	–	–	
Keszthely	.	∩	33	17	16	12
Mencshely	1		30	17	16	11
Pápa	10	⟋ ▲	29	18	16	11
Sümeg	9	⟋	30	18	15	
Tihany	ny	⟋	32	19	18	
Veszprém	ny	⟋ =	31	18	18	
Zirc	4	⟋ =	28	17	15	
Fonyód	–		–	–	–	
Homokszt. györgy	–		–	–	–	
Kaposvár	–		–	–	–	
Marcali	.	∩	33	21	17	
Siófok	ny	⟋ ∩	30	21	20	11
Somogyszob	.	∩	33	17	16	
Tab	.	∩	33	17	16	
Bábolna	–		–	–	–	
Esztergom	1	⟋ =	32	19	18	
Kisbér	9	⟋ =	30	18	17	
Komárom	8	⟋ =	31	19	18	
Tatabánya	7	⟋ =	32	19	18	
Alcsútdoboz	3	⟋ =	32	19	19	
Dunaújváros	.		33	17	12	
Martonvásár	1	⟋ ∩	33	19	18	9
Mór	5	⟋ =	31	18	17	
Nagyhörcsökp.	–		–	–	–	
Szabadbattyán	1	=	33	18	15	
Tregszemcse	.	∩	33	19	15	11
Lengyel	.		33	16	15	
Paks	ny	⟋	34	19	15	10
Szekszárd	.	=	34	20	18	
Árpádtető	.	=	30	18	17	
Mohács	–		–	–	–	
Pécs	.	∩	32	18	17	12
Siklós	.		35	20	18	
Szigetvár	.	∩	35	18	17	
Budaörs	ny	⟋ =	32	20	18	
Bp. Lőrinc	ny	⟋ ∩	32	19	17	6
Bp. Met. Int.	ny	⟋ =	31	20	19	8
Bp. Szab. hegy	ny	=	28	18	17	
Cegléd	.	∩	31	20	18	11
Dobogókő	–		–	–	–	
Gödöllő	.	=	30	18	16	8
Királyrét	–		–	–	–	
Monor	ny	⟋ ∩	31	21	20	
Nagykáta	–		–	–	–	
Szentendre	1	⟋ =	31	18	18	

82.VI.27.07 h-ig az utolsó 24 óra adatai						Előző nap napos órái
állomás	csapadék (mm)		max. hőmérséklet	min. hőmérséklet	rad. min.	
Vác	ny	⟋ =	31	20	19	
Vámosmikola	6	⟋	30	19	17	4
Baja	.		34	20	19	11
Bácsalmás	.		34	20	19	
Izsák	.	≡	35	19	19	
Kalocsa	.	∩	34	20	18	10
Kecskemét	.	∩	33	20	19	9
Kiskunfélegyháza	.		33	19	18	
Kiskunhalas	.	∩	33	19	18	
Kunszentmiklós	ny	⟋	34	19	18	
Tiszakécske	.	∩	32	20	19	
Balassagyarmat	15	⟋ =	29	17	16	
Romhány	1	⟋ =	30	17	15	
Salgótarján	1		29	17	17	
Eger	.	=	28	19	17	9
Galyatető	ny	▽	23	15	12	
Gyöngyös	ny	∩	30	17	16	
Kékestető	ny	▽	22	16	14	10
Kompolt	.		30	19	17	
Lőrinci	ny	∩	30	18	16	
Poroszló	.		30	19	17	
Jászapáti	.	=	32	20	18	
Jászberény	ny	⟋	32	19	18	
Karcag	–		–	–	–	
Szolnok	.	∩	32	19	18	11
Tiszaroff	–		–	–	–	
Túrkeve	.		32	19	18	10
Kistelek	–		–	–	–	
Makó	.		34	21	18	
Szeged	.	∩	33	20	19	9
Szentes	.		33	20	19	
Borsodnádasd	.	∩	29	15	13	
Fügöd	8	⟋ =	27	16	14	
Hidasnémeti	9	⟋ =	29	18	17	
Jósvafő	–		–	–	–	
Lillafüred	1	⟋ ∩	28	17	16	
Miskolc	ny	⟋ ∩	30	17	16	
Putnok	–		–	–	–	
Sárospatak	–		–	–	–	
Szendrőlád	–		–	–	–	
Tokaj	ny	⟋	29	19	18	
Kisvárda	2		29	19	17	11
Mátészalka	10	⟋ ▲	30	17	–	
Nyíregyháza	2	⟋ ∩	29	17	17	10
Nyírlugos	–		–	–	–	
Pátyod	–		–	–	–	
Tiszabecs	10	⟋ =	29	15	14	
Vásárosnamény	2	⟋	29	19	18	
Záhony	9	⟋	29	18	17	
Berettyóújfalu	ny	⟋	31	17	16	
Debrecen	.	∩	29	20	19	10
Hajdúdorog	–		–	–	–	
Hortobágy	–		–	–	–	
Körösszakál	.	∩	34	21	20	
Polgár	–		–	–	–	
Békéscsaba	.	∩	31	20	19	10
Mezőhegyes	.		33	20	20	8
Orosháza	–		–	–	–	
Szarvas	.	∩	31	20	18	10
Szeghalom	.		31	23	21	

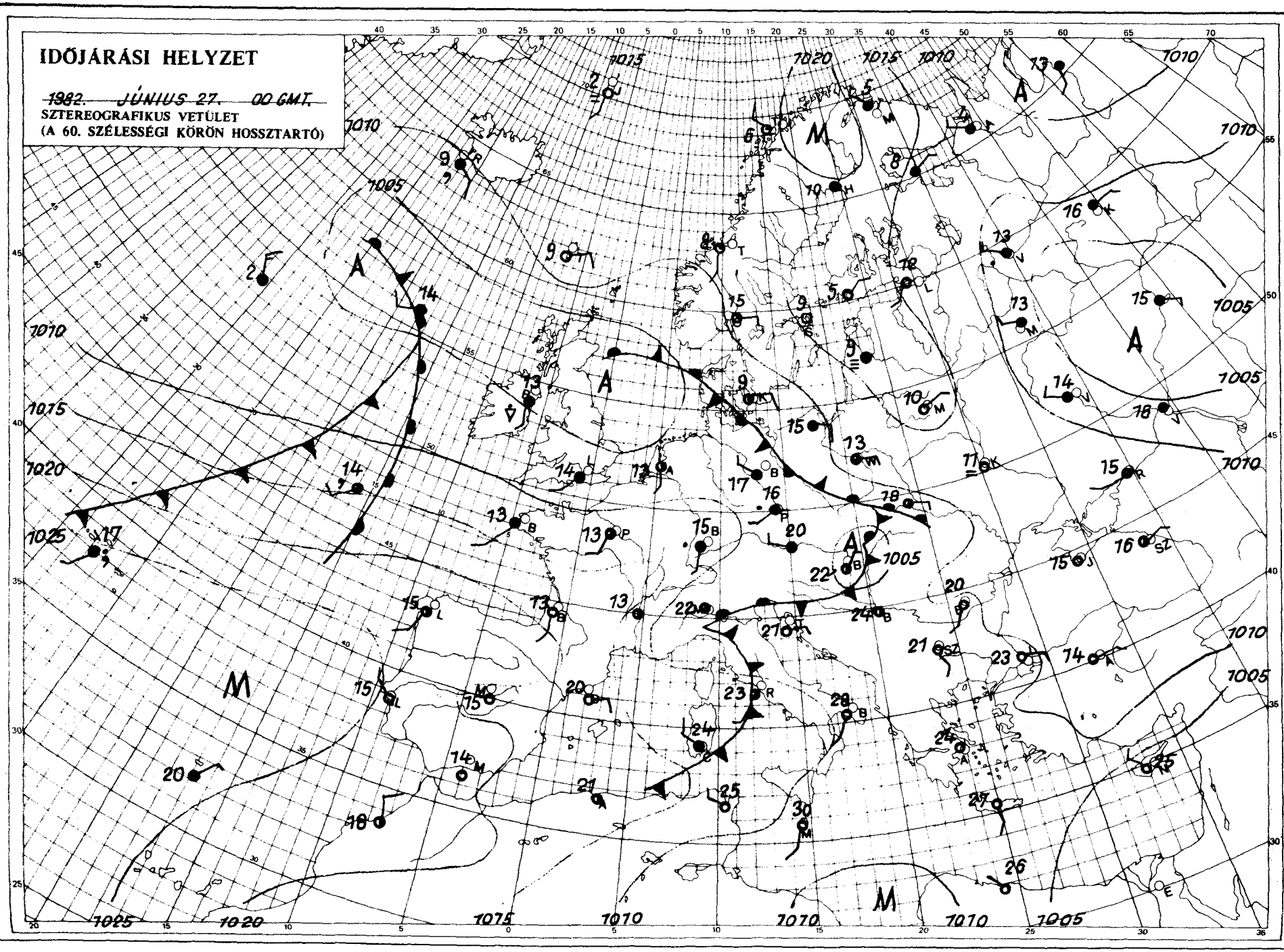

KIADJA: ORSZÁGOS METEOROLÓGIAI SZOLGÁLAT
Készíti: Központi Előrejelző Intézet Analízis- és Rövidtávú Prognózis Központja – T.: 273-018
Megjelenik naponként
Évi előfizetési díja: 1760,- Ft. – Megrendelhető: 1024 Budapest, II., Kitaibel Pál u. 1. – T.: 353-500
Kiadásért felel: az OMSZ elnöke – Szerkesztésért felel: a KI:I igazgatója

IDŐJÁRÁSI NAPIJELENTÉS

ЕЖЕДНЕВНЫЙ МЕТЕОРОЛОГИЧЕСКИЙ БЮЛЛЕТЕНЬ • DAILY WEATHER REPORT
BULLETIN QUOTIDIEN DE TEMPS • TÄGLICHER WETTERBERICHT

95. évfolyam 179. szám. + Budapest + 1982. június 28. hétfő

Az időjárási helyzet és a várható időjárás:

Hétfőn délelőtt már csak a Balkán-félszigeten és a Fekete-tenger vidékén tartotta magát a nagy meleg. Az Oszló-Varsó-Kolozsvár-Tirana vonalban 500-800 km széles sávban esőket hullató felhősáv kigyózott. Nyugat-Európa fölött vékony, szakadozott felhótakaró terült el. A kontinens többi részén napos idő volt.

Magyarország nyugati részén vasárnap egész nap borongós, záporos és igy kissé hüvös idő volt. A hőmérséklet csupán 20, 25 fokig emelkedett. Ugyanakkor keleten még napos volt a délelőtt, sőt a délután egy része is. Igy a hőmérséklet csúcsértéke még elérte a 28, 32 fokot. Késő délután ott is zivatarok robbantak ki, helyenként viharos széllökéseket okoztak. Egyes vidékeken viszont 10-30 mm csapadék hullott. Hétfő hajnalra 11 és 18 fok közé süllyedt a hőmérséklet. Az éjszaka is Kelet-Magyarország volt a melegebb. Délelőtt gyakori változások mellett a Dunántúlon megkezdődött a felhőzet fokozatos csökkenése, az eső elállt. Ugyanakkor keleten még gyakoriak voltak a záporok, sőt zivatar is előfordult. Élénk, gyakran erős szél fújt. A hőmérséklet 11 órakor 14 és 22 fok között volt. A Balaton vize ugyanakkor 20 fokos volt.

Ma 12 órakor Budapesten a hőmérséklet 21 fok, a tengerszintre átszámitott légnyomás 1010 mbar, gyengén emelkedik.

A Balaton vizének hőmérséklete Siófoknál 11 órakor 20 fok volt.

Várható időjárás kedd estig:

Folytatódnak a felhőátvonulások.
Főként ma és elsősorban a keleti országrészben valószinü még szórványos zápores.
A gyakran erős, időnként viharos északnyugati szél kissé mérséklődik.
Várható legalacsonyabb éjszakai hőmérséklet: 11, 16,
legmagasabb nappali hőmérséklet kedden: 23, 27 fok között alakul.

Bozóki István s.k.

A hőmérséklet napi középértéke és eltérése a 100 évi átlagtól /Budapest belterületén/:

1982. VI. 27.	21,4°C	+0,9°C

1871 óta ezen a napon Budapesten előfordult

legmagasabb hőmérséklet:	36,5°C /1935/,
legalacsonyabb hőmérséklet:	17,6°C /1921/.

82.506.

LEGMAGASABB HŐMÉRSÉKLET

1982. VI. 27.

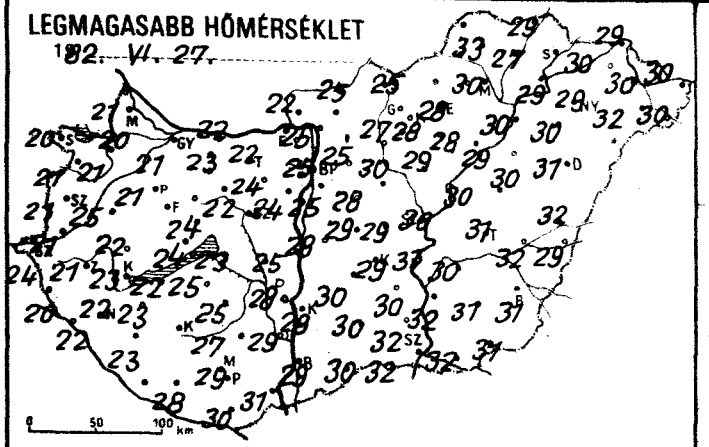

LEGALACSONYABB HŐMÉRSÉKLET

1982. VI. 28.

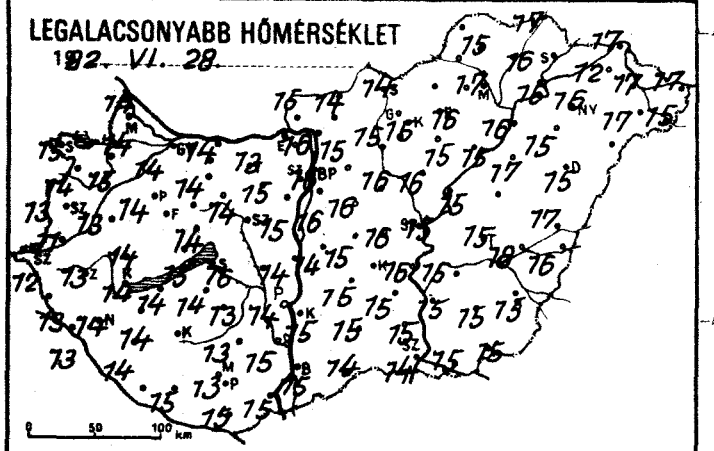

RADIÁCIÓS MINIMUM

1982. VI. 28.

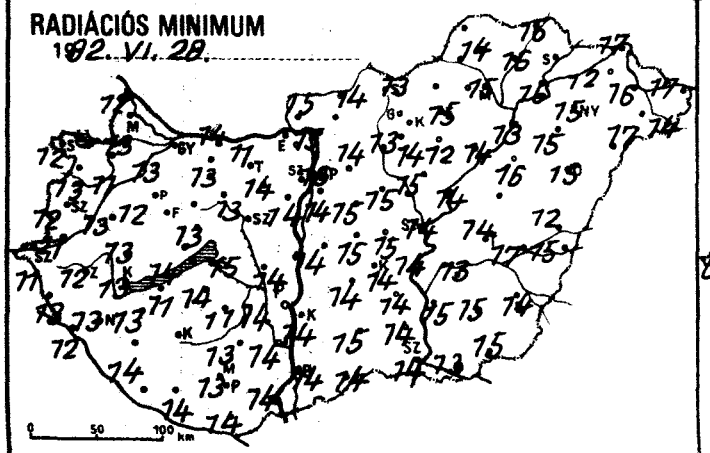

24 órás CSAPADÉKELOSZLÁS

1982. VI. 27. 7h -tól VI. 28. 7h -ig.

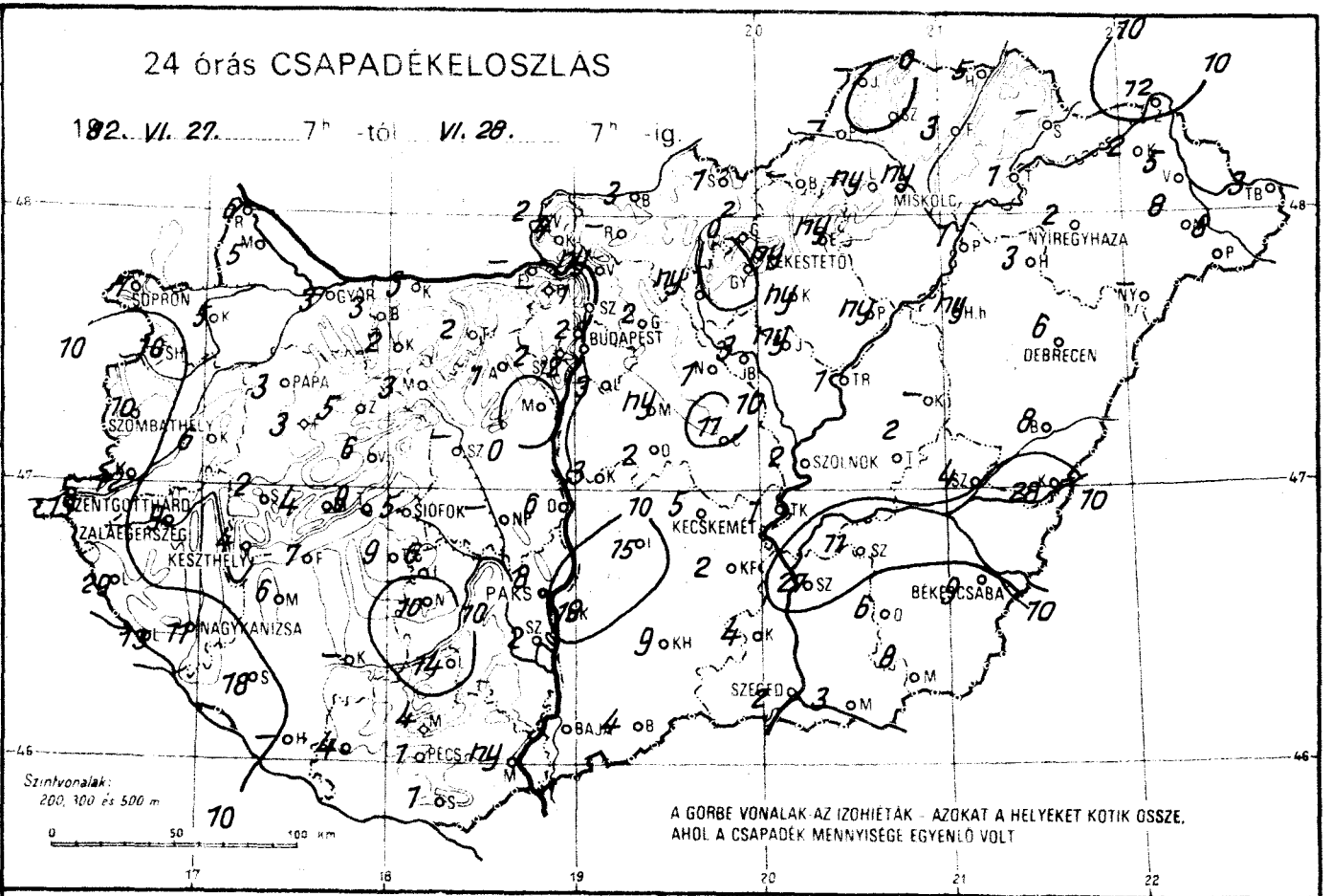

NAPFÉNYTARTAM

1982. VI. 27.

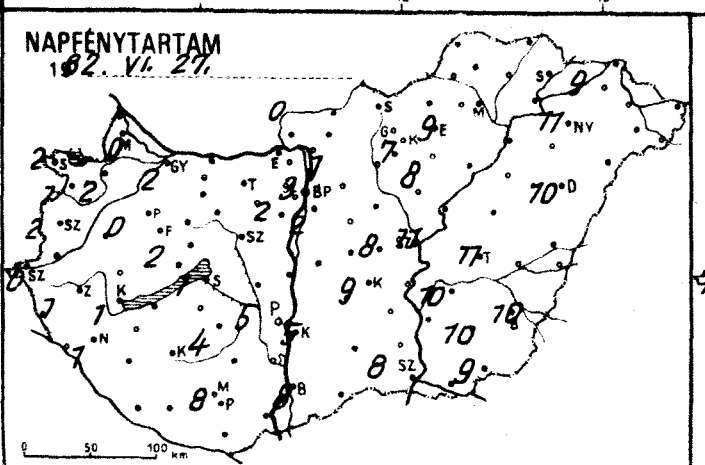

Zivatareloszlás

1982. VI. 27. 7h - VI. 30. 7h

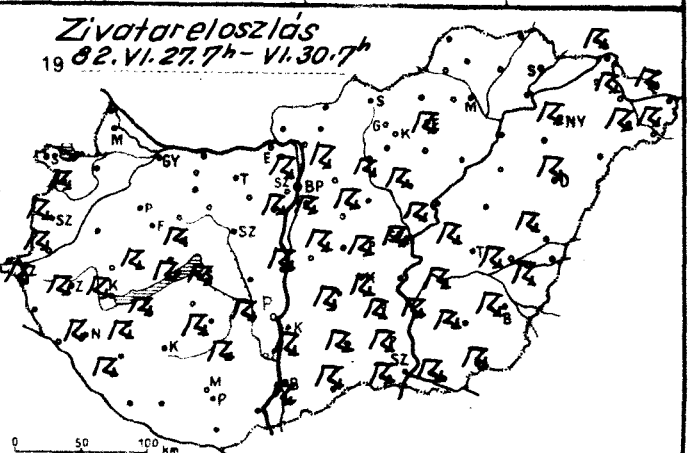

82.VI.28. 07 h-ig az utolsó 24 óra adatai						Előző nap napos órái
állomás	csapadék (mm)		max. hőmérséklet	min. hőmérséklet	rad. min.	
Győr	3	⛆	21	14	13	2
Kapuvár	5	=	21	15	11	2
Mosonmagyaróvár	5	⛆	20	14	13	0
Rajka	6		21	14	12	
Sopron	7	⛆	20	15	12	2
Sopronhorpács	10	⛈	21	14	13	1
Káld	6		25	13	13	
Körmend	12	⛈	21	11	11	
Szentgotthárd	19	⛈	24	12	11	0
Szombathely	10	⛈	21	13	12	2
Lenti	29	⛆	20	13	13	
Letenye	13	⛆ ∩	22	13	12	
Nagykanizsa	11	⛈	22	14	13	1
Zalaegerszeg	9	⛈	21	13	12	1
Farkasgyepű	3		20	12	12	
Keszthely	4	⛈	23	14	13	1
Mencshely	4	⛈	21	13	12	2
Pápa	3	⛆	21	14	12	0
Sümeg	2		22	14	13	
Tihany	9	⛈	24	15	14	
Veszprém	6	⛈	24	14	13	
Zirc	5	=	19	12	10	
Fonyód	7	⛈	22	14	11	
Homokszt. györgy	–		–	–	–	–
Kaposvár	–		–	–	–	
Marcali	6	⛈ ∩	23	14	13	
Siófok	5	⛈	23	16	15	1
Somogyszob	18	⛈	23	14	14	
Tab	9		25	14	14	
Bábolna	3	=	21	14	13	
Esztergom	–		–	–	–	
Kisbér	2	⛆	23	14	13	
Komárom	3		22	14	14	
Tatabánya	2		22	13	11	
Alcsútdoboz	1	⛆	24	15	14	
Dunaújváros	6	⛆	25	14	14	
Martonvásár	.		24	15	14	2
Mór	3	⛆	22	14	13	
Nagyhörcsökp.	–		–	–	–	
Szabadbattyán	–		–	–	–	
Iregszemcse	6	⛆	25	13	11	4
Lengyel	14	⛈ =	27	13	13	
Paks	8	⛈ ∩	28	14	14	5
Szekszárd	2	⛆	29	15	14	
Árpádtető	4	=	26	12	12	
Mohács	ny		31	15	14	
Pécs	1	⛆ ∩	29	13	13	8
Siklós	1	=	30	15	14	
Szigetvár	4	⛆	28	15	14	
Budaörs	2	⛈ =	24	15	15	
Bp. Lőrinc	3	⛈ =	25	16	14	2
Bp. Met. Int.	2	⛈	25	16	16	3
Bp. Szab. hegy	2	⛆	28	12	12	
Cegléd	11	⛈ ▬	29	16	15	8
Dobogókő	–		–	–	–	
Gödöllő	2	⛈ =	25	15	14	1
Királyrét	4		24	14	14	
Monor	ny		28	16	15	
Nagykáta	1	⛈	30	16	15	
Szentendre	1		26	15	15	

82.19.VI.28. 07 h-ig az utolsó 24 óra adatai						Előző nap napos órái
állomás	csapadék (mm)		max. hőmérséklet	min. hőmérséklet	rad. min.	
Vác	ny	=	25	16	15	
Vámosmikola	2		22	15	15	0
Baja	3	⛈	29	15	14	8
Bácsalmás	4	⛈	30	14	14	
Izsák	15	⛈ =	30	15	14	
Kalocsa	19	⛈	28	15	14	5
Kecskemét	5	⛈	29	16	14	9
Kiskunfélegyháza	2	⛈	30	15	14	
Kiskunhalas	9	⛈	30	15	15	
Kunszentmiklós	3	⛈	28	14	14	
Tiszakécske	1		31	15	14	
Balassagyarmat	3	⛆	25	14	14	
Romhány	–		–	–	–	
Salgótarján	1		25	14	13	
Eger	ny	⛈ =	28	16	15	9
Galyatető	2	⛆ =	23	12	10	
Gyöngyös	.		28	15	14	
Kékestető	ny	⛆ =	21	9	9	7
Kompolt	ny	⛆	28	15	12	8
Lőrinci	ny		27	15	13	
Poroszló	ny		29	15	14	
Jászapáti	ny	⛈	29	16	15	
Jászberény	3	⛈	29	16	15	
Karcag	–		–	–	–	
Szolnok	2	⛈	30	15	14	11
Tiszaroff	1	=	30	15	14	
Túrkeve	2	⛈	31	15	14	11
Kistelek	4	⛈	32	15	14	
Makó	3	⛈	32	15	13	
Szeged	2	⛈	32	14	14	8
Szentes	27	⛈	32	15	15	
Borsodnádasd	–		–	–	–	
Füged	3	⛆ =	27	16	16	
Hidasnémeti	5	=	29	17	16	
Jósvafő	–		–	–	–	–
Lillafüred	ny		28	16	15	
Miskolc	ny	=	30	17	16	–
Putnok	–		–	–	–	
Sárospatak	–		–	–	–	
Szendrőlád	.	∩	33	15	14	
Tokaj	1		29	16	16	
Kisvárda	2	=	30	12	12	9
Mátészalka	8	⛈	32	17	17	
Nyíregyháza	2	⛈	29	16	15	11
Nyírlugos	–		–	–	–	
Pátyod	8	⛈	30	15	14	
Tiszabecs	3	⛈ =	30	17	17	
Vásárosnamény	5	⛈ =	31	17	16	
Záhony	12	⛈	29	17	17	
Berettyóújfalu	8	⛈	32	17	12	
Debrecen	6	⛈	31	15	15	10
Hajdúdorog	3	⛆ =	30	15	15	
Hortobágy	ny	⛆	30	17	16	
Körösszakál	28	⛈	29	16	15	
Polgár	1	=	30	16	13	
Békéscsaba	9	⛈ ∩	31	15	14	10
Mezőhegyes	8	⛈	31	15	15	9
Orosháza	6	⛈	31	15	15	10
Szarvas	11	⛈	30	15	13	10
Szeghalom	4	⛈ =	32	18	17	

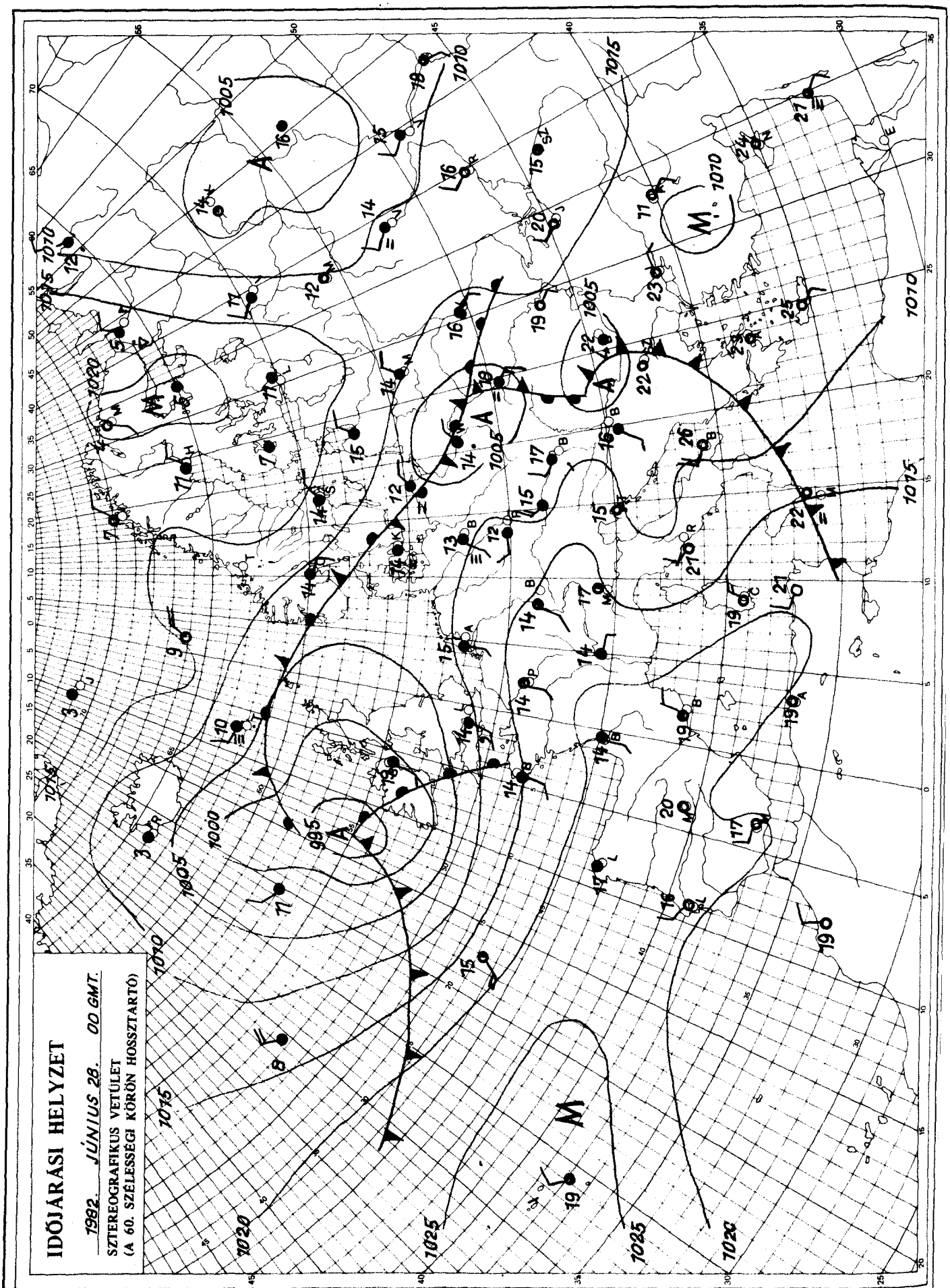

KIADJA: ORSZÁGOS METEOROLÓGIAI SZOLGÁLAT
Készíti: Központi Előrejelző Intézet Analízis- és Rövidtávú Prognózis Központja – T.: 273-018
Megjelenik naponként
Évi előfizetési díja: 1760,- Ft. – Megrendelhető: 1024 Budapest, II., Kitaibel Pál u. 1. – T.: 353-500
Kiadásért felel: az OMSZ elnöke – Szerkesztésért felel: a KEI igazgatója

IDŐJÁRÁSI NAPIJELENTÉS

ЕЖЕДНЕВНЫЙ МЕТЕОРОЛОГИЧЕСКИЙ БЮЛЛЕТЕНЬ · DAILY WEATHER REPORT
BULLETIN QUOTIDIEN DE TEMPS · TÄGLICHER WETTERBERICHT

95. évfolyam 180. szám. + Budapest + 1982. június 29. kedd

Az időjárási helyzet és a várható időjárás:

Északi-tenger feletti középponttal ciklon örvénylik. Áramlási rendszerében óceáni eredetü nedves léghullámok haladnak nyugatról kelet felé. Vonulásukat a Brit-szigeteken, Franciaország területén, valamint az Alpok nyugati lejtőin gyakran erősen megváltozó felhőzet, szórványos zápor és időnként élénk szél jelzi. Az Égei-tengertől a Fekete-tenger nyugati medencéjén, a Kelet-Európai-síkságon, továbbá a Lengyel-alföldön át egészen a Balti-tengerig több száz kilométer szélességü, meglehetősen szakadozott felhő- és csapadéksáv húzódik. Kontinensünk középső részén lelassultak a légmozgások. Változóan felhős, mérsékelten meleg idő van, a hőmérséklet csúcsértéke néhány fokkal elmarad az ilyenkor szokásostól.

Hazánkban hétfőn változóan felhős idő volt. A felhőátvonulásokból eleinte még többfelé, később viszont egyre kevesebb helyen fordult elő záporeső. A kedd reggelig lehullott csapadék mennyisége területi átlagban csapadéknyom és néhány mm volt többnyire. Helyenként azonban ennél jóval több is lehullott. Például Sárospatakaon 40, Tokaj környékén 36, Miskolcon pedig 28 mm-t mértek. Hétfőn a hőmérséklet csúcsértéke 19 és 26 fok között alakult. Kedd reggelre pedig általában 10 és 17 fokig hült le a levegő. Ma délelőtt változóan felhős idő volt, a Dunántúlon elszórtan fordult elő eső, zápor. A hőmérséklet 11 órakor a felhősebb nyugati országrészben 14 és 20, másutt viszont 20 és 24 fok között alakult.

Ma 12 órakor Budapesten a hőmérséklet 20 fok, a tengerszintre átszámitott légnyomás 1016 mbar, erősen emelkedik.

A Balaton vizének hőmérséklete Siófoknál 11 órakor 22 fok volt.

Várható időjárás szerda estig:

Lassanként országszerte erősen megnövekszik a felhőzet, esők, záporok, helyenként zivatar várható.
Később csökken a felhőzet, csupán kisebb felhőátvonulások lesznek, de holnap délután átmeneti, erős felhősödés és egy-két helyi zápor, zivatar várható.
Az északi, északnyugati szél megerősödik.
Várható legalacsonyabb éjszakai hőmérséklet: 12, 17 fok között,
legmagasabb nappali hőmérséklet szerdán: 25 fok körül alakul.

Török Dénes s.k.

TÁVOLABBI KILÁTÁSOK SZERDÁTÓL-SZOMBATIG:

Időnként erősen megnövekszik a felhőzet, elszórtan zápor, zivatar várható. Az időszak végére a nappali fölmelegedés erősödik. A legalacsonyabb éjszakai hőmérséklet: 12 és 17 fok között. A legmagasabb nappali hőmérséklet: eleinte 22, 27, később 25, 30 fok között várható. Jelentős mennyiségü /legalább 5 mm/ csapadék az ország területének 30 százalékán várható.

KÖZÉPTÁVÚ ELŐREJELZŐ OSZTÁLY

A hőmérséklet napi középértéke és eltérése a 100 évi átlagtól /Budapest belterületén/:

1982. VI. 28.	19,3°C	-1,1°C

1871 óta ezen a napon Budapesten előfordult

legmagasabb hőmérséklet:	39,5°C /1935/,	
legalacsonyabb hőmérséklet:	8,7°C /1871/.	

LEGMAGASABB HŐMÉRSÉKLET

1982. VI. 28.

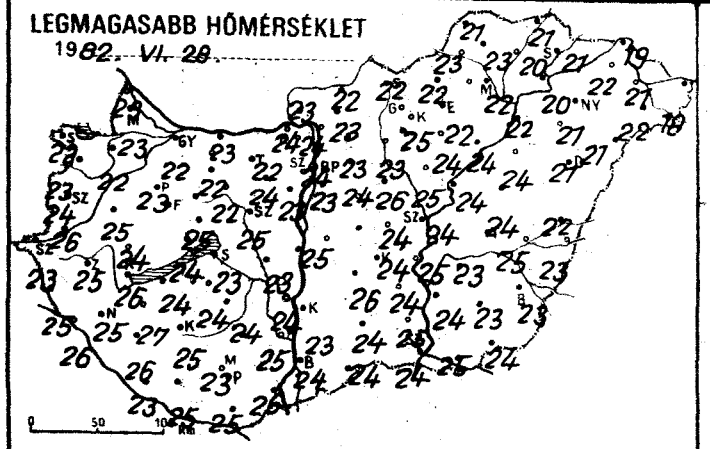

LEGALACSONYABB HŐMÉRSÉKLET

1982. VI. 29.

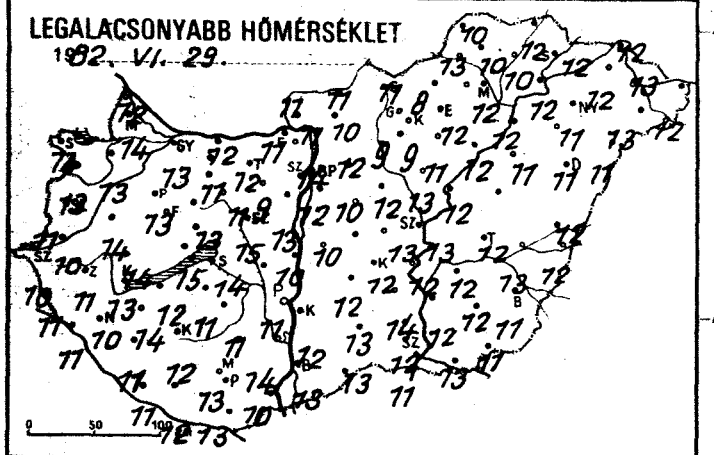

RADIÁCIÓS MINIMUM

1982. VI. 29.

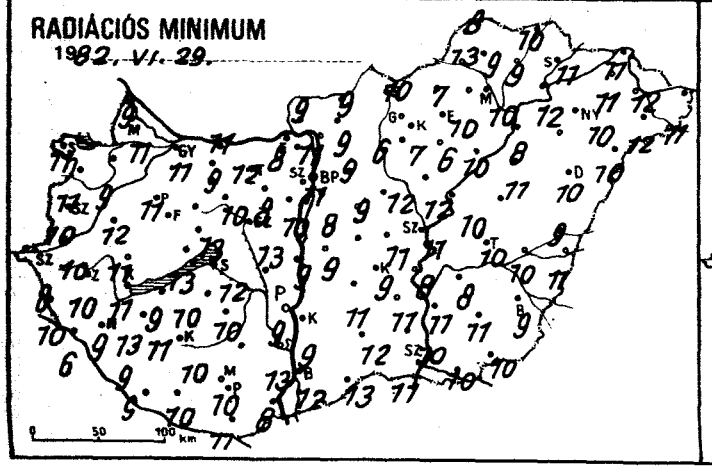

24 órás CSAPADÉKELOSZLÁS

1982. VI. 28. 7h -tól VI. 29. 7h -ig

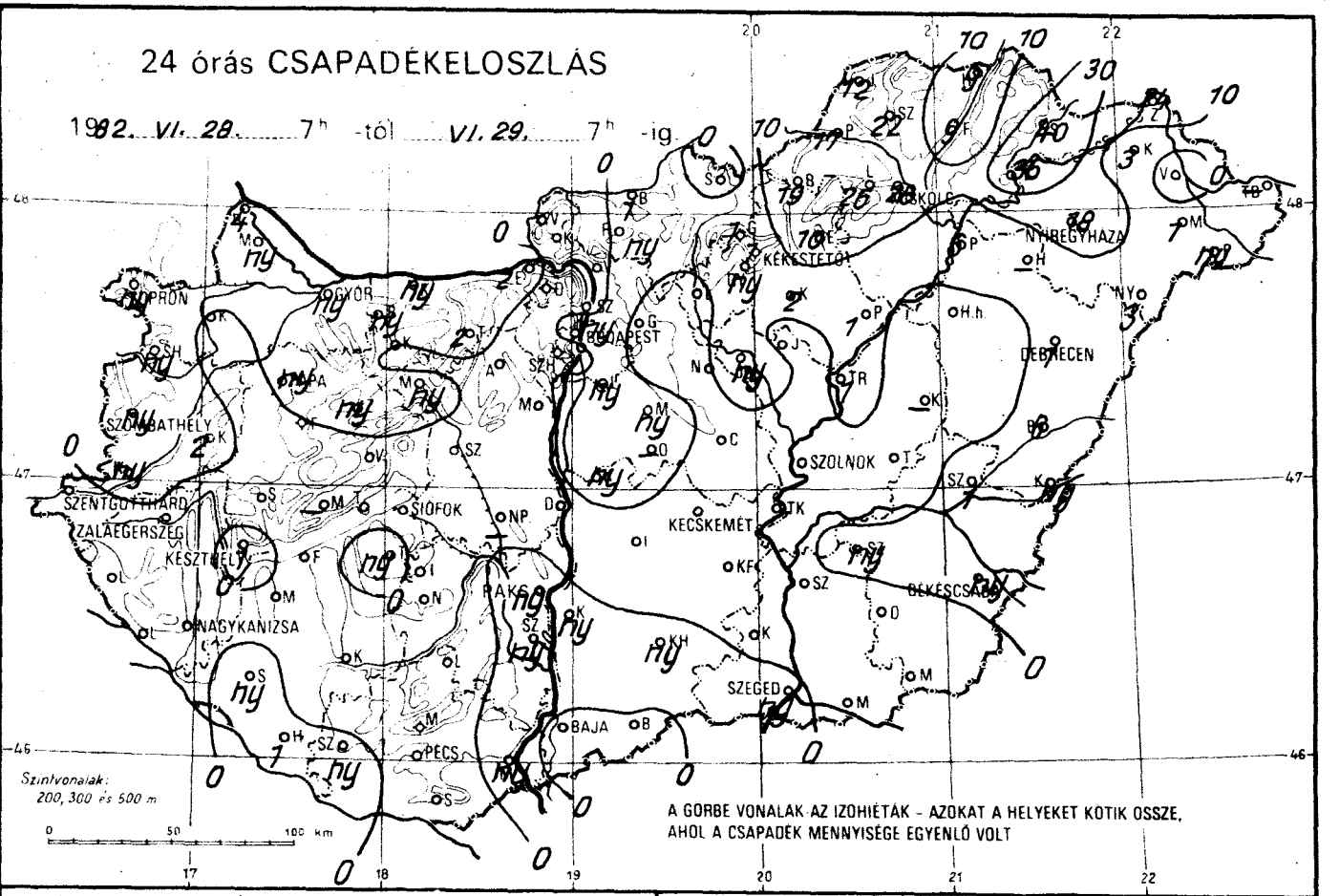

NAPFÉNYTARTAM

1982. VI. 28.

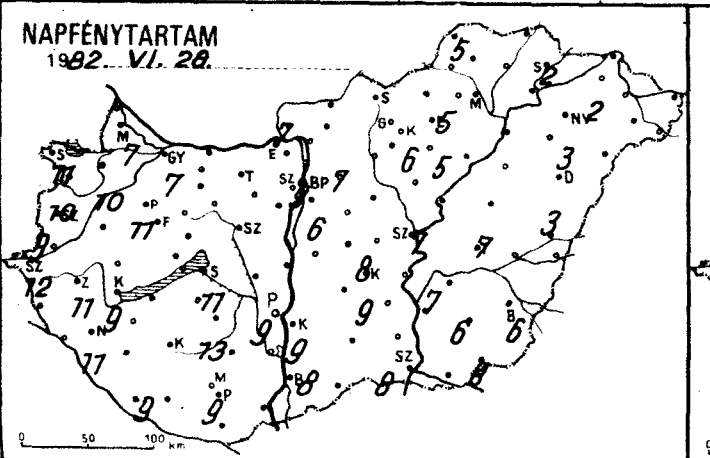

Zivatareloszlás

1982. VI. 28. 7h – VI. 29. 7h-ig

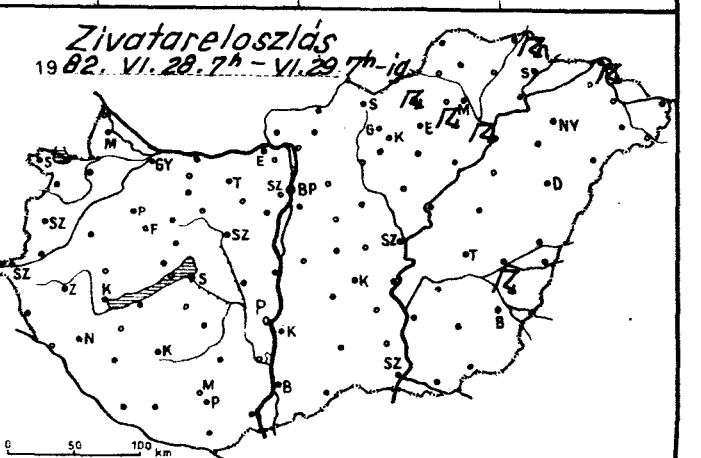

82. VI. 29. 07^{h}-ig az utolsó 24 óra adatai

állomás	csapadék (mm)		max. hőmérséklet	min. hőmérséklet	rad. min.	Előző nap napos órái
Győr	ny	▽⌒	22	13	11	7
Kapuvár	.	⌒	22	13	9	10
Mosonmagyaróvár	ny	▽	23	14	11	7
Rajka	4	▽	23	12	9	
Sopron	ny	▽	22	14	11	11
Sopronhorpács	ny	▽⌒	23	13	11	10
Káld	2		25	14	12	
Körmend	ny		26	10	10	
Szentgotthárd	.	⌒	23	10	8	12
Szombathely	ny	▽⌒	24	11	10	9
Lenti	.		25	11	10	
Letenye	.	⌒	26	11	6	
Nagykanizsa	.	⌒	25	10	9	11
Zalaegerszeg	.	⌒	25	11	10	11
Farkasgyepű	.		25	12	10	
Keszthely	1	▽⌒	26	13	11	9
Mencshely	–		–	–	–	–
Pápa	ny	▽⌒	23	13	11	11
Sümeg	.	⌒	24	14	11	
Tihany	.		24	15	13	
Veszprém	.		25	13	13	
Zirc	ny	⌒	20	10	8	
Fonyód	.		24	12	9	
Homokszt. györgy	1	▽⌒	23	11	9	9
Kaposvár	.	⌒	25	12	11	
Marcali	.	⌒	27	14	13	
Siófok	.	⌒	23	14	12	11
Somogyszob	ny	⌒	26	11	9	
Tab	ny	⌒	24	11	10	
Bábolna	ny	▽=	22	11	9	
Esztergom	2	▽	24	11	8	
Kisbér	.	⌒	22	11	9	
Komárom	ny	⌒	23	12	11	
Tatabánya	2		22	12	12	
Alcsútdoboz	.	⌒	24	9	8	
Dunaújváros	.	⌒	23	10	9	
Martonvásár	.		23	13	10	10
Mór	ny	▽⌒	22	11	10	
Nagyhörcsökp.	–		–	–	–	
Szabadbattyán	.	=	25	15	13	
Iregszemcse	.	⌒	24	11	10	13
Lengyel	.		24	13	12	
Paks	ny	▽⌒	24	11	9	9
Szekszárd	ny	▽=	25	14	13	
Árpádtető	.		21	14	10	
Mohács	ny	⌒	26	10	8	
Pécs	.	⌒	23	13	10	9
Siklós	.		25	13	11	
Szigetvár	ny	▽⌒	25	12	10	
Budaörs	.		23	10	8	
Bp. Lőrinc	ny	▽⌒	23	12	8	6
Bp. Met. Int.	ny	▽	24	14	11	9
Bp. Szab. hegy	.		22	13	11	
Cegléd	.	⌒	24	13	11	8
Dobogókő	.		17	12	10	
Gödöllő	.		23	12	9	7
Királyrét	.		22	11	9	
Monor	ny	⌒	24	10	9	
Nagykáta	.		26	12	12	
Szentendre	.		25	13	13	

82. VI. 29. 07^{h}-ig az utolsó 24 óra adatai

állomás	csapadék (mm)		max. hőmérséklet	min. hőmérséklet	rad. min.	Előző nap napos órái
Vác	.	⌒	24	11	11	
Vámosmikola	.	⌒	23	11	9	7
Baja	.	⌒	24	13	12	8
Bácsalmás	.		24	13	13	
Izsák	.		26	12	11	
Kalocsa	ny	⌒	23	12	9	9
Kecskemét	.	⌒	24	12	9	9
Kiskunfélegyháza	.	⌒	24	14	11	
Kiskunhalas	ny	⌒	24	13	12	
Kunszentmiklós	ny		25	10	9	
Tiszakécske	.	⌒	25	12	8	
Balassagyarmat	1	▽⌒	22	11	9	
Romhány	ny	▽⌒	23	10	9	
Salgótarján	.		22	11	10	
Eger	10	▽=	22	12	10	5
Galyatető	1	▽	17	10	8	
Gyöngyös	ny	▽⌒	25	9	7	
Kékestető	1	▽≡	15	10	9	6
Kompolt	2		24	11	6	5
Lőrinci	.	⌒=	23	9	6	
Poroszló	1		24	12	10	
Jászapáti	.		25	13	12	
Jászberény	ny		24	11	9	
Karcag	–		–	–	–	
Szolnok	.		24	13	11	7
Tiszaroff	1	▽=	24	12	10	
Túrkeve	.		24	12	10	7
Kistelek	.		25	12	10	
Makó	.	⌒	25	13	10	
Szeged	ny	⌒	24	11	11	8
Szentes	.		24	12	11	
Borsodnádasd	19	⌒	22	8	7	
Fügöd	9	=	20	10	9	
Hidasnémeti	9	=	21	12	10	
Jósvafő	12	▽⌒	21	10	8	5
Lillafüred	26		22	11	10	
Miskolc	28		22	12	10	–
Putnok	17	▽=	23	13	13	
Sárospatak	40	▽=	21	12	11	2
Szendrőlád	22	▽⌒	23	10	9	
Tokaj	36	▽=	20	12	12	
Kisvárda	3	=	22	12	11	2
Mátészalka	1	▽	22	13	12	
Nyíregyháza	18	▽⌒	21	11	10	3
Nyírlugos	3	▽⌒	21	11	10	
Pátyod	ny		18	12	11	
Tiszabecs	–		–	–	–	
Vásárosnamény	.		21	13	12	
Záhony	24		19	12	11	
Berettyóújfalu	6	▽⌒	22	12	9	
Debrecen	1	▽⌒	21	11	10	3
Hajdúdorog	–		–	–	–	
Hortobágy	.		24	11	11	
Körösszakál	ny	▽⌒	23	12	11	
Polgár	6	▽⌒	22	12	8	
Békéscsaba	ny	▽⌒	23	11	9	6
Mezőhegyes	.	⌒	24	11	10	8
Orosháza	.	⌒	23	12	11	6
Szarvas	ny	▽⌒	23	12	8	7
Szeghalom	1		25	13	11	

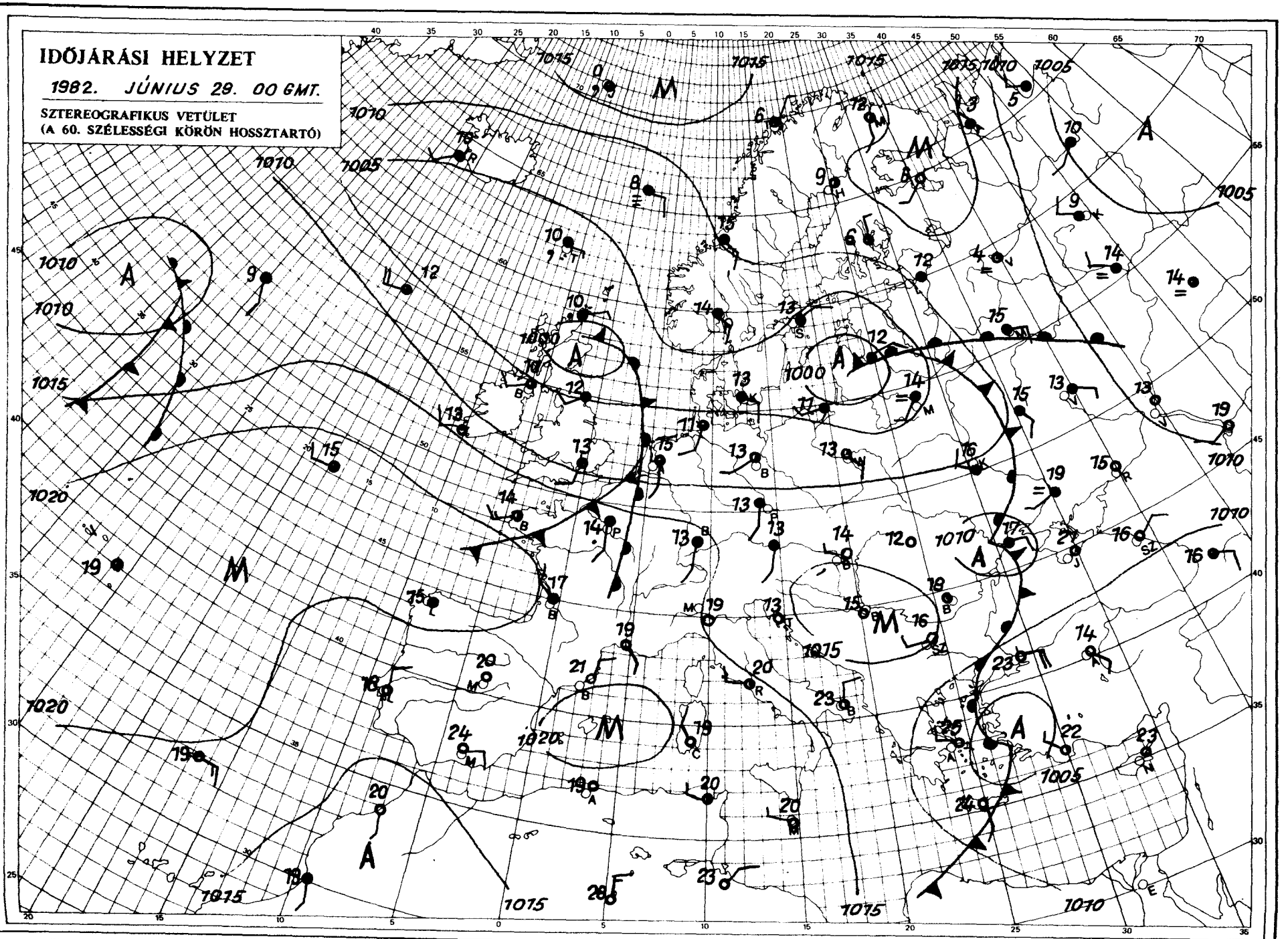

KIADJA: ORSZÁGOS METEOROLÓGIAI SZOLGÁLAT
Készíti: Központi Előrejelző Intézet Analízis- és Rövidtávú Prognózis Központja – T.: 273-018
Megjelenik naponként
Évi előfizetési díja: 1760,- Ft. – Megrendelhető: 1024 Budapest, II., Kitaibel Pál u. 1. – T.: 353-500
Kiadásért felel: az OMSZ elnöke – Szerkesztésért felel: a KEI igazgatója

IDŐJÁRÁSI NAPIJELENTÉS

ЕЖЕДНЕВНЫЙ МЕТЕОРОЛОГИЧЕСКИЙ БЮЛЛЕТЕНЬ • DAILY WEATHER REPORT
BULLETIN QUOTIDIEN DE TEMPS • TÄGLICHER WETTERBERICHT

95. évfolyam 181. szám. • Budapest • 1982. június 30. szerda

Az időjárási helyzet és a várható időjárás:

Szélsőséges, változatos időjárás uralkodik kontinensünkön. Dél-Délkelet-Európában tombol a nyár, igazi kánikula van, a hőmérséklet délutánra 30 fok fölé emelkedik, sőt egy-két helyen tegnap is elérte a 40 fokot. Ugyanakkor kontinensünk északi vidékein a június végén szokásosnál jóval, mintegy 6-8 fokkal hüvösebb az idő. A Finn-öböl környékén tegnap a 15 fokot sem érte el a hőmérséklet. Az óceáni eredetü hüvös és a szubtrópusról érkező meleg levegőt elválasztó sáv, az időjárási front ma hajnalban nagyjából a Helsinki-Varsó-Belgrád-Milánó-Madrid vonalban volt. Az erősen hullámzó frontzóna területén felhős, csapadékos időjárás uralkodik, Európa többi részén egy-egy délutáni záportól eltekintve száraz az idő.

Hazánkat kedden reggel érte el a már emlitett időjárási frontrendszer felhőzete, előbb a Dunántúlon, majd másutt is erősen megnövekedett a felhőzet, eleredt az eső, záporeső, napközben keleten egy-két zivatar is előfordult. Nyugaton csupán 2-4, keleten még 7-10 órán át sütött a nap. A hőmérséklet csúcsértéke északnyugaton csupán 19, 23 fok között, délen, délkeleten 24, 29 fok között alakult. Este, éjszaka főként a délnyugati országrészben volt gyakori a zápor, zivatar. A ma reggel 7 órai mérések szerint az elmúlt 24 órában csaknem mindenütt hullott csapadék, általában kisebb mennyiségü, de a délnyugati megyékben 18, 23 mm-nyi. A hőmérséklet hajnalra 12, 15 fokig csökkent. Délelőtt változóan felhős idő volt, több helyről jelentettek esőt, gyönge záport. Az északnyugati szél megélénkült, helyenként néha még is erősödött. A hőmérséklet 11 órakor 17 és 21 fok között volt.

Ma 12 órakor Budapesten a hőmérséklet 20 fok, a tengerszintre átszámitott légnyomás 1018 mbar, alig változik.

A Balaton vizének hőmérséklete 11 órakor Siófoknál 20 fok volt.

Várható időjárás csütörtök estig:

Felhőátvonulások lesznek, szerdán többfelé, csütörtökön elszórtan zápor, egy-két helyen zivatar várható. Az északnyugati szél sok helyen élénk, időnként erős, néhány helyen viharos lesz.
Várható legalacsonyabb éjszakai hőmérséklet: 9, 14,
legmagasabb nappali hőmérséklet csütörtökön: 19, 24 fok között.

Vadkerti Ferenc s.k.

A hőmérséklet napi középértéke és eltérése a 100 évi átlagtól /Budapest belterületén/:

1982. VI. 29.	18,0°C	-2,7°C

1871 óta ezen a napon Budapesten előfordult

legmagasabb hőmérséklet:	34,5°C /1938/,
legalacsonyabb hőmérséklet:	9,0°C /1927/.

82.513.

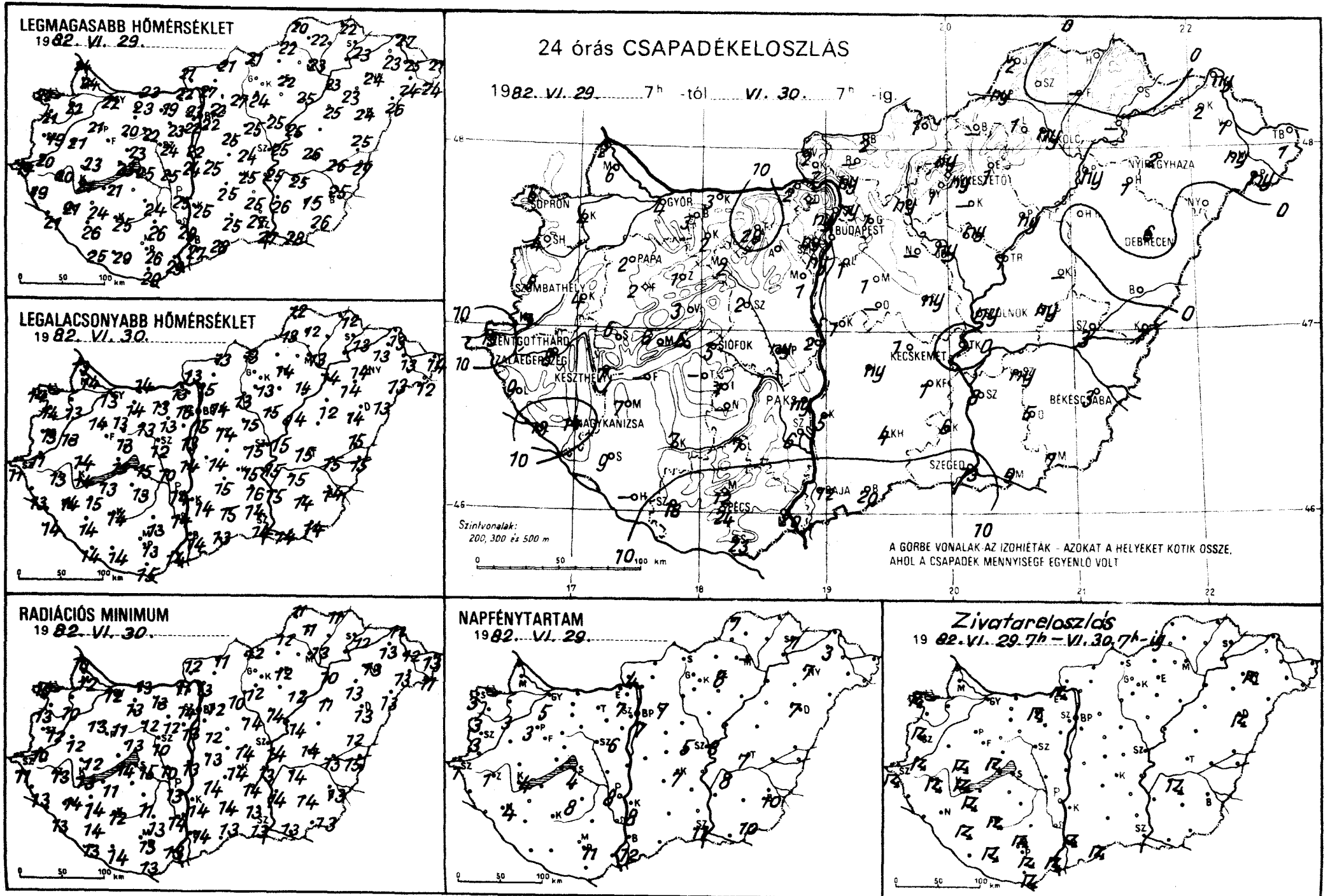
LEGMAGASABB HŐMÉRSÉKLET
1982. VI. 29.
LEGALACSONYABB HŐMÉRSÉKLET
1982. VI. 30.
RADIÁCIÓS MINIMUM
1982. VI. 30.
24 órás CSAPADÉKELOSZLÁS
1982. VI. 29. 7h -tól VI. 30. 7h -ig.
SOPRON
GYŐR
BUDAPEST
DEBRECEN
NYÍREGYHÁZA
SZOMBATHELY
PAPA
SIÓFOK
KESZTHELY
KECSKEMÉT
BÉKÉSCSABA
NAGYKANIZSA
PÉCS
SZEGED
Szintvonalak:
200, 300 és 500 m
A GÖRBE VONALAK AZ IZOHIÉTÁK - AZOKAT A HELYEKET KÖTIK ÖSSZE,
AHOL A CSAPADÉK MENNYISÉGE EGYENLŐ VOLT
NAPFÉNYTARTAM
1982. VI. 29.
Zivatareloszlás
1982. VI. 29. 7h – VI. 30. 7h-ig

82. VI. 30. 7 h-ig az utolsó 24 óra adatai

állomás	csapadék (mm)		max. hőmérséklet	min. hőmérséklet	rad. min.	Előző nap napos órái
Győr	4	∇ ⌒	22	13	12	5
Kapuvár	4	∇ ⌒	22	13	10	3
Mosonmagyaróvár	6	∇	24	14	12	5
Rajka	2		24	13	10	
Sopron	6	⌐	22	14	10	3
Sopronhorpács	4	⌒	21	14	13	3
Káld	4		21	13	12	
Körmend	7	⌐	20	11	10	
Szentgotthárd	15	⌐	19	11	11	1
Szombathely	5	⌐	19	13	12	3
Lenti	9	∇	19	13	13	
Letenye	19	∇ ⌒	21	14	13	
Nagykanizsa	14	∇	21	14	14	4
Zalaegerszeg	8	⌐	20	13	13	1
Farkasgyepű	2		21	12	11	
Keszthely	7	⌐ ⌒	21	14	13	4
Mencshely	6	⌐	21	13	12	
Pápa	2	∇	21	14	13	3
Sümeg	6	⌐ =	23	14	12	
Tihany	6	∇	23	15	14	
Veszprém	3		23	13	13	
Zirc	1		20	13	11	
Fonyód	–		21	13	11	
Homokszt. györgy	.		25	14	13	
Kaposvár	7	⌐	25	14	12	
Marcali	7	⌐ ⌒	24	15	14	
Siófok	5	∇	21	15	15	4
Somogyszob	9	⌐	26	14	14	
Tab	–		–	–	–	
Bábolna	3		22	13	11	
Esztergom	2	⌐	22	13	11	
Kisbér	2	∇ =	23	14	13	
Komárom	3		23	14	13	
Tatabánya	28	⌐ ⌒	24	13	13	
Alcsútdoboz	ny	∇	23	13	12	
Dunaújváros	2		24	14	13	
Martonvásár	1		22	13	13	6
Mór	2	⌒	22	13	12	
Nagyhörcsökp.	ny	⌒	25	10	10	
Szabadbattyán	2		24	12	10	
Tegzsemcse	1		24	13	11	8
Tengyel	7	∇	26	13	13	
Paks	ny	∇ ⌒	25	14	13	8
Szekszárd	6	∇	29	14	14	
Árpádtető	12	⌐	23	12	12	
Mohács	20	⌐	29	14	13	
Pécs	24	⌐	26	13	13	11
Siklós	23	⌐ =	29	15	13	
Szigetvár	18	⌐	29	14	14	
Budaörs	ny	∇	22	14	13	
Sp. Lőrinc	1	∇	22	15	13	7
Sp. Met. Int.	ny	∇	23	16	14	7
Sp. Szab. hegy	ny		19	13	11	
Tegléd	ny	⌒	24	15	14	5
Tobogókő	–		–	–	–	
Tödöllő	1		22	14	12	7
Tirályrét	2		21	11	11	
Tonor	1	⌒	25	14	12	
Vagykáta	–		–	–	–	
Szentendre	ny		23	15	14	

82. VI. 30. 7 h-ig az utolsó 24 óra adatai

állomás	csapadék (mm)		max. hőmérséklet	min. hőmérséklet	rad. min.	Előző nap napos órái
Vác	ny		27	15	13	
Vámosmikola	2	⌒	21	13	12	4
Baja	12	⌐	27	14	14	12
Bácsalmás	20	⌐	28	13	13	
Izsák	ny	=	25	15	14	
Kalocsa	5	∇ ⌒	25	14	14	8
Kecskemét	1	∇	25	15	14	7
Kiskunfélegyháza	1		25	16	14	
Kiskunhalas	4		25	15	14	
Kunszentmiklós	1	∇	25	14	13	
Tiszakécske	.	⌒	25	15	13	
Balassagyarmat	2	∇ =	21	13	11	
Romhány	–		–	–	–	
Salgótarján	1		21	13	12	
Eger	1	∇ =	22	14	12	8
Galyatető	ny		16	10	9	
Gyöngyös	1		24	13	12	
Kékestető	ny	∇	16	10	9	6
Kompolt	–		–	–	–	
Lőrinci	ny	⌒	27	13	10	
Poroszló	ny		25	14	12	
Jászapáti	ny		25	15	14	
Jászberény	ny		25	15	14	
Karcag	–		–	–	–	
Szolnok	ny	∇	25	15	15	8
Tiszaroff	1	=	25	14	14	
Túrkeve	ny	∇	26	15	14	7
Kistelek	6	∇	27	14	13	
Makó	9	∇	28	14	13	
Szeged	13	∇	27	14	13	11
Szentes	3		26	15	14	
Borsodnádasd	–		–	–	–	
Függőd	–		–	–	–	
Hidasnémeti	.	=	22	12	11	
Jósvafő	2	⌒	20	12	11	7
Lillafüred	1		23	13	12	
Miskolc	ny	∇ ⌒	23	13	13	–
Putnok	ny	=	22	13	12	
Sárospatak	.	=	23	13	12	7
Szendrőlád	.	⌒	22	12	11	
Tokaj	–		–	–	–	
Kisvárda	2	=	23	13	13	3
Mátészalka	ny	∇	24	13	13	
Nyíregyháza	2	⌐	24	14	13	7
Nyírlugos	.	⌒	26	13	13	
Pátyod	ny	∇	24	12	11	
Tiszabecs	1	=	21	14	13	
Vásárosnamény	1	⌐ =	25	13	12	
Záhony	ny		27	13	12	
Berettyóújfalu	.	⌒	25	15	12	
Debrecen	6	⌐	24	14	13	7
Hajdúdorog	1	=	23	14	13	
Hortobágy	.		25	12	11	
Körösszakál	1	∇ ⌒	27	15	15	
Polgár	ny	=	23	14	10	
Békéscsaba	3	∇ ⌒	25	14	13	10
Mezőhegyes	7	∇	26	14	13	10
Orosháza	5	∇	25	14	14	
Szarvas	ny	∇ ⌒	24	15	14	8
Szeghalom	3	⌐	26	15	13	

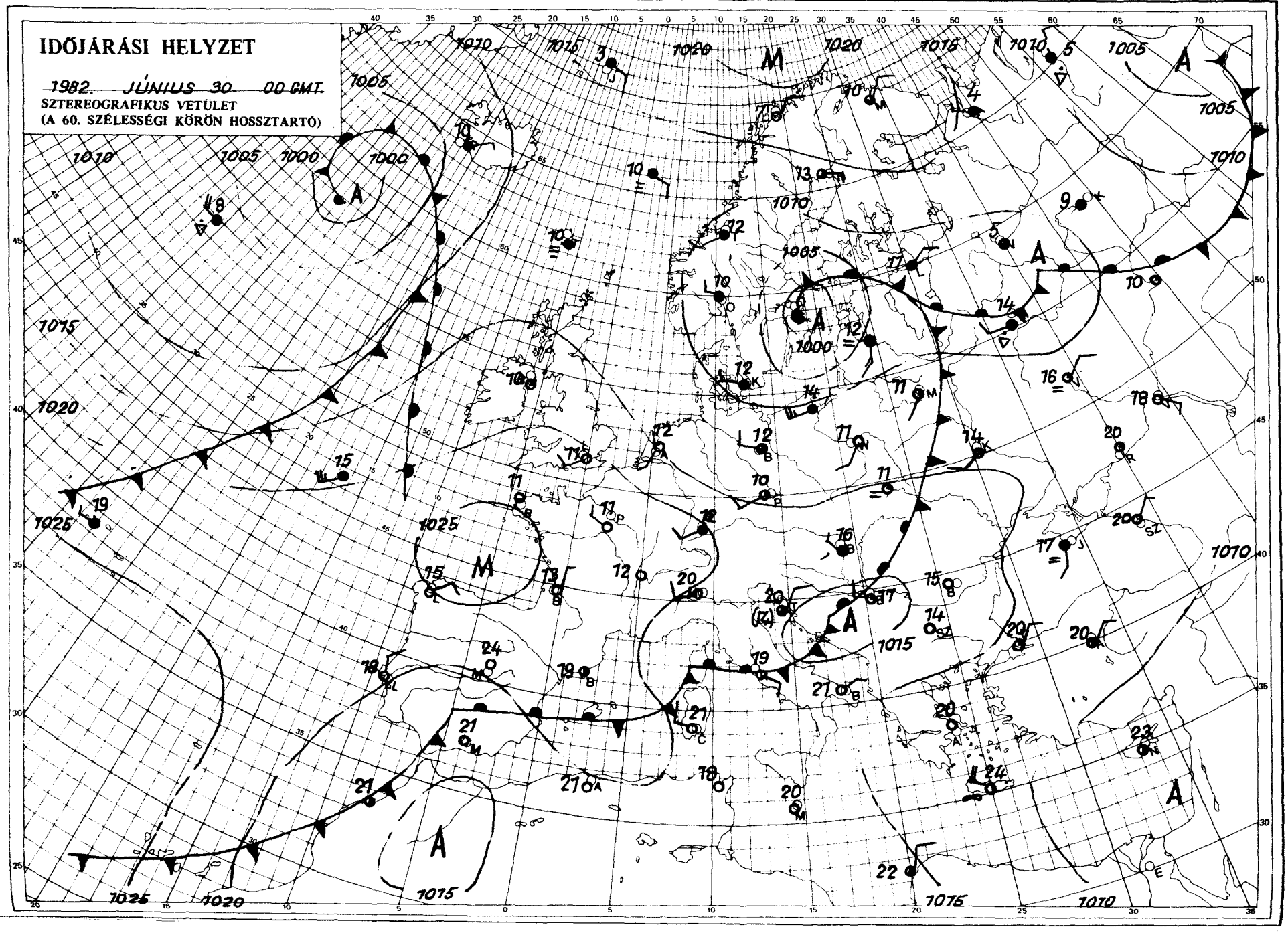

KIADJA: ORSZÁGOS METEOROLÓGIAI SZOLGÁLAT
Készíti: Központi Előrejelző Intézet Analízis- és Rövidtávú Prognózis Központja – T.: 273-018
Megjelenik naponként
Évi előfizetési díja: 1760,- Ft. – Megrendelhető: 1024 Budapest, II., Kitaibel Pál u. 1. – T.: 353-500
Kiadásért felel: az OMSZ elnöke – Szerkesztésért felel: a KEI igazgatója

ORSZÁGOS METEOROLÓGIAI SZOLGÁLAT

KÖZPONTI ELŐREJELZŐ INTÉZETE

IDŐJÁRÁSI ESEMÉNYEK NAPTÁRA

CALENDAR OF WEATHER PHENOMENA

1982. június

Az Időjárási Napijelentés havi melléklete

IDŐJÁRÁSI ESEMÉNYEK NAPTÁRA

Dátum - *Date*	Az időjárási jelenség leírása *Description of the weather phenomenon*	Az időjárási esemény előidézője *Carrier of the phenomenon*	Érkező légtömeg *Arriving air-mass*
7.	Elszórtan zápor, zivatar.	Hidegfront belép: 15.30-kor N-n kilép: 23 órakor S-n	Mc
10.	Néhány helyen zápor, zivatar.	Hidegfront belép: 4 órakor NNW-n kilép: 22 órakor ESE-n	Mc
12.	Sokfelé zápor, zivatar.	Instabilitási vonal belép: 14 órakor WSW-n kilép: 23 órakor ESE-n	
12-13.	Záporok, zivatarok.	Hidegfront belép: 18.30-kor WSW-n kilép: 13-án 7 órakor SE-n	Mm
13-14.	Sokfelé zápor, zivatar.	Ciklon átvonulás WSW-ről ENE-re 13-án 21 órától 14-én 14 óráig	Mm
16-17.	Eső, zápor, zivatar.	Konvergencia vonal belép: 15 órakor W-n kilép: 17-én 6 órakor E-n	
17.	Záporok	Hidegfront belép: 03 órakor W-n kilép: 11 órakor E-n	Mm
18-19.	A nyugati országrészben záporok.	Hidegfront belép: 23 órakor W-n 19-én 11 órakor a Tisza vonalánál feloszlott.	Mm
21-22.	Zivatarok	Instabilitási vonal belép: 19 órakor W-n 22-én 01 órakor a Duna-Tisza közén feloszlott.	
23-24.	Az ország északi részén záporok, zivatarok.	Az ország északi részén 14 órától W-E irányba vonuló instabilitási vonalak 24-én 00 óráig.	
23-24.	Záporok, megerősödő szél.	Hidegfront belép: 21 órakor W-n kilép: 24-én 04 órakor E-n	Mm
26-27.	Záporok, zivatarok.	Instabilitási vonal belép: 20 órakor W-n kilép: 27-én 04 órakor E-n	
26-27.	Eső, zápor, zivatar, megerősödő szél.	Hidegfront belép: 22.30-kor W-n 27-én 00 órakor a fronton hullám, ciklon képződik. A ciklon 27-én 22 órakor lép ki.	Mm
29.	A nyugati országrészben zivatarok.	Konvergencia-zóna belép: 10 órakor W-n kilép: 18 órakor E-n	

Arktikus szárazföldi és tengeri /Ac és Am/: mérsékeltövi szárazföldi és tengeri /Mc és Mm/: szubtrópusi szárazföldi és tengeri /Tc és Tm/: helyi vagy lokális /H/.

CALENDAR OF WEATHER PHENOMENA

JUNE 1982

Az időjárási esemény Budapest-i jellemzői - *Characteristics of the phenomenon over Budapest*						
Időpont - *point of time*	Hőmérsékletváltozás (fok/időszak) *Temperature-shift (degree/period)*	Légnedvességváltozás (%/időszak) *Humidity-shift (%/period)*	Szélirányváltozás *Wind-direction shift*	Maximális széllökés (m/s) és időpontja *Maximum gust (m/s) and its time*	Csapadék mennyisége (mm) és alakja *Amount and form of precipitation*	Megjegyzés - *Remarks*
16^{30}	-4/30 p	-30/30 p	NW-NNW	13.0 NNW 17^{13}	0.0	
					0.0	Budapesti átvonulás elmosódott
17^{30}	-2/10 p	-40/10 p	SSW-W	14.0 W 18^{05}	4.3 ⍓	
21^{30}	-6/10 p	-10/10 p	SSW-WNW	16.8 WNW 21^{30}	13.9 ⍓	
					2.9 ⍒	
					1.9 ⍒	Budapesti átvonulás elmosódott
5^{00}	⊞	⊞	W-NW	11.0 NW 5^{10}	0.0	⊞ elmosódott
					0.0	Budapesti átvonulás elmosódott
22^{40}	-4/10 p	-5/10 p	W-NW	10.0 NW 22^{40}	1.0	
					2.0 ⍓	
23^{50}	⊞	⊞	NW-NNW	15.3 NNW 00^{10}	0.0	⊞ elmosódott
22^{50}	⊞	⊞	SE-N	9.0 N 22^{50}	0.2 ⍓	⊞ elmosódott
					2.0 ⍓	
11^{00}	⊞	-15/10 p	W-NNW	15.4 NNW 11^{11}	1.0 ⍓	⊞ elmosódott

Arctic maritime (Am): Arctic continental (Ac): Polar maritime (Mm): Polar continental (Mc): Tropical maritime (Tm): Tropical continental (Tc): Local air mass (H).

M09.2/439.1
H938i

IDŐJÁRÁSI NAPIJELENTÉS

ЕЖЕДНЕВНЫЙ МЕТЕОРОЛОГИЧЕСКИЙ БЮЛЛЕТЕНЬ • DAILY WEATHER REPORT
BULLETIN QUOTIDIEN DE TEMPS • TÄGLICHER WETTERBERICHT

95. évfolyam 212. szám. • Budapest • 1982. július 31. szombat

U.S. Dept. of Commerce

Az időjárási helyzet és a várható időjárás:

A Skandináv-félsziget középső részétől a Német-Lengyel síkságon át a Kárpát-medencéig mintegy 600 km széles magas nyomású zóna húzódik. Ebben a zónában általában kevés a felhő, száraz az idő. Középpontjával Franciaország fölött nagy kiterjedésü ciklon örvénylik. Hatására Nyugat-Délnyugat-Európában erősen felhős az ég, több helyen alakul ki zápor, zivatar. A legmagasabb nappali hőmérséklet pénteken Kelet-Európában, valamint Dél-Délnyugat-Európa egy részén 2, 5 fokkal alacsonyabb, Európa többi részén 1, 5 fokkal magasabb volt, mint a sokévi átlag. Vasárnap estig a Kárpát-medence időjárása változékonyra fordul.

Hazánkban pénteken csak kissé növekedett meg a felhőzet, csapadék sehol sem esett. A sok napsütés hatására a hőmérséklet napközben 24, 29 fokig emelkedett. A változó irányú szél helyenként megélénkült. Szombat hajnalra 10, 18 fokig hült le a levegő. Ma délelőtt a nyugati, északnyugati megyékben változóan felhős volt az ég, csapadékot sehonnan sem jelentettek. Az ország többi részén derült, napos idő volt. A hőmérséklet 11 órakor az ország területén 22, 25 fok között váltakozott.

Ma 12 órakor Budapesten a hőmérséklet 25 fok, a tengerszintre átszámitott légnyomás 1013 mbar, mérsékelten süllyed.

A Balaton vizének hőmérséklete Siófoknál 11 órakor 23 fok volt.

Várható időjárás vasárnap estig:

Eleinte csak néha növekszik meg a felhőzet, és helyenként zápor és zivatar lehet.
Később többször lesz erősen felhős az ég, és záporok, zivatarok várhatók.
A szél megélénkül, néhol megerősödik.
Várható legalacsonyabb éjszakai hőmérséklet: 13, 18,
legmagasabb nappali hőmérséklet vasárnap: általában 22, 27 fok között valószinü.

Pálmási Judit s.k.

A hőmérséklet napi középértéke és eltérése a 100 évi átlagtól /Budapest belterületén/:

1982. VII. 30.	21,9°C	+0,3°C

1871 óta ezen a napon Budapesten előfordult

legmagasabb hőmérséklet:	34,7°C /1917/,
legalacsonyabb hőmérséklet:	9,0°C /1881/.

82.559.

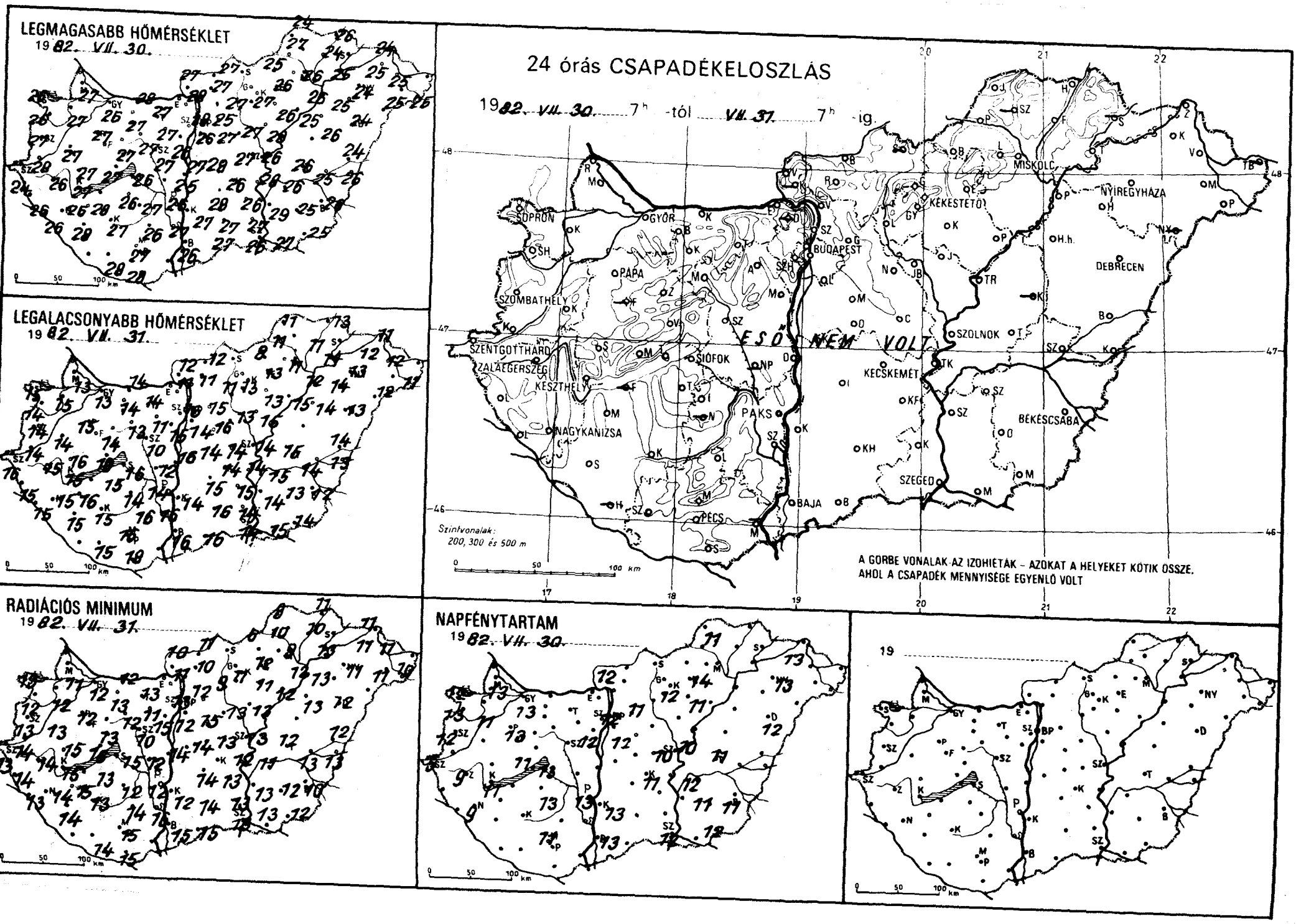
LEGMAGASABB HŐMÉRSÉKLET
1982. VII. 30.
LEGALACSONYABB HŐMÉRSÉKLET
1982. VII. 31.
RADIÁCIÓS MINIMUM
1982. VII. 31.
NAPFÉNYTARTAM
1982. VII. 30.
24 órás CSAPADÉKELOSZLÁS
1982. VII. 30. 7h -tól VII. 31. 7h -ig.
SOPRON
GYŐR
BUDAPEST
MISKOLC
NYÍREGYHÁZA
KÉKESTETŐ
DEBRECEN
SZOMBATHELY
PÁPA
SZENTGOTTHÁRD
ZALAEGERSZEG
KESZTHELY
SIÓFOK
NAGYKANIZSA
PAKS
KECSKEMÉT
BÉKÉSCSABA
SZEGED
SZOLNOK
BAJA
PÉCS
ESŐ NEM VOLT
Szintvonalak: 200, 300 és 500 m
A GÖRBE VONALAK AZ IZOHIÉTÁK – AZOKAT A HELYEKET KÖTIK ÖSSZE, AHOL A CSAPADÉK MENNYISÉGE EGYENLŐ VOLT
0 50 100 km

állomás	82. VII. 30 7^h-ig az utolsó 24 óra adatai: csapadék (mm)		max. hőmérséklet	min. hőmérséklet	rad. min.	Előző nap napos órái
Győr	.		26	13	12	13
Kapuvár	.		27	15	12	11
Mosonmagyaróvár	.		27	13	11	13
Rajka	–		–	–	–	
Sopron	.		25	15	13	12
Sopronhorpács	.		26	14	12	13
Káld	.		27	14	13	
Körmend	.		28	14	14	
Szentgotthárd	.		24	16	13	5
Szombathely	.		27	14	13	12
Lenti	.		26	15	14	
Letenye	.		26	15	13	
Nagykanizsa	.		26	15	14	9
Zalaegerszeg	.		26	15	14	9
Farkasgyepű	–		–	–	–	
Keszthely	.		27	15	15	11
Mencshely	.		24	15	12	11
Pápa	.		27	15	12	13
Sümeg	.		27	16	15	
Tihany	.		27	18	16	
Veszprém	.		27	14	13	
Zirc	.		25	11	10	
Fonyód	–		–	–	–	
Homokszt. györgy	–		–	–	–	–
Kaposvár	.		27	15	13	
Marcali	.		28	16	15	
Siófok	.		26	16	15	13
Somogyszob	.		28	15	14	
Tab	.		26	15	13	
Bábolna	.		28	12	11	
Esztergom	–		–	–	–	
Kisbér	.		27	14	13	
Komárom	.		28	14	12	
Tatabánya	.		27	14	13	
Alcsútdoboz	.		27	11	11	
Dunaújváros	.		25	12	12	
Martonvásár	.		26	15	15	12
Mór	.		27	13	12	
Nagyhörcsökp.	–		–	–	–	
Szabadbattyán	.		27	10	10	
Iregszemcse	.		27	14	12	13
Lengyel	.		26	16	14	
Paks	.		26	14	12	13
Szekszárd	.		27	16	16	
Árpádtető	.		24	16	13	
Mohács	–		–	–	–	
Pécs	.		27	16	15	11
Siklós	.		28	18	15	
Szigetvár	.		28	15	14	
Budaörs	.		26	13	10	
Bp. Lőrinc	.		26	14	12	12
Bp. Met. Int.	.		28	16	13	12
Bp. Szab. hegy	.		24	16	12	
Cegléd	.		27	14	13	10
Dobogókő	–		–	–	–	
Gödöllő	.		25	15	12	11
Királyrét	–		–	–	–	
Monor	.		27	16	15	
Nagykáta	.		27	13	13	
Szentendre	.		27	13	13	

állomás	82. VII. 30 7^h-ig az utolsó 24 óra adatai: csapadék (mm)		max. hőmérséklet	min. hőmérséklet	rad. min.	Előző nap napos órái
Vác	.		28	11	11	
Vámosmikola	.		27	12	10	12
Baja	.		26	16	15	13
Bácsalmás	.		27	16	15	
Izsák	.		28	15	14	
Kalocsa	.		27	14	12	13
Kecskemét	.		26	14	12	11
Kiskunfélegyháza	.		26	15	13	
Kiskunhalas	.		27	16	14	
Kunszentmiklós	.		27	16	14	
Tiszakécske	.		28	14	12	
Balassagyarmat	.		27	12	11	
Romhány	.		27	11	10	
Salgótarján	–		–	–	–	
Eger	.		26	13	12	14
Galyatető	.		20	14	13	
Gyöngyös	.		27	13	11	
Kékestető	.		18	13	11	12
Kompolt	.		26	13	11	11
Lőrinci	.		27	11	9	
Poroszló	.		27	15	12	
Jászapáti	.		28	15	13	
Jászberény	.		27	14	12	
Karcag	–		–	–	–	
Szolnok	.		26	14	13	10
Tiszaroff	–		–	–	–	
Túrkeve	.		26	15	12	11
Kistelek	.		27	14	13	
Makó	.		27	15	13	
Szeged	.		26	14	13	12
Szentes	.		29	14	13	
Borsodnádasd	.		25	8	6	
Füged	.		24	11	10	
Hidasnémeti	.		26	13	11	
Jósvafő	.		24	11	9	11
Lillafüred	.		25	12	12	
Miskolc	.		26	11	9	–
Putnok	.		27	11	10	
Sárospatak	–		–	–	–	–
Szendrőlád	–		–	–	–	
Tokaj	.		25	14	13	
Kisvárda	.		25	12	11	13
Mátészalka	.		25	12	11	
Nyíregyháza	.		24	13	11	13
Nyírlugos	–		–	–	–	
Pátyod	.		25	11	10	
Tiszabecs	–		–	–	–	
Vásárosnamény	.		25	12	11	
Záhony	.		24	11	11	
Berettyóújfalu	.		24	14	12	
Debrecen	.		24	13	12	12
Hajdúdorog	.		25	14	13	
Hortobágy	.		26	14	13	
Körösszakál	.		26	13	13	
Polgár	.		26	12	12	
Békéscsaba	.		26	12	10	11
Mezőhegyes	.		25	14	12	12
Orosháza	.		25	13	12	11
Szarvas	.		26	15	11	12
Szeghalom	.		25	14	13	

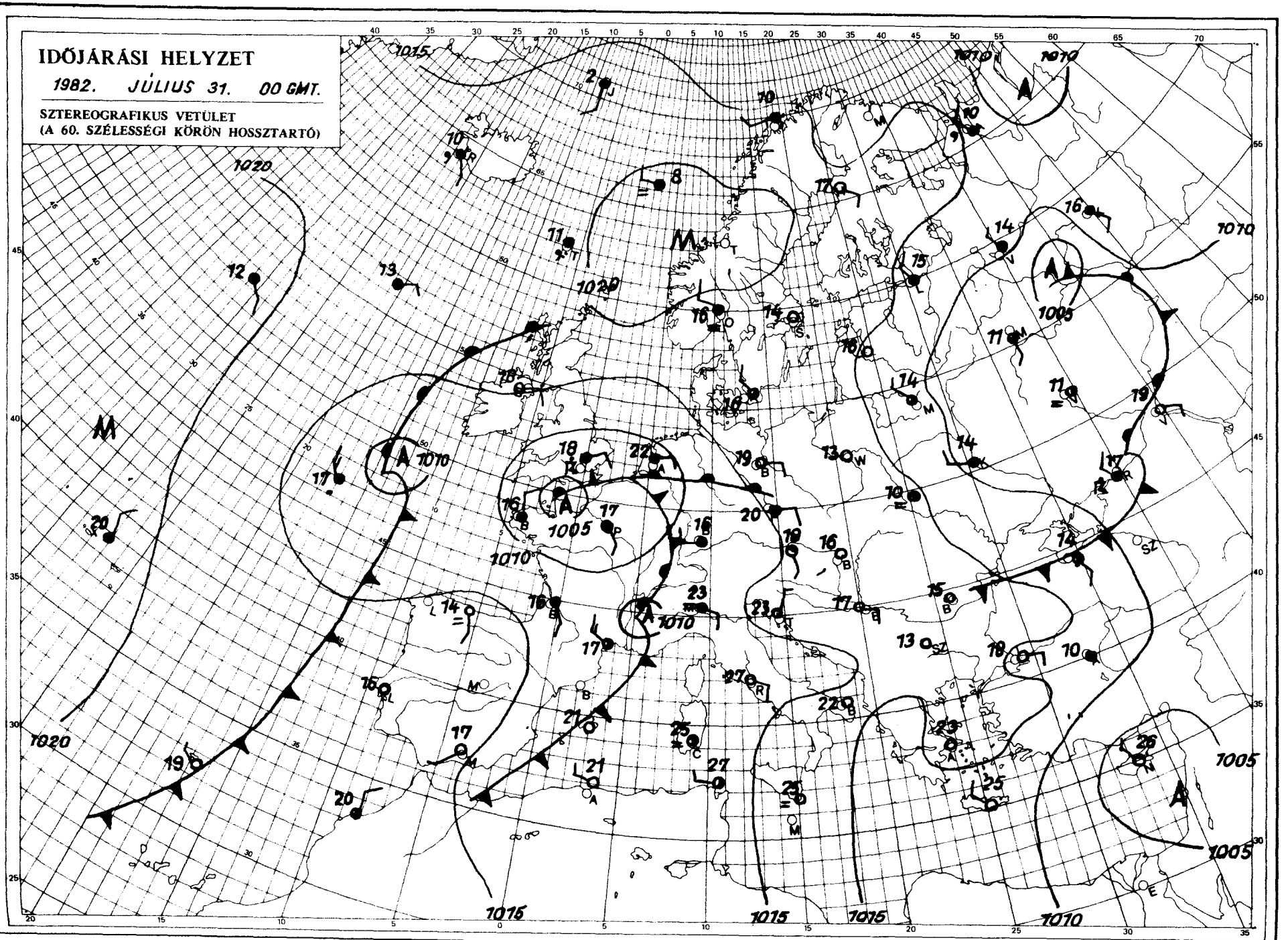

KIADJA: ORSZÁGOS METEOROLÓGIAI SZOLGÁLAT
Készíti: Központi Előrejelző Intézet Analízis- és Rövidtávú Prognózis Központja – T.: 273-018
Megjelenik naponként
Évi előfizetési díja: 1760,- Ft. – Megrendelhető: 1024 Budapest, II., Kitaibel Pál u. 1. – T.: 353-500
Kiadásért felel: az OMSZ elnöke – Szerkesztésért felel: a KEI igazgatója

IDŐJÁRÁSI NAPIJELENTÉS

ЕЖЕДНЕВНЫЙ МЕТЕОРОЛОГИЧЕСКИЙ БЮЛЛЕТЕНЬ · DAILY WEATHER REPORT
BULLETIN QUOTIDIEN DE TEMPS · TÄGLICHER WETTERBERICHT

95. évfolyam 211. szám. + Budapest + 1982. július 30. péntek

Az időjárási helyzet és a várható időjárás:

. .

Az óceán felől kontinensünkhöz közeledő, több ezer kilométer hosszan elnyuló felhőzóna péntek reggelre elérte Dél-Skandináviát, valamint a Brit-szigetek nyugati partvidékét, ezeken a területeken egyre gyakrabban esik az eső. Délnyugat-Európa fölött már nem összefüggő a felhőzet, ott főként helyi záporok, zivatarok alakulnak ki. A Földközi-tenger nyugati medencéjét már elérte a szubtrópusi eredetü, igen meleg levegő első hulláma és valószinü, hogy lassankénti kontinensünk más vidékeire is eljut. Közép-és Kelet-Európa térségében mérsékelten meleg az idő, ugyanis ezeket a területeket a sarkvidékről származó, de útja során egyre jobban fölmelegedő levegő árasztotta el.

Hazánkban csütörtökön a Dunántúlon 10-12, másutt általában 5-8 órán át sütött a nap. A hőmérséklet csúcsértéke 23 és 28 fok között alakult. A déli óráktól az ország keleti felén erősen megnövekedett a felhőzet, a Duna-Tisza-közén, az Északi-Középhegységben, a főváros térségében, valamint Délkelet-Dunántúlon záporok, zivatarok alakultak ki. Szeszélyes területi eloszlásban csapadéknyom és 22 mm közötti mennyiség hullott. Egy-egy zivatart erős széllökés is kisért. Éjszaka csökkent a felhőzet, a levegő hajnalra 10, 19 fok közé hült le. Délelőtt csupán néhol volt számottevő felhőzet, csaknem zavartalanul sütött a nap. A hőmérséklet 11 órakor 21 és 24 fok között volt.

A Balaton vizének hőmérséklete Siófoknál 11 órakor 22 fok volt.

Ma 12 órakor Budapesten a hőmérséklet 23 fok, a tengerszintre átszámitott légnyomás 1018 mbar, alig változik.

Várható időjárás szombat estig:

Időnként megnövekszik a felhőzet, pénteken keleten néhány helyen, szombaton elsősorban délnyugaton többfelé zápor, zivatar várható.
A mérsékelt, változó irányú szél napközben megélénkül, zivatar idején megerősödik.
Várható legalacsonyabb éjszakai hőmérséklet: 13, 18,
legmagasabb nappali hőmérséklet szombaton: 25, 30 fok között várható.

Vadkerti Ferenc s.k.

A hőmérséklet napi középértéke és eltérése a 100 évi átlagtól /Budapest belterületén/:

1982. VII. 29.	21,1°C	-0,8°C

1871 óta ezen a napon Budapesten előfordult

legmagasabb hőmérséklet:	37,6°C /1921/,
legalacsonyabb hőmérséklet:	9,6°C /1914/.

82.558.

LEGMAGASABB HŐMÉRSÉKLET

19 82. VII. 29.

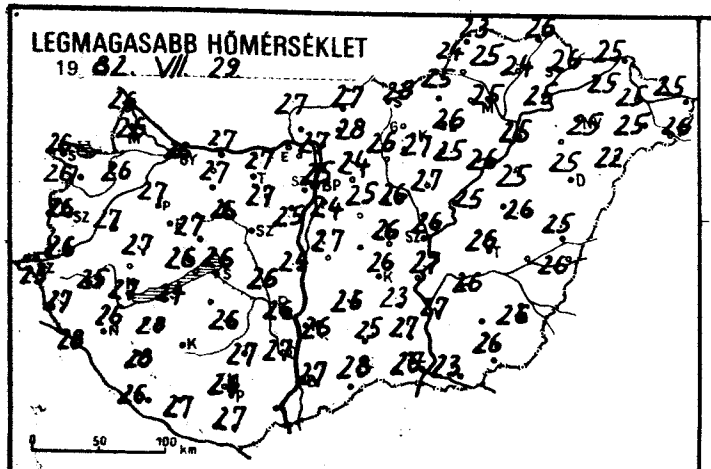

LEGALACSONYABB HŐMÉRSÉKLET

19 82. VII. 30.

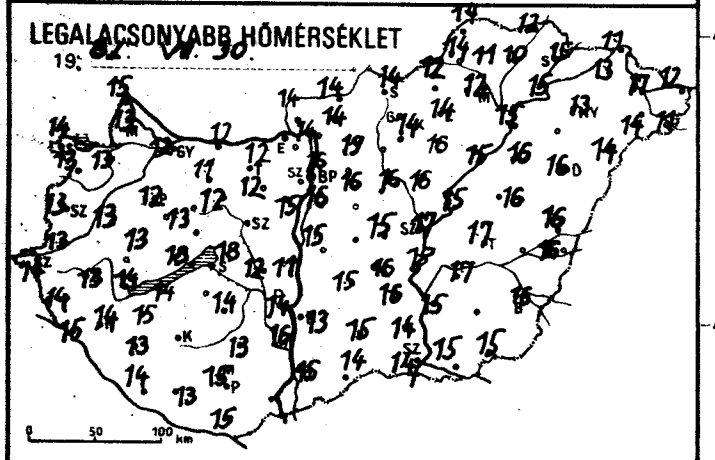

24 órás CSAPADÉKELOSZLÁS

19 82. VII. 29. 7h -tól VII. 30. 7h -ig.

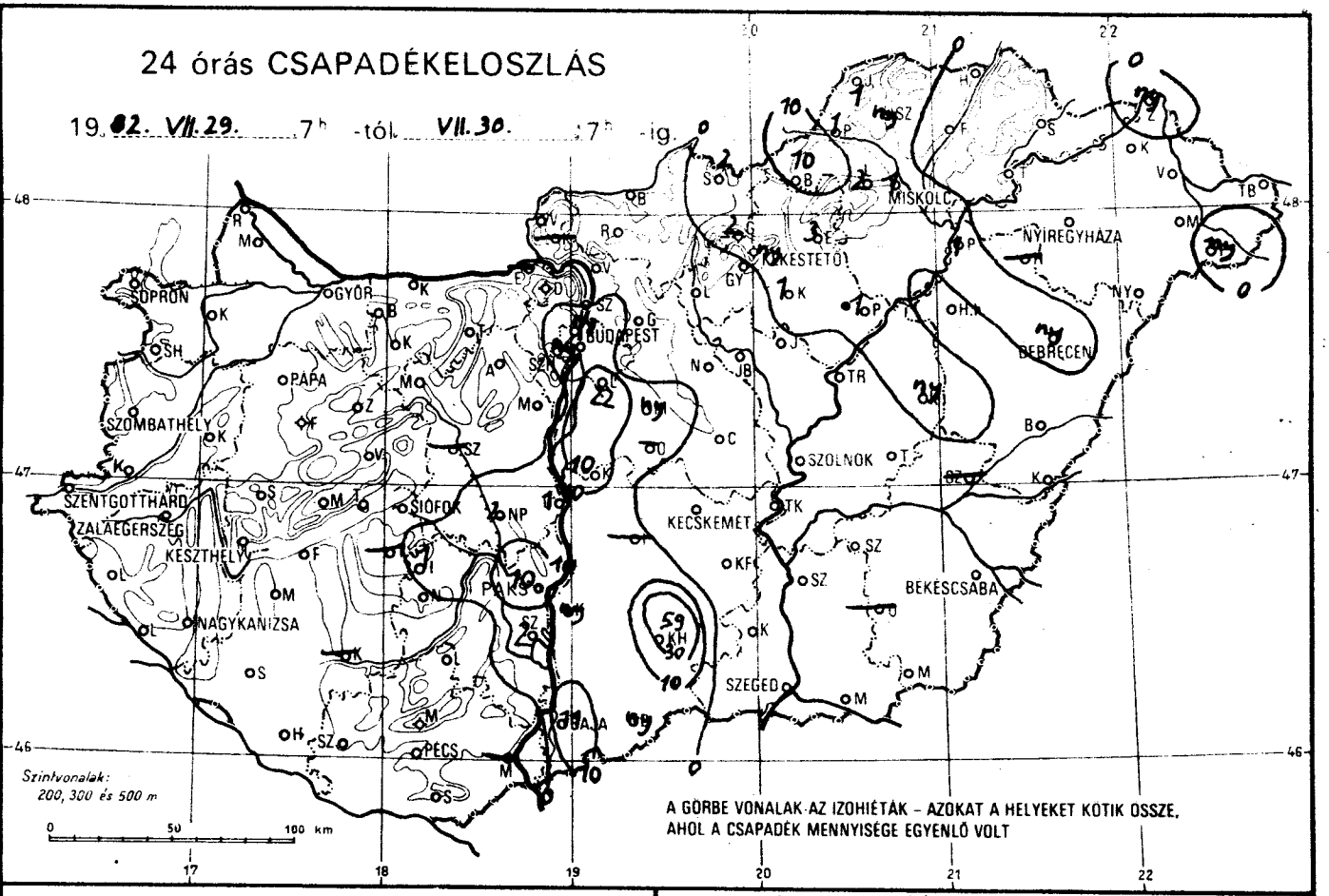

A GÖRBE VONALAK AZ IZOHIÉTÁK – AZOKAT A HELYEKET KÖTIK ÖSSZE, AHOL A CSAPADÉK MENNYISÉGE EGYENLŐ VOLT

RADIÁCIÓS MINIMUM

19 82. VII. 30.

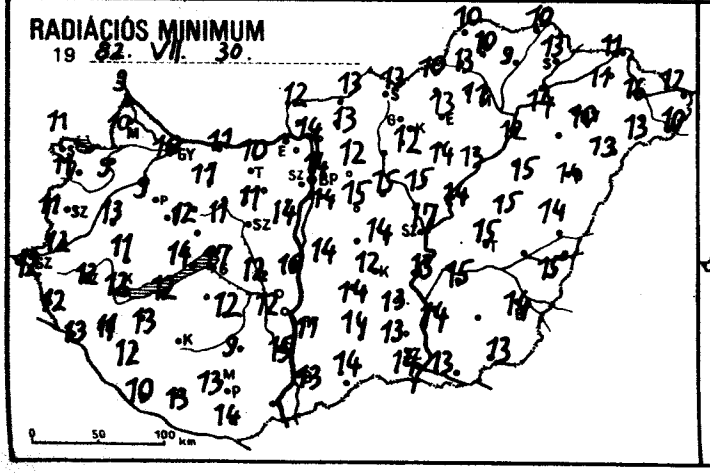

NAPFÉNYTARTAM

19 82. VII. 29.

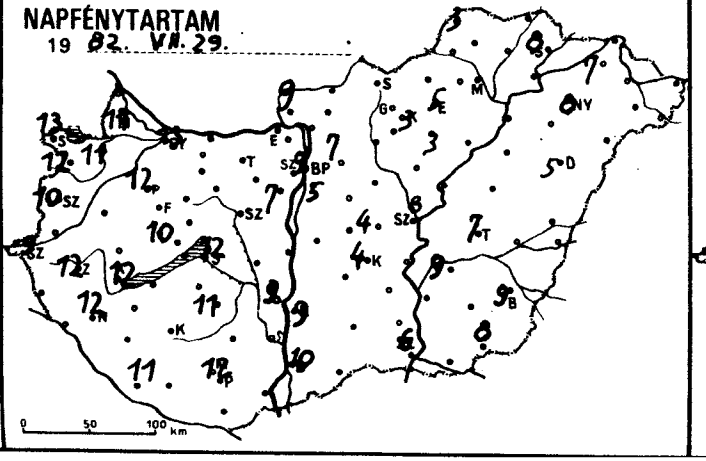

Zivatareloszlás

19 82. VII. 29. 7h – VII. 30. 7h-ig

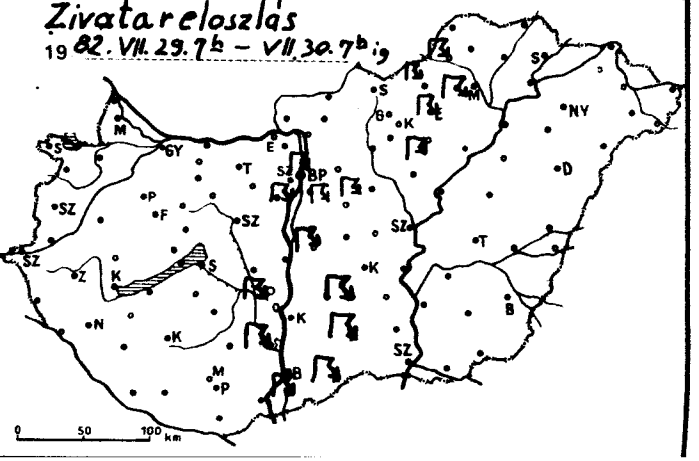

82. VII. 30.h-ig az utolsó 24 óra adatai						Előző nap napos órái
állomás	csapadék (mm)		max. hőmérséklet	min. hőmérséklet	rad. min.	
Győr	.		26	12	10	13
Kapuvár	.		26	13	9	11
Mosonmagyaróvár	.		26	13	10	11
Rajka	.		26	15	9	
Sopron	.		26	14	11	13
Sopronhorpács	.		26	13	11	12
Káld	.		27	13	13	
Körmend	.		26	13	12	
Szentgotthárd	.		25	14	12	
Szombathely	.		26	13	11	10
Lenti	.		27	14	12	
Letenye	.		28	15	13	
Nagykanizsa	.		26	14	11	12
Zalaegerszeg	.		25	13	12	12
Farkasgyepű	.		22	11	10	
Keszthely	.		27	14	12	12
Mencshely	.		25	13	10	10
Pápa	.		27	12	9	12
Sümeg	.		27	13	11	
Tihany	.		26	18	14	
Veszprém	.		27	13	12	
Zirc	.		24	12	10	
Fonyód	.		24	14	12	
Homokszt. györgy	.		26	14	10	11
Kaposvár	–		–	–	–	
Marcali	.		28	15	13	
Siófok	.		26	18	17	12
Somogyszob	.		28	13	12	
Tab	–		–	–	–	
Bábolna	.		26	11	9	
Esztergom	–		–	–	–	
Kisbér	.		27	11	11	
Komárom	.		27	12	11	
Tatabánya	.		27	12	10	
Alcsútdoboz	.		27	12	11	
Dunaújváros	1		24	11	10	
Martonvásár	.		25	15	14	7
Mór	.		26	12	11	
Nagyhörcsökp.	2		26	12	12	
Szabadbattyán	–		–	–	–	
Iregszemcse	1		26	14	12	11
Lengyel	.		27	13	9	
Paks	10		26	14	12	9
Szekszárd	2		27	16	15	
Árpádtető	.		23	15	12	
Mohács	–		–	–	–	
Pécs	.		26	15	13	12
Siklós	.		27	15	14	
Szigetvár	.		27	13	13	
Budaörs	ny		25	14	11	
Bp. Lőrinc	22		24	16	14	5
Bp. Met. Int.	ny		25	16	14	9
Bp. Szab. hegy	.		21	16	14	
Cegléd	.		26	15	14	4
Dobogókő	.		21	13	12	
Gödöllő	.		24	19	12	7
Királyrét	–		–	–	–	
Monor	ny		25	16	15	
Nagykáta	.		26	16	15	
Szentendre	.		27	15	14	

82. VII. 30.h-ig az utolsó 24 óra adatai						Előző nap napos órái
állomás	csapadék (mm)		max. hőmérséklet	min. hőmérséklet	rad. min.	
Vác	.		27	14	14	
Vámosmikola	.		27	14	12	9
Baja	11		27	15	13	10
Bácsalmás	ny		28	14	14	
Izsák	–		26	15	14	
Kalocsa	ny		26	13	11	9
Kecskemét	.		26	16	12	4
Kiskunfélegyháza	.		23	16	13	
Kiskunhalas	59		25	15	14	
Kunszentmiklós	10		27	15	14	
Tiszakécske	.		27	15	13	
Balassagyarmat	.		27	14	13	
Romhány	.		28	14	13	
Salgótarján	2		28	14	13	
Eger	3		26	14	13	5
Galyatető	2		20	12	11	
Gyöngyös	.		27	14	12	
Kékestető	ny		17	11	10	3
Kompolt	1		25	16	14	3
Lőrinci	.		26	15	12	
Poroszló	1		26	15	13	
Jászapáti	.		27	16	15	
Jászberény	.		26	15	15	
Karcag	ny		26	16	15	
Szolnok	.		26	17	17	8
Tiszaroff	.		25	15	14	
Túrkeve	.		26	17	15	7
Kistelek	.		27	14	13	
Makó	.		23	15	13	
Szeged	.		26	14	14	6
Szentes	.		27	15	14	
Borsodnádasd	10		25	12	10	
Füged	.		24	10	9	
Hidasnémeti	.		26	12	10	
Jósvafő	1		23	14	10	3
Lillafüred	2		24	12	11	
Miskolc	1		25	12	11	–
Putnok	1		24	14	13	
Sárospatak	.		26	15	13	8
Szendrőlád	ny		25	11	10	
Tokaj	.		25	15	14	
Kisvárda	.		25	13	11	7
Mátészalka	.		25	14	13	
Nyíregyháza	.		25	13	10	8
Nyírlugos	.		22	14	13	
Pátyod	ny		26	11	10	
Tiszabecs	.		25	12	12	
Vásárosnamény	.		25	17	16	
Záhony	ny		25	11	11	
Berettyóújfalu	.		25	16	14	
Debrecen	ny		25	16	14	5
Hajdúdorog	–		–	–	–	
Hortobágy	.		25	16	15	
Körösszakál	.		26	16	15	
Polgár	1		25	15	12	
Békéscsaba	.		26	16	14	9
Mezőhegyes	.		26	15	13	8
Orosháza	–		–	–	–	–
Szarvas	.		26	17	15	9
Szeghalom	–		–	–	–	

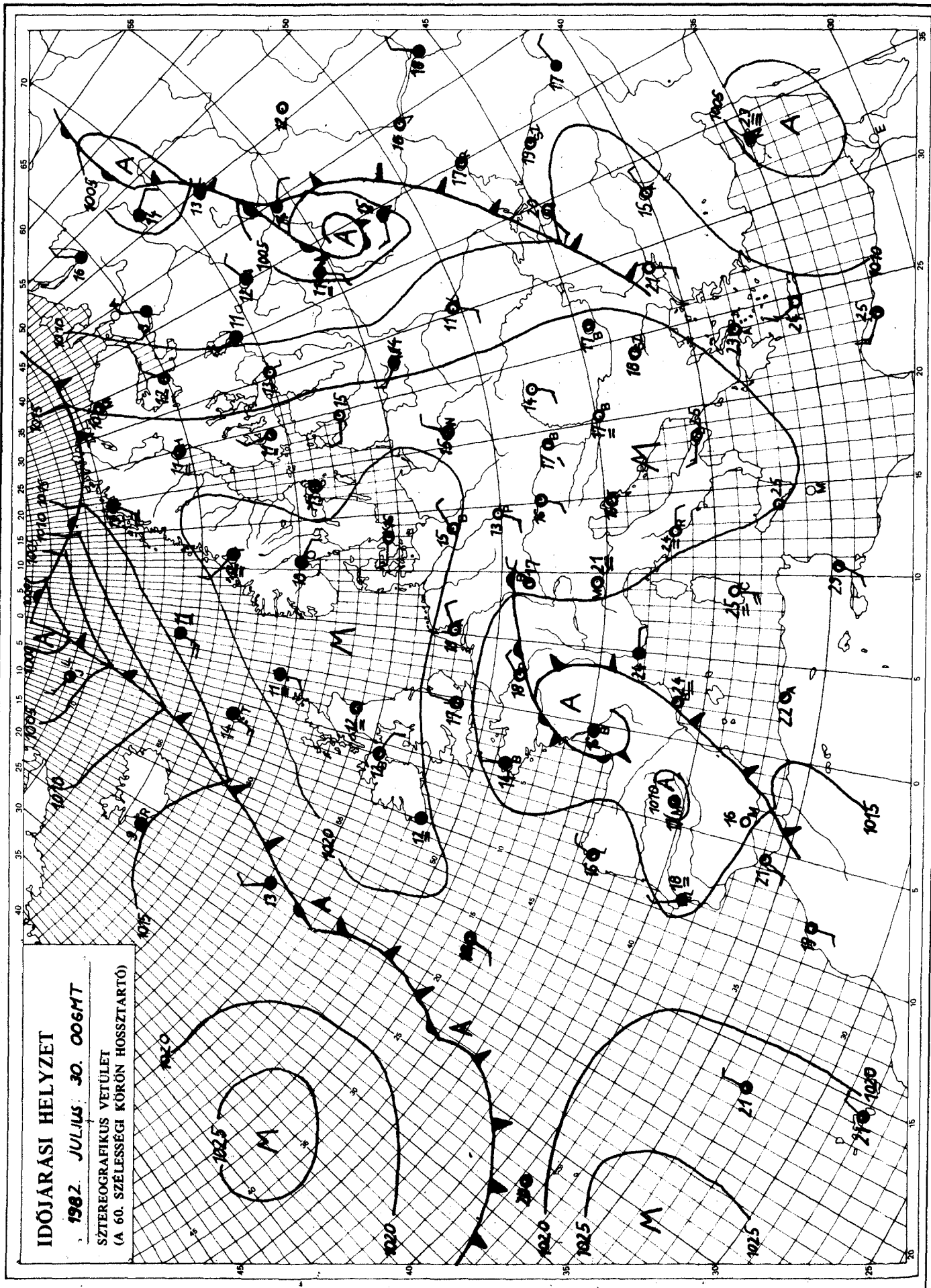

KIADJA: ORSZÁGOS METEOROLÓGIAI SZOLGÁLAT
Készíti: Központi Előrejelző Intézet Analízis- és Rövidtávú Prognózis Központja – T.: 273-018
Megjelenik naponként
Évi előfizetési díja: 1760,- Ft. – Megrendelhető: 1024 Budapest, II., Kitaibel Pál u. 1. – T.: 353-500
Kiadásért felel: az OMSZ elnöke – Szerkesztésért felel: a KEI igazgatója

IDŐJÁRÁSI NAPIJELENTÉS

ЕЖЕДНЕВНЫЙ МЕТЕОРОЛОГИЧЕСКИЙ БЮЛЛЕТЕНЬ · DAILY WEATHER REPORT
BULLETIN QUOTIDIEN DE TEMPS · TÄGLICHER WETTERBERICHT

95. évfolyam 210. szám. + Budapest + 1982. július 29. csütörtök

Az időjárási helyzet és a várható időjárás:

Az Atlanti-óceántól a Brit-szigeteken, az Északi-tengeren, valamint a Német-alföld északi vidékein át egészen a Skandináv-félsziget középső részéig magas nyomású légköri képződmény húzódik. A hajnali, reggeli pára és köd megszünését változóan felhős, túlnyomóan napos, száraz idő követi. A Kelet-Európai-síkságon észak felől hüvös levegő áramlik a Fekete-tenger felé. Vonulását felhősödés, záporok, zivatarok és időnként megerősödő szél jelzi. Közép- és Dél-Európában az évszakhoz képest hüvös az idő. Napközben helyi záporok, zivatarok keletkeznek, zivatar idején egy-két helyen tetemes mennyiségü csapadék hullik.

Hazánkban szerdán időnként csökkent a felhőzet. Elszórtan alakult ki zápor, zivatar. A csütörtök reggeli lehullott csapadék mennyisége általában csapadéknyom és néhány mm között volt. Kisebb körzetekben azonban rövid idő alatt jelentős mennyiségü csapadék hullott. Például Pátyodon 22, Tiszabecsen 18, Szentesen 19, Mezőhegyesen pedig 31 mm-t mértek. Szerdán a hőmérséklet csúcsértéke 21 és 27 fok között alakult. Csütörtök hajnalra pedig 13 és 18 fokig hült le a levegő. Ma délelőtt a Dunántúlon gyengén, másutt erősebben felhős volt az ég. Néhány helyen szemerkélt az eső. A hőmérséklet 11 órakor az országban 21 és 24 fok között alakult.

Ma 12 órakor Budapesten a hőmérséklet 23 fok, a tengerszintre átszámitott légnyomás 1015 mbar, alig változik.

A Balaton vizének hőmérséklete 11 órakor Siófoknál 21 fok volt.

Várható időjárás péntek estig:

Több izben - főként délutánonként - erősebben megnövekszik a felhőzet, helyi zápor, zivatar valószinü.
Az északi, északkeleti szél többnyire mérsékelt, napközben időnként élénk, zivatar idején átmenetileg viharos lesz.
A hőmérséklet hajnalra: 12, 17 fokig csökken, holnap délutánra mintegy 25 fokig emelkedik.

Török Dénes s.k.

TÁVOLABBI KILÁTÁSOK SZOMBATTÓL-KEDDIG:

A hét végén fokozatosan megnövekvő felhőzetből egyre több helyen várható zápor, zivatar, majd a következő hét elején kevesebb lesz a felhő, de futó záporok, zivatarok továbbra is kialakulhatnak.

Legalacsonyabb hajnali hőmérséklet: 12, 17 fok között.
Legmagasabb nappali hőmérséklet: 22, 27 fok között.
Jelentős mennyiségü /legalább napi 5 mm/ csapadék az ország területének 70 százalékán várható.

KÖZÉPTÁVÚ ELŐREJELZŐ OSZTÁLY

A hőmérséklet napi középértéke és eltérése a 100 évi átlagtól /Budapest belterületén/:

1982. VII. 28.	20,9°C	-1,1°C

1871 óta ezen a napon Budapesten előfordult

legmagasabb hőmérséklet:	37,0°C /1936/,
legalacsonyabb hőmérséklet:	8,9°C /1884/.

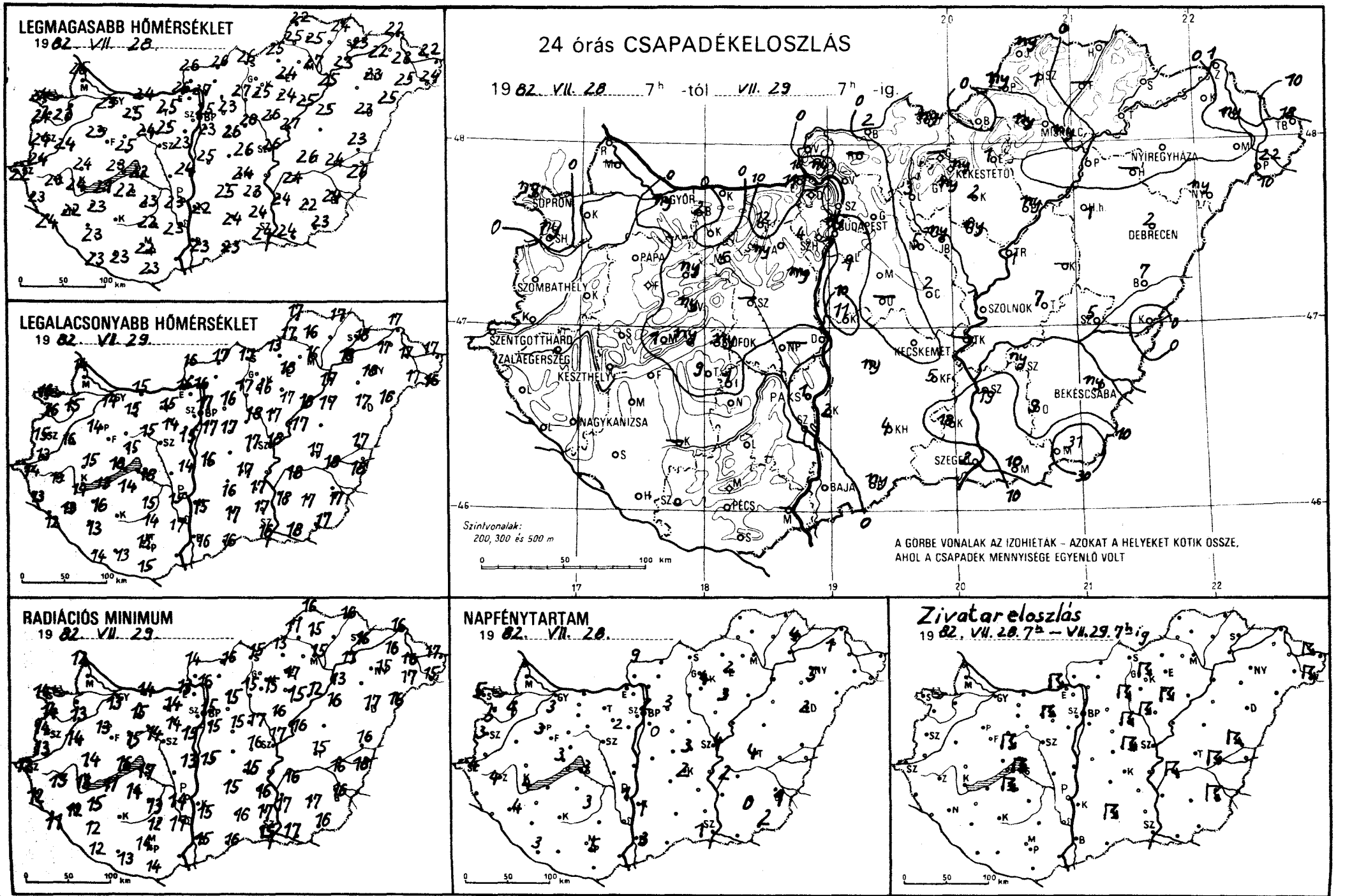
LEGMAGASABB HŐMÉRSÉKLET
1982. VII. 28.
LEGALACSONYABB HŐMÉRSÉKLET
1982. VII. 29.
24 órás CSAPADÉKELOSZLÁS
1982. VII. 28. 7h -tól VII. 29. 7h -ig.
SOPRON
GYŐR
BUDAPEST
MISKOLC
NYÍREGYHÁZA
KEKESTETŐ
DEBRECEN
PAPA
SZOMBATHELY
SZOLNOK
SZENTGOTTHÁRD
ZALAEGERSZEG
KESZTHELY
SIÓFOK
KECSKEMÉT
PAKS
BÉKÉSCSABA
NAGYKANIZSA
SZEGED
PÉCS
BAJA
Szintvonalak:
200, 300 és 500 m
A GÖRBE VONALAK AZ IZOHIÉTÁK – AZOKAT A HELYEKET KÖTIK ÖSSZE,
AHOL A CSAPADÉK MENNYISÉGE EGYENLŐ VOLT
RADIÁCIÓS MINIMUM
1982. VII. 29.
NAPFÉNYTARTAM
1982. VII. 28.
Zivatareloszlás
1982. VII. 28. 7h – VII. 29. 7h ig.

8-án 7 h-ig az utolsó 24 óra adatai						Előző nap napos órái
állomás	csapadék (mm)		max. hőmérséklet	min. hőmérséklet	rad. min.	
Győr	ny		23	14	13	3
Kapuvár	.		23	15	13	4
Mosonmagyaróvár	–		–	–	–	–
Rajka	.		25	14	12	
Sopron	ny		24	16	14	5
Sopronhorpács	ny		24	16	14	5
Káld	.		24	16	14	
Körmend	.		24	13	13	
Szentgotthárd	.		22	14	12	4
Szombathely	.		24	15	14	3
Lenti	.		23	13	12	
Letenye	.		24	12	11	
Nagykanizsa	.		22	13	12	4
Zalaegerszeg	.		23	13	13	4
Farkasgyepű	.		21	14	13	
Keszthely	.		24	14	13	4
Mencshely	1		22	15	13	3
Pápa	.		23	14	13	3
Sümeg	.		24	15	14	
Tihany	ny		23	18	16	
Veszprém	ny		25	15	15	
Zirc	ny		22	14	12	
Fonyód	.		21	13	11	
Homokszt. györgy	.		23	14	12	3
Kaposvár	–		–	–	–	
Marcali	.		23	16	15	
Siófok	ny		22	18	17	3
Somogyszob	.		23	13	12	
Tab	9		22	14	14	
Bábolna	2		24	14	13	
Esztergom	11		26	16	13	
Kisbér	.		25	15	15	
Komárom	.		24	15	14	
Tatabánya	12		25	15	14	
Alcsútdoboz	ny		25	14	14	
Dunaújváros	.		24	14	13	
Martonvásár	ny		23	15	15	2
Mór	5		24	15	14	
Nagyhörcsökp.	–		–	–	–	
Szabadbattyán	–		–	–	–	
Iregszemcse	1		23	15	13	3
Lengyel	.		22	14	12	
Paks	1		23	15	14	1
Szekszárd	.		23	17	17	
Árpádtető	.		18	15	15	
Mohács	–		–	–	–	
Pécs	.		22	15	14	5
Siklós	.		23	15	14	
Szigetvár	.		23	13	13	
Budaörs	1		24	15	13	
Bp. Lőrinc	1		23	17	15	0
Bp. Met. Int.	ny		25	17	15	2
Bp. Szab. hegy	4		22	17	13	
Cegléd	2		26	17	16	3
Dobogókő	–		–	–	–	
Gödöllő	.		23	16	15	3
Királyrét	ny		25	14	14	
Monor	.		26	17	15	
Nagykáta	5		28	18	17	
Szentendre	.		27	18	17	

8-án 7 h-ig az utolsó 24 óra adatai						Előző nap napos órái
állomás	csapadék (mm)		max. hőmérséklet	min. hőmérséklet	rad. min.	
Vác	.		27	16	16	
Vámosmikola	.		26	16	14	9
Baja	.		23	16	15	3
Bácsalmás	ny		23	16	16	
Izsák	ny		25	16	15	
Kalocsa	2		22	15	15	1
Kecskemét	.		24	17	15	2
Kiskunfélegyháza	5		23	17	16	
Kiskunhalas	4		24	17	16	
Kunszentmiklós	11		25	16	15	
Tiszakécske	–		–	–	–	
Balassagyarmat	2		26	17	16	
Romhány	–		–	–	–	
Salgótarján	ny		26	17	15	
Eger	1		24	18	17	2
Galyatető	–		–	–	–	
Gyöngyös	ny		25	16	15	
Kékestető	ny		17	12	12	4
Kompolt	2		24	17	15	3
Lőrinci	3		27	17	15	
Poroszló	ny		25	18	12	
Jászapáti	ny		26	17	16	
Jászberény	ny		25	17	16	
Karcag	–		–	–	–	
Szolnok	1		26	18	17	4
Tiszaroff	1		27	17	16	
Túrkeve	7		26	17	15	4
Kistelek	18		24	17	17	
Makó	10		24	18	17	
Szeged	2		24	16	15	1
Szentes	19		24	18	17	
Borsodnádasd	.		25	13	13	
Füged	–		–	–	–	
Hidasnémeti	.		24	17	16	
Jósvafő	ny		22	17	16	–
Lillafüred	ny		23	16	16	
Miskolc	ny		27	16	15	–
Putnok	ny		25	17	17	
Sárospatak	.		23	18	16	4
Szendrőlád	1		25	16	15	
Tokaj	.		23	18	17	
Kisvárda	.		22	17	16	1
Mátészalka	.		25	17	17	
Nyíregyháza	.		23	18	15	5
Nyírlugos	ny		25	16	16	
Pátyod	22		24	16	15	
Tiszabecs	18		22	17	17	
Vásárosnamény	ny		23	17	16	
Záhony	1		22	17	16	
Berettyóújfalu	7		23	17	16	
Debrecen	2		23	17	17	2
Hajdúdorog	–		–	–	–	
Hortobágy	1		25	17	16	
Körösszakál	.		26	18	18	
Polgár	.		25	17	13	
Békéscsaba	ny		24	17	16	1
Mezőhegyes	31		23	17	16	2
Orosháza	9		22	17	17	0
Szarvas	ny		24	18	16	2
Szeghalom	5		24	18	16	

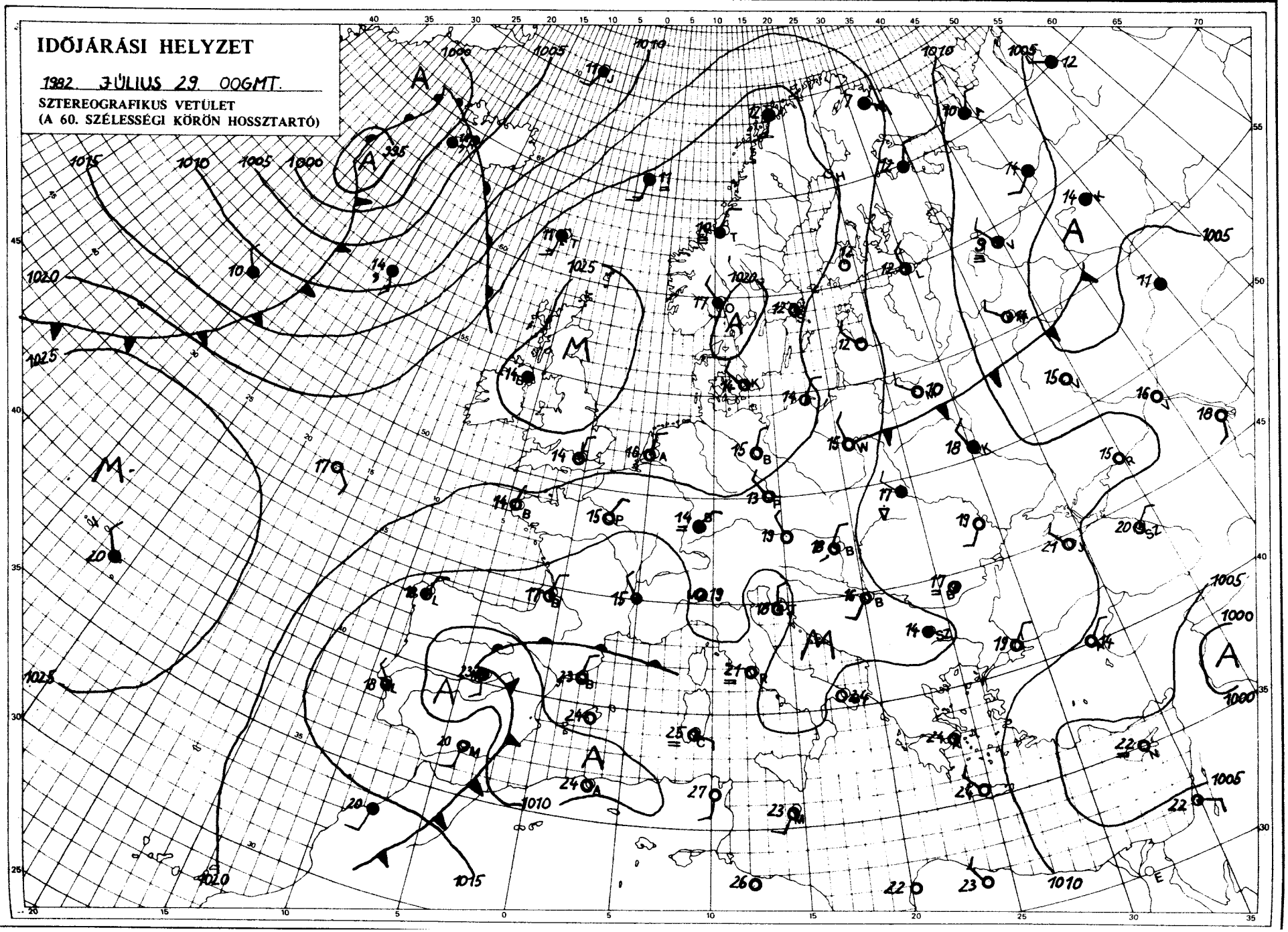

KIADJA: ORSZÁGOS METEOROLÓGIAI SZOLGÁLAT
Készíti: Központi Előrejelző Intézet Analízis- és Rövidtávú Prognózis Központja – T.: 273-018
Megjelenik naponként
Évi előfizetési díja: 1760,- Ft. – Megrendelhető: 1024 Budapest, II., Kitaibel Pál u. 1. – T.: 353-500
Kiadásért felel: az OMSZ elnöke – Szerkesztésért felel: a KEI igazgatója

IDŐJÁRÁSI NAPIJELENTÉS

ЕЖЕДНЕВНЫЙ МЕТЕОРОЛОГИЧЕСКИЙ БЮЛЛЕТЕНЬ • DAILY WEATHER REPORT
BULLETIN QUOTIDIEN DE TEMPS • TÄGLICHER WETTERBERICHT

95. évfolyam 209. szám. • Budapest • 1982. július 28. szerda

Az időjárási helyzet és a várható időjárás:

Közép-Európa nagy részén, Észak-Olaszországban és a Szovjetunió északnyugati negyedén erősen felhős az ég, gyakoriak a záporok, sőt a zivatarok is. A kontinens többi részén viszont általában napos idő van. A Közép-Európa fölött örvénylő 1000-1500 km átmérőjü páradús légörvény lassú kiszáradása megkezdődött, de az időjárás átalakulása várhatóan több napig eltart.

Magyarországon az elmúlt másfél nap kisebb tájak felett is csupán néha vékonyodott el, szakadozott fel a zárt felhőtakaró. Gyakori volt az eső, záporeső. Az ország keleti feléből zivatarokat is jelentettek. A csapadék mennyisége a nyugati országrészben elenyésző volt. Az ország középső és különösen a keleti részén viszont helyenként ismét tetemes mennyiség lehullott.

A Dunántúlon gyakran megerősödött az általában mérsékelt északi, északkeleti szél. A hőmérséklet keddi csúcsértéke általában 20 és 25, északnyugaton 17 és 20, északkeleten 25 és 28 fok között volt. Szerda hajnalra 13 és 18 fok közé süllyedt, majd 11 órára 15 és 21 fok közé emelkedett a hőmérséklet.

A Balaton vizének hőmérséklete ma 11 órakor Siófoknál 20 fok volt.

Ma 12 órakor Budapesten a hőmérséklet 22 fok, a tengerszintre átszámított légnyomás 1012 mbar, alig változik.

Várható időjárás csütörtök estig:

Időnként csökken a felhőzet.
Főként ma valószinü többfelé zápor, zivatar egy-két helyen felhőszakadás is lehet.
A szél zivatar idején átmenetileg megerősödik.
Várható legalacsonyabb éjszakai hőmérséklet: 13 és 18,
legmagasabb nappali hőmérséklet csütörtökön: 21 és 26 fok között alakul.

Bozóki István s.k.

A hőmérséklet napi középértéke és eltérése a 100 évi átlagtól /Budapest belterületén/:

1982. VII. 27.	19,3°C	-2,9°C

1871 óta ezen a napon Budapesten előfordult

legmagasabb hőmérséklet:	36,7°C /1921/,
legalacsonyabb hőmérséklet:	9,0°C /1890/.

82.556.

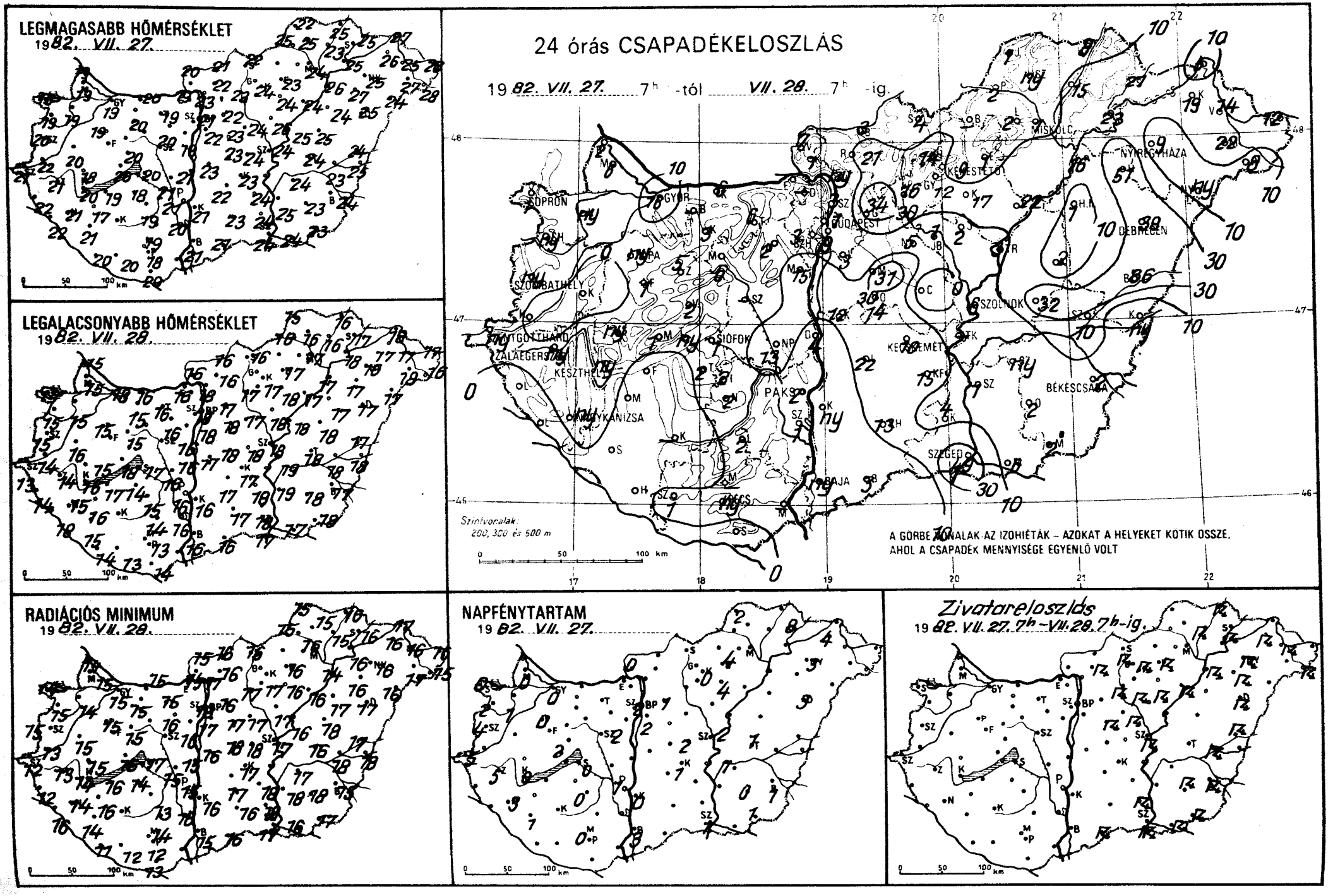
LEGMAGASABB HŐMÉRSÉKLET
1982. VII. 27.
LEGALACSONYABB HŐMÉRSÉKLET
1982. VII. 28.
RADIÁCIÓS MINIMUM
1982. VII. 28.
24 órás CSAPADÉKELOSZLÁS
1982. VII. 27. 7h -tól VII. 28. 7h -ig.
SOPRON
GYŐR
BUDAPEST
MISKOLC
NYÍREGYHÁZA
DEBRECEN
SZOMBATHELY
SZOLNOK
TATABÁNYA
SIÓFOK
KECSKEMÉT
KESZTHELY
PÉCS
PAKS
BÉKÉSCSABA
SZEGED
BAJA
Szintvonalak: 200, 300 és 500 m
A GÖRBE VONALAK AZ IZOHIÉTÁK – AZOKAT A HELYEKET KÖTIK ÖSSZE, AHOL A CSAPADÉK MENNYISÉGE EGYENLŐ VOLT
NAPFÉNYTARTAM
1982. VII. 27.
Zivatareloszlás
1982. VII. 27. 7h – VII. 28. 7h-ig.

állomás	829 VII.28 07 h-ig az utolsó 24 óra adatai					Előző nap napos órái
	csapadék (mm)		max. hőmérséklet	min. hőmérséklet	rad. min.	
Győr	16	⛆ ≈	19	18	15	0
Kapuvár	ny	∩	19	15	14	1
Mosonmagyaróvár	6	=	19	15	15	0
Rajka	2	=	19	15	14	
Sopron	1	⛆	18	14	14	0
Sopronhorpács	ny		19	15	15	2
Káld	.		20	16	15	
Körmend	.		22	14	13	
Szentgotthárd	ny		21	13	12	5
Szombathely	ny		20	15	15	4
Lenti	.	=	22	14	12	
Letenye	.	∩	22	18	16	
Nagykanizsa	ny	⛆ ∩	21	15	14	3
Zalaegerszeg	ny	∩	21	14	13	5
Farkasgyepű	1	≡	17	14	14	
Keszthely	ny		20	16	14	0
Mencshely	1	=	17	14	13	2
Pápa	ny	⛆ ∩	19	15	15	
Sümeg	ny	≡	18	15	15	
Tihany	ny	⛆	20	18	16	
Veszprém	2	=	20	15	15	
Zirc	5	=	17	14	14	
Fonyód	.		19	17	16	
Homokszt. györgy	.	≡	20	14	11	1
Kaposvár	–		–	–	–	
Marcali	.	∩	17	16	16	
Siófok	1		20	17	17	0
Somogyszob	.	∩	21	15	14	
Tab	2	∩	18	14	14	
Bábolna	–		–	–	–	
Esztergom	–	=	19	16	14	
Kisbér	3	≡	20	15	15	
Komárom	6		20	16	15	
Tatabánya	6		19	16	15	
Alcsútdoboz	2	⛆ ≡	20	16	16	
Dunaújváros	4		21	16	15	
Martonvásár	15	=	19	16	16	2
Mór	6	≡	19	15	15	
Nagyhörcsökp.	13	⛆	21	16	15	
Szabadbattyán	–		–	–	–	
Iregszemcse	2	=	19	15	13	0
Lengyel	2	=	19	14	14	
Paks	2	⛆ =	21	16	15	1
Szekszárd	1	⛆ =	20	16	16	
Árpádtető	–		–	–	–	
Mohács	–		–	–	–	
Pécs	ny	=	18	13	12	0
Siklós	.		20	14	13	
Szigetvár	1	=	20	13	12	
Budaörs	9	⛆	21	17	17	
Bp. Lőrinc	3	⛆	22	18	17	2
Bp. Met. Int.	1	=	21	18	18	2
Bp. Szab. hegy	3		18	16	15	
Cegléd	.	=	24	18	18	2
Dobogókő	–		–	–	–	
Gödöllő	34	⛆ =	22	17	16	1
Királyrét	1		21	16	16	
Monor	31	⛆ ∩	23	18	17	
Nagykáta	5	⛆ =	24	17	17	
Szentendre	3	=	22	18	18	

állomás	829 VII.28 07 h-ig az utolsó 24 óra adatai					Előző nap napos órái
	csapadék (mm)		max. hőmérséklet	min. hőmérséklet	rad. min.	
Vác	ny	=	23	18	17	
Vámosmikola	7	∩	20	16	15	0
Baja	ny	⛆	21	16	15	3
Bácsalmás	3	⛆	21	16	16	
Izsák	22	⛆ =	22	17	17	
Kalocsa	ny	=	21	16	16	0
Kecskemét	10	⛆ =	23	17	17	1
Kiskunfélegyháza	15	⛆ =	24	18	18	
Kiskunhalas	13	⛆ =	23	17	16	
Kunszentmiklós	12	⛆	23	17	16	
Tiszakécske	–		–	–	–	
Balassagyarmat	3	⛆ =	21	16	16	
Romhány	21	⛆	22	16	16	
Salgótarján	4		22	16	16	
Eger	1	⛆ =	23	17	16	4
Galyatető	14	⛆ =	14	12	11	
Gyöngyös	12	⛆ ∩	24	17	17	
Kékestető	9	⛆ ≡	15	12	11	0
Kompolt	17	⛆	24	18	16	4
Lőrinci	16	⛆ ∩	23	17	17	
Poroszló	22	⛆	24	17	16	
Jászapáti	2	⛆ =	26	18	17	
Jászberény	1	⛆ =	23	17	17	
Karcag	2	=	25	18	18	
Szolnok	6	⛆ ≈	24	18	17	2
Tiszaroff	3	=	25	18	17	
Túrkeve	32	⛆ –	24	18	16	1
Kistelek	4	⛆	24	18	18	
Makó	6	⛆ =	24	17	16	
Szeged	49	⛆ =	24	17	17	1
Szentes	1		25	19	18	
Borsodnádasd	–		–	–	–	
Füged	15	⛆ =	23	16	15	
Hidasnémeti	8	⛆ =	25	16	16	
Jósvafő	1	∩	22	15	15	2
Lillafüred	2	∩	22	15	15	
Miskolc	1	⛆ =	24	17	16	–
Putnok	2	=	25	16	15	
Sárospatak	21		25	17	16	8
Szendrőlád	ny	∩	25	16	15	
Tokaj	23	⛆	25	18	16	
Kisvárda	19	⛆ ≈	26	17	16	4
Mátészalka	22	⛆	27	18	17	
Nyíregyháza	9	⛆	25	16	16	3
Nyírlugos	ny	∩	24	17	16	
Pátyod	8	⛆	28	16	15	
Tiszabecs	12	=	26	17	16	
Vásárosnamény	14	⛆ =	25	17	16	
Záhony	5	⛆	27	18	17	
Berettyóújfalu	86	⛆	24	17	17	
Debrecen	38	⛆ ≈	25	17	17	3
Hajdúdorog	51	⛆ =	27	17	16	
Hortobágy	1	=	24	17	17	
Körösszakál	ny		25	18	18	
Polgár	16	⛆ ≈	26	17	14	
Békéscsaba	2	⛆ ∩	24	17	15	1
Mezőhegyes	2	⛆	23	18	17	1
Orosháza	2	⛆ ∩	23	18	18	0
Szarvas	ny	∩	24	19	17	1
Szeghalom	10	⛆ ≈	23	18	18	

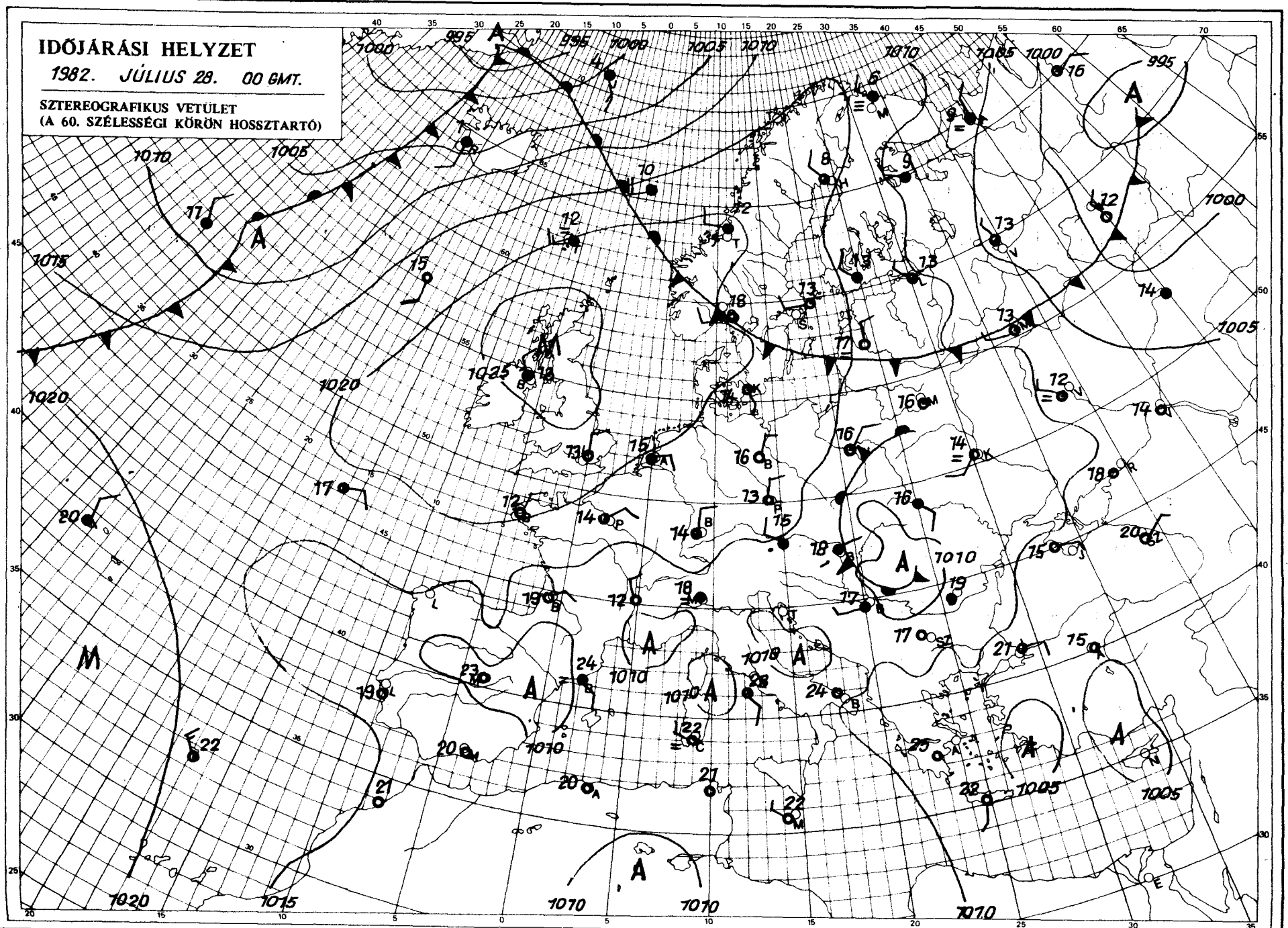

KIADJA: ORSZÁGOS METEOROLÓGIAI SZOLGÁLAT
Készíti: Központi Előrejelző Intézet Analízis- és Rövidtávú Prognózis Központja – T.: 273-018
Megjelenik naponként
Évi előfizetési díja: 1760,- Ft. – Megrendelhető: 1024 Budapest, II., Kitaibel Pál u. 1. – T.: 353-500
Kiadásért felel: az OMSZ elnöke – Szerkesztésért felel: a KEI igazgatója

IDŐJÁRÁSI NAPIJELENTÉS

ЕЖЕДНЕВНЫЙ МЕТЕОРОЛОГИЧЕСКИЙ БЮЛЛЕТЕНЬ · DAILY WEATHER REPORT
BULLETIN QUOTIDIEN DE TEMPS · TÄGLICHER WETTERBERICHT

95. évfolyam 208. szám. + Budapest + 1982. július 27. kedd

Az időjárási helyzet és a várható időjárás:

A Skandináv-félszigeten és a Német-alföldön hüvös az idő. Svédországban és Finnországban gyakori a felhősödés, és esők is előfordulnak. A Brit-szigeteken és Franciaországban, valamint Ukrajnában és Lengyelország nagy részén ugyanakkor napos és száraz az idő, melegek a nappalok. Az Alpok és a Kárpátok vidékét, továbbá a Balkán-félsziget északi felét széles és többfelé vastag felhőzet takarja. Ez esőket, heves záporokat és zivatarokat okoz. A sok felhő és csapadék miatt hüvös van. A Földközi-tenger parvidékén igen meleg a nyár, délutánra sokfelé emelkedik 35 fok fölé a hőmérséklet.

Hétfőn hazánkban többnyire borult idő volt. Ismétlődő esőket, záporokat, zivatarokat jelentettek. A legkevesebb, azaz általában 10 mm alatti csapadék a Kisalföldön és a Tiszántúlon hullott. Máshol sokfelé mértek 10-20 mm közötti mennyiséget. A Dunántúl déli felén és a Duna-Tisza közén több helyen 20-30, helyenként 50-70 mm esett, sőt Pakson 101, Dunaújvárosban 126 mm-t mértek 24 óra alatt ma reggel 7 óráig. Hétfőn a Dunántúlon megerősödött az északi szél. A hőmérséklet csúcsértéke 19 és 26 fok között volt. Ma hajnalra 14 és 19 fok közé hült le a levegő. Délelőtt többnyire borult idő volt esőkkel, záporokkal. A Dunántúlon ismét erős szél fújt. A hőmérséklet 11 órára csak 16 és 21 fok közé emelkedett.

Ma 12 órakor Budapesten a hőmérséklet 21 fok, a tengerszintre átszámított légnyomás 1008 mbar, alig változik.

A Balaton vizének hőmérséklete ma 11 órakor Siófoknál 20 fok volt.

Várható időjárás szerda estig:

Szerda estig ismétlődő eső, záporok, helyi zivatarok várhatók, de időnként, kissé felszakadozik a zárt felhőtakaró.
A Dunántúlon gyakran erős, máshol általában mérsékelt lesz az északi, északnyugati szél.
A hőmérséklet minimuma hajnalra: 13 és 18, maximuma szerda délutánra 19 és 24 fok között valószinü.

Aigner Szilárd s.k.

A hőmérséklet napi középértéke és eltérése a 100 évi átlagtól /Budapest belterületén/:

1982. VII. 26.	19,0°C	-3,1°C

1871 óta ezen a napon Budapesten előfordult

legmagasabb hőmérséklet:	37,4°C /1921/,
legalacsonyabb hőmérséklet:	10,6°C /1939/.

82.551.

LEGMAGASABB HŐMÉRSÉKLET

1982. VII. 26.

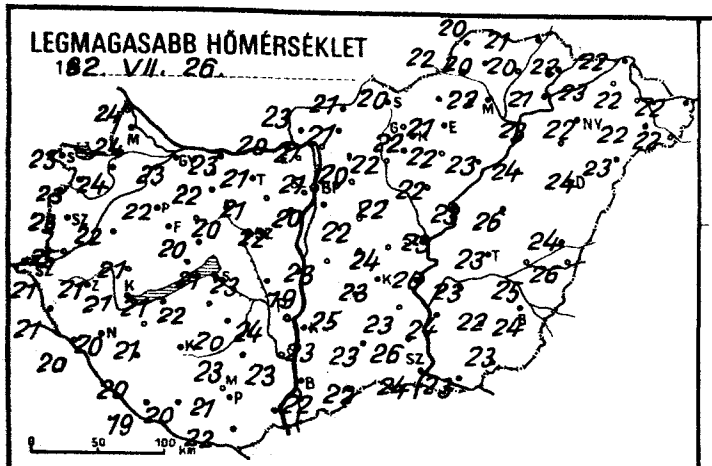

LEGALACSONYABB HŐMÉRSÉKLET

1982. VII. 27.

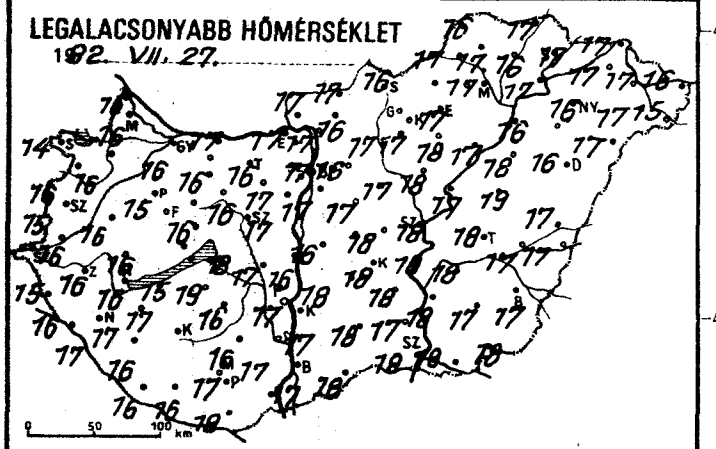

24 órás CSAPADÉKELOSZLÁS

1982. VII. 26. 7h -tól VII. 27. 7h -ig.

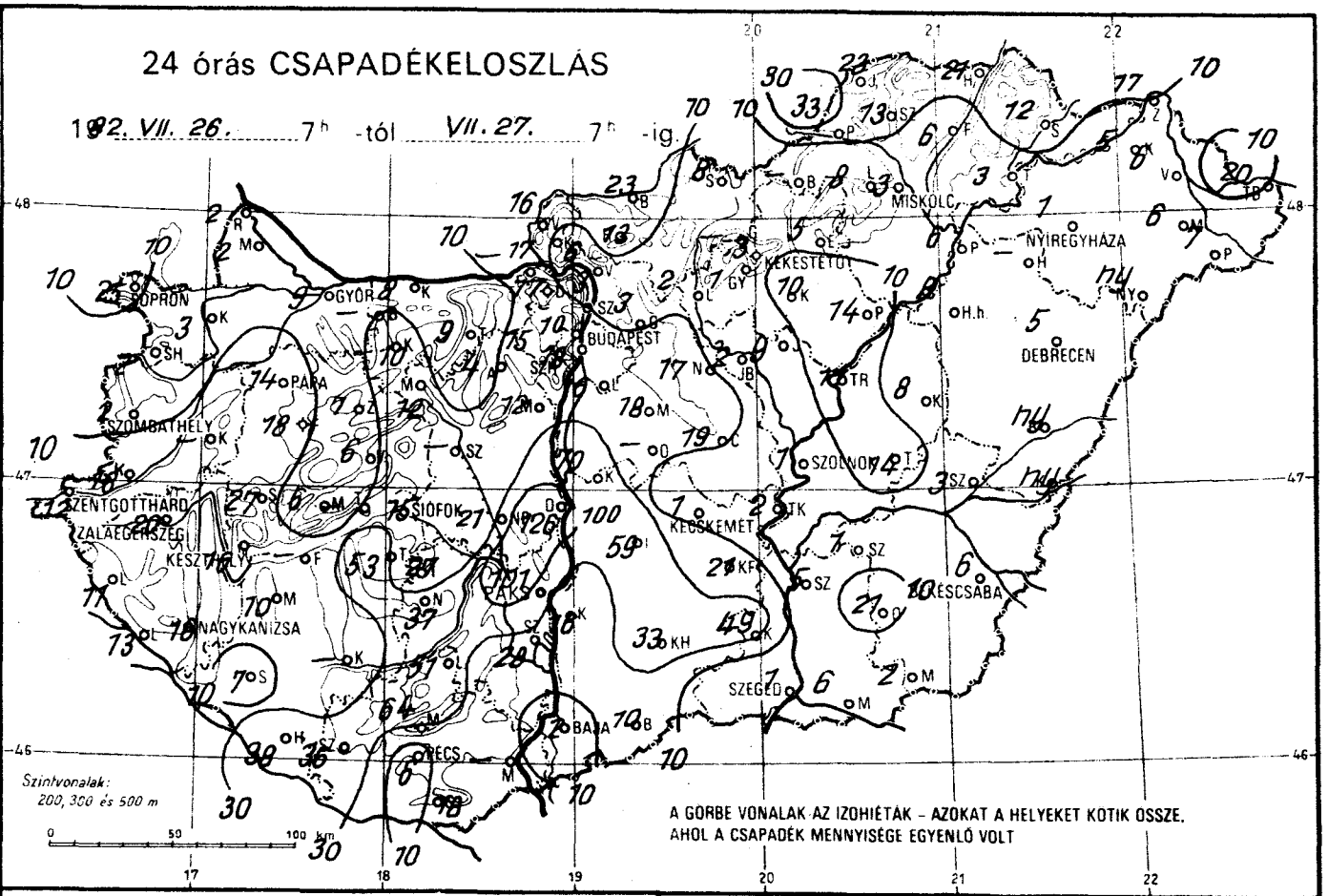

RADIÁCIÓS MINIMUM

1982. VII. 27.

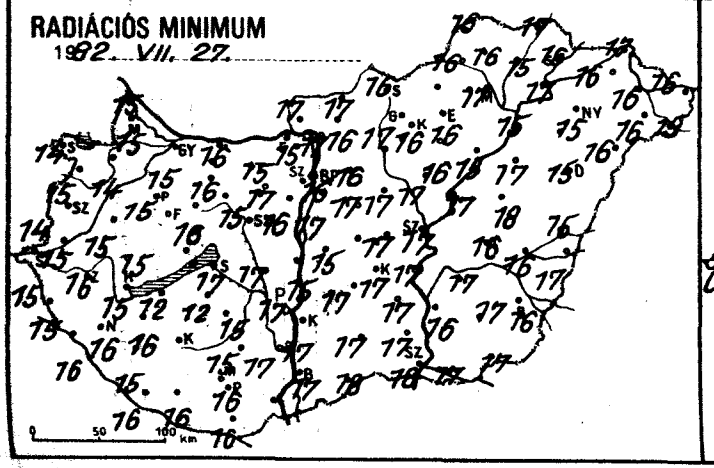

NAPFÉNYTARTAM

1982. VII. 26.

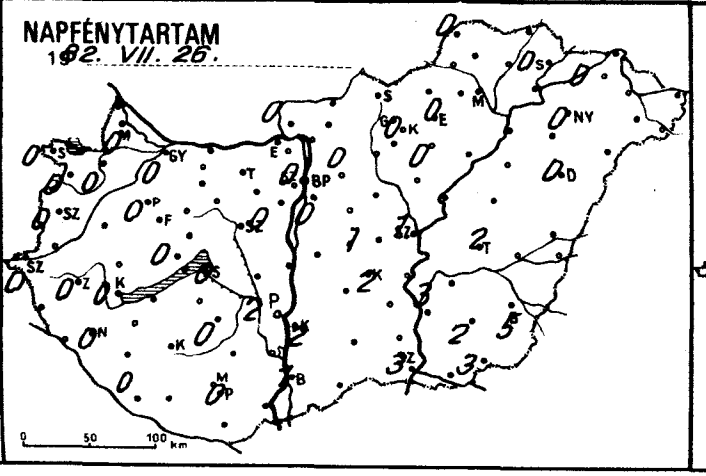

Zivatareloszlás

1982. VII. 26. 7h – VII. 27. 7h-ig.

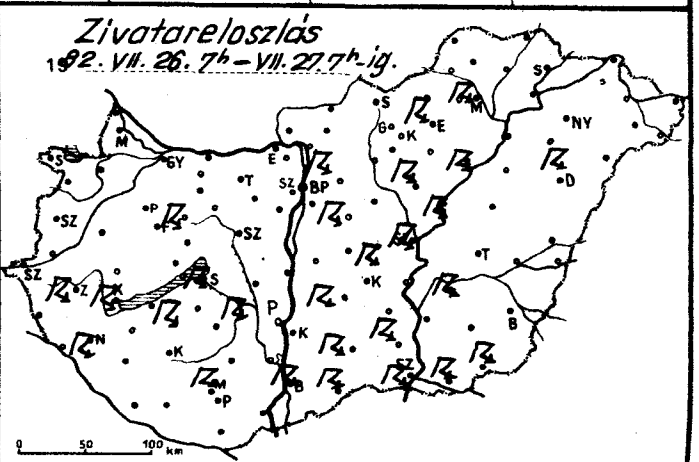

állomás	8^{h}.VII.27^{h}-ig az utolsó 24 óra adatai csapadék (mm)		max. hőmérséklet	min. hőmérséklet	rad. min.	Előző nap napos órái
Győr	9	⊽	23	16	15	0
Kapuvár	3	⌒	24	16	14	0
Mosonmagyaróvár	2		24	16	15	0
Rajka	2		24	16	15	
Sopron	25	⊽	23	14	14	0
Sopronhorpács	2		23	16	15	0
Káld	–	⊽	22	16	15	
Körmend	18	⊽	25	16	15	
Szentgotthárd	12	⊽ =	21	15	15	0
Szombathely	2	⊽	23	15	14	0
Lenti	11	=	21	16	15	
Letenye	13	⌒	20	17	16	
Nagykanizsa	16	⊏	20	17	16	0
Zalaegerszeg	20	⊏	21	16	16	0
Farkasgyepű	18	≡	21	15	14	
Keszthely	16	⊏	21	16	15	0
Mencshely	6		19	17	14	0
Pápa	14	⊽ =	22	15	15	0
Sümeg	27	–	21	16	15	
Tihany	–		–	–	–	
Veszprém	6		20	16	16	
Zirc	7	⊏ =	19	17	15	
Fonyód	–		21	15	12	
Homokszt. györgy	38	⊽ =	19	16	16	0
Kaposvár	–		–	–	–	
Marcali	10		21	17	16	
Siófok	15	⊏	21	18	17	0
Somogyszob	7		20	16	15	
Tab	53	⊏	22	19	12	
Bábolna	–		–	–	–	
Esztergom	–		20	17	15	
Kisbér	10	⊽ =	22	16	16	
Komárom	8		23	17	16	
Tatabánya	9		21	16	15	
Alcsútdoboz	4	⊽ =	21	17	17	
Dunaújváros	126	⊽	19	16	15	
Martonvásár	12	⊽	22	17	16	0
Mór	12	≡	20	16	15	
Nagyhörcsökp.	21	⊽	23	17	17	
Szabadbattyán	–		–	–	–	
Iregszemcse	27	=	20	16	15	0
Lengyel	51	=	23	16	15	
Paks	101	⊏ =	24	17	17	2
Szekszárd	28	⊽ =	23	17	17	
Árpádtető	64	⊏ ≡	17	15	15	
Mohács	–		–	–	–	
Pécs	6	⊽ =	21	17	16	0
Siklós	18	=	22	18	16	
Szigetvár	36	⊽ =	20	16	16	
Budaörs	18	⊽ =	21	17	15	
Bp. Lőrinc	16	⊽ =	20	17	17	0
Bp. Met. Int.	10	⊽ =	21	17	16	0
Bp. Szab. hegy	15	≡	16	15	14	
Cegléd	19	⊏ =	24	18	17	1
Dobogókő	17	≡	17	14	14	
Gödöllő	3	⊏ =	20	16	16	0
Királyrét	17		21	16	16	
Monor	18	⊏	22	17	17	
Nagykáta	17	⊽	22	17	17	
Szentendre	3	=	22	17	16	

állomás	8^{h}.VII.27^{h}-ig az utolsó 24 óra adatai csapadék (mm)		max. hőmérséklet	min. hőmérséklet	rad. min.	Előző nap napos órái
Vác	6	=	21	17	17	
Vámosmikola	16		23	17	17	0
Baja	2	⊏ =	22	17	17	1
Bácsalmás	10	⊏	22	18	18	
Izsák	59	⊏ =	25	18	17	
Kalocsa	16		23	17	17	2
Kecskemét	1	⊽ =	23	18	17	2
Kiskunfélegyháza	21	⊽	23	18	17	
Kiskunhalas	33	⊏ =	23	18	17	
Kunszentmiklós	70	⊽	23	16	15	
Tiszakécske	2	⌒	26	18	17	
Balassagyarmat	23	⊽ =	21	17	17	
Romhány	13	⊽	21	16	16	
Salgótarján	8		20	16	16	
Eger	5	⊏ =	21	17	16	0
Galyatető	–		–	–	–	
Gyöngyös	1		22	17	16	
Kékestető	3	⊽ ≡	14	12	12	0
Kompolt	10		22	18	16	0
Lőrinci	2	⊽ ⌒	22	17	17	
Poroszló	14	⊏	23	17	15	
Jászapáti	9	⊏ =	22	18	17	
Jászberény	2	⊽	21	17	17	
Karcag	8	=	26	19	18	
Szolnok	1	⊏	23	18	17	1
Tiszaroff	17	⊏ =	23	17	17	
Túrkeve	14	⊽ =	23	18	16	2
Kistelek	49	⊏ =	26	17	17	
Makó	6	⊏ =	23	18	17	
Szeged	1	⊏	24	18	18	3
Szentes	5		24	18	16	
Borsodnádasd	–		–	–	–	
Fügöd	6		20	16	15	
Hidasnémeti	21	⌒	21	17	17	
Jósvafő	23	⊽ ⌒	20	16	16	0
Lillafüred	8	=	21	17	16	
Miskolc	3	⊏ =	22	17	17	–
Putnok	33	=	22	17	16	
Sárospatak	12	⊽	22	17	16	0
Szendrőlád	13	⌒	20	17	16	
Tokaj	3	=	21	17	17	
Kisvárda	5	=	23	17	16	0
Mátészalka	6		22	17	16	
Nyíregyháza	1	=	22	16	15	0
Nyírlugos	ny	⌒	23	17	16	
Pátyod	7	⊽ ≡	22	15	15	
Tiszabecs	20	=	22	16	16	
Vásárosnamény	6	=	22	17	16	
Záhony	17	⊽	22	17	17	
Berettyóújfalu	ny		24	17	15	
Debrecen	5	⊏ ⌒	24	16	15	0
Hajdúdorog	–		–	–	–	
Hortobágy	8	⊽ =	24	18	17	
Körösszakál	ny	, ≡	26	17	17	
Polgár	6	=	23	16	15	
Békéscsaba	6	⊽ =	24	17	16	5
Mezőhegyes	2	⊏	23	18	17	3
Orosháza	21	⊽ ≡	22	17	17	2
Szarvas	1	⊏ =	23	18	17	3
Szeghalom	3	⊽ =	25	17	16	

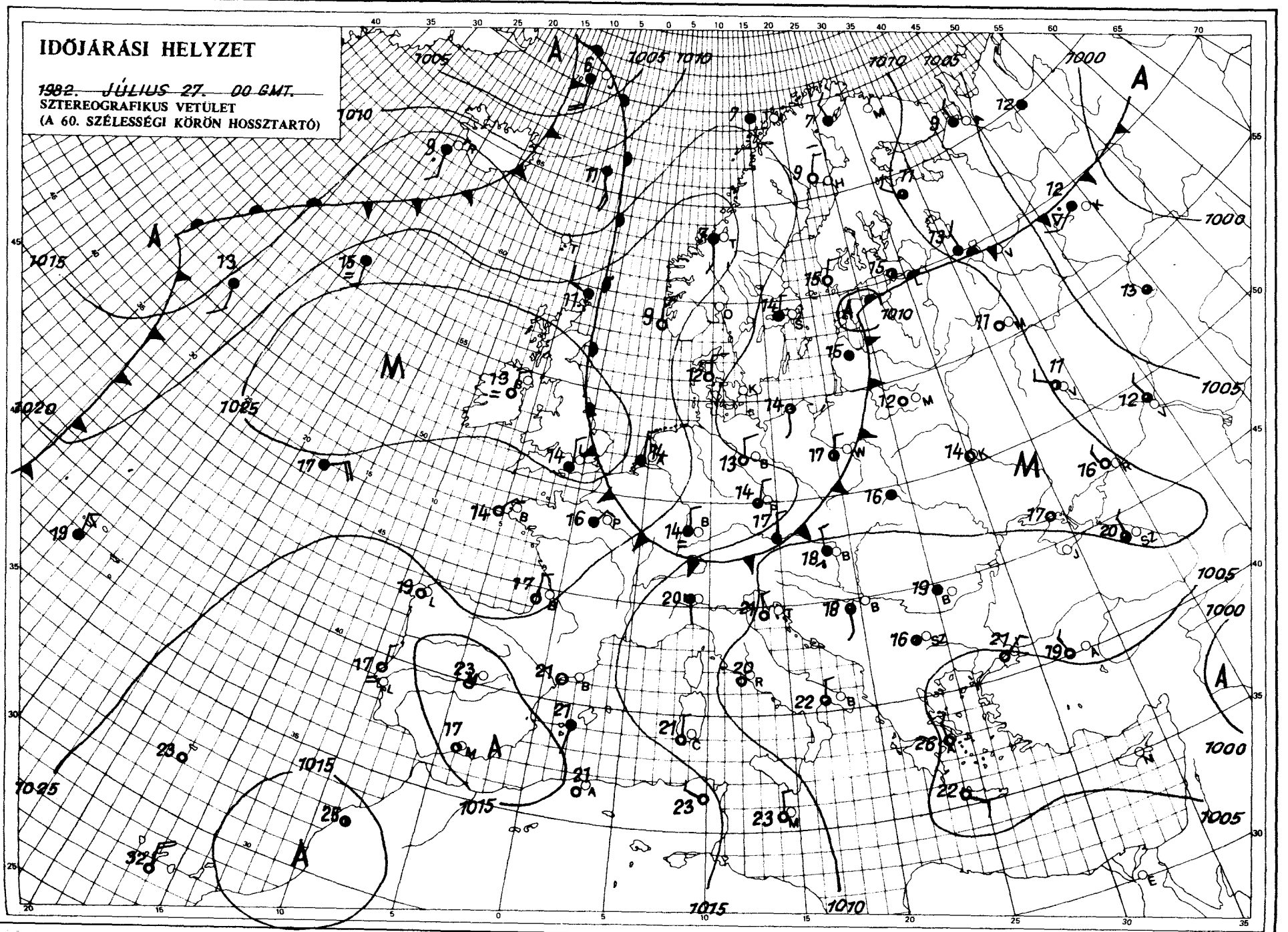

KIADJA: ORSZÁGOS METEOROLÓGIAI SZOLGÁLAT
Készíti: Központi Előrejelző Intézet Analízis- és Rövidtávú Prognózis Központja – T.: 273-018
Megjelenik naponként
Évi előfizetési díja: 1760,- Ft. – Megrendelhető: 1024 Budapest, II., Kitaibel Pál u. 1. – T.: 353-500
Kiadásért felel: az OMSZ elnöke – Szerkesztésért felel: a KEI igazgatója

IDŐJÁRÁSI NAPIJELENTÉS

ЕЖЕДНЕВНЫЙ МЕТЕОРОЛОГИЧЕСКИЙ БЮЛЛЕТЕНЬ · DAILY WEATHER REPORT
BULLETIN QUOTIDIEN DE TEMPS · TÄGLICHER WETTERBERICHT

95. évfolyam 207. szám. + Budapest + 1982. július 26. hétfő

Az időjárási helyzet és a várható időjárás:

Az Atlanti-óceán fölött egy nagy kiterjedésü, magas nyomású légköri képződmény helyezkedik el, amely napos, száraz időt okoz a Brit-szigetek térségében, az Ibériai-félszigeten, valamint szárazföldünk nyugati partvidékén. A Skandináv-félszigeten és Északkelet-Európában óceáni léghullámok hatására változékony az idő. Az Alpok és Kárpátok térsége fölött enyhe, nedves levegő örvénylik, amely csapadékos időjárást okoz hazánkban is.

Vasárnap a keleti országrészben általában 4, 11, a Dunántúlon 1, 4 órán át sütött a nap, de helyenként egész nap borult maradt az ég. Eleinte a Dunántúlon, a déli óráktól országszerte zivatarok alakultak ki, néhány helyen felhőszakadás méretü csapadék kiséretében. A hőmérséklet csúcsértéke nyugaton 22 és 26, keleten 26 és 31 fok között volt. Éjszaka a záporokat, zivatarokat többfelé eső váltotta fel. A ma reggelig lehullott csapadék mennyisége a délnyugati határvidéken, és az északkeleti megyékben 10 mm alatt maradt. Az ország nagy részén ennél többet mértek. 30 mm fölött volt a csapadék a Bakony és a Vértes térségében, a Mecsekben, a fővárosban, a Duna-Tisza közének jelentős részén és Debrecenben. A legalacsonyabb éjszakai hőmérséklet 14 és 19 fok között alakult. Ma délelőtt erősen felhős, illetve borult volt az ég. Sok helyen volt eső, zápor. A hőmérséklet 11 órakor 17 és 22 fok között váltakozott.

Ma 12 órakor Budapesten a hőmérséklet 19 fok, a tengerszintre átszámitott légnyomás 1008 mbar, változatlan.

A Balaton vizének hőmérséklete ma 11 órakor Siófoknál 23 fok volt.

Várható időjárás kedd estig:

Csak kissé szakadhat föl a felhőzet, gyakran lesz borult az ég.
További esőkre, záporokra, helyenként zivatarra kell számitani.
Az északi szél a Dunántúlon időnként erős lesz.
Várható legalacsonyabb éjszakai hőmérséklet: 13, 18,
legmagasabb nappali hőmérséklet kedden: általában 20 és 25 fok között valószinü.

Pálmási Judit s.k.

TÁVOLABBI KILÁTÁSOK SZERDÁTÓL-SZOMBATIG:

Eleinte jobbára felhős idő ismétlődő esőkkel, záporokkal.
Később már kevesebb lesz a felhő, de futó záporok, zivatarok továbbra is kialakulhatnak.
Legalacsonyabb hajnali hőmérséklet: 13, 18 fok között.
Legmagasabb nappali hőmérséklet: 22, 27 fok között.
Jelentős mennyiségü /legalább napi 5 mm/ csapadék az ország területének 70 százalékán várható.

KÖZÉPTÁVÚ ELŐREJELZŐ OSZÁTLY

A hőmérséklet napi középértéke és eltérése a 100 évi átlagtól /Budapest belterületén/:

1982. VII. 25. 22,5°C +0,8°C

1871 óta ezen a napon Budapesten előfordult

legmagasabb hőmérséklet: 36,9°C /1894/,
legalacsonyabb hőmérséklet: 11,0°C /1939/.

LEGMAGASABB HŐMÉRSÉKLET

19 82. VII. 26.

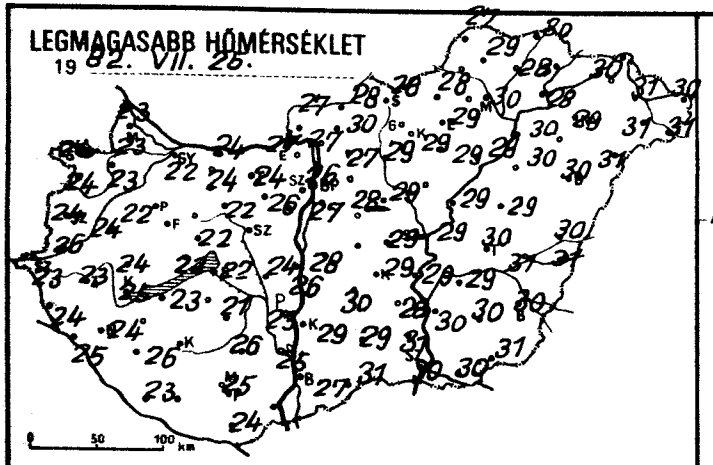

LEGALACSONYABB HŐMÉRSÉKLET

19 82. VII. 26.

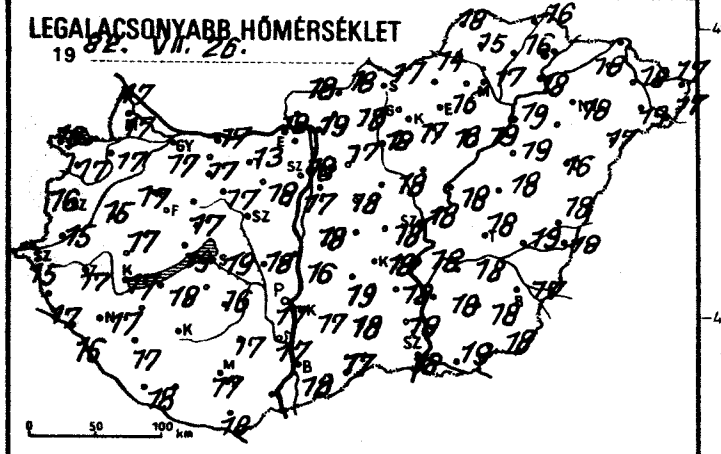

RADIÁCIÓS MINIMUM

19 82. VII. 26.

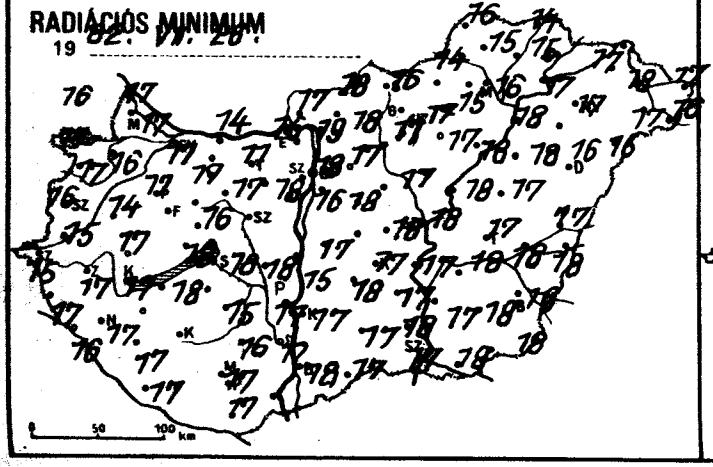

24 órás CSAPADÉKELOSZLÁS

19 82. VII. 25. 7h -tól VII. 26. 7h -ig.

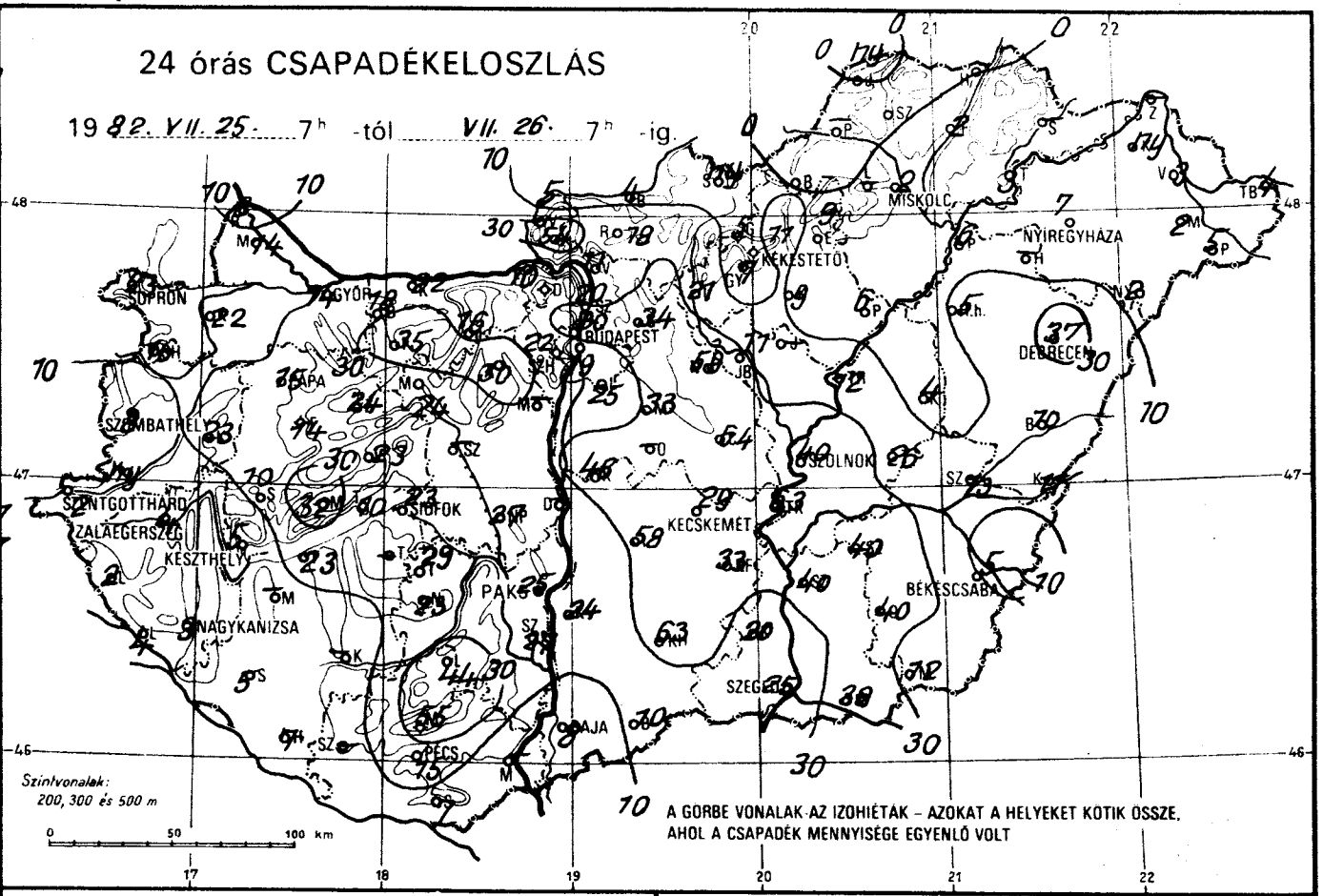

NAPFÉNYTARTAM

19 82. VII. 25.

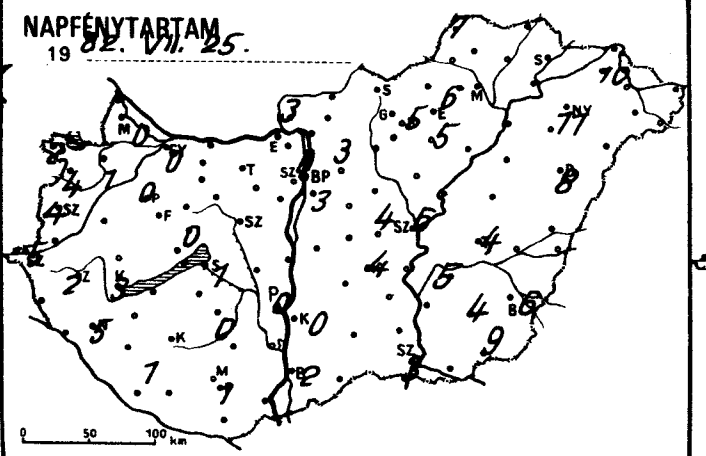

Zivatareloszlás

19 82. VII. 25. 7h – VII. 26. 7h -ig

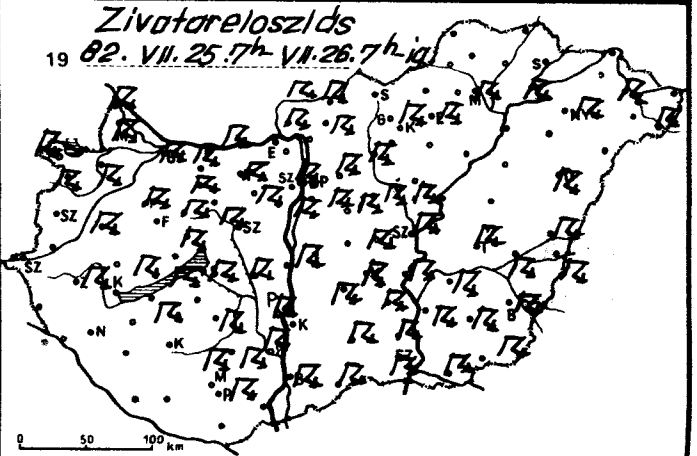

82. VII. 26. 07 h-ig az utolsó 24 óra adatai

állomás	csapadék (mm)		max. hőmérséklet	min. hőmérséklet	rad. min.	Előző nap napos órái
Győr	14	⟋	22	17	17	0
Kapuvár	22	⟋	23	17	16	1
Mosonmagyaróvár	14	⟋ ≈	23	17	17	0
Rajka	8	⟋	23	17	17	
Sopron	23	⟋	24	16	16	2
Sopronhorpács	16	⟋	24	17	17	4
Káld	23	⟋	24	15	14	
Körmend	ny		26	15	15	
Szentgotthárd	2	▽ =	23	15	15	5
Szombathely	8	▽	24	16	16	4
Lenti	2	=	24	17	17	
Letenye	4	∩	25	16	16	
Nagykanizsa	3	▽ =	24	17	17	5
Zalaegerszeg	4	⟋ ∩	23	17	17	2
Farkasgyepű	14	≡	20	16	16	
Keszthely	5	∩	25	17	17	3
Mencshely	32	⟋	22	16	16	0
Pápa	15	⟋ =	22	17	17	0
Sümeg	10		24	17	17	
Tihany	10	⟋	22	19	18	
Veszprém	23	⟋	22	17	16	
Zirc	24	⟋ =	29	18	16	
Fonyód	23	⟋	23	18	18	
Homokszt. györgy	7	▽ =	23	18	17	1
Kaposvár	–		–	–	–	
Marcali	–		–	–	–	
Siófok	23	⟋	22	19	18	1
Somogyszob	5		26	17	17	
Tab	–		–	–	–	
Bábolna	18	⟋ =	21	17	16	
Esztergom	10	▽ =	27	18	16	
Kisbér	35	⟋	24	17	17	
Komárom	22	⟋	24	17	14	
Tatabánya	16	⟋	24	13	11	
Alcsútdoboz	30	⟋ =	26	18	18	
Dunaújváros	–		26	16	15	
Martonvásár	–		–	–	–	
Mór	24	⟋ =	22	17	17	
Nagyhörcsökp.	27	⟋	24	18	18	
Szabadbattyán	–		–	–	–	
Iregszemcse	29	⟋ =	21	16	15	0
Lengyel	44	⟋ =	26	17	16	
Paks	25	⟋ ∩	23	17	17	0
Szekszárd	27	⟋ =	25	17	17	
Árpádtető	55	⟋	24	16	16	
Mohács	–		–	–	–	
Pécs	15	⟋	25	17	17	1
Siklós	7	≈	24	18	17	
Szigetvár	–		–	–	–	
Budaörs	19	⟋ ∩	25	18	17	
Bp. Lőrinc	25	⟋ ≡	27	17	16	3
Bp. Met. Int.	30	⟋ =	26	18	18	0
Bp. Szab. hegy	22	≈	23	15	15	
Cegléd	64	⟋ ≈	29	18	18	4
Dobogókő	–		–	–	–	
Gödöllő	34	⟋ =	27	17	17	3
Királyrét	54	⟋	27	17	17	
Monor	33	⟋	28	18	18	
Nagykáta	59	⟋	29	18	17	
Szentendre	20	▽ =	27	18	18	

82. VII. 26. 07 h-ig az utolsó 24 óra adatai

állomás	csapadék (mm)		max. hőmérséklet	min. hőmérséklet	rad. min.	Előző nap napos órái
Vác	11	=	27	19	19	
Vámosmikola	5	⟋ ≡	27	18	17	3
Baja	8	⟋ =	27	17	18	2
Bácsalmás	10	⟋	31	17	17	
Izsák	58	⟋ ≈	30	19	18	
Kalocsa	24		29	17	17	0
Kecskemét	29	⟋ =	29	18	17	4
Kiskunfélegyháza	33	⟋	28	18	17	
Kiskunhalas	63	⟋	29	18	17	
Kunszentmiklós	46	⟋	28	18	17	
Tiszakécske	63	⟋ ∩	29	18	17	
Balassagyarmat	4	⟋ =	28	18	18	
Romhány	18	⟋ ≡	30	18	18	
Salgótarján	ny		28	17	16	
Eger	9	⟋ =	29	16	15	6
Galyatető	5	=	24	13	13	
Gyöngyös	7		29	17	17	
Kékestető	11	⟋ ≡	21	12	12	5
Kompolt	9		29	18	17	5
Lőrinci	21	⟋ =	29	18	17	
Poroszló	6		29	19	18	
Jászapáti	–		–	–	–	
Jászberény	11	⟋ =	29	19	18	
Karcag	4	=	29	18	17	
Szolnok	40	⟋	29	18	18	6
Tiszaroff	12	⟋ =	29	18	18	
Túrkeve	26	⟋ =	30	18	17	4
Kistelek	20	⟋ =	31	18	18	
Makó	38	⟋ =	30	13	18	
Szeged	25	⟋ =	30	18	17	3
Szentes	40	⟋	30	18	17	
Borsodnádasd	.	∩	28	14	14	
Füged	2	=	28	16	15	
Hidasnémeti	.	∩	30	16	14	
Jósvafő	ny	∩	27	18	16	7
Lillafüred	–		–	–	–	
Miskolc	2	⟋ =	30	17	16	–
Putnok	–		–	–	–	
Sárospatak	–		–	–	–	–
Szendrőlád	.	∩	29	15	15	
Tokaj	3	⟋ =	28	18	17	
Kisvárda	ny		30	18	17	10
Mátészalka	2		31	19	17	
Nyíregyháza	7	⟋ =	29	18	17	11
Nyírlugos	2	▽ ∩	31	17	16	
Pátyod	5	⟋	31	17	16	
Tiszabecs	4	=	30	17	17	
Vásárosnamény	3	⟋ =	31	18	18	
Záhony	–		–	–	–	
Berettyóújfalu	10	⟋	30	18	17	
Debrecen	37	⟋ =	30	16	16	8
Hajdúdorog	–		–	–	–	
Hortobágy	15	▽ =	30	19	18	
Körösszakál	11	⟋	31	18	18	
Polgár	6	▽ =	30	19	18	
Békéscsaba	5	⟋ ∩	30	17	16	6
Mezőhegyes	12	⟋	31	18	18	9
Orosháza	40	⟋ ≡	30	18	18	4
Szarvas	40	⟋ =	29	18	18	5
Szeghalom	13	⟋ =	31	19	18	

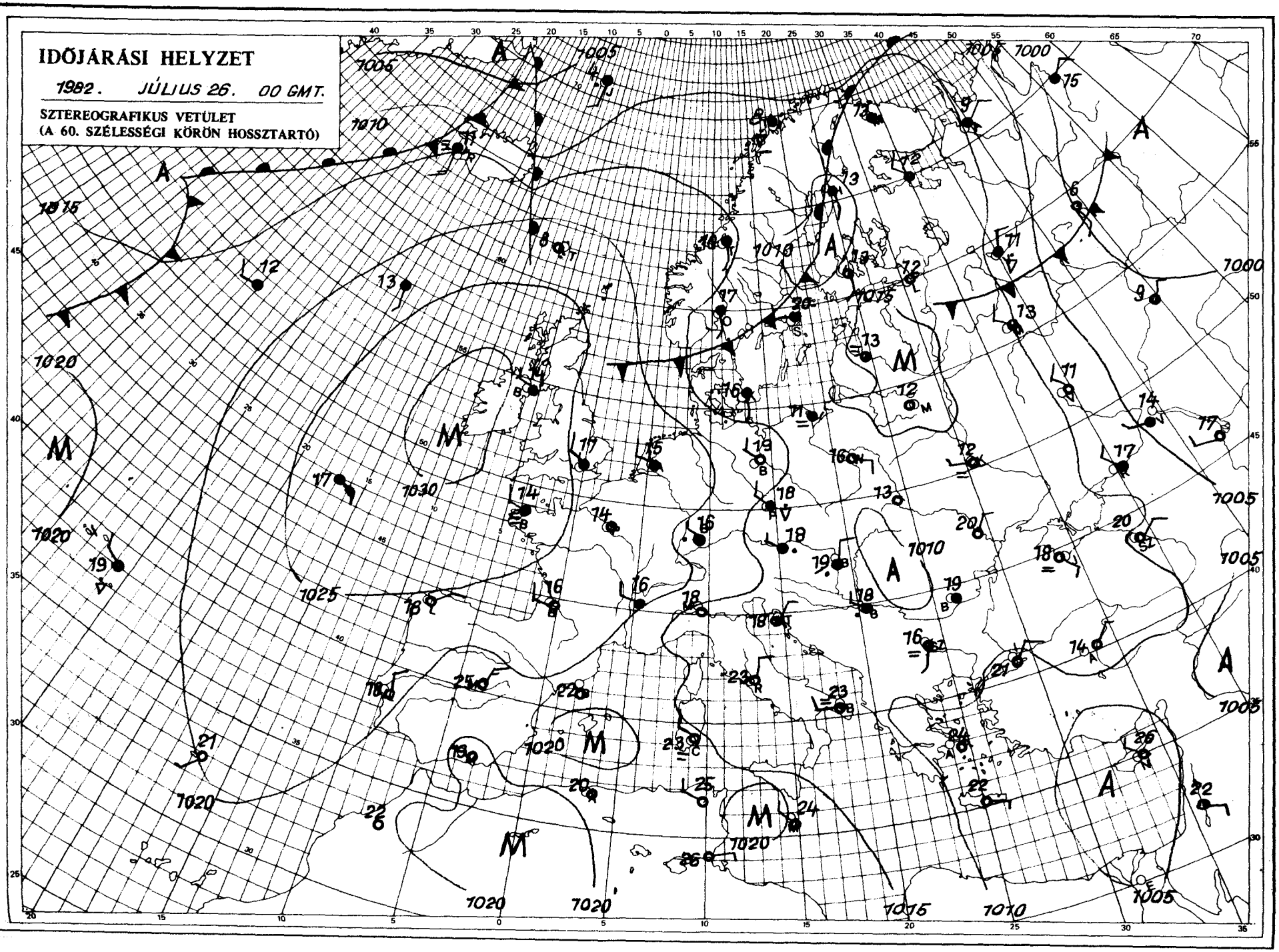

KIADJA: ORSZÁGOS METEOROLÓGIAI SZOLGÁLAT
Készíti: Központi Előrejelző Intézet Analízis- és Rövidtávú Prognózis Központja – T.: 273-018
Megjelenik naponként
Évi előfizetési díja: 1760,- Ft. – Megrendelhető: 1024 Budapest, II., Kitaibel Pál u. 1. – T.: 353-500
Kiadásért felel: az OMSZ elnöke – Szerkesztésért felel: a KEI igazgatója

IDŐJÁRÁSI NAPIJELENTÉS

ЕЖЕДНЕВНЫЙ МЕТЕОРОЛОГИЧЕСКИЙ БЮЛЛЕТЕНЬ • DAILY WEATHER REPORT
BULLETIN QUOTIDIEN DE TEMPS • TÄGLICHER WETTERBERICHT

95. évfolyam 206. szám. • Budapest • 1982. július 25. vasárnap

Az időjárási helyzet és a várható időjárás:

Európa északi vidékein az Atlanti-óceán felől érkező váltakozó nedvességtartalmú léghullámok miatt változékony az időjárás. Szárazföldünk nyugati részén ugyanakkor folytatódik a csendes, nyári idő, mivel már napok óta egy magas nyomású légköri képződmény található arrafelé. Az Alpok és Kárpátok térségében a meleg, nagy nedvességtartalmú levegő miatt gyakran alakulnak ki záporok, zivatarok. Fülledt az idő.

Hazánkban szombaton a Dunántúl északi vidékein csak 1, 3, az ország nagy részén 4, 12 órán át sütött a nap. A nyugati határvidéken és a Bakony térségében zivatarok alakultak ki, de zivatart jelentettek Nagykátáról és a főváros környékéről is. A ma reggelig lehullott csapadék egy-egy hevesebb zivatargócban meghaladta a 20 mm-t. Körmenden és Sopronhorpácson 24, Szentgotthárdon 20 mm-t mértek. Ennél alig kevesebb 18 mm hullott Szombathelyen. Másutt általában 5 mm alatt volt a csapadék mennyisége. A hőmérséklet csúcsértéke a felhős északnyugati megyékben 23 és 25 fok között volt, az ország nagy részén 25 és 31 fok között alakult. Vasárnap hajnalra 14, 21 fokig hült le a levegő. Délelőtt a Dunántúlon újabb záporok, zivatarok alakultak ki. A hőmérséklet 11 órakor a zivataros vidékeken 16 és 22, az ország többi részén 25 és 27 fok között váltakozott.

Ma 12 órakor Budapesten a hőmérséklet 25 fok, a tengerszintre átszámított légnyomás 1013 mbar, alig változik.

A Balaton vizének hőmérséklete Siófoknál 11 órakor 25 fok volt.

Várható időjárás hétfő estig:

Gyakran lesz erősen felhős az ég, és többfelé várható újabb zápor, zivatar.
A szél csak zivatar idején erősödik meg.
A hőmérséklet hajnalban 15 és 20 fok között várható.
Holnap kora délután általában 25 és 30 fok között, de a tartósabban felhős, csapadékos vidékeken kevéssel 20 fok fölött valószínű.

Demeter Éva s.k.

A hőmérséklet napi középértéke és eltérése a 100 évi átlagtól /Budapest belterületén/:

1982. VII. 24.	23,8°C	+1,8°C

1871 óta ezen a napon Budapesten előfordult

legmagasabb hőmérséklet:	36,8°C /1929/,
legalacsonyabb hőmérséklet:	10,2°C /1885/.

82.549.

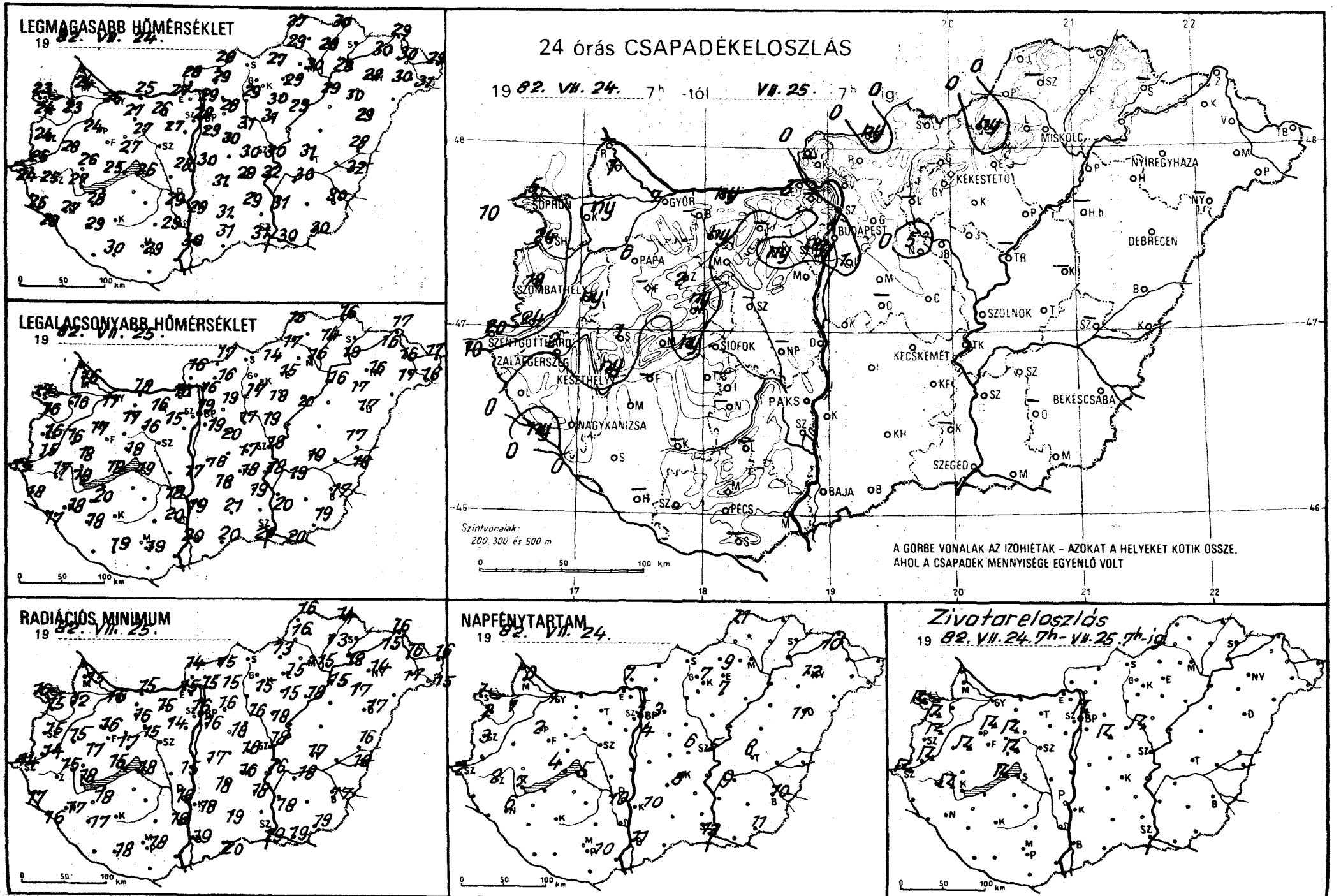
LEGMAGASABB HŐMÉRSÉKLET
19 82. VII. 24.
LEGALACSONYABB HŐMÉRSÉKLET
19 82. VII. 25.
24 órás CSAPADÉKELOSZLÁS
19 82. VII. 24. 7h -tól VII. 25. 7h -ig
SOPRON
GYŐR
BUDAPEST
MISKOLC
NYÍREGYHÁZA
KÉKESTETŐ
DEBRECEN
PAPA
SZOMBATHELY
SZOLNOK
SZENTGOTTHÁRD
ZALAEGERSZEG
KESZTHELY
SIÓFOK
KECSKEMÉT
BÉKÉSCSABA
PAKS
NAGYKANIZSA
SZEGED
BAJA
PÉCS
Szintvonalak:
200, 300 és 500 m
A GÖRBE VONALAK AZ IZOHIÉTÁK – AZOKAT A HELYEKET KÖTIK ÖSSZE,
AHOL A CSAPADÉK MENNYISÉGE EGYENLŐ VOLT
RADIÁCIÓS MINIMUM
19 82. VII. 25.
NAPFÉNYTARTAM
19 82. VII. 24.
Zivatareloszlás
19 82. VII. 24. 7h - VII. 25. 7h-ig

állomás	csapadék (mm)		max. hőmérséklet	min. hőmérséklet	rad. min.	Előző nap napos órái
88. VII. 25^{h}-ig az utolsó 24 óra adatai						
Győr	7	▽ ⌓	25	17	16	1
Kapuvár	ny	⌓	23	16	12	1
Mosonmagyaróvár	1	▽ ⌓	24	16	15	0
Rajka	–		–	–	–	
Sopron	5	⌇	23	17	16	1
Sopronhorpács	24	⌇	24	16	15	2
Káld	ny	⌇	28	16	15	
Körmend	24	⌇ =	26	15	14	
Szentgotthárd	20	⌇	24	15	14	2
Szombathely	18	⌇ =	24	16	15	3
Lenti	.	=	26	18	17	
Letenye	ny	▽	28	17	16	
Nagykanizsa	.	=	27	18	17	6
Zalaegerszeg	2	⌇ ≡	25	17	15	2
Farkasgyepű	–		–	–	–	
Keszthely	ny	⌓	27	19	18	7
Mencshely	.	=	25	18	15	4
Pápa	6	⌇ =	24	17	16	2
Sümeg	1	▽	26	18	17	
Tihany	1	⌇ ⌓	26	21	20	
Veszprém	ny	⌇ ≡	27	18	17	
Zirc	2	⌇	25	18	14	
Fonyód	–		–	–	–	
Homokszt. györgy	–		–	–	–	
Kaposvár	–		–	–	–	
Marcali	.	⌓	28	20	18	
Siófok	.		26	19	18	5
Somogyszob	.	⌓	29	18	17	
Tab	.	⌓	27	20	19	
Bábolna	–		–	–	–	
Esztergom	3	▽	27	16	15	
Kisbér	ny	▽ =	27	17	16	
Komárom	ny	=	25	18	15	
Tatabánya	.	⌓	26	16	15	
Alcsútdoboz	ny		27	15	14	
Dunaújváros	.	⌓	28	17	15	
Martonvásár	–		–	–	–	
Mór	.		27	16	15	
Nagyhörcsökp.	–		–	–	–	
Szabadbattyán	–		–	–	–	
Iregszemcse	–		–	–	–	
Lengyel	–		–	–	–	
Paks	.	⌓	29	18	16	10
Szekszárd	.	=	29	20	19	
Árpádtető	.	=	27	19	16	
Mohács	–		–	–	–	
Pécs	.		29	19	18	10
Siklós	–		–	–	–	
Szigetvár	.	⌓	30	19	18	
Budaörs	.	⌓	27	17	15	
Bp. Lőrinc	1	▽ ⌇ ⌓	29	19	16	4
Bp. Met. Int.	1	▽ ⌇	28	19	16	5
Bp. Szab. hegy	ny		24	18	18	
Cegléd	.	⌓	30	17	16	6
Dobogókő	–		–	–	–	
Gödöllő	.		28	19	16	3
Királyrét	–		–	–	–	
Monor	.	⌓	30	20	18	
Nagykáta	5	⌇	31	17	16	
Szentendre	.	=	29	18	17	

állomás	csapadék (mm)		max. hőmérséklet	min. hőmérséklet	rad. min.	Előző nap napos órái
88. VII. 25^{h}-ig az utolsó 24 óra adatai						
Vác	.	⌓	29	16	15	
Vámosmikola	.	⌓	28	16	14	1
Baja	.	=	30	20	19	11
Bácsalmás	.		31	20	20	
Izsák	.		31	18	18	
Kalocsa	.	⌓	29	19	18	10
Kecskemét	.	⌓	29	18	16	8
Kiskunfélegyháza	.	⌓	29	19	18	
Kiskunhalas	.	⌓	31	21	19	
Kunszentmiklós	.		30	18	17	
Tiszakécske	.	⌓	32	18	16	
Balassagyarmat	ny	▽	28	17	15	
Romhány	.	⌓	29	16	15	
Salgótarján	–		–	–	–	
Eger	.		29	15	15	9
Galyatető	.		27	17	14	
Gyöngyös	.	⌓	29	17	15	
Kékestető	.		20	16	14	7
Kompolt	.		30	18	15	7
Lőrinci	–		–	–	–	
Poroszló	.		29	20	18	
Jászapáti	.		31	19	18	
Jászberény	.	⌓	29	17	16	
Karcag	–		–	–	–	
Szolnok	.	=	30	18	18	5
Tiszaroff	–		–	–	–	
Túrkeve	.	–	31	19	17	8
Kistelek	–		–	–	–	
Makó	.		30	20	19	
Szeged	.		31	20	19	12
Szentes	.		31	20	18	
Borsodnádasd	ny	▽ ⌓	27	14	13	
Füged	.	⌓	28	14	13	
Hidasnémeti	.	⌓	30	16	14	
Jósvafő	.	⌓	27	16	16	11
Lillafüred	.	⌓	28	16	16	
Miskolc	.	=	30	16	15	–
Putnok	.		29	17	16	
Sárospatak	–		–	–	–	
Szendrőlád	–		–	–	–	
Tokaj	.		28	19	18	
Kisvárda	.	⌓	30	16	15	10
Mátészalka	.	⌓	30	17	17	
Nyíregyháza	.	⌓	28	16	14	12
Nyírlugos	–		–	–	–	
Pátyod	.	⌓	31	16	15	
Tiszabecs	.	⌓	29	17	16	
Vásárosnamény	.	⌓	30	16	16	
Záhony	.	⌓	29	17	16	
Berettyóújfalu	.	⌓	28	17	16	
Debrecen	.		29	17	17	11
Hajdúdorog	.		30	17	17	
Hortobágy	–		–	–	–	
Körösszakál	.	⌓	32	18	18	
Polgár	.	⌓	29	16	15	
Békéscsaba	.	⌓	30	17	17	10
Mezőhegyes	.	⌓	30	19	19	11
Orosháza	–		–	–	–	
Szarvas	.	=	30	19	18	9
Szeghalom	–		–	–	–	

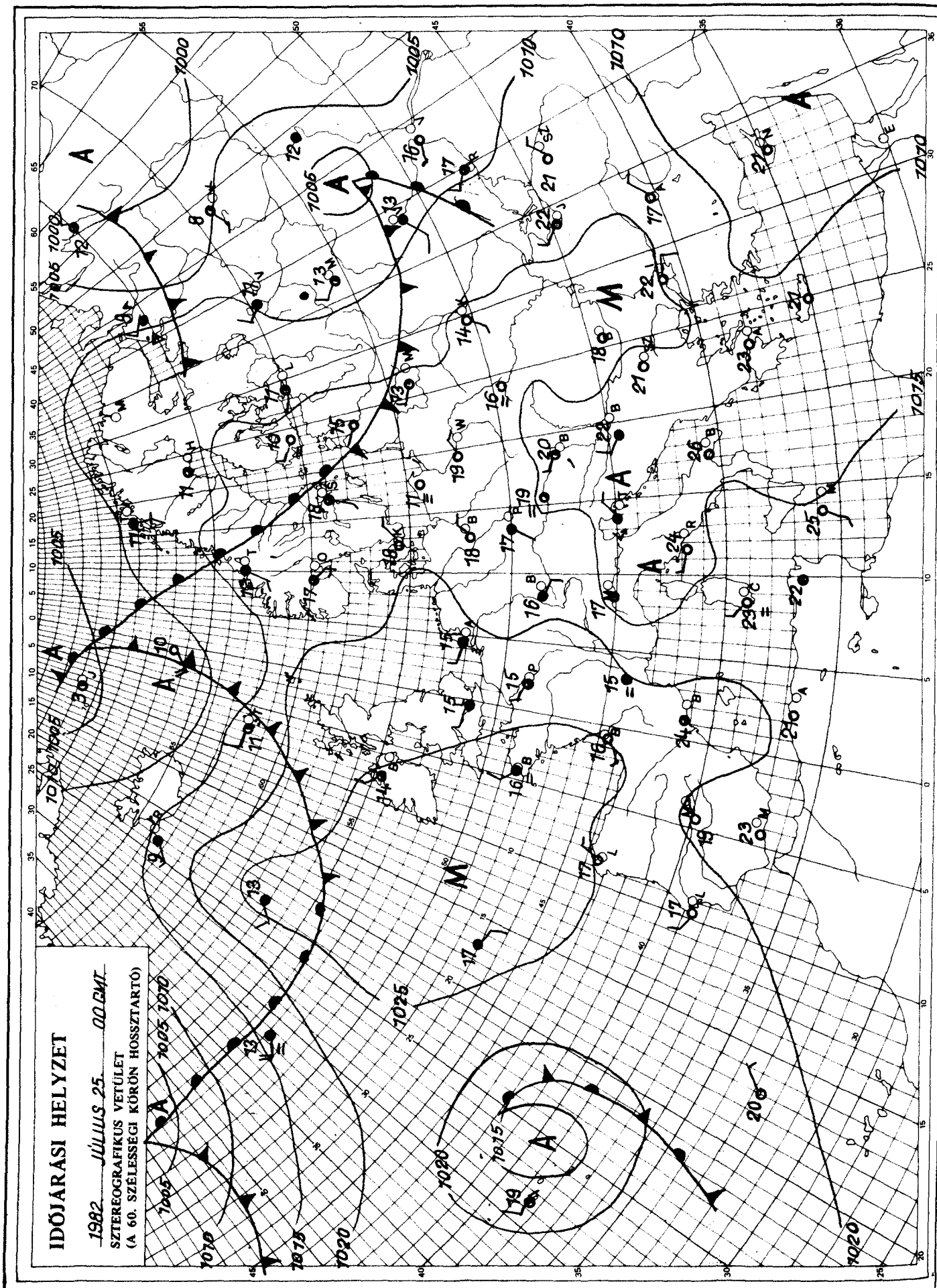

KIADJA: ORSZÁGOS METEOROLÓGIAI SZOLGÁLAT
Készíti: Központi Előrejelző Intézet Analízis- és Rövidtávú Prognózis Központja – T.: 273-018
Megjelenik naponként
Évi előfizetési díja: 1760,- Ft. – Megrendelhető: 1024 Budapest, II., Kitaibel Pál u. 1. – T.: 353-500
Kiadásért felel: az OMSZ elnöke – Szerkesztésért felel: a KEI igazgatója

IDŐJÁRÁSI NAPIJELENTÉS

ЕЖЕДНЕВНЫЙ МЕТЕОРОЛОГИЧЕСКИЙ БЮЛЛЕТЕНЬ · DAILY WEATHER REPORT
BULLETIN QUOTIDIEN DE TEMPS · TÄGLICHER WETTERBERICHT

95. évfolyam 205. szám + Budapest + 1982. július 24. szombat

Az időjárási helyzet és a várható időjárás:

Kontinensünk nyugati partvidékén a szárító hatású leszálló légáramlat hatására tulnyomóan derült, száraz, de az évszakhoz képest hüvös idő van. A hőmérséklet csúcsértéke néhány fokkal elmarad az ilyenkor szokásostól. Norvégtenger feletti középponttal már napok óta ciklon örvénylik. Ez a Skandináv-félszigeten, továbbá a Szovjetunió európai területének északi részén okoz felhősödést, esőket, záporokat. Közép-Európa időjárása is egyre változékonyabban alakul. A Balti-tengertől a Német-Lengyel alföldön, valamint a Kárpát-medencén át egészen a Balkán-félszigetig viszonylag hüvös, de magas nedvességtartalmú levegő áramlik. Haladását záporok, zivatarok, néhány helyen felhőszakadás, átmenetileg megerősödő szél és néhány fokos hőmérsékletcsökkenés jelzi.

Hazánkban pénteken gyakran erősen megnövekedett a felhőzet. Előbb délnyugaton, nyugaton, később másutt is záporok, zivatarok alakultak ki. A szombat reggelig lehullott csapadék mennyisége általában 3 és 15 mm között volt, helyenként azonban jóval többet is mértek. Például Káldon 20, Martonvásáron 22, Tihanyban pedig viszonylag rövid idő alatt 61 mm csapadék hullott. Pénteken a hőmérséklet csúcsértéke általában 25 és 31 fok között alakult. Szombat hajnalra pedig 14 és 20 fokig csökkent a hőmérséklet. Ma délelőtt a Dunántúlon erősen, másutt változóan felhős volt az ég, a nyugati országrészben szórványosan fordult elő zápor, zivatar. A hőmérséklet 11 órakor 19 és 26 fok között alakult.

Ma 12 órakor Budapesten a hőmérséklet 25 fok, a tengerszintre átszámitott légnyomás 1014 mbár, alig változik.

A Balaton vizének hőmérséklete Siófoknál 11 órakor 26 fok volt.

Várható időjárás vasárnap estig:

Időnként erősen megnövekszik a felhőzet, többfelé várható zápor, zivatar néhány helyen felhőszakadás is lehet.
A gyenge változó irányú szél zivatar idején átmenetileg megerősödik.

A várható legalacsonyabb éjszakai hőmérséklet: 15 és 20,
a legmagasabb nappali hőmérséklet vasárnap 24 és 29 fok között alakul.

Rábai Attila s.k.

A hőmérséklet napi középértéke és eltérése a 100 évi átlagtól /Budapest belterületén/:

1982. VII. 23.: 22,5°C, +0,3°C.

1871 óta ezen a napon Budapesten előfordult:

legmagasabb hőmérséklet 36,3°C /1929/,
legalacsonyabb hőmérséklet 10,2°C /1884/.

82.0549.

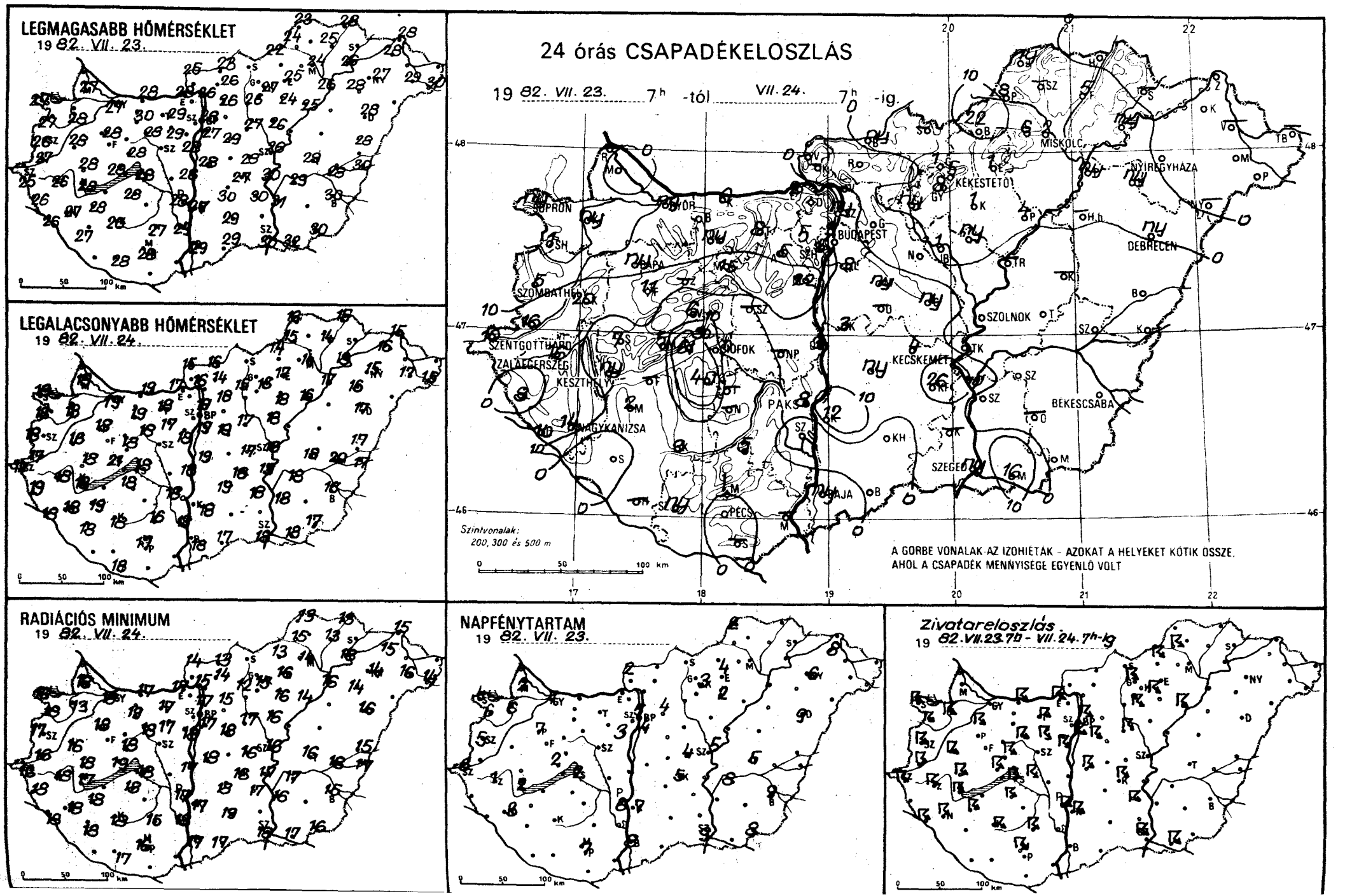
LEGMAGASABB HŐMÉRSÉKLET
19 82. VII. 23.
LEGALACSONYABB HŐMÉRSÉKLET
19 82. VII. 24.
24 órás CSAPADÉKELOSZLÁS
19 82. VII. 23. 7h -tól VII. 24. 7h -ig
SOPRON
GYŐR
BUDAPEST
MISKOLC
NYÍREGYHÁZA
KÉKESTETŐ
DEBRECEN
SZOMBATHELY
SZOLNOK
SZENTGOTTHÁRD
ZALAEGERSZEG
KESZTHELY
SIÓFOK
KECSKEMÉT
BÉKÉSCSABA
PAKS
NAGYKANIZSA
SZEGED
PÉCS
BAJA
Szintvonalak:
200, 300 és 500 m
A GÖRBE VONALAK AZ IZOHIÉTÁK - AZOKAT A HELYEKET KÖTIK ÖSSZE,
AHOL A CSAPADÉK MENNYISÉGE EGYENLŐ VOLT
RADIÁCIÓS MINIMUM
19 82. VII. 24.
NAPFÉNYTARTAM
19 82. VII. 23.
Zivatareloszlás
19 82.VII.23.7h - VII.24.7h-ig

82.VII.24.

19 ____ 07 h-ig az utolsó 24 óra adatai

állomás	csapadék (mm)		max. hőmérséklet	min. hőmérséklet	rad. min.	Előző nap napos órái
Győr	ny	⌒	27	19	18	7
Kapuvár	ny	⌒	28	18	13	6
Mosonmagyaróvár	•	⌒	27	18	18	2
Rajka	–		–	–	–	
Sopron	ny	⌒	27	18	16	4
Sopronhorpács	1	⌒	27	18	18	6
Káld	20	⌒	28	18	16	
Körmend	16	⌒	27	17	16	
Szentgotthárd	10	⌒	25	17	16	3
Szombathely	5	⌒ =	26	18	17	5
Lenti	8	▽	26	19	18	
Letenye	10	⌒ =	26	18	18	
Nagykanizsa	14	⌒ =	27	18	18	3
Zalaegerszeg	16	⌒	26	18	18	1
Farkasgyepű	11	▽	26	17	17	
Keszthely	ny	⌒	28	18	17	2
Mencshely	5	⌒	27	18	17	2
Pápa	ny	⌒	28	18	18	7
Sümeg	7	⌒	28	18	18	
Tihany	61	⌒	28	21	19	
Veszprém	6	⌒	28	18	18	
Zirc	–		–	–	–	
Fonyód	–		–	–	–	
Homokszt. györgy	–		–	–	–	–
Kaposvár	9	⌒	26	18	18	
Marcali	2	⌒	28	19	18	
Siófok	6	⌒	28	19	18	2
Somogyszob	•	⌒	27	18	18	
Tab	40	⌒	28	19	18	
Bábolna	–		–	–	–	
Esztergom	2	⌒	28	17	17	
Kisbér	ny	▽ =	30	19	19	
Komárom	6	⌒	28	19	17	
Tatabánya	8	⌒	29	18	17	
Alcsútdoboz	5	⌒ =	29	17	17	
Dunaújváros	3		26	18	17	
Martonvásár	22	⌒	28	18	18	3
Mór	15	⌒ =	28	18	18	
Nagyhörcsökp.	–		–	–	–	
Szabadbattyán	–		–	–	–	
Iregszemcse	–		–	–	–	–
Lengyel	5	⌒ =	27	16	15	
Paks	8	⌒ =	28	18	17	6
Szekszárd	•		29	19	18	
Árpádtető	1	⌒	23	17	15	
Mohács	–		–	–	–	
Pécs	•		28	17	16	7
Siklós	–		–	–	–	
Szigetvár	ny	▽	28	18	17	
Budaörs	5	⌒	27	17	17	
Bp. Lőrinc	8	⌒	27	19	17	4
Bp. Met. Int.	3	⌒	28	19	17	5
Bp. Szab. hegy	5	▽	25	19	16	
Cegléd	ny		28	17	16	4
Dobogókő	–		–	–	–	
Gödöllő	•		26	18	15	4
Királyrét	–		–	–	–	
Monor	ny	⌒	29	19	18	
Nagykáta	•	•	27	17	17	
Szentendre	ny	=	27	18	17	

82.VII.24.

19 ____ 07 h-ig az utolsó 24 óra adatai

állomás	csapadék (mm)		max. hőmérséklet	min. hőmérséklet	rad. min.	Előző nap napos órái
Vác	•	⌒	26	16	15	
Vámosmikola	•	⌒	25	15	14	2
Baja	ny	▽ ⌒	29	18	17	8
Bácsalmás	•		29	17	17	
Izsák	ny		30	19	18	
Kalocsa	12	⌒	27	18	17	7
Kecskemét	4	⌒	27	18	16	5
Kiskunfélegyháza	26	⌒ =	30	18	17	
Kiskunhalas	•		29	20	19	
Kunszentmiklós	3	⌒	28	19	18	
Tiszakécske	•	⌒	30	19	17	
Balassagyarmat	ny	▽ ⌒	23	16	13	
Romhány	•		26	14	14	
Salgótarján	–		–	–	–	
Eger	1	▽	25	17	16	4
Galyatető	1	⌒	21	15	13	
Gyöngyös	8	⌒ ⌒	27	16	15	
Kékestető	5	⌒	17	14	13	3
Kompolt	1	▽	24	18	16	2
Lőrinci	ny	⌒ ⌒	26	15	12	
Poroszló	4	⌒	25	16	14	
Jászapáti	ny		26	18	16	
Jászberény	1	⌒	25	16	16	
Karcag	–		–	–	–	
Szolnok	•		26	18	16	5
Tiszaroff	–		–	–	–	
Túrkeve	•		29	18	16	5
Kistelek	–		–	–	–	
Makó	16	⌒	32	18	17	
Szeged	ny	⌒ ⌒	30	18	18	9
Szentes	•		31	18	16	
Borsodnádasd	22	⌒ ⌒	22	14	13	
Füged	5	⌒	25	14	13	
Hidasnémeti	•		28	15	13	
Jósvafő	ny	≡	23	16	13	2
Lillafüred	6	▽ ⌒	21	15	14	
Miskolc	2	▽ ⌒	24	14	14	–
Putnok	8	⌒	24	15	15	
Sárospatak	–		–	–	–	–
Szendrőlád	–		–	–	–	
Tokaj	ny	▽	26	18	18	
Kisvárda	•	⌒	28	16	15	8
Mátészalka	•	⌒	29	17	16	
Nyíregyháza	•	⌒	27	15	14	6
Nyírlugos	–		–	–	–	
Pátyod	•	⌒	30	15	14	
Tiszabecs	–		–	–	–	
Vásárosnamény	–		–	–	–	
Záhony	•	⌒	28	15	15	
Berettyóújfalu	•	⌒	28	17	15	
Debrecen	ny	▽	28	17	16	9
Hajdúdorog	ny	▽	28	16	14	
Hortobágy	–		–	–	–	
Körösszakál	•	⌒	30	17	17	
Polgár	ny	▽ ⌒	26	17	16	
Békéscsaba	•	⌒	30	16	15	9
Mezőhegyes	•	⌒	30	17	16	8
Orosháza	–		–	–	–	–
Szarvas	•	⌒	29	18	17	8
Szeghalom	•		28	20	18	

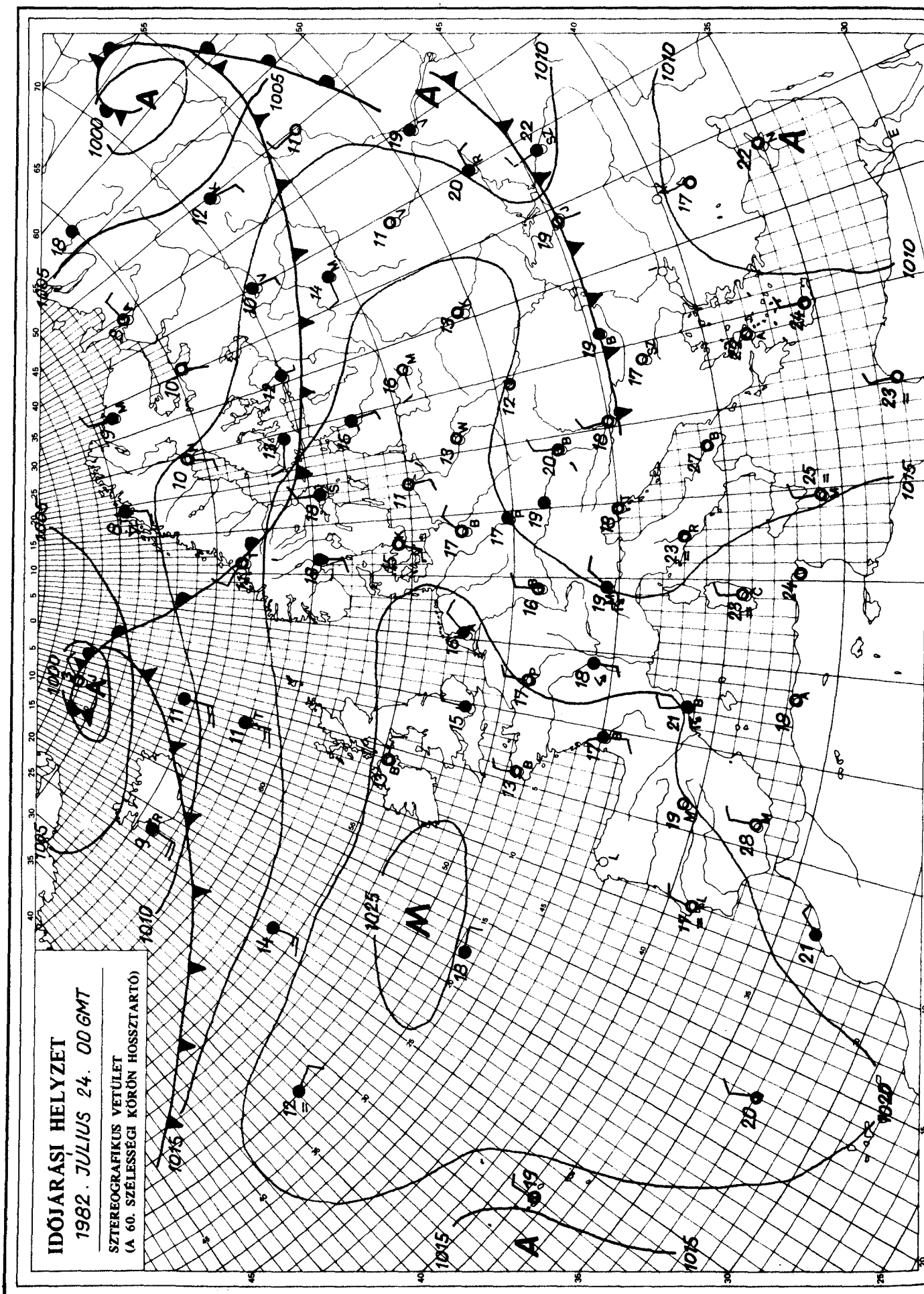

KIADJA: ORSZÁGOS METEOROLÓGIAI SZOLGÁLAT
Készíti: Központi Előrejelző Intézet Analízis- és Rövidtávú Prognózis Központja – T.: 273-018
Megjelenik naponként
Évi előfizetési díja: 1760,- Ft. – Megrendelhető: 1024 Budapest, II., Kitaibel Pál u. 1. – T.: 353-500
Kiadásért felel: az OMSZ elnöke – Szerkesztésért felel: a KEI igazgatója

IDŐJÁRÁSI NAPIJELENTÉS

ЕЖЕДНЕВНЫЙ МЕТЕОРОЛОГИЧЕСКИЙ БЮЛЛЕТЕНЬ • DAILY WEATHER REPORT
BULLETIN QUOTIDIEN DE TEMPS • TÄGLICHER WETTERBERICHT

95. évfolyam 204. szám. + Budapest + 1982. július 23. péntek

Az időjárási helyzet és a várható időjárás:

Európában az 55-ik szélességi körtől északra óceáni eredetü hüvös léghullámok haladnak a Norvég-tengertől a Skandináv-félszigeten át egészen az Észak-orosz-hátságig. Vonulásukat gyakran erősen megváltozó felhőzet, többfelé kialakuló zápor, időnként erős szél és számottevő hőmérsékletcsökkenés jelzi. Hasonlóan változékony, csapadékos idő van a Kelet-Európai-síkságon. A kontinens középső és déli részén már napok óta tart a fülledt, meleg idő. A hőmérséklet csúcsértéke általában 4-7 fokkal meghaladja a sokéves átlagot. Valószinü, hogy az elkövetkező időszakban az északnyugat felől érkező hüvös léghullámok hatására Közép-Európában kissé mérséklődik a meleg.

Hazánkban csütörtökön nyári, meleg idő volt. Főként a déli, valamint a keleti országrészben alakult ki többfelé zápor, zivatar. A péntek reggelig lehullott csapadék mennyisége általában csapadéknyom és néhány mm között volt, helyenként azonban jóval többet is mértek. Például Keszthelyen 7, Kaposváron pedig 34 mm csapadék hullott. Csütörtökön a hőmérséklet csúcsértéke 28 és 35 fok között alakult. Péntek hajnalra pedig 16 és 20 fokig csökkent a hőmérséklet. Ma délelőtt időnként erősen megnövekedett a felhőzet. Elszórt záporról, zivatarról érkezett jelentés. A hőmérséklet 11 órakor az országban 20 és 27 fok között alakult.

Ma 12 órakor Budapesten a hőmérséklet 27 fok, a tengerszintre átszámitott légnyomás 1013 mbar, gyengén emelkedik.

A Balaton vizének hőmérséklete 11 órakor Siófoknál 27 fok volt.

Várható időjárás szombat estig:

Időnként erősen megnövekszik a felhőzet.
Többfelé várható zápor, zivatar, néhány helyen felhőszakadás is valószinü.
Az északi, északkeleti szél néha élénk, zivatar idején átmenetileg erős lesz.
Folytatódik a fülledt, meleg idő.
Várható legalacsonyabb éjszakai hőmérséklet: 15 és 20,
legmagasabb nappali hőmérséklet szombaton: általában 25 és 30 fok között, a Dunántúl napközben tartósan felhős és csapadékos tájain kevéssel 25 fok alatt alakul.

Bozóki István s.k.

Helyreigazitás: Az 1982. július 22-i Időjárási Napijelentésből kimaradtak a következő adatok: Ma 12 órakor Budapesten a hőmérséklet 29 fok, a tengerszintre átszámitott légnyomás 1013 mbar, gyengén süllyed. A Balaton vizének hőmérséklete Siófoknál 11 órakor 27 fok volt.

A hőmérséklet napi középértéke és eltérése a 100 évi átlagtól /Budapest belterületén/:

1982. VII. 22.	26,4°C	+4,3°C

1871 óta ezen a napon Budapesten előfordult

legmagasabb hőmérséklet:	35,3°C /1939/,
legalacsonyabb hőmérséklet:	8,3°C /1898/.

82.547.

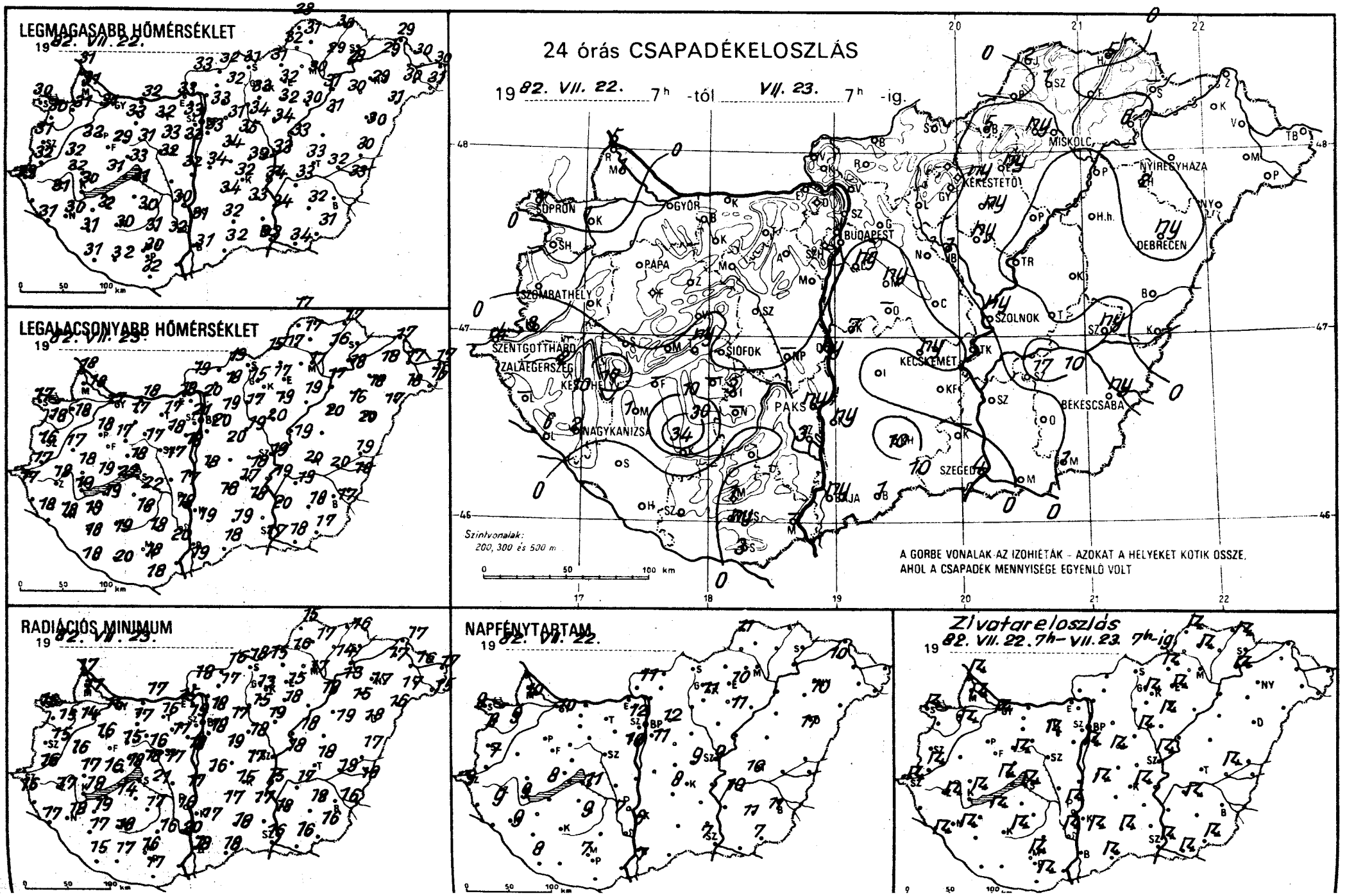
LEGMAGASABB HŐMÉRSÉKLET
19 82. VII. 22.
LEGALACSONYABB HŐMÉRSÉKLET
19 82. VII. 23.
24 órás CSAPADÉKELOSZLÁS
19 82. VII. 22. 7h -tól VII. 23. 7h -ig.
SOPRON
GYŐR
BUDAPEST
MISKOLC
NYÍREGYHÁZA
DEBRECEN
KERESZTÉTŐ
PÁPA
SZOMBATHELY
SZOLNOK
SZENTGOTTHÁRD
ZALAEGERSZEG
KESZTHELY
SIÓFOK
KECSKEMÉT
BÉKÉSCSABA
PAKS
NAGYKANIZSA
SZEGED
BAJA
Szintvonalak:
200, 300 és 500 m
A GÖRBE VONALAK AZ IZOHIÉTÁK – AZOKAT A HELYEKET KÖTIK ÖSSZE,
AHOL A CSAPADÉK MENNYISÉGE EGYENLŐ VOLT
RADIÁCIÓS MINIMUM
19 82. VII. 23.
NAPFÉNYTARTAM
19 82. VII. 22.
Szivatareloszlás
19 82. VII. 22. 7h – VII. 23. 7h-ig

821.VII.23.07 h-ig az utolsó 24 óra adatai						Előző nap napos órái
állomás	csapadék (mm)		max. hőmérséklet	min. hőmérséklet	rad. min.	
Győr	.	⟍	31	17	16	10
Kapuvár	.	⟍ ⌓	31	18	14	9
Mosonmagyaróvár	1	⟍	31	18	17	10
Rajka	5	⟍ =	31	18	17	
Sopron	1	⟍	30	17	16	9
Sopronhorpács	.	⌓	30	18	15	8
Káld	.		32	17	16	
Körmend	3	⟍	32	17	16	
Szentgotthárd	4	⟍ =	29	17	16	9
Szombathely	.	⌓	31	16	15	7
Lenti	–		–	–	–	
Letenye	6	⟍	31	18	17	
Nagykanizsa	2	⟍	30	18	18	9
Zalaegerszeg	2	⟍	31	18	17	9
Farkasgyepű	.	⌓	30	17	16	
Keszthely	17	⟍ ⌓	30	19	18	9
Mencshely	.	⟍	29	19	16	8
Pápa	.	⌓	32	18	16	10
Sümeg	.	⌓	32	18	17	
Tihany	ny	⟍	31	22	18	
Veszprém	.	⟍	33	18	18	
Zirc	.	⌓	29	17	15	
Fonyód	–		31	19	14	
Homokszt. györgy	.	≡	31	18	15	8
Kaposvár	34	⟍	30	19	18	
Marcali	1	⟍	32	19	19	
Siófok	.		31	22	21	11
Somogyszob	.	⌓	31	18	17	
Tab	–		–	–	–	
Bábolna	.		31	17	16	
Esztergom	.		33	18	15	
Kisbér	.		33	17	17	
Komárom	.	⌓	32	18	17	
Tatabánya	.	⌓	32	17	16	
Alcsútdoboz	.	⟍ ⌓	33	18	17	
Dunaújváros	ny	,	32	17	17	
Martonvásár	.	=	32	18	18	10
Mór	.	⌓	31	17	16	
Nagyhörcsökp.	–		–	–	–	
Szabadbattyán	.	=	32	17	17	
Iregszemcse	3	∴ =	30	18	17	9
Lengyel	.	=	31	18	16	
Paks	ny	⟍ ⌓	30	18	16	7
Szekszárd	3	⟍	32	20	20	
Árpádtető	1	⟍	27	17	17	
Mohács	–		–	–	–	
Pécs	ny	⟍ ⌓	30	18	16	7
Siklós	3	∴	32	18	17	
Szigetvár	.	⌓	32	20	17	
Budaörs	.	⌓	32	18	16	
Bp. Lőrinc	ny	⟍ ⌓	33	20	18	11
Bp. Met. Int.	.	=	33	21	19	12
Bp. Szab. hegy	.	=	29	20	17	
Cegléd	.		33	18	17	9
Dobogókő	.		26	18	16	
Gödöllő	.		31	19	17	12
Királyrét	.	⌓	32	17	16	
Monor	ny	⟍ ⌓	34	20	19	
Nagykáta	.		35	19	18	
Szentendre	.	=	34	18	18	

821.VII.23.07 h-ig az utolsó 24 óra adatai						Előző nap napos órái
állomás	csapadék (mm)		max. hőmérséklet	min. hőmérséklet	rad. min.	
Vác	.	=	33	20	18	
Vámosmikola	.		33	19	18	11
Baja	ny	∴ =	31	19	18	7
Bácsalmás	1	⟍	32	18	18	
Izsák	.		34	18	17	
Kalocsa	ny	⟍	31	19	17	6
Kecskemét	ny	⟍ ⌓	32	17	15	8
Kiskunfélegyháza	.		33	18	17	
Kiskunhalas	10	⟍ =	32	19	18	
Kunszentmiklós	7	⟍	34	18	16	
Tiszakécske	.	⌓	34	19	15	
Balassagyarmat	.	⌓	32	19	16	
Romhány	.	⌓	32	18	17	
Salgótarján	.		31	19	18	
Eger	ny	⟍ =	32	17	15	10
Galyatető	.		27	17	13	
Gyöngyös	.		33	15	13	
Kékestető	ny	⟍	24	15	16	11
Kompolt	ny	, ⌓	32	19	18	11
Lőrinci	.	⌓	34	17	15	
Poroszló	.		30	19	19	
Jászapáti	ny	⟍ ≡	34	20	19	
Jászberény	1	⟍	34	18	18	
Karcag	–		–	–	–	
Szolnok	ny	⟍ ⌓	33	19	18	9
Tiszaroff	.	=	33	19	18	
Túrkeve	.		33	20	18	10
Kistelek	–		–	–	–	
Makó	.	⟍ ⌓	34	18	16	
Szeged	4	⟍	32	17	16	7
Szentes	.		34	20	18	
Borsodnádasd	5	⟍ ⌓	31	15	15	
Füged	.	⌓	29	16	14	
Hidasnémeti	5	⟍ ⌓	30	17	16	
Jósvafő	2	⟍ =	28	17	15	11
Lillafüred	ny	=	29	17	17	
Miskolc	.	=	30	17	17	–
Putnok	.	⌓	32	17	16	
Sárospatak	–		–	–	–	
Szendrőlád	1	⟍ ⌓	31	17	17	
Tokaj	6	⟍ =	28	18	18	
Kisvárda	.		29	18	17	10
Mátészalka	.	⌓	30	18	17	
Nyíregyháza	.	⌓	29	18	17	10
Nyírlugos	.	⌓	31	17	16	
Pátyod	.	⌓	31	16	15	
Tiszabecs	.	⌓	30	17	17	
Vásárosnamény	.	⌓	30	17	16	
Záhony	.	⌓	29	17	17	
Berettyóújfalu	.	⌓	30	19	17	
Debrecen	ny	∴	30	20	18	11
Hajdúdorog	2	∴	30	16	15	
Hortobágy	.		31	20	19	
Körösszakál	.	⌓	33	18	18	
Polgár	.	⌓	31	17	13	
Békéscsaba	ny	∴ ⌓	32	17	16	11
Mezőhegyes	1	⟍ ⌓	31	17	16	7
Orosháza	.	⌓	32	18	18	11
Szarvas	17	⟍ ▲ =	33	19	17	10
Szeghalom	ny	⟍ =	32	20	19	

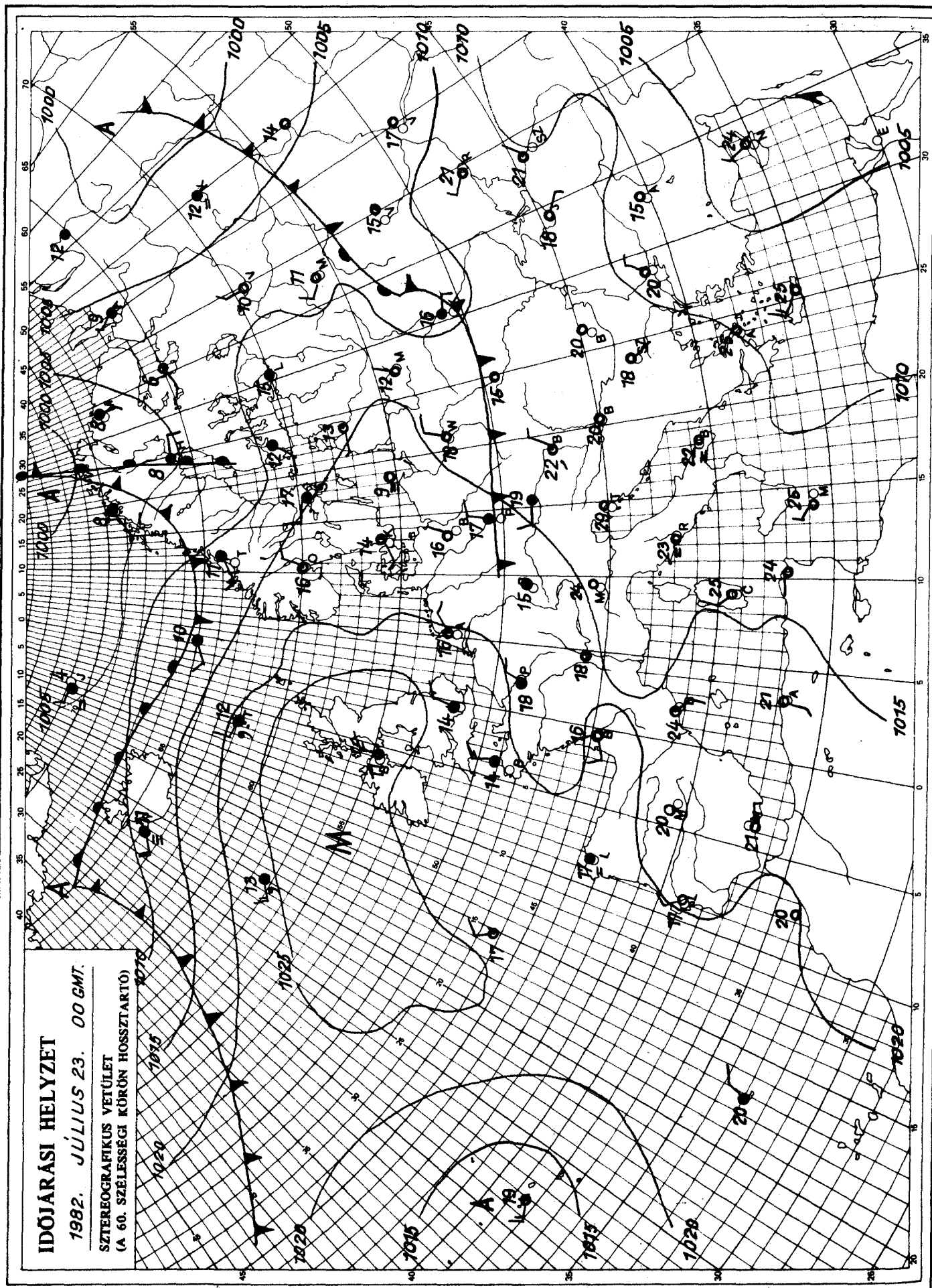

KIADJA: ORSZÁGOS METEOROLÓGIAI SZOLGÁLAT
Készíti: Központi Előrejelző Intézet Analízis- és Rövidtávú Prognózis Központja – T.: 273-018
Megjelenik naponként
Évi előfizetési díja: 1760,- Ft. – Megrendelhető: 1024 Budapest, II., Kitaibel Pál u. 1. – T.: 353-500
Kiadásért felel: az OMSZ elnöke – Szerkesztésért felel: a KEI igazgatója

IDŐJÁRÁSI NAPIJELENTÉS

ЕЖЕДНЕВНЫЙ МЕТЕОРОЛОГИЧЕСКИЙ БЮЛЛЕТЕНЬ • DAILY WEATHER REPORT
BULLETIN QUOTIDIEN DE TEMPS • TÄGLICHER WETTERBERICHT

95. évfolyam 203. szám. 1982. július 22., csütörtök

Az időjárási helyzet és a várható időjárás:

Kontinensünk északi vidékei fölé hideg levegő áramlik, amely ott az erős lehülésen kivül felhősödést és esőket is okoz. Erősen felhős területek még Franciaország és a Német-alföld, ahol záporok és zivatarok teszik változékonnyá az időjárást. Európa többi részén csupán kisebb vidékeken, de többfelé gomolyfelhőzet alakul ki, és inkább csak délutáni záporok és zivatarok fordulnak elő. Általában meleg az idő, különösen Közép- és Dél-Európában.

Szerdán hazánkban napos idő volt. Délután hol több, hol kevesebb gomolyfelhő keletkezett. Az esti óráktól az ország északkeleti vidékein egyre több helyen alakult ki zápor és zivatar. Sokfelé hullott 5 mm-nél is több csapadék. Különösen Borsodban 15-22 mm, de Tokajban 28, Jósvafőn 38 mm eső esett, meglehetősen rövid idő alatt. A hőmérséklet csúcsértéke szerdán 29 és 35 fok között volt. Ma hajnalra pedig 13 és 22 fok közé hült le a levegő. Délelőtt napos, száraz idő volt. A hőmérséklet 11 órára 23 és 31 fok közé emelkedett.

Várható időjárás péntek estig:

Időnként erősen megnövekszik a felhőzet és sokfelé várható zápor, zivatar, helyenként jégeső.
A szél elsősorban zivatarok idején erősödik meg, sőt viharos széllökések is gyakran előfordulnak.
A nagy meleg mérséklődik.
Várható legalacsonyabb éjszakai hőmérséklet: 16 és 21,
legmagasabb nappali hőmérséklet pénteken: 24 és 29 fok között.

Németh Lajos s.k.

TÁVOLABBI KILÁTÁSOK SZOMBATTÓL-KEDDIG:

Több alkalommal erősen megnövekszik a felhőzet, záporok, zivatarok főleg az időszak elején és végén várhatók.
Legalacsonyabb hajnali hőmérséklet: 14, 19 fok között.
Legmagasabb nappali hőmérséklet: eleinte 27, 31 fok között, az időszak végén kissé alacsonyabb maximumok valószinüek.
Jelentős mennyiségü /legalább napi 5 mm/ csapadék az ország területének 60 százalékán várható.

KÖZÉPTÁVÚ ELŐREJELZŐ OSZTÁLY

A hőmérséklet napi középértéke és eltérése a 100 évi átlagtól /Budapest belterületén/:

1982. VII. 21.	27,3°C	+5,5°C

1871 óta ezen a napon Budapesten előfordult

legmagasabb hőmérséklet:	35,5°C /1886/,
legalacsonyabb hőmérséklet:	11,1°C /1892/.

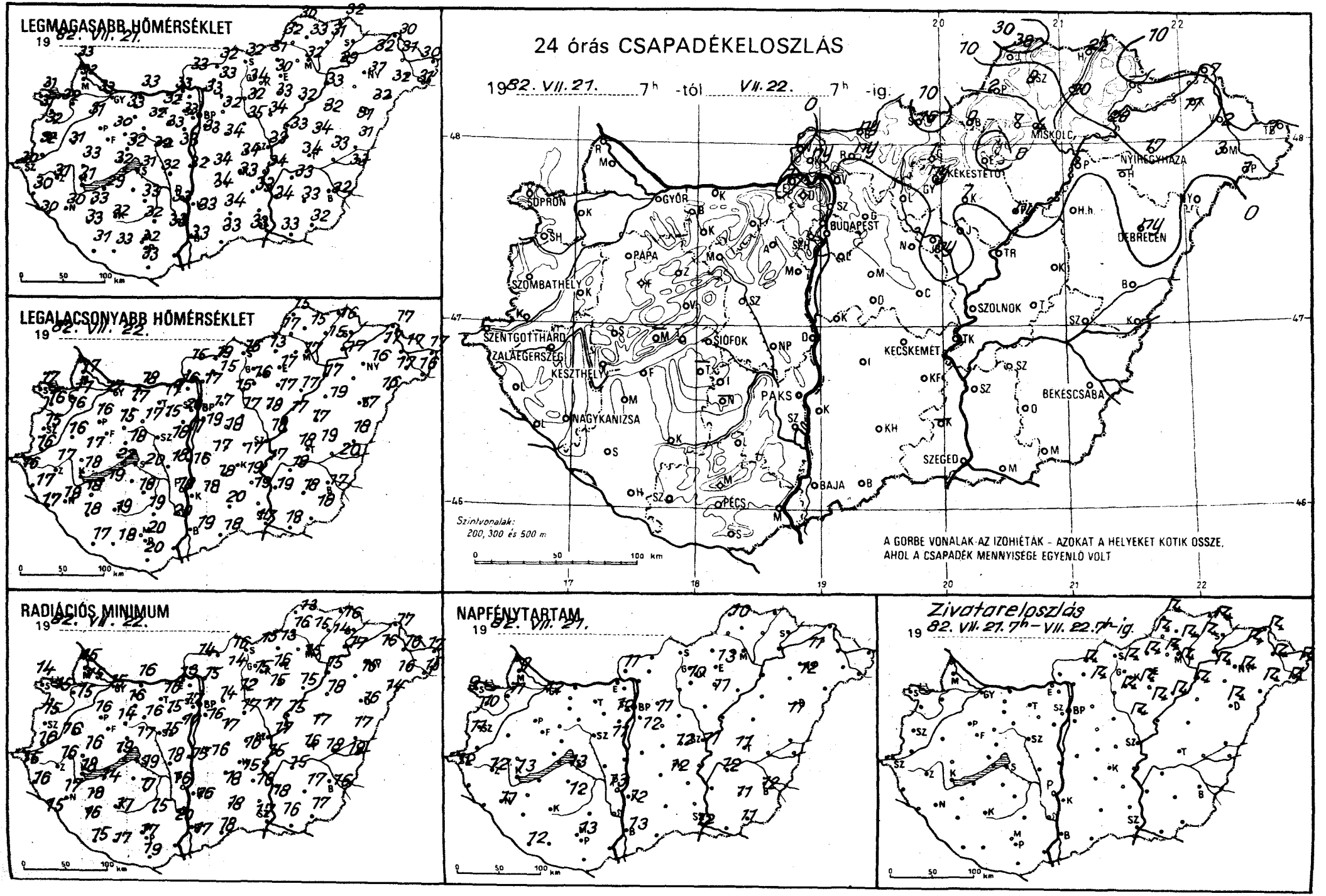
LEGMAGASABB HŐMÉRSÉKLET
19 82. VII. 21.
LEGALACSONYABB HŐMÉRSÉKLET
19 82. VII. 22.
24 órás CSAPADÉKELOSZLÁS
19 82. VII. 21. 7h -tól VII. 22. 7h -ig.
SOPRON
GYŐR
BUDAPEST
MISKOLC
NYÍREGYHÁZA
KÉKESTETŐ
DEBRECEN
PÁPA
SZOMBATHELY
SZOLNOK
SZENTGOTTHÁRD
ZALAEGERSZEG
KESZTHELY
SIÓFOK
KECSKEMÉT
BÉKÉSCSABA
PAKS
NAGYKANIZSA
SZEGED
BAJA
PÉCS
Szintvonalak:
200, 300 és 500 m
A GÖRBE VONALAK AZ IZOHIÉTÁK - AZOKAT A HELYEKET KÖTIK ÖSSZE,
AHOL A CSAPADÉK MENNYISÉGE EGYENLŐ VOLT
RADIÁCIÓS MINIMUM
19 82. VII. 22.
NAPFÉNYTARTAM
19 82. VII. 21.
Zivatareloszlás
19 82. VII. 21. 7h – VII. 22. 7h-ig.

02.VII.22h-ig az utolsó 24 óra adatai						Előző nap napos órái
állomás	csapadék (mm)		max. hőmérséklet	min. hőmérséklet	rad. min.	
Győr	.	⌓	33	17	15	12
Kapuvár	.	⌓	32	16	15	11
Mosonmagyaróvár	.	⌓	32	17	15	9
Rajka	.		33	17	15	
Sopron	.	⌓	31	17	14	9
Sopronhorpács	.	⌓	31	16	15	10
Káld	.		31	16	16	
Körmend	.	=	32	16	16	
Szentgotthárd	.	⌓	30	16	15	12
Szombathely	.	⌓	32	15	15	11
Lenti	.	=	30	17	16	
Letenye	.	⌓	30	17	15	
Nagykanizsa	.		30	18	17	11
Zalaegerszeg	.	⌓	31	17	16	12
Farkasgyepű	.	⌓	30	19	17	
Keszthely	.	⌓	31	18	18	13
Mencshely	–		–	–	–	
Pápa	.	⌓	31	16	16	13
Sümeg	.	⌓	33	17	16	
Tihany	.		32	22	19	
Veszprém	.		32	18	17	
Zirc	.	⌓	30	15	14	
Fonyód	.		29	19	14	
Homokszt. györgy	.	=	31	17	15	12
Kaposvár	.	⌓	32	19	17	
Marcali	.	⌓	33	18	18	
Siófok	.	⌓	31	20	19	13
Somogyszob	.	⌓	33	18	16	
Tab	–		–	–	–	
Bábolna	.		33	15	14	
Esztergom	1	▽⌓	33	16	13	
Kisbér	.	=	33	17	16	
Komárom	.	⌓	33	18	16	
Tatabánya	.	⌓	32	17	16	
Alcsútdoboz	.	⌓	33	15	15	
Dunaújváros	.		32	16	15	
Martonvásár	.		33	17	17	11
Mór	.	⌓	32	17	16	
Nagyhörcsökp.	.	⌓	32	18	18	
Szabadbattyán	.		32	18	15	
Iregszemcse	.	⌓	33	18	17	12
Lengyel	.	=	32	19	15	
Paks	.		33	18	16	13
Szekszárd	.		33	20	20	
Árpádtető	.		30	20	17	
Mohács	–		–	–	–	
Pécs	.	⌓	32	20	17	13
Siklós	.		33	20	19	
Szigetvár	.	⌓	33	18	17	
Budaörs	.	⌓	32	17	15	
Bp. Lőrinc	.		33	19	16	12
Bp. Met. Int.	.		33	20	17	12
Bp. Szab. hegy	.		30	20	14	
Cegléd	.		34	17	16	12
Dobogókő	.		27	19	16	
Gödöllő	.		32	17	14	11
Királyrét	ny	⌓	32	14	13	
Monor	.	⌓	34	18	17	
Nagykáta	.		35	17	17	
Szentendre	.		33	18	17	

02.VII.22h-ig az utolsó 24 óra adatai						Előző nap napos órái
állomás	csapadék (mm)		max. hőmérséklet	min. hőmérséklet	rad. min.	
Vác	.	⌓	33	17	15	
Vámosmikola	.	⌓	33	15	14	11
Baja	.	⌓	33	19	17	13
Bácsalmás	.		33	18	18	
Izsák	.		34	18	18	
Kalocsa	.	⌓	33	18	16	12
Kecskemét	.	⌓	33	19	15	12
Kiskunfélegyháza	.		33	19	16	
Kiskunhalas	.	⌓	34	20	18	
Kunszentmiklós	.		34	17	16	
Tiszakécske	.	⌓	34	17	15	
Balassagyarmat	ny	⌐⌓	32	19	16	
Romhány	ny	⌐	33	15	14	
Salgótarján	16	▽	32	16	15	
Eger	.	=	30	17	16	13
Galyatető	1	⌐	27	15	12	
Gyöngyös	ny	⌐⌓	34	16	15	
Kékestető	.	⌐⌓	24	15	15	10
Kompolt	7	⌐	33	17	15	11
Lőrinci	.	⌓	32	15	12	
Poroszló	ny	⌐	32	17	15	
Jászapáti	.		34	18	17	
Jászberény	ny	⌐	33	17	16	
Karcag	.	⌓	34	17	17	
Szolnok	.		33	18	17	11
Tiszaroff	.	=	33	17	15	
Túrkeve	.	⌓	34	18	16	11
Kistelek	–		–	–	–	
Makó	.	⌓	33	18	16	
Szeged	.		33	17	17	12
Szentes	.		34	19	18	
Borsodnádasd	9	⌐⌓	31	13	13	
Füged	20	⌐≡	31	15	14	
Hidasnémeti	22	⌐=	32	16	16	
Jósvafő	38	⌐≡	30	15	13	10
Lillafüred	7	⌐⌓	30	14	14	
Miskolc	4	⌐≡	32	17	15	–
Putnok	2	⌐=	32	17	16	
Sárospatak	–		–	–	–	
Szendrőlád	9	⌐≡	33	15	15	
Tokaj	28	⌐	29	17	17	
Kisvárda	11	⌐=	32	17	16	11
Mátészalka	3	⌐	32	17	16	
Nyíregyháza	17	⌐=	31	16	15	12
Nyírlugos	.		32	16	14	
Pátyod	1	⌐	31	16	15	
Tiszabecs	1	⌐=	30	17	17	
Vásárosnamény	2	⌐=	31	17	16	
Záhony	7	⌐	30	17	17	
Berettyóújfalu	.	⌓	31	18	17	
Debrecen	ny	⌐	31	17	16	11
Hajdúdorog	–		–	–	–	
Hortobágy	.		32	19	18	
Körösszakál	.	⌓	33	20	19	
Polgár	5	⌐=	33	17	15	
Békéscsaba	.	⌓	32	17	16	12
Mezőhegyes	.		32	18	17	11
Orosháza	.	⌓	33	18	17	11
Szarvas	.		33	18	15	12
Szeghalom	.		33	19	18	

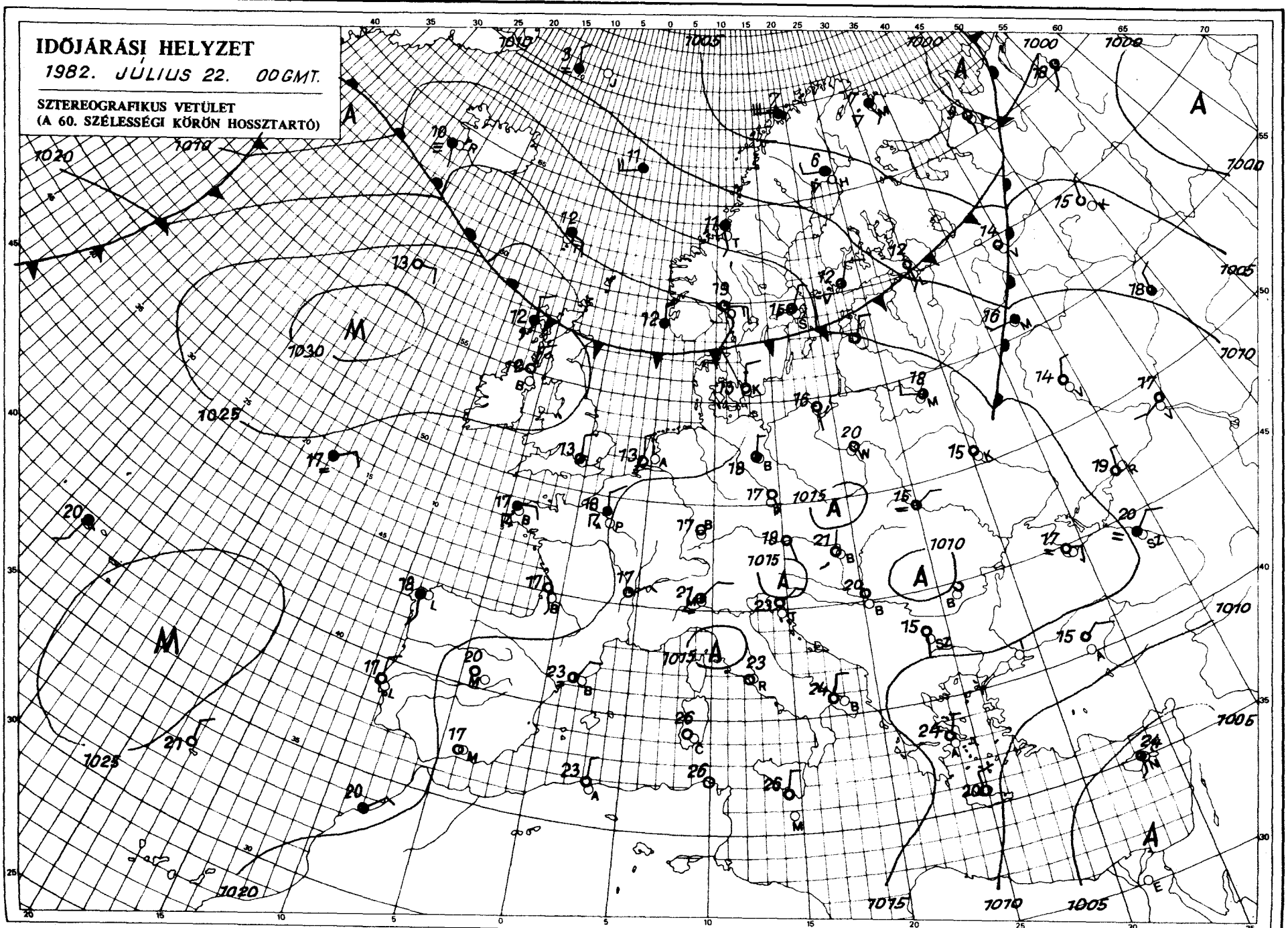

KIADJA: ORSZÁGOS METEOROLÓGIAI SZOLGÁLAT
Készíti: Központi Előrejelző Intézet Analízis- és Rövidtávú Prognózis Központja – T.: 273-018
Megjelenik naponként
Évi előfizetési díja: 1760,- Ft. – Megrendelhető: 1024 Budapest, II., Kitaibel Pál u. 1. – T.: 353-500
Kiadásért felel: az OMSZ elnöke – Szerkesztésért felel: a KEI igazgatója

IDŐJÁRÁSI NAPIJELENTÉS

ЕЖЕДНЕВНЫЙ МЕТЕОРОЛОГИЧЕСКИЙ БЮЛЛЕТЕНЬ • DAILY WEATHER REPORT
BULLETIN QUOTIDIEN DE TEMPS • TÄGLICHER WETTERBERICHT

95. évfolyam 202. szám. • Budapest • 1982. július 21. szerda

Az időjárási helyzet és a várható időjárás:

Európa nagy részén folytatódik a szokatlanul meleg idő. A Balti-tenger térségében, a Német-Lengyel-síkságon, valamint az Alpok és Kárpátok vidékén a hőmérséklet csúcsértéke 4, 7 fokkal magasabb a sokéves átlagnál. Csupán az Ibériai-félszigeten és a Skandináv-félsziget északi részén kissé hüvösebb az idő, többfelé alakulnak ki záporok, zivatarok.

Hazánkban kedden túlnyomóan napos, meleg idő volt, 8, 14 órán át sütött a nap. A hőmérséklet csúcsértéke 28 és 34 fok között alakult. Egy-két gyönge záporról érkezett jelentés, Jósvafőn pedig zivatart észleltek. Ma hajnalra 15, 21 fokig csökkent a hőmérséklet. Délelőtt országszerte derült volt az ég. 11 órakor már 25, 30 fokot mutattak a hőmérők.

Ma 12 órakor Budapesten a hőmérséklet 30 fok, a tengerszintre átszámított légnyomás 1019 mbar, gyengén süllyed.

A Balaton vizének hőmérséklete 11 órakor Siófoknál 26 fok volt.

Várható időjárás csütörtök estig:

Szerdán a délutáni gomolyfelhőzetből helyenként lehet zápor és zivatar. Csütörtökön a déli óráktól sokfelé erősen megnő a gomolyfelhőzet és záporok, zivatarok várhatók.
A szél csak zivatarban erősödik meg.
Várható legalacsonyabb éjszakai hőmérséklet: 16 és 21,
legmagasabb nappali hőmérséklet csütörtökön: 28 és 33 fok között valószinü.

Pálmási Judit s.k.

A hőmérséklet napi középértéke és eltérése a 100 évi átlagtól /Budapest belterületén/:

1982. VII. 20.	26,3°C	+4,0°C

1871 óta ezen a napon Budapesten előfordult

legmagasabb hőmérséklet:	35,2°C /1903/,
legalacsonyabb hőmérséklet:	9,2°C /1892/.

82.545.

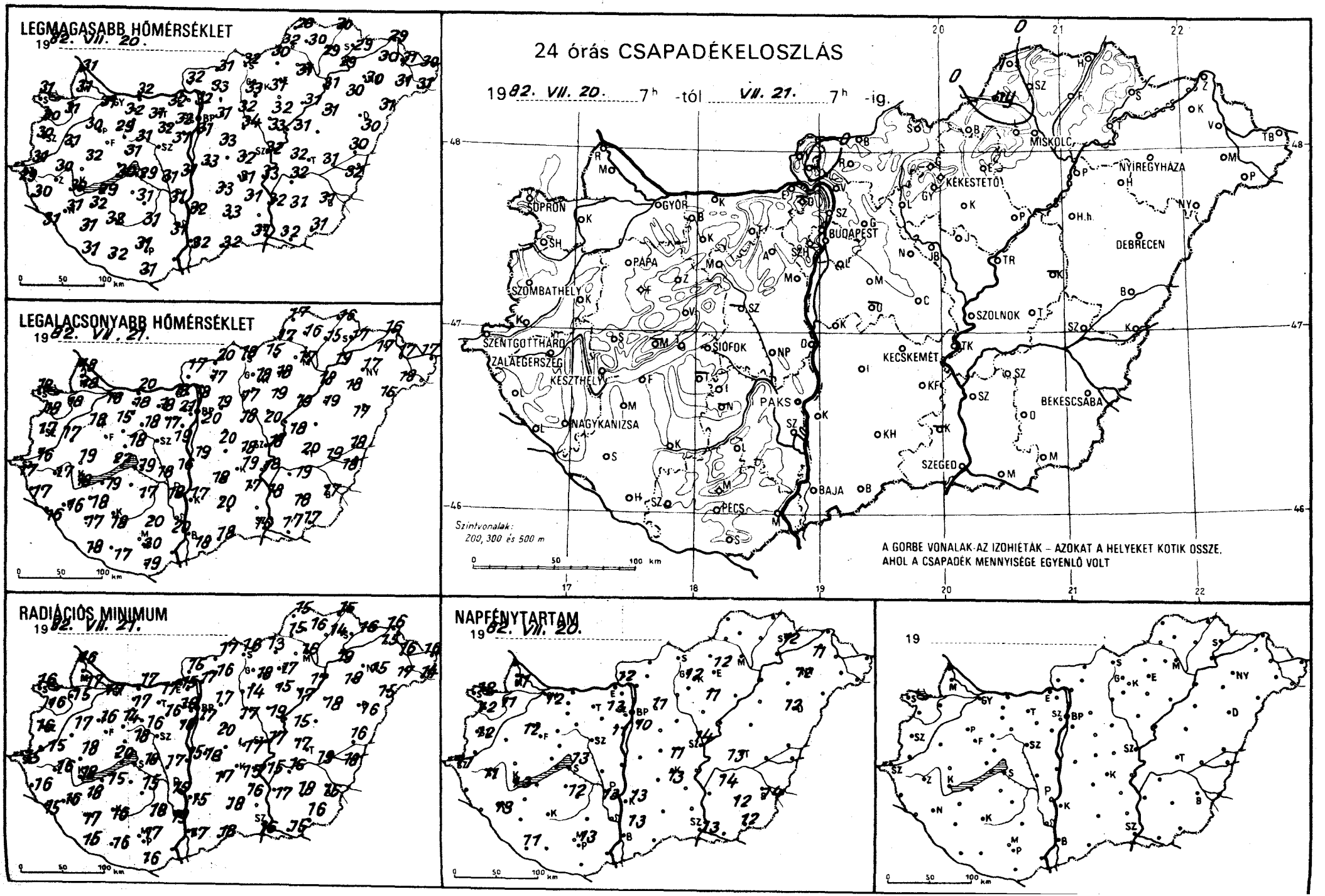
LEGMAGASABB HŐMÉRSÉKLET
19 82. VII. 20.
LEGALACSONYABB HŐMÉRSÉKLET
19 82. VII. 21.
RADIÁCIÓS MINIMUM
19 82. VII. 21.
24 órás CSAPADÉKELOSZLÁS
19 82. VII. 20. 7h -tól VII. 21. 7h -ig.
SOPRON
GYŐR
BUDAPEST
MISKOLC
NYÍREGYHÁZA
KEKESTETŐ
DEBRECEN
SZOMBATHELY
PÁPA
SZOLNOK
SZENTGOTTHÁRD
ZALAEGERSZEG
KESZTHELY
SIÓFOK
KECSKEMÉT
BÉKÉSCSABA
PAKS
NAGYKANIZSA
SZEGED
BAJA
PÉCS
Szintvonalak:
200, 300 és 500 m
A GÖRBE VONALAK AZ IZOHIÉTÁK – AZOKAT A HELYEKET KÖTIK ÖSSZE,
AHOL A CSAPADÉK MENNYISÉGE EGYENLŐ VOLT
NAPFÉNYTARTAM
19 82. VII. 20.
19

8P.VII.21^{h}-ig az utolsó 24 óra adatai						Előző nap napos órái
állomás	csapadék (mm)		max. hőmérséklet	min. hőmérséklet	rad. min.	
Győr	.	⌐	31	18	17	12
Kapuvár	.	⌐	31	18	15	11
Mosonmagyaróvár	.	⌐	31	18	17	11
Rajka	.		31	18	16	
Sopron	.	⌐	31	18	16	12
Sopronhorpács	.	⌐	30	18	16	12
Káld	.	⌐	31	17	17	
Körmend	.	=	31	16	15	
Szentgotthárd	.		29	17	15	11
Szombathely	.	⌐	30	17	16	12
Lenti	.	=	30	17	16	
Letenye	.	⌐	31	16	15	
Nagykanizsa	.	≡	31	16	16	13
Zalaegerszeg	.	≡	30	17	16	11
Farkasgyepű	.	⌐	29	19	16	
Keszthely	.	⌐	30	18	18	13
Mencshely	–		–	–	–	
Pápa	.		30	18	16	12
Sümeg	.	⌐	32	19	18	
Tihany	.	⌐	30	22	20	
Veszprém	.		31	18	18	
Zirc	.	⌐	29	15	14	
Fonyód	.	=	29	19	15	
Homokszt. györgy	.	≡	31	18	15	11
Kaposvár	.	⌐	32	18	16	
Marcali	.	⌐	32	18	18	
Siófok	.	⌐	29	19	18	13
Somogyszob	.	⌐	31	17	17	
Tab	–		–	–	–	
Bábolna	.		32	17	16	
Esztergom	.		32	18	15	
Kisbér	.		32	18	17	
Komárom	.	⌐	32	20	17	
Tatabánya	.	⌐	31	18	17	
Alcsútdoboz	.	⌐	32	17	16	
Dunaújváros	.	⌐	31	16	15	
Martonvásár	.		31	19	18	11
Mór	.	⌐	31	18	16	
Nagyhörcsökp.	.	⌐	31	18	17	
Szabadbattyán	–		–	–	–	
Iregszemcse	.	⌐	31	17	15	12
Lengyel	.		31	20	18	
Paks	.	⌐	31	18	15	13
Szekszárd	.	=	31	20	19	
Árpádtető	.		29	21	17	
Mohács	–		–	–	–	
Pécs	.	⌐	31	20	17	13
Siklós	.		31	19	16	
Szigetvár	.	⌐	32	17	16	
Budaörs	.	⌐	32	19	17	
Bp. Lőrinc	.	⌐	31	20	17	10
Bp. Met. Int.	.	=	32	21	18	13
Bp. Szab. hegy	.		29	23	19	
Cegléd	.		32	18	17	11
Dobogókő	–		–	–	–	
Gödöllő	.	=	31	19	17	11
Királyrét	3	⌐	31	15	15	
Monor	.	⌐	33	20	20	
Nagykáta	.		34	18	17	
Szentendre	.	=	32	19	19	

8P.VII.21^{h}-ig az utolsó 24 óra adatai						Előző nap napos órái
állomás	csapadék (mm)		max. hőmérséklet	min. hőmérséklet	rad. min.	
Vác	.	⌐	32	18	17	
Vámosmikola	.	⌐	32	17	15	12
Baja	.	⌐	32	18	17	13
Bácsalmás	.		32	18	18	
Izsák	.		33	18	17	
Kalocsa	.	⌐	32	17	15	13
Kecskemét	.	⌐	31	19	15	13
Kiskunfélegyháza	.		31	17	16	
Kiskunhalas	.	⌐	33	20	18	
Kunszentmiklós	.		33	19	18	
Tiszakécske	.	⌐	33	18	16	
Balassagyarmat	.	⌐	31	20	17	
Romhány	.	⌐	33	17	16	
Salgótarján	.		32	18	16	
Eger	.	=	31	18	17	12
Galyatető	.		26	18	15	
Gyöngyös	.		33	18	18	
Kékestető	.	⌐	23	17	15	12
Kompolt	.		32	19	15	11
Lőrinci	.	⌐	32	17	14	
Poroszló	.		31	19	17	
Jászapáti	.		33	20	19	
Jászberény	.		32	17	17	
Karcag	–		–	–	–	
Szolnok	.	⌐	32	18	17	14
Tiszaroff	.	=	31	18	15	
Túrkeve	.	⌐	32	20	17	13
Kistelek	–		–	–	–	
Makó	.	⌐	32	17	15	
Szeged	.		31	16	16	13
Szentes	.		32	18	17	
Borsodnádasd	.	⌐	30	15	13	
Fügöd	.	⌐	29	15	14	
Hidasnémeti	.	⌐	30	16	15	
Jósvafő	1	⌐	28	17	15	8
Lillafüred	.	⌐	29	17	16	
Miskolc	.	=	31	17	16	–
Putnok	ny	≡	32	17	15	
Sárospatak	.		29	17	16	12
Szendrőlád	.	=	30	16	16	
Tokaj	.		29	19	19	
Kisvárda	.	⌐	30	17	15	11
Mátészalka	.		31	18	17	
Nyíregyháza	.	⌐	30	17	15	12
Nyírlugos	.	⌐	31	15	15	
Pátyod	.	⌐	31	15	14	
Tiszabecs	.	⌐	30	17	16	
Vásárosnamény	.	⌐	31	17	16	
Záhony	.	⌐	29	16	16	
Berettyóújfalu	.	⌐	30	18	16	
Debrecen	.	⌐	30	17	16	12
Hajdúdorog	.		30	18	18	
Hortobágy	.		31	19	18	
Körösszakál	.	⌐	32	18	18	
Polgár	.	⌐	31	18	17	
Békéscsaba	.	⌐	31	17	16	14
Mezőhegyes	.	⌐	31	17	16	12
Orosháza	.	⌐	31	18	18	12
Szarvas	.	⌐	32	19	16	14
Szeghalom	.		31	19	19	

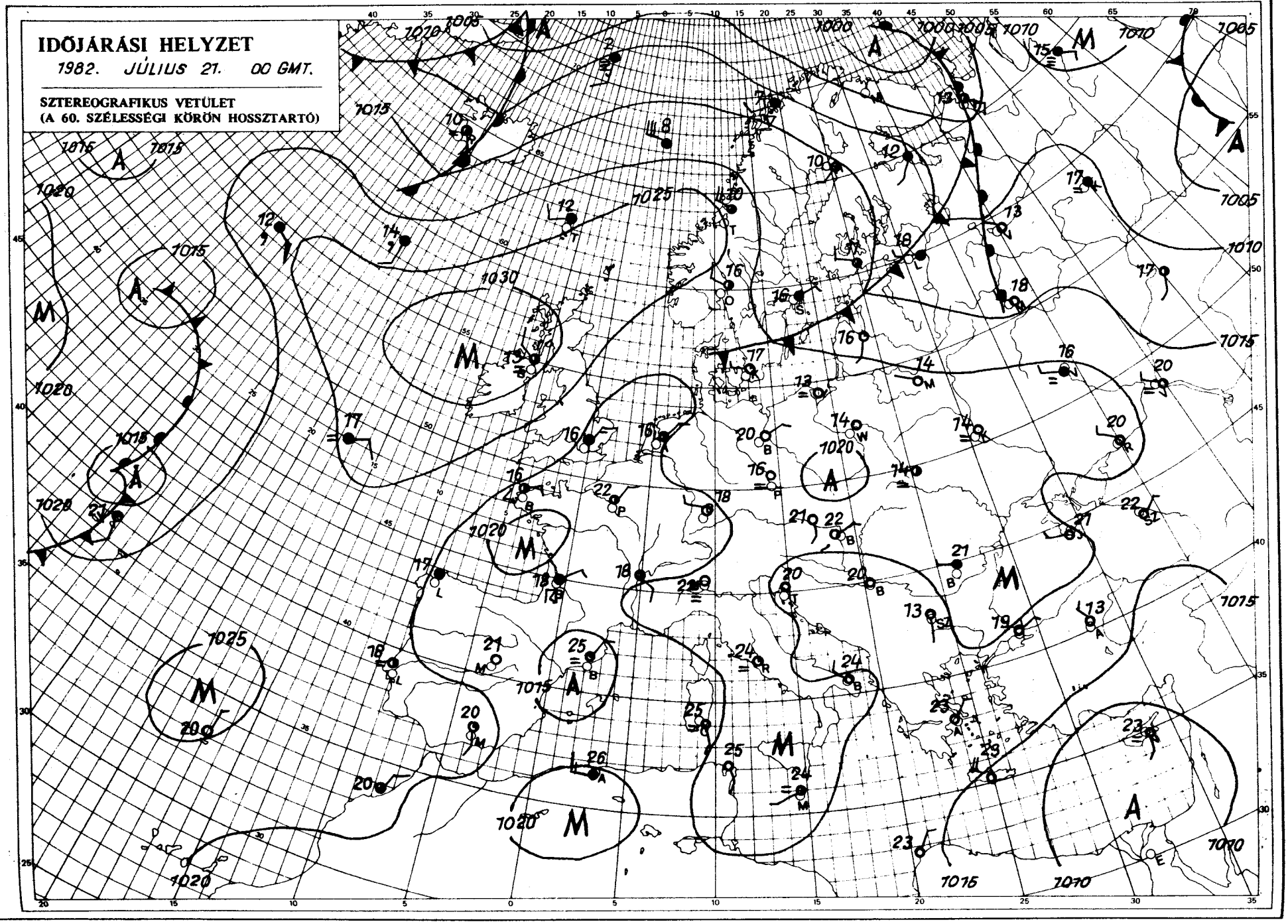

KIADJA: ORSZÁGOS METEOROLÓGIAI SZOLGÁLAT
Készíti: Központi Előrejelző Intézet Analízis- és Rövidtávú Prognózis Központja – T.: 273-018
Megjelenik naponként
Megrendelhető: 1024 Budapest, II., Kitaibel Pál u. 1. – T.: 353-500
Évi előfizetési díja: 1760,- Ft. – Megrendelésért felel: az OMSZ elnöke – Szerkesztésért felel: a KEI igazgatója

IDŐJÁRÁSI NAPIJELENTÉS

ЕЖЕДНЕВНЫЙ МЕТЕОРОЛОГИЧЕСКИЙ БЮЛЛЕТЕНЬ · DAILY WEATHER REPORT
BULLETIN QUOTIDIEN DE TEMPS · TÄGLICHER WETTERBERICHT

95. évfolyam 201. szám. + Budapest + 1982. július 20. kedd

Az időjárási helyzet és a várható időjárás:

Középpontjával Gröndlandtól néhány száz km-rel keletre egy ciklon örvénylik. Ennek időjárási frontjai a 60. szélességi körtől északra fekvő területeken okoznak változékony, csapadékos időjárást. Szárazföldünk középső harmadában a Brit-szigetektől Ukrajnáig húzódó anticiklon alakitja az időjárást. Ennek területén jobbára napos, száraz az idő. A kontinens többi részén viszont elsősorban a helyi tényezők szerepe a döntő, délelőtt általában napos az idő, délután viszont helyi záporok, zivatarok keletkeznek. A Kárpát-medence időjárásában szerda estig sem várható számottevő változás.

Hazánkban hétfőn napos idő volt, az ország nagy részén 10, 13 órán át sütött a nap. A délutáni órákban viszont többfelé megnövekedett a gomolyfelhőzet és elszórtan záporok, zivatarok alakultak ki. A ma reggel 7 óráig lehullott csapadék mennyisége területi átlagban nem volt számottevő, de egy-egy zivatargócban felhőszakadás méretü eső hullott. Igy például Szentendrén 35, Nagyhörcsökpusztán pedig 44 mm-nyi csapadékot mértek. Meleg idő volt: a hőmérséklet csúcsértéke 26 és 34 fok között alakult, ma hajnalra 15, 20 fokig csökkent a hőmérséklet. Kedden délelőtt országszerte napos idő volt, a hőmérséklet 11 órakor 24 és 29 fok között alakult.

Ma 12 órakor Budapesten a hőmérséklet 28 fok, a tengerszintre átszámitott légnyomás 1022 mbar, gyengén emelkedik.

A Balaton vizének hőmérséklete ma 11 órakor Siófoknál 25 fok volt.

Várható időjárás szerda estig:

Továbbra is csak nappali gomolyfelhőképződés várható a délutáni órákban helyi záporokkal, zivatarokkal.
A szél általában gyenge lesz, csak zivatar idején erősödik meg átmenetileg.
Várható legalacsonyabb éjszakai hőmérséklet 15 és 20,
legmagasabb nappali hőmérséklet szerdán: 28 és 33 fok között lesz.

Demeter Éva s.k.

A hőmérséklet napi középértéke és eltérése a 100 évi átlagtól /Budapest belterületén/:

1982. VII. 19.	25,1°C	+3,2°C

1871 óta ezen a napon Budapesten előfordult

legmagasabb hőmérséklet:	34,9°C /1920/,
legalacsonyabb hőmérséklet:	11,8°C /1970/.

82.537.

LEGMAGASABB HŐMÉRSÉKLET

1982. VII. 19.

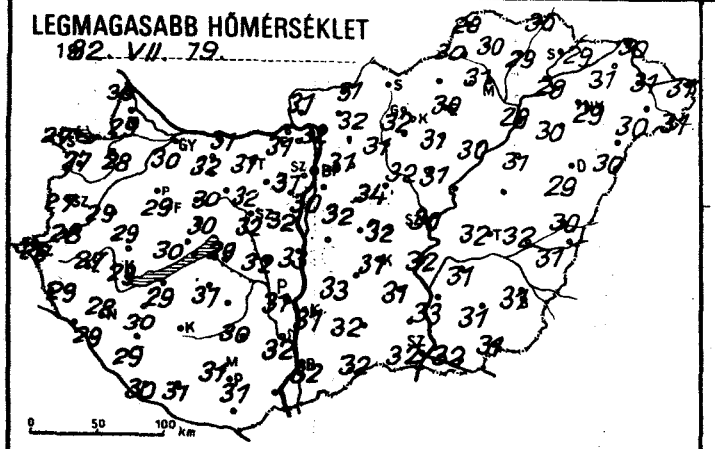

LEGALACSONYABB HŐMÉRSÉKLET

1982. VII. 20.

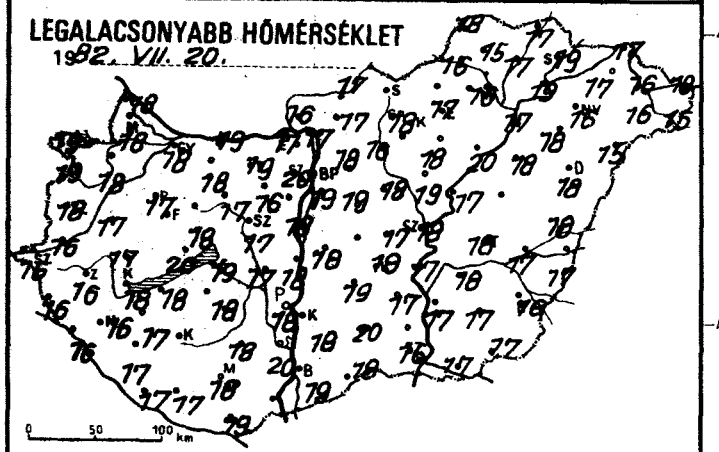

RADIÁCIÓS MINIMUM

1982. VII. 20.

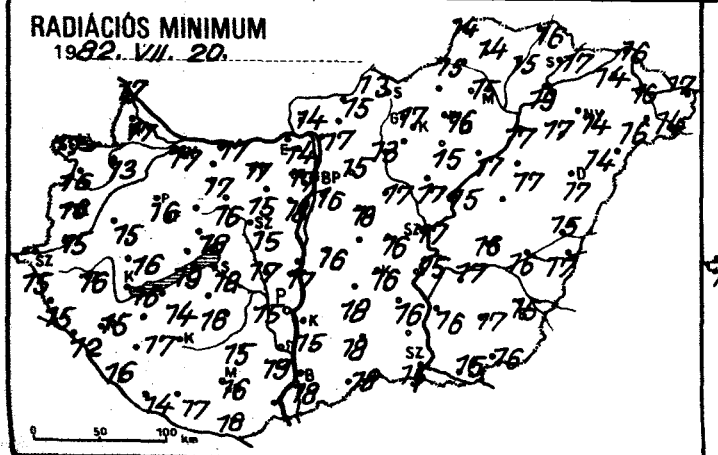

24 órás CSAPADÉKELOSZLÁS

1982. VII. 19. 7h -tól VII. 20. 7h -ig.

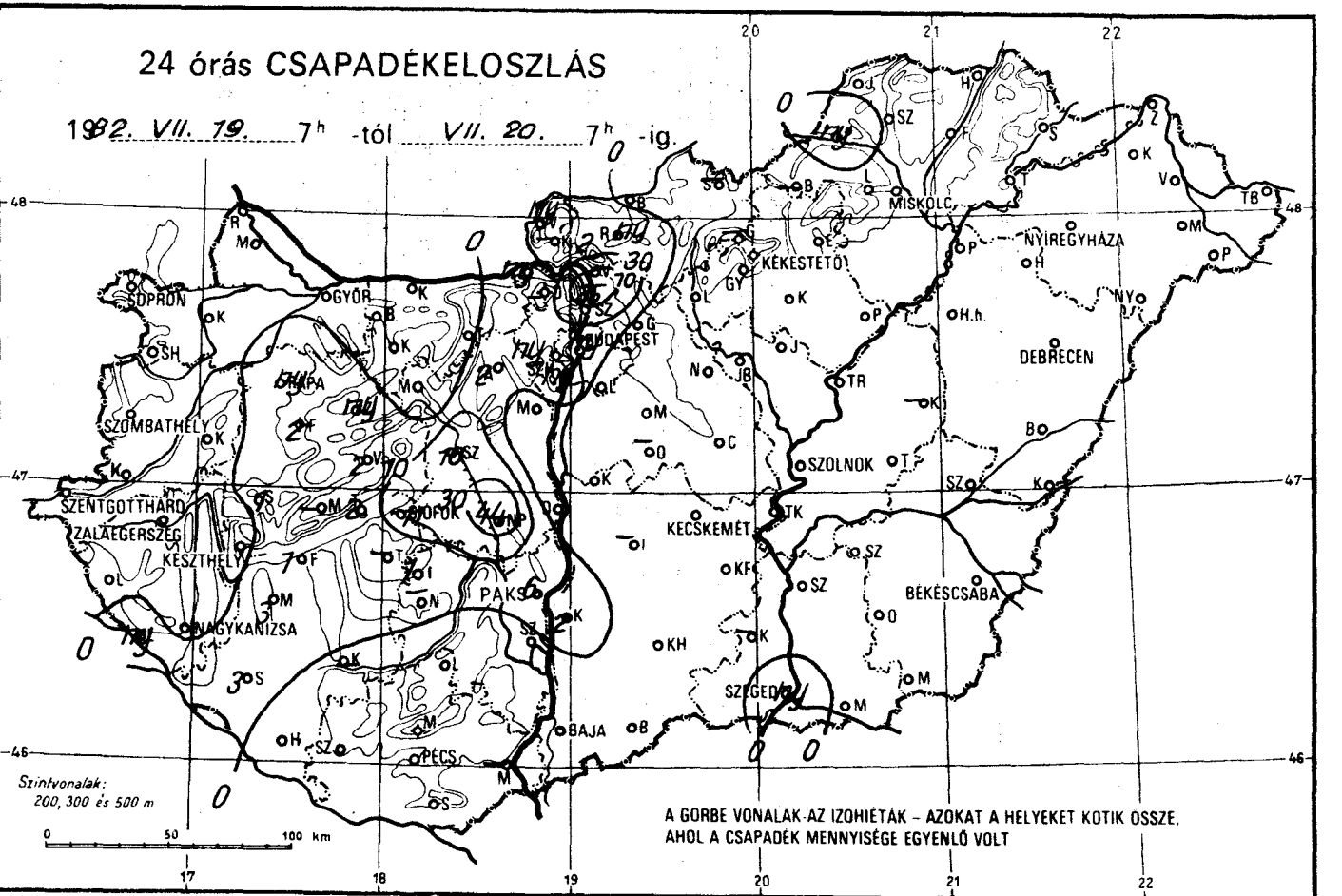

NAPFÉNYTARTAM

1982. VII. 19.

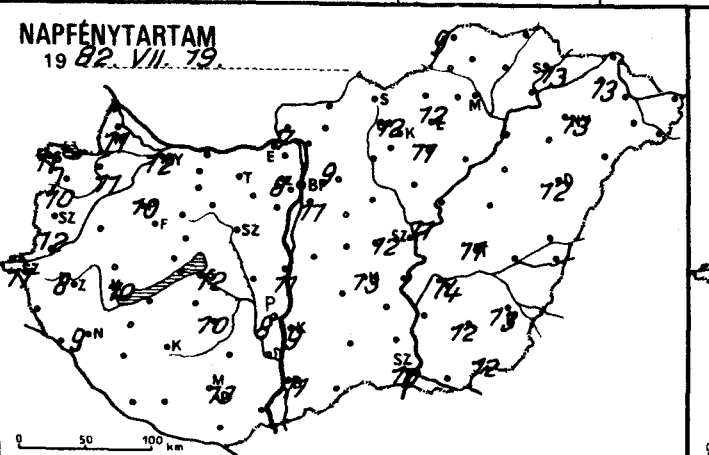

Zivatareloszlás

1982. VII. 19. 7h – VII. 20. 7h-ig.

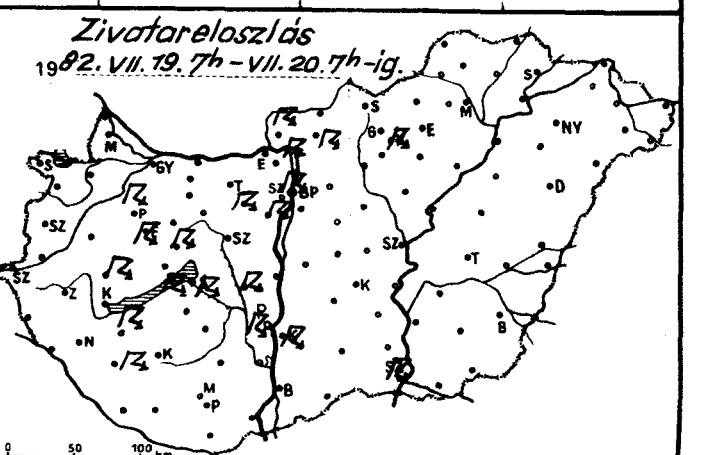

88. VII. 20.h-ig az utolsó 24 óra adatai						Előző nap napos órái
állomás	csapadék (mm)		max. hőmérséklet	min. hőmérséklet	rad. min.	
Győr	.	⊸	30	18	17	12
Kapuvár	.	⊸	28	18	13	11
Mosonmagyaróvár	.	⊸	29	18	17	11
Rajka	.		30	18	17	
Sopron	.	=	27	19	17	11
Sopronhorpács	.	⊸	27	19	16	10
Káld	.	⊸	29	17	15	
Körmend	.		28	16	15	
Szentgotthárd	.	⊸	26	16	15	11
Szombathely	.	⊸	27	18	16	12
Lenti	.	=	29	16	15	
Letenye	ny	⊸	29	16	12	
Nagykanizsa	.	⊸	28	16	15	9
Zalaegerszeg	.	⊸	27	16	16	8
Farkasgyepű	2		27	18	17	
Keszthely	.	⊸	29	18	16	10
Mencshely	–		–	–	–	
Pápa	ny	⊸	29	17	16	10
Sümeg	1	⊸	29	17	16	
Tihany	2	=	30	20	19	
Veszprém	2	=	30	18	18	
Zirc	ny	=	27	16	15	
Fonyód	1		29	18	14	
Homokszt. györgy	.	≡	30	17	14	–
Kaposvár	–		–	–	–	
Marcali	3	⊸	30	17	17	
Siófok	11		29	19	18	12
Somogyszob	3	⊸	29	17	16	
Tab	–		–	–	–	
Bábolna	.		31	17	16	
Esztergom	ny	⊸	31	17	14	
Kisbér	.	⊸	32	18	17	
Komárom	.	⊸	31	19	17	
Tatabánya	.	⊸	31	19	17	
Alcsútdoboz	2	⊸	32	16	15	
Dunaújváros	.		31	18	17	
Martonvásár	.		32	18	18	11
Mór	.	⊸	30	17	16	
Nagyhörcsökp.	44		32	17	17	
Szabadbattyán	10	=	32	17	15	
Iregszemcse	1	⊸	31	18	16	10
Lengyel	.		30	18	15	
Paks	6	=	31	18	15	8
Szekszárd	.	=	32	20	19	
Árpádtető	.		27	20	15	
Mohács	–		–	–	–	
Pécs	.	⊸	31	18	16	13
Siklós	.		31	19	18	
Szigetvár	.		31	17	17	
Budaörs	ny	⊸	31	17	16	
Bp. Lőrinc	.	⊸	30	19	16	11
Bp. Met. Int.	ny	=	31	20	17	8
Bp. Szab. hegy	ny		28	20	18	
Cegléd	.	⊸	32	17	16	12
Dobogókő	–		–	–	–	
Gödöllő	.	⊸	31	18	15	9
Királyrét	–		–	–	–	
Monor	.	⊸	32	19	18	
Nagykáta	.		34	18	17	
Szentendre	35	=	32	18	17	

88/89 VII. 20.7h-ig az utolsó 24 óra adatai						Előző nap napos órái
állomás	csapadék (mm)		max. hőmérséklet	min. hőmérséklet	rad. min.	
Vác	2	⊸	32	17	17	
Vámosmikola	ny	⊸	31	16	14	7
Baja	.		32	19	18	11
Bácsalmás	.		32	18	18	
Izsák	–		33	19	18	
Kalocsa	2	⊸	31	18	15	9
Kecskemét	.	⊸	31	19	16	13
Kiskunfélegyháza	.		31	17	16	
Kiskunhalas	.	⊸	32	20	18	
Kunszentmiklós	.		33	18	16	
Tiszakécske	.	⊸	32	17	15	
Balassagyarmat	.	⊸	31	17	13	
Romhány	ny	⊸	32	17	15	
Salgótarján	–		–	–	–	
Eger	.	=	30	17	16	12
Galyatető	–		–	–	–	
Gyöngyös	.		32	18	17	
Kékestető	.	⊸	23	15	14	12
Kompolt	.		31	18	15	11
Lőrinci	.	⊸	31	16	13	
Poroszló	.		30	20	17	
Jászapáti	.		32	19	17	
Jászberény	.	⊸	31	17	16	
Karcag	–		–	–	–	
Szolnok	.	⊸	30	18	17	11
Tiszaroff	.	=	31	17	15	
Túrkeve	.	⊸	32	18	16	11
Kistelek	–		–	–	–	
Makó	.		32	17	15	
Szeged	ny	⊸	32	16	15	10
Szentes	.		33	17	16	
Borsodnádasd	–		–	–	–	
Fügöd	.	⊸	29	17	15	
Hidasnémeti	.	⊸	30	17	16	
Jósvafő	.	⊸	28	18	14	9
Lillafüred	.	⊸	28	16	15	
Miskolc	.	⊸	31	16	15	–
Putnok	ny	=	30	16	15	
Sárospatak	.		29	19	17	13
Szendrőlád	.	⊸	30	15	14	
Tokaj	.		28	19	19	
Kisvárda	.		31	17	14	13
Mátészalka	.	⊸	30	16	16	
Nyíregyháza	.	⊸	29	16	14	13
Nyírlugos	.	⊸	30	15	14	
Pátyod	.	⊸	31	15	14	
Tiszabecs	.		31	18	17	
Vásárosnamény	.	⊸	31	16	16	
Záhony	.	⊸	30	17	16	
Berettyóújfalu	.	⊸	30	18	15	
Debrecen	.	⊸	29	18	17	12
Hajdúdorog	.		30	18	17	
Hortobágy	.		31	18	17	
Körösszakál	.	⊸	31	17	17	
Polgár	.	⊸	28	17	17	
Békéscsaba	.	⊸	31	16	15	13
Mezőhegyes	.	⊸	31	17	16	12
Orosháza	.	⊸	31	17	17	12
Szarvas	.		31	18	17	14
Szeghalom	.		32	17	16	

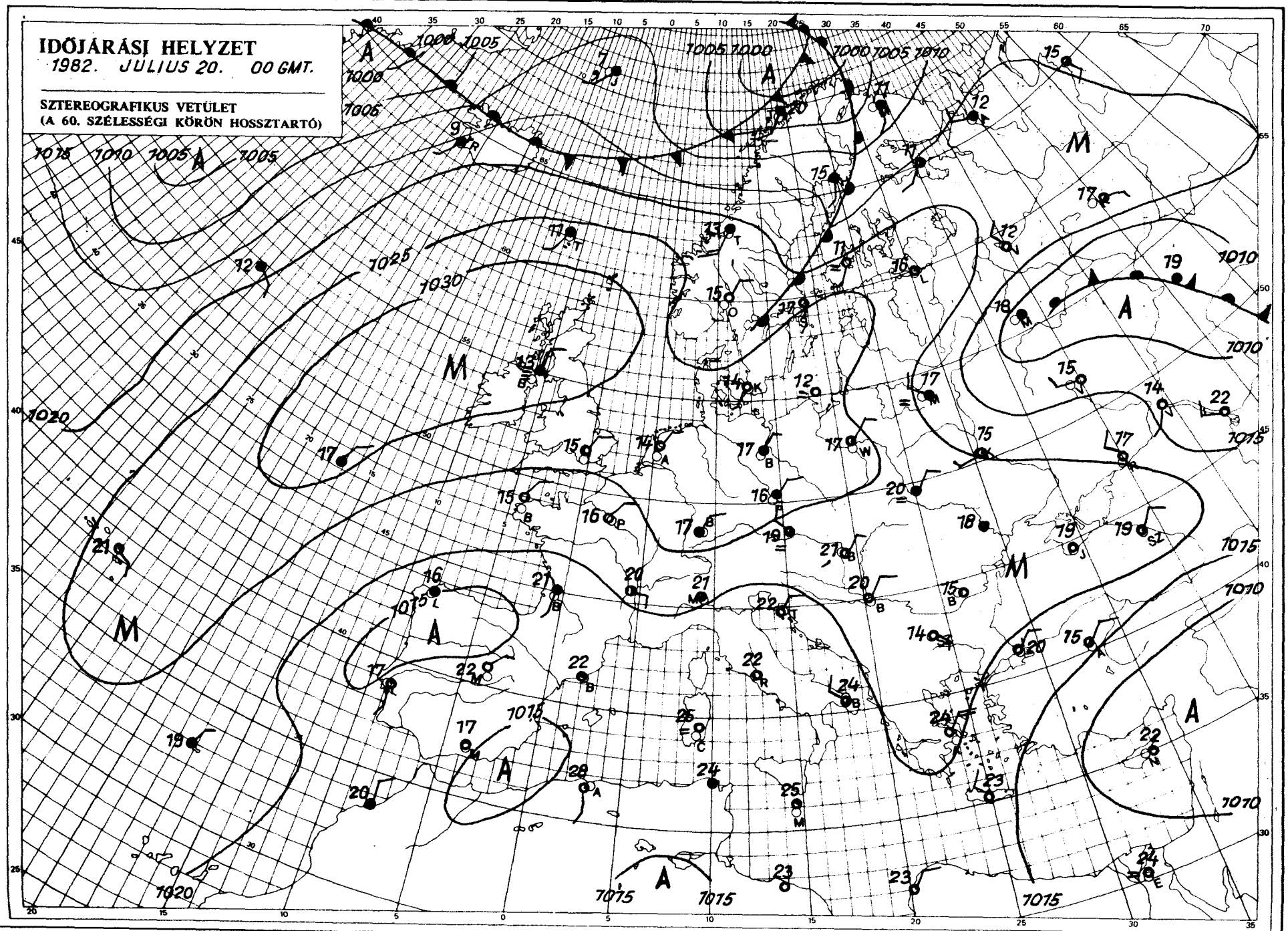

KIADJA: ORSZÁGOS METEOROLÓGIAI SZOLGÁLAT
Készíti: Központi Előrejelző Intézet Analízis- és Rövidtávú Prognózis Központja — T.: 273-018
Megjelenik naponként
Évi előfizetési díja: 1760,- Ft. — Megrendelhető: 1024 Budapest, II., Kitaibel Pál u. 1. — T.: 353-500
Kiadásért felel: az OMSZ elnöke — Szerkesztésért felel: a KEI igazgatója

IDŐJÁRÁSI NAPIJELENTÉS

ЕЖЕДНЕВНЫЙ МЕТЕОРОЛОГИЧЕСКИЙ БЮЛЛЕТЕНЬ • DAILY WEATHER REPORT
BULLETIN QUOTIDIEN DE TEMPS • TÄGLICHER WETTERBERICHT

95. évfolyam 200. szám. • Budapest • 1982. július 19. hétfő

Az időjárási helyzet és a várható időjárás:

Észak-Európa felett ciklon örvénylik. Ennek egyik erősen tagolt, szakadozott frontja a Norvég-tengertől a Skandináv-félszigeten, a Lengyel-alföldön, valamint a Keleti-Alpokon át egészen a Pó-síkságig húzódik. Az érintett területen változékony, csapadékos, sokszor szeles az idő. A Brit-szigetek, továbbá a Német-síkság időjárását a felette kialakult szárító hatású, leszálló légáramlat határozza meg. A párás hajnalt, változóan felhős, túlnyomóan napos, száraz idő váltja fel. A Kárpát-medence nagy részén és a Balkán-félsziget nyugati vidékein már napok óta tart a nyári meleg. A nappali gomolyfelhőképződést elszórt zápor, zivatar kiséri.

Hazánkban vasárnap a nyugati és az északi országrészben gyakran erősen megnövekedett a gomolyfelhőzet. Többfelé alakult ki heves zápor, zivatar. Például rövid idő alatt Somogyszobon 36, Szigetváron 38, Balassagyarmaton 41, Kékestetőn pedig 65 mm csapadék hullott zivatar idején. A délkeleti megyékben viszont derült, napos, száraz idő volt. A legmagasabb nappali hőmérséklet a felhős és csapadékos Dunántúlon 25 és 30, másutt viszont 30, 35 fok között alakult. Hétfő hajnalra pedig 15 és 22 fokig hült le a levegő. Ma délelőtt a Dunántúlon is csökkent a felhőzet. Gyorsan emelkedett a hőmérséklet, 11 órakor az ország nagy részén 21 és 29 fok között alakult.

Ma 12 órakor Budapesten a hőmérséklet 28 fok, a tengerszintre átszámított légnyomás 1020 mbar, alig változik.

A Balaton vizének hőmérséklete Siófoknál 11 órakor 25 fok volt.

Várható időjárás kedd estig:

A délutáni gomolyfelhőzetből főként hétfőn várhatók helyi záporok és zivatarok.
A szél időnként megélénkül.
Várható legalacsonyabb éjszakai hőmérséklet: 15, 20,
legmagasabb nappali hőmérséklet kedden: 27 és 32 fok között valószínü.

Pálmási Judit s.k.

TÁVOLABBI KILÁTÁSOK SZERDÁTÓL-SZOMBATIG:

Folytatódik a meleg, nyári idő. Nappali gomolyfelhőképződésből záporok, zivatarok kialakulhatnak. Legalacsonyabb hajnali hőmérséklet: 15, 20 fok között. Legmagasabb nappali hőmérséklet 30 fok körül. Jelentős mennyiségü /legalább 5 mm/ csapadék az ország területének 20 százalékán várható.

KÖZÉPTÁVÚ ELŐREJELZŐ OSZTÁLY

A hőmérséklet napi középértéke és eltérése a 100 évi átlagtól /Budapest belterületén/:

1982. VII. 18.	26,3°C	+4,0°C

1871 óta ezen a napon Budapesten előfordult

legmagasabb hőmérséklet:	35,2°C /1918/,
legalacsonyabb hőmérséklet:	10,2°C /1883/.

82.536.

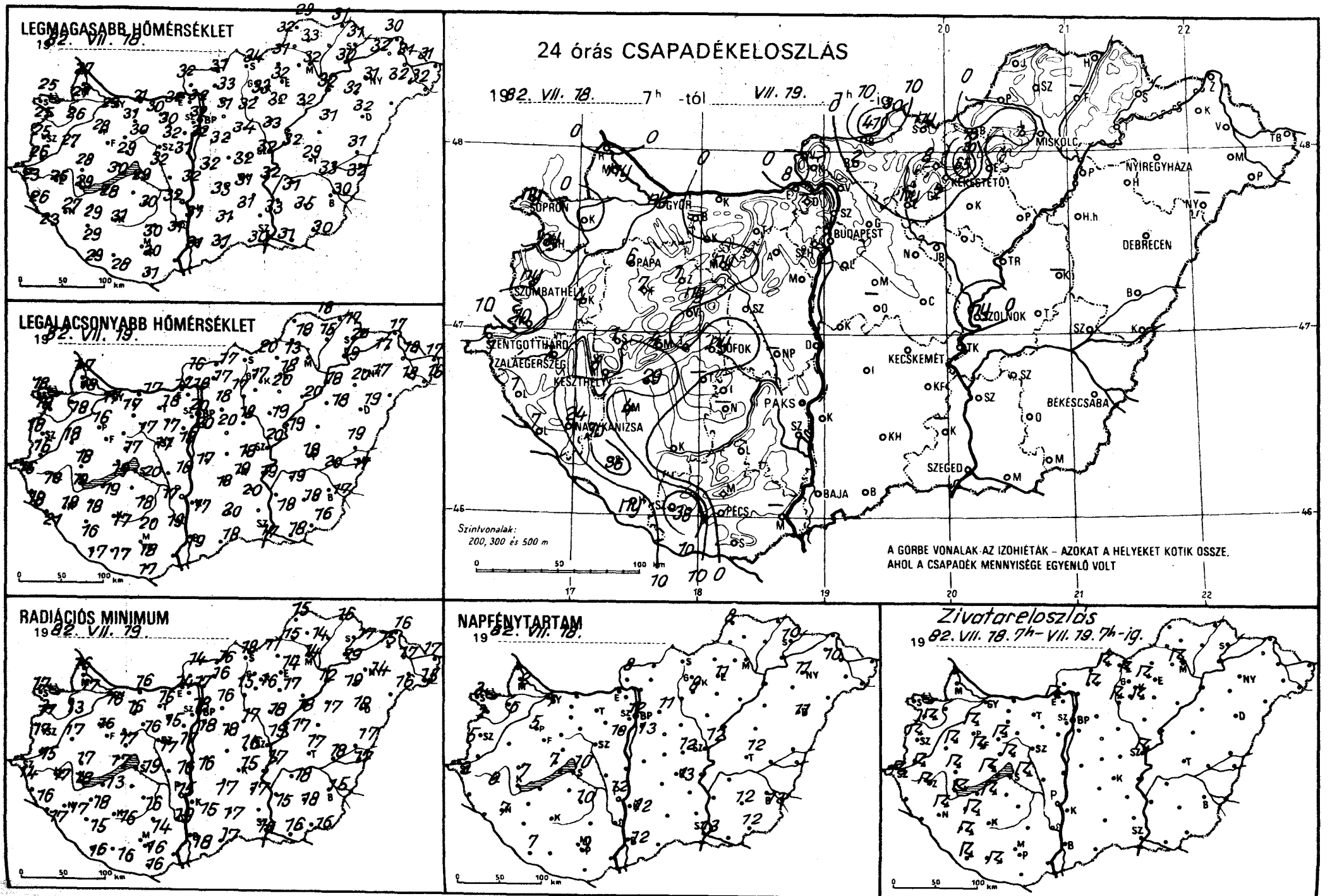
LEGMAGASABB HŐMÉRSÉKLET
1982. VII. 18.
LEGALACSONYABB HŐMÉRSÉKLET
1982. VII. 19.
24 órás CSAPADÉKELOSZLÁS
1982. VII. 18. 7h -tól VII. 19. 7h -ig
SOPRON
GYŐR
BUDAPEST
MISKOLC
NYÍREGYHÁZA
DEBRECEN
PÁPA
SZOMBATHELY
SZOLNOK
SZENTGOTTHÁRD
ZALAEGERSZEG
KESZTHELY
SIÓFOK
KECSKEMÉT
PAKS
NAGYKANIZSA
BÉKÉSCSABA
SZEGED
BAJA
PÉCS
Szintvonalak:
200, 300 és 500 m
A GÖRBE VONALAK AZ IZOHIÉTÁK – AZOKAT A HELYEKET KÖTIK ÖSSZE,
AHOL A CSAPADÉK MENNYISÉGE EGYENLŐ VOLT
RADIÁCIÓS MINIMUM
1982. VII. 19.
NAPFÉNYTARTAM
1982. VII. 18.
Zivatareloszlás
1982. VII. 18. 7h – VII. 19. 7h-ig.

829.VII.1907 h-ig az utolsó 24 óra adatai						Előző nap napos órái
állomás	csapadék (mm)		max. hőmérséklet	min. hőmérséklet	rad. min.	
Győr	ny	⟋ ⌓	29	17	16	7
Kapuvár	•	⌓	26	18	13	6
Mosonmagyaróvár	ny	∴	27	18	17	2
Rajka	•		27	17	16	
Sopron	ny	∴	25	18	17	3
Sopronhorpács	ny	⟋	25	18	17	2
Káld	4	⟋	27	18	17	
Körmend	10	⟋	26	16	15	
Szentgotthárd	1	⟋ ⌓	23	16	14	2
Szombathely	ny	⟋	25	18	17	5
Lenti	1	∴ =	26	18	16	
Letenye	7	∴ ⌓	23	21	17	
Nagykanizsa	24	⟋	27	18	17	7
Zalaegerszeg	7	⟋	25	18	17	6
Farkasgyepű	7	⟋	26	17	15	
Keszthely	8	⟋	29	19	18	7
Mencshely	4	⟋ =	27	17	15	7
Pápa	6	⟋ ⌓	28	16	16	5
Sümeg	1	⟋ =	28	18	17	
Tihany	•	⌓	30	19	17	
Veszprém	ny	⟋ ⌓	29	17	17	
Zirc	1	⟋ =	26	16	15	
Fonyód	29	⟋	28	19	13	
Homokszt. györgy	ny	⟋ ≡	29	17	16	7
Kaposvár	•	≡	31	17	16	
Marcali	4	⟋ ⌓	29	18	18	
Siófok	ny	⟋	29	20	19	10
Somogyszob	36	⟋ ⌓	29	16	15	
Tab	–		–	–	–	
Bábolna	–		–	–	–	
Esztergom	8	⟋ =	32	17	14	
Kisbér	•	=	31	17	16	
Komárom	•	⌓	31	17	16	
Tatabánya	•	≡	30	18	16	
Alcsútdoboz	•	≡	32	17	15	
Dunaújváros	•		32	16	16	
Martonvásár	•		31	18	17	10
Mór	ny	∴ ≡	30	17	16	
Nagyhörcsökp.	–		–	–	–	
Szabadbattyán	•	⌓	32	17	17	
Iregszemcse	•	⌓	30	18	16	10
Lengyel	•		30	20	14	
Paks	•	=	32	17	15	12
Szekszárd	•	=	31	19	19	
Árpádtető	•	=	27	17	15	
Mohács	–		–	–	–	
Pécs	•	⌓	30	18	16	9
Siklós	•		31	17	16	
Szigetvár	38	⟋ ▲ ⌓	28	17	16	
Budaörs	•	⌓	32	18	16	
Bp. Lőrinc	•		32	20	18	13
Bp. Met. Int.	•		32	20	18	12
Bp. Szab. hegy	•		29	20	18	
Cegléd	•	⌓	32	18	16	12
Dobogókő	–		–	–	–	
Gödöllő	•		31	18	16	11
Királyrét	–		–	–	–	
Monor	•	⌓	32	20	18	
Nagykáta	•		34	18	17	
Szentendre	•		33	18	18	

829.VII.1907 h-ig az utolsó 24 óra adatai						Előző nap napos órái
állomás	csapadék (mm)		max. hőmérséklet	min. hőmérséklet	rad. min.	
Vác	•	⌓	32	18	17	
Vámosmikola	•	⌓	32	16	14	8
Baja	•	⌓	31	19	18	12
Bácsalmás	•		31	18	17	
Izsák	•		33	18	17	
Kalocsa	•		31	17	15	12
Kecskemét	•		31	19	15	13
Kiskunfélegyháza	•		31	20	17	
Kiskunhalas	•	⌓	32	20	18	
Kunszentmiklós	•		32	17	16	
Tiszakécske	•	⌓	32	19	17	
Balassagyarmat	41	⟋ ⌓	31	17	16	
Romhány	2	⟋	33	17	16	
Salgótarján	ny		34	20	18	
Eger	–		32	18	14	11
Galyatető	8	⟋	27	17	14	
Gyöngyös	2	⟋	33	17	16	
Kékestető	65	⟋	24	14	12	8
Kompolt	•		32	20	17	4
Lőrinci	ny	⟋ ⌓	32	17	15	
Poroszló	•		32	20	18	
Jászapáti	•		33	19	18	
Jászberény	•	⌓	32	18	17	
Karcag	–		–	–	–	
Szolnok	ny	⟋	32	20	19	12
Tiszaroff	•	=	32	19	17	
Túrkeve	•	⌓	29	18	17	12
Kistelek	–		–	–	–	
Makó	•	⌓	31	18	16	
Szeged	•	⌓	30	17	16	13
Szentes	•		33	18	15	
Borsodnádasd	•	⌓	31	13	11	
Füged	–		–	–	–	
Hidasnémeti	•	⌓	31	17	16	
Jósvafő	•	⌓	29	18	15	8
Lillafüred	1	⟋ ⌓	30	16	16	
Miskolc	•	=	32	15	14	–
Putnok	•	=	32	18	15	
Sárospatak	•		31	20	17	10
Szendrőlád	•	⌓	33	15	14	
Tokaj	•		30	19	19	
Kisvárda	•		32	17	15	10
Mátészalka	•	⌓	32	18	16	
Nyíregyháza	•	⌓	31	17	14	11
Nyírlugos	–		–	–	–	
Pátyod	•	⌓	32	16	15	
Tiszabecs	•	⌓	31	17	17	
Vásárosnamény	•	⌓	31	18	17	
Záhony	•	⌓	30	17	16	
Berettyóújfalu	•	⌓	31	19	17	
Debrecen	•	⌓	32	19	18	11
Hajdúdorog	•		32	20	19	
Hortobágy	•		31	18	17	
Körösszakál	•	⌓	32	17	17	
Polgár	•	⌓	32	18	12	
Békéscsaba	•	⌓	30	17	15	13
Mezőhegyes	•	⌓	30	16	16	12
Orosháza	•	⌓	35	18	18	12
Szarvas	•		31	19	18	13
Szeghalom	•		33	20	18	

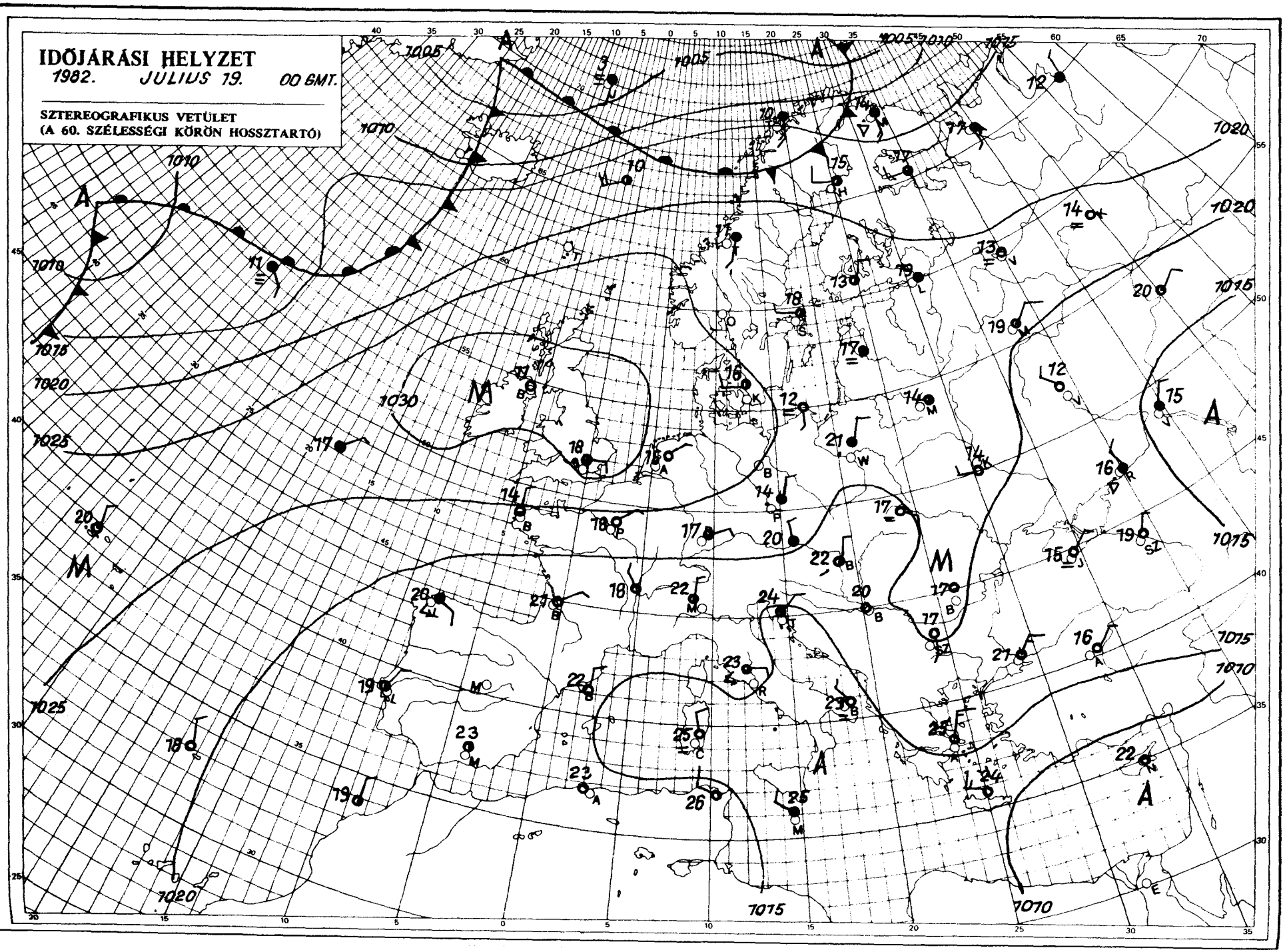

KIADJA: ORSZÁGOS METEOROLÓGIAI SZOLGÁLAT
Készíti: Központi Előrejelző Intézet Analízis- és Rövidtávú Prognózis Központja – T.: 273-018
Megjelenik naponként
Évi előfizetési díja: 1760,- Ft. – Megrendelhető: 1024 Budapest, II., Kitaibel Pál u. 1. – T.: 353-500
Kiadásért felel: az OMSZ elnöke – Szerkesztésért felel: a KEI igazgatója

IDŐJÁRÁSI NAPIJELENTÉS

ЕЖЕДНЕВНЫЙ МЕТЕОРОЛОГИЧЕСКИЙ БЮЛЛЕТЕНЬ • DAILY WEATHER REPORT
BULLETIN QUOTIDIEN DE TEMPS • TÄGLICHER WETTERBERICHT

95. évfolyam 199. szám. + Budapest + 1982. július 18. vasárnap

Az időjárási helyzet és a várható időjárás:

Szárazföldünk nyugati és keleti részén anticiklonok alakitják az időjárást, igy a nappali gomolyfelhőképződéstől eltekintve általában napos az idő. A két magas nyomású képződmény között a Skandináv-félsziget északi részétől az Alpok térségéig egy néhány száz km széles felhő- és csapadékzóna húzódik. Ennek területén többfelé esik az eső, helyenként heves záporok, zivatarok alakulnak ki. A Kárpát-medence időjárásában egyelőre nem várható számottevő változás.

Hazánkban szombaton északnyugaton 5, 10, másutt általában 11, 14 órán át sütött a nap. Délutánra helyenként erősen megnövekedett a gomolyfelhőzet és elszórtan záporok, zivatarok keletkeztek. A ma reggel 7 óráig lehullott eső mennyisége csapadéknyom és 20 mm között volt. A legmagasabb nappali hőmérséklet 27 és 34, a hajnali minimum pedig 13 és 21 fok között alakult. Vasárnap délelőtt többnyire napos idő volt, a hőmérséklet 11 órára 22, 29 fok közé emelkedett.

Ma 12 órakor Budapesten a hőmérséklet 29 fok, a tengerszintre átszámitott légnyomás 1018 mbar, alig változik.

A Balaton vizének hőmérséklete 11 órakor Siófoknál 25 fok volt.

Várható időjárás hétfő estig:

Főként nappali gomolyfelhőképződés, ma szórványosan, hétfőn egy-két helyen zápor, zivatar.
Általában mérsékelt, a zivatarok idején átmenetileg erős, változó irányú szél.
Várható legalacsonyabb éjszakai hőmérséklet: 14, 19,
legmagasabb nappali hőmérséklet hétfőn: 27, 31 fok között.

Rábai Attila s.k.

A hőmérséklet napi középértéke és eltérése a 100 évi átlagtól /Budapest belterületén/:

1982. VII. 17.	25,8°C	+3,8°C

1871 óta ezen a napon Budapesten előfordult

legmagasabb hőmérséklet:	37,9°C /1928/,
legalacsonyabb hőmérséklet:	8,9°C /1888/.

82.535.

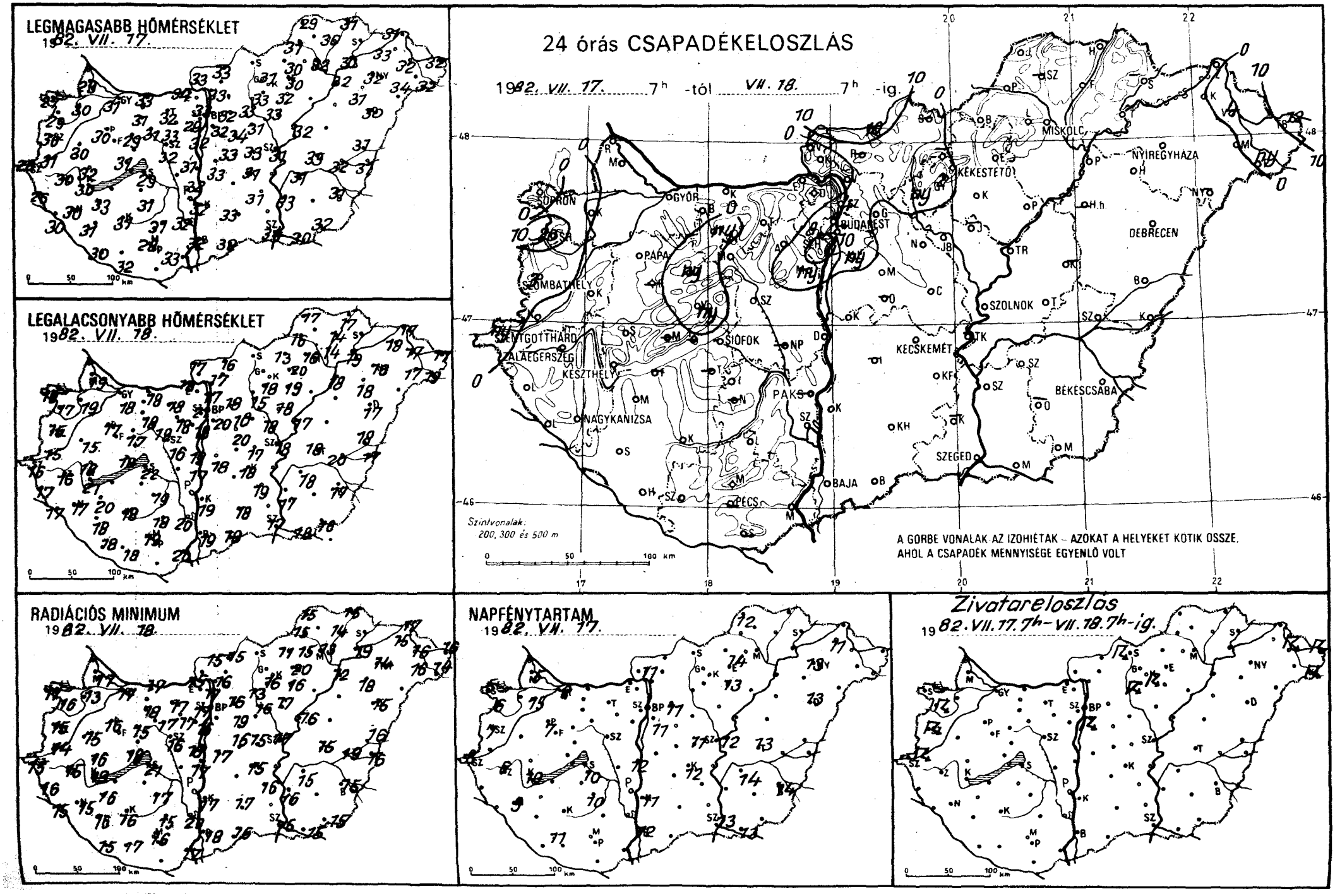
LEGMAGASABB HŐMÉRSÉKLET
1982. VII. 17.
LEGALACSONYABB HŐMÉRSÉKLET
1982. VII. 18.
24 órás CSAPADÉKELOSZLÁS
1982. VII. 17. 7h -tól VII. 18. 7h -ig.
Szintvonalak: 200, 300 és 500 m
A GÖRBE VONALAK AZ IZOHIÉTÁK – AZOKAT A HELYEKET KÖTIK ÖSSZE, AHOL A CSAPADÉK MENNYISÉGE EGYENLŐ VOLT
RADIÁCIÓS MINIMUM
1982. VII. 18.
NAPFÉNYTARTAM
1982. VII. 17.
Zivatareloszlás
1982. VII. 17. 7h – VII. 18. 7h-ig.
SOPRON
GYŐR
BUDAPEST
MISKOLC
NYÍREGYHÁZA
KÉKESTETŐ
DEBRECEN
PAPA
SZOMBATHELY
SZOLNOK
SZENTGOTTHÁRD
ZALAEGERSZEG
SIÓFOK
KESZTHELY
KECSKEMÉT
PAKS
BÉKÉSCSABA
NAGYKANIZSA
SZEGED
BAJA
PÉCS

82. VII. 18^{h}-ig az utolsó 24 óra adatai						Előző nap napos órái
állomás	csapadék (mm)		max. hőmérséklet	min. hőmérséklet	rad. min.	
Győr	.	⌐	31	18	17	8
Kapuvár	.	⌐	30	19	13	5
Mosonmagyaróvár	.	⌐	29	19	17	5
Rajka	–		–	–	–	
Sopron	.		27	19	17	5
Sopronhorpács	20	⌐	29	17	16	6
Káld	.	⌐	30	15	15	
Körmend	.		31	15	14	
Szentgotthárd	ny	⌐	28	16	15	8
Szombathely	3	⌐	30	15	15	7
Lenti	.	=	29	17	16	
Letenye	.	=	30	17	15	
Nagykanizsa	.	⌐	30	17	15	9
Zalaegerszeg	.	⌐	30	16	15	6
Farkasgyepű	–		–	–	–	
Keszthely	.		30	21	19	10
Mencshely	ny	▽	29	16	15	9
Pápa	.	⌐	30	17	16	7
Sümeg	.		32	18	16	
Tihany	–		–	–	–	
Veszprém	ny		31	18	18	
Zirc	ny		29	17	15	
Fonyód	–		–	–	–	
Homokszt. györgy	.	⌐	30	18	15	11
Kaposvár	.	⌐	31	18	16	
Marcali	.		33	20	19	
Siófok	.	⌐	29	22	21	10
Somogyszob	.	⌐	31	18	16	
Tab	–		–	–	–	
Bábolna	–		–	–	–	
Esztergom	.		34	18	15	
Kisbér	ny		31	18	18	
Komárom	.	⌐	33	18	17	
Tatabánya	.	⌐	32	18	17	
Alcsútdoboz	.	⌐	33	18	17	
Dunaújváros	.		32	17	17	
Martonvásár	ny		31	19	18	12
Mór	.	⌐	31	18	17	
Nagyhörcsökp.	–		–	–	–	
Szabadbattyán	.	=	32	16	16	
Iregszemcse	.	⌐	31	19	17	11
Lengyel	.		31	18	15	
Paks	–		–	–	–	
Szekszárd	.	=	32	20	20	
Árpádtető	.	=	28	19	16	
Mohács	.	⌐	33	20	17	
Pécs	–		–	–	–	
Siklós	–		–	–	–	
Szigetvár	.	⌐	32	18	17	
Budaörs	10	⌐	32	18	16	
Bp. Lőrinc	ny		32	20	17	11
Bp. Met. Int.	–		–	–	–	
Bp. Szab. hegy	8	▽	29	21	17	
Cegléd	.		33	17	15	11
Dobogókő	–		–	–	–	
Gödöllő	.		32	19	16	11
Királyrét	–		–	–	–	
Monor	.	⌐	33	20	19	
Nagykáta	.		34	18	16	
Szentendre	4	▽	33	17	17	

82. VII. 18^{h}-ig az utolsó 24 óra adatai						Előző nap napos órái
állomás	csapadék (mm)		max. hőmérséklet	min. hőmérséklet	rad. min.	
Vác	.	⌐	33	17	16	
Vámosmikola	.	⌐	33	17	15	11
Baja	.	⌐	32	15	18	12
Bácsalmás	.		32	18	16	
Izsák	.		34	17	16	
Kalocsa	.	⌐	32	19	17	11
Kecskemét	.	⌐	31	18	15	12
Kiskunfélegyháza	.	⌐	31	19	16	
Kiskunhalas	.	⌐	33	18	17	
Kunszentmiklós	.		33	18	17	
Tiszakécske	.	⌐	32	17	16	
Balassagyarmat	10	⌐	33	16	15	
Romhány	–		–	–	–	
Salgótarján	–		–	–	–	
Eger	.		30	20	20	14
Galyatető	–		–	–	–	
Gyöngyös	2	⌐	33	18	16	
Kékestető	.	⌐	24	17	15	12
Kompolt	.		32	19	16	13
Lőrinci	ny	⌐	33	15	13	
Poroszló	.		31	18	16	
Jászapáti	.		33	18	17	
Jászberény	.	⌐	32	17	16	
Karcag	–		–	–	–	
Szolnok	.		31	18	17	12
Tiszaroff	–		–	–	–	
Túrkeve	.	⌐	33	18	15	13
Kistelek	–		–	–	–	
Makó	.	⌐	32	16	15	
Szeged	.		31	17	16	13
Szentes	.		33	17	16	
Borsodnádasd	.	⌐	31	13	11	
Füged	.	⌐	30	14	14	
Hidasnémeti	.	⌐	31	17	15	
Jósvafő	.	⌐	29	17	15	12
Lillafüred	.		30	16	15	
Miskolc	.	=	32	14	13	
Putnok	.	=	31	16	15	
Sárospatak	–		–	–	–	
Szendrőlád	–		–	–	–	
Tokaj	.		30	19	19	
Kisvárda	.	⌐	33	18	15	11
Mátészalka	.	⌐	34	17	16	
Nyíregyháza	.	⌐	32	16	14	13
Nyírlugos	–		–	–	–	
Pátyod	ny	⌐	32	15	14	
Tiszabecs	12	⌐	32	17	16	
Vásárosnamény	4	⌐	32	17	16	
Záhony	.	⌐	31	17	17	
Berettyóújfalu	.	⌐	31	18	16	
Debrecen	.	⌐	30	17	15	13
Hajdúdorog	.		31	18	18	
Hortobágy	–		–	–	–	
Körösszakál	.	⌐	31	17	16	
Polgár	.	⌐	32	18	12	
Békéscsaba	.	⌐	31	17	15	14
Mezőhegyes	.	⌐	30	18	15	13
Orosháza	–		–	–	–	
Szarvas	.	⌐	31	18	15	14
Szeghalom	.		32	20	19	

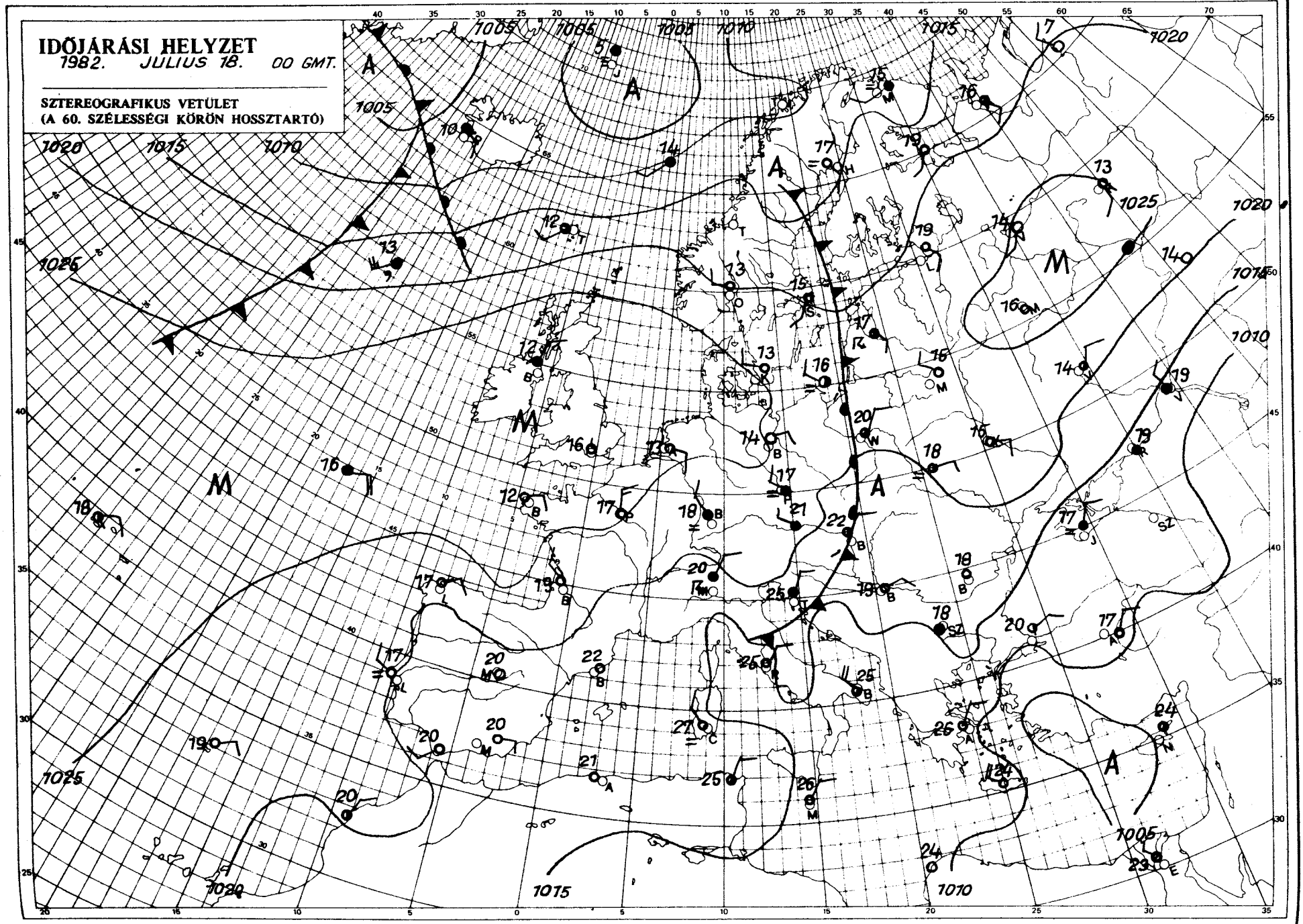

KIADJA: ORSZÁGOS METEOROLÓGIAI SZOLGÁLAT
Készíti: Központi Előrejelző Intézet Analízis- és Rövidtávú Prognózis Központja – T.: 273-018
Megjelenik naponként
Évi előfizetési díja: 1760,- Ft. – Megrendelhető: 1024 Budapest, II., Kitaibel Pál u. 1. – T.: 353-500
Kiadásért felel: az OMSZ elnöke – Szerkesztésért felel: a KEI igazgatója

IDŐJÁRÁSI NAPIJELENTÉS

ЕЖЕДНЕВНЫЙ МЕТЕОРОЛОГИЧЕСКИЙ БЮЛЛЕТЕНЬ • DAILY WEATHER REPORT
BULLETIN QUOTIDIEN DE TEMPS • TÄGLICHER WETTERBERICHT

95. évfolyam 198. szám. + Budapest + 1982. július 17. szombat

Az időjárási helyzet és a várható időjárás:

A Brit-szigeteket, valamint a Skandináv-félsziget nyugati részét összefüggő felhőzet takarja, amiből sokfelé esik az eső. Hüvös is arrafelé az idő. Ugyanakkor Európa nagy részén meleg van. Különösen a déli területeken 35 fok fölött alakul a hőmérséklet csúcsértéke. Általában sok a napsütés. Csupán a Német-alföldön és az Alpok térsége fölött húzódik vastag felhőzet, amiből gyakran hullik záporeső és zivatarok alakulnak ki.

Pénteken a Dunántúlon gyakran megnőtt a felhőzet és záporok, zivatarok alakultak ki. Általában csapadéknyom és 5 mm között volt a lehullott csapadék mennyisége, de délen helyenként 6-10, Szigetváron 32 mm-t mértek. A hőmérséklet csúcsértéke 27 és 32 fok között alakult. Ma hajnalra 12 és 20 fok közé hült le a levegő. Délelőtt többnyire napos és száraz idő volt. 11 órakor 25 és 28 fok között mérték a hőmérsékletet az országban.

Ma 12 órakor Budapesten a hőmérséklet 28 fok, a tengerszintre átszámított légnyomás 1018 mbar, alig változik.

A Balaton vizének hőmérséklete 11 órakor Siófoknál 24 fok volt.

Várható időjárás vasárnap estig:

Elsősorban a Dunántúlon növekszik meg időnként a felhőzet és főleg a nyugati, délnyugati országrészben valószinü eső, zivatar.
Gyenge, vagy mérsékelt lesz a keleti szél.
Várható legalacsonyabb éjszakai hőmérséklet: 14 és 19 fok között,
legmagasabb nappali hőmérséklet vasárnap: nyugaton 25, keleten 30 fok körül várható.

Németh Lajos s.k.

A hőmérséklet napi középértéke és eltérése a 100 évi átlagtól /Budapest belterületén:/

1982. VII. 16.	24,7°C	+2,7°C

1871 óta ezen a napon Budapesten előfordult

legmagasabb hőmérséklet:	37,9°C /1928/,
legalacsonyabb hőmérséklet:	10,1°C /1924/.

82.534.

LEGMAGASABB HŐMÉRSÉKLET

1982. VII. 16.

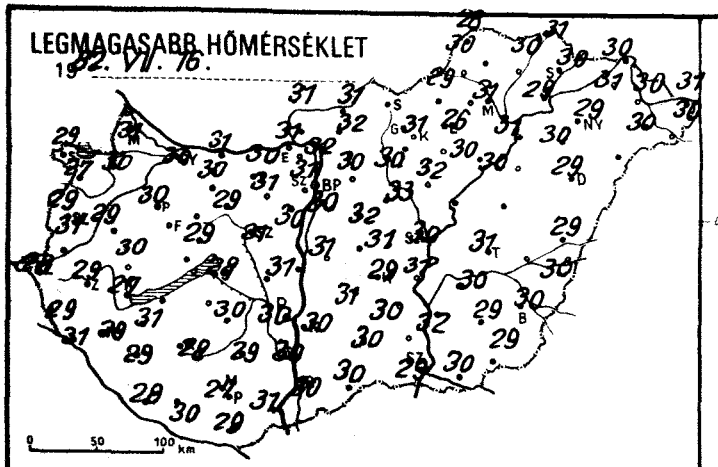

LEGALACSONYABB HŐMÉRSÉKLET

1982. VII. 17.

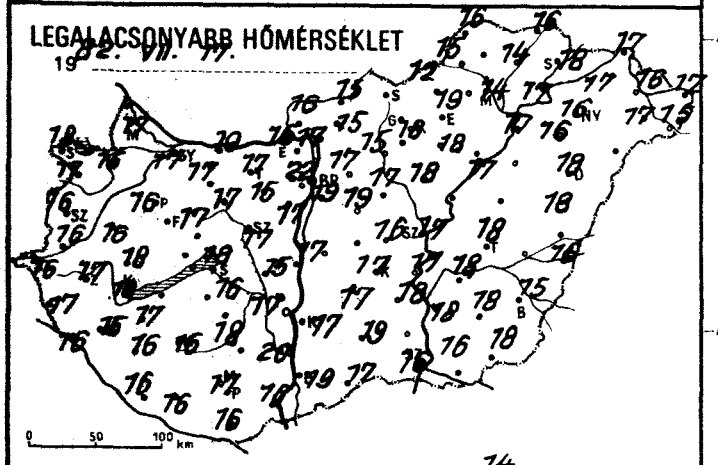

RADIÁCIÓS MINIMUM

1982. VII. 17.

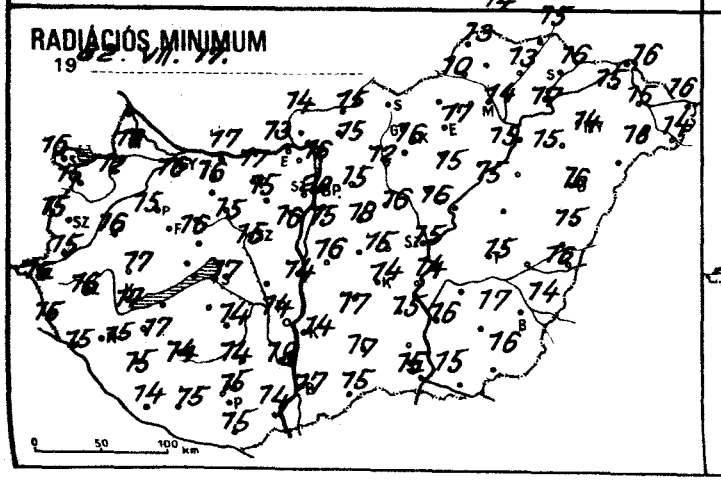

24 órás CSAPADÉKELOSZLÁS

1982. VII. 16. 7h -tól VII. 17. 7h -ig.

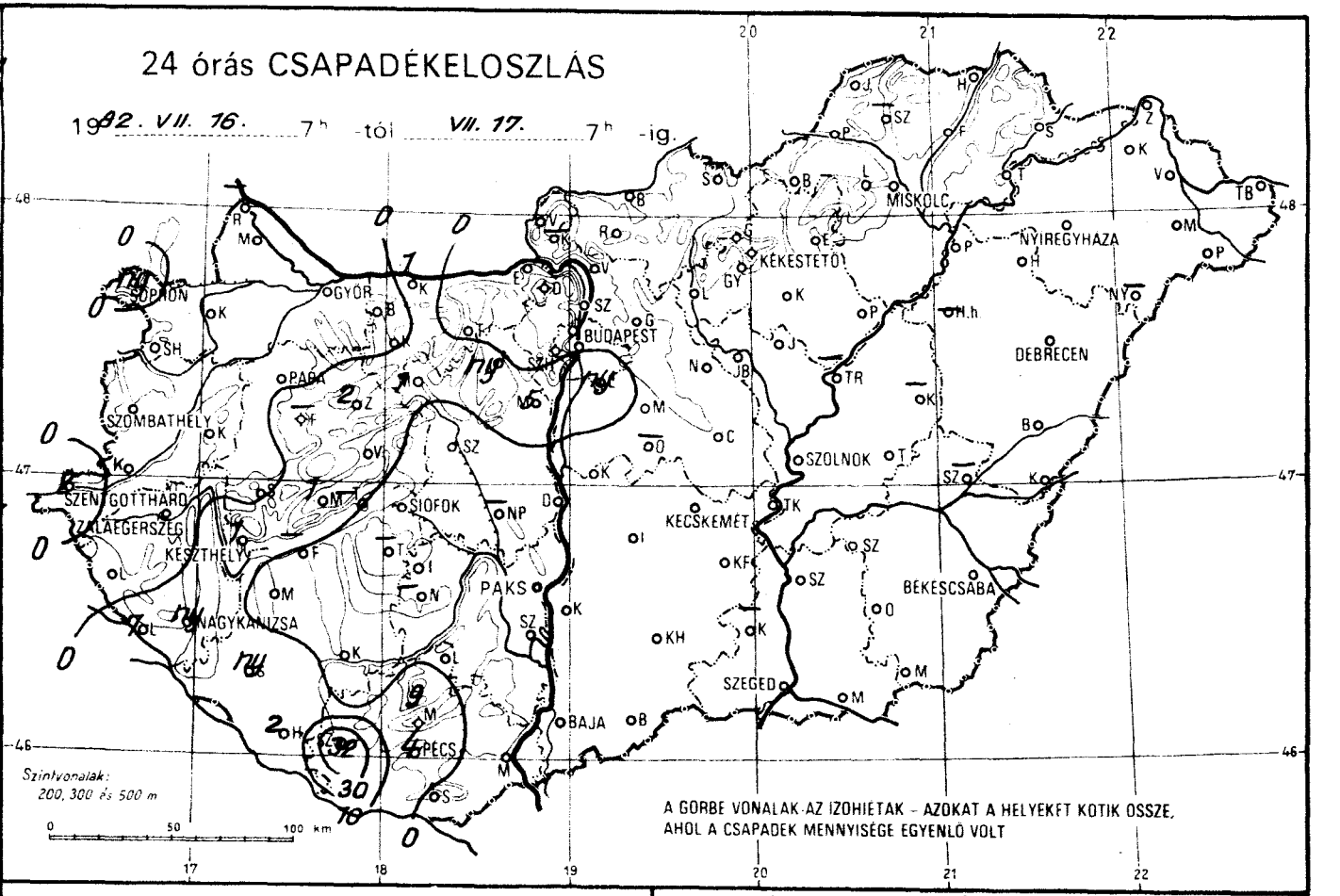

NAPFÉNYTARTAM

1982. VII. 16.

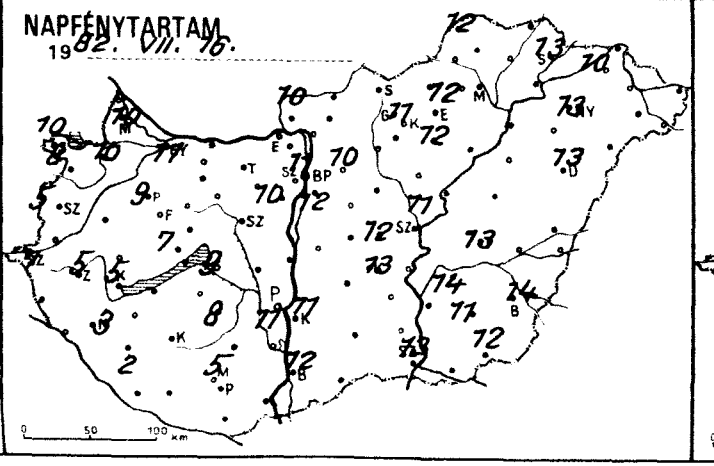

Zivatareloszlás

1982. VII. 16. 7h – VII. 17. 7h-ig

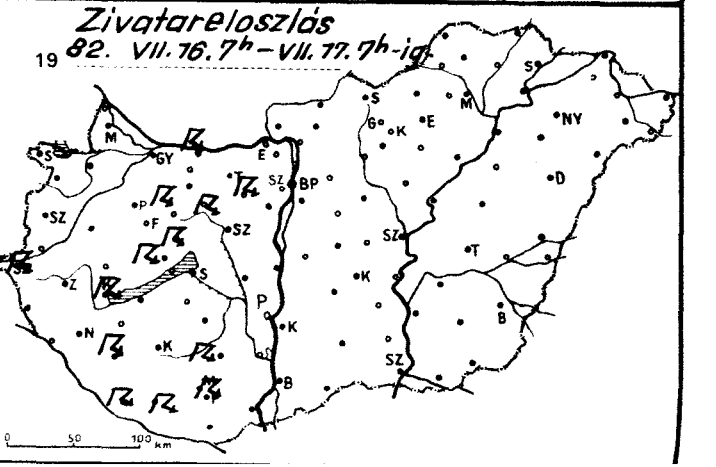

8h. VII. 17.h-ig az utolsó 24 óra adatai						Előző nap napos órái
állomás	csapadék (mm)		max. hőmérséklet	min. hőmérséklet	rad. min.	
Győr	.	⌐	30	17	16	11
Kapuvár	.	⌐	30	15	12	10
Mosonmagyaróvár	.	⌐	31	17	16	10
Rajka	–		–	–	–	
Sopron	ny	▽ ⌐	29	18	16	10
Sopronhorpács	.	⌐	27	17	15	8
Káld	.	⌐	29	16	16	
Körmend	.		31	16	15	
Szentgotthárd	2	⌐ ≡	28	16	15	7
Szombathely	.	⌐	29	16	15	5
Lenti	.	≡	29	17	15	
Letenye	7	▽ ≡	31	16	16	
Nagykanizsa	ny	▽ ≡	29	15	15	3
Zalaegerszeg	.	≡	29	17	16	5
Farkasgyepű	–		–	–	–	
Keszthely	1	⌐	27	18	17	5
Mencshely	1	⌐ ⌐	27	18	15	7
Pápa	.	⌐	30	16	15	9
Sümeg	.		30	18	17	
Tihany	–		–	–	–	
Veszprém	ny	⌐ ⌐	29	17	16	
Zirc	2	⌐ =	27	14	13	
Tonyód	–		–	–	–	
Homokszt. györgy	2	⌐ ⌐	28	16	14	2
Kaposvár	.	⌐	28	16	14	
Marcali	.	⌐	31	17	17	
Siófok	.	⌐	28	18	17	9
Somogyszob	ny	⌐ ⌐	29	16	15	
Tab	–		–	–	–	
Bábolna	.		30	16	15	
Esztergom	.	⌐	31	16	13	
Kisbér	.	⌐	30	17	16	
Komárom	1	⌐ ⌐	31	19	17	
Tatabánya	.	⌐	30	17	17	
Alcsútdoboz	ny	⌐ ⌐	31	15	15	
Dunaújváros	.		31	15	14	
Martonvásár	5	▽	30	17	16	10
Mór	1	⌐ ⌐	29	17	15	
Nagyhörcsökp.	–		–	–	–	
Szabadbattyán	.	=	31	17	15	
Iregszemcse	.	⌐	30	16	14	8
Lengyel	.		29	18	14	
Paks	.	⌐	30	17	14	11
Szekszárd	.	=	30	20	18	
Árpádtető	9	⌐	24	18	15	
Mohács	.		31	16	14	
Pécs	4	⌐ ⌐	27	17	15	5
Siklós	.		29	16	15	
Szigetvár	32	⌐ ≡	30	16	15	
Budaörs	.	⌐	30	17	15	
Bp. Lőrinc	ny	▽ ⌐	30	19	15	12
Bp. Met. Int.	.		31	22	20	11
Bp. Szab. hegy	.		26	21	14	
Cegléd	.		31	16	15	12
Dobogókő	–		–	–	–	
Gödöllő	.		30	17	15	10
Királyrét	–		–	–	–	
Monor	.	⌐	32	19	18	
Nagykáta	.		33	17	16	
Szentendre	.		31	18	17	

8h. VII. 17.h-ig az utolsó 24 óra adatai						Előző nap napos órái
állomás	csapadék (mm)		max. hőmérséklet	min. hőmérséklet	rad. min.	
Vác	.	=	32	17	16	
Vámosmikola	.	⌐	31	16	14	10
Baja	.	=	30	19	17	12
Bácsalmás	.		30	17	15	
Izsák	.		31	17	17	
Kalocsa	.	⌐	30	17	14	11
Kecskemét	.	⌐	29	17	14	13
Kiskunfélegyháza	.	⌐	30	18	15	
Kiskunhalas	.	⌐	30	19	17	
Kunszentmiklós	.		31	17	16	
Tiszakécske	.	⌐	31	17	14	
Balassagyarmat	.	⌐	31	15	15	
Romhány	.	⌐	32	15	15	
Salgótarján	–		–	–	–	
Eger	.	=	26	19	17	12
Galyatető	.		26	16	15	
Gyöngyös	.		31	18	16	
Kékestető	.	⌐	22	17	14	11
Kompolt	.		30	18	15	12
Lőrinci	.	⌐	30	15	12	
Poroszló	.		30	17	15	
Jászapáti	.		32	18	16	
Jászberény	.	⌐	30	16	15	
Karcag	–		–	–	–	
Szolnok	.		30	17	15	11
Tiszaroff	–		–	–	–	
Túrkeve	.	⌐	31	18	15	13
Kistelek	–		–	–	–	
Makó	.	⌐	30	16	15	
Szeged	.	⌐	29	16	15	13
Szentes	.		32	18	16	
Borsodnádasd	.	⌐	29	12	10	
Füged	.	⌐	30	14	13	
Hidasnémeti	.	⌐	31	16	15	
Jósvafő	.	⌐	28	16	14	12
Lillafüred	.	⌐	29	16	15	
Miskolc	.	=	31	14	14	–
Putnok	.	=	30	15	13	
Sárospatak	.	⌐	30	18	16	13
Szendrőlád	–		–	–	–	
Tokaj	.		29	17	17	
Kisvárda	.	⌐	31	17	15	10
Mátészalka	.	⌐	30	17	16	
Nyíregyháza	.	⌐	29	16	14	13
Nyírlugos	–		–	–	–	
Pátyod	.	⌐	30	15	14	
Tiszabecs	.	⌐	31	17	16	
Vásárosnamény	.	⌐	30	16	15	
Záhony	.	⌐	30	17	16	
Berettyóújfalu	.	⌐	29	18	15	
Debrecen	.		29	18	16	13
Hajdúdorog	.		30	16	15	
Hortobágy	–		–	–	–	
Körösszakál	.	⌐	30	16	16	
Polgár	.	⌐	31	17	15	
Békéscsaba	.	⌐	30	15	14	14
Mezőhegyes	.	⌐	29	18	16	12
Orosháza	.	⌐	29	18	17	11
Szarvas	.	⌐	30	18	15	14
Szeghalom	–		–	–	–	

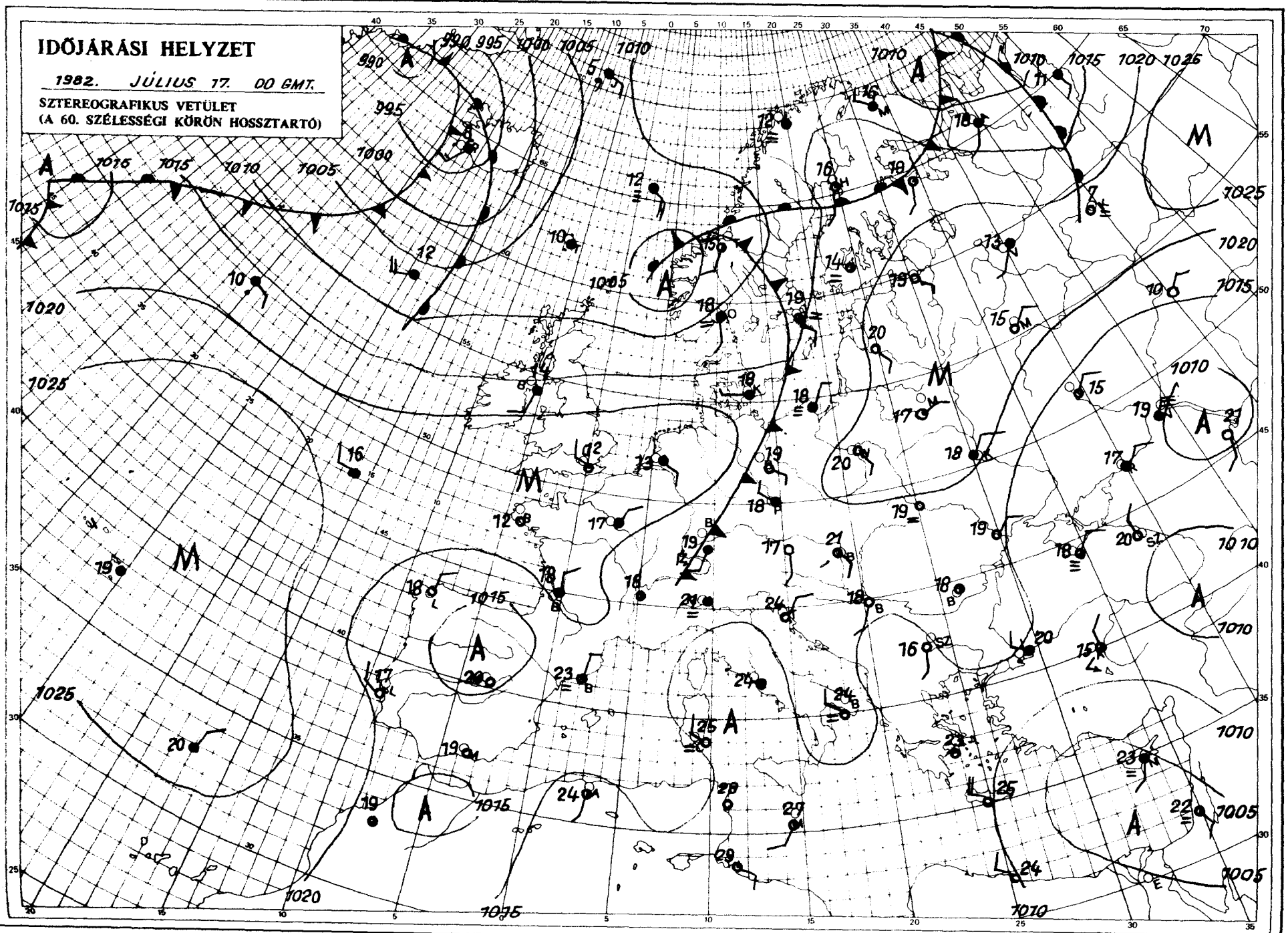

KIADJA: ORSZÁGOS METEOROLÓGIAI SZOLGÁLAT
Készíti: Központi Előrejelző Intézet Analízis- és Rövidtávú Prognózis Központja – T.: 273-018
Megjelenik naponként
Évi előfizetési díja: 1760,- Ft. – Megrendelhető: 1024 Budapest, II., Kitaibel Pál u. 1. – T.: 353-500
Kiadásért felel: az OMSZ elnöke – Szerkesztésért felel: a KEI igazgatója

IDŐJÁRÁSI NAPIJELENTÉS

ЕЖЕДНЕВНЫЙ МЕТЕОРОЛОГИЧЕСКИЙ БЮЛЛЕТЕНЬ • DAILY WEATHER REPORT
BULLETIN QUOTIDIEN DE TEMPS • TÄGLICHER WETTERBERICHT

95. évfolyam 197. szám. + Budapest + 1982. július 16. péntek

Az időjárási helyzet és a várható időjárás:

A Brit-szigetek térségében ciklon örvénylik amelynek frontrendszere változékony időt okoz szárazföldünk nyugati vidékein. Kelet-Európa fölött ugyanakkor már több napja egy nagy kiterjedésü anticiklon, azaz magas nyomású légköri képződmény hatására napos, száraz, meleg az idő. Európa többi részén döntően a helyi tényezők alakitják az időjárást. A nappali gomolyfelhőképződményekből főként a délutáni órákban alakulnak ki záporok, zivatarok. A nappali fölmelegedés az Ibériai- és a Balkán-félsziget kivételével mindenütt erősebb a sokéves átlagnál.

Hazánkban csütörtökön változóan felhős idő volt, 4, 13 órán át sütött a nap. A délelőtti óráktól záporok, zivatarok alakultak ki, előbb az Alföldön és az Északi-Középhegység térségében, majd a fővárosban és a Dunántúlon egy-két helyen. A hőmérséklet csúcsértéke 25 és 31 fok között volt. A késő esti órákra megszüntek a zivatarok, és az éjszaka második felében már általában derült idő volt. A hőmérséklet hajnalban 12 és 20 fok között alakult. A ma reggelig lehullott csapadék mennyisége általában 5 mm alatt maradt, de egy-egy hevesebb zivatargócban felhőszakadás méretü csapadék hullott. Mátészalkán a zivatart jégeső kisérte. Ma délelőtt a nyugati határszélen újabb zivatarok alakultak ki, az ország többi részén azonban túlnyomóan napos idő volt. A hőmérséklet 11 órakor 22 és 27 fok között váltakozott.

Ma 12 órakor Budapesten a hőmérséklet 27 fok, a tengerszintre átszámitott légnyomás 1018 mbar, gyengén emelkedik.

A Balaton vizének hőmérséklete 11 órakor Siófoknál 22 fok volt.

Várható időjárás szombat estig:

Időnként, de főleg délután nő meg erősen a gomolyfelhőzet, és helyi záporok és zivatarok várhatók.
A szél csak zivatarban erősödhet meg.
Várható legalacsonyabb éjszakai hőmérséklet: 14, 19,
legmagasabb nappali hőmérséklet szombaton: 26 és 31 fok között valószinü.

Pálmási Judit s.k.

A hőmérséklet napi középértéke és eltérése a 100 évi átlagtól /Budapest belterületén/:

1982. VII. 15.	22,6°C	+0,3°C

1871 óta ezen a napon Budapesten előfordult

legmagasabb hőmérséklet:	37,4°C /1931/,
legalacsonyabb hőmérséklet:	8,9°C /1888/.

82.533.

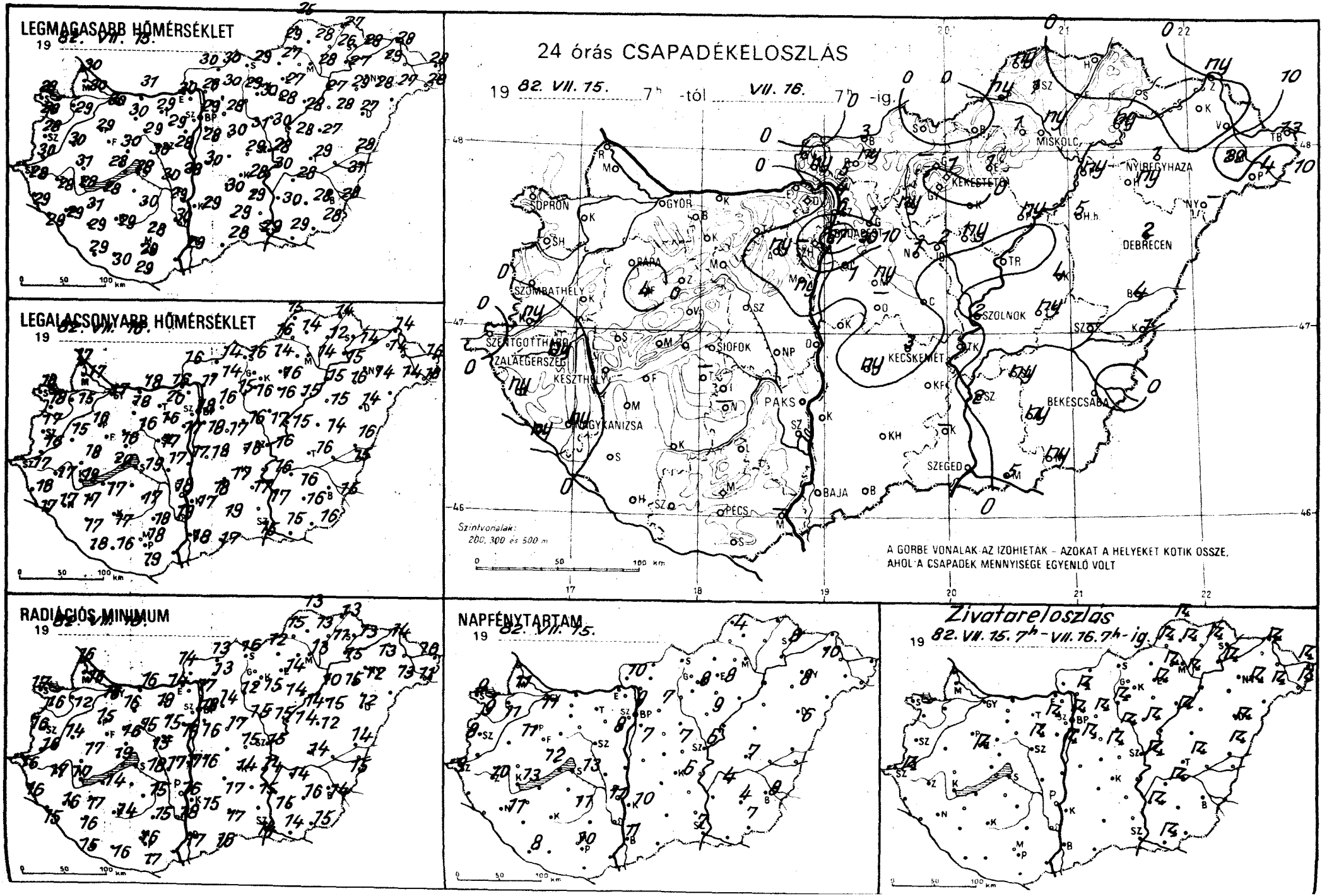
LEGMAGASABB HŐMÉRSÉKLET
19 82. VII. 15.
LEGALACSONYABB HŐMÉRSÉKLET
19 82. VII. 16.
RADIÁCIÓS MINIMUM
19 82. VII. 16.
24 órás CSAPADÉKELOSZLÁS
19 82. VII. 15. 7h -tól VII. 16. 7h -ig.
SOPRON
GYŐR
RÁPA
SZOMBATHELY
SZENTGOTTHÁRD
ZALAEGERSZEG
KESZTHELY
NAGYKANIZSA
SIÓFOK
PAKS
PÉCS
BAJA
BUDAPEST
KECSKEMÉT
KEKESTETŐ
MISKOLC
NYÍREGYHÁZA
DEBRECEN
SZOLNOK
BÉKÉSCSABA
SZEGED
Szintvonalak: 200, 300 és 500 m
A GÖRBE VONALAK AZ IZOHIETÁK – AZOKAT A HELYEKET KÖTIK ÖSSZE, AHOL A CSAPADÉK MENNYISÉGE EGYENLŐ VOLT
NAPFÉNYTARTAM
19 82. VII. 15.
Zivatareloszlás
19 82. VII. 15. 7h – VII. 16. 7h – ig.

82. VII. 16.^{h}-ig az utolsó 24 óra adatai						Előző nap napos órái
állomás	csapadék (mm)		max. hőmérséklet	min. hőmérséklet	rad. min.	
Győr	.	⊂	30	17	16	11
Kapuvár	.	⊂	29	15	12	11
Mosonmagyaróvár	.	⊂	30	17	16	11
Rajka	.		30	17	16	
Sopron	.	=	28	18	17	9
Sopronhorpács	.	≡	28	18	16	9
Káld	.	⊂	30	15	14	
Körmend	ny		30	16	16	
Szentgotthárd	.	⊂ =	28	17	16	9
Szombathely	.	⊂	28	17	16	8
Lenti	ny	=	29	18	16	
Letenye	ny	▽ ⊂	29	17	15	
Nagykanizsa	ny	▽ =	29	17	16	11
Zalaegerszeg	ny	▽ ⊂	28	17	17	10
Farkasgyepű	4	⊂	28	18	16	
Keszthely	.	⊂	28	19	17	13
Mencshely	.	⊂	27	17	14	12
Pápa	.	⊂	29	16	15	11
Sümeg	.	⊂	31	18	17	
Tihany	.		28	20	19	
Veszprém	.	⊂	30	16	16	
Zirc	.	⊂	27	14	13	
Fonyód	.		28	17	14	
Homokszt. györgy	.	≡	29	18	15	8
Kaposvár	.	⊂	29	17	14	
Marcali	.	⊂	31	17	17	
Siófok	.	⊂	28	19	18	13
Somogyszob	.	⊂	29	17	16	
Tab	–		–	–	–	
Bábolna	.		31	17	15	
Esztergom	.		30	16	14	
Kisbér	.	⊂	30	18	16	
Komárom	.		31	18	16	
Tatabánya	.	⊂	29	20	19	
Alcsútdoboz	ny	⊂ ⊂	29	16	15	
Dunaújváros	.		28	17	17	
Martonvásár	ny	▽ ⊂	28	17	16	8
Mór	.	⊂	29	16	15	
Nagyhörcsökp.	.	⊂	30	17	17	
Szabadbattyán	.	=	30	17	15	
Iregszemcse	.	⊂	30	17	15	11
Lengyel	.		28	18	15	
Paks	.	⊂	29	18	16	11
Szekszárd	.	=	30	19	18	
Árpádtető	.	=	25	19	14	
Mohács	–		–	–	–	
Pécs	.	⊂	29	18	16	10
Siklós	.		29	19	17	
Szigetvár	.	⊂	30	16	16	
Budaörs	67	⊂ ⊂	29	16	15	
Bp. Lőrinc	1	⊂ ⊂	28	18	16	7
Bp. Met. Int.	6	⊂	29	18	18	9
Bp. Szab. hegy	–	⊂	29	18	15	
Cegléd	.		29	16	15	7
Dobogókő	.		23	17	13	
Gödöllő	1	⊂ ⊂	28	16	14	7
Királyrét	ny	⊂	29	14	13	
Monor	ny	⊂ ⊂	30	17	17	
Nagykáta	1	⊂	31	16	15	
Szentendre	4	▽ =	30	16	16	

82. VII. 16.^{h}-ig az utolsó 24 óra adatai						Előző nap napos órái
állomás	csapadék (mm)		max. hőmérséklet	min. hőmérséklet	rad. min.	
Vác	5	⊂ =	28	17	17	
Vámosmikola	.	⊂	30	16	14	10
Baja	.	⊂	29	18	17	11
Bácsalmás	.		28	17	16	
Izsák	ny		30	18	17	
Kalocsa	.	⊂	29	17	15	10
Kecskemét	3	▽	28	17	14	6
Kiskunfélegyháza	.	⊂	29	17	15	
Kiskunhalas	.	⊂	29	19	17	
Kunszentmiklós	.		30	18	16	
Tiszakécske	.	⊂	30	16	14	
Balassagyarmat	3	▽ ⊂	29	14	13	
Romhány	ny	▽ ⊂	30	14	13	
Salgótarján	.		29	16	16	
Eger	1	⊂ =	27	16	14	8
Galyatető	–		–	–	–	
Gyöngyös	.		30	16	15	
Kékestető	1	▽ ⊂	20	15	13	8
Kompolt	.	⊂	28	16	14	9
Lőrinci	ny	⊂ ⊂	29	15	12	
Poroszló	ny	⊂	28	15	14	
Jászapáti	ny	⊂ ⊂	30	17	15	
Jászberény	2	⊂	27	15	15	
Karcag	4	▽ =	27	14	12	
Szolnok	2	⊂ ⊂	28	16	15	6
Tiszaroff	.	=	28	15	14	
Túrkeve	ny	⊂ ⊂	29	16	14	7
Kistelek	–		–	–	–	
Makó	5	⊂ =	29	15	14	
Szeged	.		29	15	14	7
Szentes	2	⊂	30	17	15	
Borsodnádasd	.		27	14	12	
Fügöd	.	⊂ ⊂	26	12	11	
Hidasnémeti	.	⊂	27	14	13	
Jósvafő	ny	⊂ ⊂	25	15	13	4
Lillafüred	1	⊂ ⊂	26	15	14	
Miskolc	ny	⊂ =	28	14	13	–
Putnok	ny	⊂ =	29	16	15	
Sárospatak	.	⊂	28	14	13	8
Szendrőlád	1	⊂ ≡	28	14	13	
Tokaj	.	⊂	27	15	15	
Kisvárda	.	⊂	29	14	13	10
Mátészalka	22	⊂ ▲	27	14	13	
Nyíregyháza	1	⊂ ⊂	28	14	12	8
Nyírlugos	–		–	–	–	
Pátyod	4	⊂	28	13	11	
Tiszabecs	13	⊂ =	28	16	16	
Vásárosnamény	–		–	–	–	
Záhony	ny	⊂	28	14	14	
Berettyóújfalu	4	⊂	28	16	14	
Debrecen	2	⊂ ⊂	27	14	12	6
Hajdúdorog	ny	,	29	16	15	
Hortobágy	5	, =	28	15	15	
Körösszakál	1	▽ ⊂	31	15	15	
Polgár	ny	, ⊂	27	15	10	
Békéscsaba	.	⊂	28	15	14	8
Mezőhegyes	ny	, ⊂	28	16	15	7
Orosháza	ny	▽ ⊂	28	16	16	4
Szarvas	ny	⊂ ⊂	28	16	14	4
Szeghalom	–		–	–	–	

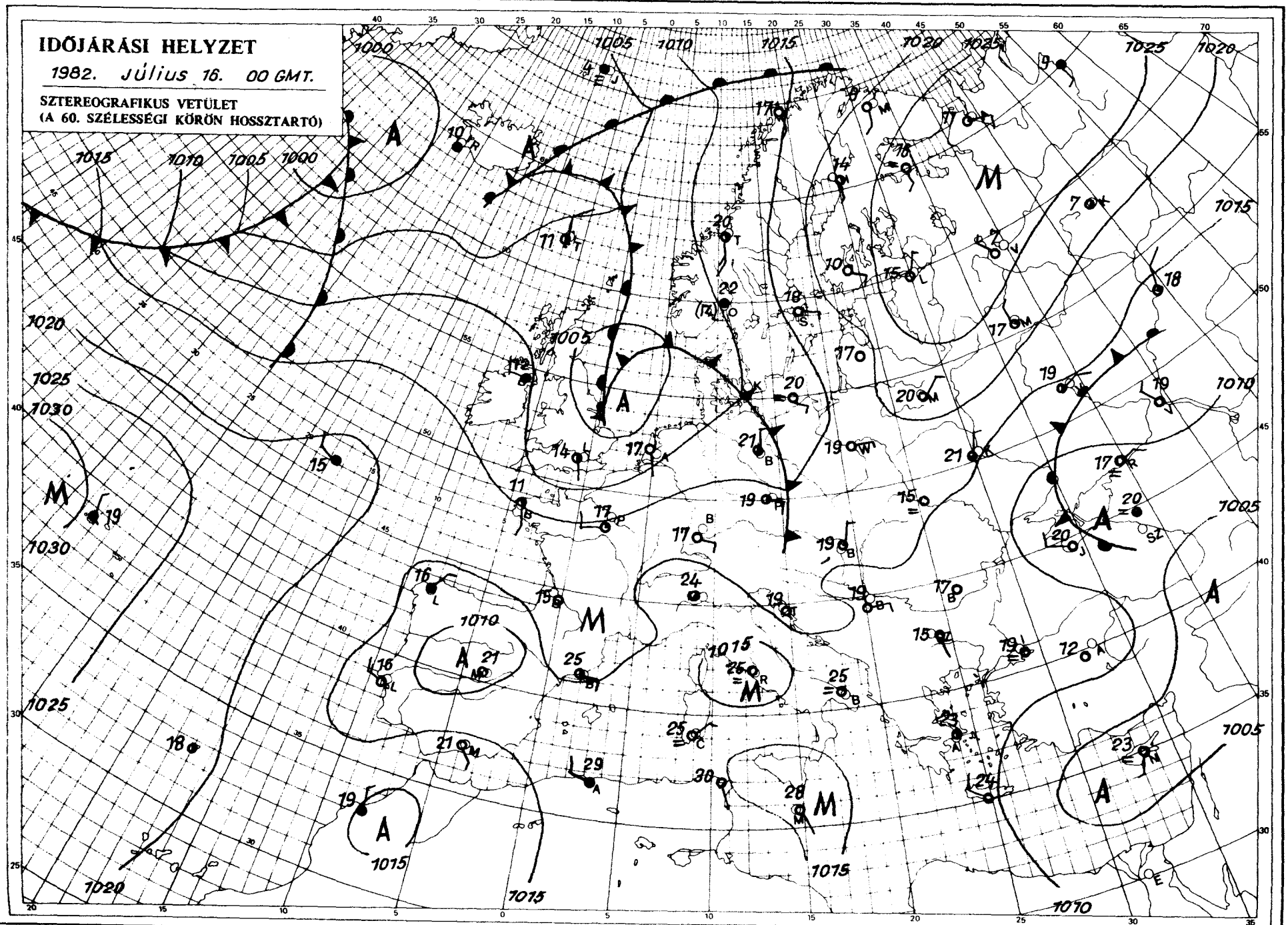

KIADJA: ORSZÁGOS METEOROLÓGIAI SZOLGÁLAT
Készíti: Központi Előrejelző Intézet Analízis- és Rövidtávú Prognózis Központja — T.: 273-018
Megjelenik naponként
Évi előfizetési díja: 1760,- Ft. — Megrendelhető: 1024 Budapest, II., Kitaibel Pál u. 1. — T.: 353-500
Kiadásért felel: az OMSZ elnöke — Szerkesztésért felel: a KEI igazgatója

IDŐJÁRÁSI NAPIJELENTÉS

ЕЖЕДНЕВНЫЙ МЕТЕОРОЛОГИЧЕСКИЙ БЮЛЛЕТЕНЬ • DAILY WEATHER REPORT
BULLETIN QUOTIDIEN DE TEMPS • TÄGLICHER WETTERBERICHT

95. évfolyam 196. szám. + Budapest + 1982. július 15. csütörtök

Az időjárási helyzet és a várható időjárás:

Középpontjával a Brit-szigetek fölött egy mérsékelt égövi ciklon örvénylik. Ennek hatására a Brit-szigeteken többfelé esik az eső, Franciaországban és a Benelux-államok területén heves záporok, zivatarok fordulnak elő. A szárazföld északi része fölött viszont anticiklon található, ezért ott általában napos, száraz az idő. A Kárpát-medencében és környékén továbbra sincs számottevő sebességü és határozott irányú légmozgás, ezért az időjárás alakitásában a helyi tényezők játsszák a meghatározó szerepet.

Hazánkban szerdán változóan felhős volt az ég, a Dunántúlon általában 8, 13, másutt 1, 9 órán át sütött a nap. Elszórtan volt záporeső, egy-két helyen zivatar. A ma reggel 7 óráig lehullott csapadék mennyisége seholsem haladta meg a 10 mm-t jelentős állomásainkon. A legmagasabb nappali hőmérséklet 22 és 29, a legalacsonyabb éjszakai pedig 14 és 20 fok között alakult. Ma délelőtt jobbára napos idő volt, csupán kisebb körzetekben növekedett meg erősen a felhőzet, és alakult ki egy-egy zápor, zivatar. A hőmérséklet 11 órakor 23 és 27 fok között volt az országban.

Ma 12 órakor Budapesten a hőmérséklet 26 fok, a tengerszintre átszámitott légnyomás 1015 mbar, alig változik.

A Balaton vizének hőmérséklete ma 11 órakor Siófoknál 23 fok volt.

Várható időjárás péntek estig:

Főként nappali gomolyfelhőképződés várható szórványosan helyi záporokkal, zivatarokkal.
A szél csak zivatar idején élénkül meg.
Várható hőmérséklet hajnalban 14 és 19, holnap kora délután 27 és 31 fok között lesz.

Demeter Éva s.k.

TÁVOLABBI KILÁTÁSOK SZOMBATTÓL-KEDDIG:

Főleg az időszak elején időnként erősen megnövekvő gomolyfelhőzetből elszórtan záporok, zivatarok várhatók.
Legalacsonyabb hajnali hőmérséklet: 15, 20 fok között.
Legmagasabb nappali hőmérséklet: 26, 31 fok között.
Jelentős mennyiségü /legalább 5 mm/ csapadék az ország területének 40 százalékán várható.

KÖZÉPTÁVÚ ELŐREJELZŐ OSZTÁLY

A hőmérséklet napi középértéke és eltérése a 100 évi átlagtól /Budapest belterületén/:

1982. VII. 14.	22,0°C	0,0°C

1871 óta ezen a napon Budapesten előfordult

legmagasabb hőmérséklet:	36,7°C /1883/,
legalacsonyabb hőmérséklet:	9,2°C /1895/.

82.532.

LEGMAGASABB HŐMÉRSÉKLET

1982. VII. 14.

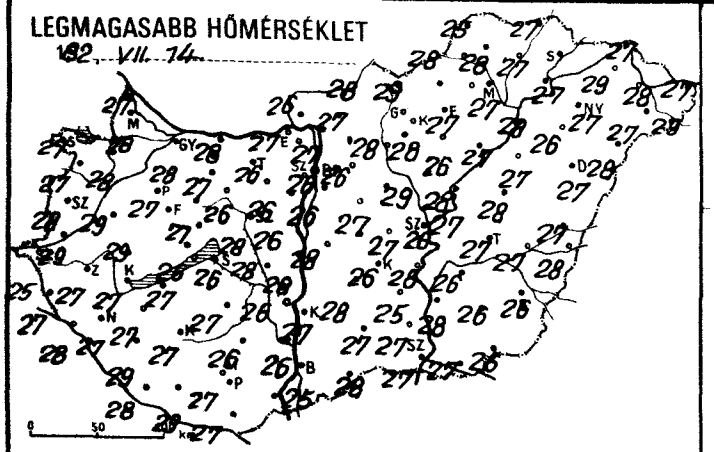

LEGALACSONYABB HŐMÉRSÉKLET

1982. VII. 15.

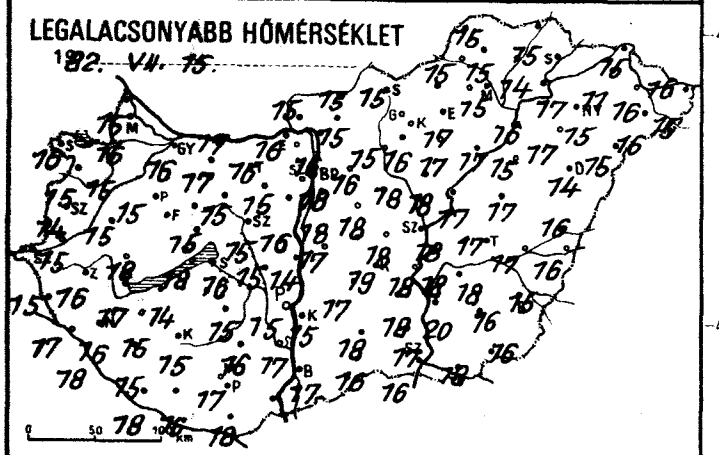

RADIÁCIÓS MINIMUM

1982. VII. 15.

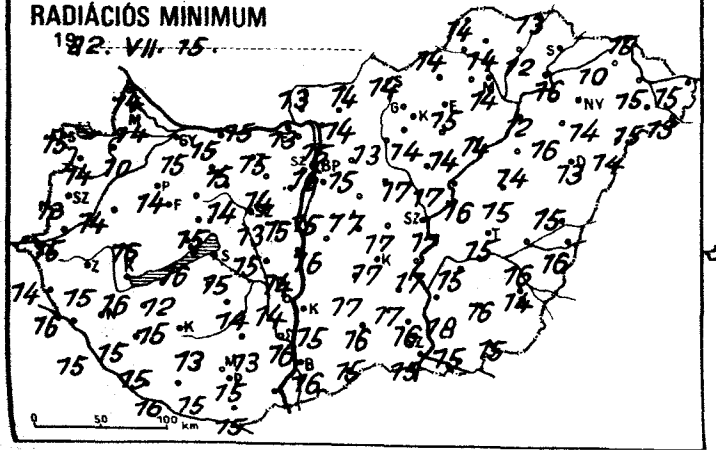

24 órás CSAPADÉKELOSZLÁS

1982. VII. 14. 7h -tól VII. 15. 7h -ig.

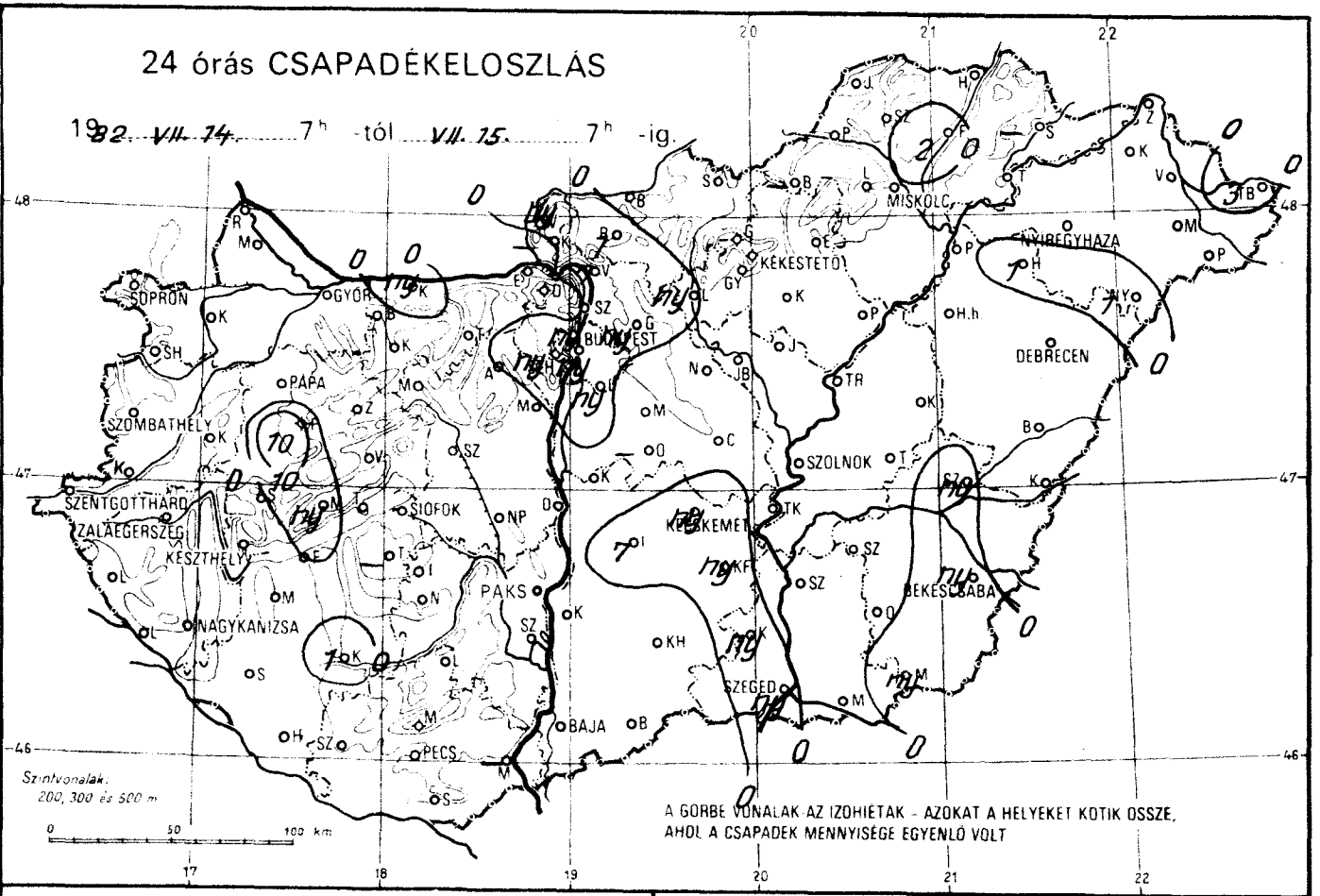

NAPFÉNYTARTAM

1982. VII. 14.

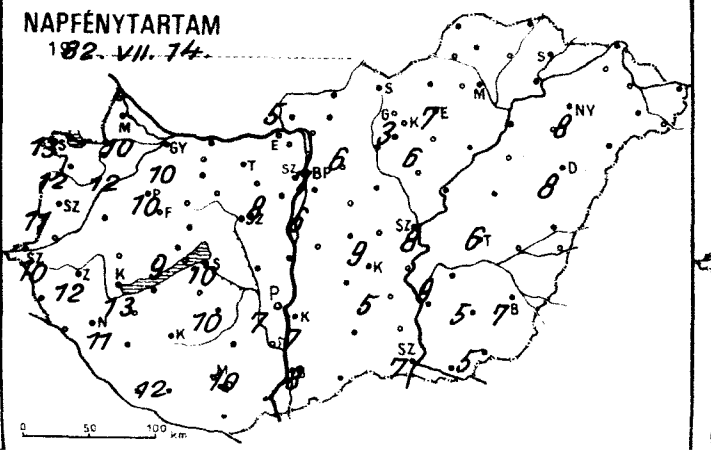

Zivatareloszlás

1982. VII. 14. 7h – VII. 15. 7h-ig

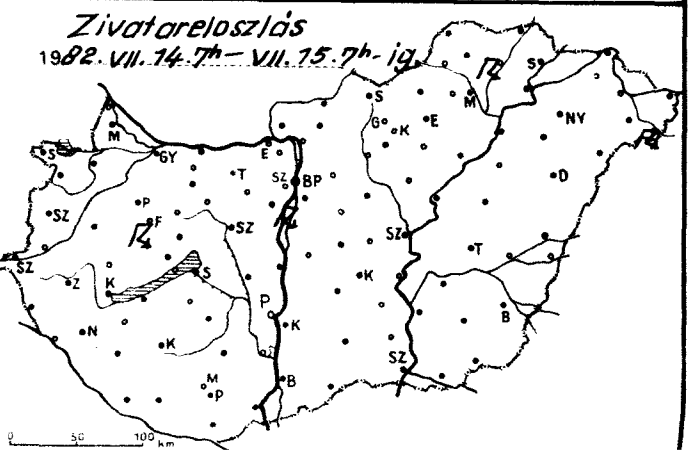

82.VII.15. 07 h-ig az utolsó 24 óra adatai						Előző nap napos órái
állomás	csapadék (mm)		max. hőmérséklet	min. hőmérséklet	rad. min.	
Győr	.	≡	28	16	15	10
Kapuvár	.	⌓	28	15	10	12
Mosonmagyaróvár	.	⌓	28	16	14	10
Rajka	.		27	15	14	
Sopron	.	≡	27	16	15	13
Sopronhorpács	.	⌓	27	15	14	12
Káld	.	⌓	29	15	14	
Körmend	.	=	29	15	15	
Szentgotthárd	.	≡	25	15	14	10
Szombathely	.	⌓	28	14	13	11
Lenti	.	=	27	17	16	
Letenye	.	⌓	28	18	15	
Nagykanizsa	.	=	27	16	15	11
Zalaegerszeg	.	⌓	27	16	15	12
Farkasgyepű	10	⌐⌓	25	16	15	
Keszthely	.	⌓	27	17	16	13
Mencshely	ny	⌓	25	15	12	9
Pápa	.	⌓	27	15	14	10
Sümeg	.	⌓	29	18	16	
Tihany	.		26	18	16	
Veszprém	.	⌓	27	15	15	
Zirc	.	≡	25	14	12	
Fonyód	.		27	14	12	
Homokszt. györgy	.	⌓	28	18	16	12
Kaposvár	1	≡	27	15	13	
Marcali	.	⌓	27	15	15	
Siófok	.	⌓	26	16	15	10
Somogyszob	.	⌓	29	15	15	
Tab	–		–	–	–	
Bábolna	.		27	15	13	
Esztergom	.	=	27	16	13	
Kisbér	.		27	17	15	
Komárom	ny	⌓	28	17	15	
Tatabánya	.		26	16	15	
Alcsútdoboz	.	⌓	26	15	14	
Dunaújváros	.	⌓	28	14	14	
Martonvásár	.	⌓	26	16	15	8
Mór	.	≡	26	15	14	
Nagyhörcsökp.	.	⌓	28	15	15	
Szabadbattyán	.	=	28	15	13	
Iregszemcse	.	⌓	27	15	14	10
Lengyel	.		26	16	13	
Paks	.	≡	26	15	14	7
Szekszárd	.	⌓	26	17	16	
Árpádtető	.	=	22	17	12	
Mohács	–		–	–	–	
Pécs	.	⌓	27	17	15	10
Siklós	.		27	18	15	
Szigetvár	.	⌓	29	16	15	
Budaörs	ny	⌐⌓	25	16	14	
Bp. Lőrinc	ny	∇̇ ⌓	26	18	15	6
Bp. Met. Int.	ny	∇̇ =	26	18	16	7
Bp. Szab. hegy	ny		23	19	16	
Cegléd	.		27	18	17	9
Dobogókő	.	⌓	20	16	13	
Gödöllő	ny		26	16	15	6
Királyrét	–		–	–	–	
Monor	.	⌓	27	18	17	
Nagykáta	.		29	18	17	
Szentendre	.	=	28	18	16	

82.VII.15. 07 h-ig az utolsó 24 óra adatai						Előző nap napos órái
állomás	csapadék (mm)		max. hőmérséklet	min. hőmérséklet	rad. min.	
Vác	7	∇̇ =	27	16	15	
Vámosmikola	ny	⌓	26	15	13	5
Baja	.	=	25	17	16	8
Bácsalmás	.		28	16	15	
Izsák	7	∇̇ =	28	17	17	
Kalocsa	.	⌓	27	15	15	7
Kecskemét	ny	∇̇ ⌓	26	19	17	5
Kiskunfélegyháza	ny	⌓	25	18	17	
Kiskunhalas	.		27	18	16	
Kunszentmiklós	.		28	17	16	
Tiszakécske	.	⌓	28	18	17	
Balassagyarmat	.	⌓	28	15	14	
Romhány	1	∇̇ ≡	27	15	14	
Salgótarján	.		29	15	14	
Eger	.		27	17	15	7
Galyatető	.		19	15	12	
Gyöngyös	.	⌓	28	16	14	
Kékestető	.		19	13	13	3
Kompolt	.	⌓	26	17	14	6
Lőrinci	ny	∇̇ ⌓	28	15	13	
Poroszló	.	⌓	27	17	14	
Jászapáti	.	⌓	28	18	17	
Jászberény	.	⌓	26	17	16	
Karcag	.	⌓	28	17	15	
Szolnok	.	⌓	26	18	17	8
Tiszaroff	.	=	27	17	16	
Túrkeve	.	⌓	27	17	15	6
Kistelek	ny	∇̇ =	27	17	16	
Makó	.		27	18	15	
Szeged	ny	∇̇ =	27	16	15	7
Szentes	.		28	20	18	
Borsodnádasd	–		–	–	–	
Füged	2	⌐ =	27	14	12	
Hidasnémeti	.	⌓	27	15	13	
Jósvafő	.	⌓	25	15	14	1
Lillafüred	.	⌓	25	16	15	
Miskolc	.	⌓	27	15	14	–
Putnok	.	≡	28	15	14	
Sárospatak	–		–	–	–	–
Szendrőlád	.	≡	28	15	14	
Tokaj	.		27	17	16	
Kisvárda	.		29	16	15	
Mátészalka	.	⌓	27	16	15	
Nyíregyháza	.	⌓	27	15	14	8
Nyírlugos	1	∇̇ ⌓	28	15	14	
Pátyod	.	⌐⌓	29	15	13	
Tiszabecs	3	=	27	16	15	
Vásárosnamény	.	⌓	28	16	15	
Záhony	.	⌓	27	15	15	
Berettyóújfalu	.	⌓	27	16	15	
Debrecen	.	⌓	27	14	13	8
Hajdúdorog	1	∇̇	26	17	16	
Hortobágy	.	⌓	27	15	14	
Körösszakál	.	⌓	28	16	16	
Polgár	.	⌓	28	16	12	
Békéscsaba	ny	⌓	26	15	14	7
Mezőhegyes	ny	⌓	26	16	15	5
Orosháza	.	⌓	26	16	16	5
Szarvas	.	⌓	26	18	15	9
Szeghalom	ny		27	17	16	

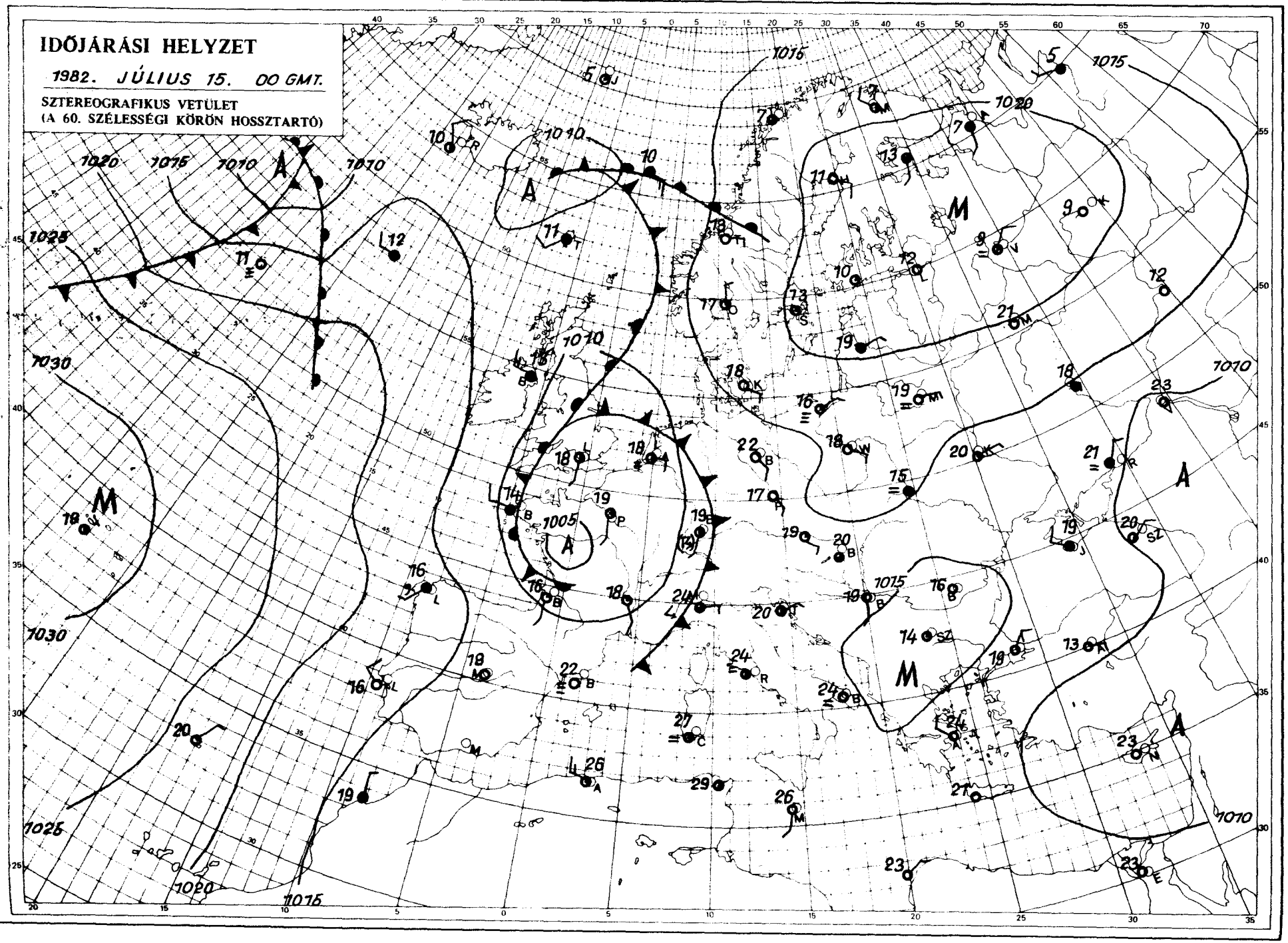

KIADJA: ORSZÁGOS METEOROLÓGIAI SZOLGÁLAT
Készíti: Központi Előrejelző Intézet Analízis- és Rövidtávú Prognózis Központja – T.: 273-018
Megjelenik naponként
Évi előfizetési díja: 1760,- Ft, + Megrendelhető: 1024 Budapest, II., Kitaibel Pál u. 1. – T.: 353-500
Kiadásért felel: az OMSZ elnöke – Szerkesztésért felel: a KEI igazgatója

IDŐJÁRÁSI NAPIJELENTÉS

ЕЖЕДНЕВНЫЙ МЕТЕОРОЛОГИЧЕСКИЙ БЮЛЛЕТЕНЬ • DAILY WEATHER REPORT
BULLETIN QUOTIDIEN DE TEMPS • TÄGLICHER WETTERBERICHT

95. évfolyam 195. szám. • Budapest • 1982. július 14. szerda

Az időjárási helyzet és a várható időjárás:

A Brit-szigeteken, valamint a kontinens nyugati partvidékén az óceáni eredetü páradús léghullámok sokfelé okoznak felhősödést, záporokat, zivatarokat. Zivatar idején átmenetileg megerősödik a szél és számottevően csökken a hőmérséklet. A kontinens középső és déli részén nincs határozott irányú légmozgás. Az időjárást a helyi tényezők alakitják. A hajnali, reggeli órákban sok helyütt képződik köd. Déltől viszont erősen megnövekszik a gomolyfelhőzet. Az Adriai-tenger térségéből, a Balkán-félszigetről, továbbá a Kárpát-medencéből elszórt záporokról, zivatarokról érkezik jelentés. A Földközi-tenger nyugati medencéjétől az Alpok térségén, valamint a Német-Lengyel-alföldön át egészen a Finn-öbölig meglehetősen meleg, nyári idő van, a hőmérséklet csúcsértéke általában 3-7 fokkal meghaladja a sok éves átlagot.

Hazánkban kedden időnként erősen megnövekedett a felhőzet. Többfelé fordult elő zápor, zivatar. Zivatarból helyenként jelentős mennyiségü csapadék hullott. Például Zircen 18, Móron 17, Tatabányán pedig 38 mm-t mértek. Kedden a legmagasabb nappali hőmérséklet 22 és 28 fok között alakult. Szerda hajnalra pedig 12 és 18 fokig hült le a levegő. Sokfelé képződött köd. Ma délelőtt a keleti megyékben erősen, másutt gyengén felhős idő volt. Az Alföldön szórványosan volt gyenge eső, futó zápor. A hőmérséklet 11 órakor 21 és 24 fok között alakult.

Ma 12 órakor Budapesten a hőmérséklet 23 fok, a tengerszintre átszámitott légnyomás 1013 mbar, alig változik.

A Balaton vizének hőmérséklete 11 órakor Siófoknál 22 fok volt.

Várható időjárás csütörtök estig:

Főként nappali gomolyfelhőképződés, helyi záporok, zivatarok.
Mérsékelt, változó irányú, csütörtökön a Dunántúlon időnként élénk déli, délnyugati szél.
Melegebb idő.
Várható legalacsonyabb éjszakai hőmérséklet: 14, 19,
legmagasabb nappali hőmérséklet csütörtökön: 27, 31 fok között.

Rába Attila s.k.

A hőmérséklet napi középértéke és eltérése a 100 évi átlagtól /Budapest belterületén/:

1982. VII. 13.	20,6°C	-1,1°C

1871 óta ezen a napon Budapesten előfordult

legmagasabb hőmérséklet:	36,4°C /1931/,
legalacsonyabb hőmérséklet:	10,4°C /1930/.

82.531.

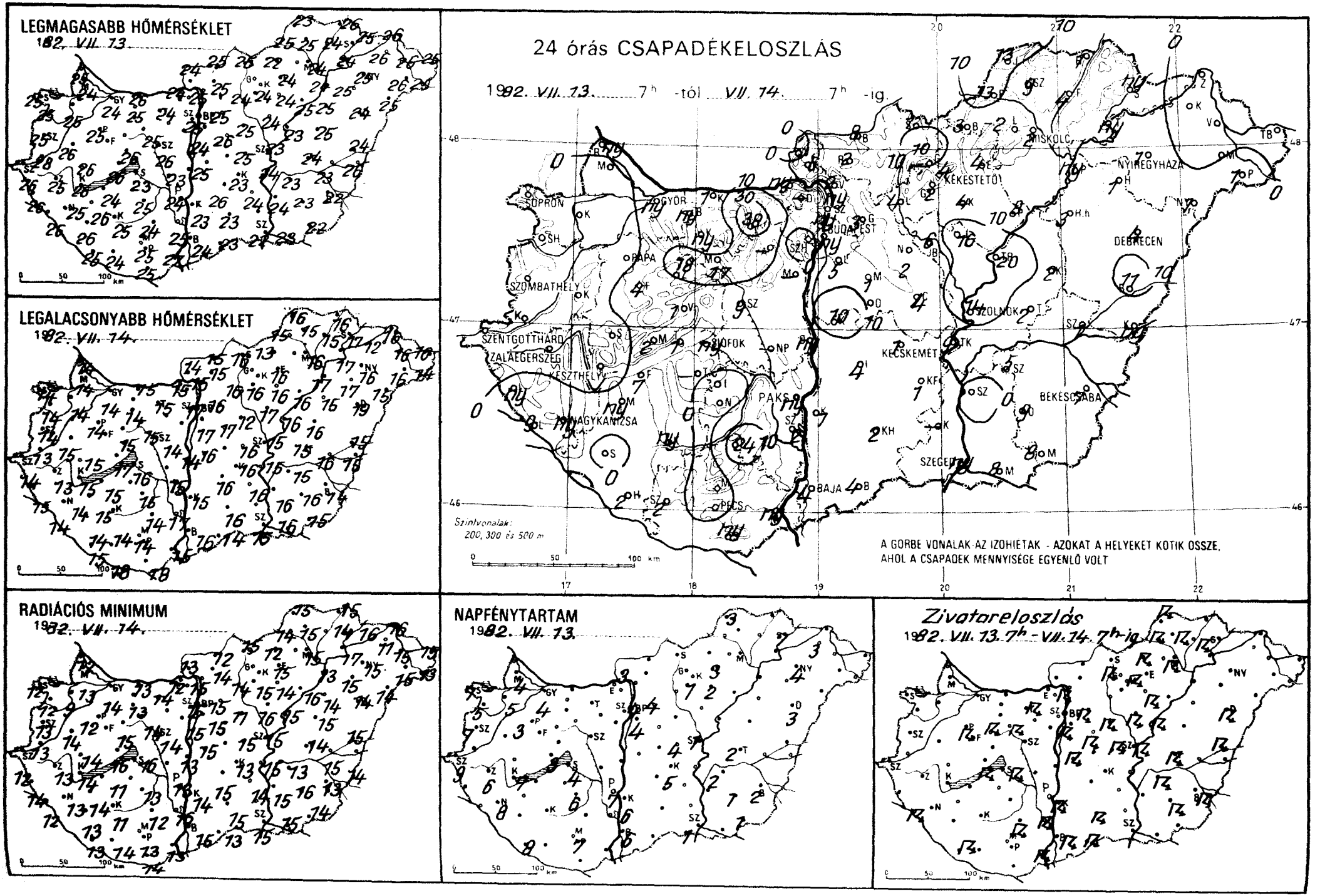
LEGMAGASABB HŐMÉRSÉKLET
1982. VII. 13.
LEGALACSONYABB HŐMÉRSÉKLET
1982. VII. 14.
RADIÁCIÓS MINIMUM
1982. VII. 14.
24 órás CSAPADÉKELOSZLÁS
1982. VII. 13. 7h -tól VII. 14. 7h -ig.
Szintvonalak:
200, 300 és 500 m
A GÖRBE VONALAK AZ IZOHIETÁK - AZOKAT A HELYEKET KÖTIK ÖSSZE,
AHOL A CSAPADÉK MENNYISÉGE EGYENLŐ VOLT
SOPRON
GYŐR
BUDAPEST
MISKOLC
NYÍREGYHÁZA
KÉKESTETŐ
DEBRECEN
SZOLNOK
SZOMBATHELY
SZENTGOTTHÁRD
ZALAEGERSZEG
KESZTHELY
SIÓFOK
PAKS
KECSKEMÉT
BÉKÉSCSABA
SZEGED
BAJA
PÉCS
NAGYKANIZSA
NAPFÉNYTARTAM
1982. VII. 13.
Zivatareloszlás
1982. VII. 13. 7h - VII. 14. 7h-ig

82.VII.07^h-ig az utolsó 24 óra adatai						Előző nap napos órái
állomás	csapadék (mm)		max. hőmérséklet	min. hőmérséklet	rad. min.	
Győr	ny	⚊ ≡	24	14	14	4
Kapuvár	.	⚊	25	14	9	5
Mosonmagyaróvár	.	⚊	24	14	13	4
Rajka	ny	≡	25	14	12	
Sopron	.	⚊	25	14	12	7
Sopronhorpács	.	⚊	25	14	12	5
Káld	.	⚊	26	15	14	
Körmend	.	⚊	28	13	13	
Szentgotthárd	.	⚊	26	14	12	9
Szombathely	.	⚊	25	14	13	7
Lenti	ny	⚊	26	15	14	
Letenye	9	≡	26	14	12	
Nagykanizsa	ny	⚊ ≡	25	14	13	8
Zalaegerszeg	.	≡	25	13	13	6
Farkasgyepű	4	⚊	22	14	13	
Keszthely	.	≡	26	15	14	7
Mencshely	2	⚊	22	15	12	3
Pápa	.	≡	25	14	12	3
Sümeg	.	⚊ ≡	26	15	14	
Tihany	1	⚊	26	17	16	
Veszprém	1	⚊	26	15	15	
Zirc	18	⚊ =	23	12	11	
Fonyód	7	⚊	24	15	11	
Homokszt. györgy	2	⚊	25	15	13	8
Kaposvár	ny	⚊	25	14	11	
Marcali	ny	⚊	26	15	14	
Siófok	ny	⚊ ≡	23	16	16	4
Somogyszob	.	⚊	26	14	13	
Tab	–		–	–	–	
Bábolna	ny	⚊ ≡	26	14	13	
Esztergom	ny	=	24	15	12	
Kisbér	ny	⚊	25	14	13	
Komárom	1	⚊	26	15	13	
Tatabánya	38	⚊	24	15	14	
Alcsútdoboz	–		–	–	–	
Dunaújváros	ny		23	14	13	
Martonvásár	–		–	–	–	–
Mór	17	⚊	25	15	14	
Nagyhörcsökp.	–		–	–	–	
Szabadbattyán	9	=	26	14	14	
Tregszemcse	.		25	15	13	6
Lengyel	24	=	24	14	12	
Paks	ny	⚊	24	15	13	7
Szekszárd	2	=	25	17	16	
Árpádtető	.	=	22	15	12	
Mohács	ny	⚊	27	15	13	
Pécs	.	⚊	25	14	13	7
Siklós	ny		25	18	14	
Szigetvár	2		24	18	14	
Budaörs	ny		24	16	14	
Bp. Lőrinc	5	=	24	17	15	4
Bp. Met. Int.	ny	=	25	17	15	4
Bp. Szab. hegy	.		21	16	14	
Cegléd	4	≡	25	16	15	4
Dobogókő	–		–	–	–	
Gödöllő	3	⚊	25	16	15	4
Királyrét	6	⚊	24	14	14	
Monor	1	⚊	26	17	15	
Nagykáta	2		25	12	11	
Szentendre	ny		25	16	15	

82.VII.07^h-ig az utolsó 24 óra adatai						Előző nap napos órái
állomás	csapadék (mm)		max. hőmérséklet	min. hőmérséklet	rad. min.	
Vác	2	⚊	25	15	15	
Vámosmikola	.		24	14	13	3
Baja	4	⚊ =	24	16	15	6
Bácsalmás	4	⚊	23	14	13	
Izsák	4	=	26	16	15	
Kalocsa	1	⚊	23	15	14	6
Kecskemét	1	⚊	23	16	13	5
Kiskunfélegyháza	1		24	16	14	
Kiskunhalas	2	⚊	23	16	15	
Kunszentmiklós	10	⚊	25	16	15	
Tiszakécske	9	⚊	24	15	15	
Balassagyarmat	8	⚊	25	15	12	
Romhány	2	⚊	25	15	14	
Salgótarján	1		25	16	15	
Eger	4	=	24	16	15	3
Galyatető	10	⚊	17	13	11	
Gyöngyös	2	⚊	24	16	15	
Kékestető	4	⚊	14	13	12	1
Kompolt	4	⚊ =	24	16	14	2
Lőrinci	4	⚊	24	16	14	
Poroszló	8		25	16	16	
Jászapáti	16	⚊ =	24	17	16	
Jászberény	6	⚊	24	17	16	
Karcag	2	≡	25	16	15	
Szolnok	14	⚊ =	23	15	15	1
Tiszaroff	20	⚊ =	23	16	15	
Túrkeve	2	⚊	24	15	14	2
Kistelek	–		–	–	–	
Makó	3	⚊ ≡	23	16	15	
Szeged	ny	⚊ =	22	15	15	1
Szentes	.		24	16	15	
Borsodnádasd	3	⚊	22	13	12	
Fügöd	4	⚊ =	24	15	14	
Hidasnémeti	1	=	26	16	15	
Jósvafő	13	⚊ ≡	23	16	15	3
Lillafüred	2	⚊	22	15	15	
Miskolc	2	⚊	24	16	15	–
Putnok	13	⚊ ≡	25	15	14	
Sárospatak	ny	⚊	25	17	16	7
Szendrőlád	9	⚊ ≡	25	15	15	
Tokaj	ny	⚊	25	17	17	
Kisvárda	.		26	12	11	3
Mátészalka	.	⚊	26	16	15	
Nyíregyháza	1	⚊	26	16	15	4
Nyírlugos	1	⚊	25	15	14	
Pátyod	1	⚊	25	14	13	
Tiszabecs	.	⚊	25	16	15	
Vásárosnamény	.	⚊	26	16	15	
Záhony	.	⚊	26	16	16	
Berettyóújfalu	11	⚊	24	15	15	
Debrecen	4	⚊ ≡	24	19	14	3
Hajdúdorog	1	⚊	25	17	15	
Hortobágy	3	=	25	15	14	
Körösszakál	ny	≡	26	15	14	
Polgár	ny	=	25	17	13	
Békéscsaba	7	⚊ ≡	22	14	13	2
Mezőhegyes	8	⚊ ≡	22	15	14	1
Orosháza	9	⚊	23	16	16	1
Szarvas	5	⚊	23	15	13	2
Szeghalom	1	⚊ ≡	23	16	15	

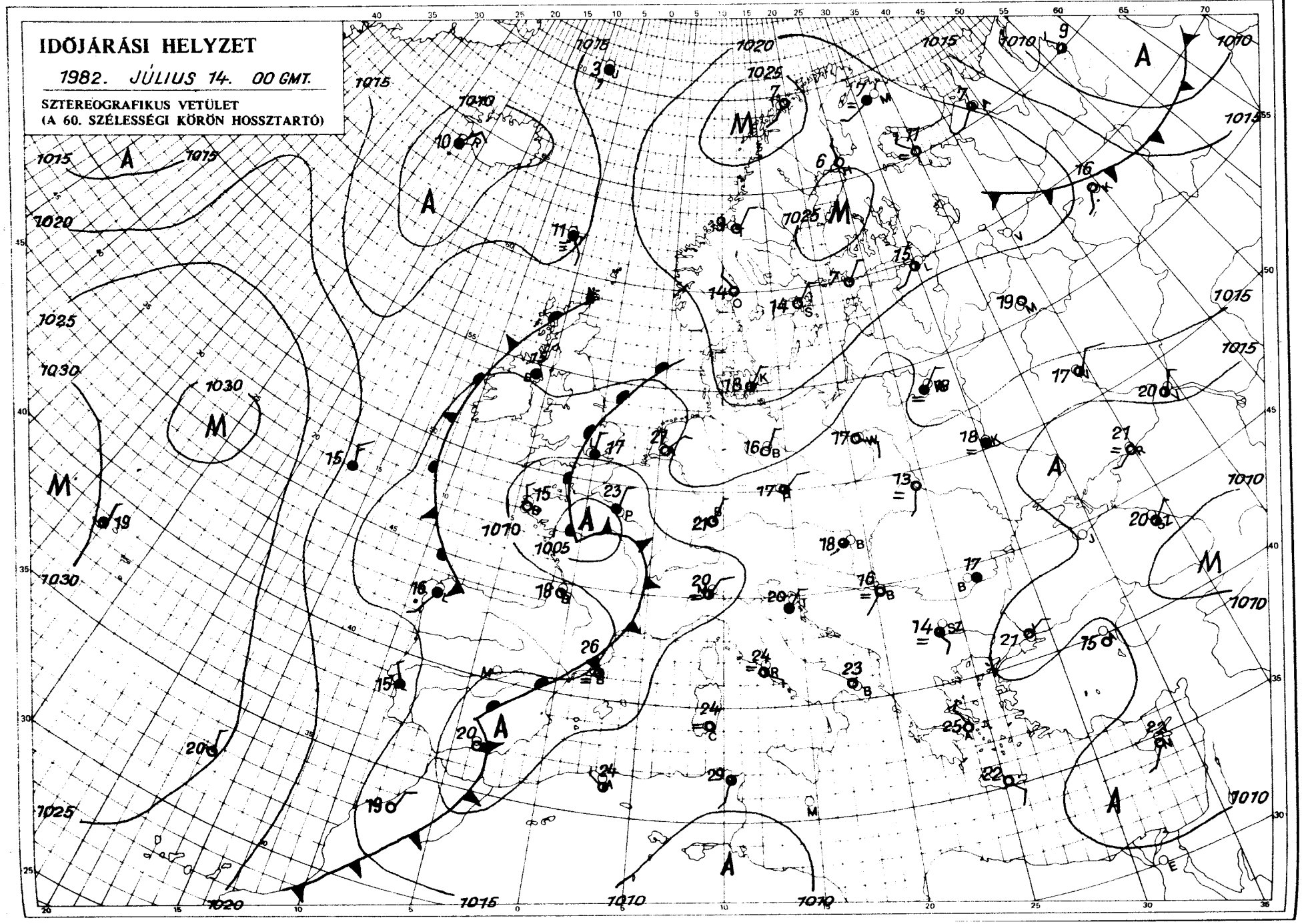

KIADJA: ORSZÁGOS METEOROLÓGIAI SZOLGÁLAT
Készíti: Központi Előrejelző Intézet Analízis- és Rövidtávú Prognózis Központja – T.: 273-018
Megjelenik naponként
Megrendelhető: 1024 Budapest, II., Kitaibel Pál u. 1. – T.: 353-500
Évi előfizetési díja: 1760.- Ft. – Megrendelhető: 1024 Budapest, II., Kitaibel Pál u. 1. – T.: 353-500
Kiadásért felel: az OMSZ elnöke – Szerkesztésért felel: a KEI igazgatója

IDŐJÁRÁSI NAPIJELENTÉS

ЕЖЕДНЕВНЫЙ МЕТЕОРОЛОГИЧЕСКИЙ БЮЛЛЕТЕНЬ • DAILY WEATHER REPORT
BULLETIN QUOTIDIEN DE TEMPS • TÄGLICHER WETTERBERICHT

~~95. évfolyam 194. szám. • Budapest • 1982. július 13. kedd~~

Az időjárási helyzet és a várható időjárás:

Középpontjával a Déli- és Keleti-Kárpátok térségében ciklon örvénylik. Ez a légköri képződmény alakitja az Alpok és Kárpátok vidékének, valamint a Balkán-félsziget időjárását. Ezeken a területeken gyakran erősen megnövekszik a felhőzet és záporok, zivatarok alakulnak ki. Zivatarokról érkezett jelentés a Balti-tenger keleti medencéjéből és Dél-Franciaországból is. Kontinensünk délnyugati, déli részén tovább tart az igen meleg, nyári időjárás. A hőmérséklet csúcsértéke hétfőn is többfelé meghaladta a 30 fokot. Az évszakhoz képest meleg az idő a Szovjetunió európai területének középső és északi vidékein is. Ott a legmagasabb nappali hőmérséklet általában 3, 5 fokkal haladja meg a sokévi átlagot. A Kárpát-medencében szerda estig lassan tovább erősödik a fölmelegedés, de elszórtan még várható zápor, zivatar.

Hazánkban hétfőn csak 1, 6 órára sütött ki a nap. Országszerte gyakran növekedett meg erősen a felhőzet és esők, záporok, zivatarok voltak. Kedd reggel 7 óráig a lehullott csapadék mennyisége a Dunántúlon sokfelé elérte a 30, 45 mm-t, sőt Zalaegerszegen és Rajkán 46, Káldon 48, Somogyszobon 55 mm-t mértek. A keleti országrészben csak egy-egy erősebb zivatargócban hullott 20, 30 mm-nyi csapadék. Hétfőn a legmagasabb nappali hőmérséklet a napsütéstől függően 20 és 28 fok között váltakozott. Kedd hajnalra 12 és 17 fok közü hült le a levegő. Délelőtt a Dunántúlon változóan felhős, keleten túlnyomóan borult idő volt. A keleti, északkeleti megyékben újabb eső, zápor, egy-két helyen zivatar alakult ki. A hőmérséklet 11 órára 17 és 24 fok közé emelkedett.

Ma 12 órakor Budapesten a hőmérséklet 20 fok, a tengerszintre átszámitott légnyomás 1011 mbar, alig változik.

A Balaton vizének hőmérséklete 11 órakor Siófoknál 21 fok volt.

Várható időjárás szerda estig:

Gyakran erősen megváltozik a felhőzet.
Többfelé várható zápor, zivatar.
A szél zivatar idején átmenetileg megerősödik.
Várható legalacsonyabb éjszakai hőmérséklet: 14 és 19,
legmagasabb nappali hőmérséklet szerdán: 23 és 28 fok között alakul.

Bozóki István s.k.

A hőmérséklet napi középértéke és eltérése a 100 évi átlagtól /Budapest belterületén/:

1982. VII. 12.	18,6°C	-2,8°C

1871 óta ezen a napon Budapesten előfordult

legmagasabb hőmérséklet:	35,6°C /1922/,
legalacsonyabb hőmérséklet:	10,6°C /1886/.

82.530.

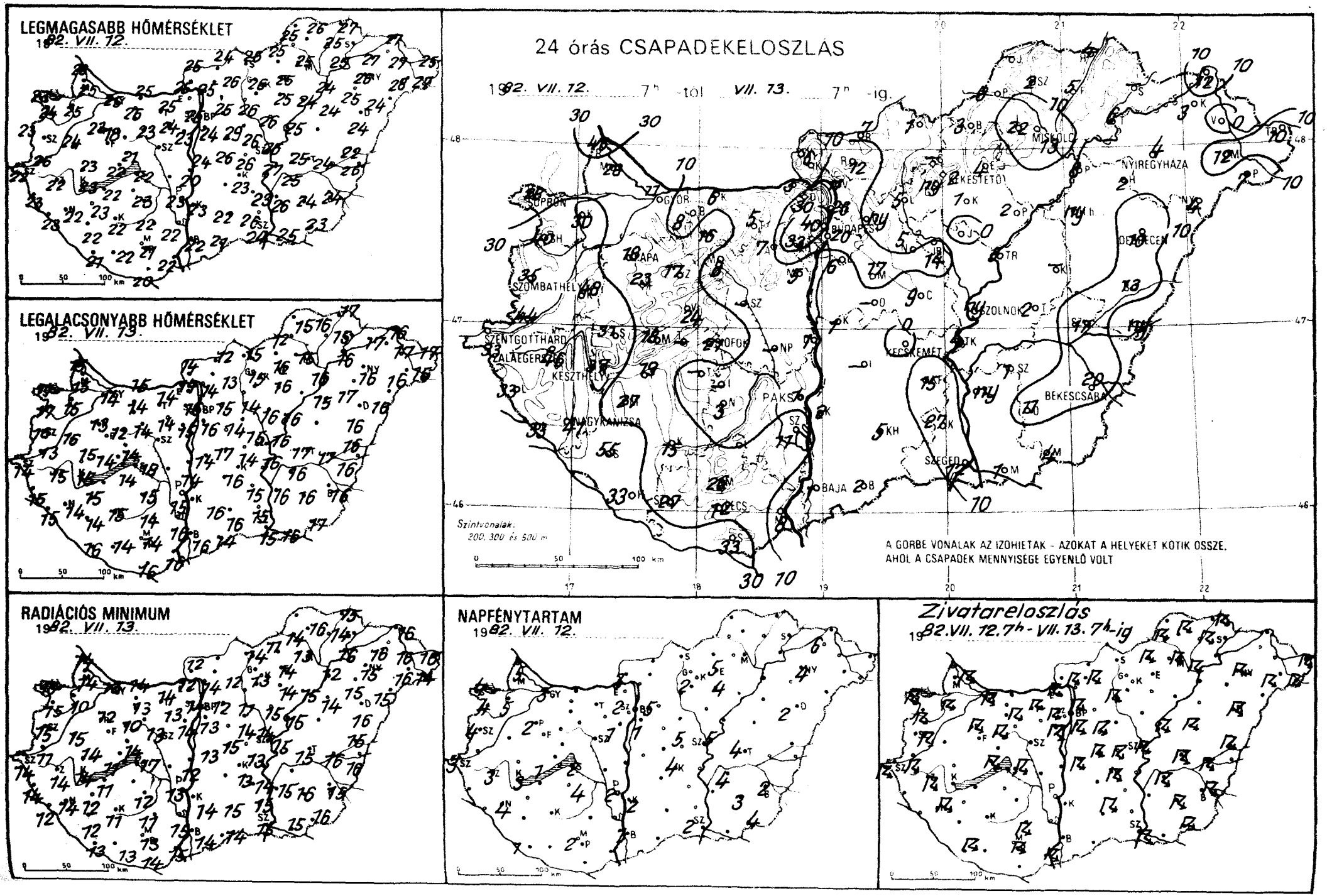
LEGMAGASABB HŐMÉRSÉKLET
1982. VII. 12.
LEGALACSONYABB HŐMÉRSÉKLET
1982. VII. 13.
RADIÁCIÓS MINIMUM
1982. VII. 13.
24 órás CSAPADÉKELOSZLÁS
1982. VII. 12. 7h -tól VII. 13. 7h -ig.
Szintvonalak:
200, 300 és 500 m
A GÖRBE VONALAK AZ IZOHIETÁK - AZOKAT A HELYEKET KÖTIK ÖSSZE,
AHOL A CSAPADÉK MENNYISÉGE EGYENLŐ VOLT
NAPFÉNYTARTAM
1982. VII. 12.
Zivatareloszlás
1982.VII. 12.7h - VII. 13. 7h-ig
0 50 100 km
MISKOLC
NYÍREGYHÁZA
DEBRECEN
BUDAPEST
GYŐR
SZOMBATHELY
KESZTHELY
SZENTGOTTHÁRD
ZALAEGERSZEG
PÉCS
PAKS
BAJA
SZEGED
KECSKEMÉT
SZOLNOK
BÉKÉSCSABA

82. VII. 13^{h}-ig az utolsó 24 óra adatai						Előző nap napos órái
állomás	csapadék (mm)		max. hőmérséklet	min. hőmérséklet	rad. min.	
Vác	11	☁ =	25	14	14	
Vámosmikola	6		25	14	12	3
Baja	1	▽ ⌒	22	16	14	1
Bácsalmás	2		21	14	14	
Izsák	–		–	–	–	
Kalocsa	2	⌒	23	15	14	2
Kecskemét	.	☁ ⌒	23	16	13	4
Kiskunfélegyháza	15	▽ ⌒	23	15	14	
Kiskunhalas	5	☁ =	22	16	15	
Kunszentmiklós	1	☁	24	14	13	
Tiszakécske	4	▽ ⌒	27	16	15	
Balassagyarmat	7	▽ ⌒	24	12	–	
Romhány	12	☁	26	13	12	
Salgótarján	1		26	15	14	
Eger	4	=	25	16	14	5
Galyatető	–		–	–	–	
Gyöngyös	ny	⌒	26	15	13	
Kékestető	2	▽ ≡	17	11	11	2
Kompolt	1	=	25	16	14	4
Lőrinci	5	☁ ⌒	26	14	11	
Poroszló	2		24	16	15	
Jászapáti	.		26	16	15	
Jászberény	14	▽	26	15	14	
Karcag	–		–	–	–	
Szolnok	ny	☁	26	16	15	5
Tiszaroff	5	☁ =	25	16	15	
Túrkeve	2	☁ ≠	25	17	15	4
Kistelek	27	☁ =	26	15	15	
Makó	1	▽ =	25	16	15	
Szeged	12	☁	24	15	15	2
Szentes	ny		26	16	15	
Borsodnádasd	3	☁ =	25	12	11	
Függöd	5	☁ =	25	15	14	
Hidasnémeti	4	☁ =	27	17	15	
Jósvafő	–		–	–	–	
Lillafüred	22	☁ ≠	23	14	13	
Miskolc	13	☁	25	15	13	–
Putnok	9	☁ ≡	25	15	14	
Sárospatak	–		–	–	–	
Szendrőlád	2	☁ ⌒	26	16	16	
Tokaj	6	▽	25	16	16	
Kisvárda	3	=	27	17	16	6
Mátészalka	12	☁	28	16	16	
Nyíregyháza	4	☁	26	16	15	4
Nyírlugos	4	▽ ≠	24	16	15	
Pátyod	7	☁	27	15	14	
Tiszabecs	10	☁ =	25	17	16	
Vásárosnamény	.	⌒	27	17	16	
Záhony	12	▽	27	16	16	
Berettyóújfalu	13	☁	22	16	15	
Debrecen	10	☁	24	16	16	2
Hajdúdorog	2	=	25	17	15	
Hortobágy	ny	⌒	24	15	14	
Körösszakál	ny	▽ ⌒	26	16	16	
Polgár	8	▽ ≠	24	16	12	
Békéscsaba	20	☁ ≠	24	16	15	2
Mezőhegyes	4	☁	23	17	16	4
Orosháza	11	☁ ≡	24	16	16	3
Szarvas	1	☁ ⌒	25	16	15	4
Szeghalom	17	☁ ≡	24	17	16	

82. VII. 13^{h}-ig az utolsó 24 óra adatai						Előző nap napos órái
állomás	csapadék (mm)		max. hőmérséklet	min. hőmérséklet	rad. min.	
Győr	11	☁ ⌒	25	14	13	3
Kapuvár	30	☁ ⌒	25	15	10	5
Mosonmagyaróvár	28	☁ ⌒	25	15	14	5
Rajka	46	▽ =	26	15	14	
Sopron	28	☁	23	17	15	4
Sopronhorpács	40	☁ ⌒	24	17	15	4
Káld	48	▽ ⌒	24	16	15	
Körmend	44	☁	26	13	11	
Szentgotthárd	33	☁	22	14	14	3
Szombathely	35	☁ ⌒	23	16	15	4
Lenti	33	▽ =	23	15	14	
Letenye	33	▽ ⌒	23	15	12	
Nagykanizsa	41	☁ =	22	14	14	4
Zalaegerszeg	46	☁	22	15	14	3
Farkasgyepű	23	▽	21	14	12	
Keszthely	37	▽	23	15	14	3
Mencshely	18	▽ ⌒	22	14	11	1
Pápa	18	☁ ≡	23	13	12	2
Sümeg	31	▽ ⌒	23	15	14	
Tihany	–		–	–	–	
Veszprém	24	☁ ⌒	21	14	14	
Zirc	17	☁ =	18	12	10	
Fonyód	19	▽	22	14	11	
Homokszt. györgy	33	☁ ⌒	21	16	13	1
Kaposvár	15	▽ ⌒	22	15	11	
Marcali	27	▽ ⌒	23	15	12	
Siófok	21	☁	22	18	17	2
Somogyszob	55	▽ ⌒	22	14	12	
Tab	–		–	–	–	
Bábolna	8	▽ =	25	15	13	
Esztergom	3	☁ =	25	14	12	
Kisbér	16	▽ ≡	26	14	13	
Komárom	6		25	15	14	
Tatabánya	5	☁	25	14	14	
Alcsútdoboz	7	☁ ⌒	24	14	13	
Dunaújváros	1		20	14	12	
Martonvásár	5	▽	23	15	14	1
Mór	8	☁ =	23	14	13	
Nagyhörcsökp.	–		–	–	–	
Szabadbattyán	–		–	–	–	
Iregszemcse	–	▽ ⌒	23	15	12	4
Lengyel	1	≈	22	14	11	
Paks	1	▽ ⌒	23	15	13	2
Szekszárd	11	☁ =	22	16	15	
Árpádtető	26	☁ ≡	19	15	14	
Mohács	8	☁ =	22	16	15	
Pécs	12	☁	21	14	13	2
Siklós	33	▽	20	16	14	
Szigetvár	27	▽	22	14	13	
Budaörs	40	☁	23	15	13	
Bp. Lőrinc	6	☁	24	16	13	1
Bp. Met. Int.	20	☁	25	16	14	2
Bp. Szab. hegy	32	☁	22	15	13	
Cegléd	9	☁ =	26	14	13	5
Dobogókő	–		–	–	–	
Gödöllő	ny	☁ ⌒	25	15	12	5
Királyrét	4		23	12	12	
Monor	17	☁ ⌒	26	17	15	
Nagykáta	5	☁	29	14	14	
Szentendre	26	▽ =	25	16	15	

82. VII. 13^{h}-ig az utolsó 24 óra adatai						Előző nap napos órái
állomás	csapadék (mm)		max. hőmérséklet	min. hőmérséklet	rad. min.	
Vác	11	☁ =	25	14	14	
Vámosmikola	6		25	14	12	3
Baja	1	▽ ⌒	22	16	14	1
Bácsalmás	2		21	14	14	
Izsák	–		–	–	–	
Kalocsa	2	⌒	23	15	14	2
Kecskemét	.	☁ ⌒	23	16	13	4
Kiskunfélegyháza	15	▽ ⌒	23	15	14	
Kiskunhalas	5	☁ =	22	16	15	
Kunszentmiklós	1	☁	24	14	13	
Tiszakécske	4	▽ ⌒	27	16	15	
Balassagyarmat	7	▽ ⌒	24	12	–	
Romhány	12	☁	26	13	12	
Salgótarján	1		26	15	14	
Eger	4	=	25	16	14	5
Galyatető	–		–	–	–	
Gyöngyös	ny	⌒	26	15	13	
Kékestető	2	▽ ≡	17	11	11	2
Kompolt	1	=	25	16	14	4
Lőrinci	5	☁ ⌒	26	14	11	
Poroszló	2		24	16	15	
Jászapáti	.		26	16	15	
Jászberény	14	▽	26	15	14	
Karcag	–		–	–	–	
Szolnok	ny	☁	26	16	15	5
Tiszaroff	5	☁ =	25	16	15	
Túrkeve	2	☁ ≠	25	17	15	4
Kistelek	27	☁ =	26	15	15	
Makó	1	▽ =	25	16	15	
Szeged	12	☁	24	15	15	2
Szentes	ny		26	16	15	
Borsodnádasd	3	☁ =	25	12	11	
Függöd	5	☁ =	25	15	14	
Hidasnémeti	4	☁ =	27	17	15	
Jósvafő	–		–	–	–	
Lillafüred	22	☁ ≠	23	14	13	
Miskolc	13	☁	25	15	13	–
Putnok	9	☁ ≡	25	15	14	
Sárospatak	–		–	–	–	
Szendrőlád	2	☁ ⌒	26	16	16	
Tokaj	6	▽	25	16	16	
Kisvárda	3	=	27	17	16	6
Mátészalka	12	☁	28	16	16	
Nyíregyháza	4	☁	26	16	15	4
Nyírlugos	4	▽ ≠	24	16	15	
Pátyod	7	☁	27	15	14	
Tiszabecs	10	☁ =	25	17	16	
Vásárosnamény	.	⌒	27	17	16	
Záhony	12	▽	27	16	16	
Berettyóújfalu	13	☁	22	16	15	
Debrecen	10	☁	24	16	16	2
Hajdúdorog	2	=	25	17	15	
Hortobágy	ny	⌒	24	15	14	
Körösszakál	ny	▽ ⌒	26	16	16	
Polgár	8	▽ ≠	24	16	12	
Békéscsaba	20	☁ ≠	24	16	15	2
Mezőhegyes	4	☁	23	17	16	4
Orosháza	11	☁ ≡	24	16	16	3
Szarvas	1	☁ ⌒	25	16	15	4
Szeghalom	17	☁ ≡	24	17	16	

82. VII. 13^{h}-ig az utolsó 24 óra adatai						Előző nap napos órái
állomás	csapadék (mm)		max. hőmérséklet	min. hőmérséklet	rad. min.	
Győr	11	☁ ⌒	25	14	13	3
Kapuvár	30	☁ ⌒	25	15	10	5
Mosonmagyaróvár	28	☁ ⌒	25	15	14	5
Rajka	46	▽ =	26	15	14	
Sopron	28	☁	23	17	15	4
Sopronhorpács	40	☁ ⌒	24	17	15	4
Káld	48	▽ ⌒	24	16	15	
Körmend	44	☁	26	13	11	
Szentgotthárd	33	☁	22	14	14	3
Szombathely	35	☁ ⌒	23	16	15	4
Lenti	33	▽ =	23	15	14	
Letenye	33	▽ ⌒	23	15	12	
Nagykanizsa	41	☁ =	22	14	14	4
Zalaegerszeg	46	☁	22	15	14	3
Farkasgyepű	23	▽	21	14	12	
Keszthely	37	▽	23	15	14	3
Mencshely	18	▽ ⌒	22	14	11	1
Pápa	18	☁ ≡	23	13	12	2
Sümeg	31	▽ ⌒	23	15	14	
Tihany	–		–	–	–	
Veszprém	24	☁ ⌒	21	14	14	
Zirc	17	☁ =	18	12	10	
Fonyód	19	▽	22	14	11	
Homokszt. györgy	33	☁ ⌒	21	16	13	1
Kaposvár	15	▽ ⌒	22	15	11	
Marcali	27	▽ ⌒	23	15	12	
Siófok	21	☁	22	18	17	2
Somogyszob	55	▽ ⌒	22	14	12	
Tab	–		–	–	–	
Bábolna	8	▽ =	25	15	13	
Esztergom	3	☁ =	25	14	12	
Kisbér	16	▽ ≡	26	14	13	
Komárom	6		25	15	14	
Tatabánya	5	☁	25	14	14	
Alcsútdoboz	7	☁ ⌒	24	14	13	
Dunaújváros	1		20	14	12	
Martonvásár	5	▽	23	15	14	1
Mór	8	☁ =	23	14	13	
Nagyhörcsökp.	–		–	–	–	
Szabadbattyán	–		–	–	–	
Iregszemcse	–	▽ ⌒	23	15	12	4
Lengyel	1	≈	22	14	11	
Paks	1	▽ ⌒	23	15	13	2
Szekszárd	11	☁ =	22	16	15	
Árpádtető	26	☁ ≡	19	15	14	
Mohács	8	☁ =	22	16	15	
Pécs	12	☁	21	14	13	2
Siklós	33	▽	20	16	14	
Szigetvár	27	▽	22	14	13	
Budaörs	40	☁	23	15	13	
Bp. Lőrinc	6	☁	24	16	13	1
Bp. Met. Int.	20	☁	25	16	14	2
Bp. Szab. hegy	32	☁	22	15	13	
Cegléd	9	☁ =	26	14	13	5
Dobogókő	–		–	–	–	
Gödöllő	ny	☁ ⌒	25	15	12	5
Királyrét	4		23	12	12	
Monor	17	☁ ⌒	26	17	15	
Nagykáta	5	☁	29	14	14	
Szentendre	26	▽ =	25	16	15	

82. VII. 13^{h}-ig az utolsó 24 óra adatai						Előző nap napos órái
állomás	csapadék (mm)		max. hőmérséklet	min. hőmérséklet	rad. min.	
Vác	11	☁ =	25	14	14	
Vámosmikola	6		25	14	12	3
Baja	1	▽ ⌒	22	16	14	1
Bácsalmás	2		21	14	14	
Izsák	–		–	–	–	
Kalocsa	2	⌒	23	15	14	2
Kecskemét	.	☁ ⌒	23	16	13	4
Kiskunfélegyháza	15	▽ ⌒	23	15	14	
Kiskunhalas	5	☁ =	22	16	15	
Kunszentmiklós	1	☁	24	14	13	
Tiszakécske	4	▽ ⌒	27	16	15	
Balassagyarmat	7	▽ ⌒	24	12	–	
Romhány	12	☁	26	13	12	
Salgótarján	1		26	15	14	
Eger	4	=	25	16	14	5
Galyatető	–		–	–	–	
Gyöngyös	ny	⌒	26	15	13	
Kékestető	2	▽ ≡	17	11	11	2
Kompolt	1	=	25	16	14	4
Lőrinci	5	☁ ⌒	26	14	11	
Poroszló	2		24	16	15	
Jászapáti	.		26	16	15	
Jászberény	14	▽	26	15	14	
Karcag	–		–	–	–	
Szolnok	ny	☁	26	16	15	5
Tiszaroff	5	☁ =	25	16	15	
Túrkeve	2	☁ ≠	25	17	15	4
Kistelek	27	☁ =	26	15	15	
Makó	1	▽ =	25	16	15	
Szeged	12	☁	24	15	15	2
Szentes	ny		26	16	15	
Borsodnádasd	3	☁ =	25	12	11	
Függöd	5	☁ =	25	15	14	
Hidasnémeti	4	☁ =	27	17	15	
Jósvafő	–		–	–	–	
Lillafüred	22	☁ ≠	23	14	13	
Miskolc	13	☁	25	15	13	–
Putnok	9	☁ ≡	25	15	14	
Sárospatak	–		–	–	–	
Szendrőlád	2	☁ ⌒	26	16	16	
Tokaj	6	▽	25	16	16	
Kisvárda	3	=	27	17	16	6
Mátészalka	12	☁	28	16	16	
Nyíregyháza	4	☁	26	16	15	4
Nyírlugos	4	▽ ≠	24	16	15	
Pátyod	7	☁	27	15	14	
Tiszabecs	10	☁ =	25	17	16	
Vásárosnamény	.	⌒	27	17	16	
Záhony	12	▽	27	16	16	
Berettyóújfalu	13	☁	22	16	15	
Debrecen	10	☁	24	16	16	2
Hajdúdorog	2	=	25	17	15	
Hortobágy	ny	⌒	24	15	14	
Körösszakál	ny	▽ ⌒	26	16	16	
Polgár	8	▽ ≠	24	16	12	
Békéscsaba	20	☁ ≠	24	16	15	2
Mezőhegyes	4	☁	23	17	16	4
Orosháza	11	☁ ≡	24	16	16	3
Szarvas	1	☁ ⌒	25	16	15	4
Szeghalom	17	☁ ≡	24	17	16	

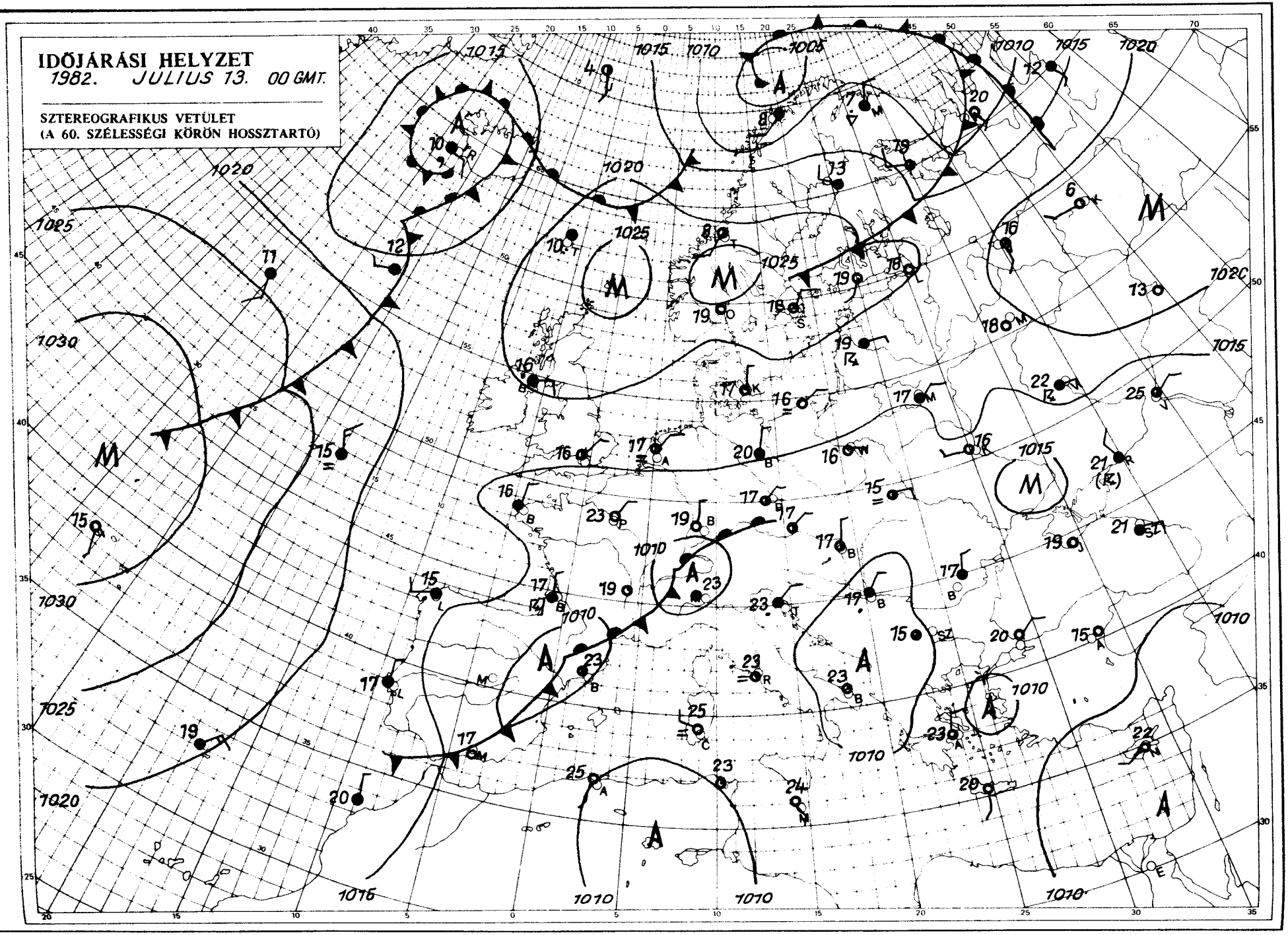

KIADJA: ORSZÁGOS METEOROLÓGIAI SZOLGÁLAT
Készíti: Központi Előrejelző Intézet Analízis- és Rövidtávú Prognózis Központja – T.: 273-018
Megjelenik naponként
Évi előfizetési díja: 1760,- Ft. – Megrendelhető: 1024 Budapest, II., Kitaibel Pál u. 1. – T.: 353-500
Kiadásért felel: az OMSZ elnöke – Szerkesztésért felel: a KEI igazgatója

IDŐJÁRÁSI NAPIJELENTÉS

ЕЖЕДНЕВНЫЙ МЕТЕОРОЛОГИЧЕСКИЙ БЮЛЛЕТЕНЬ · DAILY WEATHER REPORT
BULLETIN QUOTIDIEN DE TEMPS · TÄGLICHER WETTERBERICHT

95. évfolyam 193. szám. + Budapest + 1982. július 12. hétfő

Az időjárási helyzet és a várható időjárás:

Kontinensünk északi felén, nagyjából az 55. és a 70. szélességi körök között anticiklon húzódik. Ennek területén általában kevés a felhő, jobbára napos az idő és a legmagasabb nappali hőmérséklet kevéssel a legutóbbi évek átlaga fölött alakul. Ugyanakkor a szárazföld déli részén nincs határozott irányú és számottevő sebességü légmozgás, az időjárást elsősorban a helyi tényezők határozzák meg. Emiatt változóan felhős az ég és szórványosan záporok, zivatarok alakulnak ki. A Kárpát-medence fölött viszont egy sekély ciklon található, ezért túlnyomóan borult, csapadékos az idő. Kedd estig - bár a csapadékhajlam kissé gyengül - Magyarországon még az évszakhoz képest hüvös idő valószinü.

Hazánkban vasárnap változóan felhős volt az ég, általában 3, 9 órán át sütött a nap, de délkeleten helyenként egész nap borult idő volt. Sok helyről jelentettek esőt, zivatart. A ma reggel 7 óráig lehullott csapadék mennyisége általában csapadéknyom és 20 mm között változott, de kisebb körzetekben 30 mm körüli csapadékmennyiségek is előfordultak. A legmagasabb nappali hőmérséklet 22 és 29 fok között alakult, hétfő hajnalra pedig általában 12, 18 fok közé hült le a levegő. Hétfő délelőtt keleten erősen felhős, másutt jobbára borult volt az ég, a Dunántúlon és az ország középső harmadában többfelé újabb esőről, záporról érkezett jelentés. A hőmérséklet 11 órakor 17 és 23 fok között változott.

Ma 12 órakor Budapesten a hőmérséklet 22 fok, a tengerszintre átszámitott légnyomás 1008 bar, változatlan.

A Balaton vizének hőmérséklete Siófoknál 11 órakor 20 fok volt.

Várható időjárás kedd estig:

Túlnyomóan felhős marad az ég és többfelé várható eső, zápor, zivatar.
A délkeleti, déli szél időnként megélénkül.
Várható legalacsonyabb éjszakai hőmérséklet: 14, 19,
legmagasabb nappali hőmérséklet keddon: 21, 26 fok között.

Németh Lajos s.k.

TÁVOLABBI KILÁTÁSOK SZERDÁTÓL-SZOMBATIG:

Eleinte időnként erősen megnövekszik a gomolyfelhőzet, sokfelé várhatók záporok, zivatarok.
Később már kevesebb helyen valószinü csapadék.
Legalacsonyabb hajnali hőmérséklet: 14, 19 fok között.
Legmagasabb nappali hőmérséklet: eleinte 22, 27, később 25, 30 fok között.
Jelentős mennyiségü /legalább 5 mm/ csapadék az ország területének 70 százalékán várható.

KÖZÉPTÁVÚ ELŐREJELZŐ OSZTÁLY

A hőmérséklet napi középértéke és eltérése a 100 évi átlagtól /Budapest belterületén/:

1982. VII. 11. 22,9°C +1,6°C

1871 óta ezen a napon Budapesten előfordult

legmagasabb hőmérséklet: 37,4°C /1968/,
legalacsonyabb hőmérséklet: 10,1°C /1886/.

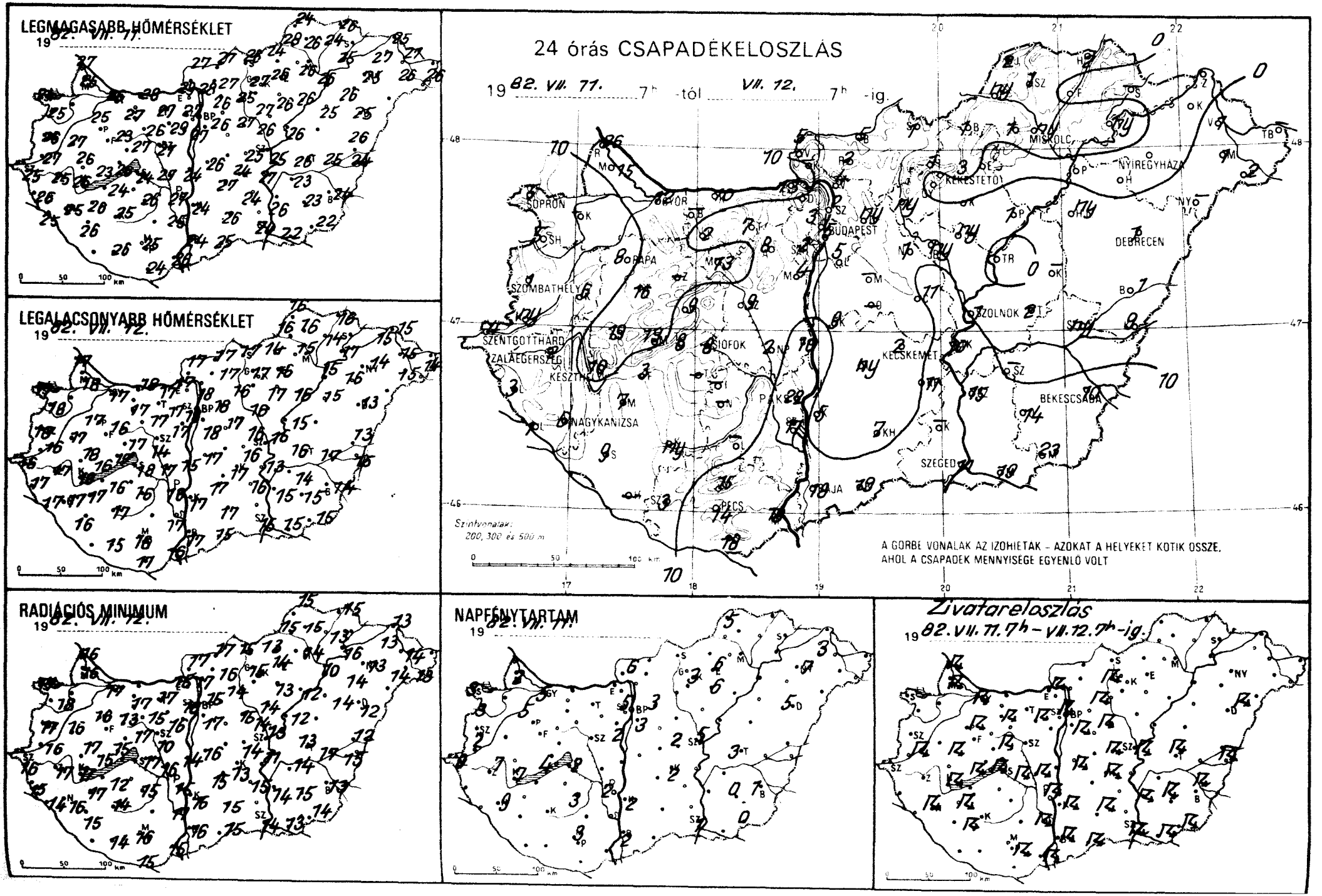
LEGMAGASABB HŐMÉRSÉKLET
19 82. VII. 11.
LEGALACSONYABB HŐMÉRSÉKLET
19 82. VII. 12.
RADIÁCIÓS MINIMUM
19 82. VII. 12.
24 órás CSAPADÉKELOSZLÁS
19 82. VII. 11. 7h -tól VII. 12. 7h -ig.
SOPRON
GYŐR
BUDAPEST
MISKOLC
NYÍREGYHÁZA
DEBRECEN
SZOMBATHELY
PAPA
SZOLNOK
SZENTGOTTHÁRD
ZALAEGERSZEG
KESZTHELY
SIÓFOK
KECSKEMÉT
BÉKÉSCSABA
NAGYKANIZSA
PÉCS
SZEGED
Szintvonalak: 200, 300 és 500 m
A GÖRBE VONALAK AZ IZOHIETÁK – AZOKAT A HELYEKET KÖTIK ÖSSZE, AHOL A CSAPADÉK MENNYISÉGE EGYENLŐ VOLT
NAPFÉNYTARTAM
19 82. VII. 11.
Zivatareloszlás
19 82. VII. 11. 7h – VII. 12. 7h -ig.

82. VII. 12 ^{h} 07 ^{h}-ig az utolsó 24 óra adatai

állomás	csapadék (mm)		max. hőmérséklet	min. hőmérséklet	rad. min.	Előző nap napos órái
Győr	12	⟋ =	26	17	17	5
Kapuvár	–		–	–	–	
Mosonmagyaróvár	15	⟋	26	18	16	2
Rajka	26	⟋	27	17	16	
Sopron	5	▽̇	24	17	17	3
Sopronhorpács	5	▽̇	25	18	18	3
Káld	6	▽̇	27	17	16	
Körmend	ny	⟋ =	27	16	16	
Szentgotthárd	4	▽̇	25	16	16	8
Szombathely	1	▽̇	26	18	17	2
Lenti	3	=	26	17	15	
Letenye	1	⌒	25	17	14	
Nagykanizsa	6	⟋	25	17	16	9
Zalaegerszeg	2	▽̇	25	17	17	7
Farkasgyepű	16	▽̇ =	24	16	14	
Keszthely	10	⟋	26	18	17	7
Mencshely	19	⟋	23	16	15	4
Pápa	8	⟋	25	17	16	5
Sümeg	19	⟋	26	18	17	
Tihany	8	⟋	26	17	15	
Veszprém	9	⟋	27	17	17	
Zirc	–	=	23	16	13	
Fonyód	3	=	24	16	12	
Homokszt. györgy	–		–	–	–	
Kaposvár	ny		25	17	14	
Marcali	7	⟋ =	26	17	17	
Siófok	8	⟋	24	18	17	3
Somogyszob	9	⟋	26	16	15	
Tab	–		–	–	–	
Bábolna	–		–	–	–	
Esztergom	13	⟋	29	17	15	
Kisbér	2		27	17	17	
Komárom	10	▽̇	28	18	–	
Tatabánya	7	▽̇	27	17	17	
Alcsútdoboz	8	⟋ ≡	29	17	16	
Dunaújváros	10		24	15	14	
Martonvásár	4	⌒	27	17	17	2
Mór	13	⟋ =	26	17	15	
Nagyhörcsökp.	2	⟋	27	17	16	
Szabadbattyán	9	▽̇ =	27	14	10	
Tregszemcse	–	=	26	16	15	3
Lengyel	–		–	–	–	
Paks	22	⟋	27	16	15	2
Szekszárd	17	⟋ =	25	17	17	
Árpádtető	15	▽̇ ⌒	21	16	14	
Mohács	18	⟋ =	26	16	15	
Pécs	14	⟋	25	16	16	3
Siklós	18	▽̇ =	24	17	15	
Szigetvár	3		26	15	14	
Budaörs	3	⟋ =	27	18	17	
Bp. Lőrinc	5	⟋	26	18	17	3
Bp. Met. Int.	5	⟋ =	27	18	16	5
Bp. Szab. hegy	2	=	23	15	15	
Cegléd	11	⟋ =	25	16	14	2
Dobogókő	–		–	–	–	
Gödöllő	ny	⟋ =	26	18	15	3
Királyrét	–		–	–	–	
Monor	–		–	–	–	
Nagykáta	1	⟋	27	17	15	
Szentendre	2	=	27	17	17	

82. VII. 13 ^{h} 07 ^{h}-ig az utolsó 24 óra adatai

állomás	csapadék (mm)		max. hőmérséklet	min. hőmérséklet	rad. min.	Előző nap napos órái
Vác	4	=	28	18	17	
Vámosmikola	5	▽̇	27	17	17	6
Baja	18	⟋	24	17	16	2
Bácsalmás	19	⟋	25	15	15	
Izsák	ny	=	27	17	15	
Kalocsa	5	⟋	24	17	16	2
Kecskemét	2	⟋ ⌒	24	17	13	2
Kiskunfélegyháza	11	▽̇	24	16	15	
Kiskunhalas	7	⟋ ⌒	26	17	15	
Kunszentmiklós	9	⟋	26	17	16	
Tiszakécske	10	▽̇ ⌒	27	13	11	
Balassagyarmat	5	▽̇ =	27	17	17	
Romhány	2		27	17	16	
Salgótarján	1		26	17	15	
Eger	•	=	26	16	14	6
Galyatető	1		19	12	11	
Gyöngyös	•		27	17	15	
Kékestető	ny	▽̇	17	12	11	3
Kompolt	•		26	17	13	6
Lőrinci	ny	⟋	25	16	14	
Poroszló	1		26	16	12	
Jászapáti	ny	▽̇	27	16	14	
Jászberény	ny	▽̇ ⌒	26	16	14	
Karcag	–		–	–	–	
Szolnok	1	⟋	25	16	13	5
Tiszaroff	•	=	26	15	12	
Túrkeve	2	⟋ ⌒	26	16	13	3
Kistelek	–		–	–	–	
Makó	19	⟋ =	22	15	13	
Szeged	11	⟋ ⌒	24	15	14	1
Szentes	15	⟋	26	15	14	
Borsodnádasd	1	▽̇ ⌒	24	14	13	
Füged	•	⌒	24	14	13	
Hidasnémeti	2	=	26	16	15	
Jósvafő	2	▽̇ =	24	16	15	5
Lillafüred	1	⌒	23	14	14	
Miskolc	ny	▽̇ =	26	15	14	–
Putnok	ny	=	28	16	15	
Sárospatak	–		–	–	–	
Szendrőlád	1	⌒	26	16	15	
Tokaj	ny		25	17	16	
Kisvárda	•	=	27	15	13	3
Mátészalka	1		26	15	14	
Nyíregyháza	•	⌒	25	14	13	7
Nyírlugos	–		–	–	–	
Pátyod	2	▽̇	26	14	13	
Tiszabecs	–		–	–	–	
Vásárosnamény	1	=	27	15	14	
Záhony	•	⌒	25	15	13	
Berettyóújfalu	1	⌒	26	13	12	
Debrecen	1	⟋ =	25	13	12	5
Hajdúdorog	•	=	26	16	14	
Hortobágy	ny		25	15	14	
Körösszakál	9	⟋ ≡	24	15	15	
Polgár	•	⌒	26	15	10	
Békéscsaba	10	⟋ ≡	24	14	13	1
Mezőhegyes	23	⟋ ≡	22	15	14	0
Orosháza	14	⟋ ⌒	23	15	15	0
Szarvas	–		–	–	–	
Szeghalom	ny	⟋ =	25	17	17	

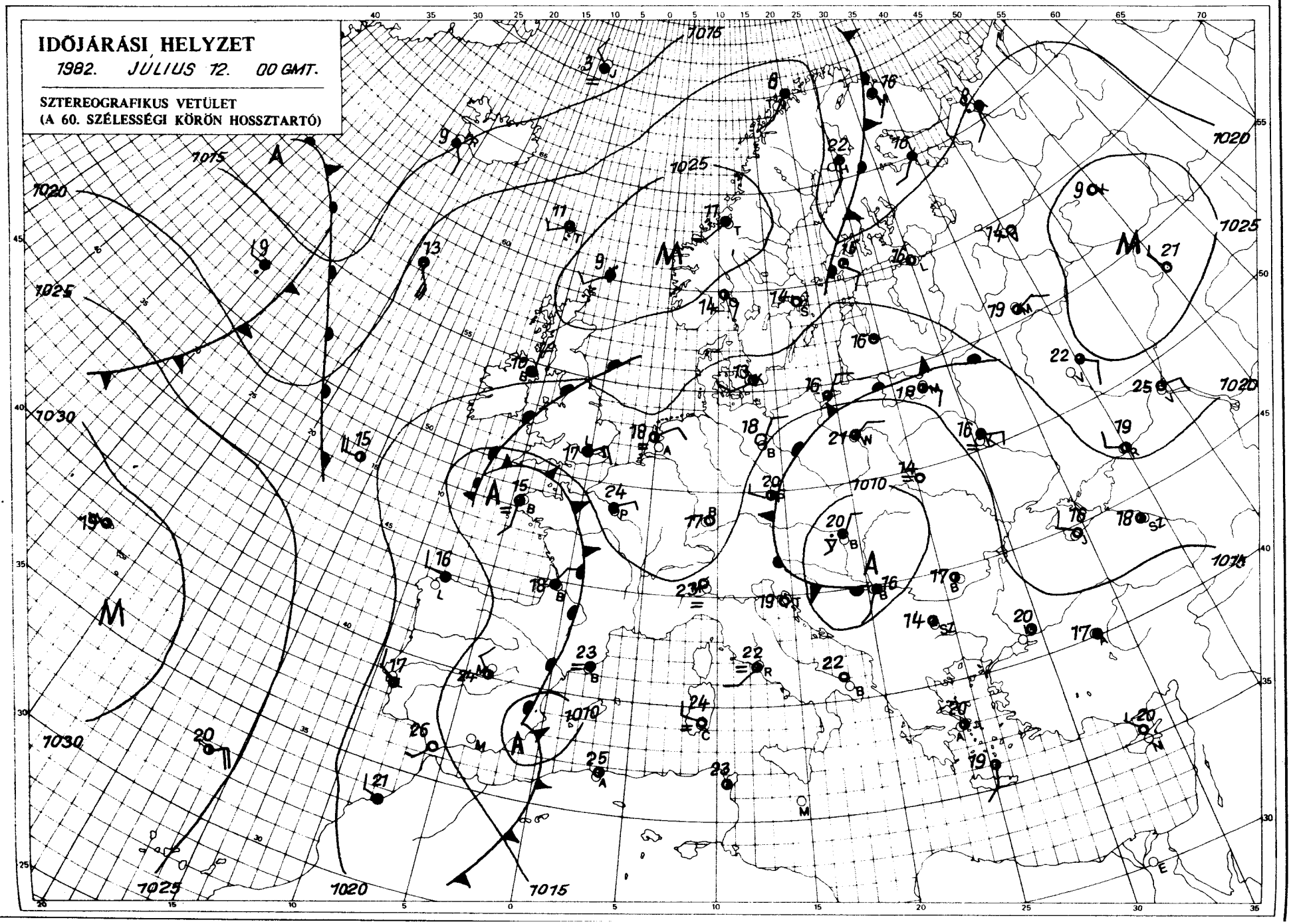

KIADJA: ORSZÁGOS METEOROLÓGIAI SZOLGÁLAT
Készíti: Központi Előrejelző Intézet Analízis- és Rövidtávú Prognózis Központja – T.: 273-018
Megjelenik naponként
Évi előfizetési díja: 1760.- Ft. – Megrendelhető: 1024 Budapest, II., Kitaibel Pál u. 1. – T.: 353-500
Kiadásért felel: az OMSZ elnöke – Szerkesztésért felel: a KEI igazgatója

IDŐJÁRÁSI NAPIJELENTÉS

ЕЖЕДНЕВНЫЙ МЕТЕОРОЛОГИЧЕСКИЙ БЮЛЛЕТЕНЬ · DAILY WEATHER REPORT
BULLETIN QUOTIDIEN DE TEMPS · TÄGLICHER WETTERBERICHT

95. évfolyam 192. szám. + Budapest + 1982. július 11. vasárnap

Az időjárási helyzet és a várható időjárás:

A Balti-tenger környékén magas nyomású légköri képződmény helyezkedik el. Hatására a Szovjetunió európai területének északnyugati részén, valamint a Skandináv-félsziget déli felén általában kevés a felhő, száraz az idő. A Brit-szigetek térségében, a Skandináv-félsziget északi részén, valamint a Fekete-tenger környékén ciklonok örvénylenek. Igy szárazföldünk nyugati partvidékén, Közép- és Kelet-Európa egy részén, valamint a Balkán-félsziget északi felén gyakran erősen felhős az ég, ismétlődő esők, záporok, néhány helyen zivatarok keletkeznek. Hétfő estig a Kárpát-medence időjárását a Fekete-tenger környékén örvénylő ciklon határozza meg.

Hazánkban szombaton az ország keleti, északkeleti részén csak rövid időre sütött ki a nap. Sok helyen keletkezett eső, zápor. A lehullott csapadék mennyisége csak néhány helyen érte el az 5, 6 mm-t. A hőmérséklet csúcsértéke 21, 24 fok között alakult. Az ország többi részén 8, 14 órán a sütött a nap. Csapadék csak néhány helyen fordult elő. A hőmérséklet napközben 25, 30 fokig emelkedett. Az északi szél több helyen megerősödött. Vasárnap hajnalra 13, 19 fokig hült le a levegő. Ma délelőtt felhős, illetve erősen felhős volt az ég. Több helyről jelentettek esőt, záport, Békéscsabán zivatar is kialakult. Az északi szél helyenként megerősödött. A hőmérséklet 11 órakor az ország területén 19, 24 fok között váltakozott.

Ma 12 órakor Budapesten a hőmérséklet 24 fok, a tengerszintre átszámitott légnyomás 1012 mbar, gyengén süllyed.

A Balaton vizének hőmérséklete Siófoknál 11 órakor 22 fok volt.

Várható időjárás hétfő estig:

Többnyire erősen felhős időre kell számitani.
Többfelé várható ismétlődő eső, zápor, helyenként zivatar.
Az északi szél időnként megélénkül, több helyen megerősödik.
Várható legalacsonyabb éjszakai hőmérséklet: 14, 19,
legmagasabb nappali hőmérséklet hétfőn általában 21, 26 fok között valószinü.

Vadkerti Ferenc s.k.

A hőmérséklet napi középértéke és eltérése a 100 évi átlagtól /Budapest belterületén/:

1982. VII. 10.	22,3°C	+0,8°C

1871 óta ezen a napon Budapesten előfordult

legmagasabb hőmérséklet:	33,6°C /1942/,
legalacsonyabb hőmérséklet:	10,2°C /1900/.

82.528.

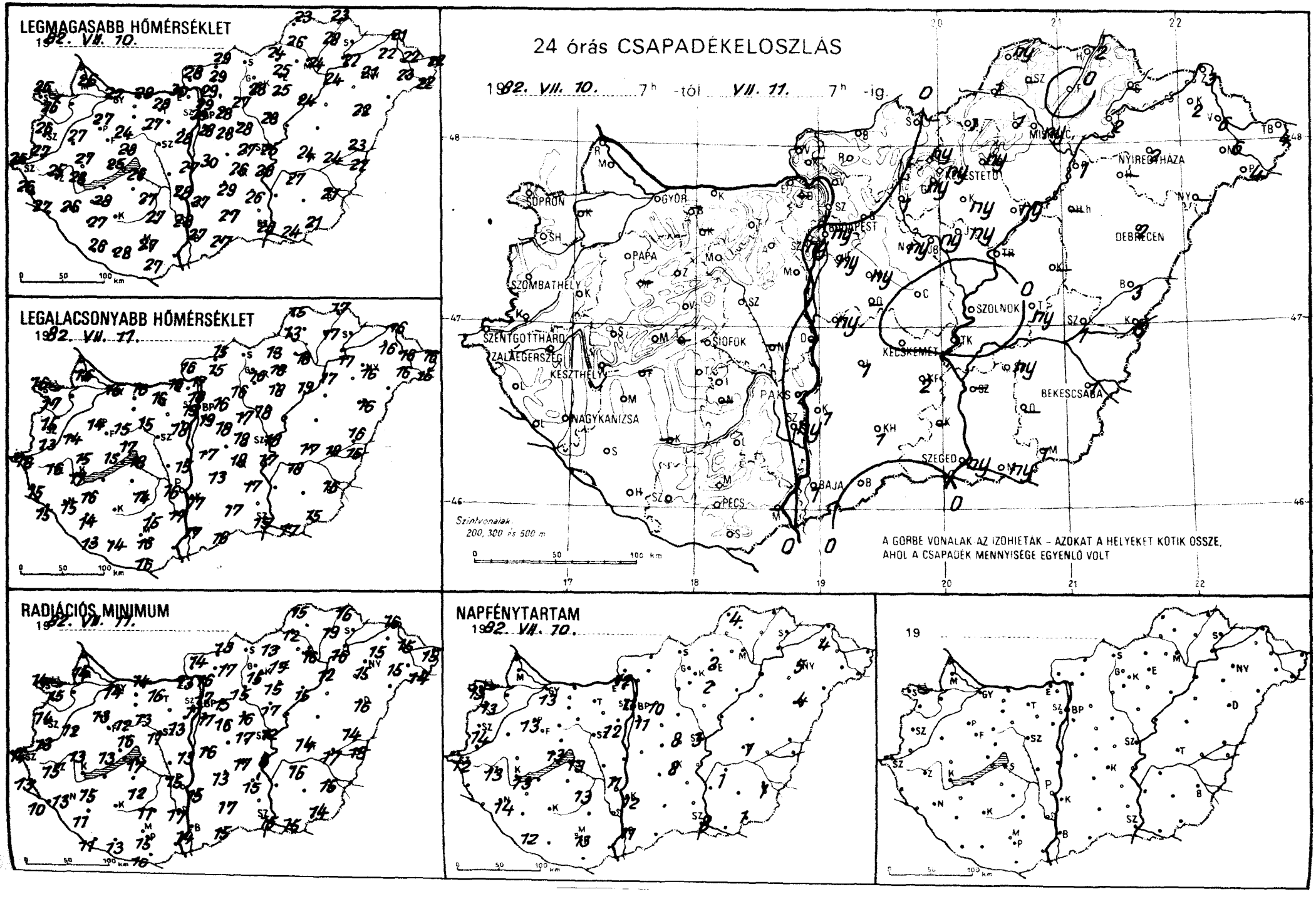
LEGMAGASABB HŐMÉRSÉKLET
1982. VII. 10.
LEGALACSONYABB HŐMÉRSÉKLET
1982. VII. 11.
RADIÁCIÓS MINIMUM
1982. VII. 11.
24 órás CSAPADÉKELOSZLÁS
1982. VII. 10. 7h -tól VII. 11. 7h -ig
SOPRON
GYŐR
BUDAPEST
NYÍREGYHÁZA
DEBRECEN
SZOMBATHELY
PAPA
SZOLNOK
SZENTGOTTHÁRD
ZALAEGERSZEG
KESZTHELY
SIÓFOK
KECSKEMÉT
BÉKÉSCSABA
NAGYKANIZSA
PÁKS
SZEGED
BAJA
PÉCS
Szintvonalak
200, 300 és 500 m
A GÖRBE VONALAK AZ IZOHIETÁK – AZOKAT A HELYEKET KÖTIK ÖSSZE,
AHOL A CSAPADÉK MENNYISÉGE EGYENLŐ VOLT
NAPFÉNYTARTAM
1982. VII. 10.
19

82. VII. 07 h-ig az utolsó 24 óra adatai						Előző nap napos órái
állomás	csapadék (mm)		max. hőmérséklet	min. hőmérséklet	rad. min.	
Győr	.		27	15	14	13
Kapuvár	–		–	–	–	
Mosonmagyaróvár	.		26	16	14	14
Rajka	–		–	–	–	
Sopron	.		26	16	14	13
Sopronhorpács	.	⌓	26	17	15	13
Káld	.		24	14	14	
Körmend	.	⌓	27	13	13	
Szentgotthárd	.		25	16	14	12
Szombathely	.		26	15	14	14
Lenti	.		26	15	13	
Letenye	.	⌓	27	15	10	
Nagykanizsa	.		26	15	13	14
Zalaegerszeg	.		25	16	15	13
Farkasgyepű	–		–	–	–	
Keszthely	.		28	17	14	13
Mencshely	.		25	15	13	13
Pápa	.		27	14	13	13
Sümeg	.		27	15	13	
Tihany	–		–	–	–	
Veszprém	.		28	17	16	
Zirc	.		24	15	12	
Fonyód	–		–	–	–	
Homokszt. györgy	.	⌓	26	13	11	12
Kaposvár	–		–	–	–	
Marcali	.		28	16	15	
Siófok	.		26	18	17	13
Somogyszob	.	⌓	27	14	11	
Tab	–		–	–	–	
Bábolna	–		–	–	–	
Esztergom	.		30	16	13	
Kisbér	–		–	–	–	
Komárom	.		28	16	14	
Tatabánya	.		28	16	16	
Alcsútdoboz	.		29	16	15	
Dunaújváros	1		27	15	13	
Martonvásár	.		28	18	16	12
Mór	.	⌓	27	15	13	
Nagyhörcsökp.	–		–	–	–	
Szabadbattyán	.	=	28	15	11	
Iregszemcse	.		27	14	12	13
Lengyel	.		27	15	11	
Paks	2	∇̇	28	16	15	11
Szekszárd	ny	∇̇	28	17	17	
Árpádtető	.	=	23	15	12	
Mohács	–		–	–	–	
Pécs	.		27	16	15	13
Siklós	.		27	16	16	
Szigetvár	.	⌓	28	14	13	
Budaörs	ny	∇̇	28	18	16	
Bp. Lőrinc	ny	∇̇	28	19	17	11
Bp. Met. Int.	ny	∇̇	29	19	17	11
Bp. Szab. hegy	ny		25	17	15	
Cegléd	.		27	18	17	8
Dobogókő	–		–	–	–	
Gödöllő	ny	=	28	16	15	10
Királyrét	–		–	–	–	
Monor	ny	⌓	28	18	16	
Nagykáta	ny		28	17	16	
Szentendre	.		29	18	17	

82. VII. 07 h-ig az utolsó 24 óra adatai						Előző nap napos órái
állomás	csapadék (mm)		max. hőmérséklet	min. hőmérséklet	rad. min.	
Vác	.		29	17	16	
Vámosmikola	.		28	16	17	12
Baja	1	∇̇	27	17	14	11
Bácsalmás	.		27	16	15	
Izsák	1		29	13	13	
Kalocsa	1		27	17	15	12
Kecskemét	.	⌓	26	18	17	8
Kiskunfélegyháza	2		26	17	15	
Kiskunhalas	1	⌓	27	17	17	
Kunszentmiklós	ny	∇̇	30	17	16	
Tiszakécske	.	⌓	28	17	8	
Balassagyarmat	.		29	15	13	
Romhány	.	⌓	29	15	14	
Salgótarján	–		–	–	–	
Eger	ny	=	25	18	15	2
Galyatető	ny		22	12	10	
Gyöngyös	ny		28	16	15	
Kékestető	ny		18	11	11	7
Kompolt	ny	?	25	18	15	2
Lőrinci	1	∇̇	27	16	15	
Poroszló	ny		24	19	15	
Jászapáti	ny	∇̇	28	18	17	
Jászberény	ny	∇̇	27	17	16	
Karcag	–		–	–	–	
Szolnok	.		25	18	12	3
Tiszaroff	–		–	–	–	
Túrkeve	ny		24	17	14	1
Kistelek	–		–	–	–	
Makó	ny	=	24	17	15	
Szeged	ny	∇̇	26	15	15	8
Szentes	–		–	–	–	
Borsodnádasd	1		24	13	13	
Füged	.	⌓	22	17	19	
Hidasnémeti	2		23	17	16	
Jósvafő	ny	=	23	16	15	4
Lillafüred	1	⌓	25	15	14	
Miskolc	ny	∇̇	24	18	16	–
Putnok	1		26	13	12	
Sárospatak	–		–	–	–	
Szendrőlád	–		–	–	–	
Tokaj	2		22	17	16	
Kisvárda	2		22	16	15	4
Mátészalka	6		23	16	15	
Nyíregyháza	2		21	16	15	5
Nyírlugos	–		–	–	–	
Fátyod	4	∇̇	22	15	14	
Tiszabecs	4	=	22	16	15	
Vásárosnamény	6	∇̇ =	22	16	15	
Záhony	3		21	16	16	
Berettyóújfalu	3		23	16	14	
Debrecen	2	∇̇	22	16	16	4
Hajdúdorog	–		–	–	–	
Hortobágy	–		–	–	–	
Körösszakál	3		22	16	15	
Polgár	1		24	17	12	
Békéscsaba	1	⌓	21	16	15	1
Mezőhegyes	1		21	15	14	1
Orosháza	–		–	–	–	
Szarvas	ny	∇̇	24	18	16	1
Szeghalom	1	⌓	24	18	17	

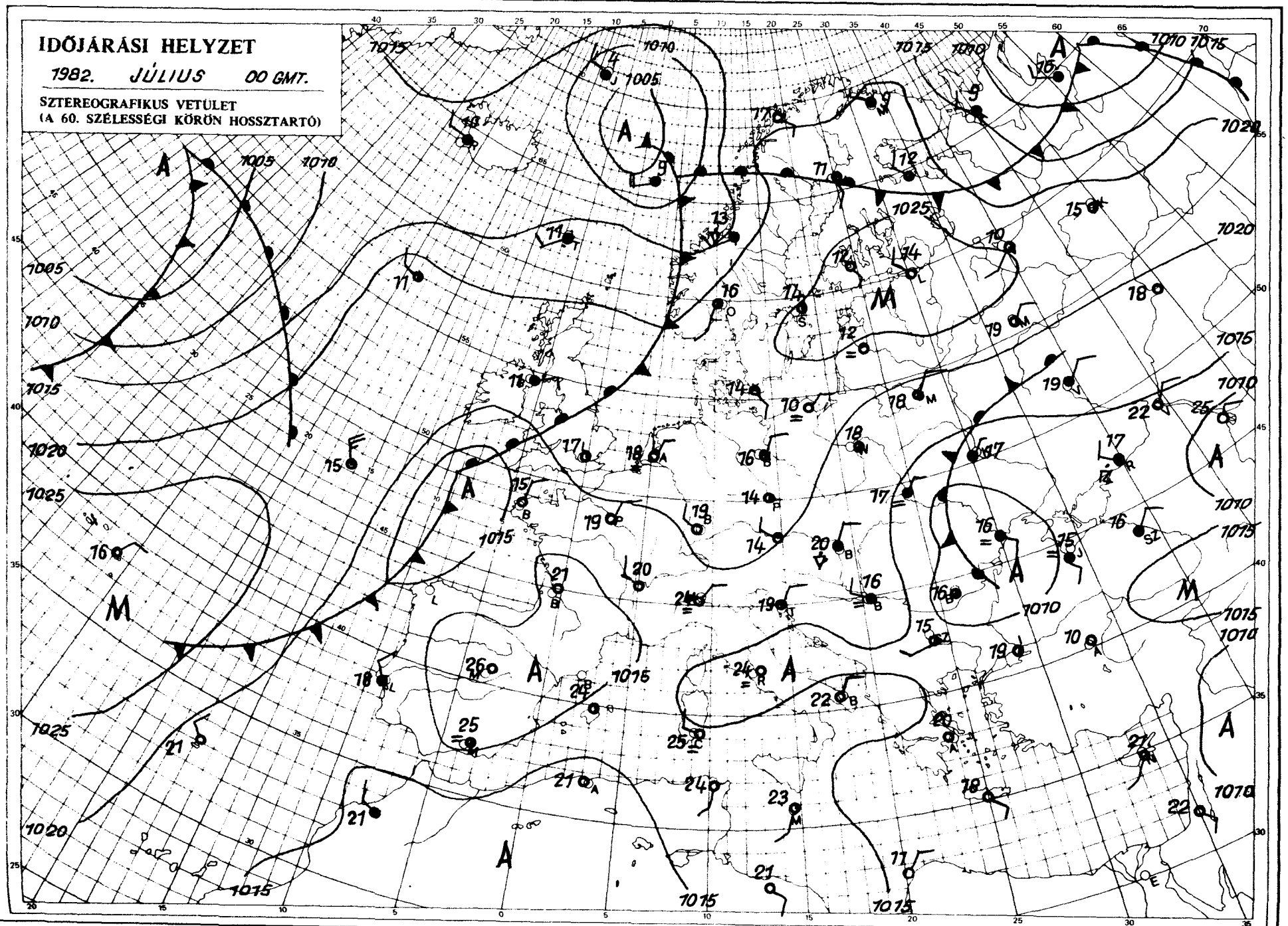

KIADJA: ORSZÁGOS METEOROLÓGIAI SZOLGÁLAT
Készíti: Központi Előrejelző Intézet Analízis- és Rövidtávú Prognózis Központja – T.: 273-018
Megjelenik naponként
Évi előfizetési díja: 1760,- Ft. – Megrendelhető: 1024 Budapest, II., Kitaibel Pál u. 1. – T.: 353-500
Kiadásért felel: az OMSZ elnöke – Szerkesztésért felel: a KEI igazgatója

IDŐJÁRÁSI NAPIJELENTÉS

ЕЖЕДНЕВНЫЙ МЕТЕОРОЛОГИЧЕСКИЙ БЮЛЛЕТЕНЬ • DAILY WEATHER REPORT
BULLETIN QUOTIDIEN DE TEMPS • TÄGLICHER WETTERBERICHT

95. évfolyam 191. szám • Budapest • 1982. július 10. szombat

Az időjárási helyzet és a várható időjárás:

Európában a Brit-szigetek valamint Ukrajna, a Fekete-tenger környéke és a Keleti-Kárpátok vidéke erősen felhős, sokfelé esős területek. Kontinensünk többi részén nagy, összefüggő felhőtakaró egyelőre nem található. Kisebb vidékeken, és főként délután, megnő a gomolyfelhőzet és záporok, zivatarok alakulnak ki. Igen meleg az idő a Szovjetunió területének egy részén, Németországban, Franciaországban, Ausztriában és Spanyolországban. Máshol mérsékelten meleg, a felhős területeken kissé hüvös az időjárás.

Hazánkban pénteken az ország nagy részén kevés volt a felhő, általában 11, 14 órán át sütött a nap. Az északkeleti, keleti országrészben időnként megnövekedett a gomolyfelhőzet, igy ott csak 8, 10 órás napsütést észleltek. A legmegasabb nappali hőmérséklet általában 23 és 28 fok között alakult. Az éjszakai órákban az ország keleti felében több helyen erősen megnövekedett a felhőzet és északkeleten kisebb eső, zápor alakult ki. A ma reggel 7 óráig lehullott eső mennyisége 2 mm alatt maradt. Hajnalra a derült helyeken 9, 13, az erősen felhős helyeken 14, 17 fokig hült le a levegő. Ma délelőtt a Tisza vonalától keletre, északkeletre erősen felhős idő volt, néhány helyen esett kisebb eső, zápor eső. Máshol derült, napos, száraz idő volt. A hőmérséklet 11 órára az erősen felhős helyeken 18, 22, máshol 22, 24 fokig emelkedett.

Ma 12 órakor Budapesten a hőmérséklet 25 fok, a tengerszintre átszámitott légnyomás 1016 mbar, gyengén süllyed.

A Balaton vizének hőmérséklete Siófoknál 11 órakor 22 fok volt.

Várható időjárás vasárnap estig:

Szombaton nyugaton nappali gomolyfelhőképződés várható. Keleten többször erősen felhős lesz az ég és elsősorban ott alakul ki kisebb eső, zápor, esetleg zivatar.
Vasárnap a gyakran erősen megnövekvő felhőzetből már többfelé valószinü eső, zápor.
Az északi szél élénk, időnként erős lesz.
Várható legalacsonyabb éjszakai hőmérséklet: 10, 15,
a legmagasabb nappali hőmérséklet vasárnap: 20, 25 fok között várható.

Pálmási Judit s.k.

A hőmérséklet napi középértéke és eltérése a 100 évi átlagtól /Budapest belterületén/:

1982. VII. 9.:	21,2°C,	-0,4°C.

1871 óta ezen a napon Budapesten előfordult:

legmagasabb hőmérséklet	35,2°C/1927/
legalacsonyabb hőmérséklet	10,7°C/1962/

82.0527.

LEGMAGASABB HŐMÉRSÉKLET

19 82. VII. 9.

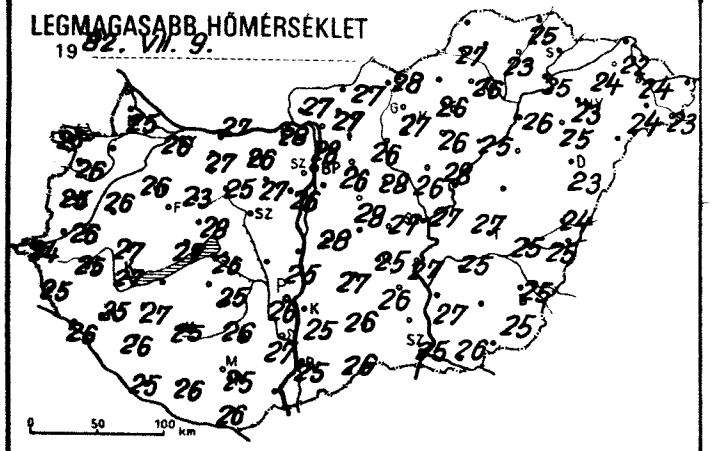

LEGALACSONYABB HŐMÉRSÉKLET

19 82. VII. 10.

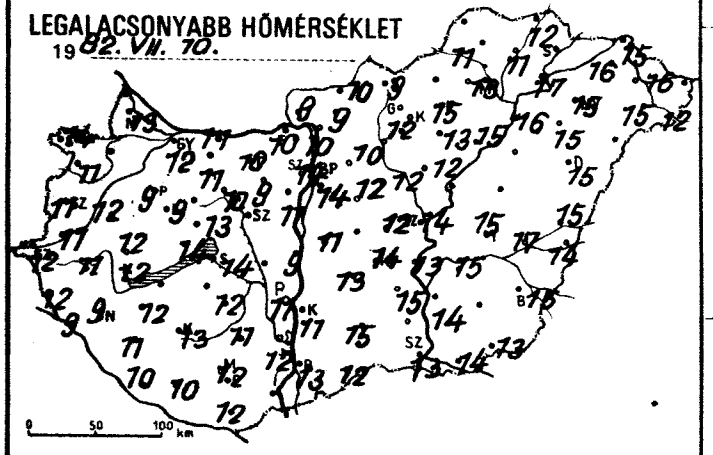

RADIÁCIÓS MINIMUM

19 82. VII. 10.

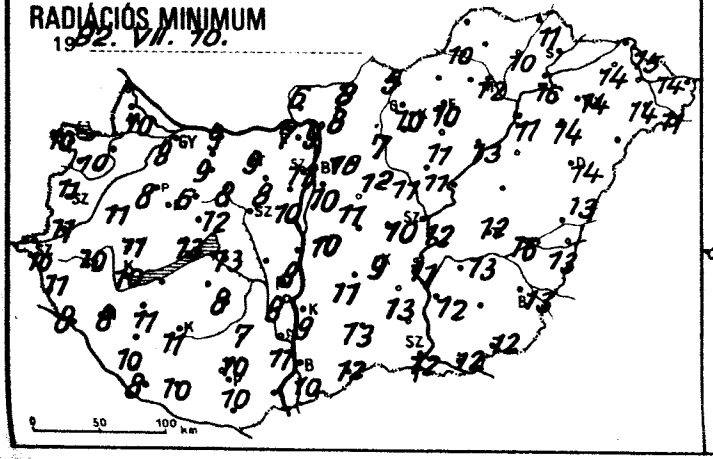

24 órás CSAPADÉKELOSZLÁS

19 82. VII. 9. 7h -tól VII. 10. 7h -ig.

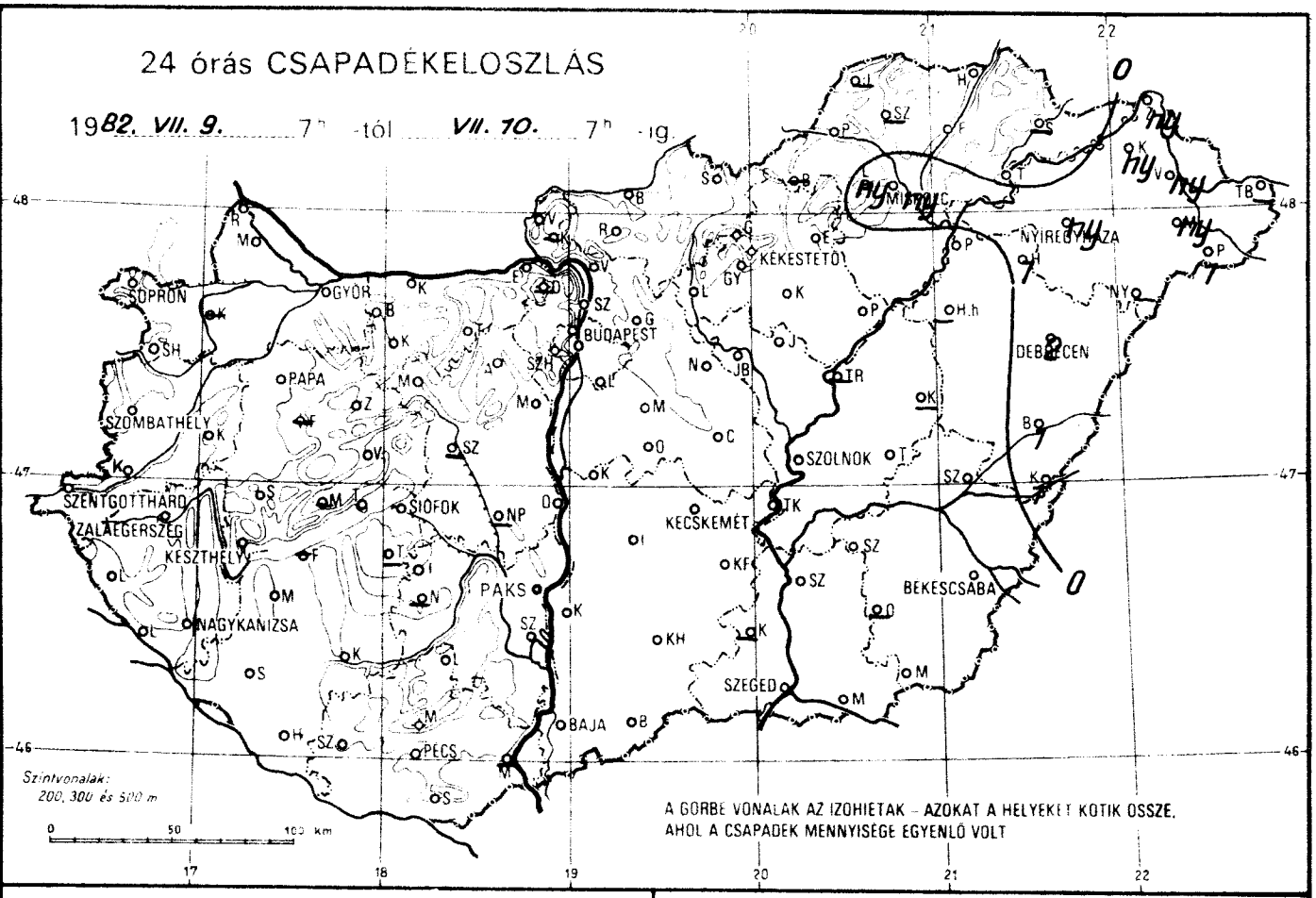

NAPFÉNYTARTAM

19 82. VII. 9.

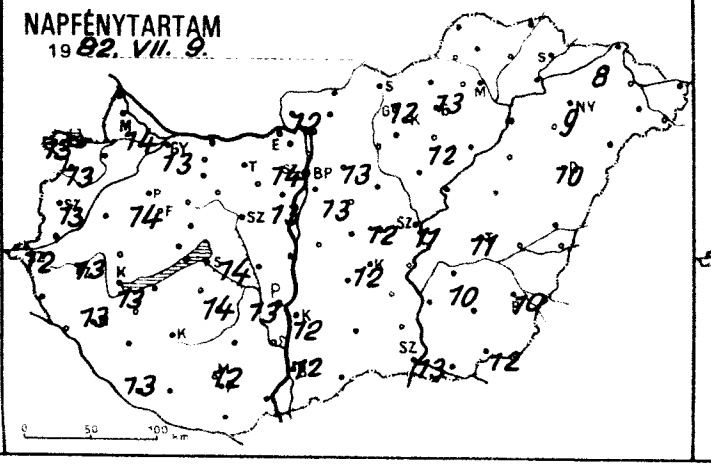

19

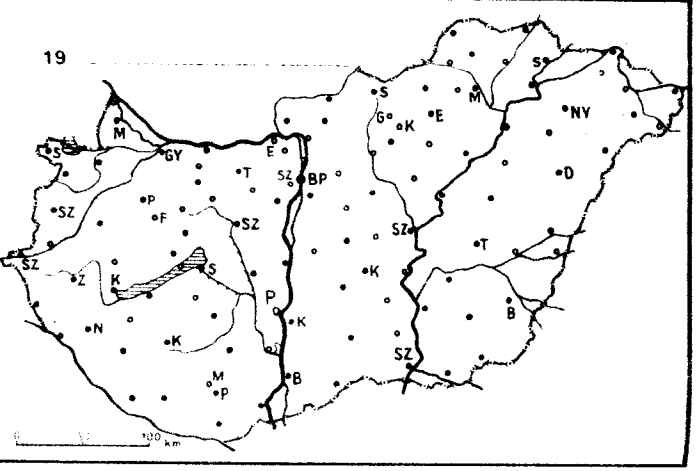

1982. VII. 07-ig az utolsó 24 óra adatai						Előző nap napos órái
állomás	csapadék (mm)		max. hőmérséklet	min. hőmérséklet	rad. min.	
Győr	•	⌓	26	12	8	13
Kapuvár	–		–	–	–	
Mosonmagyaróvár	•	⌓	25	13	10	14
Rajka	–		–	–	–	
Sopron	•		25	14	10	13
Sopronhorpács	•	⌓	26	11	10	13
Káld	•		26	12	11	
Körmend	•	=	26	11	11	
Szentgotthárd	•	⌓	24	12	10	12
Szombathely	•	⌓	25	11	11	13
Lenti	•		25	19	11	
Letenye	•	⌓	26	9	8	
Nagykanizsa	•	⌓	25	9	8	13
Zalaegerszeg	•	⌓	25	11	10	13
Farkasgyepű	–		–	–	–	
Keszthely	•	⌓	27	12	10	13
Mencshely	–		–	–	–	
Pápa	•	⌓	26	9	8	14
Sümeg	•	⌓	27	12	11	
Tihany	•		27	14	13	
Veszprém	•		28	13	12	
Zirc	•	⌓	23	9	6	
Fonyod	–		–	–	–	
Homokszt. györgy	•	⌓	25	10	8	13
Kaposvár	•	⌓	25	13	11	
Marcali	•	⌓	27	12	11	
Siófok	•		26	14	13	14
Somogyszob	•	⌓	26	11	10	
Tab	–		–	–	–	
Bábolna	•		27	10	7	
Esztergom	•		28	10	7	
Kisbér	•	⌓	27	11	9	
Komárom	•	⌓	27	11	9	
Tatabánya	•	⌓	26	10	9	
Alcsútdoboz	•	⌓	27	9	8	
Dunaújváros	•		25	9	8	
Martonvásár	•	•	26	11	10	13
Mór	•	⌓	25	10	8	
Nagyhörcsökp.	–		–	–	–	
Szabadbattyán	–		–	–	–	
Iregszemcse	•	⌓	25	12	9	14
Lengyel	•		26	11	7	
Paks	•		26	11	8	13
Szekszárd	•		27	12	11	
Árpádtető	•		22	14	10	
Mohács	–		–	–	–	
Pécs	•	⌓	25	12	10	12
Siklós	•		26	12	10	
Szigetvár	•	⌓	26	10	10	
Budaörs	•		26	11	8	
Bp. Lőrinc	•		26	14	10	13
Bp. Met. Int.	•		27	14	11	14
Bp. Szab. hegy	•		25	10	8	
Cegléd	•		27	12	10	12
Dobogókő	–		–	–	–	
Gödöllő	•		26	13	10	13
Királyrét	–		–	–	–	
Monor	•	⌓	28	12	11	
Nagykáta	•		28	12	12	
Szentendre	•		27	13	13	

1982. VII. 07-ig az utolsó 24 óra adatai						Előző nap napos órái
állomás	csapadék (mm)		max. hőmérséklet	min. hőmérséklet	rad. min.	
Vác	•	⌓	28	10	9	
Vámosmikola	•	⌓	27	9	6	12
Baja	•	⌓	25	13	10	12
Bácsalmás	•		26	12	12	
Izsák	•		27	13	11	
Kalocsa	•	⌓	25	11	9	12
Kecskemét	•	⌓	25	14	9	12
Kiskunfélegyháza	•	⌓	26	15	13	
Kiskunhalas	•	⌓	26	15	13	
Kunszentmiklós	•		28	11	10	
Tiszakécske	•	⌓	27	13	11	
Balassagyarmat	•	⌓	27	10	8	
Romhány	•	⌓	27	9	8	
Salgótarján	•		28	9	9	
Eger	•	=	26	15	10	13
Galyatető	•		21	10	8	
Gyöngyös	•	⌓	27	12	10	
Kékestető	•		18	11	9	12
Kompolt			26	13	11	12
Lőrinci	•		26	10	7	
Poroszló	•		25	15	13	
Jászapáti	•		28	12	11	
Jászberény	•	⌓	26	12	11	
Karcag	–		–	–	–	
Szolnok	•		27	14	12	11
Tiszaroff	–		–	–	–	
Túrkeve	•		27	15	12	11
Kistelek	–		–	–	–	
Makó	•		26	14	12	
Szeged	•		25	13	12	13
Szentes	•		27	14	12	
Borsodnádasd	–		–	–	–	
Füged	•	⌓	23	11	10	
Hidasnémeti	•	=	25	12	11	
Jósvafő	–		–	–	–	
Lillafüred	ny		25	13	11	
Miskolc	ny	∇̇	26	13	12	–
Putnok	•	=	27	11	10	
Sárospatak	–		–	–	–	
Szendrőlád	–		–	–	–	
Tokaj	•		25	17	16	
Kisvárda	ny		24	16	14	8
Mátészalka	ny		24	15	14	
Nyíregyháza	ny	∇̇ ⌓	23	15	14	9
Nyírlugos	–		–	–	–	
Pátyod	1	∇̇	23	12	11	
Tiszabecs	–		–	–	–	
Vásárosnamény	ny	=	24	16	14	
Záhony	ny		22	15	15	
Berettyóújfalu	1		24	15	13	
Debrecen	2	∇̇	23	15	14	10
Hajdúdorog	1	∇̇ =	25	15	14	
Hortobágy	–		–	–	–	
Körösszakál	1		25	14	13	
Polgár	ny		26	16	11	
Békéscsaba	•	⌓	25	15	13	10
Mezőhegyes	•	⌓	25	13	12	12
Orosháza	–		–	–	–	
Szarvas	•		25	15	13	10
Szeghalom	•	=	25	17	16	

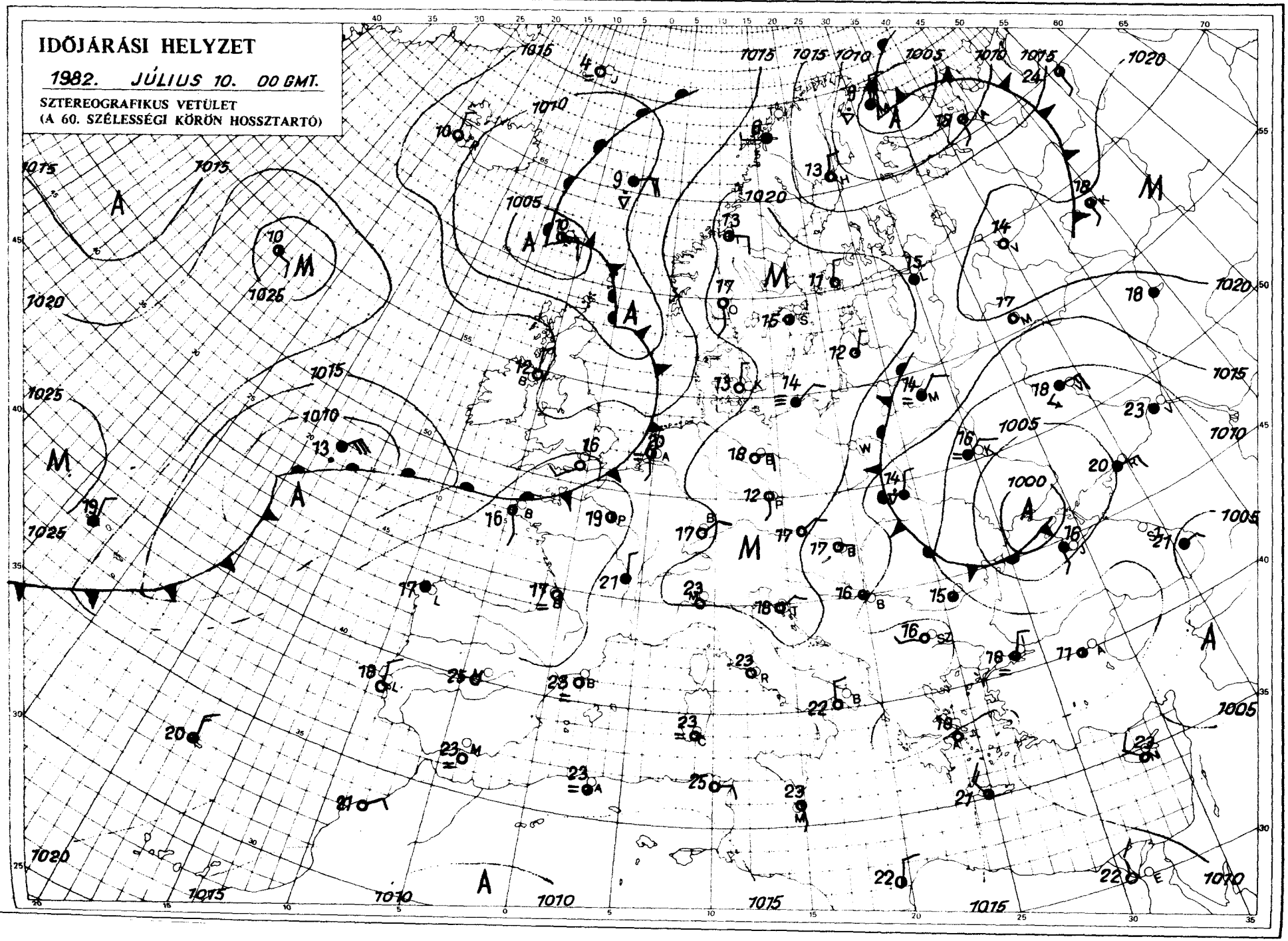

KIADJA: ORSZÁGOS METEOROLÓGIAI SZOLGÁLAT
Készíti: Központi Előrejelző Intézet Analízis- és Rövidtávú Prognózis Központja – T.: 273-018
Megjelenik naponként
Évi előfizetési díja: 1760,- Ft. – Megrendelhető: 1024 Budapest, II., Kitaibel Pál u. 1. – T.: 353-500
Kiadásért felel: az OMSZ elnöke – Szerkesztéséért felel: a KEI igazgatója

IDŐJÁRÁSI NAPIJELENTÉS

ЕЖЕДНЕВНЫЙ МЕТЕОРОЛОГИЧЕСКИЙ БЮЛЛЕТЕНЬ • DAILY WEATHER REPORT
BULLETIN QUOTIDIEN DE TEMPS • TÄGLICHER WETTERBERICHT

95. évfolyam 190. szám. + Budapest + 1982. július 9. péntek

Az időjárási helyzet és a várható időjárás:

Az óceáni eredetü léghullámok Izlandon, a Brit-szigeteken, valamint a kontinens nyugati partvidékén felhősödést, gyakori esőt, záport és sokszor erős szelet okoznak. Hasonlóan változékony, többfelé csapadékos idő van a Fekete-tenger környékén és a Kelet-Európai-sikság nagy részén. A La-Manche csatornától a Német-Lengyel-alföldön, az Alpok térségén, továbbá a Kárpát-medencén át egészen a Balkán-félszigetig magasnyomású légköri képződmény helyezkedik el. A benne kialakult szárító hatású, leszálló légáramlat hatására napközben általában kevés gomolyfelhő képződik. Csupán egy-két helyen alakul ki átfutó zápor. A sok napsütés miatt erősödik a nappali felmelegedés.

Hazánkban csütörtökön napközben időnként erősen megnövekedett a felhőzet. Főként a keleti országrészben alakult ki elszórtan záporeső. Országszerte mérsékelten meleg idő volt. A legmagasabb nappali hőmérséklet általában 21 és 26 fok között alakult. Péntek hajnalra pedig 8 és 14 fokig csökkent a hőmérséklet. Ma délelőtt országszerte derült, száraz, napos idő volt. Az északi szél időnként kissé megélénkült. A hőmérséklet 11 órakor 21 és 23 fok között alakult.

Ma 12 órakor Budapesten a hőmérséklet 23 fok, a tengerszintre átszámitott légnyomás 1020 mbar, gyengén süllyed.

A Balaton vizének hőmérséklete Siófoknál 11 órakor 20 fok volt.

Várható időjárás szombat estig:

Keleten több, nyugaton kevesebb lesz a felhő.
Inkább csak a délutáni órákban keleten elszórtan zápor, zivatar lehet.
Az északi, északkeleti szél időnként megélénkül.
Várható legalacsonyabb éjszakai hőmérséklet: 10, 15,
legmagasabb nappali hőmérséklet szombaton: 25, 30 fok között várható.

Vadkerti Ferenc s.k.

A hőmérséklet napi középértéke és eltérése a 100 évi átlagtól /Budapest belterületén/:

1982. VII. 8.	19,7°C	-2,2°C

1871 óta ezen a napon Budapesten előfordult

legmagasabb hőmérséklet:	37,2°C /1957/,
legalacsonyabb hőmérséklet:	9,4°C /1887/.

82.526.

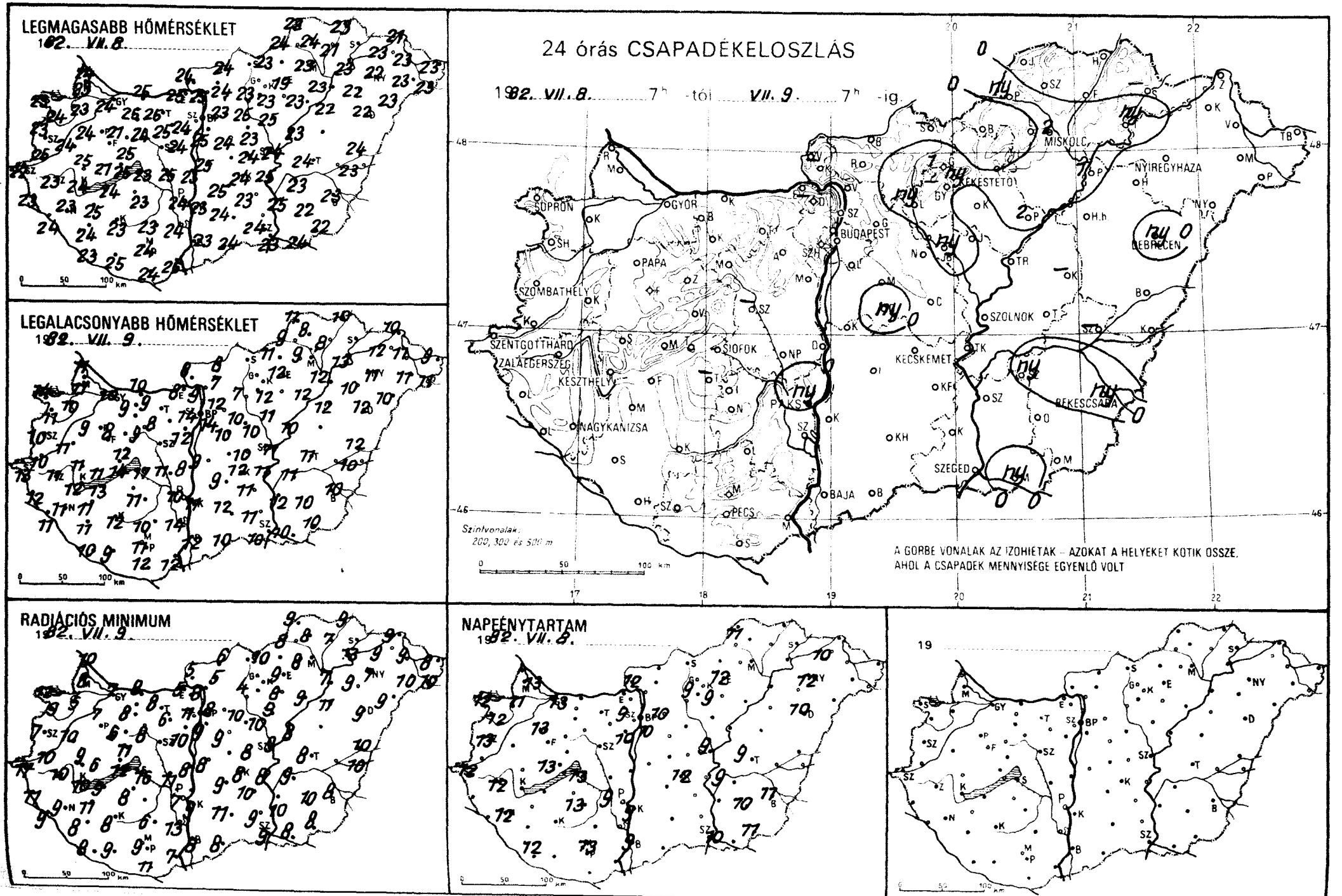
LEGMAGASABB HŐMÉRSÉKLET
1982. VII. 8.
LEGALACSONYABB HŐMÉRSÉKLET
1982. VII. 9.
24 órás CSAPADÉKELOSZLÁS
1982. VII. 8. 7h -tól VII. 9. 7h -ig
SOPRON
GYŐR
BUDAPEST
MISKOLC
NYÍREGYHÁZA
DEBRECEN
PAPA
SZOMBATHELY
SZENTGOTTHÁRD
ZALAEGERSZEG
KESZTHELY
SIÓFOK
NAGYKANIZSA
KECSKEMÉT
BÉKÉSCSABA
SZOLNOK
SZEGED
BAJA
PÉCS
Szintvonalak: 200, 300 és 500 m
A GÖRBE VONALAK AZ IZOHIETÁK – AZOKAT A HELYEKET KÖTIK ÖSSZE, AHOL A CSAPADÉK MENNYISÉGE EGYENLŐ VOLT
RADIÁCIÓS MINIMUM
1982. VII. 9.
NAPFÉNYTARTAM
1982. VII. 8.
19

állomás	82. VII. 9 7 h-ig az utolsó 24 óra adatai					Előző nap napos órái
	csapadék (mm)		max. hőmérséklet	min. hőmérséklet	rad. min.	
Győr	*	⌓	24	10	7	13
Kapuvár	.	⌓	23	10	5	11
Mosonmagyaróvár	.	⌓	23	11	8	13
Rajka	.		24	11	10	
Sopron	.		23	14	12	12
Sopronhorpács	.	⌓	24	11	9	12
Káld	.		24	11	10	
Körmend	.		25	10	10	
Szentgotthárd	.		22	13	11	12
Szombathely	.		23	10	7	13
Lenti	.		23	12	11	
Letenye	.	⌓	24	11	9	
Nagykanizsa	.	⌓	23	11	9	12
Zalaegerszeg	.	⌓	23	11	10	12
Farkasgyepű	.		23	9	8	
Keszthely	.		24	12	10	
Mencshely	.		21	11	6	13
Pápa	.	⌓	24	9	7	13
Sümeg	.	⌓	25	11	9	
Tihany	.		25	14	12	
Veszprém	.		25	[illegible]	11	
Zirc	.	⌓	21	8	6	
Fonyód	.		24	13	9	
Homokszt. györgy	.	⌓	23	10	8	12
Kaposvár	.	⌓	23	12	8	
Marcali	.	⌓	25	11	11	
Siófok	.		23	17	16	13
Somogyszob	.	⌓	24	11	8	
Tab	–		–	–	–	
Bábolna	.		24	8	6	
Esztergom	.	⌓	25	8	5	
Kisbér	.	⌓	25	9	8	
Komárom	.	⌓	25	10	8	
Tatabánya	.	⌓	25	9	8	
Alcsútdoboz	.	⌓	25	8	6	
Dunaújváros	.		23	8	8	
Martonvásár	.		24	12	10	10
Mór	.	⌓	24	9	8	
Nagyhörcsökp.	.	⌓	25	11	11	
Szabadbattyán	–		–	–	–	
Iregszemcse	.		23	11	8	13
Lengyel	.		23	10	6	
Paks	ny	∇ ⌓	24	10	7	9
Szekszárd	.		24	14	13	
Árpádtető	.		20	12	10	
Mohács	.	⌓	26	12	7	
Pécs	.	⌓	24	11	9	13
Siklós	.		24	12	11	
Szigetvár	.	⌓	25	9	9	
Budaörs	.		23	10	8	
Bp. Lőrinc	.		25	14	9	10
Bp. Met. Int.	.		24	14	11	9
Bp. Szab. hegy	.		21	14	10	
Cegléd	.		24	10	8	8
Dobogókő	–		–	–	–	
Gödöllő	.		23	12	8	10
Királyrét	–		–	–	–	
Monor	.	⌓	24	10	9	
Nagykáta	.		25	10	10	
Szentendre	.		24	15	15	

állomás	82. VII. 9 7 h-ig az utolsó 24 óra adatai					Előző nap napos órái
	csapadék (mm)		max. hőmérséklet	min. hőmérséklet	rad. min.	
Vác	.		25	9	8	
Vámosmikola	.	⌓	24	8	5	12
Baja	.		23	12	8	8
Bácsalmás	.		24	10	8	
Izsák	.		25	9	9	
Kalocsa	.	⌓	23	11	9	9
Kecskemét	.	⌓	24	12	8	12
Kiskunfélegyháza	.		23	11	10	
Kiskunhalas	.	⌓	24	12	11	
Kunszentmiklós	.		25	9	8	
Tiszakécske	.	⌓	25	11	8	
Balassagyarmat	.	⌓	24	8	6	
Romhány	.	⌓	24	7	5	
Salgótarján	–		–	–	–	
Eger	.	=	19	12	9	12
Galyatető	1	∇	18	9	–	
Gyöngyös	–		–	–	–	
Kékestető	ny	∇ ⌓	14	9	7	9
Kompolt	.		23	12	8	9
Lőrinci	ny	∇ ⌓	23	7	4	
Poroszló	2		23	12	9	
Jászapáti	.	⌓	25	11	9	
Jászberény	ny		23	10	10	
Karcag	–		–	–	–	
Szolnok	.	⌓	24	11	9	9
Tiszaroff	.	=	23	10	8	
Túrkeve	.	⌓	24	11	8	9
Kistelek	.	⌓	24	11	9	
Makó	ny	⌓	24	10	8	
Szeged	.		23	10	9	10
Szentes	.		25	12	10	
Borsodnádasd	.	⌓	23	11	10	
Füged	.	⌓	21	8	7	
Hidasnémeti	.	=	23	10	9	
Jósvafő	.	⌓	22	11	9	11
Lillafüred	.		23	10	10	
Miskolc	2	⌇	23	9	8	–
Putnok	ny	,	24	9	8	
Sárospatak	–		–	–	–	
Szendrőlád	.	⌓	24	8	8	
Tokaj	ny	∇	23	13	13	
Kisvárda	.		23	12	9	10
Mátészalka	.	⌓	23	11	10	
Nyíregyháza	.	⌓	22	11	7	12
Nyírlugos	.	⌓	23	10	9	
Pátyod	.	⌓	23	11	10	
Tiszabecs	.	⌓	23	9	8	
Vásárosnamény	.	⌓	23	11	9	
Záhony	.	⌓	21	10	9	
Berettyóújfalu	.	⌓	24	12	10	
Debrecen	ny	∇	22	12	9	10
Hajdúdorog	2	∇	22	10	9	
Hortobágy	.	⌓	22	12	11	
Körösszakál	.	⌓	23	10	10	
Polgár	1	⌓	23	12	7	
Békéscsaba	ny	∇ ⌓	23	10	8	11
Mezőhegyes	.	⌓	22	10	8	11
Orosháza	.	⌓	22	10	10	10
Szarvas	ny	∇	23	11	9	9
Szeghalom	–		–	–	–	

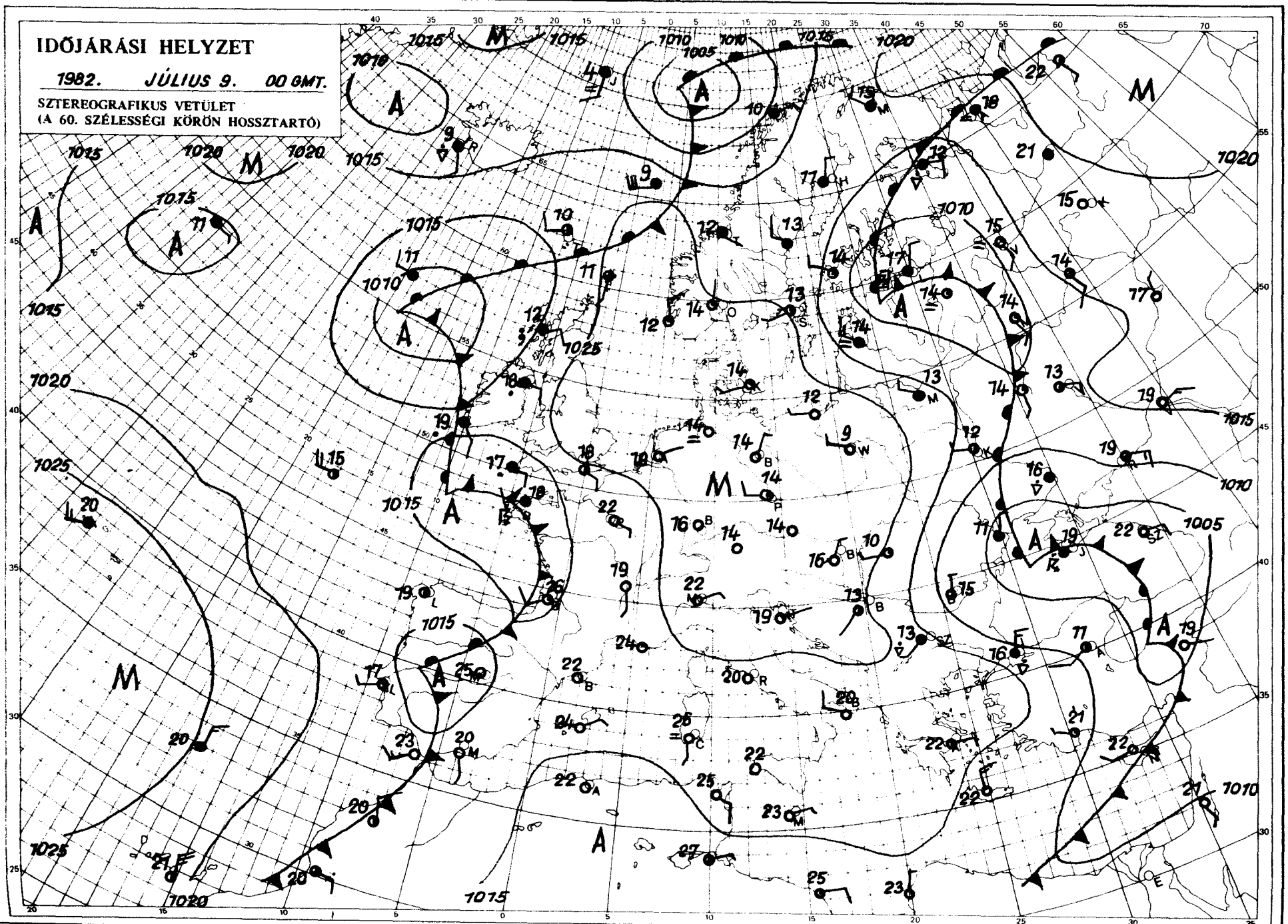

KIADJA: ORSZÁGOS METEOROLÓGIAI SZOLGÁLAT
Készíti: Központi Előrejelző Intézet Analízis- és Rövidtávú Prognózis Központja — T.: 273-018
Megjelenik naponként
Évi előfizetési díja: 1760,- Ft. — Megrendelhető: 1024 Budapest, II., Kitaibel Pál u. 1. — T.: 353-500
Kiadásért felel: az OMSZ elnöke — Szerkesztéséért felel: a KEI igazgatója

IDŐJÁRÁSI NAPIJELENTÉS

ЕЖЕДНЕВНЫЙ МЕТЕОРОЛОГИЧЕСКИЙ БЮЛЛЕТЕНЬ · DAILY WEATHER REPORT
BULLETIN QUOTIDIEN DE TEMPS · TÄGLICHER WETTERBERICHT

95. évfolyam 189. szám. + Budapest + 1982. július 8. csütörtök

Az időjárási helyzet és a várható időjárás:

Kontinensünk keleti, délkeleti vidékein, valamint Északnyugat-Európában ciklonok hatására változékony az időjárás. Gyakran esik az eső, záporok, zivatarok alakulnak ki. A szárazföld nyugati és középső térségében ugyanakkor egy nagy kiterjedésü anticiklon található. Ezeken a területeken túlnyomóan napos, száraz az idő. A hőmérséklet csúcsértéke lassan mindenütt eléri a sokévi átlagnak megfelelőt. A Földközi-tenger északnyugati medencéjében tovább tart a kánikula. Spanyolország középső és keleti vidékein, valamint Korzika és Szardinia térségében szerdán a legmagasabb hőmérséklet sokfelé meghaladta a 35 fokot, sőt helyenként 40 fokot is mértek.

Hazánk időjárását szerdán az a hidegfront határozta meg, amely napközben gyorsan mozgott északnyugatról délkelet felé. Hatására főleg a keleti, északkeleti megyékben heves zivatarok alakultak ki. Néhány zivatargócban felhőszakadás és jégeső is előfordult. A csütörtök reggel 7 óráig lehullott eső mennyisége általában csapadéknyom és 7 mm között váltakozott, de Orosházáról 15, Békéscsabáról 17 mm-t jelentettek. Szerdán a legmagasabb nappali hőmérséklet 18 és 26 fok között alakult. A keleti, északkeleti országrészben volt a hüvösebb. Csütörtök hajnalra 8 és 14 fok közé hült le a levegő. Délelőtt túlnyomóan napos, száraz idő volt. Az északnyugati, északi szél többfelé élénk, helyenként erős volt. A hőmérséklet 11 órára 18 és 21 fok közé emelkedett.

Ma 12 órakor Budapesten a hőmérséklet 22 fok volt, a tengerszintre átszámitott légnyomás 1020 mbar, alig változik.

A Balaton vizének hőmérséklete 11 órakor Siófoknál 19 fok volt.

Várható időjárás péntek estig:

Kevés nappali gomolyfelhőképződés várható. Ma még néhány helyen átfutó zápor lehet. Az északi szél időnként élénk, átmenetileg még erős lesz. Várható legalacsonyabb éjszakai hőmérséklet: 9 és 14,
legmagasabb nappali hőmérséklet pénteken 24 és 28 fok között alakul.

Bozóki István s.k.

TÁVOLABBI KILÁTÁSOK SZOMBATTÓL-KEDDIG:

A hét végén sok lesz a napsütés, legfeljebb egy-két helyen alakulhat ki gyenge zápor. Az időszak legvégén már több helyen lehet számitani esőkre. Legalacsonyabb hajnali hőmérséklet: eleinte 11, 16, majd 15, 19 fok között. Legmagasabb nappali hőmérséklet: 26, 30 fok között. Jelentős mennyiségü /legalább 5 mm/ csapadék az ország területének 20 százalékán várható az időszak legvégén.

KÖZÉPTÁVÚ ELŐREJELZŐ OSZTÁLY

A hőmérséklet napi középértéke és eltérése a 100 évi átlagtól /Budapest belterületén/:

1982. VII. 7.	20,1°C	-1,3°C

1871 óta ezen a napon Budapesten előfordult

legmagasabb hőmérséklet:	35,0°C /1957/,
legalacsonyabb hőmérséklet:	9,7°C /1911/.

82.525.

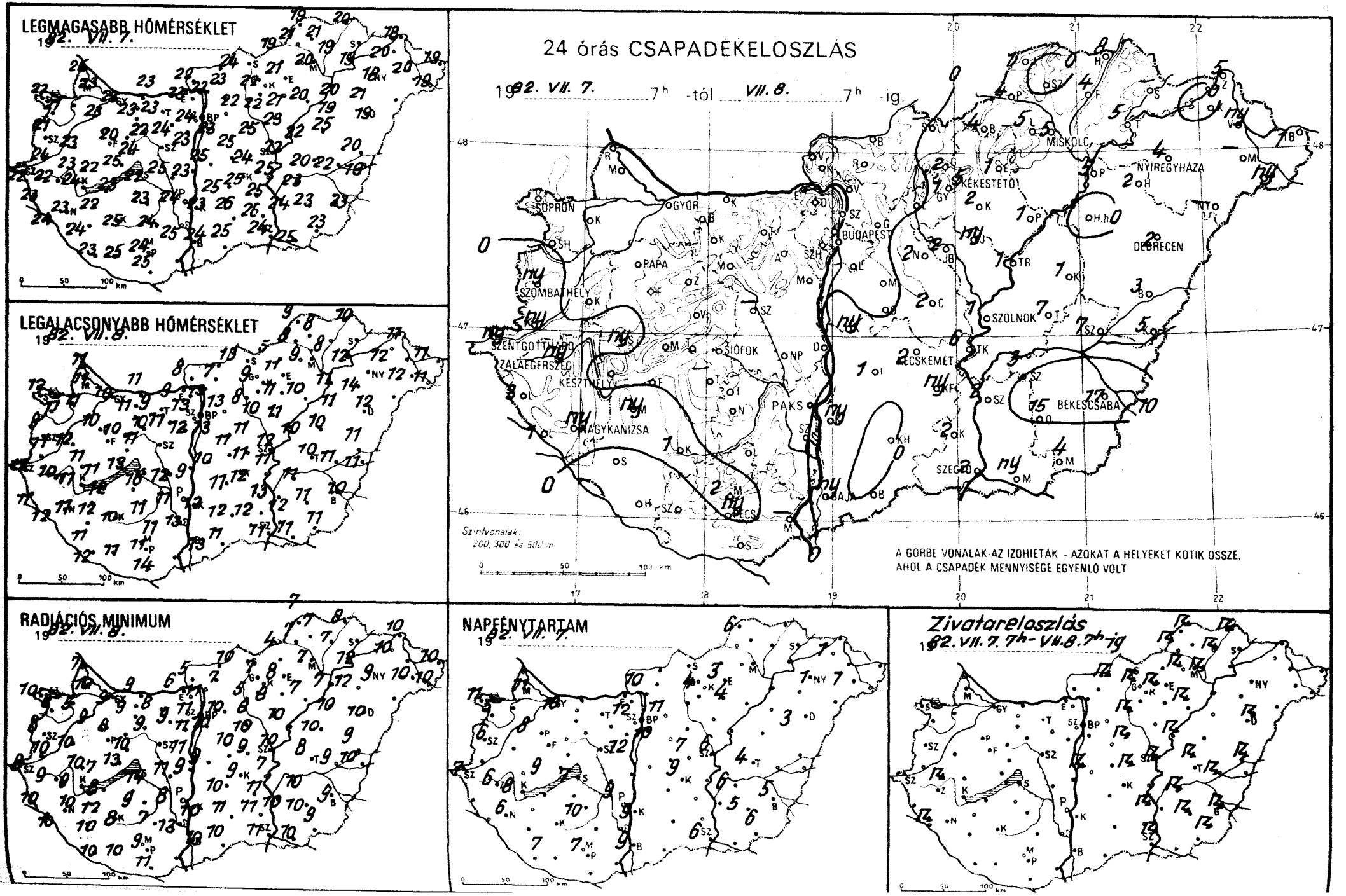
LEGMAGASABB HŐMÉRSÉKLET
1982. VII. 7.
LEGALACSONYABB HŐMÉRSÉKLET
1982. VII. 8.
RADIÁCIÓS MINIMUM
1982. VII. 8.
24 órás CSAPADÉKELOSZLÁS
1982. VII. 7. 7h -tól VII. 8. 7h -ig
Szintvonalak: 200, 300 és 500 m
A GÖRBE VONALAK AZ IZOHIETÁK - AZOKAT A HELYEKET KÖTIK ÖSSZE, AHOL A CSAPADÉK MENNYISÉGE EGYENLŐ VOLT
NAPFÉNYTARTAM
1982. VII. 7.
Zivatareloszlás
1982. VII. 7. 7h - VII. 8. 7h -ig
SOPRON
GYŐR
BUDAPEST
MISKOLC
NYÍREGYHÁZA
KÉKESTETŐ
DEBRECEN
SZOMBATHELY
PAPA
SZOLNOK
SZENTGOTTHÁRD
ZALAEGERSZEG
KESZTHELY
SIÓFOK
KECSKEMÉT
PAKS
NAGYKANIZSA
BÉKÉSCSABA
SZEGED
BAJA
PÉCS

82. VII. 8^{07} h-ig az utolsó 24 óra adatai

állomás	csapadék (mm)		max. hőmérséklet	min. hőmérséklet	rad. min.	Előző nap napos órái
Győr	.	⌒	23	10	9	10
Kapuvár	.	⌒	23	11	9	9
Mosonmagyaróvár	.	⌒	23	11	10	11
Rajka	.		25	11	7	
Sopron	.		22	12	10	11
Sopronhorpács	.	⌒	21	11	8	5
Káld	.		23	12	10	
Körmend	ny		24	11	10	
Szentgotthárd	ny	,⌒	22	12	8	7
Szombathely	ny	∴	21	9	8	6
Lenti	3		23	11	10	
Letenye	1	⌐⌒	24	12	10	
Nagykanizsa	ny	∴⌒	23	11	10	6
Zalaegerszeg	ny	⌐⌒	22	10	9	6
Farkasgyepű	.	⌒	22	9	8	
Keszthely	.	—	24	11	9	8
Mencshely	.	⌒	22	11	7	9
Pápa	.	⌒	23	10	9	8
Sümeg	ny	∴⌒	23	11	10	
Tihany	.		25	13	13	
Veszprém	.		24	11	10	
Zirc	.	⌒	20	10	8	
Fonyód	.		23	12	8	
Homokszt. györgy	.	=	23	12	10	7
Kaposvár	1		25	10	8	
Marcali	ny	⌒	22	12	12	
Siófok	.		22	16	14	7
Somogyszob	.	⌒	24	11	10	
Tab	—		—	—	—	
Bábolna	.		23	10	9	
Esztergom	.		23	9	6	
Kisbér	.	⌒	23	11	9	
Komárom	.	⌒	23	11	10	
Tatabánya	.	⌒	23	9	8	
Alcsútdoboz	.		24	11	9	
Dunaújváros	.	⌒	23	9	9	
Martonvásár	.		23	12	11	12
Mór	.	⌒	22	10	9	
Nagyhörcsökp.	.	⌒	25	12	11	
Szabadbattyán	—		—	—	—	
Iregszemcse	.	⌒	23	11	9	10
Lengyel	.		24	11	7	
Paks	.	⌒	24	11	8	9
Szekszárd	.		25	13	13	
Árpádtető	2	=	21	10	9	
Mohács	—		—	—	—	
Pécs	ny	∴⌒	24	11	9	7
Siklós	.		25	14	11	
Szigetvár	.	⌒	25	11	10	
Budaörs	.		24	12	9	
Bp. Lőrinc	.		23	13	10	10
Bp. Met. Int.	.		24	13	11	12
Bp. Szab. hegy	.		20	12	10	
Cegléd	2	⌐=	24	11	9	7
Dobogókő	—		—	—	—	
Gödöllő	.		23	13	10	11
Királyrét	.	⌒	22	9	7	
Monor	.	⌒	25	11	10	
Nagykáta	2	⌐	25	11	10	
Szentendre	.		24	14	13	

82. VII. 8^{07} h-ig az utolsó 24 óra adatai

állomás	csapadék (mm)		max. hőmérséklet	min. hőmérséklet	rad. min.	Előző nap napos órái
Vác	.		23	13	11	
Vámosmikola	.	⌒	22	8	5	10
Baja	ny	∴	24	13	10	9
Bácsalmás	.		25	11	10	
Izsák	1	∴	25	11	10	
Kalocsa	ny		23	12	10	9
Kecskemét	2	∴⌒	25	12	9	9
Kiskunfélegyháza	ny	∴⌒	25	13	11	
Kiskunhalas	.	⌒	26	12	11	
Kunszentmiklós	ny	,S	25	10	9	
Tiszakécske	6	⌐⌒	25	11	7	
Balassagyarmat	.	⌒	24	13	10	
Romhány	.		23	7	7	
Salgótarján	—		—	—	—	
Eger	1		21	11	8	3
Galyatető	2	⌐	15	7	5	
Gyöngyös	1	∴⌒	22	9	7	
Kékestető	5	⌐▲=	12	7	6	4
Kompolt	2	∴⌒	21	11	8	4
Lőrinci	.	⌒	22	8	5	
Poroszló	1	⌐	20	10	7	
Jászapáti	ny	⌐=	23	11	10	
Jászberény	2	⌐	22	10	8	
Karcag	1	⌒	25	10	10	
Szolnok	1	⌐	22	12	10	6
Tiszaroff	1	⌐=	22	10	8	
Túrkeve	7	⌐⌒	20	10	8	4
Kistelek	2	⌐	26	12	11	
Makó	ny	⌒	25	11	10	
Szeged	2	⌐	24	11	11	6
Szentes	2	∴	24	12	10	
Borsodnádasd	4	⌐⌒	19	5	4	
Fügöd	4	⌐⌒	19	8	7	
Hidasnémeti	8	⌐=	20	10	8	
Jósvafő	1	⌐⌒	19	9	7	6
Lillafüred	5	⌐⌒	19	9	8	
Miskolc	5	⌐	20	9	7	-
Putnok	4	⌐	21	8	7	
Sárospatak	—		—	—	—	
Szendrőlád	.	⌒	21	8	7	
Tokaj	5	∴	19	12	12	
Kisvárda	.	=	20	12	10	1
Mátészalka	—		—	—	—	
Nyíregyháza	4	∴=	18	11	9	1
Nyírlugos	—		—	—	—	
Pátyod	ny		19	11	10	
Tiszabecs	1	=	19	11	10	
Vásárosnamény	ny	⌒	19	11	10	
Záhony	5	∴	18	11	10	
Berettyóújfalu	3	⌐⌒	20	11	9	
Debrecen	2	⌐	19	12	10	3
Hajdúdorog	2		21	14	12	
Hortobágy	.		19	11	10	
Körösszakál	5	∴⌒	19	11	10	
Polgár	5	∴⌒	20	11	7	
Békéscsaba	17	⌐⌒	23	10	9	5
Mezőhegyes	4	⌐⌒	23	11	9	6
Orosháza	15	⌐▲⌒	23	11	10	5
Szarvas	3	⌐	23	11	10	6
Szeghalom	7	⌐=	22	11	9	

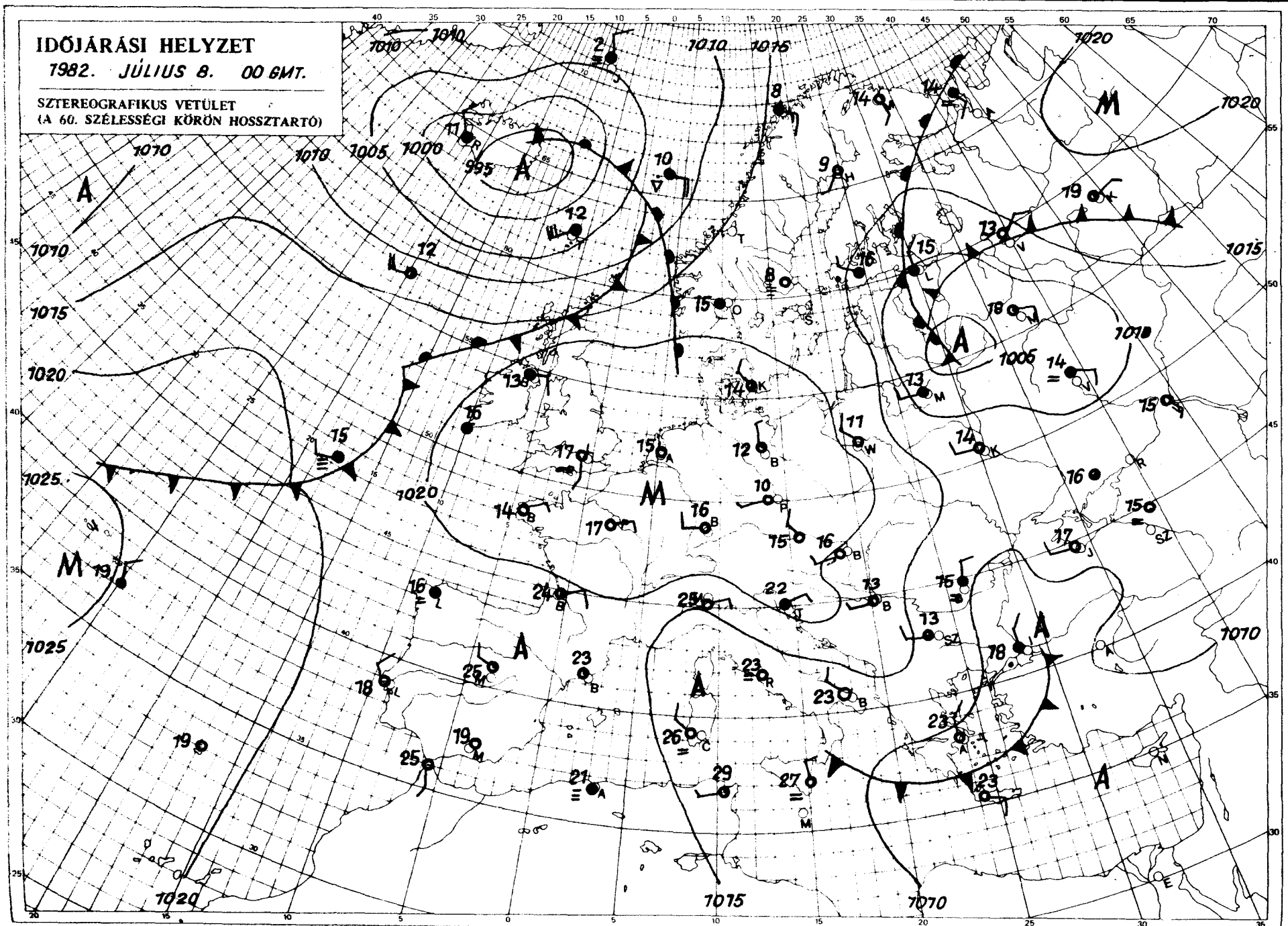

KIADJA: ORSZÁGOS METEOROLÓGIAI SZOLGÁLAT
Készíti: Központi Előrejelző Intézet Analízis- és Rövidtávú Prognózis Központja – T.: 273-018
Megjelenik naponként
Évi előfizetési díja: 1760,- Ft. – Megrendelhető: 1024 Budapest, II., Kitaibel Pál u. 1. T.: 353-500
Kiadásért felel: az OMSZ elnöke – Szerkesztésért felel: a KEI igazgatója

IDŐJÁRÁSI NAPIJELENTÉS

ЕЖЕДНЕВНЫЙ МЕТЕОРОЛОГИЧЕСКИЙ БЮЛЛЕТЕНЬ • DAILY WEATHER REPORT
BULLETIN QUOTIDIEN DE TEMPS • TÄGLICHER WETTERBERICHT

95. évfolyam 188. szám. + Budapest + 1982. július 7. szerda

Az időjárási helyzet és a várható időjárás:

Északnyugat felől nagy sebességgel váltakozó nedvességtartalmú és hőmérsékletü léghullámok érkeznek az Atlanti-óceán felől szárazföldünk középső vidékei fölé. Hatására változékony, a július elején megszokottnál néhány fokkal hüvösebb az idő. Európa északi és keleti vidékein ciklonok okoznak többfelé esőt, záport, zivatart. A Földközi-tenger térségében folytatódik a túlnyomóan napos, meleg idő.

Hazánkban kedden 3, 10 órán át sütött a nap. A délutáni óráktól záporok, zivatarok alakultak ki. Előbb a nyugati megyékben, majd a csapadékzóna az ország középső és keleti vidékei fölé tevődött át. A ma reggelig lehullott csapadék mennyisége általában 5 mm alatt maradt, de Körmenden és Nagykanizsán 6, Káldon 10 mm-t mértek. A hőmérséklet csúcsértéke 22 és 29 fok között volt. Szerda hajnalra általában 12 és 17 fok közé hült le a levegő. Délelőtt a Dunántúlon felszakadt a felhőzet és megerősödött az északnyugati szél. A keleti országrészben záporok, zivatarok alakultak ki. A hőmérséklet 11 órakor 15 és 23 fok között volt.

Ma 12 órakor Budapesten a hőmérséklet 21 fok, a tengerszintre átszámitott légnyomás 1013 mbar, gyengén emelkedik.

A Balaton vizének hőmérséklete Siófoknál 11 órakor 21 fok volt.

Várható időjárás csütörtök estig:

Szerdán a felhőátvonulásokból keleten még többfelé valószinü zápor, helyenként zivatar, másutt már csak szórványosan alakul ki futó zápor. Csütörtökön országszerte túlnyomóan napos idő lesz és csak a keleti, északkeleti megyékben lehet átfutó zápor.
A többfelé erős, időnként viharos északnyugati, északi szél csütörtökön mérséklődik.
Várható legalacsonyabb éjszakai hőmérséklet: általában 11 és 16 fok között alakul, de a szélvédett helyeken kevéssel 10 fok alatt lesz, legmagasabb nappali hőmérséklet csütörtökön 25 fok körül várható.

Németh Lajos s.k.

A hőmérséklet napi középértéke és eltérése a 100 évi átlagtól /Budapest belterületén/:

1982. VII. 6. 21,5°C +0,1°C

1871 óta ezen a napon Budapesten előfordult

legmagasabb hőmérséklet: 37,0°C /1957/,
legalacsonyabb hőmérséklet: 7,7°C /1962/.

82.524.

LEGMAGASABB HŐMÉRSÉKLET

1982. VII. 6.

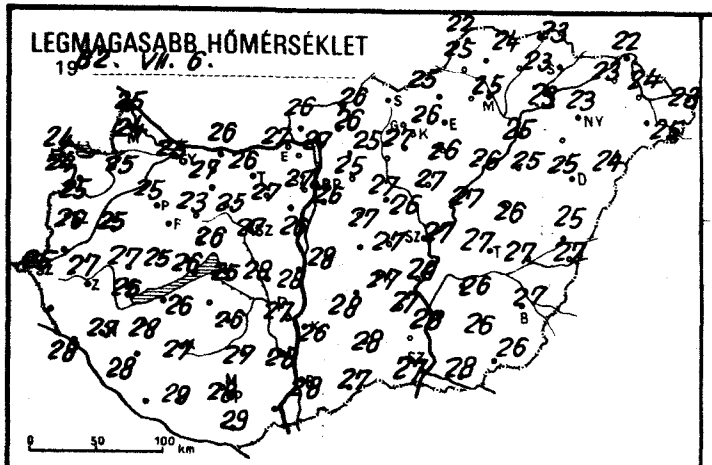

LEGALACSONYABB HŐMÉRSÉKLET

1982. VII. 7.

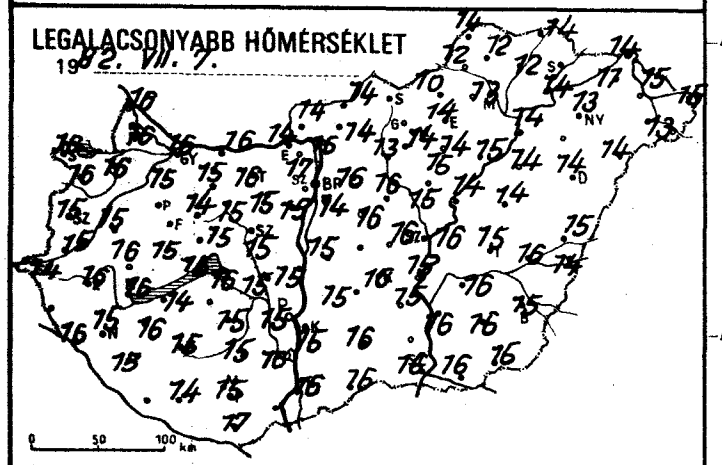

RADIÁCIÓS MINIMUM

1982. VII. 7.

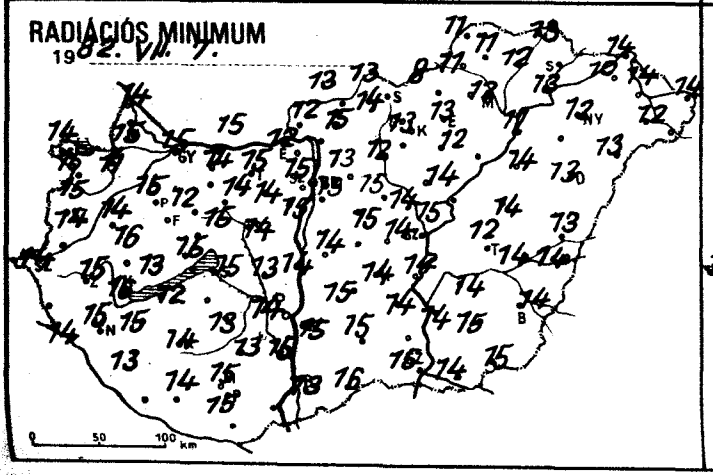

24 órás CSAPADÉKELOSZLÁS

1982. VII. 6. 7h -tól VII. 7. 7h -ig.

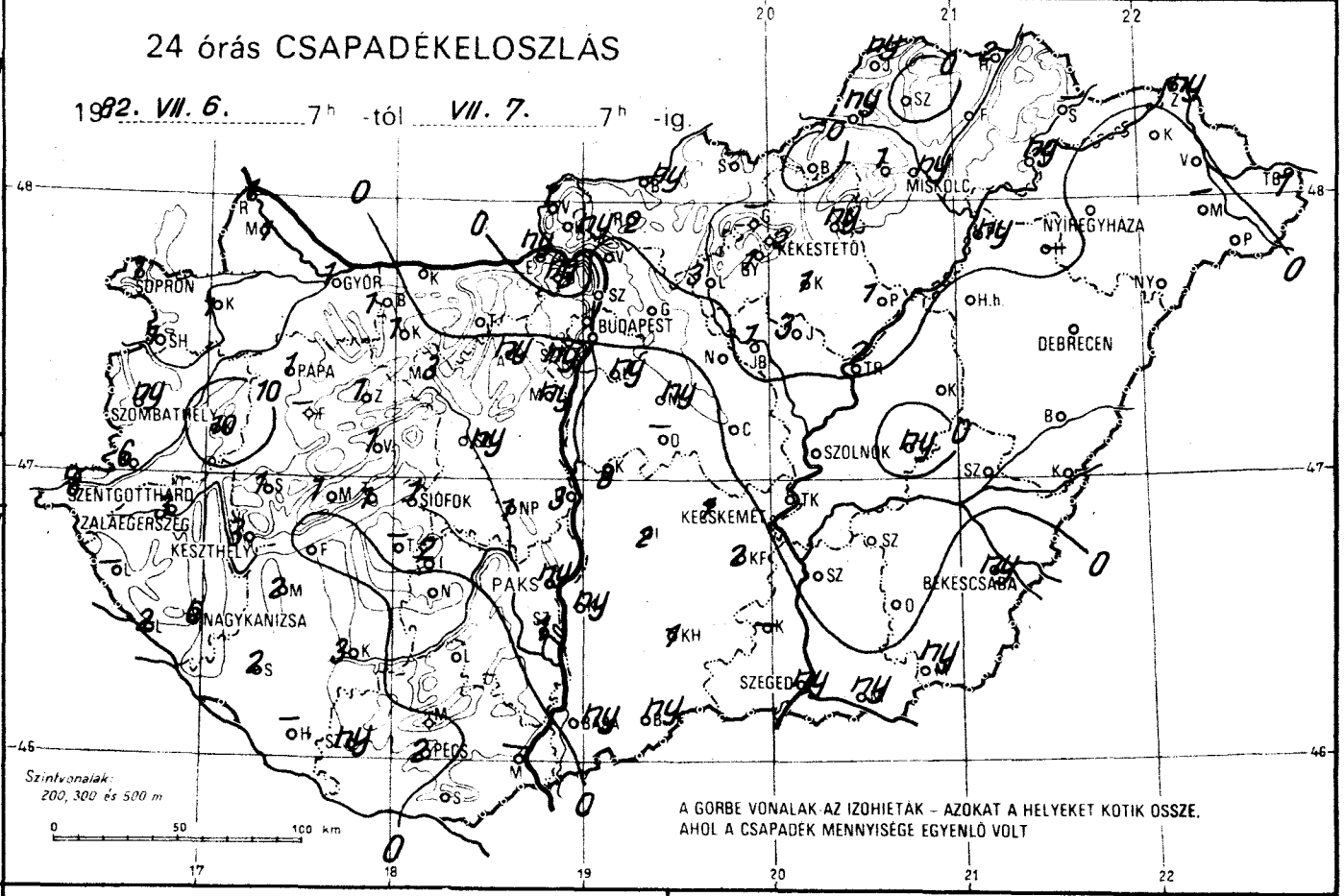

NAPFÉNYTARTAM

1982. VII. 6.

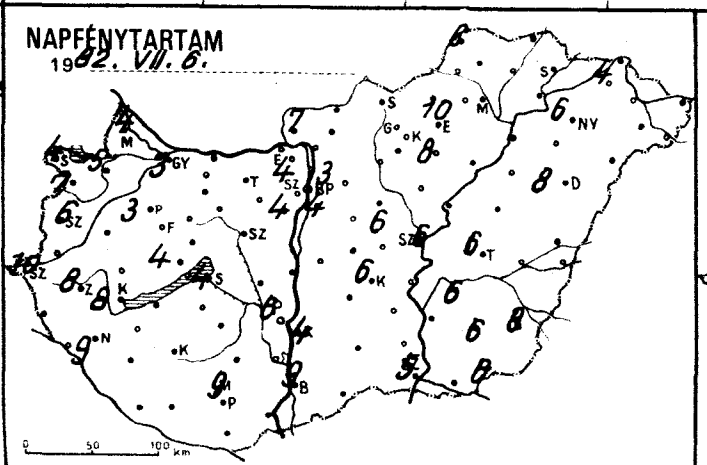

Zivatareloszlás

1982. VII. 6. 7h – VII. 7. 7h-ig

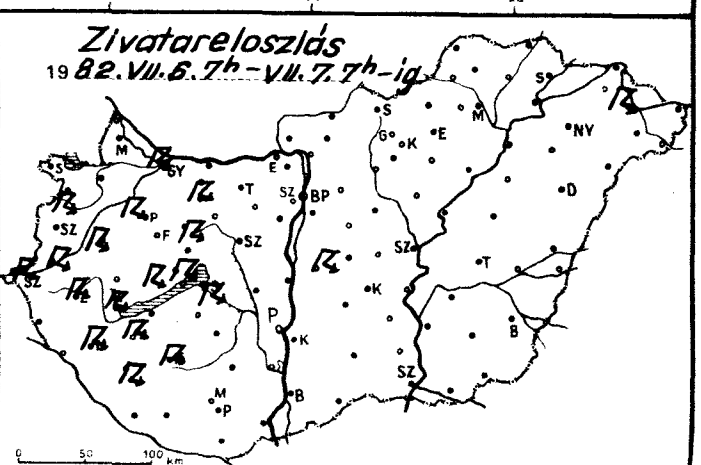

82.VII.7. 19 ^{h}-ig az utolsó 24 óra adatai						Előző nap napos órái
állomás	csapadék (mm)		max. hőmérséklet	min. hőmérséklet	rad. min.	
Győr	1	⟋	25	16	15	3
Kapuvár	1	▽ ⌒	25	16	11	5
Mosonmagyaróvár	1	▽	24	16	15	4
Rajka	1		25	16	14	
Sopron	1	▽	24	16	14	4
Sopronhorpács	1	⌒	24	16	15	7
Káld	10	⟋ ⌒	25	15	14	
Körmend	6	⟋ ⌒	26	15	14	
Szentgotthárd	8	⟋	25	14	14	10
Szombathely	ny	⟋	25	15	15	6
Lenti	–		–	–	–	
Letenye	2	▽ ⌒	28	16	14	
Nagykanizsa	6	⟋	27	15	15	9
Zalaegerszeg	3	⟋	27	16	15	8
Farkasgyepű	–		–	–	–	
Keszthely	3	⟋	26	16	16	8
Mencshely	1	⟋ =	25	15	13	4
Pápa	1	⟋	25	15	15	3
Sümeg	1		27	16	16	
Tihany	1	⟋	26	16	15	
Veszprém	1		26	15	15	
Zirc	1	=	23	14	12	
Fonyód	.		26	14	12	
Homokszt. györgy	–		–	–	–	
Kaposvár	3	⟋	27	15	14	
Marcali	2	⟋ =	28	16	15	
Siófok	1	⟋	25	16	15	4
Somogyszob	2	⟋	28	15	13	
Tab	–		–	–	–	
Bábolna	1	▽	25	16	15	
Esztergom	ny	⌒	27	14	12	
Kisbér	1	⟋ =	27	15	14	
Komárom	.	⌒	26	16	15	
Tatabánya	.	⌒	26	16	15	
Alcsútdoboz	ny	▽	27	15	14	
Dunaújváros	3		25	15	14	
Martonvásár	ny		26	15	15	4
Mór	3	⟋ =	25	15	14	
Nagyhörcsökp.	1	,	28	15	13	
Szabadbattyán	ny	=	27	15	14	
Iregszemcse	2	⌒	26	15	13	
Lengyel	.	=	27	15	13	
Paks	ny	▽ ⌒	27	15	14	6
Szekszárd	1	▽	28	16	15	
Árpádtető	.		25	16	13	
Mohács	–		–	–	–	
Pécs	2	▽	28	15	15	9
Siklós	.		29	17	15	
Szigetvár	ny	,	29	14	14	
Budaörs	ny	▽	26	16	16	
Bp. Lőrinc	ny	▽	26	14	13	4
Bp. Met. Int.	.		27	17	15	4
Bp. Szab. hegy	.		29	14	12	
Cegléd	.		27	16	14	6
Dobogókő	ny	=	21	13	10	
Gödöllő	.		25	16	13	3
Királyrét	ny	⌒	25	13	12	
Monor	ny	⌒	27	16	15	
Nagykáta	.		27	16	15	
Szentendre	.		27	15	15	

82.VII.7. 19 ^{h}-ig az utolsó 24 óra adatai						Előző nap napos órái
állomás	csapadék (mm)		max. hőmérséklet	min. hőmérséklet	rad. min.	
Vác	.		27	16	15	
Vámosmikola	1		26	14	13	7
Baja	ny	▽	28	16	13	9
Bácsalmás	ny		27	16	16	
Izsák	2	=	28	15	15	
Kalocsa	ny		26	15	15	4
Kecskemét	1	▽ =	27	16	14	6
Kiskunfélegyháza	2		27	15	14	
Kiskunhalas	1	=	28	16	15	
Kunszentmiklós	8	⟋	28	15	14	
Tiszakécske	.	⌒	29	15	14	
Balassagyarmat	ny	▽ =	26	14	13	
Romhány	2	▽	26	14	14	
Salgótarján	–		–	–	–	
Eger	ny	=	26	14	13	10
Galyatető	–		–	–	–	
Gyöngyös	1	▽	27	14	13	
Kékestető	2	▽	18	10	9	8
Kompolt	1		26	14	12	8
Lőrinci	3	▽ =	25	13	12	
Poroszló	1		26	15	13	
Jászapáti	3	▽ =	27	15	14	
Jászberény	1		26	15	14	
Karcag	.	=	26	14	14	
Szolnok	.		27	16	15	6
Tiszaroff	2	=	27	14	14	
Túrkeve	ny		27	15	12	6
Kistelek	–		–	–	–	
Makó	ny		28	16	14	
Szeged	ny	▽	27	16	15	5
Szentes	.		28	16	14	
Borsodnádasd	.	⌒	25	10	8	
Füged	2	⌒	23	12	12	
Hidasnémeti	2	=	23	14	13	
Jósvafő	ny	⌒	22	14	11	6
Lillafüred	1		24	13	12	
Miskolc	ny	▽ =	25	13	12	–
Putnok	ny	▽ =	25	12	11	
Sárospatak	–		–	–	–	
Szendrőlád	.	⌒	24	12	11	
Tokaj	ny	⟋	23	14	13	
Kisvárda	.	=	23	11	10	4
Mátészalka	–		–	–	–	
Nyíregyháza	.	=	23	13	12	6
Nyírlugos	.	⌒	24	14	13	
Pátyod	.	⌒	25	13	12	
Tiszabecs	1	=	23	15	14	
Vásárosnamény	.	⌒	24	15	14	
Záhony	ny		22	14	14	
Berettyóújfalu	.	⌒	25	15	13	
Debrecen	.	⌒	25	14	13	8
Hajdúdorog	–		–	–	–	
Hortobágy	.		25	14	14	
Körösszakál	.	⌒	27	14	14	
Polgár	ny	=	25	14	11	
Békéscsaba	ny	▽ ⌒	27	15	14	8
Mezőhegyes	ny	,	26	16	15	6
Orosháza	.	⌒	26	16	15	6
Szarvas	.		26	16	14	6
Szeghalom	.	=	27	16	14	

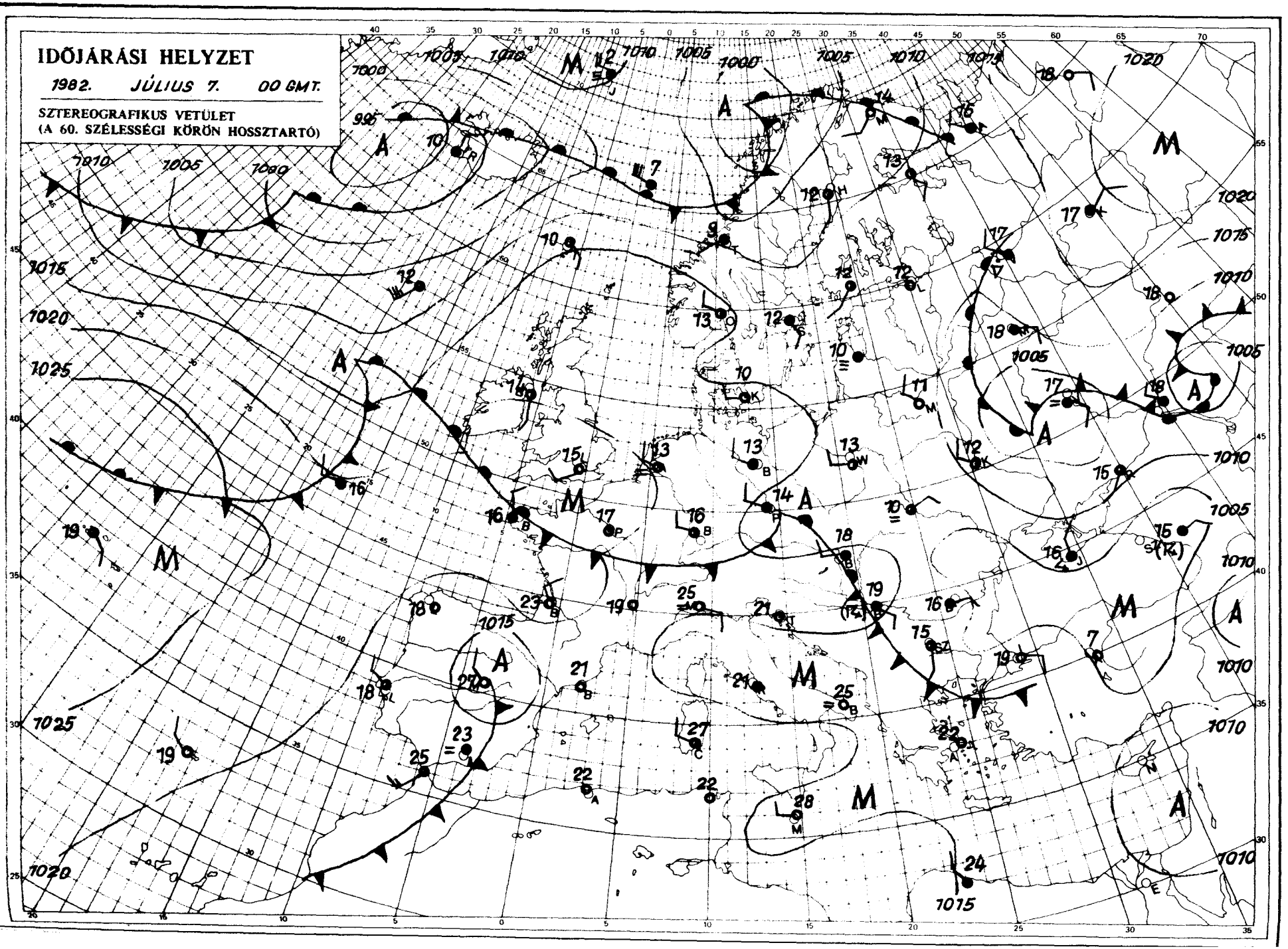

KIADJA: ORSZÁGOS METEOROLÓGIAI SZOLGÁLAT
Készíti: Központi Előrejelző Intézet Analízis- és Rövidtávú Prognózis Központja – T.: 273-018
Megjelenik naponként
Évi előfizetési díja: 1760,- Ft. – Megrendelhető: 1024 Budapest, II., Kitaibel Pál u. 1. – T.: 353-500
Kiadásért felel: az OMSZ elnöke – Szerkesztéséért felel: a KEI igazgatója

IDŐJÁRÁSI NAPIJELENTÉS

ЕЖЕДНЕВНЫЙ МЕТЕОРОЛОГИЧЕСКИЙ БЮЛЛЕТЕНЬ • DAILY WEATHER REPORT
BULLETIN QUOTIDIEN DE TEMPS • TÄGLICHER WETTERBERICHT

95. évfolyam 187. szám. + Budapest + 1982. július 6., kedd

Az időjárási helyzet és a várható időjárás:

Szárazföldünk nagy részének időjárását az északnyugat felől érkező különböző nedvességtartalmú és hőmérsékletü léghullámok határozzák meg. Vonulásukat gyakran változó felhőzet, szórványosan előforduló eső, zápor, zivatar, valamint szélerősödés jelzi. A legmagasabb nappali hőmérséklet hétfőn Dél- és Északkelet-Európában 2, 5 fokkal magasabb, Európa többi részén ugyanakkor 1, 7 fokkal alacsonyabb volt a sokévi átlagnál. Szerda estig a Kárpát-medence időjárása is kissé változékony lesz.

Hazánkban hétfőn az északkeleti országrészben 8, 10, máshol 11, 13 órán át sütött a nap. A keleti megyékben néhány helyen zápor, egy-két helyen zivatar alakult ki. A lehullott csapadék mennyisége sehol sem érte el az 5 mm-t. A nyugati, északnyugati szél több helyen megélénkült, időnként megerősödött. A hőmérséklet napközben 22, 28 fokig emelkedett. Kedd hajnalra általában 10, 16 fokig hült le a levegő. Ma délelőtt változóan felhős volt az ég, csapadékot sehonnan sem jelentettek. A hőmérséklet 11 órakor az ország területén 20, 25 fok között váltakozott.

Ma 12 órakor Budapesten a hőmérséklet 23 fok, a tengerszintre átszámitott légnyomás 1018 mbar, alig változik.

A Balaton vizének hőmérséklete 11 órakor Siófoknál 21 fok volt.

Várható időjárás szerda estig:

Átmenetileg erősen megnövekszik, majd újból csökken a felhőzet.
Többfelé várható kisebb eső, zápor.
A változó irányú szél időnként megélénkül, szerdán észak felől több ízben megerősödik.
Várható legalacsonyabb éjszakai hőmérséklet: 12 és 17,
legmagasabb nappali hőmérséklet szerdán 22 és 27 fok között lesz.

Demeter Éva s.k.

A hőmérséklet napi középértéke és eltérése a 100 évi átlagtól /Budapest belterületén/:

1982. VII. 5.	20,9°C	-0,6°C

1871 óta ezen a napon Budapesten előfordult

legmagasabb hőmérséklet:	37,4°C /1950/,
legalacsonyabb hőmérséklet:	10,3°C /1923/.

82.519.

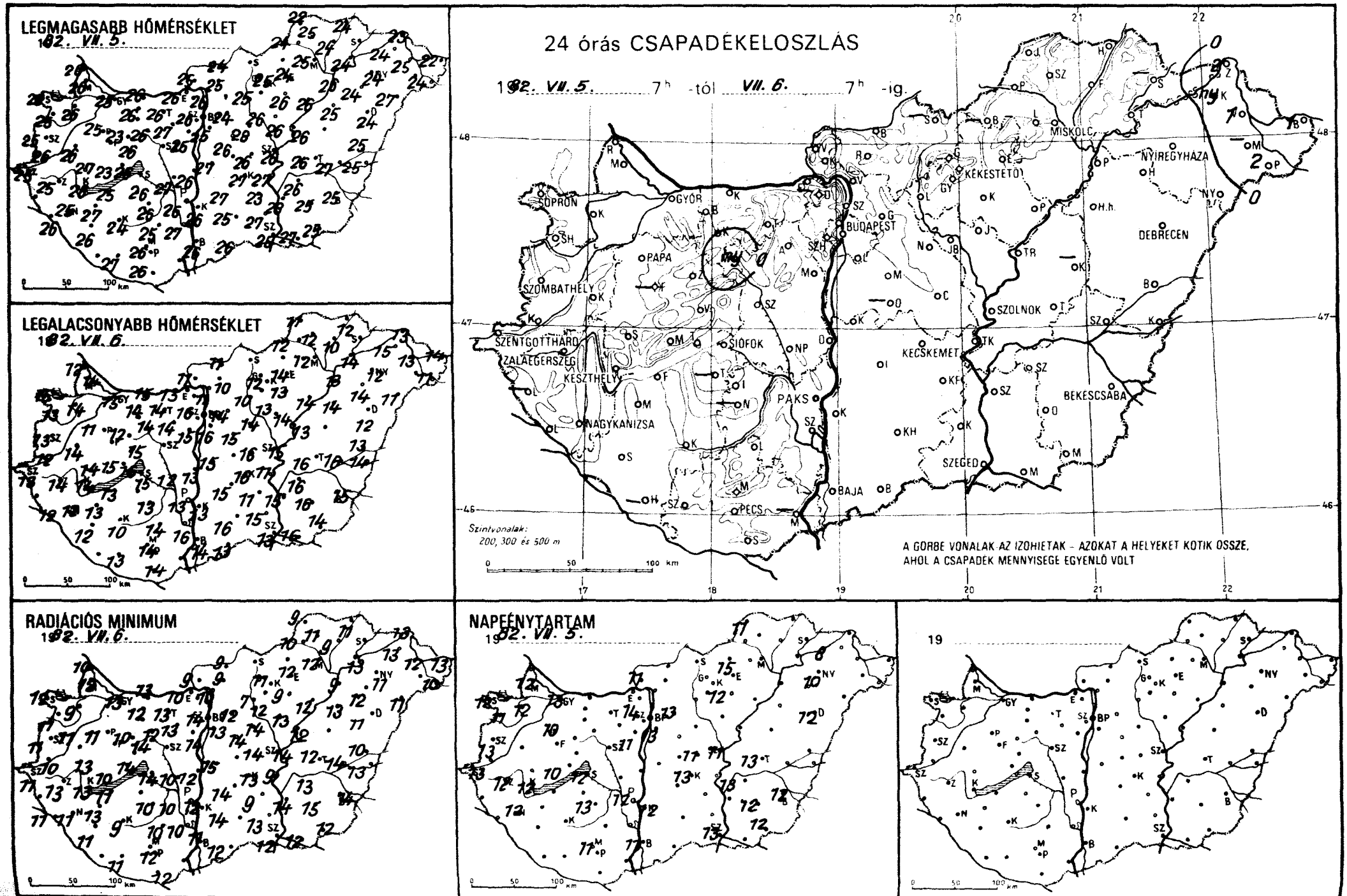
LEGMAGASABB HŐMÉRSÉKLET
1982. VII. 5.
LEGALACSONYABB HŐMÉRSÉKLET
1982. VII. 6.
24 órás CSAPADÉKELOSZLÁS
1982. VII. 5. 7h -tól VII. 6. 7h -ig.
SOPRON
GYŐR
BUDAPEST
MISKOLC
NYÍREGYHÁZA
KÉKESTETŐ
DEBRECEN
PAPA
SZOMBATHELY
SZENTGOTTHÁRD
ZALAEGERSZEG
KESZTHELY
SIÓFOK
PAKS
NAGYKANIZSA
KECSKEMÉT
SZOLNOK
BÉKÉSCSABA
SZEGED
PÉCS
BAJA
Szintvonalak:
200, 300 és 500 m
A GÖRBE VONALAK AZ IZOHIETÁK - AZOKAT A HELYEKET KÖTIK ÖSSZE,
AHOL A CSAPADÉK MENNYISÉGE EGYENLŐ VOLT
RADIÁCIÓS MINIMUM
1982. VII. 6.
NAPFÉNYTARTAM
1982. VII. 5.
19

állomás	82. VII. 07 h-ig az utolsó 24 óra adatai: csapadék (mm)		max. hőmérséklet	min. hőmérséklet	rad. min.	Előző nap napos órái
Győr	.	⌐	25	15	13	13
Kapuvár	.	⌐	26	14	9	12
Mosonmagyaróvár	.	⌐	26	14	12	12
Rajka	.		26	12	10	
Sopron	.		26	15	12	12
Sopronhorpács	.	⌐	25	13	11	10
Káld	.	⌐	26	14	11	
Körmend	.	=	26	12	10	
Szentgotthárd	.	⌐	25	13	11	13
Szombathely	.	⌐	25	13	11	13
Lenti	–		–	–	–	
Letenye	.	⌐	26	12	11	
Nagykanizsa	.		25	12	11	12
Zalaegerszeg	.	⌐	25	14	13	12
Farkasgyepű	–		–	–	–	
Keszthely	.	⌐	26	14	13	12
Mencshely	.	⌐	23	15	10	10
Pápa	.	⌐	25	11	11	10
Sümeg	.	⌐	27	14	13	
Tihany	.		26	16	14	
Veszprém	.		26	15	14	
Zirc	.	⌐	23	12	10	
Fonyód	.		25	13	11	
Homokszt. györgy	–		–	–	–	
Kaposvár	.	⌐	24	10	9	
Marcali	.	⌐	27	13	13	
Siófok	.	⌐	26	15	14	12
Somogyszob	.	⌐	26	12	11	
Tab	–		–	–	–	
Bábolna	.		26	14	12	
Esztergom	.		26	13	10	
Kisbér	.	⌐	26	14	12	
Komárom	.		26	15	13	
Tatabánya	.	⌐	25	14	13	
Alcsútdoboz	.	=	27	14	13	
Dunaújváros	.		26	13	12	
Martonvásár	.		25	15	14	11
Mór	ny	V ⌐	26	14	12	
Nagyhörcsökp.	.		27	12	10	
Szabadbattyán	–		–	–	–	
Iregszemcse	.	⌐	26	13	10	13
Lengyel	.	=	25	14	10	
Paks	.	⌐	26	13	10	12
Szekszárd	.		27	16	11	
Árpádtető	.		22	15	13	
Mohács	–		–	–	–	
Pécs	.	⌐	26	14	12	11
Siklós	.		26	14	12	
Szigetvár	.	⌐	27	13	11	
Budaörs	.		25	14	12	
Bp. Lőrinc	.		25	16	13	13
Bp. Met. Int.	.		26	16	14	14
Bp. Szab. hegy	.		22	17	13	
Cegléd	.	=	26	16	14	11
Dobogókő	–		–	–	–	
Gödöllő	.	=	24	14	12	13
Királyrét	.	⌐	23	10	9	
Monor	.	⌐	26	15	14	
Nagykáta	.		28	14	14	
Szentendre	.	–	26	14	13	

állomás	82. VII. 07 h-ig az utolsó 24 óra adatai: csapadék (mm)		max. hőmérséklet	min. hőmérséklet	rad. min.	Előző nap napos órái
Vác	.	⌐	26	11	10	
Vámosmikola	.	⌐	25	11	9	11
Baja	.	⌐	26	14	10	11
Bácsalmás	.		26	13	12	
Izsák	.		27	15	14	
Kalocsa	.	⌐	26	13	12	12
Kecskemét	.	⌐	27	16	13	13
Kiskunfélegyháza	.	⌐	23	11	9	
Kiskunhalas	.	⌐	25	16	14	
Kunszentmiklós	.		27	15	15	
Tiszakécske	.	⌐	27	11	9	
Balassagyarmat	.	⌐	24	11	9	
Romhány	.	⌐	25	10	9	
Salgótarján	–		–	–	–	
Eger	.		24	14	12	15
Galyatető	.		19	12	8	
Gyöngyös	.		25	12	11	
Kékestető	.		17	12	11	12
Kompolt	.		26	13	9	12
Lőrinci	.		25	10	7	
Poroszló	.		26	14	12	
Jászapáti	.		26	14	13	
Jászberény	.	⌐	26	13	12	
Karcag	.		26	14	14	
Szolnok	.		26	15	14	11
Tiszaroff	.	=	26	13	12	
Túrkeve	.		26	16	12	13
Kistelek	.		27	15	13	
Makó	.	⌐	27	16	12	
Szeged	.		25	13	12	13
Szentes	.		28	15	14	
Borsodnádasd	–		–	–	–	
Füzöd	.	⌐	24	10	9	
Hidasnémeti	.	=	24	12	11	
Jósvafő	.	⌐	22	11	9	11
Lillafüred	.		27	13	11	
Miskolc	.	=	25	12	12	–
Putnok	.	=	24	12	10	
Sárospatak	–		–	–	–	
Szendrőlád	.	⌐	25	12	11	
Tokaj	.		25	14	13	
Kisvárda	ny	=	24	15	13	8
Mátészalka	–		–	–	–	
Nyíregyháza	.	=	24	12	11	10
Nyírlugos	.	⌐	27	11	11	
Pátyod	2	⌐	24	11	10	
Tiszabecs	1	=	22	14	13	
Vásárosnamény	1	=	25	13	12	
Záhony	2		23	13	13	
Berettyóújfalu	.	⌐	25	13	10	
Debrecen	.	=	24	12	11	12
Hajdúdorog	.	=	24	14	12	
Hortobágy	.		25	14	13	
Körösszakál	.	⌐	25	14	13	
Polgár	.	⌐	26	13	9	
Békéscsaba	.	⌐	25	15	14	12
Mezőhegyes	.	⌐	25	14	12	12
Orosháza	.	⌐	25	16	15	12
Szarvas	.	⌐	26	16	13	13
Szeghalom	.	=	27	16	14	

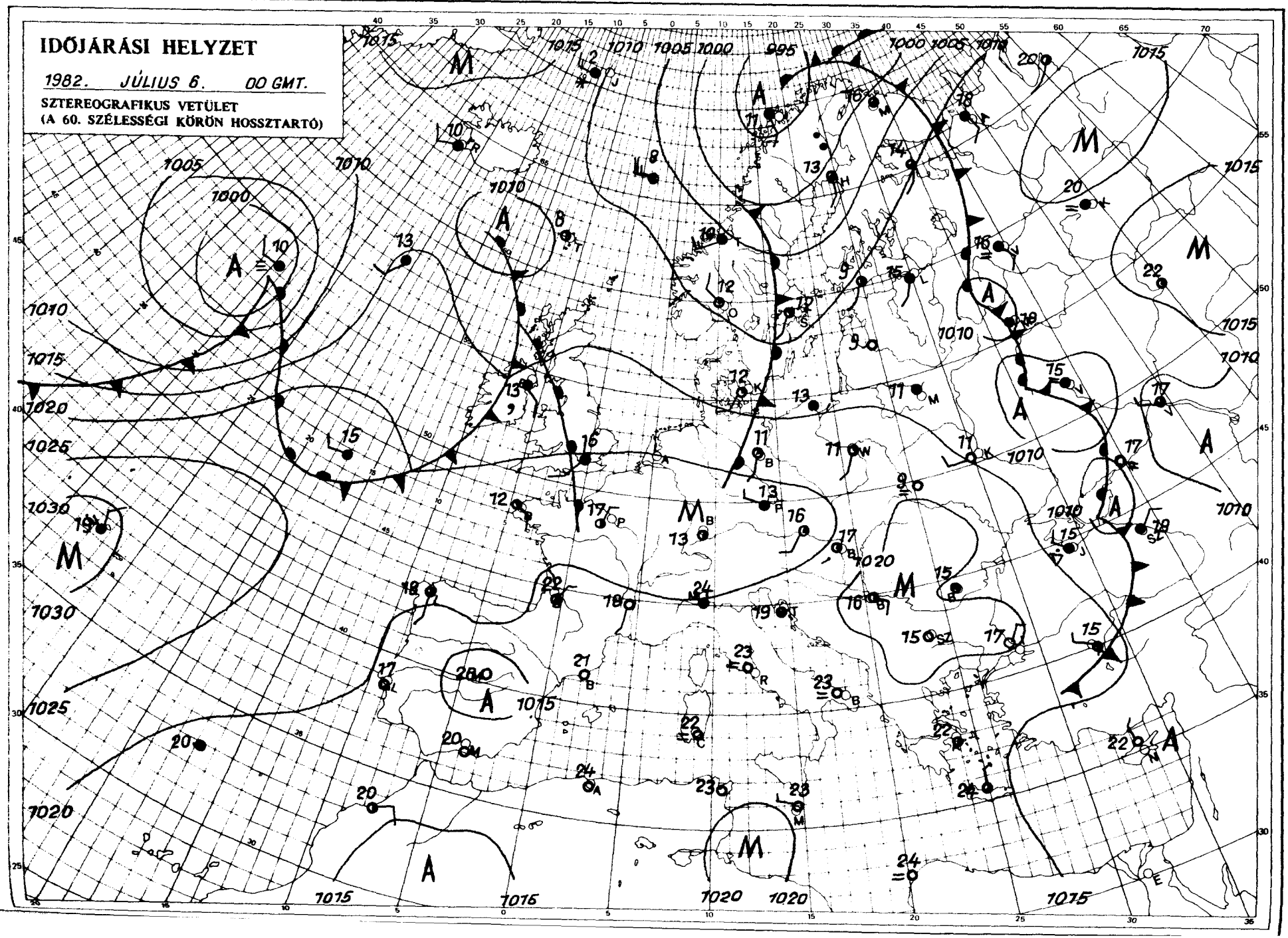

KIADJA: ORSZÁGOS METEOROLÓGIAI SZOLGÁLAT
Készíti: Központi Előrejelző Intézet Analízis- és Rövidtávú Prognózis Központja — T.: 273-018
Megjelenik naponként
Évi előfizetési díja: 1760,- Ft. — Megrendelhető: 1024 Budapest, II., Kitaibel Pál u. 1. — T.: 353-500
Kiadásért felel: az OMSZ elnöke — Szerkesztésért felel: a KEI igazgatója

IDŐJÁRÁSI NAPIJELENTÉS

ЕЖЕДНЕВНЫЙ МЕТЕОРОЛОГИЧЕСКИЙ БЮЛЛЕТЕНЬ · DAILY WEATHER REPORT
BULLETIN QUOTIDIEN DE TEMPS · TÄGLICHER WETTERBERICHT

95. évfolyam 186. szám. + Budapest + 1982. július 5. hétfő

Az időjárási helyzet és a várható időjárás:

Észak-Európa fölött alacsony nyomású légörvények láncolata húzódik. Ezek déli peremén a Brit-szigetek, Német-Lengyel-sikság - Kárpátok vonalában nagy sebességü nyugat-kelet irányú áramlási rendszer jött létre, amelyben egy-egy terület fölé gyors egymásutánban érkeznek a nagy nedvességtartalmú, illetve a viszonylag száraz, hüvös léghullámok. Az emlitett sebességü áramlási zóna lassankénti északabbra húzódik, igy Közép-Európa időjárására egyre kevésbé lesz hatással.

Vasárnap késő délelőtt nyugat, északnyugat felől rendkivül erős hidegfront érte el hazánkat. Rövid idő alatt országszerte viharossá fokozódott az északnyugati szél, sőt a Dunántúlon átmenetileg orkánerejü, 120, 130 kilométer óránkénti sebességü széllökések is előfordultak. Az időjárási front gyors átvonulását dörgés, villámlás és helyenként heves zápor kisérte. A csapadék mennyisége szeszélyes területi eloszlásban csapadéknyom és 20 mm között váltakozott, ennél többet 28 mm-t Kiskunfélegyházán, illetve 34 mm-t Vásárosnamény térségében mértek. A hőmérséklet a front áthaladása előtt még 28, 32 fok között volt, majd rövid idő alatt mintegy 10-15 fokot csökkent. Éjszaka lassanként országszerte mérséklődött a szél, jelentősen csökkent a felhőzet a hőmérséklet hajnalra 9, 15 fokig csökkent. Hétfőn délelőtt többnyire derült volt az ég, mérsékelt a légmozgás. A hőmérséklet 11 órára 19, 23 fokig emelkedett.

Ma 12 órakor Budapesten a hőmérséklet 23 fok, a tengerszintre átszámitott légnyomás 1021 mbar, gyengén süllyed.

A Balaton vizének hőmérséklete Siófoknál 11 órakor 20 fok volt.

Várható időjárás kedd estig:

Felhőátvonulások lesznek, elsősorban északon elszórtan várható zápor, esetleg zivatar. Az időnként élénk, nyugati, északnyugati szelet helyenként erős lökések kisérik.
Várható legalacsonyabb éjszakai hőmérséklet: 9, 14,
legmagasabb nappali hőmérséklet kedden: 22, 27 fok között alakul.

Vadkerti Ferenc s.k.

TÁVOLABBI KILÁTÁSOK SZERDÁTÓL-SZOMBATIG:

A hét folyamán elég sok lesz a napsütés. Nappali felhőképződésből egy-két helyen zápor kialakulására is számithatunk, de országos eső nem lesz. A legalacsonyabb hajnali hőmérséklet: 11, 16 fok között. A legmagasabb nappali hőmérséklet a hét közepén 25 fok körül, majd 26, 30 fok között. Jelentős mennyiségü /legalább napi 5 mm/ csapadék az ország területének 20 százalékán várható.

KÖZÉPTÁVÚ ELŐREJELZŐ OSZTÁLY

A hőmérséklet napi középértéke és eltérése a 100 évi átlagtól /Budapest belterületén/:

1982. VII. 4.	21,0°C	-0,7°C

1871 óta ezen a napon Budapesten előfordult

legmagasabb hőmérséklet:	38,0°C /1950/,
legalacsonyabb hőmérséklet:	10,2°C /1899/.

82.518.

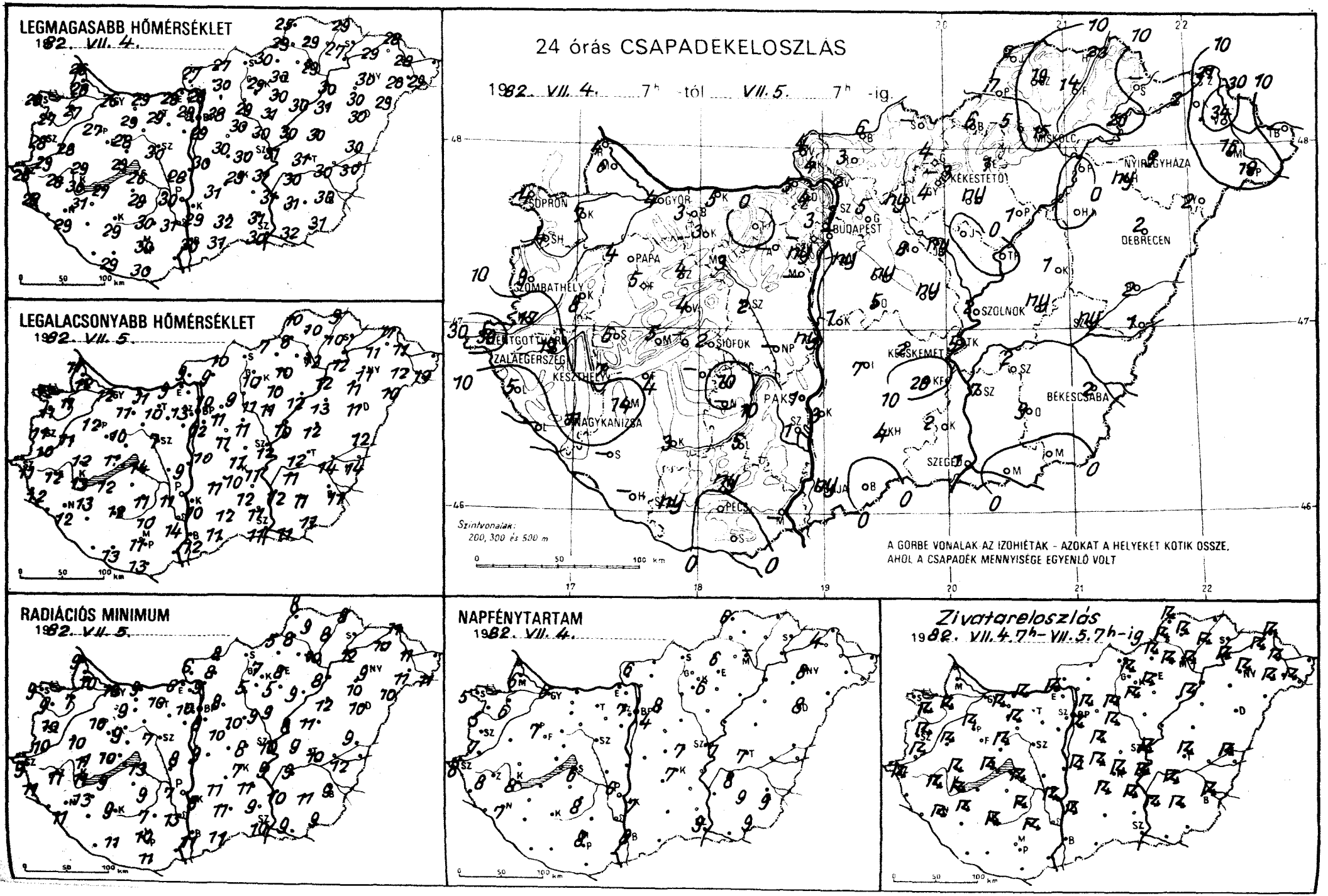
LEGMAGASABB HŐMÉRSÉKLET
1982. VII. 4.
LEGALACSONYABB HŐMÉRSÉKLET
1982. VII. 5.
24 órás CSAPADÉKELOSZLÁS
1982. VII. 4. 7h -tól VII. 5. 7h -ig
SOPRON
GYŐR
BUDAPEST
MISKOLC
NYÍREGYHÁZA
KÉKESTETŐ
DEBRECEN
PAPA
SZOMBATHELY
SZOLNOK
SIÓFOK
KECSKEMÉT
ZALAEGERSZEG
KESZTHELY
NAGYKANIZSA
PAKS
BÉKÉSCSABA
SZEGED
PÉCS
Szintvonalak:
200, 300 és 500 m
A GÖRBE VONALAK AZ IZOHIÉTÁK - AZOKAT A HELYEKET KÖTIK ÖSSZE,
AHOL A CSAPADÉK MENNYISÉGE EGYENLŐ VOLT
RADIÁCIÓS MINIMUM
1982. VII. 5.
NAPFÉNYTARTAM
1982. VII. 4.
Zivatareloszlás
1982. VII. 4. 7h - VII. 5. 7h-ig

82. VII. 5^{h}-ig az utolsó 24 óra adatai						Előző nap napos órái
állomás	csapadék (mm)		max. hőmérséklet	min. hőmérséklet	rad. min.	
Győr	4		26	12	10	6
Kapuvár	7		27	11	7	6
Mosonmagyaróvár	6		26	12	10	6
Rajka	4		26	11	9	
Sopron	4		26	12	9	5
Sopronhorpács	4		27	11	9	5
Káld	8		28	11	10	
Körmend	17		29	10	10	
Szentgotthárd	38		28	11	9	8
Szombathely	9		28	11	10	7
Lenti	5		28	12	11	
Letenye	–		–	–	–	
Nagykanizsa	11		29	12	11	7
Zalaegerszeg	19		28	12	11	8
Farkasgyepű	5		27	13	12	
Keszthely	7		30	13	11	8
Mencshely	5		27	11	8	7
Pápa	4		27	12	10	7
Sümeg	6		29	12	11	
Tihany	–		–	–	–	
Veszprém	4		29	11	10	
Zirc	4		25	7	9	
Fonyód	4		27	12	9	
Homokszt. györgy	–		–	–	–	
Kaposvár	3		29	12	9	
Marcali	14		31	13	13	
Siófok	2		26	14	13	6
Somogyszob	–		–	–	–	
Tab	–		–	–	–	
Bábolna	3		27	9	8	
Esztergom	5		28	9	6	
Kisbér	3		29	11	9	
Komárom	5		29	11	9	
Tatabánya	.		29	10	10	
Alcsútdoboz	–		–	–	–	
Dunaújváros	ny		28	9	8	
Martonvásár	–		–	–	–	
Mór	3		28	10	9	
Nagyhörcsökp.	–		–	–	–	
Szabadbattyán	2		30	7	7	
Iregszemcse	10		28	11	9	8
Lengyel	5		30	10	7	
Paks	1		30	11	7	6
Szekszárd	1		31	14	13	
Árpádtető	ny		26	13	9	
Mohács	–		–	–	–	
Pécs	–		30	11	10	8
Siklós	.		30	13	11	
Szigetvár	ny		29	13	11	
Budaörs	ny		28	12	10	
Bp. Lőrinc	ny		29	12	8	4
Bp. Met. Int.	3		29	13	10	7
Bp. Szab. hegy	–		–	–	–	
Cegléd	ny		30	11	8	7
Dobogókő	4		13	9	8	
Gödöllő	5		28	11	8	8
Királyrét	4		28	8	7	
Monor	ny		30	11	10	
Nagykáta	8		30	11	10	
Szentendre	1		29	12	11	

82. VII. 5^{h}-ig az utolsó 24 óra adatai						Előző nap napos órái
állomás	csapadék (mm)		max. hőmérséklet	min. hőmérséklet	rad. min.	
Vác	2		28	10	9	
Vámosmikola	4		27	9	6	6
Baja	ny		30	12	11	8
Bácsalmás	.		31	11	11	
Izsák	7		31	11	11	
Kalocsa	3		29	10	8	7
Kecskemét	2		29	10	7	7
Kiskunfélegyháza	28		30	12	11	
Kiskunhalas	4		32	12	11	
Kunszentmiklós	1		30	10	9	
Tiszakécske	5		31	11	9	
Balassagyarmat	6		27	10	8	
Romhány	3		30	9	8	
Salgótarján	–		–	–	–	
Eger	1		30	11	8	6
Galyatető	4		17	10	9	
Gyöngyös	4		29	10	7	
Kékestető	3		23	8	7	6
Kompolt	ny		30	10	5	6
Lőrinci	ny		29	9	5	
Poroszló	1		30	12	9	
Jászapáti	.		31	11	9	
Jászberény	ny		30	11	9	
Karcag	1		30	12	11	
Szolnok	2		31	12	10	7
Tiszaroff	.		30	10	8	
Túrkeve	ny		31	12	9	7
Kistelek	2		31	11	9	
Makó	.		32	11	9	
Szeged	1		30	11	10	9
Szentes	7		31	12	10	
Borsodnádasd	6		30	7	5	
Füged •	14		27	10	8	
Hidasnémeti	23		29	9	8	
Jósvafő	2		25	10	8	6
Lillafüred	5		23	11	10	
Miskolc	15		29	12	10	–
Putnok	7		29	8	8	
Sárospatak	–		–	–	–	
Szendrőlád	19		29	10	9	
Tokaj	20		29	12	12	
Kisvárda	2		29	11	10	4
Mátészalka	16		28	12	11	
Nyíregyháza	9		30	11	9	8
Nyírlugos	2		29	10	10	
Pátyod	19		29	12	11	
Tiszabecs	–		–	–	–	
Vásárosnamény	34		28	11	11	
Záhony	21		28	11	11	
Berettyóújfalu	3		30	12	9	
Debrecen	2		30	11	10	8
Hajdúdorog	ny		30	11	10	
Hortobágy	.		31	13	12	
Körösszakál	1		30	14	12	
Polgár	.		30	12	8	
Békéscsaba	2		30	11	9	9
Mezőhegyes	.		31	11	9	9
Orosháza	9		31	11	11	9
Szarvas	2		30	11	9	8
Szeghalom	ny		30	14	10	

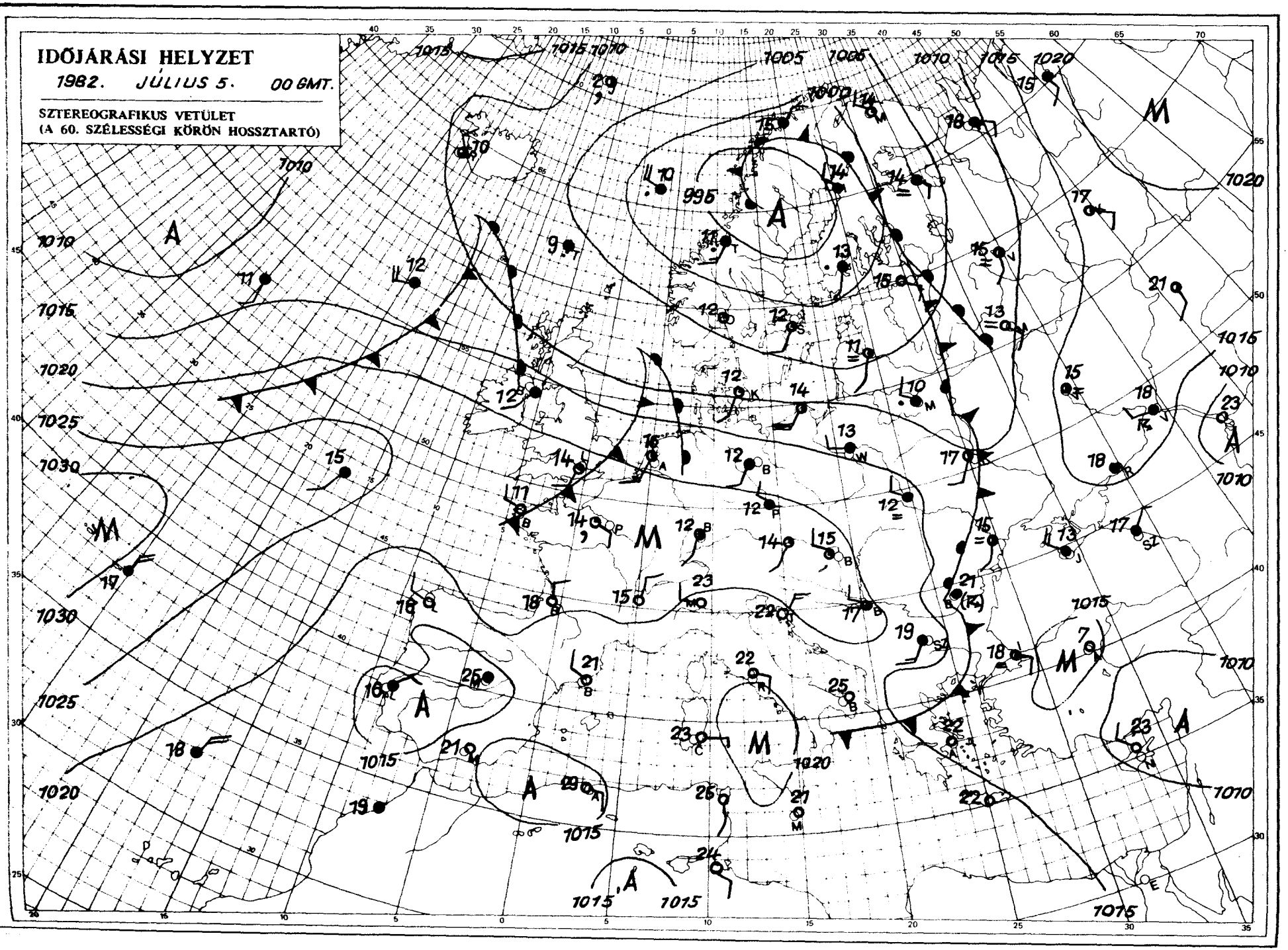

KIADJA: ORSZÁGOS METEOROLÓGIAI SZOLGÁLAT
Készíti: Központi Előrejelző Intézet Analízis- és Rövidtávú Prognózis Központja – T.: 273-018
Megjelenik naponként
Évi előfizetési díja: 1760,- Ft. – Megrendelhető: 1024 Budapest, II., Kitaibel Pál u. 1. – T.: 353-500
Kiadásért felel: az OMSZ elnöke – Szerkesztésért felel: a KEI igazgatója

IDŐJÁRÁSI NAPIJELENTÉS

ЕЖЕДНЕВНЫЙ МЕТЕОРОЛОГИЧЕСКИЙ БЮЛЛЕТЕНЬ • DAILY WEATHER REPORT
BULLETIN QUOTIDIEN DE TEMPS • TÄGLICHER WETTERBERICHT

95. évfolyam 185. szám. • Budapest • 1982. július 4. vasárnap

Az időjárási helyzet és a várható időjárás:

Középpontjával a Skandináv-félsziget déli része fölött egy mérsékelt övi ciklon található. Ennek hidegfrontja vasárnap reggel a Stockholm-Varsó-Bécs-Milánó-Marseille vonal mentén húzódott. A frontot övező néhány száz km széles sávban jobbára erősen felhős volt az ég, több helyről jelentettek záporesőt, zivatart. Ugyancsak felhős, esős idő volt a Szovjetunió európai területének északnyugati részén is. Ugyanakkor a kontinens délkeleti részén legfeljebb csak közepesen felhős volt az ég, és számottevő csapadékról nem érkezett jelentés. Mivel az említett hidegfront valószínüleg áthalad a Kárpát-medencén, átmenetileg ismét gyengül a nappali fölmelegedés.

Hazánkban szombaton jobbára napos, száraz idő volt. Általában 9, 14 órán át sütött a nap. A hőmérséklet a legmelegebb délutáni órákban 25 és 31 fok között alakult. Éjszaka az ország nagy részén derült volt az ég, ennek ellenére hajnalra csak 11, 19 fokig csökkent a hőmérséklet. Vasárnap délelőtt északnyugaton megnövekedett a felhőzet és egy-két helyen záporeső is előfordult. A szél megélénkült, sőt a Kisalföldön erős széllökések is előfordultak. A hőmérséklet 11 órakor 23 és 28 fok között alakult.

Ma 12 órakor Budapesten a hőmérséklet 27 fok, a tengerszintre átszámitott légnyomás 1009 mbar, mérsékelten süllyed.

A Balaton vizének hőmérséklete Siófoknál 11 órakor 23 fok volt.

Várható időjárás hétfő estig:

Vasárnap északnyugat felől erősen megnövekszik a felhőzet, és egyre többfelé várható zápor, zivatar.
Néhány helyen jégeső is előfordulhat.
Hétfőn felhőátvonulások lesznek, elszórtan záporral, keleten esetleg még zivatarral.
A délnyugati szél többfelé megerősödik, majd északnyugatira fordul és helyenként átmenetileg viharossá fokozódik.
Várható legalacsonyabb éjszakai hőmérséklet: 13, 18,
legmagasabb nappali hőmérséklet hétfőn: 23, 27 fok között.

Rábai Attila s.k.

A hőmérséklet napi középértéke és eltérése a 100 évi átlagtól /Budapest belterületén/:

1982. VII. 3.	23,6°C	+2,2°C

1871 óta ezen a napon Budapesten előfordult

legmagasabb hőmérséklet:	35,7°C /1950/,
legalacsonyabb hőmérséklet:	8,9°C /1923/.

82.517.

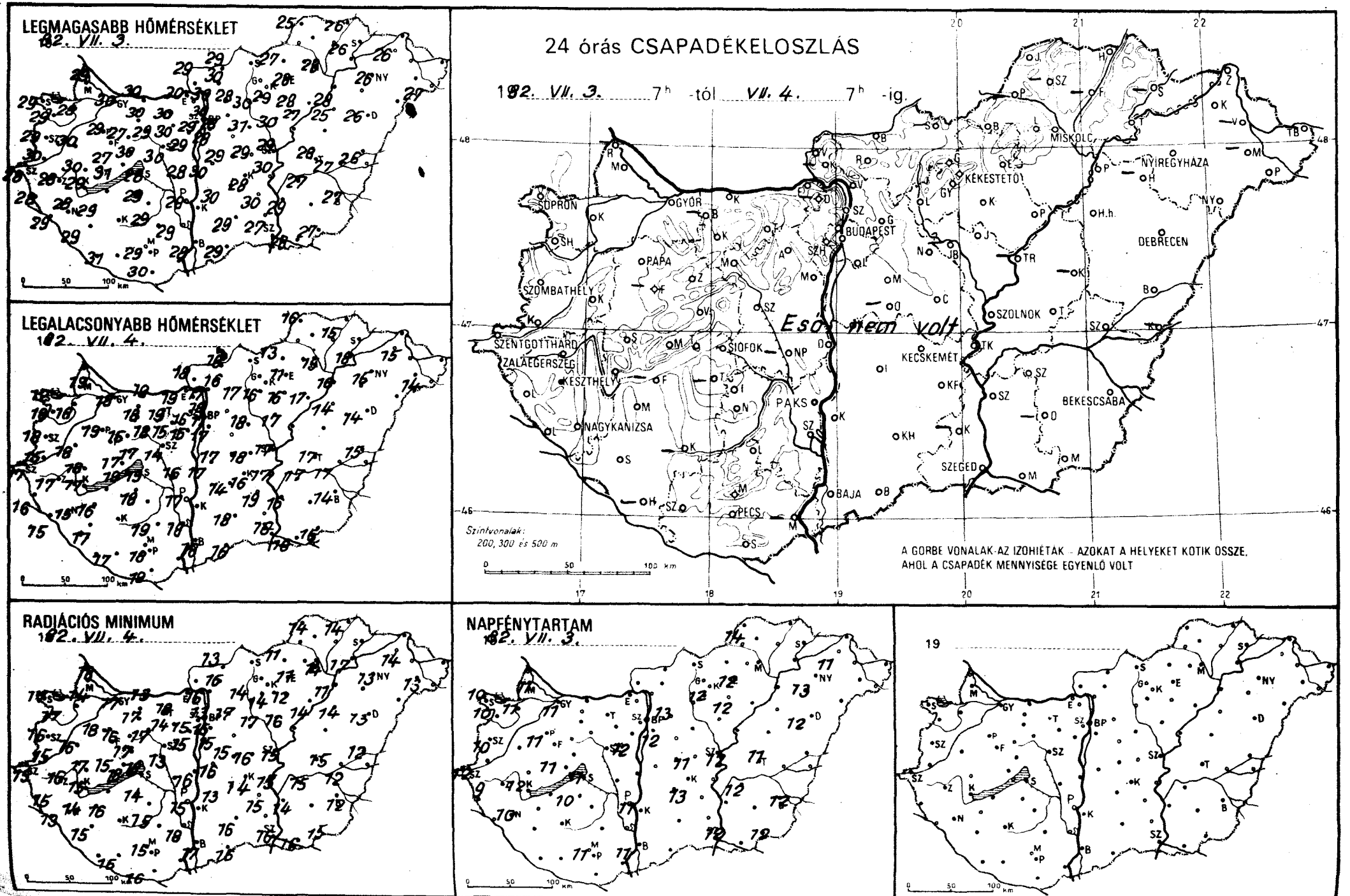
LEGMAGASABB HŐMÉRSÉKLET
182. VII. 3.
LEGALACSONYABB HŐMÉRSÉKLET
182. VII. 4.
24 órás CSAPADÉKELOSZLÁS
182. VII. 3. 7h -tól VII. 4. 7h -ig.
Eső nem volt
SOPRON
GYŐR
BUDAPEST
MISKOLC
NYÍREGYHÁZA
KÉKESTETŐ
DEBRECEN
PAPA
SZOMBATHELY
SZENTGOTTHÁRD
ZALAEGERSZEG
KESZTHELY
SIÓFOK
PAKS
NAGYKANIZSA
KECSKEMÉT
SZOLNOK
BÉKÉSCSABA
SZEGED
BAJA
PÉCS
Szintvonalak: 200, 300 és 500 m
A GÖRBE VONALAK AZ IZOHIÉTÁK - AZOKAT A HELYEKET KÖTIK ÖSSZE, AHOL A CSAPADÉK MENNYISÉGE EGYENLŐ VOLT
RADIÁCIÓS MINIMUM
182. VII. 4.
NAPFÉNYTARTAM
182. VII. 3.
19

19 82.VII.4. 07 h-ig az utolsó 24 óra adatai

állomás	csapadék (mm)		max. hőmérséklet	min. hőmérséklet	rad. min.	Előző nap napos órái
Győr	.	∩	30	18	17	11
Kapuvár	.	∩	29	18	14	11
Mosonmagyaróvár	.	∩	29	19	18	11
Rajka	–		–	–	–	
Sopron	.		29	12	17	10
Sopronhorpács	.	∩	29	18	17	10
Káld	.		30	18	16	
Körmend	.		30	15	15	
Szentgotthárd	.	∩	28	17	15	12
Szombathely	.	∩	29	18	16	10
Lenti	.		28	16	15	
Letenye	.	∩	29	15	13	
Nagykanizsa	.	∩	28	15	14	10
Zalaegerszeg	.	∩	28	17	16	9
Farkasgyepű	–		–	–	–	
Keszthely	.	∩	29	17	15	12
Mencshely	.		27	17	15	11
Pápa	.		29	19	18	11
Sümeg	.	=	30	18	17	
Tihany	.		29	19	18	
Veszprém	.		30	17	17	
Zirc	.	∩	27	16	13	
Fonyód	–		–	–	–	
Homokszt. györgy	–		–	–	–	
Kaposvár	–		–	–	–	
Marcali	.	∩	29	16	16	
Siófok	.		28	19	18	11
Somogyszob	.	∩	29	17	15	
Tab	–		–	–	–	
Bábolna	–		–	–	–	
Esztergom	.		30	19	17	
Kisbér	.	∩	30	18	17	
Komárom	.	∩	30	19	13	
Tatabánya	.		30	19	18	
Alcsútdoboz	.	∩	30	15	14	
Dunaújváros	.		28	16	16	
Martonvásár	.		29	15	15	12
Mór	.	∩	29	18	17	
Nagyhörcsökp.	–		–	–	–	
Szabadbattyán	.	=	30	14	13	
Tegszemcse	.	∩	29	18	14	10
Lengyel	.		29	19	15	
Paks	.	∩	28	17	15	11
Szekszárd	.	∩	29	18	18	
Árpádtető	.		26	20	15	
Mohács	–		–	–	–	
Pécs	.	∩	29	18	15	11
Siklós	.		30	19	16	
Szigetvár	.	∩	31	17	16	
Budaörs	–		–	–	–	
Bp. Lőrinc	.	∩	28	17	15	12
Bp. Met. Int.	.		30	19	18	13
Bp. Szab. hegy	.		27	18	17	
Cegléd	.	∩	29	18	16	11
Dobogókő	–		–	–	–	
Gödöllő	.		28	18	17	13
Királyrét	–		–	–	–	
Monor	.	∩	29	17	15	
Nagykáta	.		31	18	17	
Szentendre	.	∩	30	15	13	

19 82.VII.4. 07 h-ig az utolsó 24 óra adatai

állomás	csapadék (mm)		max. hőmérséklet	min. hőmérséklet	rad. min.	Előző nap napos órái
Vác	.	∩	30	17	16	
Vámosmikola	.		29	18	14	12
Baja	.		28	18	17	11
Bácsalmás	.		29	16	16	
Izsák	.		30	14	13	
Kalocsa	–		–	–	–	–
Kecskemét	.	∩	28	16	14	13
Kiskunfélegyháza	.		30	19	15	
Kiskunhalas	.	∩	29	18	16	
Kunszentmiklós	.		30	17	16	
Tiszakécske	.	∩	30	17	15	
Balassagyarmat	.	∩	29	16	13	
Romhány	.	=	30	16	16	
Salgótarján	–		–	–	–	
Eger	.	=	28	11	11	12
Galyatető	.		23	13	13	
Gyöngyös	.		29	16	14	
Kékestető	.		22	15	13	12
Kompolt	.		28	16	12	12
Lőrinci	.		30	17	14	
Poroszló	.		27	17	14	
Jászapáti	.		30	17	16	
Jászberény	–		–	–	–	
Karcag	–		–	–	–	
Szolnok	.		29	17	15	12
Tiszaroff	–		–	–	–	
Túrkeve	.		28	17	15	11
Kistelek	–		–	–	–	
Makó	.		28	18	16	
Szeged	.		27	16	16	12
Szentes	.		29	16	14	
Borsodnádasd	.	∩	27	13	11	
Füged	–		–	–	–	
Hidasnémeti	.	=	26	15	14	
Jósvafő	.	=	25	16	14	14
Lillafüred	.		26	19	16	
Miskolc	.		28	15	14	–
Putnok	–		–	–	–	
Sárospatak	–		–	–	–	–
Szendrőlád	–		–	–	–	
Tokaj	.		26	18	17	
Kisvárda	.	∩	26	15	14	11
Mátészalka	–		–	–	–	
Nyíregyháza	.	∩	26	15	13	13
Nyírlugos	–		–	–	–	
Pátyod	.		27	14	13	
Tiszabecs	–		–	–	–	
Vásárosnamény	–		–	–	–	
Záhony	–		–	–	–	
Berettyóújfalu	.	∩	26	15	12	
Debrecen	.	∩	26	14	13	12
Hajdúdorog	.		25	14	14	
Hortobágy	–		–	–	–	
Körösszakál	–		–	–	–	
Polgár	.	∩	28	16	11	
Békéscsaba	.	∩	27	14	12	12
Mezőhegyes	.	∩	27	16	15	12
Orosháza	–		–	–	–	–
Szarvas	.		27	17	15	12
Szeghalom	.		27	17	12	

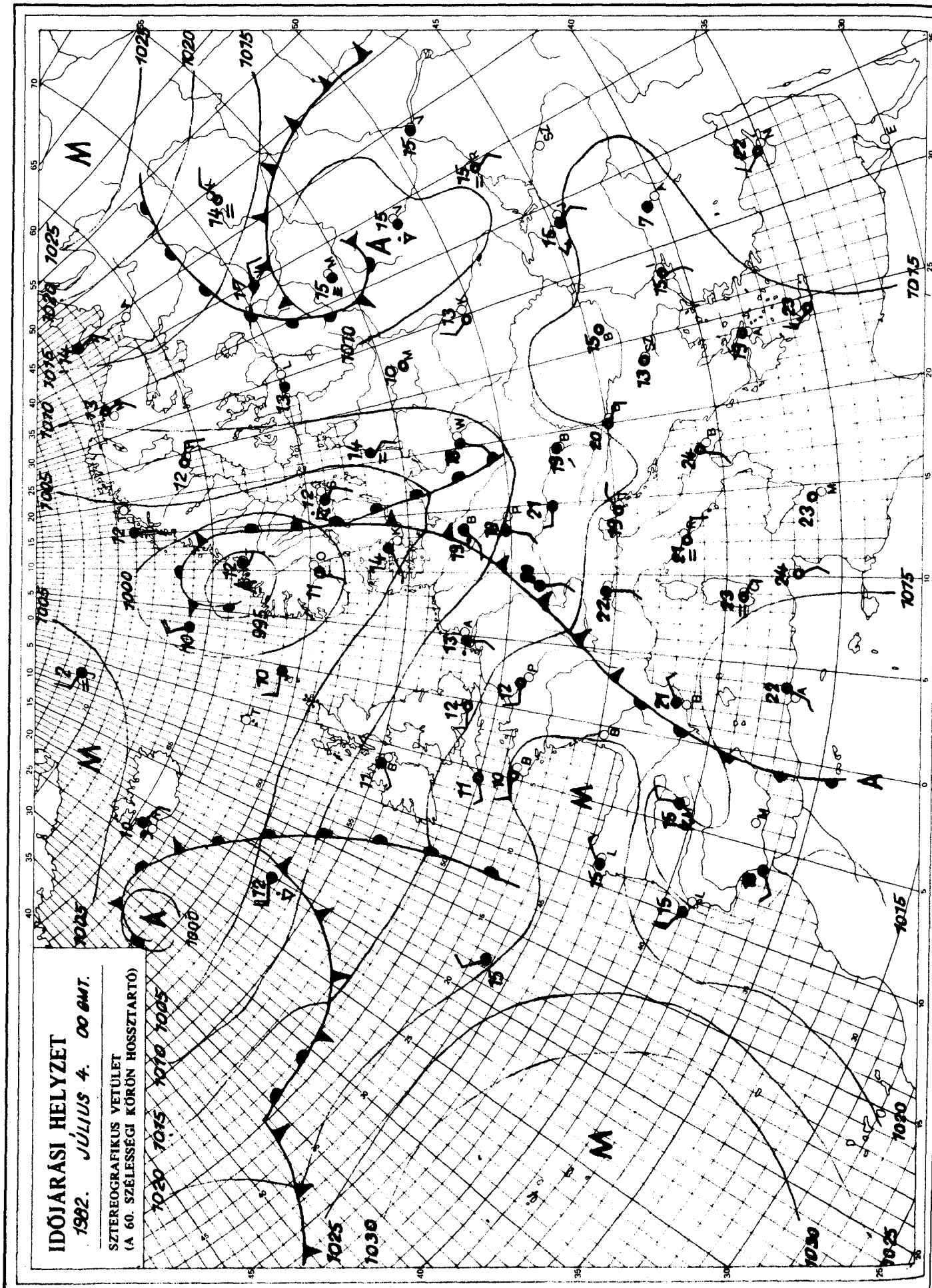

KIADJA: ORSZÁGOS METEOROLÓGIAI SZOLGÁLAT
Készíti: Központi Előrejelző Intézet Analízis- és Rövidtávú Prognózis Központja – T.: 273-018
Megjelenik naponként
Évi előfizetési díja: 1760,- Ft. – Megrendelhető: 1024 Budapest, II., Kitaibel Pál u. 1. – T.: 353-500
Kiadásért felel: az OMSZ elnöke – Szerkesztésért felel: a KEI igazgatója

IDŐJÁRÁSI NAPIJELENTÉS

ЕЖЕДНЕВНЫЙ МЕТЕОРОЛОГИЧЕСКИЙ БЮЛЛЕТЕНЬ • DAILY WEATHER REPORT
BULLETIN QUOTIDIEN DE TEMPS • TÄGLICHER WETTERBERICHT

95. évfolyam 184. szám. • Budapest • 1982. július 3. szombat

Az időjárási helyzet és a várható időjárás:

Szombaton délelőtt Európában csupán az Oslo-Köln-Gibraltár vonal mentén, Észak-Olaszországban és Szlovéniában, valamint a Szovjetunió legnyugatibb részén volt erősen felhős az idő. A kontinens többi részén sütött a nap. A Nyugat-Európai felhősáv mintegy 300-800 km széles és lassan kelet felé sodródik. Előtte az erős délnyugati szél egyre melegebb levegőt hoz Közép-Európába.

Magyarország nagy részén péntek reggel óta kevés a felhő. Kivétel a nyugati országrész, ahol időnként erősen megnövekedett a felhőzet és pénteken egy-két helyen kisebb eső is hullott. A hőmérséklet péntek csúcsértéke 21 és 27 fok között volt. Szombaton hajnalra a felhősebb nyugati országrészben körülbelül 15, máshol 8 és 14 fokig süllyedt, majd 11 órára 20 és 25 fokig emelkedett a hőmérséklet.

Ma 12 órakor Budapesten a hőmérséklet 25 fok, a tengerszintre átszámított légnyomás 1015 mbar, gyengén süllyed.

A Balaton vizének hőmérséklete Siófoknál 11 órakor 22 fok volt.

Várható időjárás vasárnap estig:

Eleinte országszerte túlnyomóan derült, száraz idő lesz.
Később főként nyugaton időnként már erősen megnövekszik a felhőzet.
Elsősorban a Dunántúlon valószínü elszórt zápor, zivatar.
A megélénkülő déli, délnyugati szél néhányszor megerősödik.
Várható legalacsonyabb éjszakai hőmérséklet a nyugati országrészben 15 és 19, másutt viszont 11 és 15 fok között,
legmagasabb nappali hőmérséklet a Dunántúlon 25, a keleti országrészben pedig 30 fok körül alakul.

Bozóki István s.k.

A hőmérséklet napi középértéke és eltérése a 100 évi átlagtól /Budapest belterületén/:

1982. VII. 2.	20,6°C	-0,8°C

1871 óta ezen a napon Budapesten előfordult

legmagasabb hőmérséklet:	35,7°C /1955/,
legalacsonyabb hőmérséklet:	9,1°C /1960/.

82.516.

LEGMAGASABB HŐMÉRSÉKLET

1982. VII. 2.

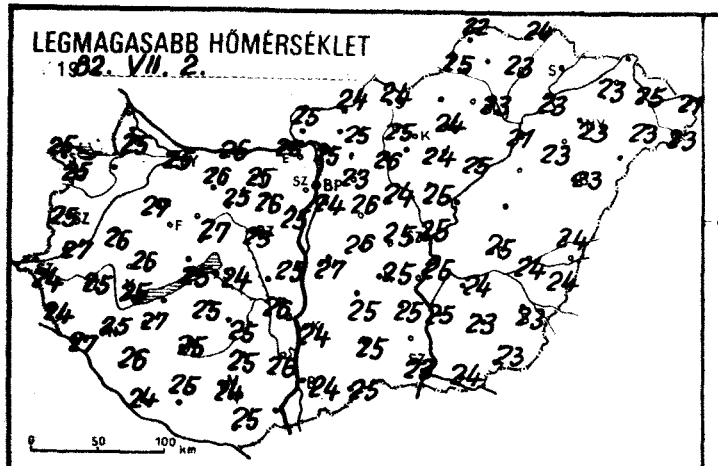

LEGALACSONYABB HŐMÉRSÉKLET

1982. VII. 3.

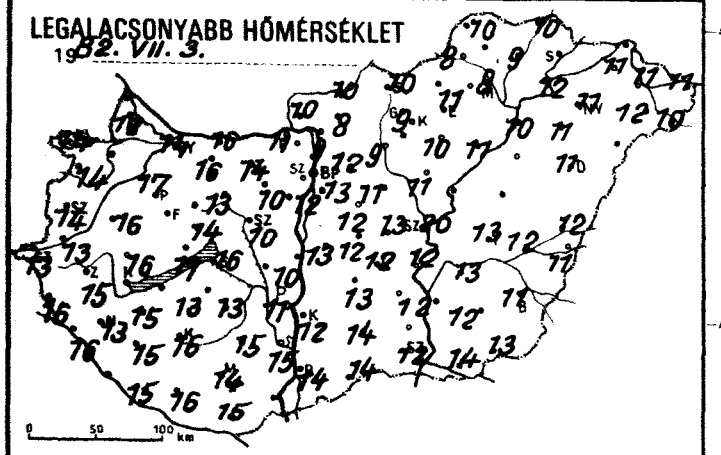

RADIÁCIÓS MINIMUM

1982. VII. 3.

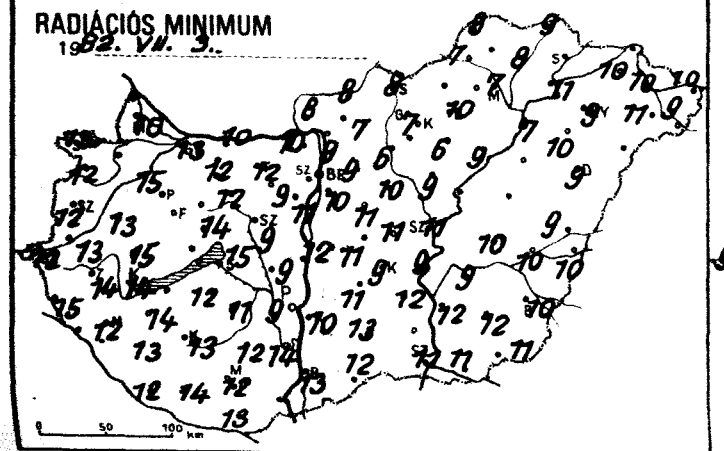

24 órás CSAPADÉKELOSZLÁS

1982. VII. 2. 7h -tól VII. 3. 7h -ig.

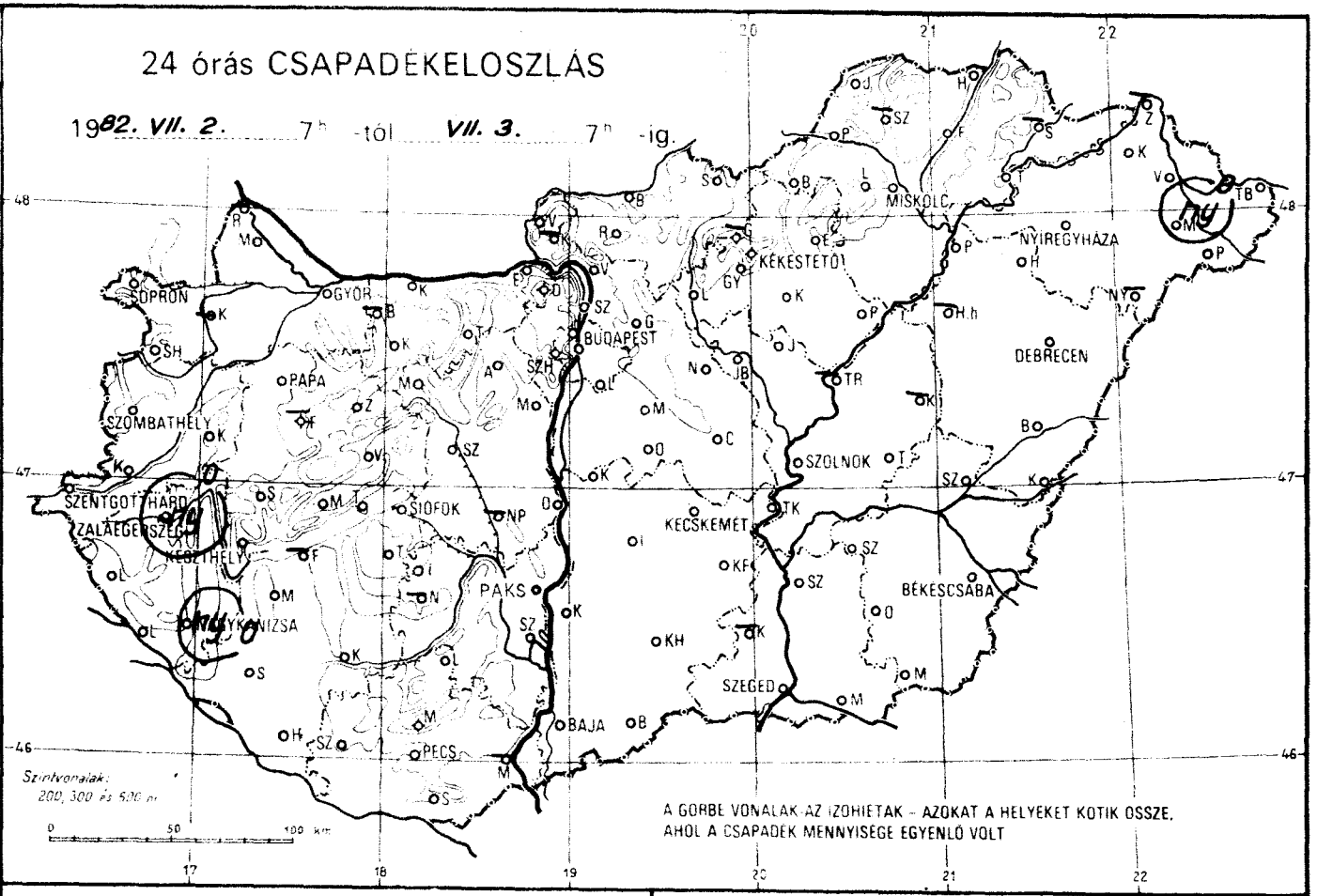

NAPFÉNYTARTAM

1982. VII. 2.

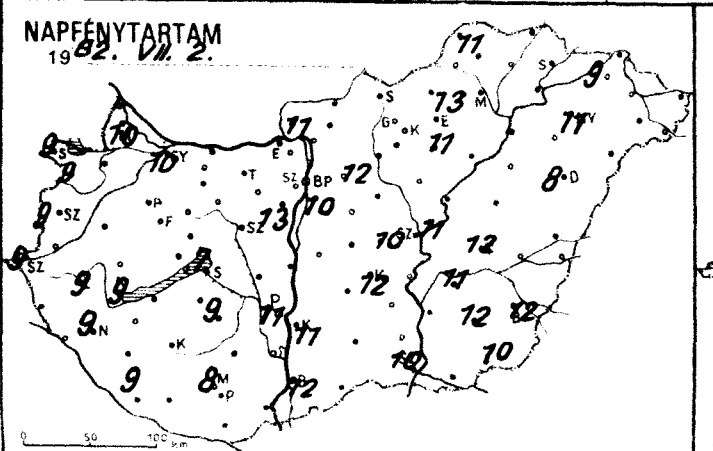

19

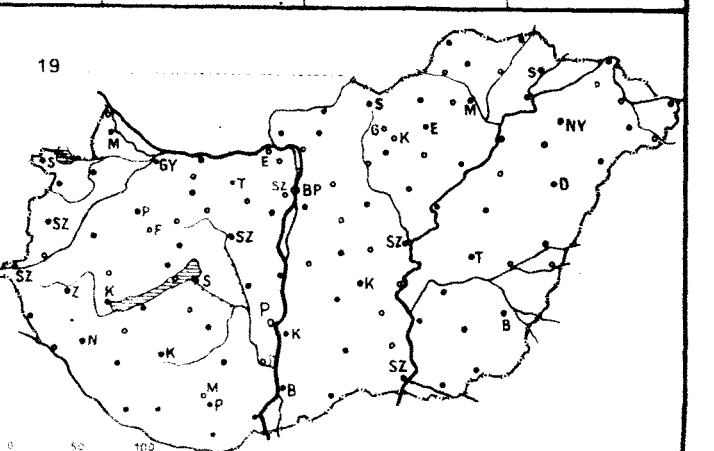

80.VII.30 7 h-ig az utolsó 24 óra adatai						Előző nap napos órái
állomás	csapadék (mm)		max. hőmérséklet	min. hőmérséklet	rad. min.	
Győr	•		25	14	13	10
Kapuvár	–		–	–	–	
Mosonmagyaróvár	•	⌐	25	12	10	10
Rajka	–		–	–	–	
Sopron	•		25	14	13	9
Sopronhorpács	•	⌐	25	14	12	9
Káld	•		26	16	13	
Körmend	•	≡	27	13	13	
Szentgotthárd	•	⌐	24	13	12	9
Szombathely	•	⌐	25	14	12	9
Lenti	•		24	16	15	
Letenye	•	⌐	27	16	–	
Nagykanizsa	ny	⌐	25	13	12	9
Zalaegerszeg	ny	⌐	25	15	14	9
Farkasgyepű	–		–	–	–	
Keszthely	•		25	16	14	9
Mencshely	•		23	15	12	6
Pápa	•		25	17	15	7
Sümeg	•		26	16	15	
Tihany	•		25	17	–	
Veszprém	•		27	14	14	
Zirc	•	⌐	23	12	10	
Fonyód	–		–	–	–	
Homokszt. györgy	•	⌐	24	15	12	9
Kaposvár	•		25	16	13	
Marcali	•		27	15	14	
Siófok	•		24	16	15	7
Somogyszob	•	⌐	26	15	13	
Tab	•		25	13	12	
Bábolna	•		25	12	11	
Esztergom	•		25	11	10	
Kisbér	•	⌐	26	16	12	
Komárom	•	⌐	26	16	10	
Tatabánya	•	⌐	25	14	12	
Alcsútdoboz	•	⌐	26	10	9	
Dunaújváros	•		25	10	9	
Martonvásár	•		25	12	11	13
Mór	•	⌐	25	13	12	
Nagyhörcsökp.	–		–	–	–	
Szabadbattyán	•	≡	25	10	9	
Iregszemcse	•	⌐	25	13	11	9
Lengyel	•		25	15	12	
Paks	•	⌐	26	11	9	11
Szekszárd	•	≈	26	15	14	
Árpádtető	•		21	16	12	
Mohács	–		–	–	–	
Pécs	•		24	14	12	8
Siklós	•		25	15	13	
Szigetvár	•	⌐	25	16	14	
Budaörs	•		24	10	8	
Bp. Lőrinc	•	⌐	24	13	10	10
Bp. Met. Int.	•		25	13	11	12
Bp. Szab. hegy	•		21	14	9	
Cegléd	•	⌐	25	13	11	10
Dobogókő	–		–	–	–	
Gödöllő	•		23	12	9	12
Királyrét	–		–	–	–	
Monor	•	⌐	26	12	11	
Nagykáta	•		26	12	11	
Szentendre	•		25	13	12	

82.VII.30 7 h-ig az utolsó 24 óra adatai						Előző nap napos órái
állomás	csapadék (mm)		max. hőmérséklet	min. hőmérséklet	rad. min.	
Vác	•	⌐	25	9	9	
Vámosmikola	•	⌐	25	10	8	11
Baja	•	⌐	24	14	13	12
Bácsalmás	•		25	14	12	
Izsák	•		25	13	11	
Kalocsa	•	⌐	24	12	10	11
Kecskemét	•	⌐	25	12	9	12
Kiskunfélegyháza	•	⌐	25	14	12	
Kiskunhalas	•	⌐	25	14	13	
Kunszentmiklós	•		27	13	12	
Tiszakécske	•	⌐	26	12	9	
Balassagyarmat	•	⌐	24	10	8	
Rombány	•	⌐	25	8	7	
Salgótarján	•		24	10	8	
Eger	•		24	11	10	13
Galyatető	–		–	–	–	
Gyöngyös	•	⌐	25	9	7	
Kékestető	•		17	11	9	13
Kompolt	•	⌐	24	10	6	11
Lőrinci	•	⌐	26	9	6	
Poroszló	•		25	11	9	
Jászapáti	•	≈	25	11	9	
Jászberény	•		24	11	10	
Karcag	–		–	–	–	
Szolnok	•	⌐	25	20	11	11
Tiszaroff	–		–	–	–	
Túrkeve	•	⌐	25	13	10	12
Kistelek	–		–	–	–	
Makó	•	⌐	24	14	11	
Szeged	•	⌐	23	12	11	10
Szentes	•		25	12	12	
Borsodnádasd	–		–	–	–	
Füged	•	⌐	23	9	8	
Hidasnémeti	•	≈	24	10	9	
Jósvafő	•	⌐	22	10	8	11
Lillafüred	•		24	10	7	
Miskolc	•	≈	23	8	7	–
Putnok	•	≈	25	8	7	
Sárospatak	–		–	–	–	
Szendrőlád	–		–	–	–	
Tokaj	•		23	12	11	
Kisvárda	•	⌐	23	11	10	9
Mátészalka	ny	⌐	23	12	11	
Nyíregyháza	•	⌐	23	11	9	11
Nyírlugos	–		–	–	–	
Pátyod	•	⌐	23	10	9	
Tiszabecs	•	⌐	21	11	10	
Vásárosnamény	•	⌐	25	11	10	
Záhony	–		–	–	–	
Berettyóújfalu	•	⌐	24	12	9	
Debrecen	•	⌐	23	11	9	8
Hajdúdorog	•		23	11	10	
Hortobágy	–		–	–	–	
Körösszakál	•	⌐	24	11	10	
Polgár	•	⌐	21	10	7	
Békéscsaba	•	⌐	23	11	10	12
Mezőhegyes	•	⌐	23	13	11	10
Orosháza	•	⌐	23	12	12	12
Szarvas	•	⌐	24	13	9	11
Szeghalom	•		24	12	10	

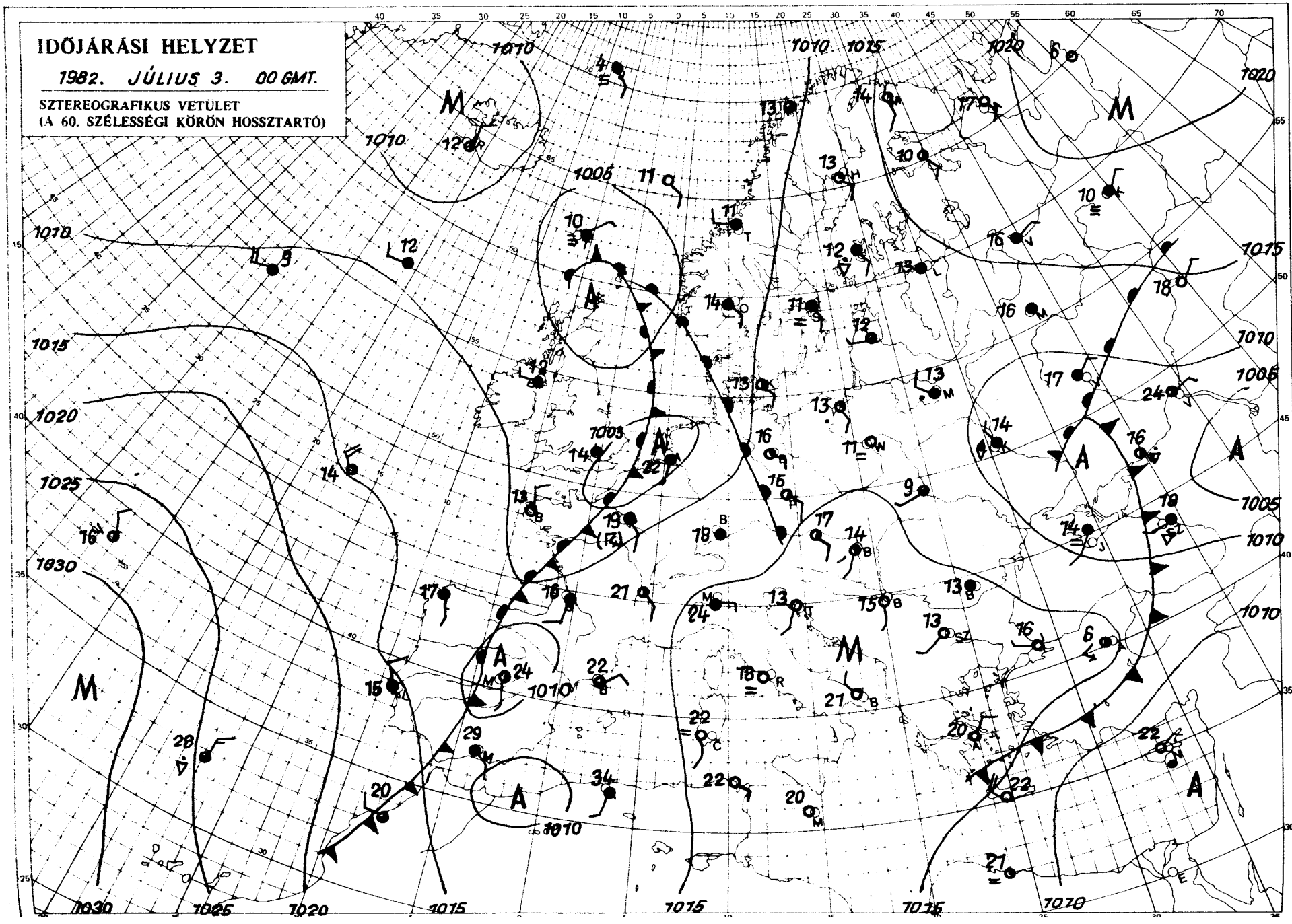

KIADJA: ORSZÁGOS METEOROLÓGIAI SZOLGÁLAT
Készíti: Központi Előrejelző Intézet Analízis- és Rövidtávú Prognózis Központja – T.: 273-018
Megjelenik naponként
Évi előfizetési díja: 1760. Ft. – Megrendelhető: 1024 Budapest, II., Kitaibel Pál u. 1. – T.: 353-500
Kiadásért felel: az OMSZ elnöke – Szerkesztéséért felel: a KEI igazgatója

IDŐJÁRÁSI NAPIJELENTÉS

ЕЖЕДНЕВНЫЙ МЕТЕОРОЛОГИЧЕСКИЙ БЮЛЛЕТЕНЬ · DAILY WEATHER REPORT
BULLETIN QUOTIDIEN DE TEMPS · TÄGLICHER WETTERBERICHT

95. évfolyam 183. szám. · Budapest · 1982. július 2. péntek

Az időjárási helyzet és a várható időjárás:

Szárazföldünk nyugati partjainál több száz km széles felhő- és csapadékzóna húzódik, amely igen lassan ugyan, de kelet felé helyeződik át. Előtte délnyugat felől meleg levegő áramlik Európa középső vidékei fölé. Hatására fokozatosan emelkedik a hőmérséklet az Alpok és Kárpátok térségében is. A Kelet-Európai síkságon folytatódik a változékony, hüvös idő. Ukrajna fölött ciklon örvénylik, amely sokfelé okoz esőket, záporokat.

Hazánkban csütörtökön változóan felhős idő volt, általában 5, 13 órán át sütött a nap. A déli óráktól záporok, zivatarok alakultak ki, a Dunántúlon szórványosan, az Északi-Középhegység térségében és a Tiszántúlon többfelé. Homokszentgyörgyről illetve Galyatetőről jégesőt is jelentettek. A lehullott csapadék mennyisége általában 5 mm alatt maradt, de Somogyszobon, Kisvárdán és Fügödön 6 mm-t mértek. A hőmérséklet csúcsértéke csütörtökön általában 20 és 24 fok között volt. Péntek hajnalra 5 és 15 fok közé hült le a levegő. Délelőtt a Dunántúlon többfelé erősen felhős, máshol túlnyomóan napos idő volt. A hőmérséklet 11 órakor 17 és 22 fok között volt.

Ma 12 órakor Budapesten a hőmérséklet 22 fok, a tengerszintre átszámitott légnyomás 1019 mbar, gyengén süllyed.

A Balaton vizének hőmérséklete Siófoknál 11 órakor 19 fok volt.

Várható időjárás szombat estig:

Nyugaton többnyire erősen felhős idő várható és szombaton lassan, fokozatosan az ország többi részén is megnövekszik a felhőzet.
Kisebb, átmeneti esőre inkább csak az ország északnyugati, északi részén kell számitani.
A déli, délnyugati szél lassan megélénkül, szombaton a Dunántúlon kissé megerősödik.
A hőmérséklet hajnalra nyugaton 15 fok körül, máshol 8 és 13 fok között várható.
Szombat délután 23 és 28 fok között valószinü.

Aigner Szilárd s.k.

A hőmérséklet napi középértéke és eltérése a 100 évi átlagtól /Budapest belterületén/:

1982. VI. 1. 17,7°C -3,7°C

1871 óta ezen a napon Budapesten előfordult

legmagasabb hőmérséklet: 38,3°C /1950/,
legalacsonyabb hőmérséklet: 10,1°C /1923/.

82.515.

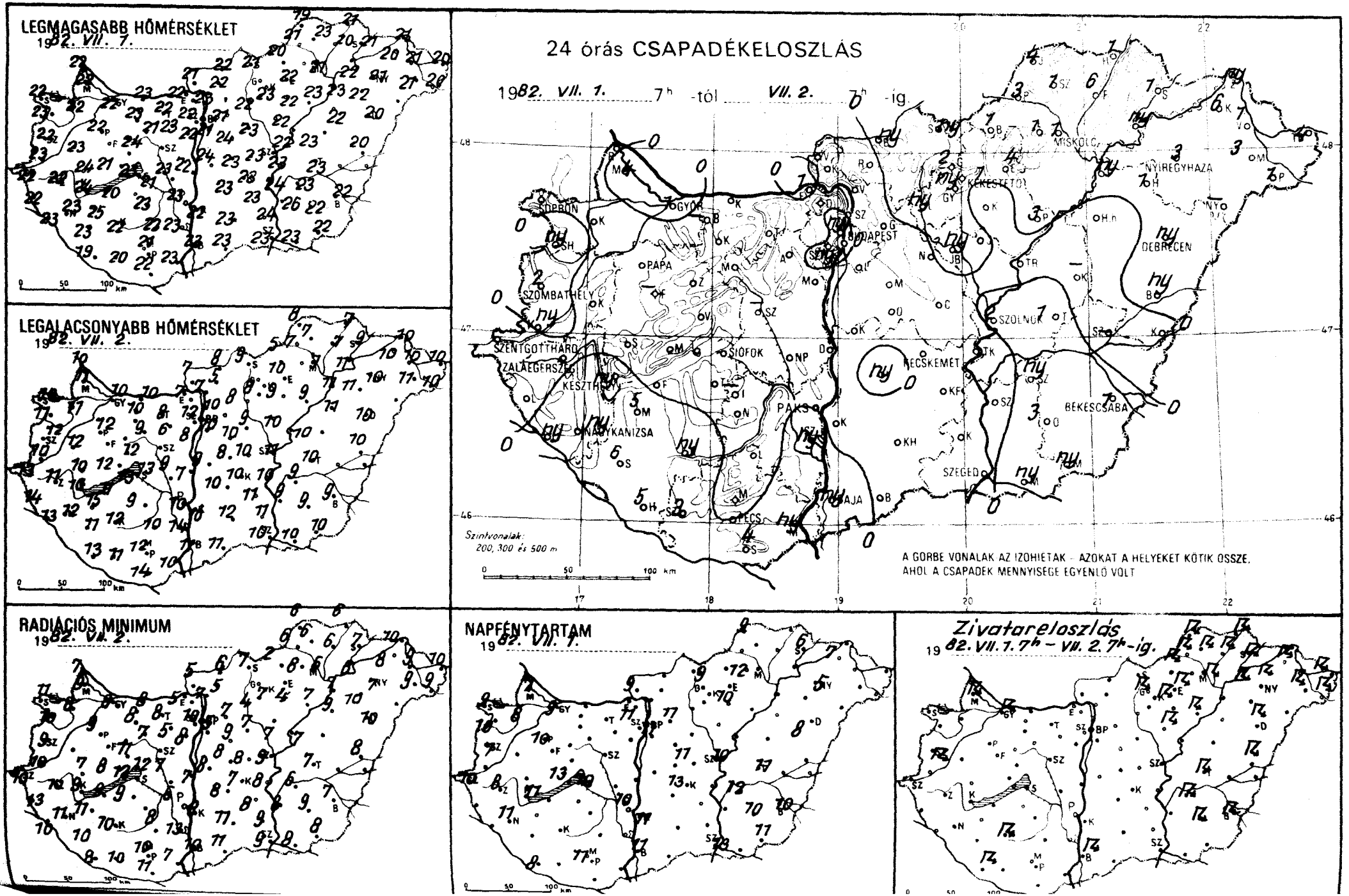
LEGMAGASABB HŐMÉRSÉKLET
1982. VII. 7.
LEGALACSONYABB HŐMÉRSÉKLET
1982. VII. 2.
24 órás CSAPADÉKELOSZLÁS
1982. VII. 1. 7h -tól VII. 2. 7h -ig.
Szintvonalak: 200, 300 és 500 m
A GÖRBE VONALAK AZ IZOHIETAK - AZOKAT A HELYEKET KÖTIK ÖSSZE, AHOL A CSAPADÉK MENNYISÉGE EGYENLŐ VOLT
RADIÁCIÓS MINIMUM
1982. VII. 2.
NAPFÉNYTARTAM
1982. VII. 1.
Zivatareloszlás
1982. VII. 1. 7h – VII. 2. 7h-ig.
SOPRON
GYŐR
BUDAPEST
MISKOLC
NYÍREGYHÁZA
KEKESTETŐ
DEBRECEN
PÁPA
SZOMBATHELY
SZENTGOTTHÁRD
ZALAEGERSZEG
KESZTHELY
SIÓFOK
PAKS
NAGYKANIZSA
PÉCS
KECSKEMÉT
SZOLNOK
BÉKÉSCSABA
SZEGED

82.VII.2. 07 h-ig az utolsó 24 óra adatai						
állomás	csapadék (mm)		max. hőmérséklet	min. hőmérséklet	rad. min.	Előző nap napos órái
Győr	1	⟋ ∩	22	10	8	9
Kapuvár	.	∩	22	11	8	8
Mosonmagyaróvár	4	⟋ ∩	22	11	9	7
Rajka	.		22	10	7	–
Sopron	.		22	13	11	9
Sopronhorpács	ny	∴ ∩	23	11	10	10
Káld	.		23	12	–	
Körmend	ny	⟋ =	23	10	10	
Szentgotthárd	.		22	13	10	10
Szombathely	2	∴ ∩	22	12	9	7
Lenti	.		22	14	13	
Letenye	ny	∴ ∩	23	13	10	
Nagykanizsa	ny	∴	23	12	11	11
Zalaegerszeg	.	∩	22	11	10	8
Farkasgyepű	–		–	–	–	–
Keszthely	ny	∴ ∩	24	10	9	11
Mencshely	.	∩	21	12	8	13
Pápa	.	∩	22	12	9	10
Sumeg	.	∩	24	10	7	
Tihany	.	∩	23	13	12	
Veszprém	.		24	12	11	
Zirc	.	∩	20	7	6	
Fonyód	.		20	11	9	
Homokszt. györgy	5	⟋ ▲ =	22	13	8	8
Kaposvár	ny	⟋ ∩	22	12	10	
Marcali	5	⟋ ∩	25	15	11	
Siófok	.		21	13	12	10
Somogyszob	6	∴ ∩	23	11	10	
Tab	.	∩	23	9	9	
Bábolna	–		–	–	–	
Esztergom	1	∴ ∩	22	7	5	
Kisbér	.	∩	23	10	8	
Komárom	.	∩	23	10	8	
Tatabánya	.	∩	22	8	8	
Alcsútdoboz	.	∩	23	6	5	
Dunaújváros	.	∩	22	7	7	
Martonvásár	.	∩	22	8	8	
Mór	.	∩	21	9	7	
Nagyhörcsökp.	.		23	9	7	
Szabadbattyán	–		–	–	–	
Iregszemcse	–		–	–	–	
Lengyel	.		22	10	8	
Paks	.	∩	23	10	6	10
Szekszárd	ny	∴	23	14	13	
Árpádtető	.		19	13	10	
Mohács	ny	∴ ∩	23	10	7	
Pécs	.	∩	21	12	10	11
Siklós	4		22	14	11	
Szigetvár	3	∩	20	11	10	
Budaörs	ny	⟋	22	8	5	
Bp. Lőrinc	.	∩	21	10	5	11
Bp. Met. Int.	ny	∴	22	12	10	11
Bp. Szab. hegy	ny	,	19	13	8	
Cegléd	.	∩	23	10	8	11
Dobogókő	.	∩	16	8	6	
Gödöllő	.		21	10	7	11
Királyrét	–	∩	21	7	6	
Monor	.	∩	23	8	8	
Nagykáta	.		24	10	9	
Szentendre	.		21	11	10	

82.VII.2. 07 h-ig az utolsó 24 óra adatai						
állomás	csapadék (mm)		max. hőmérséklet	min. hőmérséklet	rad. min.	Előző nap napos órái
Vác	.	∩	23	7	7	
Vámosmikola	.	∩	21	7	5	9
Baja	ny	⟋ ∩	23	11	10	11
Bácsalmás	.		23	11	11	
Izsák	ny		23	10	8	
Kalocsa	.	∩	22	10	8	11
Kecskemét	.	∩	23	10	7	13
Kiskunfélegyháza	.	∩	23	11	8	
Kiskunhalas	.	∩	23	12	11	
Kunszentmiklós	.		24	9	8	
Tiszakécske	.	∩	24	10	8	
Balassagyarmat	ny	∩	22	8	6	
Romhány	.	∩	22	5	5	
Salgótarján	ny	∴	21	9	7	
Eger	4	⟋	22	10	8	12
Galyatető	2	⟋ ▲ ∩	15	7	5	
Gyöngyös	ny	∴ ∩	23	8	7	
Kékestető	1	⟋	14	7	6	9
Kompolt	.	∩	22	9	4	10
Lőrinci	ny	∩	22	8	4	
Poroszló	3	⟋ ∩	23	9	7	
Jászapáti	1	⟋	22	10	7	
Jászberény	ny		23	9	7	
Karcag	–		–	–	–	
Szolnok	2	∴	23	11	9	10
Tiszaroff	.	=	23	10	7	
Túrkeve	1	⟋	23	10	7	11
Kistelek	.		24	11	9	
Makó	ny	∴ ∩	23	10	8	
Szeged	.		23	10	9	13
Szentes	.		26	9	8	
Borsodnádasd	1	⟋ ∩	20	5	2	
Füzöd	6	⟋	20	7	6	
Hidasnémeti	1	⟋ =	21	7	6	
Jósvafő	4	⟋	19	8	6	9
Lillafüred	1	∩	21	9	8	
Miskolc	1	⟋ =	21	7	6	–
Putnok	3	⟋ =	21	7	6	
Sárospatak	1	⟋	21	9	7	6
Szendrőlád	1	⟋ ∩	23	7	6	
Tokaj	ny	⟋	22	11	6	
Kisvárda	6	⟋ =	20	10	8	7
Mátészalka	3	⟋	21	11	9	
Nyíregyháza	3	⟋ ∩	21	10	7	5
Nyírlugos	–		–	–	–	
Pátyod	1	⟋ ∩	20	10	9	
Tiszabecs	4	⟋ =	20	10	10	
Vásárosnamény	1	⟋	21	10	9	
Záhony	ny	⟋	21	10	10	
Berettyóújfalu	ny	⟋ ∩	20	10	8	
Debrecen	ny	⟋ ∩	20	10	10	8
Hajdúdorog	1		22	11	10	
Hortobágy	.		22	11	9	
Körösszakál	–		–	–	–	
Polgár	ny	, ∩	23	11	7	
Békéscsaba	1	⟋ ∩	22	9	7	10
Mezőhegyes	ny	⟋ ∩	22	10	8	11
Orosháza	3	⟋ ∩	22	9	9	10
Szarvas	ny	⟋ ∩	23	9	6	12
Szeghalom	–		–	–	–	

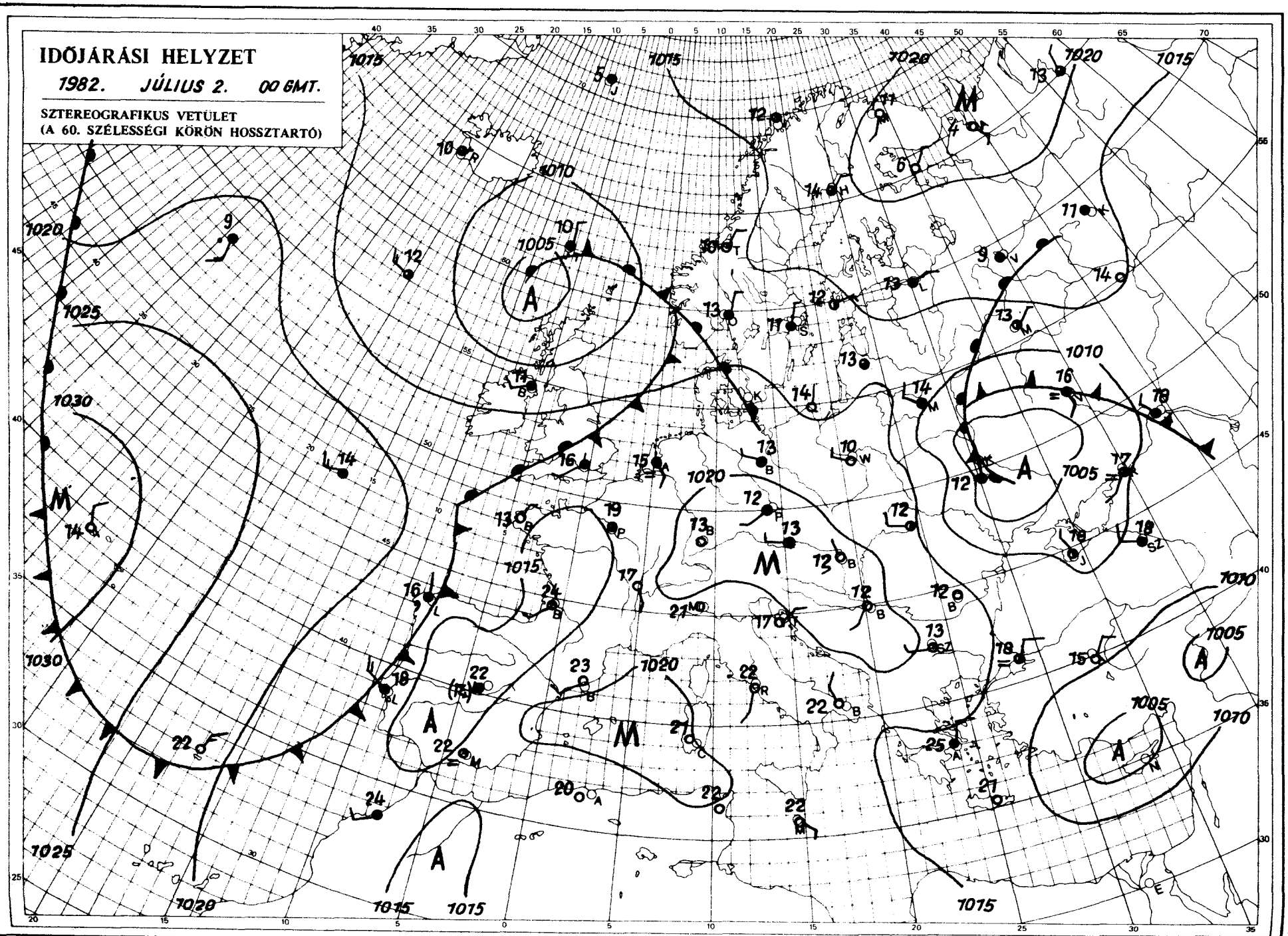

KIADJA: ORSZÁGOS METEOROLÓGIAI SZOLGÁLAT
Készíti: Központi Előrejelző Intézet Analízis- és Rövidtávú Prognózis Központja – T.: 273-018
Megjelenik naponként
Évi előfizetési díja: 1760.- Ft. – Megrendelhető: 1024 Budapest, II., Kitaibel Pál u. 1. – T.: 353-500
Kiadásért felel: az OMSZ elnöke – Szerkesztésért felel: a KEI igazgatója

IDŐJÁRÁSI NAPIJELENTÉS

ЕЖЕДНЕВНЫЙ МЕТЕОРОЛОГИЧЕСКИЙ БЮЛЛЕТЕНЬ · DAILY WEATHER REPORT
BULLETIN QUOTIDIEN DE TEMPS · TÄGLICHER WETTERBERICHT

95. évfolyam 182. szám. * Budapest * 1982. július 1. csütörtök

Az időjárási helyzet és a várható időjárás:

Szárazföldünk nagy részén a különböző hőmérsékletü és nedvességtartalmú léghullámok továbbra is változékony, sokfelé szeles, gyakran csapadékos időjárást okoznak. Ma reggel a Brit-szigetekről, a Balti- és a Fekete-tenger környékéről, valamint a Szovjetunió európai területének északkeleti részéből esőt, zápor, néhány helyről zivatart jelentettek. A legmagasabb nappali hőmérséklet szerdán Dél-Dél-Kelet-Európát leszámitva 2, 9 fokkal volt alacsonyabb, mint az évszaknak megfelelő átlag.

Hazánkban szerdán az északkeleti országrészben 3, 6, máshol 7, 13 órán át sütött a nap. Elsősorban a délnyugati és az északkeleti megyékben volt több helyen zápor, zivatar, sőt egy-két helyen jégeső is hullott. A lehullott csapadék mennyisége általában csapadéknyom és 9 mm között váltakozott, de néhány erősebb zivatargócban 10, 14, Kisvárdán 17, Jósvafőn 21 mm-t mértek. Az északnyugati szél sok helyen megerősödött, több helyen viharos széllökések is voltak. A hőmérséklet napközben 20, 25 fokig emelkedett. Csütörtök hajnalra általában 7, 13 fokig hült le a levegő. Ma délelőtt változóan felhős volt az ég, elszórtan alakult ki zápor. Az északnyugati szél több helyen megélénkült, néhány helyen megerősödött. A hőmérséklet 11 órakor 16, 21 fok között volt.

Ma 12 órakor Budapesten a hőmérséklet 19 fok, a tengerszintre átszámitott légnyomás 1021 mbar, alig változik.

A Balaton vizének hőmérséklete 11 órakor Siófoknál 18 fok volt.

Várható időjárás péntek estig:

Eleinte még többizben erősen felhős lesz az ég, és szórványosan záporok, esetleg egy-egy zivatar kialakulása várható. Később csak időnként növekszik meg a felhőzet és legföljebb egy-két helyen fordul elő átfutó zápor. Az eleinte még többfelé erős északnyugati szél lassan mérséklődik. A hőmérséklet hajnalban 10 és 15, pénteken kora délután 22 és 26 fok között lesz.

Demeter Éva s.k.

TÁVOLABBI KILÁTÁSOK SZOMBATTÓL-KEDDIG:

Az időszak elején felmelegedés várható, majd délnyugat felől erősen megnövekszik a felhőzet, s záporokra, zivatarokra kell számitani. Legalacsonyabb hajnali hőmérséklet: 12, 17 fok között. Legmagasabb nappali hőmérséklet eleinte: 25, 29, majd 22, 26 fok között. Jelentős mennyiségü /legalább napi 5 mm/ csapadék az ország területének 40 százalékán várható az időszak második felében.

KÖZÉPTÁVÚ ELŐREJELZŐ OSZTÁLY

A hőmérséklet napi középértéke és eltérése a 100 évi átlagtól /Budapest belterületén/:

1982. VI. 30.	18,0°C	-2,9°C

1871 óta ezen a napon Budapesten előfordult

legmagasabb hőmérséklet:	36,0°C /1950/,
legalacsonyabb hőmérséklet:	10,4°C /1929/.

82.514.

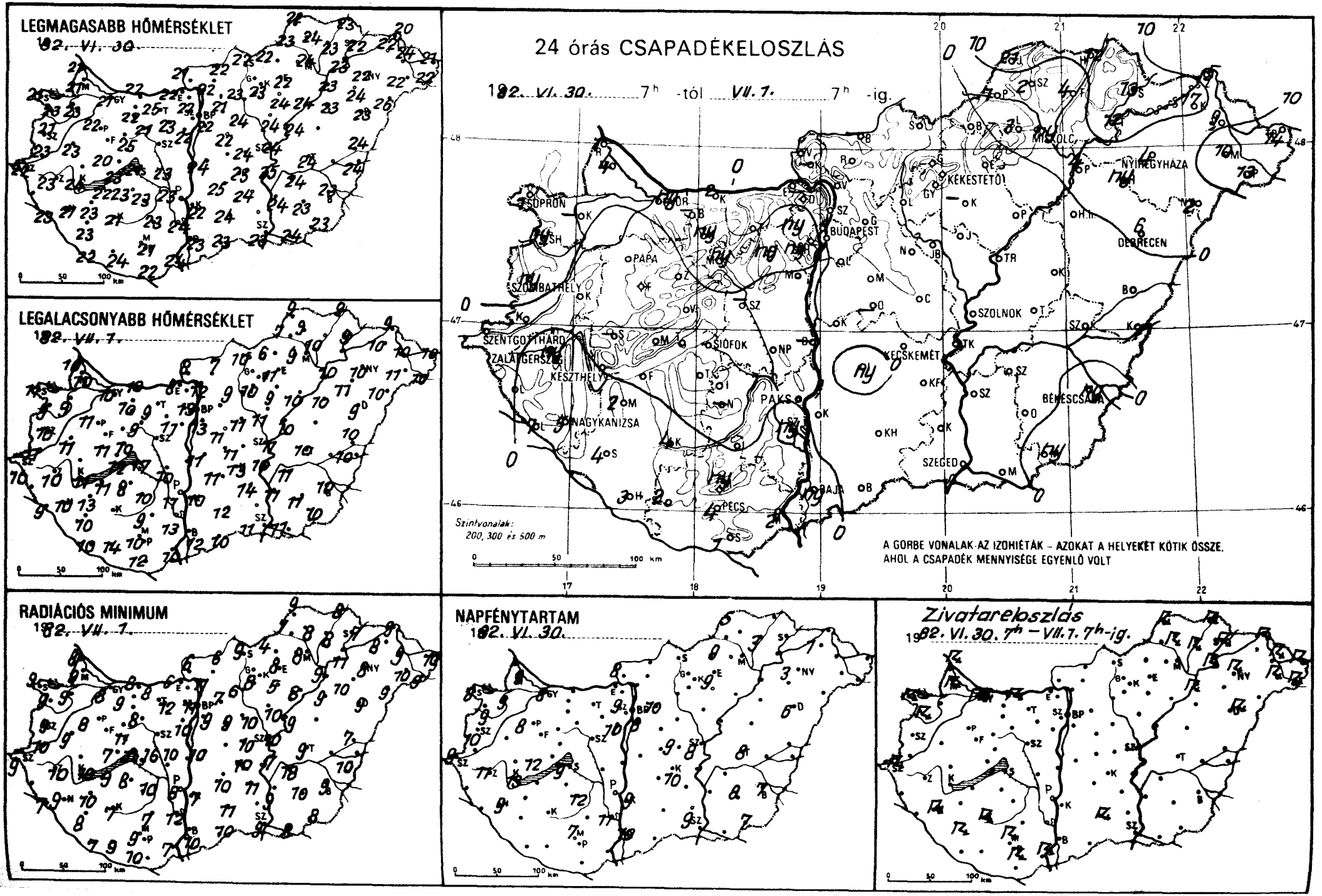
LEGMAGASABB HŐMÉRSÉKLET
1982. VI. 30.
LEGALACSONYABB HŐMÉRSÉKLET
1982. VII. 7.
RADIÁCIÓS MINIMUM
1982. VII. 1.
24 órás CSAPADÉKELOSZLÁS
1982. VI. 30. 7h -tól VII. 1. 7h -ig.
SOPRON
BUDAPEST
MISKOLC
NYÍREGYHÁZA
KEKESTETŐ
DEBRECEN
PAPA
SZOMBATHELY
SZOLNOK
SZENTGOTTHÁRD
SIÓFOK
KECSKEMÉT
KESZTHELY
PAKS
BÉKÉSCSABA
NAGYKANIZSA
SZEGED
PÉCS
BAJA
Szintvonalak:
200, 300 és 500 m
A GÖRBE VONALAK AZ IZOHIÉTÁK – AZOKAT A HELYEKET KÖTIK ÖSSZE,
AHOL A CSAPADÉK MENNYISÉGE EGYENLŐ VOLT
NAPFÉNYTARTAM
1982. VI. 30.
Zivatareloszlás
1982. VI. 30. 7h – VII. 1. 7h-ig.

82.VII.19. 07 h-ig az utolsó 24 óra adatai						Előző nap napos órái
állomás	csapadék (mm)		max. hőmérséklet	min. hőmérséklet	rad. min.	
Győr	ny		21	10	8	8
Kapuvár	–		–	–	–	–
Mosonmagyaróvár	4		21	10	9	9
Rajka	1		21	10	8	
Sopron	1		21	11	9	8
Sopronhorpács	ny		23	9	9	9
Káld	.		23	11	9	
Körmend	.		23	11	10	
Szentgotthárd	.		22	10	9	9
Szombathely	ny		21	10	9	10
Lenti	1		22	11	10	
Letenye	7		23	9	7	
Nagykanizsa	5		21	10	9	9
Zalaegerszeg	ny		23	10	10	11
Farkasgyepű	.		20	8	7	
Keszthely	.		24	11	10	13
Mencshely	.		20	11	7	12
Pápa	.		22	11	8	8
Sümeg	–		–	–	–	–
Tihany	.		23	12	11	
Veszprém	.		25	11	10	
Zirc	.		20	10	7	
Fonyód	.		22	11	9	
Homokszt. györgy	3		22	10	7	7
Kaposvár	4		21	11	7	
Marcali	2		23	13	10	
Siófok	.		21	17	16	9
Somogyszob	4		23	10	8	
Tab	.		23	8	8	
Bábolna	–		–	–	–	
Esztergom	.		22	8	6	
Kisbér	ny		22	10	9	
Komárom	2		22	10	8	
Tatabánya	.		25	9	8	
Alcsútdoboz	ny		23	13	12	
Dunaújváros	–		–	–	–	
Martonvásár	.		22	11	10	10
Mór	ny		21	9	8	
Nagyhörcsökp.	.		23	10	10	
Szabadbattyán	.		.	.	.	
Iregszemcse	.		23	10	10	12
Lengyel	.		23	9	7	
Paks	.		23	11	8	
Szekszárd	ny		24	13	12	11
Árpádtető	ny		19	12	9	
Mohács	2		24	10	7	
Pécs	4		21	10	9	7
Siklós	1		22	12	10	
Szigetvár	2		24	14	9	
Budaörs	ny		22	12	10	
Bp. Lőrinc	.		22	13	9	8
Bp. Met. Int.	ny		22	13	11	9
Bp. Szab. hegy	.		19	11	9	
Cegléd	.		24	11	10	9
Dobogókő	–		–	–	–	–
Gödöllő	.		21	10	7	10
Királyrét	ny		22	7	6	
Monor	.		22	11	9	
Nagykáta	.		24	11	10	
Szentendre	.		23	13	11	

82.VII.19. 07 h-ig az utolsó 24 óra adatai						Előző nap napos órái
állomás	csapadék (mm)		max. hőmérséklet	min. hőmérséklet	rad. min.	
Vác	.		22	12	11	
Vámosmikola	.		21	8	6	8
Baja	ny		23	12	10	10
Bácsalmás	.		23	10	10	
Izsák	ny		25	11	10	
Kalocsa	.		22	10	7	9
Kecskemét	.		23	13	10	10
Kiskunfélegyháza	.		24	14	11	
Kiskunhalas	.		24	12	11	
Kunszentmiklós	.		24	11	10	
Tiszakécske	.		25	10	7	
Balassagyarmat	–		–	–	–	
Romhány	.		22	7	6	
Salgótarján	.		22	10	9	
Eger	.		22	11	8	9
Galyatető	.		13	8	4	
Gyöngyös	.		23	10	8	
Kékestető	.		15	8	6	9
Kompolt	.		24	9	5	9
Lőrinci	.		23	9	6	
Poroszló	.		24	10	8	
Jászapáti	.		24	11	10	
Jászberény	.		23	11	10	
Karcag	–		–	–	–	
Szolnok	.		24	11	10	8
Tiszaroff	.	=	24	10	9	
Túrkeve	.		24	10	9	8
Kistelek	–		–	–	–	
Makó	.		24	10	8	
Szeged	.		23	11	9	9
Szentes	.		24	11	9	
Borsodnádasd	.		22	6	4	
Füged	4	=	23	10	8	
Hidasnémeti	12	=	23	9	8	
Jósvafő	21	≡	22	9	9	5
Lillafüred	3		23	9	8	
Miskolc	ny		24	9	8	–
Putnok	1	=	23	7	7	
Sárospatak	13		22	9	7	3
Szendrőlád	2	≡	24	9	8	
Tokaj	12		23	–	11	
Kisvárda	17		22	10	8	1
Mátészalka	10		22	11	10	
Nyíregyháza	4		22	10	8	3
Nyírlugos	2		26	10	9	
Pátyod	13		22	10	9	
Tiszabecs	14	=	21	10	10	
Vásárosnamény	9		24	10	9	
Záhony	5		20	9	9	
Berettyóújfalu	.		24	10	7	
Debrecen	6		23	9	9	6
Hajdúdorog	ny	=	24	11	10	
Hortobágy	.		23	10	9	
Körösszakál	.		24	10	10	
Polgár	4		23	10	9	
Békéscsaba	ny		23	10	9	7
Mezőhegyes	ny		23	10	8	7
Orosháza	.		23	11	10	8
Szarvas	.		24	10	7	10
Szeghalom	.		24	11	8	

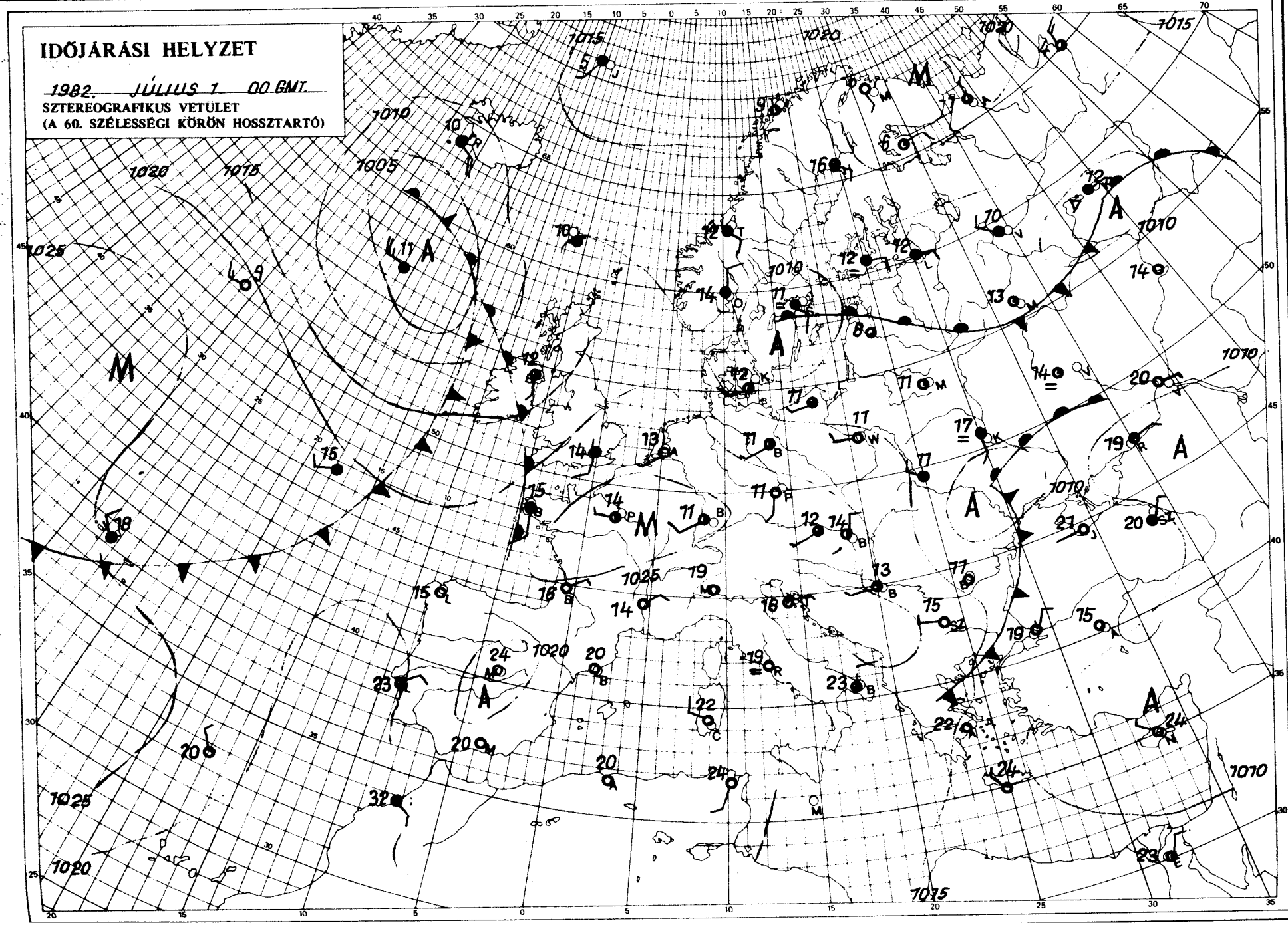

KIADJA: ORSZÁGOS METEOROLÓGIAI SZOLGÁLAT
Készíti: Központi Előrejelző Intézet Analízis- és Rövidtávú Prognózis Központja – T.: 273-018
Megjelenik naponként
Megrendelhető: 1024 Budapest, II., Kitaibel Pál u. 1. – T.: 353-500
Évi előfizetési díja: 1760.- Ft. – Megrendelhető: 1024 Budapest, II., Kitaibel Pál u. 1. – T.: 353-500
Kiadásért felel: az OMSZ elnöke – Szerkesztésért felel: a KEI igazgatója

ORSZÁGOS METEOROLÓGIAI SZOLGÁLAT

KÖZPONTI ELŐREJELZŐ INTÉZETE

IDŐJÁRÁSI ESEMÉNYEK NAPTÁRA

CALENDAR OF WEATHER PHENOMENA

1982. július

Az Időjárási Napijelentés havi melléklete

IDŐJÁRÁSI ESEMÉNYEK NAPTÁRA

Dátum - *Date*	Az időjárási jelenség leirása *Description of the weather phenomenon*	Az időjárási esemény előidézője *Carrier of the phenomenon*	Érkező légtömeg *Arriving air-mass*
4.	Orkán erejü szél, zivatarok.	Melegfront belép: 10^{30}-kor NW-n kilép: 17 órakor E-n	Mm
6.	Dunántulon záporok, zivatarok erős szél.	Instabilitási vonal belép: 21 órakor SW-n 7-én reggel 7 órakor a Duna vonalában feloszlik.	Tm
7.	Záporok, zivatarok, erős szél.	Hidegfront belép: 7^{30}-kor NW-n kilép: 16 órakor SE-n	Mm
10-13.	Sokfelé eső, zivatar, erős szél.	Regionális ciklon VII. 10-én 20 órától VII. 13-án 11 óráig a Kárpát-medence felett.	Mm
13-21.	Helyi záporok, zivatarok.	Nedves, labilis levegő, konvergencia.	Mm
23.	Sokfelé zápor, zivatar.	Melegfront belép: 6 órakor NW-n kilép: 14 órakor SE-n	Mc
25-28.	Sokfelé eső, zápor, zivatar.	A Kárpát-medence felett regionális ciklon VII. 25-én 14 órától 28-án, 14 óráig.	Mm
31.	A Dunántulon záporok, zivatarok.	Instabilitási vonal belép: 19^{30}-kor SW-n	

Arktikus szárazföldi és tengeri /Ac és Am/: mérsékeltövi szárazföldi és tengeri /Mc és Mm/: szubtrópusi szárazföldi és tengeri /Tc és Tm/: helyi vagy lokális /H/.

Az időjárási esemény Budapest-i jellemzői - *Characteristics of the phenomenon over Budapest*						
Időpont - *point of time*	Hőmérsékletváltozás (fok/idő) *Temperature-shift (degree/period)*	Légnedvességváltozás (%/idő) *Humidity-shift (%/period)*	Szélirányváltozás *Wind-direction shift*	Maximális széllökés (m/s) és időpontja *Maximum gust (m/s) and its time*	Csapadék mennyisége (mm) és alakja *Amount and form of precipitation*	Megjegyzés - *Remarks*
13^{30}	-11°C/90 p	+35 %/30 p	W-N	25 m/s N 14^{29}	3,2 mm R	
-	-	-	-	-	-	
8^{20}	⊞	⊞	W-NNW	15,9 m/s NNW	-	⊞ elmosódott
-	-	-	-	-	22,5 mm ∀R	
-	-	-	-	-	6,9 mm ∀R	
⊞	⊞	⊞	⊞	⊞	3,4 mm R	⊞ elmosódott
⊞	⊞	⊞	⊞	⊞	40,5 mm•∀R	⊞ elmosódott
-	-	-	-	-	-	

Arctic maritime (Am): Arctic continental (Ac): Polar maritime (Mm): Polar continental (Mc): Tropical maritime (Tm): Tropical continental (Tc): Local air mass (H).

89
H9I32

IDŐJÁRÁSI NAPIJELENTÉS

ЕЖЕДНЕВНЫЙ МЕТЕОРОЛОГИЧЕСКИЙ БЮЛЛЕТЕНЬ • DAILY WEATHER REPORT
BULLETIN QUOTIDIEN DE TEMPS • TÄGLICHER WETTERBERICHT

95. évfolyam 213. szám. + Budapest + 1982. augusztus 1. vasárnap

Az időjárási helyzet és a várható időjárás:

A vasárnap délelőtti jelentések szerint Európa nagy részén napos, meleg idő volt. Kivétel volt a Pireneusi-félsziget, a Brit-szigetek, Nyugat-Franciaország és a Szovjetunió nyugati határvidéke, ahol jobbára erősen felhős volt az ég és gyakori volt a záporeső. A Balkán-félsziget nyugati felétől az Alpokon át a Benelux-államokig egy körülbelül 300-500 km széles felhősáv húzódott.

Magyarország nagy része szintén ennek az utóbbi felhősávnak a szakadozott peremén volt. Azaz derült és erősen felhős tájak váltakoztak. Csapadékot vasárnap délelőtt sehonnan sem jelentettek. A hajnali 11, 18 fokról 11 óráig 20 és 25 fok közé emelkedett a hőmérséklet. Szombaton gyakori ingadozások mellett fokozatosan növekedett a felhőzet, de napközben még sehol sem volt csapadék. Délután rövid időre 25 és 30 fok közé emelkedett a hőmérséklet. A késő esti óráktól a Dunántúlon és a Dél-Alföldön zivatarok törtek ki. Átlag 5-10, a nyugati, délnyugati határvidéken 10-30 mm csapadék hullott.

Ma 12 órakor Budapesten a hőmérséklet 24 fok, a tengerszintre átszámított légnyomás 1009 mbar, gyengén süllyed.

A Balaton vizének hőmérséklete 11 órakor Siófoknál 22 fok volt.

Várható időjárás hétfő estig:

Változóan felhős lesz az ég.
Átmeneti, helyi záporokra, zivatarra különösen délutánonként és éjszaka lehet számitani.
A mérsékelt északi, északkeleti szél néha megélénkül, zivatar idején megerősödik.
A hőmérséklet a leghüvösebb hajnali órákra 13 és 18, a legmelegebb délutáni órákra 24 és 29 fok közé várható.

Aigner Szilárd s.k.

A hőmérséklet napi középértéke és eltérése a 100 évi átlagtól /Budapest belterületén/:

1982. VII. 31.	23,4°C	+2,0°C

1871 óta ezen a napon Budapesten előfordult

legmagasabb hőmérséklet:	36,3°C /1917/,
legalacsonyabb hőmérséklet:	10,7°C /1922/.

82.560.

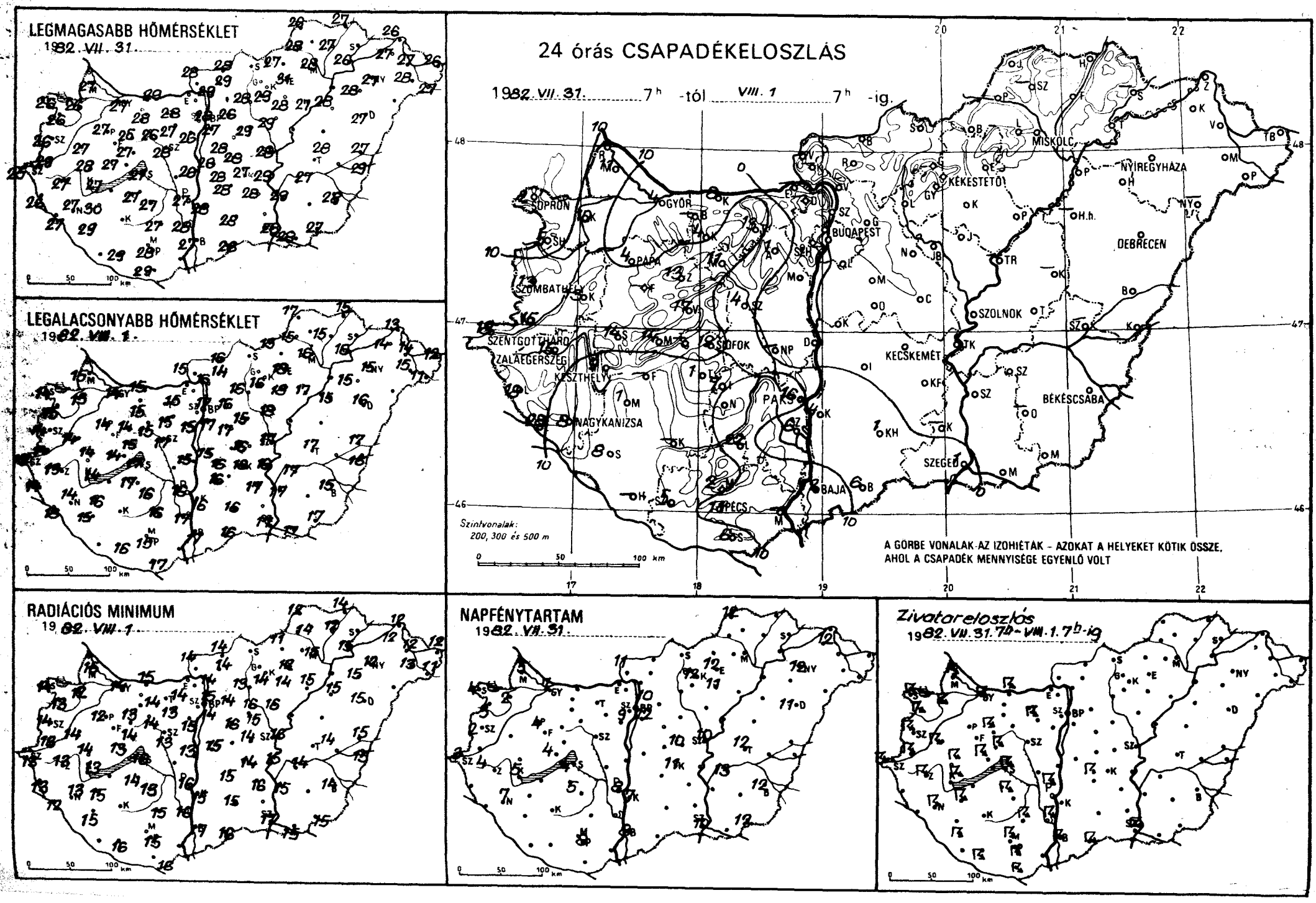
LEGMAGASABB HŐMÉRSÉKLET
1982. VII. 31.
LEGALACSONYABB HŐMÉRSÉKLET
1982. VIII. 1.
RADIÁCIÓS MINIMUM
1982. VIII. 1.
24 órás CSAPADÉKELOSZLÁS
1982. VII. 31. 7h -tól VIII. 1. 7h -ig.
SOPRON
GYŐR
BUDAPEST
MISKOLC
NYÍREGYHÁZA
KÉKESTETŐ
DEBRECEN
SZOLNOK
SZOLNOK
SZENTGOTTHÁRD
ZALAEGERSZEG
KESZTHELY
SIÓFOK
KECSKEMÉT
NAGYKANIZSA
PÁKS
BÉKÉSCSABA
SZEGED
BAJA
PÉCS
Szintvonalak:
200, 300 és 500 m
A GÖRBE VONALAK AZ IZOHIÉTÁK – AZOKAT A HELYEKET KÖTIK ÖSSZE,
AHOL A CSAPADÉK MENNYISÉGE EGYENLŐ VOLT
NAPFÉNYTARTAM
1982. VII. 31.
Zivatareloszlás
1982. VII. 31. 7h - VIII. 1. 7h-ig

8[illegible]VIII.10^{7h}-ig az utolsó 24 óra adatai						Előző nap napos órái
állomás	csapadék (mm)		max. hőmérséklet	min. hőmérséklet	rad. min.	
Győr	4		27	14	14	7
Kapuvár	10		26	15	12	2
Mosonmagyaróvár	11		27	15	15	5
Rajka	–		–	–	–	
Sopron	2		26	14	14	4
Sopronhorpács	5		26	15	13	3
Káld	13		27	14	14	
Körmend	15		29	14	13	
Szentgotthárd	18		25	13	13	3
Szombathely	13		26	14	14	2
Lenti	18		26	14	13	
Letenye	28		27	18	12	
Nagykanizsa	8		27	14	13	7
Zalaegerszeg	15		27	13	13	4
Farkasgyepű	–		–	–	–	
Keszthely	9		27	14	13	5
Mencshely	14		25	14	13	4
Pápa	4		27	14	12	4
Sümeg	14		28	14	14	
Tihany	–		–	–	–	
Veszprém	17		27	15	14	
Zirc	13		25	14	13	
Fonyód	–		–	–	–	
Homokszt. györgy	–		–	–	–	
Kaposvár	–		–	–	–	
Marcali	1		30	16	15	
Siófok	19		27	17	16	4
Somogyszob	8		29	15	15	
Tab	1	?	24	17	14	
Bábolna	–		–	–	–	
Esztergom	–		–	–	–	
Kisbér	4		28	15	14	
Komárom	8		29	15	15	
Tatabánya	13		28	15	14	
Alcsútdoboz	1		27	15	13	
Dunaújváros	.		26	15	13	
Martonvásár	.		26	15	15	9
Mór	11		26	15	14	
Nagyhörcsökp.	–		–	–	–	
Szabadbattyán	4		28	17	13	
Iregszemcse	7		27	16	13	5
Lengyel	22		27	16	15	
Paks	16		27	16	16	8
Szekszárd	6		28	17	16	
Árpádtető	2		25	15	14	
Mohács	–		–	–	–	
Pécs	11		28	15	15	8
Siklós	6		29	17	16	
Szigetvár	5		29	16	16	
Budaörs	.		27	17	14	
Bp. Lőrinc	.		27	17	14	12
Bp. Met. Int.	.		28	17	15	10
Bp. Szab. hegy	.		25	16	13	
Cegléd	.		28	16	14	10
Dobogókő	–		–	–	–	
Gödöllő	.		26	16	14	12
Királyrét	–		–	–	–	
Monor	.		28	17	16	
Nagykáta	.		29	17	15	
Szentendre	.		29	15	15	

8[illegible]VIII.10^{7h}-ig az utolsó 24 óra adatai						Előző nap napos órái
állomás	csapadék (mm)		max. hőmérséklet	min. hőmérséklet	rad. min.	
Vác	.		29	16	14	
Vámosmikola	.		28	15	14	11
Baja	12		27	17	17	8
Bácsalmás	6		28	16	16	
Izsák	.		28	16	15	
Kalocsa	4		28	16	15	7
Kecskemét	.		27	16	14	11
Kiskunfélegyháza	.		28	17	16	
Kiskunhalas	1		28	16	15	
Kunszentmiklós	.		28	15	15	
Tiszakécske	.		29	16	15	
Balassagyarmat	.		28	16	14	
Romhány	.		29	14	14	
Salgótarján	–		–	–	–	
Eger	.		31	18	12	12
Galyatető	.		29	13	12	
Gyöngyös	.		29	16	14	
Kékestető	.		21	14	12	12
Kompolt	.		28	18	14	11
Lőrinci	.		28	16	13	
Poroszló	.		27	17	15	
Jászapáti	.		29	18	16	
Jászberény	.		28	17	16	
Karcag	–		–	–	–	
Szolnok	.		28	17	16	10
Tiszaroff	–		–	–	–	
Túrkeve	.		28	17	14	12
Kistelek	–		–	–	–	
Makó	.		28	17	15	
Szeged	1		28	17	17	10
Szentes	.		29	17	15	
Borsodnádasd	.		27	13	11	
Füged	.		27	15	12	
Hidasnémeti	.		27	15	14	
Jósvafő	.		26	17	12	12
Lillafüred	.		26	14	14	
Miskolc	.		28	16	15	–
Putnok	.		28	15	14	
Sárospatak	–		–	–	–	–
Szendrőlád	–		–	–	–	
Tokaj	.		26	16	15	
Kisvárda	.		27	14	12	12
Mátészalka	.		28	15	13	
Nyíregyháza	.		27	15	12	12
Nyírlugos	–		–	–	–	
Pátyod	.		27	11	11	
Tiszabecs	.		26	12	12	
Vásárosnamény	.		27	14	12	
Záhony	.		26	13	12	
Berettyóújfalu	.		27	17	15	
Debrecen	.		27	16	15	11
Hajdúdorog	.		28	15	15	
Hortobágy	–		–	–	–	
Körösszakál	.		29	16	16	
Polgár	.		29	16	15	
Békéscsaba	.		28	15	14	12
Mezőhegyes	.		27	17	15	12
Orosháza	–		–	–	–	–
Szarvas	.		27	17	14	13
Szeghalom	–		–	–	–	

KIADJA: ORSZÁGOS METEOROLÓGIAI SZOLGÁLAT
Készíti: Központi Előrejelző Intézet Analízis- és Rövidtávú Prognózis Központja – T.: 273-018
Megjelenik naponként
Évi előfizetési díja: 1760,- Ft. – Megrendelhető: 1024 Budapest, II., Kitaibel Pál u. 1. – T.: 353-500
Kiadásért felel: az OMSZ elnöke – Szerkesztésért felel: a KEI igazgatója

IDŐJÁRÁSI NAPIJELENTÉS

ЕЖЕДНЕВНЫЙ МЕТЕОРОЛОГИЧЕСКИЙ БЮЛЛЕТЕНЬ • DAILY WEATHER REPORT
BULLETIN QUOTIDIEN DE TEMPS • TÄGLICHER WETTERBERICHT

95. évfolyam 214. szám. + Budapest + 1982. augusztus 2. hétfő

Az időjárási helyzet és a várható időjárás:

Hétfőn délelőtt Európa nagy részén folytatódott a napos, száraz idő. Erősen felhős időről, záporokról, esőről csupán Franciaország déli részéből, Svájcból, valamint Ukrajnából érkeztek jelentések. Szakadozott felhősáv borította még Anglia déli részét is.

Hétfőn délelőtt Magyarország fölött is derült volt az ég. A tiszta átlagosnál alacsonyabb páratartalmú levegőben szikrázott a napsütés. Időnként megélénkült az északi, északkeleti szél. A hőmérséklet hajnalban 10 és 17 fok, 11 órakor 20 és 23 fok között volt. Vasárnap változóan felhős volt az ég. A Dunántúlon egész nap gyakori volt az élénk északi szél. Déltől az ország keleti felén egyre nagyobb gomolyfelhők nőttek és egyre gyakoribbak lettek a helyi, átmeneti záporok, sőt zivatarok. A csapadék mennyisége viszont csupán egy-két helyen haladta meg a 10 mm-t. A hőmérséklet vasárnapi csúcsértéke 24 és 30 fok között volt.

Ma 12 órakor Budapesten a hőmérséklet 23 fok, a tengerszintre átszámított légnyomás 1015 mbar, gyengén emelkedik.

A Balaton vizének hőmérséklete Siófoknál 11 órakor 23 fok volt.

Várható időjárás kedd estig:

Főként keleten, északkeleten növekszik meg átmenetileg a felhőzet.
Ott néhány helyen átfutó zápor lehet.
Az északi, északkeleti szél néhányszor megélénkül.
Várható legalacsonyabb éjszakai hőmérséklet: 8 és 13,
legmagasabb nappali hőmérséklet kedden: 25 fok körül alakul.

Bozóki István s.k.

TÁVOLABBI KILÁTÁSOK SZERDÁTÓL SZOMBATIG:

Ezen a héten mérsékelten meleg nyári idő várható.
Nappali gomolyfelhőképződésből futó záporok kialakulhatnak.
Legalacsonyabb hajnali hőmérséklet: 12, 16 fok között.
Legmagasabb nappali hőmérséklet: 25, 28 fok között.
Jelentős mennyiségü /legalább napi 5 mm/ csapadék az ország területének 20 százalékán várható.

KÖZÉPTÁVÚ ELŐREJELZŐ OSZTÁLY

A hőmérséklet napi középértéke és eltérése a 100 évi átlagtól /Budapest belterületén/:

1982. VIII. 1.	23,4°C	+1,4°C

1871 óta ezen a napon Budapesten előfordult

legmagasabb hőmérséklet:	36,3°C /1917/,
legalacsonyabb hőmérséklet:	9,5°C /1884/.

82.561.

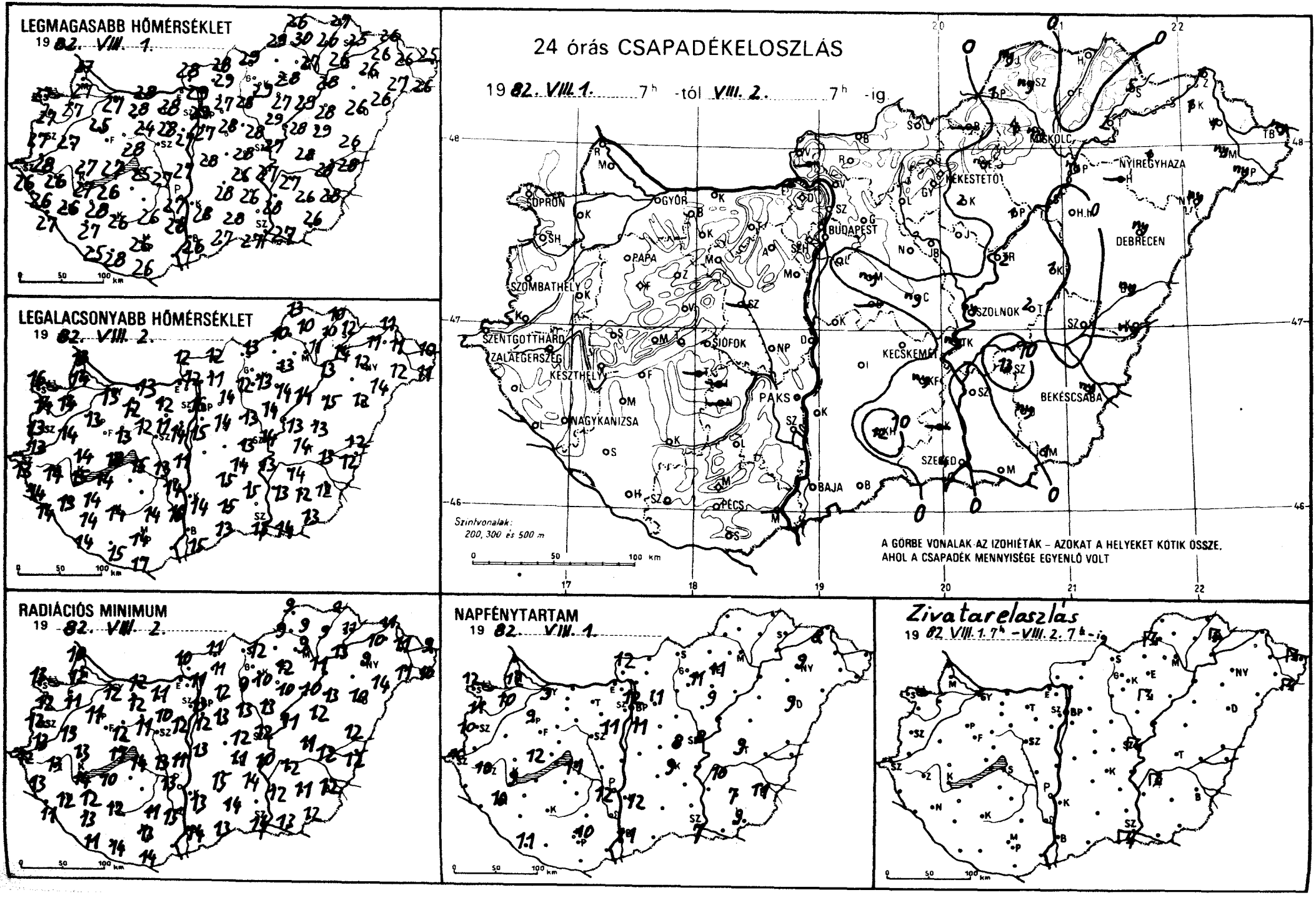
LEGMAGASABB HŐMÉRSÉKLET
19 82. VIII. 1.
LEGALACSONYABB HŐMÉRSÉKLET
19 82. VIII. 2.
RADIÁCIÓS MINIMUM
19 82. VIII. 2.
24 órás CSAPADÉKELOSZLÁS
19 82. VIII. 1. 7h -tól VIII. 2. 7h -ig
SOPRON
GYŐR
BUDAPEST
PAPA
SZOMBATHELY
SZENTGOTTHÁRD
ZALAEGERSZEG
KESZTHELY
SIÓFOK
NAGYKANIZSA
PAKS
KECSKEMÉT
SZOLNOK
NYÍREGYHÁZA
DEBRECEN
BÉKÉSCSABA
SZEGED
BAJA
PÉCS
Szintvonalak: 200, 300 és 500 m
A GÖRBE VONALAK AZ IZOHIÉTÁK – AZOKAT A HELYEKET KÖTIK ÖSSZE, AHOL A CSAPADÉK MENNYISÉGE EGYENLŐ VOLT
NAPFÉNYTARTAM
19 82. VIII. 1.
Zivatareloszlás
19 82 VIII. 1. 7h - VIII. 2. 7h -ig

82. VIII. 07.h-ig az utolsó 24 óra adatai						Előző nap napos órái
állomás	csapadék (mm)		max. hőmérséklet	min. hőmérséklet	rad. min.	
Győr	.		27	13	12	13
Kapuvár	.		27	14	11	10
Mosonmagyaróvár	.		27	14	12	12
Rajka	.		27	13	10	
Sopron	.		27	16	13	12
Sopronhorpács	.		27	14	12	11
Káld	.		27	14	13	
Körmend	.		28	13	13	
Szentgotthárd	.		26	13	12	10
Szombathely	.		27	13	12	10
Lenti	.		26	14	13	
Letenye	.		27	14	11	
Nagykanizsa	.		26	13	12	10
Zalaegerszeg	.		26	14	13	10
Farkasgyepű	.		24	14	13	
Keszthely	.		27	15	14	9
Mencshely	.		25	13	10	12
Pápa	.		28	13	11	9
Sümeg	.		27	14	13	
Tihany	.		27	18	17	
Veszprém	.		28	13	12	
Zirc	.		24	11	10	
Fonyód	.		26	14	10	
Homokszt. györgy	.		25	14	11	11
Kaposvár	.		26	14	12	
Marcali	.		28	14	12	
Siófok	.		25	15	14	11
Somogyszob	.		27	14	13	
Tab	–		–	–	–	
Bábolna	.		24	12	11	
Esztergom	–		–	–	–	
Kisbér	.		28	12	12	
Komárom	.		28	13	12	
Tatabánya	.		28	12	11	
Alcsútdoboz	.		28	11	10	
Dunaújváros	.		27	11	11	
Martonvásár	.		27	14	12	11
Mór	.		24	12	11	
Nagyhörcsökp.	.		27	13	13	
Szabadbattyán	–		–	–	–	
Tregszemcse	–		–	–	–	–
Lengyel	.		26	14	11	
Paks	.		27	14	13	12
Szekszárd	.		28	16	15	
Árpádtető	.		22	14	11	
Mohács	–		–	–	–	
Pécs	.		26	14	13	10
Siklós	.		26	17	14	
Szigetvár	.		28	15	14	
Budaörs	.		27	12	10	
Bp. Lőrinc	.		27	15	12	11
Bp. Met. Int.	.		29	16	13	12
Bp. Szab. hegy	.		25	15	11	
Cegléd	ny		28	13	12	8
Dobogókő	.		22	13	11	
Gödöllő	.		27	14	12	11
Királyrét	–		–	–	–	
Monor	ny		28	14	13	
Nagykáta	.		28	13	13	
Szentendre	.		29	14	14	

82. VIII. 07.h-ig az utolsó 24 óra adatai						Előző nap napos órái
állomás	csapadék (mm)		max. hőmérséklet	min. hőmérséklet	rad. min.	
Vác	.		29	12	11	
Vámosmikola	.		28	12	10	12
Baja	.		26	15	14	11
Bácsalmás	.		27	13	13	
Izsák	.		28	15	15	
Kalocsa	.		28	14	13	12
Kecskemét	.		26	14	11	9
Kiskunfélegyháza	ny		26	15	14	
Kiskunhalas	12		28	15	14	
Kunszentmiklós	₀		28	14	13	
Tiszakécske	ny		27	13	10	
Balassagyarmat	.		28	12	11	
Romhány	.		29	11	11	
Salgótarján	.		29	13	12	
Eger	ny		28	13	12	11
Galyatető	₀		22	14	12	
Gyöngyös	₀		29	13	10	
Kékestető	.		20	9	8	11
Kompolt	2		27	14	10	9
Lőrinci	.		28	12	9	
Poroszló	1		29	14	10	
Jászapáti	.		29	14	13	
Jászberény	.		28	12	11	
Karcag	1		29	13	12	
Szolnok	ny		27	14	12	8
Tiszaroff	2		28	13	11	
Túrkeve	2		28	14	11	9
Kistelek	–		–	–	–	
Makó	.		27	14	13	
Szeged	4		27	15	14	7
Szentes	.		28	13	12	
Borsodnádasd	–		–	–	–	
Füged	.		26	10	9	
Hidasnémeti	.		27	10	9	
Jósvafő	ny		26	13	9	+
Lillafüred	4		27	11	10	
Miskolc	ny		27	11	9	–
Putnok	1		29	10	9	
Sárospatak	5		25	12	11	10
Szendrőlád	ny		30	10	9	
Tokaj	2		26	14	13	
Kisvárda	1		26	11	10	8
Mátészalka	ny		27	12	11	
Nyíregyháza	1		26	12	9	9
Nyírlugos	ny		26	14	14	
Pátyod	ny		26	11	10	
Tiszabecs	ny		25	10	9	
Vásárosnamény	1		26	11	11	
Záhony	1		26	11	11	
Berettyóújfalu	ny		26	12	12	
Debrecen	ny		26	12	10	9
Hajdúdorog	–		–	–	–	
Hortobágy	.		28	15	13	
Körösszakál	ny		28	12	12	
Polgár	ny		28	13	11	
Békéscsaba	ny		28	12	12	11
Mezőhegyes	1		26	13	12	9
Orosháza	ny		26	12	11	7
Szarvas	13		27	14	12	10
Szeghalom	.		28	13	12	

KIADJA: ORSZÁGOS METEOROLÓGIAI SZOLGÁLAT
Készíti: Központi Előrejelző Intézet Analízis- és Rövidtávú Prognózis Központja – T.: 273-018
Megjelenik naponként
Évi előfizetési díja: 1760.- Ft. – Megrendelhető: 1024 Budapest, II., Kitaibel Pál u. 1. – T.: 353-500
Kiadásért felel: az OMSZ elnöke – Szerkesztésért felel: a KEI igazgatója

IDŐJÁRÁSI NAPIJELENTÉS

ЕЖЕДНЕВНЫЙ МЕТЕОРОЛОГИЧЕСКИЙ БЮЛЛЕТЕНЬ • DAILY WEATHER REPORT
BULLETIN QUOTIDIEN DE TEMPS • TÄGLICHER WETTERBERICHT

95. évfolyam 215. szám. • Budapest • 1982. augusztus 3. kedd

Az időjárási helyzet és a várható időjárás:

A Norvég-tengertől a Skandináv-félszigeten, a Lengyel-alföldön, valamint a Kárpát-medence egy részén át egészen a Balkán-félszigetig egy fokozatosan elkeskenyedő magas nyomású légköri képződmény húzódik. A hajnali, reggeli pára megszünését változóan felhős, túlnyomóan napos, többnyire száraz idő követi. Észak-Európában szokatlanul meleg van, a hőmérséklet csúcsértéke általában 6-8 fokkal meghaladja a sokéves átlagot. Az Appennini-félsziget északi részén, az Alpok déli lejtőin, továbbá a Ligur-tenger mentén a tengeri eredetü páradús léghullámok sokfelé okoznak záporokat, zivatarokat. Hasonlóan változékony, csapadékos, viszonylag hüvös idő van a Kelet-Európai-sikság déli vidékein és a Fekete-tenger partvidékén.

Hazánkban hétfőn időnként megnövekedett a felhőzet, csapadékot azonban sehonnan sem jelentettek. A hőmérséklet csúcsértéke 24, 29 fok között alakult. Éjszaka 11, 18 fok közé hült le a levegő. Délelőtt a keleti országrészben napos, a Dunántúlon viszont jobbára erősen felhős idő volt, csapadékot sehonnan sem jelentettek. A hőmérséklet 11 órára 21, 26 fokig emelkedett.

Ma 12 órakor Budapesten a hőmérséklet 26 fok, a tengerszintre átszámitott légnyomás 1017 mbar, gyengén emelkedik.

A Balaton vizének hőmérséklete 11 órakor Siófoknál 23 fok volt.

Várható időjárás szerda estig:

Előbb a Dunántúlon, majd országszerte gyakorta erősen megnövekszik a felhőzet, szórványos zápor, zivatar várható.
A déli szél megélénkül, a Dunántúlon időnként megerősödik, zivatar idején viharos széllökésekre is számitani lehet.
Várható legalacsonyabb éjszakai hőmérséklet: 16, 21 fok között,
legmagasabb nappali hőmérséklet szerdán: 26, 31 fok között alakul.

Török Dénes s.k.

A hőmérséklet napi középértéke és eltérése a 100 évi átlagtól /Budapest belterületén/:

1982. VIII. 2.	22,2°C	+0,1°C

1871 óta ezen a napon Budapesten előfordult

legmagasabb hőmérséklet:	36,4°C /1917/,
legalacsonyabb hőmérséklet:	11,0°C /1942/.

82.562.

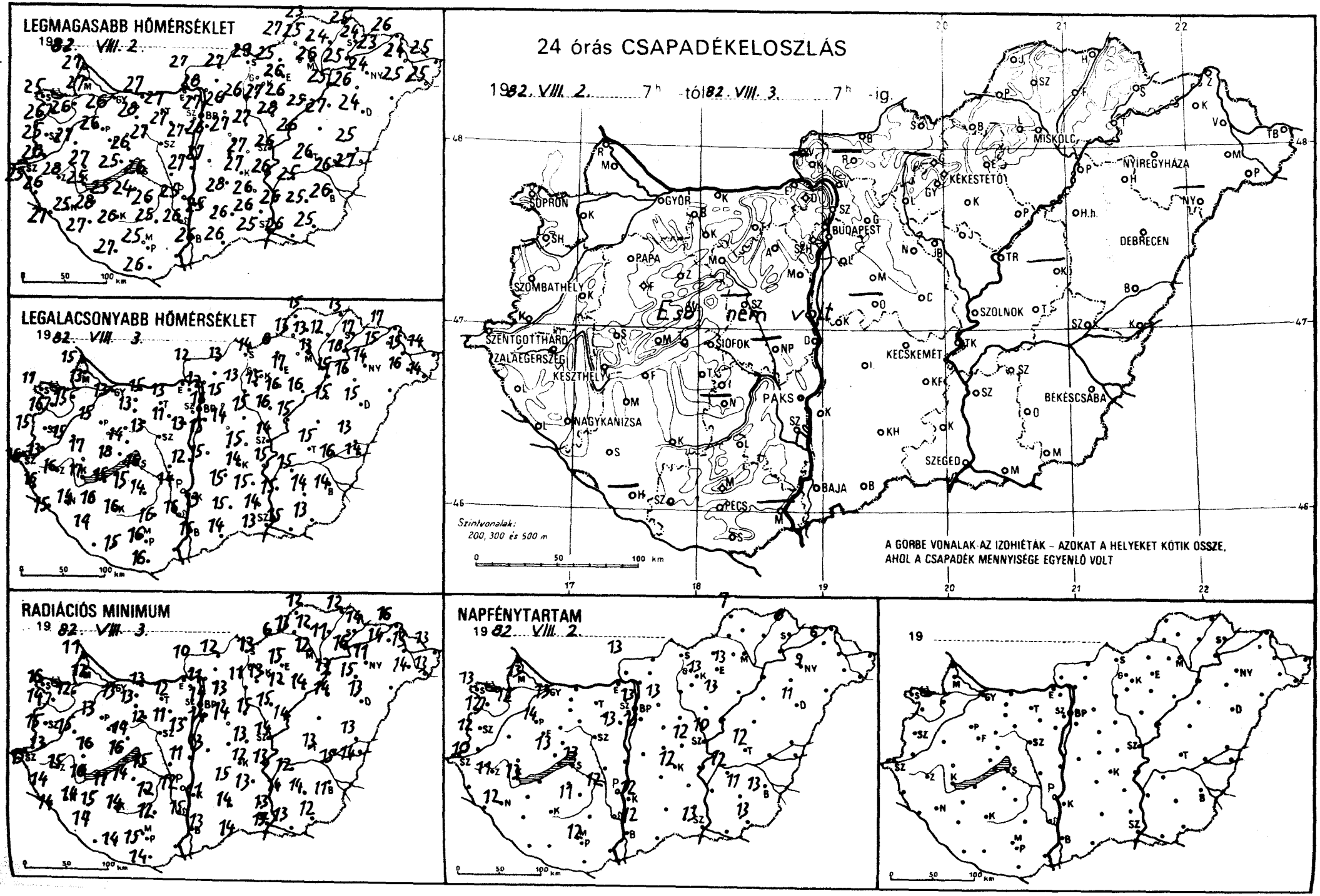
LEGMAGASABB HŐMÉRSÉKLET
1982. VIII. 2.
LEGALACSONYABB HŐMÉRSÉKLET
1982. VIII. 3.
RADIÁCIÓS MINIMUM
1982. VIII. 3.
NAPFÉNYTARTAM
1982. VIII. 2.
24 órás CSAPADÉKELOSZLÁS
1982. VIII. 2. 7h -tól 82. VIII. 3. 7h -ig.
Első eső nem volt
Szintvonalak: 200, 300 és 500 m
A GÖRBE VONALAK AZ IZOHIÉTÁK – AZOKAT A HELYEKET KÖTIK ÖSSZE, AHOL A CSAPADÉK MENNYISÉGE EGYENLŐ VOLT
SOPRON
GYŐR
BUDAPEST
MISKOLC
NYÍREGYHÁZA
KEKESTETŐ
DEBRECEN
SZOMBATHELY
PAPA
SZENTGOTTHÁRD
ZALAEGERSZEG
KESZTHELY
SIÓFOK
KECSKEMÉT
SZOLNOK
BÉKÉSCSABA
NAGYKANIZSA
PAKS
SZEGED
BAJA
PÉCS

8~~19~~.VIII.~~07~~ h-ig az utolsó 24 óra adatai						Előző nap napos órái	8~~19~~.VIII.~~07~~ h-ig az utolsó 24 óra adatai						Előző nap napos órái
állomás	csapadék (mm)		max. hőmérséklet	min. hőmérséklet	rad. min.		állomás	csapadék (mm)		max. hőmérséklet	min. hőmérséklet	rad. min.	
Győr	.		26	13	13	13	Vác	.		28	12	11	
Kapuvár	.		26	15	12	12	Vámosmikola	.		27	12	10	13
Mosonmagyaróvár	.		27	13	12	13	Baja	.		26	15	13	12
Rajka	.		27	15	11		Bácsalmás	.		26	14	14	
Sopron	.		25	17	16	13	Izsák	.		28	15	15	
Sopronhorpács	.		26	16	14	12	Kalocsa	.		25	13	11	12
Káld	.		27	15	15		Kecskemét	.		27	14	12	12
Körmend	.		28	13	13		Kiskunfélegyháza	.		26	15	13	
Szentgotthárd	.		25	16	15	10	Kiskunhalas	.		26	15	14	
Szombathely	.		25	15	15	12	Kunszentmiklós	.		27	15	13	
Lenti	.		26	16	14		Tiszakécske	.		26	15	13	
Letenye	.		27	15	14		Balassagyarmat	.		27	13	12	
Nagykanizsa	.		25	14	14	12	Romhány	–		–	–	–	
Zalaegerszeg	.		28	16	15	11	Salgótarján	.		29	14	13	
Farkasgyepű	.		25	15	13		Eger	.		26	17	15	13
Keszthely	.		25	17	16	13	Galyatető	–		–	–	–	
Mencshely	.		24	15	12	13	Gyöngyös	.		27	15	13	
Pápa	.		26	15	13	14	Kékestető	.		17	12	10	13
Sümeg	.		27	17	16		Kompolt	.		26	16	12	13
Tihany	.		25	18	16		Lőrinci	.		26	13	11	
Veszprém	.		26	14	14		Poroszló	.		25	16	14	
Zirc	.		24	11	10		Jászapáti	.		28	16	15	
Fonyód	.		25	15	11		Jászberény	.		27	16	14	
Homokszt. györgy	–		–	–	–		Karcag	–		–	–	–	
Kaposvár	.		26	16	14		Szolnok	.		26	14	14	10
Marcali	.		28	16	15		Tiszaroff	.		26	15	14	
Siófok	.		26	16	15	13	Túrkeve	.		26	15	13	12
Somogyszob	.		27	14	14		Kistelek	.		26	14	13	
Tab	.		24	15	14		Makó	.		26	15	13	
Bábolna	.		27	13	11		Szeged	.		25	13	13	13
Esztergom	–		–	–	–		Szentes	.		26	15	14	
Kisbér	.		28	13	13		Borsodnádasd	.		25	8	6	
Komárom	.		27	15	13		Fügöd	.		24	12	11	
Tatabánya	.		27	13	12		Hidasnémeti	.		25	13	12	
Alcsútdoboz	.		27	11	11		Jósvafő	.		23	15	12	7
Dunaújváros	.		27	12	11		Lillafüred	.		25	14	13	
Martonvásár	.		27	13	13	13	Miskolc	.		26	36	12	–
Mór	.		27	13	12		Putnok	.		27	13	13	
Nagyhörcsökp.	–		–	–	–		Sárospatak	.		24	17	14	8
Szabadbattyán	–		–	–	–		Szendrőlád	.		25	13	12	
Iregszemcse	.		26	14	12	11	Tokaj	.		25	18	16	
Lengyel	.		25	16	12		Kisvárda	.		23	15	14	6
Paks	.		25	14	12	12	Mátészalka	.		25	16	14	
Szekszárd	.		26	16	15		Nyíregyháza	.		24	14	11	9
Árpádtető	.		24	16	13		Nyírlugos	–		–	–	–	
Mohács	–		–	–	–		Pátyod	.		25	14	13	
Pécs	.		25	16	15	12	Tiszabecs	.		25	14	13	
Siklós	.		26	16	14		Vásárosnamény	.		24	15	13	
Szigetvár	.		27	15	14		Záhony	.		26	17	16	
Budaörs	.		27	13	11		Berettyóújfalu	.		25	13	13	
Bp. Lőrinc	.		26	15	14	13	Debrecen	.		24	15	13	11
Bp. Met. Int.	.		27	16	14	13	Hajdúdorog	.		26	16	15	
Bp. Szab. hegy	.		24	18	11		Hortobágy	.		27	15	14	
Cegléd	.		27	15	13	12	Körösszakál	.		27	14	14	
Dobogókő	.		22	15	12		Polgár	.		25	15	13	
Gödöllő	.		26	15	13	13	Békéscsaba	.		26	14	11	13
Királyrét	–		–	–	–		Mezőhegyes	.		25	13	12	13
Monor	.		27	14	14		Orosháza	.		25	14	14	11
Nagykáta	.		27	15	15		Szarvas	.		25	15	12	12
Szentendre	.		28	14	14		Szeghalom	.		26	16	15	

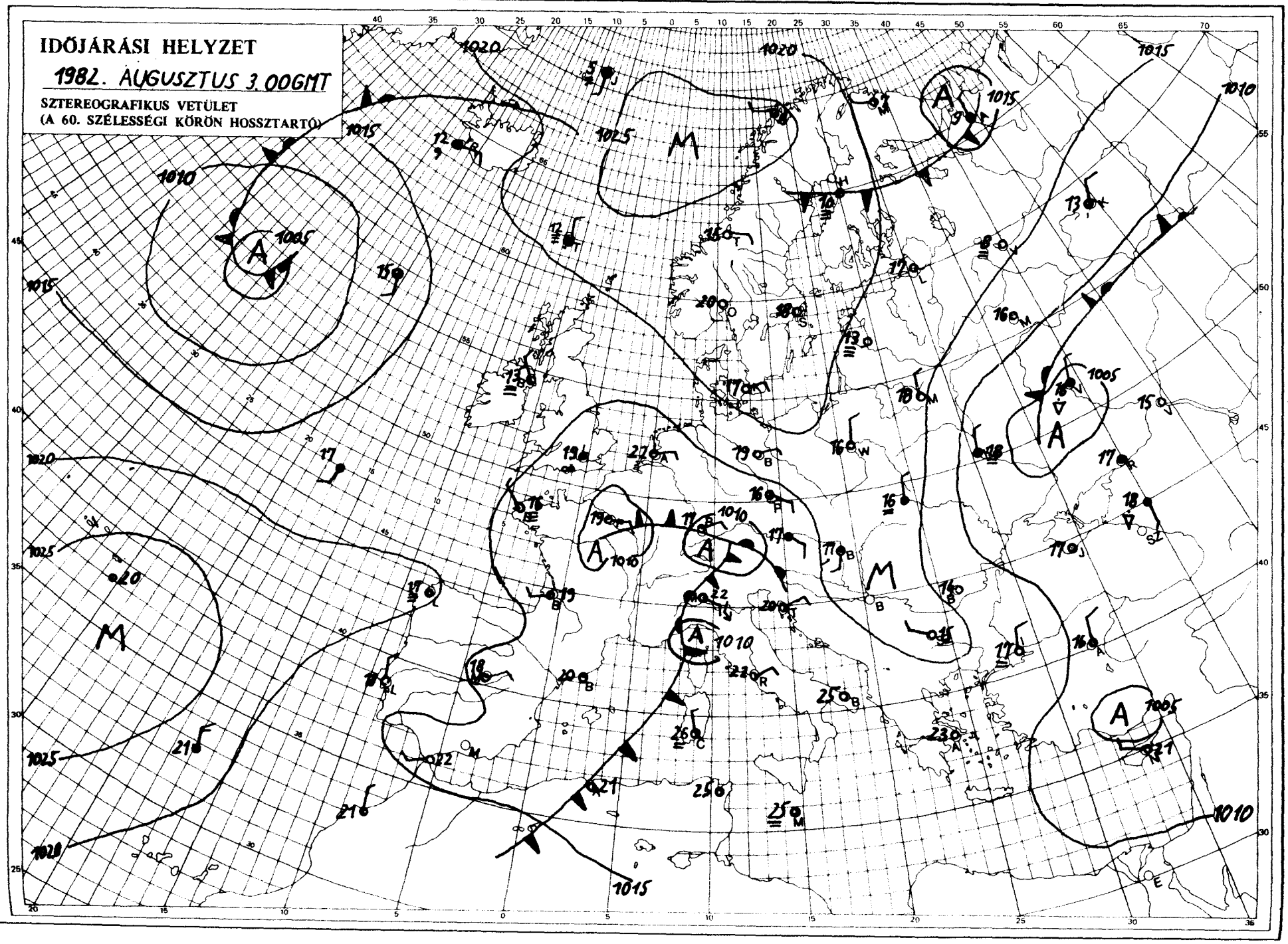

KIADJA: ORSZÁGOS METEOROLÓGIAI SZOLGÁLAT
Készíti: Központi Előrejelző Intézet Analízis- és Rövidtávú Prognózis Központja – T.: 273-018
Megjelenik naponként
Évi előfizetési díja: 1760,- Ft. – Megrendelhető: 1024 Budapest, II., Kitaibel Pál u. 1. – T.: 353-500
Kiadásért felel: az OMSZ elnöke – Szerkesztésért felel: a KEI igazgatója

IDŐJÁRÁSI NAPIJELENTÉS

ЕЖЕДНЕВНЫЙ МЕТЕОРОЛОГИЧЕСКИЙ БЮЛЛЕТЕНЬ • DAILY WEATHER REPORT
BULLETIN QUOTIDIEN DE TEMPS • TÄGLICHER WETTERBERICHT

95. évfolyam 216. szám. + Budapest + 1982. augusztus 4. szerda

Az időjárási helyzet és a várható időjárás:

Változatos az európai időjárási helyzet. A Német-Lengyel-alföld nagy részén és Dél-Skandináviában szokatlanul meleg az idő, délutánra 30 fok fölé emelkedik a hőmérséklet, nem egy helyen több mint 10 fokkal haladja meg az augusztus elején szokásosat. Észak, Északkelet-Európában viszont jóval hüvösebb az idő az átlagosnál, gyakran esik az eső, záporeső. Közép- és Délnyugat-Európa térségében alacsony nyomású légörvények alakultak ki. Az Alpok, a Kárpátok, valamint az Adria térségében borongós, gyakorta csapadékos az idő. A légörvények déli, délkeleti peremén igen meleg levegő áramlik, ebben heves záporok, zivatarok alakulnak ki.

Hazánkban kedden a keleti országrészben általában 10, 11 órán át, a Dunántúlon többnyire csak 4, 5 órán át sütött a nap. A hőmérséklet csúcsértéke általában 26, 30 fok között alakult. Délután csak egy-két helyről, éjszaka viszont már egyre több helyről jelentettek záport, zivatart. Reggel 7 óráig a Dunántúlon 1-2 mm-nyi csapadék hullott. A hőmérséklet hajnalra általában 15, 20 fokig csökkent. Délelőtt már országszerte jobbára erősen felhős volt az ég, több helyről jelentettek záport, zivatart. A hőmérséklet 11 órakor a csapadékos területeken 18, 20, másutt 21, 26 fok között volt.

Ma 12 órakor Budapesten a hőmérséklet 25 fok, a tengerszintre átszámított légnyomás 1016 mbar, alig változik.

A Balaton vizének hőmérséklete 11 órakor Siófoknál 23 fok volt.

Várható időjárás csütörtök estig:

Gyakran erősen felhős lesz az ég.
Többfelé kell számitani ismétlődő záporra, zivatarra.
A mérsékelt változó irányú szél, a zivatar idején átmenetileg megerősödik.
Várható legalacsonyabb éjszakai hőmérséklet: 16, 21 fok között,
legmagasabb nappali hőmérséklet csütörtökön: 25 fok körül várható.

Vadkerti Ferenc s.k.

A hőmérséklet napi középértéke és eltérése a 100 évi átlagtól /Budapest belteruletén/:

1982. VIII. 3.	23,2°C	+1,5°C

1871 óta ezen a napon Budapesten előfordult

legmagasabb hőmérséklet:	36,1°C /1921/,
legalacsonyabb hőmérséklet:	10,4°C /1965/.

82.574.

LEGMAGASABB HŐMÉRSÉKLET

1982. VIII. 3.

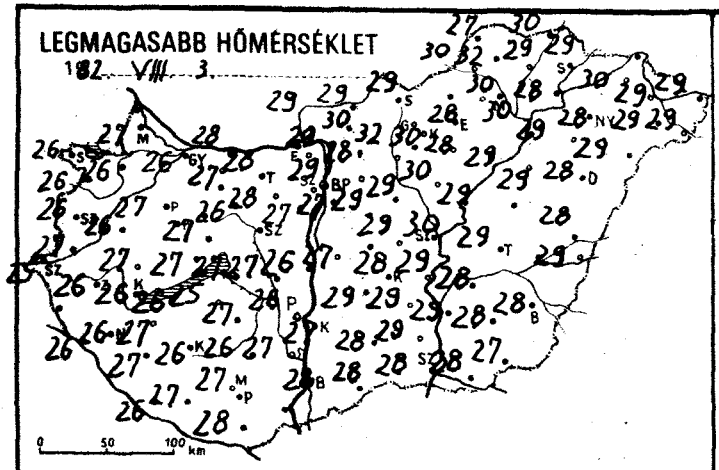

LEGALACSONYABB HŐMÉRSÉKLET

1982. VIII. 4.

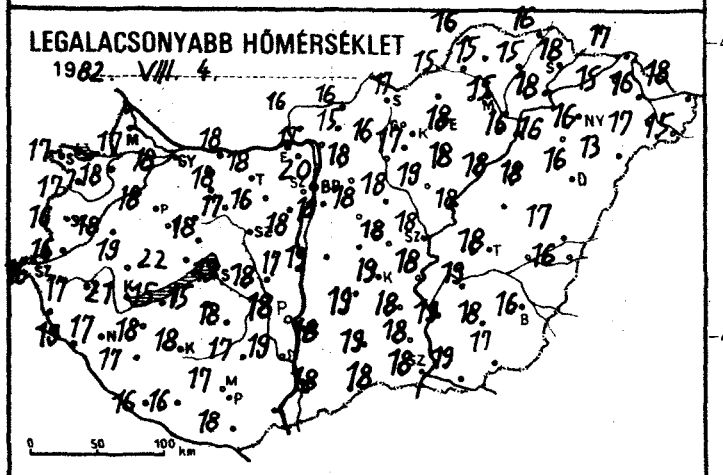

RADIÁCIÓS MINIMUM

1982. VIII. 4.

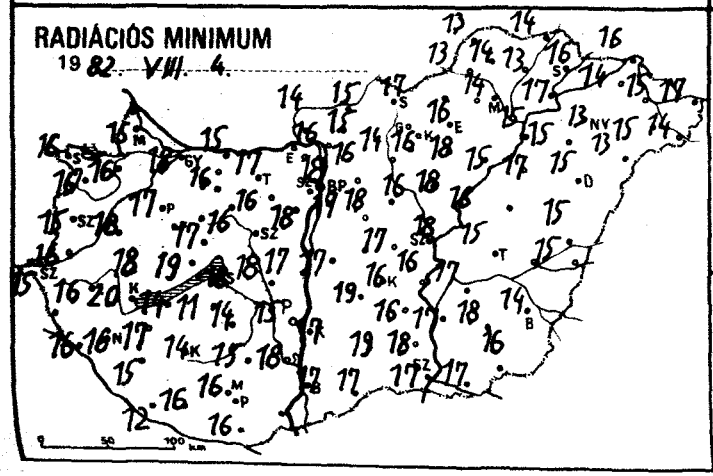

24 órás CSAPADÉKELOSZLÁS

1982. VIII. 3. 7h -tól VIII. 4. 7h -ig.

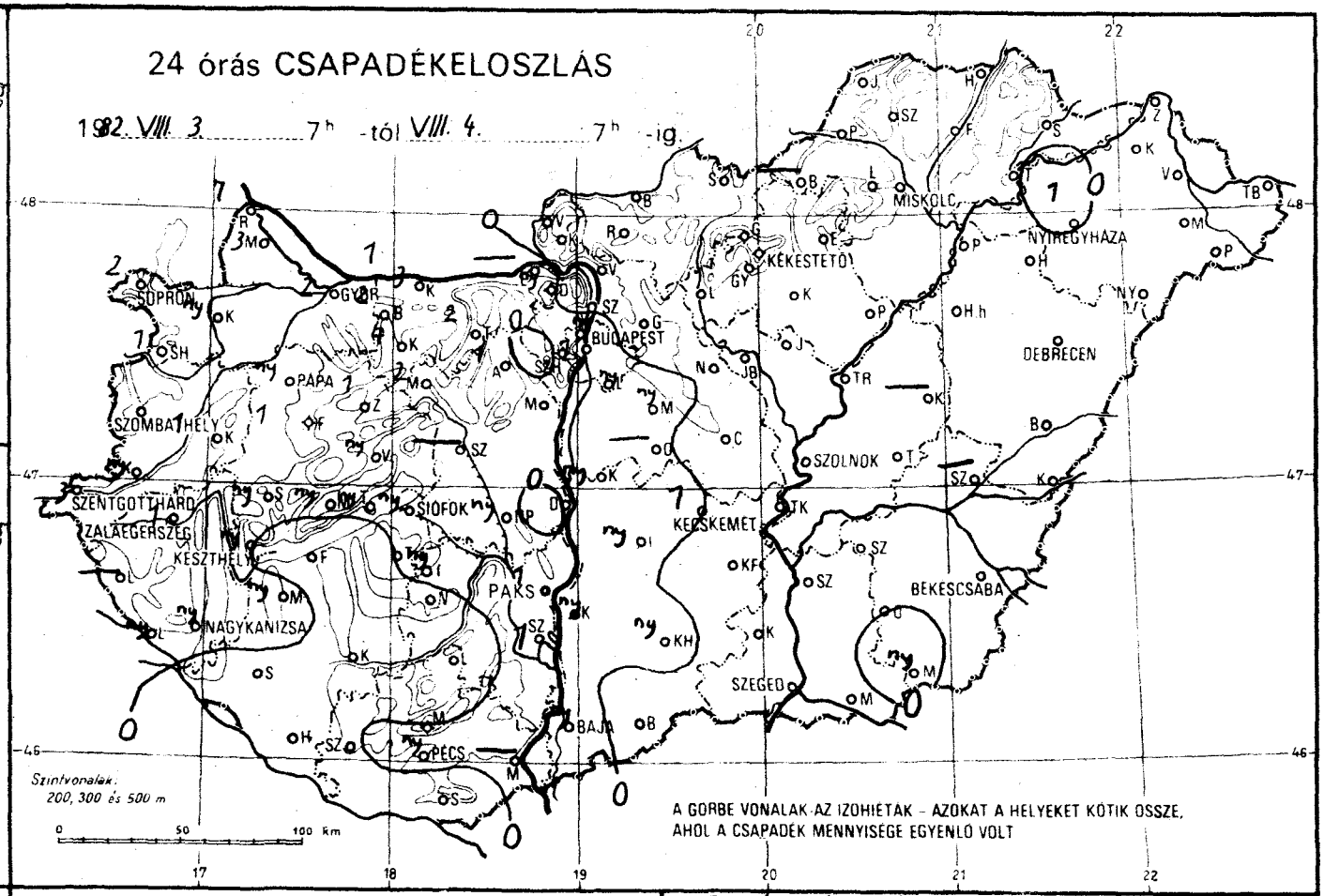

NAPFÉNYTARTAM

1982. VIII. 3.

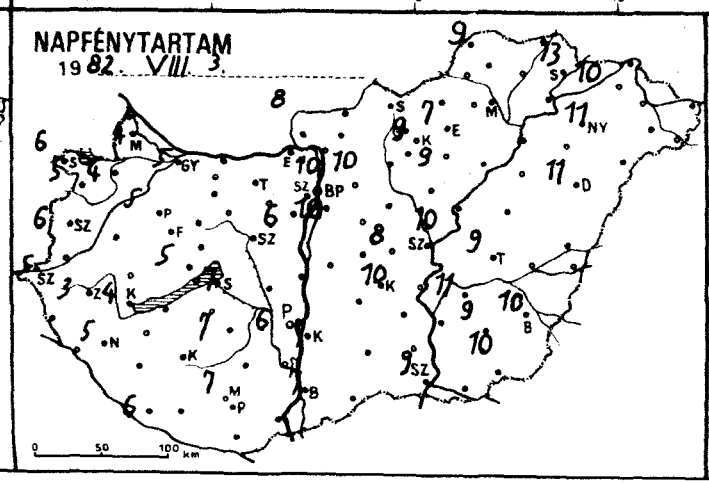

Zivatareloszlás

1982. VIII. 3. 7h - VIII. 4. 7h-ig

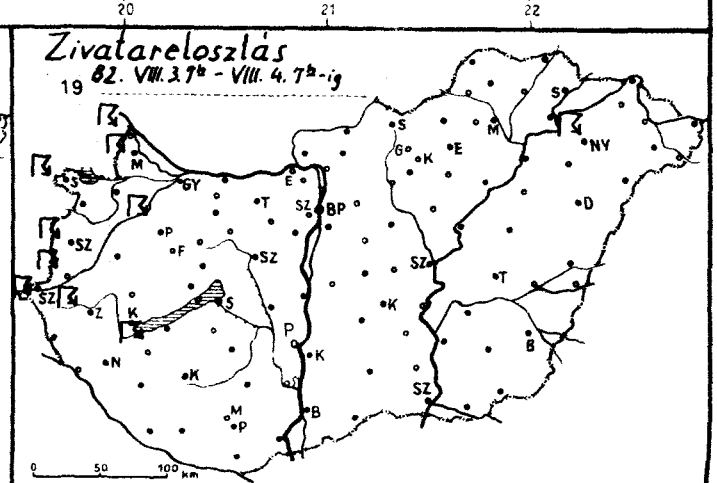

82.19.VIII. 4.07 h-ig az utolsó 24 óra adatai						Előző nap napos órái
állomás	csapadék (mm)		max. hőmérséklet	min. hőmérséklet	rad. min.	
Győr	2	▽ ⌓	26	18	18	5
Kapuvár	ny	⌓	26	18	16	4
Mosonmagyaróvár	3	⚐ =	27	17	15	4
Rajka	7	⚐	26	17	13	
Sopron	2	⚐	26	17	16	6
Sopronhorpács	1	⌓	26	17	16	5
Káld	1	▽	26	18	18	
Körmend	ny	⚐	27	16	16	
Szentgotthárd	3	⚐	25	16	15	5
Szombathely	1	⚐	26	16	15	6
Lenti	–		–	–	–	
Letenye	ny	▽ ⌓	26	19	16	
Nagykanizsa	ny	▽	26	17	16	5
Zalaegerszeg	1	⚐	26	17	16	3
Farkasgyepű	1		26	17	16	
Keszthely	ny	▽ ⌓	26	21	20	4
Mencshely	ny		25	18	16	5
Pápa	ny	⚐	27	18	17	5
Sümeg	ny		27	19	18	
Tihany	ny		27	22	19	
Veszprém	ny		27	18	17	
Zirc	1	=	24	16	15	
Fonyód	.		26	15	14	
Homokszt. györgy	.	⌓	26	16	12	6
Kaposvár	.	⌓	26	18	14	
Marcali	ny	⚐ ⌓	27	18	17	
Siófok	ny	▽	27	19	18	7
Somogyszob	.	⌓	27	17	15	
Tab	.	⌓	25	15	11	
Bábolna	2	=	27	18	17	
Esztergom	–		–	–	–	
Kisbér	4	▽ =	27	18	16	
Komárom	1		28	18	15	
Tatabánya	3		28	18	17	
Alcsútdoboz	2	▽ =	28	16	16	
Dunaújváros	.	⌓	26	17	17	
Martonvásár	1		27	18	18	6
Mór	2	▽ =	26	17	16	
Nagyhörcsökp.	ny		27	18	18	
Szabadbattyán	–		–	–	–	
Iregszemcse	ny	=	27	18	14	7
Lengyel	.	=	26	17	15	
Paks	1	▽ ⌓	26	18	15	6
Szekszárd	1	▽ =	27	19	18	
Árpádtető	.		24	17	15	
Mohács	–		–	–	–	
Pécs	ny	▽	27	17	16	7
Siklós	.		28	18	16	
Szigetvár	.	⌓	27	16	16	
Budaörs	1	▽ ⌓	27	17	15	
Bp. Lőrinc	ny	▽ ⌓	27	19	17	10
Bp. Met. Int.	ny	=	29	20	18	10
Bp. Szab. hegy	.		25	19	14	
Cegléd	.	⌓	29	18	17	8
Dobogókő	ny		22	17	14	
Gödöllő	.	=	28	18	16	10
Királyrét	.	⌓	29	15	14	
Monor	ny		29	18	18	
Nagykáta	.	⌓	29	18	16	
Szentendre	.	=	29	18	17	

82.19.VIII. 4.07 h-ig az utolsó 24 óra adatai						Előző nap napos órái
állomás	csapadék (mm)		max. hőmérséklet	min. hőmérséklet	rad. min.	
Vác	.	⌓	29	17	16	
Vámosmikola	.		29	16	14	8
Baja	ny	▽ ⌓	28	18	17	7
Bácsalmás	.		28	18	17	
Izsák	ny	=	29	19	19	
Kalocsa	ny	⌓	27	18	17	7
Kecskemét	1	▽ =	28	19	16	10
Kiskunfélegyháza	.	⌓	29	18	16	
Kiskunhalas	ny	⌓	28	19	19	
Kunszentmiklós	ny	▽	27	19	17	
Tiszakécske	.	⌓	29	18	16	
Balassagyarmat	.	⌓	29	16	15	
Romhány	.	⌓	30	15	15	
Salgótarján	.	⌓	29	17	17	
Eger	.		28	18	16	7
Galyatető	.		24	15	13	
Gyöngyös	.	⌓	30	17	16	
Kékestető	.	⌓	21	16	14	9
Kompolt	.		28	18	18	9
Lőrinci	.	⌓	32	16	14	
Poroszló	.		29	18	15	
Jászapáti	.		30	19	18	
Jászberény	.		29	17	16	
Karcag	–		–	–	–	
Szolnok	.	⌓	30	18	18	10
Tiszaroff	.	=	29	18	16	
Túrkeve	.	⌓	29	18	15	9
Kistelek	.		29	18	18	
Makó	.	⌓	28	19	17	
Szeged	.	⌓	28	18	17	9
Szentes	.		29	19	17	
Borsodnádasd	–		–	–	–	
Füged	.	⌓	29	15	13	
Hidasnémeti	.	⌓	30	16	14	
Jósvafő	.	⌓	27	16	13	9
Lillafüred	.	⌓	27	16	15	
Miskolc	.	=	30	15	14	–
Putnok	.		30	15	13	
Sárospatak	.		29	18	16	13
Szendrőlád	.	⌓	32	15	14	
Tokaj	.		28	18	17	
Kisvárda	.		30	15	14	10
Mátészalka	.	⌓	29	17	15	
Nyíregyháza	1	⚐ ⌓	28	16	13	11
Nyírlugos	.	⌓	29	13	13	
Pátyod	.	⌓	29	15	14	
Tiszabecs	.		29	18	17	
Vásárosnamény	.	⌓	29	16	15	
Záhony	.	⌓	–	17	16	
Berettyóújfalu	.	⌓	28	17	15	
Debrecen	.	⌓	28	16	15	11
Hajdúdorog	.		29	16	15	
Hortobágy	.		29	18	17	
Körösszakál	.	⌓	29	16	15	
Polgár	.	⌓	30	16	15	
Békéscsaba	.	⌓	28	16	14	10
Mezőhegyes	ny		27	17	16	10
Orosháza	.	⌓	28	18	18	9
Szarvas	.	⌓	28	19	17	11
Szeghalom	–		–	–	–	

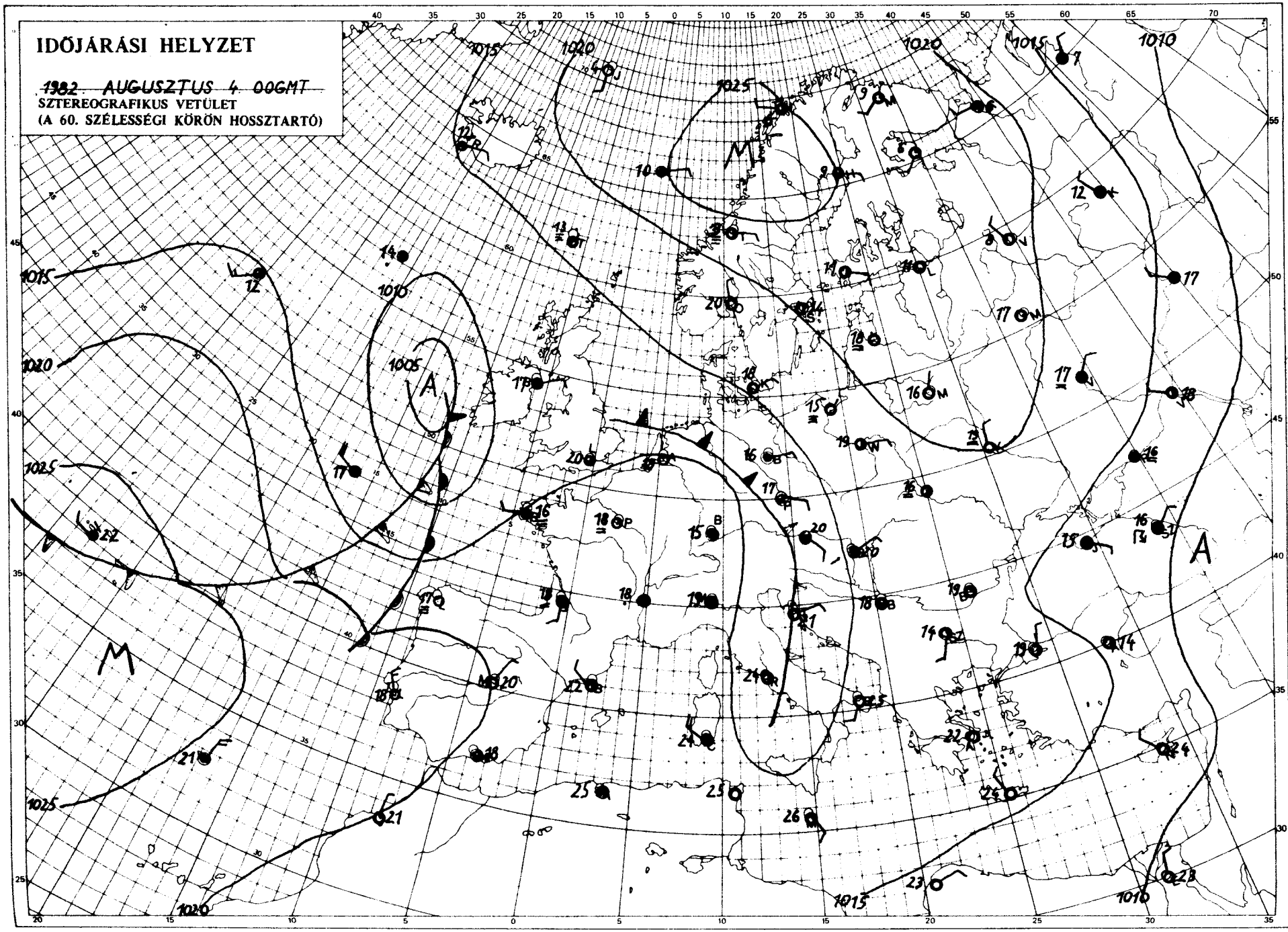

KIADJA: ORSZÁGOS METEOROLÓGIAI SZOLGÁLAT
Készíti: Központi Előrejelző Intézet Analízis- és Rövidtávú Prognózis Központja – T.: 273-018
Megjelenik naponként
Évi előfizetési díja: 1760,- Ft. – Megrendelhető: 1024 Budapest, II., Kitaibel Pál u. 1. – T.: 353-500
Kiadásért felel: az OMSZ elnöke – Szerkesztésért felel: a KEI igazgatója

IDŐJÁRÁSI NAPIJELENTÉS

ЕЖЕДНЕВНЫЙ МЕТЕОРОЛОГИЧЕСКИЙ БЮЛЛЕТЕНЬ · DAILY WEATHER REPORT
BULLETIN QUOTIDIEN DE TEMPS · TÄGLICHER WETTERBERICHT

95. évfolyam 217. szám. + Budapest + 1982. augusztus 5. csütörtök

Az időjárási helyzet és a várható időjárás:

A Skandináv-félsziget déli felén, valamint a Szovjetunió európai területének nyugati vidékein folytatódik a száraz, meleg idő. A legmagasabb nappali hőmérséklet szerdán ezeken a területeken több fokkal magasabb volt, mint a sokévi átlag. Nyugat és Közép-Európában a ciklonok hatására többnyire erősen felhős az ég, több helyről jelentenek záport, zivatart. A hőmérséklet általában az évszaknak megfelelően alakul. Péntek estig a Kárpát-medence időjárásában nagyobb változás nem várható.

Hazánkban szerdán változóan felhős volt az ég. Napközben főként a nyugati megyékben volt több helyen zápor, zivatar. A hőmérséklet csúcsértéke 24, 32 fok között alakult. Az esti óráktól előbb délnyugaton, majd az ország többi részén záporok, zivatarok keletkeztek. A lehullott csapadék mennyisége többfelé elérte a 10, 20, helyenként a 25, 35, néhány helyen a 40, 50 mm-t, sőt Sopronból 56, Sopronhorpácsból 61, Sümegről 89 mm-t jelentettek. Csütörtök hajnalra 15, 20 fokig hült le a levegő. Ma délelőtt többnyire erősen felhős idő volt. Szórványosan volt zápor, zivatar. A hőmérséklet 11 órakor az ország területén 17, és 25 fok között váltakozott.

Ma 12 órakor Budapesten a hőmérséklet 23 fok, a tengerszintre átszámított légnyomás 1013 mbar, nem változik.

A Balaton vizének hőmérséklete Siófoknál 11 órakor 23 fok volt.

Várható időjárás péntek estig:

Gyakran lesz erősen felhős az ég.
Általában csak rövid időre süthet ki a nap.
Ismétlődő záporok és zivatarok várhatók.
Fülledt marad az idő.
Várható legalacsonyabb hőmérséklet: éjszaka: 16 és 21,
legmagasabb nappali hőmérséklet pénteken: 23 és 28 fok között valószinü.

Pálmási Judit s.k.

TÁVOLABBI KILÁTÁSOK SZOMBATTÓL-KEDDIG:

A hét végén és a jövő hét elején sem várható lényeges változás az időjárás alakulásában.
Gyakran megnövekszik a felhőzet, ismétlődő záporokra, esőkre kell számitanunk.
Legfeljebb egy-két órás időszakra süt ki a nap.
Legalacsonyabb hajnali hőmérséklet: 16, 20 fok között.
Legmagasabb nappali hőmérséklet: 23, 28 fok között.
Jelentős mennyiségü /legalább napi 5 mm/ csapadék az ország területének 60 százalékán várható.

KÖZÉPTÁVÚ ELŐREJELZŐ OSZTÁLY

A hőmérséklet napi középértéke és eltérése a 100 évi átlagtól /Budapest belterületén/:

1982. VIII. 4. 23,5°C +1,9°C

1871 óta ezen a napon Budapesten előfordult

legmagasabb hőmérséklet: 35,6°C /1974/,
legalacsonyabb hőmérséklet: 10,1°C /1926/.

LEGMAGASABB HŐMÉRSÉKLET

1982. VIII. 4

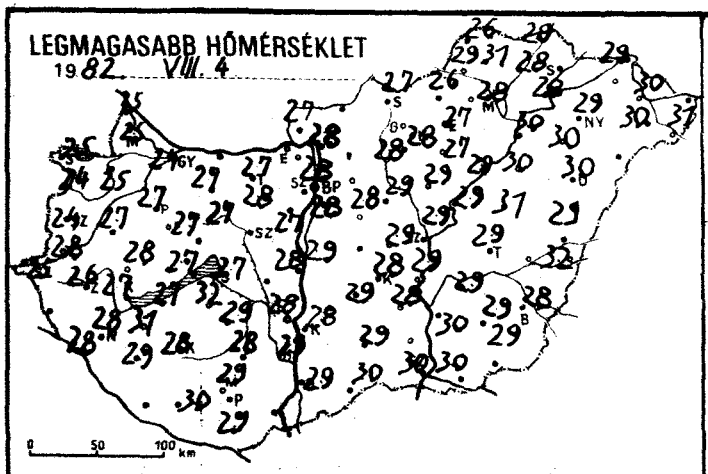

LEGALACSONYABB HŐMÉRSÉKLET

1982. VIII. 5.

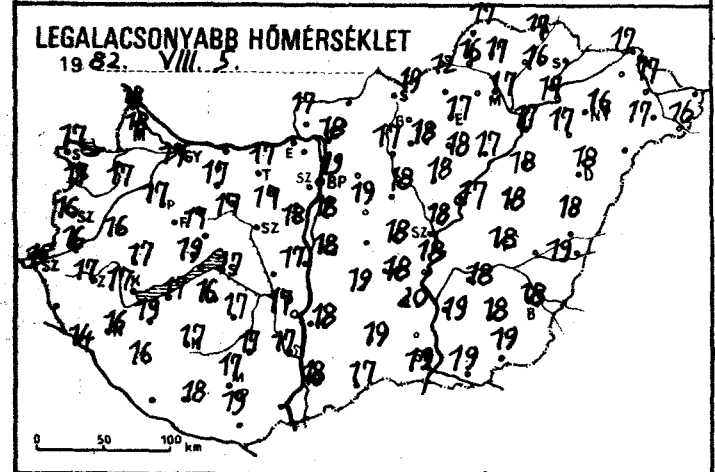

24 órás CSAPADÉKELOSZLÁS

1982. VIII. 4. 7h -tól VIII. 5. 7h -ig.

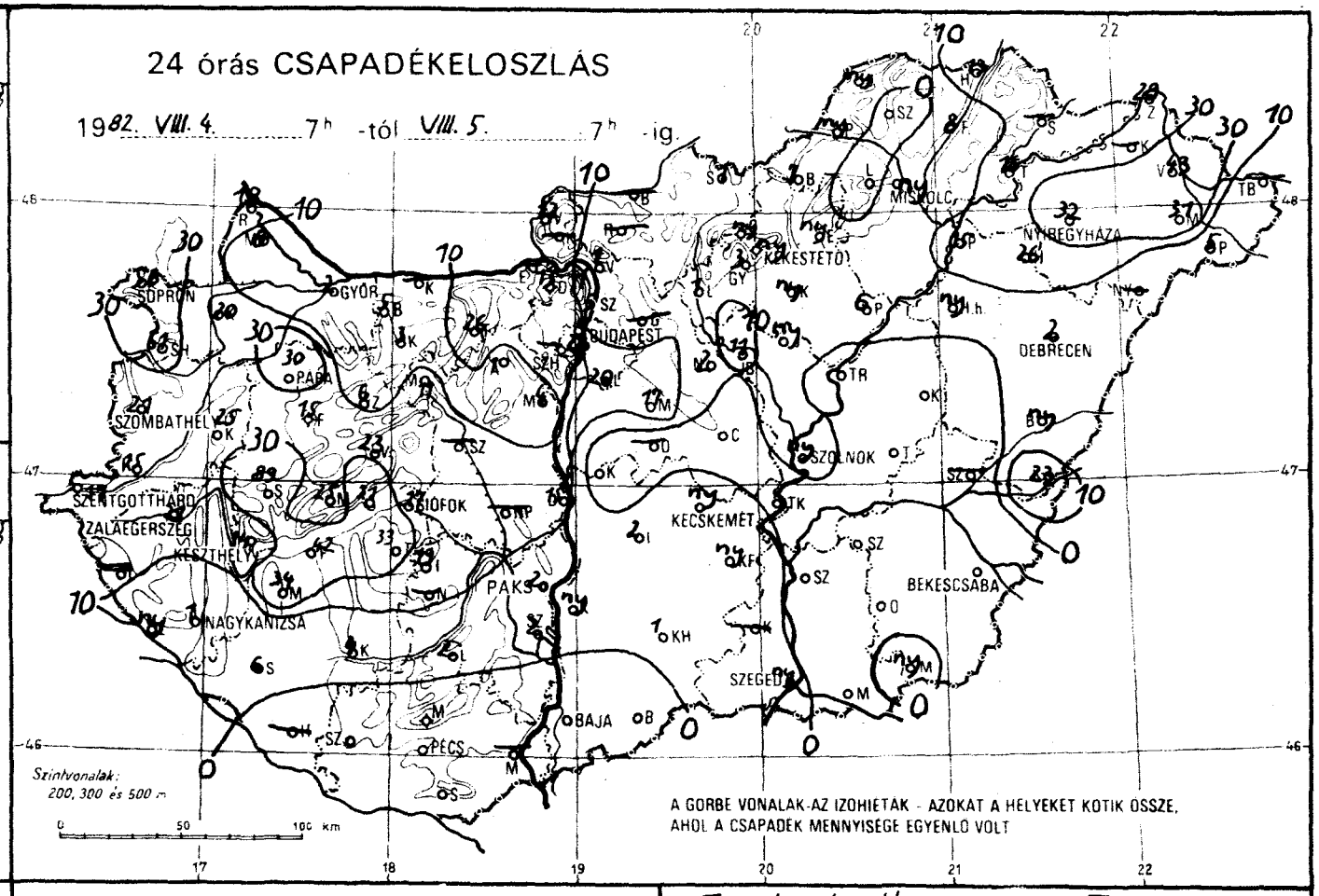

RADIÁCIÓS MINIMUM

1982. VIII. 5.

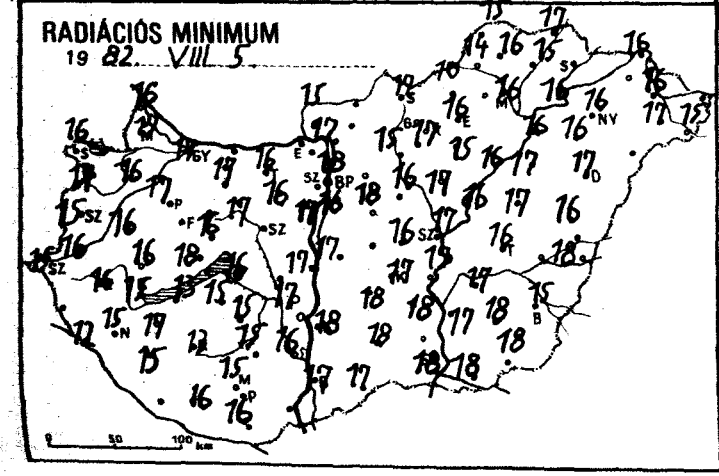

NAPFÉNYTARTAM

1982. VIII. 4.

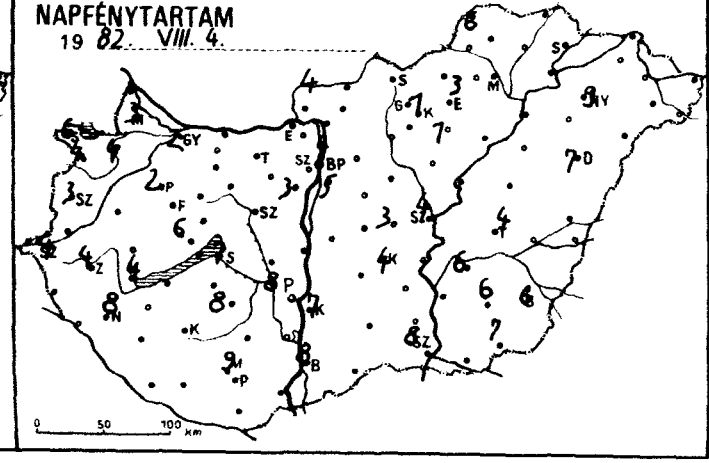

Zivatareloszlás

1982. VIII. 4. 7h - VIII. 5. 7h -ig

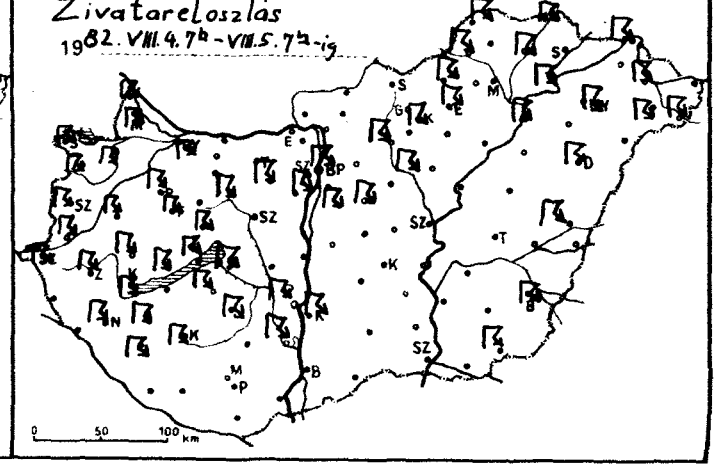

állomás	csapadék (mm)		max. hőmérséklet	min. hőmérséklet	rad. min.	Előző nap napos órái
Győr	2		24	17	17	2
Kapuvár	20		25	17	16	4
Mosonmagyaróvár	8		25	18	17	3
Rajka	18		25	18	16	
Sopron	56		25	17	16	6
Sopronhorpács	61		24	17	17	4
Káld	25		27	16	16	
Körmend	15		28	16	16	
Szentgotthárd	17		25	15	15	4
Szombathely	21		24	16	15	3
Lenti	–		–	–	–	
Letenye	ny		28	14	12	
Nagykanizsa	1		28	16	15	8
Zalaegerszeg	21		26	17	16	4
Farkasgyepű	15		26	16	15	
Keszthely	14		27	17	15	4
Mencshely	25		26	16	15	6
Pápa	30		27	17	17	2
Sümeg	89		28	17	16	
Tihany	31		27	19	18	
Veszprém	23		27	17	16	
Zirc	6		25	16	15	
Fonyód	42		27	17	13	
Homokszt. györgy	–		–	–	–	–
Kaposvár	4		28	17	13	
Marcali	34		31	19	17	
Siófok	17		27	17	16	7
Somogyszob	6		29	16	15	
Tab	33		32	16	15	
Bábolna	5		26	17	16	
Esztergom	–		–	–	–	
Kisbér	3		27	17	17	
Komárom	–		–	–	–	
Tatabánya	26		27	17	16	
Alcsútdoboz	1		28	17	16	
Dunaújváros	15		28	17	17	
Martonvásár	4		27	18	17	3
Mór	11		27	17	17	
Nagyhörcsökp.	–		–	–	–	
Szabadbattyán	–		–	–	–	
Iregszemcse	19		29	17	15	8
Lengyel	2		28	17	15	
Paks	2		28	17	17	8
Szekszárd	2		29	17	16	
Árpádtető	.		26	16	15	
Mohács	–		–	–	–	
Pécs	.		29	17	15	9
Siklós	.		29	19	16	
Szigetvár	.		30	18	16	
Budaörs	28		27	18	17	
Bp. Lőrinc	20		28	18	16	5
Bp. Met. Int.	5		28	19	18	4
Bp. Szab. hegy	–		–	–	–	
Cegléd	.		29	18	16	3
Dobogókő	13		21	15	14	
Gödöllő	–		–	–	–	–
Királyrét	–		–	–	–	
Monor	17		28	19	18	
Nagykáta	2		29	18	16	
Szentendre	1		28	16	16	

állomás	csapadék (mm)		max. hőmérséklet	min. hőmérséklet	rad. min.	Előző nap napos órái
Vác	1		28	18	17	
Vámosmikola	12		27	17	15	4
Baja	.		29	18	17	8
Bácsalmás	.		30	17	17	
Izsák	2		29	19	18	
Kalocsa	ny		28	18	18	7
Kecskemét	ny		28	18	17	4
Kiskunfélegyháza	ny		28	20	18	
Kiskunhalas	1		29	19	18	
Kunszentmiklós	.		29	18	17	
Tiszakécske	.		29	18	17	
Balassagyarmat	–		–	–	–	
Romhány	–		–	–	–	
Salgótarján	1		27	18	17	
Eger	ny		27	17	16	3
Galyatető	ny		22	15	14	
Gyöngyös	3		28	18	17	
Kékestető	ny		21	14	13	1
Kompolt	ny		27	18	15	1
Lőrinci	1		28	17	15	
Poroszló	6		29	17	16	
Jászapáti	ny		29	18	17	
Jászberény	11		28	18	17	
Karcag	.		31	18	17	
Szolnok	ny		29	18	17	4
Tiszaroff	.		29	17	16	
Túrkeve	.		29	18	16	4
Kistelek	–		–	–	–	
Makó	.		30	19	18	
Szeged	ny		30	18	18	8
Szentes	.		30	19	17	
Borsodnádasd	7		26	12	10	
Füged	8		28	16	15	
Hidasnémeti	13		29	17	17	
Jósvafő	ny		26	17	15	6
Lillafüred	.		27	16	15	
Miskolc	ny		28	17	16	–
Putnok	ny		29	16	14	
Sárospatak	–		–	–	–	
Szendrőlád	.		31	17	16	
Tokaj	16		28	17	16	
Kisvárda	–		–	–	–	–
Mátészalka	31		30	17	17	
Nyíregyháza	32		29	16	16	9
Nyírlugos	–		–	–	–	
Pátyod	5		31	16	15	
Tiszabecs	–		–	–	–	
Vásárosnamény	43		30	17	16	
Záhony	29		29	17	16	
Berettyóújfalu	ny		29	18	16	
Debrecen	2		30	18	17	7
Hajdúdorog	26		30	17	16	
Hortobágy	ny		30	18	17	
Körösszakál	23		32	19	18	
Polgár	15		30	17	16	
Békéscsaba	.		28	18	15	6
Mezőhegyes	ny		29	19	18	7
Orosháza	.		29	18	18	6
Szarvas	.		29	18	17	6
Szeghalom	–		–	–	–	

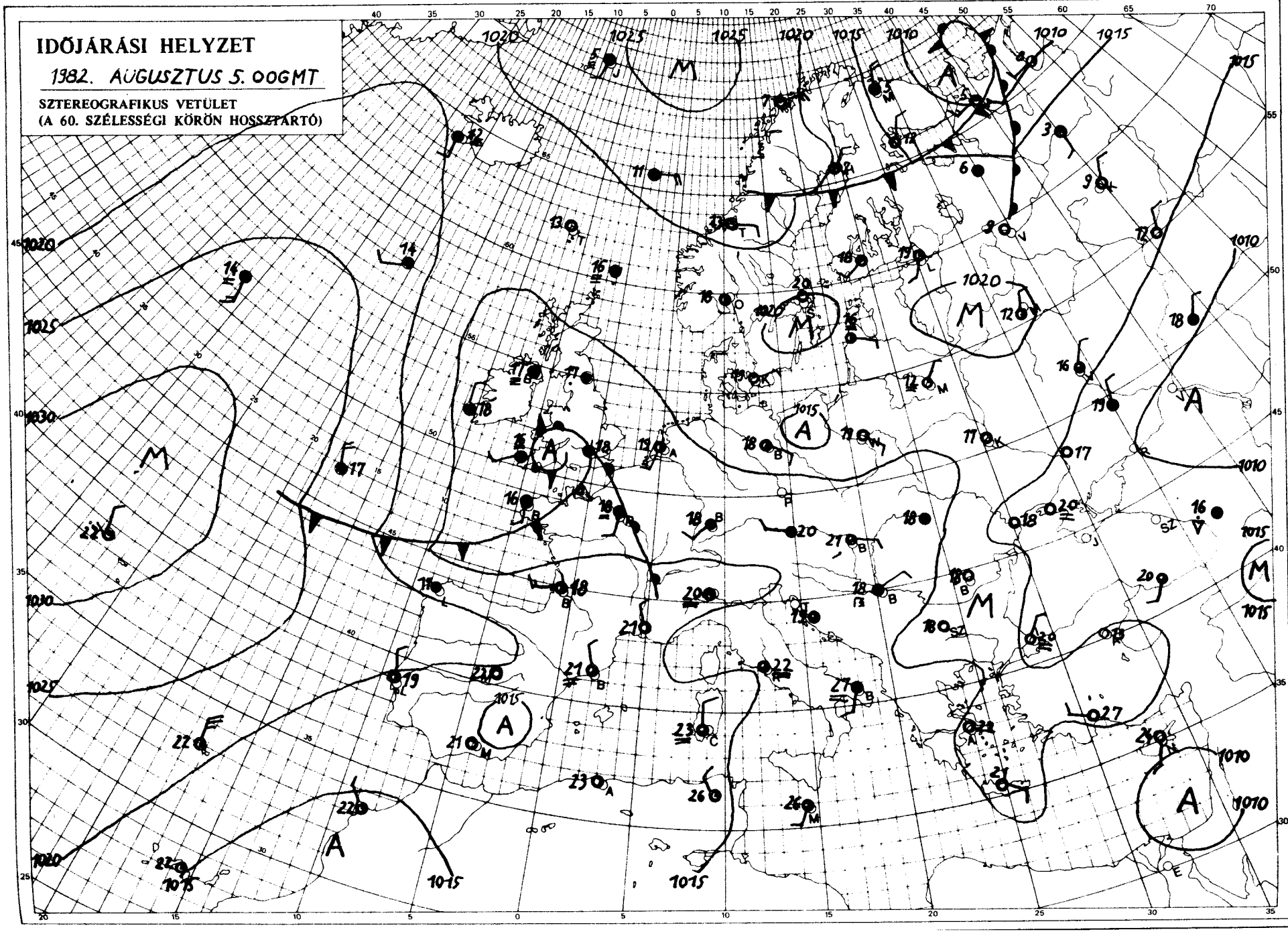

KIADJA: ORSZÁGOS METEOROLÓGIAI SZOLGÁLAT
Készíti: Központi Előrejelző Intézet Analízis- és Rövidtávú Prognózis Központja – T.: 273-018
Megjelenik naponként
Évi előfizetési díja: 1760.- Ft. – Megrendelhető: 1024 Budapest, II., Kitaibel Pál u. 1. – T.: 353-500
Kiadásért felel: az OMSZ elnöke – Szerkesztésért felel: a KEI igazgatója

IDŐJÁRÁSI NAPIJELENTÉS

ЕЖЕДНЕВНЫЙ МЕТЕОРОЛОГИЧЕСКИЙ БЮЛЛЕТЕНЬ · DAILY WEATHER REPORT
BULLETIN QUOTIDIEN DE TEMPS · TÄGLICHER WETTERBERICHT

95. évfolyam 218. szám. + Budapest + 1982. augusztus 6. péntek

Az időjárási helyzet és a várható időjárás:

A Skandináv-félsziget déli részén még mindig tart a szokatlanul meleg nyár. Az északi vidékeket viszont már hideg levegő árasztotta el. Európa többi részéből hüvös időt nem jelentenek. Nagy meleg van még a Földközi-tengert övező országokban. Franciaországban, a Német-Lengyel-alföldön, valamint az Alpok és a Kárpátok vidékén eléggé változékony az időjárás. Főleg délután gyakori a zápor és a zivatar.

Csütörtökön hazánkban sokfelé fölszakadt a felhőzet, sőt volt ahol 5-7 órás napsütést mértek. Záporokat és zivatarokat jelentettek főleg a nyugati országrészből és a Dunától keletre eső területről. Ma reggel 7 óráig több helyen csupán kevés, 1-2 mm csapadék hullott le. Főleg a főváros környékén és Szabolcsban azonban 10-15 mm-t, néhol 20-22 mm-t is mértek. Sopronból 30 mm-t jelentettek. A hőmérséklet csúcsértéke 21 és 30 fok között alakult. Ma hajnalra 14 és 20 fok közé hült le a levegő. Délelőtt többnyire napos idő volt, de nyugaton helyenként erősen megnövekedett a felhőzet, Sopronban gyönge zápor is előfordult. 11 órára 21 és 26 fok közé emelkedett a hőmérséklet.

Ma 12 órakor Budapesten a hőmérséklet 25 fok, a tengerszintre átszámított légnyomás 1012 mbar, alig változik.

A Balaton vizének hőmérséklete 11 órakor Siófoknál 24 fok volt.

Várható időjárás szombat estig:

Gyakran erősen megnövekszik a felhőzet, és - elsősorban nyugaton és délen - záporok, zivatarok várhatók.
A délkeleti, déli szél a Dunántúlon többször megélénkül, a zivatarok alkalmával helyenként megerősödik.
Várható legalacsonyabb éjszakai hőmérséklet: 14, 19,
legmagasabb nappali hőmérséklet szombaton: 23 és 28 fok között.

Rábai Attila s.k.

A hőmérséklet napi középértéke és eltérése a 100 évi átlagtól /Budapest belterületén/:

1982. VIII. 5.	22,5°C	+0,9°C

1871 óta ezen a napon Budapesten előfordult

legmagasabb hőmérséklet:	37,3°C /1947/,
legalacsonyabb hőmérséklet:	8,5°C /1886/.

82.576.

LEGMAGASABB HŐMÉRSÉKLET

19 82. VIII. 5.

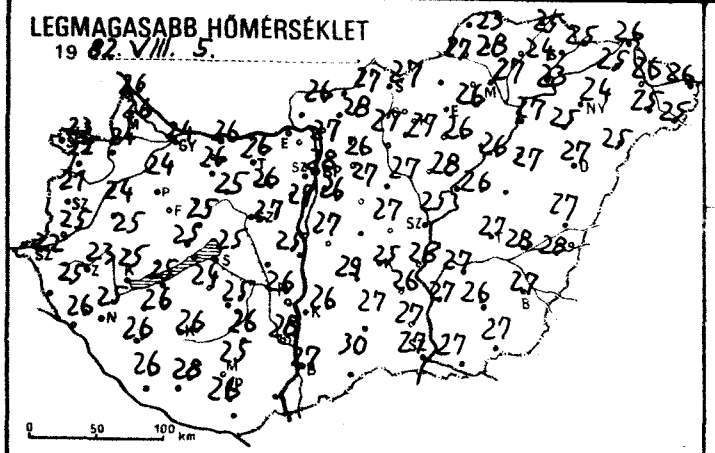

LEGALACSONYABB HŐMÉRSÉKLET

19 82. VIII. 6.

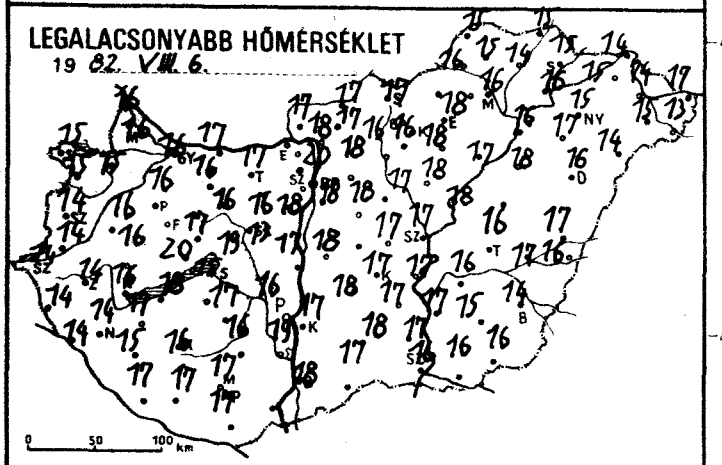

RADIÁCIÓS MINIMUM

19 82. VIII. 6.

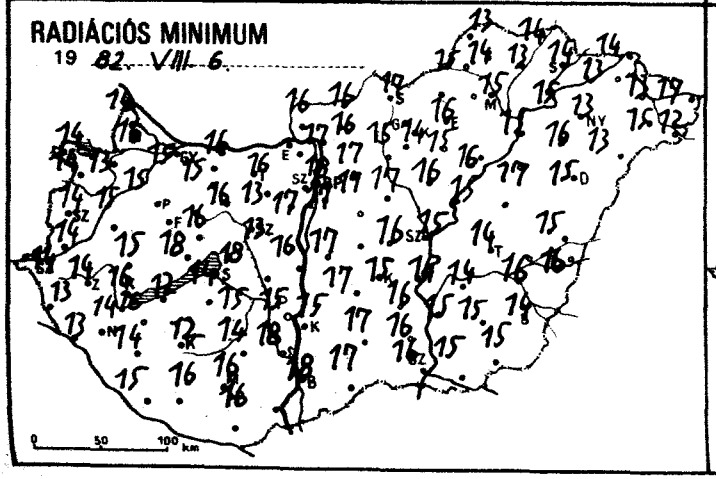

24 órás CSAPADÉKELOSZLÁS

19 82. VIII. 5. 7h -tól VIII. 6. 7h -ig.

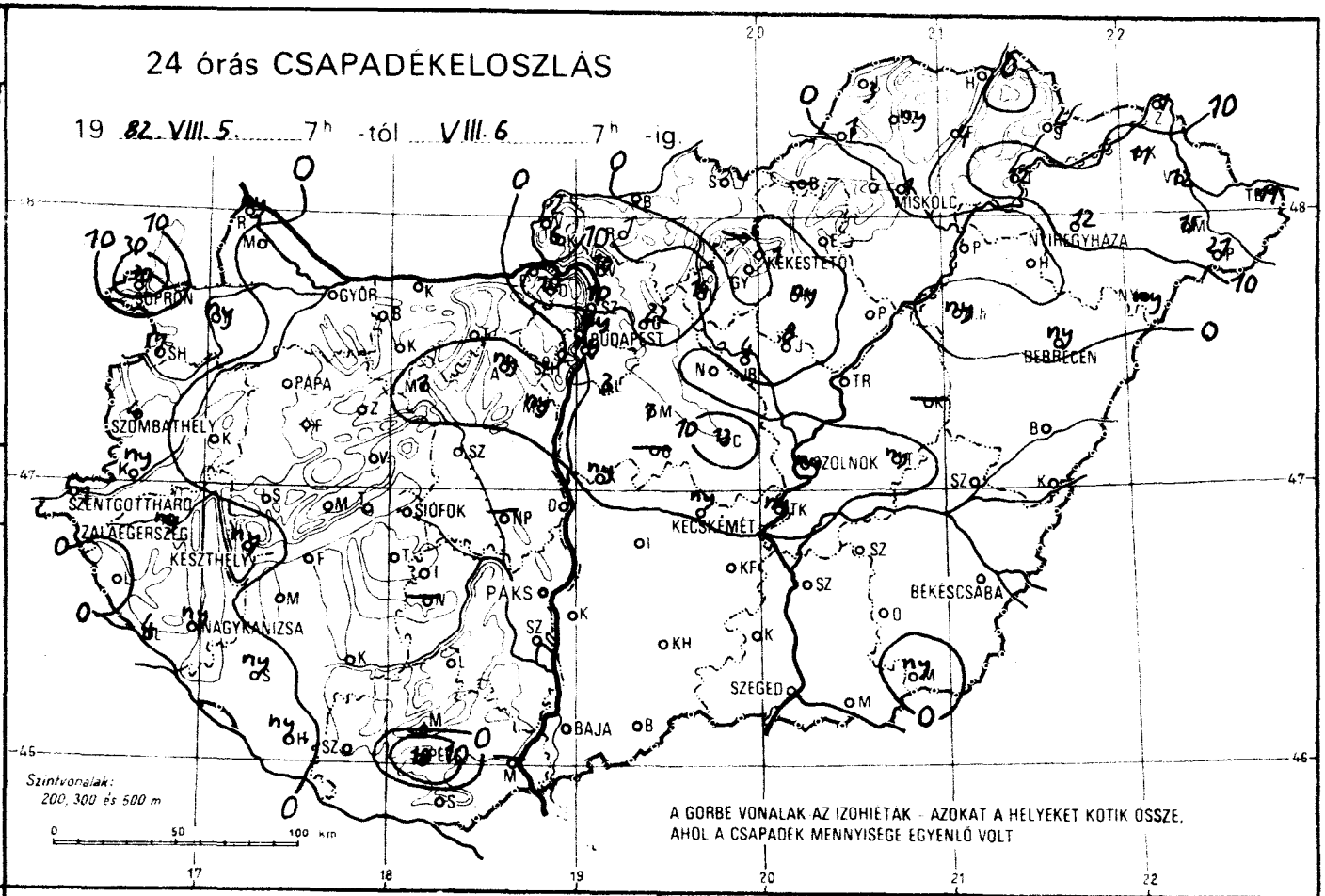

NAPFÉNYTARTAM

19 82. VIII. 5.

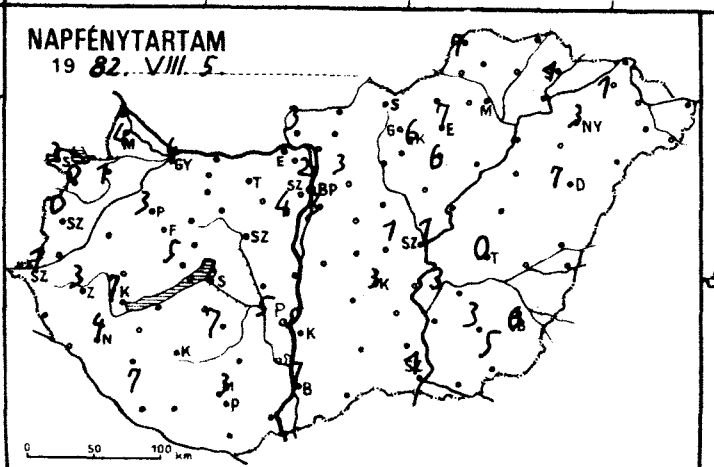

Zivatareloszlás

19 82. VIII. 5. 7h - VIII. 6. 7h -ig

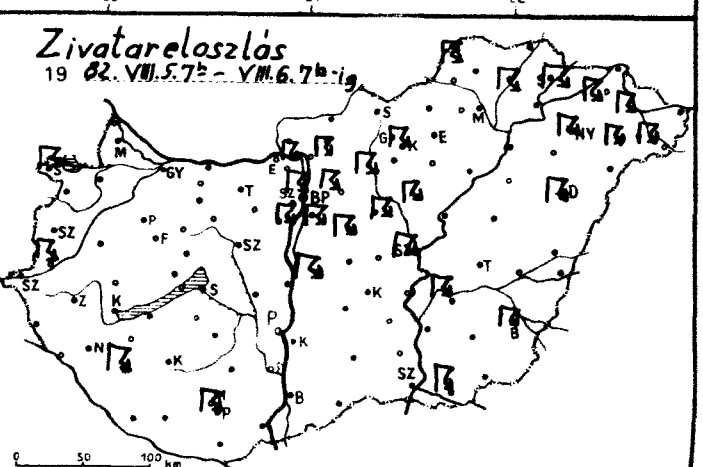

82. VIII. 6.^{h}-ig az utolsó 24 óra adatai						Előző nap napos órái
állomás	csapadék (mm)		max. hőmérséklet	min. hőmérséklet	rad. min.	
Győr	.		24	16	15	4
Kapuvár	ny		24	15	13	1
Mosonmagyaróvár	.		26	16	16	4
Rajka	ny		26	16	14	
Sopron	30		23	15	14	3
Sopronhorpács	7		22	15	14	0
Káld	.		24	16	15	
Körmend	ny		25	14	14	
Szentgotthárd	1		22	14	14	1
Szombathely	4		21	14	14	0
Lenti	.		25	14	13	
Letenye	4		26	14	13	
Nagykanizsa	ny		25	14	14	4
Zalaegerszeg	ny		23	14	14	3
Farkasgyepű	.		24	15	14	
Keszthely	ny		25	16	16	7
Mencshely	.		24	16	14	5
Sápa	.		24	16	15	3
Tümeg	.		25	16	15	
Cihany	.		25	20	18	
Veszprém	.		25	17	16	
Pirc	.		23	14	12	
Bonyód	.		25	18	12	
Somokszt. györgy	ny		26	17	15	7
Kaposvár	.		26	16	12	
Marcali	.		26	17	16	
Siófok	.		25	19	18	7
Somogyszob	ny		26	15	14	
Nagyatád	.		24	15	14	
Dombóvár	.		26	15	15	
Esztergom	–		–	–	–	
Tisbér	.		26	16	15	
Komárom	.		26	17	16	
Oroszlánytatabánya	.		26	17	16	
Tatacsútdoboz	ny		26	16	13	
Dunaújváros	.		25	17	16	
Martonvásár	ny		27	18	17	4
Gyór	1		25	16	16	
Nagyhörcsökp.	–		–	–	–	
Szabadbattyán	.		27	13	13	
Fegyszemcse	.		25	17	15	7
Csengyel	.		26	16	14	
Paks	.		26	16	15	5
Szekszárd	.		28	19	18	
Tarpádtető	.		23	16	14	
Bohács	–		–	–	–	
Pécs	18		25	17	16	3
Siklós	.		26	17	16	
Szigetvár	.		28	17	16	
Udaörs	ny		27	18	17	
Sz. Lőrinc	3		26	18	17	3
Sz. Met. Int.	ny		28	20	18	2
Sz. Szab. hegy	.		20	16	12	
Pegléd	13		27	17	16	1
Abogókő	10		20	15	14	
Bödöllő	22		26	18	17	3
Irályrét	6		26	16	15	
Gonor	7		27	18	17	
Nagykáta	.		27	17	17	
Szentendre	10		27	17	17	

82. VIII. 6.^{h}-ig az utolsó 24 óra adatai						Előző nap napos órái
állomás	csapadék (mm)		max. hőmérséklet	min. hőmérséklet	rad. min.	
Vác	10		27	18	17	
Vámosmikola	2		26	17	16	3
Baja	.		27	18	18	7
Bácsalmás	.		30	17	17	
Izsák	.		29	18	17	
Kalocsa	.		26	17	15	5
Kecskemét	ny		25	17	15	3
Kiskunfélegyháza	.		26	17	16	
Kiskunhalas	.		27	18	17	
Kunszentmiklós	ny		27	18	17	
Tiszakécske	ny		26	17	14	
Balassagyarmat	.		27	17	16	
Romhány	1		28	17	16	
Salgótarján	.		27	17	17	
Eger	.		26	18	16	7
Galyatető	–		–	–	–	
Gyöngyös	.		27	16	14	
Kékestető	1		19	13	11	6
Kompolt	ny		26	18	15	6
Lőrinci	14		27	16	15	
Poroszló	.		26	17	16	
Jászapáti	8		28	18	16	
Jászberény	4		26	17	16	
Karcag	–		–	–	–	
Szolnok	ny		25	17	15	1
Tiszaroff	.		26	18	15	
Túrkeve	ny		27	16	14	0
Kistelek	.		27	17	16	
Makó	.		27	16	15	
Szeged	.		27	16	16	1
Szentes	.		27	17	15	
Borsodnádasd	–		–	–	–	
Füged	4		24	14	13	
Hidasnémeti	.		25	15	14	
Jósvafő	3		23	15	13	7
Lillafüred	.		25	16	16	
Miskolc	1		27	16	15	–
Putnok	1		27	16	15	
Sárospatak	4		25	15	14	1
Szendrőlád	ny		28	15	14	
Tokaj	12		23	16	15	
Kisvárda	11		25	15	13	1
Mátészalka	15		25	15	15	
Nyíregyháza	12		24	15	13	3
Nyírlugos	ny		25	14	13	
Pátyod	21		25	13	12	
Tiszabecs	11		26	17	17	
Vásárosnamény	12		26	14	13	
Záhony	1		26	14	14	
Berettyóújfalu	.		27	17	15	
Debrecen	ny		27	16	15	7
Hajdúdorog	.		25	17	16	
Hortobágy	ny		27	18	17	
Körösszakál	.		28	16	16	
Polgár	.		27	16	15	
Békéscsaba	.		27	14	14	6
Mezőhegyes	ny		27	16	15	5
Orosháza	.		26	15	15	3
Szarvas	.		27	16	14	3
Szeghalom	.		28	17	16	

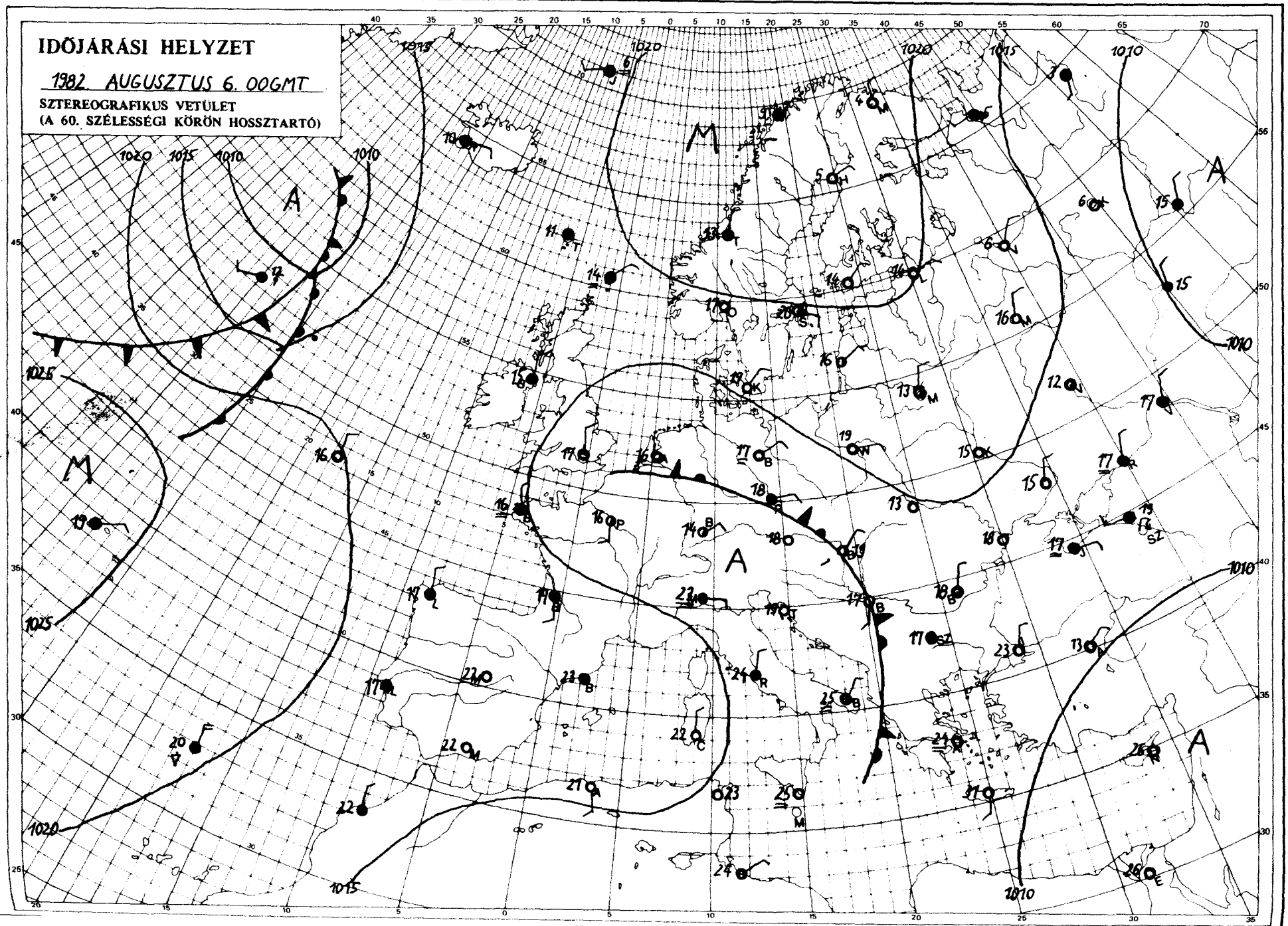

KIADJA: ORSZÁGOS METEOROLÓGIAI SZOLGÁLAT
Készíti: Központi Előrejelző Intézet Analízis- és Rövidtávú Prognózis Központja – T.: 273-018
Megjelenik naponként
Évi előfizetési díja: 1760.- Ft. – Megrendelhető: 1024 Budapest, II., Kitaibel Pál u. 1. – T.: 353-500
Kiadásért felel: az OMSZ elnöke – Szerkesztésért felel: a KEI igazgatója

IDŐJÁRÁSI NAPIJELENTÉS

ЕЖЕДНЕВНЫЙ МЕТЕОРОЛОГИЧЕСКИЙ БЮЛЛЕТЕНЬ • DAILY WEATHER REPORT
BULLETIN QUOTIDIEN DE TEMPS • TÄGLICHER WETTERBERICHT

95. évfolyam 219. szám. • Budapest • 1982. augusztus 7. szombat

Az időjárási helyzet és a várható időjárás:

Európa északkeleti részén a Kola félszigettől csaknem a Fekete-tenger északi partvidékéig egy átlagosan 1000-1500 km szélességü magas nyomású légköri képződmény húzódik. Ennek délnyugati és északkeleti peremén szórványosan záporeső esik, területének belsejében viszont többnyire napos, csapadékmentes időjárás a jellemző. Egy másik anticiklon az Azori-szigetek felől nyúlik be a Brit-szigetek és a Pireneusi-félsziget felé. Ugyanakkor a szárazföld középső része felett továbbra is igen nedves, csaknem telitett levegő található, igy a viszonylag nem túl erős összeáramlás is elegendő ahhoz, hogy erős legyen a felhőképződés, valamint hogy többfelé zápor, zivatar alakulhasson ki. Mivel egyelőre semmi jel nem mutat az áramlási viszonyok jelentősebb megváltozására, a Kárpát-medencében és környékén továbbra is fülledt, és többnyire erősen felhős időjárás valószinü.

Magyarországon pénteken változóan felhős volt az ég, délnyugaton 3, 8, másutt 9, 12 órán át sütött a nap. Délen és nyugaton elszórtan záporok, zivatarok alakultak ki. A ma reggel 7 óráig lehullott csapadék mennyisége általában nem volt számottevő, egyedül a Tolna megyei Lengyel községben mértek 16 mm-t. A legmagasabb nappali hőmérséklet 25 és 31 fok között alakult. Szombat hajnalra északkeleten 11, 14, másutt általában 14 és 19 fok közé csökkent a hőmérséklet. Délelőtt nyugaton többnyire erősen, másutt általában közepesen felhős volt az ég, a Dunántúlon egy-egy zápor, zivatar is előfordult. A hőmérséklet 11 órakor 20 és 25 fok között váltakozott az országban.

Ma 12 órakor Budapesten a hőmérséklet 23 fok, a tengerszintre átszámitott légnyomás 1012 mbar, alig változik.

A Balaton vizének hőmérséklete 11 órakor Siófoknál 24 fok volt.

Várható időjárás az ország területén vasárnap estig:

Többnyire erősen felhős lesz az ég és ismétlődő záporeső, helyi zivatarok várhatók, de - főként keleten - néha tartósabban kisüt a nap.
A szél délies és általában mérsékelt lesz, csupán egy-egy zivatar okozhat átmeneti szélerősödést.
Folytatódik a fülledt, meleg idő.
A hőmérséklet hajnalban általában 15 és 20, északkeleten 11 és 15 fok között lesz. Vasárnap délután 24 és 29 fok közé várható.

Aigner Szilárd s.k.

A hőmérséklet napi középértéke és eltérése a 100 évi átlagtól /Budapest belterületén/:

1982. VIII. 6. 24,5°C, +2,8°C.

1871 óta ezen a napon Budapesten előfordult:

legmagasabb hőmérséklet 35,8°C /1943/
legalacsonyabb hőmérséklet 10,6°C /1976/

82.0577.

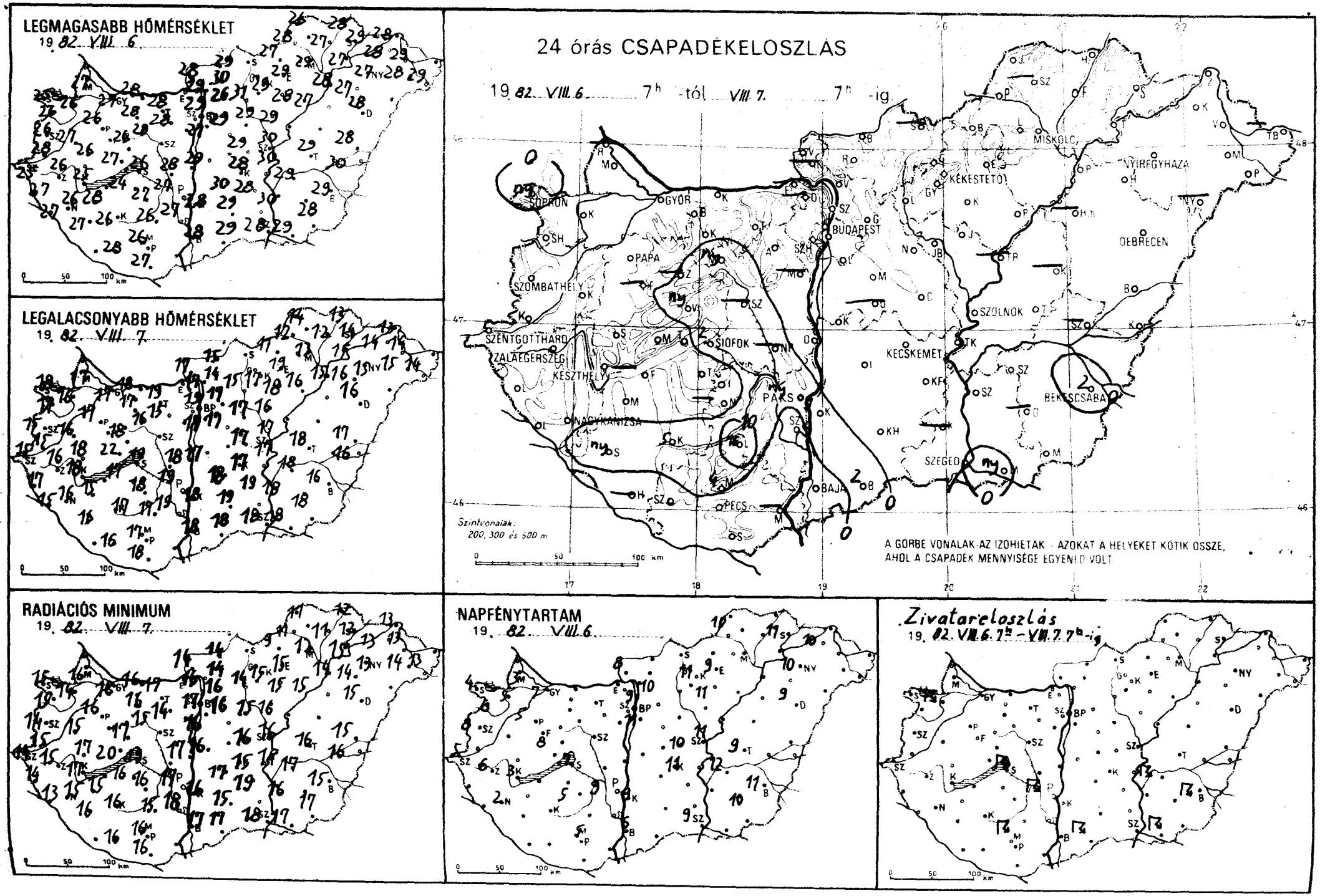
LEGMAGASABB HŐMÉRSÉKLET
19. 82. VIII. 6.
LEGALACSONYABB HŐMÉRSÉKLET
19. 82. VIII. 7.
RADIÁCIÓS MINIMUM
19. 82. VIII. 7.
24 órás CSAPADÉKELOSZLÁS
19. 82. VIII. 6. 7h -tól VIII. 7. 7h -ig
SOPRON
GYŐR
BUDAPEST
MISKOLC
NYÍREGYHÁZA
KÉKESTETŐ
DEBRECEN
PAPA
SZOMBATHELY
SZOLNOK
SZENTGOTTHÁRD
ZALAEGERSZEG
KESZTHELY
SIÓFOK
KECSKEMÉT
NAGYKANIZSA
PÁKS
BÉKÉSCSABA
SZEGED
BAJA
PÉCS
Szintvonalak: 200, 300 és 500 m
A GÖRBE VONALAK AZ IZOHIETÁK, AZOKAT A HELYEKET KÖTIK ÖSSZE, AHOL A CSAPADÉK MENNYISÉGE EGYENLŐ VOLT
NAPFÉNYTARTAM
19. 82. VIII. 6.
Zivatareloszlás
19. 82. VIII. 6. 7h - VIII. 7. 7h -ig
0 50 100 km

1982. VIII. 17-ig az utolsó 24 óra adatai

állomás	csapadék (mm)		max. hőmérséklet	min. hőmérséklet	rad. min.	Előző nap napos órái
Győr	.		27	17	16	7
Kapuvár	.		26	16	14	5
Mosonmagyaróvár	.		27	17	16	3
Rajka	–		–	–	–	
Sopron	ny		25	18	15	4
Sopronhorpács	.		26	17	15	6
Káld	.		27	16	15	
Körmend	.		28	15	15	
Szentgotthárd	.		25	15	14	5
Szombathely	.		26	15	14	8
Lenti	.		27	17	14	
Letenye	.		27	15	13	
Nagykanizsa	.		26	16	15	2
Zalaegerszeg	.		26	16	15	6
Farkasgyepű	–		–	–	–	
Keszthely	.		25	18	17	3
Meneshely	.		25	18	16	8
Pápa	.		26	17	16	5
Sümeg	.		26	18	17	
Tihany	.		27	22	20	
Veszprém	ny		26	18	17	
Zirc	–		–	–	–	
Fonyod	–		–	–	–	
Homokszt. györgy	–		–	–	–	–
Kaposvár	5		26	17	16	
Marcali	.		28	15	15	
Siófok	2		26	19	19	7
Somogyszob	ny		27	16	16	
Tab	.		24	17	16	
Bábolna	.		27	16	15	
Esztergom	–		–	–	–	
Kisbér	.		28	17	16	
Komárom	.		28	18	16	
Tatabánya	.		28	19	17	
Alcsútdoboz	.		28	15	14	
Dunaújváros	.		28	18	17	
Martonvásár	–		–	–	–	–
Mór	ny		28	16	15	
Nagyhörcsökp.	–		–	–	–	
Szabadbattyán	–		–	–	–	
Iregszemcse	.		27	18	16	5
Lengyel	16		26	17	15	
Paks	ny		27	19	17	9
Szekszárd	.		27	19	18	
Árpádtető	4		24	18	15	
Mohács	–		–	–	–	
Pécs	.		26	17	16	5
Siklós	.		27	18	16	
Szigetvár	.		28	16	16	
Budaörs	.		27	17	16	
Bp. Lőrinc	.		27	17	16	11
Bp. Met. Int.	.		29	19	17	9
Bp. Szab. hegy	.		25	19	16	
Cegléd	.		29	17	16	10
Dobogókő	–		–	–	–	
Gödöllő	.		26	17	16	10
Királyrét	–		–	–	–	
Monor	.		29	17	16	
Nagykáta	.		29	17	15	
Szentendre	.		29	17	17	

1982. VIII. 17-ig az utolsó 24 óra adatai

állomás	csapadék (mm)		max. hőmérséklet	min. hőmérséklet	rad. min.	Előző nap napos órái
Vác	.		29	17	16	
Vámosmikola	.		28	17	14	8
Baja	.		28	18	17	6
Bácsalmás	2		29	18	17	
Izsák	.		30	18	17	
Kalocsa	1		28	18	16	9
Kecskemét	.		28	17	15	11
Kiskunfélegyháza	.		28	19	19	
Kiskunhalas	.		29	19	15	
Kunszentmiklós	.		29	17	16	
Tiszakécske	.		30	17	14	
Balassagyarmat	.		29	15	14	
Romhány	.		30	14	14	
Salgótarján	–		–	–	–	
Eger	.		29	19	15	9
Galyatető	.		23	14	13	
Gyöngyös	.		29	17	15	
Kékestető	.		20	13	13	11
Kompolt	.		28	18	15	11
Lőrinci	.		31	15	14	
Poroszló	.		27	16	15	
Jászapáti	.		29	16	16	
Jászberény	.		28	16	16	
Karcag	–		–	–	–	
Szolnok	.		30	17	16	11
Tiszaroff	–		–	–	–	
Túrkeve	.		29	18	16	9
Kistelek	–		–	–	–	
Makó	ny		29	18	17	
Szeged	.		28	18	18	9
Szentes	.		30	18	16	
Borsodnádasd	.		27	11	9	
Füged	.		27	12	11	
Hidasnémeti	.		28	13	12	
Jósvafő	.		26	14	11	10
Lillafüred	.		27	14	14	
Miskolc	.		29	13	12	–
Putnok	.		28	12	11	
Sárospatak	.		29	14	12	11
Szendrőlád	–		–	–	–	
Tokaj	.		27	15	15	
Kisvárda	.		28	14	13	10
Mátészalka	.		28	15	14	
Nyíregyháza	.		27	15	13	10
Nyírlugos	–		–	–	–	
Pátyod	.		29	14	13	
Tiszabecs	–		–	–	–	
Vásárosnamény	.		29	14	13	
Záhony	.		28	13	13	
Berettyóújfalu	.		28	17	15	
Debrecen	.		28	16	15	9
Hajdúdorog	.		27	16	14	
Hortobágy	–		–	–	–	
Körösszakál	.		30	16	16	
Polgár	.		28	15	14	
Békéscsaba	2		29	16	15	11
Mezőhegyes	.		28	18	17	10
Orosháza	–		–	–	–	–
Szarvas	.		29	18	17	12
Szeghalom	–		–	–	–	

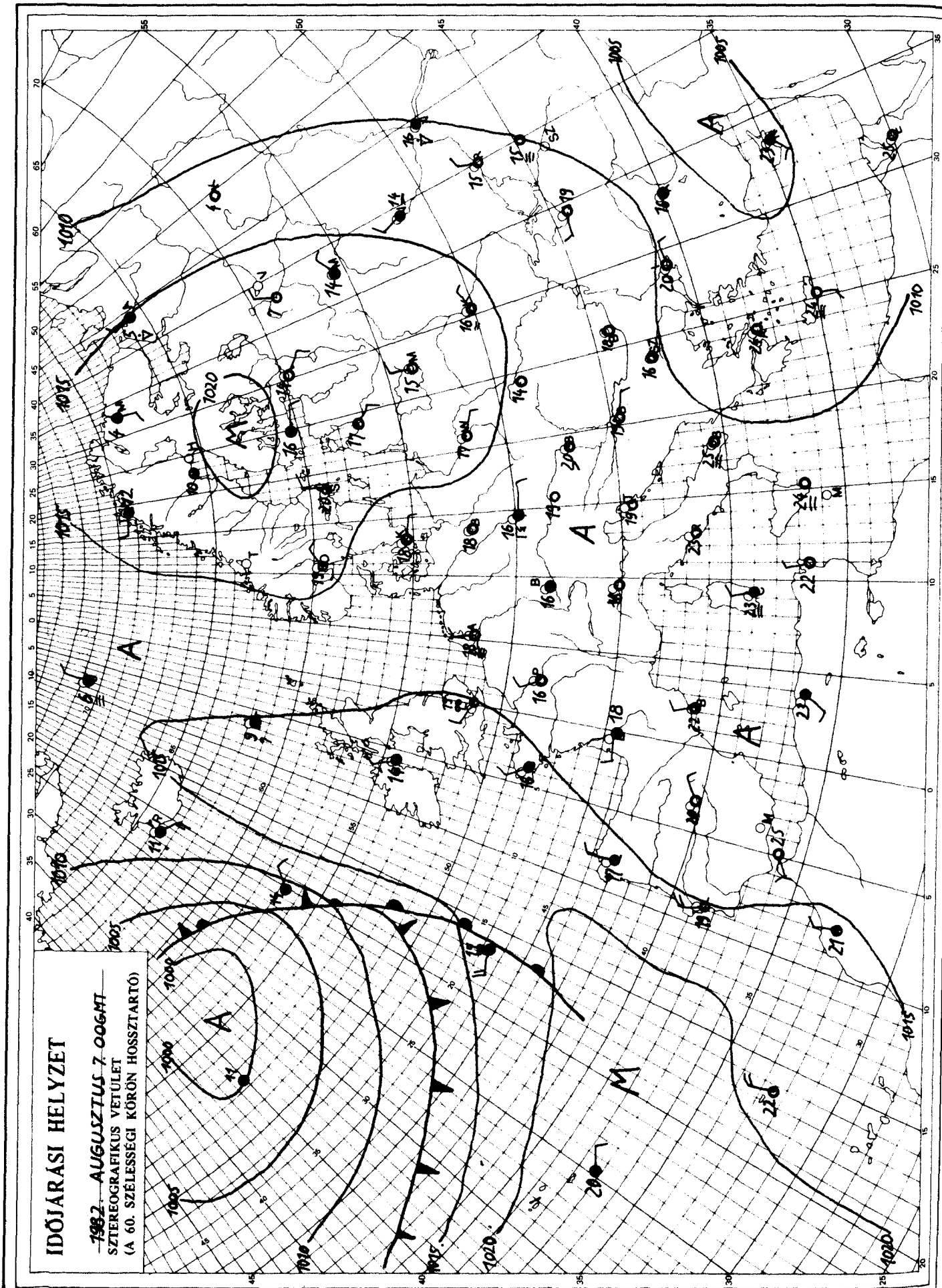

KIADJA: ORSZÁGOS METEOROLÓGIAI SZOLGÁLAT
Készíti: Központi Előrejelző Intézet Analízis- és Rövidtávú Prognózis Központja – T.: 273-018
Megjelenik naponként
Évi előfizetési díja: 1760,- Ft. – Megrendelhető: 1024 Budapest, II., Kitaibel Pál u. 1. – T.: 353-500
Kiadásért felel: az OMSZ elnöke – Szerkesztésért felel: a KEI igazgatója

IDŐJÁRÁSI NAPIJELENTÉS

ЕЖЕДНЕВНЫЙ МЕТЕОРОЛОГИЧЕСКИЙ БЮЛЛЕТЕНЬ · DAILY WEATHER REPORT
BULLETIN QUOTIDIEN DE TEMPS · TÄGLICHER WETTERBERICHT

95. évfolyam 220. szám. + Budapest + 1982. augusztus 8. vasárnap

Az időjárási helyzet és a várható időjárás:

Kontinensünk nagy részén az elmúlt napokban sem változott az időjárás jellege. A magas nyomású légköri képződmények területén, Nyugat-Délnyugat-Európa nagy részén, Dél-Skandináviában, valamint a Kelet-Európai-alföld déli felén többnyire kevés a felhő, száraz, meleg idő van, a hőmérséklet csúcsértéke helyenként közel 10 fokkal haladja meg az augusztus elején szokásosat. A Brit-szigeteken, valamint a Fehér-tenger és a Finn-öböl partvidékén borult, esős időjárás uralkodik, emiatt a szokásosnál jóval hüvösebb az idő. Közép és Dél-Európát továbbra is nagy nedvességtartalmú, bizonytalan egyensúlyú, lassan áramló levegő tölti ki, emiatt ezeken a területeken heves helyi záporok, zivatarok alakulnak ki.

Hazánk nagy részén szombaton csupán 1-2 órára sütött ki a nap, ismétlődő záporokról, zivatarokról érkezett jelentés, Kisbér térségében jégesőt is észleltek. Többfelé hullott felhőszakadás méretü csapadék, igy Lentiben 26, Borsodnádasdon 27, Baján 28, Kisbéren 30, Siófokon 31, Móron 32, Zalaegerszegen 37, Szabadbattyánban pedig 40 mm-nyi. Fülledt, meleg idő volt, a hőmérséklet csúcsértéke 23, 30 fok között alakult. Éjszaka 14, 19 fokig hült le a levegő. Vasárnap délelőtt főként a Dunántúlon volt gyakran erősen felhős az ég, több helyről jelentettek záport, zivatart. A keleti országrészben hosszabb időn át sütött a nap. A hőmérséklet 11 órakor az éppen csapadékos Nyugat-Dunántúlon 20 fok körül, másutt 22, 27 fok között volt.

Ma 12 órakor Budapesten a hőmérséklet 25 fok, a tengerszintre átszámitott légnyomás 1014 mbar, alig változik.

A Balaton vizének hőmérséklete Siófoknál 11 órakor 23 fok volt.

Várható időjárás hétfő estig:

Lassanként keleten is mindenütt megnövekszik a felhőzet, országszerte jobbára erősen felhős idő lesz.
Ismétlődő záporra, zivatarra mindenütt számitani lehet.
Az általában mérsékelt, változó irányú szél zivatar idején átmenetileg megerősödik.
Folytatódik a fülledt, meleg idő.
A hőmérséklet hajnalra 14, 19 fokig csökken, holnap délutánra 24, 29 fokig emelkedik.

Török Dénes s.k.

A hőmérséklet napi középértéke és eltérése a 100 évi átlagtól Budapest belterületén/:

1982. VIII. 7.	22,5°C	+0,8°C

1871 óta ezen a napon Budapesten előfordult

legmagasabb hőmérséklet:	35,7°C /1952/,
legalacsonyabb hőmérséklet:	9,1°C /1916/.

82.578.

LEGMAGASABB HŐMÉRSÉKLET

19 82. VIII. 7.

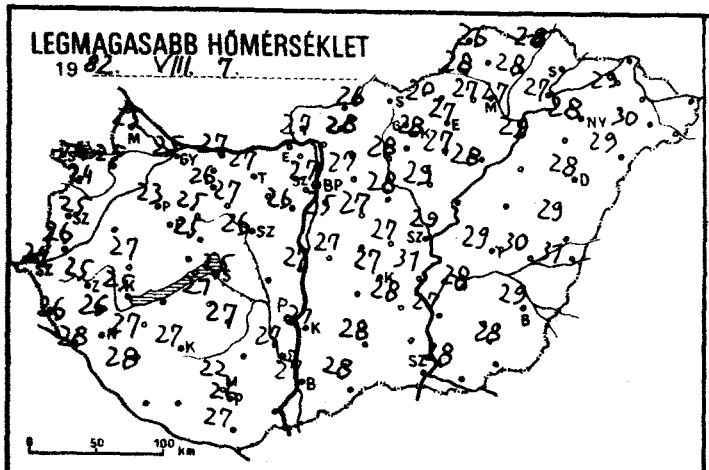

LEGALACSONYABB HŐMÉRSÉKLET

19 82. VIII. 8.

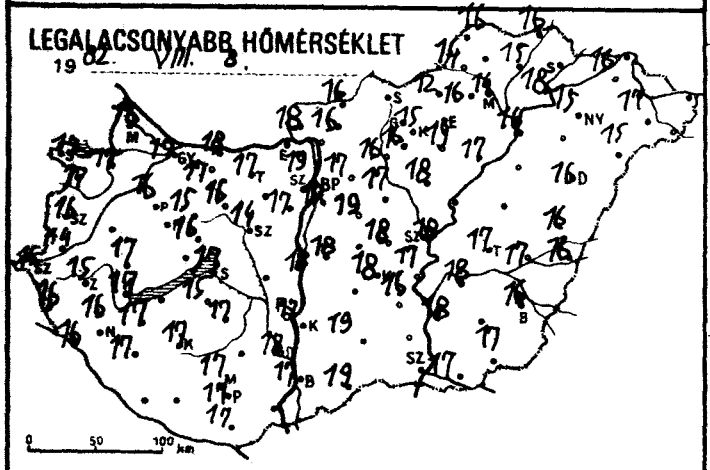

24 órás CSAPADÉKELOSZLÁS

19 82. VIII. 7. 7h -tól VIII. 8. 7h -ig

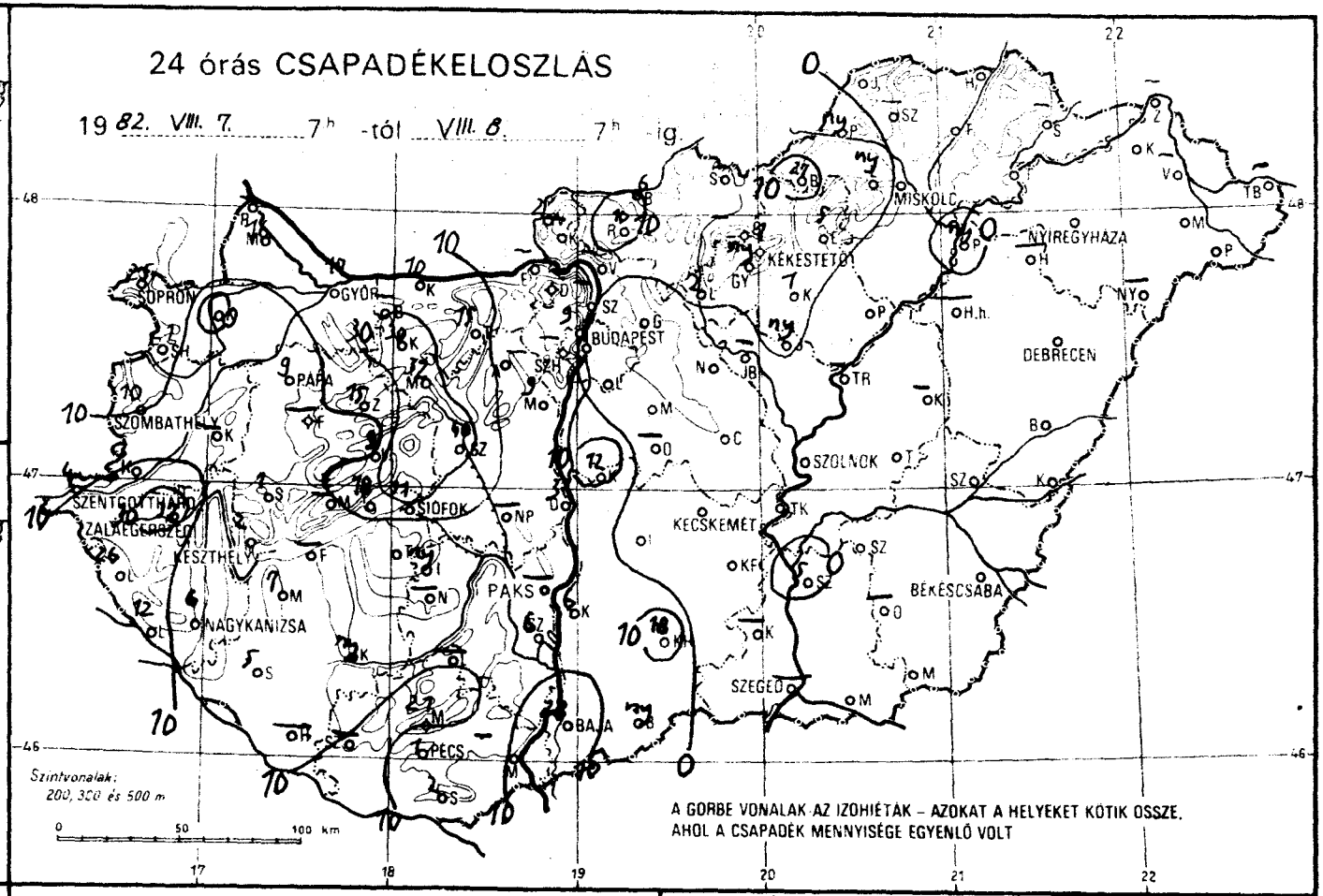

A GORBE VONALAK AZ IZOHIÉTÁK – AZOKAT A HELYEKET KÖTIK ÖSSZE, AHOL A CSAPADÉK MENNYISÉGE EGYENLŐ VOLT

RADIÁCIÓS MINIMUM

19 82. VII. 8.

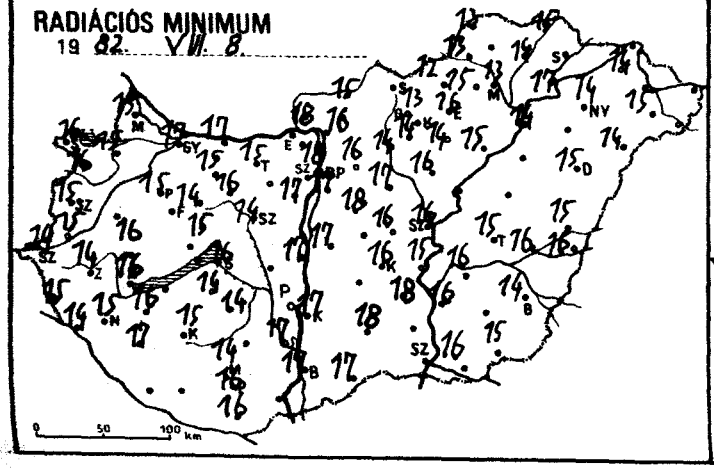

NAPFÉNYTARTAM

19 82. VIII. 7.

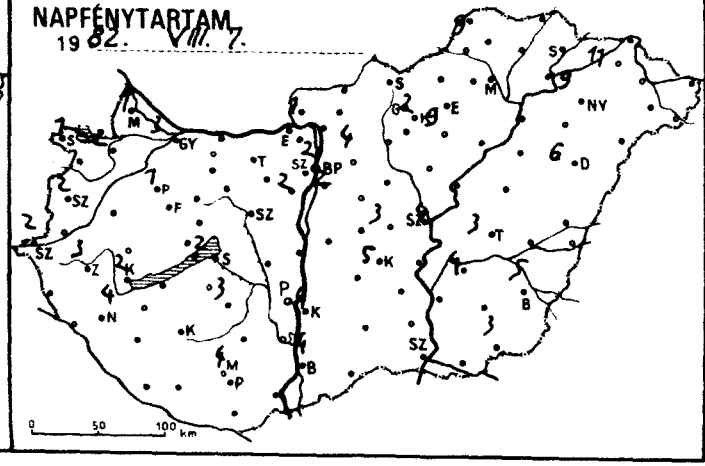

Zivatareloszlás

19 82. VII. 7 — VIII. 8.

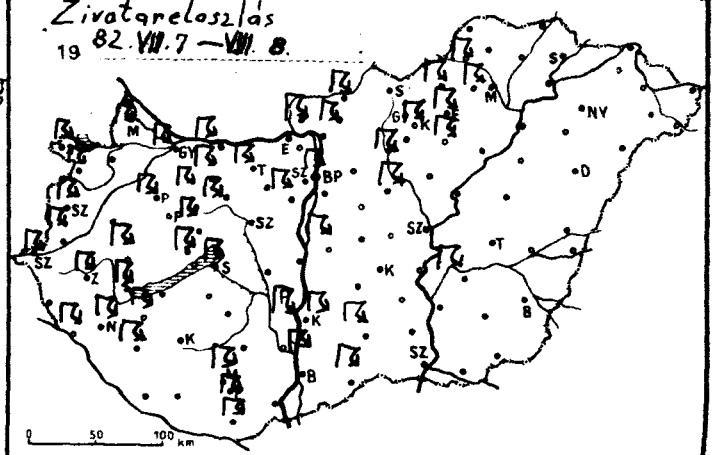

állomás	8[19].VIII.8[7]^{h}-ig az utolsó 24 óra adatai csapadék (mm)		max. hőmérséklet	min. hőmérséklet	rad. min.	Előző nap napos órái
Győr	17		25	17	17	3
Kapuvár	·		25	17	15	2
Mosonmagyaróvár	16		25	16	15	1
Rajka	–		–	–	–	–
Sopron	25		24	17	16	1
Sopronhorpács	21		24	17	16	
Káld	–		–	–	–	
Körmend	3		26	14	15	
Szentgotthárd	4		24	15	14	2
Szombathely	10		25	16	15	2
Lenti	26		26	16	15	
Letenye	12		28	16	14	
Nagykanizsa	6		26	16	15	4
Zalaegerszeg	37		25	15	14	3
Farkasgyepű	–		–	–	–	
Keszthely	2		25	17	16	2
Mencshely	–		–	–	–	
Pápa	9		28	15	15	1
Sümeg	1		27	17	16	
Tihany	18		24	20	17	
Veszprém	9		25	16	15	
Zirc	15		25	15	14	
Fonyód	–		–	–	–	
Homokszt. györgy	–		–	–	–	
Kaposvár	ny		27	17	15	
Marcali	7		27	17	16	
Siófok	31		25	17	16	2
Somogyszob	5		28	17	17	
Tab	·		21	15	14	
Bábolna	–		–	–	–	
Esztergom	–		–	–	–	
Kisbér	30		26	17	15	
Komárom	10		27	18	17	
Tatabánya	15		27	17	15	
Alcsútdoboz	–		–	–	–	
Dunaújváros	3		27	18	17	
Martonvásár	9		26	17	17	2
Mór	32		27	16	16	
Nagyhörcsökp.	–		–	–	–	
Szabadbattyán	40		26	14	14	
Tregszemcse	ny		27	17	14	3
Lengyel	–		–	–	–	
Paks	–		–	–	–	
Szekszárd	6		27	18	17	
Árpádtető	21		22	17	14	
Mohács	–		–	–	–	
Pécs	1		26	17	16	4
Siklós	2		27	18	16	
Szigetvár	–		–	–	–	
Budaörs	14		26	18	18	
Bp. Lőrinc	·		25	19	17	2
Bp. Met. Int.	9		27	19	18	2
Bp. Szab. hegy	–		–	–	–	
Cegléd	·		27	18	16	3
Dobogókő	–		–	–	–	
Gödöllő	·		27	17	16	4
Királyrét	–		–	–	–	
Monor	·		27	19	18	
Nagykáta	·		27	17	17	
Szentendre	–		–	–	–	

állomás	8[19].VIII.8[7]^{h}-ig az utolsó 24 óra adatai csapadék (mm)		max. hőmérséklet	min. hőmérséklet	rad. min.	Előző nap napos órái
Vác	–		–	–	–	
Vámosmikola	2		27	18	18	
Baja	28		27	17	17	4
Bácsalmás	ny		28	19	17	
Izsák	·		29	19	18	
Kalocsa	6		27	17	17	
Kecskemét	·		27	18	16	
Kiskunfélegyháza	·		28	18	18	
Kiskunhalas	18		28	19	18	
Kunszentmiklós	12		27	18	17	
Tiszakécske	·		31	17	15	
Balassagyarmat	6		26	16	15	
Romhány	10		28	16	16	
Salgótarján	–		–	–	–	
Eger	5		28	18	16	
Galyatető	–		–	–	–	–
Gyöngyös	ny		28	16	14	
Kékestető	1		20	15	13	2
Kompolt	1		27	17	14	9
Lőrinci	2		28	16	14	
Poroszló	·		28	17	15	
Jászapáti	ny		29	18	16	
Jászberény	·		28	17	16	
Karcag	–		–	–	–	
Szolnok	·		29	18	16	4
Tiszaroff	–		–	–	–	
Túrkeve	·		29	17	15	3
Kistelek	–		–	–	–	
Makó	·		28	17	16	
Szeged	–		–	–	–	–
Szentes	5		27	18	16	
Borsodnádasd	27		27	12	12	
Füged	·		28	15	14	
Hidasnémeti	·		28	16	15	
Jósvafő	·		26	16	15	
Lillafüred	ny		27	16	15	
Miskolc	·		29	14	13	–
Putnok	ny		28	14	13	
Sárospatak	–		–	–	–	
Szendrőlád	–		–	–	–	
Tokaj	·		27	18	17	
Kisvárda	·		29	16	14	11
Mátészalka	·		30	17	15	
Nyíregyháza	·		28	15	14	9
Nyírlugos	–		–	–	–	
Pátyod	·		29	15	14	
Tiszabecs	–		–	–	–	
Vásárosnamény	–		–	–	–	
Záhony	–		–	–	–	
Berettyóújfalu	·		29	16	15	
Debrecen	·		28	16	15	6
Hajdúdorog	–		–	–	–	
Hortobágy	–		–	–	–	
Körösszakál	·		31	16	16	
Polgár	ny		29	16	14	
Békéscsaba	·		29	16	14	5
Mezőhegyes	·		28	17	15	3
Orosháza	–		–	–	–	–
Szarvas	ny		28	18	16	4
Szeghalom	·		30	17	16	

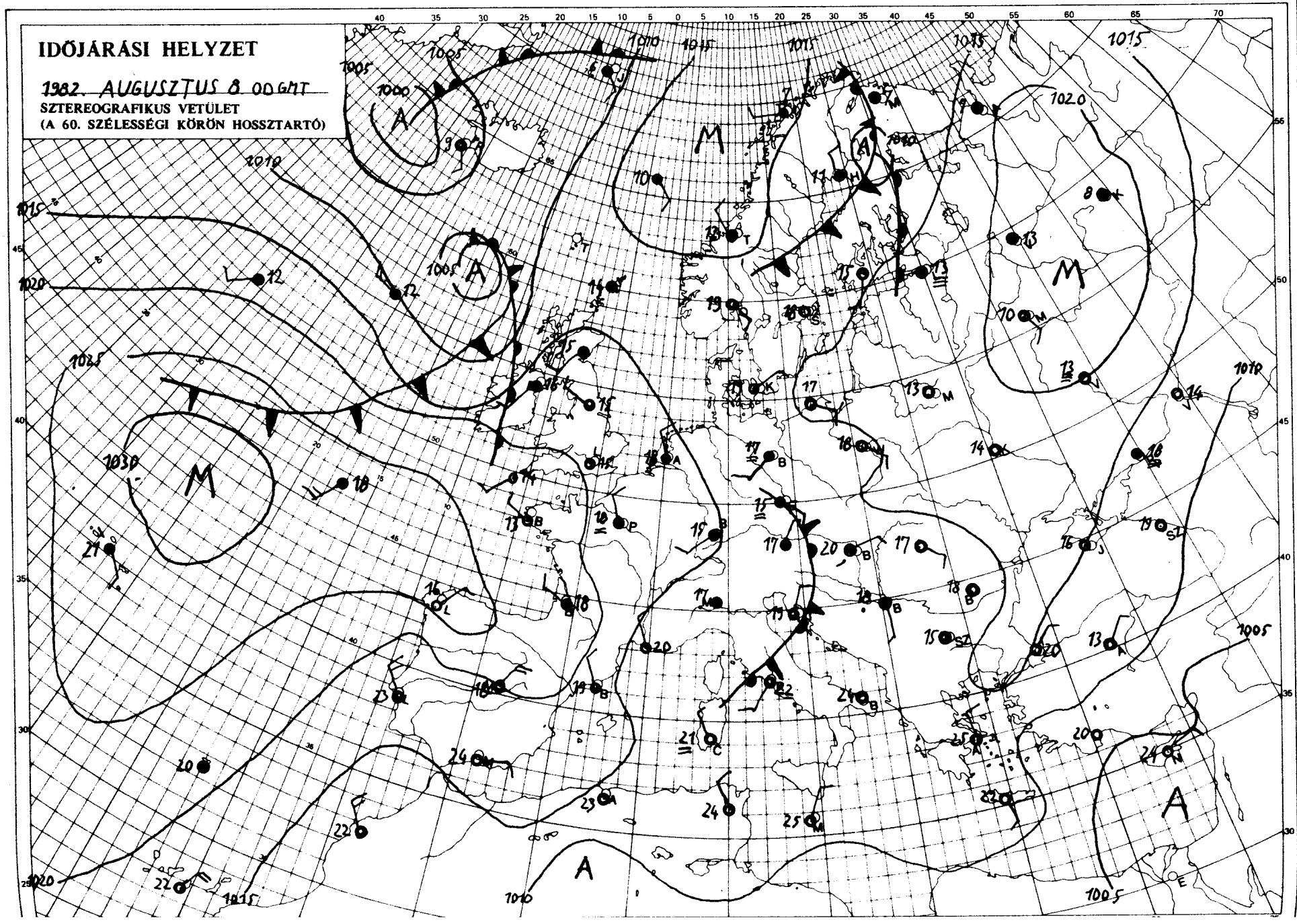

KIADJA: ORSZÁGOS METEOROLÓGIAI SZOLGÁLAT
Készíti: Központi Előrejelző Intézet Analízis- és Rövidtávú Prognózis Központja – T.: 273-018
Megjelenik naponként
Megrendelhető: 1024 Budapest, II., Kitaibel Pál u. 1. – T.: 353-500
Évi előfizetési díja: 1760,- Ft. – Kiadásért felel: az OMSZ elnöke – Szerkesztésért felel: a KEI igazgatója

IDŐJÁRÁSI NAPIJELENTÉS

ЕЖЕДНЕВНЫЙ МЕТЕОРОЛОГИЧЕСКИЙ БЮЛЛЕТЕНЬ · DAILY WEATHER REPORT
BULLETIN QUOTIDIEN DE TEMPS · TÄGLICHER WETTERBERICHT

95. évfolyam 221. szám. + Budapest + 1982. augusztus 9. hétfő

Az időjárási helyzet és a várható időjárás:

Kontinensünk északi, északnyugati vidékein változékonyra fordult az időjárás. A gyors egymásutánban érkező légköri frontok hatására egy-egy területen borult, esős, illetve kevésbé felhős, szeles időszakok váltakoznak. Dél-Skandináviában és a Német-Lengyel-alföld északi részén mérséklődött a meleg. Kontinensünk déli harmadán folytatódik a kevéssé felhős, meleg idő. Közép-Európában a nagy nedvességtartalmú levegő hatására fülledt, meleg idő van, helyi záporok, zivatarok alakulnak ki.

Vasárnap hazánk nyugati, délnyugati részén csaknem egész nap borult volt az ég, másutt 5-6 órán át, a Tiszántúlon 10, 11 órán át sütött a nap. Csaknem országszerte hullott, szeszélyes váltakozó mennyiségü csapadék, legtöbb helyen dörgés, villámlás és átmeneti szélerősödés kiséretében. Néhány helyen, igy például Szekszárd térségében jégesőt is észleltek. A hőmérséklet csúcsértéke délnyugaton 20, 24, másutt 25, 31 fok között alakult. Többfelé volt 30 mm fölötti csapadék, ilyet Kapuvár, Sümeg, Tatabánya, Siklós, Nagykáta, térségéből jelentettek. A legalacsonyabb éjszakai hőmérséklet 14, 19 fok között alakult. Hétfőn délelőtt általában kissé, közepesen, délnyugaton erősen felhős volt az ég, a Dunántúlon több helyen is előfordult zápor, dörgés, villámlás. A hőmérséklet 11 órakor az éppen záporos területeken 20 fok körül, másutt 22, 26 fok között volt.

Ma 12 órakor Budapesten a hőmérséklet 25 fok, a tengerszintre átszámitott légnyomás 1018 mbar, gyengén emelkedik.

A Balaton vizének hőmérséklete 11 órakor Siófoknál 23 fok volt.

Várható időjárás kedd estig:

Kedd estig változóan felhős, fülledt, meleg idő várható.
Hétfőn még mindenütt, kedden valamivel kevesebb helyen valószinü zápor, illetve zivatar.
Az általában gyenge, változó irányú szél zivatarok idején kissé megerősödik.
Kedden délután a Dunántúlon élénk északnyugati szél várható.
A hőmérséklet a leghüvösebb hajnali órákra 14 és 19, a legmelegebb délutáni órákra 24 és 29 fok közé várható.

Aigner Szilárd s.k.

TÁVOLABBI KILÁTÁSOK SZERDÁTÓL-SZOMBATIG:

Az időszak elején általában kevés felhő, később az időnként megnövekvő felhőzetből elszórtan záporok, zivatarok kialakulhatnak. A fülledtség várhatóan megszünik. Legalacsonyabb hajnali hőmérséklet: 13, 18 fok között. Legmagasabb nappali hőmérséklet 23, 28 fok között. Jelentős mennyiségü /legalább napi 5 mm/ csapadék az ország területének 30 százalékán várható.

KÖZÉPTÁVÚ ELŐREJELZŐ OSZTÁLY

A hőmérséklet napi középértéke és eltérése a 100 évi átlagtól /Budapest belterületén/:

1982. VIII. 8. 23,3°C +1,9°C

1871 óta ezen a napon Budapesten előfordult

legmagasabb hőmérséklet: 35,8°C /1921/,
legalacsonyabb hőmérséklet: 8,4°C /1913/.

82.579.

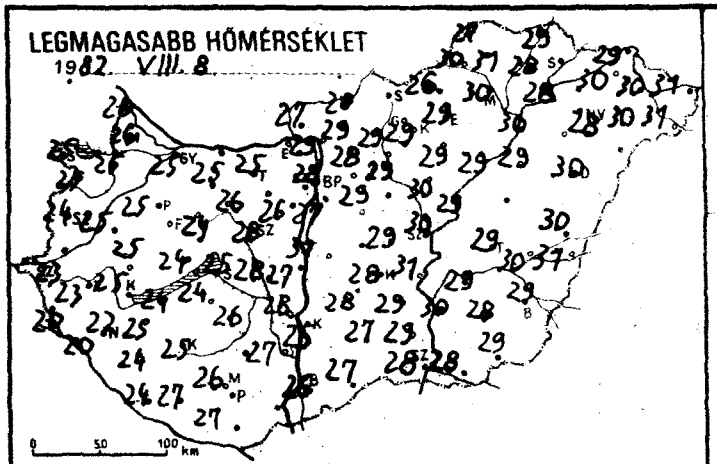
LEGMAGASABB HŐMÉRSÉKLET
1982. VIII. 8.
0 50 100 km

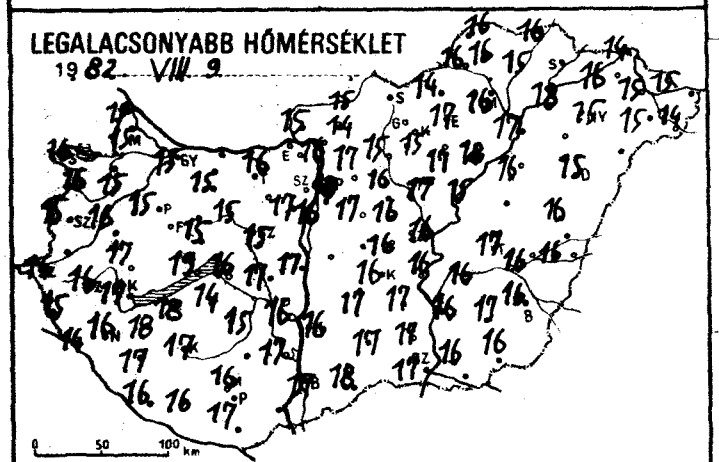
LEGALACSONYABB HŐMÉRSÉKLET
1982. VIII. 9.
0 50 100 km

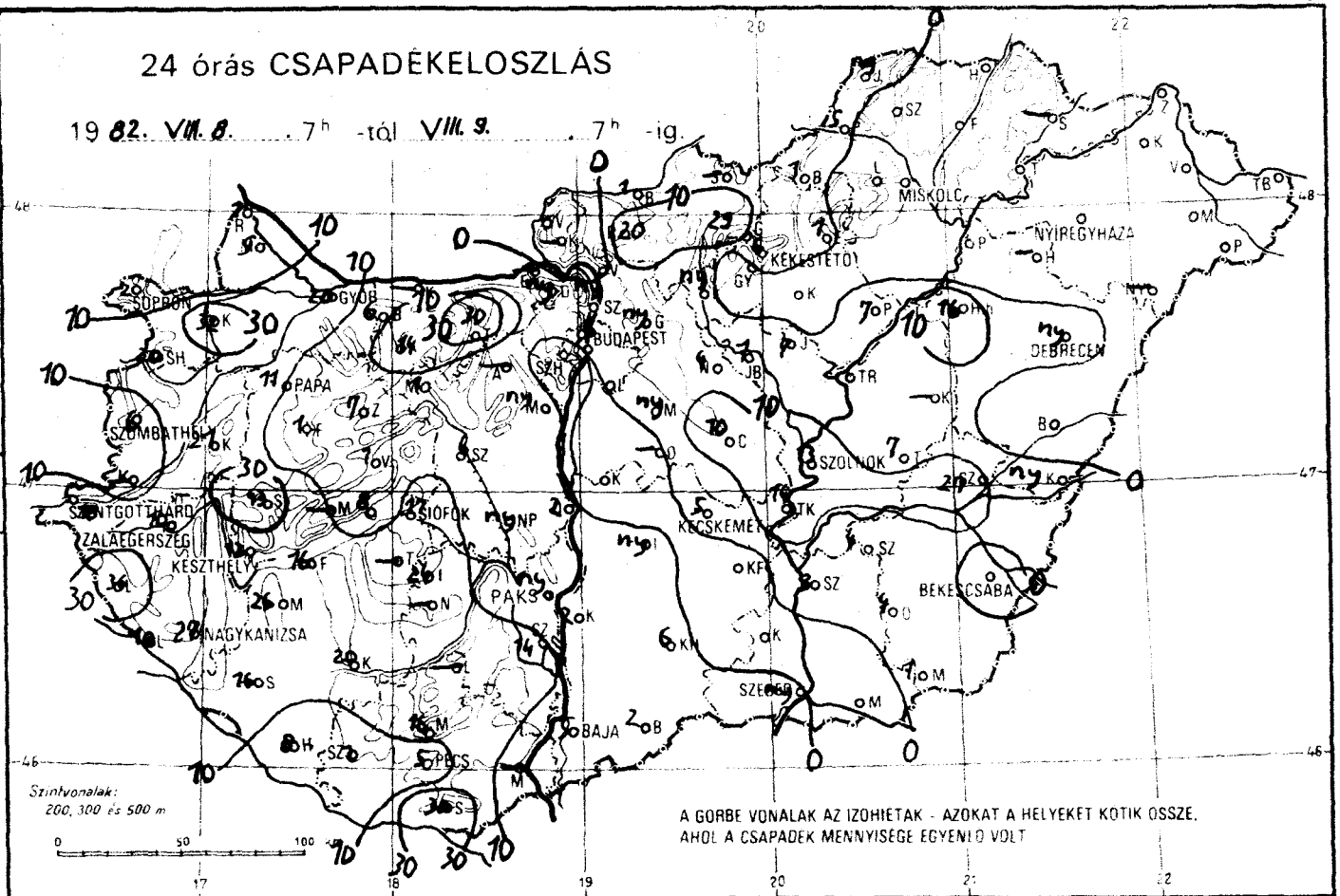
24 órás CSAPADÉKELOSZLÁS
1982. VII. 8. 7h -tól VIII. 9. 7h -ig
BUDAPEST
MISKOLC
DEBRECEN
NYIREGYHAZA
KEKESTETO
SOPRON
GYOR
PAPA
SZOMBATHELY
SZENTGOTTHARD
ZALAEGERSZEG
KESZTHELY
SIOFOK
PAKS
NAGYKANIZSA
PECS
BAJA
KECSKEMET
SZOLNOK
BEKESCSABA
SZEGED
Szintvonalak:
200, 300 és 500 m
A GÖRBE VONALAK AZ IZOHIETAK - AZOKAT A HELYEKET KÖTIK ÖSSZE,
AHOL A CSAPADÉK MENNYISÉGE EGYENLŐ VOLT

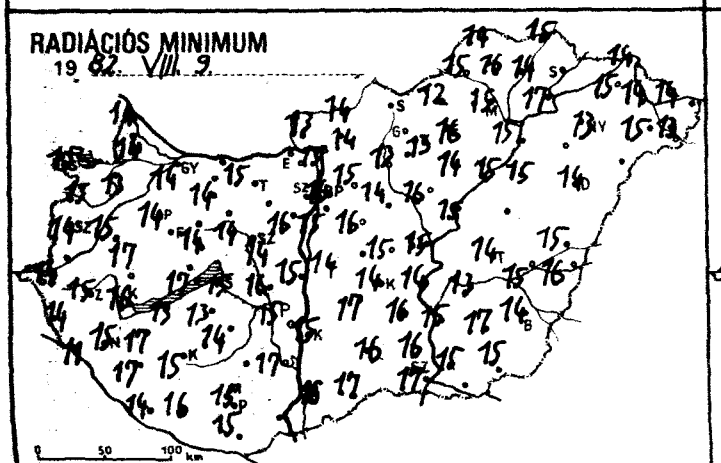
RADIÁCIÓS MINIMUM
1982. VII. 9.
0 50 100 km

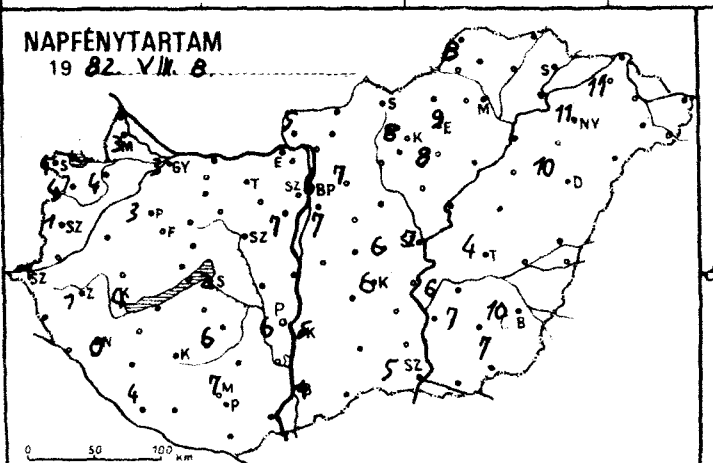
NAPFÉNYTARTAM
1982. VII. 8.
0 50 100 km

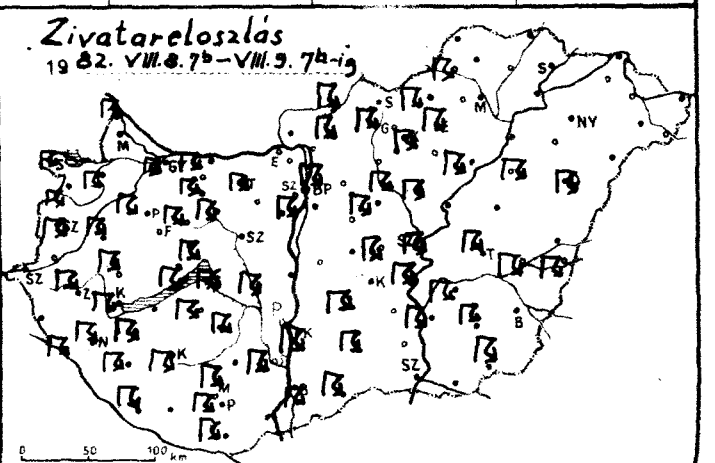
Zivatareloszlás
1982. VIII. 8. 7h – VIII. 9. 7h-ig
0 50 100 km

8[2]9.VIII.97 h-ig az utolsó 24 óra adatai						Előző nap napos órái
állomás	csapadék (mm)		max. hőmérséklet	min. hőmérséklet	rad. min.	
Győr	20		25	15	14	3
Kaposvár	32		25	15	13	4
Mosonmagyaróvár	5		26	15	14	3
Rajka	1		26	15	14	
Sopron	2		25	16	15	4
Sopronhorpács	20		25	16	15	4
Kálló	21		25	16	15	
Körmend	–		–	–	–	
Szentgotthárd	18		23	14	14	1
Szombathely	6		24	15	14	1
Lenti	36		20	15	14	
Letenye	10		20	14	11	
Nagykanizsa	27		22	16	15	0
Zalaegerszeg	10		23	16	15	1
Farkasgyepű	1		24	15	14	
Keszthely	13		25	17	16	4
Mencshely	–		–	–	–	
Pápa	11		25	15	14	3
Sümeg	43		25	17	17	
Tihany	8		24	19	17	
Veszprém	1		24	15	14	
Zirc	7		24	12	11	
Fonyód	16		24	18	13	
Homokszt. györgy	8		24	16	14	4
Kaposvár	20		25	17	15	
Marcali	26		25	18	17	
Siófok	17		25	16	15	2
Somogyszob	16		24	17	17	
Tab	–		24	14	13	
Bábolna	6		25	14	13	
Esztergom	–		–	–	–	
Kisbér	14		25	15	14	
Komárom	–		–	–	–	
Tatabánya	30		26	16	15	
Alcsútdoboz	–		–	–	–	
Dunaújváros	2		27	17	15	
Martonvásár	ny		26	17	15	7
Mór	1		26	15	14	
Nagyhörcsökp.	ny		28	17	16	
Szabadbattyán	6		28	15	14	
Iregszemcse	24		26	15	14	6
Lengyel	–		–	–	–	
Paks	ny		26	16	15	6
Szekszárd	14		27	17	17	
Árpádtető	16		23	15	14	
Mohács	–		–	–	–	
Pécs	5		26	16	15	7
Siklós	30		27	17	15	
Szigetvár	1		27	16	16	
Budaörs	.		28	16	15	
Bp. Lőrinc	.		27	16	15	7
Bp. Met. Int.	6		28	18	16	6
Bp. Szab. hegy	.		26	16	10	
Cegléd	10		29	16	15	6
Dobogókő	1		22	17	14	
Gödöllő	ny		28	17	15	7
Királyrét	–		–	–	–	
Monor	ny		29	17	16	
Nagykáta	4		29	16	14	
Szentendre	ny		29	17	17	

8[2].VIII.97 h-ig az utolsó 24 óra adatai						Előző nap napos órái
állomás	csapadék (mm)		max. hőmérséklet	min. hőmérséklet	rad. min.	
Vác	.		29	16	15	
Vámosmikola	.		27	15	13	5
Baja	5		26	17	16	4
Bácsalmás	2		27	18	17	
Izsák	ny		28	17	17	
Kalocsa	2		25	16	15	5
Kecskemét	5		28	16	14	6
Kiskunfélegyháza	.		29	17	16	
Kiskunhalas	6		28	18	18	
Kunszentmiklós	.		27	17	16	
Tiszakécske	14		31	16	14	
Balassagyarmat	1		28	15	14	
Romhány	20		29	14	14	
Salgótarján	–		–	–	–	
Eger	1		29	17	16	9
Galyatető	29		24	15	11	
Gyöngyös	.		29	15	13	
Kékestető	6		22	14	12	8
Kompolt	.		29	17	14	8
Lőrinci	ny		29	15	13	
Poroszló	7		29	18	15	
Jászapáti	7		30	17	16	
Jászberény	1		29	16	15	
Karcag	–		–	–	–	
Szolnok	13		30	16	15	7
Tiszaroff	2		29	15	15	
Túrkeve	7		29	17	14	4
Kistelek	.		29	17	16	
Makó	.		28	16	15	
Szeged	ny		28	17	17	5
Szentes	3		30	16	15	
Borsodnádasd	1		26	14	12	
Füged	.		28	15	14	
Hidasnémeti	.		29	16	15	
Jósvafő	ny		27	16	14	8
Lillafüred	.		28	17	16	
Miskolc	.		30	16	15	–
Putnok	5		30	16	15	
Sárospatak	–		–	–	–	–
Szendrőlád	.		31	16	16	
Tokaj	.		28	18	17	
Kisvárda	.		30	16	15	11
Mátészalka	.		30	15	15	
Nyíregyháza	.		28	15	13	11
Nyírlugos	–		–	–	–	
Pátyod	.		31	14	13	
Tiszabecs	.		31	15	14	
Vásárosnamény	.		30	15	14	
Záhony	.		29	14	14	
Berettyóújfalu	.		30	16	15	
Debrecen	ny		30	15	14	10
Hajdúdorog	–		–	–	–	
Hortobágy	16		29	16	15	
Körösszakál	ny		31	16	16	
Polgár	.		30	17	15	
Békéscsaba	.		29	16	14	10
Mezőhegyes	1		29	16	15	7
Orosháza	4		28	17	17	7
Szarvas	4		29	16	13	6
Szeghalom	27		30	16	15	

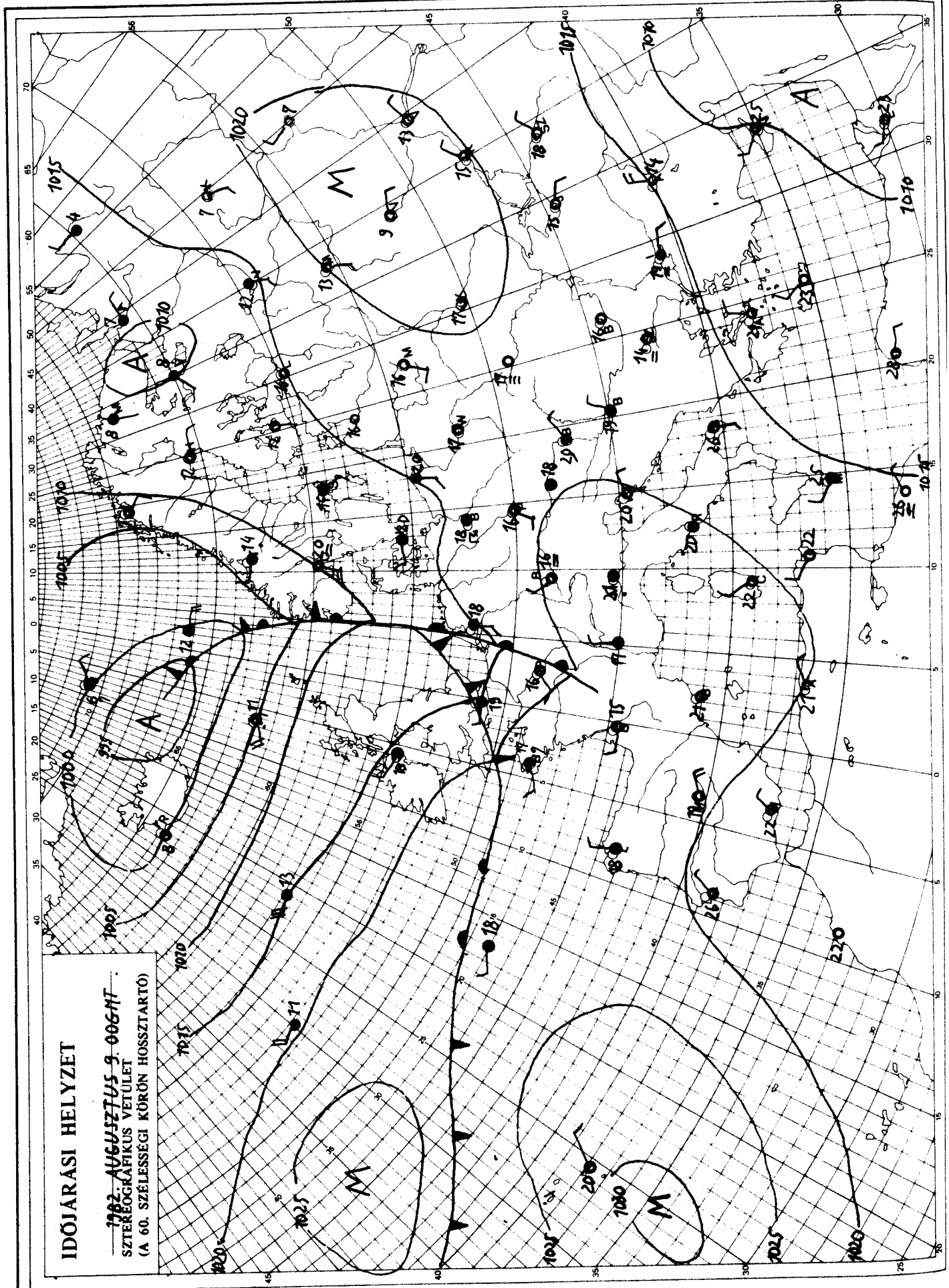

KIADJA: ORSZÁGOS METEOROLÓGIAI SZOLGÁLAT
Készíti: Központi Előrejelző Intézet Analízis- és Rövidtávú Prognózis Központja – T.: 273-018
Megjelenik naponként
Évi előfizetési díja: 1760,- Ft. – Megrendelhető: 1024 Budapest, II., Kitaibel Pál u. 1. – T.: 353-500
Kiadásért felel: az OMSZ elnöke – Szerkesztésért felel: a KEI igazgatója

IDŐJÁRÁSI NAPIJELENTÉS

ЕЖЕДНЕВНЫЙ МЕТЕОРОЛОГИЧЕСКИЙ БЮЛЛЕТЕНЬ • DAILY WEATHER REPORT
BULLETIN QUOTIDIEN DE TEMPS • TÄGLICHER WETTERBERICHT

95. évfolyam 222. szám. + Budapest + 1982. augusztus 10. kedd

Az időjárási helyzet és a várható időjárás:

Észak-Európa után egyre délebbre kerül a kelet felé sodródó változékony időjárást okozó időjárási frontok pályája. Hatásukra egy-másfél naponként váltakoznak a borult, esős, illetve a napos időszakok a kontinens északi felén. Közép-Európa nagy részén, valamint az Adriai- és a Tirrén-tenger térsége fölött egyelőre páradús, fülledt, meleg, záporos, zivataros időt okozó légtömeg kavarog. Európa délnyugati és délkeleti részén napos az idő.

Magyarország időjárására napok óta az emlitett nagyon párás, levegő van döntő hatással. Borult és derült tájak, illetve időszakok váltakoznak. Gyakoriak a záporok, sőt a villámlás. A hőmérséklet hétfőn általában 24 és 29 fok közé emelkedett, majd kedd hajnalra általában 14 és 19 fok közé süllyedt. Kedden 11 órakor 20 és 26 fok között volt. A hétfő és kedd reggel 7 óra között lehullott csapadék mennyisége - a zivatarok természetének megfelelően - nagyon szeszélyes. Egy-két heves zivatar körzetében rövid idő alatt 20-70 mm hullott. Helyenként jégeső is előfordult.

Ma 12 órakor Budapesten a hőmérséklet 26 fok, a tengerszintre átszámított légnyomás 1018 mbar, alig változik.

A Balaton vizének hőmérséklete 11 órakor Siófoknál 23 fok volt.

Várható időjárás szerda estig:

Változóan felhős idő lesz, szerdán több napsütéssel.
Főként kedden kell számitani záporokra és zivatarokra.
Zivatarban megerősödhet, illetve szerdán napközben helyenként megélénkül a szél.
Várható legalacsonyabb éjszakai hőmérséklet: 13, 18,
legmagasabb nappali hőmérséklet szerdán: 24, 28 fok között valószinü.

Pálmási Judit s.k.

A hőmérséklet napi középértéke és eltérése a 100 évi átlagtól /Budapest belterületén/:

1982. VIII. 9.	23,8°C	+2,2°C

1871 óta ezen a napon Budapesten előfordult

legmagasabb hőmérséklet:	35,5°C /1961/,
legalacsonyabb hőmérséklet:	8,4°C /1913/.

82.580.

LEGMAGASABB HŐMÉRSÉKLET

19 82. VIII. 9.

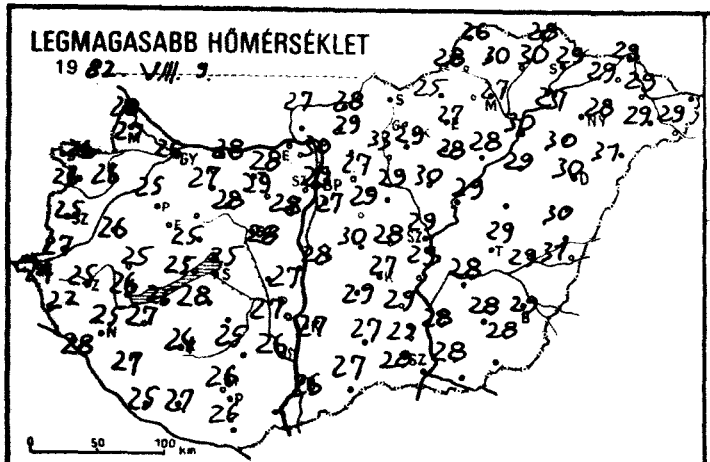

LEGALACSONYABB HŐMÉRSÉKLET

19 82. VIII. 10.

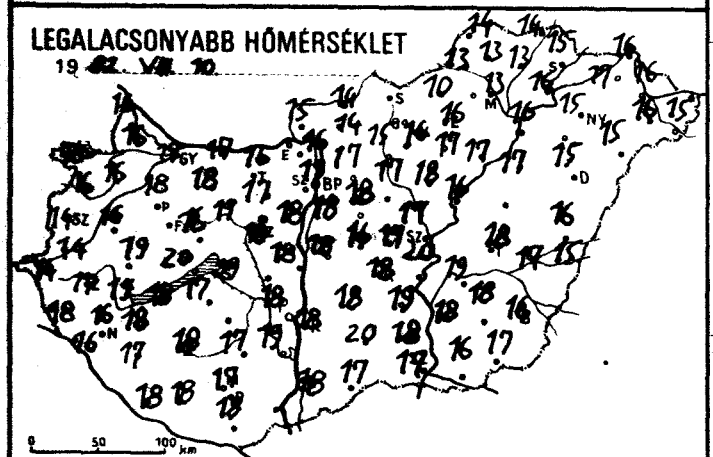

RADIÁCIÓS MINIMUM

19 82. VIII. 10.

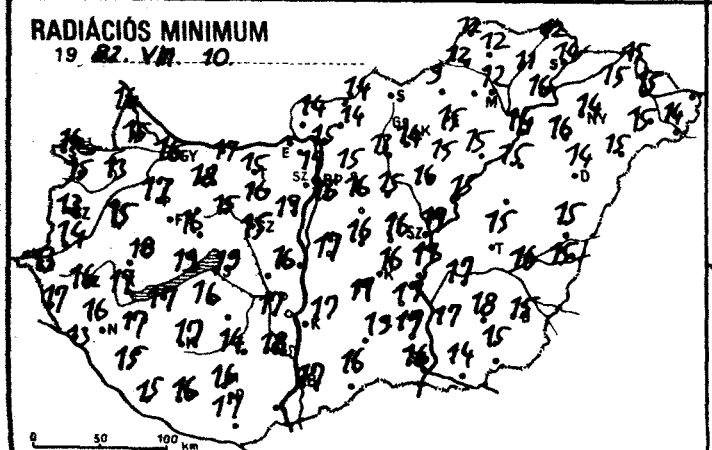

24 órás CSAPADÉKELOSZLÁS

19 82. VIII. 9. 7h -tól VIII. 10. 7h -ig

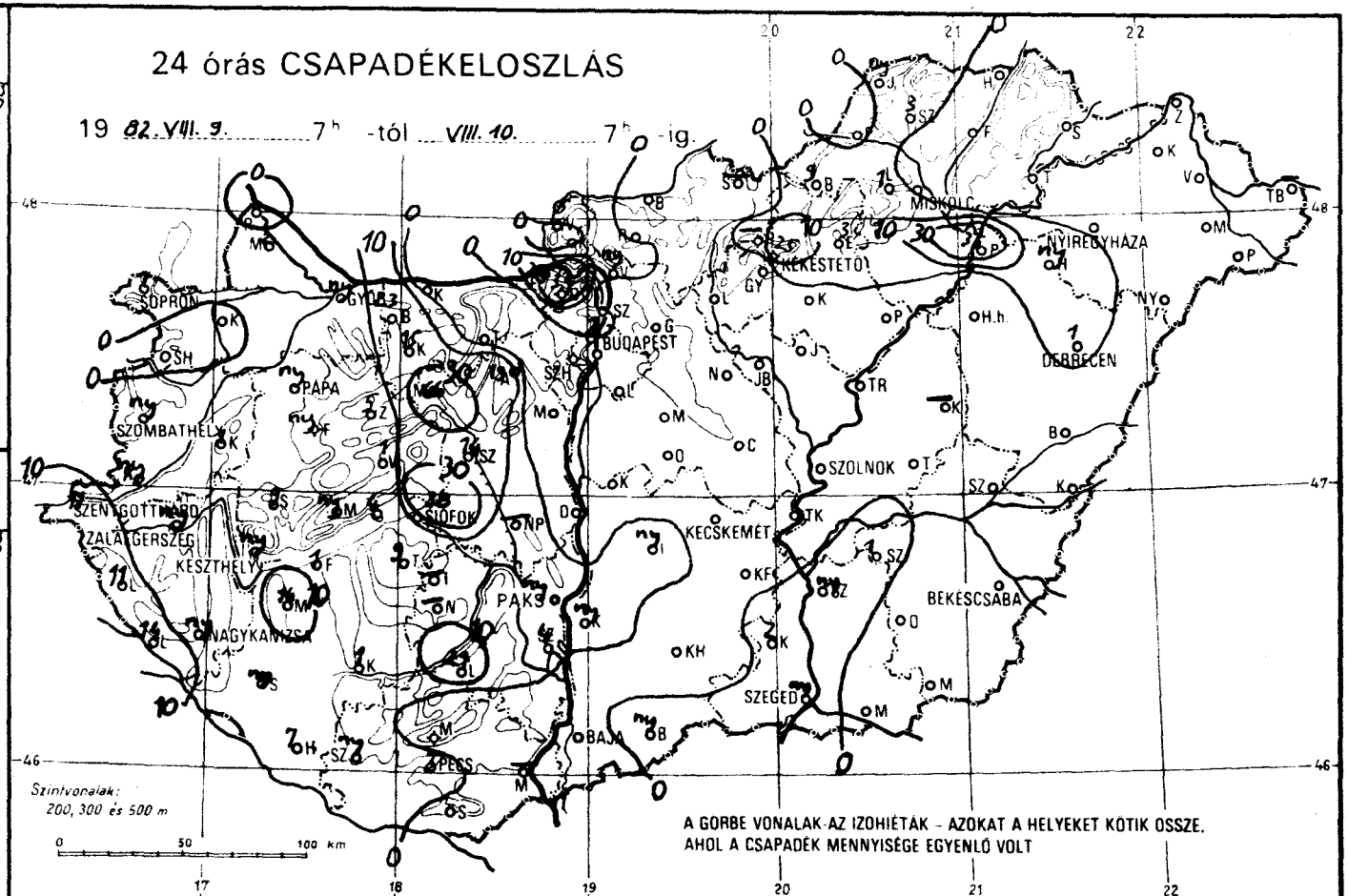

NAPFÉNYTARTAM

19 82. VIII. 9.

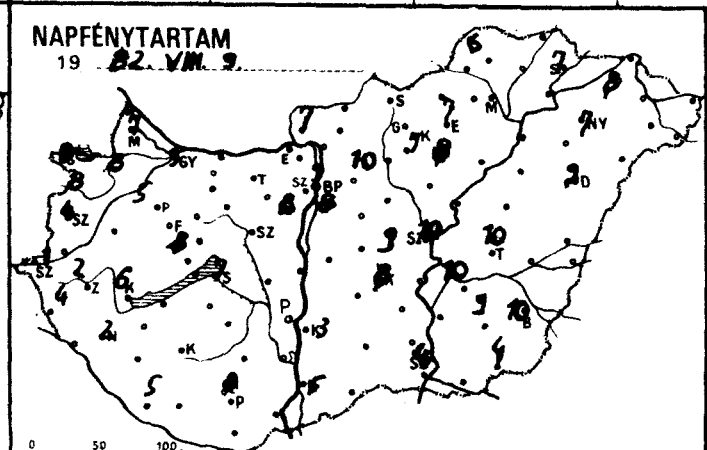

Zivatareloszlás

19 82. VIII.8. 7h – VIII.9. 7h-ig

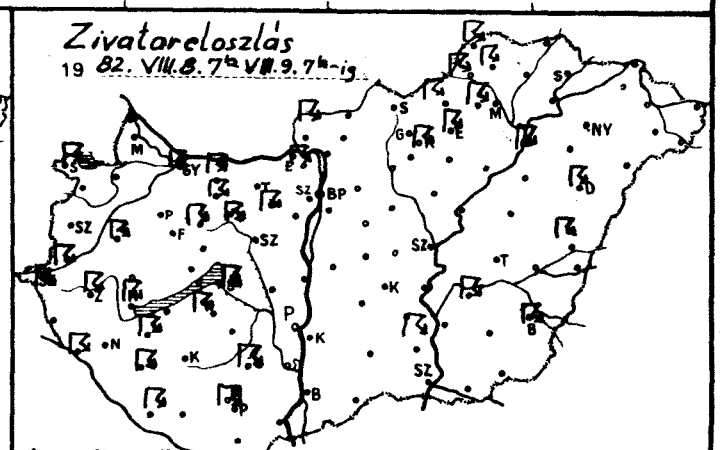

82. VIII. 07.h-ig az utolsó 24 óra adatai						Előző nap napos órái
állomás	csapadék (mm)		max. hőmérséklet	min. hőmérséklet	rad. min.	
Győr	ny		26	17	16	9
Kapuvár	.		26	16	13	8
Mosonmagyaróvár	2		27	16	15	7
Rajka	.		28	16	14	
Sopron	1		26	18	16	9
Sopronhorpács	.		26	16	15	8
Káld	1		26	16	15	
Körmend	ny		27	14	14	
Szentgotthárd	11		24	14	13	1
Szombathely	ny		25	14	13	4
Lenti	11		22	18	17	
Letenye	14		28	16	13	
Nagykanizsa	ny		25	16	16	2
Zalaegerszeg	ny		25	17	16	2
Farkasgyepű	ny		25	16	15	
Keszthely	ny		26	19	17	6
Mencshely	ny		24	17	16	8
Pápa	ny		25	18	17	5
Sümeg	9		25	19	18	
Tihany	4		25	20	19	
Veszprém	1		25	16	16	
Zirc	5		26	15	13	
Fonyód	1		25	18	17	
Homokszt. györgy	7		25	18	15	5
Kaposvár	1		24	18	17	
Marcali	14		27	18	17	
Siófok	38		25	19	19	7
Somogyszob	ny		27	17	15	
Tab	9		28	17	16	
Bábolna	23		27	18	17	
Esztergom	–		–	–	–	
Kisbér	15		27	18	18	
Komárom	.		28	17	17	
Tatabánya	.		28	16	15	
Alcsútdoboz	19		29	17	16	
Dunaújváros	.		27	18	16	
Martonvásár	.		28	18	17	8
Mór	66		28	17	15	
Nagyhörcsökp.	–		–	–	–	–
Szabadbattyán	14		28	18	15	
Iregszemcse	–		–	–	–	
Lengyel	21		25	17	14	
Paks	ny		27	18	17	6
Szekszárd	4		26	19	18	
Árpádtető	.		23	16	14	
Mohács	–		–	–	–	
Pécs	3		26	17	16	8
Siklós	.		26	18	17	
Szigetvár	ny		27	18	16	
Budaörs	.		28	18	17	
Bp. Lőrinc	.		27	18	16	8
Bp. Met. Int.	1		29	19	17	9
Bp. Szab. hegy	.		26	19	15	
Cegléd	.		28	17	16	9
Dobogókő	34		22	16	14	
Gödöllő	.		27	17	15	10
Királyrét	.		27	14	13	
Monor	.		29	18	16	
Nagykáta	.		29	17	15	
Szentendre	.		29	17	16	

82. VIII. 07.h-ig az utolsó 24 óra adatai						Előző nap napos órái
állomás	csapadék (mm)		max. hőmérséklet	min. hőmérséklet	rad. min.	
Vác	ny		30	16	15	
Vámosmikola	5		27	15	14	7
Baja	.		28	18	17	5
Bácsalmás	ny		27	17	16	
Izsák	ny		29	18	17	
Kalocsa	ny		28	18	17	3
Kecskemét	.		27	18	16	8
Kiskunfélegyháza	.		29	19	17	
Kiskunhalas	.		27	20	19	
Kunszentmiklós	.		28	18	17	
Tiszakécske	.		29	20	17	
Balassagyarmat	.		28	14	14	
Romhány	.		29	14	14	
Salgótarján	–		–	–	–	
Eger	3		27	16	15	7
Galyatető	–		–	–	–	
Gyöngyös	.		29	16	14	
Kékestető	25		22	15	12	7
Kompolt	.		28	17	15	8
Lőrinci	.		33	15	13	
Poroszló	.		28	17	15	
Jászapáti	.		30	18	16	
Jászberény	.		29	20	15	
Karcag	–		–	–	–	
Szolnok	.		29	17	17	10
Tiszaroff	.		29	16	15	
Túrkeve	.		29	18	15	10
Kistelek	2		29	18	17	
Makó	.		28	16	14	
Szeged	ny		28	17	16	4
Szentes	ny		28	18	17	
Borsodnádasd	9		25	10	9	
Füged	.		30	13	11	
Hidasnémeti	.		28	14	12	
Jósvafő	ny		26	14	12	6
Lillafüred	1		27	15	15	
Miskolc	.		27	13	12	–
Putnok	.		28	13	12	
Sárospatak	.		29	15	14	7
Szendrőlád	3		30	13	12	
Tokaj	.		27	16	16	
Kisvárda	.		29	17	15	8
Mátészalka	.		29	16	15	
Nyíregyháza	.		28	15	14	7
Nyírlugos	.		31	15	15	
Pátyod	.		29	15	14	
Tiszabecs	–		–	–	–	
Vásárosnamény	.		29	16	15	
Záhony	.		29	16	15	
Berettyóújfalu	.		30	16	15	
Debrecen	1		30	15	14	9
Hajdúdorog	ny		30	–	16	
Hortobágy	.		29	17	15	
Körösszakál	.		31	15	15	
Polgár	35		30	16	14	
Békéscsaba	.		29	16	15	10
Mezőhegyes	.		28	17	15	4
Orosháza	.		28	18	18	9
Szarvas	1		28	19	17	10
Szeghalom	.		29	17	16	

KIADJA: ORSZÁGOS METEOROLÓGIAI SZOLGÁLAT
Készíti: Központi Előrejelző Intézet Analízis- és Rövidtávú Prognózis Központja – T.: 273-018
Megjelenik naponként
Megrendelhető: 1024 Budapest, II., Kitaibel Pál u. 1. – T.: 353-500
Évi előfizetési díja: 1760,- Ft. – Kiadásért felel: az OMSZ elnöke – Szerkesztésért felel: a KEI igazgatója

IDŐJÁRÁSI NAPIJELENTÉS

ЕЖЕДНЕВНЫЙ МЕТЕОРОЛОГИЧЕСКИЙ БЮЛЛЕТЕНЬ • DAILY WEATHER REPORT
BULLETIN QUOTIDIEN DE TEMPS • TÄGLICHER WETTERBERICHT

95. évfolyam 223. szám. • Budapest • 1982. augusztus 11. szerda

Az időjárási helyzet és a várható időjárás:

Észak-Európa fölé erős széllel igen hüvös levegő áramlik. Ez,ott gyakori felhősödést és esőket is okoz. Egy-egy kissé hüvösebb, de száraz léghullám a Német-Lengyel-alföldet, valamint az Alpok és a Kárpátok vidékét is elérte. Ezeken a tájakon mérséklődött a meleg, több órán át süt a nap, és jelentős csapadék nem hullik. Napos, száraz és meleg az idő Franciaországban, Spanyolországban és Olaszországban. A Balkán-félszigeten viszont még gyakran felhős az ég, és záporok, zivatarok alakulnak ki.

Kedden hazánkban változóan felhős idő volt. Nagy különbségek adódtak az egyes vidékek között a napsütés mennyiségében. 1-11 órát mértek az országban. Záporok, és főleg a Dunától keletre eső területeken zivatarok alakultak ki. A lehullott csapadék mennyisége általában 1-6 mm között volt, de egy-egy helyen - erősebb zivatarfelhőkből - ennél lényegesen többet mértek. Igy például Békéscsabán 17, Lillafüreden 22, és Pécsett 38 mm-t. A hőmérséklet csúcsértéke kedden általában 25 és 30, a ma hajnali legalacsonyabb hőmérséklet pedig 14 és 19 fok között volt. Délelőtt az ország legnagyobb részén többnyire napos idő volt, csak néhol növekedett meg erősebben a felhőzet. Többfelé fújt élénk északi szél. A hőmérséklet 11 órára 23, 25 fok közé emelkedett.

Ma 12 órakor Budapesten a hőmérséklet 25 fok, a tengerszintre átszámitott légnyomás 1021 mbar, gyengén emelkedik.

A Balaton vizének hőmérséklete 11 órakor Siófoknál 24 fok volt.

Várható időjárás csütörtök estig:

Kevés felhő, száraz idő várható.
Szerdán helyenként még élénk északnyugati szél mérséklődik.
Hajnalban néhány helyen átmenetileg köd lesz.
Várható legalacsonyabb éjszakai hőmérséklet: 12, 17,
legmagasabb nappali hőmérséklet csütörtökön 25 és 30 fok között alakul.

Németh Lajos s.k.

A hőmérséklet napi középértéke és eltérése a 100 évi átlagtól /Budapest belterületén/:

1982. VIII. 10. 22,9°C +1,8°C

1871 óta ezen a napon Budapesten előfordult

legmagasabb hőmérséklet: 37,9°C /1946/,
legalacsonyabb hőmérséklet: 9,4°C /1916/.

82.581.

LEGMAGASABB HŐMÉRSÉKLET

1982. VIII. 10.

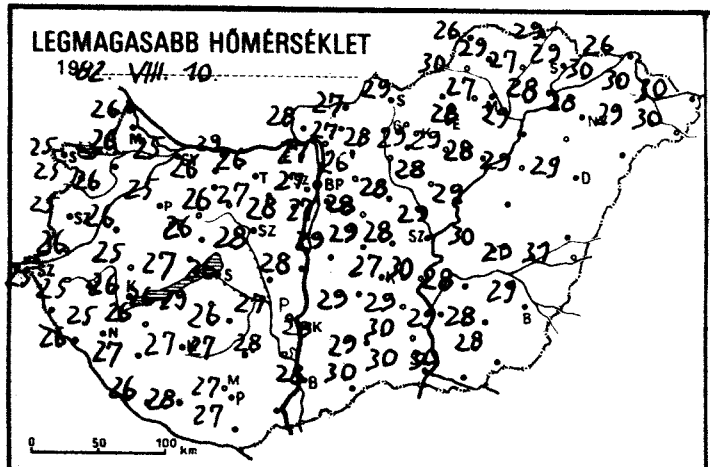

LEGALACSONYABB HŐMÉRSÉKLET

1982. VIII. 11.

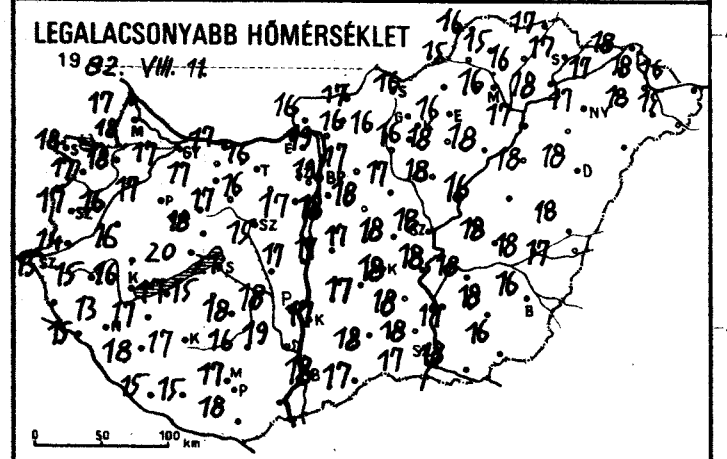

RADIÁCIÓS MINIMUM

1982. VIII. 11.

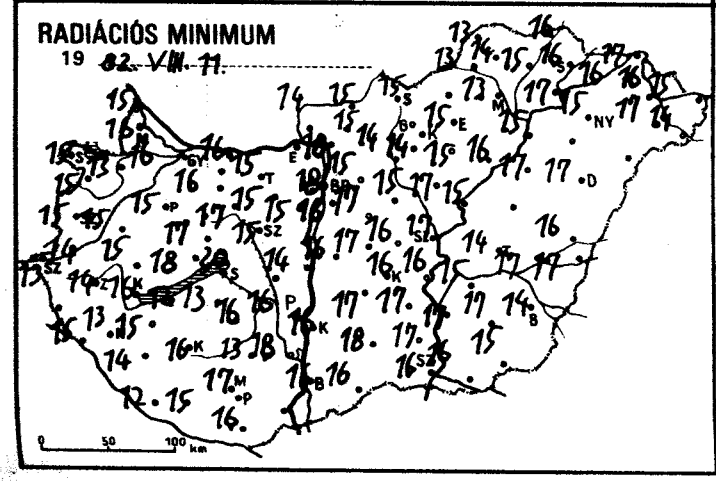

24 órás CSAPADÉKELOSZLÁS

1982. VIII. 10. 7h -tól VIII. 11. 7h -ig.

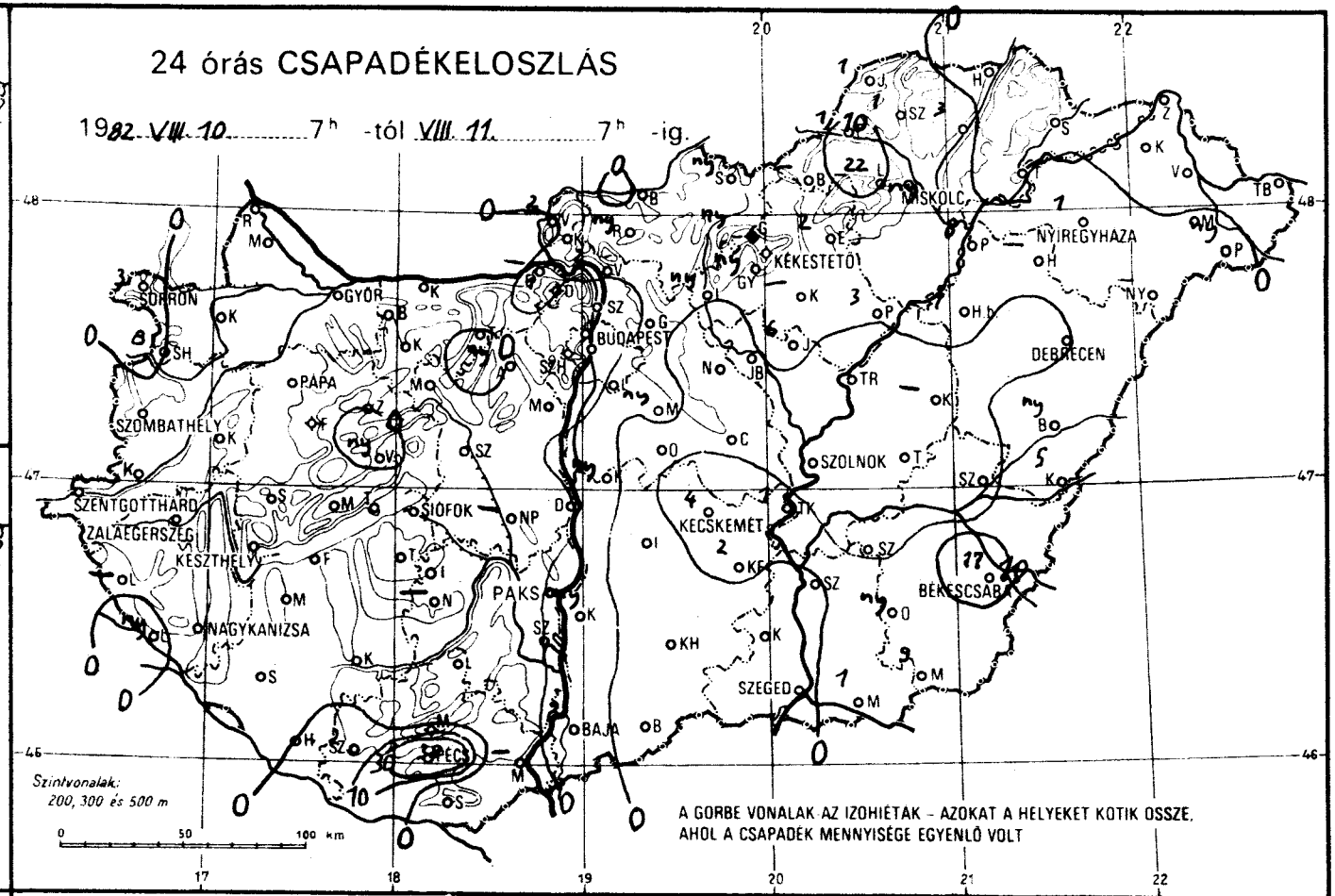

NAPFÉNYTARTAM

1982. VIII. 10.

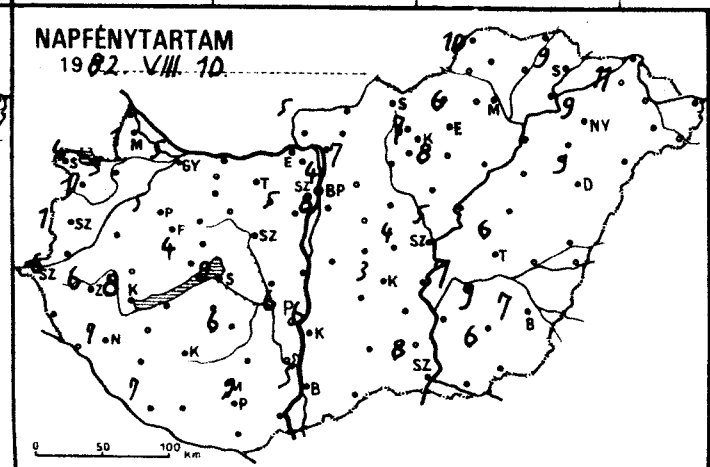

Zivatareloszlás

1982. VIII. 10. 7½ – VIII. 11. 7½ ig

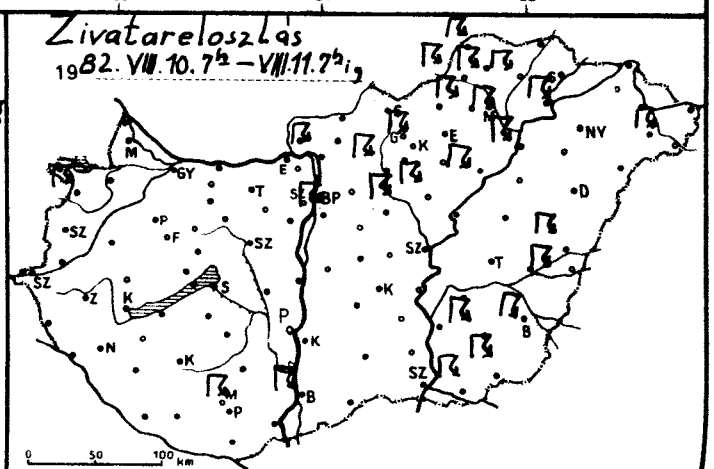

82. VIII. 07 h-ig az utolsó 24 óra adatai						Előző nap napos órái
állomás	csapadék (mm)		max. hőmérséklet	min. hőmérséklet	rad. min.	
Győr	.		25	17	16	5
Kapuvár	.		26	18	13	3
Mosonmagyaróvár	.		26	18	16	1
Rajka	.		26	17	15	
Sopron	3		25	18	15	4
Sopronhorpács	8		25	17	15	1
Káld	.		26	16	15	
Körmend	.		26	14	14	
Szentgotthárd	.		25	15	13	6
Szombathely	.		25	17	15	1
Lenti	–		–	–	–	
Letenye	ny		26	15	11	
Nagykanizsa	.		25	13	13	7
Zalaegerszeg	.		25	15	14	6
Farkasgyepű	.		24	16	15	
Keszthely	.		26	16	16	8
Mencshely	.		24	18	15	4
Pápa	.		25	17	15	5
Sümeg	.		25	16	15	
Tihany	.		27	20	18	
Veszprém	ny		26	18	17	
Zirc	.		23	16	15	
Fonyód	.		26	17	12	
Homokszt. györgy	.		26	15	12	7
Kaposvár	.		27	17	16	
Marcali	.		26	17	15	
Siófok	.		26	21	20	9
Somogyszob	.		27	18	14	
Tab	.		29	15	13	
Bábolna	.		26	16	15	
Esztergom	–		–	–	–	
Kisbér	.		26	17	16	
Komárom	.		29	17	16	
Tatabánya	.		26	16	15	
Alcsútdoboz	ny		27	16	15	
Dunaújváros	.		28	17	14	
Martonvásár	.		28	17	15	5
Mór	.		26	17	17	
Nagyhörcsökp.	–		–	–	–	
Szabadbattyán	.		28	15	15	
Iregszemcse	.		26	18	16	6
Lengyel	.		27	16	13	
Paks	.		27	18	16	6
Szekszárd	.		28	19	18	
Árpádtető	.		22	17	15	
Mohács	–		–	–	–	
Pécs	38		27	17	17	9
Siklós	.		27	18	16	
Szigetvár	2		28	15	15	
Budaörs	.		26	19	17	
Bp. Lőrinc	.		27	18	16	8
Bp. Met. Int.	.		27	19	18	4
Bp. Szab. hegy	.		22	18	16	
Cegléd	.		28	18	16	4
Dobogókő	1		21	16	14	
Gödöllő	.		26	17	15	7
Királyrét	.		28	15	14	
Monor	ny		28	18	17	
Nagykáta	.		28	17	15	
Szentendre	.		29	16	16	

82. VIII. 07 h-ig az utolsó 24 óra adatai						Előző nap napos órái
állomás	csapadék (mm)		max. hőmérséklet	min. hőmérséklet	rad. min.	
Vác	2		27	19	18	
Vámosmikola	2		28	16	14	5
Baja	3		28	18	16	5
Bácsalmás	.		30	17	16	
Izsák	.		29	17	17	
Kalocsa	ny		28	17	16	6
Kecskemét	4		27	18	16	3
Kiskunfélegyháza	2		29	18	17	
Kiskunhalas	.		29	18	18	
Kunszentmiklós	ny		29	17	16	
Tiszakécske	1		30	18	16	
Balassagyarmat	.		27	17	15	
Romhány	ny		27	16	15	
Salgótarján	ny		29	16	15	
Eger	2		28	16	15	6
Galyatető	ny		23	14	10	
Gyöngyös	ny		29	16	14	
Kékestető	6		21	14	12	7
Kompolt	–		29	18	15	8
Lőrinci	ny		28	16	14	
Poroszló	3		28	18	16	
Jászapáti	6		28	18	17	
Jászberény	.		29	15	15	
Karcag	–		–	–	–	
Szolnok	.		29	18	17	5
Tiszaroff	.		29	16	15	
Túrkeve	.		30	18	14	6
Kistelek	.		30	18	17	
Makó	1		30	18	16	
Szeged	.		30	17	16	8
Szentes	.		29	17	17	
Borsodnádasd	–		–	–	–	
Füged	3		27	16	15	
Hidasnémeti	.		29	17	16	
Jósvafő	1		26	16	13	10
Lillafüred	22		25	15	15	
Miskolc	ny		27	16	13	–
Putnok	1		30	15	13	
Sárospatak	.		29	17	16	9
Szendrőlád	1		29	15	14	
Tokaj	.		28	18	17	
Kisvárda	.		30	17	16	11
Mátészalka	.		29	18	17	
Nyíregyháza	1		28	17	15	9
Nyírlugos	–		–	–	–	
Pátyod	ny		30	15	14	
Tiszabecs	.		30	16	15	
Vásárosnamény	.		30	18	16	
Záhony	.		26	18	17	
Berettyóújfalu	ny		29	18	16	
Debrecen	.		29	18	17	9
Hajdúdorog	–		–	–	–	
Hortobágy	1		29	18	17	
Körösszakál	5		31	17	17	
Polgár	8		29	17	15	
Békéscsaba	17		29	16	14	7
Mezőhegyes	9		28	16	15	6
Orosháza	ny		28	18	17	9
Szarvas	.		28	18	15	7
Szeghalom	.		29	18	17	

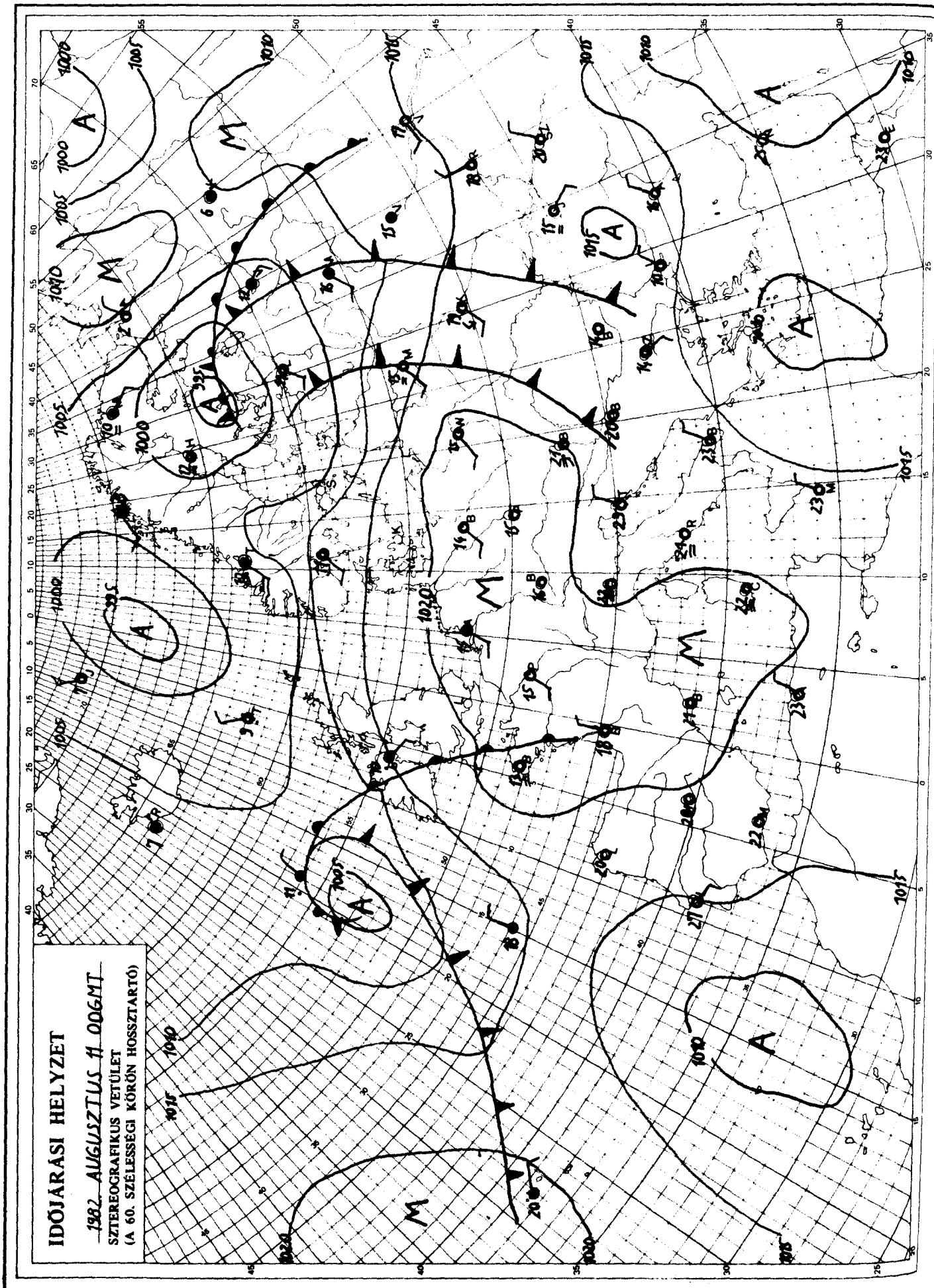

KIADJA: ORSZÁGOS METEOROLÓGIAI SZOLGÁLAT
Készíti: Központi Előrejelző Intézet Analízis- és Rövidtávú Prognózis Központja – T.: 273-018
Megjelenik naponként
Évi előfizetési díja: 1760,- Ft. – Megrendelhető: 1024 Budapest, II., Kitaibel Pál u. 1. – T.: 353-500
Kiadásért felel: az OMSZ elnöke – Szerkesztésért felel: a KEI igazgatója

IDŐJÁRÁSI NAPIJELENTÉS

ЕЖЕДНЕВНЫЙ МЕТЕОРОЛОГИЧЕСКИЙ БЮЛЛЕТЕНЬ • DAILY WEATHER REPORT
BULLETIN QUOTIDIEN DE TEMPS • TÄGLICHER WETTERBERICHT

95. évfolyam 224. szám. + Budapest + 1982. augusztus 12. csütörtök

Az időjárási helyzet és a várható időjárás:

Középpontjával a Norvég-tenger fölött egy mérsékelt égövi ciklon örvénylik, emiatt a Brit-szigeteken és a Skandináv-félsziget nyugati részén gyakran erősen felhős az ég, több helyről jelentenek esőt, záporesőt. Egy másik ciklon a Szovjetunió európai területének északi felén okoz változékony, csapadékos időjárást. Európa középső részén viszont anticiklon található, igy általában kevés a felhő, többnyire napos, száraz az idő. Péntek estig a Kárpát-medence időjárásában nem várható-számottevő változás.

Hazánkban szerdán csak időnként növekedett meg a felhőzet, az ország nagy részén 8, 12 órán át sütött a nap. Számottevő csapadékot már sehonnan sem jelentettek. Kora délutánra 25, 30 fokig emelkedett a hőmérséklet. Éjszaka az ország nagy részén derült volt az ég, igy ma hajnalra 11, 17 fokig hült le a levegő. Délelőtt jobbára napos idő volt, a hőmérséklet 11 órakor 21 és 25 fok között váltakozott az országban.

Ma 12 órakor Budapesten a hőmérséklet 24 fok, a tengerszintre átszámitott légnyomás 1022 mbar, alig változik.

A Balaton vizének hőmérséklete Siófoknál 11 órakor 24 fok volt.

Várható időjárás péntek estig:

Csütörtökön országszerte derült, száraz idő várható.
Pénteken a nyugati országrészben időnként megnövekszik a gomolyfelhőzet és néhány helyen zápor, zivatar lehetséges.
A déli, délnyugati szél a Dunántúlon napközben megélénkül.
Várható legalacsonyabb éjszakai hőmérséklet: 13, 18,
legmagasabb nappali hőmérséklet pénteken: 29, 33 fok között várható.

Rábai Attila s.k.

TÁVOLABBI KILÁTÁSOK SZOMBATTÓL-KEDDIG:

Általában kevés felhő, de főleg a következő hét elején időnként megnövekszik a gomolyfelhőzet, s ekkor elszórtan futó záporok is kialakulhatnak. Legalacsonyabb hajnali hőmérséklet: 13, 18 fok között. Legmagasabb nappali hőmérséklet általában 27, 32, az időszak végén 24, 29 fok között. Jelentős mennyiségü /legalább napi 5 mm/ csapadék az ország területének 10 százalékán várható.

KÖZÉPTÁVÚ ELŐREJELZŐ OSZTÁLY

A hőmérséklet napi középértéke és eltérése a 100 évi átlagtól /Budapest belterületén/:

1982. VIII. 11.	23,3°C	+2,2°C

1871 óta ezen a napon Budapesten előfordult

legmagasabb hőmérséklet:	37,9°C /1921/,
legalacsonyabb hőmérséklet:	10,5°C /1885/.

82.588.

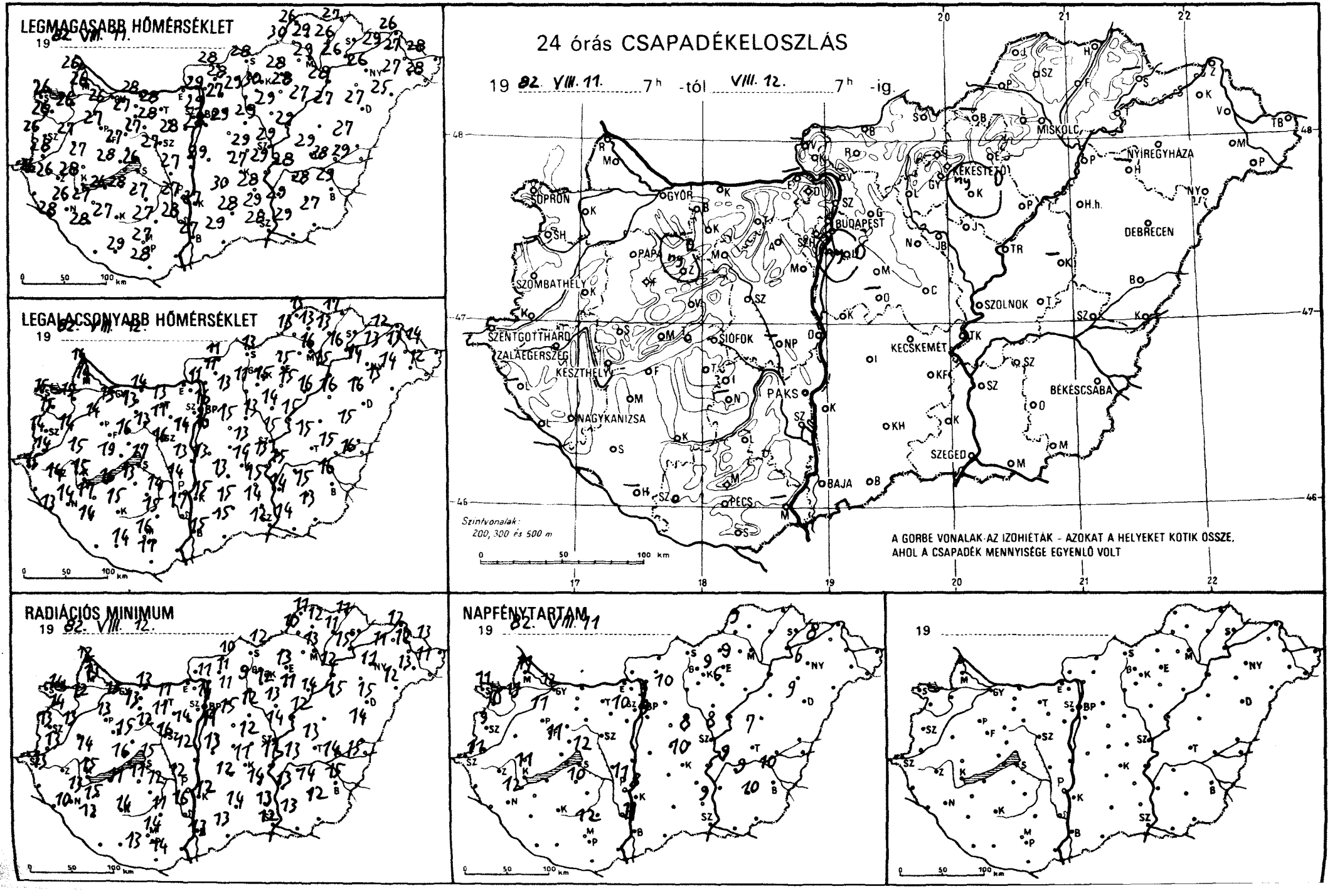
LEGMAGASABB HŐMÉRSÉKLET
19 82. VIII. 11.
LEGALACSONYABB HŐMÉRSÉKLET
19 82. VIII. 12.
24 órás CSAPADÉKELOSZLÁS
19 82. VIII. 11. 7h -tól VIII. 12. 7h -ig.
SOPRON
GYŐR
BUDAPEST
MISKOLC
NYÍREGYHÁZA
DEBRECEN
SZOMBATHELY
PAPA
SZOLNOK
SZENTGOTTHÁRD
ZALAEGERSZEG
KESZTHELY
SIÓFOK
KECSKEMÉT
NAGYKANIZSA
PAKS
BÉKÉSCSABA
SZEGED
BAJA
PÉCS
Szintvonalak: 200, 300 és 500 m
A GÖRBE VONALAK AZ IZOHIÉTÁK - AZOKAT A HELYEKET KÖTIK ÖSSZE, AHOL A CSAPADÉK MENNYISÉGE EGYENLŐ VOLT
RADIÁCIÓS MINIMUM
19 82. VIII. 12.
NAPFÉNYTARTAM
19 82. VIII. 11.
19

8219VIII.19.^{h}-ig az utolsó 24 óra adatai						
állomás	csapadék (mm)		max. hőmérséklet	min. hőmérséklet	rad. min.	Előző nap napos órái
Győr	.	⌒	26	15	13	12
Kapuvár	.	⌒	26	15	12	11
Mosonmagyaróvár	.	⌒	26	14	13	11
Rajka	.		26	14	12	
Sopron	.	⌒	26	15	14	11
Sopronhorpács	.	⌒	26	15	14	10
Káld	.	⌒	27	14	13	
Körmend	.	=	28	14	13	
Szentgotthárd	.	⌒	26	15	13	11
Szombathely	.	⌒	26	14	13	9
Lenti	–		–	–	–	
Letenye	.	⌒	28	13	10	
Nagykanizsa	.	⌒	26	14	13	12
Zalaegerszeg	.		26	14	–	–
Farkasgyepű	.	⌒	25	15	14	
Keszthely	.	⌒	28	15	15	11
Mencshely	.	⌒	25	16	12	11
Pápa	.	⌒	27	14	13	11
Sümeg	.	⌒	27	15	14	
Tihany	.		28	19	16	
Veszprém	.		27	16	15	
Zirc	ny	=	24	11	10	
Fonyód			26	16	11	
Homokszt. györgy	–		–	–	–	
Kaposvár	.	⌒	27	15	14	
Marcali	.	⌒	27	17	15	
Siófok	.		26	17	15	12
Somogyszob	.	⌒	28	14	13	
Tab	.	⌒	28	13	11	
Bábolna	.		26	12	11	
Esztergom	–		–	–	–	
Kisbér	.	⌒	27	13	13	
Komárom	.	⌒	28	14	13	
Tatabánya	.	⌒	28	13	11	
Alcsútdoboz	.	⌒	28	11	11	
Dunaújváros	.		27	13	12	
Martonvásár	.	=	28	14	14	10
Mór	.	⌒	27	13	12	
Nagyhörcsökp.	–		–	–	–	
Szabadbattyán	.	=	27	16	16	
Iregszemcse	.	⌒	27	14	12	10
Lengyel	.		27	15	11	
Paks	.	⌒	27	14	12	11
Szekszárd	.	=	28	17	16	
Árpádtető	.	=	29	15	12	
Mohács	–		–	–	–	
Pécs	.	⌒	27	16	14	12
Siklós	.		28	17	14	
Szigetvár	.	⌒	29	14	13	
Budaörs	.	⌒	27	13	11	
Bp. Lőrinc	ny	V ⌒	28	16	11	9
Bp. Met. Int.	.	⌒	29	16	14	9
Bp. Szab. hegy	.		25	16	11	
Cegléd	.	⌒	29	13	12	8
Dobogókő	.		22	14	14	
Gödöllő	.	⌒	27	13	11	10
Királyrét	.	⌒	28	10	9	
Monor	.	⌒	29	15	15	
Nagykáta	.	⌒	29	13	12	
Szentendre	.		29	13	13	

8219VIII.19.^{h}-ig az utolsó 24 óra adatai						
állomás	csapadék (mm)		max. hőmérséklet	min. hőmérséklet	rad. min.	Előző nap napos órái
Vác	.	⌒	29	11	11	
Vámosmikola	–		–	–	–	–
Baja	.	⌒	27	15	13	11
Bácsalmás	.		29	15	13	
Izsák	.	=	30	13	12	
Kalocsa	.	⌒	27	15	12	8
Kecskemét	.	⌒	27	14	11	10
Kiskunfélegyháza	.	⌒	28	15	14	
Kiskunhalas	.	⌒	28	15	14	
Kunszentmiklós	.		29	13	13	
Tiszakécske	.	⌒	29	13	11	
Balassagyarmat	.	⌒	28	11	10	
Romhány	.	⌒	28	11	11	
Salgótarján	.		28	13	12	
Eger	.		28	15	13	9
Galyatető	.	⌒	23	12	6	
Gyöngyös	.	⌒	30	15	12	
Kékestető	.	⌒	20	11	10	9
Kompolt	ny	⌒	28	15	11	6
Lőrinci	.	⌒	29	11	9	
Poroszló	.	⌒	27	16	14	
Jászapáti	.	⌒	29	14	13	
Jászberény	.	⌒	29	13	12	
Karcag	–		–	–	–	
Szolnok	.		29	15	14	8
Tiszaroff	.	⌒	29	15	12	
Túrkeve	.		29	15	13	7
Kistelek	.		29	14	13	
Makó	.	⌒	29	14	13	
Szeged	.	⌒	28	12	12	9
Szentes	.	⌒	29	14	13	
Borsodnádasd	–		–	–	–	
Füged	.	⌒	26	13	11	
Hidasnémeti	.	⌒	27	17	11	
Jósvafő	.	=	26	13	11	9
Lillafüred	.	⌒	27	13	12	
Miskolc	.		29	16	13	–
Putnok	.	=	30	13	10	
Sárospatak	–		–	–	–	–
Szendrőlád	.	⌒	29	13	12	
Tokaj	.		26	16	15	
Kisvárda	.	⌒	29	13	11	8
Mátészalka	.	⌒	27	14	13	
Nyíregyháza	.	⌒	26	14	11	6
Nyírlugos	.	⌒	25	13	12	
Pátyod	.	⌒	28	12	11	
Tiszabecs	.	⌒	28	14	13	
Vásárosnamény	.	⌒	27	13	12	
Záhony	.	⌒	26	12	12	
Berettyóújfalu	.	⌒	27	15	14	
Debrecen	.		27	16	15	9
Hajdúdorog	–		–	–	–	
Hortobágy	.	⌒	27	16	15	
Körösszakál	.	⌒	29	16	15	
Polgár	.	⌒	28	15	12	
Békéscsaba	.	⌒	29	16	15	10
Mezőhegyes	.	⌒	27	13	12	10
Orosháza	.	⌒	28	15	14	9
Szarvas	.		28	15	13	9
Szeghalom	.		28	15	14	

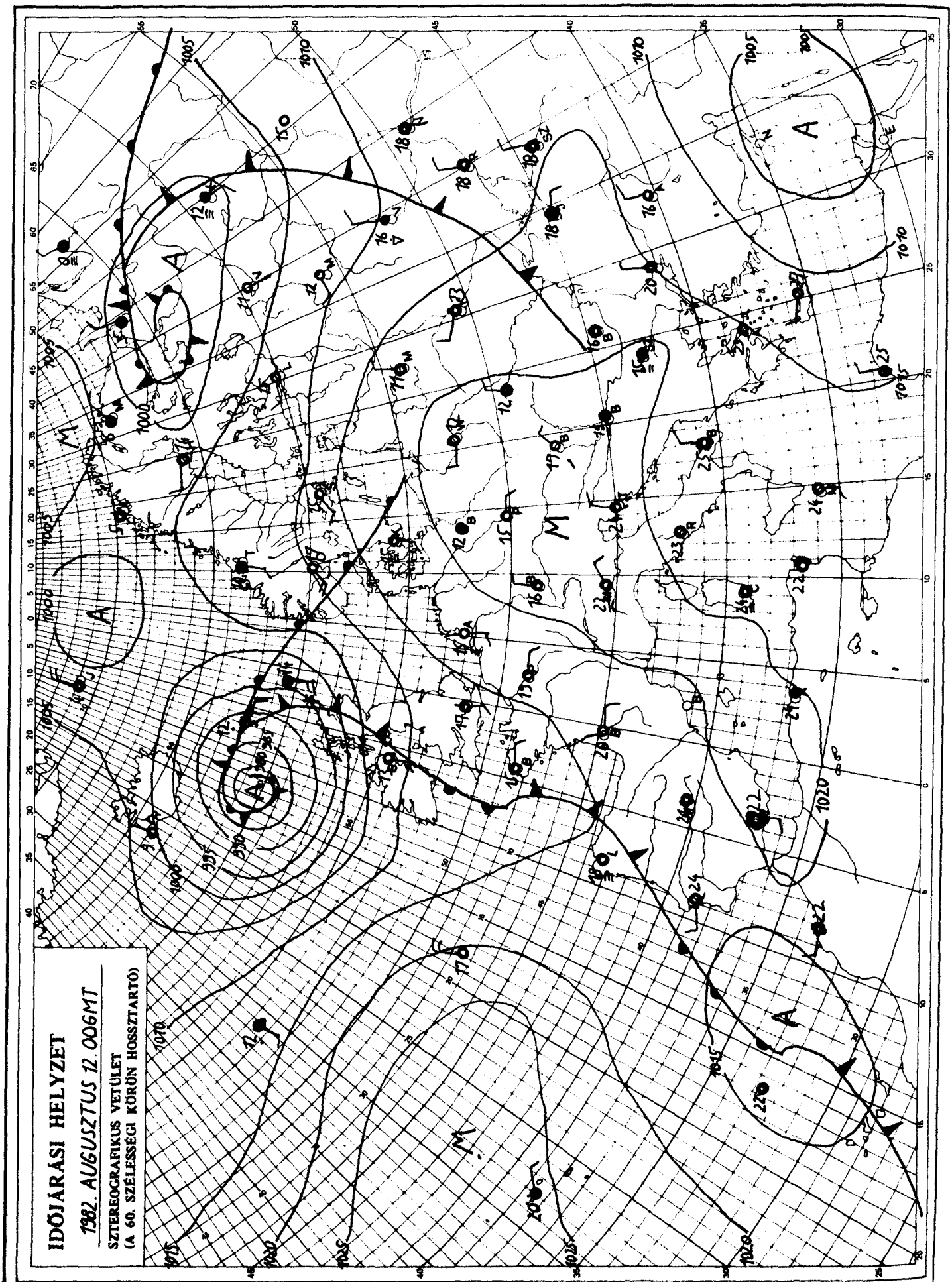

KIADJA: ORSZÁGOS METEOROLÓGIAI SZOLGÁLAT
Készíti: Központi Előrejelző Intézet Analízis- és Rövidtávú Prognózis Központja – T.: 273-018
Megjelenik naponként
Évi előfizetési díja: 1760,- Ft. – Megrendelhető: 1024 Budapest, II., Kitaibel Pál u. 1. – T.: 353-500
Kiadásért felel: az OMSZ elnöke – Szerkesztésért felel: a KEI igazgatója

IDŐJÁRÁSI NAPIJELENTÉS

ЕЖЕДНЕВНЫЙ МЕТЕОРОЛОГИЧЕСКИЙ БЮЛЛЕТЕНЬ · DAILY WEATHER REPORT
BULLETIN QUOTIDIEN DE TEMPS · TÄGLICHER WETTERBERICHT

95. évfolyam 225. szám. + Budapest + 1982. augusztus 13. péntek

Az időjárási helyzet és a várható időjárás:

Az Északi-tenger fölött örvénylő kiterjedt ciklon erős szelet, gyakori időjárásváltozást okoz Európa északnyugati negyedén. A Szovjetunió északnyugati részén is gyakoriak, de mérsékeltebbek az időjárásváltozások. A kontinens déli felén csaknem általános a napsütés, kivétel a Stockholm-Berlin-Madrid vonalban kigyózó, lassan kelet felé sodródó frontálzóna néhány száz kilométeres felhős környezete. Ez rövidesen eléri a Kárpát-medencét is, de az eddigi számításaink szerint addigra jelentősen legyengül.

Magyarországon az elmúlt másfél nap túlnyomóan derült idő volt. Csapadékot nem jelentettek. A hőmérséklet csütörtök délutánra 25 és 30 fok közé emelkedett, majd péntek hajnalra 10 és 19 fok közé süllyedt. Pénteken 11 órakor 23 és 28 fok között volt.

Ma 12 órakor Budapesten a hőmérséklet 27 fok, a tengerszintre átszámított légnyomás 1017 mbar, gyengén süllyed.

A Balaton vizének hőmérséklete 11 órakor Siófoknál 24 fokos volt.

Várható időjárás szombat estig:

Meleg és általában gyengén felhős, száraz idő lesz mérsékelt széllel. De - főként szombaton és az ország északnyugati részén - helyenként átmenetileg megnövekszik a felhőzet és helyi záporok, zivatarok is előfordulnak.
A zivatarok átmeneti szélerősödést okoznak.
A hőmérséklet hajnalra általában 14 és 19, szombat délutánra 28 és 32 fok közé várható.

Aigner Szilárd s.k.

A hőmérséklet napi középértéke és eltérése a 100 évi átlagtól /Budapest belterületén/:

1982. VIII. 12.	22,6°C	+1,2°C

1871 óta ezen a napon Budapesten előfordult

legmagasabb hőmérséklet:	38,7°C /1921/,
legalacsonyabb hőmérséklet:	10,0°C /1881/.

82.589.

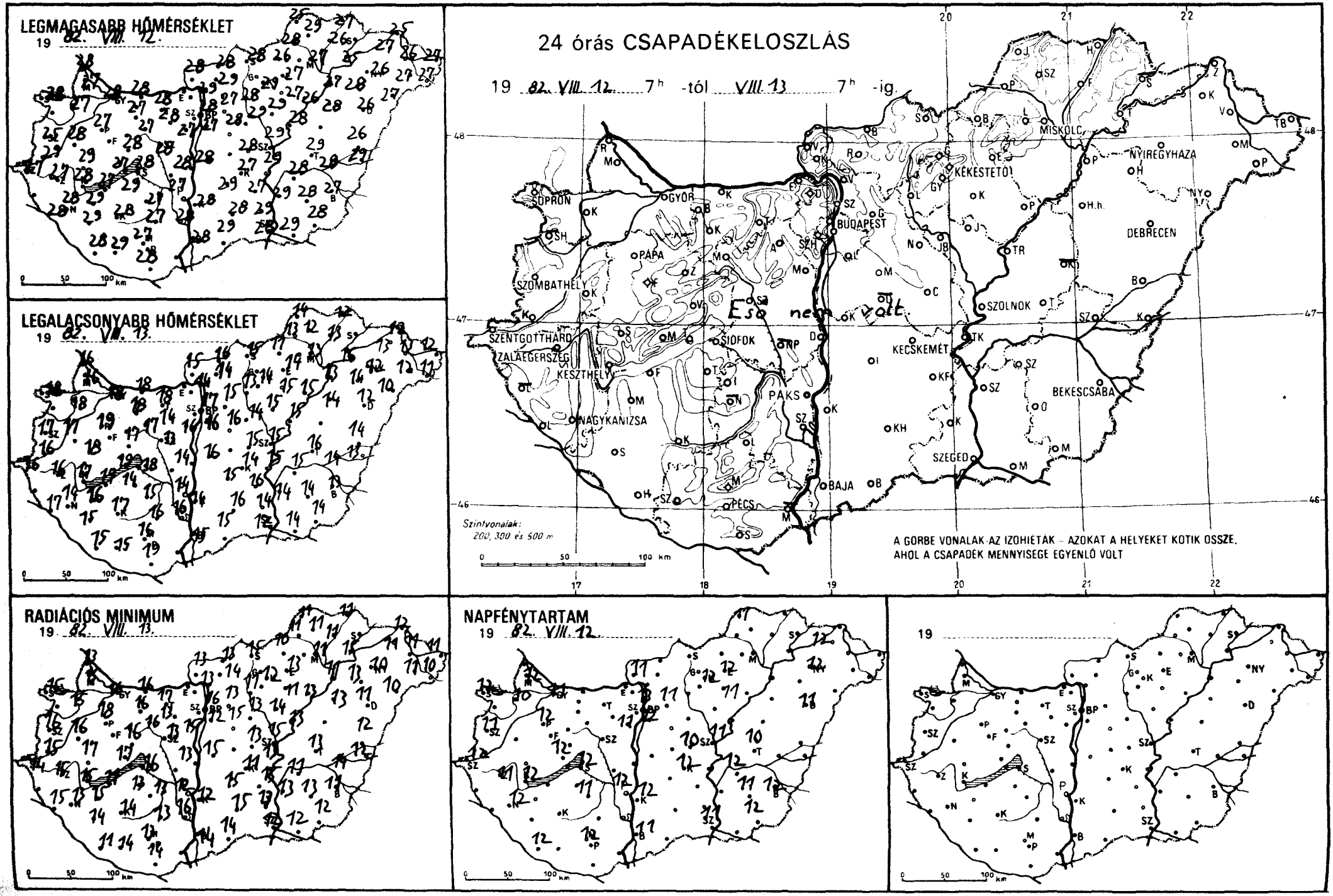
LEGMAGASABB HŐMÉRSÉKLET
19 82. VIII. 12.
LEGALACSONYABB HŐMÉRSÉKLET
19 82. VIII. 13.
24 órás CSAPADÉKELOSZLÁS
19 82. VIII. 12. 7h -tól VIII. 13. 7h -ig.
Eső nem volt.
SOPRON
GYŐR
BUDAPEST
MISKOLC
NYÍREGYHÁZA
KÉKESTETŐ
DEBRECEN
SZOMBATHELY
PÁPA
SZOLNOK
SZENTGOTTHÁRD
ZALAEGERSZEG
KESZTHELY
SIÓFOK
KECSKEMÉT
PAKS
BÉKÉSCSABA
NAGYKANIZSA
SZEGED
BAJA
PÉCS
Szintvonalak:
200, 300 és 500 m
A GÖRBE VONALAK AZ IZOHIÉTÁK – AZOKAT A HELYEKET KÖTIK ÖSSZE,
AHOL A CSAPADÉK MENNYISÉGE EGYENLŐ VOLT
RADIÁCIÓS MINIMUM
19 82. VIII. 13.
NAPFÉNYTARTAM
19 82. VIII. 12.
19

állomás	8^{h}.VIII.07^{h}-ig az utolsó 24 óra adatai csapadék (mm)		max. hőmérséklet	min. hőmérséklet	rad. min.	Előző nap napos órái
Győr	.	⌓	28	18	16	11
Kapuvár	.	⌓	27	18	15	10
Mosonmagyaróvár	.	⌓	27	16	15	12
Rajka	.	=	28	16	13	
Sopron	.	⌓	28	18	15	12
Sopronhorpács	–		–	–	–	
Káld	.	⌓	28	17	16	
Körmend	.	=	29	16	15	
Szentgotthárd	.	⌓	27	16	14	12
Szombathely	.	⌓	25	17	16	11
Lenti	–		–	–	–	
Letenye	.	⌓	28	17	15	
Nagykanizsa	.	⌓	28	14	13	12
Zalaegerszeg	.	⌓	27	16	15	11
Farkasgyepű	.	⌓	26	18	16	
Keszthely	.	⌓	28	17	15	12
Mencshely	.	⌓	25	18	15	12
Pápa	.	⌓	27	19	18	12
Sümeg	.	⌓	29	18	17	
Tihany	.	⌓	27	19	17	
Veszprém	.	⌓	28	17	16	
Zirc	.	⌓	25	13	13	
Fonyód	.		27	17	11	
Homokszt. györgy	.	≡	28	15	11	12
Kaposvár	.	⌓	28	17	14	
Marcali	.	⌓	29	16	15	
Siófok	.	⌓	28	18	16	12
Somogyszob	.	⌓	29	15	14	
Tab	.	⌓	29	14	13	
Bábolna	.		27	16	15	
Esztergom	–		–	–	–	
Kisbér	.	⌓	27	18	16	
Komárom	.	⌓	28	18	16	
Tatabánya	.	⌓	28	18	17	
Alcsútdoboz	.	≡	28	14	13	
Dunaújváros	.	⌓	28	14	13	
Martonvásár	.		27	16	15	11
Mór	.		27	17	16	
Nagyhörcsökp.	–		–	–	–	
Szabadbattyán	.	⌓	28	13	13	
Tregszemcse	.	⌓	27	15	13	11
Lengyel	.		27	16	13	
Paks	.	≡	27	14	12	12
Szekszárd	.	=	28	16	16	
Árpádtető	.	=	25	17	12	
Mohács	–		–	–	–	
Pécs	.	≡	27	16	13	12
Siklós	.		28	19	14	
Szigetvár	.	⌓	29	15	14	
Budaörs	.	⌓	27	14	13	
Bp. Lőrinc	.	⌓	27	16	12	12
Bp. Met. Int.	.	⌓	28	17	16	13
Bp. Szab. hegy	.		25	18	16	
Cegléd	.	⌓	28	15	13	10
Dobogókő	.		22	17	14	
Gödöllő	.	⌓	27	15	13	11
Királyrét	.	⌓	28	12	11	
Monor	.	⌓	28	16	15	
Nagykáta	.	⌓	29	14	13	
Szentendre	.		28	15	15	

állomás	8^{h}.VIII.07^{h}-ig az utolsó 24 óra adatai csapadék (mm)		max. hőmérséklet	min. hőmérséklet	rad. min.	Előző nap napos órái
Vác	.	⌓	29	14	13	
Vámosmikola	.	⌓	28	15	13	11
Baja	.	⌓	28	15	14	11
Bácsalmás	.		29	15	14	
Izsák	.		29	15	15	
Kalocsa	.	⌓	28	14	12	12
Kecskemét	.	⌓	27	14	11	12
Kiskunfélegyháza	.	⌓	27	16	15	
Kiskunhalas	.	⌓	28	16	15	
Kunszentmiklós	.		28	16	15	
Tiszakécske	.	⌓	29	15	13	
Balassagyarmat	.	⌓	28	16	13	
Romhány	.	⌓	29	14	14	
Salgótarján	.		28	15	15	
Eger	.	=	27	14	13	12
Galyatető	.		23	15	11	
Gyöngyös	.	⌓	29	14	12	
Kékestető	.		20	14	13	12
Kompolt	.		27	15	11	11
Lőrinci	.	⌓	28	13	11	
Poroszló	.	⌓	26	15	13	
Jászapáti	.	⌓	29	15	14	
Jászberény	.	⌓	28	14	13	
Karcag	–		–	–	–	
Szolnok	.	⌓	29	15	15	11
Tiszaroff	.	⌓	28	15	13	
Túrkeve	.		29	16	13	10
Kistelek	.		29	14	13	
Makó	.	⌓	29	14	12	
Szeged	.		28	12	12	11
Szentes	.	⌓	29	14	13	
Borsodnádasd	.	⌓	26	11	10	
Függöd	.	⌓	26	13	11	
Hidasnémeti	.	⌓	27	12	11	
Jósvafő	.	⌓	25	14	11	11
Lillafüred	.		26	16	15	
Miskolc	.	=	27	13	11	–
Putnok	.	=	28	13	11	
Sárospatak	–		–	–	–	–
Szendrőlád	.	=	29	12	11	
Tokaj	.		25	16	15	
Kisvárda	.		27	13	11	12
Mátészalka	.	⌓	27	12	11	
Nyíregyháza	.	⌓	26	12	10	12
Nyírlugos	.	⌓	27	10	10	
Pátyod	.	⌓	27	11	10	
Tiszabecs	.	⌓	27	12	11	
Vásárosnamény	.	⌓	26	13	11	
Záhony	.		25	12	12	
Berettyóújfalu	.	⌓	26	14	12	
Debrecen	.	⌓	26	12	11	11
Hajdúdorog	.		28	14	13	
Hortobágy	.		28	14	13	
Körösszakál	.	⌓	29	13	12	
Polgár	.	⌓	27	13	11	
Békéscsaba	.	⌓	27	13	11	12
Mezőhegyes	.	⌓	28	14	12	12
Orosháza	.	⌓	28	14	13	11
Szarvas	.	⌓	28	15	11	12
Szeghalom	.		28	14	14	

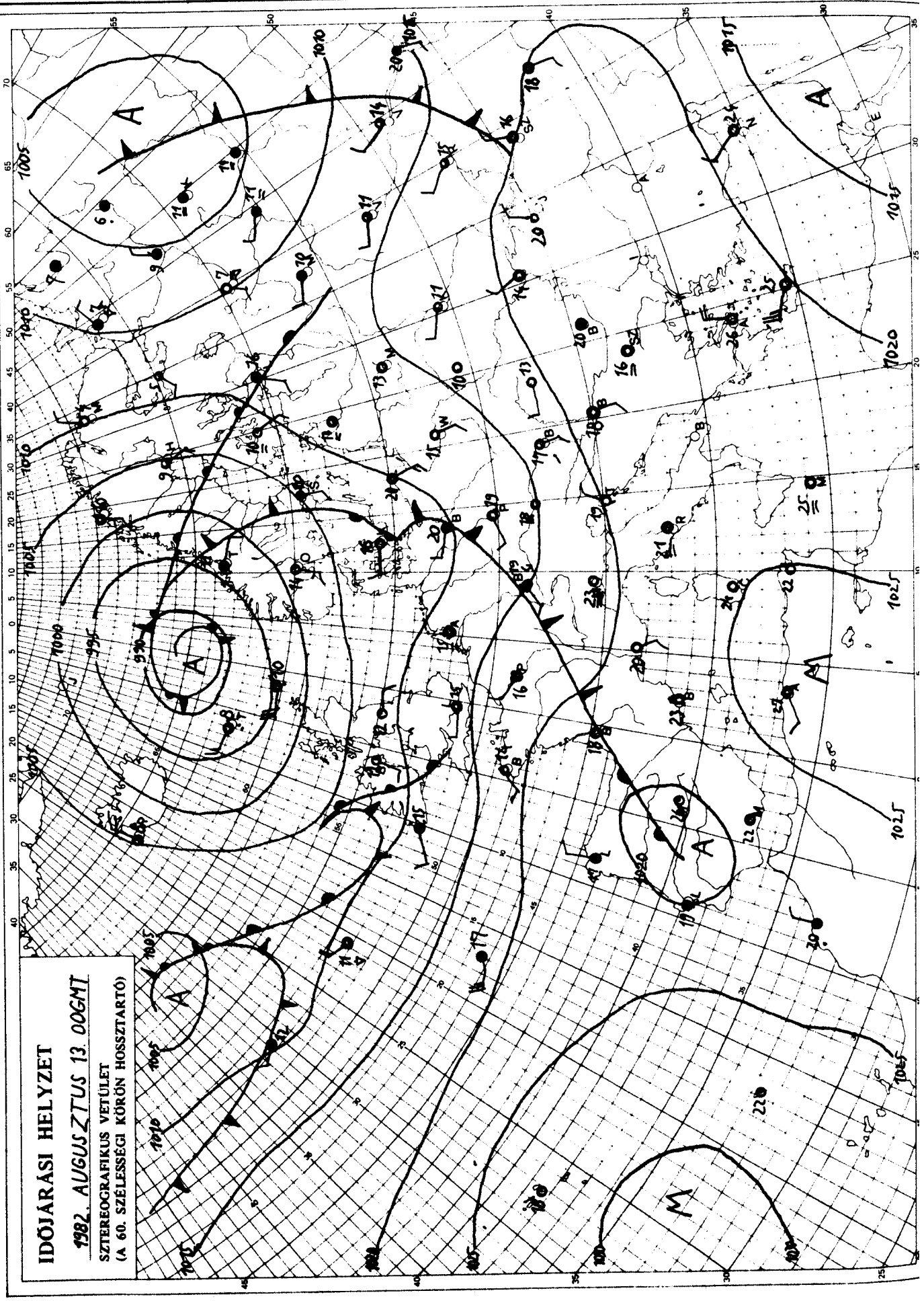

KIADJA: ORSZÁGOS METEOROLÓGIAI SZOLGÁLAT
Készíti: Központi Előrejelző Intézet Analízis- és Rövidtávú Prognózis Központja – T.: 273-018
Megjelenik naponként
Évi előfizetési díja: 1760,- Ft. – Megrendelhető: 1024 Budapest, II., Kitaibel Pál u. 1. – T.: 353-500
Kiadásért felel: az OMSZ elnöke – Szerkesztésért felel: a KEI igazgatója

IDŐJÁRÁSI NAPIJELENTÉS

ЕЖЕДНЕВНЫЙ МЕТЕОРОЛОГИЧЕСКИЙ БЮЛЛЕТЕНЬ • DAILY WEATHER REPORT
BULLETIN QUOTIDIEN DE TEMPS • TÄGLICHER WETTERBERICHT

95. évfolyam 226. szám. + Budapest + 1982. augusztus 14. szombat

Az időjárási helyzet és a várható időjárás:

Középpontjával a Norvég-tenger fölött egy ciklon örvénylik, ennek áramlási rendszerében óceáni léghullámok haladnak kelet, északkelet felé. Emiatt a kontinens északi felén változékony az időjárás, gyakran erősen megnövekszik a felhőzet és záporokról, zivatarokról érkeznek jelentések. Európa déli felén többnyire napos, nyári idő van, csupán a délutáni órákban alakul ki néhány helyen zápor, zivatar. Mivel az említett óceáni léghullámok legfeljebb a Kárpát-medence északi részét érintik, hazánk időjárásában egyelőre nem várható jelentősebb változás.

Magyarországon tegnap országszerte napos idő volt, általában 9, 13 órán át sütött a nap. Egy-egy futó zápor, zivatar csupán az északnyugati, északi országrészben fordult elő. A hőmérséklet kora délutáni csúcsértéke 27 és 32 fok között volt. Ma hajnalra pedig 12, 20 fokig csökkent a hőmérséklet. Szombat délelőtt északon változóan felhős volt az ég és egy-két helyen zápor, zivatar is előfordult. Másutt folytatódott a napos idő. A hőmérséklet 11 órakor 22 és 27 fok között alakult.

Ma 12 órakor Budapesten a hőmérséklet 27 fok, a tengerszintre átszámított légnyomás 1015 mbar, alig változik.

A Balaton vizének hőmérséklete Siófoknál 11 órakor 25 fok volt.

Várható időjárás vasárnap estig:

Főként a nyugati és az északi országrészben időnként megnövekszik a gomolyfelhőzet és elszórtan zápor, zivatar várható.
A változó irányú szél időnként megélénkül, a zivatarok idején esetleg megerősödik.
Meleg marad az idő.
Várható legalacsonyabb éjszakai hőmérséklet: 14 és 19,
legmagasabb nappali hőmérséklet vasárnap: 27 és 32 fok között várható.

Rábai Attila s.k.

A hőmérséklet napi középértéke és eltérése a 100 évi átlagtól /Budapest belterületén/:

1982. VIII. 13. 25,5°C +4,5°C

1871 óta ezen a napon Budapesten előfordult

legmagasabb hőmérséklet: 37,4°C /1946/,
legalacsonyabb hőmérséklet: 7,4°C /1912/.

82.590.

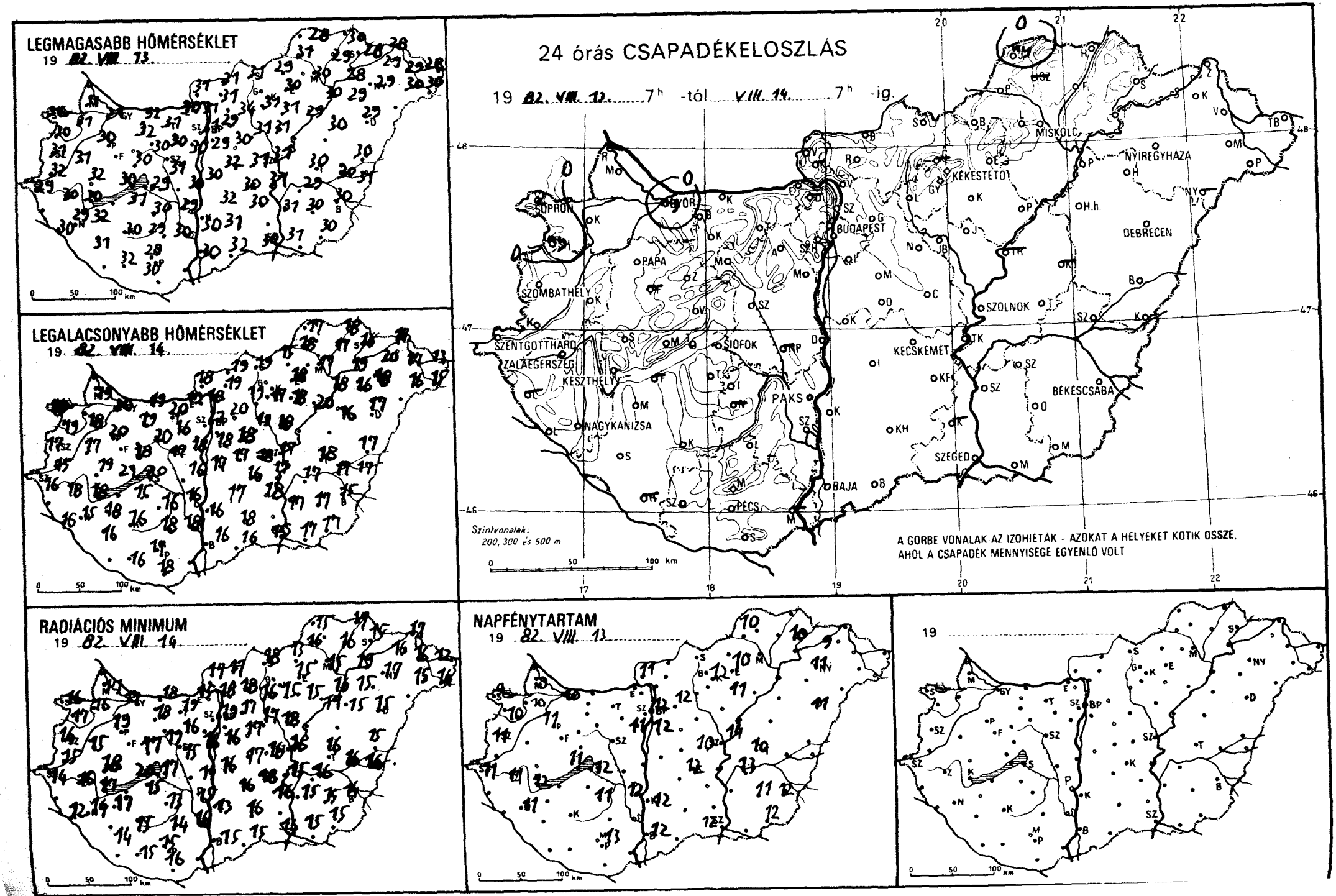
LEGMAGASABB HŐMÉRSÉKLET
19 82 VIII 13.
LEGALACSONYABB HŐMÉRSÉKLET
19 82 VIII 14.
24 órás CSAPADÉKELOSZLÁS
19 82. VIII. 12. 7h -tól VIII. 14. 7h -ig.
SOPRON
GYŐR
BUDAPEST
MISKOLC
NYIREGYHAZA
KEKESTETŐ
DEBRECEN
PAPA
SZOMBATHELY
SZOLNOK
SZENTGOTTHÁRD
ZALAEGERSZEG
KESZTHELY
SIÓFOK
KECSKEMÉT
PAKS
BÉKÉSCSABA
NAGYKANIZSA
SZEGED
BAJA
PÉCS
Szintvonalak:
200, 300 és 500 m
A GÖRBE VONALAK AZ IZOHIÉTÁK - AZOKAT A HELYEKET KÖTIK ÖSSZE,
AHOL A CSAPADÉK MENNYISÉGE EGYENLŐ VOLT
RADIÁCIÓS MINIMUM
19 82 VIII 14.
NAPFÉNYTARTAM
19 82 VIII 13.
19

8[19]. VIII. 07.[h]-ig az utolsó 24 óra adatai						Előző nap napos órái
állomás	csapadék (mm)		max. hőmérséklet	min. hőmérséklet	rad. min.	
Győr	ny		31	20	17	10
Kapuvár	.		31	18	16	10
Mosonmagyaróvár	.		31	19	17	9
Rajka	–		–	–	–	
Sopron	2		31	18	16	9
Sopronhorpács	ny		30	19	17	10
Káld	.		31	17	15	
Körmend	.		32	15	15	
Szentgotthárd	.		29	16	14	11
Szombathely	.		31	17	16	11
Lenti	–		–	–	–	
Letenye	.		30	16	12	
Nagykanizsa	.		29	15	14	11
Zalaegerszeg	.		30	18	16	11
Farkasgyepű	–		–	–	–	
Keszthely	.		30	18	17	12
Mencshely	.		27	19	15	11
Pápa	.		30	20	19	11
Sümeg	.		32	19	18	
Tihany	.		30	21	20	
Veszprém	.		30	18	17	
Zirc	.		29	17	14	
Fonyód	–		–	–	–	
Homokszt. györgy	–		–	–	–	–
Kaposvár	.		30	16	15	
Marcali	.		32	18	17	
Siófok	.		29	20	17	12
Somogyszob	.		31	16	14	
Tab	.		31	15	15	
Bábolna	.		31	18	16	
Esztergom	.		30	19	15	
Kisbér	.		32	19	18	
Komárom	.		32	19	18	
Tatabánya	.		31	20	19	
Alcsútdoboz	.		30	16	16	
Dunaújváros	.		30	16	14	
Martonvásár	.		30	18	16	11
Mór	.		30	20	19	
Nagyhörcsökp.	–		–	–	–	
Szabadbattyán	.		31	17	15	
Iregszemcse	.		30	16	13	11
Lengyel	.		29	18	14	
Paks	.		29	16	15	12
Szekszárd	.		30	18	16	
Árpádtető	.		26	18	13	
Mohács	–		–	–	–	
Pécs	.		29	17	15	13
Siklós	.		30	18	16	
Szigetvár	.		32	16	15	
Budaörs	.		30	17	16	
Bp. Lőrinc	.		29	18	16	12
Bp. Met. Int.	.		31	21	19	12
Bp. Szab. hegy	.		26	20	15	
Cegléd	.		31	18	16	10
Dobogókő	–		–	–	–	
Gödöllő	.		29	20	17	12
Királyrét	–		–	–	–	
Monor	.		30	18	17	
Nagykáta	.		31	19	17	
Szentendre	.		32	17	17	

8[19]. VIII. 07.[h]-ig az utolsó 24 óra adatai						Előző nap napos órái
állomás	csapadék (mm)		max. hőmérséklet	min. hőmérséklet	rad. min.	
Vác	.		31	18	18	
Vámosmikola	.		31	18	17	11
Baja	.		30	16	15	12
Bácsalmás	.		32	16	15	
Izsák	.		32	17	16	
Kalocsa	.		30	16	13	12
Kecskemét	.		30	16	13	12
Kiskunfélegyháza	.		30	18	16	
Kiskunhalas	.		31	18	16	
Kunszentmiklós	.		30	17	16	
Tiszakécske	.		31	17	15	
Balassagyarmat	.		31	19	17	
Romhány	.		31	19	18	
Salgótarján	.		31	19	18	
Eger	.		30	18	15	10
Galyatető	–		–	–	–	
Gyöngyös	.		31	17	15	
Kékestető	.		22	17	15	12
Kompolt	.		31	18	15	11
Lőrinci	.		34	19	16	
Poroszló	.		29	20	17	
Jászapáti	.		31	18	18	
Jászberény	.		31	18	17	
Karcag	–		–	–	–	
Szolnok	.		31	17	16	14
Tiszaroff	–		–	–	–	
Túrkeve	.		30	18	16	10
Kistelek	.		–	–	–	
Makó	.		31	17	15	
Szeged	.		30	15	14	12
Szentes	.		31	17	15	
Borsodnádasd	.		29	15	13	
Fügöd	.		29	17	16	
Hidasnémeti	.		30	18	17	
Jósvafő	ny		28	17	15	10
Lillafüred	.		29	19	17	
Miskolc	.		30	17	15	–
Putnok	.		31	18	16	
Sárospatak	.		28	16	15	10
Szendrőlád	–		–	–	–	
Tokaj	.		28	19	19	
Kisvárda	.		29	20	16	9
Mátészalka	.		30	16	15	
Nyíregyháza	.		29	18	17	11
Nyírlugos	–		–	–	–	
Pátyod	.		30	15	14	
Tiszabecs	.		28	13	12	
Vásárosnamény	.		29	17	16	
Záhony	.		28	17	17	
Berettyóújfalu	.		30	17	15	
Debrecen	.		29	17	15	11
Hajdúdorog	.		29	16	15	
Hortobágy	.		30	16	15	
Körösszakál	.		31	17	16	
Polgár	.		30	18	16	
Békéscsaba	.		30	15	14	12
Mezőhegyes	.		30	17	15	12
Orosháza	.		30	17	15	11
Szarvas	.		29	17	16	13
Szeghalom	.		30	17	16	

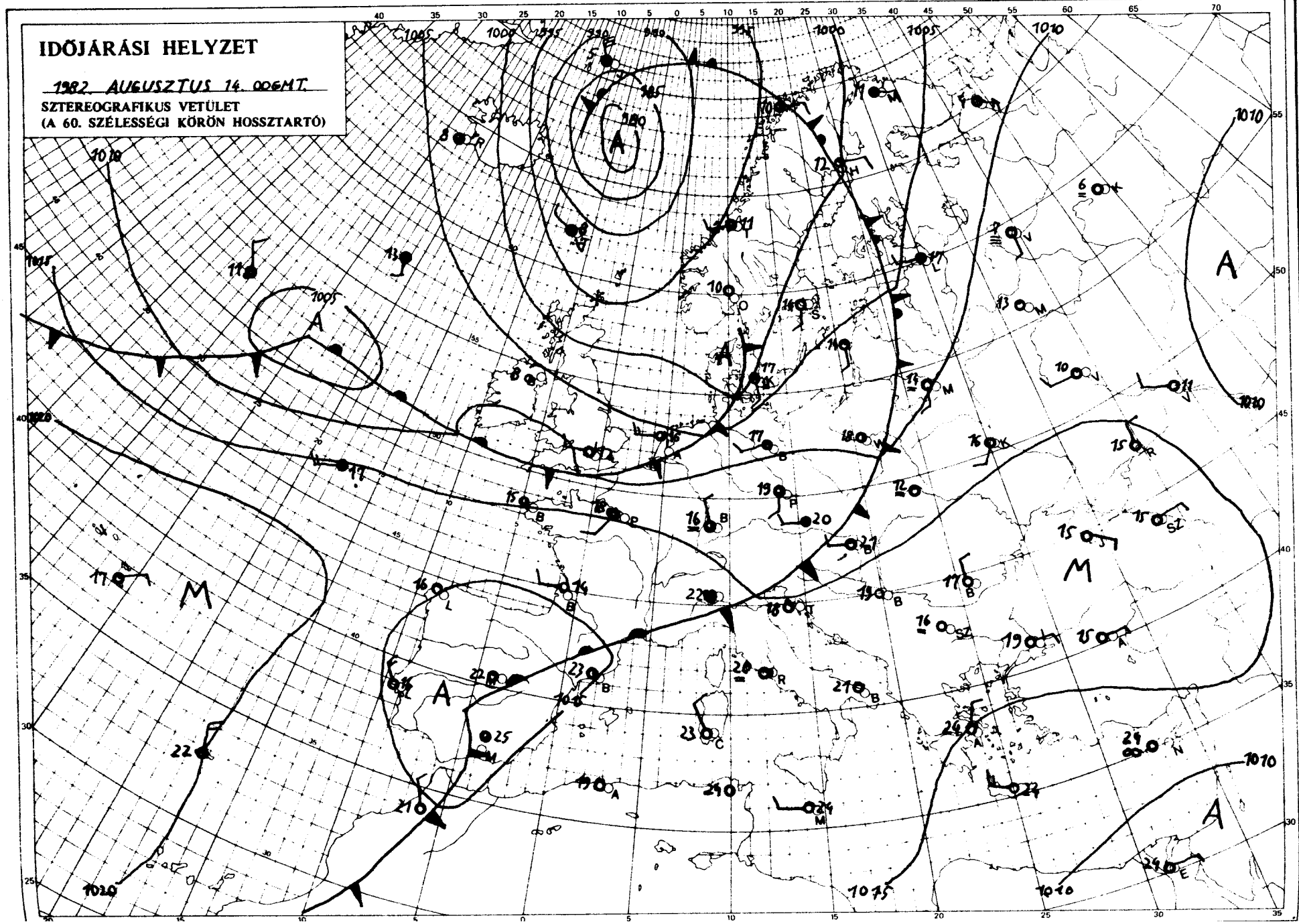

KIADJA: ORSZÁGOS METEOROLÓGIAI SZOLGÁLAT
Készíti: Központi Előrejelző Intézet Analízis- és Rövidtávú Prognózis Központja – T.: 273-018
Megjelenik naponként
Megrendelhető: 1024 Budapest, II., Kitaibel Pál u. 1. – T.: 353-500
Évi előfizetési díja: 1760,- Ft. – Megrendelhető: 1024 Budapest, II., Kitaibel Pál u. 1. – T.: 353-500
Kiadásért felel: az OMSZ elnöke – Szerkesztésért felel: a KEI igazgatója

IDŐJÁRÁSI NAPIJELENTÉS

ЕЖЕДНЕВНЫЙ МЕТЕОРОЛОГИЧЕСКИЙ БЮЛЛЕТЕНЬ • DAILY WEATHER REPORT
BULLETIN QUOTIDIEN DE TEMPS • TÄGLICHER WETTERBERICHT

95. évfolyam 227. szám. + Budapest + 1982. augusztus 15. vasárnap

Az időjárási helyzet és a várható időjárás:

Európa északi vidékein ciklonok okoznak szeles, változékony, sokfelé csapadékos időjárást. A Skandináv-félszigetet sarkvidéki levegő árasztotta el, emiatt ott hüvös is az idő. Erősen felhős területek még kontinensünkön a Brit-szigetek, a Német-alföld továbbá Franciaország. Elsősorban a szigetországban sokfelé esik az eső, Dél-Franciaországban pedig gyakori a zápor és a zivatar. Az Alpok és a Kárpátok vidékén, valamint a Földközi-tenger környékén többnyire napos, meleg és száraz az idő.

Szombaton hazánkban 5-12 órás napsütést mértek. A Dunántúl nyugati, északnyugati részén nőtt meg többször a felhőzet. Vas, Zala, Veszprém, Somogy és Baranya megyében többfelé, a Duna-Tisza-közén és az északi hegyvidékben néhol záporok és zivatarok alakultak ki, egy-egy helyen jégeső vel. Általában kevés csapadék hullott le. Csupán Körmendről, és Kékestetőről 9, Keszthelyről 19, Marcaliból pedig 20 mm-t jelentettek. A hőmérséklet csúcsértéke szombaton 28 és 33 fok között alakult. Ma hajnalra 15 és 20 fok közé hült le a levegő, délelőtt napos, száraz idő volt. 11 órára 23, 26 fokig emelkedett a hőmérséklet.

Ma 12 órakor Budapesten a hőmérséklet 26 fok, a tengerszintre átszámított légnyomás 1018 mbar, változatlan.

A Balaton vizének hőmérséklete 11 órakor Siófoknál 25 fok volt.

Várható időjárás hétfő estig:

Vasárnap többnyire derült, száraz idő várható.
Hétfőn inkább csak délután növekszik meg a gomolyfelhőzet, és helyi záporok és zivatarok már kialakulhatnak.
A délies szél napközben helyenként megélénkül.
Várható legalacsonyabb éjszakai hőmérséklet: 14, 19,
legmagasabb nappali hőmérséklet: 27 és 31 fok között valószínü.

Pálmási Judit s.k.

A hőmérséklet napi középértéke és eltérése a 100 évi átlagtól /Budapest belterületén/:

1982. VIII. 14.	26,1 °C	+5,1 °C

1871 óta ezen a napon Budapesten előfordult

legmagasabb hőmérséklet:	37,2 °C /1952/,
legalacsonyabb hőmérséklet:	10,0 °C /1965/.

82.591.

LEGMAGASABB HŐMÉRSÉKLET

19 82. VIII. 14.

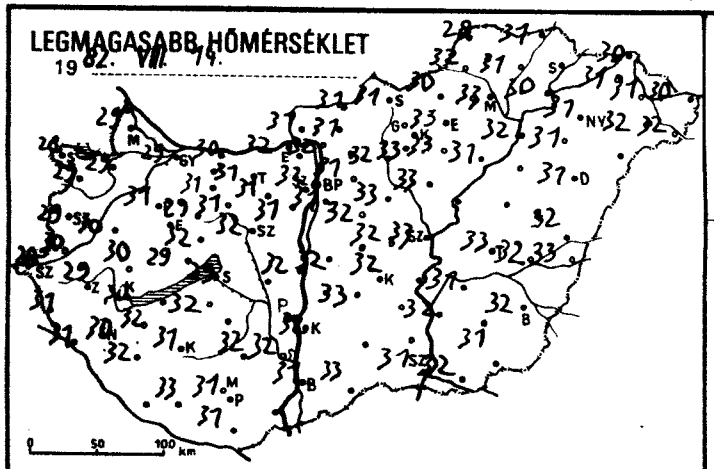

LEGALACSONYABB HŐMÉRSÉKLET

19 82. VIII. 15.

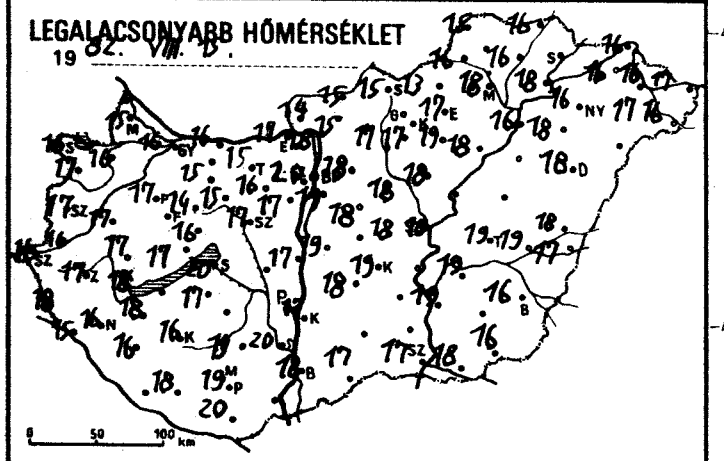

24 órás CSAPADÉKELOSZLÁS

19 82. VIII. 14. 7h -tól VIII. 15. 7h -ig.

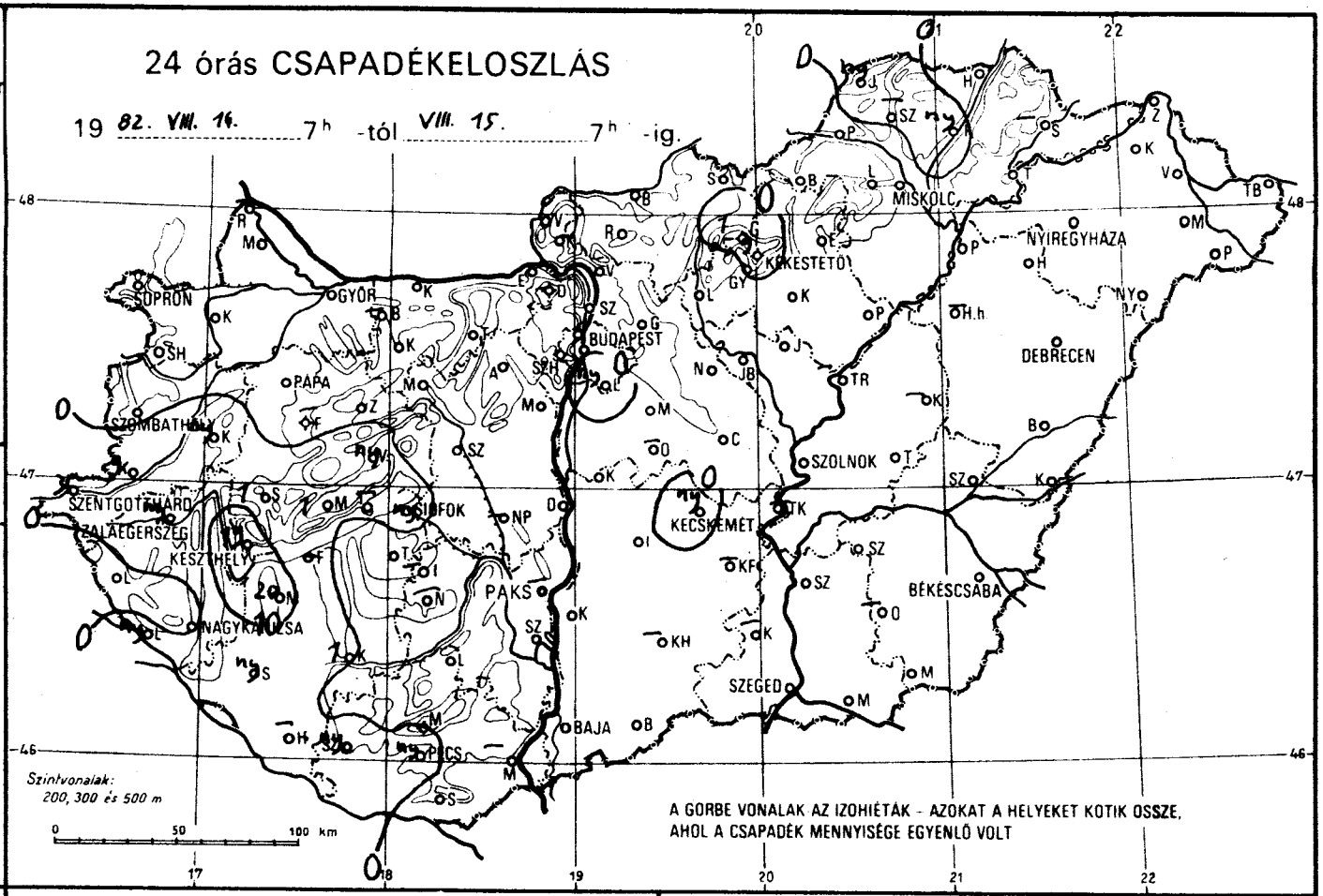

RADIÁCIÓS MINIMUM

19 82. VIII. 15.

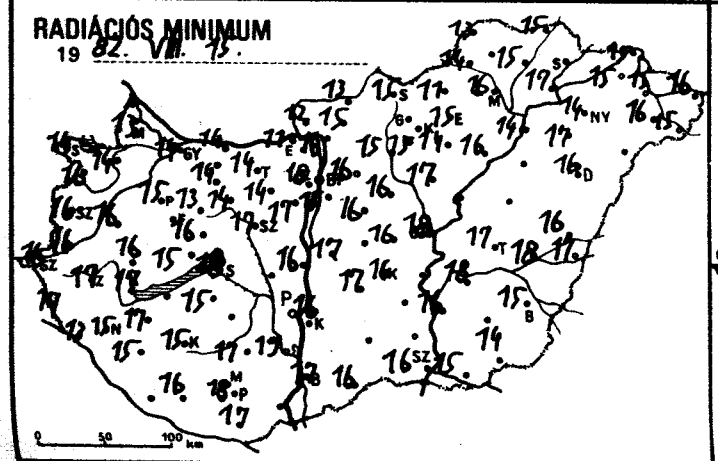

NAPFÉNYTARTAM

19 82. VIII. 14.

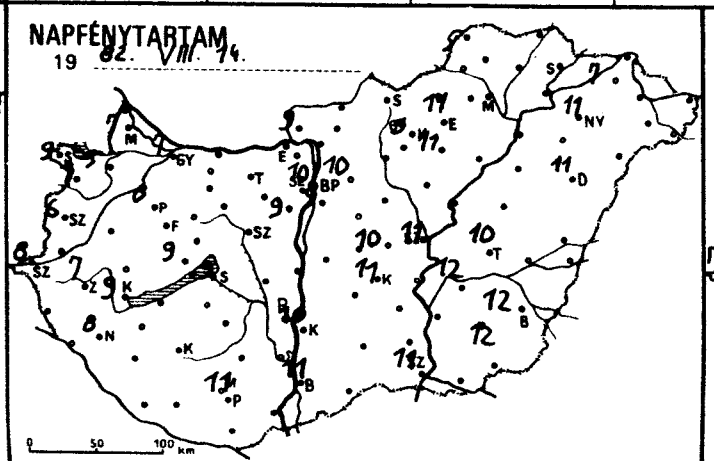

Zivatareloszlás

19 82. VIII. 14 — VIII. 15-ig

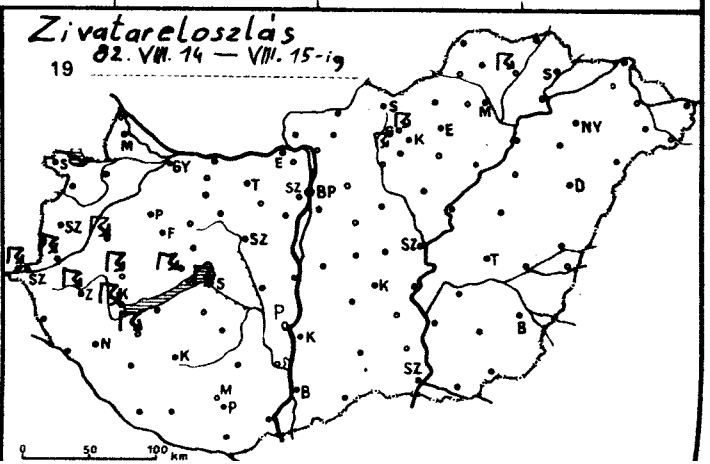

829. VIII. 19.^{h}-ig az utolsó 24 óra adatai						Előző nap napos órái
állomás	csapadék (mm)		max. hőmérséklet	min. hőmérséklet	rad. min.	
Győr	.		29	16	14	7
Kapuvár	.		29	16	14	5
Mosonmagyaróvár	.		29	15	13	7
Rajka	–		–	–	–	
Sopron	.		28	16	14	9
Sopronhorpács	.		29	17	16	7
Káld	ny		30	17	16	
Körmend	9	≈	30	16	16	
Szentgotthárd	3		28	16	16	8
Szombathely	.		29	17	16	6
Lenti	.	≈	31	18	17	
Letenye	ny		31	15	13	
Nagykanizsa	.		30	16	15	8
Zalaegerszeg	ny		29	17	17	7
Farkasgyepű	–		–	–	–	
Keszthely	19		30	18	17	9
Mencshely	1		29	17	15	9
Pápa	.		31	17	15	8
Sümeg	1		30	17	16	
Tihany	–		–	–	–	
Veszprém	ny		32	16	16	
Zirc	.		29	14	13	
Fonyód	–		–	–	–	
Homokszt. györgy	–		–	–	–	
Kaposvár	1		31	16	15	
Marcali	20		32	18	17	
Siófok	ny		29	20	18	9
Somogyszob	ny		32	16	15	
Tab	.		32	17	15	
Bábolna	–		–	–	–	
Esztergom	.		32	17	11	
Kisbér	.		31	15	14	
Komárom	.		30	16	14	
Tatabánya	.		31	15	14	
Alcsútdoboz	.		31	16	14	
Dunaújváros	.		32	17	16	
Martonvásár	.		31	17	17	9
Mór	.		31	15	14	
Nagyhörcsökp.	–		–	–	–	
Szabadbattyán	.		32	17	17	
Iregszemcse	–		–	–	–	
Lengyel	.		32	19	17	
Paks	–		–	–	–	
Szekszárd	.		32	20	19	
Árpádtető	.		29	18	14	
Mohács	–		–	–	–	
Pécs	ny		31	19	18	11
Siklós	.		31	20	17	
Szigetvár	ny		33	18	16	
Budaörs	.		31	17	15	
Bp. Lőrinc	ny		31	19	15	9
Bp. Met. Int.	.		32	20	18	10
Bp. Szab. hegy	.		28	18	17	
Cegléd	.		32	18	16	10
Dobogókő	–		–	–	–	
Gödöllő	.		31	18	16	10
Királyrét	–		–	–	–	
Monor	.		32	18	16	
Nagykáta	.		33	18	16	
Szentendre	.		33	18	17	

829. VIII. 19.^{h}-ig az utolsó 24 óra adatai						Előző nap napos órái
állomás	csapadék (mm)		max. hőmérséklet	min. hőmérséklet	rad. min.	
Vác	.		32	18	16	
Vámosmikola	.		31	14	12	9
Baja	.		31	18	17	11
Bácsalmás	.		33	17	16	
Izsák	.		33	18	17	
Kalocsa	ny		32	17	16	10
Kecskemét	ny		32	19	16	11
Kiskunfélegyháza	–		–	–	–	
Kiskunhalas	–		–	–	–	
Kunszentmiklós	.		32	19	17	
Tiszakécske	–		–	–	–	
Balassagyarmat	.		31	15	13	
Romhány	.		31	15	15	
Salgótarján	.		31	15	15	
Eger	.	≈	33	17	15	11
Galyatető	1		26	15	15	
Gyöngyös	.		33	17	15	
Kékestető	1		24	14	13	9
Kompolt	.		33	19	14	11
Lőrinci	.		32	17	15	
Poroszló	.		31	18	16	
Jászapáti	.		33	18	17	
Jászberény	.		32	18	17	
Karcag	–		–	–	–	
Szolnok	.		33	19	18	11
Tiszaroff	–		–	–	–	
Túrkeve	.		33	19	17	10
Kistelek	–		–	–	–	
Makó	.		32	18	15	
Szeged	.		31	17	16	11
Szentes	.		32	19	16	
Borsodnádasd	.		30	13	11	
Füged	ny		31	16	15	
Hidasnémeti	.		31	16	15	
Jósvafő	ny		28	15	13	5
Lillafüred	.		30	16	14	
Miskolc	.		33	18	16	–
Putnok	.		32	16	14	
Sárospatak	–		–	–	–	
Szendrőlád	–		–	–	–	
Tokaj	.		30	18	17	
Kisvárda	.		31	16	15	7
Mátészalka	.		32	17	16	
Nyíregyháza	.		31	16	14	11
Nyírlugos	–		–	–	–	
Pátyod	.		32	16	15	
Tiszabecs	.		30	17	16	
Vásárosnamény	.		31	16	15	
Záhony	.		30	16	15	
Berettyóújfalu	.		32	18	16	
Debrecen	.		31	18	16	11
Hajdúdorog	.		31	18	17	
Hortobágy	–		–	–	–	
Körösszakál	.		33	17	17	
Polgár	.		32	16	14	
Békéscsaba	.		32	16	15	12
Mezőhegyes	.		31	16	14	12
Orosháza	–		–	–	–	
Szarvas	.		31	19	18	12
Szeghalom	.		32	19	18	

KIADJA: ORSZÁGOS METEOROLÓGIAI SZOLGÁLAT
Készíti: Központi Előrejelző Intézet Analízis- és Rövidtávú Prognózis Központja – T.: 273-018
Megjelenik naponként
Évi előfizetési díja: 1760,- Ft. – Megrendelhető: 1024 Budapest, II., Kitaibel Pál u. 1. – T.: 353-500
Kiadásért felel: az OMSZ elnöke – Szerkesztéséért felel: a KEI igazgatója

IDŐJÁRÁSI NAPIJELENTÉS

ЕЖЕДНЕВНЫЙ МЕТЕОРОЛОГИЧЕСКИЙ БЮЛЛЕТЕНЬ · DAILY WEATHER REPORT
BULLETIN QUOTIDIEN DE TEMPS · TÄGLICHER WETTERBERICHT

95. évfolyam 228. szám. + Budapest + 1982. augusztus 16. hétfő

Az időjárási helyzet és a várható időjárás:

Európa déli vidékein még folytatódik a meleg, napos nyári idő. A hőmérsékleti csúcsértékek a Földközi-tenger partján és a Fekete-tenger térségében egyaránt elérik a 30, 34 fokot. Az 50. szélességi körtől északra gyors egymásutánban vonulnak az Atlanti-óceán északi térségéből származó ciklonok nyugatról kelet felé. A ciklonok frontrendszerei érintik Közép-Európa és a Kárpát-medence légterét is. Egy-egy front átvonulása átmeneti felhősödést, záporokat, zivatarokat okoz. Éjszaka az Alpok vidékét érte el egy záporokat, zivatarokat okozó felhőzóna. Ez lassan kelet felé halad és reggel már országunk északnyugati részében is okozott felhősödést.

Hazánkban vasárnap napos, száraz, meleg idő volt. Országszerte 10, 13 órán át sütött a nap. A legmagasabb nappali hőmérséklet 27 és 32 fok között váltakozott. Hétfő hajnalra 14 és 21 fok közé hült le a levegő. Kora reggel az északnyugati, északi országrészben átmenetileg megnövekedett a felhőzet és Sopron környékéről gyenge záport jelentettek. Délelőtt változóan felhős, meleg idő volt. Többfelé megélénkült, a Dunántúlon néhány helyen megerősödött az északnyugati, északi szél. 11 órakor 24, 29 fokig emelkedett a hőmérséklet.

Ma 12 órakor Budapesten a hőmérséklet 26 fok, a tengerszintre átszámított légnyomás 1014 mbar, alig változik.

A Balaton vizének hőmérséklete 11 órakor Siófoknál 24 fok volt.

Várható időjárás kedd estig:

Hétfőn az időnként még megnövekvő felhőzetből néhány helyen kialakulhat zápor. Kedden általában kevés felhő, száraz idő várható. A többfelé élénk északnyugati, északi szél fokozatosan mérséklődik.
Várható legalacsonyabb éjszakai hőmérséklet: 14, 19,
legmagasabb nappali hőmérséklet kedden: 25 és 30 fok között lesz.

Németh Lajos s.k.

TÁVOLABBI KILÁTÁSOK SZERDÁTÓL-SZOMBATIG:

Eleinte még napsütéses időre számithatunk, de a hét második felében átmenetileg megnövekszik a felhőzet, többfelé lesz záporeső. Legalacsonyabb hajnali hőmérséklet: 11, 16 fok között. Legmagasabb nappali hőmérséklet: 22, 27 fok között. Jelentős mennyiségű /legalább napi 5 mm/ csapadék az ország területének 40 százalékán várható.

KÖZÉPTÁVÚ ELŐREJELZŐ OSZTÁLY

A hőmérséklet napi középértéke és eltérése a 100 évi átlagtól /Budapest belterületén/:

1982. VIII. 15. 25,0°C 13,8°C

1871 óta ezen a napon Budapesten előfordult

legmagasabb hőmérséklet: 38,5°C /1952/,
legalacsonyabb hőmérséklet: 10,7°C /1933/.

82.592.

LEGMAGASABB HŐMÉRSÉKLET

19 82. VIII. 15.

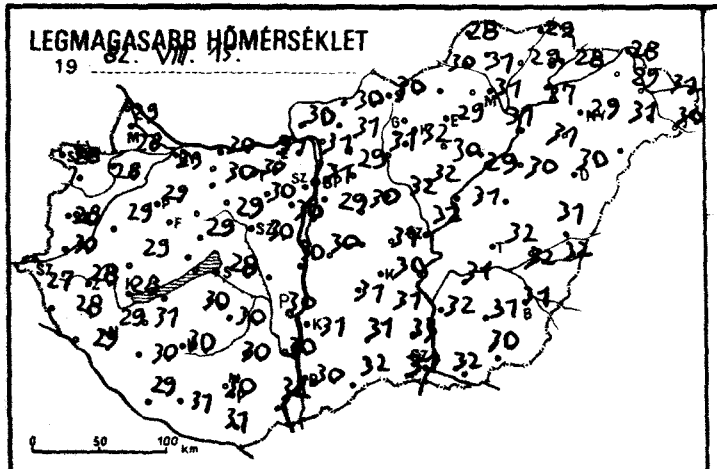

LEGALACSONYABB HŐMÉRSÉKLET

19 82. VIII. 16.

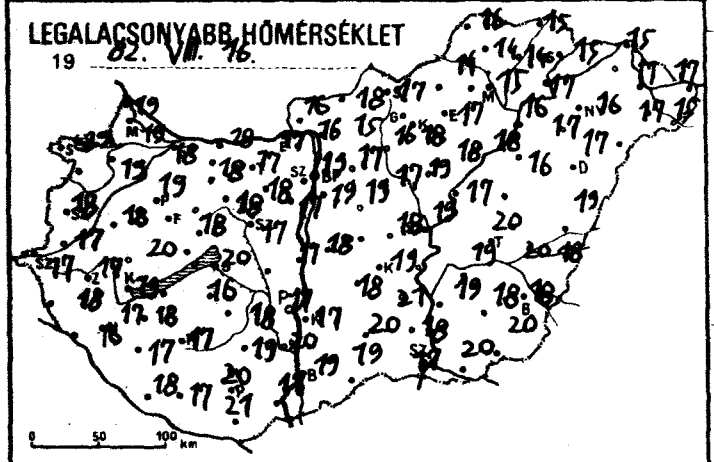

24 órás CSAPADÉKELOSZLÁS

19 82. VIII. 15. 7h -tól VIII. 16. 7h -ig.

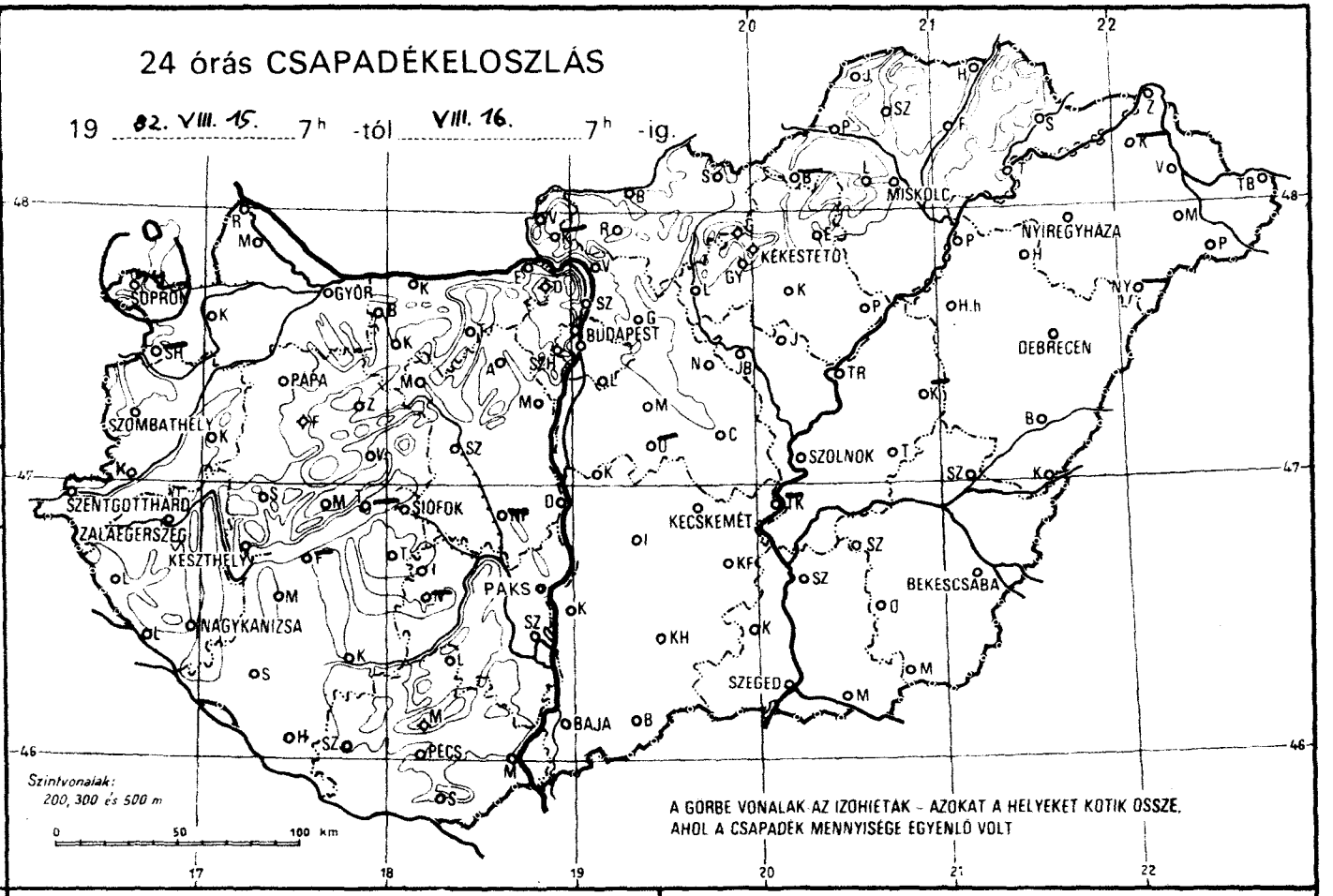

RADIÁCIÓS MINIMUM

19 82. VIII. 16.

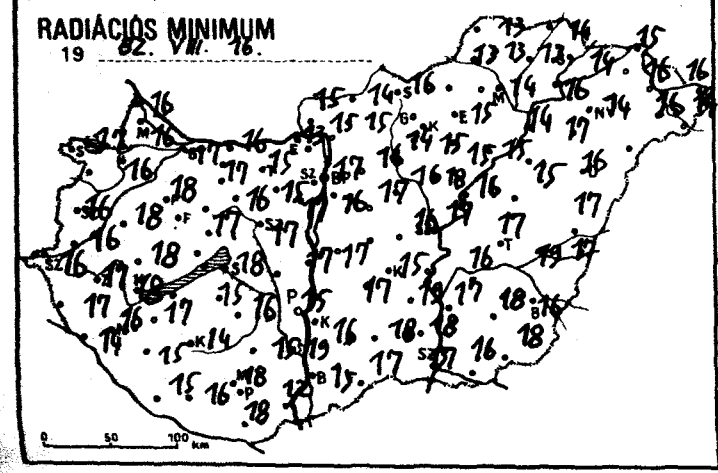

NAPFÉNYTARTAM

19 82. VIII. 15.

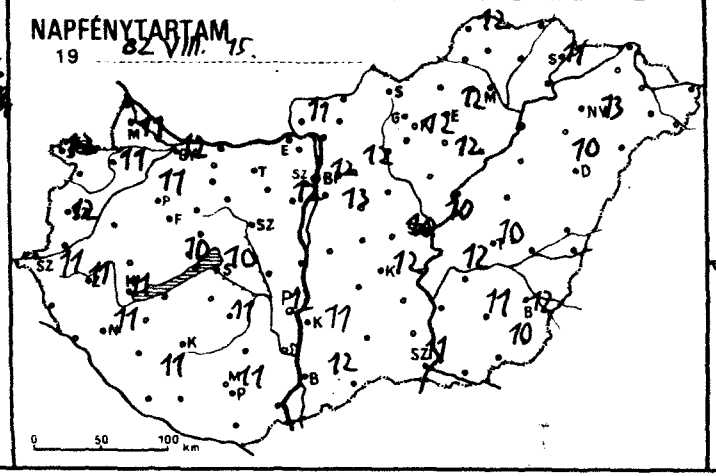

19 .....

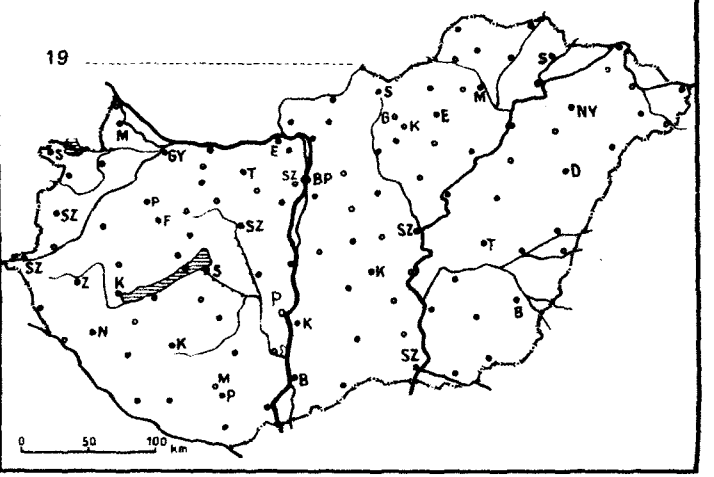

82. VIII. 16h-ig az utolsó 24 óra adatai						Előző nap napos órái
állomás	csapadék (mm)		max. hőmérséklet	min. hőmérséklet	rad. min.	
Győr	•		29	18	17	12
Kapuvár	•		28	19	16	11
Mosonmagyaróvár	•		28	19	16	11
Rajka	•		29	19	16	
Sopron	ny		28	19	17	12
Sopronhorpács	–		–	–	–	–
Káld	•		29	18	18	
Körmend	•		30	17	16	
Szentgotthárd	•		27	17	16	11
Szombathely	•		28	18	16	12
Lenti	•		28	18	17	
Letenye	•		29	16	14	
Nagykanizsa	•		29	17	16	11
Zalaegerszeg	•		28	17	17	11
Farkasgyepű	•		28	18	17	
Keszthely	•		28	19	18	11
Mencshely	•		26	19	16	10
Pápa	•		29	19	18	11
Sümeg	•		29	20	18	
Tihany	–		–	–	–	
Veszprém	•		29	18	17	
Zirc	•		27	17	14	
Fonyód	–		–	–	–	
Homokszt. györgy	•		29	18	15	11
Kaposvár	•		30	17	14	
Marcali	•		31	18	17	
Siófok	•		28	20	18	10
Somogyszob	•		30	17	15	
Tab	•		30	16	15	
Bábolna	•		29	17	16	
Esztergom	•		31	17	13	
Kisbér	•		30	18	17	
Komárom	•		30	18	16	
Tatabánya	•		30	17	15	
Alcsútdoboz	•		30	18	15	
Dunaújváros	•		30	17	17	
Martonvásár	•		30	17	17	12
Mór	•		29	18	16	
Nagyhörcsökp.	–		–	–	–	
Szabadbattyán	•		30	17	17	
Iregszemcse	•		30	18	16	11
Lengyel	•		30	19	15	
Paks	•		30	17	15	12
Szekszárd	•		30	20	19	
Árpádtető	•		27	21	16	
Mohács	•		32	17	12	
Pécs	•		30	20	18	11
Siklós	•		31	21	18	
Szigetvár	•		31	17	16	
Budaörs	•		29	17	15	
Bp. Lőrinc	•		29	19	16	13
Bp. Met. Int.	•		31	19	17	12
Bp. Szab. hegy	•		28	20	17	
Cegléd	•		31	18	16	10
Dobogókő	•		25	19	15	
Gödöllő	•		29	17	16	12
Királyrét	–		–	–	–	
Monor	•		30	19	17	
Nagykáta	•		32	17	16	
Szentendre	•		31	18	17	

83. VIII. 16h-ig az utolsó 24 óra adatai						Előző nap napos órái
állomás	csapadék (mm)		max. hőmérséklet	min. hőmérséklet	rad. min.	
Vác	•		31	16	15	
Vámosmikola	•		30	16	15	11
Baja	•		30	19	15	12
Bácsalmás	•		32	19	17	
Izsák	•		31	18	17	
Kalocsa	•		31	17	16	11
Kecskemét	•		30	19	15	12
Kiskunfélegyháza	•		31	21	19	
Kiskunhalas	•		31	20	18	
Kunszentmiklós	•		30	18	17	
Tiszakécske	–		–	–	–	
Balassagyarmat	•		30	18	14	
Romhány	•		31	15	15	
Salgótarján	•		30	17	16	
Eger	•		29	17	15	12
Galyatető	•		26	17	17	
Gyöngyös	•		32	18	15	
Kékestető	•		23	17	16	12
Kompolt	•		30	18	15	12
Lőrinci	•		31	16	14	
Poroszló	•		29	18	15	
Jászapáti	•		32	19	18	
Jászberény	•		31	17	16	
Karcag	–		–	–	–	
Szolnok	•		32	19	17	10
Tiszaroff	•		31	17	16	
Túrkeve	•		32	20	17	10
Kistelek	•		33	18	18	
Makó	•		32	20	16	
Szeged	•		31	17	17	11
Szentes	•		32	19	17	
Borsodnádasd	–		–	–	–	
Füged	•		29	14	13	
Hidasnémeti	•		29	15	14	
Jósvafő	•		28	16	13	12
Lillafüred	•		29	17	15	
Miskolc	•		31	15	14	–
Putnok	•		30	14	13	
Sárospatak	•		28	15	14	11
Szendrőlád	•		31	14	13	
Tokaj	•		27	17	16	
Kisvárda	–		–	–	–	–
Mátészalka	•		31	17	16	
Nyíregyháza	•		29	16	14	13
Nyírlugos	–		–	–	–	
Pátyod	•		30	15	14	
Tiszabecs	•		31	17	16	
Vásárosnamény	•		29	17	16	
Záhony	•		28	15	15	
Berettyóújfalu	•		31	19	17	
Debrecen	•		30	17	16	10
Hajdúdorog	•		31	17	17	
Hortobágy	•		30	16	15	
Körösszakál	•		32	18	17	
Polgár	•		31	16	14	
Békéscsaba	•		31	18	16	12
Mezőhegyes	•		30	20	18	10
Orosháza	•		31	18	18	11
Szarvas	•		31	19	16	12
Szeghalom	•		32	20	19	

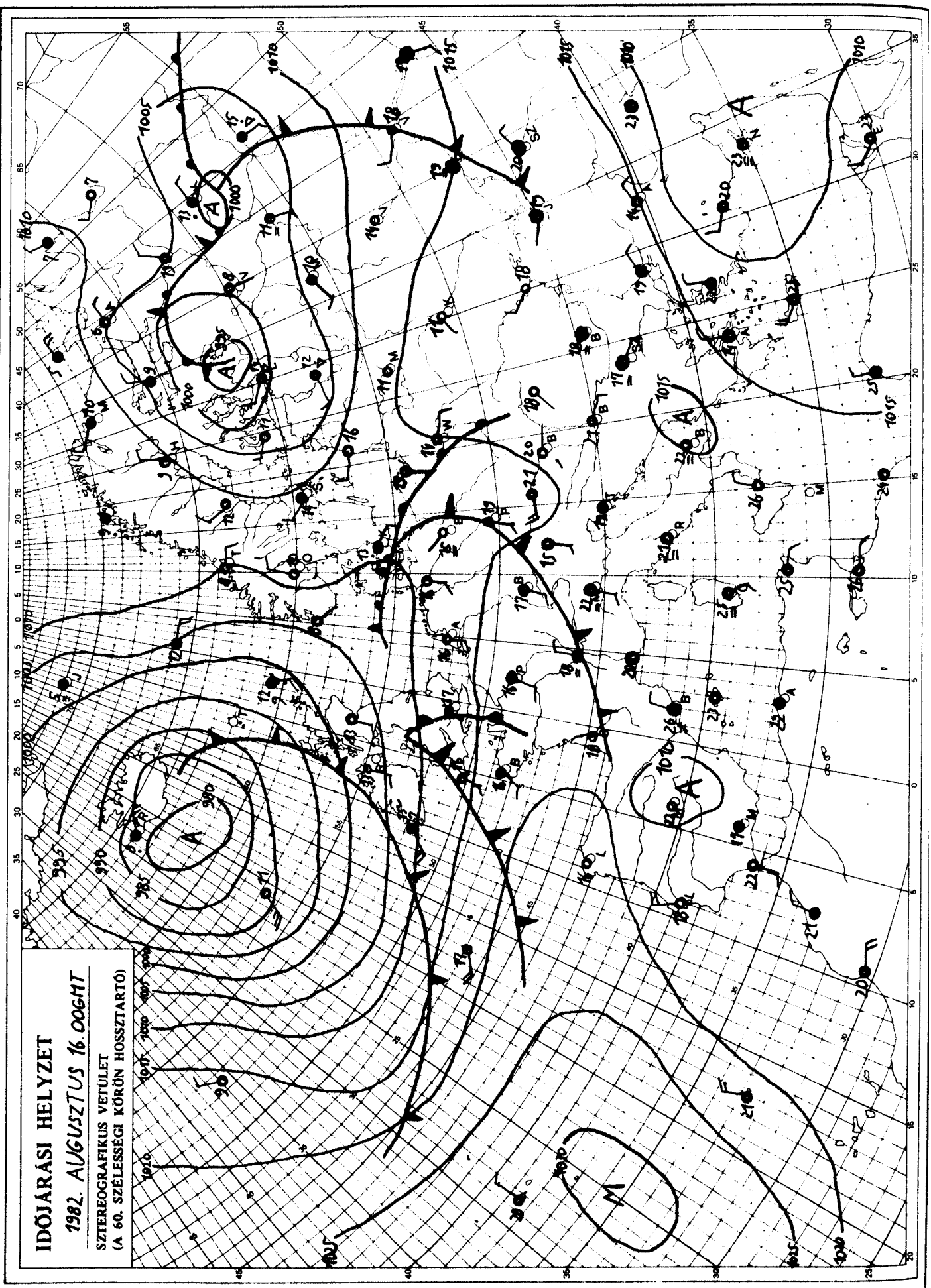

KIADJA: ORSZÁGOS METEOROLÓGIAI SZOLGÁLAT
Készíti: Központi Előrejelző Intézet Analízis- és Rövidtávú Prognózis Központja – T.: 273-018
Megjelenik naponként
Évi előfizetési díja: 1760,- Ft. – Megrendelhető: 1024 Budapest, II., Kitaibel Pál u. 1. – T.: 353-500
Kiadásért felel: az OMSZ elnöke – Szerkesztésért felel: a KEI igazgatója

IDŐJÁRÁSI NAPIJELENTÉS

ЕЖЕДНЕВНЫЙ МЕТЕОРОЛОГИЧЕСКИЙ БЮЛЛЕТЕНЬ • DAILY WEATHER REPORT
BULLETIN QUOTIDIEN DE TEMPS • TÄGLICHER WETTERBERICHT

95. évfolyam 229. szám. • Budapest • 1982. augusztus 17., kedd

Az időjárási helyzet és a várható időjárás:

Északnyugat-Európa időjárását egy hatalmas kiterjedésü mérsékelt égövi ciklon irányitja. Ennek áramlási rendszerében viszonylag nagy sebességgel óceáni léghullámok érkeznek a Brit-szigetek és a Skandináv-félszigeten át kontinensünk középső és keleti területei felé.
Hatásukra a Német-Lengyel sikságon és az Alpok térségében időnként erősen megnövekszik a felhőzet és záporok, zivatarok alakulnak ki. A szárazföld déli részén általában kevés a felhő, száraz az idő. A hőmérséklet csúcsértéke többfelé eléri a 30 fokot. A Kárpát-medencébe még mindig meleg, de többnyire nedves levegő áramlik, igy szerda estig záporokra, zivatarokra kell számitani.

Hazánkban hétfőn az északkeleti határvidéken 3, 6, másutt 6, 12 órán át sütött a nap. A déli óráktól előbb északkeleten, később a Nyugat-Dunántúlon alakultak ki záporok, zivatarok, egy-egy erősebb zivatargócban jégeső hullott. Kedd reggel 7 óráig szeszélyes területi eloszlásban általában csapadéknyom és 20 mm között váltakozott az eső mennyisége, de Kisvárdán 23, Pátyodon 30, Vásárosnaményben 32, Tokajban 35 mm-t mértek. Hétfőn a legmagasabb nappali hőmérséklet 28 és 32 fok között volt. Kedd hajnalra általában 14 és 20 fok közé hült le a levegő. Délelőtt változóan felhős volt az ég. 11 órára 21 és 26 fok közé emelkedett a hőmérséklet.

Ma 12 órakor Budapesten a hőmérséklet 26 fok, a tengerszintre átszámitott légnyomás 1013 mbar, alig változik.

A Balaton vizének hőmérséklete ma 11 órakor Siófoknál 25 fok volt.

Várható időjárás szerda estig:

Időnként erősen megnövekszik a felhőzet.
Záporok, zivatarok kialakulása várható.
A szél csak zivatar idején erősödik meg.
Várható legalacsonyabb éjszakai hőmérséklet: 14 és 19,
legmagasabb nappali hőmérséklet szerdán: 24 és 29 fok között valószinü.

Demeter Éva s.k.

A hőmérséklet napi középértéke és eltérése a 100 évi átlagtól /Budapest belterületén/:

1982. VIII. 16.	25,1°C	+4,6°C

1871 óta ezen a napon Budapesten előfordult

legmagasabb hőmérséklet:	35,5°C /1952/,
legalacsonyabb hőmérséklet:	8,3°C /1910/.

82.593.

LEGMAGASABB HŐMÉRSÉKLET

19 82. VIII. 16.

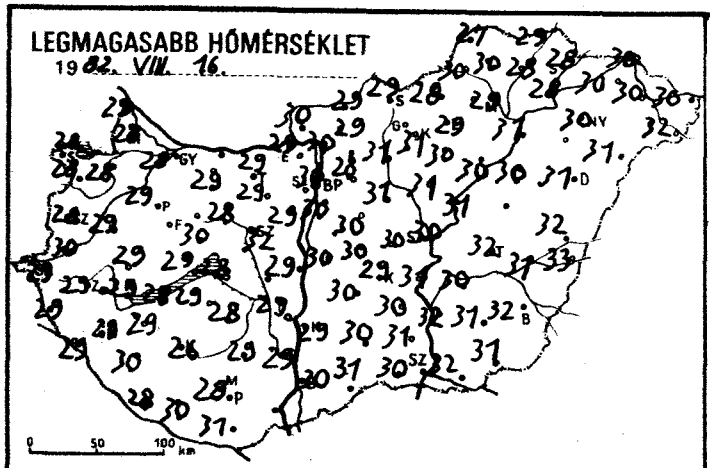

LEGALACSONYABB HŐMÉRSÉKLET

19 82. VIII. 17.

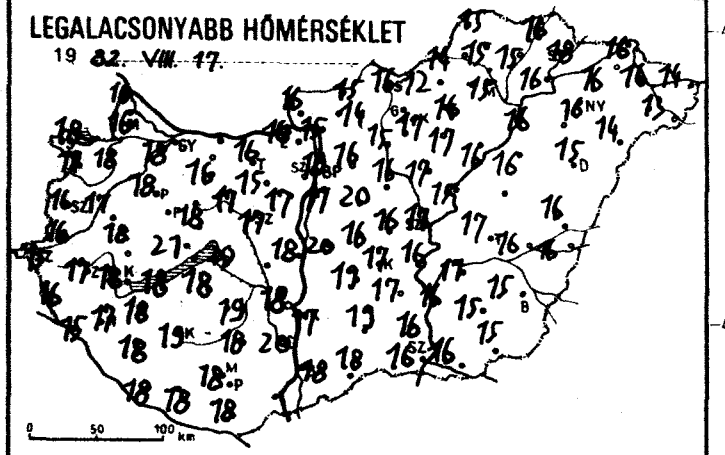

RADIÁCIÓS MINIMUM

19 82. VIII. 17.

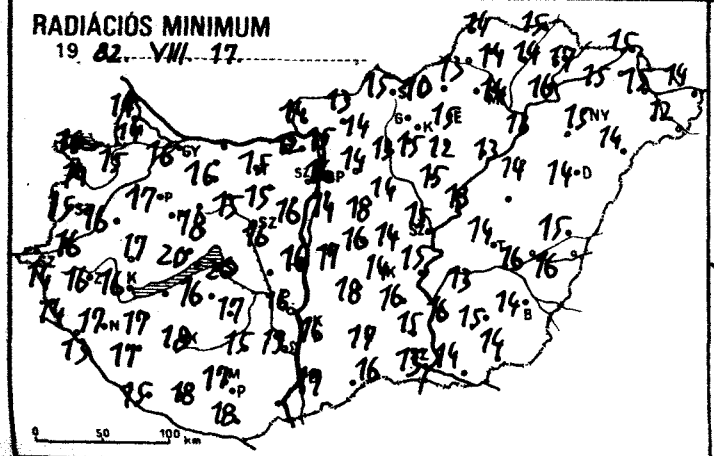

24 órás CSAPADÉKELOSZLÁS

19 82. VIII. 16. 7h -tól VIII. 17. 7h -ig.

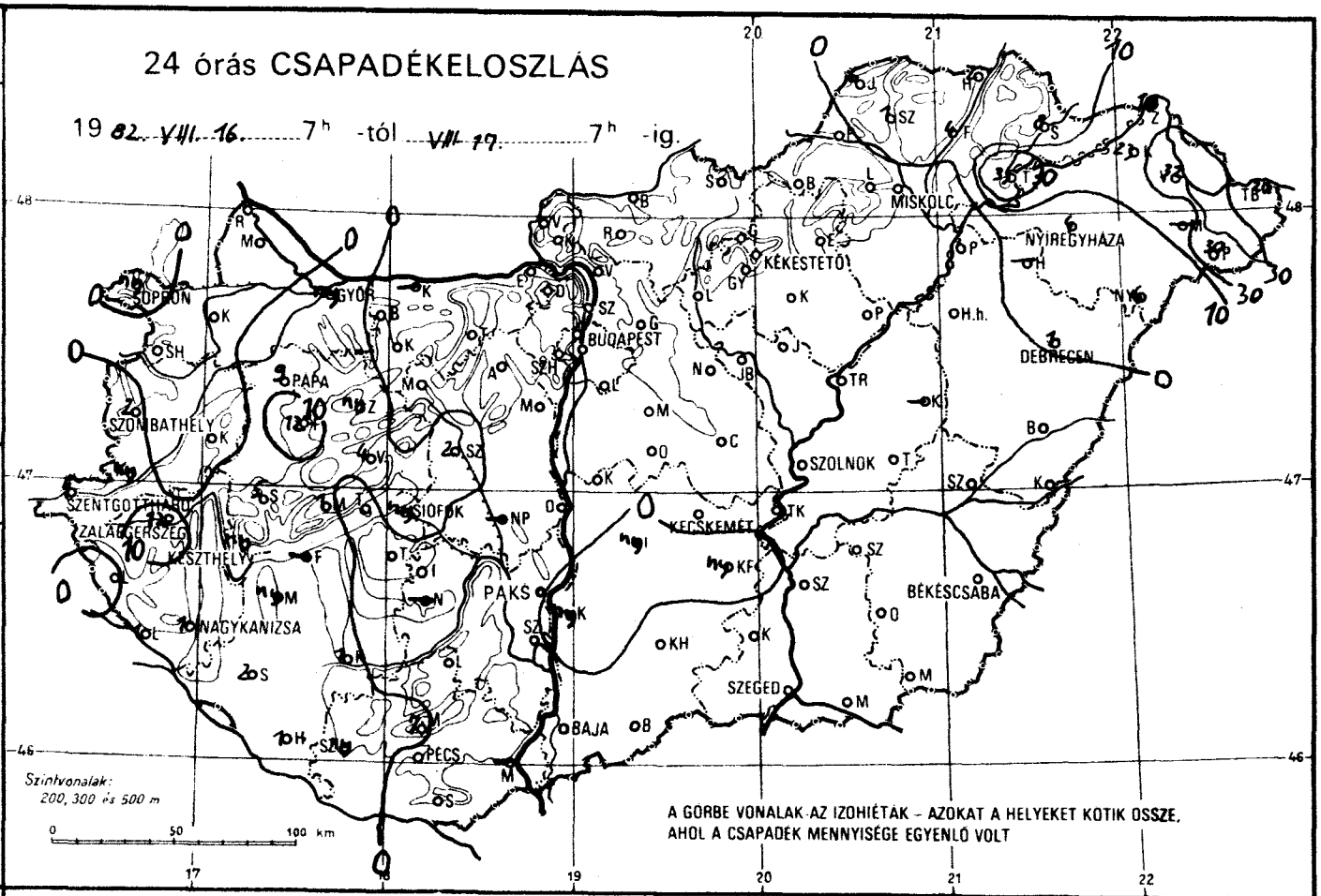

NAPFÉNYTARTAM

19 82. VIII. 16.

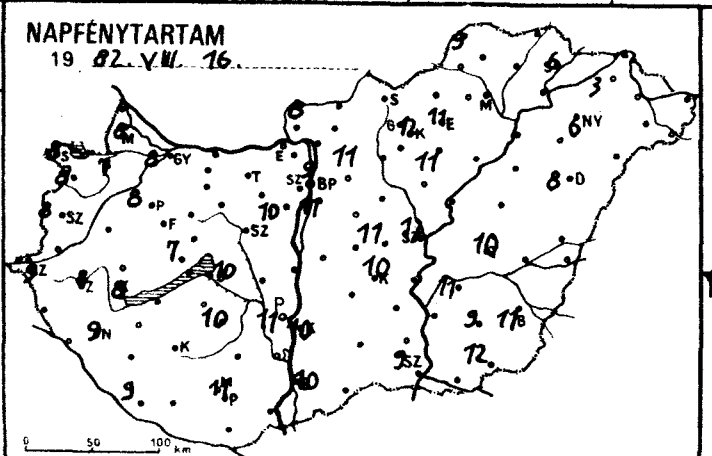

Zivatareloszlás

19 82. VIII. 16. 7h – VIII. 17. 7h-ig

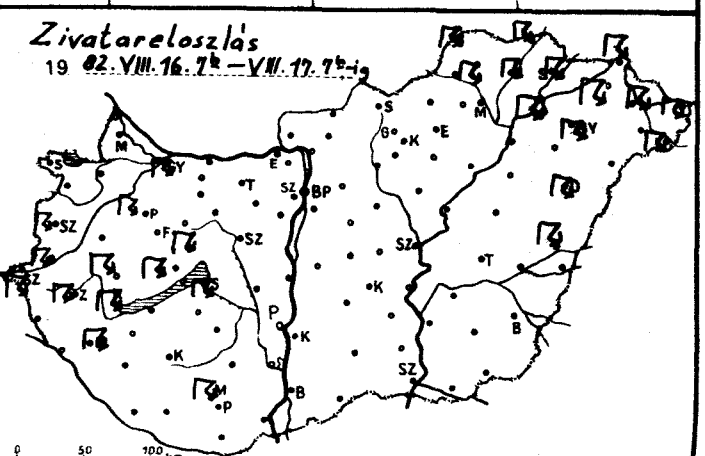

8[illegible]. VIII. 07 h-ig az utolsó 24 óra adatai						Előző nap napos órái
állomás	csapadék (mm)		max. hőmérséklet	min. hőmérséklet	rad. min.	
Győr	ny		28	18	16	8
Kapuvár	.		28	18	15	7
Mosonmagyaróvár	.		28	16	14	8
Rajka	.		29	16	14	
Sopron	ny		28	18	16	8
Sopronhorpács	.		28	17	16	6
Káld	.		29	17	16	
Körmend	ny		30	16	16	
Szentgotthárd	1		29	15	14	9
Szombathely	2		28	16	15	8
Lenti	.		29	16	14	
Letenye	1		29	15	13	
Nagykanizsa	1		29	17	17	9
Zalaegerszeg	12		29	17	16	8
Farkasgyepű	12		26	17	16	
Keszthely	ny		29	18	16	8
Mencshely	1		27	18	15	7
Pápa	9		29	18	17	8
Sümeg	5		29	18	17	
Tihany	.		29	21	20	
Veszprém	4		30	18	18	
Zirc	ny		26	16	14	
Fonyód	–		28	18	–	
Homokszt. györgy	1		28	18	15	9
Kaposvár	1		26	19	18	
Marcali	ny		29	18	17	
Siófok	ny		28	20	20	10
Somogyszob	2		30	18	17	
Tab	.		29	18	16	
Bábolna	.		28	15	13	
Esztergom	.		29	16	12	
Kisbér	.		29	16	16	
Komárom	–		–	–	–	
Tatabánya	.		29	16	15	
Alcsútdoboz	.		29	15	15	
Dunaújváros	.		29	18	16	
Martonvásár	.		29	17	16	10
Mór	.		28	17	15	
Nagyhörcsökp.	–		–	–	–	
Szabadbattyán	2		32	17	16	
Iregszemcse	.		28	19	17	10
Lengyel	.		29	18	15	
Paks	.		29	18	16	11
Szekszárd	.		29	20	19	
Árpádtető	7		26	18	15	
Mohács	–		–	–	–	
Pécs	.		28	18	17	11
Siklós	.		31	20	17	
Szigetvár	ny		30	18	18	
Budaörs	.		28	16	15	
Bp. Lőrinc	.		30	17	14	11
Bp. Met. Int.	.		30	19	16	9
Bp. Szab. hegy	.		25	18	12	
Cegléd	.		30	16	14	11
Dobogókő	.		23	18	14	
Gödöllő	.		28	16	14	11
Királyrét	.		29	15	13	
Monor	.		30	20	18	
Nagykáta	.		31	16	14	
Szentendre	.		30	17	17	

8[illegible]. VIII. 07 h-ig az utolsó 24 óra adatai						Előző nap napos órái
állomás	csapadék (mm)		max. hőmérséklet	min. hőmérséklet	rad. min.	
Vác	.		30	15	15	
Vámosmikola	.		30	16	14	8
Baja	.		30	18	17	10
Bácsalmás	.		31	18	16	
Izsák	ny		30	19	18	
Kalocsa	ny		29	17	16	10
Kecskemét	.		29	17	14	10
Kiskunfélegyháza	ny		30	17	16	
Kiskunhalas	.		30	19	17	
Kunszentmiklós	.		30	20	17	
Tiszakécske	.		31	16	15	
Balassagyarmat	.		29	15	13	
Romhány	.		29	14	14	
Salgótarján	.		29	16	15	
Eger	.		29	16	15	11
Galyatető	.		23	15	14	
Gyöngyös	.		31	17	15	
Kékestető	.		23	15	13	12
Kompolt	.		30	17	12	11
Lőrinci	.		31	15	13	
Poroszló	.		30	16	13	
Jászapáti	.		31	17	15	
Jászberény	.		30	16	14	
Karcag	–		–	–	–	
Szolnok	.		30	17	15	13
Tiszaroff	.		31	15	13	
Túrkeve	.		32	17	14	10
Kistelek	.		31	16	15	
Makó	.		32	16	14	
Szeged	.		30	16	15	9
Szentes	.		32	16	16	
Borsodnádasd	.		28	12	10	
Fügöd	4		28	15	14	
Hidasnémeti	2		29	16	15	
Jósvafő	6		27	15	14	9
Lillafüred	.		29	15	15	
Miskolc	.		30	15	14	–
Putnok	.		30	14	13	
Sárospatak	8		28	18	17	6
Szendrőlád	1		30	15	14	
Tokaj	35		28	16	16	
Kisvárda	23		30	16	15	3
Mátészalka	–		–	–	–	
Nyíregyháza	4		30	16	15	6
Nyírlugos	6		31	14	14	
Pátyod	30		32	13	12	
Tiszabecs	22		30	14	14	
Vásárosnamény	32		30	16	15	
Záhony	18		30	16	15	
Berettyóújfalu	.		32	16	15	
Debrecen	1		31	15	14	8
Hajdúdorog	–		–	–	–	
Hortobágy	.		30	16	14	
Körösszakál	.		33	16	16	
Polgár	.		31	16	13	
Békéscsaba	.		32	15	14	11
Mezőhegyes	.		31	15	14	12
Orosháza	.		31	15	15	9
Szarvas	.		30	17	13	11
Szeghalom	.		31	16	16	

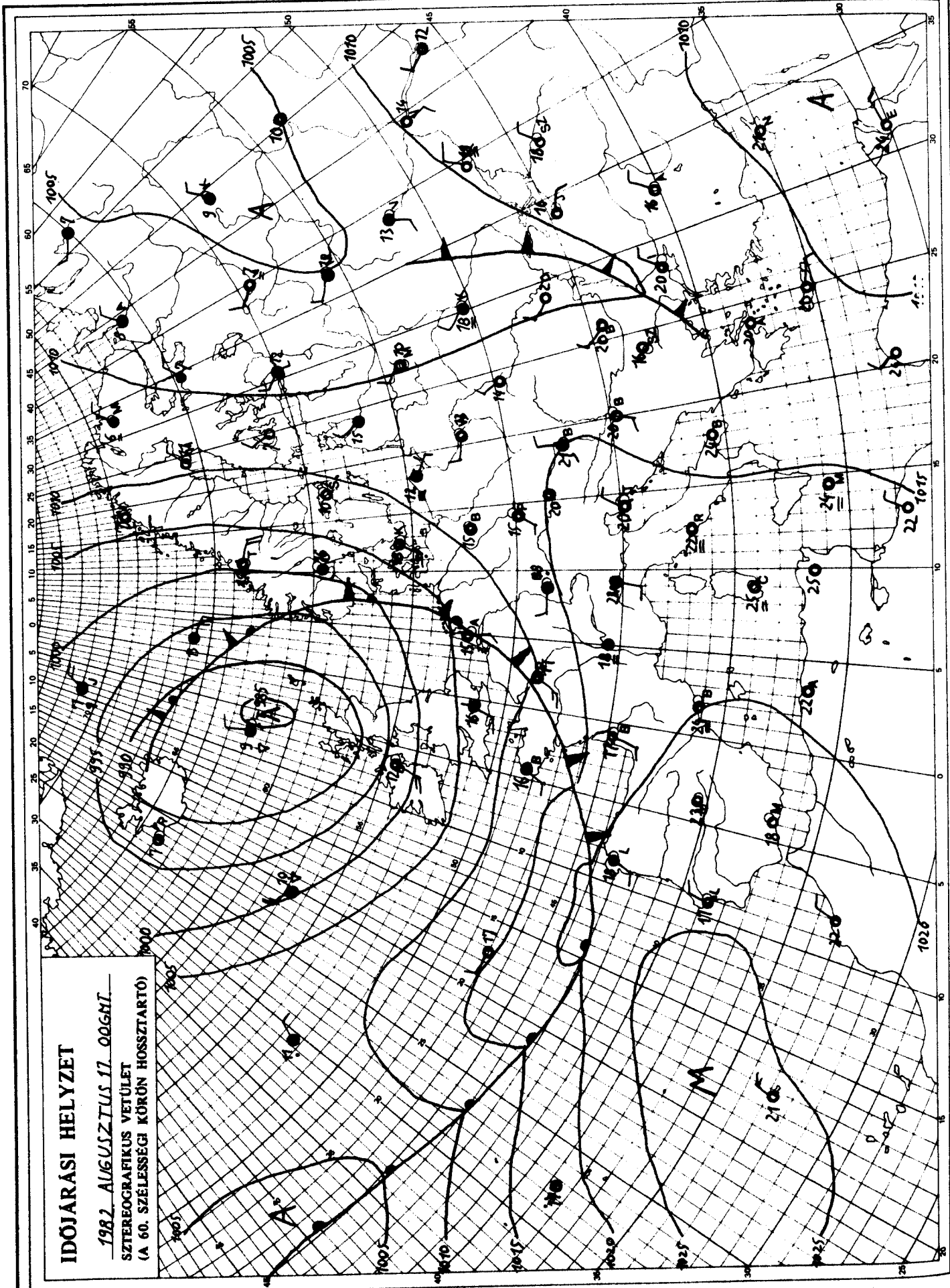

KIADJA: ORSZÁGOS METEOROLÓGIAI SZOLGÁLAT
Készíti: Központi Előrejelző Intézet Analízis- és Rövidtávú Prognózis Központja – T.: 273-018
Megjelenik naponként
Évi előfizetési díja: 1760,- Ft. – Megrendelhető: 1024 Budapest, II., Kitaibel Pál u. 1. – T.: 353-500
Kiadásért felel: az OMSZ elnöke – Szerkesztésért felel: a KEI igazgatója

IDŐJÁRÁSI NAPIJELENTÉS

ЕЖЕДНЕВНЫЙ МЕТЕОРОЛОГИЧЕСКИЙ БЮЛЛЕТЕНЬ • DAILY WEATHER REPORT
BULLETIN QUOTIDIEN DE TEMPS • TÄGLICHER WETTERBERICHT

95. évfolyam 230. szám. + Budapest + 1982. augusztus 17. szerda

Az időjárási helyzet és a várható időjárás:

Az Atlanti-óceán fölött, közel szárazföldünk északnyugati partjaihoz egy nagy kiterjedésü, többközéppontú ciklon örvénylik. Áramlási rendszerében váltakozó nedvességtartalmú és hőmérsékletü léghullámok érkeznek a Brit-szigetek, és a Benelux-Államokon át Európa középső vidékei fölé. A Földközi-tenger térségében és a Kelet-Európai-síkságon ugyanakkor lelassultak a légmozgások, az időjárást döntően a helyi tényezők határozzák meg.

Kedden az északnyugati megyékben csak 2, 5, az ország többi részén 5, 12 órán át sütött a nap. A déli óráktól előbb a nyugati határvidékein, később a Dunántúl többi részén, a főváros térségében és a Duna-Tisza-közén is zivatarok alakultak ki. A hőmérséklet csúcsértéke 25 és 31 fok között volt. Az éjszakai órákban megszüntek a zivatarok, a keleti országrészben egyre többfelé eleredt az eső. A ma reggelig lehullott csapadék mennyisége a déli megyékben, a Tiszántúlon és az Északi-Középhegységben csapadéknyom és 10 mm között volt, máshol általában 10 és 30 mm között, sőt egy-egy zivatargócban 30 mm-t meghaladta a csapadék mennyisége. Igy pl. Zircen 34, Dunaújvárosban 41, Veszprémben és Tabon 45, Kunszentmiklóson 47, Nagykanizsán pedig 70 mm-t mértek. Hajnalra 12 és 19 fok közé hült le a levegő. Délelőtt a Dunántúlon kissé, a keleti megyékben erősen felhős volt az ég, és helyenként esett az eső. A hőmérséklet 11 órakor 17 és 23 fok között volt.

Ma 12 órakor Budapesten a hőmérséklet 24 fok, a tengerszintre átszámitott légnyomás 1015 mbar, alig változik.

A Balaton vizének hőmérséklete ma 11 órakor Siófoknál 24 fok volt.

Várható időjárás csütörtök estig:

Keleten is csökken a felhőzet és lassanként mindenütt elál az eső. Holnap - néhány órás napsütés után - nyugat felől időnként erősen megnövekszik a felhőzet, és a Dunántúlon már záporok, zivatarok várhatók. A néha még erős északi szél éjszakára mérséklődik, majd délnyugatira, nyugatira fordul és ismét megélénkül, a Dunántúlon helyenként megerősödik.

Várható legalacsonyabb éjszakai hőmérséklet: 13, 18,
legmagasabb nappali hőmérséklet csütörtökön 23, 28 fok között várható.

Rábai Attila s.k.

A hőmérséklet napi középértéke és eltérése a 100 évi átlagtól /Budapest belterületén/:

1982. VIII. 17.	21,0°C	+0,7°C

1871 óta ezen a napon Budapesten előfordult

legmagasabb hőmérséklet:	34,9°C /1892/,
legalacsonyabb hőmérséklet:	9,3°C /1885/.

82.599.

LEGMAGASABB HŐMÉRSÉKLET

19 82. VIII. 17.

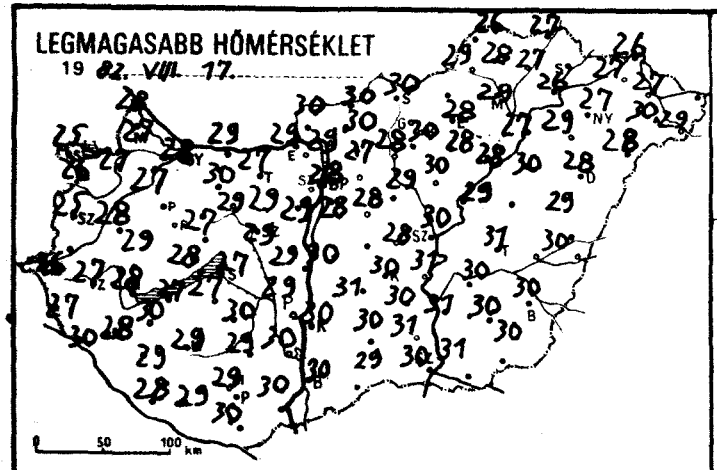

LEGALACSONYABB HŐMÉRSÉKLET

19 82. VIII. 18.

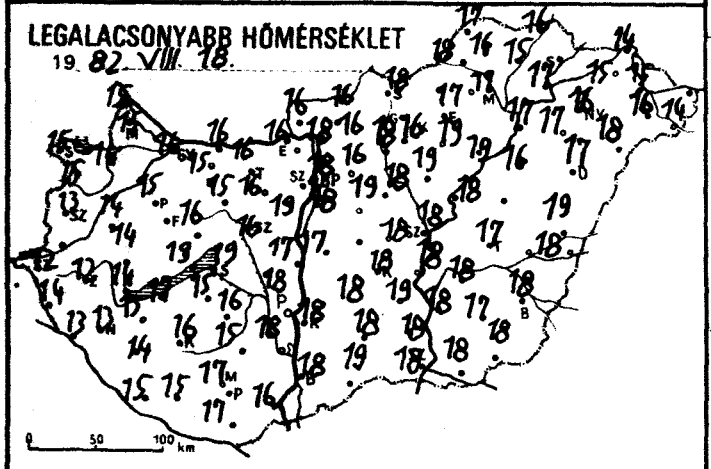

24 órás CSAPADÉKELOSZLÁS

19 82. VIII. 17. 7h -tól VIII. 18. 7h -ig.

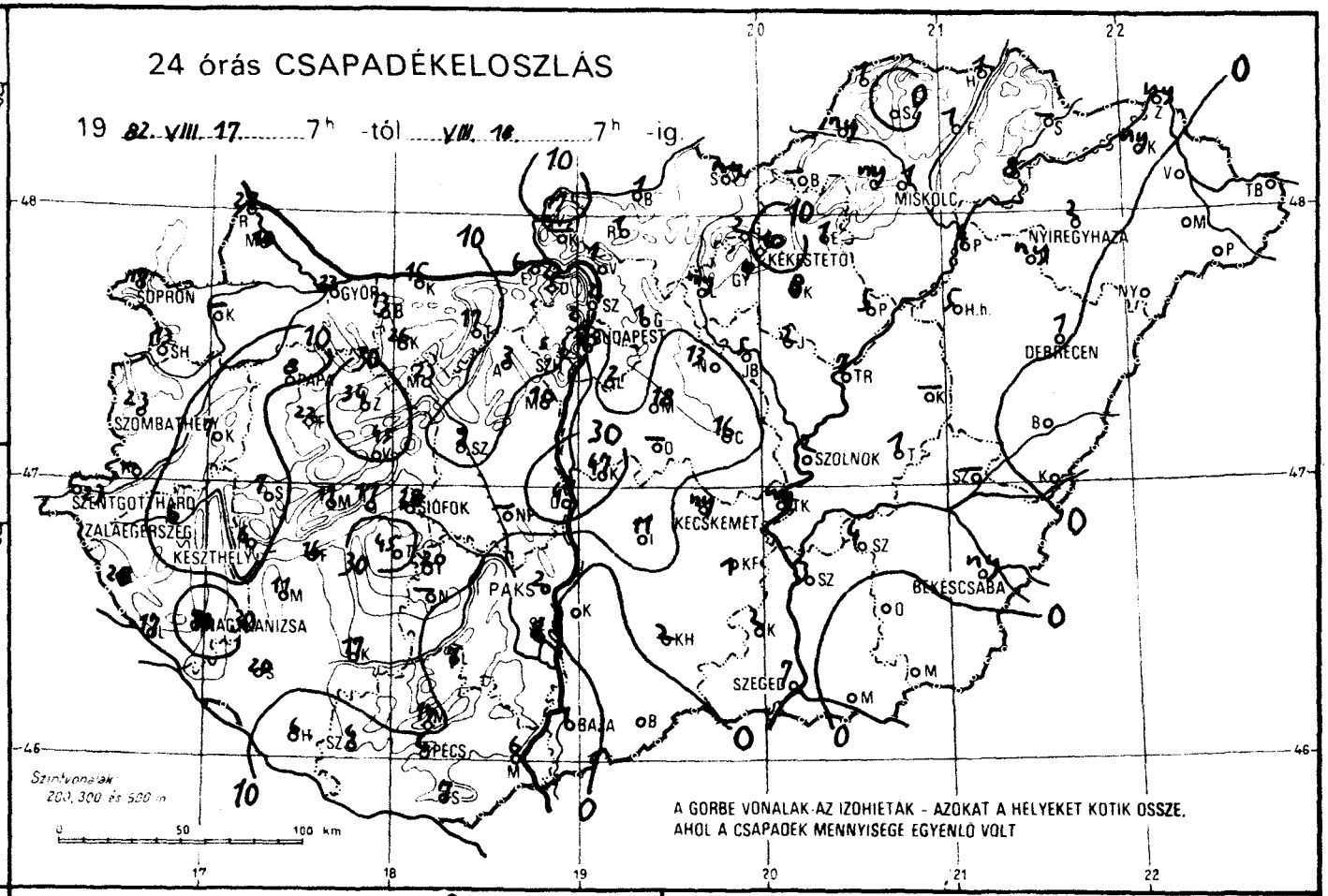

RADIÁCIÓS MINIMUM

19 82. VIII. 18.

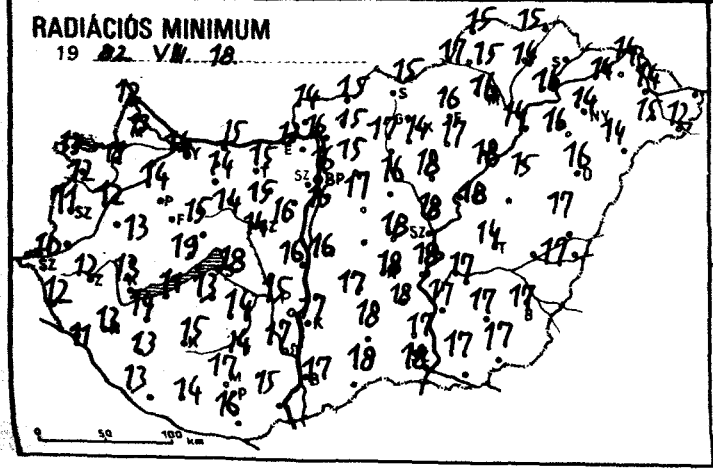

NAPFÉNYTARTAM

19 82. VIII. 17.

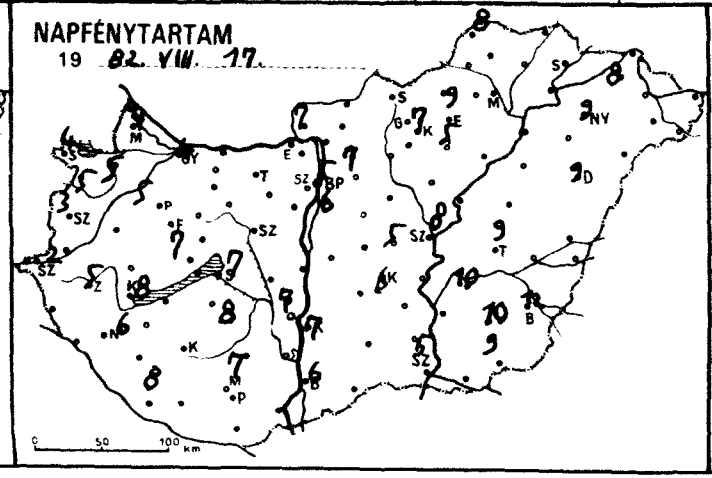

Zivatareloszlás

19 82. VIII. 17. 7h – VIII. 18. 7h-ig

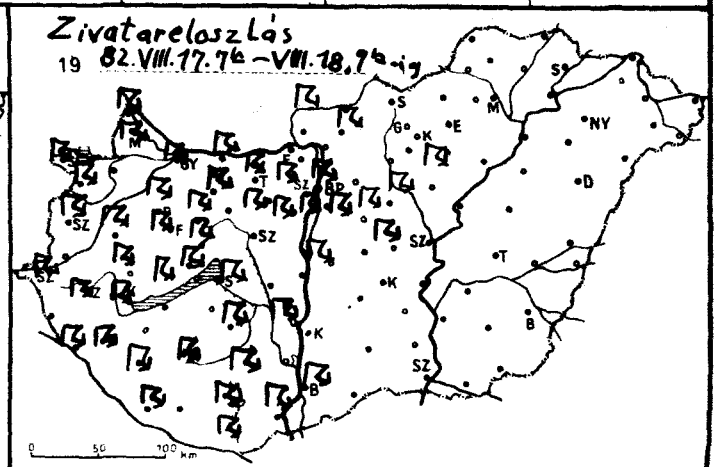

82. VIII. 07-ig az utolsó 24 óra adatai						Előző nap napos órái
állomás	csapadék (mm)		max. hőmérséklet	min. hőmérséklet	rad. min.	
Győr	23		28	16	14	4
Kapuvár	–		17	14	11	5
Mosonmagyaróvár	10		27	15	13	4
Rajka	27		28	15	12	
Sopron	17		25	15	13	4
Sopronhorpács	13		26	15	12	5
Káld	7		28	14	12	
Kormend	–		–	–	–	
Szentgotthárd	23		26	12	10	2
Szombathely	23		25	13	11	3
Lenti	28		27	14	12	
Letenye	17		30	13	11	
Nagykanizsa	70		28	13	13	6
Zalaegerszeg	6		27	12	12	5
Farkasgyepű	22		27	14	14	
Keszthely	6		28	14	13	8
Mencshely	11		26	16	14	7
Pápa	8		27	15	14	5
Sümeg	7		29	14	13	
Tihany	17		28	19	19	
Veszprém	45		27	16	15	
Zirc	34		26	14	13	
Fonyód	16		27	17	11	
Homokszt. györgy	6		28	15	13	8
Kaposvár	17		29	16	15	
Marcali	11		30	15	14	
Siófok	28		27	19	18	7
Somogyszob	20		29	14	13	
Tab	45		27	15	13	
Bábolna	13		28	15	14	
Esztergom	6		29	16	13	
Kisbér	26		30	15	14	
Komárom	15		29	16	15	
Tatabánya	17		27	16	15	
Alcsútdoboz	3		29	16	15	
Dunaújváros	41		29	17	16	
Martonvásár	10		29	19	16	7
Mór	23		29	15	14	
Nagyhörcsökp.	–		–	–	–	
Szabadbattyán	9		29	16	14	
Iregszemcse	20		30	16	14	8
Lengyel	7		29	15	14	
Paks	2		29	18	15	7
Szekszárd	8		30	18	17	
Árpádtető	14		27	15	14	
Mohács	6		30	16	15	
Pécs	4		29	17	17	7
Siklós	7		30	17	16	
Szigetvár	4		29	15	14	
Budaörs	10		27	17	16	
Bp. Lőrinc	2		28	18	16	6
Bp. Met. Int.	2		28	18	16	5
Bp. Szab. hegy	5		25	14	14	
Cegléd	16		28	18	18	5
Dobogókő	4		23	13	13	
Gödöllő	1		27	16	15	7
Királyrét	–		–	–	–	
Monor	18		28	19	17	
Nagykáta	13		29	18	16	
Szentendre	2		30	18	17	

82. VIII. 07-ig az utolsó 24 óra adatai						Előző nap napos órái
állomás	csapadék (mm)		max. hőmérséklet	min. hőmérséklet	rad. min.	
Vác	1		29	18	16	
Vámosmikola	17		30	16	14	7
Baja	1		30	18	17	6
Bácsalmás	.		29	19	18	
Izsák	11		31	18	17	
Kalocsa	.		30	18	17	7
Kecskemét	ny		30	18	18	6
Kiskunfélegyháza	1		30	19	18	
Kiskunhalas	2		30	18	18	
Kunszentmiklós	47		30	17	16	
Tiszakécske	ny		31	18	18	
Balassagyarmat	1		30	16	15	
Romhány	1		30	16	15	
Salgótarján	ny		30	18	15	
Eger	1		28	17	16	9
Galyatető	2		23	13	12	
Gyöngyös	4		30	16	14	
Kékestető	10		21	13	13	7
Kompolt	8		28	19	17	5
Lőrinci	ny		28	18	17	
Poroszló	5		28	19	18	
Jászapáti	2		30	19	18	
Jászberény	5		29	18	18	
Karcag	–		–	–	–	
Szolnok	2		30	18	18	8
Tiszaroff	7		29	18	18	
Túrkeve	1		31	17	14	9
Kistelek	2		31	18	17	
Makó	.		31	18	17	
Szeged	7		30	19	18	5
Szentes	3		31	18	17	
Borsodnádasd	–		–	–	–	
Füged	1		27	15	14	
Hidasnémeti	1		27	16	15	
Jósvafő	1		26	17	15	8
Lillafüred	ny		26	17	16	
Miskolc	1		29	17	16	–
Putnok	ny		29	18	17	
Sárospatak	–		–	–	–	
Szendrőlád	.		28	16	15	
Tokaj	8		26	17	16	
Kisvárda	ny		27	15	14	8
Mátészalka	.		30	16	15	
Nyíregyháza	2		27	16	14	9
Nyírlugos	.		28	18	14	
Pátyod	.		29	14	12	
Tiszabecs	–		–	–	–	
Vásárosnamény	.		27	15	14	
Záhony	ny		26	14	14	
Berettyóújfalu	.		29	19	17	
Debrecen	1		28	17	16	9
Hajdúdorog	ny		29	17	16	
Hortobágy	5		30	16	15	
Körösszakál	.		30	18	17	
Polgár	4		27	17	14	
Békéscsaba	ny		30	18	17	12
Mezőhegyes	.		30	18	17	9
Orosháza	.		30	17	17	10
Szarvas	4		30	18	17	10
Szeghalom	–		–	–	–	

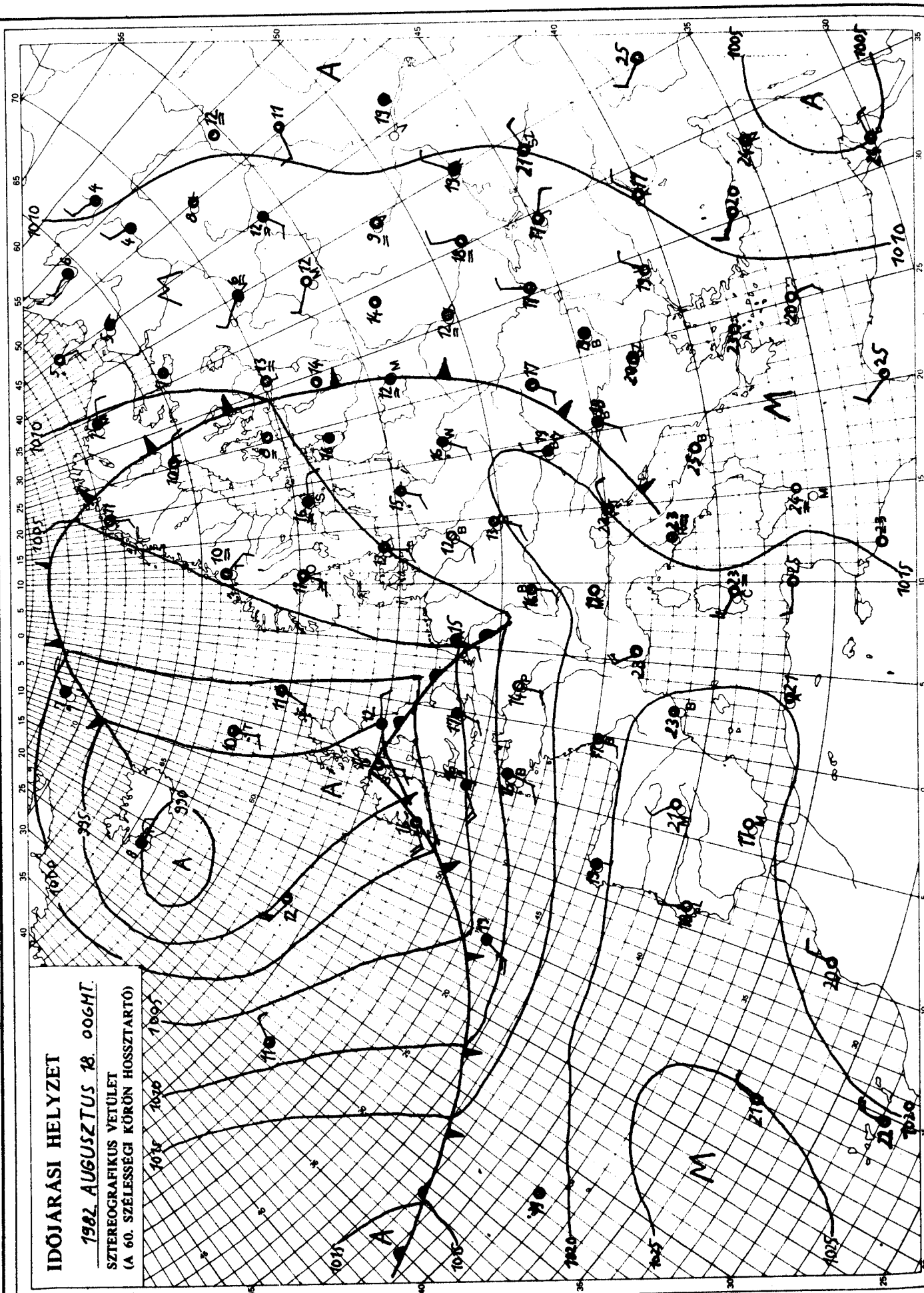

KIADJA: ORSZÁGOS METEOROLÓGIAI SZOLGÁLAT
Készíti: Központi Előrejelző Intézet Analízis- és Rövidtávú Prognózis Központja – T.: 273-018
Megjelenik naponként
Évi előfizetési díja: 1760,- Ft. – Megrendelhető: 1024 Budapest, II., Kitaibel Pál u. 1. – T.: 353-500
Kiadásért felel: az OMSZ elnöke – Szerkesztésért felel: a KEI igazgatója

IDŐJÁRÁSI NAPIJELENTÉS

ЕЖЕДНЕВНЫЙ МЕТЕОРОЛОГИЧЕСКИЙ БЮЛЛЕТЕНЬ · DAILY WEATHER REPORT
BULLETIN QUOTIDIEN DE TEMPS · TÄGLICHER WETTERBERICHT

95. évfolyam 231. szám. + Budapest + 1982. augusztus 19. csütörtök

Az időjárási helyzet és a várható időjárás:

Csütörtökön délelőtt Európa nagy részéből meleg, napos időről érkeztek jelentések. Erősen felhős, záporos, illetve esős idő volt, viszont a Stockholm-Riga-Harkov, valamint a Stockholm-Gdansk-Nuenberg-Lyon-Bilbao vonal 400-500 kilométeres környezetében. Az utóbbi felhősáv jelzi a Nyugat-Európát elárasztó hideg levegő keleti, délkeleti határát. A hidegfront mögött - különösen a Brit-szigeteken - jelentősen visszaesett a hőmérséklet, erős szél fúj és gyakoriak az átfutó záporok. A front kelet felé sodródik, de közben gyengül.

Magyarország fölött csütörtökön délelőtt még derült volt az ég. A hajnali 10, 19 fokról 11 óráig 22, 25 fokra emelkedett a hőmérséklet. Szerdán reggel a keleti országrészben még borongós, esős idő volt és csak délután sütött ki a nap. A csapadék mennyisége egy-két helyen elérte a 6 mm-t. Az ország többi részén viszont szerdán is napos, de szeles idő volt. A hőmérséklet csúcsértéke 23 és 28 fok között alakult.

Ma 12 órakor Budapesten a hőmérséklet 25 fok, a tengerszintre átszámított légnyomás 1015 mbar, nem változik.

A Balaton vizének hőmérséklete 11 órakor Siófoknál 24 fok volt.

Várható időjárás péntek estig:

Csütörtök késő délutántól időnként megnövekszik a felhőzet és - főleg az ország északi felén - átmeneti záporok, zivatarok is előfordulnak.
Az előbb délnyugati, majd északnyugati szél több izben megélénkül, zivatarok idején megerősödik.
A hőmérséklet hajnalra 13 és 18, pénteken délutánra 23 és 28 fok között várható.

Aigner Szilárd s.k.

TÁVOLABBI KILÁTÁSOK SZOMBATTÓL-KEDDIG:

Már csak elszórtan várható zápórok, zivatarok kialakulása.
A felhőzet több alkalommal megnövekszik, de a napsütéses időszakok egyre hosszabbak lesznek.
Legalacsonyabb hajnali hőmérséklet: 12, 17 fok között.
Legmagasabb nappali hőmérséklet: 23, 28 fok között.
Jelentős mennyiségü /legalább napi 5 mm/ csapadék az ország területének 30 százalékán várható.

KÖZÉPTÁVÚ ELŐREJELZŐ OSZTÁLY

A hőmérséklet napi középértéke és eltérése a 100 évi átlagtól /Budapest belterületén/:

1982. VIII. 18.	22,4°C	+1,8°C

1871 óta ezen a napon Budapesten előfordult

legmagasabb hőmérséklet:	38,2°C /1892/,
legalacsonyabb hőmérséklet:	9,0°C /1895/.

82.600.

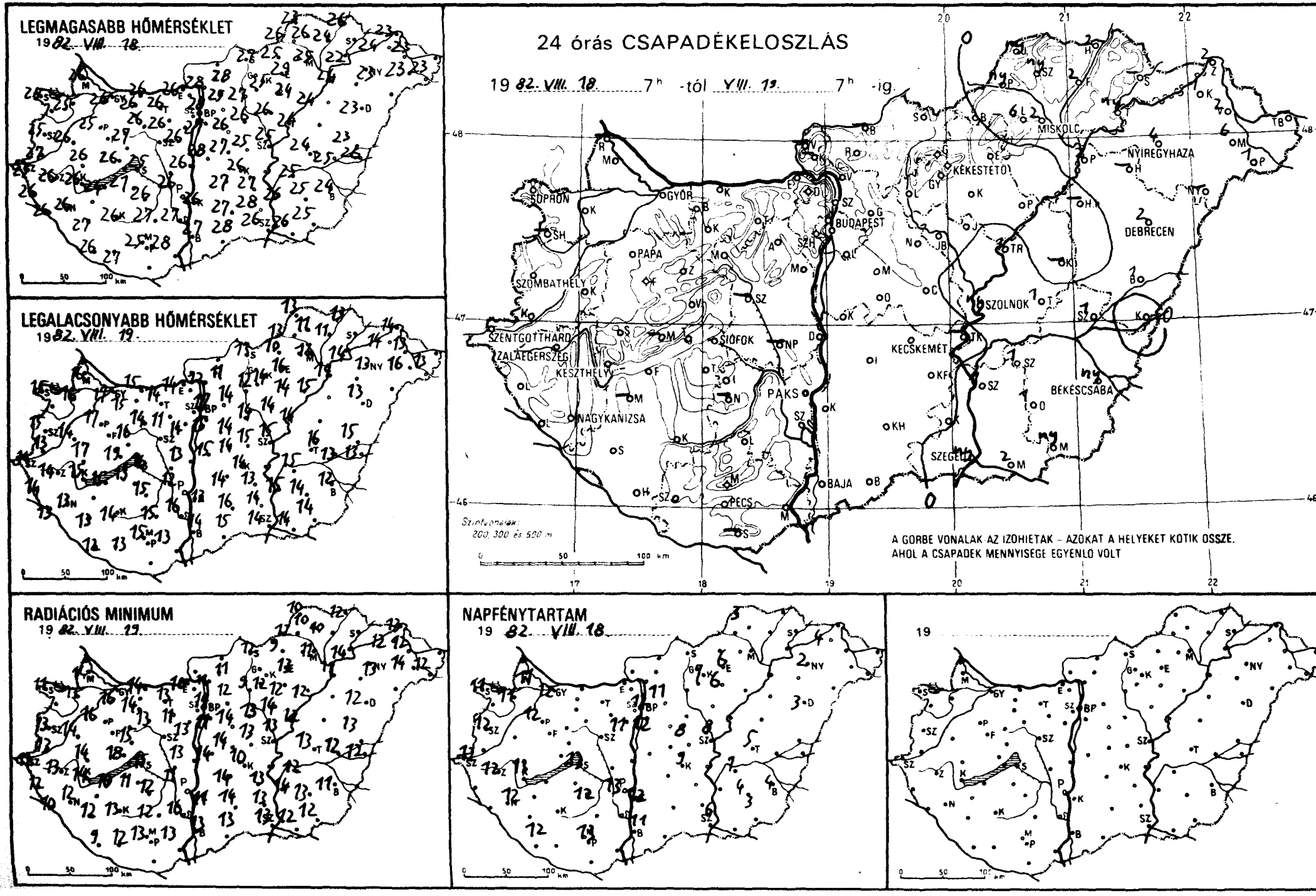
LEGMAGASABB HŐMÉRSÉKLET
19 82. VIII. 18.
LEGALACSONYABB HŐMÉRSÉKLET
19 82. VIII. 19.
RADIÁCIÓS MINIMUM
19 82. VIII. 19.
24 órás CSAPADÉKELOSZLÁS
19 82. VIII. 18. 7h -tól VIII. 19. 7h -ig.
SOPRON
GYŐR
BUDAPEST
MISKOLC
NYÍREGYHÁZA
KÉKESTETŐ
DEBRECEN
PAPA
SZOMBATHELY
SZOLNOK
SZENTGOTTHÁRD
ZALAEGERSZEG
KESZTHELY
SIÓFOK
KECSKEMÉT
NAGYKANIZSA
PAKS
BÉKÉSCSABA
SZEGED
BAJA
PÉCS
Szintvonalak: 200, 300 és 500 m
A GÖRBE VONALAK AZ IZOHIETÁK – AZOKAT A HELYEKET KÖTIK ÖSSZE, AHOL A CSAPADÉK MENNYISÉGE EGYENLŐ VOLT
NAPFÉNYTARTAM
19 82. VIII. 18.
19

82.VIII.07h-ig az utolsó 24 óra adatai						Előző nap napos órái
állomás	csapadék (mm)		max. hőmérséklet	min. hőmérséklet	rad. min.	
Győr	.		26	17	16	12
Kapuvár	.		25	16	13	11
Mosonmagyaróvár	.		26	16	14	11
Rajka	–		–	–	–	
Sopron	.		25	15	11	11
Sopronhorpács	–		–	–	–	
Káld	.		26	14	14	
Körmend	.		27	13	13	
Szentgotthárd	.		25	14	11	12
Szombathely	.		25	15	13	12
Lenti	.		26	14	12	
Letenye	.		26	13	10	
Nagykanizsa	.		26	13	12	12
Zalaegerszeg	.		26	14	13	12
Farkasgyepű	.		24	16	15	
Keszthely	.		26	15	14	13
Mencshely	–		–	–	–	–
Pápa	.		25	17	16	12
Sümeg	.		26	17	14	
Tihany	.		26	19	18	
Veszprém	.		27	16	15	
Zirc	.		23	13	11	
Fonyód	.		24	15	10	
Homokszt. györgy	.		26	12	9	12
Kaposvár	.		26	14	13	
Marcali	–		–	–	–	
Siófok	.		25	16	15	13
Somogyszob	.		27	13	12	
Tab	.		21	13	11	
Bábolna	.		26	13	11	
Esztergom	.		26	14	10	
Kisbér	.		26	15	14	
Komárom	.		26	15	14	
Tatabánya	.		26	14	13	
Alcsútdoboz	.		26	11	11	
Dunaújváros	.		26	13	13	
Martonvásár	.		26	14	13	11
Mór	.		26	14	13	
Nagyhörcsökp.	–		–	–	–	
Szabadbattyán	–		–	–	–	
Iregszemcse	.		26	15	12	12
Lengyel	.		27	15	12	
Paks	.		26	12	11	13
Szekszárd	.		27	16	16	
Árpádtető	.		24	16	12	
Mohács	.		28	13	13	
Pécs	.		25	15	13	13
Siklós	–		–	–	–	
Szigetvár	.		27	13	12	
Budaörs	.		25	13	11	
Bp. Lőrinc	.		27	15	11	12
Bp. Met. Int.	.		28	17	14	12
Bp. Szab. hegy	–		–	–	–	
Cegléd	.		25	15	13	8
Dobogókő	.		20	16	13	
Gödöllő	.		25	14	12	11
Királyrét	–		–	–	–	
Monor	.		26	14	14	
Nagykáta	.		26	14	13	
Szentendre	.		28	14	14	

82.VIII.07h-ig az utolsó 24 óra adatai						Előző nap napos órái
állomás	csapadék (mm)		max. hőmérséklet	min. hőmérséklet	rad. min.	
Vác	.		28	12	11	
Vámosmikola	–		–	–	–	–
Baja	.		27	14	13	11
Bácsalmás	.		28	15	13	
Izsák	.		27	14	14	
Kalocsa	.		26	13	11	12
Kecskemét	.		26	14	10	9
Kiskunfélegyháza	.		27	13	13	
Kiskunhalas	.		27	16	14	
Kunszentmiklós	.		28	15	14	
Tiszakécske	–		–	–	–	
Balassagyarmat	–		–	–	–	
Romhány	.		28	11	11	
Salgótarján	.		27	13	12	
Eger	.		29	16	13	6
Galyatető	.		19	13	12	
Gyöngyös	.		25	14	12	
Kékestető	.		18	13	10	7
Kompolt	.		24	14	12	6
Lőrinci	.		27	12	9	
Poroszló	.		24	15	12	
Jászapáti	.		26	14	14	
Jászberény	.		25	14	13	
Karcag	–		–	–	–	
Szolnok	ny		25	15	13	8
Tiszaroff	1		24	14	12	
Túrkeve	1		24	16	13	5
Kistelek	.		28	14	13	
Makó	2		26	14	12	
Szeged	ny		26	14	13	6
Szentes	1		26	15	14	
Borsodnádasd	.		25	10	9	
Füged	2		24	11	10	
Hidasnémeti	2		26	13	12	
Jósvafő	ny		23	13	10	3
Lillafüred	6		23	14	13	
Miskolc	2		25	12	11	–
Putnok	ny		26	13	12	
Sárospatak	–		–	–	–	–
Szendrőlád	ny		26	11	10	
Tokaj	ny		22	14	14	
Kisvárda	1		24	14	12	4
Mátészalka	6		23	16	14	
Nyíregyháza	4		23	13	13	2
Nyírlugos	–		–	–	–	
Pátyod	1		23	13	12	
Tiszabecs	–		–	–	–	
Vásárosnamény	2		23	13	12	
Záhony	2		23	14	13	
Berettyóújfalu	1		23	15	13	
Debrecen	2		23	13	12	3
Hajdúdorog	–		–	–	–	
Hortobágy	–		–	–	–	
Körösszakál	.		26	13	12	
Polgár	2		24	14	11	
Békéscsaba	ny		24	12	11	4
Mezőhegyes	ny		25	14	12	3
Orosháza	1		25	14	13	4
Szarvas	1		25	15	12	7
Szeghalom	1		25	13	12	

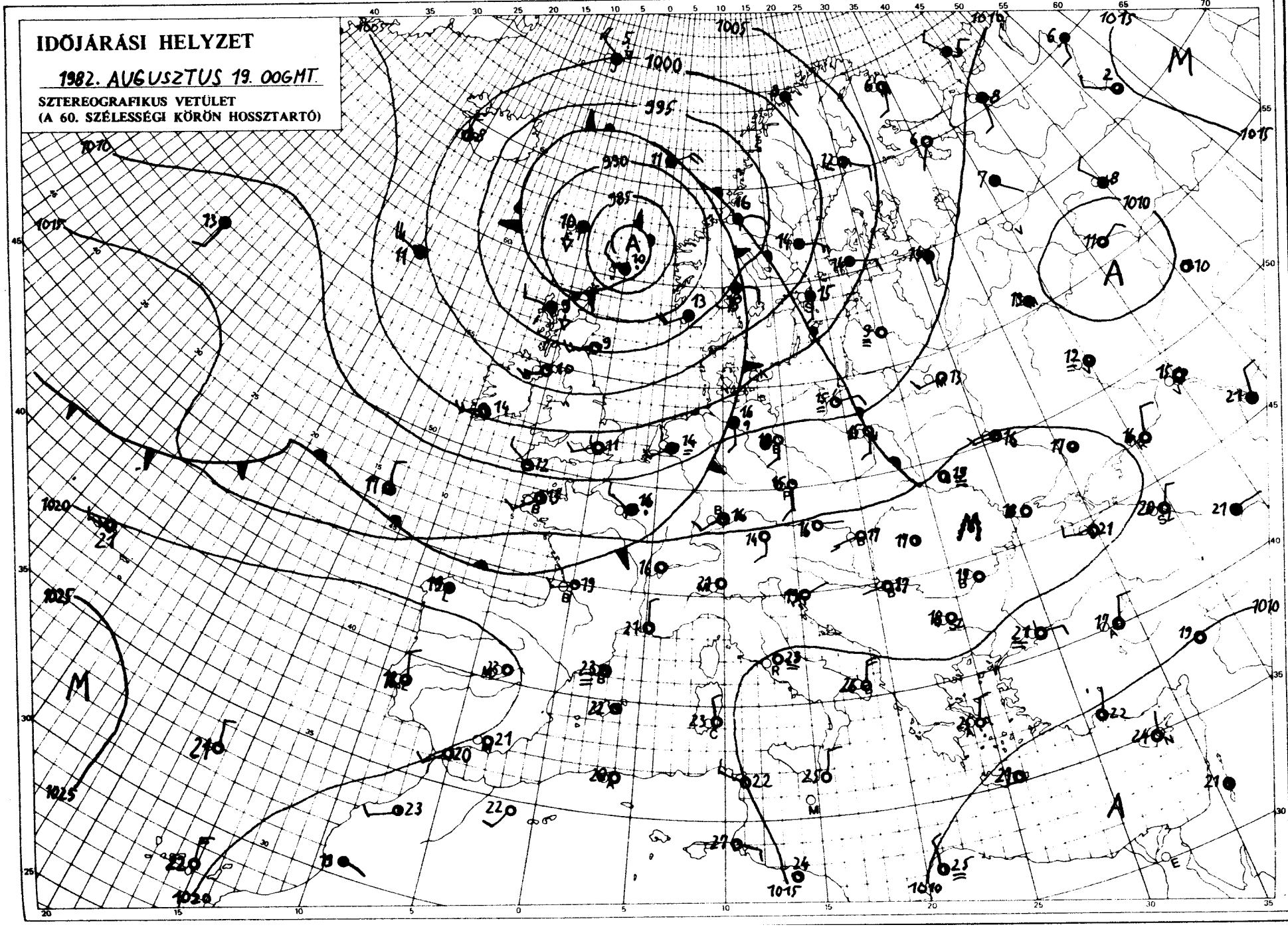

KIADJA: ORSZÁGOS METEOROLÓGIAI SZOLGÁLAT
Készíti: Központi Előrejelző Intézet Analízis- és Rövidtávú Prognózis Központja – T.: 273-018
Megjelenik naponként
Évi előfizetési díja: 1760.- Ft. – Megrendelhető: 1024 Budapest, II., Kitaibel Pál u. 1. – T.: 353-500
Kiadásért felel: az OMSZ elnöke – Szerkesztésért felel: a KEI igazgatója

IDŐJÁRÁSI NAPIJELENTÉS

ЕЖЕДНЕВНЫЙ МЕТЕОРОЛОГИЧЕСКИЙ БЮЛЛЕТЕНЬ • DAILY WEATHER REPORT
BULLETIN QUOTIDIEN DE TEMPS • TÄGLICHER WETTERBERICHT

95. évfolyam 232. szám. + Budapest + 1982. augusztus 20. péntek

Az időjárási helyzet és a várható időjárás:

A Skandináv-félszigeten, a Brit-szigeteken, valamint a Német-alföldön változékony, erősen szeles és hüvös az idő. Több helyről esőt is jelentenek. Ugyanakkor sok a napsütés és meleg van a Földközi-tenger környékén és Kelet-Európában. Spanyolországban, Olaszországban és Görögországban délután sokfelé mérnek 30, 35 fokos hőmérsékleteket. Széles felhőzet takarja Franciaország nagy részét és az Alpok vidékét. A felhőzet esőket és zivatarokat okoz, és lassan hazánk időjárását is meghatározza.

Csütörtökön Magyarországon napos, többfelé szeles idő volt. Csupán délután a nyugati határvidéken növekedett meg számottevően a felhőzet. Az esti óráktól pedig helyenként zápor és zivatar is kialakult. A lehullott csapadék mennyisége 5 mm alatt maradt. Csütörtökön a hőmérséklet csúcsértéke 26 és 31 fok között volt. Ma hajnalra 12 és 18 fok közé hült le a levegő. Délelőtt napos idő volt. Egyre több helyen élénkült meg a délies szél. A Dunántúlon erős széllökések is előfordultak. A hőmérséklet 11 órára 24, 27 fokig emelkedett.

Ma 12 órakor Budapesten a hőmérséklet 26 fok, a tengerszintre átszámított légnyomás 1012 mbar, gyengén süllyed.

A Balaton vizének hőmérséklete 11 órakor Siófoknál 24 fok volt.

Várható időjárás szombat estig:

Nyugat felől lassanként erősen befelhősödik az ég.
Szombaton gyakran lesz erősen felhős idő.
Sokfelé kell számitani esőre, záporra, zivatarra.
Az élénk, helyenként erős délnyugati szél szombaton a Dunántúlon északnyugatira fordul.
Várható legalacsonyabb éjszakai hőmérséklet: 14, 19,
legmagasabb nappali hőmérséklet: 19 és 24 fok között valószinü.

Pálmási Judit s.k.

A hőmérséklet napi középértéke és eltérése a 100 évi átlagtól /Budapest belterületén/:

1982. VIII. 19.	23,2°C	+2,3°C

1871 óta ezen a napon Budapesten előfordult

legmagasabb hőmérséklet:	37,1°C /1946/,
legalacsonyabb hőmérséklet:	9,1°C /1895/.

82.601.

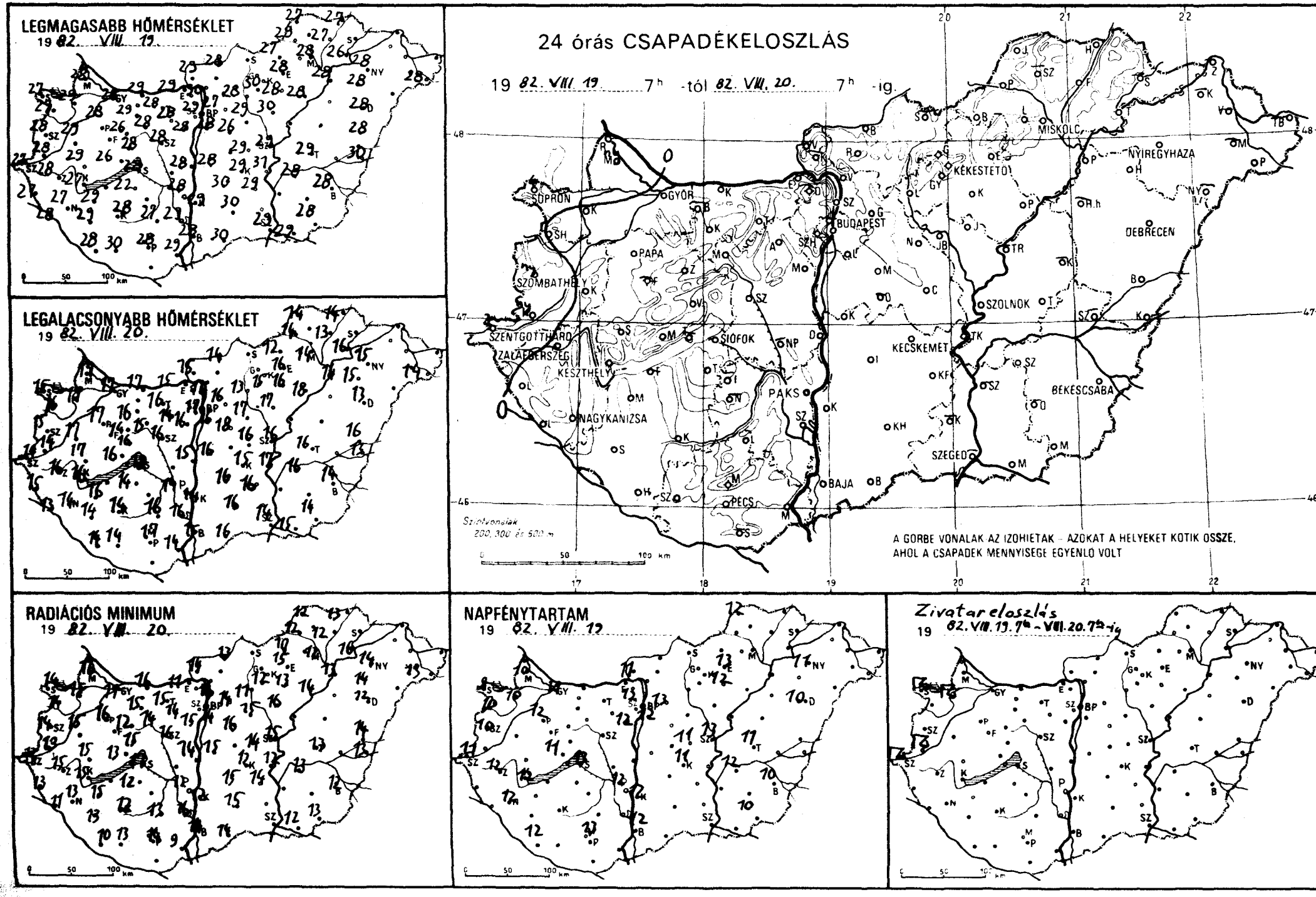
LEGMAGASABB HŐMÉRSÉKLET
19 82. VIII. 19.
LEGALACSONYABB HŐMÉRSÉKLET
19 82. VIII. 20.
24 órás CSAPADÉKELOSZLÁS
19 82. VIII. 19. 7h -tól 82. VIII. 20. 7h -ig.
SOPRON
GYŐR
BUDAPEST
MISKOLC
NYIREGYHAZA
KEKESTETO
DEBRECEN
PAPA
SZOMBATHELY
SZOLNOK
SZENTGOTTHARD
ZALAEGERSZEG
KESZTHELY
SIOFOK
KECSKEMET
PAKS
NAGYKANIZSA
BEKESCSABA
SZEGED
BAJA
PECS
Szintvonalak 200, 300 és 500 m
A GÖRBE VONALAK AZ IZOHIETAK - AZOKAT A HELYEKET KÖTIK ÖSSZE, AHOL A CSAPADÉK MENNYISÉGE EGYENLŐ VOLT
RADIÁCIÓS MINIMUM
19 82. VIII. 20.
NAPFÉNYTARTAM
19 82. VIII. 19.
Zivatareloszlás
19 82. VIII. 19. 7h - VIII. 20. 7h-ig

829.VIII.20.h-ig az utolsó 24 óra adatai						Előző nap napos órái
állomás	csapadék (mm)		max. hőmérséklet	min. hőmérséklet	rad. min.	
Győr	.		28	17	17	11
Kapuvár	.		29	17	15	10
Mosonmagyaróvár	ny		28	17	16	10
Rajka	–		–	–	–	
Sopron	4		27	15	14	9
Sopronhorpács	.		27	16	14	10
Káld	.		29	17	15	
Körmend	ny		28	14	13	
Szentgotthárd	2		27	14	13	11
Szombathely	ny		28	15	14	10
Lenti	.		27	15	13	
Letenye	.		28	13	11	
Nagykanizsa	.		27	14	13	12
Zalaegerszeg	.		28	16	15	12
Farkasgyepű	–		–	–	–	
Keszthely	.		27	16	15	12
Mencshely	.		26	16	13	11
Pápa	.		28	17	16	12
Sümeg	.		29	17	15	
Tihany	–		–	–	–	
Veszprém	.		28	16	15	
Zirc	.		26	14	12	
Fonyód	–		–	–	–	
Homokszt. györgy	.		28	14	10	12
Kaposvár	.		28	14	12	
Marcali	.		29	16	15	
Siófok	.		28	18	17	13
Somogyszob	.		29	14	13	
Tab	.		22	14	12	
Bábolna	–		–	–	–	
Esztergom	.		29	15	11	
Kisbér	.		29	16	15	
Komárom	.		29	17	16	
Tatabánya	.		28	16	15	
Alcsútdoboz	.		28	14	14	
Dunaújváros	.		28	15	14	
Martonvásár	.		28	16	15	12
Mór	.		28	15	14	
Nagyhörcsökp.	–		–	–	–	
Szabadbattyán	.		28	16	16	
Iregszemcse	–		–	–	–	
Lengyel	.		27	16	13	
Paks	.		28	14	12	12
Szekszárd	.		29	16	16	
Árpádtető	.		25	17	12	
Mohács	.		29	14	9	
Pécs	.		28	17	14	13
Siklós	–		–	–	–	
Szigetvár	.		30	14	13	
Budaörs	.		28	15	14	
Bp. Lőrinc	.		28	16	14	12
Bp. Met. Int.	–		29	17	–	12
Bp. Szab. hegy	.		24	19	12	
Cegléd	.		29	16	14	11
Dobogókő	–		–	–	–	
Gödöllő	.		27	16	14	13
Királyrét	–		–	–	–	
Monor	.		26	18	16	
Nagykáta	.		29	17	15	
Szentendre	.		30	16	16	

829.VIII.20.h-ig az utolsó 24 óra adatai						Előző nap napos órái
állomás	csapadék (mm)		max. hőmérséklet	min. hőmérséklet	rad. min.	
Vác	–		–	–	–	
Vámosmikola	.		29	15	14	11
Baja	.		28	15	14	12
Bácsalmás	.		30	16	14	
Izsák	.		30	16	15	
Kalocsa	.		29	14	12	12
Kecskemét	.		29	15	12	11
Kiskunfélegyháza	.		29	16	14	
Kiskunhalas	.		30	16	15	
Kunszentmiklós	.		28	16	15	
Tiszakécske	.		31	17	12	
Balassagyarmat	.		28	14	13	
Romhány	–		–	–	–	
Salgótarján	–		–	–	–	
Eger	.		28	16	15	13
Galyatető	.		23	15	14	
Gyöngyös	.		30	15	12	
Kékestető	.		21	15	14	12
Kompolt	.		28	16	13	12
Lőrinci	.		28	13	11	
Poroszló	.		28	18	14	
Jászapáti	.		30	17	16	
Jászberény	.		29	16	14	
Karcag	–		–	–	–	
Szolnok	.		29	16	15	13
Tiszaroff	–		–	–	–	
Túrkeve	.		29	16	13	11
Kistelek	–		–	–	–	
Makó	.		29	15	12	
Szeged	.		29	14	–	–
Szentes	–		–	–	–	
Borsodnádasd	.		27	12	10	
Füged	.		27	13	12	
Hidasnémeti	.		27	14	13	
Jósvafő	.		27	14	12	12
Lillafüred	.		22	15	14	
Miskolc	.		28	14	12	
Putnok	.		29	14	12	
Sárospatak	–		–	–	–	
Szendrőlád	–		–	–	–	
Tokaj	.		26	16	16	
Kisvárda	–		–	–	–	
Mátészalka	–		–	–	–	
Nyíregyháza	.		28	15	14	11
Nyírlugos	–		–	–	–	
Pátyod	.		28	14	13	
Tiszabecs	–		–	–	–	
Vásárosnamény	–		–	–	–	
Záhony	–		–	–	–	
Berettyóújfalu	.		28	16	14	
Debrecen	.		28	13	12	10
Hajdúdorog	.		28	15	14	
Hortobágy	–		–	–	–	
Körösszakál	.		30	13	13	
Polgár	.		28	14	13	
Békéscsaba	.		28	14	12	10
Mezőhegyes	.		28	14	13	10
Orosháza	–		–	–	–	
Szarvas	.		28	16	13	12
Szeghalom	–		–	–	–	

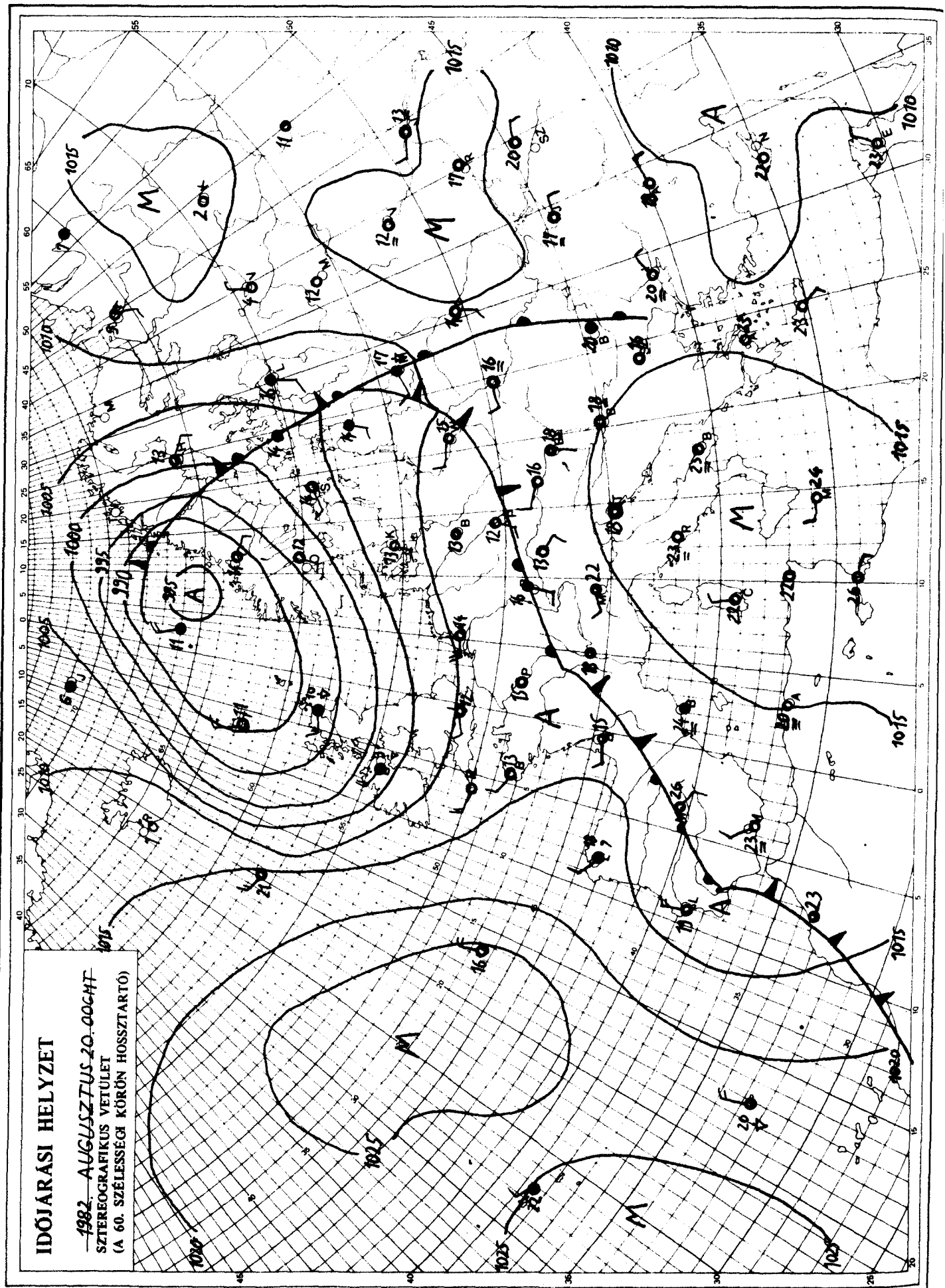

KIADJA: ORSZÁGOS METEOROLÓGIAI SZOLGÁLAT
Készíti: Központi Előrejelző Intézet Analízis- és Rövidtávú Prognóziś Központja – T.: 273-018
Megjelenik naponként
Évi előfizetési díja: 1760,- Ft. – Megrendelhető: 1024 Budapest, II., Kitaibel Pál u. 1. – T.: 353-500
Kiadásért felel: az OMSZ elnöke – Szerkesztésért felel: a KEI igazgatója

IDŐJÁRÁSI NAPIJELENTÉS

ЕЖЕДНЕВНЫЙ МЕТЕОРОЛОГИЧЕСКИЙ БЮЛЛЕТЕНЬ • DAILY WEATHER REPORT
BULLETIN QUOTIDIEN DE TEMPS • TÄGLICHER WETTERBERICHT

95. évfolyam 233. szám. + Budapest + 1982. augusztus 21. szombat

Az időjárási helyzet és a várható időjárás:

Kontinensünk legnagyobb részén ciklonok alakitják az időjárást. Ezek változékony, gyakran esős, időnként szeles időt okoznak a Skandináv-félszigeten, a Brit-szigeteken, valamint az Alpok és Kárpátok térségében. Az elmúlt 24 órában Közép-Európát hüvös levegő árasztotta el. Szombaton délelőtt a Leningrád-Minszk-Lvov-Szeged vonalban hidegfront húzódott. Ennek kb. 200-500 km-es környezetében erősen felhős volt az ég. Sokfelé esett az eső, záporok, zivatarok fordultak elő. Vasárnap estig a Kárpát-medencét elárasztó hüvös levegő fokozatosan nyugalomba kerül. A többfelé erős szél mérséklődik.

Hazánkban pénteken még 8, 12 órán át sütött a nap, de nyugat felől fokozatosan növekedett a felhőzet. Napközben csapadékról nem érkezett jelentés. Éjszaka viszont az északnyugat felől érkező hidegfront hatására előbb a Dunántúlon, majd másutt is záporok, zivatarok alakultak ki. Szombat reggel 7 óráig a lehullott csapadék mennyisége általában csapadéknyom és 20 mm között váltakozott, de Letenyéről 21, Sopronból 22, Lentiből 27 mm-t jelentettek. Pénteken a legmagasabb nappali hőmérséklet még 25 és 32 fok között alakult. Szombat hajnalra a Dunántúlon 11, 15, az ország többi részén 13, 19 fok közé csökkent a hőmérséklet. Délelőtt a nyugati, északnyugati határvidéken csökkent a felhőzet és kisütött a nap, máshol erősen felhős, vagy borult volt az ég. Főleg a déli és keleti megyékben esett újabb eső, zápores, Debrecen térségében zivatar volt. Többfelé fújt erős, néhol viharos északnyugati, északi szél. A hőmérséklet 11 órakor mindössze 13 és 20 fok között váltakozott.

Ma 12 órakor Budapesten a hőmérséklet 18 fok, a tengerszintre átszámitott légnyomás 1015 mbar, mérsékelten emelkedik.

A Balaton vizének hőmérséklete 11 órakor 21 fok volt Siófoknál.

Várható időjárás vasárnap estig:

Az ország északnyugati, északi részén változóan felhős lesz az ég és csak néhány helyen valószinü átfutó zápor.
Délen, délkeleten viszont jobbára erősen felhős idő várható további esőkkel, záporokkal.
Az időnként erős északi szél lassan mérséklődik.
Várható legalacsonyabb éjszakai hőmérséklet: 7, 12,
legmagasabb nappali hőmérséklet vasárnap: a tartósan esős helyeken 15 és 18, másutt 19 és 24 fok között alakul.

Németh Lajos s.k.

A hőmérséklet napi középértéke és eltérése a 100 évi átlagtól /Budapest belterületén/:

1982. VIII. 20.	24,3°C	+3,3°C

1871 óta ezen a napon Budapesten előfordult

legmagasabb hőmérséklet:	36,5°C /1943/,
legalacsonyabb hőmérséklet:	8,8°C /1885/.

82.602.

LEGMAGASABB HŐMÉRSÉKLET

19 82. VIII. 20.

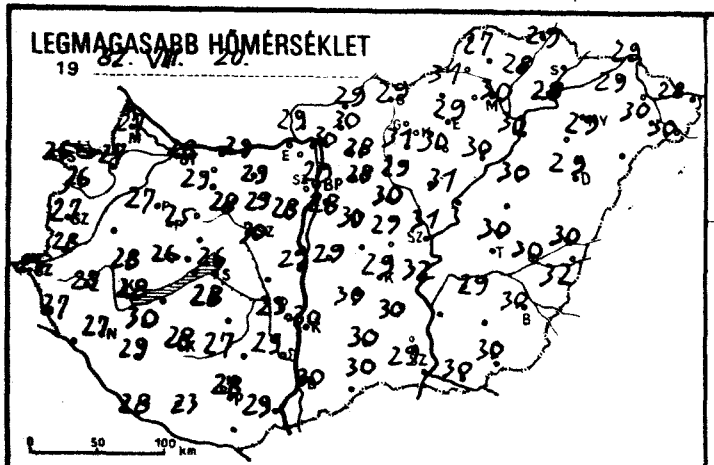

LEGALACSONYABB HŐMÉRSÉKLET

19 82. VIII. 21.

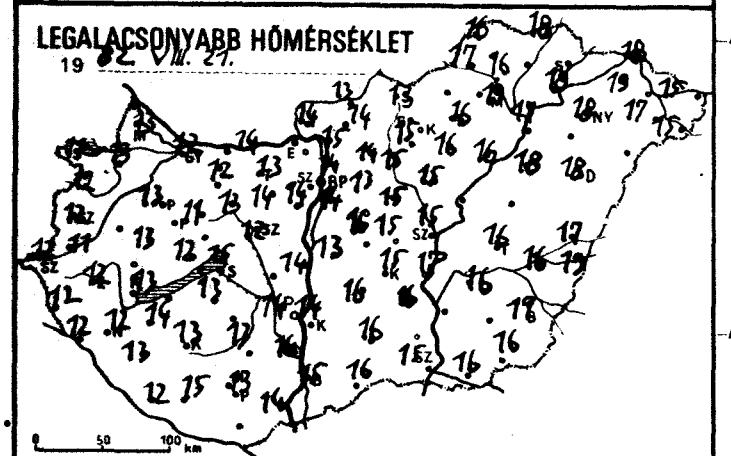

RADIÁCIÓS MINIMUM

19 82. VIII. 21.

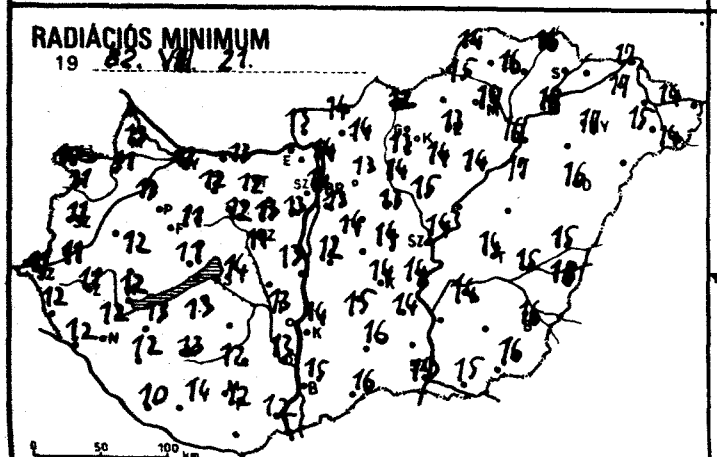

24 órás CSAPADÉKELOSZLÁS

19 82. VIII. 20. 7h -tól VIII. 21. 7h -ig.

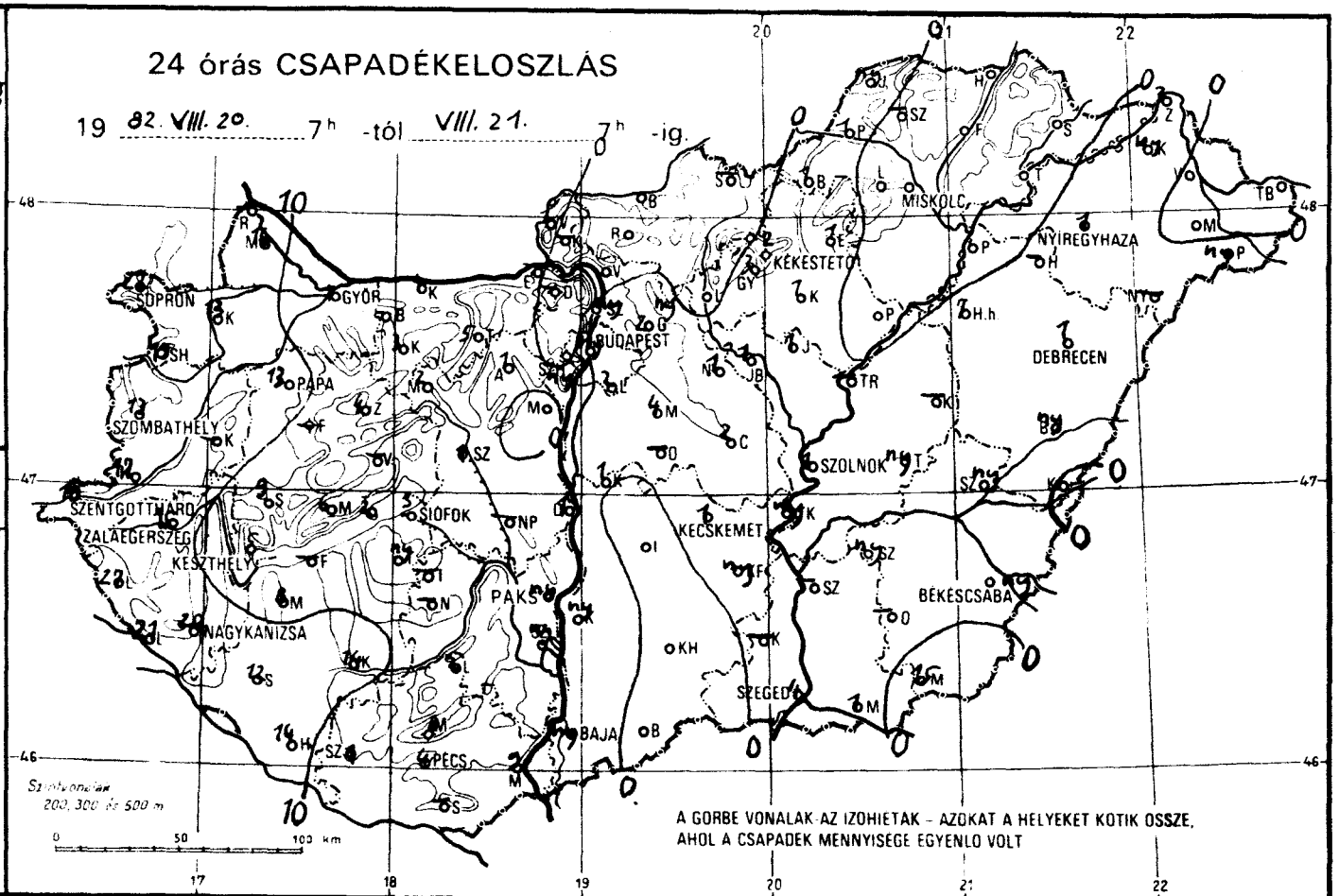

NAPFÉNYTARTAM

19 82. VIII. 20.

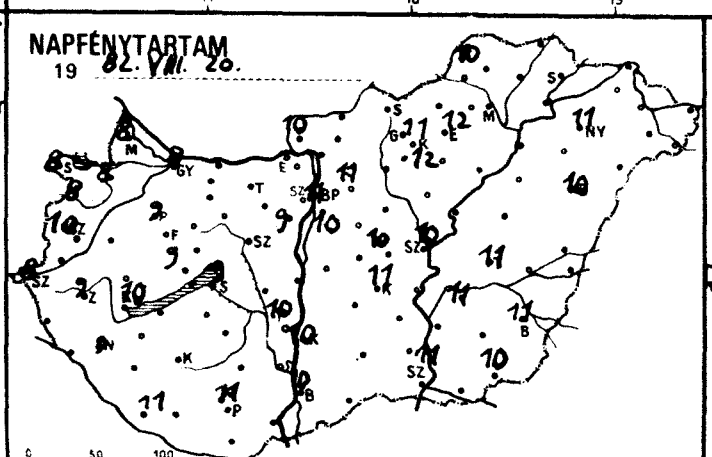

Ziratar eloszlás

19 82. VIII. 20. 7h – VIII. 21. 7h-ig

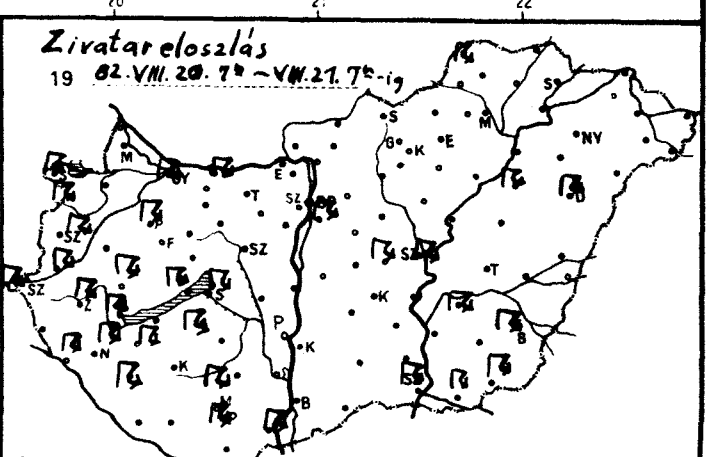

829 VIII. 20 7.h-ig az utolsó 24 óra adatai						Előző nap napos órái
állomás	csapadék (mm)		max. hőmérséklet	min. hőmérséklet	rad. min.	
Győr	7		28	12	12	8
Kapuvár	13		27	13	11	8
Mosonmagyaróvár	16		27	13	13	8
Rajka	–		–	–	–	
Sopron	22		26	11	10	8
Sopronhorpács	19		26	11	11	8
Káld	–		–	–	–	
Körmend	17		28	11	11	
Szentgotthárd	19		25	12	11	8
Szombathely	13		27	12	11	10
Lenti	27		27	12	12	
Letenye	21		–	12	12	
Nagykanizsa	20		27	12	12	9
Zalaegerszeg	15		27	12	11	9
Farkasgyepű	–		–	–	–	
Keszthely	5		28	13	12	10
Meneshely	6		26	12	11	9
Pápa	13		27	13	13	9
Sümeg	9		28	13	12	
Tihany	2		28	15	13	
Veszprém	–		–	–	–	
Zirc	4		25	11	11	
Fonyód	–		–	–	–	
Homokszt. györgy	14		28	12	10	11
Kaposvár	14		28	13	13	
Marcali	8		30	14	13	
Siófok	3		28	15	14	9
Somogyszob	12		29	13	12	
Tab	ny		28	13	13	
Bábolna	–		–	–	–	
Esztergom	–		–	–	–	
Kisbér	3		29	12	12	
Komárom	4		29	14	13	
Tatabánya	5		29	13	12	
Alcsútdoboz	1		29	14	13	
Dunaújváros	1		29	14	13	
Martonvásár	.		28	14	13	9
Mór	2		28	13	12	
Nagyhörcsökp.	–		–	–	–	
Szabadbattyán	1		30	12	11	
Tregszemcse	–		–	–	–	
Lengyel	2		27	13	12	
Paks	ny		29	14	13	10
Szekszárd	ny		29	14	13	
Árpádtető	6		26	11	11	
Mohács	9		29	14	12	
Pécs	4		28	13	12	11
Siklós	–		–	–	–	
Szigetvár	1		23	15	14	
Budaörs	ny		29	13	13	
Bp. Lőrinc	2		28	14	13	10
Bp. Met. Int.	ny		29	14	14	11
Bp. Szab. hegy	.		25	11	11	
Cegléd	2		29	15	14	10
Dobogókő	–		–	–	–	
Gödöllő	ny		28	13	13	11
Királyrét	–		–	–	–	
Monor	4		30	16	14	
Nagykáta	1		30	15	13	
Szentendre	ny		30	14	14	

829 VIII. 20 7.h-ig az utolsó 24 óra adatai						Előző nap napos órái
állomás	csapadék (mm)		max. hőmérséklet	min. hőmérséklet	rad. min.	
Vác	.		30	15	14	
Vámosmikola	1		29	14	13	10
Baja	ny		30	15	15	10
Bácsalmás	.		30	16	16	
Izsák	.		30	16	15	
Kalocsa	ny		30	14	14	10
Kecskemét	1		29	15	14	11
Kiskunfélegyháza	ny		30	16	14	
Kiskunhalas	.		30	16	16	
Kunszentmiklós	1		29	13	12	
Tiszakécske	ny		32	17	14	
Balassagyarmat	.		29	13	14	
Romhány	.		30	14	14	
Salgótarján	–		–	–	–	
Eger	1		29	16	13	12
Galyatető	.		23	13	10	
Gyöngyös	3		31	15	13	
Kékestető	2		21	11	10	11
Kompolt	1		30	16	14	
Lőrinci	.		29	15	14	
Poroszló	.		30	16	14	
Jászapáti	1		31	15	15	
Jászberény	1		30	15	14	
Karcag	–		–	–	–	
Szolnok	1		31	15	14	10
Tiszaroff	–		–	–	–	
Túrkeve	ny		30	16	14	11
Kistelek	–		–	–	–	
Makó	1		30	16	15	
Szeged	4		29	15	15	11
Szentes	–		–	–	–	
Borsodnádasd	1		29	13	12	
Füged	.		28	16	16	
Hidasnémeti	.		29	18	16	
Jósvafő	ny		27	16	14	10
Lillafüred	.		29	17	15	
Miskolc	.		30	19	17	–
Putnok	1		31	17	15	
Sárospatak	–		–	–	–	–
Szendrőlád	–		–	–	–	
Tokaj	.		28	19	18	
Kisvárda	.		29	19	17	11
Mátészalka	.		30	17	15	
Nyíregyháza	1		29	18	17	11
Nyírlugos	–		–	–	–	
Pátyod	ny		30	15	14	
Tiszabecs	.		28	15	14	
Vásárosnamény	ny		29	17	16	
Záhony	3		29	18	17	
Berettyóújfalu	ny		30	17	15	
Debrecen	1		29	18	16	10
Hajdúdorog	–		–	–	–	
Hortobágy	7		30	18	17	
Körösszakál	.		32	19	18	
Polgár	.		30	17	16	
Békéscsaba	ny		30	17	16	11
Mezőhegyes	15		30	16	16	10
Orosháza	–		–	–	–	–
Szarvas	ny		29	16	14	11
Szeghalom	ny		30	16	15	

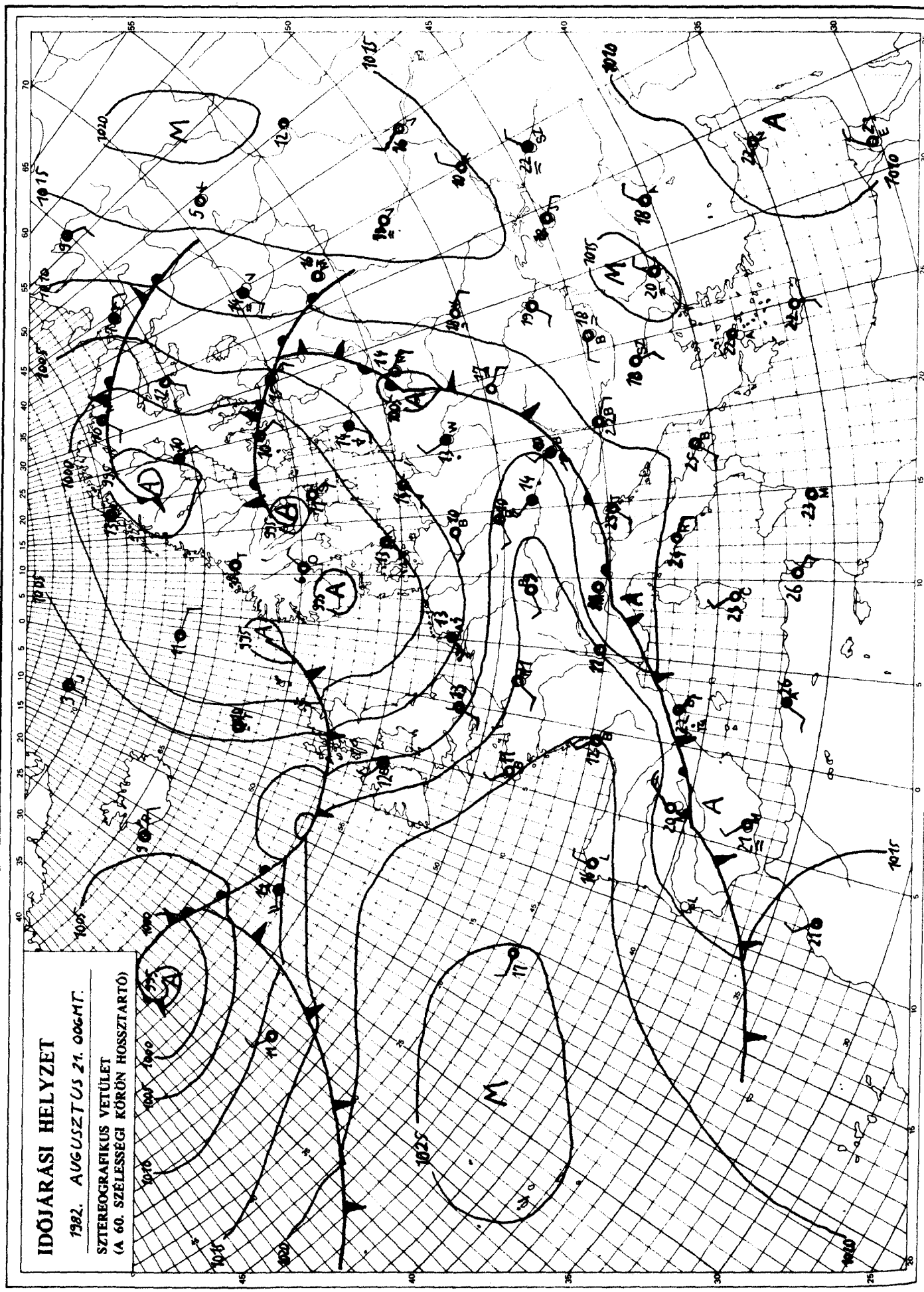

KIADJA: ORSZÁGOS METEOROLÓGIAI SZOLGÁLAT
Készíti: Központi Előrejelző Intézet Analízis- és Rövidtávú Prognózis Központja – T.: 273-018
Megjelenik naponként
Évi előfizetési díja: 1760,- Ft. – Megrendelhető: 1024 Budapest, II., Kitaibel Pál u. 1. – T.: 353-500
Kiadásért felel: az OMSZ elnöke – Szerkesztésért felel: a KEI igazgatója

IDŐJÁRÁSI NAPIJELENTÉS

ЕЖЕДНЕВНЫЙ МЕТЕОРОЛОГИЧЕСКИЙ БЮЛЛЕТЕНЬ · DAILY WEATHER REPORT
BULLETIN QUOTIDIEN DE TEMPS · TÄGLICHER WETTERBERICHT

95. évfolyam 234. szám. + Budapest + 1982. augusztus 22. vasárnap

Az időjárási helyzet és a várható időjárás:

Vasárnap délelőtt a Kola-félszigettől a Moszkva-Kiev-Kolozsvár-Nápoly vonalban, valamint a Brit-szigetek térségében egy-egy több száz kilométer széles felhősáv kigyózott és esőket okozott. Európa északi felén máshol is többnyire erősen felhős, szeles idő volt. A kontinens többi részén viszont túlsúlyban voltak a napos tájak.

Vasárnap délelőtt Magyarország nagy része fölött szintén borult volt az ég és esett az eső, de a nyugati, északnyugati országrész fölött elvékonyodott, sőt fel is szakadozott kissé a zárt felhőtakaró. A hőmérséklet hajnalban 10 és 17 fok között 11 órakor 14 és 19 fok között volt. Szombaton a délnyugati országrészben egész nap borult idő volt. Máshol viszont csak fokozatosan növekedett meg a felhőzet. Az északnyugati országrész kivételével csaknem mindenütt hullott eső. Jelentősebb mennyiségeket az ország déli részéből és a Duna-Tisza-közéből jelentettek. Ott 15-30 mm csapadék hullott vasárnap 7 óráig. A hőmérséklet csúcsértéke 15 és 25 fok között volt. A nyugati, délnyugati országrész volt a leghűvösebb.

Ma 12 órakor Budapesten a hőmérséklet 17 fok, a tengerszintre átszámított légnyomás 1018 mbar, gyengén emelkedik.

A Balaton vizének hőmérséklete 11 órakor Siófoknál 20 fokos volt.

Várható időjárás hétfő estig:

Változóan felhős idő várható - elsősorban vasárnap - szórványosan átfutó záporokkal.
Az élénk, időnként erős északi szél előbb a Dunántúlon, majd a keleti országrészben is mérséklődik.
Hajnalban a szélvédett helyeken átmeneti köd képződik.
A hőmérséklet hajnalban általában 10 és 15, a szélvédett, derült helyeken 7, 10 fok között várható.
Hétfőn délután 20 és 25 fok között valószinü.

Aigner Szilárd s.k.

A hőmérséklet napi középértéke és eltérése a 100 évi átlagtól /Budapest belterületén/:

1982. VIII. 21.	18,2°C	-2,5°C

1871 óta ezen a napon Budapesten előfordult

legmagasabb hőmérséklet:	39,0°C /1943/,
legalacsonyabb hőmérséklet:	10,0°C /1940/.

82.603.

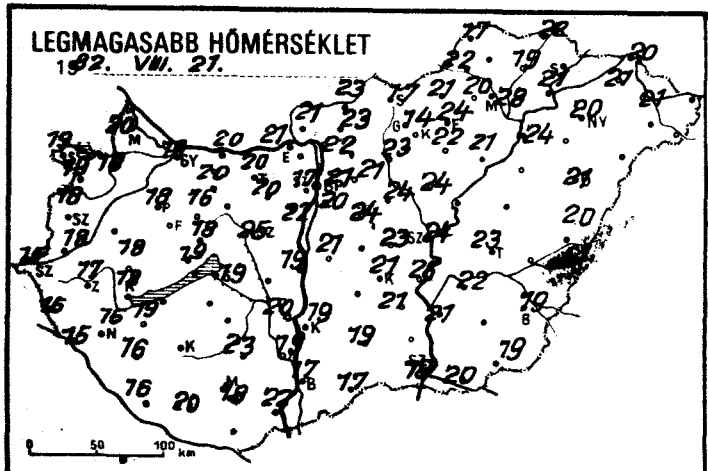
LEGMAGASABB HŐMÉRSÉKLET
1982. VIII. 21.

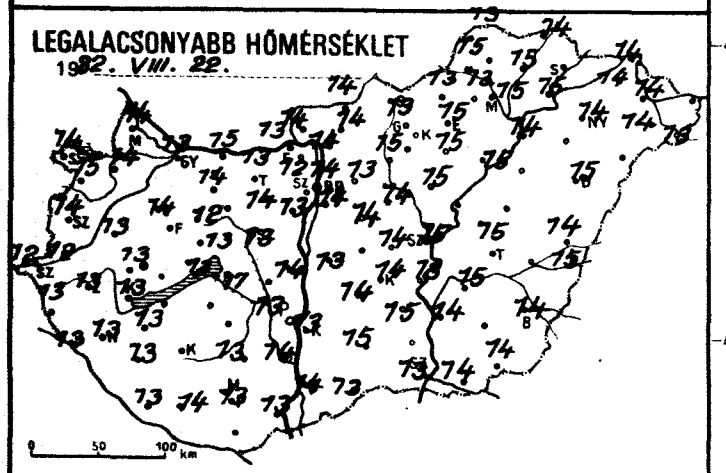
LEGALACSONYABB HŐMÉRSÉKLET
1982. VIII. 22.

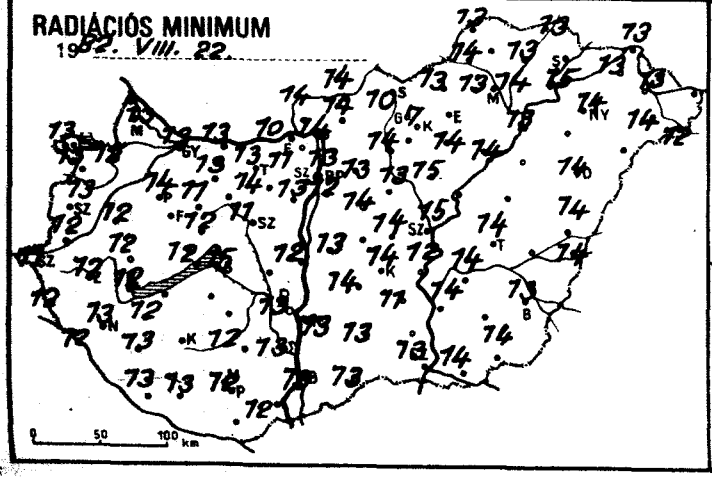
RADIÁCIÓS MINIMUM
1982. VIII. 22.

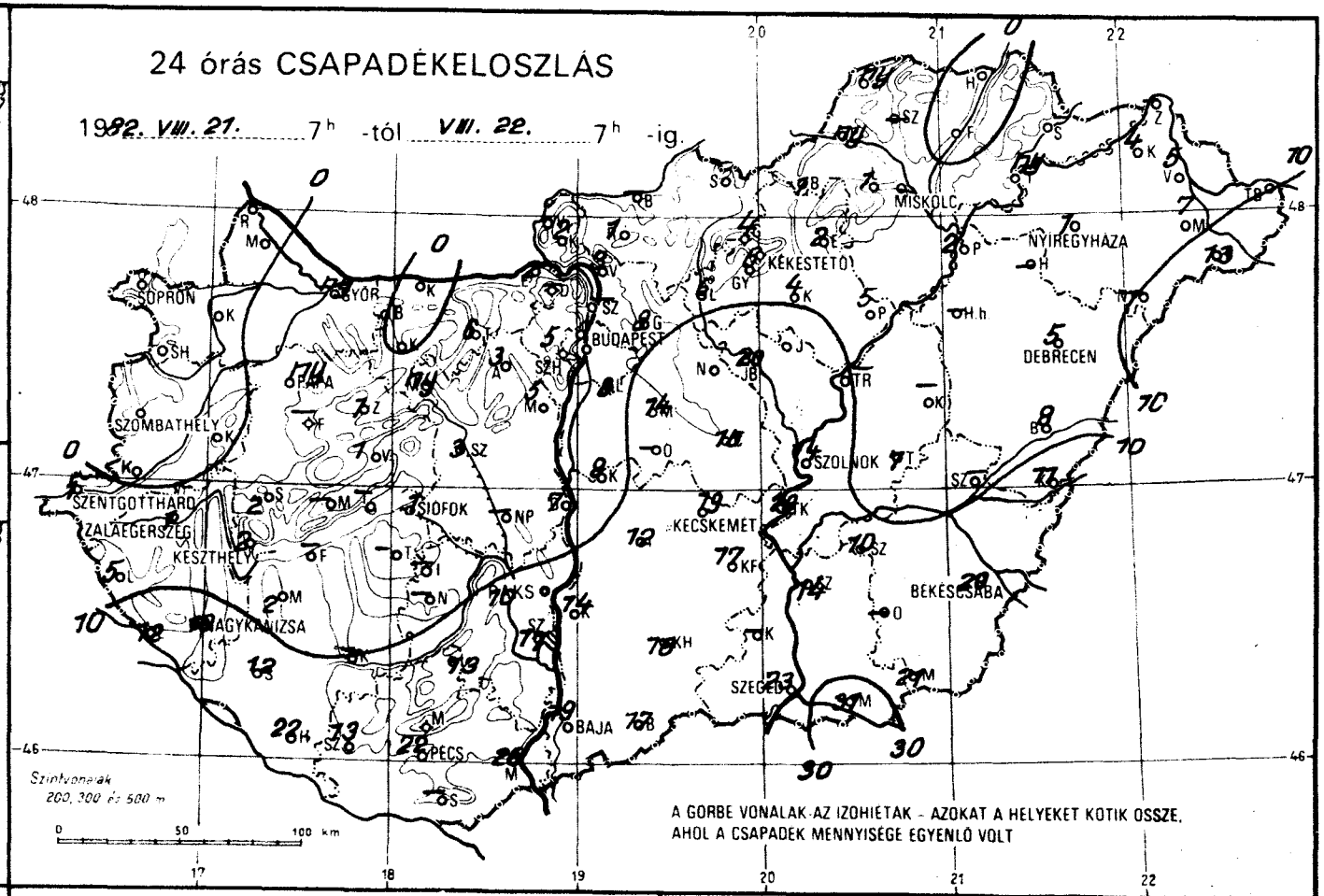
24 órás CSAPADÉKELOSZLÁS
1982. VIII. 21. 7h -tól VIII. 22. 7h -ig.
SOPRON
GYŐR
BUDAPEST
MISKOLC
NYÍREGYHÁZA
KÉKESTETŐ
DEBRECEN
SZOMBATHELY
SZOLNOK
SZENTGOTTHÁRD
ZALAEGERSZEG
KESZTHELY
SIÓFOK
KECSKEMÉT
BÉKÉSCSABA
NAGYKANIZSA
SZEGED
BAJA
PÉCS
Szintvonalak
200, 300 és 500 m
A GÖRBE VONALAK AZ IZOHIÉTÁK - AZOKAT A HELYEKET KÖTIK ÖSSZE,
AHOL A CSAPADÉK MENNYISÉGE EGYENLŐ VOLT

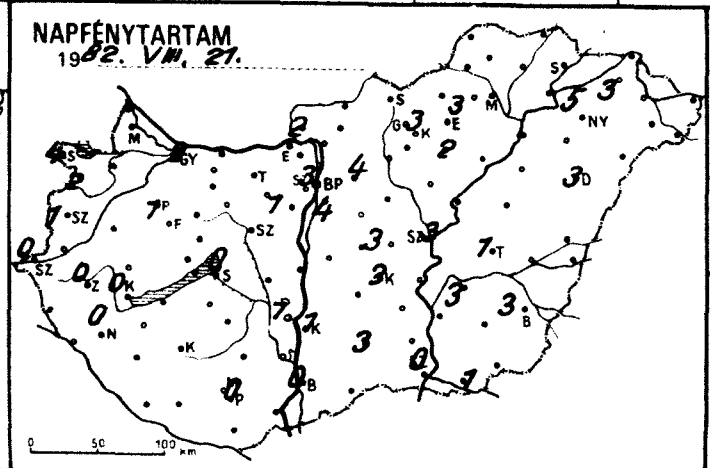
NAPFÉNYTARTAM
1982. VIII. 21.

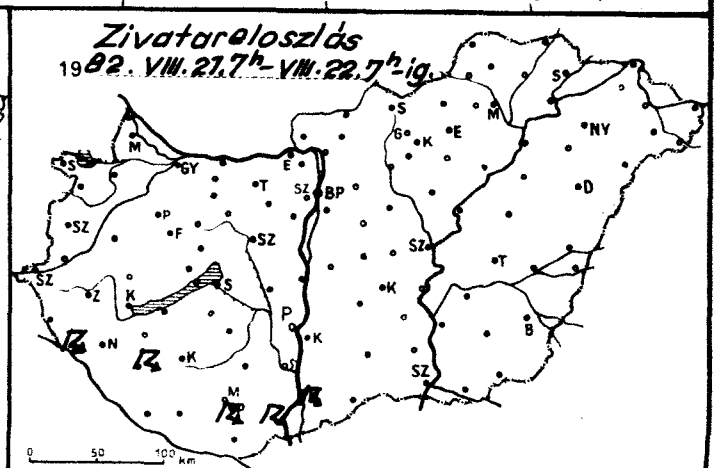
Zivatareloszlás
1982. VIII. 21. 7h - VIII. 22. 7h ig.

829. VIII. 22.^{h}-ig az utolsó 24 óra adatai						Előző nap napos órái
állomás	csapadék (mm)		max. hőmérséklet	min. hőmérséklet	rad. min.	
Győr	ny		19	13	13	2
Kapuvár	.	∩	18	14	12	
Mosonmagyaróvár	.		20	14	13	5
Rajka	–		–	–	–	
Sopron	.		19	14	13	4
Sopronhorpács	.		19	15	13	2
Káld	.		26	13	12	
Körmend	.		18	12	12	
Szentgotthárd	1		15	12	11	0
Szombathely	.		18	14	13	1
Lenti	5	∴ ≈	16	13	12	
Letenye	12	⟋ ∩	15	13	12	
Nagykanizsa	10		15	13	13	0
Zalaegerszeg	1	∴ ≈	17	13	12	0
Farkasgyepű	–		–	–	–	
Keszthely	2	∴	18	13	12	0
Mencshely	–		–	–	–	
Pápa	ny		18	14	14	1
Sümeg	2		18	18	12	
Tihany	2	∴	22	15	–	
Veszprém	1		18	13	12	
Zirc	1		16	12	11	
Fonyód	–		–	–	–	
Homokszt. györgy	22	≈	16	13	13	
Kaposvár	–		–	–	–	
Marcali	2	∩	19	13	12	
Siófok	1		19	17	15	0
Somogyszob	12	⟋	16	13	13	
Tab	–		–	–	–	
Bábolna	–		–	–	–	
Esztergom	2		21	13	10	
Kisbér	.	∩	20	14	13	
Komárom	.	∩	20	15	13	
Tatabánya	6		20	13	13	
Alcsútdoboz	3	≈	20	14	14	
Dunaújváros	7		19	14	12	
Martonvásár	5	≈	22	13	13	1
Mór	ny	∩	19	13	12	
Nagyhörcsökp.	–		–	–	–	
Szabadbattyán	3	≈	25	13	11	
Iregszemcse	–		–	–	–	–
Lengyel	13	≈	23	13	12	
Paks	10	≈	20	13	13	1
Szekszárd	17		19	14	13	
Árpádtető	17	≈	14	12	11	
Mohács	26		22	13	12	
Pécs	22		16	13	12	0
Siklós	–		–	–	–	
Szigetvár	13	∩	20	14	13	
Budaörs	4		20	13	13	
Bp. Lőrinc	8	≈	20	14	12	4
Bp. Met. Int.	5		28	14	13	3
Bp. Szab. hegy	5		17	12	11	
Cegléd	15	≈	23	14	14	3
Dobogókő	–		–	–	–	
Gödöllő	8	≈	21	13	13	4
Királyrét	–		–	–	–	
Monor	14		24	14	14	
Nagykáta	–		24	14	13	
Szentendre	–		–	–	–	.

829. VIII. 22.^{h}-ig az utolsó 24 óra adatai						Előző nap napos órái
állomás	csapadék (mm)		max. hőmérséklet	min. hőmérséklet	rad. min.	
Vác	3	≈	22	14	14	
Vámosmikola	2		21	14	14	2
Baja	9		17	14	13	0
Bácsalmás	17		17	13	13	
Izsák	12	≈	21	14	14	
Kalocsa	14	≈	19	13	13	1
Kecskemét	19	≈	21	14	14	2
Kiskunfélegyháza	17		21	15	11	
Kiskunhalas	18	≈	19	14	13	
Kunszentmiklós	8		21	13	13	
Tiszakécske	28		25	13	12	
Balassagyarmat	.	∩	23	14	14	
Romhány	1	≈	23	14	14	
Salgótarján	–		–	–	–	
Eger	2	≈	24	15	–	3
Galyatető	4	≡	17	13	10	
Gyöngyös	–		–	–	–	
Kékestető	6	≡	14	9	7	3
Kompolt	4		22	15	14	2
Lőrinci	6		23	15	14	
Poroszló	5		21	15	14	
Jászapáti	15	≈	24	15	15	
Jászberény	20	≈	24	15	14	
Karcag	–		–	–	–	
Szolnok	14	≈	24	15	15	3
Tiszaroff	–		–	–	–	
Túrkeve	7	≈	23	15	14	1
Kistelek	–	≡	–	–	–	
Makó	31	≡	20	14	14	
Szeged	23		18	13	13	0
Szentes	14		21	14	14	
Borsodnádasd	1		21	13	13	
Füged	.	≈	19	14	13	
Hidasnémeti	.	∩	22	14	13	
Jósvafő	ny		17	13	13	
Lillafüred	1	≈	20	13	13	
Miskolc	1		23	15	14	
Putnok	ny		22	15	14	
Sárospatak	–		–	–	–	–
Szendrőlád	–		–	–	–	
Tokaj	ny		21	15	15	
Kisvárda	4	≈	21	14	13	3
Mátészalka	7		21	14	14	
Nyíregyháza	1		20	14	14	5
Nyírlugos	–		–	–	–	
Pátyod	13		–	13	12	
Tiszabecs	–		–	–	–	
Vásárosnamény	5	≈	21	14	13	
Záhony	4		20	15	13	
Berettyóújfalu	8		20	14	14	
Debrecen	5		21	15	14	3
Hajdúdorog	–		–	–	–	
Hortobágy	–		–	–	–	
Körösszakál	14		24	15	14	
Polgár	2	∩	24	14	13	
Békéscsaba	20		19	14	13	3
Mezőhegyes	21		18	14	14	1
Orosháza	–		–	–	–	–
Szarvas	18		22	15	14	3
Szeghalom	–		–	–	–	

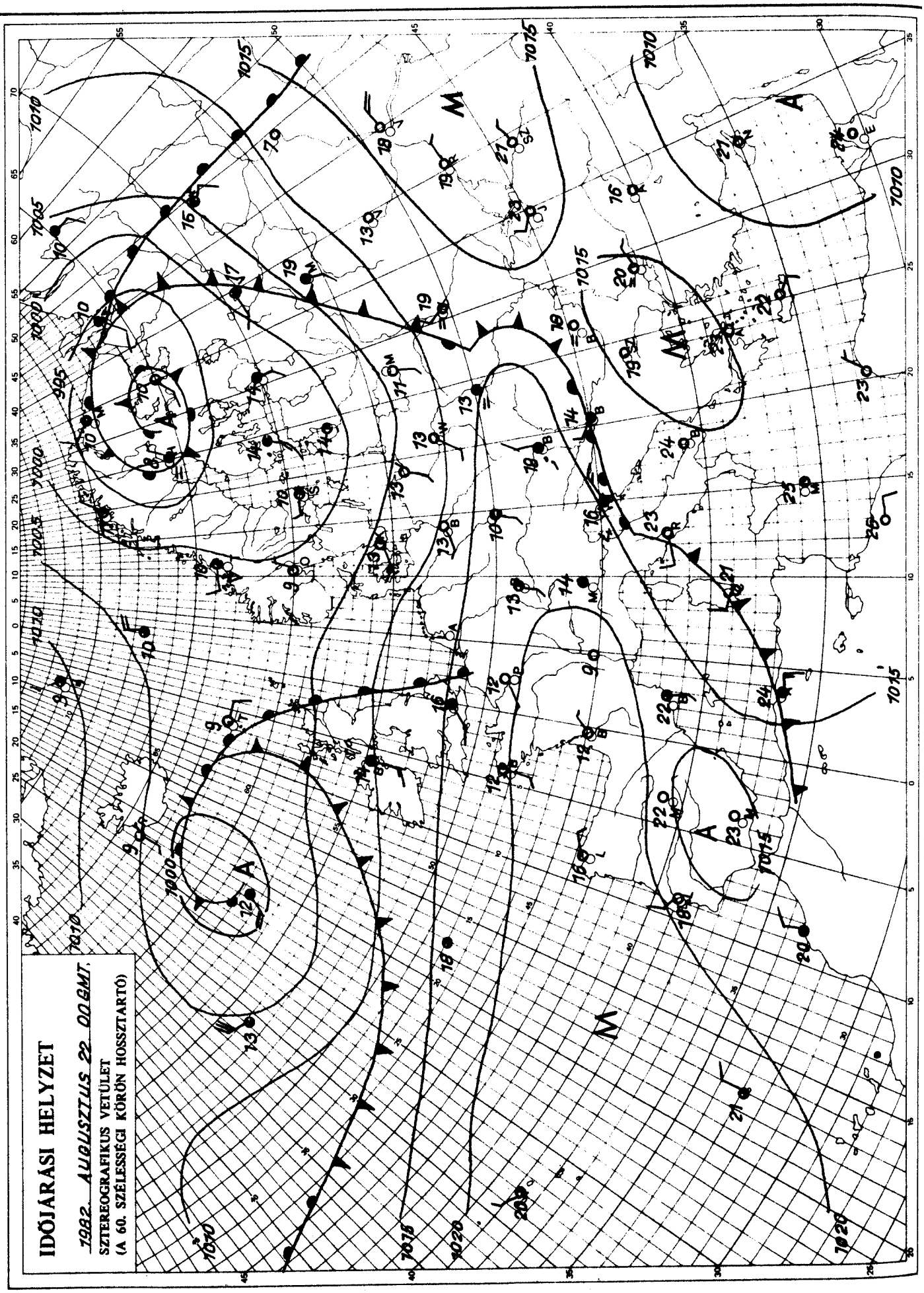

KIADJA: ORSZÁGOS METEOROLÓGIAI SZOLGÁLAT
Készíti: Központi Előrejelző Intézet Analízis- és Rövidtávú Prognózis Központja – T.: 273-018
Megjelenik naponként
Évi előfizetési díja: 1760,- Ft. – Megrendelhető: 1024 Budapest, II., Kitaibel Pál u. 1. – T.: 353-500
Kiadásért felel: az OMSZ elnöke – Szerkesztésért felel: a KEI igazgatója

IDŐJÁRÁSI NAPIJELENTÉS

ЕЖЕДНЕВНЫЙ МЕТЕОРОЛОГИЧЕСКИЙ БЮЛЛЕТЕНЬ • DAILY WEATHER REPORT
BULLETIN QUOTIDIEN DE TEMPS • TÄGLICHER WETTERBERICHT

95. évfolyam 235. szám. • Budapest • 1982. augusztus 23. hétfő

Az időjárási helyzet és a várható időjárás:

Hétfőn délelőtt Európa nagy részén sütött a nap és a nyárvégi napsütésben gyorsan emelkedett a hajnali órákban kissé alacsony hőmérséklet. Erősen felhős, többször esős idő csupán az Északi-tenger környékén, illetve az Arhangelszk-Moszkva-Odessza-Athén vonal mintegy 200-500 kilométeres környezetében volt.

Hétfőn délelőtt már Magyarország fölött is csaknem teljesen derült volt az ég. A vasárnap viszont borult, esős idővel kezdődött és csak nagyon lassan vékonyodott el, szakadozott fel a felhőtakaró. Előbb az ország nyugati, majd középső részén állt el a csendes eső. Délután már többnyire záporok fordultak elő. A vasárnap és hétfőn reggel 7 óra között lehullott csapadék mennyisége sehol sem jelentős. A hőmérséklet vasárnap délután 17 és 25, hétfőn hajnalban 6 és 15, 11 órakor 18 és 21 fok között volt.

Ma 12 órakor Budapesten a hőmérséklet 21 fok, a tengerszintre átszámított légnyomás 1019 mbar, nem változik.

A Balaton vizének hőmérséklete 11 órakor Siófoknál 20 fok volt.

Várható időjárás kedd estig:

Általában gyengén, időnként - főként reggel és kedden délután - erősebben felhős idő várható.
Kedden délután az északnyugati, nyugati országrészben kisebb záporok is valószinüek.
Hajnalban párás lesz a levegő és általában 8 és 13 fok között lesz a hőmérséklet.
Kedden délutánra 21 és 26 fok között valószinü a hőmérséklet.

Aigner Szilárd s.k.

TÁVOLABBI KILÁTÁSOK SZERDÁTÓL-SZOMBATIG:

A több órás napsütés hatására a nappali felmelegedés kissé erősödik.
Záporok, zivatarok elszórtan kialakulhatnak.
Legalacsonyabb hajnali hőmérséklet: 10, 15 fok között.
Legmagasabb nappali hőmérséklet: 23, 28 fok között.
Jelentős mennyiségü /legalább napi 5 mm/ csapadék az ország területének 30 százalékán várható.

KÖZÉPTÁVÚ ELŐREJELZŐ OSZTÁLY

A hőmérséklet napi középértéke és eltérése a 100 évi átlagtól /Budapest belterületén/:

1982. VIII. 22.	18,2°C	-2,3°C

1871 óta ezen a napon Budapesten előfordult

legmagasabb hőmérséklet:	38,4°C /1943/,
legalacsonyabb hőmérséklet:	9,5°C /1924/.

82.604.

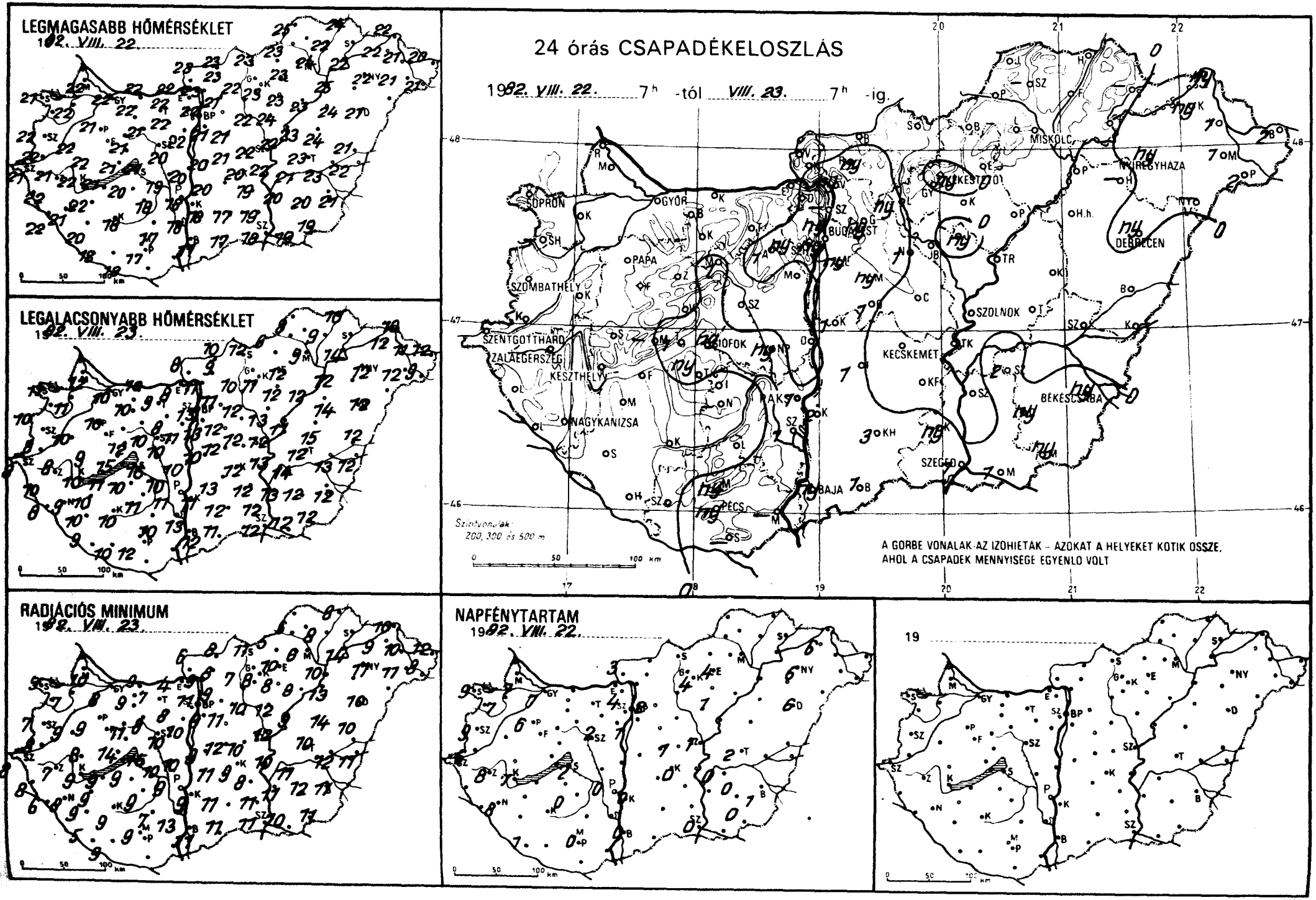
LEGMAGASABB HŐMÉRSÉKLET
1982. VIII. 22.
LEGALACSONYABB HŐMÉRSÉKLET
1982. VIII. 23.
RADIÁCIÓS MINIMUM
1982. VIII. 23.
24 órás CSAPADÉKELOSZLÁS
1982. VIII. 22. 7h -tól VIII. 23. 7h -ig.
SOPRON
GYŐR
BUDAPEST
MISKOLC
NYÍREGYHÁZA
DEBRECEN
PAPA
SZOMBATHELY
SZOLNOK
SZENTGOTTHÁRD
ZALAEGERSZEG
KESZTHELY
SIÓFOK
KECSKEMÉT
BÉKÉSCSABA
NAGYKANIZSA
SZEGED
BAJA
PÉCS
Szintvonalak: 200, 300 és 500 m
A GÖRBE VONALAK AZ IZOHIETÁK – AZOKAT A HELYEKET KÖTIK ÖSSZE, AHOL A CSAPADÉK MENNYISÉGE EGYENLŐ VOLT
NAPFÉNYTARTAM
1982. VIII. 22.
19

8219VIII.20^{7h}-ig az utolsó 24 óra adatai						Előző nap napos órái
állomás	csapadék (mm)		max. hőmérséklet	min. hőmérséklet	rad. min.	
Győr	.	⌒	22	10	8	7
Kapuvár	.	⌒	22	11	7	7
Mosonmagyaróvár	.	⌒	22	12	10	7
Rajka	–		–	–	–	
Sopron	.	⌒	21	12	9	9
Sopronhorpács	–		–	–	–	
Káld	.	⌒	22	10	9	
Körmend	.		22	8	8	
Szentgotthárd	.	⌒	21	8	8	6
Szombathely	.	⌒	22	10	7	9
Lenti	.		22	10	8	
Letenye	.	⌒	22	8	6	
Nagykanizsa	.	⌒	21	9	8	8
Zalaegerszeg	.	⌒	21	8	7	8
Farkasgyepű	.	⌒	19	9	8	
Keszthely	.	⌒	22	10	9	7
Mencshely	–		–	–	–	
Pápa	.		21	10	9	6
Sümeg	.	⌒	22	9	8	
Tihany	1	⌒	21	15	14	
Veszprém	.	=	21	12	11	
Zirc	.	⌒	18	9	7	
Fonyód	.		21	11	9	
Homokszt. györgy	.	⌒	18	9	5	1
Kaposvár	.	⌒	18	10	9	
Marcali	.	⌒	22	10	9	
Siófok	ny	⌒	21	16	15	2
Somogyszob	.	⌒	20	10	9	
Tab	ny		20	10	9	
Bábolna	.		22	8	6	
Esztergom	.	⌒	22	8	4	
Kisbér	.		22	10	9	
Komárom	.	⌒	22	10	9	
Tatabánya	.	⌒	22	9	7	
Alcsútdoboz	1	⌒	22	8	8	
Dunaújváros	.	⌒	20	10	10	
Martonvásár	.	⌒	22	11	10	2
Mór	1	⌒	21	10	8	
Nagyhörcsökp.	ny		19	10	10	
Szabadbattyán	.	=	20	10	10	
Iregszemcse	.	⌒	18	11	9	0
Lengyel	.		17	10	7	
Paks	1	⌒	18	11	9	0
Szekszárd	1	=	18	13	13	
Árpádtető	ny	=	15	12	9	
Mohács	–		–	–	–	
Pécs	ny	⌒	17	12	9	0
Siklós	–		–	–	–	
Szigetvár	.	⌒	18	10	9	
Budaörs	ny	≡	21	10	8	
Bp. Lőrinc	ny	⌒	21	13	9	1
Bp. Met. Int.	ny		22	13	11	4
Bp. Szab. hegy	ny	, ⌒	19	13	7	
Cegléd	.	=	22	12	10	1
Dobogókő	.	⌒	16	10	9	
Gödöllő	ny	, ⌒	21	11	9	2
Királyrét	.	⌒	22	8	7	
Monor	ny	⌒	21	12	11	
Nagykáta	1		22	12	10	
Szentendre	–		–	–	–	

8219VIII.20^{7h}-ig az utolsó 24 óra adatai						Előző nap napos órái
állomás	csapadék (mm)		max. hőmérséklet	min. hőmérséklet	rad. min.	
Vác	ny	, ⌒	23	11	9	
Vámosmikola	.	⌒	23	8	6	3
Baja	ny	⌒	17	12	11	0
Bácsalmás	1		17	11	11	
Izsák	1	=	20	13	11	
Kalocsa	2	⌒	18	11	9	0
Kecskemét	.	⌒	20	12	9	0
Kiskunfélegyháza	.	⌒	19	12	8	
Kiskunhalas	3		17	12	11	
Kunszentmiklós	1		20	10	9	
Tiszakécske	.	⌒	22	13	10	
Balassagyarmat	.	⌒	23	10	8	
Romhány	ny	⌒	23	9	8	
Salgótarján	.		23	12	11	
Eger	.		23	12	10	4
Galyatető	.	≡	17	10	9	
Gyöngyös	.	⌒	23	11	8	
Kékestető	ny		15	9	8	4
Kompolt	.		23	12	8	1
Lőrinci	ny	⌒	22	10	7	
Poroszló	.		23	12	9	
Jászapáti	ny	⌒	24	13	12	
Jászberény	.	⌒	22	12	11	
Karcag	.	⌒	24	15	14	
Szolnok	.		22	12	12	1
Tiszaroff	.	⌒	23	11	9	
Túrkeve	.	⌒	23	12	10	2
Kistelek	ny	,	19	12	11	
Makó	1	=	19	12	10	
Szeged	1	⌒	18	12	11	0
Szentes	.		20	13	11	
Borsodnádasd	.	⌒	23	6	5	
Füged	.		22	9	8	
Hidasnémeti	.	⌒	24	10	8	
Jósvafő	–		–	–	–	
Lillafüred	.	⌒	21	10	10	
Miskolc	.	=	24	9	6	–
Putnok	.	≡	25	8	6	
Sárospatak	–		–	–	–	–
Szendrőlád	–		–	–	–	
Tokaj	.		22	14	14	
Kisvárda	ny	≡	22	12	9	6
Mátészalka	1		21	12	11	
Nyíregyháza	ny		22	12	11	6
Nyírlugos	–		–	–	–	
Pátyod	2	▽ ⌒	21	9	8	
Tiszabecs	2	⌒	20	12	12	
Vásárosnamény	1	⌒	21	11	10	
Záhony	ny	⌒	22	10	10	
Berettyóújfalu	.	⌒	21	12	10	
Debrecen	ny		21	12	10	6
Hajdúdorog	–		–	–	–	
Hortobágy	.	⌒	24	14	13	
Körösszakál	.	⌒	22	12	11	
Polgár	.	⌒	25	12	10	
Békéscsaba	ny	⌒	21	12	11	1
Mezőhegyes	ny	,	19	12	11	0
Orosháza	ny	⌒	20	12	12	0
Szarvas	2		21	14	11	0
Szeghalom	.		23	13	12	

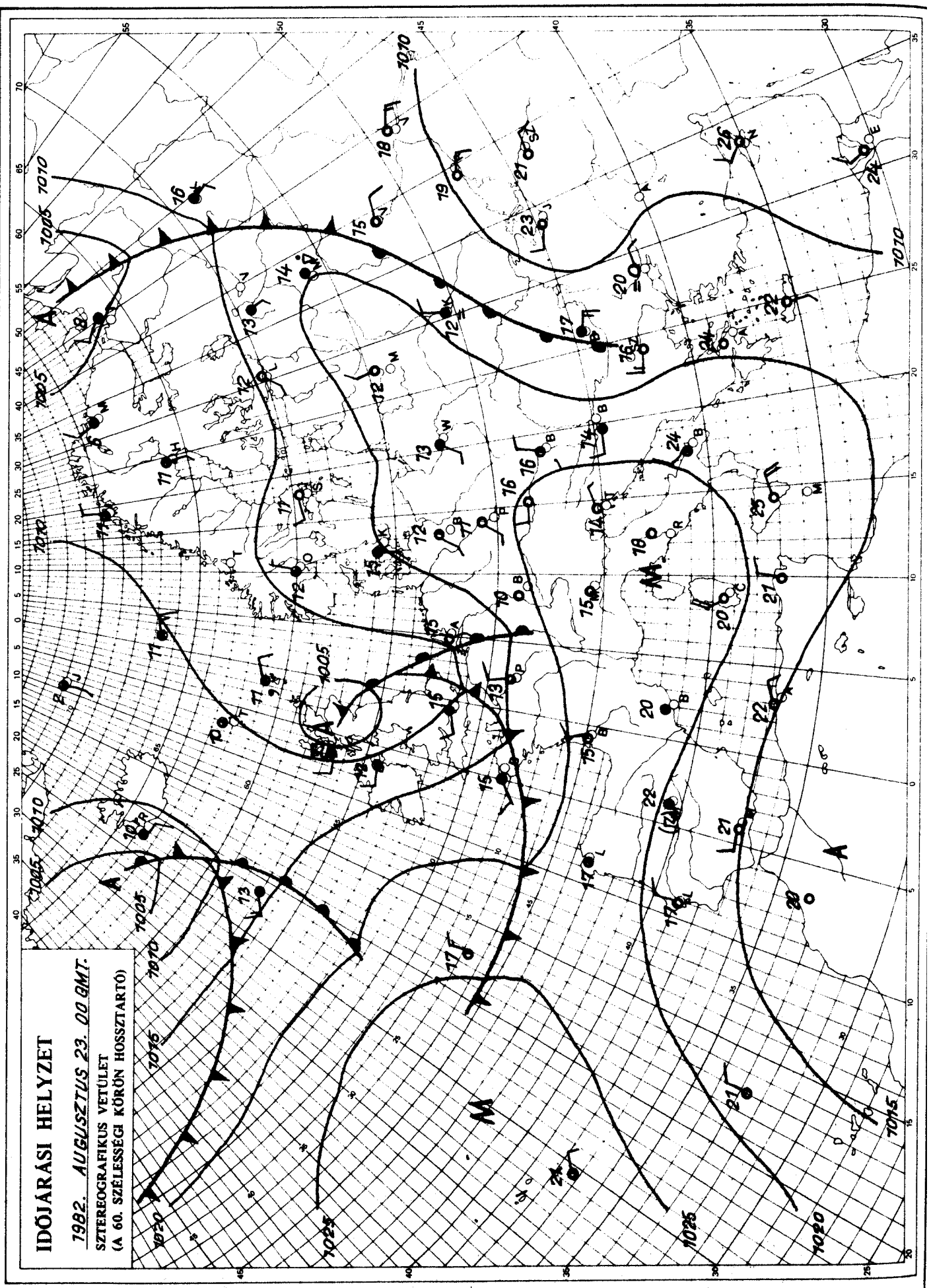

KIADJA: ORSZÁGOS METEOROLÓGIAI SZOLGÁLAT
Készíti: Központi Előrejelző Intézet Analízis- és Rövidtávú Prognózis Központja – T.: 273-018
Megjelenik naponként
Évi előfizetési díja: 1760,- Ft. – Megrendelhető: 1024 Budapest, II., Kitaibel Pál u. 1. – T.: 353-500
Kiadásért felel: az OMSZ elnöke – Szerkesztésért felel: a KEI igazgatója

IDŐJÁRÁSI NAPIJELENTÉS

ЕЖЕДНЕВНЫЙ МЕТЕОРОЛОГИЧЕСКИЙ БЮЛЛЕТЕНЬ · DAILY WEATHER REPORT
BULLETIN QUOTIDIEN DE TEMPS · TÄGLICHER WETTERBERICHT

95. évfolyam 236. szám. + Budapest + 1982. augusztus 24. kedd

Az időjárási helyzet és a várható időjárás:

A kedd délelőtti meteorológiai müholdfelvételek szerint Európa jelentős része napos. Három jelentős felhőrendszer látható. Az egyik a Brit-szigeteket és környéküket boritja. Ezen kivül egy-egy néhány száz kilométer széles szakadozott felhősáv kigyózik az Arhangelszk-Moszkva-Jalta, valamint a Helsinki-Varsó-Bécs-Milánó vonalban. Az utóbbi felhősáv áttetsző pereme kedden délelőtt elérte Magyarország északnyugati részét is és lassan kelet felé sodródik, de az ország többi részén egyelőre csaknem zavartalan a napsütés.

Hétfőn országszerte napos, sőt többnyire derült idő volt. Csapadékot sehonnan sem jelentettek. A keleti országrészben - főként délelőtt - élénk északi szél fújt. A hőmérséklet hétfő délutáni csúcsértéke 22 és 26, kedd hajnali minimuma 6 és 15 fok között volt. Kedden 11 órakor 18 és 21 fok közötti hőmérsékleteket jelentettek.

Ma 12 órakor Budapesten a hőmérséklet 22 fok, a tengerszintre átszámitott légnyomás 1015 mbar, mérsékelten süllyed.

A Balaton vizének hőmérséklete 11 órakor Siófoknál 21 fok volt.

Várható időjárás szerda estig:

Átmenetileg erősebben megnövekszik a felhőzet, szórványosan záporral, zivatarral.
Szerdán kevesebb felhőre és már csak néhány helyen átfutó záporra lehet számitani.
A déli, délnyugati szél időnként megélénkül, majd északnyugatira, északira fordul és több helyen megerősödik.
Várható legalacsonyabb éjszakai hőmérséklet: 10, 15,
legmagasabb nappali hőmérséklet szerdán: 20, 24 fok között.

Vadkerti Ferenc s.k.

A hőmérséklet napi középértéke és eltérése a 100 évi átlagtól /Budapest belterületén/:

1982. VIII. 23.	18,8°C	-1,4°C

1871 óta ezen a napon Budapesten előfordult

legmagasabb hőmérséklet:	36,6°C /1943/,
legalacsonyabb hőmérséklet:	10,5°C /1957/.

82.605.

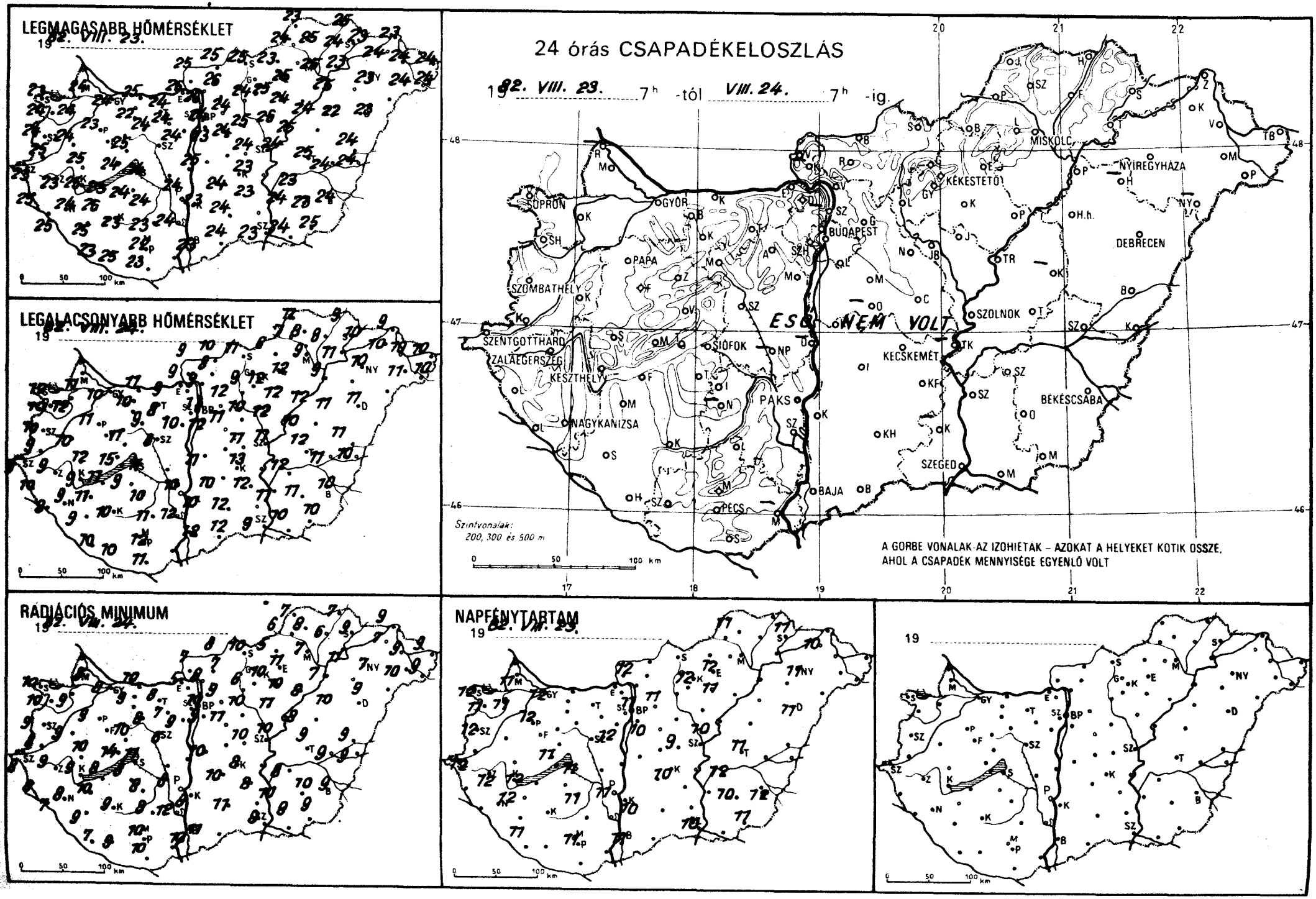
LEGMAGASABB HŐMÉRSÉKLET
19 92. VIII. 23.
LEGALACSONYABB HŐMÉRSÉKLET
19 92. VIII. 24.
RÁDIÁCIÓS MINIMUM
19 92. VIII. 24.
24 órás CSAPADÉKELOSZLÁS
19 92. VIII. 23. 7h -tól VIII. 24. 7h -ig.
ESŐ NEM VOLT
SOPRON
GYŐR
BUDAPEST
MISKOLC
NYÍREGYHÁZA
KÉKESTETŐ
DEBRECEN
SZOMBATHELY
PAPA
SZOLNOK
SZENTGOTTHÁRD
ZALAEGERSZEG
KESZTHELY
SIÓFOK
KECSKEMÉT
BÉKÉSCSABA
PAKS
NAGYKANIZSA
SZEGED
BAJA
PÉCS
Szintvonalak:
200, 300 és 500 m
A GÖRBE VONALAK AZ IZOHIETÁK – AZOKAT A HELYEKET KÖTIK ÖSSZE,
AHOL A CSAPADÉK MENNYISÉGE EGYENLŐ VOLT
NAPFÉNYTARTAM
19 92. VIII. 23.
19

82.VIII.24.-07 h-ig az utolsó 24 óra adatai						Előző nap napos órái
állomás	csapadék (mm)		max. hőmérséklet	min. hőmérséklet	rad. min.	
Győr	.	☁	24	10	8	12
Kapuvár	.	☁	24	12	9	11
Mosonmagyaróvár	.	☁	24	11	8	11
Rajka	–		–	–	–	
Sopron	.	⌒	23	12	10	12
Sopronhorpács	.	⌒	24	10	10	11
Káld	.	☁	24	10	9	
Körmend	.		25	9	8	
Szentgotthárd	.	⌒	23	9	8	12
Szombathely	.	☁	24	10	9	12
Lenti	.	=	25	10	8	
Letenye	.	⌒	25	8	7	
Nagykanizsa	.	=	24	9	8	12
Zalaegerszeg	.	☁	23	9	9	12
Farkasgyepű	.	☁	22	11	9	
Keszthely	.	⌒	25	9	9	12
Mencshely	.	⌒	22	10	7	11
Pápa	.	⌒	23	11	9	12
Sümeg	.	⌒	25	12	10	
Tihany	.	≡	24	15	14	
Veszprém	.	▬	25	11	10	
Zirc	.	☁	21	7	6	
Fonyód	.		23	11	8	
Homokszt. györgy	.	≡	23	10	7	11
Kaposvár	.	☁	23	10	9	
Marcali	.	⌒	26	11	10	
Siófok	.	⌒	24	11	11	11
Somogyszob	.	⌒	25	9	9	
Tab	.	☁	24	9	8	
Bábolna	.		24	9	7	
Esztergom	.	⌒	26	9	5	
Kisbér	.	☁	22	10	9	
Komárom	.	☁	25	11	10	
Tatabánya	.	☁	24	9	8	
Alcsútdoboz	.	☁	24	8	7	
Dunaújváros	.		–	–	–	
Martonvásár	.	⌒	24	10	9	12
Mór	.	⌒	24	9	8	
Nagyhörcsökp.	–		–	–	–	
Szabadbattyán	.	⌒	–	8	6	
Iregszemcse	.	☁	24	10	8	11
Lengyel	.		23	11	8	
Paks	.	⌒	24	10	8	11
Szekszárd	.	≡	24	12	12	
Árpádtető	.	▬	21	14	10	
Mohács	–		–	–	–	
Pécs	.	⌒	22	12	10	11
Siklós	.		23	11	10	
Szigetvár	.	⌒	25	10	9	
Budaörs	.	⌒	24	9	7	
Bp. Lőrinc	.	⌒	23	12	9	10
Bp. Met. Int.	.	▬	24	13	10	11
Bp. Szab. hegy	.	☁	21	14	8	
Cegléd	.	⌒	24	11	10	9
Dobogókő	.	⌒	18	8	8	
Gödöllő	.	⌒	24	12	9	11
Királyrét	–	⌒	–	–	–	
Monor	.	☁	24	11	11	
Nagykáta	.	⌒	25	10	10	
Szentendre	–		–	–	–	

82.VIII.24.-07 h-ig az utolsó 24 óra adatai						Előző nap napos órái
állomás	csapadék (mm)		max. hőmérséklet	min. hőmérséklet	rad. min.	
Vác	.	⌒	26	9	8	
Vámosmikola	.	☁	25	9	7	12
Baja	.	=	23	12	10	11
Bácsalmás	.		24	12	11	
Izsák	.	=	24	10	10	
Kalocsa	.	⌒	23	10	8	10
Kecskemét	.	☁	23	13	8	10
Kiskunfélegyháza	.	☁	23	12	8	
Kiskunhalas	.	☁	24	12	11	
Kunszentmiklós	.	=	25	11	10	
Tiszakécske	–		–	–	–	
Balassagyarmat	.	⌒	25	10	8	
Romhány	.	☁	26	8	7	
Salgótarján	.		25	11	10	
Eger	.	=	25	12	11	12
Galyatető	.		25	10	9	
Gyöngyös	.	⌒	25	12	10	
Kékestető	.		16	10	7	12
Kompolt	.	⌒	24	12	10	11
Lőrinci	.	⌒	24	9	6	
Poroszló	.	☁	24	12	8	
Jászapáti	.	⌒	26	12	11	
Jászberény	.	⌒	24	9	9	
Karcag	–		–	–	–	
Szolnok	.	⌒	24	11	10	10
Tiszaroff	.	⌒	25	10	8	
Túrkeve	.	⌒	25	12	9	11
Kistelek	–		–	–	–	
Makó	.	⌒	24	10	8	
Szeged	.	☁	23	9	8	10
Szentes	.		24	11	10	
Borsodnádasd	.	⌒	23	6	5	
Füged	.	☁	24	8	6	
Hidasnémeti	.	☁	25	9	7	
Jósvafő	.	☁	23	11	7	11
Lillafüred	.	☁	23	10	10	
Miskolc	.		25	9	7	–
Putnok	.	=	24	7	6	
Sárospatak	.		23	10	9	11
Szendrőlád	.	⌒	25	8	8	
Tokaj	.		23	11	11	
Kisvárda	.	⌒	24	10	7	10
Mátészalka	.	⌒	24	11	10	
Nyíregyháza	.	⌒	23	10	7	11
Nyírlugos	–		–	–	–	
Pátyod	.	⌒	24	10	9	
Tiszabecs	.	☁	24	10	9	
Vásárosnamény	.	☁	24	10	9	
Záhony	.	☁	23	9	9	
Berettyóújfalu	.	⌒	24	11	9	
Debrecen	.	⌒	23	11	9	11
Hajdúdorog	–		–	–	–	
Hortobágy	.		22	11	10	
Körösszakál	.	⌒	24	10	9	
Polgár	.	⌒	25	9	7	
Békéscsaba	.	⌒	24	10	9	12
Mezőhegyes	.	⌒	25	10	9	11
Orosháza	.	⌒	23	11	10	10
Szarvas	.	⌒	23	12	8	12
Szeghalom	.		24	11	9	

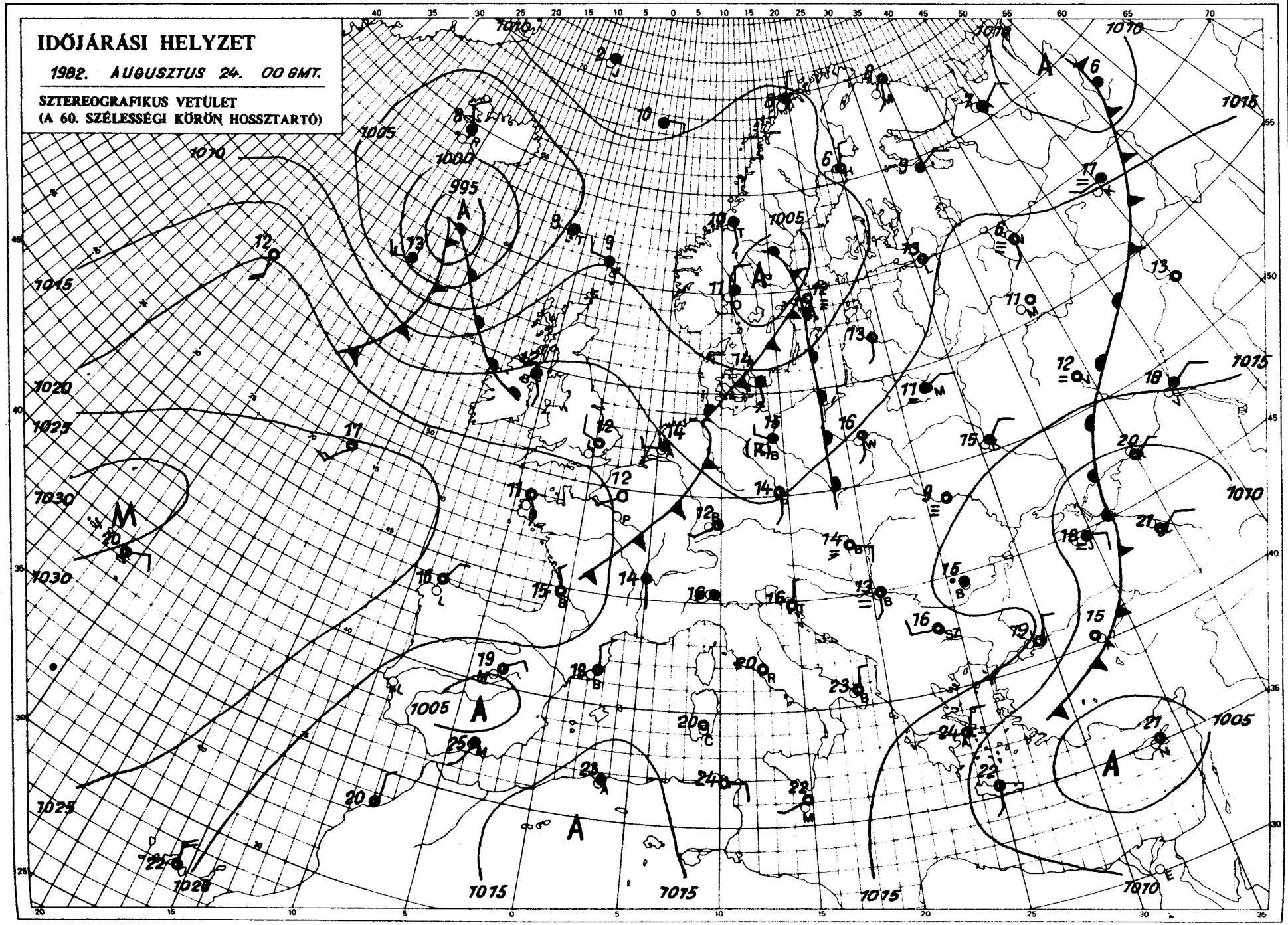

KIADJA: ORSZÁGOS METEOROLÓGIAI SZOLGÁLAT
Készíti: Központi Előrejelző Intézet Analízis- és Rövidtávú Prognózis Központja – T.: 273-018
Megjelenik naponként
Évi előfizetési díja: 1760,- Ft. – Megrendelhető: 1024 Budapest, II., Kitaibel Pál u. 1. – T.: 353-500
Kiadásért felel: az OMSZ elnöke – Szerkesztésért felel: a KEI igazgatója

IDŐJÁRÁSI NAPIJELENTÉS

ЕЖЕДНЕВНЫЙ МЕТЕОРОЛОГИЧЕСКИЙ БЮЛЛЕТЕНЬ · DAILY WEATHER REPORT
BULLETIN QUOTIDIEN DE TEMPS · TÄGLICHER WETTERBERICHT

95. évfolyam 237. szám. ✦ Budapest ✦ 1982. augusztus 25. szerda

Az időjárási helyzet és a várható időjárás:

Délnyugat-és Északkelet-Európában magas nyomású légköri képződmény helyezkedik el. Igy ott általában kevés a felhő, száraz az idő. Az Északi-tenger térségében több középpontú ciklon örvénylik. Áramlási rendszerében az Atlanti-óceán felől különböző hőmérsékletü és nedvességtartalmú léghullámok érkeznek Nyugat-Európán át szárazföldünk belseje felé. Vonulásukat gyakran megnövekvő felhőzet, időnként megerősödő szél, valamint több helyen eső, zápor, néhány helyen zivatar jelzi. A legmagasabb nappali hőmérséklet kedden Európa nyugati partvidékén és a Balkán-félszigeten 1, 4 fokkal alacsonyabb, Európa többi részén ugyanennyivel magasabb volt, mint a sokévi átlag.

Hazánkban kedden eleinte derült, napos idő volt. Később nyugat felől megnövekedett a felhőzet és a délután és éjszaka a nyugati megyékben néhány helyen zápor, zivatar keletkezett. A lehullott csapadék mennyisége nem haladta meg az 1 mm-t. A hőmérséklet napközben általában 22, 26 fokig emelkedett. Szerda hajnalra 9, 17 fokig hült le a levegő. Ma délelőtt egy-egy kisebb körzettől eltekintve napos idő volt. Az északnyugati, északi szél többfelé élénk, elsősorban a Dunántúlon időnként erős, néhány helyen viharos volt. A hőmérséklet 11 órakor az ország területén 19, 22 fok között váltakozott.

Ma 12 órakor Budapesten a hőmérséklet 22 fok, a tengerszintre átszámitott légnyomás 1013 mbar, gyengén emelkedik.

A Balaton vizének hőmérséklete Siófoknál 11 órakor 21 fok volt.

Várható időjárás csütörtök estig:

Ma inkább csak az ország északi felén növekszik meg időnként a felhőzet, de csupán 1-1 gyönge eső fordulhat elő.
Holnap általában kevés lesz a felhő.
Az északi szél a Dunántúlon eleinte még helyenként erős marad, később csak néhol élénkül meg.
Hüvös lesz az éjszaka.
Várható legalacsonyabb hajnali hőmérséklet: 9, 14 fok között alakul,
a nappali fölmelegedés kissé erősödik,
legmagasabb nappali hőmérséklet csütörtökön: 23, 27 fok között valószinü.

Pálmási Judit s.k.

A hőmérséklet napi középértéke és eltérése a 100 évi átlagtól /Budapest belterületén/:

1982. VIII. 24.	19,1°C	-1,0°C

1871 óta ezen a napon Budapesten előfordult

legmagasabb hőmérséklet:	34,3°C /1918/,
legalacsonyabb hőmérséklet:	10,3°C /1916/.

82.607.

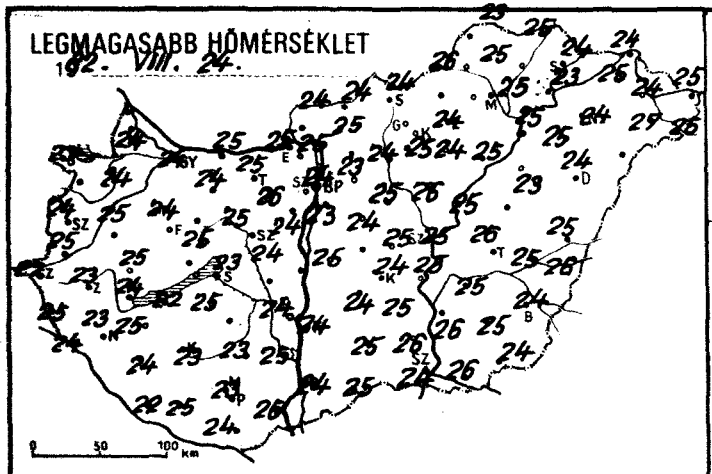
LEGMAGASABB HŐMÉRSÉKLET
1982. VIII. 24.

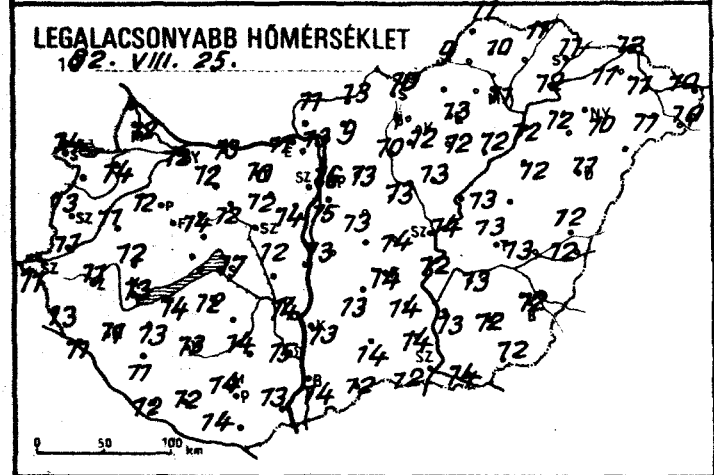
LEGALACSONYABB HŐMÉRSÉKLET
1982. VIII. 25.

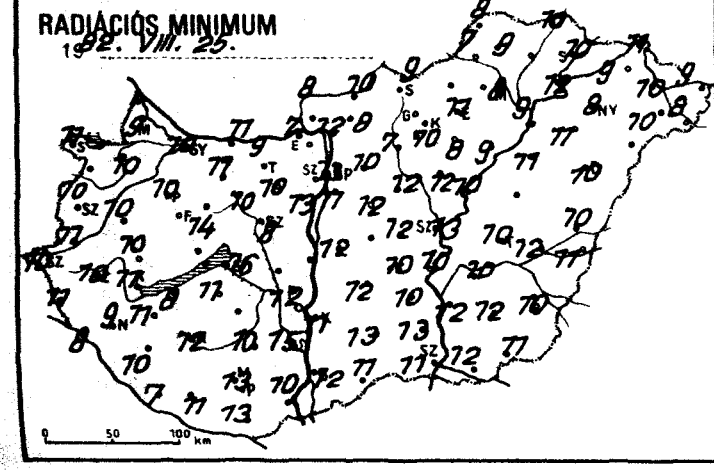
RADIÁCIÓS MINIMUM
1982. VIII. 25.

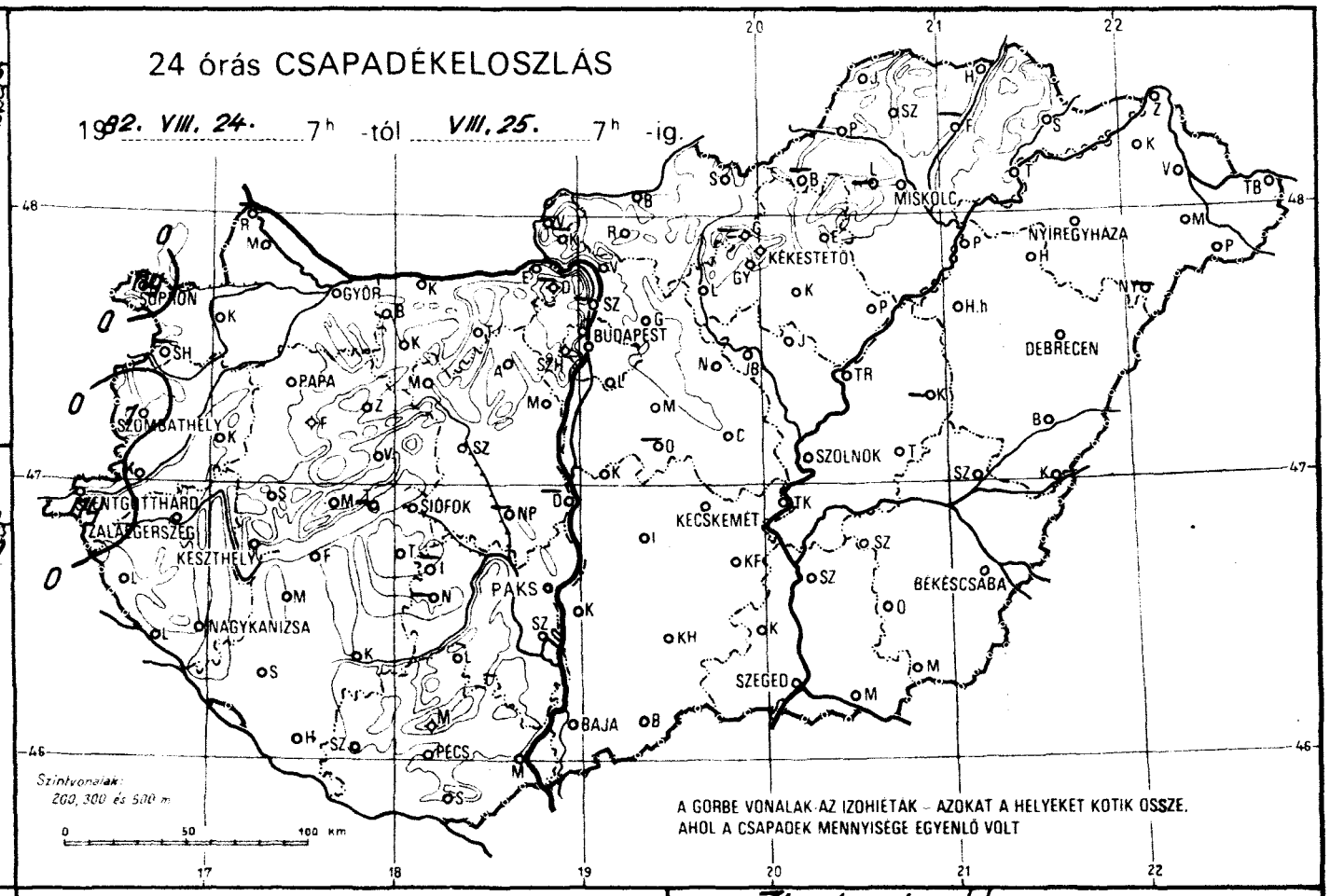
24 órás CSAPADÉKELOSZLÁS
1982. VIII. 24. 7h -tól VIII. 25. 7h -ig.
BUDAPEST
DEBRECEN
MISKOLC
NYIREGYHAZA
KECSKEMÉT
SZEGED
PÉCS
GYŐR
SIÓFOK
PAKS
BAJA
SZOLNOK
BÉKÉSCSABA
NAGYKANIZSA
KESZTHELY
SZOMBATHELY
SZENTGOTTHÁRD
ZALAEGERSZEG
PAPA
KÉKESTETŐ
Szintvonalak: 200, 300 és 500 m
A GÖRBE VONALAK AZ IZOHIÉTÁK – AZOKAT A HELYEKET KÖTIK ÖSSZE, AHOL A CSAPADÉK MENNYISÉGE EGYENLŐ VOLT

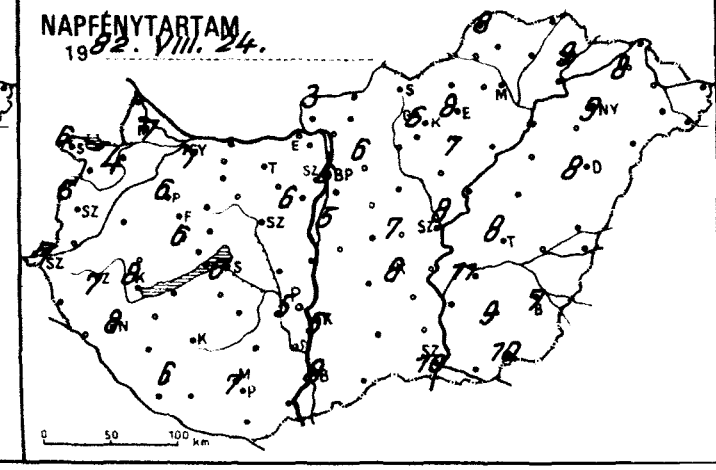
NAPFÉNYTARTAM
1982. VIII. 24.

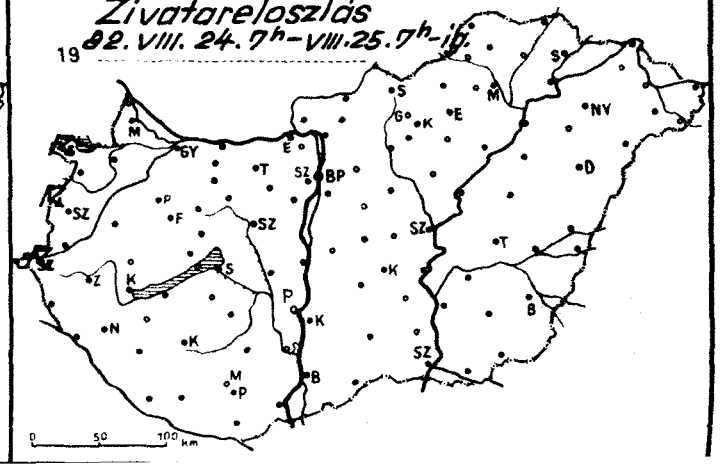
Zivatareloszlás
1982. VIII. 24. 7h–VIII. 25. 7h-ig.

82.VIII.29.7^h-ig az utolsó 24 óra adatai						Előző nap napos órái
állomás	csapadék (mm)		max. hőmérséklet	min. hőmérséklet	rad. min.	
Győr	.	⌒	24	12	10	7
Kapuvár	.	⌒	24	14	10	4
Mosonmagyaróvár	.	⌒	24	12	9	7
Rajka	–		–	–	–	
Sopron	ny	⌒ =	23	14	11	6
Sopronhorpács	–		–	–	–	–
Káld	.	⌒	25	11	10	
Körmend	.		25	11	11	
Szentgotthárd	ny	⌒ ⌒	22	11	10	7
Szombathely	1	⌒	24	13	10	6
Lenti	.		25	13	11	
Letenye	.	⌒	24	11	8	
Nagykanizsa	.	⌒	23	11	9	8
Zalaegerszeg	.	=	23	11	10	7
Farkasgyepű	.	⌒	23	12	11	
Keszthely	.	⌒	24	13	11	8
Mencshely	.	⌒	22	14	11	6
Pápa	.	⌒	24	12	10	6
Sümeg	.	⌒	25	12	10	
Tihany	–		–	–	–	
Veszprém	.		25	14	14	
Zirc	.	⌒	22	11	9	
Fonyód	.		22	14	8	
Homokszt. györgy	.	=	22	12	7	6
Kaposvár	.	⌒	23	13	12	
Marcali	.	⌒	25	13	11	
Siófok	.	⌒	23	17	16	6
Somogyszob	.	⌒	24	11	10	
Tab	.	⌒	25	12	11	
Bábolna	.		24	12	8	
Esztergom	.	⌒	25	11	7	
Kisbér	.	⌒	24	12	11	
Komárom	.	⌒	25	13	11	
Tatabánya	.	⌒	25	10	9	
Alcsútdoboz	.	⌒	26	12	10	
Dunaújváros	–		–	–	–	
Martonvásár	.	⌒	24	14	13	6
Mór	.	⌒	25	12	10	
Nagyhörcsökp.	–		–	–	–	
Szabadbattyán	.	=	24	12	8	
Iregszemcse	–		–	–	–	–
Lengyel	.		23	14	10	
Paks	.	⌒	24	14	12	5
Szekszárd	.	–	25	15	15	
Árpádtető	.	=	21	13	12	
Mohács	.	⌒	26	13	10	
Pécs	.		23	14	13	7
Siklós	.		24	14	13	
Szigetvár	.	⌒	25	12	11	
Budaörs	.	⌒	24	14	13	
Bp. Lőrinc	.	⌒	23	15	11	5
Bp. Met. Int.	.	=	24	16	13	6
Bp. Szab. hegy	.		21	13	12	
Cegléd	.	⌒	25	14	12	7
Dobogókő	–		–	–	–	
Gödöllő	.	⌒	23	13	10	6
Királyrét	–		–	–	–	
Monor	.	⌒	24	13	12	
Nagykáta	.	⌒	25	13	12	
Szentendre	–		–	–	–	

82.VIII.25.7^h-ig az utolsó 24 óra adatai						Előző nap napos órái
állomás	csapadék (mm)		max. hőmérséklet	min. hőmérséklet	rad. min.	
Vác	.	⌒	25	13	12	
Vámosmikola	.	⌒	24	11	8	3
Baja	.	⌒	24	14	12	8
Bácsalmás	.		25	12	11	
Izsák	.	=	24	13	12	
Kalocsa	.	⌒	24	13	11	5
Kecskemét	.	⌒	24	14	10	8
Kiskunfélegyháza	.	⌒	25	14	10	
Kiskunhalas	.	⌒	25	14	13	
Kunszentmiklós	.	≡	25	13	12	
Tiszakécske	.	⌒	25	12	10	
Balassagyarmat	.	⌒	24	13	10	
Romhány	.	⌒	25	9	8	
Salgótarján	.		24	10	9	
Eger	.	=	24	13	11	8
Galyatető	–		–	–	–	
Gyöngyös	.	⌒	25	12	10	
Kékestető	.	⌒	16	11	8	6
Kompolt	.		24	12	8	7
Lőrinci	.	⌒	24	10	7	
Poroszló	.	⌒	25	12	9	
Jászapáti	.	⌒	26	13	12	
Jászberény	.	⌒	24	13	11	
Karcag	.	⌒	24	13	12	
Szolnok	.	=	25	14	13	8
Tiszaroff	.	⌒	25	13	10	
Túrkeve	.	⌒	26	13	10	8
Kistelek	.		26	14	13	
Makó	.	⌒	26	14	12	
Szeged	.	⌒	24	12	11	10
Szentes	.		26	13	12	
Borsodnádasd	–		–	–	–	
Füged	–		–	–	–	
Hidasnémeti	.	⌒	25	11	10	
Jósvafő	.	⌒	23	11	8	8
Lillafüred	–		–	–	–	
Miskolc	.	=	25	11	8	–
Putnok	.	=	26	9	7	
Sárospatak	.	⌒	24	11	10	9
Szendrőlád	.	⌒	25	10	9	
Tokaj	.		23	12	12	
Kisvárda	.	⌒	25	11	9	8
Mátészalka	.	⌒	27	11	10	
Nyíregyháza	.		24	10	8	9
Nyírlugos	–		–	–	–	
Pátyod	.	≈	25	10	8	
Tiszabecs	.	⌒	25	10	9	
Vásárosnamény	.	⌒	24	11	10	
Záhony	.	⌒	24	12	11	
Berettyóújfalu	.	⌒	25	12	10	
Debrecen	.	⌒	24	11	10	8
Hajdúdorog	.		25	12	11	
Hortobágy	.		23	12	11	
Körösszakál	.	⌒	26	12	11	
Polgár	.	⌒	25	12	9	
Békéscsaba	.	⌒	24	12	10	7
Mezőhegyes	.	⌒	24	12	11	10
Orosháza	.	⌒	25	12	12	9
Szarvas	.	⌒	25	13	10	11
Szeghalom	.		25	13	12	

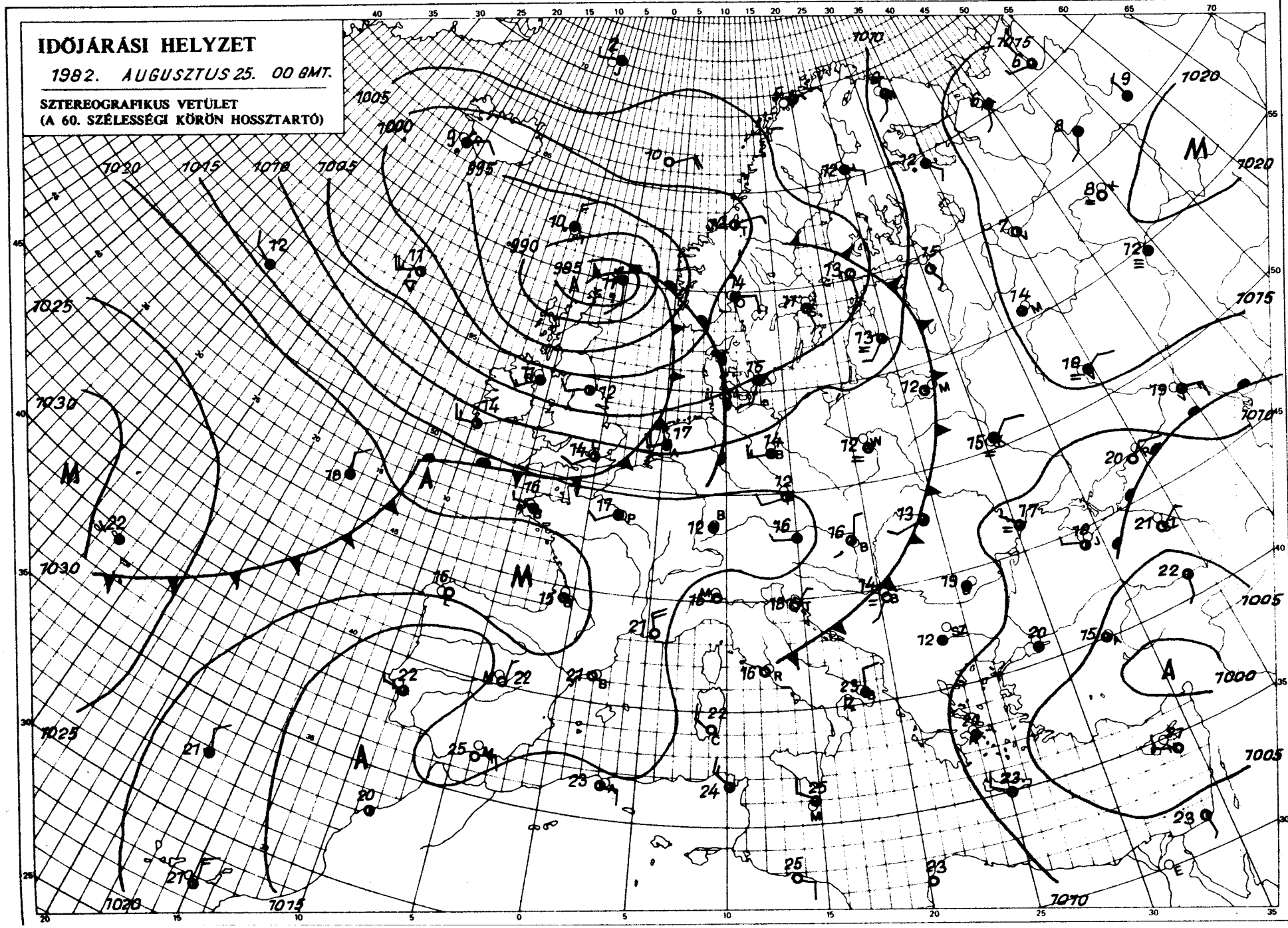

KIADJA: ORSZÁGOS METEOROLÓGIAI SZOLGÁLAT
Készíti: Központi Előrejelző Intézet Analízis- és Rövidtávú Prognózis Központja – T.: 273-018
Megjelenik naponként
Megrendelhető: 1024 Budapest, II., Kitaibel Pál u. 1. – T.: 353-500
Évi előfizetési díja: 1760.- Ft. – Megrendelhető: 1024 Budapest, II., Kitaibel Pál u. 1. – T.: 353-500
Kiadásért felel: az OMSZ elnöke – Szerkesztésért felel: a KEI igazgatója

IDŐJÁRÁSI NAPIJELENTÉS

ЕЖЕДНЕВНЫЙ МЕТЕОРОЛОГИЧЕСКИЙ БЮЛЛЕТЕНЬ · DAILY WEATHER REPORT
BULLETIN QUOTIDIEN DE TEMPS · TÄGLICHER WETTERBERICHT

95. évfolyam 238. szám 1982. augusztus 26. csütörtök

Az időjárási helyzet és a várható időjárás:

Európa északnyugati részén ciklonok okoznak szeles, változékony időjárást. A Brit-szigeteken, Franciaország északi felén, a Német-alföldön, valamint a Skandináv-félszigeten gyakori a felhősödés, és esők, záporok fordulnak elő. Felhős vidék még a Szovjetunió középső része, onnan is jelentenek esőket. A Balkán-félszigeten délutáni gomolyfelhőzet, illetve záporok és zivatarok alakulnak ki. Spanyolországban, Olaszországban, továbbá az Alpok és a Kárpátok térségében napos és száraz az idő és nappal meleg van.

Szerdán délelőtt hazánkban derült idő volt. Délután elsősorban a Dunántúlon megnövekedett a felhőzet, de esőt sehonnan sem jelentettek. Többfelé fújt erős északi szél. A hőmérséklet csúcsértéke 21 és 27 fok között alakult. Ma hajnalra 8, 15 fokig hült le a levegő. Délelőtt napos, száraz idő volt, mérsékelt széllel. A hőmérséklet 11 órára 20 és 23 fok közé emelkedett.

Ma 12 órakor Budapesten a hőmérséklet 23 fok, a tengerszintre átszámitott légnyomás 1015 mbar, alig változik.

A Balaton vizének hőmérséklete 11 órakor 22 fok volt.

Várható időjárás péntek estig:

Általában kevés felhő, száraz idő várható.
Számottevő felhősödés csak pénteken a déli óráktól valószinü a nyugati, északnyugati megyékben.
Ott egy-két helyen gyenge zápor is lehet.
A déli, délnyugati szél többfelé élénk, a Dunántúlon pénteken helyenként erős lesz.
A hőmérséklet hajnalban: 10 és 15, pénteken délután 23 és 28 fok között alakul.

Németh Lajos s.k.

TÁVOLABBI KILÁTÁSOK SZOMBATTÓL-KEDDIG;

Időnként megnövekszik a felhőzet, szórványosan záporok, zivatarok főleg az időszak elején várhatók.
Legalacsonyabb hajnali hőmérséklet 10, 15 fok között.
Legmagasabb nappali hőmérséklet: 22, 27 fok között.
Jelentős mennyiségü /legalább 5 mm napi/ csapadék az ország területének 30 százalékán várható.

KÖZÉPTÁVÚ ELŐREJELZŐ OSZTÁLY

A hőmérséklet napi középértéke és eltérése a 100 évi átlagtól /Budapest belterületén/:

1982. VIII. 25.	20,1°C	-0,2°C

1871 óta ezen a napon Budapesten előfordult

legmagasabb hőmérséklet	34,6°C /1890/
legalacsonyabb hőmérséklet	8,9°C /1922/.

82.608.

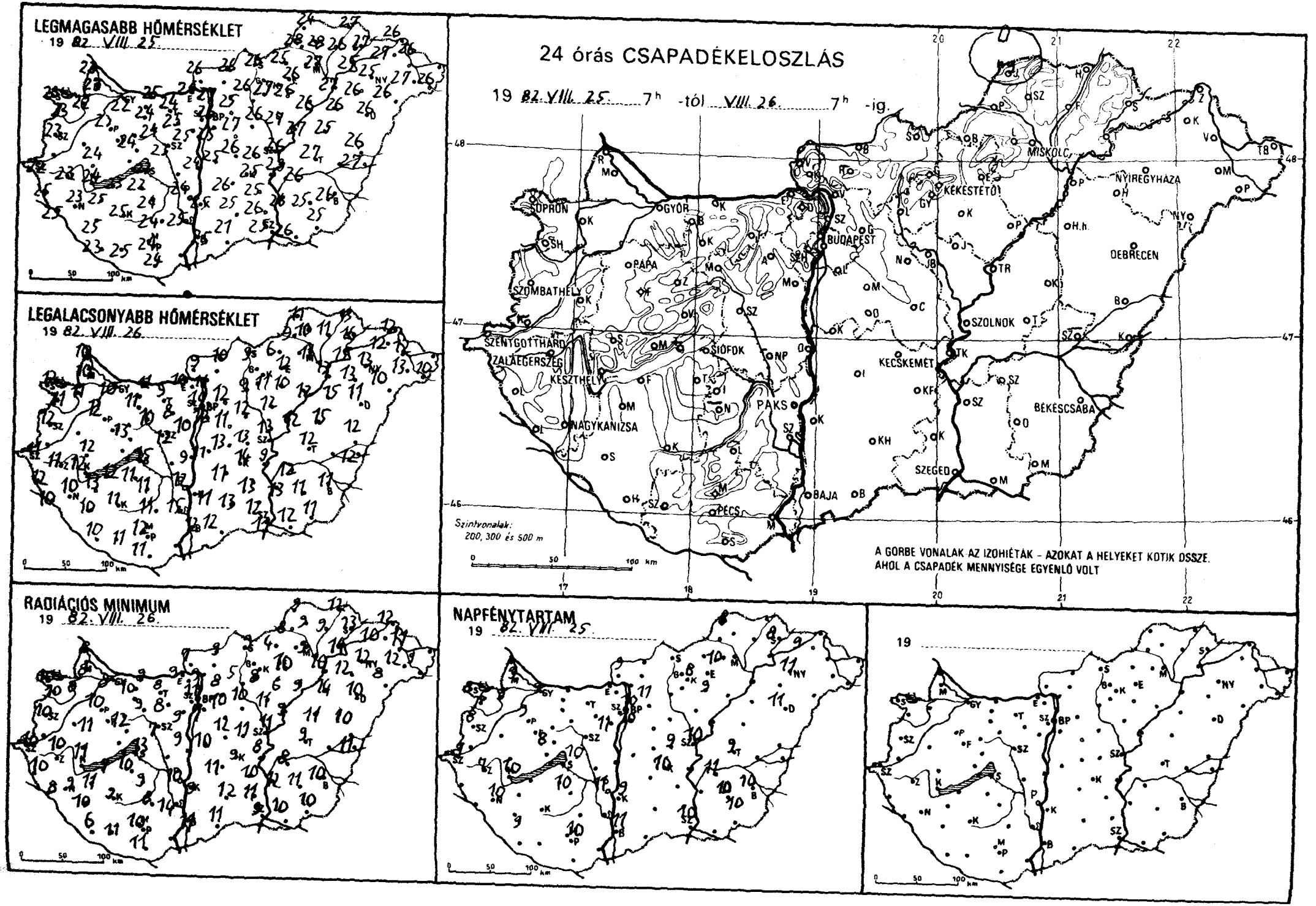
LEGMAGASABB HŐMÉRSÉKLET
19 82. VIII. 25.
LEGALACSONYABB HŐMÉRSÉKLET
19 82. VIII. 26.
RADIÁCIÓS MINIMUM
19 82. VIII. 26.
24 órás CSAPADÉKELOSZLÁS
19 82. VIII. 25. 7h -tól VIII. 26. 7h -ig.
SOPRON
GYŐR
BUDAPEST
MISKOLC
NYÍREGYHÁZA
KEKESTETŐ
DEBRECEN
PÁPA
SZOMBATHELY
SZOLNOK
SZENTGOTTHÁRD
ZALAEGERSZEG
KESZTHELY
SIÓFOK
PAKS
KECSKEMÉT
BÉKÉSCSABA
NAGYKANIZSA
SZEGED
BAJA
PÉCS
Szintvonalak: 200, 300 és 500 m
A GÖRBE VONALAK AZ IZOHIÉTÁK – AZOKAT A HELYEKET KÖTIK ÖSSZE, AHOL A CSAPADÉK MENNYISÉGE EGYENLŐ VOLT
NAPFÉNYTARTAM
19 82. VII. 25.
19
0 50 100 km

1982.VIII.26 07 h-ig az utolsó 24 óra adatai						Előző nap napos órái
állomás	csapadék (mm)		max. hőmérséklet	min. hőmérséklet	rad. min.	
Győr	•	⌓	22	10	8	9
Kapuvár	•	⌓	22	11	8	9
Mosonmagyaróvár	•	⌓	23	10	8	9
Rajka	•		23	10	8	
Sopron	•	⌓	23	12	10	8
Sopronhorpács	•	⌓	23	11	10	6
Káld	–		–	–	–	
Körmend	–		–	–	–	
Szentgotthárd	•	⌓	22	11	10	7
Szombathely	•	⌓	23	12	10	8
Lenti	•		25	12	10	
Letenye	•	⌓	25	10	8	
Nagykanizsa	•	⌓	23	10	9	10
Zalaegerszeg	•	⌓	23	11	10	7
Farkasgyepű	•	⌓	21	11	10	
Keszthely	•	⌓	24	12	11	10
Mencshely	•	⌓	22	12	8	8
Pápa	•	⌓	23	12	10	9
Sümeg	•	⌓	24	12	11	
Tihany	–		–	–	–	
Veszprém	•		24	13	12	
Zirc	•	⌓	21	8	7	
Fonyód	•		23	12	7	
Homokszt. györgy	•	=	23	10	6	9
Kaposvár	•	⌓	25	11	9	
Marcali	•	⌓	25	13	11	
Siófok	•	⌓	23	15	13	10
Somogyszob	•	⌓	25	10	10	
Tab	•	⌓	22	11	10	
Bábolna	•		23	8	6	
Esztergom	•	⌓	26	10	9	
Kisbér	•	⌓	24	11	10	
Komárom	•		25	11	9	
Tatabánya	•	⌓	24	9	8	
Alcsútdoboz	•	⌓	25	8	8	
Dunaújváros	•	⌓	24	9	9	
Martonvásár	•	⌓	25	10	9	11
Mór	•	⌓	24	10	9	
Nagyhörcsökp.	–		–	–	–	
Szabadbattyán	•	⌓	23	12	7	
Iregszemcse	•	⌓	24	10	9	10
Lengyel	•		24	11	8	
Paks	•	⌓	24	12	10	11
Szekszárd	•	=	25	15	14	
Árpádtető	•		21	13	11	
Mohács	–		–	–	–	
Pécs	•	⌓	24	12	10	10
Siklós	•		24	11	11	
Szigetvár	•	⌓	25	11	10	
Budaörs	•		24	12	10	
Bp. Lőrinc	•	⌓	25	12	7	10
Bp. Met. Int.	•	⌓	26	14	11	10
Bp. Szab. hegy	•		22	14	12	
Cegléd	•	⌓	26	13	11	9
Dobogókő	•		20	13	10	
Gödöllő	•	⌓	25	12	8	11
Királyrét	•	⌓	25	9	6	
Monor	•	⌓	27	11	10	
Nagykáta	•	⌓	26	12	10	
Szentendre	–		–	–	–	

1982.VIII.26 07 h-ig az utolsó 24 óra adatai						Előző nap napos órái
állomás	csapadék (mm)		max. hőmérséklet	min. hőmérséklet	rad. min.	
Vác	•	⌓	27	11	9	
Vámosmikola	•	⌓	26	9	7	9
Baja	•	⌓	25	12	11	11
Bácsalmás	•		21	12	11	
Izsák	•		26	11	11	
Kalocsa	•	⌓	25	11	9	9
Kecskemét	•	⌓	25	14	9	10
Kiskunfélegyháza	•	⌓	25	13	10	
Kiskunhalas	•	⌓	25	13	12	
Kunszentmiklós	•	⌓	25	11	10	
Tiszakécske	•	⌓	23	9	8	
Balassagyarmat	•	⌓	26	10	9	
Romhány	–		–	–	–	
Salgótarján	•		26	9	9	
Eger	•	=	26	12	10	10
Galyatető	•	⌓	20	11	10	
Gyöngyös	•	⌓	27	11	8	
Kékestető	•	⌓	19	12	7	8
Kompolt	•	⌓	26	10	6	9
Lőrinci	•	⌓	26	9	5	
Poroszló	•		26	12	9	
Jászapáti	•	⌓	27	12	11	
Jászberény	•	⌓	26	13	11	
Karcag	•	=	25	15	11	
Szolnok	•		26	13	11	10
Tiszaroff	•	⌓	27	12	9	
Túrkeve	•	⌓	27	12	9	9
Kistelek	•		26	12	11	
Makó	•	⌓	26	12	10	
Szeged	•	⌓	25	11	9	10
Szentes	•		26	13	12	
Borsodnádasd	•	⌓	25	6	4	
Füged	•	⌓	26	11	9	
Hidasnémeti	•	⌓	27	13	12	
Jósvafő	ny	⌓	24	11	9	8
Lillafüred	•		25	12	10	
Miskolc	•	=	27	11	9	–
Putnok	•	=	28	9	8	
Sárospatak	•		27	16	13	8
Szendrőlád	•	⌓	28	10	9	
Tokaj	•		25	15	14	
Kisvárda	•	⌓	27	12	10	9
Mátészalka	•	=	27	13	12	
Nyíregyháza	•	⌓	25	13	12	11
Nyírlugos	•	⌓	26	10	8	
Pátyod	•	⌓	26	10	9	
Tiszabecs	–		–	–	–	
Vásárosnamény	•	⌓	26	12	11	
Záhony	•	⌓	26	12	12	
Berettyóújfalu	•	⌓	26	12	10	
Debrecen	•	⌓	26	11	10	11
Hajdúdorog	•		26	13	12	
Hortobágy	•	⌓	26	15	14	
Körösszakál	•	⌓	27	12	11	
Polgár	•	⌓	27	13	10	
Békéscsaba	•	⌓	26	11	10	10
Mezőhegyes	•		25	11	10	10
Orosháza	•	⌓	25	11	11	10
Szarvas	•	⌓	26	12	8	11
Szeghalom	–		–	–	–	

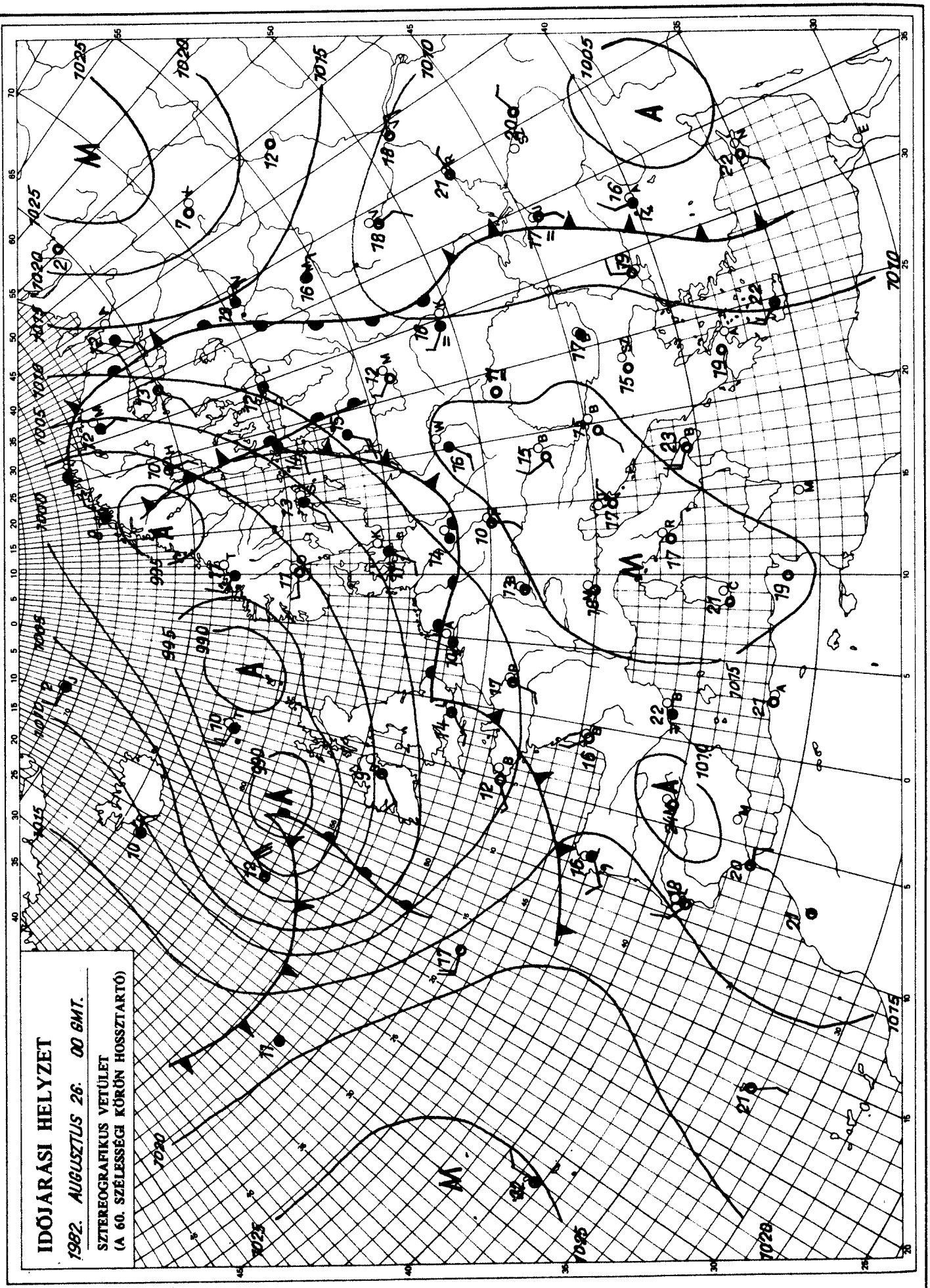

KIADJA: ORSZÁGOS METEOROLÓGIAI SZOLGÁLAT
Készíti: Központi Előrejelző Intézet Analízis- és Rövidtávú Prognózis Központja – T.: 273-018
Megjelenik naponként
Évi előfizetési díja: 1760,- Ft. – Megrendelhető: 1024 Budapest, II., Kitaibel Pál u. 1. – T.: 353-500
Kiadásért felel: az OMSZ elnöke – Szerkesztésért felel: a KEI igazgatója

IDŐJÁRÁSI NAPIJELENTÉS

ЕЖЕДНЕВНЫЙ МЕТЕОРОЛОГИЧЕСКИЙ БЮЛЛЕТЕНЬ · DAILY WEATHER REPORT
BULLETIN QUOTIDIEN DE TEMPS · TÄGLICHER WETTERBERICHT

95. évfolyam 239. szám + Budapest + 1982. augusztus 27. péntek

Az időjárási helyzet és a várható időjárás:

Kontinensünk nyugati, északnyugati vidékein ciklonok okoznak változékony, gyakran esős, szeles időjárást. Pénteken délelőtt a Brit-szigeteken, a Német-síkságon, valamint az Alpok térségében sokfelé esett az eső, záporok, zivatarok fordultak elő. Záporokat, zivatarokat jelentettek a Fekete-tenger medencéjéből is. A Balkán-félszigeten és a Kárpát-medencében egyelőre a szárító hatású, leszálló légmozgások alakitják az időjárást, de a hétvégére Magyarország térségét változékony időt okozó óceáni léghullámok érik el.

Hazánkban csütörtökön országszerte napos, száraz idő volt. A Dunántúlon megélénkült, néhol megerősödött a déli, délnyugati szél. A hőmérséklet csúcsértéke 23 és 29 fok között váltakozott. Péntek hajnalra az ország nagy részén 10 és 15 fok közé hült le a levegő. Délelőtt túlnyomóan napos, száraz idő volt, de a nyugati megyékben helyenként már növekedett a fátyolfelhőzet. A Dunántúlon élénk déli szél fújt. A hőmérséklet 11 órakor 21 és 25 fok között alakult.

Ma 12 órakor Budapesten a hőmérséklet 23 fok volt, a tengerszintre átszámitott légnyomás 1015 mbar, alig változik.

A Balaton vizének hőmérséklete 11 órakor Siófoknál 22 fok volt.

Várható időjárás szombat estig:

Nyugat, délnyugat felől felhősödés várható. Előbb a Dunántúlon, később másutt is valószinü zápor, zivatar, majd csendes eső. A gyakran megélénkülő déli, délnyugati szél a Dunántúlon időnként megerősödik.

Várható legalacsonyabb éjszakai hőmérséklet: 12 és 17,
legmagasabb nappali hőmérséklet a felhősebb és csapadékosabb nyugati országrészben 20 és 24, másutt viszont még 24 és 29 fok között alakul.

Bozóki István s.k.

A hőmérséklet napi középértéke és eltérése a 100 évi átlagtól /Budapest belterületén/:

1982. VIII. 26. 20,3°C, +0,1°C.

1871 óta ezen a napon Budapesten előfordult:

legmagasabb hőmérséklet 36,5°C /1950/
legalacsonyabb hőmérséklet 7,0°C /1919/

82.609.

LEGMAGASABB HŐMÉRSÉKLET

1982. VIII. 26.

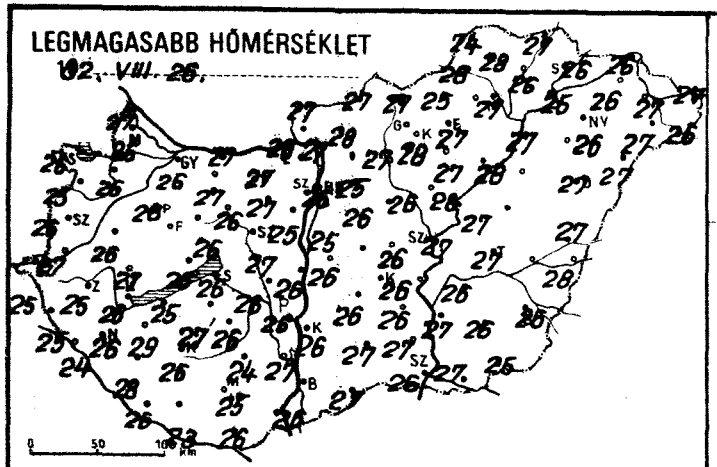

LEGALACSONYABB HŐMÉRSÉKLET

1982. VIII. 27.

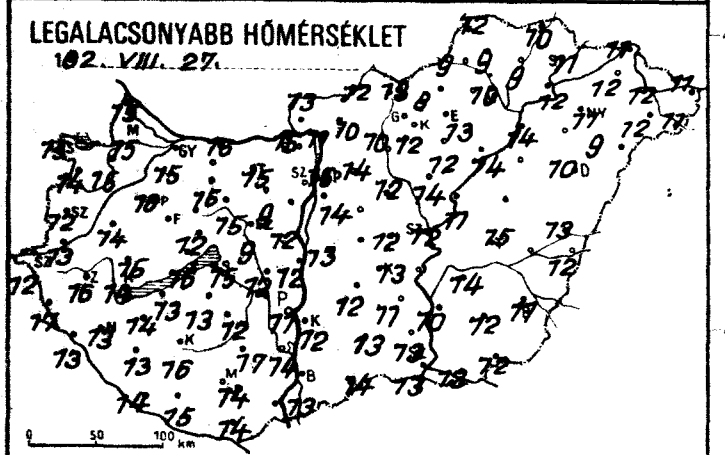

RADIÁCIÓS MINIMUM

1982. VIII. 27.

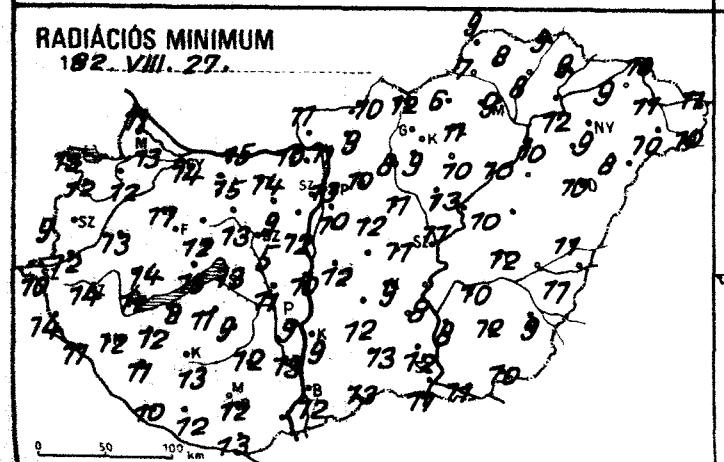

24 órás CSAPADÉKELOSZLÁS

1982. VIII. 26. 7h -tól VIII. 27. 7h -ig

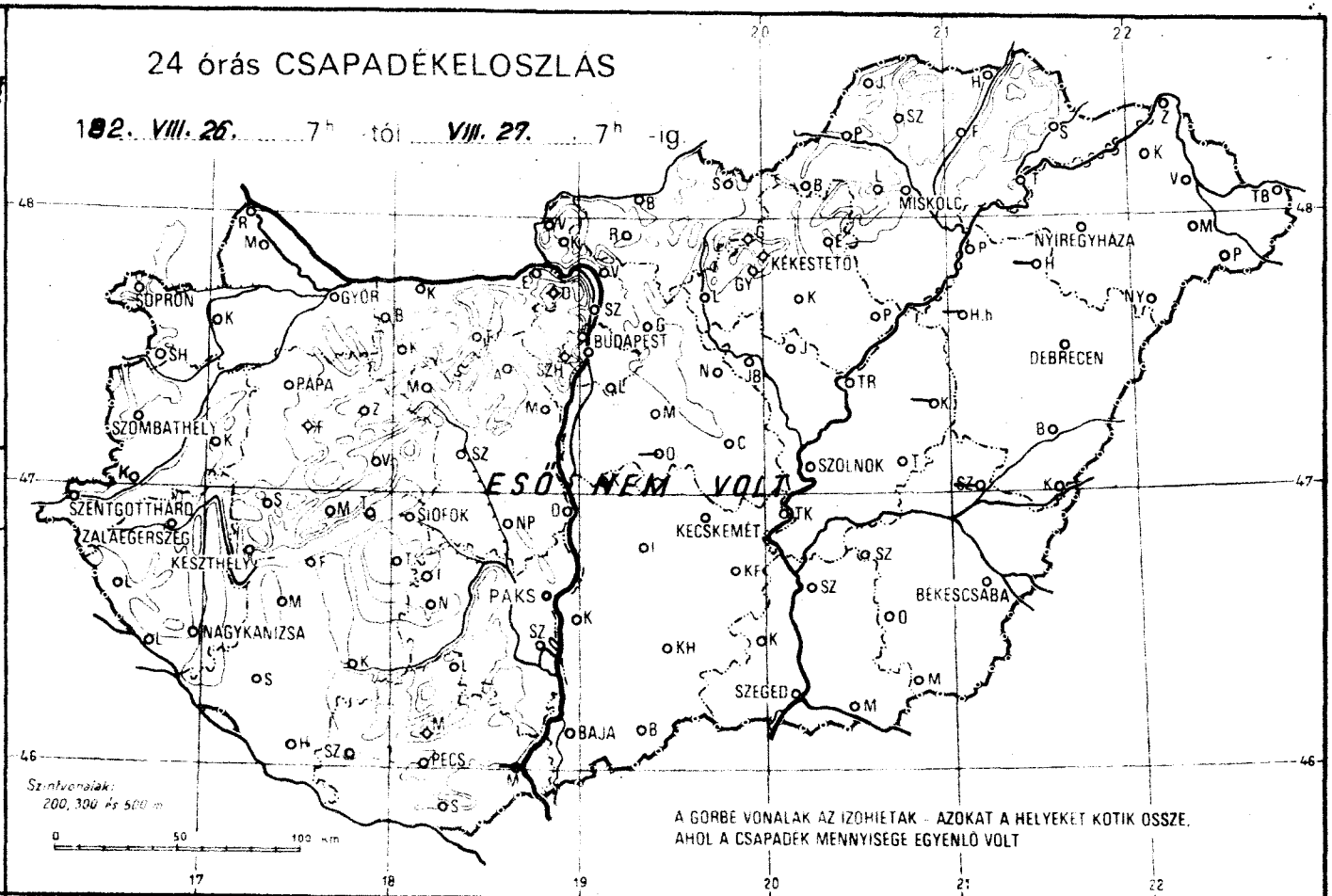

NAPFÉNYTARTAM

1982. VIII. 26.

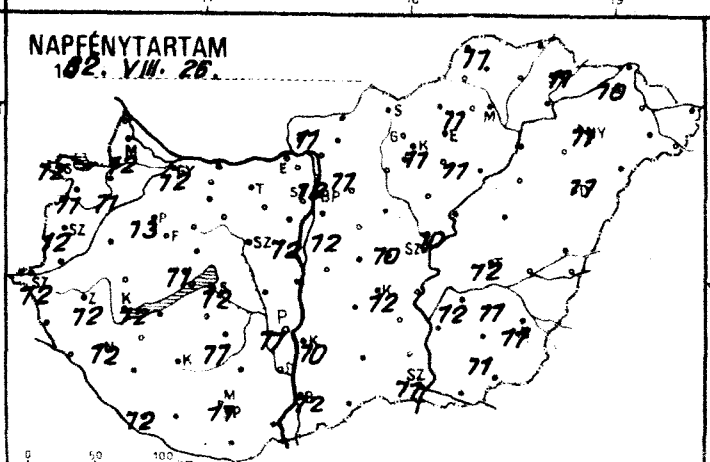

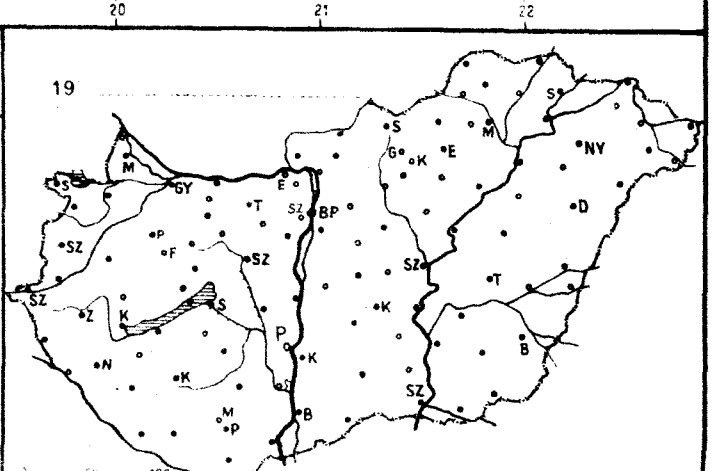

1982. VIII. 27. az utolsó 24 óra adatai						Előző nap napos órái
állomás	csapadék (mm)		max. hőmérséklet	min. hőmérséklet	rad. min.	
Győr	.	⌓	26	15	14	12
Kapuvár	.	⌓	26	15	12	11
Mosonmagyaróvár	.	⌓	27	15	13	12
Rajka	.		27	15	11	
Sopron	.	⌓	26	15	13	12
Sopronhorpács	.	⌓	25	14	12	11
Káld	.	⌓	26	14	13	
Körmend	.		27	13	12	
Szentgotthárd	.	⌓	25	12	10	12
Szombathely	.	⌓	26	12	9	12
Lenti	.		25	17	14	
Letenye	.	⌓	24	13	11	
Nagykanizsa	.	⌓	26	13	12	12
Zalaegerszeg	.	⌓	25	16	14	12
Farkasgyepű	.	⌓	25	13	12	
Keszthely	.	⌓	26	14	12	12
Mencshely	.		24	15	12	11
Pápa	.		26	18	17	13
Sümeg	.	⌓	27	15	14	
Tihany	.		26	16	15	
Veszprém	.	⌓	26	12	12	
Zirc	.	⌓	24	13	10	
Fonyód	.		25	13	8	
Homokszt. györgy	.	=	26	14	10	12
Kaposvár	.	⌓	26	16	13	
Marcali	.	⌓	29	14	12	
Siófok	.	⌓	26	15	13	12
Somogyszob	.	⌓	28	13	11	
Tab	.	⌓	27	13	11	
Bábolna	.		26	12	11	
Esztergom	.		26	16	10	
Kisbér	.		27	15	15	
Komárom	.	⌓	27	16	15	
Tatabánya	.		27	15	14	
Alcsútdoboz	.	⌓	27	9	9	
Dunaújváros	.	⌓	26	12	10	
Martonvásár	.	⌓	25	12	12	12
Mór	.		26	15	13	
Nagyhörcsökp.	.	⌓	26	12	11	
Szabadbattyán	.	=	27	9	–	
Iregszemcse	.	⌓	26	12	9	11
Lengyel	.		24	17	12	
Paks	.	⌓	26	11	9	11
Szekszárd	.	=	27	14	13	
Árpádtető	.	=	24	16	12	
Mohács	–		–	–	–	
Pécs	.	⌓	25	14	12	15
Siklós	.		26	14	13	
Szigetvár	.	⌓	23	15	12	
Budaörs	.	⌓	26	12	9	
Bp. Lőrinc	.	⌓	25	14	10	12
Bp. Met. Int.	.	⌓	26	16	13	12
Bp. Szab. hegy	.		23	15	12	
Cegléd	.	⌓	26	12	11	10
Dobogókő	.		20	14	11	
Gödöllő	.	⌓	25	14	10	11
Királyrét	.	⌓	26	10	9	
Monor	.	⌓	26	13	12	
Nagykáta	.	⌓	26	12	11	
Szentendre	.		27	13	13	

1982. VIII. 27. az utolsó 24 óra adatai						Előző nap napos órái
állomás	csapadék (mm)		max. hőmérséklet	min. hőmérséklet	rad. min.	
Vác	.	⌓	27	11	11	
Vámosmikola	.		27	13	11	11
Baja	.	⌓	26	13	12	12
Bácsalmás	.		27	14	13	
Izsák	.		26	12	12	
Kalocsa	.	⌓	26	12	9	10
Kecskemét	.	⌓	26	13	9	12
Kiskunfélegyháza	.	⌓	26	11	8	
Kiskunhalas	.	⌓	27	13	13	
Kunszentmiklós	.		26	13	12	
Tiszakécske	–		–	–	–	
Balassagyarmat	.	⌓	27	12	10	
Romhány	.	⌓	28	10	9	
Salgótarján	.		27	13	12	
Eger	.	=	27	13	11	11
Galyatető	–		–	–	–	
Gyöngyös	.	⌓	28	12	9	
Kékestető	.		20	12	11	11
Kompolt	.	⌓	27	12	10	11
Lőrinci	.	⌓	27	10	8	
Poroszló	.		28	14	10	
Jászapáti	.	⌓	28	14	13	
Jászberény	.	⌓	26	12	11	
Karcag	–		–	–	–	
Szolnok	.		27	12	11	10
Tiszaroff	.	⌓	27	11	10	
Túrkeve	.	⌓	27	15	12	12
Kistelek	.		27	13	12	
Makó	.	⌓	27	13	11	
Szeged	.	⌓	26	13	11	11
Szentes	.		27	10	8	
Borsodnádasd	.	⌓	25	8	6	
Fügöd	.	⌓	26	9	8	
Hidasnémeti	.	⌓	27	10	9	
Jósvafő	.	⌓	24	12	9	11
Lillafüred	.		24	13	11	
Miskolc	.	=	27	10	9	–
Putnok	.	=	28	9	7	
Sárospatak	.	⌓	26	11	9	11
Szendrőlád	.	⌓	28	9	8	
Tokaj	.		25	12	12	
Kisvárda	.	⌓	26	12	9	10
Mátészalka	.	⌓	27	12	10	
Nyíregyháza	.		26	11	9	11
Nyírlugos	.	⌓	27	9	8	
Pátyod	.	⌓	26	11	10	
Tiszabecs	.	⌓	27	11	11	
Vásárosnamény	.	⌓	27	12	11	
Záhony	.	⌓	26	11	10	
Berettyóújfalu	.	⌓	27	13	11	
Debrecen	.	⌓	27	10	10	11
Hajdúdorog	–		–	–	–	
Hortobágy	–		–	–	–	
Körösszakál	.	⌓	28	12	11	
Polgár	.	=	27	14	10	
Békéscsaba	.	⌓	26	11	9	11
Mezőhegyes	.	⌓	25	12	10	11
Orosháza	.	⌓	26	12	12	11
Szarvas	.	⌓	26	14	10	12
Szeghalom	–		–	–	–	

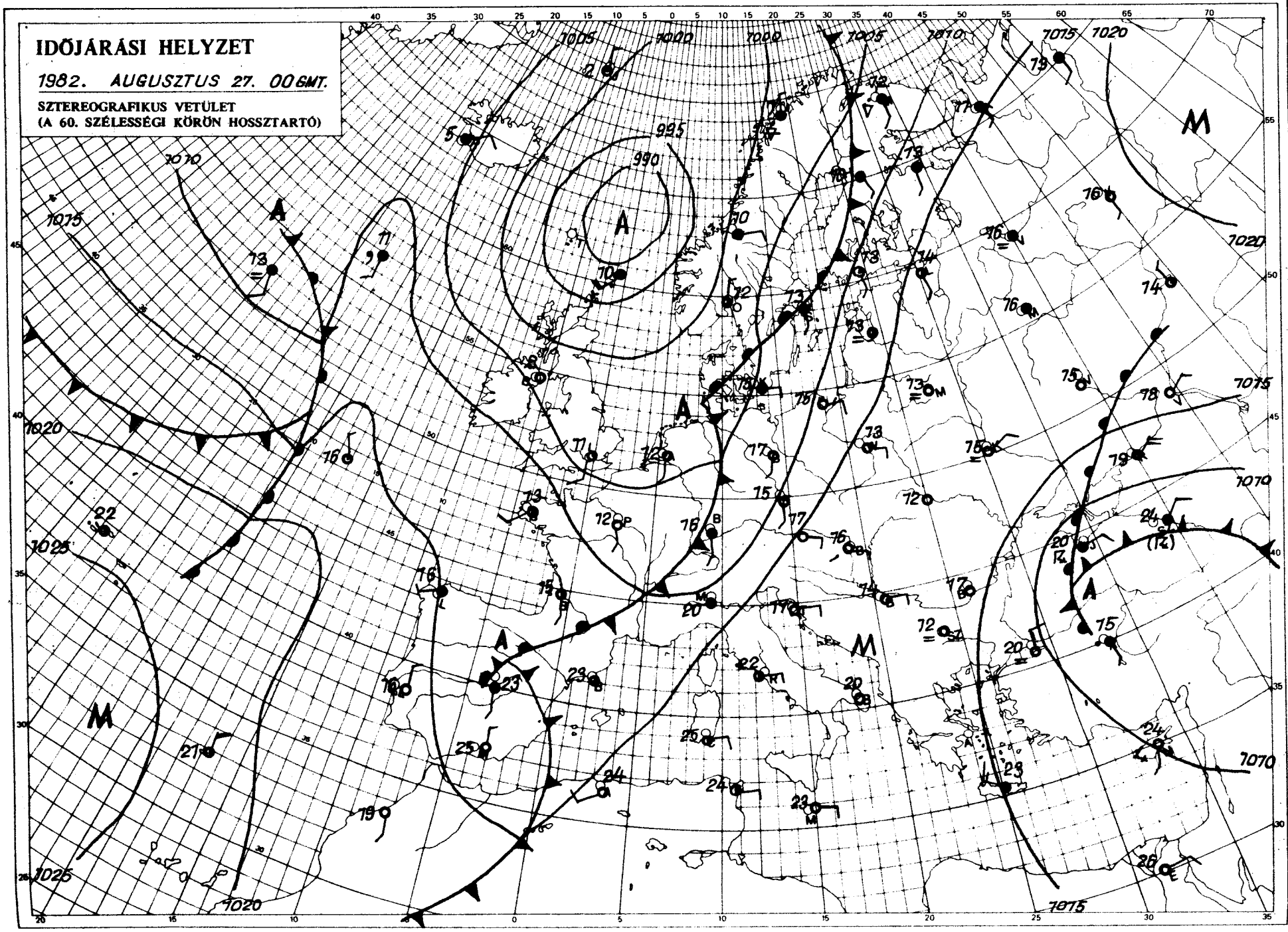

KIADJA: ORSZÁGOS METEOROLÓGIAI SZOLGÁLAT
Készíti: Központi Előrejelző Intézet Analízis- és Rövidtávú Prognózis Központja – T.: 273-018
Megjelenik naponként
Megrendelhető: 1024 Budapest, II., Kitaibel Pál u. 1. – T.: 353-500
Évi előfizetési díja: 1760,- Ft. – Megrendelhető: 1024 Budapest, II., Kitaibel Pál u. 1. – T.: 353-500
Kiadásért felel: az OMSZ elnöke – Szerkesztésért felel: a KEI igazgatója

IDŐJÁRÁSI NAPIJELENTÉS

ЕЖЕДНЕВНЫЙ МЕТЕОРОЛОГИЧЕСКИЙ БЮЛЛЕТЕНЬ · DAILY WEATHER REPORT
BULLETIN QUOTIDIEN DE TEMPS · TÄGLICHER WETTERBERICHT

95. évfolyam 240. szám + Budapest + 1982. augusztus 28. szombat

Az időjárási helyzet és a várható időjárás:

A Balkán-félszigeten, a Kárpát-medence keleti részén, továbbá a Kelet-Európai alföldön a hajnali, reggeli pára megszünését túlnyomóan napos, száraz idő követi. A délebbre fekvő területeken a hőmérséklet csúcsértéke általában 3-7 fokkal meghaladja az ilyenkor szokásosat. Kola-félsziget feletti középponttal ciklon örvénylik. Áramlási rendszerében óceáni eredetü, hüvös és páradús léghullámok vonulnak a szárazföld belseje felé. A Földközi-tenger nyugati medencéjétől az Alpok térségén, valamint a Lengyel-síkságon át egészen a Finn-öbölig több száz kilométer szélességü felhő- és csapadéksáv húzódik. Ez az időjárási front lassan halad kelet felé, emiatt valószinü, hogy a nyárias, meleg időjárást egyre több helyen felhős, esős idő váltja fel.

Hazánkban pénteken eleinte túlnyomóan derült idő volt. Később - főként a nyugati országrészben - időnként már megnövekedett a felhőzet. A több órás napsütés hatására a délutáni órákra 25 és 31 fokig melegedett fel a levegő. Viszonylag enyhe volt az éjszaka. Szombat hajnalra 12 és 17 fokig csökkent a hőmérséklet. Ma a hajnali óráktól délnyugat felől ujabb felhősödés kezdődött, a Dunántúlon néhány helyen gyenge eső, futó zápor is kialakult. A hőmérséklet 11 órakor 20 és 27 fok között váltakozott.

A Balaton vizének hőmérséklete Siófoknál 11 órakor 22 fok volt.

Ma 12 órakor Budapesten 25 fok van, a tengerszintre átszámitott légnyomás 1016 mbar, alig változik.

Várható időjárás vasárnap estig:

Nyugaton, délnyugaton általában erősen felhős lesz az ég, gyakori esővel, záporesővel. Az ország többi részén viszont csak időnként valószinü jelentősebb felhősödés és elszórt zápores. Az északi, északkeleti szél mindenütt megélénkül, az északnyugati, nyugati országrészben megerősödik.
A hőmérséklet hajnalra 13 és 18, vásárnap délutánra: nyugaton 18 és 23, az ország többi részén 23 és 26 fok közé várható.

Aigner Szilárd s.k.

A hőmérséklet napi középértéke és eltérése a 100 évi átlagtól /Budapest belterületén/:

1982. VIII. 27.:	23,2°C,	+3,3°C.

1871 óta ezen a napon Budapesten előfordult:

legmagasabb hőmérséklet	35,8°C /1950/
legalacsonyabb hőmérséklet	8,9°C /1899/

82.610.

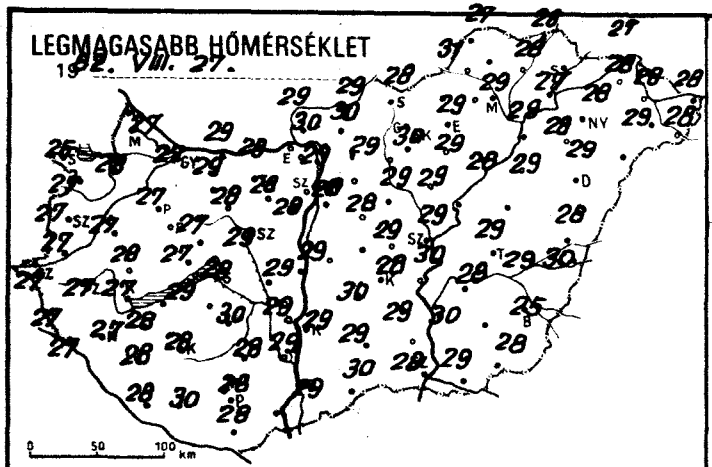
LEGMAGASABB HŐMÉRSÉKLET
1982. VIII. 27.
0 50 100 km

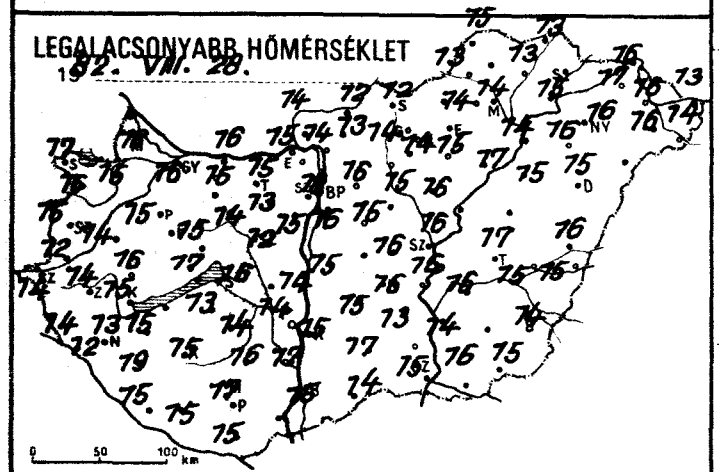
LEGALACSONYABB HŐMÉRSÉKLET
1982. VIII. 28.
0 50 100 km

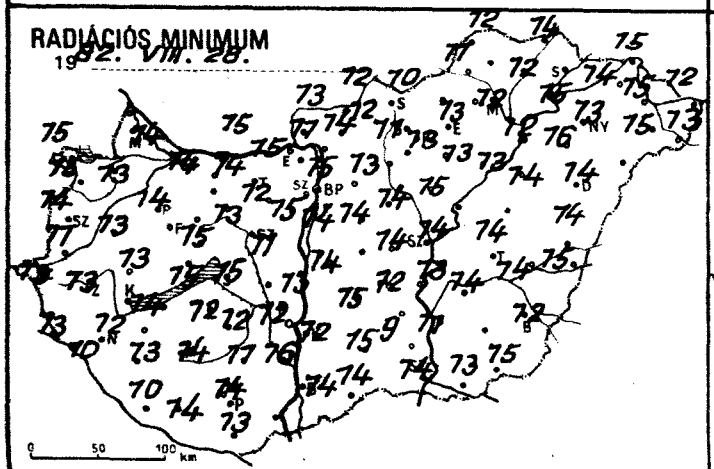
RADIÁCIÓS MINIMUM
1982. VIII. 28.
0 50 100 km

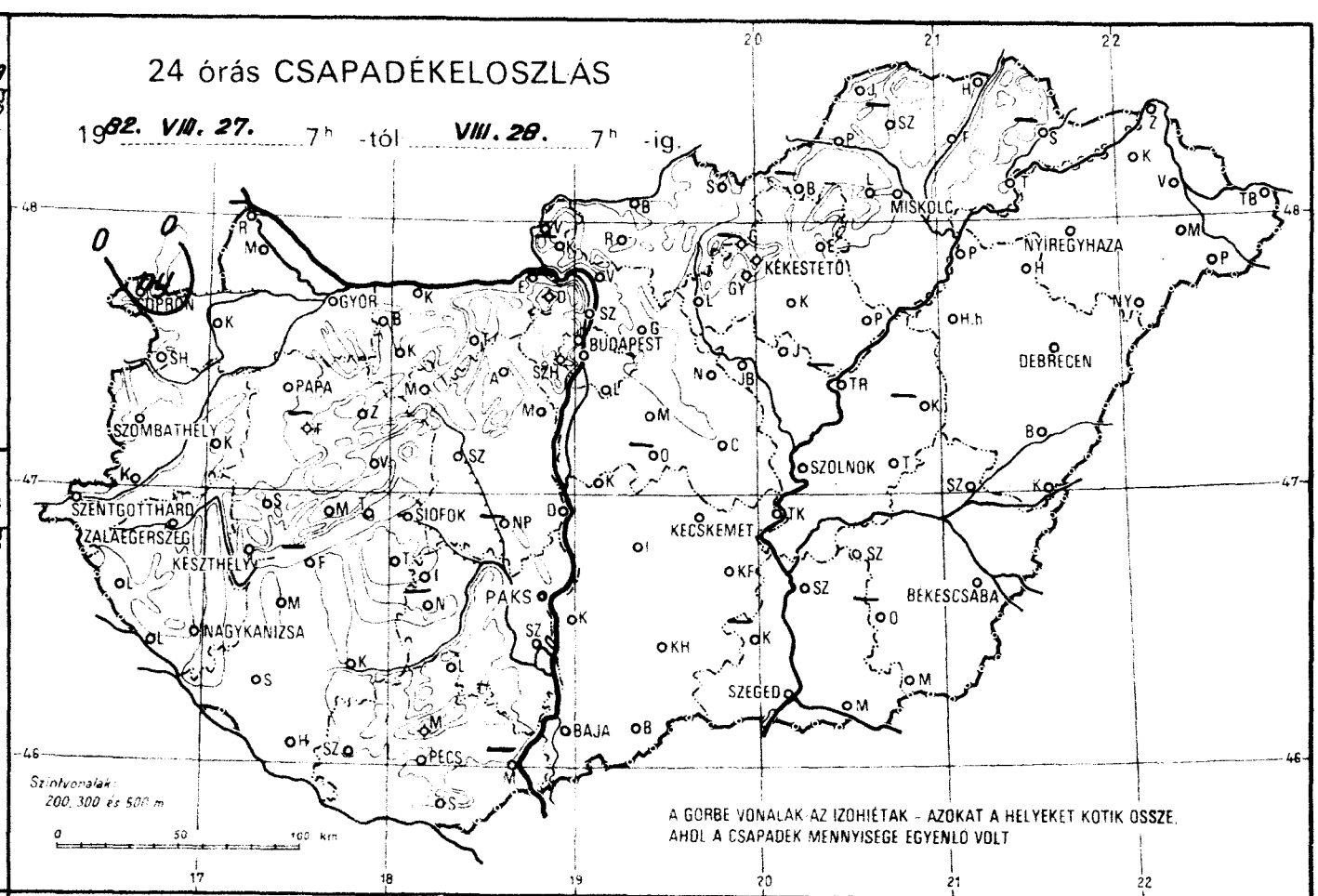
24 órás CSAPADÉKELOSZLÁS
1982. VII. 27. 7h -tól VIII. 28. 7h -ig.
GYOR
BUDAPEST
MISKOLC
NYIREGYHAZA
KEKESTETŐ
DEBRECEN
SZOMBATHELY
PAPA
SZOLNOK
SZENTGOTTHARD
ZALAEGERSZEG
KESZTHELY
SIOFOK
PAKS
KECSKEMET
BEKESCSABA
NAGYKANIZSA
SZEGED
BAJA
PECS
Szintvonalak: 200, 300 és 500 m
0 50 100 km
A GÖRBE VONALAK AZ IZOHIÉTÁK - AZOKAT A HELYEKET KÖTIK ÖSSZE, AHOL A CSAPADÉK MENNYISÉGE EGYENLŐ VOLT

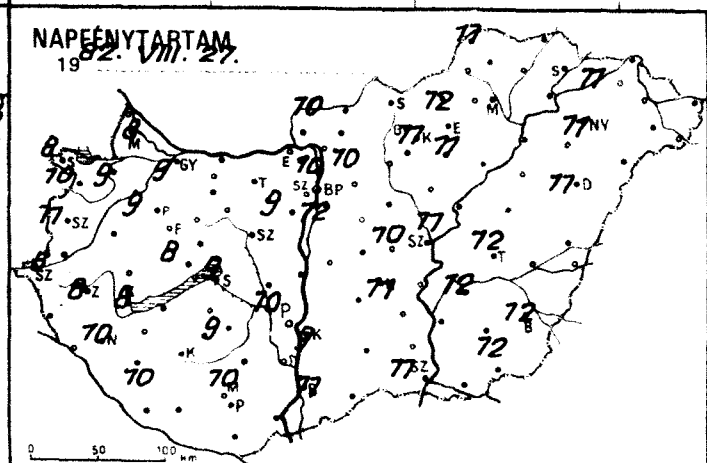
NAPFÉNYTARTAM
1982. VIII. 27.
0 50 100 km

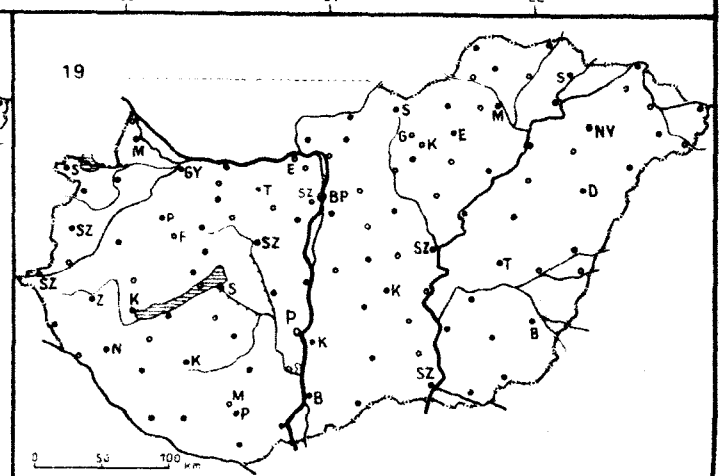
19
0 50 100 km

1982. VIII. 28. 7h az utolsó 24 óra adatai

állomás	csapadék (mm)		max. hőmérséklet	min. hőmérséklet	rad. min.	Előző nap napos órái
Győr	•	⊥	27	16	14	9
Kapuvár	•	⊥	28	15	13	9
Mosonmagyaróvár	•	⊥	27	16	14	8
Rajka	–		–	–	–	
Sopron	ny	∨	25	17	15	8
Sopronhorpács	•	⊥	27	16	15	10
Káld	•	⊥	27	14	13	
Körmend	•		27	12	11	
Szentgotthárd	•	⊥	27	14	13	6
Szombathely	•	⊥	27	15	14	11
Lenti	•	=	27	14	13	
Letenye	•	⊥	27	12	10	
Nagykanizsa	•	⊥	27	13	12	10
Zalaegerszeg	•	⊥	27	14	13	8
Farkasgyepű	–		–	–	–	
Keszthely	•	⊥	27	15	13	8
Mencshely	•	⊥	26	15	11	8
Pápa	•	⊥	27	15	14	9
Sümeg	•	⊥	28	16	13	
Tihany	•	⊥	27	17	15	
Veszprém	•	⊥	27	15	15	
Zirc	•	⊥	25	13	11	
Fonyód	–		–	–	–	
Homokszt. györgy	•	⊥	28	15	10	10
Kaposvár	•	⊥	28	15	14	
Marcali	•	⊥	28	15	14	
Siófok	•	⊥	28	16	15	9
Somogyszob	•	⊥	28	19	13	
Tab	•	⊥	29	13	12	
Bábolna	•		28	14	12	
Esztergom	•	⊥	–	15	11	
Kisbér	•		29	15	14	
Komárom	•	⊥	29	16	15	
Tatabánya	•	⊥	29	15	15	
Alcsútdoboz	•	=	28	13	12	
Dunaújváros	•	⊥	29	14	13	
Martonvásár	•	⊥	28	15	15	9
Mór	•	⊥	28	14	13	
Nagyhörcsökp.	–		–	–	–	
Szabadbattyán	•	⊥	29	12	11	
Iregszemcse	•	⊥	30	14	12	9
Lengyel	•		28	16	11	
Paks	•	⊥	29	14	12	10
Szekszárd	•	=	29	17	16	
Árpádtető	•		25	17	13	
Mohács	–		–	–	–	
Pécs	•	⊥	28	17	14	10
Siklós	•		28	15	13	
Szigetvár	•	⊥	30	15	14	
Budaörs	•	⊥	28	14	12	
Bp. Lőrinc	•	⊥	28	16	14	12
Bp. Met. Int.	•	=	29	18	15	10
Bp. Szab. hegy	•		25	18	13	
Cegléd	•	⊥	29	16	14	10
Dobogókő	–		–	–	–	
Gödöllő	•		28	16	13	10
Királyrét	–		–	–	–	
Monor	•	⊥	28	15	14	
Nagykáta	•	⊥	29	15	14	
Szentendre	•		29	16	16	

1982. VIII. 28. 7h ig az utolsó 24 óra adatai

állomás	csapadék (mm)		max. hőmérséklet	min. hőmérséklet	rad. min.	Előző nap napos órái
Vác	•	⊥	30	14	14	
Vámosmikola	•	⊥	29	14	13	10
Baja	•	⊥	29	15	14	11
Bácsalmás	•		30	14	14	
Izsák	•		30	15	15	
Kalocsa	•	⊥	29	15	12	9
Kecskemét	•	⊥	28	16	12	11
Kiskunfélegyháza	•	⊥	29	13	9	
Kiskunhalas	•	⊥	29	17	15	
Kunszentmiklós	•	⊥	29	15	14	
Tiszakécske	•	⊥	30	16	13	
Balassagyarmat	•	⊥	29	12	12	
Romhány	•	⊥	30	13	12	
Salgótarján	•		28	12	10	
Eger	•		29	14	13	12
Galyatető	–		–	–	–	
Gyöngyös	•		30	14	13	
Kékestető	•	⊥	21	15	13	11
Kompolt	•		29	15	13	11
Lőrinci	•	⊥	29	14	11	
Poroszló	•		28	17	13	
Jászapáti	•	⊥	29	16	15	
Jászberény	•	⊥	29	16	14	
Karcag	–		–	–	–	
Szolnok	•		29	16	14	11
Tiszaroff	–		–	–	–	
Túrkeve	•	⊥	29	17	14	12
Kistelek	–		–	–	–	
Makó	•	=	29	16	13	
Szeged	•	⊥	28	15	14	11
Szentes	•		30	14	11	
Borsodnádasd	–		–	–	–	
Füged	•	⊥	28	13	12	
Hidasnémeti	•	⊥	28	16	14	
Jósvafő	•	⊥	27	15	12	11
Lillafüred	•		27	15	14	
Miskolc	•	=	29	14	12	
Putnok	•	=	31	13	11	
Sárospatak	–		–	–	–	–
Szendrőlád	–		–	–	–	
Tokaj	•		27	15	15	
Kisvárda	•	⊥	28	17	14	11
Mátészalka	•	⊥	29	16	15	
Nyíregyháza	•		28	16	13	11
Nyírlugos	–		–	–	–	
Pátyod	•	⊥	28	14	13	
Tiszabecs	•	⊥	28	13	12	
Vásárosnamény	•	⊥	28	16	15	
Záhony	•	⊥	27	16	15	
Berettyóújfalu	•	⊥	28	16	14	
Debrecen	•	⊥	29	15	14	11
Hajdúdorog	•		28	16	16	
Hortobágy	•		29	15	14	
Körösszakál	•	⊥	30	15	15	
Polgár	•		29	14	12	
Békéscsaba	•	⊥	25	14	12	12
Mezőhegyes	•		28	15	15	12
Orosháza	–		–	–	–	–
Szarvas	•		28	16	14	12
Szeghalom	•		29	15	14	

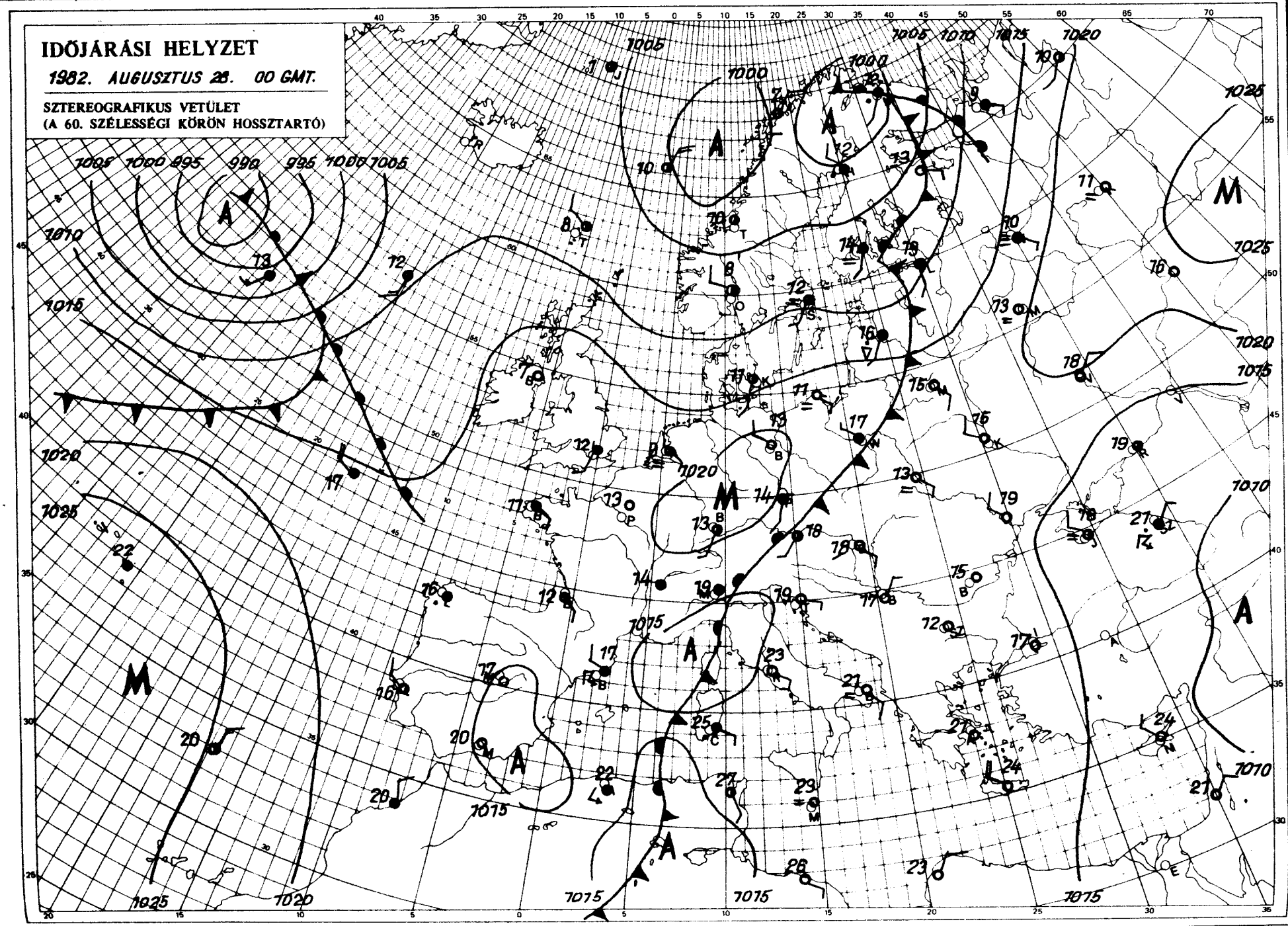

KIADJA: ORSZÁGOS METEOROLÓGIAI SZOLGÁLAT
Készíti: Központi Előrejelző Intézet Analízis- és Rövidtávú Prognózis Központja – T.: 273-018
Megjelenik naponként
Évi előfizetési díja: 1760,- Ft. – Megrendelhető: 1024 Budapest, II., Kitaibel Pál u. 1. – T.: 353-500
Kiadásért felel: az OMSZ elnöke – Szerkesztésért felel: a KEI igazgatója

IDŐJÁRÁSI NAPIJELENTÉS

ЕЖЕДНЕВНЫЙ МЕТЕОРОЛОГИЧЕСКИЙ БЮЛЛЕТЕНЬ • DAILY WEATHER REPORT
BULLETIN QUOTIDIEN DE TEMPS • TÄGLICHER WETTERBERICHT

95. évfolyam 241. szám. + Budapest + 1982. augusztus 29. vasárnap

Az időjárási helyzet és a várható időjárás:

Nyugat és Kelet-Európa egy részén, valamint a Balkán-félszigeten általában kevés a felhő, száraz az idő. A különböző nedvességtartalmú és hőmérsékletü léghullámok hatására a Brit-szigeteken, a Skandináv-félszigeten, valamint Közép- és Dél-Európában változékony, jobbára erősen felhős, sok helyen szeles az időjárás. Több helyről jelentenek esőt, záport, néhány helyről zivatart. Hétfő estig a Kárpát-medence időjárását az eddiginél hüvösebb levegő határozza meg.

Hazánkban szombaton a nyugati, északnyugati megyékben 1, 4, máshol 5, 9 órán át sütött a nap. A Dunántúl nyugati felén napközben, az ország többi részén az esti óráktól sok helyen volt eső, zápor. Néhány helyen zivatar is keletkezett. A lehullott csapadék mennyisége általában csapadéknyom és 10 mm között váltakozott, de a nyugati határszélen elérte a 11, 16 mm-t is. A hőmérséklet csúcsértéke az erősen felhős, esős helyeken csak 20, 24, máshol 25, 32 fok között alakult. Vasárnap hajnalra 14, 20 fokig hült le a levegő. Ma délelőtt erősen felhős, vagy borult volt az ég. Több helyről jelentettek esőt, záport. Az északi szél gyakran élénk, főként a nyugati, északnyugati megyékben időnként erős volt. A hőmérséklet 11 órakor általában 14, 19, keleten és délkeleten 20, 25 fok között alakult.

Ma 12 órakor Budapesten a hőmérséklet 19 fok, a tengerszintre átszámitott légnyomás 1018 mbar, gyengén emelkedik.

A Balaton vizének hőmérséklete Siófoknál 11 órakor 21 fok volt.

Várható időjárás hétfő estig:

Időnként kissé felszakadozik a felhőzet, de többfelé várható eső, zápor, keleten egy-két helyen zivatar.
Az északi, északkeleti szél több helyen erős, néhány helyen átmenetileg viharos lesz.
Várható legalacsonyabb éjszakai hőmérséklet: 12, 17,
legmagasabb nappali hőmérséklet hétfőn: általában 18, 23 fok között.

Vadkerti Ferenc s.k.

A hőmérséklet napi középértéke és eltérése a 100 évi átlagtól /Budapest belterületén/:

1982. VIII. 28.	22,2°C	+2,2°C

1871 óta ezen a napon Budapesten előfordult

legmagasabb hőmérséklet:	36,1°C /1950/,
legalacsonyabb hőmérséklet:	8,3°C /1922/.

82.611.

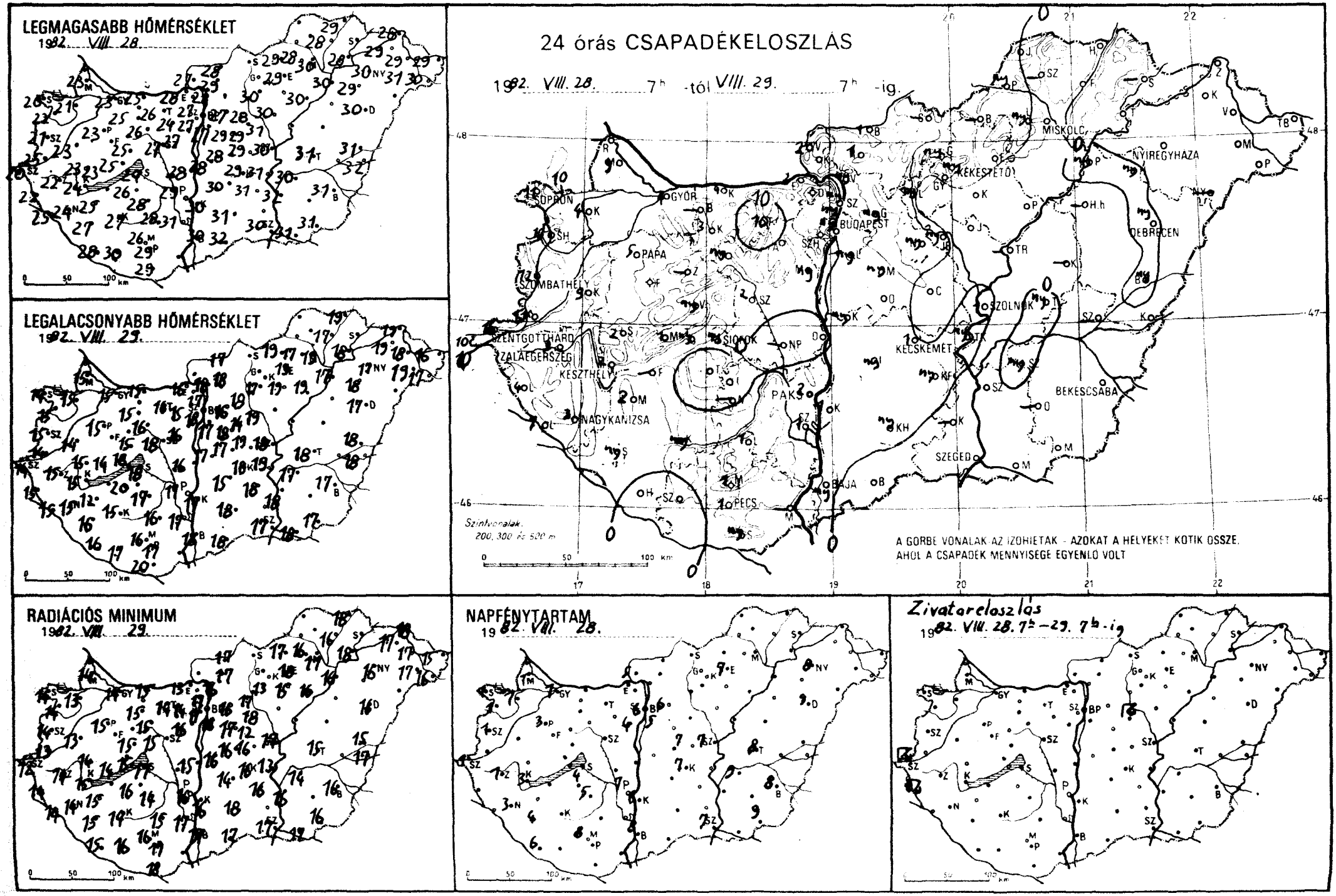
LEGMAGASABB HŐMÉRSÉKLET
1982. VIII. 28.
LEGALACSONYABB HŐMÉRSÉKLET
1982. VIII. 29.
RADIÁCIÓS MINIMUM
1982. VIII. 29.
24 órás CSAPADÉKELOSZLÁS
1982. VIII. 28. 7h -tól VIII. 29. 7h -ig.
Szintvonalak: 200, 300 és 500 m
A GÖRBE VONALAK AZ IZOHIETÁK - AZOKAT A HELYEKET KÖTIK ÖSSZE, AHOL A CSAPADÉK MENNYISÉGE EGYENLŐ VOLT
NAPFÉNYTARTAM
1982. VIII. 28.
Zivatareloszlás
1982. VIII. 28. 7h – 29. 7h-ig
SOPRON
GYŐR
BUDAPEST
PAPA
SZOMBATHELY
SZENTGOTTHÁRD
ZALAEGERSZEG
KESZTHELY
NAGYKANIZSA
SIÓFOK
PAKS
PÉCS
BAJA
SZEGED
KECSKEMÉT
SZOLNOK
MISKOLC
NYÍREGYHÁZA
DEBRECEN
KÉKESTETŐ
BÉKÉSCSABA

82.19.VIII.29.^{7h}-ig az utolsó 24 óra adatai						Előző nap napos órái
állomás	csapadék (mm)		max. hőmérséklet	min. hőmérséklet	rad. min.	
Győr	4	⌓	23	15	14	1
Kapuvár	.	⌓	21	15	13	1
Mosonmagyaróvár	9		23	15	14	1
Rajka	–		–	–	–	
Sopron	11	▽	20	14	14	1
Sopronhorpács	14	⌓	22	15	14	1
Káld	9		23	14	13	
Körmend	11		25	14	13	
Szentgotthárd	16	⟋≡	20	14	12	1
Szombathely	12	▽	21	15	14	1
Lenti	4	=	22	15	14	
Letenye	7	⟋	25	15	14	
Nagykanizsa	3	▽	24	15	14	3
Zalaegerszeg	3	=	22	15	14	1
Farkasgyepű	–		–	–	–	
Keszthely	2	⌓	24	15	15	3
Mencshely	1		23	14	14	
Pápa	5		23	15	15	3
Sümeg	2		23	15	14	
Tihany	ny	▽ =	25	16	15	
Veszprém	ny	=	25	15	15	
Zirc	–		–	–	–	
Fonyód	–		–	–	–	
Homokszt. györgy	.	⌓	28	16	15	6
Kaposvár	ny		27	15	14	
Marcali	2	⌓	25	12	11	
Siófok	ny	=	24	18	17	4
Somogyszob	ny		27	16	15	
Tab	.	⌓	26	20	16	
Bábolna	–		–	–	–	
Esztergom	2		28	16	13	
Kisbér	3	=	25	15	15	
Komárom	4	=	25	15	15	
Tatabánya	10		26	16	14	
Alcsútdoboz	–		–	–	–	
Dunaújváros	.		28	16	15	
Martonvásár	ny	, ⌓	27	16	16	4
Mór	ny	⌓	26	16	15	
Nagyhörcsökp.	–		–	–	–	
Szabadbattyán	2	=	27	18	15	
Iregszemcse	.	⌓	28	17	14	5
Lengyel	1	=	28	16	15	
Paks	2	▽ ⌓	29	17	16	7
Szekszárd	1	▽	31	17	17	
Árpádtető	1	≡	26	16	16	
Mohács	–		–	–	–	
Pécs	1	≡	29	17	17	8
Siklós	ny	=	29	20	18	
Szigetvár	.	=	30	17	16	
Budaörs	ny	▽ ⌓	27	17	17	
Bp. Lőrinc	ny	▽ =	27	17	16	5
Bp. Met. Int.	ny	=	27	18	17	6
Bp. Szab. hegy	ny	⌓	24	15	14	
Cegléd	.	⌓	29	19	16	7
Dobogókő	–		–	–	–	
Gödöllő	ny	⌓	27	16	16	6
Királyrét	–		–	–	–	
Monor	ny	⌓	28	17	16	
Nagykáta	ny	=	29	18	17	
Szentendre	–		–	–	–	

82.19.VIII.29.^{7h}-ig az utolsó 24 óra adatai						Előző nap napos órái
állomás	csapadék (mm)		max. hőmérséklet	min. hőmérséklet	rad. min.	
Vác	ny		28	18	16	
Vámosmikola	2		27	18	15	5
Baja	ny		30	18	17	8
Bácsalmás	.		32	18	17	
Izsák	ny	⟋	30	15	14	
Kalocsa	1	=	30	17	16	6
Kecskemét	1	≡	29	18	16	7
Kiskunfélegyháza	ny		31	18	16	
Kiskunhalas	ny	⌓	31	18	18	
Kunszentmiklós	ny	,	28	17	16	
Tiszakécske	ny	⌓	31	19	13	
Balassagyarmat	1	▽ =	28	17	17	
Romhány	1	▽ ⌓	29	18	17	
Salgótarján	–		–	–	–	
Eger	ny	⟋	29	19	18	7
Galyatető	ny		22	16	15	
Gyöngyös	.		30	17	13	
Kékestető	ny	▽ ⌓	21	14	13	6
Kompolt	.		30	19	15	7
Lőrinci	ny	⌓	28	18	17	
Poroszló	.		30	19	16	
Jászapáti	.	=	31	19	18	
Jászberény	ny	⟋	29	14	12	
Karcag	–		–	–	–	
Szolnok	1	▽ =	30	18	17	7
Tiszaroff	–		–	–	–	
Túrkeve	ny		31	18	15	8
Kistelek	–		–	–	–	
Makó	.	⌓	31	18	17	
Szeged	.	⌓	30	17	17	7
Szentes	.		32	18	16	
Borsodnádasd	–		–	–	–	
Füged	.		28	17	16	
Hidasnémeti	.		29	19	18	
Jósvafő	–		–	–	–	
Lillafüred	ny	⌓	28	17	16	
Miskolc	.	=	30	19	17	
Putnok	ny	,	29	19	17	
Sárospatak	–		–	–	–	
Szendrőlád	–		–	–	–	
Tokaj	.		28	18	18	
Kisvárda	.	⌓	29	19	17	
Mátészalka	.	⌓	31	19	17	
Nyíregyháza	.		30	18	16	8
Nyírlugos	–		–	–	–	
Pátyod	.	⌓	30	17	16	
Tiszabecs	.	⌓	29	16	15	
Vásárosnamény	.	⌓	29	18	17	
Záhony	.	⌓	28	19	18	
Berettyóújfalu	ny		31	18	15	
Debrecen	ny	⟋	30	17	16	9
Hajdúdorog	ny		29	18	–	
Hortobágy	–		–	–	–	
Körösszakál	.	⌓	32	18	17	
Polgár	ny	,	30	19	16	
Békéscsaba	.	⌓	31	17	16	8
Mezőhegyes	.	⌓	31	17	16	9
Orosháza	–		–	–	–	
Szarvas	ny	⟋	30	17	14	9
Szeghalom	–		–	–	–	

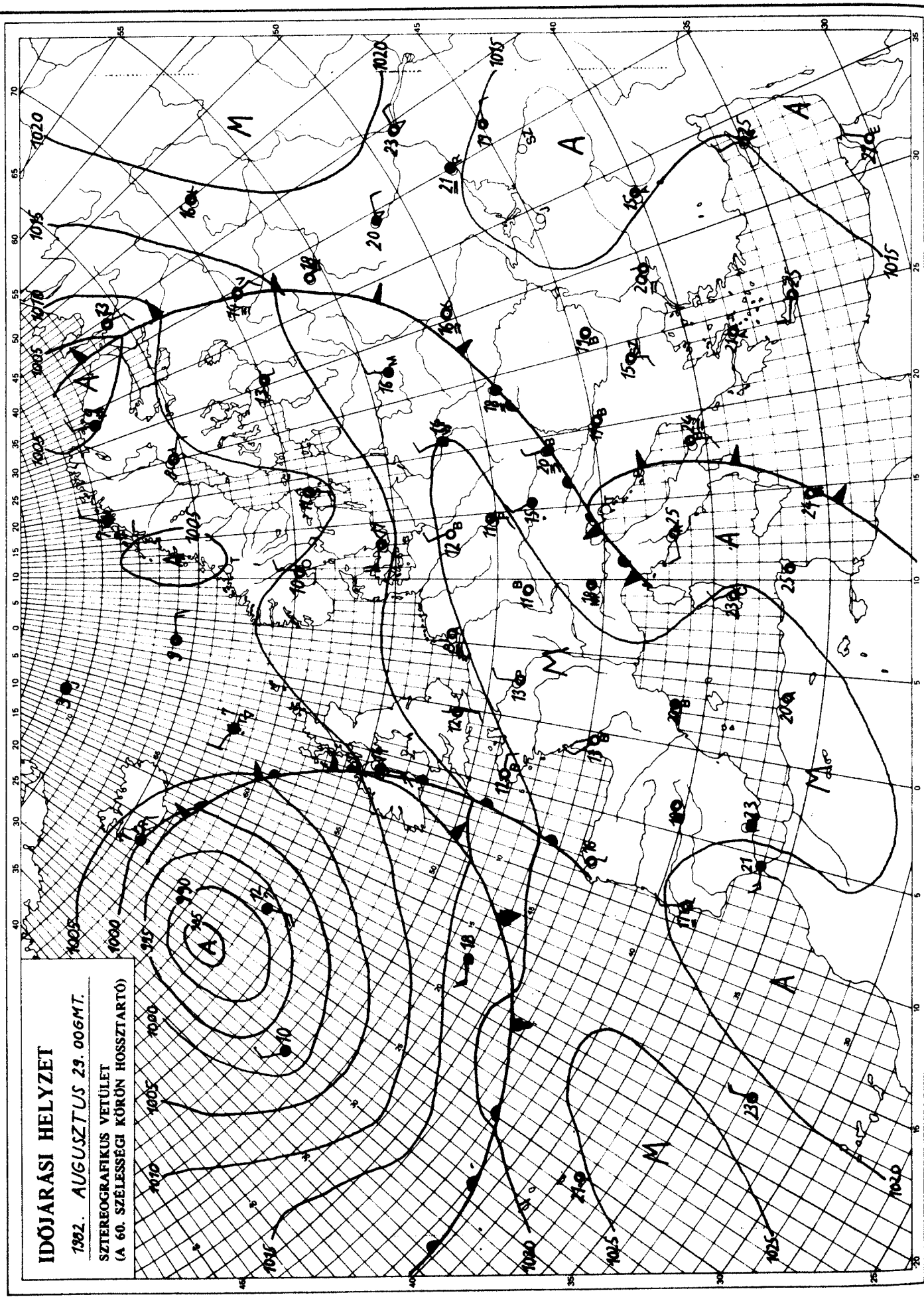

KIADJA: ORSZÁGOS METEOROLÓGIAI SZOLGÁLAT
Készíti: Központi Előrejelző Intézet Analízis- és Rövidtávú Prognózis Központja – T.: 273-018
Megjelenik naponként
Évi előfizetési díja: 1760,- Ft. – Megrendelhető: 1024 Budapest, II., Kitaibel Pál u. 1. – T.: 353-500
Kiadásért felel: az OMSZ elnöke – Szerkesztésért felel: a KEI igazgatója

IDŐJÁRÁSI NAPIJELENTÉS

ЕЖЕДНЕВНЫЙ МЕТЕОРОЛОГИЧЕСКИЙ БЮЛЛЕТЕНЬ · DAILY WEATHER REPORT
BULLETIN QUOTIDIEN DE TEMPS · TÄGLICHER WETTERBERICHT

95. évfolyam 242. szám. + Budapest + 1982. augusztus 30. hétfő

Az időjárási helyzet és a várható időjárás:

Dél-Európában, valamint a Szovjetunió európai területének déli felén továbbra is nyári, meleg, néhány záportól, zivatartól eltekintve száraz az idő. Északnyugat-Észak-Európa fölött több középpontú ciklon örvénylik. Igy ott általában erősen felhős az ég, gyakran szeles, csapadékos az időjárás. Kedd estig a Kárpát-medencében csökken a felhőzet, javul az idő.

Hazánkban vasárnap a délkeleti megyékben 2, 5 órán át sütött még a nap. Az ország többi részén erősen felhős, vagy borult maradt az ég. Országszerte esett az eső, zápor, egy-két helyen zivatar is keletkezett. A lehullott csapadék mennyisége elsősorban a Dunántúlon többfelé elérte az 5, 9 mm-t, néhány helyen 10, 20 mm-t is mértek. Az északi szél többfelé erős volt. A hőmérséklet napközben a déli, délkeleti országrészben 22, 27, máshol 17, 23 fokig emelkedett. Hétfő hajnalra 10, 16 fokig hült le a levegő, főként az éjszakai és a reggeli órákban több helyen párás volt a levegő, néhány helyen köd képződött. Ma délelőtt helyenként kissé felszakadozott a zárt felhőzet, de még több helyről jelentettek esőt. A hőmérséklet 11 órakor az ország területén 14, 18 fok között váltakozott.

Ma 12 órakor Budapesten a hőmérséklet 17 fok, a tengerszintre átszámitott légnyomás 1018 mbar, változatlan.

A Balaton vizének hőmérséklete Siófoknál 11 órakor 20 fok volt.

Várható időjárás kedd estig:

Lassan fölszakad a felhőzet. Elszórtan még várható eső, zápor. A szél helyenként megélénkül. Főleg hajnalban több helyen köd képződik.
Várható legalacsonyabb éjszakai hőmérséklet: 9, 14,
legmagasabb nappali hőmérséklet kedden: 19, 24 fok között lesz.

Pálmási Judit s.k.

TÁVOLABBI KILÁTÁSOK SZERDÁTÓL-SZOMBATIG:

Eleinte változó felhőzet szórványos záporokkal. Később megerősödik az északnyugati szél, és az átvonuló felhőzetből többfelé lehetnek záporok. Az időszak végére gyengül a szél, és csökken a csapadékhajlam. Legalacsonyabb hajnali hőmérséklet: eleinte 10, 15, később +6, 11 fok között. Legmagasabb nappali hőmérséklet: eleinte 20, 25, később 17, 22 fok között. Jelentős mennyiségü /legalább napi 5 mm/ csapadék az ország területének 20 százalékán várható.

KÖZÉPTÁVÚ ELŐREJELZŐ OSZTÁLY

A hőmérséklet napi középértéke és eltérése a 100 évi átlagtól /Budapest belterületén/:

1982. VIII. 29.	17,7°C	-2,3°C

1871 óta ezen a napon Budapesten előfordult

legmagasabb hőmérséklet:	34,0°C /1917/,
legalacsonyabb hőmérséklet:	8,8°C /1884/.

82.612.

LEGMAGASABB HŐMÉRSÉKLET

1982. VIII. 29.

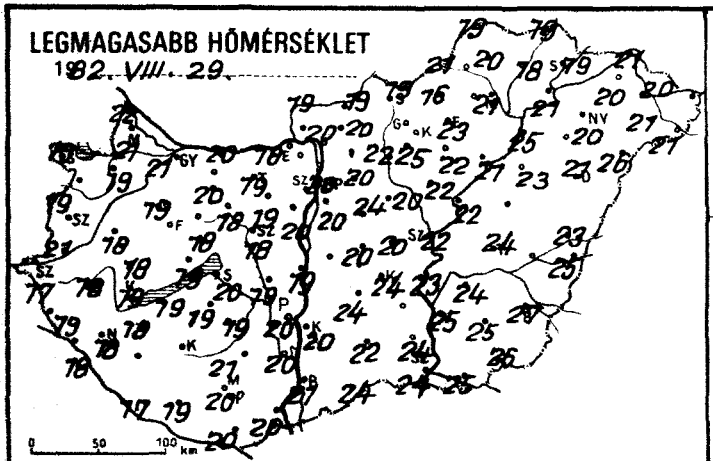

LEGALACSONYABB HŐMÉRSÉKLET

1982. VIII. 30.

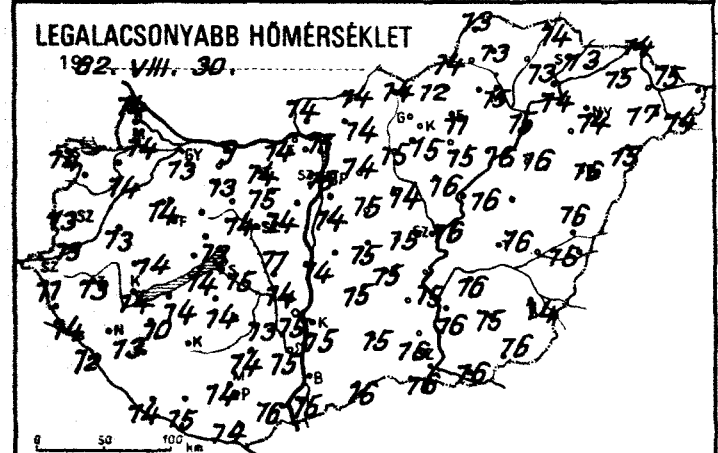

RADIÁCIÓS MINIMUM

1982. VIII. 30.

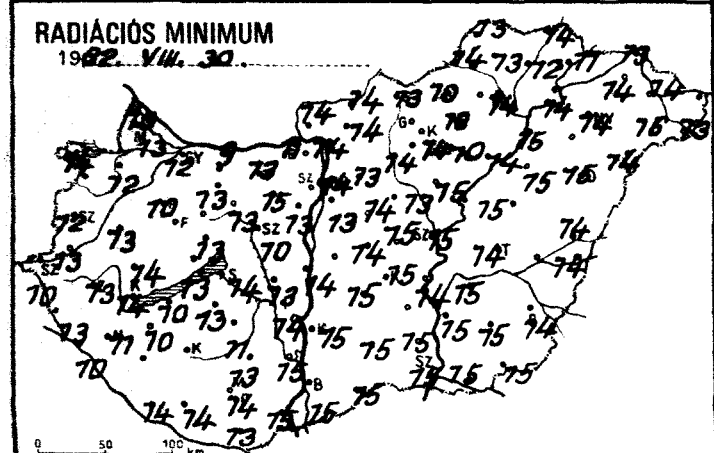

24 órás CSAPADÉKELOSZLÁS

1982. VIII. 29. 7h -tól VIII. 30. 7h -ig.

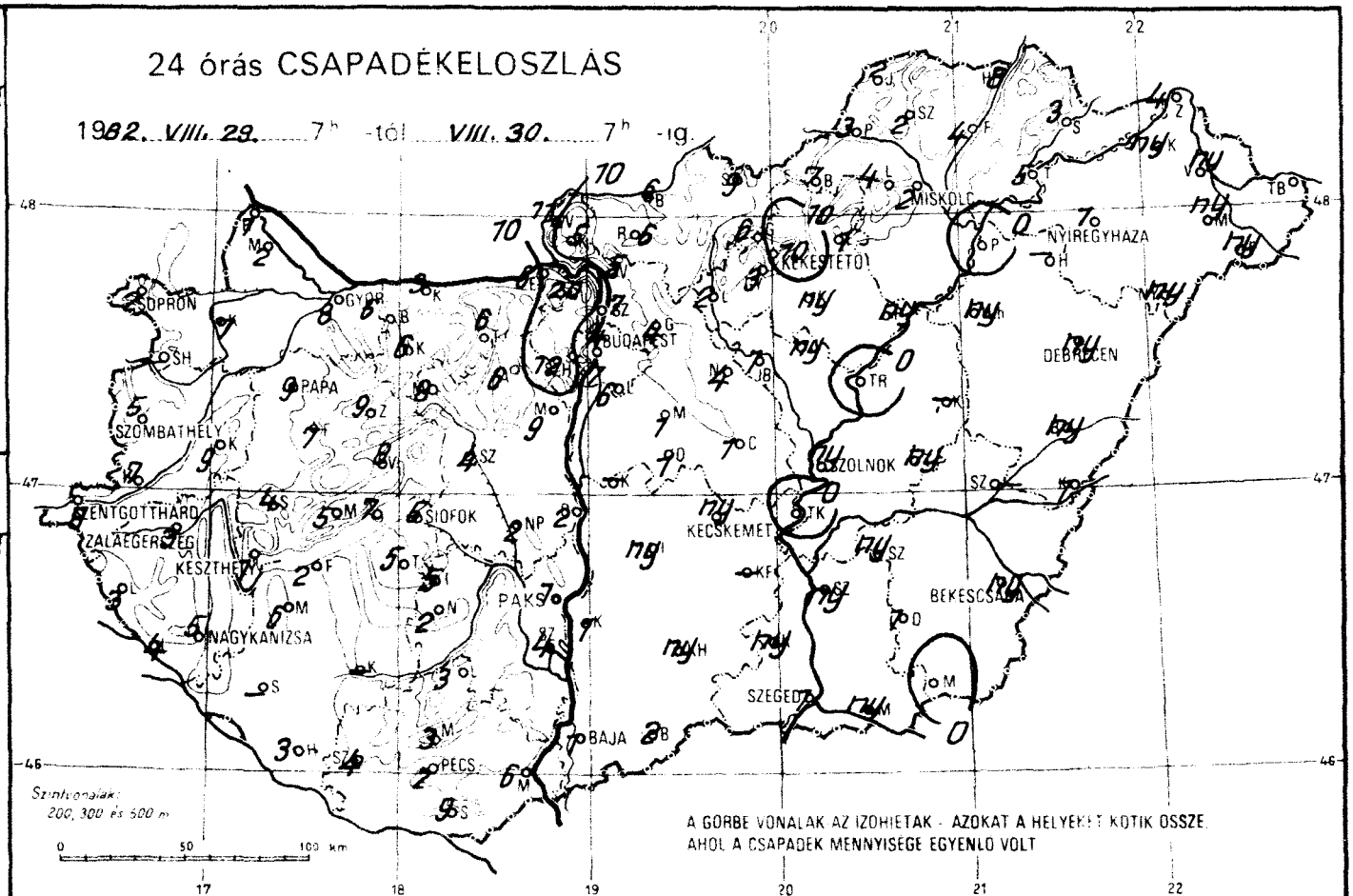

NAPFÉNYTARTAM

1982. VIII. 29.

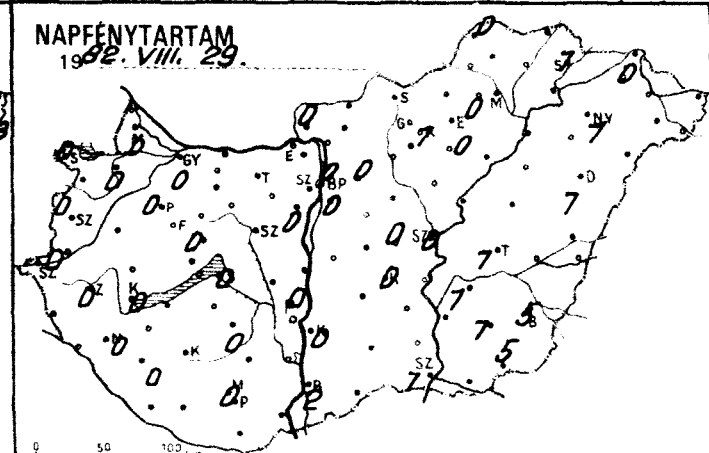

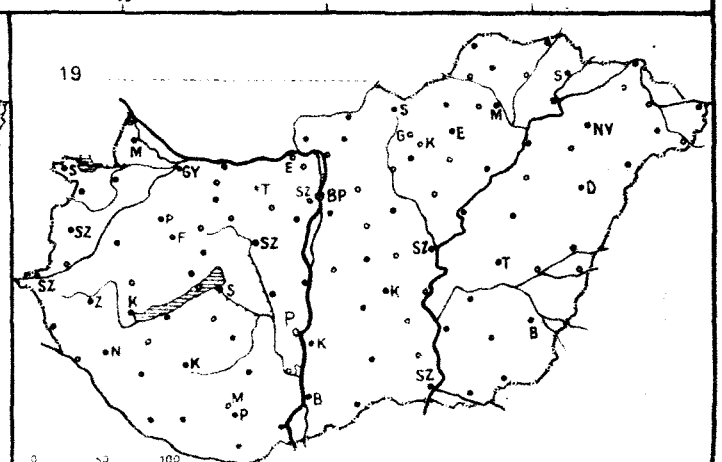

82. VIII. 30.^{h}-ig az utolsó 24 óra adatai						Előző nap napos órái
állomás	csapadék (mm)		max. hőmérséklet	min. hőmérséklet	rad. min.	
Győr	8	≈	21	13	12	0
Kapuvár	7	≈	19	14	12	0
Mosonmagyaróvár	2	≈	21	14	13	0
Rajka	1		22	14	13	
Sopron	2	▽	19	14	14	0
Sopronhorpács	-		-	-	-	-
Káld	9		18	13	13	
Körmend	7		21	13	13	
Szentgotthárd	8		17	11	10	0
Szombathely	5	▽	19	13	12	0
Lenti	3	≈	19	14	13	
Letenye	4	▽ ⌓	18	12	10	
Nagykanizsa	5	≈	18	13	11	0
Zalaegerszeg	3	≈	18	13	13	0
Farkasgyepű	7		17	12	12	
Keszthely	1	≈	19	14	14	0
Mencshely	5		17	13	12	0
Pápa	9	≈	19	14	13	0
Sümeg	4		18	14	14	
Tihany	7	≈	19	14	13	
Veszprém	9	≈	18	13	13	
Zirc	9	≈	17	12	12	
Fonyód	2		19	14	10	
Homokszt. györgy	3	≈	17	14	14	0
Kaposvár	-		-	-	-	
Marcali	6	⌓	18	10	10	
Siófok	5	▽	20	15	14	0
Somogyszob	-		-	-	-	
Tab	5		19	14	13	
Bábolna	6		21	13	13	
Esztergom	6	≈	18	14	11	
Kisbér	6	≈	20	13	13	
Komárom	3		20	9	9	
Tatabánya	6	≈	19	14	13	
Alcsútdoboz	6		19	15	15	
Dunaújváros	2		19	14	14	
Martonvásár	9		20	14	13	0
Mór	8	⌓	18	14	13	
Nagyhörcsökp.	2		19	14	13	
Szabadbattyán	4	≈	18	11	10	
Tregszemcse	5		19	13	11	0
Lengyel	3	≈	21	14	13	
Paks	1	▽	20	15	14	
Szekszárd	4	▽ ≈	20	15	15	
Árpádtető	3		16	14	14	
Mohács	6	≈	20	16	15	
Pécs	2	≈	20	14	14	0
Siklós	9	≈	20	14	13	
Szigetvár	4	≈	19	15	14	
Budaörs	7		19	14	13	
Bp. Lőrinc	6	▽ ≈	20	14	13	0
Bp. Met. Int.	4	≈	20	15	14	0
Bp. Szab. hegy	12		16	12	11	
Cegléd	1	≈	20	15	15	0
Dohogókő	20		15	11	10	
Gödöllő	4	≈	20	14	13	0
Királyrét	5		19	13	13	
Monor	1	⌓	24	15	14	
Nagykáta	4		20	14	13	
Szentendre	7	≈	20	15	14	

82. VIII. 30.^{h}-ig az utolsó 24 óra adatai						Előző nap napos órái
állomás	csapadék (mm)		max. hőmérséklet	min. hőmérséklet	rad. min.	
Vác	5	⌓	20	15	14	
Vámosmikola	11		19	14	14	0
Baja	1	≈	21	15	15	2
Bácsalmás	2		24	16	15	
Izsák	ny		24	15	15	
Kalocsa	1	≈	20	15	15	0
Kecskemét	ny		24	15	15	0
Kiskunfélegyháza	-		-	-	-	
Kiskunhalas	ny	⌓	22	15	15	
Kunszentmiklós	-		-	-	-	
Tiszakécske	•		23	15	14	
Balassagyarmat	6		19	14	14	
Romhány	6		20	14	14	
Salgótarján	9		19	14	13	
Eger	1		23	11	10	0
Galyatető	6	≈	17	10	9	
Gyöngyös	3	▽	25	15	14	
Kékestető	10	▽ ≈	16	8	8	1
Kompolt	ny	?	22	15	10	0
Lőrinci	2	⌓	22	15	14	
Poroszló	ny		21	16	14	
Jászapáti	ny	≈	22	16	15	
Jászberény	1	▽	22	9	9	
Karcag	-		-	-	-	
Szolnok	ny		22	16	15	0
Tiszaroff	•		22	16	15	
Túrkeve	ny		24	16	14	1
Kistelek	ny	▽	24	16	15	
Makó	ny	≈	25	16	15	
Szeged	1		24	16	15	1
Szentes	ny	▽	25	16	15	
Borsodnádasd	7		16	12	10	
Füged	4		18	13	12	
Hidasnémeti	8	≈	19	14	14	
Jósvafő	2	⌓	19	13	13	0
Lillafüred	4	≈	20	14	14	
Miskolc	2		21	15	14	-
Putnok	3	≈	21	14	14	
Sárospatak	3		19	13	11	1
Szendrőlád	2	≈	20	13	13	
Tokaj	5	≈	21	14	14	
Kisvárda	ny	≈	20	15	14	0
Mátészalka	ny	?	21	17	16	
Nyíregyháza	1		20	14	14	1
Nyírlugos	ny	≈	26	15	14	
Pátyod	ny		21	14	13	
Tiszabecs	-		-	-	-	
Vásárosnamény	ny	≈	20	15	14	
Záhony	4		21	14	13	
Berettyóújfalu	ny	⌓	23	16	14	
Debrecen	ny	▽	21	16	15	1
Hajdúdorog	2	≈	20	15	14	
Hortobágy	ny		23	16	15	
Körösszakál	1	▽ ⌓	25	15	14	
Polgár	•	⌓	25	15	15	
Békéscsaba	ny	⌇	27	14	14	5
Mezőhegyes	•		26	16	15	5
Orosháza	1	▽ ⌓	25	15	15	1
Szarvas	ny		24	16	15	1
Szeghalom	-		-	-	-	

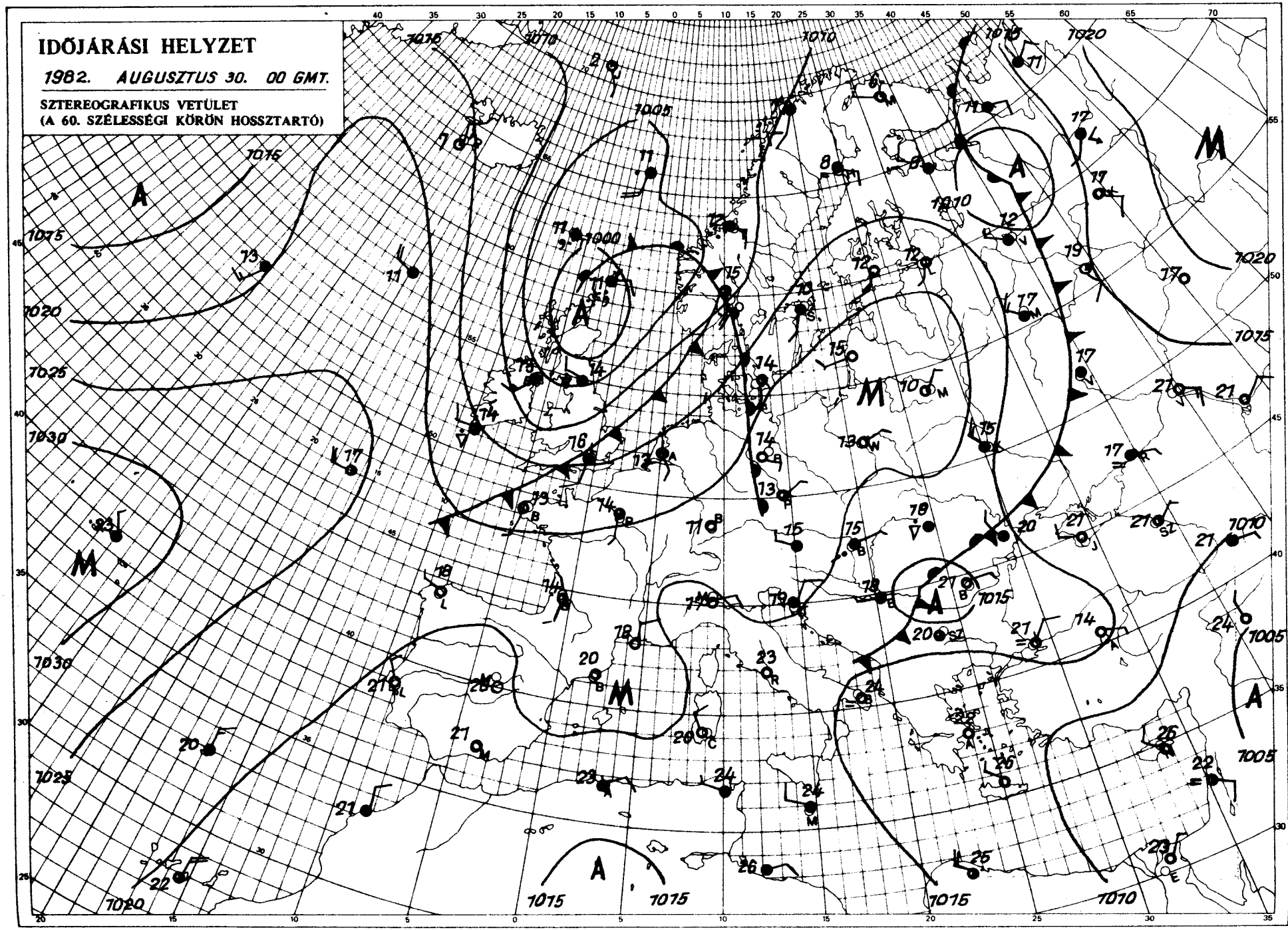

KIADJA: ORSZÁGOS METEOROLÓGIAI SZOLGÁLAT
Készíti: Központi Előrejelző Intézet Analízis- és Rövidtávú Prognózis Központja – T.: 273-018
Megjelenik naponként
Megrendelhető: 1024 Budapest, II., Kitaibel Pál u. 1. – T.: 353-500
Évi előfizetési díja: 1760,- Ft. – Megrendelhető: 1024 Budapest, II., Kitaibel Pál u. 1. – T.: 353-500
Kiadásért felel: az OMSZ elnöke – Szerkesztésért felel: a KEI igazgatója

IDŐJÁRÁSI NAPIJELENTÉS

ЕЖЕДНЕВНЫЙ МЕТЕОРОЛОГИЧЕСКИЙ БЮЛЛЕТЕНЬ • DAILY WEATHER REPORT
BULLETIN QUOTIDIEN DE TEMPS • TÄGLICHER WETTERBERICHT

95. évfolyam 243. szám. + Budapest + 1982. augusztus 31. kedd

Az időjárási helyzet és a várható időjárás:

A Skandináv-félszigeten, a Brit-szigeteken, Franciaország északi felén és a Német-alföldön gyakori a felhősödés és az eső, valamint hüvös az idő. Vastag felhőzet takarja a Keleti-Kárpátok vidékét és a Balkán-félsziget keleti részét. Esők, záporok ott is előfordulnak. Reggel ködös, majd többnyire napos és száraz időjárást jelentenek a Szovjetunió európai területének és a Lengyel-síkságnak nagy részéről. Igazi meleg, napos nyárvége csupán Olaszországban és Görögországban van. Nyugat-Európa felől ismét nedvesebb levegő közelit kontinensünk középső vidékei felé, s ez rövidesen hazánkat is eléri.

Hétfőn Magyarországon többnyire borult maradt az ég. Csupán az északi országrészben néhány helyen szakadt föl a felhőzet. Esőket, záporokat jelentettek. Ma reggel 7 óráig általában csapadéknyom és 4 mm között volt a lehullott csapadék mennyisége, de Szolnokon 7, Tiszabecsen 8 mm-t mértek. A hőmérséklet csúcsértéke hétfőn 15 és 22 fok között volt. Ma hajnalra 8 és 16 fok közé hült le a levegő. Délelőtt eleinte még helyenként ködös idő volt, az ország délkeleti felén erősebben felhős maradt az ég, máshol kevés volt a felhő. A hőmérséklet 11 órára 16, 19 fokig emelkedett.

Ma 12 órakor Budapesten a hőmérséklet 20 fok, a tengerszintre átszámitott légnyomás 1015 mbar, alig változik.

A Balaton vizének hőmérséklete 11 órakor Siófoknál 20 fok volt.

Várható időjárás szerda estig:

Keleten csökken, majd nyugat felől ismét megnövekszik a felhőzet.
Elsősorban az ország nyugati és déli részén várható újabb eső, zápor-eső.
A szél időnként megélénkül.
Hajnalban szórványosan köd képződik.
Várható legalacsonyabb éjszakai hőmérséklet: 9 és 14,
legmagasabb nappali hőmérséklet szerdán: nyugaton 15, 20, keleten 20 és 25 fok között valószinü.

Németh Lajos s.k.

A hőmérséklet napi középértéke és eltérése a 100 évi átlagtól /Budapest belterületén/:

1982. VIII. 30.	17,3°C	-2,5°C

1871 óta ezen a napon Budapesten előfordult

legmagasabb hőmérséklet:	35,6°C /1928/,
legalacsonyabb hőmérséklet:	7,5°C /1884/.

82.613.

LEGMAGASABB HŐMÉRSÉKLET

1982. VIII. 30.

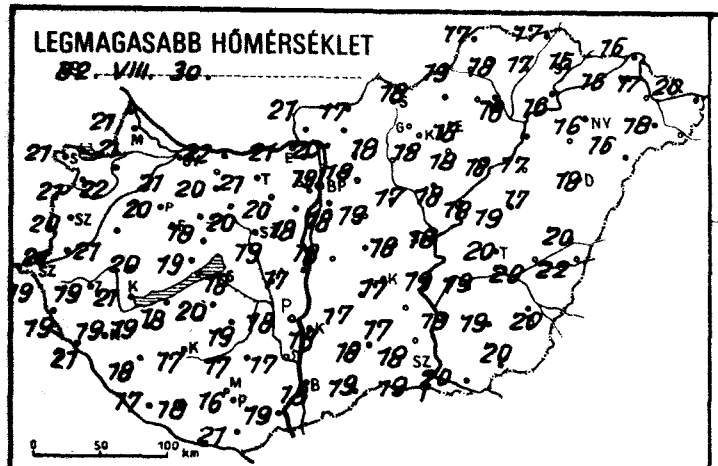

LEGALACSONYABB HŐMÉRSÉKLET

1982. VIII. 37.

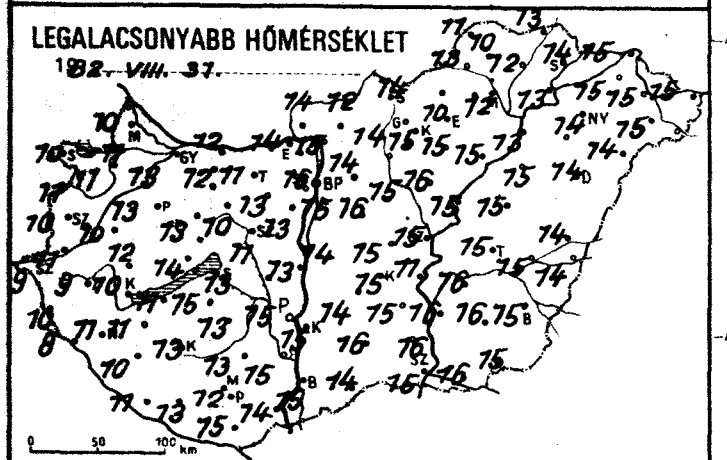

RADIÁCIÓS MINIMUM

1982. VIII. 31.

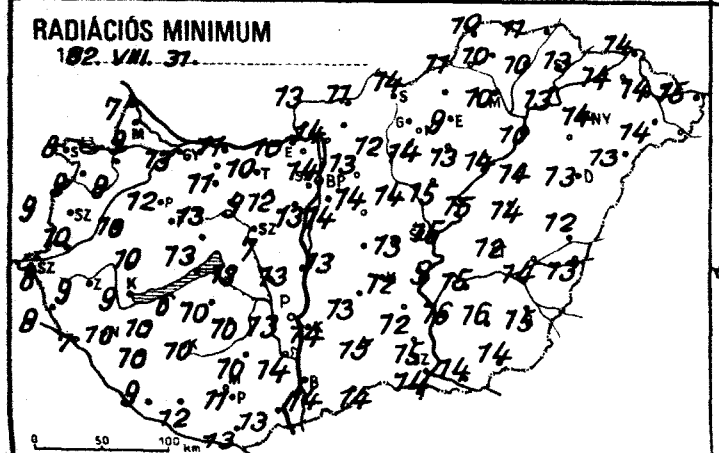

24 órás CSAPADÉKELOSZLÁS

1982. VIII. 30. 7h -tól VIII. 37. 7h -ig.

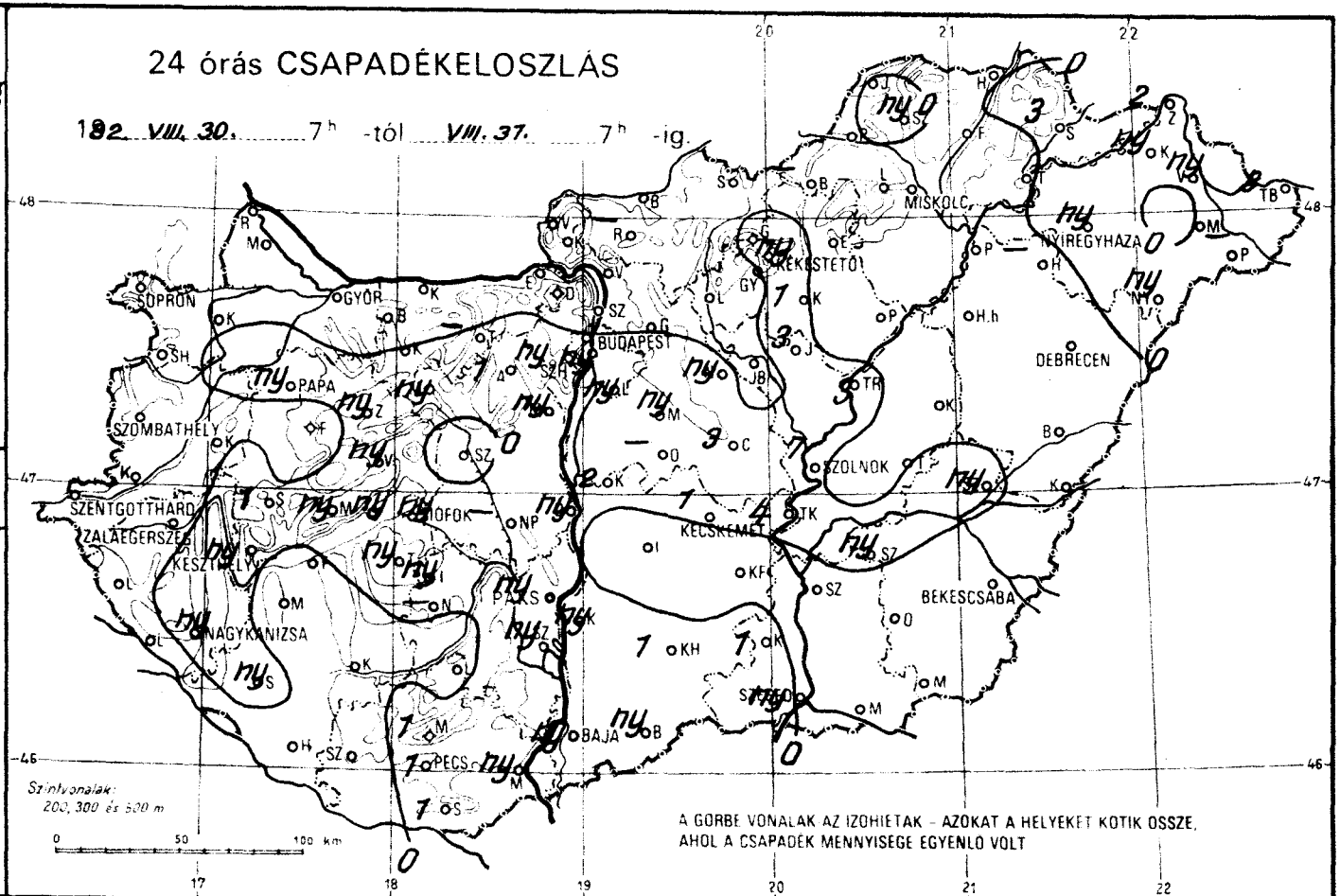

NAPFÉNYTARTAM

1982. VIII. 30.

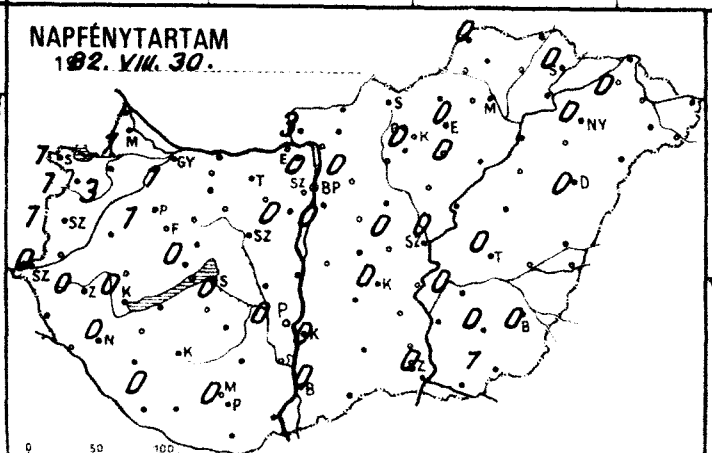

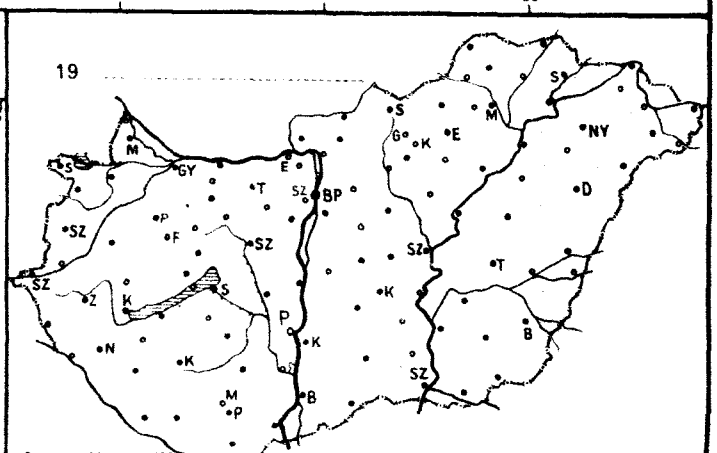

829 VIII. 30. h-ig az utolsó 24 óra adatai						Előző nap napos órái
állomás	csapadék (mm)		max. hőmérséklet	min. hőmérséklet	rad. min.	
Győr	.		21	13	13	1
Kapuvár	.		22	11	8	3
Mosonmagyaróvár	.		21	11	9	1
Rajka	.		21	10	7	
Sopron	.		21	10	8	1
Sopronhorpács	.		21	11	9	1
Káld	.		21	10	10	
Körmend	.		21	11	10	
Szentgotthárd	.		19	9	8	0
Szombathely	.		20	10	9	1
Lenti	.		19	10	8	
Letenye	.		21	8	7	
Nagykanizsa	ny		19	11	10	0
Zalaegerszeg	.		19	9	9	0
Farkasgyepű	.		18	11	11	
Keszthely	ny		21	10	9	0
Mencshely	ny		18	12	8	0
Pápa	ny		20	13	12	1
Sümeg	1		20	12	10	
Tihany	ny		19	14	13	
Veszprém	ny		18	13	13	
Zirc	ny		18	9	7	
Fonyód	.		18	11	6	
Homokszt. györgy	.		17	11	9	0
Kaposvár	.		17	13	10	
Marcali	.		19	11	10	
Siófok	ny		18	13	13	0
Somogyszob	ny		18	10	10	
Tab	ny		20	15	10	
Bábolna	.		21	10	7	
Esztergom	.		21	14	10	
Kisbér	.		20	12	11	
Komárom	.		22	12	11	
Tatabánya	.		21	11	10	
Alcsútdoboz	1		20	13	12	
Dunaújváros	ny		17	13	13	
Martonvásár	ny		18	13	13	0
Mór	ny		20	10	9	
Nagyhörcsökp.	–		–	–	–	
Szabadbattyán	.		19	11	7	
Iregszemcse	ny		19	13	10	0
Lengyel	.		17	13	10	
Paks	ny		18	15	13	0
Szekszárd	ny		17	15	14	
Árpádtető	1		15	14	10	
Mohács	ny		19	14	13	
Pécs	1		16	12	11	0
Siklós	1		21	15	13	
Szigetvár	.		18	13	12	
Budaörs	ny		19	14	14	
Bp. Lőrinc	ny		18	15	14	0
Bp. Met. Int.	.		19	16	14	0
Bp. Szab. hegy	ny		17	13	12	
Cegléd	3		18	15	13	0
Dobogókő	.		15	12	10	
Gödöllő	.		18	14	13	0
Királyrét	.		20	11	11	
Monor	ny		19	16	14	
Nagykáta	ny		17	15	14	
Szentendre	.		19	14	14	

829 VIII. 30. h-ig az utolsó 24 óra adatai						Előző nap napos órái
állomás	csapadék (mm)		max. hőmérséklet	min. hőmérséklet	rad. min.	
Vác	.		20	15	14	
Vámosmikola	.		21	14	13	3
Baja	ny		18	15	14	0
Bácsalmás	ny		19	14	14	
Izsák	.		17	14	13	
Kalocsa	ny		18	15	14	0
Kecskemét	1		17	15	12	0
Kiskunfélegyháza	.		17	15	12	
Kiskunhalas	1		18	16	15	
Kunszentmiklós	2		18	14	13	
Tiszakécske	4		19	11	9	
Balassagyarmat	.		17	12	11	
Romhány	–		–	–	–	
Salgótarján	.		18	14	14	
Eger	.		18	10	9	0
Galyatető	.		11	10	9	
Gyöngyös	.		18	15	14	
Kékestető	ny		10	10	9	0
Kompolt	1		18	15	13	0
Lőrinci	.		18	14	12	
Poroszló	.		18	15	14	
Jászapáti	3		18	16	15	
Jászberény	.		17	13	11	
Karcag	.		19	15	14	
Szolnok	7		18	15	15	0
Tiszaroff	3		18	15	15	
Túrkeve	.		20	15	12	0
Kistelek	1		18	16	15	
Makó	.		20	16	14	
Szeged	ny		19	15	14	0
Szentes	.		19	16	16	
Borsodnádasd	–		–	–	–	
Fügöd	.		17	12	10	
Hidasnémeti	.		17	13	11	
Jósvafő	.		17	11	10	0
Lillafüred	.		16	12	11	
Miskolc	.		18	12	10	–
Putnok	.		19	13	11	
Sárospatak	3		15	14	13	0
Szendrőlád	ny		18	10	10	
Tokaj	.		16	13	13	
Kisvárda	ny		16	15	14	0
Mátészalka	.		18	15	14	
Nyíregyháza	ny		16	14	14	0
Nyírlugos	ny		16	14	13	
Pátyod	–		–	–	–	
Tiszabecs	8		20	15	15	
Vásárosnamény	ny		17	15	14	
Záhony	2		16	15	14	
Berettyóújfalu	.		20	14	12	
Debrecen	.		18	14	13	0
Hajdúdorog	–		–	–	–	
Hortobágy	.		17	15	14	
Körösszakál	.		22	14	13	
Polgár	.		17	13	10	
Békéscsaba	.		20	15	15	0
Mezőhegyes	.		20	15	14	1
Orosháza	.		19	16	16	0
Szarvas	ny		19	16	15	0
Szeghalom	ny		20	15	14	

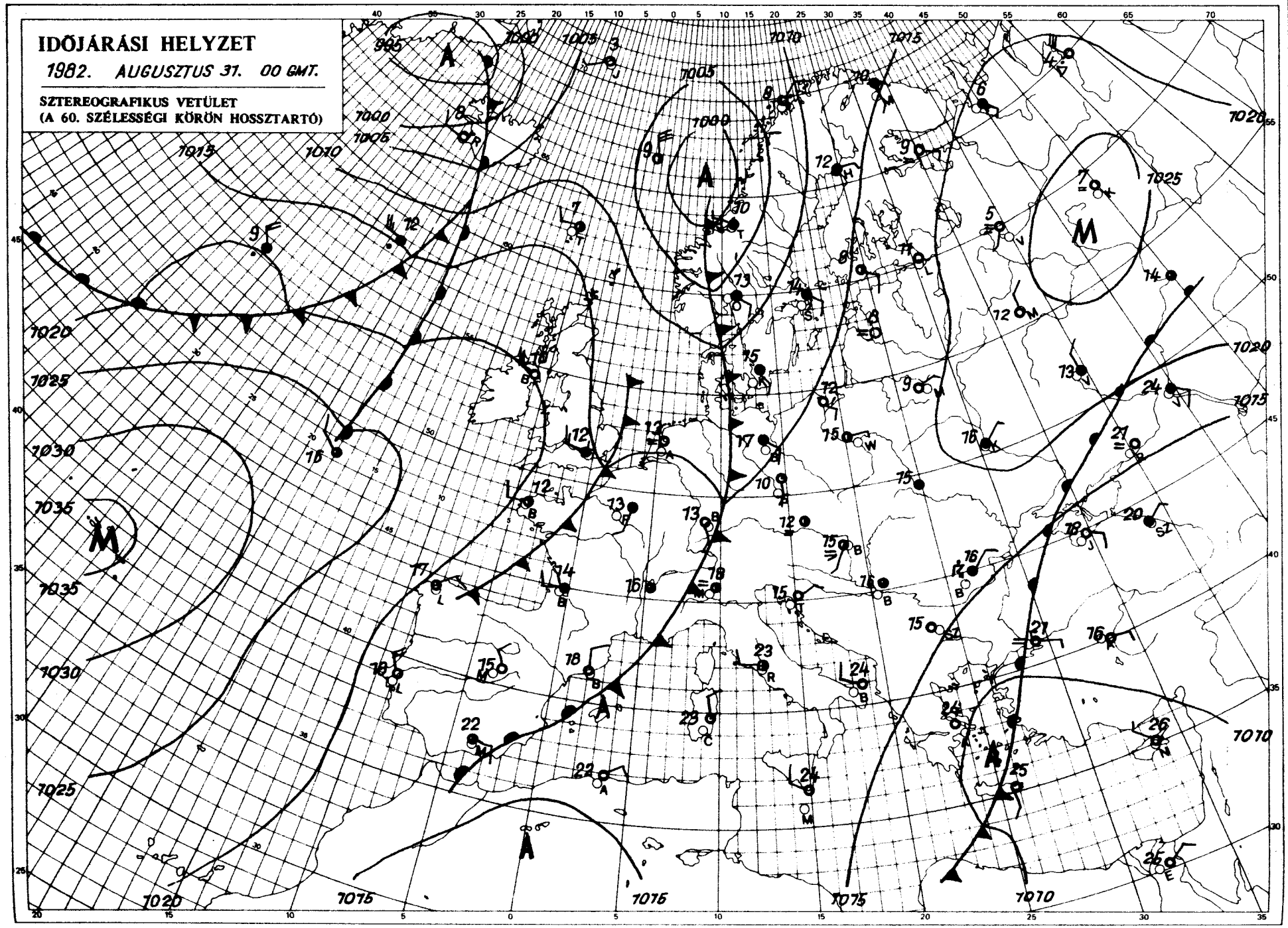

KIADJA: ORSZÁGOS METEOROLÓGIAI SZOLGÁLAT
Készíti: Központi Előrejelző Intézet Analízis- és Rövidtávú Prognózis Központja – T.: 273-018
Megjelenik naponként
Megrendelhető: 1024 Budapest, II., Kitaibel Pál u. 1. – T.: 353-500
Évi előfizetési díja: 1760,- Ft. – Kiadásért felel: a KEI igazgatója
Szerkesztésért felel: az OMSZ elnöke

ORSZÁGOS METEOROLÓGIAI SZOLGÁLAT

KÖZPONTI ELŐREJELZŐ INTÉZETE

IDŐJÁRÁSI ESEMÉNYEK NAPTÁRA

CALENDAR OF WEATHER PHENOMENA

1982. augusztus

Az Időjárási Napijelentés havi melléklete

IDŐJÁRÁSI ESEMÉNYEK NAPTÁRA

Dátum - *Date*	Az időjárási jelenség leírása *Description of the weather phenomenon*	Az időjárási esemény előidézője *Carrier of the phenomenon*	Érkező légtömeg *Arriving air-mass*
VII.31-VIII. 1-ig.	A Dunántulon záporok, zivatarok.	Instabilitási vonal: A Duna-Tisza között felosztlott 6 órakor.	
3-10.	Helyi záporok, zivatarok.	Nedves, labilis levegő, konvergencia.	H
17-18.	Záporok, a Dunántulon sokfelé zivatar.	Instabilitási vonal belép: 13 órakor NW-n, a Tiszántulon feloszlott 18-án, 5 órakor.	
20-21.	Záporok, zivatarok, többfelé viharos szél.	Hidegfront belép: 22 órakor NW-n, kilép: 21-én 8 órakor E-n.	Mm
29.	Esők, záporok.	Hidegfront belép: 8 órakor NW-n, kilép: 13 órakor SE-n.	Mm

Arktikus szárazföldi és tengeri /Ac és Am/: mérsékeltövi szárazföldi és tengeri /Mc és Mm/: szubtrópusi szárazföldi és tengeri /Tc és Tm/: helyi vagy lokális /H/.

Az időjárási esemény Budapest-i jellemzői - *Characteristics of the phenomenon over Budapest*

Időpont - *point of time*	Hőmérsékletváltozás (fok/idő) *Temperature-shift (degree/period)*	Légnedvességváltozás (%/idő) *Humidity-shift (%/period)*	Szélirányváltozás *Wind-direction shift*	Maximális széllökés (m/s) és időpontja *Maximum gust (m/s) and its time*	Csapadék mennyisége (mm) és alakja *Amount and form of precipitation*	Megjegyzés - *Remarks*
-	-	-	-	-	-	
-	-	-	-	-	21,1 ∴R	
17^{00}	-5/30 p	-25/30 p	S - NW	8,6 NW 17^{21}	2,4 R	
0^{50}	-5/10 p	-15/10 p	S - NW	15,0 NW 1^{25}	0,2 R	
11^{00}	⊞	⊞	-	-	4,2 ∴	⊞ elmosódott

Arctic maritime (Am): Arctic continental (Ac): Polar maritime (Mm): Polar continental (Mc): Tropical maritime (Tm): Tropical continental (Tc): Local air mass (H).