QC
989
.H9
I32
1958
July-Sept.

Hungary.

MELLÉKLET AZ ORSZÁGOS METEOROLÓGIAI INTÉZET
IDŐJÁRÁSI NAPIJELENTÉSÉHEZ

AZ ELMÚLT IDŐJÁRÁS

FRONTÁTVONULÁSI JEGYZÉK BUDAPESTRŐL

1958. JÚLIUS HÓ

LIBRARY
N.O.A.A.
U.S. Dept. of Commerce

1		2	3	4
A frontátvonulás időpontja		B=betörési front Fel=felsiklási front V=vonszteglő front	A front fejlettsége 0 gyenge 1 mérsékelt 2 erős	A front fontosabb meteorológiai jelenségei
nap	Óra			
1	2	B	0	Szélélénkülés, felhőátvonulás.
1	9	Fel	0	Kevés praefrontális eső.
1	14	B	2	Közeli zivatar.
1	18	B	2	Zivatar 9,8 mm esővel.
2	14	B	2	Gyenge zivatar.
2	24	Fel	0	Kevés praefrontális eső.
3	16	Fel	0	Felhőátvonulás.
3	20	B	2	Zivatar 21,0 mm esővel.
3	23	B	2	Zivatar 6,3 mm esővel.
4	21	B	1	Záporeső 0,3 mm, erős légny. nyugatalanság.
5	11	B	0	Felhőátvonulás.
5	14	B	1	Kis zápor.
5	22	B	1	Kis zápor.
5	22	B	1	Szélrohamok 16 m/s, kis zápor.
6	5	Fel	0	Felhőátvonulás.
6	15	Fel	0	Felhőátvonulás.
6	23	B	1	Kis zápor.
7	8	Fel	0	Felhőátvonulás.
7	15	B	0	Felhőátvonulás.
8	2	B	0	Kis szélélénkülés.
8	6	B	0	Kis szélélénkülés.
8	15	B	1	Zápor 0,4 mm, erős légny. nyugtalanság.
8	17	B	0	Szélélénkülés, felhőátvonulás.
10	19	Fel	0	Felhőátvonulás.
11	16	B	0	Felhőátvonulás.
17	6	B	0	Felhőátvonulás.
17	15	B	1	Szélrohamok 17 m/s.
17	19	B	2	Szélvihar 20 m/s.
18	4	B	1	Kis záporeső.
20	17	Fel	0	Felhőátvonulás.
21	6	B	0	Felhőátvonulás.
22	16	Fel	0	Felhőátvonulás.
22	19	Fel	1	Kevés praefrontális eső.
22	22	B	2	Zivatar 20,6 mm, erős légny. nyugatalanság.
23	9	B	1	Záporeső 0,5 mm, erős légny. nyugtalanság.
23	11	B	1	Záporeső 0,9 mm
24	14	Fel	1	12 órától kevés praefr. eső.
24	20	B	1	Kis záporeső.
25	1	B	0	Felhőátvonulás, szélrohamok 10 m/s.

LIBRARY
JAN 30 1959
WEATHER BUREAU

107 633

National Oceanic and Atmospheric Administration

Environmental Data Rescue Program

ERRATA NOTICE

One or more conditions of the original document may affect the quality of the image, such as:

Discolored pages
Faded or light ink
Binding intrudes into the text

This document has been imaged through the NOAA Environmental Data Rescue Program. To view the original document, please contact the NOAA Central Library in Silver Spring, MD at (301) 713-2607 x124 or www.reference@nodc.noaa.gov.

Information Manufacturing Corporation
Imaging Subcontractor
Rocket Center, West Virginia
September 14, 1999

1		2	3	4
27	10	Fel	0	Felhőátvonulás
28	6	Fel	0	Kevés praefr. eső
28	10	B	0	Felhőátvonulás
28	14	B	0	Felhőátvonulás
28	20	Fel	0	Felhőátvonulás
[illegible]	[illegible]	B	2	Zivatar 0,4 mm esővel
31	8	Fel	0	Felhőátvonulás

A hónap rövid frontológiai jellemzése: Számos frontátvonulás történt viszonylag kevés csapadékkal. A nyári évszak ellenére feltűnően nagy számban jelentkeztek felsiklási frontok is.

LÉGTÖMEGNAPTÁR

BUDAPEST, 1958. JULIUS.

A légtömeg megnevezése		Mikor érkezett Nap	Mikor érkezett Óra	Mikor vonult el Nap	Mikor vonult el Óra	Tartóssága óra	A következő légtömegtől elválasztó határfelület
Tengeri mérsékelt	mM	/junius/		1	14	14	Betörési front
Szárazföldi mérsékelt	cM	1	14	2	14	24	Betörési front
Tengeri mérsékelt	mM	2	14	3	16	26	Felsiklási front
Szubtrópusi	tM	3	16	3	20	4	Betörési front
Tengeri mérsékelt	mM	3	20	3	23	3	Betörési front
Tengeri hideg	mC	3	23	6	5	54	Felsiklási front
Szárazföldi mérsékelt	cM	6	5	6	23	18	Betörési front
Tengeri mérsékelt	mM	6	23	8	6	31	Betörési front
Szárazföldi mérsékelt	cM	8	6	8	17	11	Betörési front
Tengeri hideg	mC	8	17	10	12	43	Lesiklófelület
Tengeri mérsékelt	mM	10	12	10	19	7	Lesiklófelület
Szubtrópusi	tM	10	19	17	6	155	Betörési front
Tengeri mérsékelt	mM	17	6	17	19	13	Betörési front
Tengeri hideg	mC	17	19	19	1[illegible]	41	Lesiklófelület
Szárazföldi mérsékelt	cM	19	12	20	17	29	Felsiklási front
Szubtrópusi	tM	20	17	21	6	13	Betörési front
Tengeri mérsékelt	mM	21	6	22	16	34	Lesiklófelület
Szubtrópusi	tM	22	16	22	20	4	Betörési front
Tengeri mérsékelt	mM	22	20	23	11	15	Betörési front
Tengeri hideg	mC	23	11	24	14	27	Felsiklási front
Tengeri mérsékelt	mM	24	14	25	1	11	Betörési front
Tengeri hideg	mC	25	1	27	10	57	Felsiklási front
Tengeri mérsékelt	mM	27	10	28	6	20	Felsiklási front
Szubtrópusi	tM	28	6	28	14	8	Betörési front
Tengeri mérsékelt	mM	28	14	28	20	6	Felsiklási front
Szubtrópusi	tM	28	20	/aug./		7[illegible]	-

Az egyes levegőfajták jelenlétének időtartama a nap folyamán:

Levegőfajta		óra	%
Sarkvidéki hideg	C	-	
Szárazföldi hideg	cC	-	-
Tengeri hideg	mC	[illegible]	30
Tengeri mérsékelt	mM	180	24
Tengeri enyhe	mW	-	-
Szárazföldi mérsékelt	cM	82	11
Szárazföldi meleg	cW	-	-
Szubtrópusi	tM	260	35

A hónap rövid légtömegtani jellemzése: A legerősebben képviselt levegőfajta ezúttal a szubtrópusi levegő volt; jelenléti tartama még a tengeri hideg és tengeri mérsékelt levegőét is meghaladta.

BIND ENTIRE	LETTER SPINE EXACTLY AS BELOW:
NO COVERS	
REMOVE ADS POSSIBLE	
INDEX BACK	
INDEX FRONT	HUNGARY ORSZÁGOS METEOROLÓGIAI INTÉZET
COLOR NO. 1796	
PATTERN ON FILE	
XXX SENT Sample vol.XX	
NEW BINDING	IDŐJÁRÁSI, NAPIJELENTÉS
GOLD PRINT XX	
BLACK PRINT	
SPECIAL INSTRUCTIONS Bind as is	JULY-SEPT. 1958

1 PLEASE PEEL OFF AT EXTENDED CARBON
INSERT COPIES 1 AND 2 IN BOOK

Magyarország időjárása 1958. július havában.

Júliusban a középhőmérséklet az átlag körül, a csapadék hazánk legnagyobb részén az átlag alatt volt.

A hőmérséklet 21-23 fokos havi középértékei általában csak néhány tizedfokkal múlták felül az átlagot, délen azonban +1 fokos többlet is előfordult. A nyári meleget 2-a és 9-e, továbbá 23-a és 27-e között kisebb lehülések szakitották meg. A legmagasabb hőmérsékletet, 34-37 fokot nyugaton 16-án, keleten 17-én mérték. A legerősebb hajnali lehülés 9-12 fokig terjedt 26-a körül. A nyári napok száma általában 21-28 volt, a Dunántúl egyes részein és a hegyeken azonban 20 alatt maradt. Hőségnap 6-12 fordult elő.

A légnyomás havi középértéke Budapesten, 129 m magasságban 749.4 mm volt, megfelelt a 30 évi átlagnak. A tengerszintre átszámitott érték 760,7 mm.

A 30 mm-nél kisebb csapadékösszegek Tolna, Baranya, Szolnok, Csongrád, Békés megyékben, továbbá Pest, Heves és Szabolcs megyék egyes részein az átlag felét sem érték el. Az ország egyéb vidékein általában 30-50, a nyugati határszélen 50-80 mm csapadék hullott, de ezek a mennyiségek sem érték el az átlagot. Átlagfeletti, 60-100 mm-es csapadékot kapott a Dunántúl északi része, Somogy megye fonyódi és marcali járása, Zala megye letenyei járása, továbbá Budapest és Miskolc környéke. A legnagyobb havi csapadékösszeg 126 mm volt Balatonujlakon /Somogy m/, ezzel szemben a Pankotai járásnál /Csongrád m/ nem esett mérhető csapadék /az összeg: "nyom"/. A 24 óra alatt lehullott maximális csapadékmennyiséget, 62 mm-t Győrből jelentették, 1-én. A csapadékos napok száma 1 mm-t meghaladó esővel nyugaton 4-9, keleten 1-6 volt és nem érte el az átlagot.

A légnedvesség havi középértékei délen 50-60 %, nyugaton és északon 60-70 % között váltakoztak és nem érték el az átlagot. A párolgás havi összegei lényegesen magasabbak voltak az átlagoknál.

A napsütés tartama csak nyugaton maradt 300 óra alatt, egyébként 300-340 órán át sütött a nap. Ez 10-15 %-os többletet jelent az átlaghoz viszonyitva. A nap- és égboltsugárzás havi összege Budapesten, a vizszintes sikon 18035 gcal/cm^2 volt.

IDŐJÁRÁSI ADATOK

1958. július hó

	Hőmérséklet						Nyári nap max ≧ 25°	Hőség nap max ≧ 30°	Csapadék			Zivataros nap	Napsütés	
	Havi közép C°	Eltérés a norm.-tól	Absz. max.	Nap	Absz. min.	Nap			Összeg mm	Eltérés a norm.-tól	Napok száma ≧1,0 mm		Összeg óra	Eltérés az átl.-tól
Magyaróvár	20.9	+0.8	34.0	16.	9.3	26.	19	6	78	+15	6	3	-	-
Keszthely	21.7	+0.6	34.5	16.	11.9	26.	21	6	50	-26	6	5	315	+51
Szentgotthárd	19.9	+0.1	33.7	16.	10.1	20.	21	6	76	-31	9	6	272	-
Pécs	23.1	+1.5	37.5	16.	10.5	24.	26	14	18	-41	6	4	334	+35
Budapest	22.2	+0.6	35.3	16.	12.2	26.	25	8	60	+ [illegible]	4	6	341	+46
Kalocsa	22.8	+0.9	35.6	16.	12.0	26.	21	10	32	-2[illegible]	5	5	327	+29
Szolnok	2[illegible].[illegible]	+0.9	36.0	17.	11.6	26.	26	11	11	-41	[illegible]	0	-	-
Miskolc	[illegible].4	+0.3	34.8	17.	9.0	27.	23	8	70	+10	6	5	3[illegible]3	-
Kisvárda	[illegible].4	+0,9	36.3	17.	10.2	27.	21	9	52	-16	6	5	3[illegible]4	-
Debrecen	[illegible].6	+0.3	36.9	17.	9.4	20.	22	9	50	- 7	6	5	338	+58
Békéscsaba	2[illegible].1	+0.6	36.0	17.	10.9	20.	28	12	7	-45	2	3	339	+57
Kékestető	16.1	+0.3	28.0	17.	7.3	26.	4	0	43	-47	4	4	312	+35

DŐJÁRÁSI NAPIJELENTÉS

ЕЖЕДНЕВНЫЙ МЕТЕОРОЛОГИЧЕСКИЙ БЮЛЛЕТЕНЬ • DAILY WEATHER REPORT
BULLETIN QUOTIDIEN DE TEMPS • TÄGLICHER WETTERBERICHT

ADJA AZ ORSZÁGOS METEOROLÓGIAI INTÉZET
UDAPEST II. KITAIBEL PÁL UTCA 1
LEFON: KÖZPONT: 353-500. IDŐJELZŐ OSZT.: 150-410

MEGJELENIK NAPONKÉNT • ELŐFIZETÉSI ÁRA
A POSTAI KÖLTSÉGGEL EGYÜTT NEGYEDÉVRE 60. Ft
KIADÁSÉRT FELEL AZ INTÉZET IGAZGATÓJA

71. évfolyam. 187. szám. + Budapest + 1958. július 1.

Az időjárási helyzet ma reggel és a várható időjárás:

Az Atlanti-óceán felől Nyugat-Európán keresztül ujabb hü-
ös légtömegek áranlanak Európa belső területei fölé. Igy a napok óta tartó
áltozékony, csapadékos idő továbbra is uralma alatt tartja az északi országok
ivételével csaknem egész Európát. Az 55-ik szélességi foktól északra eső terü-
letek időjárása nyárias, tegnap még a Botteni-öböl környékén is 30 fokos meleg
ralkodott.

Hazánkban hétfőn felhőátvonulások voltak, eső inkább az
jszakai, illetve hajnali órákban hullott. A lehullott csapadék mennyisége azon-
an csak 1-2 mm volt, csupán Szabolcs-Szatmár megyében haladta meg az 5 mm-t.
nappali hőmérséklet 22-25 fokig emelkedett. Ma hajnalra általában 13-16, he-
yenként csak 18 fokig hült le a levegő.

Budapesten kedden 12 órakor a hőmérséklet 24 fok, a tenger-
szintre átszámitott légnyomás 754 mm. alig változik.

Várható időjárás szerda estig:

Felhőátvonulások, több helyen zápor, zivatar.
Mérsékelt északi, északkeleti, később délnyugatira for-
duló szél.
A hőmérséklet alig változik.

Várható legalacsonyabb hőmérséklet ma éjjel: 13-16,
legmagasabb nappali hőmérséklet szerdán: 22-25 fok
között.

Távolabbi kilátások:

További záporok, zivatarok.

Makainé

A hőmérséklet és a légnyomás napi középértéke Budapesten és ezek eltérése a
5 évi átlagtól:

1958.VI.30-án: 19.0 C°, 754,7 mm. Eltérés: -2,2 C° -6.0 mm.

1871 óta ezen a napon előfordult:

legmagasabb hőmérséklet 36.0 C° /1950/
legalacsonyabb hőmérséklet 10,4 C° /1929/

LIBRARY
SEP - 1958
WEATHER BUREAU

Az Országos Meteorológiai Intézet Időjárási Napijelentése

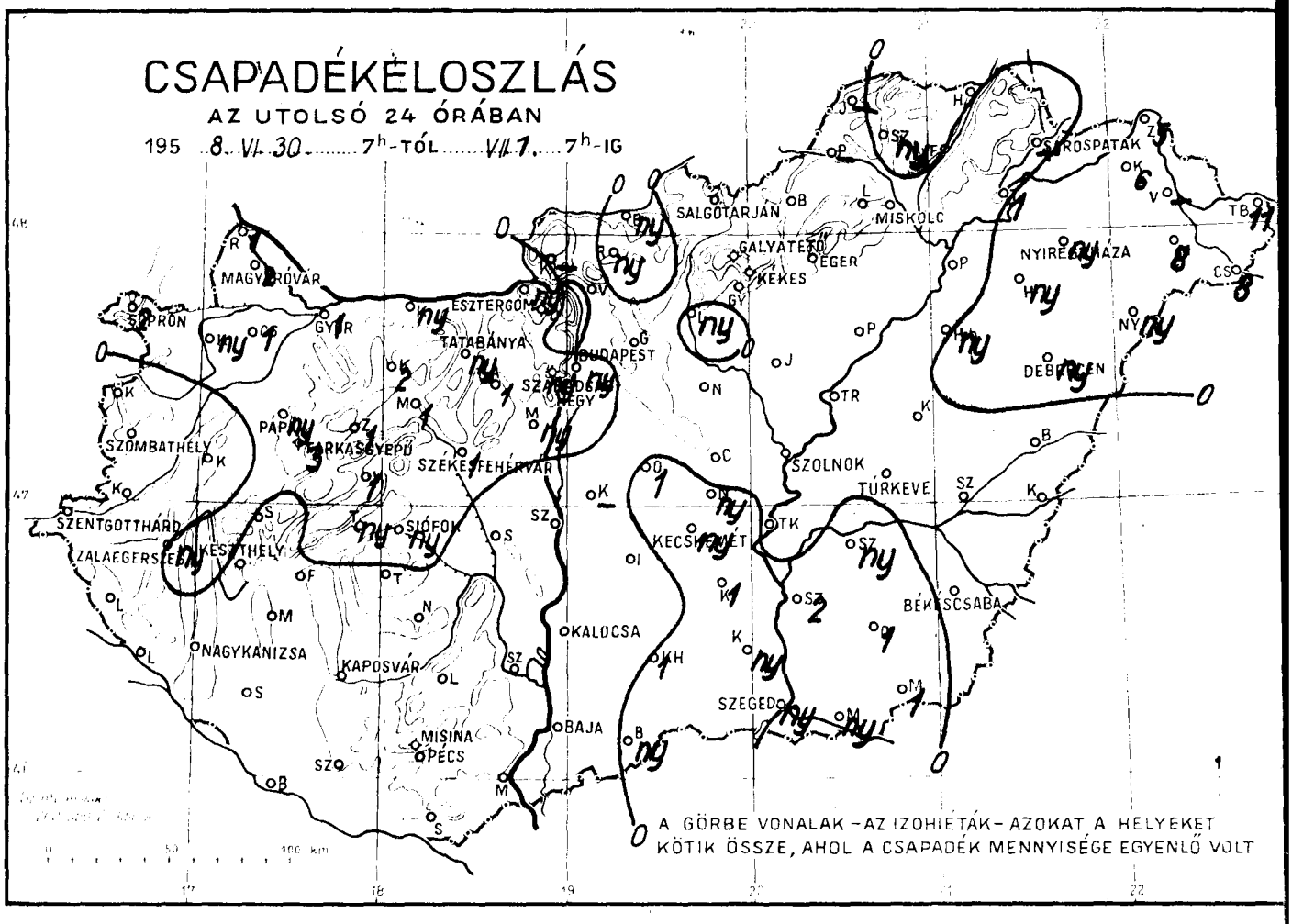

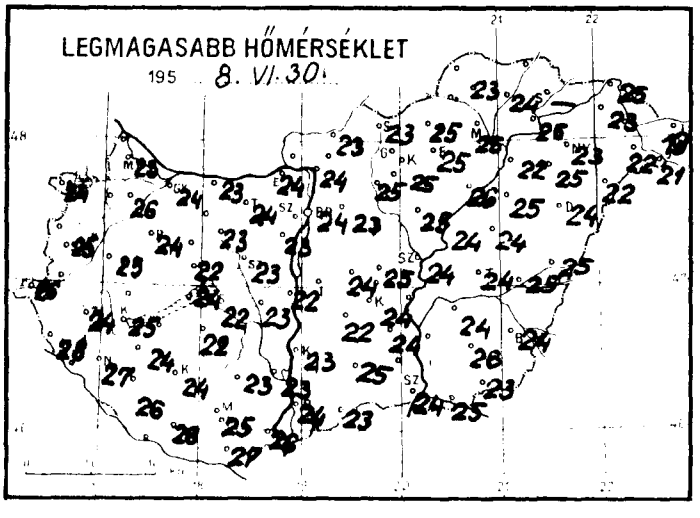

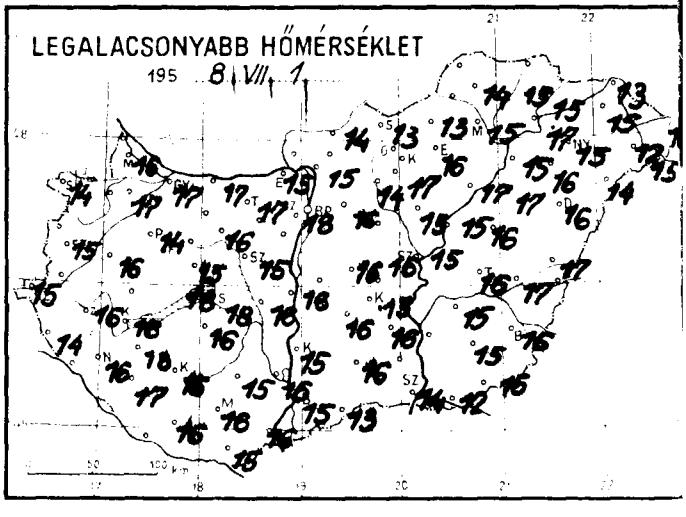

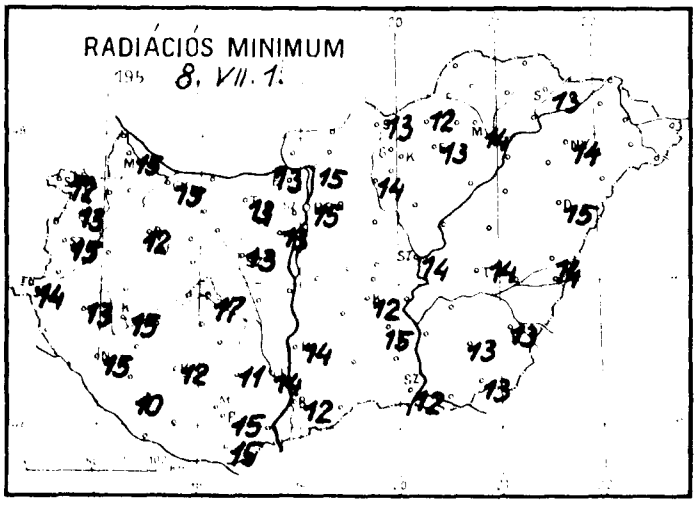

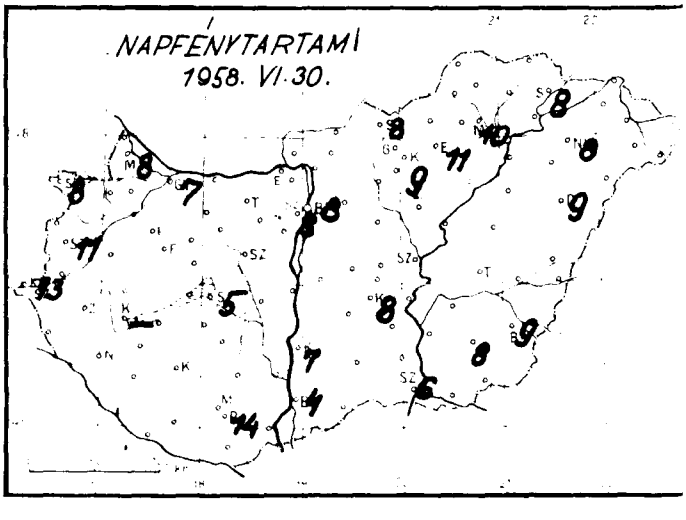

Időjárási helyzet 1956. év [illegible] hó [illegible] nap 7 óra

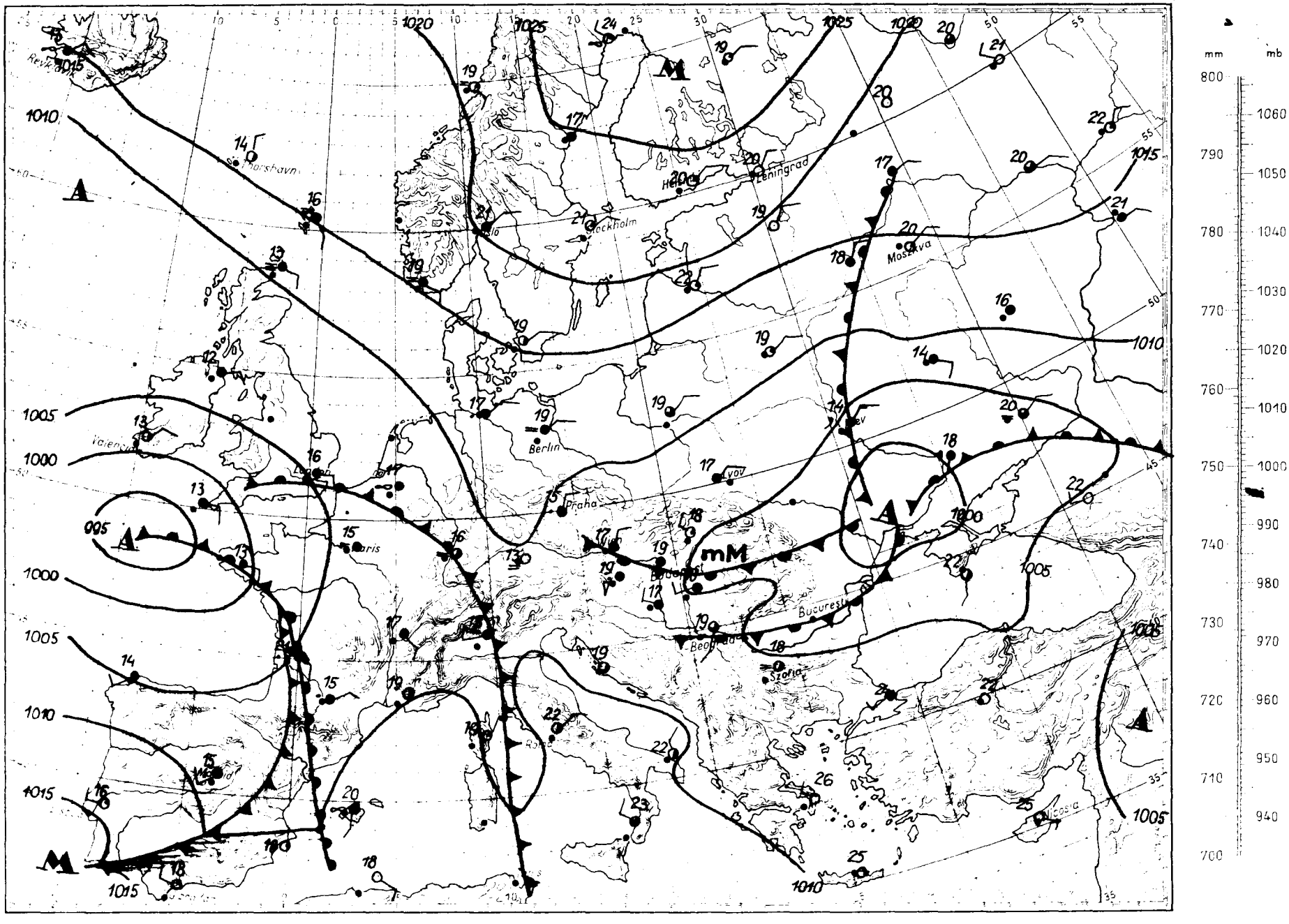

Magaslégköri időhelyzet

1958. VII. 1. 00. GMT.

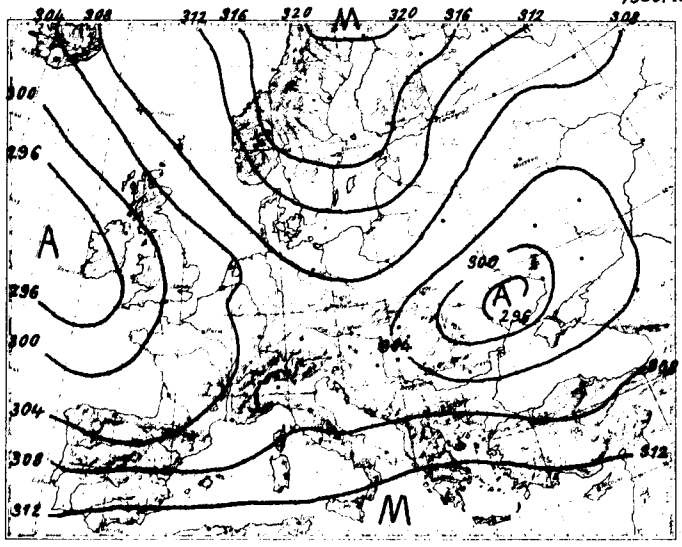

700 mb-os absz. topográfia

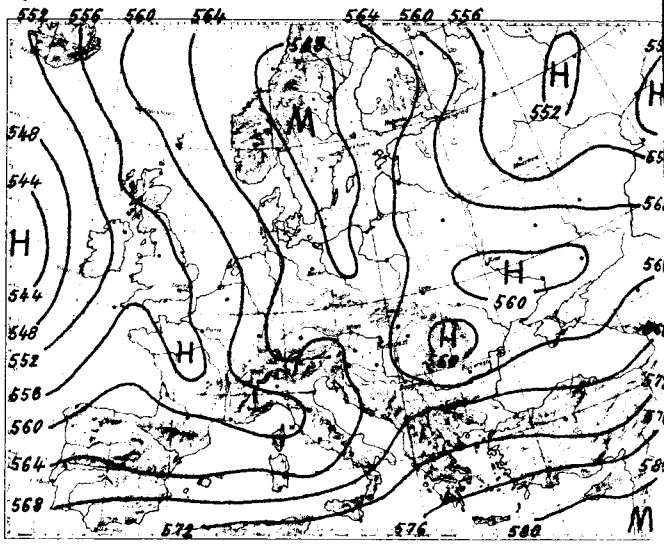

500/1000 mb-os rel. topográfia

1958.VI.30. 12 h.			
mb	m	C°	%
1000	58	(23,2)	(62)
850	1446	10,1	77
700	3040	2,8	55
600	4275	-2,8	52
500	5692	-13,0	54
400	7362	-22,4	56
300	9395	-40,1	56
200	12092	-46,2	
100			
50			

Jellemző pontok:

990.6	Talaj	23,0	63
818	1680	6,9	81
777	2200	7,9	60
653	3580	-0,6	53
630	3870	+0,4	52
532	7170	-10,2	54
400	7362	-22,4	56
305	9280	-39,5	56
* 240	10870	-50,5	56
220	11450	-43,5	
200	12096	-46,2	
173	13100	-43,8	
168	13335	-44,7	

* Tropopauza

Kelet-Európában, a Fekete-tenger vidékén, a Balkán fölött és Közép-Európában különböző hőmérsékletü légtömegek váltják egymást. A Földközi-tenger nyugati medenoéjében és Nyugat-Európában gyenge melegadvekció van. Hazánk fölött az alsó 4500 m-es rétegben 4-5 fokos melegedés történt. A felsőbb szintekben a hőmérséklet alig változott, emiatt a levegő egyensúlyi állapota labilissá vált. A 0 fok magassága 840, a -10 fok szintje 540 m-t emelkedett. Ma éjfélkor 3950, illetve 5720 m volt a magasságuk. A tropopauza az átlagos magasságban fekszik.

Kálmánné s.k.

1958.VII.1. 00 h.			
mb	m	C°	%
1000	43	-	-
850	1423	10,2	76
700	3038	5,4	70
600	4283	-1,8	90
500	5714	-10,2	87
400	7403	-20,6	67
300	9457	-38,0	64
200	12145	-49,2	
100	16674	-53,7	
50			

Jellemző pontok:

988.3	Talaj	16,8	85
971	290	19,3	76
850	1423	10,2	76
803	1910	12,0	76
740	2580	6,1	84
715	2840	6,4	84
557	4890	-5,1	97
410	7220	-19,0	67
* 234	11120	-51.5	64
215	11680	-49,5	
150	14035	-48,8	
96	16910	-54,0	
87	17566	-53,1	

1958. július hó. 1. nap kedd

71. évfolyam 182. sz.

	Reggeli észlelések 06 TMG				Az utolsó 24 óra adatai				
	Felhőzet (0–4)	Szélirány és ero (m/s)	Légnyomás (millibár)	Hőmérséklet (C°)	Csapadék (24 óra) (mm)	Hőmérsékleti szélsőségek: tegnapi nappali max.	Hőmérsékleti szélsőségek: éjszakai min.	Hőmérsékleti szélsőségek: Radiációs min.	Napsütés (óra) tegnap
Mosonmagyaróvár	4	W 1	1006.9	17	2	23	16	15	8
Sopron	4	NNW 4	07.9	16	2	24	14	12	8
Szombathely	4	– 0	06.9	19	.	25	15	15	11
Szentgotthárd	4	SW 1	07.0	16	.	26	15	14	13
Pápa	4	W 1	06.6	17	ny	24	14	12	–
Győr	4	NW 4	06.7	17	1	24	17	15	7
Esztergom	4	W 1	05.5	19	ny	24	15	13	–
Tatabánya	4	NW 4	06.0	18	ny	24	17	13	–
Székesfehérvár	4	NW 2	05.9	17	1	23	15	13	–
Siófok	4	WNW 3	06.0	18	ny	22	18	17	5
Keszthely	4	NW 1	06.1	19	.	25	16	15	–
Zalaegerszeg	4	– 0	07.3	18	ny	24	16	13	–
Nagykanizsa	4	– 0	07.7	18	.	27	16	15	–
Kaposvár	4	NW 2	06.9	17	.	24	15	12	–
Pécs	4	WNW 3	05.7	17	.	25	16	15	14
Budapest M. I.	4	– 0	05.1	19	ny	24	18	15	8
Salgótarján	4	– 0	04.1	19	.	23	13	13	8
Eger	3	NW 1	05.5	18	.	25	16	13	11
Miskolc	1	NNW 4	05.1	20	.	25	15	14	10
Sárospatak	1	N 4	04.3	20	–	–	15	13	8
Baja	4	NW 2	05.5	19	.	24	15	12	4
Kalocsa	3	W 2	05.5	17	.	23	15	14	7
Kecskemét	3	WNW 2	06.0	22	ny	24	15	12	8
Szeged	4	W 3	05.0	18	ny	24	14	12	6
Szolnok	3	NW 1	04.8	19	.	24	15	14	–
Túrkeve	2	SW 1	–	19	.	24	16	14	–
Békéscsaba	4	WNW 1	04.6	18	.	24	16	13	9
Debrecen	4	W 2	04.2	20	ny	24	16	15	9
Nyíregyháza	1	NNE 4	04.8	20	ny	23	15	14	8
Kékestető (1000 m)**	4	ENE 1	891.4	14	.	18	12	–	9
Galyatető (932 m)**	–	– –	–	–	.	18	13	–	–
Misinatető (534 m)*	4	NW 12	–	17	.	21	16	15	–
Szabadsághegy (474 m)*	4	NW 1	946.8	17	ny	20	15	–	8
Farkasgyepü (400 m)*	4	NW 1	948.9	16	3	22	15	11	–

24 órai csapadék mm		24 órai csapadék mm		24 órai csapadék mm		24 órai csapadék mm	
Rajka	1	Tab	.	Jósvafő	–	Kisvárda	6
Csorna	1	Sárbogárd	.	Lillafured	.	Vásárosnamény	–
Kapuvár	ny	Sztálinváros	.	Szendrőlád	ny	Mátészalka	8
Kőszeg	.	Nagykőnyi	.	Fügöd	.	Tiszabecs	11
Körmend	.	Somogyszob	.	Hidasnémeti	.	Csenger	8
Lenti	.	Bares	.	Tokaj	1	Nyírlugos	ny
Letenye	.	Szigetvár	.	Poroszló	.	Polgár	.
Káld	.	Lengyel	.	Jászapáti	.	Hajdudorog	ny
Sumeg	.	Szekszárd	.	Nagykáta	.	Hortobágy	ny
Zirc	1	Mohács	.	Örkény	1	Tiszaroff	.
Veszprém	1	Siklós	.	Kunsztmiklos	–	Karcag	.
Komárom	ny	Királyrét	–	Cegléd	.	Berettyóújfalu	.
Kisbér	2	Balassagyarm	ny	Nagykőros	ny	Szeghalom	.
Mór	1	Romhány	ny	Tiszakécske	.	Körösszakál	.
Alcsut	1	Vác	.	Izsák	.	Szarvas	ny
Dobogókő	.	Godollő	.	Kiskunfelegyh	1	Szentes	2
Martonvásár	ny	Lőrinci	ny	Kiskunhalas	1	Orosháza	1
Tihany	ny	Gyöngyös	.	Bácsalmás	ny	Makó	ny
Fonyod	.	Borsodnádasd	.	Kistelek	ny	Mezőhegyes	1
Marcali	.	Putnok	–	Záhony	5		

* A légnyomás 500 gdm-re átszámítva ** A légnyomás 1000 gdm-re átszámítva

Magassági szélmérések

Óraadatok greenwichi középidőben

VI.30	Szeged 11 h		Miskolc 11 h		Debr. 11 h		Sshely 12 h		Pécs 12 h		Bpest 12 h		Bpest 15 h		Bpest 18 h		Bpest 21 h	
	fok	m/s	fok	m/s	fok	m/s	fok	m/s	fok	m/s	fok	m/s	fok	m/s	fok	m/s	fok	m/s
Talaj	320	2	360	2	320	2	360	7	320	7	320	7	320	7	320	7	320	2
500 m	290	4	320	3	330	4	10	6	310	4	320	5	310	11	320	9	340	10
1000			320	4	330	4	10	6	280	7	330	4	300	11	320	8	340	7
1500			10	6	330	7	140	3	280	7	360	3			290	4	340	7
2000			360	6	330	7	230	8			340	7			340	6	340	7
3000			360	6			290	11							340	12		
4000			250	12			320	8							340	12		
5000			330	16											340	15		
7000			10	10														
9000																		
10000																		
12000																		
14000																		
16000																		
18000																		
20000																		

VI.30.	Siófok 23 h		Szeged 23 h		Miskolc 23 h		Debr. 23 h											
	fok	m/s	fok	m/s	fok	m/s	fok	m/s	fok	m/s	fok	m/s	fok	m/s	fok	m/s	fok	m/s
Talaj	270	7	270	7	360	2	–	0										
500 m	310	7	310	9	20	2	340	5										
1000	330	8	310	11	360	2	340	5										
1500			310	12	360	2	320	6										
2000			310	12			320	6										
3000			320	16														
4000																		
5000																		
7000																		
9000																		
10000																		
12000																		
14000																		
16000																		
18000																		
20000																		

VII.1.	Sshely 00 h		Pécs 00 h		Bpest 00 h		Bpest 2 h		Bpest 6 h		Bpest 9 h							
	fok	m/s	fok	m/s	fok	m/s	fok	m/s	fok	m/s	fok	m/s	fok	m/s	fok	m/s	fok	m/s
Talaj	320	2	320	2	320	7	320	2	–	0	360	2						
500 m	340	8	300	7	390	10	340	6	40	6	100	3						
1000	320	5	300	7	340	7	340	7	70	4	80	4						
1500	270	3	300	7	320	7	360	5	90	5	50	6						
2000					310	7	360	5	60	4	40	6						
3000							360	5										
4000																		
5000																		
7000																		
9000																		
10000																		
12000																		
14000																		
16000																		
18000																		
20000																		

IDŐJÁRÁSI NAPIJELENTÉS

ЕЖЕДНЕВНЫЙ МЕТЕОРОЛОГИЧЕСКИЙ БЮЛЛЕТЕНЬ • DAILY WEATHER REPORT
BULLETIN QUOTIDIEN DE TEMPS • TÄGLICHER WETTERBERICHT

KIADJA AZ ORSZÁGOS METEOROLÓGIAI INTÉZET
BUDAPEST II. KITAIBEL PÁL UTCA 1
TELEFON: KÖZPONT: 353-500, IDŐJELZŐ OSZT.: 150-410

MEGJELENIK NAPONKÉNT * ELŐFIZETÉSI ÁRA
A POSTAI KÖLTSÉGGEL EGYÜTT NEGYEDÉVRE 60, Ft
KIADÁSÉRT FELEL AZ INTÉZET IGAZGATÓJA

71. évfolyam 183. szám. + Budapest + 1958. július 2.

Az időjárási helyzet ma reggel és a várható időjárás:

Az európai időjárási helyzetben az elmúlt 24 óra alatt nem történt lényeges változás. Továbbra is változékony jellegű az időjárás és főleg a nyugati és középső területeken, valamint Ukrajnában sok helyen vannak záporok, zivatarok.

Hazánkban kedden felhőátvonulások voltak. Többhelyen esett az eső, a fővárosban és a Dunántúlon néhány helyen zivatar is keletkezett. Győrött 38, Kisbéren 21, Erosiben 18 mm csapadékot mértek. Az északkeleti megyékben nem volt eső. A nappali hőmérséklet 24-27, a déli, délnyugati megyékben csak 19-22 fokig emelkedett. Ma hajnalra 13-16 fokig hűlt le a levegő.

Budapesten szerdán 12 órakor a hőmérséklet 25 fok, a tengerszintre átszámitott légnyomás 755 mm, alig változik.

Várható időjárás csütörtök estig:

Felhős idő, több helyen eső, zivatar.
Gyenge légáramlás, a zivatarok idején szélélénkülléssel.
A nappali hőmérséklet egy-két fokkal csökken.

Várható legalacsonyabb hőmérséklet ma éjjel: 14-17,
legmagasabb nappali hőmérséklet csütörtökön: 21-24 fok között.

Távolabbi kilátások:

További záporok zivatarok.

Marsai

A hőmérséklet és a légnyomás napi középértéke Budapesten és ezek eltérése a 75 évi átlagtól:

1958.VII.1-én: 20.4 C°, 754.1 mm. Eltérés: -1.0 C°, -6.2 mm.

1871 óta ezen a napon előfordult:

legmagasabb hőmérséklet 38.3 C° /1950/
legalacsonyabb hőmérséklet 10.1 C° /1923/

Az Országos Meteorológiai Intézet Időjárási Napijelentése

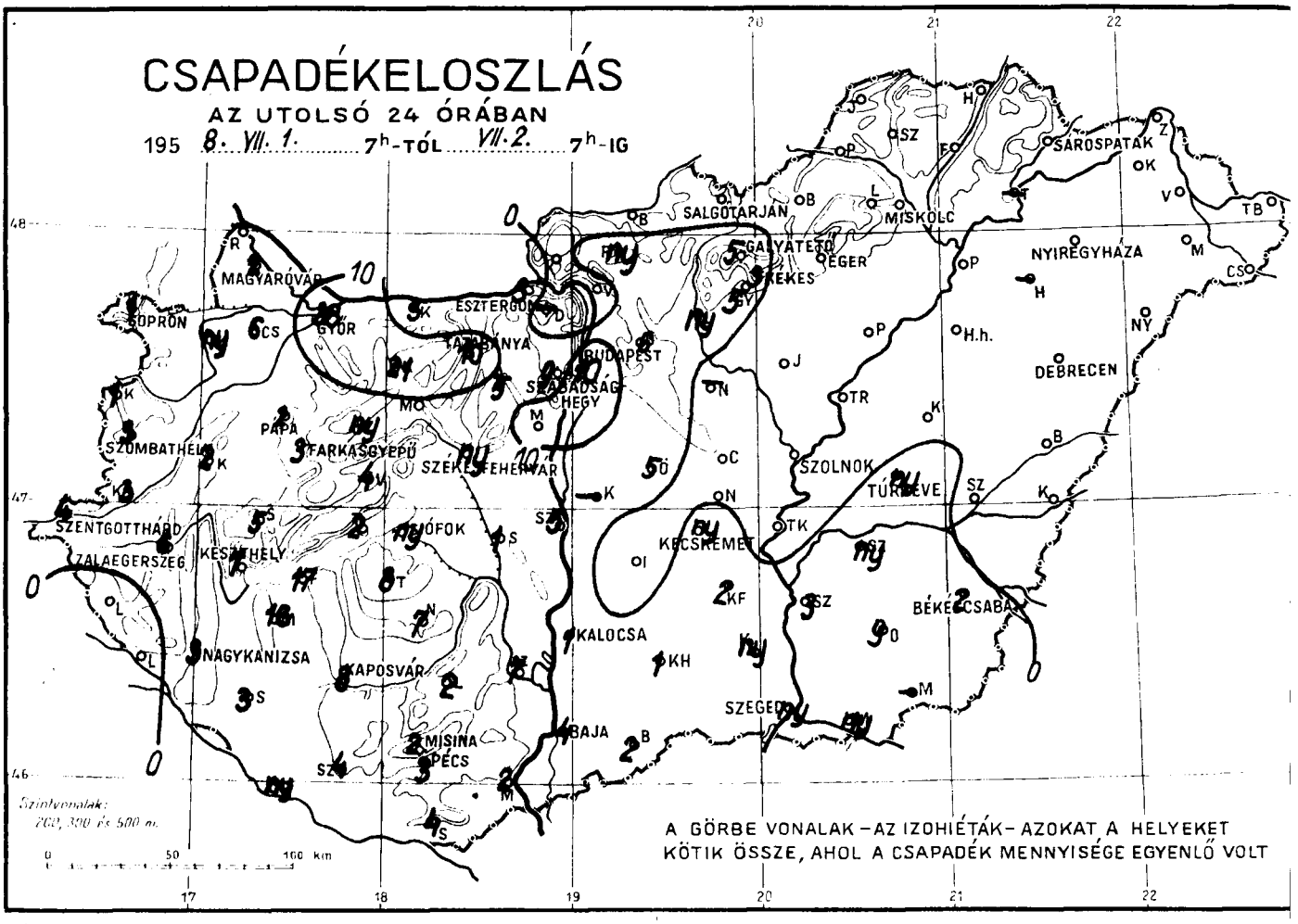

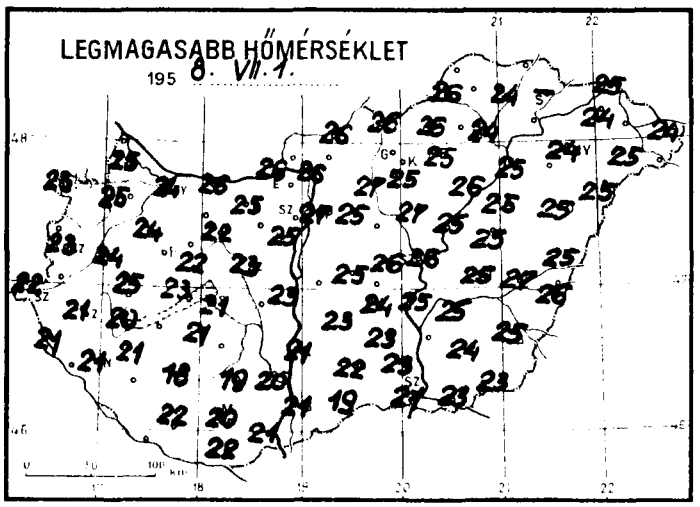

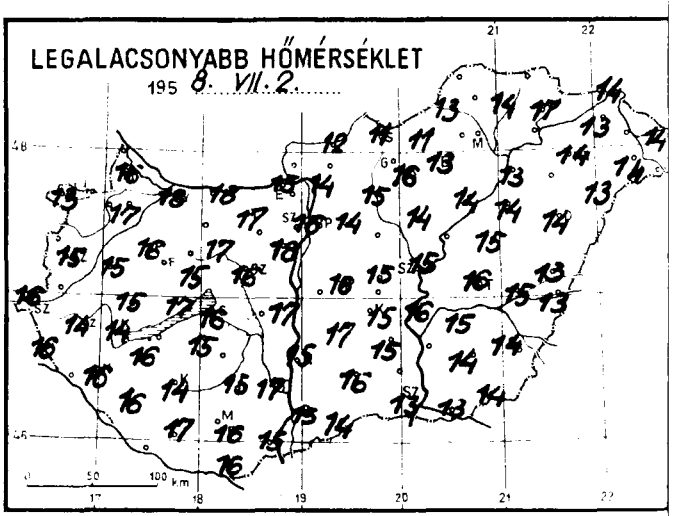

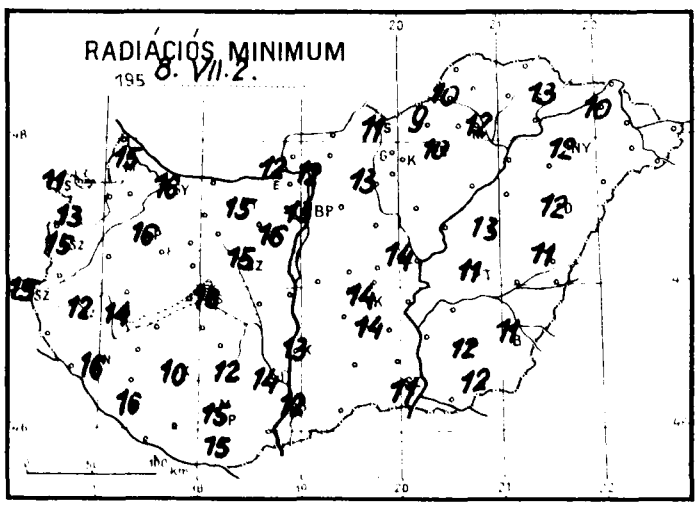

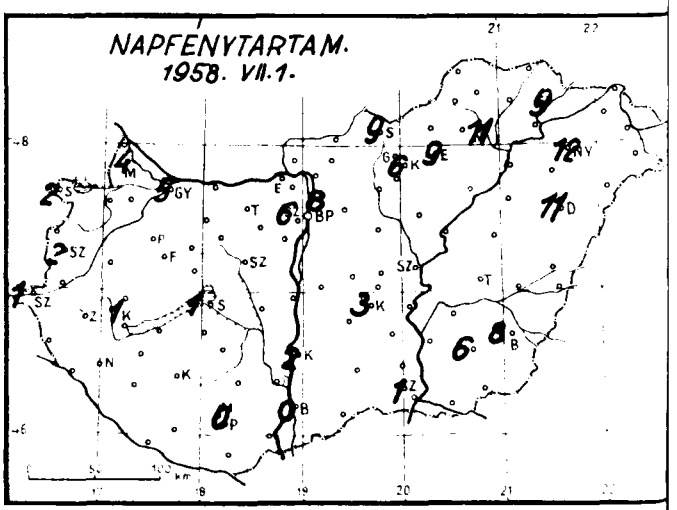

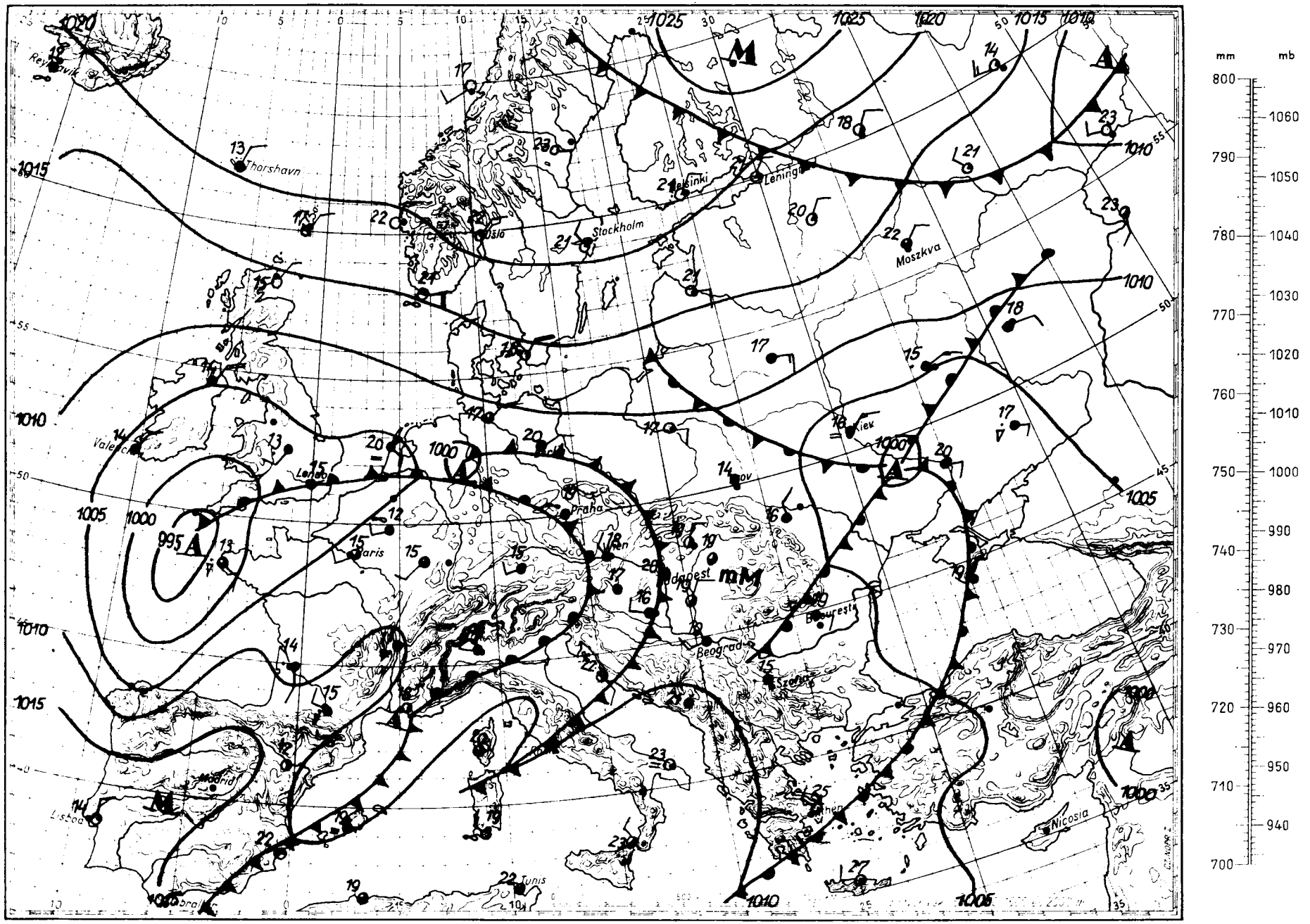

mm
mb
800
790
780
770
760
750
740
730
720
710
700
1060
1050
1040
1030
1020
1010
1000
990
980
970
960
950
940
Thorshavn
Stockholm
Moszkva
Praha
Beograd
Nicosia
Tunis
Lisboa
Madrid
Paris
Lenin
Kiev
Szofia
Bucuresti
Budapest
Helsinki
Oslo
Reykjavik

Magaslégköri időhelyzet

1958. VII. 2. 00. GMT.

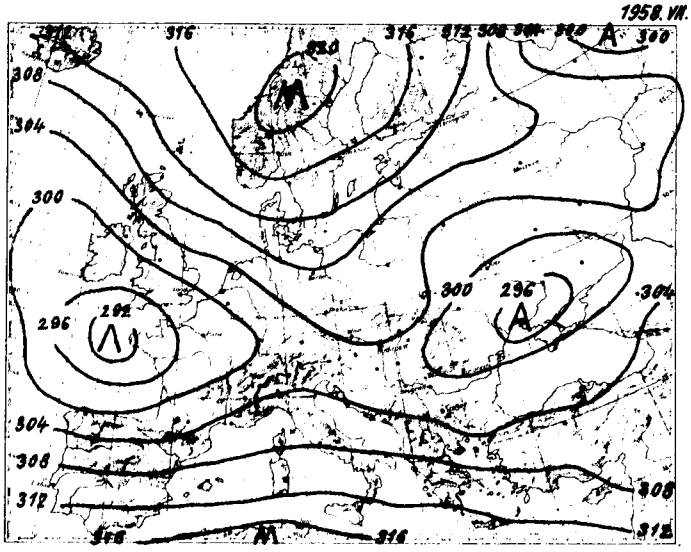

700 mb-os absz. topográfia

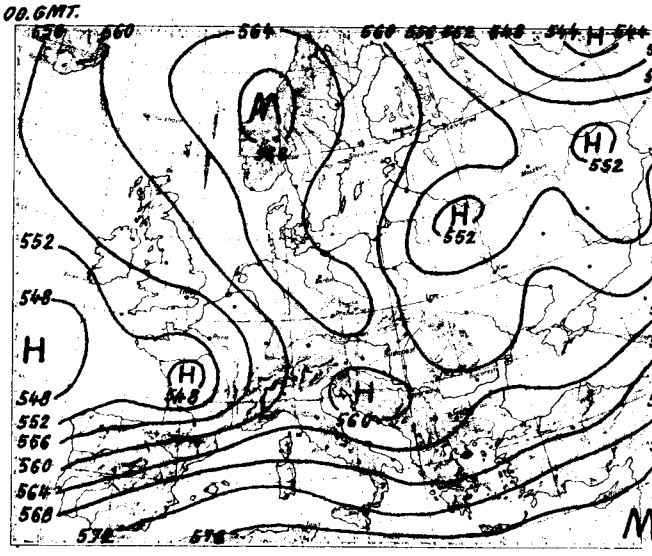

500/1000 mb-os rel. topográfia

1958.VII.1. 12 h.			
mb	m	C°	%
1000	48	-	-
850	1446	13,0	96
700	3048	2,1	100
600	4238	- 3,1	100
500	5717	- 10,0	90
400	7401	-21,6	75
300	9451	-38,0	75
200	12149	-47,4	
100			
50			

Jellemző pontok:

989.1	Talaj	20,6	91
940	600	20,0	95
740	2600	4,4	100
644	3640	- 4,3	100
550	5000	- 5,2	75
445	6600	-16,4	75
278	10000	-42,0	75
x 210	11800	-52,3	
150	14049	-48,6	

x Tropopauza

A Vizcayai-öböl felől délnyugati magassági széllel hűvös óceáni levegő érkezett a Földközi-tenger vidéke fölé. Közép-Európa fölött az északkeleti magassági szél erős lehűlést okozott. A Szovjetunió európai területén melegedés indult meg. Az Ural északi része felé hideg sarkvidéki levegő áramlik. Hazánk fölött a magasban, a talaj-közeli 1500 m-es szintet kivéve, erős lehűlés indult meg. A lehűlés átlagos értéke 5-6 fok. A talaj fölötti szintben a hőmérséklet alig változott. Emiatt az instabilitás erősödött. A 0 fok 850 m-t, a -10 fok 720 m-t süllyedt. Jelenlegi magasságuk 3100, illetve 5000 m.

Kálmánné s.k.

1958.VII.2. 00 h.			
mb	m	C°	%
1000	48	-	-
850	1431	12,0	66
700	3023	0,7	75
600	4244	-5,8	55
500	5651	-14,0	41
400	7307	-25,7	41
300	9327	-40,9	41
200	12001	-49,7	
100			
50			

Jellemző pontok:

989.1	Talaj	18,0	87
964	360	19,4	55
613	4100	-6,8	81
600	4244	-5,8	55
453	6400	-18,6	41
x 230	11200	-52,0	
200	12001	-49,7	
160	13450	-49,8	
116	15513	-56,0	

1958. július hó, **2.** nap **szerda**

71. évfolyam **183.** sz.

	Reggeli észlelések 06 TMG					Az utolsó 24 óra adatai					
	Felhőzet (0–4)	Szélirány és ero (m/s)	Légnyomás (millibár)	Hőmérséklet (C°)	Csapadék (24 ora) (mm)		Hőmérsékleti szélsőségek: tegnapi nappali max.	éjszakai min.	Radiációs min.	Napsütés (ora) tegnap
Mosonmagyaróvár	3	E 1	1006,7	20	2		25	16	15	4
Sopron	4	– 0	07,5	17	1		23	13	11	2
Szombathely	4	– 0	06,7	17	3		23	15	15	2
Szentgotthárd	4	– 0	06,1	17	4		22	16	15	1
Pápa	4	S 1	06,0	19	2		24	16	16	–
Győr	4	E 2	06,7	19	38	↗	24	18	16	5
Esztergom	2	– 0	06,1	20	3		26	15	12	–
Tatabánya	4	SE 2	06,3	20	10	↗	25	17	15	–
Székesfehérvár	4	– 0	06,1	20	ny		23	16	15	–
Siófok	4	SW 3	06,0	18	ny	↗	21	16	15	1
Keszthely	4	E 1	06,3	17	7		20	14	14	1
Zalaegerszeg	4	E 1	06,9	17	6		21	14	12	–
Nagykanizsa	3	– 0	07,3	18	3		21	16	16	–
Kaposvár	4	– 0	07,4	18	8		18	14	10	–
Pécs	4	W 2	07,3	16	3		20	16	15	0
Budapest M. I.	2	– 0	06,3	20	10	↗	27	16	13	8
Salgótarján	2	S 1	06,0	19	•		26	11	11	9
Eger	1	– 0	06,3	18	•		25	13	10	9
Miskolc	1	E 2	06,6	19	•		24	13	12	11
Sárospatak	0	E 1	06,2	21	–		–	17	13	9
Baja	3	SW 2	06,7	20	4		21	15	12	0
Kalocsa	4	WNW 1	06,3	18	1	↗	21	15	13	2
Kecskemét	1	NE 1	06,0	20	ny		24	15	14	3
Szeged	2	NE 1	07,0	19	ny		21	13	11	1
Szolnok	1	E 1	05,3	20	•		26	15	14	–
Túrkeve	1	E 1	–	19	ny		25	16	11	–
Békéscsaba	1	S 1	05,7	19	2		25	14	11	8
Debrecen	1	NE 2	06,7	18	•		25	14	12	11
Nyíregyháza	1	NNE 2	06,7	19	•		24	14	12	12
Kékestető (1000 m)**	2	NE 2	893,1	13	3		20	10	–	6
Galyatető (932 m)**	–	– –	–	–	5		20	13	–	–
Misinatető (534 m)*	4	SSS 2	949,2	15	2		18	16	13	–
Szabadsághegy (474 m)*	1	NE 1	948,3	20	9		23	14	–	6
Farkasgyepű (400 m)*	3	NW 1	949,1	19	3		21	16	14	–

24 órai csapadék mm			24 órai csapadék mm			24 órai csapadék mm			24 órai csapadék mm		
Rajka	–		Tab	8		Jósvafő	–		Kisvárda	•	
Csorna	6		Sárbogárd	1		Lillafüred	•		Vásárosnamény	•	
Kapuvár	ny		Sztálinváros	5		Szendrőlád	•		Mátészalka	•	
Kőszeg	1		Nagykőnyi	7		Füzesgyarmat	•		Tiszabecs	•	
Kőrmend	3		Somogyszob	3		Hidasnémeti	•		Csenger	•	
Lenti	•		Barcs	ny		Tokaj	–		Nyírlugos	•	
Letenye	•		Szigetvár	4		Poroszló	•		Polgár	•	
Kőszeg	2		Lengyel	2		Jászapáti	•		Hajdudorog	–	
Sümeg	5		Szekszárd	7		Nagykáta	–		Hortobágy	•	
Zirc	ny		Mohács	2		Örkény	5		Tiszaroff	•	
Veszprém	4		Siklós	4		Kunszentmiklós	–		Karcag	•	
Komárom	3	↗	Királyrét	•		Cegléd	•		Berettyóújfalu	•	
Kisbér	21	↗	Balassagyarmat	•		Nagykőrös	•		Szeghalom	•	
Mór	ny		Romhány	ny		Tiszakécske	•		Körösszakál	•	
Alcsut	5	↗	Vác	•		Izsák	•		Szarvas	ny	
Dobogókő	–		Gödöllő	6		Kiskunfélegyh	2		Szentes	3	
Martonvásár	18		Lőrinci	ny		Kiskunhalas	1		Orosháza	9	
Tihany	2		Gyöngyös	5		Bácsalmás	2		Makó	ny	
Fonyód	17		Borsodnádasd	•		Kistelek	ny		Mezőhegyes	–	
Marcali	16		Putnok	•		Záhony	•				

* A légnyomás 500 gdm-re átszámítva ** A légnyomás 1000 gdm-re átszámítva

Magassági szélmérések

Óraadatok greenwichi középidőben

VII.1.	Szeged 11 h		Debr. 11 h		Sumely 12 h		Győr 12 h		Siófok 12 h		Miskolc 12 h		Budapest 13 h		Budapest 15 h		Budapest 18 h.	
	fok	m/s	fok	m/s	fok	m/s	fok	m/s	fok	m/s	fok	m/s	fok	m/s	fok	m/s	fok	m/s
Talaj	270	2	360	2	270	2	320	2	270	7	40	7	–	0	270	2	–	0
500 m	290	7	40	3	310	5	340	4	360	2	30	5	70	6	30	2	10	4
1000	290	9			330	6	10	2	40	2	40	7	50	7	50	5	90	4
1500	290	11					70	1	60	6	40	9	50	7	50	5	40	8
2000	290	11									40	9	50	7	50	7	30	9
3000																		
4000																		
5000																		
7000																		
9000																		
10000																		
12000																		
14000																		
16000																		
18000																		
20000																		

VII.1.	Sumely 23 h		Győr 23 h		Siófok 23 h		Pécs 23 h		Szeged 23 h		Miskolc 23 h							
	fok	m/s	fok	m/s	fok	m/s	fok	m/s	fok	m/s	fok	m/s	fok	m/s	fok	m/s	fok	m/s
Talaj	270	2	270	2	220	2	360	2	270	2	320	7						
500 m	–	0	290	5	50	2	20	1	360	3	30	13						
1000	–	0	300	7	110	2	30	2	330	4	30	13						
1500	130	3			150	2	130	1			50	8						
2000	130	3			170	2					50	15						
3000	140	1									30	11						
4000																		
5000																		
7000																		
9000																		
10000																		
12000																		
14000																		
16000																		
18000																		
20000																		

VII.2.	Budapest 00 h		Budapest 6 h															
	fok	m/s	fok	m/s	fok	m/s	fok	m/s	fok	m/s	fok	m/s	fok	m/s	fok	m/s	fok	m/s
Talaj	360	2	40	2														
500 m	70	6	100	4														
1000	70	6	100	4														
1500	70	6	10	3														
2000	80	3	360	3														
3000	40	6	300	3														
4000	340	6	350	7														
5000	310	7	–	0														
7000																		
9000																		
10000																		
12000																		
14000																		
16000																		
18000																		
20000																		

IDŐJÁRÁSI NAPIJELENTÉS

ЕЖЕДНЕВНЫЙ МЕТЕОРОЛОГИЧЕСКИЙ БЮЛЛЕТЕНЬ • DAILY WEATHER REPORT
BULLETIN QUOTIDIEN DE TEMPS • TÄGLICHER WETTERBERICHT

IADJA AZ ORSZÁGOS METEOROLÓGIAI INTÉZET
UDAPEST II. KITAIBEL PÁL UTCA 1
ELEFON: KÖZPONT: 353-500, IDŐJELZŐ OSZT.: 150-410

MEGJELENIK NAPONKÉNT * ELŐFIZETÉSI ÁRA
A POSTAI KÖLTSÉGGEL EGYÜTT NEGYEDÉVRE 60, Ft
KIADÁSÉRT FELEL AZ INTÉZET IGAZGATÓJA

l. évfolyam 184. szám. * Budapest * 1958. július 3.

Az időjárási helyzet ma reggel és a várható időjárás:

Az 50-ik szélességi foktól délre eső területek időjárása ovábbra is változékony. Záporok és zivatarok sok helyen előfordulnak, de a appali felmelegedés általában meghaladja a 20 fokot. Skandináviában, a Balti-enger és a Botteni-öböl környékén az északkelet felől beáramló sarkvidéki ere-etű légtömegek mérsékelték a meleget, a tegnapi nap folyamán már sehol sem olt 30 fok.

Hazánkban szerdán felhőátvonulások voltak, záporral, siva-arral. A csapadék eloszlása nagyon szeszélyes volt. Rajkán 61, Jakabszálláson 9, Parkasgyepün 43, Magyaróvárott 36 mm eső hullott. A nappali hőmérséklet nyu-aton 21-24, keleten 25-28 fokig emelkedett. Az éjszaka folyamán 14-17 fokig ült le a levegő.

Budapesten csütörtökön 12 órakor a hőmérséklet 24 fok, a engerszintre átszámitott légnyomás 758 mm, alig változik.

Várható időjárás péntek estig:

Felhőátvonulások, több helyen eső, zivatar.
Mérsékelt délnyugati, nyugati szél.
A nappali hőmérséklet nyugaton csökken, keleten alig vál-tozik.

Várható legalacsonyabb hőmérséklet ma éjjel: 15-18,
legmagasabb nappali hőmérséklet pénteken: nyugaton 20-23, keleten: 24-27 fok között.

Távolabbi kilátások:

hűvösebb idő, esőkkel.

Makainé

hőmérséklet és a légnyomás napi középértéke Budapesten és ezek eltérése a éves átlagtól:

958.VII.2-án: 22.0 C°, 755.0 mm., Eltérés: +0.5 mm, -5.3 mm.

871 óta ezen a napon előfordult:

egmagasabb hőmérséklet: 35.7 C° /1950/
egalacsonyabb hőmérséklet 9.2 C° /1892/

Az Országos Meteorológiai Intézet Időjárási Napijelentése

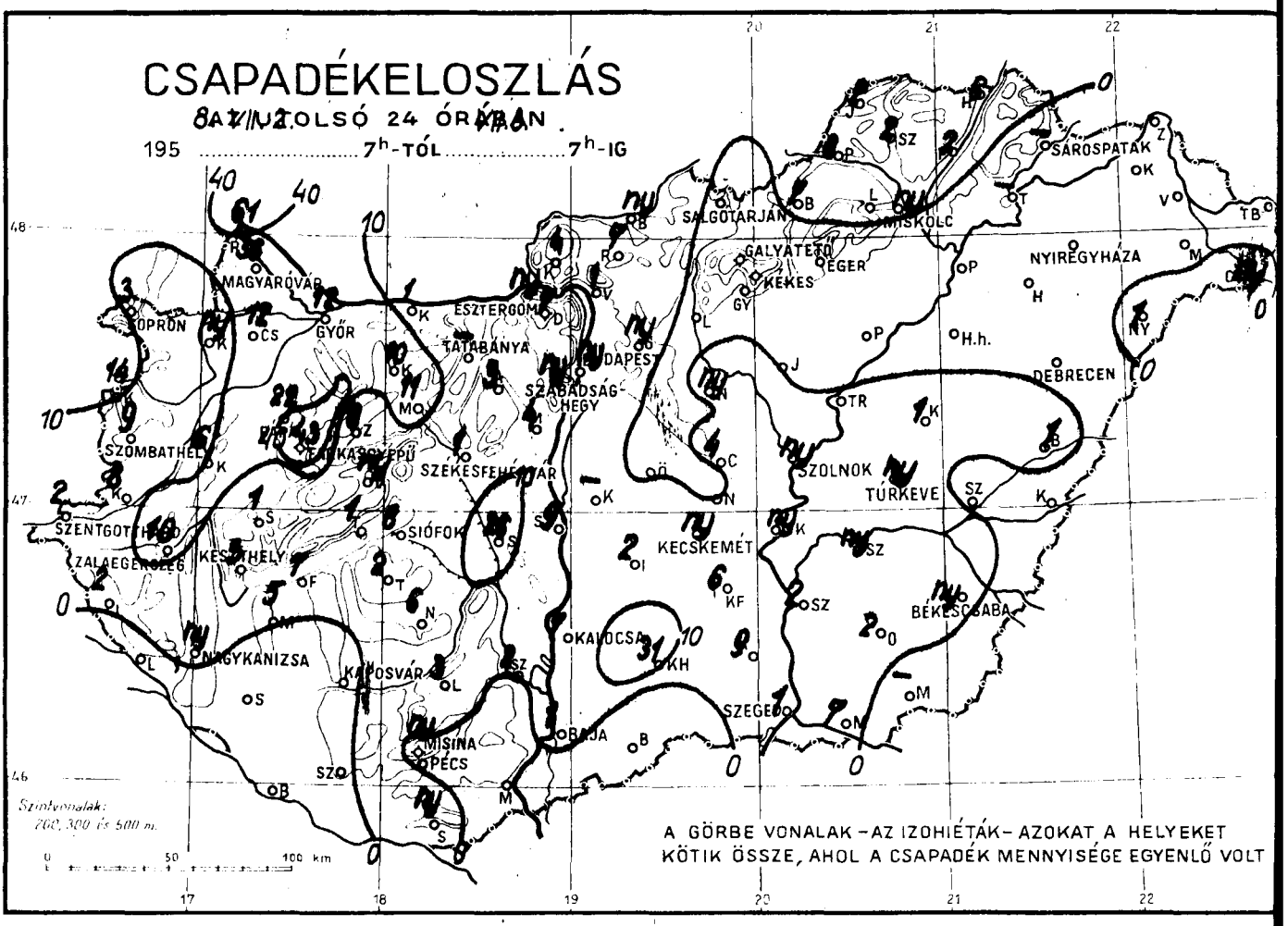

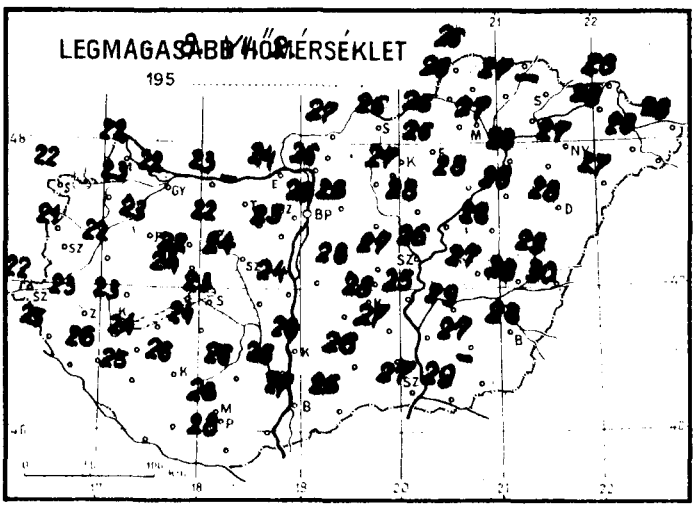

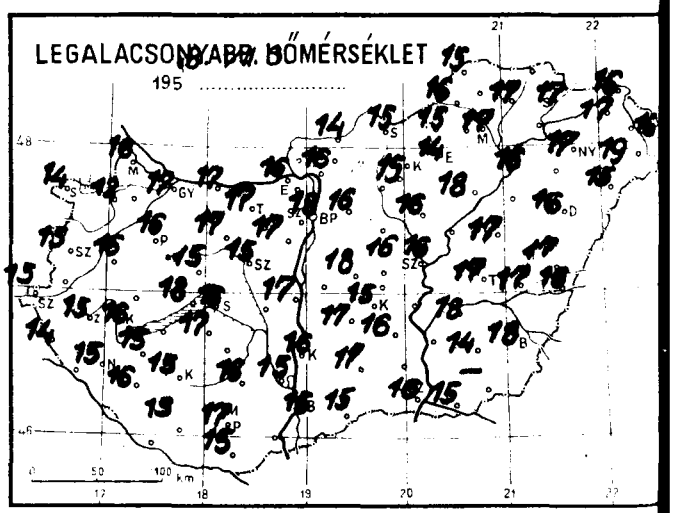

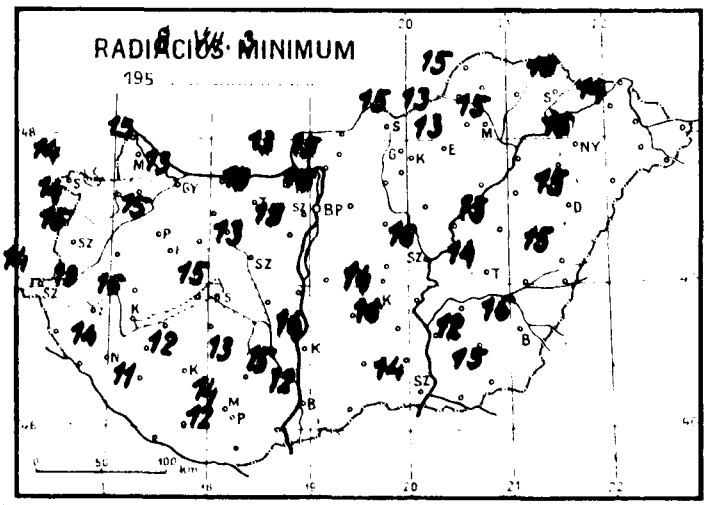

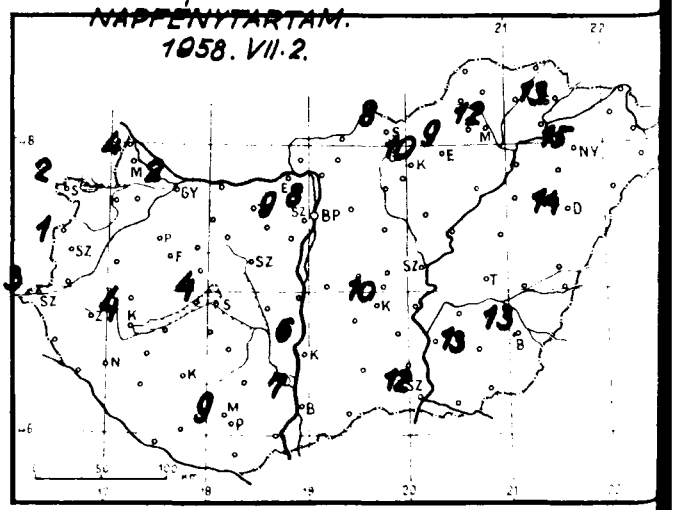

Időjárási helyzet 1958. év JÚLIUS hó 3. nap 7 óra

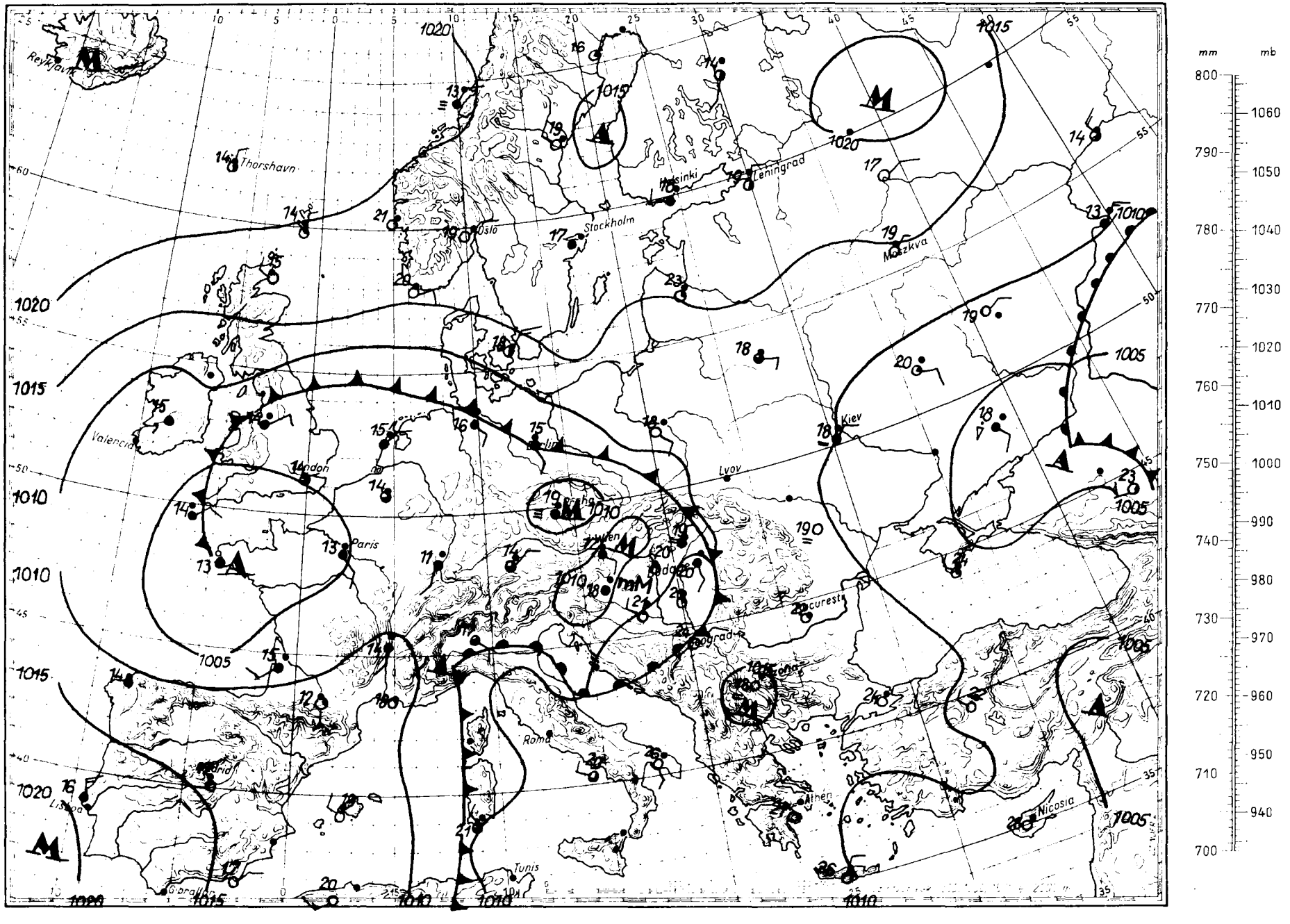

Magaslégköri időhelyzet

1958. VII. 3. 00. GMT.

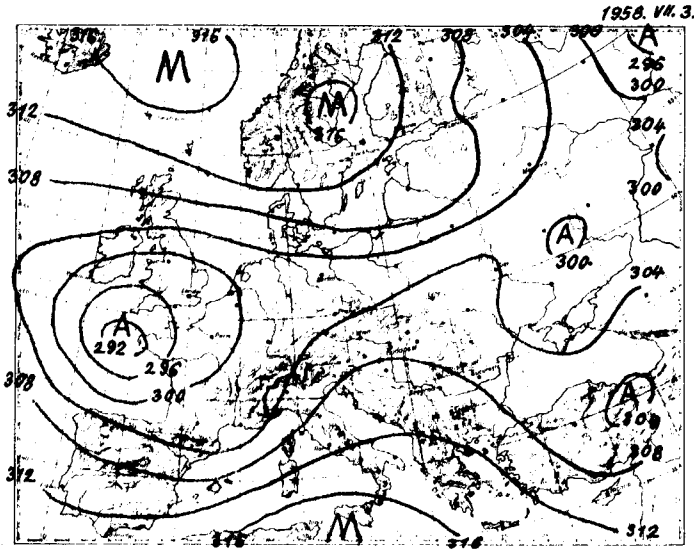

700 mb-os absz. topográfia

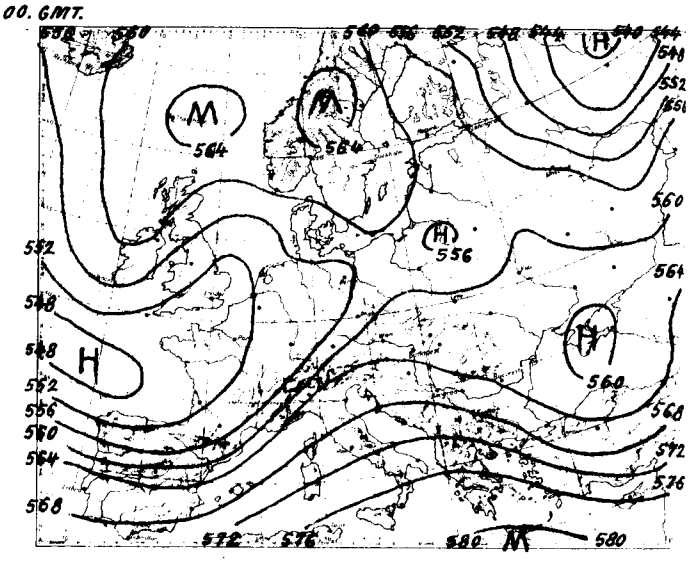

500/1000 mb-os rel. topográfia

1958.VII.2. 12 h.			
mb	m	C°	%
1000	54	–	–
850	1452	12,8	82
700	3064	2,9	82
600	4300	-3,4	88
500	5719	-12,2	64
400	7390	-23,0	64
300	9441	-36,2	
200	12161	-42,8	
100			
50			

Jellemző pontok:

990	Talaj	25,4	59
830	1670	11,0	90
805	1920	11,4	75
690	3180	2,0	82
673	3400	2,4	87
570	4720	-5,9	90
* 230	11230	-48,3	64
219	11550	-45,8	64
200	12161	-48,8	
186	12630	-47,9	
156	14223	-50,8	

* Tropopausa

A nyugat felől érkező hűvös óceáni levegő a Vizcayai-öböl térsége fölött elzáródott. Franciaország és Spanyolország fölött a lehülés tovább folytatódott. A sarkvidéki hideg légtömegek már eljutottak a Volga felső folyásáig. Skandinávia fölötti meleg levegő egyre kisebb területre vonul vissza. Hazánk fölött az elmult 24 órában 1-2 fokos felmelegedés történt. A 0 fok magassága 280, a -10 fok szintje 420 m-t emelkedett. Ma éjfélkor 3380, illetve 5420 m volt a magasságuk.

Kálmánné s.k.

1958.VII.3 00 h.			
mb	m	C°	%
1000	77	–	–
850	1461	12,7	84
700	3063	2,1	90
600	4291	-5,8	93
500	5707	-11,9	51
400	7377	-23,8	53
300	9417	-38,2	53
200	12099	-53,0	54
100			
50			

Jellemző pontok:

992,7	Talaj	18,4	94
993	660	17,3	73
820	1760	10,9	69
800	1970	9,6	73
644	3710	-2,5	100
570	4690	-8,0	88
542	5080	-7,7	68
232	11160	-51,4	53
* 215	11620	-53,0	
212	11740	-52,0	
188	12490	-54,0	
178	12830	-53,0	
160	13520	-54,8	
150	13948	-53,5	

1958. július 3. csütörtök hó.
71. nap 184. évfolyam sz.

	Reggeli észlelések 06 TMG					Az utolsó 24 óra adatai					
	Felhőzet (0—4)	Szélirány és erő (m/s)	Légnyomás (millibár)	Hőmérséklet (C°)	Csapadék (24 óra) (mm)		Hőmérsékleti szélsőségek: tegnapi nappali max.	éjszakai min.	Radiációs min.	Napsütés (óra) tegnap
Mosonmagyaróvár	4	S 1	1010.5	19	56	⊓	22	16	15	4
Sopron	4	NE 1	10.6	18	5		22	14	14	2
Szombathely	4	– 0	10.1	18	9	⊓	21	15	15	1
Szentgotthard	1	SW 1	10.5	16	2	⊓	22	15	14	3
Pápa	3	W 1	09.6	19	22	⊓	23	16	15	–
Győr	3	W 1	10.1	19	12	⊓	22	17	13	2
Esztergom	2	W 1	09.9	19	ny		24	16	15	–
Tatabánya	4	– NW 1	10.0	18	–		–	17	15	–
Székesfehérvár	1	NW 1	11.1	19	1		24	15	15	–
Siófok	1	SW 4	09.7	19	8		23	16	15	4
Keszthely	4	– – 0	08.7	18	3	⊓	23	16	16	4
Zalaegerszeg	0	– 0	10.6	18	10	⊓	23	15	15	–
Nagykanizsa	0	– 0	10.9	19	ny		26	15	14	–
Kaposvár	0	SW 5	10.6	20	26		26	15	12	–
Pécs	0	W 5	10.7	21	0		26	17	14	9
Budapest M. I.	1	– NNW 1	09.5	20	ny	⊓	26	18	16	8
Salgótarján	1	– – 0	09.6	19	0		26	15	15	8
Eger	1	0 W 1	09.5	20	0		26	14	13	9
Miskolc	4	– E 1	09.5	19	ny	⊓	27	17	15	12
Sárospatak	4	E 1	09.7	19	–		–	17	16	13
Baja	0	SSE 4	10.1	20	1		27	15	12	7
Kalocsa	0	SSW 2	09.7	20	7		26	16	14	6
Kecskemét	0	WSW 1	09.3	19	ny		28	15	14	11
Szeged	1	S 3	11.0	20	1	⊓	27	16	14	12
Szolnok	0	S 1	10.0	20	ny		26	16	16	–
Túrkeve	0	NW 1	–	20	ny		27	17	14	–
Békéscsaba	0	WSW 2	10.6	20	ny		28	18	16	13
Debrecen	3	WSW 2	10.2	20	0		28	16	15	14
Nyíregyháza	3	– 0	10.1	22	0		27	17	16	15
Kékestető (1000 m)**	2	– 0	896.0	15	0		19	13	–	10
Galyatető (932 m)**	–	– –	–	–	0		21	14	–	–
Misinatető (534 m)*	0	SW 9	952.9	19	ny		24	17	15	–
Szabadsághegy (474 m)*	0	NW 1	951.3	19	ny		23	16	–	9
Farkasgyepü (400 m)*	0	– 0	952.3	17	4	⊓	21	16	13	–

	24 órai csapadék mm			24 órai csapadék mm			24 órai csapadék mm			24 órai csapadék mm		
Bajka	61	⊓	Tab	2			Jósvafő	2		Kisvárda	•	
Csorna	12	⊓	Sárbogárd	26	⊓		Lillafured	•		Vásárosnamény	•	
Kapuvár	ny		Sztálinváros	9	⊓		Szendrőlád	2	⊓	Mátészalka	•	
Kőszeg	14		Nagykőnyi	6			Fugod	2		Tiszabecs	•	
Körmend	8	⊓	Somogyszob	•			Hidasnémeti	6		Csenger	ny	
Lenti	2		Bárcs	•			Tokaj	–		Nyírlugos	1	
Letenye	•		Szigetvár	•			Poroszló	•		Polgár	•	
Kaló	6		Lengyel	3			Jászapáti	•		Hajdúdorog	•	
Sümeg	1		Szekszárd	2	⊓		Nagykáta	ny		Hortobágy	•	
Zirc	8		Mohács	•			Örkény	•		Tiszaroff	•	
Veszprém	ny		Siklós	ny			Kunszentmiklós	–		Karcag	1	
Komárom	1	⊓	Királyrét	4			Cegléd	4	⊓	Berettyóújfalu	1	
Kisbér	10	⊓	Balassagyarmat	ny			Nagykőrös	•		Szeghalom	•	
Mór	11	⊓	Rimahány	7			Tiszakécske	ny		Kosvszakál	•	
Alsút	3	⊓	Vác	1			Izsák	2	⊓	Szarvas	ny	
Dobogókő	7		Gödöllő	ny			Kiskunfélegyh.	6	⊓	Szentes	2	
Martonvásár	4		Lőrinci	•			Kiskunhalas	31	⊓	Orosháza	2	⊓
Tihany	1		Gyöngyös	•			Bácsalmás	•		Makó	7	⊓
Fonyód	7	⊓	Borsodnádasd	7	⊓		Kistelek	9	⊓	Mezőhegyes	–	
Marcali	5	⊓	Putnok	8	⊓		Záhony	•				

* A légnyomás 500 gdm-re átszámítva ** A légnyomás 1000 gdm-re átszámítva

Magassági szélmérések

Óraadatok greenwichi középidőben

VII.2.	Bpest 9 h		Szhely 11 h		Siófok 11 h		Szeged 11 h		Miskolc 11 h		Győr 12 h		Pécs 12 h		Bpest 12 h		Bpest 15 h	
	fok	m/s	fok	m/s	fok	m/s	fok	m/s	fok	m/s	fok	m/s	fok	m/s	fok	m/s	fok	m/s
Talaj	90	2	40	7	-	-	270	2	40	2	70	2	50	7	270	2	270	2
500 m	160	2	30	12	170	4	300	5	360	1	170	5	240	7	180	3	190	3
1000	160	2			190	5	300	5	80	1	150	6	260	4	180	3	170	5
1500	70	2			190	5	270	3	50	2	150	7	260	12	180	3	170	5
2000	30	2					280	5	80	2			260	12	120	1	200	7
3000	330	3					320	4	360	9					210	5		
4000	290	5							280	6					230	6		
5000	270	3							270	5								
7000									290	14								
9000									290	28								
10000									290	28								
12000																		
14000																		
16000																		
18000																		
20000																		

VII.2.	Bpest 18 h		Bpest 21 h		Pécs 23 h		Szeged 23 h		Miskolc 23 h									
	fok	m/s	fok	m/s	fok	m/s	fok	m/s	fok	m/s	fok	m/s	fok	m/s	fok	m/s	fok	m/s
Talaj	140	2	220	2	270	2	180	7	360	2								
500 m	180	5	180	3	260	6	250	11	340	1								
1000	180	7	190	4	260	11	250	10	320	2								
1500	240	5			260	11	250	8	290	2								
2000	250	6					270	8	280	3								
3000	250	8																
4000																		
5000																		
7000																		
9000																		
10000																		
12000																		
14000																		
16000																		
18000																		
20000																		

VII.3.	Debr. 00 h		Bpest 03 h		Bpest 09 h													
	fok	m/s	fok	m/s	fok	m/s	fok	m/s	fok	m/s	fok	m/s	fok	m/s	fok	m/s	fok	m/s
Talaj	140	7	-	-	220	2												
500 m	220	4	270	4	290	1												
1000	220	4	270	4	290	1												
1500	230	5	250	6	250	6												
2000	250	6			230	10												
3000																		
4000																		
5000																		
7000																		
9000																		
10000																		
12000																		
14000																		
16000																		
18000																		
20000																		

DŐJÁRÁSI NAPIJELENTÉS

ЕЖЕДНЕВНЫЙ МЕТЕОРОЛОГИЧЕСКИЙ БЮЛЛЕТЕНЬ • DAILY WEATHER REPORT
BULLETIN QUOTIDIEN DE TEMPS • TÄGLICHER WETTERBERICHT

ADJA AZ ORSZÁGOS METEOROLÓGIAI INTÉZET
UDAPEST II. KITAIBEL PÁL UTCA 1
ELEFON: KÖZPONT: 353-500, IDŐJELZŐ OSZT.: 150-410

MEGJELENIK NAPONKÉNT • ELŐFIZETÉSI ÁRA
A POSTAI KÖLTSÉGGEL EGYÜTT NEGYEDÉVRE 60, Ft
KIADÁSÉRT FELEL AZ INTÉZET IGAZGATÓJA

71. évfolyam, 185. szám. + Budapest + 1958. július 4.

Az időjárási helyzet ma reggel és a várható időjárás:

A Novaja Zemljától délnyugat felé áramló hideg légtömegek ma reggelig a Volga vonalától keletre eljutottak az 50.-ik szélességi fokig. A hőmérséklet ezen a területen tegnap már alig érte el a 20 fokot. Nyugat és Közép-Európában tovább tart a változékony időjárás záporokkal és zivatarokkal.

Hazánkban csütörtökön a délutáni óráktól kezdve fokozatosan növekedett a felhőzet és élénk északnyugati széllel hűvösebb légtömeg tört be. A hidegfront mintegy hat óra alatt átvonult az országon. A déli megyék kivételével több helyen heves zivatar volt. Gyöngyös és Füle jégesőt is jelentett. Miskolcon, Szerencsen 45, Kékestetőn 31, Egerben 19 mm esőt mértek. A Főváros budai területein 30-40 mm csapadék hullott. A nappali hőmérséklet 27-30 fokig emelkedett. Ma hajnalban a nyugati megyékben 10-13, másutt 14-17 fokig hűlt le a levegő.

Budapesten pénteken 12 órakor a hőmérséklet 22 fok, a tengerszintre átszámitott légnyomás 756 mm, gyengén süllyedő irányzatú.

Várható időjárás szombat estig:

Felhősebb idő, több helyen eső, néhány helyen még zivatar.
Időnként élénk nyugati, északnyugati szél.
A nappali hőmérséklet tovább csökken.
Az éjszakai lehülés a keleti megyékben fokozódik.

Várható legalacsonyabb hőmérséklet ma éjjel: 10-13,
legmagasabb nappali hőmérséklet szombaton: 19-22 fok.

Pápai

A hőmérséklet és a légnyomás napi középértéke Budapesten és ezek eltérése a 75 évi átlagtól:

1958.VII.3-án: 22.1 C°, 756.6 mm. Eltérés: +0.8 C°, -4.4 mm.

1871 óta ezen a napon előfordult:

legmagasabb hőmérséklet	35.7 C° /1950/
legalacsonyabb hőmérséklet	8.9 C° /1923/

Az Országos Meteorológiai Intézet Időjárási Napjelentése

CSAPADÉKELOSZLÁS

AZ UTOLSÓ 24 ÓRÁBAN

195 8. VII. 3. 7h-TÓL VII. 4. 7h-IG

A GÖRBE VONALAK – AZ IZOHIÉTÁK – AZOKAT A HELYEKET KÖTIK ÖSSZE, AHOL A CSAPADÉK MENNYISÉGE EGYENLŐ VOLT

LEGMAGASABB HŐMÉRSÉKLET

195 8. VII. 3.

LEGALACSONYABB HŐMÉRSÉKLET

195 8. VII. 4.

RADIÁCIÓS MINIMUM

195 8. VII. 4.

NAPFÉNYTARTAM.

1958. VII. 3.

Időjárási helyzet 1958. év JÚLIUS hó 4. nap 7 óra

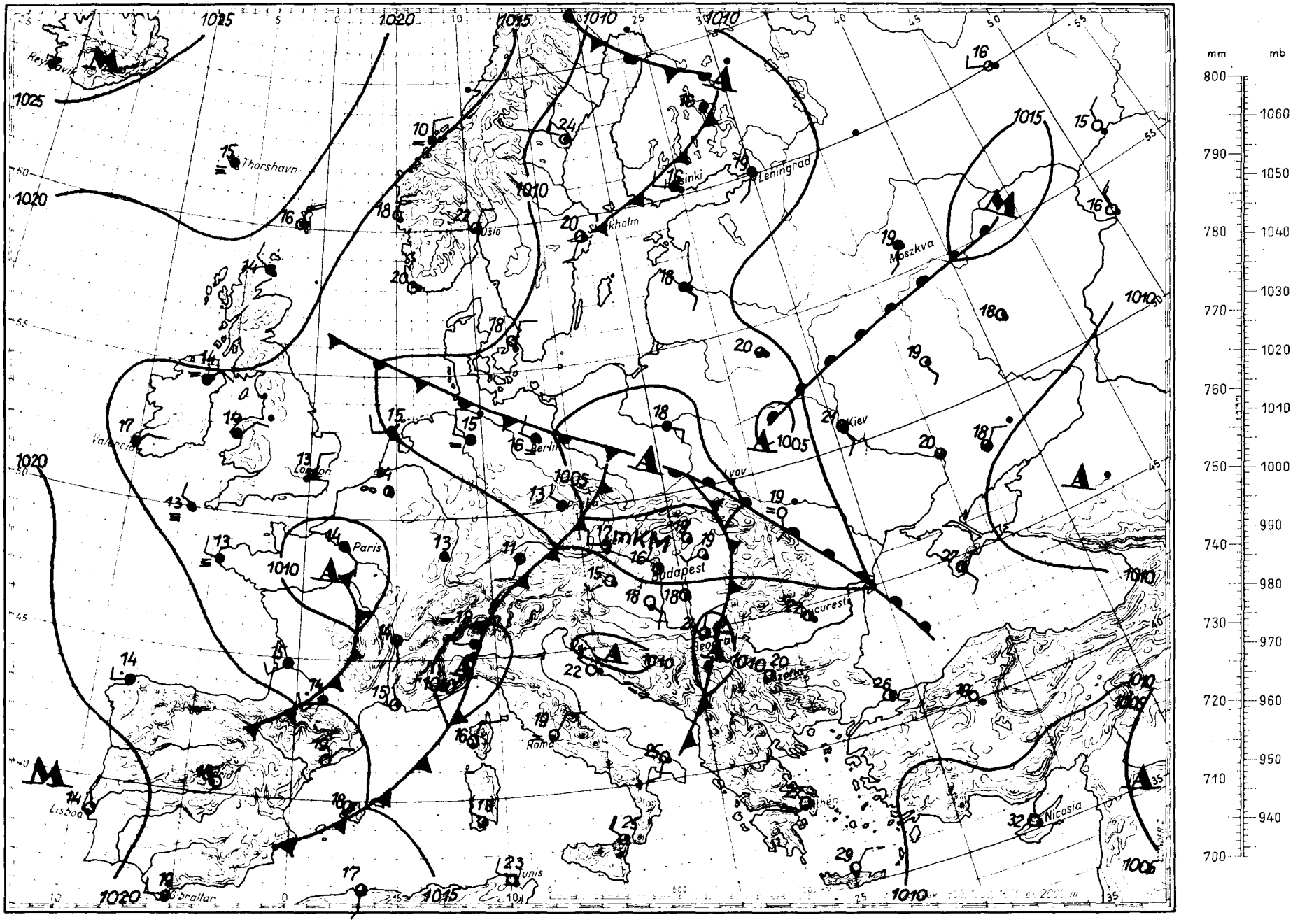

Magaslégköri időhelyzet

1958. VII. 4. 00.GMT.

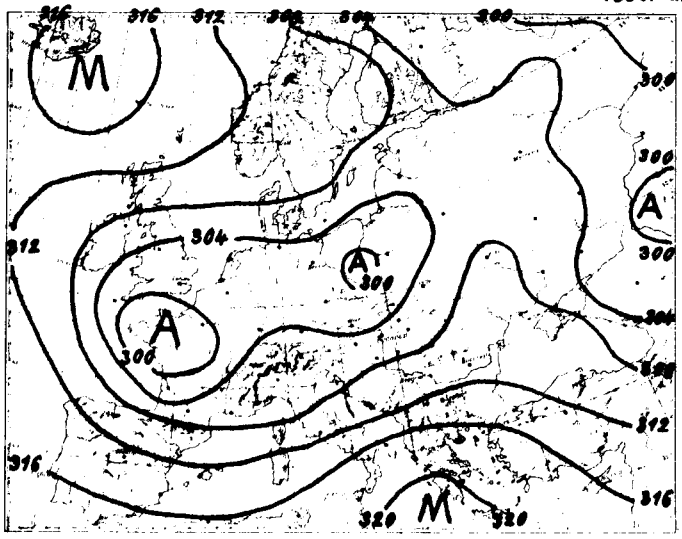

700 mb-os absz. topográfia

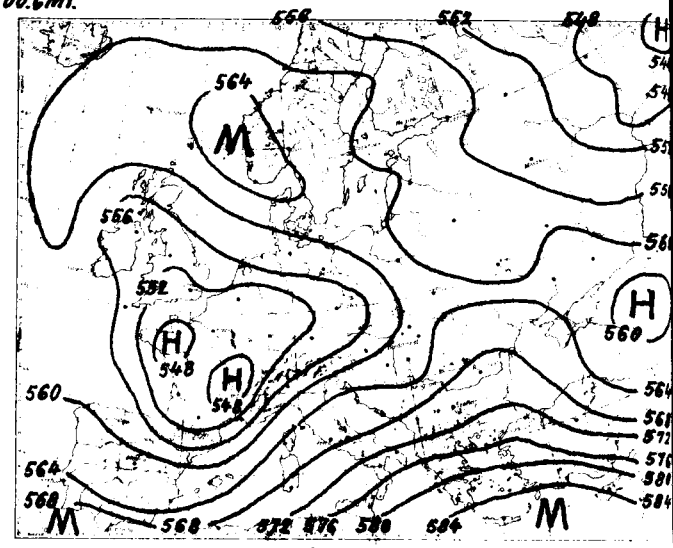

500/1000 mb-os rel. topográfia

1958.VII.3. 12 h.			
mb	m	C°	%
1000	79	-	-
850	1479	13.0	74
700	3080	4.2	53
600	4311	-3.7	50
500	5737	-11.1	50
400	7408	-23.8	50
300	9339	-39.6	50
200	11231	-48.5	
100	16626	-53.5	
50			

Jellemző pontok:

993.1	Talaj	25.4	55
821	1730	10.1	79
725	2790	2.9	72
203	3030	4.3	53
600	4315	-3.7	50
509	5610	-10.3	50
291	9620	-41.0	50
* 230	11190	-50.8	50
200	12131	-48.5	
140	14460	-51.5	
111	15980	-55.4	
90	17290	-51.8	
85	17671	-53.2	

* Tropopausa

Közép-Európában, a Balkánon és a Földközi-tenger nyugati medencéjében délnyugati magassági széllel tovább tart a lehülés. Az Északi-tenger és Franciaország fölött melegedés indult meg. Meleg-advekció található még a Fekete-tenger térségében. Sarkvidéki hideg levegő érkezett Skandinávia és a Szovjetunió északi része fölé. Hazánk fölött kissé csökkent a levegő hőmérséklete. A 0 fok magassága 280, a -10 fok szintje 260 m-t csökkent. Jelenlegi magasságuk 3040, illetve 5020 m.

Kálmánné s.k.

1958. VII.4. 00 h.			
mb	m	C°	%
1000	77	-	-
850	1449	9.5	78
700	3041	0.0	67
600	4202	- 6.0	48
500	5668	-15.4	36
400	7307	-29.9	36
300	9287	-45.6	36
200	11960	-48.4	
100			
50			

Jellemző pontok:

992,6	Talaj	16.5	89
953.0	470	13.5	91
928	710	16.2	77
840	1550	8.5	77
821	1720	9.3	67
700	3041	0.0	67
550	4940	-9.3	36
* 280	9720	-50.2	36
183	12420	-46.9	
161	13379	-49.9	

1958. julius hó.
4. nap péntek
71. évfolyam 185. sz.

	Reggeli észlelések 06 TMG					Az utolsó 24 óra adatai					
	Felhőzet (0–4)	Szélirány és ero (m/s)		Légnyomás (millibár)	Hőmérséklet (C°)	Csapadék (24 óra) (mm)		Hőmérsékleti szélsőségek: tegnapi nappali max.	éjszakai min.	Radiációs min.	Napsütés (óra) tegnap
Mosonmagyaróvár	0	N	2	1009.3	16	14	↱	27	11	9	8
Sopron	0	-	0	09.7	17	12	↱	27	9	6	8
Szombathely	0	W	4	10.0	16	3	↱	26	11	10	9
Szentgotthárd	0	S	1	10.7	13	4	↱	28	10	10	11
Pápa	0	W	3	09.3	18	ny	↱	28	12	10	-
Győr	0	WSW	4	09.7	17	10	↱	27	12	11	11
Esztergom	0	WNW	4	09.3	17	25		27	13	10	-
Tatabánya	0	WNW	2	09.5	16	7	↱	28	12	9	-
Székesfehérvár	0	W	1	09.9	17	6	↱	28	12	9	-
Siófok	0	SSW	1	09.9	18	1	↱	28	14	13	12
Keszthely	0	WSW	1	10.3	17	.	↳	28	14	13	12
Zalaegerszeg	0	SW	1	10.6	15	1	↱	27	10	9	-
Nagykanizsa	1	WNW	1	11.2	17	.		29	13	12	-
Kaposvár	0	SE	3	10.6	19	.		28	12	9	-
Pécs	0	SE	3	10.3	18	.		29	14	12	14
Budapest M. I.	0	WNW	4	09.5	15	27	↱	29	14	12	14
Salgótarján	1	SW	1	07.6	16	7		26	13	13	11
Eger	1	SW	2	08.7	17	19	↱	27	14	11	14
Miskolc	0	W	1	07.4	19	50	↳	26	13	13	10
Sárospatak	4	N	1	07.6	18	-		-	14	13	7
Baja	0	NNE	4	10.6	18	.		29	16	13	13
Kalocsa	0	N	1	10.3	18	.		29	15	12	13
Kecskemét	0	NW	2	10.0	17	.		30	14	14	14
Szeged	3	N	4	10.9	18	.	↳	30	16	13	14
Szolnok	0	NW	4	09.5	17	1		29	16	15	-
Túrkeve	0	SW	1	-	18	.		29	16	14	-
Békéscsaba	0	W	2	09.7	19	.		30	16	14	13
Debrecen	1	W	5	09.1	20	.	↱	29	16	13	12
Nyíregyháza	1	SW	2	08.0	19	6	↱	28	16	14	13
Kékestető (1000 m)**	0	W	2	893.5	10	31	↱	19	9	-	13
Galyatető (932 m)**	-	-	-	-	-	22	↱	20	10	-	-
Misinatető (534 m)*	0	E	1	952.7	17	.		26	15	11	-
Szabadsághegy (474 m)*	0	NW	1	950.7	15	38	↱	24	10	-	13
Farkasgyepű (400 m)*	0	-	0	952.1	15	ny	↱	26	12	9	-

24 órai csapadék mm			24 órai csapadék mm			24 órai csapadék mm			24 órai csapadék mm		
Rajka	7	↱	Tab	3	↱	Jósvafő	-		Kisvárda	18	↱
Csorna	1	↱	Sárbogárd	-		Lillafüred	9	↱	Vásárosnamény	25	
Kapuvár	4	↱	Sztálinváros	8	↱	Szendrőlád	9	↱	Mátészalka	8	
Kőszeg	1	↱	Nagykónyi	.		Fugód	13	↱	Tiszabecs	18	
Kőrmend	2	↱	Somogyszob	1		Hidasnémeti	11	↱	Csenger	2	
Lenti	.		Barcs	.		Tokaj	10	↱	Nyírlugos	-	
Letenye	.		Szigetvár	.		Poroszló	8	↱	Polgár	4	↱
Káld	3	↱	Lengyel	.		Jászapáti	11	↱	Hajdúdorog	8	↱
Sümeg	.		Szekszárd	-		Nagykáta	12	↱	Hortobágy	6	↱
Zirc	.		Mohács	.		Örkény	3	↱	Tiszaroff	2	↱
Veszprém	4	↱	Siklós	.		Kunsztmiklós	-		Karcag	.	
Komárom	5	↱	Királyrét	14	↱ ▲	Cegléd	3	↱	Berettyoújfalu	.	
Kisbér	5	↱	Balassagyarmat	14	↱	Nagykőrös	1	↱	Szeghalom	.	
Mór	2	↱	Rimaszombat	7	↱	Tiszakécske	.		Kőrösszakál	.	
Alcsút	14	↱	Vác	16		Izsák	2	↱	Szarvas	.	
Dobogókő	-		Gödöllő	29		Kiskunfélegyh.	.		Szentes	.	
Martonvásár	28		Lőrinci	39	↱	Kiskunhalas	-		Orosháza	.	
Tihany	2	↱	Gyöngyös	17	↱ ▲	Bácsalmás	.		Makó	.	
Lenyod	ny	↱	Borsodnádasd	12	↱	Kistelek	.		Mezőhegyes	.	
Marcali	.		Putnok	11	↱	Záhony	12	↱			

* A légnyomás 500 gdm-re átszámítva ** A légnyomás 1000 gdm-re átszámítva

Magassági szélmérések

Óraadatok greenwichi középidőben

VII. 3.	Siófok 11 h		Szeged 11 h		Debr. 11 h		Sshely 12 h		Győr 12 h		Pécs 12 h		Bpest 12 h		Bpest 15 h		Bpest 18 h	
	fok	m/s	fok	m/s	fok	m/s	fok	m/s	fok	m/s	fok	m/s	fok	m/s	fok	m/s	fok	m/s
Talaj	360	2	220	2	220	7	220	2	180	7	220	2	220	7	220	2	180	2
500 m	210	4	240	6	230	8	210	8	220	9	220	6	230	8	210	4	190	8
1000	210	9	240	5	230	9	200	10	220	8	220	6	250	10	210	6	190	8
1500	240	14	250	9	230	9	230	9	230	8	220	6	250	10	230	8	220	10
2000	250	13	250	14	230	12	230	15			220	6	250	10	240	10	240	15
3000	250	13	260	14			240	18			220	6			240	13	240	15
4000	250	8															240	17
5000																	240	40
7000																	240	36
9000																		
10000																		
12000																		
14000																		
16000																		
18000																		
20000																		

VII. 3.	Siófok 23 h.																	
	fok	m/s	fok	m/s	fok	m/s	fok	m/s	fok	m/s	fok	m/s	fok	m/s	fok	m/s	fok	m/s
Talaj	360	7																
500 m	290	7																
1000	290	7																
1500																		
2000																		
3000																		
4000																		
5000																		
7000																		
9000																		
10000																		
12000																		
14000																		
16000																		
18000																		
20000																		

VII. 4.	Sshely 00 h		Pécs 00 h		Bpest 00 h		Szeged 00 h		Bpest 03 h		Bpest 06 h							
	fok	m/s	fok	m/s	fok	m/s	fok	m/s	fok	m/s	fok	m/s	fok	m/s	fok	m/s	fok	m/s
Talaj	–	–	270	2	320	2	270	7	320	2	270	7						
500 m	200	3	260	12	300	12	280	21	300	9	290	8						
1000	300	6	260	12	290	10	280	25	290	11	300	18						
1500	260	11	270	16	260	19	260	18	280	14	300	18						
2000	270	8	260	17			260	20	280	14	260	16						
3000							260	24	270	12	250	25						
4000											260	27						
5000											260	22						
7000											250	21						
9000																		
10000																		
12000																		
14000																		
16000																		
18000																		
20000																		

IDŐJÁRÁSI NAPIJELENTÉS

ЕЖЕДНЕВНЫЙ МЕТЕОРОЛОГИЧЕСКИЙ БЮЛЛЕТЕНЬ • DAILY WEATHER REPORT
BULLETIN QUOTIDIEN DE TEMPS • TÄGLICHER WETTERBERICHT

KIADJA AZ ORSZÁGOS METEOROLÓGIAI INTÉZET
BUDAPEST II. KITAIBEL PÁL UTCA 1
TELEFON: KÖZPONT: 353-500, IDŐJELZŐ OSZT.: 150-410

MEGJELENIK NAPONKÉNT • ELŐFIZETÉSI ÁRA
A POSTAI KÖLTSÉGGEL EGYÜTT NEGYEDÉVRE 60, Ft
KIADÁSÉRT FELEL AZ INTÉZET IGAZGATÓJA

71. évfolyam. 186. szám. + Budapest + 1958. július 5.

Az időjárási helyzet ma reggel és a várható időjárás:

Sajtóhiba helyesbités:

Az Időjárási Napijelentések 185. számának fejrovatában "július 5" helyett július 4 olvasandó.

A Varsó és Kiew között elhelyezkedő központi ciklonrendszer hátoldalán már hideg sarkvidéki eredetű légtömegek áramlanak Közép-Európán át déli-délkeleti irányban. Utjukban sok helyen okoznak zivatart és csapadékos időjárást.

Hazánkban pénteken felhőátvonulások voltak. A fokozatosan beszivárgó hűvösebb légtömegek hatására több helyen keletkeztek záporok, zivatarok. A csapadék eloszlása szeszélyes volt. Szarvason 25, Mohácson 24, Bácsalmáson 21 mm-t mértek, ellenben az északkeleti megyék alig kaptak pár csepp esőt. A nappali hőmérséklet 24-27 fokig emelkedett. Ma hajnalra általában 13-16 fokig hült le a levegő.

Budapesten szombaton 12 órakor a hőmérséklet 18 fok, a tengerszintre átszámitott légnyomás 755 mm, alig változik.

Várható időjárás vasárnap estig:

Felhős idő, kevés napsütéssel.
Több helyen eső, egy-két helyen még zivatar.
Megerősödő nyugati, északnyugati szél.
A hőmérséklet alacsony marad.

Várható legalacsonyabb hőmérséklet ma éjjel: 12-15,
legmagasabb nappali hőmérséklet vasárnap: 20-23 fok között.

Távolabbi kilátások:
A szeles, hűvös idő tovább tart.

Chakainé

A hőmérséklet és a légnyomás napi középértéke Budapesten és ezek eltérése a 75 évi átlagtól:

1958. VII. 4-én: 20,5 C°, 755,8 mm. Eltérés: -1.2 C°, -4,3 mm.

1871 óta ezen a napon előfordult:

legmagasabb hőmérséklet 38.0 C° /1950/
legalacsonyabb hőmérséklet 10.2 C° /1899/

Az Országos Meteorológiai Intézet Időjárási Napijelentése

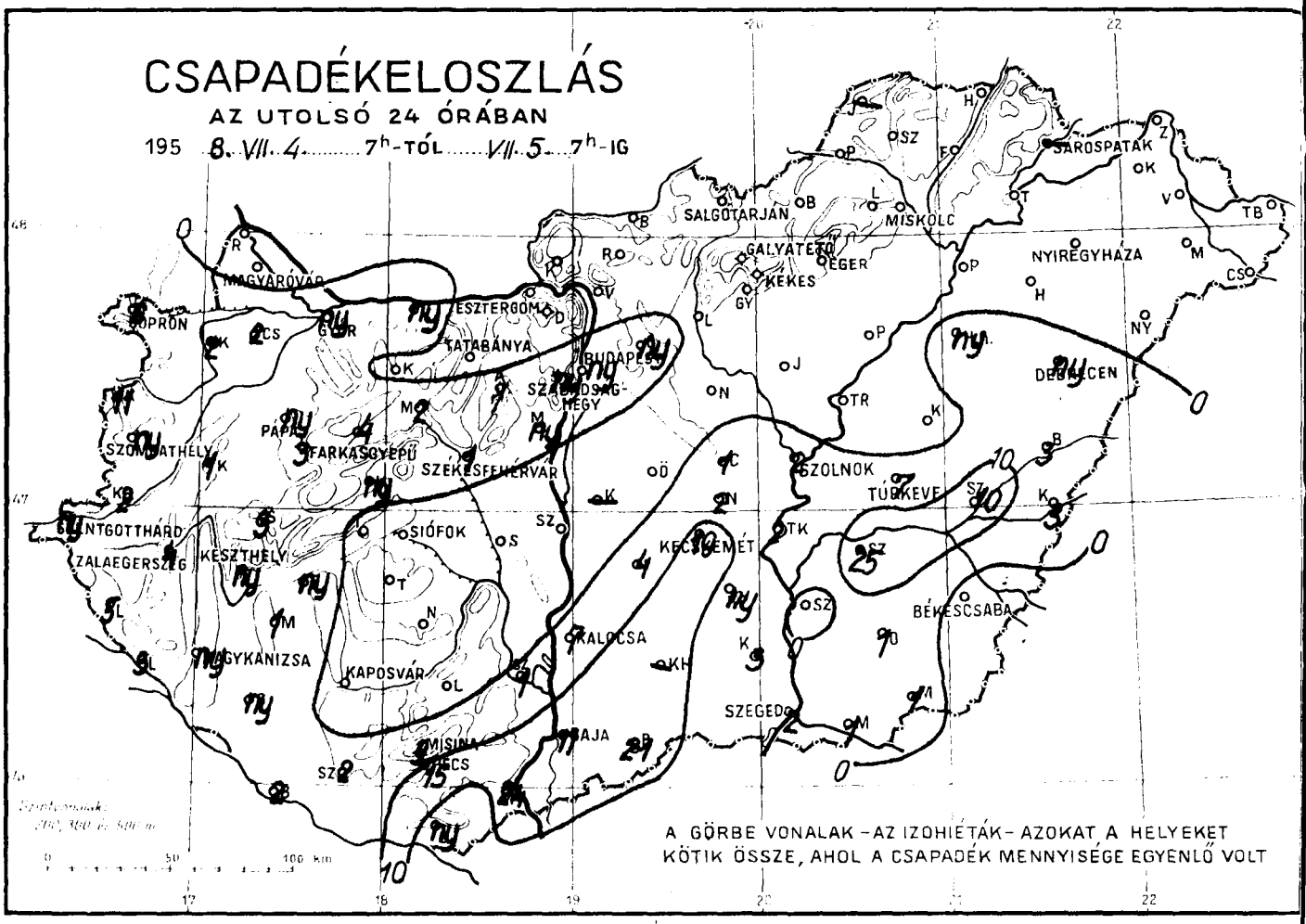

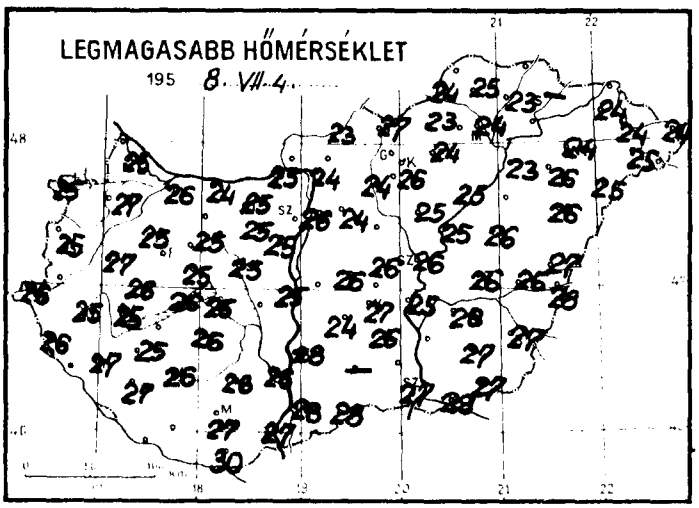

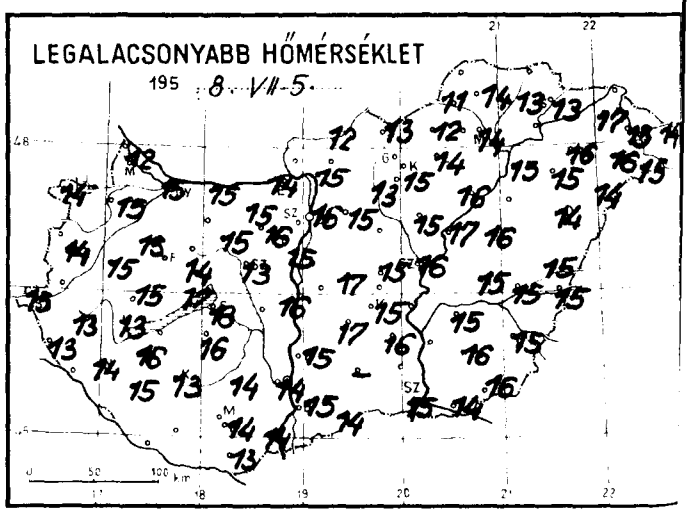

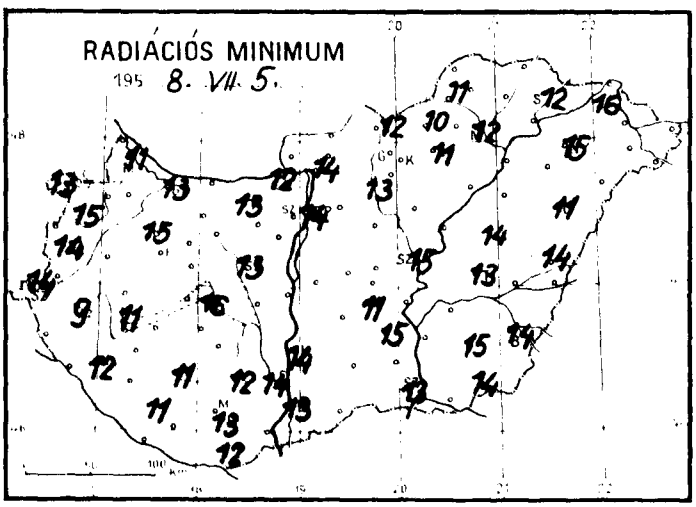

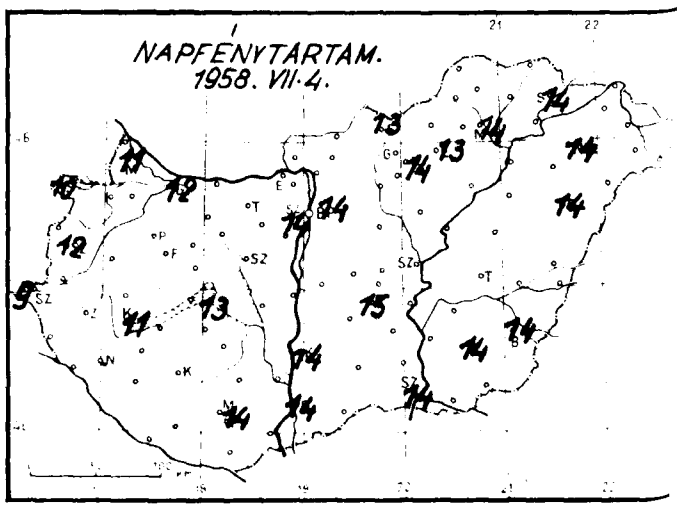

Időjárási helyzet 1958. év JÚLIUS hó 5. nap 7 óra

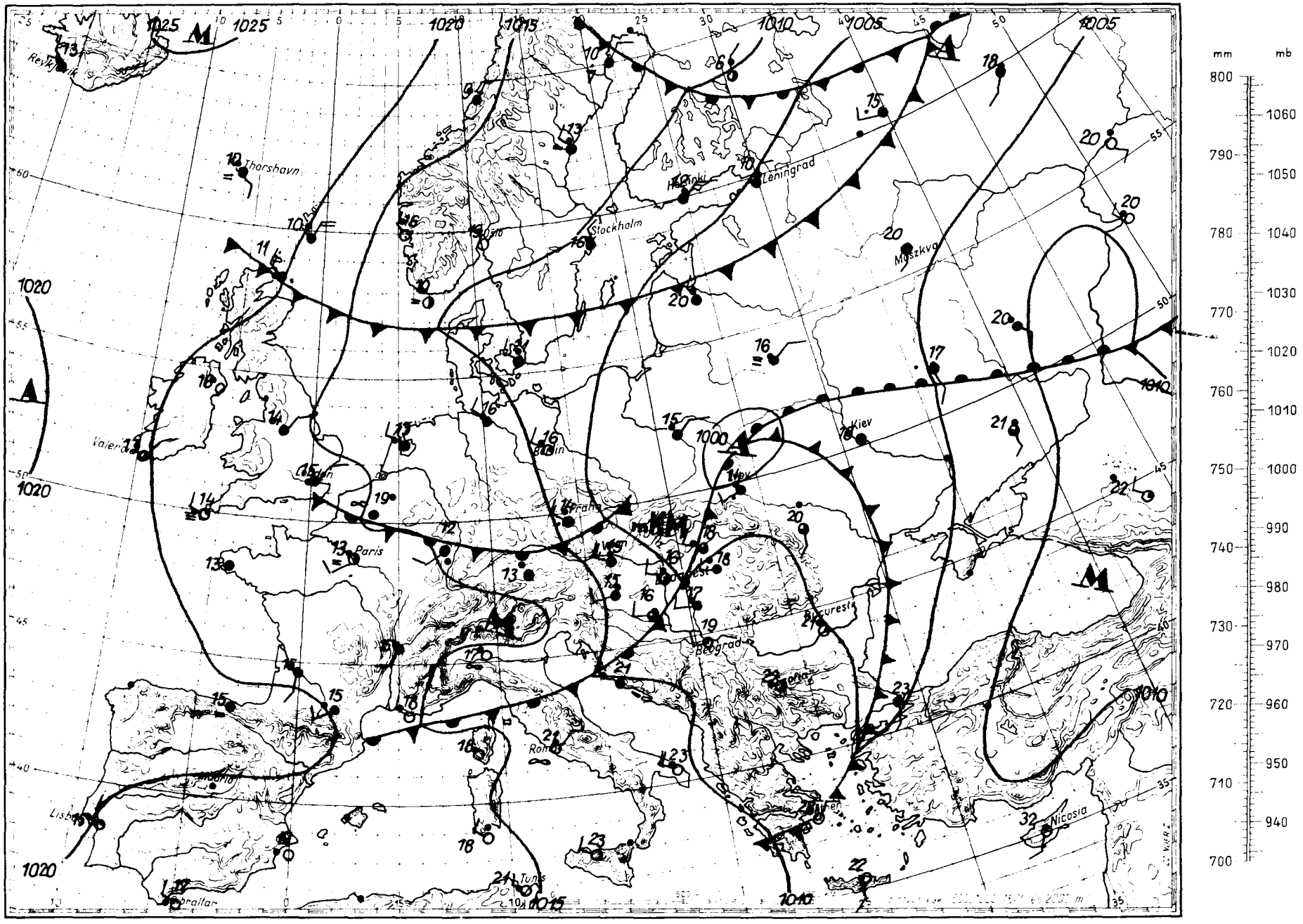

Magaslégköri időhelyzet

1958. VII. 5. 00 GMT

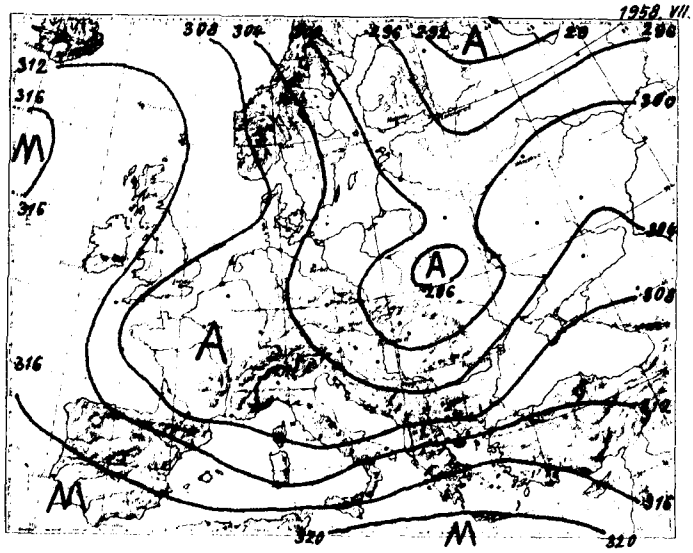

700 mb-os absz. topográfia

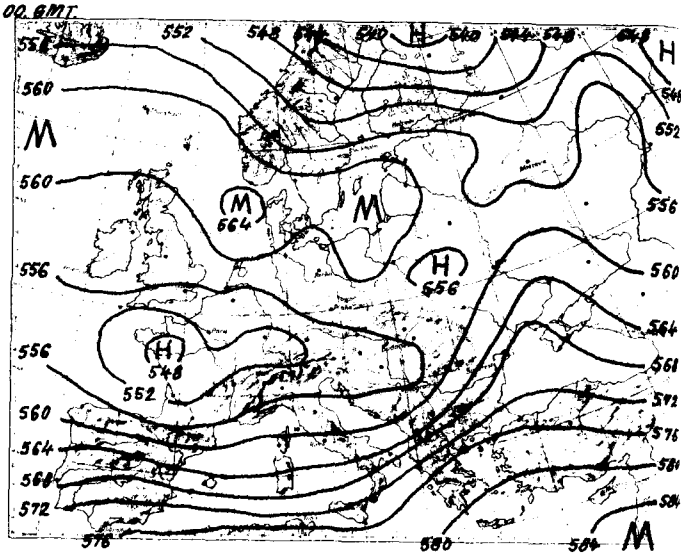

500/1000 mb-os rel. topográfia

1958. VII. 4. 12h			
mb	m	C°	%
1000			
850	70	–	–
700	1462	11.5	85
600	3048	0.3	36
500	4274	– 4.9	37
400	5683	-13.8	37
300	7336	-27.0	37
200	9358	-39.0	37
100	12047	-48.0	
50			

Jellemző pontok:

992.0	Talaj	13.4	50
796	2000	6.1	100
630	3860	– 2.4	37
*223	11300	-51.8	37
137	14541	-47.5	

Skandinávia fölött lévő anticiklon az Atlanti-óceán fölé helyeződött át. Az anticiklon előoldalán északi magassági széllel sarkvidéki levegő okoz erős lehülést Fennoskandináviában. Meleg-advekció található Anglia, Német- és Lengyelország és Ukrajna fölött. Nyugati magassági széllel hűvös óceáni levegő árasztja el Dél-Európát és Kisázsiát. Hazánk fölött az elmúlt 24 órában a talajfölötti 500 m-es rétegben és 5000 m-től fölfelé 1-2 fokos melegedés történt. A többi szintben 2-3 fokos lehülés volt. Emiatt a labilitás mérséklődött. A 0 fok 150 m-t, a -10 fok 461 m-t süllyedve 2850, illetve 4559 m magasságba került.

Kálmánné s.k.

1958. VII. 5. 00h			
mb	m	C°	%
1000	50	–	–
850	1429	10.2	75
700	3013	– 1.1	100
600	4227	– 8.3	90
500	5625	-15.4	81
400	7273	-27.1	52
300			
200			
100			
50			

Jellemző pontok:

990.0	Talaj	17.8	69
900	950	13.0	89
810	1850	7.8	63
738	2600	1.2	100
625	3900	– 6.8	100
518	5400	-13.8	89
440	660	-21.8	52
330	8663	-38.5	52

* Tropopauza

1958. július ..... hó.
5. nap . szombat .....
71. évfolyam 186. sz.

	Reggeli észlelések 06 TMG					Az utolsó 24 óra adatai					
	Felhőzet (0–4)	Szélirány és erő (m/s)	Légnyomás (millibar)	Hőmérséklet (C°)	Csapadék (24 óra) (mm)		Hőmérsékleti szélsőségek: tegnapi nappali max.	éjszakai min.	Radiációs min.	Napsütés (óra) tegnap
Mosonmagyaróvár	4	W 4	1007.7	16	.		25	12	11	11
Sopron	3	W 3	08.4	17	6	↯	25	14	13	10
Szombathely	4	– 0	08.7	15	ny	↯	25	14	14	12
Szentgotthárd	4	SW 2	10.4	15	ny	↯	26	15	14	9
Pápa	4	NW 1	07.9	17	ny	↯	25	15	15	–
Győr	4	WNW 6	07.7	16	ny		26	15	13	12
Esztergom	3	W 6	06.6	16	.		25	14	12	–
Tatabánya	1	WNW 12	07.7	18	.		25	15	13	–
Székesfehérvár	3	W 1	07.0	17	1		25	13	13	–
Siófok	4	SW 5	07.7	18	.	↯	25	18	16	13
Keszthely	4	WSW 1	08.4	15	ny	↯	25	13	11	11
Zalaegerszeg	4 .	– 0	09.2	15	4	↯	25	13	9	–
Nagykanizsa	4 .	SW 3	09.7	15	ny		27	14	12	–
Kaposvár	3	WSW 2	09.2	16	.		26	13	11	–
Pécs	3	W 5	06.8	16	15	↯	27	14	13	14
Budapest M. I.	3	WNW 4	06.6	16	ny		26	16	14	14
Salgótarján	4	SSE 2	03.7	14	.		27	13	12	13
Eger	2 –	W 3	04.8	17	.		24	14	11	13
Miskolc	3	W 5	03.1	18	.		24	14	12	14
Sárospatak	4	NW 1	02.4	17	–		–	13	12	14
Baja	3	WNW 2	07.8	18	11	↯ ▲	28	15	13	14
Kalocsa	4	W 4	07.5	18	7	↯	28	15	14	14
Kecskemét	3	NW 4	06.6	18	19	↯	27	15	11	15
Szeged	4	WNW 5	07.4	17	2	↯	27	15	13	14
Szolnok	3	WSW 4	05.3	17	2	↯	26	16	15	–
Túrkeve	3	W 1	–	18	7	↯	26	15	13	–
Békéscsaba	4	W 2	06.0	18	.		27	15	14	14
Debrecen	3	WSW 6	05.1	18	ny		26	14	11	14
Nyíregyháza	3	SW 6	04.0	19	.		24	16	15	14
Kékestető (1000 m)**	4 ≈	W 4	889.6	10	.		17	9	–	14
Galyatető (932 m)**	–	–	–	–	.		17	10	–	–
Misinatető (534 m)*	3	NNW 6	950.1	15	9	↯ ▲	25	13	12	–
Szabadsághegy (474 m)*	3	NW 3	947.6	14	ny		23	12	–	14
Farkasgyepü (400 m)*	4	W 2	950.0	15	3	↯	24	13	12	–

24 órai csapadék mm			24 órai csapadék mm			24 órai csapadék mm			24 órai csapadék mm		
Rajka	.		Tab	.		Jósvafő	–		Kisvárda	.	
Csorna	2		Sárbogárd	.		Lillafüred	.		Vásárosnamény	.	
Kapuvár	2		Sztálinváros	.		Szendrőlád	.		Mátészalka	.	
Kőszeg	11	↯	Nagykónyi	.		Fügöd	.		Tiszabecs	.	
Körmend	2	↯	Somogyszob	ny		Hidasnémeti	.		Csenger	.	
Lenti	5	↯	Bárcs	2	↯	Tokaj	.		Nyírlugos	.	
Letenye	3		Szigetvár	2		Poroszló	.		Polgár	.	
Kaló	1	↯	Lengyel	.		Jászapáti	.		Hajdúdorog	.	
Sümeg	3	↯	Szekszárd	1	↯	Nagykáta	.		Hortobágy	ny	
Zirc	4		Mohács	24	↯	Örkény	.	↯	Tiszaroff	.	
Veszprém	ny		Siklós	ny	↯	Kunszentmiklós	–		Karcag	.	
Komárom	ny		Királyrét	.		Cegléd	1	↯	Berettyóújfalu	3	
Kisbér	.		Balassagyarmat	.		Nagykőrös	2	↯	Szeghalom	10	↯
Mór	2	↯	Bonhány	.		Tiszakécske	2	↯	Körösszakál	3	
Alcsut	1	↯	Vác	.		Izsák	4	↯	Szarvas	25	↯
Dobogókő	–		Gödöllő	ny		Kiskunfélegyh	ny	↯	Szentes	.	
Martonvásár	ny		Lőrinci	.		Kiskunhalas	–		Orosháza	1	
Ebány	.		Gyöngyös	.		Bácsalmás	21	↯	Makó	1	
Lovasd	ny		Borsodnádasd	.		Kistelek	3	↯	Mezőhegyes	1	
Murcalt	1	↯	Putnok	.		Zahony	.				

* A légnyomás 500 gdm-re átszámítva ** A légnyomás 1000 gdm-re átszámítva

Magassági szélmérések

Óraadatok greenwichi középidőben

VII.4.	Siófok 11 h		Szhely 12 h		Győr 12 h		Pécs 12 h		Szeged 12 h		Debrecen 12 h		Bpest 13 h		Bpest 15 h		Bpest 18 h	
	fok	m/s	fok	m/s	fok	m/s	fok	m/s	fok	m/s	fok	m/s	fok	m/s	fok	m/s	fok	m/s
Talaj	320	2	180	2	270	7	140	2	90	2	220	7	220	12	320	7	360	2
500 m	230	3	260	4	270	4	160	5	40	1	250	8	250	5	280	7	290	3
1000	210	4	260	4	270	4	160	5	260	9	250	8	260	13	250	4	280	4
1500	210	3	260	4	280	9	210	4	240	11	250	15	250	13	270	7	260	4
2000	260	7	250	18	260	13	180	5	240	15	260	20	250	13			280	9
3000			270	3	240	13			240	19	150	18	270	16			270	13
4000			240	12					240	20	260	22						
5000			250	16					250	23	260	22						
7000			250	23					250	29	260	22						
9000			250	31					260	31	260	26						
10000			250	31							260	26						
12000											260	26						
14000																		
16000																		
18000																		
20000																		

VII.4.	Szhely 22 h		Pécs 23 h		Szeged 23 h		Debrecen 23 h											
	fok	m/s	fok	m/s	fok	m/s	fok	m/s	fok	m/s	fok	m/s	fok	m/s	fok	m/s	fok	m/s
Talaj	360	7	320	2	320	2	-	0										
500 m	360	8	310	8	200	3	250	5										
1000	360	8	310	8	270	5	260	9										
1500	360	4	310	8	270	5	260	9										
2000			280	8	280	6	270	11										
3000					240	12	270	11										
4000																		
5000																		
7000																		
9000																		
10000																		
12000																		
14000																		
16000																		
18000																		
20000																		

VII.5.	Bpest 00 h		Bpest 6 h		Bpest 9 h													
	fok	m/s	fok	m/s	fok	m/s	fok	m/s	fok	m/s	fok	m/s	fok	m/s	fok	m/s	fok	m/s
Talaj	320	7	270	7	320	12												
500 m	310	11	300	10	300	11												
1000	310	11	300	15	300	16												
1500	280	14	300	17														
2000	250	7	300	17														
3000			280	20														
4000																		
5000																		
7000																		
9000																		
10000																		
12000																		
14000																		
16000																		
18000																		
20000																		

[illegible] NYOMDA BUDAPEST [illegible] POMÁYER GYULA

IDŐJÁRÁSI NAPIJELENTÉS

ЕЖЕДНЕВНЫЙ МЕТЕОРОЛОГИЧЕСКИЙ БЮЛЛЕТЕНЬ • DAILY WEATHER REPORT
BULLETIN QUOTIDIEN DE TEMPS • TÄGLICHER WETTERBERICHT

ADJA AZ ORSZÁGOS METEOROLÓGIAI INTÉZET
UDAPEST II. KITAIBEL PÁL UTCA 1
ELEFON: KÖZPONT: 353-500, IDŐJELZŐ OSZT.: 150-410

MEGJELENIK NAPONKÉNT * ELŐFIZETÉSI ÁRA
A POSTAI KÖLTSÉGGEL EGYÜTT NEGYEDÉVRE 60, Ft
KIADÁSÉRT FELEL AZ INTÉZET IGAZGATÓJA

71. évfolyam, 187. szám. + Budapest + 1958. július 6.

Az időjárási helyzet ma reggel és a várható időjárás:

Szárazföldünk időjárása továbbra is változékony, csapadékos. Az Ukrajna felett elhelyezkedő ciklon hátoldalán Nyugat- és Közép-Európa fölé ujabb hüvös, óceáni légtömegek áramlanak, záporokat és zivatarokat okozva Németországban és Csehszlovákiában. Az Alpok hegységében ismét esik az eső.

Hazánkban szombaton felhőátvonulások voltak, több helyen gyenge záport észleltek, a lehullott csapadék mennyisége azonban sehol sem haladta meg a 2-3 mm-t. A nappali hőmérséklet általában 19-22 fokig emelkedett. Ma hajnalban országszerte 14-17 fokig hűlt le a levegő.

Budapesten vasárnap 12 órakor a hőmérséklet 20 fok, a tengerszintre átszámitott légnyomás 759 mm, mérsékeltem emelkedő irányzatú.

Várható időjárás hetfő estig:

Felhőátvonulások futó záporokkal.
Egy-két helyen gyenge zivatar.
Mérsékelt, időnként élénk-északnyugati szél.
A hőmérséklet alakulásában lényeges változás nem lesz.

Várható legalacsonyabb hőmérséklet ma éjjel: 14-17,
legmagasabb nappali hőmérséklet hétfőn 20-23 fok
között.

Lépp Ildikó s.k.

A hőmérséklet és a légnyomás napi középértéke Budapesten és ezek eltérése a 75 évi átlagtól:

1958.VII.5-én: 17,6 C°, 755.1 mm. Eltérés: -4.0 C° -5,9 mm.

1871 óta ezen a napon előfordult:

legmagasabb hőmérséklet	37.4 C°	/1950/
legalacsonyabb hőmérséklet	10.3 C°	/1923/

Az Országos Meteorológiai Intézet Időjárási Napijelentése

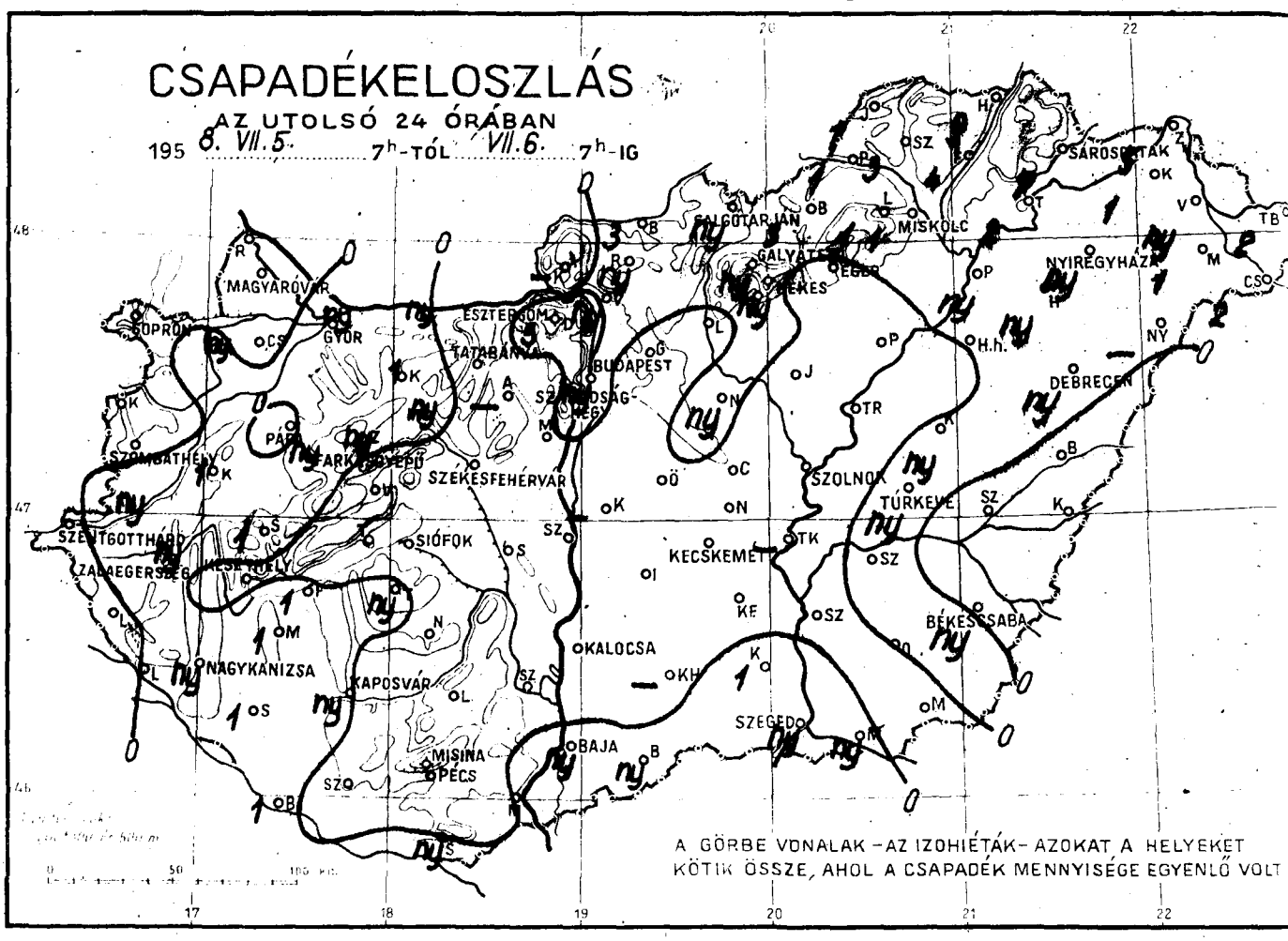

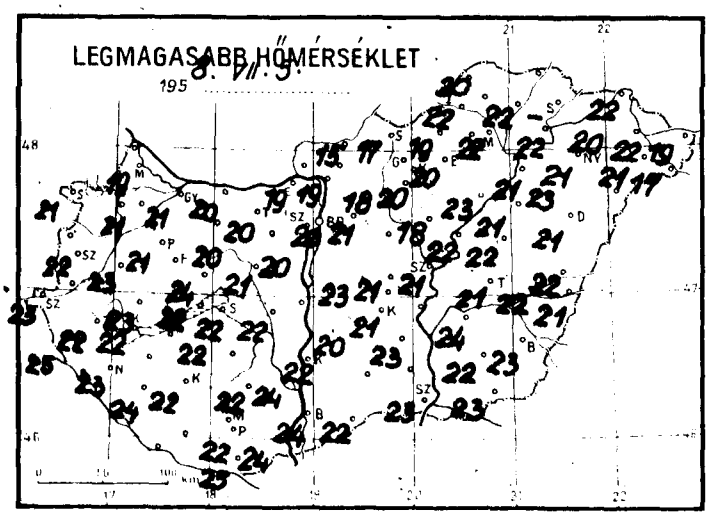

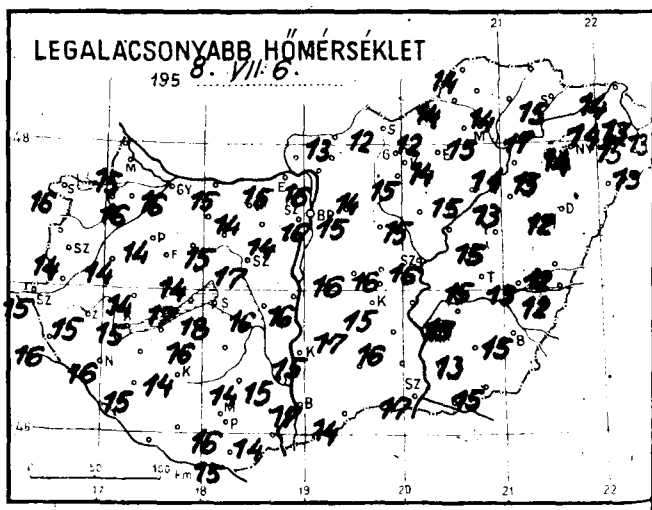

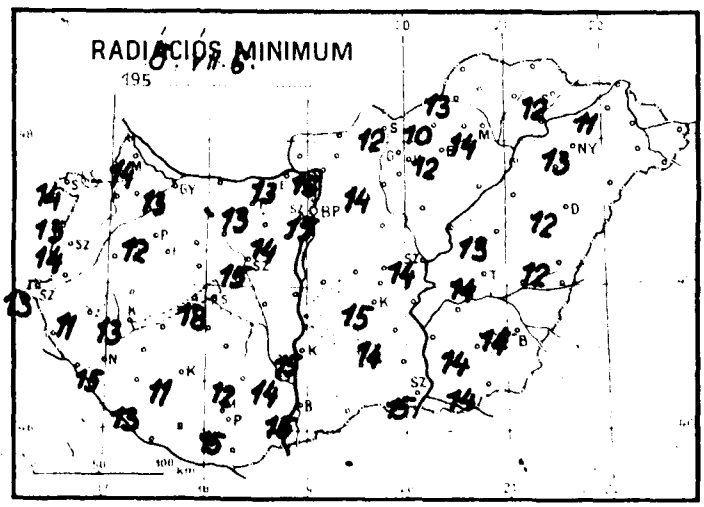

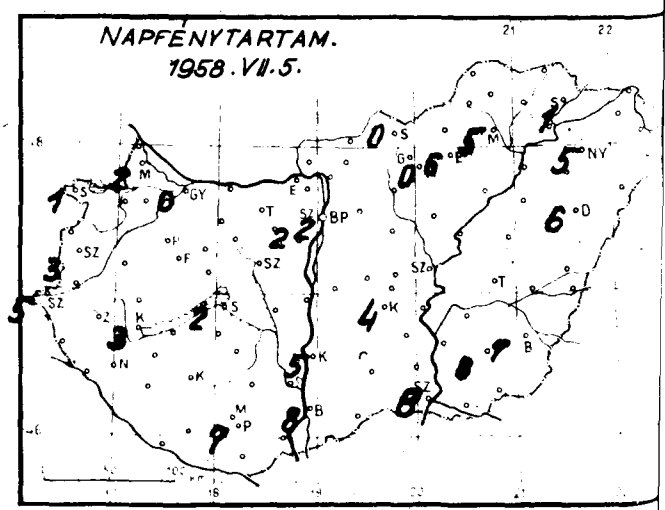

Időjárási helyzet 1958. év 02/03 hó 9. nap 7 óra

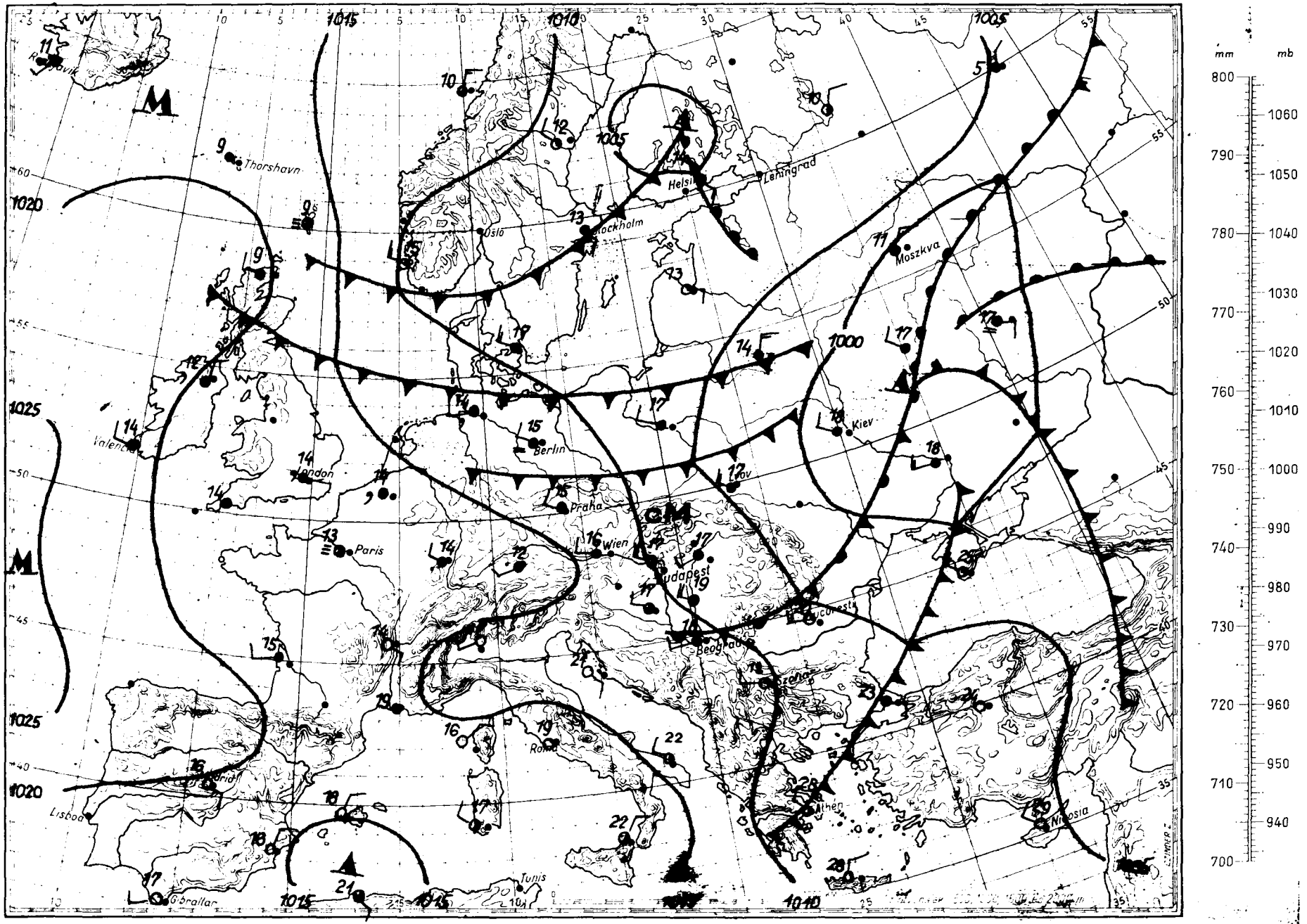

Magaslégköri időhelyzet

1958. VII. 6. 00. GMT.

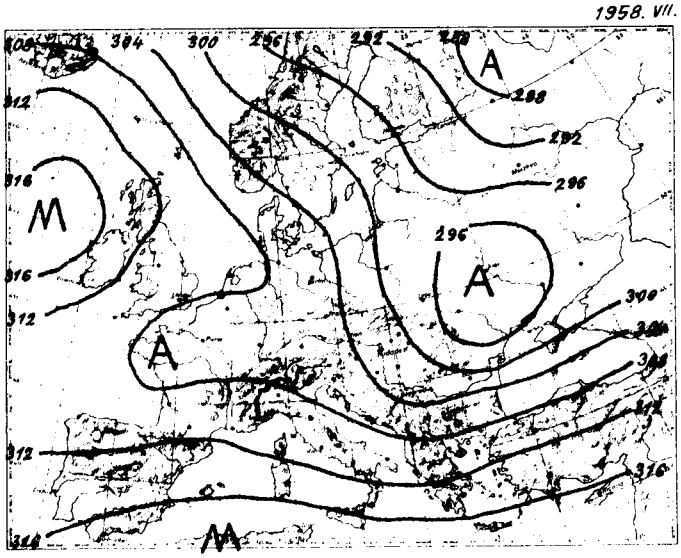

700 mb-os absz. topográfia

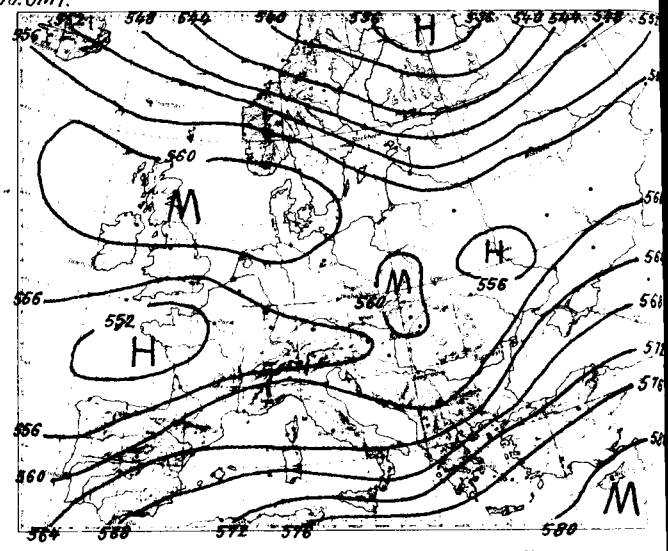

500/1000 mb-os rel. topográfia

1958.VII.5. 12 h.			
mb	m	C°	%
1000	53	-	-
850	947	7,5	97
700	3000	0,0	88
600	4219	-7,4	78
500	5615	-16,5	71
400	7254	-28,3	76
300	9257	-43,3	76
200	11930	-44,8	
100			
50			

Jellemző pontok:

990,0	Talaj	19,6	92
910	860	10,8	100
804	1890	4,8	86
770	2240	41,3	89
655	3520	-3,0	100
634	3790	-4,8	61
572	4600	-9,6	71
500	5620	-16,5	76
360	7990	-32,5	
x 250	10460	-53,0	
215	11460	-45,3	
170	13020	-43,3	
150	13857	-45,4	

Északnyugati magassági széllel tovább tart a hideg sarkvidéki levegő áramlása Skandinávia, Finnország és a Szovjetunió északi része fölé. Nyugat- és Közép-Európában meleg-advekció található. Hűvös óceáni levegő árasztja el Spanyolországot, a Földközi-tenger medencéjét és a Balkánt. Hazánk fölött az elmult 24 órában az alsó 500 m-es szintben gyenge lehűlés, a felette lévő rétegben 2-3 fokos hőmérséklet emelkedés volt. A 0 fok magassága 430, a -10 fok szintje 81 m-t emelkedett. Ma éjfélkor a magasságuk 3280, illetve 4640 m.

Kálmánné s.k.

1958.VII.6. 00 h.			
mb	m	C°	%
1000	63	-	-
850	1437	12,3	74
700	3042	1,0	83
600	4667	-7,4	80
500	5661	-15,1	73
400	7312	-26,1	65
300	9322	-43,0	68
200	11966	-51,3	
100	16486	-53,1	
50			

Jellemző pontok:

991,1	Talaj	17,2	81
931	680	13,0	100
918	810	15,3	78
788	2090	9,2	70
680	3280	-1,0	87
572	4630	-9,9	78
527	5230	-12,4	77
400	7312	-26,1	65
x 226	11200	-56,4	68
191	12260	-49,5	
181	12600	-49,4	
177	12750	-50,9	
161	12980	-49,5	
161	13370	-52,5	
150	13838	-48,8	
122	15200	-49,8	
97	16696	-53,8	

x Tropopausa

1958. július hó, 6. nap vasárnap
71. évfolyam 187. sz.

	Reggeli észlelések 06 TMG				Az utolsó 24 óra adatai				
	Felhőzet (0–4)	Szélirány és erő (m/s)	Légnyomás (millibár)	Hőmérséklet (C°)	Csapadék (24 óra) (mm)	Hőmérsékleti szélsőségek: tegnapi nappali max.	éjszakai min.	Radiációs min.	Napsütés (óra) tegnap
Mosonmagyaróvár	4	W 4	1012.8	17	.	19	15	14	2
Sopron	4	NW 5	13.3	17	.	21	16	14	1
Szombathely	4	– 0	12.6	18	.	22	14	14	3
Szentgotthárd	4	– 0	13.3	16	.	23	15	13	5
Pápa	4	NW 4	11.9	17	.	21	14	12	–
Győr	4	NW 6	12.7	17	ny	21	16	13	0
Esztergom	4	NW 2	11.0	17	.	19	15	13	–
Tatabánya	4	WNW 1	11.7	17	.	20	14	13	–
Székesfehérvár	4	WNW 2	11.7	17	.	21	17	15	–
Siófok	4	NW 9	11.9	18	.	22	18	18	2
Keszthely	3	W 1	12.0	17	.	22	15	13	3
Zalaegerszeg	4	– 0	13.0	18	ny	22	15	11	–
Nagykanizsa	4	– 0	13.1	18	ny	23	16	15	–
Kaposvár	4	– 0	12.8	17	ny	22	14	11	–
Pécs	3	WNW 3	11.9	19	.	22	16	15	7
Budapest M. I.	3	WNW 8	07.8	17	ny	20	16	15	2
Salgótarján	4	– 0	08.4	16	ny	17	12	12	0
Eger	3	W 2	08.3	17	.	20	14	12	6
Miskolc	4 .	NW 2	08.0	17	1	22	15	14	5
Sárospatak	4	– 0	06.6	19	7	–	15	12	1
Baja	3	W 5	11.3	18	ny	24	17	15	8
Kalocsa	1	NW 9	10.7	18	.	22	15	15	5
Kecskemét	3	NW 3	09.2	18	.	21	15	15	4
Szeged	3	NW 8	09.7	19	ny	13	17	15	8
Szolnok	1	W 4	09.0	18	.	21	16	14	–
Túrkeve	3	NW 1	–	16	ny	21	15	14	–
Békéscsaba	4 .	W 2	09.0	17	ny	23	15	14	7
Debrecen	4	W 1	08.2	18	ny	21	12	12	6
Nyíregyháza	4	W 2	08.3	18	ny	21	14	13	5
Kékestető (1000 m)**	3 .	W 2	893.9	13	ny	12	11	–	0
Galyatető (932 m)**	–	–	–	–	ny	14	9	–	–
Misinatető (534 m)*	3	NNW 12	953.5	15	.	21	14	13	–
Szabadsághegy (474 m)*	4	NW 3	951.1	15	.	16	13	–	2
Farkasgyepű (400 m)*	3	SW 4	954.1	15	ny	20	13	12	–

24 órai csapadék mm			24 órai csapadék mm			24 órai csapadék mm			24 órai csapadék mm		
Rajka	.		Tata	ny		Jósvafő	1		Kisvárda	1	
Csorna	.		Sárbogárd	.		Lillafüred	1		Vásárosnamény	ny	
Kapuvár	ny		Sztálinváros	.		Szendrőlád	3		Mátészalka	1	
Kőszeg	.		Nagykőnyi	.		Füzesgyarmat	4		Tiszabecs	2	
Körmend	ny		Somogyszob	1		Hidasnémeti	9		Csenger	2	
Lenti	.		Barcs	1		Tokaj	2		Nyírlugos	–	
Letenye	.		Szigetvár	.		Poroszló	.		Polgár	ny	
Kaldi	1		Lengyel	.		Jászapáti	.		Hajdúdorog	ny	
Sümeg	1		Szekszárd	.		Nagykáta	ny		Hortobágy	.	
Zirc	ny		Mohács	.		Örkény	.		Tiszaroff	.	
Veszprém	.		Siklós	ny		Kunszentmiklós	–		Karcag	ny	
Komárom	ny		Királyrét	–		Cegléd	.		Berettyóújfalu	.	
Kisbér	1		Balassagyarmat	3		Nagykőrös	.		Szeghalom	.	
Mór	ny		Bonhány	ny		Tiszakécske	–		Körösszakál	.	
Alcsut	–		Vác	ny		Izsák	.		Szarvas	.	
Dobogókő	3		Gödöllő	.		Kiskunfélegyh	.		Szentes	–	
Martonvásár	.		Lőrinci	.		Kiskunhalas	–		Orosháza	.	
Tihany	.		Gyöngyös	.		Bácsalmás	ny		Makó	ny	
Tonyod	1		Borsodnádasd	3		Kistelek	1		Mezőhegyes	.	
Marcali	1		Putnok	1		Zahony	3				

* A légnyomás 500 gdm-re átszámítva ** A légnyomás 1000 gdm-re átszámítva

Magassági szélmérések

Óraadatok greenwichi középidőben

VII.5.	Siófok 11 h		Szeged 11 h		Debr. 11 h		Szhely 12 h		Győr 12 h		Pécs 12 h		Bpest 12 h		Bpest 15 h		Bpest 18 h	
	fok	m/s	fok	m/s	fok	m/s	fok	m/s	fok	m/s	fok	m/s	fok	m/s	fok	m/s	fok	m/s
Talaj	220	7	320	12	270	7	270	7	320	7	270	2	320	12	270	17	320	12
500 m	290	11	300	10	280	10	290	16	300	19	280	5	300	14	300	17	310	7
1000	300	13	310	16			290	16	300	19	280	5	300	16				
1500			350	15			290	13					300	16				
2000							290	13										
3000																		
4000																		
5000																		
7000																		
9000																		
10000																		
12000																		
14000																		
16000																		
18000																		
20000																		

VII.5.	Szhely 23 h		Győr 23 h		Pécs 23 h		Szeged 23 h.											
	fok	m/s	fok	m/s	fok	m/s	fok	m/s	fok	m/s	fok	m/s	fok	m/s	fok	m/s	fok	m/s
Talaj	–	0	320	7	320	2	270	7										
500 m	280	8	330	18	300	6	300	19										
1000	280	8			34	7	310	21										
1500	300	10					310	14										
2000	310	9																
3000																		
4000																		
5000																		
7000																		
9000																		
10000																		
12000																		
14000																		
16000																		
18000																		
20000																		

VII.6	Bpest 00 h		Debr 00 h		Bpest 3 h		Bpest 6 h		Bpest 7 h									
	fok	m/s	fok	m/s	fok	m/s	fok	m/s	fok	m/s	fok	m/s	fok	m/s	fok	m/s	fok	m/s
Talaj	320	12	270	2	320	7	320	12	320	7								
500 m	320	15	330	7	320	13	350	12	350	11								
1000			350	8	350	13	350	12	350	11								
1500			340	10			350	12	350	11								
2000							350	8	350	11								
3000																		
4000																		
5000																		
7000																		
9000																		
10000																		
12000																		
14000																		
16000																		
18000																		
20000																		

DŐJÁRÁSI NAPIJELENTÉS

ЕЖЕДНЕВНЫЙ МЕТЕОРОЛОГИЧЕСКИЙ БЮЛЛЕТЕНЬ • DAILY WEATHER REPORT
BULLETIN QUOTIDIEN DE TEMPS • TÄGLICHER WETTERBERICHT

KIADJA AZ ORSZÁGOS METEOROLÓGIAI INTÉZET
BUDAPEST II. KITAIBEL PÁL UTCA 1
TELEFON: KÖZPONT: 353-500, IDŐJELZŐ OSZT.: 150-410

MEGJELENIK NAPONKÉNT • ELŐFIZETÉSI ÁRA
A POSTAI KÖLTSÉGGEL EGYÜTT NEGYEDÉVRE 60, Ft
KIADÁSÉRT FELEL AZ INTÉZET IGAZGATÓJA

71. évfolyam, 188. szám. + Budapest + 1958. július 7.

Az időjárási helyzet ma reggel és a várható időjárás:

Észak és Kelet-Európa időjárását továbbra is a több centrumból álló ciklonrendszer irányitja. Az Azóri magasnyomás megerősödésével Nyugat-Európában csendesebb, szárazabb lett az idő.

Hazánkban vasárnap felhőátvonulások voltak. Délnyugaton és keleten több helyen volt zivataros eső. Fűgődön 27, Hejőbábán 24, Szendrőládon 10 mm csapadékot mértek. Hejőbábán borsónagyságu jég is hullott. A nappali hőmérséklet általában 23-26 fokig emelkedett. Ma hajnalban 12-15 fokig hült le a levegő.

Budapesten hétfőn 12 órakor a hőmérséklet 23 fok, a tengerszintre átszámitott légnyomás 763 mm, gyengén emelkedő irányzatú.

Várható időjárás kedd estig:

Felhőátvonulások, több helyen záporeső, főleg keleten zivatarok.
Élénk északnyugati, északi szél.
A hőmérséklet alig változik.

Várható legalacsonyabb hőmérséklet ma éjjel: 13-16
legmagasabb nappali hőmérséklet kedden: 22-25 fok között.

Távolabbi kilátások:

Átmenetileg szárazabb és melegebb idő.

Pápai

A hőmérséklet és a légnyomás napi középértéke Budapesten és ezek eltérése a 75 évi átlagtól:

1958.VII.7-én: 20.0 C°, 758.9 mm. Eltérés: -1,6 C°, -1,9 mm.

1871 óta ezen a napon előfordult:

legmagasabb hőmérséklet	37.0 /1957/
legalacsonyabb hőmérséklet	9.3 /1911/

Az Országos Meteorológiai Intézet Időjárási Napijelentése

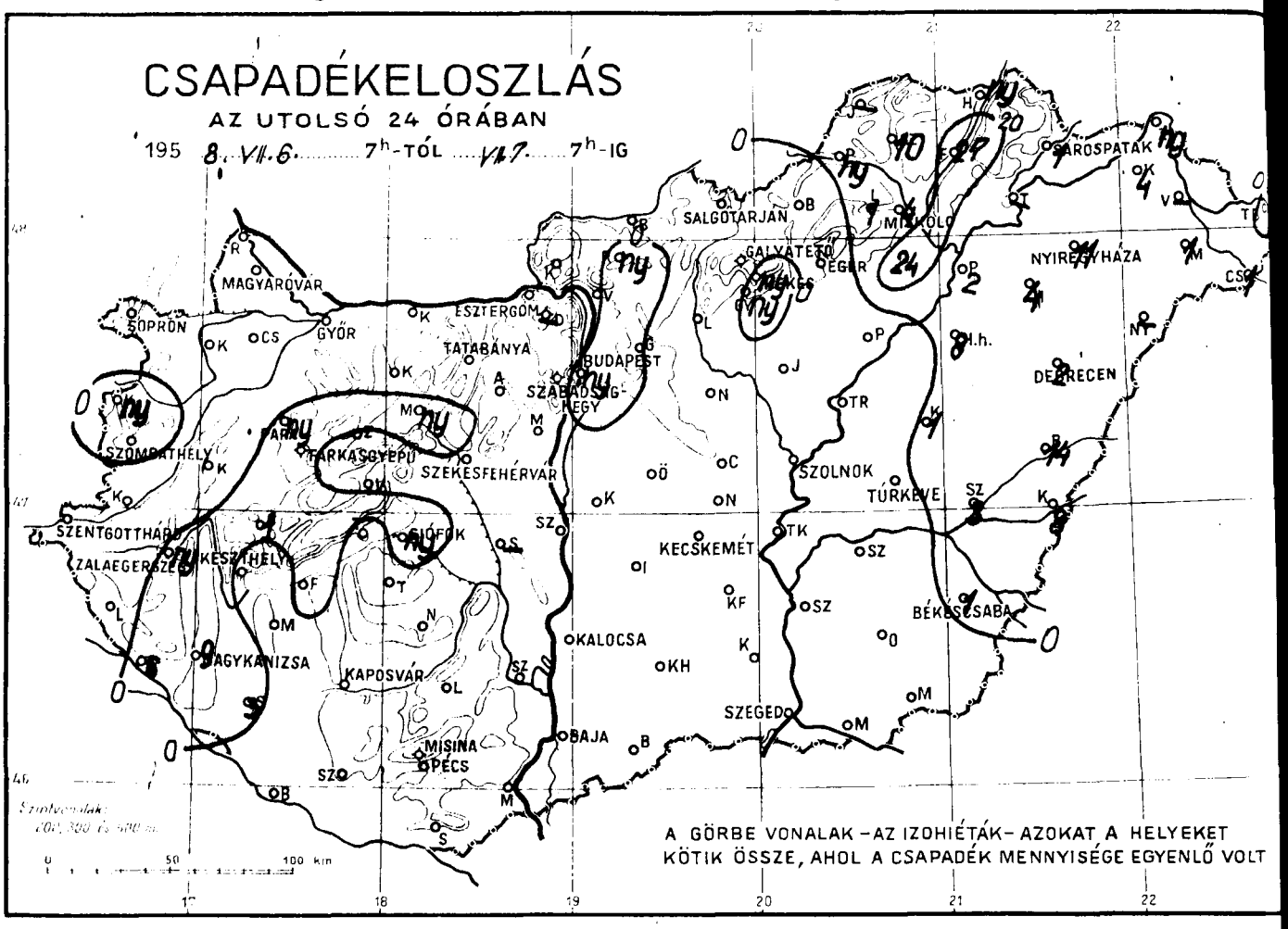

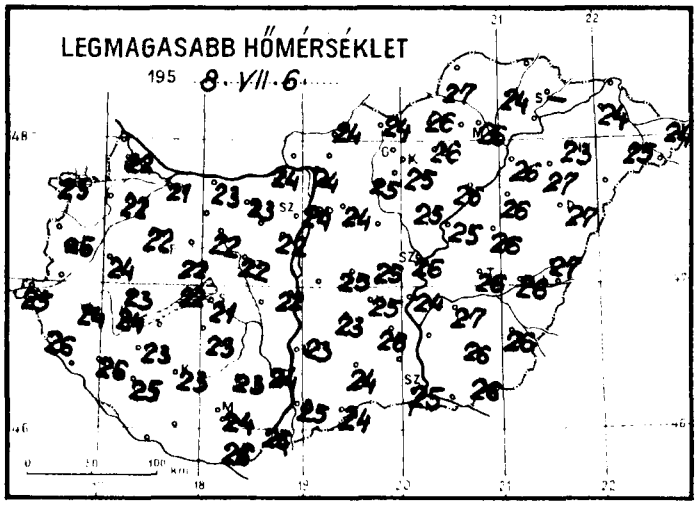

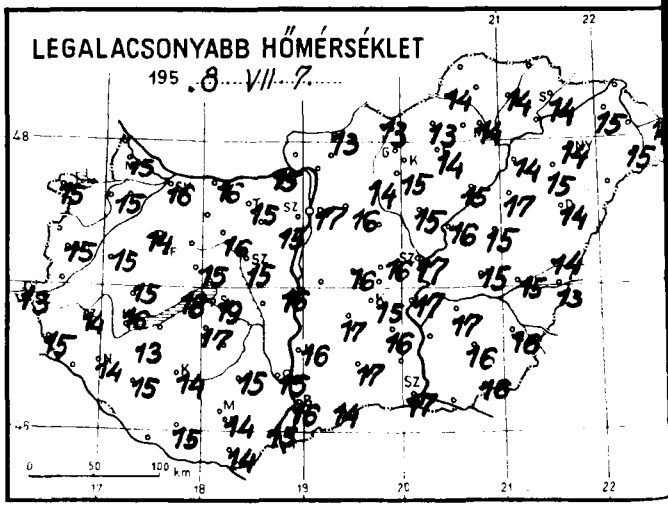

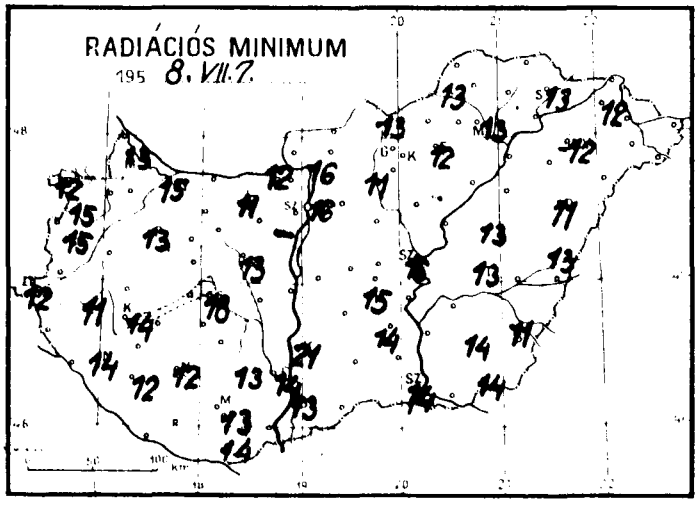

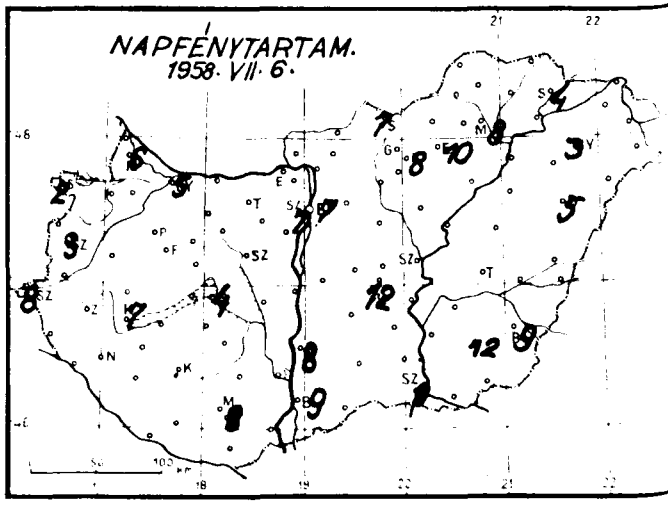

Időjárási helyzet ... év ... hó ... nap 7 óra

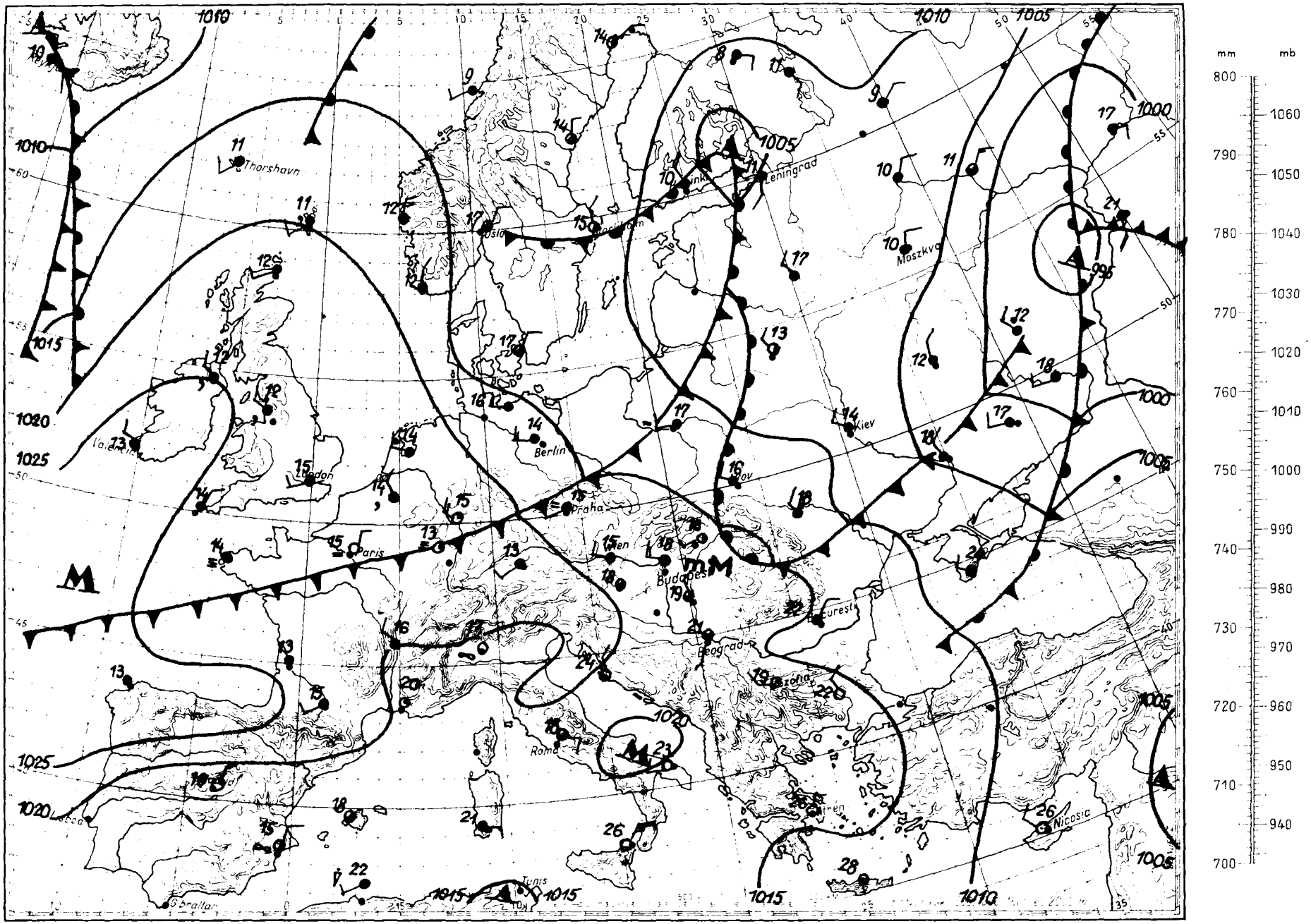

Magaslégköri időhelyzet

1958. VII. 7. 00. GMT.

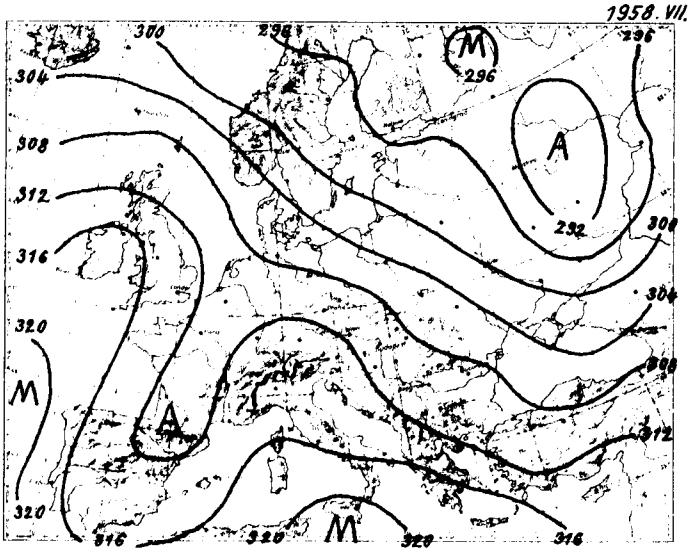

700 mb-os absz. topográfia

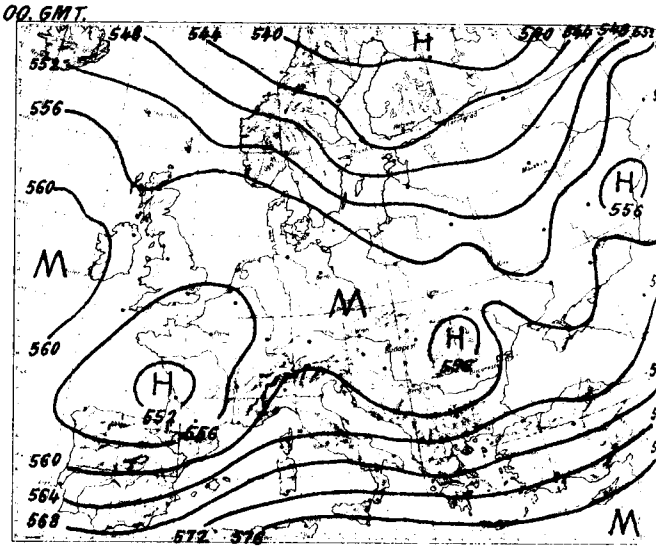

500/1000 mb-os rel. topográfia

1958.VII.6. 12 h.			
mb	m	C°	%
1000	100	-	-
850	1477	11,9	75
700	3075	0,7	87
600	4293	- 6,5	77
500	5692	-14,5	73
400	7342	-27,9	80
300	9340	-44,0	83
200			
100			
50			

Jellemző pontok:

995,4	Talaj	21,6	68
880	1190	10,8	75
859	1420	12,2	75
640	3780	- 2,6	87
518	5410	-15,1	77
495	5730	-14,1	73
270	10040	- 49,7	80
231	11040	-54,2	83

A sarkvidéki hideg levegő zöme Ukrajna fölé vonult. A Balkán félszigeten, Kisázsiában és a Földközi tenger medenczéjében találunk még hideg advekciót. A kontinens egész nyugati partvidékén felmelegedés van folyamatban.
Hazánk felett tegnapról mára 4500 m-ig a hőmérsékletben lényeges változás nem történt, 4500 m felett 3-4 fokos lehűlés következett be. A 0 fokos szint 170 m-el 3110 m-re süllyedt, a -10 fokos szint 100 m-rel 4740 m-re emelkedett.

Graics Á. s.k.

1958.VII.7. 00 h.			
mb	m	C°	%
1000	124	-	-
850	1505	11.5	70
700	3073	0,2	77
600	4312	-7,4	90
500	5707	-17,3	90
400	7347	-28,2	78
300	9336	-45,5	78
200	11971	-49,8	-
100			
50			

Jellemző pontok:

998,1	Talaj	18,5	79
978	320	16,1	82
962	470	17,9	82
876	1290	13,0	68
535	5200	-13,0	100
466	6220	-22,0	79
450	6490	-20,9	79
278	9810	-49,6	79
x 228	11100	-54,8	79
190	12290	-48,0	
169	13060	-50,4	
159	13470	-48,2	
144	14122	-49,9	

x Tropopauza

1958. július hó.
7. nap hétfő
71. évfolyam 188. sz.

	Reggeli észlelések 06 TMG				Az utolsó 24 óra adatai					
	Felhőzet (0–4)	Szélirány és ero (m/s)	Légnyomás (millibár)	Hőmérséklet (C°)	Csapadék (24 óra) (mm)		Hőmérsékleti szélsőségek: tegnapi nappali max.	éjszakai min.	Radiációs min.	Napsütés (óra) tegnap
Mosonmagyaróvár	4	SW 2	1019.8	19	•		22	15	13	6
Sopron	4	NW 3	19.3	19	•		23	15	12	2
Szombathely	1	– 0	19.3	19	•	↯	25	15	15	3
Szentgotthárd	0	W 1	19.7	15	•		25	13	12	8
Pápa	2	N 2	17.9	18	ny		22	14	13	–
Győr	4	NW 4	18.4	18	•		21	16	15	5
Esztergom	3	NW 4	17.5	17	•		24	15	12	–
Tatabánya	0	NW 9	17.5	18	•		23	15	11	–
Székesfehérvár	3	WNW 2	17.2	18	•		22	15	13	–
Siófok	3	NW 5	17.6	19	ny	↯	21	19	18	4
Keszthely	0	W 1	18.6	18	•		24	16	14	7
Zalaegerszeg	1	SW 1	19.3	16	ny		24	14	11	–
Nagykanizsa	0	NW 1	19.1	18	9	↯	26	14	14	–
Kaposvár	1	W 2	19.5	17	•		23	14	12	–
Pécs	3	W 2	18.7	17	•		24	14	13	8
Budapest M. I.	1	W 7	16.2	18	ny		24	17	16	7
Salgótarján	2	NE 6	15.2	19	•		24	13	13	7
Eger	3 –	NNW 1	–	16	•		26	14	12	10
Miskolc	3	WSW 1	15.8	18	4	↯	26	14	13	8
Sárospatak	4	NW 1	15.6	18	1		–	14	13	4
Baja	4	NW 4	17.6	20	•		25	16	13	9
Kalocsa	4	NW 6	17.5	19	•		23	16	11	8
Kecskemét	3	NW 2	15.7	18	•		25	15	15	12
Szeged	1	NNW 6	17.7	19	•		25	17	14	9
Szolnok	4	WNW 2	–	18	•		26	17	16	–
Túrkeve	3	W 1	–	18	•		26	15	13	–
Békéscsaba	4	W 1	15.8	18	1	↯	26	16	11	9
Debrecen	3	S 1	16.2	16	2	↯	27	14	11	5
Nyíregyháza	4 ⊽	SW 1	16.2	16	11	↯	23	14	12	3
Kékestető (1000 m)**	1	WNW 1	900.6	13	ny		18	12	–	8
Galyatető (932 m)**	–	– –	–	–	•		18	12	–	–
Misinatető (534 m)*	3	NNW 2	959.8	16	•		20	15	13	–
Szabadsághegy (474 m)*	3	NW 3	957.7	16	•		20	14	–	7
Farkasgyepű (400 m)*	1	NW 1	959.8	16	•		20	14	12	–

	24 órai csapadék mm			24 órai csapadék mm			24 órai csapadék mm			24 órai csapadék mm		
Rajka	•		Tab	•		Jósvafő	–		Kisvárda	4	↯
Csorna	•		Sárbogárd	–		Lillafüred	1	↯	Vásárosnamény	–	
Kapuvár	•		Sztálinváros	•		Szendrőlád	10	↯	Mátészalka	1	
Kőszeg	ny	↯	Nagykónyi	•		Fugod	27	↯	Tiszabecs	•	
Kőrmend	•		Somogyszob	3		Hidasnémeti	ny	↯	Csenger	1	↯
Lenti	•		Bárcs	•		Tokaj	–		Nyírlugos	–	
Letenye	6	↯	Szigetvár	•		Poroszló	•		Polgár	2	
Kaló	•		Lengyel	•		Jászapáti	•		Hajdudorog	4	
Sümeg	1		Szekszárd	•		Nagykáta	•		Hortobágy	8	↯
Zirc	•		Mohács	•		Örkény	•		Tiszaroff	•	
Veszprém	•		Siklós	•		Kunsztmiklós	–		Karcag	1	↯
Komárom	•		Királyrét	•		Cegléd	•		Berettyóújfalu	14	↯
Ikisher	•		Balassagyarmat	•		Nagykőrös	•		Szeghalom	3	↯
Mór	ny		Romhány	ny	↯	Tiszakécske	•		Kőrösszakál	8	↯
Alcsut	•		Vác	•		Izsák	•		Szarvas	•	
Dobogókő	–		Gödöllő	•		Kiskunfélegyh	•		Szentes	•	
Martonvásár	•		Lőrinci	•		Kiskunhalas	•		Orosháza	•	
Tihany	•		Gyöngyös	ny		Bácsalmás	•		Makó	•	
Tonyod	2		Borsodnádasd	•		Kistelek	•		Mezőhegyes	•	↯
Marcali	•		Putnok	ny		Záhony	ny	↯			

* A légnyomás 500 gdm-re átszámítva ** A légnyomás 1000 gdm-re átszámítva

Magassági szélmérések

Óraadatok greenwichi középidőben

VII.6.	Szeged 11 h		Debr. 11 h		Szhely 12 h		Győr 12 h		Bpest 12 h		Bpest 15 h		Bpest 18 h		Bpest 21 h			
	fok	m/s	fok	m/s	fok	m/s	fok	m/s	fok	m/s	fok	m/s	fok	m/s	fok	m/s	fok	m/s
Talaj	320	2	230	2	40	2	320	7	320	12	270	12	270	7	320	7		
500 m	300	11	290	3	290	6	310	12	320	10	300	9	320	10	320	11		
1000	300	9	330	5	330	5	350	10	340	7	320	9	340	10	340	8		
1500	310	6	350	9	310	6	350	10	320	9	310	9	340	7	340	8		
2000	320	10	340	10	290	6			320	9	310	9	330	7				
3000	310	8	340	10	290	6												
4000			320	10														
5000			320	10														
7000			330	8														
9000			320	10														
10000			300	7														
12000																		
14000																		
16000																		
18000																		
20000																		

VII.7	Bpest 02 h		Bpest 06 h															
	fok	m/s	fok	m/s	fok	m/s	fok	m/s	fok	m/s	fok	m/s	fok	m/s	fok	m/s	fok	m/s
Talaj	320	7	320	7														
500 m	340	13	330	10														
1000	350	12	330	10														
1500	350	12	330	10														
2000	360	12	320	10														
3000			320	10														
4000																		
5000																		
7000																		
9000																		
10000																		
12000																		
14000																		
16000																		
18000																		
20000																		

	fok	m/s	fok	m/s	fok	m/s	fok	m/s	fok	m/s	fok	m/s	fok	m/s	fok	m/s	fok	m/s
Talaj																		
500 m																		
1000																		
1500																		
2000																		
3000																		
4000																		
5000																		
7000																		
9000																		
10000																		
12000																		
14000																		
16000																		
18000																		
20000																		

IDŐJÁRÁSI NAPIJELENTÉS

ЕЖЕДНЕВНЫЙ МЕТЕОРОЛОГИЧЕСКИЙ БЮЛЛЕТЕНЬ • DAILY WEATHER REPORT
BULLETIN QUOTIDIEN DE TEMPS • TÄGLICHER WETTERBERICHT

IADJA AZ ORSZÁGOS METEOROLÓGIAI INTÉZET
UDAPEST II. KITAIBEL PÁL UTCA 1
ELEFON: KÖZPONT: 353-500, IDŐJELZŐ OSZT.: 150-410

MEGJELENIK NAPONKÉNT • ELŐFIZETÉSI ÁRA
A POSTAI KÖLTSÉGGEL EGYÜTT NEGYEDÉVRE 60, Ft
KIADÁSÉRT FELEL AZ INTÉZET IGAZGATÓJA

71. évfolyam, 189. szám. + Budapest + 1958. július 8.

Az időjárási helyzet ma reggel és a várható időjárás:

Az azóri anticiklon tovább erősödik és kelet felé terjeszkedik. Ennek következtében a hüvös óceáni légtömegek főleg a magasabb szélességeken okoznak még mindig változékony, csapadékos időt.

Hazánkban hétfőn felhőátvonulások voltak záporesőkkel és zivatarokkal. A csapadék mennyiségi eloszlása szeszélyes volt. Felsőbereckin 59, Tiszalökön 32, Kisvárdán 19, Lentiben 14, Körmenden 10 mm eső hullott. Abaujszántón, Felsőbereckin, Tiszalökön és Fügödön jég is esett. A nappali felmelegedés 24-28 fokig terjedt. Ma hajnalra 13-16 fokig hült le a levegő.

Budapesten kedden 12 órakor a hőmérséklet 22 fok, a tengerszintre átszámitott légnyomás 765 mm, alig változik.

Várható időjárás szerda estig:

Nappali felhőképződés, néhány helyen záporeső, zivatar.
Mérséklődő északnyugati szél.
A hőmérséklet alig változik.

Várható legalacsonyabb hőmérséklet ma éjjel: 12-15,
legmagasabb nappali hőmérséklet szerdán: 23-26 fok
között.

Távolabbi kilátások:

Kissé melegebb idő.

Bepai né

hőmérséklet és a légnyomás napi középértéke Budapesten és ezek eltérése a évi átlagtól:

58.VII.7-én: 20.0 C°, 762.8 mm. Eltérés: -1.2 C°, 2,0 mm.

71 óta ezen a napon előfordult:

gmagasabb hőmérséklet 35.0 C° /1957/
galacsonyabb hőmérséklet 9,7 C° /1911/

Az Országos Meteorológiai Intézet Időjárási Napijelentése

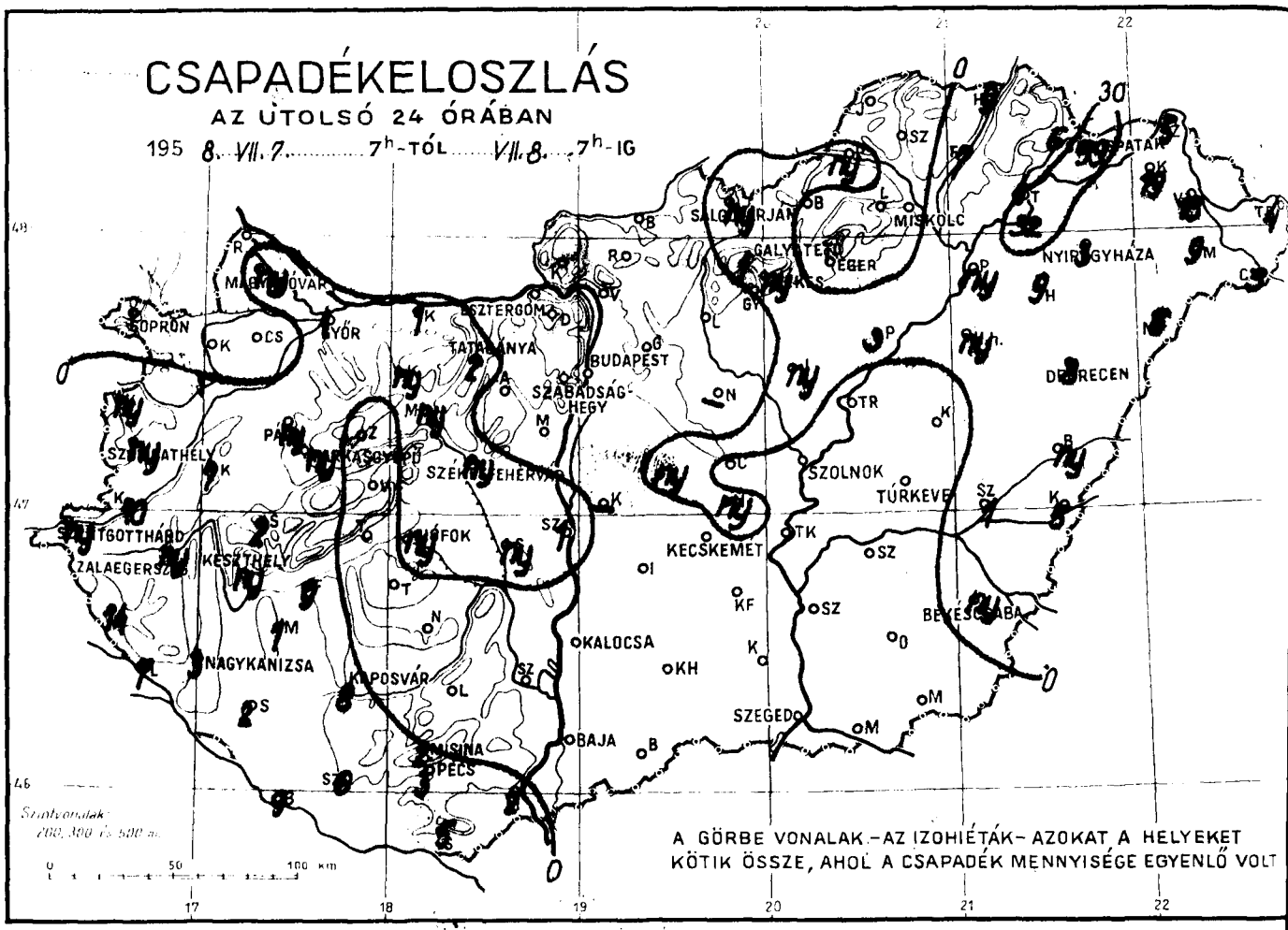

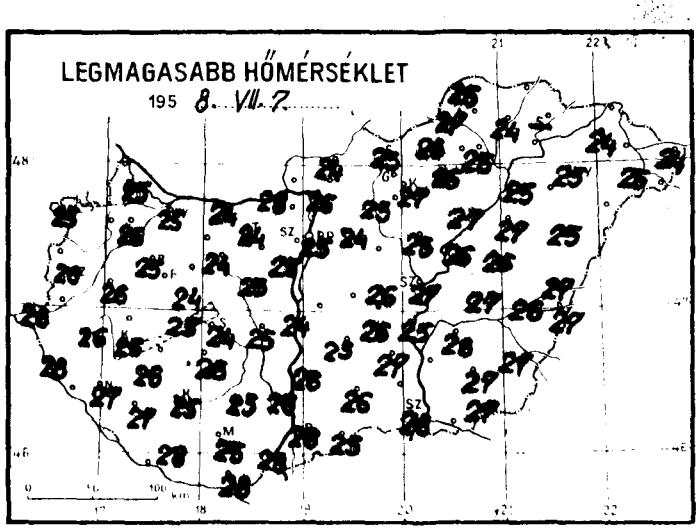

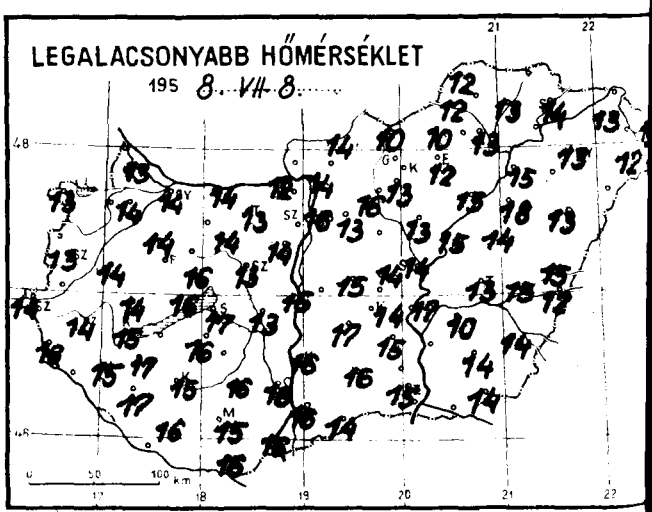

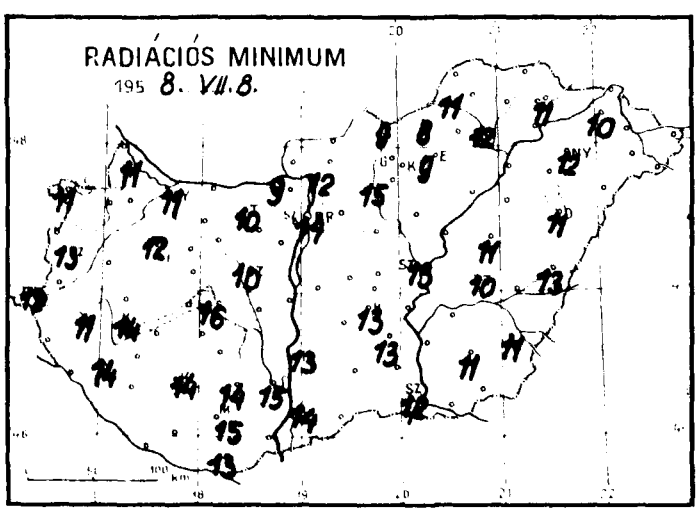

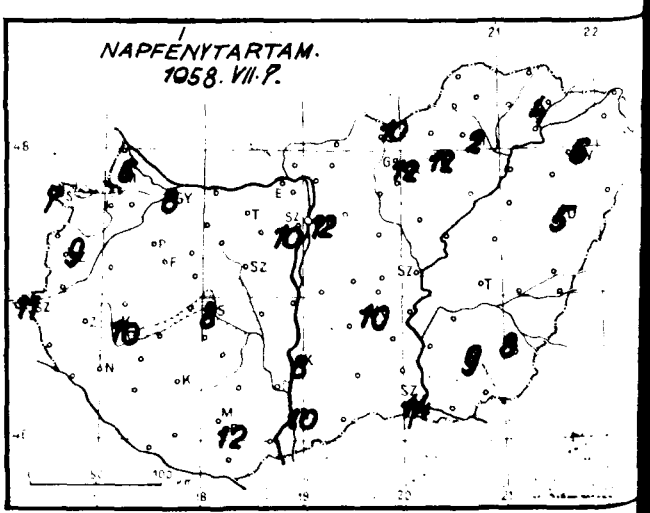

Időjárási helyzet

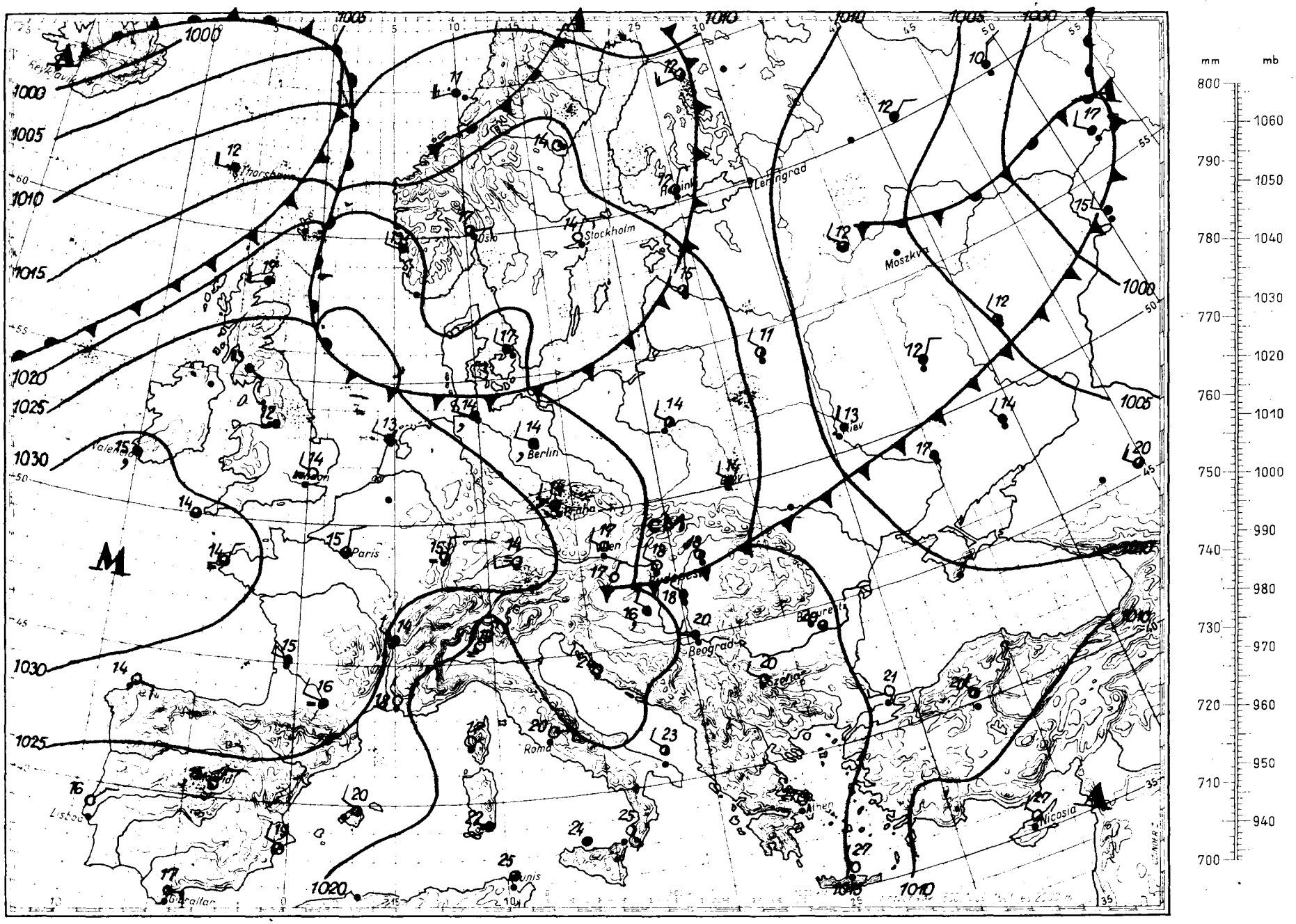

Magaslégköri időhelyzet

1958. VII. 8. 00. GMT.

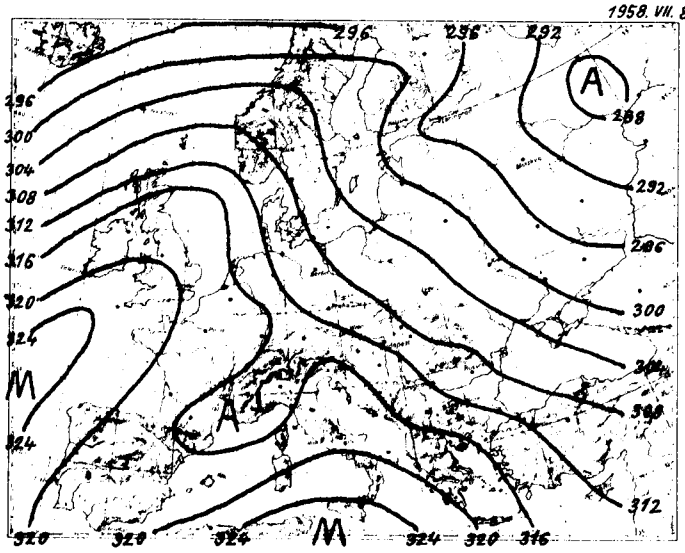

700 mb-os absz. topográfia

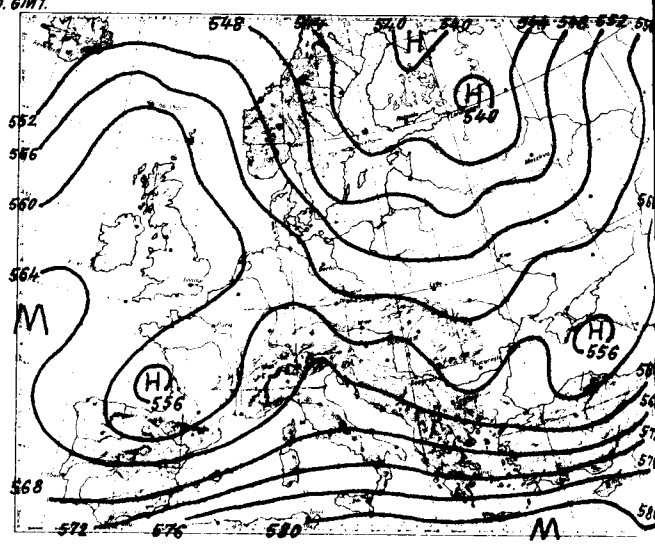

500/1000 mb-os rel. topográfia

1958.VII.7. 12 h.			
mb	m	C°	%
1000	149	24,1	50
850	1544	13,8	82
700	3146	1,8	62
600	4350	-5,0	66
500	5787	-12,8	67
400	7459	-24,4	49
300			
200			
100			
50			

Jellemző pontok:

1001,0	Talaj	24,6	49
935	740	18,4	65
912	950	19,6	67
815	1900	10,0	90
775	2300	7,3	60
610	4220	-5,7	67
595	4440	-4,4	67
440	6700	-17,4	48
318	9106	-37,5	48

Az azóri magasnyomásu gerinc felnyúlik Angliáig és ennek következtében a nyugati magassági szél meleg légtömegeket szállit Skandinávia fölé. Meleg-advekció van még az Ural környékén. Nyugat-Európában különböző hőmérsékletü légtömegek találhatók. Magyarország Ukrajna és Lengyelország fölött tovább folytatódott a lehülés. A hüvös óceáni levegő beáramlása tovább tart Dél-Európa fölött. Hazánk térségében a 300 m-től 800 m-ig terjedő réteget kivéve 3-4 fokos lehülés volt. A 0 fok szintje 290 m-rel, a -10 fok magassága 280 m-rel emelkedve 3400, illetve 5020 m-re került.

Kálmánné s.k.

1958.VII.8. 00 h.			
mb	m	C°	%
1000	157	16.7	74
850	1538	10,4	80
700	3127	1,4	67
600	4352	-5,4	55
500	5757	-15,2	49
400	7417	-25,9	49
300	9432	-42,7	49
200	12074	-51,3	49
100			
50			

Jellemző pontok:

1002,0	Talaj	16,4	74
970	410	19,0	76
760	2450	3,0	82
748	2600	4,1	74
560	4880	-8,8	49
488	6000	-17,0	49
472	6180	-15,6	49
x 242	10870	-54,8	49
222	11440	-55,3	
182	12670	-52,6	
172	13000	-49,6	
162	13414	-51,1	

x Tropopauza.

1958. júliusa hó, 8. nap kedd
71. évfolyam 189. sz.

	Reggeli észlelések 06 TMG					Az utolsó 24 óra adatai					
	Felhozet (0–4)	Szélirány és ero (m/s)	Légnyomás (millibar)	Hőmérséklet (C°)	Csapadék (24 óra) (mm)		Hőmérsékleti szélsőségek: tegnapi nappali max.	éjszakai min.	Radiácios min.	Napsütés (óra) tegnap
Mosonmagyaróvár	0	NW 6	1022.6	17	ny		25	13	11	6
Sopron	0	WNW 4	23.4	17	.		25	13	11	7
Szombathely	0	NE 1	22.3	18	ny	↯	26	13	13	9
Szentgotthard	0 –	– 0	22.6	16	ny		26	14	12	11
Pápa	0	NW 4	22.1	17	ny	↯	25	14	12	–
Gyor	0	NW 4	22.0	17	1		25	14	11	8
Esztergom	0	WNW 4	20.6	16	.		28	12	9	–
Tatabánya	0	NW 4	22.1	16	2		24	13	10	–
Szekesfehérvár	0	NW 4	20.2	17	ny		25	13	10	–
Siofok	0	NW 5	20.6	18	ny	↯	24	17	16	8
Keszthely	0	N 4	21.2	18	ny		25	15	14	10
Zalaegerszeg	0	N 5	22.4	17	ny	↯	26	14	11	–
Nagykanizsa	0	NNE 3	22.1	17	3	↯	27	15	14	–
Kaposvár	0	NW 5	21.9	17	8	↯	25	15	14	–
Pécs	4	WNW 3	20.4	16	3		25	15	15	12
Budapest M. I.	0	WNW 5	19.5	18	.		25	16	14	12
Salgótarján	1	– 0	18.4	17	ny		25	10	9	10
Eger	1 –	NW 1	18.4	15	.		26	12	9	12
Miskolc	1	N 3	–	17	.		25	13	12	2
Sarospatak	1	NW 1	16.7	19	6		–	14	11	4
Baja	3	NW 4	20.4	19	.		26	16	14	10
Kalocsa	3	NW 1	19.8	18	.		26	16	13	8
Kecskemét	1 –	NW 2	19.0	17	.		26	14	13	10
Szeged	3	NNW 4	19.3	18	.		28	15	12	11
Szolnok	0	WNW 1	18.4	17	.		27	14	13	–
Túrkeve	0	W 1	–	17	.		27	13	10	–
Békescsaba	1 –	N 1	18.3	18	ny		27	14	11	8
Debrecen	3	NW 2	17.5	18	8	↯	25	13	11	5
Nyíregyháza	3 –	W 2	19.0	19	3	↯	25	13	12	6
Kékestető (1000 m)**	2	NW 1	902.9	12	ny	↯	20	9	–	12
Galyatető (932 m)**	–	– –	–	–	1	↯	18	11	–	–
Mátraháza (534 m)*	3	NW 15	961.3	15	2		22	13	12	–
Szabadsaghegy (474 m)*	0	NW 2	960.3	16	.		22	13	–	10
Farkasgyepü (400 m)*	3	SW 1	962.7	14	ny		24	12	11	–

	24 órai csapadék mm	
Rajka	.	
Csorna	.	
Kapuvár	.	
Koszeg	ny	↯
Kormend	10	↯
Lenti	14	↯
Letenye	7	↯
Kald	7	↯
Sumeg	2	↯
Zirc	6	
Veszprem	.	
Komarom	1	↯
Kisber	ny	↯
Mor	ny	
Alesut	.	
Dobogoko	.	
Martonvasar	.	
Tihany	.	
Lonyod	9	
Marcali	1	↯

	24 órai csapadék mm	
Tab	.	
Sárbogárd	ny	
Sztálinváros	1	↯
Nagykónyi	.	
Somogyszob	2	
Barcs	9	↯
Szigetvár	6	
Lengyel	.	
Szekszárd	.	
Mohács	2	
Siklós	5	
Királyrét	.	
Balassagyarm	.	
Bomhány	.	
Vác	.	
Godollo	.	
Lorinci	.	
Gyongyos	.	
Borsodnadasd	.	↯
Putnok	ny	↯

	24 órai csapadék mm	
Jósvafő	.	
Lillafured	.	
Szendrőlád	.	
Fugód	7	↯ ▲
Hidasnémeti	9	
Tokaj	4	⚠
Poroszlo	3	
Jászapáti	ny	
Nagykáta	–	
Örkény	ny	
Kunsztmiklos	–	
Cegléd	.	
Nagykoros	ny	↯
Tiszakécske	.	
Izsák	.	
Kiskunfelegyh	.	
Kiskunhalas	.	
Bácsalmás	.	
Kistelek	.	
Záhony	5	↯

	24 órai csapadék mm	
Kisvárda	19	↯
Vásárosnamény	18	↯
Mátészalka	9	↯
Tiszabecs	44	↯
Csenger	3	↯
Nyírlugos	5	↯
Polgár	ny	
Hajdudorog	9	
Hortobágy	ny	
Tiszaroff	.	
Karcag	2	
Berettyoujfalu	ny	
Szeghalom	1	↯
Korosszakal	5	↯
Szarvas	.	
Szentes	.	
Orosháza	.	
Makó	.	
Mezohegyes	.	

* A légnyomás 500 gdm-re átszámítva ** A légnyomás 1000 gdm-re átszámítva

Magassági szélmérések

Óraadatok greenwichi középidőben

VII.7.	Bpest 9 h		Siófok 11 h		Szeged 11 h		Debr. 11 h		Szhely 12 h		Győr 12 h		Pécs 12 h		Bpest 12 h		Bpest 18 h	
	fok	m/s	fok	m/s	fok	m/s	fok	m/s	fok	m/s	fok	m/s	fok	m/s	fok	m/s	fok	m/s
Talaj	270	7	270	2	320	7	-	0	270	2	320	7	270	2	320	12	320	7
500 m	330	5	300	7	300	9	190	1	310	2	310	8	310	7	300	7	310	7
1000	330	5	320	8	290	11	300	2	310	2	310	11	310	7	310	8	310	7
1500	330	10	320	8	310	7	330	4	320	3	310	11	310	7	320	8	310	11
2000	230	10			320	7	330	4	310	5			310	7			310	15
3000					330	10			320	8							310	12
4000																	310	12
5000																	300	10
7000																		
9000																		
10000																		
12000																		
14000																		
16000																		
18000																		
20000																		

VII.7.	Szhely 22 h		Győr 23 h		Siófok 23 h		Szeged 23 h		Debr. 23 h									
	fok	m/s	fok	m/s	fok	m/s	fok	m/s	fok	m/s	fok	m/s	fok	m/s	fok	m/s	fok	m/s
Talaj	360	2	320	2	360	2	270	2	-	0								
500 m	360	13	300	5	330	9	320	12	20	8								
1000	350	8	310	8	330	8	330	11	360	9								
1500	290	5			310	11	320	11	360	9								
2000	310	14					320	11	360	9								
3000																		
4000																		
5000																		
7000																		
9000																		
10000																		
12000																		
14000																		
16000																		
18000																		
20000																		

VII.8.	Bpest 00 h		Debr 05 h		Bpest 06 h		Szeged 06 h		Szhely 07 h		Bpest 09 h							
	fok	m/s	fok	m/s	fok	m/s	fok	m/s	fok	m/s	fok	m/s	fok	m/s	fok	m/s	fok	m/s
Talaj	320	2	-	-	320	7	320	2	360	2	320	7						
500 m	10	9	320	6	340	11	350	6	330	14	330	6						
1000	10	9	350	10	330	8	340	10	330	14	360	6						
1500	10	5			330	8	340	19	330	19	350	11						
2000	10	5			330	9	340	10	330	9	350	9						
3000					330	20			340	13	340	10						
4000					310	28			320	12	330	12						
5000					310	19					330	16						
7000											320	18						
9000											350	19						
10000											340	16						
12000																		
14000																		
16000																		
18000																		
20000																		

IDŐJÁRÁSI NAPIJELENTÉS

ЕЖЕДНЕВНЫЙ МЕТЕОРОЛОГИЧЕСКИЙ БЮЛЛЕТЕНЬ • DAILY WEATHER REPORT
BULLETIN QUOTIDIEN DE TEMPS • TÄGLICHER WETTERBERICHT

IADJA AZ ORSZÁGOS METEOROLÓGIAI INTÉZET
UDAPEST II. KITAIBEL PÁL UTCA 1
ELEFON: KÖZPONT: 353-500, IDŐJELZŐ OSZT.: 150-410

MEGJELENIK NAPONKÉNT • ELŐFIZETÉSI ÁRA
A POSTAI KÖLTSÉGGEL EGYÜTT NEGYEDÉVRE 60, Ft
KIADÁSÉRT FELEL AZ INTÉZET IGAZGATÓJA

/1. évfolyam, 190. szám. + Budapest + 1958. julius 9.

Az időjárási helyzet ma reggel és a várható időjárás:

Az 50.-ik szélességi körtől északra tovább tart a válto-
ıékony csapadékos idő. Nyugat- és Közép-Európa nagy részén az azori magasnyo -
ıás hatására csendesebb az időjárás, csak a nappali órákban voltak futó sápor-
ısők.

Hazánkban kedden kisebb felhőátvonulások voltak főleg
keleten záporokkal és zivatarokkal. Jelentősebb csapadékot csak Debrecen 7,
Szeghalom és Körösszakál 6, Makó 5 mm-t jelentett. A nappali felmelegedés el-
érte a 23-26 fokot. Az éjszaka folyamán a hőmérséklet 12-15 fokig szállt le.
Kedden este a fővárosban, továbbá az ország középső és keleti részein mérsé-
kelt fejlettségű északi fény volt látható.

Budapesten szerdán 12 órakor a hőmérséklet 22 fok, a
tengerszintre átszámitott légnyomás 765 mm, alig változik.

Várható időjárás csütörtök estig:

Kisebb felhőátvonulások, egy-két helyen futó eső.
Mérsékelt északi szél.
A hőmérséklet kissé emelkedik.
Várható legalacsonyabb hőmérséklet ma éjjel: 14-17,
legmagasabb nappali hőmérséklet csütörtökön:
24-27 fok között.

Pápai

A hőmérséklet és a légnyomás napi középértéke Budapesten és ezek eltérése
a 75 évi átlagtól:

1958.VII.8-án: 20,5 C°, 764,4 mm. Eltérés: -1.6 C°, 3,5 mm.

1871 óta ezen a napon előfordult:

Legmagasabb hőmérséklet 37,2 C° /1957/
Legalacsonyabb hőmérséklet 9,4 C° /1887/

Az Országos Meteorológiai Intézet Időjárási Napijelentése

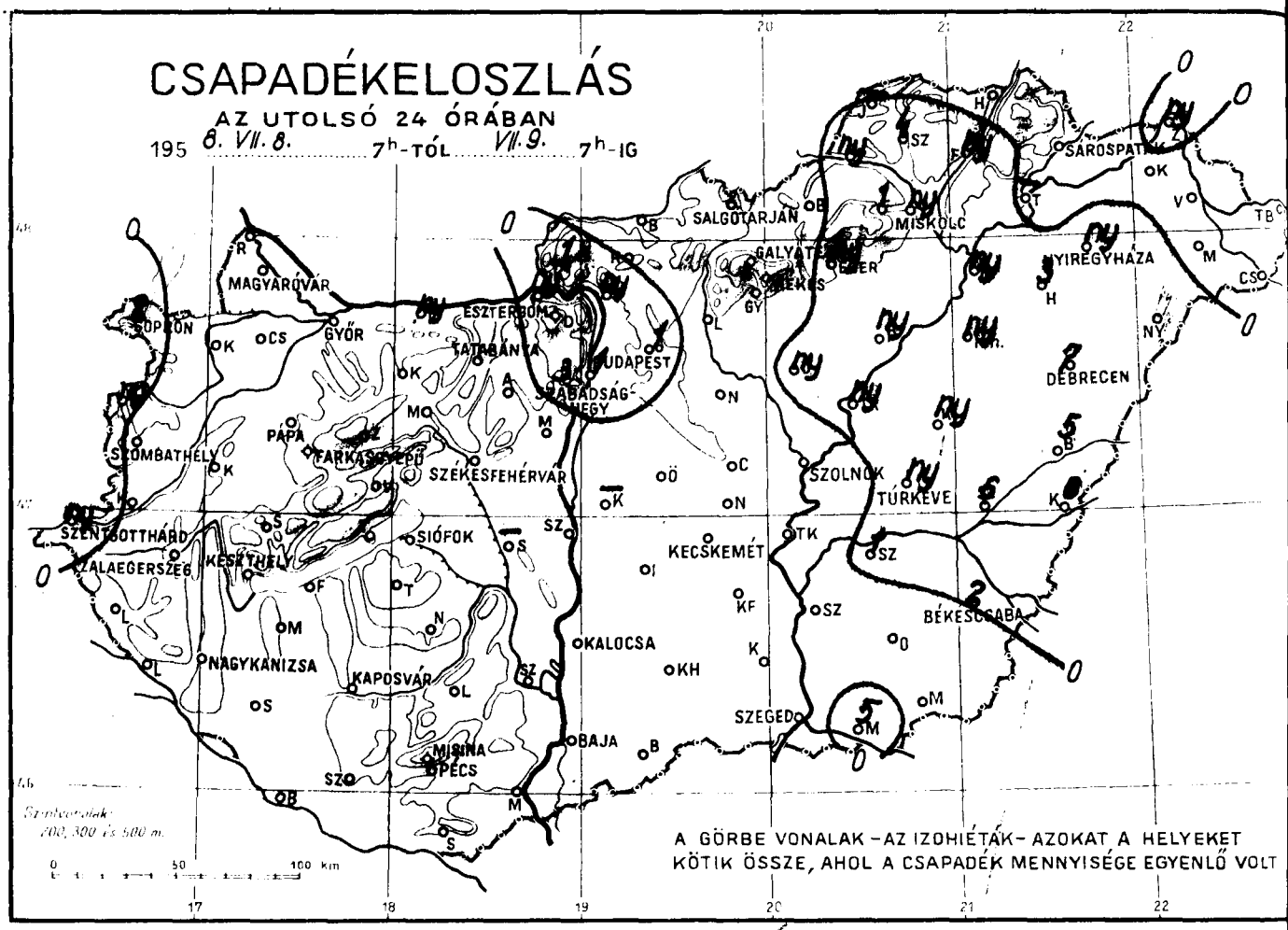

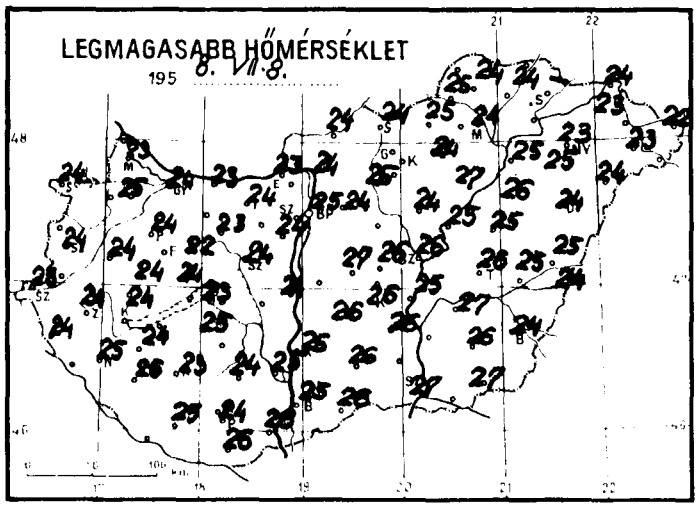

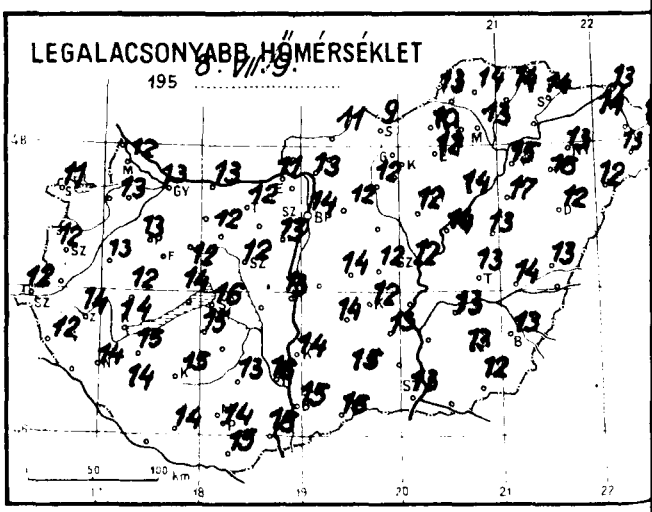

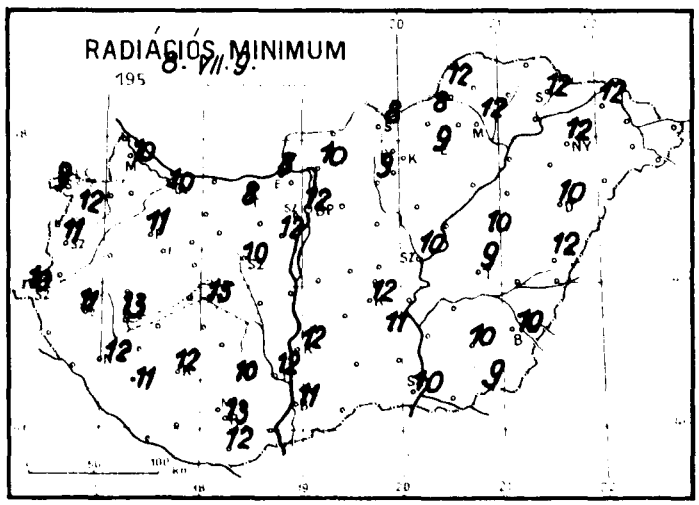

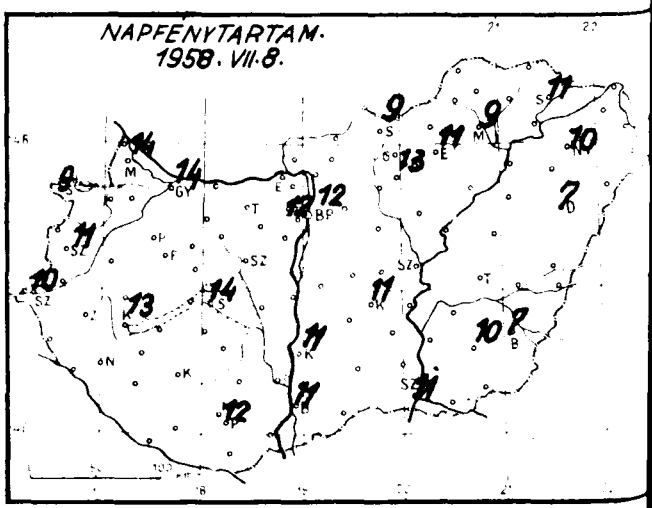

Kaojarasi helyzet 1958. JÚLIUS no 9. nap 7 óra

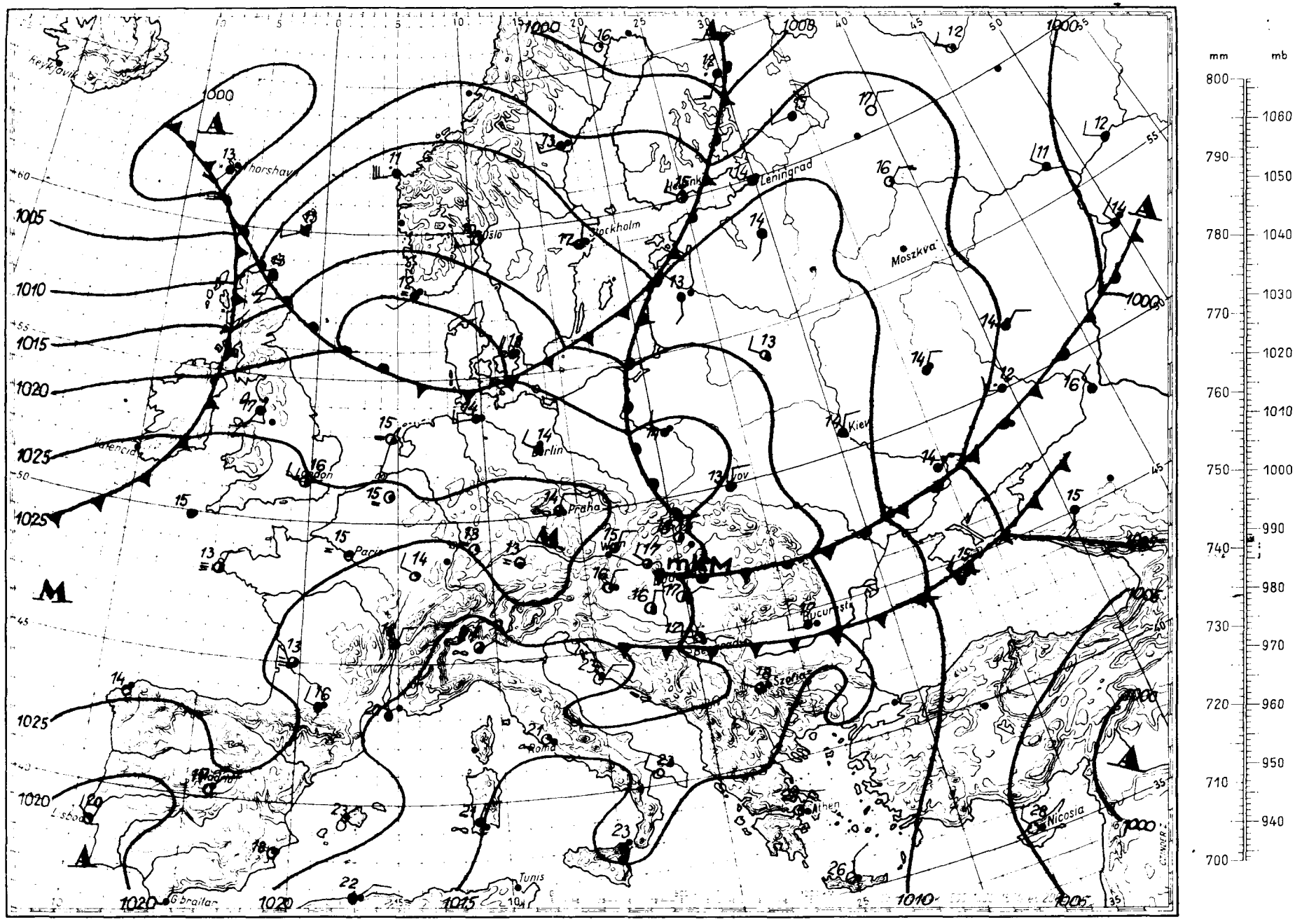

Magaslégköri időhelyzet

1958. VII. 9. 00. GMT.

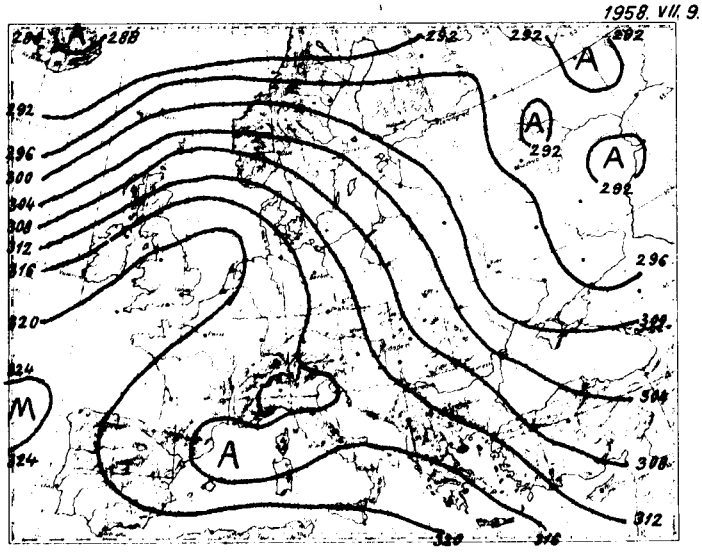

700 mb-os absz. topográfia

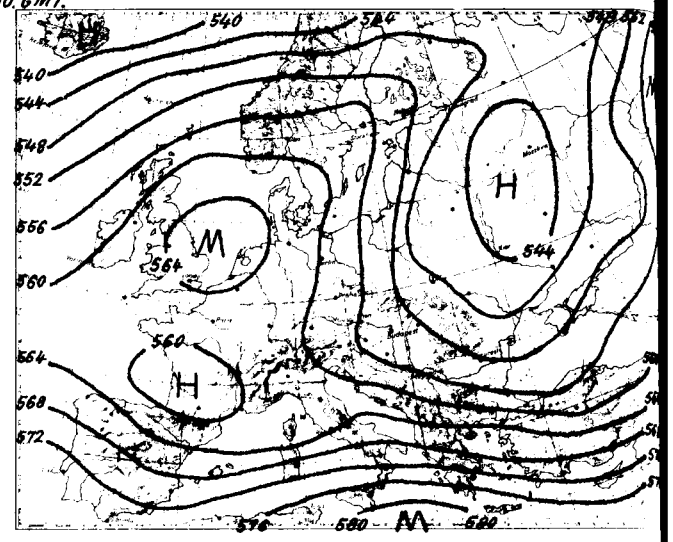

500/1000 mb-os rel. topográfia

1958.VII18. 12 h.			
mb	m	C°	%
1000	162	23,3	52
850	1547	9,8	80
700	3130	-1,5	93
600	4342	-7,8	77
500	5743	-14,1	54
400			
300			
200			
100			
50			

Jellemző pontok:

1002,6	Talaj	23,8	50
825	1800	7,0	85
800	2050	68,	70
670	3490	-42,	100
626	4030	-6,5	83
508	5610	-13,4	55
406	7296	-23,2	49

Európa nagy része felett tovább tart a hideg óceáni légtömegek uralma. A Balti Sz. Sz. K., Lengyelország, Németország, Franciaország vonalán északi magassági széllel meleg advekció van folyamatban. Az Ural vidékén találunk még meleg advekciót.
Hazánk felett az elmult nap folyamán 2-3 fokos lehülés történt. A 0 fokos izoterma 700 m-rel 2700 m-re, a -10 fokos izoterma 240 m-rel 4780 m-re süllyedt. A nedvességtartalom erős csökkenése is a szárazabb, hidegebb levegő megérkezését mutatja. A sztratosszféra 12026 m-en van, -57,4 fokos hőmérsékletü.

Graics Á. s.k.

1958.VII.9. 00 h.			
mb	m	C°	%
1000	164	16,0	65
850	1526	8,0	53
700	3099	2,6	55
600	4308	-7,1	40
500	5712	-14,3	38
400	7357	-27,2	37
300	9375	-40,9	37
200	12026	-57,4	36
100			
50			

Jellemző pontok:

1002,9	Talaj	16,2	72
996	220	15,9	61
862	1400	8,8	53
631	3920	8,2	56
600	4308	-7,1	40
502	5540	-12,5	39
459	6360	-21,2	37
352	8270	-32,7	36
250	10592	-50,3	36
* 185	12026	-57,5	36
174	12530	-55,4	
150	12920	-56,2	
145	13863	-53,8	
142	14080	-55,2	
135	14210	-53,8	

* Tropopauza.

1958. július hó, **9.** **szerda** nap, **71.** évfolyam **190.** sz.

	Reggeli észlelések 06 TMG				Az utolsó 24 óra adatai					
	Felhőzet (0–4)	Szélirány és ero (m/s)	Légnyomás (millibar)	Hőmérséklet (C°)	Csapadék (24 óra) (mm)		Hőmérsékleti szélsőségek: tegnapi nappali max.	éjszakai min.	Radiációs min.	Napsütés (óra) tegnap
Mosonmagyaróvár	0	NW 2	1023,0	17	•		23	12	10	14
Sopron	2	N 3	24,4	16	2		24	11	9	9
Szombathely	0	NE 1	23,4	17	•		24	12	11	11
Szentgotthard	0	NE 1	25,5	16	ny		25	12	10	10
Pápa	3	NW 6	22,9	16	•		24	13	11	–
Győr	3	N 6	23,0	17	•		24	13	10	14
Esztergom	1	NW 2	22,1	15	ny		23	11	8	–
Tatabánya	4	NW 2	21,7	15	•		24	12	8	–
Székesfehérvár	1	NW 6	21,2	15	•		24	12	10	–
Siófok	1	NNW 8	22,0	17	•		23	16	15	14
Keszthely	0	NNW 6	21,6	16	•		24	14	13	13
Zalaegerszeg	0	N 5	23,0	16	•		24	14	11	–
Nagykanizsa	1	NNW 8	23,1	16	•		25	14	12	–
Kaposvár	1	N 7	23,5	16	•		23	15	12	–
Pecs	0	NW 5	21,7	16	•		24	14	13	12
Budapest M. I.	2	WNW 3	20,4	17	ny	⊏	25	14	12	12
Salgótarján	4	N 1	19,7	15	•		24	9	8	9
Eger	1	NW 1	19,9	15	ny	⊏	24	12	9	11
Miskolc	1	N 3	20,3	18	ny		24	13	12	9
Sarospatak	3	N 2	18,4	18	•		–	14	12	11
Baja	0	NW 6	20,7	16	•		23	13	11	11
Kalocsa	1	NW 7	20,6	16	•		23	14	12	11
Kecskemét	3	NNW 2	19,9	16	•		26	12	12	11
Szeged	2	N 4	20,3	17	•		27	13	10	11
Szolnok	4	NNW 1	19,8	16	•		26	12	10	–
Túrkeve	3	N 1	–	16	ny	⊏	26	13	9	–
Békéscsaba	3	NNW 1	19,7	17	2	⊏	24	13	10	7
Debrecen	1	NNE 9	19,9	16	7	⊏	24	12	10	7
Nyíregyháza	1	NNW 9	20,3	16	ny		23	13	12	10
Kékestető (1000 m)**	3	NNE 1	903,7	10	•		19	7	–	13
Galyatető (932 m)**	–	– –	–	–	•		18	10	–	–
Misinatető (531 m)*	1	N 15	960,4	12	•		20	11	10	–
Szabadsághegy (474 m)*	1	NW 2	961,1	16	3		21	11	–	12
Farkasgyepü (400 m)*	3	NW 4	963,8	14	•		24	11	11	–

24 órai csapadék mm			24 órai csapadék mm			24 órai csapadék mm			24 órai csapadék mm		
Bajka	•		Tab	•		Jósvafő	–		Kisvárda	•	
Csorna	•		Sárbogárd	–		Lillafured	1		Vásárosnamény	•	
Kapuvár	•		Sztálinváros	•		Szendrőlád	4		Mátészalka	•	
Koszeg	ny		Nagykónyi	•		Fügöd	ny		Tiszabecs	•	
Kormend	•		Somogyszob	•		Hidasnémeti	•		Csenger	•	
Lenti	•		Bares	•		Tokaj	–		Nyírlugos	1	
Letenye	•		Szigetvár	•		Poroszló	ny	⊏	Polgár	ny	⊏
Kald	•		Lengyel	•		Jászapáti	ny		Hajdúdorog	3	
Sumeg	•		Szekszárd	•		Nagykata	•		Hortobágy	ny	
Zirc	•		Mohács	•		Örkény	•		Tiszaroff	ny	⊏
Veszprem	•		Siklos	•		Kunsztmiklos	–		Karcag	ny	
Komárom	ny		Királyrét	1		Cegled	•		Berettyoújfalu	3	⊏
Kisber	•		Balassagyarm	•		Nagykőros	•		Szeghalom	6	⊏
Mor	•		Romhány	•		Tiszakécske	•		Kőrösszakál	6	
Alesut	•		Vác	ny		Izsák	•		Szarvas	1	⊏
Dobogoko	–		Godollo	1		Kiskunfélegyh	•		Szentes	•	
Martonvasar	•		Lorinci	•		Kiskunhalas	•		Orosháza	•	⊏
Tihany	•		Gyongyos	•		Bácsalmas	•		Makó	3	
Fonyod	•		Borsodnádasd	•		Kistelek	•		Mezohegyes	•	
Marcali	•		Putnok	ny	⊏	Zahony	ny				

* A légnyomás 500 gdm-re átszámítva ** A légnyomás 1000 gdm-re átszámítva

Magassági szélmérések

Óraadatok greenwichi középidőben

VII.8.	Sshely 11 h		Siófok 11 h		Szeged 11 h		Debr. 11 h		Győr 12 h		Pécs 12 h		Bpest 12 h		Bpest 15 h		Sshely 17 h	
	fok	m/s	fok	m/s	fok	m/s	fok	m/s	fok	m/s	fok	m/s	fok	m/s	fok	m/s	fok	m/s
Talaj	360	7	360	2	270	7	360	2	360	2	320	7	320	12	320	7	360	7
500 m	340	11	340	7	320	6	340	5	320	9	330	3	330	12	330	13	350	25
1000	340	11	340	7	320	7	320	2	320	9	360	6	330	8	330	13	350	25
1500	330	13	340	7	320	11	340	6					340	2	330	13	330	20
2000	330	13					340	6					340	6	320	13	320	20
3000	320	15											360	5				
4000																		
5000																		
7000																		
9000																		
10000																		
12000																		
14000																		
16000																		
18000																		
20000																		

VII.8.	Debr. 17 h		Pécs 18 h		Bpest 18 h		Szeged 18 h		Bpest 21 h		Győr 23 h		Siófok 23 h		Szeged 23 h		Debr. 23 h	
	fok	m/s	fok	m/s	fok	m/s	fok	m/s	fok	m/s	fok	m/s	fok	m/s	fok	m/s	fok	m/s
Talaj	360	2	360	2	360	7	360	2	320	7	320	2	360	7	270	7	–	–
500 m	360	3	360	9	340	14	340	9	340	13	350	12	350	12	350	13	360	6
1000	310	5	360	9	340	14	330	14	340	13	360	13	350	12	340	7	350	12
1500	320	8	360	9	340	14	330	12	350	10					320	6	340	10
2000	320	8	360	15	310	6	330	13							330	9	340	10
3000	320	8			310	6												
4000																		
5000																		
7000																		
9000																		
10000																		
12000																		
14000																		
16000																		
18000																		
20000																		

VII.9.	Sshely 00 h		Bpest 00 h		Bpest 03 h		Szeged 05 h		Bpest 06 h		Bpest 09 h							
	fok	m/s	fok	m/s	fok	m/s	fok	m/s	fok	m/s	fok	m/s	fok	m/s	fok	m/s	fok	m/s
Talaj	360	2	320	7	320	7	360	7	360	7	360	2						
500 m	350	8	360	10	340	9	350	2	300	10	20	3						
1000	330	9	350	7	340	9	70	3	70	5	20	2						
1500	330	15	340	9	340	6	320	3	30	6	330	1						
2000	320	17	340	9	320	9	350	8	30	6	10	7						
3000			360	10			340	9	350	11								
4000									20	14								
5000									10	22								
7000																		
9000																		
10000																		
12000																		
14000																		
16000																		
18000																		
20000																		

IDŐJÁRÁSI NAPIJELENTÉS

ЕЖЕДНЕВНЫЙ МЕТЕОРОЛОГИЧЕСКИЙ БЮЛЛЕТЕНЬ • DAILY WEATHER REPORT
BULLETIN QUOTIDIEN DE TEMPS • TÄGLICHER WETTERBERICHT

KIADJA AZ ORSZÁGOS METEOROLÓGIAI INTÉZET
BUDAPEST II. KITAIBEL PÁL UTCA 1
TELEFON: KÖZPONT: 353-500, IDŐJELZŐ OSZT.: 150-410

MEGJELENIK NAPONKÉNT • ELŐFIZETÉSI ÁRA
A POSTAI KÖLTSÉGGEL EGYÜTT NEGYEDÉVRE 60, Ft
KIADÁSÉRT FELELI AZ INTÉZET IGAZGATÓJA

71. évfolyam, 191. szám. + Budapest + 1958. július 10.

Az időjárási helyzet ma reggel és a várható időjárás:

Európa időjárási helyzetében az elmult 24 óra alatt nem történt lényeges változás. Nyugat- és Közép-Európában tovább tart a csendes derült idő. Az éjszakai kisugárzás hatására ma hajnalra erősen lehűlt a levegő. Frankfurt am Mainban például csak 8 fokot mértek.

Hazánkban szerdán nappali felhőképződés volt eső nélkül. A hőmérséklet napközben 22-25 fokig emelkedett. Az éjszaka folyamán a levegő 12-15 fokig hűlt le.

Budapesten csütörtökön 12 órakor a hőmérséklet 25 fok, a tengerszintre átszámított légnyomás 761 mm, gyengén süllyedő irányzatú.

Várható időjárás péntek estig:

Több felhő, holnap néhány helyen eső vagy zivatar.
Mérsékelt szél.
A hőmérséklet nem változik lényegesen.

Várható legalacsonyabb hőmérséklet ma éjjel: általában 11-14, keleten helyenként 14 fok felett, legmagasabb nappali hőmérséklet pénteken: 23-26 fok között.

Távolabbi kilátások:

Záporok, zivatarok.

Szpaine

A hőmérséklet és a légnyomás napi középértéke Budapesten és ezek eltérése a 15 évi átlagtól:

1958.VII.9-én: 20.0 C°, 764,5 mm. Eltérés: -2,0 C°, +3,9 mm.

1871 óta ezen a napon előfordult:

Legmagasabb hőmérséklet	35,2 C°	/1927/
Legalacsonyabb hőmérséklet	11,0 C°	/1935/

Az Országos Meteorológiai Intézet Időjárási Napijelentése

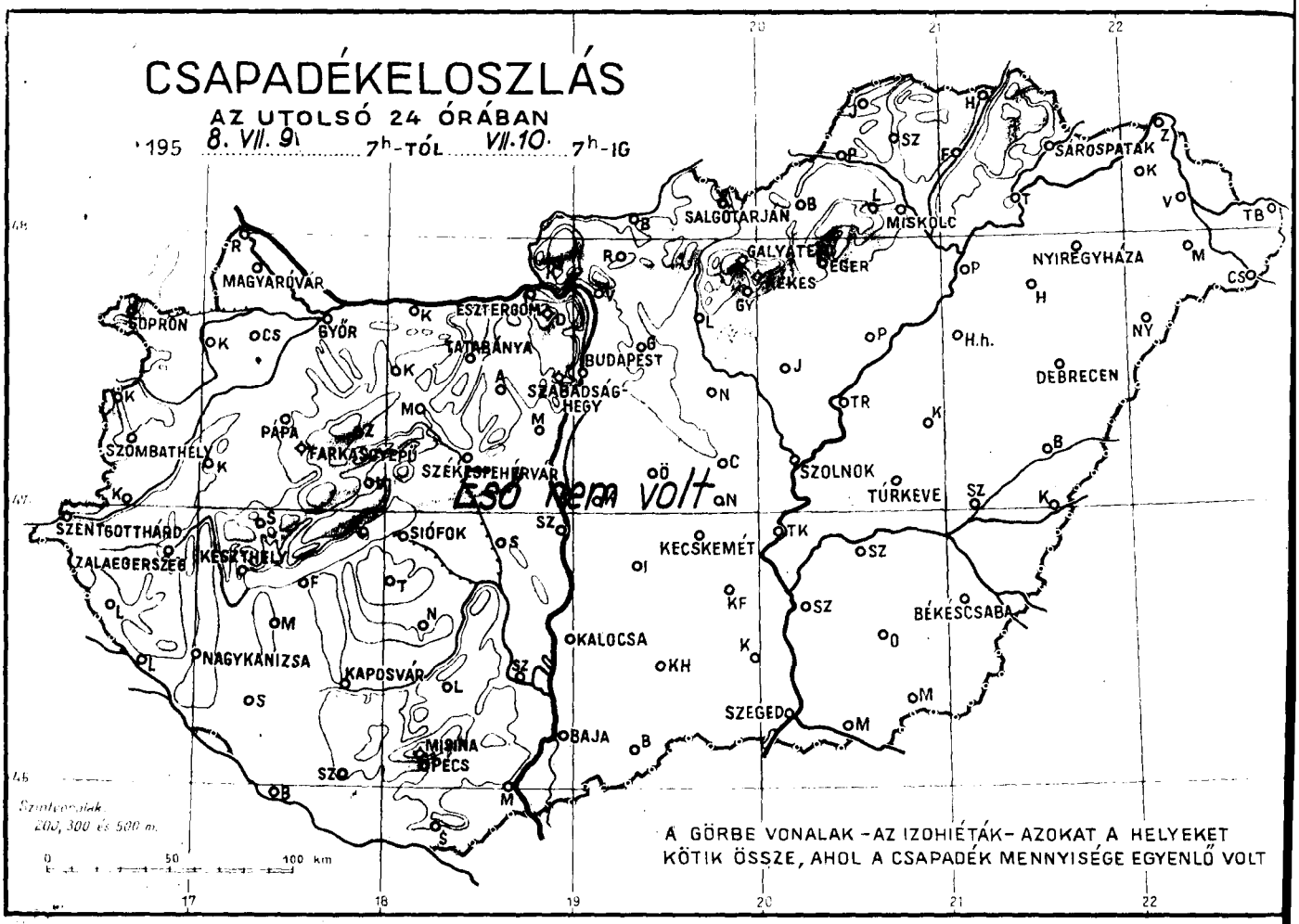

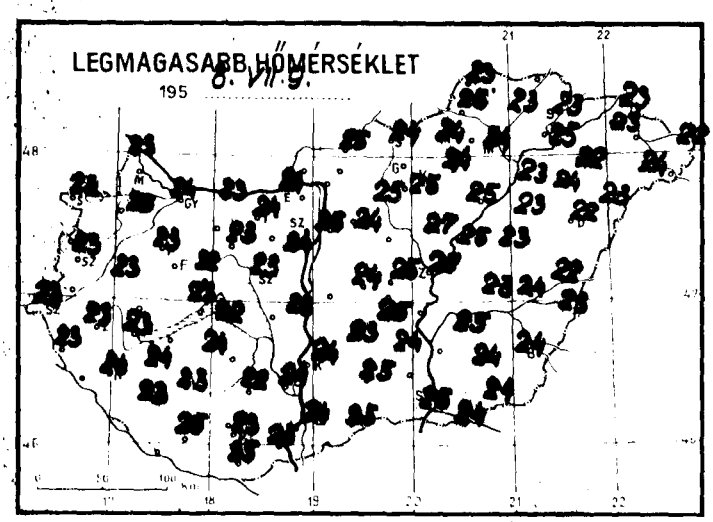

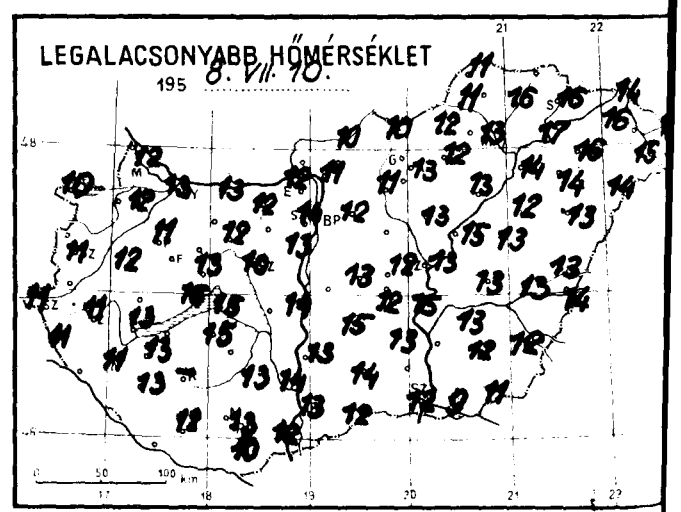

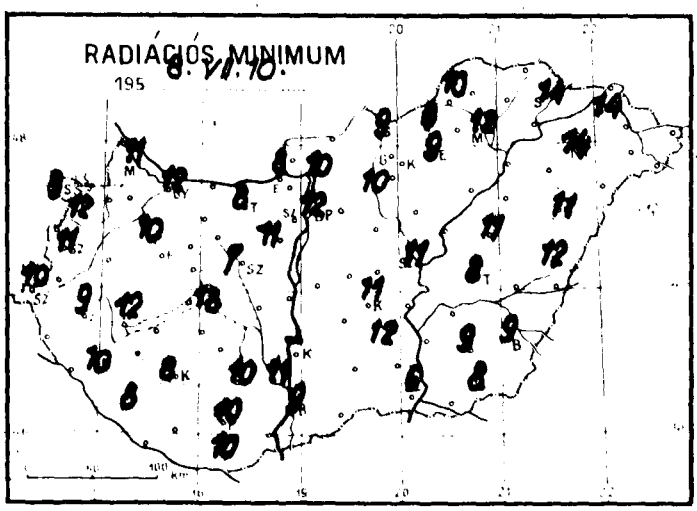

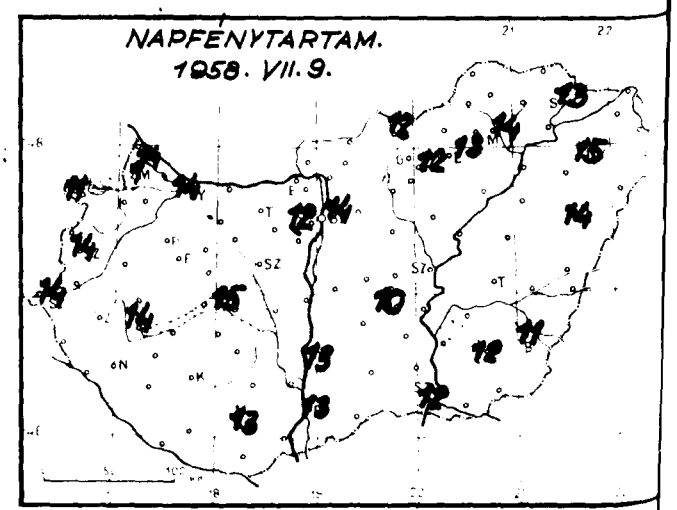

Időjárási helyzet 1958. év JÚLIUS hó 10. nap 7 óra



Magaslégköri időhelyzet

1958. VII. 10. 00. GMT.

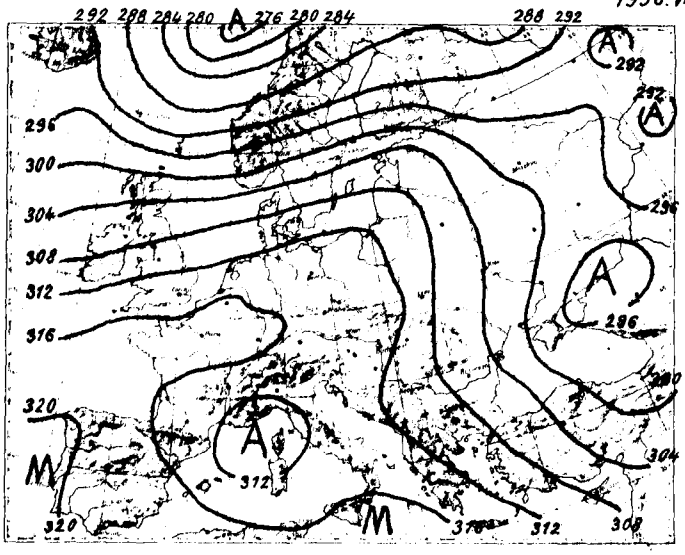

700 mb-os absz. topográfia

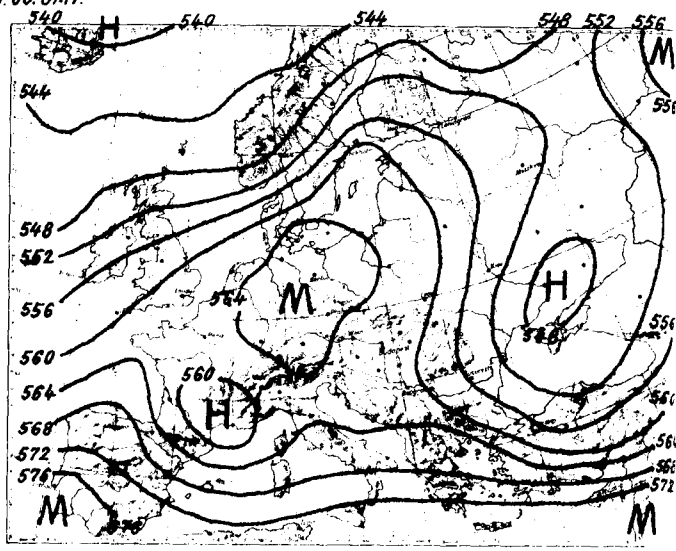

500/1000 mb-os rel. topográfia

1958.VII.9. 12 h.			
mb	m	C°	%
1000	169	22,5	32
850	1548	8,9	40
700	3126	0,2	37
600	4355	-3,8	35
500	5775	-11,7	36
400	7446	-22,0	43
300	9497	-37,3	52
200			
100			
50			

Jellemző pontok:

1005,5	Talaj	22,6	31
795	2120	3,0	43
764	2410	4,2	40
680	3380	-1,0	35
660	3600	+0,2	35
500	5775	-11,7	35
240	11800	-48,2	56

Európa nyugati partjain és a Balkán félszigeten továbbra is hideg advekciót találunk. Európa többi részén meleg advekció van. Hazánk felett a tegnapi lehülést 3-4 fokos melegedés váltotta fel. A 0 fokos szint 970 m-rel 3670 m-re, a -10 fokos szint 690 m-rel 5470 m-re emelkedett. Az erős felmelegedés és a leszálló légáramlás miatt a légkör egyensúlyi helyzete stabilissá vált.

Graics Á.s.k.

1958.VII.10. 00 h.			
mb	m	C°	%
1000	146	15,2	79
850	1523	10,4	67
700	3117	5,7	66
600	4351	-3,8	48
500	5774	-11,0	50
400	7455	-22,6	50
300			
200			
100			
50			

Jellemző pontok:

1007,5	Talaj	15,0	80
970	390	10,5	64
770	2320	4,3	66
740	2670	6,2	58
610	4200	-3,6	64
600	4351	-3,0	48
327	8904	-32,7	48

1958. július hó, **10.** nap **csütörtök**

71. évfolyam **191.** sz.

	Reggeli észlelések 06 TMG				Az utolsó 24 óra adatai					
	Felhőzet (0–4)	Szélirány és erő (m/s)	Légnyomás (millibár)	Hőmérséklet (C°)	Csapadék (24 óra) (mm)		Hőmérsékleti szélsőségek: tegnapi nappali max.	éjszakai min.	Radiációs min.	Napsütés (óra) tegnap
Mosonmagyaróvár	0	E 1	1017,3	18	o		23	12	11	14
Sopron	0	NW 1	17,4	19	o		23	10	9	11
Szombathely	0	– 0	17,5	17	o		23	11	11	14
Szentgotthárd	0	NW 1	17,9	14	o		23	11	10	14
Pápa	0	– 0	17,1	17	o		23	11	10	–
Győr	0	WNW 4	17,3	17	o		24	13	12	14
Esztergom	0	– 0	17,2	16	o		24	12	8	–
Tatabánya	0	W 1	17,0	17	o		24	12	8	–
Székesfehérvár	0	NNW 1	16,8	18	o		23	10	7	–
Siófok	0	SW 3	16,6	19	o		22	15	13	15
Keszthely	0	– 0	16,7	18	o		23	13	12	14
Zalaegerszeg	0	W 1	17,9	16	o		23	11	9	–
Nagykanizsa	0	– 0	18,2	16	o		24	11	10	–
Kaposvár	0	– 0	17,3	18	o		23	10	8	–
Pécs	0	ESE 1	16,4	19	o		23	13	10	13
Budapest M. I.	0	N 1	16,8	19	o		26	14	12	14
Salgótarján	0	NE 1	16,8	18	o		24	10	9	12
Eger	0	NW 1	16,2	16	o		24	12	9	13
Miskolc	2	NNW 2	17,1	15	o		24	13	12	14
Sárospatak	4	N 2	16,7	20	o		23	16	14	13
Baja	0	NE 2	16,6	18	o		24	13	9	13
Kalocsa	0	SW 1	15,5	17	o		24	13	–	13
Kecskemét	0	– 0	15,9	18	o		25	12	11	10
Szeged	0	WNW 1	16,6	19	o		25	12	6	12
Szolnok	0	W 1	16,2	18	o		25	13	11	–
Túrkeve	4	W 1	–	18	o		23	13	8	–
Békéscsaba	2	SW 1	16,7	16	o		24	12	9	11
Debrecen	4	– 0	17,1	17	o		22	13	11	14
Nyíregyháza	3	– 0	16,6	19	o		22	16	14	13
Kékestető (1000 m)**	0	ESE 2	901,6	13	o		18	10	–	12
Galyatető (932 m)**	–	– –	–	–	o		19	13	–	–
Misinatető (531 m)*	0	N 1	958,3	17	o		20	15	12	–
Szabadsághegy (471 m)*	0	SE 1	958,9	18			21	14	–	12
Farkasgyepű (400 m)*	0	– 0	958,8	16	o		23	13	10	–

24 órai csapadék mm			24 órai csapadék mm			24 órai csapadék mm			24 órai csapadék mm		
Rajka	o		Tab	o		Jósvafő	o		Kisvárda	o	
Csorna	o		Sárbogárd	–		Lillafured	o		Vásárosnamény	–	
Kapuvár	o		Sztálinváros	o		Szendrőlád	o		Mátészalka	o	
Kőszeg	o		Nagykónyi	o		Fügöd	o		Tiszabecs	o	
Körmend	o		Somogyszob	o		Hidasnémeti	o		Csenger	o	
Lenti	o		Barcs	o		Tokaj	o		Nyírlugos	o	
Letenye	o		Szigetvár	o		Poroszló	o		Polgár	o	
Kaló	o		Lengyel	o		Jászapáti	o		Hajdúdorog	o	
Sümeg	o		Szekszárd	o		Nagykáta	–		Hortobágy	o	
Zirc	o		Mohács	o		Örkény	o		Tiszaroff	o	
Veszprém	o		Siklós	o		Kunszentmiklós	–		Karcag	o	
Komárom	o		Királyrét	o		Cegléd	o		Berettyóújfalu	o	
Kisbér	o		Balassagyarmat	o		Nagykőrös	o		Szeghalom	o	
Mór	o		Romhány	o		Tiszakécske	o		Körösszakál	o	
Alcsut	o		Vác	o		Izsák	o		Szarvas	o	
Dobogókő	o		Gödöllő	o		Kiskunfélegyh	o		Szentes	o	
Martonvásár	o		Lőrinci	o		Kiskunhalas	o		Orosháza	o	
Tihany	o		Gyöngyös	o		Bácsalmás	o		Makó	o	
Fonyód	o		Borsodnádasd	o		Kistelek	–		Mezőhegyes	o	
Marcali	o		Putnok	o		Zákány	o				

* A légnyomás 500 gdm-re átszámítva ** A légnyomás 1000 gdm-re átszámítva

Magassági szélmérések

Óraadatok greenwichi középidőben

VII.9.	Debr. 06 h		Szhely 07 h		Pécs 07 h		Siófok 11 h		Pécs 11 h		Miskolc 11 h		Debr. 11 h		Szhely 12 h		Győr 12 h	
	fok	m/s	fok	m/s	fok	m/s	fok	m/s	fok	m/s	fok	m/s	fok	m/s	fok	m/s	fok	m/s
Talaj	360	2	360	7	320	2	360	2	320	2	360	2	360	2	360	7	320	7
500 m	10	15	350	10	150	4	10	6	360	2	360	5	350	8	360	4	350	7
1000	10	15	350	10	20	5	350	7	310	5	360	5	350	8	360	5	350	7
1500	340	9	360	9	20	5	350	9			360	7	10	6	360	5	350	4
2000	340	9	360	9			350	9			20	10	10	11	360	7		
3000	350	10	20	17							20	15	10	15	20	8		
4000	350	16	20	13							360	15	10	18	20	9		
5000	360	24	20	18							360	19			20	12		
7000	360	22	30	17											10	16		
9000	10	30	30	32														
10000	10	36	40	34														
12000	10	41																
14000																		
16000																		
18000																		
20000																		

VII.9.	Pécs 12 h		Bpest 12 h		Bpest 15 h		Szeged 17 h		Szhely 18 h		Pécs 18 h		Bpest 18 h		Debr. 19 h		Bpest 21 h	
	fok	m/s	fok	m/s	fok	m/s	fok	m/s	fok	m/s	fok	m/s	fok	m/s	fok	m/s	fok	m/s
Talaj	320	2	320	2	320	2	360	2	90	2	320	2	320	7	40	2	320	2
500 m	340	4	350	2	300	3	10	4	40	5	20	7	340	5	20	3	20	2
1000	360	4	350	2	290	2	10	5	20	5	20	7	340	5	350	6	20	2
1500	360	4	300	4	350	2	360	4	340	10	20	7	340	5	360	13	80	1
2000			350	3	200	6	350	5	360	10	20	7	30	6	360	11	10	5
3000					360	11	20	8	320	9	20	7	20	12	360	8		
4000					360	11	20	10	50	10	40	7	20	12	10	13		
5000					350	11	10	11	30	9	20	7	360	9	360	19		
7000					350	11	350	14	320	8	340	7	360	9	10	20		
9000							360	16	50	13			20	10	360	18		
10000									50	13			30	16	10	22		
12000									60	17			30	16	10	27		
14000									360	18								
16000																		
18000																		
20000																		

VII.9.	Szhely 23 h		Siófok 23 h		Szeged 23 h		Miskolc 23 h		Debr. 23 h		VII.10		Bpest 00 h		Bpest 02 h		Bpest 06 h	
	fok	m/s	fok	m/s	fok	m/s	fok	m/s	fok	m/s	fok	m/s	fok	m/s	fok	m/s	fok	m/s
Talaj	270	2	270	2	220	2	220	2	220	2			320	2	360	2	360	2
500 m	320	3	350	4	240	3	310	2	320	5			270	1	260	2	250	2
1000	340	4	340	4	340	5	360	4	340	10			310	1	350	1	210	1
1500	350	6	340	4	40	4	10	6	10	12			350	2	310	2	260	4
2000	360	7			60	7	360	8	10	12			20	3	10	7	340	3
3000					20	10							20	8	20	8	10	10
4000					10	8							20	8			40	9
5000																	40	9
7000																	60	10
9000																	60	11
10000																	60	11
12000																	90	14
14000																		
16000																		
18000																		
20000																		

IDŐJÁRÁSI NAPIJELENTÉS

ЕЖЕДНЕВНЫЙ МЕТЕОРОЛОГИЧЕСКИЙ БЮЛЛЕТЕНЬ • DAILY WEATHER REPORT
BULLETIN QUOTIDIEN DE TEMPS • TÄGLICHER WETTERBERICHT

KIADJA AZ ORSZÁGOS METEOROLÓGIAI INTÉZET
BUDAPEST II. KITAIBEL PÁL UTCA 1
TELEFON: KÖZPONT: 353-500, IDŐJELZŐ OSZT.: 150-410

MEGJELENIK NAPONKÉNT * ELŐFIZETÉSI ÁRA
A POSTAI KÖLTSÉGGEL EGYÜTT NEGYEDÉVRE 60, Ft
KIADÁSÉRT FELEL AZ INTÉZET IGAZGATÓJA

71. évfolyam, 192. szám. + Budapest + 1958. július 11.

Az időjárási helyzet ma reggel és a várható időjárás:

Európában csendes, száraz az időjárás. Jelentékenyebb esők csak a Brit-szigeteken és a Skandináv-félsziget nyugati partjain vannak. A Jón-tenger feletti ciklon hatására Dél-Olaszországban és a Balkán-félsziget déli részén zivatarok törnek ki.

Hazánkban csütörtökön kevés nappali felhőképződés mellett a hőmérséklet 26-29 fokig emelkedett. Éjszaka a levegő 13-16 fokig hült le. Eső seholsem hullott.

Budapesten pénteken 12 órakor a hőmérséklet 26 fok, a tengerszintre átszámított légnyomás 761 mm, gyengén süllyedő irányzatú.

Várható időjárás szombat estig:

Nappali felhőképződés, néhány helyen záporeső, zivatar.
Gyenge légáramlás.
A meleg idő tovább tart.

Várható legalacsonyabb hőmérséklet ma éjjel: 14-17,
legmagasabb nappali hőmérséklet szombaton: 27-30
fok között.

Pápainé

A hőmérséklet és a légnyomás napi középértéke Budapesten és ezek eltérése a 75 évi átlagtól:

1958.VII.10-én: 21,8 C°, 760.9 mm. Eltérés: +0.1 C°, +0,3 mm.

1871 óta ezen a napon előfordult:

legmagasabb hőmérséklet 33.6 C° /1942/
legalacsonyabb hőmérséklet 10,2 C° /1900/

Az Országos Meteorológiai Intézet Időjárási Napijelentése

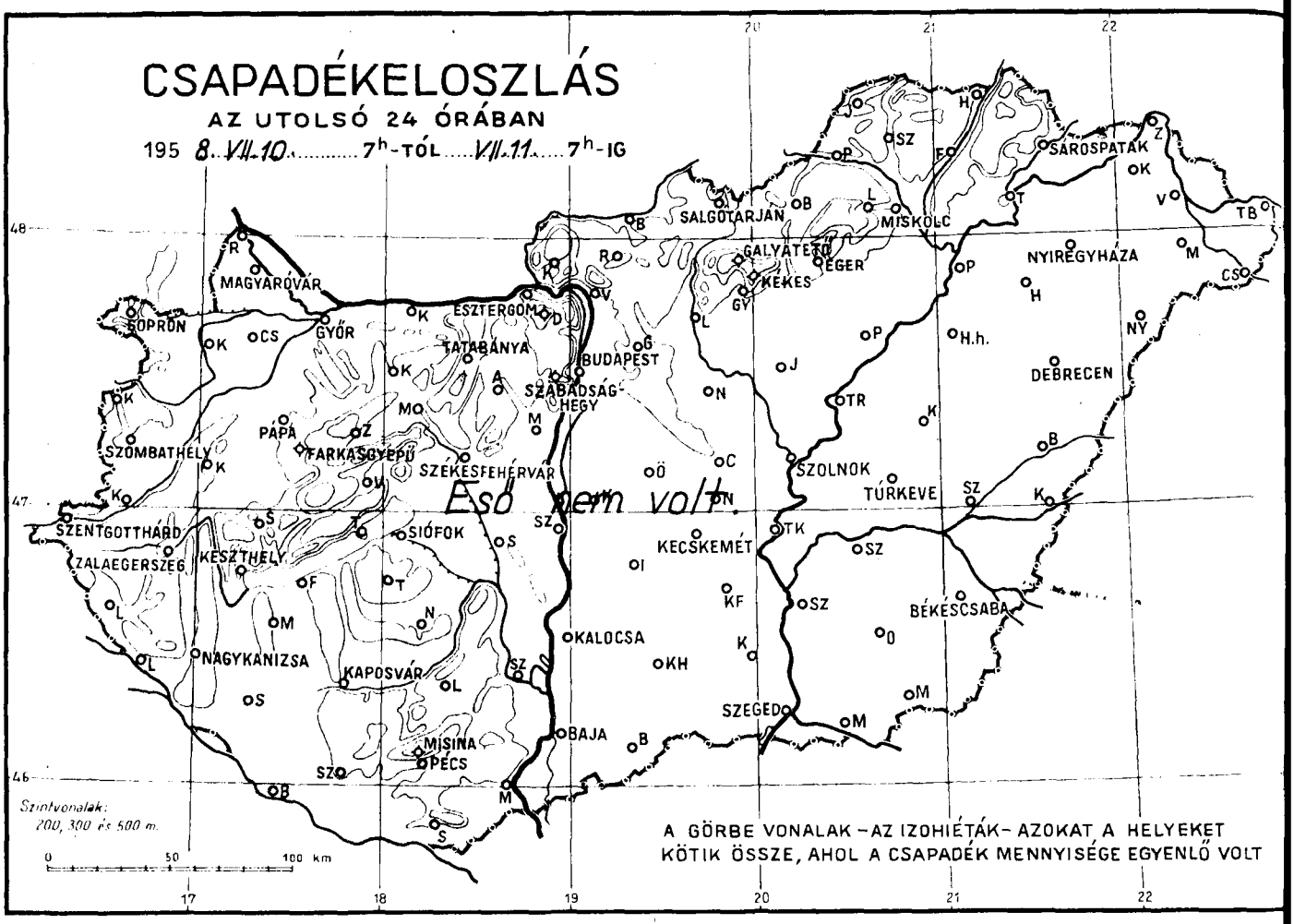

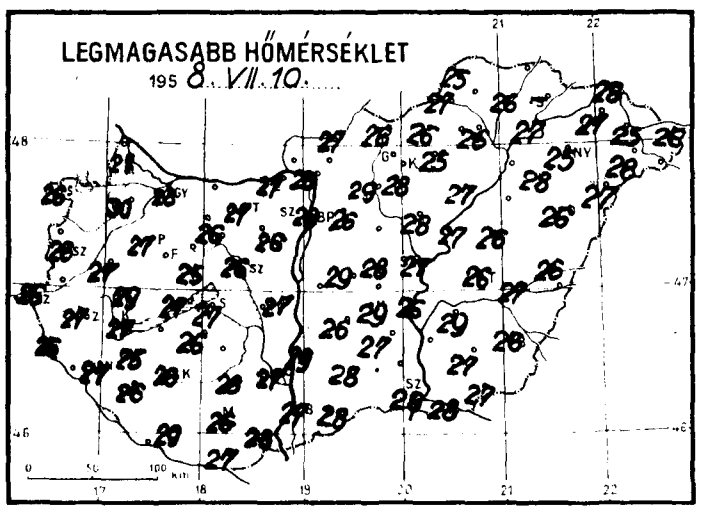

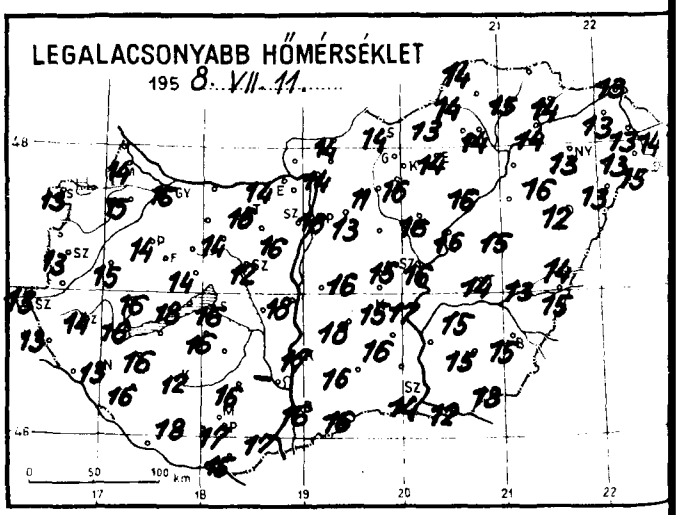

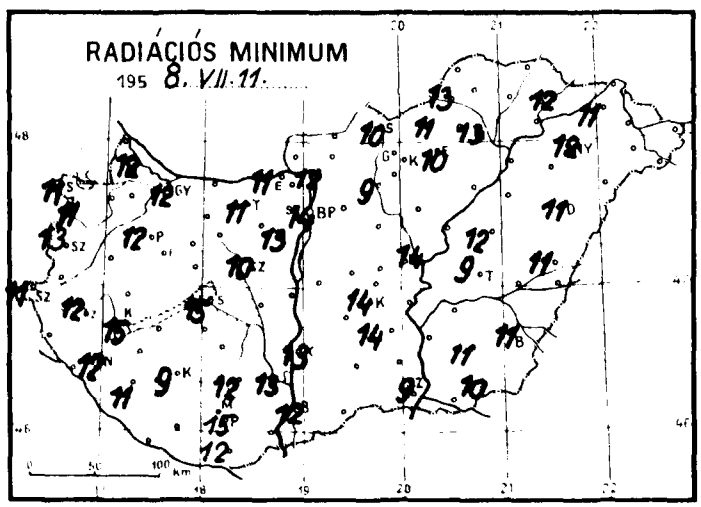

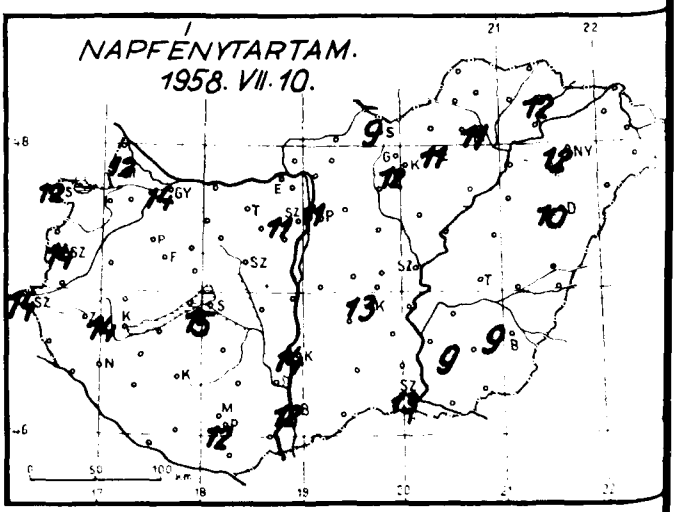

Időjárási helyzet 1958 év JÚLIUS hó 7 nap óra

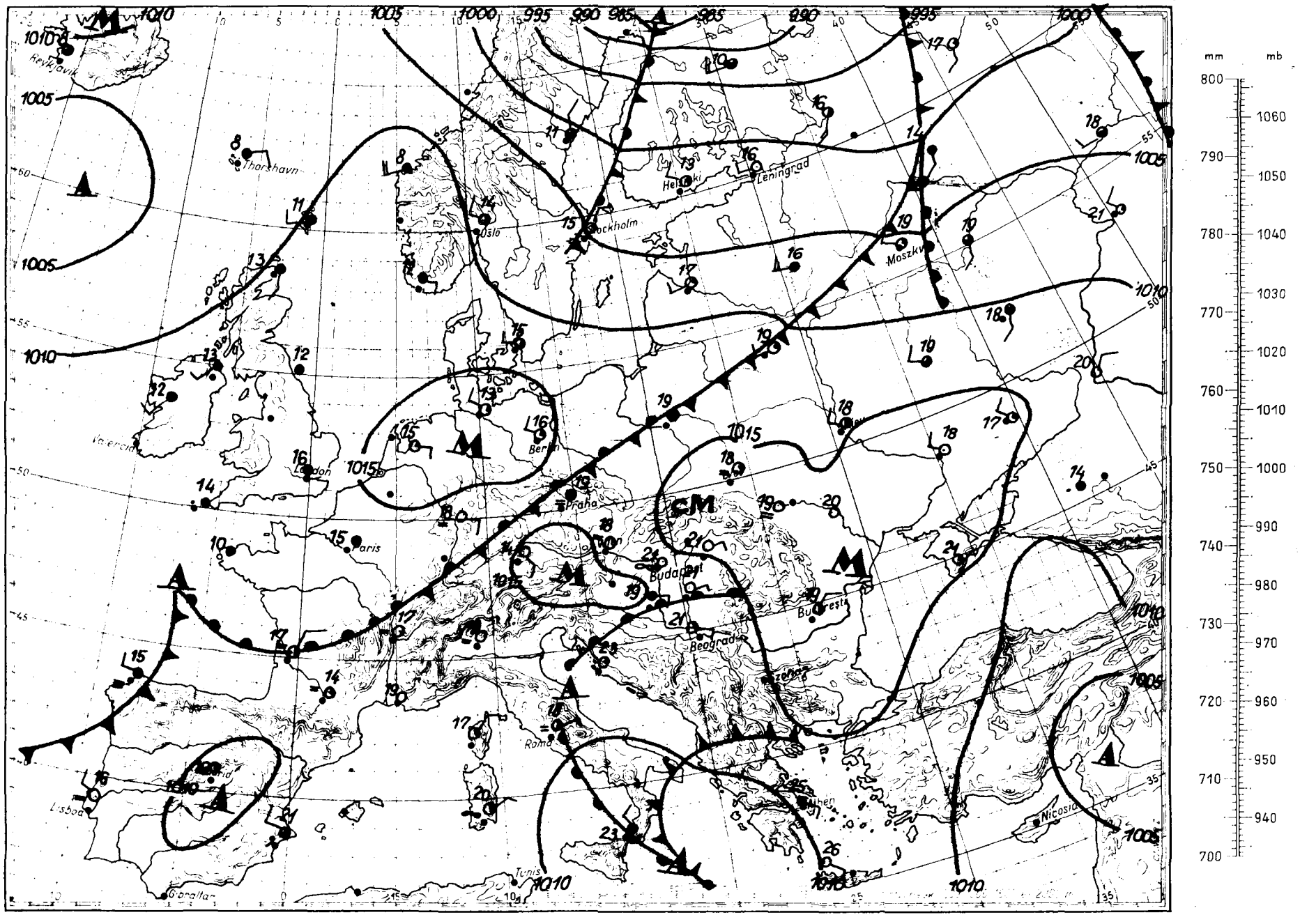

Magaslégköri időhelyzet

1958. VII. 11. 00. GMT.

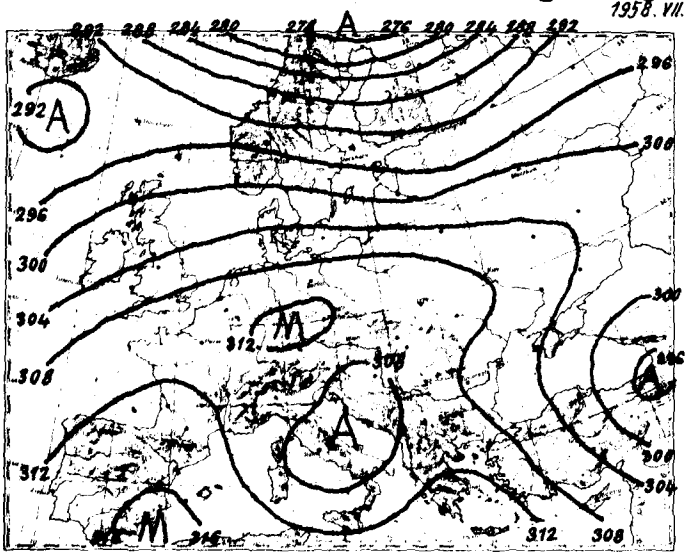

700 mb-os absz. topográfia

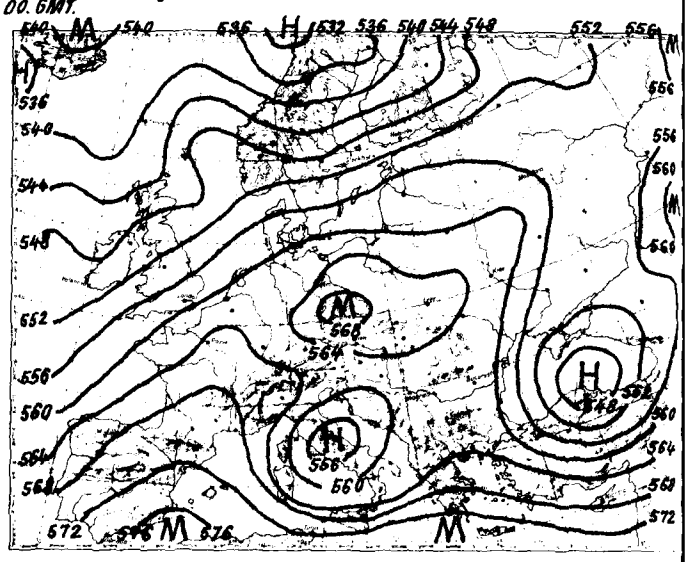

500/1000 mb-os rel. topográfia

1958.VII.10. 12 h.

mb	m	C°	%
1000	127	26,6	-
850	1529	14,2	46
700	3136	4,6	70
600	4374	-2,2	70
500	5797	-10,2	52
400	7485	-20,4	46
300			
200			
100			
50			

Jellemző pontok:

998,6	Talaj	26,1	32
835	1680	12,6	43
780	2290	6,6	53
759	2470	7,6	58
649	3740	1,6	80
430	6940	-16,4	46
332	8817	-31,0	46

A Skandináv-félsziget felett elhelyezkedő ciklon sarkvidéki eredetű légtömegeket szállít Észak-Európa területére. Az azori gerinc összeroppant, csak a Német-Középhegység vidékén maradt egy magasnyomású mag. A Földközi-tengeren kialakult ciklon mélyül, előoldalán hűvösebb levegő áramlik Magyarország felé. Budapest felett a talajtól 2500 m-ig 2-3 fokos melegedés, 2500-3000 m-ig 3-4 fokos hűlés következett be, 3000 m felett lényeges hőmérséklet változás nem történt. A 0 fokos szint 150 m-rel 3520-ra süllyedt, a -10 fokos szint 170 m-rel 5640 m-re emelkedett. A sztratoszféra tropusi jellegű, 14300 m-en van, -64,6 fok hőmérsékletű.

Graics Á. s.k.

1958.VII.11. 00 h.

mb	m	C°	%
1000	121	-	-
850	1508	12,2	78
700	3104	4,0	77
600	4346	-3,5	50
500	5777	-10,6	44
400	7461	-21,6	44
300	9519	-37,0	44
200	12205	-57,6	-
100			
50			

Jellemző pontok:

997,9	Talaj	18,7	74
982	270	21,4	62
724	2820	1,9	95
702	3080	4,0	77
650	3700	-1,3	54
550	5000	-5,8	44
164	13400	-64,0	44
132	14760	-56,4	44
114	15668	-58,2	-

= Tropopause.

1958. július hó,
11. nap péntek
71. évfolyam 192. sz.

	Reggeli észlelések 06 TMG				Az utolsó 24 óra adatai					
	Felhőzet (0–4)	Szélirány és erő (m/s)	Légnyomás (millibár)	Hőmérséklet (C°)	Csapadék (24 óra) (mm)		Hőmérsékleti szélsőségek: tegnapi nappali max.	éjszakai min.	Radiációs min.	Napsütés (óra) tegnap
Mosonmagyaróvár	0	– 0	1014,9	20	•		27	14	12	12
Sopron	0	N 1	15,5	19	•		26	13	11	12
Szombathely	2	– 0	15,0	18	•		26	13	13	14
Szentgotthárd	0	– 0	15,1	15	•		26	13	11	14
Pápa	0	– 0	14,1	20	•		27	14	12	–
Győr	0	NNE 2	14,4	20	•		28	16	12	14
Esztergom	1	SE 1	14,3	20	•		27	14	11	–
Tatabánya	0	SSE 4	14,3	21	•		27	16	11	–
Székesfehérvár	0	– 0	14,3	18	•		26	12	10	–
Siófok	3	NE 2	14,1	20	•		27	16	15	15
Keszthely	4	S 1	14,0	19	•		27	16	15	14
Zalaegerszeg	0	W 1	14,6	18	•		27	14	12	–
Nagykanizsa	2	– 0	15,1	17	•		27	13	12	–
Kaposvár	3	– 0	15,0	17	•		26	12	9	–
Pécs	4	E 1	13,9	19	•		26	17	15	12
Budapest M. I.	0 ∞	– 0	14,4	21	•		28	16	14	11
Salgótarján	1	NE 1	14,3	20	•		26	14	10	9
Eger	0	SE 1	14,6	18	•		25	14	10	11
Miskolc	0	E 1	15,3	19	•		26	14	13	11
Sárospatak	3	E 1	14,1	22	•		–	14	12	12
Baja	0	– 0	13,6	21	•		27	16	12	12
Kalocsa	3	– 0	13,6	22	•		29	17	13	14
Kecskemét	0	ENE 1	14,3	21	•		29	15	14	13
Szeged	0	NNE 1	14,4	21	•		28	14	9	13
Szolnok	0	WNW 5	14,1	20	•		27	16	14	–
Túrkeve	0	S 1	–	21	•		26	14	9	–
Békéscsaba	0	NNE 1	14,1	20	•		26	15	11	9
Debrecen	0	ENE	15,5	22	•		26	12	11	10
Nyíregyháza	0	NNE 2	15,7	19	•		25	13	12	12
Kékestető (1000 m)**	0	SW 1	900,8	14	•		19	12	–	12
Galyatető (932 m)**	–	– –	–	–	•		20	10	–	–
Misinatető (534 m)*	4	E 1	956,3	19	•		20	17	11	–
Szabadsághegy (474 m)*	0	SE 1	956,5	21	•		22	17	–	11
Farkasgyepű (400 m)*	0	– 0	956,9	19	•		26	18	13	–

24 órai csapadék mm			24 órai csapadék mm			24 órai csapadék mm			24 órai csapadék mm		
Bajka	•		Tab	•		Jósvafő	•		Kisvárda	•	
Csorna	•		Sárbogárd	•		Lillafüred	•		Vásárosnamény	•	
Kapuvár	•		Sztálinváros	•		Szendrőlád	•		Mátészalka	•	
Kőszeg	•		Nagykőnyi	•		Fugód	•		Tiszabecs	•	
Kormend	•		Somogyszob	•		Hidasnémeti	•		Csenger	•	
Lenti	•		Barcs	•		Tokaj	•		Nyírlugos	•	
Letenye	•		Szigetvár	•		Poroszló	•		Polgár	–	
Kőld	•		Lengyel	•		Jászapáti	•		Hajdudorog	•	
Sumeg	•		Szekszárd	•		Nagykáta	•		Hortobágy	•	
Zirc	•		Mohács	•		Órkény	•		Tiszaroff	•	
Veszprém	•		Siklós	•		Kunszentmiklós	–		Karcag	•	
Komárom	•		Királyrét	–		Cegléd	•		Berettyóújfalu	•	
Kisbér	•		Balassagyarmat	•		Nagykőrös	•		Szeghalom	•	
Mór	•		Romhány	•		Tiszakécske	•		Körösszakál	•	
Alcsut	•		Vác	•		Izsák	•		Szarvas	•	
Dobogokő	–		Gödöllő	•		Kiskunfélegyh	•		Szentes	•	
Martonvásár	•		Lőrinci	•		Kiskunhalas	•		Orosháza	•	
Tihany	•		Gyöngyös	•		Bácsalmas	•		Makó	•	
Lenvod	•		Borsodnádasd	•		Kistelek	–		Mezőhegyes	•	
Marcali	•		Putnok	•		Zákány	•				

* A légnyomás 500 gdm-re átszámítva ** A légnyomás 1000 gdm-re átszámítva

Magassági szélmérések

Óraadatok greenwichi középidőben

VII.10.	Bpest 09		Debr. 10 h		Szeged 11 h		Miskolc 11 h		Sahely 12 h		Győr 12 h		Siófok 12 h		Pécs 12 h		Bpest 12 h	
	fok	m/s	fok	m/s	fok	m/s	fok	m/s	fok	m/s	fok	m/s	fok	m/s	fok	m/s	fok	m/s
Talaj	270	2	360	2	90	2	–	–	–	–	360	2	360	2	90	2	220	2
500 m	210	0	20	1	360	1	–	–	40	9	330	3	20	5	90	8	230	1
1000	230	2	20	4	310	2	340	2	40	2	360	4	20	5	90	8	180	1
1500	250	4	20	4	20	1	340	2			10	5	10	4			200	2
2000	360	7			30	5	340	5			30	6	20	2			240	1
3000	20	10											40	7			10	9
4000	50	6															30	4
5000																		
7000																		
9000																		
10000																		
12000																		
14000																		
16000																		
18000																		
20000																		

VII.10.	Bpest 15 h		Sahely 23 h		Győr 23 h		Siófok 23 h		Szeged 23 h		Miskolc 23 h							
	fok	m/s	fok	m/s	fok	m/s	fok	m/s	fok	m/s	fok	m/s	fok	m/s	fok	m/s	fok	m/s
Talaj	140	2	–	–	320	2	280	2	90	2	–	–						
500 m	180	3	220	1	360	4	30	2	90	4	220	1						
1000	200	1	230	1	10	5	50	1	30	5	330	2						
1500	270	1	110	2	40	6	90	1	20	4	330	2						
2000	10	4	50	3					20	4	350	3						
3000	40	3	50	4					70	6								
4000			60	3														
5000																		
7000																		
9000																		
10000																		
12000																		
14000																		
16000																		
18000																		
20000																		

VII.11.	Bpest 00 h		Bpest 03 h		Bpest 06 h		Bpest 09 h											
	fok	m/s	fok	m/s	fok	m/s	fok	m/s	fok	m/s	fok	m/s	fok	m/s	fok	m/s	fok	m/s
Talaj	–	–	140	2	–	–	40	2										
500 m	20	4	80	3	160	5	140	2										
1000	100	0	30	3	190	3	130	2										
1500	100	0	110	3	100	3	100	4										
2000	120	2	350	5	90	4	90	5										
3000			350	6	60	7												
4000					110	8												
5000					90	9												
7000					120	12												
9000																		
10000																		
12000																		
14000																		
16000																		
18000																		
20000																		

IDŐJÁRÁSI NAPIJELENTÉS

ЕЖЕДНЕВНЫЙ МЕТЕОРОЛОГИЧЕСКИЙ БЮЛЛЕТЕНЬ • DAILY WEATHER REPORT
BULLETIN QUOTIDIEN DE TEMPS • TÄGLICHER WETTERBERICHT

KIADJA AZ ORSZÁGOS METEOROLÓGIAI INTÉZET
BUDAPEST II. KITAIBEL PÁL UTCA 1
TELEFON: KÖZPONT: 353-500, IDŐJELZŐ OSZT.: 150-410

MEGJELENIK NAPONKÉNT • ELŐFIZETÉSI ÁRA
A POSTAI KÖLTSÉGGEL EGYÜTT NEGYEDÉVRE 60, Ft
KIADÁSÉRT FELEL AZ INTÉZET IGAZGATÓJA

71. évfolyam 193. szám. + Budapest + 1958. július 12.

Az időjárási helyzet ma reggel és a várható időjárás:

A Nyugat- és Közép-Európa felett elhelyezkedő anticiklon összeroppant. Az irországi ciklon hatására a Brit-szigeteken csendes esőzés indult meg. A déli, délnyugati légáramlás szivatarokra hajlamos légtömegeket szállít a Csehszlovákia és Németország fölé. Ezen a területen ma hajnalban több helyen voltak szivatarok.

Hazánkban péntektől változó volt a felhőzet. Csak Siófok jelentett kisebb záporesőt. A hőmérséklet 27-30 fokig emelkedett. Az éjszakai lehűlés 14-17 fokig terjedt.

Budapesten szombaton 12 órakor a hőmérséklet 28 fok, a tengerszintre átszámított légnyomás 762 mm, alig változik.

Várható időjárás vasárnap estéig:

Nappali felhőképződés, néhány helyen záporeső, szivatar.
Mérsékelt légáramlás.
Fülledt, meleg idő.

Várható legalacsonyabb hőmérséklet ma éjjel: 15-18,
legmagasabb nappali hőmérséklet vasárnap: 28-31 fok között.

Távolabbi kilátások:

Tovább tart a meleg.

Pápai

A hőmérséklet és a légnyomás napi közepértéke Budapesten és ennek eltérése a 75 évi átlagtól:

1958.VII.11.-én: 23,4 C°, 760,7 mm. Eltérés: +2,1 C°, + 0,2 mm.

1871 óta ezen a napon előfordult:

legmagasabb hőmérséklet 36,2 C° /1922/
legalacsonyabb hőmérséklet 10,1 C° /1886/

Az Országos Meteorológiai Intézet Időjárási Napijelentése

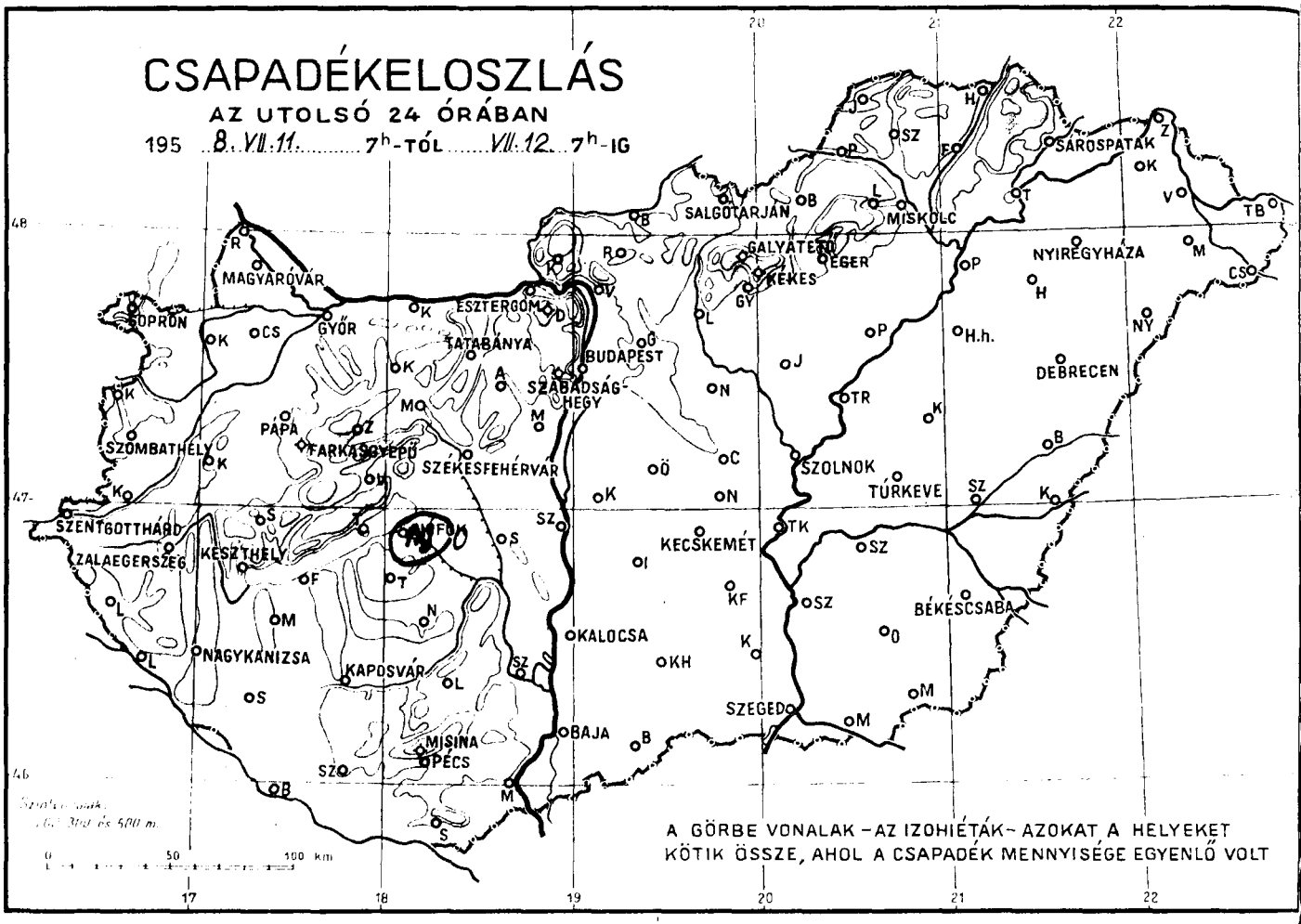

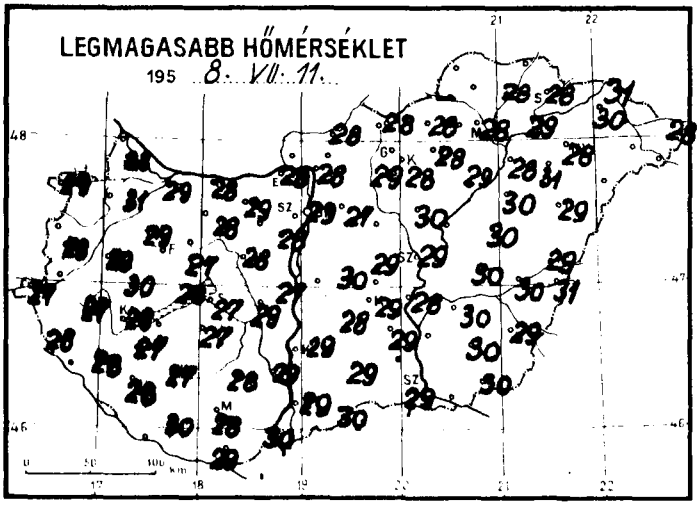

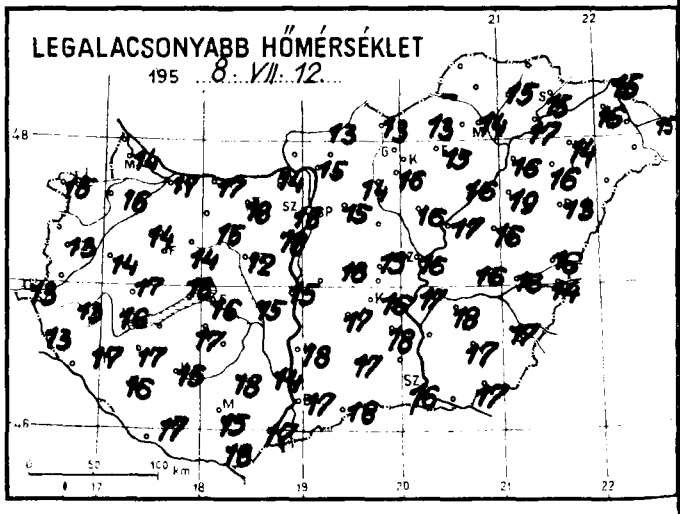

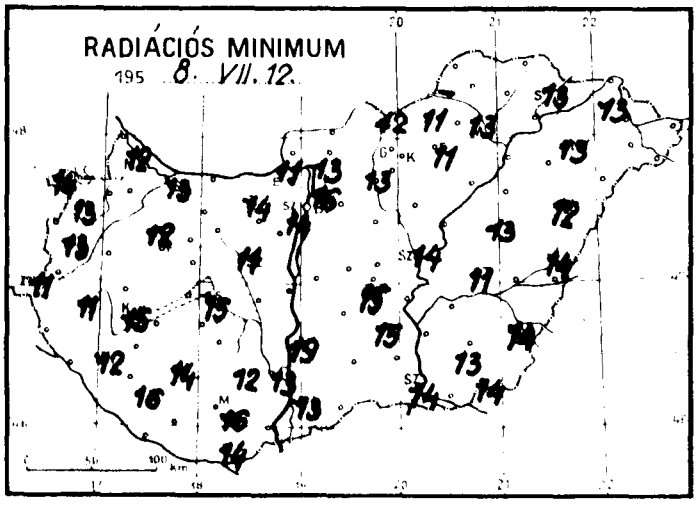

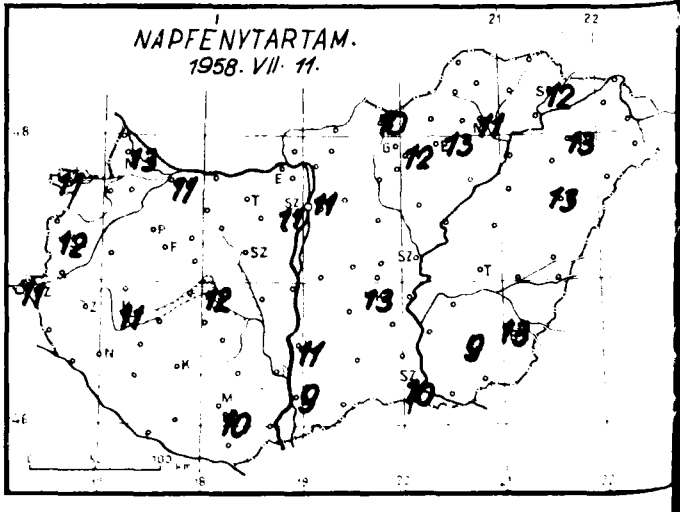

Időjárási helyzet 1958 év JULIUS hó 12. nap 7 óra

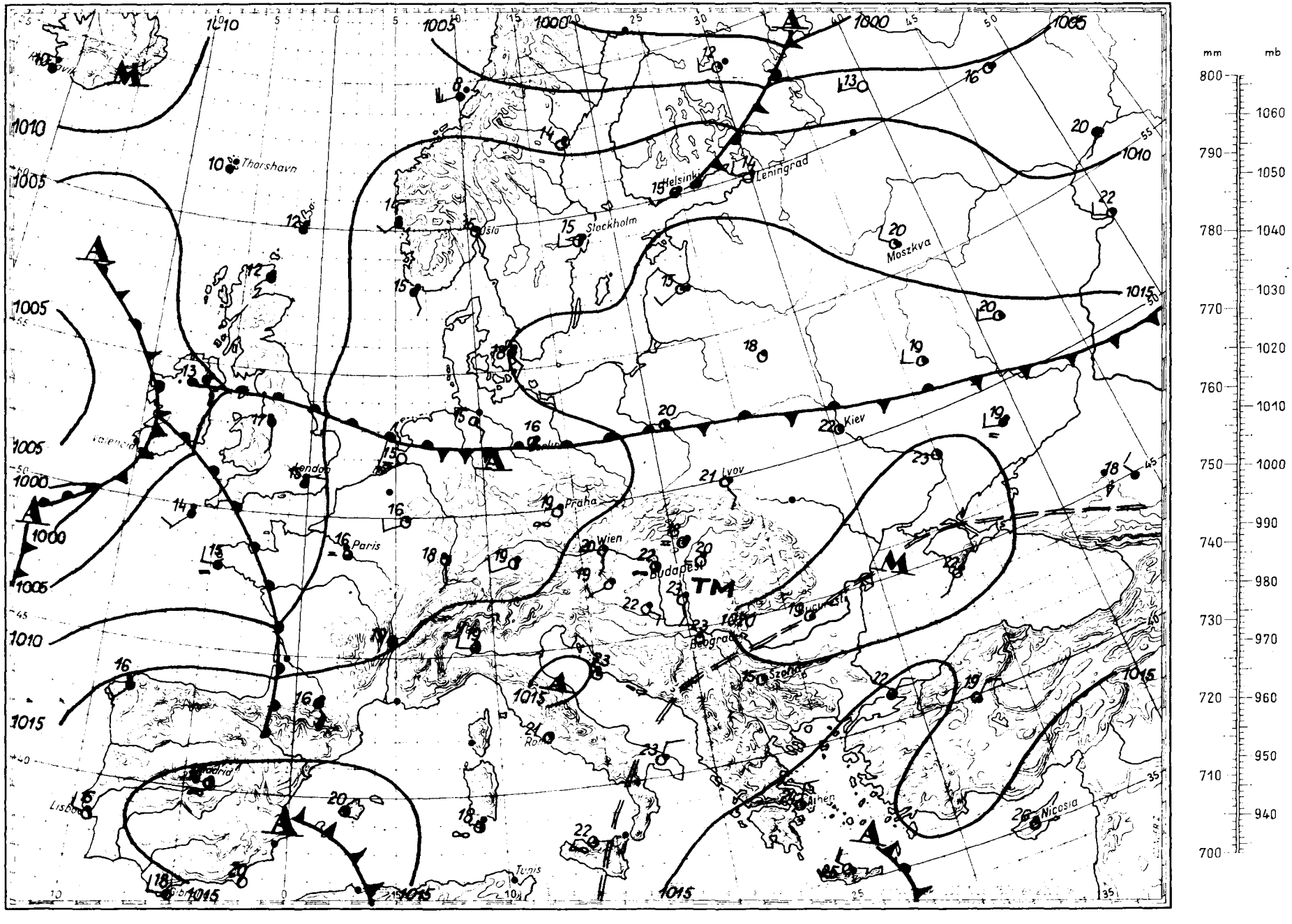

Magaslégköri időhelyzet

1958. VII. 12. 00. GMT.

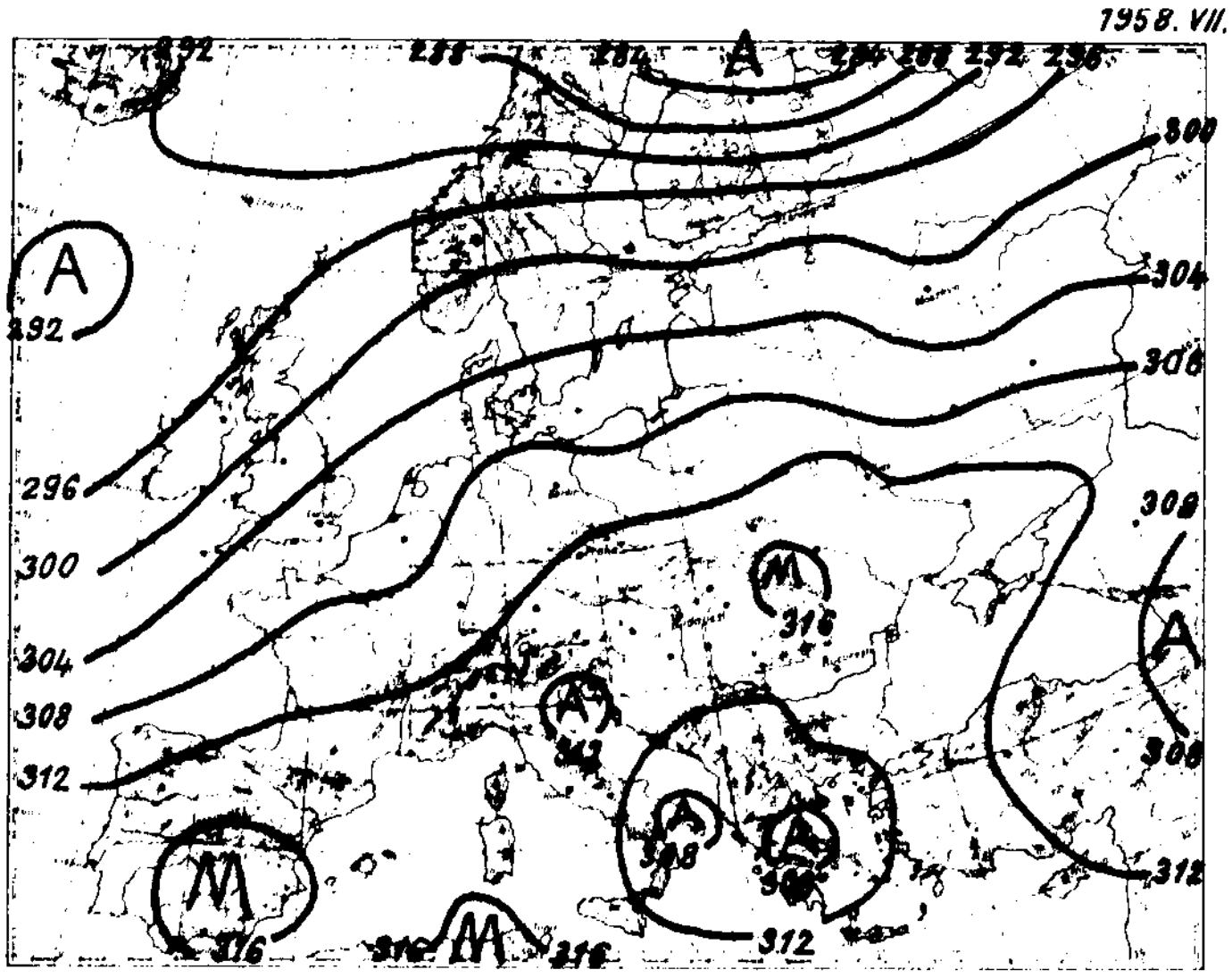

700 mb-os absz. topográfia

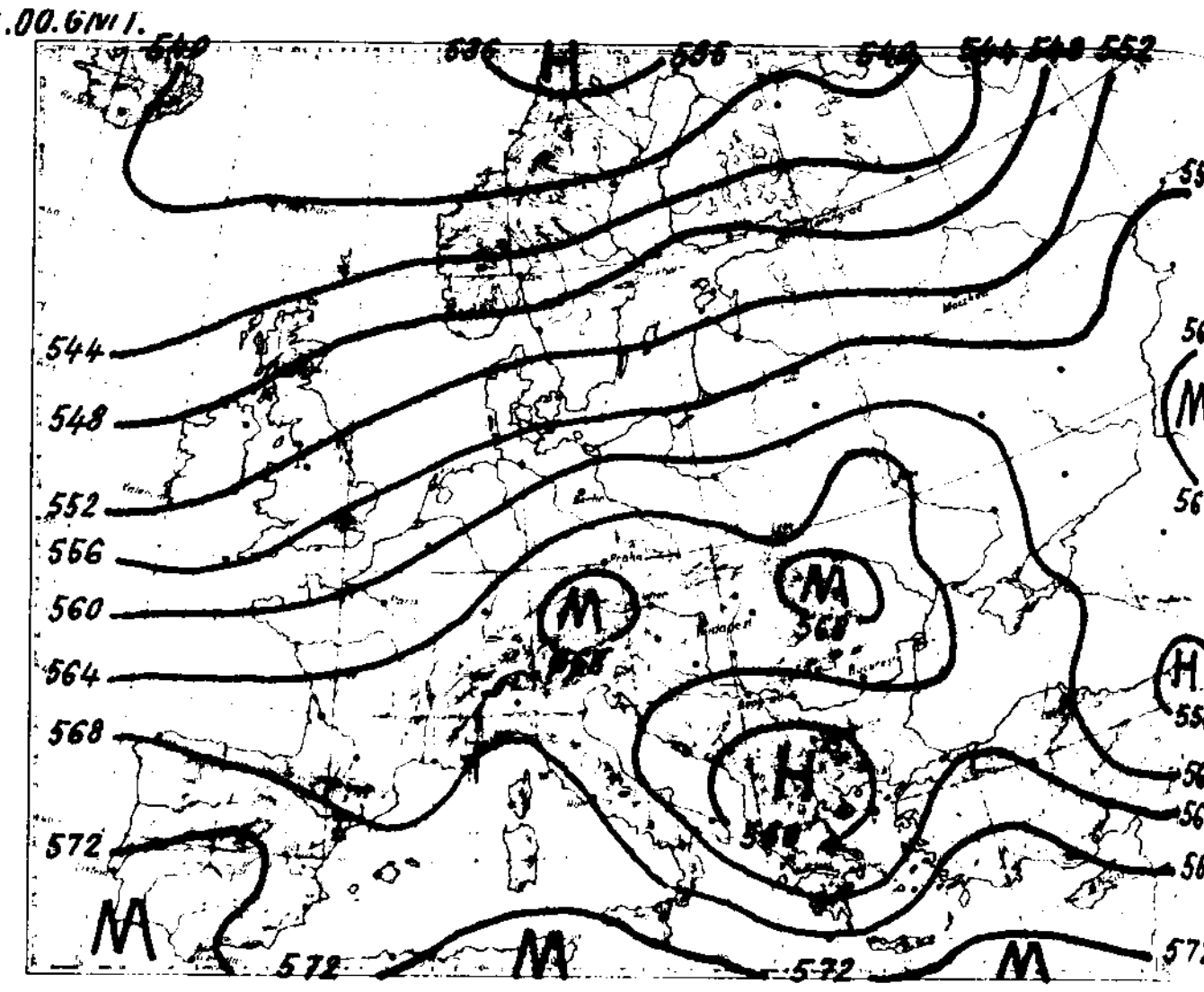

500/1000 mb-os rel. topográfia

1958.VII.11. 12 h.			
mb	m	C°	%
1000	122	-	-
850	1526	13,6	63
700	3129	7,8	71
600	4370	0,1	34
500	5807	-8,9	37
400	7497	-20,6	37
300	9555	-37,0	34
200	12244	-55,3	34
100	16676	-51,5	-
50			

Jellemző pontok:

998,0	Talaj	24,4	41
850	1530	13,6	63
690	3270	1,0	72
683	3330	2,2	67
652	3710	0,0	52
627	4020	2,2	37
500	5810	-8,9	37
250	10790	-46,6	34
200	12240	-55,3	34
x 172	13220	-59,6	34
167	13400	-58,6	-
163	13560	-59,4	-
137	14660	-53,7	-
114	15860	-53,2	-
108	16200	-51,6	-
100	16680	-51,5	-
98	16820	-50,5	-
90	17380	-51,7	-
88	17530	-50,2	-
80	18124	-59,4	-

x Tropopauza

A Skandináviától északra elhelyezkedő ciklon továbbra is hideg légtömegeket szállit Észak-Európába. Az Anglia partjai előtt lévő ciklon előoldalán meleg levegő áramlik Angliába és a kontinens nyugati partvidékére. A földközi-tengeri ciklon gyengül. Budapest felett a légkör hőmérséklete 2-3 fokot emelkedett a 3000-3500 m-es réteget kivéve, ahol 3 fokos hülés történt. A 0 fokos szint 560 m-rel 4080 m-re emelkedett, a -10 fokos szint magassága alig változott. A sztratoszféra 13.180 m-en van, -62,8 fokos hőmérsékletü, továbbra is trópusi jellegü.

Graics Á. s.k.

1958.VII.12. 00 h.			
mb	m	C°	%
1000	131	-	-
850	1527	13,7	68
700	3124	0,5	83
600	4364	-1,1	45
500	5791	-11,0	40
400	7457	-25,5	37
300	9475	-42,0	40
200	12124	-58,5	39
100			
50			

Jellemző pontok:

999,1	Talaj	19,2	72
960	500	22,8	55
700	3124	0,5	83
675	3420	2,9	54
600	4364	- 1,1	45
500	5791	-11,0	40
300	9470	-42,0	40
200	12124	-58,5	39
x 169	13180	-62,8	38
160	13.500	58,1	-
130	14814	-55,0	-

1958. július ....hó.
12. nap szombat
71. évfolyam 193. sz.

	Reggeli észlelések 06 TMG				Az utolsó 24 óra adatai					
	Felhőzet (0–4)	Szélirány és erő (m/s)	Légnyomás (millibar)	Hőmérséklet (C°)	Csapadék (24 óra) (mm)		Hőmérsékleti szélsőségek: tegnapi nappali max.	éjszakai min.	Radiációs min.	Napsütés (óra) tegnap
Mosonmagyaróvár	0	– 0	1016,3	21	•		28	14	12	13
Sopron	0	SSE 2	15,8	22	•		29	18	14	11
Szombathely	0	– 0	16,0	19	•		28	13	13	12
Szentgotthárd	0	– 0	17,0	16	•		27	13	11	11
Pápa	0	– 0	15,7	20	•		29	14	12	–
Győr	0	SE 2	16,3	21	•		29	17	13	11
Esztergom	2	NW 1	16,8	21	•		28	14	11	–
Tatabánya	3	SSE 2	16,6	22	•		29	18	14	–
Székesfehérvár	1	ENE 1	16,8	21	•		28	12	11	–
Siófok	2	– 0	16,3	21	ny		27	16	15	12
Keszthely	0	SE 1	16,2	20	•		28	16	15	11
Zalaegerszeg	0	W 1	16,6	18	•		27	13	11	–
Nagykanizsa	0	– 0	17,0	18	•		28	17	12	–
Kaposvár	0	– 0	17,0	20	•		27	15	14	–
Pécs	0	E 3	16,0	22	•		28	17	16	10
Budapest M. I.	2 ∞	– 0	17,0	22	•		29	18	16	11
Salgótarján	3 =	NE 1	16,9	20	•		28	13	12	10
Eger	3	SE 1	17,6	19	•		28	15	11	13
Miskolc	1 =	N 1	18,4	18	•		28	14	13	11
Sárospatak	0	NNW 1	17,0	21	•		28	15	13	12
Baja	0	SE 1	16,7	21	•		29	17	13	9
Kalocsa	1	S 1	16,2	21	•		29	18	13	11
Kecskemét	0	S 1	17,0	22	•		29	16	15	13
Szeged	0	S 4	17,2	23	•		29	16	14	10
Szolnok	0	E 1	18,0	22	•		29	16	14	–
Túrkeve	0	– 0	–	21	•		30	16	11	–
Békéscsaba	1	E 1	18,0	21	•		29	17	14	13
Debrecen	0	SW 1	18,8	22	•		29	13	12	13
Nyíregyháza	0	ü 0	18,7	22	•		28	14	13	13
Kékestető (1000 m)**	1	SSW 4	903,9	14	•		21	14	–	12
Galyatető (932 m)**	–	– –	–	–	•		20	16	–	–
Misinatető (534 m)*	0	SE 1	–	20	•		25	14	13	–
Szabadsághegy (474 m)*	1	SE 1	958,9	22	•		25	17	–	11
Farkasgyepü (400 m)*	0	NW 1	958,5	21	•		28	19	14	–

24 órai csapadék mm			24 órai csapadék mm			24 órai csapadék mm			24 órai csapadék mm		
Rajka	•		Tab	•		Jósvafő	–		Kisvárda	•	
Csorna	•		Sárbogárd	•		Lillafüred	•		Vásárosnamény	–	
Kapuvár	•		Sztálinváros	•		Szendrőlád	•		Mátészalka	–	
Kőszeg	•		Nagykónyi	•		Füzesd	•		Tiszabecs	•	
Körmend	•		Somogyszob	•		Hidasnémeti	•		Csenger	•	
Lenti	•		Bares	•		Tokaj	•		Nyírlugos	–	
Letenye	•		Szigetvár	•		Poroszló	•		Polgár	•	
Kaló	•		Lengyel	•		Jászapáti	•		Hajdúdorog	–	
Sumeg	•		Szekszárd	•		Nagykáta	–		Hortobágy	•	
Zirc	•		Mohács	•		Örkény	•		Tiszaroff	•	
Veszprém	•		Siklós	•		Kunsztmiklós	–		Karcag	•	
Komárom	•		Királyrét	–		Cegléd	•		Berettyóújfalu	•	
Kisbér	•		Balassagyarmat	•		Nagykőrös	•		Szeghalom	•	
Mór	•		Bonhány	•		Tiszakécske	•		Körösszakál	•	
Alcsut	•		Vác	•		Izsák	•		Szarvas	•	
Dobogókő	–		Gödöllő	•		Kiskunfélegyh	•		Szentes	•	
Martonvásár	•		Lőrinci	•		Kiskunhalas	•		Orosháza	•	
Tihany	•		Gyöngyös	•		Bácsalmás	•		Makó	•	
Fonyód	•		Borsodnádasd	•		Kistelek	–		Mezőhegyes	•	
Marcali	•		Putnok	–		Zákány	•				

* A légnyomás 500 gdm-re átszámítva ** A légnyomás 1000 gdm-re átszámítva

Magassági szélmérések

Óraadatok greenwichi középidőben

VII.11.	Siófok 11 h		Szeged 11 h		Debr. 11 h		Sshely 12 h		Győr 12 h		Bpest 12 h		Pécs 13 h		Bpest 15 h		Bpest 18 h	
	fok	m/s	fok	m/s	fok	m/s	fok	m/s	fok	m/s	fok	m/s	fok	m/s	fok	m/s	fok	m/s
Talaj	360	2	140	2	180	2	140	2	180	2	360	7	90	2	90	7	40	2
500 m	60	3	100	4	110	2	120	8	190	1	50	4	60	3	120	5	100	2
1000	80	4	130	4	110	2	120	8	180	5	100	3	90	4	100	4	70	5
1500	120	7	150	5	110	2	130	6	180	4			90	4	70	4	100	4
2000	120	7	170	5	140	2	140	6	120	4					70	4	100	4
3000					140	7	160	10							110	6	80	6
4000					110	4											130	6
5000					220	8											130	6
7000																		
9000																		
10000																		
12000																		
14000																		
16000																		
18000																		
20000																		

VII.11.	Bpest 21 h		Győr 23 h		Siófok 23 h		Pécs 23 h		Szeged 23 h		Miskolc 23 h		Debr. 23 h					
	fok	m/s	fok	m/s	fok	m/s	fok	m/s	fok	m/s	fok	m/s	fok	m/s	fok	m/s	fok	m/s
Talaj	40	2	90	2	–	–	90	2	190	7	360	2	–	–				
500 m	110	5	150	5	130	6	120	3	150	7	120	2	180	2				
1000	130	5	180	5	130	4	130	6	140	6	150	3	290	1				
1500	140	5	170	6	200	5	130	6	130	4	190	5	280	1				
2000	170	5			190	5	140	8	140	3	180	2	180	1				
3000									190	2	90	4	180	2				
4000									190	2								
5000																		
7000																		
9000																		
10000																		
12000																		
14000																		
16000																		
18000																		
20000																		

VII.12.	Bpest 00 h		Bpest 00 h		Bpest 06 h													
	fok	m/s	fok	m/s	fok	m/s	fok	m/s	fok	m/s	fok	m/s	fok	m/s	fok	m/s	fok	m/s
Talaj	–	–	–	–	360	2												
500 m	190	10	200	7	210	5												
1000	170	6	200	7	190	5												
1500	170	6			170	6												
2000	170	6			170	6												
3000					220	5												
4000					220	5												
5000					180	5												
7000					170	11												
9000																		
10000																		
12000																		
14000																		
16000																		
18000																		
20000																		

IDŐJÁRÁSI NAPIJELENTÉS

ЕЖЕДНЕВНЫЙ МЕТЕОРОЛОГИЧЕСКИЙ БЮЛЛЕТЕНЬ • DAILY WEATHER REPORT
BULLETIN QUOTIDIEN DE TEMPS • TÄGLICHER WETTERBERICHT

KIADJA AZ ORSZÁGOS METEOROLÓGIAI INTÉZET
BUDAPEST II. KITAIBEL PÁL UTCA 1
TELEFON: KÖZPONT: 353-500, IDŐJELZŐ OSZT.: 150-410

MEGJELENIK NAPONKÉNT • ELŐFIZETÉSI ÁRA
A POSTAI KÖLTSÉGGEL EGYÜTT NEGYEDÉVRE 60, Ft
KIADÁSÉRT FELEL AZ INTÉZET IGAZGATÓJA

71. évfolyam, 194. szám. + Budapest + 1958. július 13.

Az időjárási helyzet ma reggel és a várható időjárás:

A Brit szigetek feletti ciklon hatására Angliában és az Északi-tenger környékén sokfelé esik az eső. A ciklon Németország és Lengyelország északi részein keresztül záporokra-zivatarokra hajlamos légtömegeket szállít a szárazföld belseje felé. Európa középső és déli részein még tovább tart a derült, száraz időjárás. Ezeken a területeken 30 fok körüli hőmérsékleti csúcsértékek alakultak ki.

Hazánkban tegnap fülledt, meleg idő volt. Eső sehol sem esett. A hőmérséklet országszerte 28-31 fokig emelkedett. Ma hajnalra általában 15-18 fokig hűlt le a levegő.

Budapesten vasárnap 12 órakor a hőmérséklet 29 fok, a tengerszintre átszámitott légnyomás 764 mm, gyengén süllyedő irányzatú.

Várható időjárás hétfő estig:

Ma kevés felhő, száraz idő. Holnap északnyugat felől felhősödés, az északnyugati megyékben helyenkint záporeső, esetleg zivatar.
Mérsékelt délnyugati szél.
A hőmérséklet északnyugaton kissé csökken, máshol alig változik.

Várható legalacsonyabb hőmérséklet ma éjjel: 16-19,
legmagasabb nappali hőmérséklet hétfőn: északnyugaton 27-30, máshol 30-33 fok között.

Rajkay-Ádány s.k.

A hőmérséklet és a légnyomás napi középértéke Budapesten és ezek eltérése a 75 évi átlagtól:

1958. VII.12-én: 25,1 C°, 762.6 mm. Eltérés +3.7 C°, +1,8 mm.

1871 óta ezen a napon előfordult:

legmagasabb hőmérséklet 35,6 C° /1922/
legalacsonyabb hőmérséklet 10,6 C° /1886/

Az Országos Meteorológiai Intézet Időjárási Napijelentése

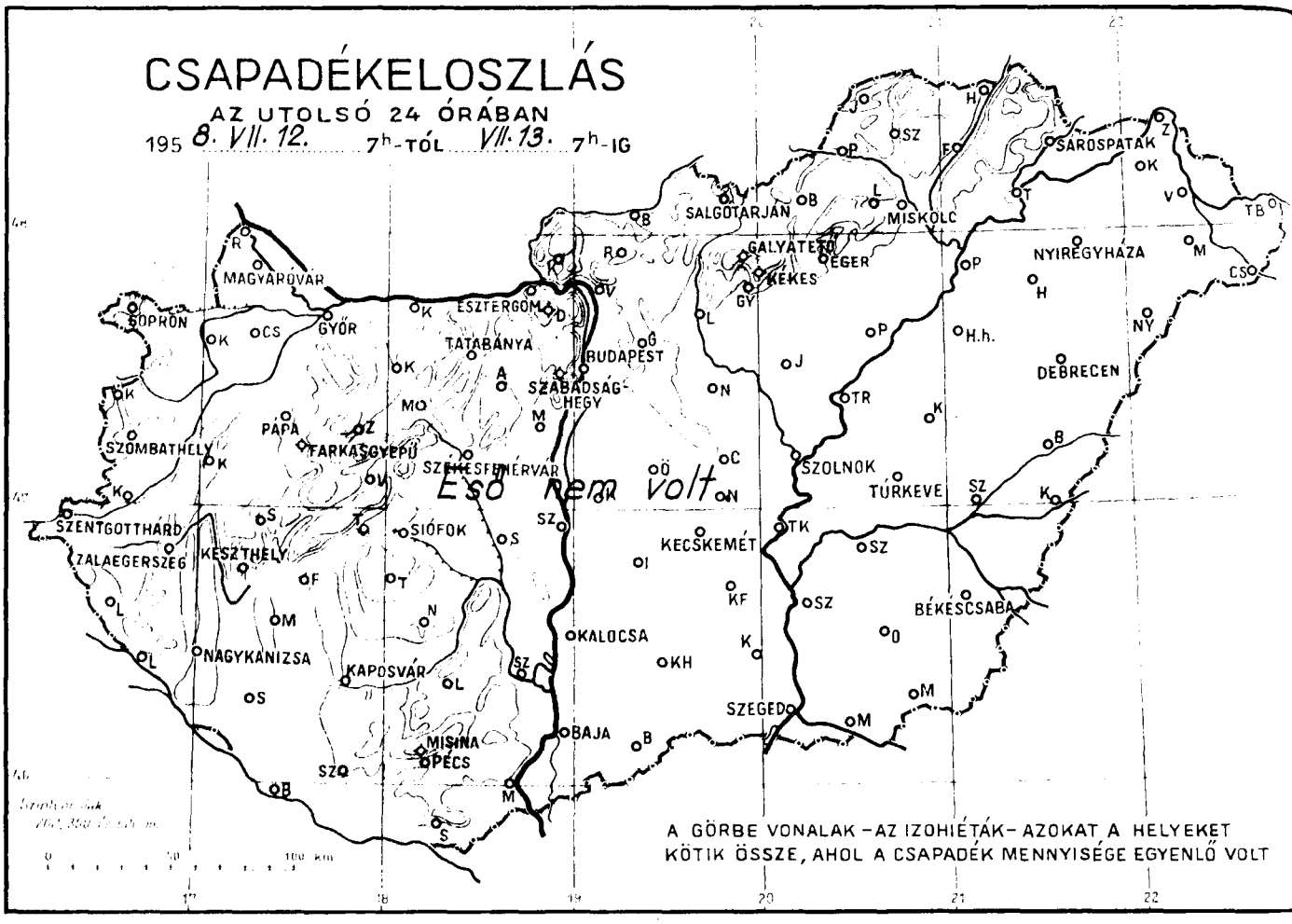

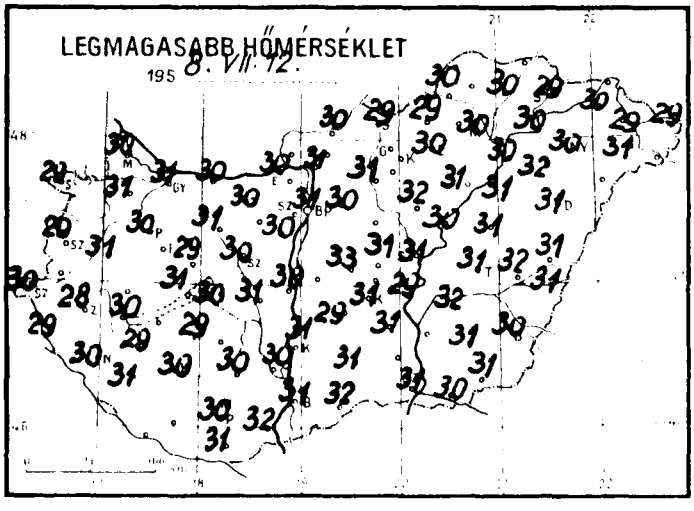

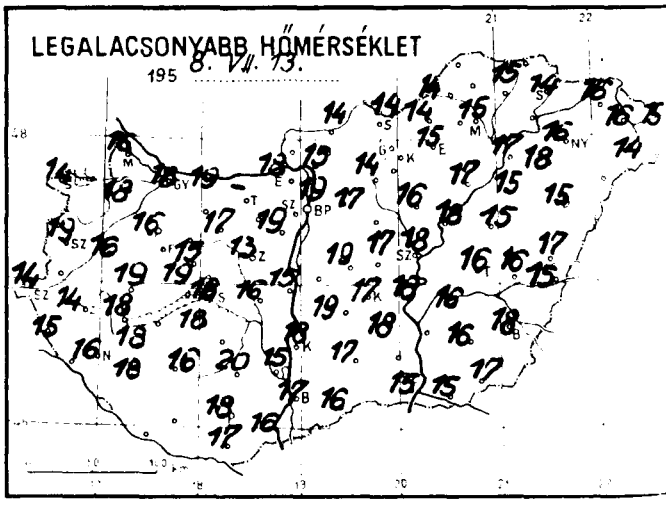

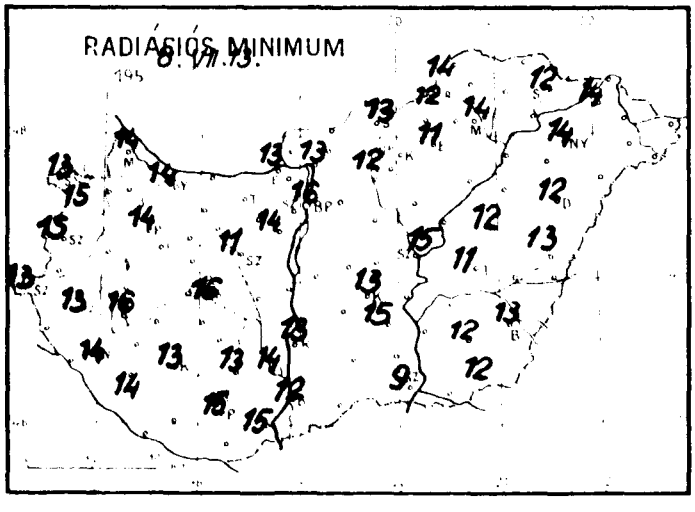

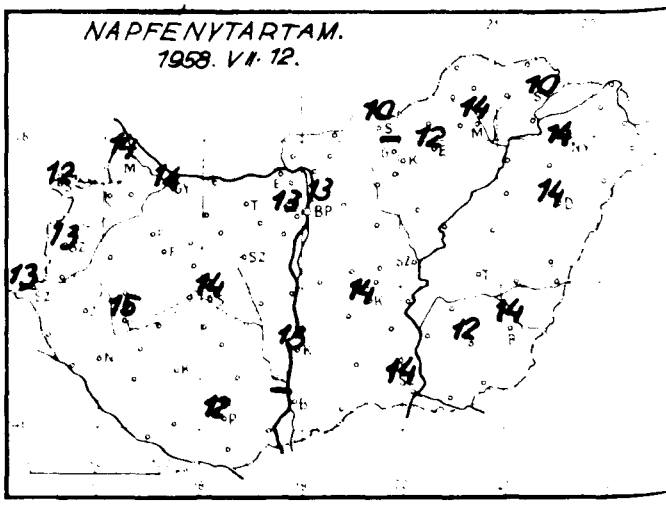

Időjárási helyzet 1958 év JÚLIUS hó 13 nap 7 óra

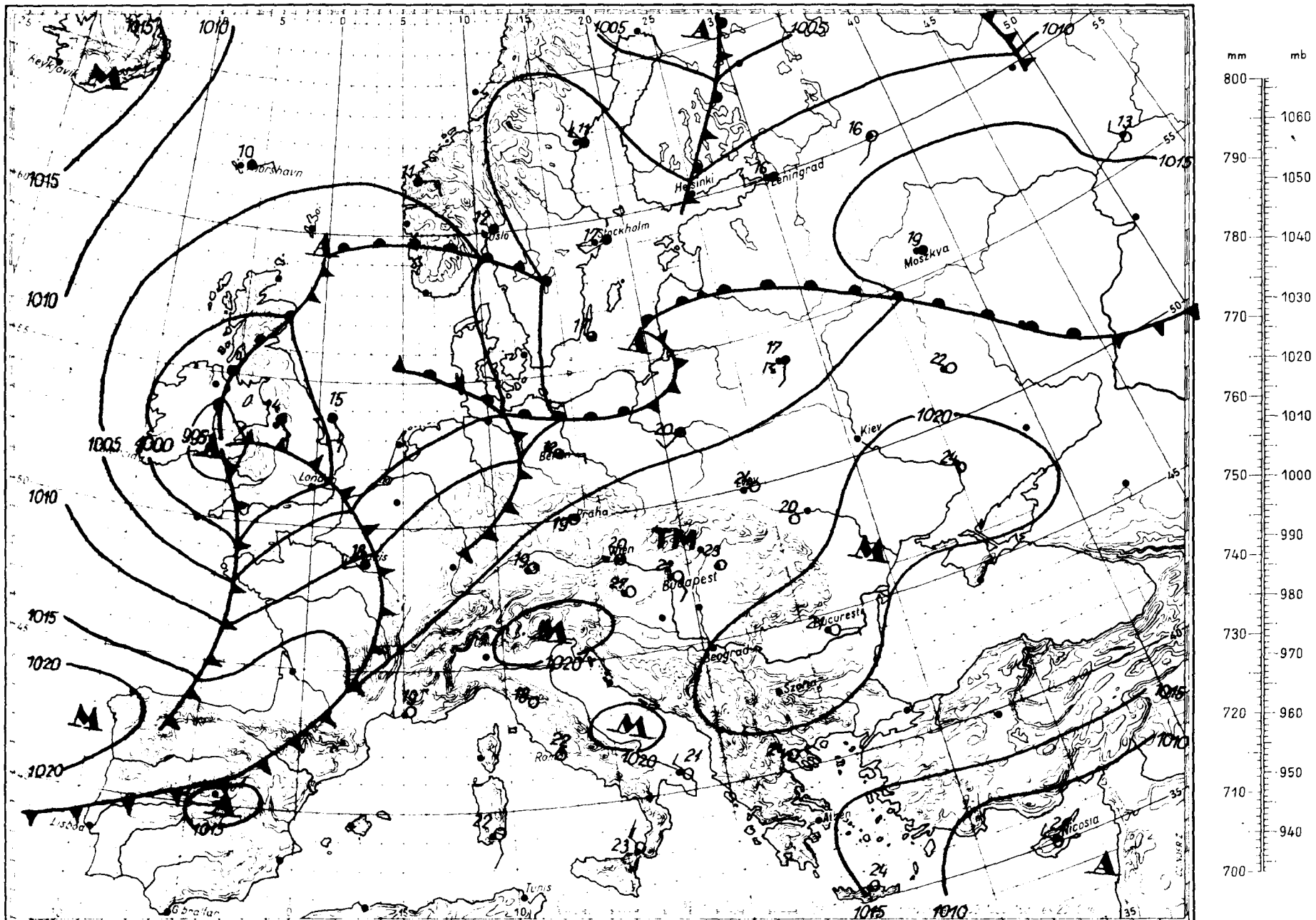

Magaslégköri időhelyzet

1958. VII. 13. 00. GMT.

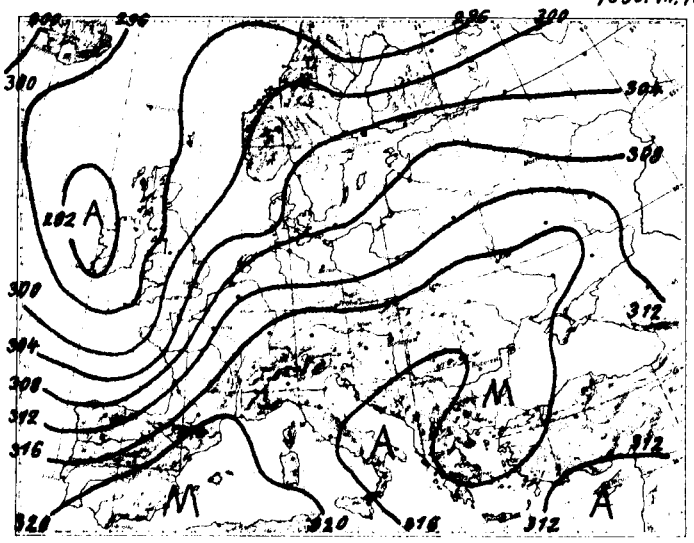

700 mb-os absz. topográfia

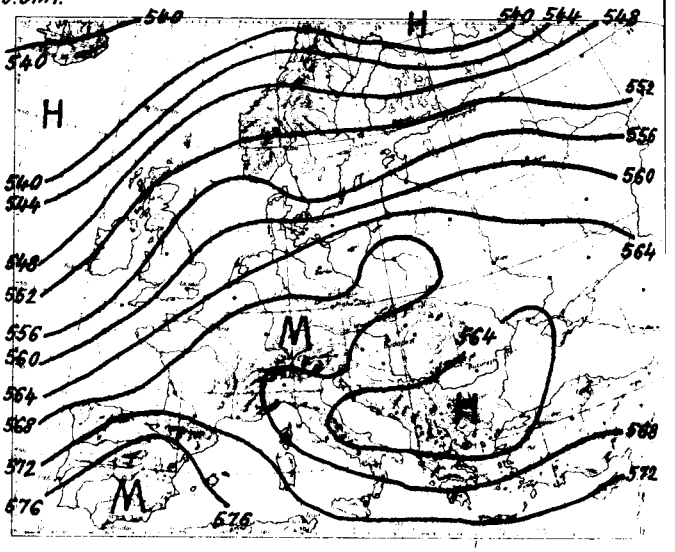

500/1000 mb-os rel. topográfia

1958. VII. 12. 12h			
mb	m	C°	%
1000	144	28,9	34
850	1558	15,9	47
700	3163	3,9	48
600	4403	- 1,3	45
500	5839	- 7,9	41
400	7529	-21,8	41
300	9579	-37,2	41
200	12268	-56,0	41
100			
50			

Jellemző pontok:

1000,4	Talaj	29,0	34
724	2860	2,9	62
706	3080	4,0	48
506	5780	- 7,1	41
261	10520	-44,2	41
185	12720	-59,2	41
110	16006	-56,8	

x Tropopauza.

A Brit-szigetek felett elhelyezkedő, és nagy magasságokban is megtalálható ciklon hatására az áramlás fokozatosan zonálissá alakul az európai szárazföld felett. Ezzel az áramlással érkező légtömegek egyelőre még melegadvekciót okoznak Anglia, Skandinávia és a Balti Szovjet Sz.K-ok felett, de a Viscayai-öböl környékén már erős lehülés mutatkozik. Az Alpok és a Kárpát-medence felett nincs lényeges advekció. Budapest légterében a talajtól 2,5 km-ig nem változott a hőmérséklet, 3400 m-ig kissé melegedett, feljebb már gyengén hült a troposzféra. A 0 fok magassága 210 m-t süllyedt és ezzel 3870 m-re került, a -10 fok szintje alig változott. A sztratoszféra átlag feletti magasságban fekszik.

Dr. Kallósné s.k.

1958. VII. 13. 00h			
mb	m	C°	%
1000	149	19,2	74
850	1552	14,9	73
700	3159	4,7	65
600	4398	- 3,2	65
500	5819	-11,4	65
400	7490	-27,1	52
300	9519	-40,0	43
200	12179	-57,0	43
100			
50			

Jellemző pontok:

1000,1	Talaj	19,0	74
955	590	23,0	65
745	2640	5,0	83
728	2840	6,4	65
482	6080	-13,0	65
340	8620	-33,9	43
254	10620	-48,5	43
x179	12860	-61,5	43
145	14000	-56,2	
138	14200	-56,2	
128	14998	-54,9	

1958. julius ..... hó,
13. vasárnap ..... nap
71. évfolyam 194. sz.

	Reggeli észlelések 06 TMG				Az utolsó 24 óra adatai				
	Felhőzet (0 – 4)	Szélirány és erő (m/s)	Légnyomás (millibar)	Hőmérséklet (C°)	Csapadék (24 óra) (mm)	Hőmérsékleti szélsőségek: tegnapi nappali max.	éjszakai min.	Radiacios min.	Napsütés (óra) tegnap
Mosonmagyaróvár	0	– 0	1017,9	25	0	30	16	14	14
Sopron	0	SE 3	18,6	22	0	29	14	13	12
Szombathely	0	– 0	18,0	20	0	29	19	15	13
Szentgotthárd	0	– 0	18,3	18	0	30	14	13	13
Pápa	0	– 0	18,0	22	0	30	16	14	–
Győr	0	SSE 4	18,4	22	0	31	18	14	14
Esztergom	0	SSE 1	18,3	25	0	30	18	13	–
Tatabánya	–	– –	–	–	0	30	–	–	–
Székesfehérvár	0	SE 1	18,4	22	0	30	13	11	–
Siófok	0	SSE 1	18,0	22	0	30	18	16	14
Keszthely	0	S 1	18,1	21	0	30	18	16	15
Zalaegerszeg	0	SW 1	18,7	18	0	28	14	13	–
Nagykanizsa	0	SSW 1	19,1	20	0	30	16	14	–
Kaposvár	0	– 0	17,3	20	0	30	16	13	–
Pécs	0	E 1	18,3	21	0	30	18	15	12
Budapest M. I.	0	SSE 1	18,6	24	0	31	19	16	13
Salgótarján	0	– 0	18,1	22	0	29	14	13	10
Eger	0	SW 1	19,0	20	0	30	15	11	12
Miskolc	0	SSW 2	19,0	20	0	30	15	14	14
Sárospatak	0	SW 1	19,7	23	0	29	14	12	10
Baja	0	SE 3	18,7	21	0	21	17	12	–
Kalocsa	0	S 1	18,6	22	0	31	18	13	13
Kecskemét	0	S 2	18,3	23	0	31	17	13	14
Szeged	0	SSE 2	19,7	22	0	31	15	9	14
Szolnok	0	SSW 1	19,0	22	0	31	18	15	–
Túrkeve	0	– 0	–	22	0	31	16	11	–
Békéscsaba	0	SSW 2	19,5	23	0	30	18	13	14
Debrecen	0	SW 1	19,9	23	0	31	15	12	14
Nyíregyháza	0	SW 1	19,1	23	0	30	16	14	14
Kékestető (1000 m)**	–	– –	–	–	0	23	–	–	–
Galyatető (932 m)**	–	– –	–	–	0	22	17	–	–
Misinatető (534 m)*	0	S 1	960,8	21	0	28	20	13	–
Szabadsághegy (471 m)*	0	SW 1	960,5	22	0	27	19	–	13
Farkasgyepű (400 m)*	–	– –	–	–	–	29	–	–	–

	24 órai csapadék mm			24 órai csapadék mm			24 órai csapadék mm			24 órai csapadék mm	
Rajka	0		Tab	0		Jósvafő	0		Kisvárda	0	
Csorna	0		Sárbogárd	0		Lillafüred	0		Vásárosnamény	0	
Kapuvár	0		Sztálinváros	0		Szendrőlád	0		Mátészalka	0	
Kőszeg	0		Nagykónyi	0		Fügöd	0		Tiszabecs	0	
Körmend	0		Somogyszob	0		Hidasnémeti	0		Csenger	0	
Lenti	0		Bárcs	0		Tokaj	0		Nyírlugos		
Letenye	0		Szigetvár	0		Poroszló	0		Polgár	0	
Kőszeg	0		Lengyel	0		Jászapáti	0		Hajdúdorog	0	
Sümeg	0		Szekszárd	0		Nagykáta	0		Hortobágy	0	
Zalaegerszeg	0		Mohács	0		Örkény	0		Tiszaroff	0	
Veszprém	0		Siklós	0		Kunszentmiklós	–		Karcag	0	
Komárom	0		Királyrét	–		Cegléd	0		Berettyóújfalu	0	
Győr	0		Balassagyarmat	0		Nagykőrös	0		Szeghalom	0	
Mór	0		Bonhány	0		Tiszakécske	0		Kőrösszakál	0	
Alcsut	–		Vác	0		Izsák	0		Szarvás	0	
Dunaújváros	0		Gödöllő	0		Kiskunfélegyh.	0		Szentes	–	
Martonvásár	0		Lőrinci	0		Kiskunhalas	0		Orosháza	0	
Tihany	0		Gyöngyös	0		Bácsalmás	0		Makó	0	
Tapolca	0		Borsodnádasd	0		Kistelek	–		Mezőhegyes	0	
Marcali	0		Putnok	0		Zákány	0				

* A légnyomás 500 gdm-re átszámítva ** A légnyomás 1000 gdm-re átszámítva

Magassági szélmérések

Óraadatok greenwichi középidőben

VII.12	Bpest 09 h		Debr. 10 h		Sshely 11 h		Siófok 11 h		Szeged 11 h		Győr 12 h		Pécs 12 h		Bpest 12 h		Bpest 15 h	
	fok	m/s	fok	m/s	fok	m/s	fok	m/s	fok	m/s	fok	m/s	fok	m/s	fok	m/s	fok	m/s
Talaj	220	2	220	2	180	2	320	2	180	7	180	2	140	2	220	7	220	7
500 m	160	3	–	–	200	6	150	2	160	4	210	3	140	3	180	5	200	4
1000	180	5	260	1	200	6	170	7	160	4	190	7	140	3	180	5	190	5
1500	160	7	170	1	180	6	180	8	150	5	190	10	160	4	180	5	190	5
2000	190	7	170	7	220	6	180	8	170	4	190	16	210	3	180	5	190	5
3000	210	6	170	1	270	3	240	8	140	2			250	3				
4000	220	5	210	6	270	3	250	8	180	6			250	3				
5000	190	5	200	9	230	6			180	10			180	5				
7000	180	10	170	11	200	14			180	8			180	5				
9000	170	14	170	11	200	12			170	10								
10000	170	14	170	11	190	19			170	12								
12000	170	14	160	14	190	19			160	17								
14000			160	14	180	23			170	27								
16000					180	23												
18000																		
20000																		

VII.12.	Bpest 18 h		Bpest 20 h		Sshely 23 h		Győr 23 h		Siófok 23 h		Szeged 23 h		Miskolc 23 h					
	fok	m/s	fok	m/s	fok	m/s	fok	m/s	fok	m/s	fok	m/s	fok	m/s	fok	m/s	fok	m/s
Talaj	220	2	90	2	220	2	–	–	270	2	180	2	220	2				
500 m	210	7	220	5	230	4	240	4	190	4	180	7	210	7				
1000	210	7	210	6	20	1	240	4	190	4	170	4	210	7				
1500	200	7	200	5	10	3	240	4	190	4	130	5	210	7				
2000	200	7	200	5	10	3	270	2			180	6	240	6				
3000	220	4			330	4	240	6			210	2	270	7				
4000	280	4			260	2	240	6										
5000							210	7										
7000							210	7										
9000																		
10000																		
12000																		
14000																		
16000																		
18000																		
20000																		

VII.13.	Pécs 00 h		Bpest 00 h		Bpest 02 h		Bpest 06 h											
	fok	m/s	fok	m/s	fok	m/s	fok	m/s	fok	m/s	fok	m/s	fok	m/s	fok	m/s	fok	m/s
Talaj	140	2	–	–	180	2	–	–										
500 m	110	2	210	6	210	7	210	4										
1000	1130	3	190	4	210	7	210	4										
1500	130	3	190	4	230	9	220	5										
2000			140	2	230	9	210	4										
3000			330	1	290	9	–	–										
4000							310	3										
5000							210	6										
7000							210	10										
9000							200	7										
10000							230	6										
12000																		
14000																		
16000																		
18000																		
20000																		

IDŐJÁRÁSI NAPIJELENTÉS

ЕЖЕДНЕВНЫЙ МЕТЕОРОЛОГИЧЕСКИЙ БЮЛЛЕТЕНЬ • DAILY WEATHER REPORT
BULLETIN QUOTIDIEN DE TEMPS • TÄGLICHER WETTERBERICHT

KIADJA AZ ORSZÁGOS METEOROLÓGIAI INTÉZET
BUDAPEST II. KITAIBEL PÁL UTCA 1
TELEFON: KÖZPONT: 353-500, IDŐJELZŐ OSZT.: 150-410

MEGJELENIK NAPONKÉNT • ELŐFIZETÉSI ÁRA
A POSTAI KÖLTSÉGGEL EGYÜTT NEGYEDÉVRE 60, Ft
KIADÁSÉRT FELEL AZ INTÉZET IGAZGATÓJA

71. évfolyam, 195. szám. + Budapest + 1958. július 14.

Az időjárási helyzet ma reggel és a várható időjárás:

Az angliai ciklon Skandinávia fölé helyeződött át és zonális áramlást hoz létre Nyugat-Európában. A hűvösebb óceáni levegő beáramlása ezen a területen mérsékelte a meleg és sokfelé voltak záporok, zivatarok.

Hazánkban vasárnap jobbára derült, száraz idő volt. A nappali felmelegedés 30-33 fokig terjedt. Az éjszaka folyamán 15-18 fokig hűlt le a levegő.

Budapesten hétfőn 12 órakor a hőmérséklet 30 fok, a tengerszintre átszámitott légnyomás 762 mm, gyengén süllyedő irányzatú.

Várható időjárás kedd estig:

Felhőátvonulások, elsősorban nyugaton és északon több helyen záporeső, zivatar.
Megélénkülő déli, délnyugati, majd nyugati, északnyugati szél.
A meleg nyugat felől mérsékelődik.
Várható legalacsonyabb hőmérséklet ma éjjel: 16-19,
legmagasabb nappali hőmérséklet kedden: a nyugati és északi megyékben 23-26, a déli megyékben és a Tiszántúlon 28-31, máshol 26-29 fok között.

Távolabbi kilátások: átmeneti lehűlés.

Pápai

hőmérséklet és a légnyomás napi középértéke Budapesten és ezek eltérése a 75 éves átlagtól:

958.VII.13-án: 26,4 C°, 763,1 mm. Eltérés: +4,6 C°, +2,1 mm.

71 óta ezen a napon előfordult:

legmagasabb hőmérséklet 36,4 C° /1931/
legalacsonyabb hőmérséklet 10,4 C° /1930/

Az Országos Meteorológiai Intézet Időjárási Napijelentése

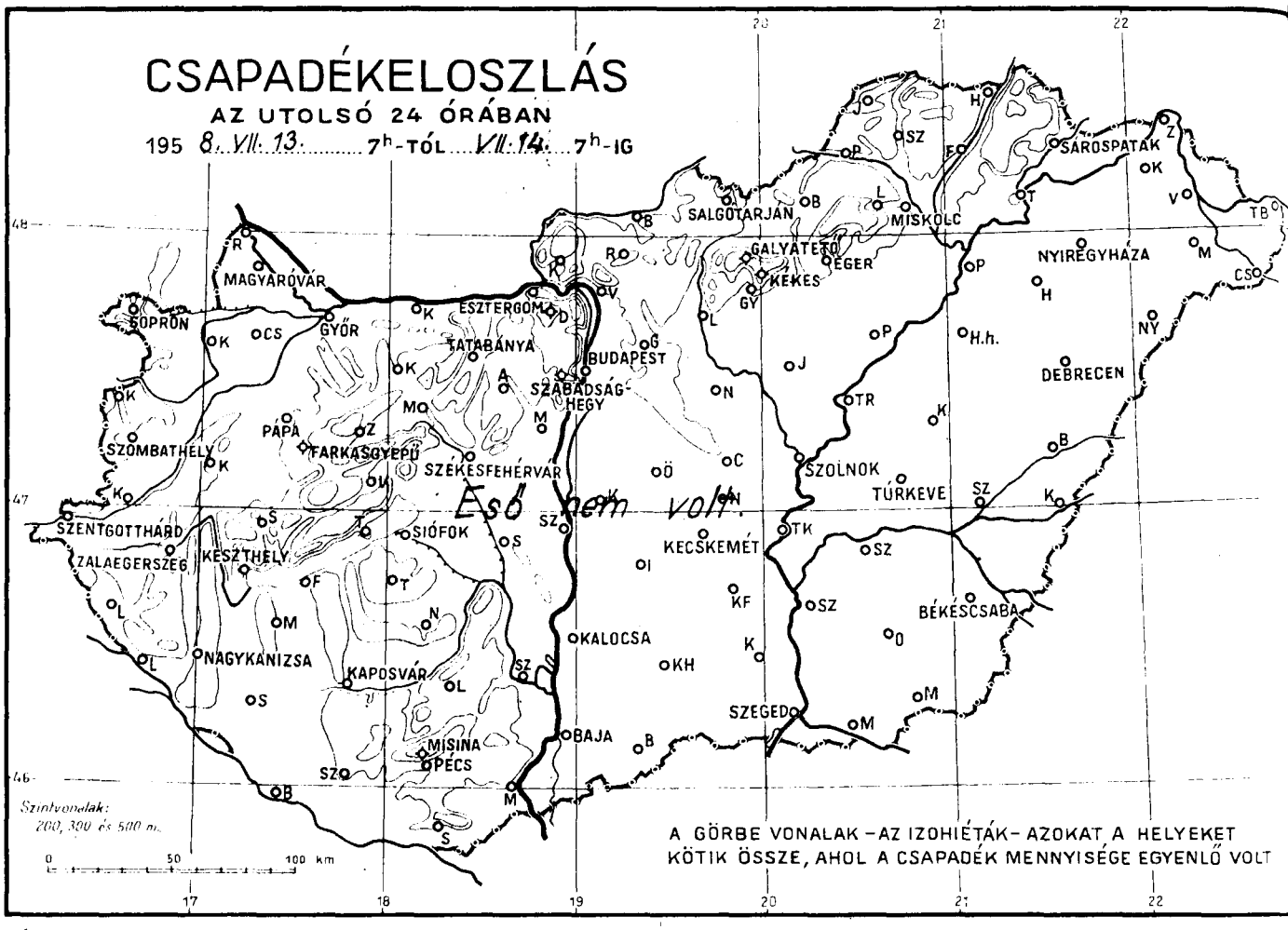

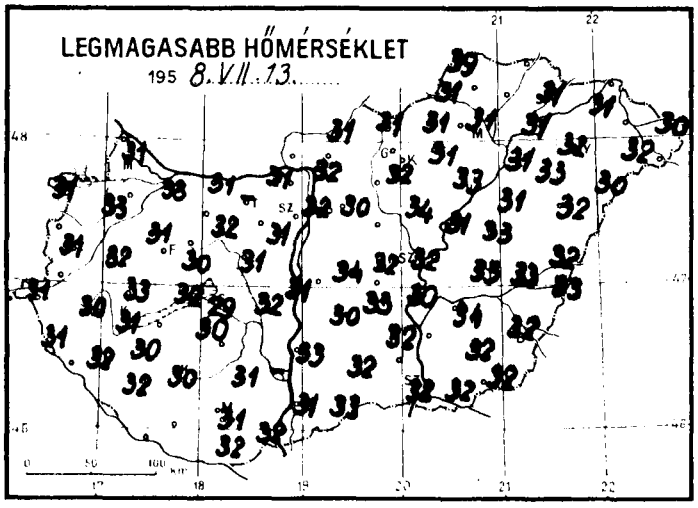

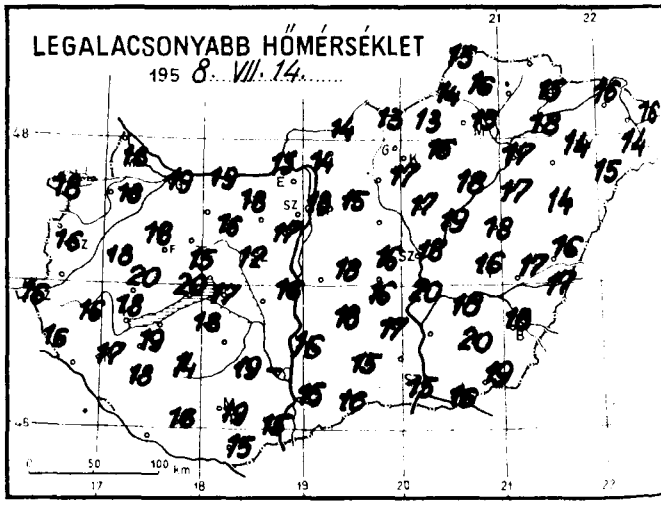

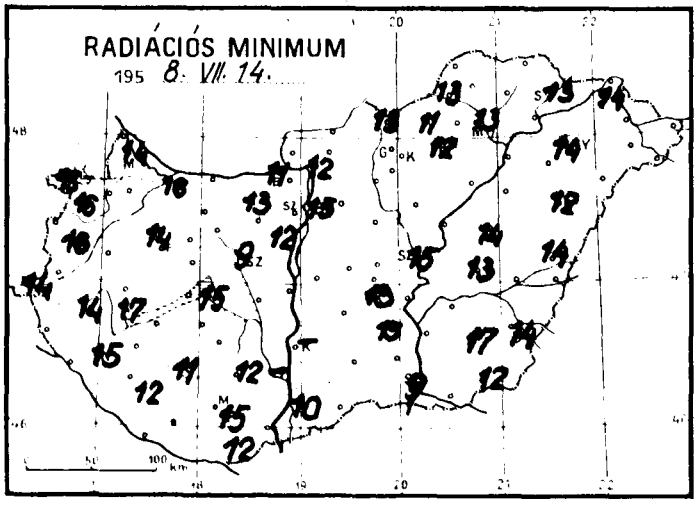

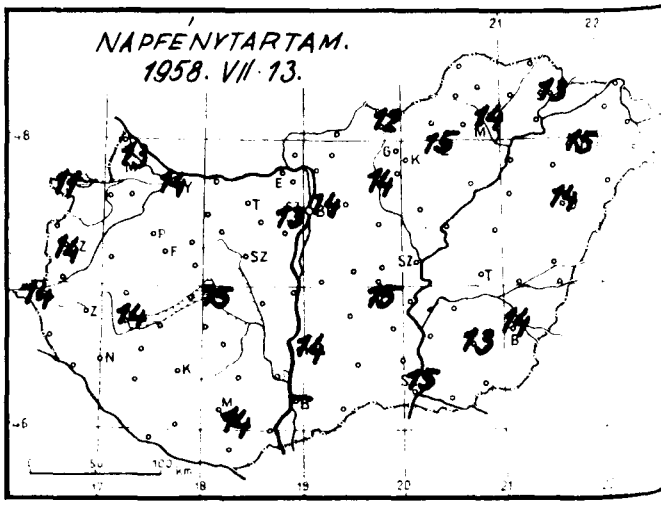

Időjárási helyzet 1958 év JÚLIUS hó 14 nap 7 óra

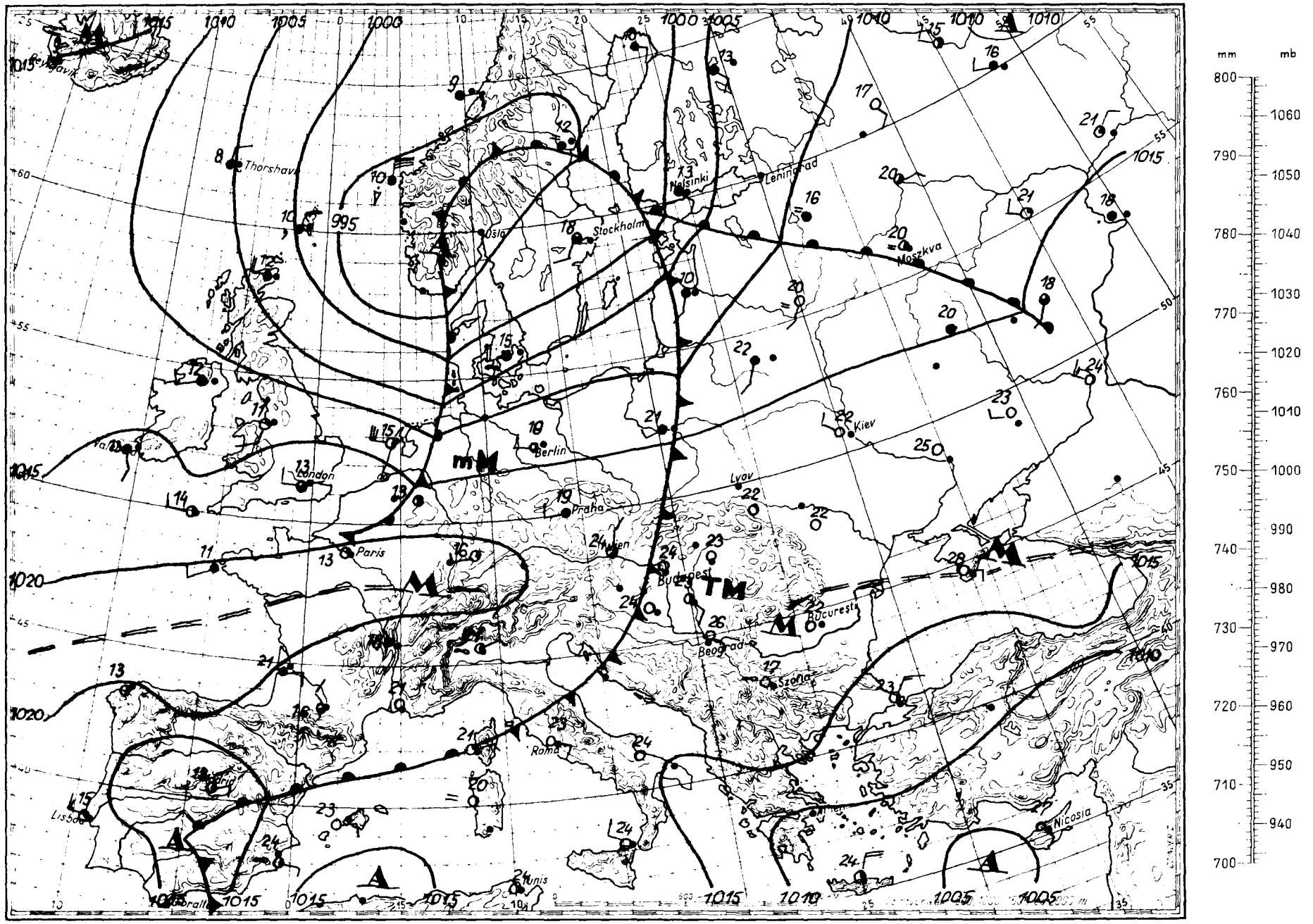

Magaslégköri időhelyzet

1958. VII. 14. 00.6 MT.

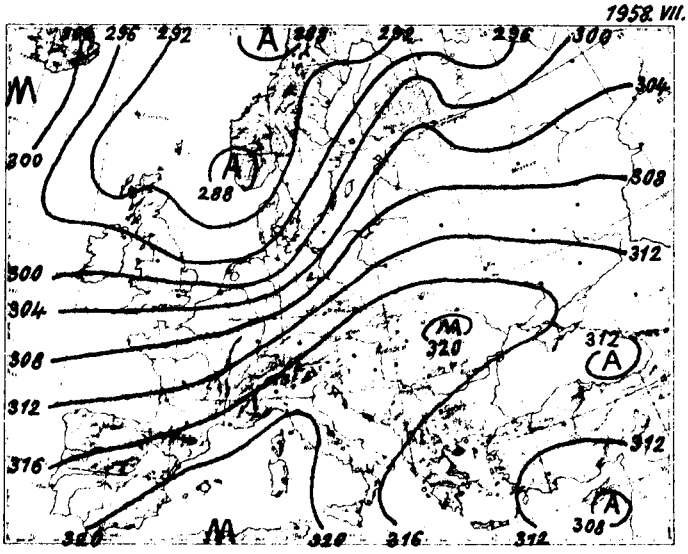

700 mb-os absz. topográfia

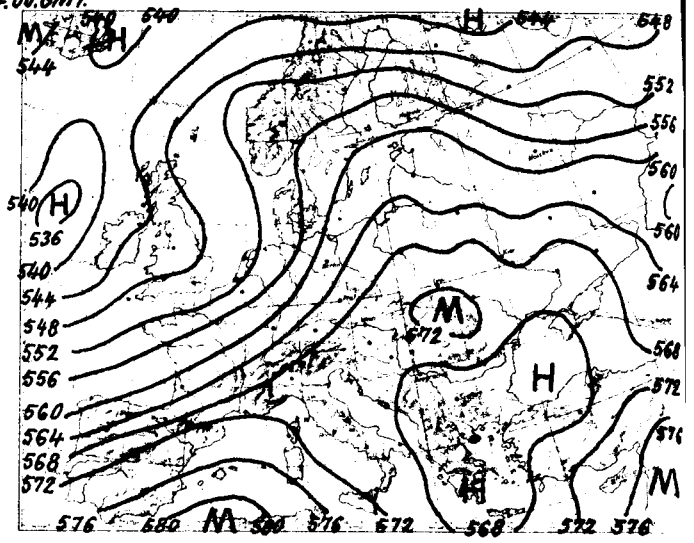

500/1000 mb-os rel. topográfia

1958.VII.13. 12 h			
mb	m	C°	%
1000	155	30,1	31
850	1569	16,0	42
700	3187	5,4	43
600	4430	-0,2	36
500	5864	-9,8	34
400	5747	-21,8	30
300	9597	37,0	30
200	12284	-55,8	30
100			
50			

Jellemző pontok:

1001,7	Talaj	30,2	30
800	2080	10,6	47
770	2380	10,6	38
642	3880	0.8	43
600	4430	-0,2	36
250	10832	-47,0	30
192	12510	-57,2	30
135	14778	-59,4	30

A nyugat felől beáramló óceáni levegő erős lehülést okoz Anglia, Franciaország és Németország felett. Ezzel szemben Kelet-Európában folytatódik a melegedés. Az Alpok és Kárpátok fölé nyúló meleg nyelv lassan délre szorul és veszít erejéből. Hazánk felett nem következett be lényeges hőmérséklet változás. A 0 fok magassága 130 m-t emelkedett és éjfélkor 4 km-en volt. A -10 fok szintje nem változott, magassága 5550 m.

Dr. Kallósné s.k.

1958.VII.14. 00 h.			
mb	m	C°	%
1000	154	19,2	75
850	1553	14,9	70
700	3171	3,8	52
600	4411	-2,1	50
500	5833	-12,0	44
400	7503	-23,6	44
300			
200			
100			
50			

Jellemző pontok:

1001,7	Talaj	19,0	80
948	640	22,7	56
813	1930	11,4	76
787	2200	12,2	52
672	3500	0,8	52
655	3780	2,0	52
386	7785	-25,4	44

MELLÉKLET AZ ORSZÁGOS METEOROLÓGIAI INTÉZET

IDŐJÁRÁSI NAPIJELENTÉSÉHEZ

Budapest, 19 58. JÚLIUS hó 14. nap HÉTFŐ

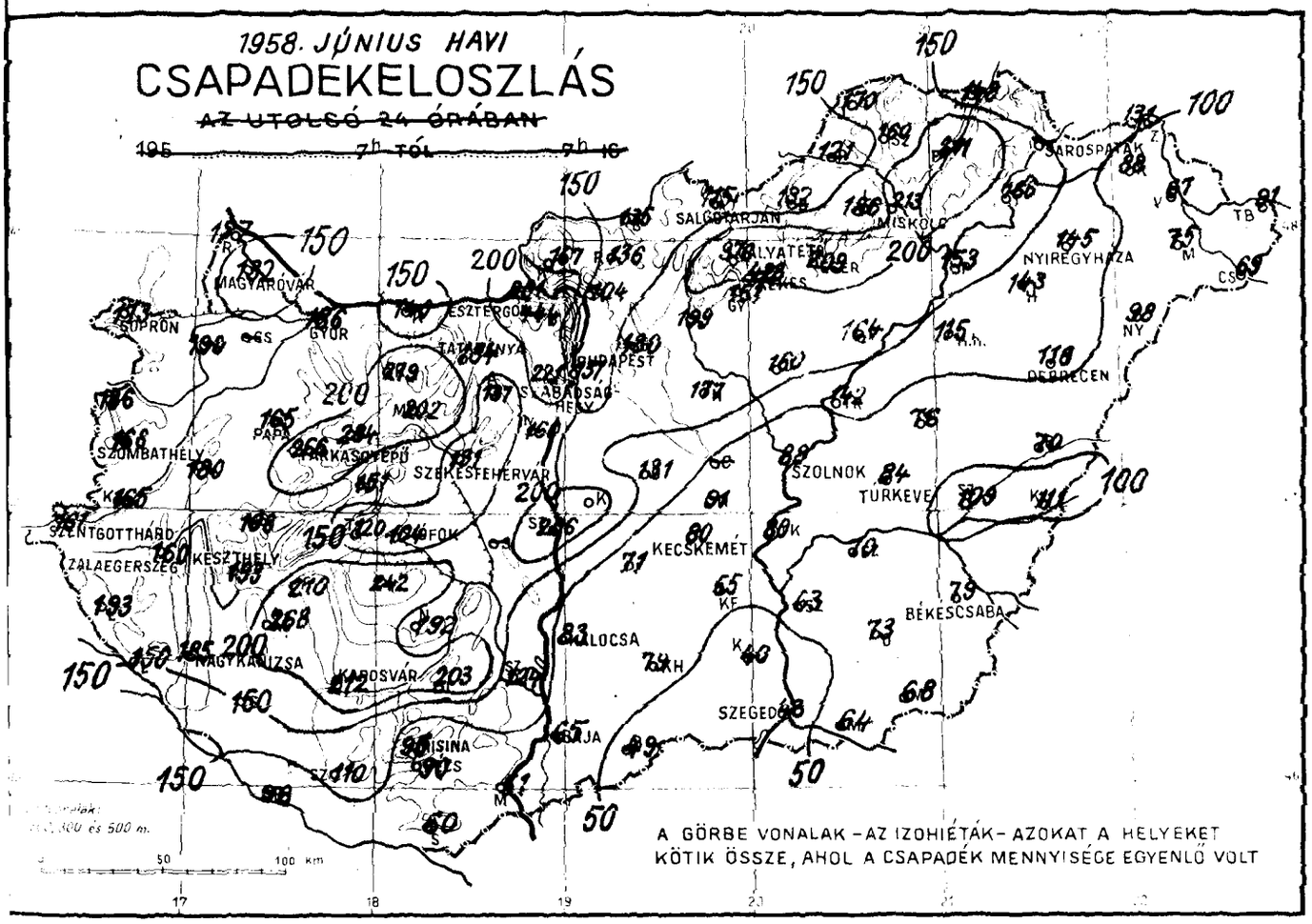

ÉGHAJLATI ADATOK

1958 június hóról.

Az eltérések 30 évi /1901-30/ törzsértékekre vonatkoznak.

Állomás	Légnyomás mb		Hőmérséklet °C		Nedvesség %		Csapadék mm	
Mosonmagyaróvár	1013,3	-1,7	17,7	-0,3	68	-3	132	+74
Pécs /Dohánygyár/	13,3*	-1,1	19,3	-0,9	60	-7	90	+23
Budapest OMI.	12,4	-1,6	18,5	-1,2	64	-1	137	+69
Szeged /Egyetem/	12,5	-1,4	19,7	-0,5	60	-9	48	-18
Debrecen /Egyetem/	12,1	-1,6	18,2	-1,2	67*	-1	118	+47
Miskolc	12,4	-1,3	17,9	-1,1	69	-1	213	+135

* Rep.téri adat.

TÁJÉKOZTATÓ

Az Időjárási Napijelentés hazánk és Európa időjárásáról nyújt tájékoztatást. Az első oldalon találjuk az európai időjárási helyzet, valamint hazánk utolsó 24 óra alatti időjárásának rövid leírását és a várható időjárást a következő 36 órára. Ezen az oldalon szerepel még a budapesti hőmérséklet és légnyomás előző napi középértéke és ezek eltérése a 75 éves átlagtól, valamint az 1871 óta azon a napon előfordult legmagasabb és legalacsonyabb hőmérséklet értéke és évszáma.

A második oldalon térképeken közöljük néhány időjárási elem területi eloszlását hazánk felett. Az első bemutatja az utolsó 24 óra csapadékmennyiségét (mm-ben; ny = nyom, azaz 0,4 mm, vagy ennél kisebb mennyiség). A második térképen a kiadást megelőző napon észlelt nappali hőmérsékleti csúcsértéket láthatjuk, a harmadikon az elmúlt éjszaka alatti legalacsonyabb hőmérsékletet, a negyediken pedig a talajközeli rétegben észlelt legalacsonyabb hőmérsékletet (mindhármat Celsius-fokokban). Az ötödik térképen általában a kiadást megelőző napon mért napsütés időtartamát adjuk meg órákban. Hóréteg esetén azonban ezen a térképen közöljük a kiadás reggelén mért hóréteg magasságát cm-ben (* = folt, azaz nem összefüggő réteg, b = bucka).

A harmadik odalon található a vázlatos kivonata annak a sok ezer adatot tartalmazó időjárási munkatérképnek, amelynek alapján az Intézet időjelzése (prognózisa) készül. Az itt közölt térképen csak a legfontosabb állomások néhány közérdekű adata van feltüntetve: a felhőzet mennyiségét az állomás karika besötétítésének mértékével adjuk meg; a szél abból az irányból fúj, amerre a szélzászló rúdja mutat. A zászlócskák száma meghatározza a szélsebességet: egy hosszú zászló 5 méter/másodperc (m/s) erősségű szélnek felel meg, egy rövid zászló 2,5 m/s-nek s i. t. A hőmérséklet Celsius-fokokban van feltüntetve az állomáskarikától balra. Ez alatt található esetenként az időjárás jellemzése, ha az észleléskor nevezetesebb időjárási esemény van, pl. csapadékhullás, köd, zivatar stb. A térképen láthatók még az izobárok, az egyenlő légnyomású helyeket összekötő vonalak, valamint a különböző fogazással ellátott görbe vonalak, az ún. időjárási frontok (jelmagyarázatot l. alább).

Az „A" a kis légnyomású terület (minimum, ciklon), az „M" a nagy légnyomású terület (maximum, anticiklon) középpontját jelöli. Fel van tüntetve azonkívül a Magyarországon, vagy annak környékén uralkodó légtömegek fajtája nemzetközi rövidítéssel. A betűk jelentése:

m = tengeri
c = szárazföldi
W = meleg
K = hűvös vagy hideg
T = szubtrópusi
P = mérsékeltövi
A = sarkvidéki
M = légtömeg

(Pl. cKM = szárazföldi hideg levegő.)

A térkép melletti beosztás segítségével átszámíthatjuk a Hg milliméterekben kifejezett légnyomás értékét millibár egységekre és viszont.

A 4. oldalon két térképet közlünk. 1. A 700 mb-os absz. topográfia a 700 mb-os izobárfelületnek a tengerszint feletti magasságát tünteti fel ún. geopotenciális dekaméterekben. A térképen látható folytonos görbék az absz. izohipszák, vagyis a felület szintvonalai. Minthogy a magassági szél az izohipszák irányában fúj, ez a térkép a 700 mb-os szinten uralkodó légáramlásokról tájékoztat. 2. Az 500/1000 mb-os rel. topográfia az 500 mb-os izobárfelület távolságát ábrázolja az 1000 mb-os izobárfelülettől. A két izobárfelület egymástól való távolsága a közöttük levő levegőréteg hőmérsékletétől függ, mégpedig annál nagyobb, minél melegebb a légoszlop. A térképen látható görbékből (a rel. izohipszákból) a légkör alsó kb. 5000 m-es rétegének hőmérsékleti eloszlására következtethetünk. Ezen az oldalon találjuk még a budapesti rádiószondás mérések főbb adatait, mégpedig a fényomásfelületek és a jellemzőpontok magasságát, hőmérsékletét és viszonylagos nedvességét. A szöveg az Európa feletti légtömegek vándorlásáról, valamint Budapest légterében történt változásokról tájékoztat.

Az 5. oldalon táblázatos alakban közöljük a hazánkban reggel 7 órakor (azaz 6 órakor greenwichi időben = 06 TMG) végzett megfigyelések eredményét, valamint az utolsó 24 óra néhány adatát, amelyek közül egyeseket a 2. oldalon térképeken is közlünk. A felhőzet mennyisége az égbolt negyedeiben van megadva (0 = derült, 4 = borult), mellette esetenként feltüntetjük a nevezetesebb időjárási eseményeket (mint az időjárási térképen). A szélirány megjelölésére a nemzetközi rövidítéseket használjuk (N = észak, E = kelet, S = dél, W = nyugat), az erősség méter/másodperc egységekben szerepel, a légnyomás tengerszintre átszámítva millibárokban (az ezresek és százasok száma csak szükség esetén van kiírva), valamennyi hőmérsékleti adat Celsius-fokokban, a csapadék-mennyiség, mint a térképen, mm-ben. A következő hasábban esetenként feltüntetjük a reggeli észlelés alkalmával talált deret, zúzmarát (jelekkel) ill. a hóréteg vastagságát cm-ben. A táblázat utolsó oszlopában van a napsütés tartama órákban. A második táblázatban vannak a csapadéksürgönyző állomások adatai: a csapadékmennyiség és hóréteg-vastagság.

A 6. oldalon vannak a magyarországi magaslégköri szélmérések. Az egyes oszlopokban megtalálhatjuk a szél irányát a talajon, 500, 1000, 1500 stb. m magasságban 360 fokos beosztás szerint (90 fok = kelet, 180 fok = dél, 270 = fok nyugat és 360 fok = észak), továbbá a szél sebességét m/s-okban.

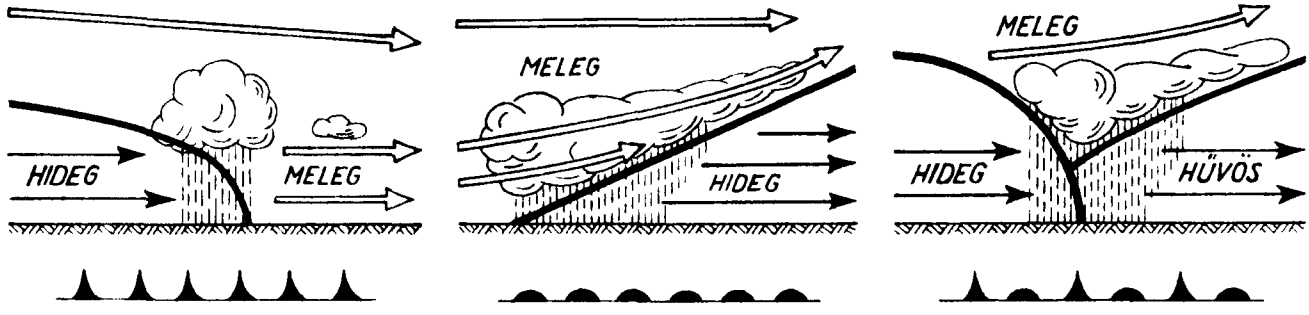

Hideg front **Meleg front** **Záródott front (okkluzió)**

Az időjárási front két különböző sajátosságú légtömeg utkozó vonala. Hideg front, vagyis betörési front esetén a hideg levegő tör előre, maga előtt felemelve a melegebb levegőt. Meleg front, vagyis felsiklási front esetén a meleg levegő a hidegebbre felsiklik. Záródott front vagy okkluzió keletkezik akkor, ha a betörési front az előtte haladó felsiklási frontot utoléri és a meleg levegőt a magasba emelve, a talajtól teljesen elválasztja. A szaggatott kettős vonalak a lesiklási felületet jelzik. Lesiklási felület mentén is két különböző sajátosságú légtömeg érintkezik, de az egyik légtömeg leszálló mozgást végez. Az időjárási frontok általában az időromlás (borulás, eső, zivatar, havazás, hirtelen kitörő szél) hordozói. A lesiklási felület mentén általában szép időjárás uralkodik, felhőtlen égbolt, szélcsend, legfeljebb vékony rétegű kisugárzási köd van.

Fontosabb meteorológiai jelek:

pára	szitálás	ónoseső	záporeső	villogás
talajköd	eső	jégeső	hózápor	porvihar
köd	havazás	zúzmara	zivatar	hófúvás

1950. július ..... hó,
14. hétfő ..... nap
71. 195. évfolyam ... sz.

	Reggeli észlelések 06 TMG				Az utolsó 24 óra adatai					
	Felhozet (0–4)	Szélirány és ero (m/s)	Légnyomás (millibár)	Hőmérséklet (C°)	Csapadék (24 óra) (mm)		Hőmérsékleti szélsőségek: tegnapi nappali max.	éjszakai min.	Radiációs min.	Napsütés (óra) tegnap
Mosonmagyaróvár	0	[illegible] 1	1017,3	24	o		31	16	14	13
Sopron	1	[illegible] 3	17,6	25	o		31	18	15	11
Szombathely	0	– 0	17,5	23	o		31	16	16	14
Szentgotthárd	3	– 0	17,6	18	o		31	16	14	14
Pápa	1	– 0	18,4	22	o		31	18	14	–
Győr	1	[illegible] 2	17,0	24	o		33	19	16	14
Esztergom	0	– 0	16,7	23	o		31	15	11	–
Tatabánya	0	[illegible] 2	16,7	24	o		–	18	13	–
Székesfehérvár	0	– 0	17,1	21	o		31	12	9	–
Siófok	0	– 0	17,2	23	o		29	17	15	15
Keszthely	1	[illegible] 1	16,4	28	o		31	18	17	14
Zalaegerszeg	4	– 0	17,6	21	o		30	16	14	–
Nagykanizsa	0	– 0	17,0	21	o		32	17	15	–
Kaposvár	0	– 0	17,3	21	o		30	14	11	–
Pécs	0	– 0	17,2	24	o		31	15	15	14
Budapest M. I.	0	– 0	17,0	24	o		32	18	15	14
Salgótarján	0	– [illegible] 1	16,6	22	o		31	13	13	12
Eger	0	– 0	17,3	20	o		31	16	12	16
Miskolc	0	[illegible] 1	17,9	20	o		31	15	13	14
Sárospatak	0	[illegible] 1	16,7	22	o		31	15	13	13
Baja	0	[illegible] 1	16,8	21	o		31	15	10	–
Kalocsa	0	– 0	16,8	24	o		33	16	–	14
Kecskemét	0	– 0	16,6	24	o		33	16	13	15
Szeged	0	[illegible] 2	17,1	23	o		32	15	9	15
Szolnok	0	– 0	16,8	25	o		32	18	15	–
Túrkeve	0	[illegible] 1	–	24	o		33	16	13	–
Békéscsaba	0	– 0	17,3	24	o		32	18	14	14
Debrecen	0	– 0	17,9	23	o		32	14	12	14
Nyíregyháza	0	– 0	18,0	15	o		32	14	14	15
Kékestető (1000 m)**	0	[illegible] 2	904,6	19	o		24	17	–	14
Galyatető (932 m)**	–	– –	–	–	•		24	19	–	–
Misinatető (534 m)*	0	[illegible] 1	959,5	24	o		29	21	12	–
Szabadsághegy (474 m)*	0	[illegible] 1	959,5	24	•		28	20	–	13
Farkasgyepü (400 m)*	1	[illegible] 1	959,7	23	o		30	20	15	–

24 órai csapadék mm			24 órai csapadék mm			24 órai csapadék mm			24 órai csapadék mm		
Rajka	o		Tab	o		Jósvafő	•		Kisvárda	•	
Csorna	o		Sárbogárd	o		Lillafüred	o		Vásárosnamény	–	
Kapuvár	o		Sztálinváros	o		Szendrőlád	o		Mátészalka	•	
Kőszeg	o		Nagykőnyi	o		Füzesgyarmat	–		Tiszabecs	•	
Kőrmend	o		Somogyszob	o		Hidasnémeti	o		Csenger	•	
Lenti	o		Bárcs	o		Tokaj	•		Nyírlugos	•	
Letenye	o		Szigetvár	o		Poroszló	o		Polgár	•	
Kaló	o		Lengyel	o		Jászapáti	•		Hajdúdorog	o	
Sümeg	o		Szekszárd	–		Nagykáta	–		Hortobágy	•	
Zirc	o		Mohács	o		Örkény	o		Tiszaroff	o	
Veszprém	o		Siklós	•		Kunszentmiklós	–		Karcag	•	
Komárom	o		Királyrét	•		Cegléd	•		Berettyóújfalu	•	
Kisbér	o		Balassagyarmat	o		Nagykőrös	•		Szeghalom	•	
Mór	o		Rimóhány	•		Tiszakécske	•		Kőrösszakál	•	
Alcsut	o		Vác	o		Izsák	o		Szarvas	•	
Dobogókő	o		Gödöllő	•		Kiskunfélegyh.	o		Szentes	•	
Martonvásár	o		Lőrinci	–		Kiskunhalas	o		Orosháza	•	
Tihany	o		Gyöngyös	o		Bácsalmás	o		Makó	•	
Fonyód	•		Borsodnádasd	•		Kistelek	–		Mezőhegyes	•	
Marcali	•		Putnok	•		Zákány	o				

* A légnyomás 500 gdm-re átszámítva ** A légnyomás 1000 gdm-re átszámítva

Magassági szélmérések

Óraadatok greenwichi középidőben

VII.13.	Szeged 11 h		Debr. 11 h		Sabely 12 h		Győr 12 h		Siófok 12 h		Bpest 12 h		Miskolc 12 h		Pécs 13 h		Bpest 15 h	
	fok	m/s	fok	m/s	fok	m/s	fok	m/s	fok	m/s	fok	m/s	fok	m/s	fok	m/s	fok	m/s
Talaj	140	2	180	2	220	2	360	2	220	2	320	2	220	2	220	2	220	2
500 m	140	5	250	2	180	3	180	3	170	1	200	4	240	4	180	3	190	2
1000	140	5	210	3	180	3	180	3	190	2	190	4	240	4	180	3	190	2
1500	140	6	220	3	150	3	200	2			190	4	240	8	100	2	190	2
2000	110	3	220	6	180	1					–	–	240	4	140	4	–	–
3000	150	1	280	2	220	2					–	–	270	4	110	3	–	–
4000	30	5	250	3	240	4					310	1			150	1	220	4
5000	130	4	240	3	220	2					220	7			170	7	220	8
7000	180	4	240	5	240	5					220	7			190	6	230	8
9000	80	2	260	2	350	5					260	4			150	3	250	6
10000	130	5	260	2	350	6					260	4			150	3	270	4
12000	160	3	220	8	100	9					350	3			350	3		
14000	250	4	270	11							320	5			330	3		
16000																		
18000																		
20000																		

VII.13.	Bpest 18 h		Sabely 23 h		Győr 23 h		Siófok 23 h		Pécs 23 h		Szeged 23 h		Miskolc 23 h		Debr. 23 h			
	fok	m/s	fok	m/s	fok	m/s	fok	m/s	fok	m/s	fok	m/s	fok	m/s	fok	m/s	fok	m/s
Talaj	–	–	180	2	180	2	320	2	90	2	180	2	220	2	90	2		
500 m	220	2	220	6	180	3	180	6	150	7	130	4	230	5	180	3		
1000	210	3	200	6	200	4	150	4	150	7	140	4	230	5	260	2		
1500	180	3	220	4	210	4	190	1	130	2	150	4	30	5	300	2		
2000	220	1	210	12			190	1			210	3	260	3	220	2		
3000	150	1	300	5							20	2	210	4				
4000	260	2	300	4							170	4						
5000	220	7																
7000	220	7																
9000	270	3																
10000	290	4																
12000																		
14000																		
16000																		
18000																		
20000																		

VII.14.	Bpest 06 h		Bpest 09 h															
	fok	m/s	fok	m/s	fok	m/s	fok	m/s	fok	m/s	fok	m/s	fok	m/s	fok	m/s	fok	m/s
Talaj	–	–	–	–														
500 m	180	6	200	5														
1000	200	6	200	5														
1500	180	6	200	5														
2000	180	6	190	5														
3000	–	–	180	2														
4000	–	–	120	3														
5000	220	12	230	9														
7000	220	10	230	9														
9000			260	4														
10000			240	5														
12000			250	6														
14000			260	9														
16000			260	9														
18000			250	9														
20000			230	7														

IDŐJÁRÁSI NAPIJELENTÉS

ЕЖЕДНЕВНЫЙ МЕТЕОРОЛОГИЧЕСКИЙ БЮЛЛЕТЕНЬ • DAILY WEATHER REPORT
BULLETIN QUOTIDIEN DE TEMPS • TÄGLICHER WETTERBERICHT

KIADJA AZ ORSZÁGOS METEOROLÓGIAI INTÉZET
BUDAPEST II. KITAIBEL PÁL UTCA 1
TELEFON: KÖZPONT: 353-500, IDŐJELZŐ OSZT.: 150-410

MEGJELENIK NAPONKÉNT • ELŐFIZETÉSI ÁRA
A POSTAI KÖLTSÉGGEL EGYÜTT NEGYEDÉVRE 60, Ft
KIADÁSÉRT FELEL AZ INTÉZET IGAZGATÓJA

71. évfolyam 196. szám. + Budapest + 1958. julius 15.

Az időjárási helyzet ma reggel és a várható időjárás:

Az észak-európai ciklon hátoldalán folytatódik a hűvös óceáni légtömegek áramlása Kelet-Európa fölé, és ma hajnalban már Moszkva környékén okoztak záporokat, zivataroket. Szárazföldünk középső részein átmenetileg a leszálló légmozgások miatt ismét derültebbé és szárazabbá vált az időjárás.

Hazánkban hétfőn kevés déli, délutáni felhőképződés volt, eső nélkül. A nappali felmelegedés egy-két fokkal tovább fokozódott, igy nyugaton, 29-32, keleten 31-34 fokos hőmérsékleti maximumok voltak. Az éjszaka is enyhe volt csak 16-19 fokig hűlt le a levegő.

Budapesten kedden 12 órakor a hőmérséklet 32 fok, a tengerszintre átszámitott légnyomás 763 mm, alig változik.

Várható időjárás szerda estig:

Kevés déli, délutáni felhőképződés, eső nélkül.
Mérsékelt déli szél.
Fülledt, meleg idő.

Várható legalacsonyabb hőmérséklet ma éjjel: 17-20.
legmagasabb nappali hőmérséklet szerdán: 31-34 fok között.

Dunayné

A hőmérséklet és a légnyomás napi középértéke Budapesten és ezek eltérése a 75 évi átlagtól:

1958.VII.14-én: 26,2 C° 762,2 mm. Eltérés +4,3 C° +1,2 mm.

1871 óta ezen a napon előfordult:

legmagasabb hőmérséklet 36,4 C° /1883/
legalacsonyabb hőmérséklet 9,2 C° /1895/

SEP - 1958
WEATHER BUREAU

Az Országos Meteorológiai Intézet Időjárási Napijelentése

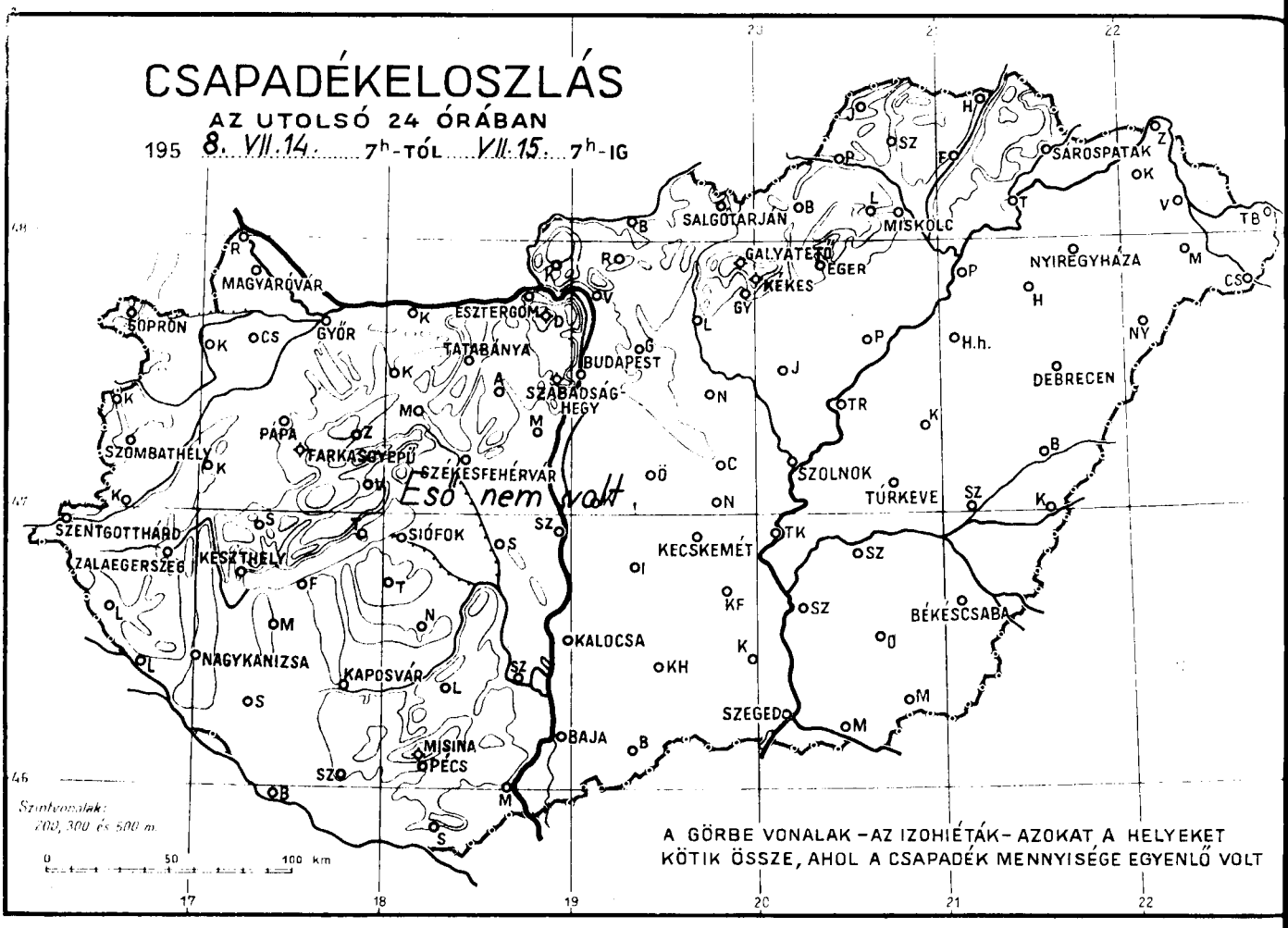

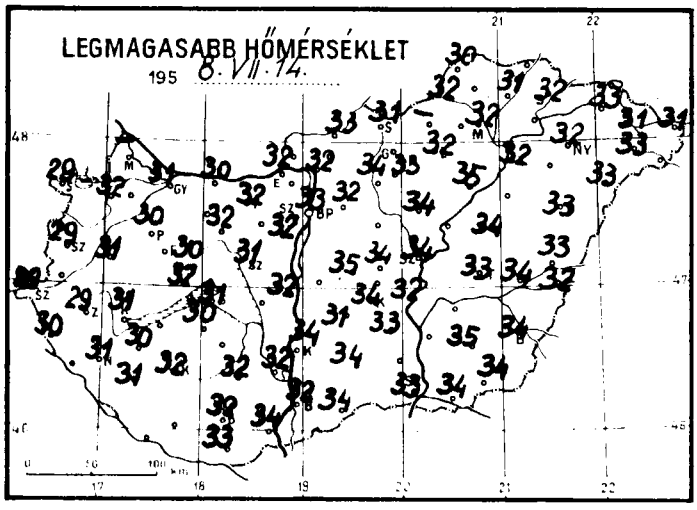

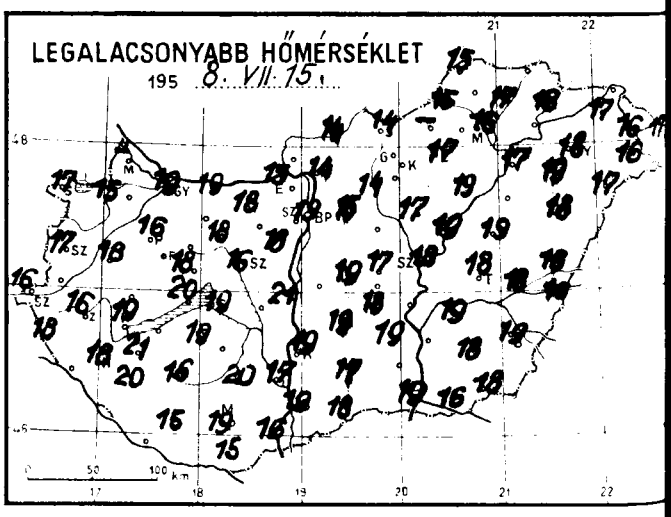

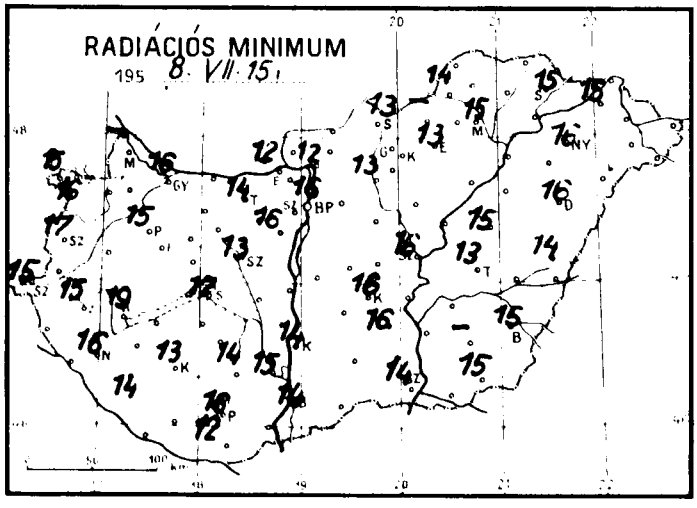

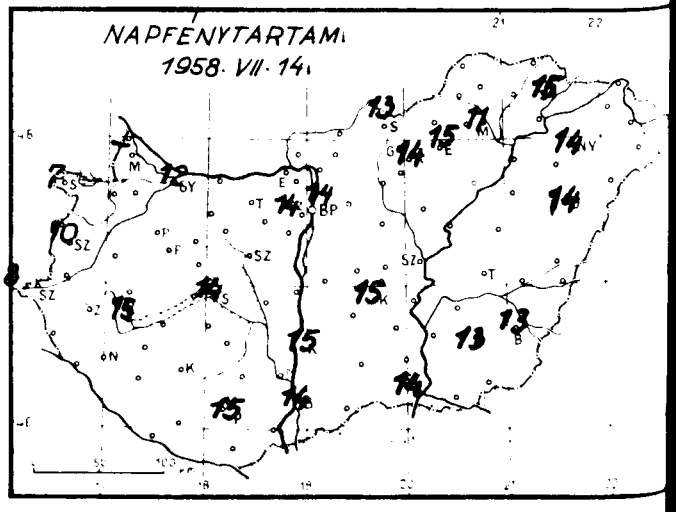

Időjárási helyzet 1958. év [illegible] hó [illegible] nap 7 óra

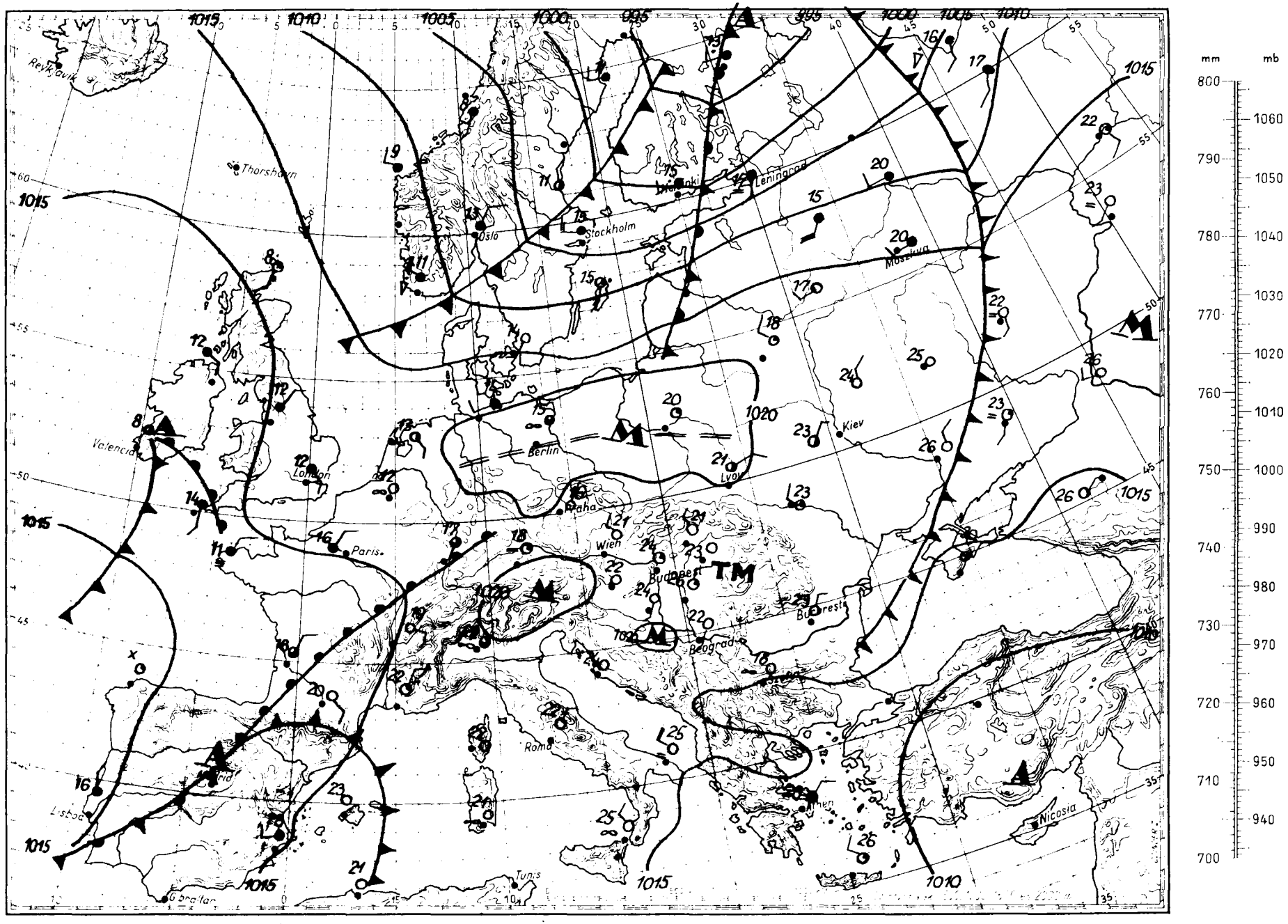

Magaslégköri időhelyzet

1958. VII. 15. 00. GMT.

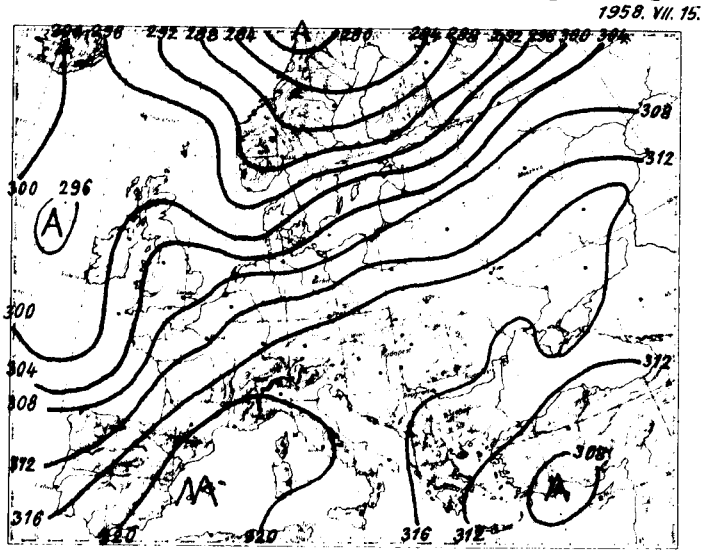

700 mb-os absz. topográfia

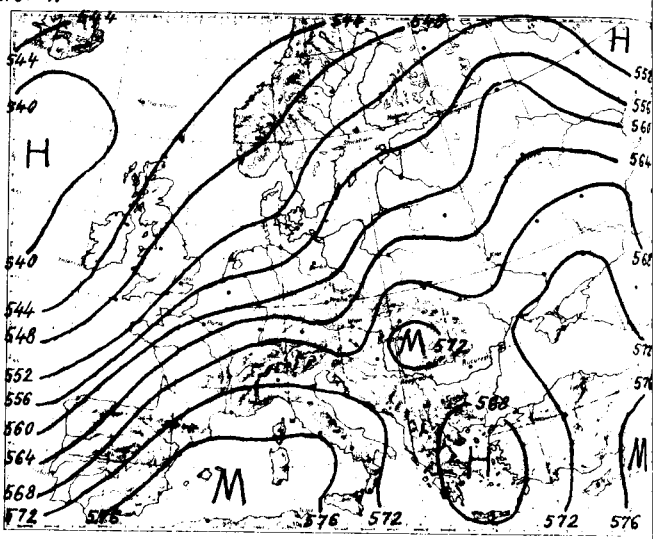

500/1000 mb-os rel. topográfia

1958. VII.14. 12 h.			
mb	m	C°	%
1000	142	31,2	24
850	1560	17,3	30
700	3187	7,4	28
600	4437	-0,3	26
500	5869	-10,0	26
400	7560	-20,1	23
300	9630	-37,0	22
200	12323	-54,0	23
100			
50			

Jellemző pontok:

1000,2	Talaj	31,2	24
795	2120	11,8	33
772	2390	12,3	30
458	6530	-14,2	24
438	6890	-14,8	24
300	9620	-37,0	22
* 200	12323	-54,2	23
178	13060	-56,3	24
158	13780	-53,6	
141	14560	-53,9	
126	15270	-51,6	

* Tropopausa.

A hűvösebb óceáni légtömegek az Alpoktól és Kárpátoktól északra haladnak el északkelet felé, hidegadvekciót okozva Németországban és a Balti-tenger környékén. A meleglevegőnyelv területén Afrikától a Balkánon és a Kárpát-medencén át a Volga folyóig nincs említésre méltó advekció. Hazánk légterében a talajtól 2100 m-ig és 2600 m felett 2-3 fokkal emelkedett a hőmérséklet. A közbeeső légrétegben kisebb lehűlés jött létre. A talajhoz közel nagymértékű inversio alakult ki: míg a talajon 2o, 500 m-en 28 fok volt éjfélkor a hőmérséklet. A 0 fok magassága és a -10 fok szintje is 280 m-t emelkedett, magasságuk 4280, ill. 5830 m.

Dr.Kallósné s.k.

1958.VII.15.00 h.			
mb	m	C°	%
1000	143	20,8	68
850	1553	17,0	41
700	3178	6,7	49
600	4426	-1,0	47
500	5858	-9,4	47
400	7542	-2,8	42
300	9589	-37,8	37
200	12254	-60,0	37
100			
50			

Jellemző pontok:

1000,3	Talaj	20,6	70
965	460	27,9	50
758	2520	8,0	58
731	2810	8,9	50
438	6830	-15,7	46
400	7542	-22,8	43
200	12254	-60,0	37
178	12980	-59,9	
172	13200	-60,4	
160	13640	-57,1	
160	14061	-56,8	
143	14340	-57,8	
132	14854	-55,0	

1958. július hó, 15. nap kedd. 71. évfolyam 196. sz.	Reggeli észlelések 06 TMG				Az utolsó 24 óra adatai					
	Felhőzet (0-4)	Szélirány és erő (m/s)	Légnyomás (millibár)	Hőmérséklet (C°)	Csapadék (24 óra) (mm)		Hőmérsékleti szélsőségek tegnapi nappali max.	éjszakai min.	Radiációs min.	Napsütés (óra) tegnap
Mosonmagyaróvár	–	–	–	–	–		–	–	–	–
Sopron	0	NNW 2	1019,0	23	o		29	17	15	7
Szombathely	0	– 0	18,9	22	•		29	17	17	10
Szentgotthárd	0	– 0	19,1	19	o		29	16	15	8
Pápa	0	N 1	18,4	21	o		30	16	15	–
Győr	0	WSW 2	18,4	22	o		31	19	16	12
Esztergom	0	– 0	18,3	21	o		32	15	12	–
Tatabánya	0	SW 1	18,0	22	o		32	18	14	–
Székesfehérvár	4	NW 1	17,4	22	o		31	16	13	–
Siófok	0	– 0	17,3	23	o		31	19	17	11
Keszthely	0	NNW 1	16,4	23	o		31	19	19	15
Zalaegerszeg	0	NW 1	18,9	21	o		29	16	15	–
Nagykanizsa	0	N 2	18,2	21	o		31	18	16	–
Kaposvár	0	– 0	18,1	22	o		32	16	13	–
Pécs	0	SW 1	17,2	24	o		32	19	16	15
Budapest M. I.	0	– 0	17,6	24	o		33	19	16	14
Salgótarján	0 –	E 1	17,5	22	o		31	14	13	13
Eger	0	NW 1	19,4	21	o		32	17	13	15
Miskolc	0	NNW 2	18,9	21	o		32	16	15	11
Sárospatak	0	N 1	16,7	26	o		32	18	15	15
Baja	0	NE 2	17,1	22	o		32	19	14	14
Kalocsa	1	NE 1	17,0	24	o		34	19	14	15
Kecskemét	1	NNE 1	15,4	26	o		34	18	16	15
Szeged	0	NE 1	17,2	26	o		33	19	14	14
Szolnok	0	E 1	18,0	25	o		34	18	16	–
Túrkeve	0	– 0	–	24	o		33	18	13	–
Békéscsaba	0	NE 1	17,6	24	o		34	19	15	13
Debrecen	0	NE 1	18,6	22	o		33	18	16	14
Nyíregyháza	0	NE 2	18,7	23	o		32	18	16	14
Kékestető (1000 m)**	0	S 4	905,5	20	•		25	17	–	14
Galyatető (932 m)**	–	– –	–	–	•		26	20	–	–
Misinatető (534 m)*	0	E 1	960,4	25	o		–	23	14	–
Szabadsághegy (471 m)*	0	NE 1	960,1		o		29	20	–	14
Farkasgyepü (400 m)*	0	– 0	960,8	21	o		30	18	15	–

24 órai csapadék mm			24 órai csapadék mm			24 órai csapadék mm			24 órai csapadék mm		
Bajka	o		Tab	o		Jósvafő	o		Kisvárda	•	
Csorna	•		Sárbogárd	o		Lillafüred	–		Vásárosnamény	•	
Kapuvár	•		Sztálinváros	o		Szendrőlád	–		Mátészalka	o	
Kőszeg	•		Nagykőnyi	o		Fugód	•		Tiszabecs	•	
Körmend	o		Somogyszob	o		Hidasnémeti	•		Csenger	•	
Lenti	•		Barcs	o		Tokaj	•		Nyírlugos	•	
Letenye	•		Szigetvár	•		Poroszló	•		Polgár	•	
Kaló	•		Lengyel	o		Jászapáti	o		Hajdúdorog	o	
Sumeg	•		Szekszárd	o		Nagykáta	o		Hortobágy	•	
Zirc	•		Mohács	o		Örkény	o		Tiszaroff	o	
Veszprém	•		Siklós	o		Kunszentmiklós	–		Karcag	o	
Komárom	o		Királyrét	o		Cegléd	•		Berettyóújfalu	o	
Kisbér	•		Balassagyarmat	o		Nagykőrös	o		Szeghalom	o	
Mór	o		Romhány	o		Tiszakécske	o		Körösszakál	o	
Alcsut	•		Vác	o		Izsák	•		Szarvas	•	
Dobogókő	–		Gödöllő	•		Kiskunfélegyh	•		Szentes	•	
Martonvásár	•		Lőrinci	o		Kiskunhalas	•		Orosháza	•	
Tihany	•		Gyöngyös	o		Bácsalmás	•		Makó	•	
Tonyód	•		Borsodnádasd	–		Kistelek	–		Mezőhegyes	•	
Marcali	•		Putnok	o		Zalaony	o				

* A légnyomás 500 gdm-re átszámítva ** A légnyomás 1000 gdm-re átszámítva

Magassági szélmérések

Óraadatok greenwichi középidőben

VII.14.	Debr. 10 h		Siófok 11 h		Szeged 11 h		Miskolc 11 h		Szhely 12 h		Bpest 12 h		Bpest 15 h		Pécs 16 h		Bpest 18 h	
	fok	m/s	fok	m/s	fok	m/s	fok	m/s	fok	m/s	fok	m/s	fok	m/s	fok	m/s	fok	m/s
Talaj	–	–	140	2	40	2	40	2	360	1	270	7	–	–	90	2	–	–
500 m	150	1	310	1	300	1	190	2	20	9	230	4	210	2	100	2	190	1
1000	150	1	260	1	270	1	210	2	20	9	230	4	240	2	100	2	180	2
1500	200	2	280	1	150	4	220	3	10	8	210	3	240	2	60	4	160	2
2000	240	1	70	1	150	3	200	4	10	8	210	3	240	2	–	–	360	2
3000	70	1	180	1	210	7	150	4	340	9	170	3	220	4	100	3	230	4
4000	230	6	200	1	220	6	210	3	320	9	220	7	240	7	210	7	280	4
5000	230	9			170	5	230	11			330	8	230	9	210	7	240	11
7000	230	9			180	5	230	11			280	5	240	4	250	5	240	11
9000	230	9			270	3					250	9	270	6	330	4	250	6
10000	230	9			220	5					250	9	270	6	330	4	250	6
12000					340	3					250	9						
14000					260	18					250	7						
16000																		
18000																		
20000																		

VII.14.	Bpest 21 h		Győr 23 h		Siófok 23 h		Pécs 23 h		Szeged 23 h		Miskolc 23 h							
	fok	m/s	fok	m/s	fok	m/s	fok	m/s	fok	m/s	fok	m/s	fok	m/s	fok	m/s	fok	m/s
Talaj	360	2	360	2	360	2	–	–	180	2	360	2						
500 m	320	1	30	3	30	2	330	1	120	3	200	2						
1000	190	2	250	2	210	2	220	2	160	2	190	1						
1500	200	4			210	1	240	2	160	2	280	3						
2000	190	5					180	3	170	2	270	4						
3000									180	3	130	2						
4000											180	1						
5000											240	10						
7000																		
9000																		
10000																		
12000																		
14000																		
16000																		
18000																		
20000																		

VII.15.	Bpest 00 h		Debr. 00 h		Bpest 03 h													
	fok	m/s	fok	m/s	fok	m/s	fok	m/s	fok	m/s	fok	m/s	fok	m/s	fok	m/s	fok	m/s
Talaj	360	2	360	2	40	2												
500 m	190	3	70	2	140	3												
1000	190	3	60	1	180	2												
1500	210	3	340	2	240	4												
2000	210	5	20	3	240	4												
3000			350	2	270	2												
4000					200	4												
5000																		
7000																		
9000																		
10000																		
12000																		
14000																		
16000																		
18000																		
20000																		

IDŐJÁRÁSI NAPIJELENTÉS

ЕЖЕДНЕВНЫЙ МЕТЕОРОЛОГИЧЕСКИЙ БЮЛЛЕТЕНЬ • DAILY WEATHER REPORT
BULLETIN QUOTIDIEN DE TEMPS • TÄGLICHER WETTERBERICHT

KIADJA AZ ORSZÁGOS METEOROLÓGIAI INTÉZET
BUDAPEST II. KITAIBEL PÁL UTCA 1
TELEFON: KÖZPONT: 353-500, IDŐJELZŐ OSZT.: 150-410

MEGJELENIK NAPONKÉNT • ELŐFIZETÉSI ÁRA
A POSTAI KÖLTSÉGGEL EGYÜTT NEGYEDÉVRE 60, Ft
KIADÁSÉRT FELEL AZ INTÉZET IGAZGATÓJA

71. évfolyam 197. szám. + Budapest + 1958. julius 16.

Az időjárási helyzet ma reggel és a várható időjárás:

Dél-Európában tovább tart a nyári meleg: a hőmérséklet 30-35 fokig emelkedik. A Spanyolországból ma reggelre Brüsszel fölé érkezett depresszió hátoldalán hűvös levegő áramlik és ma hajnalban, valamint reggel a Rhone völgyében és Németországban sok helyen zivatarok törtek ki.

Hazánk kedden Európa legmelegebb területe volt. A legmagasabb hőmérséklet a Dunántulon 30-33, keleten 33-35 fok volt, és több helyen még éjszaka sem hűlt le a levegő 20 fok alá. Országszerte kevés volt a felhőzet, eső nem esett.

Budapesten szerdán 12 órakor a hőmérséklet 33 fok, a tengerszintre átszámitott légnyomás 762 mm, mérsékelten süllyedő irányzatú.

Várható időjárás csütörtök estig:

Ma nappali felhőképződés, holnap keleten kevés, nyugaton több felhő.
Ma legfeljebb egy-két helyen, holnap több helyen, inkább csak nyugaton záporeső, zivatar.
Kissé élénkebb délkeleti, déli szél.
A hőség a nyugati megyékben mérséklődik, máshol tovább tart.

Várható legalacsonyabb hőmérséklet ma éjjel: 18-21,
legmagasabb nappali hőmérséklet csütörtökön: a nyugati megyékben 27-30, máshol 32-35 fok között.

Kalocsai

A hőmérséklet és a légnyomás napi középértéke Budapesten és ezek eltérése a 75 évi átlagtól:

1958. VII. 15-én: 27,3 C°, 762,8 mm. Eltérés: +4.9 C°, +2.0 mm.

1871 óta ezen a napon előfordult:

legmagasabb hőmérséklet 37,4 C° /1931/
legalacsonyabb hőmérséklet 8,9 C° /1888/

LIBRARY
SEP - 1958
WEATHER BUREAU

Az Országos Meteorológiai Intézet Időjárási Napijelentése

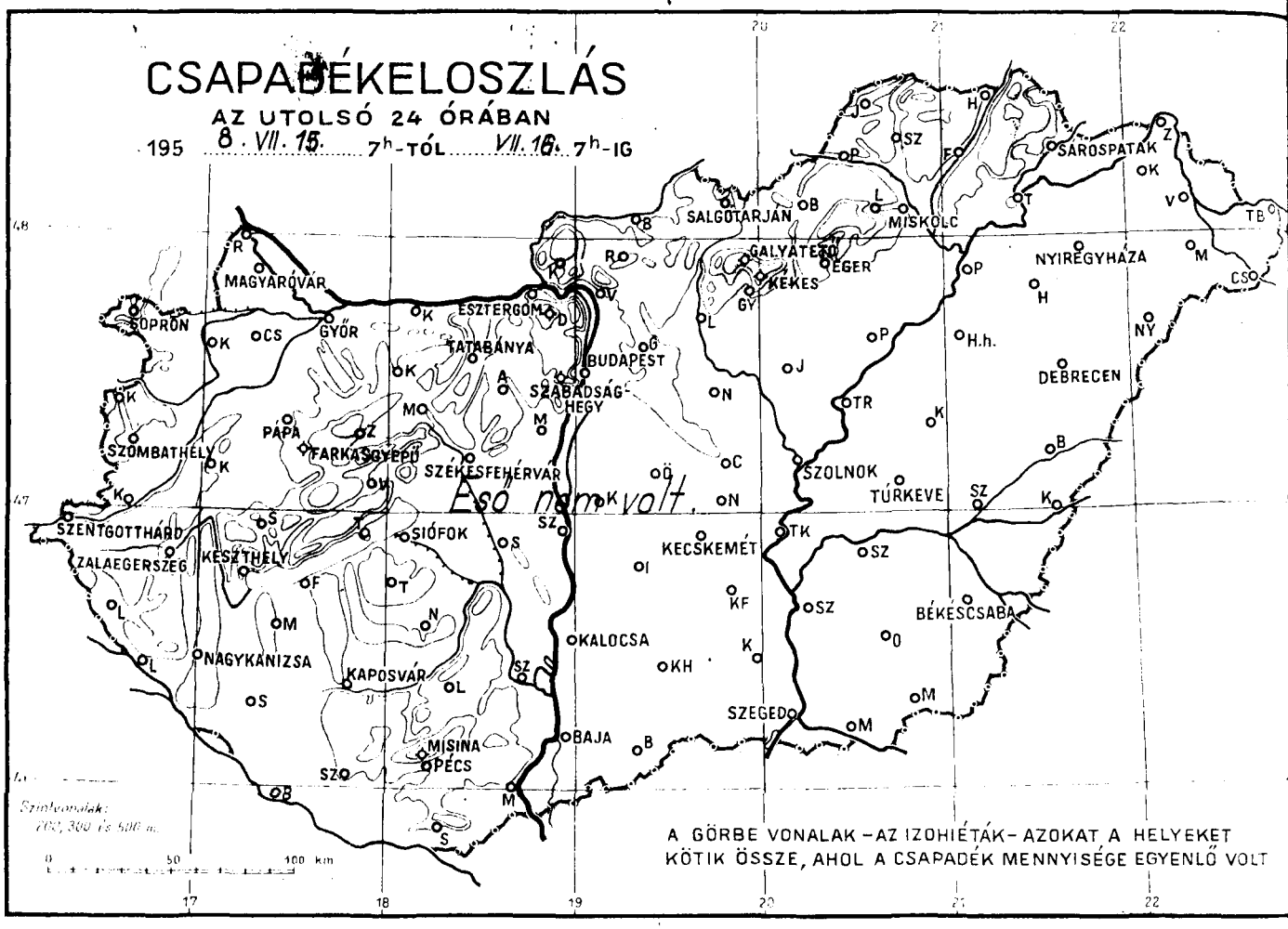

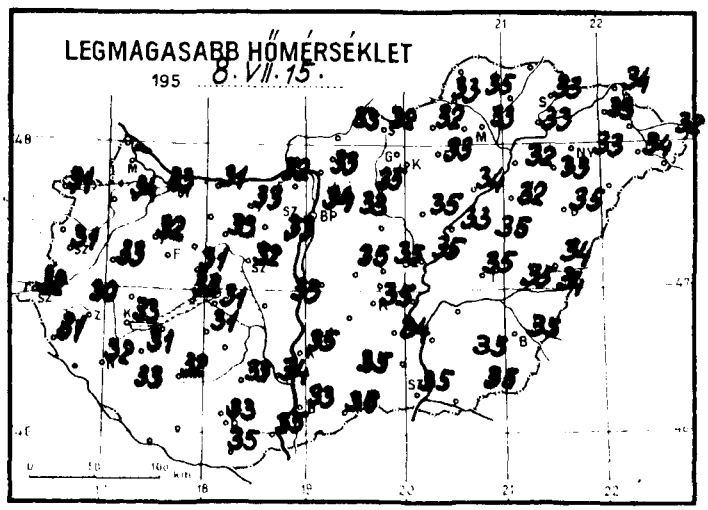

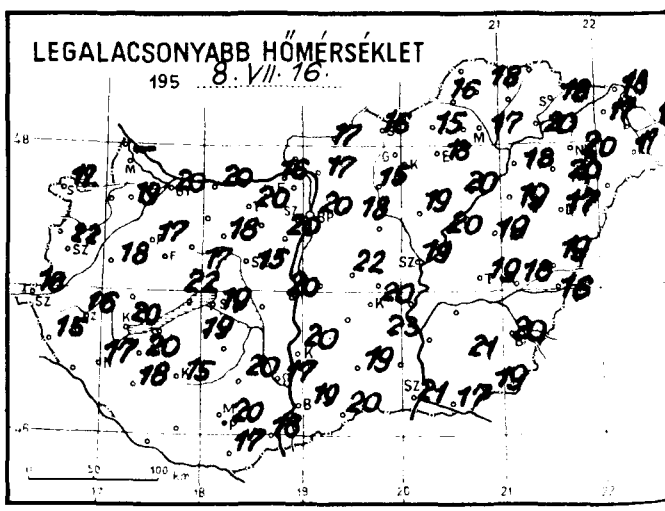

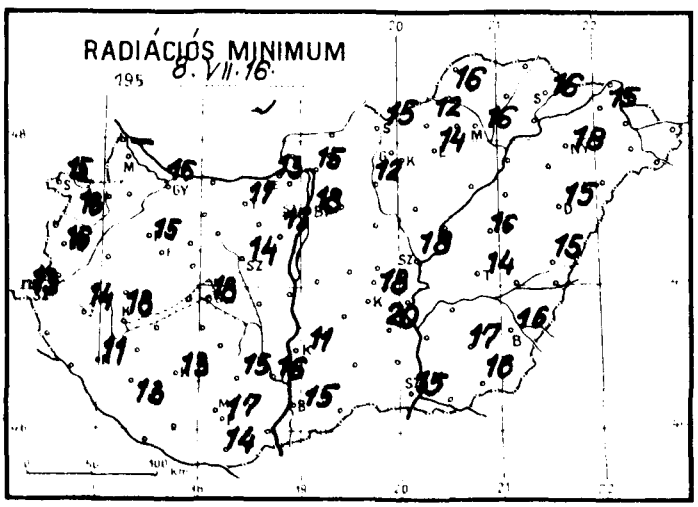

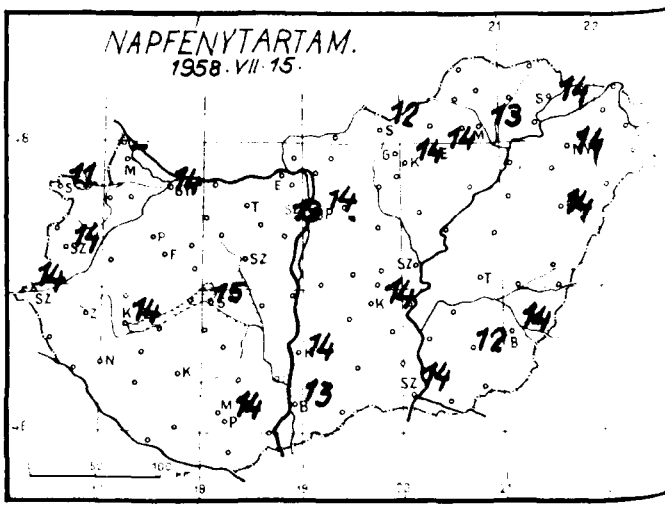

Időjárási helyzet 1958 év JÚLIUS hó 18 nap 7 óra

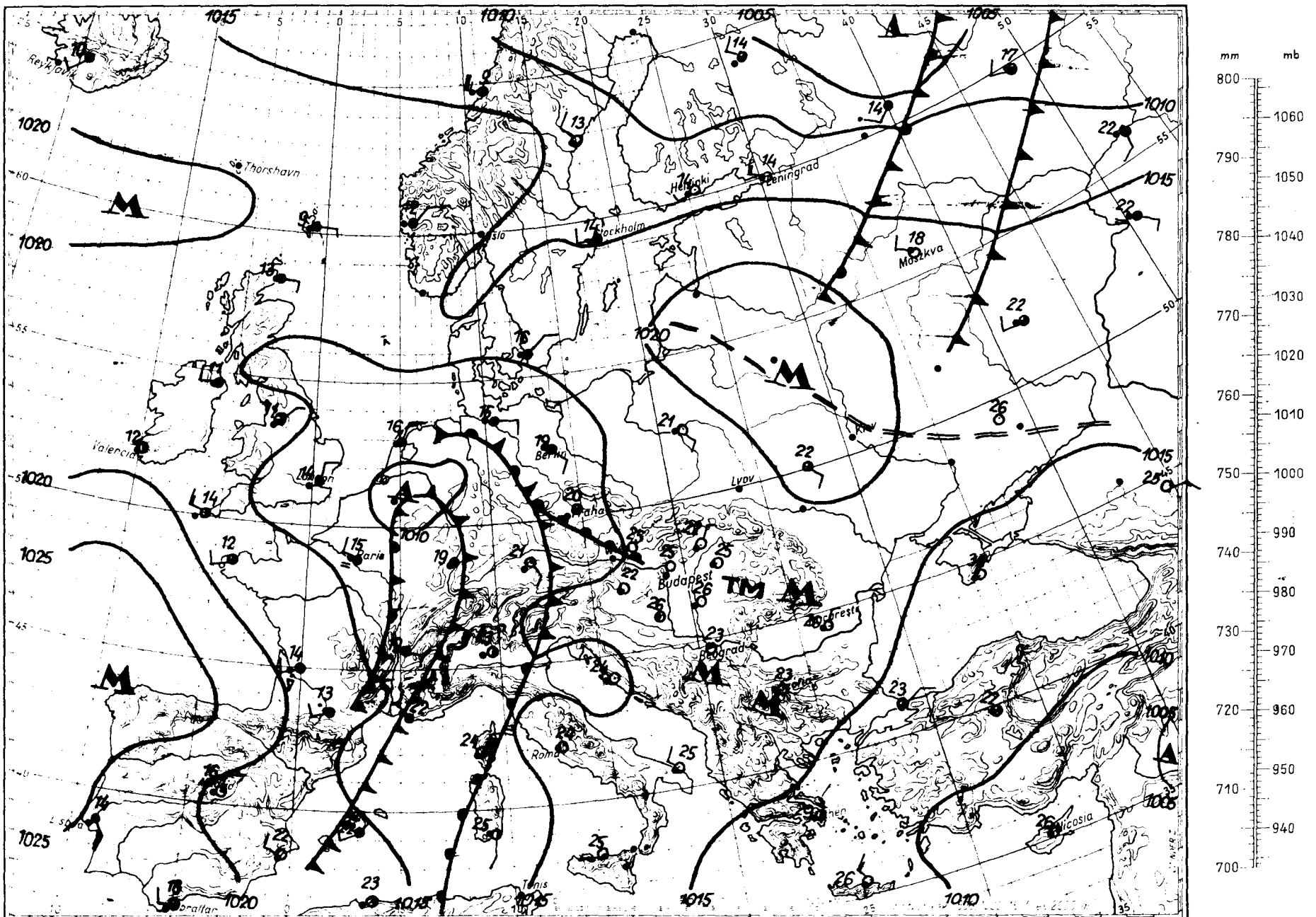

Magaslégköri időhelyzet

1958. VII. 16. 00. GMT.

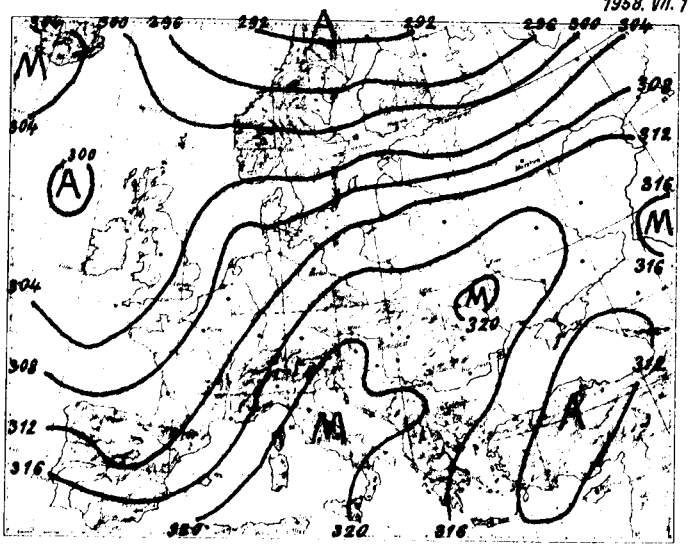

700 mb-os absz. topográfia

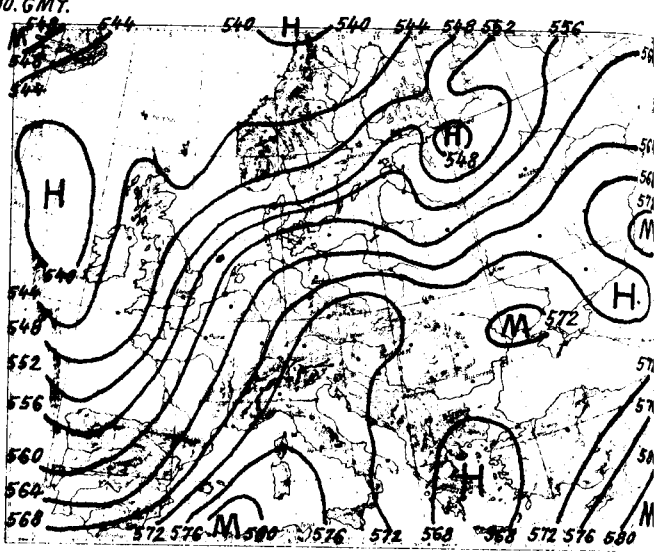

500/1000 mb-os rel. topográfia

1958.VII.15. 12 h.			
mb	m	C°	%
1000	150	32.3	28
850	1575	19,1	40
700	3209	7 ,3	51
600	4463	0.2	50
500	5902	-8.2	50
400	7595	-20.2	44
300	9655	-36,8	38
200	12344	-54,2	
100			
50			

Jellemző pontok:

1001.1	Talaj	32,5	28
719	3000	7,0	52
694	3240	7,2	52
465	6460	-11,8	48
* 213	11930	-54,3	38
176	13100	-54,5	
147	14300	-51,3	

A Skandináviától északra elhelyezkedő ciklon hideg légtömegeket szállít Észak-Európába. Spanyolország és Franciaország területén találunk még hideg advekciót. Európa többi területén nincs jelentősebb advekció.
Budapest felett jelentős hőmérsékletváltozás nem történt. Ennek megfelelően a 0- és a -10 fokos izotermák helyzete nem változott lényegesen. A sztratoszféra 12910 m-en van, -55,7 fokos hőmérséklettel.

Graics Á. s.k.

1958.VII.16. 00 h.			
mb	m	C°	%
1000	140	22.5	69
850	1562	19,1	55
700	3193	8,5	55
600	4448	-0,8	64
500	5880	-9,8	75
400	7570	-20,8	65
300	9629	-37,3	45
200	12327	-52,4	45
100			
50			

Jellemző pontok:

1000.0	Talaj	22,5	69
956	560	27,2	45
713	3000	6,2	70
700	3193	8,5	55
552	5080	-5,6	69
438	6870	-15,4	77
269	10380	-43,7	45
* 181	12910	-55,7	45
132	15000	-52,9	-
112	16031	-55,7	-

* Tropopausa.

1958. julius hó, 16. nap szerda
71. évfolyam 197. sz.

	Reggeli észlelések 06 TMG				Az utolsó 24 óra adatai					
	Felhőzet (0–4)	Szélirány és erő (m/s)	Légnyomás (millibár)	Hőmérséklet (C°)	Csapadék (24 óra) (mm)		Hőmérsékleti szélsőségek: tegnapi nappali max.	éjszakai min.	Radiációs min.	Napsütés (óra) tegnap
Mosonmagyaróvár	–	–	–	–	–		–	–	–	–
Sopron	0	SE 3	1015.5	25	•		31	17	15	11
Szombathely	0	– 0	16.4	23	•		31	22	16	14
Szentgotthárd	0	– 0	16.8	18	•		32	16	13	14
Pápa	0	– 0	15.4	24	•		32	17	15	–
Győr	0	SE 2	16.2	24	•		33	20	16	14
Esztergom	0	– 0	16.4	24	•		32	16	13	–
Tatabánya	0	ESE 6	16.3	26	•		33	20	17	–
Székesfehérvár	0	– 0	16.4	23	•		32	15	14	–
Siófok	0	[illegible] 1	16.3	23	•		31	19	18	15
Keszthely	0	SE 1	15.8	23	•		33	20	18	14
Zalaegerszeg	0	E 1	16.6	21	•		30	16	14	–
Nagykanizsa	0	E 1	17.0	22	•		32	17	11	–
Kaposvár	0	– 0	16.7	23	•		32	15	13	–
Pécs	0	E 1	15.9	26	•		33	20	17	14
Budapest M. I.	0	– 0	17.0	25	•		34	20	18	14
Salgótarján	1	S 1	16.7	23	•		32	16	15	12
Eger	0	E 1	17.7	23	•		33	18	14	14
Miskolc	0	E 2	18.6	22	•		33	17	16	13
Sárospatak	0	E 1	16.6	26	•		33	18	16	14
Baja	0	S 1	16.3	25	•		33	19	15	13
Kalocsa	0	– 0	16.3	24	•		35	20	11	14
Kecskemét	0	S 1	16.7	26	•		35	20	18	14
Szeged	0	SE 1	16.7	26	•		35	21	15	14
Szolnok	1	[illegible] 1	17.3	25	•		35	19	18	–
Túrkeve	0	SE 1	–	26	•		35	19	14	–
Békéscsaba	0	– 0	17.5	24	•		35	20	16	14
Debrecen	0	– 0	18.2	23	•		35	17	15	14
Nyíregyháza	0	[illegible] 2	18.6	23	•		33	20	18	14
Kékestető (1000 m)**	1	SSE 4	905.1	20	•		26	18	–	14
Galyatető (932 m)**	–	– –	–	–	•		27	21	–	–
Misinatető (534 m)*	0	SE 1	959.5	26	•		31	23	15	–
Szabadsághegy (474 m)*	0	[illegible] 1	959.2	25	•		30	21	–	13
Farkasgyepű (400 m)*	0	[illegible] 2	959.2	24	•		31	22	17	–

24 órai csapadék mm			24 órai csapadék mm			24 órai csapadék mm			24 órai csapadék mm		
Rajka	•		Tab	•		Jósvafő	–		Kisvárda	•	
Csorna	•		Sárbogárd	–		Lillafured	•		Vásárosnamény	–	
Kapuvár	•		Sztálinváros	•		Szendrőlád	•		Mátészalka	•	
Kőszeg	•		Nagykőnyi	–		Fugod	–		Tiszabecs	•	
Körmend	•		Somogyszob	•		Hidasnémeti	•		Csenger	•	
Lenti	•		Bárcs	•		Tokaj	•		Nyírlugos	–	
Letenye	•		Szigetvár	•		Poroszló	•		Polgár	•	
Káld	•		Lengyel	•		Jászapáti	•		Hajdúdorog	•	
Sümeg	•		Szekszárd	•		Nagykáta	–		Hortobágy	•	
Zirc	•		Mohács	•		Örkény	•		Tiszaroff	•	
Veszprém	•		Siklós	•		Kunsztmiklós	–		Karcag	•	
Komárom	•		Királyrét	•		Cegléd	•		Berettyoújfalu	•	
Kisbér	•		Balassagyarmat	•		Nagykőrös	•		Szeghalom	•	
Mór	•		Romhány	•		Tiszakécske	•		Körösszakál	•	
Alcsut	•		Vác	•		Izsák	•		Szarvas	•	
Dobogókő	•		Gödöllő	•		Kiskunfélegyh	•		Szentes	•	
Martonvásár	•		Lőrinci	•		Kiskunhalas	•		Orosháza	•	
Tihany	•		Gyöngyös	•		Bácsalmás	•		Makó	•	
Fonyód	•		Borsodnádasd	•		Kistelek	–		Mezőhegyes	•	
Marcali	•		Putnok	•		Zákány	•				

* A légnyomás 500 gdm-re átszámítva ** A légnyomás 1000 gdm-re átszámítva

Magassági szélmérések

Óraadatok greenwichi középidőben

VII.15.	Bpest 06 h		Bpest 09 h		Debr. 10 h		Siófok 11 h		Szeged 11 h		Miskolc 11 h		Pécs 12 h		Bpest 12 h		Szhely 13 h	
	fok	m/s	fok	m/s	fok	m/s	fok	m/s	fok	m/s	fok	m/s	fok	m/s	fok	m/s	fok	m/s
Talaj	–	–	40	2	–	–	360	2	140	2	40	2	140	2	320	2	220	2
500 m	170	2	120	2	280	1	230	2	–	–	190	3	130	3	160	3	200	5
1000	190	3	190	3	170	1	230	2	130	3	250	2	190	2	240	3	200	5
1500	220	8	200	3	170	1	180	3	180	3	240	3	190	2	240	3	220	4
2000	220	4	200	5	20	1	180	3	200	3	260	2	190	2	180	3	260	4
3000	230	2	200	3	290	1	230	2			260	4	270	3	180	7	10	3
4000	250	3	250	3	280	5	250	1			240	7	270	3	210	1	280	3
5000	230	4	230	7	280	5					230	10	300	3	280	3	260	12
7000	230	5	240	7							230	6	300	3			300	1
9000	230	5	220	4									240	4			260	7
10000	150	3	160	4									250	4			240	7
12000	320	4	280	5													210	7
14000	290	8	300	3													290	12
16000			280	8													270	15
18000			270	9													280	18
20000			240	7														

VII.15.	Bpest 15 h		Bpest 18 h		Bpest 20 h		Siófok 23 h		Szeged 23 h		Miskolc 23 h		Debr. 23 h					
	fok	m/s	fok	m/s	fok	m/s	fok	m/s	fok	m/s	fok	m/s	fok	m/s	fok	m/s	fok	m/s
Talaj	270	2	270	2	360	2	220	2	140	2	360	2	40	2				
500 m	220	4	200	0	50	1	150	3	150	7	310	3	120	5				
1000	220	4	170	1	140	1	150	3	180	6	310	3	30	2				
1500	250	2	110	2	170	2	150	3	220	3	210	4	330	5				
2000	170	2	110	2					220	3	210	4	330	5				
3000	250	3	260	2					240	3	220	2						
4000	300	5	320	2														
5000			250	6														
7000			260	6														
9000			190	3														
10000			230	5														
12000			280	2														
14000																		
16000																		
18000																		
20000																		

VII.16.	Pécs 00 h		Bpest 00 h		Bpest 02 h		Debr. 05 h		Bpest 06 h		Szeged 06 h							
	fok	m/s	fok	m/s	fok	m/s	fok	m/s	fok	m/s	fok	m/s	fok	m/s	fok	m/s	fok	m/s
Talaj	40	2	40	2	40	2	–	–	90	2	90	2						
500 m	150	3	130	4	150	4	150	2	160	9	160	4						
1000	160	5	130	4	150	2	110	1	160	8	160	4						
1500	160	5	220	2	210	3	40	2	310	3	160	1						
2000			250	5	200	5	20	4	190	4	160	2						
3000					180	1	350	7	160	4	180	3						
4000					220	3	290	2	230	3	180	3						
5000							290	2	310	2	290	3						
7000							240	5	10	0	290	6						
9000							220	6	200	5	220	3						
10000							220	5	320	10	100	1						
12000							180	6	210	4								
14000																		
16000																		
18000																		
20000																		

IDŐJÁRÁSI NAPIJELENTÉS

ЕЖЕДНЕВНЫЙ МЕТЕОРОЛОГИЧЕСКИЙ БЮЛЛЕТЕНЬ • DAILY WEATHER REPORT
BULLETIN QUOTIDIEN DE TEMPS • TÄGLICHER WETTERBERICHT

KIADJA AZ ORSZÁGOS METEOROLÓGIAI INTÉZET
BUDAPEST II. KITAIBEL PÁL UTCA 1
TELEFON: KÖZPONT: 353-500, IDŐJELZŐ OSZT.: 150-410

MEGJELENIK NAPONKÉNT • ELŐFIZETÉSI ÁRA
A POSTAI KÖLTSÉGGEL EGYÜTT NEGYEDÉVRE 60, Ft
KIADÁSÉRT FELEL AZ INTÉZET IGAZGATÓJA

71. évfolyam, 198. szám. + Budapest + 1958. julius 17.

Az időjárási helyzet ma reggel és a várható időjárás:

A Balti- és Északi-tenger vidékétől, Közép és Dél-Európán át egészen az afrikai partokig alacsony nyomású csatorna húzódik. Így az északnyugat felől áramló hűvösebb óceáni légtömegek Németországban, Lengyelországban és az Alpok vidékén záporokat, zivatarokat okoztak.

Hazánkban szerdán kevés déli, délutáni felhőképződés volt, eső nélkül. A nappali felmelegedés még tovább fokozódott, általában 33-36, egyes helyeken 37 fokig terjedt. Éjjel csak 18-21 fokig hűlt le a levegő.

Budapesten csütörtökön 12 órakor a hőmérséklet 28 fok, a tengerszintre átszámitott légnyomás 759 mm, gyengén emelkedő irányzatu.

Várható időjárás péntek estig:

A hőség keleten is megszünik.
Változó felhőzet, több helyen záporeső, zivatar.
Élénk északnyugati, északi szél.
Várható legalacsonyabb hőmérséklet ma éjjel: 15-18, legmagasabb nappali hőmérséklet pénteken: nyugaton 22-25, keleten 25-28 fok között.

Távolabbi kilátások:

A lehülés csak átmeneti jellegü.

Dunayné

A hőmérséklet és a légnyomás napi középértéke Budapesten és ezek eltérése a 75 évi átlagtól:

1958. VII.16-án: 28,4 C°, 761,0 mm. Eltérés: +6,0 C°, +0,4 mm.

1871 óta ezen a napon előfordult:

legmagasabb hőmérséklet	37,9 C° /1928/
legalacsonyabb hőmérséklet	10,1 C° /1924/

Az Országos Meteorológiai Intézet Időjárási Napijelentése

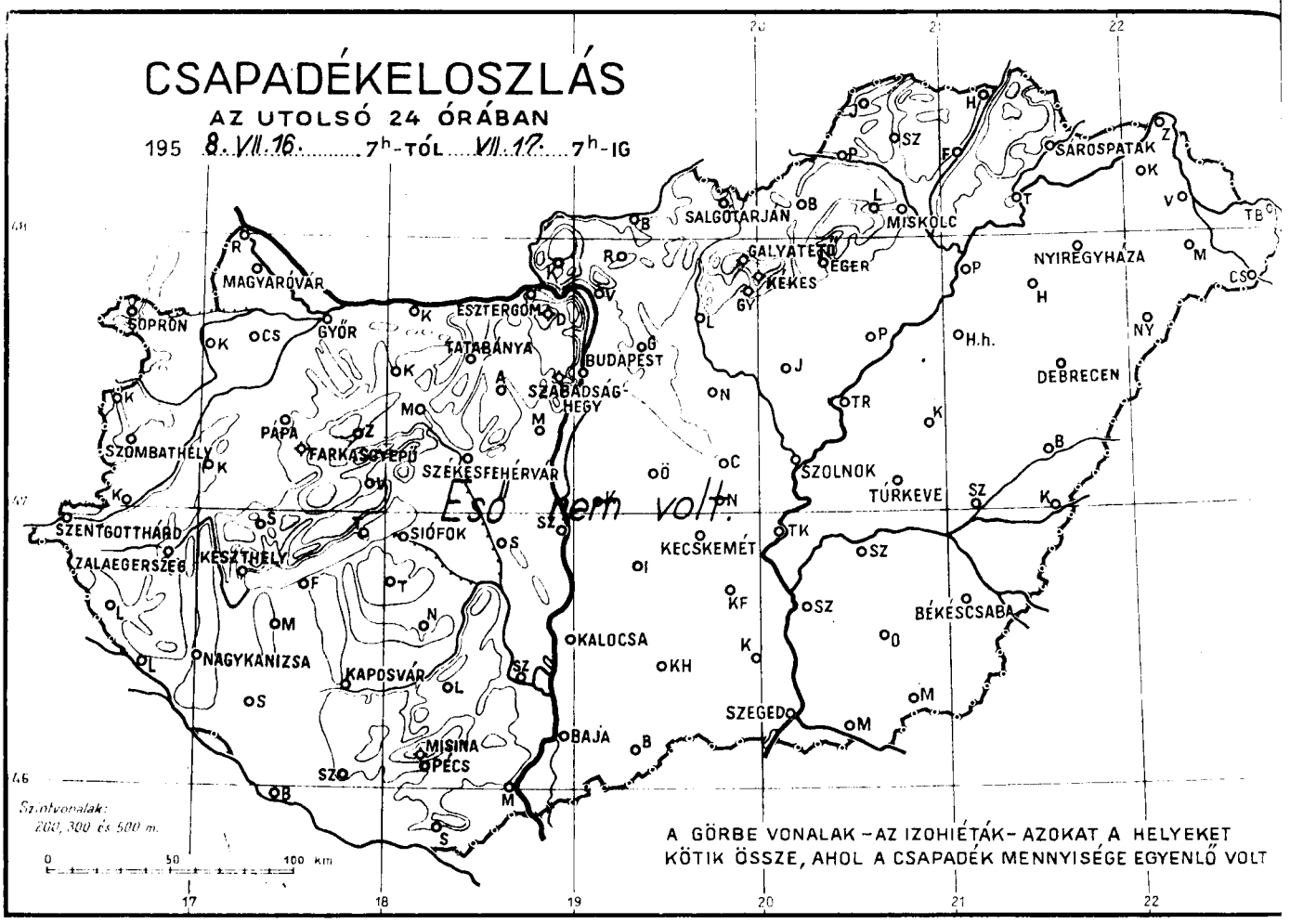

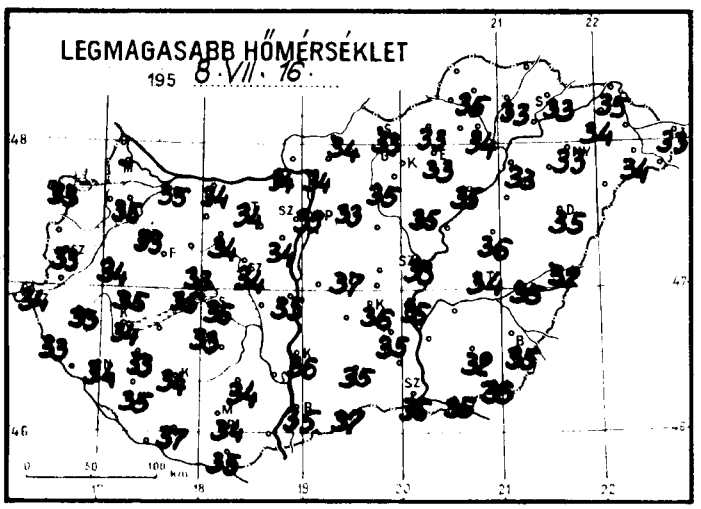

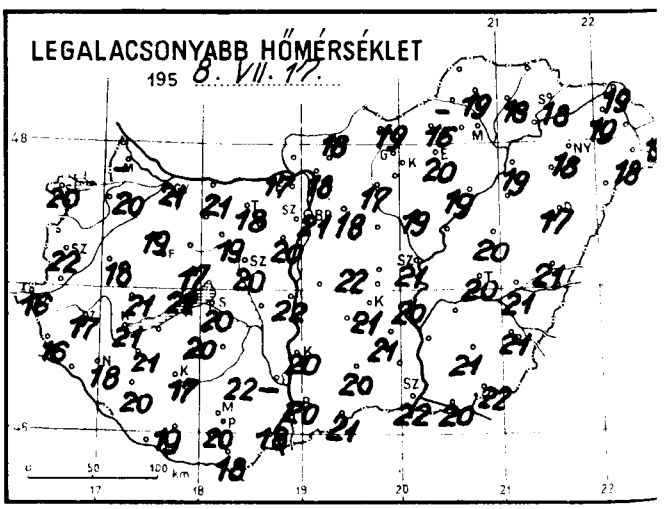

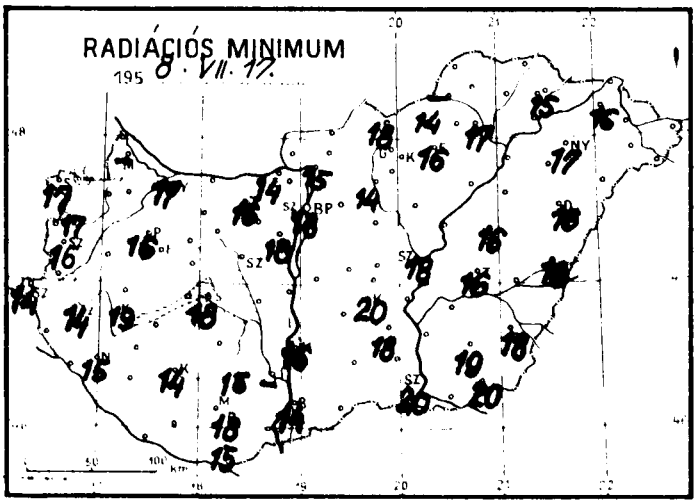

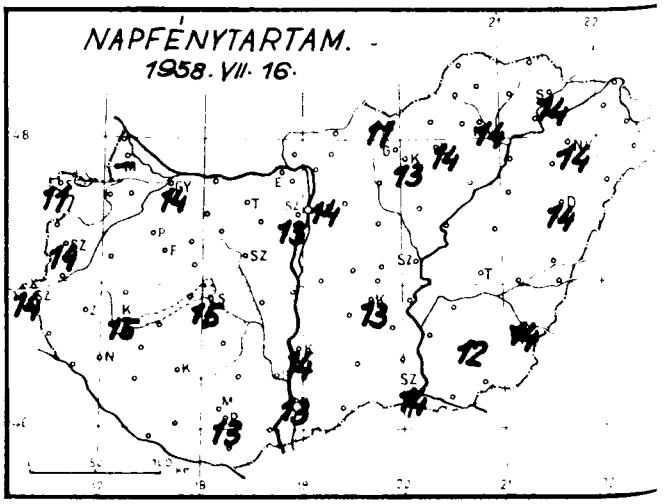

Időjárási helyzet 1958. év JÚLIUS hó 17. nap 7 óra

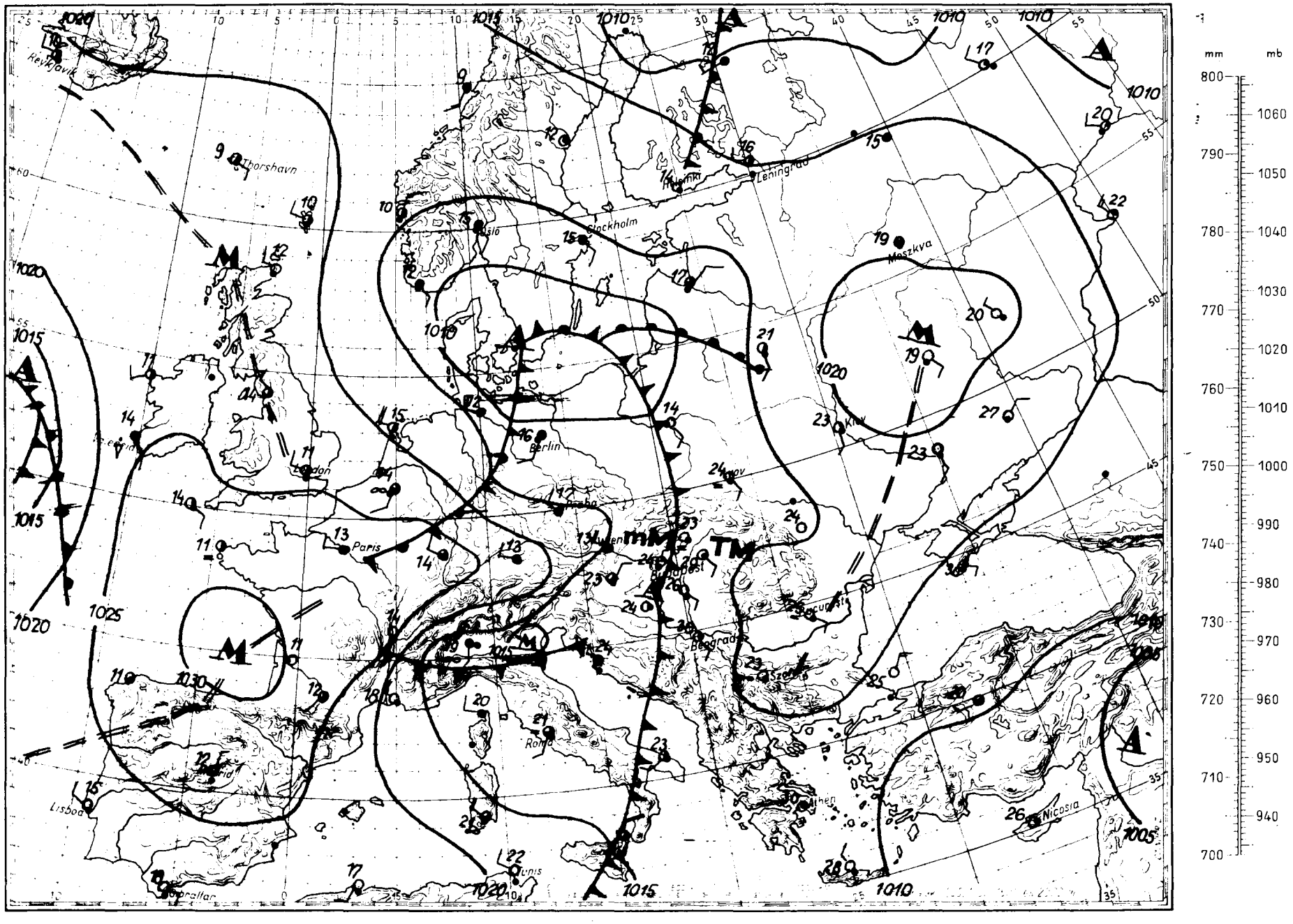

Magaslégköri időhelyzet

1958. VII. 17. 00. GMT.

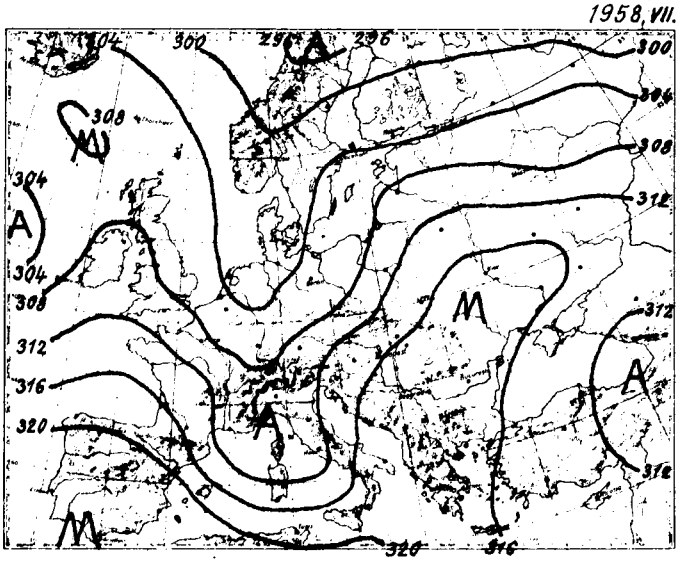

700 mb-os absz. topográfia

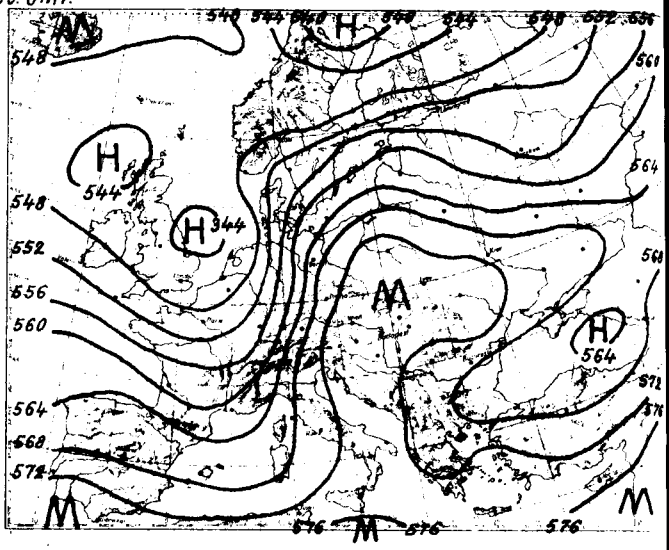

500/1000 mb-os rel. topográfia

1958.VII.16. 12 h.			
mb	m	C°	%
1000	130	-	-
850	1574	21,3	48
700	3220	7,9	78
600	4474	0,7	45
500	5916	-5,1	37
400	7618	-20,0	37
300	9699	-32,4	37
200			
100			
50			

Jellemző pontok:

999,8	Talaj	33,6	30
877	1310	23,4	38
760	2520	12,0	84
694	3280	7,2	84
512	5740	-6,1	37
500	5916	-5,1	37
246	11048	-44,0	37

A Skandináviától északra elhelyezkedő ciklon továbbra is hideg légtömegeket szállít a Skandináv államok északi, és a Szovjetunió európai területeire. A Dániától Afrikáig, észak déli irányban húzódó csatorna területén szintén hideg-advekciót találunk. Svédország, Lengyelország és a Balti Sz. Sz.K. területén a ciklon melegszektora helyezkedik el, tehát melegadvekció található. Budapest felett 3000 m-ig 1-2 fokos melegedés, 3000-5000 m-ig 1-2 fokos hűlés, majd ismét melegedés történt az elmult 24 óra alatt. A 0 fokos szint 140 m-rel 4200 m-re süllyedt, a -10 fokos szint 130 m-rel 6000 m-re emelkedett.

Graics Á. s.k.

1958.VII.17. 00 h.			
mb	m	C°	%
1000	104	-	-
850	1526	19,2	40
700	3162	6,7	56
600	4409	-1,4	56
500	5842	-9,2	56
400	7532	-19,5	56
300			
200			
100			
50			

Jellemző pontok:

995,9	Talaj	22,9	64
968	420	28,5	47
700	3162	6,7	56
566	4926	-4,5	56
540	5250	-4,8	56
374	8050	-22,6	56

1958. julius ....hó,
17. nap . csütörtök...
71. évfolyam 198. sz.

	Reggeli észlelések 06 TMG				Az utolsó 24 óra adatai					
	Felhozet (0—4)	Szélirány és ero (m/s)	Légnyomás (millibar)	Hőmérséklet (C°)	Csapadek (24 óra) (mm)		Hőmérsékleti szélsosegek: tegnapi nappali max.	éjszakai min.	Radiációs min.	Napsütés (óra) tegnap
Mosonmagyaróvár	–	–	–	–	–		–	–	–	–
Sopron	1	NNW 6	1013,6	24	•		33	20	17	11
Szombathely	0	N 2	12,4	24	•		33	22	16	14
Szentgotthárd	1	S 1	12,7	20	o		34	16	14	14
Pápa	0	N 9	12,1	24	o		33	19	16	–
Győr	0	W 6	13,1	23	o		35	21	17	14
Esztergom	1	SSW 1	11,8	24	o		34	17	14	–
Tatabánya	0	W 4	12,2	25	o		34	18	16	–
Székesfehérvár	0	SE 2	11,7	22	•		34	20	–	–
Siófok	1	NNE 7	11,7	25	o		35	20	18	15
Keszthely	0	N 2	11,4	25	o		34	21	19	15
Zalaegerszeg	0	NE 3	12,4	23	•		33	17	14	–
Nagykanizsa	1	N 3	12,3	21	o		34	18	15	–
Kaposvár	0	– 0	11,7	23	o		34	17	14	–
Pécs	0	WSW 1	10,6	24	o		34	20	18	13
Budapest M. I.	1	N 2	11,7	24	o		35	21	18	14
Salgótarján	0	NE 1	11,4	26	o		33	19	18	11
Eger	0	N 1	13,1	25	o		33	20	16	14
Miskolc	0	NE 1	13,5	23	o		34	18	17	14
Sárospatak	1	NE 1	12,0	24	o		33	18	15	14
Baja	0	SE 1	10,6	23	o		35	20	14	13
Kalocsa	1	NE 2	10,7	25	o		36	20	16	14
Kecskemét	0	SSE 1	11,1	25	o		36	21	20	13
Szeged	0	SE 6	11,5	26	o		36	22	20	14
Szolnok	0	SE 4	11,3	26	o		33	21	18	–
Túrkeve	0	S 1	–	27	o		34	20	16	–
Békéscsaba	0	E 2	12,4	27	o		35	21	18	14
Debrecen	0	ESE 1	13,5	26	o		35	17	16	14
Nyíregyháza	0	NNE 1	13,6	24	•		33	18	17	14
Kékestető (1000 m)**	0	S 6	900,8	20	o		27	19	–	13
Galyatető (932 m)**	0	– –	–	–	o		27	21	–	–
Misinatető (534 m)*	0	NW 2	953,9	27	o		33	25	16	–
Szabadsághegy (471 m)*	3	SE 1	954,7	23	o		31	21	–	13
Farkasgyepü (400 m)*	1	NW 6	955,6	21	o		32	21	17	–

24 órai csapadék mm			24 órai csapadék mm			24 órai csapadék mm			24 órai csapadék mm		
Rajka	o		Tab	o		Jósvafő	–		Kisvárda	•	
Csorna	o		Sárbogárd	o		Lillafüred	•		Vásárosnamény	–	
Kapuvár	o		Sztálinváros	o		Szendrőlád	•		Mátészalka	•	
Kőszeg	•		Nagykónyi	o		Fügöd	•		Tiszabecs	•	
Kormend	o		Somogyszob	o		Hidasnémeti	•		Csenger	•	
Lenti	o		Bares	o		Tokaj	–		Nyírlugos	–	
Letenye	•		Szigetvár	o		Poroszló	•		Polgár	•	
Káld	•		Lengyel	•		Jászapáti	•		Hajdúdorog	–	
Sumeg	•		Szekszárd	–		Nagykáta	–		Hortobágy	•	
Zirc	•		Mohács	o		Örkény	•		Tiszaroff	•	
Veszprem	•		Siklós	o		Kunsztmiklos	–		Karcag	•	
Komárom	•		Királyret	o		Cegléd	•		Berettyoújfalu	•	
Kisbér	•		Balassagyarm	o		Nagykőros	•		Szeghalom	•	
Mór	•		Romhány	•		Tiszakécske	•		Kőrosszakál	•	
Alcsut	•		Vac	•		Izsák	•		Szarvas	•	
Dobogókő	–		Godollo	•		Kiskunfelegyh	•		Szentes	•	
Martonvásár	•		Lorinci	•		Kiskunhalas	•		Orosháza	•	
Tihany	•		Gyongyos	•		Bacsalmas	•		Makó	•	
Fonyód	•		Borsodnádasd	•		Kistelek	–		Mezohegyes	•	
Marcali	•		Putnok	–		Záhony	•				

* A légnyomás 500 gdm-re átszámítva ** A légnyomás 1000 gdm-re átszámítva

Magassági szélmérések

Óraadatok greenwichi középidőben

VII.16.	Bpest 09 h		Debr. 10 h		Siófok 11 h		Szeged 11 h		Miskolc 11 h		Győr 12 h		Pécs 12 h		Bpest 12 h		Szhely 12 h	
	fok	m/s	fok	m/s	fok	m/s	fok	m/s	fok	m/s	fok	m/s	fok	m/s	fok	m/s	fok	m/s
Talaj	90	2	90	2	180	7	140	2	220	2	90	7	90	7	90	2	90	7
500 m	150	3	90	3	150	6	140	6	160	4	190	8	160	8	160	5	200	10
1000	190	2	40	3	180	8	120	5	180	4	160	8	160	5	160	5	200	10
1500	190	5	60	2	180	9	130	2	220	4	180	14	160	8	170	5	190	12
2000	170	5	40	2	190	9	180	1	220	4	180	14	170	8	170	5	190	7
3000	180	7	360	2	210	6	190	3	220	5			250	3			210	15
4000	200	5	210	2			160	3	190	4			250	3			250	11
5000	160	0	260	5			210	6	220	4			280	4			220	2
7000	360	2	220	3			190	5	210	6								
9000	240	2	190	5			180	7										
10000	190	6	190	5			160	5										
12000	310	4	180	5			320	4										
14000	300	15	180	5			290	2										
16000	310	23	170	6														
18000	290	10	170	6														
20000	120	3																

VII.16.	Bpest 15 h		Debr. 17 h		Bpest 18 h		Szeged 18 h		Győr 23 h		Siófok 23 h		Pécs 23 h		Szeged 23 h		Miskolc 23 h	
	fok	m/s	fok	m/s	fok	m/s	fok	m/s	fok	m/s	fok	m/s	fok	m/s	fok	m/s	fok	m/s
Talaj	220	2	–	–	90	7	140	2	140	2	40	2	–	–	140	2	140	2
500 m	180	5	110	3	150	8	170	5	160	7	190	8	130	4	160	12	130	2
1000	180	5	110	3	160	7	170	5	180	7	180	2	100	3	160	12	170	3
1500	180	5	140	1	180	9	160	6	190	7			150	3	170	10	170	3
2000	180	6	170	2	170	8	160	6							190	7	190	3
3000	180	6	170	3	180	5	180	6							260	7	160	3
4000			190	4	210	4	210	7							190	7		
5000			190	4	–	–	190	8										
7000			170	6	230	5	200	6										
9000			160	8	210	6	220	4										
10000			160	8	290	6	180	6										
12000			160	8	270	13	290	6										
14000			290	9	260	14	280	17										
16000			240	14	240	9												
18000			270	24														
20000																		

VII.16.	Debr. 23 h						VII.17.	Bpest 00 h		Debr. 05 h		Bpest 06 h		Szeged 07 h		Győr 09 h	
	fok	m/s	fok	m/s	fok	m/s	fok	m/s	fok	m/s	fok	m/s	fok	m/s	fok	m/s	fok	m/s
Talaj	–	–						140	7	40	2	40	2	180	2	320	7
500 m	160	4						170	11	170	10	230	4	190	10	330	9
1000	180	4						170	11	170	10	230	4	190	10	350	10
1500	180	4						190	10	170	6	190	3	180	08	10	9
2000	180	4						190	10	170	8	190	3	180	8		
3000								210	5	170	8	240	5	170	8		
4000								180	2	170	5	210	8	200	8		
5000										170	10	200	7	190	6		
7000										160	11	190	8	170	5		
9000										160	11	200	8	180	10		
10000										150	14	200	10	190	11		
12000										150	17	220	11	190	16		
14000										140	21			220	18		
16000																	
18000																	
20000																	

IDŐJÁRÁSI NAPIJELENTÉS

ЕЖЕДНЕВНЫЙ МЕТЕОРОЛОГИЧЕСКИЙ БЮЛЛЕТЕНЬ • DAILY WEATHER REPORT
BULLETIN QUOTIDIEN DE TEMPS • TÄGLICHER WETTERBERICHT

KIADJA AZ ORSZÁGOS METEOROLÓGIAI INTÉZET
BUDAPEST II. KITAIBEL PÁL UTCA 1
TELEFON: KÖZPONT: 353-500, IDŐJELZŐ OSZT.: 150-410

MEGJELENIK NAPONKÉNT • ELŐFIZETÉSI ÁRA
A POSTAI KÖLTSÉGGEL EGYÜTT NEGYEDÉVRE 60, Ft
KIADÁSÉRT FELEL AZ INTÉZET IGAZGATÓJA

71. évfolyam, 199. szám. + Budapest + 1958. július 18.

Az időjárási helyzet ma reggel és a várható időjárás:

A közép-európai ciklon ma hajnalra már a Balti-tenger vidékére helyeződött át. Előnyomulása közben Közép- és Kelet-Európában sokfelé záporokat, zivatarokat és erős lehülést okozott. Nyugat-Európában, valamint Németországban nyugodtabb és szárazabb az idő.

Hazánkban csütörtökön a nyugat felől benyomuló hűvösebb levegő az északnyugati és keleti megyék között kb 10 fokos hőmérsékleti különbséget hozott létre. A nappali hőmérséklet legmagasabb értéke északnyugaton 25-27, keleten 35-37, máshol 29-32 fok között volt. A délutáni órákban a Dunántúlról porviharokat, a Tiszántúlról és délről záporesőket és zivatarokat jelentettek. A csapadék eloszlása rendkívül szeszélyes volt. Izsákon 35, Bácsalmáson 29, Mohácson 23, Baján 19, Sárospatakon 15 mm eső hullott.

Budapesten pénteken 12 órakor a hőmérséklet 21 fok, a tengerszintre átszámitott légnyomás 765 mm, mérsékelten emelkedő irányzatu.

Várható időjárás szombat estig:

Csökkenő felhőzet, néhány helyen futó eső, egy-két helyen még zivatar.
Mérséklődő északnyugati, északi szél.
Hűvös éjszaka.
A nappali felmelegedés egy-két fokkal erősödik.

Várható legalacsonyabb hőmérséklet ma éjjel: 10-13,
legmagasabb nappali hőmérséklet szombaton: 23-26 fok között.

Távolabbi kilátások:

naposabb, melegebb idő.

Dunayné

A hőmérséklet és a légnyomás napi középértéke Budapesten és ezek eltérése a 75 évi átlagtól:

1958. VII.17-én: 24,3 C°, 759,7 mm, Eltérés: +1,6 C°, -0,8 mm.

1871 óta ezen a napon előfordult:

legmagasabb hőmérséklet	38,4 C° /1928/
legalacsonyabb hőmérséklet	11,0 C° /1892/

Az Országos Meteorológiai Intézet Időjárási Napjelentése

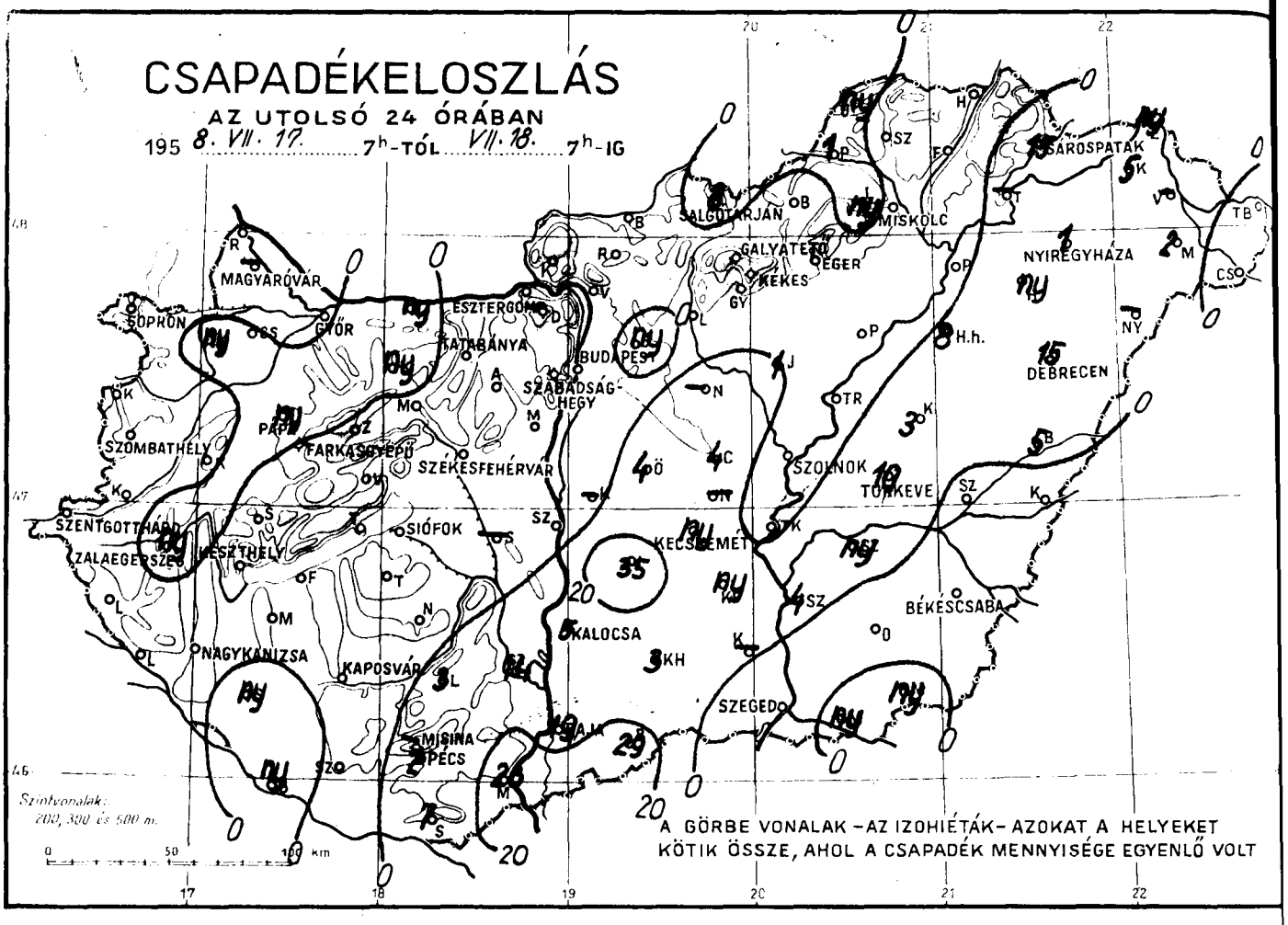

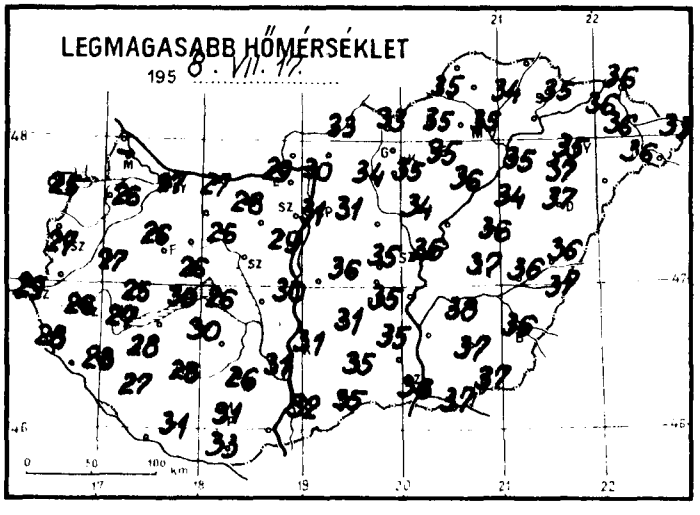

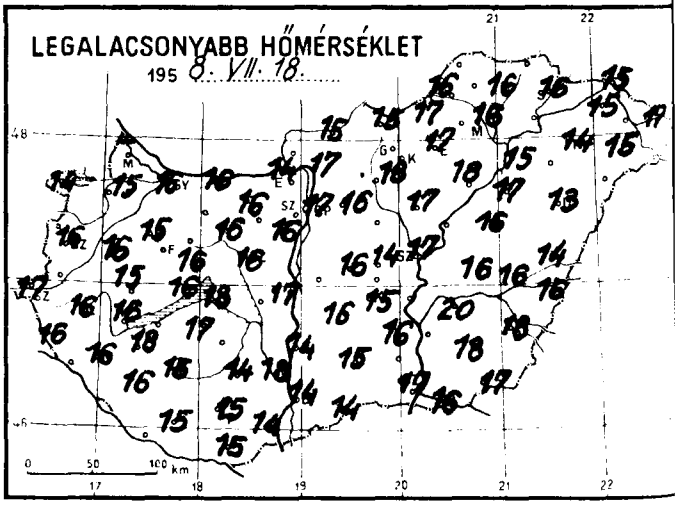

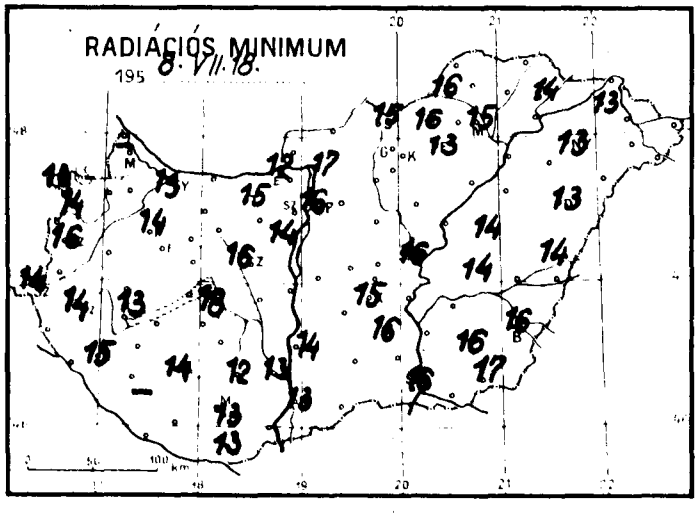

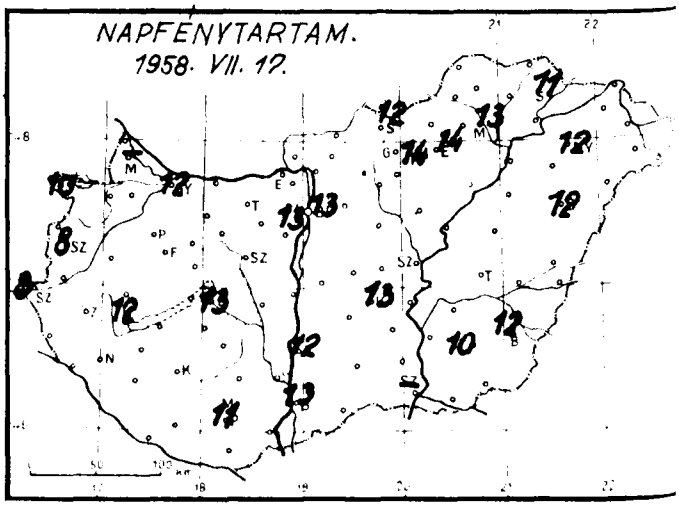

Időjárási helyzet 1958. év 02 hó 18. nap 7 óra

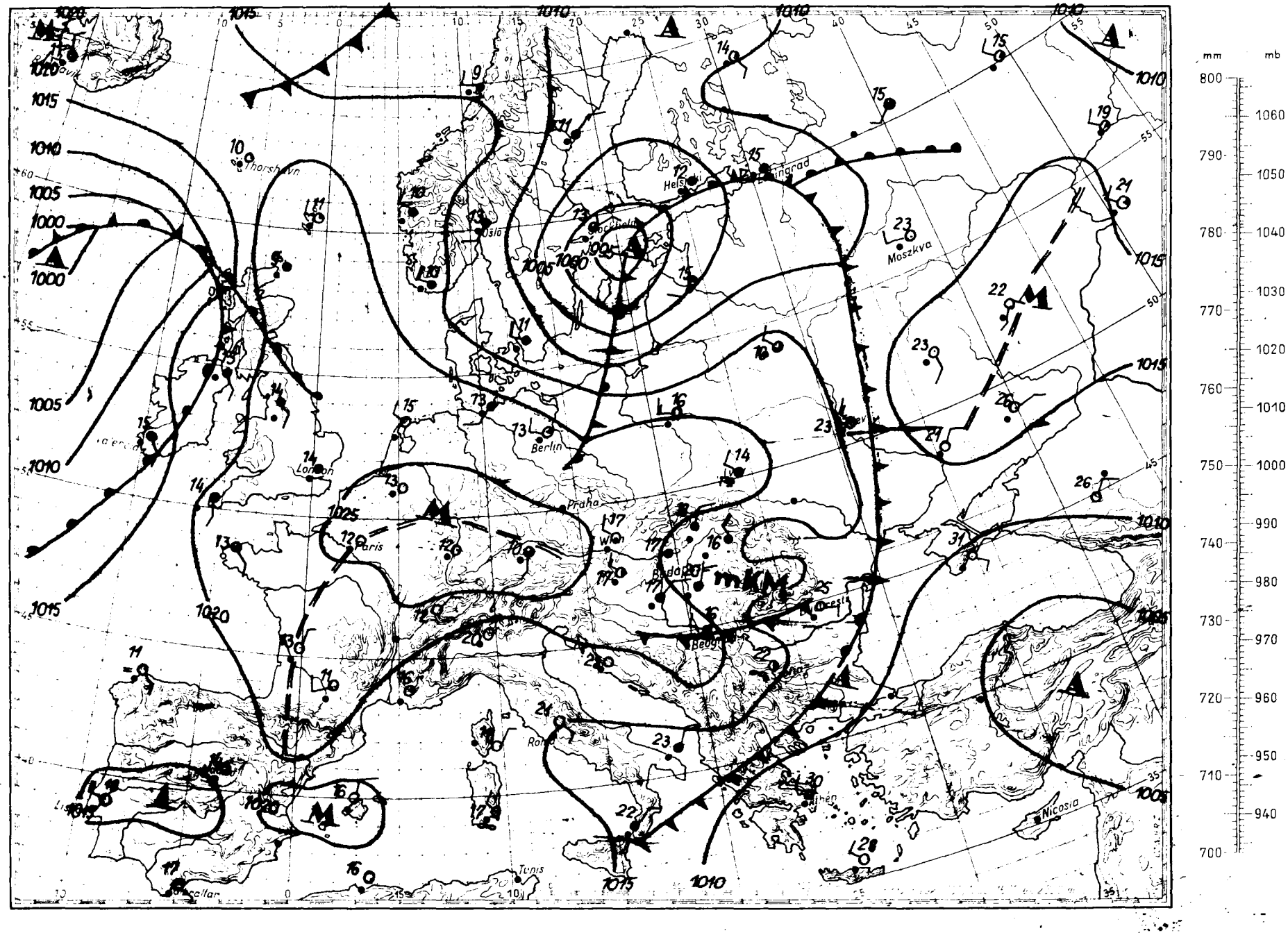

Magaslégköri időhelyzet

1958. VII. 18. 00. GMT.

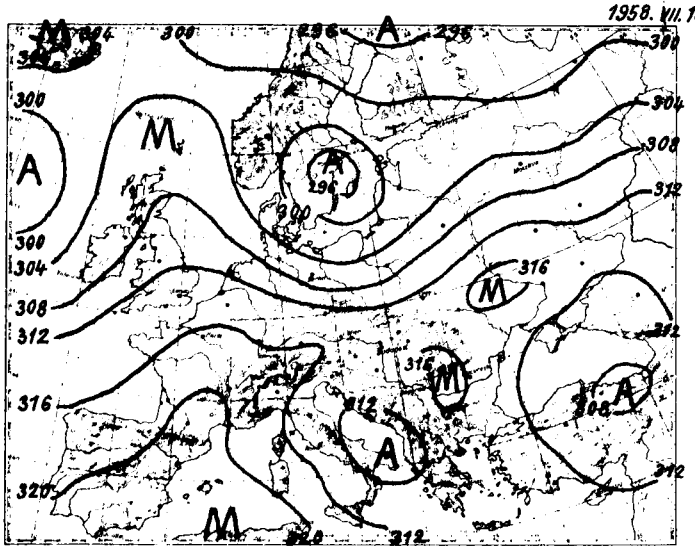

700 mb-os absz. topográfia

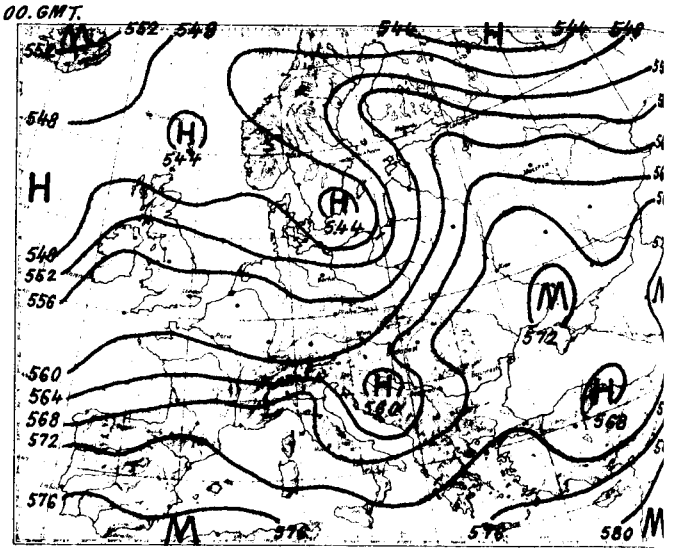

500/1000 mb-os rel. topográfia

1958.VII.17. 12 h.			
mb	m	C°	%
1000	104	30,0	45
850	1523	17,2	81
700	3170	8,8	51
600	4420	-2,3	74
500	5849	-9,0	43
400	7544	-19,7	41
300	9614	-35,0	41
200	12348	-49,6	-
100			
50			

Jellemző pontok:

996,0	Talaj	30,0	47
967	400	26,2	57
909	980	25,7	62
831	1120	20,7	76
842	1620	16,8	81
800	2044	18,7	53
753	2580	13,0	33
740	2720	13,6	53
661	3660	4,6	74
600	4420	-2,3	74
582	4690	-2,4	51
531	5400	-7,9	44
491	6000	-9,2	43
300	9614	-35,0	41
213	11930	-49,0	41
179	12470	-49,9	-
191	12670	-49,9	-
187	12790	-50,1	-

A Balti-tenger felett elhelyezkedő ciklon hideg levegője Németország, Lengyelország és a Balti Sz.Sz.K. területét árasztotta el. A Földközi tenger nyugati medencéjében, Olaszország és Ausztria területén találunk még hideg advekciót. A Skóciáig felnyuló azóri magasnyomású gerinc területén meleg advekciót látunk.

Budapest felett tegnapról mára a talajtól 1000 m-ig 10 fokos, 1000 m felett 4-5 fokos hülés történt. A 0 fokos szint 370 m-rel 3830 m-re, a -10 fokos szint 540 m-rel 5460 m-re süllyedt. A sztratoszféra 12182 m-en van, -56,4 fokos hőmérsékletü.

Graics Á. s.k.

1958.VII.18. 00 h.			
mb	m	C°	%
1000	143	17,8	62
850	1527	14,2	90
700	3148	5,7	58
600	4388	-2,3	41
500	5808	-12,6	42
400	7480	-22,2	40
300	9524	-39,2	37
200	12582	-56,4	35
100			
50			

Jellemző pontok:

1000.3	Talaj	18,0	62
970	420	15,8	59
922	850	16,9	84
867	1360	15,8	90
840	1630	13,2	90
782	2220	12,5	44
735	2730	9,0	65
617	4160	-2,9	42
605	4300	-1,9	41
468	6320	-16,2	41
455	6510	-15,9	41
375	7960	-25,4	39
230	7280	-54,0	35
* 200	12182	-56,4	35
169	13270	-50,0	-
161	13570	-51,8	-
146	14207	-50,1	-

* Tropopauza

1958. július hó
18. péntek nap
71. évfolyam **199.** sz.

	Reggeli észlelések 06 TMG				Az utolsó 24 óra adatai					
	Felhőzet (0—4)	Szélirány és erő (m/s)	Légnyomás (millibar)	Hőmérséklet (C°)	Csapadék (24 óra) (mm)		Hőmérsékleti szélsőségek: tegnapi nappali max.	éjszakai min.	Radiációs min.	Napsütés (óra) tegnap
Mosonmagyaróvár	–	–	–	–	–		–	–	–	–
Sopron	1	NNW 7	1023.9	17	•		25	14	13	10
Szombathely	2	N 4	23.5	17	•		27	16	16	8
Szentgotthárd	0	N 4	23.3	17	o		29	17	14	8
Pápa	4	N 6	22.4	15	ny		26	15	14	–
Győr	4	N 6	22.9	16	•		27	16	13	12
Esztergom	3	NW 4	21.2	17	•		29	14	12	–
Tatabánya	4	NW 12	21.5	17	o		28	16	15	–
Székesfehérvár	4	NW 6	20.3	16	o		25	16	16	–
Siófok	4	N 14	20.2	19	•		26	18	18	13
Keszthely	4	N 12	20.7	17	•		27	16	13	12
Zalaegerszeg	3	N 5	22.4	16	ny		26	16	14	–
Nagykanizsa	4	N 5	22.0	17	•		28	16	15	–
Kaposvár	4	N 6	21.1	16	o		28	15	14	–
Pécs	4	NE 6	20.6	17	2	↘	31	15	13	11
Budapest M. I.	4	NNW 5	19.8	17	o		31	17	16	13
Salgótarján	4	NE 1	19.1	16	8		33	15	15	12
Eger	4	SW 2	18.7	18	o		35	17	13	14
Miskolc	4	N 4	19.9	18	o		35	16	15	13
Sárospatak	3	N 15	–	18	15	↘	35	16	14	11
Baja	4	NW 7	19.3	15	19	↘	32	14	13	13
Kalocsa	4	N 4	19.5	14	5	↘	31	14	14	12
Kecskemét	4	NW 2	19.1	15	ny	↘	35	15	15	13
Szeged	3	N 8	18.0	20	•	↘	36	17	16	–
Szolnok	4	N 6	19.7	19	o		36	17	16	–
Túrkeve	3	N 2	–	19	10	↘	37	16	14	–
Békéscsaba	0	NNW 3	17.9	18	o	↘	36	18	16	12
Debrecen	3	NE 9	18.2	14	15	↘	37	13	13	12
Nyíregyháza	3	N 9	19.0	16	1	↘	35	14	13	12
Kékestető (1000 m)**	4	NNE 2	904.0	13	•	↙	28	12	–	14
Galyatető (932 m)**	–	– –	–	–	•		28	12	–	–
Misimatető (534 m)*	–	– –	–	–	–		28	–	–	–
Szabadsághegy (474 m)*	4	NW 2	960.9	14	•		27	13	–	13
Farkasgyepu (400 m)*	4	N 4	963.3	14	•		26	13	13	–

	24 órai csapadék mm			24 órai csapadék mm			24 órai csapadék mm			24 órai csapadék mm		
Bajka	o		Tab	o		Jósvafő	ny		Kisvárda	5	↘
Csorna	o		Sárbogárd	•		Lillafured	ny		Vásárosnamény	–	
Kapuvár	ny		Szfáliaváros	c		Szendrőlád	•		Mátészalka	2	
Kőszeg	o		Nagykónyi	o		Fügod	•	↘	Tiszabecs	•	
Kormend	o		Somogyszob	ny		Hidasnémeti	•		Csenger	•	
Lenti	o		Bares	ny		Tokaj	–		Nyírlugos	–	
Letenye	•		Szigetvár	c		Poroszló	•		Polgár	•	
Káld	o		Lengyel	3		Jászapáti	1		Hajdúdorog	ny	
Sumeg	o		Szekszárd	14	↘	Nagykáta	–		Hortobágy	8	↘
Zirc	•		Mohács	23	↘	Örkény	4	↘	Tiszaroff	•	
Veszprém	•		Siklós	7	↘	Kunsztmiklos	–		Karcag	3	↘
Komárom	ny		Királyrét	o		Cegléd	4	↘	Berettyoujfalu	5	↘
Kisbér	ny		Balassagyarm	o		Nagykőros	–		Szeghalom	•	
Mór	o		Romhány	o		Tiszakécske	•	↘	Kőrösszakál	•	
Alesut	•		Vác	o		Izsák	35	↘	Szarvas	ny	↘
Dobogokő	–		Godollo	ny		Kiskunfelegyh	ny		Szentes	4	↘
Martonvásár	•		Lorinci	o		Kiskunhalas	3	↘	Orosháza	•	↘
Tihany	•		Gyongyos	o		Bacsalmás	29	↘	Makó	ny	↘
Tonyod	•		Borsodnádasd	•	↘	Kistelek	–		Mezőhegyes	ny	↘
Marcali	•		Putnok	1		Záhony	ny	↘			

* A légnyomás 500 gdm-re átszámítva ** A légnyomás 1000 gdm-re átszámítva

Magassági szélmérések

Óraadatok greenwichi középidőben

VII.17.	Bpest 09 h		Debr. 10 h		Siófok 11 h		Sshely 12 h		Győr 12 h		Pécs 12 h		Bpest 12 h		Szeged 12 h		Bpest 18 h	
	fok	m/s	fok	m/s	fok	m/s	fok	m/s	fok	m/s	fok	m/s	fok	m/s	fok	m/s	fok	m/s
Talaj	360	2	180	7	360	17	360	22	320	17	360	7	220	12	220	7	320	17
500 m	50	2	140	5	350	8	350	21	330	10	40	6	340	10	190	3	320	17
1000	280	3	160	6	350	8	350	21			10	5	360	7	200	5	320	17
1500	220	4	160	6	350	8	70	1					60	5	180	6	180	3
2000	140	6	160	6			20	4					150	10	170	8	180	8
3000	200	8	200	5			200	9							170	9	180	8
4000	200	7	200	5			180	11							160	3	210	8
5000	210	9	170	8											180	9	210	9
7000	190	12	170	12											180	6	240	7
9000	210	9	170	12													190	4
10000	230	14	170	12														
12000	180	17	170	12														
14000			190	13														
16000																		
18000																		
20000																		

VII.17.	Szeged 18 h		Debr. 18 h		Pécs 19 h		Bpest 21 h		Szeged 23 h		Miskolc 23 h							
	fok	m/s	fok	m/s	fok	m/s	fok	m/s	fok	m/s	fok	m/s	fok	m/s	fok	m/s	fok	m/s
Talaj	320	7	360	2	360	17	320	17	320	7	360	2						
500 m	350	12	160	1	350	16	350	9	360	12	350	8						
1000	350	9	140	1			40	4	40	8	320	12						
1500			100	1			180	2	60	6								
2000			190	2					130	4								
3000			220	2					150	8								
4000																		
5000																		
7000																		
9000																		
10000																		
12000																		
14000																		
16000																		
18000																		
20000																		

VII.18.	Bpest 00 h		Debr. 00 h		Bpest 03 h		Bpest 09 h											
	fok	m/s	fok	m/s	fok	m/s	fok	m/s	fok	m/s	fok	m/s	fok	m/s	fok	m/s	fok	m/s
Talaj	320	12	360	12	320	7	360	2										
500 m	10	12	330	10	10	8	10	6										
1000	40	4	60	3	80	4	360	4										
1500	30	3	60	0			310	4										
2000			180	4			250	7										
3000							190	7										
4000							240	6										
5000																		
7000																		
9000																		
10000																		
12000																		
14000																		
16000																		
18000																		
20000																		

IDŐJÁRÁSI NAPIJELENTÉS

ЕЖЕДНЕВНЫЙ МЕТЕОРОЛОГИЧЕСКИЙ БЮЛЛЕТЕНЬ • DAILY WEATHER REPORT
BULLETIN QUOTIDIEN DE TEMPS • TÄGLICHER WETTERBERICHT

KIADJA AZ ORSZÁGOS METEOROLÓGIAI INTÉZET
BUDAPEST II. KITAIBEL PÁL UTCA 1
TELEFON: KÖZPONT: 353-500, IDŐJELZŐ OSZT.: 150-410

MEGJELENIK NAPONKÉNT • ELŐFIZETÉSI ÁRA
A POSTAI KÖLTSÉGGEL EGYÜTT NEGYEDÉVRE 60, Ft
KIADÁSÉRT FELEL AZ INTÉZET IGAZGATÓJA

71. évfolyam, 200. szám. + Budapest + 1958. július 19.

Az időjárási helyzet ma reggel és a várható időjárás:

Az Északi-tenger, Közép-Európa és a Balkán felett lassálló légáramlással csendes, száraz időjárás alakult ki, hűvös éjszakákkal, de lassan melegedő nappalokkal. Az előző napokban a Kárpát-medencében a hőséget megszüntető ciklon most Leningrád fölé érkezett élénk széllel, záporokkal, zivatarokkal.

Hazánkban pénteken a délelőtti órákban szeszélyes eloszlásban kisebb záporok, zivatarok voltak. A legtöbb csapadékot, 6 mm-t Sztálinvárosban és Békéscsabán mérték. A hűvösebb levegő beáramlása még tartott és a hőmérséklet csak 23-26 fokig emelkedett. Az éjszakai lehűlés fokozódott, a Dunántúlon általában 9-13, keleten 11-15 fokig hűlt le a levegő.

Budapesten szombaton 12 órakor a hőmérséklet 25 fok, a tengerszintre átszámitott légnyomás 766 mm, gyengén süllyedő irányzatú.

Várható időjárás vasárnap estig:

Kevés felhő, eső nélkül.
Mérs ékelt délkeleti, délire forduló szél.
A nappali felmelegedés fokozódik.

Várható legalacsonyabb hőmérséklet ma éjjel: 10-13,
legmagasabb nappali hőmérséklet vasárnap: általában 26-29 fok között, egy-két helyen 29 fok felett.

Távolabbi kilátások:

a meleg fokozódik.

Klaucsné

A hőmérséklet és a légnyomás napi középértéke Budapesten és ezek eltérése a 75 évi átlagtól:

1958.VII.18-án: 21,3 C°, 764,8 mm. Eltérés: -1,0 C°, +4,4 mm.

1871 óta ezen a napon előfordult:

legmagasabb hőmérséklet 35,2 C° /1918/
legalacsonyabb hőmérséklet 10,2 C° /1883/

Az Országos Meteorológiai Intézet Időjárási Napijelentése

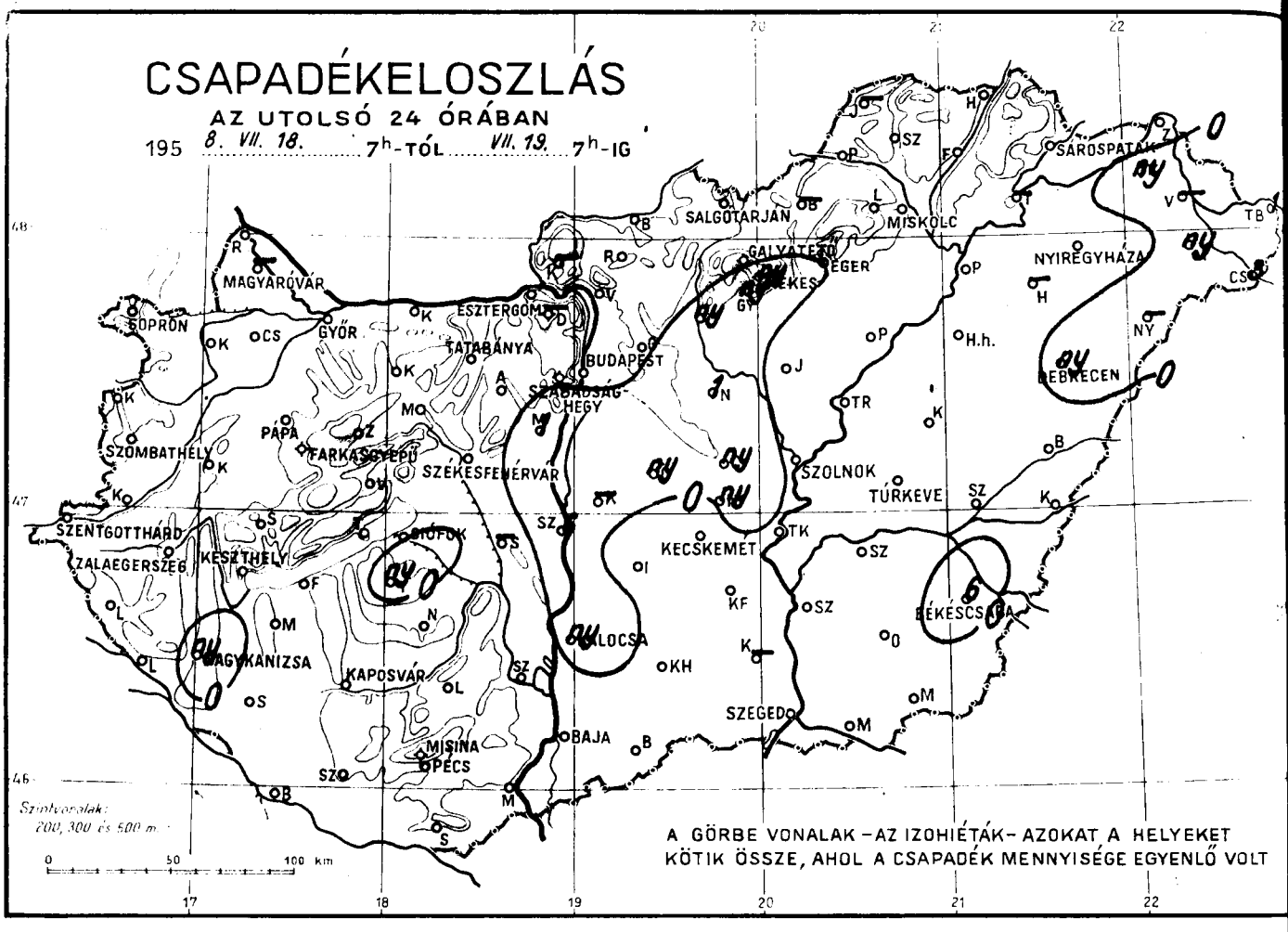

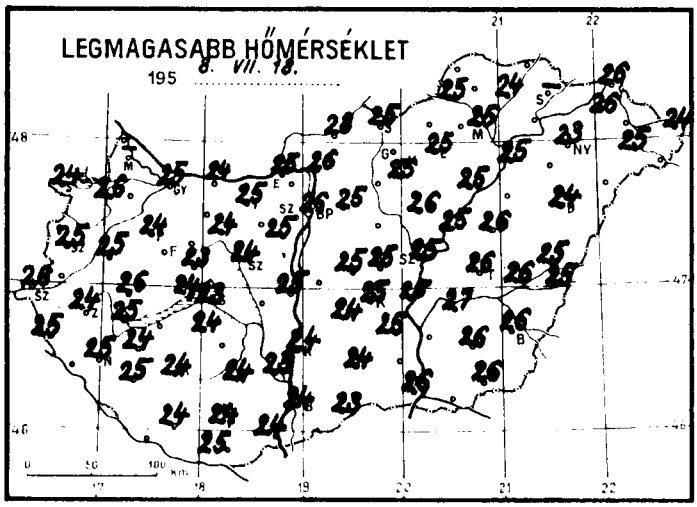

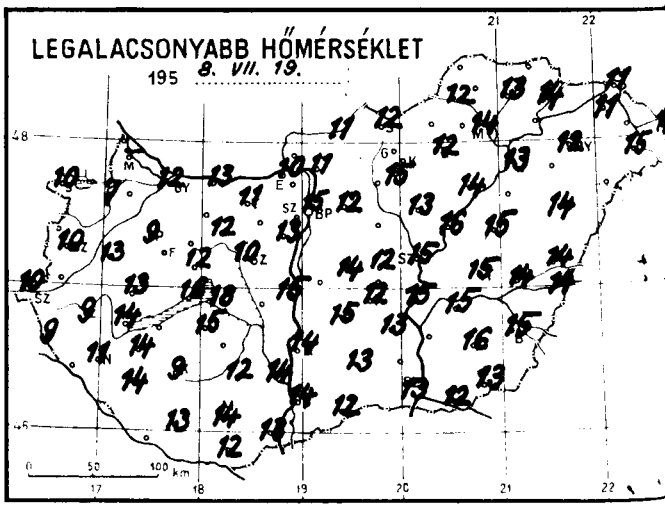

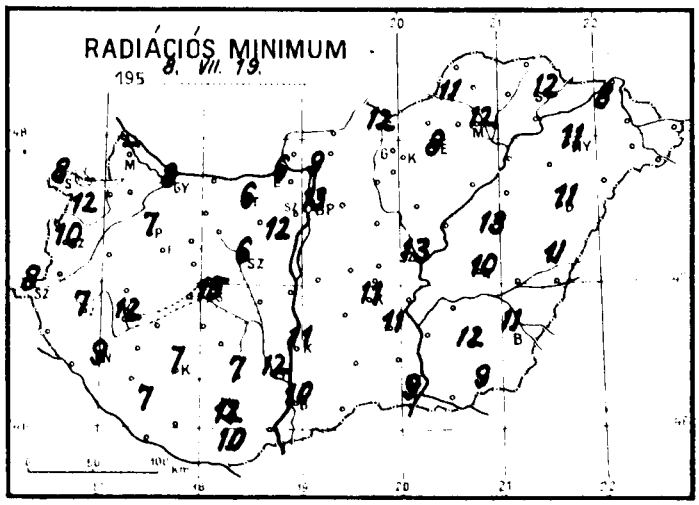

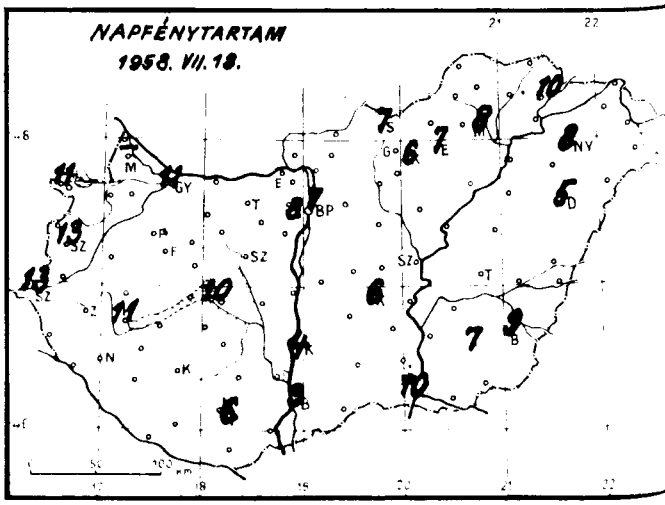

Időjárási helyzet 1958. év JÚLIUS hó 19. nap 7 óra

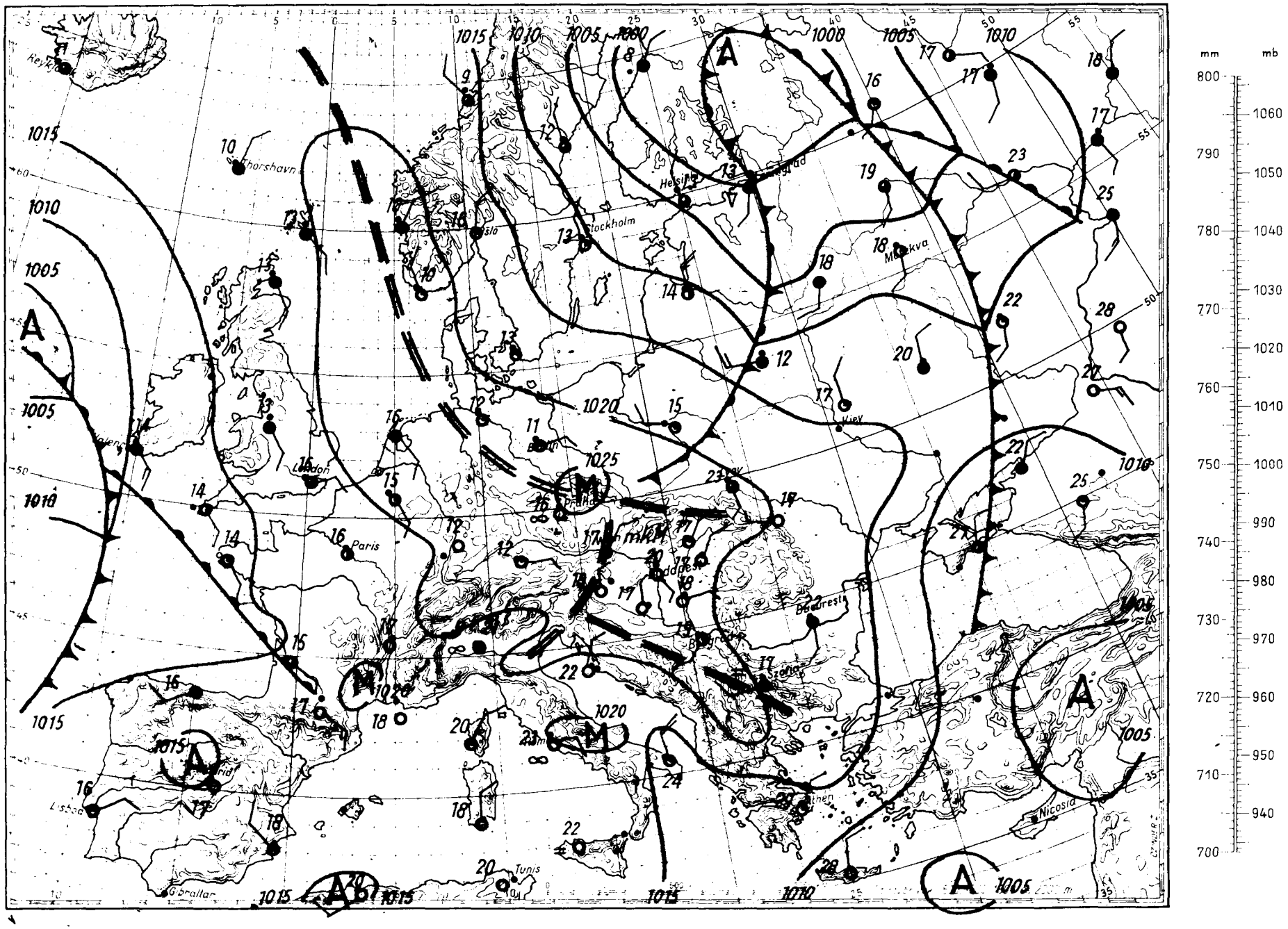

Magaslégköri időhelyzet

1958. VII. 19. 00 GMT

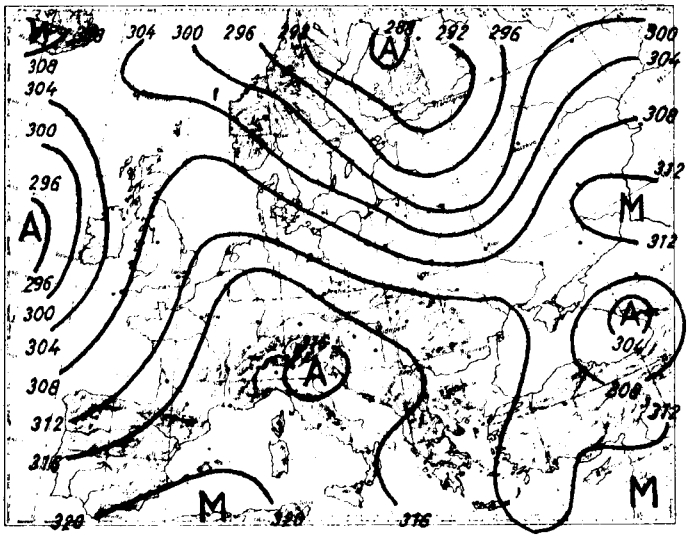

700 mb-os absz. topográfia

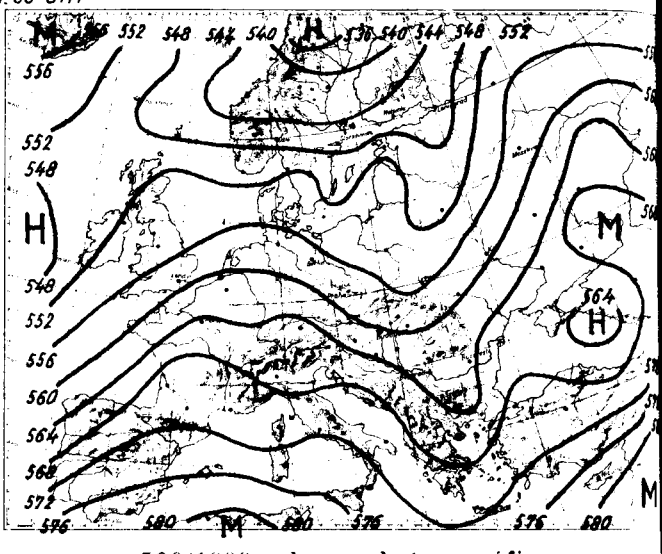

500/1000 mb-os rel. topográfia

VII.18. 12 h.			
mb	m	C°	%
1000			
850	173	23,1	46
700	1572	8,1	60
600	3148	3,1	25
500	4381	-3,3	26
400	5802	-11,1	27
300	7476	-23,2	34
200	9507	-40,6	34
100			
50			

Jellemző pontok:

1003,8	Talaj	23,4	47
850	1551	8,1	60
824	1800	10,1	24
468	6300	-14,0	28
300	9507	-40,6	34

A kontinens nyugati partvidékén melegadvekció van folyamatban. A Skandináv-félszigeten, a Bjelorussz Sz.Sz.K. területén, Lengyelországban, és a Földközi tenger keleti medencéjében hideg advekciót találunk.

Budapest felett a talajtól 1000 m-ig 2-3 fokos melegedés, 1000 m-3500 m-ig 2-3 fokos hűlés történt. A 0 fokos szint 80 m-rel 3750 m-re süllyedt, a -10 fokos szint 240 m-rel 5700 m-re emelkedett.

Graics Á.s.k.

VII.19. 00 h.			
mb	m	C°	%
1000	173	18,5	54
850	1558	11,7	55
700	3160	4,0	40
600	4395	-3,3	38
500	5817	-10,8	38
400	7489	-24,2	38
300	9521	-39,1	38
200			
100			
50			

Jellemző pontok:

1003,7	Talaj	17,9	55
983	300	21,0	51
790	2170	6,8	55
770	2380	8,9	41
635	3920	-1,0	38
500	5817	-10,8	38
398	7510	-24,9	38
280	9989	-42,6	38

1958. július hó, **19.** nap **szombat**
71. évfolyam **200.** sz.

	Reggeli észlelések 06 TMG				Az utolsó 24 óra adatai					
	Felhőzet (0–4)	Szélirány és erő (m/s)	Légnyomás (millibar)	Hőmérséklet (C°)	Csapadék (24 óra) (mm)		Hőmérsékleti szélsőségek: tegnapi nappali max.	éjszakai min.	Radiációs min.	Napsütés (óra) tegnap
Mosonmagyaróvár	–	–	–	–	–		–	–	–	–
Sopron	0	NNW 3	1024.0	18	•		24	10	8	11
Szombathely	0	NNE 1	23.0	19	•		25	10	10	13
Szentgotthárd	0	– 0	23.7	13	•		26	10	8	13
Pápa	0	– 0	23.0	15	•		24	9	7	–
Győr	0	NNE 2	23.0	17	•		25	12	8	11
Esztergom	0	W 1	22.6	15	•		25	10	6	–
Tatabánya	0	SW 1	22.6	15	•		25	11	6	–
Székesfehérvár	0	NNW 1	21.9	16	•		24	10	6	–
Siófok	0	NNW 4	21.9	19	•		23	18	15	10
Keszthely	0	NW 1	22.6	17	•		25	14	12	11
Zalaegerszeg	0	SSW 1	23.5	14	•		24	9	7	–
Nagykanizsa	0	N 3	22.9	15	ny		25	11	9	–
Kaposvár	0	N 3	22.7	17	•		24	9	7	–
Pécs	0	NW 3	21.5	17	•		24	14	12	6
Budapest M. I.	0	SE 1	22.1	20	•		26	15	11	7
Salgótarján	3	NE 1	21.3	18	•		25	12	12	7
Eger	3 –	– 0	21.5	15	•		25	12	8	7
Miskolc	1 –	NE 1	22.7	17	•		25	14	12	8
Sárospatak	1	N 4	20.6	18	•		–	14	12	10
Baja	0	NW 3	21.3	16	•		24	14	10	3
Kalocsa	0	N 1	21.5	16	ny		24	14	11	4
Kecskemét	0	NNE 2	21.2	18	•		25	12	11	6
Szeged	0	NNE 3	21.2	20	•		26	13	9	10
Szolnok	0	NE 4	21.5	19	•		25	15	13	–
Túrkeve	0	N 1	–	19	•		26	15	10	–
Békéscsaba	0	NNE 2	21.2	18	6		26	15	11	9
Debrecen	0	SSW 2	22.2	17	ny		24	14	11	5
Nyíregyháza	0	NNE 4	22.6	17	•		23	12	11	8
Kékestető (1000 m)**	4	– 0	905.9	13	ny		17	10	–	6
Galyatető (932 m)**	–	– –	–	–	•		20	11	–	–
Misinatető (534 m)*	0	N 12	952.4	15	•		22	14	12	–
Szabadsághegy (474 m)*	0	NW 1	962.8	17	•		22	15	–	8
Farkasgyepű (400 m)*	0	NW 1	963.8	14	•		24	11	7	–

24 órai csapadék mm			24 órai csapadék mm			24 órai csapadék mm			24 órai csapadék mm		
Rajka	•		Tab	ny		Jósvafő	–		Kisvárda	ny	
Csorna	•		Sárbogárd	–		Lillafüred	•		Vásárosnamény	–	
Kapuvár	•		Sztálinváros	6	⚠	Szendrőlád	•		Mátészalka	ny	⚠
Kőszeg	•		Nagykónyi	•		Fügöd	•		Tiszabecs	1	
Kőrmend	•		Somogyszob	•		Hidasnémeti	•		Csenger	3	⚠
Lenti	•		Bárcs	•		Tokaj	–		Nyírlugos	–	
Letenye	•		Szigetvár	•		Poroszló	•		Polgár	•	
Kaló	•		Lengyel	•		Jászapáti	•		Hajdúdorog	–	
Sümeg	•		Szekszárd	•		Nagykáta	1	⚠	Hortobágy	•	
Zirc	•		Mohács	•		Örkény	ny		Tiszaroff	•	
Veszprém	•		Siklós	•		Kunszentmiklós	–		Karcag	•	
Komárom	•		Királyrét	–		Cegléd	ny		Berettyóújfalu	•	
Kisbér	•		Balassagyarmat	•		Nagykőrös	ny		Szeghalom	•	
Mór	•		Romhány	–		Tiszakécske	•		Körösszakál	•	
Alcsút	•		Vác	•		Izsák	•		Szarvas	•	
Dobogókő	–		Gödöllő	•		Kiskunfélegyh	•		Szentes	•	
Martonvásár	1		Lőrinci	ny		Kiskunhalas	•		Orosháza	•	
Tihany	•		Gyöngyös	ny		Bácsalmás	•		Makó	•	
Fonyód	•		Borsodnádasd	–		Kistelek	–		Mezőhegyes	•	
Marcali	•		Putnok	•		Zákony	•				

* A légnyomás 500 gdm-re átszámítva ** A légnyomás 1000 gdm-re átszámítva

Magassági szélmérések

Óraadatok greenwichi középidőben

VII.18.	Siófok 11 h		Szeged 11 h		Miskolc 11 h		Debr. 11 h		Pécs 12 h		Bpest 12 h		Győr 13 h		Bpest 15 h		Bpest 18 h	
	fok	m/s	fok	m/s	fok	m/s	fok	m/s	fok	m/s	fok	m/s	fok	m/s	fok	m/s	fok	m/s
Talaj	360	7	360	2	40	7	360	7	360	7	360	2	320	7	320	7	320	7
500 m	360	6	360	23	30	6	350	6	360	8	330	2	330	8	320	3	320	8
1000	360	9	360	13	30	6	-	-	360	8	320	5	320	11	330	4	350	3
1500	350	7	360	17	350	5	320	2	10	7	340	6	360	8	320	2	350	3
2000			360	9			300	4	270	3	300	4	330	7	280	5	310	9
3000			330	3					340	4	260	7	230	9	300	7	290	7
4000											260	7	290	12	300	9	290	7
5000											280	9	290	8	300	9	290	14
7000															270	12	290	14
9000															260	13	270	14
10000																	270	14
12000																	270	15
14000																	290	21
16000																		
18000																		
20000																		

VII.18.	Bpest 23 h		Szeged 23 h															
	fok	m/s	fok	m/s	fok	m/s	fok	m/s	fok	m/s	fok	m/s	fok	m/s	fok	m/s	fok	m/s
Talaj	360	2	320	2														
500 m	10	10	340	3														
1000	50	3	360	3														
1500	150	4	20	4														
2000	190	4	290	4														
3000			300	6														
4000			300	6														
5000																		
7000																		
9000																		
10000																		
12000																		
14000																		
16000																		
18000																		
20000																		

VII.19.	Pécs 00 h		Debr. 00 h		Bpest 02 h		Bpest 06 h											
	fok	m/s	fok	m/s	fok	m/s	fok	m/s	fok	m/s	fok	m/s	fok	m/s	fok	m/s	fok	m/s
Talaj	320	2	360	2	360	2	90	7										
500 m	360	6	10	13	110	6	110	10										
1000	360	6	340	9	130	3	120	6										
1500	340	5	330	7	10	1	240	3										
2000			280	6	290	3	10	3										
3000					290	8	310	8										
4000					310	8	310	8										
5000					310	11	310	13										
7000																		
9000																		
10000																		
12000																		
14000																		
16000																		
18000																		
20000																		

IDŐJÁRÁSI NAPIJELENTÉS

ЕЖЕДНЕВНЫЙ МЕТЕОРОЛОГИЧЕСКИЙ БЮЛЛЕТЕНЬ • DAILY WEATHER REPORT
BULLETIN QUOTIDIEN DE TEMPS • TÄGLICHER WETTERBERICHT

KIADJA AZ ORSZÁGOS METEOROLÓGIAI INTÉZET
BUDAPEST II. KITAIBEL PÁL UTCA 1
TELEFON: KÖZPONT: 353-500, IDŐJELZŐ OSZT.: 150-410

MEGJELENIK NAPONKÉNT • ELŐFIZETÉSI ÁRA
A POSTAI KÖLTSÉGGEL EGYÜTT NEGYEDÉVRE 60, Ft
KIADÁSÉRT FELEL AZ INTÉZET IGAZGATÓJA

71. évfolyam 201. szám. • Budapest • 1958. július 20.

Az időjárási helyzet ma reggel és a várható időjárás:

A Közép-Európa időjárását uralma alatt tartó, azori származási anticiklon lassú összeomlásban van. Ugyanekkor az Atlanti-óceán felől hűvösebb légtömegek vannak felvonulóban földrészünk középső részei felé. Első hullámukat kiterjedt zivatarok kisérik, melyek ma délutánra az Alpok térségébe is el fognak jutni, holnapra pedig várhatólag elérik Csehszlovákiát, majd Német- és Lengyelország területét.

Hazánkban szombaton általában derült, vagy gyengén felhős, csendes idő volt, csapadékot nem jelentettek. A hőmérséklet 25-28 fokig emelkedett, ma hajnalra 10-13, a déli országrészben 14-16 fokig süllyedt.

Budapesten vasárnap a hőmérséklet 26°, a tengerszintre átszámitott légnyomás 762 mm, erősen süllyedő irányzatú.

Várható időjárás vasárnap estig:

Ma kevés felhő, csendes meleg idő. Holnap nyugat felől felhősödés, az északnyugati nyugati részeken a d.e.-i, déli, másutt a délutáni, esti órákban több felé kisebb záporok majd gyenge zivatarok várhatók.

Mérsékelt, a záporok, zivatarok alkalmával megélénkülő délnyugati, nyugati, később északnyugatira forduló szél.

Várható legalacsonyabb hőmérséklet ma éjjel 12-15 fok között,
legmagasabb nappali hőmérséklet hétfőn a Dunántúlon 23-26, másutt 26-29 fok között, keleten helyenként 29 fok felett.

Tardos Béla s.k.

A hőmérséklet és a légnyomás napi középértéke Budapesten és ezek eltérése a 75. évi átlagtól:

1958. VII. 19-én: 22.1 C°, 765,2 mm. Eltérés: -0,3 C°, + 4,6 mm.

1871 óta ezen a napon előfordult:

legmagasabb hőmérséklet	34,5 C° /1920./
legalacsonyabb hőmérséklet	12.1 C° /1893./

Az Országos Meteorológiai Intézet Időjárási Napijelentése

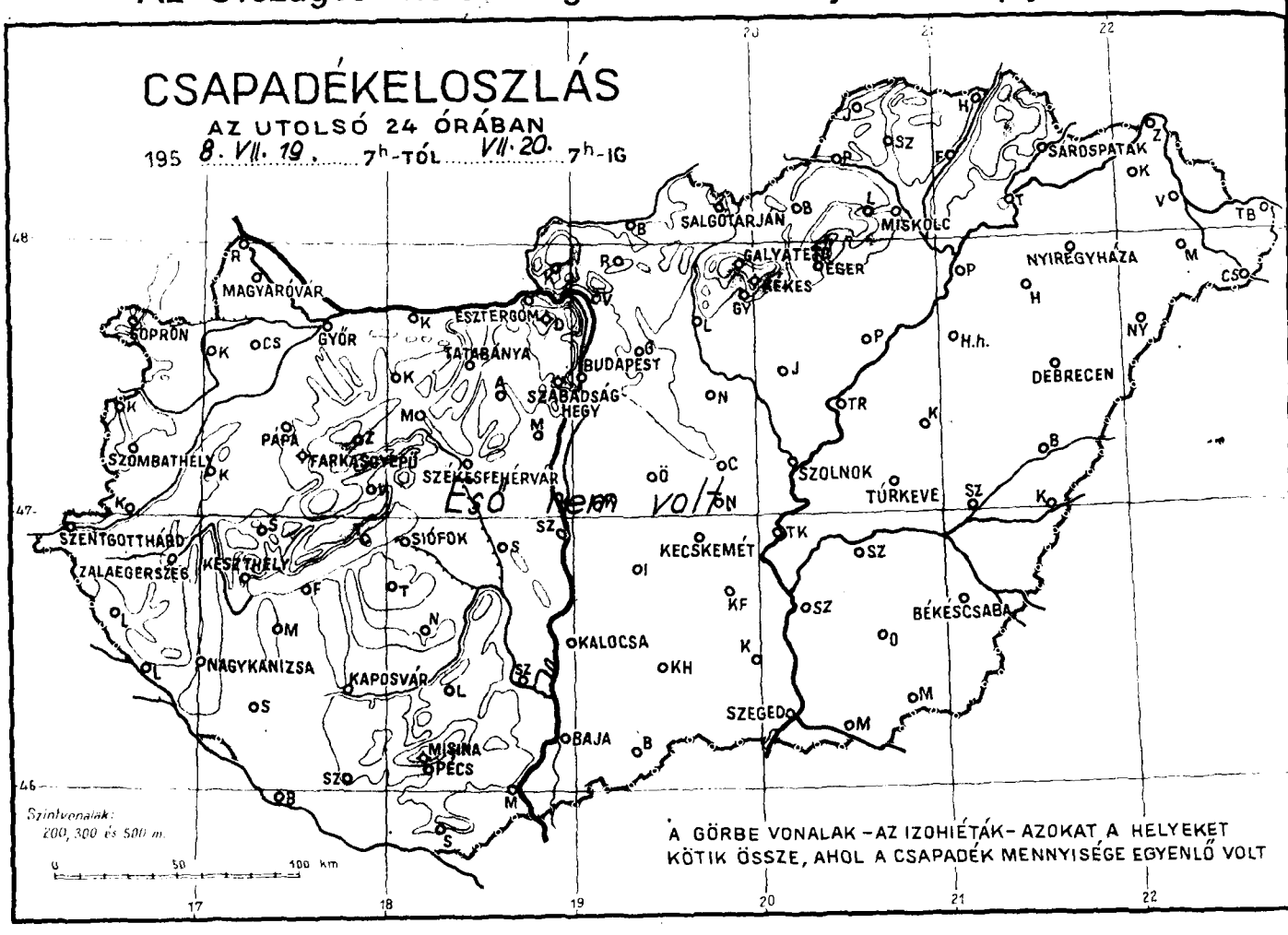

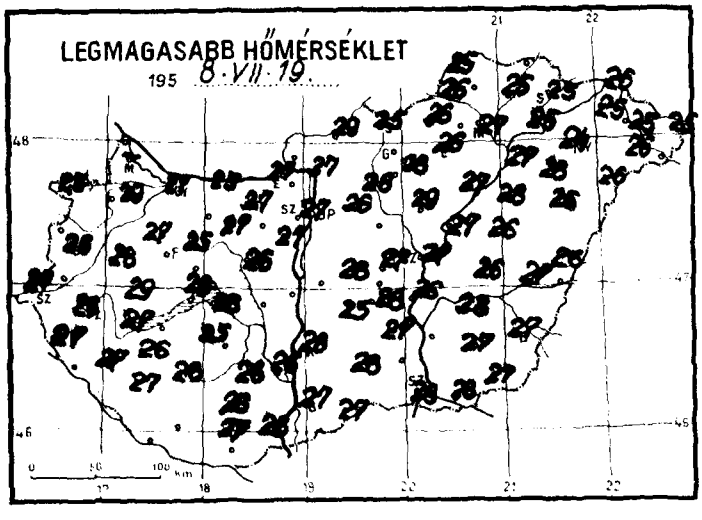

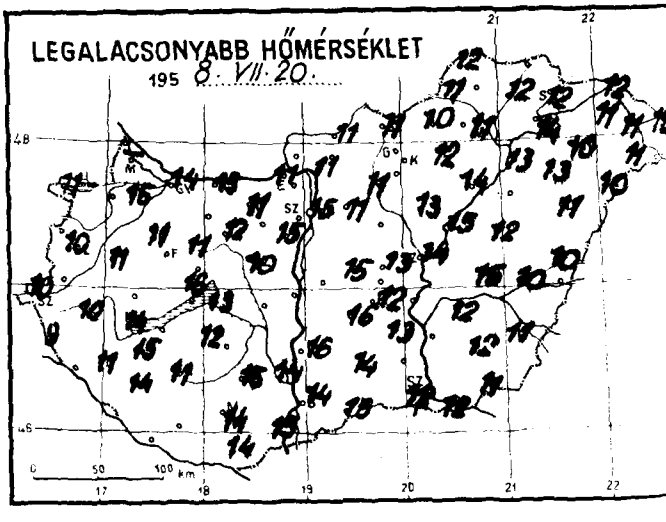

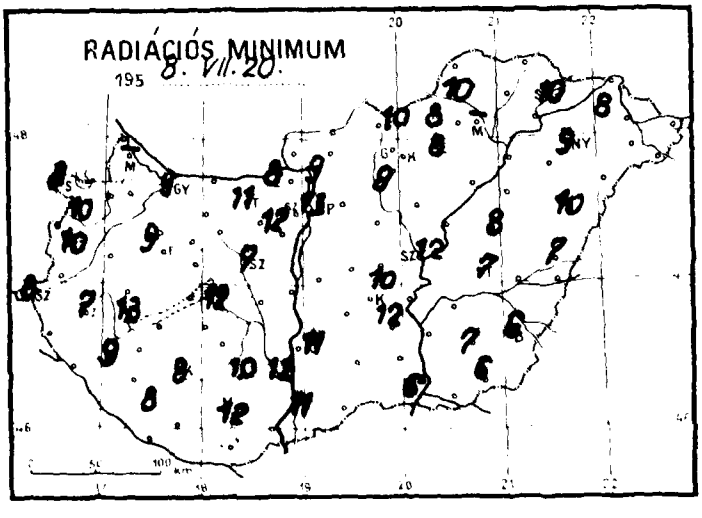

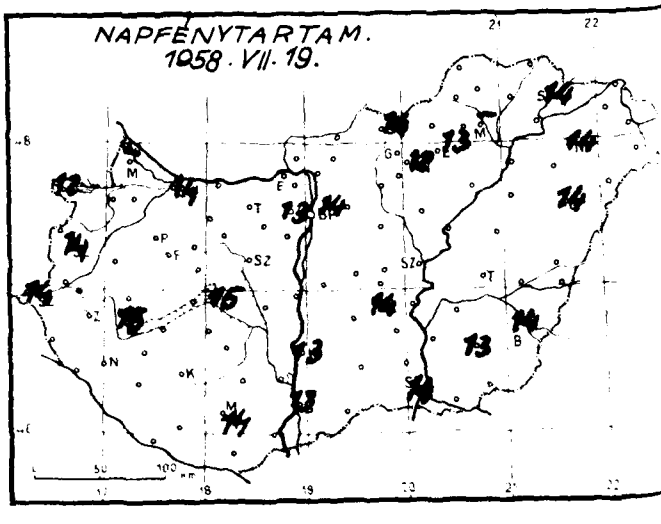

Időjárási helyzet 1958 év JÚLIUS hó 20. nap 7 óra

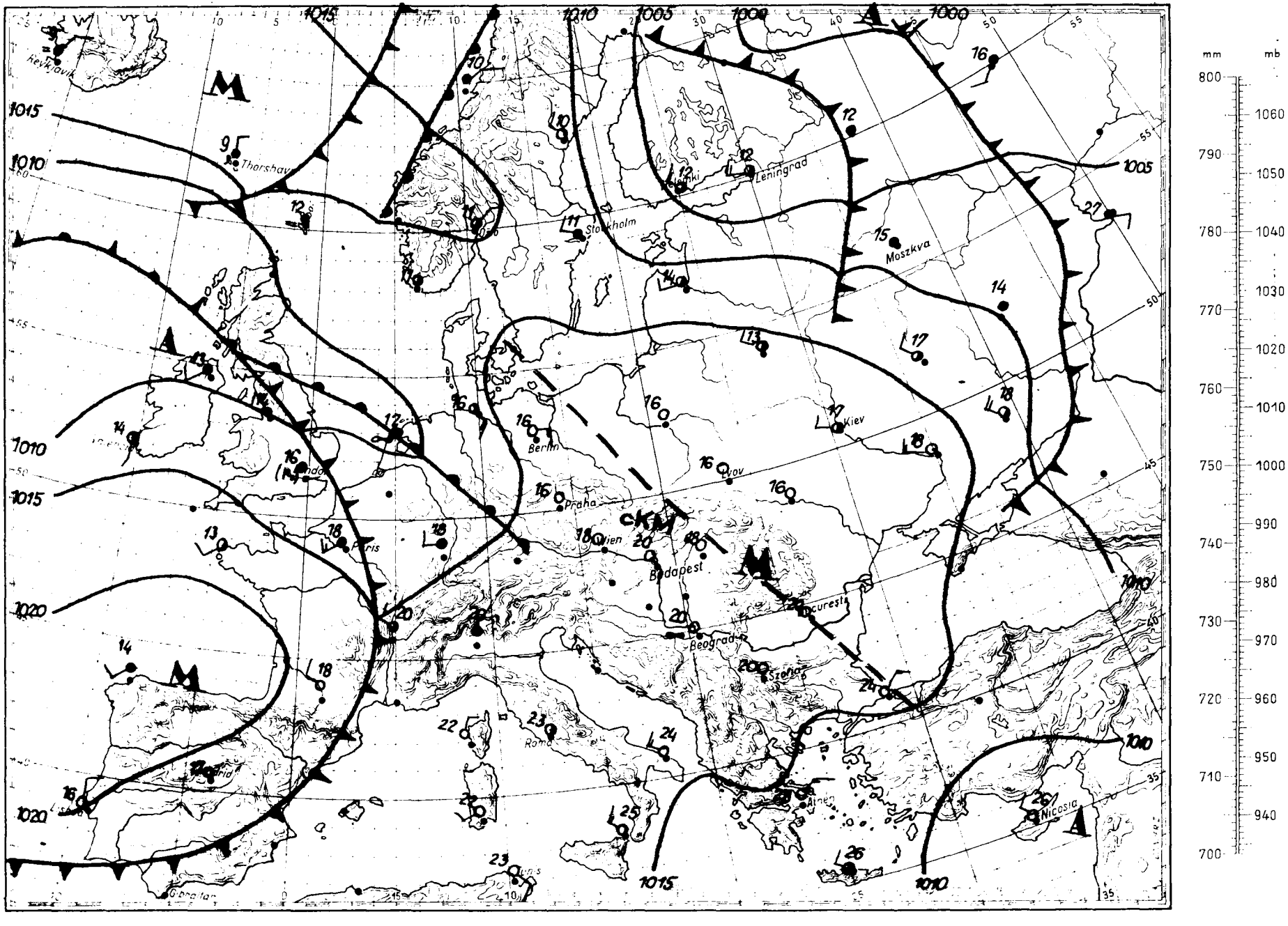

Magaslégköri időhelyzet

1958. VII. 20. 00 GMT.

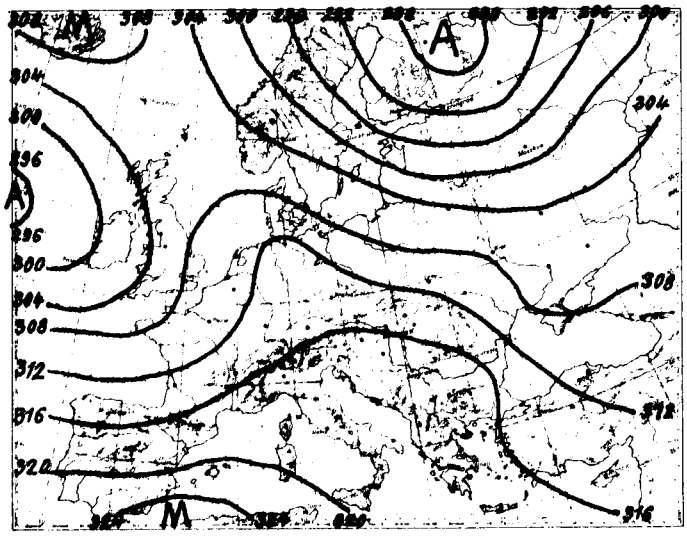

700 mb-os absz. topográfia

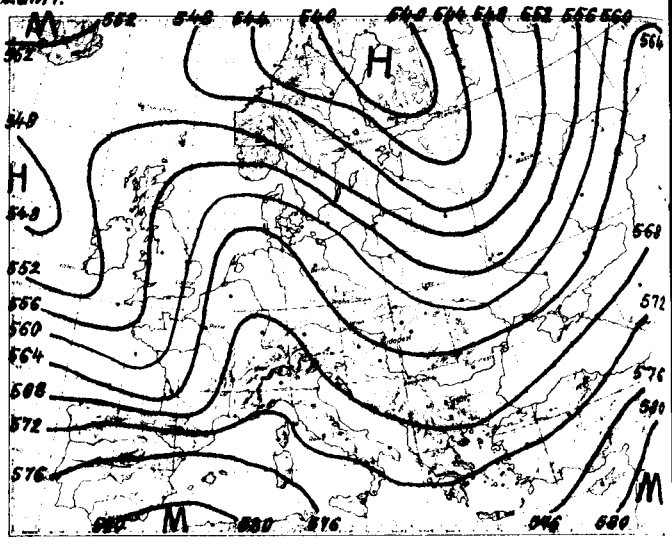

500/1000 mb-os rel. topográfia

1958. VII. 19. 12h

mb	m	C°	%
1000	179	24.5	37
850	1569	11.6	68
700	3174	5.2	30
600	4420	- 0.2	30
500	5851	-10.7	30
400	7532	-21.4	30
300	9584	-37.7	30
200	12298	-47.7	30
100			
50			

Jellemző pontok:

1004.4	Talaj	25.0	36
836	1700	9.7	71
808	2000	10.6	42
725	2880	5.0	33
700	3174	5.2	30
588	4600	- 1.0	30
242	11000	-47.6	30
110	16228	-50.0	

Az azori magasnyomás a Skandinávfélszigetig nyúlik fel, egész Közép-Európát uralja, de már csak gyenge melegadvekciót találunk területén. Az Atlanti-óceán felett elhelyezkedő ciklon hideg légtömegeket szállít a kontinens nyugati partjaira. Kelet-Európában szintén hidegadvekciót találunk.
Budapest felett a talajközeli légrétegben, 2 km-ig, gyenge hűlés történt. A 2 km-es szint magasságban az inverzió lejjebb került 2-3 fokos melegedést okozva ebben a rétegben. 2300 m fölött 2-3 fokos hűlés következett be. A 0 fokos szint magassága nem változott lényegesen, a -10 fokos szint 500 m-rel 5200 m-re süllyedt.

Graics Ágnes s.k.

1958. VII. 20. 00h

mb	m	C°	%
1000	155	18.0	62
850	1539	10.0	64
700	3135	3.6	39
600	4366	- 4.0	39
500	5776	-14.6	39
400	7423	-26.0	39
300	9428	-42.1	39
200			
100			
50			

Jellemző pontok:

1001.9	Talaj	17.6	65
988	250	21.0	53
839	1660	9.0	65
812	1910	10.0	39
600	4366	- 4.6	39
306	9290	-41.6	39
265	10260	-45.4	39

1958. július hó, **20.** nap **vasárnap**

71. évfolyam **201.** sz.

	Reggeli észlelések 06 TMG				Az utolsó 24 óra adatai				
	Felhőzet (0—4)	Szélirány és erő (m/s)	Légnyomás (millibár)	Hőmérséklet (C°)	Csapadék (24 óra) (mm)	Hőmérsékleti szélsőségek: tegnapi nappali max.	Hőmérsékleti szélsőségek: éjszakai min.	Hőmérsékleti szélsőségek: Radiációs min.	Napsütés (óra) tegnap
Mosonmagyaróvár	—	—	—	—	—	—	—	—	—
Sopron	0	SE 3	1016.8	18	0	25	11	8	12
Szombathely	0	W 2	17.0	17	0	26	10	10	14
Szentgotthárd	0	— 0	17.6	13	0	27	10	8	14
Pápa	0	S 1	16.4	20	0	27	11	9	—
Győr	0	SE 1	17.1	19	0	27	14	9	14
Esztergom	0	— 0	17.5	19	0	27	11	8	—
Tatabánya	0	S 2	16.6	20	0	27	11	11	—
Székesfehérvár	0	NE 1	17.0	18	0	26	10	7	—
Siófok	0	— 0	17.1	19	0	26	13	12	15
Keszthely	0	SE 1	16.7	19	0	27	14	13	15
Zalaegerszeg	0	— 0	17.5	15	0	26	10	7	—
Nagykanizsa	0	— 0	17.6	16	0	27	11	9	—
Kaposvár	0	E 1	17.3	17	0	26	11	8	—
Pécs	0	ESE 3	16.7	20	0	26	14	12	14
Budapest M. I.	0	— 0	17.6	20	0	27	13	13	14
Salgótarján	0 —	NE 1	17.4	17	0	25	11	10	14
Eger	0 —	— 0	18.6	16	0	26	12	8	13
Miskolc	0 —	— 0	18.9	16	0	27	11	—	—
Sárospatak	0	NW 1	15.7	19	0	25	12	10	14
Baja	0	S 2	17.2	19	0	27	14	11	13
Kalocsa	0	— 0	17.5	19	0	28	16	11	13
Kecskemét	0	— 0	17.3	19	0	28	12	10	14
Szeged	0	— 0	17.5	19	0	28	12	6	14
Szolnok	0	NE 1	17.2	19	0	27	14	12	—
Túrkeve	0	E 1	—	20	0	26	15	7	—
Békéscsaba	0	NE 1	17.7	18	0	27	11	6	14
Debrecen	0	— 0	18.4	20	0	26	11	10	14
Nyíregyháza	0	— 0	18.9	17	0	24	10	9	14
Kékestető (1000 m)**	0	SW 2	903.4	15	0	20	12	—	12
Galyatető (932 m)**	—	—	—	—	0	21	14	—	—
Misinatető (534 m)*	0	SE 4	958.9	18	0	25	16	12	—
Szabadsághegy (474 m)*	0	SW 1	958.7	20	0	24	16	—	13
Farkasgyepű (400 m)*	0	NW 4	959.2	18	0	26	17	11	—

24 órai csapadék mm			24 órai csapadék mm			24 órai csapadék mm			24 órai csapadék mm		
Rajka	0		Tab	0		Jósvafő	0		Kisvárda	0	
Csorna	0		Sárbogárd	0		Lillafüred	0		Vásárosnamény	0	
Kapuvár	0		Sztálinváros	—		Szendrőlád	0		Mátészalka	0	
Kőszeg	0		Nagykónyi	0		Füged	0		Tiszabecs	0	
Körmend	0		Somogyszob	0		Hidasnémeti	0		Csenger	0	
Lenti	0		Bárcs	0		Tokaj	0		Nyírlugos	0	
Letenye	0		Szigetvár	0		Poroszló	0		Polgár	0	
Kőröd	0		Lengyel	0		Jászapáti	0		Hajdudorog	0	
Sümeg	0		Szekszárd	0		Nagykáta	0		Hortobágy	0	
Zirc	0		Mohács	0		Órkény	0		Tiszaroff	0	
Veszprém	0		Siklós	0		Kunszentmiklós	—		Karcag	0	
Komárom	0		Királyrét	—		Cegléd	0		Berettyóújfalu	0	
Kisbér	0		Balassagyarmat	0		Nagykőrös	0		Szeghalom	0	
Mór	0		Bonhány	0		Tiszakécske	—		Körösszakál	0	
Alcsut	0		Vác	0		Izsák	0		Szarvas	0	
Dobogókő	—		Gödöllő	0		Kiskunfélegyh	0		Szentes	0	
Martonvásár	0		Lőrinci	0		Kiskunhalas	0		Orosháza	0	
Tihany	0		Gyöngyös	0		Bácsalmás	0		Makó	0	
Fonyód	0		Borsodnádasd	0		Kistelek	—		Mezőhegyes	0	
Marcali	0		Putnok	0		Záhony	0				

* A légnyomás 500 gdm-re átszámítva ** A légnyomás 1000 gdm-re átszámítva

Magassági szélmérések

Óraadatok greenwichi középidőben

VII.19.	Bpest 09 h		Szeged 10 h		Debr. 10 h		Szhely 11 h		Siófok 11 h		Győr 12 h		Bpest 12 h		Miskolc 12 h		Pécs 14 h	
	fok	m/s	fok	m/s	fok	m/s	fok	m/s	fok	m/s	fok	m/s	fok	m/s	fok	m/s	fok	m/s
Talaj	90	2	40	2	360	7	40	2	360	2	320	2	220	2	270	2	90	2
500 m	130	3	40	3	360	4	60	5	190	1	10	2	190	3	350	1	80	3
1000	200	3	30	2	310	5	60	5	160	1	20	3	160	3	310	1	80	3
1500	20	2	40	2	340	5	10	7	30	2	60	11	100	1	-	-	110	4
2000	20	4	320	4	310	5	10	2			130	1	70	2	340	9	30	5
3000	320	7	310	5	310	5	280	3			310	6			330	5		
4000	310	9	320	10	300	8	300	7			310	6						
5000			310	10	250	1	320	9			300	10						
7000			320	13	280	11	270	7			300	10						
9000					310	17	290	11			270	9						
10000					310	17	270	12			250	10						
12000					310	17	250	10										
14000					310	17	220	5										
16000							230	9										
18000							230	9										
20000							280	9										

VII.19.	Bpest 15 h		Bpest 18 h		Győr 23 h		Pécs 23 h		Szeged 23 h		Debr. 23 h							
	fok	m/s	fok	m/s	fok	m/s	fok	m/s	fok	m/s	fok	m/s	fok	m/s	fok	m/s	fok	m/s
Talaj	40	2	-	-	40	2	140	2	90	2	-	-						
500 m	200	2	250	2	10	3	130	3	50	5	40	5						
1000	350	2	200	1	330	4	130	3	10	4	20	7						
1500	360	1	110	1	330	4	130	3	300	5	20	14						
2000	360	3	310	2			90	1	30	1	20	14						
3000	300	3	320	4					290	4								
4000	310	5	300	7					300	7								
5000	300	10	300	5					270	5								
7000	300	13	300	5														
9000			290	6														
10000																		
12000																		
14000																		
16000																		
18000																		
20000																		

VII.20.	Siófok 00 h		Bpest 00 h		Bpest 07 h													
	fok	m/s	fok	m/s	fok	m/s	fok	m/s	fok	m/s	fok	m/s	fok	m/s	fok	m/s	fok	m/s
Talaj	140	2	-	-	180	2												
500 m	150	3	190	5	170	4												
1000	190	3	230	1	140	3												
1500	210	5	220	4	250	3												
2000			260	4	240	2												
3000			290	3	260	5												
4000			270	5	290	8												
5000					280	13												
7000																		
9000																		
10000																		
12000																		
14000																		
16000																		
18000																		
20000																		

IDŐJÁRÁSI NAPIJELENTÉS

ЕЖЕДНЕВНЫЙ МЕТЕОРОЛОГИЧЕСКИЙ БЮЛЛЕТЕНЬ • DAILY WEATHER REPORT
BULLETIN QUOTIDIEN DE TEMPS • TÄGLICHER WETTERBERICHT

KIADJA AZ ORSZÁGOS METEOROLÓGIAI INTÉZET
BUDAPEST II. KITAIBEL PÁL UTCA 1
TELEFON: KÖZPONT: 353-500, IDŐJELZŐ OSZT.: 150-410

MEGJELENIK NAPONKÉNT • ELŐFIZETÉSI ÁRA
A POSTAI KÖLTSÉGGEL EGYÜTT NEGYEDÉVRE 60, Ft
KIADÁSÉRT FELEL AZ INTÉZET IGAZGATÓJA

71. évfolyam 202. szám. ✧ Budapest ✧ 1958. július 21.

Az időjárási helyzet ma reggel és a várható időjárás:

A Dánia feletti ciklon déli részén folytatódik a hűvösebb óceáni levegő áramlása Közép-Európa felé. Ma hajnalban Németországban, Lengyelországban záporok, zivatarok voltak. Dél-Európa részben még a leszálló légmozgások uralma alatt áll, csendesebb időjárással.

Hazánkban vasárnap derült, száraz volt az idő. A felmelegedés tovább erősödött, a nappali hőmérséklet legmagasabb értéke 29-31 fok között volt. Éjjel északkeleten 12-15, máshol 14-18 fokig hűlt le a levegő. Ma hajnalban északnyugaton egy-két helyen kisebb eső keletkezett.

Budapesten hétfőn 12 órakor a hőmérséklet 24 fok, a tengerszintre átszámitott légnyomás 758 mm, alig változik.

Várható időjárás kedd estig:

Felhőátvonulások, több helyen záporeső, zivatar.
Mérsékelt, időnként élénk északnyugati, nyugati szél.
A hőmérséklet alig változik.

Várható legalacsonyabb hőmérséklet ma éjjel: 13-16,
legmagasabb nappali hőmérséklet kedden: nyugaton 23-26, keleten 26-29 fok között.

Dmayné

A hőmérséklet és a légnyomás napi középértéke Budapesten és ezek eltérése a 75 évi átlagtól:

1958. VII.20-án: 22,8 C°, 760,7 mm. Eltérés: +0,7 C°, 0,0 mm.

1871 óta ezen a napon előfordult:

legmagasabb hőmérséklet 35,2 C° /1903./
legalacsonyabb hőmérséklet 9,2 C° /1892./

Az Országos Meteorológiai Intézet Időjárási Napjelentése

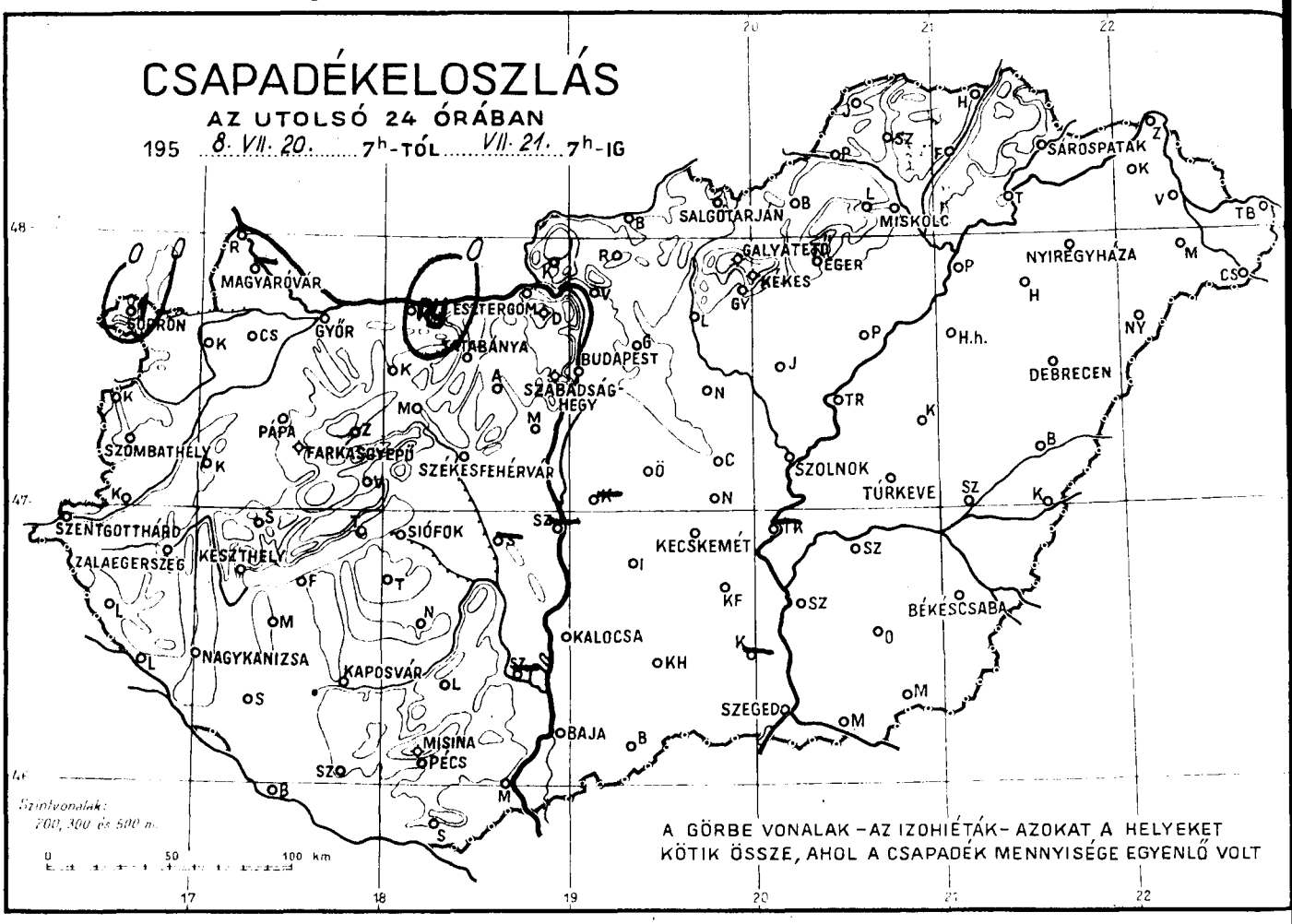

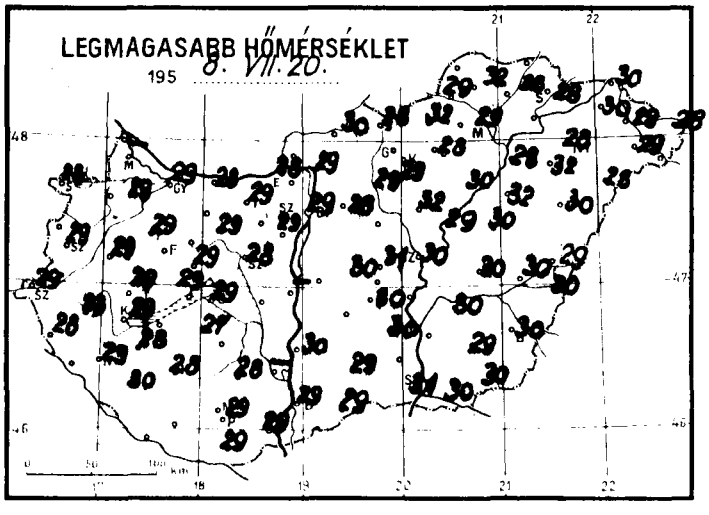

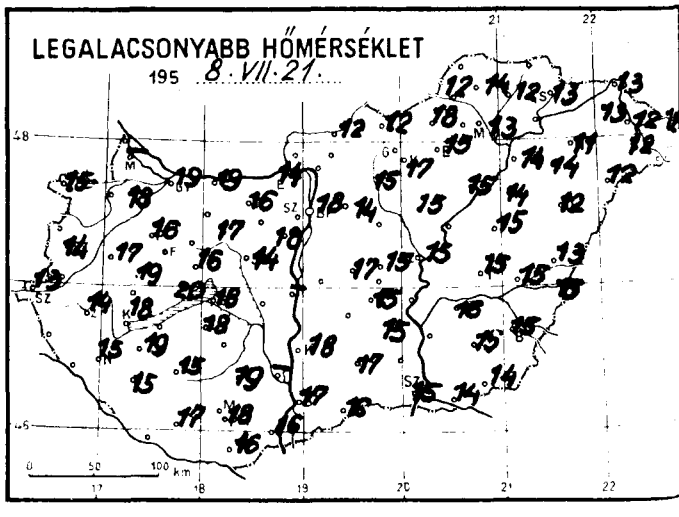

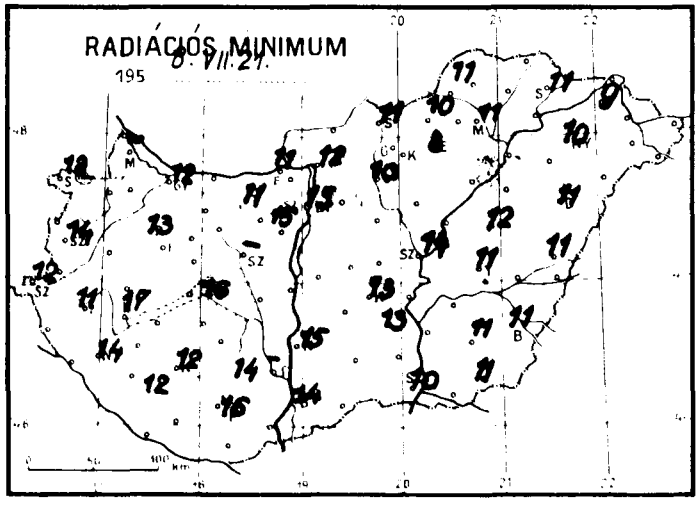

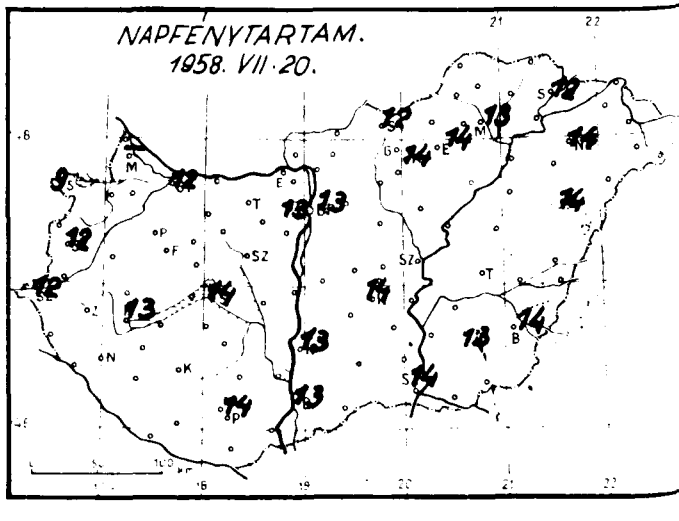

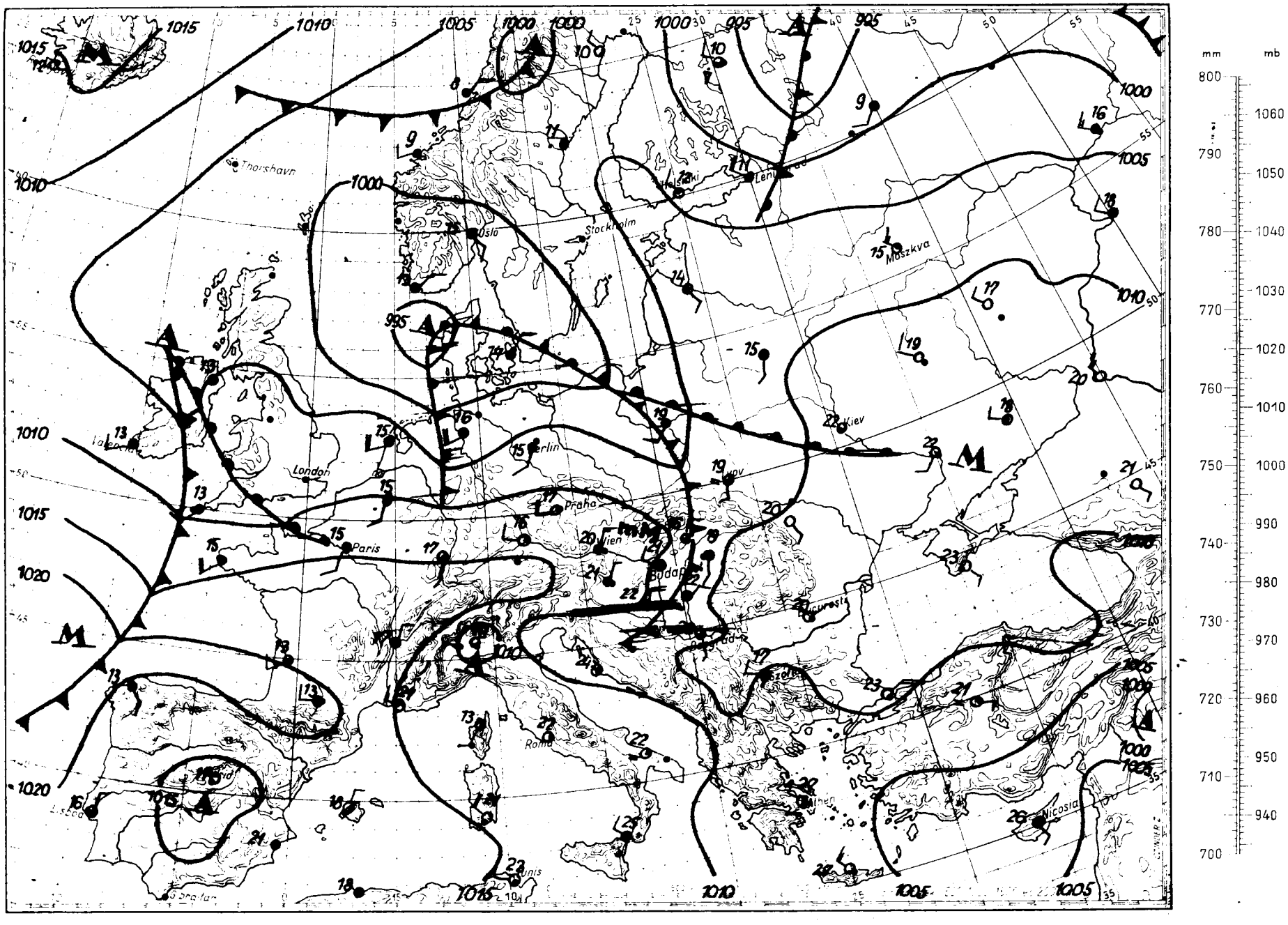
mm
mb
800
790
780
770
760
750
740
730
720
710
700
1060
1050
1040
1030
1020
1010
1000
990
980
970
960
950
940
Thorshavn
Oslo
Stockholm
Moszkva
Kiev
London
Paris
Praha
Wien
Budapest
Bucuresti
Roma
Nicosia
Lisboa
Tunis

Magaslégköri időhelyzet

1958. VII. 21. 00 GMT

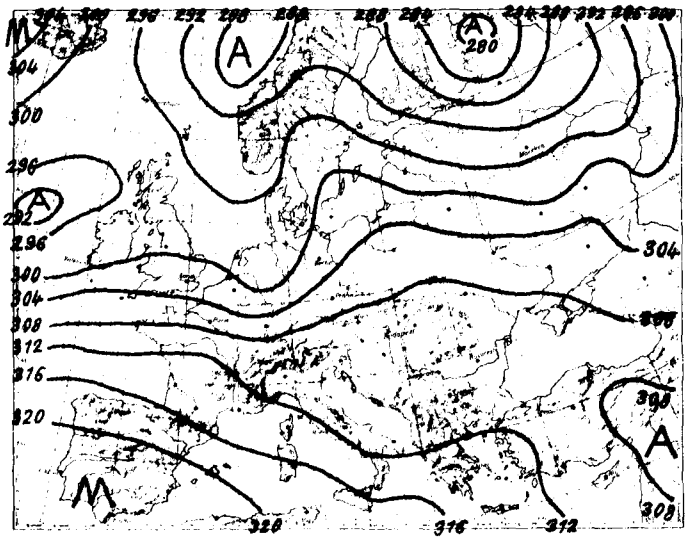

700 mb-os absz. topográfia

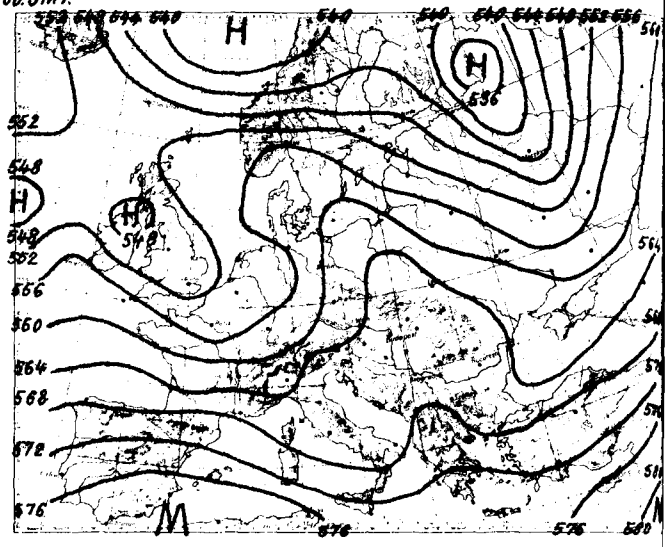

500/1000 mb-os rel. topográfia

1958. VII. 20. 12h			
mb	m	C°	%
1000	136	-	-
850	1535	13.6	35
700	3146	6.0	35
600	4390	- 1.7	35
500	5816	-11.2	35
400	7488	-23.1	33
300	9536	-36.9	29
200			
100			
50			

Jellemző pontok:

998.3	Talaj	27.8	31
960	500	22.6	27
850	1535	13.6	35
805	2020	9.3	50
780	2260	9.2	35
750	2580	7.6	35
738	2700	8.4	35
562	4920	- 4.7	35
256	10006	-44.0	31
220	11621	-49.6	29

Közép-Európában a magasnyomás leépült és zónális légáramlás indult meg. Hűvös óceáni légtömegek áramlanak Nyugat- és Közép-Európa területére. Az óceán felett elhelyezkedő ciklon mélyül, melegszektora Anglia és Bretagne területén húsódik át. Melegadvekciót találunk még Észak- és Keleteurópában, a Volga vidékét kivéve.
Budapest felett a talajközeli kisugárzási réteg hülésétől eltekintve, 4-5 fokos melegedés történt 3000 m-ig. 3000 m felett nem volt jelentős hőmérsékletváltozás. A 0 fokos szint 130 m-rel 3540 m-re süllyedt, a -10 fokos szint magassága nem változott lényegesen. A nedvességtartalom és az ekvipotenciális hőmérséklet növekedése a párásabb óceáni légtömegek érkezését mutatja.

Graics Ágnes s.k.

1958. VII. 21. 00h			
mb	m	C°	%
1000	85	-	-
850	1481	14.2	62
700	3093	3.8	83
600	4323	- 5.2	57
500	5732	-14.2	55
400	7585	-26.6	46
300	9414	-40.3	48
200			
100			
50			

Jellemző pontok:

991.7	Talaj	19.0	67
940	630	22.4	73
812	1830	10.3	71
762	2370	10.3	50
680	3306	1.6	54
455	6420	-18.6	47
427	6920	-23.7	46
358	8170	-30.0	46
271	10089	-45.3	46

1958. július hó, 21. nap hétfő, 71. évfolyam 202. sz.

	Reggeli észlelések 06 TMG				Az utolsó 24 óra adatai					
	Felhőzet (0–4)	Szélirány és erő (m/s)	Légnyomás (millibár)	Homérséklet (C°)	Csapadék (24 óra) (mm)		Homérsékleti szélsőségek: tegnapi nappali max.	Homérsékleti szélsőségek: éjszakai min.	Homérsékleti szélsőségek: Radiációs min.	Napsütés (óra) tegnap
Mosonmagyaróvár	–	–	–	–	–		–	–	–	–
Sopron	4	NNW 4	1012.2	17	1		28	15	12	9
Szombathely	4	N 1	11.3	22	0		29	14	13	12
Szentgotthárd	4	– 0	12.3	16	0		29	13	12	12
Pápa	3	W 3	11.3	20	0		29	16	13	–
Győr	4	NNW 6	11.8	20	0		29	19	17	12
Esztergom	3	W 1	10.9	21	0		28	14	11	–
Tatabánya	3	NW 4	11.1	21	0		29	16	11	–
Székesfehérvár	3	NNW 6	10.3	21	0		28	14	–	–
Siófok	3	N 9	10.7	22	0		29	18	16	14
Keszthely	2	N 7	10.1	22	0		29	18	17	13
Zalaegerszeg	3	NE 1	11.4	20	0		28	14	11	–
Nagykanizsa	3	NW 1	11.8	20	0		29	15	14	–
Kaposvár	3	N 4	11.5	20	0		28	15	12	–
Pécs	1	N 9	09.5	22	0		29	18	16	14
Budapest M. I.	3	WNW 4	09.9	21	0		29	18	15	13
Salgótarján	3	ENE 1	09.6	21	0		28	12	11	12
Eger	2	– 0	09.9	18	0		28	15	8	14
Miskolc	3	N 2	10.0	16	0		29	13	11	13
Sárospatak	3	N 1	09.0	18	0		28	13	11	12
Baja	0	NW 4	10.0	21	0		29	17	14	13
Kalocsa	0	NW 4	09.7	22	0		30	18	15	13
Kecskemét	1	NW 1	09.2	19	0		30	15	13	14
Szeged	1	NE 1	09.5	22	0		31	15	10	14
Szolnok	0	– 0	09.1	19	0		30	15	14	–
Túrkeve	3	SW 1	–	20	0		30	15	11	–
Békéscsaba	3	– 0	09.6	20	0		30	15	11	14
Debrecen	3	– 0	10.3	20	0		30	12	11	14
Nyíregyháza	1	– 0	10.0	19	0		28	11	10	14
Kékestető (1000 m)**	1	SW 4	896.6	16	0		22	14	–	14
Galyatető (932 m)**	–	–	–	–	0		21	16	–	–
Misinatető (534 m)*	3	N 15	952.0	19	0		28	18	13	–
Szabadsághegy (474 m)*	4	NW 2	952.0	18	0		25	17	–	13
Farkasgyepü (400 m)*	3	N 5	954.9	17	0		28	18	17	–

24 órai csapadék mm			24 órai csapadék mm			24 órai csapadék mm			24 órai csapadék mm		
Bajka	0		Tab	0		Jósvafő	0		Kisvárda	0	
Csorna	0		Sárbogárd	–		Lillafüred	0		Vásárosnamény	0	
Kapuvár	0		Sztálinváros	–		Szendrőlád	0		Mátészalka	0	
Kőszeg	0		Nagykónyi	0		Fugod	0		Tiszabecs	0	
Körmend	0		Somogyszob	0		Hidasnémeti	0		Csenger	0	
Lenti	0		Barcs	0		Tokaj	0		Nyírlugos	0	
Letenye	0		Szigetvár	0		Poroszló	0		Polgár	0	
Kaló	0		Lengyel	0		Jászapáti	0		Hajdúdorog	0	
Sümeg	0		Szekszárd	–		Nagykáta	0		Hortobágy	0	
Zirc	0		Mohács	0		Örkény	0		Tiszaroff	0	
Veszprém	0		Siklós	0		Kunsztmiklós	–		Karcag	0	
Komárom	ny		Királyrét	0		Cegléd	0		Berettyóújfalu	0	
Kisbér	0		Balassagyarmat	0		Nagykőrös	0		Szeghalom	0	
Mór	0		Rimahány	0		Tiszakécske	–		Körösszakál	0	
Mesztegnyő	0		Vác	0		Izsák	0		Szarvas	0	
Dobogókő	–		Gödöllő	0		Kiskunfélegyh.	0		Szentes	0	
Martonvásár	0		Lőrinci	0		Kiskunhalas	0		Orosháza	0	
Tihany	0		Gyöngyös	0		Bácsalmás	0		Makó	0	
Fonyód	0		Borsodnádasd	0		Kistelek	–		Mezőhegyes	0	
Marcali	0		Putnok	0		Záhony	0				

* A légnyomás 500 gdm-re átszámítva ** A légnyomás 1000 gdm-re átszámítva

Magassági szélmérések

Óraadatok greenwichi középidőben

VII. 20.	Debr. 10 h		Győr 11 h		Szeged 11 h		Miskolc 11 h		Bpest 12 h		Bpest 15 h		Bpest 18 h		Bpest 21 h		Győr 23 h	
	fok	m/s	fok	m/s	fok	m/s	fok	m/s	fok	m/s	fok	m/s	fok	m/s	fok	m/s	fok	m/s
Talaj	40	2	180	2	180	2	40	2	220	2	140	7	140	2	90	2	270	2
500 m	50	4	170	6	-	-	160	3	150	3	180	2	170	2	190	1	290	10
1000	90	3	170	6	320	2	160	3	150	3	220	2	190	4	210	2	270	7
1500	160	3	170	3	270	2	200	3	170	3	250	2	210	4	240	4	270	5
2000	190	2	240	5	240	4	230	4	290	3	290	5	220	9	300	2	270	5
3000	220	3	290	6	270	4	230	4	290	3	290	5	290	4				
4000	220	5	290	7	270	6	240	6	270	6	280	8						
5000	220	5	280	9	280	9	270	6	290	11	280	8						
7000	240	9	290	10	280	12			290	11	290	8						
9000	250	10	270	7					270	14								
10000			280	8					290	18								
12000									290	18								
14000																		
16000																		
18000																		
20000																		

VII. 20.	Szeged 23 h		Miskolc 23 h		Debrecen 23 h											
	fok	m/s	fok	m/s	fok	m/s	fok	m/s	fok	m/s	fok	m/s	fok	m/s	fok	m/s
Talaj	360	2	180	2	-	-										
500 m	270	2	200	2	130	3										
1000	240	2	260	4	130	3										
1500	210	5	280	3	170	3										
2000			310	3	210	3										
3000			210	3												
4000																
5000																
7000																
9000																
10000																
12000																
14000																
16000																
18000																
20000																

VII. 21.	Bpest 00 h		Bpest 03 h		Bpest 06 h											
	fok	m/s	fok	m/s	fok	m/s	fok	m/s	fok	m/s	fok	m/s	fok	m/s	fok	m/s
Talaj	-	-	320	8	320	7										
500 m	200	3	260	4	330	8										
1000	240	4	280	6	290	5										
1500	260	5	290	5	290	5										
2000	290	4			240	5										
3000	290	9			230	6										
4000					240	9										
5000					240	12										
7000					250	13										
9000																
10000																
12000																
14000																
16000																
18000																
20000																

IDŐJÁRÁSI NAPIJELENTÉS

ЕЖЕДНЕВНЫЙ МЕТЕОРОЛОГИЧЕСКИЙ БЮЛЛЕТЕНЬ • DAILY WEATHER REPORT
BULLETIN QUOTIDIEN DE TEMPS • TÄGLICHER WETTERBERICHT

KIADJA AZ ORSZÁGOS METEOROLÓGIAI INTÉZET
BUDAPEST II. KITAIBEL PÁL UTCA 1
TELEFON: KÖZPONT: 353-500, IDŐJELZŐ OSZT.: 150-410

MEGJELENIK NAPONKÉNT • ELŐFIZETÉSI ÁRA A POSTAI KÖLTSÉGGEL EGYÜTT NEGYEDÉVRE 60, Ft
KIADÁSÉRT FELEL AZ INTÉZET IGAZGATÓJA

11. évfolyam 203. szám. ✦ Budapest ✦ 1958. július 22-én

Az időjárási helyzet ma reggel és a várható időjárás:

A hűvösebb óceáni légtömegek tért hóditva Nyugat-Európában lassan kelet felé haladnak. Angliában, a La-Manche-csatorna környékén, a Rhone völgyében, sőt már Ausztriában is sok helyen esik az eső, és több helyen tört ki zivatar. A kelet-európai anticiklon nyugati oldalán, a Balkánon, a Kárpát-medencében délkeleti, déli a szél és egyelőre fokozódik a meleg.

Hazánkban hétfőn felhőátvonulások voltak, néhány helyen a nyugati és déli határszélen kisebb záporral, zivatarral. A hőmérséklet a Dunántúlon 24-27, keleten 27-31 fokig emelkedett.

Budapesten kedden 12 órakor a hőmérséklet 28 fok, a tengerszintre átszámitott légnyomás 754 mm, mérsékelten süllyedő irányzatú.

Várható időjárás szerda estig:

Nyugaton felhős idő keleten kevesebb felhő.
Ma egy-két helyen, éjjel és holnap több helyen eső, zivatar.
Mérsékelt délkeleti, déli, holnap a Dunántúlon megélénkülő nyugati, északnyugati szél.
A hőmérséklet a nyugati megyékben csökken, keleten még alig változik.

Várható legalacsonyabb hőmérséklet ma éjjel: 15-18, legmagasabb nappali hőmérséklet szerdán: a nyugati megyékben 20-23, a Dunántúl többi részén 24-27, keleten 28-31 fok között.

Tovolabbi kilátások:

Hűvös idő esőkkel.

Dr Kallósné

A hőmérséklet és a légnyomás napi középértéke Budapesten és ezek eltérése a 75. évi átlagtól:

1958. VII. 21-én: 22,2 C°, 757,0 mm. Eltérés: +0,2 C°, -3,9 mm.

1871 óta ezen a napon előfordult:

legmagasabb hőmérséklet 35,5 C° /1886./
legalacsonyabb hőmérséklet 11,1 C° /1892./

Az Országos Meteorológiai Intézet Időjárási Napijelentése

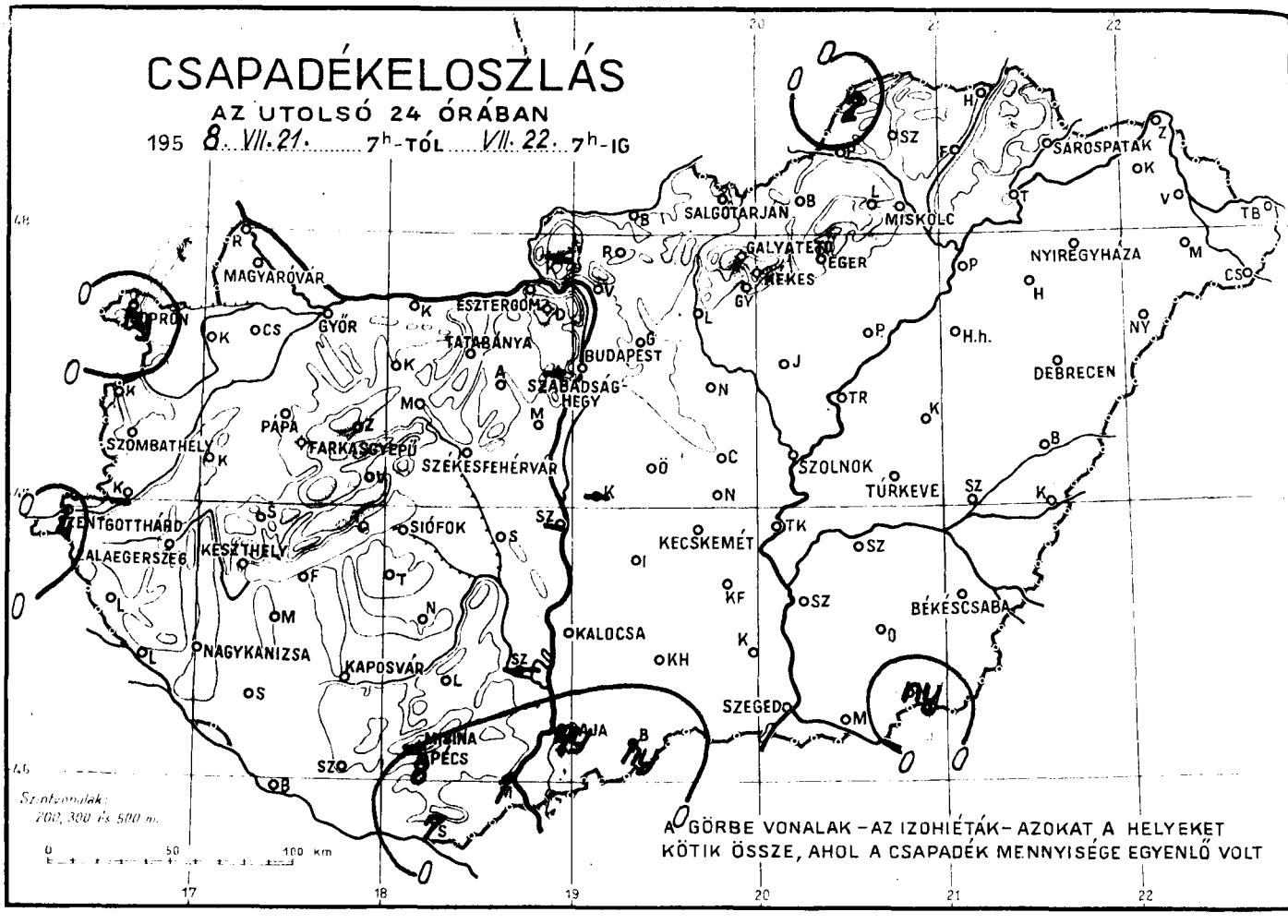

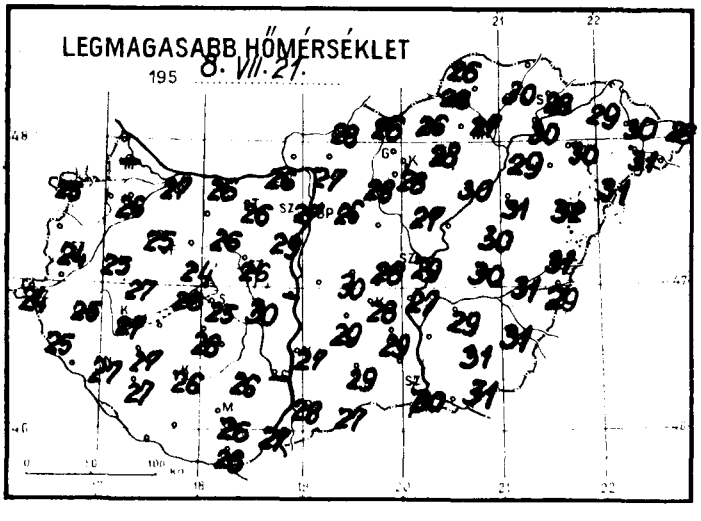

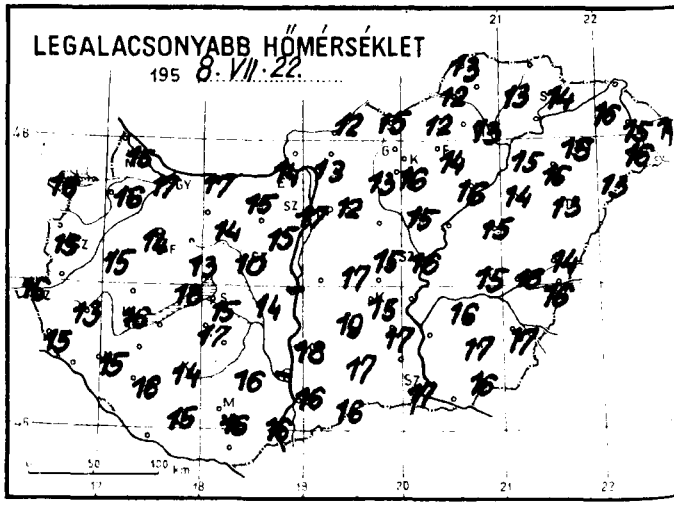

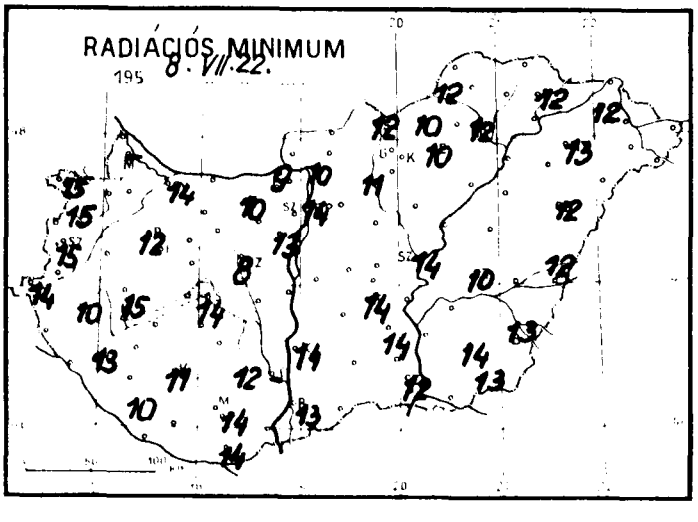

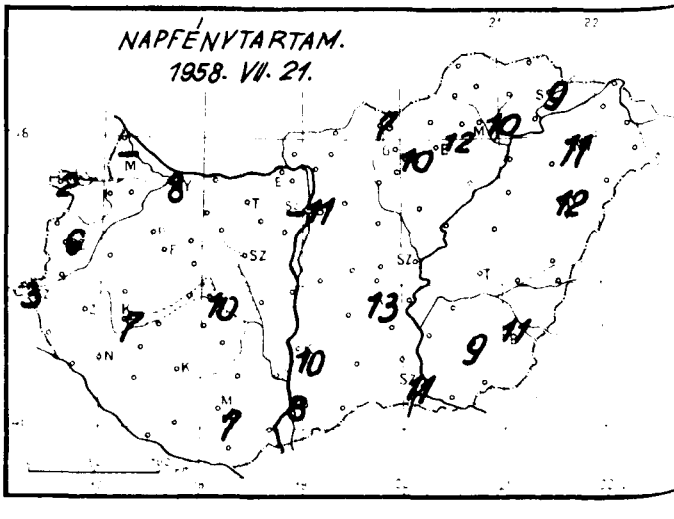

Időjárási helyzet 1958. év JÚLIUS hó 22. nap 7 óra

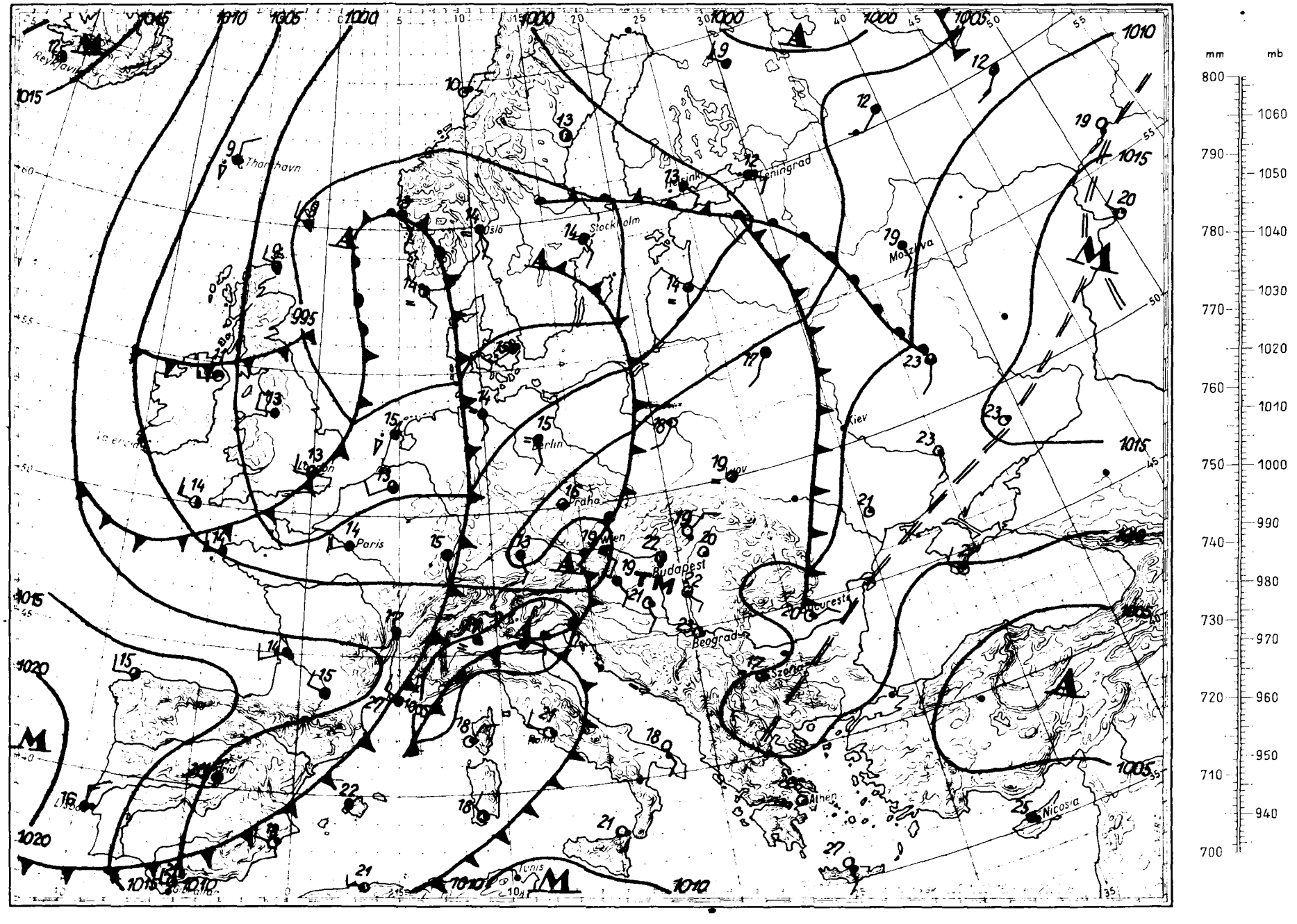

Magaslégköri időhelyzet

1958. VII. 22. 00 GMT.

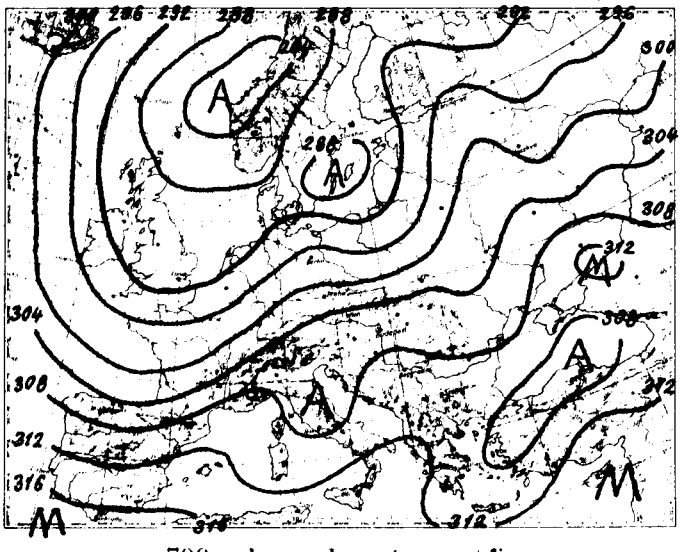

700 mb-os absz. topográfia

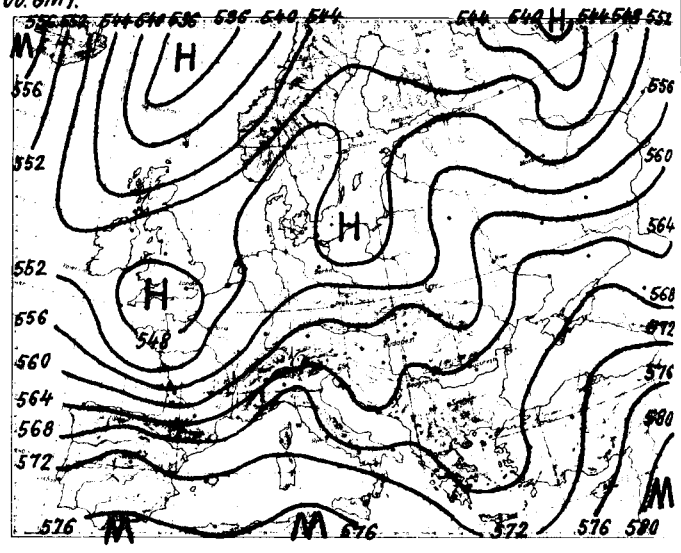

500/1000 mb-os rel. topográfia

1958. VII. 21. 12h			
mb	m	C°	%
1000	84	26.0	33
850	1482	13.6	43
700	3091	3.7	51
600	4323	- 5.2	57
500	5739	-12.1	43
400	7409	-23.5	48
300	9447	-39.1	57
200	12157	-47.5	
100	16746	-48.0	
50			

Jellemző pontok:

993.6	Talaj	25.3	33
810	1890	9.9	46
800	1991	11.0	46
600	4323	- 5.2	57
584	4580	- 4.8	40
x272	10080	-45.0	60
250	10676	-44.7	
225	11380	-47.8	
140	14510	-46.5	
90	17410	-48.5	

Az Észak-Európa térségében elhelyezkedő, három magból álló ciklonrendszer hátoldalán sarki hideg légtömegek áramlanak a kontinens nyugati partjai fölé, egészen Afrikáig. A hideg légtömegek első hulláma már elérte Franciaország területét, hatására a magasban is ciklonképződés indult meg a Pó-alföld felett, amely egyelőre meleg légtömegeket szállít Magyarország fölé. Az észak-európai ciklonrendszer előoldalán áramló meleg légtömegek a Szovjetunió európai területei fölött okoznak melegadvekciót.
Budapest felett 1-2 fokos hűlés történt tegnapról mára. A 0 fokos és a -10 fokos szintek magassága nem változott lényegesen. A sztratoszféra 9680 m-en található, -47,0 fokos hőmérséklettel.

Graics Ágnes s.k.

1958. VII. 22. 00h			
mb	m	C°	%
1000	75	-	-
850	1468	14.3	47
700	3074	2.9	50
600	4305	- 4.9	53
500	5715	-14.4	53
400	7364	-27.4	47
300	9364	-44.2	47
200			
100			
50			

Jellemző pontok:

992.4	Talaj	18.4	72
953	490	21.2	46
742	2570	5,7	48
537	5150	-10.2	55
x286	9680	-47.0	46
236	10900	-45.2	
230	11087	-46.0	

x Tropopausa.

1958. július hó.
22. nap kedd
71. évfolyam 203. sz.

	Reggeli észlelések 06 TMG				Az utolsó 24 óra adatai					
	Felhozet (0–4)	Szélirány és ero (m/s)	Légnyomás (millibar)	Homérséklet (C°)	Csapadék (24 óra) (mm)		Homérsékleti szélsoségek: tegnapi nappali max.	éjszakai min.	Radiációs min.	Napsütés (óra) tegnap
Mosonmagyaróvár	3	NE 1	1007.3	21	o		–	15	–	–
Sopron	4	SE 5	06.9	20	ny		25	16	15	2
Szombathely	4	ESE 1	07.4	20	•	↯	24	15	15	6
Szentgotthárd	3	– 0	07.4	18	4		24	16	14	3
Pápa	3	– 0	06.8	17	o		25	14	12	–
Győr	3	SE 4	08.0	20	o		27	17	14	8
Esztergom	2	– 0	08.3	20	o		26	14	9	–
Tatabánya	4 ∞	ESE 4	07.7	21	o		26	15	10	–
Székesfehérvár	4	– 0	07.8	18	o		26	10	8	–
Siófok	3	ESE 1	07.9	19	o		25	15	14	10
Keszthely	3	SE 1	07.4	21	o		27	16	15	7
Zalaegerszeg	3	S 2	08.0	20	•		25	13	10	–
Nagykanizsa	3	E 2	07.9	20	•		27	15	13	–
Kaposvár	3	E 3	08.2	19	•		26	14	11	–
Pécs	1	E 3	07.8	21	8	↯	26	16	14	7
Budapest M. I.	2	– 0	08.3	22	•		27	17	14	11
Salgótarján	1 –	NE 1	07.7	20	•		26	15	12	7
Eger	0	NW 1	08.7	18	o		28	14	10	12
Miskolc	0	N 2	08.7	19	•		27	13	12	10
Sárospatak	0	NE 1	07.1	23	•		28	14	12	9
Baja	1	SE 3	07.8	21	ny	↯	28	16	13	8
Kalocsa	3	N 1	07.7	22	•		27	18	14	10
Kecskemét	1	– 0	08.0	21	o		28	15	14	13
Szeged	0	SE 2	08.8	22	•	↯	30	17	12	11
Szolnok	2	E 1	08.4	22	•		29	16	14	–
Túrkeve	2	W 1	–	21	•		30	15	10	–
Békéscsaba	0	E 1	08.4	21	•	↯	31	17	13	11
Debrecen	0	– 0	09.5	22	•		32	13	12	12
Nyíregyháza	0	– 0	09.1	21	•	↯	30	15	13	11
Kékestető (1000 m)**	3	SW 2	895.5	16	•		21	14	–	10
Galyatető (932 m)**	–	–	–	–	•		20	15	–	–
Misinatető (534 m)*	–	–	–	–	–		21	–	–	–
Szabadsághegy (474 m)*	–	–	–	–	–		–	–	–	–
Farkasgyepű (400 m)*	2	SE 4	950.7	19	o		27	16	11	–

24 órai csapadék mm			24 órai csapadék mm			24 órai csapadék mm			24 órai csapadék mm		
Rajka	•		Tab	•		Jósvafő	2		Kisvárda	•	
Csorna	•		Sárbogárd	•		Lillafüred	•		Vásárosnamény	•	
Kapuvár	•		Sztálinváros	–		Szendrőlád	•		Mátészalka	•	
Kőszeg	•		Nagykónyi	•		Füged	•		Tiszabecs	•	
Körmend	–		Somogyszob	•		Hidasnémeti	•		Csenger	•	
Lenti	•		Bárcs	•		Tokaj	•		Nyírlugos	•	
Letenye	•		Szigetvár	•		Poroszló	•		Polgár	•	
Kőszeg	•		Lengyel	•		Jászapáti	•		Hajdúdorog	•	
Sümeg	•		Szekszárd	–		Nagykata	•		Hortobágy	•	
Zalaegerszeg	•		Mohács	1		Örkény	•		Tiszaroff	•	
Veszprém	•		Siklós	7		Kunszentmiklós	–		Karcag	•	
Komárom	•		Királyrét	–		Cegléd	•		Berettyóújfalu	•	
Kisbér	•		Balassagyarmat	•		Nagykőrös	•		Szeghalom	•	
Mór	•		Romhány	•		Tiszakécske	•		Körösszakál	•	
Mesztegnyő	•		Vác	•		Izsák	•		Szarvas	•	
Dobogókő	•		Gödöllő	•		Kiskunfélegyh.	•		Szentes	•	
Martonvásár	•		Lőrinci	•		Kiskunhalas	•		Orosháza	•	
Tét	•		Gyöngyös	•		Bácsalmás	ny		Makó	•	
Pápa	•		Borsodnádasd	•		Kistelek	•		Mezőhegyes	ny	
Sümegi	•		Putnok	•		Zákány	•				

* A légnyomás 500 gdm-re átszámítva ** A légnyomás 1000 gdm-re átszámítva

Magassági szélmérések

Óraadatok greenwichi középidőben

VII.21.	Bpest 09 h		Győr 10 h		Siófok 11 h		Szeged 11 h		Miskolc 11 h		Bpest 12 h		Pécs 13 h		Bpest 15 h		Bpest 18 h	
	fok	m/s	fok	m/s	fok	m/s	fok	m/s	fok	m/s	fok	m/s	fok	m/s	fok	m/s	fok	m/s
Talaj	320	7	360	2	360	7	40	2	140	2	360	7	40	2	360	2	320	2
500 m	330	10	210	10	350	8	–	–	350	1	330	8	20	7	320	4	330	4
1000	330	10	290	2	350	8	360	6	250	2	330	8	20	7	290	6	320	7
1500	330	8	200	5	340	5	260	2	250	3	280	7	20	7	270	6	280	6
2000			200	4	320	3	340	4	220	4	270	5			260	8	280	7
3000			190	5			250	5	220	8	250	7			270	9	280	6
4000			200	7							250	10			270	10	280	7
5000			210	10													270	12
7000			200	13													270	12
9000																		
10000																		
12000																		
14000																		
16000																		
18000																		
20000																		

VII.21.	Bpest 20 h		Siófok 23 h		Szeged 23 h													
	fok	m/s	fok	m/s	fok	m/s	fok	m/s	fok	m/s	fok	m/s	fok	m/s	fok	m/s	fok	m/s
Talaj	–	–	140	2	180	2												
500 m	320	3	40	3	110	2												
1000	320	3	40	3	10	3												
1500	270	6	70	3	240	1												
2000	290	6			240	5												
3000					270	2												
4000																		
5000																		
7000																		
9000																		
10000																		
12000																		
14000																		
16000																		
18000																		
20000																		

VII.22.	Győr 00 h		Pécs 00 h		Bpest 00 h		Bpest 02 h		Bpest 06 h		Bpest 09 h							
	fok	m/s	fok	m/s	fok	m/s	fok	m/s	fok	m/s	fok	m/s	fok	m/s	fok	m/s	fok	m/s
Talaj	–	–	40	2	360	2	360	2	–	–	140	7						
500 m	280	5	100	4	290	2	160	2	180	5	170	4						
1000	280	3	120	4	290	2	200	1	180	5	170	7						
1500	250	4			240	7	240	8	210	5	180	9						
2000	210	4			230	4	210	6	190	7	200	11						
3000	240	5			230	4			290	5	210	10						
4000					270	10			200	6	240	10						
5000					260	9			220	7	240	10						
7000									240	8	250	15						
9000																		
10000																		
12000																		
14000																		
16000																		
18000																		
20000																		

IDŐJÁRÁSI NAPIJELENTÉS

ЕЖЕДНЕВНЫЙ МЕТЕОРОЛОГИЧЕСКИЙ БЮЛЛЕТЕНЬ • DAILY WEATHER REPORT
BULLETIN QUOTIDIEN DE TEMPS • TÄGLICHER WETTERBERICHT

KIADJA AZ ORSZÁGOS METEOROLÓGIAI INTÉZET
BUDAPEST II. KITAIBEL PÁL UTCA 1
TELEFON: KÖZPONT: 353-500, IDŐJELZŐ OSZT.: 150-410

MEGJELENIK NAPONKÉNT • ELŐFIZETÉSI ÁRA
A POSTAI KÖLTSÉGGEL EGYÜTT NEGYEDÉVRE 60, Ft
KIADÁSÉRT FELEL AZ INTÉZET IGAZGATÓJA

71. évfolyam 104. szám. + Budapest + 1958. július hó 23.

Az időjárási helyzet ma reggel és a várható időjárás:

Európa nagy részén kiterjedt ciklonrendszer helyezkedik el. A hátoldalán Franciaországon és Németországon keresztül hideg légtömegek nyomulnak előre kelet felé, útjukban záporokat, zivatarokat és erős lehűlést okoznak.

Hazánk tegnap Közép-Európa legmelegebb területe volt. A hőmérséklet legmagasabb értéke 28-31 fok közt váltakozott. A délutáni órákban megkezdődött a hideg levegő beszivárgása az ország területére. Kezdetben a Dunántúlon, az éjszaka folyamán már a Tiszántúlon is sok helyen záporok, zivatarok törtek ki. Nagyobb csapadék hullott főként az ország északi és délnyugati részein. Marcaliban 51 mm jégesővel, Gyékényesen 45, Sopronban 38, Nagykanizsán 29, Szentgotthárdon 28, a Mátra vidékén általában 5-15 mm eső esett. Éjjel nyugaton 13-16, keleten 15-19 fokig hűlt le a levegő.

Budapesten szerdán 12 órakor a hőmérséklet 17 fok, a tengerszintre átszámitott légnyomás 753 mm, gyengén emelkedő irányzatú.

Várható időjárás csütörtök estig:

A felhős, hűvös idő, a Tiszántúlra is átterjed.
Sokfelé eső, keleten néhány helyen még zivatar.
Élénk nyugati, északnyugati szél.

Várható legalacsonyabb hőmérséklet ma éjjel: 12-15,
legmagasabb nappali hőmérséklet csütörtökön: 21-24 fok között.

Távolabbi kilátások:
Lassú felmelegedés.

Dunayné

A hőmérséklet és a légnyomás napi középértéke Budapesten és ezek eltérése a 75 évi átlagtól:

1958. VII. 22-én: 23,0 C°, 754,3 mm. Eltérés: +0,8 C°, -6,7 mm.

1871 óta ezen a napon előfordult:

legmagasabb hőmérséklet	35,3 C° /1939./
legalacsonyabb hőmérséklet	8,3 C° /1898./

Az Országos Meteorológiai Intézet Időjárási Napijelentése

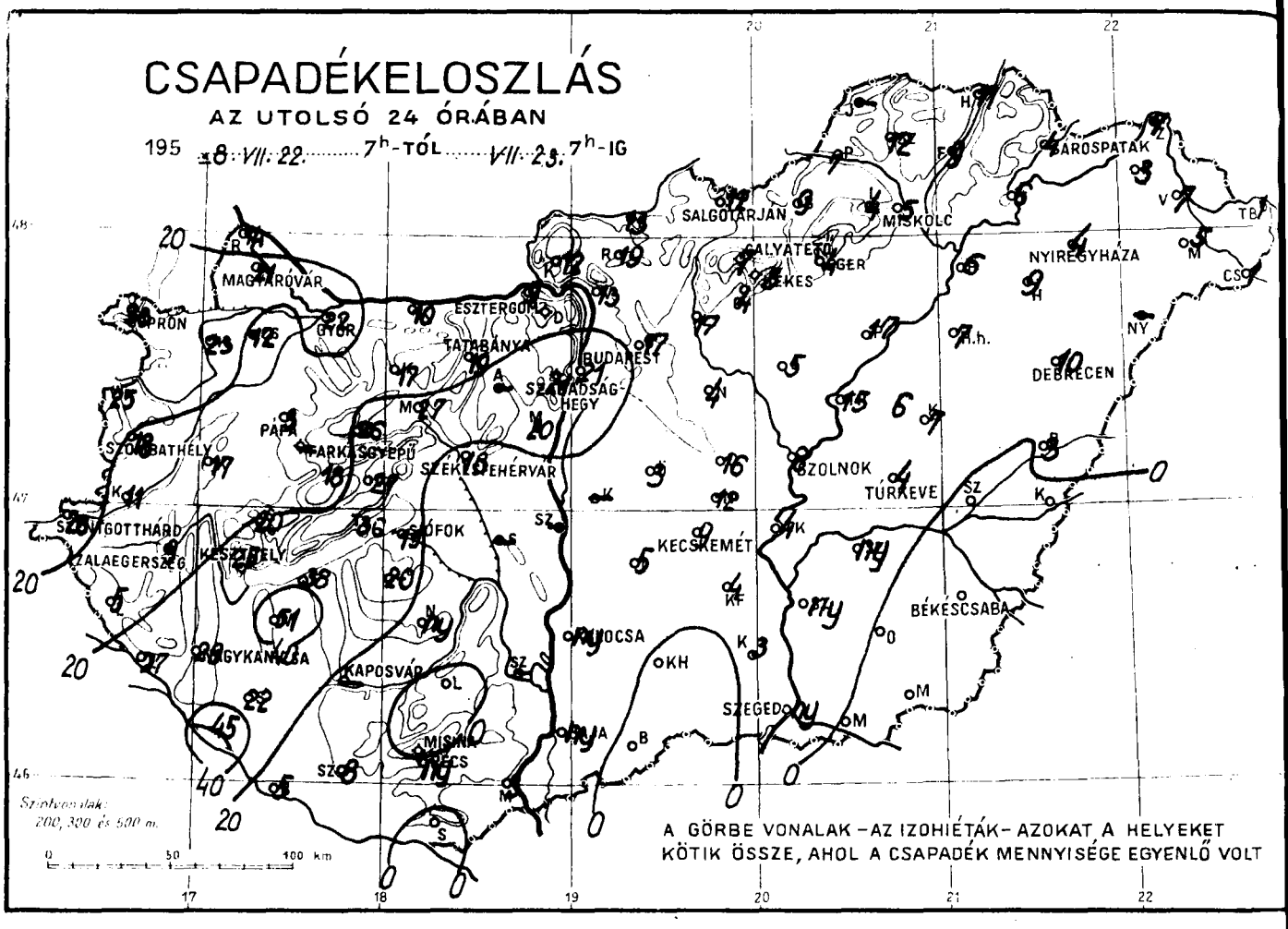

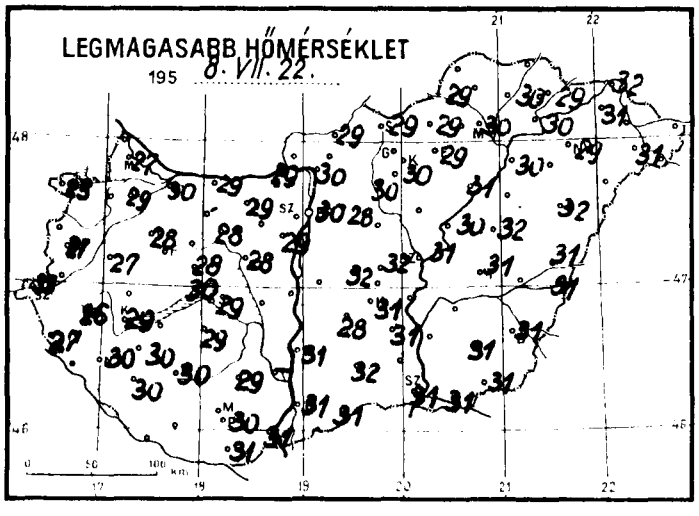

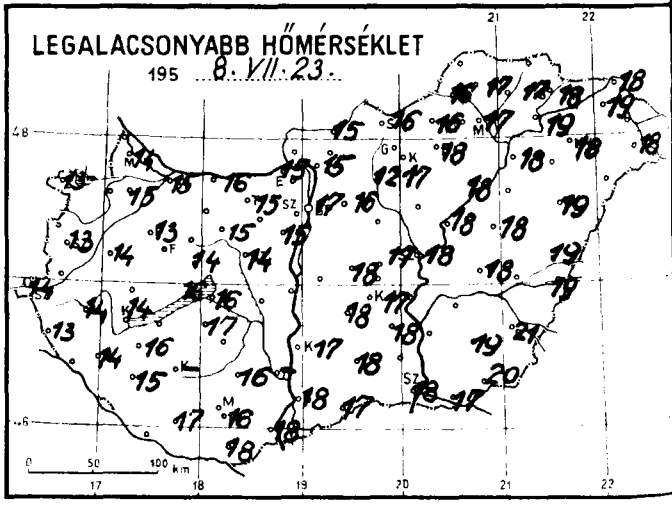

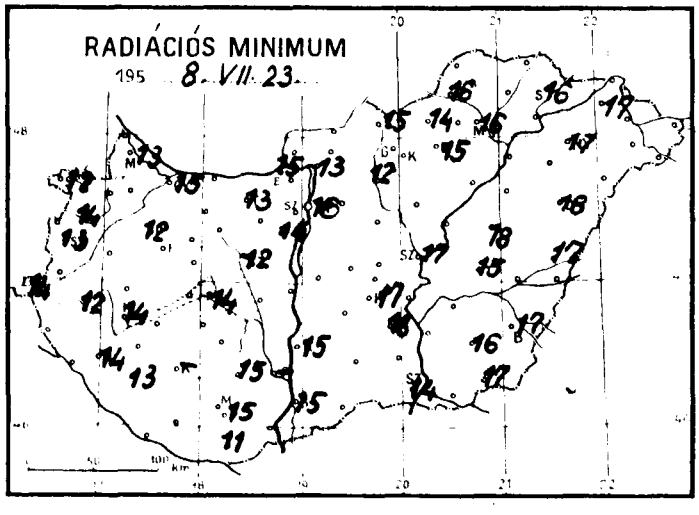

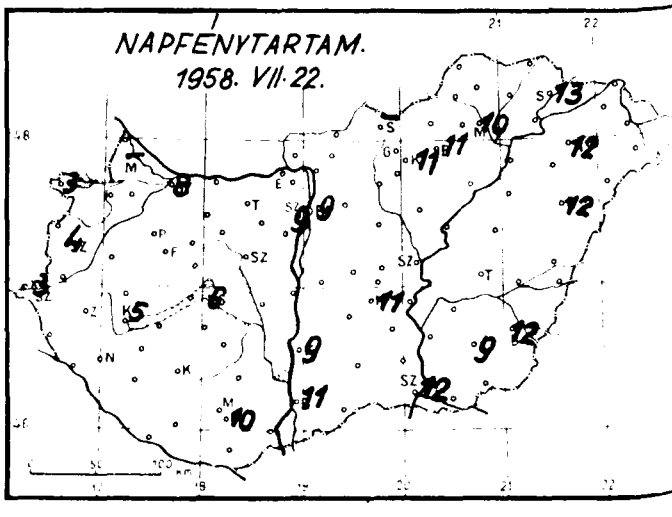

Időjárási helyzet 1968. év JÚLIUS hó 23. nap 7 óra

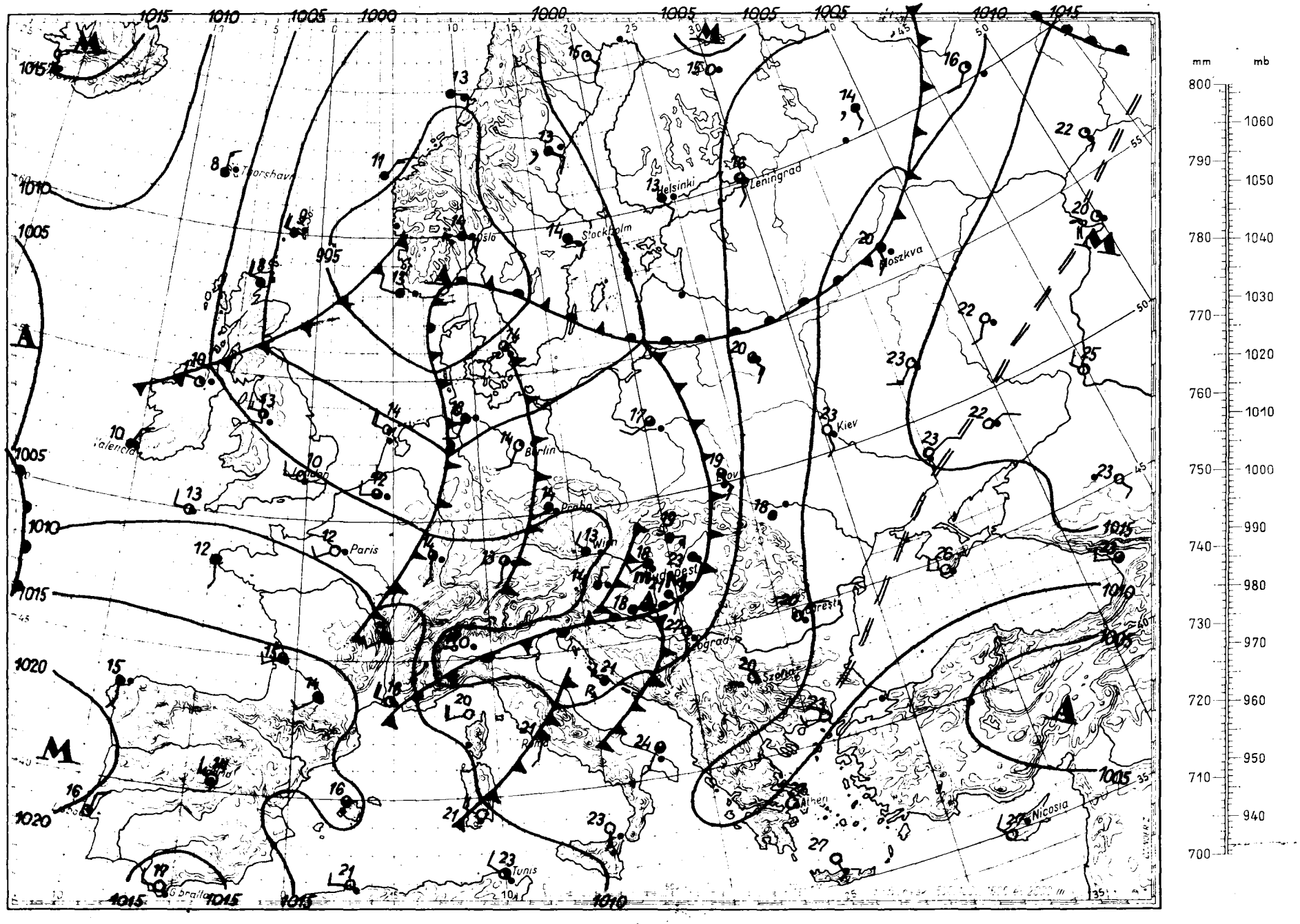

Magaslégköri időhelyzet

1958. VII. 23. 00 GMT

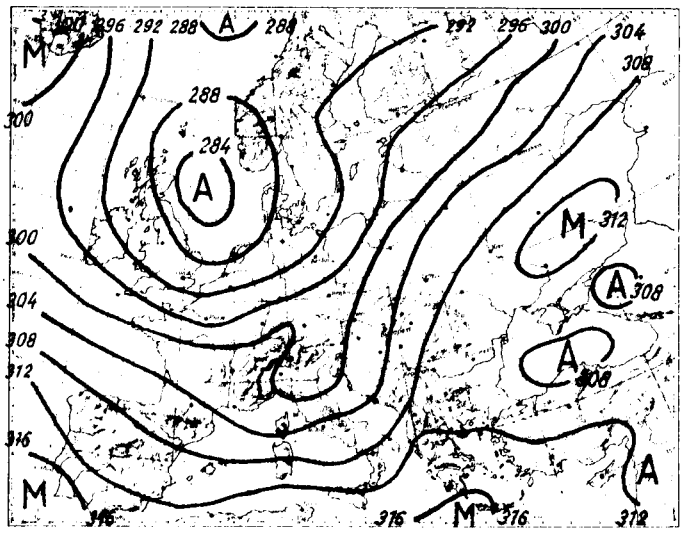

700 mb-os absz. topográfia

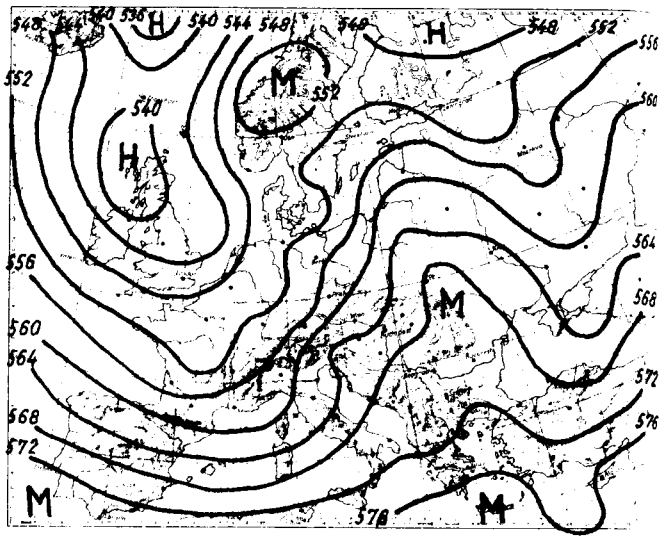

500/1000 mb-os rel. topográfia

1958. VII.22. 12h

mb	m	C°	%
1000	46	-	-
850	1457	15.0	77
700	3074	5.2	60
600	4317	- 2.4	47
500	5737	-12.8	40
400	7399	-25.0	40
300	9423	-40.3	40
200	12077	-53.8	
100			
50			

Jellemző pontok:

989.6	Talaj	28.2	50
800	1970	9.7	88
780	2190	9.7	64
650	3700	2.1	56
233	11110	-53.5	40
x 210	11780	-55.0	40
150	13947	-49.8	
136	14600	-51.9	
120	15407	-49.8	

Európa légkörzését az Észak-Európa fölött elhelyezkedő, nagykiterjedésű ciklonrendszer irányítja. Ez a ciklonrendszer Közép- és Dél-Európa területére hideg levegőt szállít. Angliában, Skandináviában és Kelet-Európában melegadvekciót találunk. Budapest fölött tegnapról mára a talajtól 3500 m-ig 1-2 fokos hűlés történt. A nedvességtartalom és az ekvipotenciális hőmérséklet erős növekedése is megfigyelhető ebben a rétegben. 3500 m fölött gyenge melegedés történt. A 0 fokos szint 180-m-rel 3350 m-re süllyedt, a -10 fokos szint magassága nem változott lényegesen.

Graics Ágnes s.k.

1958. VII.23. 00h

mb	m	C°	%
1000	24	-	-
850	1411	13.0	58
700	3011	2.0	57
600	4240	- 5.2	38
500	5653	-13.4	38
400	7313	-25.1	38
300			
200			
100			
50			

Jellemző pontok:

986.7	Talaj	17.8	97
948	500	19.0	84
842	1440	12.5	57
722	2740	3.5	65
640	3710	- 2.0	38
593	4300	- 5.9	38
570	4630	- 6.5	38
333	8645	-34.8	38

x Tropopauza.

1958. július ..... hó,
23. nap szerda .....
71. évfolyam 204. sz.

	Reggeli észlelések 06 TMG					Az utolsó 24 óra adatai					
	Felhőzet (0–4)	Szélirány és erő (m/s)	Légnyomás (millibar)	Hőmérséklet (C°)	Csapadék (24 óra) (mm)		Hőmérsékleti szélsőségek: tegnapi nappali max.	éjszakai min.	Radiációs min.	Napsütés (óra) tegnap
Mosonmagyaróvár	4 o	WNW 9	1005.5	14	21	R	27	14	13	-
Sopron	4 o	NNW 4	06.0	13	38	R	25	13	12	3
Szombathely	0 o	N 1	05.0	14	18	R	27	13	13	4
Szentgotthárd	4 o	W 1	05.9	14	28	R	25	14	14	3
Pápa	4 o	N 3	04.7	14	3	R	28	13	12	-
Győr	4 o	WNW 6	04.7	15	22	R	30	15	15	8
Esztergom	4 o	- 0	03.8	16	9		29	15	15	-
Tatabánya	4 o	W 2	04.0	15	19	R	29	15	13	-
Székesfehérvár	4	NW 2	03.0	15	18	R	28	14	12	-
Siófok	4	N 6	03.8	17	15	R	29	16	14	6
Keszthely	4 o	N 6	03.7	15	25	R	29	14	14	5
Zalaegerszeg	4 o	NE 2	05.0	14	9	R	26	14	12	-
Nagykanizsa	4 o	NNE 2	04.6	15	29	R	30	14	14	-
Kaposvár	-	-	-	-	-		30	-	-	-
Pécs	4	- 0	02.3	18	ny		30	16	15	10
Budapest M. I.	4	WSW 2	03.3	18	21	R	30	17	16	9
Salgótarján	4 •	NE 1	-	19	12		29	16	15	-
Eger	1 -	SW 2	03.8	20	4	R	29	18	15	11
Miskolc	4 -	E 2	03.4	19	5	R	30	17	16	10
Sárospatak	4	N 1	02.5	20	4	R	29	18	16	13
Baja	4	SE 2	02.9	22	ny	R	31	18	15	11
Kalocsa	4	NNE 1	02.0	20	ny	R	31	17	15	9
Kecskemét	4	ESE 1	02.0	19	9	R	31	17	17	11
Szeged	4	SE 4	02.9	21	ny	R	31	18	14	12
Szolnok	4	NNW 1	02.3	18	8		31	18	17	-
Túrkeve	4	S 1	-	22	4	R	31	18	15	-
Békéscsaba	3	S 3	03.0	25	o	R	31	21	17	12
Debrecen	3	SSE 1	03.8	23	10	R	32	19	18	12
Nyíregyháza	3	S 4	04.2	22	4	R	29	18	17	12
Kékestető (1000 m)**	3	SSW 4	890.0	15	3		23	14	-	11
Galyatető (932 m)**	-	-	-	-	7	R	22	14	-	-
Misinatető (534 m)*	4	E 1	944.9	18	o		29	16	14	-
Szabadsághegy (474 m)*	4 -	SW 1	944.3	16	21	R	26	15	-	9
Farkasgyepű (400 m)*	4 R	SE 1	947.1	18	-	R	-	16	16	-

24 órai csapadék mm			24 órai csapadék mm			24 órai csapadék mm			24 órai csapadék mm		
Rajka	14		Tab	20	R	Jósvafő	-		Kisvárda	3	R
Csorna	12	R	Sárbogárd	-		Lillafured	4	R	Vásárosnamény	7	R
Kapuvár	23	R	Sztálinváros	-		Szendrőlád	12	R	Mátészalka	5	R
Kőszeg	25	R	Nagykónyi	ny		Fügöd	9	R	Tiszabecs	1	R
Körmend	11	R	Somogyszob	22	R	Hidasnémeti	11	R	Csenger	1	R
Lenti	5	R	Barcs	5	R	Tokaj	6	R	Nyírlugos	-	
Letenye	27	R	Szigetvár	8		Poroszló	17	R	Polgár	6	R
Káld	17	R	Lengyel	o		Jászapáti	5	R	Hajdúdorog	9	R
Sümeg	20	R	Szekszárd	-		Nagykáta	4	R	Hortobágy	7	
Zirc	26		Mohács	3		Örkény	3	R	Tiszaroff	15	R
Veszprém	27	R	Siklós	o		Kunsztmiklós	-		Karcag	7	R
Komárom	10	R	Királyrét	12	R	Cegléd	16	R	Berettyóújfalu	3	R
Kisbér	17	R	Balassagyarmat	13		Nagykőrös	12	R	Szeghalom	o	
Mór	27	R	Rimahány	19	R	Tiszakécske	4	R	Körösszakál	•	
Alcsut	-		Vác	13		Izsák	5	R	Szarvas	ny	R
Dobogókő	-		Gödöllő	17		Kiskunfélegyh.	4	R	Szentes	ny	
Martonvásár	20	R	Lőrinci	17	R	Kiskunhalas	•		Orosháza	•	
Tihany	36	R	Gyöngyös	4	R	Bácsalmás	•		Makó	•	
Tonyód	38	R	Borsodnádasd	9	R	Kistelek	3	R	Mezőhegyes	o	
Marcali	51	R ▲	Putnok	7	R	Zákány	7	R			

* A légnyomás 500 gdm-re átszámítva ** A légnyomás 1000 gdm-re átszámítva

Magassági szélmérések

Óraadatok greenwichi középidőben

VII. 22.	Szeged 10 h		Győr 11 h		Siófok 11 h		Miskolc 11 h		Szhely 12 h		Pécs 12 h		Bpest 12 h		Bpest 15 h		Pécs 23 h	
	fok	m/s	fok	m/s	fok	m/s	fok	m/s	fok	m/s	fok	m/s	fok	m/s	fok	m/s	fok	m/s
Talaj	180	2	180	2	180	2	140	2	180	12	180	7	140	7	180	7	320	7
500 m	140	4	110	3	170	7	160	6	210	10	150	6	170	12	180	9	320	8
1000	150	6	110	3	190	7	160	6	210	10	160	6	170	12	180	9	320	8
1500	180	7	120	6	220	8	180	7	210	13	150	7	150	3	180	8	320	8
2000	190	7	150	6			180	7	210	13	150	7			190	11		
3000	210	6	170	9							160	5						
4000	230	6	170	9							210	9						
5000	240	11	190	8														
7000	240	16	190	8														
9000																		
10000																		
12000																		
14000																		
16000																		
18000																		
20000																		

VII. 22.	Szeged 23 h																	
	fok	m/s	fok	m/s	fok	m/s	fok	m/s	fok	m/s	fok	m/s	fok	m/s	fok	m/s	fok	m/s
Talaj	220	7																
500 m	240	9																
1000	240	13																
1500	210	13																
2000	210	14																
3000	200	19																
4000																		
5000																		
7000																		
9000																		
10000																		
12000																		
14000																		
16000																		
18000																		
20000																		

VII. 23.	Bpest 00 h																	
	fok	m/s	fok	m/s	fok	m/s	fok	m/s	fok	m/s	fok	m/s	fok	m/s	fok	m/s	fok	m/s
Talaj	320	2																
500 m	170	3																
1000	230	6																
1500	230	12																
2000	220	14																
3000	250	14																
4000	210	22																
5000																		
7000																		
9000																		
10000																		
12000																		
14000																		
16000																		
18000																		
20000																		

IDŐJÁRÁSI NAPIJELENTÉS

ЕЖЕДНЕВНЫЙ МЕТЕОРОЛОГИЧЕСКИЙ БЮЛЛЕТЕНЬ • DAILY WEATHER REPORT
BULLETIN QUOTIDIEN DE TEMPS • TÄGLICHER WETTERBERICHT

KIADJA AZ ORSZÁGOS METEOROLÓGIAI INTÉZET
BUDAPEST II. KITAIBEL PÁL UTCA 1
TELEFON: KÖZPONT: 353-500, IDŐJELZŐ OSZT.: 150-410

MEGJELENIK NAPONKÉNT • ELŐFIZETÉSI ÁRA
A POSTAI KÖLTSÉGGEL EGYÜTT NEGYEDÉVRE 60, Ft
KIADÁSÉRT FELEL AZ INTÉZET IGAZGATÓJA

71. évfolyam 105. szám. + Budapest + 1958. július hó 24.

Az időjárási helyzet ma reggel és a várható időjárás:

Az Északnyugat-Európai háromtagú ciklonrendszer déli oldalán nyugat-keleti irányú áramlás alakult ki egy Stuttgart felett keletkezett újabb ciklon hatására. Anglián és az Északi-tengeren át folytatódik északi széllel a hűvös levegő áramlása dél felé. Az Alpok környékén, a Balti-tenger vidékén és a Skandináv-félszigeten még tart a csapadékos időjárás. Ezzel szemben Kelet-Európában száraz az idő.

Hazánkban szerdán a hideg levegő benyomulása következtében a Dunántúlon 5-10 fokot csökkent a hőmérséklet. A hőmérséklet maximuma 19-22 fok volt, de a Tiszántúlon még tartott a hőség, több helyen volt 28-31 fokos meleg. Sokfelé esett az eső, de kiadósabb csapadék csak a Dunántúlon hullott. Székesfehérvárott 19, Farkasgyepün 18, Kisbéren 17, Mórott 16 mm-t mértek. Éjszaka 11-14 fokig hűlt le a levegő.

Budapesten csütörtökön 12 órakor a hőmérséklet 19 fok, a tengerszintre átszámitott légnyomás 760 mm, alig változik.

Várható időjárás péntek estig:

Felhős idő, többfelé kisebb eső.
Mérsékelt délkeleti, déli, később nyugati, északnyugati szél.
Hűvös éjszaka.
A nappali felmelegedés egy-két fokkal erősödik.

Várható legalacsonyabb hőmérséklet ma éjjel: 11-14, legmagasabb nappali hőmérséklet pénteken: 22-25 fok között.

Távolabbi kilátások:
Az időjárás lassú javulása.

+Kallóné

A hőmérséklet és a légnyomás napi középértéke Budapesten és ezek eltérése a 75 évi átlagtól:

1958. VII. 23-án: 16,9 C°, 754,4 mm. Eltérés: -5,5 C°, -5,9 mm.

1871 óta ezen a napon előfordult:

legmagasabb hőmérséklet	36,3 C° /1929./
legalacsonyabb hőmérséklet	10,2 C° /1884./

Az Országos Meteorológiai Intézet Időjárási Napijelentése

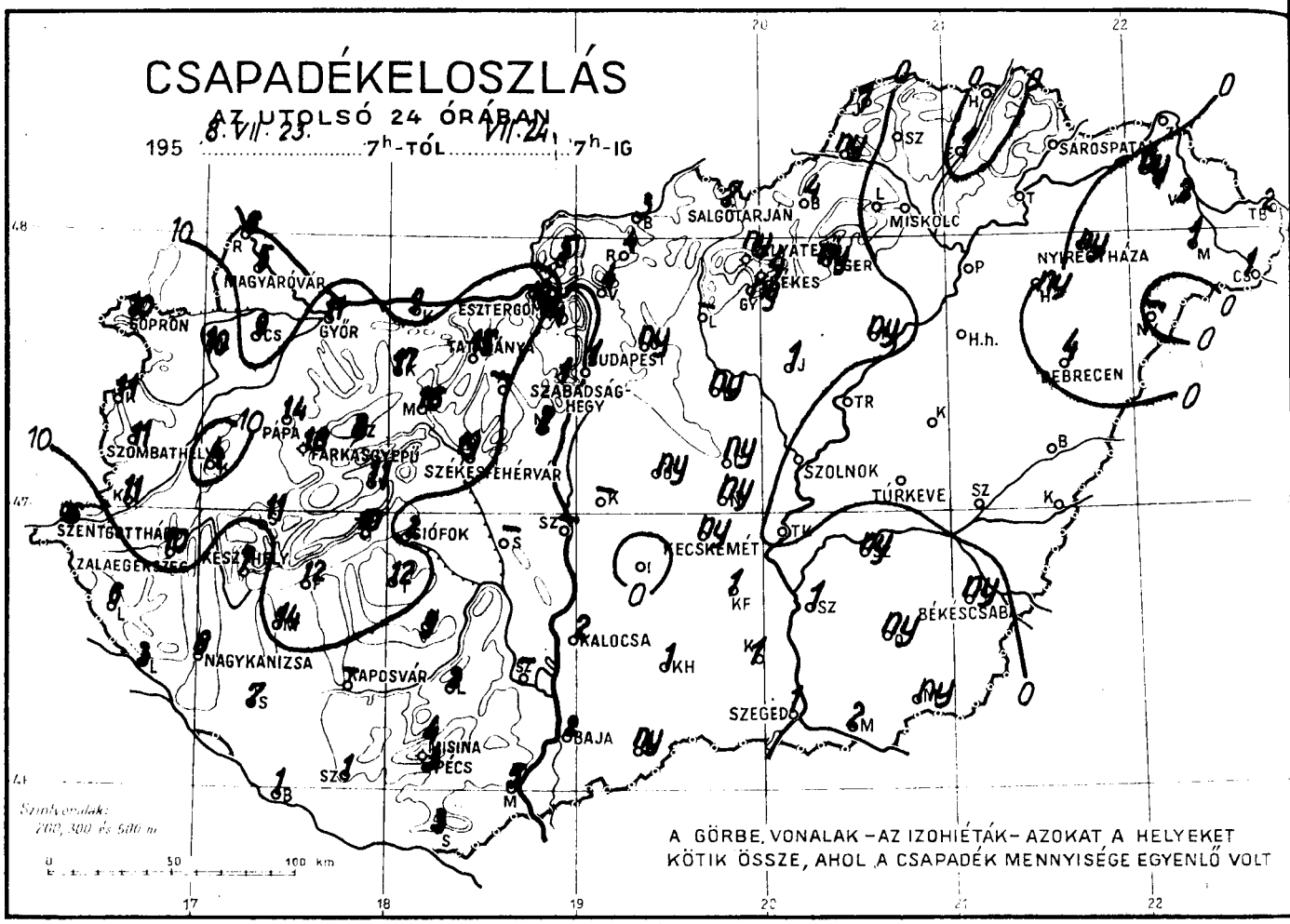

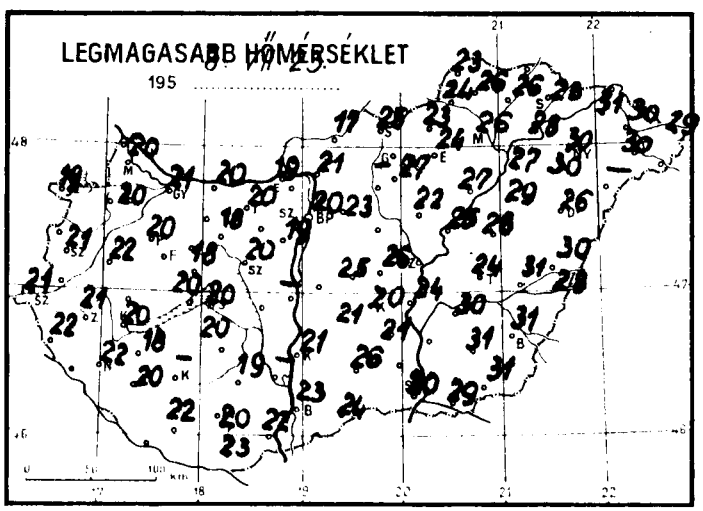

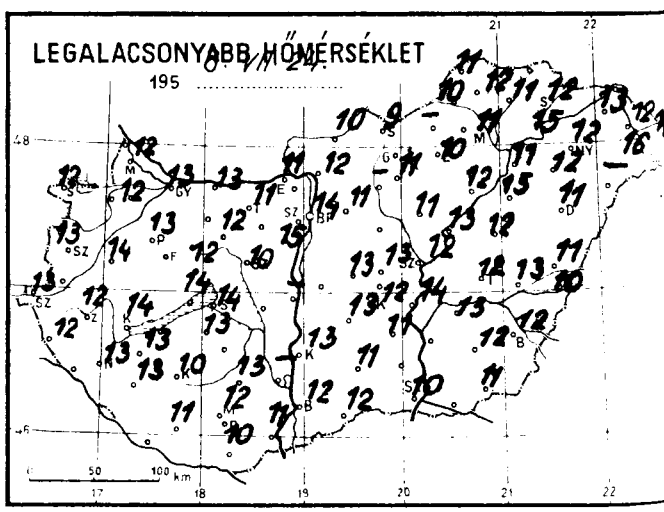

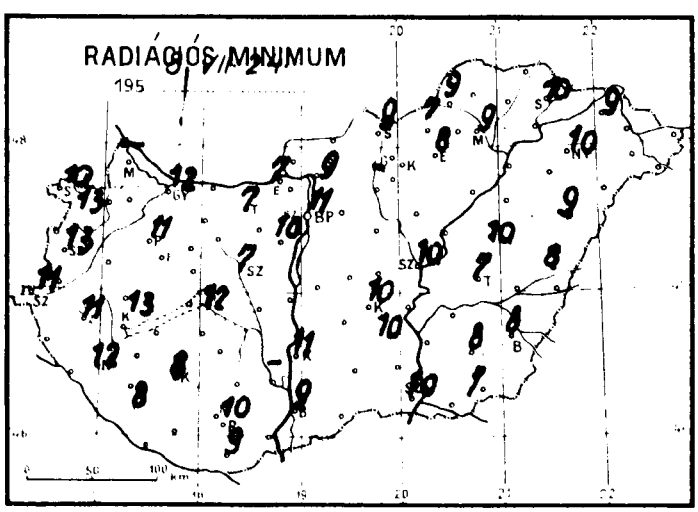

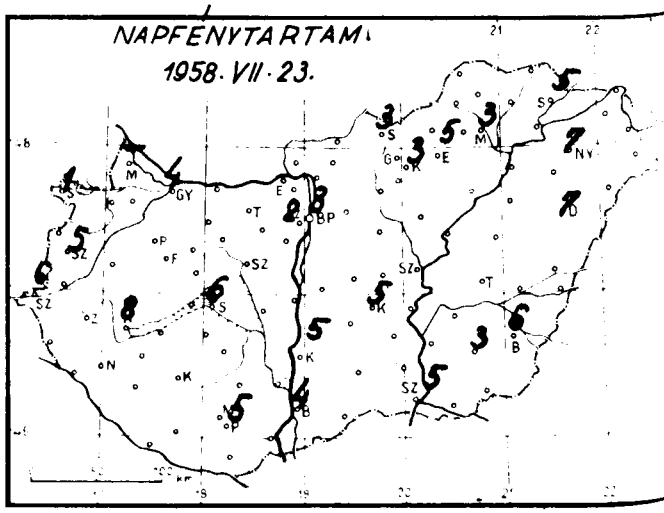

Időjárási helyzet 1958. év JÚLIUS hó 24. nap 7 óra

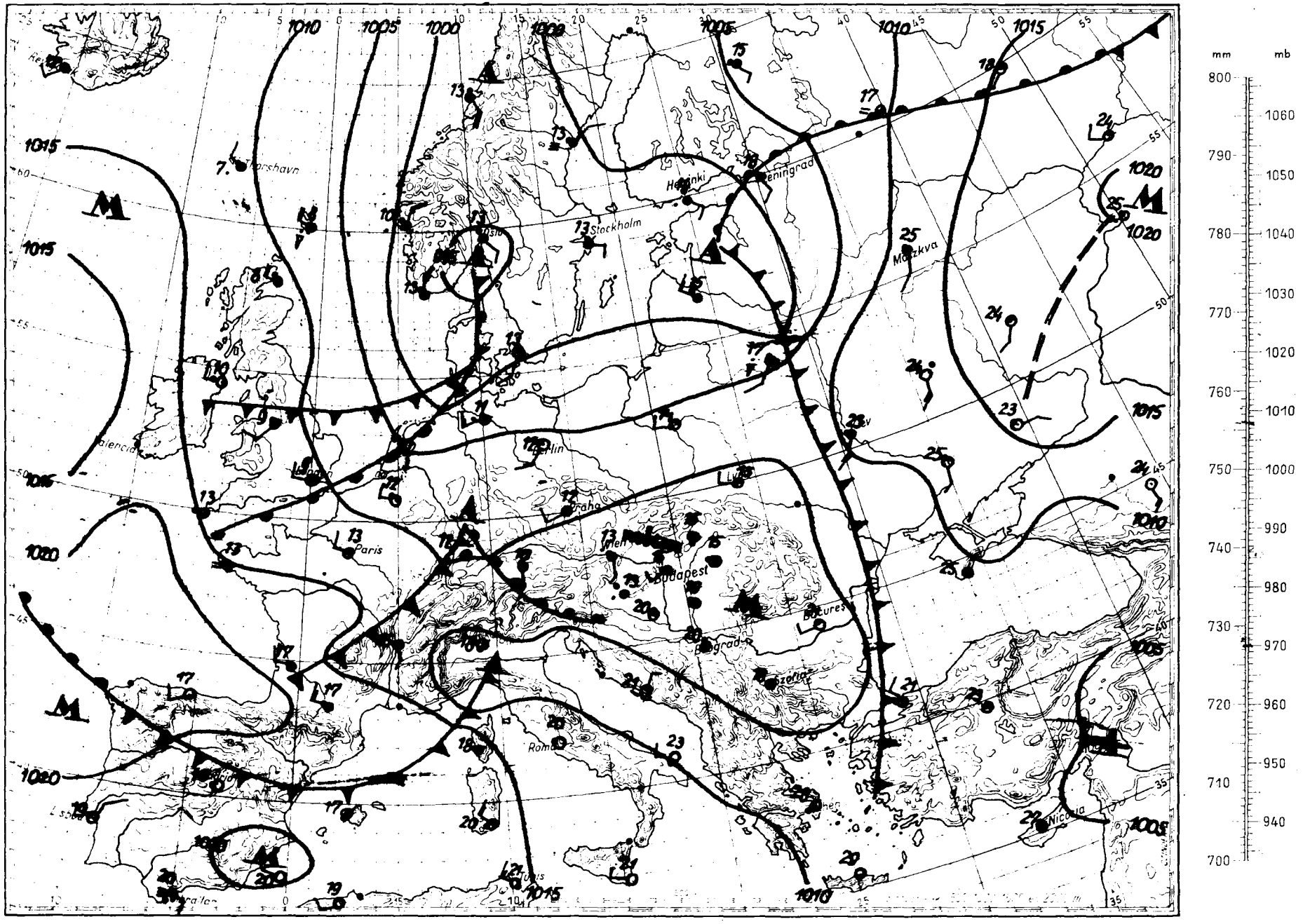

Magaslégköri időhelyzet

1958. VII. 24. 00 GMT

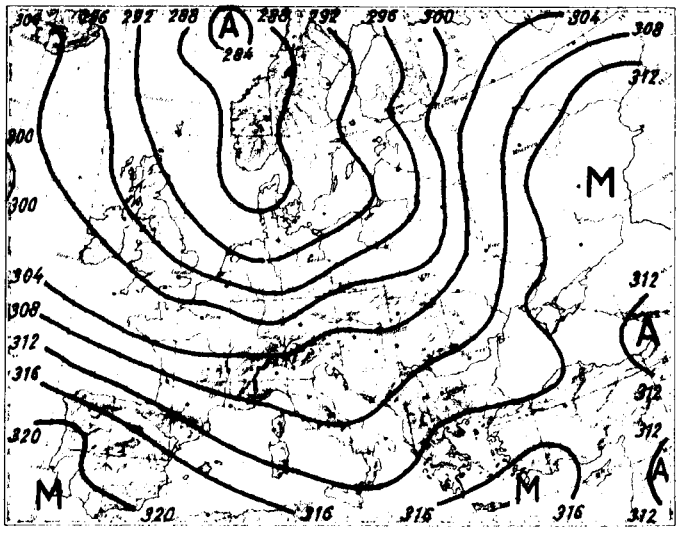

700 mb-os absz. topográfia

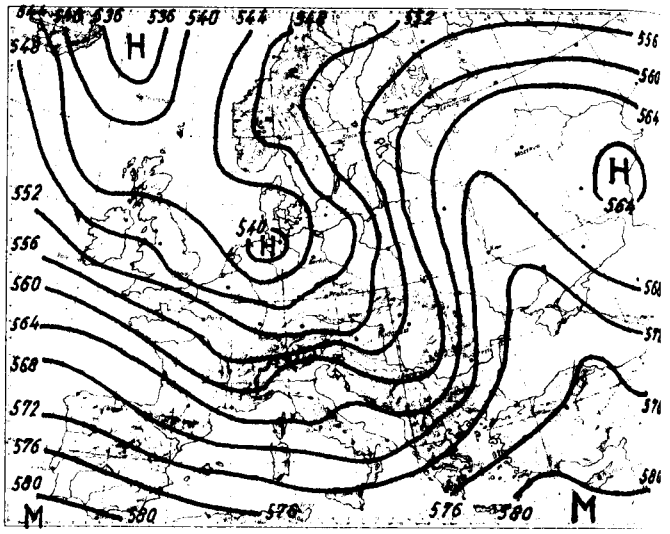

500/1000 mb-os rel. topográfia

1958. VII.23. 12h			
mb	m	C°	%
1000	37	-	-
850	1409	11.3	100
700	3014	3.9	94
600	4254	- 3.1	90
500	5676	-11.0	66
400	7354	-21.6	66
300	9405	-37.3	66
200	12099	-48.7	
100			
50			

Jellemző pontok:

988.2	Talaj	17.2	85
900	930	10.2	100
860	1290	12.2	100
825	1660	9.2	100
804	1860	10.2	83
641	3710	- 0.1	100
500	5680	-11.0	66
400	7354	-21.6	66
x220	11470	-53.7	66
190	12420	-46.2	
183	12670	-37.0	
178	12860	-45.8	
150	14010	-47.1	
140	14464	-45.7	

x Tropopauza.

Az Észak-Európa fölött elhelyezkedő ciklonrendszer hideg levegője még mindig majdnem egész Európa területét elboritja. A Szovjetunió és Skandinávia északi részén, valamint Franciaország és Németalföld területén találunk csak melegadvekciót.
Budapest felett az elmult 24 óra alatt 4-5 fokos hülés történt, a 0 fokos szint 330 m-rel 3020 m-re, a -10 fokos szint 380 m-rel 4800 m-re süllyedt.

Graics Ágnes s.k.

1958. VII. 24. 00h			
mb	m	C°	%
1000	97	-	-
850	1479	8.1	77
700	3031	- 0.2	68
600	4250	- 7.9	71
500	5646	-17.2	57
400	7284	-27.8	63
300	9284	-43.3	65
200			
100			
50			

Jellemző pontok:

994.9	Talaj	14.4	83
944	620	12.7	84
928	730	13.7	79
832	1630	6.8	76
780	2180	1.6	84
732	2680	3.5	68
675	3340	- 2.2	68
660	3500	- 1.8	69
577	4560	-11.2	71
563	4740	- 9.7	57
500	5646	-17.2	57
275	9860	-48.0	64
262	10180	-48.0	64
230	11027	-53.1	66

1958. ..július.....hó.
24. nap csütörtök....
71. évfolyam 205. sz.

	Reggeli észlelések 06 TMG				Az utolsó 24 óra adatai				
	Felhőzet (0–4)	Szélirány és ero (m/s)	Légnyomás (millibár)	Homérséklet (C°)	Csapadék (24 óra) (mm)		Homérsékleti szélsoségek: tegnapi nappali max.	éjszakai min.	Radiációs min.	Napsütés (óra) tegnap
Mosonmagyaróvár	4	SW 3	–	–	5		20	12	–	–
Sopron	4	SW 1	1013.6	13	10		19	12	10	1
Szombathely	4	– 0	13.3	14	11		21	13	13	5
Szentgotthárd	4	– 0	13.5	14	6		21	13	11	6
Pápa	4	– 0	12.6	14	14		20	13	11	–
Győr	4	W 1	13.0	14	11		21	13	12	4
Esztergom	4	– 0	12.6	14	19		19	11	7	–
Tatabánya	4	– 0	13.1	14	15	R	20	11	7	–
Székesfehérvár	4	SSE 1	12.6	16	19	R	20	10	7	–
Siófok	4	SE 2	12.8	15	2		20	14	12	6
Keszthely	4	NW 1	12.4	16	7		20	14	13	8
Zalaegerszeg	4	S 1	12.8	15	10		21	12	11	–
Nagykanizsa	3 –	– 0	13.3	15	8		22	13	12	–
Kaposvár	3	– 0	13.6	13	–		–	10	8	–
Pécs	4	SSE 2	13.3	15	3		20	12	10	5
Budapest M. I.	4	SW 2	12.6	15	1		20	14	11	3
Salgótarján	4	E 1	11.4	14	7		25	9	9	3
Eger	3	N 1	11.6	15	ny		24	10	8	5
Miskolc	3	– 0	11.5	15	•		26	11	9	3
Sárospatak	2	NW 1	10.4	17	•		28	12	10	5
Baja	4	– 0	13.0	18	2		23	12	9	4
Kalocsa	3	– 0	12.8	15	2		21	13	11	5
Kecskemét	4	NW 1	12.6	15	ny		20	12	10	5
Szeged	3	NW 1	12.8	16	1		30	10	10	5
Szolnok	3	W 2	12.6	16	•		25	12	10	–
Túrkeve	3	W 1	–	16	•		24	12	7	–
Békéscsaba	3	NW 1	12.4	17	ny		31	12	8	6
Debrecen	2	W 2	12.7	15	4		26	11	9	7
Nyíregyháza	1	W 5	12.7	16	ny		30	12	10	7
Kékestető (1000 m)**	4	– 0	896.2	11	4		19	9	–	3
Galyatető (932 m)**	–	–	–	–	ny		20	8	–	–
Misinatető (534 m)*	4	SE 1	954.1	16	4		21	13	7	–
Szabadsághegy (474 m)*	4	NW 1	952.8	13	1		16	10	–	2
Farkasgyepű (400 m)*	4	– 0	954.7	15	18		19	12	10	–

	24 órai csapadék mm			24 órai csapadék mm			24 órai csapadék mm			24 órai csapadék mm		
Rajka	6		Tab	12	R	Jósvafő	1	R	Kisvárda	ny	R
Csorna	9		Sárbogárd	–		Lillafured	•		Vásárosnamény	2	R
Kapuvár	10		Sztálinváros	–		Szendrőlád	•		Mátészalka	1	
Kőszeg	11		Nagykónyi	9		Füzér	1	R	Tiszabecs	2	R
Körmend	11		Somogyszob	7		Hidasnémeti	1		Csenger	1	R
Lenti	6		Bárcs	1		Tokaj	•		Nyírlugos	–	
Letenye	3		Szigetvár	1		Poroszló	ny		Polgár	•	
Kaló	4		Lengyel	2		Jászapáti	1	R	Hajdudorog	ny	
Sümeg	11		Szekszárd	–		Nagykáta	ny		Hortobágy	•	
Zirc	8		Mohács	5		Örkény	ny		Tiszaroff	•	
Veszprém	11		Siklós	3		Kunszentmiklós	–		Karcag	•	
Komárom	9		Királyrét	5	R	Cegléd	ny		Berettyóújfalu	•	
Kisbér	17		Balassagyarmat	3		Nagykőrös	ny		Szeghalom	•	
Mór	16	R	Rimóhány	4		Tiszakécske	•		Körösszakál	•	
Alcsút	–		Vác	4		Izsák	•		Szarvas	ny	
Dobogókő	4		Gödöllő	ny		Kiskunfélegyh.	1		Szentes	1	
Martonvásár	2		Lőrinci	–		Kiskunhalas	1		Orosháza	ny	
Tihany	10	R	Gyöngyös	ny		Bácsalmás	ny		Makó	2	
Fonyód	12		Borsodnádasd	4	R	Kistelek	1		Mezőhegyes	ny	
Marcali	14	R	Putnok	ny		Zalony	•				

* A légnyomás 500 gdm-re átszámítva ** A légnyomás 1000 gdm-re átszámítva

Magassági szélmérések

Óraadatok greenwichi középidőben

VII.23.	Szeged 11 h		Debr. 11 h		Pécs 12 h		Bpest 12 h		Miskolc 12 h		Bpest 18 h		Bpest 21 h		Siófok 23 h		Pécs 23 h	
	fok	m/s	fok	m/s	fok	m/s	fok	m/s	fok	m/s	fok	m/s	fok	m/s	fok	m/s	fok	m/s
Talaj	270	7	180	7	270	7	320	7	220	7	270	7	270	2	220	2	320	2
500 m	250	15	160	8	320	6	300	9	230	5	290	15	300	10	280	5	320	6
1000	230	15	150	10	280	9			220	10	290	15	300	10	320	7	320	6
1500	220	16	160	17	270	17			210	17	300	18	310	10	300	10		
2000			160	11					210	17	300	18						
3000			170	16														
4000																		
5000																		
7000																		
9000																		
10000																		
12000																		
14000																		
16000																		
18000																		
20000																		

VII.23.	Szeged 23 h		Miskolc 23 h															
	fok	m/s	fok	m/s	fok	m/s	fok	m/s	fok	m/s	fok	m/s	fok	m/s	fok	m/s	fok	m/s
Talaj	270	7	270	7														
500 m	310	8	320	10														
1000	320	10	340	7														
1500	330	9	310	8														
2000	330	9	310	8														
3000	290	11																
4000																		
5000																		
7000																		
9000																		
10000																		
12000																		
14000																		
16000																		
18000																		
20000																		

VII.24.	Bpest 00 h		Bpest 3 h		Bpest 6 h													
	fok	m/s	fok	m/s	fok	m/s	fok	m/s	fok	m/s	fok	m/s	fok	m/s	fok	m/s	fok	m/s
Talaj	270	7	320	7	270	2												
500 m	320	14	320	9	310	7												
1000	310	13	310	8	300	9												
1500	310	13	310	8	310	11												
2000	310	13	300	15	320	11												
3000	300	14	260	12	240	15												
4000	270	14	260	12	250	12												
5000																		
7000																		
9000																		
10000																		
12000																		
14000																		
16000																		
18000																		
20000																		

IDŐJÁRÁSI NAPIJELENTÉS

ЕЖЕДНЕВНЫЙ МЕТЕОРОЛОГИЧЕСКИЙ БЮЛЛЕТЕНЬ • DAILY WEATHER REPORT
BULLETIN QUOTIDIEN DE TEMPS • TÄGLICHER WETTERBERICHT

KIADJA AZ ORSZÁGOS METEOROLÓGIAI INTÉZET
BUDAPEST II. KITAIBEL PÁL UTCA 1
TELEFON: KÖZPONT: 353-500, IDŐJELZŐ OSZT.: 150-410

MEGJELENIK NAPONKÉNT • ELŐFIZETÉSI ÁRA
A POSTAI KÖLTSÉGGEL EGYÜTT NÉGYEDÉVRE 60, Ft
KIADÁSÉRT FELEL AZ INTÉZET IGAZGATÓJA

71. évfolyam 106. szám. ✦ Budapest ✦ 1958. július 25.

Az időjárási helyzet ma reggel és a várható időjárás:

A hűvös sarkvidéki levegő áramlása tovább folytatódik Európa fölé és ma reggelig már eljutott a Szovjet síkságig. Nagy hőesökkenés mutatkozott, különösen Anglia északi részén, ott helyenként a hajnali minimum 5 fok volt. Nyugat- és Közép-Európa nagy részén kialakuló anticiklon következtében szárazabb és lassan melegedő az időjárás.

Hazánkban csütörtökön még többfelé esett kisebb eső. A hőmérséklet napközben 21-24 fokig emelkedett. Az éjszaka hűvös volt, 11-14 fokig hűlt le a levegő.

Budapesten pénteken 12 órakor a hőmérséklet 20 fok, a tengerszintre átszámitott légnyomás 764 mm, alig változik.

Várható időjárás szombat estig:

Nappali felhőképződés.
Az északkeleti megyékben egy-két helyen futó eső.
Mérséklődő északnyugati szél.
Hűvös éjszaka.
A nappali felmelegedés fokozódik.

Várható legalacsonyabb hőmérséklet ma éjjel: 9-12,
legmagasabb nappali hőmérséklet szombaton: 23-26 fok között.

Távolabbi kilátások:

Napsütéses, melegebb idő.

Kálmánné

A hőmérséklet és a légnyomás napi középértéke Budapesten és ezek eltérése a 75 évi átlagtól:

1958. VII. 24-én: 17,5 C°, 760,0 mm. Eltérés: -4,8 C°, +0,3 mm.

1871 óta ezen a napon előfordult:

legmagasabb hőmérséklet 36,8 C° /1929./
legalacsonyabb hőmérséklet 10,2 C° /1885./

Az Országos Meteorológiai Intézet Időjárási Napijelentése

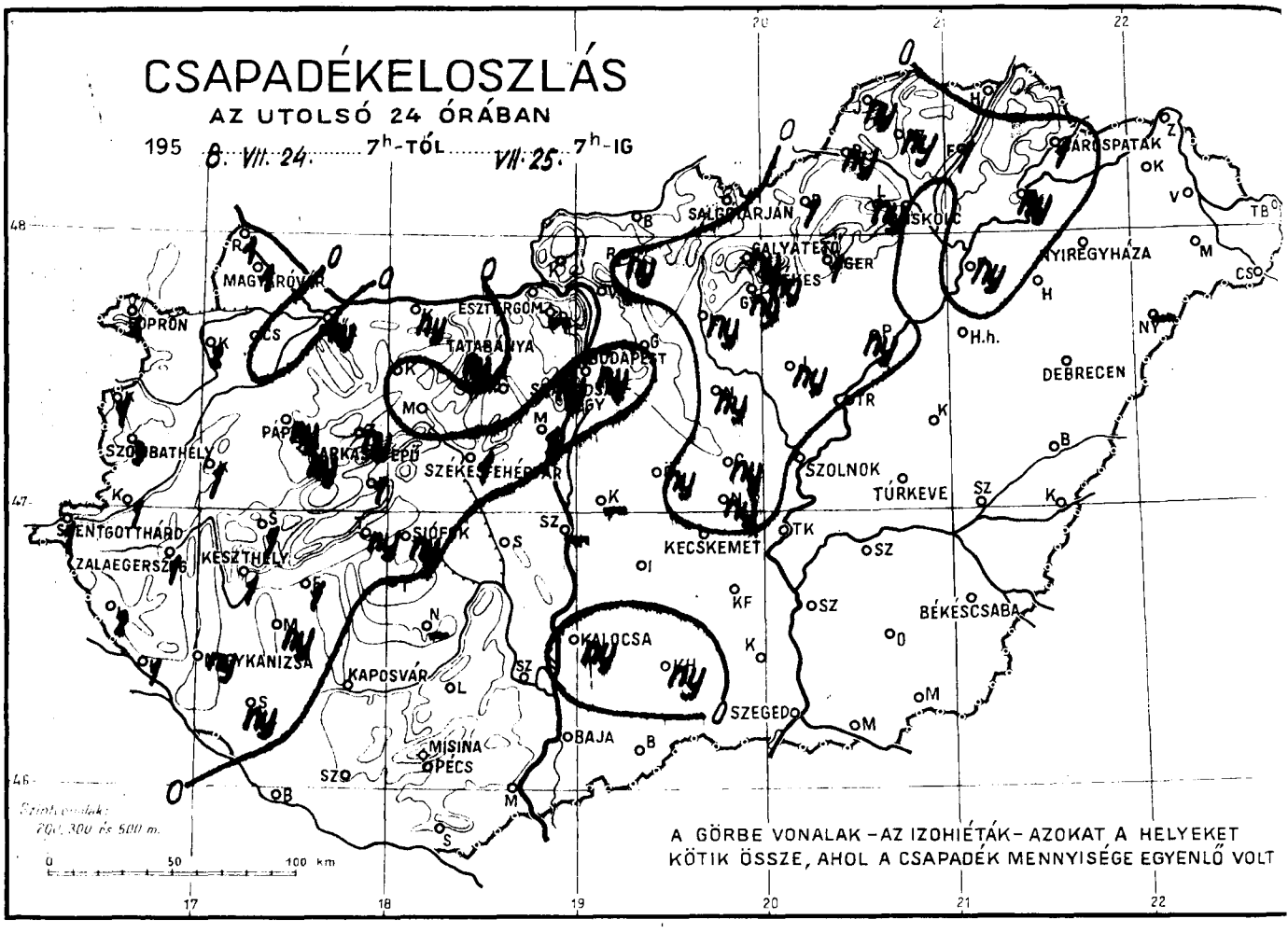

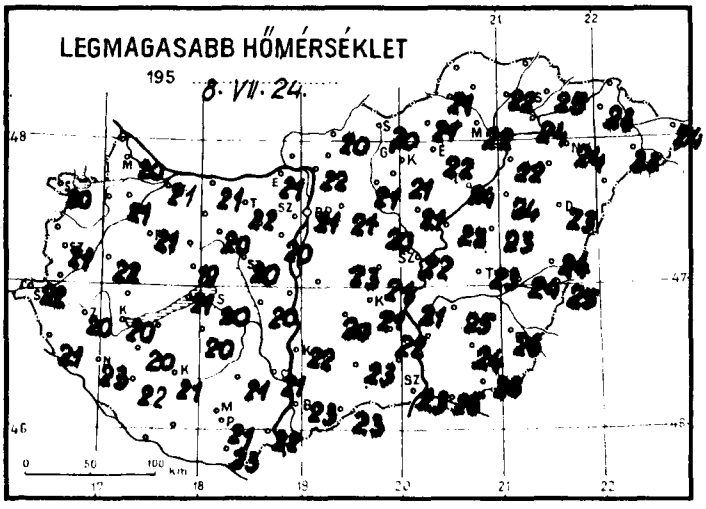

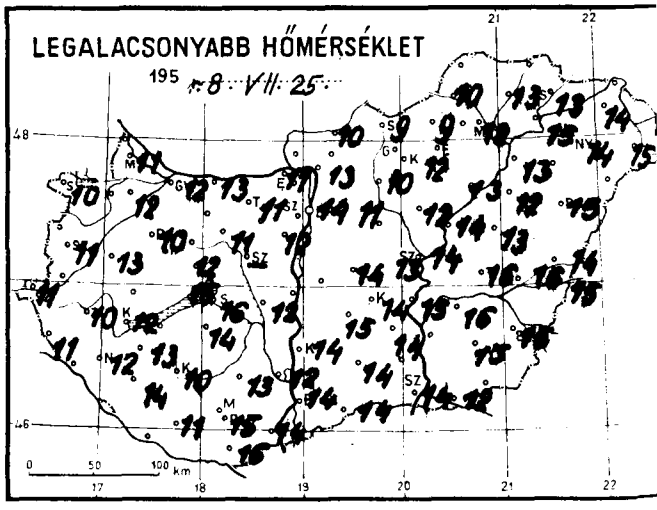

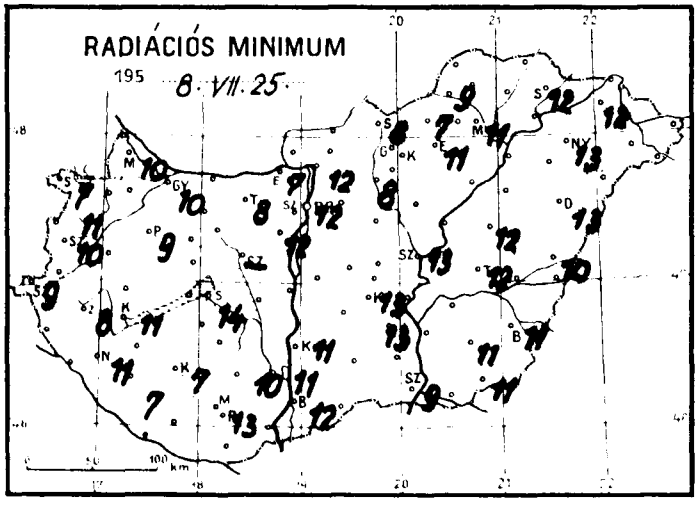

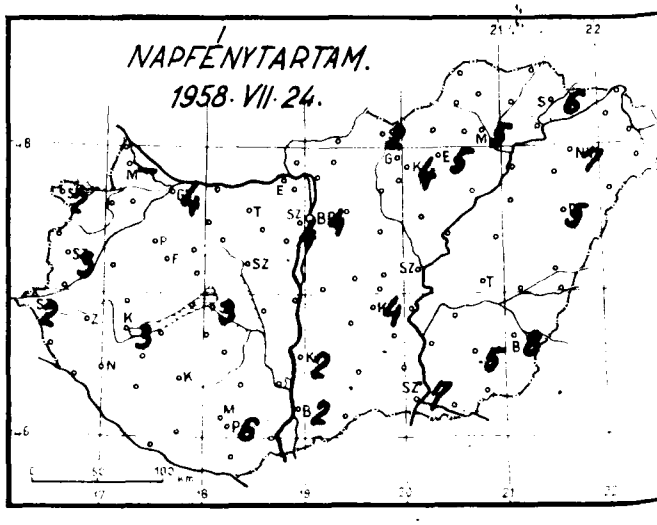

Időjárási helyzet 1958. év JÚLIUS hó 29. nap 7 óra

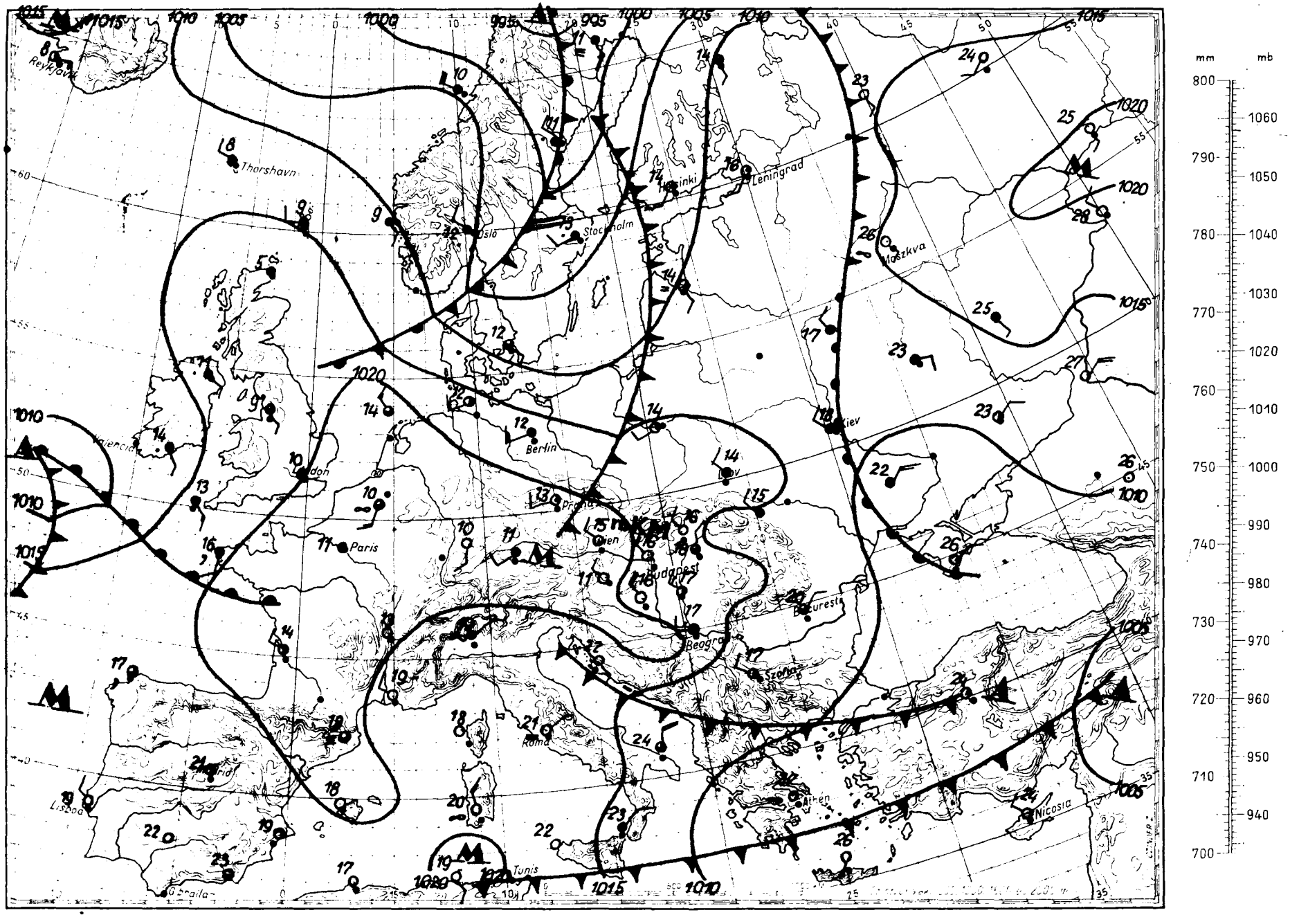

Magaslégköri időhelyzet

1958. VII. 25. 00 GMT

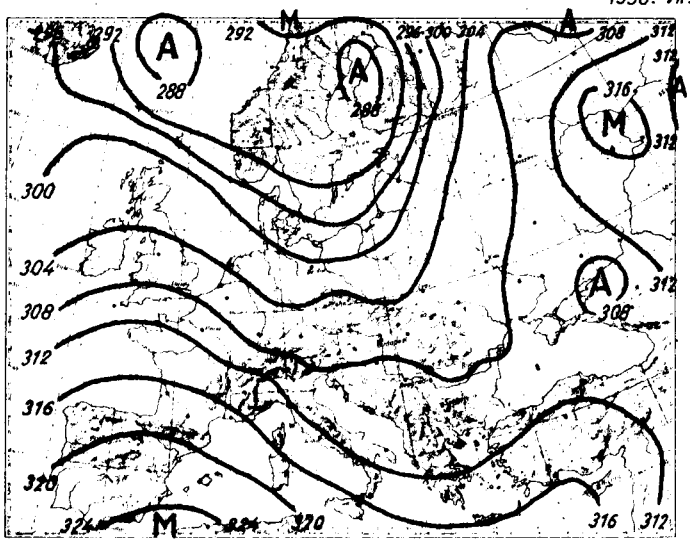

700 mb-os absz. topográfia

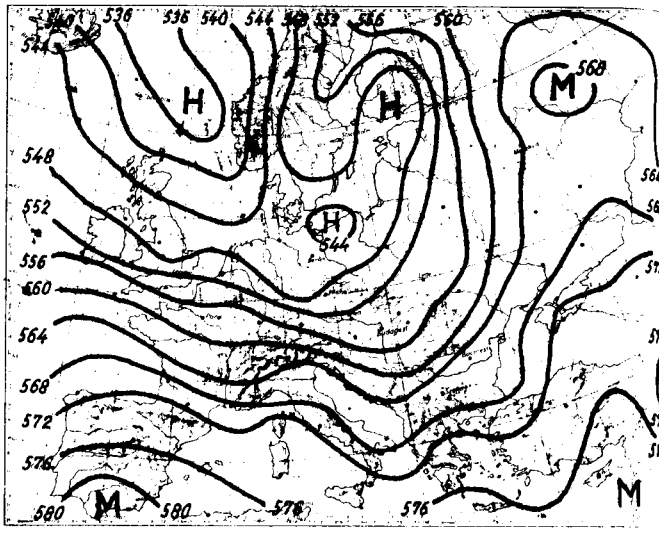

500/1000 mb-os rel. topográfia

1958. VII.24. 12h			
mb	m	C°	%
1000	111	-	-
850	1486	9.5	70
700	3064	- 2.8	93
600	4274	- 8.8	98
500	5667	-17.9	100
400	7299	-28.9	100
300	9299	-42.7	94
200	11996	-47.2	90
100			
50			

Jellemző pontok

996.7	Talaj	21.0	55
900	1009	11.6	72
890	1100	12.6	63
695	3110	- 3,0	93
668	3450	- 3.0	97
313	8980	-40.8	95
x260	10240	-48.3	90
200	11996	-44.3	
164	13320	-45.9	
118	15492	-46.9	

x Tropopauza.

Európa területén csak gyenge advekciókat találunk. Közép-Európában, a Földközi-tenger medencéjében, Finnországban és a Balti Sz.Sz.K.-ban még tart a hideg légtömegek áramlása. Anglia, Spanyolország, Dánia és a Skandináv országok területére enyhe légtömegek érkeznek az óceán felől.

Budapest felett a talajtól 1000 m-ig 2-3 fokos, 1000 m- 2500 m-ig 1 fokos melegedés, 2500 m felett 2-3 fokos hűlés történt. A 0 és a -10 fokos szintek magassága 370 m-rel 2650 illetve 4150 m-re süllyedt. A sztratoszféra 10.200 m-en van, -50,7 fokos hőmérsékletű.

Graics Ágnes s.k.

1958. VII.25. 00h			
mb	m	C°	%
1000	129	-	-
850	1498	8,0	77
700	3066	- 2.3	73
600	4274	- 9.5	75
500	5657	-19.1	80
400	7278	-32.0	72
300	9247	-47.0	56
200	11925	-45.0	47
100			
50			

Jellemző pontok

998.7	Talaj	16.0	81
990	210	17.6	81
784	2130	3.0	72
588	4480	-10.3	81
367	7080	-37.0	49
300	9247	-47.0	47
280	9600	-47,8	
x260	10200	-50.7	
207	11720	-45.0	
162	13316	-46.1	

1958. július hó,
25. nap. Péntek
71. évfolyam 206. sz.

	Reggeli észlelések 06 TMG				Az utolsó 24 óra adatai					
	Felhőzet (0–4)	Szélirány és erő (m/s)	Légnyomás (millibar)	Hőmérséklet (C°)	Csapadék (24 óra) (mm)		Hőmérsékleti szélsőségek: tegnapi nappali max.	éjszakai min.	Radiációs min.	Napsütés (óra) tegnap
Mosonmagyaróvár	0	NNW 3	1020.6	15	1		20	11	10	–
Sopron	0	WNW 3	21.1	16	4		20	10	7	2
Szombathely	0	N 1	21.1	17	3	R	21	11	10	3
Szentgotthárd	0	SW 7	21.2	17	1		22	11	9	2
Pápa	0	NW 2	20.2	15	ny		21	10	9	–
Győr	1	W 4	20.6	14	ny	R	21	12	10	4
Esztergom	0	W 2	19.5	15	o		21	11	7	–
Tatabánya	0	NW 2	20.0	14	ny		22	11	8	–
Székesfehérvár	0	NNW 2	19.3	14	1		20	8	35	–
Siófok	0	NNW 8	19.8	17	ny		20	16	14	3
Keszthely	0	NNW 4	20.4	17	1		20	12	11	3
Zalaegerszeg	0	W 2	21.2	15	1		20	10	8	–
Nagykanizsa	0	NNE 2	21.2	16	ny		23	12	11	–
Kaposvár	0	N 6	21.1	16	o		21	10	7	–
Pécs	1	NNW 8	19.5	16	o		21	15	13	6
Budapest M. I.	0	WNW 6	18.1	16	ny		21	14	12	4
Salgótarján	0	NE 1	–	16	o		20	9	8	2
Eger	0	NW 1	16.6	15	1		22	12	11	5
Miskolc	0	NNW 2	17.0	16	o		22	12	11	5
Sárospatak	0	N 2	15.5	18	1		25	13	12	6
Baja	0	N 6	18.7	16	o		23	14	12	8
Kalocsa	0	N 2	18.3	16	ny		22	14	11	2
Kecskemét	0	NW 4	17.1	16	o		21	14	13	4
Szeged	1	NNW 6	17.2	17	o		23	14	9	7
Szolnok	0	NNW 4	17.1	16	o		22	14	13	–
Túrkeve	0	NW 2	–	17	o		23	16	12	–
Békéscsaba	1	NW 3	16.3	17	o		26	15	11	8
Debrecen	1	NNE 4	16.7	17	o		23	15	13	5
Nyíregyháza	1	N 6	16.6	17	o		24	14	13	7
Kékestető (1000 m)**	1	– 0	901.1	10	ny		15	8	–	4
Galyatető (932 m)**	–	–	–	–	ny		16	8	–	–
Misinatető (534 m)*	0	N 15	959.1	13	o		21	11	10	–
Szabadsághegy (474 m)*	0	NW 1	959.2	14	ny		18	11	–	4
Farkasgyepu (400 m)*	0	N 1	961.3	13	ny		20	11	8	–

24 órai csapadék mm			24 órai csapadék mm			24 órai csapadék mm			24 órai csapadék mm		
Bajka	1		Tab	o		Jósvafő	ny		Kisvárda	o	
Csorna	o		Sárbogárd	o		Lillafüred	ny		Vásárosnamény	o	
Kapuvár	2		Sztálinváros	–		Szendrőlád	ny		Mátészalka	o	
Kőszeg	1	R	Nagykónyi	–		Fugod	1		Tiszabecs	o	
Körmend	1		Somogyszob	ny		Hidasnémeti	o		Csenger	o	
Lenti	2		Bares	o		Tokaj	ny		Nyírlugos	–	
Letenye	1		Szigetvár	o		Poroszló	ny		Polgár	ny	
Kaló	1		Lengyel	o		Jászapáti	ny		Hajdúdorog	o	
Sümeg	1		Szekszárd	o		Nagykáta	ny		Hortobágy	o	
Zirc	ny		Mohács	o		Örkény	ny		Tiszaroff	o	
Veszprém	1		Siklós	o		Kunsztmiklós	–		Karcag	o	
Komárom	ny		Királyrét	o		Cegléd	ny		Berettyóújfalu	o	
Kisbér	o		Balassagyarmat	o		Nagykőrös	ny		Szeghalom	o	
Mór	o		Romhány	ny		Tiszakécske	o		Kétegyháza	o	
Alcsut	o		Vác	o		Izsák	o		Szarvas	o	
Dobogókő	–		Gödöllő	o		Kiskunfélegyh	o		Szentes	o	
Martonvásár	1		Lőrinci	ny		Kiskunhalas	ny		Orosháza	o	
Tihany	ny		Gyöngyös	ny		Bácsalmás	ny		Makó	o	
Lovod	1		Borsodnádasd	1		Kistelek	o		Mezőhegyes	o	
Siófok	ny		Putnok	ny		Záhony	o				

* A légnyomás 500 gdm-re átszámítva ** A légnyomás 1000 gdm-re átszámítva

Magassági szélmérések

Óraadatok greenwichi középidőben

VII. 24.	Szeged 11 h		Debr. 11 h		Sghely 12 h		Pécs 12 h		Miskolc 12 h		Bpest 15 h		Bpest 18 h		Bpest 21 h		Siófok 23 h	
	fok	m/s	fok	m/s	fok	m/s	fok	m/s	fok	m/s	fok	m/s	fok	m/s	fok	m/s	fok	m/s
Talaj	360	2	220	2	220	7	140	2	220	2	40	2	270	2	320	2	360	7
500 m	320	3	240	4	190	10	110	4	320	3	100	2	310	3	290	4	320	11
1000	320	2	240	5	190	10	140	6	340	3	200	7	250	6	290	1		
1500	260	2	210	6	190	14	140	6	320	5	200	7	270	7	310	9		
2000	100	1	250	4			160	7	290	7	250	8	260	5	310	9		
3000	210	6	230	9			160	7	290	14			250	4				
4000	240	8	200	13														
5000	240	13	190	14														
7000	220	18																
9000																		
10000																		
12000																		
14000																		
16000																		
18000																		
20000																		

VII. 24.	Szeged 23 h		Miskolc 23 h		Debr. 23 h													
	fok	m/s	fok	m/s	fok	m/s	fok	m/s	fok	m/s	fok	m/s	fok	m/s	fok	m/s	fok	m/s
Talaj	360	2	270	2	180	2												
500 m	340	7	290	3	300	4												
1000	320	7	300	4	300	5												
1500	340	8	290	5	300	5												
2000	360	4			320	3												
3000	290	6			140	4												
4000					210	3												
5000																		
7000																		
9000																		
10000																		
12000																		
14000																		
16000																		
18000																		
20000																		

VII. 25.	Pécs 00 h		Bpest 02 h		Bpest 06 h													
	fok	m/s	fok	m/s	fok	m/s	fok	m/s	fok	m/s	fok	m/s	fok	m/s	fok	m/s	fok	m/s
Talaj	320	2	320	7	320	7												
500 m	360	9	340	11	340	8												
1000	10	13	340	10	330	8												
1500	10	13	330	9	340	7												
2000			330	9	340	7												
3000					340	7												
4000					300	9												
5000					290	9												
7000					300	14												
9000					300	20												
10000					300	20												
12000																		
14000																		
16000																		
18000																		
20000																		

IDŐJÁRÁSI NAPIJELENTÉS

ЕЖЕДНЕВНЫЙ МЕТЕОРОЛОГИЧЕСКИЙ БЮЛЛЕТЕНЬ • DAILY WEATHER REPORT
BULLETIN QUOTIDIEN DE TEMPS • TÄGLICHER WETTERBERICHT

KIADJA AZ ORSZÁGOS METEOROLÓGIAI INTÉZET
BUDAPEST II. KITAIBEL PÁL UTCA 1
TELEFON: KÖZPONT: 353-500, IDŐJELZŐ OSZT.: 150-410

MEGJELENIK NAPONKÉNT • ELŐFIZETÉSI ÁRA
A POSTAI KÖLTSÉGGEL EGYÜTT NEGYEDÉVRE 60, Ft
KIADÁSÉRT FELEL AZ INTÉZET IGAZGATÓJA

71. évfolyam 207. szám. + Budapest + 1958. július hó 26.

Az időjárási helyzet ma reggel és a várható időjárás:

Közép-Európában a nyugalomra jutott hideg levegő derült, száraz időjárást okoz. Ennek következtében az éjszakák az évszakhoz képest rendkívül hűvösek. Ma hajnalban Varsóban 3, Berlinben, Plauenben 4 fokig hűlt le a levegő.

Hazánkban pénteken nappali felhőképződés volt. Az északkeleti megyékben néhány helyen kisebb eső hullott. A hőmérséklet napközben 23-26 fokig emelkedett. Ma hajnalban északnyugaton 8-11, máshol 10-13 fokig süllyedt a hőmérséklet.

Budapesten szombaton 12 órakor a hőmérséklet 21 fok, a tengerszintre átszámitott légnyomás 766 mm, gyengén süllyedő irányzatú.

Várható időjárás vasárnap estig:

Ma napos száraz idő.
Holnap nyugaton lassú felhősödés, néhány helyen eső, zivatar, de keleten továbbra is derült, száraz idő.
Mérsékelt szél.
Az éjszakai lehülés még erős marad.
A nappali felmelegedés kissé fokozódik.

Várható legalacsonyabb hőmérséklet ma éjjel: 9-12,
legmagasabb nappali hőmérséklet vasárnap: 23-26 fok között.

Dunayné

A hőmérséklet és a légnyomás napi középértéke Budapesten és ezek eltérése a 75 évi átlattól:

1958. VII. 25-én: 18.4 C°, 763.6 mm. Eltérés: -3,5 C°, +3,6 mm.

1871 óta ezen a napon előfordult:

legmagasabb hőmérséklet 36,9 C° /1894./
legalacsonyabb hőmérséklet 11.0 C° /1939./

Az Országos Meteorológiai Intézet Időjárási Napijelentése

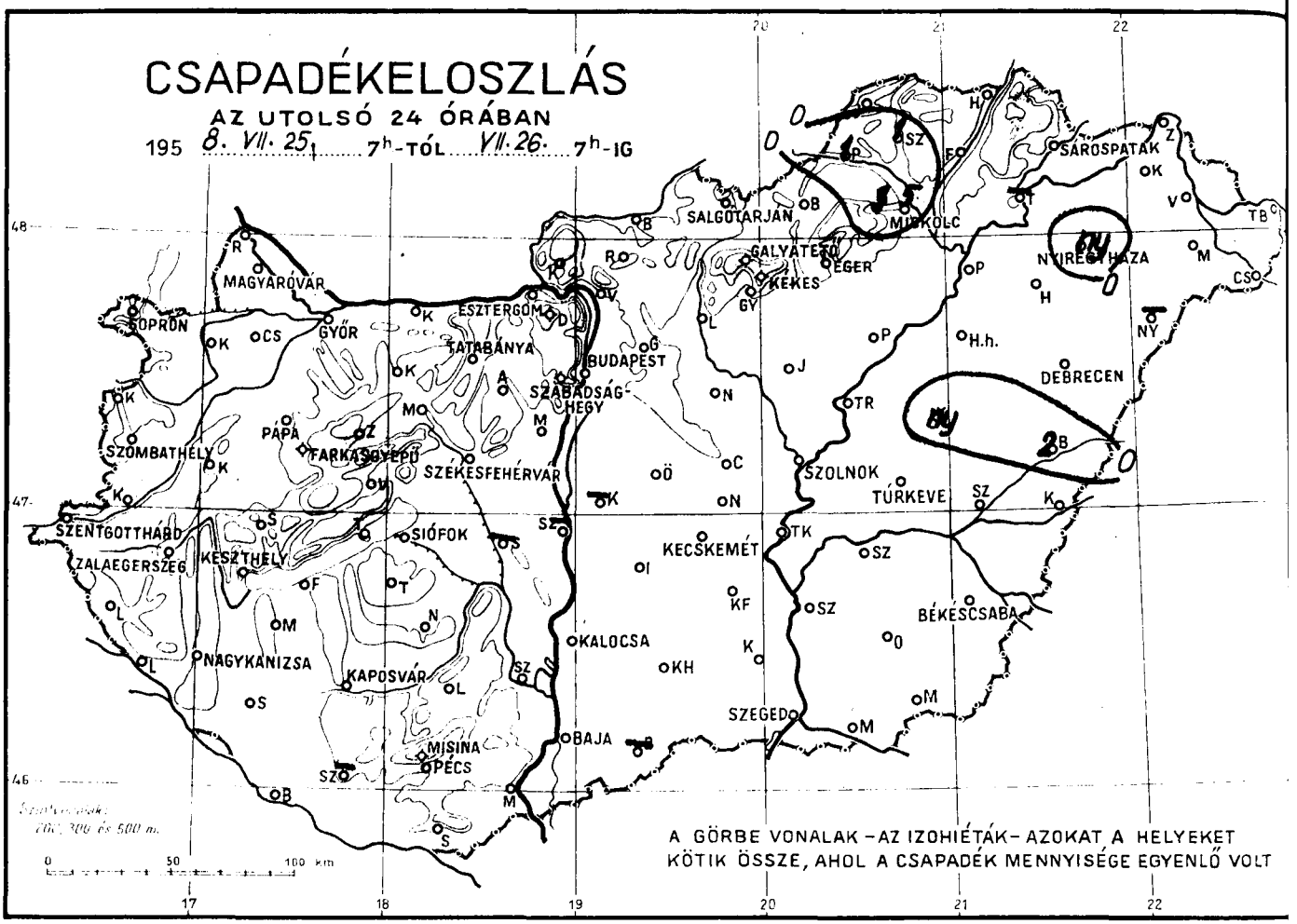

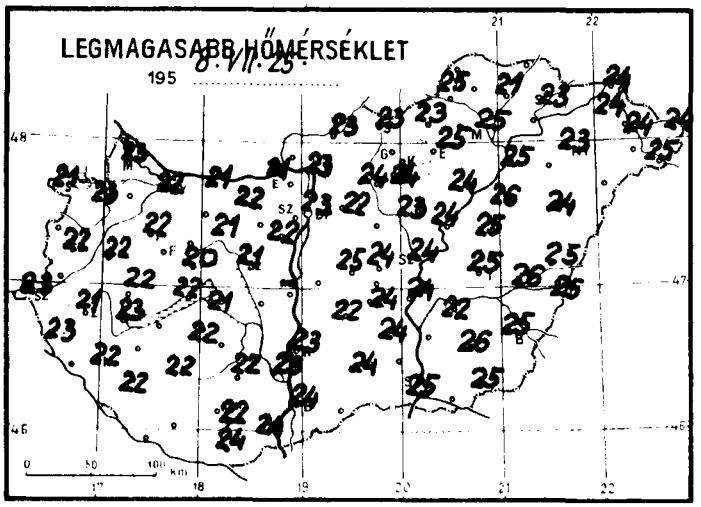

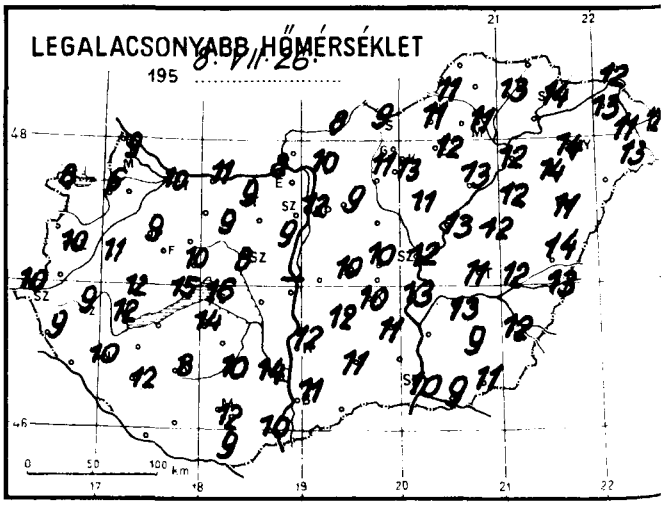

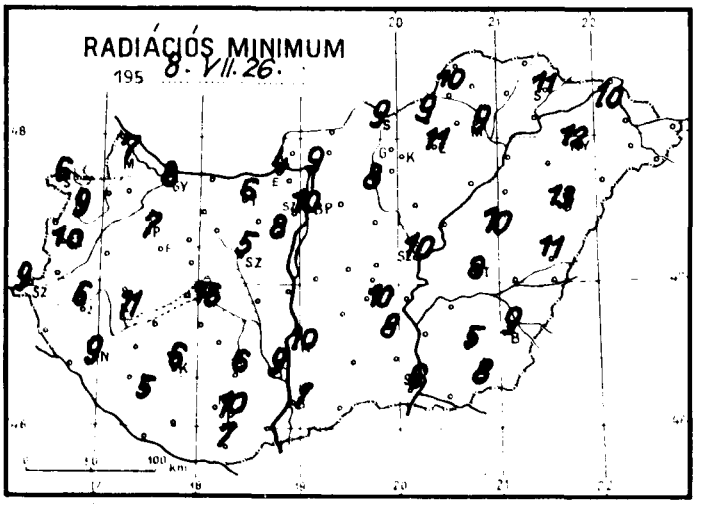

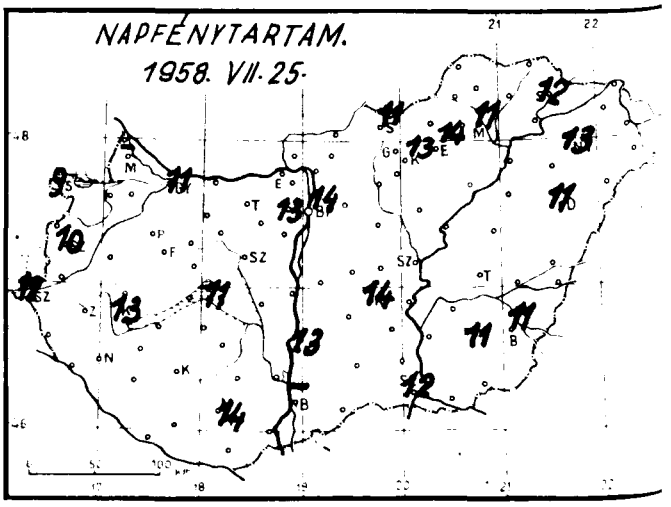

Időjárási helyzet 1958. év Július hó 28. nap 7 óra

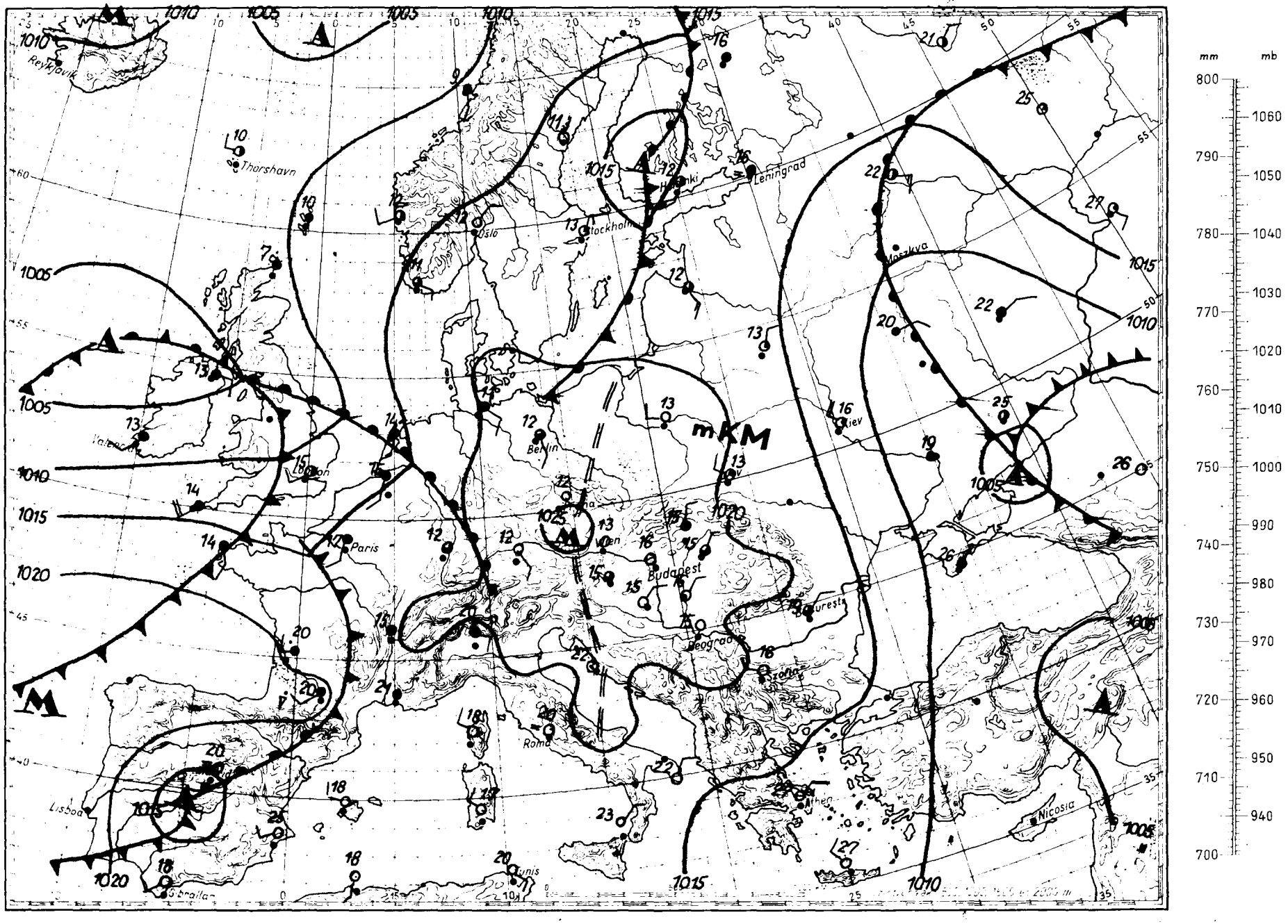

Magaslégköri időhelyzet

1958. VII. 26. 00 GMT

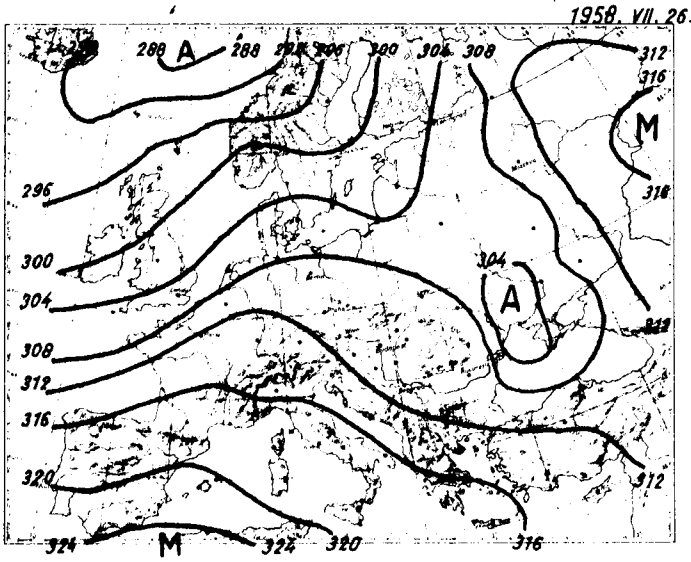

700 mb-os absz. topográfia

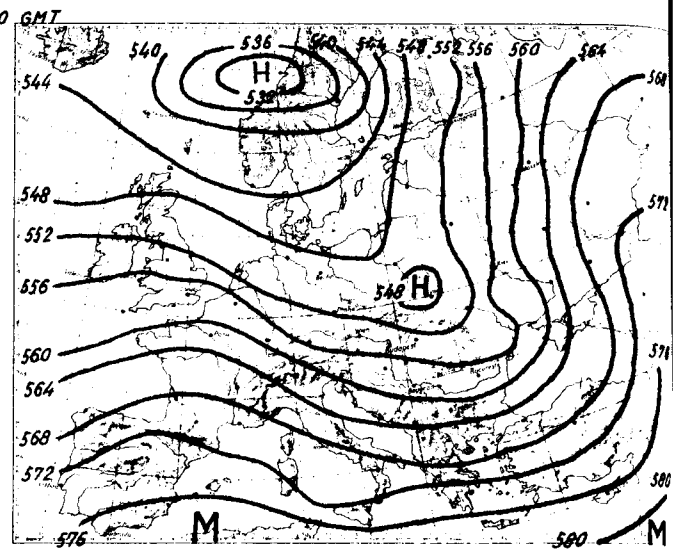

500/1000 mb-os rel. topográfia

1958. VII. 25. 12h			
mb	m	C°	%
1000			
850	161	21.2	57
700	1537	8.4	87
600	3116	0.7	58
500	4334	- 7.8	55
400	5727	-17.4	50
300	7355	-30.2	
200	9348	-43.0	
100	11997	-45.7	
50			

Jellemző pontok:

1002.3	Talaj	21.8	56
812	1920	5.0	97
800	2039	6.0	95
723	2870	- 1.0	62
700	3116	- 0.7	58
400	7355	-30.2	50
300	9348	-43.0	50
*250	10560	-47.0	50
220	11400	-45.7	
207	11800	-46.7	
200	11997	-45.0	
130	14810	-46.0	

A hideg levegő zöme Skandinávia fölött helyezkedik el, és a Kárpát-medencéig nyúlik le a hideg nyelv. Dél-Európában és Kis-Ázsiában még hideg-advekciót találunk. A kontinens nyugati partjaira már enyhe légtömegek érkeznek az óceán felől. A Szovjetunió európai területén is melegadvekciót találunk. Budapest fölött a talajtól 4500 m-ig 2-3 fokos hűlés, 4500 m fölött 3-4 fokos melegedés történt az elmult 24 óra alatt. A 0 fokos szint tovább süllyedt, 380 m-rel 2270 m-re került, az átlagosnál jóval alacsonyabban helyezkedik el. A -10 fokos szint 690 m-rel 4840 m-re emelkedett.

Graics Ágnes s.k.

1958. VII. 26. 00h			
mb	m	C°	%
1000	175	12.0	80
850	1538	6.8	72
700	3095	- 3.8	81
600	4299	-10.8	67
500	5698	-15.7	56
400			
300			
200			
100			
50			

Jellemző pontok:

1004.4	Talaj	11.8	84
968	470	15.2	63
764	2380	- 1.0	80
743	2570	- 0.0	80
685	3270	- 5.3	82
673	3400	- 5.0	77
600	4299	-10.8	67
577	4620	- 9.6	62
450	6457	-21.0	54

* Tropopauza.

1958. július .....hó,
26. szombat .....nap .....
71. évfolyam 207 sz.

	Reggeli észlelések 06 TMG					Az utolsó 24 óra adatai					
	Felhőzet (0–4)	Szélirány és erő (m/s)		Légnyomás (millibár)	Hőmérséklet (C°)	Csapadék (24 óra) (mm)		Hőmérsékleti szélsőségek: tegnapi nappali max.	éjszakai min.	Radiációs min.	Napsütés (óra) tegnap
Mosonmagyaróvár	0	W	3	1023.3	14	•		23	9	7	–
Sopron	2	WNW	1	23.9	14	•		21	8	6	9
Szombathely	4	–	0	23.8	14	•		22	10	10	10
Szentgotthárd	4	–	0	23.9	12	•		23	10	9	12
Pápa	4	N	1	22.7	14	•		22	9	7	–
Győr	0	NW	2	23.1	14	•		22	10	8	11
Esztergom	0	WNW	1	22.6	13	•		21	8	4	–
Tatabánya	0	NW	1	22.9	13	•		22	9	6	–
Székesfehérvár	1	NW	1	22.3	15	•		21	8	5	–
Siófok	4	NNE	2	22.4	16	•		21	16	15	11
Keszthely	4	N	1	22.7	15	••		23	12	11	13
Zalaegerszeg	4	N	1	23.7	14	•		21	9	6	–
Nagykanizsa	4 –	N	1	23.3	13	•		22	10	9	–
Kaposvár	3	–	0	23.0	15	•		22	8	6	–
Pécs	0	NNE	4	22.1	15	•		22	12	10	14
Budapest M. I.	0	S	1	21.7	16	•		23	12	10	14
Salgótarján	4	NE	1	20.5	15	••		23	9	9	11
Eger	3 –	NW	2	21.0	14	•		25	12	11	14
Miskolc	3	NNW	3	21.2	15	5		25	11	9	11
Sárospatak	1	N	6	–	16	•		23	14	11	12
Baja	1	NW	4	22.0	15	•		24	11	7	–
Kalocsa	4	W	1	21.7	14	•		23	12	10	13
Kecskemét	0	NW	3	21.1	13	•		24	10	10	14
Szeged	0	NNW	4	21.5	16	••		25	10	6	12
Szolnok	3	NNW	1	20.6	15	•		24	12	10	–
Túrkeve	0	NW	2	–	15	•		25	11	8	–
Békéscsaba	0	NNW	1	20.6	16	•		25	12	9	11
Debrecen	3	NE	6	21.0	16	•		24	14	13	11
Nyíregyháza	1	NNE	6	21.5	16	ny		23	14	12	13
Kékestető (1000 m)**	4	NNE	1	904.6	10	•		17	7	–	13
Galyatető (932 m)**	–	–		–	–	•		17	10	–	—
Misinatető (534 m)*	0	N	4	962.8	14	•		20	12	11	–
Szabadsághegy (474 m)*	0	NW	1	961.7	12	•		19	10	–	13
Farkasgyepű (400 m)*	1	–	0	963.6	12	•		21	10	7	–

24 órai csapadék mm			24 órai csapadék mm			24 órai csapadék mm			24 órai csapadék mm		
Bajka	•		Tab	•		Jósvafő	–		Kisvárda	•	
Csorna	•		Sárbogárd	–		Lillafüred	3		Vásárosnamény	•	
Kapuvár	•		Sztálinváros	–		Szendrőlád	1		Mátészalka	•	
Kőszeg	•		Nagykónyi	•		Füged	•		Tiszabecs	•	
Körmend	•		Somogyszob	•		Hidasnémeti	•		Csenger	•	
Lenti	•		Barcs	•		Tokaj	–		Nyírlugos	–	
Letenye	•		Szigetvár	–		Poroszló	–		Polgár	•	
Kőszeg	•		Lengyel	•		Jászapáti	•		Hajdúdorog	•	
Sümeg	•		Szekszárd	•		Nagykáta	•		Hortobágy	•	
Zirc	•		Mohács	•		Örkény	•		Tiszaroff	•	
Veszprém	•		Siklós	•		Kunsztmiklós	–		Karcag	ny	
Komárom	•		Királyrét	•		Cegléd	•		Berettyóújfalu	2	
Kisbér	•		Balassagyarmat	•		Nagykőrös	•		Szeghalom	•	
Mór	•		Rombány	•		Tiszakécske	•		Kőrösszakál	•	
Mesút	•		Vác	•		Izsák	•		Szarvas	•	
Dobogókő	•		Gödöllő	•		Kiskunfélegyh.	•		Szentes	•	
Martonvásár	•		Lőrinci	•		Kiskunhalas	•		Orosháza	•	
Tihany	•		Gyöngyös	•		Bácsalmás	–		Makó	•	
Fonyód	•		Borsodnádasd	•		Kistelek	•		Mezőhegyes	•	
Marcali	•		Putnok	1		Zahony	•				

* A légnyomás 500 gdm-re átszámítva ** A légnyomás 1000 gdm-re átszámítva

Magassági szélmérések

Óraadatok greenwichi középidőben

VII. 25.	Debr. 11 h		Szeged 11 h		Szhely 12 h		Siófok 12 h		Bpest 12 h		Miskolc 12 h		Pécs 13 h		Bpest 15 h		Szhely 23 h	
	fok	m/s	fok	m/s	fok	m/s	fok	m/s	fok	m/s	fok	m/s	fok	m/s	fok	m/s	fok	m/s
Talaj	360	2	320	7	360	2	360	7	320	7	360	2	360	7	320	7	360	2
500 m	310	6	330	11	360	6	340	6	310	10	340	5	350	12	320	5	360	4
1000	310	6	330	8	360	6	340	6	310	10	340	5	350	12	340	6	360	4
1500	310	6	310	8	340	5	340	6	330	12	340	5	350	12	340	7	350	5
2000	240	4	300	6	320	10	350	8	350	4			340	6			330	7
3000	240	4	300	9	290	9			310	7			300	8				
4000	240	4							310	7								
5000	270	7							300	9								
7000	250	8							310	16								
9000	260	8							320	27								
10000	250	8																
12000																		
14000																		
16000																		
18000																		
20000																		

VII. 25.	Szeged 23 h		Debr. 23 h															
	fok	m/s	fok	m/s	fok	m/s	fok	m/s	fok	m/s	fok	m/s	fok	m/s	fok	m/s	fok	m/s
Talaj	320	2	360	2														
500 m	350	12	350	9														
1000	350	6	350	5														
1500	330	6	250	8														
2000	320	5																
3000	270	4																
4000	300	11																
5000																		
7000																		
9000																		
10000																		
12000																		
14000																		
16000																		
18000																		
20000																		

VII. 26.	Bpest 2 h		Bpest 6 h															
	fok	m/s	fok	m/s	fok	m/s	fok	m/s	fok	m/s	fok	m/s	fok	m/s	fok	m/s	fok	m/s
Talaj	320	2	320	7														
500 m	330	11	320	7														
1000	330	11	320	7														
1500	330	13	320	7														
2000	330	13	320	9														
3000			320	12														
4000			320	15														
5000			320	13														
7000			330	26														
9000																		
10000																		
12000																		
14000																		
16000																		
18000																		
20000																		

IDŐJÁRÁSI NAPIJELENTÉS

ЕЖЕДНЕВНЫЙ МЕТЕОРОЛОГИЧЕСКИЙ БЮЛЛЕТЕНЬ • DAILY WEATHER REPORT
BULLETIN QUOTIDIEN DE TEMPS • TÄGLICHER WETTERBERICHT

KIADJA AZ ORSZÁGOS METEOROLÓGIAI INTÉZET
BUDAPEST II. KITAIBEL PÁL UTCA 1
TELEFON: KÖZPONT: 353-500, IDŐJELZŐ OSZT.: 150-410

MEGJELENIK NAPONKÉNT • ELŐFIZETÉSI ÁRA
A POSTAI KÖLTSÉGGEL EGYÜTT NEGYEDÉVRE 60, Ft
KIADÁSÉRT FELEL AZ INTÉZET IGAZGATÓJA

71. évfolyam 208. szám. • Budapest • 1958. július hó 27.

Az időjárási helyzet ma reggel és a várható időjárás:

Az Azori anticiklon Közép-Európáig előrenyuló gerince fokozatosan leépül, s Nyugat-Európa felett már ismét csapadékos, változékony az idő.

Hazánkban szombaton változóan felhős volt az ég, eső sehol sem hullott. A hőmérséklet napközben 22-24 fokig emelkedett. Ma hajnalban általában 12-14, Szegeden 10, sőt Miskolcon 9 fokig hűlt le a levegő.

Budapesten vasárnap 12 órakor a hőmérséklet 23 fok, a tengerszintre átszámított légnyomás 763 mm, mérsékelten süllyedő irányzatú.

Várható időjárás hétfő estig:

Ma még derült, száraz idő,
Holnap kisebb felhőátvonulások, néhány helyen - elsősorban nyugaton és északon - záporeső, zivatar.
Mérsékelt szél.
A hőmérséklet alig változik.

Várható legalacsonyabb hőmérséklet ma éjjel: 10-13 fok között, keleten egy-két helyen 10 fok alatt;
legmagasabb nappali hőmérséklet hétfőn: 23-26 fok között, keleten egy két helyen 26 fok felett.

Kapovits - Micheller s.k.

A hőmérséklet és a légnyomás napi középértéke Budapesten és ezek eltérése a 75 évi átlagtól:

1958. VII. 26-án: 18,0 C°, 765,4 mm. Eltérés: -4,4 C°, +4,1 mm.

1871 óta ezen a napon előfordult:

legmagasabb hőmérséklet 37,4 C° /1921/
legalacsonyabb hőmérséklet 10,6 C° /1939/

Az Országos Meteorológiai Intézet Időjárási Napijelentése

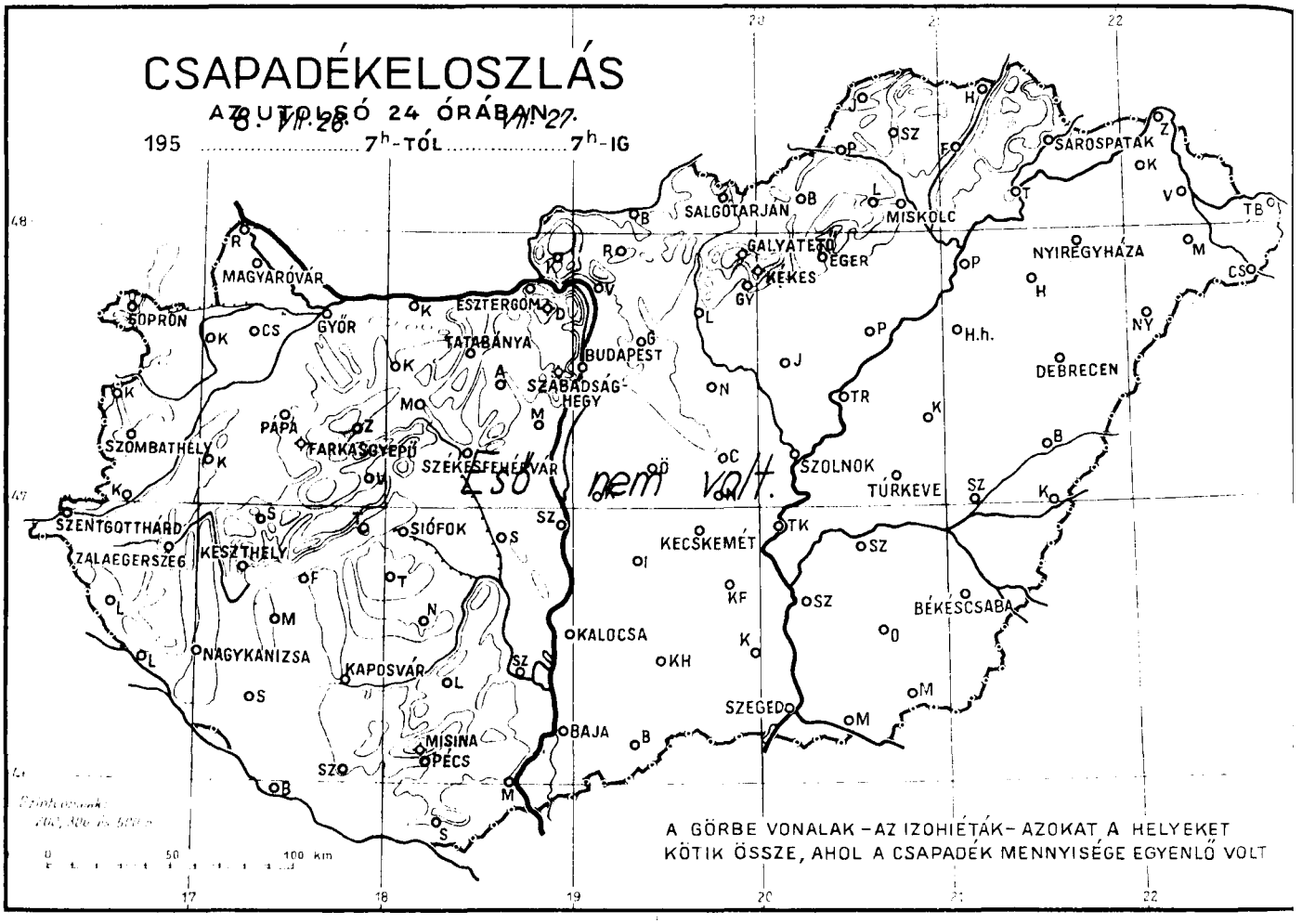

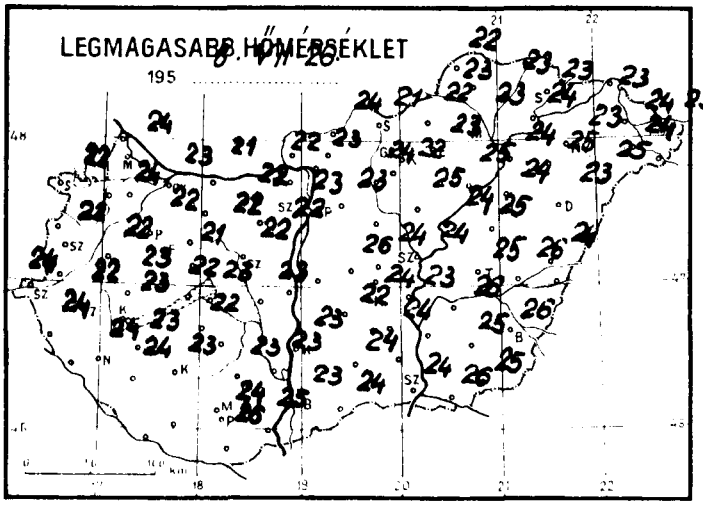

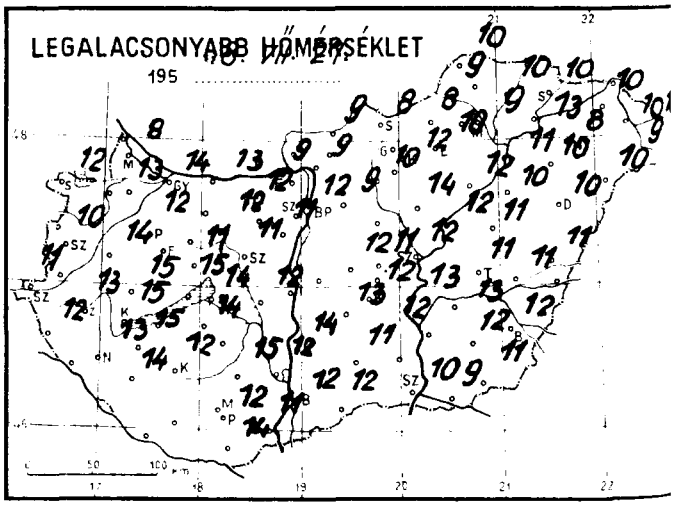

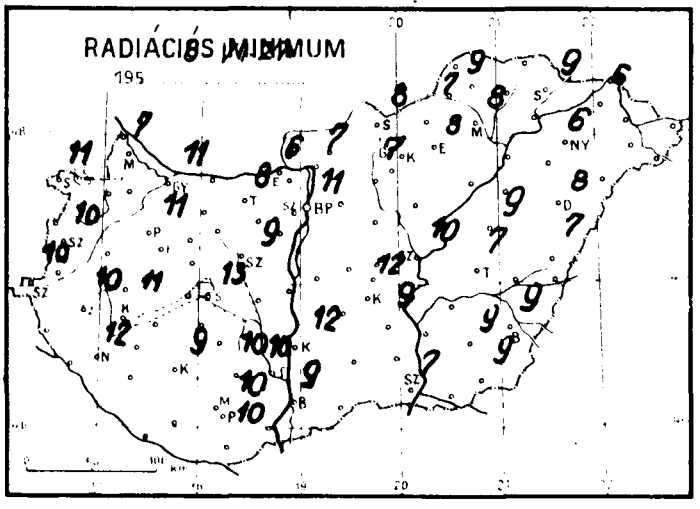

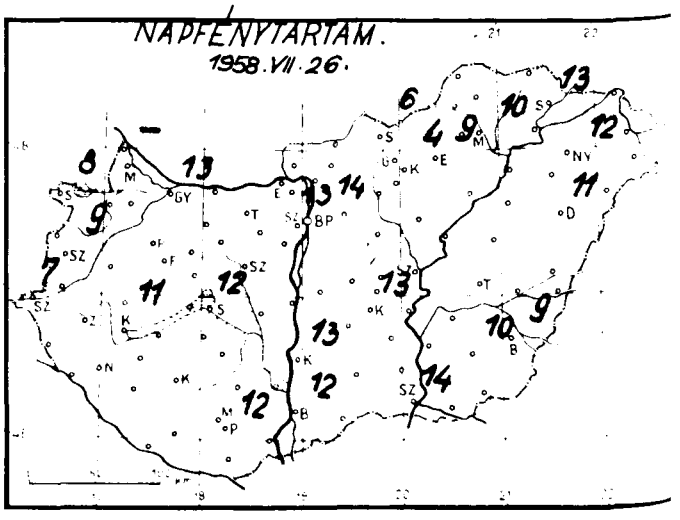

Időjárási helyzet 1958. év Július hó 27. nap 7 óra

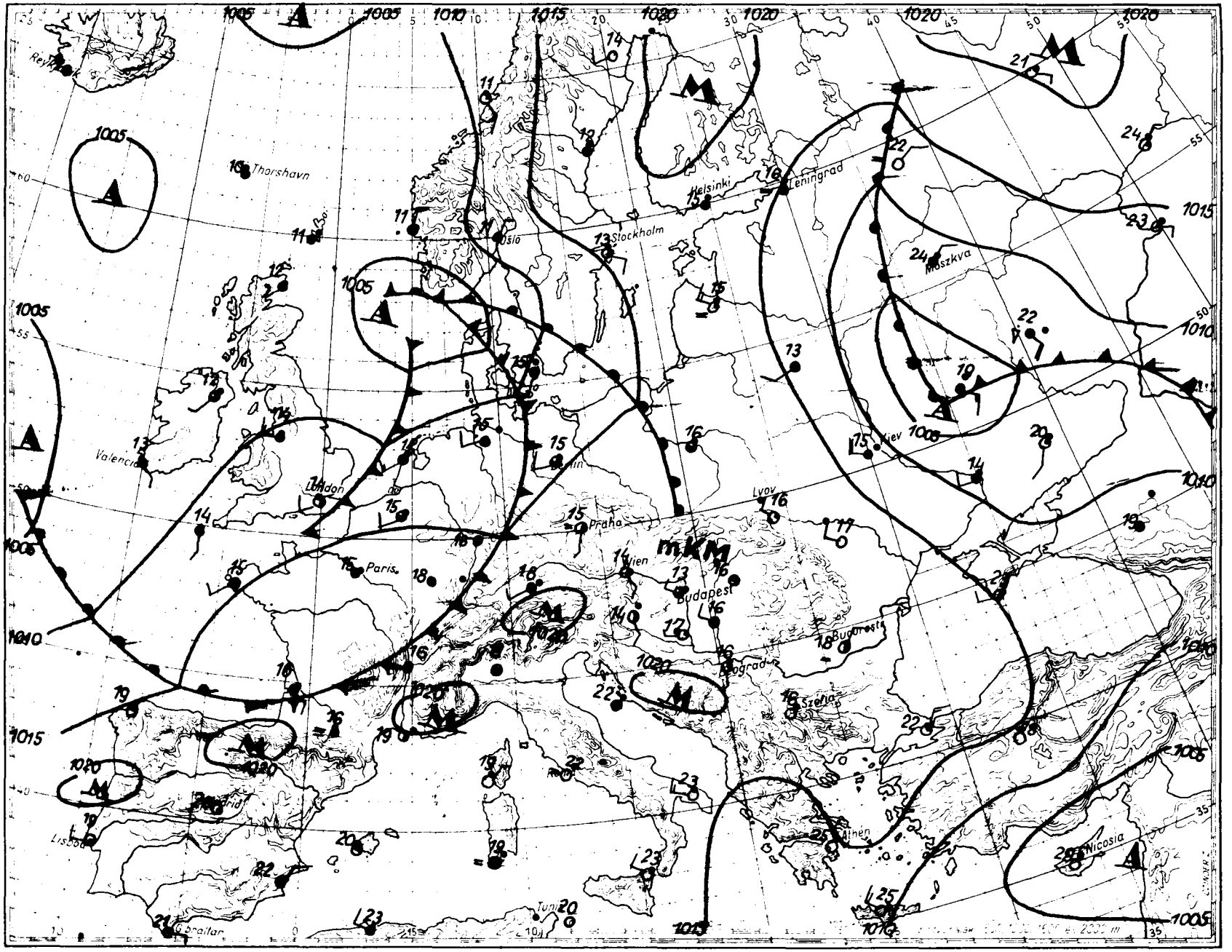

Magaslégköri időhelyzet

1958. VII. 27. 00 GMT

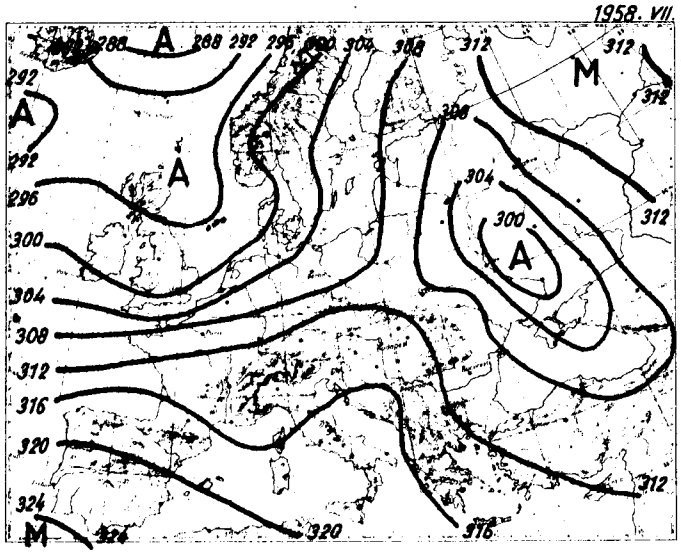

700 mb-os absz. topográfia

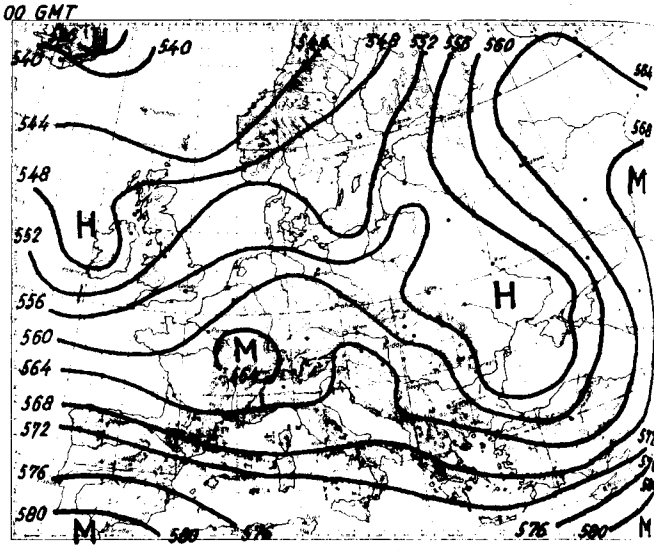

500/1000 mb-os rel. topográfia

1958. VII. 26. 12h			
mb	m	C°	%
1000			
850	170	21.0	47
700	1545	8.3	73
600	3122	2,5	44
500	4353	- 4,2	44
400	5768	-12.4	43
300	7440	-22.5	38
200	9481	-39.4	38
100	12158	-46.7	
50	16713	-50.0	

Jellemző pontok:

1003.3	Talaj	21.4	47
850	1545	8.3	73
758	2500	0.2100	
720	2890	3,6	43
400	7440	-22.5	38
230	11270	-54.5	38
205	12000	-46,7	
187	12580	-46.7	
170	13200	-51,0	
150	14573	-48.1	
100	16713	-50.0	

Az Atlanti-óceán felől folytatódik a meleg légtömegek áramlása Európa felé. Azonban Irország, Anglia és Franciaország fölött még mindig a sarkvidéki levegő okozott lehülést. Európa többi részén - a Balkán kivételével- meleg-advekció található. Ukrajna fölött elhelyezkedő ciklon miatt a Fekete-tenger és Kis-Ázsia fölött hőcsökkenés történt. Hazánkban az elmult 24 óra alatt az alsó 2500 m-es szintben csak 1-2 fokos volt a melegedés, a felsőbb rétegekben 4-5 fokos volt a hőmérséklet emelkedése. A 0 fok magassága 1210 m-t, a -10 fok szintje 800 m-t emelkedett, jelenlegi magasságuk: 3480, illetve 5000 m.

Kálmánné s.k.

1958. VII. 27. 00h			
mb	m	C°	%
1000	165	14,2	65
850	1529	7.4	65
700	3116	2,0	32
600	4346	- 5,2	54
500	5752	-15.0	52
400	7400	-25,0	44
300	9420	-42.0	66
200	12043	-56.3	72
100			
50			

Jellemző pontok:

1003.0	Talaj	13.2	71
988	300	16.8	51
838	1700	6.1	66
800	2029	6,8	36
700	3116	2,0	32
631	3920	- 2,2	54
438	6750	-23.4	54
420	7130	-22.1	40
229	11190	-57.2	72
≈210	11720	-58.1	72
186	11500	-51.8	
168	13160	-55,0	
157	13600	-51.0	
140	14378	-50.8	

≈ Tropopauza.

1958. július hó, **27.** nap **vasárnap**

71. évfolyam **208.** sz.

	Reggeli észlelések 06 TMG					Az utolsó 24 óra adatai				
	Felhőzet (0–4)	Szélirány és erő (m/s)	Légnyomás (millibar)	Hőmérséklet (C°)	Csapadék (24 óra) (mm)	Hőmérsékleti szélsőségek: tegnapi nappali max.	ejszakai min.	Radiációs min.	Napsütés (óra) tegnap
Mosonmagyaróvár	0	NE 1	1019.1	15	•	24	8	7	–
Sopron	1	NNW 1	19.5	16	•	22	12	11	8
Szombathely	1	– 0	18.6	16	•	22	10	10	9
Szentgotthárd	4	– 0	19.4	12	•	24	11	10	7
Pápa	1	SW 1	18.5	15	•	22	12	11	–
Győr	0	WNW 2	18.9	18	•	23	14	14	13
Esztergom	2	– 0	19.1	14	•	22	9	6	–
Tatabánya	4	E 1	18.9	17	•	22	12	8	–
Székesfehérvár	4	– 0	18.9	16	•	22	11	9	–
Siófok	4	SE 1	18.4	18	•	23	14	13	12
Keszthely	0	SE 1	18.0	18	•	23	15	11	11
Zalaegerszeg	0	– 0	18.6	15	•	22	13	10	–
Nagykanizsa	0	S 2	19.0	17	•	24	13	12	–
Kaposvár	1	– 0	19.0	15	•	23	12	9	–
Pécs	4	E 2	18.0	18	•	24	12	10	12
Budapest M. I.	3	– 0	19.0	17	•	23	12	11	14
Salgótarján	3	NE 1	18.5	15	•	21	8	8	6
Eger	0	– 0	19.1	15	•	23	10	8	9
Miskolc	1	E 1	19.8	13	•	23	9	8	10
Sárospatak	2	NW 1	19.0	17	•	23	10	9	13
Baja	1	NW 2	18.4	17	•	23	12	9	12
Kalocsa	2	– 0	18.9	18	•	23	14	12	13
Kecskemét	1	– 0	18.4	16	•	24	12	12	13
Szeged	3	NNW 1	18.7	16	•	24	10	7	14
Szolnok	1	NNW 1	18.6	17	•	24	12	10	–
Túrkeve	0	NE 1	–	16	•	23	11	7	–
Békéscsaba	3	– 0	18.5	18	•	26	12	9	9
Debrecen	1	NNE 1	19.4	14	•	23	10	8	11
Nyíregyháza	1	NE 2	19.7	15	•	23	8	6	12
Kékestető (1000 m)**	0	SW 2	902.9	12	•	15	8	–	4
Galyatető (932 m)**	–	–	–	–	•	16	11	–	–
Misinatető (534 m)*	4	S 1	960.0	17	•	22	14	10	–
Szabadsághegy (474 m)*	4	SE 1	959.7	17	•	20	12	–	13
Farkasgyepű (400 m)*	3	SW 2	960.1	15	•	21	14	11	–

24 órai csapadék mm		24 órai csapadék mm		24 órai csapadék mm		24 órai csapadék mm	
Bajka	•	Tab	•	Jósvafő	•	Kisvárda	•
Csorna	•	Sárbogárd	•	Lillafüred	•	Vásárosnamény	•
Kapuvár	•	Sztálinváros	–	Szendrőlád	•	Mátészalka	•
Kőszeg	•	Nagykónyi	•	Fugod	•	Tiszabecs	•
Körmend	•	Somogyszob	•	Hidasnémeti	•	Csenger	•
Lenti	•	Bárcs	•	Tokaj	•	Nyírlugos	•
Letenye	•	Szigetvár	–	Poroszló	•	Polgár	•
Kőszeg	•	Lengyel	•	Jászapáti	•	Hajdúdorog	•
Sümeg	•	Szekszárd	•	Nagykáta	•	Hortobágy	•
Zircc	•	Mohács	•	Orkény	•	Tiszaroff	•
Veszprém	•	Siklós	•	Kunsztmiklós	–	Karcag	•
Komárom	•	Királyrét	–	Cegléd	•	Berettyóújfalu	•
Győr	•	Balassagyarmat	•	Nagykőrös	•	Szeghalom	•
Mór	•	Bonhány	•	Tiszakécske	•	Körösszakál	•
Mesút	–	Vác	•	Izsák	•	Szarvas	–
Dobogókő	•	Gödöllő	•	Kiskunfélegyh.	•	Szentes	•
Martonvásár	•	Lőrinci	•	Kiskunhalas	•	Orosháza	•
Tihany	•	Gyöngyös	•	Bácsalmás	•	Makó	•
Tényő	•	Borsodnádasd	•	Kistelek	•	Mezőhegyes	
Marcali	•	Putnok	•	Zalony			

* A légnyomás 500 gdm-re átszámítva ** A légnyomás 1000 gdm-re átszámítva

Magassági szélmérések

Óraadatok greenwichi középidőben

VII.26.	Debr. 10 h		Szeged 11 h		Miskolc 11 h		Szhely 12 h		Bpest 12 h		Bpest 15 h		Bpest 18 h		Szhely 23 h		Siófok 23 h	
	fok	m/s	fok	m/s	fok	m/s	fok	m/s	fok	m/s	fok	m/s	fok	m/s	fok	m/s	fok	m/s
Talaj	40	2	320	2	320	2	180	2	270	2	270	7	270	2	–	0	140	2
500 m	330	2	310	5	20	2	210	3	330	2	290	1	290	4	220	3	120	2
1000	330	2	320	8	340	2	210	3	330	2	300	1	260	3	265	5	260	3
1500			320	8	340	2	270	3	360	1	60	2	140	4	290	5	290	9
2000			320	5	210	2	320	6	350	2	320	5	310	5	300	8		
3000			320	8	310	2	320	9			320	6	320	6				
4000					330	10	320	9			330	10	320	10				
5000					330	10	320	13			320	14	320	15				
7000					330	13							310	19				
9000																		
10000																		
12000																		
14000																		
16000																		
18000																		
20000																		

VII.26.	Debr. 23 h																	
	fok	m/s	fok	m/s	fok	m/s	fok	m/s	fok	m/s	fok	m/s	fok	m/s	fok	m/s	fok	m/s
Talaj	360	2																
500 m	320	4																
1000	310	3																
1500	310	3																
2000	310	3																
3000																		
4000																		
5000																		
7000																		
9000																		
10000																		
12000																		
14000																		
16000																		
18000																		
20000																		

VII.27.	Bpest 00 h		Szeged 00 h		Bpest 3 h		Szeged 5 h		Debr. 5 h		Szhely 6 h		Bpest 6 h		Pécs 8 h			
	fok	m/s	fok	m/s	fok	m/s	fok	m/s	fok	m/s	fok	m/s	fok	m/s	fok	m/s	fok	m/s
Talaj	360	2	360	2	40	2	360	2	–	0	220	2	320	2	–	0		
500 m	280	2	330	3	300	1	300	5	290	1	300	6	250	2	320	2		
1000	210	5	170	1	190	2	330	3	290	2	300	6	280	2	320	2		
1500	190	6	250	4	210	3	320	4	320	4	310	14			360	4		
2000	310	8	300	4	330	8	330	8	280	5	310	14			340	7		
3000	340	12	330	10			350	9	310	6	300	12			340	7		
4000							340	16	290	13	300	12			320	11		
5000							340	23	290	9	300	14			320	11		
7000							320	21							320	11		
9000																		
10000																		
12000																		
14000																		
16000																		
18000																		
20000																		

IDŐJÁRÁSI NAPIJELENTÉS

ЕЖЕДНЕВНЫЙ МЕТЕОРОЛОГИЧЕСКИЙ БЮЛЛЕТЕНЬ • DAILY WEATHER REPORT
BULLETIN QUOTIDIEN DE TEMPS • TÄGLICHER WETTERBERICHT

KIADJA AZ ORSZÁGOS METEOROLÓGIAI INTÉZET
BUDAPEST II. KITAIBEL PÁL UTCA 1
TELEFON: KÖZPONT: 353-500, IDŐJELZŐ OSZT.: 150-410

MEGJELENIK NAPONKÉNT • ELŐFIZETÉSI ÁRA
A POSTAI KÖLTSÉGGEL EGYÜTT NEGYEDÉVRE 60, Ft
KIADÁSÉRT FELEL AZ INTÉZET IGAZGATÓJA

~~71. évfolyam 209. szám. • Budapest • 1958. július hó 28.~~

Az időjárási helyzet ma reggel és a várható időjárás:

Délnyugat felől megkezdődött a párás, óceáni levegő beáramlása szárazföldünk középső részeire. Előnyomulása közben, Németországban, az Alpok vidékén sokfelé esőt okozott. Ma hajnalban Közép-Európában már enyhébb volt az éjszaka.

Hazánkban vasárnap nyugaton több, keleten kevesebb volt a felhő. A felmelegedés erősödött, a nappali hőmérséklet általában 25-28 fokig emelkedett. Az éjszaka folyamán és ma hajnalban északnyugaton és a Mátra vidékén néhány helyen kisebb eső esett, Sopronban és Kapuváron zivatar is keletkezett. Éjjel nyugaton 15-18, keleten 12-15 fokig hűlt le a levegő.

Budapesten hétfőn 12 órakor a hőmérséklet 26 fok, a tengerszintre átszámitott légnyomás 761 mm, alig változik.

Várható időjárás kedd estig:

Felhős idő, több helyen eső, zivatar.
Mérsékelt délnyugati, nyugati szél.
Az éjszakai lehűlés keleten is mérséklődik.
A nappali hőmérséklet alig változik.

Várható legalacsonyabb hőmérséklet ma éjjel: 17-20,
legmagasabb nappali hőmérséklet kedden: 25-28 fok között.

Távolabbi kilátások:

További esők, zivatarok.

Dunayné

A hőmérséklet és a légnyomás napi középértéke Budapesten és ezek eltérése a 75 évi átlagtól:

1958. VII. 27-én: 20,7 C°, 762,6 mm. Eltérés: -1,5 C°, +2,0 mm.

1871 óta ezen a napon előfordult:

legmagasabb hőmérséklet 36,7 C° /1921./
legalacsonyabb hőmérséklet 9,0 C° /1890./

Az Országos Meteorológiai Intézet Időjárási Napijelentése

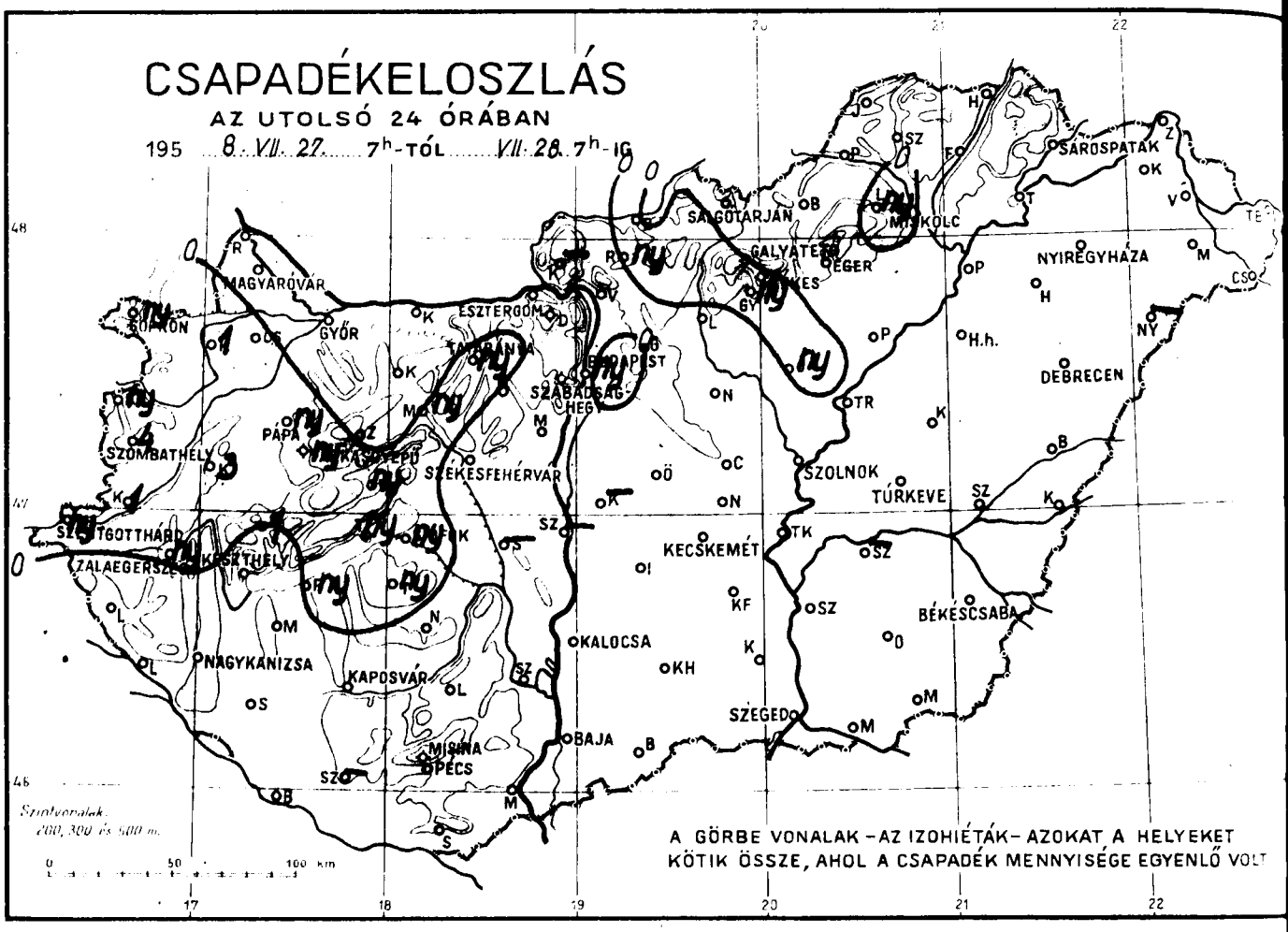

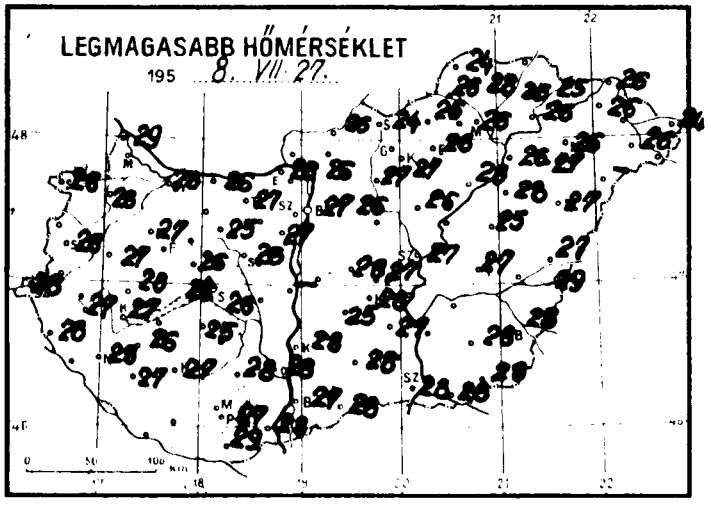

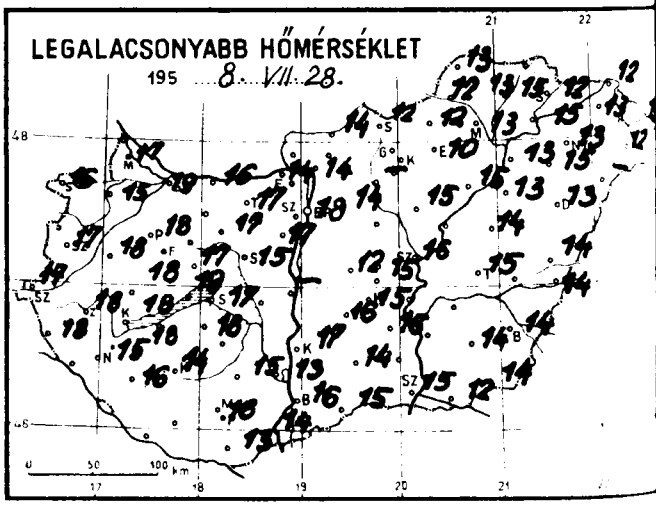

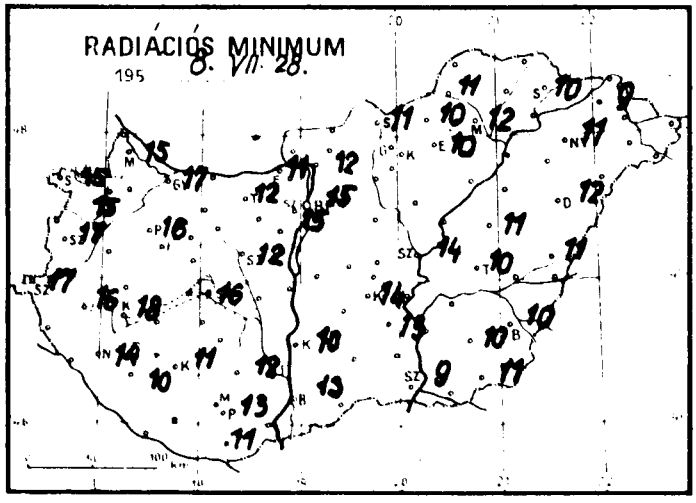

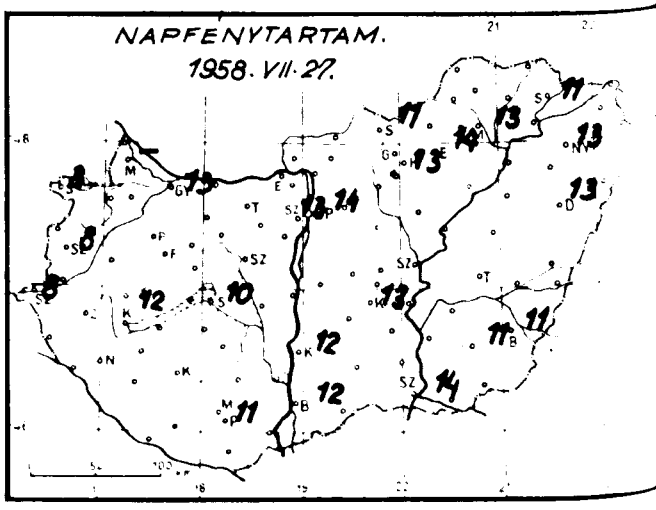

Időjárási helyzet 1958 év JÚLIUS hó 28. nap 7 óra

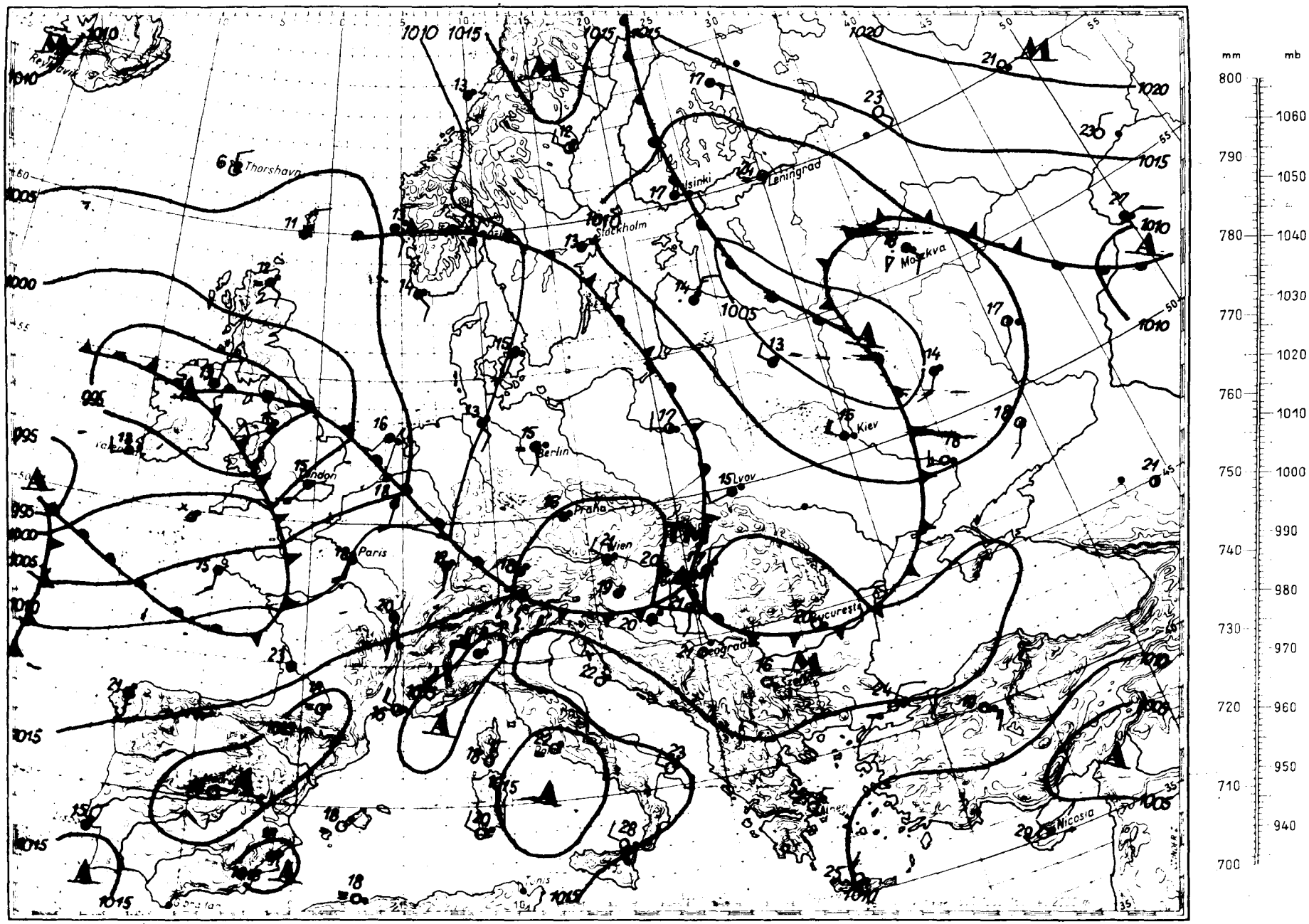

Magaslégköri időhelyzet

1958. VII. 28. 00 GMT

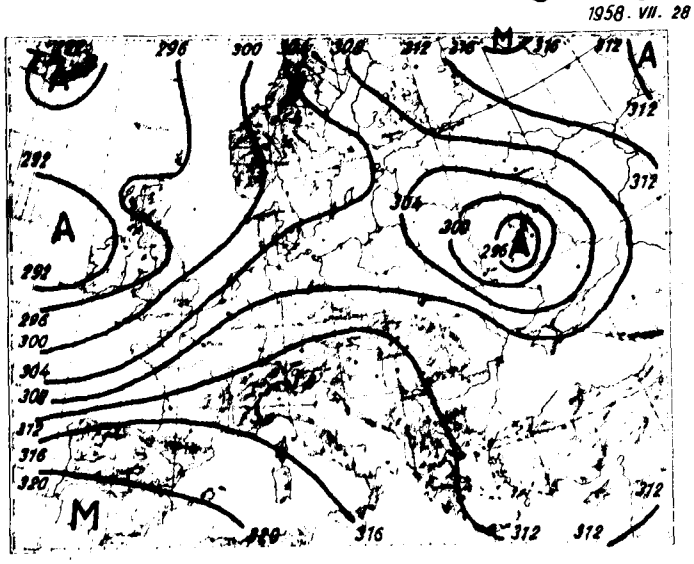

700 mb-os absz. topográfia

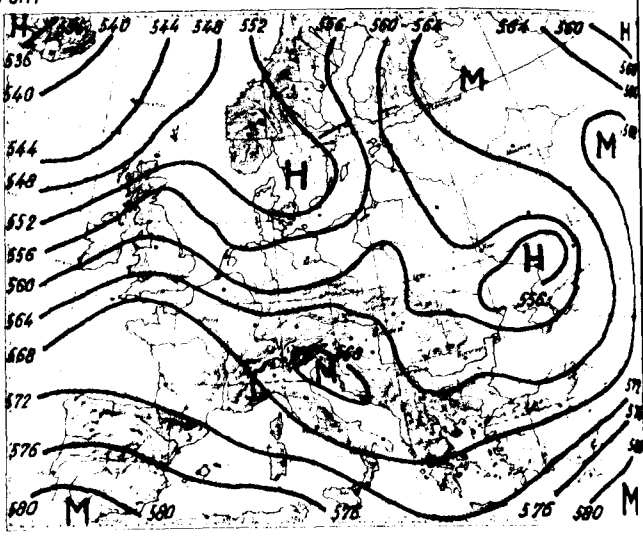

500/1000 mb-os rel. topográfia

1958. VII. 27. 12h			
mb	m	C°	%
1000	143	24.4	40
850	1538	12.9	60
700	3136	2.1	67
600	4370	- 3.2	58
500	5786	-13.2	63
400	7445	-25.7	65
300	9466	-40.7	59
200	12123	-56.1	
100	16583	-53.2	
50			

Jellemző pontok:

1000.4	Talaj	24.6	39
808	2000	9.0	66
655	3420	0.4	68
660	3610	2,0	56
265	10280	-46.8	56
210	11800	-56.2	54
165	13320	-55.2	
142	14300	-51.8	
108	16080	-53.8	
95	16905	-53.0	

A trópusi meleg levegő délnyugati magassági széllel Spanyolország és Nyugat-Európa fölött fölmelegedést okoz. Az ukrajnai ciklon a magasban tovább erősödött. Az áramlási rendszerének megfelelően különböző hőmérsékletű légtömegeket szállít. A Barents-tenger fölött elhelyezkedő anticiklon hátoldalán délkeleti magassági széllel meleg levegő áramlik Fenno-Skandinávia fölé. Hazánk fölött tegnapról mára, a trópusi levegő hatására erős felmelegedés indult meg. Az alsó 2000 m-ben 6-8 fokos, a felsőbb rétegekben 2-4 fokos a hőmérséklet emelkedés. Emiatt a levegő egyensúlyi állapota instabil lett. Az utolsó 24 órában a vízgőztartalom 16,0 mm-t emelkedett. A 0 fok 60 m-t, a -10 fok 120 m-t emelkedve, 3540, illetve 5120 m-re került.

Kálmánné s.k.

1958. VII. 28. 00h			
mb	m	C°	%
1000	124	-	-
850	1535	14.3	72
700	3129	2.7	80
600	4360	- 5.1	80
500	5770	-13.8	76
400	7434	-21.7	69
300	9475	-40.0	67
200			
100			
50			

Jellemző pontok:

998.1	Talaj	18.0	76
980	310	23.6	61
755	2540	6.3	80
430	6900	-21.0	72
400	7390	-21.7	69
240	10937	-52.2	66

a Tropopausa.

1958. július 28. hétfő hó, nap

71. évfolyam 209. sz.

	Reggeli észlelések 06 TMG					Az utolsó 24 óra adatai					
	Felhőzet (0—4)	Szélirány és erő (m/s)		Légnyomás (millibar)	Homérséklet (C°)	Csapadék (24 óra) (mm)		Homérséklet szélsőségek: legnapi napjáli max.	éjszakai min.	Radiacios min.	Napsütés (óra) legelőp
Mosonmagyaróvár	2	NW	4	1015.4	20	•		29	17	15	–
Sopron	4	NW	1	15.9	20	ny	K	26	16	15	8
Szombathely	4	–	0	15.9	19	4		26	17	17	8
Szentgotthárd	4	NW	1	16.3	18	ny		28	17	17	8
Győr	4	S	1	15.0	20	ny		27	18	16	–
Győr	4	W	4	14.9	21	•		28	19	17	13
Esztergom	4	–	0	14.1	20	•		26	14	11	–
Tatabánya	4	WNW	2	14.6	20	ny		27	17	12	–
Székesfehérvár	4	–	0	14.7	18	•		26	15	12	–
Siófok	4 •	W	1	15.0	20	ny		26	17	16	10
Keszthely	4	NE	1	15.0	20	•		27	18	18	12
Zalaegerszeg	4	N	1	15.8	19	ny		27	18	16	–
Nagykanizsa	4 –	–	0	16.0	18	•		28	15	14	–
Kaposvár	4	–	0	15.9	18	•		27	14	11	–
Pécs	3	–	0	14.6	20	•		27	16	13	11
Budapest M. I.	4	–	0	14.1	20	ny		27	18	15	14
Salgótarján	4	NE	1	13.3	17	•		24	12	11	11
Eger	4 –	N	1	14.4	17	•		26	10	10	14
Miskolc	4 –	N	2	14.7	17	•		26	13	12	13
Sátoraljaújhely	4	–	0	–	16	•		25	12	10	11
Debrecen	3	SW	1	14.7	20	•		27	16	13	12
Kalocsa	4	–	0	18.4	19	•		28	17	10	12
Kecskemét	4	WSW	1	14.4	21	•		28	15	14	13
Szeged	3	S	2	14.9	21	•		28	15	9	14
Szolnok	4	–	0	14.1	20	•		27	16	14	–
Törökszentmiklós	3	S	1	–	20	•		27	15	10	–
Békéscsaba	2	S	1	17.7	16	•		28	14	10	11
Debrecen	3	SW	5	15.4	17	•		27	13	12	13
Nyíregyháza	3	WNW	1	14.9	19	•		26	13	11	13
Kékestető (1000 m)**	4	SW	4	900.2	16	•		19	13	–	13
Szalafő (932 m)**	–	–		–	–	•		19	15	–	–
Mátraháza (534 m)*	3	SSW	1	957.2	20	•		26	19	12	–
Szabadsághegy (474 m)*	4	NW	1	956.0	19	•		23	16	–	13
Lőrincsvége (400 m)*	4	–	0	957.7	19	ny		27	18	15	–

	24 órai csapadék mm			24 órai csapadék mm			24 órai csapadék mm			24 órai csapadék mm	
[illegible]			•	Tab		ny	Jósvafő		•	Kisvarda	•
[illegible]			•	Sárbogárd		–	Lillafüred		ny	Vásárosnamény	•
Egerszalók		K	1	Sztálinváros		–	Szendrőlád		•	Mátészalka	•
Kisújszállás			ny	Nagykőrös		•	Fugod		•	Tiszabecs	•
Karcag			1	Somogyszob		•	Hidasnémeti		•	Csenger	•
[illegible]			•	Bárés		•	Tokaj		•	Nyírlugos	–
[illegible]			•	Szigetvár		–	Porcsalma		•	Polgár	•
[illegible]			3	Lengyel		•	Tiszapalkonya		ny	Hajdúdorog	•
[illegible]			1	Szekszárd		•	Nagykálló		•	Hortobágy	•
[illegible]			•	Mohács		•	Örökösy		•	Tiszaroff	•
[illegible]			ny	Siklós		•	Kunszentmiklós		–	Karcag	•
[illegible]			•	Királyrét		–	Cegléd		•	Berettyóújfalu	•
[illegible]			•	Balassagyarmat		•	Nagykőrös		•	Szeghalom	•
[illegible]			ny	Rimahany		ny	Tiszakécske		•	Ivancsa	•
[illegible]			•	Vác		•	Izsák		•	Szarvas	–
[illegible]			–	Gödöllő		•	Kecskemét		•	Szeghalom	•
[illegible]			•	Lőrinci		•	Kiskunfélegyháza		•	Orosháza	•
[illegible]			ny	Gyöngyös		ny	Bácsalmás		•	Makó	•
[illegible]			ny	Borsodnádasd		•	Kecskés		•	Mezőhegyes	•
[illegible]			•	Putnok		•	Zalaegerszeg		•		

* A légnyomás 500 gdm re átszámítva ** A légnyomás 1000 gdm re átszámítva

Magassági szélmérések

Óraadatok greenwichi középidőben

VII.27.	Siófok 11 h		Szeged 11 h		Miskolc 11 h		Debr. 11 h		Pécs 12 h		Bpest 12 h		Bpest 15 h		Szeged 17 h		Pécs 18 h	
	fok	m/s	fok	m/s	fok	m/s	fok	m/s	fok	m/s	fok	m/s	fok	m/s	fok	m/s	fok	m/s
Talaj	320	2	320	2	40	2	270	2	180	2	270	2	320	2	320	2	220	2
500 m	230	5	360	4	320	0	250	2	320	4	240	5	290	4	300	2	250	3
1000	240	5	360	4	310	4	240	2	320	4	270	5	300	6	290	4	320	2
1500	320	6	320	2	260	4	230	3	320	4	290	5	320	8	290	3	320	2
2000	320	6			260	4	290	11	10	4	320	11	320	11	290	4	360	8
3000							270	12	350	6	320	11			320	12	320	9
4000							280	16			310	15			320	14	290	9
5000							280	16			310	15			290	13	290	9
7000											310	15			300	16	290	9
9000											310	22			310	20		
10000															310	20		
12000																		
14000																		
16000																		
18000																		
20000																		

VII.27.	Bpest 18 h		Debr. 19 h		Bpest 21 h		Siófok 23 h		Pécs 23 h		Szeged 23 h		Miskolc 23 h					
	fok	m/s	fok	m/s	fok	m/s	fok	m/s	fok	m/s	fok	m/s	fok	m/s	fok	m/s	fok	m/s
Talaj	270	2	-	-	270	2	-	-	-	-	270	2	270	2				
500 m	270	4	260	4	260	3	270	3	220	3	280	5	280	8				
1000	300	5	240	5	290	4	270	3	310	2	270	5	290	5				
1500	320	7	240	6	330	5	290	4	310	2	290	5	300	6				
2000	320	7	250	7	310	8	300	5			290	5	280	6				
3000	300	11	300	10									300	6				
4000	300	11	300	14									320	8				
5000	300	11	280	20														
7000	300	17	290	21														
9000	310	21	290	21														
10000	310	21																
12000	320	16																
14000																		
16000																		
18000																		
20000																		

VII.28.	Bpest 00 h		Debr. 00 h		Bpest 02 h		Bpest 06 h		Bpest 10 h									
	fok	m/s	fok	m/s	fok	m/s	fok	m/s	fok	m/s	fok	m/s	fok	m/s	fok	m/s	fok	m/s
Talaj	360	2	140	2	220	2	220	2	270	7								
500 m	290	6	230	4	280	4	280	9	300	7								
1000	310	7	230	5	300	5	290	9	300	7								
1500	300	7	260	4	310	5	290	9	280	9								
2000	310	8	260	4	310	5	280	7	280	10								
3000	310	8	270	9			280	7	280	13								
4000			270	9			280	7										
5000																		
7000																		
9000																		
10000																		
12000																		
14000																		
16000																		
18000																		
20000																		

IDŐJÁRÁSI NAPIJELENTÉS

ЕЖЕДНЕВНЫЙ МЕТЕОРОЛОГИЧЕСКИЙ БЮЛЛЕТЕНЬ • DAILY WEATHER REPORT
BULLETIN QUOTIDIEN DE TEMPS • TÄGLICHER WETTERBERICHT

KIADJA AZ ORSZÁGOS METEOROLÓGIAI INTÉZET
BUDAPEST II. KITAIBEL PÁL UTCA 1
TELEFON: KÖZPONT: 353-500, IDŐJELZŐ OSZT.: 150-410

MEGJELENIK NAPONKÉNT • ELŐFIZETÉSI ÁRA
A POSTAI KÖLTSÉGGEL EGYÜTT NEGYEDÉVRE 60, Ft
KIADÁSÉRT FELEL AZ INTÉZET IGAZGATÓJA

71. évfolyam 210. szám. + Budapest + 1958. július 29.

Az időjárási helyzet ma reggel és a várható időjárás:

Az óceáni hűvösebb levegő Franciaország, Németország és Anglia területén záporokat és zivatarokat okoz. Nyugat-Európában már mérséklődött a meleg, Közép-Európában azonban még tovább tart a fülledt, meleg idő.

Hazánkban hétfőn a keleti megyékben többfelé volt zivatar. A Dunántúlon csak kisebb eső esett. Szendrőládon 38, Turkevén 23, Putnokon 13, Lillafüreden 12 mm csapadék esett. Napközben a hőmérséklet az északkeleti megyékben 24-26 fokig, máshol 27-30 fokig emelkedett. Ma hajnalra északon és keleten 13-16, az ország többi részében 16-19 fokig hűlt le a levegő.

Budapesten kedden 12 órakor a hőmérséklet 29 fok, a tengerszintre átszámitott légnyomás 760 mm, gyengén süllyedő irányzatú.

Várható időjárás szerda estig:

Változó felhőzet.
Több helyen záporeső, zivatar.
Mérsékelt, a zivatarok idején megélénkülő nyugati szél.
A meleg mérséklődik.

Várható legalacsonyabb hőmérséklet ma éjjel: 17-20,
legmagasabb nappali hőmérséklet szerdán: nyugaton 23-26, keleten 26-29 fok között.

Távolabbi kilátások:

A lehülés csak átmeneti jellegű lesz.

Kálmán

A hőmérséklet és a légnyomás napi középértéke Budapesten és ezek eltérése a 75 évi átlagtól:

1958. VII. 28-án: 23,3 C°, 760,6 mm. Eltérés: +1,3 C°, +0,1 mm.

1871 óta ezen a napon előfordult:

legmagasabb hőmérséklet	37,0 C°	/1936./
legalacsonyabb hőmérséklet	8,9 C°	/1884./

Az Országos Meteorológiai Intézet Időjárási Napjelentése

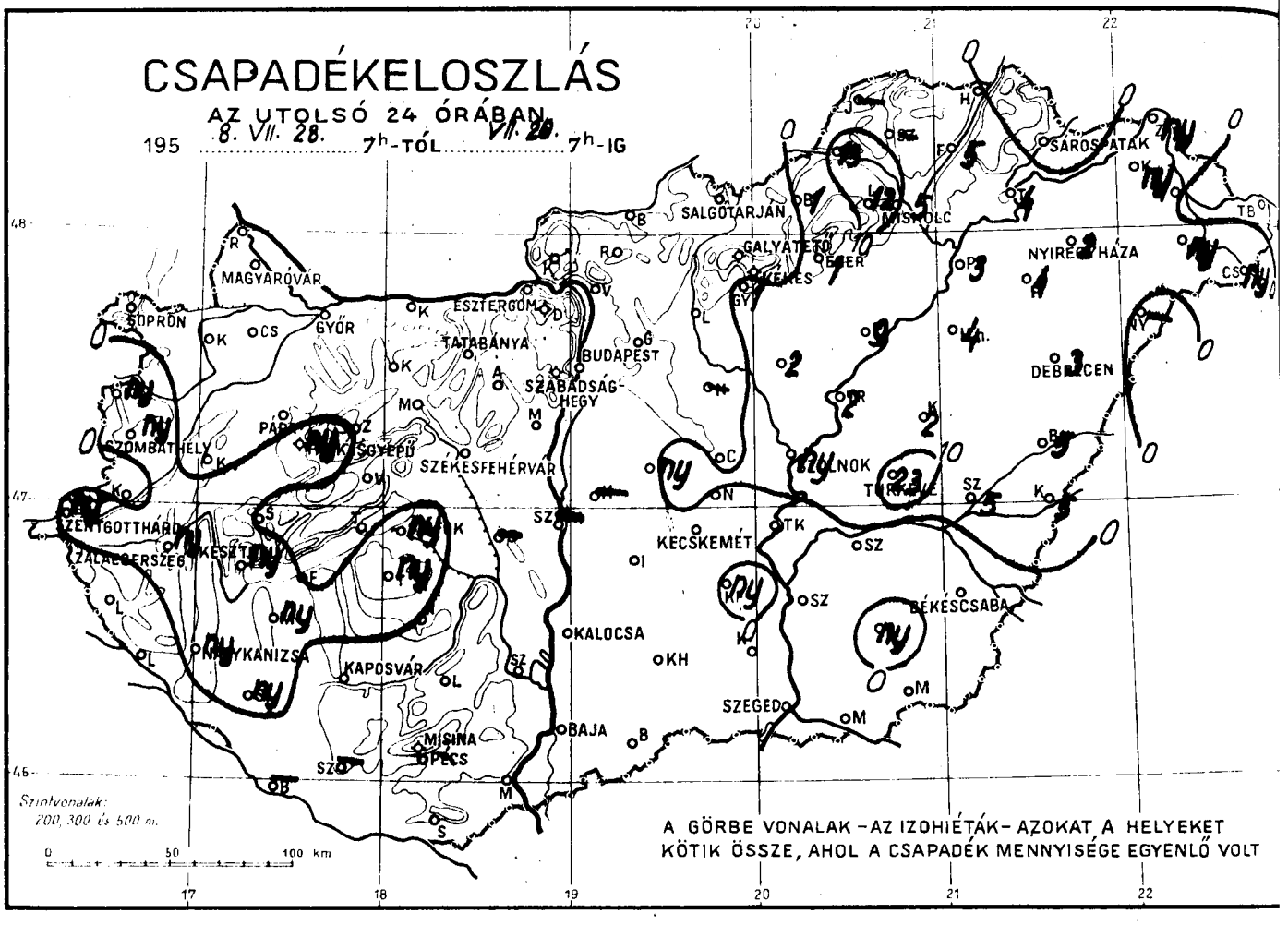

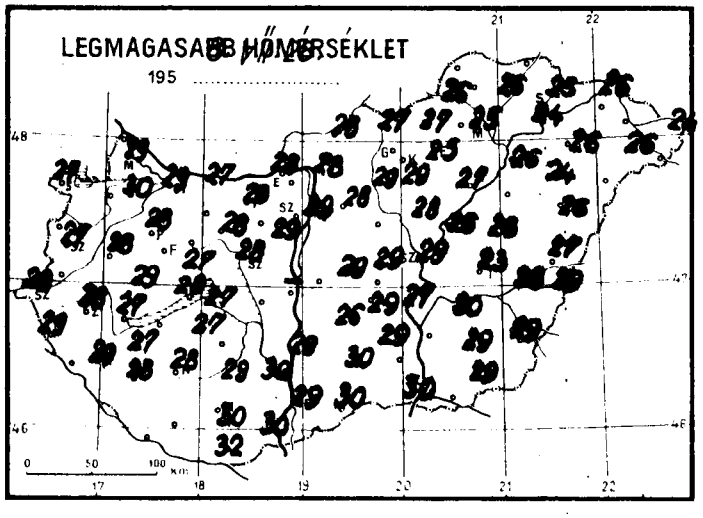

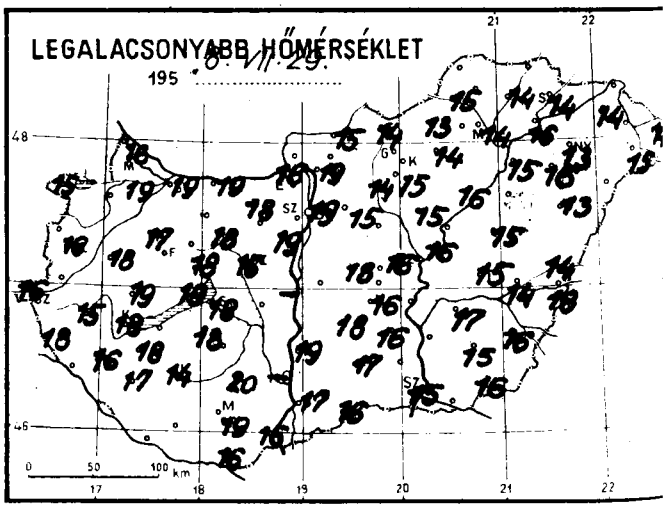

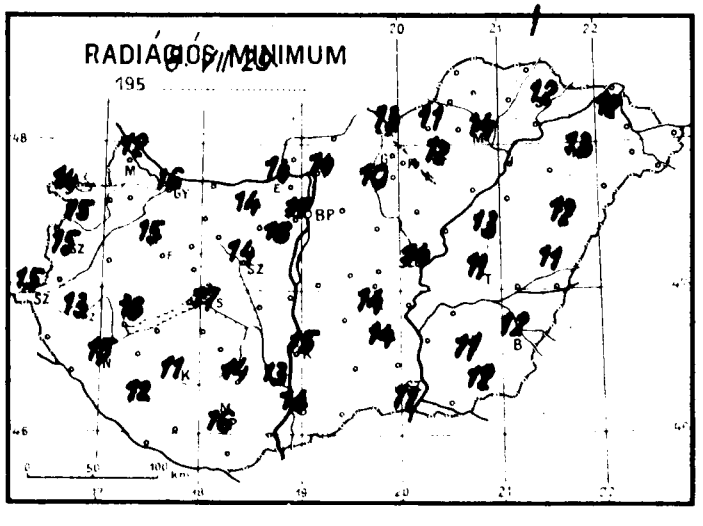

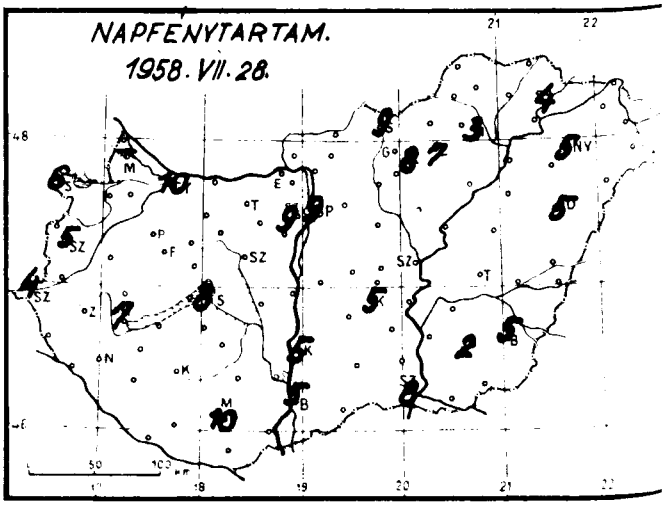

Időjárási helyzet 1958. év JULIUS hó 29. nap 7 óra

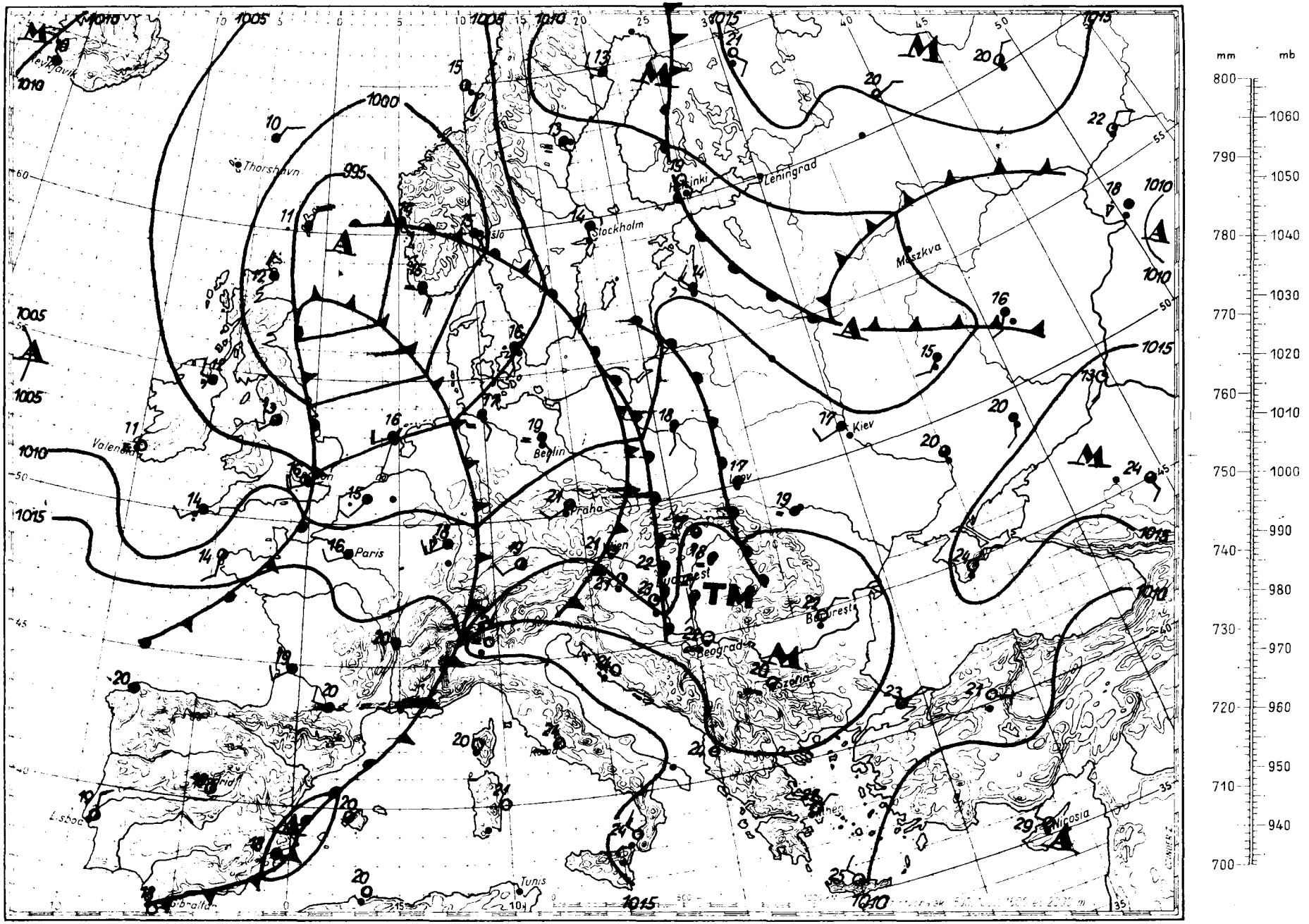

Magaslégköri időhelyzet

1958. VII. 29. 00 GMT

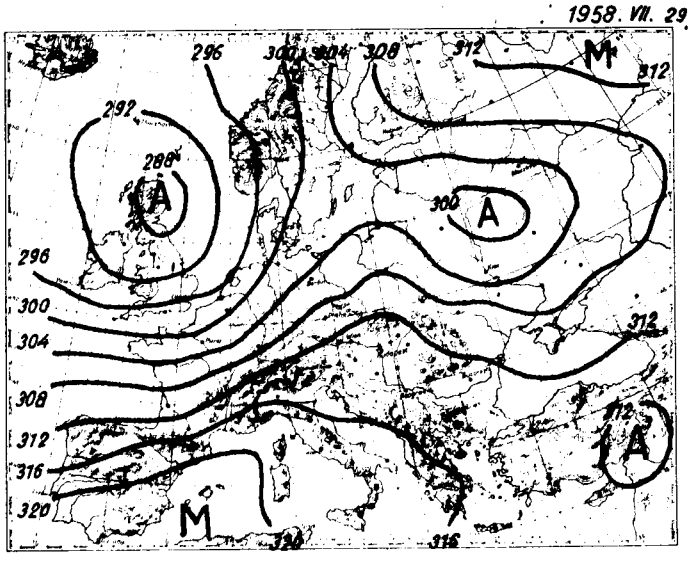

700 mb-os absz. topográfia

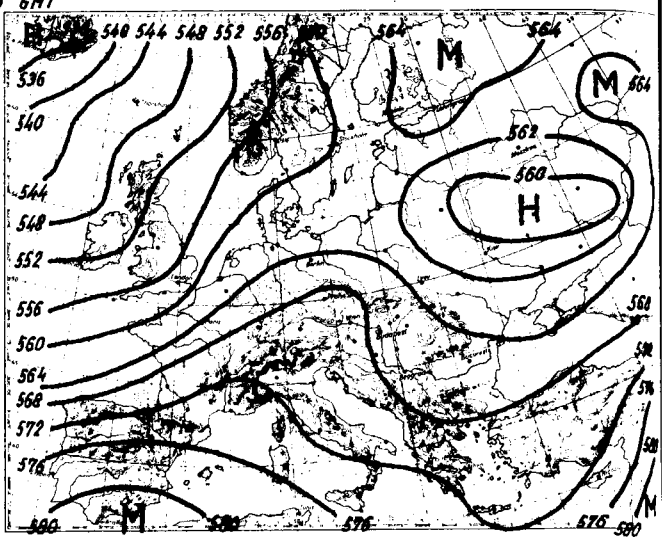

500/1000 mb-os rel. topográfia

1958. VII. 28. 12h			
mb	m	C°	%
1000	120	-	-
850	1529	14.8	78
700	3132	2.7	91
600	4374	- 1,6	99
500	5805	-10.0	84
400	7492	-20.3	70
300			
200			
100			
50			

Jellemző pontok:

997.9	Talaj	27.7	39
830	1720	12.7	75
680	3380	1.0	92
655	3680	2,4	86
373	8000	-23.5	78
x230	11350	-52.5	70
208	11947	-53.3	

A trópusi levegő elárasztotta Dél- és Közép-Európát, ezeken a területeken lényeges hőmérsékletváltozás már nem is történik. A meleg-nyelv egész Lengyelországig felnyúlik, itt találunk gyenge meleg-advekciót. A Skócia fölött elhelyezkedő ciklon előoldalán meleg légtömegek áramlanak Skandinávia fölé, a ciklon hideg levegője Anglia és Franciaország területét boritja el. Az Ukrajna fölött elhelyezkedő ciklon töltődik és nem okoz már lényeges hőmérséklet-advekciót.

Budapest fölött az elmult 24 óra alatt melegedés történt, mely az alsó 3 km-es rétegben csak 1 fokos, a magasabb rétegekben 3-4 fokos erősségű volt. A 0 és -10 fokos szintek magassága tovább emelkedett, a 0 fokos szint 440 m-rel 3980 m-re, a -10 fokos szint 740 m-rel 5680 m-re került. A sztratosszféra 12850 m-en van, -61,2 fok hőmérsékletű.

Graics Ágnes. s.k.

1958. VII. 29. 00h			
mb	m	C°	%
1000	124	-	-
850	1527	15.0	68
700	3144	4.9	84
600	4385	- 2,0	55
500	5819	- 9,4	58
400	7507	-20.5	58
300	9569	-35.8	58
200	12260	-57.5	58
100	16642	-56.8	
50			

Jellemző pontok:

998.1	Talaj	18.6	79
971	370	24.0	51
786	2180	9.4	78
765	2400	9,2	66
682	3320	3.6	88
602	4350	- 2,0	70
584	4600	- 2.0	50
x182	12840	-61.2	58
170	13270	-58.0	
100	16642	-56.8	

x Tropopausa.

1958. július .....hó,
29. .....nap .....
71. évfolyam **210.** sz.

	Reggeli észlelések 06 TMG					Az utolsó 24 óra adatai					
	Felhőzet (0–4)	Szélirány és erő (m/s)		Légnyomás (millibár)	Hőmérséklet (C°)	Csapadék (24 óra) (mm)		Hőmérsékleti szélsőségek: tegnapi nappali max.	éjszakai min.	Radiációs min.	Napsütés (óra) tegnap
Mosonmagyaróvár	0	SW	2	1014.6	21	•		29	16	12	–
Sopron	2	E	1	14.6	23	•		27	15	14	6
Szombathely	3	–	0	14.1	22	ny		27	16	15	5
Szentgotthárd	4	–	0	15.0	19	ny		28	16	15	4
Pápa	0	S	4	14.6	23	•		28	17	15	–
Győr	0	SW	4	14.3	23	•		29	19	16	10
Esztergom	0	–	0	14.3	21	•		28	16	14	–
Tatabánya	0	SW	1	14.3	21	•		28	18	14	–
Székesfehérvár	0	SE	1	14.5	22	•		28	16	14	–
Siófok	1	SW	2	14.4	22	ny		28	18	17	8
Keszthely	3	SE	1	14.7	21	ny		27	18	16	7
Zalaegerszeg	4	SSW	2	15.0	19	ny		28	15	13	–
Nagykanizsa	4 –	–	0	15.7	20	ny		29	16	15	–
Kaposvár	3	–	0	15.4	21	•		28	14	11	–
Pécs	1	–	0	14.9	23	•		30	19	16	10
Budapest M. I.	1	–	0	14.6	22	•		29	19	17	9
Salgótarján	4 –	SE	1	13.6	19	•		27	14	13	9
Eger	4	–	0	14.7	17	1	R	25	14	12	7
Miskolc	4 –	N	2	15.5	17	5	R	25	14	14	3
Sárospatak	4	N	1	–	19	•		25	14	12	4
Baja	3	–	0	15.0	22	•		29	17	14	5
Kalocsa	3	S	1	14.3	21	•		29	19	15	5
Kecskemét	3	–	0	14.6	22	•		29	16	14	5
Szeged	3	S	1	15.5	21	•		30	15	11	8
Szolnok	4	–	0	14.3	26	ny		29	16	14	–
Túrkeve	2	W	1	–	20	23		23	15	11	–
Békéscsaba	0	WSW	1	15.1	22	•		28	16	12	5
Debrecen	4	–	0	15.6	18	3		26	13	12	5
Nyíregyháza	3 –	–	0	15.4	18	2		26	13	13	5
Kékestető (1000 m)**	4	SW	2	901.2	17	•		22	15	–	8
Galyatető (932 m)**	–	–		–	–	•		22	16	–	–
Misinatető (534 m)*	1	S	1	957.7	22	•		28	20	14	–
Szabadsághegy (474 m)*	0	SW	1	956.4	22	•		25	18	–	9
Farkasgyepű (400 m)*	1	SW	2	957.2	20	ny		27	19	16	–

	24 órai csapadék mm			24 órai csapadék mm			24 órai csapadék mm			24 órai csapadék mm		
Rajka	•		Tab	ny		Jósvafő	–		Kisvárda	ny	
Csorna	•		Sárbogárd	–		Lillafüred	12		Vásárosnamény	•	
Kapuvár	•		Sztálinváros	–		Szendrőlád	–		Mátészalka	ny	
Kőszeg	ny		Nagykónyi	•		Füged	5	R	Tiszabecs	•	
Körmend	•		Somogyszob	•		Hidasnémeti	•		Csenger	ny	
Lenti	•		Barcs	–		Tokaj	4	R	Nyírlugos	–	
Letenye	•		Szigetvár	–		Poroszló	9	R	Polgár	5	
Kaló	•		Lengyel	•		Jászapáti	2		Hajdudorog	4	
Sümeg	•		Szekszárd	•		Nagykáta	–		Hortobágy	4	R
Zirc	•		Mohács	•		Örkény	ny		Tiszaroff	2	R
Veszprém	•		Siklós	•		Kunsztmiklós	–		Karcag	2	R
Komárom	•		Királyrét	–		Cegléd	•		Berettyóújfalu	5	
Kisbér	•		Balassagyarmat	•		Nagykőrös	•		Szeghalom	5	
Mór	•		Romhány	•		Tiszakécske	•		Körösszakál	5	
Alcsut	•		Vác	•		Izsák	•		Szarvas	•	
Dobogókő	–		Gödöllő	•		Kiskunfélegyh	ny		Szentes	•	
Martonvásár	•		Lőrinci	•		Kiskunhalas	•		Orosháza	ny	
Tihany	•		Gyöngyös	1		Bácsalmás	•		Makó	•	
Fonyód	•		Borsodnádasd	1		Kistelek	•		Mezőhegyes	•	
Marcali	ny		Putnok	15		Zahony	ny				

* A légnyomás 500 gdm-re átszámítva ** A légnyomás 1000 gdm-re átszámítva

Magassági szélmérések

Óraadatok greenwichi középidőben

VII. 28.	Szeged 10 h		Siófok 11 h		Miskolc 11 h		Debr. 11 h		Pécs 12 h		Bpest 12 h		Bpest 15 h		Bpest 18 h		Szhely 23 h	
	fok	m/s	fok	m/s	fok	m/s	fok	m/s	fok	m/s	fok	m/s	fok	m/s	fok	m/s	fok	m/s
Talaj	320	2	220	2	140	2	–	–	220	2	270	7	270	7	320	2	220	2
500 m	260	6	250	2	200	7	180	5	250	4	280	6	290	7	290	6	240	5
1000	250	6	290	5	230	7	180	5	250	4	280	6	290	7	290	6	250	6
1500	230	5	290	5	280	7	210	6	250	4	290	9	300	9	320	7	290	6
2000	230	5	290	9	280	7			250	6	290	9	300	12	310	12	310	8
3000	300	9			280	12			220	5	290	9	280	11	310	12	320	11
4000	290	9			300	12					290	13	290	11	310	12		
5000	290	14			280	15					290	11			320	15		
7000																		
9000																		
10000																		
12000																		
14000																		
16000																		
18000																		
20000																		

VII. 28.	Siófok 23 h		Pécs 23 h		Szeged 23 h		Miskolc 23 h									
	fok	m/s	fok	m/s	fok	m/s	fok	m/s	fok	m/s	fok	m/s	fok	m/s	fok	m/s
Talaj	220	2	90	2	360	2	320	2								
500 m	240	6	120	3	330	3	290	5								
1000	270	4	230	3	300	4	270	5								
1500			230	3	310	6	310	3								
2000			230	3	300	8	260	8								
3000					310	11	270	9								
4000																
5000																
7000																
9000																
10000																
12000																
14000																
16000																
18000																
20000																

VII. 29.	Bpest 00 h		Debr. 01 h		Bpest 06 h		Bpest 09 h									
	fok	m/s	fok	m/s	fok	m/s	fok	m/s	fok	m/s	fok	m/s	fok	m/s	fok	m/s
Talaj	–	–	–	–	–	–	220	7								
500 m	250	5	270	4	250	7	290	4								
1000	290	5	250	4	260	6	270	6								
1500	310	5	250	4	260	7	290	7								
2000	310	5	250	4	280	8	290	7								
3000					310	8	310	11								
4000							310	11								
5000							310	11								
7000							300	11								
9000							290	11								
10000							290	11								
12000																
14000																
16000																
18000																
20000																

DŐJÁRÁSI NAPIJELENTÉS

ЕЖЕДНЕВНЫЙ МЕТЕОРОЛОГИЧЕСКИЙ БЮЛЛЕТЕНЬ • DAILY WEATHER REPORT
BULLETIN QUOTIDIEN DE TEMPS • TÄGLICHER WETTERBERICHT

ADJA AZ ORSZÁGOS METEOROLÓGIAI INTÉZET
UDAPEST II. KITAIBEL PÁL UTCA 1
LEFON: KÖZPONT: 353-500, IDŐJELZŐ OSZT.: 150-410

MEGJELENIK NAPONKÉNT • ELŐFIZETÉSI ÁRA
A POSTAI KÖLTSÉGGEL EGYÜTT NEGYEDÉVRE 60, Ft
KIADÁSÉRT FELEL AZ INTÉZET IGAZGATÓJA

~~1. évfolyam 211. szám. • Budapest • 1950. július 30.~~

Az időjárási helyzet ma reggel és a várható időjárás:

A Skandinávia délnyugati részén elhelyezkedő ciklon hátoldalán leáramló sarkvidéki eredetű levegő Angliától Finországig terjedő területen hűvös, csapadékos időjárást okoz. Európa többi részén tovább tart a meleg idő kisebb futó záporokkal.

Hazánkban kedden a déli óráktól fokozatosan növekedett a felhőzet. A Dunántúlon és a Duna-Tisza közén több helyen volt záporeső, zivatar. A északkeleti és keleti megyékben az eső mennyisége nem érte el az 1 mm-t. Nagyobb csapadékmennyiséget jelentett Letenye 45, Szentgotthárd 18, Lenti és Kaposvár 15 mm-t. A nappali felmelegedés elérte a 30-33 fokot. Ma hajnalra 17-20 fokig hűlt le a levegő.

Budapesten szerdán 12 órakor a hőmérséklet 26 fok, a tengerszintre átszámitott légnyomás 764 mm, gyengén emelkedő irányzatú.

Várható időjárás csütörtök estig:

Meleg idő.
Kisebb nappali felhőképződés, eső nélkül.
Gyenge légáramlás.

Várható legalacsonyabb hőmérséklet ma éjjel: 17-20
legmagasabb nappali hőmérséklet csütörtökön: 29-32 fok között.

Távolabbi kilátások:

Tovább tart a meleg idő.

Popovics

A hőmérséklet és a légnyomás napi középértéke Budapesten és ezek eltérése a 75 évi átlagtól:

1958. VII. 29-én: 24,6 C°, 760,7 mm. Eltérés: +2,6 C°, -0,1 mm.

1871 óta ezen a napon előfordult:

legmagasabb hőmérséklet 37,6 C° /1921./
legalacsonyabb hőmérséklet 9,6 C° /1914./

Az Országos Meteorológiai Intézet Időjárási Napijelentése

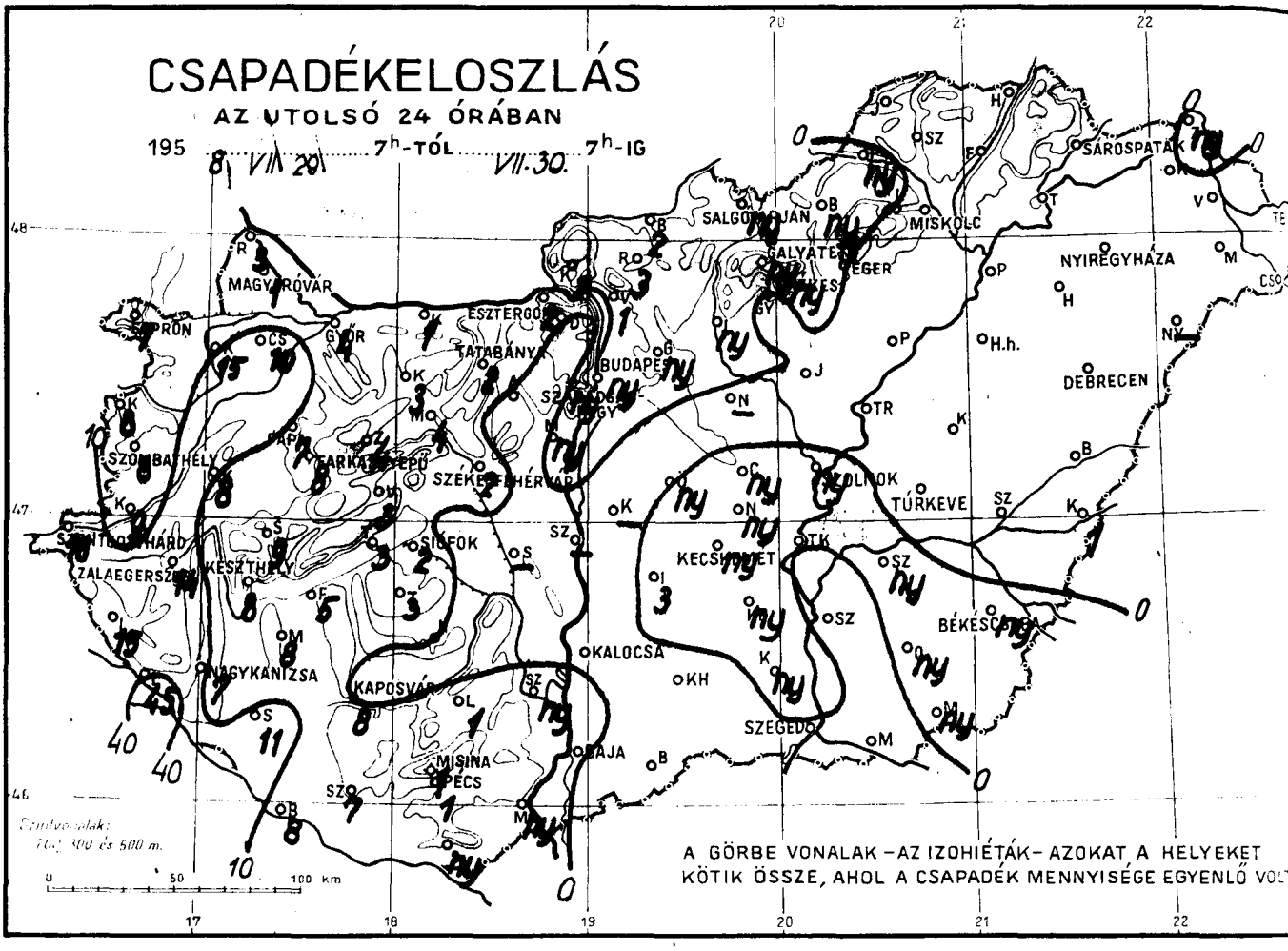

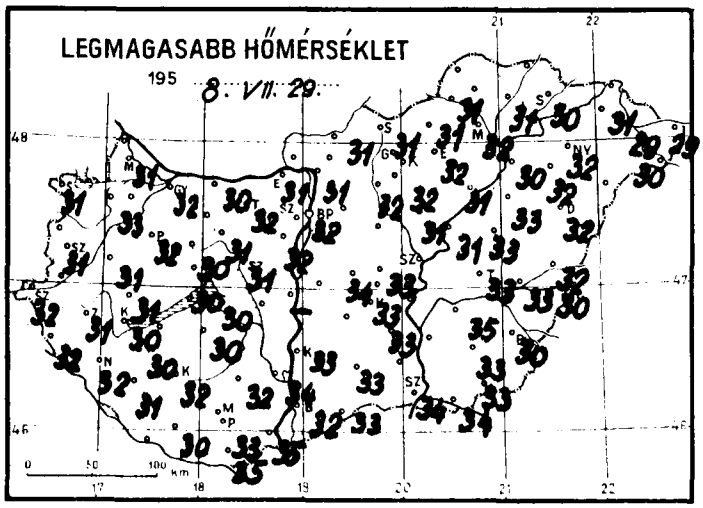

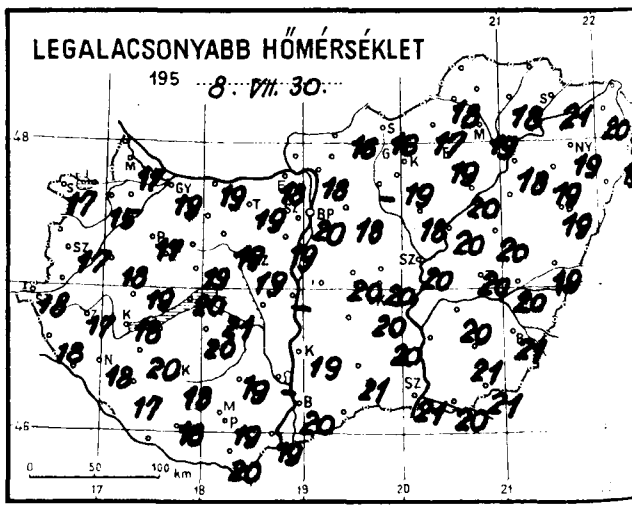

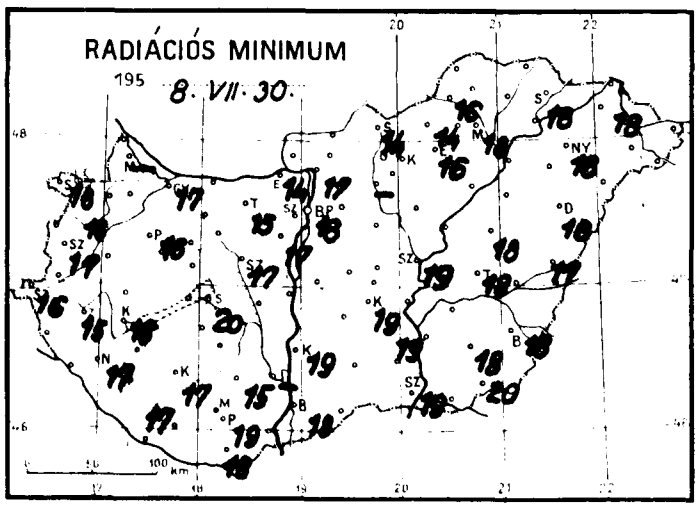

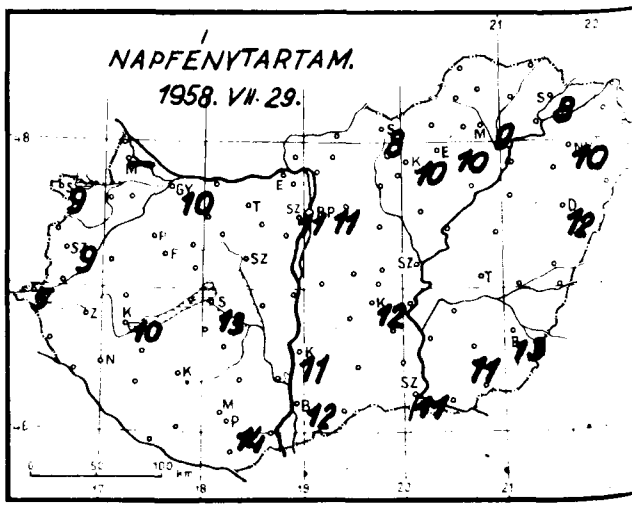

Időjárási helyzet 1958. év JÚLIUS hó 30. nap 7 óra

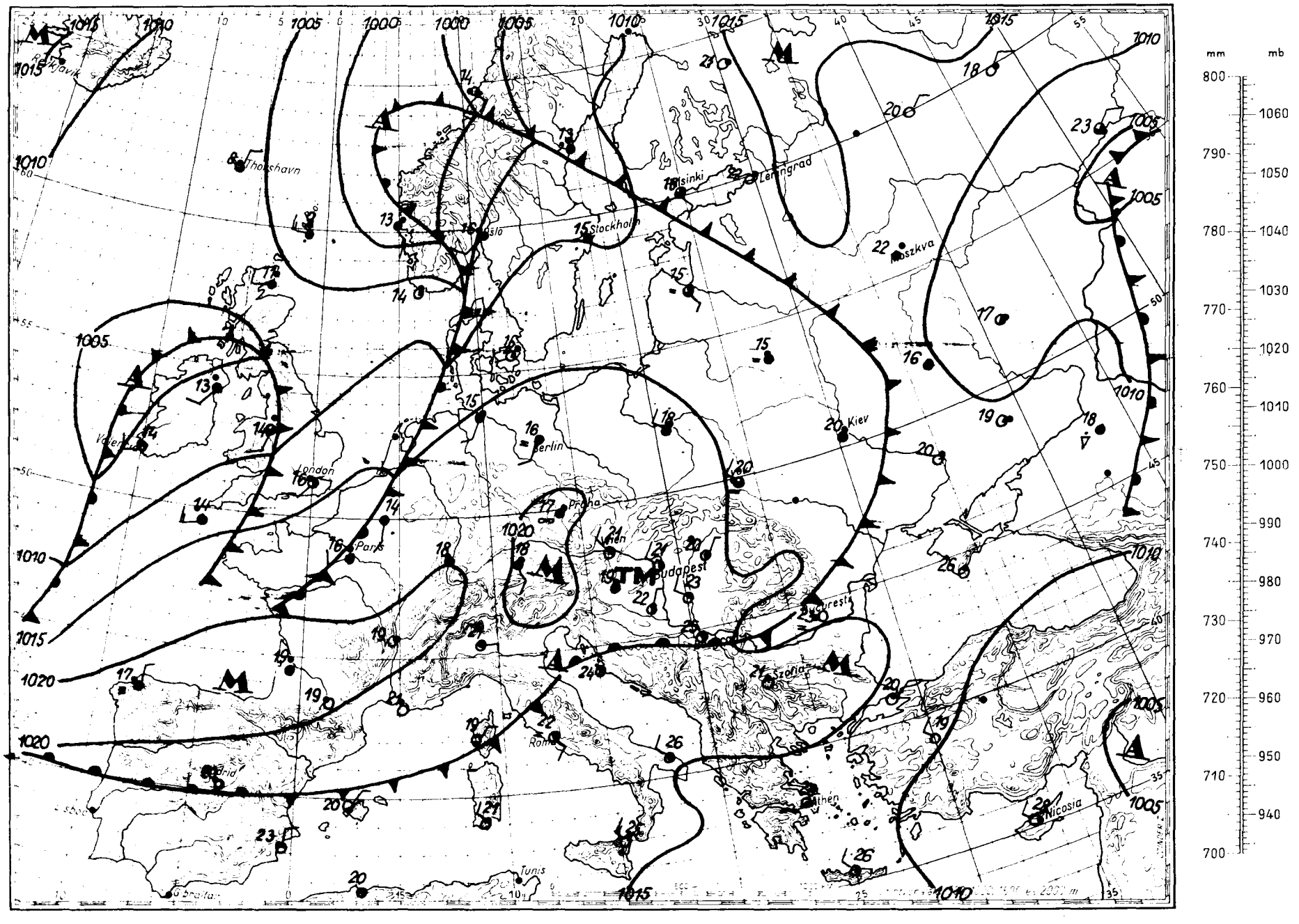

Magaslégköri időhelyzet

1958. VII. 30. 00 GMT

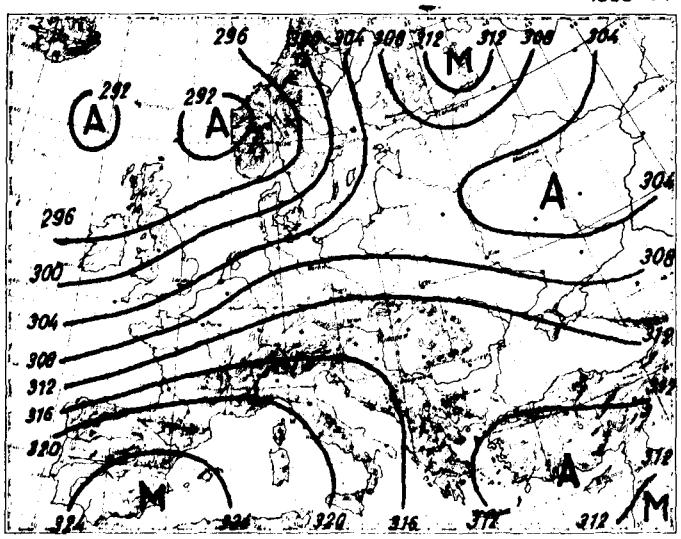

700 mb-os absz. topográfia

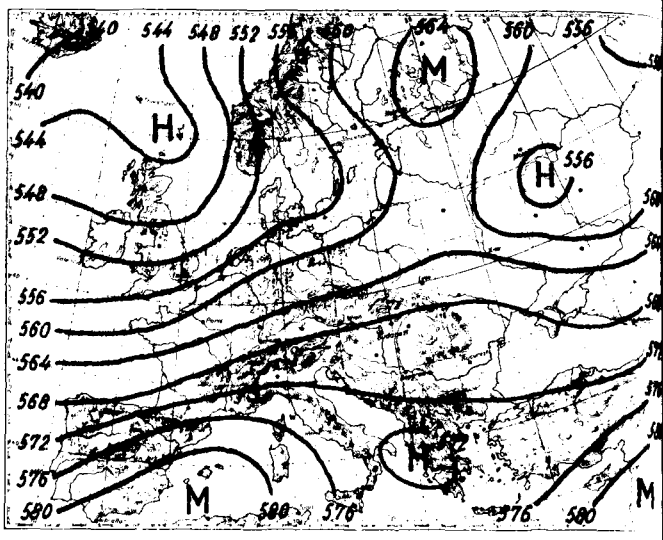

500/1000 mb-os rel. topográfia

1958. VII. 29. 12h			
mb	m	C°	%
1000	116	-	-
850	1536	16.5	65
700	3160	6,0	76
600	4409	- 0.3	63
500	5846	- 8.3	62
400	7540	-20.0	60
300	9602	-36.9	60
200	12300	-52.8	
100	16744	-52.2	
50			

Jellemző pontok:

997.2	Talaj	29.8	45
836	1670	16.0	80
500	5846	- 8.3	60
300	9602	-36.9	60
213	11940	-53.5	60
196	12420	-52.6	60
x139	13800	-57.2	
110	15900	-50.7	
100	16744	-52.2	

x Tropopauza.

Nyugat- és Közép-Európa áramlási viszonyait a Färoer-szigetek térségében elhelyezkedő, nagykiterjedésű magassági ciklon határozza meg. Az itt kialakult zónális cirkulációt azonban már nem kiséri lényeges hőmérsékleti advekció. Karélia fölött elszáródott meleg góc található, míg az Ural előterében továbbra is a hűvös levegő van uralmon. Hazánkban a 300-1750 m-ig terjedő légrétegben mérsékelt lehűlés, ettől felfelé 4600 m-ig gyenge melegedés következett be. A magasabb szintekben nem volt említésreméltó hőmérsékleti változás. A 0 fokos szint 320 m-rel, 4300 m-re emelkedett, a -10 fokos izoterma magassága nem változott, 5850 m-en fekszik. A tropopauza 12280 m-en van, hőmérséklete -55,8 fok.

Tänczer Tibor s.k.

1958. VII. 30. 00h			
mb	m	C°	%
1000	134	-	-
850	1528	15.0	77
700	3154	6,8	75
600	4404	- 0.9	78
500	5838	- 9.1	75
400	7528	- 20.8	94
300	9590	- 36.0	92
200	12283	- 55.8	92
100	16679	- 60.1	
50			

Jellemző pontok:

999.3	Talaj	21.9	75
925	800	18.0	82
700	3154	6.8	75
300	9590	-36.0	92
x200	12283	-55.8	92
173	13200	-51.9	
x128	15120	-60.2	
120	15530	-58.9	
107	16250	-61.2	
90	17329	-58.5	

1958. július hó, **30.** nap **szerda**

71. évfolyam **211.** sz.

	Reggeli észlelések 06 TMG				Az utolsó 24 óra adatai					
	Felhőzet (0—4)	Szélirány és ero (m/s)	Légnyomás (millibár)	Hőmérséklet (C°)	Csapadék (24 óra) (mm)		Hőmérsékleti szélsőségek: tegnapi nappali max.	éjszakai min.	Radiációs min.	Napsütés (óra) tegnap
Mosonmagyaróvár	2	NW 3	1018.9	21	1	R	31	17	-	-
Sopron	3	NW 3	19.0	21	7	R	31	17	16	9
Szombathely	3	- 0	19.4	20	8	R	31	17	17	8
Szentgotthárd	4	- 0	19.3	20	18	R	32	18	16	5
Pápa	3	NW 4	18.7	22	7	R	32	17	16	-
Győr	0	NNW 6	18.7	21	4	R	32	19	17	10
Esztergom	3	NW 1	17.7	20	2		31	18	14	-
Tatabánya	1	N 1	18.6	20	2	R	32	19	15	-
Székesfehérvár	0	NW 1	18.0	23	2	R	31	19	17	-
Siófok	1	NNW 3	18.0	23	2	R	30	21	20	15
Keszthely	1	N 1	18.4	22	8	R	30	18	18	10
Zalaegerszeg	3	NNE 1	19.0	21	14	R	31	17	15	-
Nagykanizsa	3	N 2	19.1	21	7	R	32	18	17	-
Kaposvár	1	NNW 1	19.3	21	8	R	32	18	17	-
Pécs	2	NNW 2	18.0	22	1	R	33	19	19	14
Budapest M. I.	1	WNW 4	17.2	21	ny	R	32	20	18	12
Salgotarján	0	NE 1	-	21	ny		31	16	14	0
Eger	1	N 2	16.2	21	•		32	19	16	10
Miskolc	3	N 2	16.2	22	•		32	19	18	9
Sárospatak	4	N 2	-	22	•		30	21	18	8
Baja	3	NW 3	17.5	22	•		32	20	18	10
Kalocsa	1	N 2	17.2	23	•		33	19	19	11
Kecskemét	0	WNW 2	16.8	22	ny	R	33	20	19	12
Szeged	1	NW 5	16.8	23	•	R	34	21	19	11
Szolnok	0	W 4	16.2	22	ny		33	20	19	-
Túrkeve	2	NW 1	-	21	•		33	20	18	-
Békéscsaba	2	WSW 4	15.9	23	ny		30	21	18	13
Debrecen	3	N 1	16.4	21	•		32	19	18	18
Nyíregyháza	3	N 4	16.6	22	•		32	19	18	10
Kékestető (1000 m)**	2	NNE 4	902.6	16	ny		25	15	-	10
Galyatető (932 m)**	-	-	-	-	ny		25	14	-	-
Misinatető (534 m)*	3	N 15	959.7	19	1	R	31	17	17	-
Szabadsághegy (474 m)*	1	NW 1	958.9	20	ny		28	21	-	11
Farkasgyepü (400 m)*	3	NW 2	960.9	19	8	R	30	18	15	-

24 órai csapadék mm			24 órai csapadék mm			24 órai csapadék mm			24 órai csapadék mm		
Rajka	3	R	Tab	3		Jósvafő	•		Kisvárda	•	
Csorna	10	R	Sárbogárd	-		Lillafured	•		Vásárosnamény	•	
Kapuvár	15	R	Sztálinváros	-		Szendrőlád	•		Mátészalka	•	
Kőszeg	8	R	Nagykónyi	•		Fugöd	•		Tiszabecs	•	
Kormend	9	R	Somogyszob	11		Hidasnémeti	•		Csenger	•	
Lenti	15	R	Bares	8	R	Tokaj	•		Nyírlugos	-	
Letenye	45	R	Szigetvár	7	R	Poroszló	•		Polgár	•	
Kald	8	R	Lengyel	1		Jászapáti	•		Hajdúdorog	•	
Sumeg	9	R	Szekszárd	ny		Nagykáta	-		Hortobágy	•	
Zire	4		Mohács	ny		Örkény	ny	R	Tiszaroff	•	
Veszprem	3		Siklós	ny		Kunsztmiklos	-		Karcag	•	
Komárom	7	R	Királyret	20		Cegléd	ny		Berettyoújfalu	•	
Kisbér	3	R	Balassagyarm	2		Nagykőros	ny	R	Szeghalom	•	
Mor	4	R	Rombány	3	R	Tiszakécske	•	R	Kőrosszakal	1	
Alcsut	•		Vác	1		Izsák	3	R	Szarvas	ny	
Dobogóko	-		Godollo	ny		Kiskunfelegyh	ny	R	Szentes	•	
Martonvásár	ny		Lorinci	ny		Kiskunhalas*	•		Oroshaza	ny	
Tihany	3	R	Gyongyos	•		Bácsalmás	•		Mako	•	
Fonyód	5	R	Borsodnádasd	ny		Kistelek	ny	R	Mezohegyes	ny	
Marcali	8	R	Putnok	ny		Záhony	ny				

* A légnyomás 500 gdm-re átszámítva ** A légnyomás 1000 gdm-re átszámítva

Magassági szélmérések

Óraadatok greenwichi középidőben

VII.29.	Siófok 11 h		Szeged 11 h		Miskolc 11 h		Debr. 11 h		Szhely 12 h		Pécs 12 h		Bpest 12 h		Bpest 15 h		Bpest 18 h	
	fok	m/s	fok	m/s	fok	m/s	fok	m/s	fok	m/s	fok	m/s	fok	m/s	fok	m/s	fok	m/s
Talaj	270	7	220	2	180	2	220	2	220	2	220	2	220	7	320	7	320	7
500 m	240	7	250	2	250	4	220	4	260	3	290	4	270	6	270	4	300	4
1000	270	5	260	4	260	8	220	6	260	3	290	4	300	4	270	4	290	5
1500	280	6	280	5	280	9	230	5	270	5	320	4	300	4	260	5	310	9
2000	300	12	280	5	280	9	250	10	290	10	320	10	310	9	280	7	310	10
3000			330	9	300	9			310	19	320	10			280	10		
4000			310	8	290	8			310	19	320	10						
5000			310	10							320	10						
7000			300	13							300	9						
9000											330	8						
10000											330	8						
12000											280	8						
14000											280	8						
16000																		
18000																		
20000																		

VII.29.	Szeged 23 h		Miskolc 23 h															
	fok	m/s	fok	m/s	fok	m/s	fok	m/s	fok	m/s	fok	m/s	fok	m/s	fok	m/s	fok	m/s
Talaj	320	7	270	7														
500 m	320	11	310	7														
1000	320	11	310	7														
1500	290	12																
2000	300	9																
3000	310	12																
4000	300	8																
5000																		
7000																		
9000																		
10000																		
12000																		
14000																		
16000																		
18000																		
20000																		

VII.30.	Bpest 00 h		Debr. 00 h		Bpest 03 h		Szhely 05 h		Szeged 05 h		Debr. 05 h		Bpest 06 h		Pécs 07 h		Bpest 09 h	
	fok	m/s	fok	m/s	fok	m/s	fok	m/s	fok	m/s	fok	m/s	fok	m/s	fok	m/s	fok	m/s
Talaj	–	–	270	2	360	7	–	–	320	7	360	2	320	7	40	2	320	2
500 m	310	15	240	12	300	10	350	10	340	12	350	12	340	13	350	5	350	5
1000	310	15	240	9	310	13	320	5	330	13	300	12	340	13	350	5	350	5
1500	310	15	230	6	320	15	300	5	330	13	320	7	330	17	300	8	10	5
2000	300	14	230	10			300	10	330	13	280	6	320	17	300	8	330	9
3000	270	8	230	10			300	17	310	13	260	12	280	15	300	8	290	14
4000	300	10					300	5	300	11	260	12	300	11	290	9	310	17
5000									330	9					290	9		
7000																		
9000																		
10000																		
12000																		
14000																		
16000																		
18000																		
20000																		

IDŐJÁRÁSI NAPIJELENTÉS

ЕЖЕДНЕВНЫЙ МЕТЕОРОЛОГИЧЕСКИЙ БЮЛЛЕТЕНЬ • DAILY WEATHER REPORT
BULLETIN QUOTIDIEN DE TEMPS • TÄGLICHER WETTERBERICHT

ADJA AZ ORSZÁGOS METEOROLÓGIAI INTÉZET
UDAPEST II. KITAIBEL PÁL UTCA 1
ELEFON: KÖZPONT: 353-500, IDŐJELZŐ OSZT.: 150-410

MEGJELENIK NAPONKÉNT * ELŐFIZETÉSI ÁRA
A POSTAI KÖLTSÉGGEL EGYÜTT NEGYEDÉVRE 60. Ft
KIADÁSÉRT FELEL AZ INTÉZET IGAZGATÓJA

71. évfolyam. 212. szám. á Budapest + 1958. július hó 31.

Az időjárási helyzet ma reggel és a várható időjárás:

Nyugat- és Közép-Európa felett a kialakuló anticiklon következtében szárazabb, melegebb az idő. Az éjszakai erős kisugárzás miatt Franciaországban egyes helyeken 10-12 fokig hült le a levegő. A Skandináv-félsziget térségében továbbra is változékony, esős időjárás uralkodik.

Hazánkban szerdán változó volt a felhőzet, csak a nyugati megyékben voltak záporesők. A nappali hőmérséklet a Dunántúlon 27-30, máshol 29-32 fokot ért el. Ma hajnalra 17-20 fokig hült le a levegő.

Budapesten csütörtökön 12 órakor a hőmérséklet 27 fok, a tengerszintre átszámitott légnyomás 766 mm, alig változik.

Várható időjárás péntek estig:

Nappali felhőképződés eső nélkül.
Gyenge légáramlás.
A meleg idő tovább tart.

Várható legalacsonyabb hőmérséklet ma éjjel: 18-21
legmagasabb nappali hőmérséklet pénteken: 30-33
fok között.

Távolabbi kilátások:

A meleg idő tovább tart.

Pápai

A hőmérséklet és a légnyomás napi középértéke Budapesten és ezek eltérése a 75. évi átlagtól:

1958. VII. 30-án: 24,6 C°, 763.5 mm. Eltérés: +2,8 C°, +2,7 mm

1871 óta ezen a napon előfordult:

legmagasabb hőmérséklet 34,7 C° /1917./
legalacsonyabb hőmérséklet 9.0 C° /1881./

LIBRARY
SEP - 1958
WEATHER BUREAU

Az Országos Meteorológiai Intézet Időjárási Napijelentése

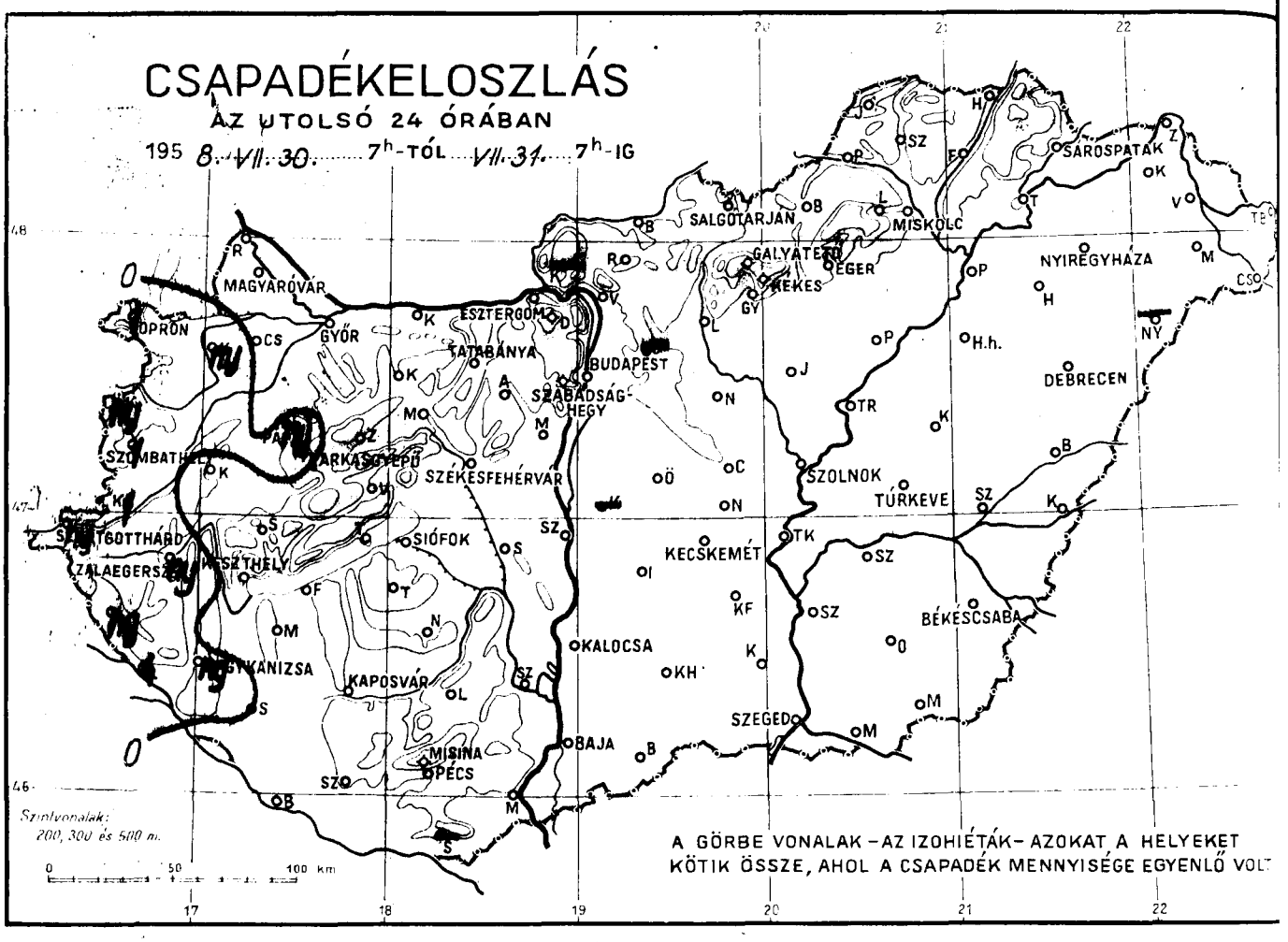

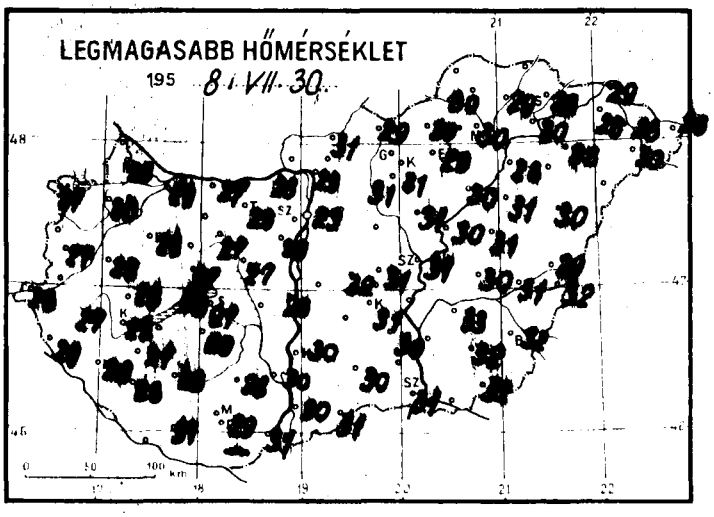

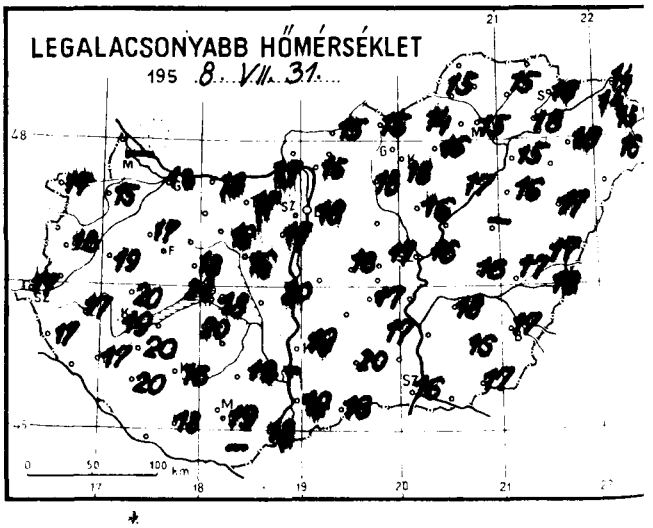

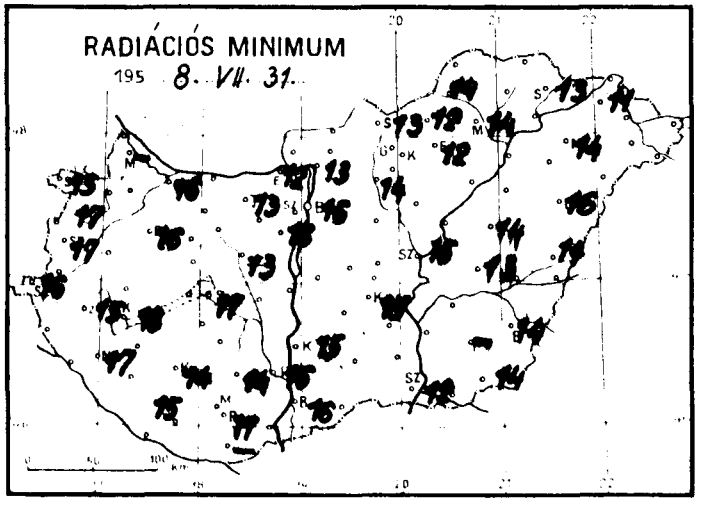

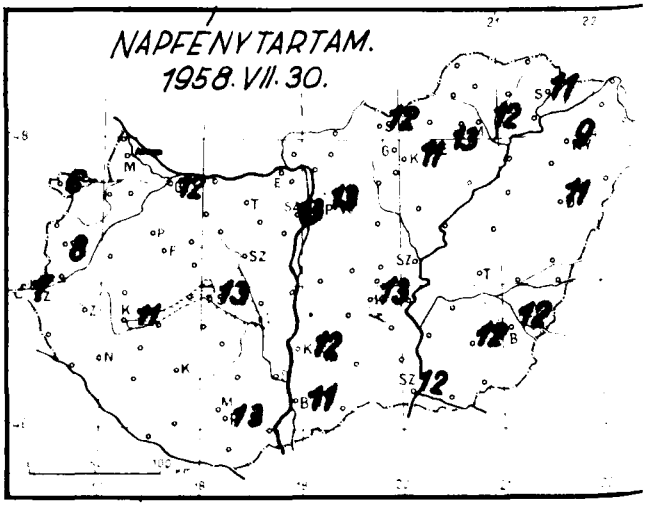

Időjárási helyzet 1958. év JÚLIUS hó 31. nap 7 óra

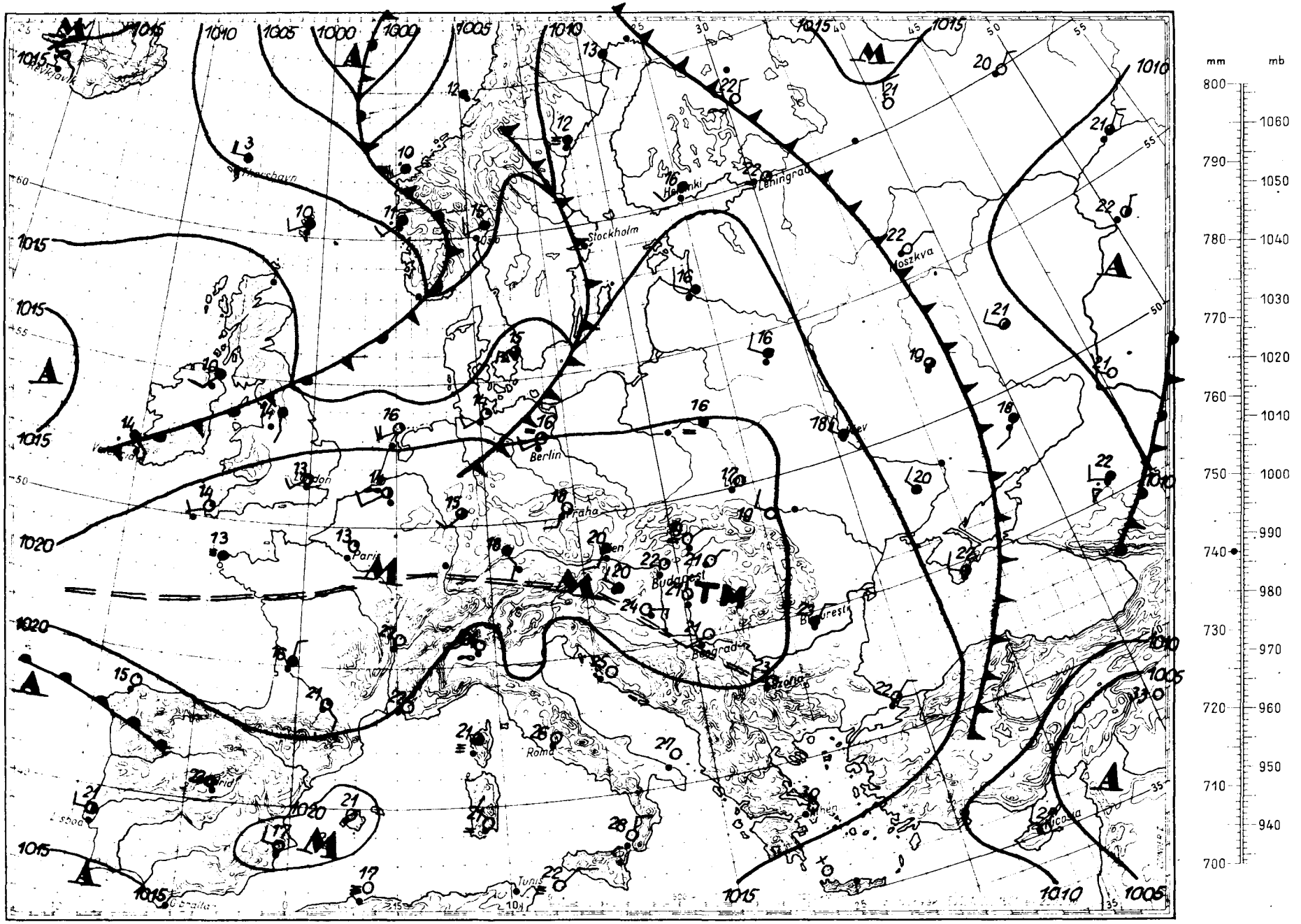

Magaslégköri időhelyzet

1958. VII. 31. 00 GMT

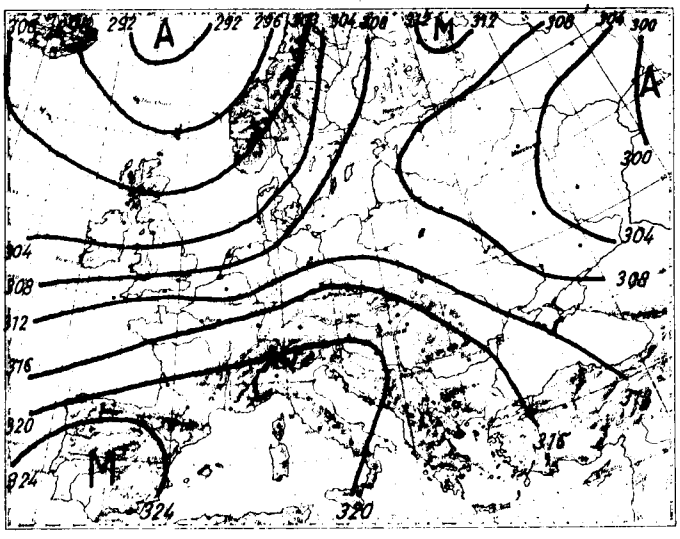

700 mb-os absz. topográfia

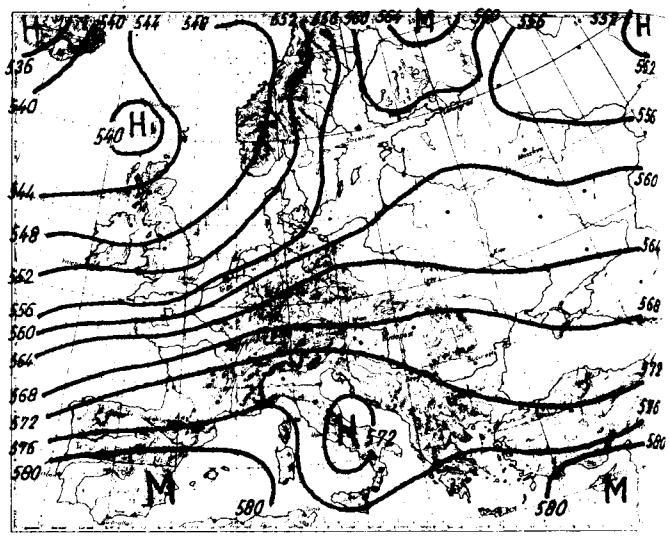

500/1000 mb-os rel. topográfia

1958. VII.30. 12h

mb	m	C°	%
1000	154	28.0	40
850	1569	16.9	57
700	3191	7.2	50
600	4443	- 0.2	56
500	5881	- 7.3	45
400	7582	-18.8	43
300	9653	-35.0	37
200	12373	-51.7	
100	16807	-56.3	
50			

Jellemző pontok:

1001.6	Talaj	28.2	41
753	2570	8.2	71
741	2700	10.0	48
560	5000	- 3.8	58
535	5360	- 4.2	57
250	10900	-45.0	37
x178	13080	-54.0	37
156	13870	-53.5	
110	16210	-57.0	
109	17503	-55.3	

Nyugat- és Közép-Európa áramlási mezeje továbbra is zónális irányitású. Ebben a térségben gyenge hideg advekciót találunk. Skandinávia fölé déli magassági széllel szintén hűvös légtömegek áramlanak. Spanyolország területén önálló magasnyomás alakult ki. Észak-Európában, a Fehér-tenger felett szintén találunk egy magasnyomású gócot. Az Ural vidékén elhelyezkedő ciklon hideg advekciót okoz a Szovjetunió európai területén. Budapest fölött a legalsó 1 km-es rétegben 1-2 fokos melegedés, 1-4 km között 3-4 fokos hűlés, 4 km fölött 1-2 fokos melegedés történt tegnapról mára. A 0 fokos szint tovább emelkedett, 90 m-rel 4390 m-re, az átlagosnál jóval magasabbra került. A -10 fokos szint 6160 m-re emelkedett, magassága 310 m-rel nőtt.

Graics Ágnes s.k.

1958. VII. 31. 00h

mb	m	C°	%
1000	169	19.5	75
850	1565	13.2	76
700	3169	4.0	75
600	4412	- 0.2	48
500	5853	- 8.0	45
400	7546	-20.0	43
300	9616	-34.8	41
200			
100			
50			

Jellemző pontok:

1003.4	Talaj	18.8	62
987	250	22.8	62
773	2310	7.0	86
762	2460	8.0	75
650	3780	0.4	75
640	3900	2.0	48
553	5040	- 2.8	46
260	10579	-42.2	41

x Tropopauza.

1958. július hó.
31. nap csütörtök
71. évfolyam 212. sz.

	Reggeli észlelések 06 TMG					Az utolsó 24 óra adatai					
	Felhőzet (0—4)	Szélirány és erő (m/s)		Légnyomás (millibar)	Hőmérséklet (C°)	Csapadék (24 óra) (mm)		Hőmérsékleti szélsőségek: tegnapi nappali max.	éjszakai min.	Radiációs min.	Napsütés (óra) tegnap
Mosonmagyaróvár	4	W	3	1022.3	19	•		28	–	–	–
Sopron	4	W	2	23.3	19	1		27	17	15	6
Szombathely	4	–	0	23.3	20	1		27	18	17	8
Szentgotthárd	4	–	0	22.3	18	ny		28	17	16	7
Pápa	4	–	0	21.3	19	ny		28	17	16	–
Győr	4	W	4	21.7	20	•		29	18	16	12
Esztergom	2	–	0	21.2	20	•		28	15	12	–
Tatabánya	3	–	0	21.2	21	•		28	17	13	–
Székesfehérvár	4	–	0	21.2	22	•		27	16	13	–
Siófok	3	SSE	1	21.3	22	•		27	18	17	13
Keszthely	4	NW	1	21.7	21	•		29	19	18	11
Zalaegerszeg	4	W	2	22.3	19	ny		27	17	15	–
Nagykanizsa	3	WNW	1	22.3	20	ny		29	17	17	–
Kaposvár	3	–	0	22.3	22	•		28	16	14	–
Pécs	0	E	1	21.2	24	•		29	19	17	13
Budapest M. I.	1	–	0	21.2	22	•		29	18	16	13
Salgótarján	0	NE	1	20.3	20	•		29	15	13	12
Eger	1	NW	1	–	19	•		29	16	12	13
Miskolc	0	NNE	1	21.5	19	•		30	15	14	12
Sárospatak	3	N	1	–	20	•		28	16	13	11
Baja	0	NW	2	21.2	22	•		30	19	16	11
Kalocsa	0	NNE	1	21.0	22	•		30	19	15	12
Kecskemét	0	NE	1	20.7	22	•		31	17	15	13
Szeged	0	N	3	20.8	21	•		31	16	12	12
Szolnok	0	NNE	2	20.8	21	•		31	16	15	–
Túrkeve	0	NW	1	–	21	•		30	16	13	–
Békéscsaba	0	NNE	1	20.3	20	•		32	17	14	12
Debrecen	0	NE	1	21.2	21	•		30	17	16	11
Nyíregyháza	0	NNW	1	21.3	19	•		28	16	14	9
Kékestető (1000 m)**	3	SW	1	906.9	16	•		23	13	–	11
Galyatető (932 m)**	–	–		–	–	•		24	15	–	–
Misimatető (534 m)*	0	SE	1	–	22	•		27	19	16	–
Szabadsághegy (474 m)*	1	SE	1	962.8	22	•		25	17	–	13
Farkasgyepü (400 m)*	4	–	0	964.1	20	•		27	19	15	–

	24 órai csapadék mm			24 órai csapadék mm			24 órai csapadék mm			24 órai csapadék mm		
Rajka	•		Tab	•		Jósvafő	•		Kisvárda	•	
Csorna	•		Sárbogárd	•		Lillafured	•		Vásárosnamény	•	
Kapuvár	ny		Sztálinváros	•		Szendrőlád	•		Mátészalka	•	
Kőszeg	ny		Nagykónyi	•		Füzesgyarmat	•		Tiszabecs	•	
Körmend	1		Somogyszob	•		Hidasnémeti	•		Csenger	•	
Lenti	ny		Bárcs	•		Tokaj	•		Nyírlugos	–	
Letenye	4		Szigetvár	•		Poroszló	•		Polgár	•	
Kőszeg	•		Lengyel	•		Jászapáti	•		Hajdúdorog	•	
Sümeg	•		Szekszárd	•		Nagykáta	•		Hortobágy	•	
Zirc	•		Mohács	•		Örkény	•		Tiszaroff	•	
Veszprém	•		Siklós	–		Kunszentmiklós	–		Karcag	•	
Komárom	•		Királyrét	–		Cegléd	•		Berettyóújfalu	•	
Kisbér	•		Balassagyarmat	•		Nagykőrös	•		Szeghalom	•	
Mór	•		Romhány	•		Tiszakécske	•		Körösszakál	•	
Alcsut	•		Vác	•		Izsák	•		Szarvas	•	
Dobogókő	•		Gödöllő	–		Kiskunfélegyh.	•		Szentes	•	
Martonvásár	•		Lőrinci	•		Kiskunhalas	•		Orosháza	•	
Tihany	•		Gyöngyös	•		Baesalmas	•		Makó	•	
Fonyód	•		Borsodnádasd	•		Kistelek	•		Mezőhegyes	•	
Marcali	•		Putnok	•		Zákány	•				

* A légnyomás 500 gdm-re átszámítva ** A légnyomás 1000 gdm-re átszámítva

Magassági szélmérések

Óraadatok greenwichi középidőben

VII. 30.	Siófok 11 h		Miskolc 11 h		Debr. 11 h		Szhely 12 h		Pécs 12 h		Bpest 12 h		Szeged 12 h		Szeged 16 h		Szhely 17 h	
	fok	m/s	fok	m/s	fok	m/s	fok	m/s	fok	m/s	fok	m/s	fok	m/s	fok	m/s	fok	m/s
Talaj	360	2	40	2	360	2	360	2	320	2	320	7	320	2	320	7	270	2
500 m	340	6	330	2	360	5	10	8	330	4	320	4	270	3	320	7	310	3
1000	330	11	330	2	360	5	10	8	330	4	320	4	310	7	320	7	310	3
1500	330	11	270	4	350	6	340	3	330	4	330	4	300	7	350	5	310	5
2000	330	11	210	7	350	5	290	4	310	8	340	5	300	11	330	5	310	7
3000					340	7	320	10	280	8			300	13	330	15	310	16
4000							310	14	280	8					310	15		
5000															310	15		
7000															320	16		
9000															320	22		
10000															320	33		
12000																		
14000																		
16000																		
18000																		
20000																		

VII. 30.	Debr. 17 h		Pécs 18. h		Bpest 18 h		Bpest 21 h		Siófok 23 h		Szeged 23 h		Debr. 23 h					
	fok	m/s	fok	m/s	fok	m/s	fok	m/s	fok	m/s	fok	m/s	fok	m/s	fok	m/s	fok	m/s
Talaj	360	2	320	2	320	7	320	2	270	2	320	2	40	2				
500 m	360	3	340	5	330	10	320	11	300	6	340	15	20	7				
1000	280	3	360	8	330	10	320	11	320	8	350	9	30	4				
1500	280	3	360	8	330	10			320	8	340	10	170	2				
2000	260	11	360	8	330	14					330	13	240	4				
3000	260	11			320	12					320	10						
4000	270	9			310	14												
5000	240	5			310	14												
7000	240	5																
9000	260	13																
10000	260	13																
12000																		
14000																		
16000																		
18000																		
20000																		

VII. 31.	Szhely 00 h		Bpest 00 h		Szhely 5 h		Debr 5 h		Bpest 6 h		Szeged 6 h		Pécs 7 h		Bpest 9 h			
	fok	m/s	fok	m/s	fok	m/s	fok	m/s	fok	m/s	fok	m/s	fok	m/s	fok	m/s	fok	m/s
Talaj	220	2	40	2	–	0	40	2	–	0	360	2	–	0	270	7		
500 m	250	3	340	8	280	3	20	5	280	1	360	8	340	1	310	6		
1000	250	3	340	8	280	3	20	5	330	8	10	10	340	6	320	8		
1500	280	5	340	8	290	3	10	5	330	8	360	8	340	6	320	9		
2000	290	8	340	8	310	5	10	5	350	12	340	8	340	6	320	9		
3000					310	8	350	7	300	29	330	16	350	12				
4000					310	10	350	14	320	13	320	12						
5000							320	11	300	12	320	12						
7000											310	11						
9000											290	15						
10000											290	15						
12000																		
14000																		
16000																		
18000																		
20000																		

MELLÉKLET AZ ORSZÁGOS METEOROLÓGIAI INTÉZET

IDŐJÁRÁSI NAPIJELENTÉSÉHEZ

AZ ELMÚLT IDŐJÁRÁS

FRONTÁVONULÁSI JEGYZÉK BUDAPESTRŐL.

1958. AUGUSZTUS HÓ

1		2	3	4
A frontátvonulás időpontja Nap	Óra	B=Betörési front fel=felsiklási front V=veszteglő front	A front fejletsége 0 gyenge 1 mérsékelt 2 erős	A front fontosabb meteorológiai jelenségei
1	8	Fel	0	Kevés praefrontális eső.
2	22	B	0	Felhőátvonulás.
3	15	B	1	Kis záporeső.
4	9	Fel	1	Praefrontális eső 2,7 mm, erős légny. nyugtalanság.
4	10	B	1	Záporeső 0,3 mm.
4	17	B	0	Cumulonimbus-átvonulás.
7	19	Fel	0	Felhőátvonulás.
8	1	B	2	Záporeső 2,7 mm.
8	9	B	2	Záporeső 5,9 mm, erős légny. nyugtalanság.
10	13	B	0	Cumulus-átvonulás.
11	20	Fel	0	Felhőátvonulás.
13	0	B	2	Zivatar 2,6 mm.
13	4	B	2	Zivatar 2,2 mm.
13	6	B	2	Közeli zivatar.
13	9	B	1	Záporeső 0,3 mm, erős légny. nyugtalanság.
13	14	B	1	Záporeső 0,2 mm.
13	17	B	1	Záporeső 1,0 mm.
14	0	B	1	Felhőátvonulás, szélrohamok 9 m/s.
14	24	Fel	0	Felhőátvonulás, szélrohamok 9 m/s.
15	6	B	1	Kis záporeső.
15	15	B	1	Kis záporeső.
15	23	B	0	Felhőátvonulás.
16	12	Fel	0	Felhőátvonulás.
17	2	B	1	Záporeső 0,8 mm.
17	8	B	0	Kis záporeső.
19	1	B	2	Kis zivatar.
20	16	B	2	Heves zivatar hirtelen lenülessel, 1,6 mm, szél 21 m/s.
21	18	B	1	Kis záporeső.
22	6	Fel	0	Felhőátvonulás.
22	13	B	1	Kis záporeső.
22	21	B	0	Felhőátvonulás, szélrohamok 12 m/s.
23	6	B	0	Felhőátvonulás.
24	0	B	2	Zivatar 1,1 mm.
24	12	B	0	Felhőátvonulás.
25	5	B	0	Felhőátvonulás.
25	16	Fel	0	Felhőátvonulás.
26	0	B	1	Záporeső 2,5 mm, erős légny. nyugtalanság.
26	15	B	0	Szélrohamok 14 m/s.
26	23	B	0	Felhőátvonulás, szélrohamok 14 m/s.
27	15	B	0	Felhőátvonulás.

LIBRARY JAN 30 1959

1		2	3	4
28	21	B	0	Kis szélelenkülés.
29	20	Fel	0	Felhőátvonulás.
30	0	B	0	Felhőátvonulás.
30	11	Fel	0	Felhőátvonulás.
31	4	B	0	Felhőátvonulás
31	7	B	1	Kis zápor só.
31	18	B	0	Felhőátvonulás.

A hónap rövid frontológiai jellemzése: A betörési frontok normális számban, a felsiklási frontok az évszakhoz képest aránylag igen nagy számban léptek fel.

LÉGTÖMEGNAPTÁR
Budapest, 1958. augusztus

A légtömeg megnevezése		Mikor érkezett Nap	Óra	Mikor vonult el Nap	Óra	Tartóssága Óra	A következő légtömegtől elválasztó határfelület
Szubtrópusi	tM	/július/		2	22	46	Betörési front
Tengeri mérsékelt	mM	2	22	4	10	36	Betörési front
Tengeri hideg	mC	4	10	5	7	21	Lesiklófelület
Szárazföldi mérsék.	cM	5	7	7	19	60	Felsiklási front
Tengeri mérsékelt	mM	7	19	8	9	14	Betörési front
Tengeri hideg	mC	8	9	10	10	49	Lesiklófelület
Szárazföldi mérs.	cM	10	10	11	20	34	Felsiklási front
Szubtrópusi	tM	11	20	13	4	32	Betörési front
Tengeri mérsékelt	mM	13	4	14	0	20	Betörési front
Tengeri hideg	mC	14	0	14	24	24	Felsiklási front
Tengeri mérsékelt	mM	14	24	16	12	36	Felsiklási front
Szubtrópusi	tM	16	12	17	8	20	Betörési front
Tengeri mérsékelt	mM	17	8	19	9	49	Lesiklófelület
Szubtrópusi	tM	19	9	20	16	31	Betörési front
Tengeri mérsékelt	mM	20	16	22	6	38	Felsiklási front
Szubtrópusi	tM	22	6	22	13	7	Betörési front
Tengeri mérsékelt	mM	22	13	25	9	68	Lesiklófelület
Szárazföldi mérsék.	cM	25	9	25	16	7	Felsiklási front
Szubtrópusi	tM	25	16	26	23	31	Betörési front
Tengeri hideg	mC	26	23	27	15	16	Betörési front
Tengeri mérsékelt	mM	27	15	30	11	68	Felsiklási front
Szárazföldi mérs.	cM	30	11	/szept./		37	-

Az egyes levegőfajták jelenlétének tartama a hónap folyamán:

Levegőfajta		óra	%
Sarkvidéki hideg	aC	-	-
Szárazföldi hideg	cC	-	-
Tengeri hideg	mC	110	15
Tengeri mérsékelt	mM	329	44
Tengeri enyhe	mW	-	-
Szárazföldi mérsékelt	cM	138	18
Szárazföldi meleg	cW	-	-
Szubtrópusi	tM	167	23

A hónap rövid légtömegtani jellemzése: A hónap folyamán összesen csak négyféle levegőfajta váltakozott egymással. A tengeri mérsékelt és a szubtrópusi levegő voltak túlsúlyban.

Magyarország időjárása 1958 augusztus havában.

Augusztusban/mind a hőmérséklet, mind a csapadék az átlag körül volt.

A középhőmérséklet általában 20-22° között váltakozott, Pécs és Szeged környékén azonban megközelitette a 23°-ot is. Augusztus hónap az átlagnál kissé melegebb volt, de az eltérések csak délen érték el a +1°-ot. A hónapeleji 2-3 napig tartó hőség után hűvösebb és melegebb időszakok követték egymást. A legerősebb felmelegedés kevés kivétellel 2-án érte el csúcspontját, nyugaton 33° körüli, az ország többi részén 35-37°-os értékkel. A havi minimumot a Dunántúl nyugati felén, északon és Szeged környékén 28-án egyéb vidékeken 5-én, vagy 6-án észlelték. Általában 8-11 fokig hült le a levegő e napokon. A nyári napok száma 18-24, a hőség napoké az ország északi felében csak 2-7, délen 8-13 volt. Többnyire felülmulta az átlagot.

A légnyomás havi középértéke Budapesten, 129 m magasságban 749.6 mm volt, 0,4 mm-rel alacsonyabb, mint a 30 évi átlag. A tengerszintre átszámitott érték 760,9 mm.

Augusztus 20-án délután hirtelen erős szélvihar vonult át hazánk felett. Legerősebb lökései 20-25 m/mp-esek voltak, és különösen az ország délkeleti vidékein okoztak károkat.

A Dunántúlon általában 30-60 mm-es havi csapadékösszegek fordultak elő és ezek nem érték el az átlagot. A csapadék mennyisége 80 mm-nél több volt azonban Győr Sopron megye nagy részén, igy ott felülmulta az átlagot. Ugyancsak átlagfeletti, 60-70 mm eső hullott Kalocsa, Baja és Pécs környékén, továbbá 60-100 mm Borsod megyében, a Nyirségben, Hajdusságban, a Kőrösök vidékén, valamint Makó és Mezőhegyes közelében. Hazánk középső területei csak 20-40 mm csapadékban részesültek. A Mátrában és attól nyugatra is csak 40-60 mm eső volt. Az összegek Budapest környékén, a Balaton északi felén, Vas, Sopron és Zala megye egyes részein az átlag felét sem érték el.

A legnagyobb havi csapadékösszeg 167 mm volt Brennberg Hidegvizvölgyben /Győr-Sopron m/, a legkisebb 14 mm Alsógödön /Pest m./ A 24 óra alatt lehullott maximális csapadékmennyiséget, 56 mm-t Kápolnáról jelentették 16-án /Heves m./ A csapadékos napok száma 1 mm-t meghaladó esővel nyugaton 6-9, keleten 10-13 volt, az utóbbiak felülmúlták az átlagot.

A légnedvesség középértéke délen 60 %, északon 70 % körül volt és az átlag alatt maradt. A párolgásösszegek az átlagnál magasabbak voltak.

A napsütés tartama a Dunántúlon 290-320 óra, a Dunától keletre 250-310 óra volt és 10-40 órával felülmulta az átlagot. A nap- és égboltsugárzás havi összege Budapesten, a vizszintes sikon 15.697 gcal/cm^2 volt.

I D Ő J Á R Á S I A D A T O K

1958. augusztus hó

	Hőmérséklet C°								Csapadék				Napsütés	
	Havi közép	Eltérés a normtól	Absz. max.	Nap	Absz. min.	Nap	Nyári nap max ≧ 25°	Hőség nap max ≧ 30°	Összeg mm	Eltérés a normtól	Napok száma ≧ 1,0 mm	Zivataros nap	Összeg óra	Eltérés az átlagtól
Magyaróvár	19.9	+0.8	32.8	2.	9.2	28.	18	3	73	+23	9	1	297	+44
Keszthely	21.4	+1.2	33.3	2.	11.2	29.	20	7	29	-49	6	2	320	+73
Szentgotthard	19.1	+0.6	32.6	19.	8.3	28.	19	5	67	-32	8	7	285	-
Pécs	22.7	+1.6	37.2	2.	9.8	5.	26	13	63	+ 7	6	4	322	+39
Budapest	21.7	+0.9	34.9	2.	11.7	6.	24	7	24	-23	9	6	298	+26
Kalocsa	22.1	+1.1	35.5	2.	10.5	5.	23	8	71	+20	6	3	299	+20
Szolnok	21.7	+0.7	35.7	2.	9.5	28.	24	10	32	-19	7	1	-	-
Miskolc	20.2	0.0	35.3	2.	7.6	5.	22	2	69	+23	13	10	275	-
Kisvárda	20.2	+0.6	34.7	2.	8.6	5.	21	3	72	+ 8	11	6	251	-
Debrecen	20.1	-0.3	35.9	2.	8.1	6.	22	8	90	+32	10	11	291	+34
Békéscsaba	22.0	+0.5	35.8	2.	9.8	5.	23	11	53	+ 4	10	8	285	+13
Kékestető	15.4	0.0	27.3	2.	6.3	5.	2	0	64	-16	13	6	283	+30

Hungary. Országos Meteorológiai Intézet.

IDŐJÁRÁSI NAPIJELENTÉS

ЕЖЕДНЕВНЫЙ МЕТЕОРОЛОГИЧЕСКИЙ БЮЛЛЕТЕНЬ • DAILY WEATHER REPORT
BULLETIN QUOTIDIEN DE TEMPS • TÄGLICHER WETTERBERICHT

KIADJA AZ ORSZÁGOS METEOROLÓGIAI INTÉZET
BUDAPEST II. KITAIBEL PÁL UTCA 1
TELEFON: KÖZPONT: 353-500, IDŐJELZŐ OSZT.: 150-410

MEGJELENIK NAPONKÉNT • ELŐFIZETÉSI ÁRA
A POSTAI KÖLTSÉGGEL EGYÜTT NEGYEDÉVRE 60, Ft
KIADÁSÉRT FELEL AZ INTÉZET IGAZGATÓJA

71. évfolyam 213. szám. + Budapest + 1958. augusztus hó 1.

Az időjárási helyzet ma reggel és a várható időjárás:

A Brit-szigeteket és a francia partvidéket elárasztották a hűvösebb óceáni légtömegek. Franciaországban ma hajnalban már záporok, zivatarok törtek ki. Európa középső részein tovább tart a leszálló légmozgások uralma, meleg idővel. Dél-Európában tegnap nagy volt a hőség, Spanyolországban 40-43, Olaszországban 40, a Balkán-félszigeten 38 fokos hőmérsékleti maximumokat mértek.

Hazánkban csütörtökön kisebb felhőátvonulások voltak. A nyugati megyékben tegnap délután záporok, zivatarok keletkeztek. Nagyobb eső hullott Körmenden 24, Zalaegerszegen jégesővel 21 mm. A nappali hőmérséklet nyugaton 29-31, keleten 30-33 fokig emelkedett. Éjjel általában 17-20, északkeleten 14-17 fokig hűlt le a levegő.

Budapesten pénteken 12 órakor a hőmérséklet 29 fok, a tengerszintre átszámitott légnyomás 766 mm, gyengén süllyedő irányzatú.

Várható időjárás szombat estig:

Fülledt, meleg idő,
Néhány helyen záporeső, zivatar.
Mérsékelt déli szél.

Várható legalacsonyabb hőmérséklet ma éjjel: 18-21,
legmagasabb nappali hőmérséklet szombaton 31-34
fok között.

Dunayné

A hőmérséklet és a légnyomás napi középértéke Budapesten és ezek eltérése a 75 évi átlagtól:

1958. VII. 31-én: 24.9 C°, 765,9 mm. Eltérés: +3,3 C°, +5,1 mm

1871 óta ezen a napon előfordult:

legmagasabb hőmérséklet 36,3 C° /1917./
legalacsonyabb hőmérséklet 10,7 C° /1922./

LIBRARY
SEP 24 1958
WEATHER BUREAU

Az Országos Meteorológiai Intézet Időjárási Napijelentése

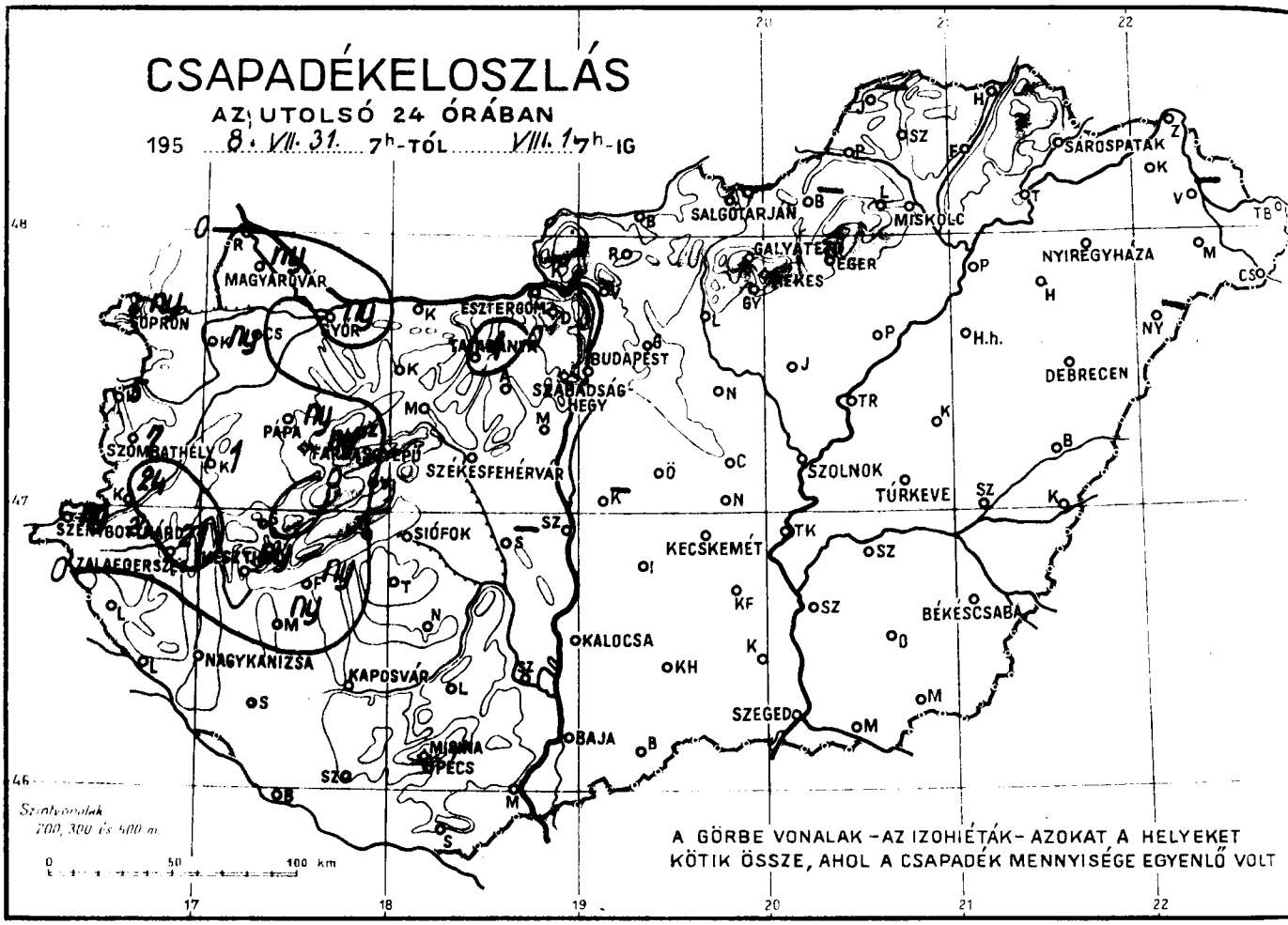

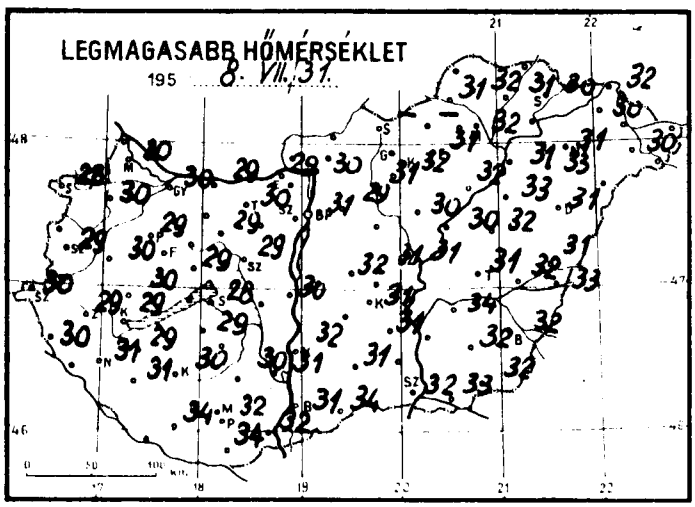

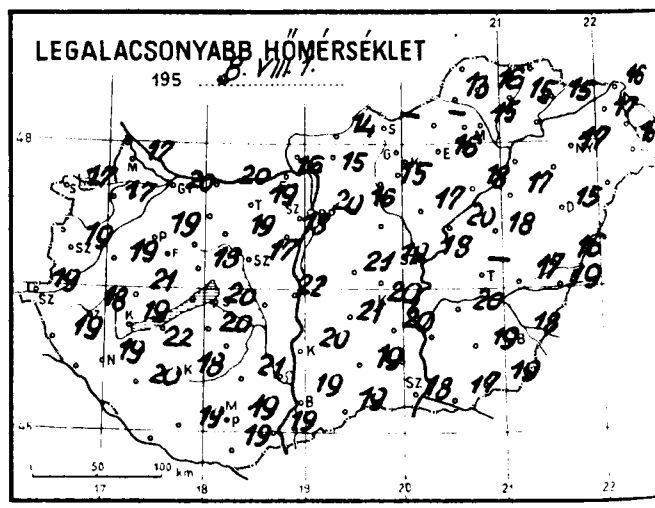

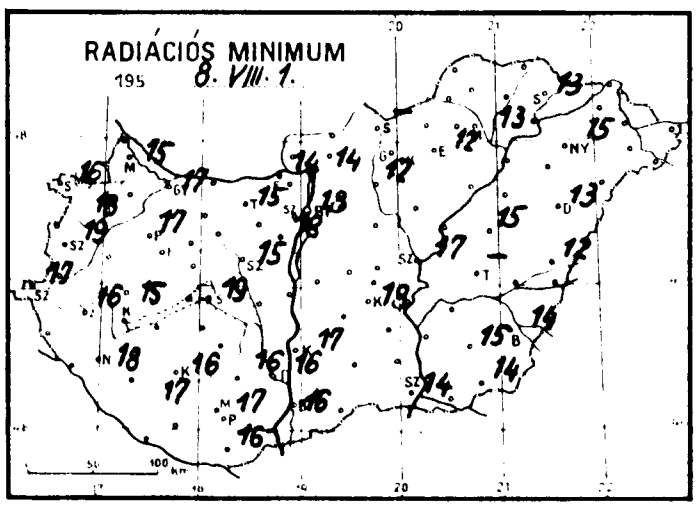

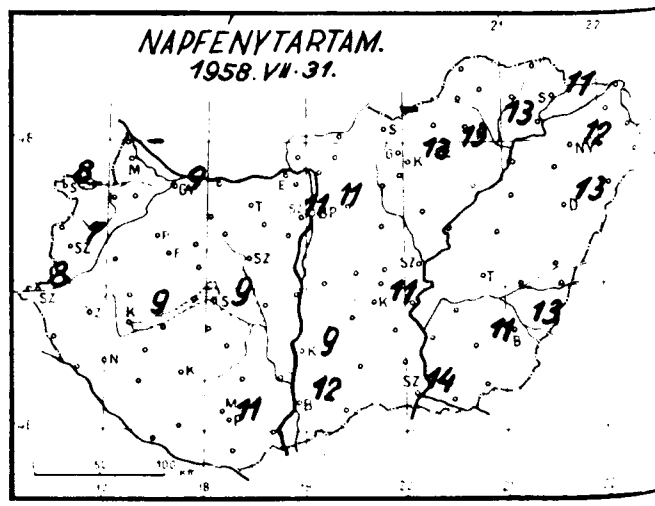

Időjárási helyzet | év | hó | nap / óra

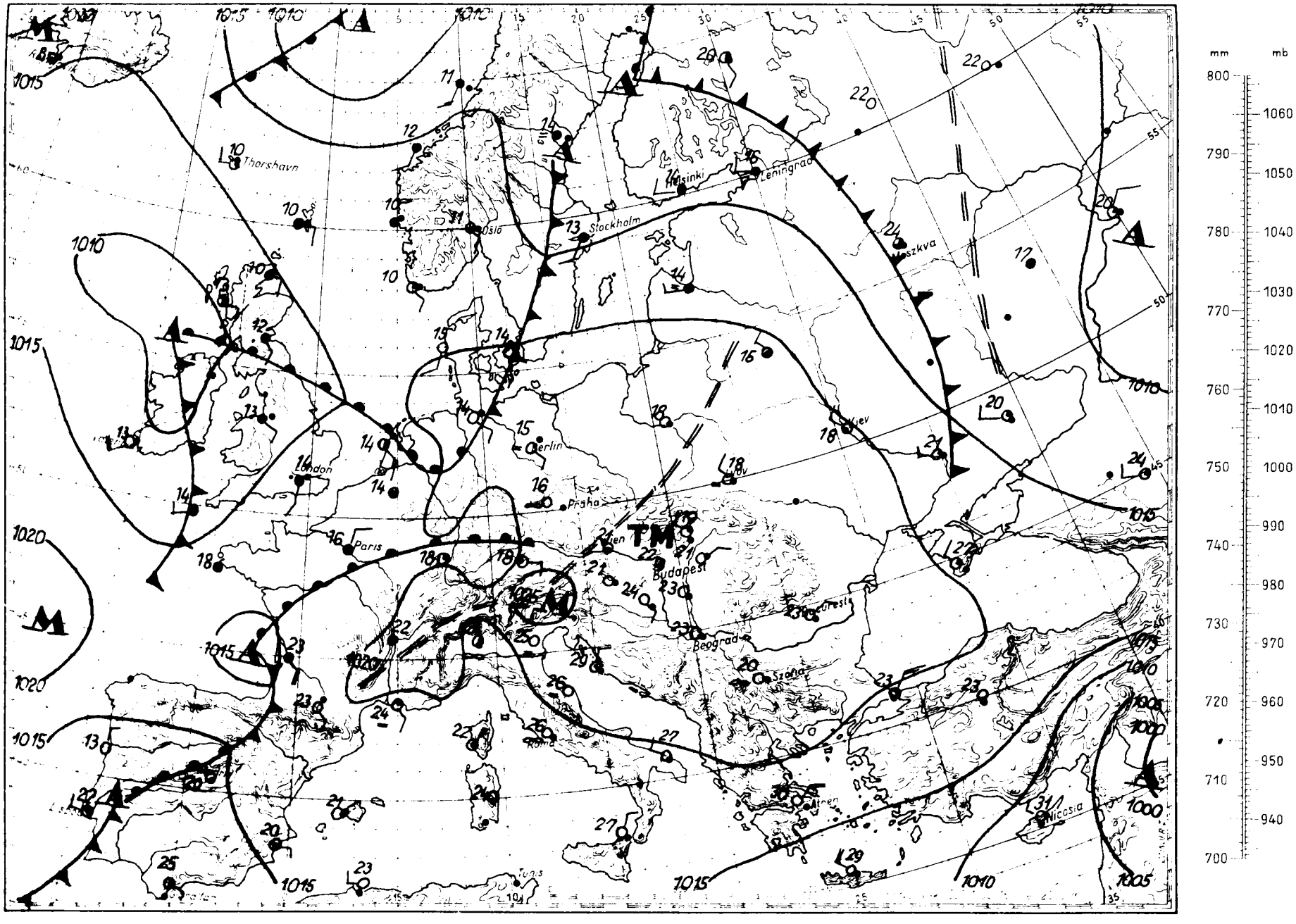

Magaslégköri időhelyzet

1958. VIII. 1. 00 GMT

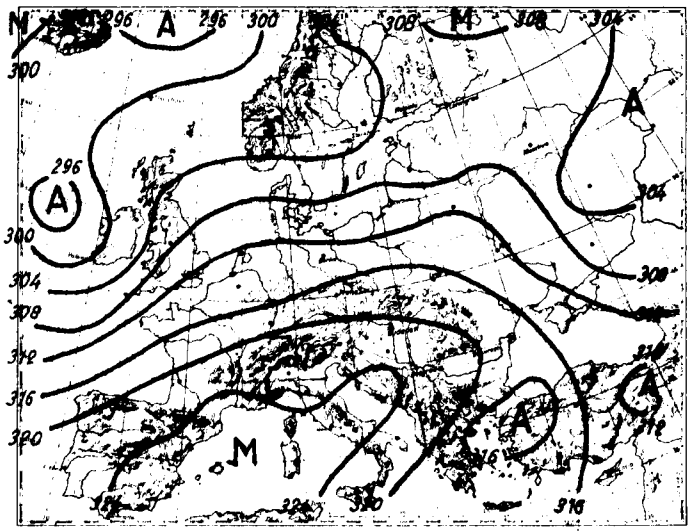

700 mb-os absz. topográfia

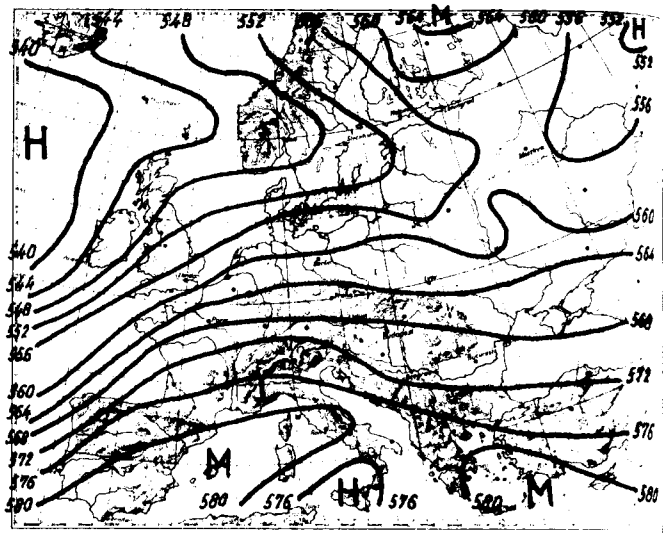

500/1000 mb-os rel. topográfia

1958. VII. 31. 12h			
mb	m	C°	%
1000	191	27.9	60
850	1602	15.2	84
700	3221	4.9	96
600	4471	0.4	86
500	5916	- 7.8	88
400	7616	-19.8	88
300	9701	-31.5	88
200	12455	-50.0	88
100	16894	-54.5	
50			

Jellemző pontok:

1005.6	Talaj	28.4	59
860	1500	15.9	83
706	3160	5.0	100
640	3940	3.0	79
610	4300	0.8	84
590	4600	0.4	88
355	8500	-25.4	88
345	8600	-24.9	88
310	9440	-31.5	88
300	9701	-31.5	88
240	11200	-43.5	88
228	11570	-43.4	88
210	12100	-48.8	88
x155	14040	-55.8	88
138	14840	-56.3	
92	17423	-52.8	

x Tropopausa.

A Spanyolország fölött kialakult magasnyomás hátoldalán meleg légtömegek áramlanak Nyugat-Európa fölé. Az Izland térségében elhelyezkedő ciklonrendszer töltődik és már nem okoz lényeges advekciót. A Fehér-tenger fölött kialakult magasnyomású góc északabbra húzódott.
Budapest fölött a talajtól 3 km-ig 3 fokos melegedés történt, 3 km fölött 1-2 fokos hűlés következett be az elmult 24 óra alatt. A 0, és -10 fokos szint 160 m-rel 4230, illetve 6000 m-re süllyedt.

Graics Ágnes s.k.

1958. VIII. 1. 00h			
mb	m	C°	%
1000	204	22.2	73
850	1614	15.8	82
700	3299	3.2	100
600	4472	- 1.4	41
500	5904	- 9.5	39
400	7594	-20.4	42
300	9653	-37.3	38
200			
100			
50			

Jellemző pontok:

1007.4	Talaj	21.2	75
980	400	25.0	65
700	3229	3.2	100
670	3600	3.5	44
427	7120	-16.7	44
282	10074	-40.5	38

1958. augusztus 1. péntek hó, nap

71. évfolyam 213. sz.

	Reggeli észlelések 06 TMG					Az utolsó 24 óra adatai					
	Felhőzet (0–4)	Szélirány és ero (m/s)	Légnyomás (millibar)	Hőmérséklet (C°)		Csapadék (24 óra) (mm)		Hőmérsékleti szélsőségek: tegnapi nappali max.	éjszakai min.	Radiációs min.	Napsütés (óra) tegnap
Mosonmagyaróvár	0	SW	1 1022.0	22		ny		30	17	15	–
Sopron	0	N	1 22.0	21		ny	R	28	17	16	8
Szombathely	0	–	0 22.1	22		7	R	29	19	19	7
Szentgotthárd	0	W	1 22.4	20		ny		30	19	17	8
Pápa	1	–	0 21.5	22		ny		29	19	17	–
Győr	0	WSW	2 21.6	23		ny		30	20	17	9
Esztergom	4	W	1 21.9	23		•		29	16	14	–
Tatabánya	1	SE	2 22.4	22		1		30	19	15	–
Székesfehérvár	1	–	0 22.1	21		•		29	17	15	–
Siófok	1	E	2 22.1	23		•		28	20	19	9
Keszthely	1	SE	1 21.7	23		ny	R	29	19	15	9
Zalaegerszeg	2	–	0 22.6	20		21	R▲	29	18	16	–
Nagykanizsa	1	–	0 22.0	23		•		31	19	18	–
Kaposvár	0	–	0 22.3	23		•		30	18	16	–
Pécs	0	ESE	4 22.1	24		•		32	19	17	11
Budapest M. I.	3	–	0 22.6	22		•		31	20	18	11
Salgótarján	–	–	–	–		–		–	–	–	–
Eger	2 ∞	W	1 22.9	22		•		31	16	12	15
Miskolc	1	NNW	2 23.7	19		•		32	15	13	13
Sárospatak	2	N	1 21.2	23		•		30	15	13	11
Baja	0	SE	1 22.4	23		•		31	19	16	12
Kalocsa	1	–	0 22.3	23		•		32	20	17	9
Kecskemét	1	E	1 22.1	22		•		31	20	18	11
Szeged	0	–	0 23.0	23		•		32	18	14	14
Szolnok	1	NW	1 22.4	24		•		31	18	17	–
Túrkeve	0	NE	1 –	22		–		31	–	–	–
Békéscsaba	0	NNE	1 23.0	22		•		32	18	14	13
Debrecen	0	NNE	1 23.2	23		•		31	15	13	13
Nyíregyháza	0	N	2 23.7	21		•		31	17	15	12
Kékestető (1000 m)**	3	ESE	2 908.7	18		•		24	14	–	13
Galyatető (932 m)**	–	–	–	–		•		23	17	–	–
Misinatető (531 m)*	0	E	1 964.8	23		•		29	21	17	–
Szabadsághegy (471 m)*	3	NW	1 964.1	22		•		27	20	–	11
Farkasgyepű (400 m)*	1	SE	1 964.7	22		ny		28	22	17	–

24 órai csapadék mm			24 órai csapadék mm			24 órai csapadék mm			24 órai csapadék mm		
Rajka	•		Tab	•		Jósvafő	–		Kisvárda	•	
Csorna	•		Sárbogárd	–		Lillafüred	•		Vásárosnamény	–	
Kapuvár	ny		Sztálinváros	•		Szendrőlád	•		Mátészalka	•	
Kőszeg	5	R	Nagykónyi	•		Füzesd	•		Tiszabecs	•	
Körmend	24	R	Somogyszob	•		Hidasnémeti	•		Csenger	•	
Lenti	•		Barcs	•		Tokaj	•		Nyírlugos	–	
Letenye	•		Szigetvár	•		Poroszló	•		Polgár	•	
Kaló	1	R	Lengyel	•		Jászapáti	•		Hajdúdorog	•	
Sármeg	•		Szekszárd	•		Nagykáta	•		Hortobágy	•	
Zirc	•		Mohács	•		Örkény	•		Tiszaroff	•	
Veszprém	•		Siklós	•		Kunszentmiklós	–		Karcag	•	
Komárom	•		Királyrét	•		Cegléd	•		Berettyóújfalu	•	
Ivsber	•		Balassagyarmat	•		Nagykőrös	•		Szeghalom	•	
Mór	•		Bonhány	•		Tiszakécske	•		Kőrösszakál	•	
Mesút	•		Vác	•		Izsák	•		Szarvas	•	
Dudogóko	•		Gödöllő	•		Kiskunfélegyh.*	•		Szentes	•	
Martonvásár	•		Lőrinci	•		Kiskunhalas	•		Orosháza	•	
Ebony	•		Gyöngyös	–		Bácsalmás	•		Makó	•	
Füzvod	ny	R	Borsodnádasd	•		Kistelek	•		Mezőhegyes		
Marcali	ny	R	Putnok			Zahony					

* A légnyomás 500 gdm-re átszámítva ** A légnyomás 1000 gdm-re átszámítva

Magassági szélmérések

Óraadatok greenwichi középidőben

VII. 31.	Siófok 11 h		Szeged 11 h		Miskolc 11 h		Debr. 12 h		Szhely 12 h		Bpest 12 h		Pécs 13 h		Pécs 18 h		Bpest 18 h	
	fok	m/s	fok	m/s	fok	m/s	fok	m/s	fok	m/s	fok	m/s	fok	m/s	fok	m/s	fok	m/s
Talaj	320	2	320	2	320	2	220	2	140	2	270	7	-	0	90	2	270	2
500 m	200	2	320	3	290	5	240	3	180	0	270	5	340	1	130	3	340	7
1000	200	2	330	4	290	5	240	3	280	1	270	5	340	6	130	3	340	7
1500	300	4	350	5	300	6	270	3	270	5	300	6	340	6	90	1	320	7
2000	310	7	10	7	320	8	280	7	270	11			340	6	270	1	300	15
3000	320	14	330	16	310	17	290	19	300	14			320	12	310	6	300	16
4000	320	14	340	8	300	16	290	16					320	12			300	16
5000			300	12	280	15	300	14					290	13			300	18
7000			290	13									310	12			300	22
9000													320	15			300	22
10000													320	15			30	22
12000																		
14000																		
16000																		
18000																		
20000																		

VII. 31.	Szeged 18 h		Debr. 18 h		Bpest 21 h		Szhely 23 h		Siófok 23 h		Pécs 23 h		Szeged 23 h					
	fok	m/s	fok	m/s	fok	m/s	fok	m/s	fok	m/s	fok	m/s	fok	m/s	fok	m/s	fok	m/s
Talaj	320	2	270	2	270	2	270	2	180	2	40	2	360	2				
500 m	330	5	250	5	290	4	220	6	240	2	170	4	340	3				
1000	330	5	250	5	300	4	230	5	280	5	170	4	320	4				
1500	310	3	250	5	300	6	260	5	270	4	250	2	330	5				
2000	350	4	280	17			290	6			310	3	320	6				
3000	340	14	280	8			290	12					320	14				
4000	330	17	260	17														
5000	320	13	260	17														
7000	280	16	260	23														
9000	310	20	260	23														
10000	290	21	260	23														
12000																		
14000																		
16000																		
18000																		
20000																		

VIII. 1.	Bpest 00 h		Debr. 00 h		Bpest 6 h		Bpest 9 h											
	fok	m/s	fok	m/s	fok	m/s	fok	m/s	fok	m/s	fok	m/s	fok	m/s	fok	m/s	fok	m/s
Talaj	320	2	-	0	-	0	90	2										
500 m	300	8	260	4	160	3	160	3										
1000	300	3	260	3	150	5	210	5										
1500	270	6	260	5	280	7	260	6										
2000	300	9	260	7	280	7												
3000	300	16	280	6														
4000																		
5000																		
7000																		
9000																		
10000																		
12000																		
14000																		
16000																		
18000																		
20000																		

IDŐJÁRÁSI NAPIJELENTÉS

ЕЖЕДНЕВНЫЙ МЕТЕОРОЛОГИЧЕСКИЙ БЮЛЛЕТЕНЬ • DAILY WEATHER REPORT
BULLETIN QUOTIDIEN DE TEMPS • TÄGLICHER WETTERBERICHT

KIADJA AZ ORSZÁGOS METEOROLÓGIAI INTÉZET
BUDAPEST II. KITAIBEL PÁL UTCA 1
TELEFON: KÖZPONT: 353-500, IDŐJELZŐ OSZT.: 150-410

MEGJELENIK NAPONKÉNT * ELŐFIZETÉSI ÁRA
A POSTAI KÖLTSÉGGEL EGYÜTT NEGYEDÉVRE 60, Ft
KIADÁSÉRT FELEL AZ INTÉZET IGAZGATÓJA

71. évfolyam 114. szám. + Budapest + 1958. augusztus hó 2.

Az időjárási helyzet ma reggel és a várható időjárás:

Franciaországon keresztül a hűvös óceáni légtömegek elárasztották Németországot és az Alpok vidékét. Közép-Európa keleti részén, valamint Dél-Európában és a Balkánon változatlanul tart a nagy hőség. Tegnap Firenzében 40 fok volt. Az Adriai-tenger partján még az éjszaka folyamán sem hűlt le a levegő 25 fok alá.

Hazánkban pénteken tovább tartott a füledt, meleg idő. Egy-két helyen kisebb eső volt, zivatar kíséretében. A nappali legmagasabb hőmérséklet 32-35 fok között váltakozott, hajnalban 17-20 fokot mértek.

Budapesten szombaton 12 órakor a hőmérséklet 32 fok, a tengerszintre átszámított légnyomás 764 mm, alig változik.

Várható időjárás vasárnap estig:

A meleg a Dunántúlon mérséklődik, az ország keleti felében változatlanul tovább tart.
Több helyen záporeső, zivatar.
Mérsékelt, a zivatarok idején élénkebb szél.

Várható legalacsonyabb hőmérséklet ma éjjel: 17-20, legmagasabb nappali hőmérséklet vasárnap: nyugaton 27-30, keleten 30-33 fok között.

Távolabbi kilátások:

Mérsékelten meleg idő.

Kálmán

A hőmérséklet és a légnyomás napi középértéke Budapesten és ezek eltérése a 75 évi átlagtól:

1958. VIII. 1-én: 26,4 C°, 765,6 mm. Eltérés: +4,3 C°, +4,7 mm.

1871 óta ezen a napon előfordult:

legmagasabb hőmérséklet	36,3 C° /1917./
legalacsonyabb hőmérséklet	9.5 C° /1884./

Az Országos Meteorológiai Intézet Időjárási Napijelentése

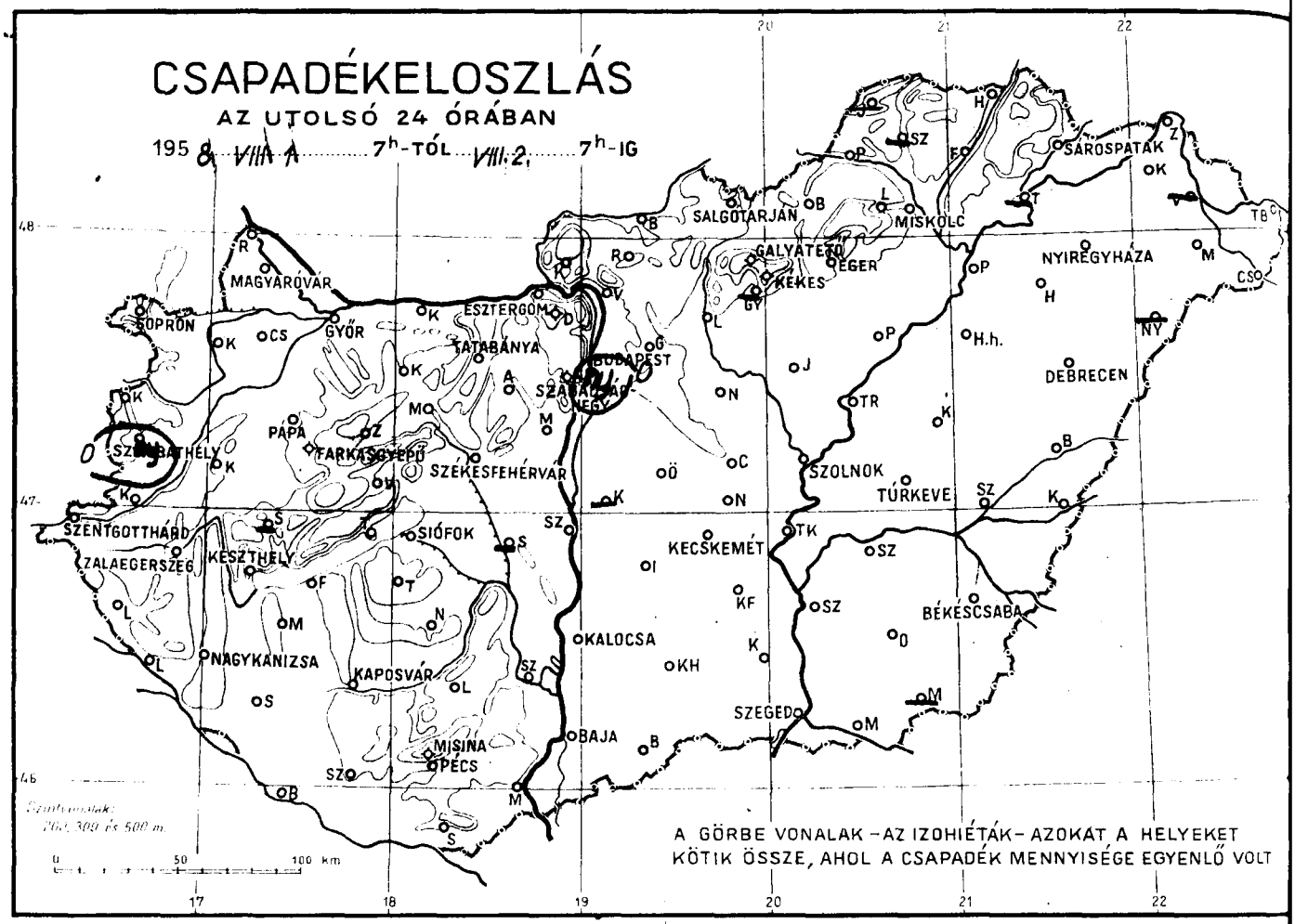

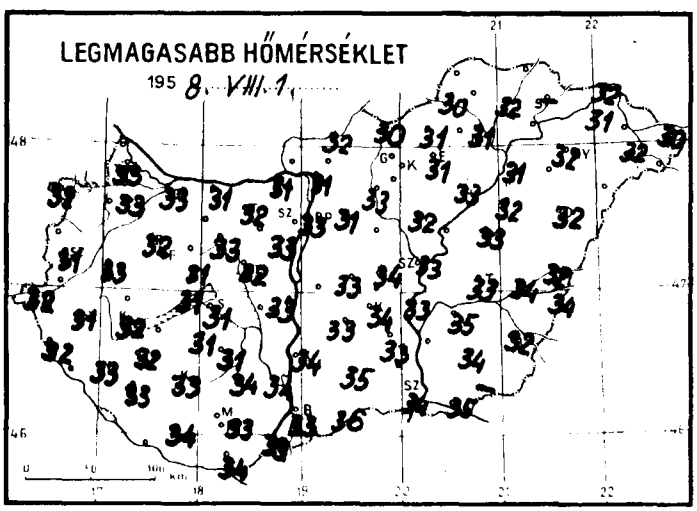

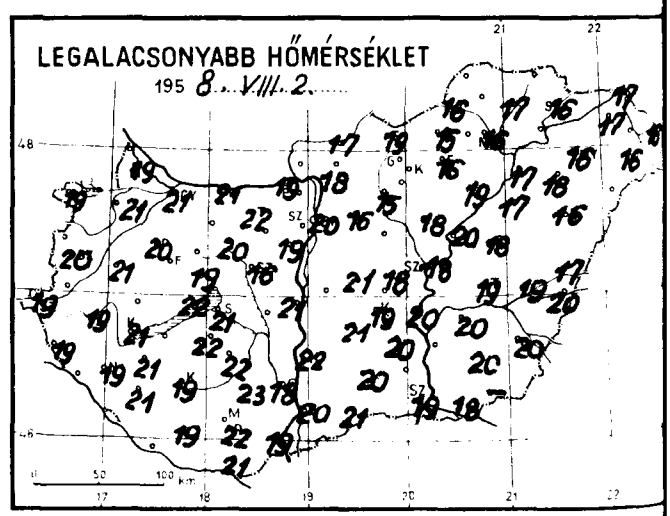

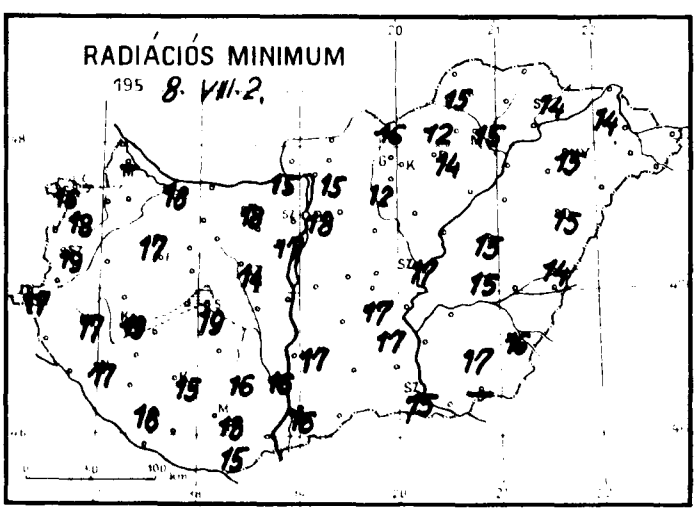

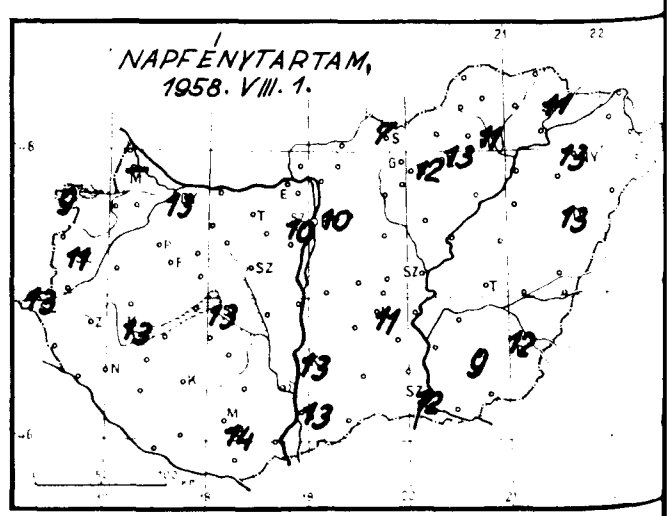

Időjárási helyzet 1958. év AUGUSZTUS hó 2. nap 7 óra

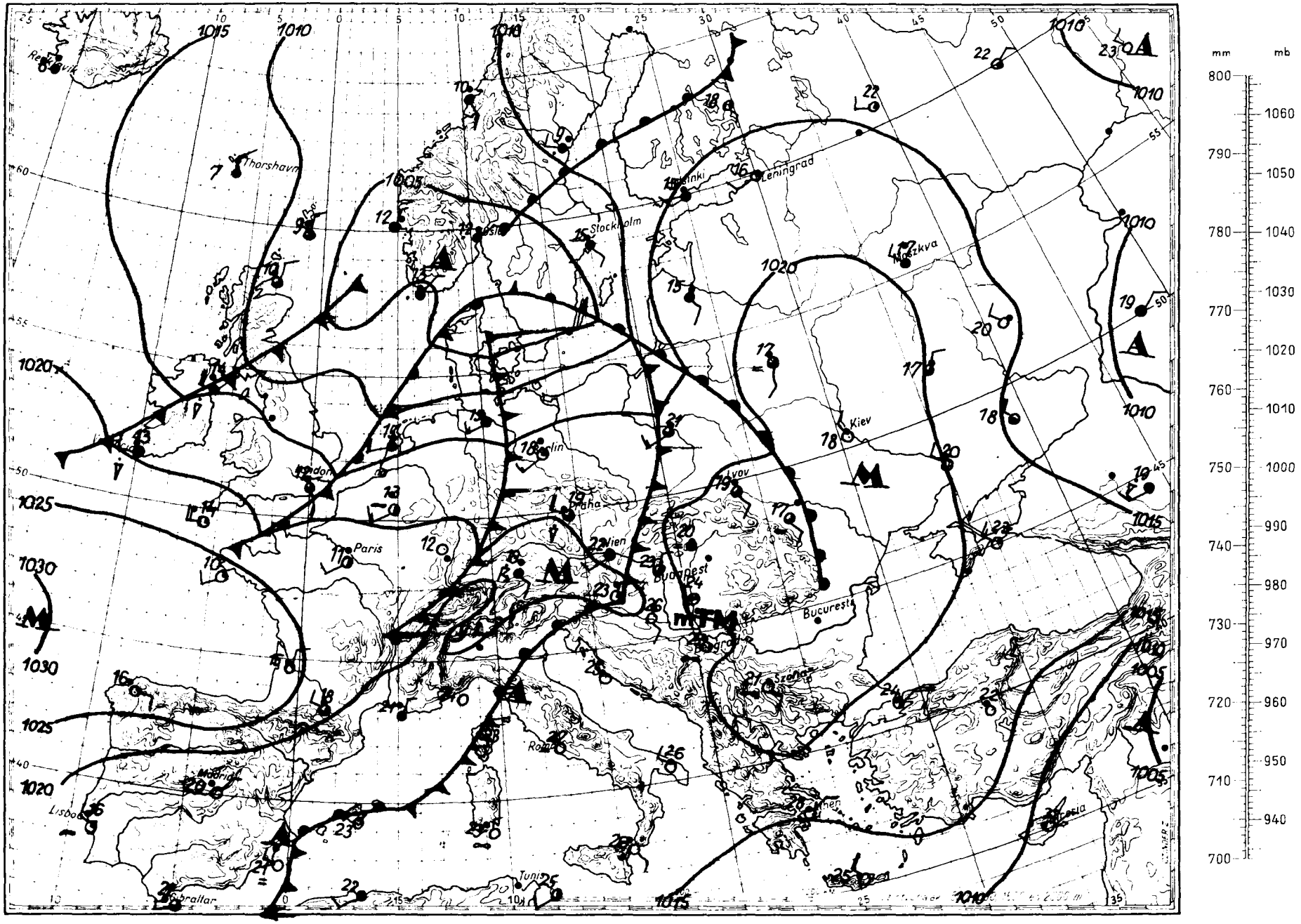

Magaslégköri időhelyzet

1958. VIII. 2. 00 GMT

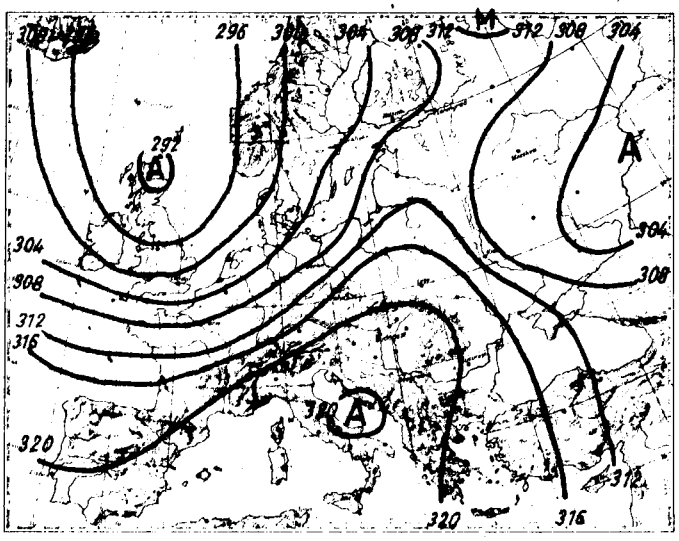

700 mb-os absz. topográfia

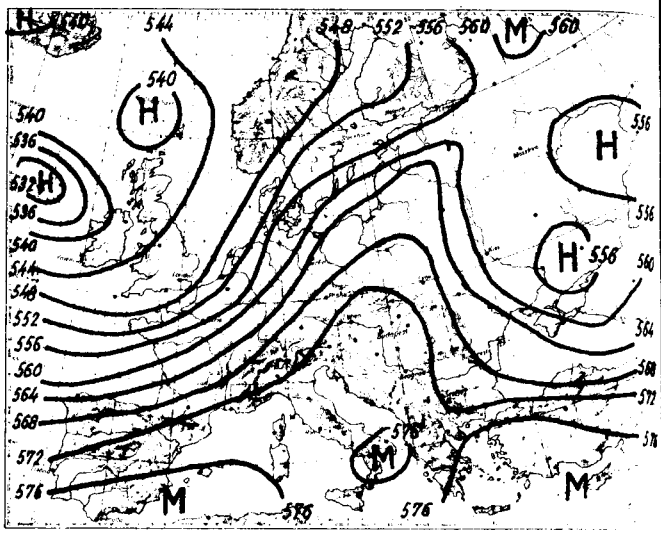

500/1000 mb-os rel. topográfia

1958. VIII. 1. 12h			
mb	m	C°	%
1000			
850	181	30.9	42
700	1608	18.8	64
600	3242	8.9	55
500	4901	1.3	55
400	5943	- 8.2	55
300	7634	-21.0	55
200	9705	-33.8	55
100	12442	-50.5	55
50	16859	-56.9	

Jellemző pontok:

1004.6	Talaj	31.2	43
768	2480	11.0	79
730	2880	11.0	55
250	10960	-42.6	55
200	12445	-50.5	55
142	14630	-57.9	55
134	15010	-56.8	
112	16120	-59.0	
98	17000	-56.4	
87	17730	-56.4	

Az Island térségében elhelyezkedő ciklonrendszer Skandinávia és Kelet-Európa fölé meleg, Nyugat- és Közép-Európa területére hűvös óceáni légtömegeket szállít. Dél-Európában az Északi-Kárpátokig felnyuló afrikai magasnyomás uralkodik, területén nincs advekció.
Budapest fölött a talajközeli kisugárzási rétegben 1-2 fokos hülés, 300-4500 m között 2-3 fokos melegedés, majd gyenge hülés következett be tegnapról mára. A 0 és -10 fokos szintek magassága nem változott, előbbi 4280, utóbbi 6000 m-en van.

Graics Ágnes s.k.

1958. VIII. 2. 00h			
mb	m	C°	%
1000	163	21.8	86
850	1580	17.3	84
700	3216	8.3	66
600	4469	- 1.4	71
500	5895	-10.1	60
400	7585	-21.0	60
300	9636	-38.6	60
200	12316	-55.6	60
100			
50			

Jellemző pontok:

1002.6	Talaj	21.2	86
870	420	26.3	76
840	1690	16.3	84
824	1820	17.0	80
718	3010	7.3	80
548	5180	- 7.4	84
540	5290	- 6.6	74
504	5810	-10.5	64
496	5970	- 9.8	70
250	10866	-47.6	56
185	12807	-58.3	60

1958. augusztus hó.
2. nap **szombat**
71. évfolyam **214.** sz.

	Reggeli észlelések 06 TMG				Az utolsó 24 óra adatai					
	Felhőzet (0–4)	Szélirány és ero (m/s)	Légnyomás (millibár)	Homérséklet (C°)	Csapadék (24 ora) (mm)		Homérsékleti szélsoségek: tegnapi nappali max.	éjszakai min.	Radiációs min.	Napsütés (ora) tegnap
Mosonmagyaróvár	1	SE 1	1019.9	24	•		33	19	–	–
Sopron	1	E 2	20.7	25	•	↱	32	19	16	9
Szombathely	1	– 0	20.2	24	[illegible]	↱	31	20	19	11
Szentgotthárd	1	– 0	20.8	22	•		32	19	17	13
Pápa	0	NW 1	19.2	24	•		32	20	17	–
Győr	0	SSW 2	19.8	23	•		33	21	18	13
Esztergom	1	– 0	20.2	22	•		31	19	15	–
Tatabánya	1	SSW 1	19.7	25	•		32	22	18	–
Székesfehérvár	0	– 0	19.8	21	•		32	16	14	–
Siófok	0	E 2	19.5	26	•		31	21	19	13
Keszthely	0	N 6	19.0	26	•		32	21	19	13
Zalaegerszeg	0	NNE 2	20.8	23	•	↱	31	19	17	–
Nagykanizsa	0	NNE 4	20.2	25	•		32	19	17	–
Kaposvár	0	N 3	20.0	25	•		33	19	15	–
Pécs	0	ESE 3	18.9	26	•		33	22	18	14
Budapest M. I.	1	N 1	19.9	23	ny		33	20	18	10
Salgótarján	1	NE 1	21.9	19	•		30	19	16	7
Eger	3	– 0	21.0	21	•		31	16	14	13
Miskolc	3	– 0	21.2	20	•		31	16	15	11
Sárospatak	3	N 1	20.4	21	•		–	16	14	11
Baja	0	– 0	19.5	24	•		33	20	16	13
Kalocsa	1	– 0	20.2	23	•		34	22	17	13
Kecskemét	1	– 0	20.4	24	•		34	19	17	11
Szeged	1	SE 1	20.2	24	•		34	19	15	12
Szolnok	0	– 0	21.2	25	•		33	18	17	–
Túrkeve	3	SW 1	–	24	•		33	19	15	–
Békéscsaba	0	E 1	20.4	23	•		32	20	16	12
Debrecen	1	– 0	21.4	23	•		32	16	15	13
Nyíregyháza	3	– 0	21.9	22	•		32	16	15	13
Kékestető (1000 m)**	1	SW 4	907.5	20	•		24	18	–	12
Galyatető (932 m)**	–	–	–	–	•		24	19	–	–
Misinatető (534 m)*	0	SSE 1	963.5	25	•		33	22	20	–
Szabadsághegy (474 m)*	0	SW 1	962.0	23	•		29	21	–	10
Farkasgyepű (400 m)*	1	NW 2	962.5	22	•		30	21	18	–

24 órai csapadék mm			24 órai csapadék mm			24 órai csapadék mm			24 órai csapadék mm		
Rajka	•		Tab	•		Jósvafő	–		Kisvárda	•	
Csorna	•		Sárbogárd	–		Lillafüred	•		Vásárosnamény	–	
Kapuvár	•		Sztálinváros	•		Szendrőlád	–		Mátészalka	•	
Kőszeg	•	↱	Nagykőnyi	•		Fugod	•		Tiszabecs	•	
Körmend	•		Somogyszob	•		Hidasnémeti	•		Csenger	•	
Lenti	•		Bárcs	•		Tokaj	–		Nyírlugos	–	
Letenye	•		Szigetvár	•		Poroszló	•		Polgár	•	
Kaldi	•		Lengyel	•		Jászapáti	•		Hajdúdorog	•	
Sümeg	–		Szekszárd	•		Nagykáta	•		Hortobágy	•	
Zirc	•		Mohács	•		Örkény	•		Tiszaroff	•	
Veszprém	•		Siklós	•		Kunsztmiklós	–		Karcag	•	
Komárom	•		Királyrét	•		Cegléd	•		Berettyoújfalu	•	
Kisbér	•		Balassagyarmat	•		Nagykőrös	•		Szeghalom	•	
Mór	•		Rimóhány	•		Tiszakécske	•		Körösszakál	•	
Alcsút	•		Vác	•		Izsák	•		Szarvas	•	
Dobogókő	•		Gödöllő	•		Kiskunfélegyh	•		Szentes	•	
Martonvásár	•		Lőrinci	•		Kiskunhalas	•		Orosháza	•	
Tihany	•		Gyöngyös	–		Bácsalmás	•		Makó	•	
Fonyód	•		Borsodnádasd	•		Kistelek	•		Mezőhegyes	–	
Marcali	•		Putnok	•		Záhony	•				

* A légnyomás 500 gdm-re átszámítva ** A légnyomás 1000 gdm-re átszámítva

Magassági szélmérések

Óraadatok greenwichi középidőben

VIII.1.	Bpest 09 h		Siófok 11 h		Miskolc 11 h		Debr. 11 h		Szombath. 12 h		Pécs 12 h		Bpest 12 h		Szeged 12 h		Bpest 15 h	
	fok	m/s	fok	m/s	fok	m/s	fok	m/s	fok	m/s	fok	m/s	fok	m/s	fok	m/s	fok	m/s
Talaj	90	2	320	2	140	7	90	2	220	2	180	7	220	7	220	2	0	-
500 m	160	3	190	2	150	3	0	-	210	5	180	4	200	5	190	1	170	2
1000	210	5	190	6	190	3	30	1	240	2	180	4	200	5	190	1	190	2
1500	260	6	200	8	230	5	300	5	240	8	230	2	240	5	340	3	290	5
2000			280	5	260	5	280	14	280	6	300	5	280	7	320	7	290	5
3000			310	8			280	11	310	8	320	7			320	11		
4000			360	6			280	13	300	12	310	9			320	8		
5000							280	13	300	11	300	10			260	8		
7000							280	13	290	18	290	12						
9000											280	15						
10000											280	15						
12000																		
14000																		
16000																		
18000																		
20000																		

	fok	m/s	fok	m/s	fok	m/s	fok	m/s	fok	m/s	fok	m/s	fok	m/s	fok	m/s	fok	m/s
Talaj	Bpest		Bpest		Szhely		Pécs		Siófok		Szeged							
VIII.1.	18 h		21 h		23 h		23 h		23 h		23 h							
1000																		
1500	140	2	140	2	220	2	140	2	140	2	140	2						
2000	170	5	190	5	210	9	140	5	160	3	190	6						
3000	170	5	210	5	210	7	140	5	160	5	190	6						
4000	200	6	230	6			140	5			240	3						
5000	250	8					140	5			10	2						
7000											360	5						
9000																		
10000																		
12000																		
14000																		
16000																		
18000																		
20000																		

VIII.2.	Bpest 00 h		Debr. 00 h															
	fok	m/s	fok	m/s	fok	m/s	fok	m/s	fok	m/s	fok	m/s	fok	m/s	fok	m/s	fok	m/s
Talaj	180	2	90	2														
500 m	210	7	170	4														
1000	210	7	220	6														
1500	220	5	310	4														
2000	280	6	310	4														
3000	320	6																
4000	320	6																
5000																		
7000																		
9000																		
10000																		
12000																		
14000																		
16000																		
18000																		
20000																		

IDŐJÁRÁSI NAPIJELENTÉS

ЕЖЕДНЕВНЫЙ МЕТЕОРОЛОГИЧЕСКИЙ БЮЛЛЕТЕНЬ • DAILY WEATHER REPORT
BULLETIN QUOTIDIEN DE TEMPS • TÄGLICHER WETTERBERICHT

KIADJA AZ ORSZÁGOS METEOROLÓGIAI INTÉZET
BUDAPEST II. KITAIBEL PÁL UTCA 1
TELEFON: KÖZPONT: 353-500, IDŐJELZŐ OSZT.: 150-410

MEGJELENIK NAPONKÉNT • ELŐFIZETÉSI ÁRA
A POSTAI KÖLTSÉGGEL EGYÜTT NEGYEDÉVRE 60,- Ft
KIADÁSÉRT FELEL AZ INTÉZET IGAZGATÓJA

71. évfolyam 215. szám. + Budapest + 1958. augusztus hó 3.

Az időjárási helyzet ma reggel és a várható időjárás:

Közép- és Dél-Európában még tart a kánikula. Szombaton általában 34-37 fokig emelkedett a nappali hőmérséklet. Ezzel szemben a Brit-szigeteken és Németországon keresztül előrenyomuló hűvös, óceáni levegő a reggeli órákban már Graz, Wien, Krakow, Warszawa vonaláig jutott előre. A két légtömeg között 10-15 fokos a hőmérsékleti különbség. A hideg és meleg levegő találkozásánál, viharos szelek, záporok, zivatarok vannak.

Hazánkban szombaton a keleti megyékben még fokozódott a felmelegedés, északnyugat felől azonban már megindult a hűvös légtömegek lassú beáramlása a medencébe. Az északnyugati megyékben a reggeli órákban kisebb záporok, zivatarok voltak. A lehullott csapadék mennyisége Magyaróváron 9, Sopronban, Rajkán 5 mm volt. A nappali hőmérséklet nyugaton 31-33, keleten 34-36 fokig emelkedett. Ma hajnalban általában 17-20 fokig hult le a levegő.

Budapesten szombaton a hőmérséklet napi középértéke 27,8 fok volt, a sok évi átlagnál 5,9 fokkal magasabb.

Várható időjárás hétfő estig:

Változó felhőzet, több helyen, elsősorban nyugaton és északon záporeső, zivatar.
Mérsékelt, időnként élénk szél.
A hőmérséklet keleten is csökken.

Várható legalacsonyabb hőmérséklet ma éjjel: nyugaton 15-18, keleten 17-20.
legmagasabb nappali hőmérséklet hétfőn: nyugaton 21-24, keleten 24-27, helyenként 27 fok felett.

Lépp Ildikó s.k.

A hőmérséklet és a légnyomás napi középértéke Budapesten és ezek eltérése a 75 évi átlagtól:

1958. VIII. 2-án: 27,8 C°, 763,5 mm. Eltérés: +5,9 C°, +3,0 mm.

1871 óta ezen a napon előfordult:

legmagasabb hőmérséklet	36,4 C° /1917./
legalacsonyabb hőmérséklet	11,0 C° /1942./

Az Országos Meteorológiai Intézet Időjárási Napijelentése

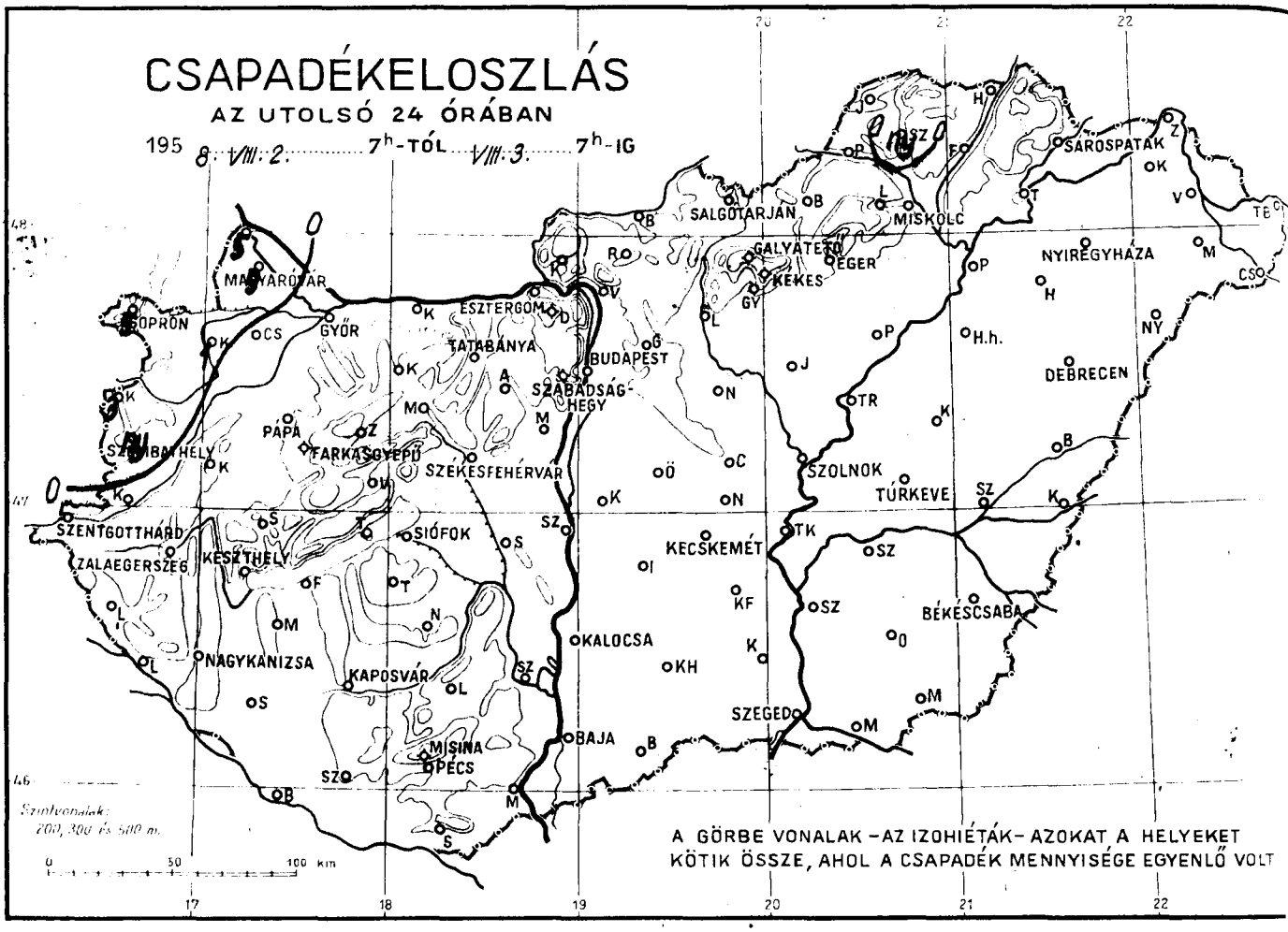

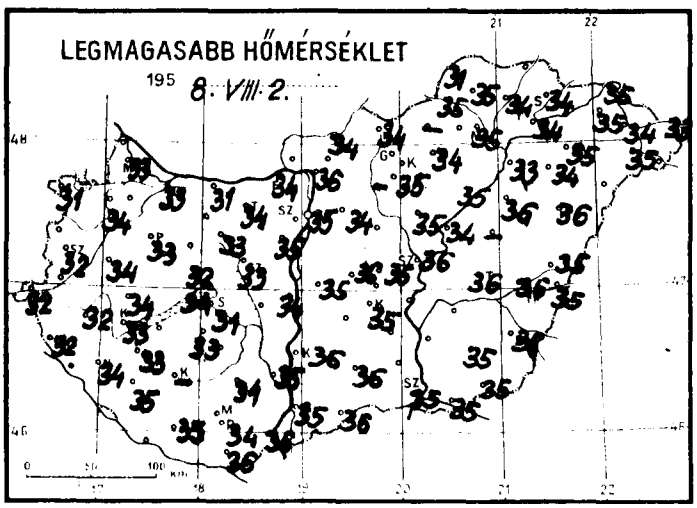

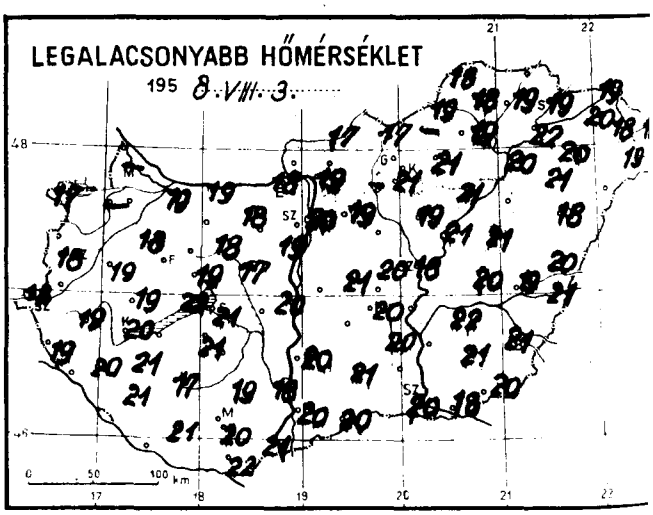

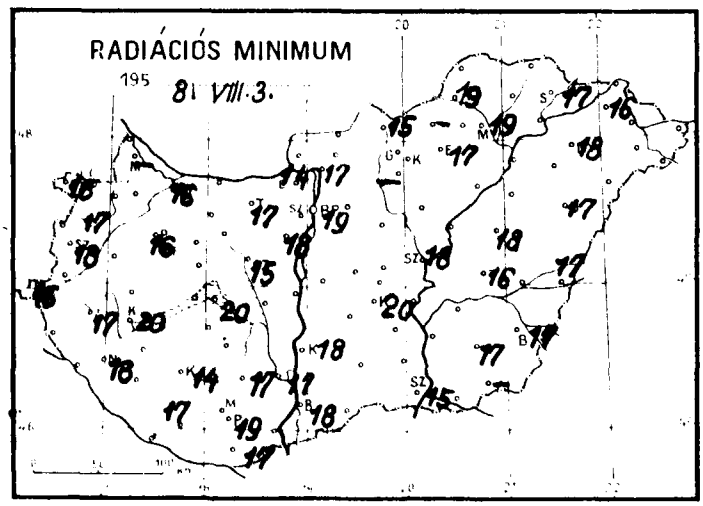

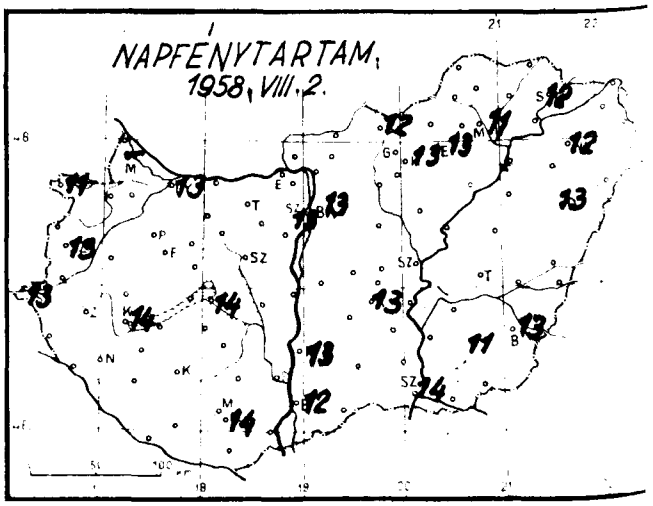

Időjárási helyzet 1958. év AUGUSZTUS hó 3. nap 7 óra

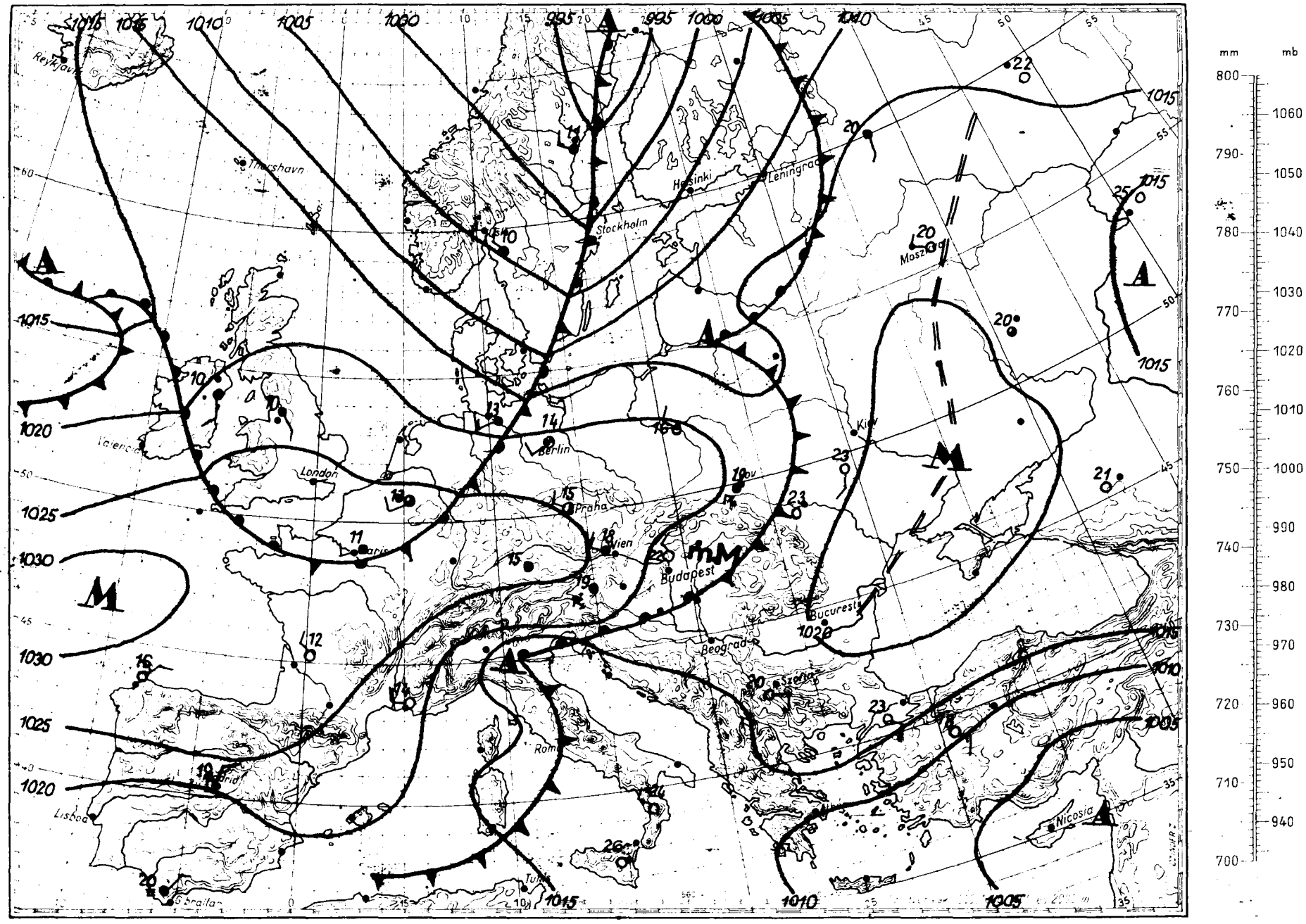

Magaslégköri időhelyzet

1958. VIII. 3. 00 GMT

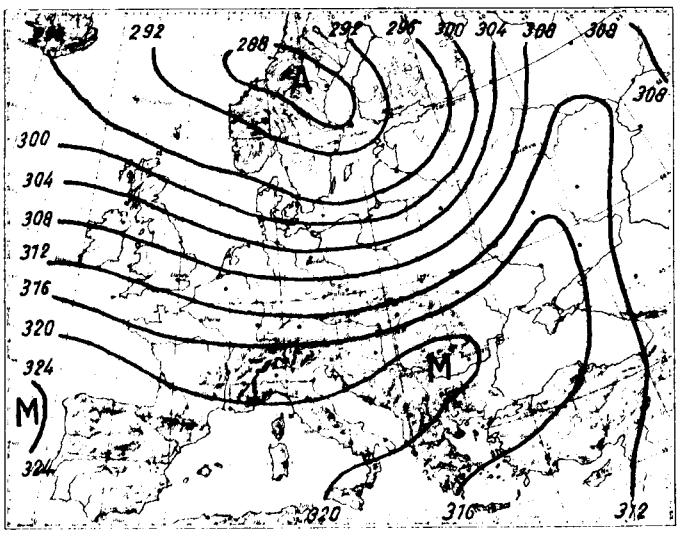

700 mb-os absz. topográfia

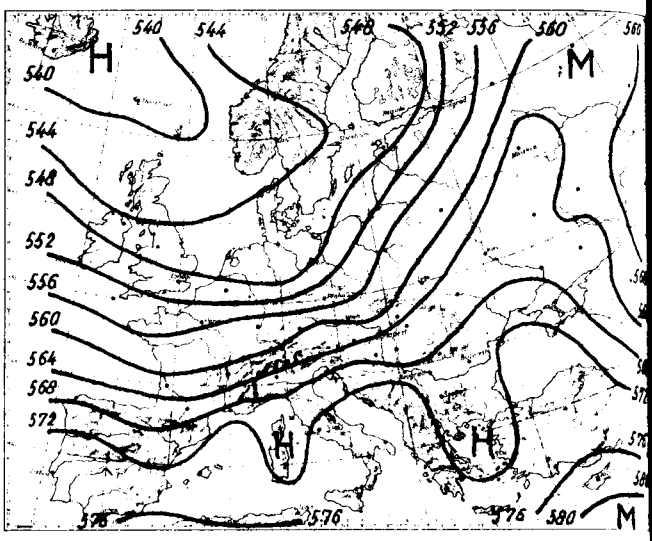

500/1000 mb-os rel. topográfia

1958. VIII. 2. 12h			
mb	m	C°	%
1000	162	33.5	35
850	1599	20.2	51
700	3231	7.1	61
600	4480	- 1.3	63
500	5911	-10.0	58
400	7598	-20.9	53
300	9658	-36.5	50
200	12347	-53.8	50
100			
50			

Jellemző pontok:

1002.4	Talaj	33.5	35
780	2360	13.1	59
610	4330	- 0.8	63
422	7170	-17.8	53
225	11580	-52.1	50
208	12100	-52.1	50
200	12347	-53.8	50

Sarkvidéki eredetű hideg légtömegek árasztják el egész Európát, mélyen lenyúlva Spanyolország, Szárdinia, Görögország vidékére. A meleg levegő a Szovjetunió európai területére szorult vissza, újabb meleg légtömegek azonban már nem érkeznek.

Budapest fölött az alsó légrétegekben lényeges hőmérsékletváltozás nem történt, 3000 m fölött találunk 2-3 fokos hülést. A 0 fokos szint 180 m-rel 4100 m-re, a -10 fokos szint 370 m-rel 5630 m-re süllyedt.

Graics Ágnes s.k.

1958. VIII. 3. 00h			
mb	m	C°	%
1000	143	23.8	50
850	1562	18.9	49
700	3192	6.2	61
600	4436	- 2.1	67
500	5859	-11.5	68
400	7534	-22.2	71
300	9590	-36.7	73
200	12289	-53.2	
100			
50			

Jellemző pontok:

1000.4	Talaj	23.7	55
940	700	25.9	43
662	3620	2.8	65
243	11000	-47.1	73
≈168	13380	-58.1	73
144	14400	-55.5	
119	15540	-61.6	

≈ Tropopauza.

1958. augusztus hó, 3. nap vasárnap, 71. évfolyam 215 sz.

	Reggeli észlelések 06 TMG				Az utolsó 24 óra adatai					
	Felhőzet (0–4)	Szélirány és erő (m/s)	Légnyomás (millibár)	Hőmérséklet (C°)	Csapadék (24 óra) (mm)		Hőmérsékleti szélsőségek: tegnapi nappali max.	éjszakai min.	Radiációs min.	Napsütés (óra) tegnap
Mosonmagyaróvár	4 ↱	W 4	1022.1	17	9	↱	33	–	–	–
Sopron	4	NNW 7	22.6	17	5	↱	31	17	16	11
Szombathely	4	NE 6	21.0	18	ny	↱	32	18	18	13
Szentgotthárd	4	NE 2	20.6	20	o		32	18	16	13
Pápa	3	N 4	20.4	20	o	↳	33	18	16	–
Győr	4	NW 6	20.6	21	o	↳	33	19	16	13
Esztergom	1	WNW 4	19.1	21	o		34	18	14	–
Tatabánya	3	NW 4	19.7	20	o		34	18	17	–
Székesfehérvár	0	NW 4	18.6	21	o		33	17	15	–
Siófok	0	N 9	18.7	22	o	↳	31	21	20	14
Keszthely	0	N 9	18.6	21	o		33	20	20	14
Zalaegerszeg	2	NE 3	20.4	20	o	↳	32	19	17	–
Nagykanizsa	1	NE 6	19.5	21	o		34	20	18	–
Kaposvár	0	N 5	19.0	23	o		–	17	14	–
Pécs	0	NE 5	17.0	23	o		34	20	19	14
Budapest M. I.	1	W 2	17.5	22	o	↳	35	20	19	13
Salgótarján	2	N 1	17.7	20	o		34	17	15	12
Eger	1	– 0	17.0	24	o		34	21	17	13
Miskolc	2	N 4	17.5	24	o		35	19	19	11
Sárospatak	2	N 4	–	24	o		34	19	17	12
Baja	0	N 4	17.0	22	o		35	20	18	12
Kalocsa	0	N 5	17.3	22	o		36	20	18	13
Kecskemét	0	NW 2	17.0	22	o		35	20	20	13
Szeged	0	NNE 2	17.0	23	o		35	20	15	14
Szolnok	0	NW 2	17.2	23	o		36	18	18	–
Túrkeve	3	W 1	–	23	o		36	20	16	–
Békéscsaba	0	W 1	17.5	24	o		36	21	17	13
Debrecen	0	– 0	17.1	20	o		36	18	17	13
Nyíregyháza	1	NW 2	17.3	24	o		35	20	18	12
Kékestető (1000 m)**	2	NNE 1	904.7	19	o		27	18	–	13
Galyatető (932 m)**	–	–	–	–	o		27	19	–	–
Misinatető (534 m)*	1	N 15	959.2	19	o		3[illegible]	17	17	–
Szabadsághegy (474 m)*	0	NE 2	959.6	22	o		31	18	–	13
Farkasgyepű (400 m)*	3	NW 4	962.5	18	o		32	17	16	–

24 órai csapadék mm			24 órai csapadék mm			24 órai csapadék mm			24 órai csapadék mm		
Rajka	5	↱	Tab	o		Jósvafő	o		Kisvárda	o	
Csorna	o		Sárbogárd	o		Lillafüred	o		Vásárosnamény	o	
Kapuvár	1	↱	Sztálinváros	o		Szendrőlád	ny		Mátészalka	•	
Kőszeg	3	↱	Nagykőrös	o		Füzér	•		Tiszabecs	o	
Körmend	•		Somogyszob	o		Hidasnémeti	•		Csenger	o	
Lenti	•		Barcs	o		Tokaj	o		Nyírlugos	•	
Letenye	•		Szigetvár	o		Poroszló	o		Polgár	o	
Kald	o		Lengyel	o		Jászapáti	•		Hajdudorog	o	
Sümeg	•		Szekszárd	o		Nagykáta	o		Hortobágy	o	
Zirc	o		Mohács	•		Örkény	•		Tiszaroff	•	
Veszprém	•		Siklós	o		Kunsztmiklós	o		Karcag	o	
Komárom	•		Királyrét	o		Cegléd	o		Berettyóújfalu	o	
Kisbér	o		Balassagyarmat	o		Nagykőrös	o		Szeghalom	o	
Mór	o		Romhány	o		Tiszakécske	•		Kétegyháza	o	
Alcsut	o		Vác	o		Izsák	•		Szarvas	o	
Dobogókő	o		Gödöllő	o		Kiskunfélegyh.	•		Szentes	o	
Martonvásár	•		Lőrinci	o		Kiskunhalas	•		Orosháza	•	
Tihany	•		Gyöngyös	o		Bácsalmás	o		Makó	•	
Tonyod	o		Borsodnádasd	o		Kistelek	o		Mezőhegyes	•	
Siófok	o		Putnok	o		Zalaony	o			o	

* A légnyomás 500 gdm-re átszámítva ** A légnyomás 1000 gdm-re átszámítva

Magassági szélmérések

Óraadatok greenwichi középidőben

VIII.2.	Debr. 10 h		Siófok 11 h		Szeged 11 h		Miskolc 11 h		Szhely 12 h		Pécs 12 h		Bpest 12 h		Bpest 15 h		Bpest 18 h	
	fok	m/s	fok	m/s	fok	m/s	fok	m/s	fok	m/s	fok	m/s	fok	m/s	fok	m/s	fok	m/s
Talaj	180	2	320	2	140	2	220	7	90	2	140	2	220	7	270	7	220	7
500 m	210	2	200	6	120	2	210	9	180	3	140	4	200	6	210	3	230	5
1000	240	4	200	6	140	2	210	14	180	3	140	4	200	6	210	3	210	7
1500	290	2	200	6	100	2	220	11	190	3	140	4	200	6	210	5	210	7
2000	360	2	200	6	80	5	230	14	180	4	140	4	240	4	210	5	210	7
3000	360	2	230	4	130	1			220	7	90	2	260	4	220	4		
4000	370	6	260	3					230	9	90	2	260	4	270	4		
5000	280	6	-	0					260	10	10	4	220	5	240	6		
7000	240	4	260	5					250	9	60	5	250	8	230	7		
9000	280	9	250	8					230	11			250	14	230	15		
10000	260	8	250	8					230	11			240	16	230	15		
12000	240	14							240	13			240	16				
14000	270	16							260	17								
16000																		
18000																		
20000																		

VIII.2.	Szhely 23 h		Szeged 23 h													
	fok	m/s	fok	m/s	fok	m/s	fok	m/s	fok	m/s	fok	m/s	fok	m/s	fok	m/s
Talaj	40	7	90	2												
500 m	70	9	150	5												
1000	70	9	150	4												
1500	190	2	140	4												
2000	220	8	140	3												
3000	230	14	180	4												
4000																
5000																
7000																
9000																
10000																
12000																
14000																
16000																
18000																
20000																

VIII.3.	Pécs 00 h		Bpest 00 h		Debr. 00 h		Bpest 2 h		Bpest 6 h							
	fok	m/s	fok	m/s	fok	m/s	fok	m/s	fok	m/s	fok	m/s	fok	m/s	fok	m/s
Talaj	140	2	320	7	140	2	360	7	360	7						
500 m	100	3	340	6	170	5	10	10	10	10						
1000	100	3	260	2	220	3	30	2	140	2						
1500	40	4	220	4	300	3	180	4	30	5						
2000			190	6	300	3	190	6	200	7						
3000							210	6	210	3						
4000									230	8						
5000									260	10						
7000									240	12						
9000									220	14						
10000																
12000																
14000																
16000																
18000																
20000																

IDŐJÁRÁSI NAPIJELENTÉS

ЕЖЕДНЕВНЫЙ МЕТЕОРОЛОГИЧЕСКИЙ БЮЛЛЕТЕНЬ • DAILY WEATHER REPORT
BULLETIN QUOTIDIEN DE TEMPS • TÄGLICHER WETTERBERICHT

KIADJA AZ ORSZÁGOS METEOROLÓGIAI INTÉZET
BUDAPEST II. KITAIBEL PÁL UTCA 1
TELEFON: KÖZPONT: 353-500, IDŐJELZŐ OSZT.: 150-410

MEGJELENIK NAPONKÉNT • ELŐFIZETÉSI ÁRA
A POSTAI KÖLTSÉGGEL EGYÜTT NEGYEDÉVRE 60. Ft
KIADÁSÉRT FELEL AZ INTÉZET IGAZGATÓJA

71. évfolyam 216. szám. + Budapest + 1958. augusztus hó 4.

Az időjárási helyzet ma reggel és a várható időjárás:

A hűvös óceáni légtömegek ma hajnalra elérték a keleti Kárpátokat és Románia felett okoznak záporokat, zivatarokat. Nyugat- és Közép-Európában megszűnt a hőség. Németországban egyes helyeken 8-11 fokig hűlt le a levegő. Csak Olaszországban tart még a nagy meleg.

Hazánkban vasárnap a hűvös óceáni levegő előrenyomulása következtében kezdetben a Dunántúlon, majd az ország keleti felében záporok, zivatarok törtek ki. Jelentékenyebb mennyiségű eső az északnyugati megyékben volt: Kapuvárom 37, Kőszegen 33, Sopronban 23, Csornán 22 mm. A nappali hőmérséklet alakulásában nagy eltérések voltak. A nyugati határ mentén 17-21, a délkeleti megyékben 32-35, máshol 25-30 fokos csúcsértékek voltak. Ma hajnalra 14-17 fokig hűlt le a levegő.

Budapesten hétfőn 12 órakor a hőmérséklet 18 fok, a tengerszintre átszámitott légnyomás 767 mm, alig változik.

<u>Várható időjárás kedd estig:</u>

Csökkenő felhőzet. Ma több helyen, főleg keleten, holnap kevesebb helyen eső.
Mérsékelt északnyugati szél.
Az éjszakai lehűlés erősödik. A nappali hőmérséklet holnap kissé magasabb lesz, mint ma.

Várható legalacsonyabb hőmérséklet ma éjjel: 11-14
legmagasabb nappali hőmérséklet kedden: 21-24 fok között.

Pápai

<u>A hőmérséklet és a légnyomás napi középértéke Budapesten és ezek eltérése a 75 évi átlagtól:</u>

1958. VIII. 3-án: 22,2 C°, 764,1 mm. Eltérés: +0,2 C°, +3,6 mm.

<u>1871 óta ezen a napon előfordult:</u>

legmagasabb hőmérséklet 36.1 C° /1921./
legalacsonyabb hőmérséklet 11.0 C° /1893./

Az Országos Meteorológiai Intézet Időjárási Napijelentése

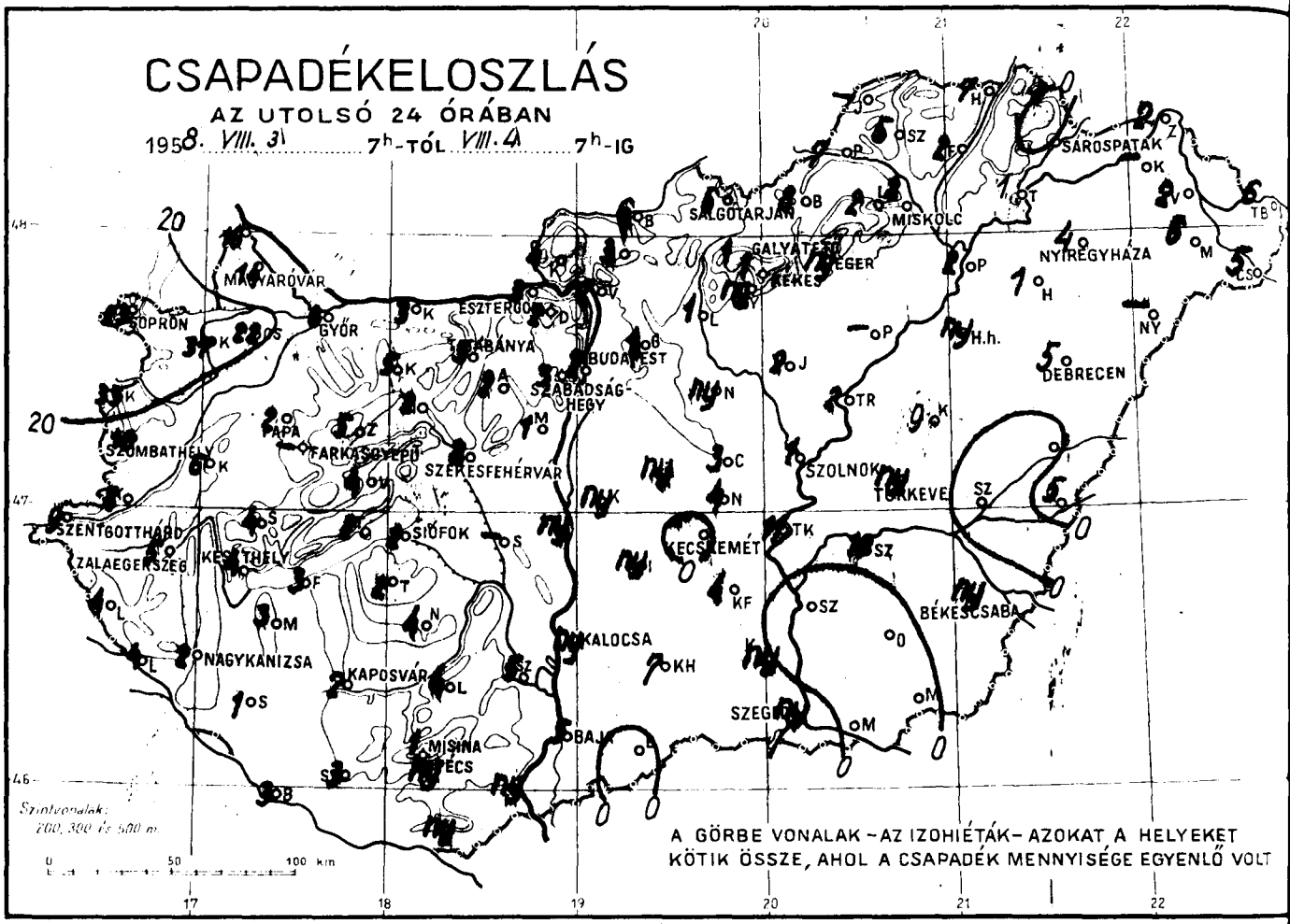

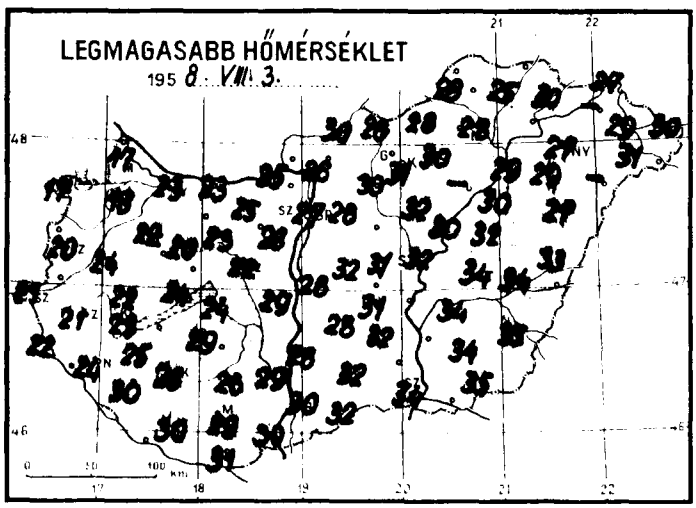

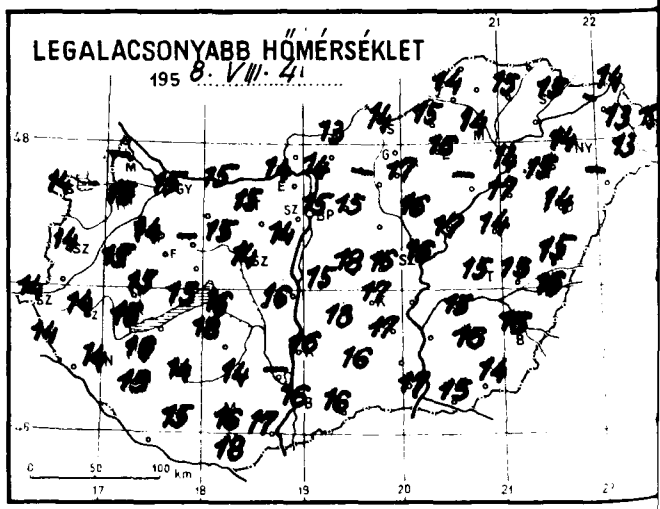

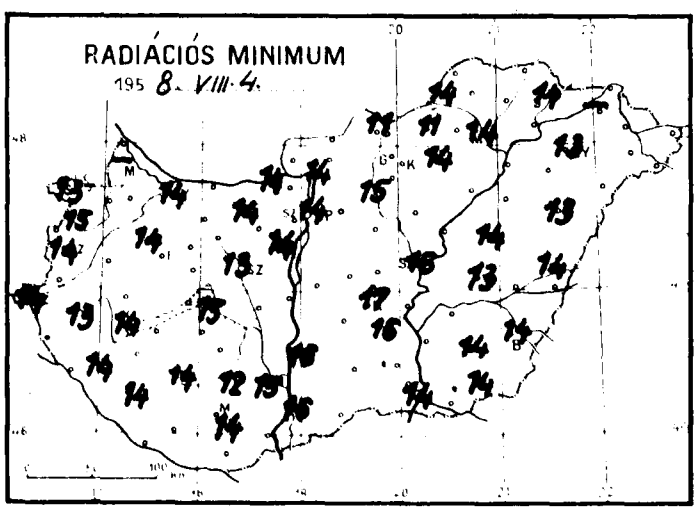

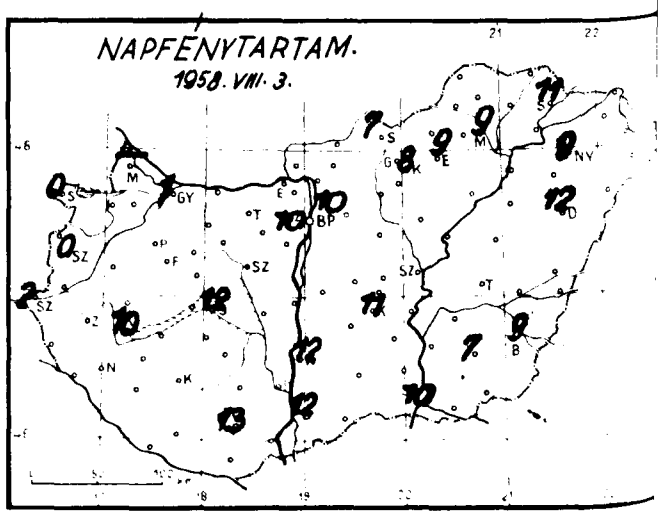

Időjárási helyzet 1958. év AUGUSZTUS hó 4. nap 7 óra

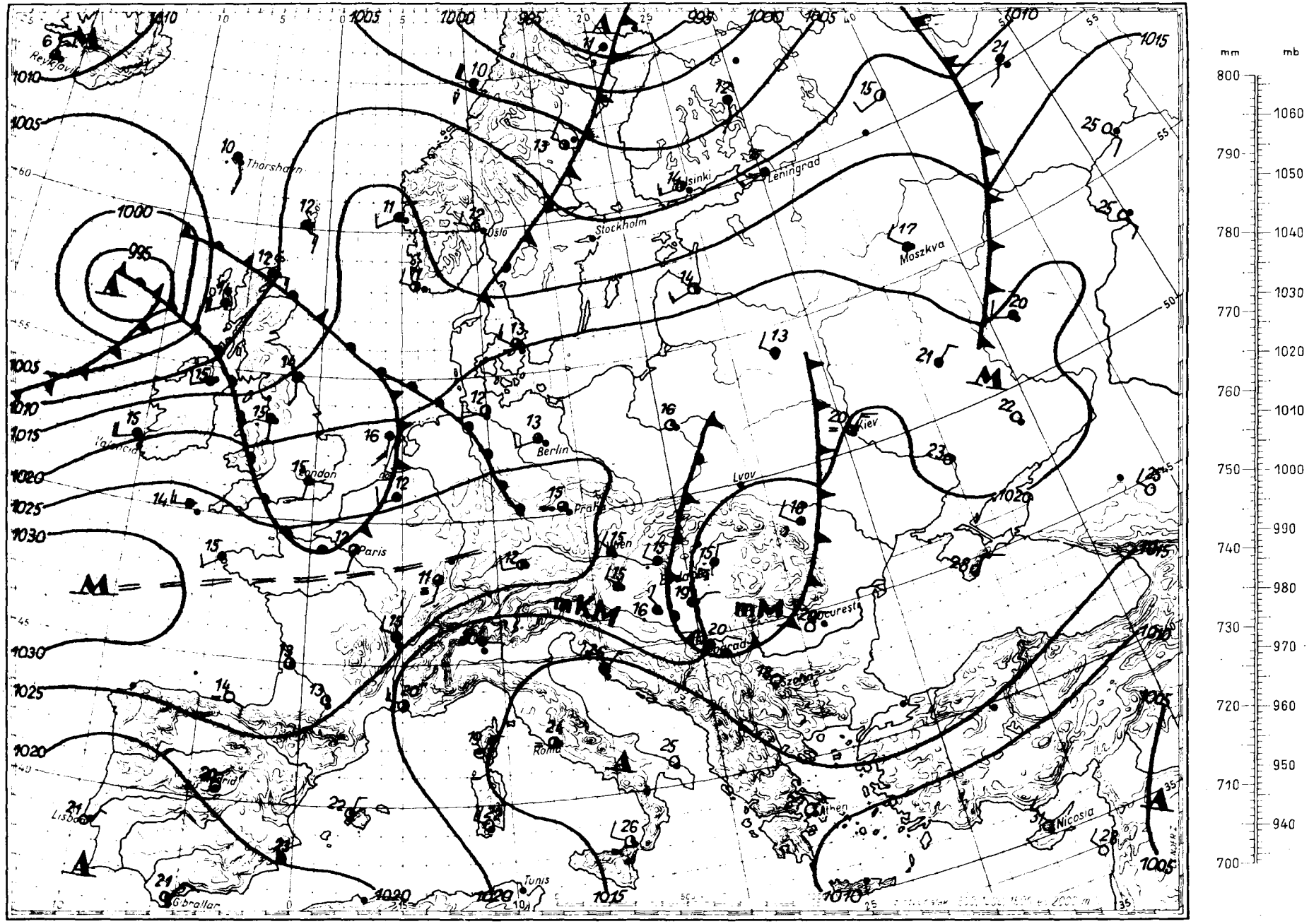

Magaslégköri időhelyzet

1958. VIII. 4. 00 GMT

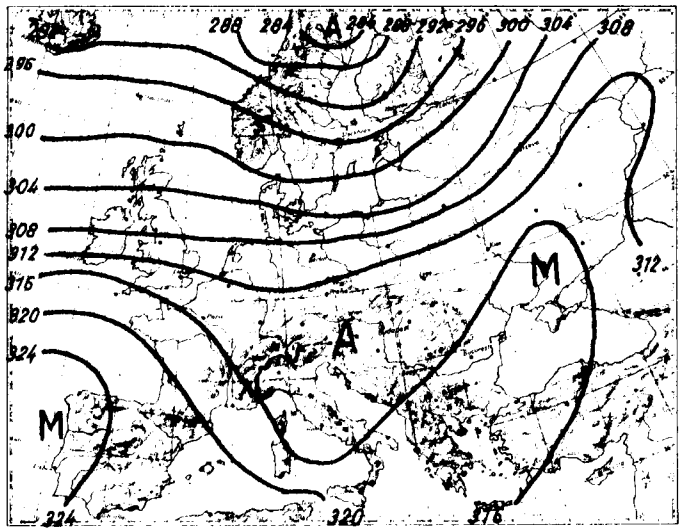

700 mb-os absz. topográfia

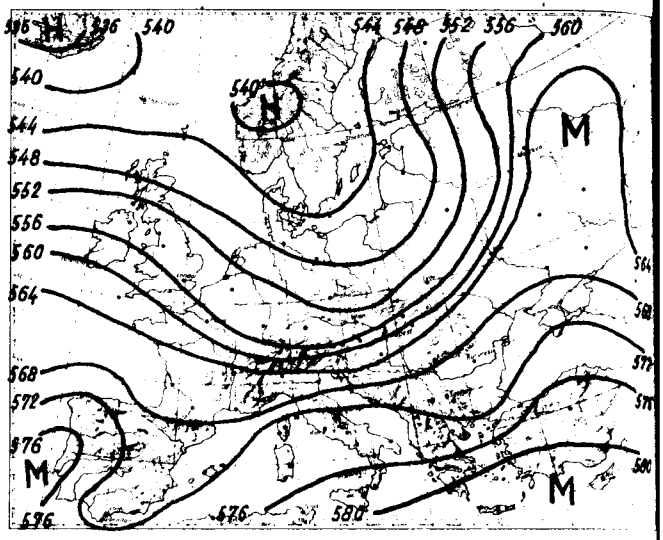

500/1000 mb-os rel. topográfia

1958. VIII. 3. 12h			
mb	m	C°	%
1000	155	27.0	50
850	1563	16.9	65
700	3193	6.8	70
600	4738	- 1.4	50
500	5867	-11.0	40
400	7542	-22.8	40
300	9592	-37.0	40
200	12290	-52.5	40
100	16766	-53.1	
50			

Jellemző pontok:

1001,9	Talaj	27.5	47
893	1120	18.0	55
638	4000	0.4	67
587	4600	- 2.3	43
232	11350	-49.4	40
x195	12500	-53.0	40
170	13350	-51.2	
93	17256	-53.1	

A Skandinávia fölött elhelyezkedő ciklon előoldalán áramló hideg légtömegek a Szovjetunió európai területére érkeztek. Angliában, Németországban és Dániában már meleg-advekciót találunk. A hideg nyelv az Alpokig nyúlik le, a Földközi-tenger nyugati medencéjében még hideg-advekciót okoz. Közép-Európában, igy hazánk területén is, nincs advekció. Budapest fölött erős hülés következett be az elmult 24 óra alatt: a talajtól 1500 m-ig 10 fokos, 1500-4000 m-ig 3-4 fokos. 4000 m fölött gyenge melegedés történt. A 0 fokos szint 300 m-rel 3800 m-re, a -10 fokos szint 130 m-rel 5500 m-re süllyedt. A sztratoszféra 11850 m-en van, hőmérséklete -55 fok.

Graics Ágnes s.k.

1958. VIII. 4. 00h			
mb	m	C°	%
1000	165	17.8	75
850	1542	12.4	68
700	3153	4.4	97
600	4391	- 2.2	84
500	5819	-12.2	72
400	7500	-21.6	72
300	9550	-38.0	72
200	12228	-54.0	
100			
50			

Jellemző pontok:

1003.0	Talaj	18.0	77
924	800	14.0	87
855	1500	12.5	66
779	2350	9.7	100
618	4100	- 2.6	92
578	4700	- 2.0	72
508	5700	-12.0	72
448	6680	-15.5	72
x212	11850	-55.0	72
203	12150	-54.0	
188	12600	-55.0	
68	19053	-56.0	

x Tropopauza.

1958. augusztus ....hó,
4. ....nap hétfő
71. évfolyam 216 sz.

	Reggeli észlelések 06 TMG					Az utolsó 24 óra adatai					
	Felhőzet (0—4)	Szélirány és erő (m/s)	Légnyomás (millibár)	Hőmérséklet (C°)	Csapadék (24 óra) (mm)		Hőmérsékleti szélsőségek: tegnapi nappali max.	éjszakai min.	Radiációs min.	Napsütés (óra) tegnap
Mosonmagyaróvár	4	NNW 3	1023.7	15	14		17	–	–	–
Sopron	4	W 3	24.4	15	23	R	17	14	13	0
Szombathely	4	– 0	23.9	15	10	R	20	14	14	0
Szentgotthárd	4	SW 2	24.6	14	9		21	14	14	2
Pápa	3	∘ W 1	22.7	15	2	R	22	14	14	–
Győr	4	WNW 4	22.7	16	8		23	15	14	1
Esztergom	4	∘ NW 2	22.4	15	3		25	14	14	–
Tatabánya	4	∘ NW 1	22.6	15	3		25	15	14	–
Székesfehérvár	4	∘ NW 2	22.3	15	2		22	14	13	–
Siófok	4	∘ W 6	22.3	17	2		24	16	15	12
Keszthely	4	∘ W 1	23.4	15	4		23	15	14	10
Zalaegerszeg	4	∘ NW 1	23.8	15	5	R	21	14	13	–
Nagykanizsa	4	∘ WNW 2	23.9	15	2		24	14	14	–
Kaposvár	4	W 3	23.7	15	2		26	14	14	–
Pécs	4	∘ W 6	21.7	16	ny		29	16	14	13
Budapest M. I.	4	∘ WNW 5	21.6	15	2		27	15	14	10
Salgótarján	4	W 1	21.6	16	6		28	14	11	7
Eger	4	W 1	20.0	17	ny	R	30	16	14	9
Miskolc	4	W 5	20.6	17	2	R	28	14	14	9
Sárospatak	4	W 6	17.6	16	∘		30	15	14	11
Baja	4	NW 6	21.2	17	5	R	30	16	16	12
Kalocsa	4	∘ W 4	21.1	16	ny		28	16	16	12
Kecskemét	4	W 1	20.3	17	∘	R	31	17	17	11
Szeged	4	NNE 5	19.5	19	ny	R	34	17	14	10
Szolnok	4	W 2	20.0	18	1		32	16	16	–
Törökszentmiklós	4	W 1	–	15	ny	R	34	15	13	–
Békéscsaba	3	W 4	19.4	18	ny	R	35	16	14	9
Debrecen	3	∘ NE 2	20.7	14	5	R	27	14	13	12
Nyíregyháza	3	W 6	20.3	15	4	R	27	14	13	9
Kékestető (1000 m)**	4	∘ NNE 2	904.6	10	1	R	24	9	–	8
Galyatető (932 m)**	–	–	–	–	1	R	24	10	–	–
Misinatető (534 m)*	4	∘ W 15	961.3	11	1		27	11	11	–
Szabadsághegy (474 m)*	4	NW 3	962.0	12	3		25	12	–	10
Farkasgyepű (400 m)*	4	∘ NW 1	965.2	14	–		–	13	13	–

	24 órai csapadék mm			24 órai csapadék mm			24 órai csapadék mm			24 órai csapadék mm		
Rajka	16		Tab	2		Jósvafő	–		Kisvárda	–	
Csorna	22		Sárbogárd	–		Lillafüred	2	R	Vásárosnamény	2	R
Kapuvár	37	R	Sztálinváros	ny		Szendrőlád	5	R	Mátészalka	6	R
Kőszeg	33	R	Nagykónyi	4		Füzér	2	R	Tiszabecs	6	R
Körmend	6		Somogyszob	1		Hidasnémeti	7	R	Csenger	5	R
Lenti	4		Bárcs	3		Tokaj	1		Nyírlugos	–	
Letenye	4		Szigetvár	3		Poroszló	–		Polgár	2	R
Kőszeg	6	R	Lengyel	4		Jászapáti	2	R	Hajdudorog	1	
Sümeg	4		Szekszárd	5		Nagykáta	ny	R	Hortobágy	ny	
Zirc	5		Mohács	ny		Örkény	ny		Tiszaroff	2	R
Veszprém	4		Siklós	ny		Kunszentmiklós	ny		Karcag	9	
Komárom	3		Királyrét	4	R	Cegléd	3	R	Berettyóújfalu	∘	
Kisbér	5		Balassagyarmat	6		Nagykőrös	4	R	Szeghalom	∘	
Mór	2		Romhány	3	R	Tiszakécske	11	R	Körösszakál	5	R
Alcsut	2		Vác	2		Izsák	ny		Szarvas	18	R
Dobogókő	2		Gödöllő	1		Kiskunfélegyh.	4	R	Szentes	∘	
Martonvásár	1		Lőrinci	1		Kiskunhalas	7	R	Orosháza	∘	R
Tihany	2		Gyöngyös	ny		Bácsalmás	∘		Makó	ny	
Fonyód	3		Borsodnádasd	8	R	Kistelek	ny	R	Mezőhegyes	∘	
Marcali	3		Putnok	7	R	Zahony	2	R			

* A légnyomás 500 gdm-re átszámítva ** A légnyomás 1000 gdm-re átszámítva

Magassági szélmérések

Óraadatok greenwichi középidőben

VIII.3.	Szeged 10 h		Debr. 11 h		Bpest 12 h		Pécs 14 h		Bpest 15 h		Bpest 18 h		Szeged 22 h		Pécs 23 h			
	fok	m/s	fok	m/s	fok	m/s	fok	m/s	fok	m/s	fok	m/s	fok	m/s	fok	m/s	fok	m/s
Talaj	320	2	360	2	360	7	360	7	320	12	360	7	360	7	360	7		
500 m	190	4	20	3	360	7	20	6	50	5	360	11	30	11	360	6		
1000	200	5	280	2	360	7	20	6	50	5	20	8	50	7	340	7		
1500	190	4	250	3	130	3	20	6	110	5	80	4	200	4				
2000	140	4			210	8	120	4	220	5	200	6	230	5				
3000	130	4					180	4					210	6				
4000	140	4					240	4					240	7				
5000	220	2					250	7										
7000	290	4																
9000	230	7																
10000	230	10																
12000																		
14000																		
16000																		
18000																		
20000																		

VIII.4.	Bpest 00 h		Debr. 00 h															
	fok	m/s	fok	m/s	fok	m/s	fok	m/s	fok	m/s	fok	m/s	fok	m/s	fok	m/s	fok	m/s
Talaj	320	7	360	2														
500 m	20	8	360	6														
1000	20	8	360	6														
1500	20	1																
2000	220	9																
3000																		
4000																		
5000																		
7000																		
9000																		
10000																		
12000																		
14000																		
16000																		
18000																		
20000																		

	fok	m/s	fok	m/s	fok	m/s	fok	m/s	fok	m/s	fok	m/s	fok	m/s	fok	m/s	fok	m/s
Talaj																		
500 m																		
1000																		
1500																		
2000																		
3000																		
4000																		
5000																		
7000																		
9000																		
10000																		
12000																		
14000																		
16000																		
18000																		
20000																		

IDŐJÁRÁSI NAPIJELENTÉS

ЕЖЕДНЕВНЫЙ МЕТЕОРОЛОГИЧЕСКИЙ БЮЛЛЕТЕНЬ • DAILY WEATHER REPORT
BULLETIN QUOTIDIEN DE TEMPS • TÄGLICHER WETTERBERICHT

KIADJA AZ ORSZÁGOS METEOROLÓGIAI INTÉZET
BUDAPEST II. KITAIBEL PÁL UTCA 1
TELEFON: KÖZPONT: 353-500, IDŐJELZŐ OSZT.: 150-410

MEGJELENIK NAPONKÉNT • ELŐFIZETÉSI ÁRA
A POSTAI KÖLTSÉGGEL EGYÜTT NEGYEDÉVRE 60, Ft
KIADÁSÉRT FELEL AZ INTÉZET IGAZGATÓJA

71. évfolyam 217. szám. + Budapest + 1958. augusztus hó 5.

Az időjárási helyzet ma reggel és a várható időjárás:

Izland és Skandinávia térségében lévő ciklon frontjai továbbra is változékonnyá és hűvössé teszik Anglia és Észak-Európa időjárását. Az azóri magasnyomás megerősödve kiterjesztette uralmát egészen a Szovjet sikságig. Az éjszakai kisugárzás következtében ezeken a területeken erősen lehült a levegő. Ma hajnalban Lwowban 6, Bécsben 7, Krakówban és Frankfurt a. Mainben 8 fokot mértek.

Hazánkban hétfőn több helyen volt eső, keleten zivatar. Mátészalka 16, Csenger és Tiszabecs 15, Szarvas 13 mm csapadékot jelentett. A nappali hőmérséklet északkeleten 18-21, máshol 21-24 fokig emelkedett. Ma hajnalban 10-13, a nyugati határszélen és az északi megyékben 8-10 fokig hült le a levegő.

Budapesten kedden 12 órakor a hőmérséklet 22 fok, a tengerszintre átszámitott légnyomás 769 mm, alig változik.

Várható időjárás szerda estig:

Nappali felhőképződés.
Néhány helyen futó eső.
Gyenge déli, délnyugati szél.
Az éjszakai lehülés még erős marad, a nappali felmelegedés tovább fokozódik.

Várható legalacsonyabb hőmérséklet ma éjjel 10-13,
legmagasabb nappali hőmérséklet szerdán 23-26 fok között.

Távolabbi kilátások:
Záporok, zivatarok.

Kálmánné

A hőmérséklet és a légnyomás napi középértéke Budapesten és ezek eltérése a 75 évi átlagtól:

1958. VIII. 4-én: 17.1 C°, 766.8 mm. Eltérés: -4,6 C°, +5,9 mm.

1871 óta ezen a napon előfordult:

legmagasabb hőmérséklet 35,5 C° /1921./
legalacsonyabb hőmérséklet 10.1 C° /1926./

107 033

Az Országos Meteorológiai Intézet Időjárási Napijelentése

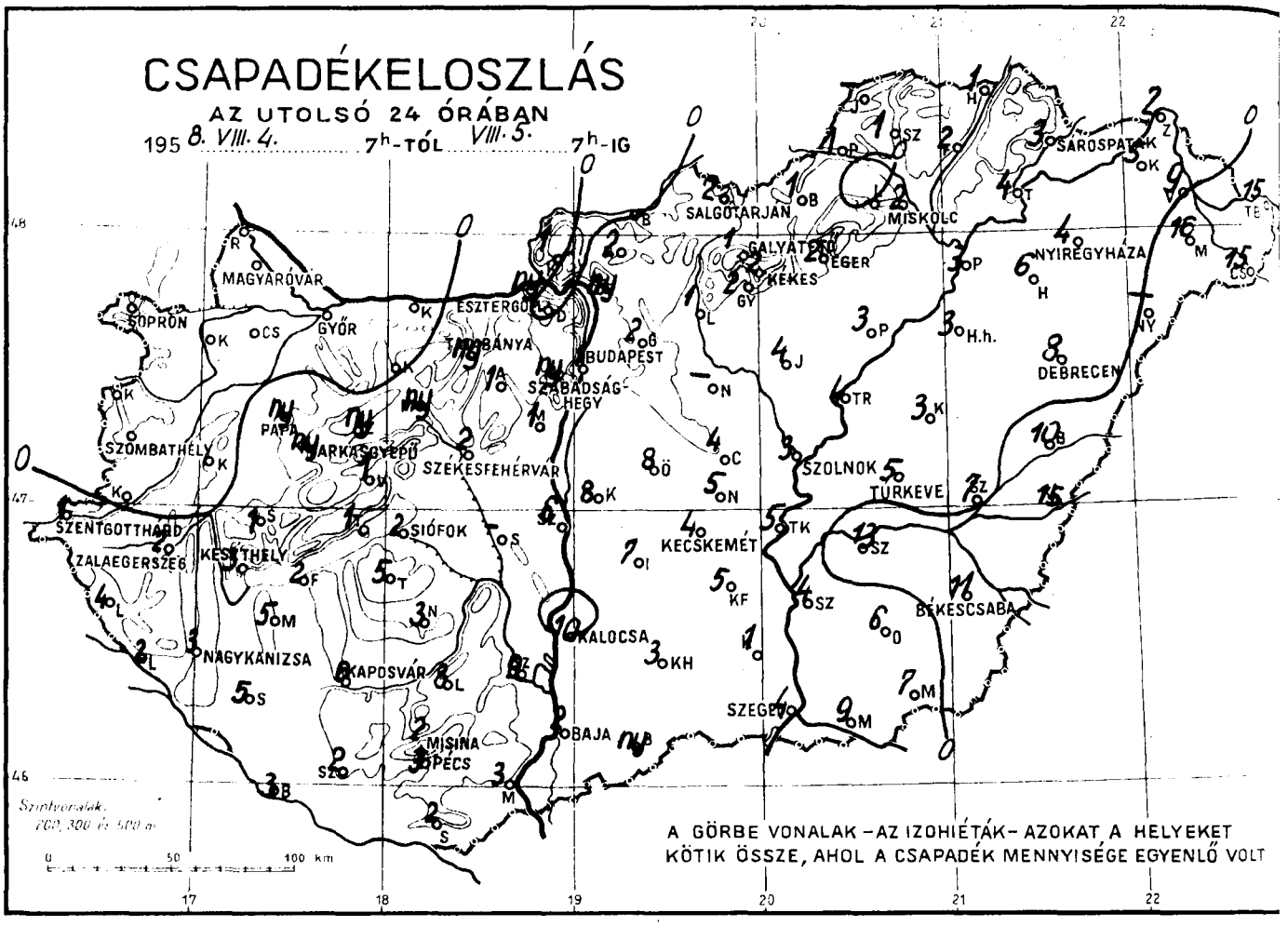

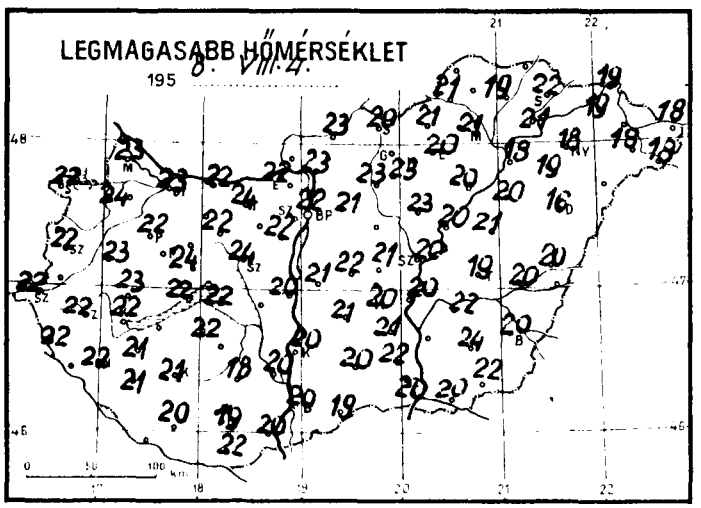

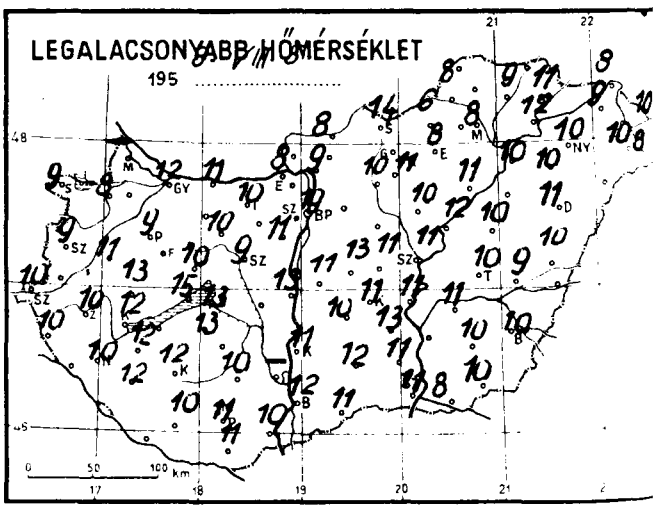

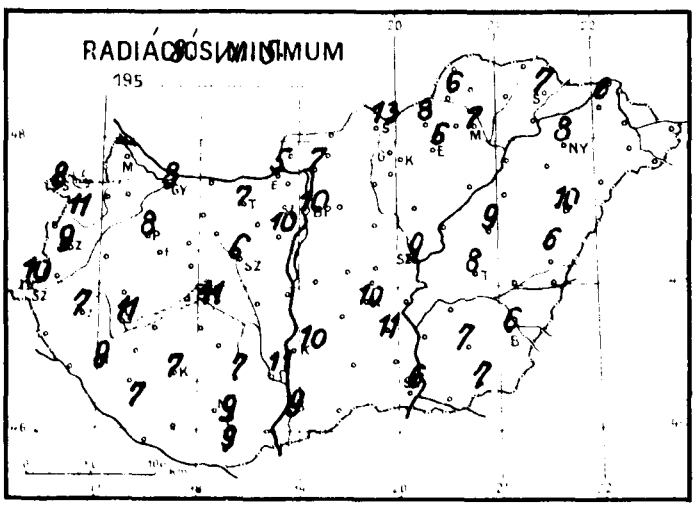

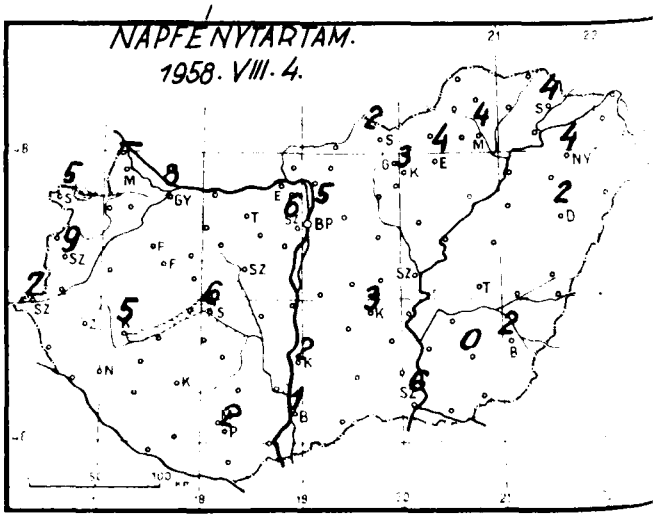

Időjárási helyzet 1958 év [illegible] hó [illegible] nap 7 óra

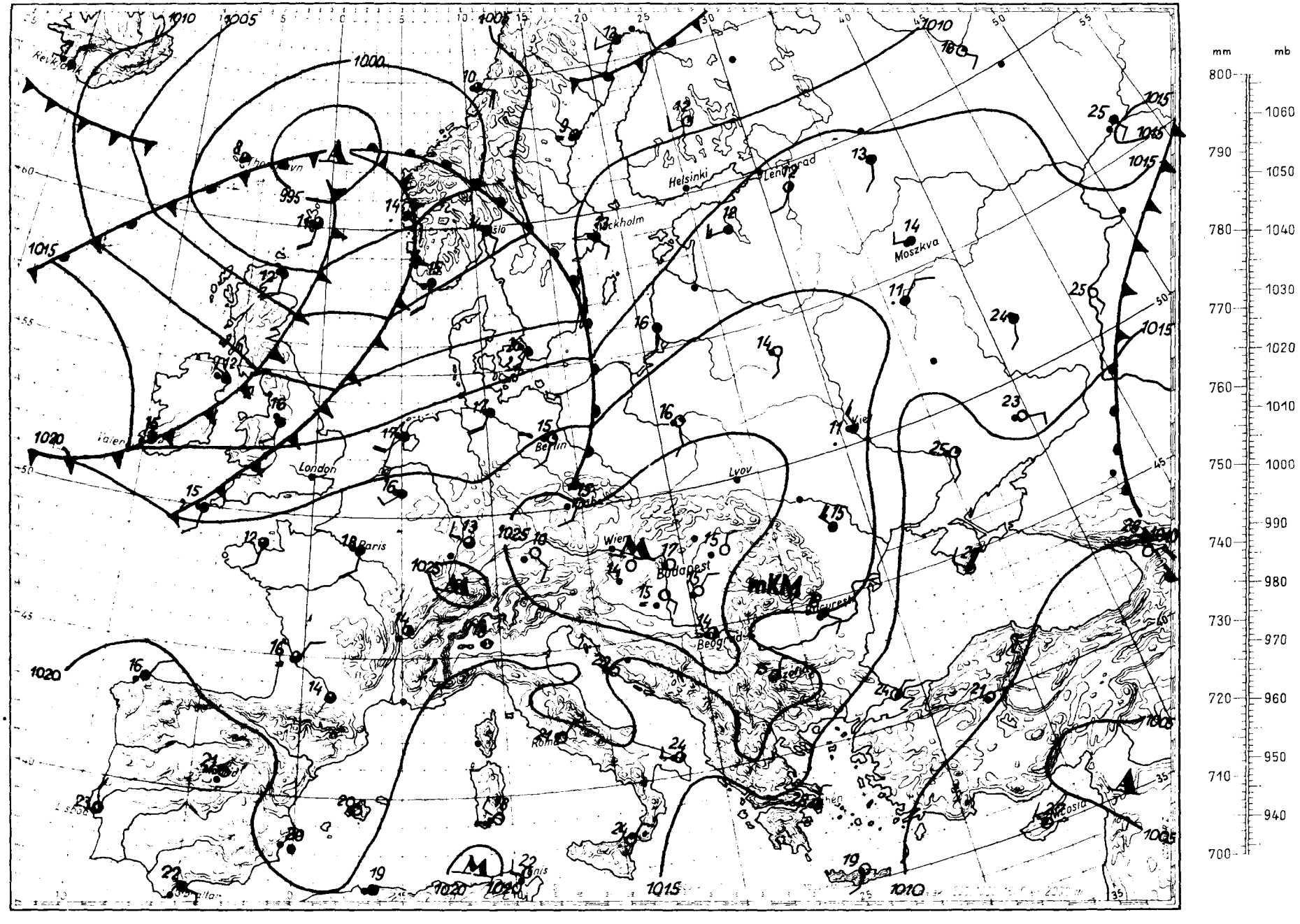

Magaslégköri időhelyzet

1958. VIII. 5. 00 GMT

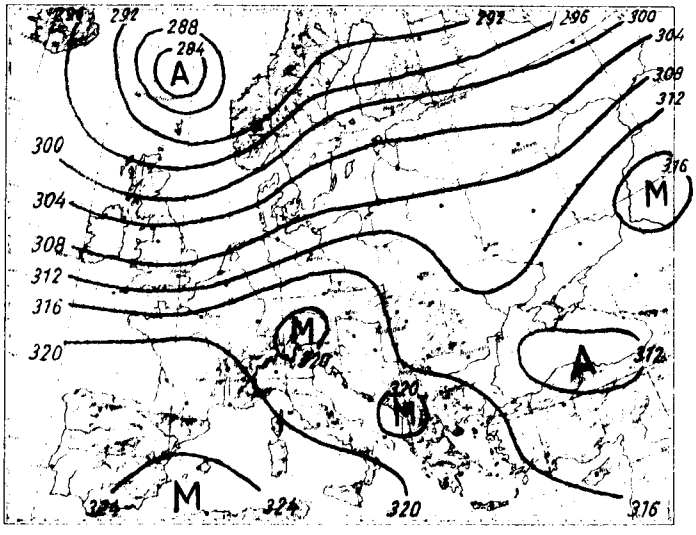

700 mb-os absz. topográfia

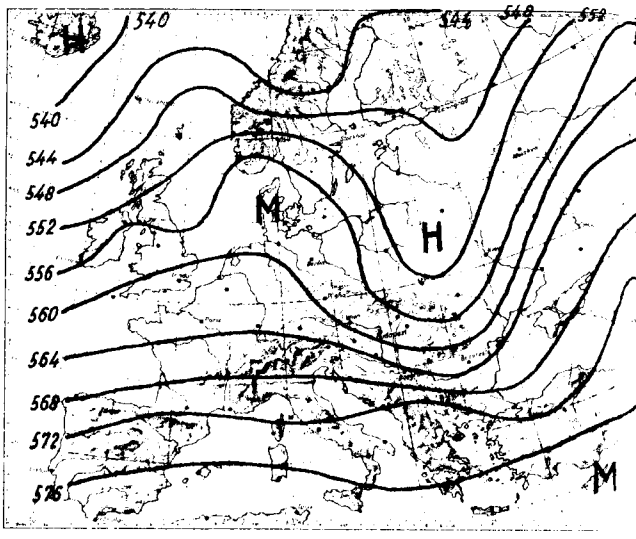

500/1000 mb-os rel. topográfia

1958. VIII. 4. 12h			
mb	m	C°	%
1000	197	20.0	68
850	1567	7.8	88
700	3145	- 1.0	56
600	4372	- 4.7	54
500	5783	-13.1	54
400	7457	-22.6	62
300	9501	-38.1	67
200	12190	-49.1	
100	16729	-49.5	
50			

Jellemző pontok:

1006.6	Talaj	20.2	67
865	1430	8.3	97
700	3145	- 1.0	56
677	3420	0.0	40
600	4372	- 4.7	54
477	6140	-15.3	54
460	6400	-14.9	59
*226	11380	-52.3	70
204	12050	-49.1	
123	15380	-49.7	
113	15940	-52.2	
104	16480	-49.5	
100	16729	-49.5	

* Tropopauza.

Az Észak-Európa térségében elhelyezkedő nagy kiterjedésű ciklonrendszer váltakozva hideg és meleg légtömegeket szállít Európa területére; a Brit-szigetek fölött hideg-, Németország, Dánia és Skandinávia fölött meleg-, Kelet-Európa fölött ismét hideg-advekciót találunk. Franciaország és Dél-Európa területére az azori magasnyomás nyúlik be, jelentős advekciót azonban nem okoz.

Budapest fölött 3-4 fokos hűlés történt, a 0 és -10 fokos izotermák magassága csökkent: előbbi 1200 m-rel 3800 m-re, utóbbi 250 m-rel 5500 m-re süllyedt. A hideg légtömegek beáramlását a levegő nedvességtartalmának erős csökkenése is mutatja.

Graics Ágnes s.k.

1958. VIII. 5. 00h			
mb	m	C°	%
1000	208	14.8	83
850	1572	7.0	80
700	3140	- 1.0	63
600	4358	- 5.8	45
500	5769	-12.2	38
400	7433	-25.2	36
300	9454	-39.7	36
200	12120	-52.0	36
100			
50			

Jellemző pontok:

1008.0	Talaj	14.7	86
946	690	15.0	66
858	1500	7.3	83
798	2100	3.7	63
729	2850	- 1.3	72
705	3100	- 0.7	63
666	3560	- 3.6	63
655	3690	- 2.5	48
458	6000	-13.5	36
315	9110	-38.5	36
200	16120	-52.0	36

1958. augusztus hó, 5. nap kedd

71. évfolyam 217. sz.

	Reggeli észlelések 06 TMG				Az utolsó 24 óra adatai				
	Felhőzet (0–4)	Szélirány és erő (m/s)	Légnyomás (millibár)	Hőmérséklet (C°)	Csapadék (24 óra) (mm)		Hőmérsékleti szélsőségek: tegnapi nappali max.	éjszakai min.	Radiációs min.	Napsütés (óra) tegnap
Mosonmagyaróvár	0	NNW 3	1026.1	14	•		23	–	–	–
Sopron	0	– 0	26.6	15	•		22	9	8	5
Szombathely	0	SW 1	26.3	14	•		22	9	9	9
Szentgotthárd	1 ≡	– 0	26.9	11	1		22	10	10	7
Pápa	0 ≡	– 0	25.8	12	ny		22	9	8	–
Győr	0	SW 4	26.1	15	•		23	12	8	8
Esztergom	0 –	– 0	25.6	13	ny		22	8	5	–
Tatabánya	0 –	SE 1	26.0	14	ny		24	10	7	–
Székesfehérvár	0 –	– 0	25.5	14	2		24	9	6	–
Siófok	0	ENE 3	25.5	17	2		22	13	11	6
Keszthely	0	N 1	25.0	16	3		22	12	11	5
Zalaegerszeg	0	WNW 1	26.3	12	2		22	10	7	–
Nagykanizsa	0 –	– 0	25.6	12	3		22	10	9	–
Kaposvár	0	– 0	25.7	14	6		21	12	7	–
Pécs	0 –	E 1	25.3	15	3		19	11	9	2
Budapest M. I.	0	– 0	25.7	17	1		22	13	10	5
Salgótarján	0 –	NE 1	–	13	2		20	14	13	2
Eger	0	NE 1	25.9	14	2		20	8	6	4
Miskolc	0 –	N 2	26.6	12	2		21	8	7	4
Sárospatak	0	N 1	25.5	14	3		22	11	7	4
Baja	0 –	SE 1	25.2	15	2		20	12	9	1
Kalocsa	0 –	E 1	25.5	14	10		20	11	10	2
Kecskemét	0	ENE 1	25.5	16	4		20	11	10	3
Szeged	0	NNE 2	25.3	15	4	R	20	11	6	6
Szolnok	0	NW 1	25.6	16	3		20	11	9	–
Túrkeve	0	N 1	–	14	5		19	10	8	–
Békéscsaba	0	N 2	25.2	14	11	R	20	10	6	2
Debrecen	0	NE 2	25.6	15	8	R	16	11	10	2
Nyíregyháza	0	N 4	26.3	14	4		18	10	8	4
Kékestető (1000 m)**	0	– 0	908.7	14	2		15	6	–	3
Galyatető (932 m)**	–	–	–	–	1		16	9	–	–
Misinatető (534 m)*	0	E 1	965.6	16	2		17	13	8	–
Szabadsághegy (474 m)*	1	SE 1	966.1	16	ny		19	11	–	6
Farkasgyepű (400 m)*	0	– 0	966.6	14	ny		21	12	8	–

24 órai csapadék mm			24 órai csapadék mm			24 órai csapadék mm			24 órai csapadék mm		
Rajka	•		Tab	5		Jósvafő	–		Kisvárda	5	
Csorna	•		Sárbogárd	–		Lillafüred	•		Vásárosnamény	9	
Kapuvár	•		Sztálinváros	6		Szendrőlád	1		Mátészalka	16	
Kőszeg	•		Nagykőnyi	3		Füzér	2		Tiszabecs	15	
Körmend	•		Somogyszob	5		Hidasnémeti	1		Csenger	15	R
Lenti	4		Barcs	3		Tokaj	4		Nyírlugos	–	
Letenye	2		Szigetvár	2		Poroszló	3		Polgár	3	
Kadarkút	•		Lengyel	8		Jászapáti	4		Hajdúdorog	6	
Sümeg	1		Szekszárd	9		Nagykata	–		Hortobágy	3	
Zalaegerszeg	ny		Mohács	3		Örkény	8		Tiszaroff	4	
Veszprém	1		Siklós	2		Kunszentmiklós	8		Karcag	3	
Komárom	•		Királyrét	1		Cegléd	4		Berettyóújfalu	10	
Kisbér	•		Balassagyarmat	•		Nagykőrös	5		Szeghalom	7	
Mór	ny		Romhány	2		Tiszakécske	5		Kőrösszakál	15	
Alcsút	1		Vác	ny		Izsák	7		Szarvas	13	R
Dobogókő	•		Gödöllő	2		Kiskunfélegyh.	5		Szentes	4	
Martonvásár	1		Lőrinci	1		Kiskunhalas	3	R	Orosháza	6	R
Tihany	1		Gyöngyös	2		Bácsalmás	ny		Makó	9	R
Fonyód	2		Borsodnádasd	1	R	Kistelek	1		Mezőhegyes	7	R
Marcali	5		Putnok	1		Zákány	2				

* A légnyomás 500 gdm-re átszámítva ** A légnyomás 1000 gdm-re átszámítva

Magassági szélmérések

Óraadatok greenwichi középidőben

VIII.4.	Szhely 12 h		Pécs 12 h		Bpest 12 h		Bpest 15 h		Bpest 18 h		Szhely 23 h		Pécs 23 h		Szeged 23 h			
	fok	m/s	fok	m/s	fok	m/s	fok	m/s	fok	m/s	fok	m/s	fok	m/s	fok	m/s	fok	m/s
Talaj	320	2	320	2	320	2	320	2	320	7	–	–	360	2	320	2		
500 m	20	5	340	7	30	4	330	4	340	5	30	4	330	4	30	8		
1000	10	10	10	10	30	4	330	4	340	5	30	4	350	7	20	8		
1500	360	13					350	8	350	7	30	4	350	7	20	13		
2000	350	10					350	12	10	7	350	6			360	13		
3000	330	14									360	7			350	14		
4000															330	12		
5000																		
7000																		
9000																		
10000																		
12000																		
14000																		
16000																		
18000																		
20000																		

VIII.5.	Bpest 00 h		Debr. 00 h		Bpest 06 h													
	fok	m/s	fok	m/s	fok	m/s	fok	m/s	fok	m/s	fok	m/s	fok	m/s	fok	m/s	fok	m/s
Talaj	–	–	–	–	–	–												
500 m	90	5	20	12	140	2												
1000	60	4	20	12	100	1												
1500	20	6	20	12	60	2												
2000	20	6	30	13	20	3												
3000	340	9			350	8												
4000	340	13			350	8												
5000					320	11												
7000					310	13												
9000					310	15												
10000					310	23												
12000					310	20												
14000																		
16000																		
18000																		
20000																		

	fok	m/s	fok	m/s	fok	m/s	fok	m/s	fok	m/s	fok	m/s	fok	m/s	fok	m/s	fok	m/s
Talaj																		
500 m																		
1000																		
1500																		
2000																		
3000																		
4000																		
5000																		
7000																		
9000																		
10000																		
12000																		
14000																		
16000																		
18000																		
20000																		

IDŐJÁRÁSI NAPIJELENTÉS

ЕЖЕДНЕВНЫЙ МЕТЕОРОЛОГИЧЕСКИЙ БЮЛЛЕТЕНЬ • DAILY WEATHER REPORT
BULLETIN QUOTIDIEN DE TEMPS • TÄGLICHER WETTERBERICHT

KIADJA AZ ORSZÁGOS METEOROLÓGIAI INTÉZET
BUDAPEST II. KITAIBEL PÁL UTCA 1
TELEFON: KÖZPONT: 353-500, IDŐJELZŐ OSZT.: 150-410

MEGJELENIK NAPONKÉNT • ELŐFIZETÉSI ÁRA
A POSTAI KÖLTSÉGGEL EGYÜTT NEGYEDÉVRE 60, Ft
KIADÁSÉRT FELELŐS AZ INTÉZET IGAZGATÓJA

11. évfolyam, 218. szám. + Budapest + 1958. augusztus hó 6.

Az időjárási helyzet ma reggel és a várható időjárás:

A Brit-szigetektől északra elhelyezkedő ciklon időjárási frontjai ma hajnalban Dél-Skandináviában többfelé esőt, Németország északi részein záporokat, zivatarokat okoztak. A Kárpát-medence és a Szovjetunió európai területei a leszálló légmozgások folytán szép időt élveznek.

Hazánkban kedden a reggeli órákban több helyen párás volt az idő. Eső sehol sem esett. A nappali hőmérséklet általában 23-25 fokig emelkedett. Az éjszakai lehülés különösen északkeleten még erős maradt, ott 7-10, máshol 10-13 fokig hült le a levegő.

Budapesten szerdán 12 órakor a hőmérséklet 24 fok, a tengerszintre átszámitott légnyomás 762 mm, mérsékelten süllyedő irányzatú.

Várható időjárás csütörtök estig:

Ma kevés, holnap több felhő, és a délutáni órákban több helyen főként nyugaton és északon záporeső, zivatar.
Mérsékelt délnyugati, nyugati szél.
Az éjszakai lehülés mérséklődik.
A nappali hőmérséklet alig változik.

Várható legalacsonyabb hőmérséklet ma éjjel: északkeleten 9-12, máshol 12-15,
legmagasabb nappali hőmérséklet csütörtökön: 25-28 fok között.

Távolabbi kilátások:

Kisebb lehülés záporokkal, zivatarokkal.

Dimayuk

A hőmérséklet és a légnyomás napi középértéke Budapesten és ezek eltérése a 75 évi átlagtól:

1958. VIII. 5-én: 19,2 C°, 767,8 mm. Eltérés: -2,4 C°, +6,9 mm.

1871 óta ezen a napon előfordult:

legmagasabb hőmérséklet	37,3 C° /1947./
legalacsonyabb hőmérséklet	8,5 C° /1886./

Az Országos Meteorológiai Intézet Időjárási Napijelentése

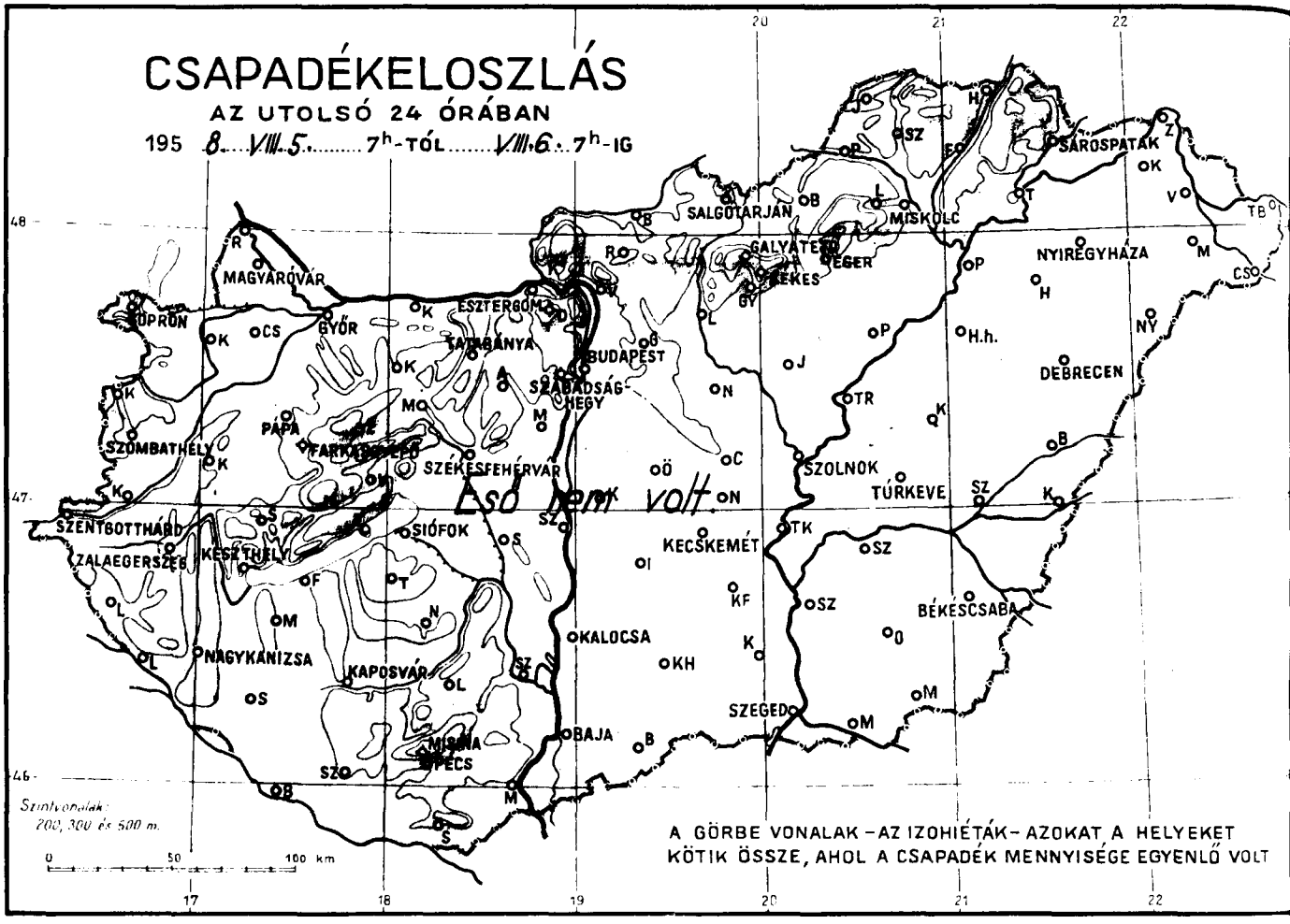

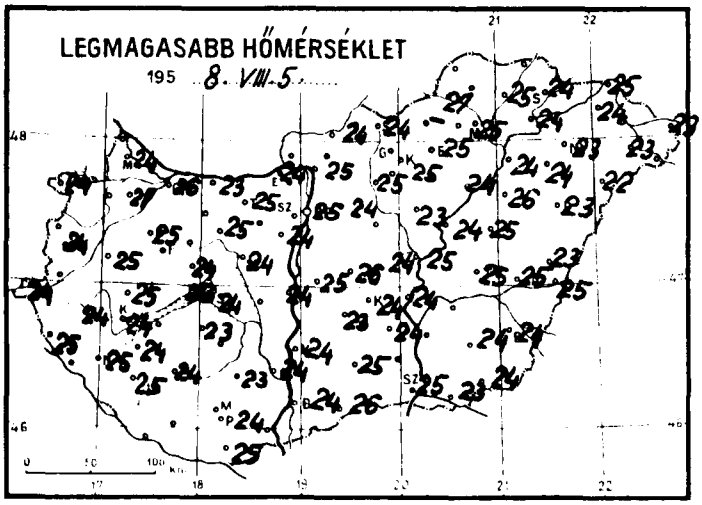

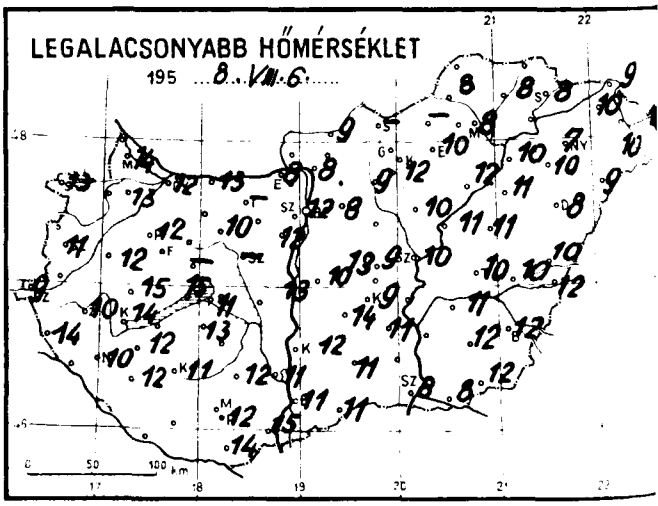

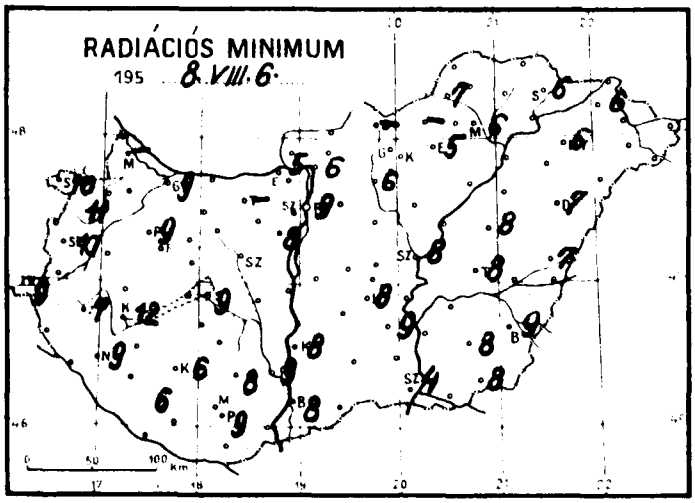

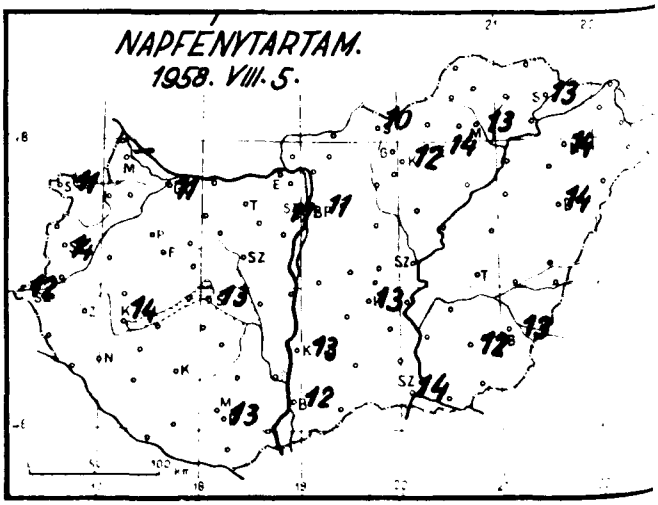

Időjárási helyzet ... év ... hó ... nap 7 óra

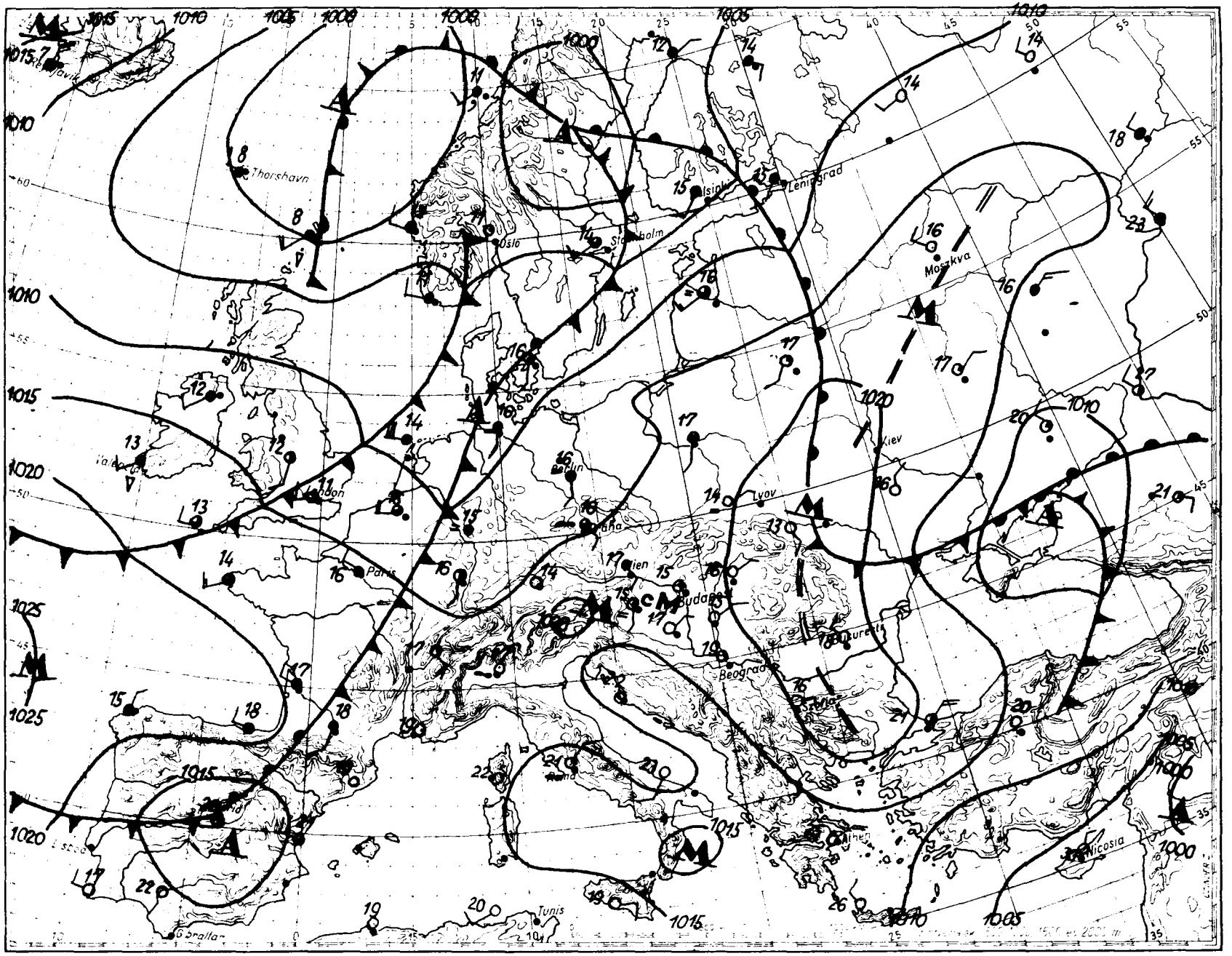

Magaslégköri időhelyzet

1958. VIII. 6. 00 GMT

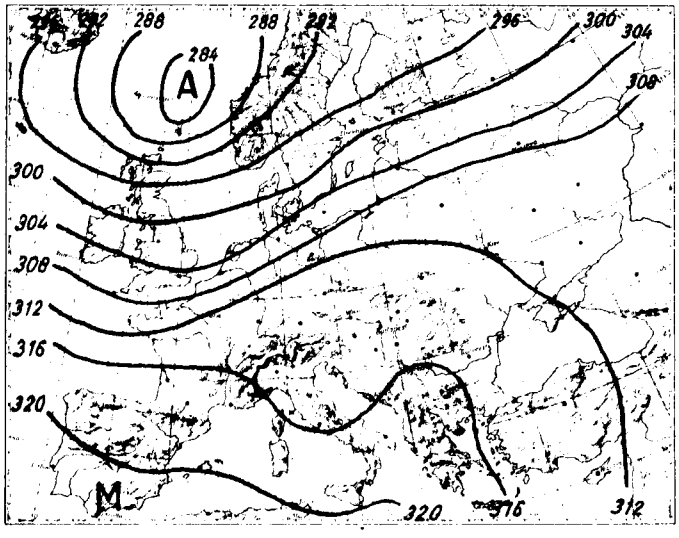

700 mb-os absz. topográfia

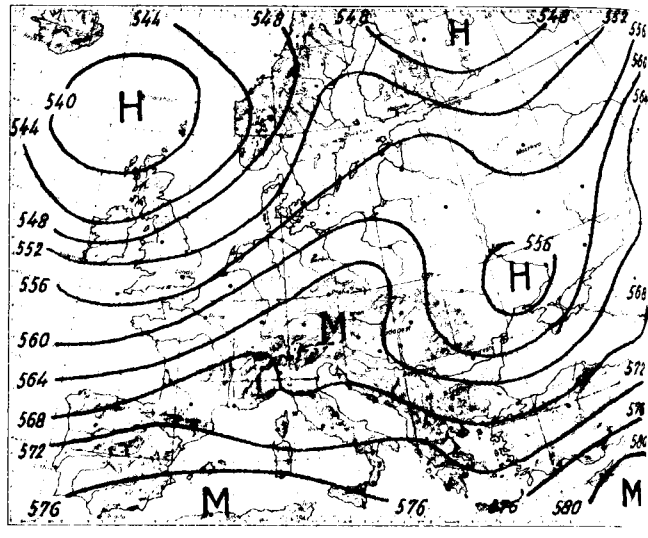

500/1000 mb-os rel. topográfia

1958. VIII. 5. 12h			
mb	m	C°	%
1000	212	23.1	36
850	1594	10.1	41
700	3186	4.8	38
600	4427	- 1.9	35
500	5848	-12.6	33
400	7517	-22.1	33
300	9562	-38.0	33
200	12062	-52.7	33
100			
50			

Jellemző pontok:

1008.3	Talaj	23.6	36
794	2160	5.0	43
756	2580	7.1	41
440	6810	-19.7	33
422	7120	-19.0	33
339	8780	-32.3	33
259	9480	-45.5	33
x194	12490	-53.3	33
170	13300	-52.3	
150	14113	-55.4	
122	15393	-53.3	

x Tropopauza.

Az Észak-Európa térségében elhelyezkedő ciklonrendszer a kontinens nyugati partvidékére sarkvidéki eredetű légtömegeket szállít. Az Ural vidékén, Kisázsiában, az Égeitenger területén is hideg-advekciót találunk. Csak a Balkánon, Finnországban, és a Balti Sz.Sz.K.-ok területén van gyenge meleg-advekció. Budapest fölött a talajközeli 100 m-es kisugárzási réteg hűlésétől eltekintve, 3-4 fokos melegedés történt éjféltől éjfélig. A 0 és -10 fokos szintek magassága emelkedett: előbbi 1500 m-rel 4100 m-re, utóbbi 370 m-rel 5620 m-re került. A levegő nedvességtartalma tovább csökkent.

Graics Ágnes s.k.

1958. VIII. 6. 00h			
mb	m	C°	%
1000	180	14.0	57
850	1551	8.7	46
700	3145	3.9	30
600	4386	- 1.8	28
500	5809	-11.4	28
400	7480	-23.8	28
300	9522	-37.0	28
200			
100			
50			

Jellemző pontok:

1004.7	Talaj	13.4	60
972	400	18.1	43
825	1800	6.6	46
809	1980	8.1	44
620	4120	0.0	32
371	8000	-27.6	28
285	9880	-39.0	28
238	11061	-50.9	28

1958. augusztus hó, **6.** nap **szerda**, **71.** évfolyam **218.** sz.

	Reggeli észlelések 06 TMG				Az utolsó 24 óra adatai					
	Felhőzet (0–4)	Szélirány és erő (m/s)	Légnyomás (millibár)	Hőmérséklet (C°)	Csapadék (24 óra) (mm)		Hőmérsékleti szélsőségek: tegnapi nappali max.	éjszakai min.	Radiációs min.	Napsütés (óra) tegnap
Mosonmagyaróvár	1	– 0	1018.0	17	•		24	14	–	–
Sopron	1	NE 3	16.8	18	•		24	13	10	11
Szombathely	0	SW 1	17.9	15	•		24	11	10	14
Szentgotthárd	4	– 0	18.7	10	•		24	9	9	12
Pápa	1	S 4	17.5	18	•		25	12	9	–
Győr	1	SSE 4	18.3	18	•		26	12	9	11
Esztergom	1	– 0	19.0	15	•		24	8	5	–
Tatabánya	–	–	–	–	–		25	–	–	–
Székesfehérvár	0	NW 1	18.7	11	•		24	–	–	–
Siófok	0	NE 2	18.4	17	•		24	11	9	13
Keszthely	0	SE 1	17.9	17	•		24	14	12	14
Zalaegerszeg	0	– 0	18.7	14	•		24	10	7	–
Nagykanizsa	0	– 0	19.3	15	•		25	10	9	–
Kaposvár	0	– 0	18.4	16	•		24	8	6	–
Pécs	0	ENE 2	18.1	17	•		24	12	9	13
Budapest M. I.	1	– 0	19.1	15	•		25	12	9	11
Salgótarján	1	SE 1	19.4	14	•		24	–	–	10
Eger	1	NW 11	20.2	12	•		25	10	5	14
Miskolc	0	NNW 1	20.0	13	•		25	8	6	13
Sárospatak	0	NE 1	18.9	17	•		24	8	6	13
Baja	0	– 0	17.9	16	•		24	11	8	12
Kalocsa	0	– 0	18.4	17	•		24	12	8	13
Kecskemét	0	NE 2	18.4	15	•		24	9	8	13
Szeged	0	NE 1	18.4	15	•		25	8	4	14
Szolnok	1	NE 1	18.9	16	•		25	10	8	–
Túrkeve	0	NE 1	–	15	•		25	10	8	–
Békéscsaba	0	E 1	18.6	16	•		24	12	9	13
Debrecen	0	ENE 1	20.0	17	•		23	8	7	14
Nyíregyháza	0	N 1	20.3	13	•		23	7	6	14
Kékestető (1000 m)**	1	NNE 2	903.3	15	•		19	8	–	12
Galyatető (932 m)**	–	–	–	–	•		19	9	–	–
Misinatető (534 m)*	0	SE 1	959.2	16	•		23	13	9	–
Szabadsághegy (474 m)*	0	SW 1	959.3	17	•		21	13	–	11
Farkasgyepű (400 m)*	0	SE 1	959.6	16	•		24	14	11	–

24 órai csapadék mm			24 órai csapadék mm			24 órai csapadék mm			24 órai csapadék mm		
Bajka	•		Tab	•		Jósvafő	–		Kisvárda	•	
Csorna	•		Sárbogárd	–		Lillafüred	•		Vásárosnamény	•	
Kapuvár	•		Sztálinváros	•		Szendrőlád	o		Mátészalka	•	
Kőszeg	•		Nagykőnyi	•		Füged	•		Tiszabecs	•	
Kőrmend	•		Somogyszob	•		Hidasnémeti	•		Csenger	•	
Lenti	•		Bárcs	•		Tokaj	•		Nyírlugos	•	
Letenye	•		Szigetvár	•		Poroszló	•		Polgár	•	
Kaldi	•		Lengyel	•		Jászapáti	•		Hajdúdorog	•	
Sümeg	•		Szekszárd	•		Nagykáta	•		Hortobágy	•	
Zirc	•		Mohács	•		Őrkény	•		Tiszaroff	•	
Veszprém	•		Siklós	•		Kunszentmiklós	•		Karcag	•	
Komárom	•		Királyrét	•		Cegléd	•		Berettyóújfalu	•	
Kisbér	•		Bátaszegvárm	•		Nagykőrös	•		Szeghalom	o	
Mór	•		Bonhány	•		Tiszakécske	•		Körösszakál	•	
Alcsut	•		Vác	•		Izsák	•		Szarvas	•	
Dobogókő	–		Gödöllő	•		Kiskunfélegyh	•		Szentes	•	
Martonvásár	•		Lőrinci	•		Kiskunhalas	•		Orosháza	•	
Tihany	•		Gyöngyös	•		Bácsalmás	•		Makó	•	
Fonyód	•		Borsodnádasd	–		Kistelek	•		Mezőhegyes	•	
Túrcali	•		Putnok	•		Zákony	•				

* A légnyomás 500 gdm-re átszámítva ** A légnyomás 1000 gdm-re átszámítva

Magassági szélmérések

Óraadatok greenwichi középidőben

VIII.5.	Bpest 09 h		Debr. 10 h		Siófok 11 h		Szeged 11 h		Szhely 12 h		Pécs 12 h		Bpest 12 h		Bpest 15 h		Bpest 18 h	
	fok	m/s	fok	m/s	fok	m/s	fok	m/s	fok	m/s	fok	m/s	fok	m/s	fok	m/s	fok	m/s
Talaj	90	2	360	2	40	2	360	2	180	2	140	2	90	2	90	2	180	2
500 m	90	2	40	5	130	2	30	8	100	1	120	2	80	3	100	1	120	3
1000	70	3	40	5	130	2	30	8	100	1	120	2	30	1	50	1	100	2
1500			50	8	130	2	30	8	190	2	80	4	60	6	20	2	30	2
2000			30	5	340	3	30	8	40	1	80	4			70	1	250	2
3000			360	8	300	1	30	3	360	3					300	2	330	3
4000			340	9			350	3	320	4							330	5
5000			320	10			330	10	330	10							330	5
7000			310	13			310	10	320	8							310	15
9000			310	20					310	18							300	26
10000			310	20					300	25								
12000																		
14000																		
16000																		
18000																		
20000																		

VIII.5.	Bpest 21 h		Szhely 23 h		Siófok 23 h		Szeged 23 h											
	fok	m/s	fok	m/s	fok	m/s	fok	m/s	fok	m/s	fok	m/s	fok	m/s	fok	m/s	fok	m/s
Talaj	180	2	–	0	140	2	40	2										
500 m	160	4	170	2	140	5	50	5										
1000	120	2	170	2	140	5	50	5										
1500	60	3	50	2	120	1	100	1										
2000	150	3	350	2			140	3										
3000																		
4000																		
5000																		
7000																		
9000																		
10000																		
12000																		
14000																		
16000																		
18000																		
20000																		

VIII.6.	Pécs 00 h		Bpest 00 h		Debr. 00 h		Bpest 03 h		Bpest 06 h									
	fok	m/s	fok	m/s	fok	m/s	fok	m/s	fok	m/s	fok	m/s	fok	m/s	fok	m/s	fok	m/s
Talaj	90	2	140	2	360	2	360	2	320	2								
500 m	100	5	120	3	70	5	140	3	110	5								
1000	100	5	120	3	110	4	120	4	100	6								
1500	100	5	120	3	120	2	140	5	130	5								
2000	150	3	180	5	290	1	190	3	180	4								
3000	150	3	150	4	250	1			230	3								
4000									270	4								
5000									200	8								
7000									230	7								
9000									240	10								
10000									210	12								
12000									230	16								
14000																		
16000																		
18000																		
20000																		

IDŐJÁRÁSI NAPIJELENTÉS

ЕЖЕДНЕВНЫЙ МЕТЕОРОЛОГИЧЕСКИЙ БЮЛЛЕТЕНЬ • DAILY WEATHER REPORT
BULLETIN QUOTIDIEN DE TEMPS • TÄGLICHER WETTERBERICHT

KIADJA AZ ORSZÁGOS METEOROLÓGIAI INTÉZET
BUDAPEST II. KITAIBEL PÁL UTCA 1
TELEFON: KÖZPONT. 353-500, IDŐJELZŐ OSZT.: 150-410

MEGJELENIK NAPONKÉNT • ELŐFIZETÉSI ÁRA
A POSTAI KÖLTSÉGGEL EGYÜTT NEGYEDÉVRE 60, Ft
KIADÁSÉRT FELEL AZ INTÉZET IGAZGATÓJA

71. évfolyam 219. szám. + Budapest + 1958. augusztus hó 7.

Az időjárási helyzet ma reggel és a várható időjárás:

Nyugat- és Közép-Európa felett lassan nyugat-keleti irányúvá válik az áramlás, és hűvös óceáni légtömegeket szállít erre a vidékre. Ennek következtében Németországban és Ausztriában több helyen esik az eső. A Szovjetunióban a leszálló légmozgások továbbra is jobbára derült, csendes időjárást okoznak.

Hazánkban szerdán kevés nappali felhőképződés volt eső nélkül. A hőmérséklet csúcsértékei nyugaton 24-27, keleten 26-29 fokot értek el. Ma hajnalra 11-14 fokig hűlt a levegő.

Budapesten csütörtökön 12 órakor a hőmérséklet 26 fok, a tengerszintre átszámitott légnyomás 757 mm, mérsékelten süllyedő irányzatú.

Várható időjárás péntek estig:

Felhőátvonulások.
Nyugaton és északon néhány helyen záporeső, zivatar.
Mérsékelt szél.
A hőmérséklet alig változik.

Várható legalacsonyabb hőmérséklet ma éjjel: 12-15,
legmagasabb nappali hőmérséklet pénteken: 25-28
fok között.

Pápai

A hőmérséklet és a légnyomás napi középértéke Budapesten és ezek eltérése a 75 évi átlagtól:

1958. VIII. 6-án: 20,2 C°, 761,6 mm. Eltérés: -1,6 C°, +0,8 mm.

1871 óta ezen a napon előfordult:

legmagasabb hőmérséklet	35,8 C° /1943./
legalacsonyabb hőmérséklet	11.0 C° /1883./

Az Országos Meteorológiai Intézet Időjárási Napjelentése

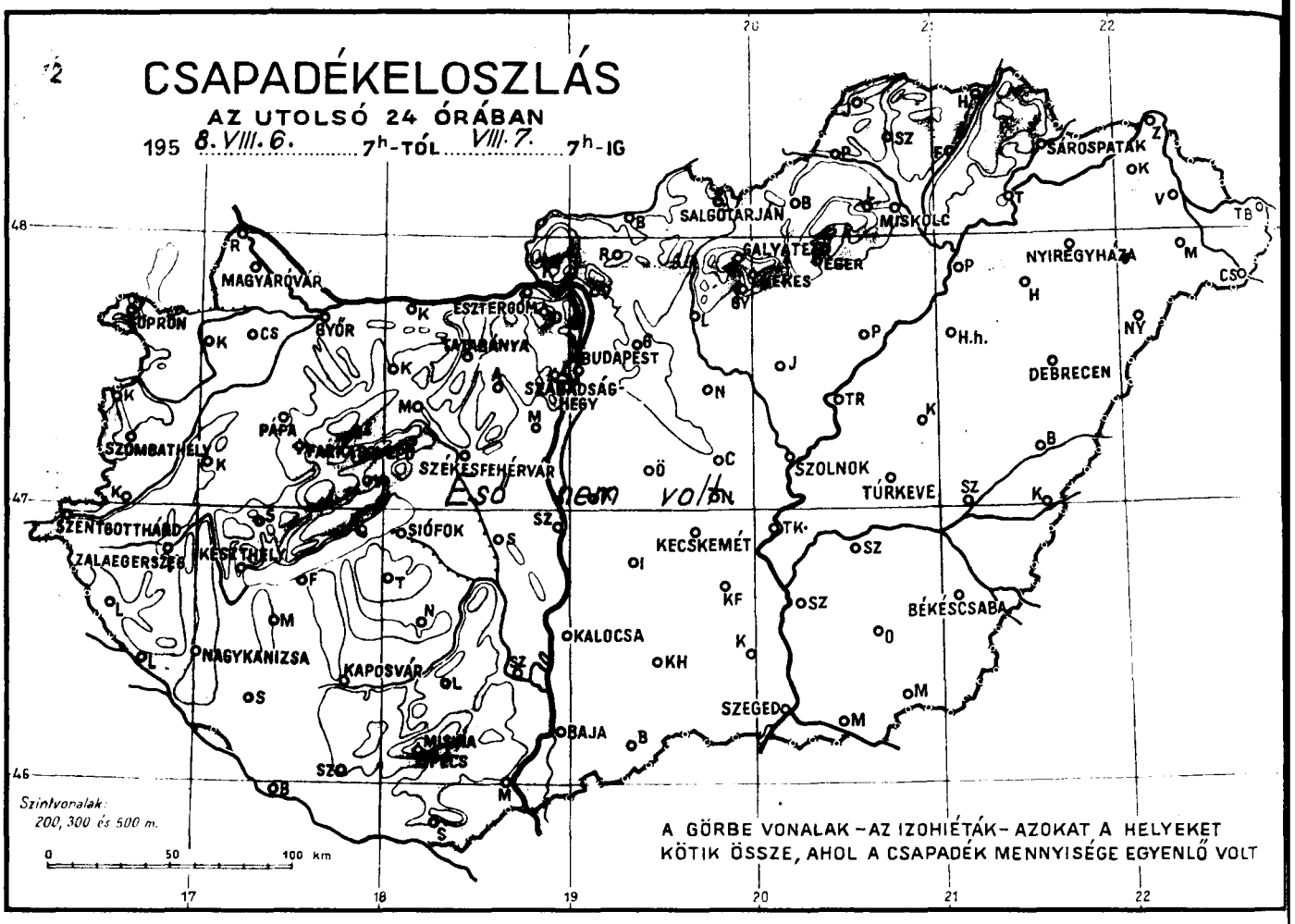

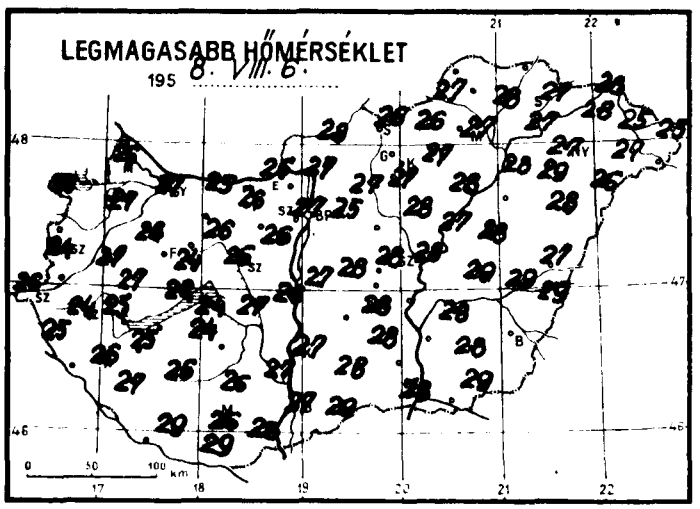

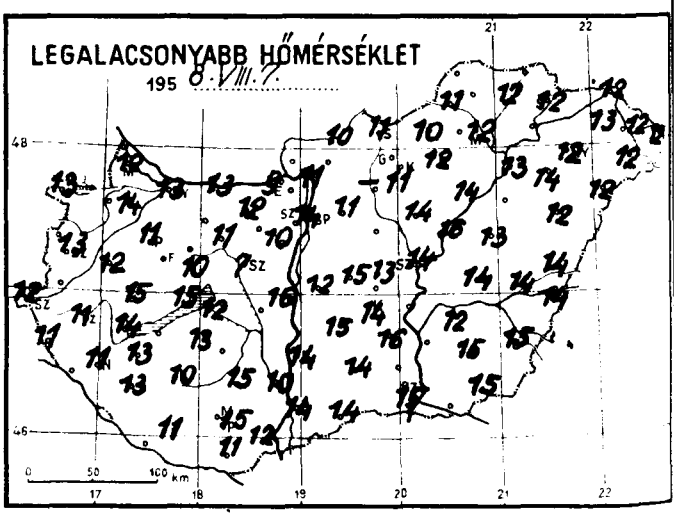

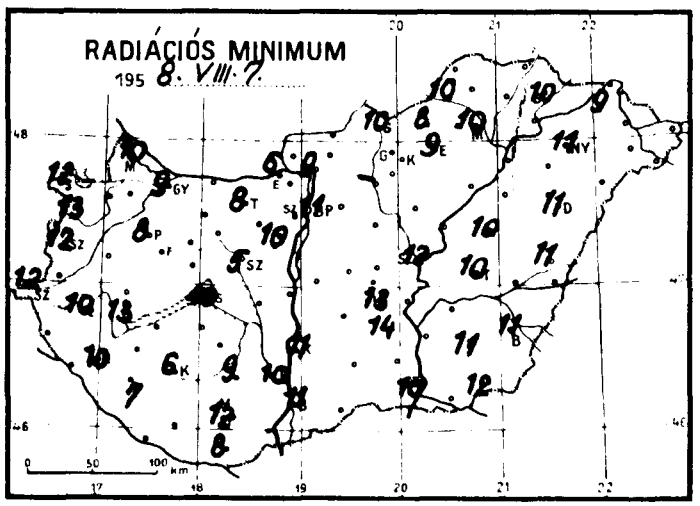

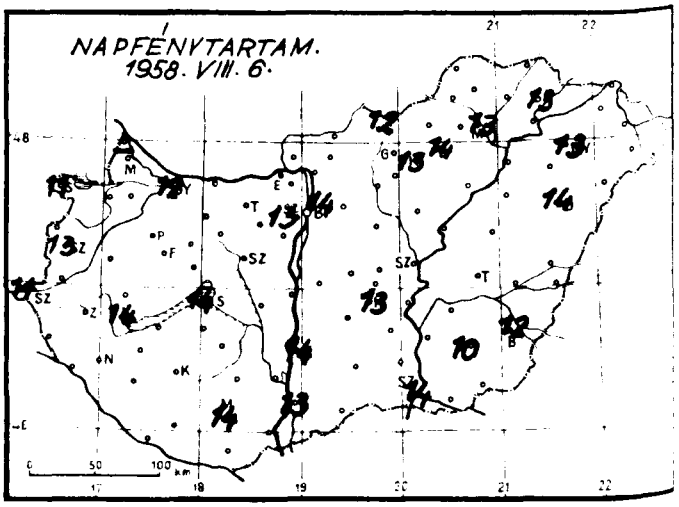

Időjárási helyzet 1958. év AUGUSZTUS hó 7. nap 7 óra

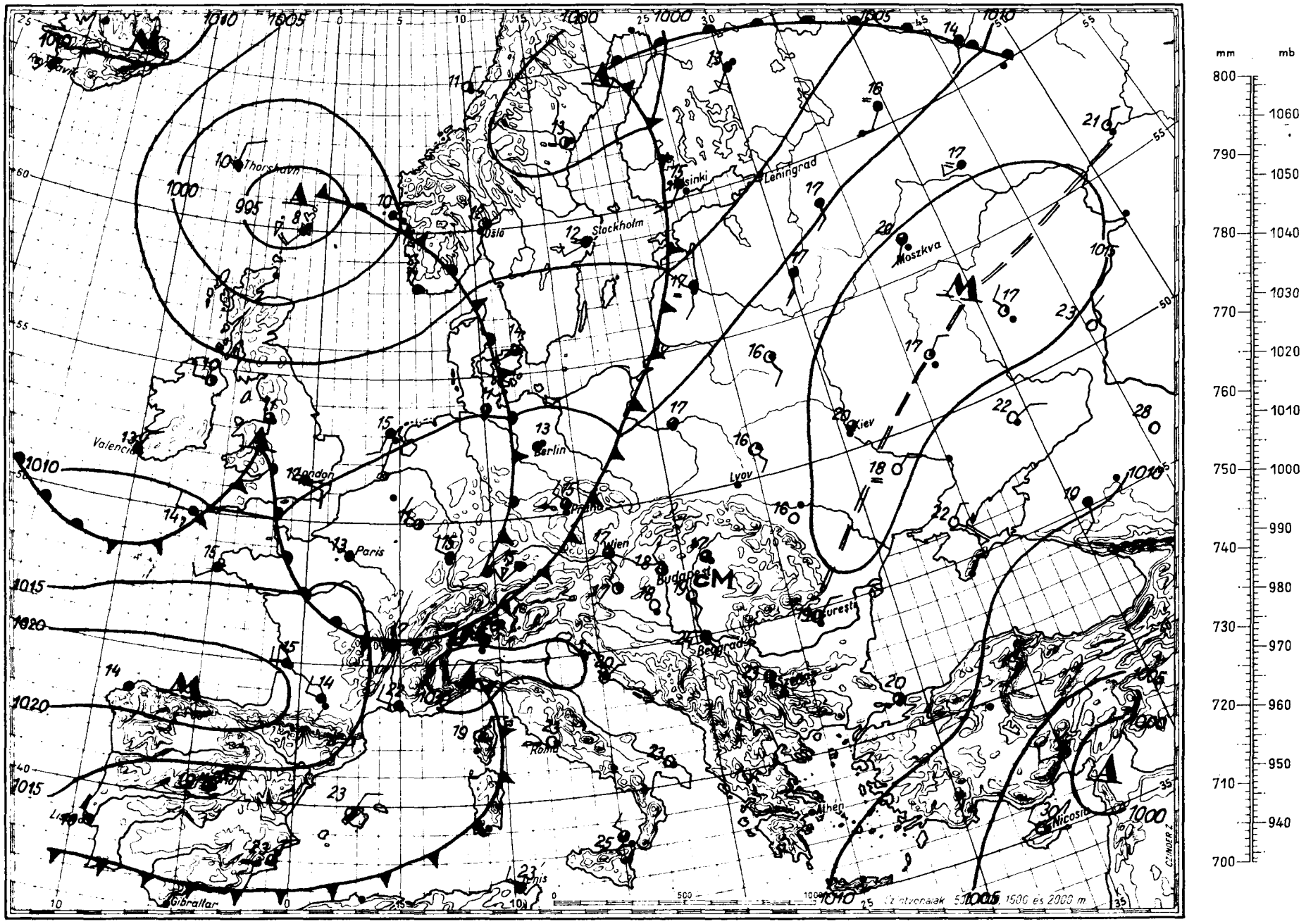

Magaslégköri időhelyzet

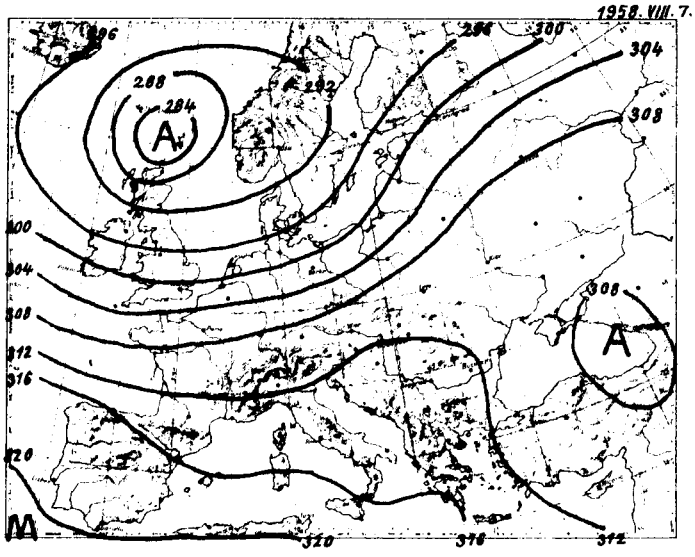

700 mb-os absz. topográfia

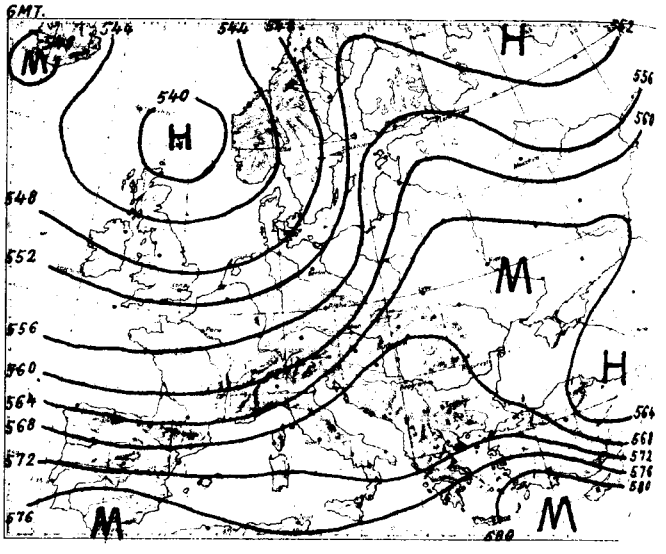

500/1000 mb-os rel. topográfia

1958. VIII. 6. 12h			
mb	m	C°	%
1000	179	25.0	43
850	1574	12.2	65
700	3185	6.2	44
600	4425	- 1.2	44
500	5852	-12.2	44
400	7524	-21.8	44
300			
200			
100			
50			

Jellemző pontok:

1004.4	Talaj	25.2	42
815	1930	8.8	60
790	2200	12.0	44
600	4429	- 1.2	44
482	6130	-14.4	44
400	7524	-21.8	44
326	9007	-33.6	44

Európa fölött Skandinávia, a Balkán félsziget, és a Szovjetunió európai területének kivételével a magassági áramlás zónális jellegű. Ennek megfelelően hűvös óceáni légtömegek érkeznek a kontinensre. Csak a Balti Sz.Sz.K-ok, és Karélia területén látunk gyenge meleg-advekciót. Budapest fölött a talajtól 2000 m-ig 3-4 fokos melegedés, 2700 m-ig 1-2 fokos hűlés, 3500 m-ig 1-2 fokos melegedés, majd 3-4 fokos hűlés következett be tegnapról mára. A 0 fokos szint 300 m-rel 3800 m-re, süllyedt, a -10 fokos szint magassága változatlan maradt.

Graics Ágnes s.k.

1958. VIII. 7. 00h			
mb	m	C°	%
1000	105	-	-
850	1492	11.4	77
700	3089	4.7	53
600	4329	- 4.0	47
500	5738	-15.3	47
400	7395	-25.9	47
300	9424	-39.5	47
200	12086	-53.0	
100			
50			

Jellemző pontok:

995.9	Talaj	17.6	64
954	500	20.2	53
795	2000	6.4	90
685	3230	4.4	47
500	5738	-15.3	47
474	6140	-16.3	47
x224	11350	-55.3	47
204	12000	-52.6	
175	12910	-54.6	
166	13280	-52.6	
160	13500	-55.5	
125	15062	-55.5	

x Tropopauza.

1958. augusztus hó, 7. nap szombat

71. évfolyam 219. sz.

	Reggeli észlelések 06 TMG				Az utolsó 24 óra adatai				
	Felhőzet (0–4)	Szélirány és erő (m/s)	Légnyomás (millibár)	Hőmérséklet (C°)	Csapadék (24 óra) (mm)	Hőmérsékleti szélsőségek: tegnapi nappali max.	Hőmérsékleti szélsőségek: éjszakai min.	Hőmérsékleti szélsőségek: Radiációs min.	Napsütés (óra) tegnap
Mosonmagyaróvár	0	W 1	1011.5	17	o	26	12	10	–
Sopron	3	NE 1	11.8	18	•	25	13	12	11
Szombathely	2	S 1	11.4	17	•	24	13	13	13
Szentgotthárd	2	– – 0	12.2	15	•	26	12	12	11
Pápa	0	S 1	11.3	17	o	26	11	8	–
Győr	0	SE 2	11.8	17	•	27	13	9	12
Esztergom	0	– 0	12.0	15	o	26	9	6	–
Tatabánya	0	– 0	12.2	17	o	26	12	8	–
Székesfehérvár	0	NW 1	11.5	14	o	26	7	5	–
Siófok	0	SE 1	11.5	17	o	24	12	10	14
Keszthely	0	– 0	11.3	17	o	25	14	13	14
Zalaegerszeg	1	– 0	12.0	15	•	24	11	10	–
Nagykanizsa	0	– 0	13.0	11	o	26	11	10	–
Kaposvár	0	– 0	12.3	16	•	26	10	6	–
Pécs	0	– 0	11.5	18	o	26	15	12	14
Budapest M. I.	0	NNW 1	11.7	18	o	27	14	11	14
Salgótarján	0	NE 1	11.3	14	o	26	11	10	12
Eger	0	NW 1	12.2	12	o	27	12	9	14
Miskolc	0	NW 1	14.3	16	•	27	12	10	13
Sárospatak	2	NW 1	11.8	18	o	27	12	10	13
Baja	0	– 0	11.0	17	•	27	14	11	13
Kalocsa	0	E 1	10.8	18	•	27	14	11	14
Kecskemét	0	S 1	11.1	19	•	28	14	13	13
Szeged	0	SE 4	11.5	19	•	28	15	10	14
Szolnok	0	SSE 1	11.5	20	•	28	14	12	–
Túrkeve	0	S 1	–	19	•	29	14	10	–
Békéscsaba	0	SE 1	12.0	19	o	28	15	11	12
Debrecen	3	– 0	13.4	18	o	28	12	11	14
Nyíregyháza	1	– 0	13.6	17	•	27	12	11	13
Kékestető (1000 m)**	0	SSW 2	898.3	15	•	20	13	–	13
Galyatető (932 m)**	–	–	–	–	•	20	14	–	–
Misinatető (534 m)*	0	SE 1	953.2	20	•	25	17	11	–
Szabadsághegy (474 m)*	0	NW 1	952.7	20	•	23	15	–	13
Farkasgyepü (400 m)*	0	SW 1	953.7	18	•	24	17	17	–

	24 órai csapadék mm			24 órai csapadék mm			24 órai csapadék mm			24 órai csapadék mm		
Rajka	o		Tab	o		Jósvafő	–		Kisvárda	•	
Csorna	•		Sárbogárd	o		Lillafüred	•		Vásárosnamény	•	
Kapuvár	•		Sztálinváros	o		Szendrőlád	•		Mátészalka	•	
Köszeg	•		Nagykőnyi	o		Füzér	•		Tiszabecs	•	
Körmend	•		Somogyszob	•		Hidasnémeti	•		Csenger	•	
Lenti	•		Barcs	o		Tokaj	•		Nyírlugos	•	
Letenye	•		Szigetvár	•		Poroszló	•		Polgár	•	
Kőszeg	•		Lengyel	o		Jászapáti	•		Hajdúdorog	•	
Sümeg	•		Szekszárd	•		Nagykáta	•		Hortobágy	•	
Zalaszentgrót	•		Mohács	•		Örkény	•		Tiszaroff	•	
Veszprém	•		Siklós	o		Kunsztmiklós			Karcag	•	
Komárom	•		Királyrét	•		Cegléd	•		Berettyóújfalu	•	
Kisbér	•		Balassagyarmat	•		Nagykőrös	•		Szeghalom	•	
Mór	•		Rimóhány	•		Tiszakécske	•		Kétegyháza	•	
Mesztegnyő	•		Vác	•		Izsák	•		Szarvas	•	
Dombóvár	•		Gödöllő	•		Kiskunfélegyh.	•		Szentes	•	
Martonvásár	•		Lőrinci	•		Kiskunhalas	•		Orosháza	•	
Cegléd	•		Gyöngyös	•		Bácsalmás	•		Makó	•	
Pusztavám	•		Borsodnádasd	•		Kistelek	•		Mezőhegyes	•	
Mezőcsát	•		Putnok	•		Záhony	•				

* A légnyomás 500 gdm-re átszámítva ** A légnyomás 1000 gdm-re átszámítva

Magassági szélmérések

Óraadatok greenwichi középidőben

VIII.6.	Bpest 9 h		Szeged 10 h		Siófok 11 h		Miskolc 11 h		Debr. 11 h		Szhely 12 h		Pécs 12 h		Bpest 12 h		Bpest 15 h	
	fok	m/s	fok	m/s	fok	m/s	fok	m/s	fok	m/s	fok	m/s	fok	m/s	fok	m/s	fok	m/s
Talaj	90	7	180	2	–	0	180	2	180	2	180	2	140	2	180	7	180	2
500 m	130	5	160	9	170	2	160	3	180	7	190	5	110	4	150	3	190	2
1000	150	4	160	7	170	2	180	4	200	5	200	5	110	4	150	3	160	2
1500	150	8	180	9	210	4	200	7	200	5	230	4	180	4	180	7	200	3
2000	170	6	180	9	190	3	200	7	210	5	350	3	200	9	180	4	220	6
3000	200	5	180	6	190	6	200	6	180	5	290	2	200	9	200	7		
4000	260	4	170	6	220	6	200	6	200	5	210	5	180	6	200	7		
5000	250	7	220	6			200	9	180	6	220	9	280	5	240	5		
7000	230	8	240	6			210	12	200	4	240	14	260	10				
9000	230	10	230	10			230	17					240	15				
10000	220	12	220	12			220	12					240	15				
12000	220	17	200	16									250	13				
14000	240	20	240	31														
16000	240	31																
18000	280	18																
20000																		

VIII.6.	Bpest 18 h		Szhely 23 h		Pécs 23 h		Szeged 23 h		Miskolc 23 h		Debr. 23 h							
	fok	m/s	fok	m/s	fok	m/s	fok	m/s	fok	m/s	fok	m/s	fok	m/s	fok	m/s	fok	m/s
Talaj	270	2	220	2	320	2	140	2	220	2	–	0						
500 m	80	1	220	4	280	2	180	8	190	6	240	1						
1000	120	3	250	5	280	2	160	6	190	6	250	5						
1500	180	8	280	5	320	4	190	4	190	6	250	5						
2000	220	6	320	6	350	4	230	5	230	6	250	5						
3000	200	4					250	3	220	8								
4000	230	10					230	1										
5000	240	14					260	5										
7000																		
9000																		
10000																		
12000																		
14000																		
16000																		
18000																		
20000																		

VIII.7.	Bpest 00 h		Bpest 6 h		Szeged 6 h		Pécs 7 h		Bpest 9 h									
	fok	m/s	fok	m/s	fok	m/s	fok	m/s	fok	m/s	fok	m/s	fok	m/s	fok	m/s	fok	m/s
Talaj	40	2	360	2	140	2	90	2	–	0								
500 m	150	4	–	0	180	9	260	1	150	2								
1000	180	5	–	0	170	7	230	4	180	5								
1500	180	5	190	10	190	5	200	6	170	5								
2000	180	5	200	4	220	5	200	6	190	3								
3000	180	6	90	1	220	8	200	3	240	3								
4000			230	8	200	7	240	6	220	10								
5000			240	9	240	8	240	10	220	12								
7000			270	13	280	12	240	10	250	17								
9000			290	13			260	10	250	20								
10000			300	6			260	10	240	18								
12000									250	17								
14000																		
16000																		
18000																		
20000																		

IDŐJÁRÁSI NAPIJELENTÉS

ЕЖЕДНЕВНЫЙ МЕТЕОРОЛОГИЧЕСКИЙ БЮЛЛЕТЕНЬ • DAILY WEATHER REPORT
BULLETIN QUOTIDIEN DE TEMPS • TÄGLICHER WETTERBERICHT

KIADJA AZ ORSZÁGOS METEOROLÓGIAI INTÉZET
BUDAPEST II. KITAIBEL PÁL UTCA 1
TELEFON: KÖZPONT 353-500, IDŐJELZŐ OSZT.: 150-410

MEGJELENIK NAPONKÉNT • ELŐFIZETÉSI ÁRA
A POSTAI KÖLTSÉGGEL EGYÜTT NEGYEDÉVRE 60, Ft
KIADÁSÉRT FELEL AZ INTÉZET IGAZGATÓJA

71. évfolyam 220. szám. + Budapest + 1958. augusztus hó 8.

Az időjárási helyzet ma reggel és a várható időjárás:

A hűvösebb óceáni légtömegek Közép-Európán át kelet felé vonulnak; útjukban lehűlést, sokfelé esőt, zivatart okoznak. Tegnap a Brit-szigeteken, valamint a Balti- és az Északi-tenger vidékén a nappali hőmérséklet a 20 fokot sem érte el. Meleg idő csak Balkánon és a Kaukázus vidékén volt.

Hazánkban csütörtökön változó volt a felhőzet. Az esti órákban nyugat felől benyomuló hűvös levegő hatására sokfelé záporeső, helyenként zivatar keletkezett. Nagyobb eső főként a Dunántúlon hullott; Móron 34, Tatabányán 29, Zircen 26, Sopronban 25, Zalaegerszegen 22 mm. A hőmérséklet legmagasabb értéke tegnap 27-30 fok között volt. Éjjel 14-17 fokig hűlt le a levegő.

Budapesten pénteken 12 órakor a hőmérséklet 18 fok, a tengerszintre átszámított légnyomás 756 mm, gyengén emelkedő irányzatú.

Várható időjárás szombat estig:

Felhőátvonulások, több helyen főként ma- eső, esetleg zivatar.
Mérsékelt, időnként élénk északi szél.
A nappali hőmérséklet egy-két fokkal emelkedik.

Várható legalacsonyabb hőmérséklet ma éjjel: nyugaton 10-13, keleten 13-16,
legmagasabb nappali hőmérséklet szombaton: 22-25 fok között.

Dunántúl

A hőmérséklet és a légnyomás napi középértéke Budapesten és ezek eltérése a 75 évi átlagtól:

1958. VIII. 7-én: 22,7 C°, 756,7 mm. Eltérés: +1,2 C°, -4,3 mm.

1871 óta ezen a napon előfordult:

legmagasabb hőmérséklet 35,7 C° /1952./
legalacsonyabb hőmérséklet 9.1 C° /1916./

Az Országos Meteorológiai Intézet Időjárási Napjelentése

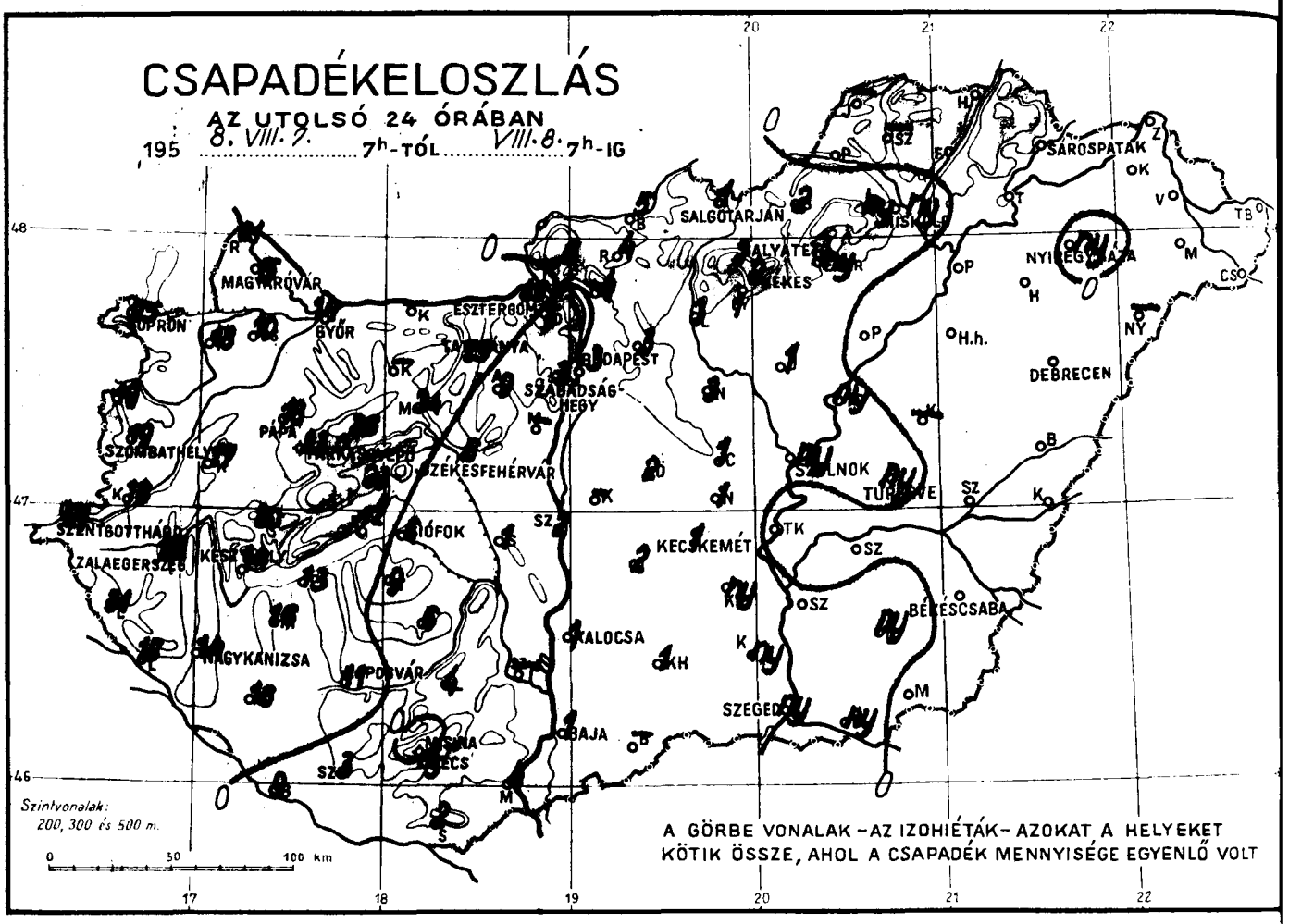

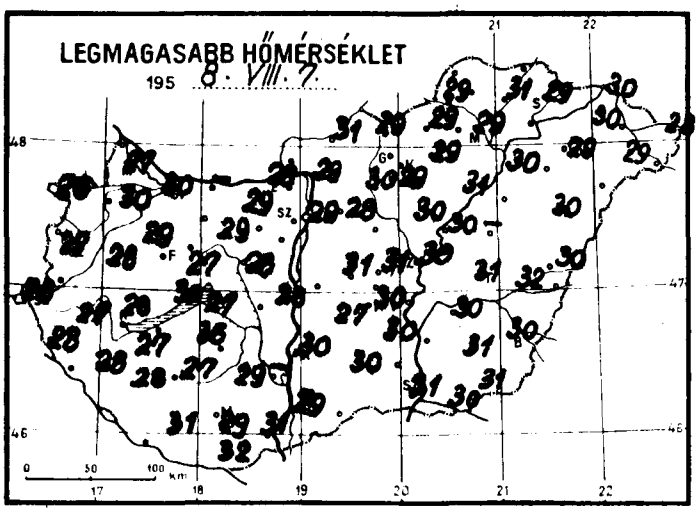

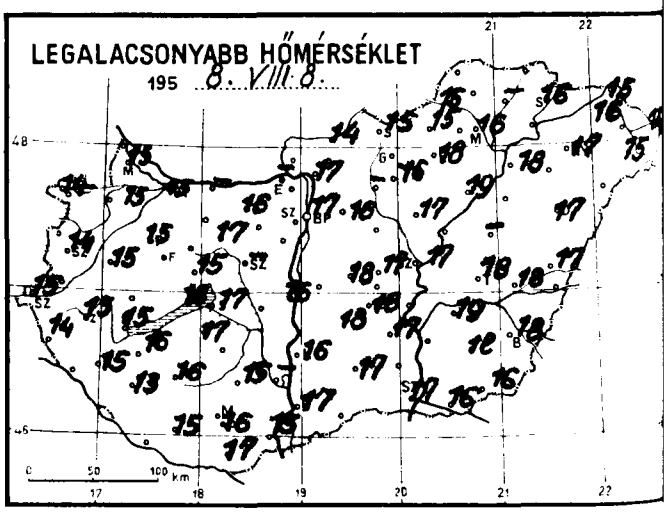

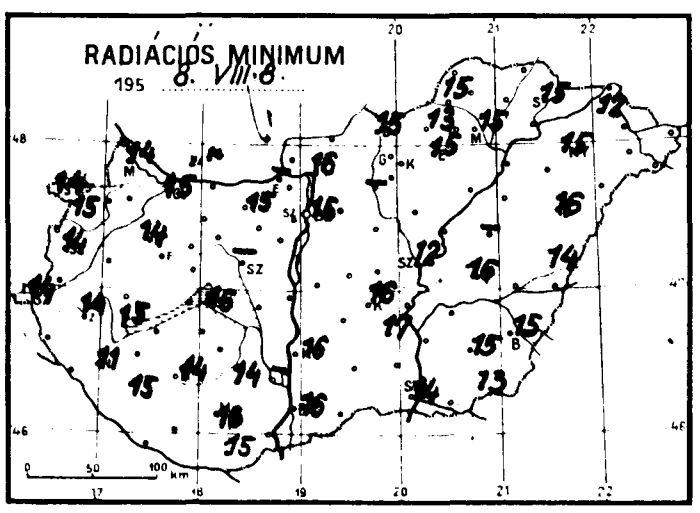

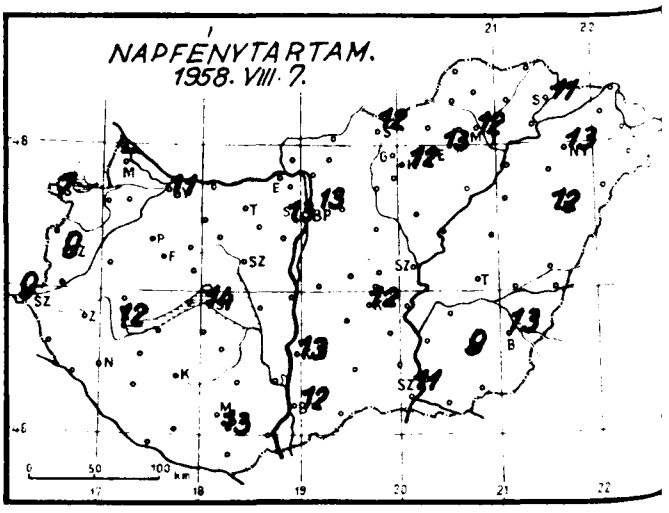

Időjárási helyzet 1958. év AUGUSZTUS hó 8. nap 7 óra

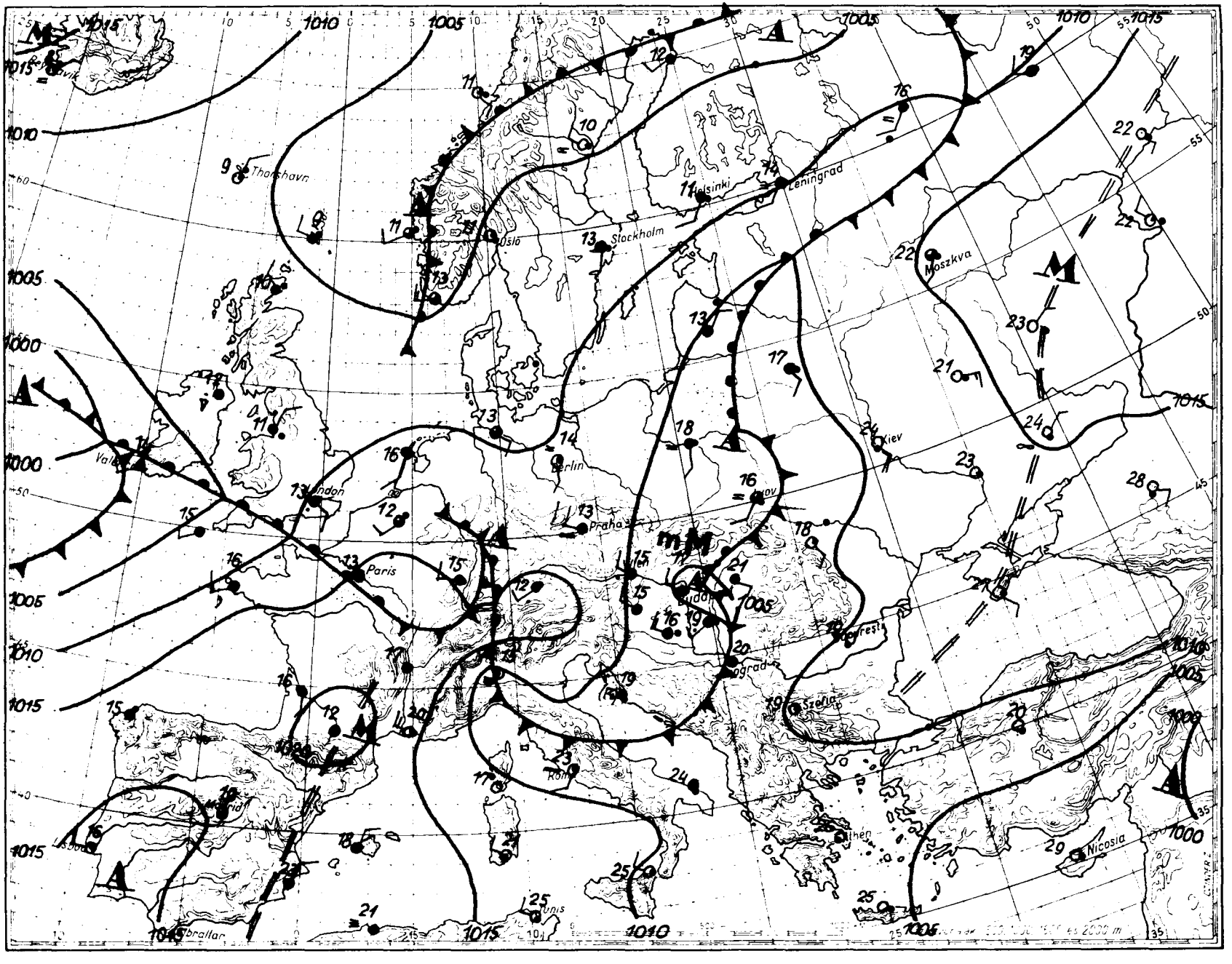

Magaslégköri időhelyzet

1958. VIII. 8. 00. GMT.

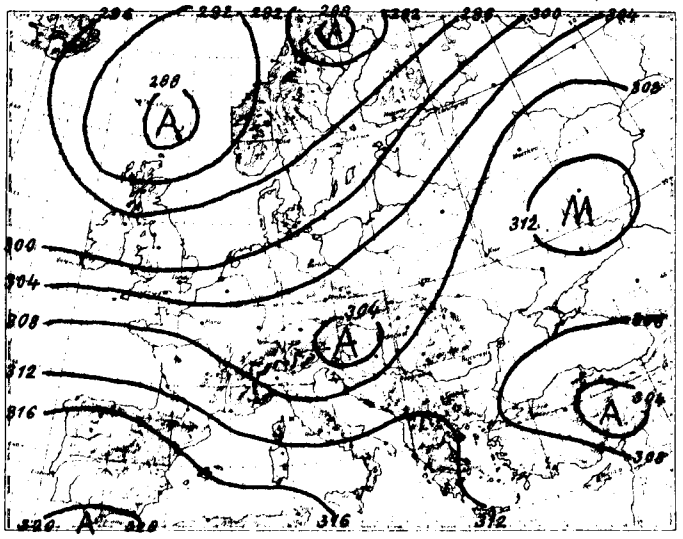

700 mb-os absz. topográfia

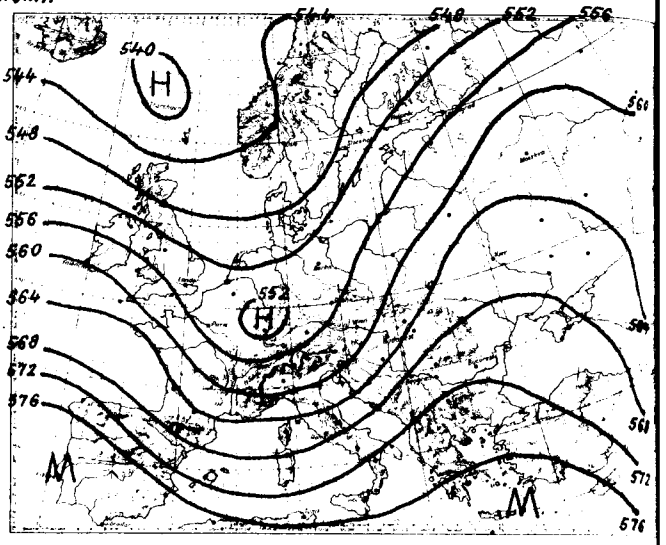

500/1000 mb-os rel. topográfia

1958. VIII. 7. 12h

mb	m	C°	%
1000	85	-	-
850	1485	14.4	36
700	3102	6.4	30
600	4349	- 0.7	31
500	5777	- 9.1	33
400	7459	-21.7	33
300	9512	-35.7	33
200	12185	-55.8	
100	16649	-51.7	
50			

Jellemző pontok:

993.7	Talaj	27.7	30
820	1800	11.4	39
807	1940	13.4	39
754	2500	9.0	33
742	2640	11.0	27
677	3420	3.3	35
658	3620	5.3	28
547	5100	- 7.0	33
532	5300	- 5.5	33
340	8620	-30.5	33
331	8780	-30.8	33
204	12040	-56.7	33
186	12670	-52.7	
150	14031	-54.1	
140	14480	-52.2	
130	14940	-53.7	
95	16969	-53.7	

Európa magaslégköri időjárási helyzete ciklonális jellegű. Észak-Európa és Izland térségében nagy kiterjedésű ciklonrendszer helyezkedik el. A ciklon hideg levegője mélyen benyúlik Közép-Európa területére. Anglia fölé és a kontinens nyugati partszegélyére már enyhe légtömegeket szállít. A Dunántúl felett kialakult alacsonynyomás előoldalán meleg, hátoldalán hűvös légtömegek áramlanak. Olaszországban és a Balkán-félszigeten hideg advekció van, viszont a Szovjetunió európai területén gyenge meleg advekció megy végbe. Budapest felett a talajtól 2250 m-ig csak kisebb hőmérsékletingadozások voltak, feljebb 5500 m-ig 3-5 fokkal csökkent a levegő hőmérséklete. A 0 fok magassága 780, a -10 fok szintje 800 m-rel került alacsonyabbra; magasságuk éjfélkor 3020, ill. 4800 m volt.

Pápainé. s.k.

1958. VIII. 8. 00h

mb	m	C°	%
1000	52	-	-
850	1436	11.4	72
700	3022	0.0	90
600	4237	- 6.3	100
500	5635	-16.5	100
400	7275	-28.0	97
300	9177	-40.0	97
200	11764	-57.2	
100	16178	-55.6	
50			

Jellemző pontok:

989.2	Talaj	18.4	81
970	340	19.9	67
620	4000	- 7.3	100
610	4100	- 5.3	100
230	10870	-61.2	97
155	13340	-53.0	
130	14500	-55.9	
114	15320	-56.2	
100	16178	-55.6	

1958. augusztus hó, 8. nap péntek, 71. évfolyam 220. sz.

	Reggeli észlelések 06 TMG				Az utolsó 24 óra adatai					
	Felhőzet (0–4)	Szélirány és ero (m/s)	Légnyomás (millibár)	Hőmérséklet (C°)	Csapadék (24 óra) (mm)		Hőmérsékleti szélsőségek: tegnapi nappali max.	éjszakai min.	Radiációs min.	Napsütés (óra) tegnap
Mosonmagyaróvár	4	NW 4	1008.8	16	15		27	15	14	–
Sopron	4	NW 6	10.3	15	25	↱	26	14	14	7
Szombathely	4	NW 1	09.7	16	19	↱	27	14	14	9
Szentgotthárd	4	SW 1	10.4	15	21	↱	28	15	14	9
Pápa	4	NW 6	08.6	15	18		29	15	14	–
Győr	4	W 6	08.3	16	14		30	15	15	11
Esztergom	4	NW 4	06.0	16	15		28	–	–	–
Tatabánya	4	WNW 15	07.0	16	29		29	16	15	–
Székesfehérvár	4	NW 4	–	16	6		28	–	–	–
Siófok	4	NW 8	07.7	18	6		27	17	16	14
Keszthely	4	NW 4	08.8	16	14		28	15	15	12
Zalaegerszeg	4	NW 3	10.5	15	22		27	15	14	–
Nagykanizsa	4	NW 2	10.7	15	14		28	15	11	–
Kaposvár	4	NW 7	09.1	16	11		27	16	14	–
Pécs	4	NW 6	07.8	16	3	↱	29	16	16	13
Budapest M. I.	4	W 3	04.7	17	3		29	17	16	13
Salgótarján	4	N 1	03.3	18	1		29	15	15	12
Eger	4	NE 2	04.8	18	ny		29	18	15	13
Miskolc	4	– 0	05.6	18	ny		29	16	15	12
Sárospatak	4	N 1	05.0	18	•		29	16	15	11
Baja	4	NW 4	07.0	17	1		29	17	16	12
Kalocsa	4	W 2	06.4	17	1		30	16	16	13
Kecskemét	4	WNW 1	05.9	17	1		30	16	16	12
Szeged	4	SW 5	07.0	19	ny		31	17	14	11
Szolnok	4	– 0	05.3	18	ny		30	17	12	–
Túrkeve	4	SW 1	–	19	ny		31	18	16	–
Békéscsaba	4	E 1	05.2	20	•		30	18	15	13
Debrecen	4	S 1	05.1	22	•		30	17	16	12
Nyíregyháza	4	NE 1	06.6	18	ny		29	17	15	13
Kékestető (1000 m)**	4	S 4	891.3	14	2		23	13	–	12
Galyatető (932 m)**	–	–	–	–	2		22	13	–	–
Misinatető (534 m)*	4	NNW 15	948.3	13	•		30	13	13	–
Szabadsághegy (474 m)*	4	SW 1	946.9	14	3		26	14	–	13
Farkasgyepű (400 m)*	4	NW 9	950.3	14	23		28	14	13	–

24 órai csapadék mm			24 órai csapadék mm			24 órai csapadék mm			24 órai csapadék mm		
Rajka	21		Tab	9		Jósvafő	–		Kisvárda	•	
Csorna	10		Sárbogárd	1		Lillafüred	ny		Vásárosnamény	•	
Kapuvár	18		Sztálinváros	2		Szendrőlád	–		Mátészalka	•	
Kőszeg	19		Nagykőnyi	6		Füzesd	•		Tiszabecs	•	
Körmend	18		Somogyszob	16		Hidasnémeti	•		Csenger	•	
Lenti	31		Barcs	9		Tokaj	•		Nyírlugos	–	
Letenye	15		Szigetvár	3		Poroszló	•	↱	Polgár	•	
Kadarkút	17		Lengyel	4		Jászapáti	1		Hajdúdorog	•	
Sümeg	20		Szekszárd	–		Nagykáta	3		Hortobágy	•	
Zirc	26		Mohács	4		Örkény	2		Tiszaroff	ny	
Veszprém	23		Siklós	2		Kunsztmiklós	–		Karcag	–	
Komárom	–		Királyrét	6		Cegléd	1		Berettyóújfalu	•	
Kisbér	–		Balassagyarmat	5		Nagykőrös	1		Szeghalom	•	
Mór	34		Romhány	4		Tiszakécske	•		Kórosszakál	•	
Mesztegnyő	9		Vác	4		Izsák	2		Szarvas	•	
Dobogókő	5		Gödöllő	3		Kiskunfélegyh	ny		Szentes	•	
Martonvásár	–		Lőrinci	3		Kiskunhalas	1		Orosháza	ny	
Tihany	12		Gyöngyös	1		Bácsalmás	–		Makó	ny	
Fonyód	13		Borsodnádasd	2		Kistelek	ny		Mezőhegyes	•	
Marcali	16		Putnok	•		Záhony	•				

* A légnyomás 500 gdm-re átszámítva ** A légnyomás 1000 gdm-re átszámítva

Magassági szélmérések

Óraadatok greenwichi középidőben

VIII.7.	Siófok 11 h		Szeged 11 h		Miskolc 11 h		Sshely 12 h		Pécs 12 h		Bpest 12 h		Debr. 18 h		Bpest 15 h		Sshely 17 h	
	fok	m/s	fok	m/s	fok	m/s	fok	m/s	fok	m/s	fok	m/s	fok	m/s	fok	m/s	fok	m/s
Talaj	360	2	180	7	180	2	40	2	270	2	220	2	140	2	270	7	360	12
500 m	160	3	180	4	190	5	100	2	200	3	210	6	200	2	200	5	360	13
1000	180	3	170	4	190	5	120	2	200	3	190	7	120	1	200	5	140	6
1500	180	3	170	6	220	7	190	3	20	3	200	7	180	3	210	10	190	4
2000	200	5	200	7	220	7	190	3	200	7	200	7	260	7	220	10	200	8
3000			220	9	230	7			200	7	230	3	210	6	210	5	220	9
4000			230	7	210	10			240	11	240	8	200	8	230	9		
5000			210	12	210	10			240	11	230	15	240	7	230	15		
7000			250	12	250	16			220	15	240	20	270	10	230	19		
9000											250	18			240	18		
10000											250	18			240	18		
12000											250	18						
14000											250	25						
16000											240	18						
18000																		
20000																		

VIII.7.	Bpest 18 h		Debr. 18 h		Bpest 21 h		Szeged 23 h		Miskolc 23 h									
	fok	m/s	fok	m/s	fok	m/s	fok	m/s	fok	m/s	fok	m/s	fok	m/s	fok	m/s	fok	m/s
Talaj	360	2	90	2	320	2	270	7	-	0								
500 m	250	3	150	6	110	1	190	7	170	3								
1000	230	5	150	6	180	5	190	10	190	4								
1500	210	5	180	6	170	7	190	12	190	4								
2000			180	6	170	8	210	7										
3000			250	12			230	11										
4000			230	6														
5000			230	12														
7000																		
9000																		
10000																		
12000																		
14000																		
16000																		
18000																		
20000																		

VIII.8.	Bpest 00 h		Bpest 03 h		Bpest 06 h		Bpest 09 h									
	fok	m/s	fok	m/s	fok	m/s	fok	m/s	fok	m/s	fok	m/s	fok	m/s	fok	m/s
Talaj	320	7	270	2	270	2	320	7								
500 m	70	5	110	3	280	2	320	10								
1000	150	6	150	4			320	12								
1500	150	6	170	9												
2000	170	6	190	8												
3000	180	9														
4000																
5000																
7000																
9000																
10000																
12000																
14000																
16000																
18000																
20000																

IDŐJÁRÁSI NAPIJELENTÉS

ЕЖЕДНЕВНЫЙ МЕТЕОРОЛОГИЧЕСКИЙ БЮЛЛЕТЕНЬ • DAILY WEATHER REPORT
BULLETIN QUOTIDIEN DE TEMPS • TÄGLICHER WETTERBERICHT

KIADJA AZ ORSZÁGOS METEOROLÓGIAI INTÉZET
BUDAPEST II. KITAIBEL PÁL UTCA 1
TELEFON: KÖZPONT: 353-500, IDŐJELZŐ OSZT.: 150-410

MEGJELENIK NAPONKÉNT • ELŐFIZETÉSI ÁRA
A POSTAI KÖLTSÉGGEL EGYÜTT NEGYEDÉVRE 60, Ft
KIADÁSÉRT FELEL AZ INTÉZET IGAZGATÓJA

71. évfolyam 221. szám. + Budapest + 1958. augusztus hó 9.

Az időjárási helyzet ma reggel és a várható időjárás:

Az Alpok felett magasnyomás alakult ki ugyan, de az 50.-ik szélességi körtől északra ciklonok vonulnak nyugat-keleti irányban. Emiatt a Brit-szigeteken, Németországban és Leningrád környékén esik az eső. Európa keleti részén továbbra is száraz, meleg időjárás van.

Hazánkban pénteken az idő hűvös, erősen felhős volt. Országszerte kisebb esők voltak, csak az északkeleti megyékben haladta meg a csapadék a 10 mm-t. Vásárosnaményban 33, Miskolcon 32 mm eső hullott. A nappali felmelegedés elérte a 20-23 fokot. Ma hajnalban nyugaton 10-13, keleten 12-15 fokig hűlt le a levegő.

Budapesten szombaton 12 órakor a hőmérséklet 23 fok, a tengerszintre átszámitott légnyomás 763 mm, gyengén emelkedő irányzatú.

Várható időjárás vasárnap estig:

Az ország északi felében felhőátvonulások, máshol jobbára derült idő.
Néhány helyen kisebb eső.
Mérsékelt szél.
A nappali hőmérséklet tovább emelkedik.

Várható legalacsonyabb hőmérséklet ma éjjel: 10-13,
legmagasabb nappali hőmérséklet vasárnap: 24-27 fok között.

Távolabbi kilátások:

Átmenetileg melegebb idő.

Pápai

A hőmérséklet és a légnyomás napi középértéke Budapesten és ezek eltérése a 75 évi átlagtól:

1958. VIII. 8-án: 16.5 C°, 756.6 mm. Eltérés: -4,8 C°, -4,7 mm.

1871 óta ezen a napon előfordult:

legmagasabb hőmérséklet	35,8 C° /1921./
legalacsonyabb hőmérséklet	11.1 C° /1941./

Az Országos Meteorológiai Intézet Időjárási Napijelentése

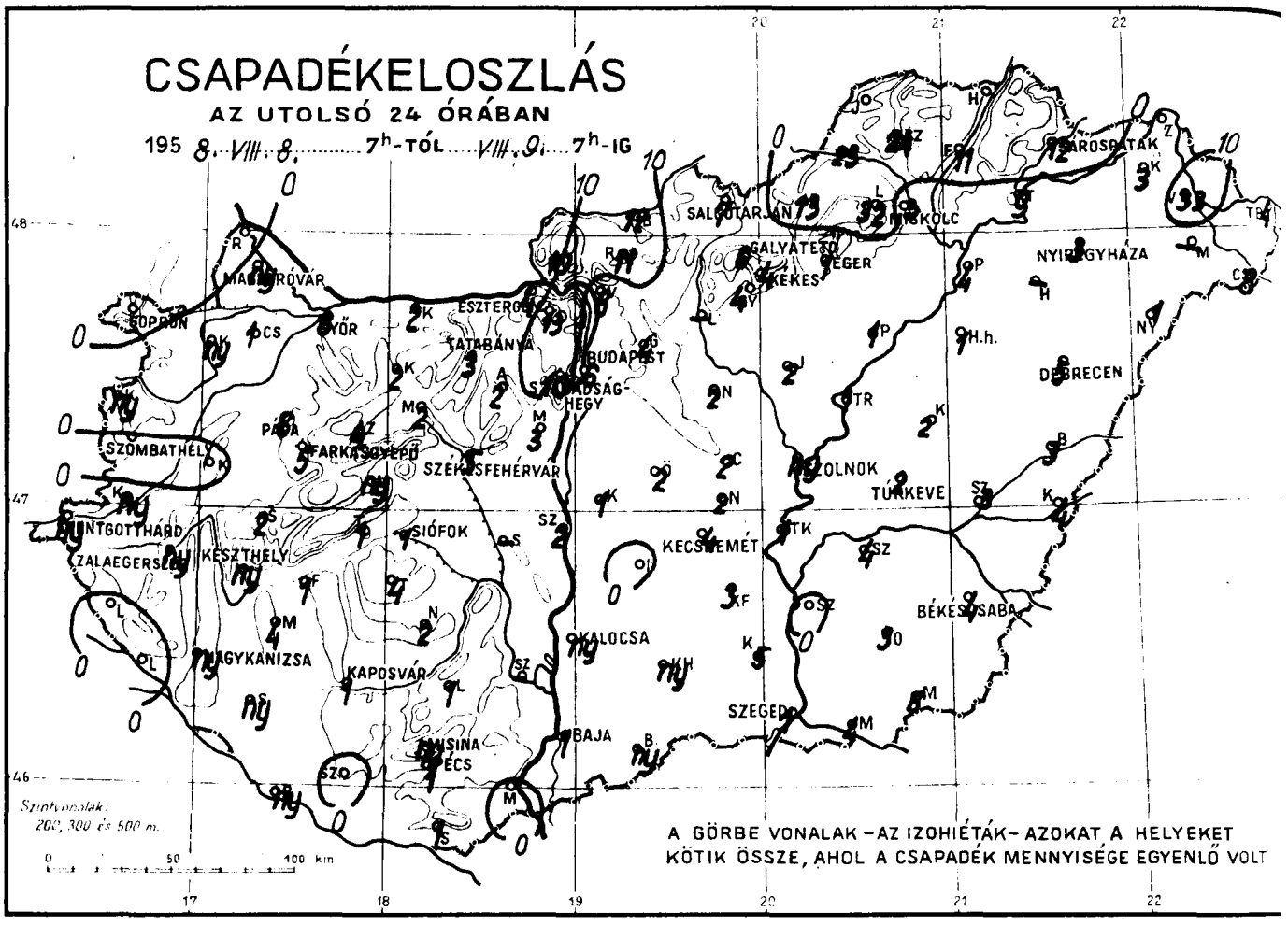

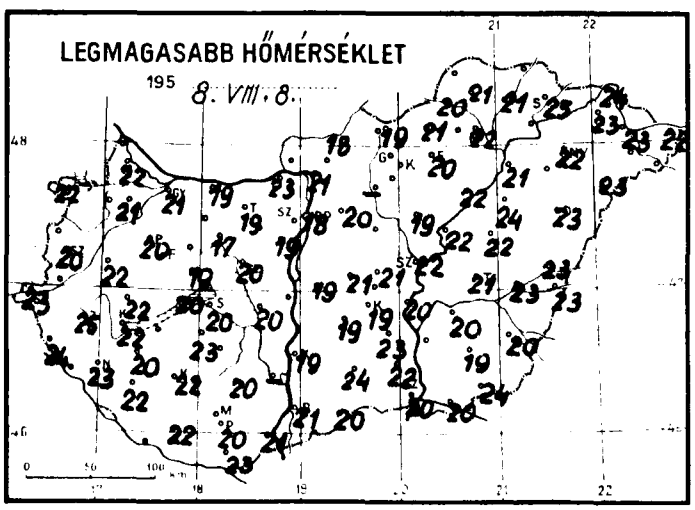

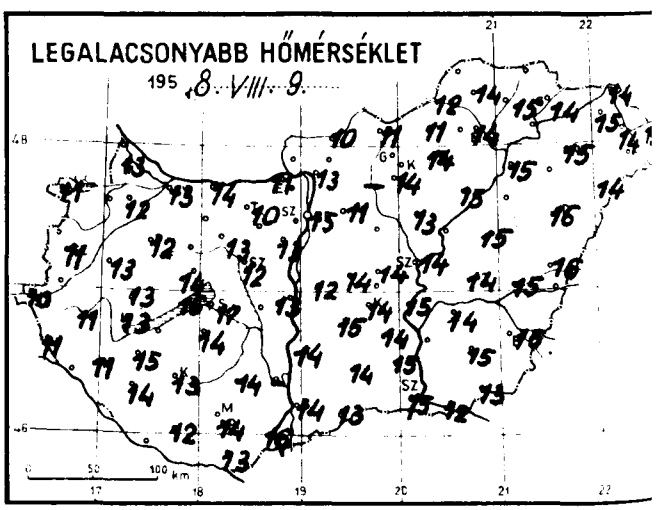

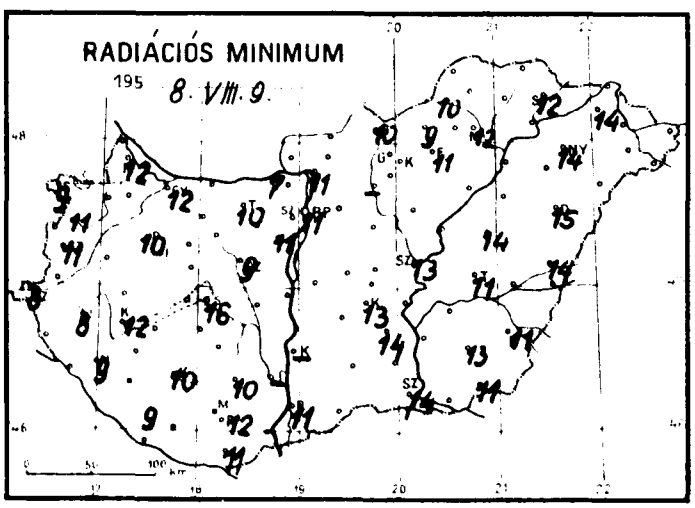

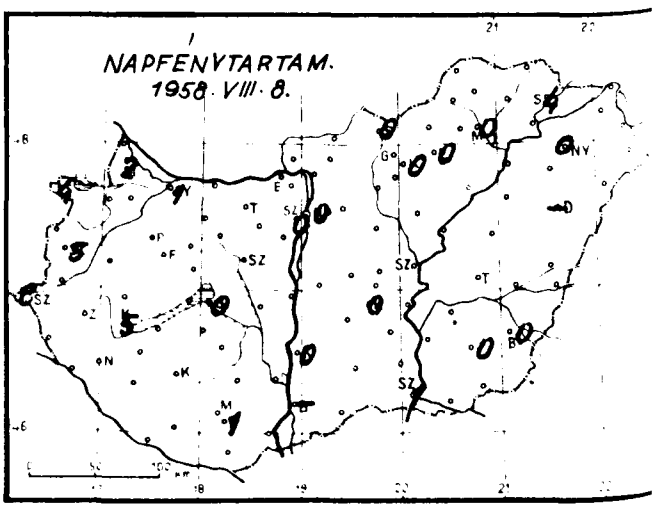

Időjárási helyzet 1958. év AUGUSZTUS hó 9. nap 7 óra

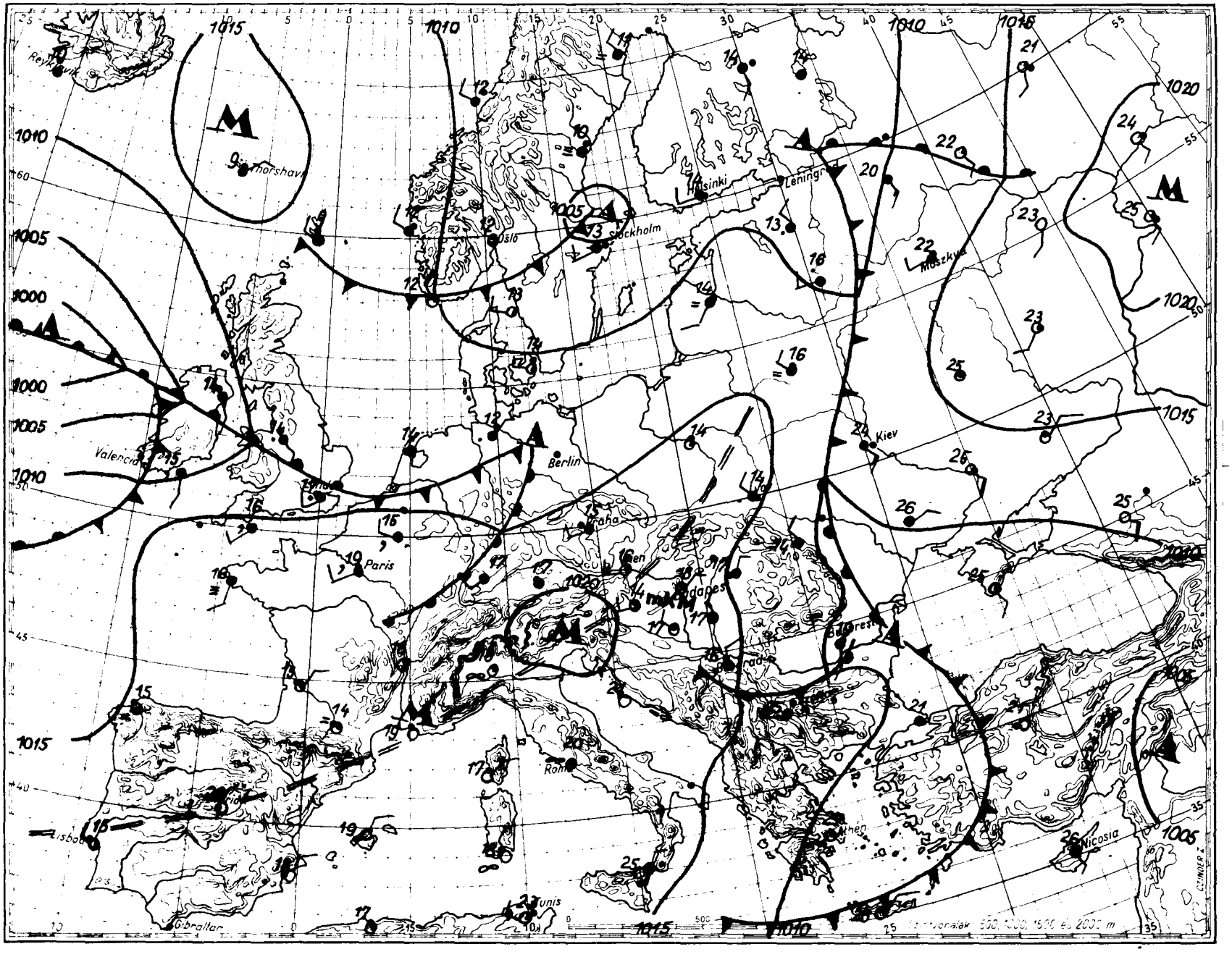

Magaslégköri időhelyzet

1958. VIII. 9. 00 GMT.

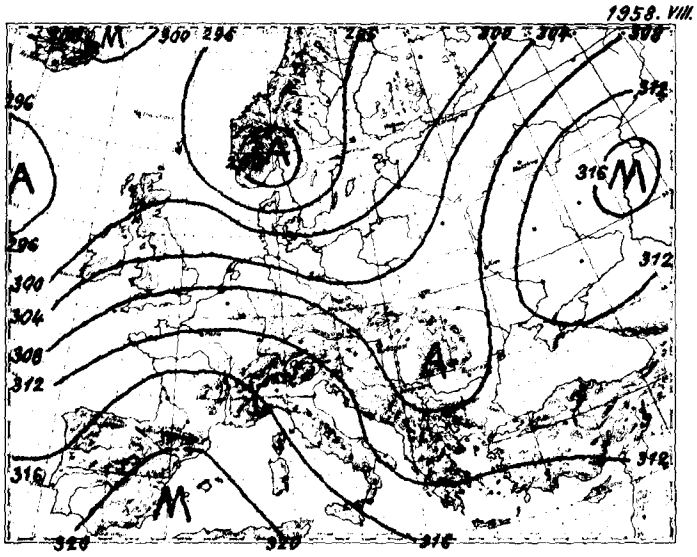

700 mb-os absz. topográfia

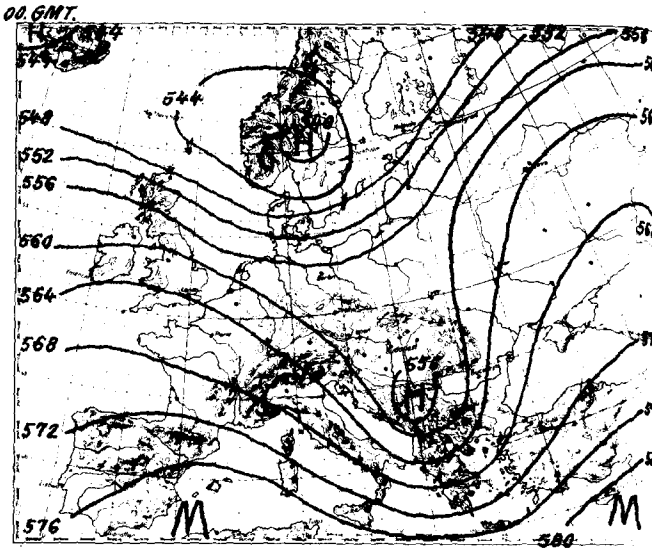

500/1000 mb-os rel. topográfia

1958. VIII. 8. 12h			
mb	m	C°	%
1000	69	-	-
850	1436	9.1	100
700	3021	0.1	97
600	4252	- 4.6	89
500	5664	-13.6	83
400	7324	-24.9	83
300	9353	-39.9	83
200	12056	-44.5	83
100			
50			

Jellemző pontok:

991.7	Talaj	17.6	77
873	1180	9.7	99
865	1290	10.6	100
783	2100	3.5	100
758	2400	5.0	100
700	3021	0.1	97
*256	10370	-48.0	83
200	12056	-44.5	
145	14226	-44.2	

Az Irországtól nyugatra kimélyülő ciklon meleg levegőt szállít a kontinens nyugati partjai fölé, ennek következtében Nyugat-Európa fölött magasnyomású gerinc kezd kialakulni. A Közép-Európa fölött nyugat-keleti irányban haladó hideg légcsepp ma éjfélkor elérte az Alduna vidékét. A Szovjetunió európai térsége fölött tovább tart a meleg-advekció. Komolyabb lehülés csak a Balkánon és a Földközi-tenger keleti medenczéjében tapasztalható. Budapest fölött az elmúlt 24 óra alatt az alsó 3 km-es rétegben 2-5 fokkal csökkent a hőmérséklet, e szint fölött lényeges változás nem következett be, ezért a légkör labilitása lényegesen csökkent. A 0 fokos szint 80, a -10 fokos pedig 200 méterrel emelkedett, magasságuk éjfélkor 3100 és 5000 m-en volt.

Ambrózy s.k.

1958. VIII. 9. 00h			
mb	m	C°	%
1000	123	-	-
850	1486	9.1	67
700	3070	0.2	72
600	4290	- 6.3	82
500	5697	-13.1	93
400	7361	-24.0	87
300			
200			
100			
50			

Jellemző pontok:

998.0	Talaj	15.3	85
815	1800	7.5	61
646	3700	- 3.6	76
387	7610	-25.5	85
330	8732	-36.6	79
670	3400	1.0	95

* Tropopauza.

1958. augusztus hó, 9. nap szombat, 71. évfolyam 221. sz.

	Reggeli észlelések 06 TMG				Az utolsó 24 óra adatai					
	Felhőzet (0–4)	Szélirány és erő (m/s)	Légnyomás (millibár)	Hőmérséklet (C°)	Csapadék (24 óra) (mm)		Hőmérsékleti szélsőségek: tegnapi nappali max.	éjszakai min.	Radiációs min.	Napsütés (óra) tegnap
Mosonmagyaróvár	0	W 4	1018.7	17	ny		22	13	12	2
Sopron	3	– 0	19.4	16	0		22	11	9	4
Szombathely	2	W 1	19.1	14	0		25	11	11	5
Szentgotthárd	0	W 1	19.8	11	ny		23	10	8	6
Pápa	0	W 4	18.3	16	6	↖	20	12	10	–
Győr	0	NW 4	18.4	17	8		21	13	12	1
Esztergom	0	– 0	17.5	15	4		23	11	7	–
Tatabánya	0	NW 2	18.0	16	3		19	10	10	–
Székesfehérvár	0	NW 4	17.5	16	5		20	12	9	–
Siófok	0	NNW 8	17.6	18	1		20	17	16	0
Keszthely	0	WSW 1	17.6	15	ny		22	13	12	5
Zalaegerszeg	2	WNW 2	19.3	15	ny		23	11	8	–
Nagykanizsa	0	– 0	19.4	14	ny		23	11	9	–
Kaposvár	0	NW 3	17.7	17	1		22	13	10	–
Pécs	0	WNW 3	17.6	17	1		20	14	12	1
Budapest M. I.	0	NNE 2	16.4	18	6		18	15	11	0
Salgótarján	0	NE 1	16.1	14	7		19	11	10	0
Eger	1	W 1	14.9	16	1		20	14	11	0
Miskolc	0	N 3	15.8	16	3		22	14	12	0
Sárospatak	0	N 4	–	18	12		25	14	12	4
Baja	0	NW 4	17.0	16	1		21	14	11	–
Kalocsa	0	NNW 4	16.8	17	ny		19	14	–	0
Kecskemét	0	NW 1	16.0	15	4		19	14	13	0
Szeged	3	NNW 5	16.0	17	1		20	15	14	1
Szolnok	0	NW 2	16.0	16	ny		22	14	13	–
Túrkeve	2	NW 1	–	16	2		21	14	11	–
Békéscsaba	4	NNW 3	15.3	17	4	↖	20	15	11	0
Debrecen	4	NNW 6	15.3	17	5		23	16	15	–
Nyíregyháza	1	N 4	15.8	17	3		22	15	14	0
Kékestető (1000 m)**	0	NNE 1	900.3	10	4		16	8	–	0
Galyatető (932 m)**	–	–	–	–	6		19	10	–	–
Misinatető (534 m)*	0	N 15	958.5	14	ny		21	13	12	–
Szabadsághegy (474 m)*	0	NW 3	958.3	16	10		15	12	–	0
Farkasgyepű (400 m)*	0	NW 4	960.7	13	5		17	12	10	–

24 órai csapadék mm			24 órai csapadék mm			24 órai csapadék mm			24 órai csapadék mm		
Rajka	0		Tab	4		Jósvafő	–		Kisvárda	3	
Csorna	1		Sárbogárd	–		Lillafüred	32		Vásárosnamény	33	
Kapuvár	ny		Sztálinváros	2		Szendrőlád	24		Mátészalka	–	
Kőszeg	ny		Nagykónyi	2		Fügöd	11		Tiszabecs	4	
Körmend	ny		Somogyszob	ny		Hidasnémeti	20		Csenger	8	
Lenti	0		Barcs	ny		Tokaj	9		Nyírlugos	1	
Letenye	0		Szigetvár	0		Poroszló	1		Polgár	4	
Kald	0		Lengyel	1		Jászapáti	2		Hajdúdorog	–	
Sümeg	2		Szekszárd	–		Nagykáta	2		Hortobágy	1	
Zirc	4		Mohács	0		Örkény	2		Tiszaroff	1	
Veszprém	ny		Siklós	1		Kunsztmiklós	1		Karcag	2	
Komárom	2		Királyrét	10		Cegléd	2		Berettyóújfalu	3	
Kisbér	2		Balassagyarmat	12		Nagykőrös	2		Szeghalom	3	
Mór	2		Rimahány	11		Tiszakécske	1		Körösszakál	4	
Alcsut	2		Vác	8		Izsák	0		Szarvas	4	
Dobogókő	13		Gödöllő	4		Kiskunfélegyh.	3		Szentes	0	
Martonvásár	3		Lőrinci	–		Kiskunhalas	ny		Orosháza	3	
Tihany	1		Gyöngyös	4		Bácsalmás	ny		Makó	4	
Fonyód	1		Borsodnádasd	13		Kistelek	5		Mezőhegyes	6	
Marcali	4		Putnok	23		Záhony	3				

* A légnyomás 500 gdm-re átszámítva ** A légnyomás 1000 gdm-re átszámítva

Magassági szélmérések

Óraadatok greenwichi középidőben

VIII.8.	Szegéd		Miskolc		Pécs		Szhely									
	11 h		11 h		12 h		23 h									
	fok	m/s	fok	m/s	fok	m/s	fok	m/s	fok	m/s	fok	m/s	fok	m/s	fok	m/s
Talaj	320	7	90	2	320	2	320	2								
500 m	300	11	170	6	310	10	360	4								
1000	290	6			340	17	360	4								
1500							350	6								
2000							340	6								
3000																
4000																
5000																
7000																
9000																
10000																
12000																
14000																
16000																
18000																
20000																

VIII.9.	Pécs		Bpest		Bpest		Bpest		Bpest							
	00 h		00 h		3 h		6 h		9 h							
	fok	m/s	fok	m/s	fok	m/s	fok	m/s	fok	m/s	fok	m/s	fok	m/s	fok	m/s
Talaj	320	7	320	7	320	2	320	7	360	2						
500 m	340	15	360	13	360	10	360	8	340	3						
1000	340	15	350	14	360	10	340	8	340	9						
1500			340	14			350	10	350	12						
2000			350	12			360	11	340	10						
3000							340	11								
4000							350	16								
5000							340	17								
7000							350	17								
9000							370	27								
10000							350	40								
12000																
14000																
16000																
18000																
20000																

	fok	m/s	fok	m/s	fok	m/s	fok	m/s	fok	m/s	fok	m/s	fok	m/s	fok	m/s
Talaj																
500 m																
1000																
1500																
2000																
3000																
4000																
5000																
7000																
9000																
10000																
12000																
14000																
16000																
18000																
20000																

IDŐJÁRÁSI NAPIJELENTÉS

ЕЖЕДНЕВНЫЙ МЕТЕОРОЛОГИЧЕСКИЙ БЮЛЛЕТЕНЬ • DAILY WEATHER REPORT
BULLETIN QUOTIDIEN DE TEMPS • TÄGLICHER WETTERBERICHT

KIADJA AZ ORSZÁGOS METEOROLÓGIAI INTÉZET
BUDAPEST II. KITAIBEL PÁL UTCA 1
TELEFON: KÖZPONT: 353-500, IDŐJELZŐ OSZT.: 150-410

MEGJELENIK NAPONKÉNT • ELŐFIZETÉSI ÁRA
A POSTAI KÖLTSÉGGEL EGYÜTT NEGYEDÉVRE 60, Ft
KIADÁSÉRT FELEL AZ INTÉZET IGAZGATÓJA

71. évfolyam 222. szám. • Budapest • 1958. augusztus hó 10.

Az időjárási helyzet ma reggel és a várható időjárás:

Szárazföldünk időjárása továbbra is változékony, csapadékos. A Skandináv-félszigeten, valamint az Alpoktól és a Kárpátoktól délre átmenetileg derültebb, szárazabb az idő, de az Atlanti-óceán felett elhelyezkedő nagykiterjedésű ciklon frontjai ismét hűvös óceáni légtömegeket szállítanak a kontinens felé. Határsukra Izland szigetén és Skóciában esik az eső.

Hazánkban szombaton változó volt a felhőzet. Az északnyugati megyékben kisebb eső esett, a lehullott csapadék mennyisége azonban sehol sem érte el az 1 mm-t. A nappali hőmérséklet általában 25-27 fokig emelkedett. Ma hajnalban országszerte 14-16 fokig hűlt le a levegő.

Budapesten vasárnap 12 órakor a hőmérséklet 26 fok, a tengerszintre átszámitott légnyomás 765 mm, alig változik.

Várható időjárás hétfő estig:

Felhőátvonulások, ma néhány, holnap több helyen, elsősorban nyugaton és északon záporeső, zivatar.
Mérsékelt szél.
A hőmérséklet alakulásában lényeges változás nem lesz.
Várható legalacsonyabb hőmérséklet ma éjjel: 14-17,
legmagasabb nappali hőmérséklet hétfőn: nyugaton 25-28, keleten 27-30 fok között.

Lépp Ildikó s.k.

A hőmérséklet és a légnyomás napi középértéke Budapesten és ezek eltérése a 75 évi átlagtól:

1958. VIII. 9-én: 23,3 C°, 764,8 mm. Eltérés: +2,3 C°, +3,4 mm.

1871 óta ezen a napon előfordult:

legmagasabb hőmérséklet	37,9 C°	/1946./
legalacsonyabb hőmérséklet	9.4 C°	/1916./

Az Országos Meteorológiai Intézet Időjárási Napjelentése

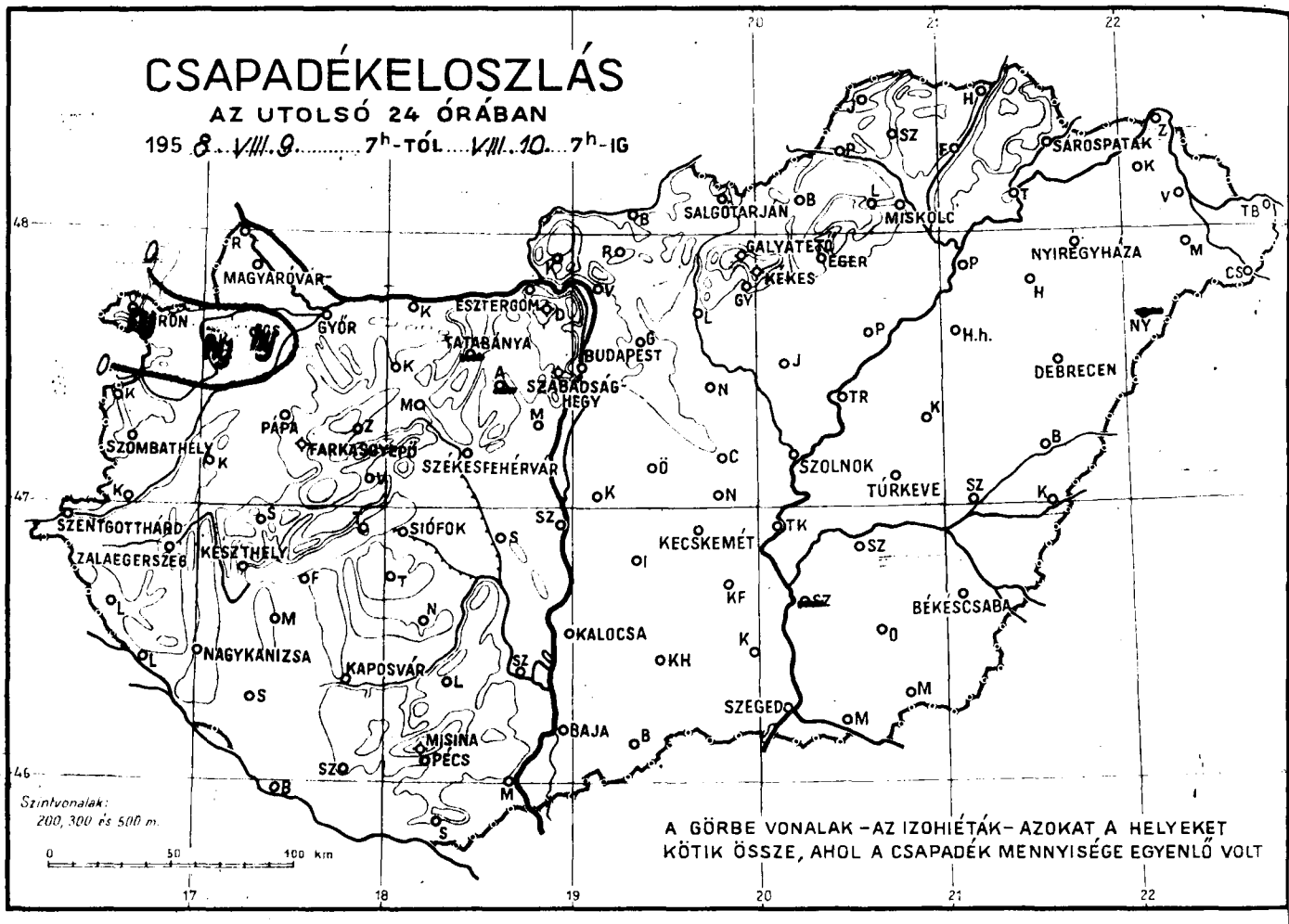

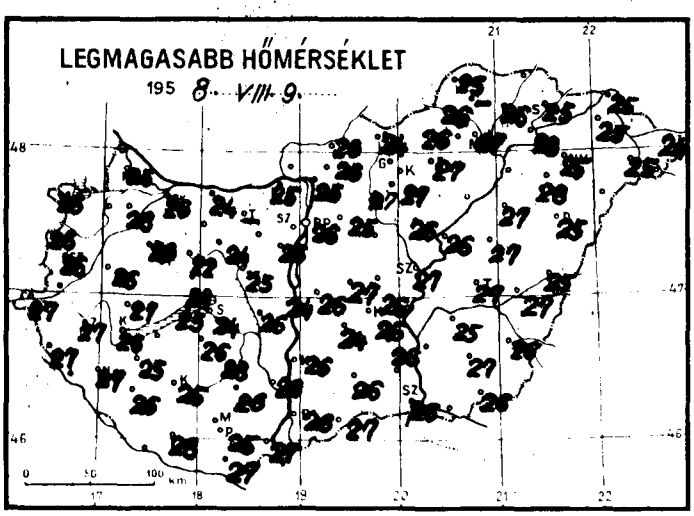

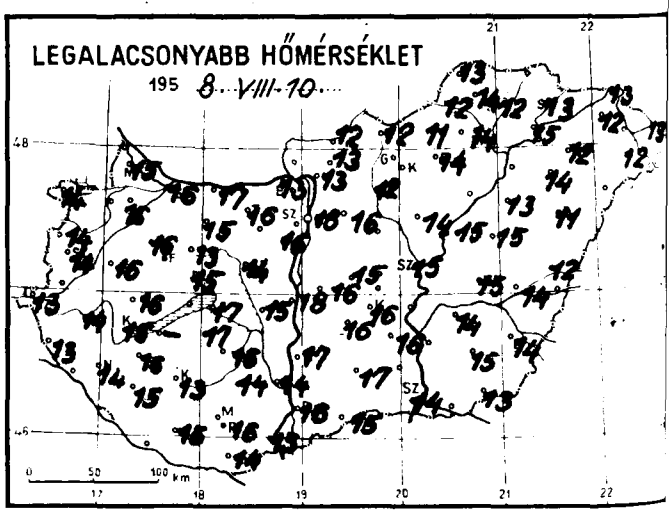

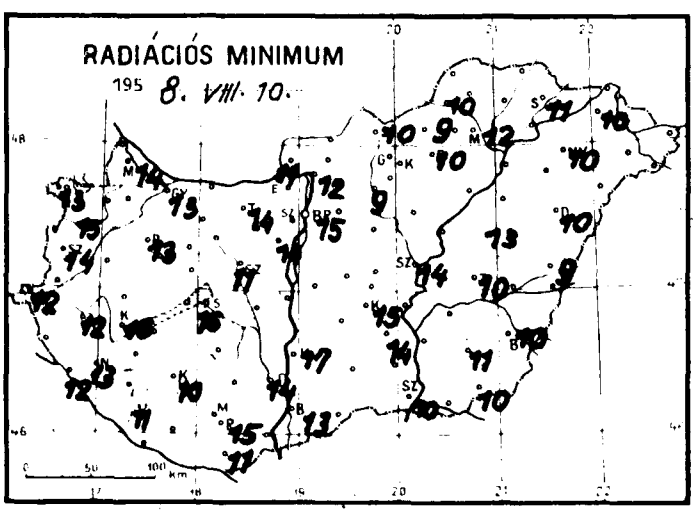

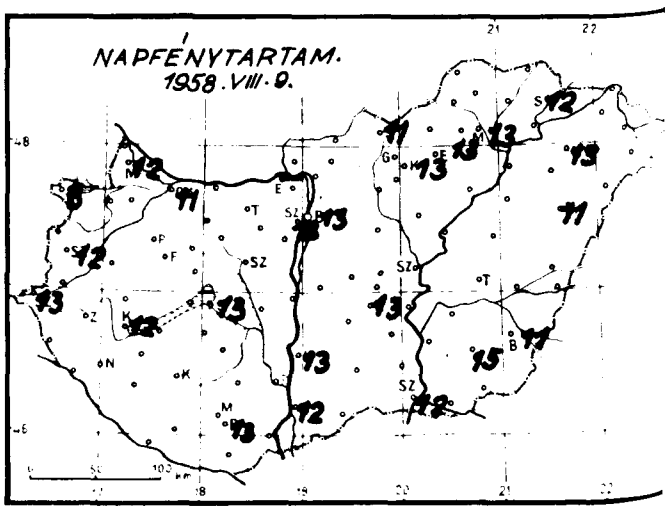

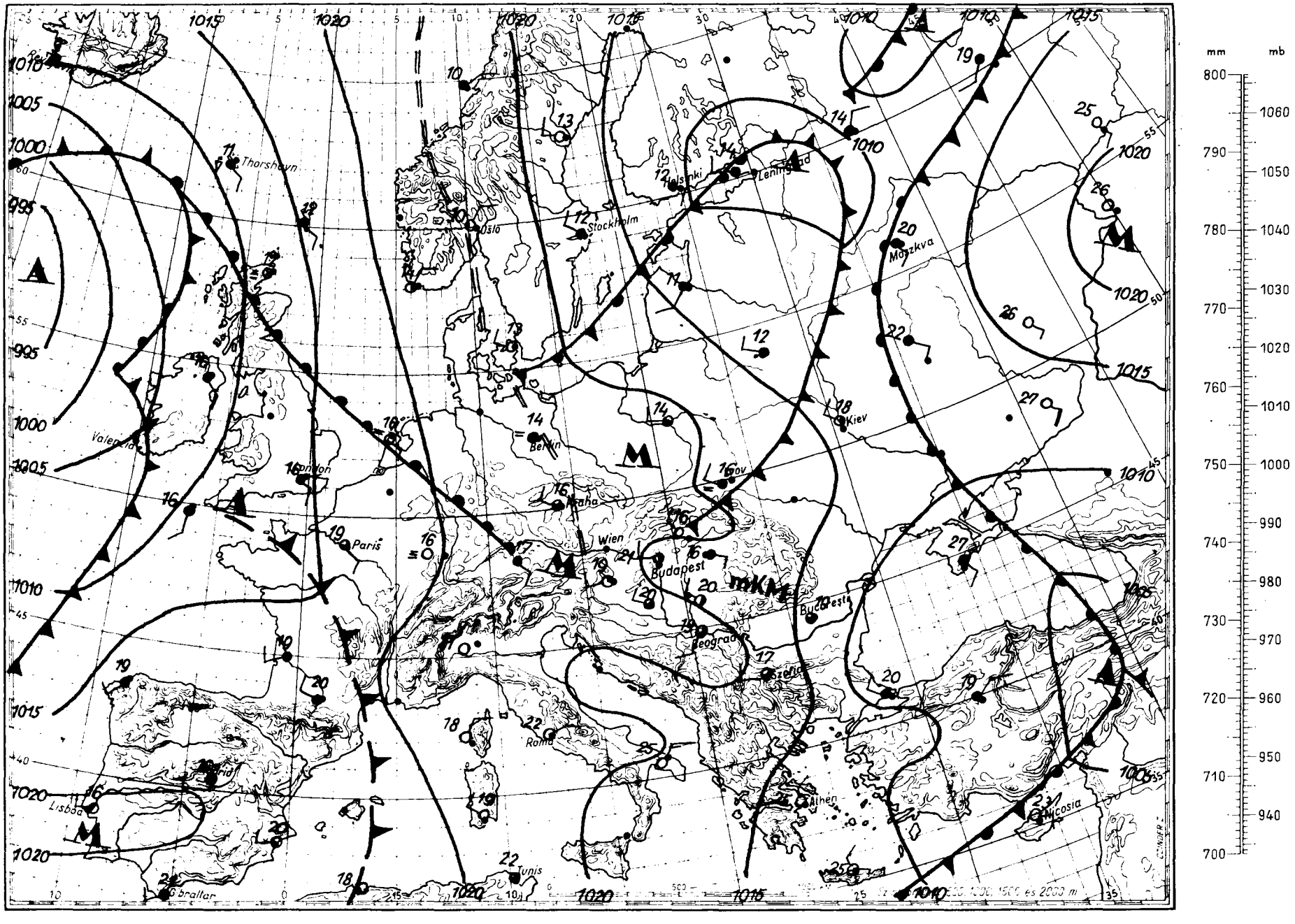
Thorshavn
Oslo
Stockholm
Helsinki
Leningrad
Moszkva
Kiev
Berlin
London
Praha
Wien
Budapest
Bucuresti
Beograd
Szeged
Paris
Roma
Madrid
Lisbon
Gibraltar
Tunis
Athen
Nicosia
mm
mb

Magaslégköri időhelyzet

1958. VIII. 10. 00 GMT.

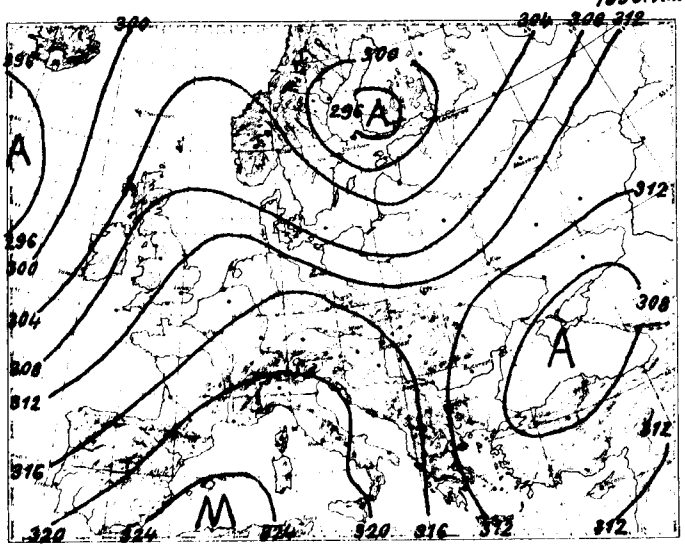

700 mb-os absz. topográfia

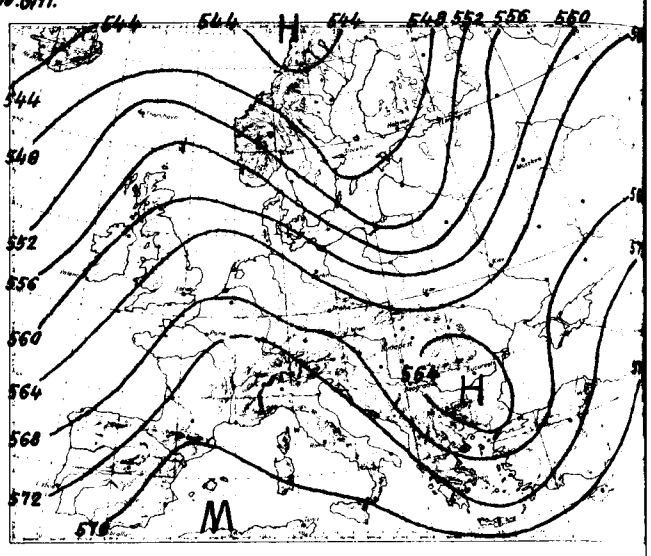

500/1000 mb-os rel. topográfia

1958. VIII. 9. 12h			
mb	m	C°	%
1000	147	24.0	50
850	1537	11.4	80
700	3141	4.4	95
600	4383	- 2.6	60
500	5808	-10.3	60
400	7490	-21.2	60
300	9555	-36.8	60
200			
100			
50			

Jellemző pontok:

1000.7	Talaj	24.2	49
850	1537	11.4	80
658	3700	2.0	100
600	4383	- 2.6	60
500	5808	-10.3	60
240	11052	-47.7	60

Az előző napokban közép-Európa, majd a Kárpát-medence felett elhelyezkedő hideg levegő zöme keletre helyeződik át, és ma éjfélkor Románia és Bulgária felett volt. Európa nyugati felére a magasban kiterjedő anticiklon fokozatosan erősödik. A fentiek következtében délnyugati áramlással enyhe óceáni levegő melegadvekciót hoz létre a Brit-szigetek, Németország és az Alpok felett. Hazánk légterében is megszünt a további lehülés, és azt erős melegedés váltotta fel. Ennek mértéke 4-6 fok. Ennek megfelelően a 0 fok szintje 1050, a -10 fok magassága 800 m-t emelkedett. Magasságuk 4150, ill. 5800 m.

Kallósné s.k.

1958. VIII. 10. 00h			
mb	m	C°	%
1000	149	17.7	85
850	1537	13.0	73
700	3144	5.8	55
600	4387	- 1.4	57
500	5817	-10.2	57
400	7497	-22.8	43
300	9533	-39.8	43
200	12202	-52.2	
100			
50			

Jellemző pontok:

1001.0	Talaj	17.6	85
933	740	19.4	57
770	2400	6.2	90
730	2800	7.5	54
506	5200	- 9.5	60
240	11000	-50.6	43
218	11640	-52.4	43
185	11700	-52.6	
*142	13600	-57.8	
126	15480	-57.3	

* Tropopauza.

1958. augusztus .....hó,
10. vasárnap .....nap .....
71. évfolyam 222. sz.

	Reggeli észlelések 06 TMG				Az utolsó 24 óra adatai					
	Felhőzet (0–4)	Szélirány és ero (m/s)	Légnyomás (millibár)	Hőmérséklet (C°)	Csapadék (24 óra) (mm)		Hőmérsékleti szélsőségek: tegnapi nappali max.	éjszakai min.	Radiációs min.	Napsütés (óra) tegnap
Mosonmagyaróvár	0	– 0	1021.0	19	•		25	15	14	12
Sopron	0	NNW 3	21.9	20	ny		26	14	13	8
Szombathely	0	– 0	21.5	19	•		26	14	14	12
Szentgotthárd	0	SW 1	22.0	15	•		27	13	12	13
Pápa	1	– 0	20.7	19	•		26	16	13	–
Győr	0	W 2	20.7	20	•		26	16	13	11
Esztergom	1	– 0	20.4	19	•		25	13	13	–
Tatabánya	0	W 1	20.7	19	–		–	16	14	–
Székesfehérvár	2	NW 1	20.0	19	•		25	14	11	–
Siófok	3	WSW 2	20.2	21	•		24	17	16	13
Keszthely	0	– 0	20.8	19	•		26	16	15	12
Zalaegerszeg	0	W 1	21.5	16	•		27	14	12	–
Nagykanizsa	1	– 0	21.5	17	•		27	14	13	–
Kaposvár	0	– 0	21.3	20	•		25	13	10	–
Pécs	3	NW 1	20.7	20	•		25	16	15	13
Budapest M. I.	2	W 3	19.7	21	•		26	18	15	13
Salgótarján	1	NE 1	–	15	•		24	12	10	11
Eger	1	SW 1	19.7	14	•		27	14	10	13
Miskolc	0	NNW 2	20.4	16	•		27	14	12	13
Sárospatak	0	– 0	–	21	•		25	13	11	12
Baja	1	NW 3	20.4	20	•		26	16	13	12
Kalocsa	1	NW 1	19.7	21	•		26	17	17	13
Kecskemét	1	NW 1	19.7	19	•		26	16	15	13
Szeged	2	NW 4	19.8	20	•		26	14	10	12
Szolnok	1	NNW 1	19.0	19	•		27	15	14	–
Túrkeve	1	NW 1	–	18	•		27	15	10	–
Békéscsaba	1	N 1	19.5	18	•		26	14	10	11
Debrecen	4	–	18.2	15	•		25	11	10	11
Nyíregyháza	0	–	20.6	18	•		25	12	10	13
Kékestető (1000 m)**	1	NNE 2	905.2	13	•		20	12	–	13
Galyatető (932 m)**	–	–	–	–	•		20	13	–	–
Misinatető (534 m)*	–	–	–	–	–		–	–	–	–
Szabadsághegy (474 m)*	0	NW 1	961.5	22	•		22	16	–	13
Farkasgyepű (400 m)*	1	– 0	962.8	18	•		17	17	14	–

24 órai csapadék mm			24 órai csapadék mm			24 órai csapadék mm			24 órai csapadék mm		
Rajka	•		Tab	•		Jósvafő	•		Kisvárda	•	
Csorna	ny		Sárbogárd	•		Lillafured	•		Vásárosnamény	•	
Kapuvár	ny		Sztálinváros	•		Szendrőlád	•		Mátészalka	•	
Kőszeg	•		Nagykónyi	•		Füzesgyarmat	•		Tiszabecs	•	
Körmend	•		Somogyszob	•		Hidasnémeti	•		Csenger	–	
Lenti	•		Barcs	•		Tokaj	•		Nyírlugos	•	
Letenye	•		Szigetvár	•		Poroszló	•		Polgár	••	
Kaldi	•		Lengyel	•		Jászapáti	•		Hajdúdorog	•	
Sümeg	•		Szekszárd	•		Nagykáta	•		Hortobágy	•	
Zirc	•		Mohács	•		Örkény	•		Tiszaroff	•	
Veszprém	•		Siklós	•		Kunszentmiklós	•		Karcag	–	
Komárom	•		Királyrét	–		Cegléd	–		Berettyóújfalu	•	
Kisbér	•		Balassagyarmat	•		Nagykőrös	•		Szeghalom	•	
Mór	•		Romhány	•		Tiszakécske	–		Kőrösszakál	•	
Mesztegnyő	–		Vác	•		Izsák	•		Szarvas	–	
Dobogókő	•		Gödöllő	•		Kiskunfélegyh	•		Szentes	•	
Martonvásár	•		Lőrinci	•		Kiskunhalas	•		Orosháza	•	
Tihany	•		Gyöngyös	•		Bácsalmás	•		Makó	•	
Fonyód	•		Borsodnádasd	•		Kistelek	•		Mezőhegyes	•	
Marcali	•		Putnok	•		Záhony	•				

* A légnyomás 500 gdm-re átszámítva ** A légnyomás 1000 gdm-re átszámítva

Magassági szélmérések

Óraadatok greenwichi középidőben

VIII.9.	Szhely 11 h		Szeged 11 h		Miskolc 11 h		Debr. 11 h		Győr 12 h		Siófok 12 h		Pécs 12 h		Bpest 12 h		Bpest 15 h	
	fok	m/s	fok	m/s	fok	m/s	fok	m/s	fok	m/s	fok	m/s	fok	m/s	fok	m/s	fok	m/s
Talaj	180	2	320	7	270	2	360	2	320	7	320	2	360	7	320	7	270	7
500 m	320	9	320	18	290	3	350	6	340	5	330	7	330	8	230	4	330	6
1000	270	2	330	3	320	5	350	6	340	6	330	7	330	8	230	8	350	6
1500	320	2	330	11	330	6	350	6	310	15	350	11	330	8	330	8	350	6
2000	320	12	340	13	330	5	350	6	310	15	350	11	340	12			350	11
3000	340	14	20	7			360	6					340	12			350	13
4000			350	9			360	6					340	15			340	14
5000							350	10					340	15			350	16
7000							350	10									340	20
9000																		
10000																		
12000																		
14000																		
16000																		
18000																		
20000																		

VIII.9.	Bpest 18 h		Szeged 22 h		Szhely 23 h		Siófok 23 h		Pécs 23 h		Miskolc 23 h							
	fok	m/s	fok	m/s	fok	m/s	fok	m/s	fok	m/s	fok	m/s	fok	m/s	fok	m/s	fok	m/s
Talaj	320	7	320	2	270	2	90	2	270	2	90	2						
500 m	330	8	340	10	260	3	340	8	330	7	340	6						
1000	340	6	340	9	260	3	340	8	330	7	340	6						
1500	340	9	340	9	320	8	330	11	320	8	320	5						
2000	340	12	340	10	320	10					320	5						
3000	340	15	350	15	330	11					310	8						
4000	340	15																
5000	340	15																
7000	340	21																
9000																		
10000																		
12000																		
14000																		
16000																		
18000																		
20000																		

VIII.10.	Bpest 00 h		Bpest 6 h		Bpest 9 h													
	fok	m/s	fok	m/s	fok	m/s	fok	m/s	fok	m/s	fok	m/s	fok	m/s	fok	m/s	fok	m/s
Talaj	320	7	360	2	360	2												
500 m	340	11	10	6	20	3												
1000	340	11	350	6	360	4												
1500	350	7	350	6	340	4												
2000	350	7	350	7	340	10												
3000			320	8														
4000																		
5000																		
7000																		
9000																		
10000																		
12000																		
14000																		
16000																		
18000																		
20000																		

IDŐJÁRÁSI NAPIJELENTÉS

ЕЖЕДНЕВНЫЙ МЕТЕОРОЛОГИЧЕСКИЙ БЮЛЛЕТЕНЬ • DAILY WEATHER REPORT
BULLETIN QUOTIDIEN DE TEMPS • TÄGLICHER WETTERBERICHT

KIADJA AZ ORSZÁGOS METEOROLÓGIAI INTÉZET
BUDAPEST II. KITAIBEL PÁL UTCA 1
TELEFON: KÖZPONT: 353-500, IDŐJELZŐ OSZT.: 150-410

MEGJELENIK NAPONKÉNT • ELŐFIZETÉSI ÁRA
A POSTAI KÖLTSÉGGEL EGYÜTT NEGYEDÉVRE 60, Ft
KIADÁSÉRT FELEL AZ INTÉZET IGAZGATÓJA

71. évfolyam 223. szám. ✦ Budapest ✦ 1958. augusztus hó 11.

Az időjárási helyzet ma reggel és a várható időjárás:

Szárazföldünk középső részein jobbára derült és csendes az időjárás. Az óceáni légtömegek csak a Brit-szigetek és az Északi-tenger partvidékét érintik. Ott ma hajnalban kisebb záporesők, zivatarok voltak.

Hazánkban vasárnap tovább melegedett az idő. A nappali hőmérséklet legmagasabb értéke 27-30 fok között volt. Néhány helyen főként délnyugaton kisebb eső esett, Szentgotthárdon zivatar is keletkezett. Éjjel 14-17 fokig hűlet le a levegő.

Budapesten hétfőn 12 órakor a hőmérséklet 25 fok, a tengerszintre átszámitott légnyomás 765 mm, gyengén süllyedő irányzatú.

Várható időjárás kedd estig:

Változó felhőzet, ma egy-két helyen, holnap több helyen-elsősorban nyugaton és északon-záporeső, zivatar.
Mérsékelt délkeleti, déli szél.
A hőmérséklet alig változik.

Várható legalacsonyabb hőmérséklet ma éjjel: 15-18,
legmagasabb nappali hőmérséklet kedden: 26-29 fok között.

Dimayné

A hőmérséklet és a légnyomás napi középértéke Budapesten és ezek eltérése a 75 évi átlatól:

1958. VIII. 10-én: 23,3 C°, 764,8 mm. Eltérés: +2,3 C°, +3,4 mm.

1871 óta ezen a napon előfordult:

legmagasabb hőmérséklet	37,9 C° /1946./
legalacsonyabb hőmérséklet	9,4 C° /1916./

Az Országos Meteorológiai Intézet Időjárási Napijelentése

CSAPADÉKELOSZLÁS

AZ UTOLSÓ 24 ÓRÁBAN

1958. VIII. 10. 7h-TÓL VIII. 11. 7h-IG

SOPRON, MAGYARÓVÁR, GYŐR, ESZTERGOM, TATABÁNYA, BUDAPEST, SZABADSÁGHEGY, SALGÓTARJÁN, MISKOLC, GALYATETŐ, EGER, KEKES, SÁROSPATAK, NYÍREGYHÁZA, DEBRECEN, SZOMBATHELY, PAPA, FARKASGYEPŰ, SZÉKESFEHÉRVÁR, SZOLNOK, TÚRKEVE, SZENTGOTTHÁRD, ZALAEGERSZEG, KESZTHELY, SIÓFOK, KECSKEMÉT, BÉKÉSCSABA, NAGYKANIZSA, KAPOSVÁR, KALOCSA, SZEGED, MISINA, PÉCS

Szintvonalak: 200, 300 és 500 m

A GÖRBE VONALAK – AZ IZOHIÉTÁK – AZOKAT A HELYEKET KÖTIK ÖSSZE, AHOL A CSAPADÉK MENNYISÉGE EGYENLŐ VOLT

LEGMAGASABB HŐMÉRSÉKLET

1958. VIII. 10.

LEGALACSONYABB HŐMÉRSÉKLET

1958. VIII. 11.

RADIÁCIÓS MINIMUM

1958. VIII. 11.

NAPFÉNYTARTAM

1958. VIII. 10.

Időjárási helyzet 1958. év AUGUSZTUS hó 11. nap 7 óra

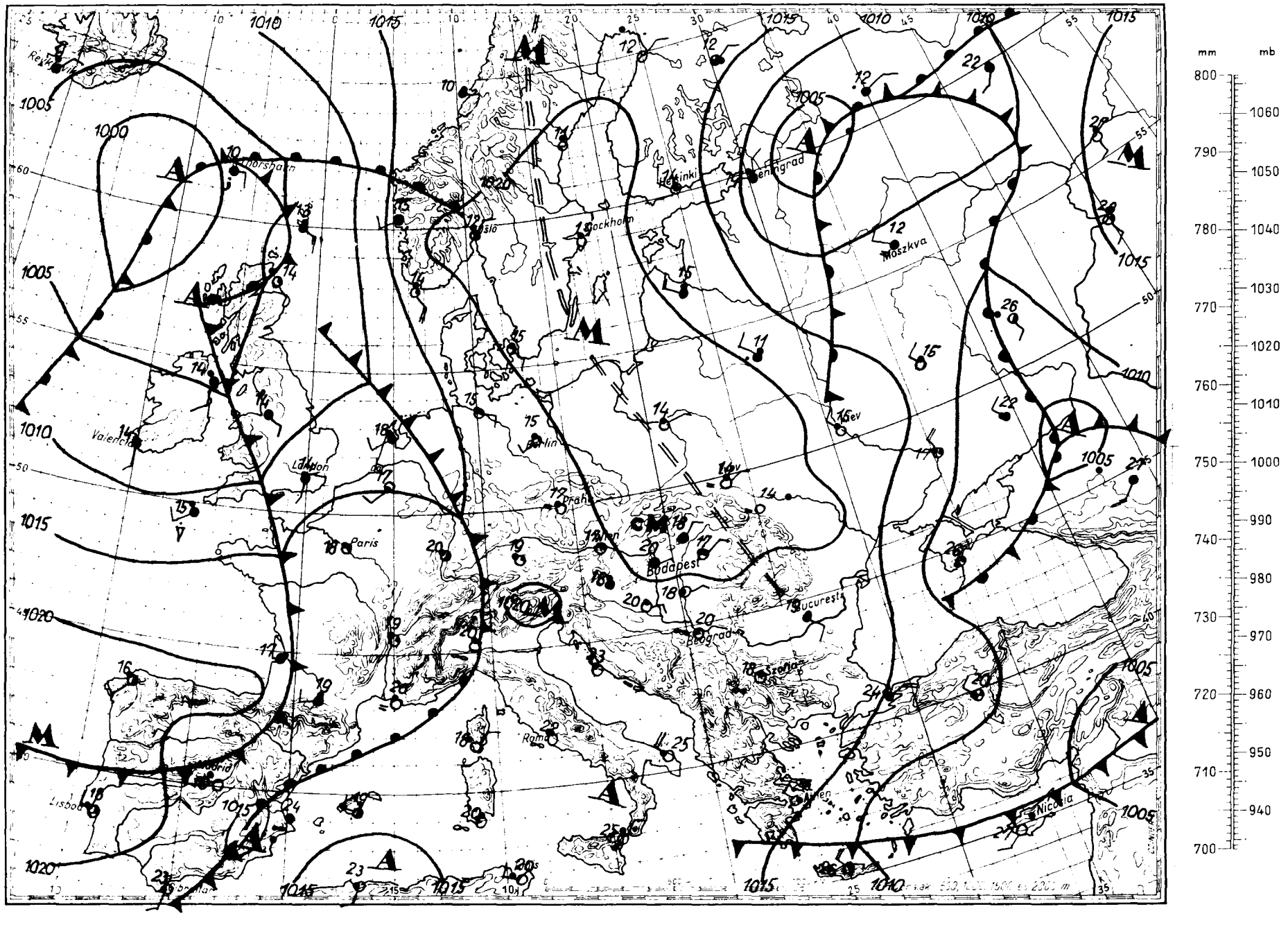

Magaslégköri időhelyzet

1958. VIII. 11. 00. GMT.

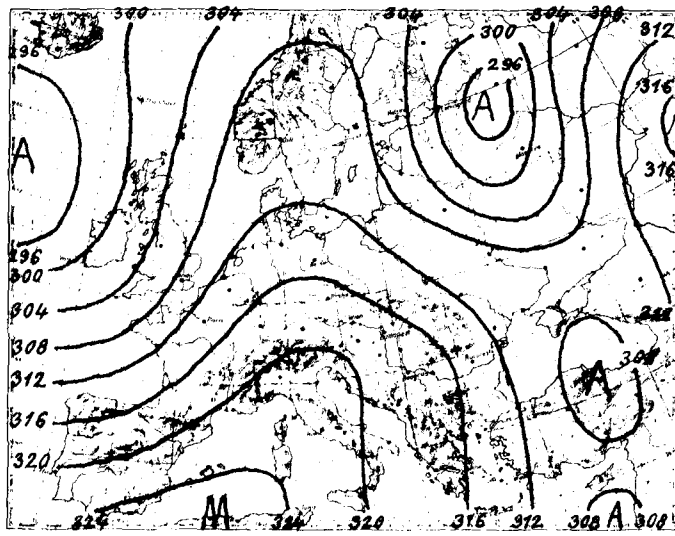

700 mb-os absz. topográfia

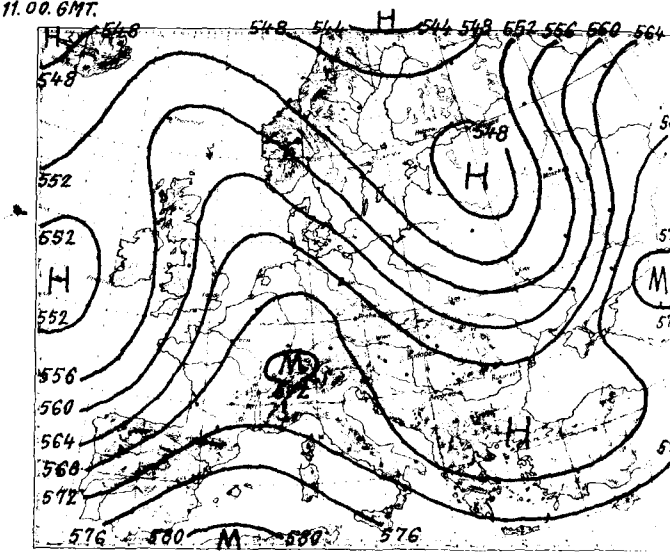

500/1000 mb-os rel. topográfia

1958. VIII. 10. 12h			
mb	m	C°	%
1000	171	26.5	50
850	1569	12.4	92
700	3180	5.4	70
600	4424	- 1.4	60
500	5855	- 7.3	48
400	7548	-20.5	52
300	9608	-36.2	49
200	12331	-50.3	
100			
50			

Jellemző pontok:

1003.5	Talaj	26.2	49
900	1085	18.0	60
850	1569	12.4	92
780	2250	8.0	91
744	2680	8.0	73
535	5310	- 6.3	53
500	5855	- 7.3	48
300	9608	-36.2	49
*210	12000	-49.8	49
164	13580	-54.0	
134	14890	-52.0	
114	15946	-54.4	

* Tropopauza.

A Ladoga-tó vidékén elhelyezkedő ciklon hűvösebb levegővel árasztja el Ukrajnát. Nyomában, Skandinávia és Németország felett meleg advekció van folyamatban. Nyugat-Európa fölé átmenetileg hűvösebb légtömegek érkeznek. Közép-Európában nincs lényeges hőmérsékleti advekció. Hazánkban a talaj és 700 m, továbbá 1500 és 2900 m között gyenge melegedés, másutt 1-4 fokos lehülés volt tapasztalható. A fagypont szintje 500 m-rel, a -10 fokos izoterma 430 m-rel süllyedt. Magasságuk ma éjfélkor 3650 m, illetve 5370 m volt. A tropopauza 12,750 m-en fekszik, hőmérséklete -55 fok.

Tänczer Tibor s.k.

1958. VIII.11. 00h			
mb	m	C°	%
1000	172	18.9	62
850	1556	12.1	76
700	3160	3.7	76
600	4391	- 5.7	77
500	5803	-13.3	78
400	7465	-23.9	34
300	9496	-40.0	34
200	12165	-53.1	34
100			
50			

Jellemző pontok:

1003.7	Talaj	18.5	65
975	370	20.8	48
568	4810	- 8.1	78
553	4990	- 6.9	78
450	6570	-20.0	78
435	6800	-19.0	34
250	10714	-50.0	34
242	10910	-49.4	34
*182	12750	-55.0	34
150	14000	-57.2	
137	14576	-56.3	

1958. augusztus ..... hó,
11. hétfő ..... nap .....
71. évfolyam 223. sz.

	Reggeli észlelések 06 TMG				Az utolsó 24 óra adatai					
	Felhőzet (0–4)	Szélirány és ero (m/s)	Légnyomás (millibár)	Homérséklet (C°)	Csapadék (24 ora) (mm)		Homérsékleti szélsőségek: tegnapi nappali max.	éjszakai min.	Radiációs min.	Napsütés (ora) tegnap
Mosonmagyaróvár	4	– 0	1019.9	18	•		28	16	11	13
Sopron	4	– 0	20.2	17	•		27	16	14	8
Szombathely	4	– 0	19.5	19	•		27	16	16	18
Szentgotthárd	3	NE 1	19.4	18	1	13	27	16	15	8
Pápa	3	S 6	18.7	20	•		28	16	14	–
Gyor	4	ENE 4	19.7	19	•		28	17	14	13
Esztergom	1	– 0	20.0	20	•		27	17	13	–
Tatabánya	1	ESE 6	19.9	19	o		28	18	14	–
Szekesfehérvár	3	E 1	20.3	19	o		27	13	10	–
Siofok	1	NE 3	20.0	18	•		27	18	17	13
Keszthely	4	SE 1	19.3	20	o		28	17	16	10
Zalaegerszeg	3 –	SSE 1	19.3	18	ny		27	15	13	–
Nagykanizsa	3	ENE 1	19.7	20	ny		28	16	14	–
Kaposvár	0	E 3	19.9	18	o		27	15	12	–
Pecs	0	E 3	18.9	20	•		28	18	16	12
Budapest M. I.	0	ENE 2	20.4	20	o		28	19	17	13
Salgótarján	3	ENE 1	19.8	18	o		27	14	12	11
Eger	1	– 0	20.8	17	o		27	14	11	11
Miskolc	3	E 2	21.6	18	o		27	14	12	10
Sarospatak	0	E 4	17.2	19	o		24	15	10	9
Baja	0	NW 1	19.3	18	ny		29	16	13	12
Kalocsa	1	NE 4	19.5	18	o		28	15	14	10
Kecskemét	3	ENE 4	19.7	18	o		28	16	15	11
Szeged	0	NE 2	19.5	18	•		29	14	11	12
Szolnok	1	NE 2	19.9	18	o		29	14	13	–
Turkeve	3	E 1	–	17	o		28	14	11	–
Békéscsaba	0	NE 3	20.0	17	o		29	15	12	12
Debrecen	2	NE 4	21.0	16	•		27	14	13	9
Nyiregyháza	0	E 4	21.5	16	•		25	12	10	11
Kékestető (1000 m)**	4	NNW 2	905.1	13	•		20	11	–	9
Galyatető (932 m)**	–	–	–	–	•		21	12	–	–
Mátraháza (534 m)*	–	–	–	–	–		–	–	–	–
Szabadsághegy (474 m)*	0	NE 2	961.5	18	•		25	16	–	13
Farkasgyepü (400 m)*	3	SE 4	961.1	17	•		27	16	14	–

24 órai csapadék mm			24 órai csapadék mm			24 órai csapadék mm			24 órai csapadék mm		
Bajka	•		Tab	•		Jósvafő	•		Kisvárda	•	
Csorna	•		Sárbogárd	•		Lillafured	•		Vásárosnamény	•	
Kapuvár	•		Sztálinváros	o		Szendrőlád	•		Mátészalka	•	
Kőszeg	•		Nagykónyi	•		Fugod	•		Tiszabecs	•	
Körmend	•		Somogyszob	ny		Hidasnémeti	•		Csenger	–	
Lenti	•		Bares	•		Tokaj	•		Nyírlugos		
Letenye	•		Szigetvár	•		Poroszló	•		Polgár	•	
Kaldi	•		Lengyel	•		Jászapáti	•		Hajdudorog	•	
Sümeg	•		Szekszárd	•		Nagykáta	–		Hortobágy	•	
Zirc	•		Mohács	•		Őrkény	•		Tiszaroff	•	
Veszprém	•		Siklós	•		Kunszentmiklós	•		Karcag	•	
Komárom	•		Királyrét	•		Cegléd	•		Berettyóújfalu	•	
Kisbér	•		Balassagyarmat	•		Nagykőrös	•		Szeghalom	•	
Mór	•		Romhány	ny		Tiszakécske	•		Körösszakál	•	
Alcsut	•		Vác	•		Izsák	•		Szarvas	•	
Dobogoko	•		Gödöllő	•		Kiskunfélegyh	•		Szentes	•	
Martonvásár	•		Lőrinci	•		Kiskunhalas	•		Orosháza	•	
Tihany	•		Gyöngyös	•		Bácsalmás	•		Makó	•	
Fonyód	•		Borsodnádasd	–		Kistelek	•		Mezőhegyes	•	
Tarcali	•		Putnok	•		Záhony	•				

* A légnyomás 500 gdm-re átszámítva ** A légnyomás 1000 gdm-re átszámítva

Magassági szélmérések

Óraadatok greenwichi középidőben

VIII.10.	Siófok 11 h		Szeged 11 h		Szhely 12 h		Győr 12 h		Pécs 12 h		Bpest 12 h		Szhely 23 h		Pécs 23 h		Szeged 23 h	
	fok	m/s	fok	m/s	fok	m/s	fok	m/s	fok	m/s	fok	m/s	fok	m/s	fok	m/s	fok	m/s
Talaj	–	0	320	2	40	2	360	2	360	2	180	2	–	0	360	2	40	2
500 m	360	3	310	5	360	3	320	3	350	6	330	4	150	2	10	9	110	6
1000	350	5	320	5	350	5	360	3	330	7	330	4	180	2	10	5	110	7
1500	340	5			300	3			330	7	320	5	10	6	40	2	120	4
2000	340	5			290	6			330	7	320	5	310	2	40	2		
3000													330	11				
4000													300	35				
5000																		
7000																		
9000																		
10000																		
12000																		
14000																		
16000																		
18000																		
20000																		

VIII.11.	Bpest 2 h		Bpest 6 h		Bpest 9 h													
	fok	m/s	fok	m/s	fok	m/s	fok	m/s	fok	m/s	fok	m/s	fok	m/s	fok	m/s	fok	m/s
Talaj	90	2	90	7	40	7												
500 m	150	2	130	4	100	1												
1000	340	4	150	1	10	3												
1500	330	7	310	7														
2000	320	8	320	8														
3000			320	9														
4000																		
5000																		
7000																		
9000																		
10000																		
12000																		
14000																		
16000																		
18000																		
20000																		

	fok	m/s	fok	m/s	fok	m/s	fok	m/s	fok	m/s	fok	m/s	fok	m/s	fok	m/s	fok	m/s
Talaj																		
500 m																		
1000																		
1500																		
2000																		
3000																		
4000																		
5000																		
7000																		
9000																		
10000																		
12000																		
14000																		
16000																		
18000																		
20000																		

IDŐJÁRÁSI NAPIJELENTÉS

ЕЖЕДНЕВНЫЙ МЕТЕОРОЛОГИЧЕСКИЙ БЮЛЛЕТЕНЬ • DAILY WEATHER REPORT
BULLETIN QUOTIDIEN DE TEMPS • TÄGLICHER WETTERBERICHT

KIADJA AZ ORSZÁGOS METEOROLÓGIAI INTÉZET
BUDAPEST II. KITAIBEL PÁL UTCA 1
TELEFON: KÖZPONT: 353-500, IDŐJELZŐ OSZT.: 150-410

MEGJELENIK NAPONKÉNT • ELŐFIZETÉSI ÁRA
A POSTAI KÖLTSÉGGEL EGYÜTT NEGYEDÉVRE 60, Ft
KIADÁSÉRT FELEL AZ INTÉZET IGAZGATÓJA

71. évfolyam 224. szám. + Budapest + 1958. augusztus hó 12.

Az időjárási helyzet ma reggel és a várható időjárás:

A hűvös óceáni légtömegek elárasztották a Brit-szigeteket, Franciaországot és Németországot. Ennek következtében ezeken a területeken csak 18-21 fokig emelkedett a nappali hőmérséklet, míg az Alpok vidékén 30-33 fokos csúcsértékek voltak.

Hazánkban hétfőn változó volt a felhőzet, csak Szentgotthárdon hullott kisebb eső. A felmelegedés elérte a 25-29 fokot. Má hajnalra nyugaton 15-18, keleten 11-14 fokig hűlt le a levegő.

Budapesten kedden 12 órakor a hőmérséklet 26 fok, a tengerszintre átszámitott légnyomás 762 mm, gyengén süllyedő irányzatú.

Várható időjárás szerda estig:

Felhősebb idő, több helyen - elsősorban nyugaton és északon záporeső, zivatar.
A zivatarok idején megélénkülő szél.
A meleg nyugaton mérséklődik, keleten tovább tart.

Várható legalacsonyabb hőmérséklet ma éjjel: 16-19
legmagasabb nappali hőmérséklet szerdán nyugaton: 20-23, a Tiszántúlon: 27-30, máshol 24-27 fok között.

Pápai

A hőmérséklet és a légnyomás napi középértéke Budapesten és ezek eltérése a 75 évi átlagtól:

1958. VIII.11-én: 22,3 C° 764,2 mm. Eltérés: +0,8 C°, +2,6 mm.

1871 óta ezen a napon előfordult:

legmagasabb hőmérséklet 37,9 C° /1921./
legalacsonyabb hőmérséklet 10.5 C° /1885./

Az Országos Meteorológiai Intézet Időjárási Napijelentése

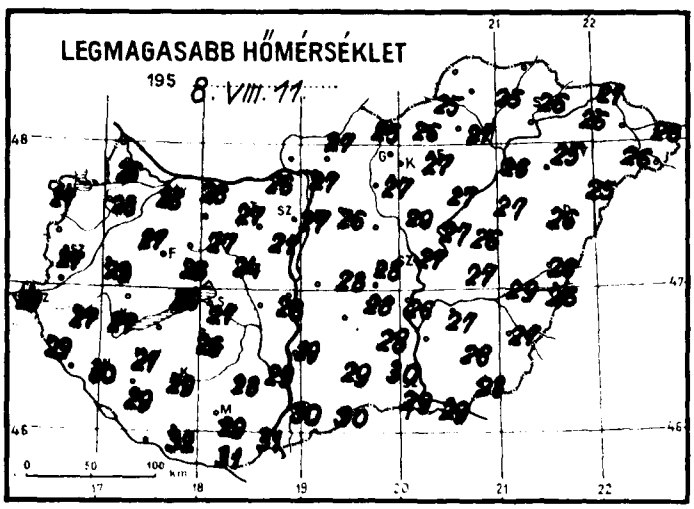

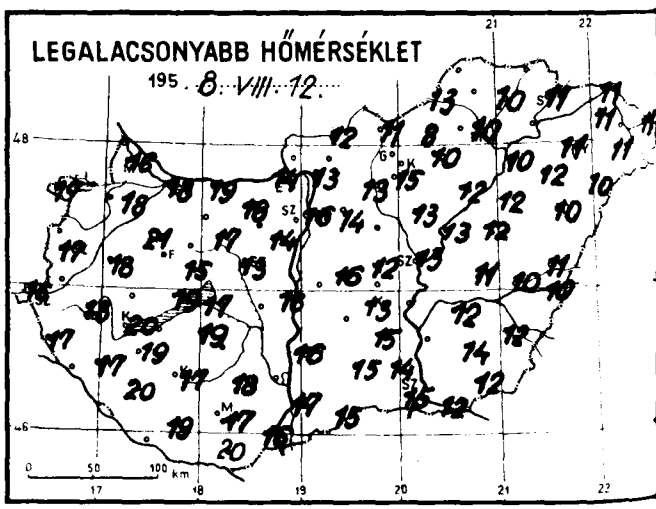

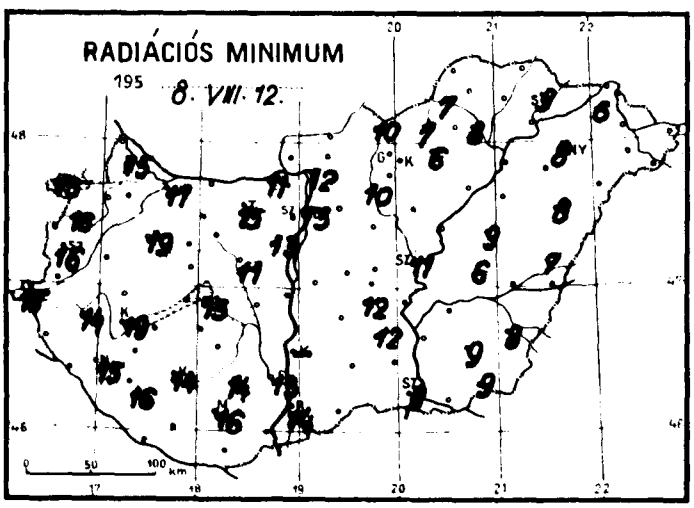

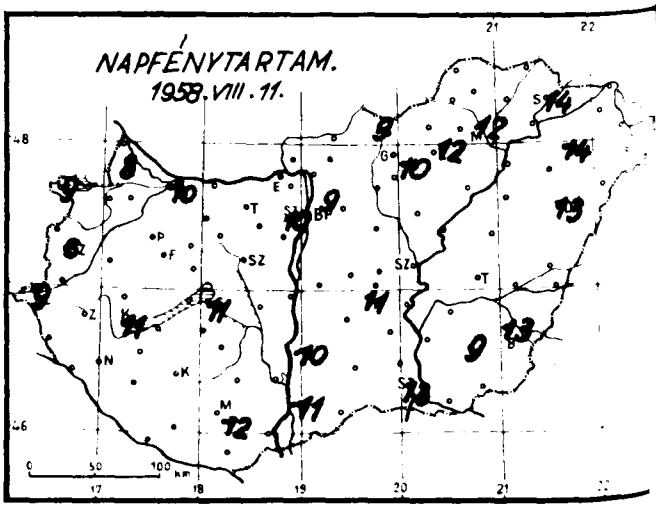

Időjárási helyzet 1958. év AUGUSZTUS hó 12. nap 7 óra

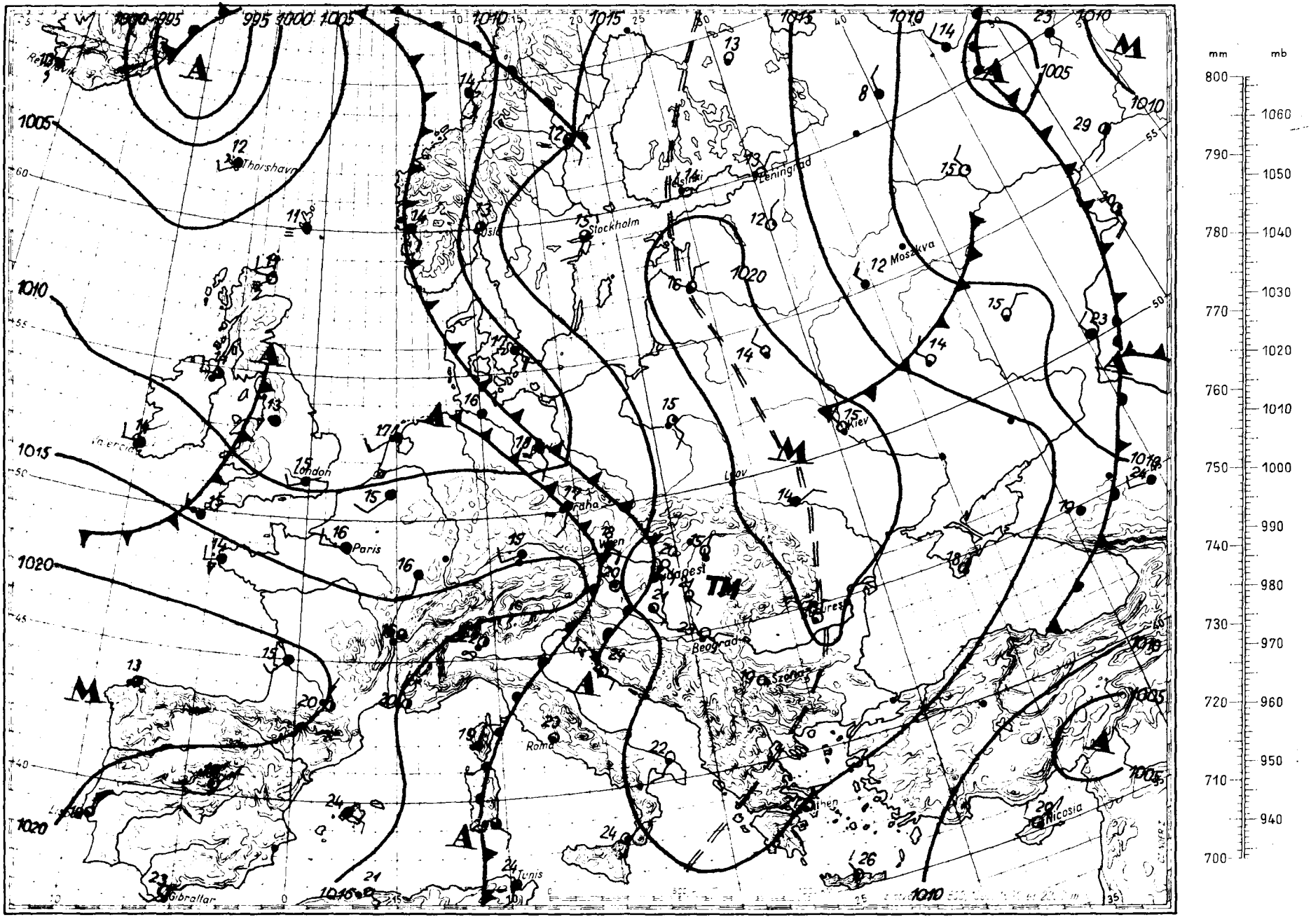

Magaslégköri időhelyzet

1958. VIII.12.00.GMT.

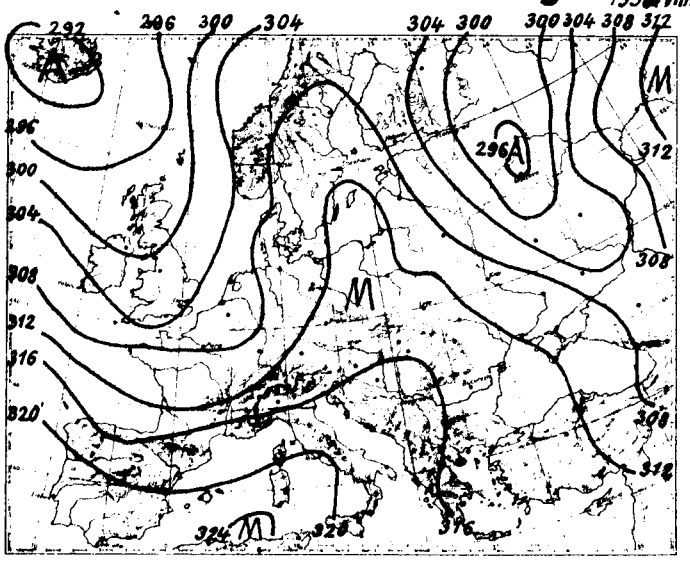

700 mb-os absz. topográfia

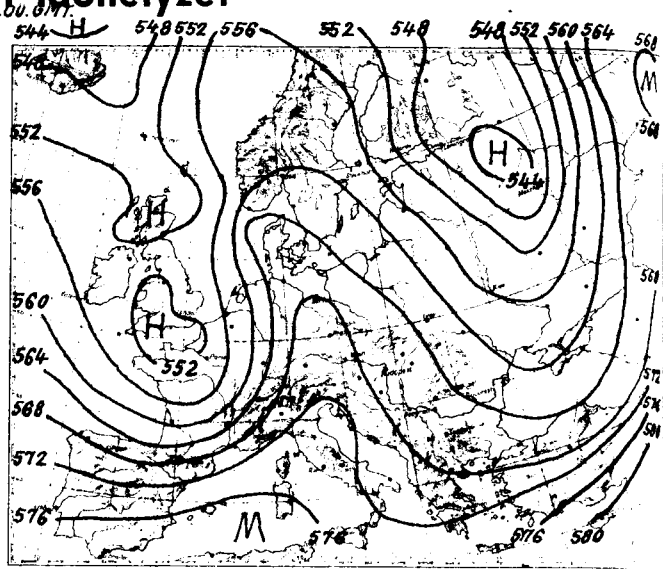

500/1000 mb-os rel. topográfia

1958. VIII.11. 12h			
mb	m	C°	%
1000	164	25.8	58
850	1561	13.8	47
700	3169	4.7	65
600	4409	- 2.1	62
500	5835	-10.1	51
400	7019	-20.6	45
300	9589	-34.7	40
200			
100			
50			

Jellemző pontok:

1002.7	Talaj	26.0	58
809	2000	9.4	51
791	2120	10.5	54
250	10836	-44.0	37

Afrika északi részétől Közép-Európán át magasnyomású gerinc nyúlik északra a Norvég- és Barents-tengerig. Ezeken a területeken meleg-advekció található. A hűvös óceáni légtömegek elárasztották Nyugat-Európát. A Volga felső folyásánál lévő ciklon hatására a lehülés Kelet-Európában tovább folytatódik. Hazánk fölött az elmult 24 órában a 2800 m-es szinttől fölfelé 4-5 fokos felmelegedés történt, az alsó rétegben nem történt lényeges változás. A 0 fok magassága 630, a -10 fok szintje 330 m-t emelkedett. Jelenlegi magasságuk: 4280, illetve 5700 m.

Kálmánné s.k.

1958. VIII.12. 00h			
mb	m	C°	%
1000	141	18.0	65
850	1527	11.9	63
700	3137	6.4	57
600	4384	- 0.9	45
500	5812	-10.9	38
400	7492	-20.8	38
300			
200			
100			
50			

Jellemző pontok:

1000.0	Talaj	18.0	65
958	520	21.3	51
838	1680	10.7	65
821	1810	12.0	65
742	2650	5.3	80
718	2940	7.5	60
609	4280	0.0	45
400	7492	-20.8	38
309	9345	-35.8	38

MELLÉKLET AZ ORSZÁGOS METEOROLÓGIAI INTÉZET

IDŐJÁRÁSI NAPIJELENTÉSÉHEZ

Budapest, 19 58. AUGUSZTUS hó 12. nap KEDD

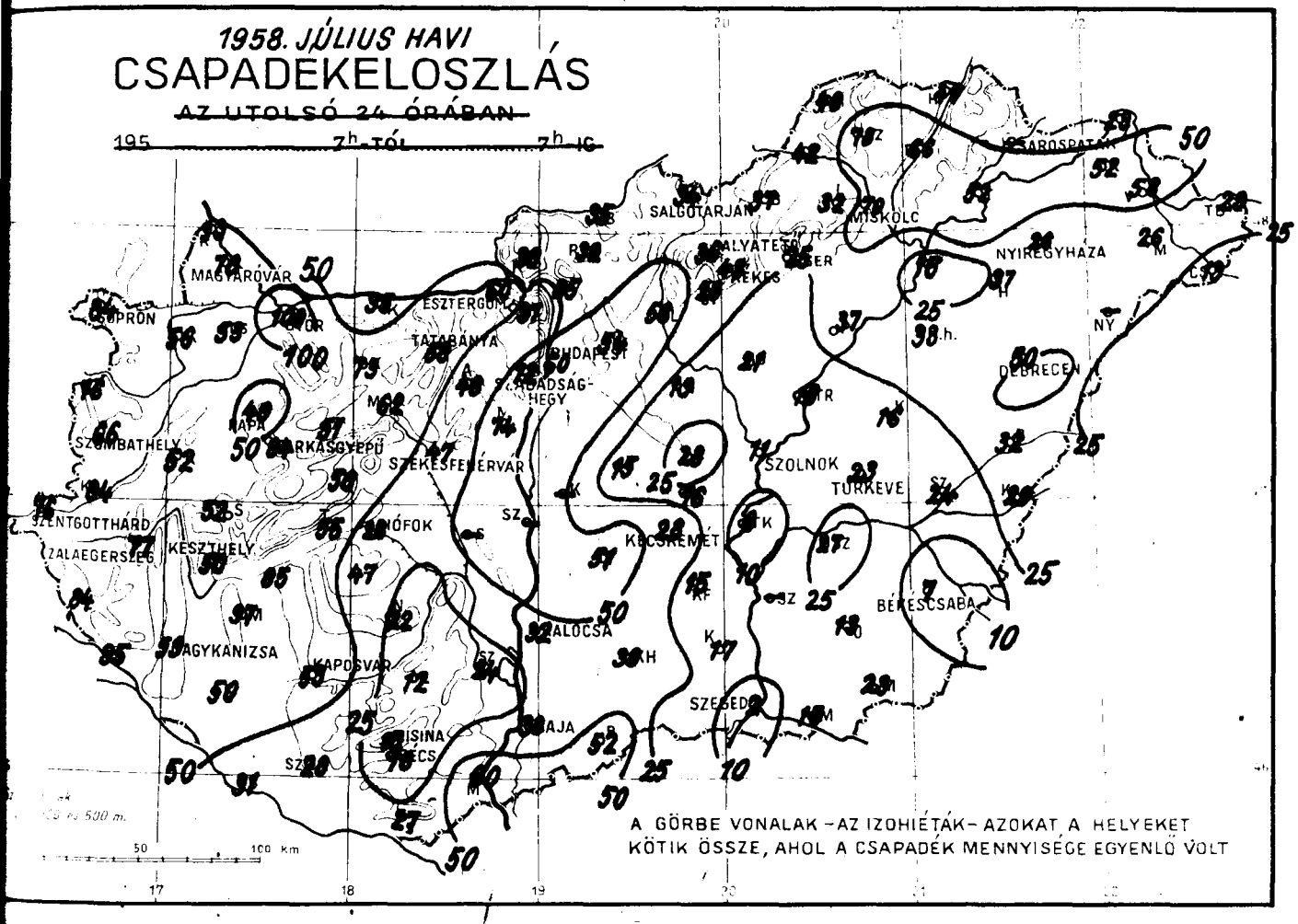

ÉGHAJLATI ADATOK

1958. július hóról.

Az eltérések 30 évi /1901-30/ törzsértékekre vonatkoznak.

Állomás	Légnyomás mb		Hőmérséklet C°		Nedvesség %		Csapadék mm	
Ma onmagyaróvár	1015.2	+0.3	20.9	+0.8	68.	- 2	78	+15
Pé s /Dohánygyár/	15.2*	+0.7	23.1	+1.0	54	-11	18	-41
dapest OMI.	14.1	+0.2	22.2	+0.6	59	- 4	60	+ 7
Szeg d /Egyetem/	14.3	+0.6	23.8	+1.4	52	-10	2	-48
Debrecen /Egyetem/	13.6	+0.2	21.6	+0.3	63*	- 2	50	- 8
Miskolc	13.7	0.2	21.4	+0.3	67	- 1	70	+ 5

* Rep.téri adat.

TÁJÉKOZTATÓ

Az Időjárási Napijelentés hazánk és Európa időjárásáról nyújt tájékoztatást. Az első oldalon találjuk az európai időjárási helyzet, valamint hazánk utolsó 24 óra alatti időjárásának rövid leírását és a várható időjárást a következő 36 órára. Ezen az oldalon szerepel még a budapesti hőmérséklet és légnyomás előző napi középértéke és ezek eltérése a 75 éves átlagtól, valamint az 1871 óta azon a napon előfordult legmagasabb és legalacsonyabb hőmérséklet értéke és évszáma.

A második oldalon térképeken közöljük néhány időjárási elem területi eloszlását hazánk felett. Az első bemutatja az utolsó 24 óra csapadékmennyiségét (mm-ben; ny = nyom, azaz 0,4 mm, vagy ennél kisebb mennyiség). A második térképen a kiadást megelőző napon észlelt nappali hőmérsékleti csúcsértéket láthatjuk, a harmadikon az elmúlt éjszaka alatti legalacsonyabb hőmérsékletet, a negyediken pedig a talajközeli rétegben észlelt legalacsonyabb hőmérsékletet (mindhármat Celsius-fokokban). Az ötödik térképen általában a kiadást megelőző napon mért napsütés időtartamát adjuk meg órákban. Hóréteg esetén azonban ezen a térképen közöljük a kiadás reggelén mért hóréteg magasságát cm-ben (* = folt, azaz nem összefüggő réteg, b = bucka).

A harmadik odalon található a vázlatos kivonata annak a sok ezer adatot tartalmazó időjárási munkatérképnek, amelynek alapján az Intézet időjelzése (prognózisa) készül. Az itt közölt térképen csak a legfontosabb állomások néhány közérdekű adata van feltüntetve: a felhőzet mennyiségét az állomás karika besötétítésének mértékével adjuk meg; a szél abból az irányból fúj, amerre a szélzászló rúdja mutat. A zászlócskák száma meghatározza a szélsebességet: egy hosszú zászló 5 méter/másodperc (m/s) erősségű szélnek felel meg, egy rövid zászló 2,5 m/s-nek s i. t. A hőmérséklet Celsius-fokokban van feltüntetve az állomáskarikától balra. Ez alatt található esetenként az időjárás jellemzése, ha az észleléskor nevezetesebb időjárási esemény van, pl. csapadékhullás, köd, zivatar stb. A térképen láthatók még az izobárok, az egyenlő légnyomású helyeket összekötő vonalak, valamint a különböző fogazással ellátott gorbe vonalak, az ún. időjárási frontok (jelmagyarázatot l. alább).

Az „A" a kis légnyomású terület (minimum, ciklon), az „M" a nagy légnyomású terület (maximum, anticiklon) középpontját jelöli. Fel van tüntetve azonkívül a Magyarországon, vagy annak környékén uralkodó légtömegek fajtája nemzetközi rövidítéssel. A betűk jelentése:

m = tengeri
c = szárazföldi
W = meleg
K = hűvös vagy hideg
T = szubtrópusi
P = mérsékeltövi
A = sarkvidéki
M = légtömeg

(Pl. cKM = szárazföldi hideg levegő.)

A térkép melletti beosztás segítségével átszámíthatjuk a Hg milliméterekben kifejezett légnyomás értékét millibár egységekre és viszont.

A 4. oldalon két térképet közlünk. 1. A 700 mb-os absz. topográfia a 700 mb-os izobárfelületnek a tengerszint feletti magasságát tünteti fel ún. geopotenciális dekaméterekben. A térképen látható folytonos görbék az absz. izohipszák, vagyis a felület szintvonalai. Minthogy a magassági szél az izohipszák irányában fúj, ez a térkép a 700 mb-os szinten uralkodó légáramlásokról tájékoztat. 2. Az 500/1000 mb-os rel. topográfia az 500 mb-os izobárfelület távolságát ábrázolja az 1000 mb-os izobárfelülettől. A két izobárfelület egymástól való távolsága a közöttük levő levegőréteg hőmérsékletétől függ, mégpedig annál nagyobb, minél melegebb a légoszlop. A térképen látható görbékből (a rel. izohipszákból) a légkör alsó kb. 5000 m-es rétegének hőmérsékleti eloszlására következtethetünk. Ezen az oldalon találjuk még a budapesti rádiószondás mérések főbb adatait, mégpedig a főnyomásfelületek és a jellemzőpontok magasságát, hőmérsékletét és viszonylagos nedvességét. A szöveg az Európa feletti légtömegek vándorlásáról, valamint Budapest légterében történt változásokról tájékoztat.

Az 5. oldalon táblázatos alakban közöljük a hazánkban reggel 7 órakor (azaz 6 órakor greenwichi időben = 06 TMG) végzett megfigyelések eredményét, valamint az utolsó 24 óra néhány adatát, amelyek közül egyeseket a 2. oldalon térképeken is közlünk. A felhőzet mennyisége az égbolt negyedeiben van megadva (0 = derült, 4 = borult), mellette esetenként feltüntetjük a nevezetesebb időjárási eseményeket (mint az időjárási térképen). A szélirány megjelölésére a nemzetközi rövidítéseket használjuk (N = észak, E = kelet, S = dél, W = nyugat), az erősség méter/másodperc egységekben szerepel, a légnyomás tengerszintre átszámítva millibárokban (az ezresek és százasok száma csak szükség esetén van kiírva), valamennyi hőmérséklet adat Celsius-fokokban, a csapadék-mennyiség, mint a térképen, mm-ben. A következő hasábban esetenként feltüntetjük a reggeli észlelés alkalmával talált deret, zúzmarát (jelekkel) ill. a hóréteg vastagságát cm-ben. A táblázat utolsó oszlopában van a napsütés tartama órákban. A második táblázatban vannak a csapadékgyűjtő állomások adatai: a csapadékmennyiség és hóréteg vastagság.

A 6. oldalon vannak a magyarországi magaslégköri szélmérések. Az egyes oszlopokban megtalálhatjuk a szél irányát a talajon, 500, 1000, 1500 stb. m magasságban 360 fokos beosztás szerint (90 fok = kelet, 180 fok = dél, 270 fok = nyugat és 360 fok = észak), továbbá a szél sebességét m/s-okban.

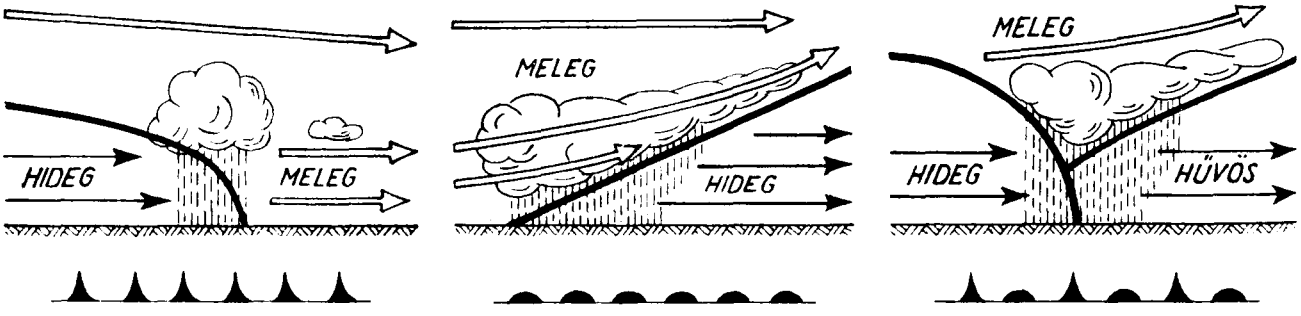

Hideg front **Meleg front** **Záródott front (okkluzió)**

Az időjárási front két különböző sajátosságú légtömeg ütköző vonala. Hideg front, vagyis betörési front esetén a hideg levegő tör előre, maga előtt felemelve a melegebb levegőt. Meleg front, vagyis felsiklási front esetén a meleg levegő a hidegebbre felsiklik. Záródott front vagy okkluzió keletkezik akkor, ha a betörési front az előtte haladó felsiklási frontot utoléri és a meleg levegőt a magasba emelve, a talajtól teljesen elválasztja. A szaggatott kettős vonalak a lesiklási felületet jelzik. Lesiklási felület mentén is két különböző sajátosságú légtömeg érintkezik, de az egyik légtömeg leszálló mozgást végez. Az időjárási frontok általában az időromlás (borulás, eső, zivatar, havazás, hirtelen kitörő szél) hordozói. A lesiklási felület mentén általában szép időjárás uralkodik, felhőtlen égbolt, szélcsend, legfeljebb vékony rétegű kisugárzási köd van.

Fontosabb meteorológiai jelek:

pára	szitálás	ónoseső	záporeső	villogás
talajköd	eső	jégeső	hózápor	porvihar
köd	havazás	zúzmara	zivatar	hófúvás

1958. augusztus hó, 12. nap kedd
71. évfolyam 224. sz.

	Reggeli észlelések 06 TMG				Az utolsó 24 óra adatai					
	Felhőzet (0–4)	Szélirány és erő (m/s)	Légnyomás (millibár)	Hőmérséklet (C°)	Csapadék (24 óra) (mm)		Hőmérsékleti szélsőségek: tegnapi nappali max.	éjszakai min.	Radiációs min.	Napsütés (óra) tegnap
Mosonmagyaróvár	3	NE 3	1015.1	18	o		26	16	15	8
Sopron	2	SE 3	14.6	20	•		27	17	15	9
Szombathely	0	– 0	14.4	20	•		27	17	16	6
Szentgotthárd	0	NE 1	14.7	17	ny		29	16	15	9
Pápa	3	S 12	13.4	22	•		27	21	19	–
Győr	4	ESE 5	14.3	20	o		28	18	17	10
Esztergom	1	SSE 1	15.8	20	o		26	14	11	–
Tatabánya	3	ESE 2	15.8	19	•		27	18	15	–
Székesfehérvár	3	E 1	15.7	17	o		24	13	11	–
Siófok	3	ENE 3	15.3	10	o		27	17	15	11
Keszthely	0	SE 4	14.0	21	o		27	20	19	11
Zalaegerszeg	0	S 3	14.3	20	•		27	18	14	–
Nagykanizsa	1	SE 2	15.3	21	•		30	17	15	–
Kaposvár	0	E 3	14.3	20	o		29	17	14	–
Pécs	0	E 4	14.3	21	o		29	17	16	12
Budapest M. I.	1	E 1	16.6	20	o		27	16	13	9
Salgótarján	0 –	SE 1	16.2	15	o		25	11	10	9
Eger	0	SW 1	17.6	17	o		27	10	6	12
Miskolc	0	N 1	18.0	14	•		27	10	8	12
Sárospatak	0	N 1	17.9	19	o		26	11	9	14
Baja	0	SE 4	15.1	20	o		30	17	14	11
Kalocsa	0	E 1	15.7	19	•		29	16	–	10
Kecskemét	0	ESE 2	16.3	17	o		28	13	12	11
Szeged	0	ESE 2	16.6	21	•		29	15	9	13
Szolnok	0	NE 2	17.8	18	o		27	13	11	–
Túrkeve	0	NE 1	–	17	o		27	11	6	–
Békéscsaba	0	E 1	16.8	17	•		27	12	8	13
Debrecen	0	NE 1	17.9	16	•		26	10	8	13
Nyíregyháza	0	NE 2	18.4	15	o		25	11	8	14
Kékestető (1000 m)**	0	ESE 2	902.4	14	•		20	11	–	10
Galyatető (932 m)**	–	–	–	–	•		21	14	–	–
Misinatető (534 m)*	0	SE 4	956.9	20	•		29	18	15	–
Szabadsághegy (474 m)*	1	NE 1	958.7	18	o		24	15	–	10
Farkasgyepü (400 m)*	3	SE 6	956.8	18	•		26	18	16	–

24 órai csapadék mm			24 órai csapadék mm			24 órai csapadék mm			24 órai csapadék mm		
Bajka	•		Tab	o		Jósvafő	–		Kisvárda	•	
Csorna	•		Sárbogárd	o		Lillafüred	•		Vásárosnamény	•	
Kapuvár	•		Sztálinváros	o		Szendrőlád	•		Mátészalka	•	
Kőszeg	o		Nagykőnyi	o		Fügöd	•		Tiszabecs	•	
Kőrmend	•		Somogyszob	•		Hidasnémeti	•		Csenger	•	
Lenti	•		Barcs	•		Tokaj	•		Nyírlugos	•	
Letenye	•		Szigetvár	•		Poroszló	•		Polgár	•	
Kaló	•		Lengyel	o		Jászapáti	o		Hajdúdorog	•	
Sümeg	o		Szekszárd	o		Nagykáta	•		Hortobágy	•	
Zirc	•		Mohács	o		Örkény	•		Tiszaroff	•	
Veszprém	o		Siklós	o		Kunszentmiklós	•		Karcag	•	
Komárom	•		Királyrét	o		Cegléd	o		Berettyóújfalu	•	
Kisbér	•		Balassagyarmat	o		Nagykőrös	–		Szeghalom	•	
Mór	•		Romhány	•		Tiszakécske	•		Körösszakál	•	
Alcsut	•		Vác	•		Izsák	–		Szarvas	•	
Dobogókő	•		Gödöllő	•		Kiskunfélegyh	•		Szentes	•	
Martonvásár	•		Lőrinci	•		Kiskunhalas	•		Orosháza	•	
Tihany	•		Gyöngyös	•		Bácsalmás	•		Makó	•	
Fonyód	•		Borsodnádasd	•		Kistelek	•		Mezőhegyes	•	
Marcali	•		Putnok	•		Záhony	•			•	

* A légnyomás 500 gdm-re átszámítva ** A légnyomás 1000 gdm-re átszámítva

Magassági szélmérések

Óraadatok greenwichi középidőben

VIII.11.	Siófok 11 h		Pécs 11 h		Miskolc 11 h		Szeged 11 h		Debr. 11 h		Bpest 12 h		Bpest 15 h		Bpest 18 h		Bpest 21 h	
	fok	m/s	fok	m/s	fok	m/s	fok	m/s	fok	m/s	fok	m/s	fok	m/s	fok	m/s	fok	m/s
Talaj	90	2	90	2	320	2	90	2	360	2	90	2	90	2	90	2	90	7
500 m	110	6	90	3	30	3	50	2	20	4	130	6	80	1	110	2	140	5
1000	150	5	150	1	30	3	70	2	20	4	130	6	340	2	100	3	140	2
1500	180	1	150	1	30	3	350	4	20	4	320	5			50	3	40	2
2000	290	3	300	6	350	4	330	4	20	4	310	6			310	4	260	4
3000			300	6	330	6			350	6	320	6			300	5		
4000					320	8			330	8	320	6			320	8		
5000					320	8			330	9					320	8		
7000									330	9								
9000									320	12								
10000																		
12000																		
14000																		
16000																		
18000																		
20000																		

VIII.11.	Szhely 23 h		Győr 23 h		Miskolc 23 h		Szeged 23 h		Debr. 23 h		Pécs 24 h							
	fok	m/s	fok	m/s	fok	m/s	fok	m/s	fok	m/s	fok	m/s	fok	m/s	fok	m/s	fok	m/s
Talaj	-	0	140	2	320	2	90	2	360	2	90	7						
500 m	180	3	150	10	90	3	110	3	70	3	150	10						
1000	180	3	190	11	90	3	20	1	110	5	150	10						
1500	260	3			70	3	260	4	110	5	190	6						
2000	240	3			360	3	310	5	110	3	190	6						
3000	240	7			20	8			110	3								
4000	260	9																
5000																		
7000																		
9000																		
10000																		
12000																		
14000																		
16000																		
18000																		
20000																		

VIII.12.	Bpest 00 h		Bpest 03 h		Debr. 05 h		Bpest 06 h		Szhely 06 h		Szeged 06 h		Pécs 07 h		Bpest 09 h			
	fok	m/s	fok	m/s	fok	m/s	fok	m/s	fok	m/s	fok	m/s	fok	m/s	fok	m/s	fok	m/s
Talaj	90	2	90	2	360	2	90	7	-	0	140	0	140	2	140	2		
500 m	140	6	130	8	70	3	130	4	180	5	140	7	150	11	160	7		
1000	140	6	150	4	70	3	140	4	200	8	150	7	160	12	180	7		
1500	220	4	180	5	200	3	200	5	210	10	140	2	170	7	190	8		
2000	250	2	240	7	290	4	230	4	210	13	140	2	150	6	220	8		
3000					200	4	260	9	230	10	280	9	270	7	210	10		
4000					290	4	260	9	230	10	300	9	290	7				
5000					320	9	280	6	210	9	280	5	270	5				
7000					300	9	240	7	230	10	290	4	270	7				
9000					330	9	320	6	240	11	310	11						
10000					330	9	280	9	260	14	300	9						
12000											310	16						
14000											290	11						
16000																		
18000																		
20000																		

IDŐJÁRÁSI NAPIJELENTÉS

ЕЖЕДНЕВНЫЙ МЕТЕОРОЛОГИЧЕСКИЙ БЮЛЛЕТЕНЬ • DAILY WEATHER REPORT
BULLETIN QUOTIDIEN DE TEMPS • TÄGLICHER WETTERBERICHT

KIADJA AZ ORSZÁGOS METEOROLÓGIAI INTÉZET
BUDAPEST II. KITAIBEL PÁL UTCA 1
TELEFON: KÖZPONT: 353-500, IDŐJELZŐ OSZT.: 150-410

MEGJELENIK NAPONKÉNT • ELŐFIZETÉSI ÁRA
A POSTAI KÖLTSÉGGEL EGYÜTT NEGYEDÉVRE 60, Ft
KIADÁSÉRT FELEL AZ INTÉZET IGAZGATÓJA

71. évfolyam 225. szám. + Budapest + 1958. augusztus hó 13.

Az időjárási helyzet ma reggel és a várható időjárás:

A hűvös óceáni légtömegek Nyugat-Európa után elárasztották Közép-Európát is, és jelentős hőmérsékletcsökkenést, záporokat, zivatarokat okoztak. A nyári meleg így Dél- és Délkelet-Európára korlátozódott.

Hazánkban kedden délután indult meg a hideg levegő benyomulása nyugat felől, ahol már délután és este zivatarok törtek ki. Sopronban már csak 25 fokig emelkedett a hőmérséklet, de az ország többi részén 28-32 fokos meleg uralkodott. Ma délelőtt már az ország keleti részét is elérte a hűvösebb levegő. Reggelig csupán a Tiszántúl volt még csapadékmentes terület. A legnagyobb eső mennyiséget Kalocsán 32, Sopronban 27, Tabon és Marcaliban 24 észlelték.

Budapesten szerdán 12 órakor a hőmérséklet 21 fok, a tengerszintre átszámitott légnyomás 761 mm, alig változik.

Várható időjárás csütörtök estig:

Változó felhőzet, sok helyen főként ma még záporeső, délen és keleten zivatar.
Mérsékelt, a zivatarok idején élénk északnyugati szél.
A hőmérséklet keleten csökken.

Várható legalacsonyabb hőmérséklet ma éjjel nyugaton: 13-16, keleten: 16-19,
legmagasabb nappali hőmérséklet csütörtökön: 20-23 fok között.

Távolabbi kilátások:

Hűvösebb idő záporokkal.

Pápai

A hőmérséklet és a légnyomás napi középértéke Budapesten és ezek eltérése a 75 évi átlagtól:

1958. VIII. 12-én: 24,3 C°, 760,9 mm. Eltérés: +2,9 C°, -0,9 mm.

1871 óta ezen a napon előfordult:

legmagasabb hőmérséklet 38,7 C° /1921./
legalacsonyabb hőmérséklet 10.0 C° /1881./

Magaslégköri időhelyzet

1958. VIII. 13. 00. GMT

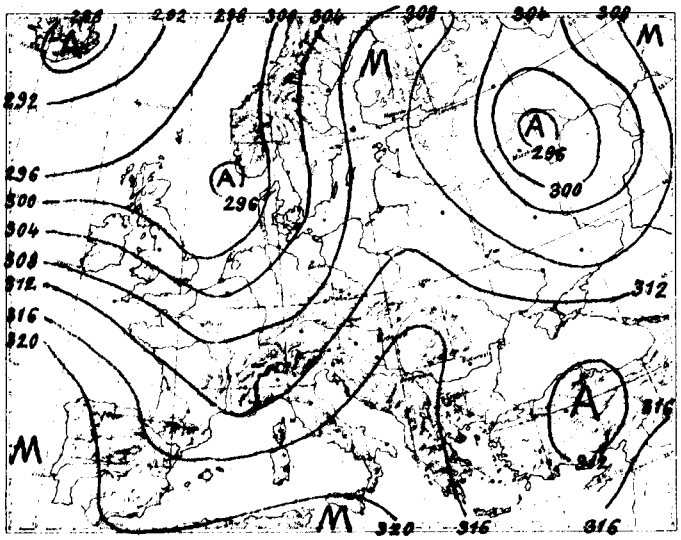

700 mb-os absz. topográfia

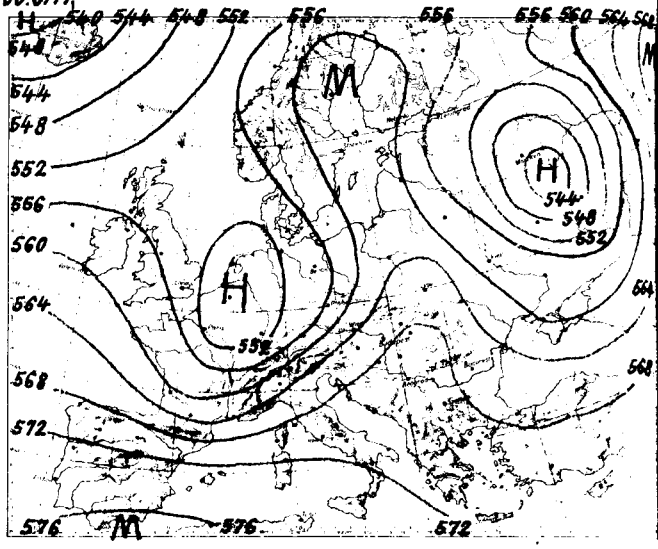

500/1000 mb-os rel. topográfia

1958. VIII.12. 12h			
mb	m	C°	%
1000	129	-	-
850	1538	15.8	70
700	3154	4.0	100
600	4390	- 1.1	70
500	5825	-10.6	80
400	7509	-20.8	80
300	9570	-36.0	80
200	12258	-54.2	80
100	16716	-54.6	
50			

Jellemző pontok:

998.7	Talaj	27.7	38
702	2100	4.2	100
638	3960	0.4	97
608	4300	- 0.5	68
458	6500	-15.8	80
438	6810	-15.0	80
218	11770	-53.5	80
x190	12590	-54.8	
148	14200	-52.2	
86	17700	-50.8	
82	18079	-50.8	

x Tropopauza.

A hűvös óceáni levegő egy része Spanyolország, másik része Németország fölé került. Nyugat-Európában a magasban felmelegedés indult meg. A Volga felső folyásánál levő hideg levegő kis térségre záródott el, és csak a Volga és Don környékén okoz lehülést. A Szovjetunió többi területén melegadvekció található. Hazánkban az alsó 3000 m-es szintben gyenge felmelegedés volt, a felsőbb rétegekben lehülés történt.

Kálmánné s.k.

1958. VIII. 13. 02h			
mb	m	C°	%
1000	115	-	-
850	1519	15.6	87
700	3136	3.9	95
600	4369	- 4.8	100
500	5786	-11.6	90
400	7454	-24.0	90
300	9477	-41.6	90
200	12105	-58.0	
100	16509	-59.0	
50			

Jellemző pontok:

997.3	Talaj	18.2	95
960	480	23.0	80
612	4180	- 3.8	100
500	5786	-11.6	90
382	8790	-26.4	90
x224	11400	-57.4	90
200	12105	-58.0	
164	13360	-55.3	
132	14740	-57.0	
122	15230	-53.6	
100	16509	-59.0	

1958. augusztus hó, 13. nap szerda, 71. évfolyam 225. sz.

	Reggeli észlelések 06 TMG					Az utolsó 24 óra adatai					
	Felhőzet (0—4)	Szélirány és ero (m/s)	Légnyomás (millibar)	Hőmérséklet (C°)	Csapadék (24 óra) (mm)		Hőmérsékleti szélsoségek			Napsütés (óra) tegnap
							tegnapi nappali max.	éjszakai min.	Radiációs min.	
Mosonmagyaróvár	4	•	– 0	1016.8	17	3		29	17	16	8
Sopron	4	↯	NW 2	15.8	15	27	↯	25	15	14	7
Szombathely	4	•	NW 1	15.7	16	4	↯	28	15	15	10
Szentgotthárd	4	↯	S 1	15.7	17	ny		29	15	13	9
Pápa	4	•	NW 4	15.8	17	ny	↯	30	17	16	–
Győr	4	•	WNW 4	15.3	18	10	↯	30	17	16	8
Esztergom	5		SSW 1	14.9	18	1		28	17	15	–
Tatabánya	4	=	– 0	14.1	18	•		30	18	15	–
Székesfehérvár	5		NNW 1	13.2	17	8		31	16	16	–
Siófok	5		NNE 7	13.3	20	4	↯	31	19	18	12
Keszthely	5		N 9	14.7	19	ny	↯	31	18	17	12
Zalaegerszeg	4		NE 5	15.4	18	ny	↯	30	17	16	–
Nagykanizsa	5		N 6	15.7	18	ny	↯	32	17	16	–
Kaposvár	5		N 4	14.1	19	•		32	18	16	–
Pécs	4		E 5	12.0	21	•	↯	32	17	15	12
Budapest M. I.	5		N 2	13.6	19	5	↯	30	18	16	9
Salgótarján	4		NE 1	13.8	18	2	↯	26	17	16	7
Eger	4	=	W 1	14.4	17	4	↯	29	17	16	13
Miskolc	4		W 1	15.1	17	4	↯	28	16	15	11
Sárospatak	4		N 1	13.2	18	3		28	16	15	12
Baja	4	↯	NE 4	13.5	19	4	↯	32	19	17	12
Kalocsa	4	↯	E 6	12.7	19	32		32	18	17	11
Kecskemét	4	↯	SE 2	13.0	20	6	↯	31	18	17	12
Szeged	4		NNE 4	14.6	20	1	↯	32	19	17	13
Szolnok	4	•	– 0	14.4	20	6		32	19	17	–
Túrkeve	5		W 1	–	21	1		31	18	16	–
Békéscsaba	5		N 1	14.6	22	•		31	19	14	12
Debrecen	4		ENE 4	14.8	19	•		30	15	14	13
Nyíregyháza	4		NE 6	15.1	19	ny		30	16	15	13
Kékestető (1000 m)**	4		S 4	900.4	14	8	↯	23	13	–	12
Galyatető (932 m)**	–		–	–	–	3		23	12	–	–
Misinatető (534 m)*	4		NE 6	954.7	18	1		31	16	15	–
Szabadsághegy (474 m)*	5		NE 1	955.2	18	3	↯	31	16	15	11
Farkasgyepü (400 m)*	4		N 2	956.7	17	ny		29	16	15	–

24 órai csapadék mm			24 órai csapadék mm			24 órai csapadék mm			24 órai csapadék mm		
Bajka	15	↯	Tab	24	↯	Jósvafő	–		Kisvárda	ny	
Csorna	ny	↯	Sárbogárd	–		Lillafüred	4		Vásárosnamény	•	
Kapuvár	7		Sztálinváros	5	↯	Szendrőlád	4		Mátészalka	•	
Köszeg	9	↯	Nagykónyi	ny		Fügöd	7	↯	Tiszabecs	••	
Kormend	4	↯	Somogyszob	•		Hidasnémeti	12	↯	Csenger	•	
Lenti	•		Barcs	1	↯	Tokaj	1		Nyírlugos	•	
Letenye	•		Szigetvár	3		Poroszló	2		Polgár	1	
Kaló	1		Lengyel	2		Jászapáti	2		Hajdúdorog	•	
Sumeg	–		Szekszárd	14	↯	Nagykáta	11	↯	Hortobágy	ny	
Zirc	•		Mohács	ny	↯	Örkény	10	↯	Tiszaroff	7	↯
Veszprém	4	↯	Siklós	ny		Kunsztmiklós	13	↯	Karcag	ny	
Komárom	4	↯	Királyrét	4	↯	Cegléd	9		Berettyóújfalu	•	
Kisbér	ny		Balassagyarmat	4		Nagykőrös	8	↯	Szeghalom	•	
Mór	ny		Romhány	ny	↯	Tiszakécske	5	↯	Kőrösszakál	•	
Alcsut	5	↯	Vác	1		Izsák	13	↯	Szarvas	2	
Dobogókő	–		Gödöllő	6		Kiskunfélegyh	ny	↯	Szentes	2	
Martonvásár	4		Lőrinci	5	↯	Kiskunhalas	2	↯	Orosháza	ny	↯
Tihany	1	↯	Gyöngyös	6	↯	Bácsalmás	1	↯	Makó	ny	↯
Fonyód	2	↯	Borsodnádasd	–		Kistelek	8	↯	Mezőhegyes	ny	
Marcali	24	↯	Putnok	2		Záhony	2				

* A légnyomás 500 gdm-re átszámítva ** A légnyomás 1000 gdm-re átszámítva

Magassági szélmérések

Óraadatok greenwichi középidőben

VIII.12.	Debr. 10 h		Miskolc 11 h		Szeged 11 h		Szhely 12 h		Pécs 12 h		Bpest 12 h		Győr 13 h		Szhely 18 h		Pécs 18 h	
	fok	m/s	fok	m/s	fok	m/s	fok	m/s	fok	m/s	fok	m/s	fok	m/s	fok	m/s	fok	m/s
Talaj	180	2	140	2	140	7	180	2	140	7	140	7	140	2	360	17	140	7
500 m	160	1	160	3	140	6	140	3	130	4	130	8	170	3	360	16	150	6
1000	190	2	160	3	160	8	200	1	130	4	130	8	170	7	60	5	150	6
1500	200	1	250	3	180	3	220	11	190	5	180	9	170	10	140	5	250	6
2000	360	1	250	3	270	3	230	10	220	6	210	6	200	11	200	12	250	6
3000	270	6	280	4	270	6	230	13	240	7	240	8	220	13	220	22	250	6
4000	280	6			270	6	230	12	240	7	250	10			220	19	250	11
5000	270	6			260	4	240	11	230	7	240	10						
7000	270	6			250	5			230	7	240	8						
9000	280	4			290	9												
10000	300	11			280	9												
12000	300	12			260	9												
14000	330	9			270	19												
16000	280	15			240	12												
18000																		
20000																		

VIII.12.	Bpest 18 h		Debr. 18 h		Pécs 23 h		Szeged 23 h		Miskolc 23 h									
	fok	m/s	fok	m/s	fok	m/s	fok	m/s	fok	m/s	fok	m/s	fok	m/s	fok	m/s	fok	m/s
Talaj	90	2	180	7	90	2	140	7	–	0								
500 m	150	7	110	3	150	5	160	14	140	7								
1000	150	7	130	1	180	6	160	10	140	8								
1500	170	9	210	5	230	5	160	4	190	10								
2000	180	8	280	5			230	2	200	10								
3000			300	3			270	6	220	5								
4000			300	4					270	7								
5000			290	5					230	9								
7000			290	5														
9000			300	4														
10000																		
12000																		
14000																		
16000																		
18000																		
20000																		

VIII.13.	Szhely 00 h		Debr. 00 h															
	fok	m/s	fok	m/s	fok	m/s	fok	m/s	fok	m/s	fok	m/s	fok	m/s	fok	m/s	fok	m/s
Talaj	360	7	40	2														
500 m	360	10	160	5														
1000	50	7	180	4														
1500	240	7	220	4														
2000	240	9	40	1														
3000	240	16	300	2														
4000																		
5000																		
7000																		
9000																		
10000																		
12000																		
14000																		
16000																		
18000																		
20000																		

IDŐJÁRÁSI NAPIJELENTÉS

ЕЖЕДНЕВНЫЙ МЕТЕОРОЛОГИЧЕСКИЙ БЮЛЛЕТЕНЬ • DAILY WEATHER REPORT
BULLETIN QUOTIDIEN DE TEMPS • TÄGLICHER WETTERBERICHT

KIADJA AZ ORSZÁGOS METEOROLÓGIAI INTÉZET
BUDAPEST II. KITAIBEL PÁL UTCA 1
TELEFON: KÖZPONT: 353-500, IDŐJELZŐ OSZT.: 150-410

MEGJELENIK NAPONKÉNT • ELŐFIZETÉSI ÁRA
A POSTAI KÖLTSÉGGEL EGYÜTT NEGYEDÉVRE 60,- Ft
KIADÁSÉRT FELEL AZ INTÉZET IGAZGATÓJA

71. évfolyam 226. szám. + Budapest + 1958. augusztus hó 14.

Az időjárási helyzet ma reggel és a várható időjárás:

Az óceán felől a légtömegek gyors egymásutánban érkeznek Nyugat-és Közép-Európa fölé. Ma hajnalban a Balti-tenger vidékén és Nyugat-Németországban ismét esett az eső. A Kárpát-medencében és Ausztriában átmenetileg derültebb az idő.

Hazánkban szerdán a hűvösebb levegő hatására sok helyen esett az eső, zivatar kiséretében. Nagyobb csapadékmennyiség hullott az ország déli felében, Karászon /Baranya megyében/ 50, Baján 37, Misinatetőn 34, Mohácson, Siklóson 33, Makón, Csanádpalotán 32 mm. A nappali hőmérséklet északnyugaton 18-21, délen és keleten 27-29, máshol 22-25 fokig emelkedett. Éjjel nyugaton 11-15, keleten 15-18 fokig hűlt le a levegő.

Budapesten csütörtökön 12 órakor a hőmérséklet 24 fok, a tengerszintre átszámitott légnyomás 761 mm, alig változik.

Várható időjárás péntek estig:

Ma keleten is csökken a felhőzet, de nyugat felől ujabb felhősödés indul meg.
Több helyen, főként holnap - elsősorban nyugaton és északon - kisebb eső.
Mérsékelt időnként élénk délnyugati, nyugati szél.
A hőmérséklet alig változik.

Várható legalacsonyabb hőmérséklet ma éjjel: 12-15,
legmagasabb nappali hőmérséklet pénteken: nyugaton 18-21, keleten 21-24 fok között.

Dunayné

A hőmérséklet és a légnyomás napi középértéke Budapesten és ezek eltérése a 75 évi átlagtól:

1958.VIII. 13-án: 19.4 C°, 761,0 mm. Eltérés: -1,8 C°, -0,5 mm

1871 óta ezen a napon előfordult:

legmagasabb hőmérséklet	37,4 C° /1946./
legalacsonyabb hőmérséklet	7,4 C° /1912./

Az Országos Meteorológiai Intézet Időjárási Napijelentése

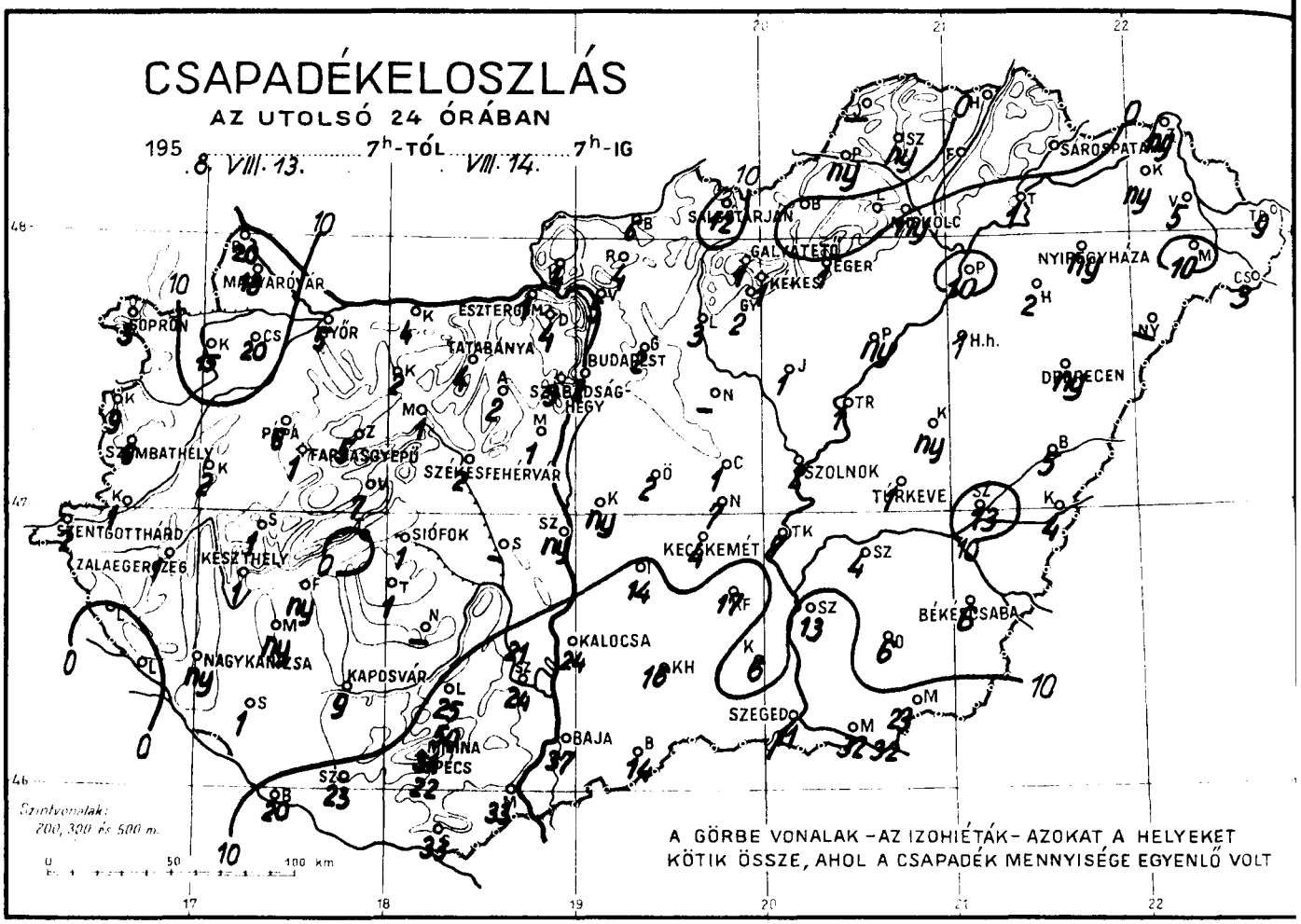

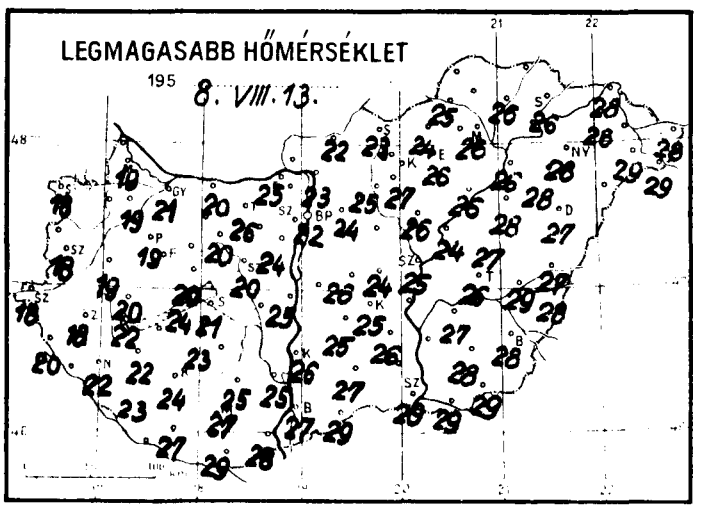

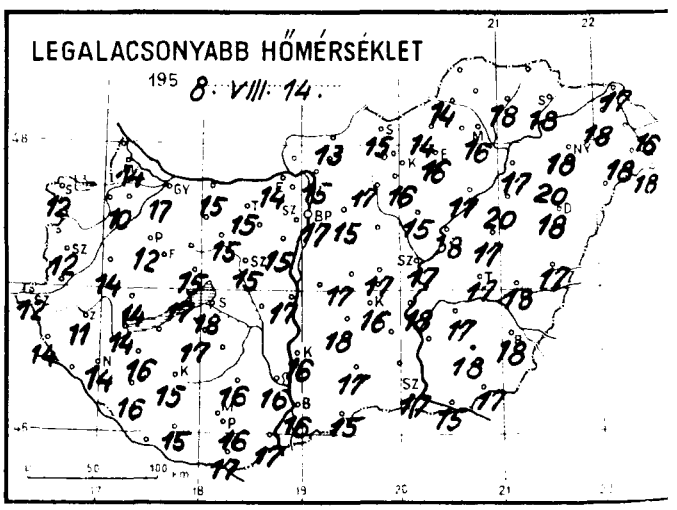

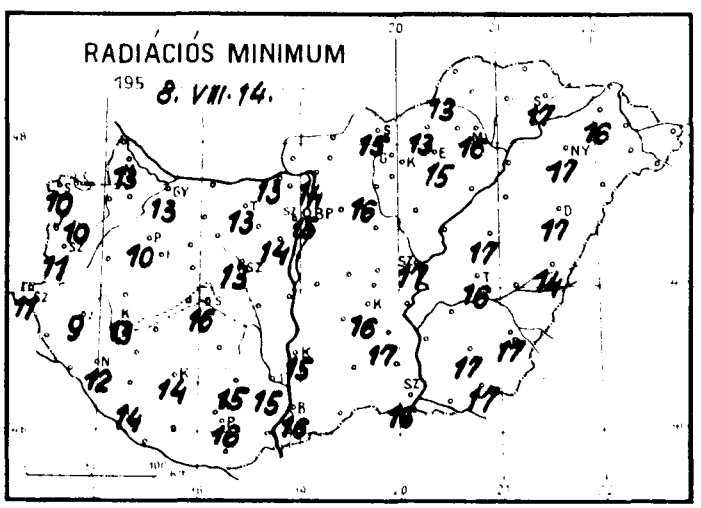

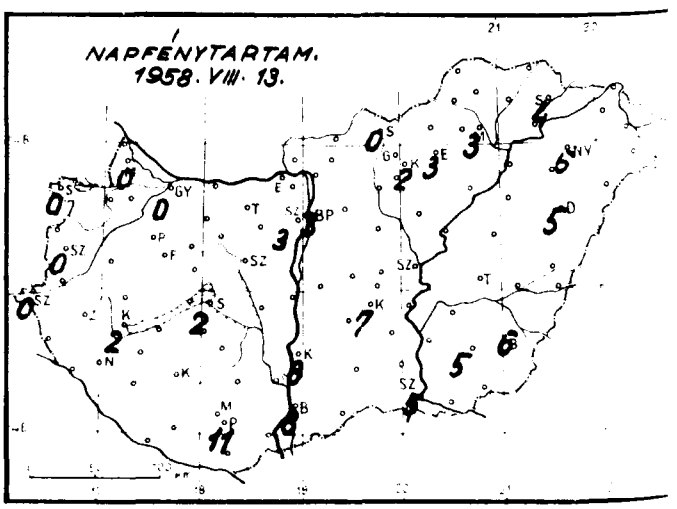

Időjárási helyzet 1958 év AUGUSZTUS hó 14 nap 7 óra

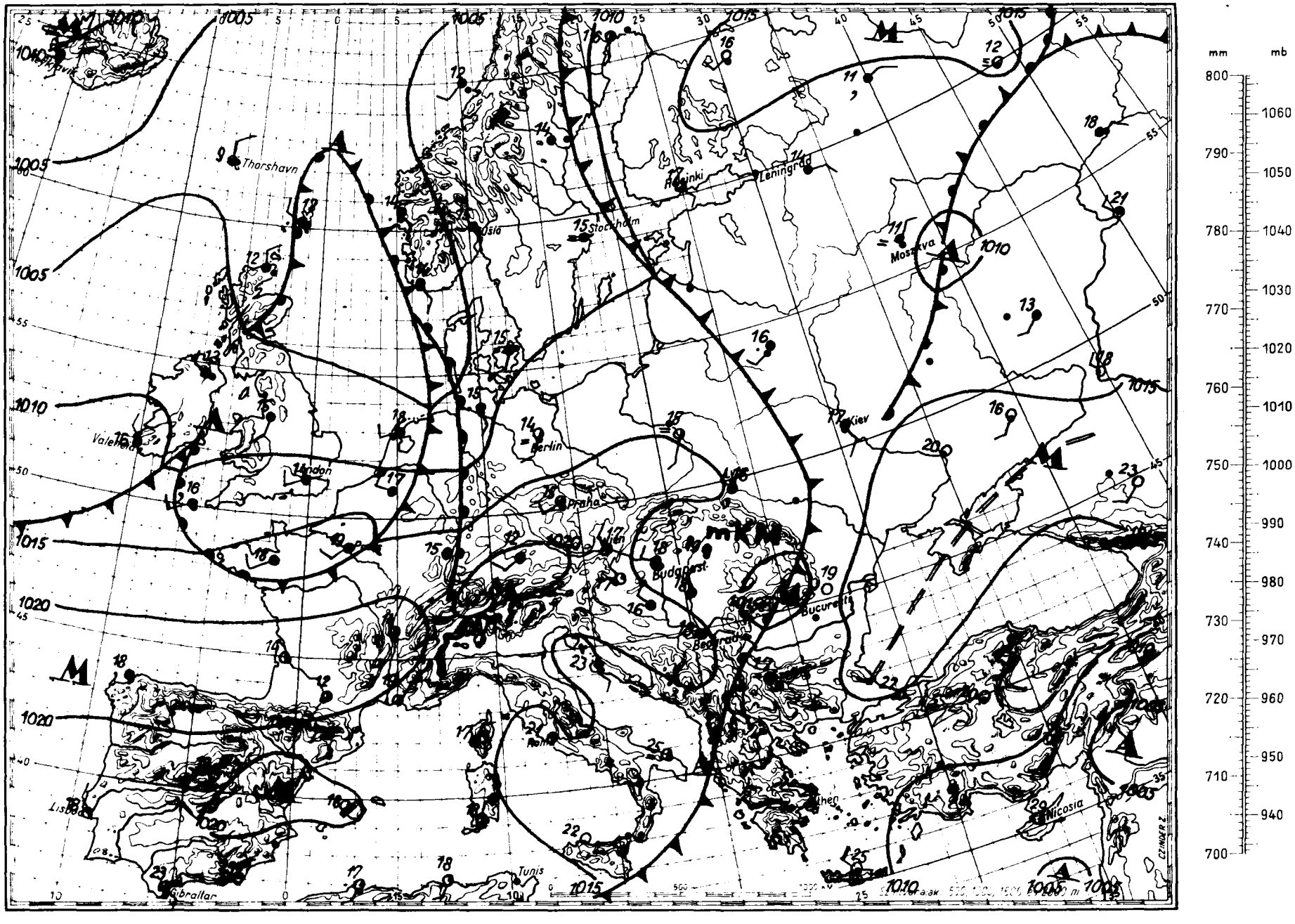

Magaslégköri időhelyzet

19 58. AUGUSZTUS hó 14. nap 00.h GMT.

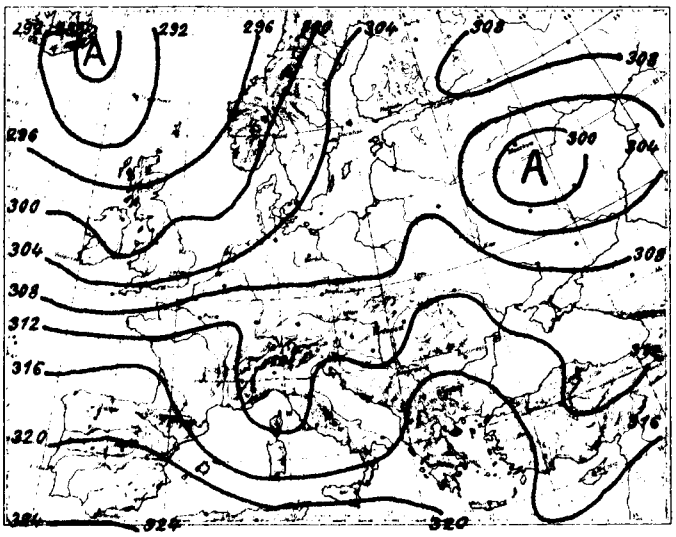

700 mb-os absz. topográfia

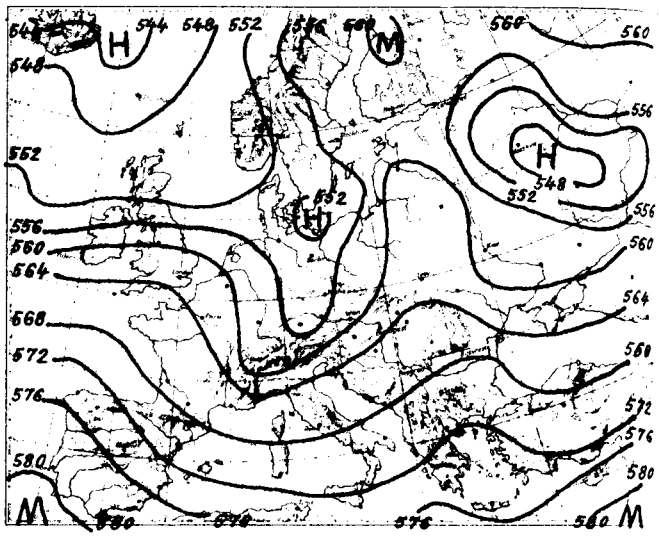

500/1000 mb-os rel. topográfia

1958.VIII.13. 12h			
mb	m	C°	%
1000	127	-	-
850	1508	10.3	92
700	3097	2.1	85
600	4331	- 2.2	88
500	5762	- 8.7	97
400	7456	-20.2	91
300	9116	-36.4	76
200	12254	-44.0	
100			
50			

Jellemző pontok:

998.6	Talaj	20.3	91
910	980	13.3	97
750	2530	5.0	84
660	3580	- 0.1	86
623	4060	- 0.1	86
480	6080	-10.0	100
300	9516	-36.4	76
*233	11200	-47.7	76
183	12030	-4[illegible].0	
150	14183	-45.0	
145	14400	-43.7	
140	14660	-44.0	

Európa felett fokozatosan zonálissá alakul az áramlás. Hideglégcsepp helyezkedik el Németország légterében, lehülést okozva áramlási rendszerével az Alpok, Lengyelország és Skandinávia déli része felett. A hideg levegő mögött felmelegedés figyelhető meg a magasban Franciaország, a La-Manche-csatorna környékén és az Északi-tengeren. Kelet-Európát a magasban hideg levegő boritja, de benne lassú melegedés megy végbe. Hazánk légterében kissé csökkent a troposzféra hőmérséklete, a hűlés az alsóbb rétegekben volt jelentősebb. A 0 fok magassága ma éjfélkor 3520, -10 fok szintje 5200 m volt. A levegő egyensulyi állapota gyengén labilis. A labilitás mértéke tegnapról mára csökkent.

Kallósné s.k.

1958.VIII.14. 00h			
mb	m	C°	%
1000	127	-	-
850	1506	11.8	66
700	3102	2.2	83
600	4331	- 4.8	54
500	5743	-13.0	54
400	7411	-22.8	54
300	9451	-38.8	54
200	12099	-56.4	
100	16572	-53.2	
50			

Jellemző pontok:

998.4	Talaj	17.7	88
962	480	18.7	64
796	2060	8.3	67
735	2710	4.6	93
612	4200	- 4.0	54
*222	11480	-57.7	54
190	12440	-51.4	
171	13100	-49.7	
127	15060	-54.1	
100	16572	-53.2	

* Tropopauza

1958. augusztus hó, 14. nap csütörtök, 71. évfolyam 226. sz.

	Reggeli észlelések 06 TMG					Az utolsó 24 óra adatai					
	Felhőzet (0—4)	Szélirány és erő (m/s)	Légnyomás (millibár)	Hőmérséklet (C°)	Csapadék (24 óra) (mm)		Hőmérsékleti szélsőségek: tegnapi nappali max.	éjszakai min.	Radiációs min.	Napsütés (óra) tegnap
Mosonmagyaróvár	1	NW 4	1017.6	17	18		19	14	13	0
Sopron	0	NW 1	18.0	18	3		18	12	10	0
Szombathely	0	– 0	17.6	16	6	↙	18	12	11	0
Szentgotthárd	1	SW 1	18.6	12	2	↗	18	12	11	0
Pápa	1	N 1	18.6	15	6	↗	19	12	10	–
Győr	1	NW 4	17.0	17	5	↗	21	17	13	0
Esztergom	3	W 1	15.8	15	1		25	14	10	–
Tatabánya	3	WNW 2	16.6	16	4		26	15	13	–
Székesfehérvár	4	NW 4	–	16	2	↗	20	15	13	–
Siófok	3	N 5	15.9	19	1	↗	21	18	16	2
Keszthely	2	W 1	16.8	16	1	↙	22	14	13	2
Zalaegerszeg	1	W 1	18.0	14	1	↙	18	11	9	–
Nagykanizsa	1	WNW 1	18.1	15	ny	↙	22	14	12	–
Kaposvár	3	NW 3	17.5	16	9		24	15	14	–
Pécs	4	WNW 2	16.0	16	22	↗	27	16	16	11
Budapest M. I.	4	WNW 5	14.3	18	2		22	17	15	3
Salgótarján	3	NE 1	14.0	16	12	↗	23	15	15	0
Eger	3	– 0	14.4	17	1	↗	26	16	15	3
Miskolc	4	N 3	14.6	18	ny		26	16	16	3
Sárospatak	4	N 1	14.1	20	•		26	18	17	4
Baja	4	NW 4	15.5	18	37	↗	27	16	16	8
Kalocsa	4	WNW 1	15.1	17	24	↗	26	16	15	8
Kecskemét	4	NW 2	14.6	17	4	↗	25	16	16	7
Szeged	4	NW 1	14.9	18	11	↗	29	17	16	5
Szolnok	4	W 1	14.6	18	2		25	17	17	–
Túrkeve	4	W 1	–	18	1		26	17	16	–
Békéscsaba	4	SW 1	14.6	18	6	↗	28	18	17	6
Debrecen	4	– 0	14.8	18	ny	↗	27	18	17	3
Nyíregyháza	4	N 2	14.7	18	ny	↙	28	18	17	6
Kékestető (1000 m)**	4	– 0	899.3	14	1	↗	18	12	–	2
Galyatető (932 m)**	–	–	–	–	1		20	13	–	–
Misinatető (534 m)*	4	N 15	956.5	14	34	↗	30	14	13	–
Szabadsághegy (474 m)*	2	NW 3	956.1	16	3		21	14	–	3
Farkasgyepű (400 m)*	3	NW 2	958.5	14	1		19	13	11	–

24 órai csapadék mm			24 órai csapadék mm			24 órai csapadék mm			24 órai csapadék mm		
Rajka	20	↗	Tab	1	↗	Jósvafő	–		Kisvárda	ny	↗
Csorna	20	↗	Sárbogárd	–		Lillafüred	•		Vásárosnamény	5	
Kapuvár	15	↗	Sztálinváros	ny		Szendrőlád	ny		Mátészalka	10	↗
Kőszeg	9		Nagykónyi	7		Fugod	•		Tiszabecs	9	↗
Kőrmend	1		Somogyszob	1		Hidasnémeti	•		Csenger	3	↗
Lenti	•		Bárcs	20	↗	Tokaj	1		Nyírlugos	–	
Letenye	•		Szigetvár	23	↗	Poroszló	ny		Polgár	10	↗
Kőszeg	2		Lengyel	25	↗	Jászapáti	1		Hajdudorog	2	
Szombathely	1		Szekszárd	24	↗	Nagykáta	–		Hortobágy	1	
Zirc	5		Mohács	33	↗	Örkény	2		Tiszaroff	1	
Veszprém	7	↗	Siklós	33	↗	Kunszentmiklós	ny		Karcag	ny	
Komárom	4	↗	Királyrét	4		Cegléd	1		Berettyóújfalu	5	↗
Kisbér	2	↗	Balassagyarmat	6	↗	Nagykőrös	7	↗	Szeghalom	13	↗
Mór	1	↗	Romhány	4	↗	Tiszakécske	7	↗	Körösszakál	4	
Alcsút	2	↗	Vác	5		Izsák	14	↗	Szarvas	4	↗
Dobogókő	4		Gödöllő	2		Kiskunfélegyh.	17	↗	Szentes	13	
Martonvásár	1		Lőrinci	3	↗	Kiskunhalas	16	↗	Orosháza	6	↗
Adony	•		Gyöngyös	2	↗	Bácsalmás	14	↗	Makó	32	↗
Tolnavár	ny		Borsodnádasd	•		Kistelek	6	↗	Mezőhegyes	23	↗
Marcali	ny		Putnok	ny		Zákány	ny				

* A légnyomás 500 gdm-re átszámítva ** A légnyomás 1000 gdm-re átszámítva

Magassági szélmérések

Óraadatok greenwichi középidőben

VIII.13.	Szeged 11 h		Sshely 12 h		Győr 12 h		Siófok 12 h		Miskolc 12 h		Pécs 14 h		Debr. 14 h		Bpest 15 h		Bpest 18 h	
	fok	m/s	fok	m/s	fok	m/s	fok	m/s	fok	m/s	fok	m/s	fok	m/s	fok	m/s	fok	m/s
Talaj	90	7	360	2	360	2	360	7	220	2	360	7	270	2	320	7	320	7
500 m	130	12	360	17	340	8	360	5	240	3	40	8	230	3	20	1	320	2
1000	150	14	360	17	340	8	60	4	290	2	60	10	200	3	200	3	290	4
1500	170	9	10	7							60	10	180	2	190	9		
2000	230	5	310	1									220	5	210	11		
3000	230	13											250	8				
4000													260	11				
5000													260	13				
7000													250	12				
9000													240	18				
10000													240	18				
12000																		
14000																		
16000																		
18000																		
20000																		

VIII.13.	Bpest 21 h		Sshely 23 h															
	fok	m/s	fok	m/s	fok	m/s	fok	m/s	fok	m/s	fok	m/s	fok	m/s	fok	m/s	fok	m/s
Talaj	320	2	220	2														
500 m	350	4	260	3														
1000	320	3	290	6														
1500	330	3	300	3														
2000			300	3														
3000																		
4000																		
5000																		
7000																		
9000																		
10000																		
12000																		
14000																		
16000																		
18000																		
20000																		

VIII.14.	Bpest 00 h		Debr. 00 h		Sshely 05 h		Bpest 06 h		Szeged 06 h		Pécs 07 h		Bpest 09 h					
	fok	m/s	fok	m/s	fok	m/s	fok	m/s	fok	m/s	fok	m/s	fok	m/s	fok	m/s	fok	m/s
Talaj	320	2	270	2	270	2	320	7	320	2	320	2	320	7				
500 m	330	8	350	3	360	14	340	10	340	5	360	6	350	5				
1000	350	4	250	5	360	14	340	10	340	5	10	7	350	11				
1500	330	3	200	4	360	4	340	10	320	4	10	7	360	5				
2000	360	1			330	3	310	5	40	3	300	4	330	4				
3000					300	5	270	3			300	4						
4000					320	8												
5000					310	12												
7000					330	15												
9000					330	12												
10000					320	12												
12000					340	14												
14000																		
16000																		
18000																		
20000																		

OFFSET NYOMDA BUDAPEST

IDŐJÁRÁSI NAPIJELENTÉS

ЕЖЕДНЕВНЫЙ МЕТЕОРОЛОГИЧЕСКИЙ БЮЛЛЕТЕНЬ • DAILY WEATHER REPORT
BULLETIN QUOTIDIEN DE TEMPS • TÄGLICHER WETTERBERICHT

KIADJA AZ ORSZÁGOS METEOROLÓGIAI INTÉZET
BUDAPEST II. KITAIBEL PÁL UTCA 1
TELEFON: KÖZPONT: 353-500, IDŐJELZŐ OSZT.: 150-410

MEGJELENIK NAPONKÉNT * ELŐFIZETÉSI ÁRA
A POSTAI KÖLTSÉGGEL EGYÜTT NEGYEDÉVRE 60,- Ft
KIADÁSÉRT FELEL AZ INTÉZET IGAZGATÓJA

71. évfolyam 227. szám. + Budapest + 1958. augusztus hó 15.

Az időjárási helyzet ma reggel és a várható időjárás:

A zónálissá vált áramlás következtében továbbra is különböző hőmérsékletű légtömegek érkeznek a Brit-szigeteken át szárazföldünk középső részei fölé. Előnyomulásuk közben változékony időt okoznak kisebb esőkkel. A nappali hőmérséklet tegnap Nyugat- és Közép-Európában csak 20-23 fokig emelkedett, melegebb időjárás Dél-Európában található.

Hazánkban csütörtökön változó volt a felhőzet. Főként az északi megyékben esett kisebb eső, északkeleten még egy-két helyen zivatart is észleltek. A napsütés hatására a felmelegedés erősődött, így 24-27 fokos hőmérsékleti maximumok voltak. Éjjel 13-16 fokig hült le a levegő.

Budapesten pénteken 12 órakor a hőmérséklet 24 fok, a tengerszintre átszámitott légnyomás 761 mm, alig változik.

Várható időjárás szombat estig:

Változó felhőzet, több helyen kisebb eső, helyenként zivatar.
Mérsékelt, időnként élénkebb nyugati, északnyugati szél.
A hőmérséklet alig változik.

Várható legalacsonyabb hőmérséklet ma éjjel: 14-17,
legmagasabb nappali hőmérséklet szombaton: 25-28 fok között.

Dunayné

A hőmérséklet és a légnyomás napi középértéke Budapesten és ezek eltérése a 75. évi átlagtól:

1958. VIII. 14-én: 21.0 C°, 760,9 mm. Eltérés: -0,4 C°, 0,0 mm.

1871 óta ezen a napon előfordult:

legmagasabb hőmérséklet 37,2 C° /1952./
legalacsonyabb hőmérséklet 11.2 C° /1902./

LIBRARY SEP 24 1958 WEATHER BUREAU

Az Országos Meteorológiai Intézet Időjárási Napijelentése

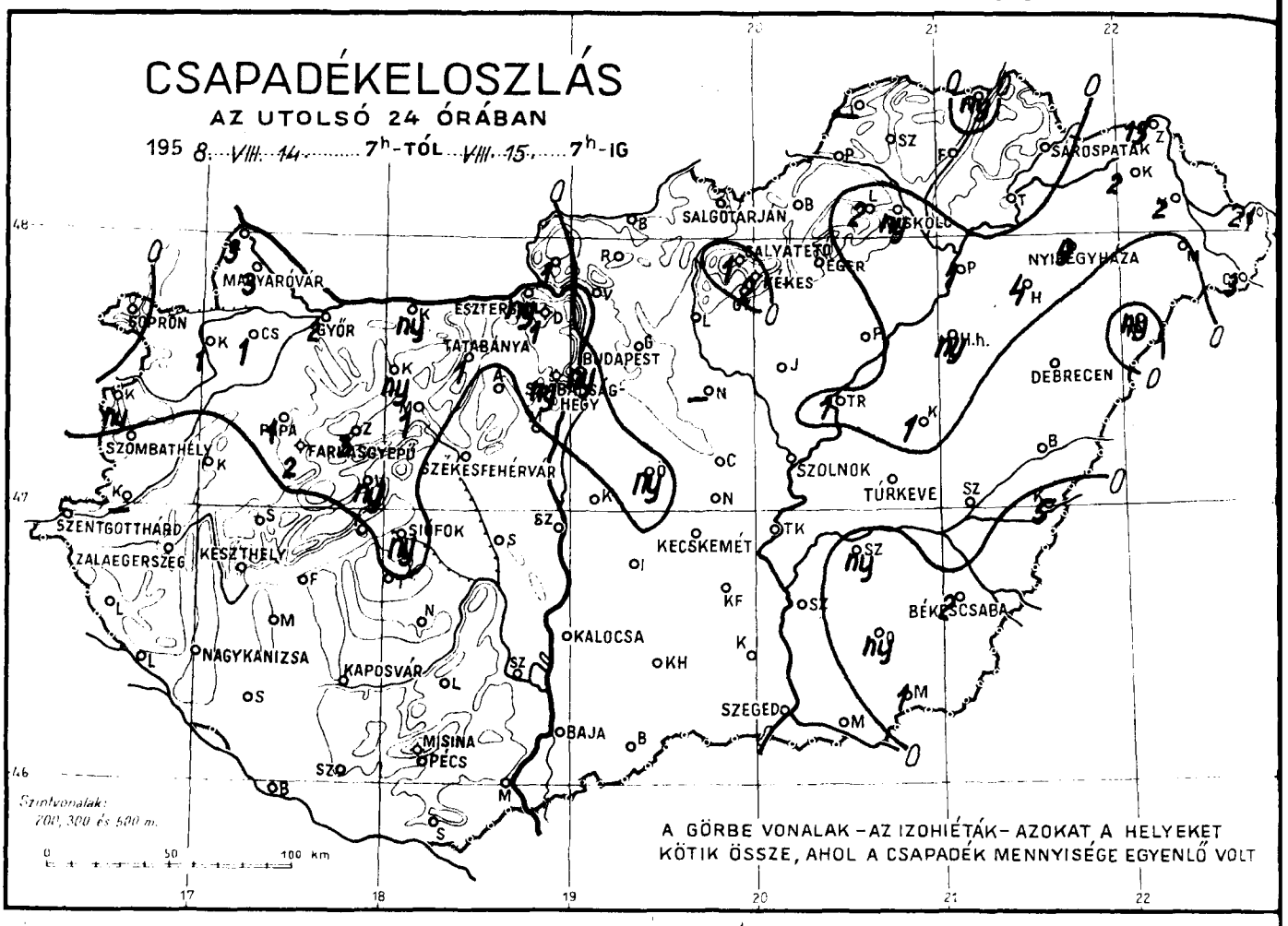

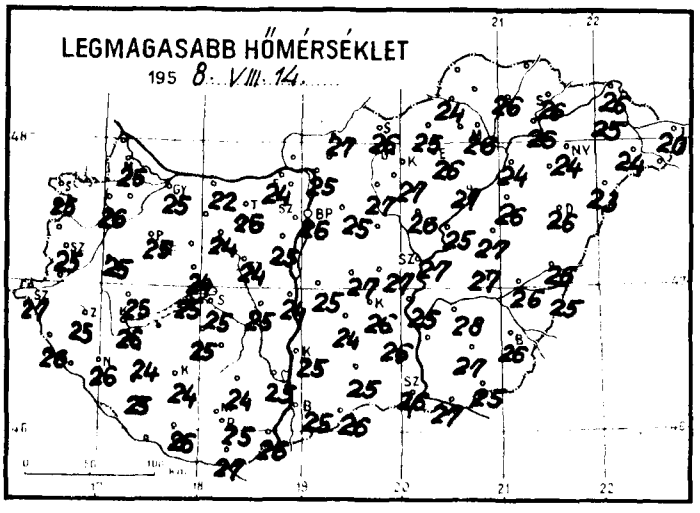

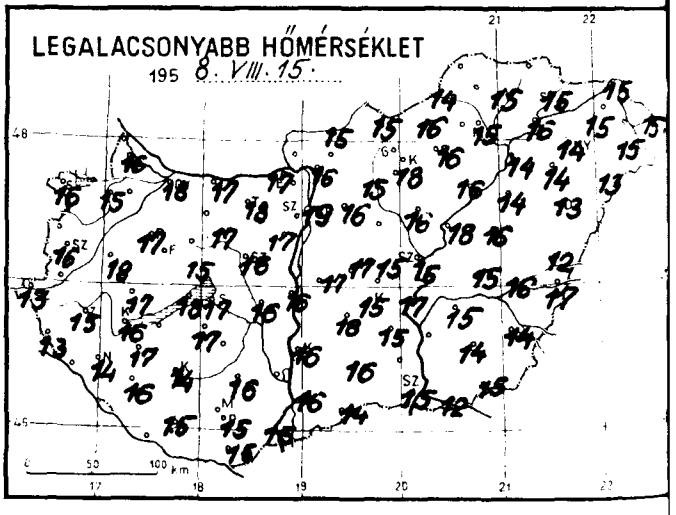

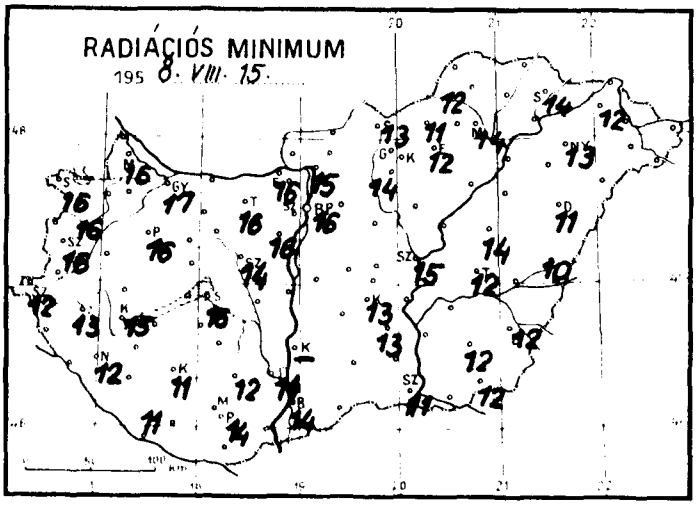

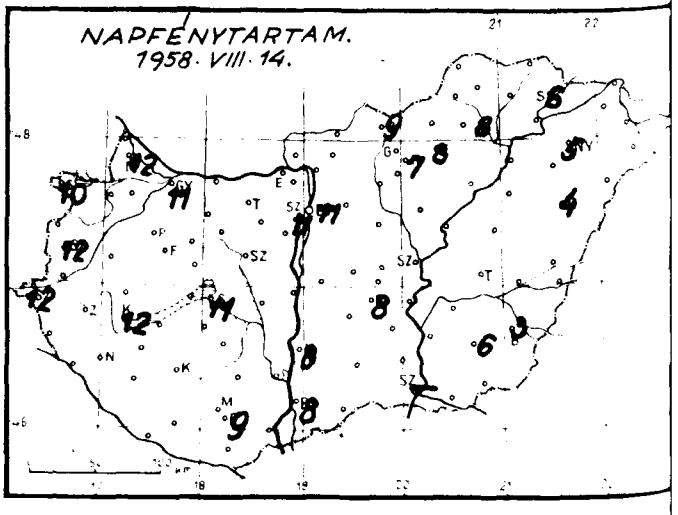

Időjárási helyzet 1958. év AUGUSZTUS hó 15. nap 7 óra

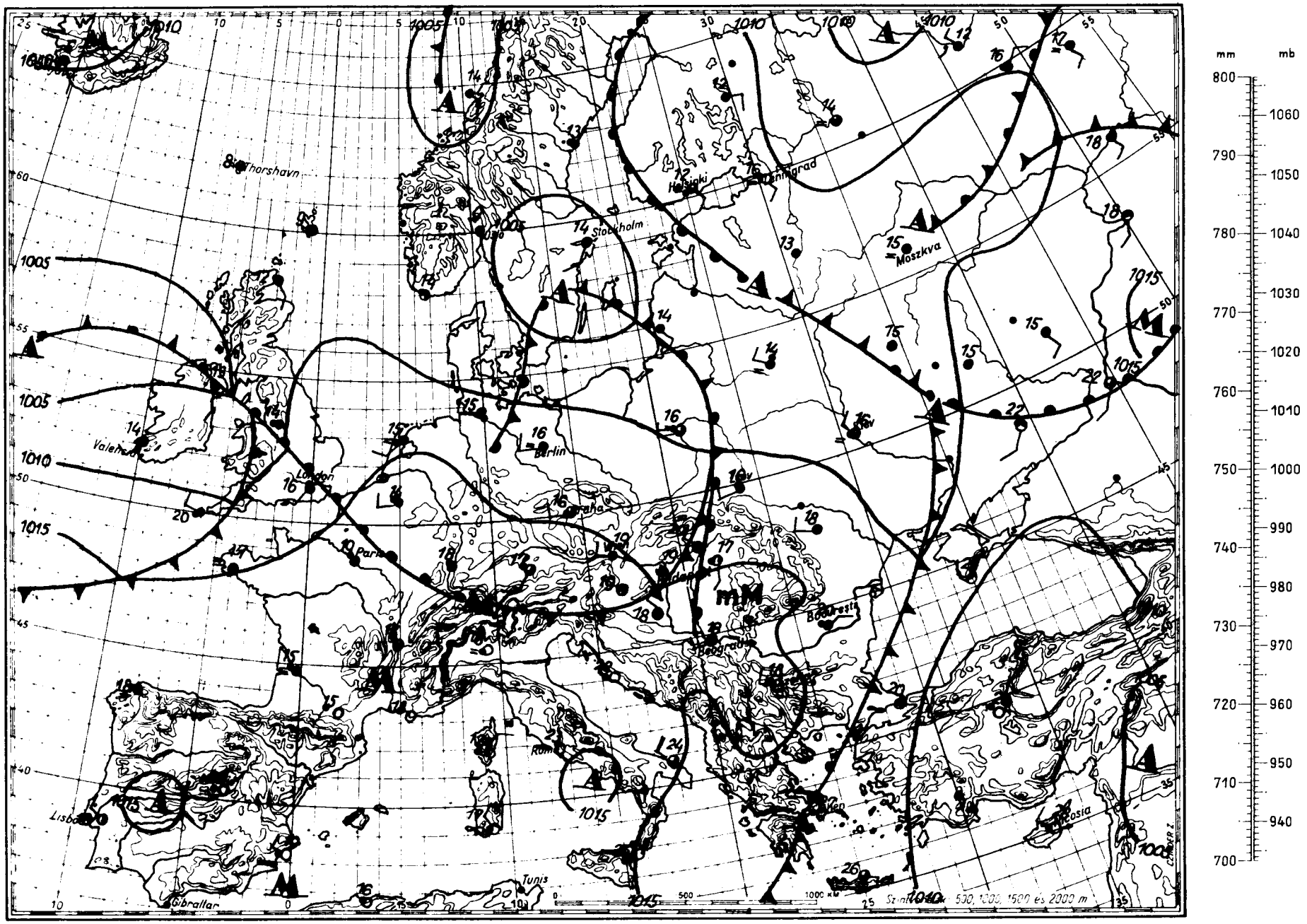

Magaslégköri időhelyzet

19 58. AUGUSZTUS hó 15. nap

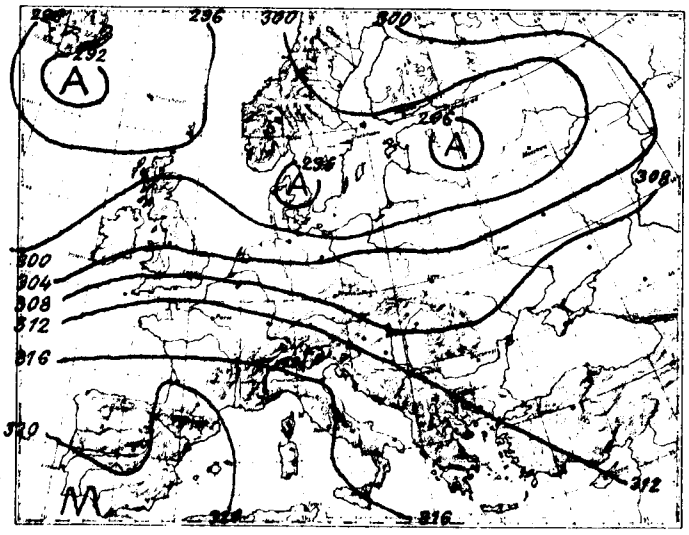

700 mb-os absz. topográfia

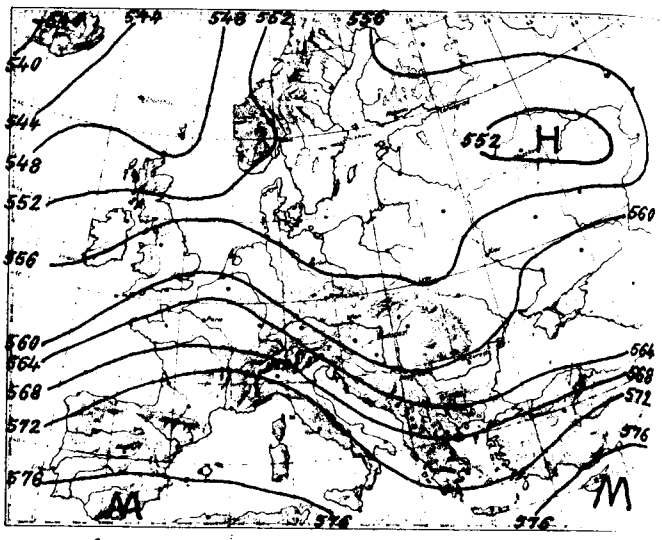

500/1000 mb-os rel. topográfia

1958. VIII. 14. 12h			
mb	m	C°	%
1000	122	-	-
850	1510	11.0	59
700	3101	1.0	65
600	4326	- 2.9	50
500	5749	-10.9	45
400	7420	-23.6	45
300	9460	-40.[illegible]	45
200	12149	-48.8	
100			
50			

Jellemző pontok:

997.9	Talaj	24.7	59
860	1410	11.5	57
640	3810	- 2.8	68
622	4040	- 1.2	51
518	5500	- 9.0	45
300	9460	-40.6	45
4[illegible]	10800	-48.8	45
190	12490	-48.7	
173	13120	-46.5	
136	14680	-51.8	
116	15676	51.0	

Európa középső része felett zonális áramlás alakult ki, amely különböző hőmérsékletű légtömegeket szállít szárazföldünk fölé. Ennek következtében Franciaország és Ukrajna légterében hideg, a közbeeső területeken meleg advekció van. Kelet-Európát hideg levegő boritja, benne fokozatos melegedés megy végbe. Hazánk felett az alsó 400 m-ben és 2800 m felett gyenge felmelegedés, 400-2800 m-ig hőmérsékletcsökkenés következett be. A 0 fokos szint 80, a -10 fokos pedig 120 m-rel magasabbra, 3600, ill. 5320 m-re került. A tropopauza magassága alig változott.

Pápainé. s.k.

1958. VIII.15. 00h			
mb	m	C°	%
1000	123	-	-
850	1497	9.9	69
700	3082	3.0	67
600	4313	- 4.5	68
500	5726	-12.3	51
400	7396	-23.5	35
300	9430	-39.5	34
200	12107	-52.1	
100			
50			

Jellemző pontok:

998.0	Talaj	19.8	65
735	2700	2.3	85
715	2920	3.7	67
471	6170	-14.8	44
256	10500	-48.1	34
240	10930	-47.0	
215	11650	-52.8	
160	13533	-53.3	

* Tropopauza

1958. augusztus ...hó.
15. ...nap péntek
71. évfolyam 227 sz.

	Reggeli észlelések 06 TMG				Az utolsó 24 óra adatai					
	Felhőzet (0—4)	Szélirány és ero (m/s)	Légnyomás (millibár)	Homérséklet (C°)	Csapadék (24 ora) (mm)		Homérsékleti szélsoségek: tegnapi nappali max.	éjszakai min.	Radiácios min.	Napsütés (óra) tegnap
Mosonmagyaróvár	4	SW 3	1015.0	18	3		25	16	16	12
Sopron	3	– 0	16.2	19	•		25	16	16	10
Szombathely	1	– 0	15.9	19	•		25	16	16	12
Szentgotthárd	1	E 1	17.1	14	o		27	13	12	12
Pápa	3	W 1	15.7	18	1		25	17	16	–
Győr	4	WNW 6	15.7	18	2		25	18	17	11
Esztergom	4	WNW 2	15.0	18	ny		24	17	16	–
Tatabánya	4	W 2	16.7	18	1		26	18	16	–
Székesfehérvár	3	WSW 1	15.1	19	•		24	16	14	–
Siófok	4	SW 2	15.5	20	ny		25	17	15	11
Keszthely	3	– 0	15.8	18	o		26	16	15	12
Zalaegerszeg	1	SW 1	16.3	17	o		25	15	13	–
Nagykanizsa	3	SW 1	17.0	16	o		26	14	12	–
Kaposvár	1	– 0	16.8	17	o		24	14	11	–
Pécs	3	NW 3	15.9	18	o		25	15	14	9
Budapest M. I.	4	WNW 3	14.3	19	ny		26	19	16	11
Salgotarján	1	SW 1	12.9	18	o		26	15	13	9
Eger	3	NW 1	13.6	17	o		26	16	12	8
Miskolc	1	WNW 3	13.2	20	ny		26	15	14	8
Sárospatak	4	N 1	12.2	18	o		26	15	14	6
Baja	4	NW 1	15.9	19	o		25	16	14	8
Kalocsa	4	W 1	15.4	18	o		25	16	–	8
Kecskemét	1	W 1	14.6	18	o		26	15	13	8
Szeged	4	SW 3	15.9	19	o		26	15	11	–
Szolnok	3	SW 2	14.1	19	o		27	16	13	–
Turkeve	3	W 1	–	19	o		27	15	12	–
Békéscsaba	0	WSW 1	15.1	18	2		26	14	12	3
Debrecen	1	WNW 1	14.2	18	o		26	13	11	4
Nyíregyháza	4	– 0	13.6	18	9	↯	24	14	13	5
Kékestető (1000 m)**	3	WSW 4	998.7	14	2		20	12	–	7
Galyatető (932 m)**	–	–	–	–	1		20	12	–	–
Misinatető (534 m)*	4	W 4	957.7	18	•		22	17	14	–
Szabadsághegy (474 m)*	4	NW 1	955.7	16	ny		22	15	–	11
Farkasgyepű (400 m)*	4	– 0	958.3	17	2		24	17	14	–

24 órai csapadék mm			24 órai csapadék mm			24 órai csapadék mm			24 órai csapadék mm		
Rajka	3		Tab	o		Jósvafő	–		Kisvárda	2	↯
Csorna	1		Sárbogárd	o		Lillafüred	2		Vásárosnamény	2	
Kapuvár	1		Sztálinváros	o		Szendrőlád	•		Mátészalka	•	↯
Kőszeg	ny		Nagykőnyi	o		Fugod	•		Tiszabecs	21	↯
Körmend	–		Somogyszob	o		Hidasnémeti	ny		Csenger	3	↯
Lenti	o		Bárcs	o		Tokaj	•	↯	Nyírlugos	ny	
Letenye	o		Szigetvár	o		Poroszló	•		Polgár	1	
Kaló	o		Lengyel	o		Jászapáti	•		Hajdúdorog	4	
Sümeg	o		Szekszárd	o		Nagykáta	–		Hortobágy	ny	
Zirc	3		Mohács	o		Örkény	ny		Tiszaroff	1	
Veszprém	ny		Siklós	o		Kunszentmiklós	•		Karcag	1	
Komárom	ny		Királyrét	1		Cegléd	•		Berettyóújfalu	•	
Kisbér	ny		Balassagyarmat	o		Nagykőrös	•		Szeghalom	•	
Mór	1		Romhány	o		Tiszakécske	•		Körösszakál	5	
Alcsút	o		Vác	o		Izsák	•		Szarvas	ny	
Dobogókő	1		Gödöllő	•		Kiskunfélegyh	•		Szentes	•	
Martonvásár	•		Lőrinci	o		Kiskunhalas	•		Orosháza	ny	
Tihany	•		Gyöngyös	o		Bácsalmás	•		Makó	•	
Fonyód	o		Borsodnádasd	o		Kistelek	•		Mezőhegyes	1	
Marcali	o		Putnok	o		Zahony	13	↯			

* A légnyomás 500 gdm-re átszámítva ** A légnyomás 1000 gdm-re átszámítva

Magassági szélmérések

Óraadatok greenwichi középidőben

VIII.14.	Debr. 10 h		Siófok 11 h		Szeged 11 h		Miskolc 11 h		Sbhely 12 h		Pécs 12 h		Bpest 12 h		Bpest 15 h		Bpest 17 h	
	fok	m/s	fok	m/s	fok	m/s	fok	m/s	fok	m/s	fok	m/s	fok	m/s	fok	m/s	fok	m/s
Talaj	40	2	360	7	270	2	40	2	-	0	320	2	270	7	270	7	140	2
500 m	320	3	350	10	280	4	60	1	360	2	350	3	330	6	320	9	210	3
1000	280	3	340	10	300	5	320	3	360	2	350	3	330	6	310	10	210	3
1500	240	2	340	10	320	5	270	5	350	3	350	3	330	6	300	8	250	5
2000	270	2			240	4	250	6	340	7	360	6	320	6	300	6	290	8
3000					340	6			340	11	320	6	280	7	270	6	320	14
4000									330	14	320	6			310	16	320	22
5000																	320	19
7000																	320	22
9000																		
10000																		
12000																		
14000																		
16000																		
18000																		
20000																		

VIII.14.	Pécs 18 h		Bpest 18 h		Szeged 18 h		Debr. 18 h		Bpest 21 h		Siófok 23 h		Szeged 13 h		Miskolc 23 h		Sbhely 24 h	
	fok	m/s	fok	m/s	fok	m/s	fok	m/s	fok	m/s	fok	m/s	fok	m/s	fok	m/s	fok	m/s
Talaj	320	2	270	7	320	2	180	2	320	7	250	2	270	2	360	7	270	2
500 m	320	4	310	11	310	11	240	3	300	12	210	8	310	11	270	5	280	6
1000	320	4	310	11	310	11	270	4	310	11			330	12	270	5	280	6
1500	350	7	310	11	310	11	280	6	310	17			340	11	260	5	290	8
2000	350	7	310	15	310	7	290	6	310	19			340	11			310	10
3000	340	8	330	12	310	5	290	8					320	11				
4000			270	8			300	6										
5000																		
7000																		
9000																		
10000																		
12000																		
14000																		
16000																		
18000																		
20000																		

VIII.15.	Bpest 00 h		Debr. 00 h		Bpest 03 h		Sbhely 05 h		Debr. 05 h		Bpest 06 h		Szeged 06 h		Pécs 07 h			
	fok	m/s	fok	m/s	fok	m/s	fok	m/s	fok	m/s	fok	m/s	fok	m/s	fok	m/s	fok	m/s
Talaj	320	7	270	2	320	7	270	2	-	0	320	7	250	2	270	2		
500 m	300	17	260	4	280	14	280	4	300	5	310	11	280	11	290	7		
1000	280	14	270	5	280	14	280	4	300	5	310	11	280	11	290	11		
1500	280	14	240	4	300	14	310	6	270	5			300	13	300	8		
2000	300	12			300	14	310	9	270	5			310	11	300	8		
3000							310	13	280	5					300	15		
4000							320	16										
5000							320	10										
7000																		
9000																		
10000																		
12000																		
14000																		
16000																		
18000																		
20000																		

IDŐJÁRÁSI NAPIJELENTÉS

ЕЖЕДНЕВНЫЙ МЕТЕОРОЛОГИЧЕСКИЙ БЮЛЛЕТЕНЬ • DAILY WEATHER REPORT
BULLETIN QUOTIDIEN DE TEMPS • TÄGLICHER WETTERBERICHT

KIADJA AZ ORSZÁGOS METEOROLÓGIAI INTÉZET
BUDAPEST II. KITAIBEL PÁL UTCA 1
TELEFON: KÖZPONT: 353-500, IDŐJELZŐ OSZT.: 150-410

MEGJELENIK NAPONKÉNT • ELŐFIZETÉSI ÁRA
A POSTAI KÖLTSÉGGEL EGYÜTT NEGYEDÉVRE 60, Ft
KIADÁSÉRT FELEL AZ INTÉZET IGAZGATÓJA

71. évfolyam 228. szám. + Budapest + 1958. augusztus hó 16.

Az időjárási helyzet ma reggel és a várható időjárás:

Nyári meleg Európában csak az 50. szélességtől délre van. Ezeken a területeken több helyen volt 30 fok felett a hőmérséklet maximuma, sőt Spanyolország déli részén 39 fokig emelkedett a hőmérséklet. Északra haladva az 55. szélességi fokig 20-24 fok között volt a legmagasabb hőmérséklet, de Moszkva környékén a 20 fokot is alig éri el a nappali felmelegedés. Egy ujabb az óceánról érkezett időjárási front a Rajna és Rhone vidékén ma hajnalban záporokat, zivatarokat okozott, és kelet felé halad.

Hazánkban pénteken nyugaton és északon több helyen volt kisebb záporeső. A felmelegedés tovább fokozódott. 25-28 fokos hőmérsékleti maximumok voltak. Éjszaka 15-18 fokig hült le a levegő.

Budapesten szombaton 12 órakor a hőmérséklet 27 fok, a tengerszintre átszámitott légnyomás 761 mm, gyengén süllyedő irányzatú.

Várható időjárás vasárnap estig:

Változó felhőzet, több helyen éjjel és holnap záporeső, zivatar.
A zivatar idején élénk nyugati, északnyugatira forduló szél.
A meleg nyugat felől kissé mérséklődik.

Várható legalacsonyabb hőmérséklet ma éjjel: 17-20,
legmagasabb nappali hőmérséklet vasárnap 25-28 fok között.

Távolabbi kilátások:

Ujból fokozódik a meleg.

Kálmánné

A hőmérséklet és a légnyomás napi középértéke Budapesten és ezek eltérése a 75 évi átlagtól:

1958. VIII. 26-án: 21,6 C°, 761,4 mm. Eltérés: +0,6 C°, +0,5 mm.

1871 óta ezen a napon előfordult:

legmagasabb hőmérséklet 38,5 C° /1952./
legalacsonyabb hőmérséklet 10.7 C° /1933./

LIBRARY
SEP 2 1 1958
WEATHER BUREAU

Az Országos Meteorológiai Intézet Időjárási Napijelentése

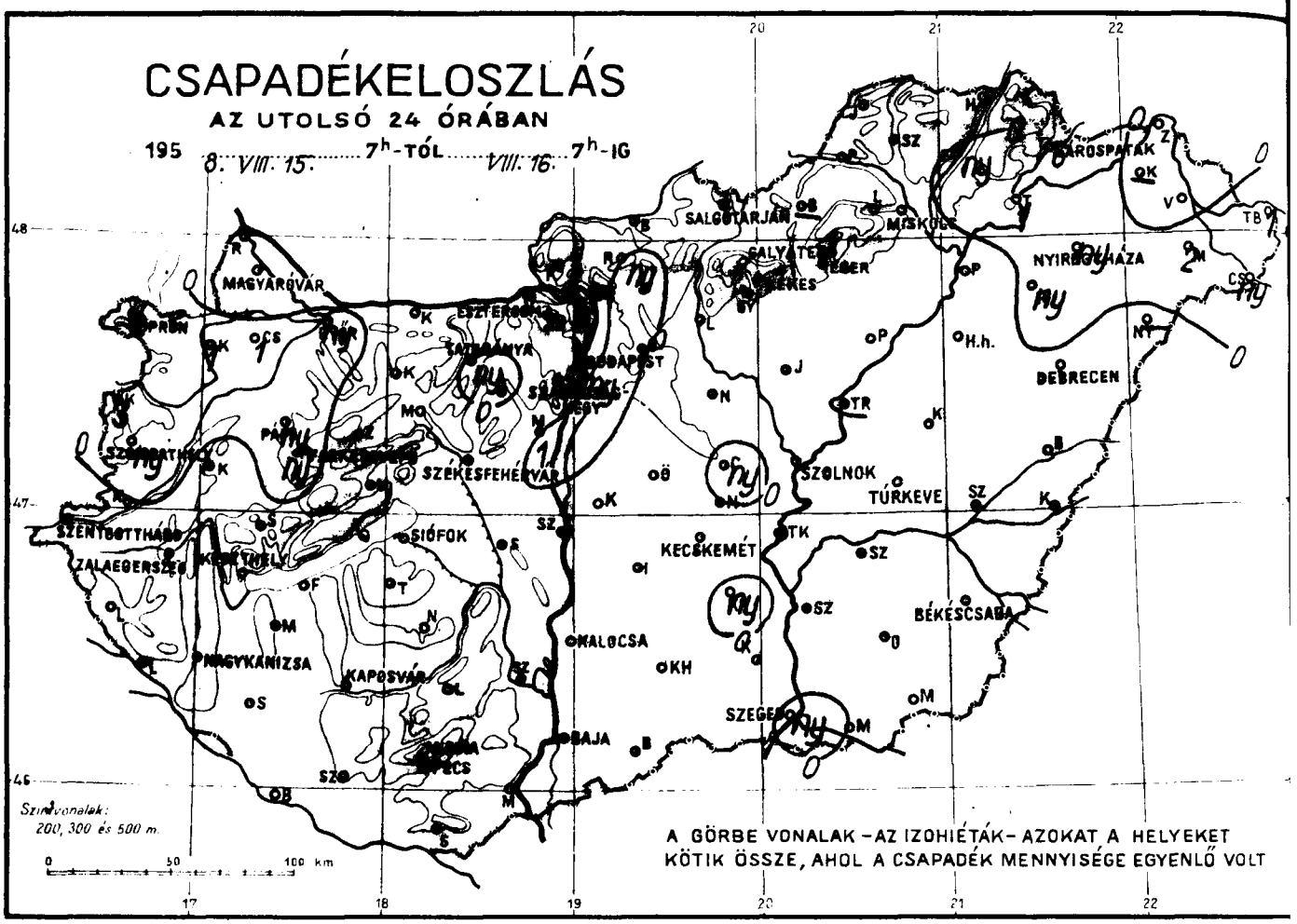

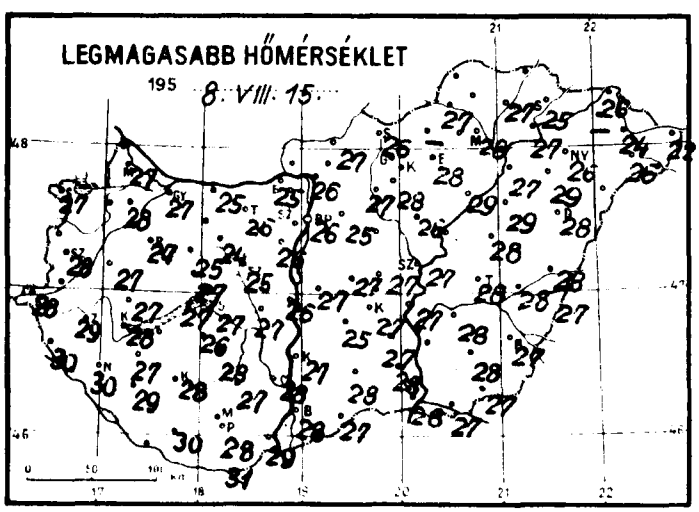

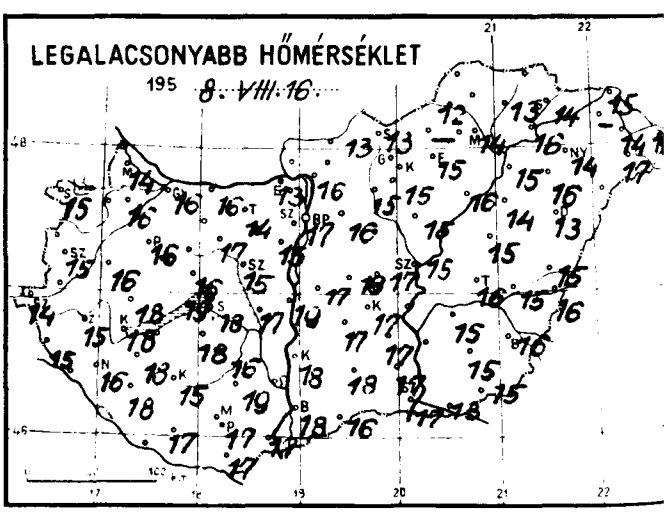

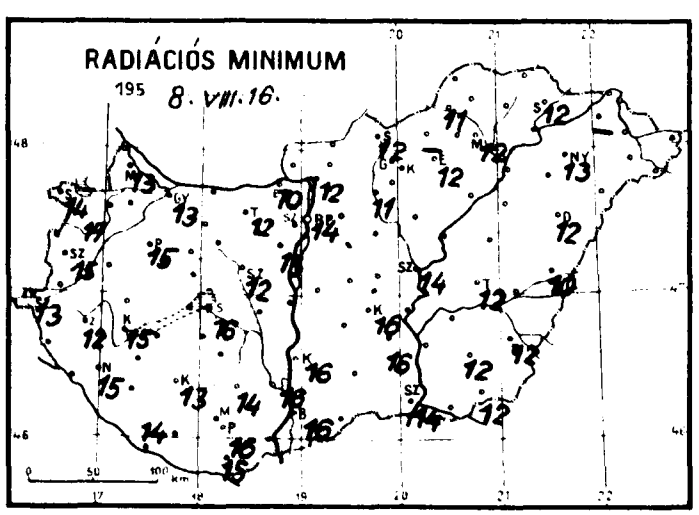

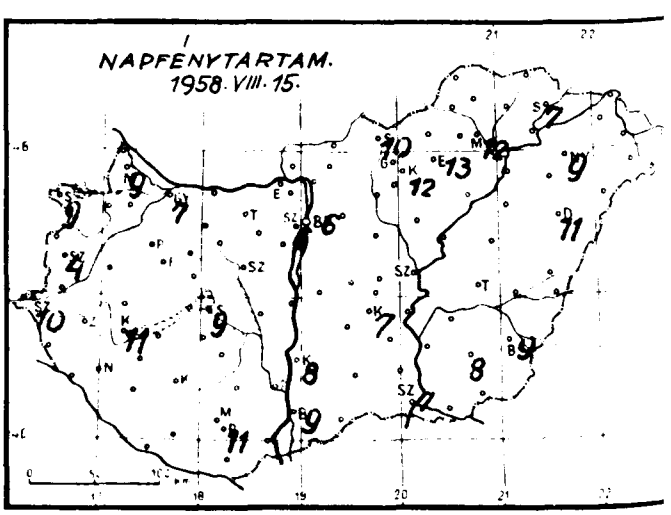

Időjárási helyzet 1958. év AUGUSZTUS hó 16. nap 7 óra

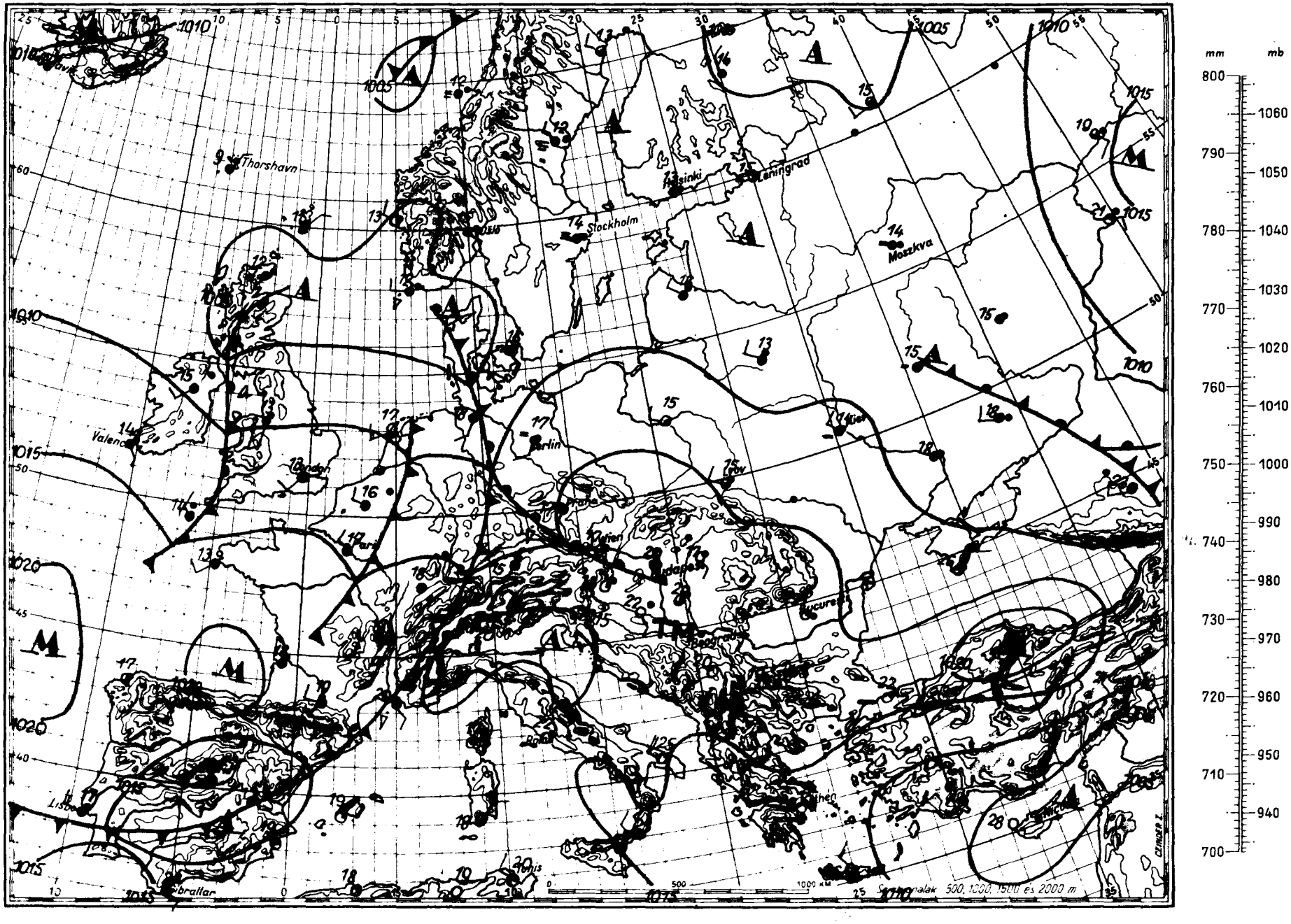

Magaslégköri időhelyzet

19 58. AUGUSZTUS hó 16. nap 00h GMT.

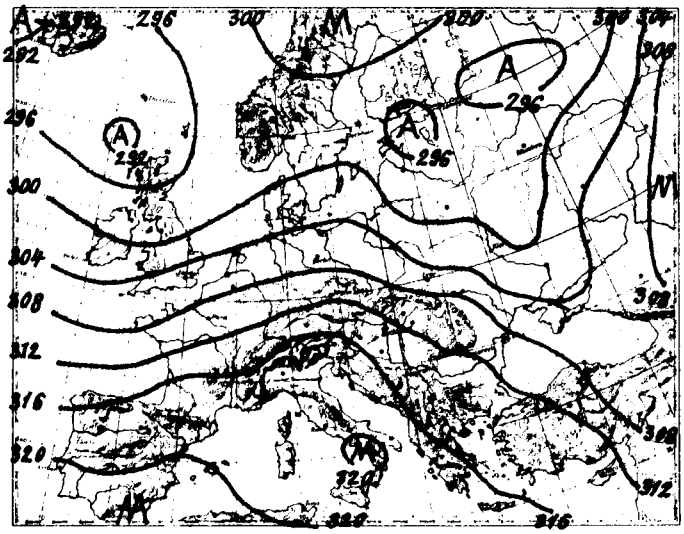

700 mb-os absz. topográfia

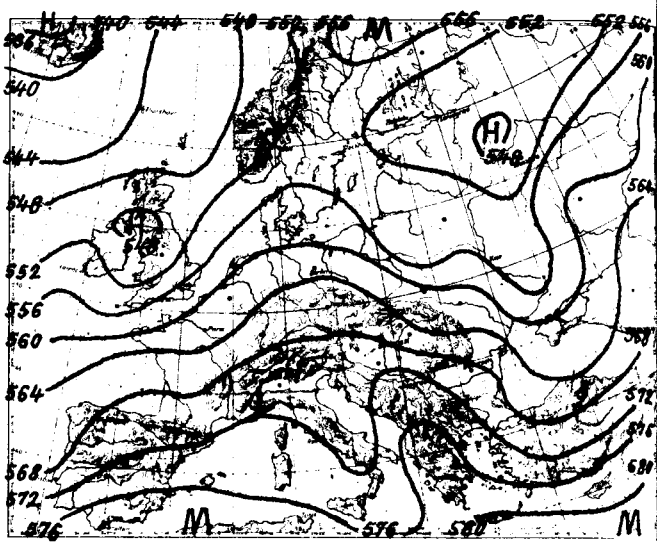

500/1000 mb-os rel. topográfia

1958. VIII.15. 12h			
mb	m	C°	%
1000	131	-	-
850	1526	12.6	90
700	3131	2.9	78
600	4373	0.2	48
500	5806	-10.0	48
400	7489	-21.8	48
300	9549	-35.6	48
200			
100			
50			

Jellemző pontok:

999.1	Talaj	23.8	64
809	1920	8.8	100
762	2440	8.7	100
692	3220	2.0	76
624	4100	2.2	48
260	10489	-42.5	48

Európa középső részei felett továbbra is fennálló zonális áramlással felsiklási és betörési frontok haladnak nyugatról kelet felé. Ennek megfelelően hideg és melegadvekció gyors váltakozása megy a magasban végbe. Jelentős a melegedés francia Bretagneban és a Volga környékén; nagyobb mértékű a lehűlés London, Brüsszel környékén, a Havasalföldön és a Krimfélszigeten. Hazánk troposzférájában a talajközeli kisugárzási rétegtől eltekintve mára 3-5 fokos melegedés következett be. A 0 és a -10 fok magassága emelkedett, 600, ill. 330 m-t, így 4200 és 5650 m-re kerültek. A sztratosszféra az átlagosnál 2 km-rel magasabban fekszik.

Kallósné s.k.

1958.VIII.16. 00h			
mb	m	C°	%
1000	126	-	-
850	1520	14.7	66
700	3131	6.0	55
600	4380	- 1.0	55
500	5807	-11.2	56
400	7487	-20.2	36
300	9551	-35.9	36
200	12270	-49.7	36
100	16668	-58.7	
50			

Jellemző pontok:

998.4	Talaj	17.4	94
950	600	21.4	66
724	2900	5.0	68
688	3300	6.4	48
435	6850	-19.0	37
420	7100	-17.7	36
300	9551	-35.9	36
222	11600	-49.0	36
208	12000	-48.1	36
166	13500	-56.0	36
160	13700	-55.8	
144	14420	-58.2	
100	16668	-58.7	

* Tropopauza

1958. augusztus hó.
16. nap szombat
71. évfolyam 228. sz.

	Reggeli észlelések 06 TMG				Az utolsó 24 óra adatai					
	Felhőzet (0–4)	Szélirány és erő (m/s)	Légnyomás (millibár)	Hőmérséklet (C°)	Csapadék (24 óra) (mm)		Hőmérsékleti szélsőségek: tegnapi nappali max.	éjszakai min.	Radiációs min.	Napsütés (óra) tegnap
Mosonmagyaróvár	0 =	– 0	1016.4	18	o		27	14	13	9
Sopron	1	– 0	15.9	20	2		27	15	14	9
Szombathely	0	– 0	15.9	19	ny		28	15	15	4
Szentgotthárd	4 =	S. 1	16.7	15	•		28	14	13	10
Pápa	0	– 0	15.9	19	ny		27	16	15	–
Győr	0	SSE 2	16.3	18	ny		27	16	14	7
Esztergom	1	– 0	16.0	18	•		25	13	10	–
Tatabánya	1	– 0	16.3	18	ny		26	14	12	–
Székesfehérvár	1	NW 1	15.8	18	•		25	15	12	–
Siófok	0	– 0	15.7	21	•	↯	27	18	16	9
Keszthely	0	E 1	15.5	21	•		28	18	15	11
Zalaegerszeg	0	– 0	16.3	17	o		29	15	12	–
Nagykanizsa	0	ESE 1	16.4	21	•		30	16	15	–
Kaposvár	0	– 0	16.6	20	•		28	15	13	–
Pécs	0	ESE 2	15.4	22	•		28	17	16	11
Budapest M. I.	2	SSW 1	15.7	20	ny		26	17	14	6
Salgótarján	0 =	NE 1	15.1	16	o		26	13	12	10
Eger	0 =	– 0	15.7	17	•		28	15	12	13
Miskolc	0 =	N 2	15.9	17	•		28	14	12	12
Sárospatak	0	N 1	15.4	18	6		25	14	12	7
Baja	0	– 0	15.9	21	o		28	18	16	9
Kalocsa	1	– 0	15.8	22	•		27	18	16	8
Kecskemét	3	WNW 1	15.7	20	o		27	17	16	7
Szeged	3	S 1	16.4	20	ny		28	17	14	7
Szolnok	1	W 1	15.1	20	•		27	15	14	–
Túrkeve	0	SW 1	–	19	o		28	16	12	–
Békéscsaba	0	SW 1	15.7	19	o		27	16	12	9
Debrecen	0	SSE 2	16.3	18	•		28	13	12	11
Nyíregyháza	0 =	– 0	16.0	18	ny		26	14	13	9
Kékestető (1000 m)**	0	WNW 2	901.3	15	o		20	13	–	12
Galyatető (932 m)**	–	–	–	–	o		20	14	–	–
Misinatető (534 m)*	0	E 1	958.1	20	•		26	18	13	–
Szabadsághegy (474 m)*	4	NW 1	957.6	18	o		22	15	–	6
Farkasgyepü (400 m)*	0	NE 1	958.4	19	ny		26	18	15	–

24 órai csapadék mm			24 órai csapadék mm			24 órai csapadék mm			24 órai csapadék mm		
Bajka	•		Tab	•		Jósvafő	–		Kisvárda	–	
Csorna	1		Sárbogárd	•		Lillafüred	•		Vásárosnamény	o	
Kapuvár	1		Sztálinváros	•		Szendrőlád	•		Mátészalka	2	↯
Kőszeg	3		Nagykónyi	•		Füged	ny		Tiszabecs	1	
Kormend	•		Somogyszob	•		Hidasnémeti	o		Csenger	ny	
Lenti	•		Bárcs	•		Tokaj	1		Nyírlugos	–	
Letenye	•		Szigetvár	•		Poroszló	•		Polgár	•	
Kald	•		Lengyel	•		Jászapáti	•		Hajdúdorog	ny	
Sumeg	•		Szekszárd	•		Nagykáta	•		Hortobágy	•	
Zirc	•		Mohács	•		Örkény	•		Tiszaroff	–	
Veszprém	•		Siklós	•		Kunsztmiklos	••		Karcag	•	
Komárom	•		Királyrét	•		Cegléd	ny		Berettyoújfalu	o	
Kisbér	•		Balassagyarmat	•		Nagykőrös	•		Szeghalom	o	
Mor	•		Homhány	ny		Tiszakécske	•		Kőrösszakál	o	
Alcsut	•		Vác	•		Izsák	o		Szarvas	o	
Dobogókő	–		Godollő	•		Kiskunfelegyh	ny		Szentes	•	
Martonvásár	1		Lőrinci	•		Kiskunhalas	•		Orosháza	o	
Tihany	•		Gyöngyös	•		Bacsalmás	o		Mako	•	
Fonyód	•		Borsodnadasd	–		Kistelek	•		Mezohegyes	•	
Marcali	•		Putnok	•		Záhony	•				

* A légnyomás 500 gdm-re átszámítva ** A legnyomás 1000 gdm-re átszámítva

Magassági szélmérések

Óraadatok greenwichi középidőben

VIII.15.	Szeged 11 h		Miskolc 11 h		Debr. 11 h		Szhely 12 h		Győr 12 h		Pécs 12 h		Bpest 12 h		Debr. 17 h		Szhely 18 h	
	fok	m/s	fok	m/s	fok	m/s	fok	m/s	fok	m/s	fok	m/s	fok	m/s	fok	m/s	fok	m/s
Talaj	320	7	270	2	270	2	180	2	320	7	270	2	270	7	-	0	80	7
500 m	280	8	310	5	270	7	280	4	310	18	290	3	310	6	300	8	290	6
1000	280	8	310	5	270	7	300	13	310	13	310	8	310	6	290	8	260	8
1500	300	21	290	7	300	9	300	13	310	6	310	8	310	12	290	8	280	3
2000	300	18	290	7	300	9	300	20	310	14	320	17			290	8	290	3
3000			290	10	300	9	300	23	310	14	320	17						
4000			300	17			310	26			320	17						
5000							310	26			320	17						
7000																		
9000																		
10000																		
12000																		
14000																		
16000																		
18000																		
20000																		

VIII.15.	Pécs 18 h		Bpest 18 h		Szeged 18 h		Győr 23 h		Pécs 23 h		Szeged 23 h		Miskolc 23 h		Debr. 23 h			
	fok	m/s	fok	m/s	fok	m/s	fok	m/s	fok	m/s	fok	m/s	fok	m/s	fok	m/s	fok	m/s
Talaj	360	1	320	2	320	2	320	2	90	2	320	2	180	1	-	0		
500 m	350	2	310	12	310	10	300	6	130	5	320	12	290	6	60	3		
1000	350	2	310	13	310	12	220	4	160	1	320	10	290	6	20	1		
1500	320	5	310	12	310	12	240	5	240	2	330	13	280	7	290	6		
2000	320	5	310	12	320	14					320	16	320	6	290	6		
3000	320	13	310	17	310	14							310	16	290	6		
4000	280	14	310	24	320	17												
5000			310	24														
7000			310	24														
9000			310	27														
10000																		
12000																		
14000																		
16000																		
18000																		
20000																		

VIII.16.	Szhely 00 h		Bpest 00 h		Bpest 06 h		Bpest 09 h									
	fok	m/s	fok	m/s	fok	m/s	fok	m/s	fok	m/s	fok	m/s	fok	m/s	fok	m/s
Talaj	360	1	320	2	270	2	270	2								
500 m	200	5	330	10	330	8	280	2								
1000	230	6	330	10	330	6	280	3								
1500	250	6	330	10	300	9	280	8								
2000			310	12			320	4								
3000							320	8								
4000																
5000																
7000																
9000																
10000																
12000																
14000																
16000																
18000																
20000																

IDŐJÁRÁSI NAPIJELENTÉS

ЕЖЕДНЕВНЫЙ МЕТЕОРОЛОГИЧЕСКИЙ БЮЛЛЕТЕНЬ • DAILY WEATHER REPORT
BULLETIN QUOTIDIEN DE TEMPS • TÄGLICHER WETTERBERICHT

KIADJA AZ ORSZÁGOS METEOROLÓGIAI INTÉZET
BUDAPEST II. KITAIBEL PÁL UTCA 1
TELEFON: KÖZPONT: 353-500, IDŐJELZŐ OSZT.: 150-410

MEGJELENIK NAPONKÉNT • ELŐFIZETÉSI ÁRA
A POSTAI KÖLTSÉGGEL EGYÜTT NEGYEDÉVRE 60, Ft
KIADÁSÉRT FELEL AZ INTÉZET IGAZGATÓJA

71. évfolyam 229. szám. + Budapest + 1958. augusztus hó 17.

Az időjárási helyzet ma reggel és a várható időjárás:

A Közép-Európa felett kialakult anticiklon hatására a kontinens nagy részén száraz, meleg az idő. Ezzel szemben Kelet- és Észak-Európában továbbra is hűvös, csapadékos az időjárás.

Hazánkban szombaton változó volt a felhőzet, az éjjeli órákban többfelé volt záporeső, zivatar. A lehullott csapadék mennyisége keleten volt jelentős, Debrecenben 46, Egerben 29, Poroszlón 27 mm esőt mértek. A nappali hőmérséklet 28-31 fokig emelkedett. Ma hajnalra általában 16-19 fokig hűlt le a levegő.

Budapesten vasárnap 12 órakor a hőmérséklet 27 fok. A tengerszintre átszámitott légnyomás 761 mm, alig változik.

Várható időjárás hétfő estig:

Nappali felhőképződés, ma még egy-két helyen záporeső, zivatar, holnap eső nélkül.
Mérsékelt szél.
A hőmérséklet kissé emelkedik.

Várható legalacsonyabb hőmérséklet ma éjjel 18-21,
legmagasabb nappali hőmérséklet hétfőn 29-32, helyenként 32 fok felett.

Micheller - Adámy s.k.

A hőmérséklet és a légnyomás napi középértéke Budapesten és ezek eltérése a 75 évi átlagtól:

1958. VIII. 16-án: 24,7 C°, 760.6 mm. Eltérés: +4,1 C°, -0.9 mm.

1871 óta ezen a napon előfordult:

legmagasabb hőmérséklet	35.5 C° /1952./
legalacsonyabb hőmérséklet	8.3 C° /1910./

Az Országos Meteorológiai Intézet Időjárási Napjelentése

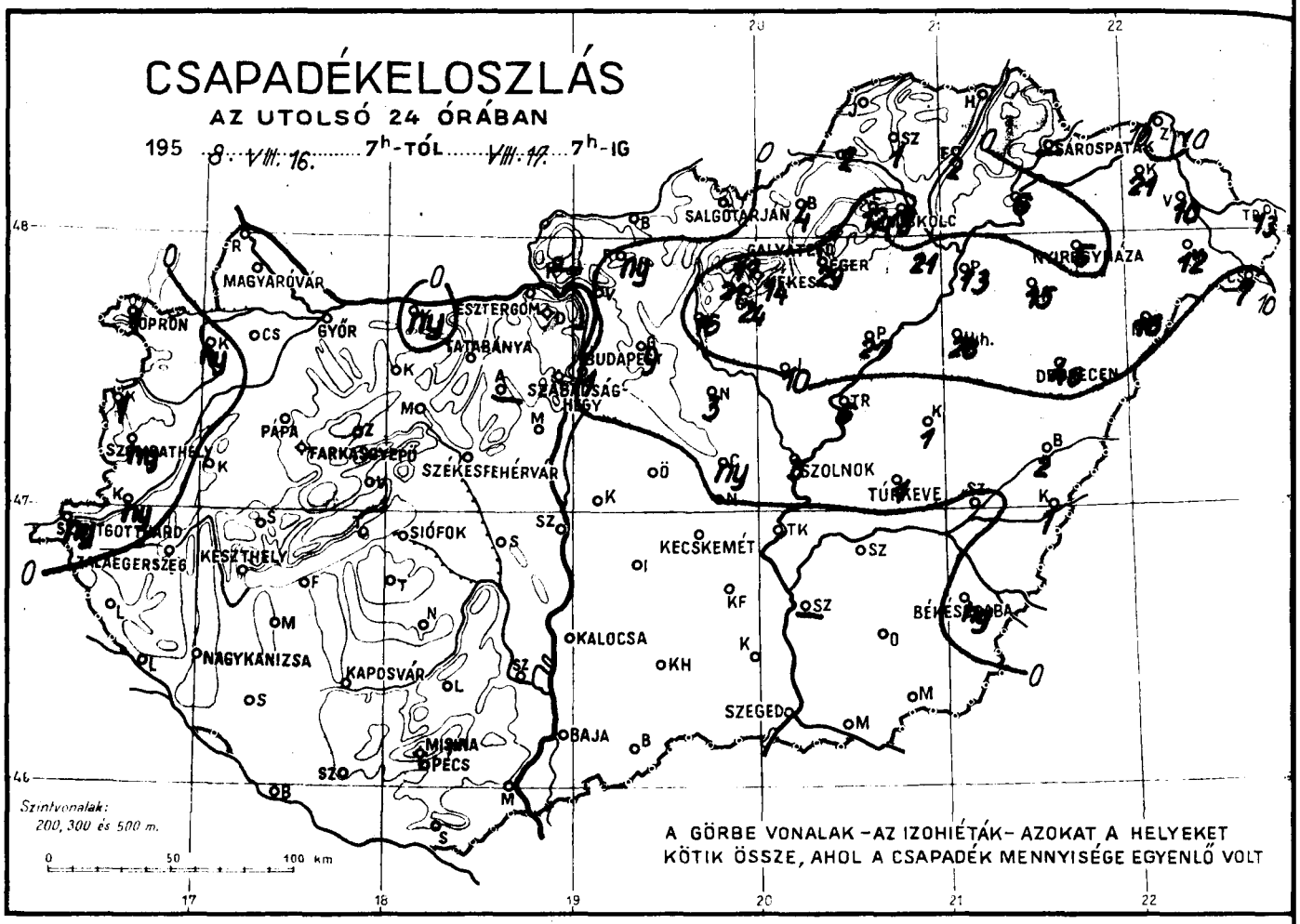

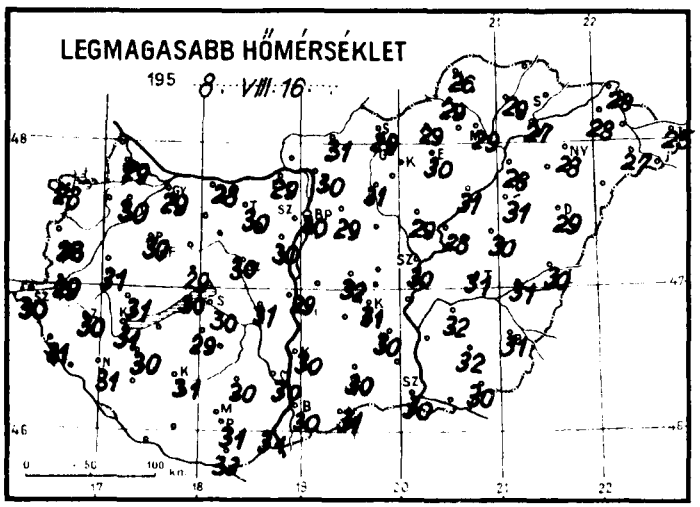

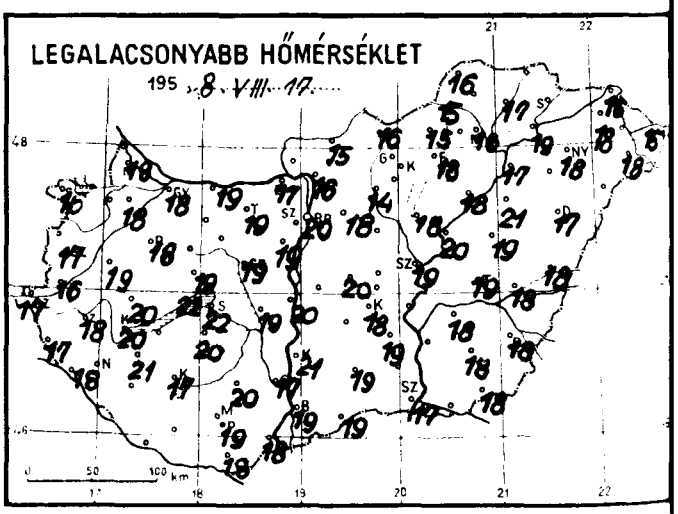

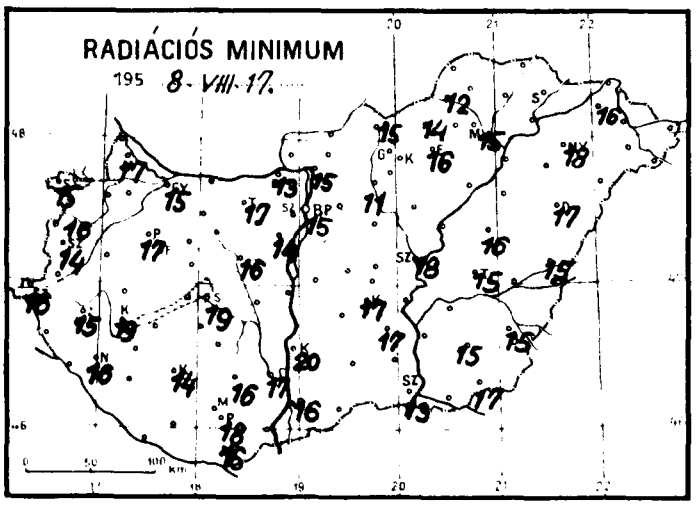

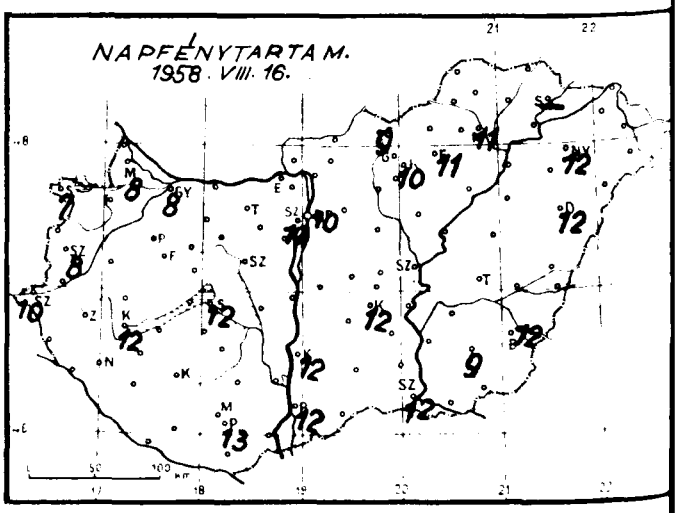

Időjárási helyzet 1958. év AUGUSZTUS hó 17. nap 7 óra

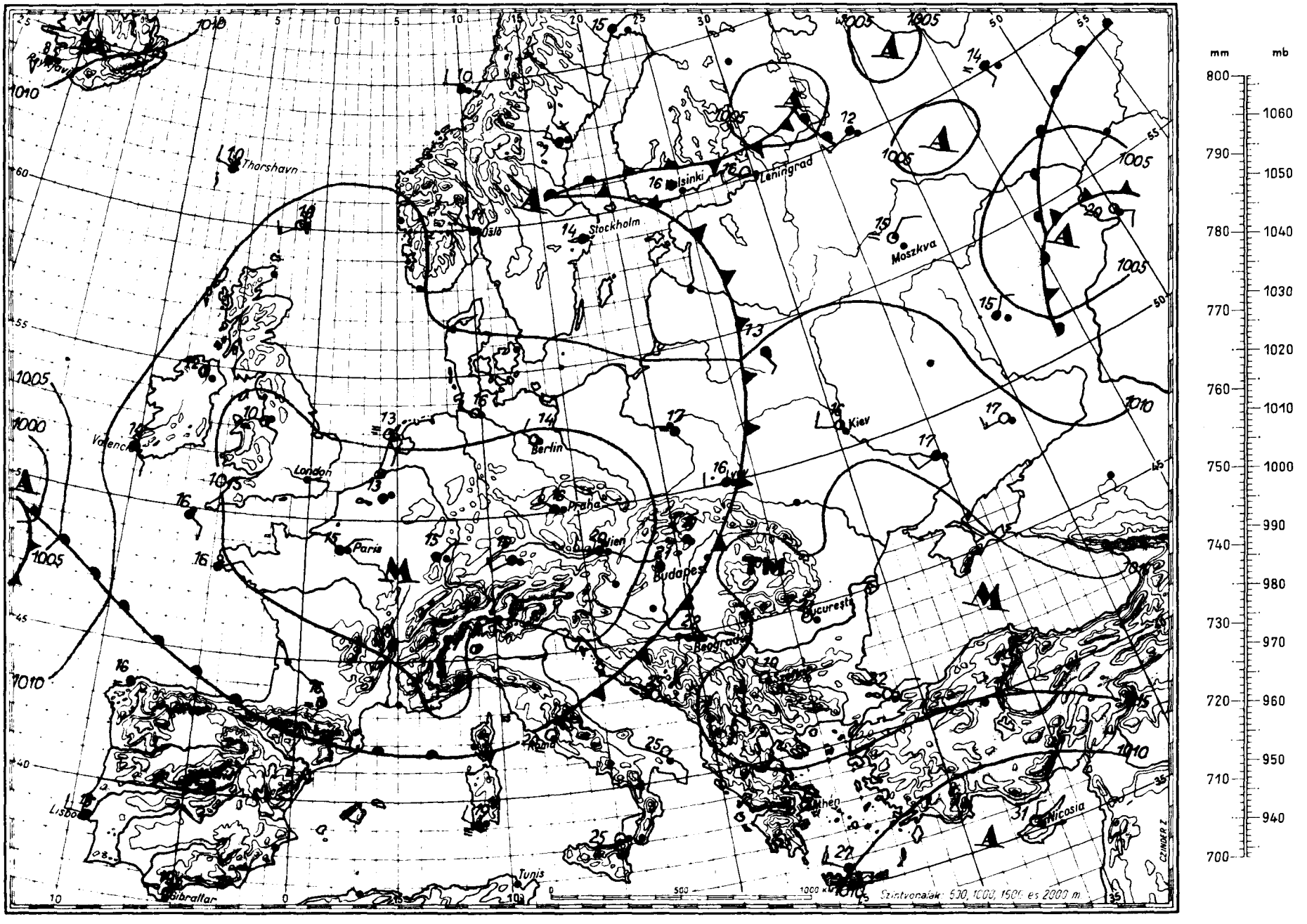

Magaslégköri időhelyzet

19 58. AUGUSZTUS hó 17. nap 00h GMT

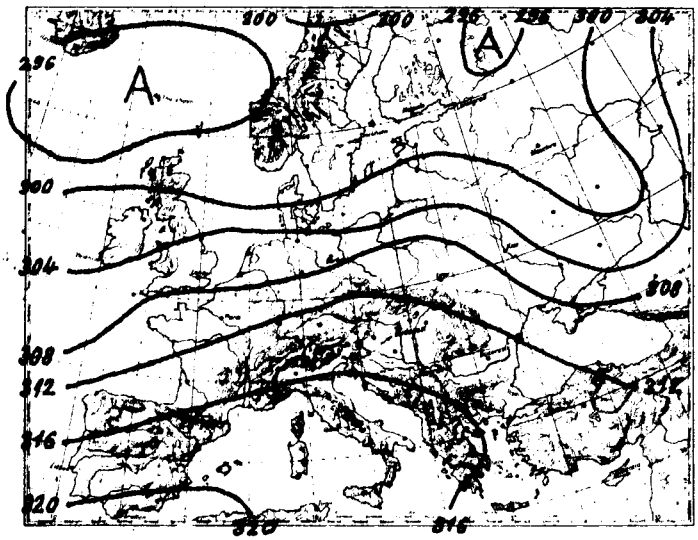

700 mb-os absz. topográfia

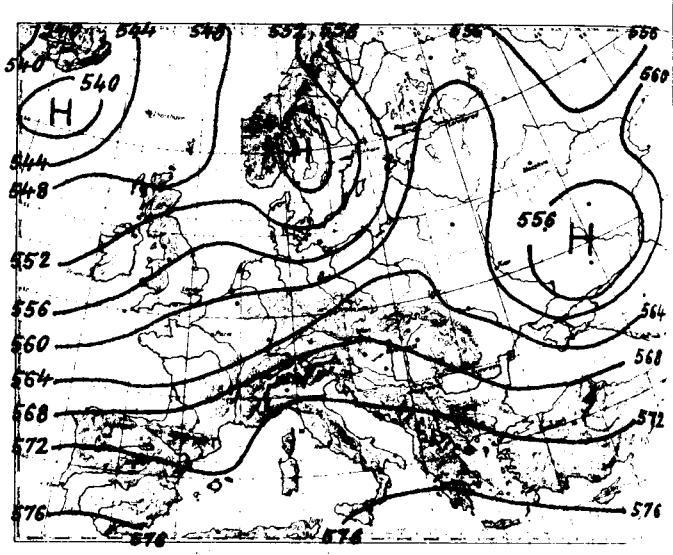

500/1000 mb-os rel. topográfia

1958.VIII.16. 12h			
mb	m	C°	%
1000	126	-	-
850	1534	14.3	7
700	3158	6.0	69
600	4403	- 0.9	57
500	5831	-11.0	67
400	7504	-23.0	68
300	9550	-37.2	68
200	12248	-52.1	
100			
50			

Jellemző pontok:

998.3	Talaj	28.3	43
826	1790	11.8	85
808	1990	13.7	85
786	2220	10.9	80
745	2660	10.2	54
659	3670	1.8	85
638	3900	2.0	54
300	9550	-37.2	68
■213	11810	-52.1	68
200	12248	-52.1	
174	13130	-54.9	
164	13510	-54.1	
150	14092	-56.6	
145	14520	-55.3	
124	15290	-57.9	

Európában jelentősebb hidegadvekciót csupán Lengyelország felett találhatunk, meleg levegő advekciója Franciaország nyugati területein és Moszkvától keletre van. Hazánkban 5 km-ig 1-3 fokkal melegedett, 7 km-ig 1-2 fokkal hűlt a troposzféra, ennél magasabb szintekben csak kisebb hőmérsékletingadázások voltak. A 0 fok magassága ennek megfelelően 370 m-rel süllyedt, a -10 fok szintje 130 m-rel magasabbra került. Magasságuk éjfélkor 3830, ill. 5780 m volt. A levegő egyensúlyi állapota mérsékelten labilis.

Kallósné s.k.

■ Tropopauza

1958.VIII.17. 00h			
mb	m	C°	%
1000	110	-	-
850	1512	15.3	75
700	3128	4.6	98
600	4367	- 3.4	91
500	5793	-10.0	68
400	7476	-21.0	67
300	9539	-36.2	67
200	12224	-55.5	67
100			
50			

Jellemző pontok:

996.6	Talaj	20.8	85
969	400	24.1	59
889	12300	18.0	62
788	2150	10.9	98
728	2800	7.3	73
592	4460	- 4.1	90
579	4630	- 3.8	73
363	8170	-25.0	67
215	11780	-54.1	67
210	11930	-53.9	67
184	12780	-54.1	-
171	13220	-56.8	-
162	13570	-54.8	-
146	14222	-57.1	
■	12224	-55.3	

1958. augusztus hó.
17. nap vasárnap
71. évfolyam 229. sz.

	Reggeli észlelések 06 TMG				Az utolsó 24 óra adatai					
	Felhőzet (0–4)	Szélirány és ero (m/s)	Légnyomás (millibar)	Hőmérséklet (C°)	Csapadék (24 óra) (mm)		Hőmérsékleti szélsőségek: tegnapi nappali max.	éjszakai min.	Radiációs min.	Napsütés (óra) tegnap
Mosonmagyaróvár	1	– 0	1016.2	19	•		29	18	17	8
Sopron	1	NNW 3	16.7	19	1	⊼	28	16	15	7
Szombathely	3	– 0	16.2	19	ny		28	17	14	8
Szentgotthárd	4	WSW 1	16.8	18	ny	⊼	30	17	16	10
Pápa	1	SW 2	16.0	19	•		30	18	17	–
Győr	3	NW 2	16.0	19	•		29	18	15	8
Esztergom	4 –	– 0	15.4	19	•		29	17	13	–
Tatabánya	4	NW 2	14.6	20	•		30	19	17	–
Székesfehérvár	4	NW 4	15.0	20	•		30	19	16	–
Siófok	4	N 5	14.9	22	•		30	22	19	12
Keszthely	0	N 4	14.7	22	•		31	20	19	12
Zalaegerszeg	4	N 1	16.2	19	•		30	18	15	–
Nagykanizsa	1	NW 1	16.0	21	•		31	18	16	–
Kaposvár	3	NNW 1	15.7	21	•		31	17	14	–
Pécs	1	NNE 5	14.1	23	•		31	19	18	13
Budapest M. I.	4	– 0	14.4	21	1	⊼	30	20	15	10
Salgótarján	3 ⊼	– 0	14.1	19	•		29	16	15	9
Eger	3	– 0	14.6	19	29	⊼	30	18	16	11
Miskolc	4 –	NNW 3	14.4	19	8	⊼	29	16	15	11
Sárospatak	–	–	–	–	–		–	–	–	–
Baja	0	NNW 3	14.1	22	•		30	19	16	12
Kalocsa	1	NNW 4	13.7	22	•		30	21	20	12
Kecskemét	3	NE 1	13.5	20	•		31	18	17	12
Szeged	3	SE 1	13.6	20	•		30	17	13	12
Szolnok	4	E 2	13.6	19	3		30	19	18	–
Túrkeve	3 ⊼	SE 2	–	20	1	⊼	31	19	15	–
Békéscsaba	4 •	NE 3	14.9	21	ny		31	18	15	12
Debrecen	4 ⊼	S 2	15.9	18	46	⊼	29	17	17	12
Nyíregyháza	3	S 1	15.1	19	5	⊼	28	18	18	12
Kékestető (1000 m)**	4	W 2	900.6	16	14	⊼	24	15	–	10
Galyatető (932 m)**	–	–	–	–	17	⊼	23	15	–	–
Misinatető (534 m)*	1	NNW 9	957.1	20	•		29	20	16	–
Szabadsághegy (474 m)*	4	NW 1	956.4	20	•		27	19	–	10
Farkasgyepü (400 m)*	1	SW 2	950.3	18	•		28	18	16	–

24 órai csapadék mm			24 órai csapadék mm			24 órai csapadék mm			24 órai csapadék mm		
Rajka	•		Tab	•		Jósvafő	1		Kisvárda	21	⊼
Csorna	•		Sárbogárd	•		Lillafüred	12	⊼	Vásárosnamény	10	⊼
Kapuvár	ny		Sztálinváros	•		Szendrőlád	1	⊼	Mátészalka	12	⊼
Kőszeg	1	⊼	Nagykónyi	•		Füged	2	⊼	Tiszabecs	13	⊼
Kőrmend	ny		Somogyszob	•		Hidasnémeti	24	⊼	Csenger	7	⊼
Lenti	•		Barcs	•		Tokaj	6	⊼	Nyírlugos	16	⊼
Letenye	•		Szigetvár	•		Poroszló	27	⊼	Polgár	13	⊼
Káld	•		Lengyel	•		Jászapáti	10	⊼	Hajdúdorog	15	⊼
Sümeg	•		Szekszárd	•		Nagykáta	3	⊼	Hortobágy	28	⊼
Zirc	•		Mohács	•		Örkény	•	⊼	Tiszaroff	6	⊼
Veszprém	•		Siklós	•		Kunsztmiklós	•		Karcag	1	⊼
Komárom	ny		Királyrét	•		Cegléd	ny	⊼	Berettyóújfalu	2	⊼
Kisbér	•		Balassagyarmat	–		Nagykőrös	•		Szeghalom	•	
Mór	•		Romhány	•		Tiszakécske	•		Körösszakál	1	
Alcsut	•		Vác	ny	⊼	Izsák	•		Szarvas	•	
Dobogókő	–		Gödöllő	•		Kiskunfélegyh	•		Szentes	•	
Martonvásár	•		Lőrinci	9	⊼	Kiskunhalas	•		Orosháza	•	
Tihany	•		Gyöngyös	16	⊼	Bácsalmás	•		Makó	•	
Fonyód	•		Borsodnádasd	24	⊼	Kistelek	•		Mezőhegyes	•	
Marcali	•		Putnok	4	⊼	Zákány	6	⊼			
				2							

* A légnyomás 500 gdm-re átszámítva ** A légnyomás 1000 gdm-re átszámítva

Magassági szélmérések

Óraadatok greenwichi középidőben

VIII.16.	Szeged 11 h		Miskolc 11 h		Debr. 11 h		Szhely 12 h		Győr 12 h		Pécs 12 h		Bpest 14 h		Bpest 18 h		Szhely 23 h	
	fok	m/s	fok	m/s	fok	m/s	fok	m/s	fok	m/s	fok	m/s	fok	m/s	fok	m/s	fok	m/s
Talaj	180	2	90	2	220	2	180	2	220	2	180	2	270	2	–	0	–	0
500 m	240	3	120	2	260	3	180	6	210	5	160	7	210	4	190	5	330	2
1000	270	4	270	3	260	2	180	4	200	5	190	5	230	2	190	5	330	2
1500	280	6	270	3	290	5	220	6	210	8			260	5	230	5	290	4
2000	310	7	290	10	300	8	250	10					260	5	240	8	290	4
3000	310	4					260	5										
4000	310	9					240	8										
5000	280	13					250	16										
7000	280	18																
9000	280	32																
10000	280	32																
12000	280	39																
14000	280	52																
16000																		
18000																		
20000																		

VIII.16.	Pécs 23 h		Szeged 23 h		Debr. 23 h													
	fok	m/s	fok	m/s	fok	m/s	fok	m/s	fok	m/s	fok	m/s	fok	m/s	fok	m/s	fok	m/s
Talaj	180	2	140	2	140	2												
500 m	200	2	170	10	220	6												
1000	230	3	200	8	220	6												
1500	270	5	230	8	230	5												
2000			270	8	180	6												
3000			290	7														
4000																		
5000																		
7000																		
9000																		
10000																		
12000																		
14000																		
16000																		
18000																		
20000																		

VIII.17.	Bpest 00 h		Bpest 03 h		Szeged 05 h		Bpest 06 h		Pécs 07 h		Bpest 09 h							
	fok	m/s	fok	m/s	fok	m/s	fok	m/s	fok	m/s	fok	m/s	fok	m/s	fok	m/s	fok	m/s
Talaj	–	0	220	2	180	2	320	2	40	2	320	2						
500 m	220	8	200	4	270	6	320	5	10	6	340	4						
1000	210	7	220	7	280	6	330	7	300	4	340	6						
1500	250	4	230	5	270	7	310	5	300	4	350	5						
2000	280	5			270	8	280	7	260	7	310	6						
3000							280	7	260	7								
4000									280	7								
5000									280	7								
7000																		
9000																		
10000																		
12000																		
14000																		
16000																		
18000																		
20000																		

IDŐJÁRÁSI NAPIJELENTÉS

ЕЖЕДНЕВНЫЙ МЕТЕОРОЛОГИЧЕСКИЙ БЮЛЛЕТЕНЬ • DAILY WEATHER REPORT
BULLETIN QUOTIDIEN DE TEMPS • TÄGLICHER WETTERBERICHT

KIADJA AZ ORSZÁGOS METEOROLÓGIAI INTÉZET
BUDAPEST II. KITAIBEL PÁL UTCA 1
TELEFON: KÖZPONT: 353-500, IDŐJELZŐ OSZT.: 150-410

MEGJELENIK NAPONKÉNT • ELŐFIZETÉSI ÁRA
A POSTAI KÖLTSÉGGEL EGYÜTT NEGYEDÉVRE 60, Ft
KIADÁSÉRT FELEL AZ INTÉZET IGAZGATÓJA

71. évfolyam 230. szám. + Budapest + 1958. augusztus hó 18.

Az időjárási helyzet ma reggel és a várható időjárás:

Irország előtt és Moszkvától északkeletre ciklon helyezkedik el. Ennek hatására a Brit-szigetek déli részén és Franciaországban illetőleg az Északi-Dvina környékén esik az eső. A közbeeső területen leszálló légmozgással csendes, jobbára derült időjárás uralkodik. Az erős éjszakai kisugárzás hatására Németországban 8-11 fokig hűlt le a levegő.

Hazánkban vasárnap változó volt a felhőzet. Az északnyugati megyékben és a Tiszántúlon néhány helyen záporeső, zivatar tört ki. Jelentősebb csapadék hullott Kőszegen 26, Sárospatakon 13, Függődön 11, Sopronban 8 mm. Függődön jég is esett. A nappali felmelegedés elérte a 28-31 fokot. Ma hajnalra 15-18 fokig szállt le a hőmérséklet.

Budapesten hétfőn 12 órakor a hőmérséklet 28 fok, a tengerszintre átszámitott légnyomás 761 mm, gyengén süllyedő irányzatú.

Várható időjárás kedd estig:

Ma kevés felhő eső nélkül, holnap nyugaton több felhő és ott egy-két helyen záporeső, zivatar.
Mérsékelt déli, délnyugati szél.
A meleg még kissé fokozódik.

Várható legalacsonyabb hőmérséklet ma éjjel: 17-20,
legmagasabb nappali hőmérséklet kedden: 29-32 fok között.

Távolabbi kilátások:

A meleg idő tovább tart.

Pápai

A hőmérséklet és a légnyomás napi középértéke Budapesten és ezek eltérése a 75 évi átlagtól:

1958. VIII. 17-én: 23,9 C°, 761,2 mm. Eltérés: +3,4 C°, -0,5 mm.

1871 óta ezen a napon előfordult:

legmagasabb hőmérséklet	34,9 C° /1892./
legalacsonyabb hőmérséklet	9,3 C° /1885./

Az Országos Meteorológiai Intézet Időjárási Napijelentése

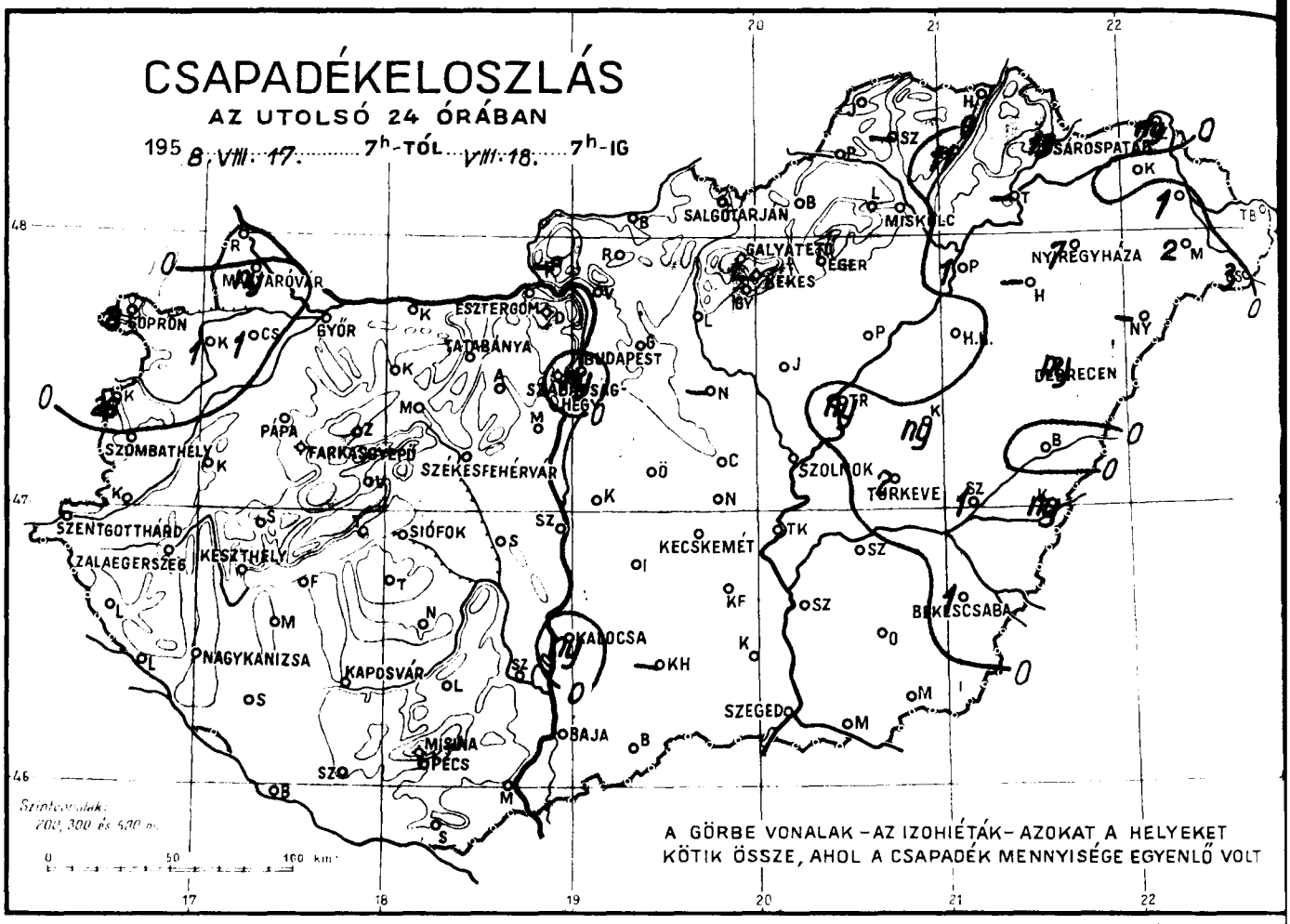

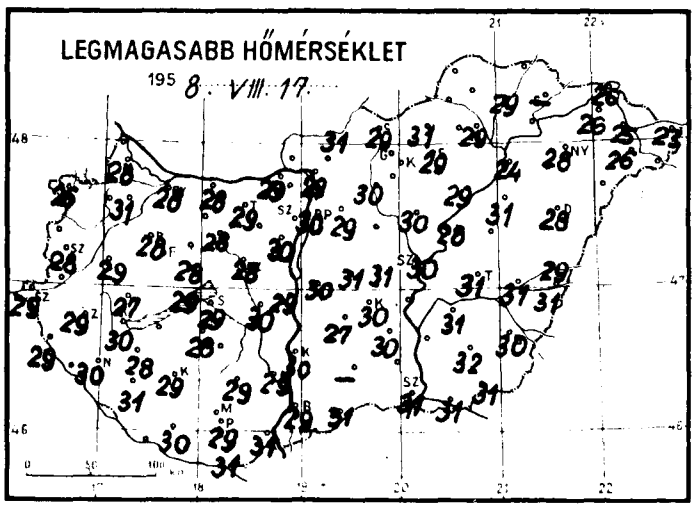

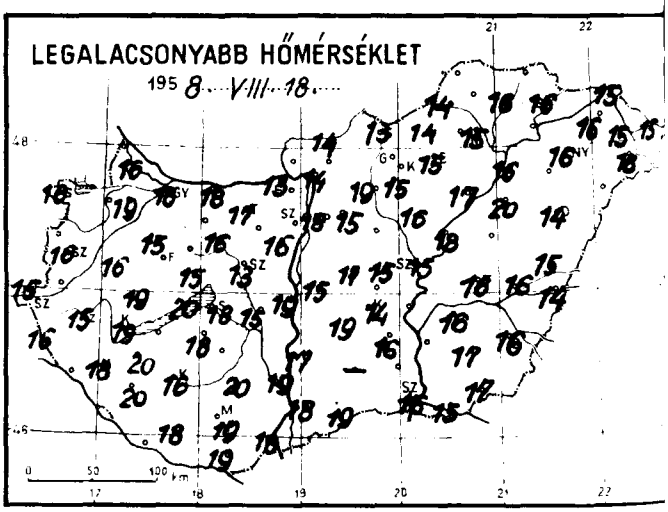

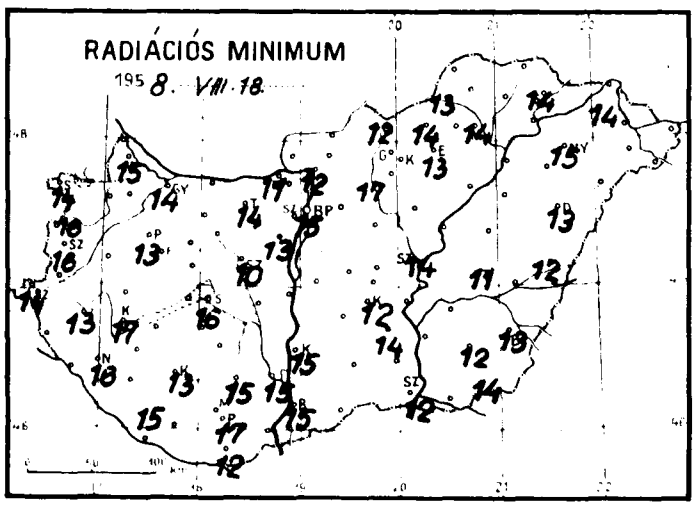

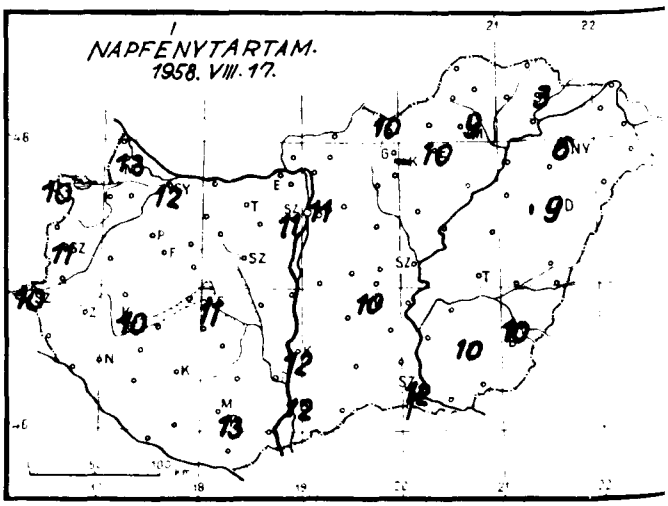

Időjárási helyzet 1958. év AUGUSZTUS hó 18. nap 7 óra

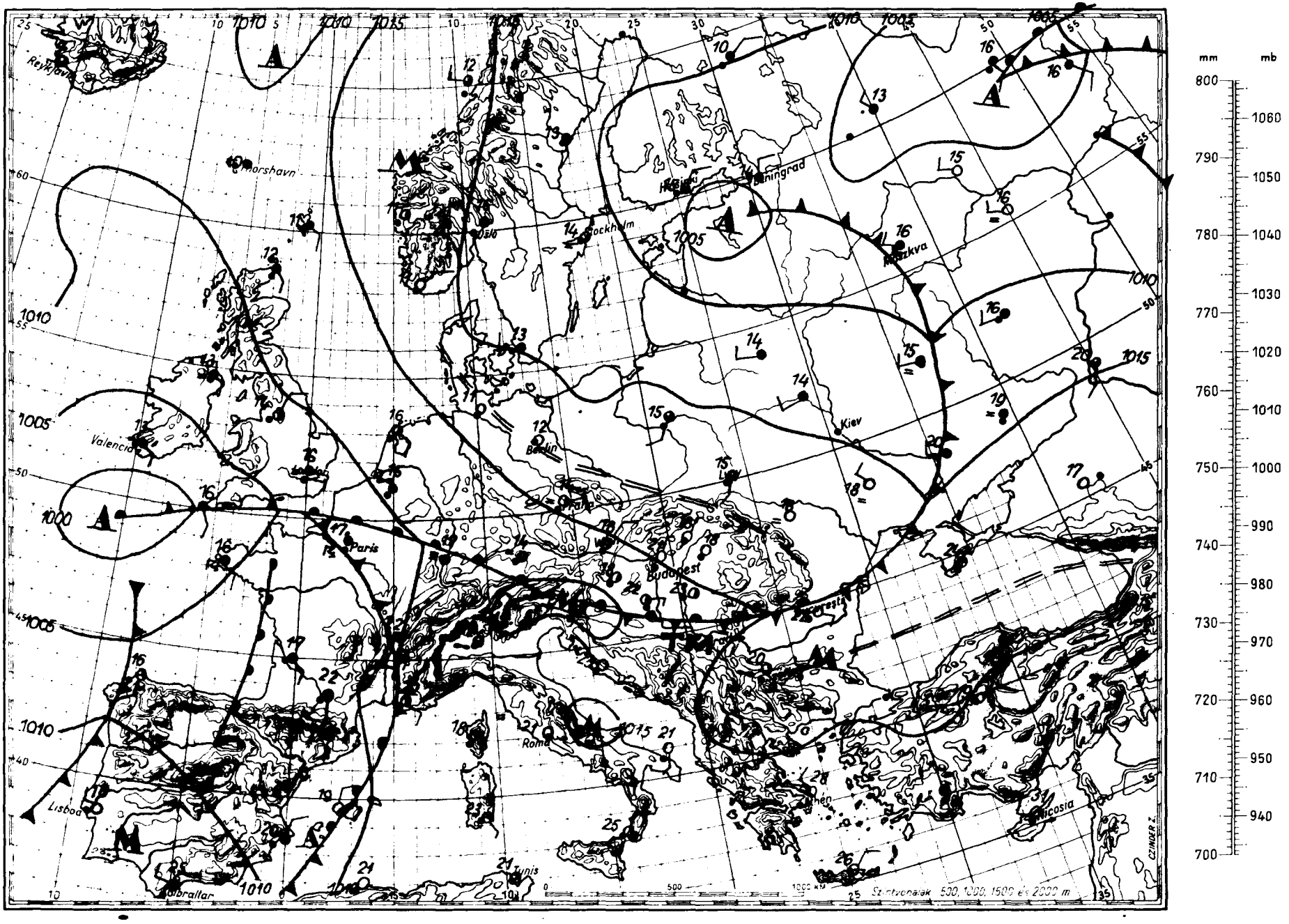

Magaslégköri időhelyzet

19 58. AUGUSZTUS hó 18 nap 00h GMT

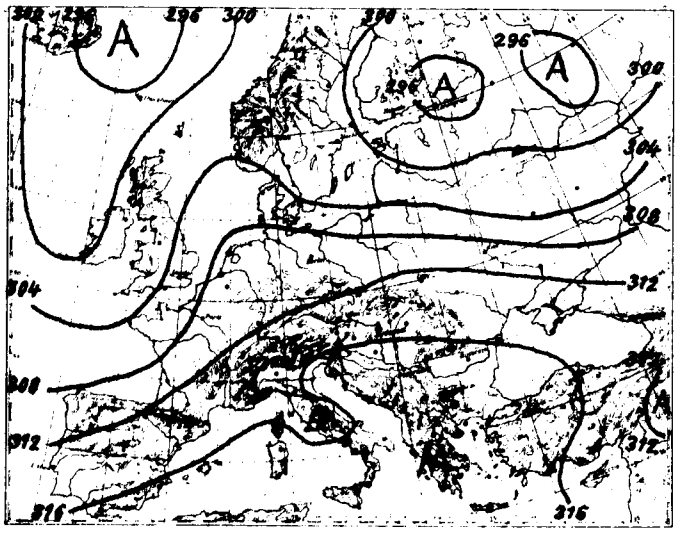

700 mb-os absz. topográfia

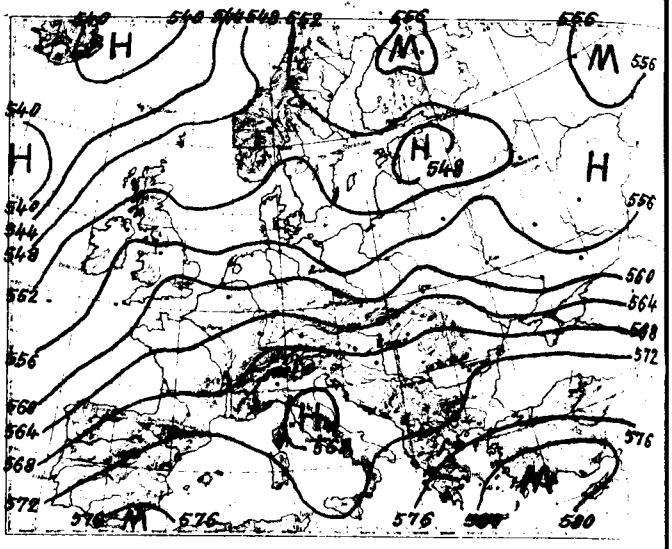

500/1000 mb-os rel. topográfia

1958.VIII.17. 12h			
mb	m	C°	%
1000	128	-	-
850	1543	16.1	64
700	3157	4.7	85
600	4398	- 1.1	81
500	5831	-10.0	65
400	7522	-19.7	55
300	9593	-34.1	45
200	12310	-53.8	47
100			
50			

Jellemző pontok:

998.7	Talaj	29.0	46
800	2054	11.4	70
612	4220	- 2.0	100
590	4500	- 0.5	70
470	6300	-13.8	64
460	6450	-12.3	64
200	12310	-53.8	47
174	13198	-56.8	47

Franciaország fölé délnyugati áramlással meleg levegő áramlik és a meleg advekció lassan kiterjed Közép-Európára is. A hideg légtömegek amelyek Kelet-Európában uralmon voltak, légcseppekre szakadtak. Lehülést Európa területén csak Lengyelország légterében találhatunk. Hazánk felett 5200 m-ig alig változott a troposzféra hőmérséklete, feljebb 1-3 fokkal hűlt a levegő. A 0 fok és a -10 fok magassága is süllyedt, 330, ill. 280 m-rel. Éjfélkor 3700 és 5500 m-en volt magasságuk.

Kallósné s.k.

1958.VIII.18. 00h			
mb	m	C°	%
1000	129	-	-
850	1528	15.4	73
700	3144	4.1	92
600	4378	- 4.6	86
500	5794	-11.9	55
400	7465	-23.2	55
300	9498	-39.5	55
200	12147	-57.7	
100			
50			

Jellemző pontok:

998.7	Talaj	18.8	75
970	400	23.0	57
623	4070	- 3.0	97
562	4880	- 7.1	67
550	5050	- 7.0	55
418	7150	-20.9	55
210	11840	-58.2	55
170	13166	-56.9	

x Tropopauza

1958. augusztus ... hó.
18. ... nap hétfő .....
71. évfolyam 230. sz.

	Reggeli észlelések 06 TMG					Az utolsó 24 óra adatai					
	Felhőzet (0–4)	Szélirány és ero (m/s)	Légnyomás (millibár)	Hőmérséklet (C°)	Csapadék (24 óra) (mm)		Hőmérsékleti szélsőségek: tegnapi nappali max.	éjszakai min.	Radiációs min.	Napsütés (óra) tegnap
Mosonmagyaróvár	3	– 0	1015.0	18	ny		28	16	15	13
Sopron	3	NE 1	14.4	19	8	⚡	26	16	14	10
Szombathely	1	– 0	14.4	19	•	⚡	28	16	16	11
Szentgotthárd	1	WSW 1	15.1	16	o		29	15	14	10
Pápa	1	W 1	14.3	20	•	↯	28	15	13	–
Győr	1	ESE 4	14.6	20	•	↯	28	18	14	12
Esztergom	0	– 0	15.1	19	•		29	13	11	–
Tatabánya	0	ESE 4	15.0	21	•		29	14	14	–
Székesfehérvár	0	– 0	14.7	18	o		28	15	10	–
Siófok	1	– 0	14.8	20	•	↯	29	18	16	11
Keszthely	0	SE 2	14.3	22	•		30	19	17	10
Zalaegerszeg	0	– 0	15.1	18	•		29	15	13	–
Nagykanizsa	0	– 0	15.4	21	o		30	18	16	–
Kaposvár	0	– 0	15.0	21	o		29	16	13	–
Pécs	0	NNE 2	14.0	22	o		29	19	17	13
Budapest M. I.	0	N 1	15.3	21	ny		30	18	15	11
Salgótarján	0 –	NNE 1	14.8	19	o		29	13	12	10
Eger	1	N 1	15.7	18	•		29	15	13	10
Miskolc	0 –	N 1	15.9	18	o		29	15	14	9
Sárospatak	0	NNW 1	14.3	20	13	⚡	–	16	14	3
Baja	0	– 0	14.4	20	•		29	18	15	12
Kalocsa	3	N 1	14.7	19	ny		30	17	15	12
Kecskemét	3	E 1	15.1	19	o		30	14	12	10
Szeged	1	– 0	14.6	23	•		31	16	12	12
Szolnok	0 E	– 0	15.4	16	o		30	15	14	–
Túrkeve	0	NE 1	–	19	2		31	16	11	–
Békéscsaba	0 –	E 1	15.0	20	1		30	16	13	10
Debrecen	0	– 0	15.8	19	ny	⚡	28	14	13	9
Nyíregyháza	0	NE 2	15.9	19	7	⚡	28	16	15	6
Kékestető (1000 m)**	–	–	–	–	–		25	–	–	–
Galyatető (932 m)**	–	–	–	–	o		23	16	–	–
Misinatető (534 m)*	0	E 1	957.2	21	•		26	19	16	–
Szabadsághegy (474 m)*	0	SE 1	–	21	•		27	17	–	11
Farkasgyepü (400 m)*	1	ESE 2	957.1	20	•		28	20	17	–

	24 órai csapadék mm			24 órai csapadék mm			24 órai csapadék mm			24 órai csapadék mm		
Bajka	o		Tab	o		Jósvafő	–		Kisvárda	•	
Csorna	1		Sárbogárd	o		Lillafüred	•		Vásárosnamény	1	⚡
Kapuvár	1	⚡	Sztálinváros	o		Szendrőlád	–		Mátészalka	2	⚡
Kőszeg	26	⚡	Nagykőnyi	o		Fugód	11	▲ ⚡	Tiszabecs	•	
Körmend	•		Somogyszob	o		Hidasnémeti	•		Csenger	3	⚡
Lenti	•		Bárcs	•		Tokaj	–		Nyírlugos	–	
Letenye	o		Szigetvár	o		Poroszló	•		Polgár	1	⚡
Kaló	o		Lengyel	o		Jászapáti	•		Hajdúdorog	–	
Sümeg	o		Szekszárd	o		Nagykáta	–		Hortobágy	•	
Zirc	•		Mohács	o		Örkény	•		Tiszaroff	ny	
Veszprém	•		Siklós	o		Kunsztmiklós*	•		Karcag	ny	
Komárom	•		Kiralyrét	–		Cegléd	•		Berettyoújfalu	•	
Kisbér	•		Balassagyarm	•		Nagykőrös	•		Szeghalom	1	⚡
Mór	o		Bonhány	o		Tiszakecske	•		Körösszakál	ny	
Alcsut	o		Vác	o		Izsák	•		Szarvas	•	
Dobogókő	o		Gödöllő	o		Kiskunfélegyh	•		Szentes	•	
Martonvásár	o		Lőrinci	o		Kiskunhalas	–		Orosháza	•	
Tihany	o		Gyöngyös	o		Bácsalmás	•		Makó	•	
Fonyód	•		Borsodnádasd	o		Kistelek	•		Mezőhegyes	•	
Marcali	•		Putnok	o		Zalony	ny	⚡			

* A légnyomás 500 gdm-re átszámítva ** A légnyomás 1000 gdm-re átszámítva

Magassági szélmérések

Óraadatok greenwichi középidőben

VIII.17.	Debr. 10 h		Miskolc 11 h		Győr 12 h		Pécs 12 h		Bpest 12 h		Szeged 12 h		Szhely 15 h		Bpest 15 h		Szeged 17 h	
	fok	m/s	fok	m/s	fok	m/s	fok	m/s	fok	m/s	fok	m/s	fok	m/s	fok	m/s	fok	m/s
Talaj	180	2	140	2	320	2	360	2	270	7	320	2	40	2	320	7	320	2
500 m	180	2	120	2	320	4	310	2	310	4	320	2	30	3	320	6	340	4
1000	220	5	120	2	310	9	310	2	310	5	290	2	30	3	320	4	340	4
1500	270	3	120	4	310	9	310	2	310	2	260	7	30	5	300	5	350	2
2000	290	4			310	9	270	3	310	5	270	9	350	3	280	6	280	4
3000	300	8			270	15	270	3	280	9	270	8	300	5	290	11	290	6
4000	290	12			290	15			290	11	280	11	310	9	300	11	290	8
5000	290	17			290	10			280	16	290	14	300	6	280	16	290	9
7000	280	20									280	22	280	6				
9000	270	23																
10000	270	23																
12000																		
14000																		
16000																		
18000																		
20000																		

VIII.17.	Szhely 18 h		Pécs 18 h		Bpest 18 h		Debr. 18 h		Bpest 21 h		Szeged 23 h		Miskolc 23 h					
	fok	m/s	fok	m/s	fok	m/s	fok	m/s	fok	m/s	fok	m/s	fok	m/s	fok	m/s	fok	m/s
Talaj	360	2	40	2	320	2	40	2	-	0	40	2	40	2				
500 m	150	6	40	5	330	4	110	4	340	5	30	4	160	2				
1000	150	6	60	3	310	8	210	2	300	3	10	5	180	3				
1500	180	6	210	3	310	8	260	6	330	8								
2000	230	7	280	3	310	11	280	7	290	9								
3000	300	6	280	3	290	11	300	9										
4000	300	11	280	3	290	9												
5000					280	17												
7000					280	17												
9000					270	17												
10000					270	17												
12000																		
14000																		
16000																		
18000																		
20000																		

VIII.18.	Szhely 00 h		Pécs 00 h		Bpest 00 h		Debr. 00 h		Bpest 3 h		Szhely 5 h		Bpest 6 h		Szeged 6 h		Debr. 6 h	
	fok	m/s	fok	m/s	fok	m/s	fok	m/s	fok	m/s	fok	m/s	fok	m/s	fok	m/s	fok	m/s
Talaj	270	2	40	2	360	2	360	2	-	0	220	2	360	2	90	2	-	0
500 m	200	5	120	4	350	5	210	5	300	1	210	12	200	2	110	4	10	1
1000	200	5	170	3	280	7	240	4	270	1	210	12	200	2	200	5	300	2
1500	290	6	170	3	270	8	240	4	270	7	220	9	220	8	190	4	290	5
2000	300	9	170	3	270	8	250	6			230	7	230	6	180	3	250	10
3000	300	11					290	9			230	5	280	10	260	8	240	12
4000											240	6	280	10	280	9	260	13
5000											280	7	260	12	260	11	240	15
7000											250	18	260	12	260	17	240	15
9000											270	30	260	15	260	20	240	22
10000											270	30			260	20	240	22
12000															260	26	240	22
14000															260	24	240	24
16000															260	24	240	25
18000																		
20000																		

IDŐJÁRÁSI NAPIJELENTÉS

ЕЖЕДНЕВНЫЙ МЕТЕОРОЛОГИЧЕСКИЙ БЮЛЛЕТЕНЬ • DAILY WEATHER REPORT
BULLETIN QUOTIDIEN DE TEMPS • TÄGLICHER WETTERBERICHT

KIADJA AZ ORSZÁGOS METEOROLÓGIAI INTÉZET
BUDAPEST II. KITAIBEL PÁL UTCA 1
TELEFON: KÖZPONT: 353-500, IDŐJELZŐ OSZT.: 150-410

MEGJELENIK NAPONKÉNT • ELŐFIZETÉSI ÁRA
A POSTAI KÖLTSÉGGEL EGYÜTT NEGYEDÉVRE 60, Ft
KIADÁSÉRT FELEL AZ INTÉZET IGAZGATÓJA

71. évfolyam 231. szám. + Budapest + 1958. augusztus hó 19.

Az időjárási helyzet ma reggel és a várható időjárás:

Írországtól délre lévő ciklon előoldalán déli széllel meleg levegő áramlik Közép-Európa fölé, hátoldalán északi széllel hűvösebb levegő nyomul és ez elérte Franciaországot, záporokat és zivatarokat okozva. Európa többi részén derült száraz volt az idő.

Hazánkban hétfőn jobbára derült volt az égbolt. Eső sehol sem esett. Ma hajnalban északon több helyen volt kisebb zivatar. A legmagasabb nappali hőmérséklet 30-33 fok között volt. Ma éjjel 17-20 fokig hűlt le a levegő.

Budapesten kedden 12 órakor a hőmérséklet 29 fok, a tengerszintre átszámitott légnyomás 757mm gyengén süllyedő irányzatú.

Várható időjárás szerda estig:

Nappali felhőképződés, több helyen záporeső, zivatar.
Mérsékelt délnyugati, nyugati szél.
A meleg idő tovább tart.

Várható legalacsonyabb hőmérséklet ma éjjel: 18-21,
legmagasabb nappali hőmérséklet szerdán: nyugaton 28-31, keleten 31-34 fok között.

Kálmánné

A hőmérséklet és a légnyomás napi középértéke Budapesten és ezek eltérése a 75 évi átlagtól:

1958. VIII. 19-én: 24,9 C°, 760.1 mm. Eltérés: +4,2,C°, -1.4 mm.

1871 óta ezen a napon előfordult:

legmagasabb hőmérséklet 38,2 C°./1892./
legalacsonyabb hőmérséklet 9.0 C° /1895./

Az Országos Meteorológiai Intézet Időjárási Napijelentése

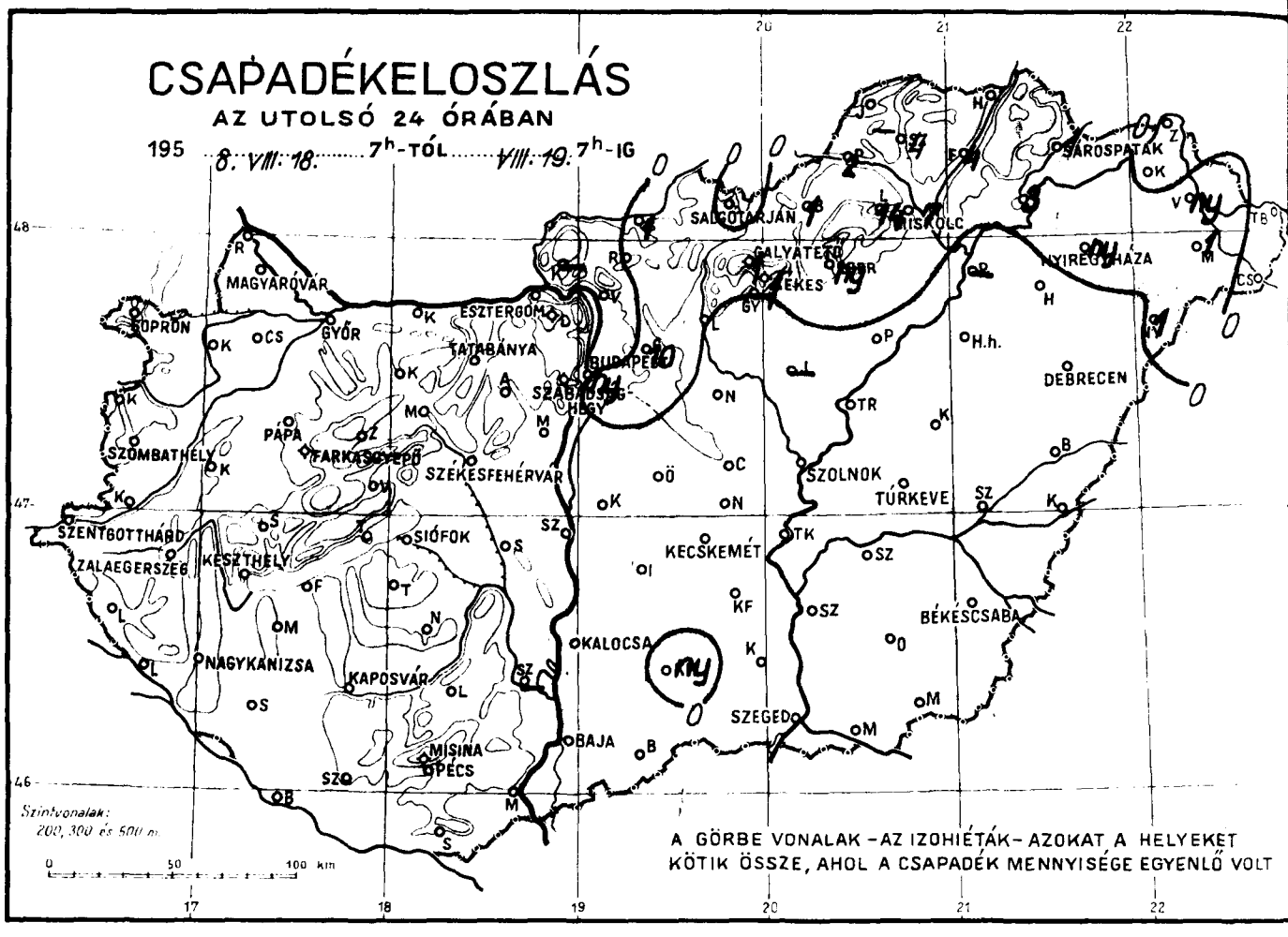

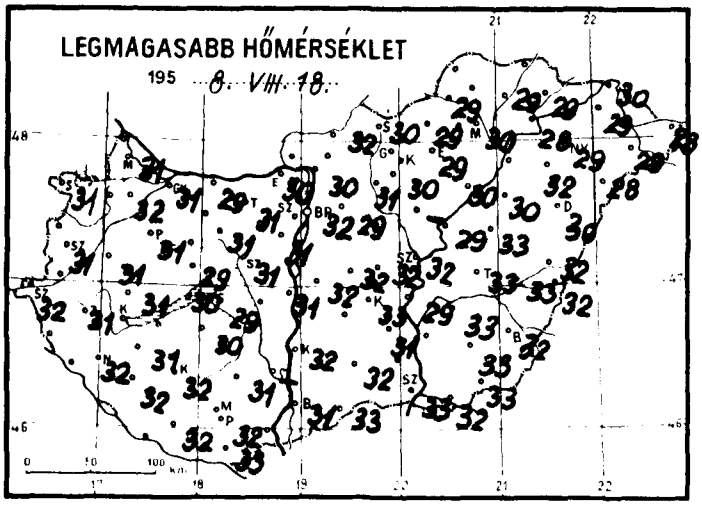

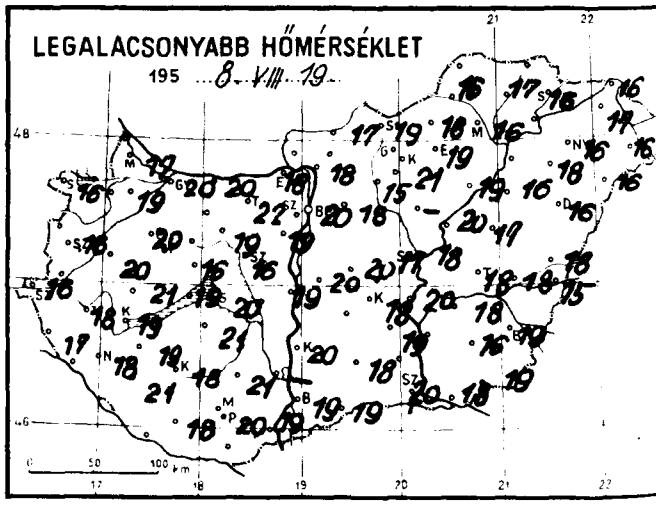

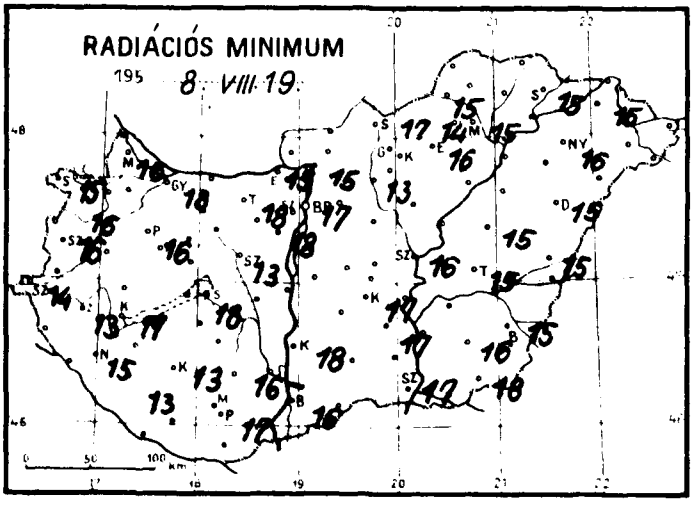

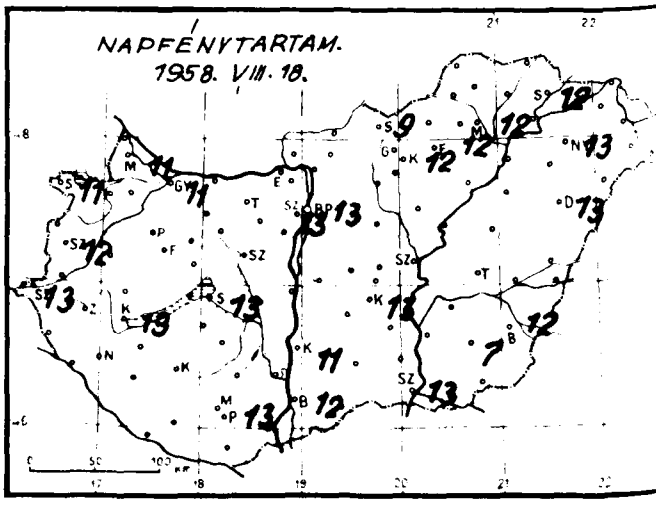

Időjárási helyzet 1958. év AUGUSZTUS hó 19. nap 7 óra

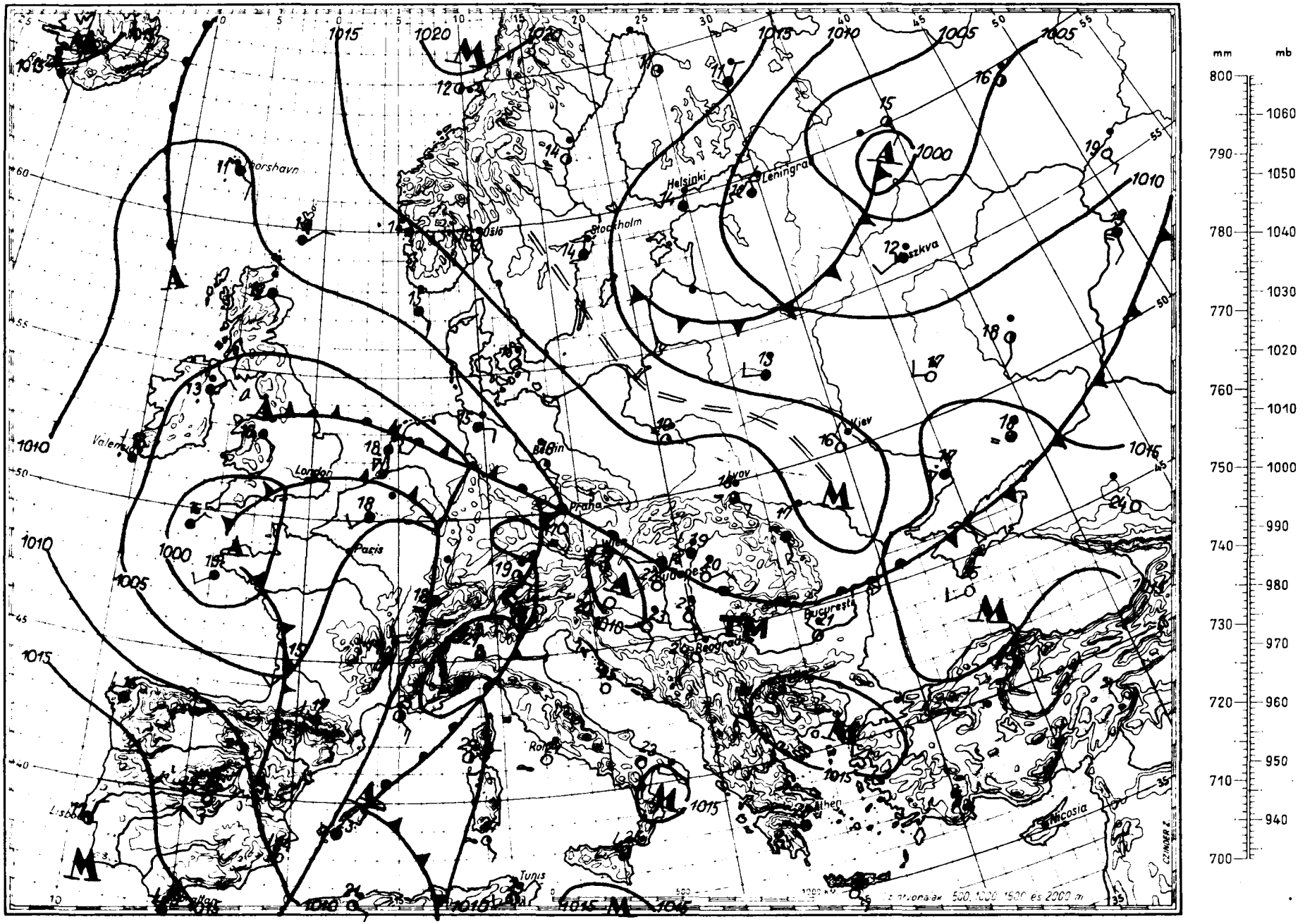

Magaslégköri időhelyzet

19 58. AUGUSZTUS hó 19. nap 00h GMT.

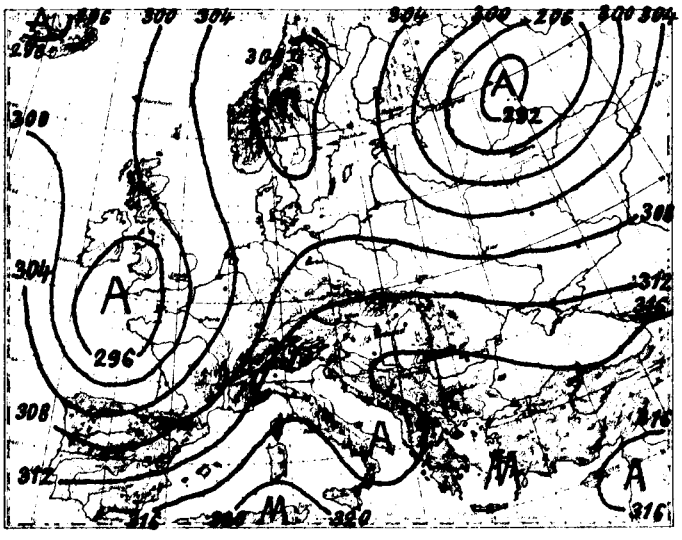

700 mb-os absz. topográfia

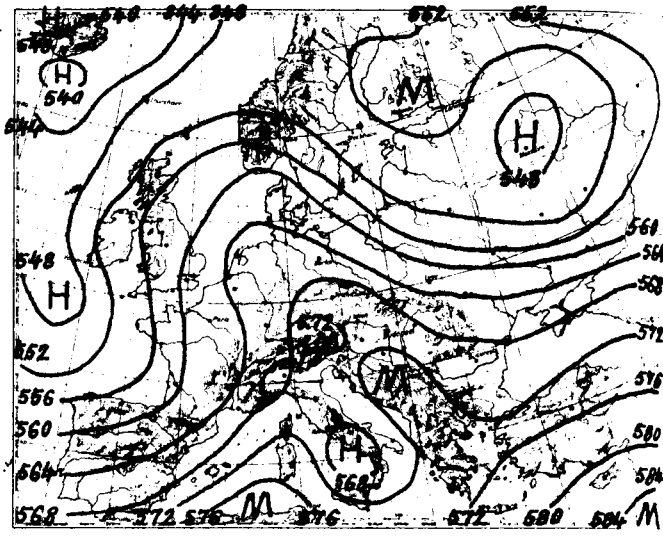

500/1000 mb-os rel. topográfia

1958. VIII.18. 12h			
mb	m	C°	%
1000	125	-	-
850	1539	16.0	62
700	3157	6.4	42
600	4398	- 3.8	40
500	5815	-11.0	40
400	7489	-22.6	40
300	9530	-38.8	40
200	12209	-52.8	
100	16659	-54.6	
50			

Jellemző pontok:

998.1	Talaj	28.8	47
788	2200	10.0	68
762	2400	11.9	68
564	4900	- 8.0	40
517	5600	- 9.5	40
250	10759	-47.3	40
*216	11740	-53.0	40
150	14067	-52.2	
112	15900	-57.0	
100	16659	-54.6	

Az elmúlt 24 óra folyamán Irországtól délre önálló magassági ciklon alakult ki. Hátoldalán hűvös légtömegek törnek előre szárazföldünk fölé és jelenleg Spanyolország és Franciaország felett okoznak lehűlést. Az előoldalán feláramló meleg levegő hatására az Északi-tenger fölé felnyúló melegnyelv jött létre. A Szovjetunió európai területének időjárását továbbra is a Volga felső folyásánál elhelyezkedő ciklon irányitja. Hazánk fölött a troposzféra 1-3 fokkal melegedett, továbbá az alsóbb rétegekben a nedvességben is figyelemreméltó növekedés történt. A fagypont szintje nem változott, a -10 fokos izoterma 360 m-rel emelkedett. Magasságuk éjfélkor 3700 m, illetve 5860 m volt. A légkör egyensúlyi állapota erősen instabilis.

Tänczer Tibor s.k.

*Tropopauza

1958. VIII.19. 00h			
mb	m	C°	%
1000	95	-	-
850	1511	17.0	88
700	3130	4.1	57
600	4368	- 1.2	55
500	5801	- 9.7	65
400	7485	-22.4	53
300	9529	-38.6	53
200	12214	-56.0	53
100			
50			

Jellemző pontok:

994.7	Talaj	20.2	90
950	550	25.6	61
805	2000	12.6	100
716	3000	5.2	51
654	3700	0.0	55
578	4680	-2.0	44
450	6600	-15.2	80
400	7485	-22.4	53
300	9529	-38.6	53
*200	12214	-56.0	53
159	13660	-55.0	
128	15059	-57.8	

1958. augusztus hó,
19. nap . . **kedd**
71. évfolyam **231.** sz.

	Reggeli észlelések 06 TMG				Az utolsó 24 óra adatai					
	Felhőzet (0–4)	Szélirány és ero (m/s)	Légnyomás (millibár)	Hőmérséklet (C°)	Csapadék (24 ora) (mm)		Hőmérsékleti szélsőségek: tegnapi nappali max.	éjszakai min.	Radiációs min.	Napsütés (óra) tegnap
Mosonmagyaróvár	0	– 0	1009.2	21	•		31	17	16	11
Sopron	3	W 4	10.0	20	•		31	16	15	11
Szombathely	0	– 0	09.2	20	•	↯	31	16	16	12
Szentgotthárd	0	SW 1	10.3	17	•		32	16	14	13
Pápa	0	S 4	08.7	23	•		31	20	16	–
Győr	0	SSW 4	09.1	23	•	↯	31	20	18	11
Esztergom	0	– 0	09.7	23	•		30	18	15	–
Tatabánya	0	ESE 4	09.5	23	•		31	22	18	–
Székesfehérvár	0	S 1	09.7	20	•		31	16	13	–
Siófok	0	SSE 2	09.7	23	•		29	20	18	13
Keszthely	0	SE 1	09.5	21	•		32	19	17	13
Zalaegerszeg	0	SW 1	09.9	21	•		31	18	13	–
Nagykanizsa	0	S 1	11.1	22	•		32	18	15	–
Kaposvár	0	SW 5	10.6	24	•		32	18	13	–
Pécs	0	SW 2	10.7	23	•		32	20	17	13
Budapest M. I.	0	– 0	10.1	22	ny	↯	32	20	17	13
Salgótarján	1	N 1	10.1	22	•		30	19	17	9
Eger	1	N 1	12.2	20	ny	↯	29	19	16	12
Miskolc	4	NW 2	12.8	19	7	↯	30	16	15	12
Sárospatak	4	W 1	11.8	19	1		29	16	15	12
Baja	0	S 3	10.6	22	•	↯	31	19	16	12
Kalocsa	0	– 0	10.6	23	•		32	20	18	11
Kecskemét	0	SW 2	10.7	22	•	↯	33	18	17	13
Szeged	0	SE 3	11.4	22	•		33	20	17	13
Szolnok	1	NNE 1	10.1	22	•		32	18	16	–
Túrkeve	1	S 2	–	22	•		33	18	15	–
Békéscsaba	0	SE 1	11.7	22	•		32	19	15	12
Debrecen	1	SSE 1	12.4	20	•		30	16	15	13
Nyíregyháza	3	NNE 4	13.1	18	ny	↯	29	16	16	13
Kékestető (1000 m)**	1	SSW 6	898.1	18	1	↯	22	16	–	12
Galyatető (932 m)**	–	–	–	–	1		23	17	–	–
Misinatető (534 m)*	0	SSW 4	953.7	23	•		30	21	18	–
Szabadsághegy (474 m)*	0	SE 1	952.1	23	•		28	19	–	13
Farkasgyepű (400 m)*	0	SE 2	952.7	21	•		29	20	16	–

24 órai csapadék mm			24 órai csapadék mm			24 órai csapadék mm			24 órai csapadék mm		
Rajka	•		Tab	•		Jósvafő	–		Kisvárda	•	
Csorna	•		Sárbogárd	–		Lillafured	14	↯	Vásárosnamény	ny	↯
Kapuvár	•		Sztálinváros	•		Szendrőlád	4	↯	Mátészalka	1	
Kőszeg	•		Nagykónyi	•		Füzér	4	↯	Tiszabecs	•	
Körmend	•		Somogyszob	•		Hidasnémeti	10	↯	Csenger	•	
Lenti	•		Barcs	•		Tokaj	3	↯	Nyírlugos	1	↯
Letenye	•		Szigetvár	•		Poroszló	•		Polgár	–	
Kaló	•		Lengyel	•		Jászapáti	–		Hajdudorog	•	
Sumeg	•		Szekszárd	–		Nagykáta	•		Hortobágy	•	
Zirc	•		Mohács	•		Örkény	•		Tiszaroff	•	
Veszprém	•		Siklós	•		Kunsztmiklós	•		Karcag	•	
Komárom	•		Királyrét	–		Cegléd	•		Berettyóújfalu	•	
Kisbér	•		Balassagyarm	1	↯	Nagykőrös	•		Szeghalom	•	
Mór	•		Romhány	•		Tiszakécske	•		Kőrösszakál	•	
Alcsut	•		Vác	•		Izsák	•		Szarvas	•	
Dobogókő	•		Gödöllő	10		Kiskunfelegyh	•		Szentes	•	
Martonvásár	•		Lőrinci	3	↯	Kiskunhalas	ny		Orosháza	•	
Tihany	•		Gyöngyös	•		Bácsalmas	•		Makó	•	
Fonyód	•		Borsodnádasd	1	↯	Kistelek	•		Mezőhegyes	•	
Marcali	•		Putnok	2	↯	Zákány	•				

* A légnyomas 500 gdm-re átszámítva ** A légnyomás 1000 gdm-re átszámítva

Magassági szélmérések

Óraadatok greenwichi középidőben

VIII.18.	Pécs 07 h		Bpest 09 h		Szhely 11 h		Szeged 11 h		Miskolc 11 h		Debr. 11 h		Pécs 12 h		Bpest 12 h		Szeged 17 h	
	fok	m/s	fok	m/s	fok	m/s	fok	m/s	fok	m/s	fok	m/s	fok	m/s	fok	m/s	fok	m/s
Talaj	140	2	140	2	180	2	90	2	140	2	-	0	180	7	220	2	40	2
500 m	160	4	140	3	200	6	180	4	190	3	340	1	170	3	230	2	200	1
1000	180	3	230	5	210	6	180	4	240	3	280	1	170	3	240	3	200	1
1500	250	7	230	5	230	9	180	4	260	7	260	3	170	3	210	3	200	2
2000	250	7	230	8	230	10	230	6	260	9	280	8	180	6	250	7	220	3
3000	250	7	260	8	220	12	260	8	270	10	210	10	230	8	240	8	240	9
4000	250	7	280	6	220	5	260	9	270	15	250	13	230	8	260	7	240	10
5000	250	11	260	10	280	8	260	11	270	15	250	13	250	10	270	16	260	9
7000	250	11	260	15	280	14	260	20			230	19	250	10	270	16		
9000	250	11									230	22	250	16	260	10		
10000	250	15									230	22	250	16	260	10		
12000											230	22						
14000																		
16000																		
18000																		
20000																		

VIII.18.	Debr. 17 h		Szhely 18 h		Pécs 18 h		Bpest 18 h		Szeged 22 h		Szhely 23 h		Pécs 23 h		Miskolc 23 h		Debr. 23 h	
	fok	m/s	fok	m/s	fok	m/s	fok	m/s	fok	m/s	fok	m/s	fok	m/s	fok	m/s	fok	m/s
Talaj	-	0	180	2	180	2	90	2	90	2	270	2	180	2	90	2	40	2
500 m	70	6	200	8	200	3	170	3	160	3	230	5	190	2	200	3	140	2
1000	130	4	200	9	200	3	170	3	220	4	220	4	210	3	270	4	180	1
1500	200	6	230	11	200	3	170	3	230	7	210	5	230	4	260	4	240	3
2000	230	6	200	7	260	7	250	7	260	7	230	5	230	4	270	4	240	3
3000	250	8	290	4	260	7	250	7	270	11								
4000	230	7	260	5	260	12	250	7										
5000	230	7	260	8	270	9	270	8										
7000	250	14			270	9	270	13										
9000	240	21					270	13										
10000							270	13										
12000																		
14000																		
16000																		
18000																		
20000																		

VIII.19.	Bpest 03 h		Bpest 06 h		Bpest 9 h													
	fok	m/s	fok	m/s	fok	m/s	fok	m/s	fok	m/s	fok	m/s	fok	m/s	fok	m/s	fok	m/s
Talaj	140	2	140	2	270	2												
500 m	250	3	230	7	240	7												
1000	270	4	220	7	240	7												
1500	270	4	210	11	230	7												
2000	260	8	210	11	240	13												
3000			230	13	240	13												
4000			260	15	250	13												
5000					270	13												
7000																		
9000																		
10000																		
12000																		
14000																		
16000																		
18000																		
20000																		

IDŐJÁRÁSI NAPIJELENTÉS

ЕЖЕДНЕВНЫЙ МЕТЕОРОЛОГИЧЕСКИЙ БЮЛЛЕТЕНЬ • DAILY WEATHER REPORT
BULLETIN QUOTIDIEN DE TEMPS • TÄGLICHER WETTERBERICHT

KIADJA AZ ORSZÁGOS METEOROLÓGIAI INTÉZET
BUDAPEST II. KITAIBEL PÁL UTCA 1
TELEFON: KÖZPONT: 353-500, IDŐJELZŐ OSZT.: 150-410

MEGJELENIK NAPONKÉNT • ELŐFIZETÉSI ÁRA
A POSTAI KÖLTSÉGGEL EGYÜTT NEGYEDÉVRE 60, Ft
KIADÁSÉRT FELEL AZ INTÉZET IGAZGATÓJA

71. évfolyam 232. szám. + Budapest + 1958. augusztus hó 20.

Az időjárási helyzet ma reggel és a várható időjárás:

Nyugat felől érkező hűvösebb légtömegek első hullama ma reggelre elérte az Alpok keleti oldalát, sokfelé esőt, zivatart okozva.

Hazánkban kedden jobbára derült volt az égbolt. A kora reggeli órákban északon több helyen volt kisebb zivatar. A hőmérséklet napközben általában 30-33, délen helyenként 35 fokig emelkedett. Ma hajnalra 16-19 fokig hűlt le a levegő.

Budapesten szerdán 12 órakor a hőmérséklet 29 fok, a tengerszintre átszámitott légnyomás 754 mm, mérsékelten süllyedő irányzatú.

Várható időjárás csütörtök estig:

Változó felhőzet, több helyen eső, zivatar.
Mérsékelt délkeleti-déli, a zivatarok alkalmával megélénkülő nyugati-északnyugati szél.
A meleg nyugat felől mérséklődik.
Várható legalacsonyabb hőmérséklet ma éjjel: 15-18,
legmagasabb nappali hőmérséklet csütörtökön nyugaton 23-26, keleten 26-29 fok között.

Mahr Jenő. s.k.

A hőmérséklet és a légnyomás napi középértéke Budapesten és ezek eltérése a 75 évi átlagtól:

1958. VIII. 19-én: 26,5 C°, 756.8 mm. Eltérés: +5,5 C°, -4,9 mm.

1871 óta ezen a napon előfordult:

legmagasabb hőmérséklet 37,1 C° /1946./
legalacsonyabb hőmérséklet 9.1 C° /1895./

Az Országos Meteorológiai Intézet Időjárási Napijelentése

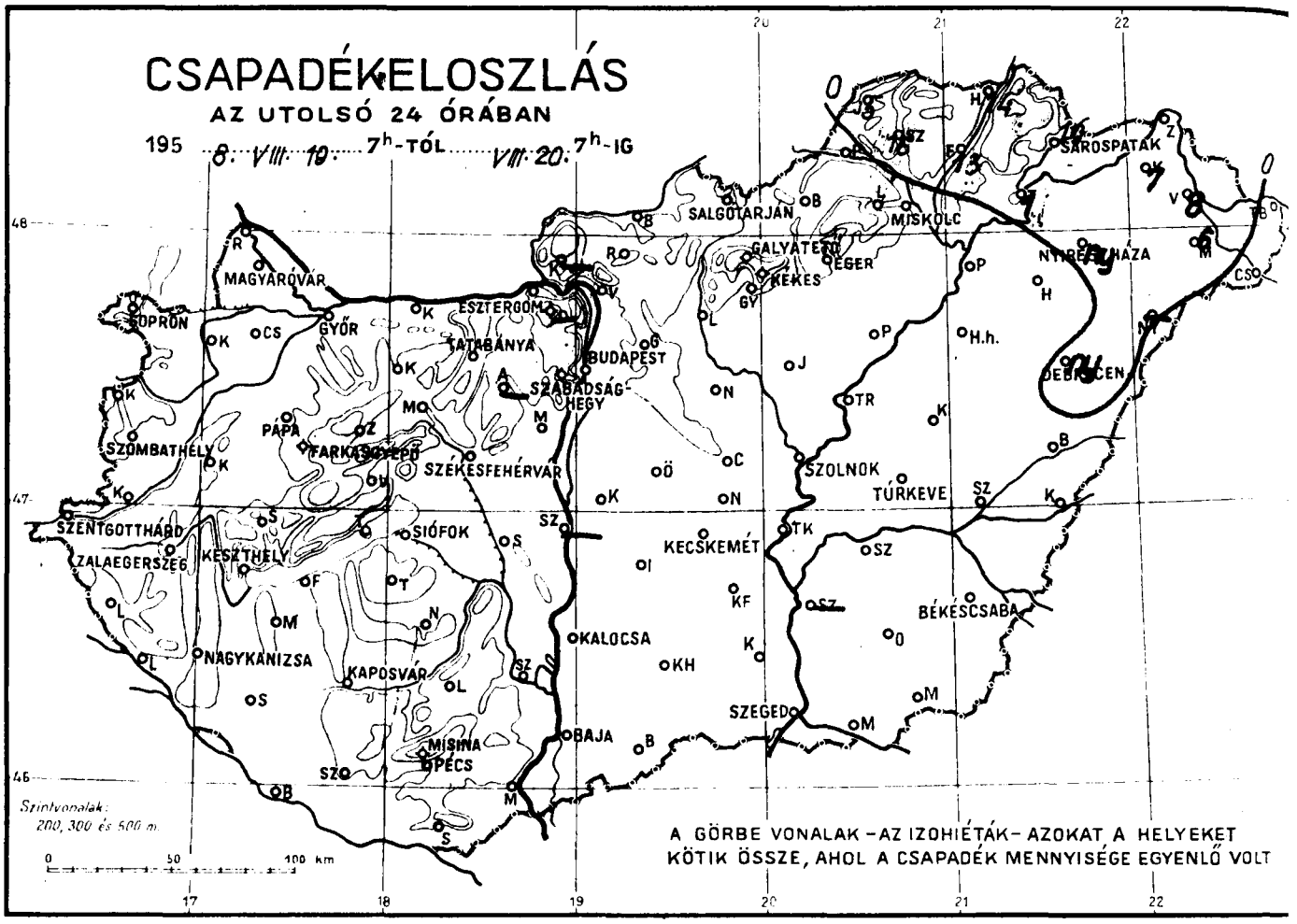

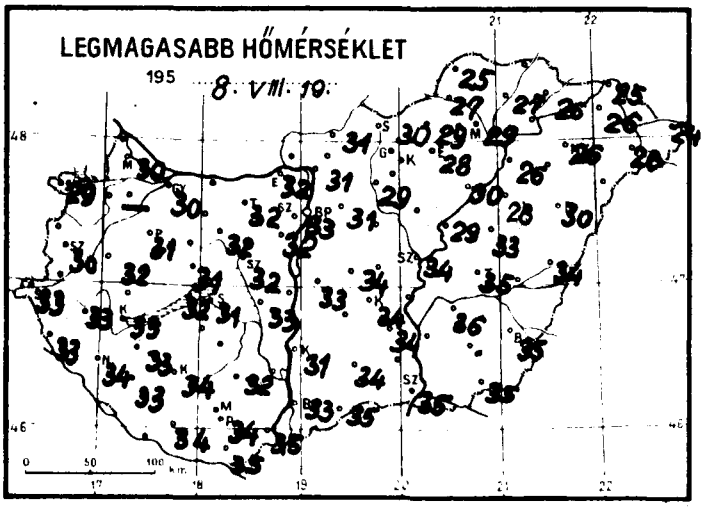

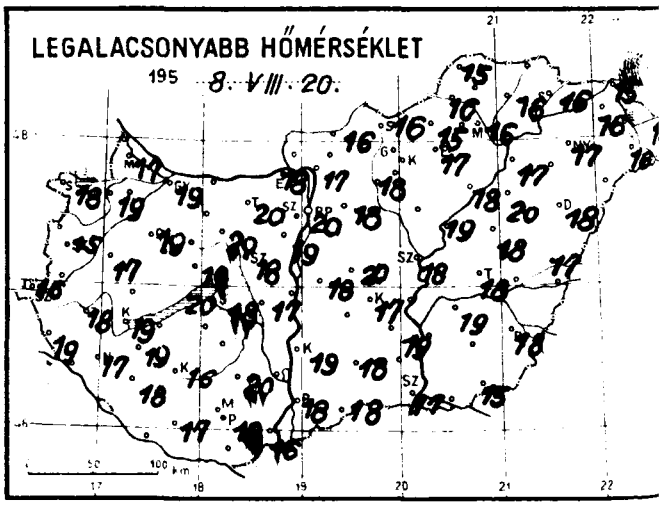

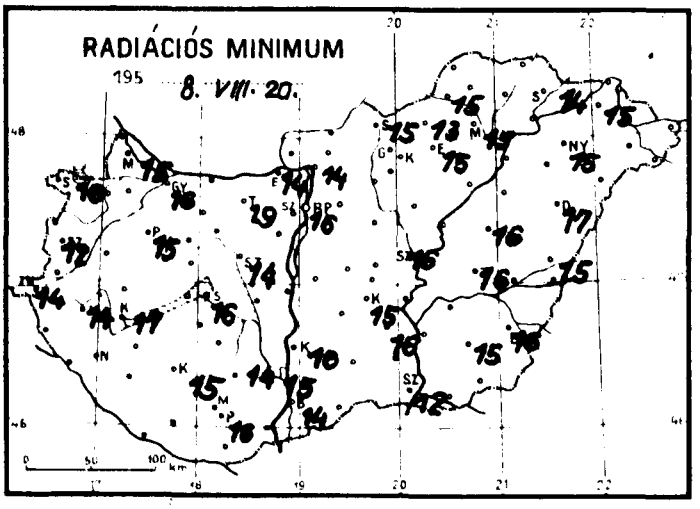

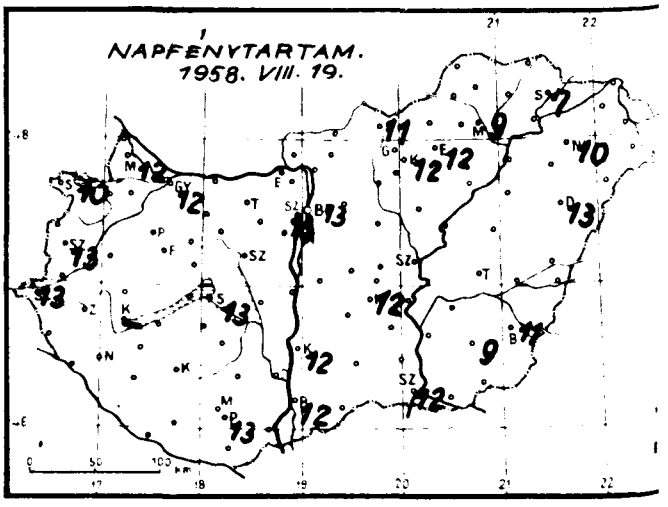

Időjárási helyzet 1958. év AUGUSZTUS hó 20. nap 7 óra

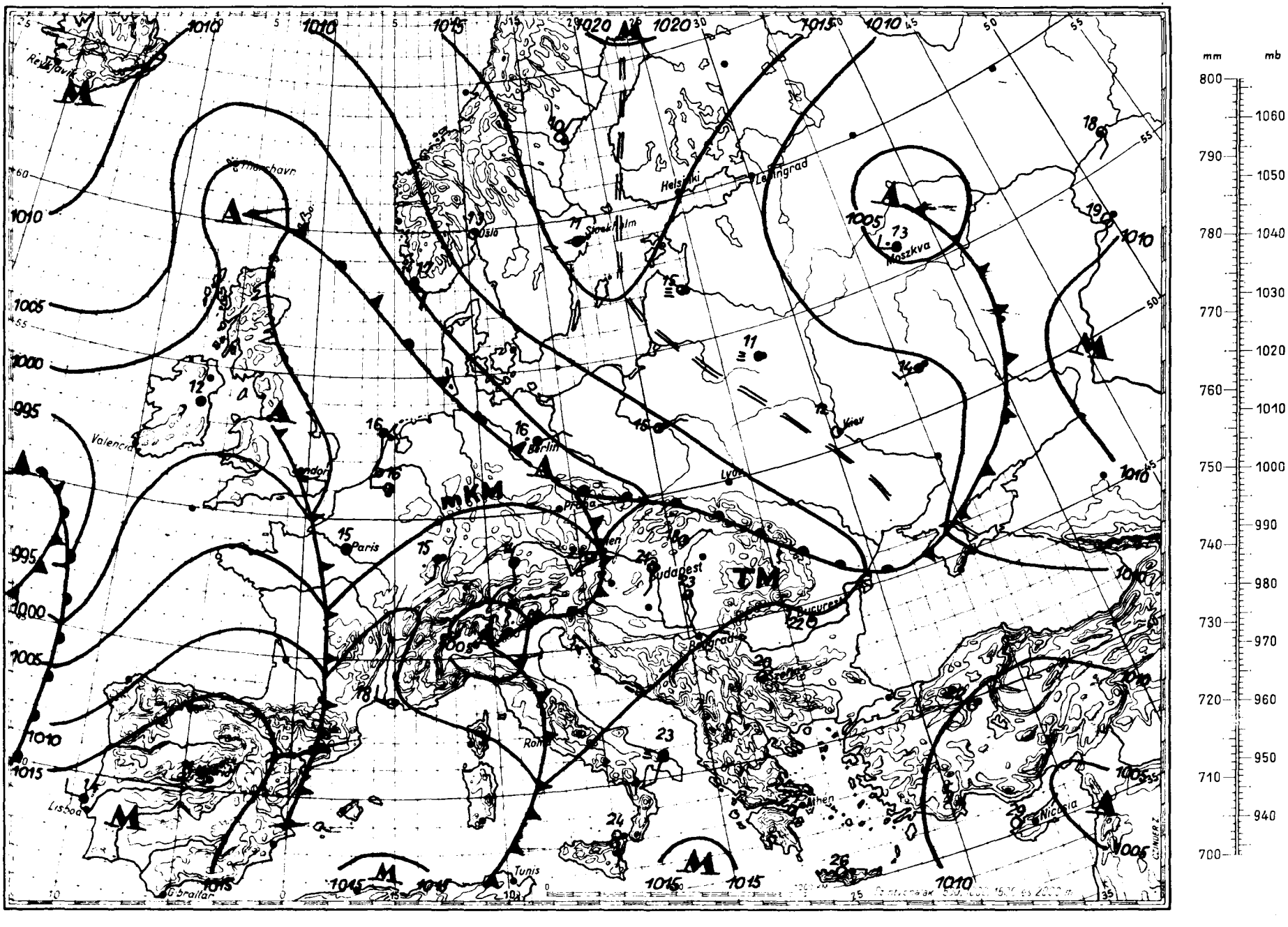

Magaslégköri időhelyzet

19 58. AUGUSZTUS hó 20. nap 00h GMT.

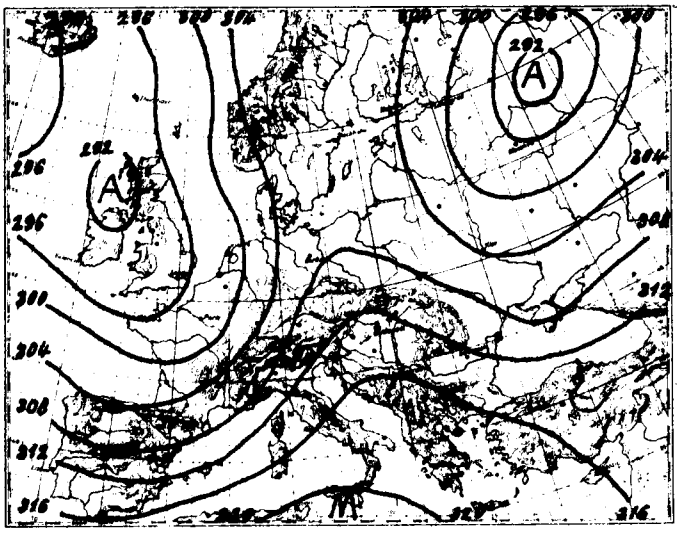

700 mb-os absz. topográfia

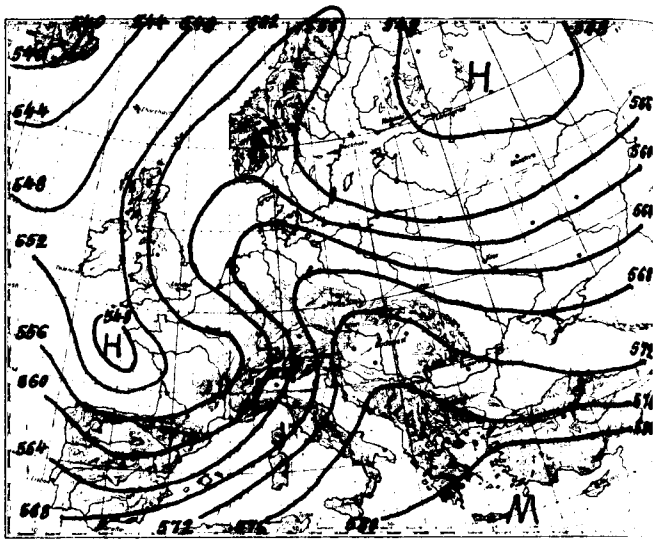

500/1000 mb-os rel. topográfia

1958.VIII.19. 12h			
mb	m	C°	%
1000	75	-	-
850	1501	18.2	57
700	3126	6.2	60
600	4371	- 1.8	57
500	5801	- 9.7	53
400	7490	-20.9	57
300	9543	-37.6	57
200	12234	-50.4	57
100	16685	-54.7	
50			

Jellemző pontok:

992.8	Talaj	31.2	40
800	2016	13.2	63
585	4560	- 3.0	57
558	4940	- 4.2	53
400	7490	-20.9	57
230	11310	-50.8	57
200	12234	-50.4	57
*172	13180	-54.2	57
169	13290	-53.0	
140	14510	-54.0	
138	14600	-53.0	
122	15400	-55.4	
110	16080	-54.8	
84	17797	-50.8	

Az európai szárazföldre Spanyolországon át nyugati, délnyugati széllel érkező hűvös óceáni légtömegek ma éjfélre már Franciaország, az Alpok és a Cseh-medence felett okoznak erős hidegadvekciót. A Balkántól Svédország északi részéig húzódó magasnyomású gerinc kissé keletebbre tevődik át, gyengül és lassan kettészakad. Hazánkban az alsó 1 km-ben kissé hűlt a levegő, de az innen 4400 m-ig tartó levegőrétegben még tovább melegedett 3-5 fokkal. Feljebb csak kisebb hőmérsékletingadozások jöttek létre. A 0 fok magassága 600 m-t emelkedett, a -10 fok szintje 200 m-t süllyedt, és ma éjfélkor 4300, ill 5660 m-en voltak.

Kallósné s.k.

1958.VIII.20. 00h			
mb	m	C°	%
1000	-	-	70
850	1475	18.8	70
700	3118	10.2	48
600	4376	- 0.4	48
500	5805	-11.0	50
400	7487	-21.0	50
300	9545	-36.6	50
200	12240	-52.5	45
100			
50			

Jellemző pontok:

992.0	Talaj	20.4	90
930	700	22.5	66
833	1630	18.0	71
800	1994	16.6	48
424	7070	-17.7	50
214	11780	-53.5	45
170	13260	-57.8	45

* Tropopauza

1958. augusztus hó, 20. nap szerda

71. évfolyam 232. sz.

	Reggeli észlelések 06 TMG				Az utolsó 24 óra adatai					
	Felhőzet (0–4)	Szélirány és erő (m/s)	Légnyomás (millibár)	Hőmérséklet (C°)	Csapadék (24 óra) (mm)		Hőmérsékleti szélsőségek: tegnapi nappali max.	éjszakai min.	Radiációs min.	Napsütés (óra) tegnap
Mosonmagyaróvár	3	S 3	1006.3	21	•		30	17	15	12
Sopron	4	– 0	05.7	21	•		29	18	16	10
Szombathely	4	SW 1	06.7	19	•		30	15	12	13
Szentgotthárd	0	SW 1	07.4	17	•		33	16	14	13
Pápa	1	S 4	06.0	24	•		31	19	15	–
Győr	1	SE 3	06.4	23	•		30	19	16	12
Esztergom	1	– 0	07.8	21	•		32	18	14	–
Tatabánya	0	E 9	07.4	21	•		32	20	19	–
Székesfehérvár	1	ENE 1	07.5	20	•		32	18	14	–
Siófok	2	ENE 1	07.5	20	•		31	18	16	13
Keszthely	2	– 0	06.9	22	•		33	19	17	–
Zalaegerszeg	3	S 2	07.4	22	•		33	18	14	–
Nagykanizsa	3	– 0	08.6	20	•		34	17	–	–
Kaposvár	3	– 0	07.7	21	•		34	16	15	–
Pécs	1	SSE 1	07.7	23	•		34	19	16	13
Budapest M. I.	1	NE 1	08.2	22	•		33	20	16	13
Salgótarján	0 –	E 1	07.4	20	•		30	16	15	11
Eger	0	W 1	09.3	20	•		28	17	15	12
Miskolc	0 =	N 1	09.7	18	•		29	16	15	9
Sárospatak	0	N 1	07.8	21	19	↯	26	16	14	7
Baja	1	S 1	07.9	22	•		33	18	14	12
Kalocsa	3	S 1	07.7	22	•		31	19	16	12
Kecskemét	1	ESE 1	07.7	20	•		34	17	15	12
Szeged	1	S 2	07.8	23	•		35	17	12	12
Szolnok	1	NNE 1	08.7	21	•		34	18	16	–
Túrkeve	0	NE 1	–	21	•		35	18	16	–
Békéscsaba	0	E 1	08.4	21	•		35	18	16	11
Debrecen	0	ENE 2	09.6	20	ny		30	18	17	13
Nyíregyháza	0	NE 2	09.9	19	ny		26	17	15	10
Kékestető (1000 m)**	1	SSE 6	896.3	18	•		24	16	–	12
Galyatető (932 m)**	–	–	–	–	•		24	18	–	–
Misinatető (534 m)*	1	SSW 1	951.1	25	•		30	23	20	–
Szabadsághegy (474 m)*	1	NE 1	950.4	19	•		29	18	–	13
Farkasgyepű (400 m)*	3	SW 6	950.3	22	•		31	20	16	–

	24 órai csapadék mm			24 órai csapadék mm			24 órai csapadék mm			24 órai csapadék mm		
Rajka	•		Tab	•		Jósvafő	5	↯	Kisvárda	7	↯
Csorna	•		Sárbogárd	•		Lillafüred	•		Vásárosnamény	8	↯
Kapuvár	•		Sztálinváros	–		Szendrőlád	16	↯	Mátészalka	6	↯
Kőszeg	•		Nagykónyi	•		Fugod	13	↯	Tiszabecs	•	
Kormend	•		Somogyszob	•		Hidasnémeti	14	↯	Csenger	•	
Lenti	•		Barcs	•		Tokaj	1		Nyírlugos	–	
Letenye	•		Szigetvár	•		Poroszló	•		Polgár	•	
Kaál	•		Lengyel	•		Jászapáti	•		Hajdúdorog	•	
Sümeg	•		Szekszárd	•		Nagykáta	•		Hortobágy	•	
Zirc	•		Mohács	•		Örkény	•		Tiszaroff	•	
Veszprém	•		Siklós	•		Kunsztmiklós	•		Karcag	•	
Komárom	•		Királyrét	–		Cegléd	•		Berettyóújfalu	•	
Kisber	•		Balassagyarm	•		Nagykőrös	•		Szeghalom	•	
Mór	•		Romhány	•		Tiszakécske	•		Kőrösszakál	•	
Alcsut	–		Vác	•		Izsák	•		Szarvas	•	
Dobogókő	–		Gödöllő	•		Kiskunfélegyh	•		Szentes	–	
Martonvásár	•		Lőrinci	•		Kiskunhalas	•		Orosháza	•	
Tihany	•		Gyöngyös	•		Bácsalmás	•		Makó	•	
Fonyód	•		Borsodnádasd	•		Kistelek	•		Mezőhegyes	•	
Marcali	•		Putnok	•		Záhony	11	↯			

* A légnyomás 500 gdm-re átszámítva ** A légnyomás 1000 gdm-re átszámítva

Magassági szélmérések

Óraadatok greenwichi középidőben

VIII.19.	Szeged 11 h		Debr. 11 h		Szhely 12 h		Győr 12 h		Pécs 12 h		Bpest 12 h		Miskolc 12 h		Bpest 15 h		Bpest 18 h	
	fok	m/s	fok	m/s	fok	m/s	fok	m/s	fok	m/s	fok	m/s	fok	m/s	fok	m/s	fok	m/s
Talaj	270	7	180	2	40	2	270	2	270	7	270	7	140	2	270	2	90	2
500 m	230	6	180	4	290	3	260	8	260	7	220	6	130	4	230	3	240	2
1000	230	11	190	8	290	3	190	3	270	16	220	6	180	4	230	3	260	3
1500	230	11	190	11	300	3	210	6	270	16	240	8	180	4	250	5	290	5
2000	230	11	200	11	280	4	300	3	270	16	240	8			250	5	300	7
3000	250	14	210	16	310	5			270	19	260	8			290	3	280	9
4000	270	15			310	5			300	21	260	8			270	5	290	9
5000	260	18			270	12			300	21	280	11						
7000	270	15			250	13					280	11						
9000	260	17			260	12					280	8						
10000	270	13			260	12					290	18						
12000	270	13			260	18					270	17						
14000	260	16			280	19					260	14						
16000	260	16									260	14						
18000	260	28																
20000																		

VIII.19.	Bpest 21 h		Pécs 23 h		Szeged 23 h		Miskolc 23 h											
	fok	m/s	fok	m/s	fok	m/s	fok	m/s	fok	m/s	fok	m/s	fok	m/s	fok	m/s	fok	m/s
Talaj	90	7	220	2	320	2	–	0										
500 m	120	6	270	11	270	8	140	3										
1000	180	10	260	17	270	10	160	4										
1500	240	10	270	15	280	14												
2000			270	15	280	15												
3000					270	18												
4000																		
5000																		
7000																		
9000																		
10000																		
12000																		
14000																		
16000																		
18000																		
20000																		

VIII.20.	Szhely 00 h		Bpest 00 h		Debr. 00 h		Bpest 6 h		Bpest 9 h									
	fok	m/s	fok	m/s	fok	m/s	fok	m/s	fok	m/s	fok	m/s	fok	m/s	fok	m/s	fok	m/s
Talaj	220	2	40	7	360	2	360	2	–	0								
500 m	230	10	170	5	340	3	230	2	240	7								
1000	230	10	230	5	280	4	270	11	240	7								
1500	250	15	230	5	240	9	260	10	240	7								
2000	240	22	260	5	240	6	260	10	240	11								
3000	240	18	280	16			250	16	240	11								
4000							250	16	240	9								
5000									230	15								
7000									230	14								
9000									230	24								
10000									230	31								
12000																		
14000																		
16000																		
18000																		
20000																		

IDŐJÁRÁSI NAPIJELENTÉS

ЕЖЕДНЕВНЫЙ МЕТЕОРОЛОГИЧЕСКИЙ БЮЛЛЕТЕНЬ • DAILY WEATHER REPORT
BULLETIN QUOTIDIEN DE TEMPS • TÄGLICHER WETTERBERICHT

KIADJA AZ ORSZÁGOS METEOROLÓGIAI INTÉZET
BUDAPEST II. KITAIBEL PÁL UTCA 1
TELEFON: KÖZPONT: 353-500, IDŐJELZŐ OSZT.: 150-410

MEGJELENIK NAPONKÉNT • ELŐFIZETÉSI ÁRA
A POSTAI KÖLTSÉGGEL EGYÜTT NEGYEDÉVRE 60, Ft
KIADÁSÉRT FELEL AZ INTÉZET IGAZGATÓJA

71. évfolyam 233. szám. + Budapest + 1958. augusztus hó 21.

Az időjárási helyzet ma reggel és a várható időjárás:

A La-Manche csatorna vidékén elhelyezkedő ciklon hatására Angliában, Franciaországban és az Alpok vidékén több helyen esik az eső. A hűvös óceáni légtömegek az éjszaka folyamán elérték Lengyelországot Ukrajnát, és több helyen záporokat zivatarokat okoztak.

Hazánkban szerdán sok helyen volt záporeső, zivatar. A csapadék mennyiségi eloszlása szeszélyes volt. Tokajban 30, Sopronban 27, Fügödön és Galyatetőn 23, Hidasnémetin 21, Dobogókőn és Sárospatakon 20 mm eső esett. Sopronban és Pécsett jég is hullott. A felmelegedés Dunántúlon és északon 29-32, a Duna-Tisza közén 31-34, a délkeleti megyékben 35-38 fokot ért el. Ma hajnalra nyugaton 9-12, máshol 13-16 fokig hűlt le a levegő.

Budapesten csütörtökön 12 órakor a hőmérséklet 24 fok, a tengerszintre átszámitott légnyomás 755 mm, alig változik.

Várható időjárás péntek estig:

Felhőátvonulások, ma néhány helyen, holnap elsősorban a Dunántúlon több helyen ujabb eső.
Mérsékelt, helyenként élénkebb délnyugati, nyugati szél.
Hűvös éjszaka, a nappali hőmérséklet alig változik.
Várható legalacsonyabb hőmérséklet ma éjjel: 10-13,
legmagasabb nappali hőmérséklet pénteken nyugaton: 20-23, keleten 23-26 fok között.

Papné

A hőmérséklet és a légnyomás napi középértéke Budapesten és ezek eltérése a 75 évi átlagtól:

1958. VIII. 20-án: 24,0 C°, 758,5 mm. Eltérés: +2,6 C°, -2,9 mm.

1871 óta ezen a napon előfordult:

legmagasabb hőmérséklet 36,5 C° /1943./
legalacsonyabb hőmérséklet 8.8 C° /1885./

Az Országos Meteorológiai Intézet Időjárási Napijelentése

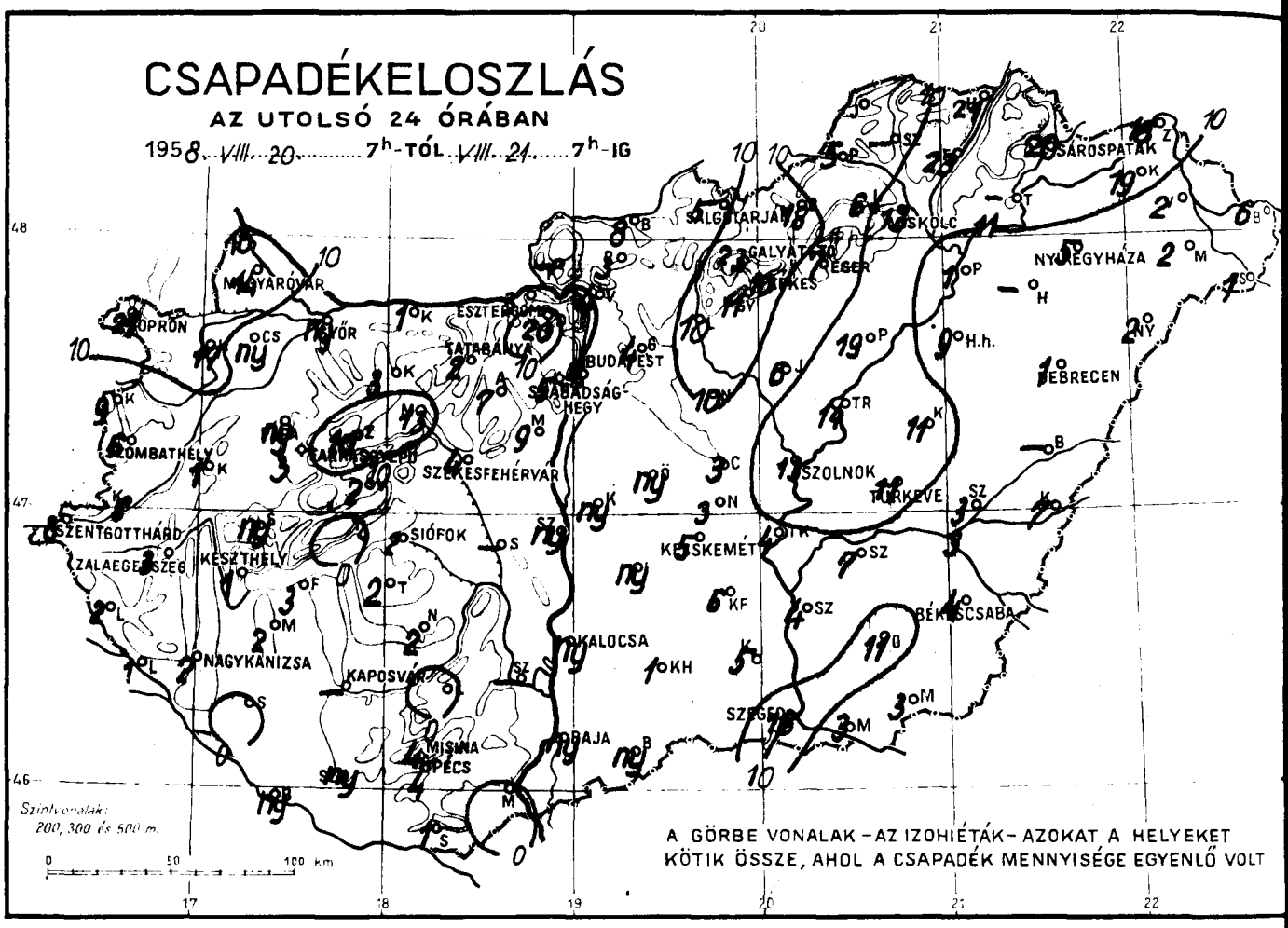

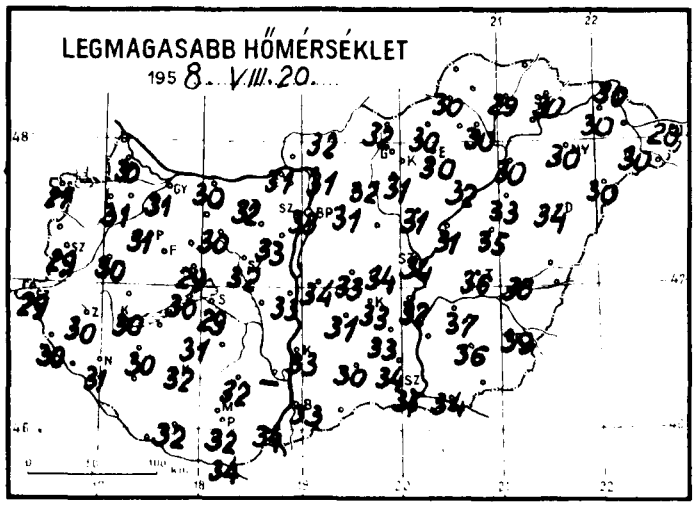

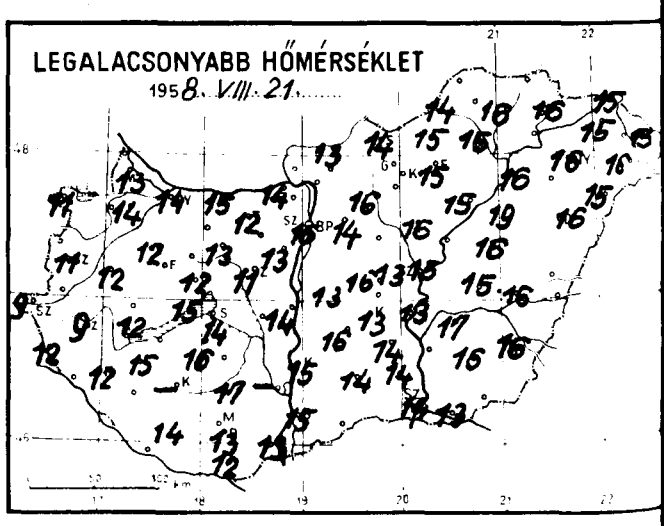

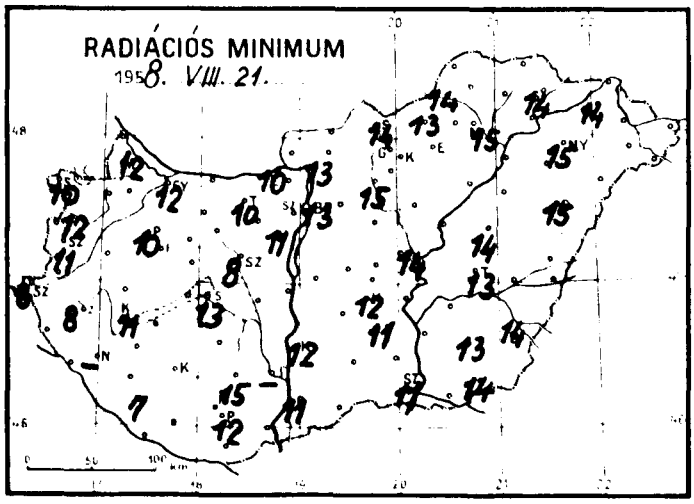

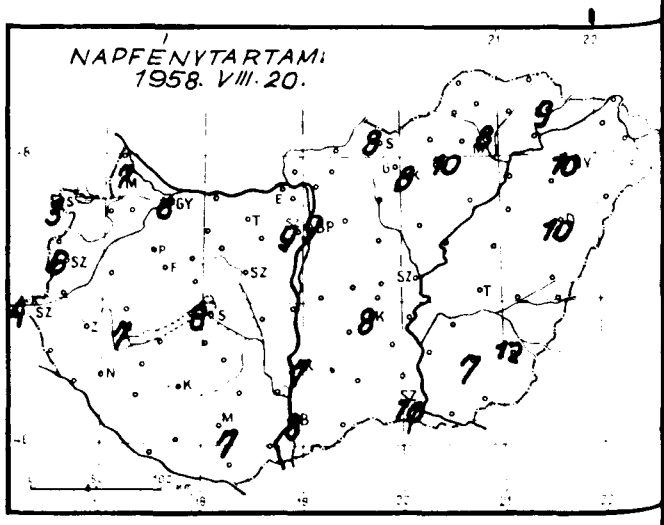

Időjárási helyzet 1958 év AUGUSZTUS hó 21 nap 7 óra

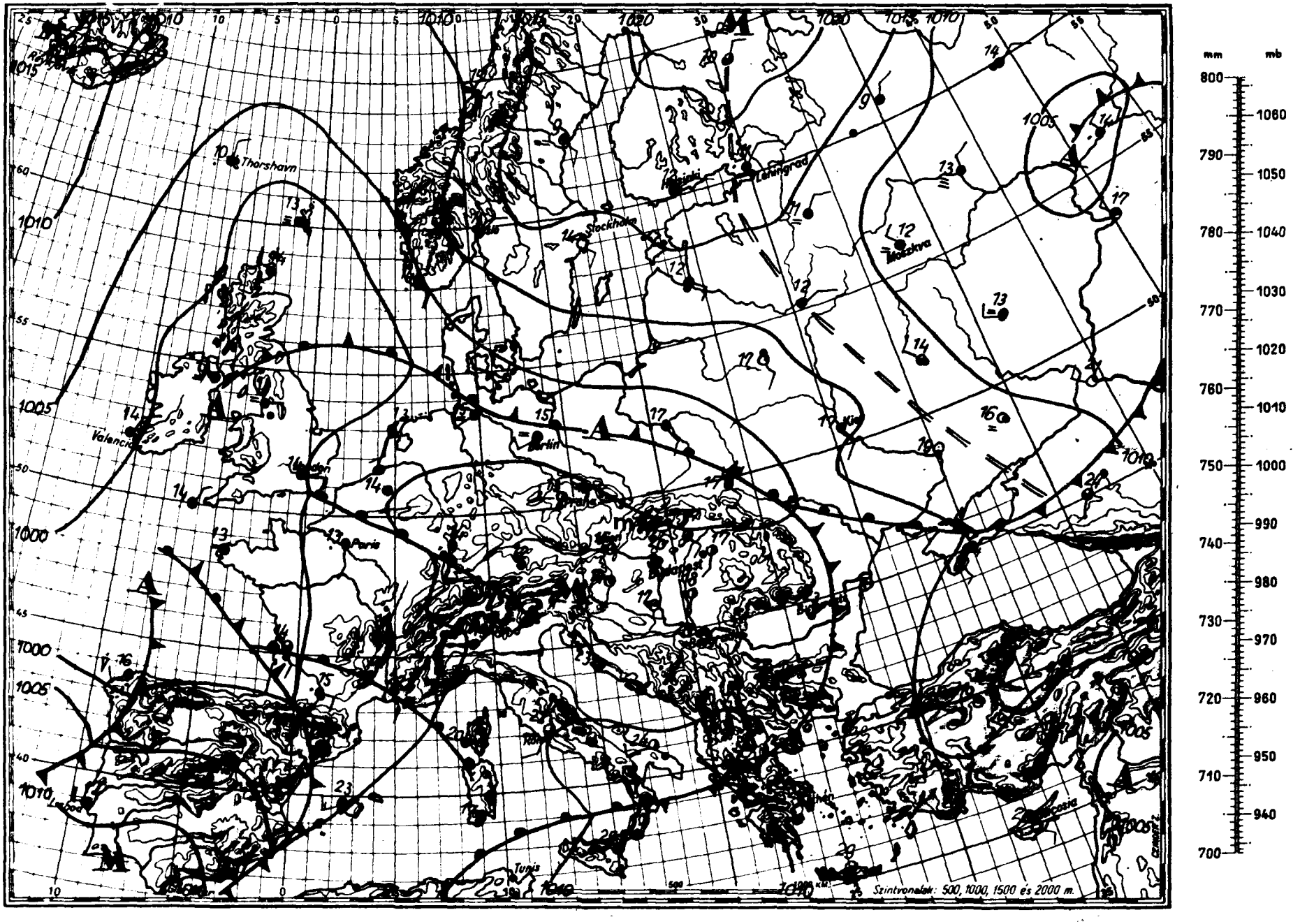

Magaslégköri időhelyzet

19 58. AUGUSZTUS hó 21. nap 00h GMT.



700 mb-os absz. topográfia

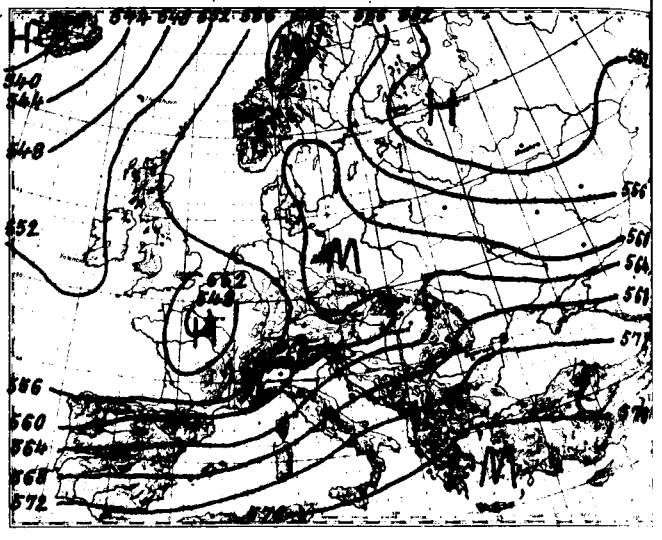

500/1000 mb-os rel. topográfia

1958.VIII.20. 12h			
mb	m	C°	%
1000	-	-	51
850	1472	18.7	55
700	3104	7.5	48
600	4349	- 1.9	63
500	5770	-11.9	72
400	7440	-23.5	62
300	9486	-39.3	60
200	12143	-55.8	60
100			
50			

Jellemző pontok:

990.0	Talaj	30.4	48
920	780	23.4	57
694	3550	6.8	48
535	5230	- 8.8	76
439	6770	-18.6	63
338	8610	-32.3	60
276	10020	-44.1	60
229	11290	-53.8	60
191	12451	-57.9	60

A Brit-szigetek feletti, és Moszkva környéki ciklonok felett hideg levegő helyezkedik el a magasban. A franciaországi hideg légcsepp a sarkvidék felől az óceánon át érkező légtömegekből nyeri utánpótlását. A Közép-Európában uralmon lévő meleg nyelv kettészakadt, és Közép-Európa felett délnyugati magassági szél alakult ki, hideg levegő advekciójával. A Francia-spanyol határvidéken átmenetileg melegadvekció megy végbe. Hazánk felett 3500 m-ig 5-8 fokkal, feljebb 3-5 fokkal csökkent a hőmérséklet. 0 fokot két szinten 3200 és 3640 m-en jelzett a rádiószonda. A -10 fok magassága 410 m-rel süllyedt; magassága éjfélkor 5250 m volt. A sztratoszféra magasságát nem érte el a műszer.

Kallósné s.k.

1958.VIII.21. 00h			
mb	m	C°	%
1000	60	-	-
850	1439	12.0	61
700	3032	1.2	42
600	4262	- 3.8	50
500	5676	-12.9	47
400	7339	-24.5	47
300	9367	-40.1	48
200	12049	-49.2	55
100			
50			

Jellemző pontok:

990.6	Talaj	16.2	88
967	300	17.4	76
733	2680	4.8	50
684	3220	- 0.1	83
670	3400	+ 1.8	57
293	9501	-41.3	55
224	11311	-51.1	55
204	11920	-48.8	55
158	13545	-55.1	55

Tropopauza

1958. augusztus hó,
21. nap péntek
71. évfolyam 233. sz.

	Reggeli észlelések 06 TMG					Az utolsó 24 óra adatai					
	Felhőzet (0—4)	Szélirány és ero (m/s)		Légnyomás (millibar)	Homérséklet (C°)	Csapadék (24 óra) (mm)		Hőmérsékleti szélsőségek tegnapi nappali max.	éjszakai min.	Radiációs min.	Napsütés (óra) tegnap
Mosonmagyaróvár	3	-	0	1007.4	16	14		30	13	12	7
Sopron	1	-	0	07.7	16	27	↯ ▲	27	11	10	3
Szombathely	1	SW	1	08.2	15	6	↯	29	11	11	6
Szentgotthárd	4	SW	1	08.8	11	8	↯	29	9	8	4
Pápa	1	S	2	07.5	15	ny		31	12	10	-
Győr	3	W	4	07.9	16	ny	↯	31	14	12	6
Esztergom	3	W	1	07.0	18	3		31	14	10	-
Tatabánya	3	-	0	07.4	17	2		32	12	10	-
Székesfehérvár	1	SW	1	07.7	16	4		32	11	8	-
Siófok	1	WNW	5	07.7	18	2	↯	29	14	13	8
Keszthely	0	N	1	08.0	15	1		30	12	11	7
Zalaegerszeg	1	W	1	09.0	13	3		30	9	8	-
Nagykanizsa	2	S	1	09.1	14	2	↯	31	12	-	-
Kaposvár	-	-		-	-	-		32	-	-	-
Pécs	1	S	1	08.2	17	4	↯ ▲	32	13	12	7
Budapest M. I.	2	SE	1	06.9	20	2	↯	33	16	13	9
Salgótarján	1	S	2	05.3	17	5	↯	32	14	14	8
Eger	1	W	1	06.1	15	7	↯	30	15	14	10
Miskolc	3	ESE	1	05.9	17	13	↯	30	15	15	8
Sárospatak	3	S	2	03.5	18	20	↯	30	16	14	9
Baja	0	S	2	08.2	18	ny	↯	33	16	11	8
Kalocsa	1	-	0	07.9	17	ny		33	15	12	7
Kecskemét	1	W	1	07.9	16	5	↯	33	13	12	8
Szeged	1	SW	2	08.4	18	16	↯	35	14	11	10
Szolnok	3	SW	2	06.9	17	13		34	15	14	-
Túrkeve	3	W	1	-	17	11	↯	36	15	13	-
Békéscsaba	1	W	2	07.8	18	4	↯	39	16	14	12
Debrecen	1	W	6	07.4	17	1	↯	34	16	15	10
Nyíregyháza	3	SW	4	07.0	17	5	↯	30	16	15	10
Kékestető (1000 m)**	4	SSW	9	891.5	11	10	↯	25	10	-	8
Galyatető (932 m)**	-	-		-	-	23	↯	24	11	-	-
Misinatető (534 m)*	0	ENE	1	950.1	18	4	↯	31	15	13	-
Szabadsághegy (474 m)*	2	SW	1	948.4	15	5	↯	29	12	-	9
Farkasgyepű (400 m)*	1	W	2	949.7	14	3		28	13	10	-

	24 órai csapadék mm			24 órai csapadék mm			24 órai csapadék mm			24 órai csapadék mm		
Bajka	10	↯	Táb	2	↯	Jósvafő	-		Kisvárda	19	↯
Csorna	ny	↯	Sárbogárd	-		Lillafüred	6	↯	Vásárosnamény	2	↯
Kapuvár	17	↯	Sztálinváros	ny	↯	Szendrőlád	-		Mátészalka	2	↯
Kőszeg	9	↯	Nagykónyi	2		Füzér	23	↯	Tiszabecs	6	↯
Körmend	5	↯	Somogyszob	0		Hidasnémeti	21	↯	Csenger	1	↯
Lenti	2		Barcs	ny		Tokaj	-		Nyírlugos	2	↯
Letenye	1		Szigetvár	ny	↯	Poroszló	19	↯	Polgár	1	
Kőszeg	1	↯	Lengyel	0		Jászapáti	6	↯	Hajdúdorog	-	
Sümeg	ny		Szekszárd	-		Nagykáta	10	↯	Hortobágy	9	↯
Zirc	10		Mohács	0		Örkény	ny	↯	Tiszaörs	14	↯
Veszprém	2	↯	Siklós	1	↯	Kunszentmiklós	ny		Karcag	11	
Komárom	1	↯	Királyrét	-		Cegléd	3	↯	Berettyóújfalu	-	
Kisbér	3	↯	Balassagyarmat	8	↯	Nagykőrös	3	↯	Szeghalom	3	↯
Mór	13	↯	Bonhány	3	↯	Tiszakécske	4	↯	Körösszakál	7	↯
Alcsut	7	↯	Vác	4		Izsák	ny		Szarvas	7	↯
Dobogókő	20	↯	Gödöllő	4	↯	Kiskunfélegyh	6	↯	Szentes	4	
Martonvásár	9		Lőrinci	10	↯	Kiskunhalas	1	↯	Orosháza	11	↯
Tihany	•		Gyöngyös	11	↯	Bácsalmás	ny	↯	Makó	3	↯
Lőnyvod	3	↯	Borsodnádasd	18	↯ ▲	Kistelek	5	↯	Mezőhegyes	3	↯
Marcali	2	↯	Putnok	5	↯	Zalaegerszeg	16	↯			

* A légnyomás 500 gdm-re átszámítva ** A légnyomás 1000 gdm-re átszámítva

Magassági szélmérések

Óraadatok greenwichi középidőben

VIII.20.	Szeged 11 h		Debr. 11 h		Szhely 12 h		Pécs 12 h		Bpest 12 h		Bpest 15 h		Bpest 18 h		Bpest 21 h		Szhely 23 h	
	fok	m/s	fok	m/s	fok	m/s	fok	m/s	fok	m/s	fok	m/s	fok	m/s	fok	m/s	fok	m/s
Talaj	140	2	140	2	220	7	220	2	220	7	270	2	360	2	220	7	270	2
500 m	170	3	170	5	200	12	210	6	200	4	210	7	240	12	260	6	300	4
1000	170	4	210	5	200	10	220	11	220	9	200	11	250	14	260	10	330	6
1500	200	3	240	4	200	16	220	11	230	6	200	11	240	14	260	7	320	8
2000	230	7	250	8	200	15	220	11	220	14	210	17					310	8
3000	230	8	240	10	220	30	210	18										
4000			240	13	210	36	190	14										
5000			230	10			190	14										
7000			210	12														
9000			240	13														
10000			240	13														
12000			220	13														
14000																		
16000																		
18000																		
20000																		

VIII.20.	Szeged 23 h		Miskolc 23 h															
	fok	m/s	fok	m/s	fok	m/s	fok	m/s	fok	m/s	fok	m/s	fok	m/s	fok	m/s	fok	m/s
Talaj	220	2	270	2														
500 m	280	10	260	4														
1000	270	10	260	3														
1500	260	12	270	4														
2000	260	20	300	4														
3000	240	20																
4000																		
5000																		
7000																		
9000																		
10000																		
12000																		
14000																		
16000																		
18000																		
20000																		

VIII.21.	Pécs 00 h		Bpest 00 h		Debr. 00 h		Bpest 3 h		Bpest 6 h		Bpest 9 h							
	fok	m/s	fok	m/s	fok	m/s	fok	m/s	fok	m/s	fok	m/s	fok	m/s	fok	m/s	fok	m/s
Talaj	220	2	180	2	90	2	360	2	220	2	270	6						
500 m	310	10	310	5	170	7	300	17	290	11	280	5						
1000	270	11	270	9	210	11	300	17	280	11	280	10						
1500	270	11			210	11	290	12	280	11	270	11						
2000					210	11	280	16	270	14	270	11						
3000					230	13			280	17	260	15						
4000																		
5000																		
7000																		
9000																		
10000																		
12000																		
14000																		
16000																		
18000																		
20000																		

IDŐJÁRÁSI NAPIJELENTÉS

ЕЖЕДНЕВНЫЙ МЕТЕОРОЛОГИЧЕСКИЙ БЮЛЛЕТЕНЬ • DAILY WEATHER REPORT
BULLETIN QUOTIDIEN DE TEMPS • TÄGLICHER WETTERBERICHT

KIADJA AZ ORSZÁGOS METEOROLÓGIAI INTÉZET
BUDAPEST II. KITAIBEL PÁL UTCA 1
TELEFON: KÖZPONT: 353-500, IDŐJELZŐ OSZT.: 150-410

MEGJELENIK NAPONKÉNT • ELŐFIZETÉSI ÁRA
A POSTAI KÖLTSÉGGEL EGYÜTT NEGYEDÉVRE 60, Ft
KIADÁSÉRT FELEL AZ INTÉZET IGAZGATÓJA

71. évfolyam 234. szám. + Budapest + 1958. augusztus 22.

Az időjárási helyzet ma reggel és a várható időjárás:

A hűvös óceáni légtömegek ma reggelre elérték Magyarország határát. A Nyugat-Európában uralmon lévő ciklon-rendszer területén sok helyen esik az eső, Németországban zivatarok törtek ki.

Hazánkban csütörtökön felhőátvonulások voltak, néhány helyen kisebb esővel. A felmelegedés csúcsértékei 25-29 fok között váltakoztak. Ma hajnalra országszerte 15-18 fokig hült le a levegő.

Budapesten pénteken a hőmérséklet 26 fok, a tengerszintre átszámitott légnyomás 753 mm, alig változik.

Várható időjárás szombat estig:

Felhős idő. Sok helyen eső, zivatar.
Mérsékelt, időnként élénk délnyugati, a Dunántúlon nyugatira, északnyugatira forduló szél.
A hőmérséklet az ország középső és keleti részein csökken, nyugaton alig változik.

Várható legalacsonyabb hőmérséklet ma éjjel: 14-17,
legmagasabb nappali hőmérséklet szombaton: 20-23
fok között.

Pápai

A hőmérséklet és a légnyomás napi középértéke Budapesten és ezek eltérése a 75 évi átlagtól:

1958. VIII. 21-én: 21.1 C°, 754,7 mm. Eltérés: +0,2 C°, -6,9 mm

1871 óta ezen a napon előfordult:

legmagasabb hőmérséklet 39,0 C° /1943./
legalacsonyabb hőmérséklet 10.0 C° /1940./

Az Országos Meteorológiai Intézet Időjárási Napijelentése

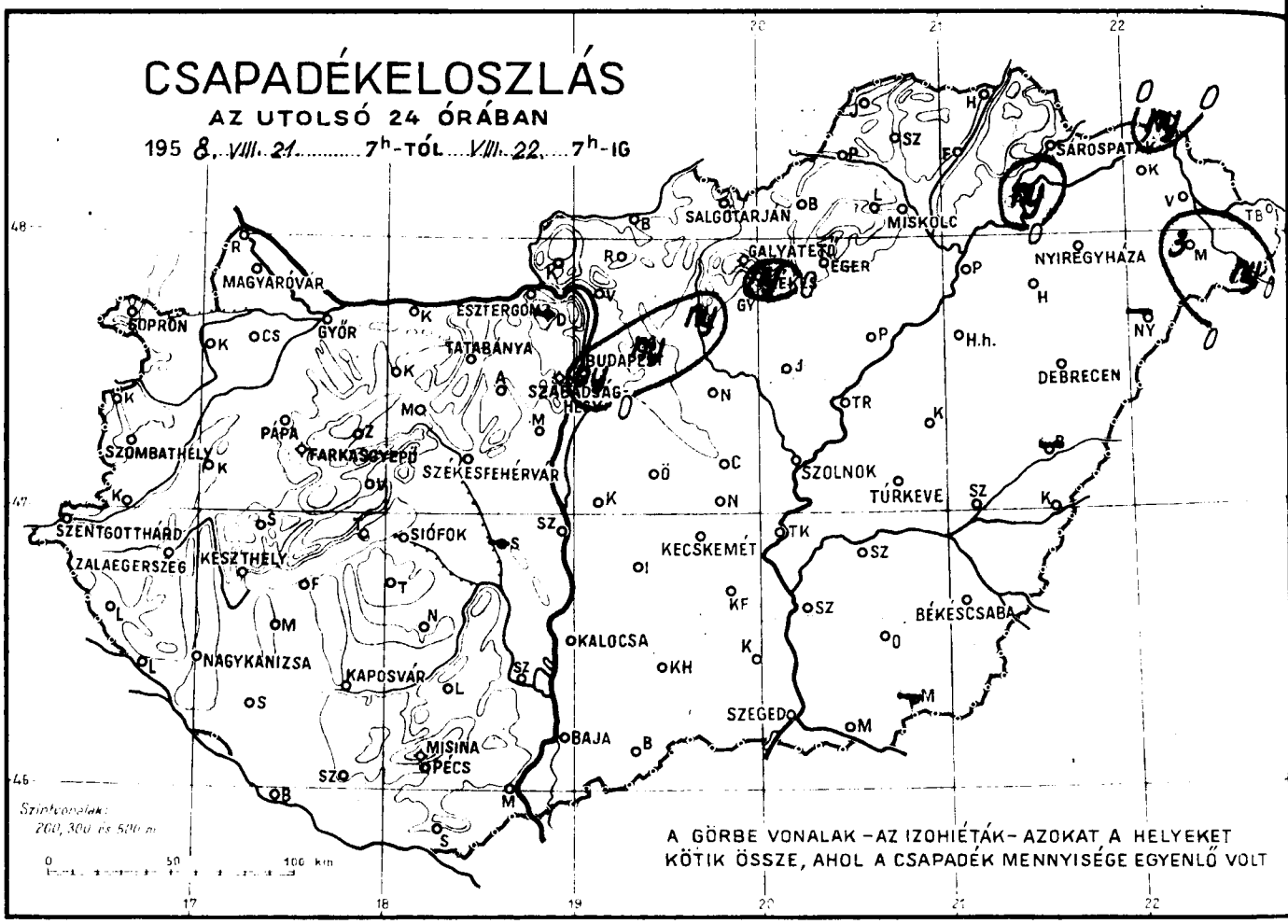

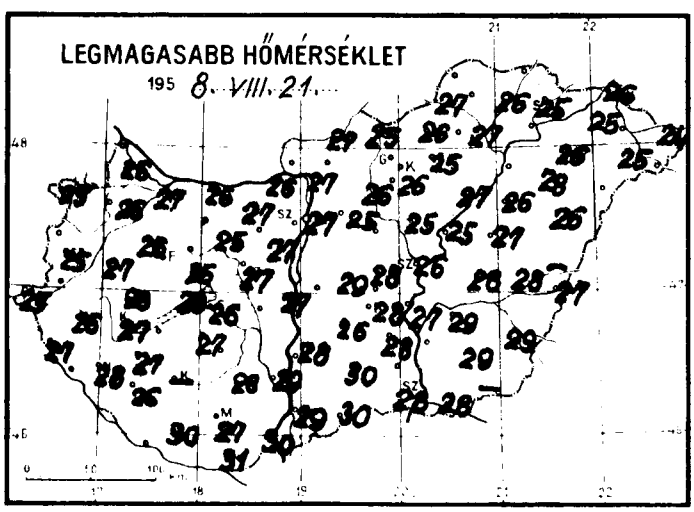

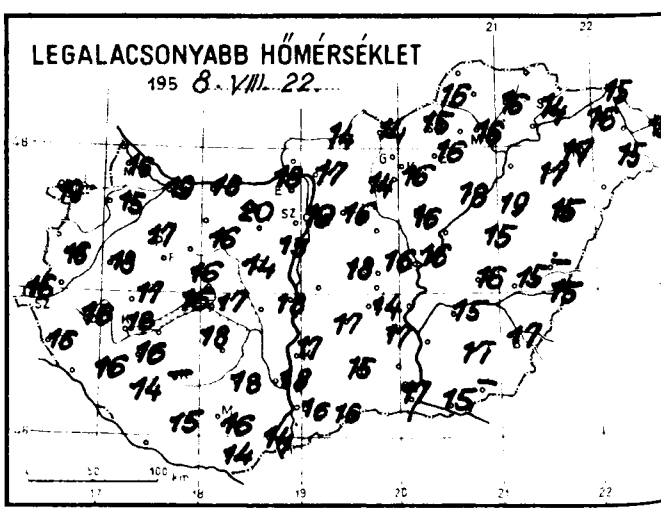

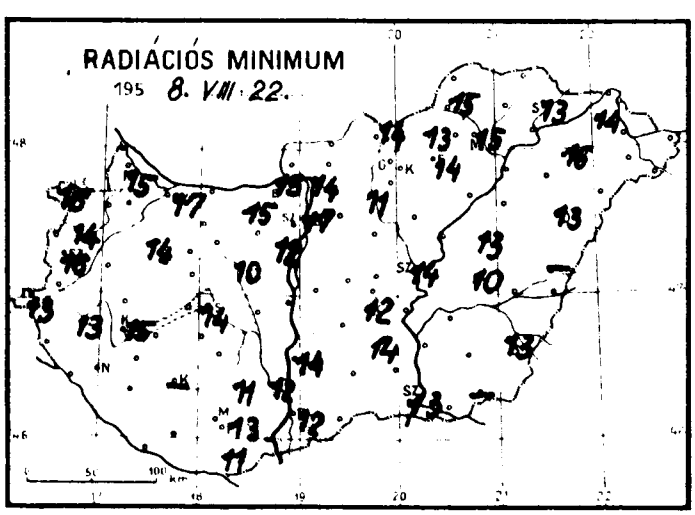

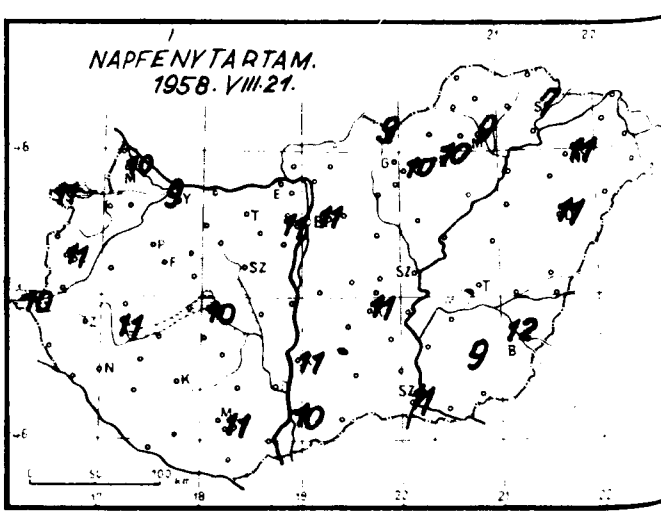

Időjárási helyzet 1958. év AUGUSZTUS hó 22. nap 7 óra

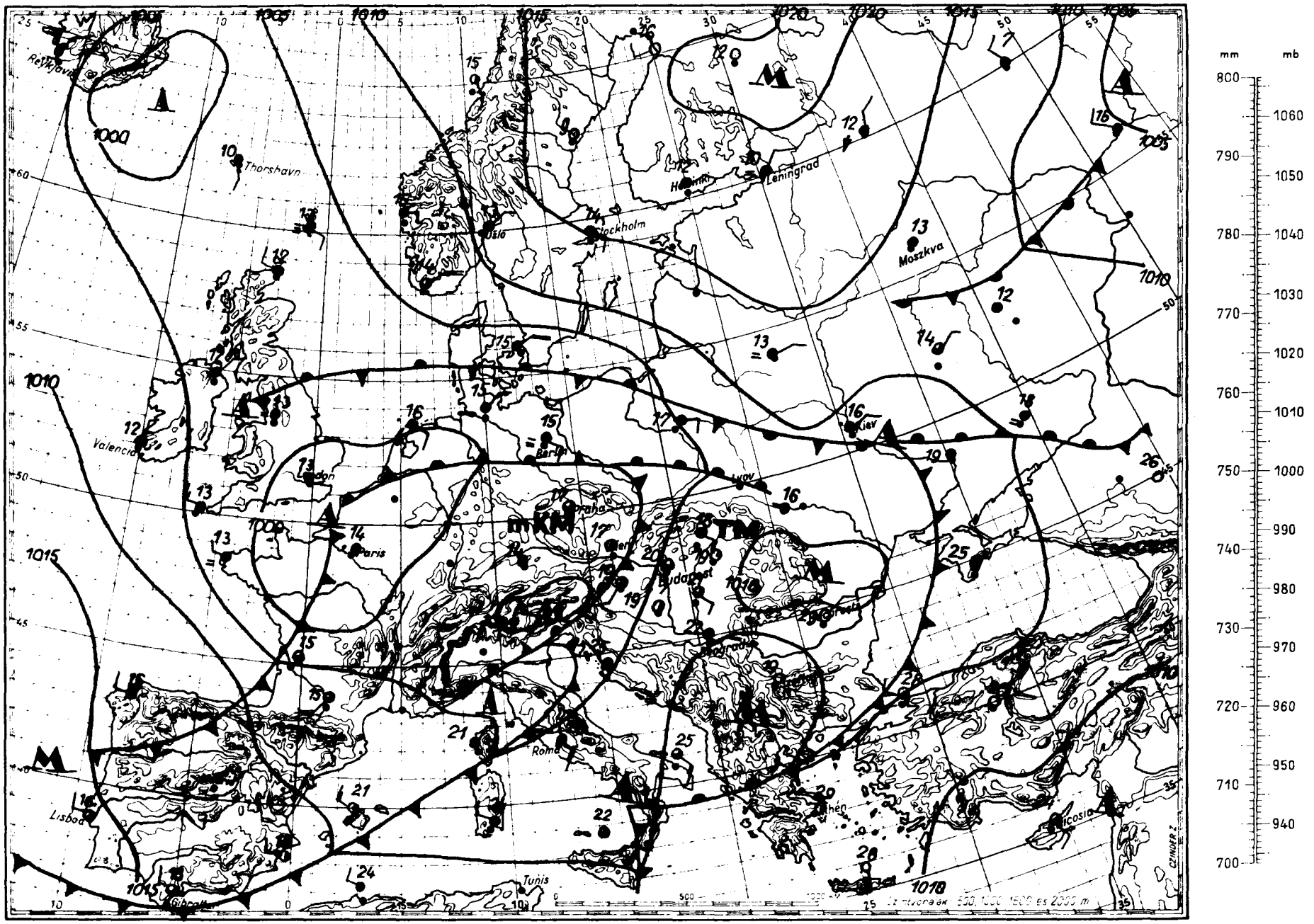

Magaslégköri időhelyzet

19 58. AUGUSZTUS hó 22. nap 00h GMT

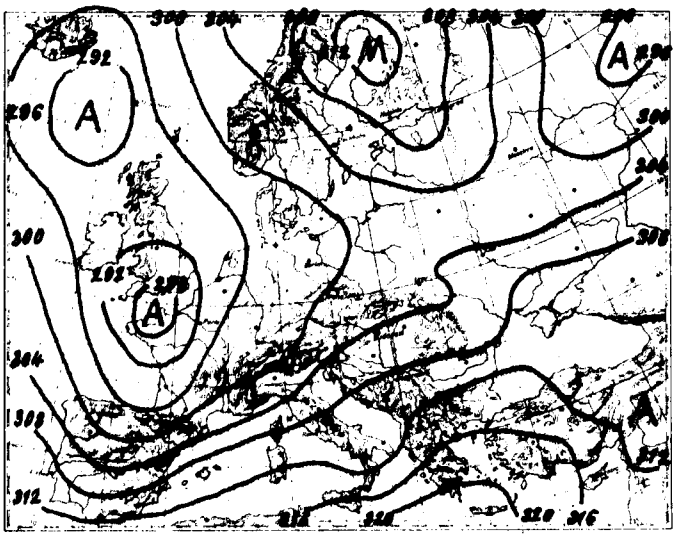

700 mb-os absz. topográfia

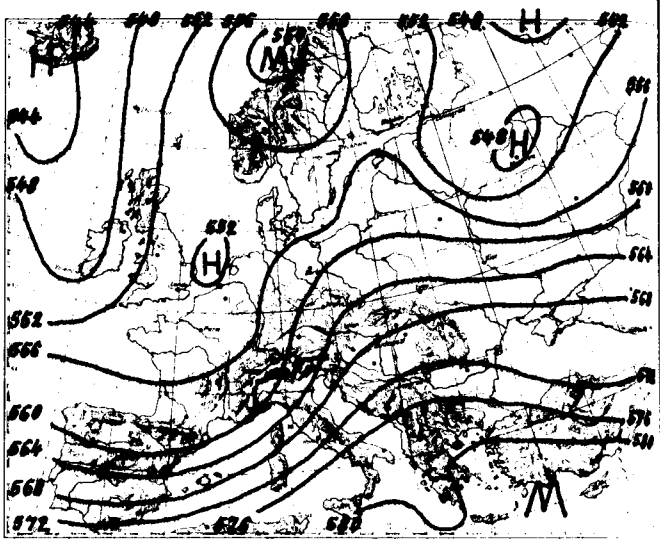

500/1000 mb-os rel. topográfia

1958.VIII.21. 12h			
mb	m	C°	%
1000	57	-	-
850	1450	13.5	56
700	3044	2.4	67
600	4266	- 3.0	45
500	5698	-10.0	45
400	7378	-22.6	45
300	9416	-40.0	45
200	12056	-58.3	
100			
50			

Jellemző pontok:

990.6	Talaj	24.6	46
880	1200	13.4	53
781	2150	6.4	65
588	4400	- 3.6	45
552	4900	- 8.0	45
522	5340	- 7.2	45
225	11300	-56.5	45
210	11740	-56.0	45
182	12600	-55.0	
125	15056	-52.1	
■	12056	-58.3	

A 35. és 55. szélesség közötti területen délnyugati, nyugati áramlás alakult ki, és hűvösebb légtömegek árasztják el az európai szárazföldet. Igen erős hidegadvekció mutatkozik a magasban a spanyol partvidék előtt az óceánon és a Földközi-tenger nyugati medencéjében. Lengyelország és Ukrajna felett viszont még erős a meleg levegő advekciója. A meleg levegő most észak felé, Finnország és Svédország fölé helyeződött át a magasban. Hazánk légterében a talajtól 2 km-ig és 5 km felett még további 2-4 fokkal emelkedett a hőmérséklet. A kösbeeső légrétegben 2 és 3 km között nem változott, majd 5 km-ig 1-3 fokkal hűlt a levegő. A 0 fok magassága nem változott, a -10 szintje 550 m-t emelkedve 5800 m-re került.

Kallósné s.k.

■ Tropopauza

1958.VIII.22. 00h			
mb	m	C°	%
1000	48	-	-
850	1438	14.3	65
700	3043	1.7	94
600	4266	- 6.2	78
500	5688	- 9.2	52
400	7373	-21.0	48
300	9433	-36.2	48
200	12108	-58.4	48
100	16438	-57.5	
50			

Jellemző pontok:

989.2	Talaj	18.2	70
943	560	21.0	51
665	3480	- 1.8	100
570	4650	- 8.2	67
541	5000	- 5.0	53
192	12340	-60.3	48
■174	13000	-62.9	48
150	13888	-62.8	
130	14600	-57.5	
92	16982	-57.6	

1958. augusztus hó.
22. péntek nap
71. évfolyam 234. sz.

	Reggeli észlelések 06 TMG				Az utolsó 24 óra adatai					
	Felhőzet (0–4)	Szélirány és erő (m/s)	Légnyomás (millibar)	Hőmérséklet (C°)	Csapadék (24 óra) (mm)		Hőmérsékleti szélsőségek tegnapi nappali max.	éjszakai min.	Radiációs min.	Napsütés (óra) tegnap
Mosonmagyaróvár	3	SW 4	1003.1	19	•		26	16	15	10
Sopron	3	SSW 5	02.1	20	•		25	19	16	11
Szombathely	3	SW 4	04.2	18	•		25	16	16	11
Szentgotthárd	3	SW 1	04.4	18	•		25	16	13	10
Pápa	1	S 6	03.9	20	•		26	17	14	–
Győr	4	SSW 9	03.4	20	•		27	19	17	9
Esztergom	2	SSE 4	05.1	19	•		26	18	15	–
Tatabánya	0	SSE 4	04.6	22	•		27	20	15	–
Székesfehérvár	4	SSW 1	05.1	19	•		27	14	10	–
Siófok	3	S 1	05.3	20	•		26	17	14	10
Keszthely	3	S 1	05.2	18	•		27	16	15	11
Zalaegerszeg	3	E 1	05.2	18	•		26	16	13	–
Nagykanizsa	4	SE 1	06.4	18	•		28	16	–	–
Kaposvár	3	S 3	07.3	20	•		–	13	9	–
Pécs	2	ESE 1	06.4	19	•		27	16	13	11
Budapest M. I.	3	SSW 4	05.3	20	ny		27	19	17	11
Salgótarján	4	SE 1	04.9	19	•		25	14	14	9
Eger	3	– 0	07.4	18	•		25	16	14	10
Miskolc	4	SE 2	06.7	18	•		27	16	15	9
Sárospatak	3	NW 1	05.5	17	•		25	14	13	7
Baja	1	SE 3	06.4	19	•		29	16	12	10
Kalocsa	2	S 1	06.3	19	•		28	17	14	11
Kecskemét	1	– 0	06.6	19	•		28	14	12	11
Szeged	3	SE 3	07.4	21	•		28	17	13	11
Szolnok	3	SSE 1	06.3	21	•		26	16	14	–
Túrkeve	3	SW 2	–	20	•		28	16	10	–
Békéscsaba	3	S 1	07.8	21	•		29	17	13	12
Debrecen	1	SSW 1	08.3	19	•		26	15	13	11
Nyíregyháza	3	S 2	07.4	19	•		26	17	16	11
Kékestető (1000 m)**	4	SW 6	893.0	14	ny		19	13	–	10
Galyatető (932 m)**	–	–	–	–	•		19	14	–	–
Misinatető (534 m)*	3	S 4	948.9	19	•		26	17	11	–
Szabadsághegy (474 m)*	3	SE 1	947.6	18	•		23	16	–	11
Farkasgyepü (400 m)*	2	S 4	947.6	18	•		24	17	15	–

24 órai csapadék mm			24 órai csapadék mm			24 órai csapadék mm			24 órai csapadék mm		
Bajka	•		Tab	•		Jósvafő	•		Kisvárda	•	
Csorna	•		Sárbogárd	–		Lillafüred	•		Vásárosnamény	•	
Kapuvár	•		Sztálinváros	•		Szendrőlád	•		Mátészalka	•	
Kőszeg	•		Nagykónyi	•		Fugod	•		Tiszabecs	•	
Körmend	•		Somogyszob	•		Hidasnémeti	•		Csenger	ny	
Lenti	•		Barcs	•		Tokaj	ny		Nyírlugos	–	
Letenye	•		Szigetvár	•		Poroszló	•		Polgár	•	
Kaló	•		Lengyel	•		Jászapáti	•		Hajdudorog	•	
Sümeg	•		Szekszárd	•		Nagykáta	•		Hortobágy	•	
Zirc	•		Mohács	•		Örkény	•		Tiszaroff	•	
Veszprém	•		Siklós	•		Kunsztmiklós	•		Karcag	•	
Komárom	•		Királyrét	•		Cegléd	•		Berettyoújfalu	–	
Kisbér	•		Balassagyarmat	•		Nagykőrös	•		Szeghalom	•	
Mór	•		Romhány	•		Tiszakécske	•		Körösszakál	•	
Alcsut	•		Vác	•		Izsák	•		Szarvas	•	
Dobogókő	–		Gödöllő	ny		Kiskunfélegyh	•		Szentes	•	
Martonvásár	•		Lőrinci	ny		Kiskunhalas	•		Orosháza	•	
Tihany	•		Gyöngyös	ny		Bácsalmás	•		Makó	•	
Fonyód	•		Borsodnádasd	•		Kistelek	•		Mezőhegyes	–	
Marcali	•		Putnok	•		Zákány	ny				

* A légnyomás 500 gdm-re átszámítva ** A légnyomás 1000 gdm-re átszámítva

Magassági szélmérések

Óraadatok greenwichi középidőben

VIII.21.	Debr. 11 h		Szhely 12 h		Győr 12 h		Pécs 12 h		Bpest 12 h		Szeged 12 h		Miskolc 12 h		Bpest 15 h		Bpest 18 h	
	fok	m/s	fok	m/s	fok	m/s	fok	m/s	fok	m/s	fok	m/s	fok	m/s	fok	m/s	fok	m/s
Talaj	220	2	180	7	270	7	180	2	270	2	140	2	270	7	220	7	90	2
500 m	210	7	210	3	220	6	200	4	250	3	280	1	270	6	230	5	160	3
1000	210	7	210	3	190	9	250	11	250	8	250	8	270	6	230	5	200	7
1500	210	7	230	13	210	15	250	11	250	8	260	15	270	6	230	9	200	10
2000	280	8	230	13	210	15	250	11	250	8	260	15	280	10	250	12		
3000	280	8	250	20	230	16	240	14	250	9	260	15	280	13	230	11		
4000			250	21			240	14	270	18	260	17	270	15	250	10		
5000							250	17	270	18	260	26	260	21				
7000													280	22				
9000													280	26				
10000																		
12000																		
14000																		
16000																		
18000																		
20000																		

VIII.21.	Szhely 23 h		Szeged 23 h		Miskolc 23 h		Debr. 23 h											
	fok	m/s	fok	m/s	fok	m/s	fok	m/s	fok	m/s	fok	m/s	fok	m/s	fok	m/s	fok	m/s
Talaj	220	2	280	2	260	2	-	0										
500 m	230	11	230	10	180	8	170	6										
1000	230	13	230	10	200	11	200	7										
1500	220	14	240	11	220	11												
2000			240	15	250	12												
3000			250	18	250	16												
4000			250	22														
5000			250	22														
7000																		
9000																		
10000																		
12000																		
14000																		
16000																		
18000																		
20000																		

VIII.22.	Bpest 00 h																	
	fok	m/s	fok	m/s	fok	m/s	fok	m/s	fok	m/s	fok	m/s	fok	m/s	fok	m/s	fok	m/s
Talaj	-	0																
500 m	240	14																
1000	240	14																
1500	240	14																
2000	250	15																
3000																		
4000																		
5000																		
7000																		
9000																		
10000																		
12000																		
14000																		
16000																		
18000																		
20000																		

IDŐJÁRÁSI NAPIJELENTÉS

ЕЖЕДНЕВНЫЙ МЕТЕОРОЛОГИЧЕСКИЙ БЮЛЛЕТЕНЬ • DAILY WEATHER REPORT
BULLETIN QUOTIDIEN DE TEMPS • TÄGLICHER WETTERBERICHT

KIADJA AZ ORSZÁGOS METEOROLÓGIAI INTÉZET
BUDAPEST II. KITAIBEL PÁL UTCA 1
TELEFON: KÖZPONT: 353-500, IDŐJELZŐ OSZT.: 150-410

MEGJELENIK NAPONKÉNT • ELŐFIZETÉSI ÁRA
A POSTAI KÖLTSÉGGEL EGYÜTT NEGYEDÉVRE 60, Ft
KIADÁSÉRT FELELI AZ INTÉZET IGAZGATÓJA

71. évfolyam 235. szám. + Budapest + 1958. augusztus hó 23.

Az időjárási helyzet ma reggel és a várható időjárás:

Az Északi-tenger fölött elhelyezkedő ciklon területén csapadékos és hűvös az időjárás. Nyugat- és Közép-Európában tovább tart a hűvösebb óceáni légtömegek uralma. Francia- és Németországban ma hajnalra 12-14 fokig hűlt le a levegő. Romániában és a Balkánon azonban tegnap még mindig 35 fok körül volt a hőmérséklet maximális értéke.

Hazánkban pénteken változó volt a felhőzet, sok helyen esett kisebb eső. A Tiszántúlról zivatarokat jelentettek. Ma hajnalban a legalacsonyabb hőmérséklet az északnyugati megyékben 12-15, máshol 15-18 fok között volt.

Budapesten szombaton 12 órakor a hőmérséklet 24 fok, a tengerszintre átszámitott légnyomás 760 mm, gyengén emelkedő irányzatú.

Várható időjárás vasárnap estig:

Nappali felhőképződés. Néhány helyen záporeső, vagy zivatar.
Mérsékelt nyugati, északnyugati szél.
A nappali felmelegedés kissé fokozódik.

Várható legalacsonyabb hőmérséklet ma éjjel: 13-16,
legmagasabb nappali hőmérséklet vasárnap: 24-27
fok között.

Kálmán

A hőmérséklet és a légnyomás napi középértéke Budapesten és ezek eltérése a 75 évi átlagtól:

1958. VIII. 22-én: 22,6 C°, 753,7 mm. Eltérés: +1,7 C°, -7.8 mm.

1871 óta ezen a napon előfordult:

legmagasabb hőmérséklet 38,4 C° /1943./
legalacsonyabb hőmérséklet 9,5 C° /1924./

Az Országos Meteorológiai Intézet Időjárási Napijelentése

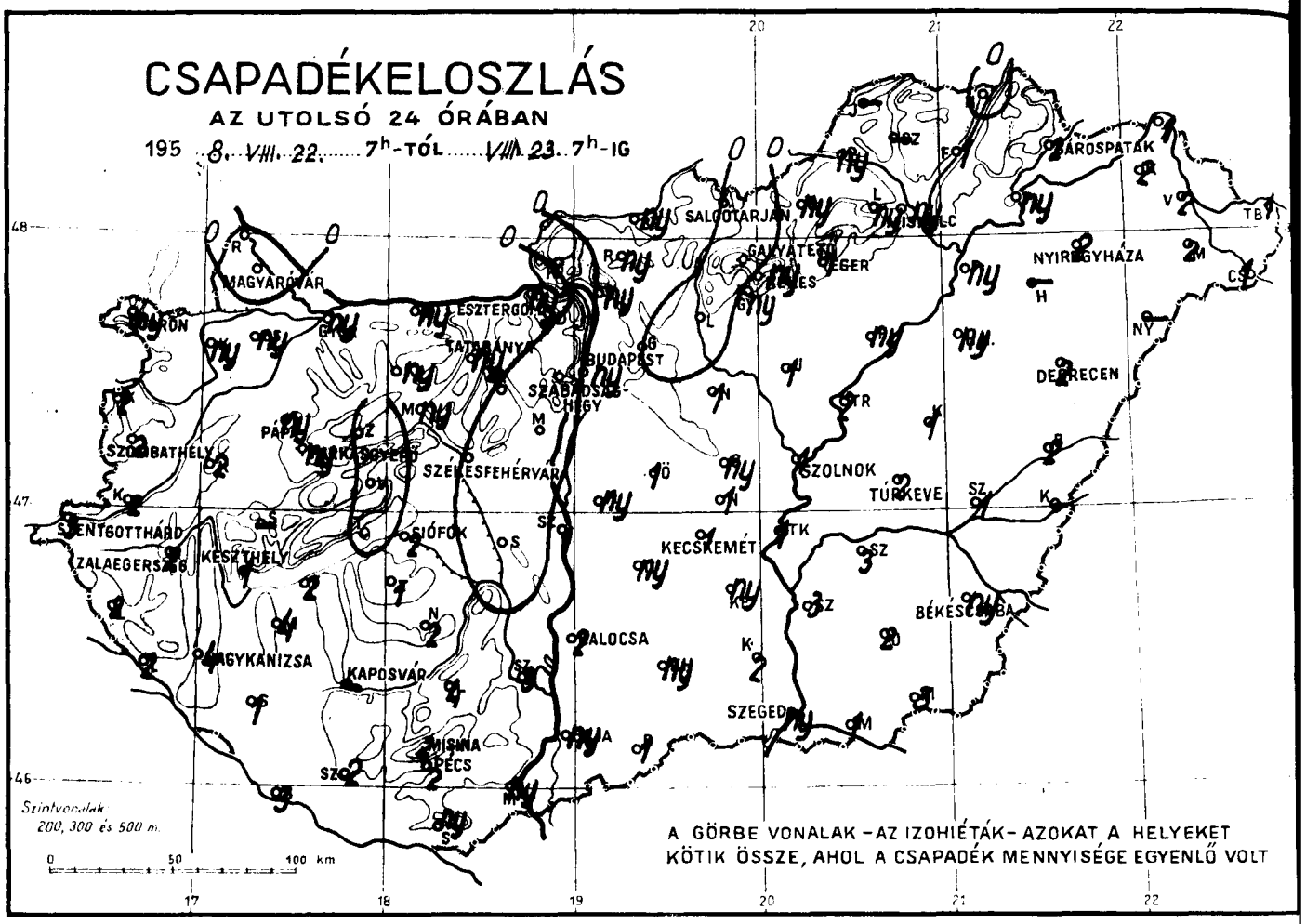

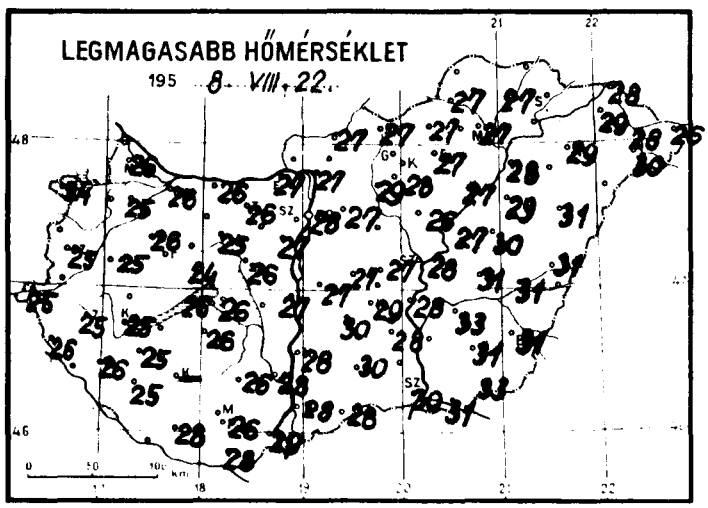

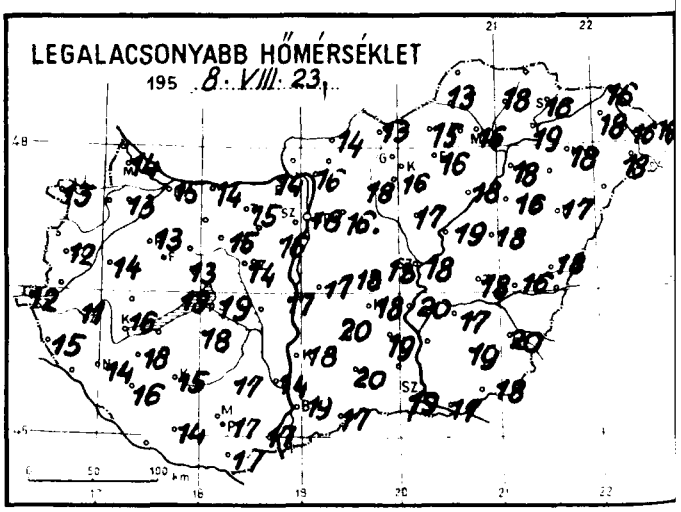

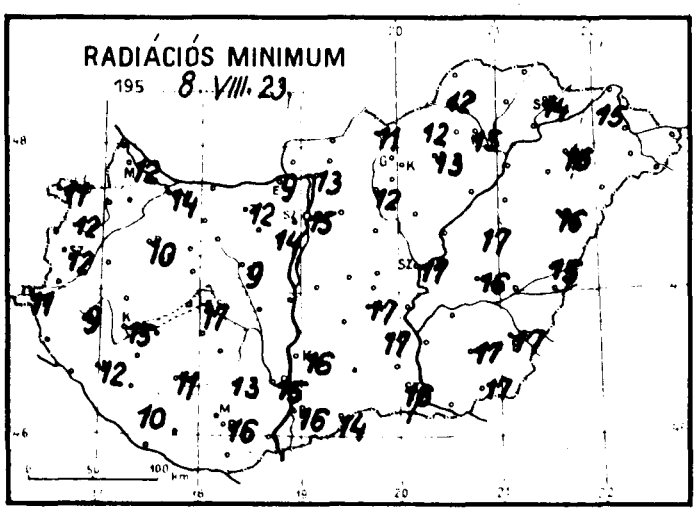

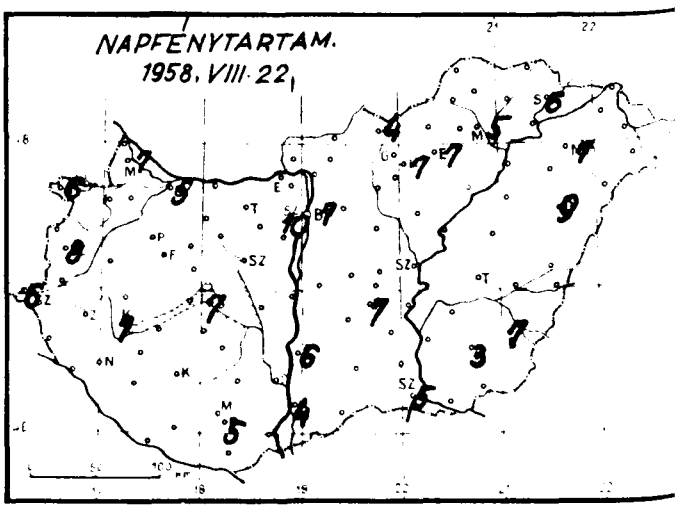

Időjárási helyzet 1958. év AUGUSZTUS hó 23. nap 7 óra

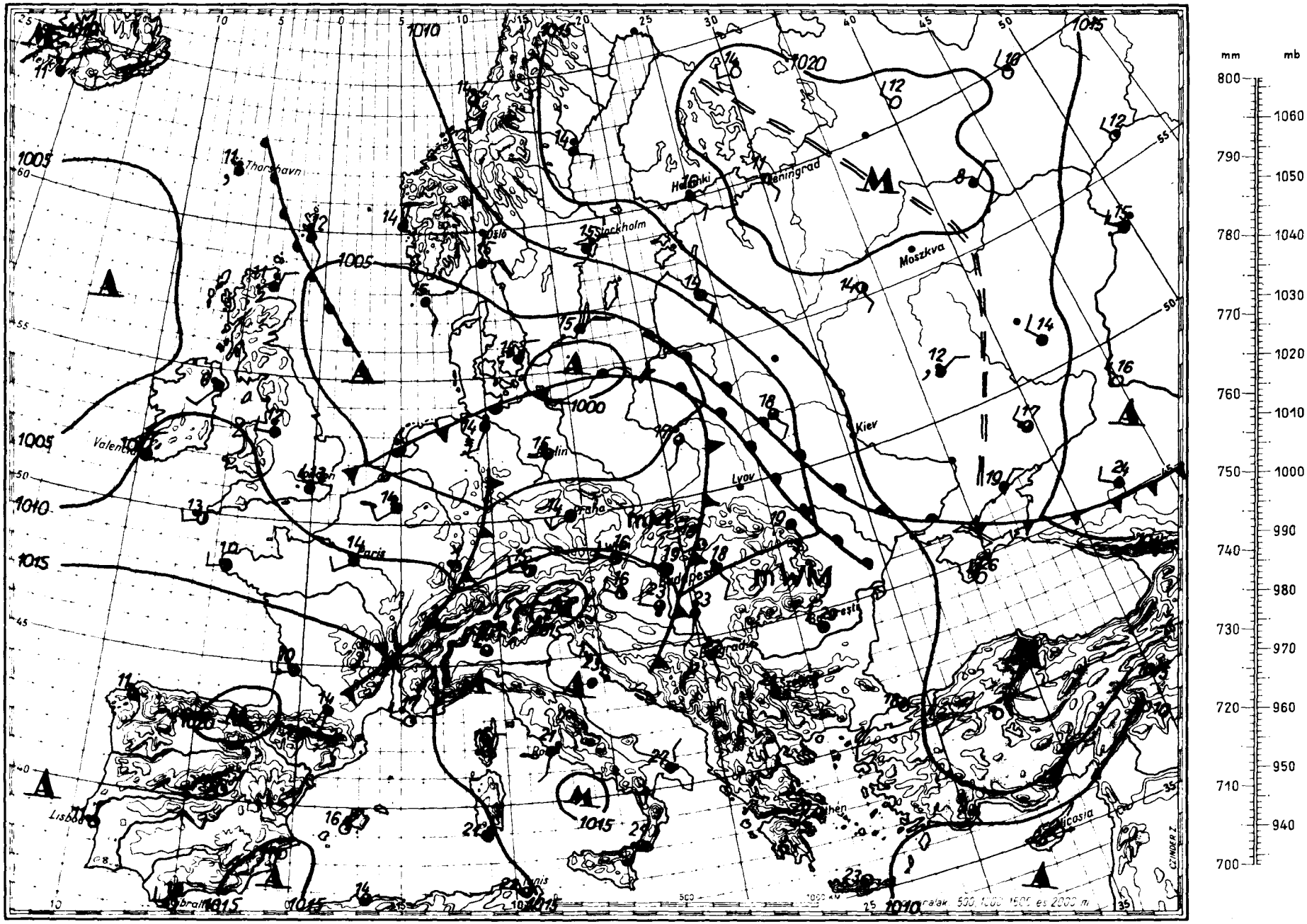

Magaslégköri időhelyzet

19 58. AUGUSZTUS hó 23. nap 00h GMT.

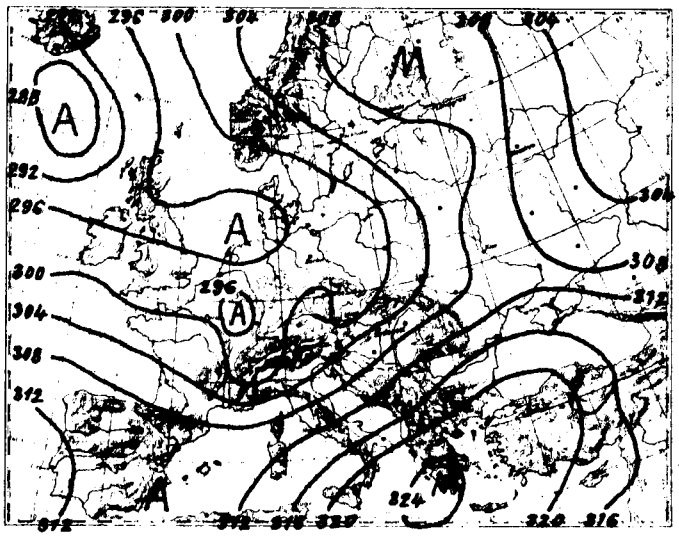

700 mb-os absz. topográfia

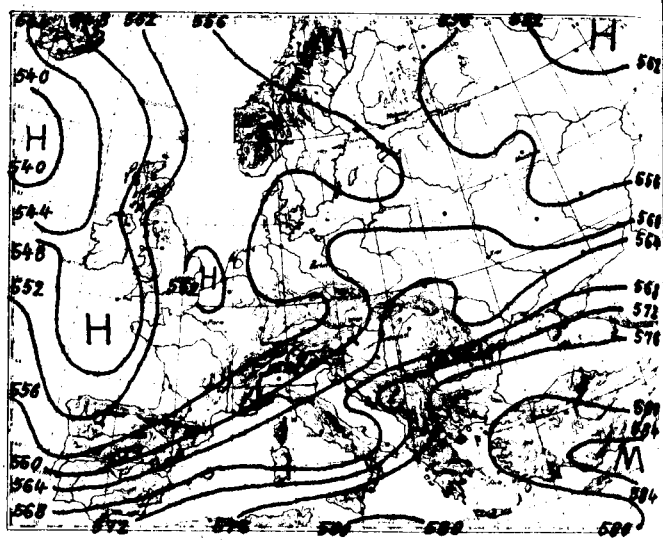

500/1000 mb-os rel. topográfia

1958.VIII.22. 12h			
mb	m	C°	%
1000	44	-	-
850	1440	13.2	93
700	3055	5.0	100
600	4297	- 2.1	100
500	5727	- 9.2	86
400	7415	-20.6	86
300	9478	-35.0	86
200	12185	-55.0	86
100			
50			

Jellemző pontok:

989.0	Talaj	24.0	67
813	1820	10.2	100
805	1910	11.2	100
600	4297	- 2.1	100
500	5727	- 9.2	86
*200	12185	-55.0	86
140	14480	-50.8	
136	14670	-51.5	
130	14953	-51.3	

Az óceánról és a Földközi-tenger felől különböző hőmérsékletű légtömegek érkeznek Európa fölé. Így erős hideg-advekció megy végbe Franciaország és az Alpok felett. De délnyugati széllel Dél-Olaszország, Románia, Lengyelország és a Balti Szovjet Sz.K.-ok területén erős melegedés mutatkozik a magasban. Hazánk felett a talaj közelében nem változott, 600 és 4800 m között 1-2 fokkal emelkedett, feljebb ugyancsak 1-2 fokkal hűlt a levegő hőmérséklete. A nyugatról érkező hideg és délnyugatról származó meleg légtömegek hazánk felett találkoznak, a Dunántúlon emiatt hideg, keleten pedig melegadvekciót figyelhetünk meg. A 0 fok magassága 480 m-t emelkedve 3780 m-re került. A -10 fok szintje 500 m-t süllyedt, és hajnalban 5300 m-en volt. Az alsó szintek melegedése és a felsőbb légrétegek hűlése következtében labilisabbá vált a levegő egyensúlyi állapota.

Kallósné s.k.

* Tropopauza

1958.VIII.23. 00h			
mb	m	C°	%
1000	50	-	-
850	1446	15.4	62
700	3063	4.0	80
600	4298	- 3.7	68
500	5715	-11.3	50
400	7388	-24.1	39
300	9413	-41.0	42
200	12096	-51.2	-
100			
50			

Jellemző pontok:

989.5	Talaj	18.8	86
929	700	21.5	54
290	2080	10.2	70
762	2350	11.2	54
690	3170	2.9	85
650	3660	1.0	85
542	5100	- 9.2	48
475	6100	-12.8	50
400	7388	-24.1	39
300	9413	-41.0	42
*218	11500	-51.2	42
209	11790	-50.2	
200	12096	-51.2	
168	13220	-50.5	
140	14397	-52.2	

1958. augusztus hó,
23. nap **szombat**
71. évfolyam **235.** sz.

	Reggeli észlelések 06 TMG				Az utolsó 24 óra adatai					
	Felhőzet (0–4)	Szélirány és ero (m/s)	Légnyomás (millibár)	Hőmérséklet (C°)	Csapadék (24 óra) (mm)		Hőmérsékleti szélsőségek: tegnapi nappali max.	éjszakai min.	Radiációs min.	Napsütés (óra) tegnap
Mosonmagyaróvár	1	– 0	1010.6	18	•		26	14	12	7
Sopron	3	– 0	11.7	17	ny		24	13	11	6
Szombathely	1	NW 1	11.8	17	2	↯	28	12	12	8
Szentgotthard	0	SW 1	12.2	14	3		25	12	11	6
Pápa	0	SW 1	10.8	18	ny		26	13	10	–
Győr	0	W 2	11.0	16	ny	↯	26	15	14	5
Esztergom	3	WNW 4	10.6	16	ny		27	14	9	–
Tatabánya	0	WNW 9	10.6	18	ny		26	15	12	–
Székesfehérvár	2	WNW 1	10.6	18	•		26	14	9	–
Siófok	1	W 5	10.7	20	2	↯	26	19	17	7
Keszthely	0	NW 1	11.0	18	1		25	16	15	7
Zalaegerszeg	0	W 3	11.7	15	2		25	11	9	–
Nagykanizsa	0	SW 3	11.1	18	4		26	14	12	–
Kaposvár	1	W 5	12.0	19	–		–	15	11	–
Pécs	3	W 5	11.1	20	2	⚡	26	17	16	5
Budapest M. I.	1	WNW 4	09.9	18	ny	↯	28	18	15	7
Salgótarján	1	SW 2	08.2	18	•		27	13	11	4
Eger	1	SW 12	08.7	19	1		27	15	13	7
Miskolc	0	S 3	08.6	19	ny		27	16	15	5
Sárospatak	1	W 1	07.1	19	2		29	16	14	6
Baja	1	SW 2	11.0	20	ny	⚡	28	19	16	4
Kalocsa	3	W 2	11.0	19	2	⚡	28	18	16	6
Kecskemét	1	WNW 4	10.1	19	1	⚡	29	18	17	7
Szeged	4	SSW 1	11.0	20	ny		30	19	16	5
Szolnok	1	SW 4	10.1	20	1		28	18	17	–
Túrkeve	3	SW 1	–	19	2		31	18	16	–
Békéscsaba	4	SW 1	10.1	21	ny	⚡	31	20	17	7
Debrecen	3	SSE 1	10.4	18	2	⚡	31	17	16	9
Nyíregyháza	3	SSW 2	09.7	18	2		29	18	16	7
Kékestető (1000 m)**	1	SW 4	895.0	13	ny		21	12	–	7
Galyatető (932 m)**	–	–	–	–	•		20	13	–	–
Misinatető (534 m)*	2	SW 9	–	17	2		24	17	15	–
Szabadsághegy (474 m)*	0	NW 1	951.2	16	•		25	13	–	10
Farkasgyepü (400 m)*	0	SW 1	952.9	15	ny		23	14	11	–

	24 órai csapadék mm			24 órai csapadék mm			24 órai csapadék mm			24 órai csapadék mm		
Rajka	•		Tab	1		Jósvafő	–		Kisvárda	2	
Csorna	ny		Sárbogárd	•		Lillafüred	ny		Vásárosnamény	2	
Kapuvár	ny		Sztálinváros	1	⚡	Szendrőlád	–		Mátészalka	2	
Kőszeg	2		Nagykőnyi	2		Fügod	1		Tiszabecs	1	
Kőrmend	2		Somogyszob	1		Hidasnémeti	•		Csenger	1	⚡
Lenti	2		Barcs	3		Tokaj	ny		Nyírlugos	–	
Letenye	2		Szigetvár	2	⚡	Poroszló	ny	⚡	Polgár	ny	
Kaló	2		Lengyel	4	⚡	Jászapáti	1		Hajdudorog	–	
Sümeg	–		Szekszárd	3	⚡	Nagykáta	1	⚡	Hortobágy	ny	
Zirc	•		Mohács	ny		Örkény	1		Tiszaroff	2	⚡
Veszprém	•		Siklós	ny		Kunsztmiklós	ny		Karcag	1	
Komárom	ny		Királyrét	•		Cegléd	ny		Berettyóújfalu	2	
Kisbér	ny		Balassagyarmat	ny		Nagykőrös	1		Szeghalom	1	⚡
Mór	ny		Romhány	ny		Tiszakécske	1		Körösszakál	–	
Alcsut	•		Vác	ny		Izsák	ny		Szarvas	3	⚡
Dobogókő	•		Gödöllő	•		Kiskunfélegyh	ny		Szentes	3	
Martonvásár	•		Lőrinci	•		Kiskunhalas	ny		Orosháza	2	
Tihany	•		Gyöngyös	ny		Bácsalmás	1		Makó	1	⚡
Fonyód	2		Borsodnádasd	ny		Kistelek	2	⚡	Mezőhegyes	3	⚡
Marcali	4		Pütnok	ny		Zákony	1	⚡			

* A légnyomás 500 gdm-re átszámítva ** A légnyomás 1000 gdm-re átszámítva

Magassági szélmérések

Óraadatok greenwichi középidőben

VIII.22.	Bpest 9 h		Szeged 11 h		Miskolc 11 h		Debr. 11 h		Szhely 12 h		Győr 13 h		Pécs 14 h		Bpest 18 h		Bpest 21 h	
	fok	m/s	fok	m/s	fok	m/s	fok	m/s	fok	m/s	fok	m/s	fok	m/s	fok	m/s	fok	m/s
Talaj	220	7	180	2	180	2	180	7	220	2	220	2	270	2	220	7	220	7
500 m	200	9	190	10	180	5	170	8	250	12	210	11	230	11	230	18	240	13
1000	210	11	200	14	180	9	170	8	250	12			230	17	230	18	240	13
1500	220	14	230	13	210	12	170	8	260	15			220	14	230	22	240	13
2000	220	14	250	13	210	12	170	8	260	12					230	22	240	13
3000			250	14	230	15	200	23										
4000																		
5000																		
7000																		
9000																		
10000																		
12000																		
14000																		
16000																		
18000																		
20000																		

VIII.22.	Pécs 23 h		Szeged 23 h															
	fok	m/s	fok	m/s	fok	m/s	fok	m/s	fok	m/s	fok	m/s	fok	m/s	fok	m/s	fok	m/s
Talaj	270	2	220	2														
500 m	230	5	280	8														
1000	250	7	280	16														
1500	240	4	170	4														
2000			180	11														
3000																		
4000																		
5000																		
7000																		
9000																		
10000																		
12000																		
14000																		
16000																		
18000																		
20000																		

VIII.23.	Szhely 00 h		Bpest 00 h		Debr. 00 h		Bpest 3 h		Bpest 6 h									
	fok	m/s	fok	m/s	fok	m/s	fok	m/s	fok	m/s	fok	m/s	fok	m/s	fok	m/s	fok	m/s
Talaj	220	2	220	2	180	2	270	2	220	2								
500 m	260	8	230	11	220	6	260	11	300	5								
1000	260	8	240	19	220	6	250	11	250	14								
1500	280	10	240	19	220	11	250	15	250	14								
2000	290	11	240	19					250	14								
3000			230	24					240	22								
4000			230	25					240	22								
5000									250	26								
7000																		
9000																		
10000																		
12000																		
14000																		
16000																		
18000																		
20000																		

IDŐJÁRÁSI NAPIJELENTÉS

ЕЖЕДНЕВНЫЙ МЕТЕОРОЛОГИЧЕСКИЙ БЮЛЛЕТЕНЬ • DAILY WEATHER REPORT
BULLETIN QUOTIDIEN DE TEMPS • TÄGLICHER WETTERBERICHT

KIADJA AZ ORSZÁGOS METEOROLÓGIAI INTÉZET
BUDAPEST II. KITAIBEL PÁL UTCA 1
TELEFON: KÖZPONT: 353-500, IDŐJELZŐ OSZT.: 150-410

MEGJELENIK NAPONKÉNT • ELŐFIZETÉSI ÁRA
A POSTAI KÖLTSÉGGEL EGYÜTT NEGYEDÉVRE 60, Ft
KIADÁSÉRT FELEL AZ INTÉZET IGAZGATÓJA

71. évfolyam 236. szám. • Budapest • 1958. augusztus hó 24.

Az időjárási helyzet ma reggel és a várható időjárás:

Az Északi-tenger felett elhelyezkedő ciklon az elmúlt 24 óra alatt alig változtatta helyzetét, hatására Észak-Európában továbbra is csapadékos, hűvös az időjárás. Európa középső területein helyi jellegű záporok, zivatarok vannak, míg a Brit szigeteken egy nyugat felől érkező újabb, gyors mozgású ciklon okoz sok helyen esőt. Romániában és a Balkánon tovább tart a 35 fokon felüli hőség.

Hazánkban szombaton változó volt a felhőzet, az éjszakai órákban több helyen hullott kisebb eső. A hőmérséklet 26-28 fokig emelkedett, az éjszaka folyamán nyugaton 11-14, máshol 13-16 fokig hűlt le a levegő.

Budapesten vasárnap 12 órakor a hőmérséklet 23 fok, a tengerszintre átszámitott légnyomás 762 mm, gyengén süllyedő irányzatú.

Várható időjárás hétfő estig:

Változó felhőzet, több helyen záporeső, zivatar.
Mérsékelt északnyugati, holnap délnyugati, délire forduló szél.
A hőmérséklet alakulásában nem lesz lényeges változás.

Várható legalacsonyabb hőmérséklet ma éjjel 14-17, legmagasabb nappali hőmérséklet hétfőn 25-28 fok között, keleten helyenkint 28 fok felett.

Adámy s.k.

A hőmérséklet és a légnyomás napi középértéke Budapesten és ezek eltérése a 75 évi átlagtól:

1958. VIII. 23-án: 21,5 C°, 759,2 mm. Eltérés: +0,7 C°, -2.1 mm

1871 óta ezen a napon előfordult:

legmagasabb hőmérséklet 36.6 C° /1943./
legalacsonyabb hőmérséklet 10.5 C° /1957./

Az Országos Meteorológiai Intézet Időjárási Napijelentése

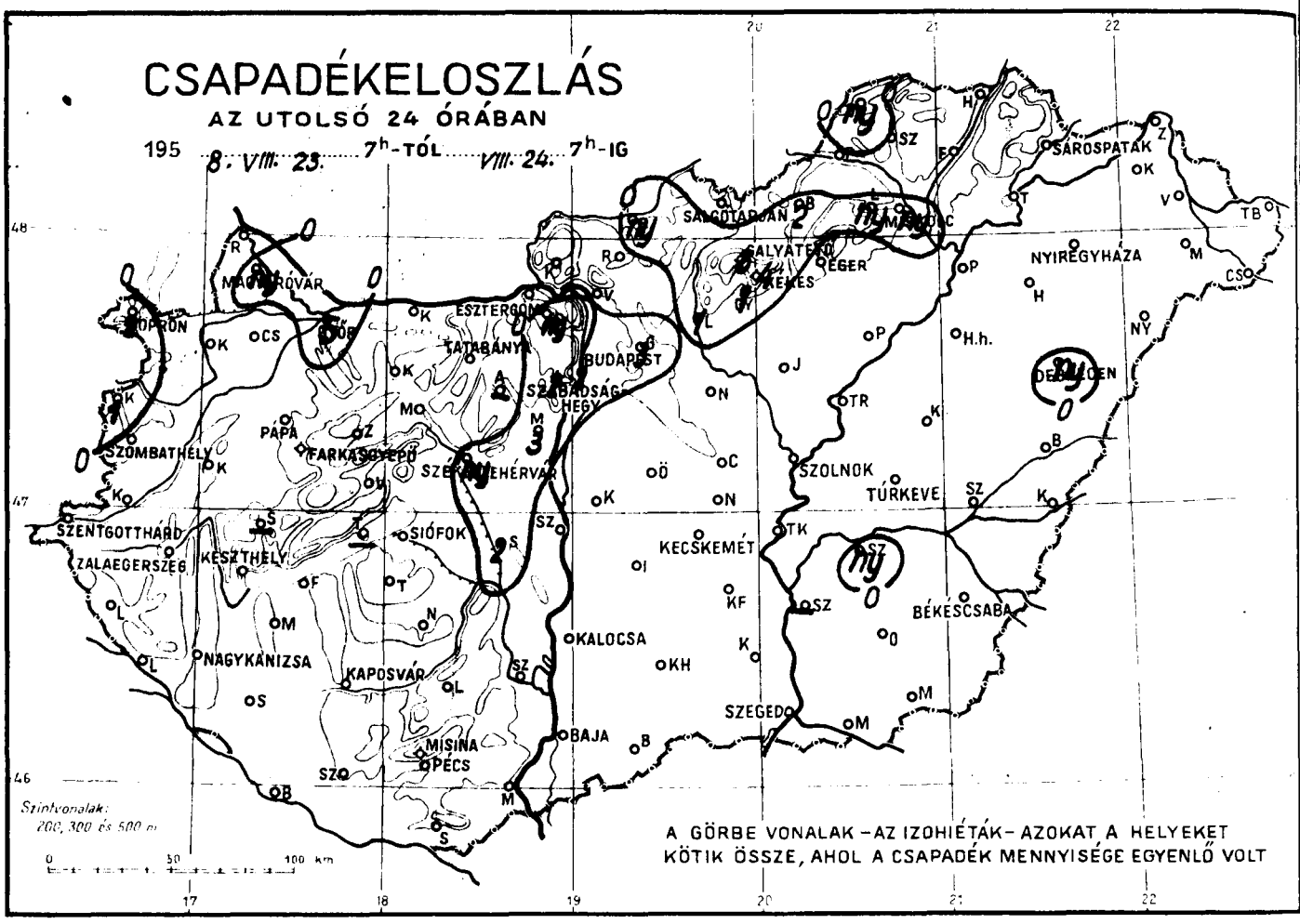

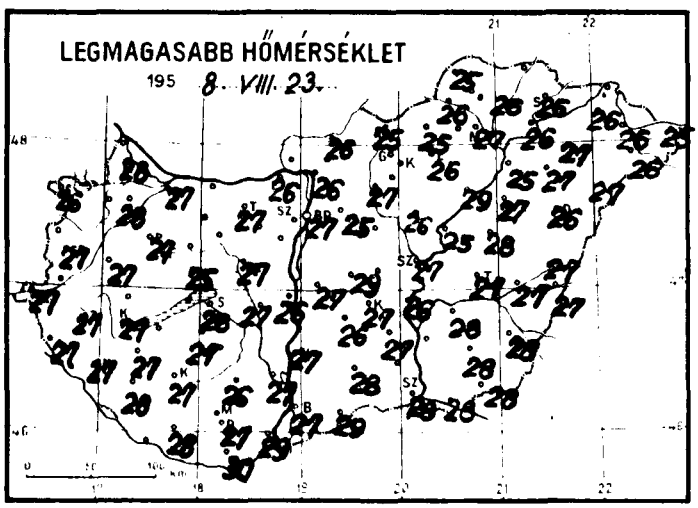

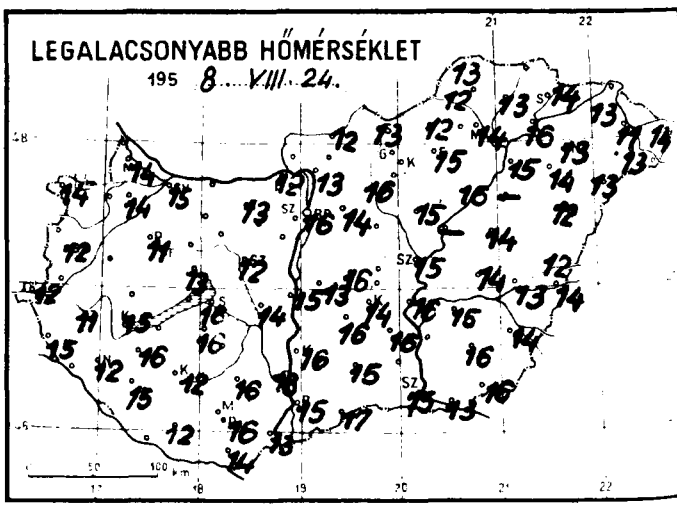

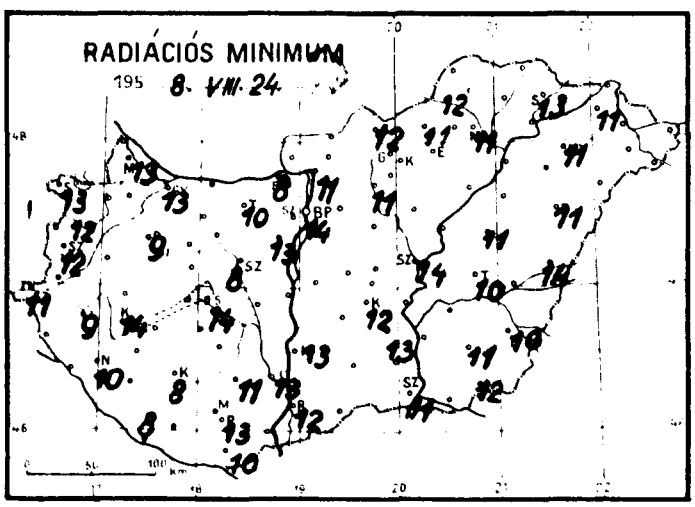

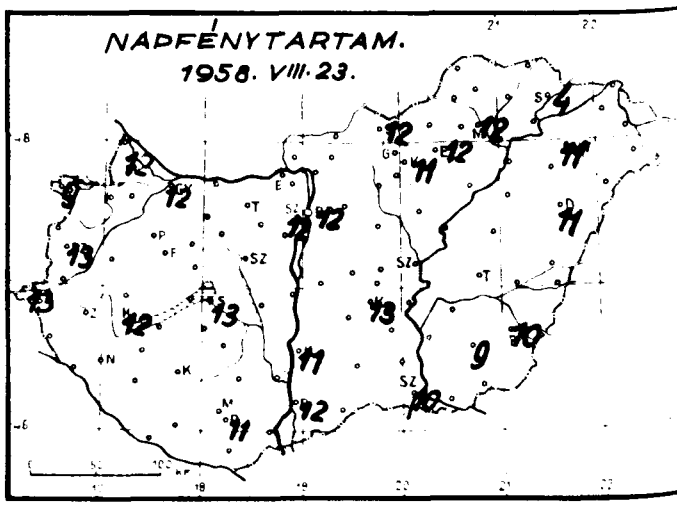

Időjárási helyzet 1958. év AUGUSZTUS hó 24. nap 7 óra

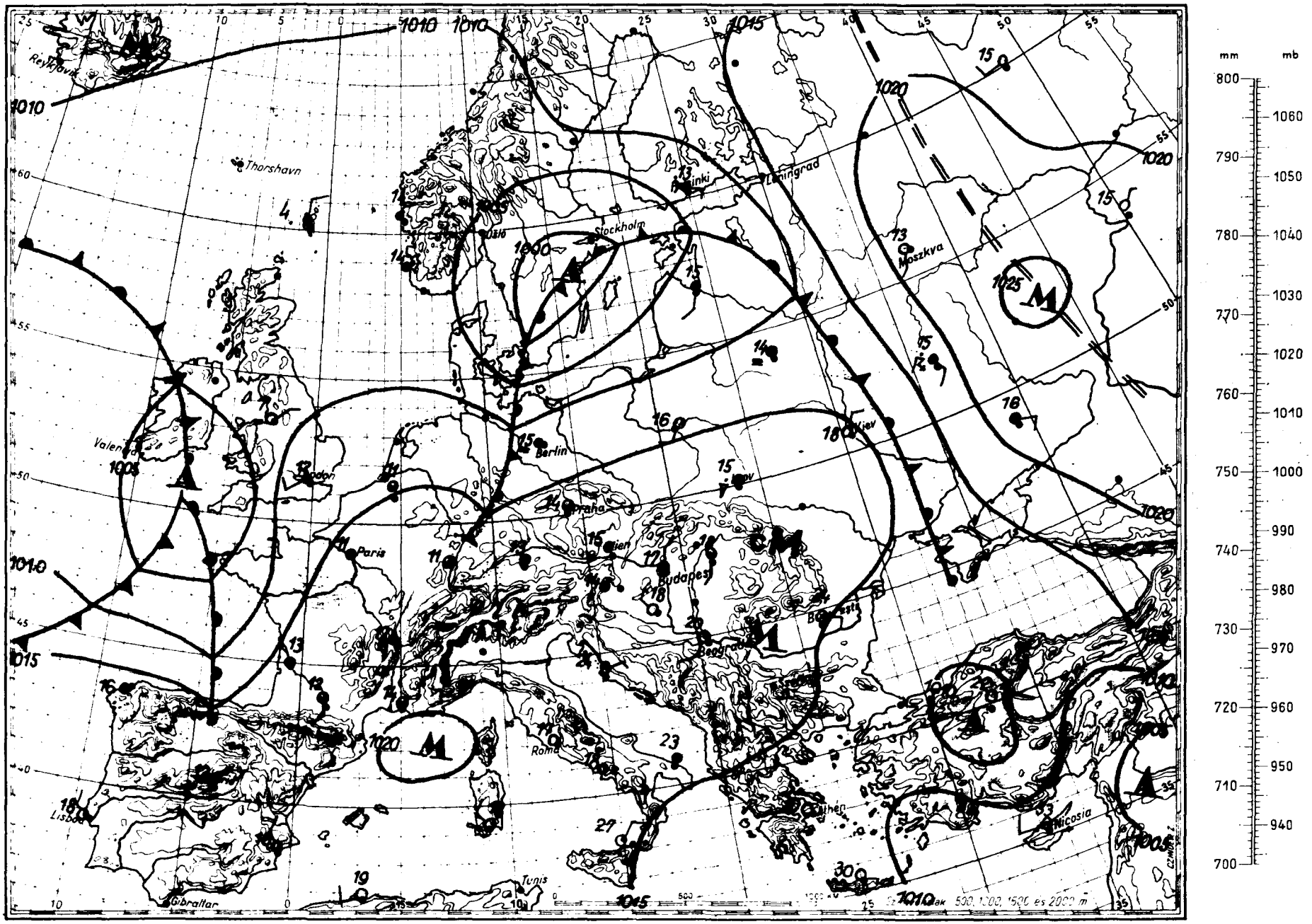

Magaslégköri időhelyzet

19 58. AUGUSZTUS hó 24. nap 00h GMT.

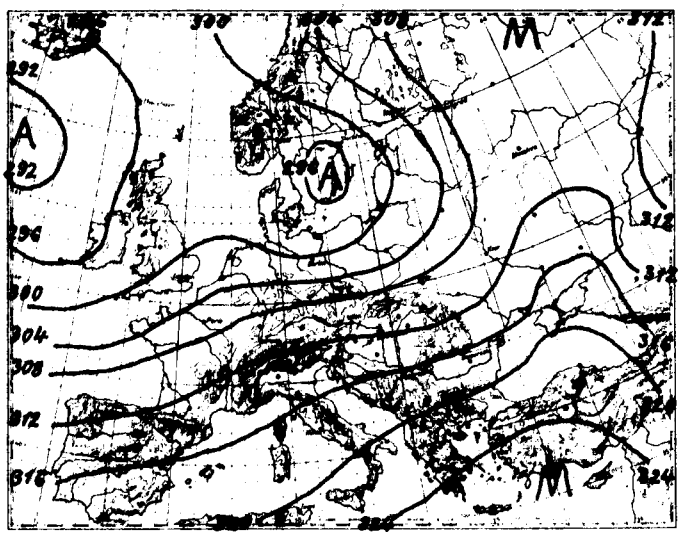

700 mb-os absz. topográfia

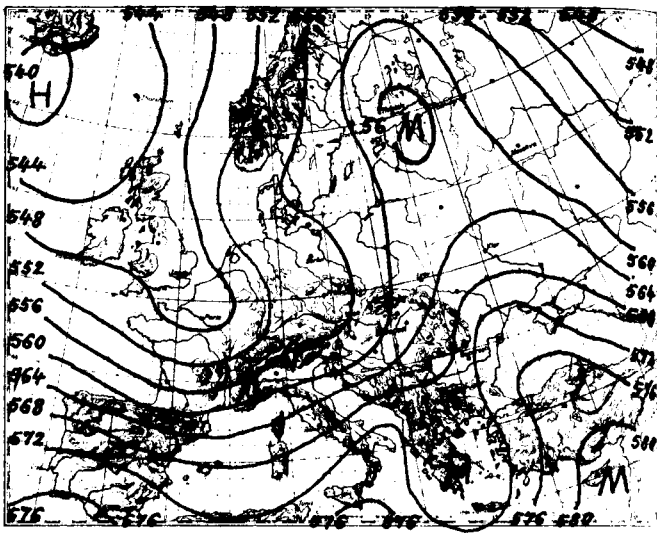

500/1000 mb-os rel. topográfia

1958. VIII.23. 12h			
mb	m	C°	%
1000	100	-	-
850	1500	13.8	80
700	3099	3.0	81
600	4333	- 3.4	60
500	5750	-12.3	45
400	7419	-23.9	43
300	9446	-41.9	42
200			
100			
50			

Jellemző pontok:

995.4	Talaj	26.1	42
786	2180	7.5	100
633	3870	- 0.8	63
505	5660	-12.0	45
480	6080	-13.2	45
280	9933	-45.1	42

Nyugat-Európa felett hideg, Kelet-Európa felett meleg levegő helyezkedik el. Az óceántól a Szovjetunió nyugati határáig tartó nyugat-keleti irányú áramlással érkező légtömegek hatására a partvidék kivételével - ahol meleg advekció megy végbe - erős lehülés mutatkozik a magasban. Hazánk felett is a troposzférában a talajtól 2 km-ig 3-4, feljebb 4-7 fokot kitevő hőmérsékletcsökkenés jött létre. Ennek megfelelően a 0 és a -10 fok magassága is csökkent, 600, ill. 860 m-t és ma éjfélkor 3180 ill. 4440 m-en volt szintjük. A levegő egyensúlyi állapota erősen labilis, zivatarok kialakulására kedvező.

Kallósné s.k.

1958.VIII.24. 00h			
mb	m	C°	%
1000	129	-	-
850	1524	12.8	96
700	3110	0.9	89
600	4325	- 9.0	83
500	5714	-17.3	55
400	7350	-28.0	55
300	9351	-43.2	55
200	12014	-49.2	-
100			
50			

Jellemző pontok:

998.7	Talaj	17.2	100
930	780	19.9	87
729	2810	0.2	87
720	3000	1.7	87
618	4020	- 8.0	87
512	5500	-16.0	50
372	7850	-31.7	50
364	7990	-31.7	50
*262	10230	-51.2	50
223	11280	-48.1	
205	11850	-40.0	
189	12380	-47.0	
140	14357	-52.0	

* Tropopauza

1958. augusztus hó, **24.** nap **vasárnap**, **71.** évfolyam **236.** sz.

	Reggeli észlelések 06 TMG				Az utolsó 24 óra adatai					
	Felhőzet (0–4)	Szélirány és ero (m/s)	Légnyomás (millibar)	Hőmérséklet (C°)	Csapadék (24 óra) (mm)		Hőmérsékleti szélsőségek: tegnapi nappali max.	éjszakai min.	Radiációs min.	Napsütés (óra) tegnap
Mosonmagyaróvár	4	– 0	1017.7	16	ny		28	14	13	12
Sopron	4	NNW 1	18.1	15	2	↯	26	14	13	9
Szombathely	4	– 0	17.6	16	•		27	12	12	13
Szentgotthárd	3	SW 1	18.3	14	•		27	12	11	13
Pápa	1	N 2	17.5	16	•		27	11	9	–
Győr	4	W 4	17.5	17	5	↯	27	25	13	12
Esztergom	1	– 0	17.2	16	•		26	12	8	–
Tatabánya	1	– 0	17.2	16	•		27	13	10	–
Székesfehérvár	1	NW 2	16.2	17	ny		27	12	8	–
Siófok	1	N 8	16.2	20	•	↯	26	16	14	13
Keszthely	1	NW 1	16.7	18	•		27	15	14	12
Zalaegerszeg	1	WNW 1	18.0	14	•		27	11	9	–
Nagykanizsa	1	W 1	18.0	14	•		27	12	10	–
Kaposvár	1	W 1	17.5	16	•		27	12	8	–
Pécs	0	WNW 3	16.2	18	•		27	16	13	11
Budapest M. I.	2	WNW 1	16.0	17	1	↯	27	16	14	12
Salgótarján	3	– 0	16.3	15	•		25	13	12	12
Eger	3	N 1	16.4	18	•		26	15	12	12
Miskolc	5	NNE 2	16.4	16	ny		27	14	11	12
Sárospatak	4	– 0	15.3	18	•		26	14	13	4
Baja	0	SE 1	16.4	18	•		27	15	12	–
Kalocsa	1	W 1	15.5	18	•		27	16	13	11
Kecskemét	1	– 0	15.5	18	•		27	14	12	13
Szeged	3	SW 1	16.0	18	•		28	15	11	10
Szolnok	2	N 1	15.7	20	•		27	16	14	–
Túrkeve	1	W 1	–	18	•		27	14	10	–
Békéscsaba	3	SE 1	16.3	17	•		28	14	10	10
Debrecen	1	– 0	17.1	17	ny		26	12	10	11
Nyíregyháza	4	– 0	17.2	17	•		27	13	11	11
Kékestető (1000 m)**	3	SSW 4	901.6	13	4		19	12	–	11
Galyatető (932 m)**	–	–	–	–	8		19	12	–	–
Misinatető (534 m)*	0	W 1	957.9	18	•		25	16	13	–
Szabadsághegy (474 m)*	1	NE 1	957.1	18	2		23	14	–	12
Farkasgyepű (400 m)*	1	SW 1	958.9	16	•		25	14	10	–

24 órai csapadék mm			24 órai csapadék mm			24 órai csapadék mm			24 órai csapadék mm		
Rajka	•		Tab	•		Jósvafő	ny		Kisvárda	•	
Csorna	•		Sárbogárd	2		Lillafüred	ny		Vásárosnamény	•	
Kapuvár	•		Sztálinváros	•		Szendrőlád	•		Mátészalka	•	
Kőszeg	1		Nagykőnyi	•		Fugod	•		Tiszabecs	1	
Körmend	•		Somogyszob	•		Hidasnémeti	•		Csenger	•	
Lenti	•		Bárcs	•		Tokaj	•		Nyírlugos	•	
Letenye	•		Szigetvár	•		Poroszló	•		Polgár	•	
Kaló	•		Lengyel	•		Jászapáti	•		Hajdudorog	•	
Sümeg	–		Szekszárd	•		Nagykáta	•		Hortobágy	•	
Zirc	•		Mohács	•		Örkény	•		Tiszaroff	•	
Veszprém	•		Siklós	•		Kunsztmiklós	•		Karcag	•	
Komárom	•		Királyrét	–		Cegléd	•		Berettyoújfalu	•	
Kisbér	•		Balassagyarmat	ny		Nagykőrös	•		Szeghalom	•	
Mór	•		Romhány	•		Tiszakécske	•		Körösszakál	•	
Alcsut	ny		Vác	•		Izsák	•		Szarvas	ny	
Dobogókő	ny		Gödöllő	3		Kiskunfélegyh	•		Szentes	–	
Martonvásár	3		Lőrinci	1		Kiskunhalas	•		Orosháza	•	
Tihany	–		Gyöngyös	1		Bácsalmás	•		Makó	•	
Fonyód	•		Borsodnádasd	2		Kistelek	•		Mezőhegyes	•	
Marcali	•		Putnok	•		Zahony	•				

* A légnyomás 500 gdm-re átszámítva ** A légnyomás 1000 gdm-re átszámítva

Magassági szélmérések

Óraadatok greenwichi középidőben

VIII.23.	Bpest 9 h		Debr. 10 h		Szhely 12 h		Győr 12 h		Bpest 12 h		Szeged 12 h		Miskolc 12 h		Bpest 15 h		Bpest 18 h	
	fok	m/s	fok	m/s	fok	m/s	fok	m/s	fok	m/s	fok	m/s	fok	m/s	fok	m/s	fok	m/s
Talaj	270	2	220	7	220	2	270	2	270	7	270	2	270	7	270	2	270	2
500 m	320	7	200	8	210	3	260	3	290	6	250	7	270	3	270	4	220	3
1000	320	7	200	8	210	3	230	7	290	6	250	9	260	6	270	4	240	2
1500	260	13	200	16	260	4	230	7	290	6	250	17	290	8	260	6	250	2
2000	260	13	290	18	270	4	280	4	280	6	240	24	250	10	270	6	240	4
3000			210	22	260	8							260	11	280	12	220	7
4000			210	18									250	15			220	10
5000													250	18				
7000																		
9000																		
10000																		
12000																		
14000																		
16000																		
18000																		
20000																		

VIII.23.	Bpest 21 h		Pécs 23 h		Szeged 23 h		Miskolc 23 h									
	fok	m/s	fok	m/s	fok	m/s	fok	m/s	fok	m/s	fok	m/s	fok	m/s	fok	m/s
Talaj	180	2	270	2	140	2	360	2								
500 m	210	2	270	5	160	4	290	3								
1000	250	6	270	5	210	3	290	3								
1500	250	7	240	12	280	4	270	5								
2000	260	5	240	12	270	6	300	4								
3000			240	12	270	10	310	8								
4000					250	15										
5000																
7000																
9000																
10000																
12000																
14000																
16000																
18000																
20000																

VIII.24.	Szhely 00 h		Debr. 00 h		Bpest 03 h		Szhely 05 h		Szeged 05 h		Debr. 05 h		Bpest 06 h		Pécs 08 h		Bpest 09 h	
	fok	m/s	fok	m/s	fok	m/s	fok	m/s	fok	m/s	fok	m/s	fok	m/s	fok	m/s	fok	m/s
Talaj	270	2	–	0	360	2	90	2	180	2	270	2	360	2	360	2	360	7
500 m	10	4	230	4	210	6	30	4	180	11	210	3	360	3	290	5	360	2
1000	40	5	240	4	210	6	20	4	200	11	190	3	320	3	270	9	250	4
1500	40	6	250	4	220	7	50	3	220	9	180	5	230	2	260	16	250	5
2000			280	8	220	7	200	3	220	13	190	5	190	6	270	9	250	6
3000			230	7			260	5	210	13	220	9	230	7	260	14	240	8
4000			230	7					250	12	230	11	240	14			250	17
5000									250	23	230	10	260	21			240	22
7000									250	29	230	12	260	21				
9000																		
10000																		
12000																		
14000																		
16000																		
18000																		
20000																		

IDŐJÁRÁSI NAPIJELENTÉS

ЕЖЕДНЕВНЫЙ МЕТЕОРОЛОГИЧЕСКИЙ БЮЛЛЕТЕНЬ • DAILY WEATHER REPORT
BULLETIN QUOTIDIEN DE TEMPS • TÄGLICHER WETTERBERICHT

KIADJA AZ ORSZÁGOS METEOROLÓGIAI INTÉZET
BUDAPEST II. KITAIBEL PÁL UTCA 1
TELEFON: KÖZPONT: 353-500, IDŐJELZŐ OSZT.: 150-410

MEGJELENIK NAPONKÉNT • ELŐFIZETÉSI ÁRA
A POSTAI KÖLTSÉGGEL EGYÜTT NEGYEDÉVRE 60, Ft
KIADÁSÉRT FELEL AZ INTÉZET IGAZGATÓJA

71. évfolyam 237. szám. + Budapest + 1958. augusztus hó 25.

Az időjárási helyzet ma reggel és a várható időjárás:

Anglia és a Skandináv-félsziget déli része felett elhelyezkedő ciklonok időjárási frontjai hatására Nyugat-Európában hűvös, esős időjárás uralkodik. Dél-Európában tovább tart a meleg, száraz idő.

Hazánkban vasárnap felhőátvonulások voltak. Az északnyugati és az északkeleti megyékben több helyen záporeső, zivatar tört ki. Jelentősebb csapadékmennyiség hullott Kőszegen 13, Borsodnádasdon 11, Miskolcon 8, Szentgotthárdon 7 mm. Borsodnádasdon jég is esett. A nappali felmelegedés a nyugati határ mentén 21-24, a Dunántúl többi részén 25-28, máshol 26-29 fokot ért el. Ma hajnalra az ország középő részén 14-17, máshol 11-14 fokig hűlt le a levegő.

Budapesten hétfőn 12 órakor a hőmérséklet 24 fok, a tengerszintre átszámitott légnyomás 761 mm, gyengén süllyedő irányzatú.

Várható időjárás kedd estig:

Felhőátvonulások. Éjjel és holnap több helyen eső, zivatar. Mérsékelt, időnként élénk délnyugati, nyugati szél. A nappali felmelegedés északon kissé gyengül, máshol alig változik.

Várható legalacsonyabb hőmérséklet ma éjjel: 13-16,
legmagasabb nappali hőmérséklet kedden: 24-27 fok között.

Pápainé

A hőmérséklet és a légnyomás napi középértéke Budapesten és ezek eltérése a 75 évi átlagtól:

1958. VIII. 24-én: 19.9 C°, 761,7 mm. Eltérés: -0,6 C°, +0,4 mm.

1871 óta ezen a napon előfordult:

legmagasabb hőmérséklet 34,3 C° /1918./
legalacsonyabb hőmérséklet 10.3 C° /1916./

Az Országos Meteorológiai Intézet Időjárási Napijelentése

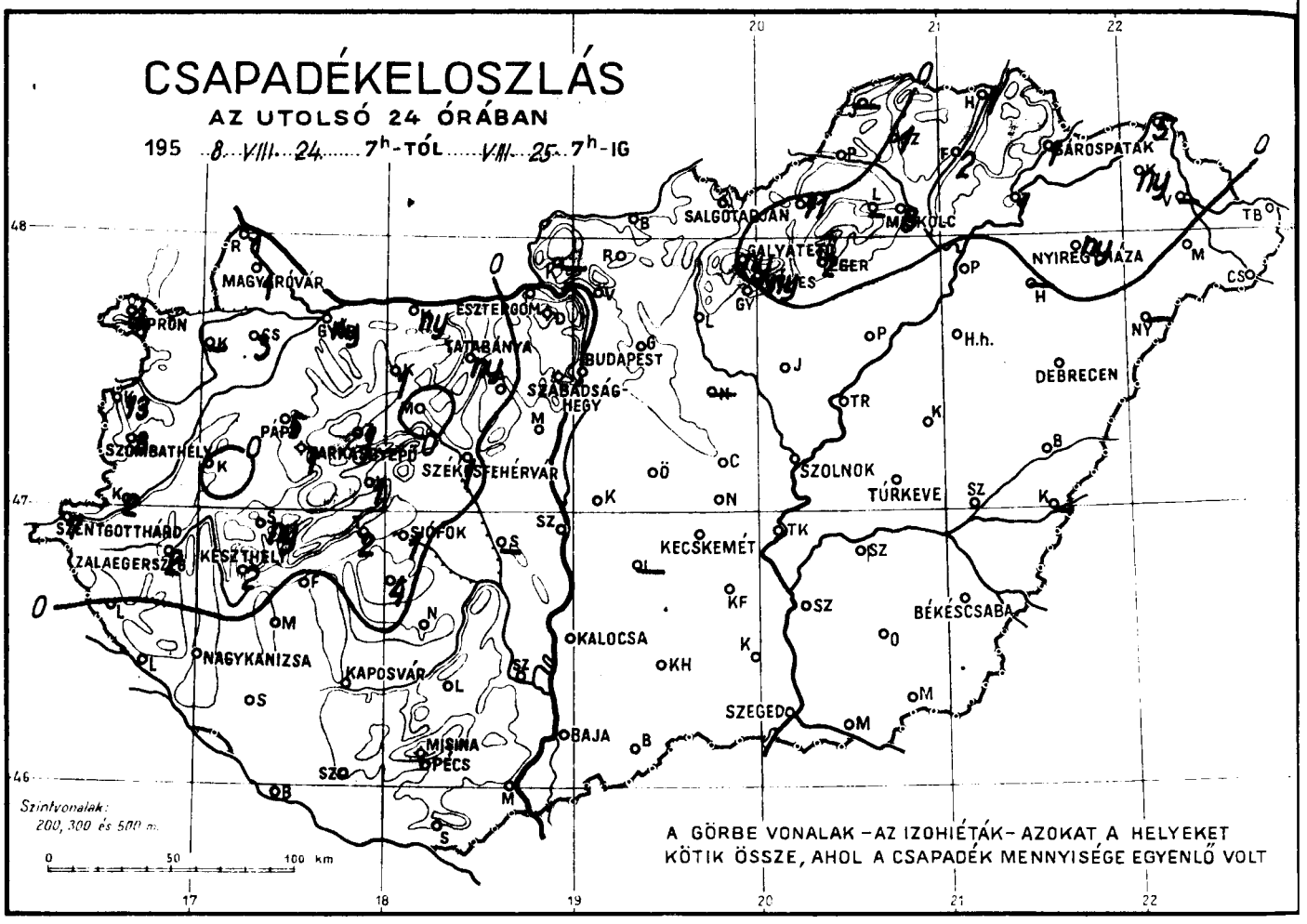

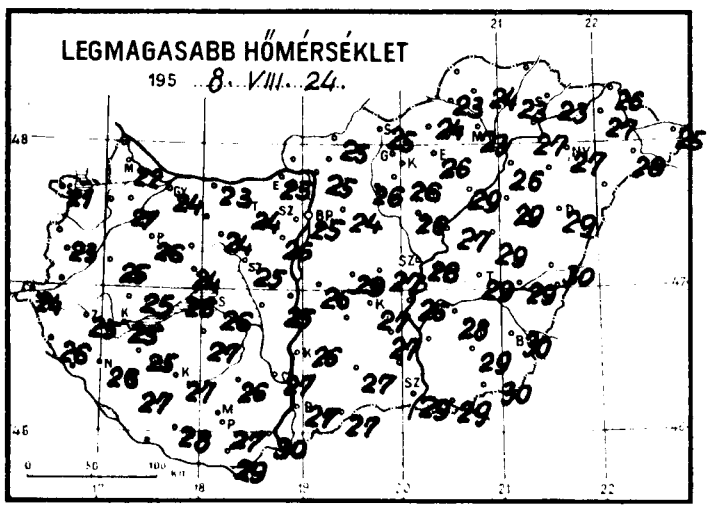

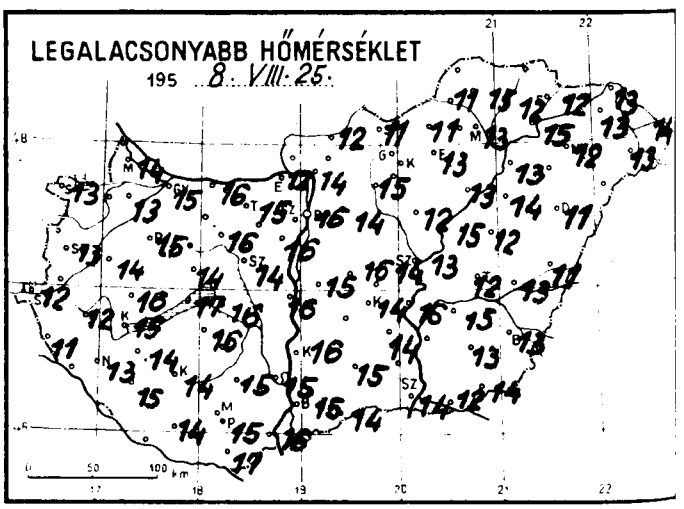

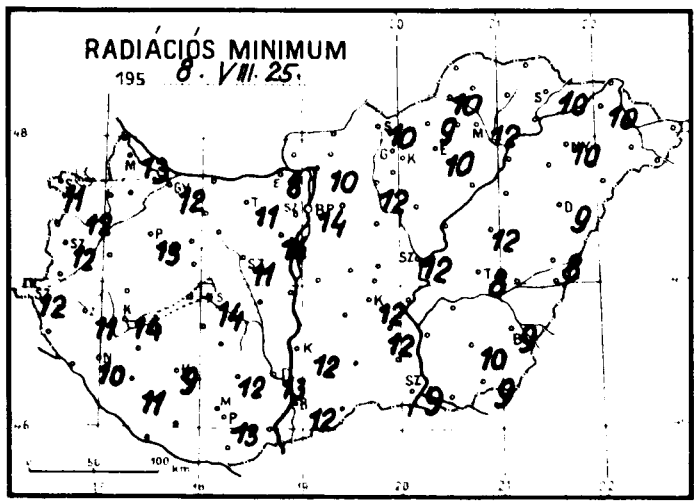

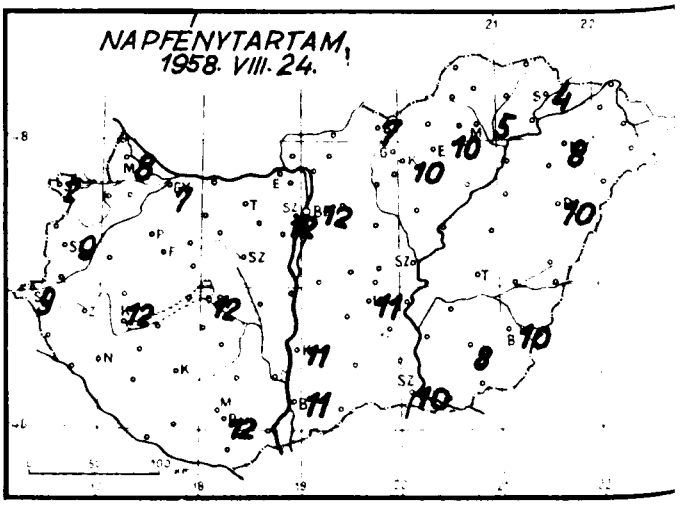

Időjárási helyzet 1958. év AUGUSZTUS hó 25. nap 7 óra

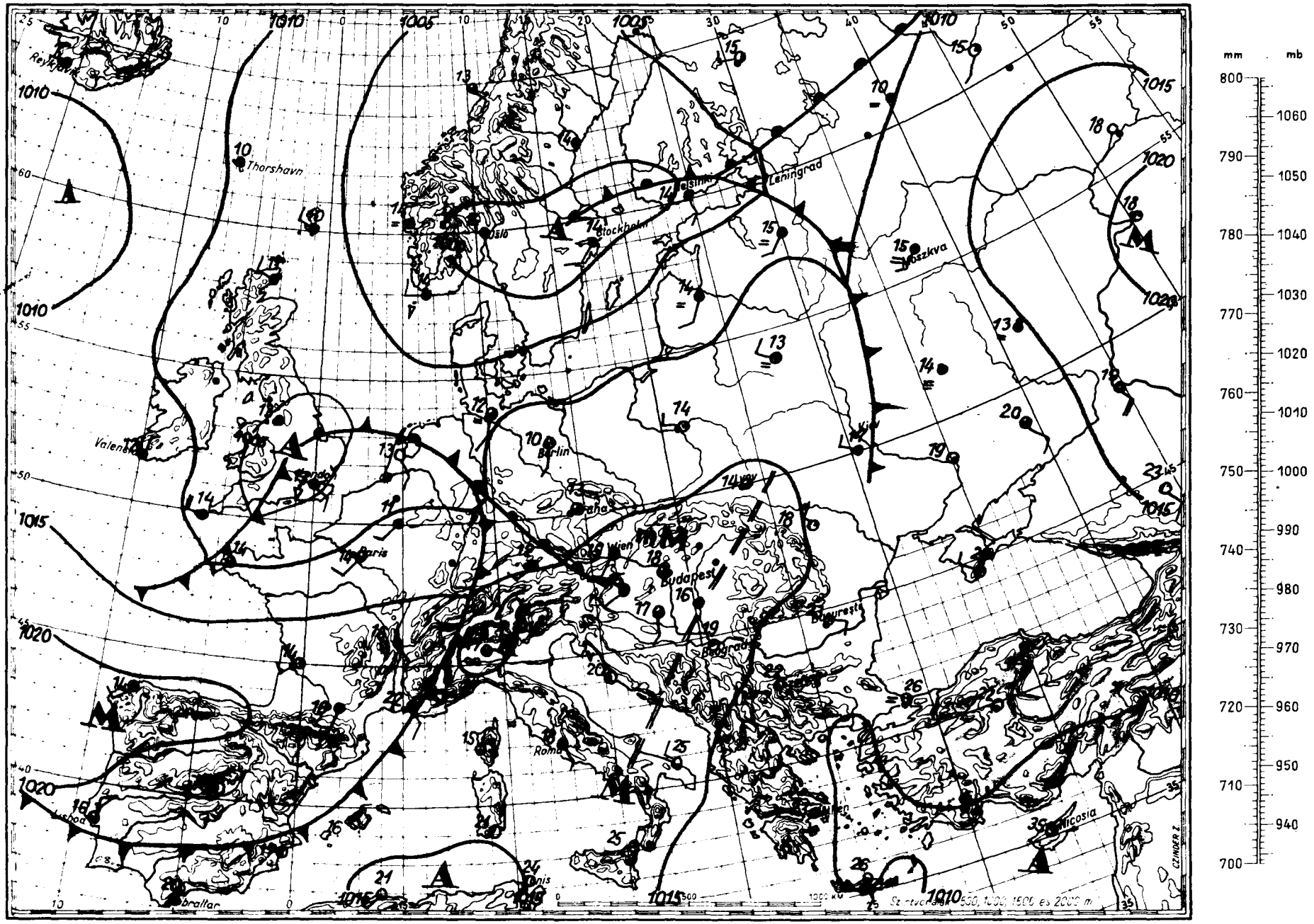

Magaslégköri időhelyzet

19 58. AUGUSZTUS hó 25. nap 00h GMT

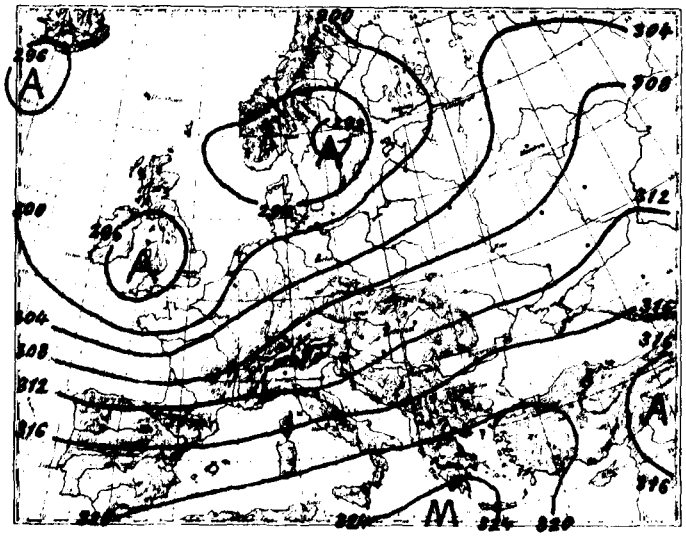

700 mb-os absz. topográfia

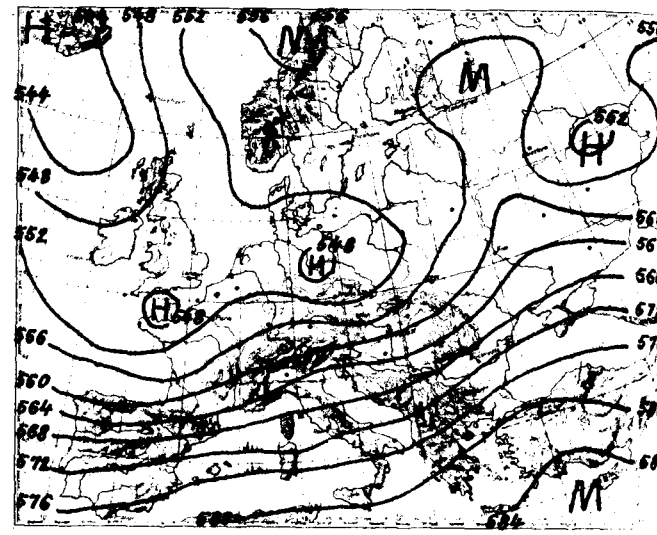

500/1000 mb-os rel. topográfia

1958.VIII.24. 12h			
mb	m	C°	%
1000	136	-	-
850	1530	11.3	91
700	3124	1.8	53
600	4356	- 4.2	45
500	5771	-12.0	45
400	7434	-25.0	45
300	9458	-40.3	45
200			
100			
50			

Jellemző pontok:

999.5	Talaj	24.8	51
834	1680	9.5	100
816	1860	10.6	98
715	2960	1.2	57
682	3950	2.2	48
500	5771	-12.0	45
262	10390	-47.7	45

A kelet-európai meleg levegőben kialakult anticiklonális áramlás lassan gyengül, és a Szovjetunió nyugati határvidékén lehülés indult meg. Ezzel szemben a tegnapi erős lehülést Nyugat-Európában melegadvekció váltotta mára fel. Hazánk felett csak 500 és 2000 m közötti légrétegben folytatódott a lehülés /2-3 fokkal/. A talaj közelében és 2 km-től 3,5 km-ig csak kisebb hőmérsékletingadozások voltak, feljebb azonban 2-5 fokkal melegedett a troposzféra. Emiatt a levegő bizonytalan egyensulyi állapota erősen gyengült, sőt 4800 m felett indiferens lett.

Kallósné s.k.

1958.VIII. 25. 00h			
mb	m	°C	%
1000	136	-	-
850	1512	9.8	65
700	3099	- 1.3	70
600	4316	- 7.0	95
500	5721	-13.3	98
400	7375	-25.7	55
300	9393	-42.0	55
200	12015	-56.3	55
100			
50			

Jellemző pontok:

999.5	Talaj	17.0	72
972	400	18.8	60
900	1036	14.2	50
820	1820	6.8	74
806	1980	8.0	68
678	3360	- 3.4	100
660	3580	- 2.2	94
560	4890	-10.6	100
528	5300	-10.2	55
438	6710	-21.2	55
355	8220	-31.6	55
■240	10850	-55.8	55
180	12720	-55.8	-
166	13216	-58.0	-

■ Tropopauza

1958. augusztus hó, 25. nap hétfő, 71. évfolyam 237. sz.

	Reggeli észlelések 06 TMG				Az utolsó 24 óra adatai					
	Felhőzet (0–4)	Szélirány és erő (m/s)	Légnyomás (millibár)	Hőmérséklet (C°)	Csapadék (24 óra) (mm)		Hőmérsékleti szélsőségek: tegnapi nappali max.	éjszakai min.	Radiációs min.	Napsütés (óra) tegnap
Mosonmagyaróvár	3	– 0	1015.8	17	1		22	14	13	8
Sopron	2	SSW 3	16.2	18	4		21	13	11	2
Szombathely	1	NW 1	16.2	15	3		23	13	12	9
Szentgotthárd	4 =	SSW 1	17.5	13	7	⚠	24	12	12	9
Pápa	0	N 1	15.8	17	5		26	15	13	–
Győr	0	SE 4	16.0	16	ny		24	15	12	7
Esztergom	1	– 0	16.4	17	•		25	12	8	–
Tatabánya	0	SW 1	16.2	17	ny		24	15	11	–
Székesfehérvár	2	NW 1	16.2	17	1		25	14	11	–
Siófok	3	SE 2	16.0	17	1		26	16	14	12
Keszthely	0	– 0	15.9	17	2		25	15	14	12
Zalaegerszeg	1	W 1	16.8	14	2		25	12	11	–
Nagykanizsa	0	– 0	17.3	15	•		26	13	10	–
Kaposvár	1	– 0	17.0	16	•		27	14	9	–
Pécs	3	SSE 3	15.9	17	•		27	15	13	12
Budapest M. I.	3	WSW 1	15.9	18	•		25	16	14	12
Salgótarján	3 =	– 0	16.6	15	•		25	11	10	7
Eger	3	– 0	15.8	16	2		26	13	10	10
Miskolc	4 =	NNW 2	16.2	15	8	⚠	23	13	12	5
Sárospatak	4	W 1	–	16	1		23	12	10	4
Baja	4	N 1	16.8	18	•		27	15	12	11
Kalocsa	3	– 0	15.7	18	•		26	16	12	11
Kecskemét	0	– 0	15.9	17	•		27	14	12	11
Szeged	0	– 0	16.4	18	•		29	14	9	10
Szolnok	1	WNW 1	15.8	17	•		28	13	12	–
Túrkeve	0	NW 1	–	18	•		29	12	8	–
Békéscsaba	0	– 0	16.2	16	•		30	13	9	10
Debrecen	0	– 0	16.8	15	•		29	11	9	10
Nyíregyháza	2	WSW 1	16.3	16	ny		27	12	10	8
Kékestető (1000 m)**	3	– 0	900.8	13	ny		19	12	–	10
Galyatető (932 m)**	–	–	–	–	ny		19	12	–	–
Misinatető (534 m)*	3	E 1	957.9	17	•		28	16	12	–
Szabadsághegy (474 m)*	1	NW 1	957.2	16	•		23	14	–	12
Farkasgyepű (400 m)*	0	N 1	957.6	16	1		24	14	12	–

24 órai csapadék mm			24 órai csapadék mm			24 órai csapadék mm			24 órai csapadék mm		
Rajka	1		Tab	4		Jósvafő	–		Kisvárda	ny	⚠
Csorna	3		Sárbogárd	–		Lillafüred	–		Vásárosnamény	–	
Kapuvár	–		Sztálinváros	•		Szendrőlád	1	⚠	Mátészalka	•	
Kőszeg	13		Nagykónyi	•		Fügöd	2		Tiszabecs	•	
Körmend	5		Somogyszob	•		Hidasnémeti	1		Csenger	•	
Lenti	•		Bárcs	•		Tokaj	1		Nyírlugos	–	
Letenye	•		Szigetvár	•		Poroszló	•		Polgár	•	
Kaló	•		Lengyel	•		Jászapáti	•		Hajdúdorog	–	
Sümeg	ny		Szekszárd	•		Nagykáta	–		Hortobágy	•	
Zirc	1		Mohács	•		Örkény	•		Tiszaroff	•	
Veszprém	1		Siklós	•		Kunszentmiklós	•		Karcag	•	
Komárom	ny		Királyrét	–		Cegléd	•		Berettyóújfalu	•	
Kisbér	2		Balassagyarmat	•		Nagykőrös	•		Szeghalom	•	
Mór	•		Romhány	•		Tiszakécske	•		Körösszakál	–	
Alcsút	•		Vác	•		Izsák	–		Szarvas	•	
Dobogókő	•		Gödöllő	•		Kiskunfélegyh.	•		Szentes	•	
Martonvásár	•		Lőrinci	•		Kiskunhalas*	•		Orosháza	•	
Tihany	2		Gyöngyös	•		Bácsalmás	•		Makó	•	
Fonyód	•		Borsodnádasd	11	⚠ ▲	Kistelek	•		Mezőhegyes	•	
Marcali	•		Putnok	•		Zalony	5	⚠			

* A légnyomás 500 gdm-re átszámítva ** A légnyomás 1000 gdm-re átszámítva

Magassági szélmérések

Óraadatok greenwichi középidőben

VIII.24.	Siófok 11 h		Szeged 11 h		Debr. 11 h		Szhely 12 h		Győr 12 h		Pécs 12 h		Bpest 12 h		Miskolc 12 h		Bpest 15 h	
	fok	m/s	fok	m/s	fok	m/s	fok	m/s	fok	m/s	fok	m/s	fok	m/s	fok	m/s	fok	m/s
Talaj	220	2	220	2	140	2	140	2	320	2	270	2	320	7	360	2	270	7
500 m	270	4	260	3	160	5	180	1	340	3	270	5	250	3	120	4	300	3
1000	270	4	260	5	160	5	180	1	320	3	270	5	270	4	190	8	300	3
1500	280	6	270	9	160	8	230	5	320	3	260	8	270	4	220	7	270	8
2000	250	8	270	11	170	10	250	8			260	8			220	7	260	12
3000			270	17	170	10	260	13			260	12			210	11	260	12
4000							260	21			250	12			240	12		
5000							250	26							240	25		
7000							260	25										
9000																		
10000																		
12000																		
14000																		
16000																		
18000																		
20000																		

VIII.24.	Szhely 16 h		Szeged 17 h		Pécs 18 h		Bpest 18 h		Siófok 23 h		Pécs 23 h		Szeged 23 h		Miskolc 23 h		Debr. 23 h	
	fok	m/s	fok	m/s	fok	m/s	fok	m/s	fok	m/s	fok	m/s	fok	m/s	fok	m/s	fok	m/s
Talaj	360	7	360	7	360	2	270	2	90	2	40	2	360	2	40	2	–	0
500 m	150	3	330	6	20	5	320	5	80	4	60	3	350	5	310	7	260	4
1000	150	3	270	5	20	5	290	6	270	4	40	4	290	5	300	7	250	6
1500	200	4	270	7	360	5	260	14	200	2	40	4	290	8	300	7	250	6
2000	240	6	260	11	340	5	290	9					280	11	260	6	240	8
3000	260	10	260	17	340	9	260	14					260	15	280	10		
4000	260	14	250	19			260	24					240	18	280	13		
5000	260	27					260	24										
7000	270	33					270	35										
9000	270	38					270	40										
10000	270	38																
12000	270	38																
14000	280	45																
16000	280	45																
18000																		
20000																		

VIII.25.	Bpest 00 h		Bpest 06 h															
	fok	m/s	fok	m/s	fok	m/s	fok	m/s	fok	m/s	fok	m/s	fok	m/s	fok	m/s	fok	m/s
Talaj	360	2	360	2														
500 m	340	6	300	5														
1000	330	6	260	4														
1500	250	7	220	5														
2000	250	7	260	9														
3000																		
4000																		
5000																		
7000																		
9000																		
10000																		
12000																		
14000																		
16000																		
18000																		
20000																		

IDŐJÁRÁSI NAPIJELENTÉS

ЕЖЕДНЕВНЫЙ МЕТЕОРОЛОГИЧЕСКИЙ БЮЛЛЕТЕНЬ • DAILY WEATHER REPORT
BULLETIN QUOTIDIEN DE TEMPS • TÄGLICHER WETTERBERICHT

KIADJA AZ ORSZÁGOS METEOROLÓGIAI INTÉZET
BUDAPEST II. KITAIBEL PÁL UTCA 1
TELEFON: KÖZPONT: 353-500, IDŐJELZŐ OSZT.: 150-410

MEGJELENIK NAPONKÉNT • ELŐFIZETÉSI ÁRA
A POSTAI KÖLTSÉGGEL EGYÜTT NEGYEDÉVRE 60, Ft
KIADÁSÉRT FELEL AZ INTÉZET IGAZGATÓJA

71. évfolyam 238. szám. + Budapest + 1958. augusztus hó 26.

Az időjárási helyzet ma reggel és a várható időjárás:

Az óceán felől tovább tart a hűvös légtömegek áramlása. Nyugat- és Közép-Európában - Magyarország kivételével - ma reggel 10-12 fokig, Franciaországban a Garonne vidékén 10 fok alá süllyedt a hőmérséklet.

Hazánkban hétfőn felhőátvonulások voltak, sok helyen esett az eső. Az északkeleti megyékből zivatarokat jelentettek. Jelentősebb csapadékmennyiség hullott: Győrött 15, Szombathelyen 14 mm. A legmagasabb hőmérséklet a Dunántúlon 25-28, máshol 27-30 fok között volt. Ma hajnalra 13-16 fokig hűlt le a levegő.

Budapesten kedden 12 órakor a hőmérséklet 21 fok, a tengerszintre átszámitott légnyomás 760 mm, alig változik.

Várható időjárás szerda estig:

Ma még felhős idő, több helyen esővel.
Holnap kevesebb felhő, egy-két helyen még kisebb eső.
Mérsékelt északnyugati szél.
A nappali felmelegedés kissé erősödik.

Várható legalacsonyabb hőmérséklet ma éjjel: 13-16,
legmagasabb nappali hőmérséklet szerdán 22-25 fok között.

Távolabbi kilátások:

Melegebb idő.

Kálmánné

A hőmérséklet és a légnyomás napi középértéke Budapesten és ezek eltérése a 75 évi átlagtól:

1958. VIII. 25-én: 21.8 C°, 760,4 mm. Eltérés: +1,3 C°, -1.2 mm.

1871 óta ezen a napon előfordult:

legmagasabb hőmérséklet 34,6 C° /1890./
legalacsonyabb hőmérséklet 8,9 C° /1922./

Az Országos Meteorológiai Intézet Időjárási Napijelentése

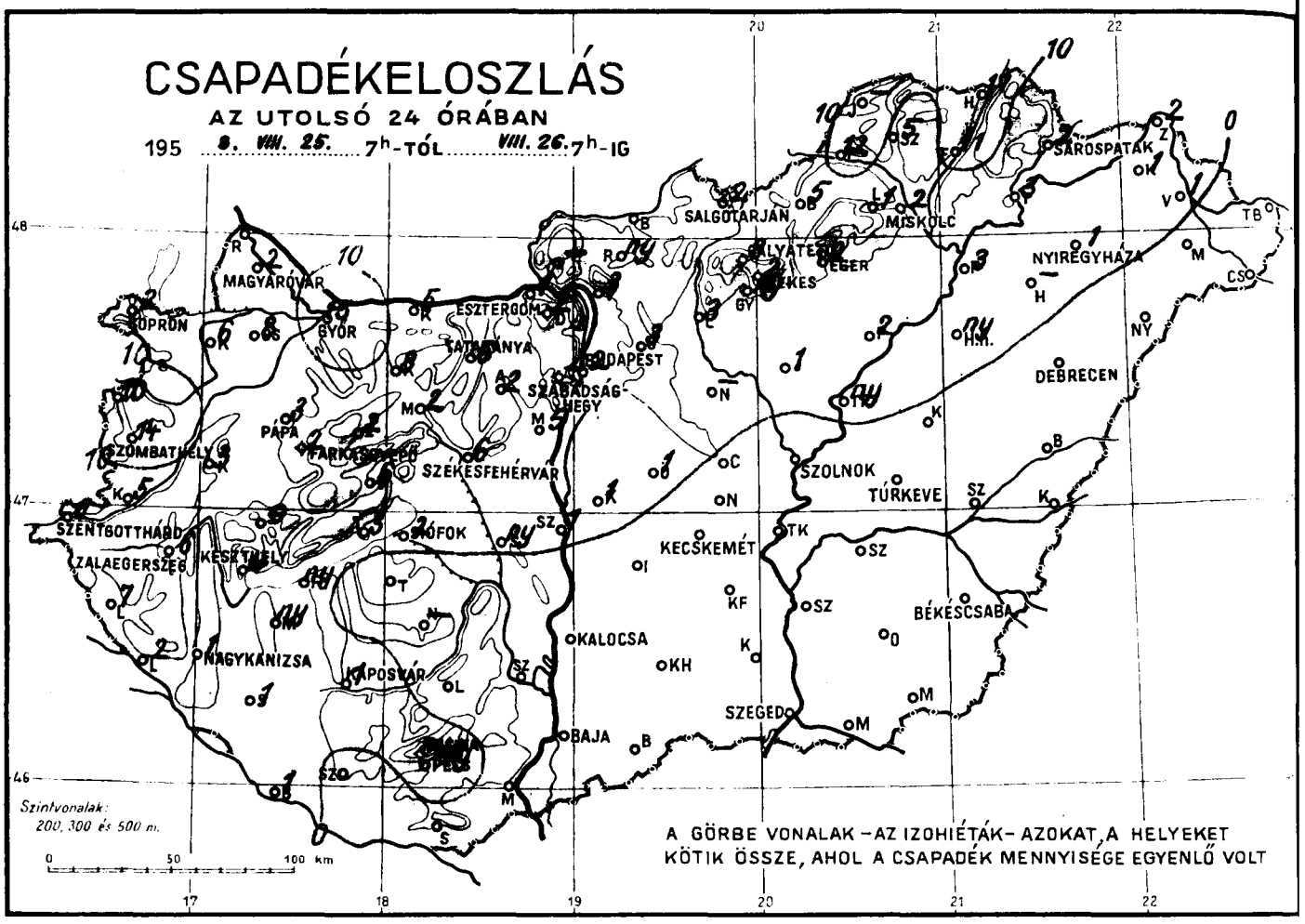

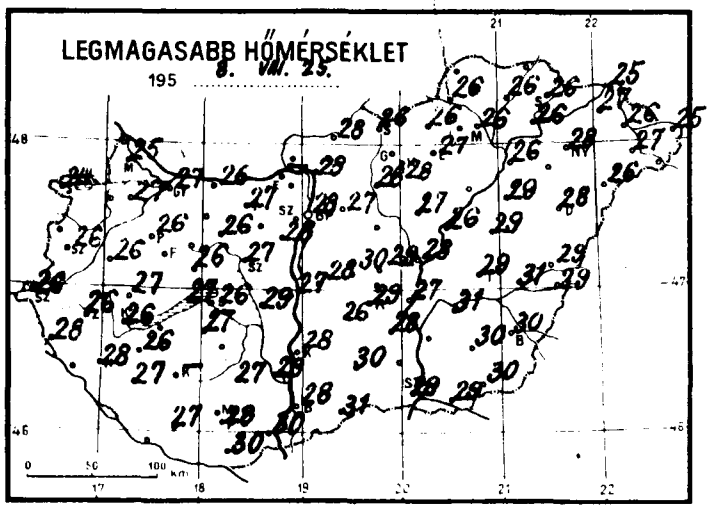

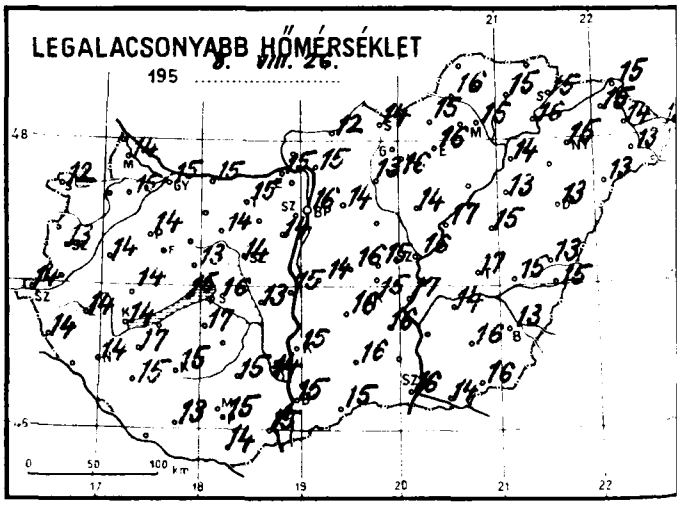

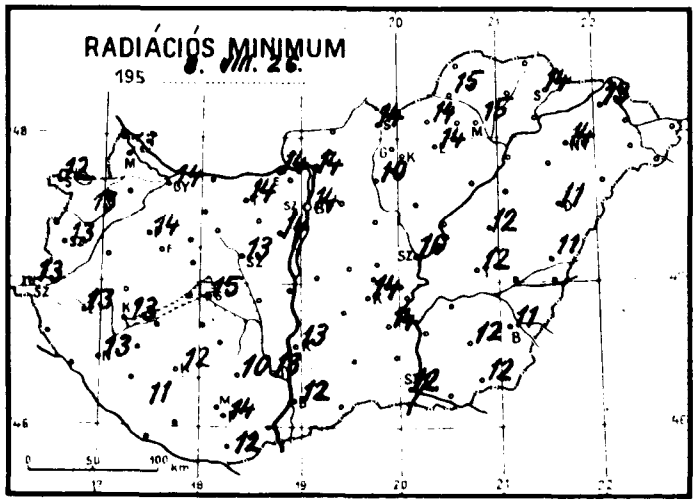

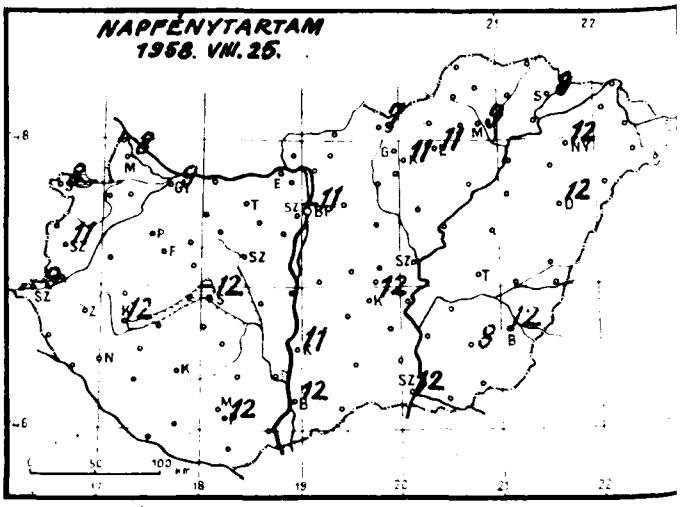

Időjárási helyzet 1950. év AUGUSZTUS hó 26. nap 7 óra

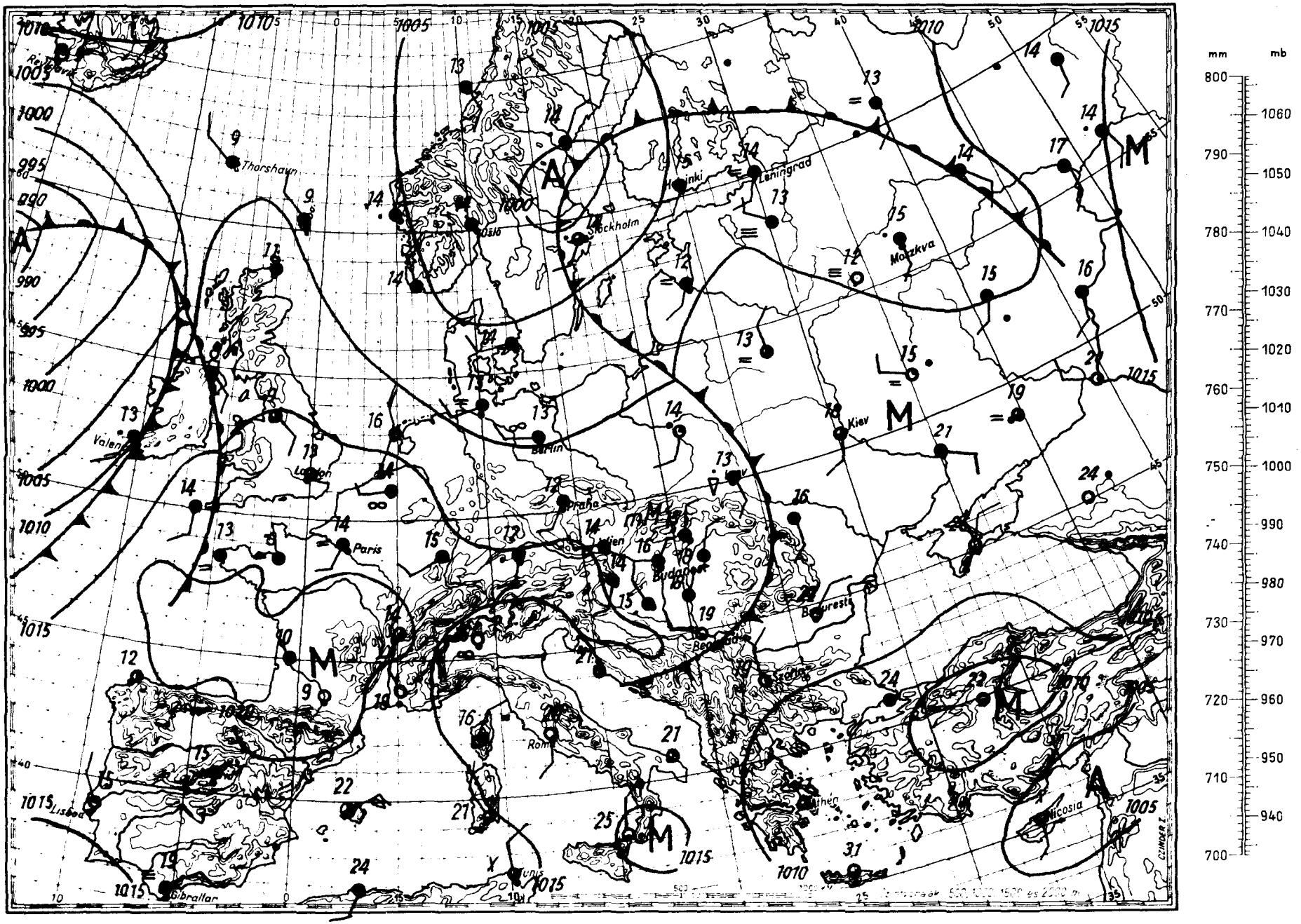

Magaslégköri időhelyzet

19 58. AUGUSZTUS hó 26. nap 00h GMT.

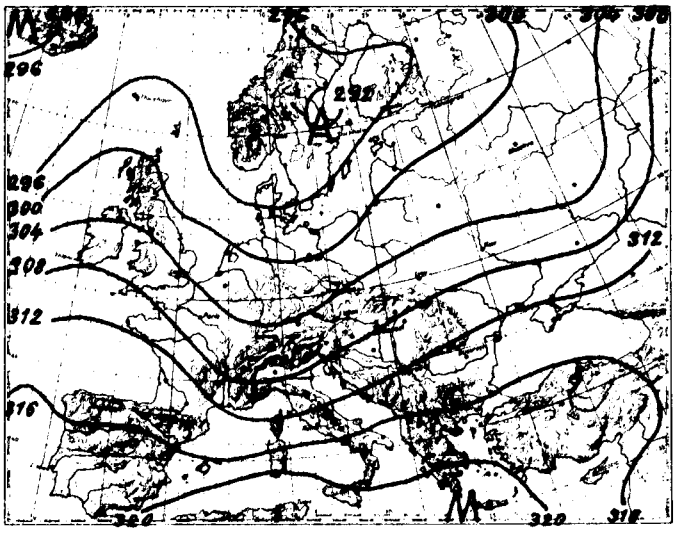

700 mb-os absz. topográfia

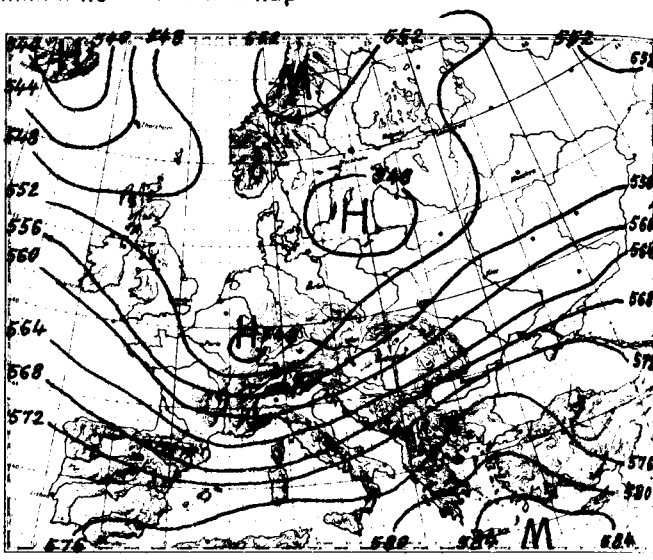

500/1000 mb-os rel. topográfia

1958.VIII.25. 12h			
mb	m	C°	%
1000	119	-	-
850	1511	10.9	68
700	3102	2.2	60
600	4325	- 6.4	63
500	5722	-16.8	46
400	7362	-27.7	43
300	9368	-42.0	50
200	12021	-53.2	
100			
50			

Jellemző pontok:

997.7	Talaj	26.8	40
800	2010	7.2	82
790	2130	8.4	54
736	2700	3.4	60
723	2830	4.4	60
610	4230	- 6.9	63
600	4325	- 6.4	63
300	9368	-42.0	50
⧗225	11270	-54.0	50
190	12360	-52.3	
180	12700	-54.4	
130	14780	-55.8	
110	15814	-53.8	

A Földközi-tenger nyugati medencéjétől Olaszországon és a Balkánon át a Krím félszigetig az északnyugat-európai hideg és a délkelet-európai meleg levegő közötti hőmérsékleti ellentét mára fokozódott és ennek hatására az előbb említett területeken magassági frontálzona fejlődött ki. A Brit szigeteket a délnyugatról érkező meleg légtömegek már a magasban elárasztották, és ezzel megkezdődött az itt elhelyezkedő hideg levegő felszámolása. Hazánk felett az 1,5 - 4,5 km közötti légrétegben gyenge hőmérsékletemelkedés, máshol jelentéktelen hőmérsékletcsökkenés következett be. A 0 fokos szint 530 m-t, a -10 fokos izoterma 420 m-t emelkedett. Magasságuk ma éjfélkor 3500 m, ill 5200 m.

Stábel s.k.

1958. VIII.26. 00h			
mb	m	C°	%
1000	100	-	-
850	1472	11.0	90
700	3063	1.8	100
600	4289	- 5.8	100
500	5696	-13.5	98
400	7347	-27.5	84
300	9357	-40.9	78
200	12213	-52.5	-
100			
50			

Jellemző pontok:

995.3	Talaj	17.8	75
907	950	12.6	72
868	1300	11.7	83
824	1720	9.4	100
548	5000	-10.4	100
508	5580	-12.4	100
381	7700	-30.2	82
⧗233	11050	-53.0	78
206	12000	-53.0	-
200	12213	-52.5	-
171	13200	-54.2	-
168	13320	53.0	-
142	14414	-55.0	-

⧗ Tropopauza

1958. augusztus hó, 26. nap kedd
71. évfolyam 238. sz.

	Reggeli észlelések 06 TMG				Az utolsó 24 óra adatai					
	Felhőzet (0–4)	Szélirány és erő (m/s)	Légnyomás (millibár)	Hőmérséklet (C°)	Csapadék (24 óra) (mm)		Hőmérsékleti szélsőségek: tegnapi nappali max.	éjszakai min.	Radiációs min.	Napsütés (óra) tegnap
Mosonmagyaróvár	4	– 0	1014.1	15	2		25	14	13	8
Sopron	4	W 3	14.6	14	2	⚡	24	12	12	8
Szombathely	4	W 2	15.1	15	14		26	13	13	11
Szentgotthárd	4 •	SW 2	16.3	14	6		26	14	13	9
Pápa	4	S 2	13.6	15	3		26	14	14	–
Győr	4	W 4	13.9	15	15		27	15	14	9
Esztergom	4	NNW 1	13.2	15	1		–	15	14	–
Tatabánya	4	NW 1	14.9	15	6		27	15	14	–
Székesfehérvár	4	– 0	–	14	6		27	14	13	–
Siófok	4 •	S 3	14.7	16	2		26	16	15	12
Keszthely	4	NW 4	14.3	15	4		27	14	13	12
Zalaegerszeg	4	WNW 4	15.0	14	6		26	14	13	–
Nagykanizsa	4 •	SW 3	14.9	14	1		28	14	13	–
Kaposvár	4	SW 1	14.7	15	1		–	15	12	–
Pécs	4 •	WNW 2	14.0	15	ny		28	15	14	12
Budapest M. I.	4	NE 1	12.6	16	2		28	16	14	11
Salgótarján	4	E 1	12.3	15	2		26	14	14	7
Eger	4	NW 12	12.6	16	2		27	16	14	11
Miskolc	4 •	N 1	12.4	15	2	⚡	26	15	15	9
Sárospatak	4 •	N 1	–	15	2		26	15	14	9
Baja	4	NW 4	13.5	17	•		28	15	12	12
Kalocsa	4	W 4	12.3	18	•		28	15	13	11
Kecskemét	4	NW 2	12.2	16	•		29	15	14	12
Szeged	4	N 3	12.0	18	•		29	16	12	12
Szolnok	3	NNW 2	12.2	17	•		28	16	16	–
Túrkeve	4	N 1	–	18	•		29	17	12	–
Békéscsaba	4	NNW 3	11.3	18	•		30	13	11	12
Debrecen	3	NE 2	12.6	17	•		28	13	11	12
Nyíregyháza	4	NNE 4	12.7	16	1		28	15	14	12
Kékestető (1000 m)**	4	– 0	897.2	11	2	⚡	20	9	–	11
Galyatető (932 m)**	–	–	–	–	8	⚡	20	10	–	–
Misinatető (534 m)*	4 •	NNW 4	954.9	13	ny		27	13	12	–
Szabadsághegy (474 m)*	–	–	–	–	–		–	–	–	–
Farkasgyepü (400 m)*	4	N 1	955.6	14	2		24	13	12	–

24 órai csapadék mm			24 órai csapadék mm			24 órai csapadék mm			24 órai csapadék mm		
Bajka	•		Tab	•		Jósvafő	–		Kisvárda	1	
Csorna	8		Sárbogárd	ny		Lillafured	1		Vásárosnamény	1	
Kapuvár	6		Sztálinváros	1		Szendrőlád	5	⚡	Mátészalka	1	
Kőszeg	10		Nagykőnyi	–		Fügöd	11		Tiszabecs	•	
Kormend	5		Somogyszob	1		Hidasnémeti	17	⚡	Csenger	•	
Lenti	7		Barcs	1		Tokaj	5		Nyírlugos	•	
Letenye	2		Szigetvár	•		Poroszló	2		Polgár	5	
Káld	3		Lengyel	•		Jászapáti	1		Hajdúdorog	–	
Sumeg	9		Szekszárd	•		Nagykáta	–		Hortobágy	ny	
Zirc	2		Mohács	•		Örkény	1		Tiszaroff	ny	
Veszprém	6		Siklós	•		Kunsztmiklós	1		Karcag	•	
Komárom	5		Királyrét	–		Cegléd	•		Berettyóújfalu	•	
Kisbér	8		Balassagyarm	•		Nagykőrös	•		Szeghalom	•	
Mór	2		Romhány	ny		Tiszakécske	•		Körösszakál	•	
Alcsut	2		Vác	5		Izsák	•		Szarvas	•	
Dobogókő	2		Gödöllő	3		Kiskunfélegyh	•		Szentes	•	
Martonvásár	5		Lőrinci	3		Kiskunhalas	•		Orosháza	•	
Tihany	3		Gyöngyös	ny		Bácsalmás	•		Makó	•	
Fonyód	ny		Borsodnádasd	5		Kistelek	•		Mezőhegyes	•	
Marcali	ny		Putnok	12	⚡	Záhony	2				

* A légnyomás 500 gdm-re átszámítva ** A légnyomás 1000 gdm-re átszámítva

Magassági szélmérések

Óraadatok greenwichi középidőben

VIII.25.	Siófok 11 h		Szeged 11 h		Miskolc 11 h		Szhely 12 h		Győr 12 h		Bpest 12 h		Debr. 12 h		Pécs 13 h		Bpest 18 h	
	fok	m/s	fok	m/s	fok	m/s	fok	m/s	fok	m/s	fok	m/s	fok	m/s	fok	m/s	fok	m/s
Talaj	180	2	180	2	360	2	220	7	220	7	270	7	180	2	220	7	270	2
500 m	170	3	220	3	270	1	250	3	220	6	230	5	160	1	200	4	240	1
1000	180	3	220	4	240	2	250	3	220	6	210	5	180	2	200	4	220	2
1500			230	5	230	2	250	9	200	8	230	10	200	5	200	4	240	1
2000			240	8	220	5	260	13			270	8	240	6	240	5		
3000			270	6	270	9					240	11	240	7				
4000			270	9	230	12					240	11	230	11				
5000			260	19	200	17					250	23	240	20				
7000			260	24							250	34	230	29				
9000													230	32				
10000													230	39				
12000																		
14000																		
16000																		
18000																		
20000																		

VIII.25.	Bpest 21 h		Pécs 23 h		Szeged 23 h		Miskolc 23 h											
	fok	m/s	fok	m/s	fok	m/s	fok	m/s	fok	m/s	fok	m/s	fok	m/s	fok	m/s	fok	m/s
Talaj	360	7	320	2	270	2	320	2										
500 m	320	1	300	4	200	5	290	7										
1000	230	3	300	4	220	5												
1500	210	5	260	8	250	4												
2000					240	10												
3000					250	18												
4000					240	18												
5000																		
7000																		
9000																		
10000																		
12000																		
14000																		
16000																		
18000																		
20000																		

VIII.26.	Bpest 00 h		Debr. 00 h		Bpest 06 h		Bpest 09 h											
	fok	m/s	fok	m/s	fok	m/s	fok	m/s	fok	m/s	fok	m/s	fok	m/s	fok	m/s	fok	m/s
Talaj	320	12	90	2	320	2	270	7										
500 m	350	15	120	7	350	9	340	7										
1000	10	4	170	4	350	9	330	9										
1500	260	4	200	6	350	6	330	9										
2000	240	4	220	6	320	8	330	6										
3000			200	8														
4000																		
5000																		
7000																		
9000																		
10000																		
12000																		
14000																		
16000																		
18000																		
20000																		

IDŐJÁRÁSI NAPIJELENTÉS

ЕЖЕДНЕВНЫЙ МЕТЕОРОЛОГИЧЕСКИЙ БЮЛЛЕТЕНЬ • DAILY WEATHER REPORT
BULLETIN QUOTIDIEN DE TEMPS • TÄGLICHER WETTERBERICHT

KIADJA AZ ORSZÁGOS METEOROLÓGIAI INTÉZET
BUDAPEST II. KITAIBEL PÁL UTCA 1
TELEFON: KÖZPONT: 353-500, IDŐJELZŐ OSZT.: 150-410

MEGJELENIK NAPONKÉNT • ELŐFIZETÉSI ÁRA
A POSTAI KÖLTSÉGGEL EGYÜTT NEGYEDÉVRE 60, Ft
KIADÁSÉRT FELEL AZ INTÉZET IGAZGATÓJA

71. évfolyam. 239. szám. + Budapest + 1958. augusztus hó 27.

Az időjárási helyzet ma reggel és a várható időjárás:

Az Atlanti-óceán felett lévő ciklon kelet felé haladva, esőssé és hűvössé teszi a Brit-szigetek időjárását. Nyugat- és Közép-Európában tegnap a legmagasabb nappali hőmérséklet általában 20-22 fok között, Németországban azonban sok helyen 20 fok alatt volt.

Hazánkban kedden felhőátvonulások voltak, sok helyen volt eső, zivatar. A Dunántúl néhány helyéről és a Mátrából jégesőt jelentettek. Jelentősebb csapadékmennyiség a következő helyeken esett: Mernye /Somogy megye/ 43, Fonyód 29, Lillafüred, Szeghalom 21, Szarvas 20, Tiszakécske 19, Nyíregyháza, Vásárosnamény 18 mm. Ma hajnalban a legalacsonyabb hőmérséklet 11-14 fok között volt.

Budapesten szerdán 12 órakor a hőmérséklet 21 fok, a tengerszintre átszámitott légnyomás 763 mm, alig változik.

Várható időjárás csütörtök estig:

Kevés felhő, száraz idő.
Az északnyugati szél megszünik. Holnap gyenge délnyugati szél lesz.
Hűvös éjszaka.
A nappali felmelegedés fokozódik.

Várható legalacsonyabb hőmérséklet ma éjjel: 9-12,
legmagasabb nappali hőmérséklet csütörtökön 23-26 fok között.

Távolabbi kilátások: A nappali felmelegedés fokozódik.

Kálmánné

A hőmérséklet és a légnyomás napi középértéke Budapesten és ezek eltérése a 75. évi átlagtól:

1958. VIII. 26-án: 18,1 C°, 759,9 mm. Eltérés: -2,3 C°, -1.8 mm.

1871. óta ezen a napon előfordult:

legmagasabb hőmérséklet 36,5 C° /1950./
legalacsonyabb hőmérséklet 7,0 C° /1919./

Az Országos Meteorológiai Intézet Időjárási Napjelentése

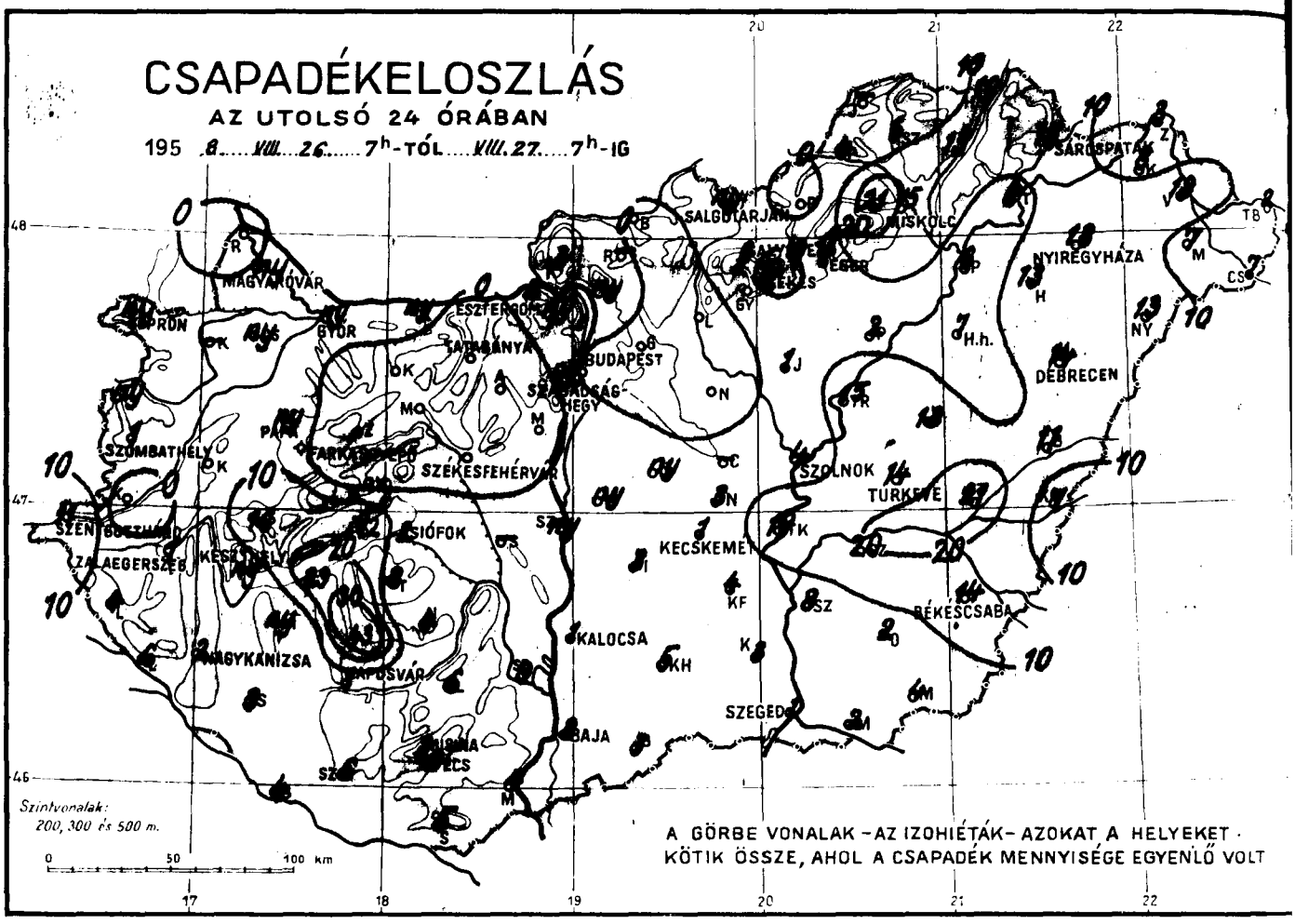

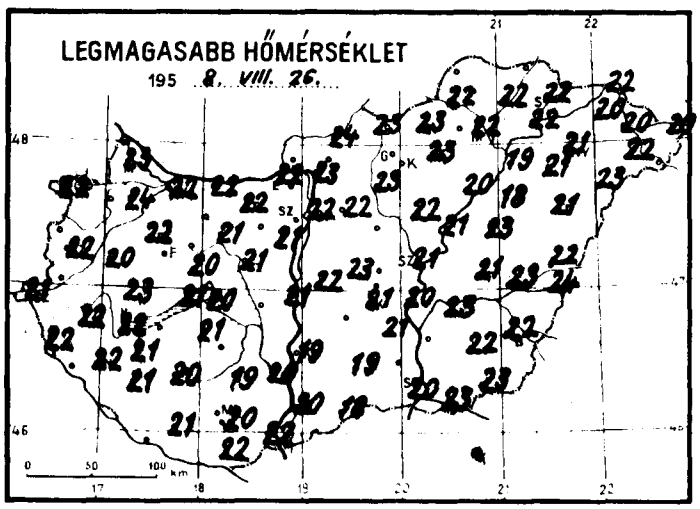

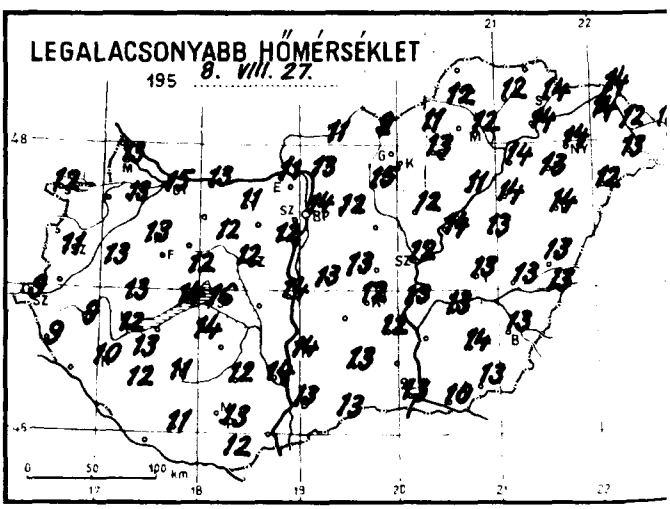

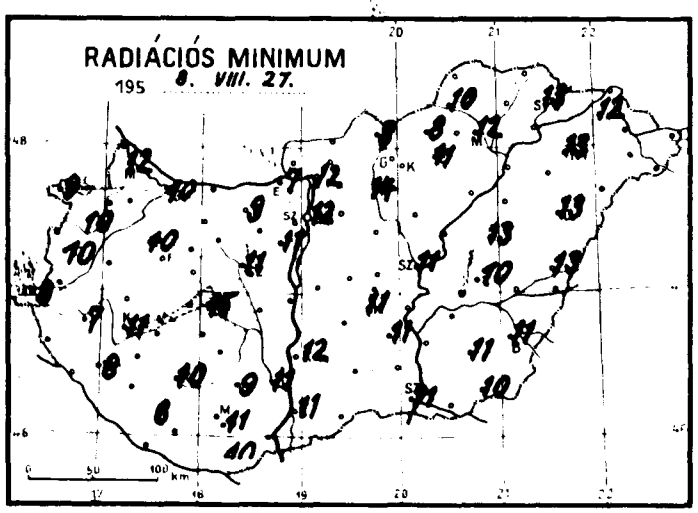

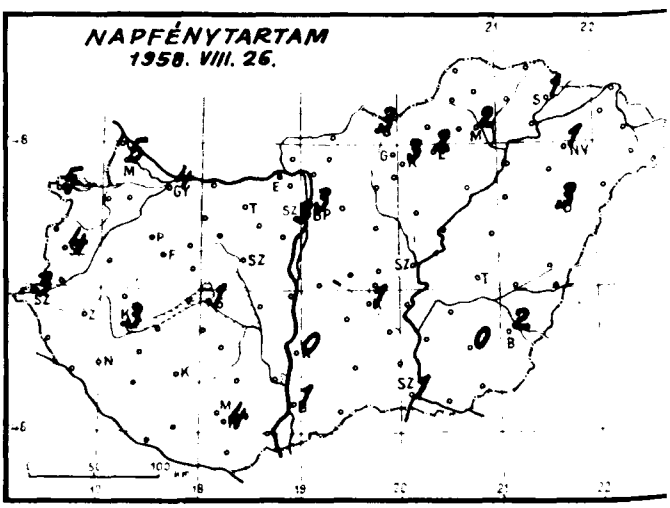

Időjárási helyzet 1958. év AUGUSZTUS hó 27. nap 7 óra

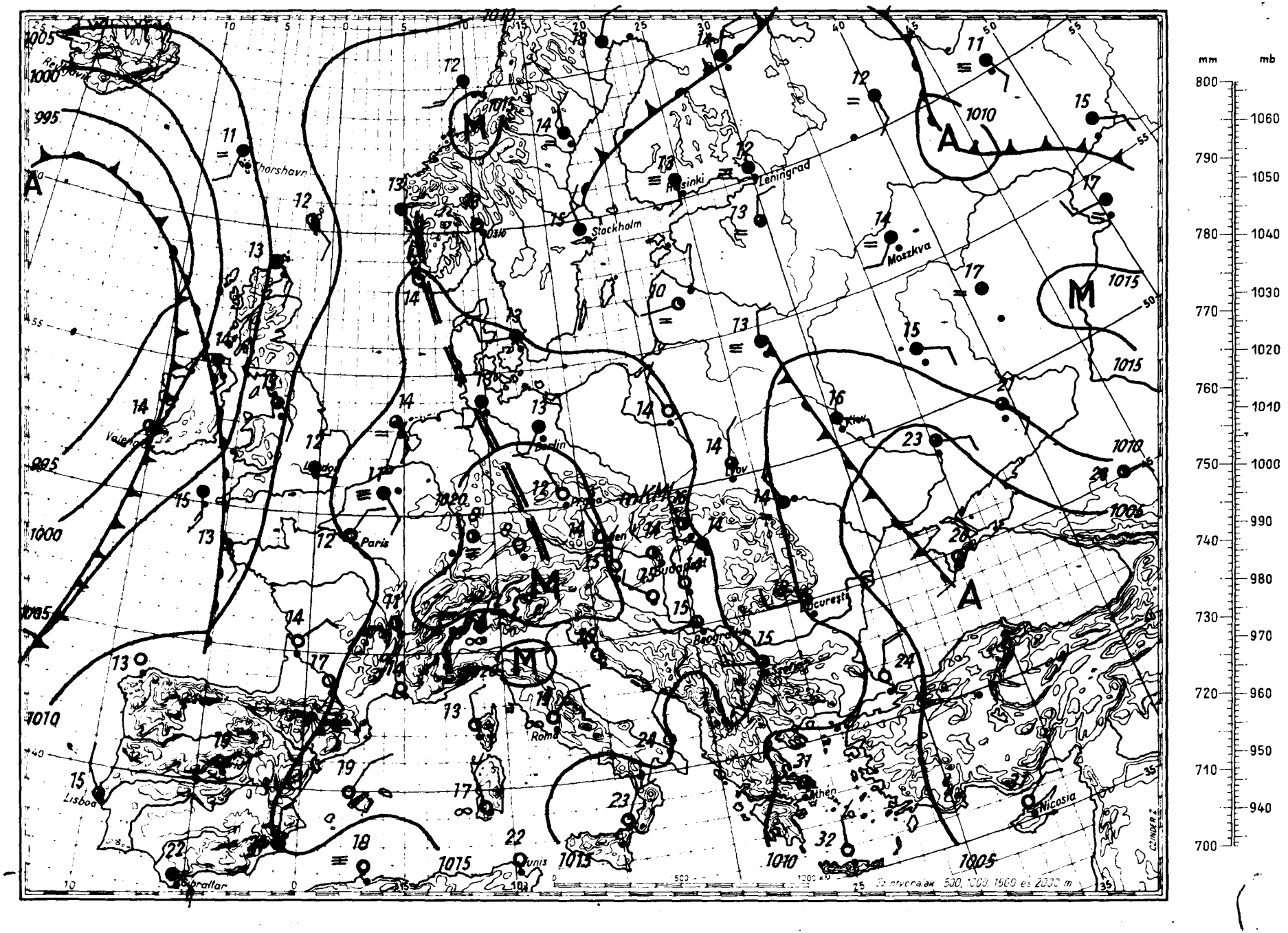

Magaslégköri időhelyzet

19 58. AUGUSZTUS hó 27. nap 00h GMT.

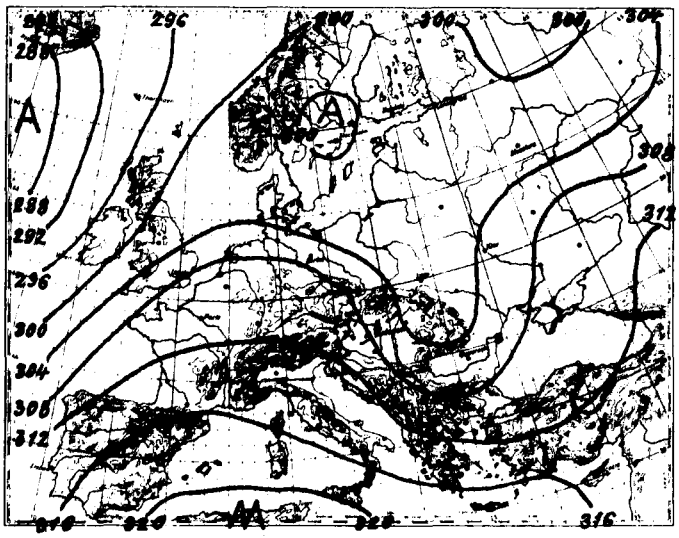

700 mb-os absz. topográfia

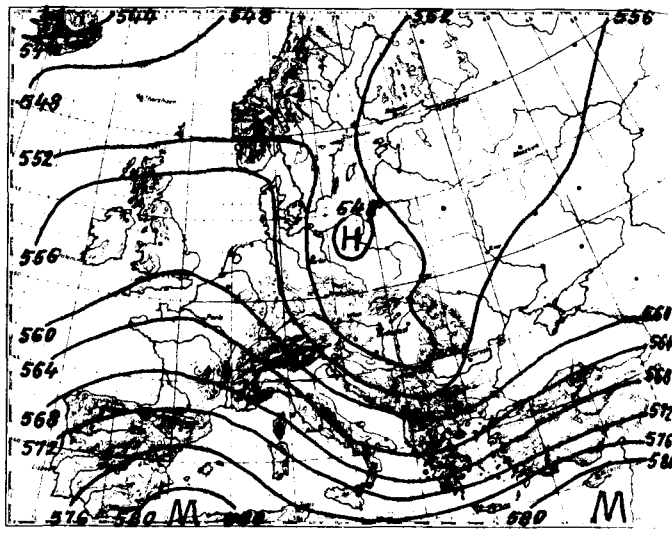

500/1000 mb-os rel. topográfia

1958.VIII.26. 12h			
mb	m	C°	%
1000	105	-	-
850	1483	9.1	69
700	3053	- 3.1	80
600	4255	- 8.0	75
500	5646	-17.8	87
400	7278	-29.0	88
300	9269	-44.3	86
200	11952	-45.5	-
100			
50			

Jellemző pontok:

996.0	Talaj	21.2	60
800	1980	4.6	74
632	3820	- 9.1	85
600	4255	- 8.0	75
*270	9930	-50.4	85
240	10710	-49.0	-
222	11280	-43.0	-
195	12100	-45.7	-
170	13036	-43.8	-

Hideg levegőnyelv nyulik le a Skandináv-félszigeten keresztül egészen Jugoszláviáig. Ennek következtében ezen a területen csökkent a levegő hőmérséklete. Ezzel szemben az óceánról érkező melegebb légtömegek melegadvekciót hoznak létre Nyugat-Európa felett. Hazánk légterében lehülés következett be. A hőcsökkenés mértéke 6000 m körül meghaladta a 8 fokot is. A 0 fokos és a -10 fokos szint 1000 m-t süllyedt. Magasságuk ma hajnalban 2500, ill. 4200 m volt. A légkör egyensúlyi állapota labilis. A tropopauza magassága az elmult 24 óra alatt 1750 m-t csökkent, hőmérséklete 2,8 fokkal emelkedett.

Pápainé s.k.

1958.VIII.27. 00h			
mb	m	C°	%
1000	127	-	-
850	1485	8,0	78
700	3052	- 4.0	98
600	4256	-10.4	81
500	5630	-21.0	81
400	7233	-34.0	77
300	9182	-49.2	67
200	11855	-47.2	-
100			
50			

Jellemző pontok:

998.6	Talaj	14.5	83
869	1300	9.3	76
685	3210	- 5.3	100
660	3510	- 5.3	80
*293	9300	-50.2	67
218	11270	-46.0	-
170	12930	-49.3	-
157	13450	-48.2	-
130	14664	-50.9	-

* Tropopauza

1958. augusztus hó,
27. nap **szerda**
71. évfolyam **239.** sz.

	Reggeli észlelések 06 TMG				Az utolsó 24 óra adatai					
	Felhőzet (0–4)	Szélirány és ero (m/s)	Légnyomás (millibár)	Hőmérséklet (C°)	Csapadék (24 óra) (mm)		Hőmérsékleti szélsőségek: tegnapi nappali max.	éjszakai min.	Radiációs min.	Napsütés (óra) tegnap
Mosonmagyaróvár	0	NW 3	1019.1	15	ny		23	13	12	5
Sopron	1	WNW 3	20.6	16	ny		22	12	9	5
Szombathely	0	N 1	19.3	15	1	⚡	22	11	10	4
Szentgotthárd	2	SW 1	20.8	10	11	⚡ ▲	21	9	8	3
Pápa	0	N 2	19.2	15	ny	⚡	22	13	10	-
Győr	0	WNW 4	19.4	14	ny	⚡	22	15	10	4
Esztergom	1	WNW 1	18.0	13	2		22	11	7	-
Tatabánya	0	NW 4	18.6	13	•		22	11	9	-
Székesfehérvár	0	NW 2	17.9	15	•		21	12	11	-
Siófok	0	NW 10	18.3	16	2	⚡	20	16	15	1
Keszthely	0	NNW 7	18.9	17	ny		22	12	11	3
Zalaegerszeg	0	SW 2	20.3	12	1	⚡	22	9	7	-
Nagykanizsa	0	S 1	19.8	14	2		22	10	8	-
Kaposvár	0	N 5	19.4	16	1		20	11	10	-
Pécs	0	WNW 4	18.1	15	6		20	13	11	4
Budapest M. I.	1	WNW 8	16.7	14	•		22	14	12	3
Salgótarján	3 =	- 0	15.7	12	ny		23	9	8	3
Eger	2	- 0	15.3	13	1	⚡	23	13	11	2
Miskolc	2	NNW 2	15.4	16	15	⚡	22	12	12	2
Sárospatak	3	N 2	-	17	15		22	14	13	1
Baja	0	NW 4	17.6	14	8		20	13	11	1
Kalocsa	0	W 2	16.0	15	1		19	14	12	0
Kecskemét	0	NW 4	15.7	14	1		21	12	11	1
Szeged	0	NW 6	16.4	14	1		20	13	11	1
Szolnok	2	N 1	15.9	13	4		21	12	11	-
Túrkeve	4	W 2	-	14	14	⚡	21	13	10	-
Békéscsaba	4 =	W 1	15.5	14	14		22	13	11	2
Debrecen	4	NW 2	15.4	14	14	⚡	21	14	13	3
Nyíregyháza	3	NW 2	15.0	15	18	⚡	21	14	13	1
Kékestető (1000 m)**	4	NNW 1	899.5	10	10	⚡ ▲	17	8	-	3
Galyatető (932 m)**	-	-	-	-	6	⚡	17	9	-	-
Misinatető (534 m)*	0	N 15	958.5	12	9		20	11	10	-
Szabadsághegy (474 m)*	1	NW 2	957.6	12	ny		20	10	-	3
Farkasgyepü (400 m)*	0	NW 2	960.0	12	•		20	12	10	-

24 órai csapadék mm			24 órai csapadék mm			24 órai csapadék mm			24 órai csapadék mm		
Rajka	•		Tab	8	⚡	Jósvafő	-		Kisvárda	8	⚡
Csorna	ny		Sárbogárd	-		Lillafured	21	⚡	Vásárosnamény	18	⚡
Kapuvár	-		Sztálinváros	ny		Szendrőlád	6	⚡	Mátészalka	7	
Kőszeg	ny		Nagykőnyi	4		Fugód	13		Tiszabecs	2	
Körmend	•		Somogyszob	3		Hidasnémeti	10		Csenger	7	
Lenti	4		Barcs	4		Tokaj	9	⚡	Nyírlugos	13	
Letenye	6		Szigetvár	6	⚡	Poroszló	2	⚡	Polgár	5	⚡
Kaló	3	⚡	Lengyel	6		Jászapáti	1	⚡	Hajdúdorog	15	⚡
Sumeg	16	⚡ ▲	Szekszárd	9	⚡	Nagykáta	•		Hortobágy	7	⚡
Zirc	•		Mohács	4		Örkény	ny		Tiszaroff	15	⚡
Veszprém	•		Siklós	5		Kunszentmiklós	ny		Karcag	18	⚡
Komárom	ny		Királyrét	3		Cegléd	-		Berettyóújfalu	11	
Kisbér	•		Balassagyarm	•		Nagykőrös	3	⚡	Szeghalom	21	⚡
Mór	•		Romhány	-		Tiszakécske	19	⚡	Körösszakál	7	
Alcsut	•		Vác	ny		Izsák	3		Szarvas	20	
Dobogókő	ny		Gödöllő	•		Kiskunfélegyh	4		Szentes	8	
Martonvásár	•		Lőrinci	•		Kiskunhalas	5		Orosháza	2	⚡
Tihany	12	⚡	Gyöngyös	•		Bácsalmás	3		Makó	2	
Fonyód	29	⚡	Borsodnádasd	•		Kistelek	5		Mezőhegyes	4	
Marcali	ny	⚡	Putnok	4	⚡	Zahony	3	⚡			

* A légnyomás 500 gdm-re átszámítva ** A légnyomás 1000 gdm-re átszámítva

Magassági szélmérések

Óraadatok greenwichi középidőben

VIII.26.	Győr 11 h		Siófok 11 h		Szeged 11 h		Miskolc 11 h		Szhely 12 h		Bpest 12 h		Pécs 13 h		Bpest 15 h		Bpest 18 h	
	fok	m/s	fok	m/s	fok	m/s	fok	m/s	fok	m/s	fok	m/s	fok	m/s	fok	m/s	fok	m/s
Talaj	320	2	270	7	320	2	360	2	270	2	40	7	320	2	320	7	320	7
500 m	300	8	300	7	340	8	50	1	300	6	310	7	320	8	310	12	310	12
1000	310	11	320	11	340	8	50	1	310	6	330	7	320	8	310	12	310	11
1500	310	11	320	11	330	8	50	3	310	9	330	7	340	7	310	12	310	11
2000	290	9	320	6	290	6	310	8	300	14	330	7	340	7	310	9	310	9
3000	310	8	350	9			290	9	310	17	300	9	350	9	310	9		
4000															300	11		
5000																		
7000																		
9000																		
10000																		
12000																		
14000																		
16000																		
18000																		
20000																		

VIII.26.	Bpest 21 h		Szhely 23 h		Pécs 23 h		Szeged 23 h									
	fok	m/s	fok	m/s	fok	m/s	fok	m/s	fok	m/s	fok	m/s	fok	m/s	fok	m/s
Talaj	320	12	320	2	320	7	320	2								
500 m	330	15	320	13	310	7	330	20								
1000	340	12	340	12	340	9	330	16								
1500	340	12	340	13	340	9	340	14								
2000	330	5	330	11	340	9	330	11								
3000							320	9								
4000																
5000																
7000																
9000																
10000																
12000																
14000																
16000																
18000																
20000																

VIII.27.	Bpest 00 h		Bpest 03 h		Szeged 03 h		Szhely 05 h		Debr. 05 h		Bpest 06 h		Pécs 08 h		Bpest 09 h			
	fok	m/s	fok	m/s	fok	m/s	fok	m/s	fok	m/s	fok	m/s	fok	m/s	fok	m/s	fok	m/s
Talaj	320	7	320	12	320	7	360	2	270	2	320	7	320	2	320	7		
500 m	350	13	350	10	340	10	350	12	320	12	360	11	330	9	330	7		
1000	350	13	350	10	340	10	350	12	330	12	350	10	330	9	350	6		
1500	350	13	350	9	340	18	340	11	330	12	350	10	350	14	340	7		
2000	350	11	350	9	340	8	340	11	330	12	350	10	360	6	340	8		
3000					340	10	330	15			350	12			350	10		
4000					340	14	340	14			350	12						
5000					350	16	330	14			340	14						
7000											330	19						
9000											330	29						
10000																		
12000																		
14000																		
16000																		
18000																		
20000																		

IDŐJÁRÁSI NAPIJELENTÉS

ЕЖЕДНЕВНЫЙ МЕТЕОРОЛОГИЧЕСКИЙ БЮЛЛЕТЕНЬ • DAILY WEATHER REPORT
BULLETIN QUOTIDIEN DE TEMPS • TÄGLICHER WETTERBERICHT

KIADJA AZ ORSZÁGOS METEOROLÓGIAI INTÉZET
BUDAPEST II. KITAIBEL PÁL UTCA 1
TELEFON: KÖZPONT: 353-500, IDŐJELZŐ OSZT.: 150-410

MEGJELENIK NAPONKÉNT • ELŐFIZETÉSI ÁRA
A POSTAI KÖLTSÉGGEL EGYÜTT NEGYEDÉVRE 60, Ft
KIADÁSÉRT FELEL AZ INTÉZET IGAZGATÓJA

71. évfolyam 239. szám. ✣ Budapest ✣ 1958. augusztus hó 28.

Az időjárási helyzet ma reggel és a várható időjárás:

A Földközi-tenger nyugati medencéjéből Nyugat-Európán át déli, délkeleti széllel meleg légtömegek áramlanak a Norvég-tenger térségébe. Skandinávia déli részén, Közép-Európában, Olaszországban és a Balkánon nyugodt, csendes és derült az időjárás.

Hazánkban tegnap a koradélutáni órákig helyenként élénk északnyugati, északi szél fujt. A keleti országrészekben néhány csepp eső hullott, mennyisége csak Porosslón érte el az 5 mm-t. Néhány helyen zivatar is volt.

Budapesten csütörtökön 12 órakor a hőmérséklet 22 fok, a tengerszintre átszámitott légnyomás 763 mm, alig változik.

<u>Várható időjárás péntek estig:</u>

Kevés felhő, eső nélkül.
Gyenge légáramlás.
A nappali felmelegedés kissé fokozódik.

Várható legalacsonyabb hőmérséklet ma éjjel: 9-12,
legmagasabb nappali hőmérséklet pénteken: 24-27 fok között.

<u>Távolabbi kilátások:</u>

A szép idő tovább tart.

Stabel

<u>A hőmérséklet és a légnyomás napi középértéke Budapesten és ezek eltérése a 75 évi átlagtól:</u>

1958.VIII. 27-én: 18,5 C°, 762,6 mm. Eltérés: -1,5 C°, +0,5 mm.

<u>1871 óta ezen a napon előfordult:</u>

legmagasabb hőmérséklet	35,8 C°	/1950./
legalacsonyabb hőmérséklet	8,9 C°	/1899./

Az Országos Meteorológiai Intézet Időjárási Napjelentése

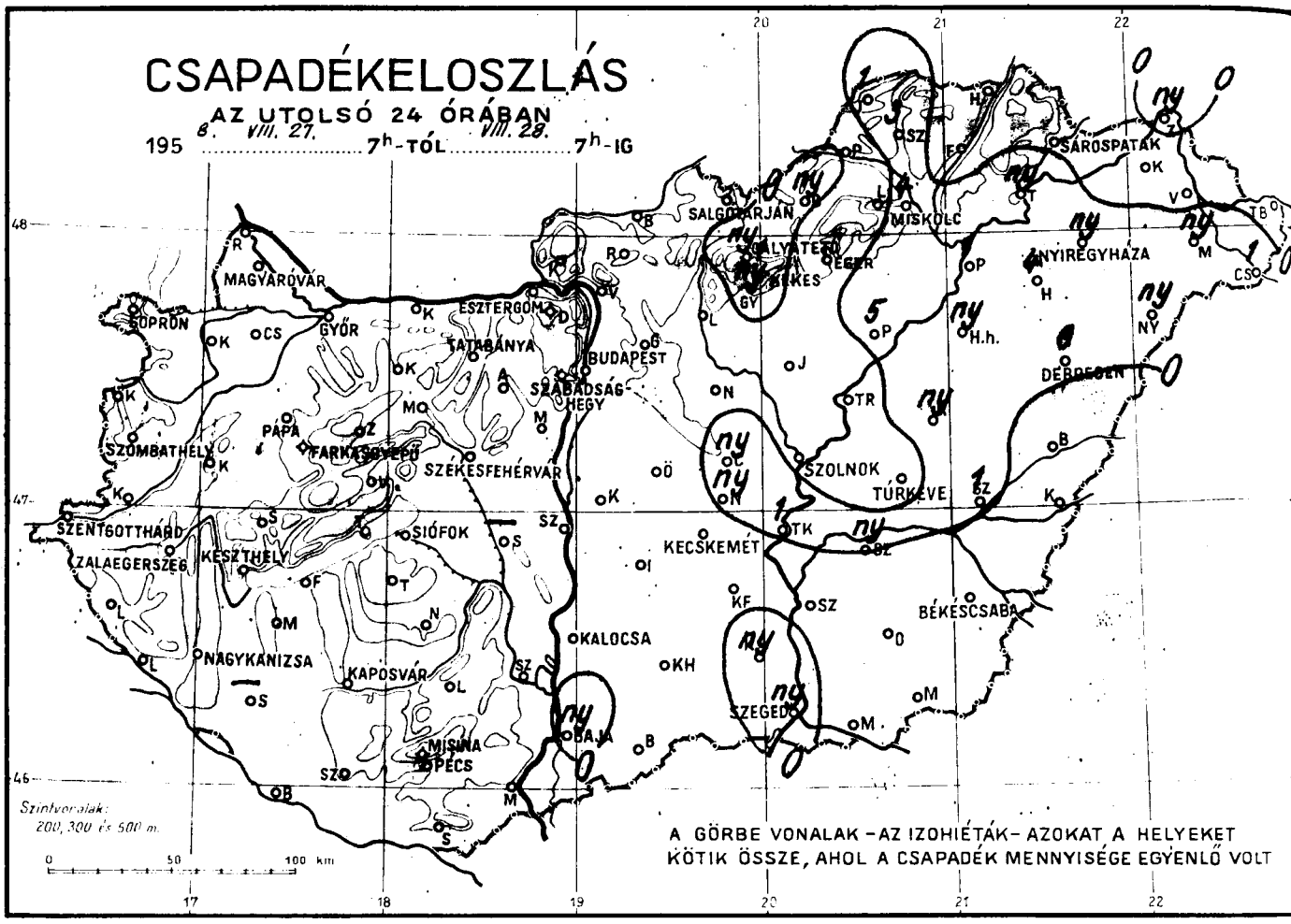

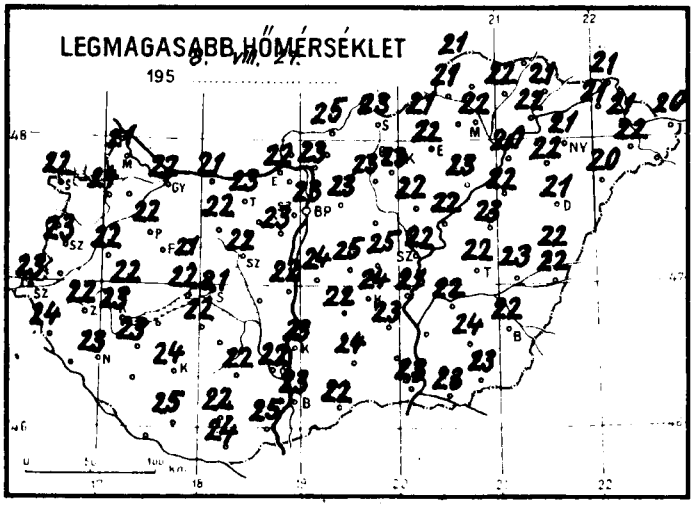

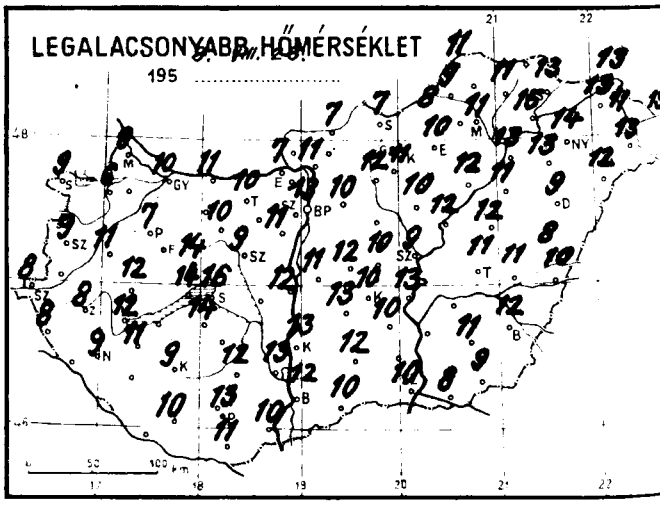

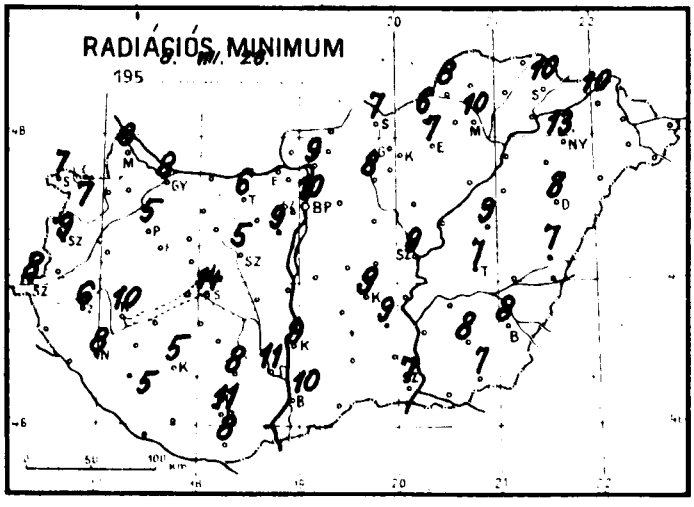

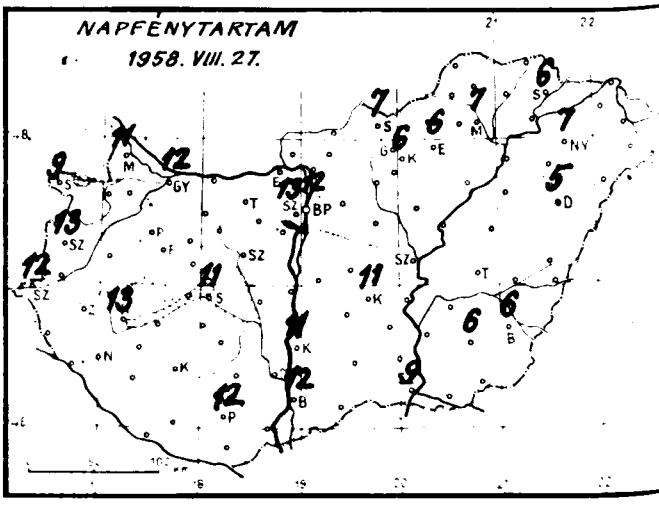

Időjárási helyzet 1958. év AUGUSZTUS hó 28. nap 7 óra

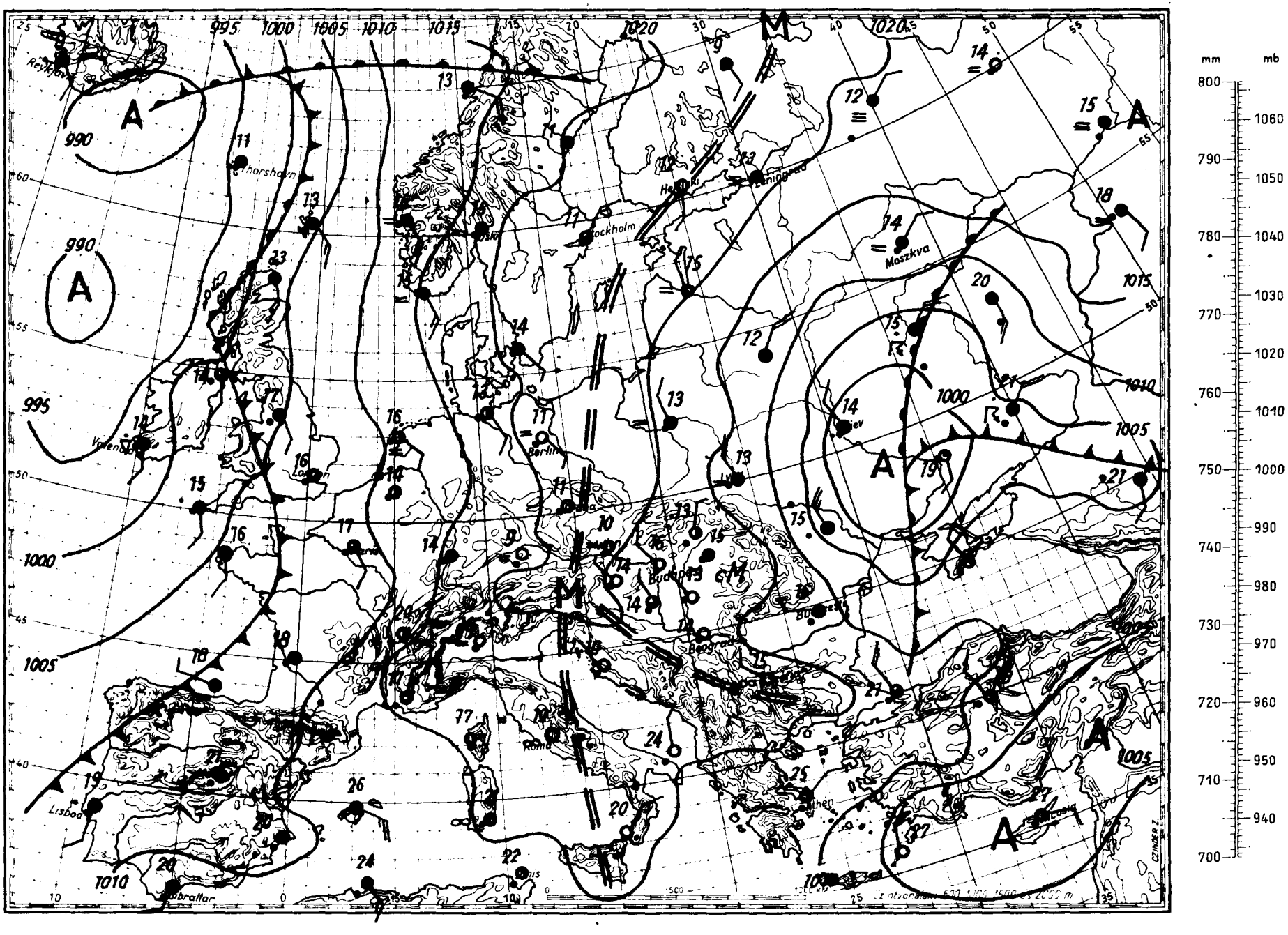

Magaslégköri időhelyzet

19 58. AUGUSZTUS hó 28. nap 00h GMT

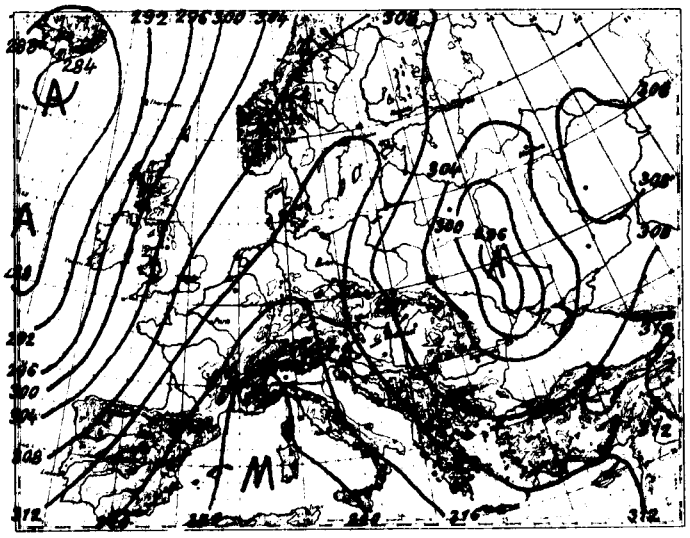

700 mb-os absz. topográfia

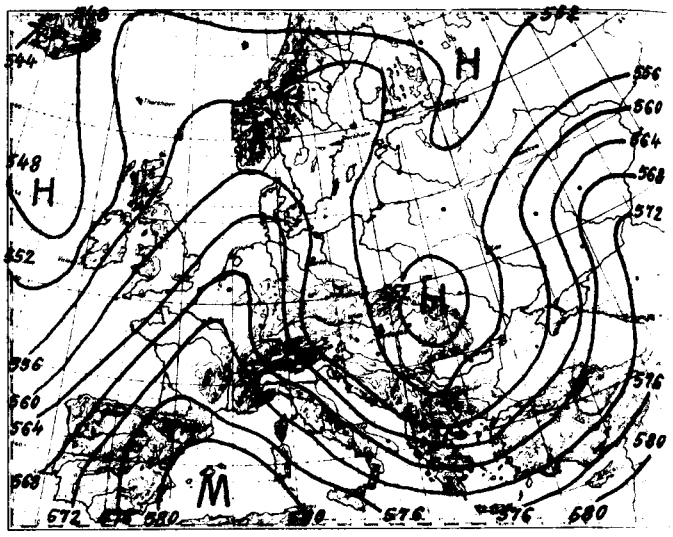

500/1000 mb-os rel. topográfia

1958.VIII.27. 12h			
mb	m	C°	%
1000	145	21.8	52
850	1523	10.0	74
700	3099	-3.2	75
600	4306	-9.0	68
500	5689	-19.4	48
400	7314	-29.2	48
300	9314	-42.0	48
200	11980	-53.8	48
100			
50			

Jellemző pontok:

1000.6	Talaj	22.4	51
685	3240	-4.8	78
646	3700	-4.8	48
500	5689	-19.4	48
290	9550	-43.4	48
262	10240	-45.9	48
*218	11400	-53.5	48
200	11980	-53.8	-
170	13050	-47.6	-
158	13540	-49.2	-

A Közép-Európa feletti magassági gerinc megerősödött és még a 300 mb-os szint magasságában erősen fejlett. Áramlási rendszere az óceáni és ukrajnai ciklonnal együtt Európa felett meridionális áramlást alakitott ki. Jelentékeny advekció szárazföldünkön Spanyolország, a Balkán és Románia felett /hideg/, valamint a La-Manche-csatorna környékén és Moszkvától délre /meleg/ van. Budapest légterében kétszeres inversió, 5200 és 5600 m között pedig izotermia alakult ki. A talajközeli kisugárzási, valamint 2 és 2,3 km közötti légréteg kivételével 2-5 fokkal melegedett a troposzféra. A rádiószonda 2400 és 3200 m-en jelzett 0 fokot. A -10 fok szintje 400 m-t emelkedve 4600 m-re került.

Kallósné s.k.

1958.VIII.28. 00h			
mb	m	C°	%
1000	146	14.0	83
850	1519	9.0	85
700	3093	0.7	46
600	4308	-8.0	40
500	5638	-14.8	35
400	7338	-29.4	35
300	9336	-43.0	35
200	11971	-54.0	
100			
50			

Jellemző pontok:

1000.8	Talaj	13.8	85
950	600	18.0	72
754	2500	-0.3	100
722	2800	2.5	48
530	5250	-15.0	35
500	5638	-14.8	35
400	7338	-29.4	35
*220	11380	-57.4	35
200	11971	-54.0	
182	12560	-56.3	
167	13100	-54.0	
120	15244	-56.0	

* Tropopauza

1958. augusztus 28. csütörtök hó, 71. nap 240.
évfolyam sz.

	Reggeli észlelések 06 TMG				Az utolsó 24 óra adatai					
	Felhőzet (0–4)	Szélirány és erő (m/s)	Légnyomás (millibar)	Hőmérséklet (C°)	Csapadék (24 óra) (mm)		Hőmérsékleti szélsőségek: tegnapi nappali max.	éjszakai min.	Radiációs min.	Napsütés (óra) tegnap
Mosonmagyaróvár	0	– 0	1019.5	12	•		21	9	8	11
Sopron	0	N 1	20.7	14	•		22	9	7	9
Szombathely	0 =	– 0	20.3	13	•		23	9	9	13
Szentgotthárd	0 =	SW 1	20.8	9	•		23	8	8	12
Pápa	0 =	– 0	19.4	12	•		22	7	5	–
Győr	0 =	WNW 4	19.7	12	•		22	10	8	12
Esztergom	0	– 0	19.3	12	•		22	7	3	–
Tatabánya	0	NW 1	19.5	11	•		23	10	6	–
Székesfehérvár	0	NW 2	18.6	13	•		22	9	5	–
Siófok	0	N 4	18.9	16	•		21	16	14	11
Keszthely	0	N 1	19.1	14	•		23	12	10	13
Zalaegerszeg	0 =	W 1	20.4	10	•		22	8	6	–
Nagykanizsa	0	– 0	20.0	13	•		23	9	8	–
Kaposvár	1	– 0	20.0	19	•		24	9	5	–
Pécs	3	NW 1	18.4	14	•		22	13	11	12
Budapest M. I.	0	WNW 1	18.0	16	•		23	13	10	12
Salgótarján	0 =	– 0	18.3	11	•		23	7	7	7
Eger	1	– 0	17.9	11	•		22	10	7	6
Miskolc	2	N 3	17.7	13	4		22	11	10	7
Sárospatak	2	N 2	15.0	17	•		21	13	10	6
Baja	0	NW 2	18.6	14	ny	⚐	23	12	10	12
Kalocsa	0	NW 2	18.4	15	•		23	13	9	11
Kecskemét	0	NNW 1	17.3	12	•		24	10	9	11
Szeged	0	NNW 3	17.7	13	ny		23	10	7	9
Szolnok	1	NW 1	17.1	12	•		22	9	9	–
Túrkeve	2	N 1	–	14	•		22	11	7	–
Békéscsaba	3 =	N 1	17.3	14	•		22	12	8	6
Debrecen	3	– 0	17.6	14	6	⚐	21	9	8	5
Nyíregyháza	1	– 0	17.5	16	ny		21	14	13	7
Kékestető (1000 m)**	0	SW 1	901.5	10	1		16	7	–	6
Galyatető (932 m)**	–	–	–	–	ny		16	9	–	–
Misinatető (534 m)*	4	NW 6	959.3	15	•		20	13	11	–
Szabadsághegy (474 m)*	0	NW 1	950.8	16	•		20	12	–	13
Farkasgyepü (400 m)*	0	– 0	960.2	11	•		21	9	7	–

24 órai csapadék mm			24 órai csapadék mm			24 órai csapadék mm			24 órai csapadék mm		
Rajka	•	•	Tab	•		Jósvafő	1	⚐	Kisvárda	•	
Csorna	•		Sárbogárd	–		Lillafured	•		Vásárosnamény	•	
Kapuvár	•		Sztálinváros	•		Szendrőlád	3		Mátészalka	ny	
Kőszeg	•		Nagykőnyi	•		Fugod	•		Tiszabecs	•	
Körmend	•		Somogyszob	–		Hidasnémeti	•		Csenger	1	
Lenti	•		Bárcs	•		Tokaj	ny		Nyírlugos	ny	
Letenye	•		Szigetvár	•		Poroszló	5		Polgár	1	
Kald	•		Lengyel	•		Jászapáti	•		Hajdúdorog	4	⚐
Sümeg	•		Szekszárd	•		Nagykáta	•		Hortobágy	ny	
Zirc	•		Mohács	•		Őrkény	•		Tiszaroff	•	
Veszprém	•		Siklós	•		Kunsztmiklós	•		Karcag	ny	
Komárom	•		Királyrét	•		Cegléd	ny		Berettyóújfalu	•	
Kisbér	•		Bakassagyarm	•		Nagykőrös	ny		Szeghalom	1	⚐
Mór	•		Romhány	•		Tiszakécske	1		Körösszakál	•	
Alcsut	•		Vác	•		Izsák	•		Szarvas	ny	
Dobogókő	•		Gödöllő	•		Kiskunfélegyh	•		Szentes	•	
Martonvásár	•		Lőrinci	•		Kiskunhalas	•		Orosháza	•	
Tihany	•		Gyöngyös	ny		Bácsalmás	•		Makó	•	
Fonyód	•		Borsodnádasd	ny		Kistelek	ny		Mezőhegyes	•	
Marcali	•		Putnok	•		Zalony	ny				

* A légnyomás 500 gdm-re átszámítva ** A légnyomás 1000 gdm-re átszámítva

Magassági szélmérések

Óraadatok greenwichi középidőben

VIII.27.	Szhely 11 h		Siófok 11 h		Szeged 11 h		Miskolc 11 h		Debr. 11 h		Győr 12 h		Pécs 12 h		Bpest 12 h		Bpest 15 h	
	fok	m/s	fok	m/s	fok	m/s	fok	m/s	fok	m/s	fok	m/s	fok	m/s	fok	m/s	fok	m/s
Talaj	360	2	–	0	320	7	320	2	320	7	320	7	360	2	360	7	320	7
500 m	330	5	340	8	320	5	340	4	300	6	340	9	340	8	340	10	320	8
1000	330	5	340	8	320	6	340	4	340	5	340	9	340	8	340	10	340	10
1500	330	8	340	8	340	5	360	7			340	10	340	8	340	10	330	7
2000	350	9	340	8	340	5					340	11	340	8	340	8	330	7
3000	350	9	340	8									330	9	340	10		
4000	330	14													330	10		
5000	320	14																
7000	310	20																
9000																		
10000																		
12000																		
14000																		
16000																		
18000																		
20000																		

VIII.27.	Szhely 16 h		Szeged 17 h		Debr. 17 h		Pécs 18 h		Bpest 18 h		Szhely 23 h		Siófok 23 h		Pécs 23 h		Szeged 23 h	
	fok	m/s	fok	m/s	fok	m/s	fok	m/s	fok	m/s	fok	m/s	fok	m/s	fok	m/s	fok	m/s
Talaj	360	2	320	2	–	0	320	2	360	7	320	2	270	2	320	2	320	7
500 m	10	4	320	10	310	4	340	8	340	7	340	9	350	5	340	8	350	11
1000	10	4	320	10	310	5	340	8	340	7	350	9	350	7	340	8	350	8
1500	340	4	320	10			340	8	340	7	350	6	330	10	340	8	330	4
2000	330	6	320	10			340	8	340	7	350	6					330	8
3000	340	11							340	6	330	10					320	12
4000	330	16							340	13							320	9
5000	330	26							350	22							350	20
7000	330	26							340	31								
9000	330	24							340	36								
10000									330	37								
12000																		
14000																		
16000																		
18000																		
20000																		

VIII.27.	Miskolc 23 h		Debr. 23 h				VIII.28.		Bpest 00 h		Bpest 3 h		Szeged 5 h		Bpest 6 h			
	fok	m/s	fok	m/s	fok	m/s			fok	m/s	fok	m/s	fok	m/s	fok	m/s	fok	m/s
Talaj	330	2	–	0					360	2	320	2	320	2	320	2		
500 m	360	6	330	11					340	8	320	6	120	3	20	3		
1000	360	6	330	11					350	3	320	3	350	2	20	3		
1500	330	6	310	10					350	3	320	4	350	5	20	3		
2000	330	6	290	6					320	5	320	4	340	8	10	7		
3000	350	5	290	6					320	5			340	8	350	12		
4000													330	15	340	18		
5000													340	29	350	30		
7000													340	42	350	37		
9000															340	52		
10000															340	52		
12000																		
14000																		
16000																		
18000																		
20000																		

IDŐJÁRÁSI NAPIJELENTÉS

ЕЖЕДНЕВНЫЙ МЕТЕОРОЛОГИЧЕСКИЙ БЮЛЛЕТЕНЬ • DAILY WEATHER REPORT
BULLETIN QUOTIDIEN DE TEMPS • TÄGLICHER WETTERBERICHT

KIADJA AZ ORSZÁGOS METEOROLÓGIAI INTÉZET
BUDAPEST II. KITAIBEL PÁL UTCA 1
TELEFON: KÖZPONT: 353-500, IDŐJELZŐ OSZT.: 150-410

MEGJELENIK NAPONKÉNT • ELŐFIZETÉSI ÁRA
A POSTAI KÖLTSÉGGEL EGYÜTT NEGYEDÉVRE 60, Ft
KIADÁSÉRT FELEL AZ INTÉZET IGAZGATÓJA

71.évfolyam 241.szám. + Budapest + 1958. augusztus 29.

Az időjárási helyzet ma reggel és a várható időjárás:

A Spitzbergáktól Afrikáig magasnyomású gerinc húzódik. Mindkét oldalán ciklon helyezkedik el. A nyugati alacsonynyomású képződmény a Brit-szigetek környékén, a másik Ukrajnában és Romániában okoz változékony, csapadékos időjárást.

Hazánkban csütörtökön a keleti megyék kivételével jobbára derült volt az idő. Csapadék seholsem hullott. A felmelegedés elérte a 21-25 fokot. Ma hajnalra általában 9-12 fokig hűlt le a levegő.

Budapesten pénteken 12 órakor a hőmérséklet 22 fok volt, a tengerszintre átszámitott légnyomás 760 mm, mérsékelten süllyedő irányzatú.

Várható időjárás szombat estig:

Keleten több, máshol kevés felhő.
Néhány helyen kisebb eső.
Mérsékelt, keleten élénkebb északi szél.
A nappali felmelegedés keleten kissé gyengül, máshol alig változik.

Várható legalacsonyabb hőmérséklet ma éjjel: 9-12,
legmagasabb nappali hőmérséklet szombaton:
a Tiszántúlon 21-24, máshol 24-27
fok között.

Pápai

A hőmérséklet és a légnyomás napi középértéke Budapesten és ezek eltérése a 75 évi átlagtól:

1958.VIII.28-án	19,1 C°, 62,7 mm.	Eltérés: -1,1 C°, +0,4 mm.

1871 óta ezen a napon előfordult:

legmagasabb hőmérséklet	36,1 C°	/1950./
legalacsonyabb hőmérséklet	8,3 C°	/1922./

Az Országos Meteorológiai Intézet Időjárási Napijelentése

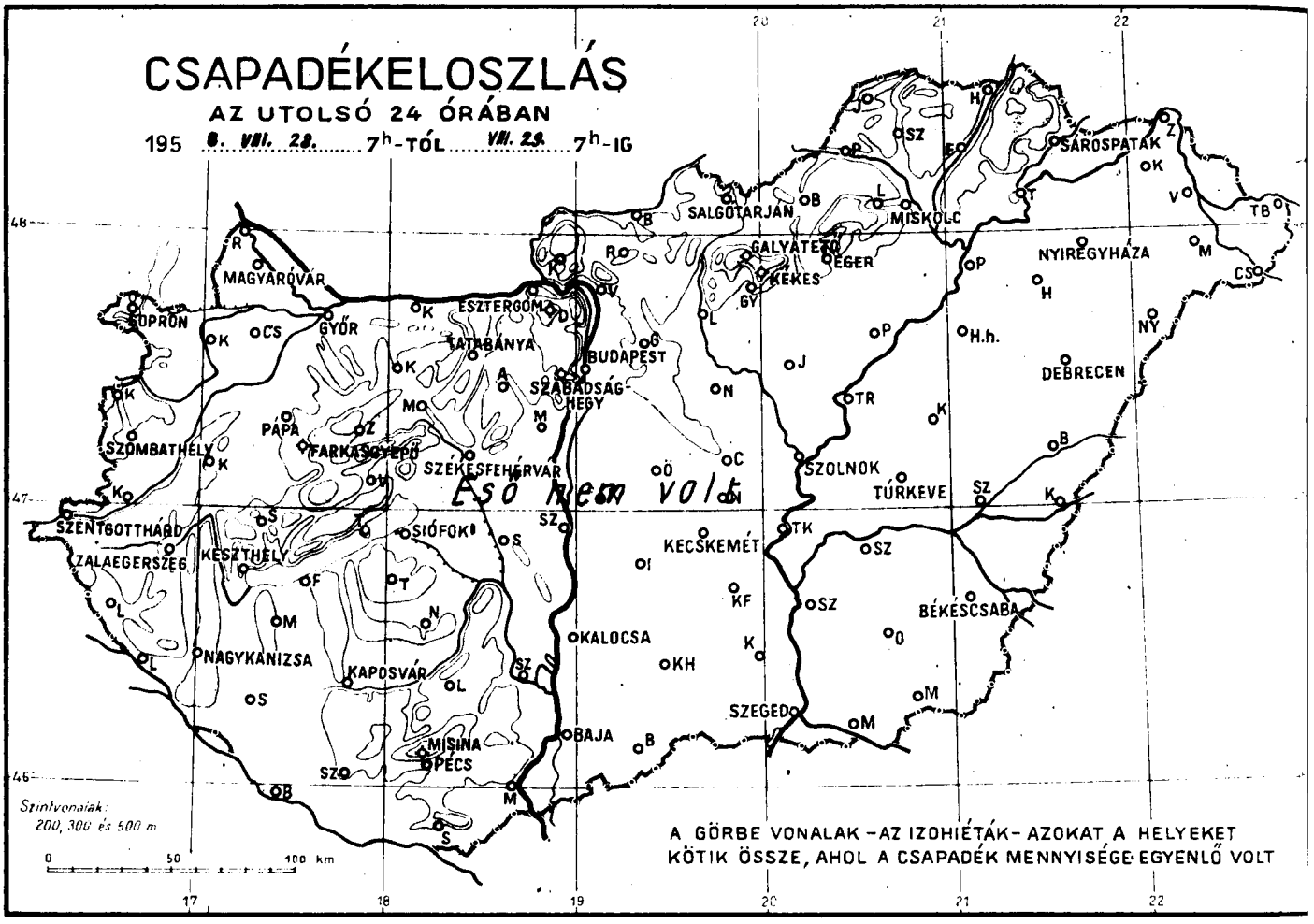

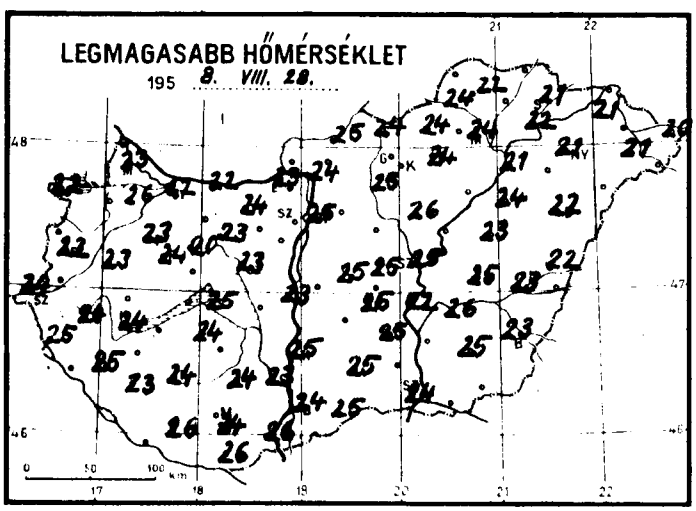

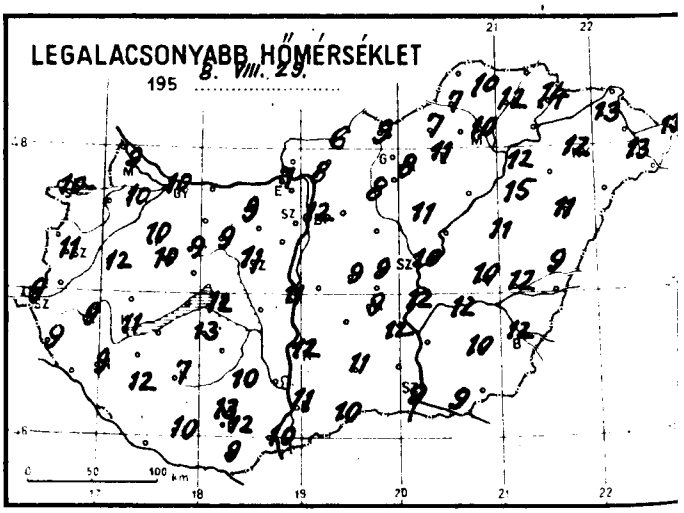

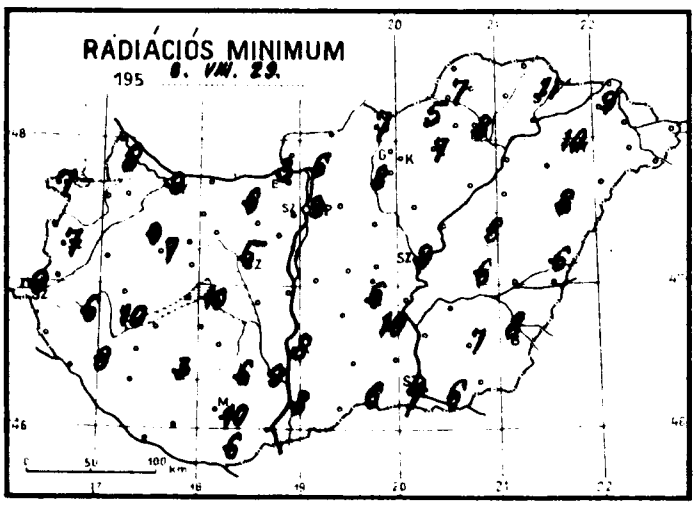

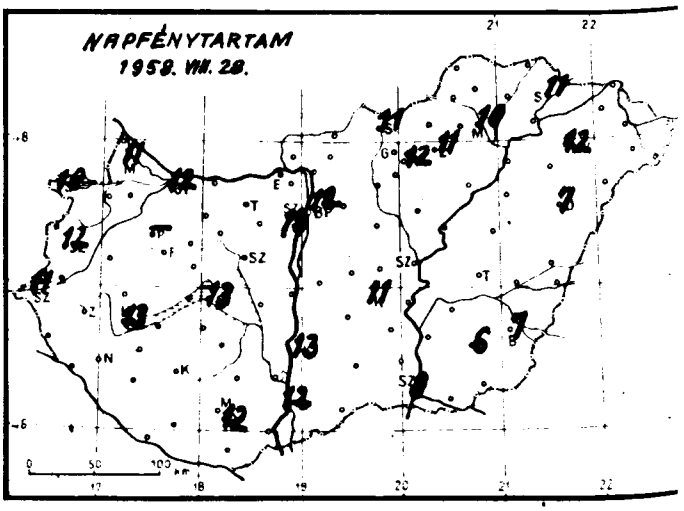

Időjárási helyzet 1958. év AUGUSZTUS hó 29. nap 7 óra

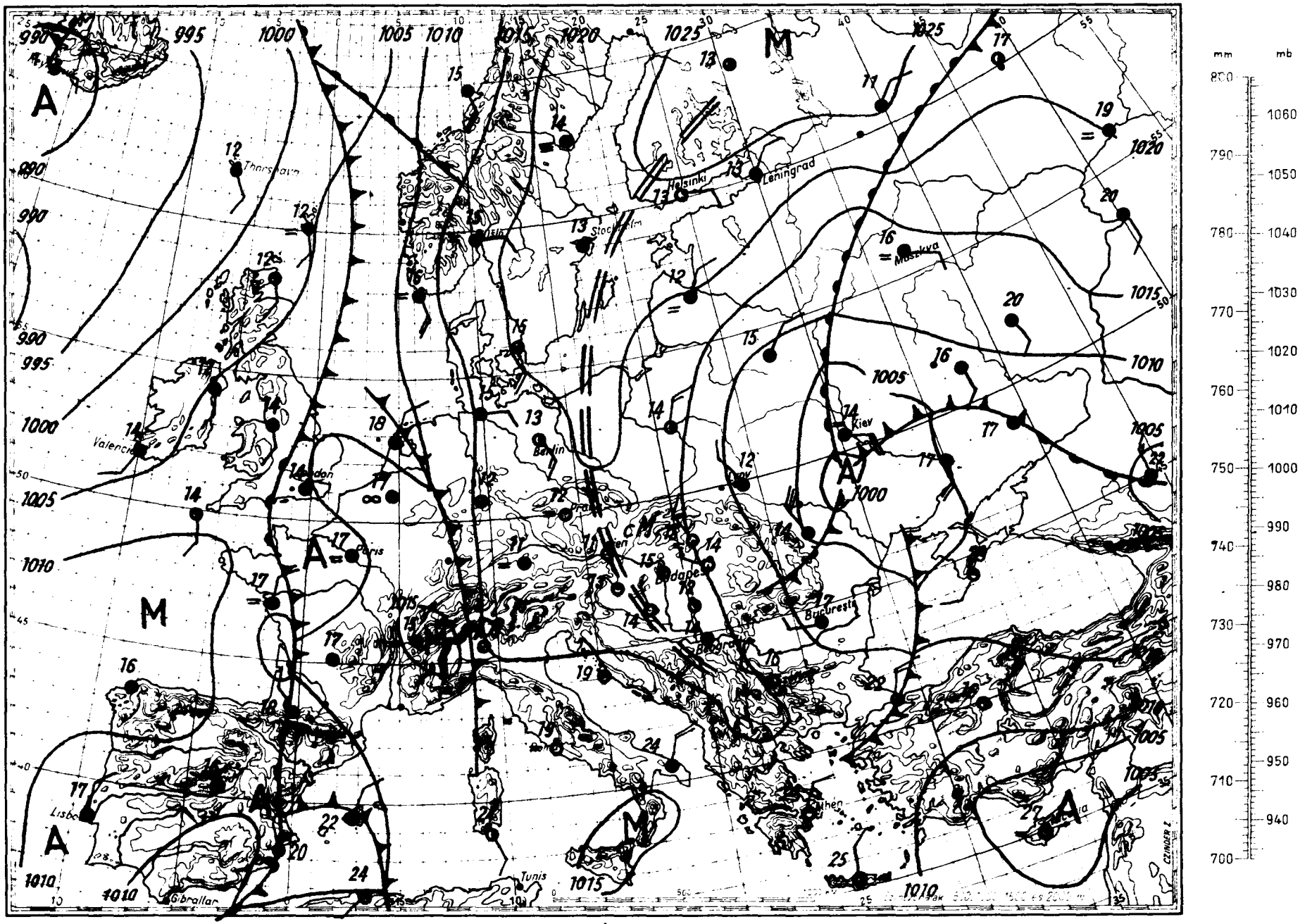

Magaslégköri időhelyzet

19 58. AUGUSZTUS hó 29. nap 00h GMT.

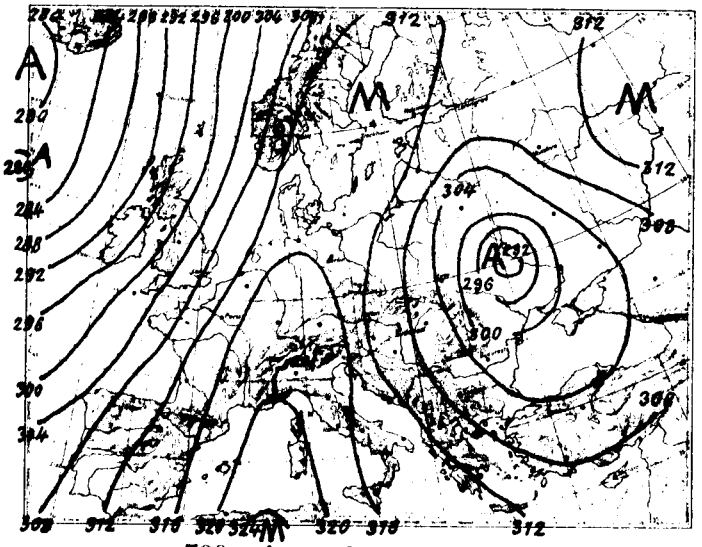

700 mb-os absz. topográfia

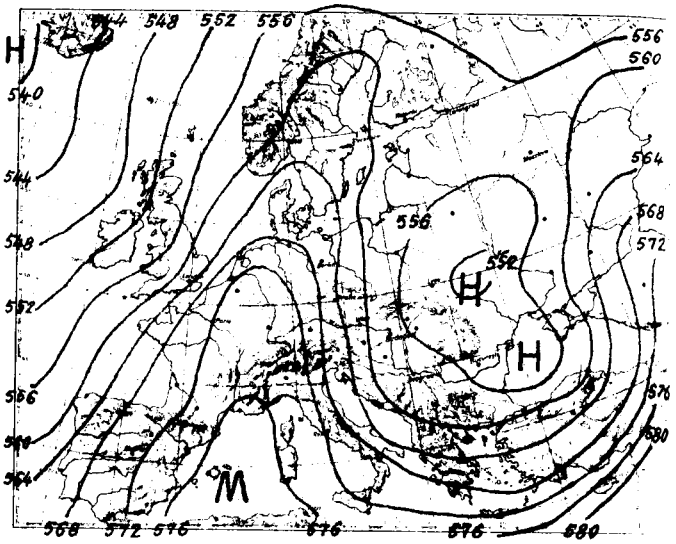

500/1000 mb-os rel. topográfia

1958.VIII.28. 12h			
mb	m	C°	%
1000	143	22.3	46
850	1522	9.8	52
700	3108	1.8	48
600	4337	-4.3	48
500	5754	-11.4	48
400	7427	-22.7	48
300	9480	-36.8	48
200			
100			
50			

Jellemző pontok:

1000.6	Talaj	22.8	46
9000	1044	13.6	48
790	2130	4.8	54
773	2300	6.0	79
500	5754	-11.4	48
300	9480	-36.8	48
206	11980	-53.4	48

A magaslégköri időhelyzet a tegnap éjfélihez viszonyitva alig változott. A Földközi-tenger nyugati medencéjétől Franciaországon és Németországon keresztül Skandináviáig húzódó meleg levegőnyelv a ma éjféli térképen is megtalálható. Hasonlóképpen látszik még az a hideg levegőcsepp is, amelyik tegnap a Keleti-Kárpátok felett volt, csak ma éjfélre néhány száz km-t kelet fele mozgott. Budapest felett az alsó 2 km-es légrétegben az erőteljes kisugárzás következtében 2-3 fokot csökkent, efölött dinamikusan 4-7 fokot emelkedett a levegő hőmérséklete. Ennek következtében mind a 0 fokos, mind a -10 fokos izoterma emelkedett, az előbbi 500, az utóbbi 820 m-t. Magasságuk ma éjfélkor 3700, illetve 5420 m.

Stábel s.k.

1958.VIII.29. 00h			
mb	m	C°	%
1000	136	-	-
850	1499	8.2	78
700	3087	4.2	35
600	4320	-4.3	33
500	5733	-12.4	32
400	7396	-24.8	31
300	9427	-38.7	30
200	12080	-56.3	-
100			
50			

Jellemző pontok:

999.5	Talaj	14.2	86
962	480	15.8	63
918	900	11.9	61
888	1140	12.2	77
836	1630	6.5	80
800	2000	7.0	56
722	2820	3.0	38
700	3087	4.2	35
562	4860	-7.9	33
530	5300	-9.0	33
366	8060	-30.0	31
312	9160	-36.0	30
■205	11920	-57.8	30
196	12180	-55.9	-
193	12300	-58.0	-
165	13273	-53.5	-

■ Tropopauza

1958. augusztus hó, 29. nap péntek

71. évfolyam 241. sz.

	Reggeli észlelések 06 TMG				Az utolsó 24 óra adatai					
	Felhőzet (0–4)	Szélirány és erő (m/s)	Légnyomás (millibar)	Hőmérséklet (C°)	Csapadék (24 óra) (mm)		Hőmérsékleti szélsőségek: tegnapi nappali max.	Hőmérsékleti szélsőségek: éjszakai min.	Hőmérsékleti szélsőségek: Radiációs min.	Napsütés (óra) tegnap
Mosonmagyaróvár	0	– 0	1017.6	13	•		23	9	8	11
Sopron	0	NW 3	17.9	14	•		22	10	7	10
Szombathely	0	– 0	16.8	15	•		22	10	10	12
Szentgotthárd	4 –	W 1	18.3	10	•		24	9	9	11
Pápa	0 –	– 0	16.9	11	•		23	10	9	–
Győr	0 –	NW 2	17.1	12	•		22	10	9	12
Esztergom	4	W 1	16.8	10	•		23	7	3	–
Tatabánya	4 –	– 0	17.1	10	•		24	9	6	–
Székesfehérvár	0	NNW 1	15.7	12	•		23	11	5	–
Siófok	0	SE 1	15.7	15	•		25	12	10	13
Keszthely	0	NNW 1	16.7	13	•		24	11	10	13
Zalaegerszeg	0	W 1	18.0	12	•		24	9	6	–
Nagykanizsa	0	– 0	18.4	12	•		25	9	8	–
Kaposvár	0	NW 5	16.6	14	•		24	7	3	–
Pécs	0	NW 2	15.4	14	•		24	12	10	12
Budapest M. I.	0	– 0	15.5	15	•		25	12	9	12
Salgótarján	0	– 0	15.1	14	•		24	9	7	11
Eger	0	W 2	15.3	11	•		24	11	7	11
Miskolc	0 –	NW 2	15.0	15	•		24	10	8	10
Sárospatak	3	NW 1	12.0	16	•		21	14	11	11
Baja	0	WNW 1	15.5	14	•		24	11	8	12
Kalocsa	0	W 1	15.5	13	•		25	12	8	13
Kecskemét	0	– 0	14.7	14	•		25	9	6	11
Szeged	1	– 0	15.5	12	•		24	9	4	8
Szolnok	3	N 1	15.4	13	•		25	10	9	–
Túrkeve	1	NE 1	–	15	•		25	10	6	–
Békéscsaba	2	– 0	14.9	15	•		23	12	8	7
Debrecen	1	NNW 1	15.0	13	•		22	11	8	7
Nyíregyháza	1	NW 1	14.6	13	•		21	12	10	12
Kékestető (1000 m)**	0	WSW 2	899.4	11	•		17	8	–	12
Galyatető (932 m)**	–	–	–	–	•		18	10	–	–
Misinatető (534 m)*	0	N 1	956.5	14	•		21	13	9	–
Szabadsághegy (474 m)*	0	SW 1	956.0	16	•		21	12	–	13
Farkasgyepü (400 m)*	0 –	NW 1	957.5	10	•		24	10	–	–

24 órai csapadék mm			24 órai csapadék mm			24 órai csapadék mm			24 órai csapadék mm		
Rajka	–		Tab	•		Jósvafő	•		Kisvárda	•	
Csorna	•		Sárbogárd	•		Lillafüred	•		Vásárosnamény	•	
Kapuvár	•		Sztálinváros	•		Szendrőlád	–		Mátészalka	•	
Kőszeg	•		Nagykőnyi	•		Fugod	•		Tiszabecs	•	
Körmend	•		Somogyszob	•		Hidasnémeti	•		Csenger	•	
Lenti	•		Barcs	•		Tokaj	•		Nyírlugos	–	
Letenye	•		Szigetvár	•		Poroszló	•		Polgár	•	
Káld	•		Lengyel	•		Jászapáti	•		Hajdúdorog	•	
Sumeg	–		Szekszárd	•		Nagykáta	•		Hortobágy	•	
Zirc	•		Mohács	•		Örkény	•		Tiszaroff	•	
Veszprém	•		Siklós	•		Kunsztmiklós	•		Karcag	•	
Komárom	•		Királyrét	–		Cegléd	•		Berettyóújfalu	•	
Kisbér	•		Balassagyarmat	•		Nagykőrös	•		Szeghalom	•	
Mór	•		Romhány	•		Tiszakécske	•		Kőrösszakál	–	
Alcsut	•		Vác	•		Izsák	•		Szarvas	•	
Dobogókő	•		Gödöllő	•		Kiskunfélegyh	•		Szentes	•	
Martonvásár	•		Lőrinci	•		Kiskunhalas	•		Orosháza	•	
Tihany	–		Gyöngyös	•		Bácsalmás	•		Makó	•	
Fonyód	•		Borsodnádasd	•		Kistelek	•		Mezőhegyes	•	
Marcali	•		Putnok	•		Zákány	•			•	

* A légnyomás 500 gdm-re átszámítva ** A légnyomás 1000 gdm-re átszámítva

Magassági szélmérések

Óraadatok greenwichi középidőben

VIII.28.	Szhely 5 h		Pécs 7 h		Debr. 7 h		Bpest 9 h		Debr. 10 h		Győr 11 h		Szeged 11 h		Miskolc 11 h		Szhely 12 h	
	fok	m/s	fok	m/s	fok	m/s	fok	m/s	fok	m/s	fok	m/s	fok	m/s	fok	m/s	fok	m/s
Talaj	360	2	360	2	-	-	320	2	320	2	320	7	220	2	360	2	40	2
500 m	350	5	330	10	310	11	310	2	310	6	350	6	100	1	350	6	50	6
1000	350	5	330	10	330	14	330	4	310	7	350	3	120	1	350	6	50	6
1500	310	7	330	12	330	14	350	5	320	10	350	3	10	10	350	4	40	5
2000	350	10	330	12	330	14	350	12	310	12	360	11			20	4	360	3
3000	350	15	350	15			350	12			350	11			330	7	310	8
4000	350	15	340	22			340	18			360	17			360	18	350	10
5000	350	17	340	24			350	24			10	16			350	20	350	11
7000	350	29																
9000	350	34																
10000	360	34																
12000	360	36																
14000																		
16000																		
18000																		
20000																		

VIII.28.	Pécs 12 h		Bpest 12 h		Szehyl 17 h		Szeged 17 h		Debr. 17 h		Pécs 18 h		Bpest 18 h		Bpest 21 h		Szhely 23 h	
	fok	m/s	fok	m/s	fok	m/s	fok	m/s	fok	m/s	fok	m/s	fok	m/s	fok	m/s	fok	m/s
Talaj	320	7	320	7	40	2	320	2	360	2	320	9	320	2	320	2	320	7
500 m	310	9	340	8	340	4	320	6	320	7	330	5	340	5	10	5	350	5
1000	310	9	350	6	340	4	330	6	320	7	360	4	20	3	20	4	350	5
1500	320	7	350	6	310	6	330	6	310	13	360	4	70	5	40	4	350	9
2000	320	7	350	10	340	10	330	9	310	10	360	4	20	7	60	5	360	14
3000			350	18	350	15			300	10	360	12	350	16				
4000			350	18	350	19			320	15			350	20				
5000			360	27	350	23			310	21								
7000					340	32			310	30								
9000																		
10000																		
12000																		
14000																		
16000																		
18000																		
20000																		

VIII.28.	Pécs 23 h		Szeged 23 h		Miskolc				VIII.29.		Bpest 0 h		Bpest 3 h		Bpest 6 h		Bpest 9 h	
	fok	m/s	fok	m/s	fok	m/s	fok	m/s	fok	m/s	fok	m/s	fok	m/s	fok	m/s	fok	m/s
Talaj	320	2	90	2	40	2					360	2	360	2	320	2	270	2
500 m	300	34	100	2	360	3					140	6	150	5	200	5	250	4
1000	320	6	340	6	310	4					120	1	200	2	270	4	290	4
1500	350	5	320	4	350	6					350	2	310	4	330	7	10	9
2000			340	5	350	6					360	6	350	9	360	9	10	9
3000			340	10	340	11					350	13			360	12	350	11
4000											[illegible]	[illegible]	[illegible]	[illegible]	350	18	350	19
5000															350	33		
7000																		
9000																		
10000																		
12000																		
14000																		
16000																		
18000																		
20000																		

IDŐJÁRÁSI NAPIJELENTÉS

ЕЖЕДНЕВНЫЙ МЕТЕОРОЛОГИЧЕСКИЙ БЮЛЛЕТЕНЬ • DAILY WEATHER REPORT
BULLETIN QUOTIDIEN DE TEMPS • TÄGLICHER WETTERBERICHT

KIADJA AZ ORSZÁGOS METEOROLÓGIAI INTÉZET
BUDAPEST II. KITAIBEL PÁL UTCA 1
TELEFON: KÖZPONT: 353-500, IDŐJELZŐ OSZT.: 150-410

MEGJELENIK NAPONKÉNT • ELŐFIZETÉSI ÁRA
A POSTAI KÖLTSÉGGEL EGYÜTT NEGYEDÉVRE 60, Ft
KIADÁSÉRT FELEL AZ INTÉZET IGAZGATÓJA

71. évfolyam 242. szám. + Budapest + 1958. augusztus 30.

Az időjárási helyzet ma reggel és a várható időjárás:

Nyugat és Közép-Európa időjárási helyzetében az elmult 24 óra alatt nem történt lényeges változás. Az Ukrajna felett levő ciklon a Havasalföldre helyeződött át. Hatására tegnap délután Nyíregyházán, az éjszaka folyamán a keleti megyékben voltak kisebb esők. A ciklon hátoldalán északkeleti széllel hűvösebb légtömegek áramlanak Magyarország fölé és labilisálják a levegőt.

Hazánkban pénteken a keleti megyék kivételével jobbára derült volt az idő. Az ország északkeleti részén 19-22, máshol 22-25 fokig emelkedett a hőmérséklet. Ma hajnalra a Dunántul délnyugati felében 8-11, máshol 13-16 fokig hűlt le a levegő.

Budapesten szombaton 12 órakor a hőmérséklet 23 fok, a tengerszintre átszámitott légnyomás 759 mm, alig változik.

Várható időjárás vasárnap estig:
Változó felhőzet, több helyen főleg keleten záporeső.
Mérsékelt északi, északkeleti szél.
A hőmérséklet alakulásában nem lesz lényeges változás.

Várható legalacsonyabb hőmérséklet ma éjjel: 11-14,
legmagasabb nappali hőmérséklet vasárnap: 22-25
fok között.

Tóparné

A hőmérséklet és a légnyomás napi középértéke Budapesten és ezek eltérése a 75 évi átlagtól:

1958.VIII.29-én:	20,1 C°, 60,1 mm.	Eltérés: -0,2 C°, -2,3 mm.

1871 óta ezen a napon előfordult

legmagasabb hőmérséklet	34,0 C°	/1917./
legalacsonyabb hőmérséklet	8,8 C°	/1884./

Az Országos Meteorológiai Intézet Időjárási Napijelentése

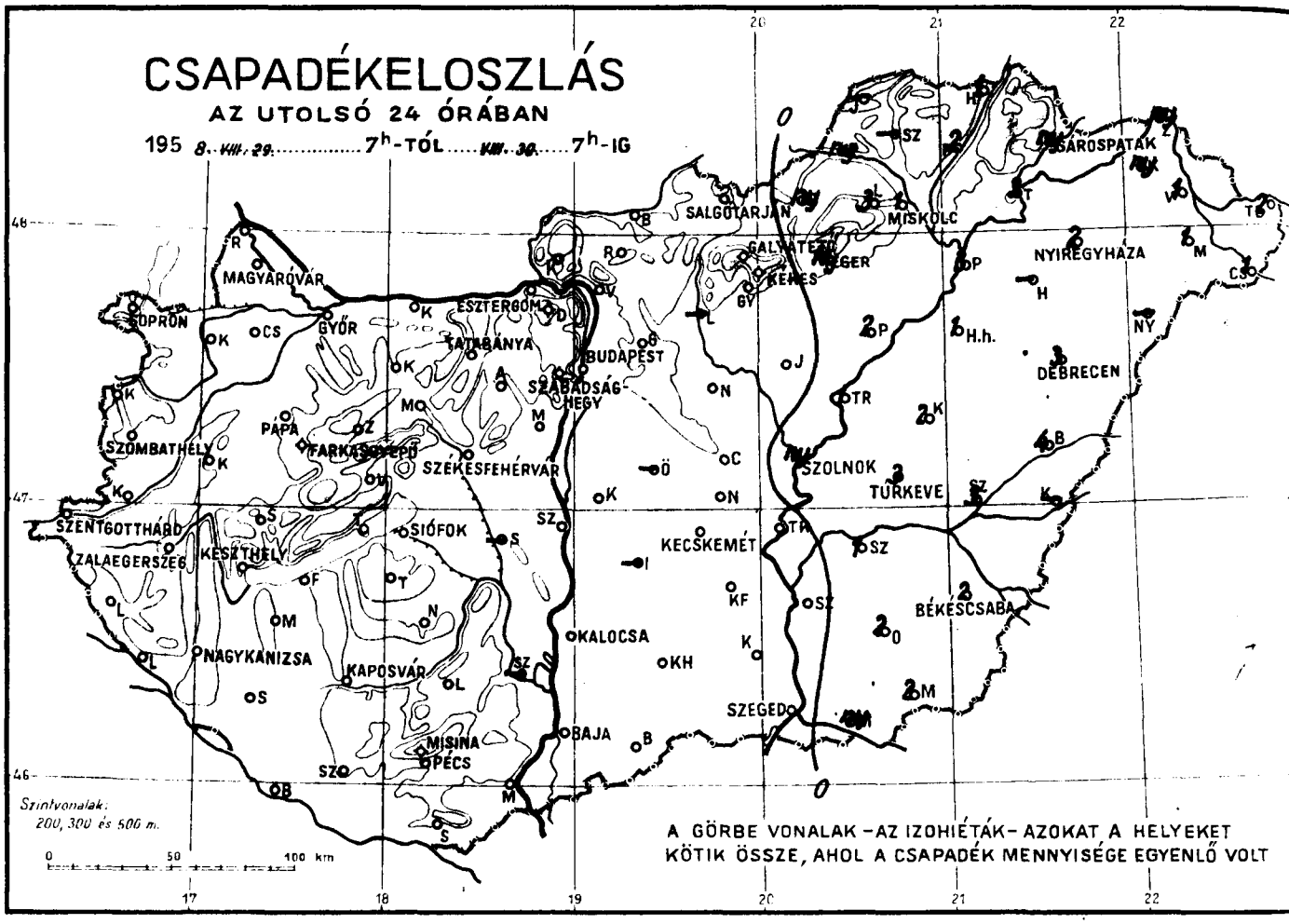

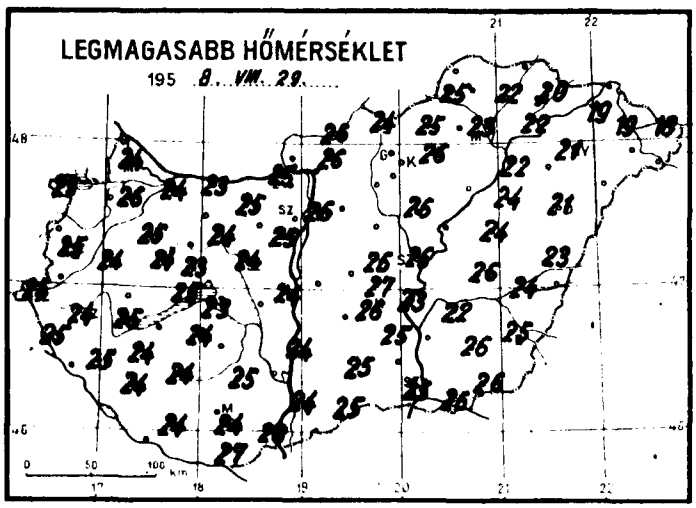

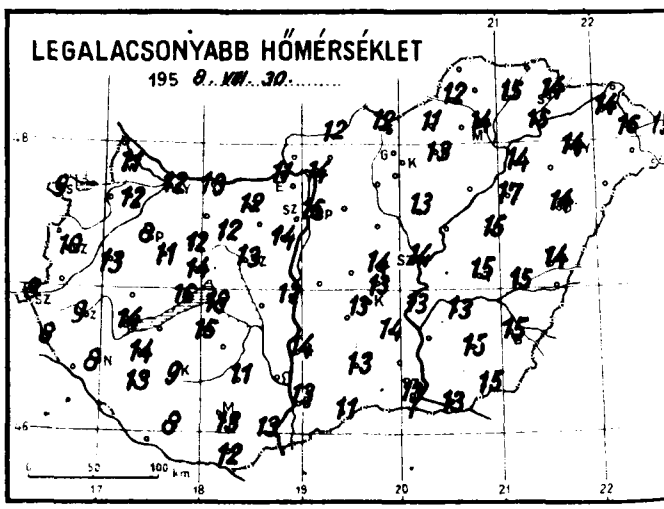

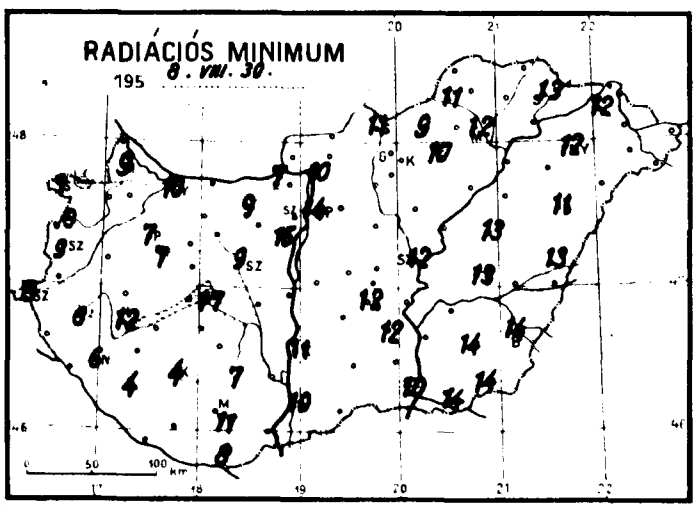

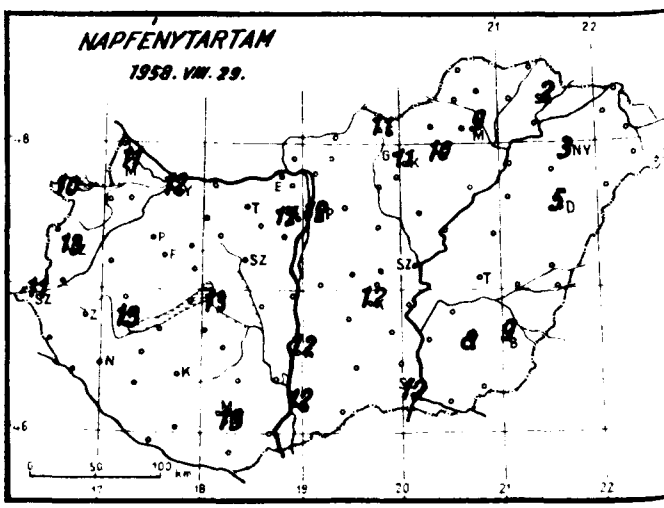

Időjárási helyzet 1958. év AUGUSZTUS hó 30. nap 7 óra

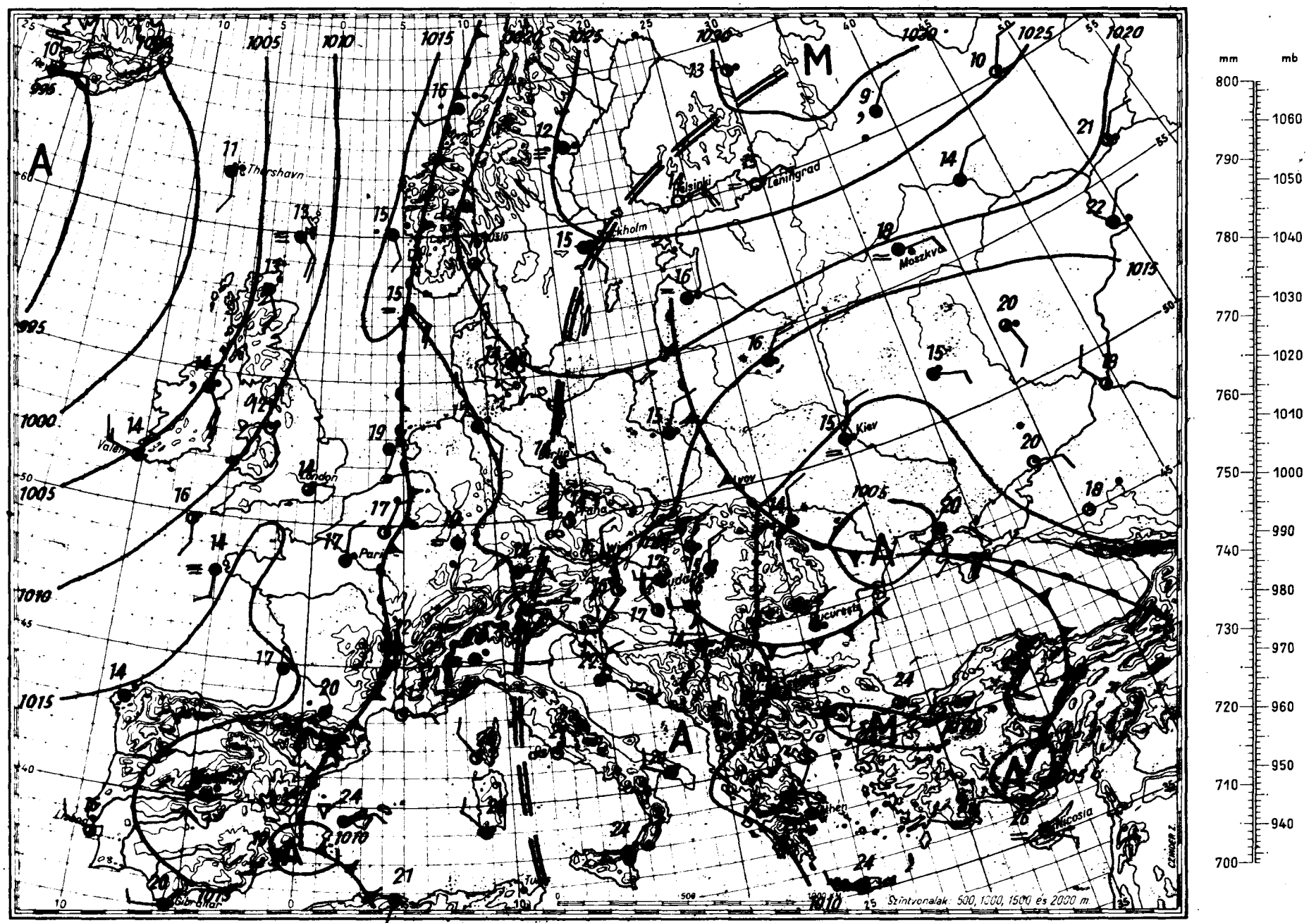

Magaslégköri időhelyzet

19 8. AUGUSZTUS hó 30. nap 00h

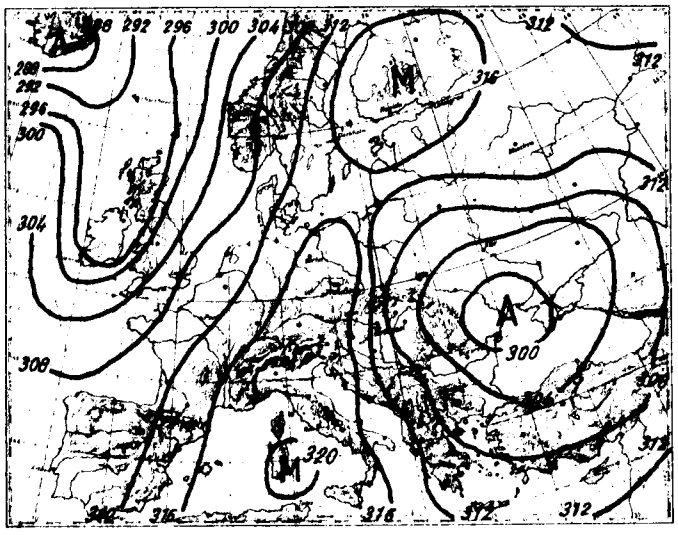

700 mb-os absz. topográfia

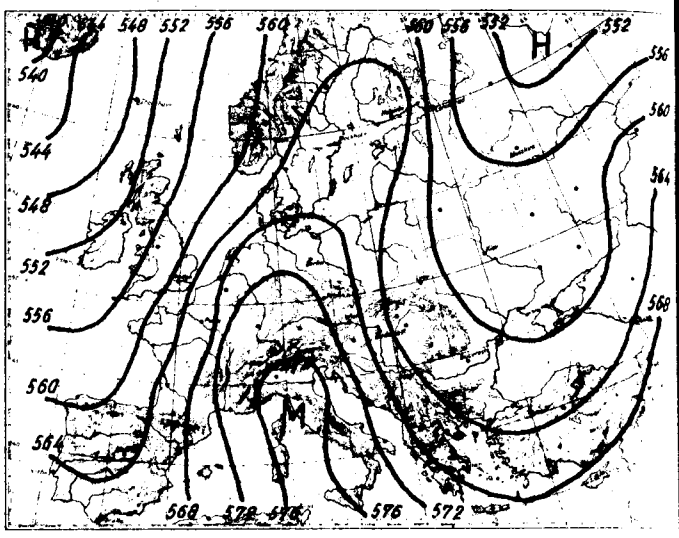

500/1000 mb-os rel. topográfia

1958.VIII.29. 12h			
mb	m	C°	%
1000	110	-	-
850	1495	10.1	63
700	3101	4.0	43
600	4333	-4.3	37
500	5744	-13.2	-
400	7401	-25.9	-
300	9041	-41.7	-
200	12065	-53.3	-
100			
50			

Jellemző pontok:

996.6	Talaj	23.4	43
834	1630	8.7	63
806	1930	11.8	48
450	6510	-18.8	37
329	8800	-38.0	-
■ 222	11390	-55.2	-
160	13510	-49.0	-
122	15264	-50.0	-

Észak Afrikától, Közép-Európán át Skandináviáig nyuló magasnyomású gerinc uralma tovább tart. A Kárpátoktól keletre lévő ciklon hátoldalán északi magassági széllel hideg levegő áramlik Lengyelország és a Kárpát-medence fölé. Hazánk fölött az elmult 24 órában az alsó 3000 m-es rétegben gyenge felmelegedés, a felsőbb szintekben pedig 4-5 fokos lehülés történt. A 0 fok 400, a -10 fok 820 m-t süllyedve 3300, illetve 4600 m-re került.

Kálmánné s.k.

■ Tropopauza

1958.VIII.30. 00h			
mb	m	C°	%
1000	101	-	-
850	1472	9.2	63
700	3067	2.0	50
600	4287	-8.0	54
500	5679	-16.6	53
400	7318	-28.3	53
300			
200			
100			
50			

Jellemző pontok:

995.4	Talaj	16.6	58
965	400	18.5	56
817	1800	6.4	65
779	2210	9.0	47
611	4140	-7.2	53
380	7701	-31.2	53

1958. augusztus hó, **30.** nap **szombat**

71. évfolyam **242.** sz.

	Reggeli észlelések 06 TMG				Az utolsó 24 óra adatai					
	Felhőzet (0–4)	Szélirány és erő (m/s)	Légnyomás (millibár)	Hőmérséklet (C°)	Csapadék (24 óra) (mm)		Hőmérsékleti szélsőségek: tegnapi nappali max.	Hőmérsékleti szélsőségek: éjszakai min.	Hőmérsékleti szélsőségek: Radiációs min.	Napsütés (óra) tegnap
Mosonmagyaróvár	0	WNW 3	1015.1	15	•		24	11	9	11
Sopron	0	WNW 3	16.3	15	•		23	9	7	10
Szombathely	0	NNW 1	15.0	18	•		25	10	9	13
Szentgotthárd	0	SW 1	16.3	10	•		25	8	8	11
Pápa	0	– 0	14.1	13	•		25	8	7	–
Győr	0	NW 3	14.0	14	•		24	12	10	12
Esztergom	4	NW 1	13.1	14	•		25	11	7	–
Tatabánya	3	WSW 2	13.6	14	•		25	12	9	–
Székesfehérvár	1	SW 1	13.9	14	•		24	13	9	–
Siófok	0	N 6	12.8	18	•		23	18	17	13
Keszthely	0	W 2	14.3	15	•		25	14	12	13
Zalaegerszeg	0	WNW 3	15.3	14	•		24	9	6	–
Nagykanizsa	0	NW 1	14.9	13	•		25	8	6	–
Kaposvár	1	NNW 3	14.0	15	•		24	9	4	–
Pécs	1	NNW 7	12.4	17	•		24	13	11	13
Budapest M. I.	4	N 3	12.0	17	•		26	16	14	12
Salgótarján	3	– 0	12.0	16	•		24	12	11	11
Eger	3	N 1	11.7	17	ny		26	13	10	10
Miskolc	2	N 4	11.4	17	1		23	14	12	9
Sárospatak	4	N 4	08.8	17	ny		20	14	13	2
Baja	3	NW 3	12.7	15	•		24	13	10	12
Kalocsa	2	WNW 2	11.8	15	•		24	14	11	12
Kecskemét	3	NW 1	11.5	16	•		26	13	12	12
Szeged	4	W 1	11.7	16	•		25	15	10	12
Szolnok	3	NE 1	11.1	17	ny		26	14	12	–
Túrkeve	2	NW 1	–	17	3		26	15	13	–
Békéscsaba	1	NW 1	10.9	17	2		25	15	14	9
Debrecen	2	NNW 1	11.2	14	3		21	14	11	5
Nyíregyháza	3	N 6	11.1	17	2		21	14	12	3
Kékestető (1000 m)**	4	NW 1	896.6	11	•		19	10	–	11
Galyatető (932 m)**	–	–	–	–	•		19	11	–	–
Misinatető (534 m)*	1	N 15	953.7	13	•		21	13	12	–
Szabadsághegy (474 m)*	4	NW 1	953.9	20	•		23	14	–	12
Farkasgyepű (400 m)*	0	– 0	954.3	12	•		24	11	7	–

24 órai csapadék mm			24 órai csapadék mm			24 órai csapadék mm			24 órai csapadék mm		
Rajka	•		Tab	•		Jósvafő	–		Kisvárda	ny	
Csorna	•		Sárbogárd	–		Lillafured	3		Vásárosnamény	1	
Kapuvár	•		Sztálinváros	•		Szendrőlád	–		Mátészalka	1	
Kőszeg	•		Nagykőnyi	•		Fügöd	2		Tiszabecs	2	
Körmend	•		Somogyszob	•		Hidasnémeti	1		Csenger	1	
Lenti	•		Barcs	•		Tokaj	3		Nyírlugos	–	
Letenye	•		Szigetvár	•		Poroszló	2		Polgár	3	
Káld	•		Lengyel	•		Jászapáti	•		Hajdúdorog	–	
Sümeg	•		Szekszárd	–		Nagykáta	–		Hortobágy	1	
Zirc	•		Mohács	•		Örkény	–		Tiszaroff	1	
Veszprém	•		Siklós	•		Kunsztmiklós	•		Karcag	2	
Komárom	•		Királyrét	•		Cegléd	•		Berettyóújfalu	4	
Kisbér	•		Balassagyarmat	•		Nagykőrös	•		Szeghalom	3	
Mór	•		Romhány	•		Tiszakécske	•		Körösszakál	–	
Alcsut	•		Vác	•		Izsák	–		Szarvas	1	
Dobogókő	•		Gödöllő	•		Kiskunfélegyh	•		Szentes	•	
Martonvásár	•		Lőrinci	–		Kiskunhalas	•		Orosháza	2	
Tihany	•		Gyöngyös	•		Bácsalmás	•		Makó	ny	
Fonyód	•		Borsodnádasd	ny		Kistelek	•		Mezőhegyes	2	
Marcali	•		Putnok	ny		Záhony	ny				

* A légnyomás 500 gdm-re átszámítva ** A légnyomás 1000 gdm-re átszámítva

Magassági szélmérések

Óraadatok greenwichi középidőben

VIII. 29.	Siófok 11 h		Szeged 11 h		Miskolc 11 h		Debr. 11 h		Szhely 12 h		Győr 12 h		Pécs 12 h		Bpest 12 h		Bpest 15 h	
	fok	m/s	fok	m/s	fok	m/s	fok	m/s	fok	m/s	fok	m/s	fok	m/s	fok	m/s	fok	m/s
Talaj	360	7	320	2	320	2	320	2	320	2	320	7	320	2	320	2	360	7
500 m	360	7	290	3	310	6	280	9	360	6	360	11	310	6	350	10	340	8
1000	340	9	260	8	310	6	270	7	350	4	360	11	310	6	350	8	340	8
1500	360	12	280	10	330	6	290	10	360	8	360	11	330	11	350	8	340	8
2000	350	11	280	7			340	7	360	13	360	12	330	10	350	8	330	9
3000			320	6			320	7	350	20			350	16	360	12	50	11
4000									350	23			350	16	350	16	350	24
5000															350	23	350	22
7000															350	23	350	31
9000															350	23		
10000															360	43		
12000																		
14000																		
16000																		
18000																		
20000																		

VIII. 29.	Bpest 18 h		Bpest 21 h		Szhely 23 h		Győr 23 h		Pécs 23 h		Szeged 23 h							
	fok	m/s	fok	m/s	fok	m/s	fok	m/s	fok	m/s	fok	m/s	fok	m/s	fok	m/s	fok	m/s
Talaj	320	7	360	2	320	2	360	2	270	2	270	2						
500 m	360	8	10	9	340	6	360	5	270	3	70	4						
1000	10	8	20	9	350	10	10	9	300	5	50	2						
1500	40	6	10	4	340	9	20	9	320	6	300	7						
2000	40	6	310	2	340	13					310	7						
3000																		
4000																		
5000																		
7000																		
9000																		
10000																		
12000																		
14000																		
16000																		
18000																		
20000																		

VIII. 30.	Bpest 0 h		Bpest 3 h		Bpest 6 h		Bpest 9 h											
	fok	m/s	fok	m/s	fok	m/s	fok	m/s	fok	m/s	fok	m/s	fok	m/s	fok	m/s	fok	m/s
Talaj	320	2	360	2	360	2	360	2										
500 m	360	12	20	9	60	5	30	2										
1000	360	12	30	8	50	2	10	3										
1500	350	12	30	8	20	7	20	5										
2000	340	13	360	8	30	7	20	7										
3000																		
4000																		
5000																		
7000																		
9000																		
10000																		
12000																		
14000																		
16000																		
18000																		
20000																		

IDŐJÁRÁSI NAPIJELENTÉS

ЕЖЕДНЕВНЫЙ МЕТЕОРОЛОГИЧЕСКИЙ БЮЛЛЕТЕНЬ • DAILY WEATHER REPORT
BULLETIN QUOTIDIEN DE TEMPS • TÄGLICHER WETTERBERICHT

KIADJA AZ ORSZÁGOS METEOROLÓGIAI INTÉZET
BUDAPEST II. KITAIBEL PÁL UTCA 1
TELEFON: KÖZPONT: 353-500, IDŐJELZŐ OSZT.: 150-410

MEGJELENIK NAPONKÉNT • ELŐFIZETÉSI ÁRA
A POSTAI KÖLTSÉGGEL EGYÜTT NEGYEDÉVRE 60, Ft
KIADÁSÉRT FELEL AZ INTÉZET IGAZGATÓJA

71.évfolyam 243.szám. + Budapest + 1958.augusztus 31.

Az időjárási helyzet ma reggel és a várható időjárás:

Olaszország, Ausztria, Németország felett egészen Finnországig magasnyomású gerinc húzódik végig. A leszálló légáramlások hatására e területeken jobbára derült, száraz az időjárás. Ezzel szemben Nyugat-Európában, valamint Délkelet-Európában az itt elhelyezkedő ciklonok továbbra is változékony, csapadékos időjárást okoznak.

Hazánkban szombaton felhőátvonulások voltak. A Tiszántúlon több helyen esett az eső. Mezőhegyesen 8, Makón 7, Szarvason és Polgáron 6 mm-t mértek. A nappali hőmérséklet északkeleten 21-23, máshol 23-25 fokig emelkedett. Ma hajnalban általában 13-15 fokig hűlt le a levegő.

Budapesten vasárnap 12 órakor a hőmérséklet 22 fok, a tengerszintre átszámitott légnyomás 760 mm, alig változik.

Várható időjárás hétfő estig:
Változó felhőzet, helyenként, elsősorban délen, kisebb záporeső.
Mérsékelt, időnként megélénkülő keleti, délkeleti szél.
A hőmérséklet alakulásában lényeges változás nem lesz.

Várható legalacsonyabb hőmérséklet ma éjjel: 11-14,
legmagasabb nappali hőmérséklet hétfőn: 23-26 fok között.

Lépp Ildikó s.k.

A hőmérséklet és a légnyomás napi középértéke Budapesten és ezek eltérése a 75 évi átlagtól:
1958.VIII.30-án: 20,3 C°, 759,2 mm. Eltérés: +0,2 °, -2,8 mm.

1871 óta ezen a napon előfordult
legmagasabb hőmérséklet 35,6 C° /1928./
legalacsonyabb hőmérséklet 7,5 C° /1884./

LIBRARY
SEP 2 1958
WEATHER BUREAU

Az Országos Meteorológiai Intézet Időjárási Napijelentése

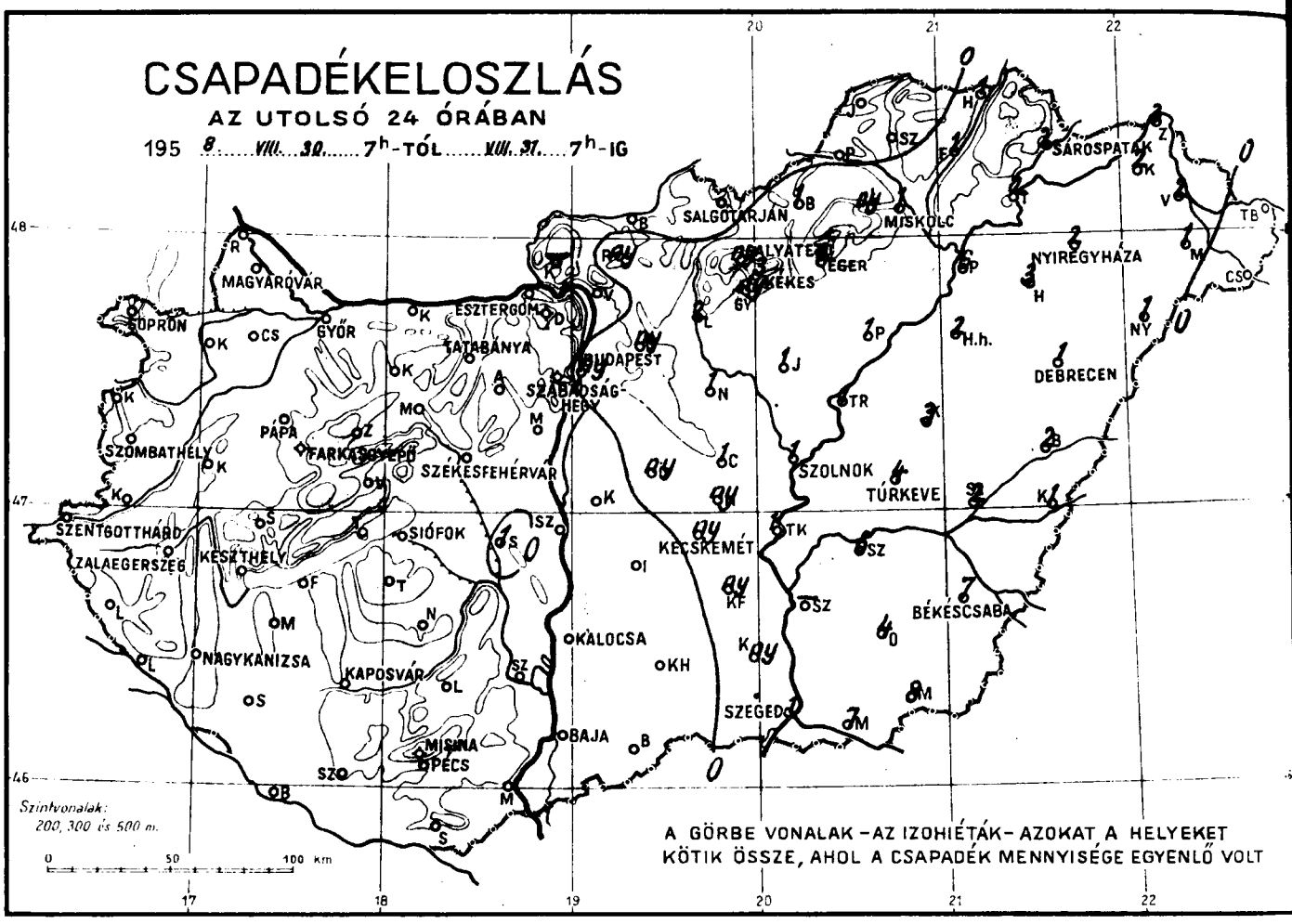

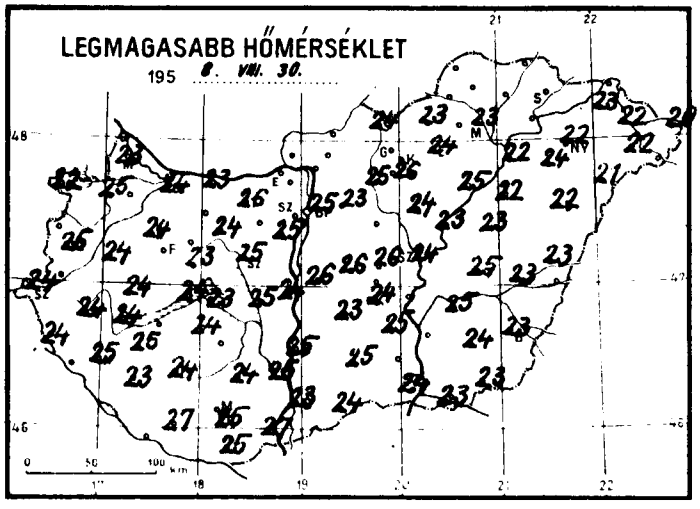

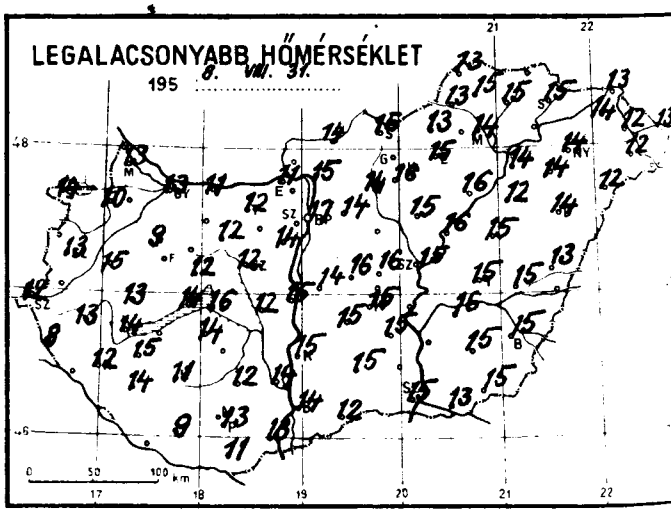

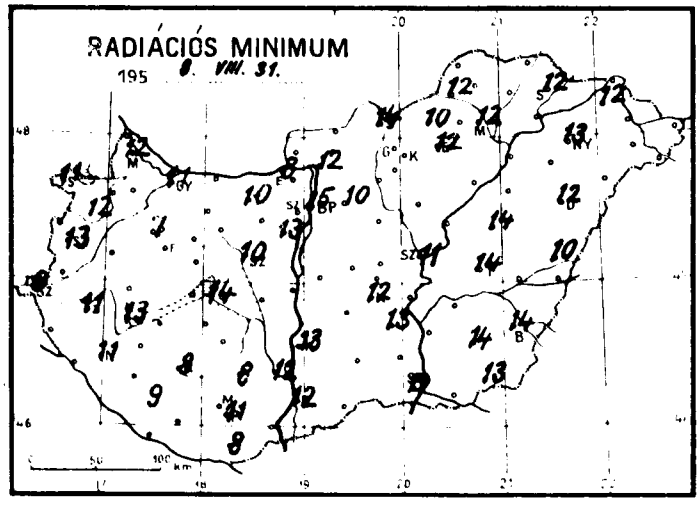

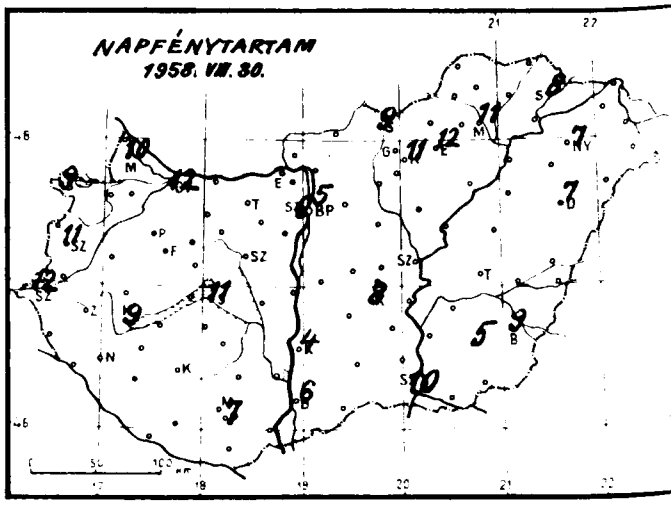

Időjárási helyzet 1958. év AUGUSZTUS hó 31. nap 7 óra

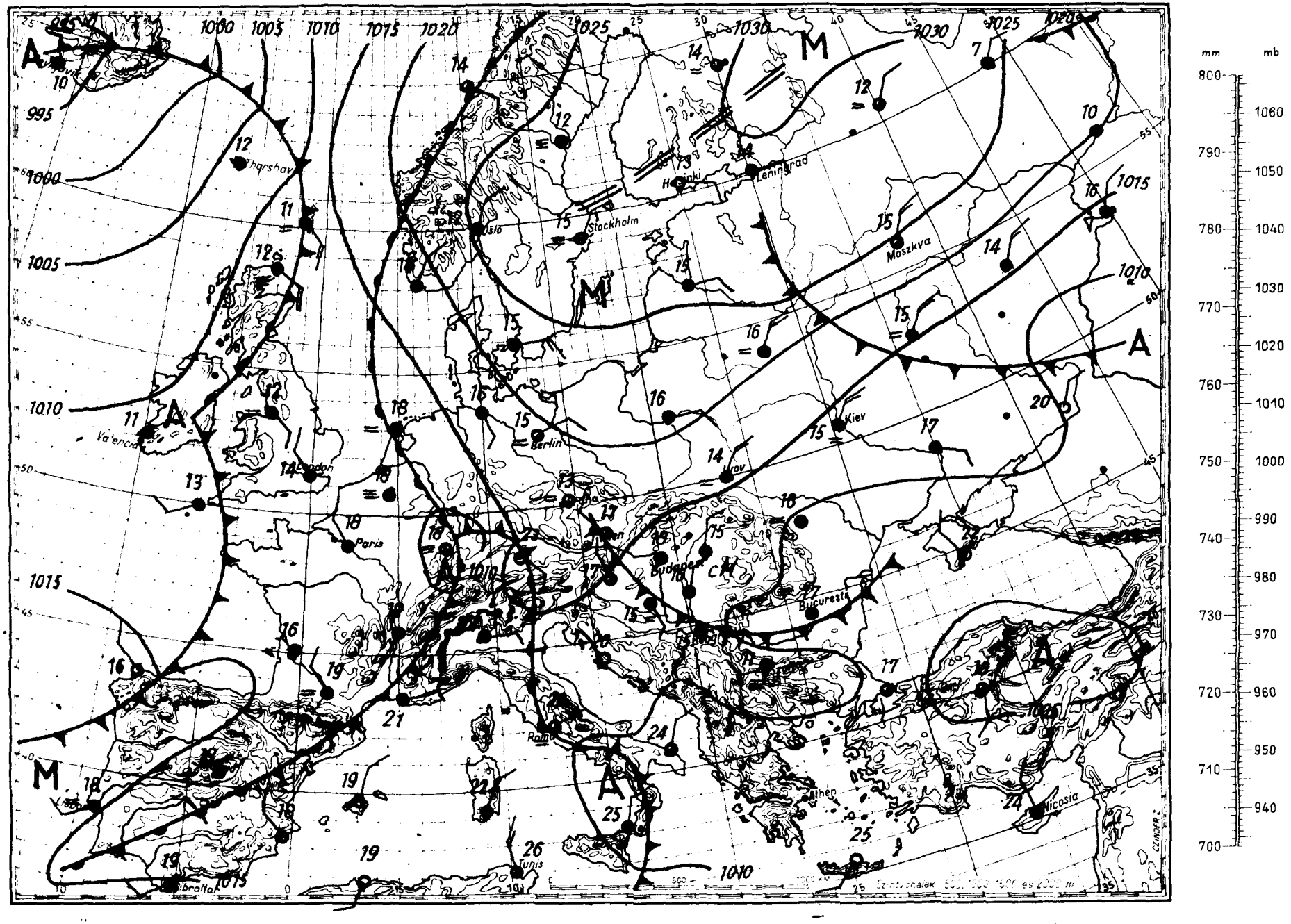

Magaslégköri időhelyzet

19 58. AUGUSZTUS hó 31. nap 00h GMT.

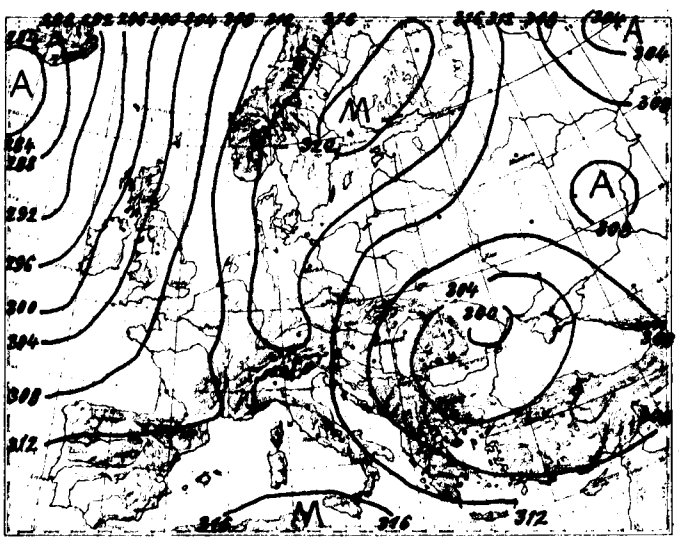

700 mb-os absz. topográfia

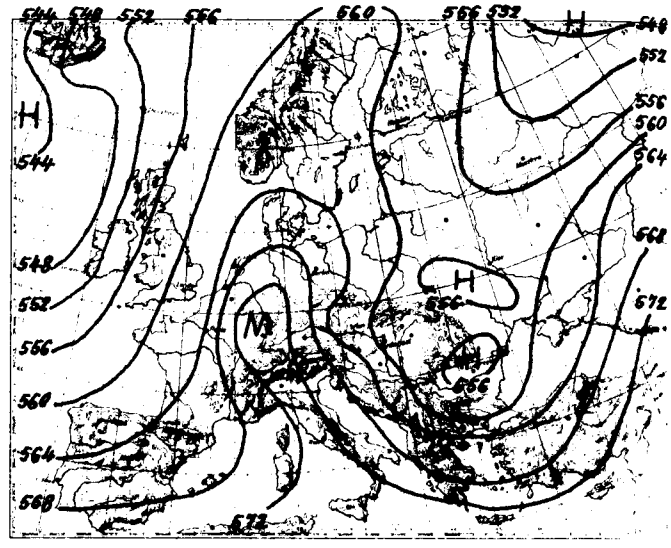

500/1000 mb-os rel. topográfia

1958.VIII.30. 12h			
mb	m	C°	%
1000	103	-	-
850	1493	11.3	78
700	3082	1.2	95
600	4318	-1.8	72
500	5744	-11.0	50
400	7422	-22.0	40
300	9461	-40.0	40
200	12116	-52.6	-
100			
50			

Jellemző pontok:

995.8	Talaj	23.4	49
710	2960	1.4	95
644	3780	0.2	100
570	4690	-3.7	50
≈222	11470	-56.0	40
170	13150	-47.5	
162	13480	-51.0	
135	14649	-50.5	

Tropopauza

Európa magaslégkörének áramlási mezeje a nyeregpontos helyzet kialakulásának szép példáját mutatja: Az Island térségében és a Havasalföld fölött elhelyezkedő ciklon, valamint a Finnország és Észak-Afrika fölött lévő anticiklon áramlási rendszere a Ligur-tenger fölött nyeregpontot alakitott ki a magasban. Budapest fölött a talajtól 2 km-ig nem történt lényeges hőmérsékletváltozás, 2-4 km-ig 3-4 fokos hülés, 4 km fölött 1-2 fokos melegedés következett be az elmult 24 óra alatt. A 0 fokos szint 200 m-rel 3100 m-re süllyedt, a -10 fokos szint 150 m-rel 4750 m-re emelkedett.

Graics s.k.

1958.VIII.31. 00h			
mb	m	C°	%
1000	99	-	-
850	1472	10.2	97
700	3052	0.2	100
600	4266	-7.5	88
500	5661	-16.2	62
400	7302	-27.8	62
300	9305	-42.8	48
200	11942	-57.5	48
100			
50			

Jellemző pontok:

995.1	Talaj	17.0	78
978	300	19.0	
878	1180	10.4	
862	1310	11.2	
725	2720	-0.8	
700	3052	+0.2	
614	4040	-8.0	
590	4380	-7.0	
270	10020	-48.5	
240	10800	-51.6	
220	11380	-55.6	
≈192	12220	-58.2	
180	12600	-54.0	
158	13446	-53.8	

1958. augusztus hó, 31. vasárnap nap, 71. évfolyam, 243. sz.

	Reggeli észlelések 06 TMG				Az utolsó 24 óra adatai					
	Felhőzet (0–4)	Szélirány és erő (m/s)	Légnyomás (millibár)	Hőmérséklet (C°)	Csapadék (24 óra) (mm)		Hőmérsékleti szélsőségek: tegnapi nappali max.	éjszakai min.	Radiációs min.	Napsütés (óra) tegnap
Mosonmagyaróvár	4	NW 3	1013.9	15	•		25	13	12	10
Sopron	3	NNW 6	15.3	16	•		22	14	11	9
Szombathely	0	W 6	15.0	17	•		25	13	13	11
Szentgotthárd	0	– 0	14.6	13	•		24	12	9	12
Pápa	2 =	– 0	13.5	12	•		24	9	7	–
Győr	4	WNW 4	13.3	15	•		24	13	11	12
Esztergom	3	– 0	13.0	14	•		25	11	8	–
Tatabánya	4	N 1	13.1	14	•		26	12	10	–
Székesfehérvár	4	NW 1	12.2	14	•		25	12	10	–
Siófok	2	NNW 5	12.3	16	•		23	16	14	11
Keszthely	1	NW 2	13.0	15	•		24	14	13	9
Zalaegerszeg	0	N 3	13.9	15	•		24	13	11	–
Nagykanizsa	0	– 0	14.1	14	•		25	12	11	–
Kaposvár	1	NW 4	13.0	14	•		24	11	8	–
Pécs	3 =	SE 1	11.8	15	•		25	13	11	7
Budapest M. I.	2	WSW 1	11.9	18	ny		25	17	13	5
Salgótarján	0	– 0	12.4	18	•		24	15	14	9
Eger	0	N 3	12.6	17	2		24	15	12	12
Miskolc	0	NNW 3	12.7	16	1		23	14	12	11
Sárospatak	0	N 9	10.1	18	2		22	13	12	8
Baja	3	N 1	11.9	15	•		23	14	12	6
Kalocsa	3	SW 1	11.7	15	•		25	13	13	4
Kecskemét	3	NE 2	11.5	17	ny		24	15	12	8
Szeged	4	N 2	11.5	16	1		24	15	11	10
Szolnok	1	NNE 6	11.7	17	1		24	15	11	–
Túrkeve	0	N 1	–	17	4		25	15	14	–
Békéscsaba	3 =	N 1	11.3	16	7		23	15	14	9
Debrecen	0	NNE 2	12.2	16	1		22	14	12	7
Nyíregyháza	0	N 6	12.4	16	2		22	14	13	7
Kékestető (1000 m)**	4	WSW 2	897.0	10	3		18	10	–	11
Galyatető (932 m)**	–	–	–	–	ny		18	11	–	–
Misinatető (534 m)*	2	NNW 12	952.9	14	•		21	12	10	–
Szabadsághegy (474 m)*	3	NE 1	953.2	16	•		22	14	–	6
Farkasgyepü (400 m)*	4 =	NW 1	954.7	13	•		18	12	9	–

24 órai csapadék mm			24 órai csapadék mm			24 órai csapadék mm			24 órai csapadék mm		
Rajka	•		Tab	•		Jósvafő	•		Kisvárda	2	
Csorna	•		Sárbogárd	1		Lillafüred	ny		Vásárosnamény	2	
Kapuvár	•		Sztálinváros	•		Szendrőlád	•		Mátészalka	1	
Kőszeg	•		Nagykőnyi	•		Fügod	1		Tiszabecs	•	
Körmend	•		Somogyszob	•		Hidasnémeti	1		Csenger	•	
Lenti	•		Bárcs	•		Tokaj	2		Nyírlugos	1	
Letenye	•		Szigetvár	•		Poroszló	1		Polgár	6	
Káld	•		Lengyel	•		Jászapáti	1		Hajdúdorog	3	
Sumeg	•		Szekszárd	•		Nagykáta	1		Hortobágy	2	
Zirc	•		Mohács	•		Örkény	ny		Tiszaroff	1	
Veszprém	•		Siklós	•		Kunsztmiklós	•		Karcag	3	
Komárom	•		Királyrét	–		Cegléd	1		Berettyóújfalu	2	
Kisbér	•		Balassagyarmat	•		Nagykőrös	ny		Szeghalom	2	
Mór	•		Romhány	ny		Tiszakécske	1		Kőrösszakál	1	
Alcsut	•		Vác	•		Izsák	•		Szarvas	6	
Dobogókő	•		Gödöllő	ny		Kiskunfélegyh	ny		Szentes	–	
Martonvásár	•		Lőrinci	2		Kiskunhalas	•		Orosháza	4	
Tihany	•		Gyöngyös	ny		Bácsalmás	•		Makó	7	
Fonyód	•		Borsodnádasd	1		Kistelek	ny		Mezőhegyes	8	
Marcali	•		Putnok	•		Záhony	3				

* A légnyomás 500 gdm-re átszámítva ** A légnyomás 1000 gdm-re átszámítva

Magassági szélmérések

Óraadatok greenwichi középidőben

VIII. 30.	Szhely 11 h		Szeged 11 h		Miskolc 11 h		Győr 12 h		Pécs 12 h		Bpest 12 h		Bpest 15 h		Szhely 23 h		Pécs 23 h	
	fok	m/s	fok	m/s	fok	m/s	fok	m/s	fok	m/s	fok	m/s	fok	m/s	fok	m/s	fok	m/s
Talaj	360	7	360	7	140	2	360	2	40	2	–	0	360	2	320	2	320	2
500 m	20	9	360	15	20	12	20	4	340	3	360	3	30	3	320	8	40	4
1000	20	9	360	13	20	12			340	3	340	4	40	4	330	9	40	4
1500	20	9	360	10					360	6			20	5				
2000	20	11	360	16					350	9			360	5				
3000	20	11																
4000																		
5000																		
7000																		
9000																		
10000																		
12000																		
14000																		
16000																		
18000																		
20000																		

VIII. 30.	Szeged 23 h																	
	fok	m/s	fok	m/s	fok	m/s	fok	m/s	fok	m/s	fok	m/s	fok	m/s	fok	m/s	fok	m/s
Talaj	140	2																
500 m	10	8																
1000	350	6																
1500	340	9																
2000	350	12																
3000	360	16																
4000																		
5000																		
7000																		
9000																		
10000																		
12000																		
14000																		
16000																		
18000																		
20000																		

VIII. 31.	Bpest 0 h		Bpest 6 h		Bpest 9 h													
	fok	m/s	fok	m/s	fok	m/s	fok	m/s	fok	m/s	fok	m/s	fok	m/s	fok	m/s	fok	m/s
Talaj	360	1	360	2	40	7												
500 m	330	3	50	8	50	4												
1000	350	3	60	6														
1500	350	6	20	5														
2000			30	8														
3000																		
4000																		
5000																		
7000																		
9000																		
10000																		
12000																		
14000																		
16000																		
18000																		
20000																		

MELLÉKLET AZ ORSZÁGOS METEOROLÓGIAI INTÉZET

IDŐJÁRÁSI NAPIJELENTÉSÉHEZ

AZ ELMÚLT IDŐJÁRÁS

FRONTÁTVONULÁSI JEGYZÉK BUDAPESTRŐL

1958. szeptember Hó

1		2	3	4
A frontátvonulás időpontja Nap	Óra	B-betörési front Fel=felsiklási front V=veszteglő front	A front fejlettsége 0 gyenge 1 mérsékelt 2 erős	A front fontosabb meteorológiai jelenségei
1	9	B	0	Kis záporeső.
1	13	B	1	Záporeső 0,1 mm.
1	16	B	0	Felhőátvonulás.
1	21	B	1	Kis záporeső.
2	6	B	0	Felhőátvonulás.
2	20	B	0	Felhőátvonulás.
3	20	B	0	Felhőátvonulás.
7	19	Fel	0	Felhőátvonulás.
9	7	B	0	Felhőátvonulás.
9	14	B	1	Kis záporeső.
10	2	B	0	Felhőátvonulás.
10	10	B	0	Felhőátvonulás.
10	22	B	0	Felhőátvonulás.
11	9	B	0	Felhőátvonulás.
11	21	B	0	Felhőátvonulás.
12	11	B	1	Záporeső 1,4 mm.
12	14	B	1	Záporeső 0,1 mm.
12	19	B	0	Felhőátvonulás.
13	20	B	0	Felhőátvonulás.
16	18	Fel	0	Felhőátvonulás.
17	11	B	0	Felhőátvonulás.
18	15	Fel	0	Felhőátvonulás.
-	-	V	1	Veszteglő front 18-án 23 ó-tól 19-én [illegible], keves eső.
19	12	B	1	Kis záporeső.
20	17	Fel	0	Felhőátvonulás.
21	11	Fel	0	Felhőátvonulás.
22	11	B	0	Felhőátvonulás szélrohamok 7 m/s.
22	17	Fel	0	Keves praefrontális eső.
22	20	B	2	Záporeső 11,7 mm, erős légny. nyugtalanság.
23	5	B	0	Felhőátvonulás.
23	20	B	0	Felhőátvonulás.
24	17	Fel	0	Keves praefrontális eső.
24	20	Fel	0	Keves praefrontális eső.
25	2	B	0	Felhőátvonulások.
25	13	Fel	1	Keves praefrontális eső.
26	1	B	0	Felhőátvonulás.

1		2	3	4
-	-	V	1	26-án 5-től 10 6-ig vesztegl3 front, 0,3 mm eső
26	20	B	0	Felhőátvonulás
27	14	B	1	Kis záporeső
30	2[illegible]	Fel	0	Felhőátvonulás

A hónap rövid frontológiai jellemzése: A frontok száma elég nagy, de átlagos fejlettségük igen csekély volt.

LÉGTÖMEGNAPTÁR

BUDAPEST, 1958. SZEPTEMBER

A légtömeg megnevezése		Mikor érkezett		Mikor vonult el		Tartóssága óra	A következő légtömegtől elválasztó határfelület
		Nap	Óra	Nap	Óra		
Szárazföldi mérsékelt	cM	/augusztus/		2	6	30	Betörési front
Szárazföldi hideg	cC	2	6	3	20	38	Betörési front
Sarkvidéki hideg	aC	3	20	7	19	95	Felsiklási front
Tengeri mérsékelt	mM	7	19	10	22	75	Betörési front
Tengeri hideg	mC	10	22	13	20	70	Betörési front
Sarkvidéki hideg	aC	13	20	15	11	39	Lesiklófelület
Szárazföldi mérsékelt	cM	15	11	17	11	48	Betörési front
Tengeri mérsékelt	mM	17	11	19	9	46	" /veszteglés után/
Tengeri hideg	mC	19	9	20	17	32	Felsiklási front
Tengeri mérsékelt	mM	20	17	21	11	18	Felsiklási front
Szubtrópusi	tM	21	11	22	11	24	Betörési front
Tengeri mérsékelt	mM	22	11	22	20	9	Betörési front
Tengeri hideg	mC	22	20	23	5	9	Felsiklási front
Tengeri mérsékelt	mM	23	5	26	10	77	Betörési front /veszteglés után/
Tengeri hideg	mC	26	10	27	14	28	Betörési front
Sarkvidéki hideg	aC	27	14	30	21	79	Felsiklási front
Tengeri mérsékelt	mM	30	21	/október/		3	-

Az egyes levegőfajták jelenlétének időtartama a hónap folyamán:

Levegőfajta		óra	%
Sarkvidéki hideg	aC	213	30
Szárazföldi hideg	cC	38	5
Tengeri hideg	mC	139	19
Tengeri mérsékelt	mM	228	32
Tengeri enyhe	mW	-	-
Szárazföldi mérsékelt	cM	78	11
Szárazföldi meleg	cW	-	-
Szubtrópusi	tM	24	3

A hónap rövid légtömegtani jellemzése: A sarkvidéki hideg és a tengeri mérsékelt voltak az erősen uralkodó levegőfajták.

Magyarország időjárása 1958. szeptember havában.

Szeptemberben kevés csapadék volt, átlag körüli hőmérséklettel.

A 15-18°-os havi középhőmérséklet megfelelt az átlagnak. A napi középértékek többnyire az átlag felett voltak, csak 4-e körül és a hónap végén uralkodott hidegebb időjárás. A legerősebb felmelegedést, 28-31°-ot országszerte 8-án észlelték, keleten azonban egyes helyeken 9-én. A legalacsonyabb hőmérséklet 1-6° volt nyugaton 30-án, keleten 29-én. A nyári napok száma délen még elérte a 11-15-öt és felülmulta az átlagot. Az ország egyéb vidékein 4-8 volt és kb. megfelelt az átlagnak. Sokfelé észleltek 1-2 hőségnapot is. A hónap utolsó két napján különösen az Alföldön volt sokfelé talajmenti fagy.

A légnyomás havi középértéke Budapesten, 129 m magasságban 752,9 mm volt, 1.1 mm-rel magasabb, mint a 30 évi átlag. A tengerszintre átszámitott érték 764.5 mm.

A legkevesebb csapadék hazánk középső részén és a Kőrösök vidékén hullott, ahol a 10 mm-nél kisebb összegek az átlag negyedrésze alatt maradtak. A Dunától keletre [illegible] 10-40 mm között volt a csapadék és az átlagnak kb. felét tette ki. A Dunántúl nyugati felén 40-70 mm-es, átlagot megközelitő csapadékhullás volt, sőt a határmenti hegyvidéken a 70-100 mm-es összegek el is érték az átlagot.

A legnagyobb havi csapadékösszeg 1[illegible] mm volt Kőszeg-Stájerháznál /Vas m/, a legkisebb 1 mm a Zagyva torkolatvidékénél több helyen. A 24 óra alatt lehullott maximális csapadékmennyiséget ugyancsak Kőszeg-Stájerháznál észleltek: 58 mm-t 22-én. A csapadékos napok száma 1 mm-t meghaladó esővel 2-5 volt és jóval az átlag alatt maradt.

A légnedvesség 65-75 %-os havi középértékei kevéssel az átlag alatt maradtak. A párolgásösszegek kb. megfeleltek az átlagnak, délen egyes helyeken az átlagnál nagyobbak voltak.

A napsütés tartama 170-240 óra között váltakozott és mindenütt felülmúlta az átlagot. A nap- és égboltsugárzás havi összege Budapesten, a vizszintes sikon 10.867 gcal/cm^2 volt.

I D Ő J Á R Á S I A D A T O K

1958. szeptember hó

	Hőmérséklet c°								Csapadék				Napsütés	
	Havi közép	Eltérés a normától	Absz. max.	Nap	Absz. min.	Nap	Nyári nap max ≧ 25°	Hőség nap max ≧ 30°	Összeg mm	Eltérés a normától	Napok száma ≧1. mm	Csapadékos nap	Összeg óra	Eltérés a normától
Magyaróvár	15.9	+0.8	29.9	8.	6.9	28.	6	0	20	[illegible]	5	0	188	+13
Keszthely	16.9	+0.8	29.8	8.	6.3	30.	7	0	57	-14	5	1	233	+51
Szentgotthárd	14.9	-0.3	30.5	8.	2.1	30.	6	1	60	-35	5	0	188	-
Pécs	17.5	+1.0	31.5	8.	4.9	30.	[illegible]	[illegible]	22	-54	4	0	239	+64
Budapest	17.1	+0.8	30.4	8.	4.4	30.	8	1	14	-40	2	0	204	+14
Kalocsa	17.2	+0.5	30.0	8.	4.7	29.	12	1	22	-31	4	0	230	+30
Szolnok	16.9	+0.4	29.5	8.	3.0	29.	11	0	5	-39	2	0	-	-
Miskolc	15.5	-0.3	28.6	8.	2.0	30.	5	0	31	-25	5	1	189	-
Kisvárda	15.4	0.0	27.9	8.	1.2	29.	5	0	32	-16	6	1	200	-
Debrecen	15.6	-0.3	29.1	9.	0.8	29.	8	0	46	- 3	5	1	236	+22
Békéscsaba	17.2	0.0	30.2	9.	3.0	29.	11	1	6	-41	3	0	222	+35
Kékestető	11.4	-0.2	22.8	8.	1.3	29.	0	0	40	-36	6	0	203	+22

Hungary....

IDŐJÁRÁSI NAPIJELENTÉS

ЕЖЕДНЕВНЫЙ МЕТЕОРОЛОГИЧЕСКИЙ БЮЛЛЕТЕНЬ • DAILY WEATHER REPORT
BULLETIN QUOTIDIEN DE TEMPS • TÄGLICHER WETTERBERICHT

KIADJA AZ ORSZÁGOS METEOROLÓGIAI INTÉZET
BUDAPEST II. KITAIBEL PÁL UTCA 1
TELEFON: KÖZPONT: 353-500, IDŐJELZŐ OSZT.: 150-410

MEGJELENIK NAPONKÉNT • ELŐFIZETÉSI ÁRA A POSTAI KÖLTSÉGGEL EGYÜTT NEGYEDÉVRE 60,- Ft
KIADÁSÉRT FELEL AZ INTÉZET IGAZGATÓJA

71. évfolyam 244. szám. + Budapest + 1958. szeptember 1.

Az időjárási helyzet ma reggel és a várható időjárás:

Észak- és Kelet-Európa felett nagykiterjedésű anticiklon van uralmon, jobbára derült, száraz időjárással. A déli oldalán északkeleti, keleti széllel áramló légtömegek a Rhone mentén és az Alpok felett találkoznak a Nyugat-Európában lévő óceáni levegővel, és ott sok helyen esik az eső. A Földközi-tenger nyugati medenceájában ciklon alakul ki. Olaszországban is többfelé vannak záporok, zivatarok.

Hazánkban vasárnap változó volt a felhőzet, és több helyen volt kisebb záporeső, néhány helyen zivatar. A lehullott csapadék mennyisége jelentéktelen volt. Nappal a hőmérséklet ismét 22-25 fokig emelkedett, éjszaka a Dunántúlon 9-13, keleten 14-17 fokig süllyedt.

Budapesten hétfőn 12 órakor a hőmérséklet 21 fok, a tengerszintre átszámitott légnyomás 761 mm, alig változik.

Várható időjárás kedd estig:
Változó felhőzet, több helyen kisebb eső.
Mérsékelt északkeleti, keleti szél.
A hőmérséklet alig változik.

Várható legalacsonyabb hőmérséklet ma éjjel: 11-14,
legmagasabb nappali hőmérséklet kedden: 21-24 fok között.

Távolabbi kilátások:
továbbra is felhős idő, kisebb esőkkel.

Skalláné

A hőmérséklet és a légnyomás napi középértéke Budapesten és ezek eltérése a 75 évi átlagtól:

1958. VIII. 31-én:	20,2 C°, 759,6 mm.	Eltérés: +0,7 C°, -2,6 mm.

1871 óta ezen a napon előfordult

legmagasabb hőmérséklet	34,4 C°	/1942./
legalacsonyabb hőmérséklet	8,0 C°	/1882./

LIBRARY
NOV 16 1953
WEATHER BUREAU

Az Országos Meteorológiai Intézet Időjárási Napjelentése

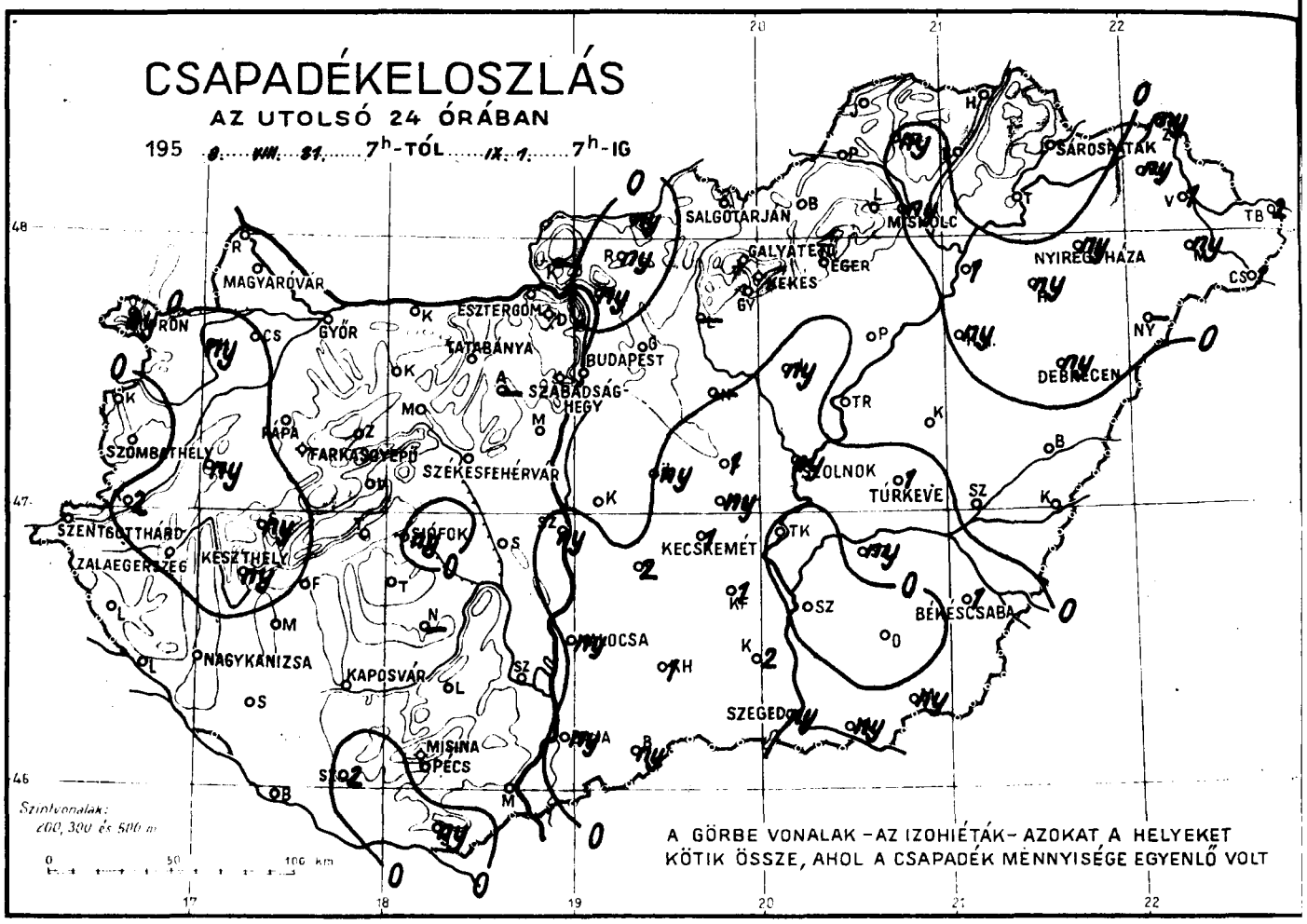

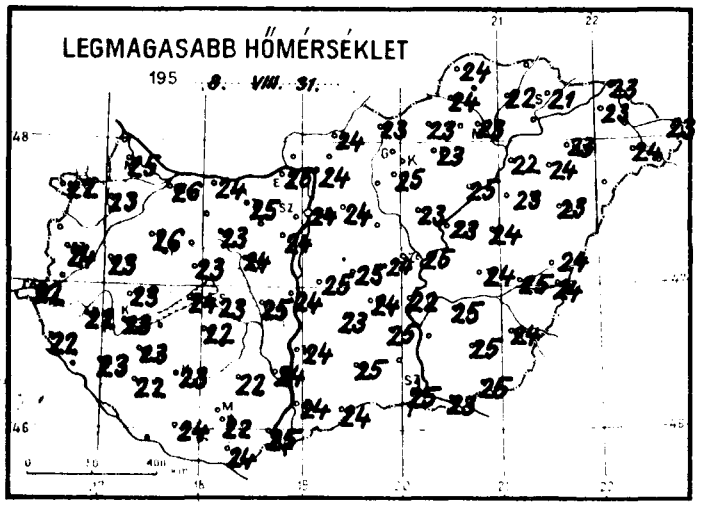

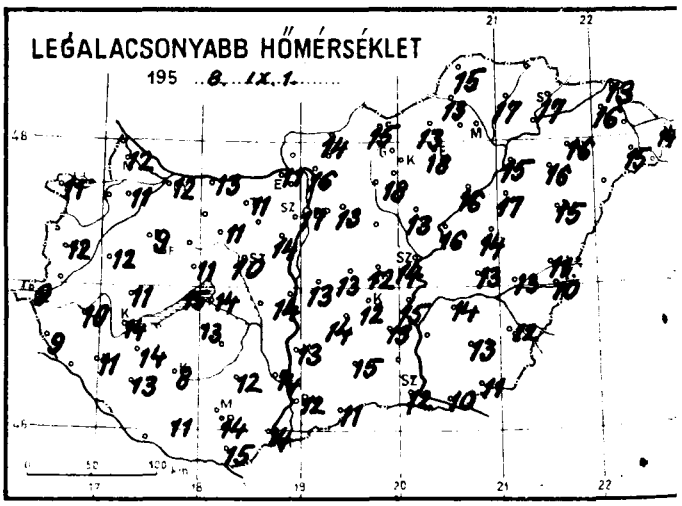

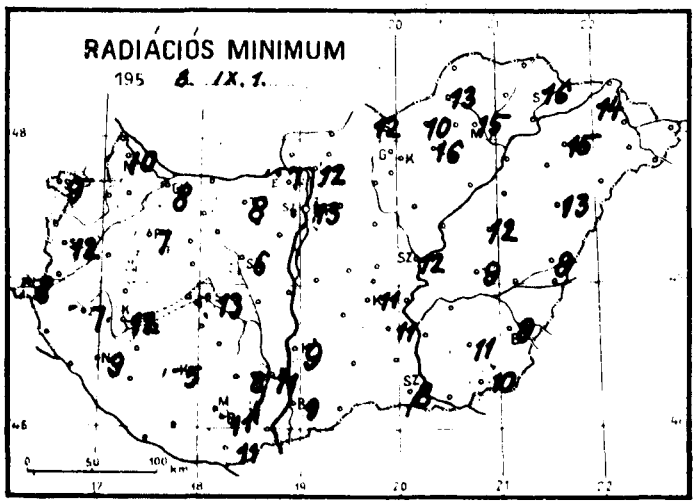

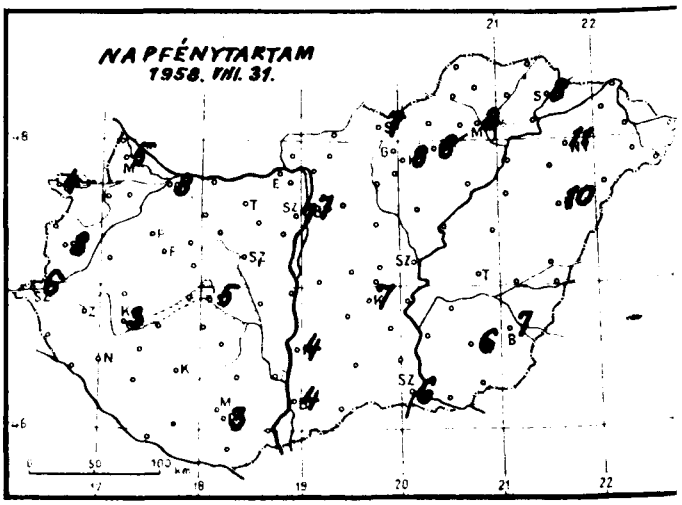

Időjárási helyzet 1958. év SZEPTEMBER hó 1. nap 7 óra

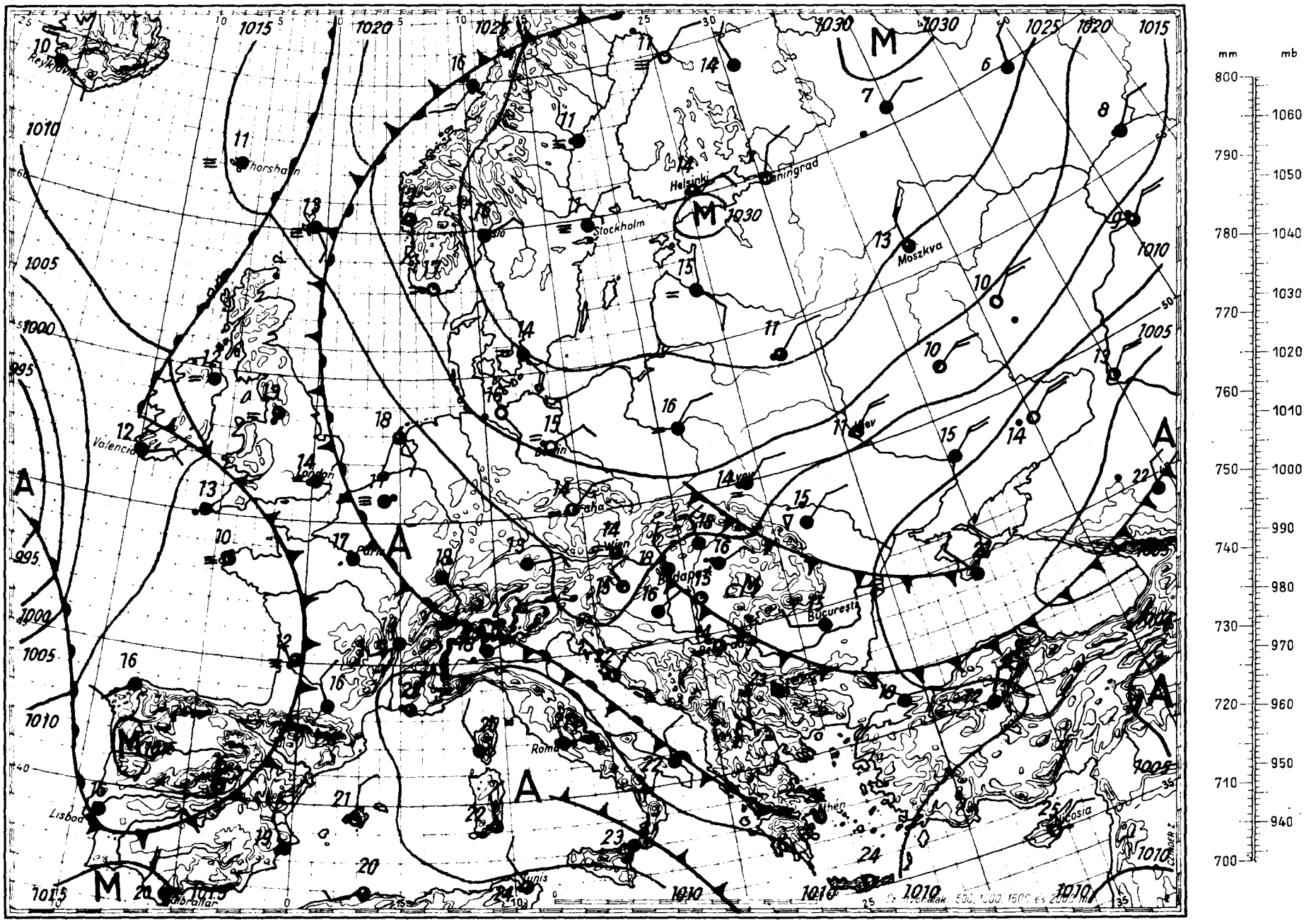

Magaslégköri időhelyzet

19 58. SZEPTEMBER hó 1. nap 00h GMT.

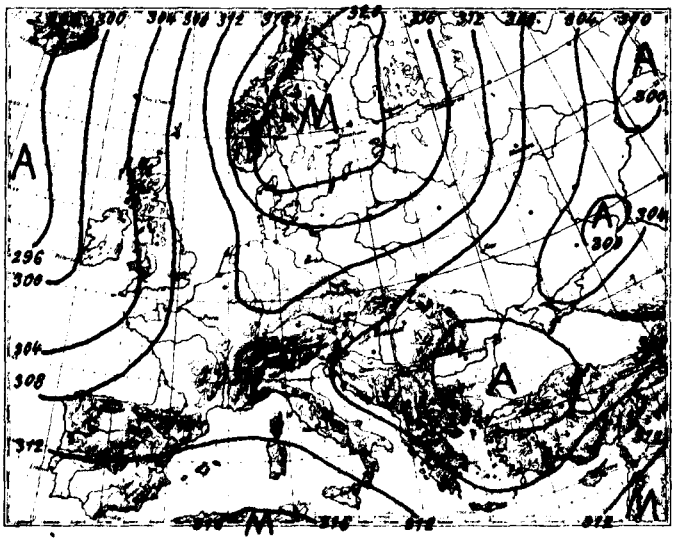

700 mb-os absz. topográfia

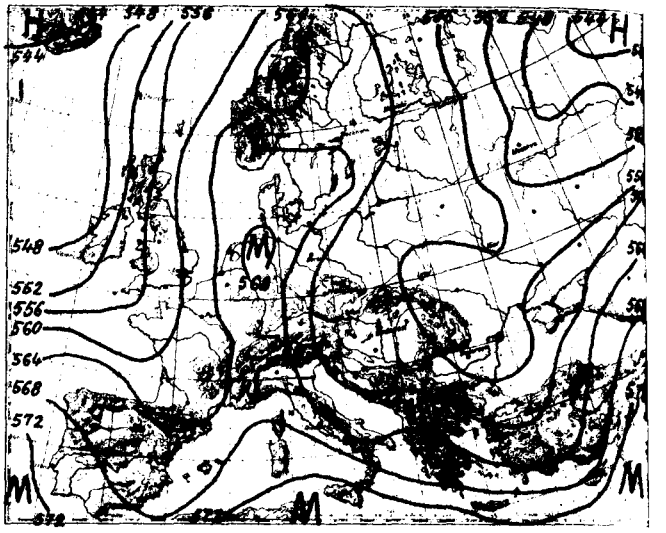

500/1000 mb-os rel. topográfia

1958.VIII.31. 12h			
mb	m	C°	%
1000	107	-	-
850	1493	10.0	72
700	3073	-1.2	94
600	4292	-5.7	57
500	5698	-14.0	48
400	7340	-27.7	
300	9348	-43.5	
200	12030	-46.7	
100			
50			

Jellemző pontok:

996.2	Talaj	23.8	52
850	1493	10.0	72
780	2200	3.7	100
756	2460	4.0	86
675	3370	-3.7	98
654	3610	-1.8	86
585	4490	-6.8	48
500	5698	-14.0	48
*286	9690	-46.0	48
280	9820	-45.0	48
244	10700	-48.0	48
210	11720	-48.0	48
196	12180	-46.0	
180	12707	-49.4	

Az Afrika északi partjaitól Skandináviáig húzódó, északdéli irányú magasnyomásu gerinc ketté vált, és az Alpok fölött alacsonynyomású mag keletkezett. A magas nyomás magja a Botteni-öböl fölött helyezkedik el. A Fekete-tenger fölött tartózkodó ciklon keletebbre húzódott és területére a szovjet sikság felől hideg nyelv nyúlik le. Közép-Európa fölött egészen Skandináviáig még tart a meleg légtömegek uralma. Budapest fölött a talajközeli réteg gyenge hülésétől eltekintve, 1-2 fokos melegedés történt. A 0 és a -10 fokos szint 80 m-rel 3189, illetve 4830 m-re emelkedett.

Graics s.k.

1958.IX.1. 00h			
mb	m	C°	%
1000	117	-	-
850	1490	10.0	80
700	3084	0.6	96
600	4305	-6.8	96
500	5705	-15.3	91
400	7348	-28.0	66
300	9331	-46.9	71
200	11958	-49.6	
100			
50			

Jellemző pontok:

997.3	Talaj	15.8	81
970	4400	18.0	76
919	880	14.4	76
900	1016	15.4	78
828	1720	7.8	82
814	1840	8.9	82
687	3220	-0.2	100
489	5890	-16.1	90
*245	10650	-55.0	72
196	12090	-49.1	
192	12210	-50.6	
186	12430	-49.9	
172	12950	-53.2	
159	13460	-52.5	
155	13620	-50.3	
136	14734	-53.0	

* Tropopauza

1958. szeptember hó,
1. nap **hétfő**
71. évfolyam **244.** sz.

	Reggeli észlelések 06 TMG				Az utolsó 24 óra adatai					
	Felhőzet (0–4)	Szélirány és erő (m/s)	Légnyomás (millibár)	Hőmérséklet (C°)	Csapadék (24 óra) (mm)		Hőmérsékleti szélsőségek: tegnapi nappali max.	éjszakai min.	Radiációs min.	Napsütés (óra) tegnap
Mosonmagyaróvár	4	– 0	1014.9	14	•		25	12	10	5
Sopron	4	NW 2	16.4	14	ny	↯	22	11	9	4
Szombathely	0	N 2	15.9	16	•	↯	24	12	12	8
Szentgotthárd	0 –	SW 1	16.2	11	•		22	9	8	6
Pápa	4	– 0	15.5	11	•		26	9	7	–
Győr	4	W 2	15.9	14	•		25	12	8	8
Esztergom	4	– 0	14.9	14	•		25	11	7	–
Tatabánya	4	– 0	17.4	13	•		25	11	8	–
Székesfehérvár	4	– 0	14.7	12	•		24	10	6	–
Siófok	4	NE 1	14.4	17	ny	↯	23	14	13	5
Keszthely	4	NNE 1	14.7	15	ny		23	14	12	3
Zalaegerszeg	0	– 0	16.0	12	ny	↯	22	10	7	–
Nagykanizsa	0	N 1	15.1	14	•		23	11	9	–
Kaposvár	3	– 0	15.0	13	•		23	8	5	–
Pécs	0	NNE 3	13.7	16	•		22	14	11	3
Budapest M. I.	4	NNW 3	14.3	18	•		24	17	13	7
Salgótarján	4	NNW 1	13.7	18	•		23	15	12	7
Eger	4	N 3	13.9	18	•		23	18	16	8
Miskolc	4	NNW 4	14.7	18	ny		23	15	15	8
Szerospatak	3	N 9	13.9	18	•		21	17	16	8
Baja	0	NNE 3	13.5	14	ny		24	12	9	4
Gyulavári	2	N 2	13.7	16	ny		24	13	9	4
Kecskemét	3	NNE 1	13.2	15	1	↯	24	12	11	7
Szeged	1	N 4	12.8	15	ny	↯	25	12	8	6
Szolnok	4	N 2	13.2	17	ny		25	14	12	–
Túrkeve	4	N 2	–	16	1		24	13	9	–
Békéscsaba	3 –	NE 2	12.6	15	1	↯	24	12	9	7
Debrecen	4 •	NNE 4	14.0	16	ny		23	15	13	10
Szamosbokor	4	NNE 6	14.6	17	ny		23	16	15	11
Kékestető (1000 m)**	4	NE 2	898.7	11	ny		17	10	–	8
Galyatető (932 m)**	–	–	–	–	•		17	11	–	–
Mátrafüred (534 m)*	0	N 9	954.5	14	•		20	12	11	–
Szabadsághegy (474 m)*	4	NE 1	955.5	16	•		21	14	–	7
Farkasgyepű (400 m)*	4	– 0	955.3	15	ny		22	12	7	–

24 órai csapadék mm			24 órai csapadék mm			24 órai csapadék mm			24 órai csapadék mm		
Rajka	•		Tab	•		Jósvafő	•		Kisvárda	ny	
Csorna	•		Sárbogárd	•		Lillafured	•		Vásárosnamény	1	
Kapuvár	ny		Sztálinváros	ny		Szendrőlád	ny		Mátészalka	ny	
Koszeg	•		Nagykónyi	–		Fugod	•		Tiszabecs	2	
Kormend	2	↯	Somogyszob	•		Hidasnémeti	•		Csenger	1	
Lenti	•		Barcs	•		Tokaj	•		Nyírlugos	–	
Zalaegerszeg	•		Szigetvár	2		Poroszló	•		Polgár	1	
Keszthely	ny		Lengyel	•		Jászapáti	ny		Hajdúdorog	ny	
Sümeg	ny		Szekszárd	•		Nagykáta	–		Hortobágy	ny	
Zirc	•		Mohács	•		Örkény	ny		Tiszaroff	•	
Veszprém	•		Siklós	ny	↯	Kunsztmiklós	•		Karcag	•	
Komárom	•		Királyrét	–		Cegléd	1		Berettyóújfalu	•	
Csákvár	•		Balassagyarmat	ny		Nagykőrös	ny	↯	Szeghalom	•	
Sior	•		Romhány	ny		Tiszakécske	•		Kőrösszakál	•	
Mesút	–		Vác	ny		Izsák	2		Szarvas	ny	
Dobogókő	•		Gödöllő	•		Kiskunfélegyh	1	↯	Szentes	•	
Martonvásár	•		Lőrinci	–		Kiskunhalas*	1		Orosháza	•	
Tihany	•		Gyöngyös	•		Bácsalmás	ny		Makó	ny	
Fonyód	•		Borsodnádasd	•		Kistelek	2	↯	Mezőhegyes	ny	↯
Marcali	•		Putnok	•		Záhony	ny			•	

* A légnyomás 500 gdm-re átszámítva ** A légnyomás 1000 gdm-re átszámítva

Magassági szélmérések

Óraadatok greenwichi középidőben

VIII.31.	Szhely 11 h		Szeged 11 h		Debr. 11 h		Pécs 12 h		Bpest 12 h		Bpest 15 h		Szhely 23 h		Győr 23 h		Siófok 23 h	
	fok	m/s	fok	m/s	fok	m/s	fok	m/s	fok	m/s	fok	m/s	fok	m/s	fok	m/s	fok	m/s
Talaj	360	7	360	7	360	7	40	2	40	2	40	7	360	2	360	2	-	0
500 m	110	4	30	6	30	6	60	4	50	7	40	7	30	4	10	5	80	6
1000	110	4	30	8	30	8	60	4	60	7	40	9	30	4	80	6	80	6
1500	140	12					40	6	50	7	50	9	350	7	80	6		
2000	200	7					10	6					340	10				
3000	300	7					10	6					330	15				
4000	330	15																
5000																		
7000																		
9000																		
10000																		
12000																		
14000																		
16000																		
18000																		
20000																		

VIII.31.	Pécs 23 h		Szeged 23 h															
	fok	m/s	fok	m/s	fok	m/s	fok	m/s	fok	m/s	fok	m/s	fok	m/s	fok	m/s	fok	m/s
Talaj	360	2	360	7														
500 m	10	4	50	13														
1000	10	4	40	6														
1500	360	1	40	3														
2000	360	1	360	7														
3000			40	7														
4000																		
5000																		
7000																		
9000																		
10000																		
12000																		
14000																		
16000																		
18000																		
20000																		

IX.1.	Bpest 0 h		Bpest 3 h		Bpest 6 h													
	fok	m/s	fok	m/s	fok	m/s	fok	m/s	fok	m/s	fok	m/s	fok	m/s	fok	m/s	fok	m/s
Talaj	320	7	360	2	360	2												
500 m	60	12	70	11	60	9												
1000	70	9	80	9	80	8												
1500	50	5	50	6	60	8												
2000	50	5																
3000																		
4000																		
5000																		
7000																		
9000																		
10000																		
12000																		
14000																		
16000																		
18000																		
20000																		

IDŐJÁRÁSI NAPIJELENTÉS

ЕЖЕДНЕВНЫЙ МЕТЕОРОЛОГИЧЕСКИЙ БЮЛЛЕТЕНЬ • DAILY WEATHER REPORT
BULLETIN QUOTIDIEN DE TEMPS • TÄGLICHER WETTERBERICHT

KIADJA AZ ORSZÁGOS METEOROLÓGIAI INTÉZET
BUDAPEST II. KITAIBEL PÁL UTCA 1
TELEFON: KÖZPONT: 353-500, IDŐJELZŐ OSZT.: 150-410

MEGJELENIK NAPONKÉNT • ELŐFIZETÉSI ÁRA
A POSTAI KÖLTSÉGGEL EGYÜTT NEGYEDÉVRE 60,- Ft
KIADÁSÉRT FELEL AZ INTÉZET IGAZGATÓJA

71. évfolyam 245. szám. + Budapest + 1958. szeptember 2.

Az időjárási helyzet ma reggel és a várható időjárás:

Európa északkeleti részei felett továbbra is nagykiterjedésű anticiklon helyezkedik el, jobbára száraz, derült időjárással. Ezért eseken a területeken erős éjszakai lehülések voltak, és az Ural északi részének környezetében ma éjjel már fagyokat észleltek. Jelentősebb csapadékok csak Angliában, az Alpok nyugati lejtőinél és Közép-Olaszországban vannak.

Hazánkban tegnap tulnyomóan felhős volt az égbolt. Többfelé hullott kisebb eső, melynek mennyisége sehol sem haladta meg az 5 mm-t. A hőmérséklet napközben 23-26 fokig emelkedett. Éjjel általában 12-15, az északkeleti megyékben 10-12 fokig hűlt le a levegő.

Budapesten kedden 12 órakor a hőmérséklet 22 fok, a tengerszintre átszámitott légnyomás 762 mm, gyengén süllyedő irányzatu.

Várható időjárás szerda estig:
Mérsékelt keleti, délkeleti szél.
Változó felhőzet, néhány helyen kisebb eső.
Az éjszakai lehülés kissé erősödik.
A nappali hőmérséklet alig változik.

Várható legalacsonyabb hőmérséklet ma éjjel: 10-13 fok,
legmagasabb nappali hőmérséklet: 21-24 fok között.

Stakel

A hőmérséklet és a légnyomás napi középértéke Budapesten és ezek eltérése a 75 évi átlagtól:

1958.IX.1-én:	19,0 C°, 761,6 mm.	Eltérés: -0,1 C°, -0,7 mm.

1871 óta ezen a napon előfordult

legmagasabb hőmérséklet	34,1 C°	/1942./
legalacsonyabb hőmérséklet	7,8 C°	/1926./

Az Országos Meteorológiai Intézet Időjárási Napijelentése

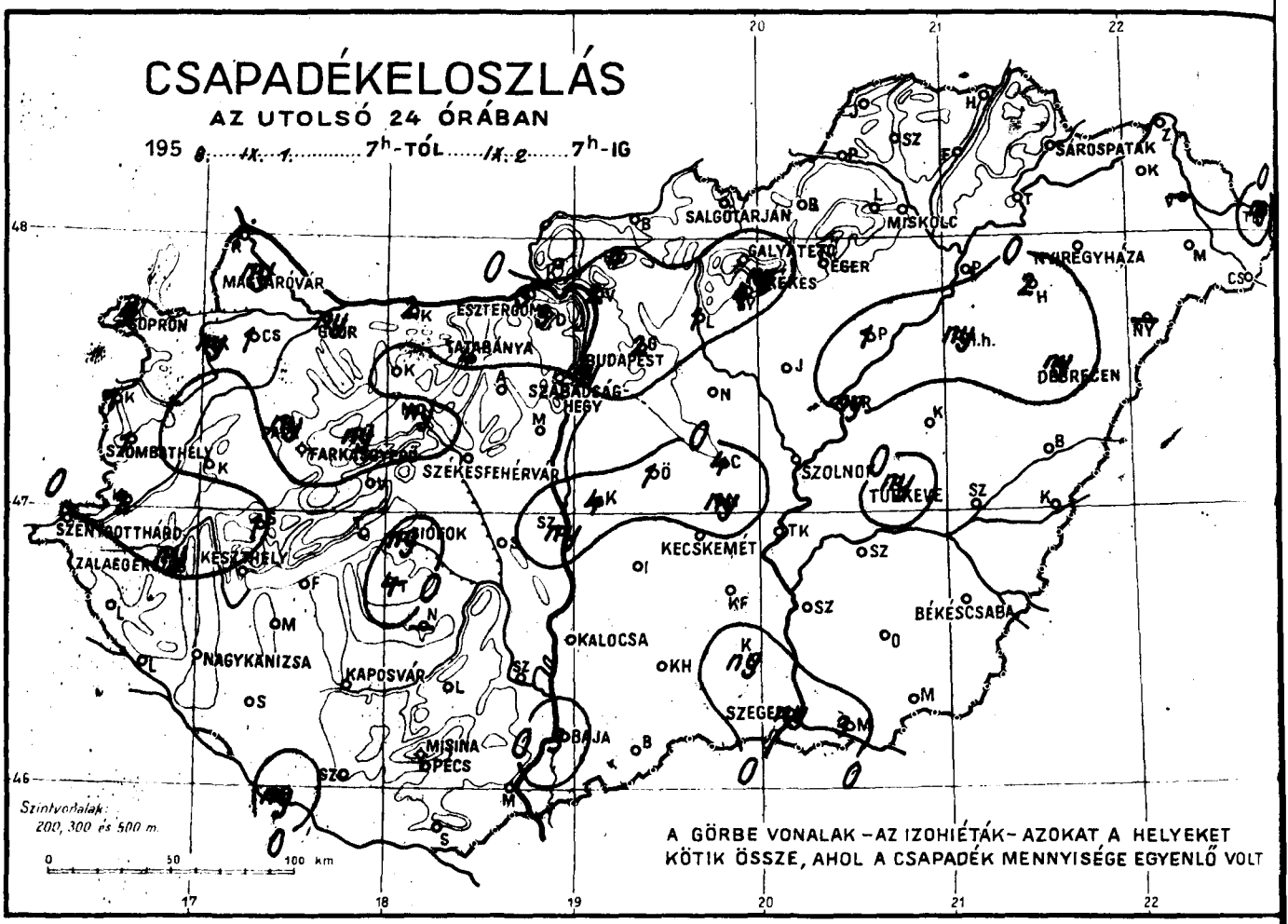

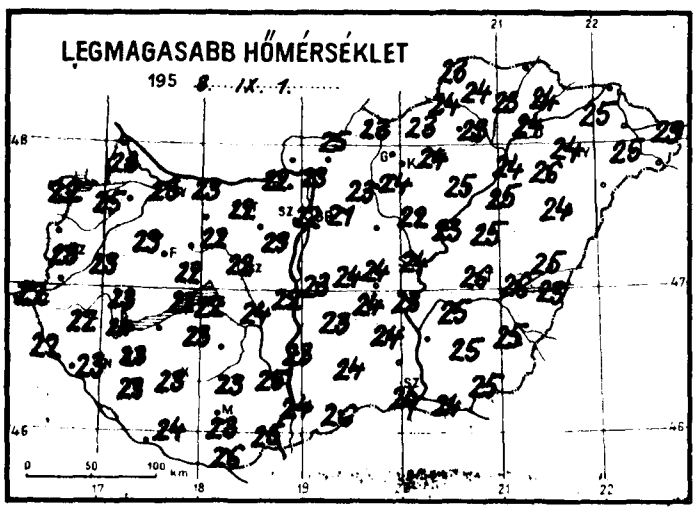

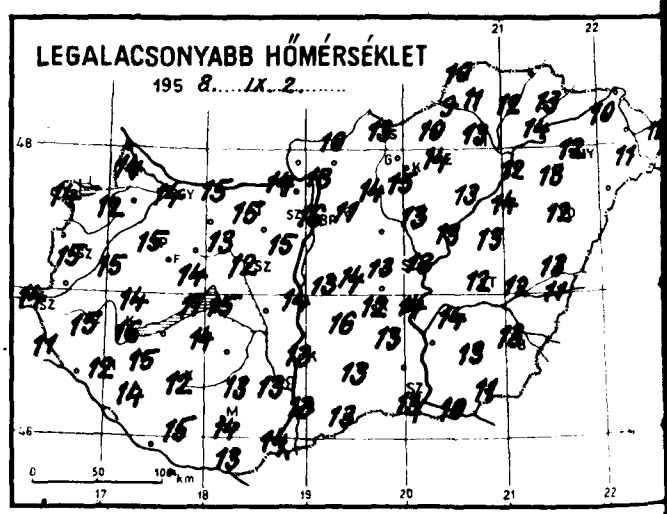

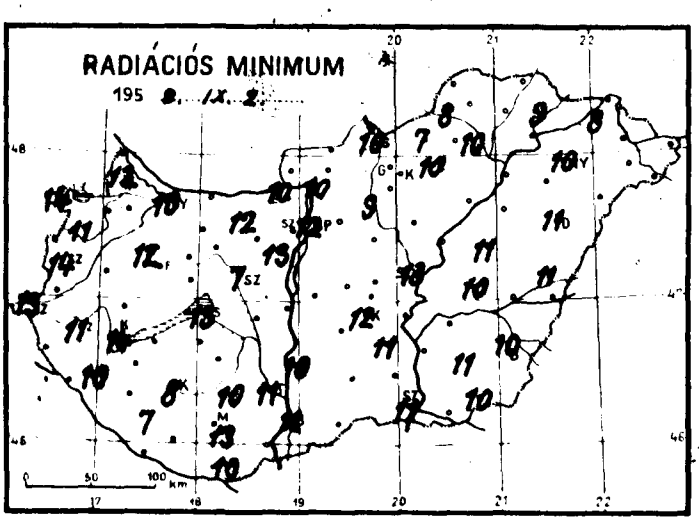

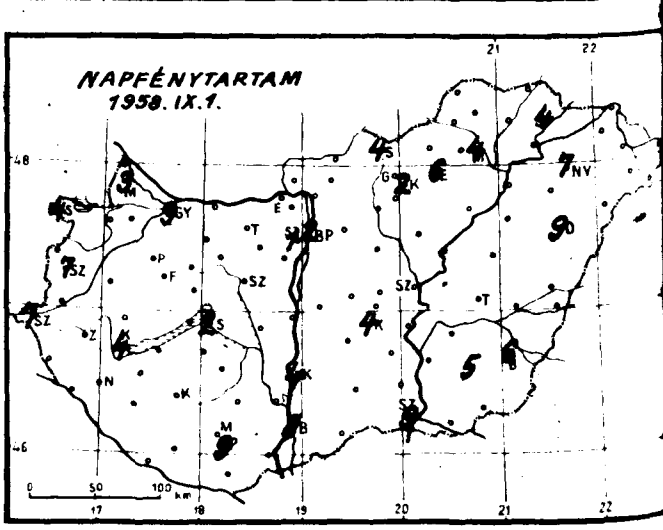

Időjárási helyzet 1958. év SZEPTEMBER hó 2. nap 7 óra

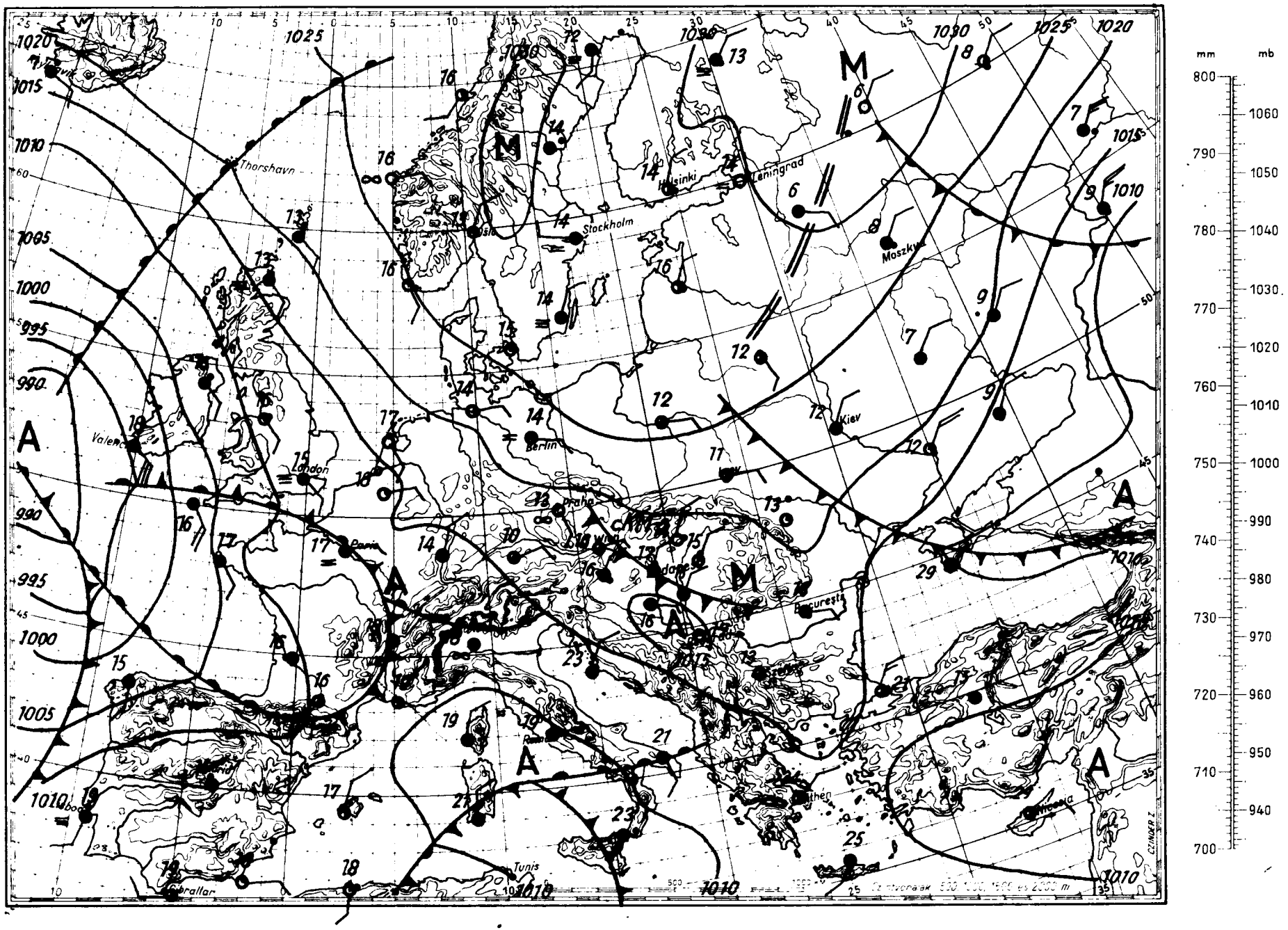

Magaslégköri időhelyzet

19 58. SZEPTEMBER hó 2. nap 00h GMT.



700 mb-os absz. topográfia

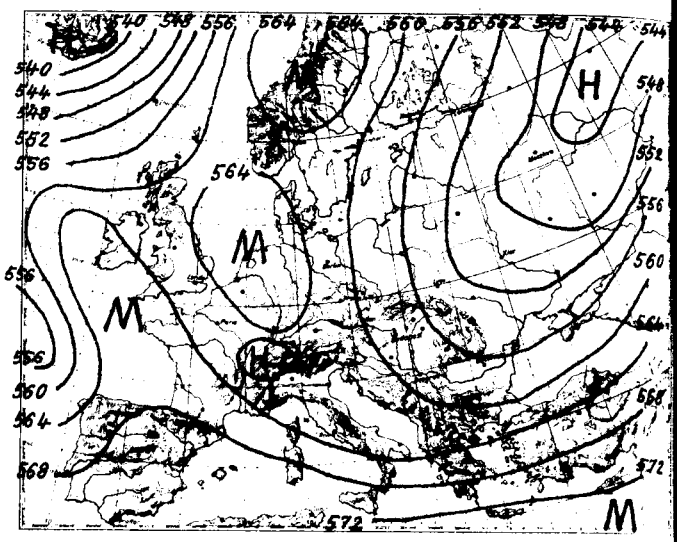

500/1000 mb-os rel. topográfia

1958.IX.1. 12h			
mb	m	C°	%
1000	125	-	-
850	1501	9.8	46
700	3048	-2.3	95
600	4291	-8.3	89
500	5682	-17.5	78
400	7308	-30.9	56
300	9279	-46.8	55
200	11927	-49.0	
100			
50			

Jellemző pontok:

998.3	Talaj	20.8	78
700	3078	-2.3	95
685	3210	-2.0	95
518	5400	-15.2	83
*264	10120	-53.2	55
220	11300	-48.0	
203	11830	-49.5	
120	15272	-49.2	

Olaszország fölött egy ujabb ciklon alakult ki, míg a Délkelet Európa időjárását napok óta irányitó ciklon töltődik és keletebbre vonul. A Botteni-öböl fölött tartózkodó elzáródott magasnyomású góc erősödik, előoldalán északkeleti magassági széllel az Ural térségétől egészen Németországig hideg légtömegek áramlanak. Irország felé nagykiterjedésü és egyre mélyülő óceáni ciklon közeleg. Budapest fölött 4 km-ig 1-2 fokos hülés, 4 km fölött 1-2 fokos melegedés következett be tegnapról mára. Az észak-keleti magassági széllel érkező, hüvös, szárazföldi légtömegek jelenlétét a levegő páratartalmának csökkenése is mutatja. A 0 fokos szint 40 m-rel 3140 m-re süllyedt, a -10 fokos szint 190 m-rel 5020 m-re emelkedett.

Graics s.k.

1958.IX.2. 00h			
mb	m	C°	%
1000	136	-	-
850	1506	10.3	64
700	3101	0.2	65
600	4322	-5.1	65
500	5728	-14.7	55
400	7374	-28.0	55
300	9361	-46.2	55
200			
100			
50			

Jellemző pontok:

999.5	Talaj	15.4	88
914	900	15.0	62
790	2110	5.8	65
630	3920	-4.4	65
618	4100	-3.8	65
475	6090	-17.2	55
295	9494	-47.2	55

* Tropopauza

1958. szeptember hó, **2.** nap **kedd.**
71. évfolyam **245.** sz.

	Reggeli észlelések 06 TMG				Az utolsó 24 óra adatai					
	Felhőzet (0–4)	Szélirány és erő (m/s)	Légnyomás (millibár)	Hőmérséklet (C°)	Csapadék (24 óra) (mm)		Hőmérsékleti szélsőségek: tegnapi nappali max.	Hőmérsékleti szélsőségek: éjszakai min.	Hőmérsékleti szélsőségek: Radiációs min.	Napsütés (óra) tegnap
Mosonmagyaróvár	2	– 0	1017.9	16	ny		23	14	12	3
Sopron	3	– 0	18.0	15	5		22	14	14	4
Szombathely	4	NE 2	17.2	16	1		23	15	14	7
Szentgotthárd	3	– 0	17.2	15	•		22	14	13	7
Pápa	3	NE 1	16.5	17	ny		23	15	12	–
Győr	0	NNE 4	17.9	16	ny		23	14	10	9
Esztergom	2	E 1	17.3	16	3		22	14	10	–
Tatabánya	1	E 1	16.8	17	4		22	15	12	–
Székesfehérvár	0	E 1	16.4	17	•		22	12	7	–
Siófok	1	NNE 2	16.8	16	ny		22	15	13	2
Keszthely	3	E 4	15.8	17	•		24	16	14	4
Zalaegerszeg	2	NE 1	17.0	15	ny		22	15	11	–
Nagykanizsa	0	NE 1	16.4	16	•		23	12	10	–
Kaposvár	0	NNE 5	16.2	15	•		23	12	8	–
Pécs	1	E 3	14.9	16	•		23	14	13	9
Budapest M. I.	1	NNE 2	17.1	17	ny		22	16	12	2
Salgótarján	0	NNE 4	15.7	15	•		23	13	10	4
Eger	1	– 0	17.5	17	•		24	14	10	6
Miskolc	0	NNW 2	18.6	14	•		23	13	10	4
Sárospatak	0	E 1	18.4	16	•		24	13	9	4
Baja	0	NE 3	15.5	14	3		24	13	11	8
Kalocsa	0	NNE 4	15.7	15	•		23	13	10	4
Kecskemét	0	NNE 4	15.9	15	•		24	12	12	4
Szeged	0	NE 2	15.8	15	ny		24	13	11	9
Szolnok	4	NE 4	16.7	15	•		24	13	13	–
Túrkeve	3	E 2	–	14	ny		26	12	10	–
Békéscsaba	0	NNE 1	16.0	14	•		25	13	10	6
Debrecen	1	NNE 4	17.8	–	ny		24	12	11	6
Nyíregyháza	0	NNE 6	18.7	14	•		24	12	10	7
Kékestető (1000 m)**	1	E 2	901.5	9	ny		16	7	–	2
Galyatető (932 m)**	–	–	–	–	•		18	9	–	–
Misinatető (534 m)*	0	NE 1	956.5	16	•		23	13	11	–
Szabadsághegy (474 m)*	1	NE 2	957.9	16	•		19	13	–	1
Farkasgyepü (400 m)*	3	E 6	959.5	15	•		23	15	13	–

24 órai csapadék mm			24 órai csapadék mm			24 órai csapadék mm			24 órai csapadék mm		
Rajka	1		Tab	4	↘	Jósvafő	•		Kisvárda	•	
Csorna	1		Sárbogárd	•		Lillafüred	•		Vásárosnamény	–	
Kapuvár	ny	↘	Sztálinváros	ny		Szendrőlád	•		Mátészalka	•	
Kőszeg	1		Nagykónyi	–		Fügöd	•		Tiszabecs	ny	
Körmend	2		Somogyszob	•		Hidasnémeti	•		Csenger	•	
Lenti	•		Barcs	ny		Tokaj	•		Nyírlugos	–	
Letenye	•		Szigetvár	•		Poroszló	1		Polgár	•	
Káld	•		Lengyel	•		Jászapáti	•		Hajdúdorog	2	
Sümeg	1		Szekszárd	•		Nagykáta	•		Hortobágy	ny	
Zirc	ny		Mohács	•		Örkény	1	↘	Tiszaroff	ny	
Veszprém	•		Siklós	•		Kunsztmiklós	4		Karcag	•	
Komárom	2		Királyrét	–		Cegléd	4	↘	Berettyóújfalu	•	
Kisbér	•		Balassagyarm	•		Nagykőrös	ny	↘	Szeghalom	•	
Mór	ny		Romhány	4		Tiszakécske	•		Kőrösszakál	•	
Alcsut	•		Vác	2		Izsák	•		Szarvas	•	
Dobogókő	3		Gödöllő	2		Kiskunfélegyh	•		Szentes	•	
Martonvásár	•		Lőrinci	1		Kiskunhalas	•		Orosháza	•	
Tihany	•		Gyöngyös	4		Bácsalmás	•		Makó	3	
Fonyód	•		Borsodnádasd	•		Kistelek	ny		Mezőhegyes	•	
Marcali	•		Putnok	•		Záhony	•				

* A légnyomás 500 gdm-re átszámítva ** A légnyomás 1000 gdm-re átszámítva

Magassági szélmérések

Óraadatok greenwichi középidőben

IX.1.	Bpest 9 h		Siófok 11 h		Miskolc 11 h		Debr. 11 h		Shely 12 h		Győr 12 h		Bpest 12 h		Szeged 12 h		Pécs 14 h	
	fok	m/s	fok	m/s	fok	m/s	fok	m/s	fok	m/s	fok	m/s	fok	m/s	fok	m/s	fok	m/s
Talaj	40	7	360	2	40	7	40	7	360	2	40	7	320	2	40	2	40	2
500 m	70	5	40	4	40	11	50	6	50	4	80	3	70	8	20	3	30	5
1000	70	5	60	5	50	14	50	5	60	4	70	4	70	8	50	2	30	5
1500					70	14			60	5	90	9	90	7			40	3
2000									70	8	90	10	90	8			40	3
3000									90	14	90	9					40	3
4000																	40	3
5000																	40	3
7000																		
9000																		
10000																		
12000																		
14000																		
16000																		
18000																		
20000																		

IX.1.	Bpest 15 h		Bpest 18 h		Bpest 21 h		Debr. 22 h		Szhely 23 h		Siófok 23 h		Szeged 23 h		Miskolc 23 h			
	fok	m/s	fok	m/s	fok	m/s	fok	m/s	fok	m/s	fok	m/s	fok	m/s	fok	m/s	fok	m/s
Talaj	360	2	360	2	40	2	360	2	320	2	40	2	40	2	320	2		
500 m	80	8	60	12	80	7	90	7	140	5	90	12	80	4	340	7		
1000	80	8	80	10	80	7	100	7	130	6	100	9	100	4	360	6		
1500	80	9	80	10	90	8	100	7	120	5			100	3	340	7		
2000	80	9	80	10			100	7					110	3	330	7		
3000													50	4				
4000																		
5000																		
7000																		
9000																		
10000																		
12000																		
14000																		
16000																		
18000																		
20000																		

IX.2.	Pécs 0 h		Bpest 0 h		Bpest 3 h		Bpest 6 h		Bpest 9 h									
	fok	m/s	fok	m/s	fok	m/s	fok	m/s	fok	m/s	fok	m/s	fok	m/s	fok	m/s	fok	m/s
Talaj	40	2	90	2	90	2	40	2	40	7								
500 m	100	5	90	10	90	5	100	10	100	5								
1000	70	4	110	9	90	5	80	8	100	5								
1500	70	4	80	4	90	7	80	8	90	6								
2000	70	4	80	6	100	8	80	6	110	6								
3000	70	4					70	5	100	5								
4000							–	0										
5000																		
7000																		
9000																		
10000																		
12000																		
14000																		
16000																		
18000																		
20000																		

IDŐJÁRÁSI NAPIJELENTÉS

ЕЖЕДНЕВНЫЙ МЕТЕОРОЛОГИЧЕСКИЙ БЮЛЛЕТЕНЬ • DAILY WEATHER REPORT
BULLETIN QUOTIDIEN DE TEMPS • TÄGLICHER WETTERBERICHT

KIADJA AZ ORSZÁGOS METEOROLÓGIAI INTÉZET
BUDAPEST II. KITAIBEL PÁL UTCA 1
TELEFON: KÖZPONT: 353-500, IDŐJELZŐ OSZT.: 150-410

MEGJELENIK NAPONKÉNT • ELŐFIZETÉSI ÁRA
A POSTAI KÖLTSÉGGEL EGYÜTT NEGYEDÉVRE 60, Ft
KIADÁSÉRT FELEL AZ INTÉZET IGAZGATÓJA

71. évfolyam 246. szám. + Budapest + 1958. szeptember 3.

Az időjárási helyzet ma reggel és a várható időjárás:

A Szovjetunió európai területén az évszakhoz képest szokatlanul hideg az időjárás. A legtöbb helyen a hőmérséklet maximuma tegnap nem érte el a 15 fokot. Nyári meleg már csak Dél-Európában van, ahol még 25-30 fokig emelkedik nappal a hőmérséklet.

Hazánkban kedden változó volt a felhőzet és Sopron megyében, valamint az ország déli részén több helyen volt kisebb eső. Csongrád és Békés megyében zivatarok is előfordultak. Legnagyobb csapadék hullott Szegeden 17, és Orosházán 16 mm. A nappali felmelegedés általában 22-26 fokig terjedt. Az éjszaka az északi határszélen hideg volt; helyenként 10 fok alá süllyedt a hőmérséklet. Az ország többi részén 10-14 fokig hült le a levegő.

Budapesten szerdán 12 órakor a hőmérséklet 20 fok, a tengerszintre átszámitott légnyomás 764 mm, alig változik.

Várható időjárás csütörtök estig:

Északon jobbára derült idő, délen több felhő és ott néhány helyen még kisebb eső.
Időnként kissé élénkebb északkeleti, keleti szél.
Hűvös éjszaka.
A nappali hőmérséklet alig változik.

Várható legalacsonyabb hőmérséklet ma éjjel:
északon 7-10, délen 10-13,
legmagasabb nappali hőmérséklet csütörtökön:
19-22 fok között.

Távolabbi kilátások:

Derült idő, hűvös éjszakák, erősödő nappali felmelegedés.

A hőmérséklet és a légnyomás napi középértéke Budapesten és ezek eltérése a 75 évi átlagtól:

1958. IX. 2-án: 20.0 C°, 762.7 mm. Eltérés: +1.4 C°, -0.2 mm

1871 óta ezen a napon előfordult

legmagasabb hőmérséklet 34.3 C° /1929./
legalacsonyabb hőmérséklet 6.8 C° /1893./

Az Országos Meteorológiai Intézet Időjárási Napijelentése

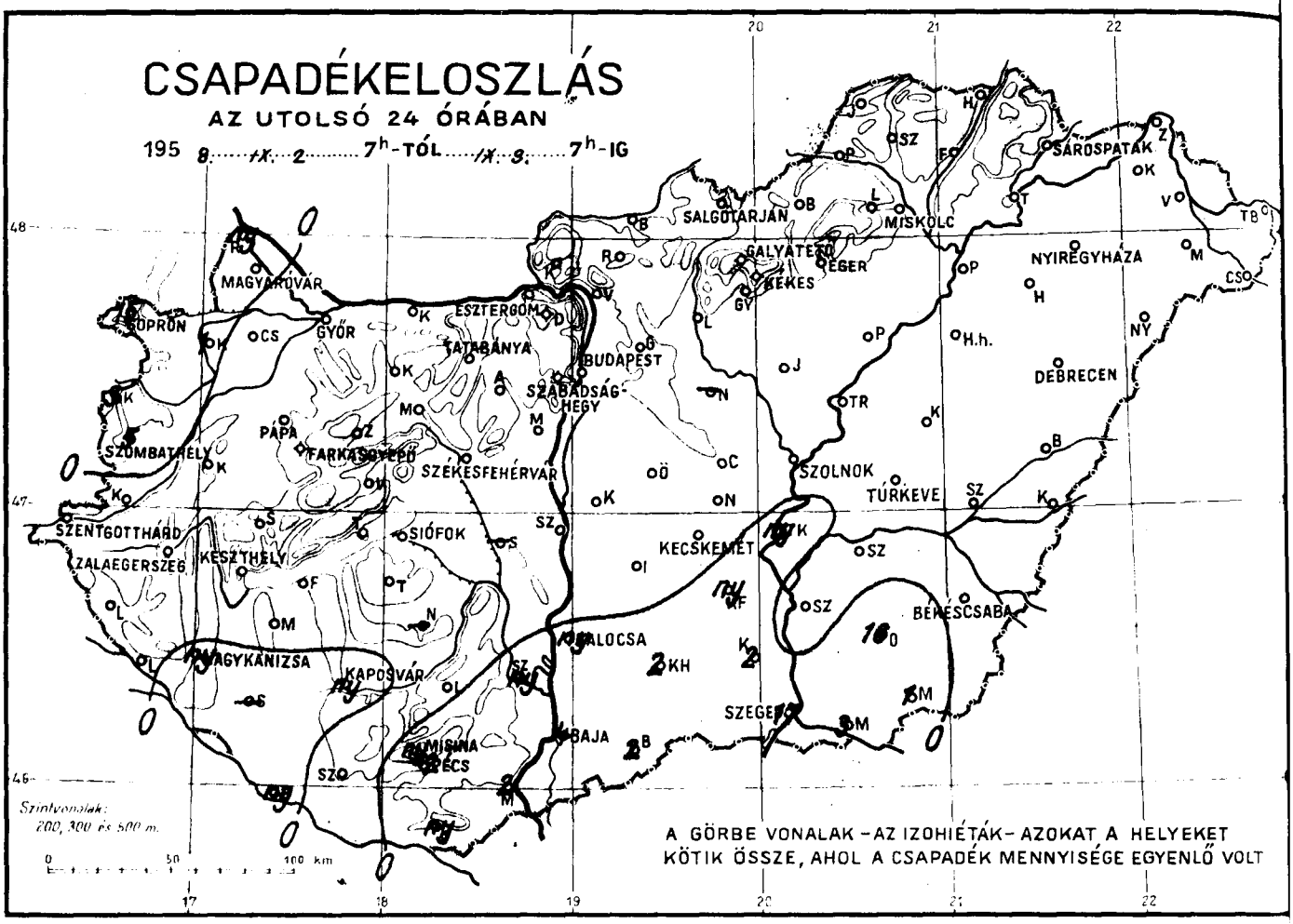

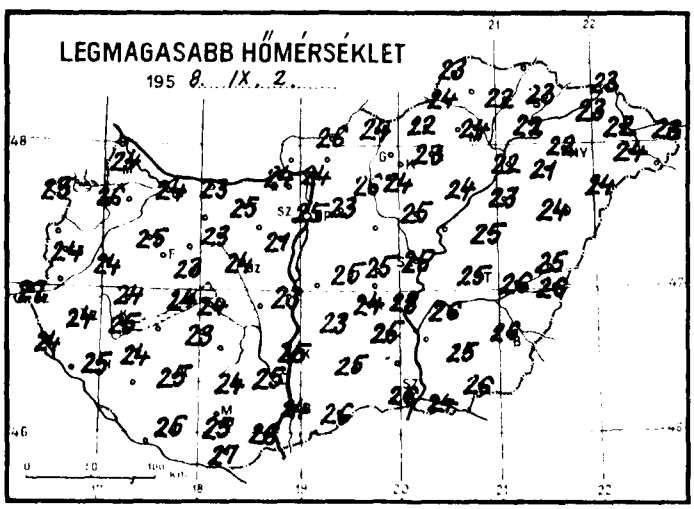

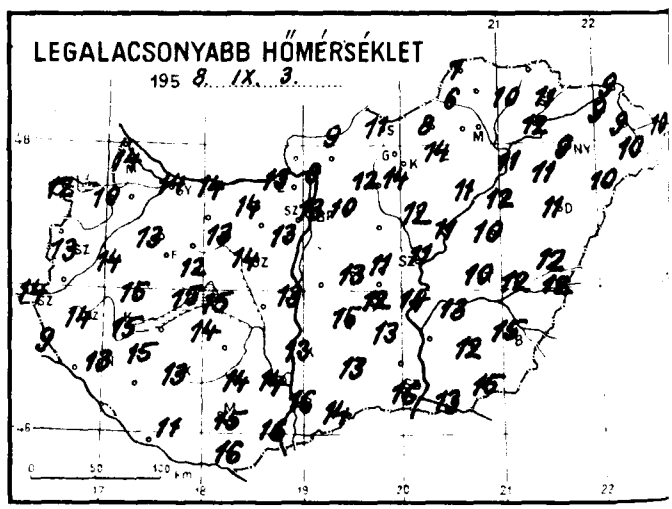

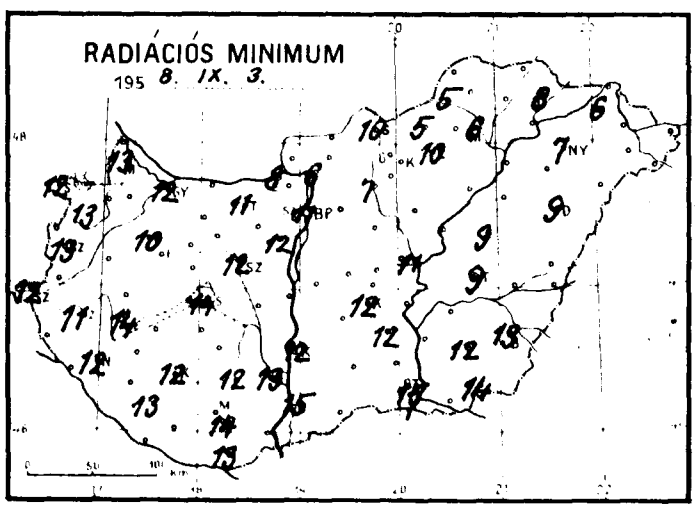

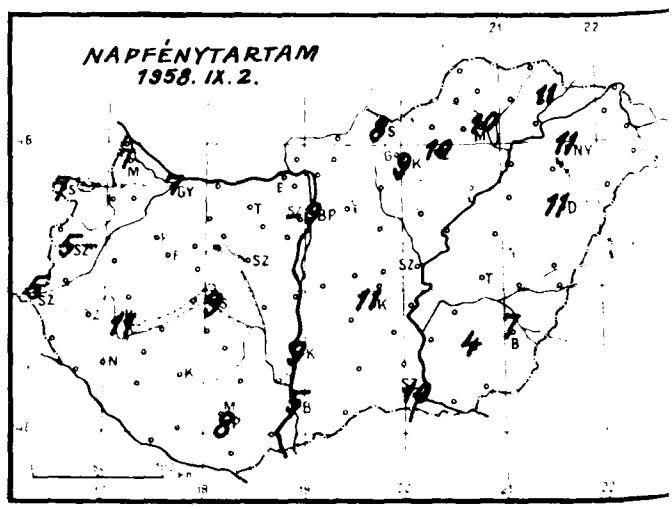

Időjárási helyzet 1958. év SZEPTEMBER hó 3. nap 7 óra

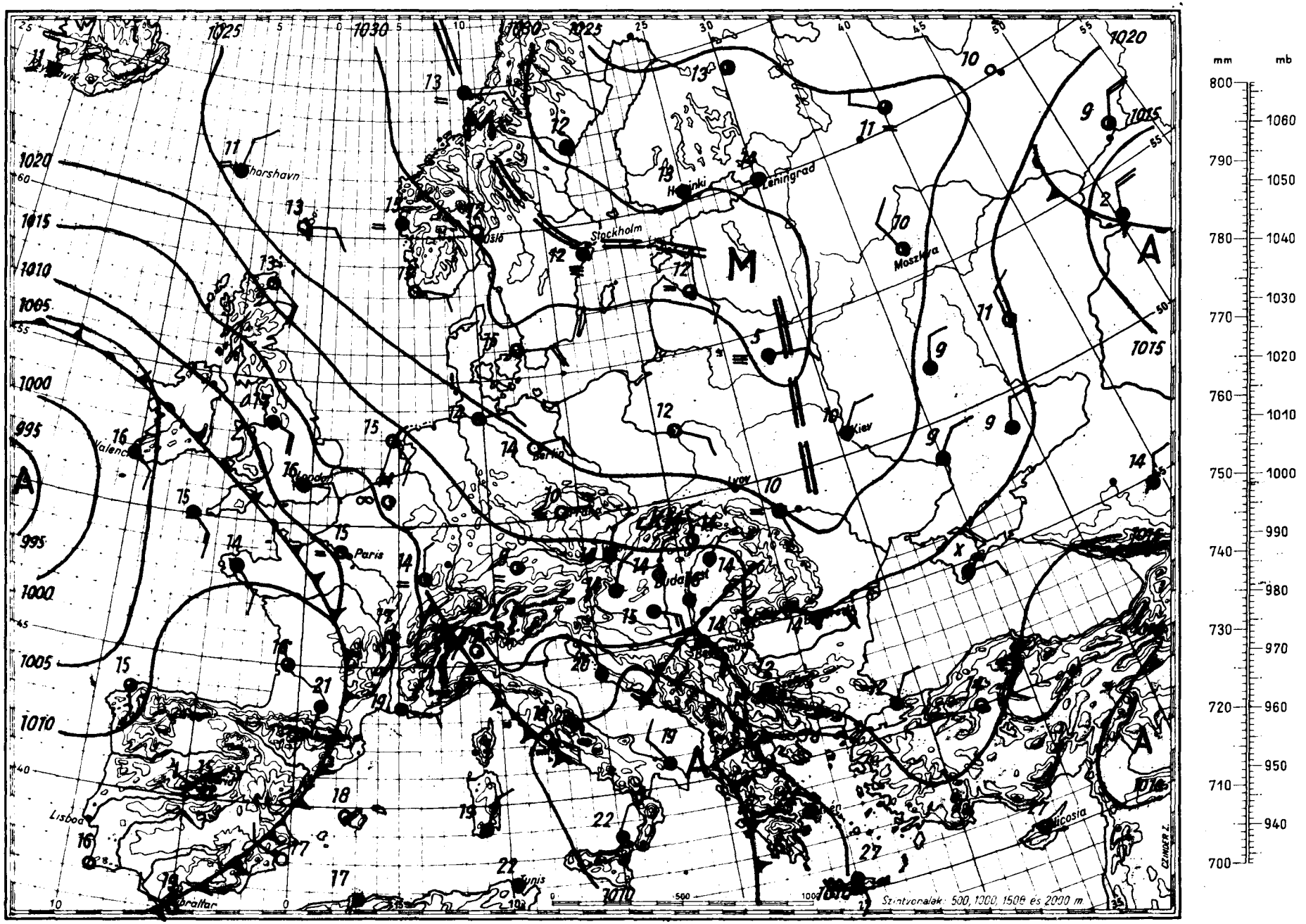

Magaslégköri időhelyzet

19 58. SZEPTEMBER hó 3. nap 00h GMT

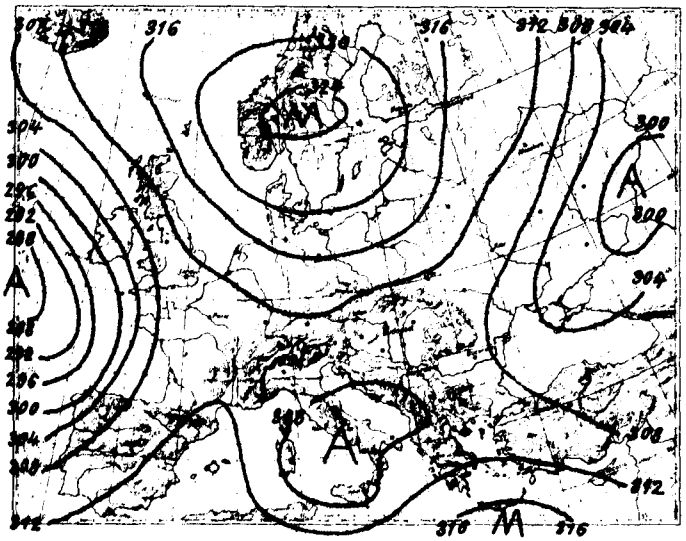

700 mb-os absz. topográfia

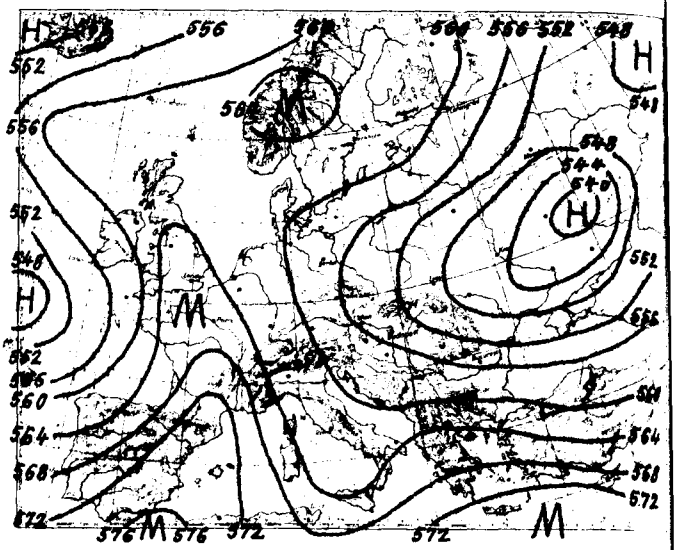

500/1000 mb-os rel. topográfia

1958.IX.2. 12h			
mb	m	C°	%
1000			
850	140	23.7	48
700	1530	11.8	87
600	3125	2.0	98
500	4352	-5.0	75
400	5765	-12.2	50
300	7433	-23.4	43
200	9463	-40.9	43
100			
50			

Jellemző pontok:

1000.0	Talaj	23.7	48
672	3440	0.0	100
*238	10980	-54.3	43
117	15600	-47.8	
100	16630	-49.8	

A Skandinávia fölött elhelyezkedő magasnyomású góc a körülvevő ciklonok - a Grönland nyugati partjainál elhelyezkedő ciklon, az Irország partjai előtt tartózkodó óceáni ciklon, a Földközi-tengeri depresszió, a Volga vidékén lévő alacsonynyomás, valamint a Novaja Zemlja térségében található alacsonynyomás - leépítő hatásának ellenére változatlan erősségű, csak a területe csökkent és nyugatabbra húzódott.

Budapest fölött 5 km-ig 1-2 fokos hűlés, 5 km fölött gyenge melegedés következett be az elmult 24 óra alatt. A 0 és a -10 fokos szintek magassága csökkent, előbbi 120 m-rel 3020 m-re, utóbbi 70 m-rel 4590 m-re került. A gyenge hőmérsékletváltozásnak megfelelően a légkör egyensúlyi állapota indifferens.

Graics Ágnes

1958.IX.3. 00h			
mb	m	C°	%
1000	146	15.2	63
850	1511	9.7	81
700	3093	-0.3	88
600	4312	-6.8	77
500	5716	-14.5	66
400	7365	-27.1	64
300	9373	-42.0	62
200			
100			
50			

Jellemző pontok:

1000.8	Talaj	15.2	63
940	680	12.4	66
922	830	14.8	67
796	2050	5.7	92
520	5420	-12.3	66
260	10306	-49.2	62

* Tropopauza

1958. szeptember hó. 3. szerda nap 71. évfolyam 246. sz.

	Reggeli észlelések 06 TMG				Az utolsó 24 óra adatai					
	Felhőzet (0–4)	Szélirány és erő (m/s)	Légnyomás (millibár)	Hőmérséklet (C°)	Csapadék (24 óra) (mm)		Hőmérsékleti szélsőségek: tegnapi nappali max.	éjszakai min.	Radiációs min.	Napsütés (óra) tegnap
Mosonmagyaróvár	4	NE 3	1018.6	15	•		24	14	13	7
Sopron	4	NNW 1	19.8	12	15		23	12	12	7
Szombathely	4	NE 4	18.4	14	5		24	13	13	5
Szentgotthárd	4	NE 2	18.0	15	•		22	14	12	5
Pápa	3	– 0	17.6	14	•		25	13	10	–
Győr	4	ESE 4	18.3	14	•		24	14	12	7
Esztergom	1	E 4	18.9	14	•		24	13	8	–
Tatabánya	1	ESE 6	18.3	16	•		25	14	11	–
Székesfehérvár	1	ENE 4	17.9	14	•		24	14	12	–
Siófok	3	ENE 4	17.9	16	•		24	15	14	9
Keszthely	4	NE 4	17.0	16	•		25	15	14	11
Zalaegerszeg	4	NE 3	17.5	15	•		24	14	11	–
Nagykanizsa	3	NE 3	17.1	15	ny		25	13	12	–
Kaposvár	3	ENE 6	16.8	15	ny		25	13	12	–
Pécs	4	E 8	15.7	15	2		25	15	14	8
Budapest M. I.	0	NNE 3	19.1	14	•		25	13	11	9
Salgótarján	1	NE 2	19.5	13	•		24	11	10	8
Eger	1	NW 4	18.9	15	•		23	14	10	10
Miskolc	1	NNW 3	21.2	14	•		24	9	6	10
Sárospatak	1	N 1	21.2	13	•		23	11	8	11
Baja	4	ESE 3	16.6	16	4		24	16	15	5
Kalocsa	4	NNE 2	18.4	14	ny		25	13	12	9
Kecskemét	4	ENE 4	17.2	14	•		24	12	12	11
Szeged	4	NE 1	17.0	16	17	↯	26	16	15	10
Szolnok	1	NNE 6	17.9	13	•		25	11	11	–
Túrkeve	3	NE 2	–	12	•		25	10	9	–
Békéscsaba	4	NE 1	17.0	16	•		26	15	13	7
Debrecen	0	ENE 4	19.5	14	•		24	11	9	11
Nyíregyháza	1	NE 4	21.3	11	•		22	9	7	11
Kékestető (1000 m)**	1	NE 4	902.3	7	•		18	5	–	9
Galyatető (932 m)**	–	–	–	–	•		19	6	–	–
Misinatető (534 m)*	4	ENE 6	957.1	13	ny		22	13	11	–
Szabadsághegy (474 m)*	0	NE 3	958.8	12	•		21	10	–	–
Farkasgyepű (400 m)*	3	E 1	960.1	13	•		24	12	10	–

24 órai csapadék mm			24 órai csapadék mm			24 órai csapadék mm			24 órai csapadék mm		
Rajka	ny		Tab	•		Jósvafő	•		Kisvárda	•	
Csorna	•		Sárbogárd	–		Lillafüred	•		Vásárosnamény	•	
Kapuvár	1		Sztálinváros	•		Szendrőlád	•		Mátészalka	•	
Kőszeg	3		Nagykőrös	–		Fugod	•		Tiszabecs	•	
Körmend	•		Somogyszob	–		Hidasnémeti	•		Csenger	•	
Lenti	•		Bares	ny		Tokaj	•		Nyírlugos	•	
Letenye	•		Szigetvár	•		Poroszló	•		Polgár	•	
Kőszeg	•		Lengyel	•		Jászapáti	•		Hajdúdorog	•	
Sümeg	•		Szekszárd	ny		Nagykáta	–		Hortobágy	•	
Zirc	•		Mohács	2		Örkény	•		Tiszaroff	•	
Veszprém	•		Siklós	ny		Kunsztmiklós	•		Karcag	•	
Komárom	•		Királyrét	–		Cegléd	•		Berettyóújfalu	•	
Kisbér	•		Balassagyarmat	•		Nagykőrös	•		Szeghalom	•	
Mór	•		Rimóhány	•		Tiszakécske	ny		Körösszakál	•	
Alcsut	•		Vác	•		Izsák	•		Szarvas	•	
Dobogókő	•		Gödöllő	•		Kiskunfélegyh	ny		Szentes	•	
Martonvásár	•		Lőrinci	•		Kiskunhalas	2		Orosháza	16	
Tihany	•		Gyöngyös	•		Bácsalmás	2		Makó	3	↯
Fonyód	•		Borsodnádasd	•		Kistelek	2	↯	Mezőhegyes	1	
Marcali	•		Putnok	•		Zákány	•				

* A légnyomás 500 gdm-re átszámítva ** A légnyomás 1000 gdm-re átszámítva

Magassági szélmérések

Óraadatok greenwichi középidőben

1958. IX. 2.	Siófok 11 h		Szeged 11 h		Debrec. 11 h		Szhely 12 h		Győr 12 h		Pécs 12 h		Bpest 12 h		Miskolc 12 h		Bpest 15 h	
	fok	m/s	fok	m/s	fok	m/s	fok	m/s	fok	m/s	fok	m/s	fok	m/s	fok	m/s	fok	m/s
Talaj	40	2	90	2	40	2	360	7	40	2	40	2	40	7	40	2	90	7
500 m	100	7	120	3	80	5	60	6	150	4	90	4	110	8	60	6	90	8
1000	100	7	120	3	90	8	60	6	100	8	180	4	130	4	60	6	90	9
1500	110	7	110	3	80	5	90	7			100	3	130	4	40	7	80	8
2000	110	7	110	3	100	2	90	12					160	4			90	5
3000			140	5	300	2							60	1			-	0
4000					20	1												
5000					40	3												
7000					310	3												
9000					270	5												
10000					270	5												
12000																		
14000																		
16000																		
18000																		
20000																		

IX. 2.	Bpest 18 h		Bpest 21 h		Szhely 23 h		Győr 23 h		Pécs 23 h		Miskolc 23 h							
	fok	m/s	fok	m/s	fok	m/s	fok	m/s	fok	m/s	fok	m/s	fok	m/s	fok	m/s	fok	m/s
Talaj	40	7	90	7	40	7	40	2	40	7	320	7						
500 m	90	10	100	14	70	5	70	6	110	12	50	10						
1000	90	8	110	7	100	5	120	8	110	12	70	12						
1500	90	8	70	4	110	7	140	8	100	9	110	7						
2000	90	8	70	4					100	9								
3000																		
4000																		
5000																		
7000																		
9000																		
10000																		
12000																		
14000																		
16000																		
18000																		
20000																		

IX. 3.	Bpest 00 h		Debr. 00 h		Bpest 2 h		Bpest 6 h		Bpest 9 h									
	fok	m/s	fok	m/s	fok	m/s	fok	m/s	fok	m/s	fok	m/s	fok	m/s	fok	m/s	fok	m/s
Talaj	40	7	40	2	90	7	40	7	40	7								
500 m	100	9	110	4	100	9	60	7	80	9								
1000	100	9	90	6	100	9	80	5	80	9								
1500	100	3	90	6	90	4	80	5	70	8								
2000	60	4	120	4	70	6	40	7	40	8								
3000			50	1			310	2	10	5								
4000			350	3			70	4	70	4								
5000							320	3	30	3								
7000							320	3	280	3								
9000																		
10000																		
12000																		
14000																		
16000																		
18000																		
20000																		

IDŐJÁRÁSI NAPIJELENTÉS

ЕЖЕДНЕВНЫЙ МЕТЕОРОЛОГИЧЕСКИЙ БЮЛЛЕТЕНЬ • DAILY WEATHER REPORT
BULLETIN QUOTIDIEN DE TEMPS • TÄGLICHER WETTERBERICHT

KIADJA AZ ORSZÁGOS METEOROLÓGIAI INTÉZET
BUDAPEST II. KITAIBEL PÁL UTCA 1
TELEFON: KÖZPONT: 353-500, IDŐJELZŐ OSZT.: 150-410

MEGJELENIK NAPONKÉNT • ELŐFIZETÉSI ÁRA
A POSTAI KÖLTSÉGGEL EGYÜTT NEGYEDÉVRE 60, Ft
KIADÁSÉRT FELEL AZ INTÉZET IGAZGATÓJA

71. évfolyam 247. szám. + Budapest + 1958. szeptember 4.

Az időjárási helyzet ma reggel és a várható időjárás:

Kelet-Európán át folytatódik a hűvös légtömegek áramlása szárazföldünk középső vidékei felé. Az éjszakai lehűlés Közép-Európában tovább fokozódott, hőmérsékleti minimumok általában 10 fok alatt voltak, sőt egyes helyeken, így pl Minszkben 3, Varsóban, Plauenben 4 fokot észleltek. A meleg levegő uralma csak Dél-Európára korlátozódik.

Hazánkban délen felhős, északon jobbára derült volt szerdán az égbolt. A déli megyékben néhány helyen esett kisebb eső. A hőmérséklet napközben általában 20-23 fokig emelkedett. Az éjszaka hűvös volt, északkeleten 4-7, máshol 8-17 fokig hűlt le a levegő.

Budapesten csütörtökön 12 órakor a hőmérséklet 18 fok, a tengerszintre átszámított légnyomás 769 mm, alig változik.

Várható időjárás péntek estig:

Derült, száraz idő.
Gyenge keleti, délkeleti légáramlás.
Hűvös éjszaka.
A nappali hőmérséklet alig változik.
Várható legalacsonyabb hőmérséklet ma éjjel:
északkeleten 4-7, máshol 7-10,
legmagasabb nappali hőmérséklet pénteken:
19-22 fok között.

Távolabbi kilátások:

Derült, kissé melegebb idő.

Dunayné

A hőmérséklet és a légnyomás napi középértéke Budapesten és ezek eltérése a 75 évi átlagtól:

1958. IX. 3-án: 17.6 C°, 764.9 mm. Eltérés: -1.1 C°, +1.9 mm.

1871 óta ezen a napon előfordult

legmagasabb hőmérséklet	34.2 C°	/1929/
legalacsonyabb hőmérséklet	5.8 C°	/1885/

Az Országos Meteorológiai Intézet Időjárási Napijelentése

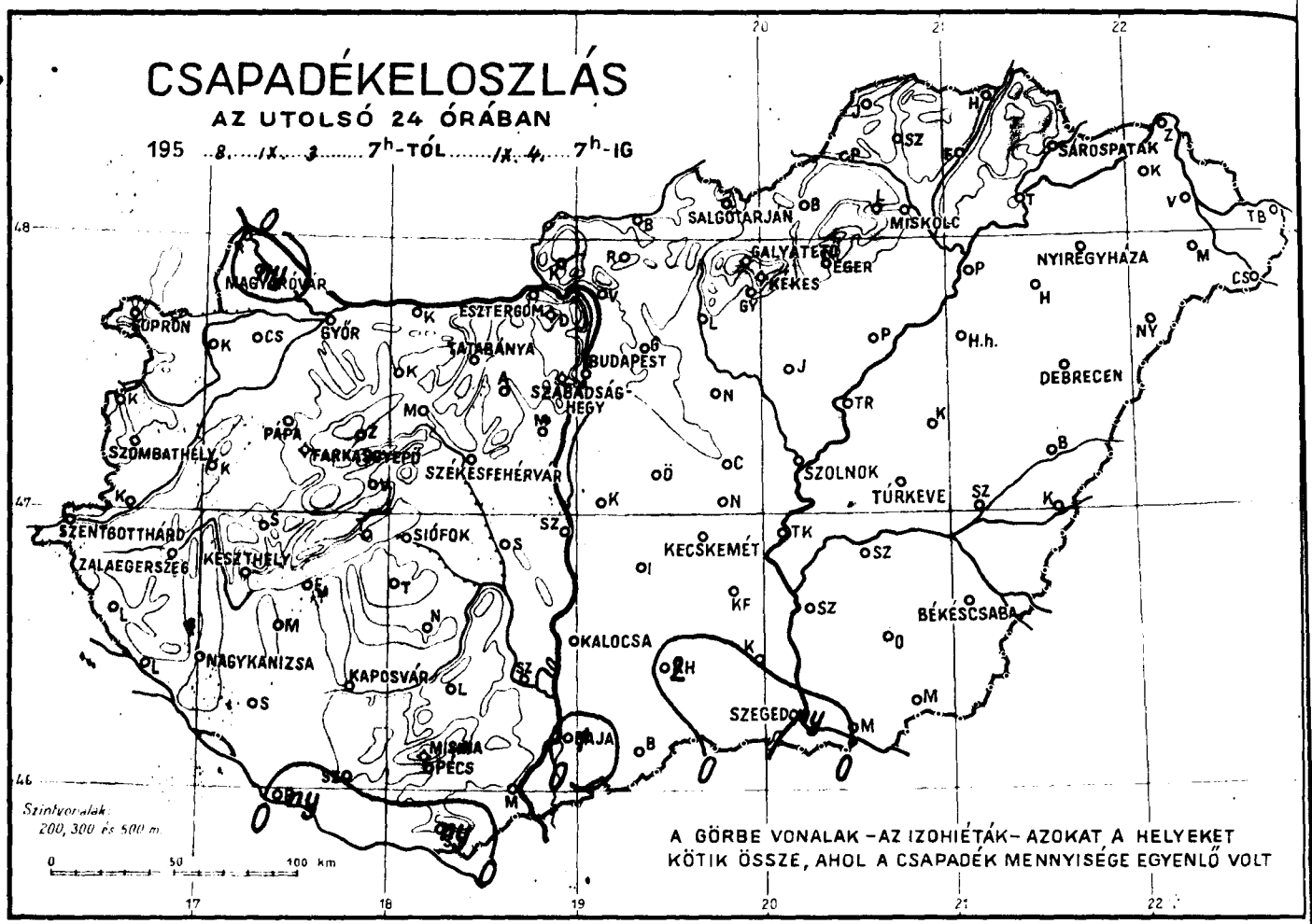

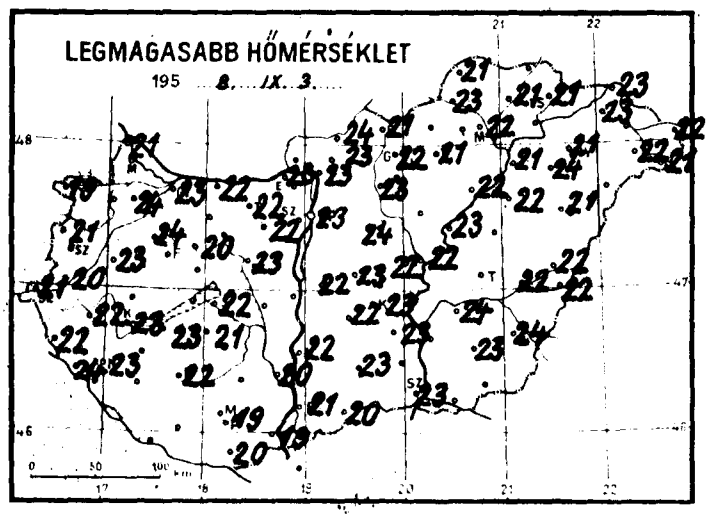

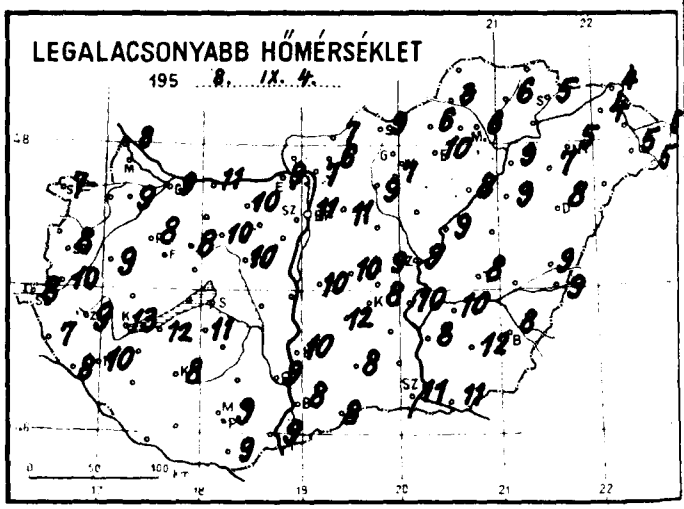

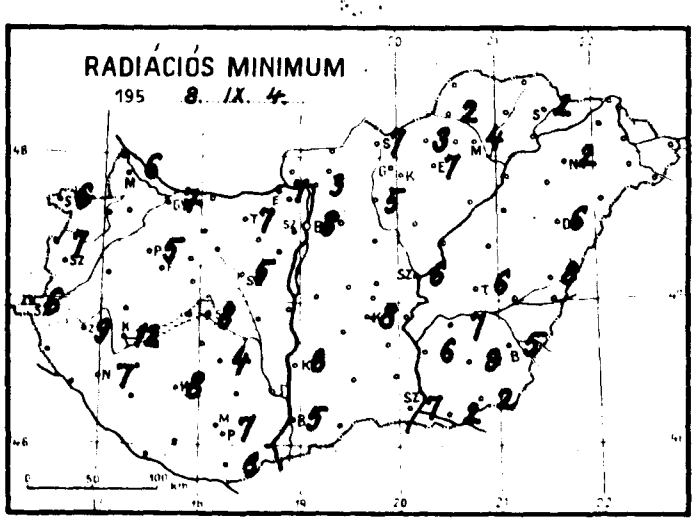

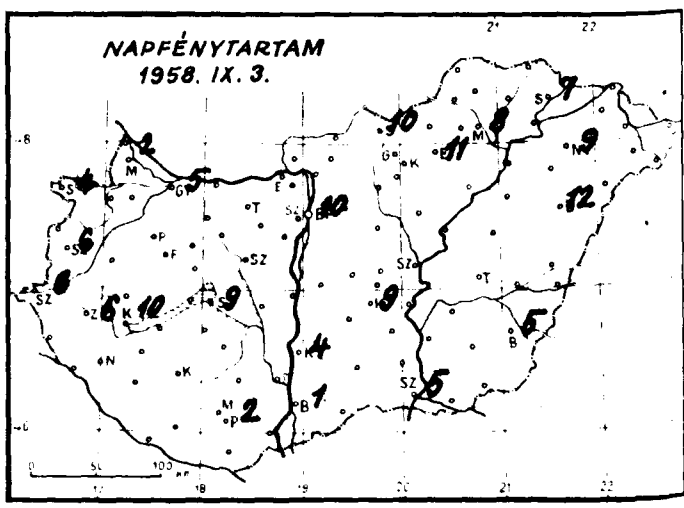

Időjárási helyzet 1958. év SZEPTEMBER hó 4. nap 7 óra

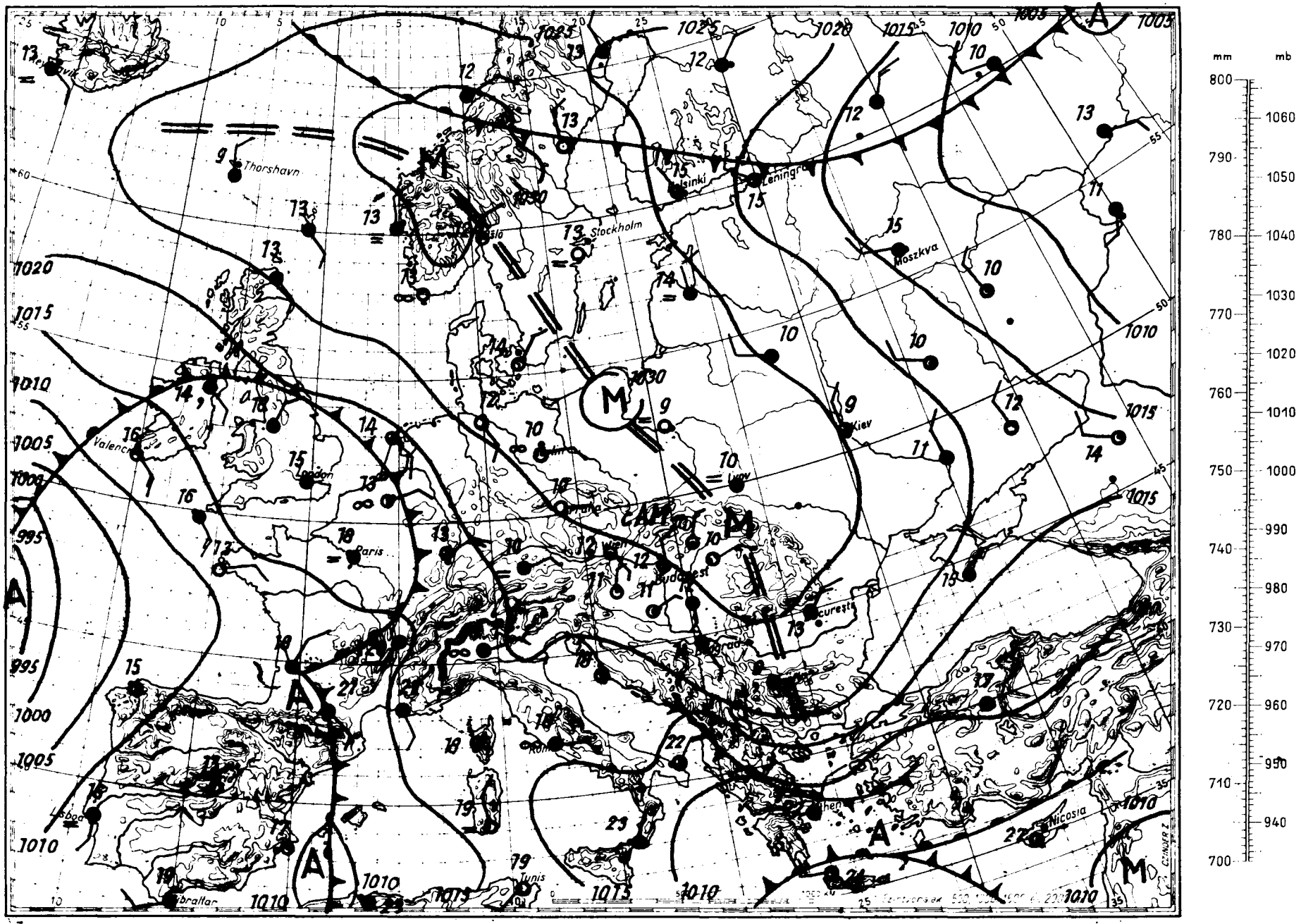

Magaslégköri időhelyzet

19 58. SZEPTEMBER hó 4. nap 00h GMT.

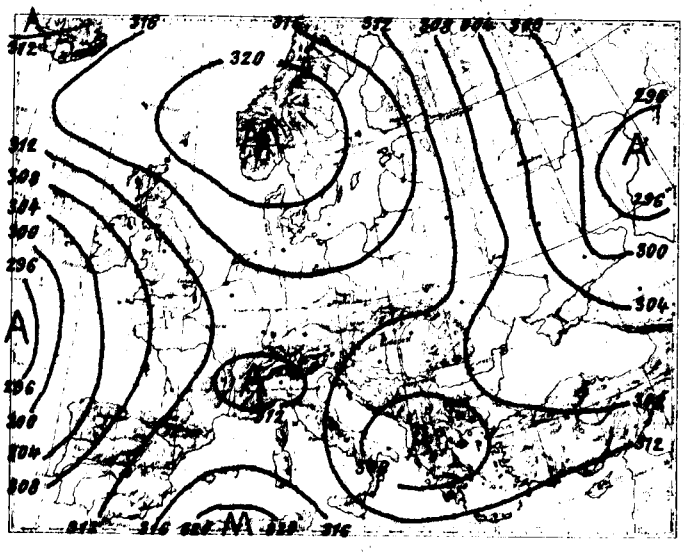

700 mb-os absz. topográfia

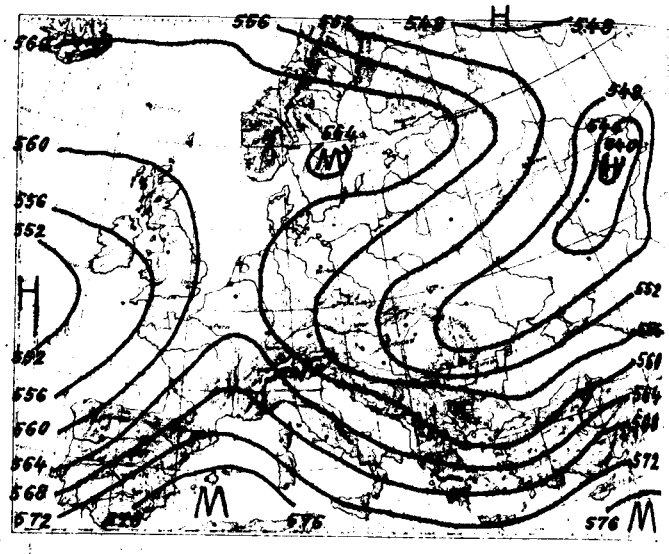

500/1000 mb-os rel. topográfia

1958. IX.3. 12h			
mb	m	C°	%
1000	158	42.3	47
850	1540	10.1	63
700	3123	2.9	62
600	4357	-4.0	53
500	5770	-13.1	59
400	7428	-25.1	59
300	9446	-41.8	53
200	12120	-50.1	53
100	14013	-48.3	
50			

Jellemző pontok:

	Talaj		
1002.1		22.6	47
782	2110	3.9	74
768	2380	4.3	80
666	3510	2.0	53
300	9146	-41.8	53
*231	11190	-50.5	53
221	11490	-49.1	
211	11800	-52.2	
189	12520	-47.9	
161	13560	-46.8	
140	14470	-50.0	
135	14710	-48.0	
121	15180	-49.1	
118	15553	-47.9	

A Skandinávia fölött elhelyezkedő, Észak- és Kelet-Európa időjárását napok óta irányító magasnyomás területe tovább kisebbedett és kezd leépülni. Másoldalon újabb hideg légtömegek érkeztek Finnország és az Ural vidékére, míg a Szovjetunió európai területének déli részére már meleg levegő áramlik. A Spanyolország partjai előtt vesztegló ciklon meleg légtömegeket szállít Spanyolország, Franciaország és Anglia területére.

Hazánk légterében 2500 m-ig 3-4 fokos hűlés történt. Egyka lehűlt réteget erős inverzió sárja le, 2-3 fokos melegedést okozva 2500 m fölött. A 0 fokos izoterma 470 m-rel 3490 m-re, a -10 fokos izoterma 150 m-rel 5100 m-re emelkedett. Az érkező hideg, szárazföldi légtömegek a levegő páratartalmának csökkenését, valamint a levegő egyensúlyi helyzetének stabilissá válását váltották ki.

Graics Ágnes.

1958. IX.4. 00h			
mb	m	C°	%
1000	184	13.2	48
850	1339	5.9	59
700	3133	3.0	32
600	4340	-4.8	32
500	5747	-15.4	32
400	7391	-27.2	32
300	9393	-43.0	32
200	12057	-49.7	
100			
50			

Jellemző pontok:

	Talaj		
1005.3		13.2	69
976	400	13.0	64
956	570	14.2	53
782	2220	0.0	64
740	2680	4.8	32
700	3113	3.0	32
644	3800	-2.4	32
580	4620	-5.9	32
300	9393	-43.0	32
* 256	10460	-50.0	
235	11020	-51.0	
212	11720	-48.8	
206	11880	-51.0	
188	12440	-48.8	
176	12870	-50.8	
170	13092	-49.7	

* Tropopauza

1958. szeptember hó, **4.** nap **csütörtök**

71. évfolyam **247.** sz.

	Reggeli észlelések 06 TMG				Az utolsó 24 óra adatai					
	Felhőzet (0—4)	Szélirány és erő (m/s)	Légnyomás (millibar)	Hőmérséklet (C°)	Csapadék (24 óra) (mm)		Hőmérsékleti szélsőségek: tegnapi nappali max.	éjszakai min.	Radiációs min.	Napsütés (óra) tegnap
Mosonmagyaróvár	0	– 0	1024.8	10	ny		21	8	6	2
Sopron	1	– 0	25.2	11	.		19	7	6	4
Szombathely	1	N 1	24.6	11	.		21	8	7	6
Szentgotthárd	4	– 0	24.4	10	.		21	8	6	6
Pápa	1	– 0	23.8	10	.		24	8	5	–
Győr	0	NE 2	24.4	11	.		23	9	7	5
Esztergom	0	E 2	24.2	12	.		23	9	7	–
Tatabánya	0	E 4	24.0	13	.		22	10	7	–
Székesfehérvár	2	ENE 1	23.5	12	.		23	10	5	–
Siófok	1	– 0	24.2	13	.		22	10	8	9
Keszthely	4	SE 4	23.4	13	.		23	13	12	10
Zalaegerszeg	4	NE 1	24.3	11	.		22	9	6	–
Nagykanizsa	4	– 0	23.4	12	.		23	10	7	–
Kaposvár	2	E 3	24.0	11	.		22	8	8	–
Pécs	0	ENE 3	23.1	11	.		19	9	7	2
Budapest M. I.	2	N 3	24.6	12	.		23	11	8	10
Salgótarján	0	N 1	25.2	11	.		21	9	7	10
Eger	0	NE 3	25.1	11	.		21	10	7	11
Miskolc	0	N 2	26.3	10	.		22	6	4	8
Sárospatak	0	N 1	27.3	12	.		21	5	2	7
Baja	0	NE 3	23.4	10	1		21	8	5	1
Kalocsa	0	N 1	23.3	10	.		22	10	6	4
Kecskemét	0	ENE 4	23.3	10	.		23	8	8	9
Szeged	4	S 2	23.5	12	ny		23	11	7	5
Szolnok	0	ENE 4	25.3	11	.		22	9	6	–
Túrkeve	3	E 1	–	11	.		22	8	6	–
Békéscsaba	3	ESE 1	23.9	13	.		24	11	8	5
Debrecen	0	NE 6	25.9	10	.		21	8	6	12
Nyíregyháza	0	NE 4	26.7	9	.		21	5	2	9
Kékestető (1000 m)**	0	SE 2	06.3	5	.		17	3	–	11
Galyatető (932 m)**	–	–	–	–	.		16	4	–	–
Misinatető (534 m)*	1	E 1	962.9	12	.		17	9	5	–
Szabadsághegy (474 m)*	2	NE 3	962.6	9	.		20	8	–	–
Farkasgyepű (400 m)*	3	E 1	963.1	11	.		22	10	7	–

24 órai csapadék mm			24 órai csapadék mm			24 órai csapadék mm			24 órai csapadék mm		
Rajka	.		Tab	.		Jósvafő	.		Kisvárda	.	
Csorna	.		Sárbogárd	.		Lillafüred	.		Vásárosnamény	.	
Kapuvár	.		Sztálinváros	.		Szendrőlád	.		Mátészalka	.	
Kőszeg	.		Nagykónyi	–		Füged	.		Tiszabecs	.	
Körmend	.		Somogyszob	–		Hidasnémeti	.		Csenger	.	
Lenti	.		Bárcs	ny		Tokaj	.		Nyírlugos	–	
Letenye	.		Szigetvár	–		Poroszló	.		Polgár	.	
Kald	.		Lengyel	.		Jászapáti	.		Hajdudorog	.	
Sümeg	.		Szekszárd	.		Nagykáta	.		Hortobágy	.	
Zirc	.		Mohács	.		Örkény	.		Tiszaroff	.	
Veszprém	.		Siklós	ny		Kunszentmiklós	.		Karcag	.	
Komárom	.		Királyrét	.		Cegléd	.		Berettyóújfalu	.	
Kisbér	.		Balassagyarmat	.		Nagykőrös	.		Szeghalom	.	
Mór	.		Romhány	.		Tiszakécske	.		Kőrösszakál	.	
Alcsut	.		Vác	.		Izsák	.		Szarvas	.	
Dobogókő	.		Gödöllő	.		Kiskunfelegyh	.		Szentes	.	
Martonvásár	.		Lőrinci	.		Kiskunhalas *	2		Orosháza	.	
Tihany	.		Gyöngyös	.		Bácsalmás	.		Makó	.	
Fonyód	.		Borsodnádasd	.		Kistelek	.		Mezőhegyes	.	
Marcali	.		Putnok	.		Zahony	.				

* A légnyomás 500 gdm-re átszámítva ** A légnyomás 1000 gdm-re átszámítva

Magassági szélmérések

Óraadatok greenwichi középidőben

1958. IX. 3.	Szeged 11 h		Miskolc 11 h		Debrecen 11 h		Szhely 12 h		Győr 12 h		Bpest 12 h		Pécs 13 h		Bpest 15 h		Bpest 18 h	
	fok	m/s	fok	m/s	fok	m/s	fok	m/s	fok	m/s	fok	m/s	fok	m/s	fok	m/s	fok	m/s
Talaj	4o	2	4o	2	4o	7	36o	7	4o	2	4o	7	9o	2	9o	7	4o	2
500 m	5o	3	5o	7	7o	9	4o	7	8o	7	6o	1o	6o	5	7o	8	7o	1o
1000	6o	7	6o	8	7o	9	4o	7	1oo	6	6o	1o	9o	8	6o	9	7o	1o
1500	7o	8	6o	8	8o	7	1oo	12	1oo	9	6o	1o	8o	11	4o	1o	7o	1o
2000	6o	7	6o	8	8o	7	1oo	1o	8o	9	6o	1o			2o	1o	5o	9
3000			6o	8	8o	5	1oo	5										
4000			5o	5	8o	5	4o	6										
5000			5o	5	8o	5												
7000					8o	4												
9000																		
10000																		
12000																		
14000																		
16000																		
18000																		
20000																		

IX. 3.	Bpest 21 h		Szhly 23 h		Siófok 23 h		Pécs 23 h		Szeged 23 h		Miskolc 23 h							
	fok	m/s	fok	m/s	fok	m/s	fok	m/s	fok	m/s	fok	m/s	fok	m/s	fok	m/s	fok	m/s
Talaj	4o	7	32o	2	9o	2	27o	2	22o	7	36o	2						
500 m	7o	1o	36o	7	8o	9	1o	2	21o	2	9o	9						
1000	7o	1o	36o	7	5o	6	4o	6	2oo	2	11o	8						
1500	6o	6	6o	1o	5o	6			7o	4	7o	4						
2000	3o	6	7o	9	5o	6			7o	3	8o	1o						
3000											8o	1o						
4000																		
5000																		
7000																		
9000																		
10000																		
12000																		
14000																		
16000																		
18000																		
20000																		

IX. 4.	Bpest 00 h		Bpest 3 h		Bpest 6 h													
	fok	m/s	fok	m/s	fok	m/s	fok	m/s	fok	m/s	fok	m/s	fok	m/s	fok	m/s	fok	m/s
Talaj	9o	12	36o	7	4o	7												
500 m	7o	12	6o	9	8o	1o												
1000	5o	8	7o	7	8o	1o												
1500	7o	7			11o	8												
2000	7o	7			13o	6												
3000					8o	1o												
4000																		
5000																		
7000																		
9000																		
10000																		
12000																		
14000																		
16000																		
18000																		
20000																		

IDŐJÁRÁSI NAPIJELENTÉS

ЕЖЕДНЕВНЫЙ МЕТЕОРОЛОГИЧЕСКИЙ БЮЛЛЕТЕНЬ • DAILY WEATHER REPORT
BULLETIN QUOTIDIEN DE TEMPS • TÄGLICHER WETTERBERICHT

KIADJA AZ ORSZÁGOS METEOROLÓGIAI INTÉZET
BUDAPEST II. KITAIBEL PÁL UTCA 1
TELEFON: KÖZPONT: 353-500, IDŐJELZŐ OSZT.: 150-410

MEGJELENIK NAPONKÉNT • ELŐFIZETÉSI ÁRA
A POSTAI KÖLTSÉGGEL EGYÜTT NEGYEDÉVRE 60, Ft
KIADÁSÉRT FELEL AZ INTÉZET IGAZGATÓJA

71. évfolyam 248. szám. + Budapest + 1958. szeptember 5.

Az időjárási helyzet ma reggel és a várható időjárás:

Az Európa északi területein napok óta uralmon lévő anticiklon lassan déli irányba halad és középpontja ma reggelre az Északi-Kárpátok fölé helyeződött át. Hatására Közép-Európában jobbára derült, száraz az időjárás és erős éjszakai lehülések vannak. A Földközi-tenger nyugati medencéjének környezetében és Franciaországban délies légáramlással szubtrópusi légtömegek áramlanak.

Hazánkban tegnap jobbára derült volt az időjárás. Eső sehol sem hullott. A hőmérséklet napközben 19-22 fokig emelkedett. Az éjszakai lehülés erős volt, általában 6-9 fokig süllyedt a hőmérséklet, sőt Borsodnádasdról gyenge talajmenti fagyot jelentettek. A késő esti órákban az ország területén sarki-fény jelenség volt látható az égbolt északi és északkeleti részén.

Budapesten pénteken 12 órakor a hőmérséklet 21 fok, a tengerszintre átszámitott légnyomás 769 mm, gyengén süllyedő irányzatú.

Várható időjárás szombat estig:

Derült, száraz idő.
Gyenge légáramlás.
Erős éjszakai lehülés.
A nappali felmelegedés kissé erősödik.
Várható legalacsonyabb hőmérséklet ma éjjel: 6-9,
legmagasabb nappali hőmérséklet: 21-24 fok között.

Stabel

A hőmérséklet és a légnyomás napi középértéke Budapesten és ezek eltérése a 75 évi átlagtól:

1958. IX. 4-én: 15.8 C°, 768.0 mm. Eltérés: -3.0 C°, +5.2 mm.

1871. óta ezen a napon előfordult

legmagasabb hőmérséklet	32.5 C°	/1897./
legalacsonyabb hőmérséklet	8.2 C°	/1928./

Az Országos Meteorológiai Intézet Időjárási Napjelentése

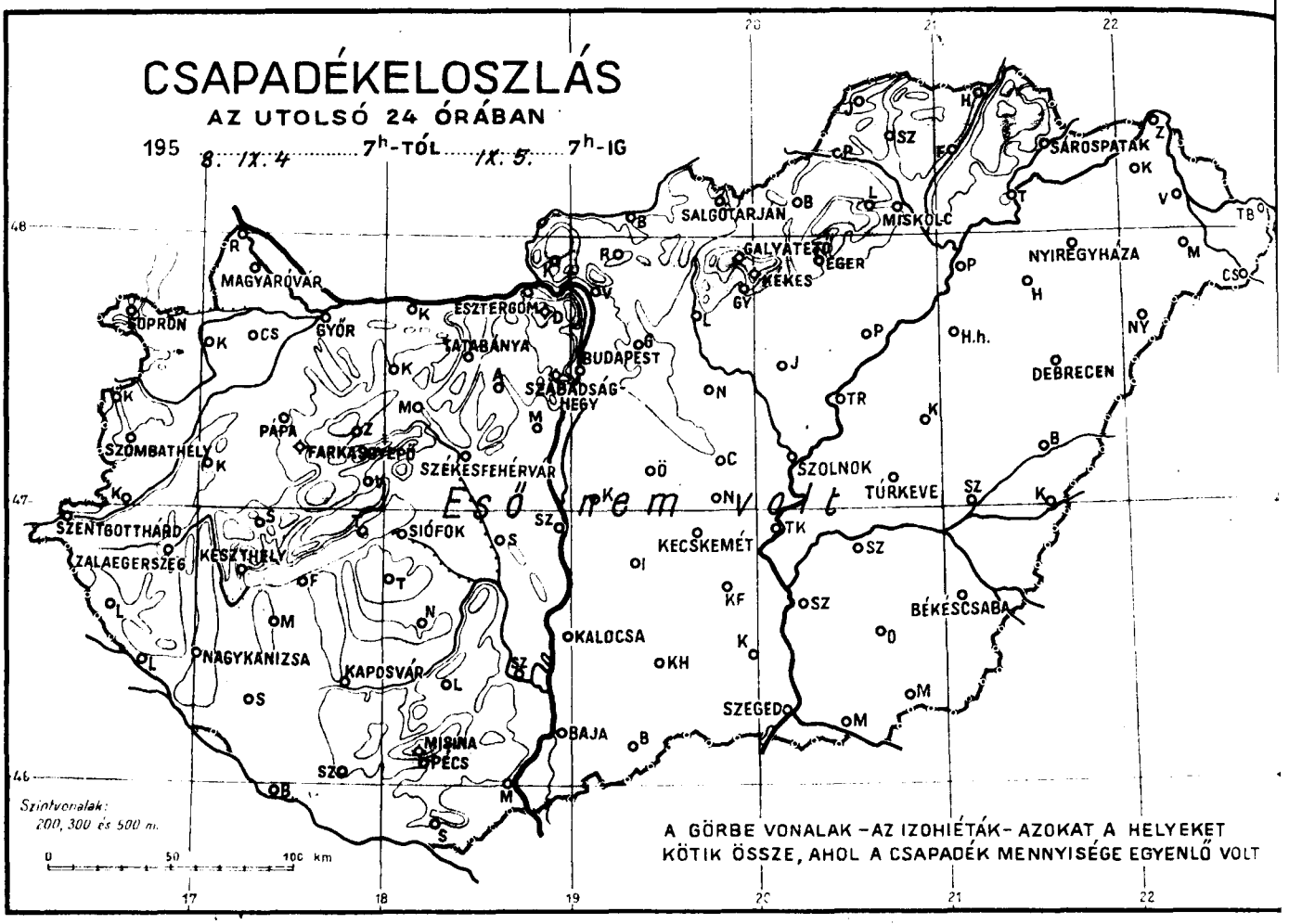

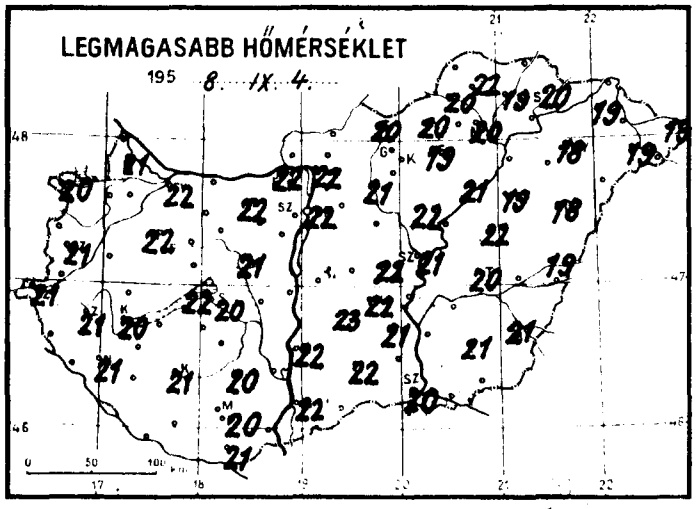

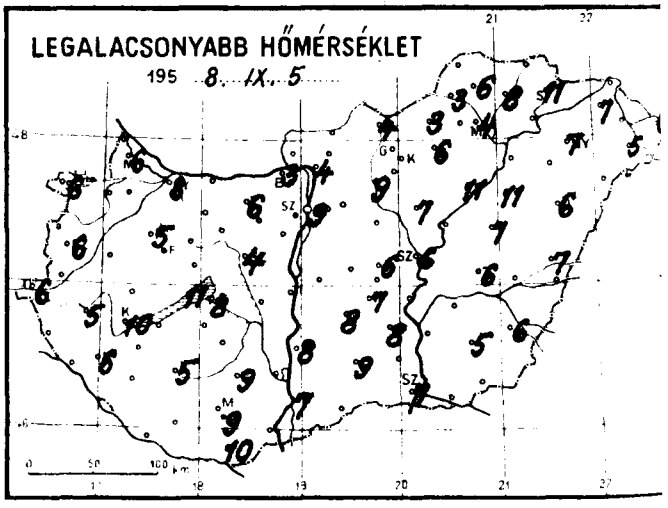

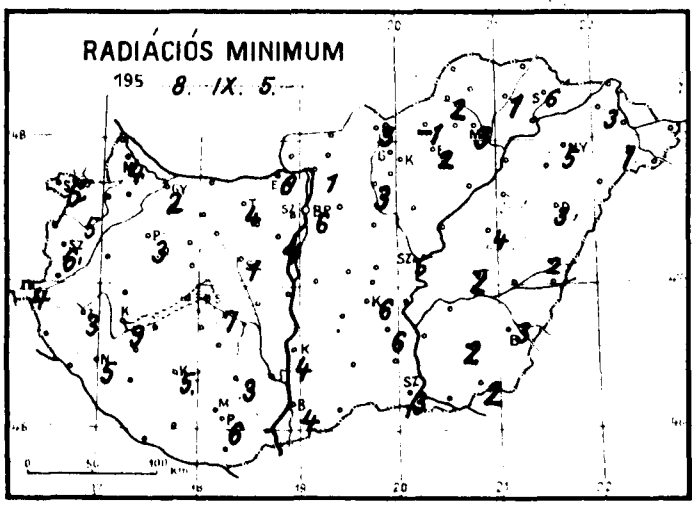

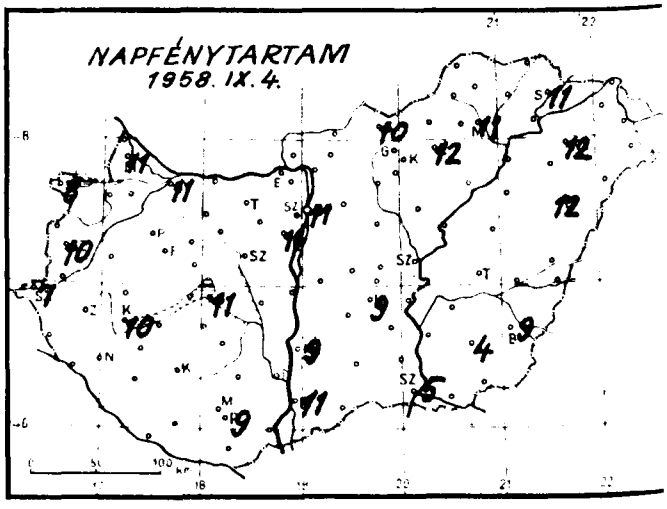

Időjárási helyzet 1958 év SZEPTEMBER hó 5. nap 7 óra

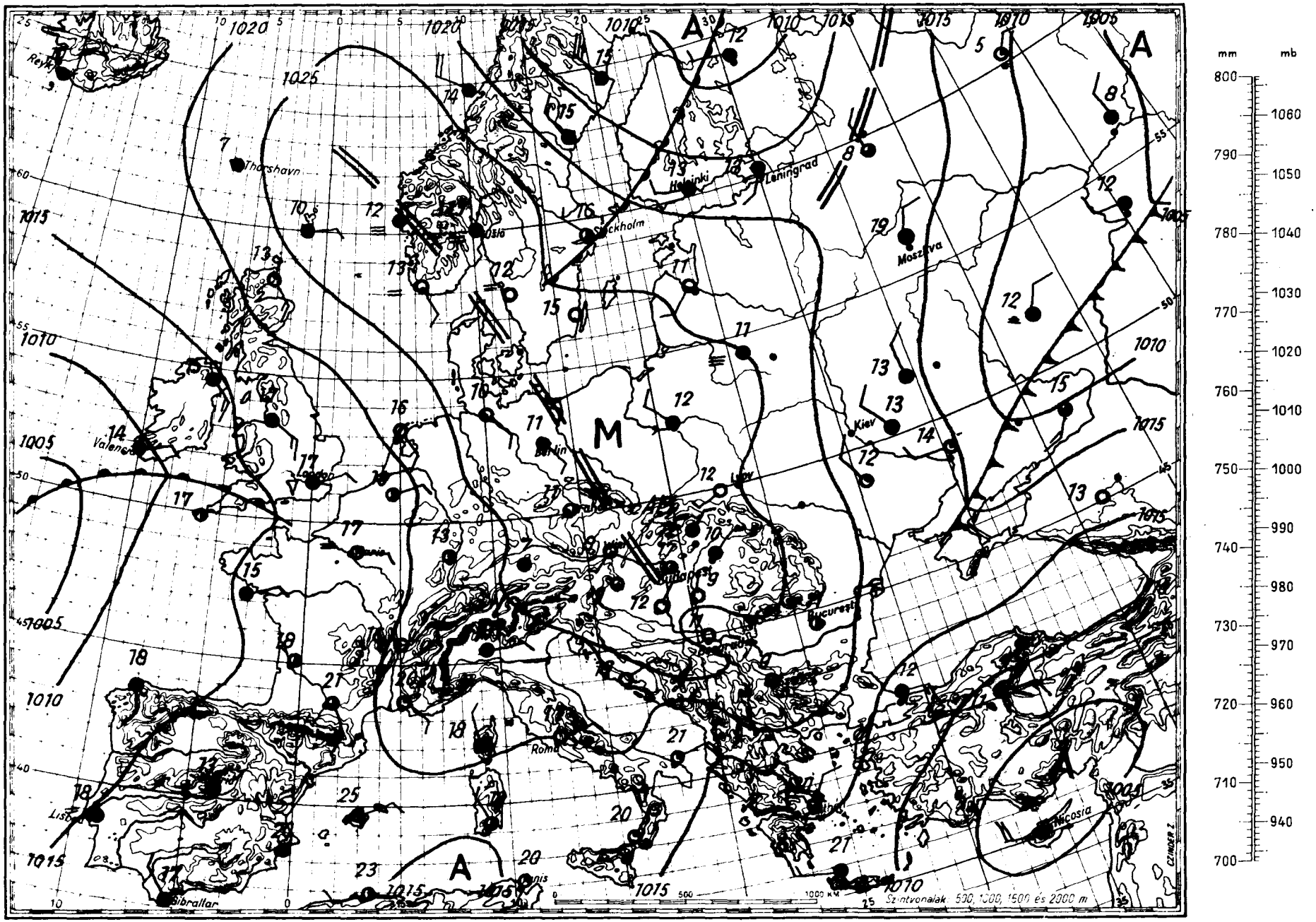

Magaslégköri időhelyzet

19 58. SZEPTEMBER hó 5. nap 00h GMT.

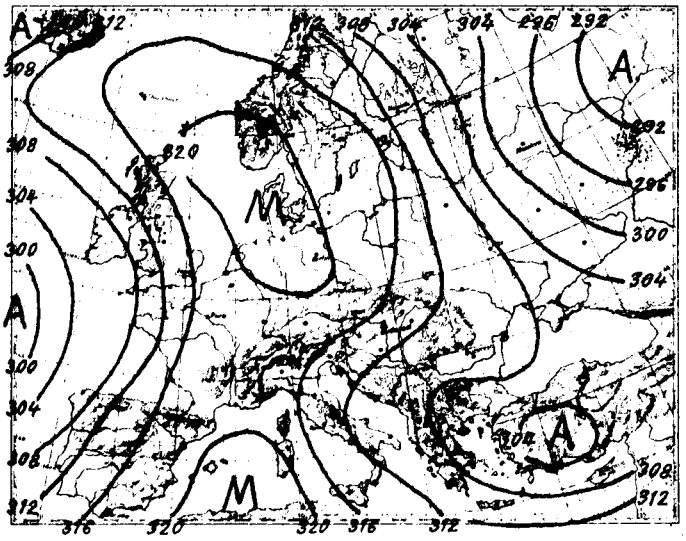

700 mb-os absz. topográfia

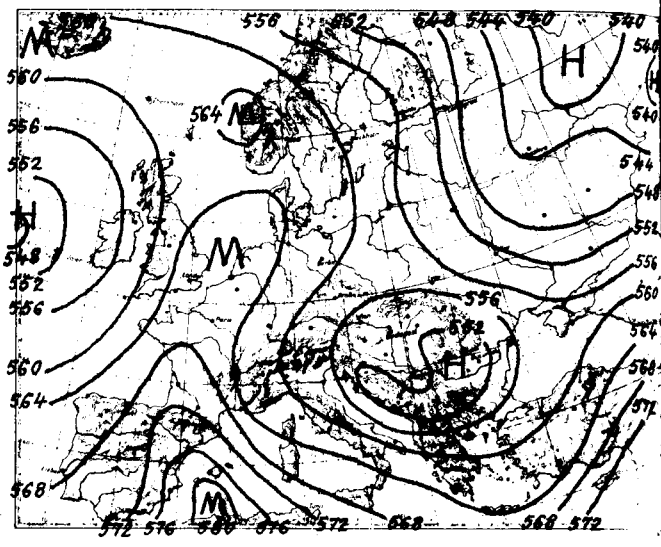

500/1000 mb-os rel. topográfia

1958. IX.4. 12h			
mb	m	C°	%
1000	204	20.0	57
850	1569	7.0	78
700	3148	-0.1	55
600	4366	-7.0	53
500	5762	-16.0	50
400	7404	-27.8	44
300	9408	-42.0	44
200	12078	-48.4	
100			
50			

Jellemző pontok:

1007.4	Talaj	20.2	57
816	1900	3.3	83
800	2067	6.0	59
352	8283	-34.3	45
*240	10890	-51.8	43
110	15964	-54.0	

A Skandinávia felett elhelyezkedő magasnyomású góc délebbre csúszott, míg Afrika felől egy újabb magasnyomású képződmény nyúlik északra. A Közép-Európát észak-déli irányban keresztülszelő gerinc így tovább erősödik, és elzárja az óceáni hatások elől egész Európát. Az óceáni ciklon helyzete tehát továbbra is változatlan, csak meleg levegője árasztja el Európa nyugati részét. A Balkán-félszigeten a szovjet síkságok felett tartózkodó szárazföldi hideg légtömegekből lesszakadt légcsepp helyezkedik el.

Budapest felett az 1700-2200 m közötti inverziós réteg 4-5 fokos melegedésétől eltekintve 2-3 fokos hűlés történt. Ennek megfelelően a 0 és -10 fokos izotermák magassága is csökkent: előbbi 480 m-rel 3010 m-re, utóbbi 100 m-rel 5000 m-re került.

Graics Ágnes

1958. IX.5. 00h			
mb	m	C°	%
1000	206	11.3	63
850	1556	5.6	53
700	3129	-0.9	38
600	4343	-7.1	41
500	5746	-13.2	47
400	7396	-28.2	47
300			
200			
100			
50			

Jellemző pontok:

1007.9	Talaj	11.0	66
969	490	13.0	50
825	1780	3.8	53
791	2100	5.2	38
640	3800	-5.0	38
500	5746	-13.2	47
315	9051	-42.0	47

* Tropopauza

1958. szeptember hó, 5. nap péntek
71. évfolyam 248 sz.

	Reggeli észlelések 06 TMG				Az utolsó 24 óra adatai					
	Felhőzet (0–4)	Szélirány és erő (m/s)	Légnyomás (millibár)	Hőmérséklet (C°)	Csapadék (24 óra) (mm)		Hőmérsékleti szélsőségek: tegnapi nappali max.	éjszakai min.	Radiációs min.	Napsütés (óra) tegnap
Mosonmagyaróvár	0	– 0	1027.7	9	•		21	6	4	11
Sopron	0	NW 2	28.0	11	•		20	6	5	8
Szombathely	0	– 0	27.4	9	•		21	6	6	10
Szentgotthárd	0 –	W 1	27.9	7	•		21	6	4	7
Pápa	0 –	– 0	26.7	8	•		22	5	3	–
Győr	0	SSW 2	27.3	9	•		22	8	2	11
Esztergom	1	– 0	26.7	7	•		22	3	0	–
Tatabánya	3	– 0	27.0	9	•		22	6	4	–
Székesfehérvár	0	NW 1	26.6	7	•		21	4	1	–
Siófok	0	SE 2	26.4	12	•		20	8	7	11
Keszthely	0	N 1	26.0	12	•		20	10	9	10
Zalaegerszeg	0	NW 1	27.8	8	•		21	5	3	–
Nagykanizsa	0	N 1	26.7	8	•		21	6	5	–
Kaposvár	0	– 0	27.0	10	•		21	5	5	–
Pécs	0	NE 2	25.6	12	•		20	9	6	9
Budapest M. I.	3	– 0	26.4	12	•		22	9	6	11
Salgótarján	1 –	– 0	27.3	8	•		20	4	3	10
Eger	1	NW 1	26.4	8	•		19	6	2	12
Miskolc	0 –	N 2	26.7	7	•		20	4	3	11
Sárospatak	1	NE 1	25.7	12	•		20	11	6	11
Baja	0	N 3	25.9	10	•		22	7	4	11
Kalocsa	1	N 1	25.9	10	•		22	8	4	9
Kecskemét	1	NE 1	25.3	11	•		22	8	6	9
Szeged	0	N 2	25.2	9	•		20	7	3	5
Szolnok	2	N 1	25.7	10	•		21	6	5	–
Túrkeve	0	N 1	–	10	•		20	6	2	–
Békéscsaba	0 –	N 1	25.3	8	•		21	6	3	9
Debrecen	1	ENE 2	25.9	9	•		18	6	3	12
Nyíregyháza	0	– 0	26.1	11	•		18	7	5	12
Kékestető (1000 m)**	4	NE 2	907.8	7	•		15	5	•	12
Galyatető (932 m)**	–	–	–	–	•		–	16	7	–
Misinatető (534 m)*	0	NNE 2	965.5	12	•		19	10	7	–
Szabadsághegy (474 m)*	0	NE 1	966.3	14	•		18	10	–	11
Farkasgyepű (400 m)*	0	NE 1	967.2	12	•		–	10	5	–

24 órai csapadék mm			24 órai csapadék mm			24 órai csapadék mm			24 órai csapadék mm		
Rajka	•		Tab	•		Jósvafő	•		Kisvárda	•	
Csorna	•		Sárbogárd	•		Lillafüred	•		Vásárosnamény	•	
Kapuvár	•		Sztálinváros	•		Szendrőlád	•		Mátészalka	•	
Kőszeg	•		Nagykónyi	•		Füzér	•		Tiszabecs	•	
Körmend	•		Somogyszob	•		Hidasnémeti	•		Csenger	•	
Lenti	•		Barcs	•		Tokaj	•		Nyírlugos	•	
Letenye	•		Szigetvár	–		Poroszló	•		Polgár	•	
Káld	•		Lengyel	•		Jászapáti	•		Hajdúdorog	•	
Sümeg	•		Szekszárd	–		Nagykáta	•		Hortobágy	•	
Zirc	•		Mohács	•		Örkény	•		Tiszaroff	•	
Veszprém	•		Siklós	•		Kunsztmiklós	•		Karcag	•	
Komárom	•		Királyrét	•		Cegléd	•		Berettyóújfalu	•	
Kisbér	•		Balassagyarmat	•		Nagykőrös	•		Szeghalom	•	
Mór	•		Romhány	•		Tiszakécske	•		Kötegyán	•	
Alcsut	•		Vác	•		Izsák	•		Szarvas	•	
Dobogókő	–		Gödöllő	•		Kiskunfélegyh.	•		Szentes	•	
Martonvásár	•		Lőrinci	•		Kiskunhalas	•		Orosháza	•	
Tihany	•		Gyöngyös	•		Bácsalmás	•		Makó	•	
Fonyód	•		Borsodnádasd	•		Kistelek	•		Mezőhegyes	•	
Marcali	•		Putnok	•		Zákány	•				

* A légnyomás 500 gdm-re átszámítva ** A légnyomás 1000 gdm-re átszámítva

Magassági szélmérések

Óraadatok greenwichi középidőben

1958. IX. 4.	Bpest 9 h		Szhely 11 h		Siófok 11 h		Szeged 11 h		Debrecen 11 h		Győr 12 h		Pécs 12 h		Bpest 12 h		Miskolc 12 h	
	fok	m/s	fok	m/s	fok	m/s	fok	m/s	fok	m/s	fok	m/s	fok	m/s	fok	m/s	fok	m/s
Talaj	90	2	40	2	40	7	180	2	90	7	40	7	140	2	40	7	40	2
500 m	80	7	50	3	90	4	80	1	70	5	90	7	130	2	70	7	80	4
1000	80	7	50	3	100	5	10	1	60	3	100	7	130	2	90	4	50	5
1500	110	3	70	5	100	5			50	5			130	2	60	2	40	5
2000	90	6	70	5	100	6			70	9					60	2	70	10
3000	100	12	90	9	110	8			80	10					90	10	70	10
4000	100	12	70	8					80	10					90	10	70	10
5000	90	14	60	7					80	10					90	10	70	10
7000	90	14	60	7					80	15					90	15	100	18
9000	90	18	30	8					90	20					90	33	70	18
10000	90	18	30	8					90	20					90	33		
12000	90	18													60	11		
14000															340	5		
16000																		
18000																		
20000																		

IX. 4.	Bpest 15 h		Bpest 18 h		Bpest 21 h		Szhely 23 h		Szeged 23 h		Miskolc 23 h							
	fok	m/s	fok	m/s	fok	m/s	fok	m/s	fok	m/s	fok	m/s	fok	m/s	fok	m/s	fok	m/s
Talaj	90	2	90	2	90	2	270	2	360	2	320	2						
500 m	50	3	60	6	10	2	330	2	30	5	360	4						
1000	50	3	10	5	350	10	40	4	30	6	340	4						
1500	60	6	20	7	40	9	40	5	20	10	70	3						
2000	60	9	60	6	60	6	60	3	40	9	40	7						
3000									30	9	70	7						
4000																		
5000																		
7000																		
9000																		
10000																		
12000																		
14000																		
16000																		
18000																		
20000																		

IX. 5	Pécs 00 h		Bpest 00 h		Bpest 03 h		Bpest 06 h											
	fok	m/s	fok	m/s	fok	m/s	fok	m/s	fok	m/s	fok	m/s	fok	m/s	fok	m/s	fok	m/s
Talaj	320	2	40	2	-	0	360	7										
500 m	360	4	90	4	50	4	50	4										
1000	10	4	30	8	30	6	30	7										
1500	10	4	30	8	20	7	40	8										
2000			30	8	20	7	40	10										
3000							50	11										
4000							60	10										
5000							60	18										
7000							60	18										
9000																		
10000																		
12000																		
14000																		
16000																		
18000																		
20000																		

IDŐJÁRÁSI NAPIJELENTÉS

ЕЖЕДНЕВНЫЙ МЕТЕОРОЛОГИЧЕСКИЙ БЮЛЛЕТЕНЬ • DAILY WEATHER REPORT
BULLETIN QUOTIDIEN DE TEMPS • TÄGLICHER WETTERBERICHT

KIADJA AZ ORSZÁGOS METEOROLÓGIAI INTÉZET
BUDAPEST II. KITAIBEL PÁL UTCA 1
TELEFON: KÖZPONT: 353-500, IDŐJELZŐ OSZT.: 150-410

MEGJELENIK NAPONKÉNT • ELŐFIZETÉSI ÁRA
A POSTAI KÖLTSÉGGEL EGYÜTT NEGYEDÉVRE 60, Ft
KIADÁSÉRT FELEL AZ INTÉZET IGAZGATÓJA

71. évfolyam 249. szám. ✦ Budapest ✦ 1958. szeptember hó 6.

Az időjárási helyzet ma reggel és a várható időjárás:

Közép-Európában a leszálló légmozgások területén a zavartalan napsütés hatására fokozatosan melegszik az idő. Melegebb levegőt szállít a kontinensre Franciaországon át az óceánon lévő ciklonrendszer is. Ezzel szemben a Szovjetúnió európai részén még mindig hideg légtömegek áramlanak dél felé; a legmagasabb nappali hőmérséklet Moszkvában tegnap csak 11 fok volt.

Hazánkban pénteken jobbára derült, száraz volt az idő. A nappali hőmérséklet általában 22-25 fokig emelkedett. Ma hajnalra a nyugati és északi határszélen 6-9, máshol 9-12 fokig hűlt le a levegő.

Budapesten szombaton 12 órakor a hőmérséklet 25 fok, a tengerszintre átszámitott légnyomás 768 mm, mérsékleten süllyedő irányzatú.

Várható időjárás vasárnap estig:

Kevés felhő, száraz idő. Reggeli párásság.
Gyenge légáramlás.
A hőmérséklet kissé emelkedik.
Várható legalacsonyabb hőmérséklet ma éjjel: 10-13,
legmagasabb nappali hőmérséklet vasárnap:
25-28 fok között.

Távolabbi kilátások:

Meleg idő.

Adám

A hőmérséklet és a légnyomás napi középértéke Budapesten és ezek eltérése a 75 évi átlagtól:

1958. IX.5-én: 17.3 C°, 769.1 mm Eltérés: -0.8 C°, +6.3 mm.

1871 óta ezen a napon előfordult

legmagasabb hőmérséklet 33.8 C° /1942/
legalacsonyabb hőmérséklet 7.5 C° /1901/

Az Országos Meteorológiai Intézet Időjárási Napijelentése

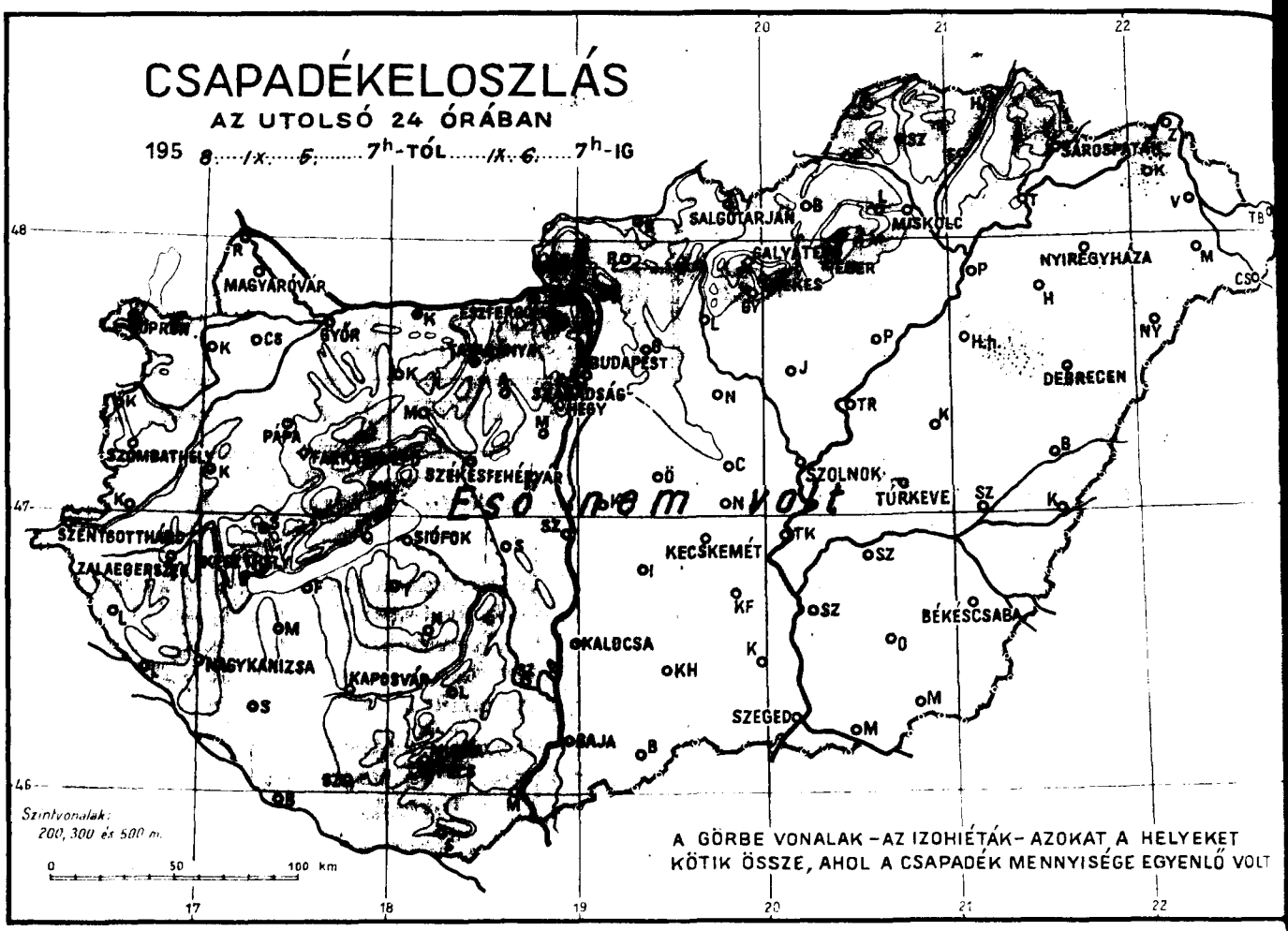

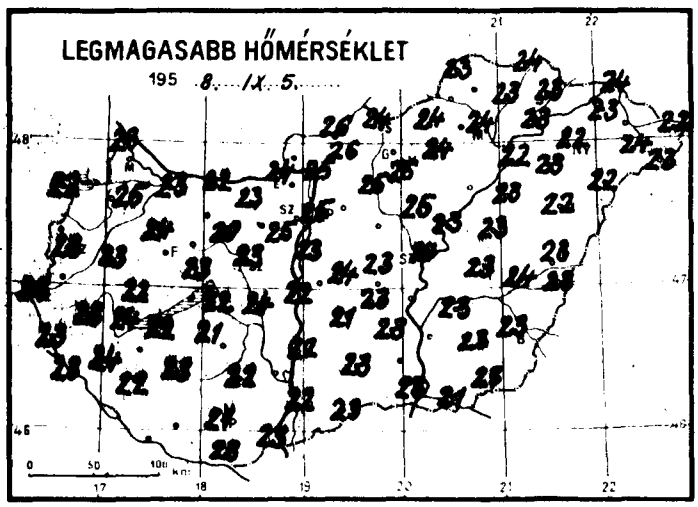

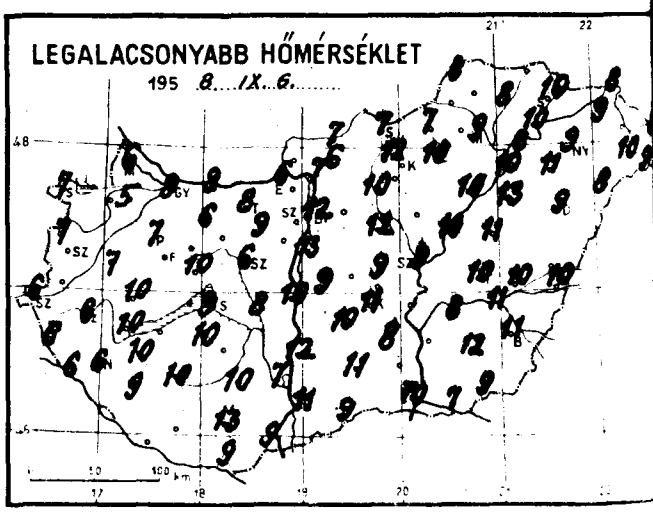

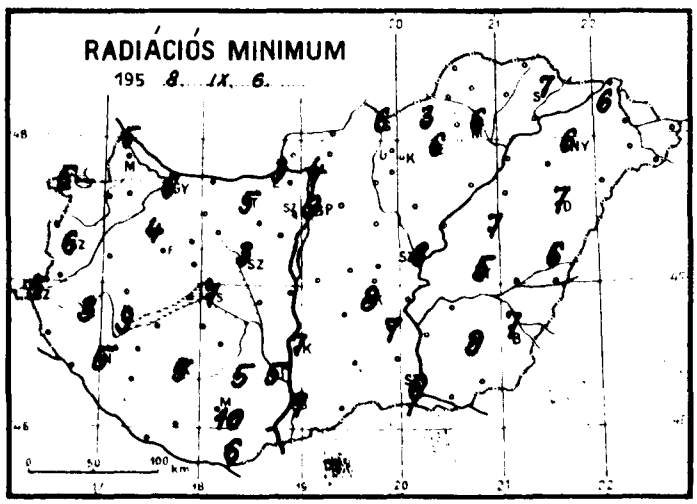

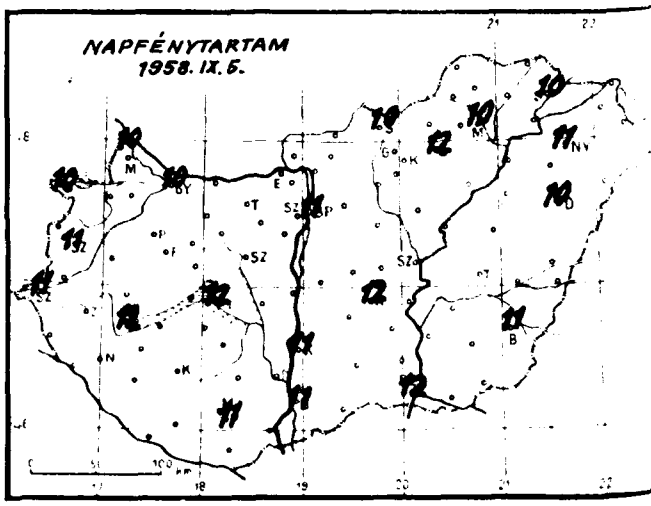

Időjárási helyzet 1958. év SZEPTEMBER hó 6. nap 7 óra

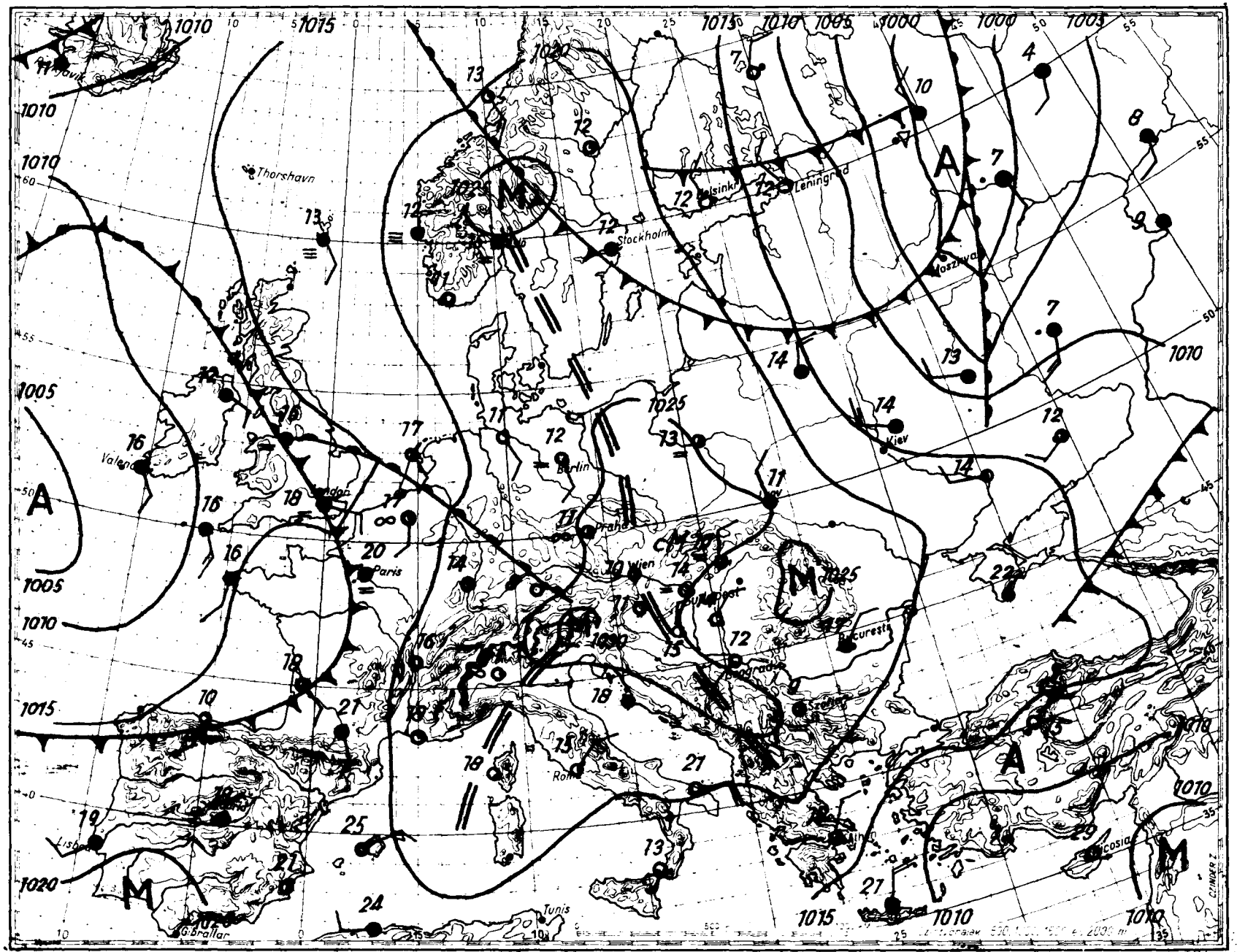

Magaslégköri időhelyzet

19 58. SZEPTEMBER hó 6. nap 00h GMT.

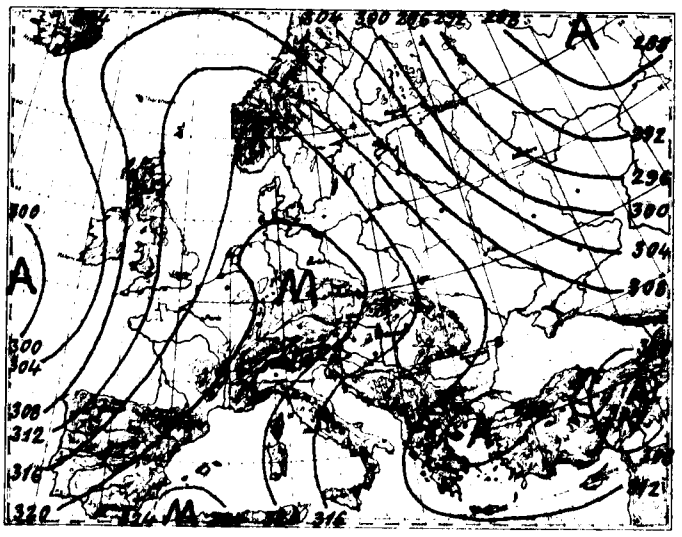

700 mb-os absz. topográfia

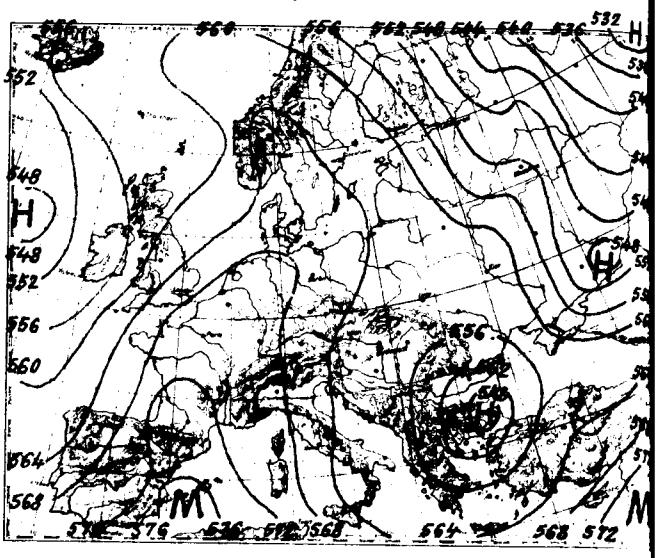

500/1000 mb-os rel. topográfia

1958.IX.5. 12h			
mb	m	C°	%
1000	224	21.4	42
850	1582	6.1	56
700	3188	2.2	43
600	4421	-4.0	36
500	5830	-14.3	33
400	7480	-26.2	33
300	8483	-41.8	33
200	12139	-58.3	33
100			
50			

Jellemző pontok:

1009.9	Talaj	22.6	46
850	1582	6.1	56
810	2000	9.3	55
785	2300	6.7	55
748	2670	7.5	43
700	3188	2.2	43
670	2510	2.5	40
250	10708	-40.4	33
* 175	13000	-63.5	33
147	14020	-57.8	
136	14500	-58.2	
128	14809	-57.0	

Az Észak-Európa térségében több nap óta uralkodó magasnyomású mag tovább húzódott dél felé, és egyesült az Afrikából felnyúló magasnyomással, tehát a meridionális légkörzés a magasban tovább tart egész Eruópa területén. Az Ural vidékén okos csak zónális áramlást a Novaja Zemlja térségében található magassági ciklon.

Hazánk légterében az anticiklonális időjárás következtében több inverzió alakult ki: a talajközelben, 2000, 3000, és 5500 m magasban. A leszálló légmozgás és a tegnapi erős besugárzás következtében 4500 m-ig 6-7 fokos, 4500 m felett 1-2 fokos melegedés történt. A 0 fokos szint 670 m-rel 3680 m-re emelkedett, a -10 fokos szint magassága nem változott.

Graics Ágnes

1958.IX.6. 00h			
mb	m	C°	%
1000	205	14.8	65
850	1580	12.3	36
700	3173	3.8	36
600	4401	-5.4	36
500	5807	-13.6	36
400	7461	-26.0	36
300	9461	-45.2	36
200			
100			
50			

Jellemző pontok:

1007.8	Talaj	13.5	79
984	340	19.5	45
860	1480	10.1	66
850	1580	12.3	36
745	2700	4.0	36
720	2920	5.3	36
532	5288	-12.2	36
520	5500	-11.5	36
420	7100	-22.8	36
282	9798	-49.0	36

* Tropopauza

1958. szeptember hó, **6.** nap **szombat**
71. évfolyam **249.** sz.

	Reggeli észlelések 06 TMG				Az utolsó 24 óra adatai					
	Felhőzet (0–4)	Szélirány és ero (m/s)	Légnyomás (millibár)	Hőmérséklet (C°)	Csapadék (24 ora) (mm)		Hőmérsékleti szélsőségek: tegnapi nappali max.	éjszakai min.	Radiációs min.	Napsütés (óra) tegnap
Mosonmagyaróvár	0	– 0	1026.0	10	•		23	6	5	10
Sopron	0	– 0	26.3	11	•		22	7	5	10
Szombathely	0	– 0	26.1	11	•		23	7	6	11
Szentgotthard	0	W 1	26.9	7	•		23	6	5	11
Pápa	0	W 1	25.4	10	•		24	7	4	–
Győr	0	WSW 2	25.5	11	•		23	9	6	10
Esztergom	0 –	– 0	25.6	10	•		24	6	3	–
Tatabánya	0	WNW 1	25.7	11	•		23	8	5	–
Székesfehérvár	0	NW 1	24.4	10	•		23	6	5	–
Siófok	0	SW 2	25.0	14	•		22	9	7	12
Keszthely	0	NE 1	25.1	10	•		24	10	9	12
Zalaegerszeg	0 –	W 1	26.3	8	•		23	6	3	–
Nagykanizsa	0 –	SSW 1	26.3	8	•		24	6	5	–
Kaposvár	0	– 0	25.9	10	•		23	10	5	–
Pécs	0	NNW 1	24.6	15	•		21	13	10	11
Budapest M. I.	0 –	– 0	25.0	14	•		25	12	9	11
Salgótarján	1 –	– 0	25.2	11	•		24	7	6	10
Eger	1	N 1	24.4	13	•		24	10	6	12
Miskolc	1 –	NNW 2	25.1	11	•		24	9	6	10
Sárospatak	2	– 0	24.3	15	•		23	10	7	10
Baja	0	NW 2	24.7	12	•		22	11	7	11
Kalocsa	0	N 1	24.8	14	•		22	12	7	11
Kecskemét	0	NNE 1	24.0	14	•		23	11	8	12
Szeged	0	NNE 3	24.2	14	•		23	10	6	12
Szolnok	1	– 0	23.9	14	•		24	9	8	–
Túrkeve	0	– 0	–	13	•		23	10	5	–
Békéscsaba	1 –	– 0	24.0	14	•		23	11	7	11
Debrecen	0	NE 1	24.6	14	•		22	9	7	10
Nyíregyháza	1	– 0	24.8	13	•		22	9	6	11
Kékestető (1000 m)**	1	– 0	908.4	11	•		19	9	–	11
Galyatető (932 m)**	–	–	–	–	•				–	–
Mátraháza (534 m)*	0	NNE 1	965.5	16	•		20	14	10	–
Szabadsághegy (474 m)*	0	SW 1	965.7	16	•		20	13	–	12
Farkasgyepű (400 m)*	0	– 0	965.3	14	•		23	13	7	–

24 órai csapadék mm			24 órai csapadék mm			24 órai csapadék mm			24 órai csapadék mm		
Rajka	•		Tab	•		Jósvafő	•		Kisvárda	•	
Csorna	•		Sárbogárd	•		Lillafüred	•		Vásárosnamény	•	
Kapuvár	•		Sztálinváros	•		Szendrőlád	•		Mátészalka	•	
Kőszeg	•		Nagykőrös	•		Füzesgyarmat	•		Tiszabecs	•	
Kőrmend	•		Somogyszob	•		Hidasnémeti	•		Csenger	•	
Lenti	•		Bárcs	•		Tokaj	•		Nyírlugos	•	
Letenye	•		Szigetvár	•		Poroszló	•		Polgár	•	
Kaló	•		Lengyel	–		Jászapáti	•		Hajdudorog	•	
Szombathely	•		Szekszárd	•		Nagykáta	–		Hortobágy	•	
Zirc	•		Mohács	•		Örkény	•		Tiszaroff	•	
Veszprém	•		Siklós	•		Kunszentmiklós	•		Karcag	•	
Komárom	•		Kiralyrét	•		Cegléd	•		Berettyóújfalu	•	
Kisbér	•		Balassagyarmat	•		Nagykőrös	•		Szeghalom	•	
Mór	•		Bátonyterenye	•		Tiszakécske	–		Füzesgyarmat	•	
Mesztegnyő	•		Vác	•		Izsák	•		Szarvas	•	
Dobogókő	•		Gödöllő	•		Kiskunfélegyháza	•		Szentes	•	
Martonvásár	•		Budapest	•		Kiskunhalas	•		Orosháza	•	
Tihany	•		Gyöngyös	•		Bácsalmás	•		Makó	•	
Fonyód	•		Borsodnádasd	•		Kistelek	•		Mezőhegyes	•	
Marcali	•		Putnok	•		Zákány	•				

* A légnyomás 0° gdm-re átszámítva ** A légnyomás 1000 gdm-re átszámítva

Magassági szélmérések

Óraadatok greenwichi középidőben

1958. IX. 5.	Bpest 9 h		Siófok 11 h		Debrecen 11 h		Szhely 12 h		Szeged 12 h		Miskolc 12 h		Pécs 13 h		Bpest 15 h		Bpest 18 h	
	fok	m/s	fok	m/s	fok	m/s	fok	m/s	fok	m/s	fok	m/s	fok	m/s	fok	m/s	fok	m/s
Talaj	360	2	40	2	40	2	360	2	40	7	40	2	40	2	360	2	-	0
500 m	60	3	50	6	40	4	10	3	350	4	20	4	40	7	40	2	10	1
1000	70	7	30	8	40	4	10	3	10	4	20	4	40	7	10	8	40	4
1500	40	29	20	9	50	11	40	3	20	7	40	11	40	7	60	10	50	9
2000	60	12	60	7	50	13	50	6	30	14	40	11	60	11	60	13	70	11
3000	60	12	60	12	50	13	70	12	50	16	40	11	70	13	50	9		
4000	70	16			50	13	70	12	60	18	40	11	60	17				
5000	30	16			50	15	50	13	60	19			60	17				
7000	50	16			50	15	50	14	50	23			40	13				
9000							50	14	50	16			50	14				
10000							40	12	50	20			30	13				
12000							20	9	60	25								
14000							20	9	50	25								
16000							20	7	60	23								
18000																		
20000																		

IX. 5.	Szhely 23 h		Siófok 23 h		Pécs 23 h		Szeged 23 h		Miskolc 23 h		Debrecen 23 h							
	fok	m/s	fok	m/s	fok	m/s	fok	m/s	fok	m/s	fok	m/s	fok	m/s	fok	m/s	fok	m/s
Talaj	320	2	270	2	320	2	320	2	140	2	360	2						
500 m	280	3	20	4	360	5	20	7	20	7	40	8						
1000	280	3	20	4	360	5	40	7	20	7	30	6						
1500	360	2	80	5	330	8	30	11	30	10	40	4						
2000	340	4	90	9	330	9	40	13	30	10	50	10						
3000	50	10							40	10								
4000																		
5000																		
7000																		
9000																		
10000																		
12000																		
14000																		
16000																		
18000																		
20000																		

IX. 6.	Bpest 00 h		Debrecen 5 h		Bpest 6 h		Szeged 6 h											
	fok	m/s	fok	m/s	fok	m/s	fok	m/s	fok	m/s	fok	m/s	fok	m/s	fok	m/s	fok	m/s
Talaj	-	0	360	2	270	2	360	2										
500 m	30	4	30	5	290	1	50	7										
1000	30	4	20	5	50	3	40	9										
1500	60	11	40	11	60	7	50	6										
2000	50	8	40	11	60	10	50	10										
3000	60	11	40	13	60	13	50	13										
4000			40	13	30	10	50	14										
5000			40	13	50	15	40	16										
7000			40	13	50	15	50	11										
9000			70	17	70	25	70	19										
10000			70	23	70	25	70	30										
12000			70	23			80	29										
14000																		
16000																		
18000																		
20000																		

IDŐJÁRÁSI NAPIJELENTÉS

ЕЖЕДНЕВНЫЙ МЕТЕОРОЛОГИЧЕСКИЙ БЮЛЛЕТЕНЬ • DAILY WEATHER REPORT
BULLETIN QUOTIDIEN DE TEMPS • TÄGLICHER WETTERBERICHT

KIADJA AZ ORSZÁGOS METEOROLÓGIAI INTÉZET
BUDAPEST II. KITAIBEL PÁL UTCA 1
TELEFON: KÖZPONT: 353-500, IDŐJELZŐ OSZT.: 150-410

MEGJELENIK NAPONKÉNT • ELŐFIZETÉSI ÁRA
A POSTAI KÖLTSÉGGEL EGYÜTT NEGYEDÉVRE 60, Ft
KIADÁSÉRT FELEL AZ INTÉZET IGAZGATÓJA

71. évfolyam 25o. szám. + Budapest + 1958. szeptember hó 7.

Az időjárási helyzet ma reggel és a várható időjárás:

Nyugat- és Közép-Európában a beáramló enyhébb óceáni levegő, és a több órás napsütés hatására fokozódott a nappali felmelegedés. Általában 25-29 fok volt a hőmérséklet maximuma, sőt Spanyolországban több helyen 3o foknál melegebb volt. Ezzel szemben Európa keleti területein még tart a hűvös időjárás.

Hazánkban szombaton tovább tartott a száraz, jobbára derült idő. A meleg erősödött, és országszerte 25-28 fokot észleltek. Az éjszakai lehűlés azonban még erős maradt. Az északi és nyugati határmentén 7-1o, máshol 1o-13 fokig hűlt le a levegő.

Budapesten vasárnap 12 órakor a hőmérséklet 25 fok, a tengerszintre átszámitott légnyomás 767 mm, alig változik.

<u>Várható időjárás hétfő estig:</u>

Száraz, meleg idő.
Kisebb felhőátvonulások.
Gyenge légáramlás.
Várható legalacsonyabb hőmérséklet ma éjjel: általában 11-14 fok között, néhány helyen 11 fok alatt, legmagasabb nappali hőmérséklet hétfőn: 26-29 fok között.

K. I.-né

<u>A hőmérséklet és a légnyomás napi középértéke Budapesten és ezek eltérése a 75 évi átlagtól:</u>

1958. IX.6-án: 2o.3 C°, 767.3 mm. Eltérés: +2.1 C°, +4.4 mm.

<u>1871 óta ezen a napon előfordult</u>

legmagasabb hőmérséklet 32.3 C° /1946/
legalacsonyabb hőmérséklet 5.7 C° /1925/

Az Országos Meteorológiai Intézet Időjárási Napijelentése

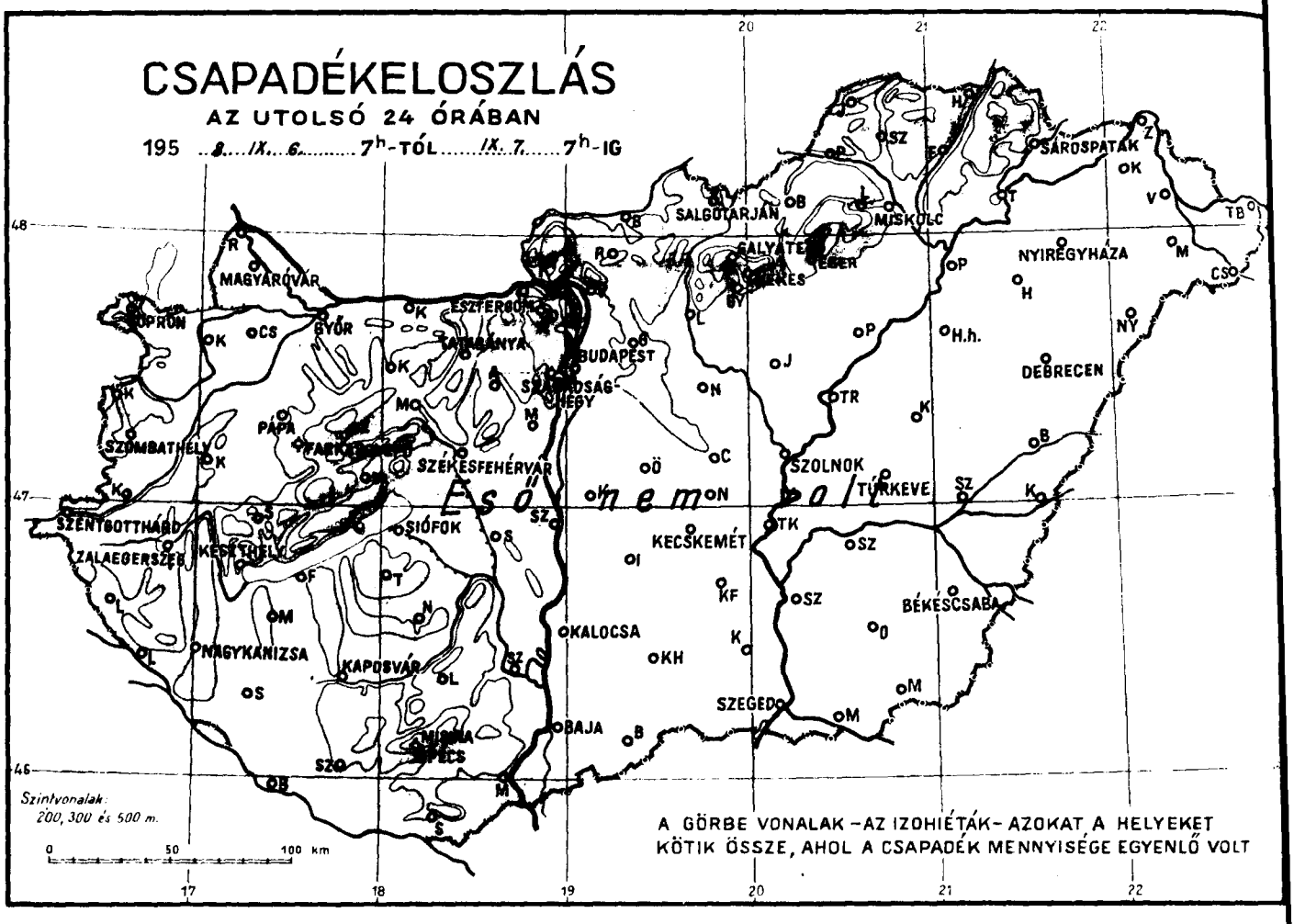

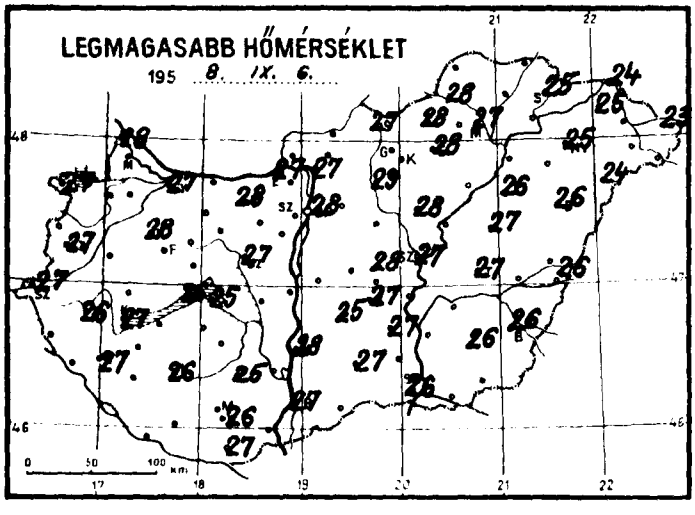

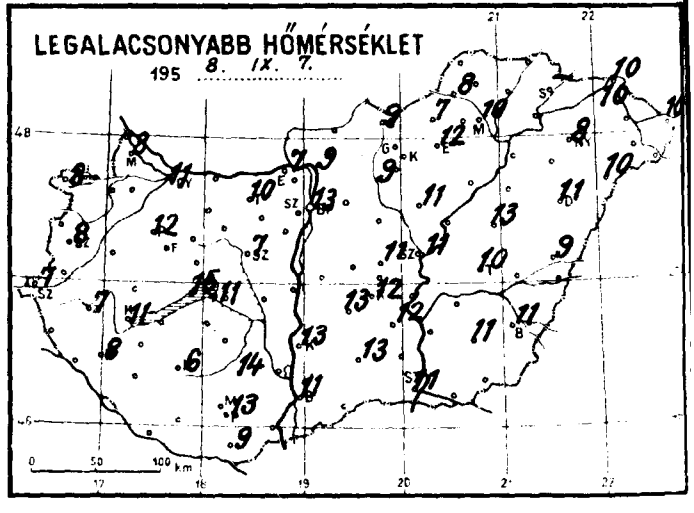

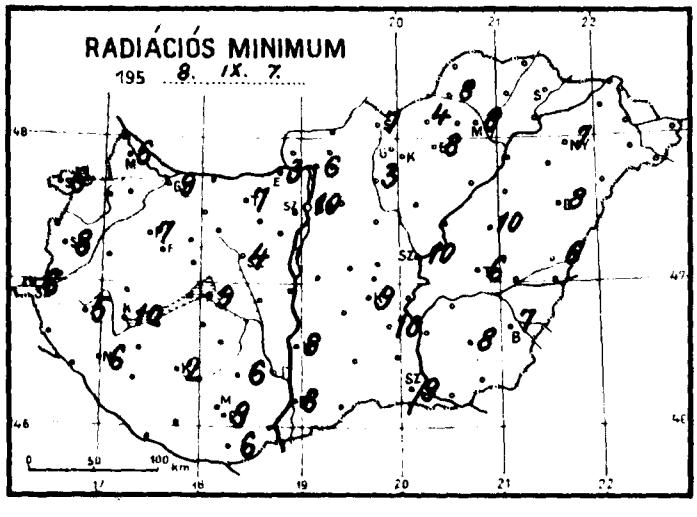

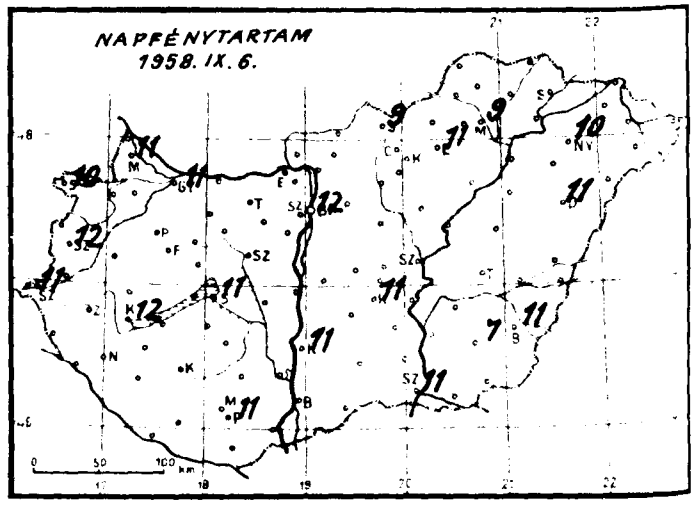

Időjárási helyzet 1958. év SZEPTEMBER hó 7. nap 7 óra

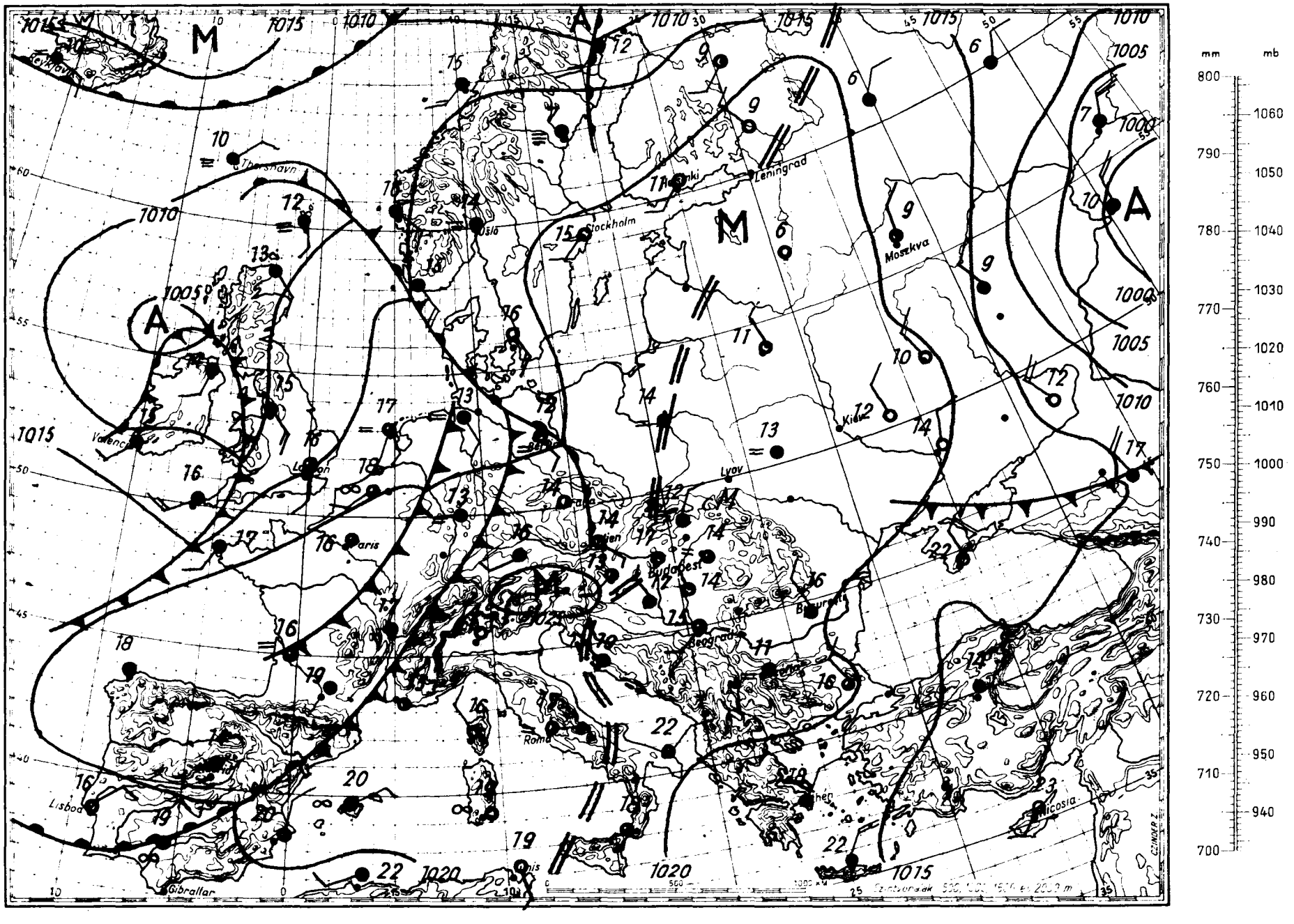

Magaslégköri időhelyzet

1958. SZEPTEMBER hó 7. nap 00^h GMT.

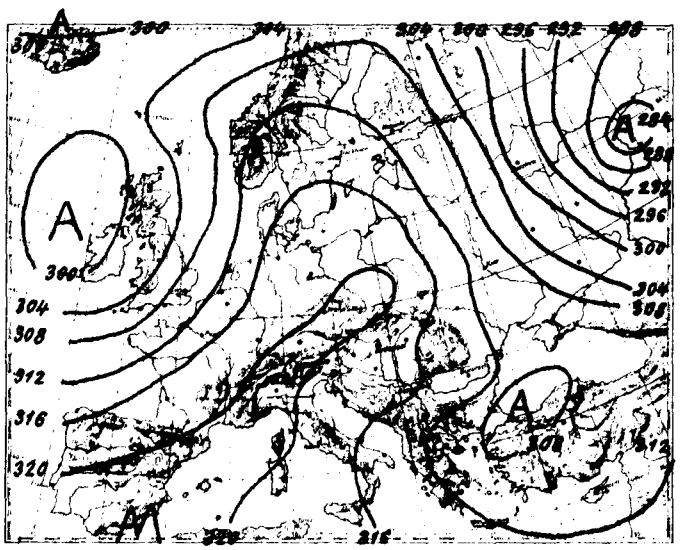

700 mb-os absz. topográfia

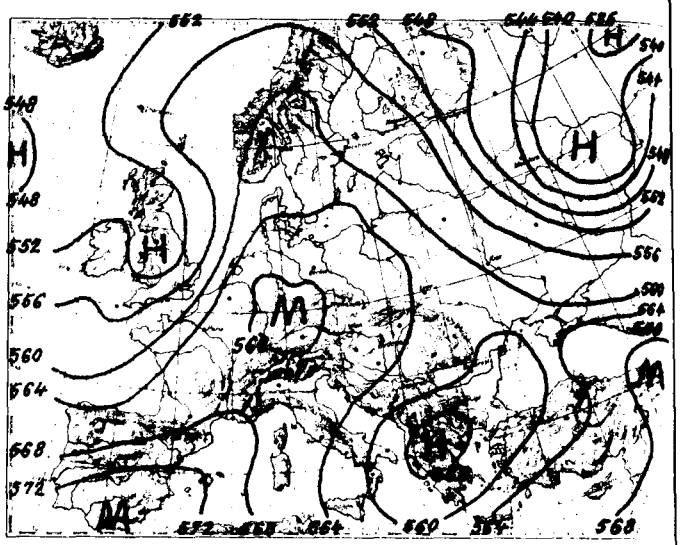

500/1000 mb-os rel. topográfia

1958. IX. 6. 12^h			
mb	m	C°	%
1000	198	25.0	51
850	1594	14.4	52
700	3203	4.0	52
600	4435	-2.9	38
500	5855	-11.7	38
400	75 1	-24.5	42
300	9553	-38.9	44
200	12243	-54.0	44
100	16671	-53.3	-
50			

Jellemző pontok:

1006.7	Talaj	25.6	51
965	500	21.2	52
920	920	19.9	52
791	2190	9.4	52
739	2770	8.1	51
643	3890	-2.7	51
617	4230	-1.8	38
300	9553	-38.9	44
*173	13170	-57.4	44
165	13480	-55.6	-
100	16671	-53.3	-

Az Afrikából egészen a Skandináv-félsziget északi részéig felnyúló magasnyomás területén tovább tart a meleg légtömegek uralma, Csak Franciaország és az Alpok vidékén találunk gyenge hideg-advekciót. Az Ural térségében lévő, két magból álló ciklonrendszer hideg légtömegekkel árasztja el a Szovjetúnió európai területének déli részét. Ezekből a hideg légtömegekből leszakadt légcsepp helyezkedik el a Balkán-félsziget keleti részén.

Budapest felett 3-4 fokos melegedés történt, a talajközelben 7 fokos inverzió alakult ki. Az erős melegedésnek megfelelően a 0 és a -10 fokos szintek magassága is emelkedett, előbbi 490-, utóbbi 850 m-rel. Magasságuk ma 0 órakor 4170, illetve 5850 m.

Graics Ágnes.

1958. IX. 7. 00^h			
mb	m	C°	%
1000	184	15.0	80
850	1576	14.2	69
700	3184	6.6	67
600	4426	-1.7	53
500	5853	-10.2	42
400	7524	-24.2	50
300	9558	-38.3	61
200	12222	-58.2	61
100	16513	-59.4	-
50			

Jellemző pontok:

1005.3	Talaj*	14.0	83
978	370	21.0	70
910	1000	17.0	70
895	1140	17.3	70
740	2730	6.0	66
700	3184	5.0	66
520	5550	-7.8	40
400	7524	-24.2	50
*166	13380	-66.2	61
128	15000	-59.5	-
110	15950	-60.3	-
106	16180	-58.8	-
90	17150	-60.9	
81	17831	-59.3	

* Tropopauza

1958. szeptember .....hó,
7. ...nap ..... vasárnap
71. évfolyam 250. sz.

	Reggeli észlelések 06 TMG					Az utolsó 24 óra adatai					
	Felhőzet (0–4)	Szélirány és erő (m/s)		Légnyomás (millibár)	Hőmérséklet (C°)	Csapadék (24 óra) (mm)		Hőmérsékleti szélsőségek: tegnapi nappali max.	éjszakai min.	Radiációs min.	Napsütés (óra) tegnap
Mosonmagyaróvár	0	–	0	1023.9	11	•		28	8	6	11
Sopron	1	NNW	2	23.8	12	•		27	8	6	10
Szombathely	1	–	0	23.4	13	•		27	8	8	12
Szentgotthárd	0	SW	1	24.7	8	•		27	7	6	11
Pápa	1	–	0	22.7	15	•		28	12	7	–
Győr	0	–	0	23.7	13	•		27	11	9	11
Esztergom	1 –	–	0	23.3	10	•		27	7	3	–
Tatabánya	0	S	1	23.7	14	•		28	10	7	–
Székesfehérvár	0 –	–	0	23.1	11	•		27	7	4	–
Siófok	0	SW	2	22.7	13	•		25	11	9	11
Keszthely	1	–	0	23.3	13	•		27	11	10	12
Zalaegerszeg	0	NNW	1	23.8	10	•		26	7	5	–
Nagykanizsa	1 –	S	1	24.2	10	•		27	8	6	–
Kaposvár	1	–	0	24.0	12	•		26	6	2	–
Pécs	1	NW	2	22.7	17	•		26	13	9	11
Budapest M. I.	1	–	0	23.0	17	•		28	13	10	12
Salgótarján	2 –	–	0	23.5	13	•		24	9	7	9
Eger	1	–	0	23.1	15	•		28	12	8	11
Miskolc	1 –	N	2	23.5	12	•		27	10	8	9
Sárospatak								25			
Baja	1	NW	1	22.7	15	•		27	11	8	11
Kalocsa	3	NW	1	22.6	17	•		28	13	8	11
Kecskemét	3	NE	1	22.1	15	•		27	12	9	11
Szeged	1	NW	2	22.6	14	•		26	11	9	11
Szolnok	1	N	1	23.0	15	•		27	11	10	•
Túrkeve	2	N	1	–	15	•		27	10	6	–
Békéscsaba	0	–	0	22.4	14	•		26	11	7	11
Debrecen	0	NE	1	23.2	15	•		26	11	6	11
Nyíregyháza	1	NE	2	23.4	14	•		25	8	7	10
Kékestető (1000 m)**	3	NE	1	907.5	11	•		22	10	–	12
Galyatető (932 m)**	–	–		–	–	•		23	12	–	–
Misinatető (934 m)*	1	NW	1	964.0	19	•		24	17	14	–
Szabadsághegy (474 m)*											
Farkasgyepű (400 m)*	0	NE	1	964.9	18	•		26	16	9	–

24 órai csapadék mm			24 órai csapadék mm			24 órai csapadék mm			24 órai csapadék mm		
Rajka	•		Tab	•		Jósvafő	•		Kisvárda	•	
Csorna	•		Sárbogárd	•		Lillafüred	•		Vásárosnamény	•	
Kapuvár	•		Sztalinváros	•		Szendrőlád	•		Mateszalka	•	
Kőszeg	•		Nagykónyi	•		Füged	•		Tiszabecs	•	
Kőrmend	•		Somogyszob	•		Hidasnémeti	•		Csenger	•	
Lenti	•		Baics	•		Tokaj	•		Nyírlugos	•	
Letenye	•		Szigetvár	•		Poroszló	•		Polgár	•	
Keld	•		Lengyel	•		Jászapáti	•		Hajdudorog	•	
Sumeg	•		Szekszárd	•		Nagykáta	–		Hortobágy	•	
Zirc	•		Mohács	•		Örkény	–		Tiszaroff	•	
Veszprém	•		Siklós	•		Kunszentmiklós	•		Karcag	•	
Komárom	•		Kiráiavret	–		Cegléd	•		Berettyoujfalu	•	
Kisbér	•		Eskaszarvarm	•		Nagykőrös	•		Szeghalom	•	
Mór	•		Komlóny	•		Tiszakécske	•		Kokosszakál	•	
Alcsut	•		Vác	•		Izsák	•		Szarvas	•	
Dobogókő	–		Gödöllő	•		Kiskunfelegyh	•		Szentes	–	
Martonvásár	•		Lőrinci	•		Kiskunhalas	•		Orosháza	•	
Tihany	•		Gyöngyös	•		Bácsalmás	•		Makó	–	
Fonyód	•		Pétsodnadasd	•		Kistelek	•		Mezőhegyes	–	
Marcali	•		Putnok	•		Záhony	•				

* A légnyomás 500 gdm re átszámítva ** A légnyomás 1000 gdm-re átszámítva

Magassági szélmérések

Óraadatok greenwichi középidőben

IX.6.	Szhely 6 h		Pécs 8 h		Bpest 9 h		Debrecen 1o h		Siófok 11 h		Szeged 11 h		Miskolc 11 h		Szhely 12 h		Győr 12 h	
	fok	m/s	fok	m/s	fok	m/s	fok	m/s	fok	m/s	fok	m/s	fok	m/s	fok	m/s	fok	m/s
Talaj	27o	2	36o	2	-	-	36o	2	27o	2	4o	2	36o	2	22o	2	22o	2
500 m	22o	6	6o	6	36o	2	6o	1	1o	2	2o	5	1o	2	21o	4	23o	2
1000	22o	6	6o	6	1o	3	2o	3	2o	2	2o	8	1o	3	21o	4	27o	2
1500	185	4	6o	6	5o	6	2o	7	35o	3	3o	8	36o	4	21o	3	7o	4
2000	12o	5	6o	12	5o	1o	4o	9	5o	3	5o	1o	36o	2	12o	5	7o	4
3000	1oo	13	6o	12	5o	1o	4o	9	8o	2o	6o	15	1o	1o	1oo	14	8o	7
4000	6o	4	6o	12	5o	7	4o	12	8o	2o	6o	16	3o	9	1o	5	5o	5
5000	6o	4			5o	11	4o	12			4o	13	4o	9	5o	8	6o	6
7000	4o	13					5o	13			5o	12	5o	12	8o	13	7o	8
9000	6o	19					6o	14			5o	12			8o	13	5o	12
10000	6o	17					7o	15			7o	16			6o	12	6o	9
12000	8o	28					7o	15			7o	22			8o	14		
14000	9o	4o					7o	15			8o	4o						
16000																		
18000																		
20000																		

IX.6.	Pécs 12 h		Bpest 12 h		Bpest 15 h		Debrecen 16 h		Szhely 17 h		Szeged 17 h		Pécs 18 h		Bpest 18 h		Bpest 21 h	
	fok	m/s	fok	m/s	fok	m/s	fok	m/s	fok	m/s	fok	m/s	fok	m/s	fok	m/s	fok	m/s
Talaj	4o	2	-	-	32o	7	32o	2	22o	2	36o	2	36o	2	32o	7	22o	2
500 m	6o	8	32o	2	29o	3	21o	3	21o	3	36o	6	1o	2	32o	4	34o	4
1000	6o	8	32o	2	29o	3	1o	8	21o	3	35o	7	1o	2	32o	4	34o	2
1500	6o	8	3o	2	29o	3	1o	8	22o	3	35o	7	22o	2	31o	2	3o	4
2000	6o	8	4o	8	2o	3	2o	8	12o	4	2o	9	7o	4	3o	6	2o	5
3000	6o	8	4o	8			1o	9	11o	5	3o	9	7o	3	2o	14		
4000	5o	1o	4o	8			1o	9	6o	5	3o	9			4o	7		
5000	5o	1o	5o	11			4o	13	6o	6	5o	13						
7000	9o	7	5o	11			4o	13	5o	4								
9000	9o	7	6o	16			7o	18										
10000							7o	18										
12000																		
14000																		
16000																		
18000																		
20000																		

IX.6.	Szhely 23 h		Siófok 23 h		Szeged 23 h		Debrecen 23 h		IX.7.		Pécs 00 h		Bpest 00 h		Bpest 3 h		Bpest 3 h	
	fok	m/s	fok	m/s	fok	m/s	fok	m/s	fok	m/s	fok	m/s	fok	m/s	fok	m/s	fok	m/s
Talaj.	22o	2	22o	2	36o	2	-	-			32o	2	36o	7	36o	2	32o	2
500 m	26o	3	29o	2	4o	1	3o	7			32o	2	1o	5	5o	3	11o	4
1000	18o	2	29o	2	3o	1	35o	9			2o	2	34o	3	34o	5	11o	4
1500	12o	2					35o	9			33o	2	34o	3	34o	5	35o	4
2000	8o	3					35o	9			33o	2	36o	7	1o	7	36o	9
3000	9o	5									33o	2					3o	9
4000	5o	6															3o	9
5000																	3o	8
7000																	2o	8
9000																		
10000																		
12000																		
14000																		
16000																		
18000																		
20000																		

IDŐJÁRÁSI NAPIJELENTÉS

ЕЖЕДНЕВНЫЙ МЕТЕОРОЛОГИЧЕСКИЙ БЮЛЛЕТЕНЬ • DAILY WEATHER REPORT
BULLETIN QUOTIDIEN DE TEMPS • TÄGLICHER WETTERBERICHT

KIADJA AZ ORSZÁGOS METEOROLÓGIAI INTÉZET
BUDAPEST II. KITAIBEL PÁL UTCA 1
TELEFON: KÖZPONT: 353-500, IDŐJELZŐ OSZT.: 150-410

MEGJELENIK NAPONKÉNT • ELŐFIZETÉSI ÁRA
A POSTAI KÖLTSÉGGEL EGYÜTT NEGYEDÉVRE 60, Ft
KIADÁSÉRT FELEL AZ INTÉZET IGAZGATÓJA

71. évfolyam 251. szám. + Budapest + 1958. szeptember hó 8.

Az időjárási helyzet ma reggel és a várható időjárás:

Ukrajnában és Közép-Európa nagyrészén tovább tart a csendes, jobbára derült időjárás. A beszivárgó óceáni levegő hatására azonban az Alpok vidékén és Németországban éjféltől kezdve már voltak záporok, zivatarok. Anglia felett veszteglő ciklon helyezkedik el, ez változékonnyá és csapadékossá teszi a szigetország időjárását.

Hazánkban tegnap csendes, derült időjárás uralkodott. A zavartalan besugárzás hatására a legmagasabb hőmérséklet az egész országban elérte a 27-30 fokot. Az éjszaka általában 7-10 fokig hűlt le a levegő. Pécsett azonban csak 16, Baján 14 és Budapesten 13 fokig süllyedt a hőmérséklet.

Budapesten hétfőn 12 órakor a hőmérséklet 27 fok, a tengerszintre átszámitott légnyomás 766 mm, gyengén süllyedő irányzatú.

<u>Várható időjárás kedd estig:</u>

Kisebb felhőátvonulások. Nyugaton és északon néhány helyen záporeső, vagy zivatar lehetséges.
Mérsékelt délnyugati szél.
Az éjszakai lehűlés tovább mérséklődik.
A nappali hőmérséklet kissé csökken.
Várható legalacsonyabb hőmérséklet ma éjjel: 11-14, legmagasabb nappali hőmérséklet kedden nyugaton és északon: 24-27, máshol 27-30 fok között.

<u>Távolabbi kilátások:</u>

Az évszakhoz képest meleg idő.

Stabel

<u>A hőmérséklet és a légnyomás napi középértéke Budapesten és ezek eltérése a 75 évi átlagtól:</u>

1958. IX. 7-én: 20.8 C°, 766.6 mm. Eltérés: +2.3 C°, +3.5 mm.

<u>1871 óta ezen a napon előfordult:</u>

legmagasabb hőmérséklet 33.1 C° /1928/
legalacsonyabb hőmérséklet 6.4 C° /1925/

Az Országos Meteorológiai Intézet Időjárási Napijelentése

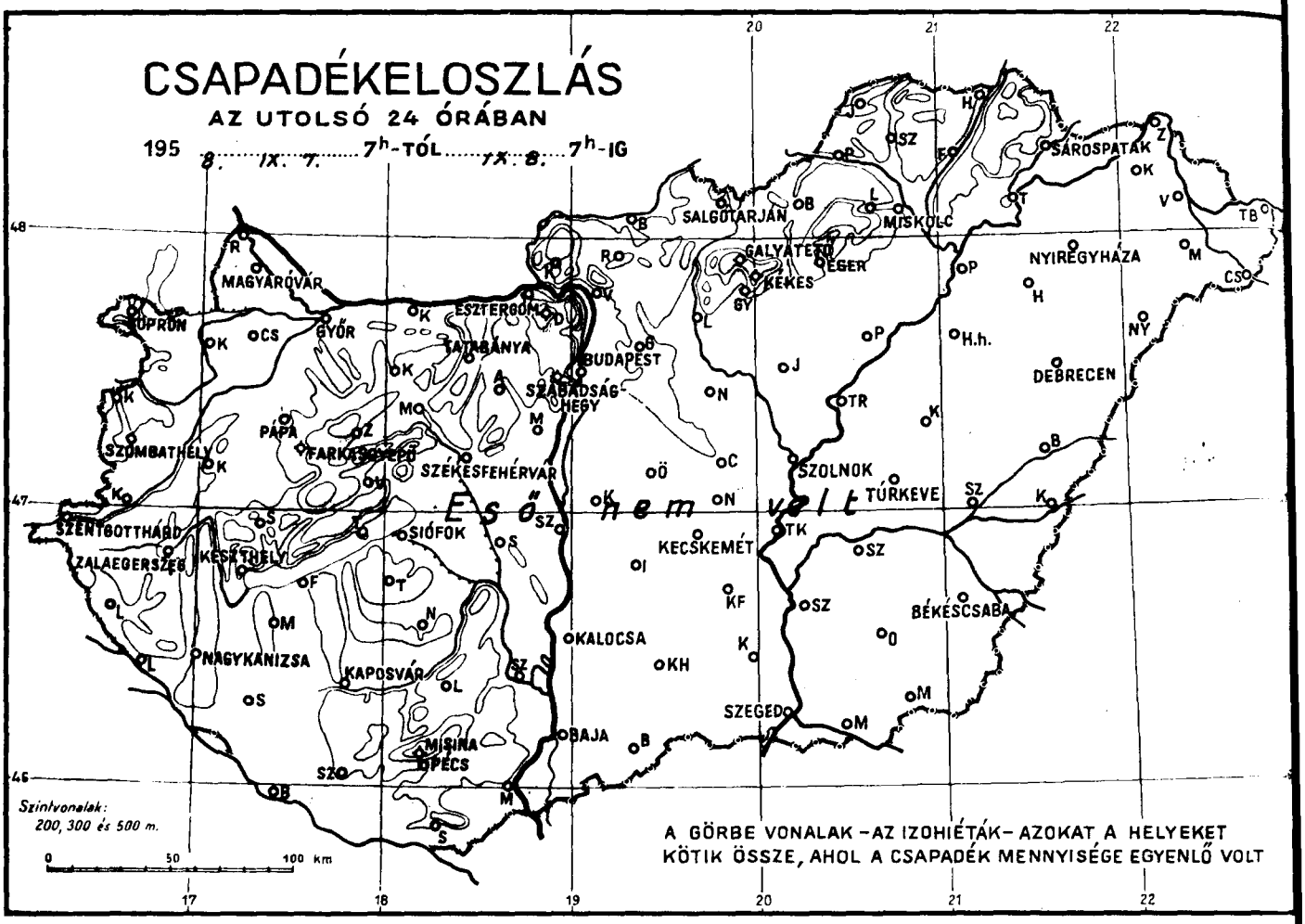

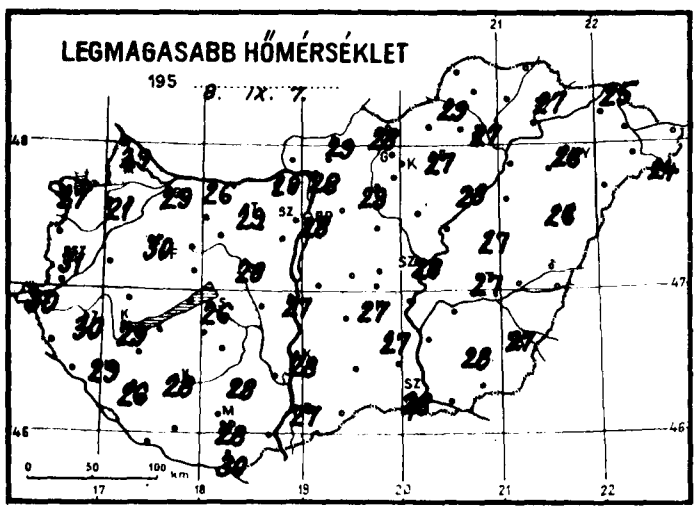

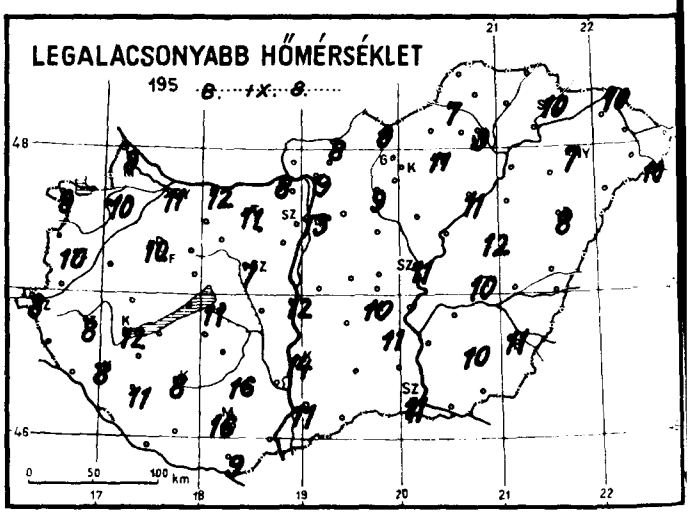

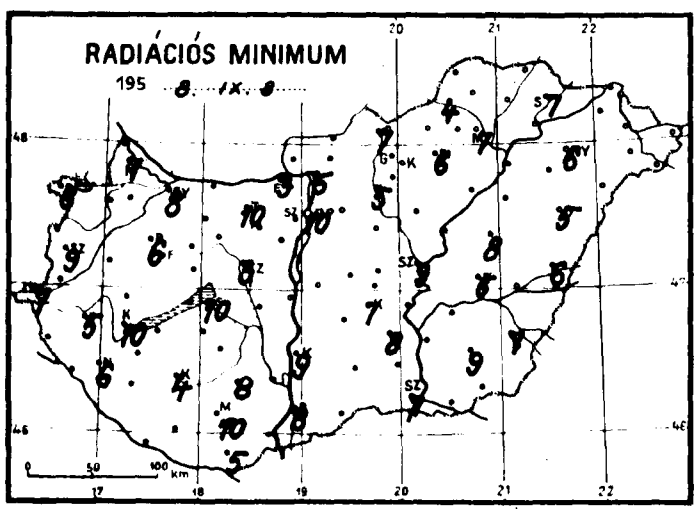

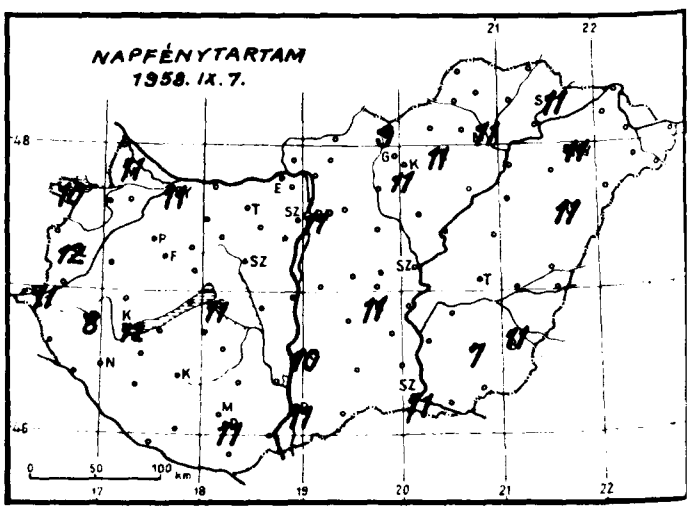

Időjárási helyzet 1958. év SZEPTEMBER hó 8. nap 7 óra

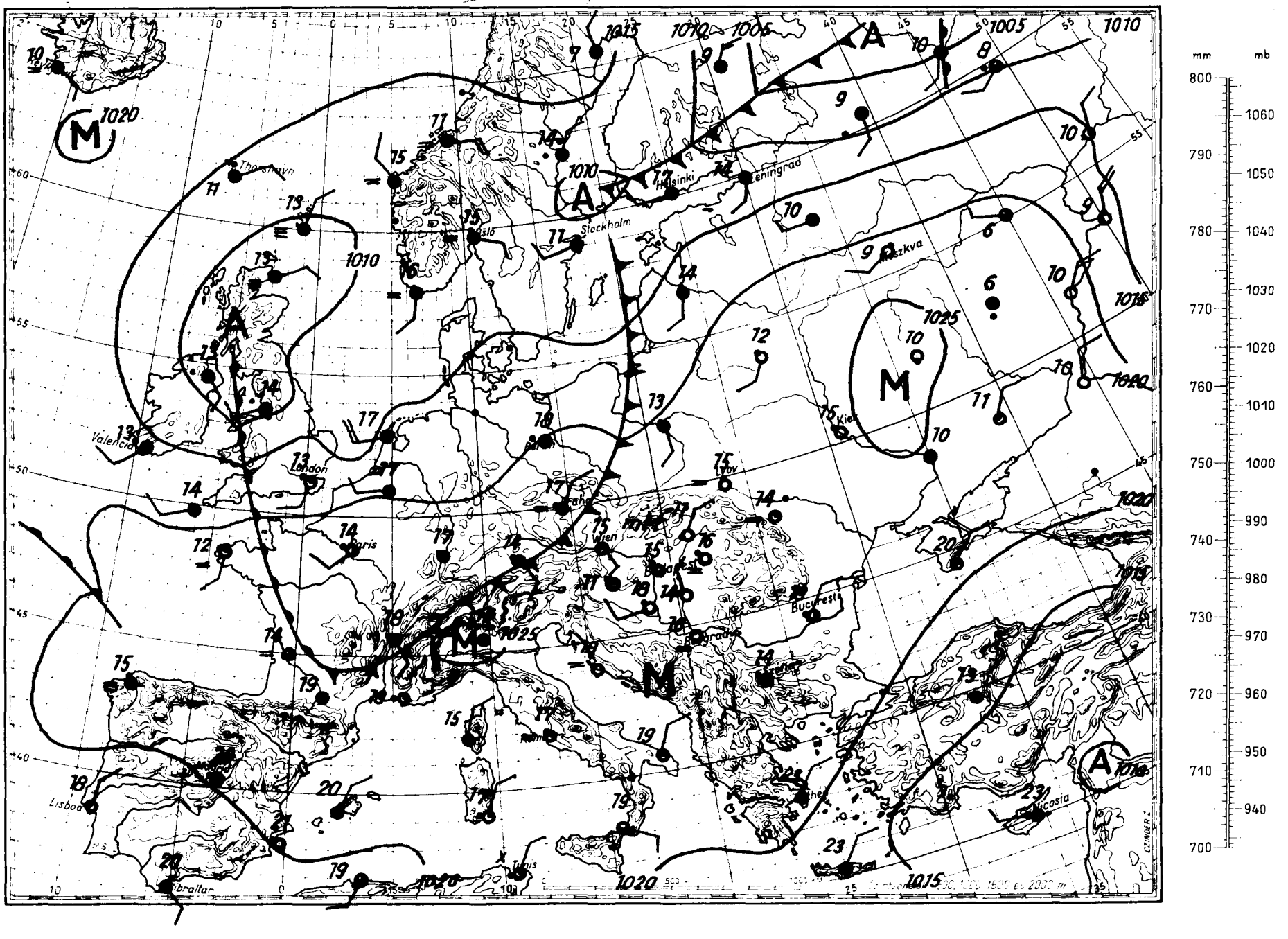

Magaslégköri időhelyzet

19 58. SZEPTEMBER hó 8. nap 00h GMT.

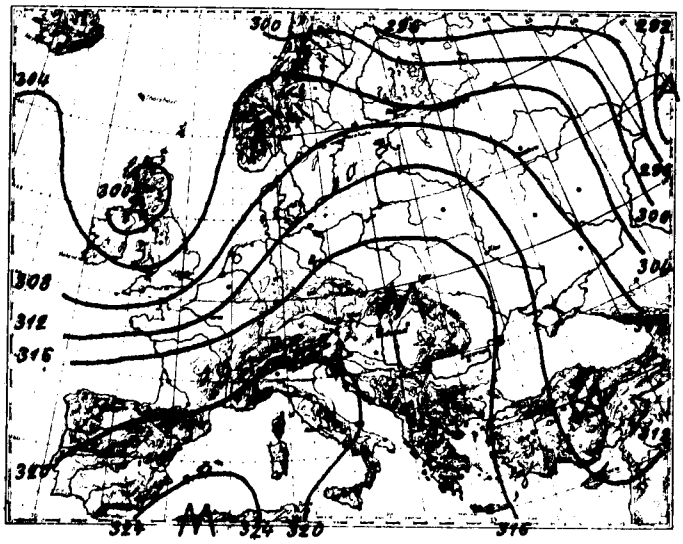

700 mb-os absz. topográfia

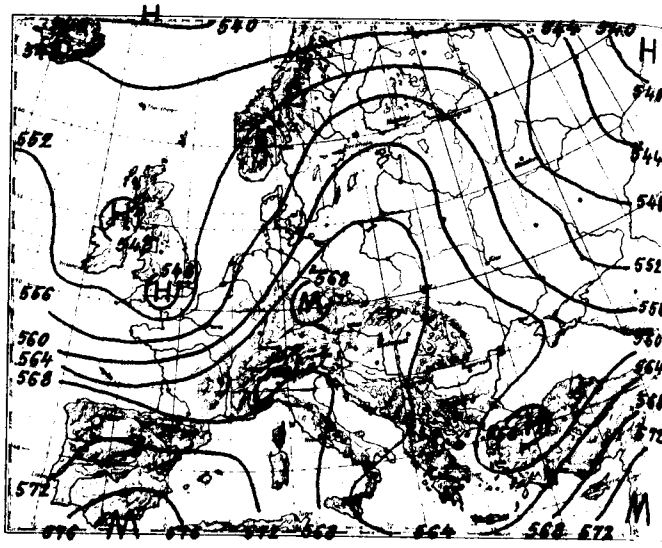

500/1000 mb-os rel. topográfia

1958.IX.7. 12h			
mb	m	C°	%
1000	19o	25.o	35
850	1581	12.o	48
700	319o	6.o	35
600	4443	o.1	34
500	5879	-9.2	34
400	7555	-23.7	32
300	9597	-38.2	32
200	12286	-57.o	32
100			
50			

Jellemző pontok:

1005.7	Talaj	25.9	35
842	162o	11.3	46
82o	186o	13.9	37
71o	3o6o	5.o	35
69o	329o	7.o	34
528	543o	-5.9	32
317	919o	-35.3	32
235	1121o	-5o.5	32
*174	131oo	-62.5	32
12o	15o63	-58.6	

A Brit-szigetek felett lévő ciklon az Afrikától Európán át húzódó magasnyomású gerincet kezdi leépíteni. Ez a ciklon hűvös óceáni levegővel árasztja el Nyugat-Európát és Németországot. A Novaja-Zemlja felett lévő ciklon kimélyül és hozzájárul az anticiklon gyengüléséhez. A ciklon hátoldalán északi, északnyugati magassági széllel hideg sarkvidéki levegő áramlik Észak-Európa fölé. Közép-Európa többi részén, az Ibérfélszigeten, Olaszországban és a Balkánon tovább tart a szubtrópusi levegő uralma. Az Ural délnyugati részén elhelyezkedő ciklon hatására erős lehűlés történt Ukrajna felett.

Hazánkban 2400-3500 m-es szintben gyenge felmelegedés történt, a többi rétegben nem volt lényeges változás. A 0° magassága 30 m-t emelkedett, a -10 fok szintje 350 m-t süllyedt. Ma éjfélkor a magasságuk 4200, illetve 5500 m.

Kálmán F.-né.

*Tropopauza

1958.IX.8. 00h			
mb	m	C°	%
1000	182	16.8	64
850	1573	13.o	61
700	3183	5.5	38
600	4427	-1.9	32
500	5847	-12.6	27
400	7508	-25.3	31
300	953o	-4o.8	37
200			
100			
50			

Jellemző pontok:

1065.o	Talaj	15.8	66
964	44o	21.2	81
798	21oo	9.1	6o
761	248o	1o.6	4o
689	332o	4.2	29
679	433o	5.5	32
529	54oo	-9.3	o 9
258	1o5o7	-48.5	o 1

1958. szeptember hó, 8. nap hétfő, 71. évfolyam 251. sz.

	Reggeli észlelések 06 TMG				Az utolsó 24 óra adatai				
	Felhőzet (0–4)	Szélirány és erő (m/s)	Légnyomás (millibár)	Hőmérséklet (C°)	Csapadék (24 óra) (mm)	Hőmérsékleti szélsőségek: tegnapi nappali max.	Hőmérsékleti szélsőségek: éjszakai min.	Hőmérsékleti szélsőségek: Radiációs min.	Napsütés (óra) tegnap
Mosonmagyaróvár	1	– 0	1022.4	12	•	29	9	7	11
Sopron	1	NW 2	22.4	13	•	27	9	8	10
Szombathely	1	– 0	22.0	13	•	31	10	9	12
Szentgotthárd	1	– WSW 1	22.9	9	•	30	8	7	11
Pápa	0	NW 1	21.6	13	•	30	10	6	–
Győr	1	SW 4	21.9	13	•	29	11	8	11
Esztergom	0	– – 0	22.4	11	•	29	8	3	–
Tatabánya	1	SW 6	22.0	14	•	29	11	10	–
Székesfehérvár	0	– 0	22.1	10	•	28	7	3	–
Siófok	0	SSE 1	21.7	14	•	26	11	10	11
Keszthely	0	– 0	21.9	14	•	29	12	10	12
Zalaegerszeg	1	WNW 1	22.9	11	•	30	8	5	–
Nagykanizsa	0	– – 0	23.0	10	•	29	8	6	–
Kaposvár	0	– 0	23.0	12	•	28	8	4	–
Pécs	0	W 1	21.9	18	•	28	16	10	11
Budapest M. I.	0	– – 0	22.0	15	•	28	13	10	11
Salgótarján	0	– 0	22.7	12	•	28	8	7	9
Eger	0	– 0	22.6	14	•	27	11	6	11
Miskolc	0	NNW 2	23.0	11	•	27	9	7	11
Sárospatak	0	– 0	22.6	15	•	27	10	7	11
Baja	0	– 0	22.1	14	•	27	11	8	11
Kalocsa	0	– 0	21.6	16	•	28	14	9	10
Kecskemét	0	NE 1	21.7	15	•	27	10	7	11
Szeged	0	NNW 2	22.3	14	•	28	11	7	11
Szolnok	0	– 0	22.1	13	•	28	11	9	–
Túrkeve	0	NE 1	–	14	•	27	10	5	–
Békéscsaba	0	– 0	22.3	14	•	27	11	7	11
Debrecen	0	– 0	22.8	12	•	26	8	5	11
Nyíregyháza	0	– 0	23.0	13	•	26	7	6	11
Kékestető (1000 m)**	0	WSW 2	906.1	15	•	22	12	–	11
Galyatető (932 m)**	–	–	–	–	•	22	15	–	–
Misinatető (534 m)*	1	SE 1	963.5	21	•	26	19	10	–
Szabadsághegy (474 m)*	0	SE 1	962.8	19	•	25	17	–	11
Farkasgyepü (400 m)*	0	NE 1	963.7	20	•	29	18	10	–

	24 órai csapadék mm			24 órai csapadék mm			24 órai csapadék mm			24 órai csapadék mm		
Rajka	•		Tab	•		Jósvafő	•		Kisvárda	–		
Csorna	•		Sárbogárd	•		Lillafüred	•		Vásárosnamény	•		
Kapuvár	•		Sztálinváros	•		Szendrőlád	–		Mátészalka	•		
Kőszeg	•		Nagykőnyi	–		Füged	•		Tiszabecs	•		
Körmend	•		Somogyszob	•		Hidasnémeti	•		Csenger	•		
Lenti	•		Barcs	•		Tokaj	•		Nyírlugos	–		
Letenye	•		Szigetvár	–		Poroszló	•		Polgár	•		
Káld	•		Lengyel	•		Jászapáti	•		Hajdúdorog	–		
Sumeg	–		Szekszárd	•		Nagykáta	–		Hortobágy	•		
Zirc	•		Mohács	•		Örkény	•		Tiszaroff	•		
Veszprém	•		Siklós	•		Kunsztmiklós	•		Karcag	•		
Komárom	•		Királyrét	–		Cegléd	–		Berettyóújfalu	•		
Kisbér	•		Balassagyarm	•		Nagykőros	•		Szeghalom	•		
Mór	•		Romhány	•		Tiszakécske	–		Kőrösszakál	•		
Alcsut	•		Vác	•		Izsák	•		Szarvas	•		
Dobogókő	•		Gödöllő	•		Kiskunfélegyh	•		Szentes	•		
Martonvásár	•		Lőrinci	–		Kiskunhalas	•		Orosháza	•		
Tihany	•		Gyöngyös	•		Bácsalmás	•		Makó	•		
Fonyód	•		Borsodnádasd	•		Kistelek	•		Mezőhegyes	•		
Marcali	•		Putnok	•		Záhony	•					

* A légnyomás 500 gdm-re átszámítva ** A légnyomás 1000 gdm-re átszámítva

Magassági szélmérések

Óraadatok greenwichi középidőben

IX.7.	Debrecen 10 h		Siófok 11 h		Szeged 11 h		Kiskőrös 11 h		Szekely 12 h		Győr 12 h		Bpest 12 h		Bpest 15 h		Bpest 18 h	
	fok	m/s	fok	m/s	fok	m/s	fok	m/s	fok	m/s	fok	m/s	fok	m/s	fok	m/s	fok	m/s
Talaj	40	2	270	2	220	2	120	2	-	-	320	2	360	2	-	-	-	-
500 m	40	1	260	1	70	1	350	3	210	1	40	0	360	2	350	2	110	1
1000	80	2	340	4	360	1	350	3	260	1	40	1	360	2	350	2	340	3
1500	80	2	350	5	330	6	10	4	330	4	10	2	20	4	360	6	360	5
2000	60	4	20	4	330	6	40	7	10	3	10	3	10	7	20	6	30	6
3000	60	4			30	7	30	9	30	4	20	5	30	8	20	6		
4000	30	5			50	7	40	15	30	3	20	7	360	4	30	4		
5000	30	5			40	6	40	31	320	3	340	5	360	4	340	6		
7000	10	8			40	8			280	3	310	4	360	4	330	6		
9000	10	8			40	10			300	2			360	5	330	6		
10000	20	9			30	11			320	6			310	5	330	6		
12000	350	8							270	6			310	5				
14000	10	9							230	5			360	3				
16000	10	9							310	8								
18000									250	10								
20000									280	35								

IX. 7.	Bpest 21 h		Szekely 23 h		Pécs 23 h		Szeged 23 h		Debrecen 23 h									
	fok	m/s	fok	m/s	fok	m/s	fok	m/s	fok	m/s	fok	m/s	fok	m/s	fok	m/s	fok	m/s
Talaj	-	-	[illegible]	-	10	2	360	2	-	-								
500 m	180	3	320	3	340	3	360	2	70	4								
1000	170	2	220	3	340	2	350	2	40	3								
1500	20	3	60	1	340	2	360	4	60	3								
2000			20	4	340	2	30	5	60	3								
3000							30	3										
4000																		
5000																		
7000																		
9000																		
10000																		
12000																		
14000																		
16000																		
18000																		
20000																		

IX. 8.	Bpest 00 h		Bpest 3 h		Bpest 6 h		Bpest 9 h											
	fok	m/s	fok	m/s	fok	m/s	fok	m/s	fok	m/s	fok	m/s	fok	m/s	fok	m/s	fok	m/s
Talaj	270	2	40	2	-	-	-	-										
500 m	240	3	230	4	260	2	210	2										
1000	290	1	300	2	270	2	240	3										
1500	340	2	40	3	340	2	260	1										
2000	50	4	360	3	20	3	10	2										
3000					360	2	310	2										
4000					70	1	270	2										
5000					310	4	330	4										
7000							340	3										
9000																		
10000																		
12000																		
14000																		
16000																		
18000																		
20000																		

IDŐJÁRÁSI NAPIJELENTÉS

ЕЖЕДНЕВНЫЙ МЕТЕОРОЛОГИЧЕСКИЙ БЮЛЛЕТЕНЬ • DAILY WEATHER REPORT
BULLETIN QUOTIDIEN DE TEMPS • TÄGLICHER WETTERBERICHT

KIADJA AZ ORSZÁGOS METEOROLÓGIAI INTÉZET
BUDAPEST II. KITAIBEL PÁL UTCA 1
TELEFON: KÖZPONT: 353-500, IDŐJELZŐ OSZT.: 150-410

MEGJELENIK NAPONKÉNT • ELŐFIZETÉSI ÁRA
A POSTAI KÖLTSÉGGEL EGYÜTT NEGYEDÉVRE 60, Ft
KIADÁSÉRT FELEL AZ INTÉZET IGAZGATÓJA

71. évfolyam 252. szám. + Budapest + 1958. szeptember hó 9.

Az időjárási helyzet ma reggel és a várható időjárás:

Nyugat-Európa után Közép-Európában is hűvösebb óceáni légtömegek jutottak uralomra, felhősebb időjárást hozva. A délutáni órákban ismét sok helyen voltak záporok, zivatarok Ausztriában, Német- és Lengyelországban. A Szovjetúnió európai részére a sarkvidék felől hideg légtömegek érkeznek, és ma hajnalban több helyen 0 fokig süllyedt a hőmérséklet, sőt egy-két helyén gyengén fagyott.

Hazánkba nyugat felől tegnap késő este indult meg a hűvösebb levegő beáramlása, de reggelig csak északnyugaton volt néhány helyen eső. Nappal még 27-31 fokos meleg volt. Az éjszakai lehűlés gyengült, és 10 fok alá már csak néhány helyen hűlt le a levegő. A legtöbb helyen 12-15 fokig süllyedt a hőmérséklet.

Budapesten kedden 12 órakor a hőmérséklet 19 fok, a tengerszintre átszámitott légnyomás 765 mm, alig változik.

Várható időjárás szerda estig:

Változó felhőzet, több helyen kisebb eső, néhány helyen zivatar.
Mérsékelt nyugati, északnyugati szél.
A nappali felmelegédés a Tiszántúl kissé gyengül, nyugaton egy-két fokkal erősödik.
Várható legalacsonyabb hőmérséklet ma éjjel: 13-16, legmagasabb nappali hőmérséklet szerdán: 23-26 fok között.

Kraussné

A hőmérséklet és a légnyomás napi középértéke Budapesten és ezek eltérése a 75 évi átlagtól:

1958. IX. 8-án: 20.9 C°, 765.6 mm. Eltérés: +2.8 C°, +2.2 mm.

1871 óta ezen a napon előfordult

legmagasabb hőmérséklet	33.1 C°	/1928/.
legalacsonyabb hőmérséklet	6.6 C°	/1914/.

Az Országos Meteorológiai Intézet Időjárási Napjelentése

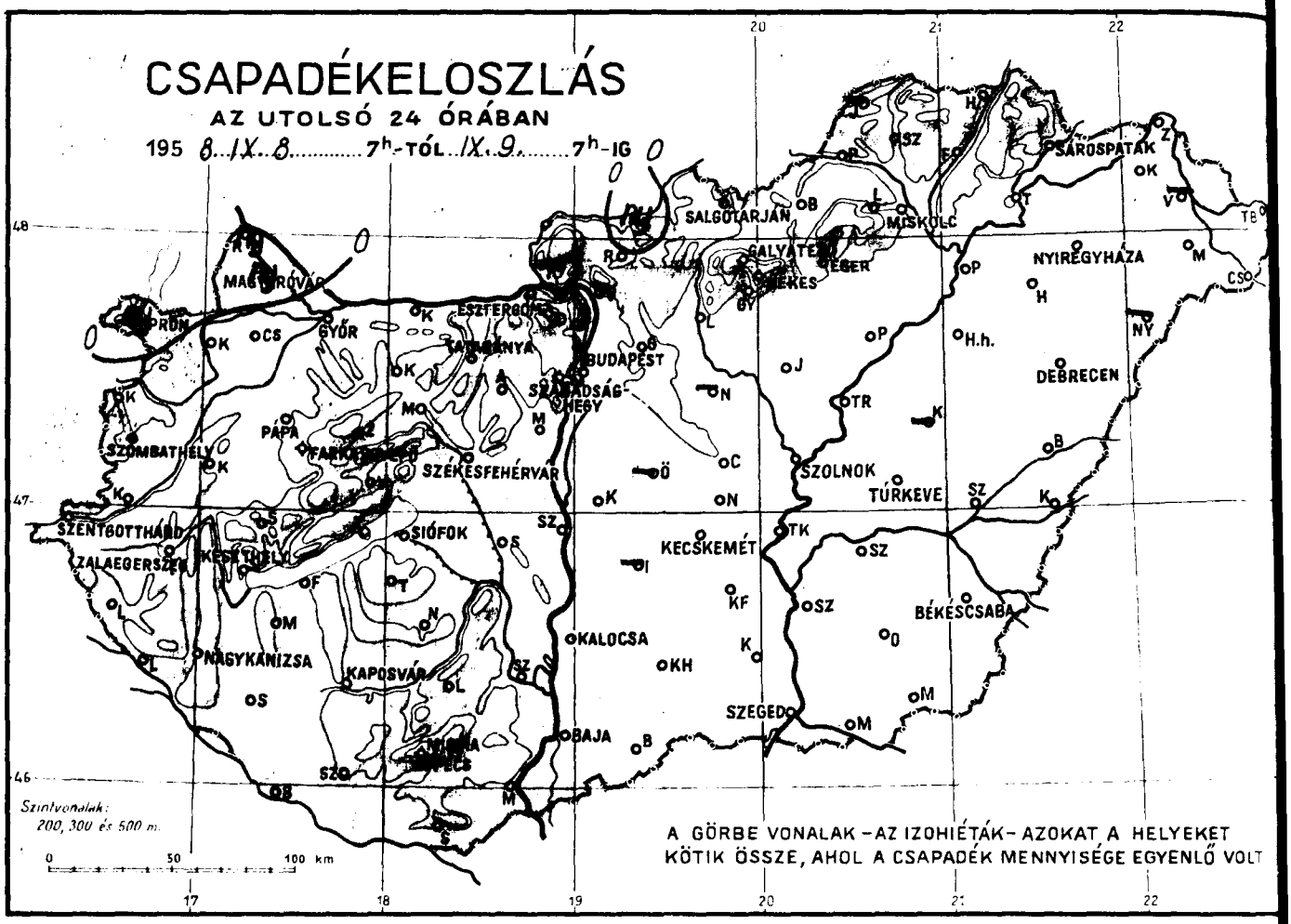

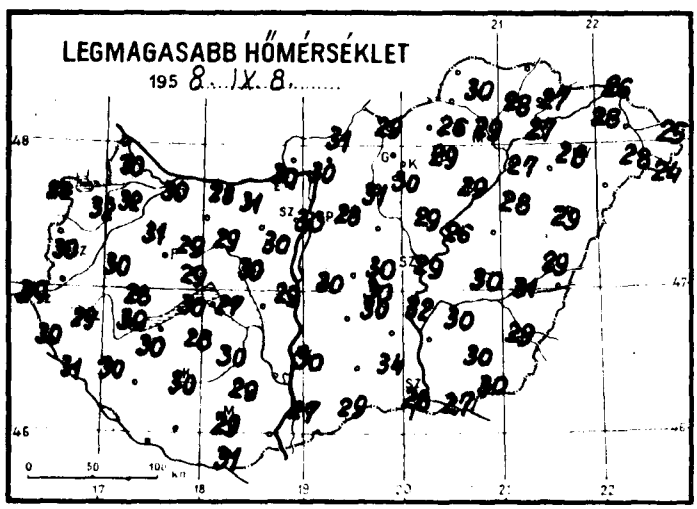

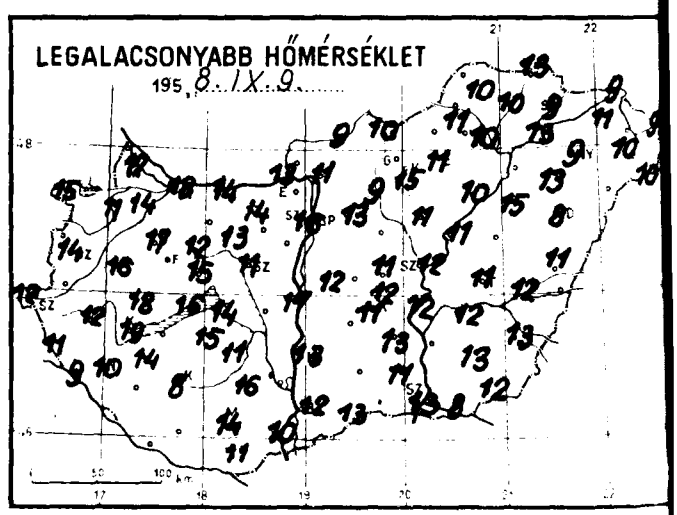

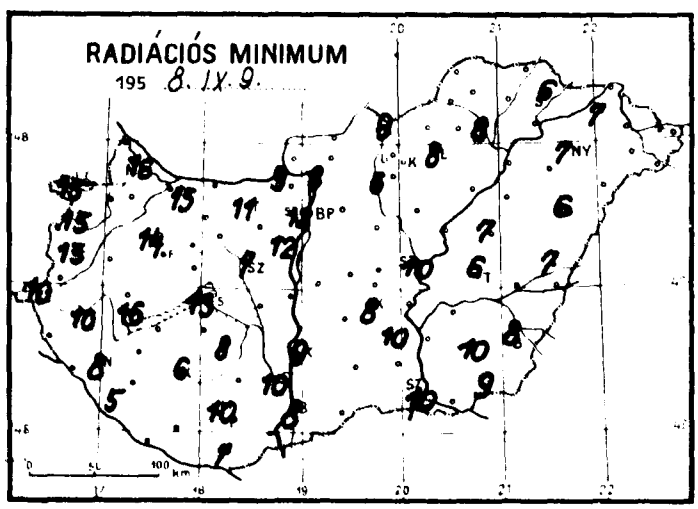

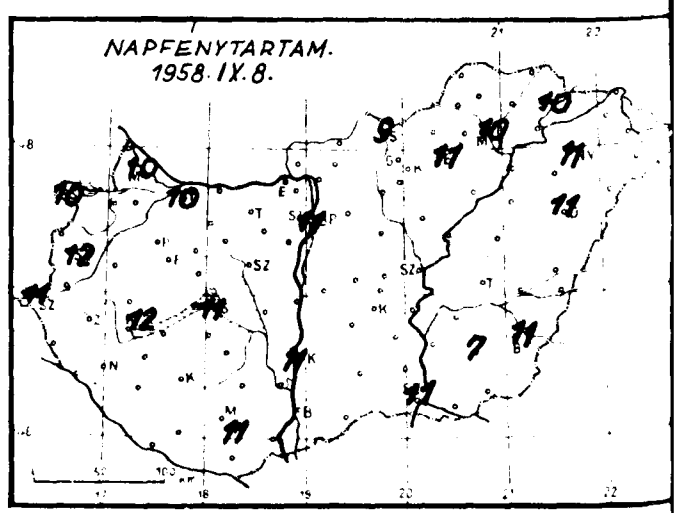

Időjárási helyzet 1958. év SZEPTEMBER hó 9. nap 7 óra

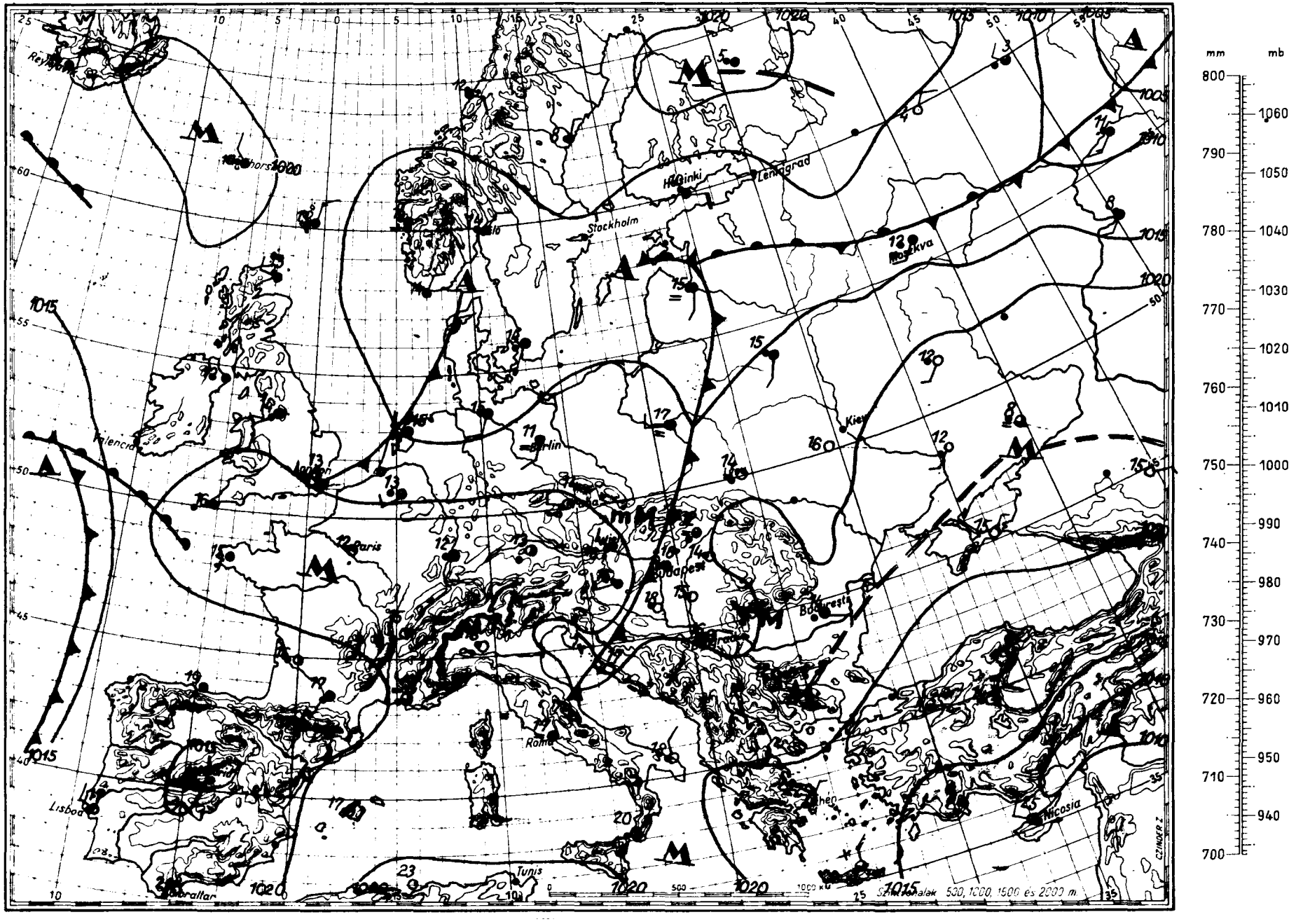

Magaslégköri időhelyzet

19 58. SZEPTEMBER hó 9. nap 00h GMT.

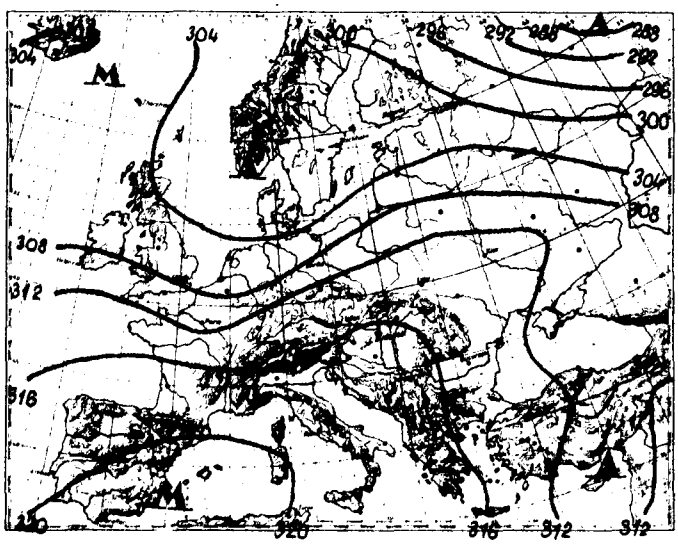

700 mb-os absz. topográfia

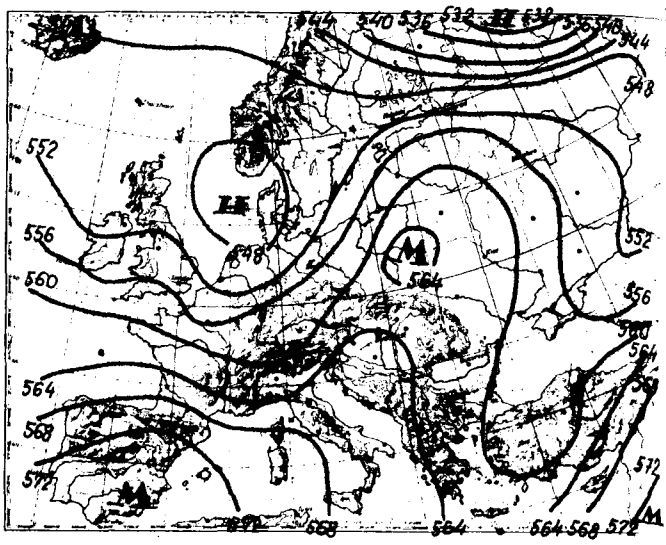

500/1000 mb-os rel. topográfia

1958. IX.8. 12h			
mb	m	C°	%
1000	184	28.4	34
850	1589	15.0	44
700	3209	7.8	32
600	4459	-1.9	28
500	5886	-11.2	26
400	7556	-24.0	26
300	9588	-40.0	26
200	12240	-58.7	26
100			
50			

Jellemző pontok:

1005.0	Talaj	28.7	34
905	1050	19.4	30
770	2400	9.2	33
732	2800	10.2	32
222	11550	-55.0	26
*195	12350	-59.4	26
170	13240	-59.4	-

A Novaja Zemlja felett lévő ciklon tovább mélyült és erős északnyugati magassági széllel lehűlést okoz a Szovjetúnió északi vidékén és Finnországban. A Közép-Európán át húsódó magasnyomású gerinc leépült és neginduult a zonális áramlás. A hűvös óceáni levegő már elérte Közép-Európát és a Balti Sz. Sz. K. területét. Ujabb meleg légtömegek érkeznek a trópusok felől Spanyolországon át Nyugat-Európa fölé.

Hazánkban az elmúlt 24 órában az alsó 2500 m-es szintben és 6000 m-től felfelé egy-két fokos felmelegedés történt. A közbülső rétegben 3-4 fokos lehűlés volt. A 0 fok magassága 250, a -10 fok szintje 150 m-t süllyedve 3950, illetve 5350 m-re került.

Kálmánné.

1958. IX.9. 00h			
mb	m	C°	%
1000	159	17.3	59
850	1550	13.3	51
700	3148	4.3	35
600	4368	-2.3	35
500	5801	-13.8	35
400	7463	-25.5	35
300	9483	-41.0	35
200			
100			
50			

Jellemző pontok:

1002.3	Talaj	16.9	62
963	490	22.1	37
756	2500	5.8	63
700	3148	4.3	35
600	4368	-2.3	35
488	6000	-15.2	35
470	6260	-14.6	35
300	9483	-41.0	35

* Tropopauza

1958. szeptember

9. nap kedd hó,
71. évfolyam 252. sz.

	Reggeli észlelések 06 TMG				Az utolsó 24 óra adatai				
	Felhőzet (0–4)	Szélirány és erő (m/s)	Légnyomás (millibár)	Hőmérséklet (C°)	Csapadék (24 óra) (mm)	Hőmérsékleti szélsőségek: tegnapi nappali max.	Hőmérsékleti szélsőségek: éjszakai min.	Hőmérsékleti szélsőségek: Radiációs min.	Napsütés (óra) tegnap
Mosonmagyaróvár	4	– 0	1019.5	18	ny	30	17	16	10
Sopron	4	– 0	20.6	16	ny	28	15	15	10
Szombathely	4	– 0	20.3		•	30	14	13	12
Szentgotthárd	4	W 1	20.4	14	•	30	12	10	11
Pápa	4	N 1	19.4	18	•	31	17	14	–
Győr	4	WNW 2	19.4	18	•	30	18	15	10
Esztergom	4	W 1	19.3	16	•	30	13	9	–
Tatabánya	4	W 1	19.3	19	•	31	14	11	–
Székesfehérvár	2	NNW 1	19.1	17	•	30	11	7	–
Siófok	2	ESE 1	18.7	17	•	27	14	13	11
Keszthely	1	W 1	18.9	20	•	30	19	16	12
Zalaegerszeg	3	NW 1	20.0	16	•	29	12	10	–
Nagykanizsa	1	SSW 1	20.4	12	•	30	10	8	–
Kaposvár	1	– 0	19.9	14	•	30	8	6	–
Pécs	1	– 0	18.5	18	•	29	14	10	11
Budapest M. I.	3	WSW 1	18.1	18	•	30	16	12	11
Salgótarján	4	– 0	18.0	14	•	29	10	9	9
Eger	1 –		18.3	18	•	29	11	8	11
Miskolc	3 –	NNW 1	19.3	12	•	29	10	8	10
Sárospatak	1	– 0	18.9	14	•	27	9	6	10
Baja	0	– 0	18.6	14	•	27	12	8	–
Kalocsa	0	– 0	18.6	17	•	30	13	9	11
Kecskemét	1	– 0	18.3	16	•	30	11	8	–
Szeged	1	SSE 1	18.9	15	•	28	13	10	11
Szolnok	1	SE 1	17.9	17	•	29	12	10	–
Túrkeve	0	SW 1	–	16	•	30	11	6	–
Békéscsaba	0	E 1	19.0	15	•	29	13	8	11
Debrecen	0	SSW 1	19.6	15	•	29	8	6	11
Nyíregyháza	1	– 0	19.4	13	•	28	9	7	11
Kékestető (1000 m)**	4	SW 4	903.9	16	•	23	15	–	11
Galyatető (932 m)**	–	–	–	–	–	–	–	–	–
Misinatető (531 m)*	1	W 1	960.3	21	•	28	19	12	–
Szabadsághegy (474 m)*	4	NW 1	959.6	18	•	27	17	–	11
Farkasgyepű (400 m)*	3	WSW 2	961.3	18	•	28	17	12	–

24 órai csapadék mm		24 órai csapadék mm		24 órai csapadék mm		24 órai csapadék mm	
Rajka	ny	Tab	•	Jósvafő	–	Kisvárda	•
Csorna	•	Sárbogárd	•	Lillafüred	•	Vásárosnamény	–
Kapuvár	•	Sztálinváros	•	Szendrőlád	•	Mátészalka	•
Kőszeg	•	Nagykonyi	•	Füged	•	Tiszabecs	•
Kormend	•	Somogyszob	•	Hidasnémeti	•	Csenger	•
Lenti	•	Bares	•	Tokaj	•	Nyírlugos	–
Letenye	•	Szigetvár	•	Poroszló	•	Polgár	•
Kald	•	Lengyel	•	Jászapáti	•	Hajdudorog	•
Sumeg	•	Szekszárd	•	Nagykáta	–	Hortobágy	•
Zirc	•	Mohács	•	Örkény	–	Tiszaroff	•
Veszprém	•	Siklos	•	Kunsztmiklos	•	Karcag	•
Komarom	•	Kiralyrét	–	Cegléd	•	Berettyoujfalu	•
Kisber	•	Balassagyarm	ny	Nagykoros	•	Szeghalom	•
Mor	•	Romhany	•	Tiszakécske	•	Korosszakal	•
Alcsut	•	Vac	•	Izsák	–	Szarvas	•
Dobogoko	•	Godollo	•	Kiskunfelegyh	•	Szentes	•
Martonvasar	•	Lorinci	•	Kiskunhalas	–	Orosháza	•
Tihany	•	Gyongyos	•	Bacsalmas	–	Mako	•
Fonyod	•	Borsodszalasd	–	Kistelek	•	Mezohegyes	•
Marcali	•	Putnok	–	Zahony	•		

* A légnyomás 500 gdm-re átszámítva ** A légnyomás 1000 gdm-re átszámítva

Magassági szélmérések

Óraadatok greenwichi középidőben

IX.8.	Győr 10 h		Siófok 10 h		Szeged 11 h		Szhely 12 h		Győr 12 h		Bpest 12 h		Miskolc 12 h		Pécs 14 h		Bpest 18 h	
	fok	m/s	fok	m/s	fok	m/s	fok	m/s	fok	m/s	fok	m/s	fok	m/s	fok	m/s	fok	m/s
Talaj	18o	2	36o	2	27o	2	18o	2	22o	2	22o	2	9o	2	-	-	12o	2
500 m	21o	1	2oo	4	3o	1	18o	3	23o	2	2oo	5	16o	4	11o	3	18o	4
1000	7o	1	2oo	4	35o	3	18o	3	19o	6	2oo	5	22o	2	17o	2	18o	4
1500	-	-	4o	2	1o	3	18o	3	26o	7	17o	1	35o	2	3o	2	2oo	4
2000	-	-	33o	3	3o	3	25o	2	26o	7	33o	2	1o	2	35o	2		
3000	2o	7	1o	2	36o	3	3oo	3	27o	6	36o	1	36o	2	35o	2		
4000	2o	9	22o	1	5o	4	3oo	5	27o	26	24o	3	31o	4	32o	2		
5000	33o	11	32o	2	33o	5	26o	6	26o	5	31o	3	33o	5	29o	7		
7000	35o	5	31o	6	32o	1o	28o	8			31o	6	34o	6	3oo	7		
9000	35o	5	34o	6	33o	9	27o	9			34o	8	35o	8	36o	8		
10000	35o	8	34o	6	33o	9	27o	12			34o	8	35o	6	36o	8		
12000	36o	11			36o	13	3oo	11			3oo	7	35o	1o	33o	9		
14000	36o	11			34o	12	28o	1o			3oo	7			32o	12		
16000	35o	11					28o	23							32o	12		
18000	35o	11																
20000	35o	11																

IX.8.	Szhely 23 h		Siófok 23 h		Pécs 23 h		Szeged 23 h		Debrecen 23 h									
	fok	m/s	fok	m/s	fok	m/s	fok	m/s	fok	m/s	fok	m/s	fok	m/s	fok	m/s	fok	m/s
Talaj	4o	2	22o	2	-	-	4o	2	-	-								
500 m	36o	3	24o	4	1o	2	13o	1	23o	4								
1000	36o	3	24o	4	1o	2	15o	1	28o	3								
1500	29o	3	26o	4	31o	7	32o	4	28o	3								
2000	25o	5			31o	7	33o	3	31o	4								
3000	25o	5					29o	4										
4000	23o	5																
5000																		
7000																		
9000																		
10000																		
12000																		
14000																		
16000																		
18000																		
20000																		

IX.9.	Bpest 00 h		Bpest 03 h		Bpest 06 h		Bpest 09 h											
	fok	m/s	fok	m/s	fok	m/s	fok	m/s	fok	m/s	fok	m/s	fok	m/s	fok	m/s	fok	m/s
Talaj	18o	2	12o	2	-	-	32o	2										
500 m	22o	5	22o	5	26o	5	34o	2										
1000	23o	2	23o	2	24o	8	3oo	2										
1500	3oo	3	25o	3	24o	7	27o	7										
2000	31o	5	31o	5	24o	7	27o	7										
3000					28o	6	25o	1o										
4000																		
5000																		
7000																		
9000																		
10000																		
12000																		
14000																		
16000																		
18000																		
20000																		

IDŐJÁRÁSI NAPIJELENTÉS

ЕЖЕДНЕВНЫЙ МЕТЕОРОЛОГИЧЕСКИЙ БЮЛЛЕТЕНЬ • DAILY WEATHER REPORT
BULLETIN QUOTIDIEN DE TEMPS • TÄGLICHER WETTERBERICHT

KIADJA AZ ORSZÁGOS METEOROLÓGIAI INTÉZET
BUDAPEST II. KITAIBEL PÁL UTCA 1
TELEFON: KÖZPONT: 353-500, IDŐJELZŐ OSZT.: 150-410

MEGJELENIK NAPONKÉNT • ELŐFIZETÉSI ÁRA
A POSTAI KÖLTSÉGGEL EGYÜTT NEGYEDÉVRE 60, Ft
KIADÁSÉRT FELEL AZ INTÉZET IGAZGATÓJA

71. évfolyam 253. szám. + Budapest + 1958. szeptember hó 1o.

Az időjárási helyzet ma reggel és a várható időjárás:

A Brit-szigetek és Nyugat-Európa felett átmenetileg ismét anticiklonális az időjárás. Közép-Európában, valamint a Szovjetúnió európai területének északi vidékein azonban a kelet felé vonuló hűvös légtömegek hatására változékony, csapadékos az idő. Európa északi és déli területei között lassan fokozódó hőmérsékletkülönbség alakul ki, tegnap Varsóban 2o, Belgrádban 3o fokos hőmérsékleti maximumot mértek.

Hazánkban kedden folytatódott a hűvös levegő beáramlása, több helyen esett az eső, a Dunántúlon zivatarok voltak. Kapuvárott 1o, Sümegen 9, Tabon 8, Csornán, Káldon és Sopronban 7 mm csapadékot mértek. A hőmérséklet a Dunántúlon 24-27, az ország keleti felében 27-3o fokig, északon azonban csak 19-22 fokig emelkedett. A hőmérséklet ma hajnalra általában 12-15, északon azonban 9-12 fokig süllyedt.

Budapesten szerdán 12 órakor a hőmérséklet 2o fok, a tengerszintre átszámitott légnyomás 762 mm, alig változik.

Várható időjárás csütörtök estig:

Felhőátvonulások, több helyen kisebb eső, néhány helyen zivatar.
Megélénkülő északnyugati, később északi szél.
A nappali felmelegedés a Dunántúlon kissé erősödik, másutt csökken.
Várható legalacsonyabb hőmérséklet ma éjjel: 11-14, legmagasabb nappali hőmérséklet csütörtökön: 19-22 fok között, délen néhány helyen 22 fok felett.

Távolabbi kilátások:

Felhős, hűvös idő.

Kapovits

A hőmérséklet és a légnyomás napi középértéke Budapesten és ezek eltérése a 75 évi átlagtól:

1958. IX. 9-én: 18.8 C°, 763.5 mm. Eltérés: +1.o C°, +o.4 mm.

1871 óta ezen a napon előfordult

legmagasabb hőmérséklet	34.7 C°	/1928/
legalacsonyabb hőmérséklet	6.1 C°	/1933/

Az Országos Meteorológiai Intézet Időjárási Napijelentése

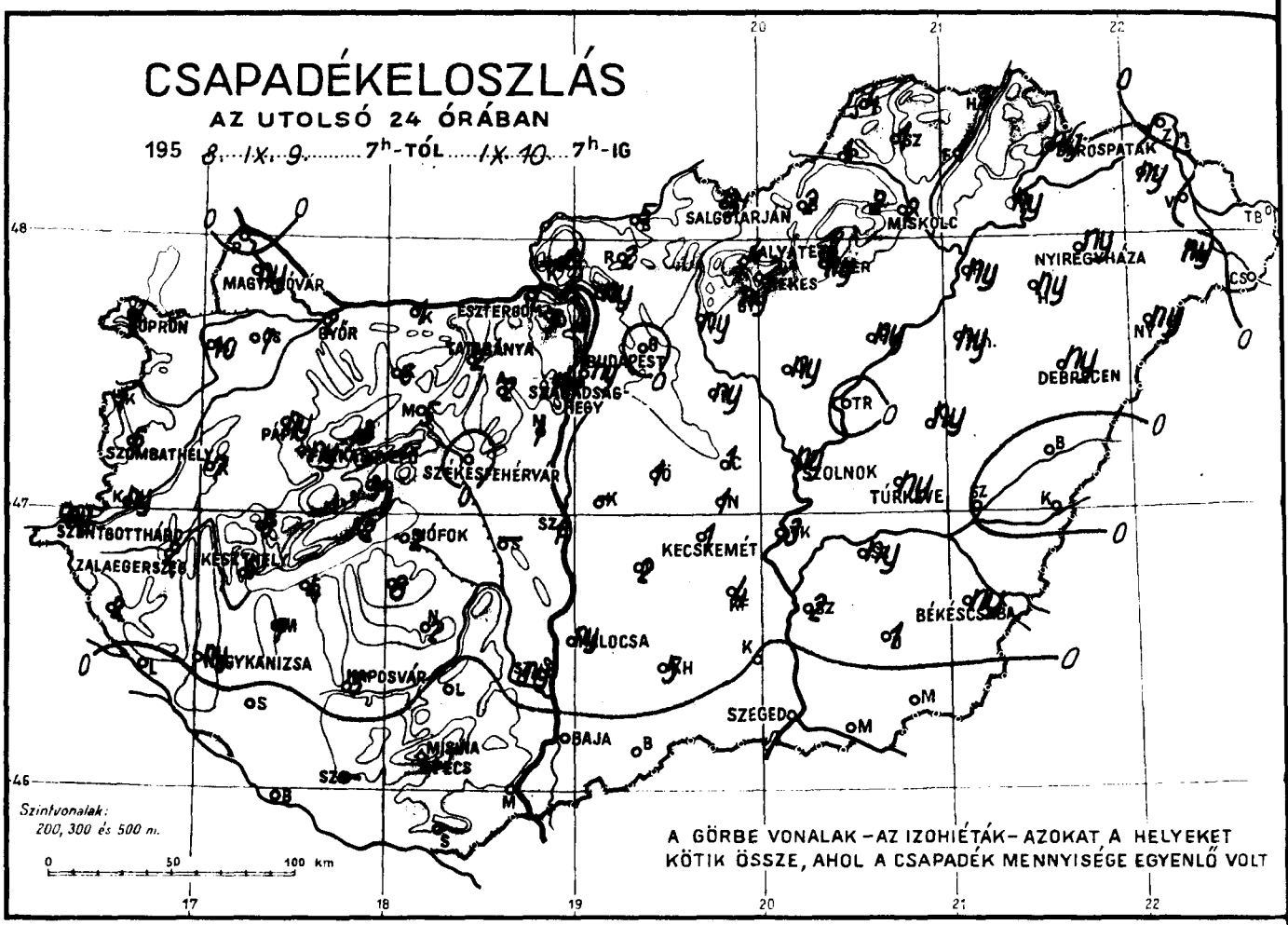

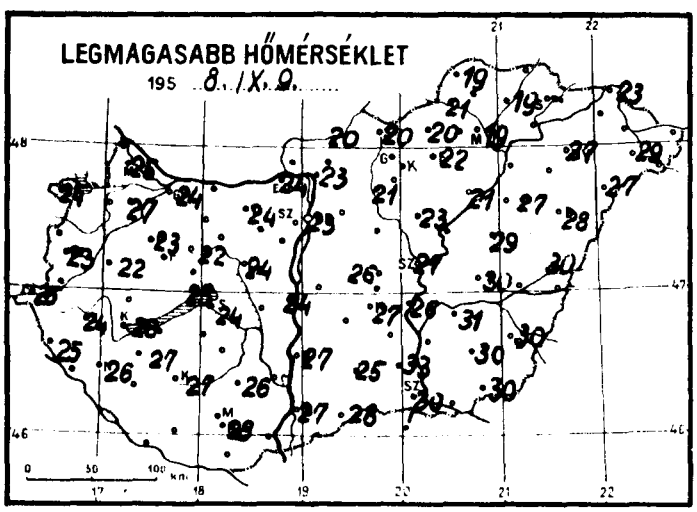

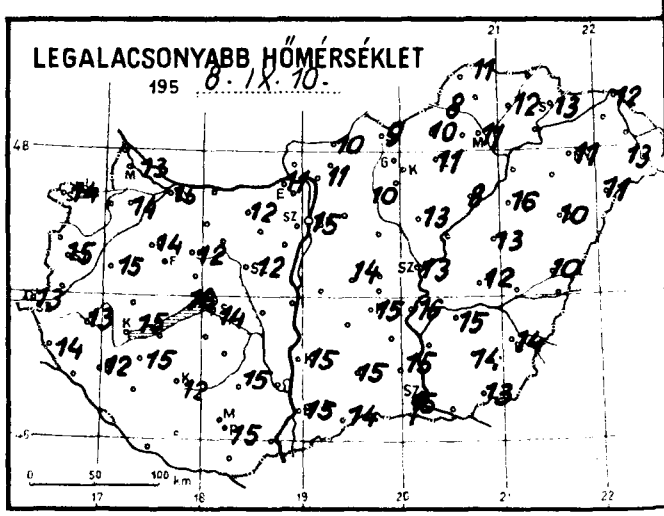

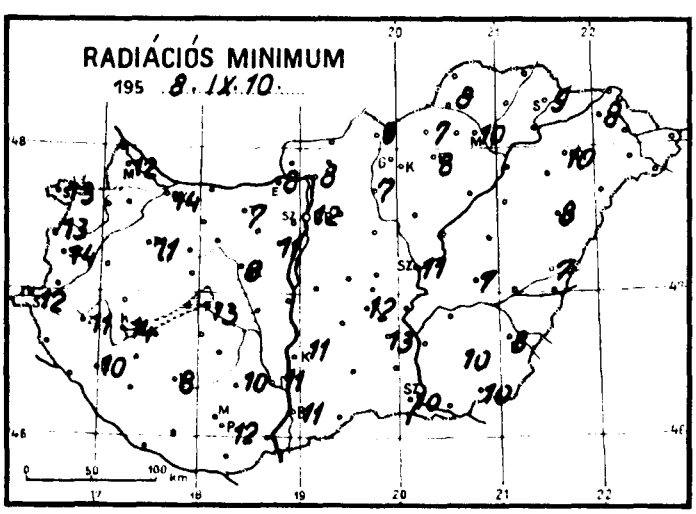

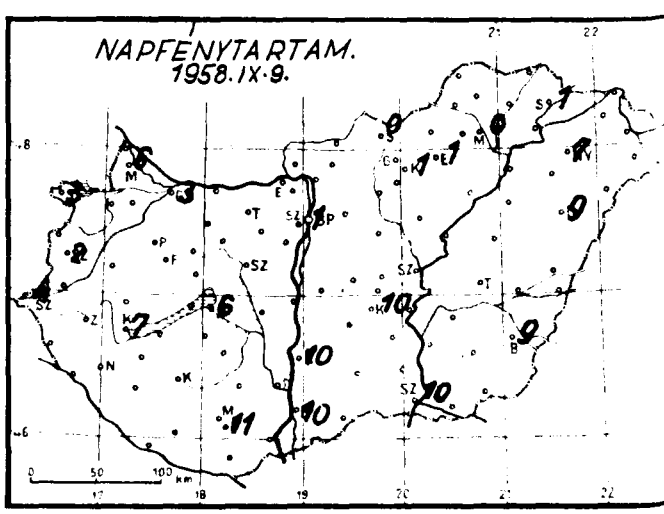

Időjárási helyzet 1958 év SZEPTEMBER hó 10. nap 7 óra

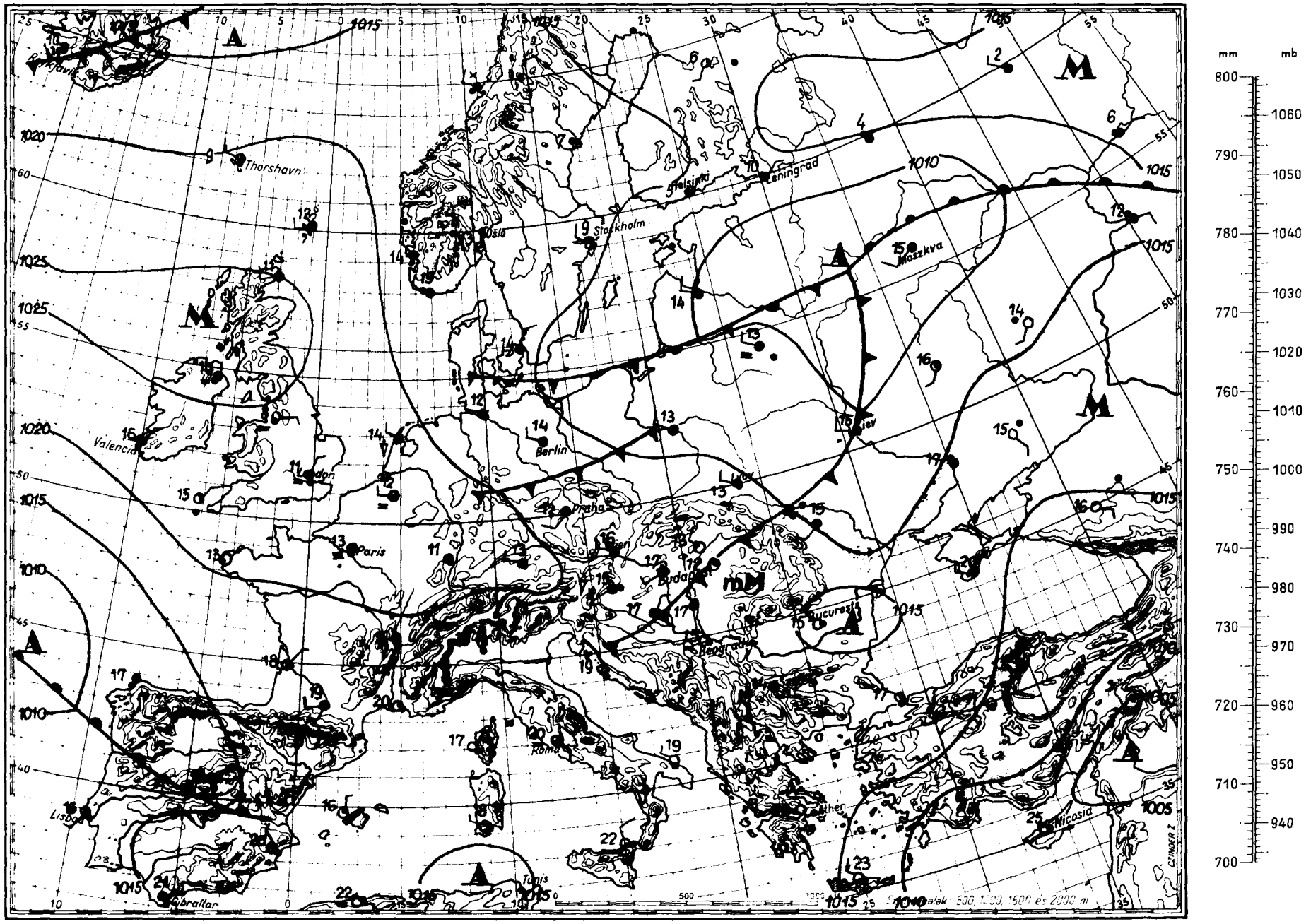

Magaslégköri időhelyzet

19 58. SZEPTEMBER hó 10. nap 00h GMT



700 mb-os absz. topográfia

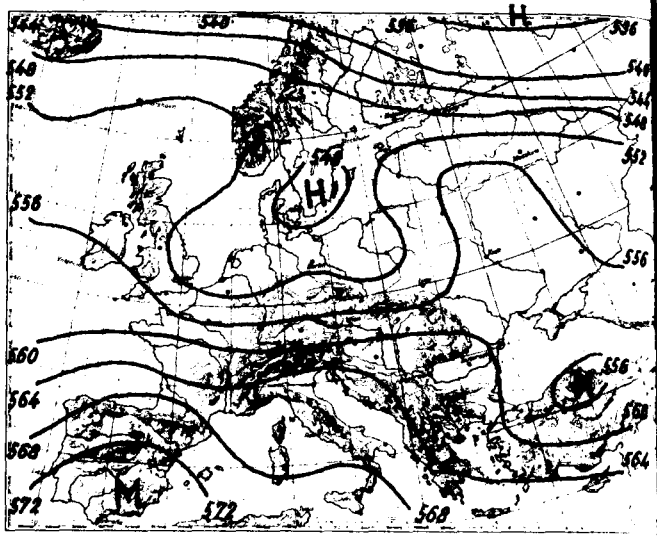

500/1000 mb-os rel. topográfia

1958. IX. 9. 12h			
mb	m	C°	%
1000	163	2o.4	78
850	1541	11.2	9o
700	3134	o.7	1oo
600	4358	-6.1	1oo
500	5762	-13.8	93
400	7416	-25.8	9o
300	9443	-38.9	59
200	12106	-55.7	65
100			
50			

Jellemző pontok:

1002.6	Talaj	2o.4	78
93o	8oo	14.4	1oo
905	1o2o	15.o	88
725	287o	2.o	1oo
636	39oo	-2.6	1oo
54o	518o	-12.o	1oo
52o	546o	-11.6	93
425	697o	-23.o	97
3oo	9443	-38.9	59
23o	112 1o	-53.o	65
222	1147o	-52.5	65
* 168	132oo	-61.o	65
162	1343o	-59.8	
155	1372o	-6o.5	
13o	14791	-57.o	

Nyugat- és Közép-Európa felett zónális irányú a magassági szél. Az izotermák majdnem párhuzamosan futnak a magassági széllel, emiatt erősebb advekció nem található. A Brit-szigetektől Lengyelországon keresztül a Káspi-tengerig az évszakhoz képest hűvös levegő található.

Hazánk felett az alsó 3ooo m-es rétegben a nedvesség megnövekedett, emiatt a légkör egyensúlyi állapota labilissá vált. A hőmérséklet Budapest felett tegnapról-mára átlagosan két-három fokot csökkent, a 3ooo-38oo m-ig terjedő szintben a hőcsökkenés elérte az 5 fokot. A 0 fok 83o, a -1o fok 15o m-t süllyedt. Ma éjfélkor a magasságuk: 317o, illetve 52oo m.

Kálmánné

1958. IX. 1o. 00h			
mb	m	C°	%
1000	142	15.7	88
850	1524	12.2	83
700	3114	o.2	78
600	4336	-5.o	75
500	5743	-13.8	52
400	7399	-25.5	55
300	9417	-41.o	62
200	12o65	-58.2	62
100			
50			

Jellemző pontok:

1ooo.2	Talaj	15.6	89
96o	5oo	18.9	7o
897	1o8o	13.7	7o
879	126o	14.3	85
668	35oo	-2.5	57
61o	422o	-3.8	8o
57o	473o	-9.o	62
558	491o	-8.o	51
25o	1o633	-49.7	62
* 184	1258o	-61.2	62
169	1312o	-59.o	
164	133oo	-59.8	
147	14ooo	-57.5	
13o	1478o	-6o.5	
126	1497o	-59.o	
87	1728o	-59.o	
8o	17815	-58.o	

* Tropopauza

1958. szeptember 10. nap szerda
71. évfolyam 253. sz.

	Reggeli észlelések 06 TMG				Az utolsó 24 óra adatai					
	Felhőzet (0–4)	Szélirány és erő (m/s)	Légnyomás (millibár)	Hőmérséklet (C°)	Csapadék (24 óra) (mm)		Hőmérsékleti szélsőségek: tegnapi nappali max.	éjszakai min.	Radiációs min.	Napsütés (óra) tegnap
Mosonmagyaróvár	4	– 0	1017.2	15	ny		25	13	12	6
Sopron	4	NW 1	18.1	15	7	↱	24	14	13	3
Szombathely	4	– 0	13.3	15	6		23	15	14	2
Szentgotthárd	4	W 1	18.3	15	ny		25	13	12	4
Pápa	4	– 0	16.8	14	ny	↱	25	14	11	–
Győr	3	NE 2	17.3	16	2	↱	24	15	14	3
Esztergom	3	– 0	16.8	13	1		24	11	8	–
Tatabánya	4	WNW 1	17.1	15	2		24	12	7	–
Székesfehérvár	4	– 0	16.7	15	–		24	12	8	–
Siófok	4	SW 2	16.7	17	2	↱	24	14	13	6
Keszthely	4	ESE 1	15.6	17	6	↱	26	15	14	7
Zalaegerszeg	4	SSW 1	17.2	16	2		24	13	4	–
Nagykanizsa	4	E 1	17.6	17	ny		26	12	10	–
Kaposvár	4	N 1	16.6	15	5		27	12	8	–
Pécs	4	NE 2	16.7	17	–		28	15	12	11
Budapest M. I.	3	WSW 1	16.2	17	ny		23	15	12	1
Salgótarján	1	– 0	16.3	12	3		20	9	8	0
Eger	1 =	N 11	16.3	14	ny		22	11	8	1
Miskolc	0 =	NNW 1	15.9	13	2		19	11	10	0
Sárospatak	0	N 1	16.4	14	ny		–	13	9	1
Baja	4	– 0	16.7	17	–		27	15	11	10
Kalocsa	4	SSW 1	16.4	16	ny		27	15	11	10
Kecskemét	3	NW 1	16.2	17	1		27	15	12	10
Szeged	4	NNW 1	16.4	17	–		30	15	10	10
Szolnok	3	W 2	15.9	17	ny		27	13	11	–
Túrkeve	3	W 1	–	15	ny		30	12	7	–
Békéscsaba	3	W 1	16.7	17	ny		30	14	8	0
Debrecen	1 =	WNW 1	16.4	15	ny		28	10	8	0
Nyíregyháza	1 =	– 0	16.2	14	ny		27	11	10	7
Kékestető (1000 m)**	4	WNW 2	900.6	12	2		18	12	–	1
Galyatető (932 m)**	–	–	–	–	4		19	12	–	–
Misinatető (534 m)*	–	–	–	–	–		28	–	–	–
Szabadsághegy (474 m)*	4	NW 1	963.0	16	ny		20	13	–	1
Farkasgyepű (400 m)*	4	– 0	958.7	16	ny		23	15	11	–

24 órai csapadék mm			24 órai csapadék mm			24 órai csapadék mm			24 órai csapadék mm		
Rajka	•		Tab	8	↱	Jósvafő	4		Kisvárda	ny	
Csorna	7	↱	Sárbogárd	–		Lillafüred	2		Vásárosnamény	•	
Kapuvár	10		Sztálinváros	1		Szendrőlád	1		Mátészalka	ny	
Kőszeg	1		Nagykőnyi	2		Füzér	1		Tiszabecs	•	
Kőrmend	ny		Somogyszob	•		Hidasnémeti	1		Csenger	•	
Lenti	2		Barcs	•		Tokaj	ny		Nyírlugos	ny	
Letenye	•		Szigetvár	–		Poroszló	ny		Polgár	ny	
Kőszeg	7		Lengyel	•		Jászapáti	ny		Hajdudorog	ny	
Sümeg	9	↱	Szekszárd	ny		Nagykáta	ny		Hortobágy	ny	
Zirc	3		Mohács	•		Örkény	1		Tiszaroff	•	
Veszprém	3		Siklós	•		Kunszentmiklós	–		Karcag	ny	
Komárom	1		Királyrét	6		Cegléd	1		Berettyóújfalu	•	
Kisbér	6	↱	Edelény	5		Nagykőrös	1		Szeghalom	•	
Mór	5	↱	Rimaszombat	2		Tiszakécske	3		Kőrösszakál	•	
Alcsut	2		Vác	ny		Izsák	2		Szarvas	ny	
Dobogókő	–		Gödöllő	•		Kiskunfélegyh	4		Szentes	2	
Martonvásár	1		Lőrinci	ny		Kiskunhalas	5		Orosháza	1	
Tihany	2	↱	Gyöngyös	ny		Bácsalmás	•		Makó	•	
Fonyód	4	↱	Borsodnádasd	2		Kistelek	•		Mezőhegyes	•	
Marcali	7	↱	Putnok	1		Záhony	•				

* A légnyomás 500 gdm-re átszámítva ** A légnyomás 1000 gdm-re átszámítva

Magassági szélmérések

Óraadatok greenwichi középidőben

IX. 9.	Debrecen 10 h		Szhely 11 h		Siófok 11 h		Szeged 11 h		Győr 12 h		Bpest 12 h		Pécs 13 h		Bpest 15 h		Bpest 18 h	
	fok	m/s	fok	m/s	fok	m/s	fok	m/s	fok	m/s	fok	m/s	fok	m/s	fok	m/s	fok	m/s
Talaj	22o	2	-	0	36o	2	32o	7	32o	2	32o	7	36o	7	32o	2	27o	7
500 m	24o	3	31o	3	34o	9	29o	3	34o	6	33o	7	1o	6	32o	5	32o	8
1000	24o	6	31o	3	36o	6	30o	6	34o	6	33o	7	1o	6	32o	7	32o	8
1500	24o	6	31o	6	35o	7	30o	6	32o	1o	31o	7	32o	1	32o	7	29o	12
2000	22o	1	25o	4	32o	8	31o	5	29o	12	31o	7	14o	3	31o	6	29o	12
3000	2o	3	35o	9			35o	8										
4000	26o	3					28o	5										
5000	26o	6					25o	9										
7000	26o	12					27o	16										
9000	26o	16																
10000	26o	16																
12000	26o	19																
14000																		
16000																		
18000																		
20000																		

IX. 9.	Bpest 21 h		Szhely 23 h		Siófok 23 h		Pécs 23 h		Szeged 23 h									
	fok	m/s	fok	m/s	fok	m/s	fok	m/s	fok	m/s	fok	m/s	fok	m/s	fok	m/s	fok	m/s
Talaj	32o	2	36o	2	22o	2	32o	2	32o	2								
500 m	31o	6	32o	3	29o	4	3o	2	24o	9								
1000	31o	7	28o	3	30o	5	28o	3	24o	9								
1500	30o	1o			30o	5	28o	3	23o	11								
2000	30o	16					28o	3	22o	12								
3000									20o	8								
4000									31o	12								
5000																		
7000																		
9000																		
10000																		
12000																		
14000																		
16000																		
18000																		
20000																		

IX. 1o.	Bpest 00 h		Debrecen 00 h		Bpest 03 h		Bpest 06 h		Bpest 09 h									
	fok	m/s	fok	m/s	fok	m/s	fok	m/s	fok	m/s	fok	m/s	fok	m/s	fok	m/s	fok	m/s
Talaj	-	o	-	o	27o	2	32o	2	-	o								
500 m	28o	6	31o	1o	29o	6	34o	6	32o	4								
1000	29o	1o	31o	1o	29o	7	32o	8	29o	7								
1500	29o	1o	30o	1o	31o	1o	30o	8	31o	8								
2000	30o	15	29o	12	30o	14	31o	15	31o	14								
3000	30o	15																
4000																		
5000																		
7000																		
9000																		
10000																		
12000																		
14000																		
16000																		
18000																		
20000																		

IDŐJÁRÁSI NAPIJELENTÉS

ЕЖЕДНЕВНЫЙ МЕТЕОРОЛОГИЧЕСКИЙ БЮЛЛЕТЕНЬ • DAILY WEATHER REPORT
BULLETIN QUOTIDIEN DE TEMPS • TÄGLICHER WETTERBERICHT

KIADJA AZ ORSZÁGOS METEOROLÓGIAI INTÉZET
BUDAPEST II. KITAIBEL PÁL UTCA 1
TELEFON: KÖZPONT: 353-500, IDŐJELZŐ OSZT.: 150-410

MEGJELENIK NAPONKÉNT • ELŐFIZETÉSI ÁRA
A POSTAI KÖLTSÉGGEL EGYÜTT NEGYEDÉVRE 60,- Ft
KIADÁSÉRT FELEL AZ INTÉZET IGAZGATÓJA

71. évfolyam, 254. szám. + Budapest + 1958. szeptember hó 11.

Az időjárási helyzet ma reggel és a várható időjárás:

Ukrajna északkeleti részei felett vesztegló ciklon helyezkedik el, melynek hátoldalán északnyugati széllel hűvös légtömegek áramlanak Közép-Európa térségébe. Angliában leszálló légmozgással csendes, derült az időjárás, ezzel szemben Németország nagyrészén esik az eső.

Hazánkban tegnap felhős volt az időjárás, és az északi megyék kivételével csaknem mindenhol volt eső. Néhány helyen zivatart is észleltek. A csapadék mennyisége Keszthelyen 26, Lentiben, Fonyódon és Marcaliban 24, Somogyszobon 23 mm volt. A hőmérséklet napközben 19-23 fokig emelkedett, éjszaka 11-15 fokig süllyedt.

Budapesten csütörtökön 12 órakor a hőmérséklet 20 fok, a a tengerszintre átszámított légnyomás 761 mm, alig változik.

Várható időjárás péntek estig:

Felhőátvonulások, néhány helyen eső.
Mérsékelt északnyugati szél.
A hőmérséklet alig változik.
A várható legalacsonyabb hőmérséklet ma éjjel 9-12, legmagasabb nappali hőmérséklet pénteken 18-21 fok között.

Távolabbi kilátások:

Északi széllel, felhőátvonulások, kisebb esők.

Istvánfi

A hőmérséklet és a légnyomás napi középértéke Budapesten és ezek eltérése a 75 évi átlagtól:

1958. IX. 10-én: 19.1 C°, 761,7 mm. Eltérés +1,4 C°, -1,2 mm.

1871 óta ezen a napon előfordult:

legmagasabb hőmérséklet	34,6 C°	/1928./
legalacsonyabb hőmérséklet	5,5 C°	/1920./

Az Országos Meteorológiai Intézet Időjárási Napijelentése

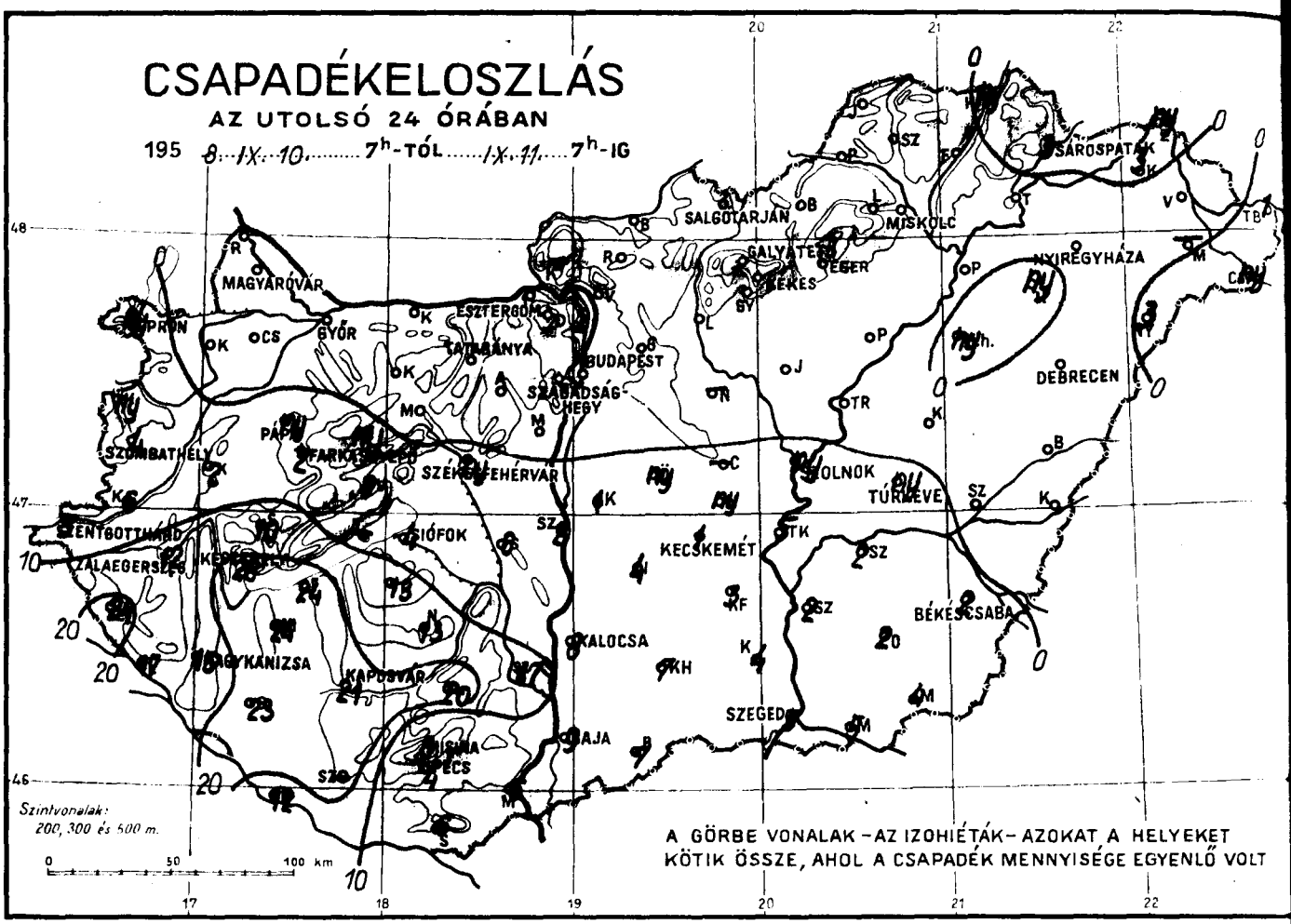

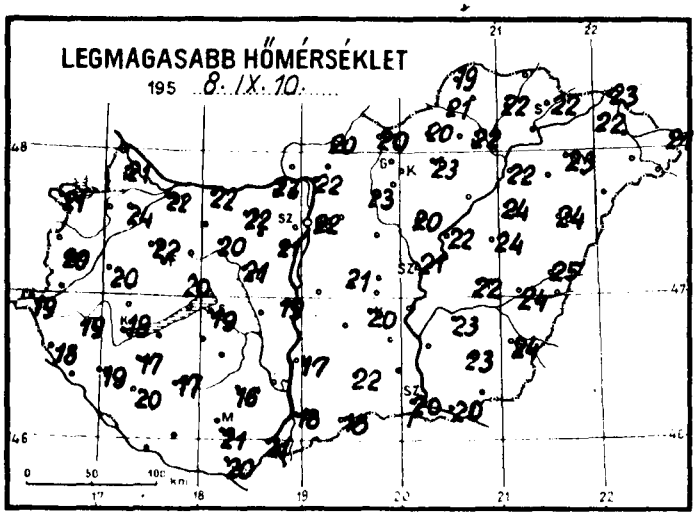

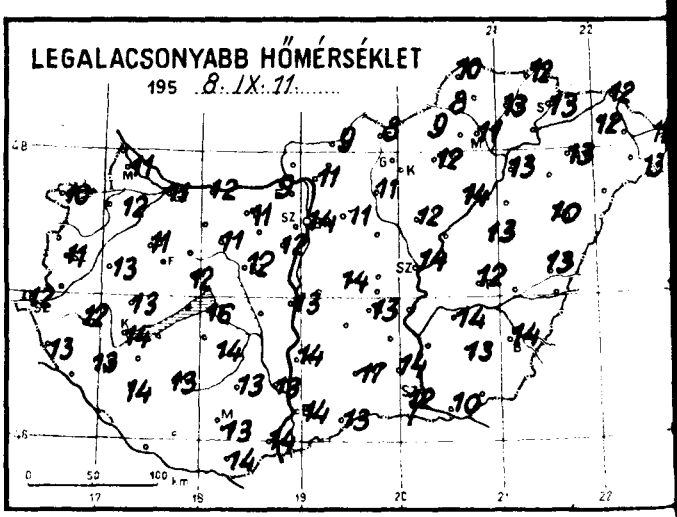

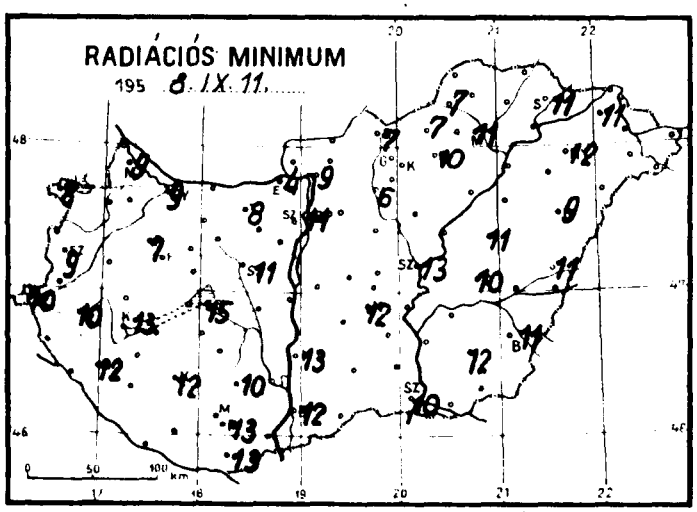

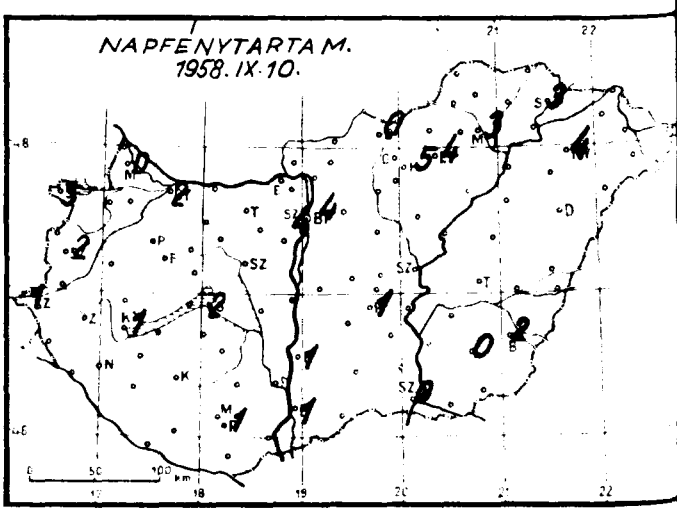

Időjárási helyzet 1958. év SZEPTEMBER hó 11. nap 7 óra

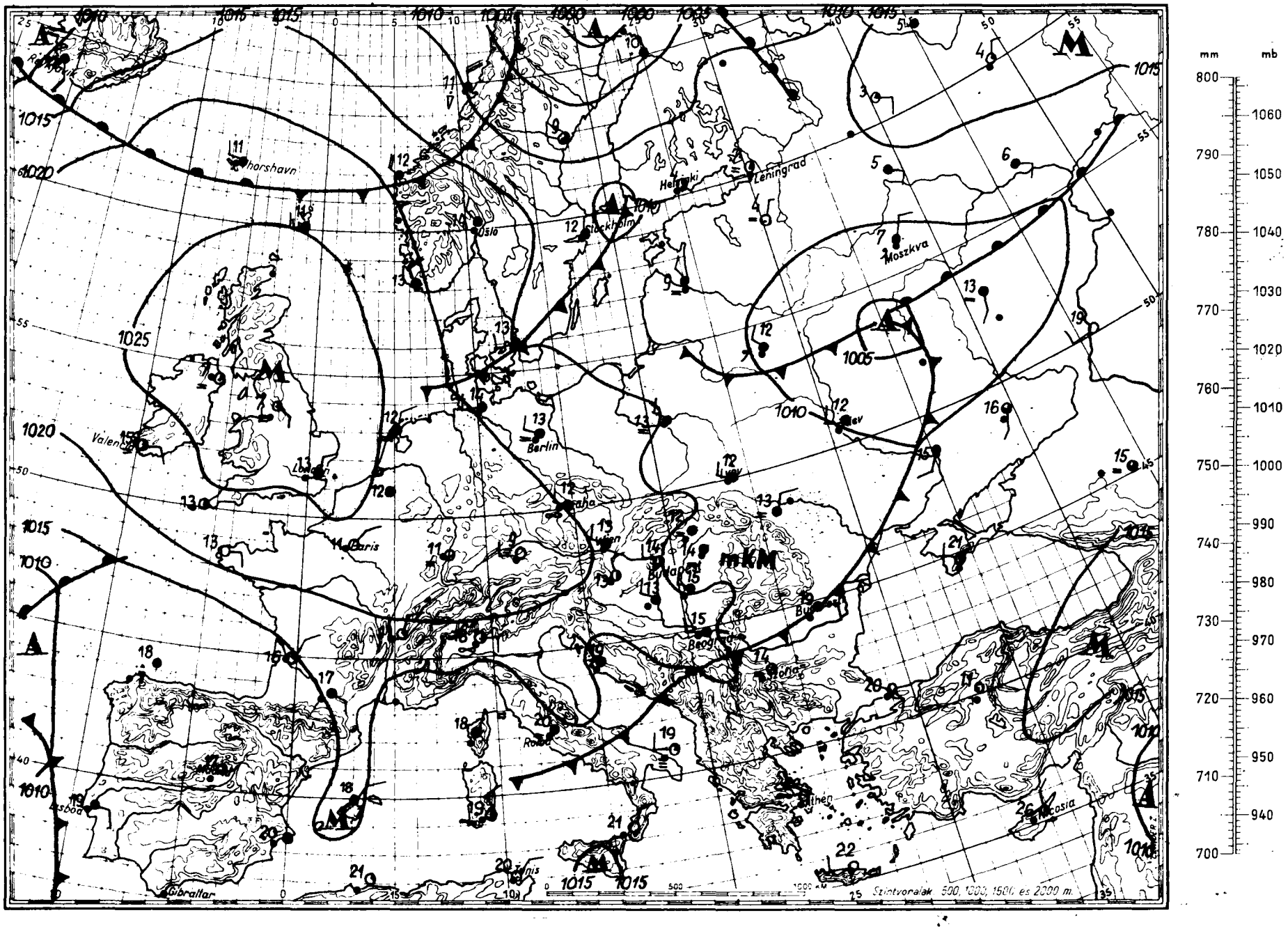

Magaslégköri időhelyzet

19 58. SZEPTEMBER hó 11. nap 00 GMT

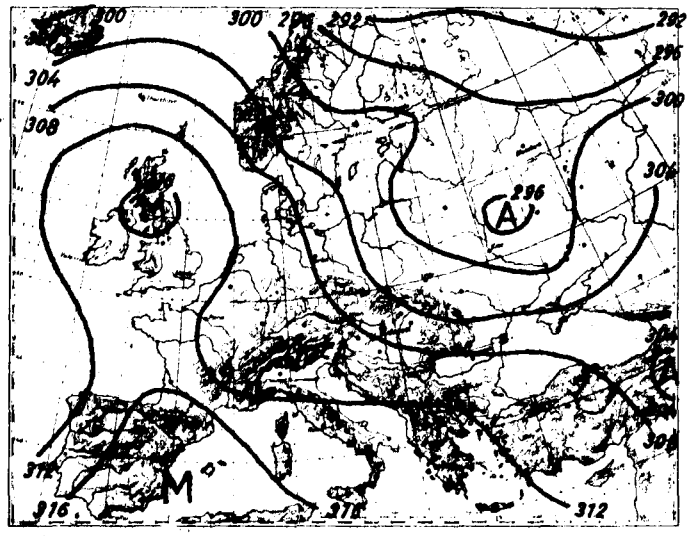

700 mb-os absz. topográfia

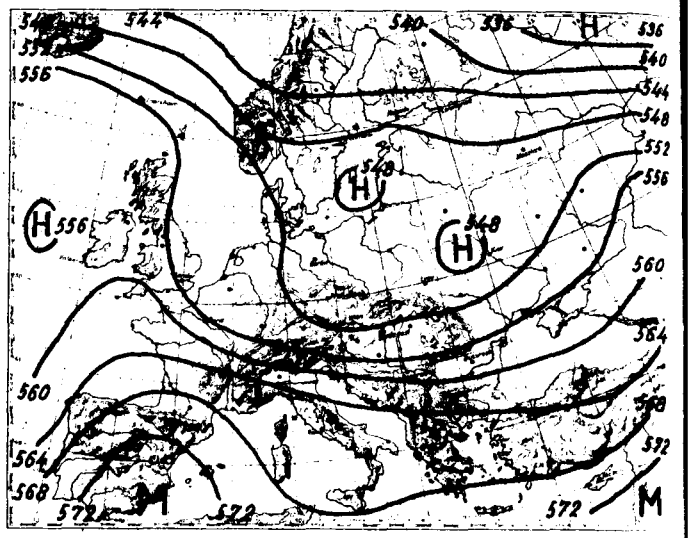

500/1000 mb-os rel. topográfia

1958.IX.10. 12h			
mb	m	C°	%
1000	140	18.7	77
850	1507	8.0	85
700	3079	- 1.3	73
600	4294	- 7.8	70
500	5691	-15.0	84
400	7337	-27.0	97
300	9346	-42.0	83
200	11984	-55.9	-
100			
50			

Jellemző pontok:

1000.0	Talaj	18.7	77
742	2600	- 0.9	97
732	2700	+ 0.1	78
643	3700	- 4.0	63
535	5150	-13.2	78
525	5290	-12.2	78
■220	11370	-56.9	83
178	12710	-54.2	-
155	13640	-55.4	-
132	14623	-53.0	-

A Brit-szigetek fölött felépülő anticiklon előoldalán északnyugati magassági széllel különböző hőmérsékletű légtömegek haladnak Skandináviától Kis-Ázsiáig. Az Ural nyugati oldalán erős felmelegedés történt. Budapest fölött az elmult 24 órában a lehülés tovább folytatódott. A hőmérséklet csökkenés átlagosan 4-5 fok. A 0 fok 570, a -10 fok 720 m-t süllyedve 2600, illetve 4480 m magasságba került.

Kálmánné s.k.

■ Tropopauza

1958.IX.11. 00h			
mb	m	C°	%
1000	123	-	-
850	1483	7.2	67
700	3050	- 2.9	71
600	4260	- 8.7	52
500	5654	-16.7	52
400	7290	-28.1	52
300	9289	-43.3	52
200	11922	-54.0	-
100			
50			

Jellemző pontok:

998	Talaj	19.6	75
928	790	12.5	72
662	3480	- 5.4	72
660	3500	- 4.5	52
480	5950	-18.7	52
280	9710	-46.8	52
230	11000	-55.1	52
200	11922	-54.0	-
185	12410	-55.0	-

MELLÉKLET AZ ORSZÁGOS METEOROLÓGIAI INTÉZET

IDŐJÁRÁSI NAPIJELENTÉSÉHEZ

Budapest, 19 58. SZEPTEMBER hó 11. nap CSÜTÖRTÖK

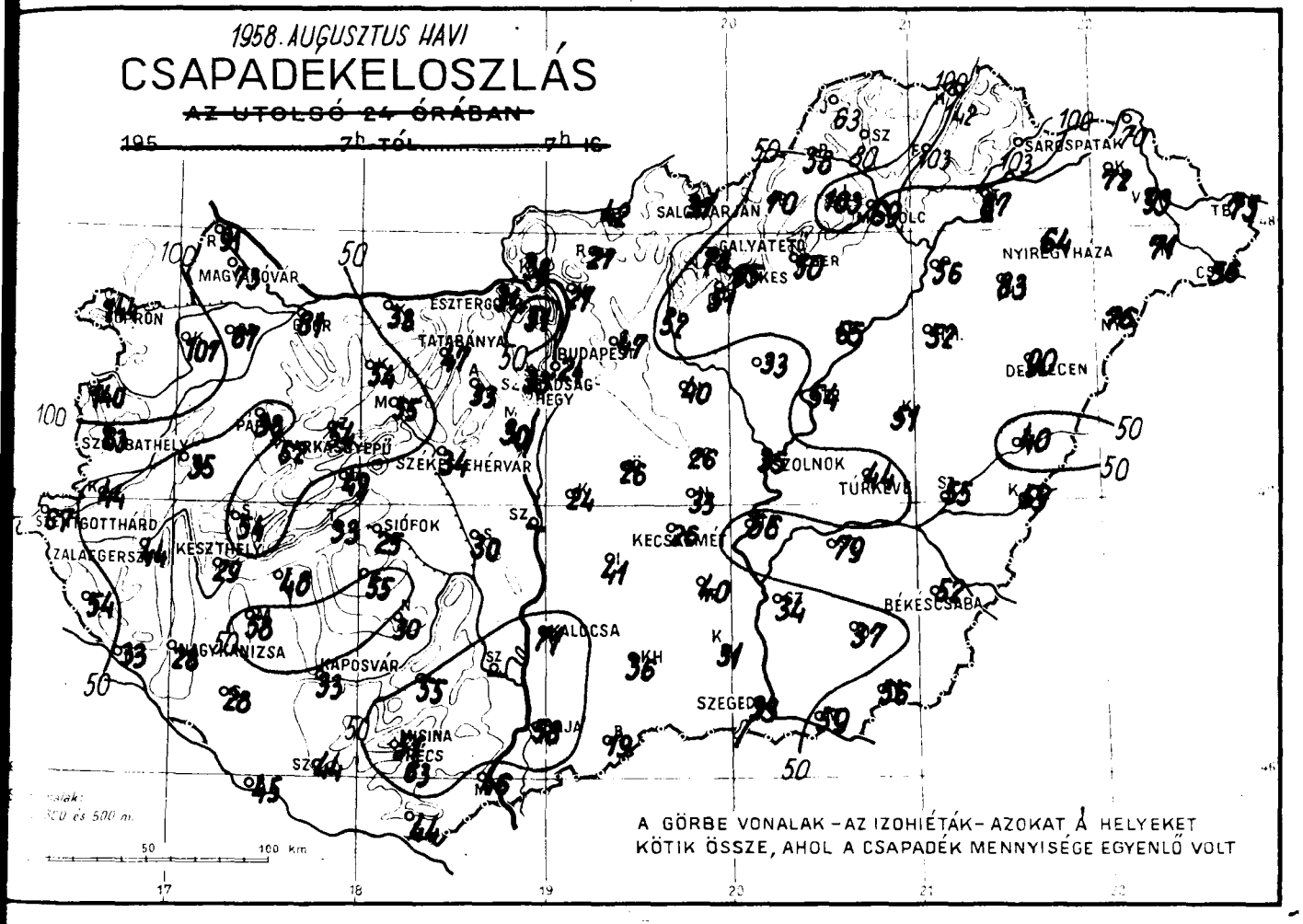

ÉGHAJLATI ADATOK

1958. augusztus hóról.

Az eltérések 30 évi /1901-30/ törzsértékekre vonatkoznak.

Állomás	Légnyomás mb		Hőmérséklet C°		Nedvesség %		Csapadék mm	
Mosonmagyaróvár	1015.4	-0.3	19.9	+0.8	71	- 1	73	+23
Pécs /Dohánygyár/	14.8*	-0.7	22.7	+1.0	55	-11	63	+ 7
Budapest OMI.	14.4	-0.6	21.7	+0,9	61	- 4	24	-22
Szeged /Egyetem/	14.4	-0.5	23.0	+1.6	57	- 8	33	- 8
Debrecen /Egyetem/	14.0	-0.4	20.1	-0.3	69*	- 1	90	+30
Miskolc	14.4	-0.2	20.2	0.0	71	+ 2	69	+15

* Rep. téri adat.

TÁJÉKOZTATÓ

Az Időjárási Napijelentés hazánk és Európa időjárásáról nyújt tájékoztatást. Az első oldalon találjuk az európai időjárási helyzet, valamint hazánk utolsó 24 óra alatti időjárásának rövid leírását és a várható időjárást a következő 36 órára. Ezen az oldalon szerepel még a budapesti hőmérséklet és légnyomás előző napi középértéke és ezek eltérése a 75 éves átlagtól, valamint az 1871 óta azon a napon előfordult legmagasabb és legalacsonyabb hőmérséklet értéke és évszáma.

A második oldalon térképeken közöljük néhány időjárási elem területi eloszlását hazánk felett. Az első bemutatja az utolsó 24 óra csapadékmennyiségét (mm-ben; ny = nyom, azaz 0,4 mm, vagy ennél kisebb mennyiség). A második térképen a kiadást megelőző napon észlelt nappali hőmérsékleti csúcsértéket láthatjuk, a harmadikon az elmúlt éjszaka alatti legalacsonyabb hőmérsékletet, a negyediken pedig a talajközeli rétegben észlelt legalacsonyabb hőmérsékletet (mindhármat Celsius-fokokban). Az ötödik térképen általában a kiadást megelőző napon mért napsütés időtartamát adjuk meg órákban. Hóréteg esetén azonban ezen a térképen közöljük a kiadás reggelén mért hóréteg magasságát cm-ben (x = folt, azaz nem összefüggő réteg, b = bucka).

A harmadik odalon található a vázlatos kivonata annak a sok ezer adatot tartalmazó időjárási munkatérképnek, amelynek alapján az Intézet időjelzése (prognózisa) készül. Az itt közölt térképen csak a legfontosabb állomások néhány közérdekű adata van feltüntetve: a felhőzet mennyiségét az állomás karika besötétítésének mértékével adjuk meg; a szél abból az irányból fúj, amerre a szélzászló rúdja mutat. A zászlócskák száma meghatározza a szélsebességet: egy hosszú zászló 5 méter/másodpere (m/s) erősségű szélnek felel meg, egy rövid zászló 2,5 m/s-nek s i. t. A hőmérséklet Celsius-fokokban van feltüntetve az állomáskarikától balra. Ez alatt található esetenként az időjárás jellemzése, ha az észleléskor nevezetesebb időjárási esemény van, pl. csapadékhullás, köd, zivatar stb. A térképen láthatók még az izobárok, az egyenlő légnyomású helyeket összekötő vonalak, valamint a különböző fogazással ellátott görbe vonalak, az ún. időjárási frontok (jelmagyarázatot l. alább).

Az „A" a kis légnyomású terület (minimum, ciklon), az „M" a nagy légnyomású terület (maximum, anticiklon) középpontját jelöli. Fel van tüntetve azonkívül a Magyarországon, vagy annak környékén uralkodó légtömegek fajtája nemzetközi rövidítéssel. A betűk jelentése:

m = tengeri
c = szárazföldi
W = meleg
K = hűvös vagy hideg
T = szubtrópusi
P = mérsékeltövi
A = sarkvidéki
M = légtömeg
(Pl. cKM = szárazföldi hideg levegő.)

A térkép melletti beosztás segítségével átszámíthatjuk a Hg milliméterekben kifejezett légnyomás értékét millibár egységekre és viszont.

A 4. oldalon két térképet közlünk. 1. A 700 mb-os absz. topográfia a 700 mb-os izobárfelületnek a tengerszint feletti magasságát tünteti fel ún. geopotenciális dekaméterekben. A térképen látható folytonos görbék az absz. izohipszák, vagyis a felület szintvonalai. Minthogy a magassági szél az izohipszák irányában fúj, ez a térkép a 700 mb-os szinten uralkodó légáramlásokról tájékoztat. 2. Az 500/1000 mb-os rel. topográfia az 500 mb-os izobárfelület távolságát ábrázolja az 1000 mb-os izobárfelülettől. A két izobárfelület egymástól való távolsága a közöttük levő levegőréteg hőmérsékletétől függ, mégpedig annál nagyobb, minél melegebb a légoszlop. A térképen látható görbékből (a rel. izohipszákból) a légkör alsó kb. 5000 m-es rétegének hőmérsékleti eloszlására következtethetünk. Ezen az oldalon találjuk még a budapesti rádiószondás mérések főbb adatait, mégpedig a fényomásfelületek és a jellemzőpontok magasságát, hőmérsékletét és viszonylagos nedvességét. A szöveg az Európa feletti légtömegek vándorlásáról, valamint Budapest légterében történt változásokról tájékoztat.

Az 5. oldalon táblázatos alakban közöljük a hazánkban reggel 7 órakor (azaz 6 órakor greenwichi időben = 06 TMG) végzett megfigyelések eredményét, valamint az utolsó 24 óra néhány adatát, amelyek közül egyeseket a 2. oldalon térképeken is közlünk. A felhőzet mennyisége az égbolt negyedeiben van megadva (0 = derült, 4 = borult), mellette esetenként feltüntetjük a nevezetesebb időjárási eseményeket (mint az időjárási térképen). A szélirány megjelölésére a nemzetközi rövidítéseket használjuk (N = észak, E = kelet, S = dél, W = nyugat), az erősség méter/másodpere egységekben szerepel, a légnyomás tengerszintre átszámítva millibárokban (az ezresek és százasok száma csak szükség esetén van kiírva), valamennyi hőmérsékleti adat Celsius-fokokban, a csapadék-mennyiség, mint a térképen, mm-ben. A következő hasábban esetenként feltüntetjük a reggeli észlelés alkalmával talált deret, zúzmarát (jelekkel) ill. a hóréteg vastagságát cm-ben. A táblázat utolsó oszlopában van a napsütés tartama órákban. A második táblázatban vannak a csapadéksürgönyző állomások adatai: a csapadékmennyiség és hóréteg-vastagság.

A 6. oldalon vannak a magyarországi magaslégköri szélmérések. Az egyes oszlopokban megtalálhatjuk a szél irányát a talajon, 500, 1000, 1500 stb. m magasságban 360 fokos beosztás szerint (90 fok = kelet, 180 fok = dél, 270 fok = nyugat és 360 fok = észak), továbbá a szél sebességét m/s-okban.

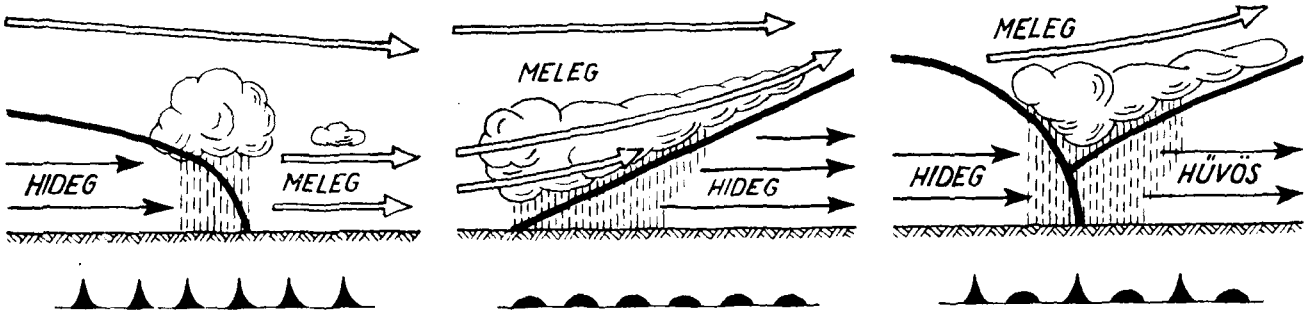

Hideg front **Meleg front** **Záródott front (okkluzió)**

Az időjárási front két különböző sajátosságú légtömeg ütköző vonala. Hideg front, vagyis betörési front esetén a hideg levegő tör előre, maga előtt felemelve a melegebb levegőt. Meleg front, vagyis felsiklási front esetén a meleg levegő a hidegebbre felsiklik. Záródott front vagy okkluzió keletkezik akkor, ha a betörési front az előtte haladó felsiklási frontot utoléri és a meleg levegőt a magasba emelve, a talajtól teljesen elválasztja. A szaggatott kettős vonalak a lesiklási felületet jelzik. Lesiklási felület mentén is két különböző sajátosságú légtömeg érintkezik, de az egyik légtömeg leszálló mozgást végez. Az időjárási frontok általában az időromlás (borulás, eső, zivatar, havazás, hirtelen kitörő szél) hordozói. A lesiklási felület mentén általában szép időjárás uralkodik, felhőtlen égbolt, szélcsend, legfeljebb vékony rétegű kisugárzási köd van.

Fontosabb meteorológiai jelek:

pára	szitálás	ónoseső	záporeső	villogás
talajköd	eső	jégeső	hózápor	porvihar
köd	havazás	zúzmara	zivatar	hófúvás

1958. szeptember hó.
11. nap csütörtök
71. évfolyam 254. sz.

	Reggeli észlelések 06 TMG				Az utolsó 24 óra adatai					
	Felhőzet (0 - 4)	Szélirány és erő (m/s)	Légnyomás (millibár)	Hőmérséklet (C°)	Csapadék (24 óra) (mm)		Hőmérsékleti szélsőségek: tegnapi nappali max.	éjszakai min.	Radiacios min.	Napsütés (óra) tegnap
Mosonmagyaróvár	0	- 0	1018.3	14	.		21	11	9	0
Sopron	2	NNW 3	18.9	14	ny		21	10	8	3
Szombathely	2	NW 2	18.7	13	4		20	11	9	2
Szentgotthárd	4 ≡	W 1	18.6	13	5		19	12	10	1
Pápa	1	N 2	17.1	13	ny		22	11	7	-
Győr	1	WNW 4	17.6	13	.		22	11	9	2
Esztergom	2 =	WSW 1	16.6	11	.		23	9	4	-
Tatabánya	2 =	NW 1	17.0	12	.		22	11	8	-
Székesfehérvár	1	NW 2	16.0	13	ny		21	12	11	-
Siófok	3	NNW 6	16.7	16	4		19	16	15	2
Keszthely	3	N 1	17.2	15	26		19	14	13	1
Zalaegerszeg	1	NE 2	18.1	14	12		19	12	10	-
Nagykanizsa	1	- 0	18.6	14	13		19	13	12	-
Kaposvár	1	NW 3	17.7	14	21		17	13	12	-
Pécs	4	WNW 4	16.3	13	4		21	13	13	1
Budapest M. I.	2	W 4	14.3	14	.		22	14	11	4
Salgótarján	3 =	- 0	14.6	11	.		20	8	7	0
Eger	3 =	NW 11	14.9	13	.		23	12	10	4
Miskolc	4 =	- 0	14.6	12	.		22	11	11	3
Sárospatak	4	W 1	15.1	14	3		22	13	11	3
Baja	4	W 3	15.7	15	9		18	14	12	1
Kalocsa	4	WNW 2	15.7	14	8		17	14	13	1
Kecskemét	4	NW 1	14.5	14	1		20	13	12	1
Szeged	4	W 3	15.0	15	5		20	12	10	0
Szolnok	4	NW 1	14.4	14	ny		21	14	13	-
Túrkeve	4	N 1	-	14	ny		20	12	10	-
Békéscsaba	4 =	W 1	13.9	15	2		24	14	11	2
Debrecen	4 =	- 0	14.9	14	.		24	10	9	-
Nyíregyháza	4	N 2	14.7	14	1		23	13	12	4
Kékestető (1000 m)**	1	NNW 1	898.7	9	.		16	7	-	5
Galyatető (932 m)**	-	-	-	-	.		17	9	-	-
Misinatető (634 m)*	4	NW 9	956.8	11	8		19	11	11	-
Szabadsághegy (474 m)*	1	NW 2	955.3	13	.		18	11	-	4
Farkasgyepű (400 m)*	1	W 2	958.3	11	2		21	10	7	-

24 órai csapadék mm			24 órai csapadék mm			24 órai csapadék mm			24 órai csapadék mm		
Rajka	.		Tab	13		Jósvafő	.		Kisvárda	3	
Csorna	.		Sárbogárd	6		Lillafüred	.		Vásárosnamény	.	
Kapuvár	.		Sztálinváros	2		Szendrőlád	.		Mátészalka	-	
Kőszeg	ny		Nagykónyi	13		Füged	.		Tiszabecs	1	R
Kőrmend	6		Somogyszob	23		Hidasnémeti	ny		Csenger	ny	
Lenti	24	R	Barcs	12		Tokaj	.		Nyírlugos	3	
Letenye	17		Szigetvár	-		Poroszló	.		Polgár	.	
Kaló	2		Lengyel	20		Jászapáti	.		Hajdudorog	ny	
Sümeg	10		Szekszárd	17	R	Nagykáta	-		Hortobágy	ny	
Zirc	ny		Mohács	6		Örkény	ny		Tiszaroff	.	
Veszprém	6		Siklós	6		Kunsztmiklós	1		Karcag	.	
Komárom	.		Királyrét	-		Cegléd	-		Berettyóújfalu	.	
Kisbér	.		Hajósagyarm	.		Nagykőrös	ny		Szeghalom	.	
Mór	.		Romhány	.		Tiszakécske	5		Körösszakál	.	
Alcsut	.		Vác	.		Izsák	4		Szarvas	2	
Dobogókő	.		Gödöllő	.		Kiskunfélegyh	3		Szentes	2	
Martonvásár	.		Lőrinci	.		Kiskunhalas	7		Orosháza	2	
Tihany	-		Gyöngyös	.		Bácsalmás	7	R	Makó	5	
Fonyód	24		Borsodnádasd	.		Kistelek	4		Mezőhegyes	4	
Marcali	24	R	Putnok	.		Záhony	ny	R			

* A légnyomás 500 gdm re átszámítva ** A légnyomás 1000 gdm-re átszámítva

Magassági szélmérések

Óraadatok greenwichi középidőben

IX. 10.	Debr. 10 h		Szhely 11 h		Bpest 12 h		Pécs 12 h		Bpest 15 h		Bpest 18 h		Bpest 21 h		Siófok 23 h		Szeged 23 h	
	fok	m/s	fok	m/s	fok	m/s	fok	m/s	fok	m/s	fok	m/s	fok	m/s	fok	m/s	fok	m/s
Talaj	270	2	180	2	270	2	40	7	320	7	320	7	320	2	320	7	320	2
500 m	290	3	30	5	290	8	60	6	320	7	320	7	330	9	350	8	340	9
1000	290	8	30	5	270	7	60	6	300	5	300	7	330	9	320	9	330	10
1500	290	8	360	6	270	7	110	4			310	9	340	6	320	9	330	10
2000	290	8	310	6	290	7							310	7			300	13
3000																		
4000																		
5000																		
7000																		
9000																		
10000																		
12000																		
14000																		
16000																		
18000																		
20000																		

IX. 10.	Debr. 23 h																	
	fok	m/s	fok	m/s	fok	m/s	fok	m/s	fok	m/s	fok	m/s	fok	m/s	fok	m/s	fok	m/s
Talaj	–	0																
500 m	330	2																
1000	330	2																
1500	250	1																
2000	250	1																
3000																		
4000																		
5000																		
7000																		
9000																		
10000																		
12000																		
14000																		
16000																		
18000																		
20000																		

IX. 11.	Bpest 00 h		Bpest 03 h		Szeged 05 h		Bpest 06 h											
	fok	m/s	fok	m/s	fok	m/s	fok	m/s	fok	m/s	fok	m/s	fok	m/s	fok	m/s	fok	m/s
Talaj	320	2	320	2	270	2	40	7										
500 m	340	8	340	10	320	6	350	7										
1000	340	8	350	9	300	6	350	7										
1500	340	8	340	9	300	6	340	8										
2000	330	7	350	9	310	7	340	8										
3000							340	10										
4000																		
5000																		
7000																		
9000																		
10000																		
12000																		
14000																		
16000																		
18000																		
20000																		

IDŐJÁRÁSI NAPIJELENTÉS

ЕЖЕДНЕВНЫЙ МЕТЕОРОЛОГИЧЕСКИЙ БЮЛЛЕТЕНЬ • DAILY WEATHER REPORT
BULLETIN QUOTIDIEN DE TEMPS • TÄGLICHER WETTERBERICHT

KIADJA AZ ORSZÁGOS METEOROLÓGIAI INTÉZET
BUDAPEST II. KITAIBEL PÁL UTCA 1
TELEFON: KÖZPONT: 353-500, IDŐJELZŐ OSZT.: 150-410

MEGJELENIK NAPONKÉNT • ELŐFIZETÉSI ÁRA
A POSTAI KÖLTSÉGGEL EGYÜTT NEGYEDÉVRE 60, Ft
KIADÁSÉRT FELEL AZ INTÉZET IGAZGATÓJA

71. évfolyam. 255. szám. + Budapest + 1958. szeptember hó 12.

Az időjárási helyzet ma reggel és a várható időjárás:

Európaszerte hűvös az időjárás. A Brit-szigetek és Nyugat-Európa felett anticiklon helyezkedik el, derültebb, szárazabb az idő, de a napsütés ellenére sem emelkedett a hőmérséklet tegnap 20 fok fölé. Ugyanekkor Kelet-Európa felett és a Balkánon erősen felhős az égbolt, és sokfelé esik az eső. A Szovjetunió északi területein tegnap csak 9-12 fokos hőmérsékleti maximumok voltak.

Hazánkban csütörtökön felhőátvonulások voltak többfelé esővel, keleten néhány helyen zivatarral. Lillafüreden 13, Mosonmagyaróvárott 10, Poroszlón 7, Csornán és Egerben 6 mm csapadékot mértek. A hőmérséklet általában 20-23 fokig emelkedett. Ma hajnalra 10-13 fokig hűlt le a levegő.

Budapesten pénteken 12 órakor a hőmérséklet 19 fok, a tengerszintre átszámitott légnyomás 764 mm, gyengén emelkedő irányzatú.

Várható időjárás szombat estig:

Felhőátvonulások, többfelé eső, egy-két helyen zivatar.
Mérsékelt északi, északkeleti szél.
Hűvös idő.

Várható legalacsonyabb hőmérséklet ma éjjel: 10-13,
legmagasabb nappali hőmérséklet szombaton: 17-20
fok között.

Kapossy

A hőmérséklet és a légnyomás napi középértéke Budapesten és ezek eltérése a 75 évi átlagtól:

1958. IX. 11-én: 17.8 C°, 760,9 mm. Eltérés: +0,3 C°, -2,4 mm.

1871 óta ezen a napon előfordult:

legmagasabb hőmérséklet	32,7 C° /1928./
legalacsonyabb hőmérséklet	6,5 C° /1885./

Az Országos Meteorológiai Intézet Időjárási Napijelentése

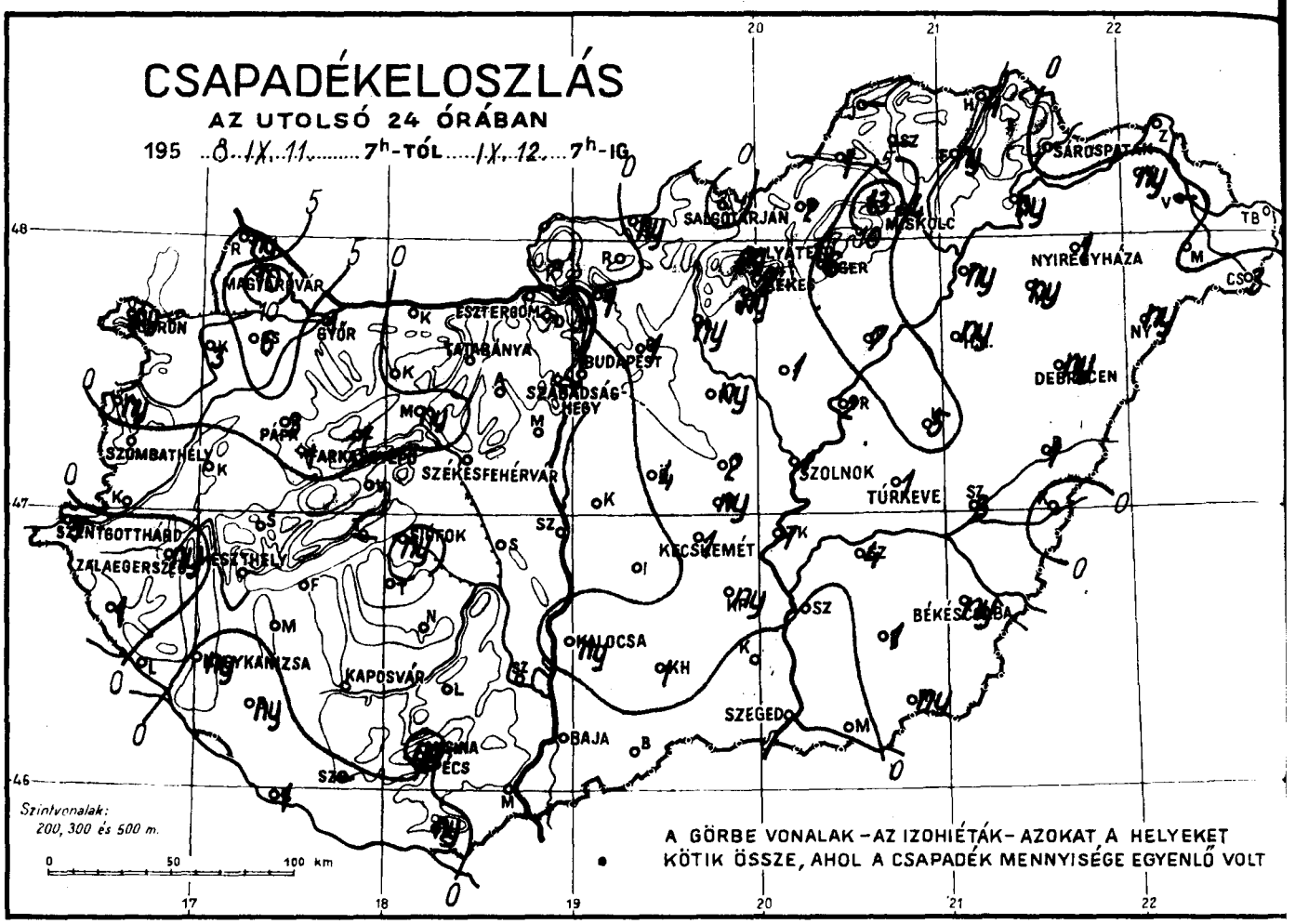

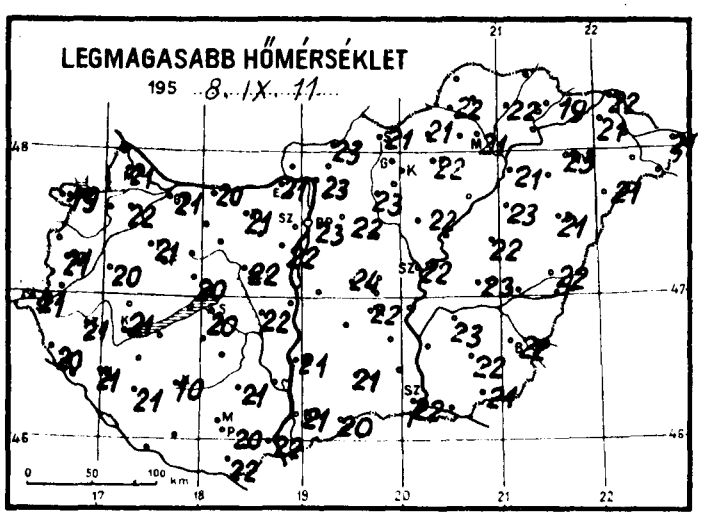

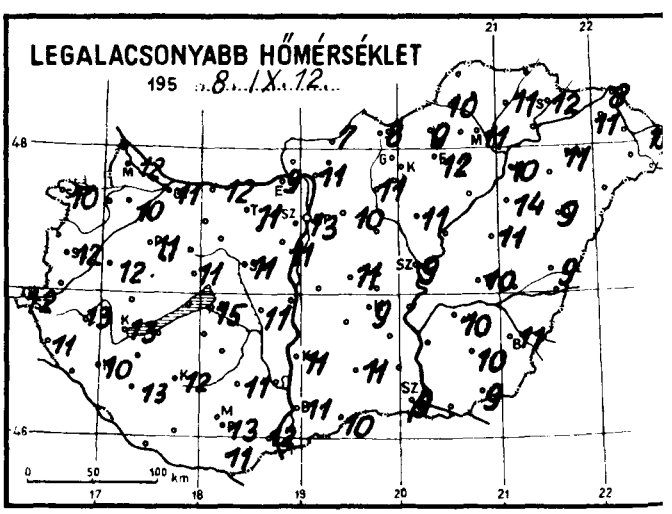

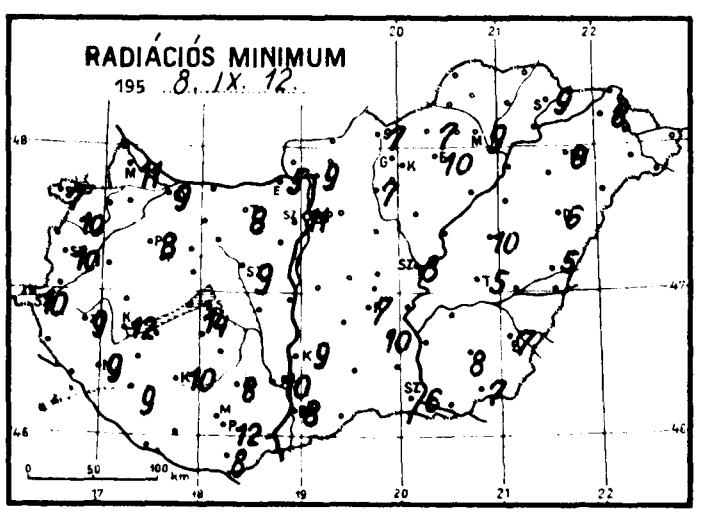

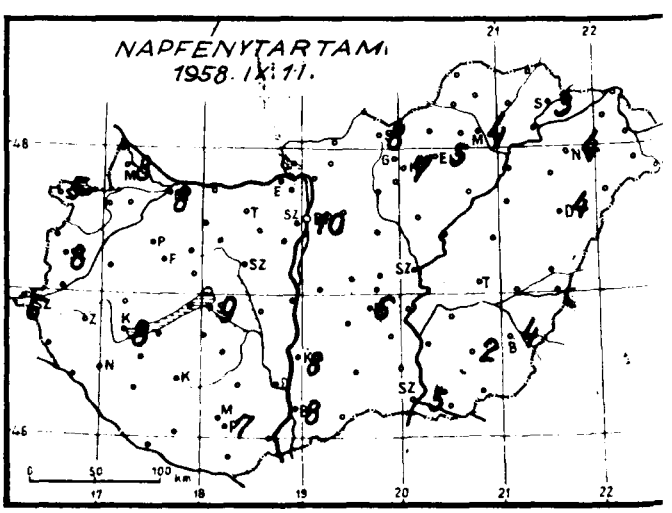

Időjárási helyzet 1958. év SZEPTEMBER hó 12. nap 7 óra

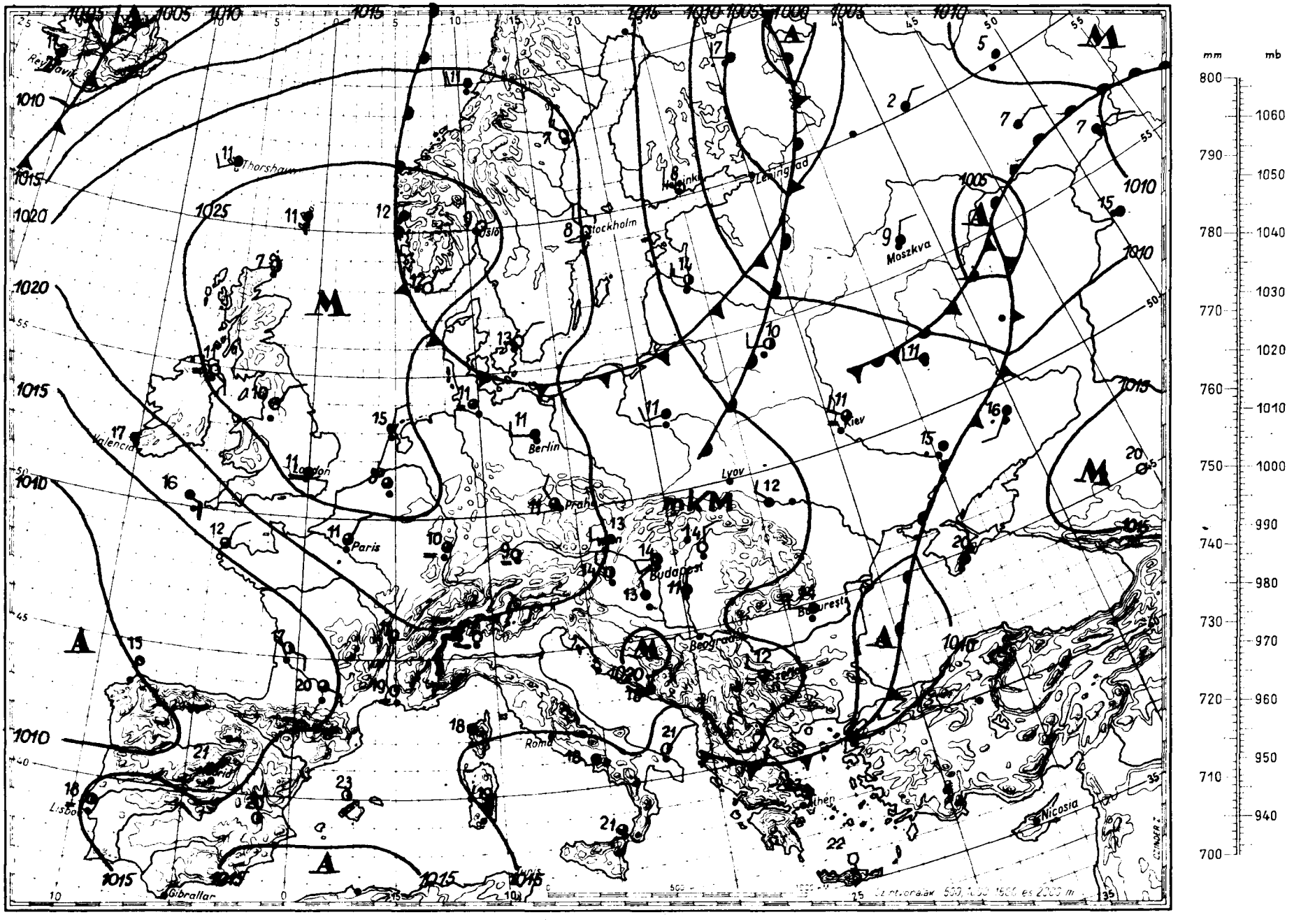

Magaslégköri időhelyzet

19 58. SZEPTEMBER hó 12. nap 00 GMT

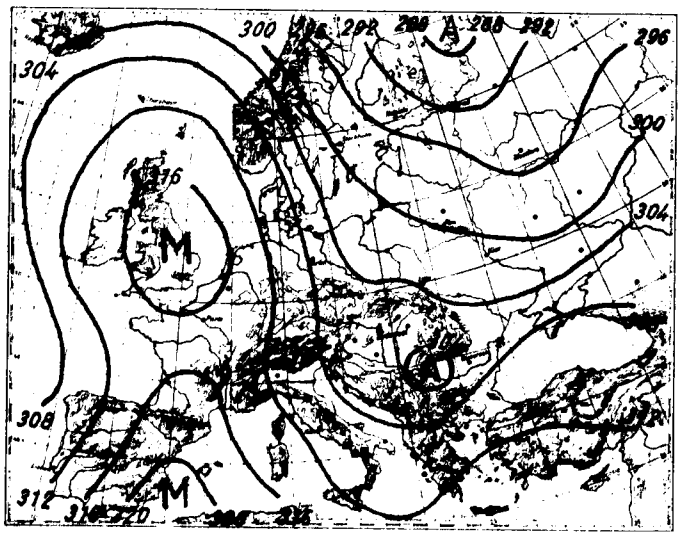

700 mb-os absz. topográfia

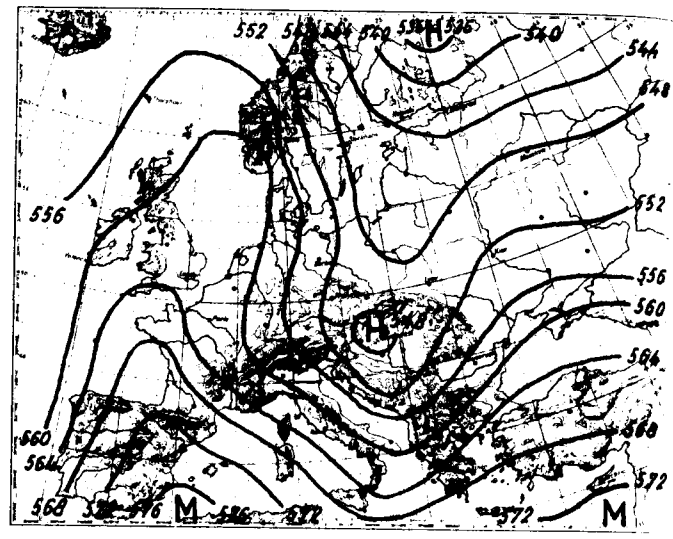

500/1000 mb-os rel. topográfia

1958. IX.11. 12h			
mb	m	C°	%
1000	119	-	-
850	1496	9.0	80
700	3072	- 1.7	87
600	4282	-10.0	92
500	5664	-19.1	72
400	7284	-31.6	62
300			
200			
100			
50			

Jellemző pontok:

997.6	Talaj	21.1	57
780	2200	2.1	91
770	2310	3.2	72
644	3680	- 6.0	100
326	8699	-39.2	55

Az Észak-Afrikától a Brit szigetekig nyuló magasnyomású gerinc az elmult 24 órában tovább erősödött. Két oldalán meridionális áramlásban különböző hőmérsékletű légtömegek haladnak, hatásukra a kontinens nyugati partjai felett felmelegedés, az Alpok és az Északi Kárpátoktól délre lehülés történt a troposzférában.
Budapest felett a hőmérsékletcsökkenés mértéke 2-4 fok volt. A 0 fokos szint 140 métert, a -10 fokos 520 métert süllyedt, magasságuk 2460 m illetve 3960 m.-

Adámy s.k.

1958. IX.12. 13h			
mb	m	C°	%
1000	126	14.0	80
850	1479	6.4	100
700	3044	- 3.3	100
600	4245	-12.0	100
500	5620	-19.8	74
400	7243	-31.0	74
300	9216	-47.3	74
200	11858	-49.0	
100			
50			

Jellemző pontok:

998.7	Talaj	13.6	81
850	1479	6.4	100
600	4245	-12.0	100
500	5620	-19.8	74
300	9213	-47.3	74
263	10024	-53.0	74
200	11858	-49.0	
142	14061	-51.7	

Tropopauza

1958. szeptember hó, **12.** nap **péntek**
71. évfolyam **255.** sz.

	Reggeli észlelések 06 TMG				Az utolsó 24 óra adatai					
	Felhőzet (0–4)	Szélirány és erő (m/s)	Légnyomás (millibár)	Hőmérséklet (C°)	Csapadék (24 óra) (mm)		Hőmérsékleti szélsőségek: tegnapi nappali max.	éjszakai min.	Radiációs min.	Napsütés (óra) tegnap
Mosonmagyaróvár	3	NW 2	1019.4	14	10		21	12	11	8
Sopron	3	NNW 3	20.4	13	ny		19	10	7	5
Szombathely	2	NNW 5	19.4	14	.		21	12	10	8
Szentgotthárd	1	– 0	19.9	12	5		21	12	10	6
Pápa	1	N 1	19.0	12	3		21	11	8	–
Győr	2	NW 2	18.9	11	1		21	11	9	8
Esztergom	3	– 0	18.1	12	.		21	9	8	–
Tatabánya	4 –	NW 1	18.4	12	.		21	11	8	–
Székesfehérvár	4	NW 3	17.3	13	.		22	11	9	–
Siófok	4	NNW 5	18.0	15	ny		20	15	14	9
Keszthely	3	NW 6	18.7	14	.		21	13	12	8
Zalaegerszeg	1	E 1	19.0	13	ny		21	13	9	–
Nagykanizsa	3	N 1	19.5	14	ny		21	10	9	–
Kaposvár	3	NNW 5	17.5	14	.		21	12	10	–
Pécs	4	NW 4	17.5	13	.		20	13	12	7
Budapest M. I.	1	WSW 2	16.8	14	.		23	13	11	10
Salgótarján	3 –	– 0	16.7	11	.		21	8	7	8
Eger	4 ↖	NW 11	17.1	12	6	↖	22	12	10	5
Miskolc	3 –	– 0	17.2	13	4	↖	21	11	9	4
Sárospatak	3	NNW 4	16.4	15	.		19	12	9	3
Baja	2	NW 3	17.3	12	.		21	11	8	8
Kalocsa	4	N 2	15.9	12	ny		21	11	9	8
Kecskemét	4	– 0	16.9	12	1		22	9	7	6
Szeged	3	N 2	17.1	11	.		22	9	6	5
Szolnok	4	E 1	16.6	13	1		22	9	8	–
Túrkeve	4	N 1	–	13	1	↖	23	10	5	–
Békéscsaba	4	N 1	16.4	13	ny		22	11	7	4
Debrecen	0	N 4	17.3	14	ny		21	9	6	4
Nyíregyháza	1	N 2	17.1	14	1	↖	23	11	8	4
Kékestető (1000 m)**	4	– 0	900.4	9	2		16	6	–	7
Galyatető (932 m)**	≡	–	–	–	ny		16	9	–	–
Misinatető (534 m)*	4	NNW 15	956.4	10	ny		18	10	9	–
Szabadsághegy (474 m)*	3	N 1	957.7	14	.		20	10	–	9
Farkasgyepű (400 m)*	4 –	N 1	959.5	11	1		20	10	8	–

24 órai csapadék mm			24 órai csapadék mm			24 órai csapadék mm			24 órai csapadék mm		
Rajka	ny	↖	Tab	.		Jósvafő	–		Kisvárda	ny	
Csorna	6	↖	Sárbogárd	.		Lillafüred	13	↖	Vásárosnamény	–	
Kapuvár	3	↖	Sztálinváros	.		Szendrőlád	–		Mátészalka	.	
Kőszeg	ny		Nagykónyi	.		Füged	ny		Tiszabecs	.	
Körmend	.		Somogyszob	ny		Hidasnémeti	4	↖	Csenger	3	
Lenti	1		Barcs	1		Tokaj	ny		Nyírlugos	ny	
Letenye	.		Szigetvár	–		Poroszló	7	↖	Polgár	ny	
Káld	.		Lengyel	.		Jászapáti	1	↖	Hajdúdorog	ny	
Sumeg	.		Szekszárd	.		Nagykáta	ny	↖	Hortobágy	ny	
Zirc	1		Mohács	.		Orkény	4	↖	Tiszaroff	2	↖
Veszprém	.		Siklós	ny		Kunszentmiklos	.		Karcag	5	
Komárom	.		Királyrét	.		Cegléd	2	↖	Berettyóújfalu	1	
Kisbér	.		Balassagyarm	ny	↖	Nagykőros	ny		Szeghalom	5	
Mór	ny		Romhány	.		Tiszakécske	1		Körösszakál	.	
Alcsut	.		Vác	1		Izsák	.		Szarvas	4	↖
Dobogókő	.		Gödöllő	1		Kiskunfélegyh	ny	↖	Szentes	.	
Martonvásár	.		Lőrinci	ny		Kiskunhalas	1		Orosháza	1	↖
Tihany	–		Gyöngyös	ny		Bácsalmás	.		Makó	.	
Fonyód	.		Borsodnádasd	2		Kistelek	.		Mezőhegyes	ny	
Marcali	.		Putnok	1		Záhony	.				

* A légnyomás 500 gdm-re átszámítva ** A légnyomás 1000 gdm-re átszámítva

Magassági szélmérések

Óraadatok greenwichi középidőben

IX. 11.	Debr. 10 h		Szhely 11 h		Győr 12 h		Bpest 12 h		Szeged 12 h		Pécs 13 h		Bpest 15 h		Győr 23 h		Pécs 23 h	
	fok	m/s	fok	m/s	fok	m/s	fok	m/s	fok	m/s	fok	m/s	fok	m/s	fok	m/s	fok	m/s
Talaj	360	2	360	7	320	7	320	7	320	2	320	2	360	7	270	2	320	2
500 m	20	4	340	17	330	11	340	6	340	3	350	8	330	6	340	6	340	6
1000	20	5	340	18	330	11	340	6	360	6	350	8	330	6	360	8	340	6
1500	360	9	350	19	330	9	350	4	350	8	350	8			340	7	340	6
2000	320	5	340	11	330	9	360	4	350	6	350	8						
3000	320	4	350	18	340	12					360	9						
4000																		
5000																		
7000																		
9000																		
10000																		
12000																		
14000																		
16000																		
18000																		
20000																		

IX. 11.	Szeged 23 h																	
	fok	m/s	fok	m/s	fok	m/s	fok	m/s	fok	m/s	fok	m/s	fok	m/s	fok	m/s	fok	m/s
Talaj	320	2																
500 m	360	6																
1000	350	4																
1500	340	5																
2000	340	6																
3000	320	6																
4000																		
5000																		
7000																		
9000																		
10000																		
12000																		
14000																		
16000																		
18000																		
20000																		

IX. 12.	Bpest 00 h		Debr. 00 h		Bpest 06 h		Bpest 09 h									
	fok	m/s	fok	m/s	fok	m/s	fok	m/s	fok	m/s	fok	m/s	fok	m/s	fok	m/s
Talaj	320	2	-	0	320	2	-	0								
500 m	60	3	20	4	160	4	160	5								
1000	60	3	20	5	160	4	180	3								
1500	360	5	360	6			360	3								
2000	360	5	350	7			10	3								
3000	320	5	360	7			340	2								
4000																
5000																
7000																
9000																
10000																
12000																
14000																
16000																
18000																
20000																

IDŐJÁRÁSI NAPIJELENTÉS

ЕЖЕДНЕВНЫЙ МЕТЕОРОЛОГИЧЕСКИЙ БЮЛЛЕТЕНЬ • DAILY WEATHER REPORT
BULLETIN QUOTIDIEN DE TEMPS • TÄGLICHER WETTERBERICHT

KIADJA AZ ORSZÁGOS METEOROLÓGIAI INTÉZET
BUDAPEST II. KITAIBEL PÁL UTCA 1
TELEFON: KÖZPONT: 353-500, IDŐJELZŐ OSZT.: 150-410

MEGJELENIK NAPONKÉNT • ELŐFIZETÉSI ÁRA
A POSTAI KÖLTSÉGGEL EGYÜTT NEGYEDÉVRE 60, Ft
KIADÁSÉRT FELEL AZ INTÉZET IGAZGATÓJA

71. évfolyam. 256. szám. +Budapest+ 1958. szeptember hó 13.

Az időjárási helyzet ma reggel és a várható időjárás:

Az Európát elborító anticiklon területén derült, száraz az idő. A hőmérséklet a 45-ik szélességi foktól északra, Franciaországot kivéve, seholsem emelkedett 23 fok fölé. Esők csak Skandináviában, a Balkán félsziget déli részében és Angliában vannak. Kelet felől hűvös levegő áramlik Európába.

Hazánkban pénteken felhőátvonulások voltak kisebb záporokkal. Galyatetőn 6, Esztergomban és Pécsen 5 mm csapadék esett. Mátrahásán jégeső volt. A hőmérséklet legmagasabb értéke általában 19-22 fok között váltakozott, hajnalban 7-10 fokot mértek.

Budapesten szombaton 12 órakor a hőmérséklet 20 fok, a tengerszintre átszámitott légnyomás 770 mm, alig változik.

Várható időjárás vasárnap estig:

Kevés nappali felhőképződés, legfeljebb egy-két helyen délutáni záporeső.
A völgyekben hajnali ködök.
Gyenge légáramlás.
Az éjszakai lehülés erős marad.
A nappali felmelegedés kissé fokozódik.

Várható legalacsonyabb hőmérséklet ma éjjel: 6-9
legmagasabb nappali hőmérséklet vasárnap: 21-24 fok között.

Távolabbi kilátások:

Lassu felmelegedés.

A hőmérséklet és a légnyomás napi középértéke Budapesten és ezek eltérése a 75 évi átlagtól:

1958. IX. 12-én: 15,6 C°, 764,4 mm. Eltérés: -1,4 C°, +1,6 mm.

1871 óta ezen a napon előfordult:

legmagasabb hőmérséklet	32,6 C° /1947/
legalacsonyabb hőmérséklet	5.7 C° /1911/

Az Országos Meteorológiai Intézet Időjárási Napijelentése

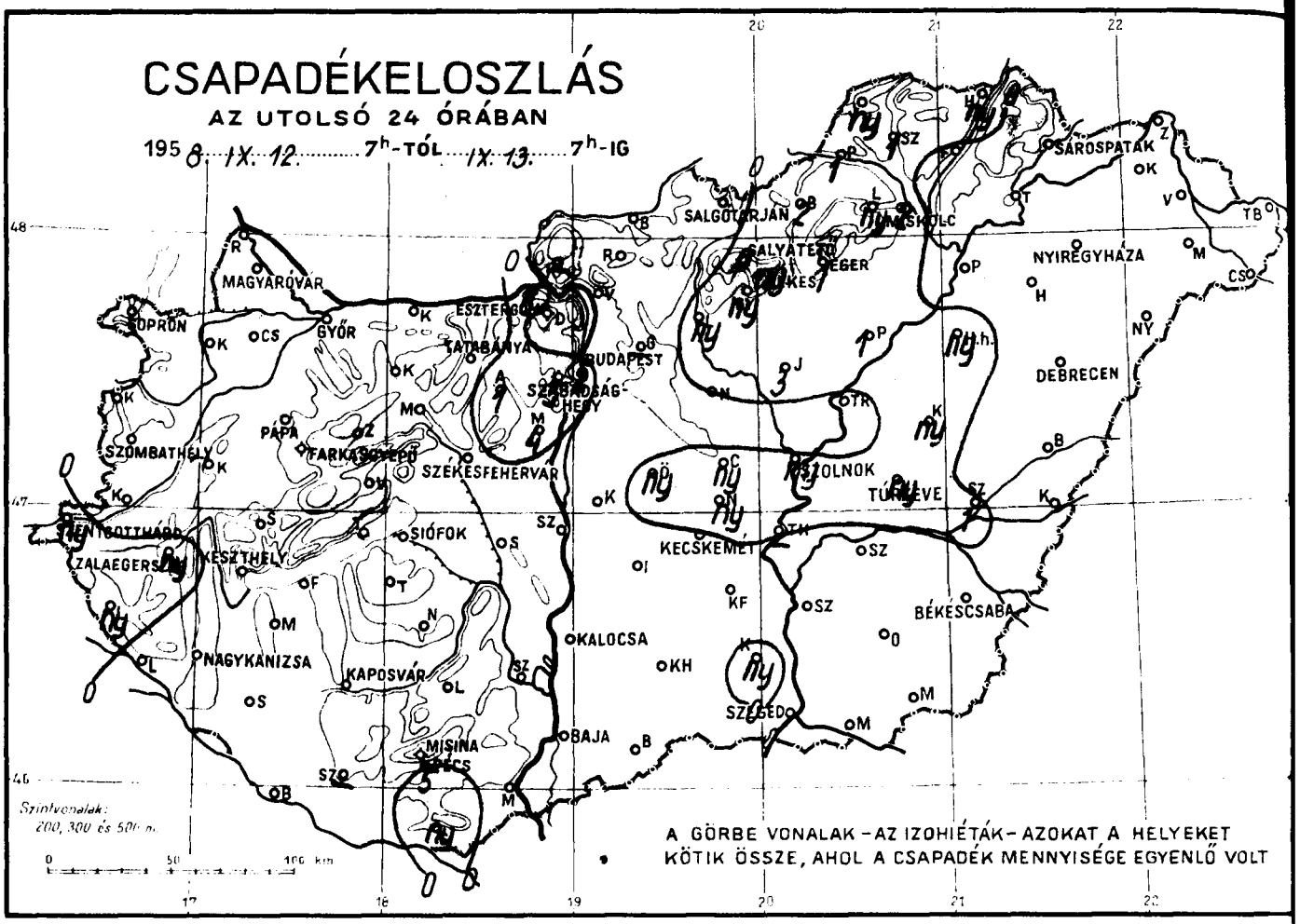

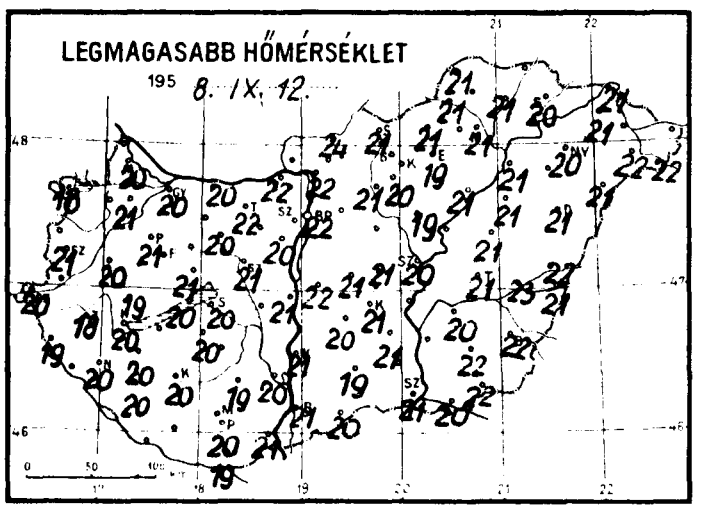

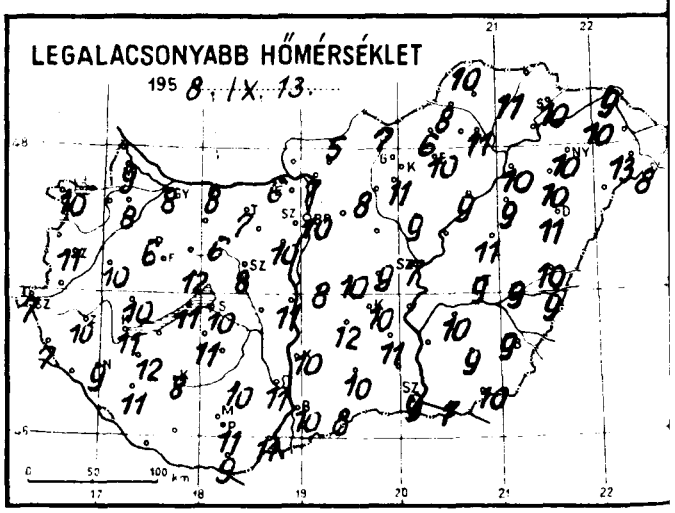

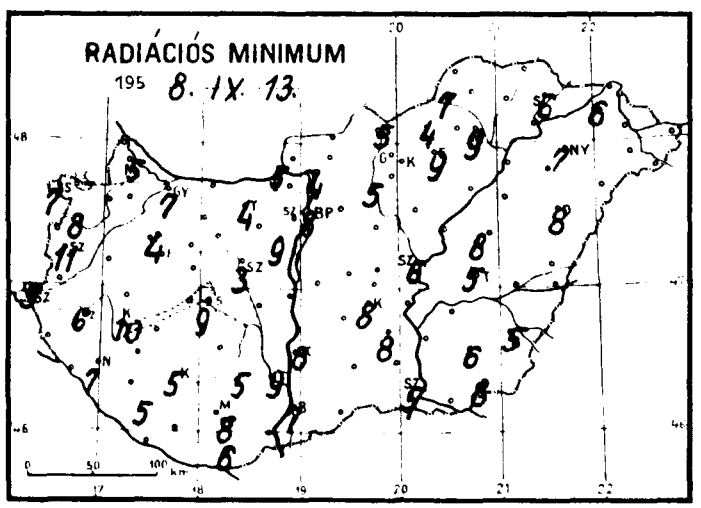

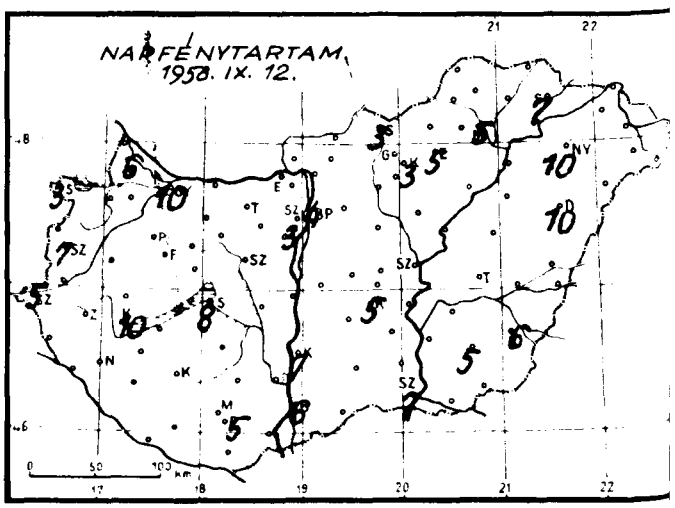

Időjárási helyzet 1958. év SZEPTEMBER hó 13. nap 7 óra

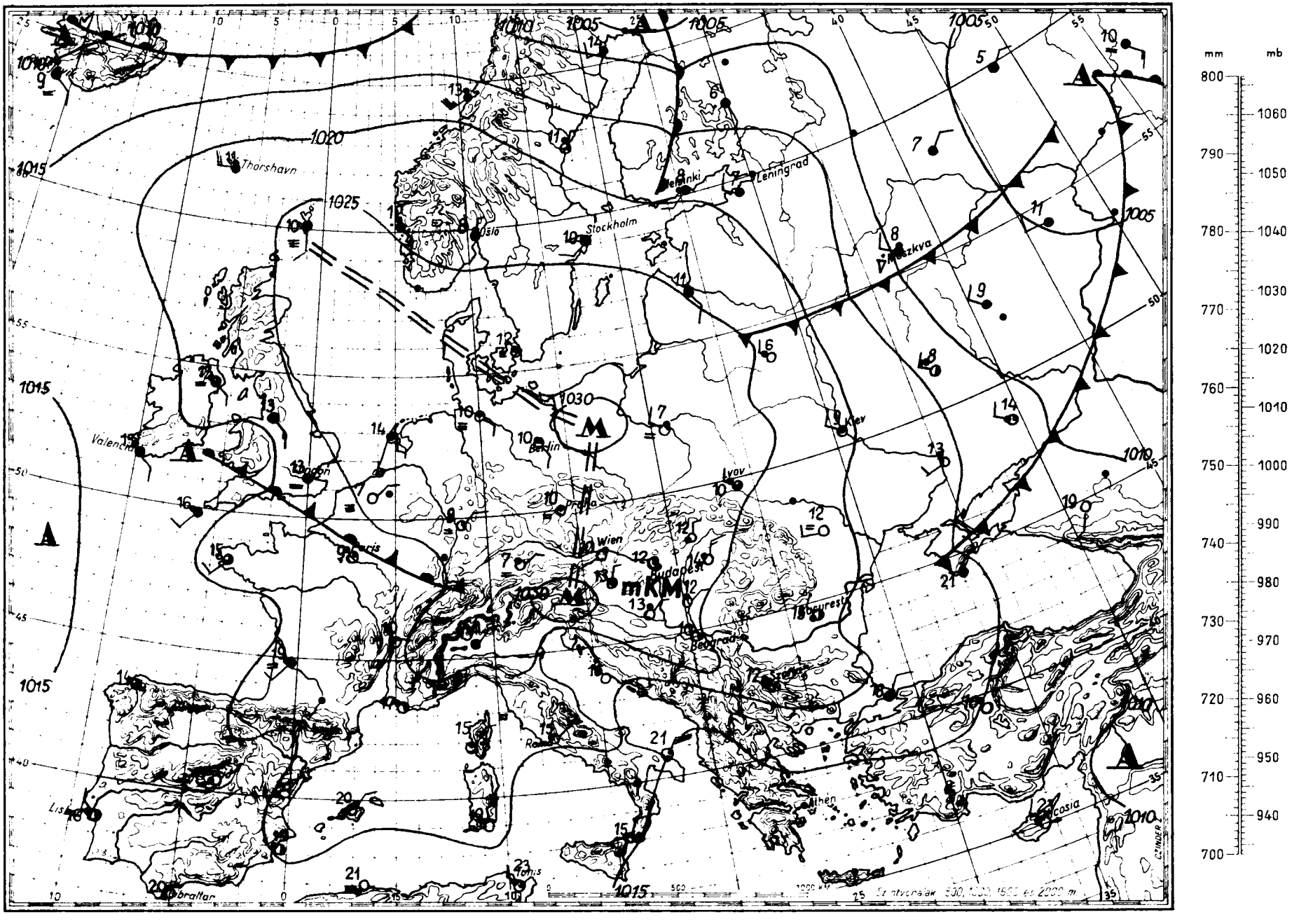

Magaslégköri időhelyzet

19 58. szeptember hó 13. nap 00h GMT.

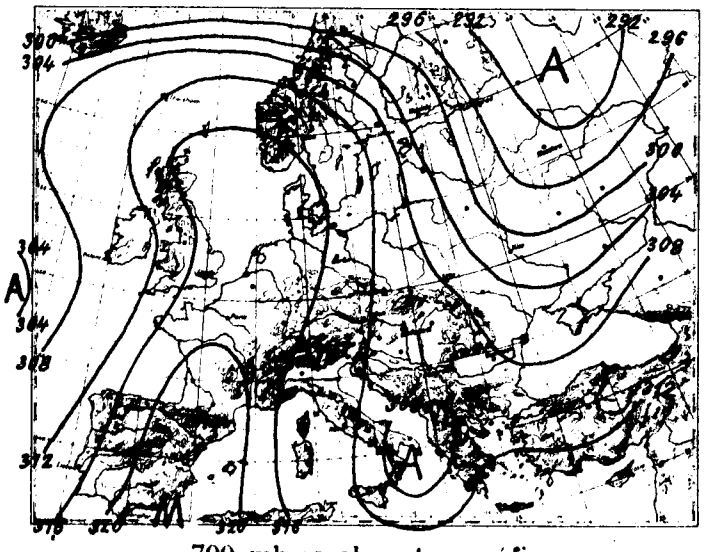

700 mb-os absz. topográfia

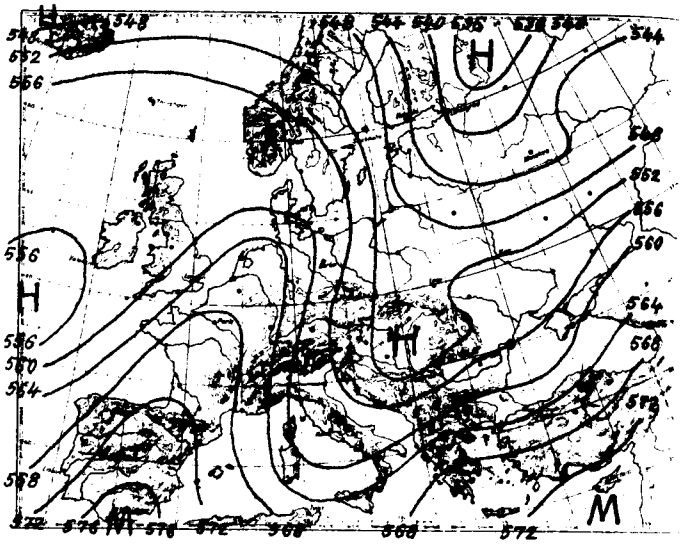

500/1000 mb-os rel. topográfia

1958.IX.12. 12h			
mb	m	C°	%
1000	159	20.3	52
850	1526	7.0	81
700	3100	- 3.7	72
600	4304	- 9.2	49
500	5691	-17.9	49
400	7319	-30.0	49
300	9305	-44.4	49
200	11998	-45.0	49
100	16583	-47.7	
50			

Jellemző pontok:

1002.3	Talaj	20.7	52
935	730	14.4	54
870	1360	8.9	83
800	2020	2.8	75
780	2240	3.1	75
670	3460	- 6.2	71
640	3800	- 6.0	47
*290	9530	-46.1	49
250	10515	-47.2	
238	10810	-45.3	
212	11660	-46.2	
195	12160	-44.3	
140	14380	-48.4	
130	14870	-47.0	
110	15980	-48.8	
100	16583	-47.7	

A trópusi meleg levegő hatására tovább tart a felmelegedés Spanyolország, Franciaország és a Brit-szigetek fölött. Közép- és Kelet Európában, valamint Olaszországban északi magassági széllel folytatódik a lehülés. Meleg-advekció csupán a Balkánfélsziget és Ukrajna fölött található. Hazánkban 200 m-től 1500 m-ig és a 3700 m-es szint fölötti rétegben felmelegedés történt. A 0 fok 80, a -10 fok 460 m-t emelkedett. Ma éjjel a magasságuk 2540, illetve 4420 m. A napokban a tropopauza fokozatosan süllyedt és melegedett. Tegnap délben érte el 9530 m-en a mélypontját. Ma éjfélre hirtelen 3070 m-t emelkedve 12600 m magasságban került.

Kálmánné s.k.

* Tropopauza

1958.IX.13. 00h			
mb	m	C°	%
1000	200	12.9	87
850	1563	7.0	81
700	3124	2.8	86
600	4324	- 4.7	64
500	5711	- 9.0	57
400	7352	-17.5	50
300	9349	-27.9	42
200	10551	-43.6	42
100	11981	-55.9	
50			

Jellemző pontok:

1007.1	Talaj	12.4	89
976	420	16.2	68
800	2057	2.8	86
775	2310	2.0	86
666	3530	- 8.0	86
624	4020	- 7.1	66
500	5711	-17.5	57
483	5970	-17.4	54
241	10750	-53.7	42
180	12650	-58.7	42
162	13410	-57.0	
137	14342	-60.2	

1958. szeptember hó.
13. nap szombat
71. évfolyam 256. sz.

	Reggeli észlelések 06 TMG				Az utolsó 24 óra adatai				
	Felhőzet (0–4)	Szélirány és ero (m/s)	Légnyomás (millibár)	Homérséklet (C°)	Csapadék (24 óra) (mm)	Homérsékleti szélsőségek: tegnapi nappali max.	ejszakai min.	Radiációs min.	Napsütés (óra) tegnap
Mosonmagyaróvár	0	NNW 3	1027.7	11	•	20	9	5	6
Sopron	0	NNW 3	28.4	12	•	18	10	7	3
Szombathely	0	N 1	27.4	14	•	21	11	11	7
Szentgotthárd	0	– 0	27.8	7	ny	20	7	5	5
Pápa	0 =	– 0	27.1	8	•	21	6	4	–
Győr	0	W 2	27.4	9	•	20	8	7	10
Esztergom	1 =	– 0	27.0	7	5	22	6	5	–
Tatabánya	0 =	SW 1	27.5	9	•	22	7	4	–
Székesfehérvár	0	N 1	26.4	10	•	21	8	3	–
Siófok	0	ESE 1	26.4	12	•	20	10	9	8
Keszthely	0	N 1	26.4	12	•	20	11	10	10
Zalaegerszeg	0	N 1	27.8	11	ny	18	10	6	–
Nagykanizsa	0	– 0	26.7	11	•	20	9	7	–
Kaposvár	0	– 0	27.0	11	•	20	8	5	–
Pécs	0	NE 1	25.3	13	5	20	11	8	5
Budapest M. I.	1	– 0	26.4	12	2	22	10	8	4
Salgótarján	0 =	– 0	26.4	10	•	21	7	5	3
Eger	1	– 0	25.5	11	1	19	10	9	5
Miskolc	0	N 2	25.6	12	2	21	11	9	5
Sárospatak	0	– 0	25.7	12	•	20	10	6	7
Baja	0	NE 2	26.0	14	•	21	10	7	6
Kalocsa	0 =	N 2	25.9	12	•	21	10	8	7
Kecskemét	0	N 1	25.1	13	•	21	10	8	5
Szeged	0	NNE 4	25.0	12	•	21	9	5	7
Szolnok	1	NNW 1	25.3	12	ny	20	7	6	–
Túrkeve	0	N 1	–	12	ny	21	9	5	–
Békéscsaba	0	N 1	24.3	11	•	22	9	5	6
Debrecen	0	NNE 6	25.5	13	•	21	11	8	10
Nyíregyháza	0	N 2	25.7	14	•	20	10	7	10
Kékestető (1000 m)**	1	E 2	908.0	7	ny	17	6	–	3
Galyatető (932 m)**	–	–	–	–	6	15	8	–	–
Misinatető (534 m)*	0	NNE 2	965.7	13	•	17	11	9	–
Szabadsághegy (474 m)*	3	NE 1	965.7	12	3	18	10	–	3
Farkasgyepü (400 m)*	4 =	W 1	967.1	9	•	20	8	5	–

24 órai csapadék mm			24 órai csapadék mm			24 órai csapadék mm			24 órai csapadék mm		
Rajka	•		Tab	•		Jósvafő	ny		Kisvárda	•	
Csorna	•		Sárbogárd	•		Lillafüred	ny		Vásárosnamény	•	
Kapuvár	•		Sztálinváros	•		Szendrőlád	1		Mátészalka	•	
Köszeg	•		Nagykónyi			Fugod	•		Tiszabecs	•	
Kormend	•		Somogyszob	•		Hidasnémeti	ny		Csenger	•	
Lenti	ny		Barcs	•		Tokaj	•		Nyírlugos	•	
Letenye	•		Szigetvár	–		Poroszló	1		Polgár	•	
Káld	•		Lengyel	•		Jászapáti	3		Hajdúdorog	•	
Sumeg	•		Szekszárd	•		Nagykáta	•		Hortobágy	ny	
Zirc	•		Mohács	•		Örkény	ny		Tiszaroff	•	
Veszprém	•		Siklós	ny		Kunszentmiklós	•		Karcag	ny	
Komárom	•		Királyrét	–		Cegléd	ny		Berettyóújfalu	•	
Kisbér	•		Balassagyarmat	•		Nagykőrös	ny		Szeghalom	1	
Mór	•		Homhány	•		Tiszakécske	–		Kőrösszakál	•	
Alcsut	1		Vác	•		Izsák	•		Szarvas	•	
Dobogókő	•		Godollő	–		Kiskunfelegyh	•		Szentes	•	
Martonvásár	4		Lőrinci	ny		Kiskunhalas	•		Orosháza	•	
Tihany	•		Gyöngyös	ny		Bacsalmas	•		Makó	•	
Fonyód	•		Borsodnádasd	2		Kistelek	ny		Mezohegyes	•	
Marcali	•		Putnok	1		Záhony	•				

* A légnyomás 500 gdm-re átszámítva ** A légnyomás 1000 gdm-re átszámítva

Magassági szélmérések

Óraadatok greenwichi középidőben

IX.12.	Debr. 10 h		Siófok 11 h		Szeged 11 h		Szhely 12 h		Bpest 12 h		Pécs 12 h		Győr 13 h		Bpest 15 h		Bpest 18 h	
	fok	m/s	fok	m/s	fok	m/s	fok	m/s	fok	m/s	fok	m/s	fok	m/s	fok	m/s	fok	m/s
Talaj																		
500 m	360	7	360	7	40	2	360	7	270	7	360	7	360	7	360	7	340	2
1000	10	9	350	8	20	4	360	13	210	4	350	7	340	4	350	3	10	4
1500	10	9	350	8	10	5	360	16	290	1	20	5	350	6	350	3	30	3
2000	10	9	20	9			360	17	20	3	20	5			330	3	30	5
3000	10	9	10	7			360	17	20	3	20	5			320	4	30	4
4000	10	9							360	6	20	5						
5000	360	10							360	6	20	5						
7000	330	7							360	6								
9000	330	7							360	6								
10000	300	6																
12000	330	9																
14000	330	9																
16000																		
18000																		
20000																		

IX.12.	Bpest 21 h		Szhely 23 h		Szeged 23 h		Debr. 23 h									
	fok	m/s	fok	m/s	fok	m/s	fok	m/s	fok	m/s	fok	m/s	fok	m/s	fok	m/s
Talaj																
500 m	360	7	360	7	40	2	360	7								
1000	60	3	20	11	30	15	40	12								
1500	50	5	30	10	30	15	40	10								
2000	40	4	30	10	20	11	40	10								
3000	40	4	30	7	20	10	40	7								
4000			50	3	360	7										
5000																
7000																
9000																
10000																
12000																
14000																
16000																
18000																
20000																

IX.13.	Bpest 00 h		Pécs 00 h		Bpest 03 h		Szhely 05 h		Szeged 05 h		Debr 05 h		Bpest 06 h		Pécs 07 h		Bpest 09 h	
	fok	m/s	fok	m/s	fok	m/s	fok	m/s	fok	m/s	fok	m/s	fok	m/s	fok	m/s	fok	m/s
Talaj	360	2	360	2	320	2	360	2	360	2	360	2	320	2	40	7	–	0
500 m	80	5	40	6	100	5	20	10	40	14	20	8	60	5	50	8	70	3
1000	80	5	60	5	80	1	20	10	40	14	30	9	60	5	50	8	30	2
1500	80	5	60	5	10	5	50	7	40	14	30	9	20	8	50	8	350	3
2000	80	3	60	5	360	5	60	5	40	13	20	11	300	2	50	8	360	5
3000			40	6			30	4	50	12	20	11	20	13	50	8		
4000							40	14	30	12	20	11	40	15	50	16		
5000							30	26	30	16	20	11			50	16		
7000							40	31	40	26	40	20			50	29		
9000									40	33	30	24						
10000									40	28	30	24						
12000									30	48	30	24						
14000																		
16000																		
18000																		
20000																		

IDŐJÁRÁSI NAPIJELENTÉS

ЕЖЕДНЕВНЫЙ МЕТЕОРОЛОГИЧЕСКИЙ БЮЛЛЕТЕНЬ • DAILY WEATHER REPORT
BULLETIN QUOTIDIEN DE TEMPS • TÄGLICHER WETTERBERICHT

KIADJA AZ ORSZÁGOS METEOROLÓGIAI INTÉZET
BUDAPEST II. KITAIBEL PÁL UTCA 1
TELEFON: KÖZPONT: 353-500, IDŐJELZŐ OSZT.: 150-410

MEGJELENIK NAPONKÉNT • ELŐFIZETÉSI ÁRA
A POSTAI KÖLTSÉGGEL EGYÜTT NEGYEDÉVRE 60, Ft
KIADÁSÉRT FELEL AZ INTÉZET IGAZGATÓJA

71. évfolyam 257. szám. + Budapest + 1958. szeptember hó 14.

Az időjárási helyzet ma reggel és a várható időjárás:

Közép-Európában nagykiterjedésű anticiklon helyeskedik el, és a leszálló légmozgások következtében itt csendes, derült az időjárás. A zavartalan sugárzási viszonyok hatására a 22-24 fokos nappali hőmérsékleteket erős, kettőtől hat fokig terjedő éjszakai lehülések követik. A Szovjetunió európai területének keleti vidékein ezzel szemben változékony, csapadékos az időjárás.

Hazánkban tegnap kisebb felhőátvonulások voltak. Eső sehol-sem hullott. A nappali hőmérséklet 20-24 fokig emelkedett. Az éjszaka 3-10 fokos minimum hőmérsékleteket mértek, sőt a talajmenti levegőrétegben néhány különleges fekvésű helyen a fagypontot is megközelitette a lehülés.

Budapesten vasárnap 12 órakor a hőmérséklet 19 fok, a tengerszintre átszámitott légnyomás 770 mm mérsékelten süllyedő irányzatú.

Várható időjárás hétfő estig:

Csendes, derült idő.
Gyenge délkeleti légáramlás. A völgyekben hajnali ködök.
Az éjszakai lehülés erős marad.
A nappali felmelegedés kissé fokozódik.

A várható legalacsonyabb hőmérséklet ma éjjel: 5-8,
legmagasabb nappali hőmérséklet hétfőn: 23-26 fok között.

Távolabbi kilátások:

További lassú felmelegedés.

Stábel s.k.

A hőmérséklet és a légnyomás napi középértéke Budapesten és ezek eltérése a 75 évi átlagtól:

1958. IX. 13-án: 16.8 C°, 770,3 mm. Eltérés: 0,0 C°, +7,2 mm.

1871 óta ezen a napon előfordult:

legmagasabb hőmérséklet	33,9 C° /1947/.
legalacsonyabb hőmérséklet	4,8 C° /1913/.

Az Országos Meteorológiai Intézet Időjárási Napijelentése

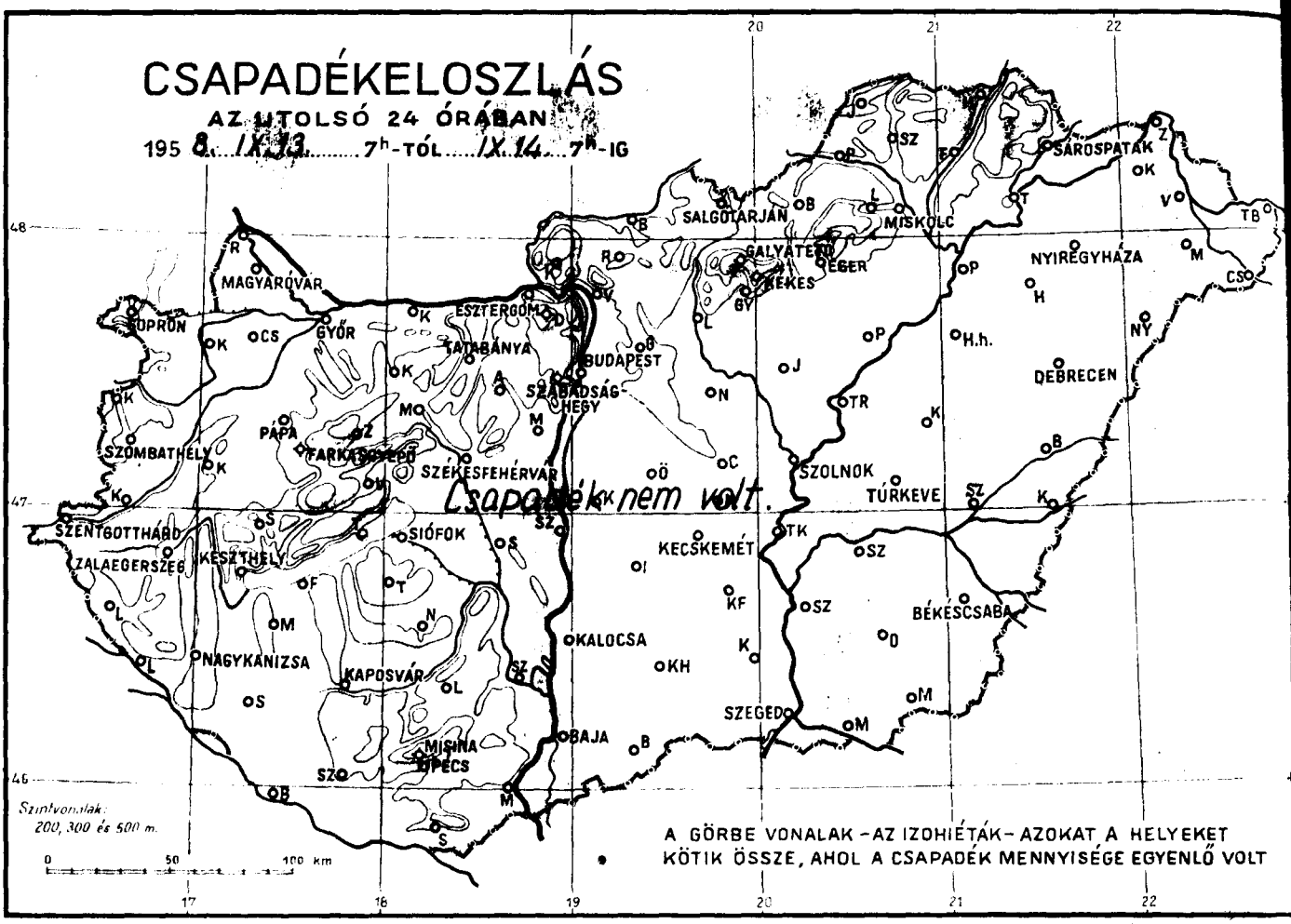

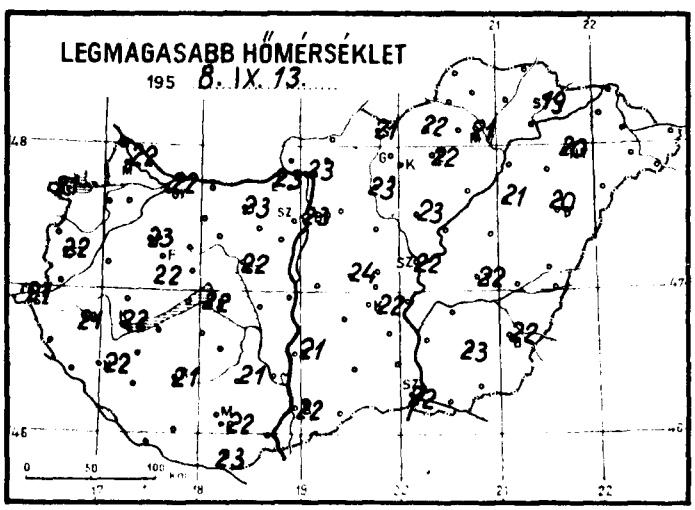

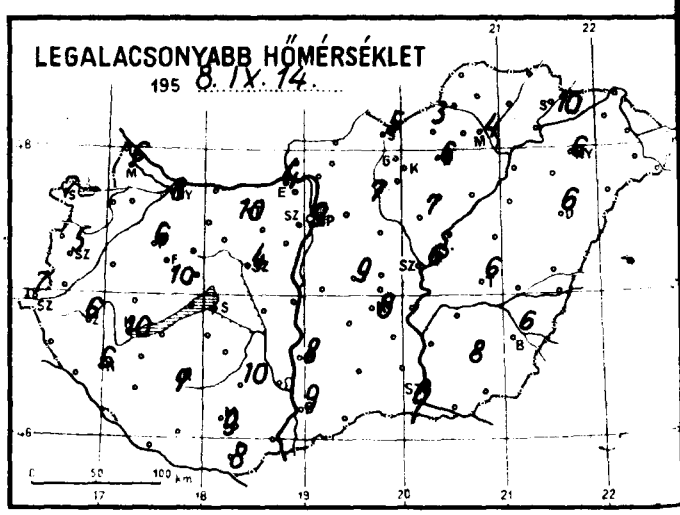

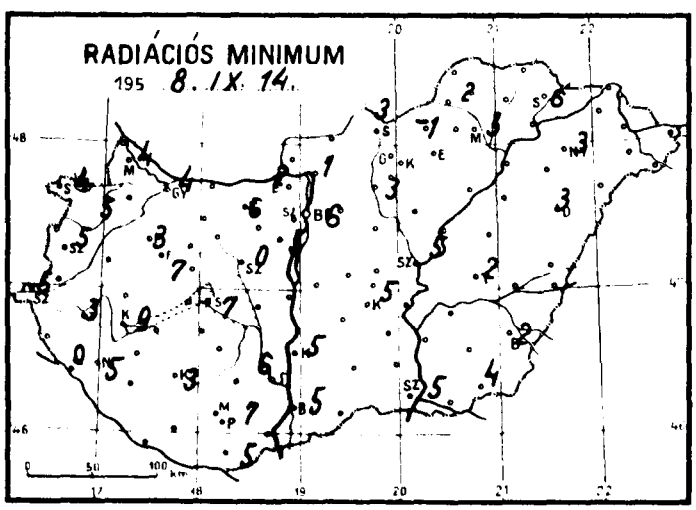

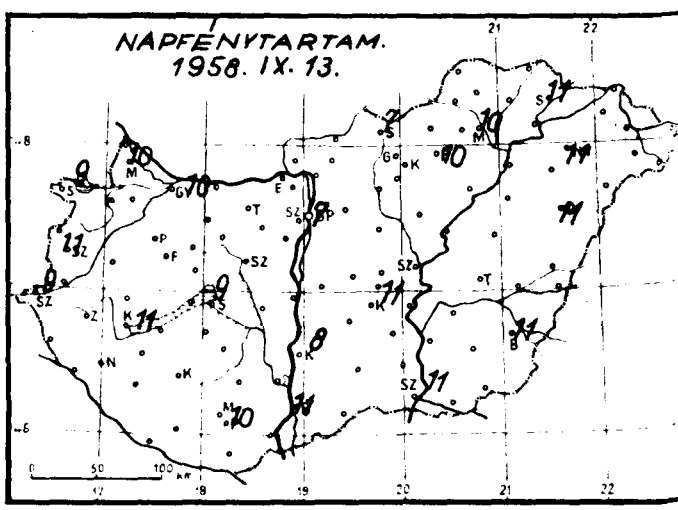

Időjárási helyzet 1958. év SZEPTEMBER hó 14. nap 7 óra

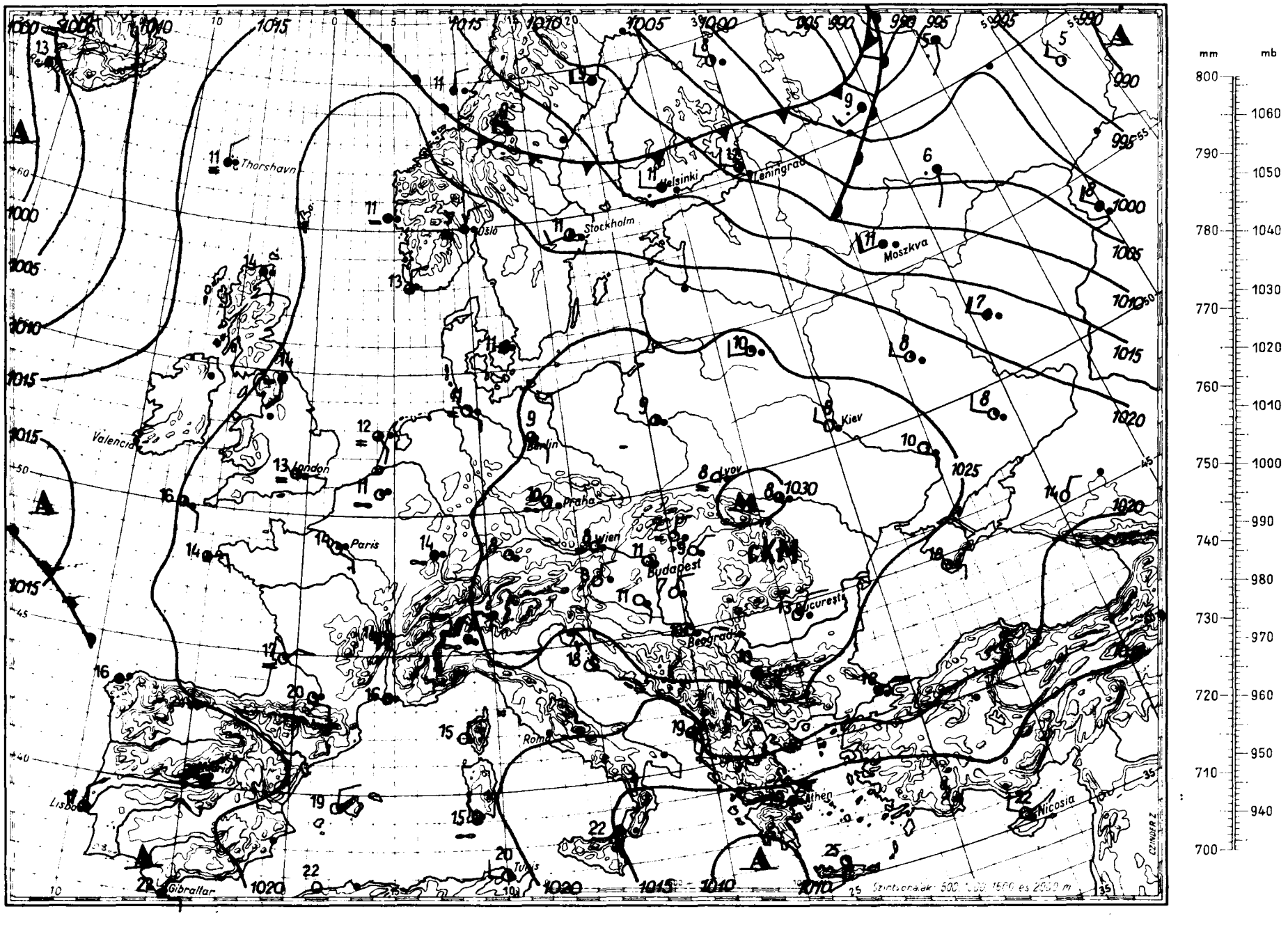

Magaslégköri időhelyzet

19 58. szeptember hó 14. nap 00h GMT

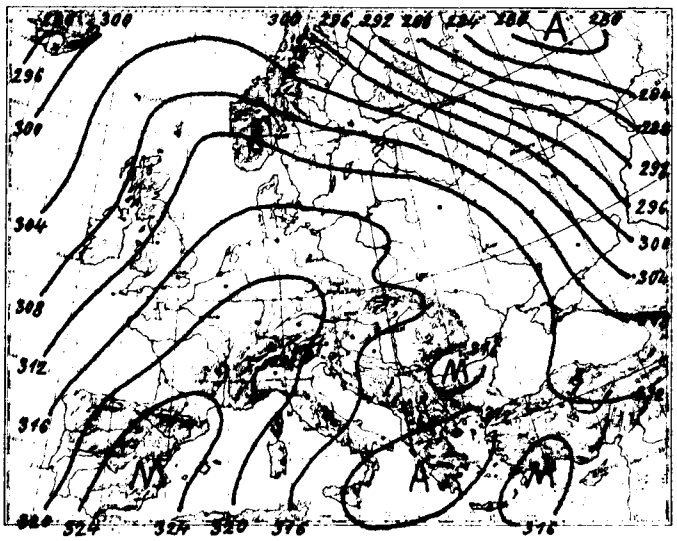

700 mb-os absz. topográfia

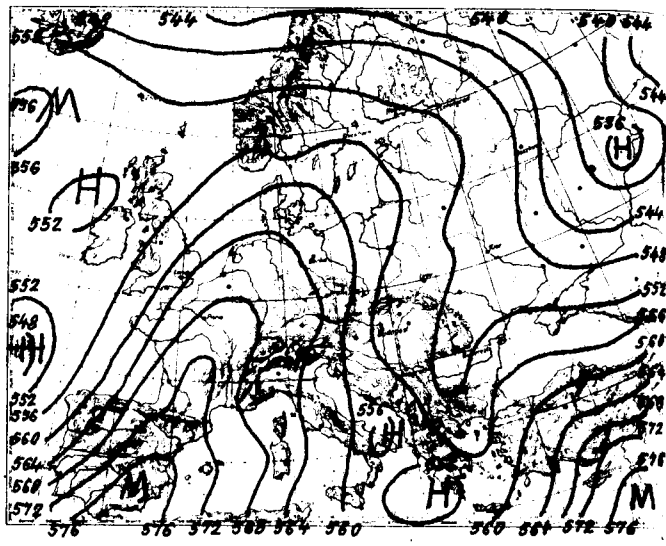

500/1000 mb-os rel. topográfia

1958.IX.13. 12h			
mb	m	C°	%
1000	229	18.8	55
850	1594	6.7	76
700	3163	0.0	71
600	4444	- 4.2	55
500	5855	-13.8	54
400	7511	-25.9	54
300	9529	-41.0	54
200	12193	-52.9	-
100			
50			

Jellemző pontok:

1010.3	Talaj	19.8	55
773	2370	- 0.3	89
750	2600	+ 2.0	76
700	3163	0.0	71
689	3290	+ 2.4	54
300	9129	-41.0	54
*230	11280	-52.1	54
164	13460	-53.4	
122	15430	-52.8	

Szárazföldünk nyugati és középső területei felett anticiklon helyezkedik el. Ezeken a területeken nincs lényeges hőmérsékleti advekció. Ezzel szemben Skandinávia és Kelet-Európa felett erős északnyugati széllel különböző hőmérsékletű légtömegek vonulnak, és hatásukra a Szovjetunió európai területének középső része felett felmelegedés, a Fekete-tenger és a Kaszpi-tenger vidékén, valamint Skandinávia felett lehűlés van folyamatban.

A Kárpát-medence felett az elmult huszonnégyóra folyamán az alsó két kilométeres rétegben 2-3 fokot hűlt a levegő, felette pedig erős hőmérséklet-emelkedés következett be; átlagosan 7 fokot emelkedett a troposzféra hőmérséklete. A 0 fokos szint magassága 500 m, a -10 fokos szinté pedig 740 m-rel emelkedett, és ma éjfélkor 3040 ill. 5260 m-en helyezkedett el Budapest felett.

Kapovits s.k.

*Tropopauza

1958.IX.14. 00h			
mb	m	C°	%
1000	237	11.1	72
850	1579	5.2	77
700	3148	- 0.5	63
600	4369	- 5.5	52
500	5778	-14.0	52
400	7430	-26.2	52
300	9443	-41.2	52
200	12077	-59.8	52
100			
50			

Jellemző pontok:

1010.6	Talaj	11.6	71
810	1960	3.8	78
779	2300	6.2	64
686	3300	- 1.8	64
674	3480	- 0.5	52
535	5250	-10.2	52
239	10920	-52.9	52
*194	12260	-61.0	52
184	12590	-60.0	
180	12710	-61.2	
165	13260	-61.1	
138	14399	-58.5	

1958. szeptember ....hó, 14. vasárnap ....nap ..... 71. évfolyam 257. sz.	Reggeli észlelések 06 TMG				Az utolsó 24 óra adatai					
	Felhőzet (0–4)	Szélirány és erő (m/s)	Légnyomás (millibár)	Hőmérséklet (C°)	Csapadék (24 óra) (mm)		Hőmérsékleti szélsőségek: tegnapi nappali max.	éjszakai min.	Radiációs min.	Napsütés (óra) tegnap
Mosonmagyaróvár	0	– 0	1027.9	8	•		22	6	4	10
Sopron	0	– 0	28.0	8	•		21	7	4	9
Szombathely	0	– 0	27.7	9	•		22	5	5	11
Szentgotthárd	0 =	– 0	27.7	7	•		29	7	5	9
Pápa	0 =	– 0	27.0	9	•		23	6	3	–
Győr	0	ESE 2	27.7	9	•		22	8	4	10
Esztergom	0	– 0	27.7	9	•		23	4	2	–
Tatabánya	0 =	E 1	27.0	13	•		23	10	6	–
Székesfehérvár	0	NW 1	27.8	6	•		22	4	0	–
Siófok	0	ESE 2	27.7	10	•		22	8	7	9
Keszthely	0	E 1	26.6	12	•		22	10	9	11
Zalaegerszeg	0	NW 1	27.7	7	•		21	6	3	–
Nagykanizsa	0 =	– 0	27.7	7	•		22	6	5	–
Kaposvár	0	– 0	27.7	10	•		21	7	3	–
Pécs	0	E 1	27.1	11	•		22	9	7	10
Budapest M. I.	0	– 0	27.8	11	•		23	9	6	7
Salgótarján	0 =	– 0	28.3	8	•		21	5	3	7
Eger	0	– 0	27.9	10	•		22	6	–	10
Miskolc	0 =	NNW 1	28.0	7	•		21	4	3	10
Sárospatak	0	NE 1	27.3	14	•		19	10	6	11
Baja	0	– 0	27.1	10	•		22	9	5	11
Kalocsa	0	N 1	27.1	10	•		21	8	5	8
Kecskemét	0	NE 1	27.0	10	•		22	8	5	11
Szeged	0	NE 1	27.1	10	•		22	8	5	11
Szolnok	0	NNE 1	26.7	9	•		22	6	5	–
Turkeve	0	N 1	–	10	•		22	6	2	–
Békéscsaba	0	NNE 1	26.9	8	•		22	6	2	11
Debrecen	0	ENE 1	27.4	9	•		20	6	3	11
Nyíregyháza	0	N 2	27.8	9	•		20	6	3	11
Kékestető (1000 m)**	0	NE 2	909.0	6	•		16	4	–	9
Galyatető (932 m)**	–	–	–	–	•		16	5	–	–
Misinatető (534 m)*	1	E 1	966.8	12	•		19	10	5	–
Szabadsághegy (474 m)*	0	NE 2	966.9	13	•		20	9	–	5
Farkasgyepű (400 m)*	0	ESE 4	967.2	11	•		22	10	7	–

24 órai csapadék mm			24 órai csapadék mm			24 órai csapadék mm			24 órai csapadék mm		
Rajka	•		Tab	•		Jósvafő	•		Kisvárda	•	
Csorna	•		Sárbogárd	–		Lillafured	•		Vásárosnamény	•	
Kapuvár	•		Sztálinváros	•		Szendrőlád	•		Mátészalka	–	
Kőszeg	•		Nagykőnyi	•		Fugod	•		Tiszabecs	•	
Körmend	•		Somogyszob	•		Hidasnémeti	•		Csenger	•	
Lenti	•		Barcs	•		Tokaj	•		Nyírlugos	•	
Letenye	•		Szigetvár	–		Poroszló	–		Polgár	•	
Kaló	•		Lengyel	•		Jászapáti	•		Hajdúdorog	•	
Sumeg	•		Szekszárd	•		Nagykáta	•		Hortobágy	•	
Zirc	•		Mohács	•		Örkény	•		Tiszaroff	•	
Veszprém	•		Siklós	•		Kunsztmiklós	•		Karcag	•	
Komárom	•		Királyrét	–		Cegléd	•		Berettyóújfalu	•	
Kisbér	•		Balassagyarmat	•		Nagykőrös	•		Szeghalom	•	
Mór	•		Romhány	•		Tiszakécske	•		Kőrösszakál	•	
Alcsut	•		Vác	•		Izsák	•		Szarvas	•	
Dobogókő	•		Gödöllő	•		Kiskunfélegyh	•		Szentes	–	
Martonvásár	•		Lőrinci	•		Kiskunhalas	•		Orosháza	•	
Tihany	•		Gyöngyös	•		Bácsalmás	•		Makó	•	
Fonyód	•		Borsodnádasd	•		Kistelek	•		Mezőhegyes	–	
Marcali	•		Putnok	•		Záhony	•				

* A légnyomás 500 gdm-re átszámítva ** A légnyomás 1000 gdm-re átszámítva

Magassági szélmérések

Óraadatok greenwichi középidőben

IX.13.	Szeged 05 h		Debr. 05 h		Pécs 07 h		Szeged 11 h		Debr. 11 h		Szhely 12 h		Győr 12 h		Bpest 12 h		Miskolc 12 h	
	fok	m/s	fok	m/s	fok	m/s	fok	m/s	fok	m/s	fok	m/s	fok	m/s	fok	m/s	fok	m/s
Talaj	360	2	360	2	40	7	360	7	360	2	40	2	360	2	–	0	40	2
500 m	40	14	20	8	50	8	30	4	30	5	20	9	340	3	290	2	30	4
1000	40	14	30	9	50	8	30	6	20	10	20	9	350	4	290	3	360	5
1500	40	14	30	9	50	8	40	6	20	10	10	8	350	4	340	4		
2000	40	13	20	11	50	8	30	7	40	11	30	4	10	5				
3000	50	12	20	11	50	8	50	5	40	11			40	9				
4000	30	12	20	11	50	16	40	12	40	11			40	13				
5000	30	16	20	11	50	16	50	15	40	11								
7000	40	26	40	20	50	29												
9000	40	33	30	24														
10000	40	28	30	24														
12000	50	48	30	24														
14000																		
16000																		
18000																		
20000																		

IX.13.	Pécs 13 h		Szeged 16 h		Debr. 16 h		Pécs 17 h		Pécs 23 h		Szeged 23 h		Debr. 23 h					
	fok	m/s	fok	m/s	fok	m/s	fok	m/s	fok	m/s	fok	m/s	fok	m/s	fok	m/s	fok	m/s
Talaj	40	2	40	2	360	7	40	2	40	2	40	2	360	2				
500 m	30	6	20	9	20	8	40	6	100	4	40	7	10	6				
1000	30	6	20	9	20	8	40	6	40	4	30	9	10	5				
1500	30	6	20	12	30	6	40	6	40	4	360	10	10	5				
2000	60	4	360	9	10	9	30	6	20	4	360	7						
3000			20	5	10	9	30	6	40	10								
4000			40	13	30	11			40	10								
5000			40	12	50	14			30	17								
7000					30	17												
9000					30	20												
10000					40	27												
12000					40	27												
14000																		
16000																		
18000																		
20000																		

IX.14.	Bpest 00 h		Bpest 02 h		Szhely 06 h		Bpest 06 h		Szeged 06 h									
	fok	m/s	fok	m/s	fok	m/s	fok	m/s	fok	m/s	fok	m/s	fok	m/s	fok	m/s	fok	m/s
Talaj	90	2	360	2	–	0	360	2	40	2								
500 m	90	6	110	2	220	4	100	3	40	5								
1000	240	3	280	3	130	4	100	3	360	6								
1500	280	4	330	2	240	4	310	4	40	5								
2000	50	5	40	4	160	3	40	3	40	2								
3000							30	9	40	8								
4000							30	9	30	10								
5000							30	20	30	15								
7000							10	22	20	14								
9000							10	22										
10000							10	22										
12000							10	22										
14000																		
16000																		
18000																		
20000																		

IDŐJÁRÁSI NAPIJELENTÉS

ЕЖЕДНЕВНЫЙ МЕТЕОРОЛОГИЧЕСКИЙ БЮЛЛЕТЕНЬ • DAILY WEATHER REPORT
BULLETIN QUOTIDIEN DE TEMPS • TÄGLICHER WETTERBERICHT

IADJA AZ ORSZÁGOS METEOROLÓGIAI INTÉZET
I DAPEST II. KITAIBEL PÁL UTCA 1
ELEFON: KÖZPONT: 353-500, IDŐJELZŐ OSZT.: 150-410

MEGJELENIK NAPONKÉNT * ELŐFIZETÉSI ÁRA
A POSTAI KÖLTSÉGGEL EGYÜTT NEGYEDÉVRE 60, Ft
KIADÁSÉRT FELEL AZ INTÉZET IGAZGATÓJA

. évfolyam, 258. szám. + Budapest + 1958. szeptember hó 15.

Az időjárási helyzet ma reggel és a várható időjárás:

Közép-Európában napok óta uralmon van az anticiklonos, rült, száraz időjárás. Ezzel szemben Franciaországban és a Brit szigeteken a szivárgó óceáni levegő változékonyabb, csapadékosabb időjárást okoz.

Hazánkban vasárnap csendes, napos, száraz volt az idő. A hőmérséklet napközben 21-24 fokig emelkedett. Ma hajnalra általában 5-10 fokig, talaj közelben néhány helyen a fagypont közelébe hűlt le a levegő.

Budapesten hétfőn 12 órakor a hőmérséklet 22 fok, a tenerszintre átszámitott légnyomás 766 mm, mérsékelten süllyedő irányzatú.

Várható időjárás kedd estig:

Ma derült idő, holnap nyugaton kisebb felhőátvonulások, még eső nélkül.
Gyenge déli szél.
Néhány helyen reggeli köd.
A nappali felmelegedés kissé erősödik.

Várható legalacsonyabb hőmérséklet ma éjjel: nyugaton 9-12, keleten 6-9
legmagasabb nappali hőmérséklet kedden: 23-26 fok között.

Távolabbi kilátások:

Kisebb felhőátvonulások. Az éjszakai lehülés tovább mérséklődik.

Szalóki

hőmérséklet és a légnyomás napi középértéke Budapesten és ezek eltérése a 75. vi átlagtól:

958. IX. 14-én: 15.5 C°, 769,0 mm. Eltérés: ~~-1.3 C°~~, +5,7 mm.

871 óta ezen a napon előfordult:

egmagasabb hőmérséklet 33,9 C° /1947/.
egalacsonyabb hőmérséklet 5.0 C° /1890/.

LIBRARY NOV 1 1958 WEATHER BUREAU

Az Országos Meteorológiai Intézet Időjárási Napijelentése

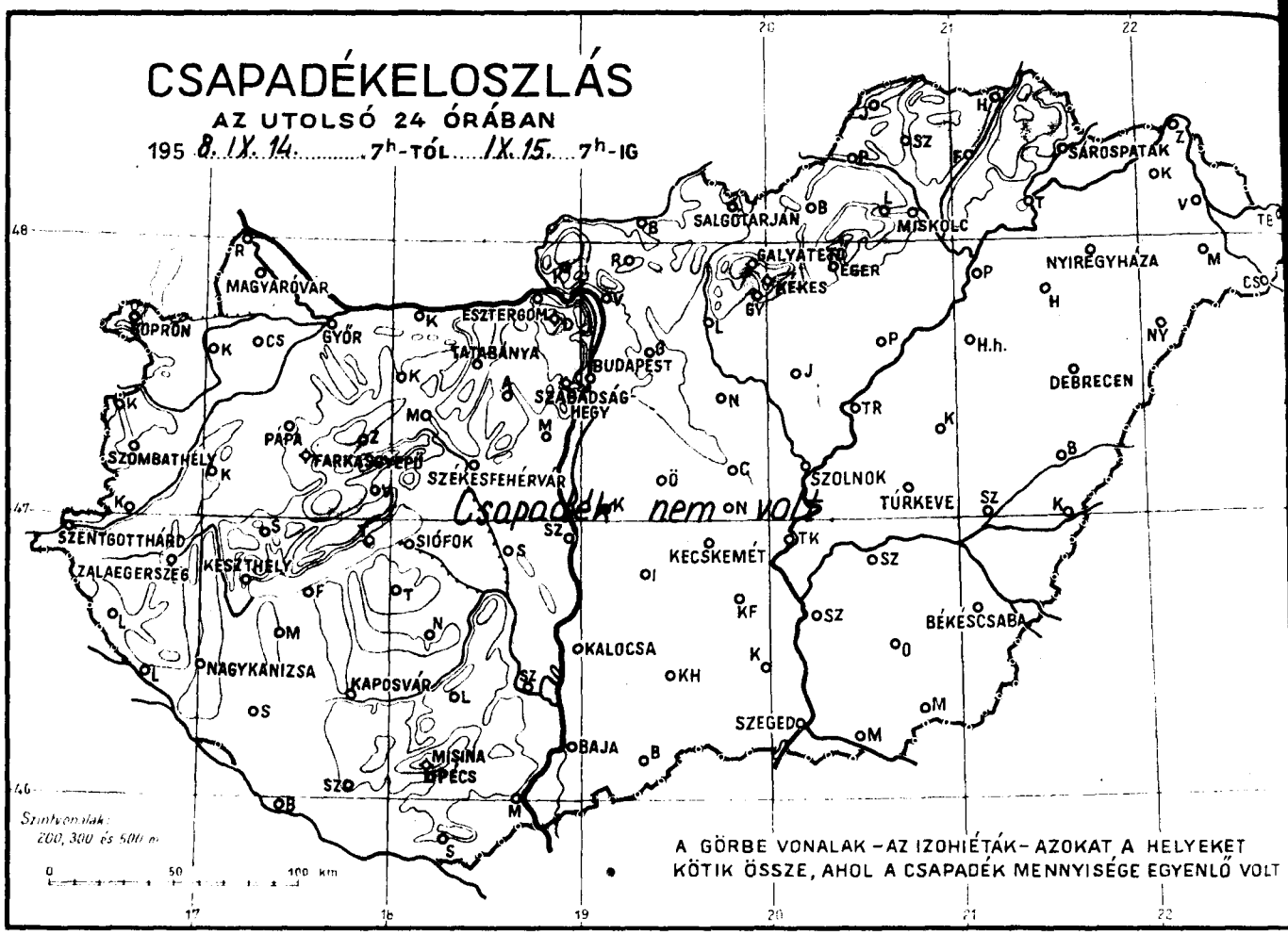

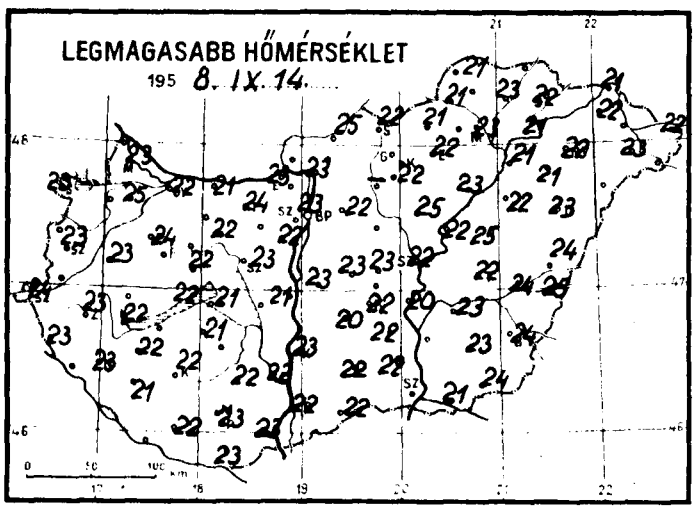

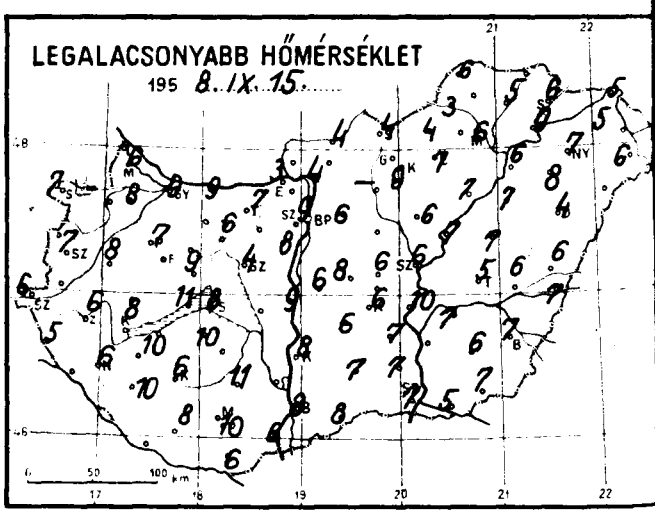

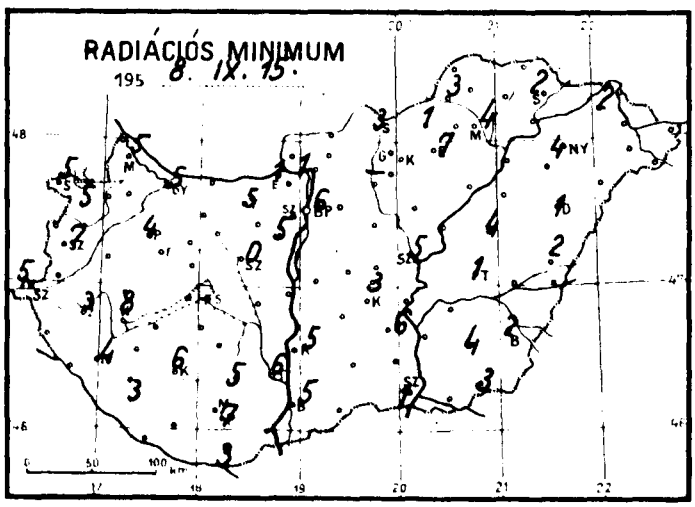

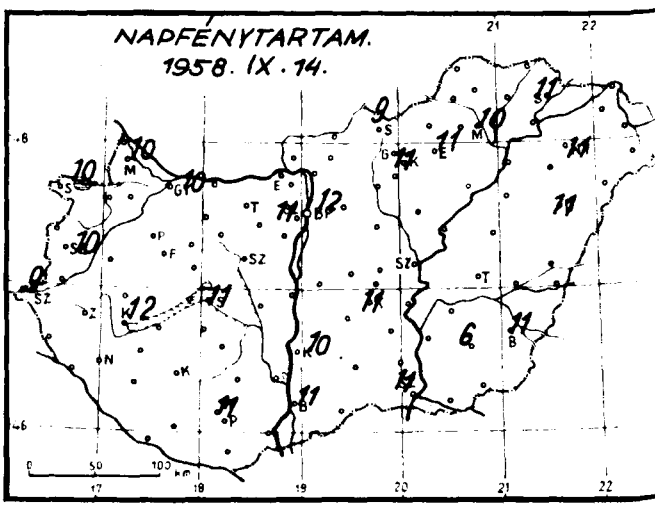

Időjárási helyzet 1958. év SZEPTEMBER hó 15. nap 7 óra

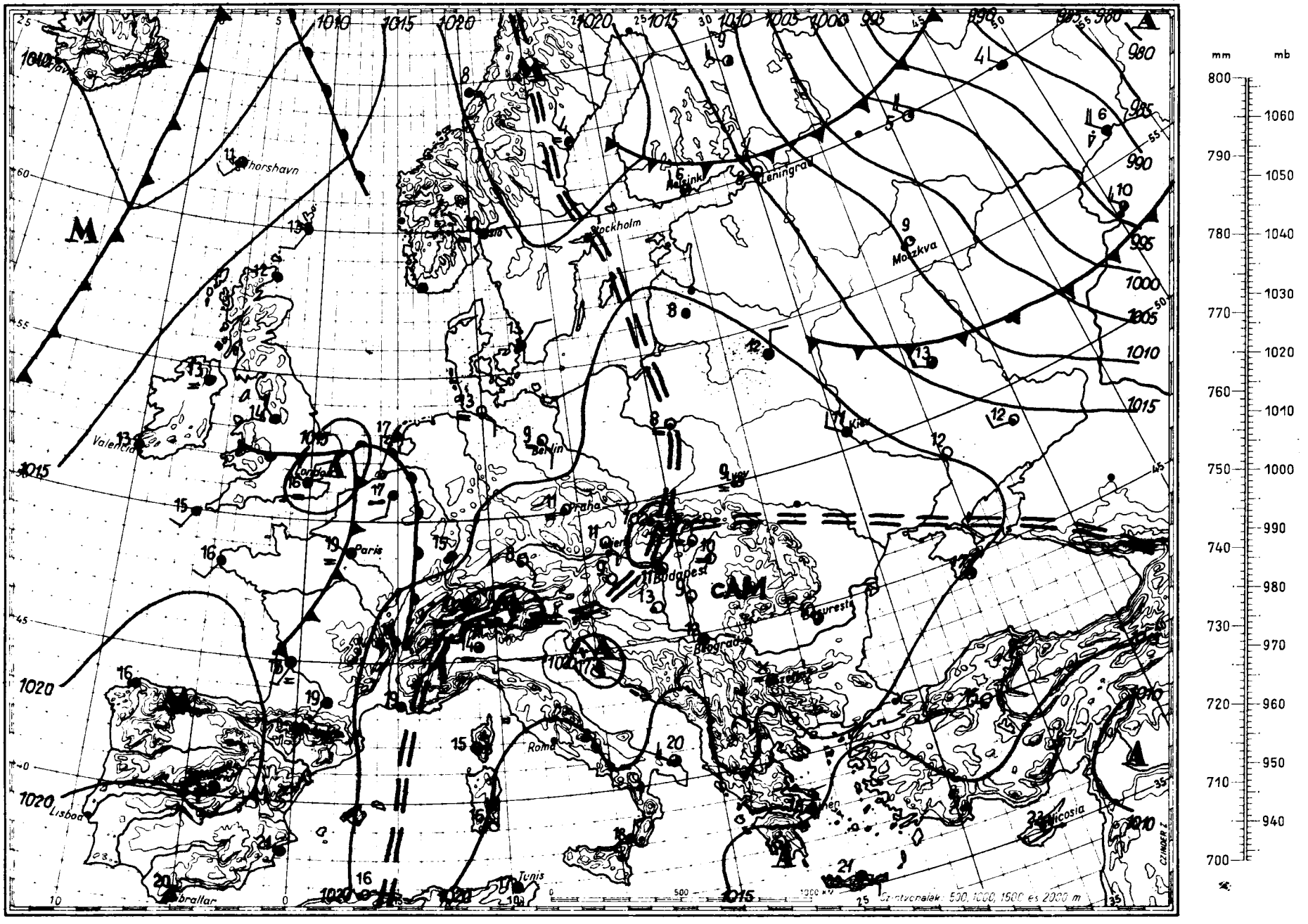

Magaslégköri időhelyzet

19 58. szeptember hó 15. nap 00h GMT.

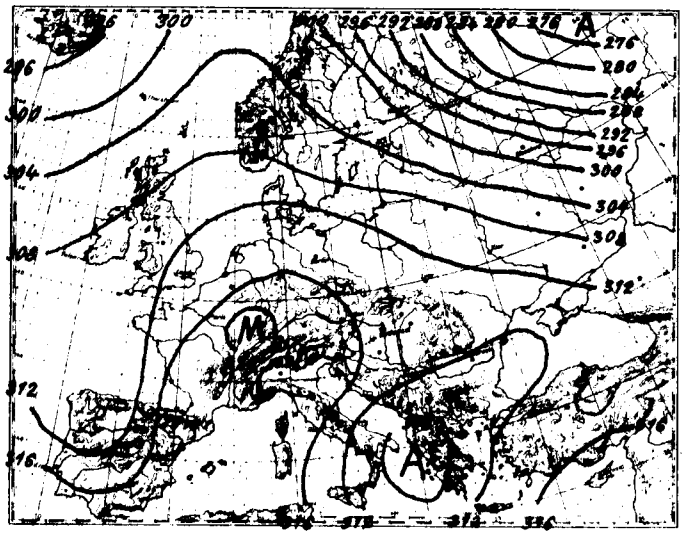

700 mb-os absz. topográfia

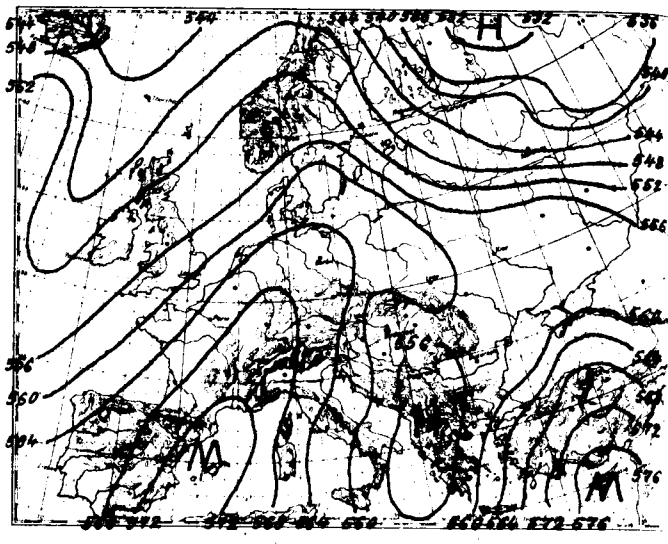

500/1000 mb-os rel. topográfia

1958.IX.14. 12h			
mb	m	C°	%
1000	225	20.0	49
850	1591	7.3	56
700	3183	3.0	41
600	4419	- 1.9	41
500	5843	- 9.1	41
400	7521	-23.2	41
300	9553	-40.0	41
200			
100			
50			

Jellemző pontok:

1009.9	Talaj	20.8	49
860	1500	7.5	57
750	2600	7.0	43
631	4000	- 2.4	41
611	4240	- 0.7	41
517	5600	-10.8	41
500	5843	- 9.1	41
250	10775	-49.5	41

A magassági gerinc, ami Afrikától Dánián át a Spitzbergákig nyúlik, lassan gyengül és Észak-Európa felett fokozatosan zonális áramlás alakul ki. Európa nyugati partjai mentén ugyan melegadvekciót találunk a magasban, de a Szovjetunió európai része fölé északnyugati széllel sarkvidéki levegő áramlik. A Botteni-öböltől a Kaukázusig erős lehűlés megy végbe. Közép-Európa felett nincs lényeges advekció.

Hazánk légterében többszörös inverzió alakult ki. A hőmérséklet a talajtól 4300 m-ig tovább emelkedett, feljebb kisebb hőmérséklet-ingadozások voltak. A 0 fok magassága 800 m-rel került magasabbra, 3840 m-re. A -10 fok szintje 400 m-t süllyedt és ma éjfélkor 4860 m-en volt.

Kallósné s.k.

1958.IX.15. 00h			
mb	m	C°	%
1000	195	12.7	70
850	1554	8.0	60
700	3144	1.8	40
600	4357	-9.8	40
500	5793	-15.6	40
400	7457	-25.3	40
300			
200			
100			
50			

Jellemző pontok:

1006.9	Talaj	12.5	72
961	540	15.2	55
861	1440	7.0	67
833	1740	10.0	55
724	2870	1.7	40
662	3570	2.0	40
620	4130	- 3.8	40
610	4220	- 1.3	40
538	5180	-11.0	40
528	5330	- 8.7	40
324	8953	-38.4	40

Tropopauza

1958. szeptember hó, **15.** nap **hétfő**

71. évfolyam **258.** sz.

	Reggeli észlelések 06 TMG				Az utolsó 24 óra adatai					
	Felhőzet (0–4)	Szélirány és ero (m/s)	Légnyomás (millibár)	Hőmérséklet (C°)	Csapadék (24 óra) (mm)		Hőmérsékleti szélsőségek: tegnapi nappali max.	ejszakai min.	Radiációs min.	Napsütés (ora) tegnap
Mosonmagyaróvár	0	– 0	1023.0	9	•		23	6	5	10
Sopron	1	– 0	23.3	9	•		23	7	5	10
Szombathely	0	– 0	22.9	9	•		23	7	7	10
Szentgotthárd	4 ≡	– 0	23.3	6	•		24	6	5	9
Pápa	0	– 0	22.5	10	•		24	7	4	–
Győr	0 –	ESE 2	22.7	10	•		22	9	5	10
Esztergom	0	– 0	23.3	7	•		23	3	1	–
Tatabánya	0	SSW 1	22.9	9	•		24	7	5	–
Székesfehérvár	0	– 0	22.6	7	•		23	4	0	–
Siófok	0	SE 2	22.7	11	•		21	8	7	11
Keszthely	4 ≡	E 1	22.6	10	•		22	8	8	12
Zalaegerszeg	0 –	W 1	23.1	8	•		23	6	3	–
Nagykanizsa	0 –	– 0	24.0	7	•		23	6	4	–
Kaposvár	0	– 0	22.0	8	•		22	6	6	–
Pécs	0	– 0	22.3	13	•		23	10	7	11
Budapest M. I.	0	– 0	22.7	11	•		23	9	6	12
Salgótarján	0	– 0	23.3	9	•		22	4	3	9
Eger	0	– 0	23.1	9	•		22	7	7	11
Miskolc	0 –	NNW 1	23.1	7	•		23	6	4	10
Sárospatak	0	– 0	24.0	10	•		22	6	2	11
Baja	0	– 0	22.7	10	•		22	8	5	11
Kalocsa	0	S 1	22.6	11	•		23	8	5	10
Kecskemét	0	– 0	22.3	8	•		22	6	3	11
Szeged	0	W 1	22.7	9	•		23	7	1	11
Szolnok	0	N 1	22.4	10	•		22	6	5	–
Túrkeve	0	SW 1	–	8	•		22	5	1	–
Békéscsaba	0	– 0	22.6	10	•		24	7	2	11
Debrecen	0	– 0	23.4	8	•		23	4	1	11
Nyíregyháza	0	N 1	23.4	8	•		22	7	4	11
Kékestető (1000 m)**	0	– 0	905.6	8	•		17	7	–	11
Galyatető (932 m)**	–	–	– –	–	•		17	10	–	–
Misinatető (534 m)*	0	SSE 1	963.1	15	•		21	12	5	–
Szabadsághegy (474 m)*	0	W 1	962.5	15	•		19	12	–	11
Farkasgyepü (400 m)*	0	SE 1	963.7	16	•		23	10	7	–

24 órai csapadék mm			24 órai csapadék mm			24 órai csapadék mm			24 órai csapadék mm		
Rajka	•		Tab	•		Jósvafő	•		Kisvárda	•	
Csorna	•		Sárbogárd	–		Lillafured	•		Vásárosnamény	•	
Kapuvár	•		Sztálinváros	•		Szendrőlád	•		Mátészalka	•	
Kőszeg	•		Nagykőnyi	•		Fügöd	•		Tiszabecs	•	
Körmend	•		Somogyszob	•		Hidasnémeti	•		Csenger	•	
Lenti	•		Barcs	•		Tokaj	•		Nyírlugos	–	
Letenye	•		Szigetvár	•		Poroszló	•		Polgár	•	
Kaló	•		Lengyel	•		Jászapáti	•		Hajdúdorog	•	
Sumeg	•		Szekszárd	•		Nagykáta	•		Hortobágy	•	
Zirc	•		Mohács	•		Örkény	•		Tiszaroff	•	
Veszprém	•		Siklós	•		Kunsztmiklós	•		Karcag	•	
Komárom	•		Királyrét	•		Cegléd	•		Berettyóújfalu	•	
Kisbér	•		Balassagyarm	•		Nagykőrös	•		Szeghalom	•	
Mór	•		Romhány	•		Tiszakécske	•		Kőrösszakál	•	
Alcsut	•		Vác	•		Izsák	•		Szarvas	•	
Dobogókő	•		Godollo	•		Kiskunfélegyh	•		Szentes	•	
Martonvásár	•		Lőrinci	–		Kiskunhalas	•		Orosháza	•	
Tihany	•		Gyöngyös	•		Bácsalmás	•		Makó	•	
Fonyód	•		Borsodnádasd	•		Kistelek	•		Mezőhegyes	•	
Marcali	•		Putnok	•		Záhony	•				

* A légnyomás 500 gdm-re átszámítva ** A légnyomás 1000 gdm-re átszámítva

Magassági szélmérések

Óraadatok greenwichi középidőben

IX.14.	Bpest 09 h		Pécs 09 h		Debr. 10 h		Siófok 11 h		Szeged 11 h		Miskolc 11 h		Szhely 12 h		Bpest 12 h		Pécs 13 h	
	fok	m/s	fok	m/s	fok	m/s	fok	m/s	fok	m/s	fok	m/s	fok	m/s	fok	m/s	fok	m/s
Talaj	40	2	140	2	180	2	360	2	360	2	40	2	–	0	360	2	90	2
500 m	130	1	90	2	–	0	160	1	30	4	110	1	210	3	110	1	100	1
1000	20	1	30	3	190	2	40	1	30	4	110	1	210	3	110	1	100	1
1500	–	0	70	4	170	5	20	1	360	4	120	3	240	3	110	1	50	3
2000	60	3	90	3	110	5	340	1	20	4	90	3	220	3	50	3	70	5
3000	50	8	60	7	110	5	50	3	60	8	60	5	330	2	80	4	50	9
4000	40	13	40	14	60	8	50	1	50	9	50	9	360	2	70	7	50	9
5000	30	15	40	18	60	11	30	15	50	15	40	13	30	7			30	17
7000	40	17			50	14	40	15	30	20	60	15	20	13				
9000					50	27	40	22	30	20								
10000					50	27												
12000					50	27												
14000					50	27												
16000					50	27												
18000																		
20000																		

IX.14.	Bpest 15 h		Debr. 16 h		Szhely 17 h		Pécs 17 h		Szeged 17 h		Bpest 18 h		Győr 23 h		Pécs 23 h		Szeged 23 h	
	fok	m/s	fok	m/s	fok	m/s	fok	m/s	fok	m/s	fok	m/s	fok	m/s	fok	m/s	fok	m/s
Talaj	–	0	–	0	140	2	90	2	320	2	220	2	140	2	40	2	270	2
500 m	30	1	180	1	190	6	90	4	340	3	190	2	120	4	90	2	50	1
1000	30	1	190	3	190	6	90	4	340	3	60	2	140	5	90	2	230	2
1500	30	3	190	3	230	4	70	3	60	1	20	2	150	5	50	4	220	5
2000	40	3	150	4	300	2	80	3	110	3	40	3			50	4	220	3
3000	60	4	60	3	360	8			50	8	40	3					50	6
4000	50	10	70	7	20	3			50	9	50	8						
5000	40	14	70	9	30	13			40	12	50	16						
7000	50	19	60	21														
9000			60	20														
10000			60	20														
12000			60	20														
14000			60	20														
16000			60	20														
18000																		
20000																		

IX.14-15.	Debr. 23 h		Siófok 23 h		Bpest 00 h		Debr. 05 h		Bpest 06 h		Szeged 06 h		Bpest 09 h					
	fok	m/s	fok	m/s	fok	m/s	fok	m/s	fok	m/s	fok	m/s	fok	m/s	fok	m/s	fok	m/s
Talaj	–	0	220	2	–	0	–	0	–	0	320	2	220	2				
500 m	150	2	240	2	–	0	200	2	280	3	300	2	260	2				
1000	150	2	240	2	–	0	200	2	20	1	300	2	250	1				
1500	230	4	110	3	120	1	200	2	350	2	200	2	50	1				
2000	260	2	70	2	120	1	250	2	350	2	210	2	340	1				
3000	70	4			60	2	360	4	20	4	50	3	10	4				
4000					50	7	30	5	30	15			30	6				
5000					20	6	30	5	30	15			360	8				
7000							20	9	20	13			30	10				
9000							20	13	30	25								
10000							20	15	30	25								
12000							20	18	30	25								
14000																		
16000																		
18000																		
20000																		

IDŐJÁRÁSI NAPIJELENTÉS

ЕЖЕДНЕВНЫЙ МЕТЕОРОЛОГИЧЕСКИЙ БЮЛЛЕТЕНЬ • DAILY WEATHER REPORT
BULLETIN QUOTIDIEN DE TEMPS • TÄGLICHER WETTERBERICHT

ADJA AZ ORSZÁGOS METEOROLÓGIAI INTÉZET
BUDAPEST II. KITAIBEL PÁL UTCA 1
TELEFON: KÖZPONT: 353-500, IDŐJELZŐ OSZT.: 150-410

MEGJELENIK NAPONKÉNT • ELŐFIZETÉSI ÁRA
A POSTAI KÖLTSÉGGEL EGYÜTT NEGYEDÉVRE 60, Ft
KIADÁSÉRT FELEL AZ INTÉZET IGAZGATÓJA

71. évfolyam 259. szám. + Budapest + 1958. szeptember hó 16.

Az időjárási helyzet ma reggel és a várható időjárás:

A Közép-Európát elborító anticiklon gyorsan veszit erejéből. Óceáni légtömegek áramlanak helyére és esőt okoznak Németországban, Lengyelországban, és Észak-Európában. A hőmérséklet csak Németországban, Csehszlovákiában és Magyarországon emelkedett 25 fok fölé.

Hazánkban hétfőn napos, száraz volt az idő. A hőmérséklet napközben 22-25 fokig, Budapesten 26 fokig emelkedett. Hajnalban általában 7-10 fokot mértek, de a talajon 4 fokig is lehült a levegő.

Budapesten kedden 12 órakor a hőmérséklet 23 fok, a tengerszintre átszámitott légnyomás 763 mm, gyengén süllyedő irányzatú.

Várható időjárás szerda estig:

Felhőátvonulások.
Éjjel és holnap többhelyen /főként nyugaton és északon/ esők, néhány helyen zivatar.
Mérsékelt délnyugati, nyugati szél.
Enyhe éjszaka.
A nappali felmelegedés kissé csökken.

Várható legalacsonyabb hőmérséklet ma éjjel: keleten 8-11, nyugaton 12-15,
legmagasabb nappali hőmérséklet szerdán: 21-24 fok között.

Távolabbi kilátások:

Felhőátvonulások kevés esővel. Nappali legmagasabb hőmérséklet 20 fok körül.

A hőmérséklet és a légnyomás napi középértéke Budapesten és ezek eltérése a 75 évi átlagtól:

1958. IX. 15-én: 18.1 C°, 765,3 mm. Eltérés: +1,4 C°, +2,0 mm.

1871 óta ezen a napon előfordult:

legmagasabb hőmérséklet 34,9 C° /1947/,
legalacsonyabb hőmérséklet 4,7 C° /1894/.

LIBRARY
NOV 10 1958
WEATHER BUREAU

Az Országos Meteorológiai Intézet Időjárási Napijelentése

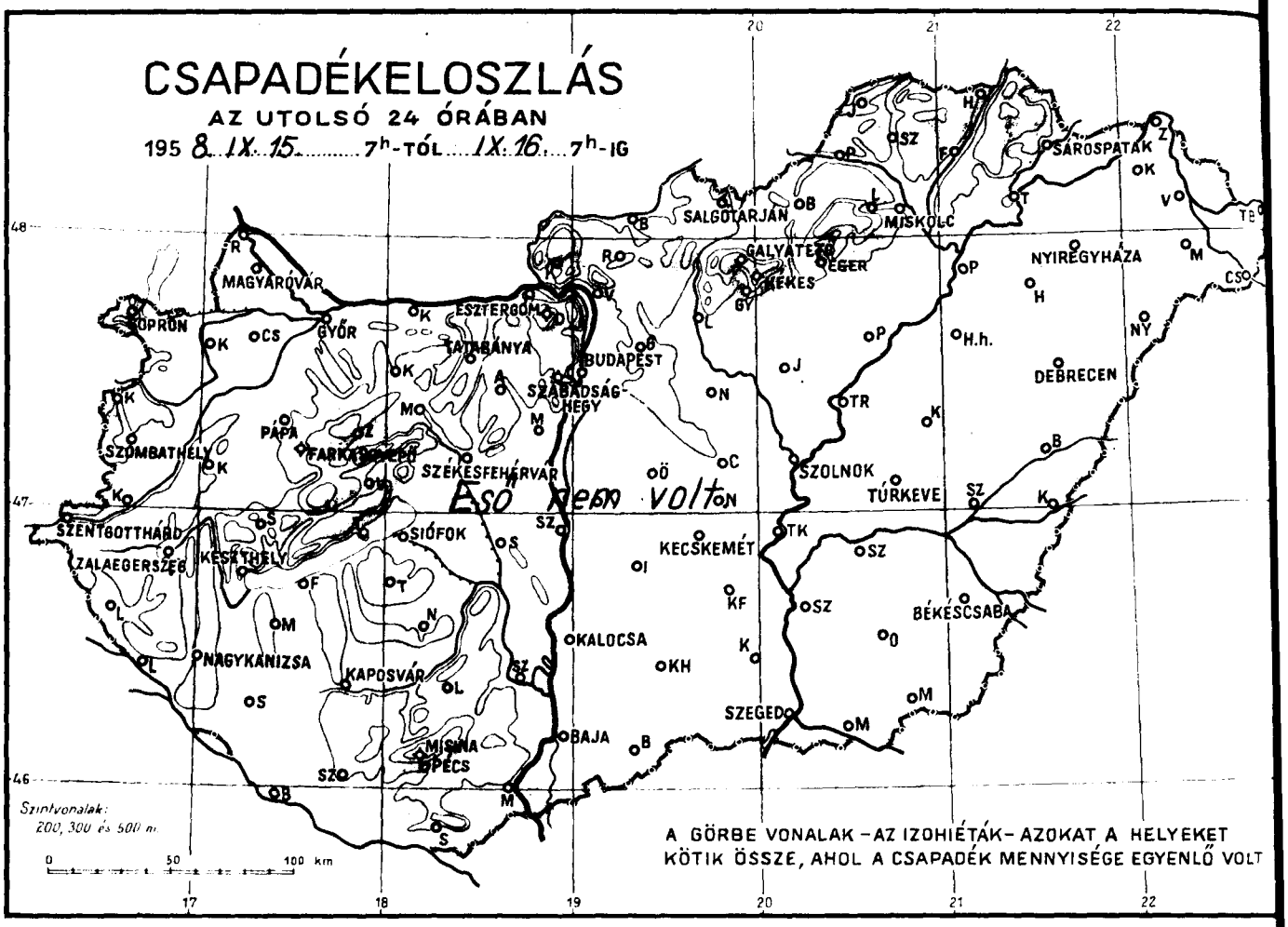

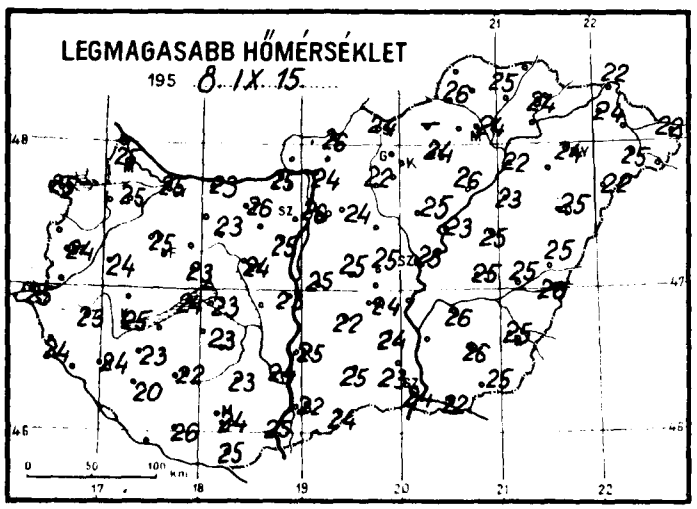

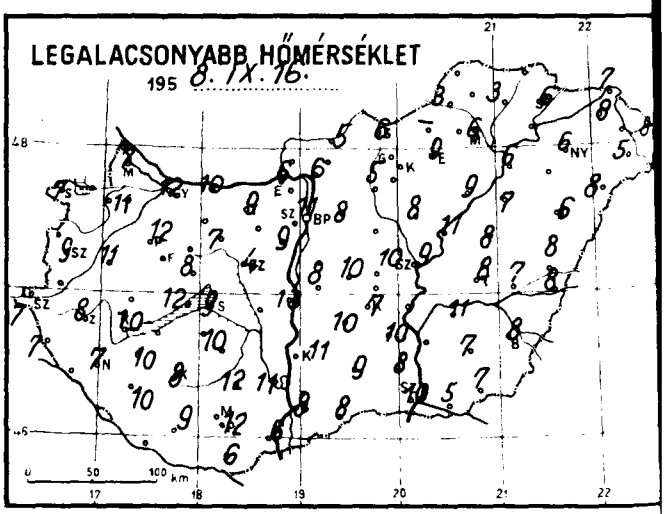

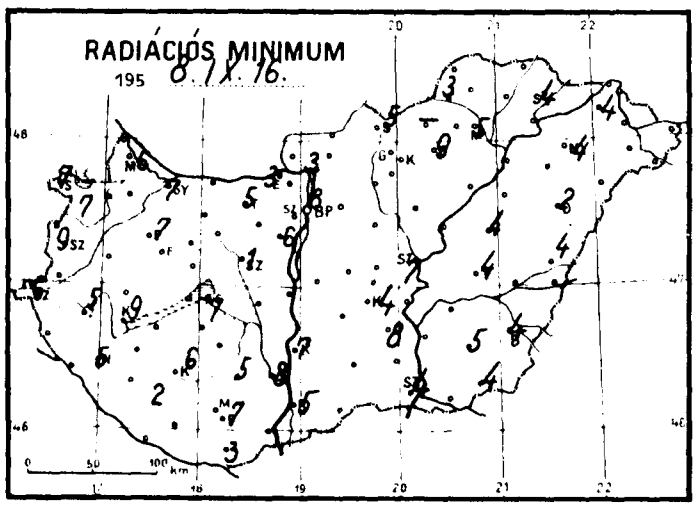

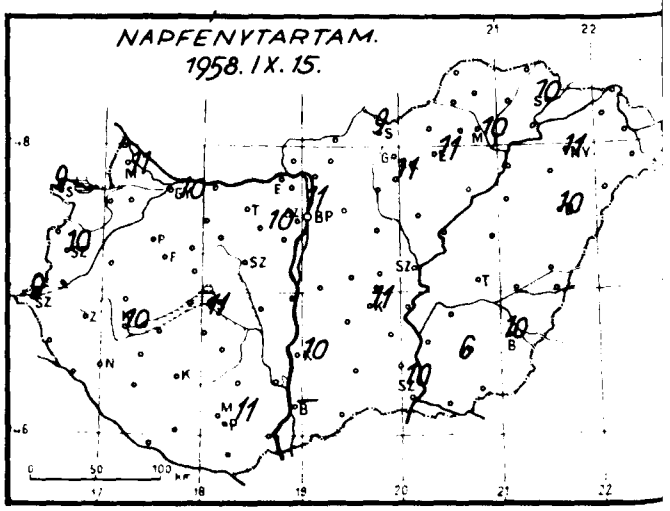

Időjárási helyzet 1958. év SZEPTEMBER hó 16. nap 7 óra

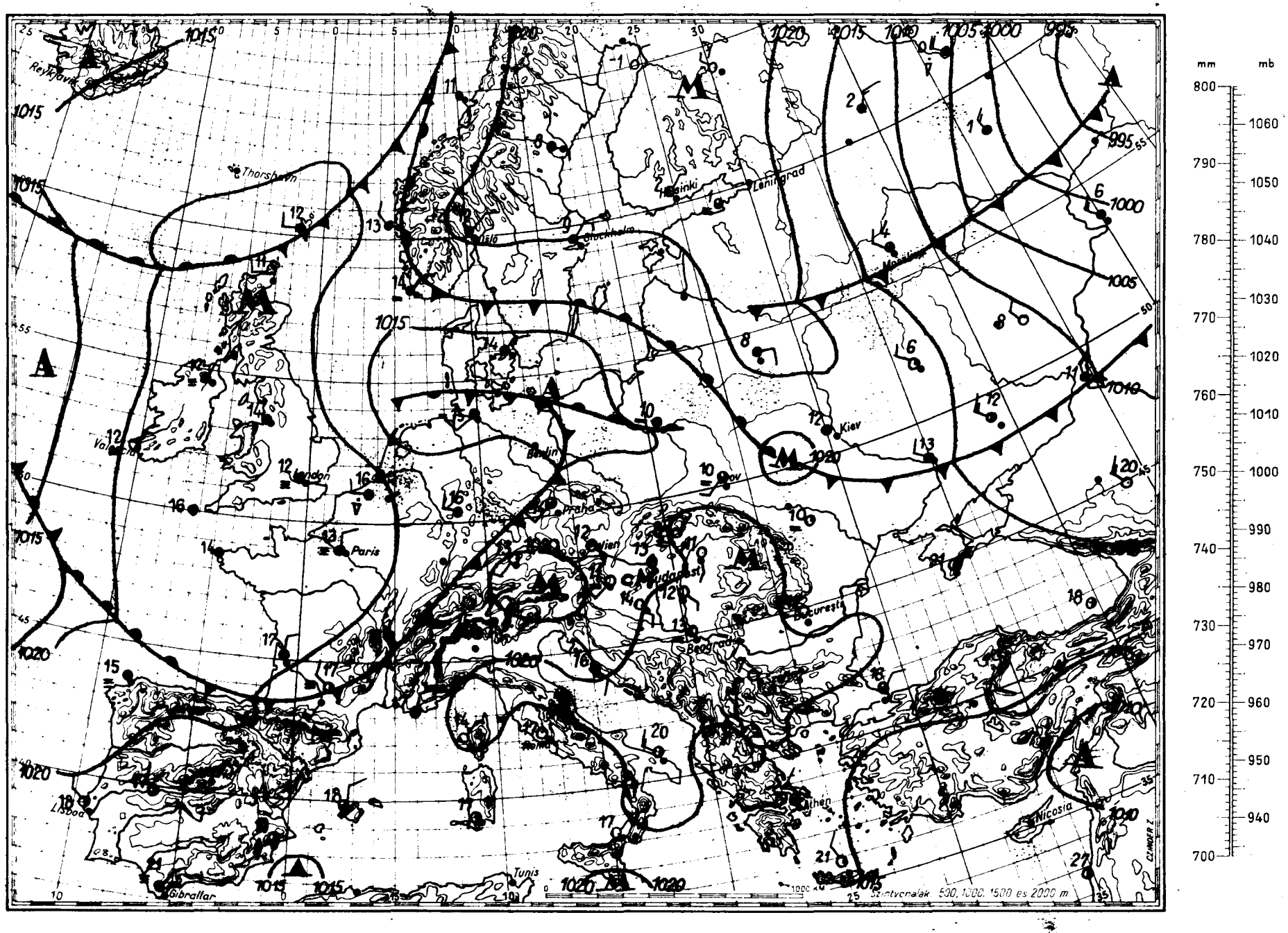

Magaslégköri időhelyzet

19 58. szeptember hó 16. nap 00h GMT.

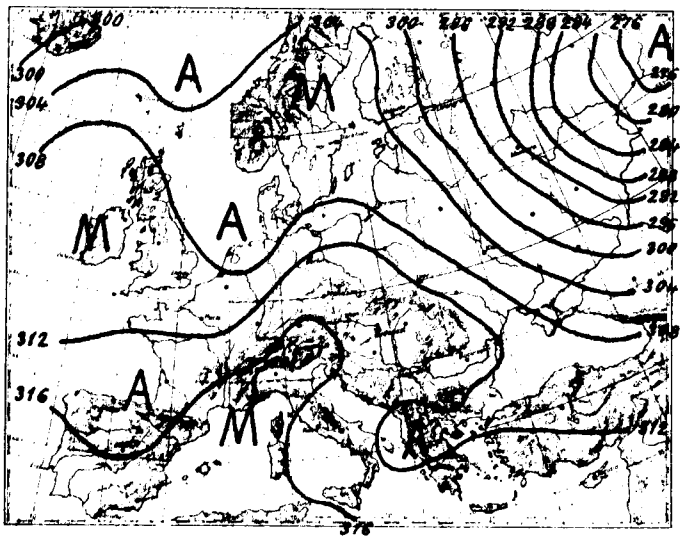

700 mb-os absz. topográfia

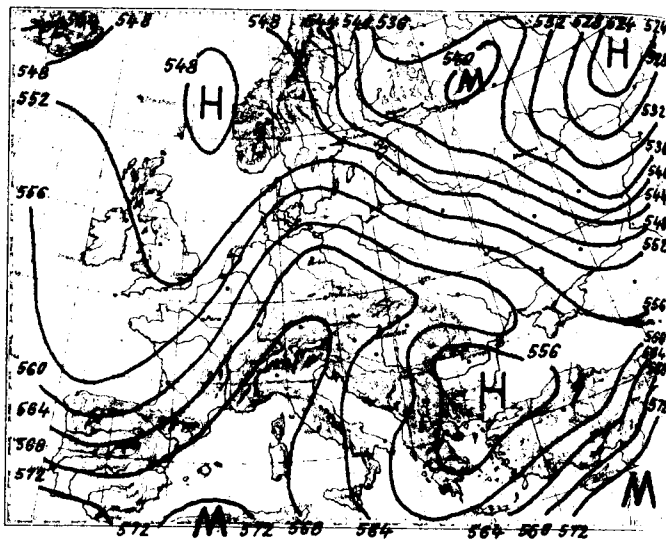

500/1000 mb-os rel. topográfia

1958.IX.15.		12h	
mb	m	C°	%
1000	176	22.8	44
850	1557	10.6	57
700	3161	6.1	38
600	4405	- 1.7	38
500	5828	-11.6	38
400	7498	-23.5	43
300	9540	-37.3	43
200	12229	-55.2	46
100			
50			

Jellemző pontok:

1004.2	Talaj	23.2	44
866	1420	10.3	62
806	2020	10.9	44
730	2820	6.0	41
700	3161	6.1	38
200	12229	-55.2	46
*173	13160	-57.2	46
150	14059	-54.3	
135	14730	-55.7	
120	15500	-53.2	
117	15670	-54.3	
110	16037	-53.5	

Európa nyugati és középső területei feletti anticiklon fokozatosan gyengül. Ezzel egyidőben az Északi-tenger felett ciklonképződés indult meg. A ciklonképződéstől délre hűvös levegő áramlik, és lehűlést okoz Hollandia, Belgium, valamint Franciaország felett. Kelet-Európában nagykiterjedésű vesztegló ciklon fekszik, melynek délnyugati szegélyén ujabb sarkvidéki eredetű légtömegek áramlanak a Szovjetunió európai területei fölé.

A Kárpát-medence felett az anticiklonális időjárás következtében kialakult inverziós rétegek továbbra is megtalálhatók a troposzféra alsó felében. A legerősebb inverziós réteg a talaj felett 450 m-ig terjed. Ebben a rétegben felfelé 7 fokos hőmérsékletemelkedés található. A troposzféra tovább melegedett átlagosan 5 fokot emelkedett a hőmérséklete. Az erős felmelegedés következtében a 0 fokos szint 660, a -10 fokos szint pedig 1310 m-rel emelkedett, és ma éjfélkor 4500, ill. 6170 m-en helyezkedett el.

Kapovits s.k.

*Tropopauza

1958.IX.16.		00h	
mb	m	C°	%
1000	161	13.0	80
850	1531	8.5	57
700	3136	5.4	38
600	4384	- 1.0	32
500	5810	-11.5	43
400	7481	-23.2	43
300	9522	-32.7	43
200	12186	-57.7	43
100			
50			

Jellemző pontok:

1002.4	Talaj	11.8	84
970	420	18.5	61
850	1531	8.5	77
800	2037	9.2	61
782	2220	8.5	51
761	2440	9.2	45
719	2930	4.9	43
680	3380	6.1	43
250	10749	-48.8	43
*180	12830	-61.9	43
169	13230	-60.0	
139	14450	-62.3	
122	15250	-60.2	
118	15470	-61.9	
105	16135	-59.9	

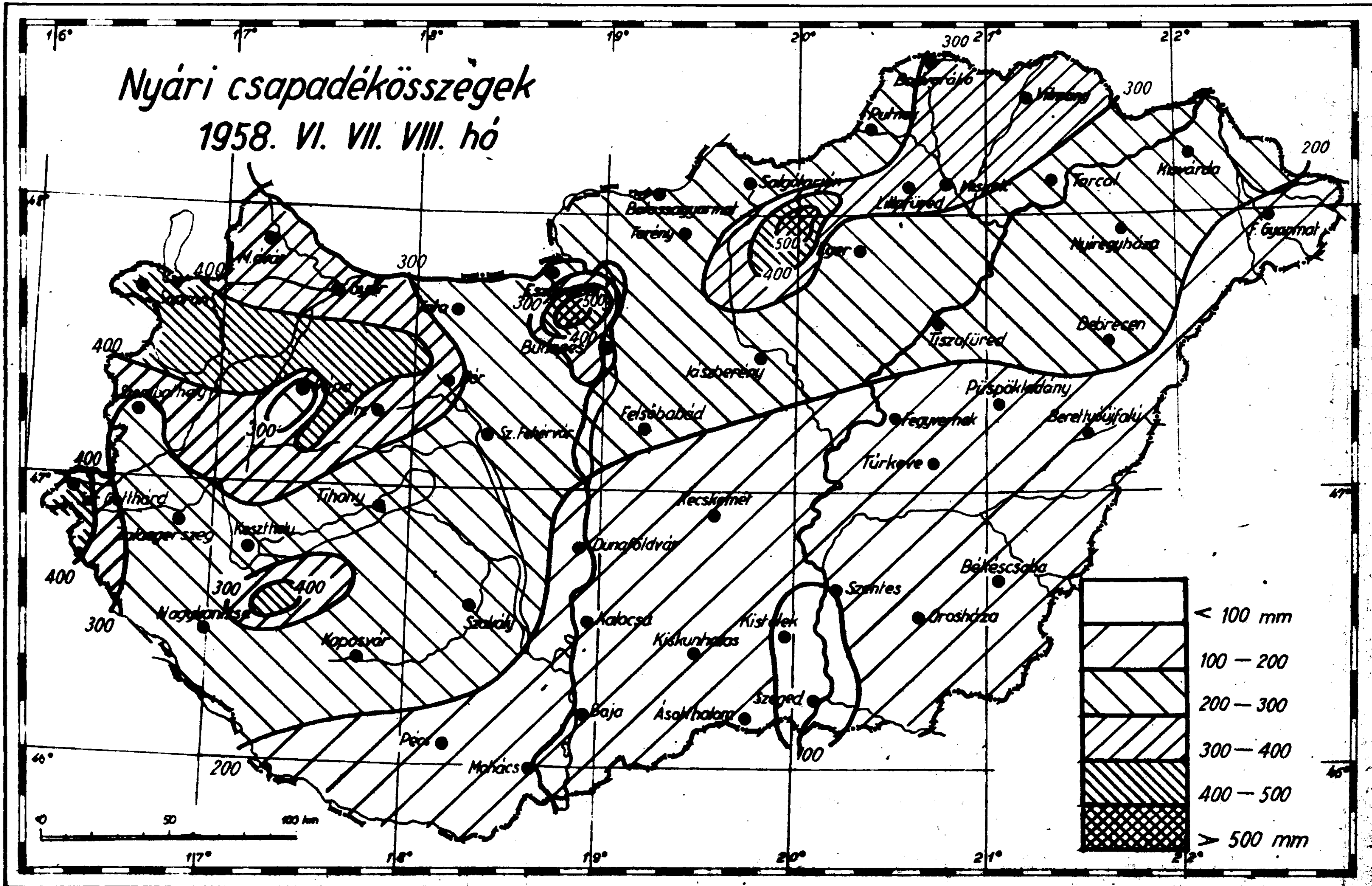
Nyári csapadékösszegek
1958. VI. VII. VIII. hó
< 100 mm
100 — 200
200 — 300
300 — 400
400 — 500
> 500 mm
0
50
100 km
Pécs
Mohács
Baja
Kalocsa
Dunaföldvár
Kecskemét
Kiskunhalas
Kistelek
Szeged
Ásotthalom
Szentes
Orosháza
Békéscsaba
Berettyóújfalu
Püspökladány
Fegyvernek
Túrkeve
Debrecen
Tiszafüred
Jászberény
Felsőbabád
Sz. Fehérvár
Tihany
Keszthely
Kaposvár
Szakály
Tarcal
Kavárda
Nyíregyháza
Salgótarján
Balassagyarmat
Terény
Eger
Lillafüred
Vámosgyörk
Budapest
Szombathely
Zalaegerszeg
Nagykanizsa
Sopron
Szentgotthárd
Esztergom
200
300
400
500

1958. szeptember hó.
16. nap kedd
71. évfolyam 259. sz.

	Reggeli észlelések 06 TMG				Az utolsó 24 óra adatai					
	Felhőzet (0–4)	Szélirány és ero (m/s)	Légnyomás (millibár)	Hőmérséklet (C°)	Csapadék (24 óra) (mm)		Hőmérsékleti szélsőségek: tegnapi nappali max.	éjszakai min.	Radiációs min.	Napsütés (óra) tegnap
Mosonmagyaróvár	0	– 0	1019.1	12	•		25	7	6	11
Sopron	0	– 0	19.4	11	•		25	7	7	9
Szombathely	0	– 0	19.0	11	•		24	9	9	10
Szentgotthárd	4 ≡	– 0	19.7	7	•		25	7	6	9
Pápa	0	S 1	18.1	14	•		25	12	7	–
Győr	0 –	SE 2	18.6	13	•		25	12	7	10
Esztergom	0	– 0	19.7	10	•		25	6	3	–
Tatabánya	0	S 1	19.4	12	•		26	9	5	–
Székesfehérvár	0	– 0	19.7	7	•		24	4	1	–
Siófok	0	S 1	19.4	13	•		25	9	7	11
Keszthely	0	SE 1	18.9	12	•		25	10	9	10
Zalaegerszeg	0	– 0	19.5	10	•		23	8	5	–
Nagykanizsa	0 –	– 0	20.3	9	•		24	7	5	–
Kaposvár	0	– 0	19.3	9	•		22	8	6	–
Pécs	0	ESE 1	19.5	14	•		24	12	7	11
Budapest M. I.	0	– 0	19.5	13	•		26	11	8	11
Salgótarján	0 –	– 0	19.8	10	•		24	6	5	9
Eger	0	NW 1	19.9	10	•		24	9	9	11
Miskolc	0 –	– 0	20.0	8	•		24	6	5	10
Sárospatak	0	– 0	21.1	11	•		24	6	4	10
Baja	0	SW 1	19.9	10	•		22	8	5	–
Kalocsa	0	SSW 1	19.5	13	•		25	11	7	10
Kecskemét	0	– 0	19.5	13	•		24	7	4	11
Szeged	0	SE 1	20.2	12	•		24	10	4	10
Szolnok	0	– 0	19.7	13	•		25	9	7	–
Túrkeve	0	W 1	–	12	•		25	8	4	–
Békéscsaba	0 –	– 0	20.3	11	•		25	8	4	10
Debrecen	0	SW 1	19.6	11	•		25	6	2	10
Nyíregyháza	0	– 0	20.2	10	•		24	6	4	11
Kékestető (1000 m)**	0	SW 1	903.5	12	•		19	11	–	11
Galyatető (932 m)**	–	–	–	–	•		20	12	–	–
Misinatető (534 m)*	0	S 2	960.2	16	•		23	13	7	–
Szabadsághegy (474 m)*	0	SW 1	959.7	16	•		22	13	–	10
Farkasgyepü (400 m)*	0	SSW 2	960.1	15	•		23	14	8	–

24 órai csapadék mm			24 órai csapadék mm			24 órai csapadék mm			24 órai csapadék mm		
Rajka	•		Tab	•		Jósvafő	•		Kisvárda	•	
Csorna	•		Sárbogárd	•		Lillafüred	•		Vásárosnamény	•	
Kapuvár	•		Sztálinváros	•		Szendrőlád	–		Mátészalka	•	
Kőszeg	•		Nagykónyi	–		Fügöd	•		Tiszabecs	•	
Körmend	•		Somogyszob	•		Hidasnémeti	•		Csenger	•	
Lenti	•		Barcs	•		Tokaj	•		Nyírlugos	•	
Letenye	•		Szigetvár	•		Poroszló	•		Polgár	•	
Káld	•		Lengyel	•		Jászapáti	•		Hajdúdorog	•	
Sumeg	•		Szekszárd	•		Nagykáta	–		Hortobágy	•	
Zirc	•		Mohács	•		Örkény	•		Tiszaroff	•	
Veszprém	•		Siklós	•		Kunsztmiklós	•		Karcag	•	
Komárom	•		Királyrét	•		Cegléd	•		Berettyóújfalu	•	
Kisbér	•		Balassagyarm	•		Nagykőrös	•		Szeghalom	•	
Mór	•		Romhány	•		Tiszakécske	•		Körösszakál	•	
Alcsut	•		Vác	•		Izsák	•		Szarvas	•	
Dobogókő	•		Gödöllő	•		Kiskunfélegyh	•		Szentes	•	
Martonvásár	•		Lőrinci	•		Kiskunhalas	•		Orosháza	•	
Tihany	•		Gyöngyös	•		Bácsalmás	•		Makó	•	
Fonyód	•		Borsodnádasd	–		Kistelek	•		Mezőhegyes	•	
Marcali	•		Putnok	•		Záhony	•				

* A légnyomás 500 gdm-re átszámítva ** A légnyomás 1000 gdm-re átszámítva

Magassági szélmérések

Óraadatok greenwichi középidőben

IX.15.	Pécs 07.h		Debr. 10 h		Siófok 11 h		Szeged 11 h		Győr 12 h		Bpest 12 h		Pécs 12 h		Bpest 15 h		Debr. 16 h	
	fok	m/s	fok	m/s	fok	m/s	fok	m/s	fok	m/s	fok	m/s	fok	m/s	fok	m/s	fok	m/s
Talaj	-	0	220	2	270	7	220	2	270	2	220	7	180	2	270	2	-	0
500 m	90	1	220	2	200	3	300	3	230	3	260	4	260	2	230	3	270	1
1000	90	1	230	1	200	3	310	1	210	4	260	4	-	0	290	3	260	1
1500	90	1	220	5	200	3	310	1	260	3	260	1	340	1	310	3	260	1
2000	60	4	300	2	320	2	310	2	280	4	320	2	10	3	320	2	280	2
3000	60	4	350	2	340	3	30	4	310	3	320	2	50	3	350	4	340	5
4000	60	4	350	2	340	3	10	6	350	4	10	4	30	7	360	5	360	5
5000	40	10	30	10			40	10	10	6	20	7	30	10	10	6	360	8
7000	30	11	30	10			30	14	20	8	20	10	20	13	10	6	360	11
9000	30	17	20	13			30	13	10	4	20	16	20	13	20	16	360	11
10000	30	17	20	13					10	14	20	16	20	13	20	16	10	16
12000	30	25	20	18									30	23			10	21
14000	30	21	20	18									30	25			10	22
16000	30	25	30	25									30	23			10	22
18000			20	17													10	22
20000			20	17														

IX.15.	Szeged 16 h		Pécs 17 h		Bpest 18 h		Bpest 21 h		Siófok 23 h		Pécs 23 h		Szeged 23 h					
	fok	m/s	fok	m/s	fok	m/s	fok	m/s	fok	m/s	fok	m/s	fok	m/s	fok	m/s	fok	m/s
Talaj	270	2	220	2	220	7	-	0	-	0	220	1	220	1				
500 m	320	2	220	4	230	4	240	5	230	3	210	6	270	2				
1000	330	2	270	2	300	3	360	4	230	3	260	1	290	3				
1500	360	3	30	3	330	3	260	2	360	2	260	1	290	3				
2000	330	2	260	3	350	1	260	2			260	1	270	4				
3000	350	1	340	3	360	3					300	3	270	2				
4000	10	5											70	4				
5000	30	8																
7000	20	10																
9000	10	13																
10000	10	15																
12000																		
14000																		
16000																		
18000																		
20000																		

IX.16.	Bpest 00 h		Debr. 00 h		Bpest 03 h		Debr. 04 h		Szeged 05 h		Bpest 06 h		Bpest 09 h					
	fok	m/s	fok	m/s	fok	m/s	fok	m/s	fok	m/s	fok	m/s	fok	m/s	fok	m/s	fok	m/s
Talaj	-	0	70	1	270	1	180	1	320	1	-	0	270	2				
500 m	260	3	270	5	250	3	260	6	270	4	240	5	220	6				
1000	260	3	270	5	210	2	260	6	230	3	240	5	220	6				
1500	260	3	280	4	240	2	260	6	230	3	240	5	270	4				
2000	260	3	310	2			230	4	250	2	290	5	290	4				
3000	310	3	310	5			270	5	280	3	290	4	340	7				
4000							270	5	350	6	310	4	300	8				
5000							310	8	30	3	360	10	300	8				
7000							310	12	20	9	10	14	340	7				
9000							360	17	20	6			340	7				
10000							360	17	30	16								
12000							360	17	30	24								
14000							10	23	10	25								
16000							10	23	340	3								
18000									30	6								
20000									10	12								

IDŐJÁRÁSI NAPIJELENTÉS

ЕЖЕДНЕВНЫЙ МЕТЕОРОЛОГИЧЕСКИЙ БЮЛЛЕТЕНЬ • DAILY WEATHER REPORT
BULLETIN QUOTIDIEN DE TEMPS • TÄGLICHER WETTERBERICHT

KIADJA AZ ORSZÁGOS METEOROLÓGIAI INTÉZET
BUDAPEST II. KITAIBEL PÁL UTCA 1
TELEFON: KÖZPONT: 353-500, IDŐJELZŐ OSZT.: 150-410

MEGJELENIK NAPONKÉNT • ELŐFIZETÉSI ÁRA
A POSTAI KÖLTSÉGGEL EGYÜTT NEGYEDÉVRE 60, Ft
KIADÁSÉRT FELEL AZ INTÉZET IGAZGATÓJA

71. évfolyam, 260. szám. + Budapest + 1958. szeptember hó 17.

Az időjárási helyzet ma reggel és a várható időjárás:

A tegnap Észak-Németországban elhelyezkedő ciklon ma reggelre Ukrajna fölé helyeződött át, és hátoldalán a Kárpátoktól északra eső területekre hideg levegőt szállít. Lengyelország időjárása ezért hűvös és esős. Hasonlóképpen hideg légtömegek áramlanak északi széllel a Szovjetunió európai területére. Az Ural-hegység környezetében már tegnap óta esik a hó.

Hazánkban tegnap változó volt a felhőzet, eső seholsem hullott. A nappali felmelegedés 24-27 fokig terjedt. Éjszaka 9-12 fokos legalacsonyabb hőmérsékleteket mértek.

Budapesten szerdán 12 órakor a hőmérséklet 24 fok, a tengerszintre átszámitott légnyomás 762 mm alig változik.

Várható időjárás csütörtök estig:

Változó felhőzet.
Ma néhány, holnap többhelyen /főkép a keleti megyékben/ eső, vagy zivatar.
Mérsékelt, időnként megélénkülő északi, északkeleti szél.
A nappali felmelegedés csökken.

A várható legalacsonyabb hőmérséklet ma éjjel 11-14, legmagasabb nappali hőmérséklet csütörtökön keleten 17-20, máshol 20-23 fok között.

Távolabbi kilátások:
Derült idő, erős éjszakai lehülések.

Szabó

A hőmérséklet és a légnyomás napi középértéke Budapesten és ezek eltérése a 75 évi átlagtól:

1958. IX. 16-án: 18,2 C°, 763,2 mm. Eltérés: +1,7 C°, -0,7 mm.

1871 óta ezen a napon előfordult:

legmagasabb hőmérséklet	32,7 C° /1947./
legalacsonyabb hőmérséklet	4,2 C° /1889./

Az Országos Meteorológiai Intézet Időjárási Napijelentése

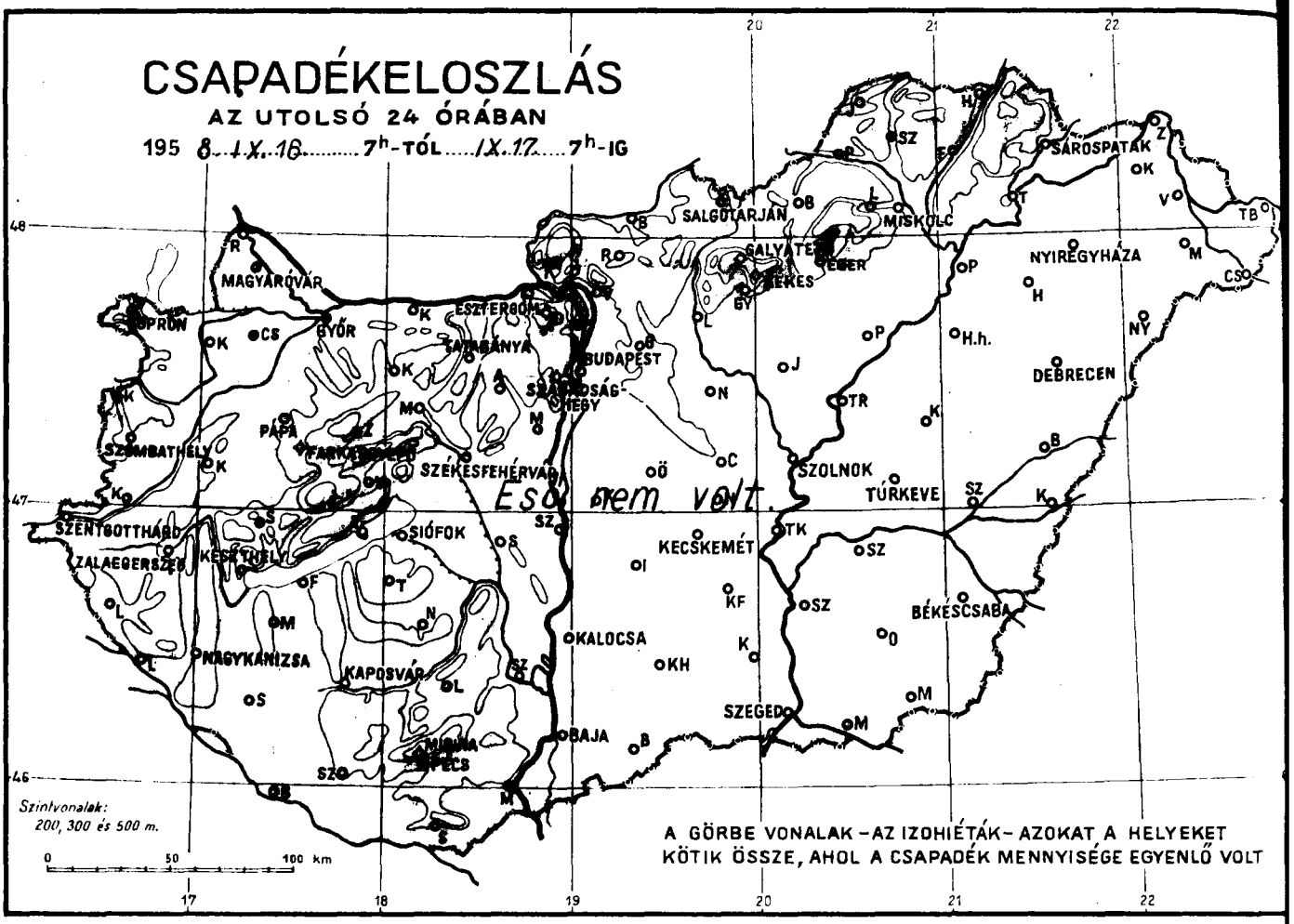

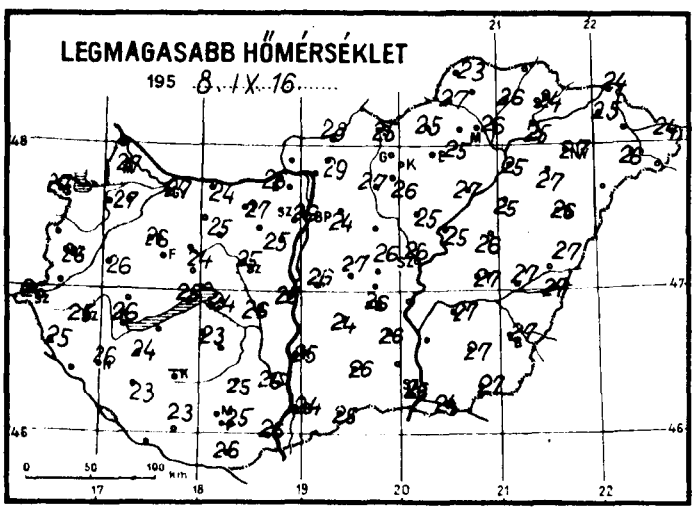

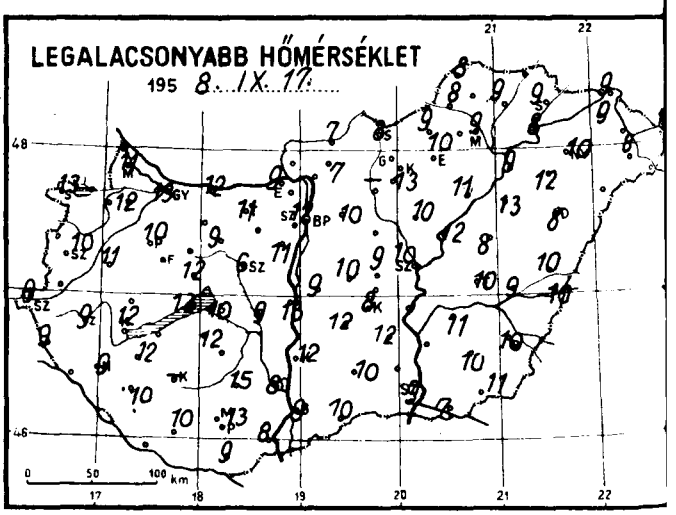

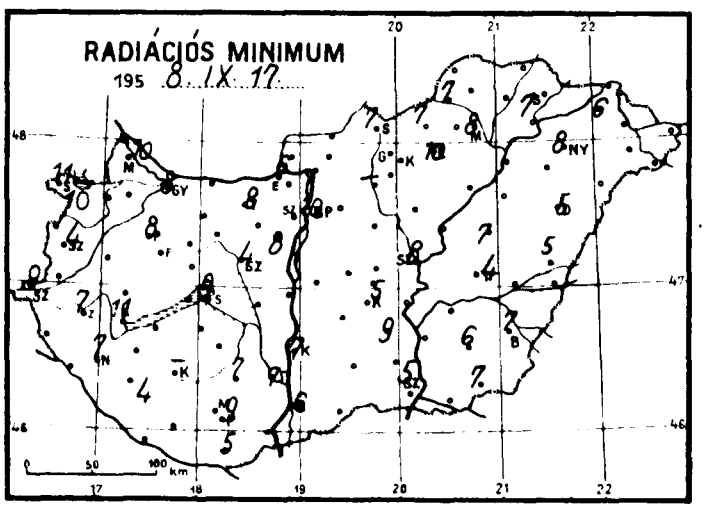

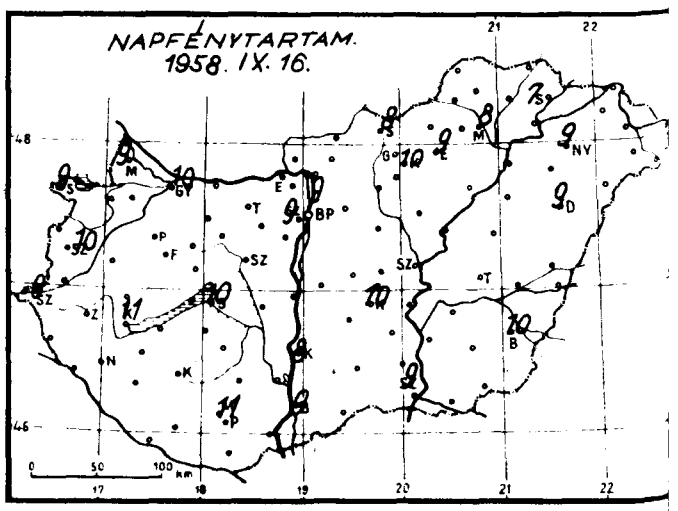

Időjárási helyzet 1958. év SZEPTEMBER hó 17. nap 7 óra

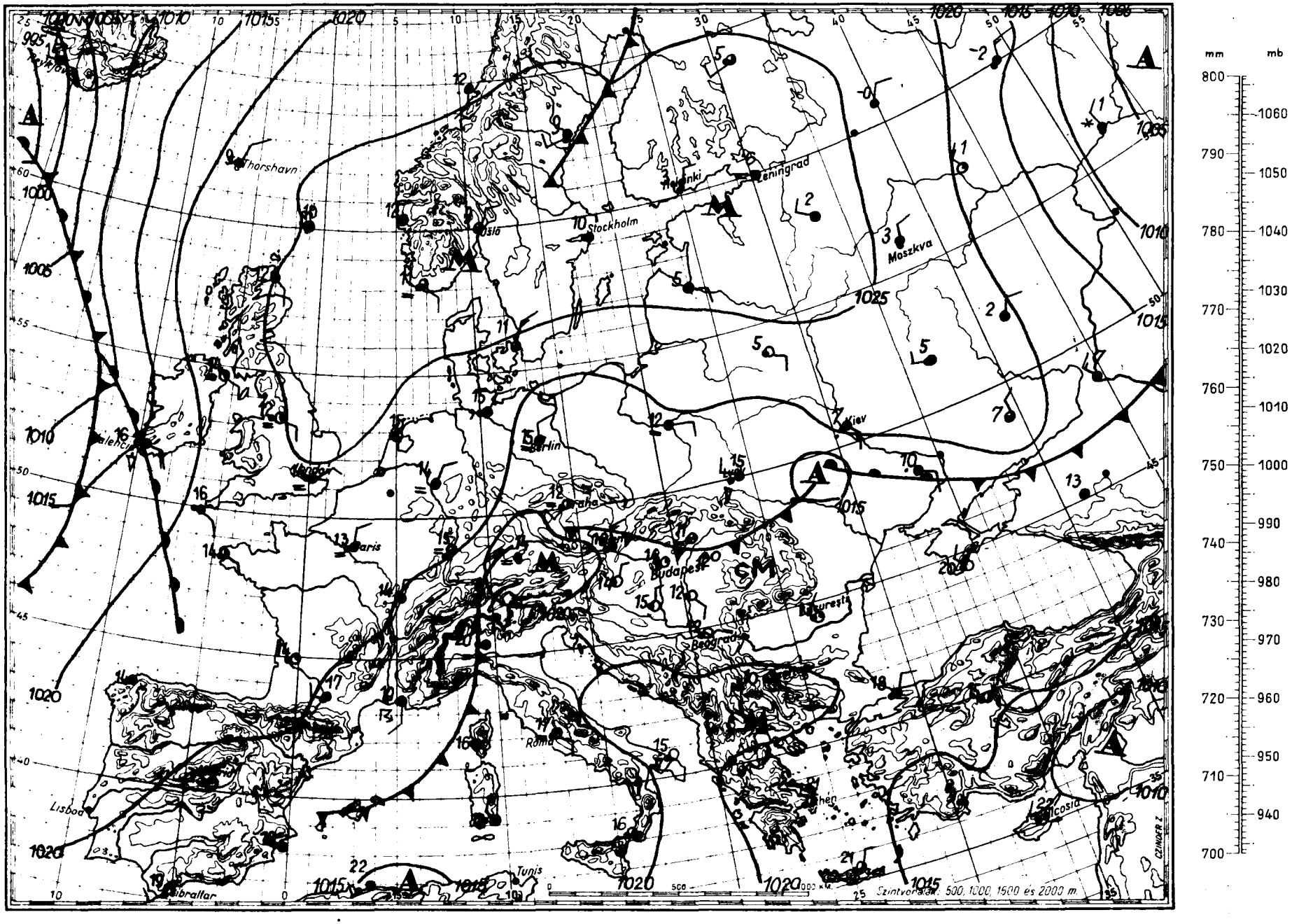

Magaslégköri időhelyzet

19 58. szeptember hó 17. nap 00h GMT.

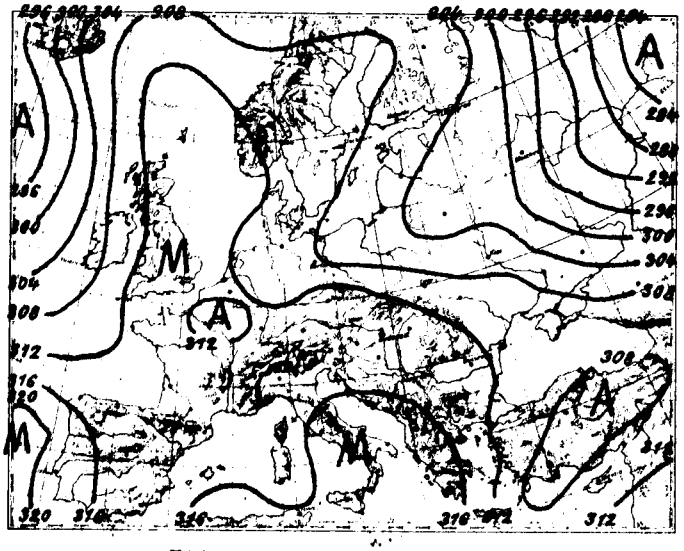

700 mb-os absz. topográfia

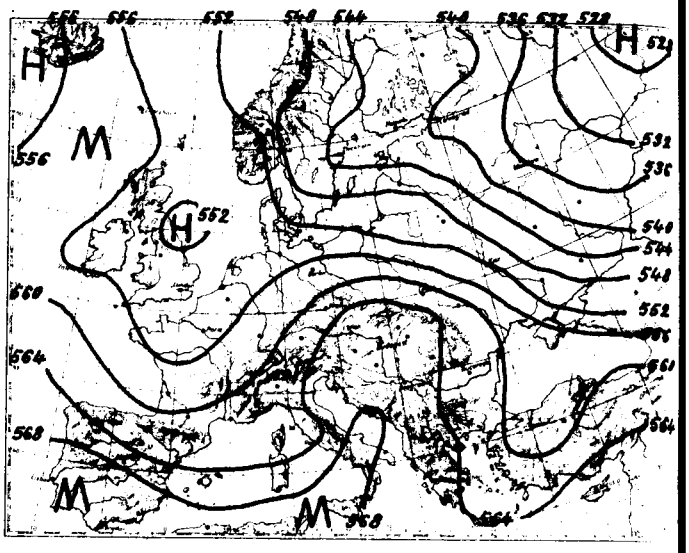

500/1000 mb-os rel. topográfia

1958.IX.16. 12h

mb	m	C°	%
1000	150	23.6	42
850	1535	10.7	58
700	3145	7.5	43
600	4393	- 0.8	42
500	5826	- 8.8	38
400	7518	-19.9	38
300	9586	-35.1	38
200	12281	-56.3	38
100			
50			

Jellemző pontok:

1001.2	Talaj	23.7	42
850	1535	10.7	58
815	1900	12.1	55
740	2700	6.2	55
726	2900	8.1	44
205	12100	-55.4	38
≈170	13280	-63.0	38
135	14710	-58.9	-
115	15707	-58.8	-

A talajon Lengyelország felől a Havasalföld felé haladó ciklon már a 850 mb-os szinten sem található meg, de a magasban északi, északkeleti széllel erős lehűlés megy végbe a Balti-tenger környékén, sőt Moszkva térsége, valamint a Volga folyó és az Uralhegység közötti területeken. Ukrajnában éjfélkor még melegadvekció mutatkozott. Európa nyugati és középső részén nincs számottevő advekció. Hazánk troposzférájában 2300 m-ig 1-4 fokkal emelkedett, feljebb ugyancsak 1-4 fokkal süllyedt a hőmérséklet. A levegő egyensúlyi állapota indiferens. A 0 és a -10 fokos szint magassága is csökkent 450, ill. 530 m-t. Magasságuk ma éjfélkor 4050, ill. 5640 m volt.

Kállósné s.k.

1958.IX.17. 00h

mb	m	C°	%
1000	140	13.5	77
850	1518	9.8	58
700	3120	2.8	58
600	4362	- 2.1	41
500	5783	-11.3	37
400	7458	-21.8	37
300	9505	-38.0	37
200	10264	-60.7	37
100			
50			

Jellemző pontok:

1000.0	Talaj	13.5	77
975	380	20.0	58
842	1590	9.0	58
815	1880	12.3	58
700	3120	2.8	58
675	3410	4.0	43
391	7600	-22.8	38
≈176	12960	-68.0	36
130	14780	-64.0	-
125	14991	-64.0	-

■ Tropopauza

1958. szeptember ... hó,
17. ... nap szerda .....
71. évfolyam 260. sz.

	Reggeli észlelések 06 TMG				Az utolsó 24 óra adatai				
	Felhőzet (0–4)	Szélirány és erő (m/s)	Légnyomás (millibár)	Hőmérséklet (C°)	Csapadék (24 óra) (mm)	Hőmérsékleti szélsőségek: tegnapi nappali max.	Hőmérsékleti szélsőségek: éjszakai min.	Hőmérsékleti szélsőségek: Radiációs min.	Napsütés (óra) tegnap
Mosonmagyaróvár	4	NW 3	1017.7	17	•	27	11	10	9
Sopron	4	NNW 4	18.0	17	•	27	13	11	9
Szombathely	0	SW 2	17.9	13	•	26	10	4	10
Szentgotthárd	4 =	– 0	18.1	10	•	26	9	9	9
Pápa	0	– 0	17.6	12	•	26	10	8	–
Győr	3	NNW 4	17.2	15	•	27	13	8	10
Esztergom	0	– 0	16.7	11	•	26	9	6	–
Tatabánya	0	NNW 1	17.2	12	•	27	11	8	–
Székesfehérvár	0	– 0	16.7	10	•	25	6	4	–
Siófok	0	SSE 1	17.0	13	•	24	10	9	10
Keszthely	0	S 1	17.5	13	•	26	12	11	11
Zalaegerszeg	0 =	– 0	17.5	10	•	25	9	7	–
Nagykanizsa	0 =	E 1	18.7	10	•	26	9	7	–
Kaposvár	–	–	–	–	–	–	–	–	–
Pécs	0	NW 1	17.0	15	•	25	13	9	11
Budapest M. I.	0	– 0	16.3	14	•	26	12	10	9
Salgótarján	1 =	– 0	16.0	12	•	25	8	7	8
Eger	0	W 1	17.0	11	•	25	10	10	9
Miskolc	0 =	– 0	16.8	11	•	26	9	8	8
Sárospatak	1	SW 1	18.0	13	•	24	9	7	7
Baja	0	S 1	17.3	12	•	24	9	6	9
Kalocsa	0	– 0	16.8	14	•	25	12	7	8
Kecskemét	0	– 0	17.1	12	•	26	8	5	10
Szeged	0	SSE 2	17.7	12	•	26	9	5	9
Szolnok	0	SW 1	16.7	13	•	26	10	8	–
Túrkeve	0	W 1	–	13	•	27	10	4	–
Békéscsaba	0	SE 1	17.9	12	•	27	10	7	10
Debrecen	0	– 0	17.9	12	•	26	8	5	9
Nyíregyháza	0	SW 2	17.3	14	•	27	10	8	9
Kékestető (1000 m)**	1	SW 4	901.5	14	•	19	12	–	10
Galyatető (932 m)**	–	–	–	–	•	19	14	–	–
Misinatető (534 m)*	0	WSW 2	958.3	17	•	24	16	9	–
Szabadsághegy (474 m)*	0	SW 1	957.2	17	•	23	15	–	9
Farkasgyepü (400 m)*	0	SW 1	958.9	15	•	24	15	10	–

24 órai csapadék mm		24 órai csapadék mm		24 órai csapadék mm		24 órai csapadék mm	
Rajka	•	Tab	•	Jósvafő	•	Kisvárda	•
Csorna	•	Sárbogárd	•	Lillafüred	•	Vásárosnamény	•
Kapuvár	•	Sztálinváros	•	Szendrőlád	–	Mátészalka	•
Kőszeg	•	Nagykónyi	•	Fügöd	•	Tiszabecs	•
Körmend	•	Somogyszob	•	Hidasnémeti	•	Csenger	•
Lenti	•	Barcs	•	Tokaj	•	Nyírlugos	–
Letenye	•	Szigetvár	•	Poroszló	•	Polgár	•
Káld	•	Lengyel	•	Jászapáti	•	Hajdúdorog	•
Sumeg	•	Szekszárd	•	Nagykáta	•	Hortobágy	•
Zirc	•	Mohács	•	Örkény	•	Tiszaroff	•
Veszprém	•	Siklós	•	Kunsztmiklós	•	Karcag	•
Komárom	•	Királyrét	•	Cegléd	•	Berettyóújfalu	•
Kisbér	•	Balassagyarm	•	Nagykőros	•	Szeghalom	•
Mór	•	Romhány	•	Tiszakécske	•	Kőrösszakál	•
Alcsut	–	Vác	•	Izsák	•	Szarvas	•
Dobogókő	•	Gödöllő	•	Kiskunfélegyh	•	Szentes	•
Martonvásár	•	Lőrinci	•	Kiskunhalas	•	Orosháza	•
Tihany	•	Gyöngyös	•	Bácsalmás	•	Makó	•
Fonyód	•	Borsodnádasd	•	Kistelek	•	Mezőhegyes	–
Marcali	•	Putnok	•	Záhony	•		

* A légnyomás 500 gdm-re átszámítva ** A légnyomás 1000 gdm-re átszámítva

Magassági szélmérések

Óraadatok greenwichi középidőben

IX.16.	Pécs 07 h		Debr. 11 h		Siófok 11 h		Szeged 11 h		Miskolc 11 h		Bpest 12 h		Pécs 12 h		Bpest 15 h		Szeged 16 h	
	fok	m/s	fok	m/s	fok	m/s	fok	m/s	fok	m/s	fok	m/s	fok	m/s	fok	m/s	fok	m/s
Talaj	140	2	180	2	270	2	180	2	-	0	270	2	220	2	220	2	140	2
500 m	190	4	230	2	190	4	210	5	350	6	210	2	150	1	240	3	220	2
1000	190	4	230	2	240	2	210	5	350	6	230	5	10	1	260	4	230	3
1500	190	4	240	5	280	3	220	2	350	24	300	4	310	3	320	4	230	5
2000	320	4	250	5	270	3	270	4	20	3	300	5	170	9	320	5	230	5
3000	320	4	290	9	310	6	290	5	330	8	300	4	270	4	320	5		
4000	290	3	290	9	290	3	280	9	360	17	300	8	270	4	280	8		
5000	350	2	290	9	270	8	20	6	350	21			300	7	290	12		
7000	360	9	310	8					290	11			300	3	290	12		
9000	30	16	360	9					300	17			360	11				
10000	30	16	360	16									360	11				
12000	30	16	360	16									360	11				
14000	20	10											360	11				
16000	360	11											330	6				
18000																		
20000																		

IX.16.	Debr. 16 h		Pécs 17 h		Bpest 18 h		Szeged 23 h		Debr. 23 h									
	fok	m/s	fok	m/s	fok	m/s	fok	m/s	fok	m/s	fok	m/s	fok	m/s	fok	m/s	fok	m/s
Talaj	270	2	180	2	270	2	220	2	-	0								
500 m	230	5	200	2	250	4	220	4	230	5								
1000	230	5	240	2	250	4	220	3	230	5								
1500	230	5	240	2	360	4	270	1	250	4								
2000	270	4	240	2	20	6	270	4	330	3								
3000	300	5	300	6			300	4	330	5								
4000	300	10																
5000	300	10																
7000	310	12																
9000	350	9																
10000	350	9																
12000																		
14000																		
16000																		
18000																		
20000																		

IX.17.	Siófok 00 h		Pécs 00 h		Bpest 00 h		Bpest 02 h		Debr. 05 h		Bpest 06 h		Szeged 07 h		Bpest 07 h			
	fok	m/s	fok	m/s	fok	m/s	fok	m/s	fok	m/s	fok	m/s	fok	m/s	fok	m/s	fok	m/s
Talaj	180	2	-	0	270	2	140	2	-	0	-	0	140	2	180	2		
500 m	210	6	280	5	230	8	190	6	250	6	220	7	220	3	210	6		
1000	190	4	280	5	250	2	190	6	250	6	220	7	240	3	210	6		
1500	200	4	280	5	300	1	190	1	270	6	220	7	270	2	250	6		
2000			280	5	60	2	250	1	330	4	270	5	310	4	240	6		
3000			300	5					300	3	240	8	310	4	260	5		
4000			300	5					300	3	240	8	270	6	200	7		
5000									310	12	220	13	290	11				
7000									300	19	220	20	280	16				
9000									290	24								
10000									290	24								
12000									290	25								
14000									290	25								
16000																		
18000																		
20000																		

IDŐJÁRÁSI NAPIJELENTÉS

ЕЖЕДНЕВНЫЙ МЕТЕОРОЛОГИЧЕСКИЙ БЮЛЛЕТЕНЬ • DAILY WEATHER REPORT
BULLETIN QUOTIDIEN DE TEMPS • TÄGLICHER WETTERBERICHT

KIADJA AZ ORSZÁGOS METEOROLÓGIAI INTÉZET
BUDAPEST II. KITAIBEL PÁL UTCA 1
TELEFON: KÖZPONT: 353-500, IDŐJELZŐ OSZT.: 150-410

MEGJELENIK NAPONKÉNT • ELŐFIZETÉSI ÁRA
A POSTAI KÖLTSÉGGEL EGYÜTT NEGYEDÉVRE 60, Ft
KIADÁSÉRT FELEL AZ INTÉZET IGAZGATÓJA

71. évfolyam. 261. szám. + Budapest + 1958. szeptember hó 18.

Az időjárási helyzet ma reggel és a várható időjárás:

Észak- és Kelet-Európa felett anticiklon jutott uralomra, derültebb, szárazabb idővel és erősebb éjszakai lehülésekkel. Az Alpok vidékén, a Csehi medencében, valamint Németországban a különböző hőmérsékletű légtömegek torlódási területén sokfelé esik az eső. Az Atlanti óceán felől a kontinensre beszivárgó levegő Nyugat-Európában okoz ködös, csapadékos időjárást.

Hazánkban szerdán jobbára derült volt az idő. A délutáni órákban a keleti és nyugati határszéli területeken felhősödés indult meg, néhány helyen jelentéktelen mennyiségű eső hullott. A hőmérséklet nyugaton és északon 23-26, keleten és délen 26-29 fokig emelkedett. Ma hajnalra általában 11-14 fokig hűlt le a levegő.

Budapesten csütörtökön 12 órakor a hőmérséklet 21 fok, a tengerszintre átszámított légnyomás 763 mm, gyengén süllyedő irányzatú.

Várható időjárás péntek estig:

Felhős idő, északon és nyugaton esővel.
Mérsékelt szél.
A hőmérséklet nem változik lényegesen.

Várható legalacsonyabb hőmérséklet ma éjjel északkeleten: 8-11, máshol 11-14,
legmagasabb nappali hőmérséklet pénteken: 20-23 fok között.

Adám

A hőmérséklet és a légnyomás napi középértéke Budapesten és ezek eltérése a 75 évi átlagtól:

1958. IX. 17-én: 19.7 C°, 762,2 mm. Eltérés: +3,6 C°, -2,4 mm.

1871 óta ezen a napon előfordult:

legmagasabb hőmérséklet	26,7 C°	/1947./
legalacsonyabb hőmérséklet	2,5 C°	/1889./

Az Országos Meteorológiai Intézet Időjárási Napjelentése

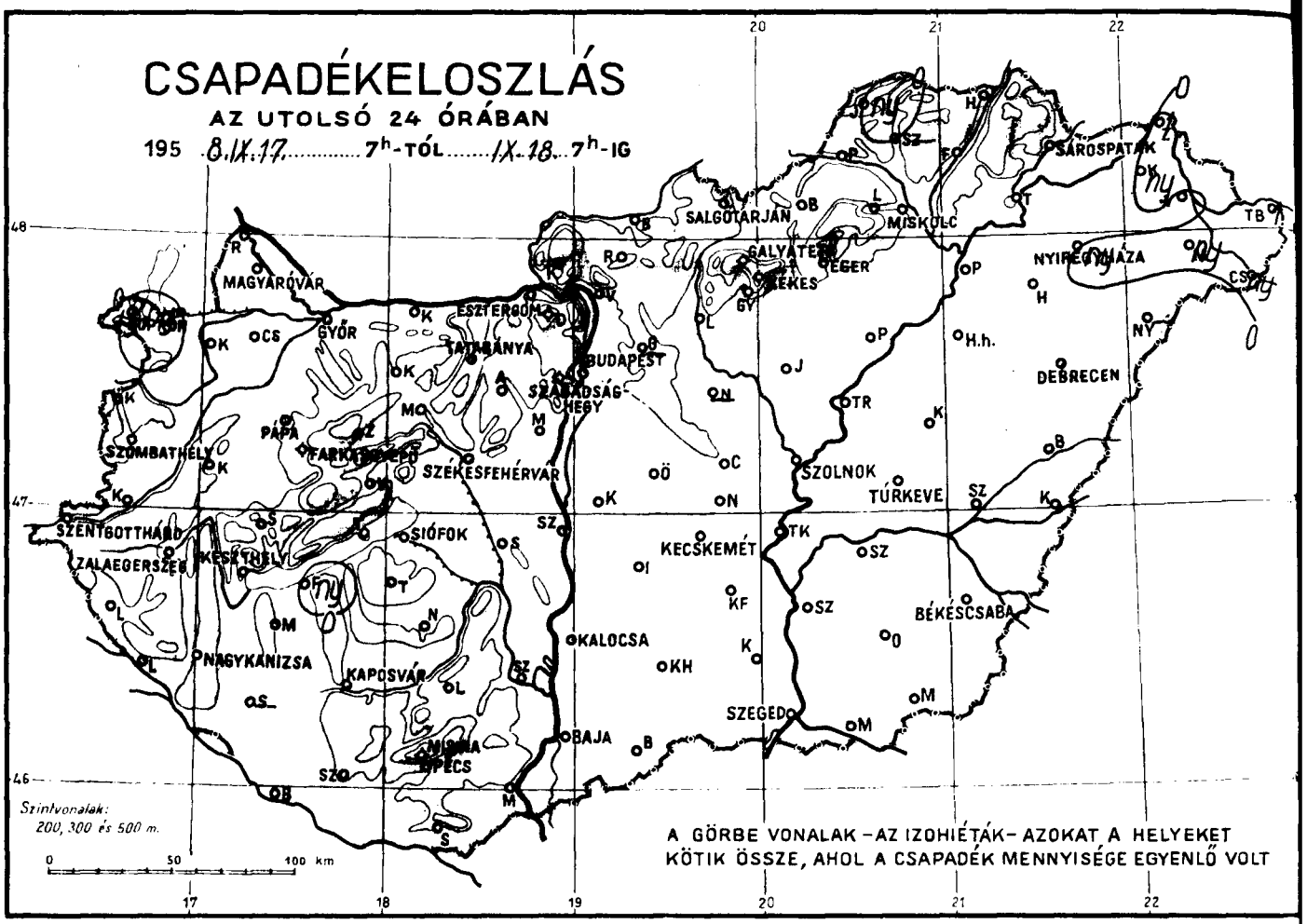

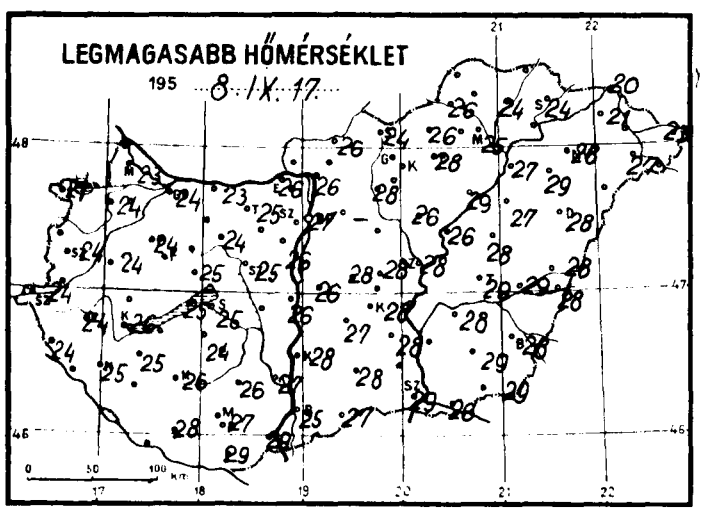

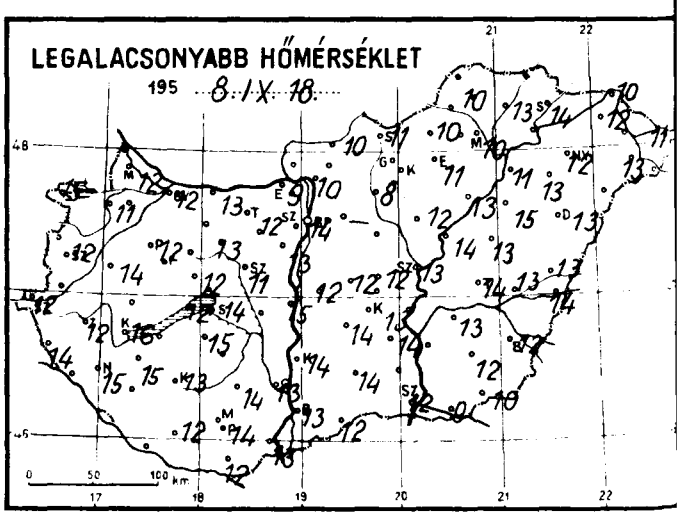

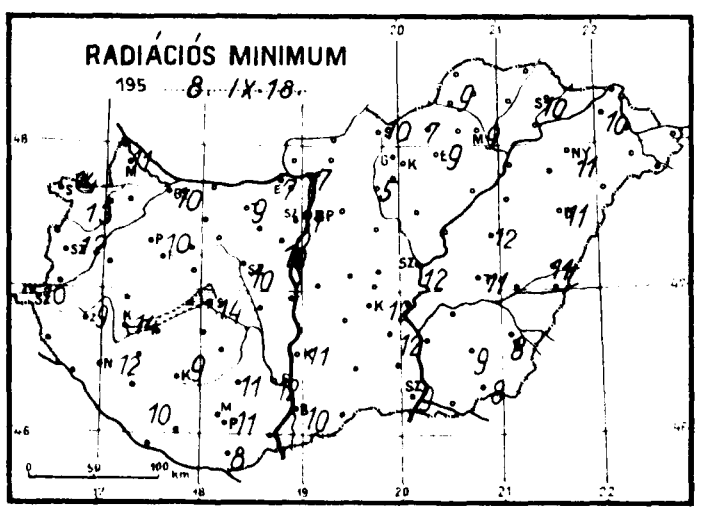

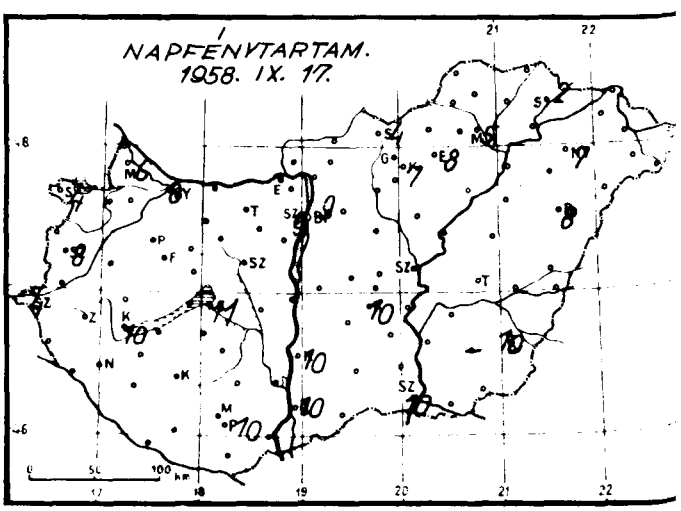

Időjárási helyzet 1958 év SZEPTEMBER hó 18 nap 7 óra

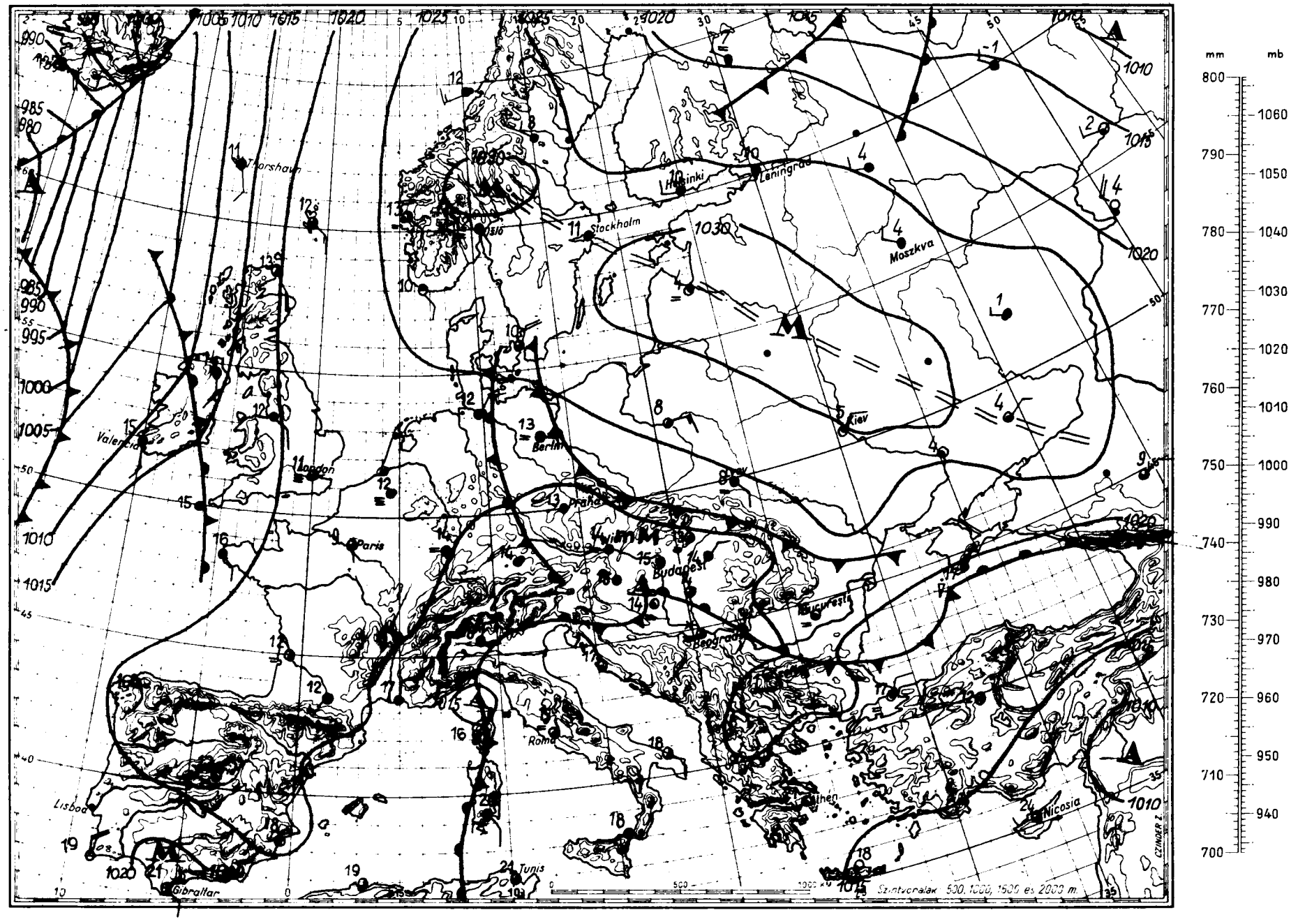

Magaslégköri időhelyzet

19 58. szeptember hó 18. nap 00h GMT.

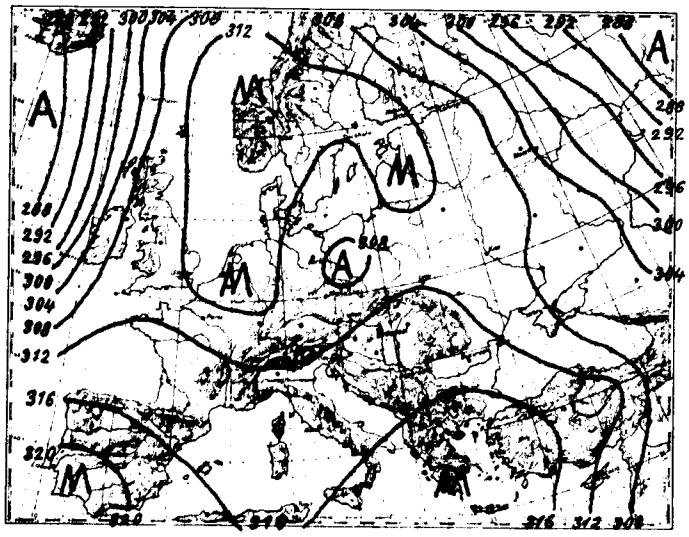

700 mb-os absz. topográfia

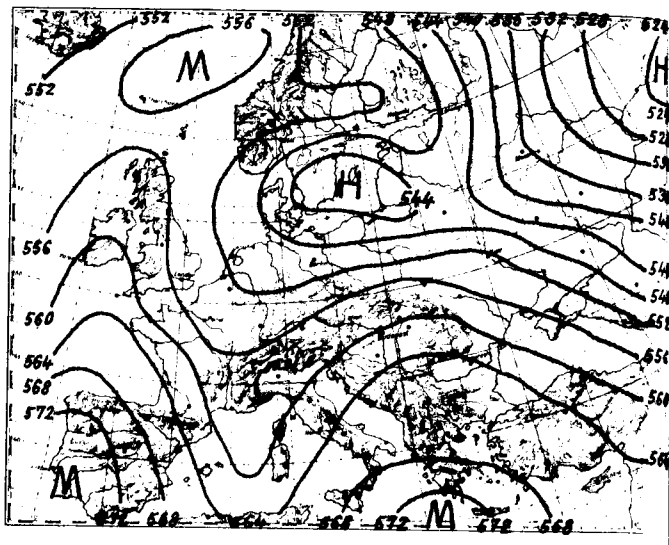

500/1000 mb-os rel. topográfia

1958.IX.17. 12h			
mb	m	C°	%
1000	136	-	-
850	1535	14.1	100
700	3156	4.4	100
600	4400	- 0.7	73
500	5832	-10.0	57
400	7512	-22.8	57
300	9570	-36.2	57
200	12252	-58.0	57
100	16680	-51.9	
50			

Jellemző pontok:

997.7	Talaj	25.8	63
862	1400	15.0	100
652	3720	1.0	100
623	4100	1.1	77
500	5832	-10.0	57
400	7512	-22.8	57
389	7740	-22.7	57
354	8400	-29.0	57
342	8640	-29.0	57
200	12252	-58.0	57
190	12580	-57.3	57
*180	12920	-60.0	57
125	15200	-52.0	
115	15750	-56.5	
109	16100	-51.7	
68	19200	-54.8	

Az elmult nap folyamán Lengyelország felett a magasban ciklonképződés indult meg. A kialakult ciklon hátoldalán Dánia, Németország, valamint Lengyelország egy része felett lehülés van folyamatban. Az Északi-tengert és Dél-Skandináviát elborító anticiklon, valamint a Szovjetunió feletti vesztegló ciklon közöttes területein az 55. szélességi körtől északra meleg advekciót, ettől délre egészen a Kaukázusig hideg advekciót találunk.

A Kárpát-medence felett a 1000-1650 m-ig terjedő légréteg kivételével - ahol 1-2 fokos melegedés történt - az egész troposzférában 3-4 fokot hült a levegő. A lehülés következtében a 0 fokos szint 390, a -10 fokos szint pedig 550 m-rel süllyedt, és ma éjfélkor 3660, ill. 5090 m magasan helyezkedett el.

Kapovits s.k.

1958.IX.18. 00h			
mb	m	C°	%
1000	152	15.7	84
850	1527	11.3	85
700	3130	2.0	85
600	4361	- 5.0	42
500	5769	-15.0	32
400	7419	-26.5	32
300	9429	-42.6	32
200	12047	-63.3	
100			
50			

Jellemző pontok:

1001.1	Talaj	15.5	82
970	400	17.1	52
912	900	13.0	76
890	1140	13.9	56
707	3100	1.9	92
682	3350	2.0	49
400	4419	-26.5	32
*200	12047	-63.3	32
145	14120	-57.5	
135	14529	-58.8	

* Tropopauza

1958. szeptember hó, 18. nap, csütörtök, 71. évfolyam 261. sz.

	Reggeli észlelések 06 TMG				Az utolsó 24 óra adatai					
	Felhőzet (0–4)	Szélirány és erő (m/s)	Légnyomás (millibár)	Hőmérséklet (C°)	Csapadék (24 óra) (mm)		Hőmérsékleti szélsőségek: tegnapi nappali max.	Hőmérsékleti szélsőségek: éjszakai min.	Hőmérsékleti szélsőségek: Radiációs min.	Napsütés (óra) tegnap
Mosonmagyaróvár	3	⇔ 0	1018,7	14	•		23	12	11	6
Sopron	4	– 0	18,9	15	ny		21	15	14	4
Szombathely	4 =	– 0	18,7	15	•		24	12	12	8
Szentgotthárd	4	– 0	18,6	14	•		24	12	10	4
Pápa	4 –	– 0	18,1	13	•		24	12	10	–
Győr	4 –	– 0	18,3	13	•		24	12	10	8
Esztergom	3 –	– 0	19,0	12	•		26	9	7	–
Tatabánya	4	ESE 1	18,0	14	•		25	12	9	–
Székesfehérvár	3 –	NW 5	18,3	12	•		25	11	10	–
Siófok	4	E 1	17,9	16	•		25	14	14	11
Keszthely	4	E 1	17,7	17	•		26	16	14	10
Zalaegerszeg	4	– 0	18,4	14	•		24	12	9	–
Nagykanizsa	4 –	– 0	18,7	16	•		25	15	12	–
Kaposvár	4	– 0	18,7	16	•		26	13	9	–
Pécs	1 –	– 0	17,6	14	•		27	14	11	10
Budapest M. I.	4	– 0	18,3	15	•		27	14	11	9
Salgótarján	3 –	– 0	18,3	13	•		24	11	10	4
Eger	1 –	– 0	18,6	13	•		28	11	9	8
Miskolc	2 –	NW 2	19,7	13	•		25	10	9	5
Sárospatak	1	N 2	19,0	16	•		24	14	10	2
Baja	0	NW 2	17,9	14	•		25	13	10	10
Kalocsa	4	N 1	17,6	15	•		28	14	11	10
Kecskemét	3	ENE 2	17,5	15	•		28	13	12	10
Szeged	2	ENE 1	17,6	14	•		29	12	9	10
Szolnok	3	NE 4	17,5	16	•		28	13	12	–
Túrkeve	3	NE 1	–	15	•		29	14	11	–
Békéscsaba	3	ENE 1	18,0	14	•		28	12	8	10
Debrecen	3	NNE 2	19,0	13	•		28	13	11	8
Nyíregyháza	2	NNE 2	19,1	14	ny		28	12	11	7
Kékestető (1000 m)**	4	SE 2	903,0	12	•		21	10	–	7
Galyatető (932 m)**	–	–	–	–	•		20	12	–	–
Misinatető (534 m)*	1	S 1	959,1	17	•		24	16	10	–
Szabadsághegy (474 m)*	4	NE 2	959,1	15	•		24	14	–	9
Farkasgyepű (400 m)*	3	SE 4	960,9	15	•		24	14	12	–

24 órai csapadék mm			24 órai csapadék mm			24 órai csapadék mm			24 órai csapadék mm		
Rajka	•		Tab	•		Jósvafő	ny		Kisvárda	ny	
Csorna	•		Sárbogárd	•		Lillafüred	•		Vásárosnamény	•	
Kapuvár	•		Sztálinváros	•		Szendrőlád	–		Mátészalka	ny	
Kőszeg	•		Nagykónyi	•		Füged	•		Tiszabecs	1	
Körmend	•		Somogyszob	–		Hidasnémeti	•		Csenger	ny	
Lenti	•		Barcs	•		Tokaj	•		Nyírlugos	–	
Letenye	•		Szigetvár	•		Poroszló	•		Polgár	•	
Káld	•		Lengyel	•		Jászapáti	•		Hajdúdorog	•	
Sumeg	•		Szekszárd	•		Nagykáta	–		Hortobágy	•	
Zirc	•		Mohács	•		Örkény	•		Tiszaroff	•	
Veszprém	•		Siklós	•		Kunsztmiklós	•		Karcag	•	
Komárom	•		Királyrét	•		Cegléd	•		Berettyóújfalu	•	
Kisbér	•		Balassagyarm	•		Nagykőrös	•		Szeghalom	•	
Mór	•		Romhány	•		Tiszakécske	•		Kőrösszakál	•	
Alcsut	•		Vác	•		Izsák	•		Szarvas	•	
Dobogókő	•		Gödöllő	–		Kiskunfélegyh	•		Szentes	•	
Martonvásár	•		Lőrinci	•		Kiskunhalas	•		Orosháza	•	
Tihany	•		Gyöngyös	•		Bácsalmás	•		Makó	•	
Fonyód	ny		Borsodnádasd	•		Kistelek	•		Mezőhegyes	•	
Marcali	•		Putnok	•		Záhony	1				

* A légnyomás 500 gdm-re átszámítva ** A légnyomás 1000 gdm-re átszámítva

Magassági szélmérések

Óraadatok greenwichi középidőben

IX.17.	Pécs 07 h		Szeged 10 h		Siófok 11 h		Debr. 11 h		Győr 12 h		Pécs 12 h		Bpest 12 h		Bpest 15 h		Debr. 16 h	
	fok	m/s	fok	m/s	fok	m/s	fok	m/s	fok	m/s	fok	m/s	fok	m/s	fok	m/s	fok	m/s
Talaj	270	7	180	2	270	2	180	2	320	7	360	2	270	7	270	7	360	7
500 m	290	6	230	4	360	4	220	3	350	6	360	4	290	5	270	4	240	2
1000	290	6	230	4	360	4	280	5	350	7	20	3	290	5	270	4	240	2
1500	290	6	250	4			300	8	350	9	20	3	200	5	260	5	240	2
2000	300	3	350	2			300	8	10	13	20	3	240	7	240	8	250	4
3000	290	5	290	4			300	8					260	4	220	6	250	4
4000	290	5	270	7			270	14					220	12	220	7		
5000	280	8	280	12			270	14					220	12	220	13		
7000	260	13	270	16			270	18					230	15	220	18		
9000	250	18	250	18			270	18					210	14				
10000	250	18					270	18					210	24				
12000	260	14					270	18										
14000																		
16000																		
18000																		
20000																		

IX.17.	Bpest 18 h		Szeged 18 h		Győr 23 h		Pécs 23 h		Debr. 23 h									
	fok	m/s	fok	m/s	fok	m/s	fok	m/s	fok	m/s	fok	m/s	fok	m/s	fok	m/s	fok	m/s
Talaj	270	7	360	2	320	2	40	2	360	2								
500 m	270	4	360	3	310	4	80	5	140	4								
1000	270	4	350	1	330	5	80	5	270	5								
1500	240	4	200	2	330	7	180	9	270	5								
2000	240	4	60	1			220	9	260	6								
3000							270	10	260	6								
4000							270	10										
5000							240	10										
7000																		
9000																		
10000																		
12000																		
14000																		
16000																		
18000																		
20000																		

IX.18.	Siófok 00 h		Bpest 00 h		Szeged 00 h		Bpest 03 h		Debr. 05 h		Bpest 06 h		Szeged 06 h		Bpest 09 h			
	fok	m/s	fok	m/s	fok	m/s	fok	m/s	fok	m/s	fok	m/s	fok	m/s	fok	m/s	fok	m/s
Talaj	360	2	-	0	360	2	360	2	360	2	360	2	40	2	40	2		
500 m	360	4	30	2	-	0	220	3	40	2	70	4	-	0	100	3		
1000	200	4	250	5	220	2	180	2	220	2	-	0	-	0	130	3		
1500	220	4	210	5	220	3	190	4	280	1	210	2	180	2	150	5		
2000			140	4	200	3			250	3	170	6	180	2	160	5		
3000					230	2			230	4			240	7	170	9		
4000									230	4			250	11				
5000									230	4								
7000																		
9000																		
10000																		
12000																		
14000																		
16000																		
18000																		
20000																		

IDŐJÁRÁSI NAPIJELENTÉS

ЕЖЕДНЕВНЫЙ МЕТЕОРОЛОГИЧЕСКИЙ БЮЛЛЕТЕНЬ • DAILY WEATHER REPORT
BULLETIN QUOTIDIEN DE TEMPS • TÄGLICHER WETTERBERICHT

KIADJA AZ ORSZÁGOS METEOROLÓGIAI INTÉZET
BUDAPEST II. KITAIBEL PÁL UTCA 1
TELEFON: KÖZPONT: 353-500, IDŐJELZŐ OSZT.: 150-410

MEGJELENIK NAPONKÉNT • ELŐFIZETÉSI ÁRA
A POSTAI KÖLTSÉGGEL EGYÜTT NEGYEDÉVRE 60, Ft
KIADÁSÉRT FELEL AZ INTÉZET IGAZGATÓJA

1. évfolyam, 262. szám. ✦ Budapest ✦ 1958. szeptember hó 19.

Az időjárási helyzet ma reggel és a várható időjárás:

Nyugat- és Közép-Európában az Atlanti-óceánról beszivárgó levegő hatására ködös, csapadékos időjárás van. Ausztriában, Lengyelországban és Magyarországon jelenleg is esik az eső. A Kárpátoktól északra és keletre hideg légtömegek vannak uralmon. Ezeken a helyeken a legmagasabb nappali hőmérséklet nem haladta túl a 11-14 fokot. A Balkánon ezzel szemben 26-28 fokig emelkedett a hőmérséklet.

Hazánkban csütörtökön sok helyen volt csapadék és háhány helyről zivatart is jelentettek. Karcagon 17, Debrecenben 16, Rajkán 13, Hajdudorogon 11, Polgáron és Káldon 7 mm eső esett. A hőmérséklet általában 23-26 fokig emelkedett, de Sopronban csak 21, míg a déli országrészeken 27-29 fokot is mértek. Hajnalban általában 12-16 fokig hűlt le a levegő.

Budapesten pénteken 12 órakor a hőmérséklet 18 fok, a tengerszintre átszámitott légnyomás 765 mm, gyengén süllyedő irányzatú.

<u>Várható időjárás szombat estig:</u>

Felhős idő, több helyen még esővel.
Mérsékelt szél.
A hőmérséklet nem változik.

Várható legalacsonyabb hőmérséklet ma éjjel: 11-14,
legmagasabb nappali hőmérséklet: 18-21 fok között.

<u>A hőmérséklet és a légnyomás napi középértéke Budapesten és ezek eltérése a 75. évi átlagtól:</u>

1958. IX. 18-án: 19.0 C°, 763.2 mm. Eltérés +2.7 C°, -1.0 mm.

<u>1871 óta ezen a napon előfordult:</u>

Legmagasabb hőmérséklet	34,3 C° /1947./
Legalacsonyabb hőmérséklet	4,0 C° /1886./

Az Országos Meteorológiai Intézet Időjárási Napjelentése

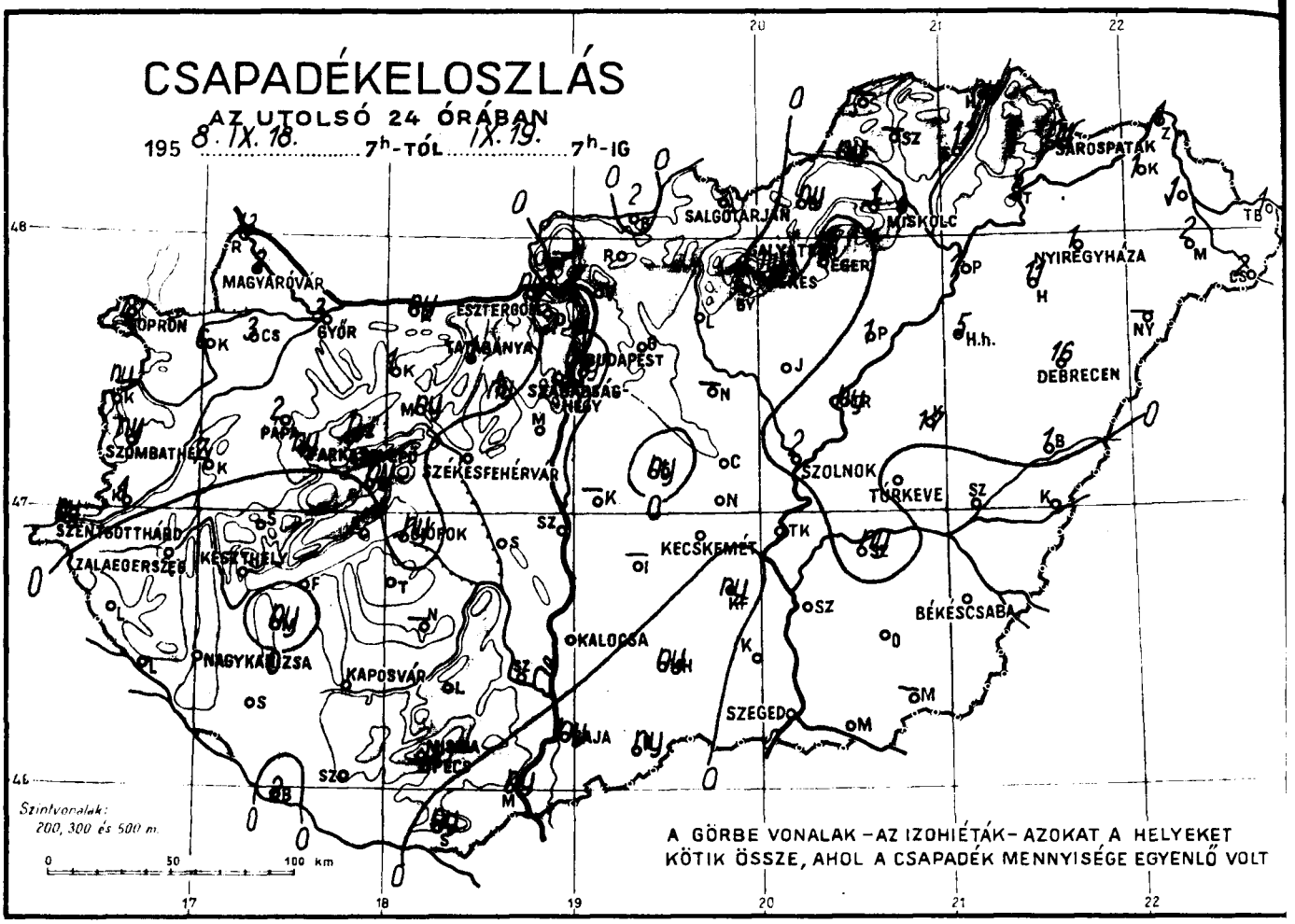

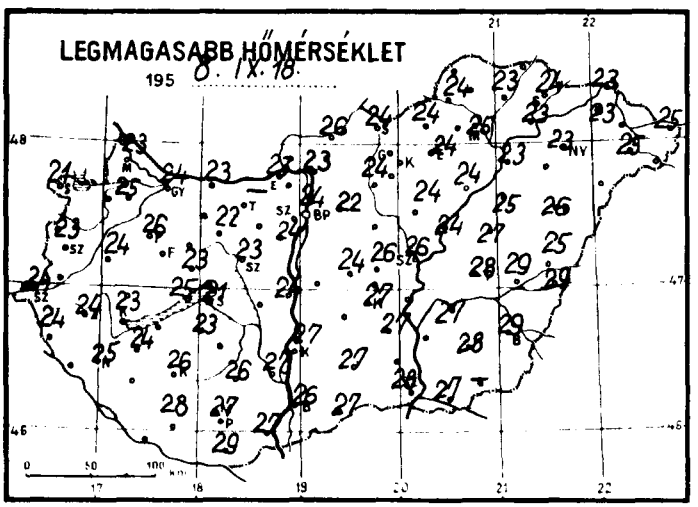

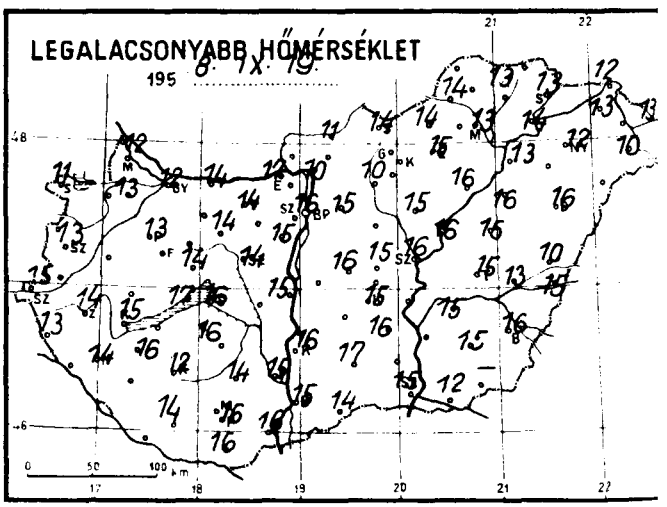

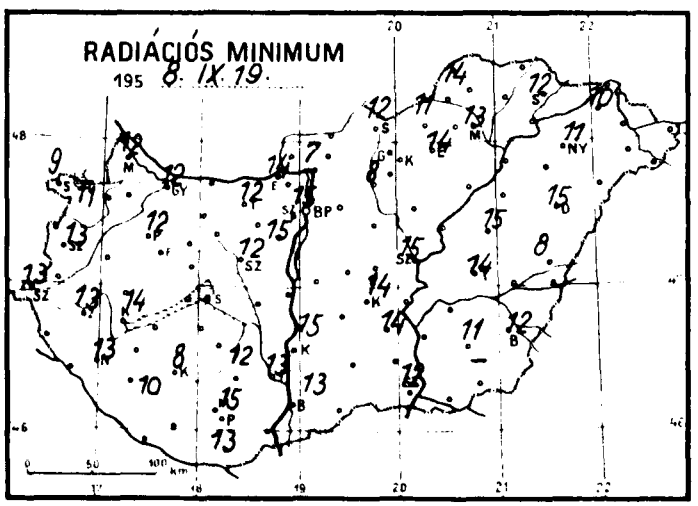

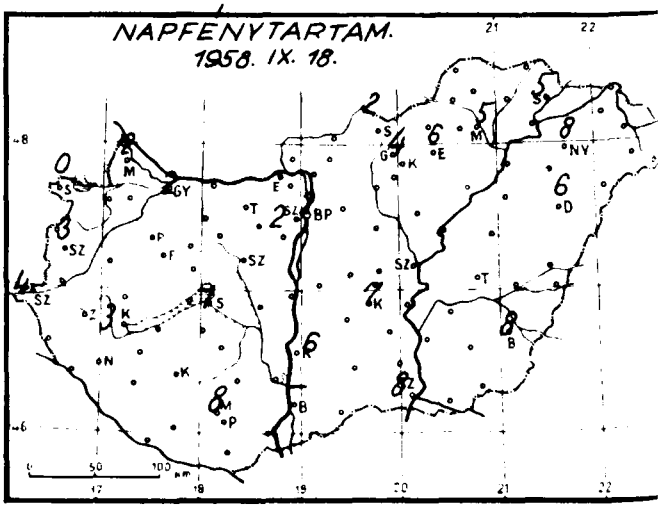

Időjárási helyzet 1958 év SZEPTEMBER hó 19 nap 7 óra

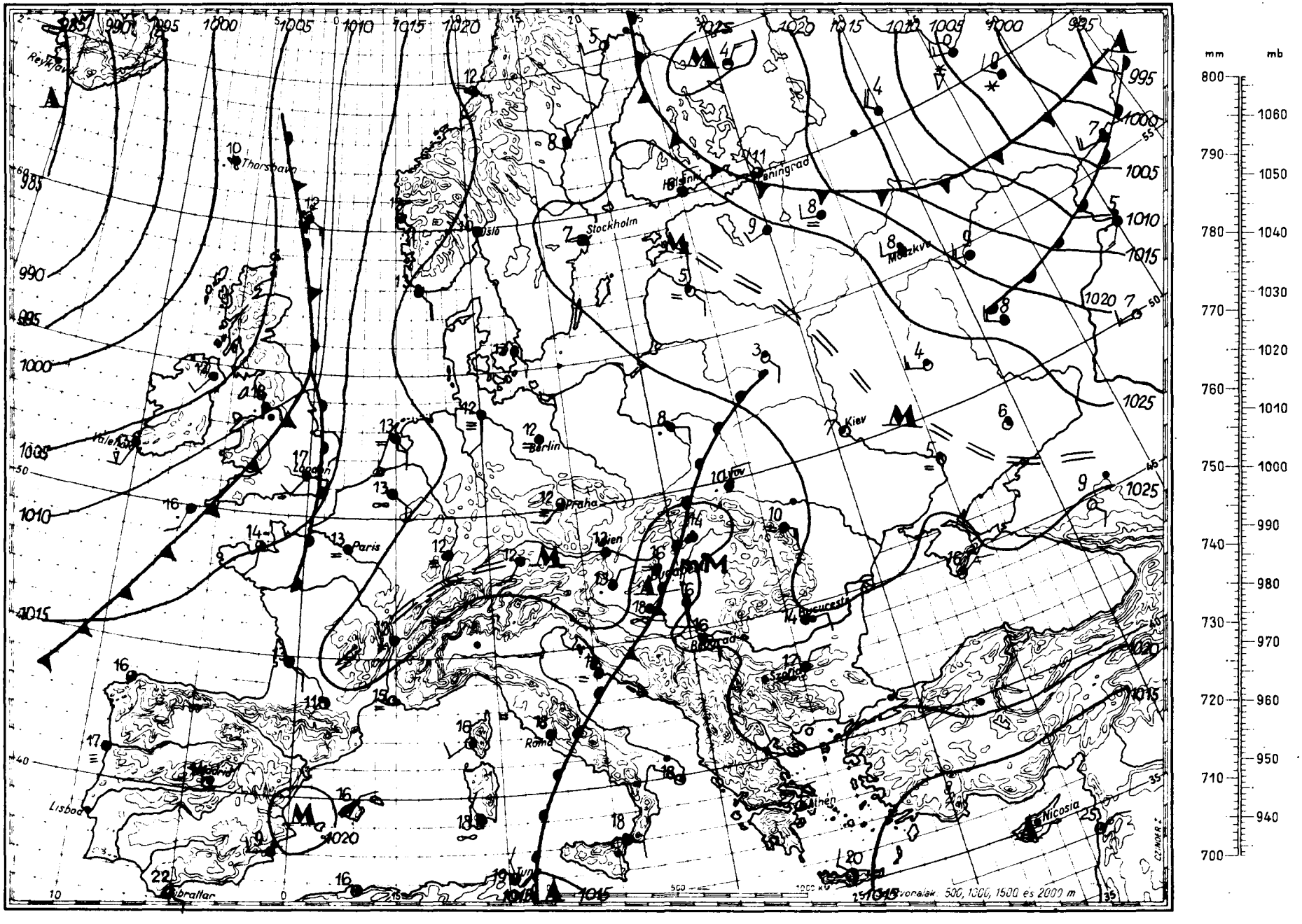

Magaslégköri időhelyzet

19 58. szeptember hó 19. nap 00h GMT.

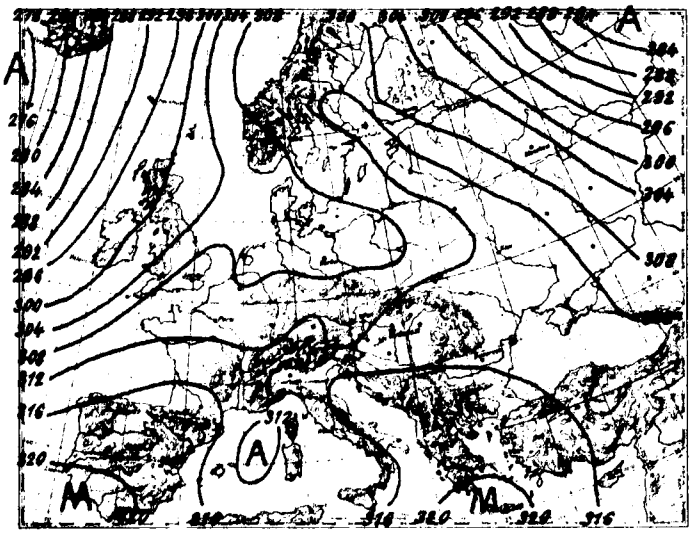

700 mb-os absz. topográfia

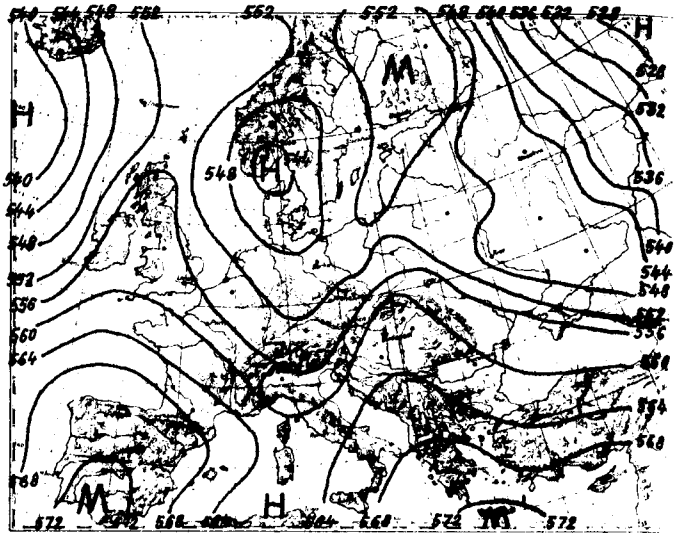

500/1000 mb-os rel. topográfia

1958.IX.18. 12h

mb	m	C°	%
1000	147	22.7	65
850	1534	11.9	95
700	3130	1.1	97
600	4356	- 4.8	85
500	5770	-12.7	73
400	7437	-23.8	57
300	9470	-39.7	57
200	12123	-58.2	57
100			
50			

Jellemző pontok:

1000.8	Talaj	22.9	64
900	1051	14.4	77
884	1200	15.2	75
840	1620	10.8	100
741	2670	5.0	97
720	2920	2.0	97
620	4100	- 3.6	97
540	5180	- 8.9	51
250	10691	-49.3	57
*189	12480	-60.5	57
161	13480	-54.8	
141	14340	-54.8	
128	14960	-56.5	
121	15300	-54.0	
110	15882	-56.2	

A Balti-tenger feletti hideg levegőcsepp mára az Északi-tenger fölé helyeződött át, anélkül, hogy a magasban lehűlést okozott volna. Komolyabb lehűlés egész Európa felett csak a Murman- partvidéken van. Viszont erős a melegedés Nyugat-Európában és a Szovjetunió európai részének többi vidékén.

Hazánk felett az elmúlt 24 óra alatt nem változott a levegő hőmérséklete, igy a 0 és a -10 fok magassága ugyanabban a szintben maradt.

Kallósné s.k.

* Tropopauza

1958.IX.19. 00h

mb	m	C°	%
1000	153	17.3	83
850	1533	12.2	97
700	3128	1.3	83
600	4350	- 6.2	87
500	5752	-14.5	87
400	7405	-25.2	87
300	9429	-34.3	72
200	12084	-59.4	63
100			
50			

Jellemző pontok:

1001.3	Talaj	17.6	84
900	1049	14.4	83
855	1200	15.0	83
840	1630	11.5	100
800	2038	9.0	78
600	4350	- 6.2	87
350	8370	-33.0	83
316	9080	-36.7	74
*200	12084	-59.4	63
182	12654	-59.8	-

1958. szeptember .....hó, 19. ....nap péntek ..... 71. évfolyam 262. sz.

	Reggeli észlelések 06 TMG				Az utolsó 24 óra adatai					
	Felhozet (0–4)	Szélirány és ero (m/s)	Légnyomás (millibár)	Hőmérséklet (C°)	Csapadék (24 óra) (mm)		Hőmérsékleti szélsőségek: tegnapi nappali max.	éjszakai min.	Radiációs min.	Napsütés (óra) tegnap
Mosonmagyaróvár	4	– 0	1021.7	13	2		23	12	12	2
Sopron	4 =	– 0	22.3	13	4		21	11	9	0
Szombathely	4 o	NE 2	21.7	14	ny		23	13	13	3
Szentgotthárd	4 o	E 1	21.3	15	ny		24	15	13	4
Pápa	4 o	NW 1	20.7	13	2		26	13	12	–
Győr	4 =	NW 2	21.1	13	3		24	12	12	2
Esztergom	4 o	WNW 2	20.3	14	ny		23	17	14	–
Tatabánya	4 o	NW 2	20.4	14	1		–	14	12	–
Székesfehérvár	4 =	NW 2	19.5	15	o		23	14	12	–
Siófok	4	NNW 4	19.7	16	ny		21	16	15	1
Keszthely	4	N 2	20.8	15	o		23	15	14	3
Zalaegerszeg	4	NNE 2	21.7	14	•		24	14	13	–
Nagykanizsa	4 =	NE 2	20.7	15	o		25	14	13	–
Kaposvár	4	– 0	21.0	15	•		26	12	8	–
Pécs	4 ∞	NE 1	19.5	18	o		27	16	15	8
Budapest M. I.	4 =	WNW 3	19.5	16	ny		24	16	15	2
Salgótarján	4 =	SE 1	19.0	15	o		24	14	12	2
Eger	3 =	– 0	19.0	15	o		24	15	14	6
Miskolc	4	– 0	19.9	14	1		25	13	13	5
Sárospatak	4	NW 1	20.2	14	ny		24	13	12	5
Baja	4 ⊓	NW 2	19.5	16	ny	⊓	26	15	13	–
Kalocsa	4 =	NW 1	19.1	16	o		27	16	15	6
Kecskemét	4	– 0	19.3	16	o	⊂	27	15	14	7
Szeged	4	S 3	20.0	16	o		28	15	12	8
Szolnok	4	S 1	19.4	17	2	⊓	26	16	15	–
Túrkeve	4	S 1	–	16	o		28	15	14	–
Békéscsaba	4	WSW 1	20.2	16	o		29	16	12	8
Debrecen	4 o	– 0	20.7	16	16		26	16	15	6
Nyíregyháza	4 o	– 0	20.4	15	1		23	12	11	8
Kékestető (1000 m)**	4	SW 2	903.5	13	ny		17	13	–	4
Galyatető (932 m)**	–	–	–	–	o		19	12	–	–
Misinatető (534 m)*	4	N 6	960.5	14	o		25	14	13	–
Szabadsághegy (474 m)*	4	NW 1	960.0	14	o		20	13	–	2
Farkasgyepü (400 m)*	4 =	NW 1	961.9	13	ny		23	13	12	–

	24 órai csapadék mm			24 órai csapadék mm			24 órai csapadék mm			24 órai csapadék mm		
Rajka	13		Tab	o		Jósvafő	–		Kisvárda	1	
Csorna	3	⊓	Sárbogárd	o		Lillafüred	1		Vásárosnamény	1	
Kapuvár	6		Sztálinváros	o		Szendrőlád	–		Mátészalka	2	
Kőszeg	ny		Nagykónyi	••		Füged	1		Tiszabecs	1	
Körmend	1		Somogyszob	o		Hidasnémeti	ny		Csenger	2	
Lenti	o		Barcs	2		Tokaj	3		Nyírlugos	–	
Letenye	o		Szigetvár	o		Poroszló	1	⊓	Polgár	7	
Káld	7		Lengyel	o		Jászapáti	•		Hajdúdorog	11	⊓
Sumeg	•		Szekszárd	o		Nagykáta	–		Hortobágy	5	⊓
Zirc	1		Mohács	ny		Örkény	ny		Tiszaroff	ny	
Veszprém	ny		Siklós	ny		Kunsztmiklós	–		Karcag	17	
Komárom	ny		Királyrét	••		Cegléd	•		Berettyóújfalu	1	
Kisbér	1		Balassagyarm	2		Nagykőrös	o		Szeghalom	•	
Mór	ny		Romhány	•		Tiszakécske	•		Körösszakál	•	
Alcsut	ny		Vác	o		Izsák	–		Szarvas	ny	
Dobogókő	•		Godollő	o		Kiskunfelegyh	ny		Szentes	•	
Martonvásár	•		Lőrinci	•		Kiskunhalas	ny		Orosháza	•	
Tihany	•		Gyongyos	•		Bácsalmás	ny		Mako	•	
Fonyód	•		Borsodnádasd	ny		Kistelek	•		Mezohegyes	–	
Marcali	ny		Putnok	ny		Zahony	1				

* A légnyomás 500 gdm-re átszámítva ** A légnyomás 1000 gdm-re átszámítva

Magassági szélmérések

Óraadatok greenwichi középidőben

IX.18.	Debr. 10 h		Sshely 11 h		Siófok 11 h		Szeged 11 h		Bpest 12 h		Győr 12 h		Miskolc 12 h		Pécs 13 h		Bpest 15 h	
	fok	m/s	fok	m/s	fok	m/s	fok	m/s	fok	m/s	fok	m/s	fok	m/s	fok	m/s	fok	m/s
Talaj	40	2	180	2	40	2	270	2	360	2	140	2	90	2	140	2	40	2
500 m	180	3	220	3	180	2	180	1	50	2	140	3	70	2	130	2	130	2
1000	200	4	220	3			190	5	120	4	170	6	30	2	200	1	160	5
1500	210	6	220	3			240	4	140	6	190	7			280	6	170	4
2000	210	6	300	3			240	4	160	5	220	10			230	6	190	8
3000			220	4			240	10							230	6	190	8
4000							240	10							230	6		
5000															250	6		
7000																		
9000																		
10000																		
12000																		
14000																		
16000																		
18000																		
20000																		

IX.18.	Sshely 17 h		Pécs 17 h		Szeged 17 h		Debr. 17 h		Bpest 18 h		Bpest 21 h		Sshely 23 h		Pécs 23 h		Szeged 23 h	
	fok	m/s	fok	m/s	fok	m/s	fok	m/s	fok	m/s	fok	m/s	fok	m/s	fok	m/s	fok	m/s
Talaj	360	7	270	2	90	2	40	2	360	2	40	2	360	2	320	2	180	7
500 m	260	5	240	3	160	3	110	4	160	4	140	3	330	5	300	2	180	16
1000	260	5	240	3	170	5	160	4	190	5	170	5	310	5	250	2	200	8
1500	220	5	180	1	180	5	190	6	190	9			280	3	190	4	210	4
2000	240	7	230	4	190	5	190	6	190	9			240	6	190	4	210	4
3000			230	5			210	8							170	5	230	8
4000			230	5											150	5		
5000																		
7000																		
9000																		
10000																		
12000																		
14000																		
16000																		
18000																		
20000																		

IX.19.	Bpest 00 h		Debr. 00 h		Bpest 03 h		Szeged 05 h		Bpest 06 h		Bpest 09 h							
	fok	m/s	fok	m/s	fok	m/s	fok	m/s	fok	m/s	fok	m/s	fok	m/s	fok	m/s	fok	m/s
Talaj	270	7	270	2	270	7	180	2	270	2	270	2						
500 m	240	1	220	4	280	3	190	15	280	6	290	3						
1000	240	1			200	16	270	1	240	4	260	5						
1500	170	9			170	12	190	6	210	10	230	6						
2000	170	9			190	9	160	6	180	9	200	8						
3000	190	10																
4000																		
5000																		
7000																		
9000																		
10000																		
12000																		
14000																		
16000																		
18000																		
20000																		

IDŐJÁRÁSI NAPIJELENTÉS

ЕЖЕДНЕВНЫЙ МЕТЕОРОЛОГИЧЕСКИЙ БЮЛЛЕТЕНЬ • DAILY WEATHER REPORT
BULLETIN QUOTIDIEN DE TEMPS • TÄGLICHER WETTERBERICHT

KIADJA AZ ORSZÁGOS METEOROLÓGIAI INTÉZET
BUDAPEST II. KITAIBEL PÁL UTCA 1
TELEFON: KÖZPONT: 353-500, IDŐJELZŐ OSZT.: 150-410

MEGJELENIK NAPONKÉNT • ELŐFIZETÉSI ÁRA
A POSTAI KÖLTSÉGGEL EGYÜTT NEGYEDÉVRE 60, Ft
KIADÁSÉRT FELELŐS AZ INTÉZET IGAZGATÓJA

71. évfolyam. 263. szám. + Budapest + 1958. szeptember hó 20.

Az időjárási helyzet ma reggel és a várható időjárás:

Az Atlanti-óceán északi részei felett már napok óta ciklonok helyezkednek el. Hatásukra Nyugat-Európában a délnyugat felől érkező tengeri légtömegek változékony, csapadékos időjárást okoznak. Szárazföldünk nagy részén csendes az időjárás, csak az igen hideg keleti levegő előrenyomulásának területein, Lengyelországban és Ukrajna északi részein esik az eső.

Hazánkban tegnap felhős volt az idő, és sokfelé esett az eső, sőt Bács-Kiskun megyében többhelyen zivatar tört ki. A lehullott csapadék mennyisége Kiskunhalason 21, Debrecenben 20, Kiskunfélegyházán 18, Karcagon és Csengeren 16 mm volt. A hőmérséklet napközben 18-22 fokig emelkedett, éjszaka 9-12 fokig süllyedt.

Budapesten szombaton 12 órakor a hőmérséklet 18 fok, a tengerszintre átszámított légnyomás 764 mm, gyengén süllyedő irányzatú.

Várható időjárás vasárnap estig:

Túlnyomóan felhős idő.
Néhány helyen, főkép nyugaton eső.
Ma gyenge légáramlás, holnap mérsékelt déli, délnyugati szél.
A reggeli órákban többhelyen ködképződés.
A hőmérséklet kissé emelkedik.

A várható legalacsonyabb hőmérséklet ma éjjel: 12-15
legmagasabb nappali hőmérséklet vasárnap: 19-22
fok között.

Távolabbi kilátások:

Felhőátvonulások esőkkel.

A hőmérséklet és a légnyomás napi középértéke Budapesten és ezek eltérése a 75 évi átlagtól:

1958. IX. 19-én: 17,4 C°, 765,0 mm. Eltérés: +1,1 C°, +1,1 mm.

1871 óta ezen a napon előfordult:

legmagasabb hőmérséklet	33,5 C°, /1947./
legalacsonyabb hőmérséklet	4,2 C°, /1894./

Az Országos Meteorológiai Intézet Időjárási Napijelentése

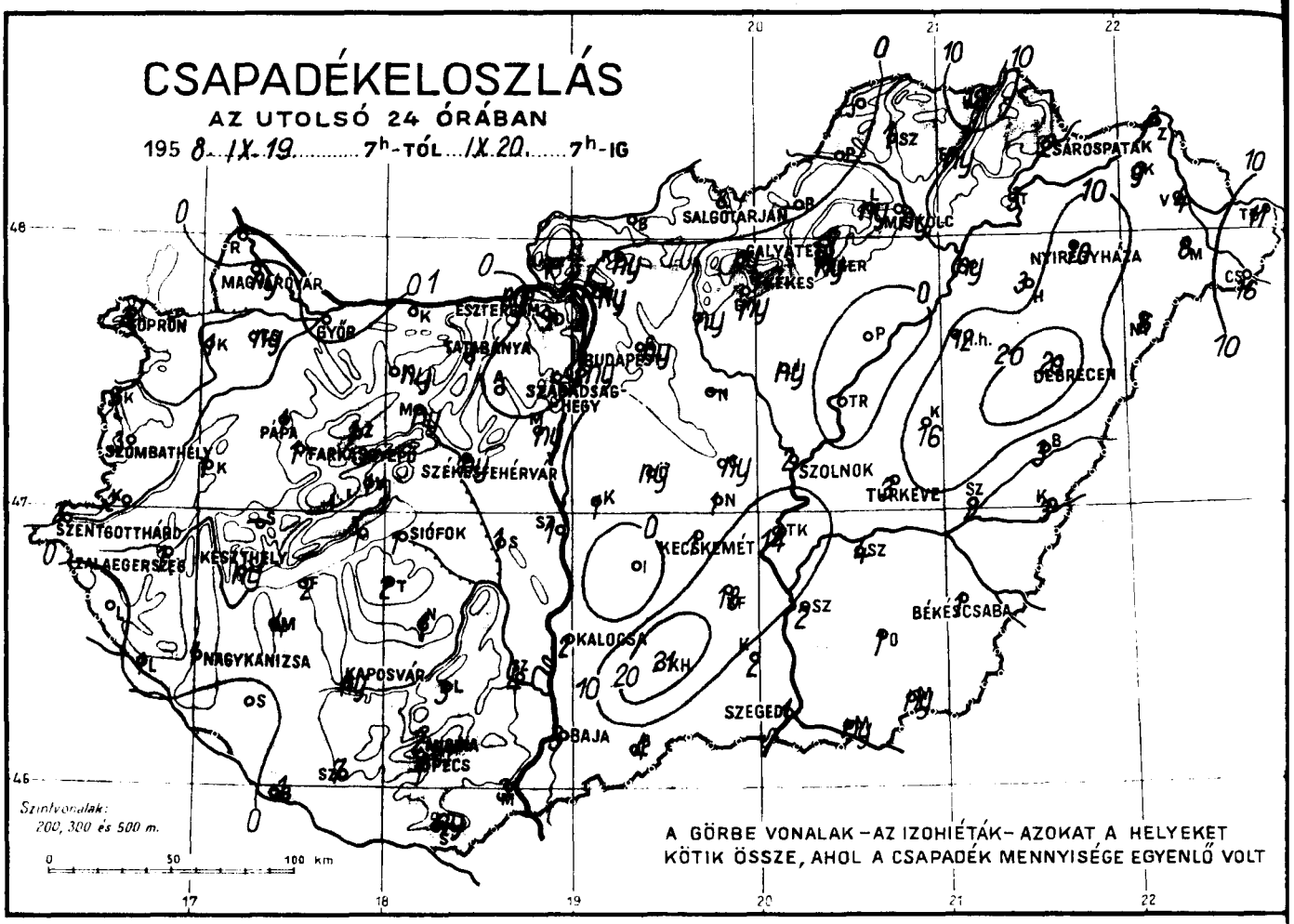

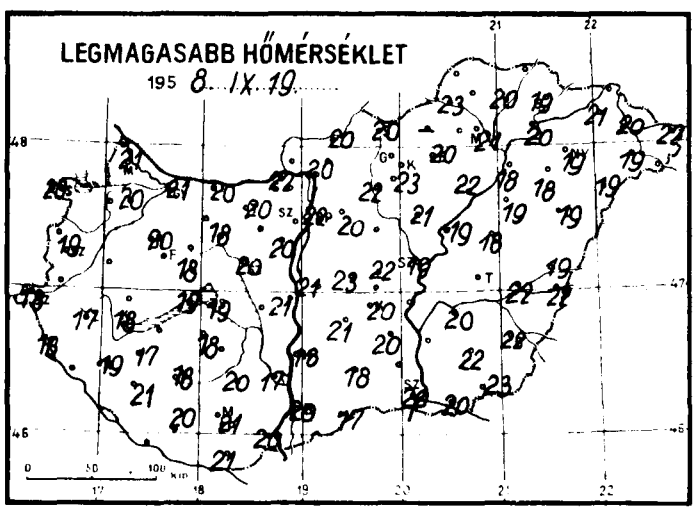

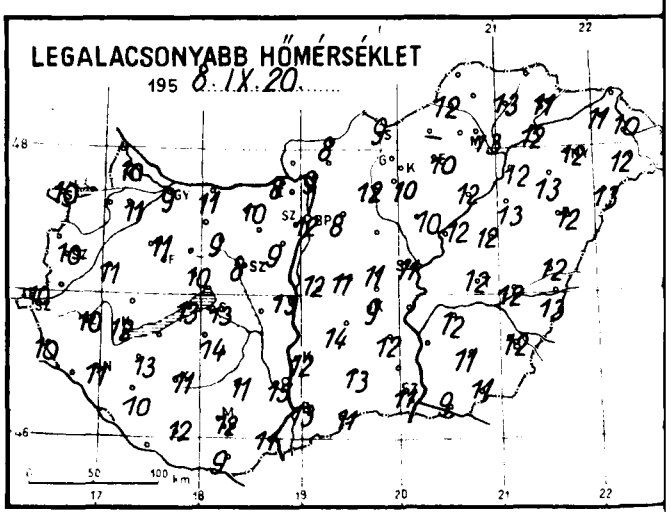

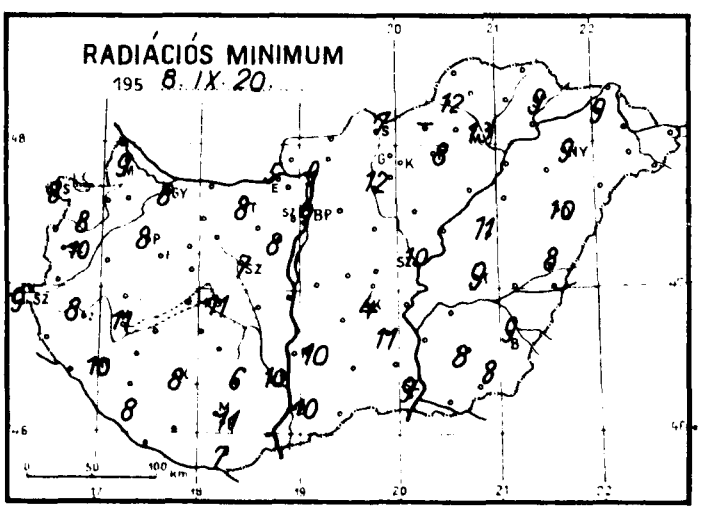

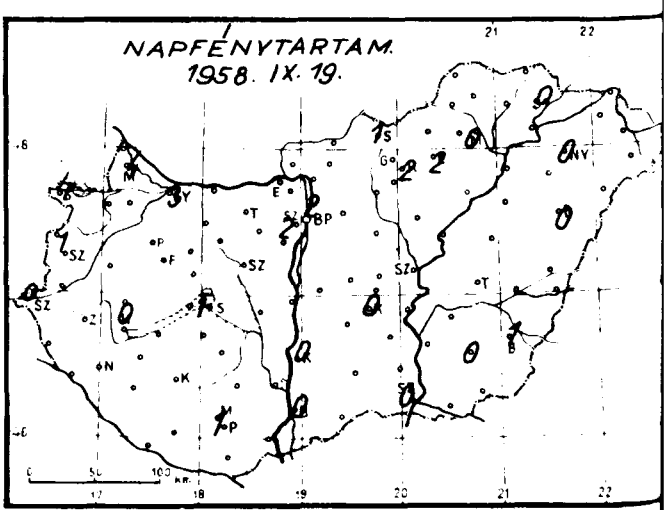

Időjárási helyzet 1958. év SZEPTEMBER hó 20. nap 7 óra

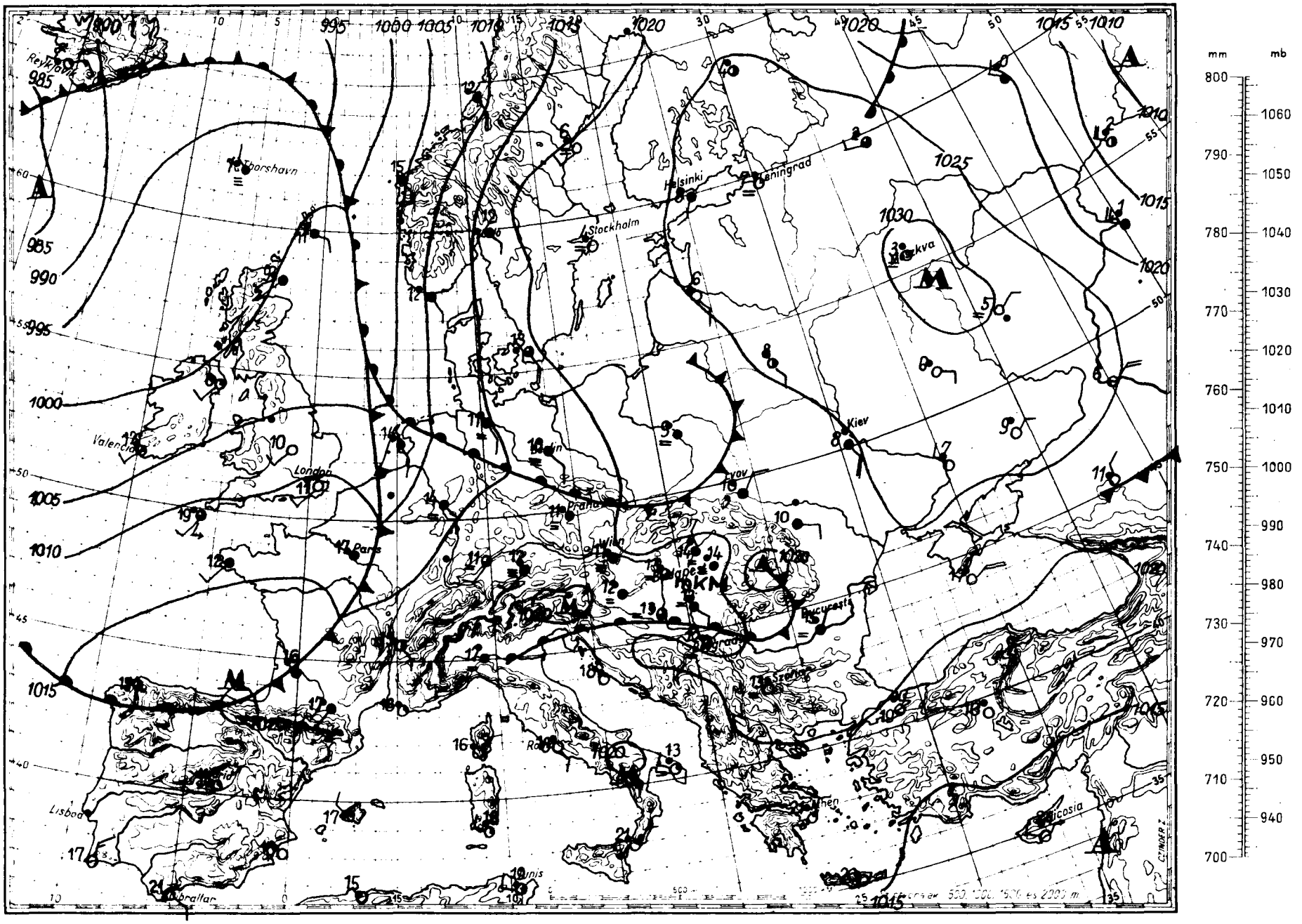

Magaslégköri időhelyzet

19 58. szeptember hó 20. nap 00h GMT.

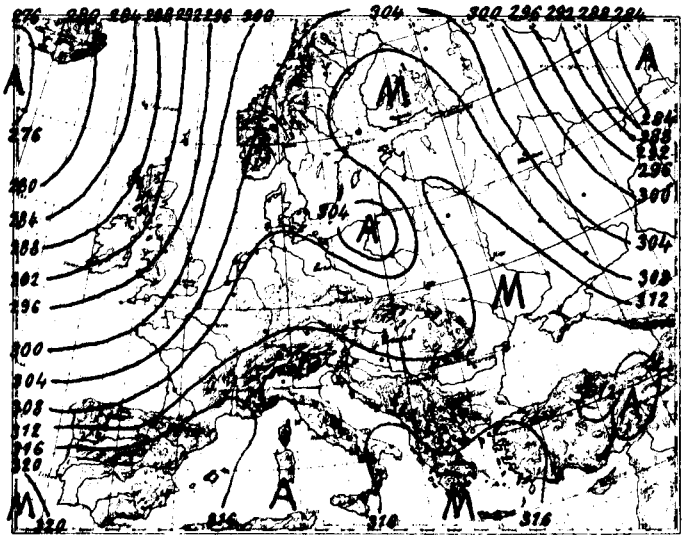

700 mb-os absz. topográfia

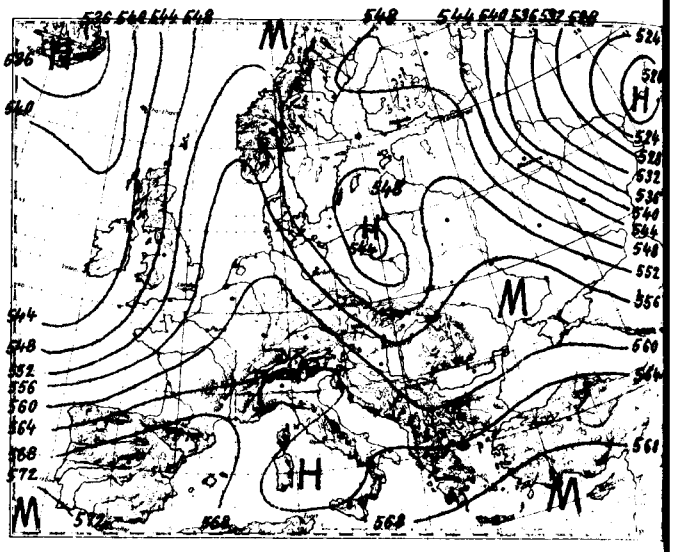

500/1000 mb-os rel. topográfia

1958.IX.19. 12h			
mb	m	C°	%
1000	172	18.8	68
850	1540	10.3	84
700	3127	- 2.0	100
600	4352	- 5.2	100
500	5760	-14.0	100
400	7420	-25.0	90
300	9443	-40.4	99
200	12100	-52.3	-
100	16617	-51.0	-
50			

Jellemző pontok:

1003.7	Talaj	18.9	68
940	700	14.1	77
830	1720	9.8	85
670	3490	0.0	100
335	8680	-34.0	98
264	10300	-48.0	100
≡220	11480	-53.2	100
150	13970	-49.8	
100	16617	-51.0	

Az Északi-tenger feletti hideg levegőcsepp ma éjfélre Lengyelország fölé huzódott, és hideg advekciót okoz Kelet-Lengyelország felett. Nyomában már Németország egy része és Lengyelország nyugati területei felett meleg advekciót találunk. Az Izland térségében fekvő nagykiterjedésű ciklon előoldalán áramló hűvös légtömegek már elboritották a Brit-szigeteket, és délen a portugál partokig hatoltak előre. Az előttük áramló meleg levegő gyenge meleg advekciót okoz Franciaország felett.

A Kárpát-medence légterének alsó részében 4300 m-ig hült a levegő, felette nem történt lényeges hőmérsékletváltozás. A lehülés különösen erős volt az 1100-2200 m közötti légrétegben, ahol elérte a 8 fokot. A lehülés következtében a 0 fokos szint 570, a -10 fokos szint pedig 140 m-rel süllyedt, és ma éjfélkor 3040, ill. 4860 m magasan helyezkedett el.

Kapovits s.k.

≡ Tropopauza

1958.IX.20. 00h			
mb	m	C°	%
1000	166	12.3	96
850	1530	8.1	72
700	3110	- 1.2	78
600	4322	- 6.9	47
500	5723	-15.0	50
400	7374	-26.0	67
300	9390	-41.4	55
200	12039	-52.1	43
100			
50			

Jellemző pontok:

1003.1	Talaj	11.7	97
980	300	15.8	95
912	900	11.5	90
900	1055	12.7	72
808	1980	4.0	72
782	2200	5.7	63
629	3980	- 7.8	95
605	4480	- 6.3	46
394	7500	-27.0	68
279	9860	-45.2	51
≡200	12039	-57.1	43
187	12420	-55.3	
165	13180	-57.5	
115	15520	-58.0	

1958. szeptember hó,
20. nap szombat
71. évfolyam 263. sz.

	Reggeli észlelések 06 TMG					Az utolsó 24 óra adatai					
	Felhözet (0—4)	Szélirány és ero (m/s)		Légnyomás (millibár)	Hömérséklet (C°)	Csapadék (24 óra) (mm)		Hömérsékleti szélsőségek tegnapi nappali max.	éjszakai min.	Radiációs min.	Napsütés (óra) tegnap
Mosonmagyaróvár	4	-	0	1020.0	13	ny		21	10	9	4
Sopron	4	-	0	19.9	13	2		20	10	8	4
Szombathely	4 ≡	-	0	19.9	12	3		19	10	10	1
Szentgotthárd	4 ≡	-	0	19.8	12	2		18	10	9	0
Pápa	4	-	0	19.4	13	1		20	11	8	-
Győr	4 ≡	ESE	1	19.8	11	.		21	9	8	3
Esztergom	4 ≡	-	0	19.1	13	ny		22	8	5	-
Tatabánya	4	SE	2	19.4	14	1		20	10	8	-
Székesfehérvár	2 =	-	0	19.3	12	ny		20	8	7	-
Siófok	3 =	SE	2	19.3	14	1		19	13	11	1
Keszthely	4	SE	1	19.3	14	ny		18	12	11	0
Zalaegerszeg	1 =	N	1	19.7	12	1		17	10	8	-
Nagykanizsa	3 ≡	-	0	20.6	12	1		19	11	10	-
Kaposvár	1 ≡	-	0	20.0	13	ny		18	11	8	-
Pécs	3 =	-	0	19.3	13	1		21	12	11	1
Budapest M. I.	3 =	-	0	19.4	13	ny		22	12	9	2
Salgótarján	0 =	-	0	19.8	11	.		20	9	7	1
Eger	4 =	E	1	19.9	14	ny		20	10	8	2
Miskolc	4 =	NW	1	20.0	14	ny		21	13	13	0
Sárospatak	4	NW	1	19.8	14	2		19	11	9	0
Baja	4 ≡	-	0	19.8	14	3	↯	20	13	10	0
Kalocsa	4 ≡	-	0	19.8	13	2		18	12	10	0
Kecskemét	3 =	-	0	19.6	12	1	↯	20	9	4	0
Szeged	4 =	SE	2	19.8	13	1		20	11	9	0
Szolnok	1 ≡	-	0	19.7	11	2		19	11	10	-
Túrkeve	2 ≡	W	1	-	12	3		18	12	9	-
Békéscsaba	3 ≡	-	0	20.2	13	1		22	12	9	1
Debrecen	4 ≡	-	0	20.4	14	20		19	12	10	0
Nyíregyháza	3 =	-	0	20.8	12	10		19	12	9	0
Kékestető (1000 m)**	3	SW	2	903.0	10	1		17	8	-	2
Galyatető (932 m)**	-	-		-	-	ny		16	10	-	-
Misinatető (534 m)*	4	S	1	960.1	14	2		19	12	9	-
Szabadsághegy (474 m)*	3	NE	1	959.3	13	.		17	11	-	2
Farkasgyepü (400 m)*	3	NW	1	960.2	14	1		18	13	8	-

24 órai csapadék mm			24 órai csapadék mm			24 órai csapadék mm			24 órai csapadék mm		
Rajka	.		Tab	2		Jósvafő	.		Kisvárda	9	
Csorna	ny		Sárbogárd	1		Lillafüred	ny		Vásárosnamény	4	
Kapuvár	1		Sztálinváros	1		Szendrőlád	1		Mátészalka	8	
Kőszeg	3		Nagykőnyi	1		Füged	ny		Tiszabecs	11	
Körmend	2		Somogyzob	.		Hidasnémeti	12		Csenger	16	
Lenti	.		Bárcs	1		Tokaj	3		Nyírlugos	6	
Letenye	1		Szigetvár	7		Poroszló	.		Polgár	ny	
Káld	1		Lengyel	3		Jászapáti	ny		Hajdúdorog	3	
Sumeg	-		Szekszárd	4	↯	Nagykáta	-		Hortobágy	12	
Zirc	1		Mohács	3		Örkény	ny		Tiszaroff	.	
Veszprém	1		Siklós	ny		Kunszentmiklós	1		Karcag	16	
Komárom	1		Királyrét	.		Cegléd	ny		Berettyóújfalu	3	
Kisbér	ny		Balassagyarm	.		Nagykőrös	1		Szeghalom	2	
Mór	ny		Romhány	ny		Tiszakécske	14		Kétegyháza	3	
Alcsut	.		Vác	ny		Izsák	.		Szarvas	4	
Dobogókő	.		Gödöllő	ny		Kiskunfélegyh	18	↯	Szentes	2	
Martonvásár	ny		Lőrinci	ny		Kiskunhalas	21	↯	Orosháza	1	
Tihany	1		Gyöngyös	ny		Bácsalmás	4		Makó	ny	
Fonyód	2		Borsodnádasd	-		Kistelek	2		Mezőhegyes	ny	
Marcali	4		Putnok	.		Záhony	3				

* A légnyomás 500 gdm-re átszámítva ** A légnyomás 1000 gdm-re átszámítva

Magassági szélmérések

Óraadatok greenwichi középidőben

IX.19.	Szhely 11 h		Szeged 11 h		Debr. 11 h		Győr 12 h		Bpest 12 h		Bpest 15 h		Pécs 17 h		Bpest 18 h		Szeged 18 h	
	fok	m/s	fok	m/s	fok	m/s	fok	m/s	fok	m/s	fok	m/s	fok	m/s	fok	m/s	fok	m/s
Talaj	220	2	180	2	220	2	180	2	270	7	140	2	90	2	180	2	360	2
500 m	310	3	140	3	210	4	320	4	240	2	220	3	110	1	260	4	220	3
1000	330	3	320	3	210	7	320	9	230	4	220	3	110	1	260	4	170	3
1500	230	1	320	2	210	7	280	4	220	6	250	6	300	4	190	5	230	5
2000	250	4	170	5			280	4	220	6	250	6	300	4	240	5	240	6
3000							260	7					300	4				
4000													290	9				
5000													280	13				
7000																		
9000																		
10000																		
12000																		
14000																		
16000																		
18000																		
20000																		

IX.19.	Bpest 20 h		Pécs 23 h															
	fok	m/s	fok	m/s	fok	m/s	fok	m/s	fok	m/s	fok	m/s	fok	m/s	fok	m/s	fok	m/s
Talaj	220	2	360	2														
500 m	260	2	80	1														
1000	220	4	130	1														
1500	220	5	220	4														
2000			220	4														
3000																		
4000																		
5000																		
7000																		
9000																		
10000																		
12000																		
14000																		
16000																		
18000																		
20000																		

IX.20	Siófok 00 h		Bpest 00 h		Bpest 03 h		Bpest 06 h		Szeged 06 h		Pécs 07 h							
	fok	m/s	fok	m/s	fok	m/s	fok	m/s	fok	m/s	fok	m/s	fok	m/s	fok	m/s	fok	m/s
Talaj	220	2	220	2	140	2	-	0	140	2	140	2						
500 m	290	2	180	4	230	3	230	2	30	2	150	3						
1000	260	2	230	5	230	5	230	2	60	1	160	3						
1500	240	4	230	5	220	5			250	1	210	3						
2000					230	7			280	1	160	3						
3000									270	10	150	8						
4000									270	8								
5000																		
7000																		
9000																		
10000																		
12000																		
14000																		
16000																		
18000																		
20000																		

IDŐJÁRÁSI NAPIJELENTÉS

ЕЖЕДНЕВНЫЙ МЕТЕОРОЛОГИЧЕСКИЙ БЮЛЛЕТЕНЬ • DAILY WEATHER REPORT
BULLETIN QUOTIDIEN DE TEMPS • TÄGLICHER WETTERBERICHT

KIADJA AZ ORSZÁGOS METEOROLÓGIAI INTÉZET
BUDAPEST II. KITAIBEL PÁL UTCA 1
TELEFON: KÖZPONT: 353-500, IDŐJELZŐ OSZT.: 150-410

MEGJELENIK NAPONKÉNT • ELŐFIZETÉSI ÁRA
A POSTAI KÖLTSÉGGEL EGYÜTT NEGYEDÉVRE 60, Ft
KIADÁSÉRT FELEL AZ INTÉZET IGAZGATÓJA

71. évfolyam, 264. szám. + Budapest + 1958. szeptember hó 21.

Az időjárási helyzet ma reggel és a várható időjárás:

Az Atlanti óceán felől délnyugatról áramló légtömegek jelentősen behatoltak a szárazföldre. Változékony, csapadékos időjárást okoznak már a Cseh-medencében és Lengyelország nyugati területein is. Az Alpoktól és az Északi-Kárpátoktól délre még mindig csendes, száraz az idő.

Hazánkban szombaton a reggeli órákban párás, ködös, napközben felhős volt az idő. Egy-két helyen hullott jelentéktelen mennyiségű eső. A hőmérséklet általában 20-23, a déli határszélen 22-25 fokig emelkedett. Ma hajnalra 10-13 fokig hűlt le a levegő.

Budapesten vasárnap 12 órakor a hőmérséklet 23 fok, a tengerszintre átszámított légnyomás 764 mm, alig változik.

Várható időjárás hétfő estig:
Felhős, párás, helyenként ködös idő.
Több helyen- elsősorban nyugaton és északon- eső.
Mérsékelt délnyugati szél.
Enyhébb éjszaka.

A nappali felmelegedés főként nyugaton gyengül.

Várható legalacsonyabb hőmérséklet ma éjjel: 13-16,
legmagasabb nappali hőmérséklet hétfőn: délkeleten 21-24, máshol 18-21 fok között.

KI-né sk.

A hőmérséklet és a légnyomás napi középértéke Budapesten és ezek eltérése a 75 évi átlagtól:

1958. IX. 20-án: 16.1 C°, 764,6 mm. Eltérés: 0,0 C°, +1,7 mm.

1871 óta ezen a napon előfordult:

legmagasabb hőmérséklet	35,2 C° /1917/.
legalacsonyabb hőmérséklet	2,8 C° /1922/.

Az Országos Meteorológiai Intézet Időjárási Napijelentése

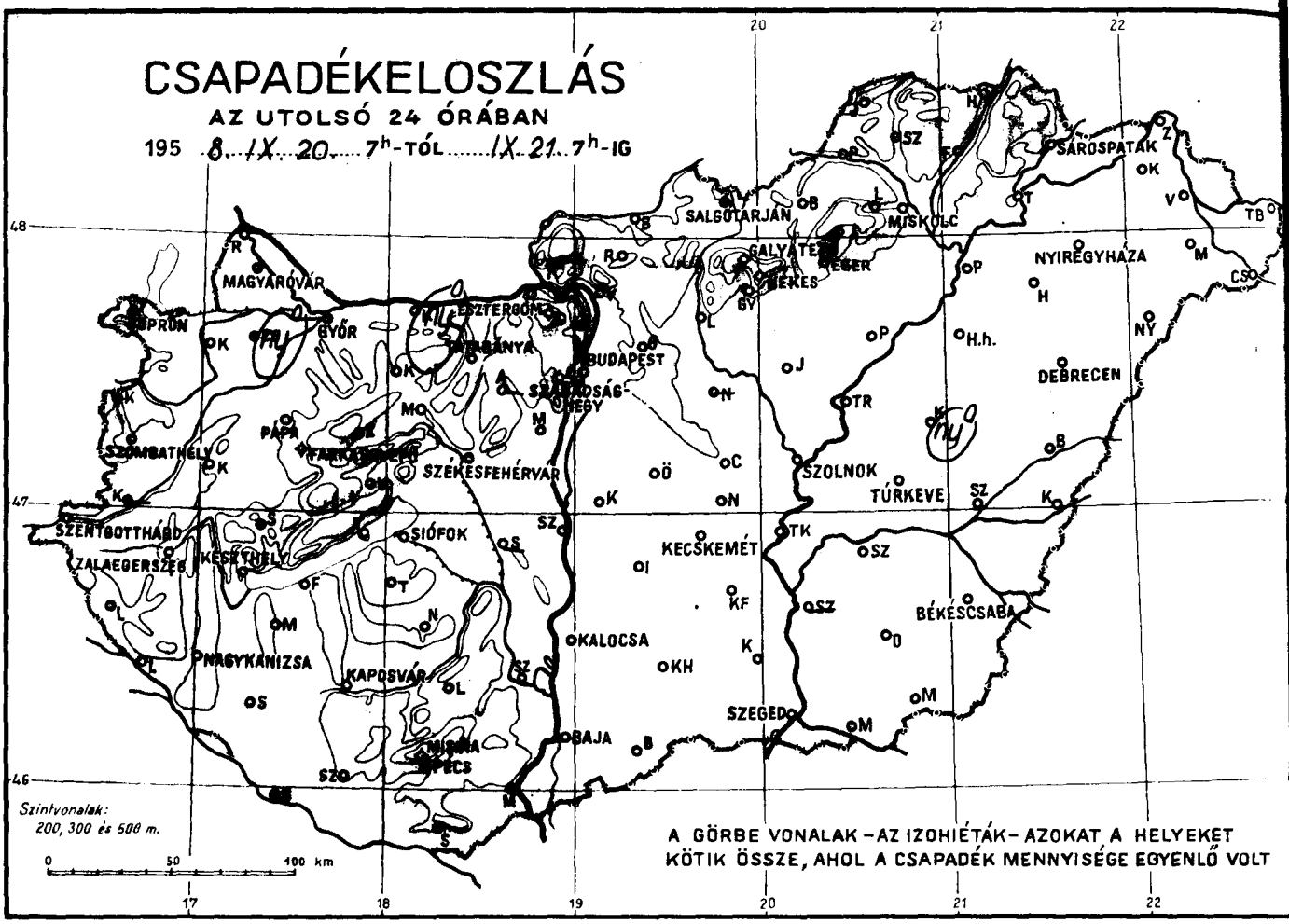

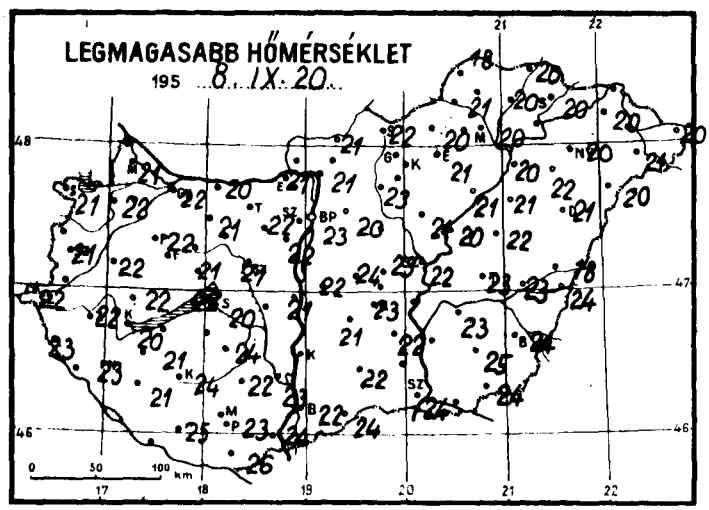

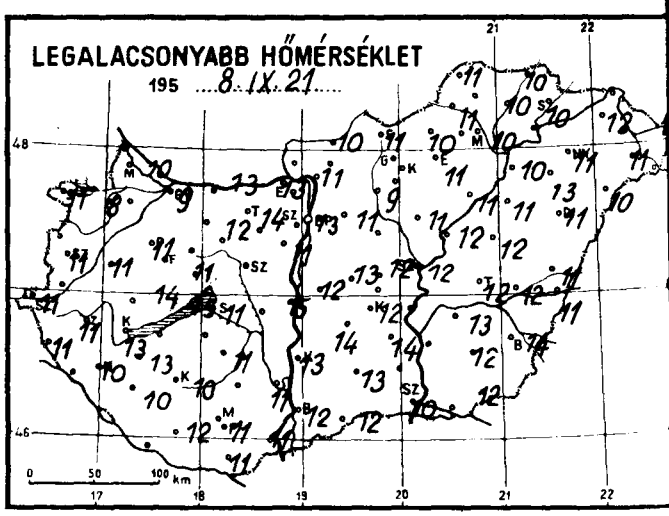

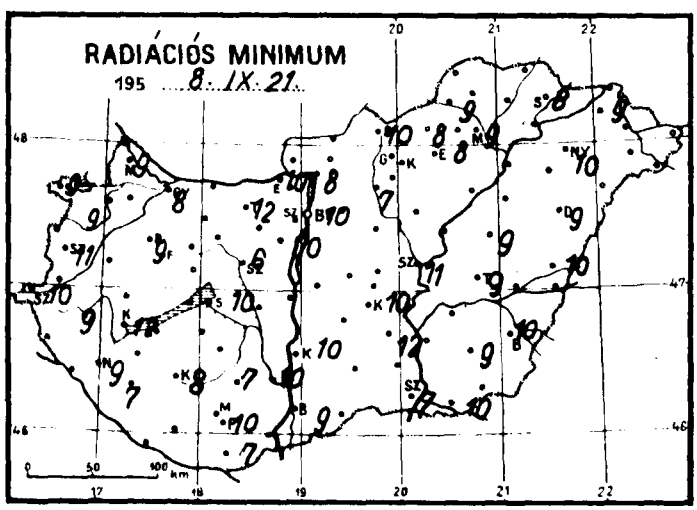

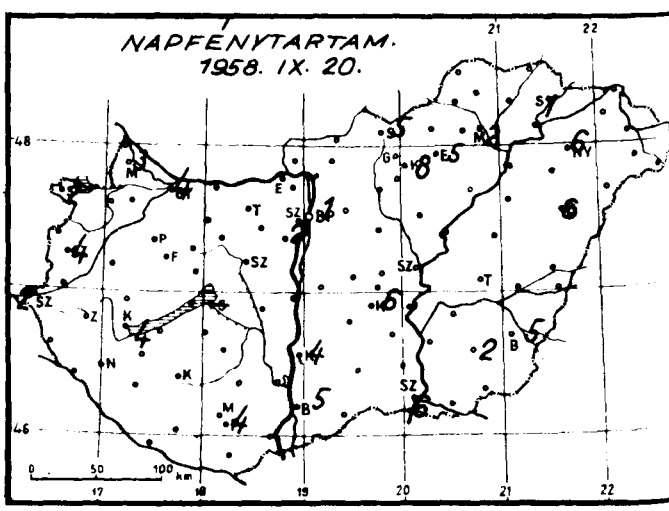

Időjárási helyzet 1958 év SZEPTEMBER hó 21. nap 7 óra

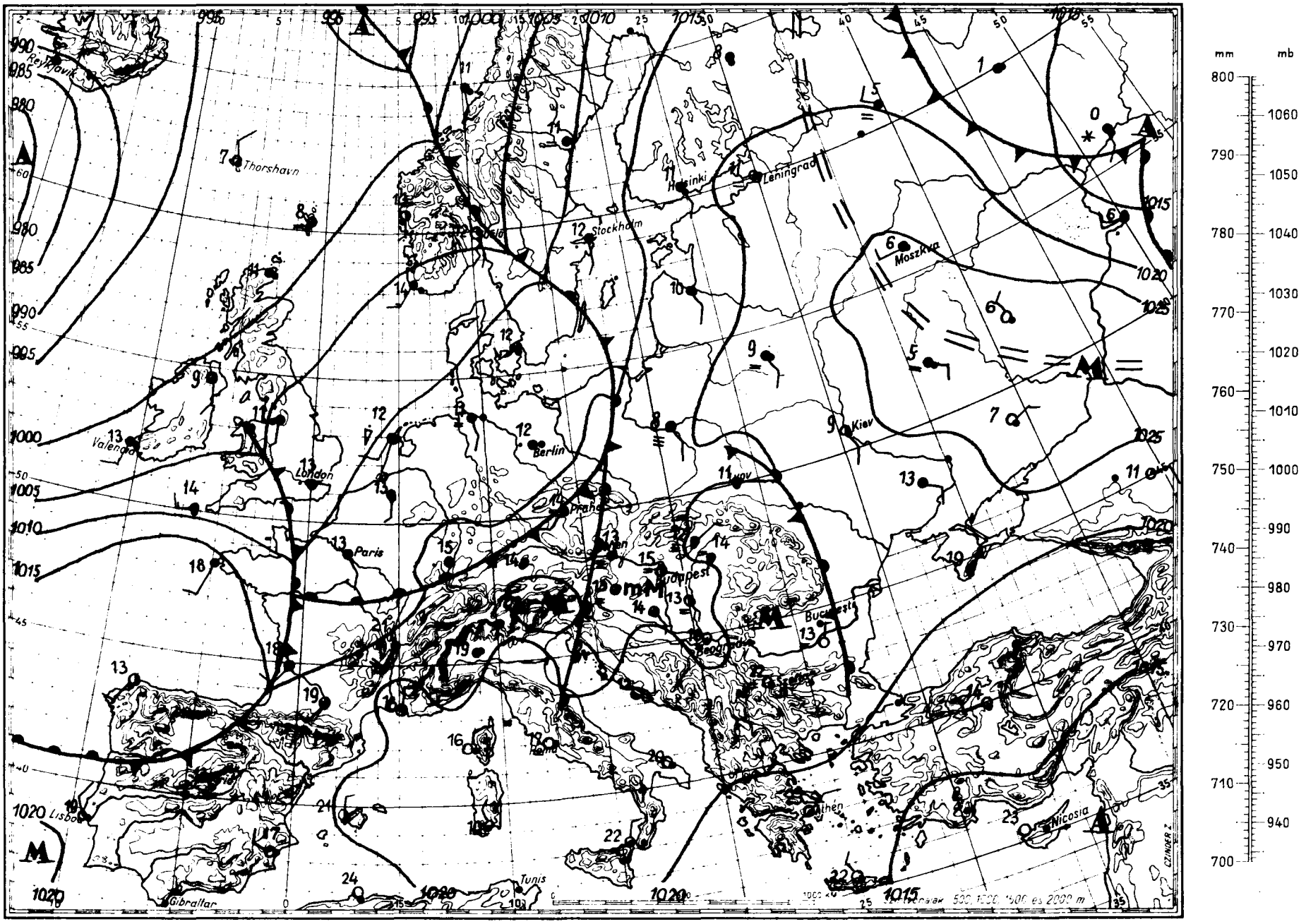

Magaslégköri időhelyzet

19 58. szeptember hó 21. nap 00h GMT.

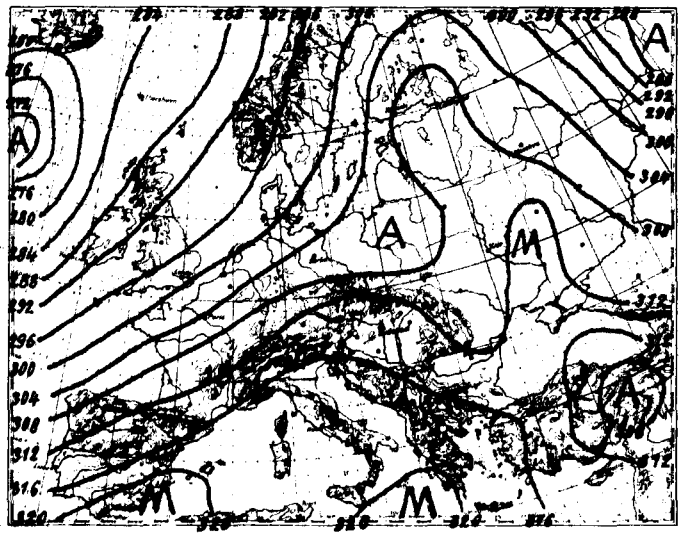

700 mb-os absz. topográfia

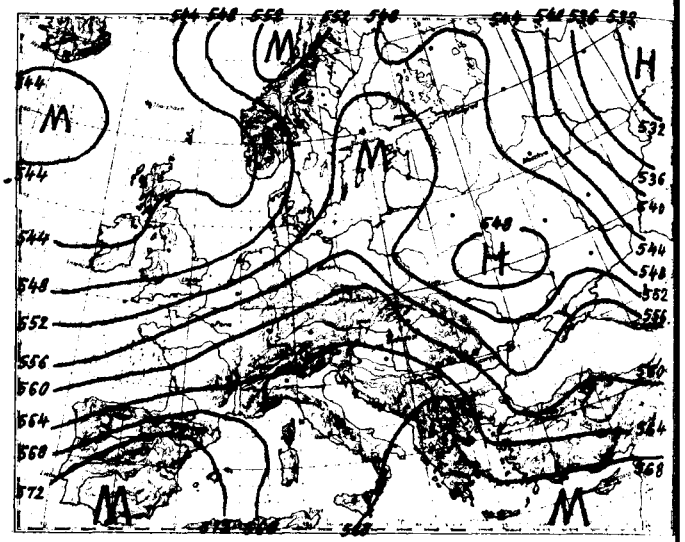

500/1000 mb-os rel. topográfia

1958.IX.20. 12h			
mb	m	C°	%
1000	169	20.0	68
850	1542	9.2	93
700	3128	0.2	78
600	4358	- 1.9	56
500	5780	- 9.8	47
400	7470	-20.0	54
300	9525	-38.0	54
200	12225	-50.2	
100			
50			

Jellemző pontok:

1003.4	Talaj	20.6	64
850	1542	9.2	93
700	2430	5.7	97
680	3570	- 0.8	73
665	3570	0.2	66
634	3940	- 2.0	63
616	4180	- 0.8	58
518	5500	-10.8	47
500	5780	- 9.8	47
400	7470	-20.0	54
300	9525	-38.0	54
*226	11420	-50.8	54
218	11640	-49.2	
212	11870	-51.0	
178	12980	-48.2	
132	14980	-53.2	
128	15106	-51.0	

Kelet-Európában a magasban még hideg légtömegek vannak uralmon, de bennük erős melegedés megy végbe. Csupán a Kaspi-tó északi partvidékén van erőteljesebb lehülés. Európa nyugati részein délnyugati az áramlás s lassan nyugat-keleti irányuvá alakul át. Ott is melegedés indult meg, de ennek mértéke gyenge. Közép-Európa felett nincs lényeges advekció. Hazánk feletti lehülést mára 2-5 fokos melegedés váltotta fel. A 0 fok magassága 440, a -10 fok szintje 470 m-t emelkedve 3480, ill. 5330 m-re került. A levegő egyensulyi állapota indiferens.

Dr. Kallósné s.k.

1958.IX.21. 00h			
mb	m	C°	%
1000	163	13.8	89
850	1535	11.0	83
700	3130	1.8	86
600	4361	- 3.7	75
500	5777	-10.2	58
400	7458	-21.8	58
300	9511	-36.0	58
200	12188	-57.2	58
100			
50			

Jellemző pontok:

1002.7	Talaj	15.2	89
940	680	16.5	87
642	3780	- 1.8	72
630	3940	- 1.0	80
510	5600	-12.0	58
500	5777	-10.2	58
350	8400	-29.0	58
324	6980	-34.8	58
305	9340	-34.4	58
250	10745	-48.0	58
188	12540	-58.8	58
*146	14140	-65.0	58
136	14600	-63.3	
128	15000	-64.0	
110	15901	-61.8	

* Tropopauza

1958. szeptember hó,
21. nap ... vasárnap ...
71. évfolyam 264. sz.

	Reggeli észlelések 06 TMG				Az utolsó 24 óra adatai					
	Felhőzet (0–4)	Szélirány és erő (m/s)	Légnyomás (millibár)	Hőmérséklet (C°)	Csapadék (24 óra) (mm)		Hőmérsékleti szélsőségek: tegnapi nappali max.	Hőmérsékleti szélsőségek: éjszakai min.	Hőmérsékleti szélsőségek: Radiációs min.	Napsütés (óra) tegnap
Mosonmagyaróvár	4 =	– 0	1019.0	13	•		21	10	9	3
Sopron	3 =	ESE 2	18.4	12	•		21	11	9	2
Szombathely	4 =	– 0	18.6	13	•		21	11	11	4
Szentgotthárd	4 =	SW 1	19.0	11	•		22	11	10	2
Pápa	2 =	– 0	18.1	13	•		22	11	9	–
Győr	4	SE 1	18.9	13	•		22	9	8	4
Esztergom	3	SSE 1	19.3	16	•		21	13	10	–
Tatabánya	1	E 2	18.9	15	•		22	14	12	–
Székesfehérvár	1 =	– 0	19.1	10	•		21	8	6	–
Siófok	1 =	SE 2	19.1	12	•		20	11	10	–
Keszthely	4	SE 1	18.6	15	•		20	13	12	4
Zalaegerszeg	0 =	– 0	19.0	13	•		22	11	9	–
Nagykanizsa	0 =	– 0	19.8	12	•		23	10	9	–
Kaposvár	1 =	– 0	20.0	12	•		24	10	8	–
Pécs	0 =	– 0	19.4	14	•		23	11	10	4
Budapest M. I.	1 =	E 1	19.1	15	•		21	13	10	1
Salgótarján	4 =	NE 1	19.5	14	•		22	11	10	5
Eger	4 =	– 0	20.3	13	•		21	11	8	5
Miskolc	4 =	NNE 1	20.6	12	•		20	10	9	2
Sárospatak	4 =	W 1	20.3	13	•		20	10	8	1
Baja	1	SE 2	19.4	14	•		22	12	9	5
Kalocsa	3	S 1	19.1	14	•		23	13	10	4
Kecskemét	2 =	– 0	19.3	15	•		23	12	10	6
Szeged	2 =	SE 2	19.7	13	•		24	10	7	6
Szolnok	3	SW 1	19.1	14	•		22	12	11	–
Túrkeve	2	W 1	–	14	•		23	12	9	–
Békéscsaba	1 =	E 1	18.8	14	•		24	14	10	5
Debrecen	3 =	– 0	20.8	13	•		21	11	9	6
Nyíregyháza	1 =	– 0	20.4	12	•		20	11	10	6
Kékestető (1000 m)**	4 =	SW 6	903.8	12	•		16	10	–	8
Galyatető (932 m)**	–	–	–	–	•		16	11	–	–
Misinatető (534 m)*	1	SSW 1	960.3	16	•		23	16	11	–
Szabadsághegy (474 m)*	1	SE 1	960.1	15	•		25	14	–	2
Farkasgyepü (400 m)*	2	SE 2	960.4	16	•		21	16	12	–

24 órai csapadék mm			24 órai csapadék mm			24 órai csapadék mm			24 órai csapadék mm		
Rajka	o		Tab	o		Jósvafő	•		Kisvárda	•	
Csorna	ny		Sárbogárd	–		Lillafüred	•		Vásárosnamény	•	
Kapuvár	o		Sztálinváros	o		Szendrőlád	•		Mátészalka	•	
Kőszeg	o		Nagykőnyi	•		Füged	•		Tiszabecs	•	
Körmend	–		Somogyszob	o		Hidasnémeti	•		Csenger	•	
Lenti	•		Barcs	o		Tokaj	•		Nyírlugos	•	
Letenye	•		Szigetvár	o		Poroszló	•		Polgár	•	
Káld	•		Lengyel	•		Jászapáti	•		Hajdúdorog	•	
Sümeg	•		Szekszárd	o		Nagykáta	–		Hortobágy	•	
Zirc	•		Mohács	•		Örkény	•		Tiszaroff	•	
Veszprém	•		Siklós	o		Kunsztmiklós	•		Karcag	ny	
Komárom	ny		Királyrét	–		Cegléd	•		Berettyóújfalu	•	
Kisbér	•		Balassagyarm	•		Nagykőrös	•		Szeghalom	•	
Mór	•		Romhány	•		Tiszakécske	•		Körösszakál	•	
Alcsut	–		Vác	•		Izsák	•		Szarvas	•	
Dobogókő	•		Gödöllő	•		Kiskunfélegyh	•		Szentes	–	
Martonvásár	•		Lőrinci	•		Kiskunhalas	•		Orosháza	•	
Tihany	•		Gyöngyös	•		Bácsalmás	•		Makó	•	
Fonyód	•		Borsodnádasd	•		Kistelek	•		Mezőhegyes	•	
Marcali	•		Putnok	•		Záhony	•				

* A légnyomás 500 gdm-re átszámítva ** A légnyomás 1000 gdm-re átszámítva

Magassági szélmérések

Óraadatok greenwichi középidőben

IX.20	Siófok		Szeged		Miskolc		Debr.		Szhely		Győr		Bpest		Pécs		Debrecen	
	11 h		11 h		11 h		11 h		12 h		12 h		12 h		13 h		17 h	
	fok	m/s	fok	m/s	fok	m/s	fok	m/s	fok	m/s	fok	m/s	fok	m/s	fok	m/s	fok	m/s
Talaj	360	2	320	2	180	2	-	0	220	1	140	2	180	2	180	2	-	0
500 m	170	3	170	2	140	2	250	3	210	3	150	5	110	2	180	2	240	2
1000	230	1	220	2			210	3	220	4	180	5	180	3	180	2	200	2
1500	230	8	270	2			250	5	290	5			210	4	210	3	250	5
2000	260	6	270	5			250	5	290	5					260	3	220	4
3000															190	5	270	6
4000																	10	7
5000																		
7000																		
9000																		
10000																		
12000																		
14000																		
16000																		
18000																		
20000																		

IX.20.	Szhely		Pécs		Bpest		Szeged		Szhely		Siófok		Pécs		Szeged			
	18 h		18 h		18 h		18 h		23 h		23 h		23 h		23 h			
	fok	m/s	fok	m/s	fok	m/s	fok	m/s	fok	m/s	fok	m/s	fok	m/s	fok	m/s	fok	m/s
Talaj	220	2	180	2	-	0	360	2	220	2	-	0	-	0	40	2		
500 m	230	4	180	2	140	4	220	1	270	4	240	4	250	3	210	2		
1000	240	3	230	2	140	4	210	2	300	6	260	5	230	3	260	4		
1500	290	3	250	3	290	1	240	5	310	6			240	4	300	5		
2000	290	7	250	3	210	9	270	7	310	6			260	5	300	9		
3000							300	13	320	8			290	8	310	11		
4000													290	6				
5000																		
7000																		
9000																		
10000																		
12000																		
14000																		
16000																		
18000																		
20000																		

IX.21.	Bpest		Debr.		Debr.		Szhely		Bpest		Szeged		Bpest					
	00 h		00 h		05 h		06 h		06 h		06 h		09 h					
	fok	m/s	fok	m/s	fok	m/s	fok	m/s	fok	m/s	fok	m/s	fok	m/s	fok	m/s	fok	m/s
Talaj	90	2	-	0	-	0	180	2	90	2	180	2	220	2				
500 m	160	5	320	2	180	2	200	6	130	4	190	3	260	7				
1000	160	5	310	5	210	3	200	6	130	4	230	5	230	7				
1500	210	6			260	3	220	8	160	5	210	5	250	6				
2000	230	12			290	3	220	8			260	6	270	11				
3000	250	11			320	4					280	7						
4000					330	5					340	10						
5000											320	9						
7000																		
9000																		
10000																		
12000																		
14000																		
16000																		
18000																		
20000																		

IDŐJÁRÁSI NAPIJELENTÉS

ЕЖЕДНЕВНЫЙ МЕТЕОРОЛОГИЧЕСКИЙ БЮЛЛЕТЕНЬ • DAILY WEATHER REPORT
BULLETIN QUOTIDIEN DE TEMPS • TÄGLICHER WETTERBERICHT

KIADJA AZ ORSZÁGOS METEOROLÓGIAI INTÉZET
BUDAPEST II. KITAIBEL PÁL UTCA 1
TELEFON: KÖZPONT: 353-500, IDŐJELZŐ OSZT.: 150-410

MEGJELENIK NAPONKÉNT • ELŐFIZETÉSI ÁRA
A POSTAI KÖLTSÉGGEL EGYÜTT NEGYEDÉVRE 60, Ft
KIADÁSÉRT FELEL AZ INTÉZET IGAZGATÓJA

71. évfolyam, 265. szám. + Budapest + 1958. szeptember hó 22.

Az időjárási helyzet ma reggel és a várható időjárás:

A hűvösebb óceáni légtömegek kelet felé vezető utjukban az Alpoktól és a Kárpátoktól északra haladnak. Közép-Európa északi részein változékony az időjárás, és kisebb-nagyobb megszakitásokkal állandóan esik az eső. Tegnap Európa déli felében kellemes meleg volt az idő, a legmagasabb nappali hőmérséklet 26-29 fok köst váltakozott.

Hazánkban vasárnap tulnyomóan felhős, a kora délelőtti órákig ködös, párás volt az idő, délután átmeneti javulás következett be, és a hőmérséklet keleten 22-24 fokig, máshol 26-28 fokig emelkedett. Hajnalban általában 13-16 fokig hült le a levegő. Az északi megyékben néhány helyen jelentéktelen eső volt.

Budapesten hétfőn 12 órakor a hőmérséklet 22 fok, a tengerszintre átszámitott légnyomás 761 mm, alig változik.

<u>Várható időjárás kedd estig:</u>

Felhős idő sok helyen esővel, főkép keleten zivatarral.
Megélénkülő nyugati, északnyugati szél.
A hőmérséklet általában csökken, a nyugati határszélen már alig változik.

Várható legalacsonyabb hőmérséklet ma éjjel: 13-14,
legmagasabb nappali hőmérséklet kedden: általában 17-20, délkeleten 20-23 fok között.

<u>Távolabbi kilátások:</u>

Hűvös idő esőkkel.

<u>A hőmérséklet és a légnyomás napi középértéke Budapesten és ezek eltérése a 75 évi átlagtól:</u>

1958. IX. 21-én: 19,8 C°, 762,9 mm. Eltérés: +4,2 C°, +0,3 mm.

<u>1871 óta ezen a napon előfordult:</u>

legmagasabb hőmérséklet 31,1 C° /1917/
legalacsonyabb hőmérséklet 4,0 C° /1921/

Az Országos Meteorológiai Intézet Időjárási Napjelentése

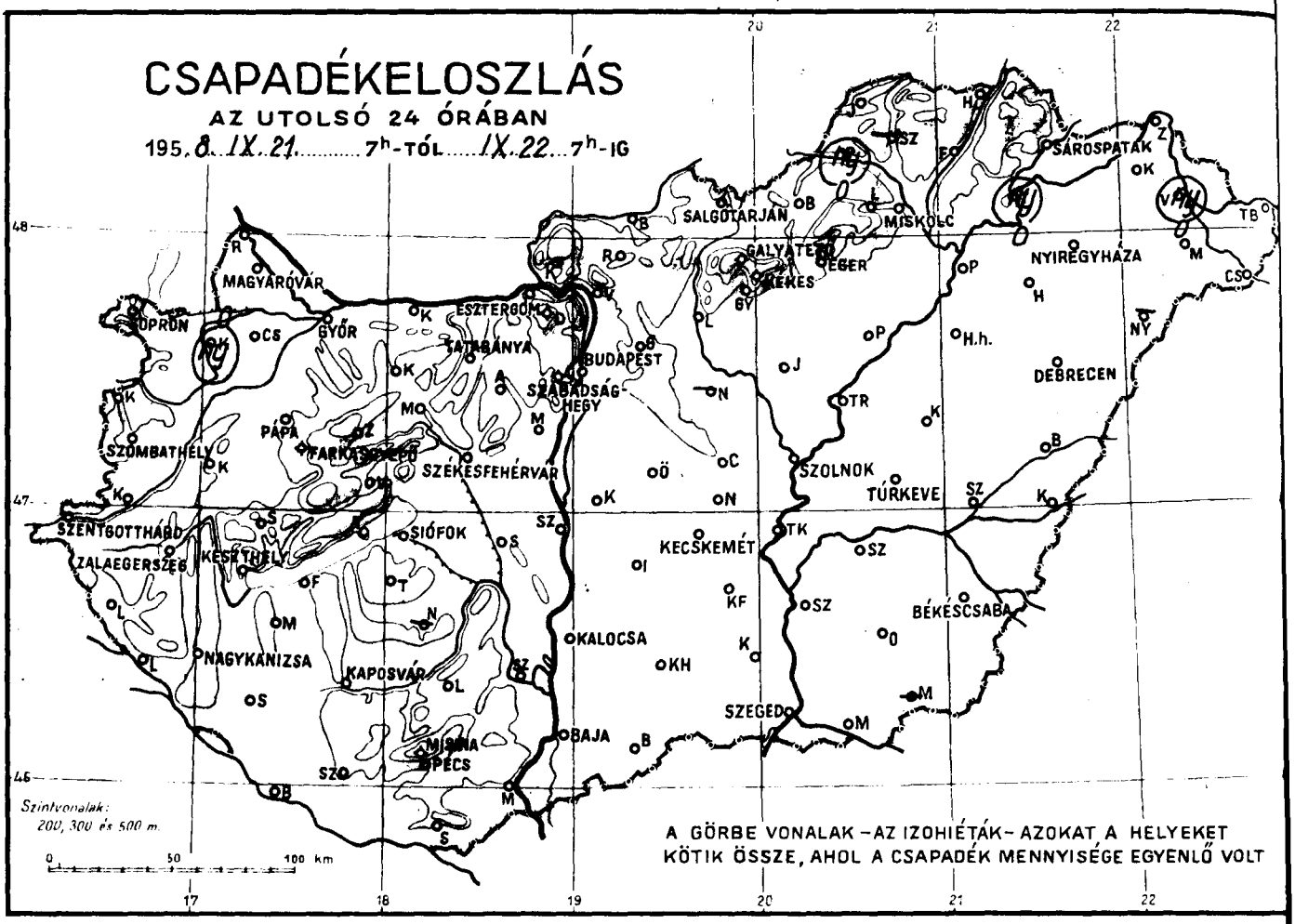

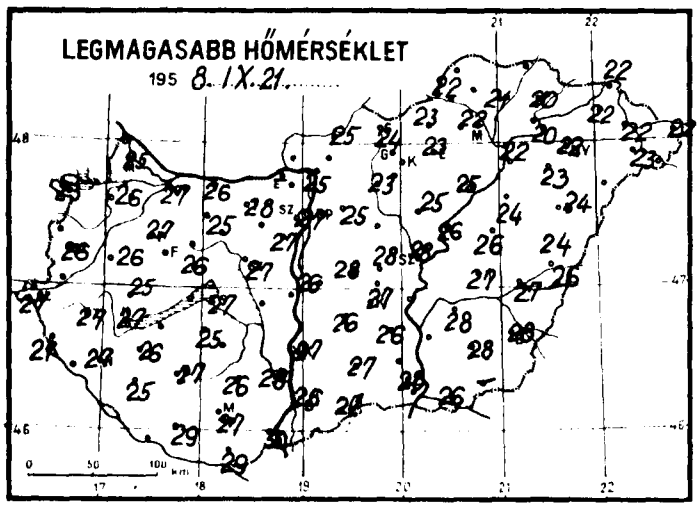

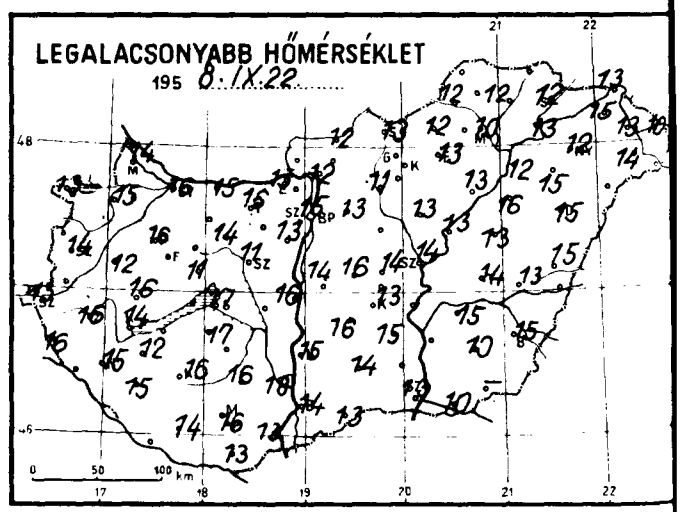

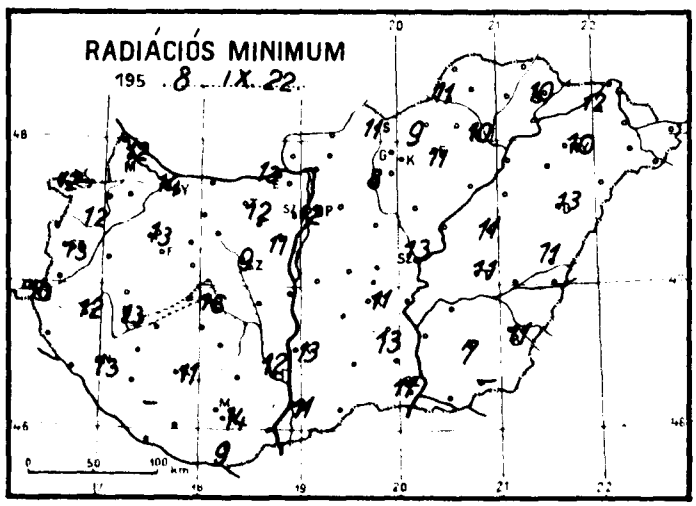

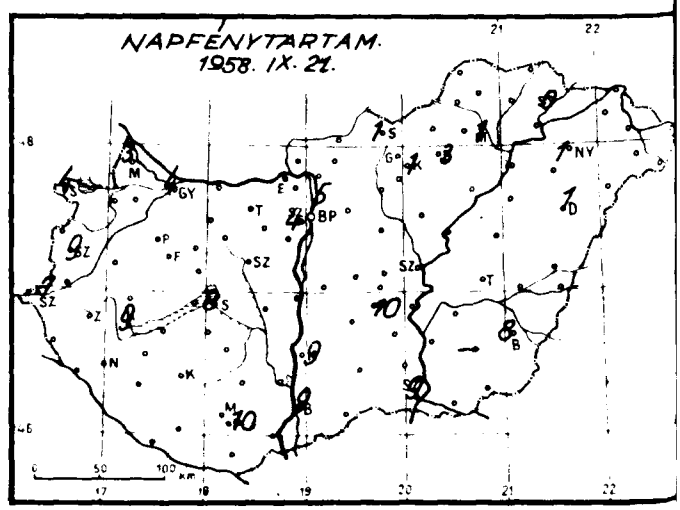

Időjárási helyzet 1958. év SZEPTEMBER hó 22. nap 7 óra

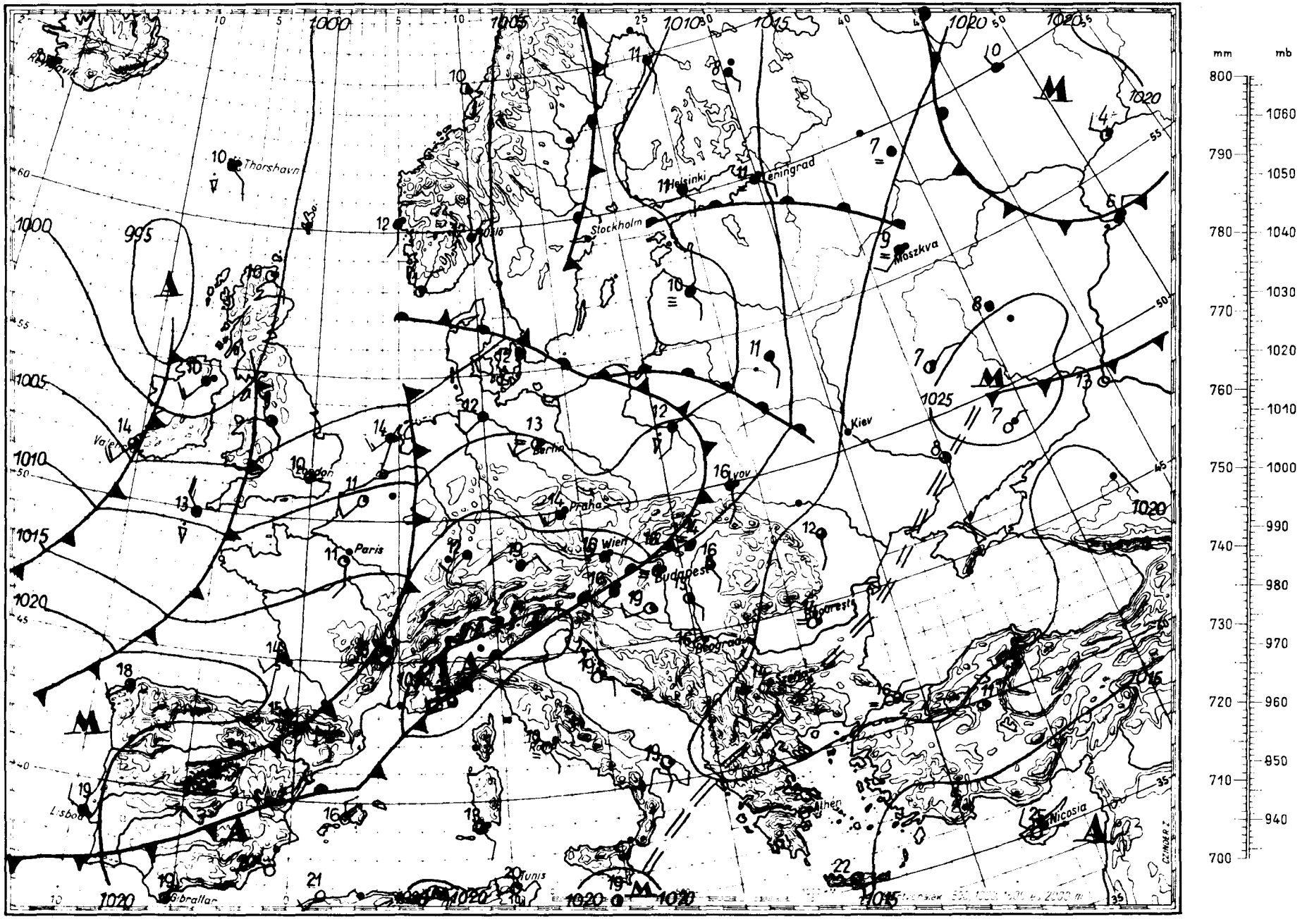

Magaslégköri időhelyzet

19 58. szeptember hó 22. nap 00h GMT.

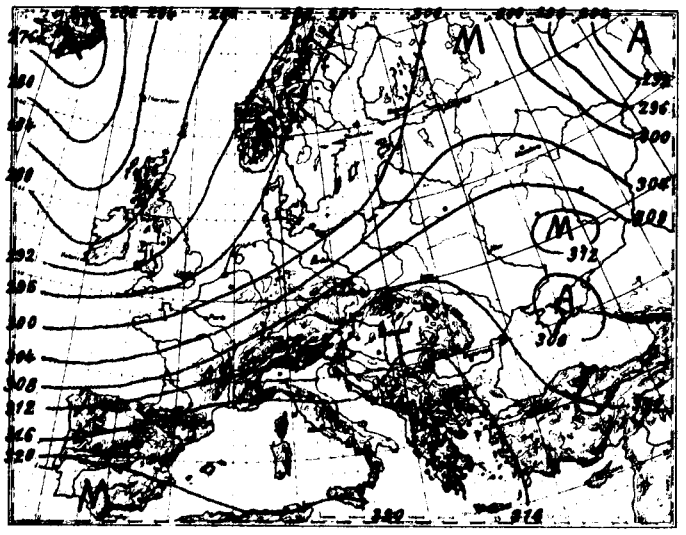

700 mb-os absz. topográfia

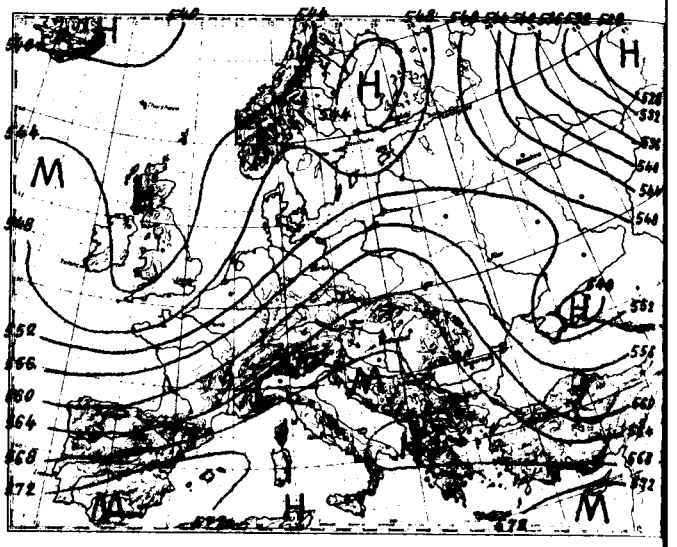

500/1000 mb-os rel. topográfia

1958.IX.21. 12h			
mb	m	C°	%
1000	153	25.8	57
850	1548	13.9	73
700	3155	4.0	87
600	4394	- 2.7	95
500	5824	-10.2	94
400	7506	-20.8	83
300	9567	-36.0	83
200	12266	-54.6	83
100			
50			

Jellemző pontok:

1001.5	Talaj	26.1	56
900	1062	14.6	87
876	1300	15.4	71
555	5000	- 6.0	100
542	5200	- 4.9	87
473	6220	-13.6	100
430	6970	-16.7	83
*186	12720	-57.6	83
175	13110	-57.0	-
154	13900	-60.0	-
125	15207	-60.2	-

Szárazföldünk nyugati területei fölé élénk délnyugati széllel hűvös óceáni eredetű légtömegek érkeztek, és erős lehűlést okoznak. Az előttük áramló meleg légtömegek kelet felé szorulnak. Hatásukra Közép-Európa, valamint a Szovjetunió európai területének nyugati része felett felmelegedés figyelhető meg.

A Kárpát-medence felett a meleg advekció következtében tovább emelkedett a troposzféra hőmérséklete; átlagosan 3 fokos hőmérsékletemelkedés történt. A 0 fokos szint 720 m-rel emelkedett, a -10 fokos szint magassága nem változott. Ma éjfélkor 0 fokos hőmérsékletet három szintben: 3890, 4080 és 4200 m-es magasságban mértek.

Kapovits s.k.

* Tropopauza

1958.IX.22. 00h			
mb	m	C°	%
1000	131	-	-
850	1520	14.2	78
700	3145	4.7	62
600	4375	- 1.7	78
500	5801	-10.5	86
400	7484	-20.5	74
300			
200			
100			
50			

Jellemző pontok:

998.9	Talaj	16.4	87
959	520	21.7	59
790	2130	9.4	89
759	2480	9.3	54
638	3900	- 0.5	70
620	4120	+ 0.5	75
863	4890	- 5.6	86
321	8964	-29.0	74

1958. szeptember hó.
22. nap hétfő
71. évfolyam 265. sz.

	Reggeli észlelések 06 TMG				Az utolsó 24 óra adatai				
	Felhőzet (0–4)	Szélirány és ero (m/s)	Légnyomás (millibár)	Hőmérséklet (C°)	Csapadék (24 óra) (mm)	Hőmérsékleti szélsőségek: tegnapi nappali max.	Hőmérsékleti szélsőségek: éjszakai min.	Hőmérsékleti szélsőségek: Radiációs min.	Napsütés (óra) tegnap
Mosonmagyaróvár	4	– 0	1015.4	17	•	25	14	12	3
Sopron	4	– 0	15.8	16	•	23	13	12	4
Szombathely	4	– 0	15.3	17	•	26	14	13	9
Szentgotthárd	4	– 0	15.4	14	•	27	13	10	7
Pápa	3 =	S 1	14.7	16	•	27	16	13	–
Győr	4 =	NW 2	15.0	17	•	27	16	14	4
Esztergom	4	S 4	14.1	18	•	–	15	13	–
Tatabánya	4	SW 2	14.6	17	•	28	16	12	–
Székesfehérvár	2	– 0	14.4	14	•	27	11	9	–
Siófok	1	SW 5	14.1	18	•	27	17	16	8
Keszthely	4	– 0	15.3	16	•	27	14	13	9
Zalaegerszeg	4	– 0	15.7	17	•	27	16	12	–
Nagykanizsa	4 =	– 0	16.4	18	•	27	15	13	–
Kaposvár	4	SW 4	15.9	18	•	27	16	11	–
Pécs	1	W 3	15.8	19	•	27	16	14	10
Budapest M. I.	2 =	W 1	14.6	16	•	27	15	12	5
Salgótarján	4 =	NE 1	14.1	14	•	24	13	11	1
Eger	2 =	– 0	15.4	18	•	23	13	11	3
Miskolc	4 =	– 0	15.8	14	•	22	10	10	1
Sárospatak	3 =	NW 1	16.4	14	•	20	12	10	0
Baja	0	S 3	15.8	16	•	26	14	11	9
Kalocsa	1	SW 1	15.0	17	•	27	15	13	9
Kecskemét	1	SSE 1	15.1	15	•	27	13	11	10
Szeged	1	SE 2	16.4	15	•	28	13	11	9
Szolnok	1	SSE 1	15.7	16	•	26	14	13	–
Túrkeve	2	S 1	–	16	•	27	14	11	–
Békéscsaba	0	SSE 1	16.8	16	•	28	15	11	8
Debrecen	2	S 1	17.1	16	•	24	15	13	1
Nyíregyháza	3	S 2	16.7	16	•	22	12	10	1
Kékestető (1000 m)**	3	SSW 6	900.2	14	•	18	13	–	1
Galyatető (932 m)**	–	–	–	–	•	17	13	–	–
Misinatető (534 m)*	1	SW 6	957.5	18	•	26	17	14	–
Szabadsághegy (474 m)*	3	SW 1	–	16	•	25	15	–	4
Farkasgyepü (400 m)*	3 =	– 0	958.0	16	•	26	16	12	–

24 órai csapadék mm		24 órai csapadék mm		24 órai csapadék mm		24 órai csapadék mm	
Rajka	•	Tab	•	Jósvafő	–	Kisvárda	•
Csorna	•	Sárbogárd	•	Lillafüred	•	Vásárosnamény	ny
Kapuvár	ny	Sztálinváros	•	Szendrőlád	•	Mátészalka	•
Kőszeg	•	Nagykónyi	–	Fügöd	•	Tiszabecs	•
Körmend	•	Somogyszob	•	Hidasnémeti	•	Csenger	•
Lenti	•	Barcs	•	Tokaj	ny	Nyírlugos	–
Letenye	•	Szigetvár	•	Poroszló	•	Polgár	•
Káld	•	Lengyel	•	Jászapáti	•	Hajdúdorog	•
Sümeg	•	Szekszárd	•	Nagykáta	–	Hortobágy	•
Zirc	•	Mohács	•	Örkény	•	Tiszaroff	•
Veszprém	•	Siklós	•	Kunsztmiklós	•	Karcag	•
Komárom	•	Királyrét	•	Cegléd	•	Berettyóújfalu	•
Kisbér	•	Balassagyarm	•	Nagykőrös	•	Szeghalom	•
Mór	•	Bomhány	•	Tiszakécske	•	Körösszakál	•
Alcsut	•	Vác	•	Izsák	•	Szarvas	•
Dobogókő	•	Gödöllő	•	Kiskunfelegyh	•	Szentes	•
Martonvásár	•	Lőrinci	•	Kiskunhalas	•	Orosháza	•
Tihany	•	Gyöngyös	•	Bácsalmás	•	Makó	•
Fonyód	•	Borsodnádasd	•	Kistelek	•	Mezőhegyes	–
Marcali	•	Putnok	ny	Záhony	•		

* A légnyomás 500 gdm-re átszámítva ** A légnyomás 1000 gdm-re átszámítva

Magassági szélmérések

Óraadatok greenwichi középidőben

IX.21.	Pécs 09 h		Győr 11 h		Siófok 11 h		Szeged 11 h		Debr. 11 h		Szhely 12 h		Bpest 12 h		Pécs 13 h		Pécs 15 h	
	fok	m/s	fok	m/s	fok	m/s	fok	m/s	fok	m/s	fok	m/s	fok	m/s	fok	m/s	fok	m/s
Talaj	270	2	-	0	320	2	220	7	180	2	180	7	270	7	220	2	180	7
500 m	250	3	200	3	220	9	240	3	210	4	200	7	200	4	230	5	190	6
1000	220	6	180	6	220	9	240	3	230	6	200	7	200	4	230	5	190	6
1500	220	6			220	9	250	6	240	7	230	11	240	6	230	5	240	7
2000	240	4			220	9	260	6	240	7	210	14	270	6	230	5	250	5
3000	300	3			270	5	310	6			250	10	300	11	230	5	270	10
4000	330	5			300	10	310	7			260	12	300	11	300	3		
5000	290	6			290	10	290	14			260	14			300	10		
7000	290	12					290	18			290	20			280	15		
9000	290	20													280	23		
10000	290	20													280	23		
12000	290	25													280	19		
14000																		
16000																		
18000																		
20000																		

IX.21.	Szhely 16 h		Pécs 17 h		Debr. 17 h		Bpest 18 h		Szeged 18 h		Bpest 21 h		Szhely 23 h		Pécs 23 h		Szeged 23 h	
	fok	m/s	fok	m/s	fok	m/s	fok	m/s	fok	m/s	fok	m/s	fok	m/s	fok	m/s	fok	m/s
Talaj	180	2	180	2	40	2	180	2	320	2	180	7	-	0	270	2	270	2
500 m	200	7	220	4	150	4	200	9	330	6	210	8	180	2	260	11	310	10
1000	200	7	240	10	200	5	200	9	230	7	210	8	210	3	280	10	320	12
1500	200	7	240	10	220	8	220	8	220	6	220	9	220	6	290	8	340	8
2000	220	6	220	6	290	6	230	9	280	4	220	9	220	6	290	8	360	4
3000	220	7	220	6	310	12			310	6								
4000	250	11			300	12												
5000	270	11																
7000	270	12																
9000																		
10000																		
12000																		
14000																		
16000																		
18000																		
20000																		

IX.22.	Bpest 00 h		Debr. 00 h		Bpest 03 h		Debr. 05 h		Bpest 06 h		Szeged 07 h		Bpest 07 h					
	fok	m/s	fok	m/s	fok	m/s	fok	m/s	fok	m/s	fok	m/s	fok	m/s	fok	m/s	fok	m/s
Talaj	180	2	90	2	-	0	180	2	220	7	270	2	270	2				
500 m	210	12	200	8	220	11	220	10	220	7	20	11	270	5				
1000	210	12	220	8	220	11	220	10	220	7	360	6	250	10				
1500	210	12	230	7	220	11	220	10	220	6			240	7				
2000	220	16	230	7			210	8	240	11								
3000	220	16					200	13	250	14								
4000							200	13										
5000							260	15										
7000							280	15										
9000																		
10000																		
12000																		
14000																		
16000																		
18000																		
20000																		

IDŐJÁRÁSI NAPIJELENTÉS

ЕЖЕДНЕВНЫЙ МЕТЕОРОЛОГИЧЕСКИЙ БЮЛЛЕТЕНЬ • DAILY WEATHER REPORT
BULLETIN QUOTIDIEN DE TEMPS • TÄGLICHER WETTERBERICHT

KIADJA AZ ORSZÁGOS METEOROLÓGIAI INTÉZET
BUDAPEST II. KITAIBEL PÁL UTCA 1
TELEFON: KÖZPONT: 353-500, IDŐJELZŐ OSZT.: 150-410

MEGJELENIK NAPONKÉNT • ELŐFIZETÉSI ÁRA
A POSTAI KÖLTSÉGGEL EGYÜTT NEGYEDÉVRE 60, Ft
KIADÁSÉRT FELEL AZ INTÉZET IGAZGATÓJA

71. évfolyam, 266. szám. + Budapest + 1958. szeptember hó 23.

Az időjárási helyzet ma reggel és a várható időjárás:

Nyugat- és Közép-Európa időjárása a nyugat felől beáramló, különböző hőmérsékletű légtömegek hatására változékony és csapadékos. A tengeri levegő első, hűvösebb hulláma ma reggelre Ukrajnáig jutott el, és nyugatról keletre vonulása közben mindenütt esőzést okozott.

Hazánkba tegnap a déli órákban hatolt be az előbb említett levegő és ma hajnalra eljutott az ország keleti határáig. Nyomában lehűlés, valamint a nyugati és északi megyékben jelentős esők voltak. A lehullott csapadék mennyisége Vasegerszegen 46, Zalalövőn 43, Kőszegen, Szombathelyen, Körmenden és Pécsett 41, Szentgotthárdon 35, Sopronban 33 mm volt. A hőmérséklet napközben északnyugaton már csak 17-22, délen és keleten azonban még 26-30 fokig emelkedett. Az éjszaka 10-15 fokig hűlt le a levegő.

Budapesten kedden 12 órakor a hőmérséklet 17 fok, a tengerszintre átszámított légnyomás 764 mm, gyengén emelkedő irányzatú.

<u>Várható időjárás szerda estig:</u>

Felhőátvonulások, helyenként futó esővel.
Mérsékelt, időnként még élénk északnyugati szél.
Az éjszakai lehűlés erősödik.
A nappali hőmérséklet alig változik.

Várható legalacsonyabb éjszakai hőmérséklet: 8-11,
legmagasabb nappali hőmérséklet szerdán: 16-19 fok között.

Stakel

<u>A hőmérséklet és a légnyomás napi középértéke Budapesten és ezek eltérése a 75 évi átlagtól:</u>

1958. IX. 22-én: 17,6 C°, 760,3 mm. Eltérés: +2,2 C°, -2,4 mm.

<u>1871 óta ezen a napon előfordult:</u>

legmagasabb hőmérséklet	30,2 C°	/1920/
legalacsonyabb hőmérséklet	3,1 C°	/1915/.

Az Országos Meteorológiai Intézet Időjárási Napijelentése

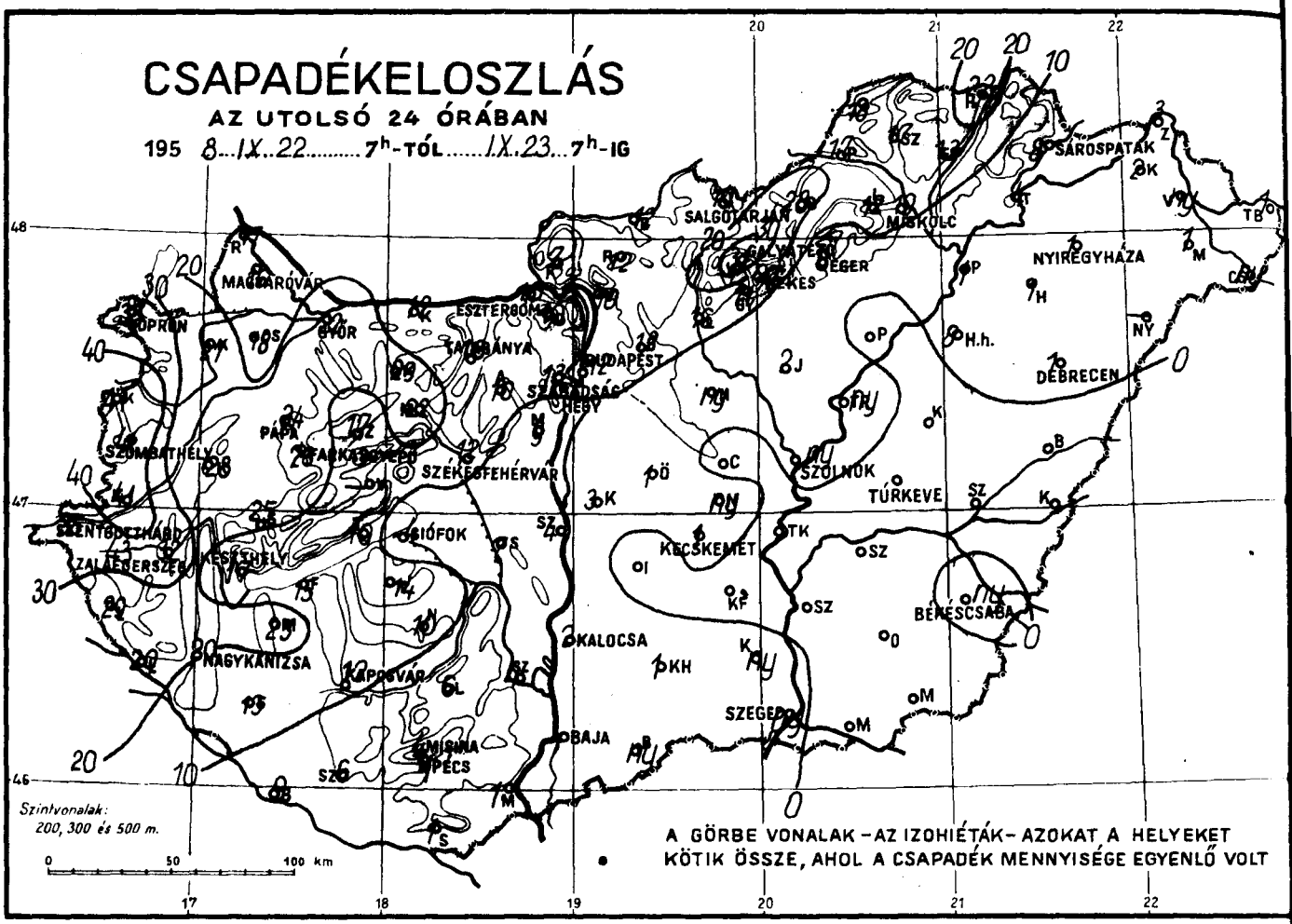

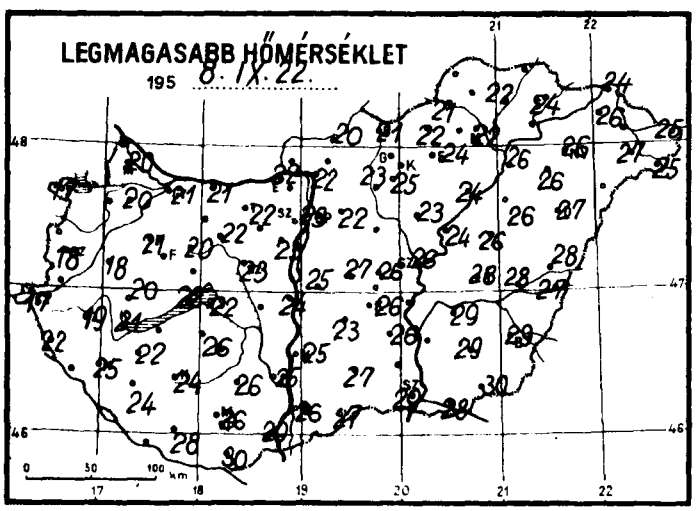

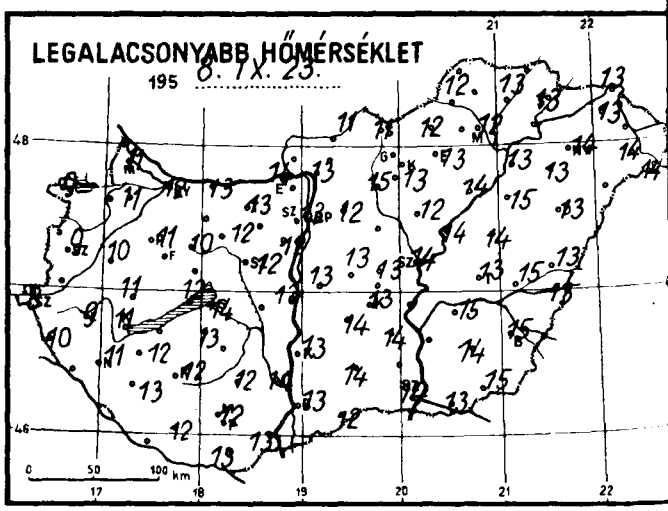

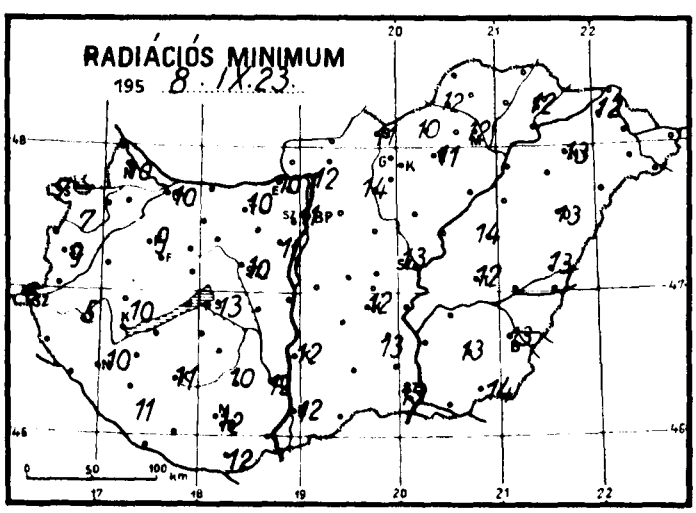

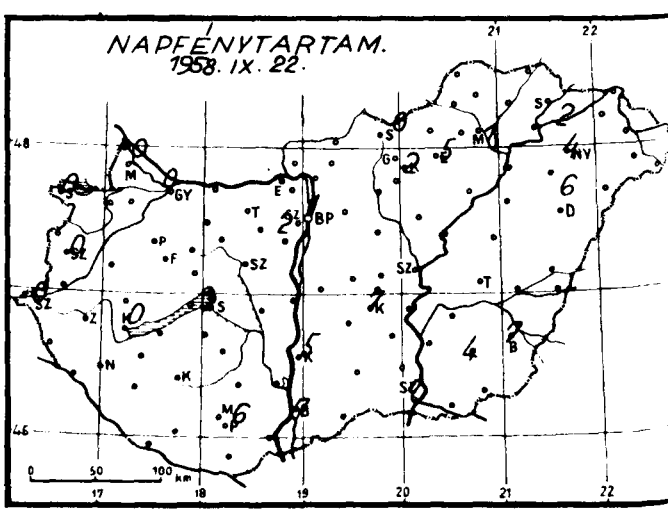

Időjárási helyzet 1958. év SZEPTEMBER hó 23. nap 7 óra

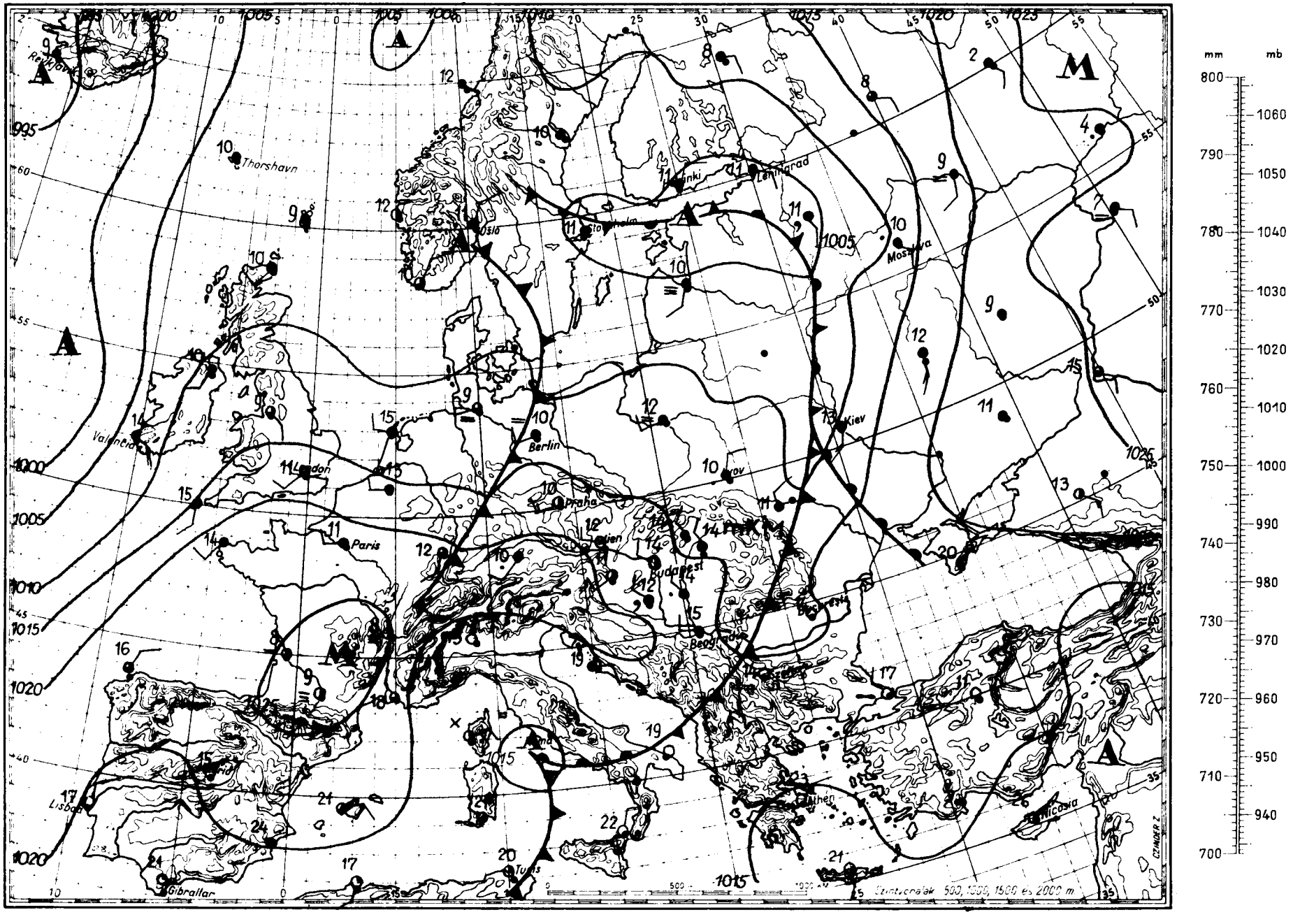

Magaslégköri időhelyzet

19 58. szeptember hó 23. nap 00h GMT.



700 mb-os absz. topográfia

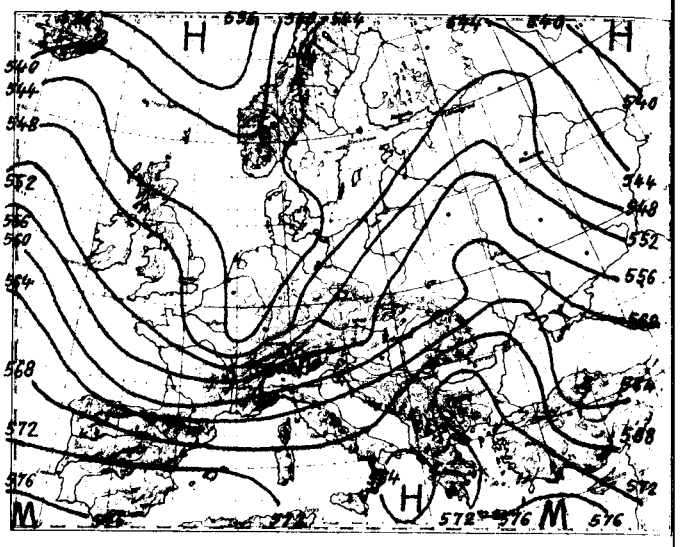

500/1000 mb-os rel. topográfia

1958.IX.22. 12h			
mb	m	C°	%
1000	125	-	-
850	1511	9.5	83
700	3113	3.1	93
600	4347	- 2.0	85
500	5778	-10.0	67
400			
300			
200			
100			
50			

Jellemző pontok:

998.3	Talaj	23.5	65
843	1600	8.8	83
815	1890	10.8	87
615	4130	- 3.2	100
594	4400	- 1.8	77
442	6720	-15.4	62

A Közép-Európa felett kialakult erős zonális áramlás mentén óceáni légtömegek haladnak nyugatról kelet felé. A hűvösebb és enyhébb légtömegek beáramlása ma éjfélkor a Brit-szigeteken, és a Dnyepertől keletre az Ural hegységig erős melegadvekciót, Közép-Európa felett viszont erős lehűlést hozott létre.
Budapest felett 2 km-ig 4-10 fokkal, feljebb 2-4 fokkal csökkent a hőmérséklet. A 0 fokos szint magassága 940, a -10 foké 130 m-t süllyedt s ezzel 2950, ill. 5200 m-re kerültek.

Dr. Kallósné s.k.

1958.IX.23. 00h			
mb	m	C°	%
1000	107	-	-
850	1455	4.4	88
700	3035	- 0.8	100
600	4260	- 5.8	100
500	5670	-13.0	100
400	7336	-23.3	100
300	9374	-39.7	100
200	12029	-59.0	100
100			
50			

Jellemző pontok:

996.0	Talaj	13.8	98
905	930	7.0	100
897	1030	9.0	100
850	1455	4.4	88
839	1570	5.8	88
752	2400	4.8	100
700	3035	- 0.8	100
680	3250	+ 1.3	100
609	4150	- 5.3	100
525	5300	-10.7	100
192	12270	-61.0	100
172	12949	-62.5	100

Tropopauza

1958. szeptember hó, **23.** nap **kedd**

71. évfolyam **266.** sz.

	Reggeli észlelések 06 TMG				Az utolsó 24 óra adatai					
	Felhőzet (0–4)	Szélirány és erő (m/s)	Légnyomás (millibár)	Hőmérséklet (C°)	Csapadék (24 óra) (mm)		Hőmérsékleti szélsőségek: tegnapi nappali max.	Hőmérsékleti szélsőségek: éjszakai min.	Hőmérsékleti szélsőségek: Radiációs min.	Napsütés (óra) tegnap
Mosonmagyaróvár	1	SW 3	1017.3	14	16		20	11	10	0
Sopron	3	NW 1	19.9	11	33		17	9	7	0
Szombathely	0	W 1	19.1	11	41		18	9	9	0
Szentgotthárd	0	- 0	19.8	9	35		17	8	6	0
Pápa	0	E 2	19.0	11	24		21	11	9	-
Győr	1	WNW 3	18.6	12	22		21	12	10	0
Esztergom	2	NW 2	16.2	13	10		22	14	10	-
Tatabánya	0	WNW 3	17.7	13	18		22	13	10	-
Székesfehérvár	1	NW 2	18.0	14	12		23	12	10	-
Siófok	1	WSW 8	19.0	14	4		22	14	13	3
Keszthely	1	W 1	19.0	11	17		21	11	10	0
Zalaegerszeg	1	- 0	19.5	10	32		19	9	5	-
Nagykanizsa	3	WSW 3	19.5	11	20		25	11	10	-
Kaposvár	4	WSW 2	19.9	12	12		24	12	11	-
Pécs	4	WNW 5	19.1	12	1		26	12	12	6
Budapest M. I.	2	WNW 3	16.2	14	12		23	13	11	1
Salgótarján	1	SE 1	15.7	12	19		21	11	11	0
Eger	3	- 0	13.9	13	8		24	13	11	5
Miskolc	4	NW 2	14.4	14	19		22	13	12	1
Sárospatak	4	NW 2	15.3	13	8		24	13	12	2
Baja	4	WNW 5	18.0	14	1		26	13	12	7
Kalocsa	4	W 4	17.7	13	2		25	13	12	5
Kecskemét	4	NW 4	16.6	14	1		26	13	12	7
Szeged	4	NW 1	17.3	14	ny		29	14	13	7
Szolnok	4	W 2	15.7	14	ny		26	14	13	-
Túrkeve	3	W 1	-	14	•		28	13	12	-
Békéscsaba	3	W 4	15.5	15	ny		29	15	13	7
Debrecen	4	NW 1	15.2	13	1		27	13	13	6
Nyíregyháza	4	WNW 3	14.4	14	1		26	14	13	4
Kékestető (1000 m)**	4	NW 2	898.6	8	20		17	7	-	2
Galyatető (932 m)**	-	-	-	-	31		17	7	-	-
Misinatető (534 m)*	4	NW 1	959.2	10	4		25	10	9	-
Szabadsághegy (474 m)*	1	NW 2	957.2	11	13		20	10	-	2
Farkasgyepü (400 m)*	0	NW 1	959.5	10	26		20	10	8	-

24 órai csapadék mm			24 órai csapadék mm			24 órai csapadék mm			24 órai csapadék mm		
Rajka	17		Tab	14		Jósvafő	18		Kisvárda	2	
Csorna	18		Sárbogárd	7		Lillafüred	12		Vásárosnamény	ny	
Kapuvár	27		Sztálinváros	4		Szendrőlád	17		Mátészalka	1	
Kőszeg	41		Nagykónyi	10		Füged	13		Tiszabecs	1	
Körmend	41		Somogyszob	13		Hidasnémeti	22		Csenger	ny	
Lenti	29		Barcs	9		Tokaj	4		Nyírlugos	-	
Letenye	20		Szigetvár	6		Poroszló	•		Polgár	1	
Káld	28		Lengyel	6		Jászapáti	2		Hajdúdorog	1	
Sümeg	25		Szekszárd	4		Nagykáta	ny		Hortobágy	8	
Zirc	17		Mohács	1		Örkény	1		Tiszaroff	ny	
Veszprém	-		Siklós	1		Kunsztmiklós	3		Karcag	•	
Komárom	12		Királyrét	7		Cegléd	•		Berettyóújfalu	•	
Kisbér	29		Balassagyarm	12		Nagykőrös	ny		Szeghalom	•	
Mór	22		Romhány	12		Tiszakécske	•		Körösszakál	•	
Alcsut	10		Vác	10		Izsák	•		Szarvas	•	
Dobogókő	10		Gödöllő	12		Kiskunfélegyh	•		Szentes	•	
Martonvásár	9		Lőrinci	16		Kiskunhalas	1		Orosháza	•	
Tihany	10		Gyöngyös	11		Bácsalmás	ny		Makó	•	
Fonyód	15		Borsodnádasd	28		Kistelek	ny		Mezőhegyes	•	
Marcali	23		Putnok	17		Záhony	3				

* A légnyomás 500 gdm-re átszámítva ** A légnyomás 1000 gdm-re átszámítva

Magassági szélmérések

Óraadatok greenwichi középidőben

IX. 22.	Szeged 11 h		Debr. 11 h		Bpest 12 h		Pécs 13 h		Bpest 15 h		Debr. 16 h		Pécs 18 h		Bpest 18 h		Szeged 23 h	
	fok	m/s	fok	m/s	fok	m/s	fok	m/s	fok	m/s	fok	m/s	fok	m/s	fok	m/s	fok	m/s
Talaj	360	7	220	7	320	7	270	2	320	7	220	2	90	7	320	2	320	7
500 m	230	10	220	7	320	8	250	7	340	1	260	7	140	5	150	3	220	9
1000	240	12	210	12	320	8	250	7	250	1	260	7	210	9	150	3	210	19
1500	240	12	210	12	320	8	250	7	250	4			210	9	30	18	210	17
2000	230	13	220	16			250	7	230	9			210	9	30	18	210	19
3000	240	10	220	16									230	17				
4000	270	15	220	16														
5000	250	20	230	13														
7000	250	22	250	14														
9000	260	26																
10000	250	33																
12000	250	20																
14000																		
16000																		
18000																		
20000																		

IX. 22.	Debr. 23 h																	
	fok	m/s	fok	m/s	fok	m/s	fok	m/s	fok	m/s	fok	m/s	fok	m/s	fok	m/s	fok	m/s
Talaj	140	2																
500 m	200	15																
1000	200	15																
1500	200	15																
2000																		
3000																		
4000																		
5000																		
7000																		
9000																		
10000																		
12000																		
14000																		
16000																		
18000																		
20000																		

IX. 23.	Bpest 02 h		Bpest 06 h		Bpest 09 h													
	fok	m/s	fok	m/s	fok	m/s	fok	m/s	fok	m/s	fok	m/s	fok	m/s	fok	m/s	fok	m/s
Talaj	320	7	320	7	320	7												
500 m	330	12	320	15	310	11												
1000	330	12	320	15	320	17												
1500	320	12	300	14	310	19												
2000	320	12	230	14														
3000	280	8																
4000																		
5000																		
7000																		
9000																		
10000																		
12000																		
14000																		
16000																		
18000																		
20000																		

OFFICINA NYOMDA BUDAPEST

IDŐJÁRÁSI NAPIJELENTÉS

ЕЖЕДНЕВНЫЙ МЕТЕОРОЛОГИЧЕСКИЙ БЮЛЛЕТЕНЬ • DAILY WEATHER REPORT
BULLETIN QUOTIDIEN DE TEMPS • TÄGLICHER WETTERBERICHT

KIADJA AZ ORSZÁGOS METEOROLÓGIAI INTÉZET
BUDAPEST II. KITAIBEL PÁL UTCA 1
TELEFON: KÖZPONT: 353-500, IDŐJELZŐ OSZT.: 150-410

MEGJELENIK NAPONKÉNT • ELŐFIZETÉSI ÁRA
A POSTAI KÖLTSÉGGEL EGYÜTT NEGYEDÉVRE 60, Ft
KIADÁSÉRT FELEL AZ INTÉZET IGAZGATÓJA

71. évfolyam, 267. szám. + Budapest + 1958. szeptember hó 24.

Az időjárási helyzet ma reggel és a várható időjárás:

A hűvösebb óceáni léghullámok az Alpok vonalától északra gyorsan vonulnak a szárazföld belseje felé. Egy ujabb léghullám az esti órákban még csak a Brit szigeteken okozott jelentősebb esőzést, ma hajnalra már csapadékosra változtatta a Cseh medence, Németország és Lengyelország nyugati felének időjárását. Európa déli felében ezzel szemben csendes, napos az idő.

Hazánkban kedden felhőátvonulások voltak, nyugaton és a keleti határszél mentén néhány helyen jelentéktelen mennyiségű esővel. A hőmérséklet napközben 19-22 fokig emelkedett. Ma hajnalra az ország középső területein 7-10, máshol 5-7 fokig hűlt le a levegő.

Budapesten szerdán 12 órakor a hőmérséklet 19 fok, a tengerszintre átszámitott légnyomás 765 mm, mérsékelten süllyedő.

Várható időjárás csütörtök estig:

Felhőátvonulások.
Ma elsősorban a Dunántúlon, éjjel és holnap az ország többi részében is eső.
Megélénkülő délnyugati, később északnyugati szél.
Az éjszakai lehűlés gyengül.
A nappali felmelegedés csökken.

Várható legalacsonyabb éjszakai hőmérséklet: 10-13,
legmagasabb nappali hőmérséklet csütörtökön: 16-19 fok között.

Távolabbi kilátások:

Csendesebb idő több napsütéssel.

Adány

A hőmérséklet és a légnyomás napi középértéke Budapesten és ezek eltérése a 75 évi átlagtól:

1958. IX. 23-án: 15.5 C°, 764,1 mm. Eltérés: +0,2 C°, +0,9 mm.

1871 óta ezen a napon előfordult:

legmagasabb hőmérséklet	20.3 C° /1920/
legalacsonyabb hőmérséklet	1.2 C° /1915/

Az Országos Meteorológiai Intézet Időjárási Napijelentése

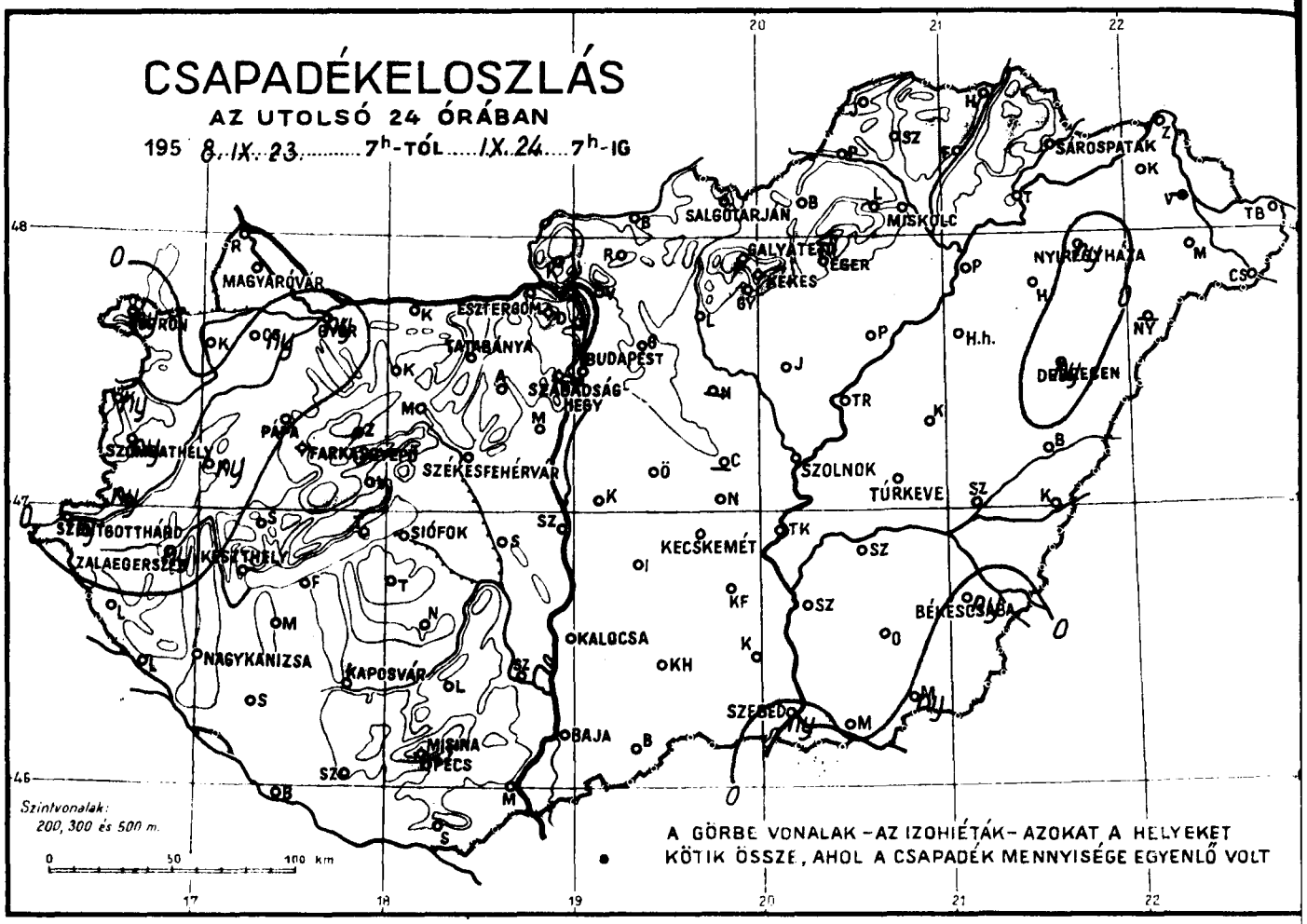

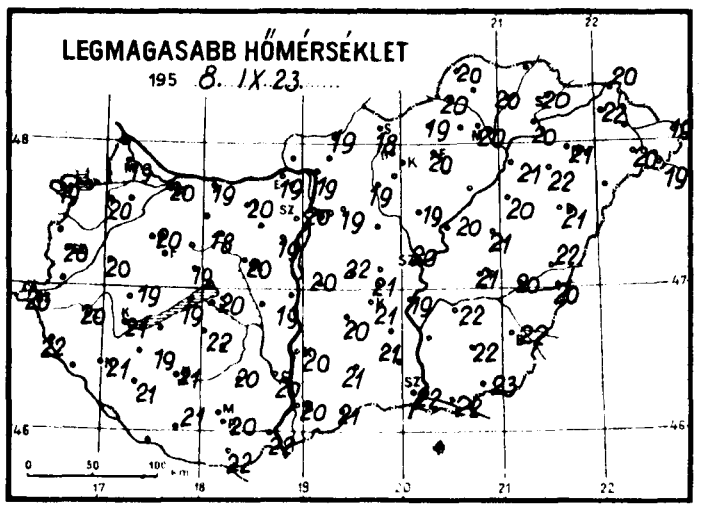

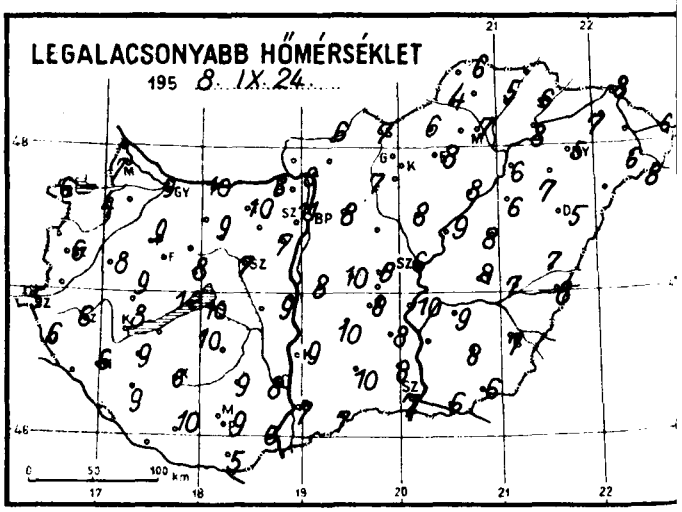

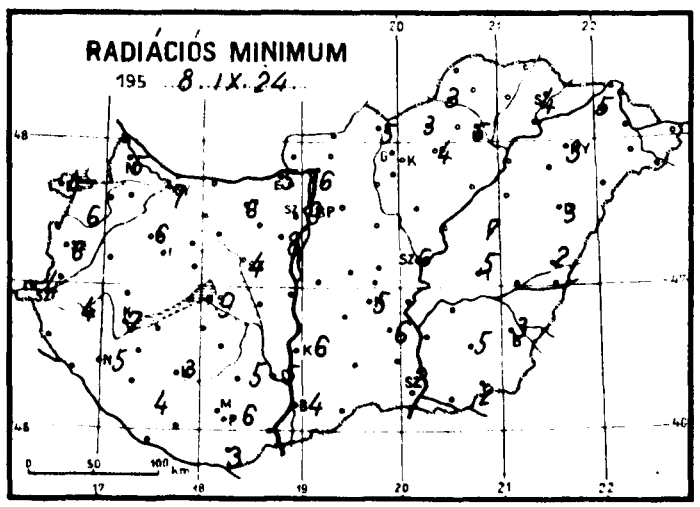

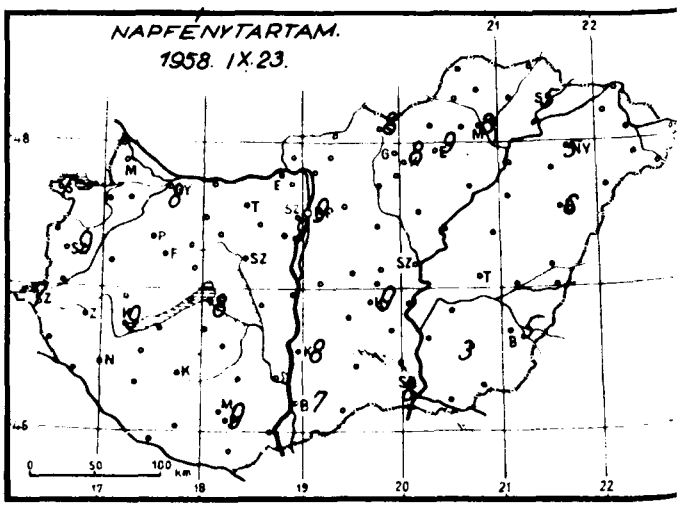

Időjárási helyzet 1958. év SZEPTEMBER hó 24 nap 7 óra

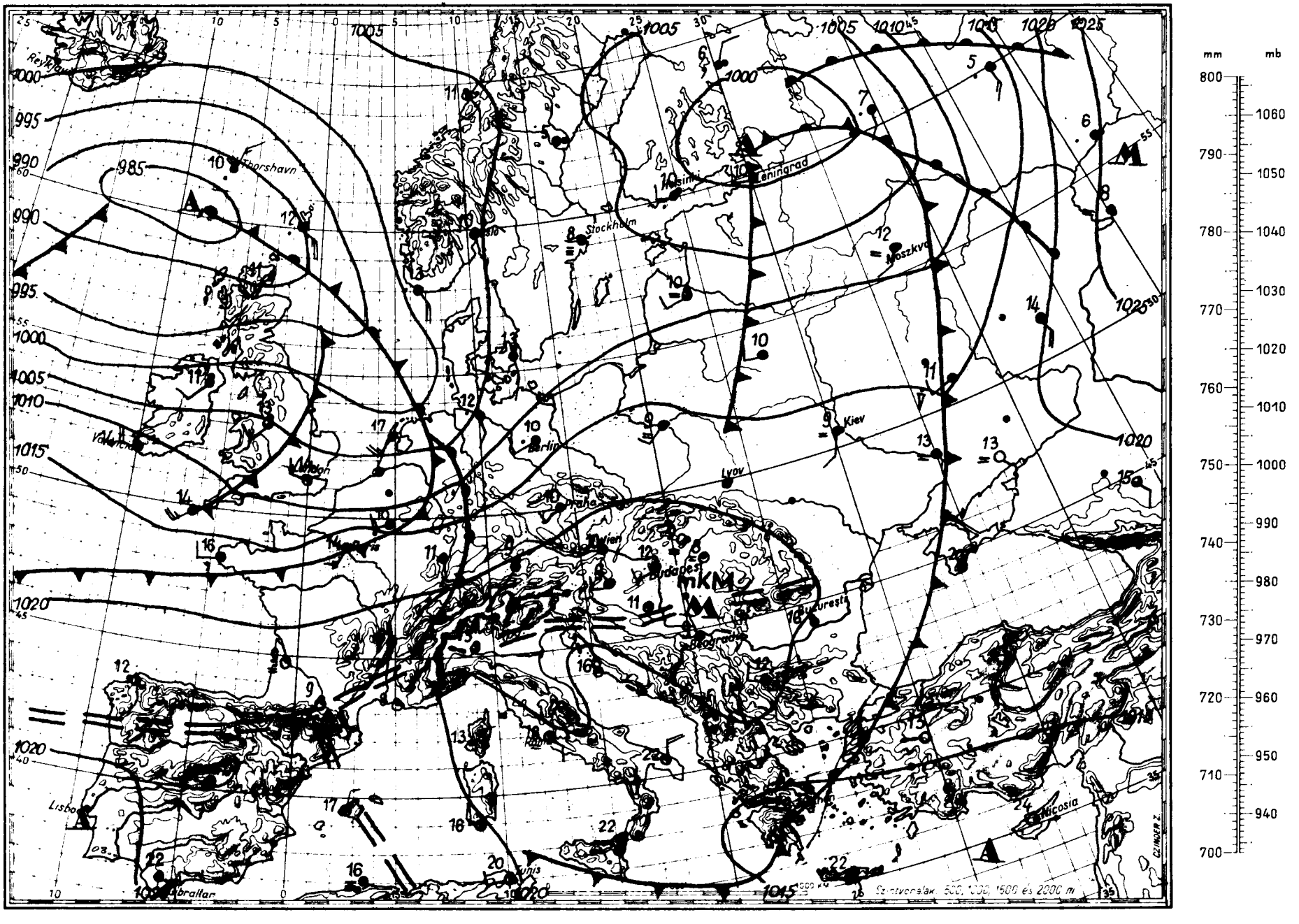

Magaslégköri időhelyzet

19 58. szeptember hó 24. nap 00h GMT.

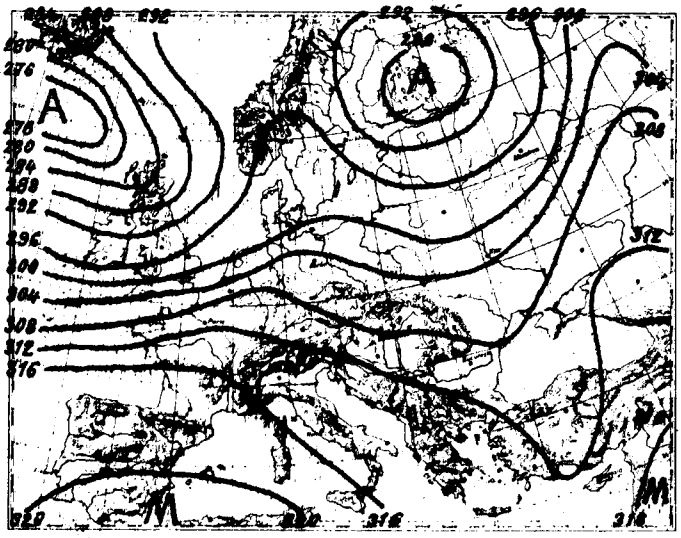

700 mb-os absz. topográfia

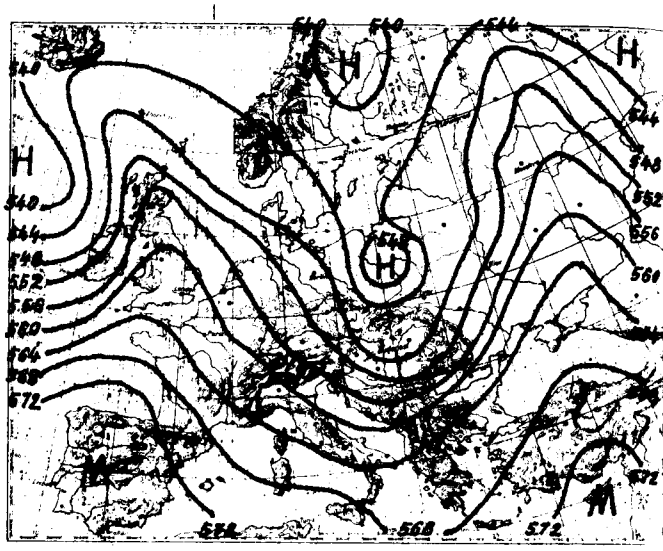

500/1000 mb-os rel. topográfia

1958.IX.23.		12h	
mb	m	C°	%
1000	149	18.3	64
850	1514	6.4	87
700	3075	- 2.9	83
600	4283	-10.2	78
500	5664	-19.8	73
400	7293	-28.0	70
300	9314	-40.3	70
200			
100			
50			

Jellemző pontok:

1001.0	Talaj	18.7	63
780	2240	0.0	100
750	2560	+ 0.8	75
713	2940	- 3.2	82
690	3200	- 2.8	82
460	6260	-24.2	70
450	6410	-23.8	70
427	6800	-25.0	70
323	8810	-37.8	70
230	11098	-49.8	70

Európa magaslégköri időjárását a Finnország feletti és az Izland térségében fekvő ciklonok irányitják. Ezek déli szélén megközelitően zónális áramlással különböző hőmérsékletű légtömegek haladnak szárazföldünk belseje felé, és erős hőmérsékleti advekciót okoznak. Nyugat-Európa felett és Közép-Európa egy részén, valamint a keleti 40. hosszúságtól az Ural-hegységig erős meleg advekció figyelhető meg. Ugyanekkor a hűvös légtömegek a Brit-szigetek nyugati részén, továbbá a keleti 20. és 40. hosszusági körök közötti területeken erős lehülést okoznak.
A Kárpát-medence légterének alsó 2 km-es rétegében csak kisebb hőmérséklet v áltozások történtek. E réteg felett azonban jelentős mértékben hült a levegő az egész troposzférában. A lehülés különösen erős volt az 5200-6800 m-ig terjedő rétegben, ahol meghaladta a 8 fokot is. A lehülés következtében a 0 fokos szint 650, a -10 fokos szint pedig 1360 m-rel süllyedt, és ma éjfélkor 2300, ill. 3840 m-en helyezkedett el.

Tropopauza

1958.IX.24.		00h	
mb	m	C°	%
1000	169	11.0	86
850	1517	5.3	74
700	3076	- 5.2	77
600	4270	-13.0	50
500	5635	-22.2	50
400	7240	-32.7	50
300	9238	-42.0	50
200			
100			
50			

Jellemző pontok:

1003.5	Talaj	11.0	86
950	610	11.4	65
738	2680	- 2.8	86
600	4270	-13.0	50
400	7240	-32.7	50
300	9238	-42.0	50

Kapovits s.k.

1958. szeptember .hó,
24. nap .. szerda .....
71. évfolyam 267. sz.

	Reggeli észlelések 06 TMG				Az utolsó 24 óra adatai					
	Felhőzet (0–4)	Szélirány és erő (m/s)	Légnyomás (millibár)	Hőmérséklet (C°)	Csapadék (24 óra) (mm)		Hőmérsékleti szélsőségek: tegnapi nappali max.	éjszakai min.	Radiációs min.	Napsütés (óra) tegnap
Mosonmagyaróvár	2	– 0	1022.0	10	•		19	7	5	9
Sopron	2	– 0	22.1	7	ny		19	6	4	7
Szombathely	1	– 0	22.1	8	ny		20	6	6	9
Szentgotthárd	0 –	SW 1	23.0	5	ny		20	5	4	7
Pápa	1	– 0	21.9	10	•		20	9	6	–
Győr	4	W 2	21.7	10	ny		20	9	7	8
Esztergom	1	SSW 1	21.9	11	•		19	8	5	–
Tatabánya	0	NW 1	21.7	11	•		20	10	6	–
Székesfehérvár	1	– 0	21.7	10	•		20	7	4	–
Siófok	3	SW 3	21.7	13	•		20	10	9	8
Keszthely	1	– 0	22.1	10	•		21	8	7	9
Zalaegerszeg	1	– 0	22.9	7	ny		20	6	4	–
Nagykanizsa	0 –	– 0	22.9	8	•		21	6	5	–
Kaposvár	3	– 0	23.1	9	•		21	6	3	–
Pécs	1	– 0	22.9	11	•		20	9	6	9
Budapest M. I.	2	WSW 3	21.5	12	•		20	11	9	9
Salgótarján	3	– 0	21.0	10	•		18	7	5	8
Eger	0	NW 1	20.6	13	•		20	8	4	9
Miskolc	0 –	NNW 1	21.2	9	•		20	7	5	8
Sárospatak	0	NW 1	20.6	10	•		20	6	4	5
Baja	0	W 1	22.4	9	•		20	7	4	7
Kalocsa	1	SSW 1	22.3	10	•		20	9	6	8
Kecskemét	0	NW 1	21.2	9	•		21	8	5	9
Szeged	0	WSW 1	22.6	9	ny		22	7	2	8
Szolnok	0	– 0	20.8	10	•		20	6	6	–
Túrkeve	0	W 1	–	10	•		21	8	5	–
Békéscsaba	0	SW 1	22.0	9	ny		22	7	3	5
Debrecen	0 –	– 0	21.8	8	ny		21	5	3	6
Nyíregyháza	0	– 0	21.3	8	ny		21	5	3	5
Kékestető (1000 m)**	1	NW 1	902.7	6	•		14	6	–	8
Galyatető (932 m)**	–	–	–	–	•		13	6	–	–
Misinatető (534 m)*	1	S 1	962.5	12	•		19	11	6	–
Szabadsághegy (474 m)*	1	NW 1	960.9	10	•		16	8	–	9
Farkasgyepü (400 m)*	3	W 1	962.5	11	•		19	10	7	–

24 órai csapadék mm			24 órai csapadék mm			24 órai csapadék mm			24 órai csapadék mm		
Rajka	•		Tab	•		Jósvafő	•		Kisvárda	•	
Csorna	ny		Sárbogárd	•		Lillafüred	•		Vásárosnamény	–	
Kapuvár	•		Sztálinváros	•		Szendrőlád	•		Mátészalka	•	
Kőszeg	ny		Nagykónyi	•		Fugod	•		Tiszabecs	•	
Körmend	ny		Somogyszob	•		Hidasnémeti	•		Csenger	•	
Lenti	•		Barcs	•		Tokaj	•		Nyírlugos	–	
Letenye	•		Szigetvár	•		Poroszló	•		Polgár	•	
Káld	ny		Lengyel	•		Jászapáti	•		Hajdúdorog	•	
Sümeg	•		Szekszárd	•		Nagykáta	–		Hortobágy	•	
Zirc	•		Mohács	•		Örkény	•		Tiszaroff	•	
Veszprém	•		Siklós	•		Kunsztmiklós	•		Karcag	•	
Komárom	•		Királyrét	•		Cegléd	–		Berettyóújfalu	•	
Kisbér	•		Balassagyarm	•		Nagykőros	•		Szeghalom	•	
Mór	•		Romhány	•		Tiszakécske	•		Kőrösszakál	•	
Alcsut	•		Vác	•		Izsák	•		Szarvas	•	
Dobogókő	•		Gödöllő	•		Kiskunfélegyh	•		Szentes	•	
Martonvásár	•		Lőrinci	•		Kiskunhalas	•		Orosháza	•	
Tihany	•		Gyöngyös	•		Bácsalmás	•		Makó	•	
Fonyód	•		Borsodnádasd	•		Kistelek	•		Mezőhegyes	ny	
Marcali	•		Putnok	•		Záhony	•				

* A légnyomás 500 gdm-re átszámítva ** A légnyomás 1000 gdm-re átszámítva

Magassági szélmérések

Óraadatok greenwichi középidőben

IX.23.	Szeged 11 h		Debr. 11 h		Szhely 12 h		Győr 12 h		Siófok 12 h		Bpest 12 h		Hkolc 12 h		Pécs 13 h		Bpest 15 h	
	fok	m/s	fok	m/s	fok	m/s	fok	m/s	fok	m/s	fok	m/s	fok	m/s	fok	m/s	fok	m/s
Talaj	320	7	220	7	320	2	270	7	270	2	320	7	270	7	320	2	320	7
500 m	320	5	260	5	300	10	290	18	320	6	300	8	270	10	320	8	320	7
1000	320	8	270	4	300	10	290	17	320	6	300	8	290	7	320	8	300	11
1500	310	6			300	7			320	6	300	11	290	7	340	7	300	11
2000	300	9			260	9			320	14	300	11	270	6	340	7	310	13
3000	280	15											260	16				
4000													260	16				
5000																		
7000																		
9000																		
10000																		
12000																		
14000																		
16000																		
18000																		
20000																		

IX.23.	Bpest 18 h		Bpest 21 h		Szhely 23 h		Győr 23 h		Pécs 23 h		Debr. 23 h							
	fok	m/s	fok	m/s	fok	m/s	fok	m/s	fok	m/s	fok	m/s	fok	m/s	fok	m/s	fok	m/s
Talaj	320	4	320	2	270	2	270	2	320	2	–	0						
500 m	300	8	320	11	280	5	290	8	320	5	310	8						
1000	300	10	310	12	250	5	290	11	340	7	310	8						
1500	300	14	310	13	300	5	310	10	340	7	280	6						
2000					320	7			340	7	280	6						
3000																		
4000																		
5000																		
7000																		
9000																		
10000																		
12000																		
14000																		
16000																		
18000																		
20000																		

IX.24.	Bpest 00 h		Szeged 00 h		Bpest 02 h		Bpest 06 h		Bpest 09 h									
	fok	m/s	fok	m/s	fok	m/s	fok	m/s	fok	m/s	fok	m/s	fok	m/s	fok	m/s	fok	m/s
Talaj	320	2	320	2	–	0	320	2	320	2								
500 m	310	11	320	11	310	10	310	12	290	13								
1000	310	11	310	14	310	11	290	12	290	13								
1500	310	11	310	12	310	12	290	12	290	7								
2000	320	12	320	14	310	10	300	13										
3000	320	12																
4000																		
5000																		
7000																		
9000																		
10000																		
12000																		
14000																		
16000																		
18000																		
20000																		

OFFSET NYOMDA BUDAPEST

IDŐJÁRÁSI NAPIJELENTÉS

ЕЖЕДНЕВНЫЙ МЕТЕОРОЛОГИЧЕСКИЙ БЮЛЛЕТЕНЬ • DAILY WEATHER REPORT
BULLETIN QUOTIDIEN DE TEMPS • TÄGLICHER WETTERBERICHT

KIADJA AZ ORSZÁGOS METEOROLÓGIAI INTÉZET
BUDAPEST II. KITAIBEL PÁL UTCA 1
TELEFON: KÖZPONT: 353-500, IDŐJELZŐ OSZT.: 150-410

MEGJELENIK NAPONKÉNT * ELŐFIZETÉSI ÁRA
A POSTAI KÖLTSÉGGEL EGYÜTT NEGYEDÉVRE 60, Ft
KIADÁSÉRT FELELŐS AZ INTÉZET IGAZGATÓJA

71. évfolyam, 268. szám. + Budapest + 1958. szeptember hó 25.

Az időjárási helyzet ma reggel és a várható időjárás:

Nyugat-Európában és Közép-Európa északi részein hűvös az időjárás, a hőmérséklet a tegnapi nap folyamán ezeken a területeken nem emelkedett a 17-20 fok fölé. Kiadósabb esőzések Lengyelország keleti részein, a Csehmedencében, Ausztriában és a Skandináv-félszigeten vannak. Dél-Európában kellemesen meleg az időjárás, általában 25-29 fokig emelkedett a hőmérséklet, sőt Spanyolország déli részében 36 fok is előfordult.

Hazánkban szerdán fokozatosan befelhősödött az égbolt és a koradélutáni óráktól kezdve, nyugatról kelet felé előnyomulva, megindult az esőzés. Az egész ország területén volt eső, általában csak kis mennyiségben. Tíz mm-t meghaladó eső csak a Mátrában volt, Vásárosnaményen 7, Tiszabecsen 6, Kisvárdán 8, Záhonyban 5 mm csapadékot mértek. A hőmérséklet általában 19-22 fokig emelkedett, hajnalban általában 10-14 fokig hűlt le a levegő.

Budapesten csütörtökön 12 órakor a hőmérséklet 20 fok, a tengerszintre átszámitott légnyomás 762 mm, gyengén süllyedő irányzatú.

Várható időjárás péntek estig:

Felhőátvonulások, sok helyen esővel.
Élénk délnyugati, nyugati, később északnyugati szél.
A nappali felmelegedés csökken.

Várható legalacsonyabb éjszakai hőmérséklet: 11-14,
legmagasabb nappali hőmérséklet pénteken: 15-18 fok közt.

Távolabbi kilátások:

Derültebb idő, hideg éjszakák.

A hőmérséklet és a légnyomás napi középértéke Budapesten és ezek eltérése a 75 évi átlagtól:

1958. IX. 24-én: 15,8 C°, 764,4 mm. Eltérés: +0,8 C°, +1,1 mm.

1871 óta ezen a napon előfordult:

legmagasabb hőmérséklet 31,7 C° /1918/.
legalacsonyabb hőmérséklet 1.2 C° /1915/.

Az Országos Meteorológiai Intézet Időjárási Napijelentése

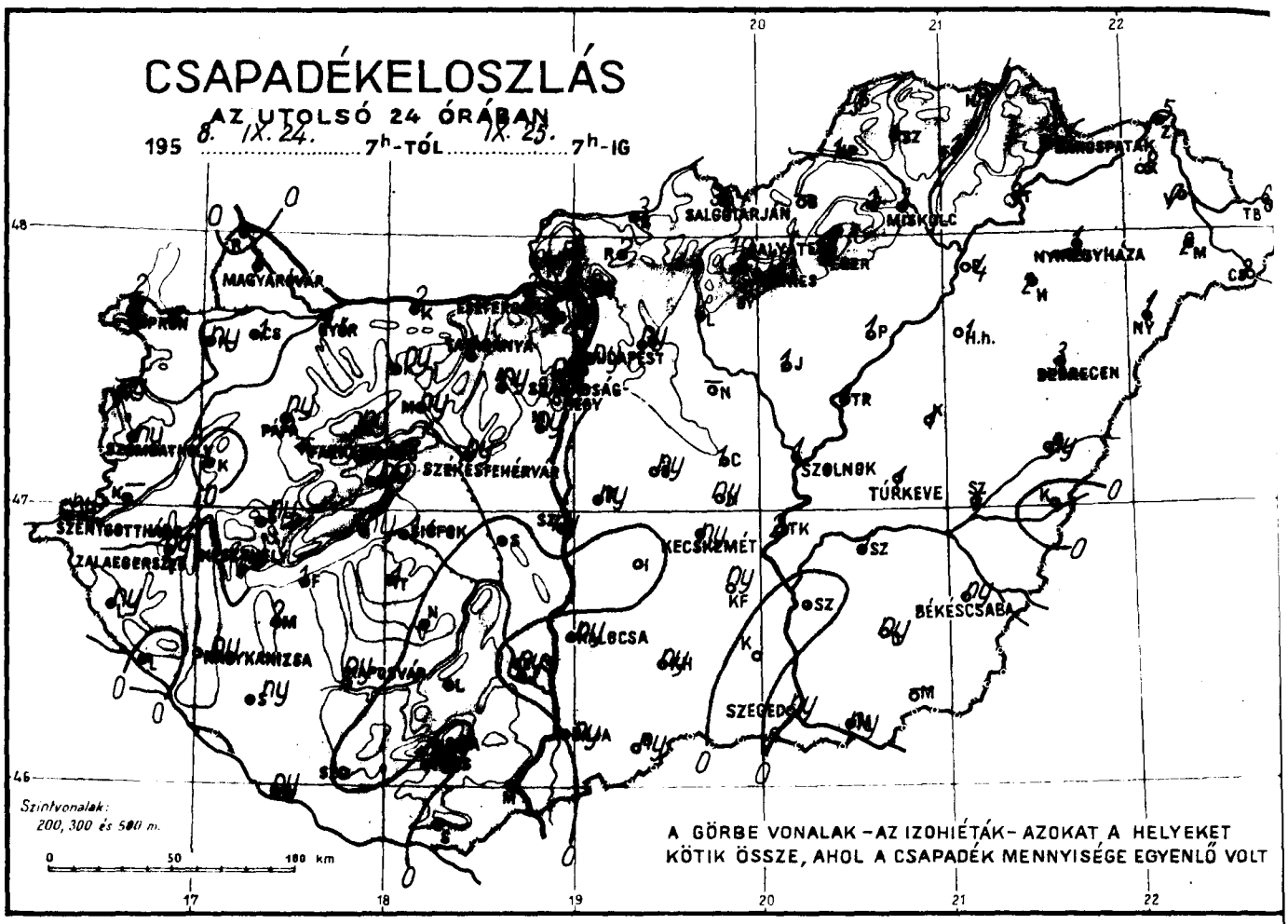

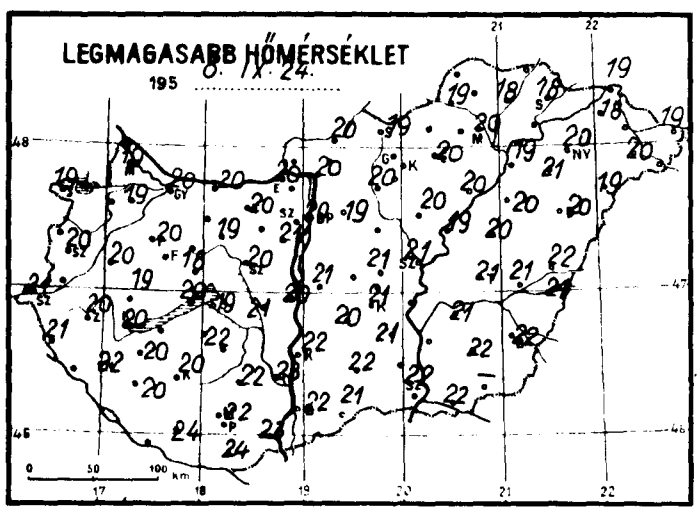

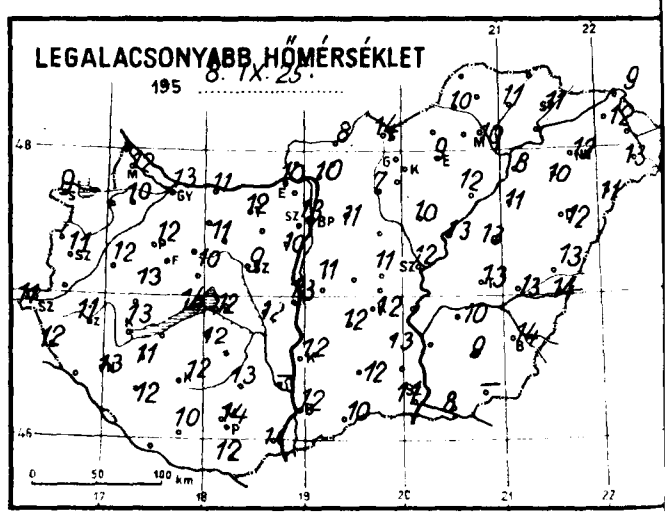

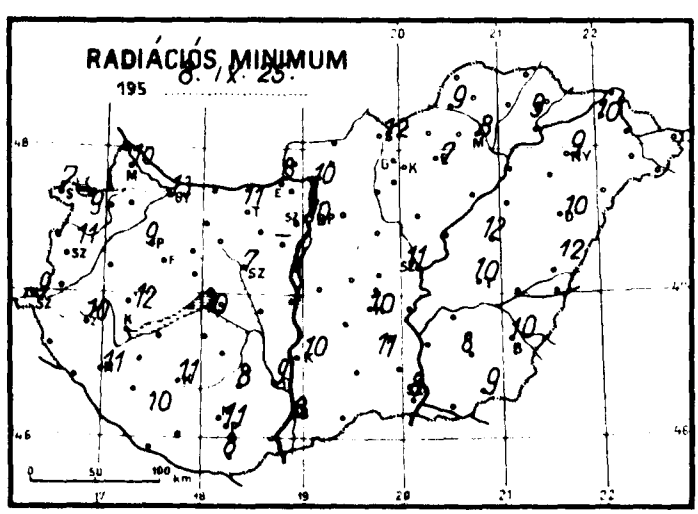

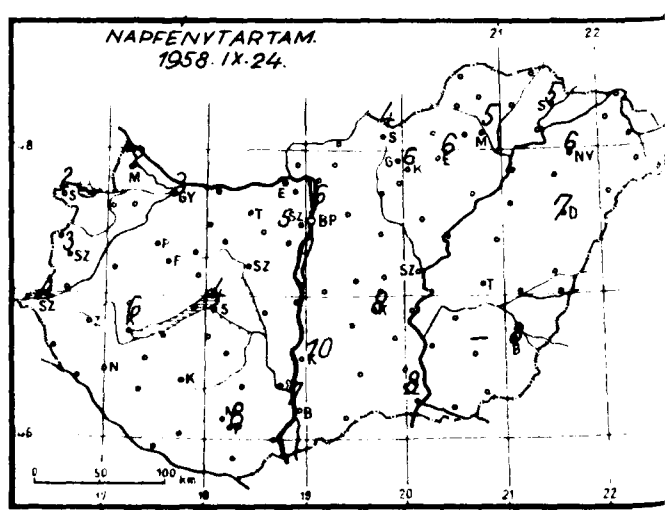

Időjárási helyzet 1958 év SZEPTEMBER hó 25 nap 7 óra

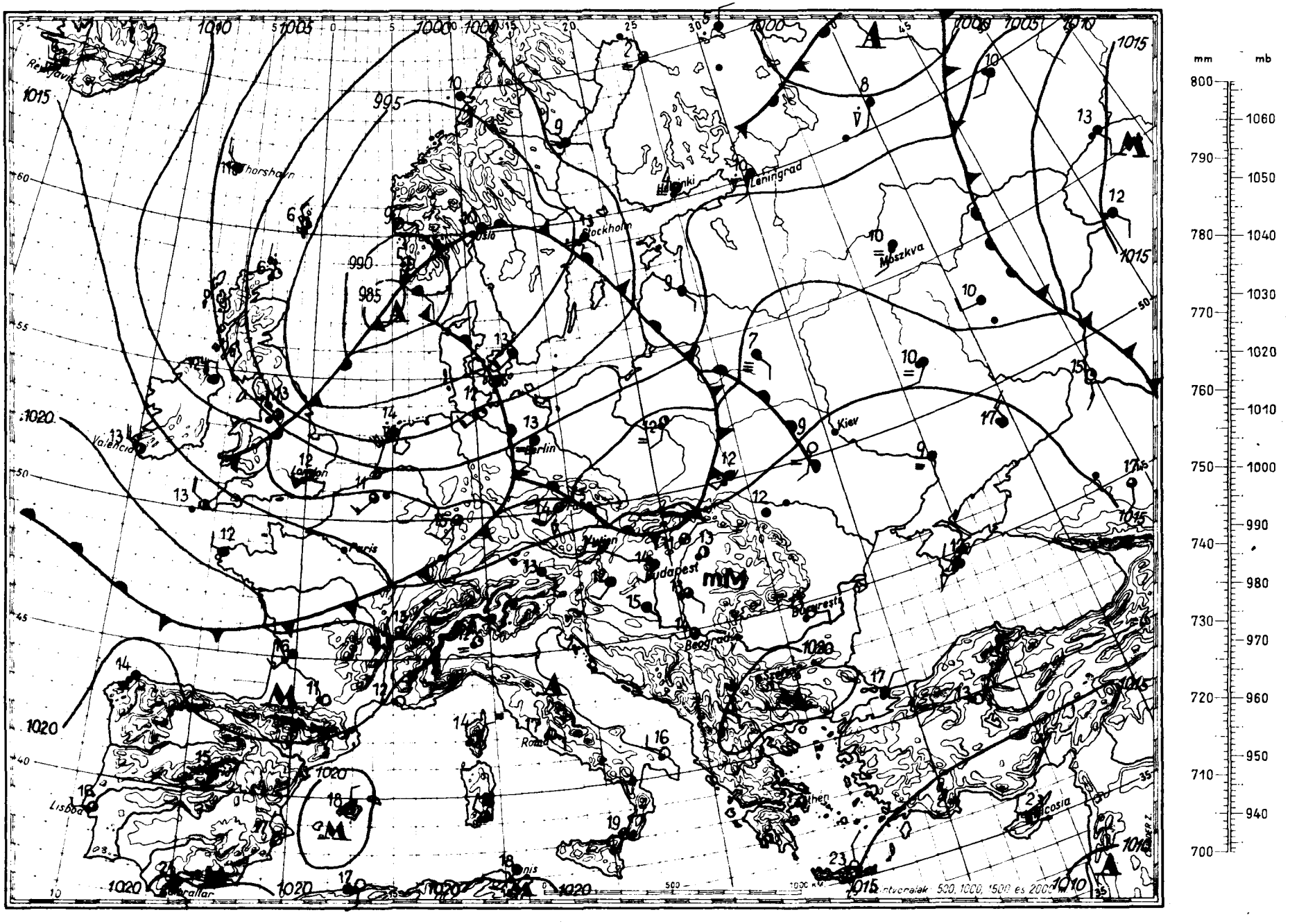

Magaslégköri időhelyzet

19 58. szeptember hó 25 nap 00h GMT.

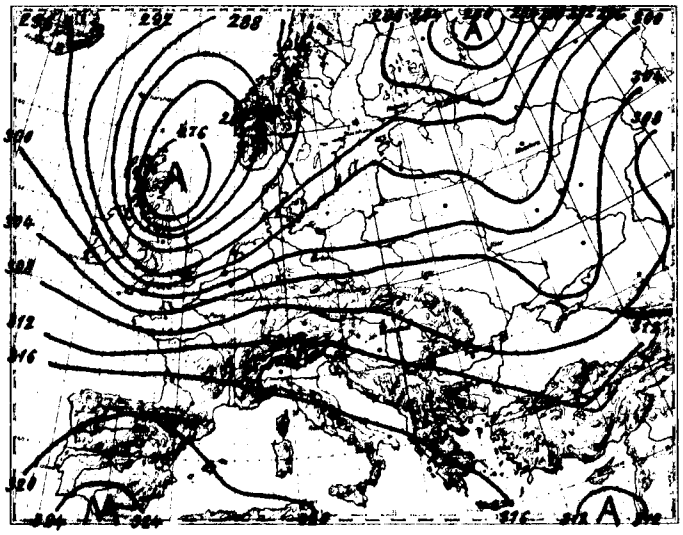

700 mb-os absz. topográfia

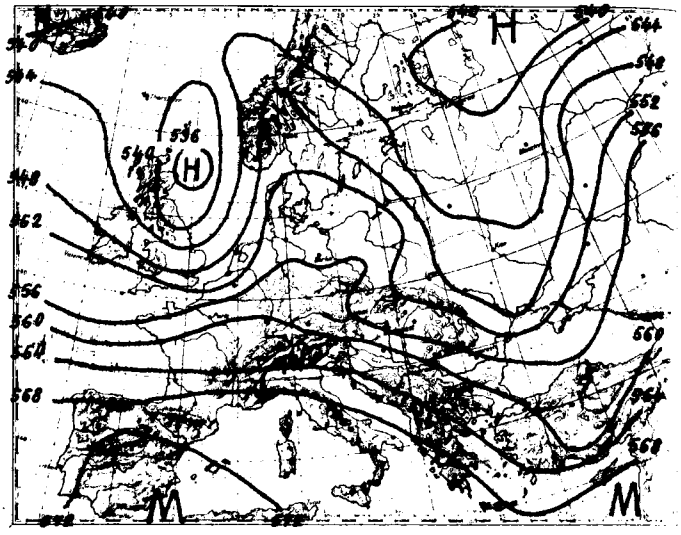

500/1000 mb-os rel. topográfia

1958.IX.24. 12h			
mb	m	C°	%
1000	162	19.5	66
850	1528	6.3	97
700	3092	0.0	38
600	4314	- 5.9	63
500	5707	-11.7	92
400	7410	-21.0	65
300	9460	-38.2	48
200			
100			
50			

Jellemző pontok:

1002.6	Talaj	20.0	65
832	1720	4.8	100
750	2560	- 1.3	84
700	3092	0.0	38
615	4150	- 4.3	38
580	4600	- 7.0	100
510	5620	-11.2	100
467	6270	-12.9	65
400	7410	-21.0	65
300	9460	-38.2	48
234	11104	-51.6	48

Az Északi-tenger felett lévő igen hideg levegőjű magassági ciklon erős nyomási gradienst alakitott ki a Brit-szigetek és a La-Manche-csatorna felett. Ezeken a területeken hidegadvekció megy végbe. Ezzel szemben az európai szárazföld többi részén melegadvekció van, ami a legerősebb a Volga folyó és az Ural-hegység közötti területeken. Hazánk felett is melegedés indult meg, ami azonban valószinüleg átmeneti jellegű. Az első 2 km-ben 1-3, feljebb 6-9 fokkal emelkedett a hőmérséklet. A 0 fok szintje ennek megfelelően 900 m-t, a -10 fok magassága 1360 m-t emelkedett és éjfélkor 3200, ill. 5200 m-en volt.

Dr. Kallósné s.k.

1958.IX.25. 00h			
mb	m	C°	%
1000	145	14.1	87
850	1496	6.8	88
700	3078	1.1	78
600	4298	- 4.8	48
500	5708	-14.0	42
400	7369	-22.3	37
300	9414	-27.9	36
200	12097	-56.2	34
100	16432	-61.5	
50			

Jellemző pontok:

1000.7	Talaj	14.2	87
930	780	11.0	76
800	1993	4.2	96
778	2220	5.1	89
692	3160	0.7	77
644	3730	- 5.0	76
594	4380	- 4.7	44
428	6900	-22.2	38
415	7120	-20.2	37
*190	12410	-58.3	34
181	12720	-58.0	
110	15890	-59.9	
95	16741	-62.5	

* Tropopauza

1958. szeptember hó, 25. csütörtök nap, 71. évfolyam, 268. sz.

	Reggeli észlelések 06 TMG				Az utolsó 24 óra adatai				
	Felhőzet (0–4)	Szélirány és erő (m/s)	Légnyomás (millibár)	Hőmérséklet (C°)	Csapadék (24 óra) (mm)		Hőmérsékleti szélsőségek: tegnapi nappali max.	éjszakai min.	Radiációs min.	Napsütés (óra) tegnap
Mosonmagyaróvár	3	SW 2	1016.2	14	1		19	12	10	2
Sopron	3	– 0	16.2	13	2		19	9	7	2
Szombathely	4	W 2	16.8	13	ny		20	11	11	3
Szentgotthárd	4	– 0	17.2	11	ny		21	11	9	4
Pápa	4	– 0	16.2	13	ny		20	12	9	–
Győr	4	WSW 4	16.4	14	1		20	13	13	3
Esztergom	4	SSE 2	16.4	14	2		20	10	8	–
Tatabánya	4	SW 1	17.1	14	1		20	12	11	–
Székesfehérvár	4	NW 1	17.1	12	ny		20	9	7	–
Siófok	4	SSE 2	16.8	12	1		19	12	10	4
Keszthely	4	– 0	16.4	15	1		20	13	12	6
Zalaegerszeg	4	– 0	16.8	13	ny		20	11	10	–
Nagykanizsa	4	– 0	17.9	14	ny		22	13	11	–
Kaposvár	4	– 0	17.6	13	ny		20	12	11	–
Pécs	4	SE 1	16.7	15	ny		22	14	11	8
Budapest M. I.	4	SW 1	16.4	14	ny		20	13	10	6
Salgótarján	3	S 1	15.9	13	3		19	14	12	4
Eger	2	– 0	16.7	10	4		20	9	7	6
Miskolc	1	NE 1	16.2	11	2		20	10	8	5
Sárospatak	2	SW 2	17.2	13	2		18	11	9	5
Baja	4	SW 1	16.8	13	ny		22	12	8	7
Kalocsa	3	– 0	17.3	14	ny		22	12	10	10
Kecskemét	4	– 0	16.6	13	ny		21	12	10	8
Szeged	3	E 1	17.2	12	ny		22	11	8	8
Szolnok	3	WNW 1	16.7	14	1		21	12	11	–
Túrkeve	3	SW 1	–	14	1		21	13	10	–
Békéscsaba	3	SW 1	17.1	14	ny		22	14	10	8
Debrecen	1	WSW 2	17.2	13	3		20	12	10	7
Nyíregyháza	2	SW 2	16.7	13	1		20	12	9	6
Kékestető (1000 m)**	4	SW 6	899.5	9	12		13	7	–	6
Galyatető (932 m)**	–	–	–	–	10		13	8	–	–
Misinatető (534 m)*	4	SW 1	957.7	16	•		20	15	12	–
Szabadsághegy (474 m)*	4	SW 1	957.2	12	ny		17	10	–	5
Farkasgyepű (400 m)*	–	–	–	–	–		19	–	–	–

24 órai csapadék mm			24 órai csapadék mm			24 órai csapadék mm			24 órai csapadék mm		
Rajka	•		Tab	1		Jósvafő	1		Kisvárda	8	
Csorna	1		Sárbogárd	•		Lillafüred	2		Vásárosnamény	7	
Kapuvár	ny		Sztálinváros	ny		Szendrőlád	1		Mátészalka	2	
Kőszeg	ny		Nagykonyi	•		Fügöd	1		Tiszabecs	6	
Körmend	–		Somogyszob	ny		Hidasnémeti	1		Csenger	2	
Lenti	ny		Barcs	ny		Tokaj	3		Nyírlugos	1	
Letenye	•		Szigetvár	•		Poroszló	1		Polgár	4	
Káld	•		Lengyel	•		Jászapáti	1		Hajdudorog	2	
Sümeg	ny		Szekszárd	9		Nagykáta	–		Hortobágy	1	
Zirc	ny		Mohács	•		Örkény	ny		Tiszaroff	1	
Veszprém	ny		Siklós	•		Kunsztmiklós	ny		Karcag	1	
Komárom	2		Királyrét	5		Cegléd	1		Berettyóújfalu	ny	
Kisbér	ny		Balassagyarm	3		Nagykőrös	ny		Szeghalom	1	
Mór	ny		Romhány	2		Tiszakécske	2		Körösszakál	•	
Alcsut	ny		Vác	2		Izsák	•		Szarvas	1	
Dobogókő	3		Gödöllő	ny		Kiskunfélegyh.	ny		Szentes	•	
Martonvásár	ny		Lőrinci	1		Kiskunhalas	ny		Orosháza	ny	
Tihany	ny		Gyöngyös	2		Bácsalmás	ny		Makó	ny	
Fonyód	1		Borsodnádasd	–		Kistelek	•		Mezőhegyes	–	
Marcali	2		Putnok	1		Záhony	5				

* A légnyomás 500 gdm-re átszámítva ** A légnyomás 1000 gdm-re átszámítva

Magassági szélmérések

Óraadatok greenwichi középidőben

IX. 24.	Debr. 10 h		Szeged 11 h		Szhely 12 h		Győr 12 h		Siófok 12 h		Bpest 12 h		Miskolc 12 h		Pécs 13 h		Bpest 18 h	
	fok	m/s	fok	m/s	fok	m/s	fok	m/s	fok	m/s	fok	m/s	fok	m/s	fok	m/s	fok	m/s
Talaj	220	2	220	2	220	2	220	7	270	7	270	14	140	2	220	2	140	2
500 m	250	5	270	4	230	9	230	10	230	8	240	8	270	3	210	3	260	8
1000	250	8	270	5	250	11	240	13	210	6	290	8	270	4	220	2	270	9
1500	250	6	290	9	250	11	260	12	230	9	290	8	260	7			270	9
2000	280	8	300	5	290	10	280	15					260	12				
3000	280	8	290	9	290	24							270	9				
4000	300	11	300	13	320	26							280	12				
5000	310	18	300	21														
7000	310	18	300	24														
9000																		
10000																		
12000																		
14000																		
16000																		
18000																		
20000																		

IX. 24.	Szhely 23 h		Pécs 23 h		Szeged 23 h													
	fok	m/s	fok	m/s	fok	m/s	fok	m/s	fok	m/s	fok	m/s	fok	m/s	fok	m/s	fok	m/s
Talaj	360	2	180	2	180	2												
500 m	340	1	230	6	220	11												
1000	300	3	260	7	240	10												
1500	300	8	320	11	270	10												
2000	300	8	320	11	280	10												
3000	270	10	300	8														
4000			320	12														
5000																		
7000																		
9000																		
10000																		
12000																		
14000																		
16000																		
18000																		
20000																		

IX. 25.	Bpest 00 h		Bpest 03 h		Bpest 06 h		Bpest 09 h											
	fok	m/s	fok	m/s	fok	m/s	fok	m/s	fok	m/s	fok	m/s	fok	m/s	fok	m/s	fok	m/s
Talaj	320	2	180	7	270	2	220	2										
500 m	300	10	300	7	300	6	260	4										
1000	280	10	270	7	280	8	260	4										
1500			310	10	290	10												
2000																		
3000																		
4000																		
5000																		
7000																		
9000																		
10000																		
12000																		
14000																		
16000																		
18000																		
20000																		

IDŐJÁRÁSI NAPIJELENTÉS

ЕЖЕДНЕВНЫЙ МЕТЕОРОЛОГИЧЕСКИЙ БЮЛЛЕТЕНЬ • DAILY WEATHER REPORT
BULLETIN QUOTIDIEN DE TEMPS • TÄGLICHER WETTERBERICHT

KIADJA AZ ORSZÁGOS METEOROLÓGIAI INTÉZET
BUDAPEST II. KITAIBEL PÁL UTCA 1
TELEFON: KÖZPONT: 353-500, IDŐJELZŐ OSZT.: 150-410

MEGJELENIK NAPONKÉNT • ELŐFIZETÉSI ÁRA
A POSTAI KÖLTSÉGGEL EGYÜTT NEGYEDÉVRE 60,- Ft
KIADÁSÉRT FELEL AZ INTÉZET IGAZGATÓJA

71. évfolyam, 269. szám. + Budapest + 1958. szeptember hó 26.

Az időjárási helyzet ma reggel és a várható időjárás:

Nyugat-Európa nagyrészén és Közép-Európában tovább tart a változékony, szeles, esős időjárás a szünet nélkül beáramló óceáni légtömegek hatására. Angliában és Franciaországban azonban anticiklon alakult ki, mely megszünteti a tengeri levegő utánpótlását az Atlanti óceán felől az európai kontinens felé.

Hazánkban tegnap felhős volt az idő, és az ország északi felében 1-2 mm eső is volt. A nyugati határszélen azonban jelentősebb csapadékot mértek; Kőszegen 42, Kapuváron 15, Szombathelyen 13 mm-t. A hőmérséklet napkösben az északi megyékben 20-24, a déli területeken 25-29 fokig emelkedett. Éjjel 9-14 fokos legalacsonyabb hőmérsékleteket észleltek.

Budapesten péntekem 12 órakor a hőmérséklet 14 fok, a tengerszintre átszámitott légnyomás 761 mm, alig változik.

Várható időjárás szombat estig:

Ma erősen felhős idő többhelyen esővel.
Holnap kevesebb felhő, helyenként kisebb futó esők.
Mérsékelt nyugati, északnyugati szél.
Az éjszakai lehülés kissé fokozódik.
A nappali felmelegedés holnap valamivel erősebb lesz.

Várható legalacsonyabb éjszakai hőmérséklet: 8-11,
legmagasabb nappali hőmérséklet szombaton: 16-19
fok között.

Távolabbi kilátások:

Több napsütés, hideg éjszakák.

Stabel

A hőmérséklet és a légnyomás napi középértéke Budapesten és ezek eltérése a 75 évi átlagtól:

1958. IX. 25-én: 17,6 C°, 760,4 mm. Eltérés: +2,7 C°, -3,1 mm.

1871 óta ezen a napon előfordult:

legmagasabb hőmérséklet	32,9 C° /1918/
legalacsonyabb hőmérséklet	2,3 C° /1915/

Az Országos Meteorológiai Intézet Időjárási Napijelentése

CSAPADÉKELOSZLÁS

AZ UTOLSÓ 24 ÓRÁBAN

195 8. IX. 25. 7h-TÓL IX. 26. 7h-IG

SALGÓTARJÁN, MISKOLC, SÁROSPATAK, NYIREGYHÁZA, DEBRECEN, MAGYARÓVÁR, GYŐR, BUDAPEST, SZÉKESFEHÉRVÁR, SZENTGOTTHÁRD, ZALAEGERSZEG, NAGYKANIZSA, KAPOSVÁR, KALOCSA, KECSKEMÉT, SZOLNOK, TÚRKEVE, BÉKÉSCSABA, SZEGED

Szintvonalak: 200, 300 és 500 m.

0 50 100 km

A GÖRBE VONALAK – AZ IZOHIÉTÁK – AZOKAT A HELYEKET KÖTIK ÖSSZE, AHOL A CSAPADÉK MENNYISÉGE EGYENLŐ VOLT

LEGMAGASABB HŐMÉRSÉKLET

195 8. IX. 25.

LEGALACSONYABB HŐMÉRSÉKLET

195 8. IX. 26.

RADIÁCIÓS MINIMUM

195 8. IX. 26.

NAPFÉNYTARTAM.

1958. IX. 25.

Időjárási helyzet 1958. év SZEPTEMBER hó 26. nap 7 óra

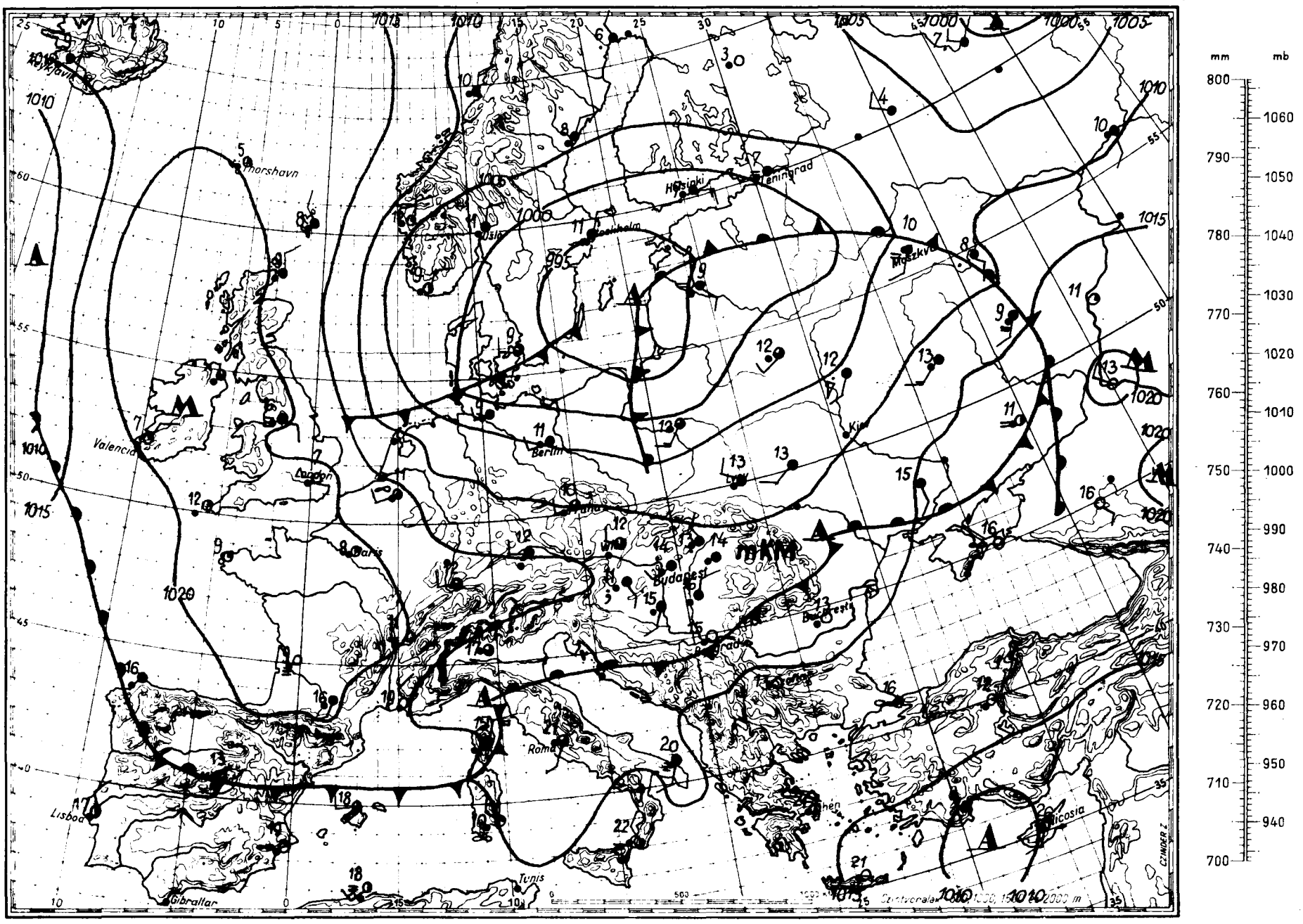

Magaslégköri időhelyzet

19 58. szeptember hó 26. nap 00h GMT.

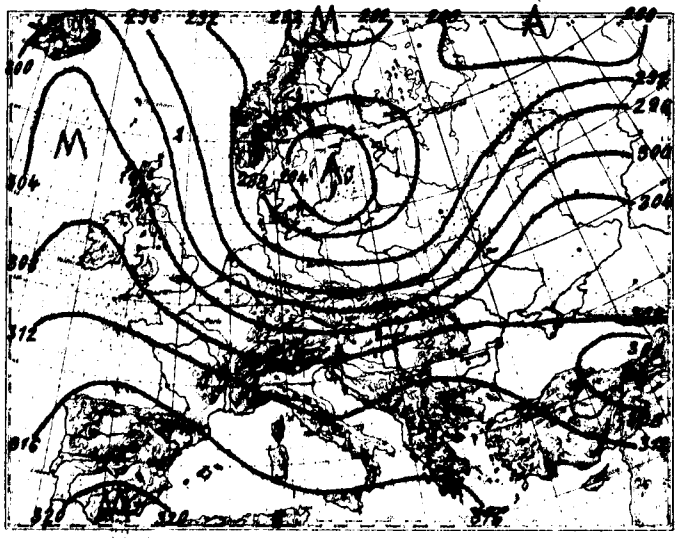

700 mb-os absz. topográfia

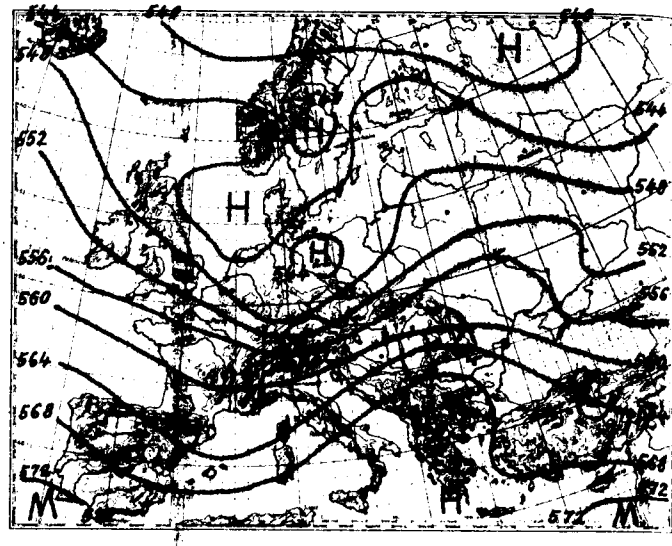

500/1000 mb-os rel. topográfia

1958.IX.25. 12h			
mb	m	C°	%
1000	123	-	-
850	1506	13.1	64
700	3105	1.1	78
600	4328	- 4.6	72
500	5743	-12.3	74
400	7406	-25.0	64
300	9405	-39.5	64
200			
100			
50			

Jellemző pontok:

998.0	Talaj	22.2	58
878	1270	11.8	64
843	1580	13.6	64
660	3590	- 2.9	81
640	3810	- 1.3	69
610	4210	- 4.9	81
598	4370	- 4.4	81
550	5300	- 9.0	77
294	9563	-40.6	64

Észak-Afrikától az Ibériai-félszigeten és a Brit-szigeteken keresztül Izlandig lezáró anticiklon alakult ki, és a tegnap még az Északi-tenger felett elhelyezkedő ciklon a Balti-tengerre helyeződött át. A két bárikus képződmény áramlási mezejében hideg légtömegek haladnak délkeleti-keleti irányba, és lehűlést okoznak Nyugat- és Közép-Európa felett. Ezzel szemben Kelet-Európában felmelegedés figyelhető meg.
A Kárpát-medencében az alsó 4 km-es rétegben emelkedett a hőmérséklet. Jelentősebb melegedés azonban csak a 400-1800 m közötti légrétegben történt, ahol a hőmérsékletemelkedés elérte a 7 fokot. A troposzféra felső részében gyengén hűlt a levegő. A 0 fokos szint magassága nem változott, a -10 fokos szint is csak 150 m-rel süllyedt, és ma hajnalban 5050 m-en helyezkedett el.

Kapovits s.k.

* Tropopauza

1958.IX.26. 00h			
mb	m	C°	%
1000	105	-	-
850	1482	10.8	74
700	3071	0.9	88
600	4296	- 5.2	80
500	5703	-14.0	67
400	7360	-25.0	54
300	9382	-40.0	71
200	12047	-55.9	54
100	16256	-62.5	
50			

Jellemző pontok:

994.6	Talaj	14.2	85
966	440	19.3	58
710	2300	4.0	87
745	2570	4.4	87
666	3460	- 2.0	90
652	3610	- 1.0	78
411	7170	-23.4	51
318	9000	-37.3	75
191	12350	-57.4	51
*150	13847	-62.0	43
94	16741	-62.8	

1958. szeptember ....hó, 26. ....nap péntek .....
71. évfolyam 269. sz.

	Reggeli észlelések 06 TMG				Az utolsó 24 óra adatai					
	Felhőzet (0–4)	Szélirány és erő (m/s)	Légnyomás (millibár)	Hőmérséklet (C°)	Csapadék (24 óra) (mm)		Hőmérsékleti szélsőségek: tegnapi nappali max.	éjszakai min.	Radiációs min.	Napsütés (óra) tegnap
Mosonmagyaróvár	4 o	NW 2	1013.6	12	1		21	12	10	3
Sopron	4 o	S 4	13.7	11	5		–	11	10	5
Szombathely	4 o	NE 2	14.0	11	13		22	11	11	7
Szentgotthárd	4 o	ESE 1	13.7	12	8		23	12	9	8
Pápa	4 ∇	NE 2	13.5	12	4		24	12	11	–
Győr	4 •	NNW 2	13.9	13	11		23	13	11	3
Esztergom	4	SE 1	13.1	12	2		22	12	11	–
Tatabánya	4 o	W 9	13.1	13	•		24	13	11	–
Székesfehérvár	4 o	NW 1	12.8	13	ny		24	12	9	–
Siófok	4 ∇	N 10	13.9	15	ny		23	13	12	6
Keszthely	4	N 1	13.7	15	•		23	13	11	8
Zalaegerszeg	4 o	NE 1	14.4	12	ny		22	12	9	–
Nagykanizsa	4	NE 4	13.6	15	•		24	13	10	–
Kaposvár	4	E 3	14.3	15	•		24	13	12	–
Pécs	4	SW 2	12.4	15	•		26	14	11	8
Budapest M. I.	4 •	SW 2	12.2	14	ny		24	14	12	5
Salgótarjan	4	– 0	11.5	12	1		20	11	11	5
Eger	4 o	NW 1	12.0	13	ny		20	13	10	5
Miskolc	4 o	NW 3	10.3	15	ny		22	14	14	8
Sárospatak	4 •	W 4	11.5	16	1		20	11	10	8
Baja	4 •	N 5	13.1	15	ny		24	11	8	7
Kalocsa	–	–	–	–	–		25	–	–	–
Kecskemét	4	NW 2	12.2	17	•		24	12	8	5
Szeged	4	NNW 5	13.0	16	•		25	11	7	5
Szolnok	4	NW 2	12.2	17	•		23	14	13	–
Túrkeve	4	NW 1	–	17	•		23	12	8	–
Békéscsaba	4	WSW 1	12.3	13	•		25	12	7	2
Debrecen	4	WNW 1	12.7	13	ny		22	13	11	8
Nyíregyháza	4	W 2	11.5	15	•		23	14	10	–
Kékestető (1000 m)**	4 •	W 6	895.0	9	1		15	8	–	4
Galyatető (932 m)**	–	–	–	–	3		15	7	–	–
Misinatető (534 m)*	4	N 15	953.7	14	•		24	13	12	–
Szabadsághegy (474 m)*	4	NW 1	952.9	11	ny		20	10	–	5
Farkasgyepü (400 m)*	4 o	NNE 2	–	10	3		22	10	9	–

24 órai csapadék mm			24 órai csapadék mm			24 órai csapadék mm			24 órai csapadék mm		
Rajka	1		Tab	o		Jósvafő	–		Kisvárda	ny	
Csorna	11		Sárbogárd	o		Lillafüred	ny		Vásárosnamény	ny	
Kapuvár	15		Sztálinváros	ny		Szendrőlád	ny		Mátészalka	ny	
Kőszeg	42		Nagykónyi	o		Fügöd	ny		Tiszabecs	ny	
Körmend	7		Somogyszob	o		Hidasnémeti	•		Csenger	ny	
Lenti	•		Barcs	o		Tokaj	1		Nyírlugos	ny	
Letenye	•		Szigetvár	o		Poroszló	•		Polgár	ny	
Kald	5		Lengyel	•		Jászapáti	ny		Hajdudorog	ny	
Sümeg	1		Szekszárd	•		Nagykáta	•		Hortobágy	ny	
Zirc	2		Mohács	•		Örkény	ny		Tiszaroff	•	
Veszprém	ny		Siklós	•		Kunsztmiklós	ny		Karcag	ny	
Komárom	5		Királyrét	–		Cegléd	•		Berettyoújfalu	•	
Kisbér	2		Balassagyarmat	1		Nagykőrös	•		Szeghalom	•	
Mór	1		Bomhány	2		Tiszakécske	•		Kőrösszakál	•	
Alcsut	1		Vác	2		Izsák	•		Szarvas	•	
Dobogókő	2		Gödöllő	ny		Kiskunfélegyh	•		Szeghes	•	
Martonvásár	ny		Lőrinci	1		Kiskunhalas	•		Orosháza	•	
Tihany	•		Gyöngyös	ny		Bácsalmás	•		Makó	•	
Fonyód	•		Borsodnádasd	2		Kistelek	•		Mezőhegyes	•	
Marcali	•		Putnok	ny		Záhony	ny				

* A légnyomás 500 gdm re átszámítva ** A légnyomás 1000 gdm-re átszámítva

Magassági szélmérések

Óraadatok greenwichi középidőben

IX.25.	Szeged 11 h		Miskolc 11 h		Debr. 11 h		Siófok 12 h		Pécs 12 h		Bpest 12 h		Bpest 15 h		Bpest 18 h		Bpest 21 h	
	fok	m/s	fok	m/s	fok	m/s	fok	m/s	fok	m/s	fok	m/s	fok	m/s	fok	m/s	fok	m/s
Talaj	220	2	140	2	220	2	180	6	220	7	180	7	270	7	270	2	–	0
500 m	230	5	160	3	260	5	180	6	190	5	220	7	230	4	210	6	250	7
1000	240	8	180	3	260	5	210	8	190	5	240	11	230	4	210	8	230	9
1500	250	9					220	8	200	8	280	13	280	9	210	10	220	11
2000	260	7					270	6	200	8	290	15			210	9	240	13
3000	210	15					270	6	280	9	280	20						
4000	290	17					270	10	280	9	280	20						
5000							280	17	290	18								
7000									290	24								
9000									290	24								
10000									290	24								
12000																		
14000																		
16000																		
18000																		
20000																		

IX.25.	Siófok 23 h		Debr. 23 h															
	fok	m/s	fok	m/s	fok	m/s	fok	m/s	fok	m/s	fok	m/s	fok	m/s	fok	m/s	fok	m/s
Talaj	–	0	–	0														
500 m	230	1	230	10														
1000	30	1	230	10														
1500	280	8	230	10														
2000																		
3000																		
4000																		
5000																		
7000																		
9000																		
10000																		
12000																		
14000																		
16000																		
18000																		
20000																		

IX.26.	Szhely 00 h		Pécs 00 h		Bpest 00 h		Bpest 02 h											
	fok	m/s	fok	m/s	fok	m/s	fok	m/s	fok	m/s	fok	m/s	fok	m/s	fok	m/s	fok	m/s
Talaj	40	4	220	2	–	0	360	7										
500 m	360	4	250	13	300	15	330	9										
1000	360	4	250	13	300	15	320	9										
1500	290	6	250	13	300	10	320	9										
2000	290	10	250	13	300	11												
3000			250	13														
4000			250	13														
5000																		
7000																		
9000																		
10000																		
12000																		
14000																		
16000																		
18000																		
20000																		

IDŐJÁRÁSI NAPIJELENTÉS

ЕЖЕДНЕВНЫЙ МЕТЕОРОЛОГИЧЕСКИЙ БЮЛЛЕТЕНЬ • DAILY WEATHER REPORT
BULLETIN QUOTIDIEN DE TEMPS • TÄGLICHER WETTERBERICHT

KIADJA AZ ORSZÁGOS METEOROLÓGIAI INTÉZET
BUDAPEST II. KITAIBEL PÁL UTCA 1
TELEFON: KÖZPONT: 353-500, IDŐJELZŐ OSZT.: 150-410

MEGJELENIK NAPONKÉNT • ELŐFIZETÉSI ÁRA
A POSTAI KÖLTSÉGGEL EGYÜTT NEGYEDÉVRE 60, Ft
KIADÁSÉRT FELEL AZ INTÉZET IGAZGATÓJA

71. évfolyam 270. szám. + Budapest + 1958. szeptember hó 27.

Az időjárási helyzet ma reggel és a várható időjárás:

Nyugat- és Közép-Európa egy részén csendesebb, szárazabb lett az idő, az ott kialakult anticiklon hatására. A magasnyomású terület keleti oldalán azonban még élénk az északnyugati, északi szél és ma délelőtt Lengyelországban sok helyen esett az eső. A leszálló légáramlás uralma azonban lassan kelet felé terjeszkedik s ott is megszünteti a változékony időjárást.

Hazánkban pénteken jobbára, borult volt az ég, és néhány hely kivételével az egész országban hullott több, kevesebb eső. A csapadék mennyisége csak a délnyugati megékben haladta meg a 10 mm-t. Barcsról 22, Szigetvárról 23 mm-t jelentettek. A hőmérsékletben az előző naphoz képest 6-10 fokot kitevő csökkenés következett be, s a legmagasabb hőmérséklet általában 15-18 fok volt, sőt Szombathelyen, Szentgotthárdon, Zalaegerszegen csak 13 fokot mértek. Az éjszakai lehülés 9-12 fokig terjedt.

Budapesten szombaton 12 órakor a hőmérséklet 16 fok, a tengerszintre átszámitott légnyomás 764 mm, alig változik.

Várható időjárás vasárnap estig:

Ma változó felhőzet, több helyen záporral.
Élénk északnyugati, északi szél.
Holnap naposabb, csendesebb idő.
Az éjszaki lehülés erősödik.
A nappali felmelegedés olyan lesz mint ma.

Várható legalacsonyabb éjszakai hőmérséklet: 5-8, a mélyebb fekvésű helyeken a talajmenti hőmérséklet megközeliti a fagypontot.
legmagasabb nappali hőméréklet vasárnap: 17-20 fok között.

Távolabbi kilátások: Napos idő, fokozatos melegedéssel.

Arkadiské

A hőmérséklet és a légnyomás napi középértéke Budapesten és ezek eltérése a 75 évi átlagtól:

1958. IX. 26-án: 13,9 C°, 760,7 mm. Eltérés: -0,7 C°, -3,4 mm.

1871 óta ezen a napon előfordult:

legmagasabb hőmérséklet 31,1 C° /1942/
legalacsonyabb hőmérséklet 1,9 C° /1906/

Az Országos Meteorológiai Intézet Időjárási Napijelentése

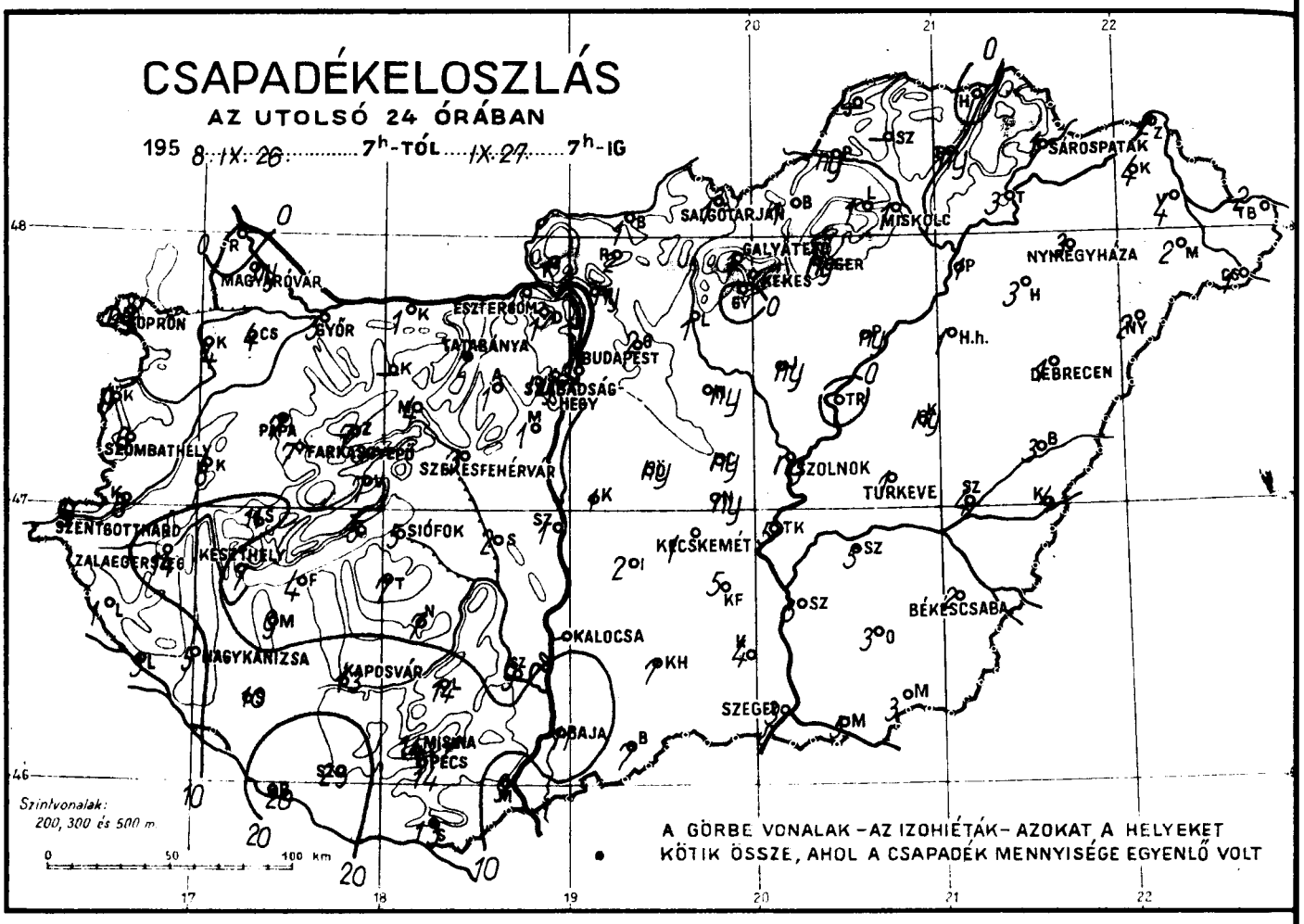

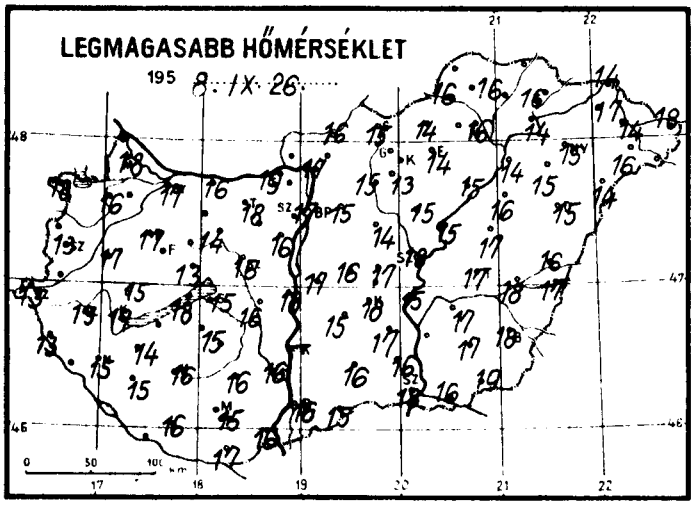

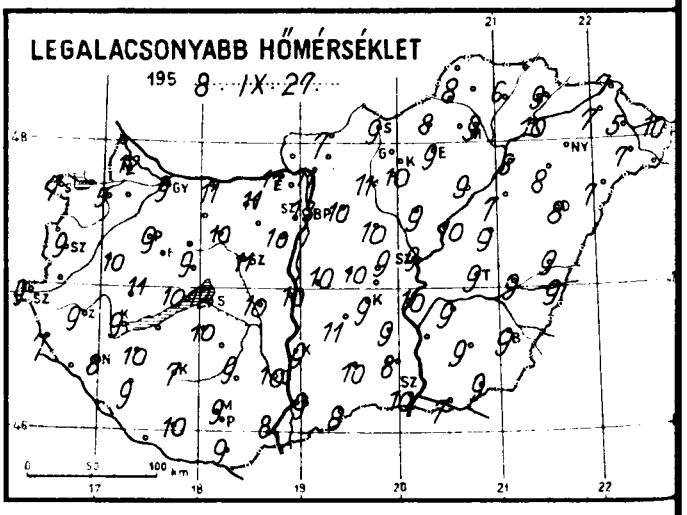

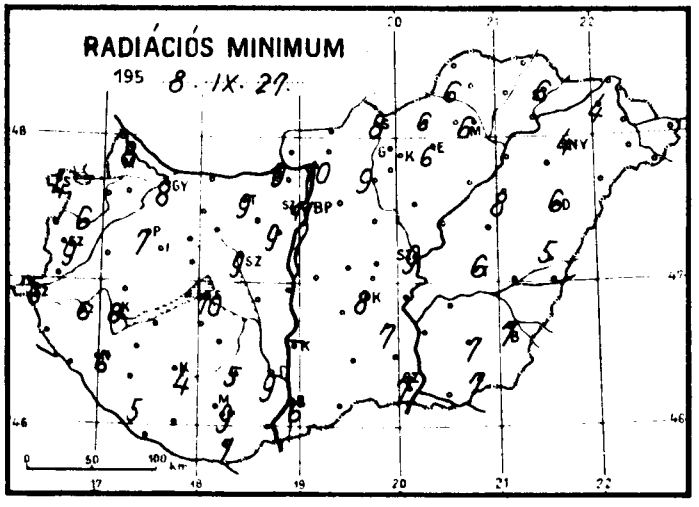

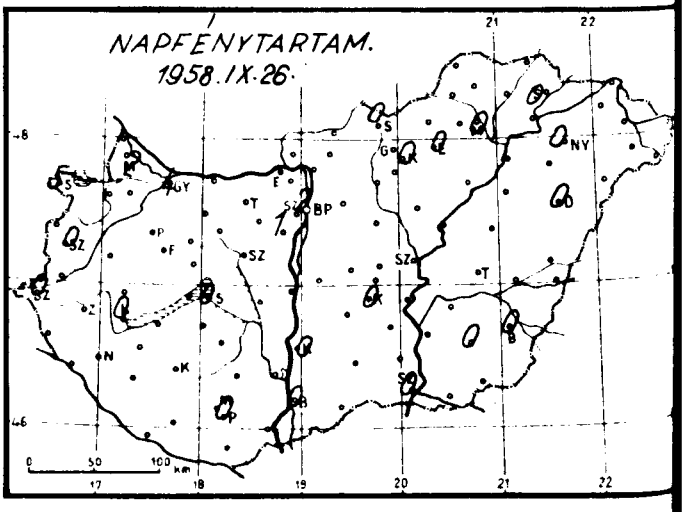

Időjárási helyzet 1958. év SZEPTEMBER hó 27. nap 7 óra

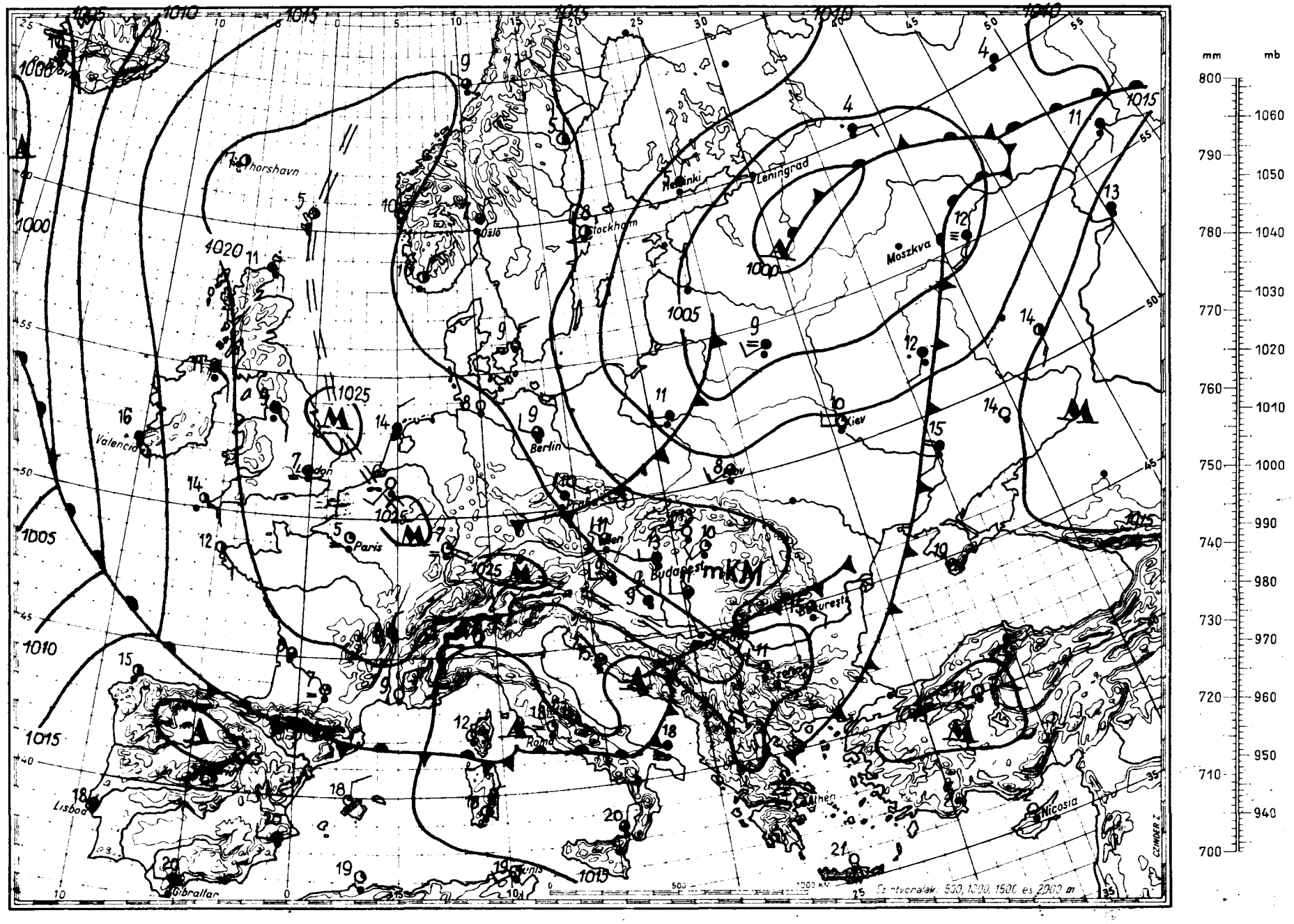

Magaslégköri időhelyzet

19 58. szeptember hó 27. nap 00h GMT.

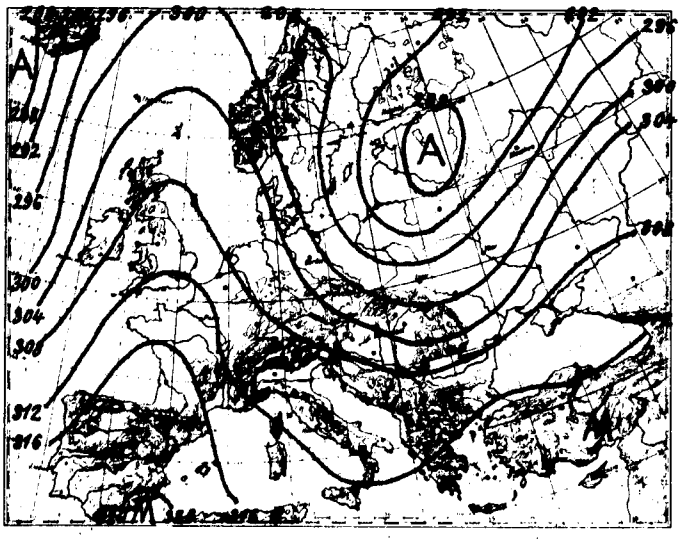

700 mb-os absz. topográfia

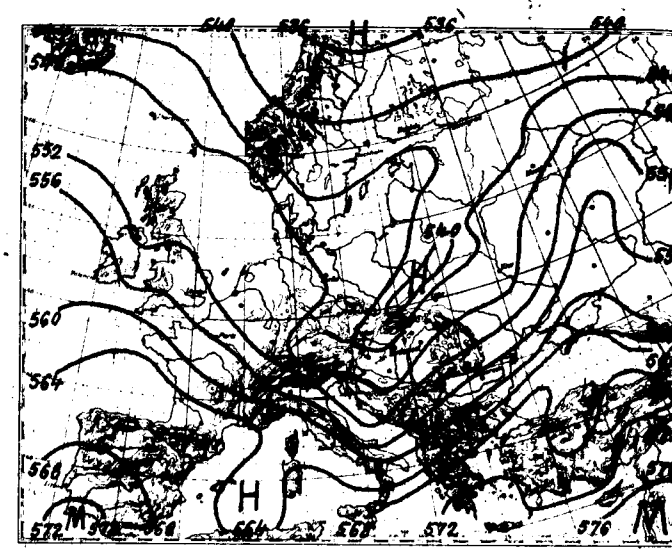

500/1000 mb-os rel. topográfia

1958.IX.26. 12h			
mb	m	C°	%
1000	120	-	-
850	1468	5.2	85
700	3026	- 3.9	100
600	4240	- 7.2	100
500	5642	-15.5	85
400	7291	-26.7	74
300			
200			
100			
50			

Jellemző pontok:

997.6	Talaj	14.2	86
936	680	9.7	77
900	1000	8.5	77
730	2700	- 3.6	100
640	3740	- 4.7	100
560	4800	- 9.9	100
458	6320	-20.0	74
332	8629	-36.0	74

Az Európa feletti bárikus képződmények ma hajnalra mintegy 400-600 km-rel keletebbre tevődtek át, a magasnyomású gerinc Észak-Afrika-Brit szigetek-Spitzbergák vonalban, a Balti tengeri ciklon Leningrád térségétől délre található. A Novaja Zemljától Észak Afrikáig húsódó hideg nyelv nagy területen, így a Szovjetunió nyugati határszélén, a Kárpát medencében és a Földközi tenger középső részén okoz jelentős lehűlést. Ugyancsak lehűlés van folyamatban a Skandináv félsziget felett.

Hazánkban az egész troposzférára kiterjedő lehűlés elérte a 8-10 fokot. A 0 fokos szint 1230, a -10 fokos 1490 m-t süllyedt, magasságuk ma éjfélkor 1950 ill. 3560 m volt. Míg tegnap a tropopauza 13847 m magasságban volt található, addig ma csupán 9550 m magasan helyezkedik el, a sokévi átlagos magasságnál mintegy 2 km-rel alacsonyabban.

Adámy s.k.

1958.IX.27. 00h			
mb	m	C°	%
1000	142	11.8	91
850	1487	3.2	84
700	3033	- 6.7	80
600	4223	-13.8	78
500	5587	-21.8	54
400	7191	-34.2	54
300	9149	-48.0	54
200	11801	-48.4	
100			
50			

Jellemző pontok:

1000.2	Talaj	11.2	91
962	450	18.5	73
918	870	7.9	84
800	1976	- 0.3	84
572	4520	-16.0	78
508	5400	-20.7	54
*282	9550	-50.8	54
270	9820	-49.8	
240	10600	-51.2	
222	11100	-48.8	
185	12311	-48.1	

* Tropopauza

1958. szeptember ..hó.
27. ..nap szombat .....
71. évfolyam 270. sz.

	Reggeli észlelések 06 TMG				Az utolsó 24 óra adatai					
	Felhőzet (0–4)	Szélirány és erő (m/s)	Légnyomás (millibár)	Hőmérséklet (C°)	Csapadék (24 óra) (mm)		Hőmérsékleti szélsőségek: tegnapi nappali max.	éjszakai min.	Radiációs min.	Napsütés (óra) tegnap
Mosonmagyaróvár	1	W 1	1019.9	12	ny		18	12	8	2
Sopron	2	NW 1	20.6	8	ny		18	7	4	5
Szombathely	2	W 1	20.6	10	6		13	9	9	0
Szentgotthárd	4	WSW 1	22.1	10	9		13	9	6	0
Pápa	3	S 2	19.8	10	7		17	9	7	-
Győr	4	W 4	19.4	11	3		17	9	8	4
Esztergom	1	WNW 4	18.7	11	1		19	11	9	-
Tatabánya	3	WNW 2	19.1	12	2		18	11	9	-
Székesfehérvár	3	SW 1	19.1	12	3		16	11	9	-
Siófok	3	WSW 6	19.9	12	5		15	12	10	0
Keszthely	4 ≡	SW 1	20.7	9	7		17	9	8	0
Zalaegerszeg	4 -	WSW 2	20.8	10	14		13	9	6	-
Nagykanizsa	4	SW 2	21.5	8	5		15	8	6	-
Kaposvár	4	- 0	21.5	9	13		16	7	4	-
Pécs	4 ≡	NW 5	20.3	9	14		15	9	9	0
Budapest M. I.	3	W 3	18.4	13	1		17	13	11	2
Salgótarján	1	E 1	15.9	11	1		15	9	8	0
Eger	1	SW 1	16.7	10	ny		14	9	6	0
Miskolc	0	W 4	15.3	13	1		16	9	6	0
Sárospatak	1	W 1	15.4	11	1		16	9	6	0
Baja	2	SW 1	19.8	10	11		16	9	6	0
Kalocsa	1	W 1	18.1	11	-		-	9	-	0
Kecskemét	1	W 2	18.4	12	1		18	9	8	0
Szeged	3	W 4	19.4	11	3		18	10	7	0
Szolnok	3	W 2	17.3	12	ny		18	9	9	-
Túrkeve	3	W 1	-	11	1		17	9	6	-
Békéscsaba	1	WSW 3	18.6	11	2		18	9	7	0
Debrecen	1	W 1	17.2	10	1		15	8	6	0
Nyíregyháza	0	SSW 1	16.6	9	3		15	7	4	0
Kékestető (1000 m)**	4 ≡	NW 4	898.7	6	1		12	5	-	0
Galyatető (932 m)**	-	-	-	-	1		10	5	-	-
Misinatető (534 m)*	1	W 6	959.8	10	14		18	8	7	-
Szabadsághegy (474 m)*	3	SW 1	958.1	9	ny		12	8	-	1
Farkasgyepü (400 m)*	1 ≡	S 1	960.2	11	7		18	9	8	-

24 órai csapadék mm			24 órai csapadék mm			24 órai csapadék mm			24 órai csapadék mm		
Rajka	0		Tab	7		Jósvafő	-		Kisvárda	4	
Csorna	4		Sárbogárd	2		Lillafüred	1		Vásárosnamény	4	
Kapuvár	4		Sztálinváros	1		Szendrőlád	-		Mátészalka	2	
Kőszeg	3		Nagykónyi	7		Füzesd	ny		Tiszabecs	2	
Körmend	8		Somogyszob	10		Hidasnémeti	•		Csenger	1	
Lenti	1		Barcs	20		Tokaj	3		Nyírlugos	2	
Letenye	3		Szigetvár	23		Poroszló	ny		Polgár	1	
Kald	8		Lengyel	14		Jászapáti	ny		Hajdúdorog	3	
Sumeg	11		Szekszárd	9		Nagykáta	ny		Hortobágy	1	
Zirc	7		Mohács	9		Örkény	ny		Tiszaroff	•	
Veszprém	7		Siklós	13		Kunsztmiklós	1		Karcag	ny	
Komárom	1		Királyrét	-		Cegléd	ny		Berettyóújfalu	3	
Kisbér	-		Balassagyarm	1		Nagykőrös	ny		Szeghalom	4	
Mór	4		Romhány	2		Tiszakécske	5		Körösszakál	4	
Alcsut	1		Vác	ny		Izsák	2		Szarvas	5	
Dobogókő	1		Gödöllő	2		Kiskunfelegyh	5		Szentes	3	
Martonvásár	1		Lőrinci	1		Kiskunhalas	7		Orosháza	5	
Tihany	5		Gyöngyös	0		Bácsalmás	7		Makó	5	
Fonyód	4		Borsodnádasd	1		Kistelek	4		Mezőhegyes	5	
Marcali	9		Putnok	ny		Záhony	2				

* A légnyomás 500 gdm-re átszámítva ** A légnyomás 1000 gdm-re átszámítva

Magassági szélmérések

Óraadatok greenwichi középidőben

IX.26.	Szeged 11 h		Győr 12 h		Bpest 12 h		Bpest 18 h		Szhely 23 h							
	fok	m/s	fok	m/s	fok	m/s	fok	m/s	fok	m/s	fok	m/s	fok	m/s	fok	m/s
Talaj	320	2	220	2	220	7	220	7	220	2						
500 m	350	14	290	14	310	10	310	12	230	7						
1000	350	20	310	17	310	14	310	12	230	7						
1500	340	8	300	26	310	14										
2000	340	8	310	29												
3000																
4000																
5000																
7000																
9000																
10000																
12000																
14000																
16000																
18000																
20000																

IX.27.	Szeged 00 h		Bpest 00 h		Bpest 09 h											
	fok	m/s	fok	m/s	fok	m/s	fok	m/s	fok	m/s	fok	m/s	fok	m/s	fok	m/s
Talaj	270	2	220	4	320	7										
500 m	330	15	320	6	320	10										
1000	320	16	340	10	320	10										
1500	320	14	340	10												
2000			350	11												
3000																
4000																
5000																
7000																
9000																
10000																
12000																
14000																
16000																
18000																
20000																

	fok	m/s	fok	m/s	fok	m/s	fok	m/s	fok	m/s	fok	m/s	fok	m/s	fok	m/s
Talaj																
500 m																
1000																
1500																
2000																
3000																
4000																
5000																
7000																
9000																
10000																
12000																
14000																
16000																
18000																
20000																

IDŐJÁRÁSI NAPIJELENTÉS

ЕЖЕДНЕВНЫЙ МЕТЕОРОЛОГИЧЕСКИЙ БЮЛЛЕТЕНЬ • DAILY WEATHER REPORT
BULLETIN QUOTIDIEN DE TEMPS • TÄGLICHER WETTERBERICHT

KIADJA AZ ORSZÁGOS METEOROLÓGIAI INTÉZET
BUDAPEST II. KITAIBEL PÁL UTCA 1
TELEFON: KÖZPONT: 353-500, IDŐJELZŐ OSZT.: 150-410

MEGJELENIK NAPONKÉNT • ELŐFIZETÉSI ÁRA
A POSTAI KÖLTSÉGGEL EGYÜTT NEGYEDÉVRE 60, Ft
KIADÁSÉRT FELEL AZ INTÉZET IGAZGATÓJA

71. évfolyam, 271. szám. + Budapest + 1958. szeptember hó 28.

Az időjárási helyzet ma reggel és a várható időjárás:

Nyugat- és Közép-Európa felett nagykiterjedésű anticiklon fekszik. A leszálló légáramlások következtében ezeken a területeken jobbára derült, száraz az időjárás. Az Atlanti-óceán felől azonban egy erősen kimélyült ciklon közeledik szárazföldünk partjai felé. Az előoldalán áramló enyhe óceáni légtömegek már elborították a Brit-szigeteket, és ismét csapadékosra fordították ott az időjárást.

Hazánkban szombaton változó volt a felhőzet, néhány helyen futó záporeső hullott, és Szabolcs-Szatmár megyében egy-két helyen zivatar is volt. Záhonyban 7, Debrecenben, Hidasnémetiben és Kisvárdán 5 mm csapadékot mértek. Kisvárdán borsónagyságú jég is esett. A hőmérséklet általában 17-20 fokig emelkedett, és hajnalra 5-8 fokig hűlt le a levegő. Az erős éjszakai kisugárzás következtében egy-két helyen a talajközeli rétegben a fagypont alá is süllyedt a hőmérséklet.

Budapesten vasárnap 12 órakor a hőmérséklet 15 fok, a tengerszintre átszámitott légnyomás 768 mm, alig változik.

Várható időjárás hétfő estig:

Ma változó felhőzet, egy-két helyen záporral.
Holnap kevesebb felhő, eső nélkül.
A reggeli órákban több helyen köd.
Mérsékelt keleti, délkeleti szél.
Hideg éjszaka.
A nappali felmelegedés kissé erősödik.

Várható legalacsonyabb éjszakai hőmérséklet: 4-7, a talajmenti hőmérséklet megközeliti a fagypontot, legmagasabb nappali hőmérséklet hétfőn: 17-20 fok között.

Illés László s.k.

A hőmérséklet és a légnyomás napi középértéke Budapesten és ezek eltérése a 75. évi átlagtól:

1958. IX. 27-én: 14,1 C°, 764,6 mm. Eltérés: -0.3 C°, +0,1 mm.

1871 óta ezen a napon előfordult:

legmagasabb hőmérséklet	30,9 C° /1942/
legalacsonyabb hőmérséklet	1,7 C° /1887/

Az Országos Meteorológiai Intézet Időjárási Napjelentése

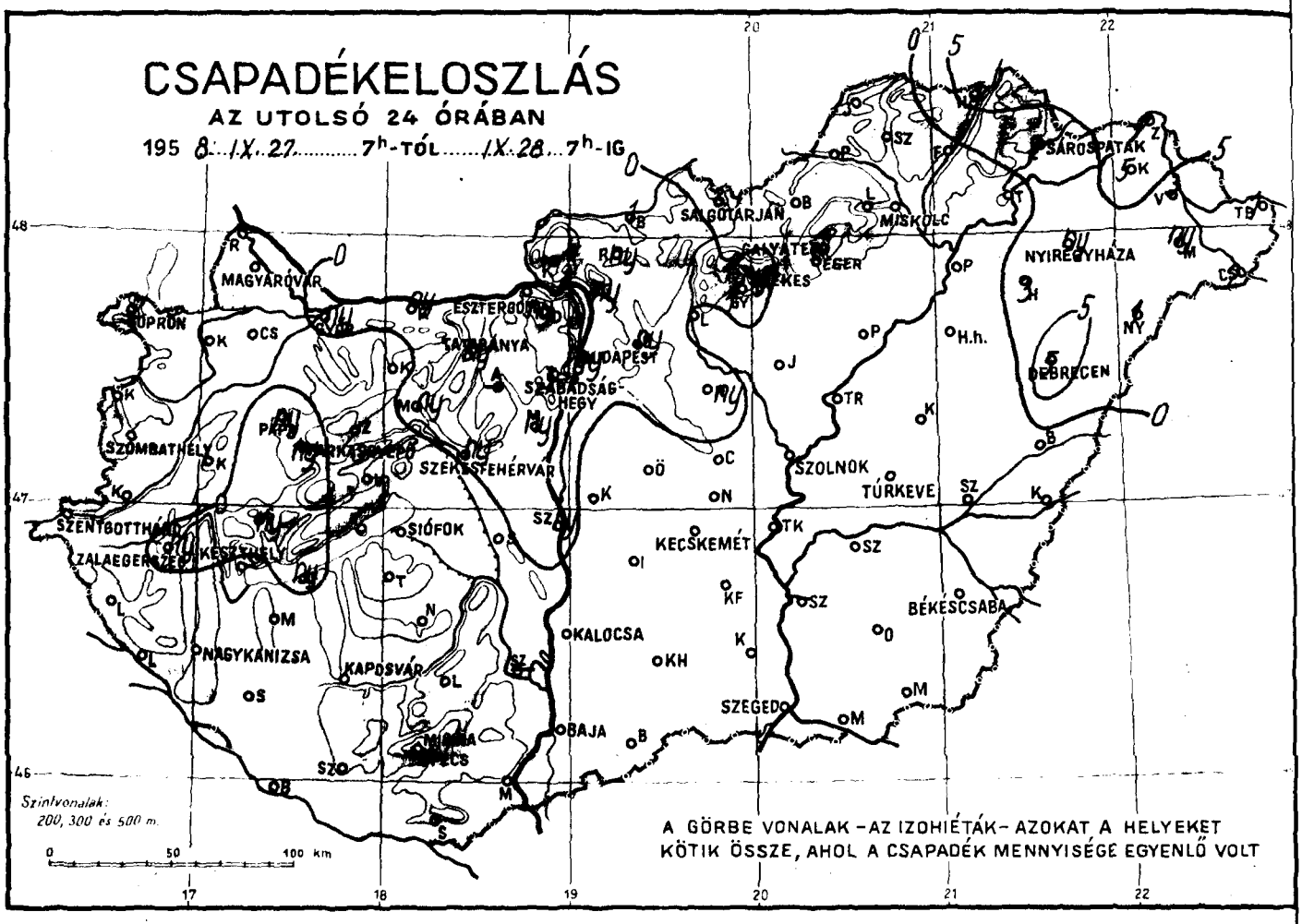

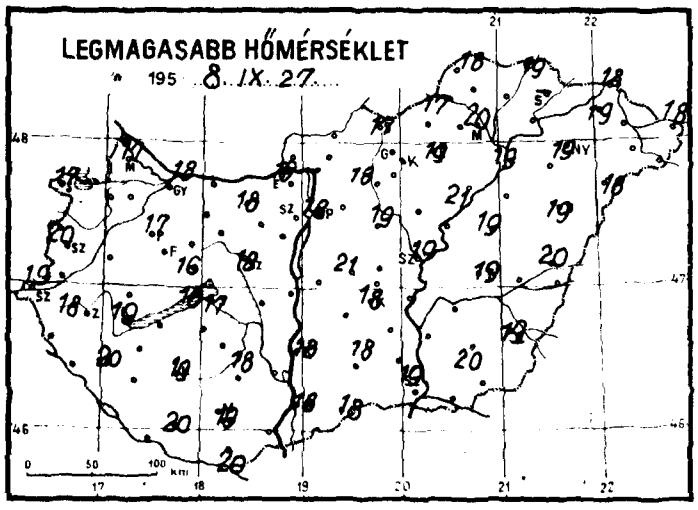

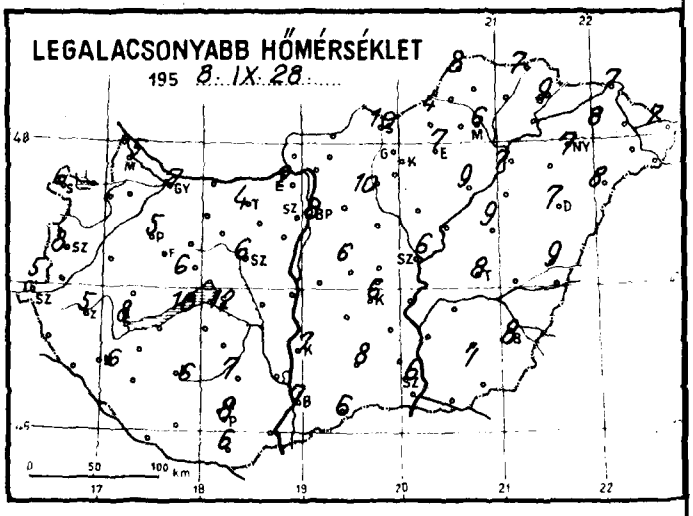

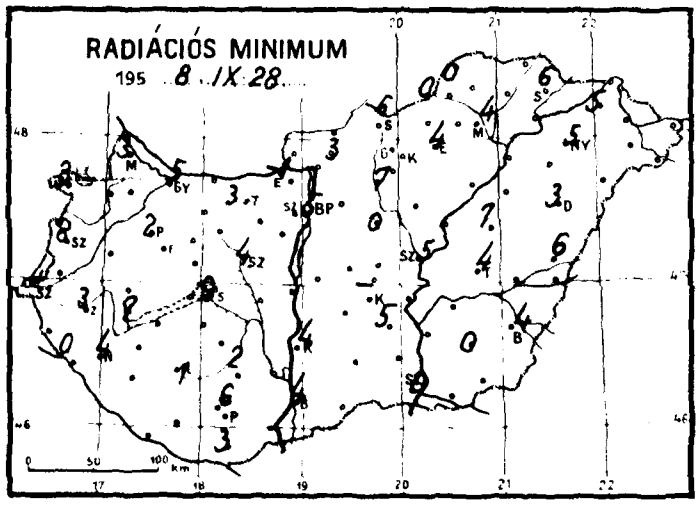

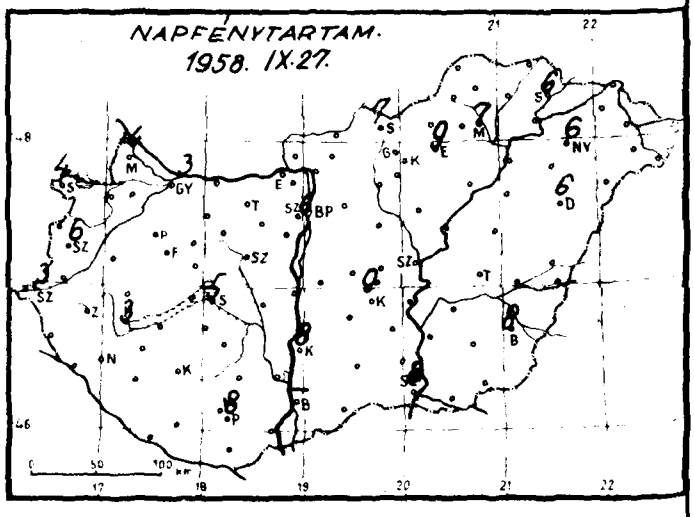

Időjárási helyzet 1958 év SZEPTEMBER hó 28. nap 7 óra

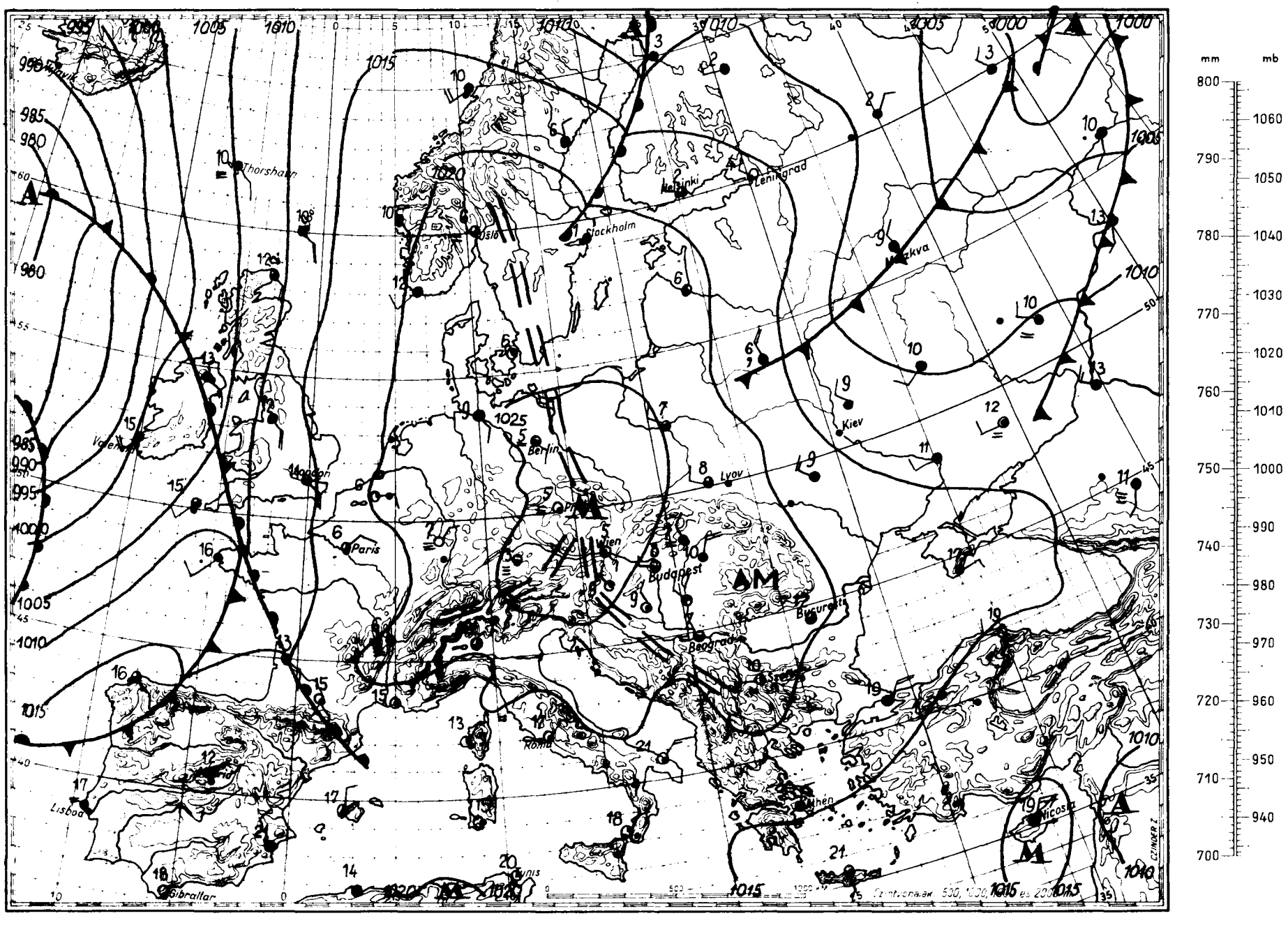

Magaslégköri időhelyzet

19 58. szeptember hó 28. nap 00h GMT.

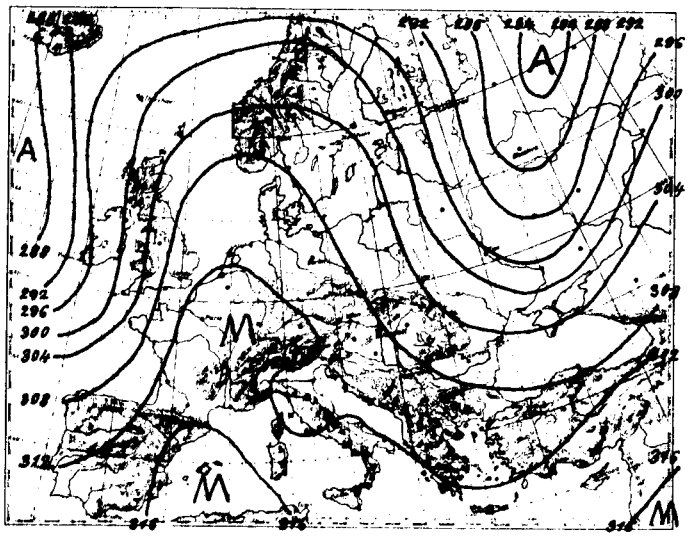

700 mb-os absz. topográfia

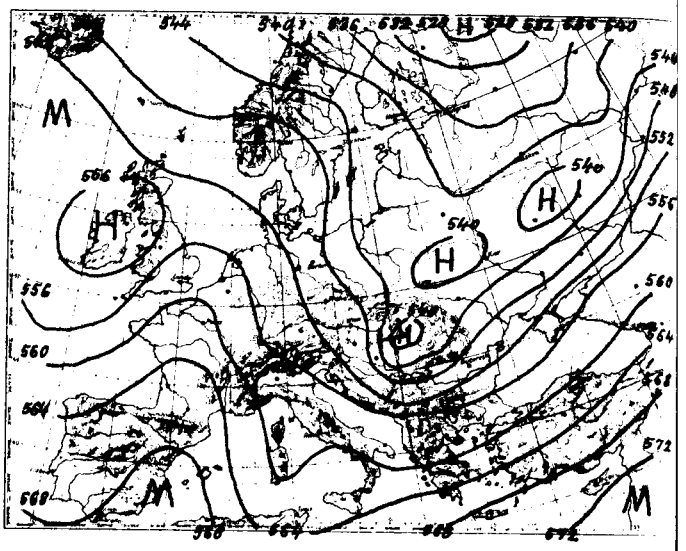

500/1000 mb-os rel. topográfia

1958.IX.27. 12h			
mb	m	C°	%
1000	157	16.3	62
850	1507	3.8	92
700	3054	- 6.3	88
600	4246	-12.2	61
500	5609	-23.0	61
400	7199	-36.3	61
300	9139	-49.2	52
200	11177	-51.2	
100			
50			

Jellemző pontok:

1002.0	Talaj	16.9	61
860	1410	4.5	95
820	1730	2.0	84
742	2600	- 4.4	100
613	4090	-10.8	61
400	7200	-36.3	61
*280	9590	-52.0	48
233	10780	-50.0	
157	13330	-53.2	
150	13639	-51.0	
130	14542	-54.7	

Szárazföldünk nagy részét anticiklon boritja. Középponti területein gyenge a légáramlás, és nincs lényeges hőmérsékleti advekció. A magasnyomású képződmény keleti oldalán azonban északnyugati-északi széllel hideg légtömegek vonulnak, és erős lehülést okoznak a keleti 20. és 45. hosszúsági körök közötti területeken. Ugyanekkor a kontinens nyugati partjai mentén enyhe óceáni légtömegek áramlanak, és lassan behatolnak a szárazföld fölé.
Budapest felett a 2700-3700 m közötti légréteg kivételével - ahol gyenge hőmérsékletemelkedés történt - csökkent a troposzféra hőmérséklete. A lehülés különösen a troposzféra felső részében volt erős; 5500 és 7000 m között meghaladta a 6 fokot is. A 0 fokos szint 280 m-rel süllyedt, a -10 fokos szint pedig 120-m-rel emelkedett, és ma hajnalban 1670, ill. 3680 m magasan helyezkedett el.

Kapovits s.k.

* Tropopauza

1958.IX.28. 00h			
mb	m	C°	%
1000	177	8.8	90
850	1510	1.3	77
700	3048	- 7.0	85
600	4231	-14.8	48
500	5571	-28.0	51
400	7131	-40.2	46
300	9050	-50.2	45
200	11645	-55.8	
100			
50			

Jellemző pontok:

1004.6	Talaj	8.6	91
960	540	10.0	86
908	1010	6.2	71
800	1996	- 3.2	84
788	2120	- 2.2	84
686	3190	- 7.2	86
400	7131	-40.2	46
*260	10000	-55.0	43
232	10770	-56.5	
190	12000	-56.0	
180	12330	-57.8	
164	12920	-57.2	
135	14120	-54.8	
128	14470	-58.4	
109	15457	-57.1	

1958. szeptember hó, 28. vasárnap nap, 71. évfolyam, 271. sz.

	Reggeli észlelések 06 TMG					Az utolsó 24 óra adatai					
	Felhőzet (0–4)	Szélirány és erő (m/s)	Légnyomás (millibár)	Hőmérséklet (C°)	Csapadék (24 óra) (mm)		Hőmérsékleti szélsőségek: tegnapi nappali max.	éjszakai min.	Radiációs min.	Napsütés (óra) tegnap
Mosonmagyaróvár	0	NW 1	1025.6	7	•		17	5	3	4
Sopron	2	NNW 3	26.0	8	•		17	6	3	4
Szombathely	1	– 0	25.2	10	•		20	8	8	6
Szentgotthárd	0 ≡	– 0	26.0	5	•		19	5	4	3
Pápa	0 ≡	– 0	25.0	6	ny		17	5	2	–
Győr	1 ≡	NNW 2	25.1	7	ny		18	7	5	3
Esztergom	1	SE 1	24.4	4	ny		19	2	-1	–
Tatabánya	0	N 1	24.8	7	ny		18	4	3	–
Székesfehérvár	0	– 0	23.7	7	ny		18	6	4	–
Siófok	1	NNW 7	24.0	12	•		17	12	9	5
Keszthely	0	NW 1	24.4	8	•		19	8	7	3
Zalaegerszeg	2	– 0	25.2	8	ny		18	5	3	–
Nagykanizsa	0	NE 3	24.7	8	•		20	6	4	–
Kaposvár	0	– 0	25.0	8	•		19	6	1	–
Pécs	0	NW 3	23.7	9	•		19	8	6	8
Budapest M. I.	1	W 2	23.4	8	ny		18	8	5	6
Salgótarján	3	– 0	–	10	•		17	10	6	7
Eger	4	W 1	23.3	9	•		19	7	4	9
Miskolc	4 ≡	NW 1	23.8	7	•		20	6	4	7
Sárospatak	4	N 1	23.4	10	2		–	9	6	6
Baja	0	NW 1	23.7	8	•		18	7	4	–
Kalocsa	0	NW 1	23.6	8	•		18	7	4	8
Kecskemét	3 ≡	WNW 2	22.9	7	•		18	6	–	9
Szeged	1 ≡	NW 3	23.1	7	•		19	6	0	8
Szolnok	3	WNW 1	22.9	7	•		19	6	5	–
Túrkeve	3	NW 1	–	10	•		19	8	4	–
Békéscsaba	4	– 0	22.6	9	•		19	8	4	8
Debrecen*	4	NNE 4	23.2	10	5		19	7	3	6
Nyíregyháza	3	N 6	23.5	10	ny		19	7	5	6
Kékestető (1000 m)**	4	– 0	904.2	5	ny		11	2	–	7
Galyatető (932 m)**	–	–	–	–	•		10	5	–	–
Misinatető (534 m)*	1	N 12	962.8	8	•		11	7	6	–
Szabadsághegy (474 m)*	0	NE 1	962.5	10	3		14	6	–	5
Farkasgyepü (400 m)*	1	– 0	964.3	6	ny		16	6	2	–

24 órai csapadék mm			24 órai csapadék mm			24 órai csapadék mm			24 órai csapadék mm		
Rajka	•		Tab	•		Jósvafő	•		Kisvárda	5	⚢▲
Csorna	•		Sárbogárd	–		Lillafüred	•		Vásárosnamény	3	⚢
Kapuvár	•		Sztálinváros	ny		Szendrőlád	•		Mátészalka	ny	⚢
Kőszeg	•		Nagykónyi	•		Füzér	•		Tiszabecs	1	⚢
Körmend	•		Somogyszob	•		Hidasnémeti	5		Csenger	2	⚢
Lenti	•		Barcs	•		Tokaj	•		Nyírlugos	1	
Letenye	•		Szigetvár	•		Poroszló	•		Polgár	•	
Káld	•		Lengyel	•		Jászapáti	•		Hajdúdorog	3	
Sümeg	ny		Szekszárd	–		Nagykáta	ny		Hortobágy	•	
Zirc	•		Mohács	•		Örkény	•		Tiszaroff	•	
Veszprém	•		Siklós	•		Kunszentmiklós	•		Karcag	•	
Komárom	ny		Királyrét	–		Cegléd	•		Berettyóújfalu	•	
Kisbér	•		Balassagyarmat	1		Nagykőrös	•		Szeghalom	•	
Mór	ny		Romhány	ny		Tiszakécske	•		Körösszakál	•	
Alcsut	–		Vác	ny		Izsák	•		Szarvas	•	
Dobogókő	•		Gödöllő	ny		Kiskunfélegyh	•		Szentes	–	
Martonvásár	ny		Lőrinci	•		Kiskunhalas	•		Orosháza	•	
Tihany	•		Gyöngyös	1		Bácsalmás	•		Makó	•	
Fonyód	ny		Borsodnádasd	•		Kistelek	•		Mezőhegyes	•	
Marcali	•		Putnok	•		Záhony	7	⚢			

* A légnyomás 500 gdm-re átszámítva ** A légnyomás 1000 gdm-re átszámítva

Magassági szélmérések

Óraadatok greenwichi középidőben

IX. 27.	Siófok		Szeged		Miskolc		Debr.		Pécs		Bpest		Bpest		Szeged			
	11 h		11 h		11 h		11 h		12 h		12 h		18 h		23 h			
	fok	m/s	fok	m/s	fok	m/s	fok	m/s	fok	m/s	fok	m/s	fok	m/s	fok	m/s	fok	m/s
Talaj	270	7	320	7	320	7	270	2	320	2	320	14	320	7	320	7		
500 m	310	7	300	10	280	13	300	6	310	7	300	10	320	15	350	9		
1000	330	9	310	9	290	12	300	6	330	8	300	10	330	11	340	9		
1500	320	10			290	8	310	5	330	8			330	11	340	10		
2000	330	10			290	8			330	8					330	10		
3000									330	8					330	10		
4000																		
5000																		
7000																		
9000																		
10000																		
12000																		
14000																		
16000																		
18000																		
20000																		

IX. 28.	Szhely		Pécs		Bpest		Bpest		Bpest									
	00 h		00 h		03 h		06 h		09 h									
	fok	m/s	fok	m/s	fok	m/s	fok	m/s	fok	m/s	fok	m/s	fok	m/s	fok	m/s	fok	m/s
Talaj	360	2	270	2	320	2	360	7	–	0								
500 m	350	8	360	10	40	7	150	6	160	4								
1000	350	7	360	10	350	3	150	6	160	4								
1500	330	9	330	11	350	5	60	2	180	2								
2000	330	14	330	11	340	8			330	4								
3000	310	14	330	11														
4000	310	14																
5000																		
7000																		
9000																		
10000																		
12000																		
14000																		
16000																		
18000																		
20000																		

	fok	m/s	fok	m/s	fok	m/s	fok	m/s	fok	m/s	fok	m/s	fok	m/s	fok	m/s	fok	m/s
Talaj																		
500 m																		
1000																		
1500																		
2000																		
3000																		
4000																		
5000																		
7000																		
9000																		
10000																		
12000																		
14000																		
16000																		
18000																		
20000																		

IDŐJÁRÁSI NAPIJELENTÉS

ЕЖЕДНЕВНЫЙ МЕТЕОРОЛОГИЧЕСКИЙ БЮЛЛЕТЕНЬ • DAILY WEATHER REPORT
BULLETIN QUOTIDIEN DE TEMPS • TÄGLICHER WETTERBERICHT

KIADJA AZ ORSZÁGOS METEOROLÓGIAI INTÉZET
BUDAPEST II. KITAIBEL PÁL UTCA 1
TELEFON: KÖZPONT: 353-500, IDŐJELZŐ OSZT.: 150-410

MEGJELENIK NAPONKÉNT • ELŐFIZETÉSI ÁRA
A POSTAI KÖLTSÉGGEL EGYÜTT NEGYEDÉVRE 60,- Ft
KIADÁSÉRT FELEL AZ INTÉZET IGAZGATÓJA

71. évfolyam, 272. szám. + Budapest + 1958. szeptember hó 29.

Az időjárási helyzet ma reggel és a várható időjárás:

A kőzép-európai anticiklon lassan kelet felé terjeszkedik, és középpontja ma reggelre Ukrajna fölé helyeződött át. Nyugat-Európában a Földközi-tenger nyugati medencéjéből áramló légtömegek okoznak felmelegedést, és Angliában, ahol összetalálkoznak az Atlanti-óceánról származó hűvösebb levegővel jelentős esőzéseket okoznak.

Hazánkban tegnap változó felhőzet volt, és a Mátra környékén még 1-2 mm eső is hullott. A legmagasabb hőmérséklet 16-19 fok volt. Ma éjjel 0-6 fokig hűlt le a levegő, sőt a talajközeli légrétegben többhelyen - főként az ország délkeleti megyéiben - fagy volt.

Budapesten hétfőn 12 órakor a hőmérséklet 16 fok, a tengerszintre átszámitott légnyomás 768 mm, mérsékelten süllyedő irányzatú.

Várható időjárás kedd estig:

Kevés felhő, száraz idő.
Mérsékelt déli, délnyugati szél.
A hőmérséklet emelkedik.

Várható legalacsonyabb éjszakai hőmérséklet: 2-6 fok, helyenként még talajmenti fagy,
legmagasabb nappali hőmérséklet kedden: 19-22 fok között.

Távolabbi kilátások:

Az évszakhoz képest meleg idő.

Szalai

A hőmérséklet és a légnyomás napi középértéke Budapesten és ezek eltérése a 75 évi átlagtól:

1958. IX. 28-án: 11,1 C°, 768,0 mm. Eltérés: -3,5 C°, +4,1 mm.

1871 óta ezen a napon előfordult:

legmagasabb hőmérséklet	30,6 C° /1932/
legalacsonyabb hőmérséklet	3,1 C° /1906/

Az Országos Meteorológiai Intézet Időjárási Napijelentése

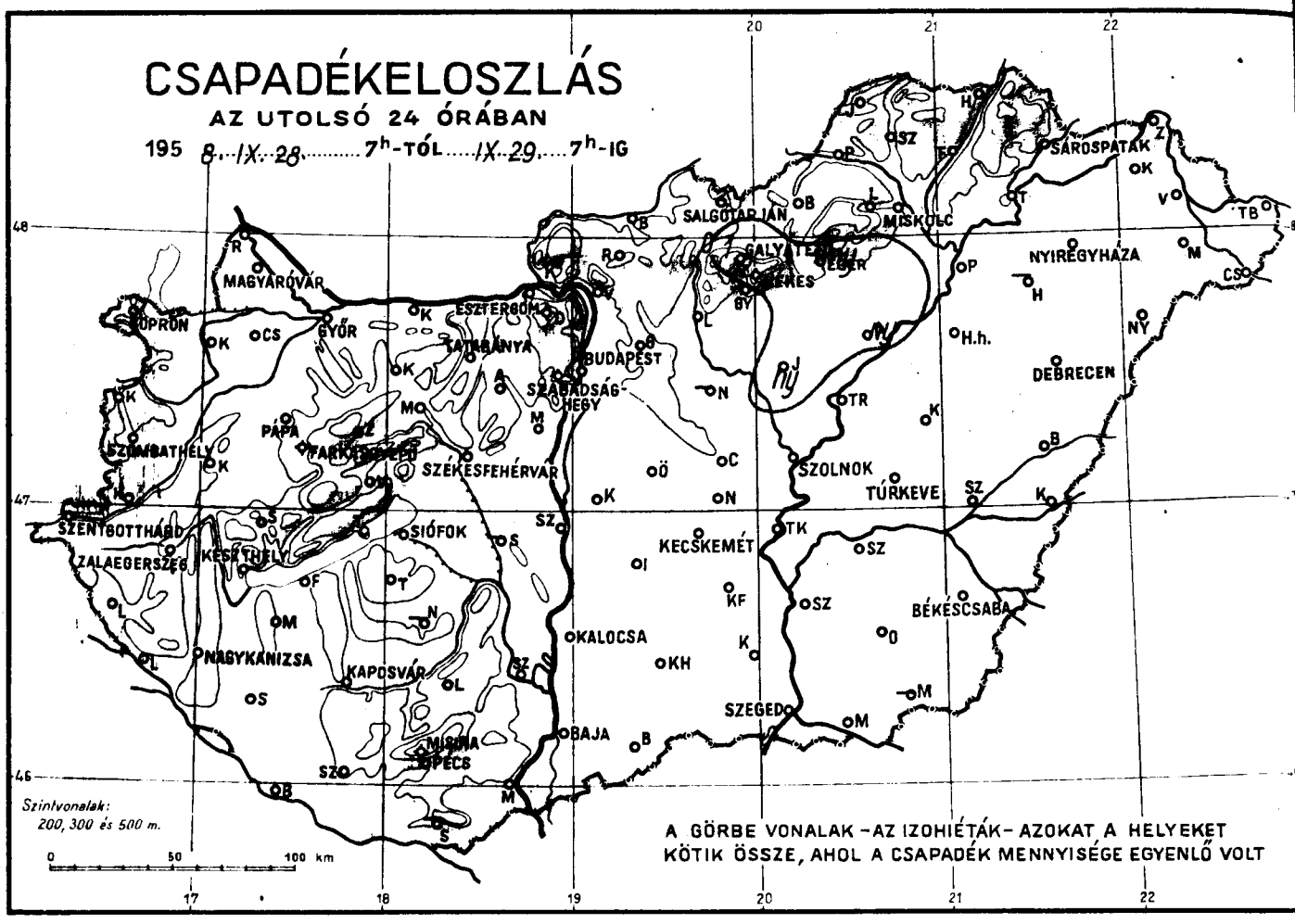

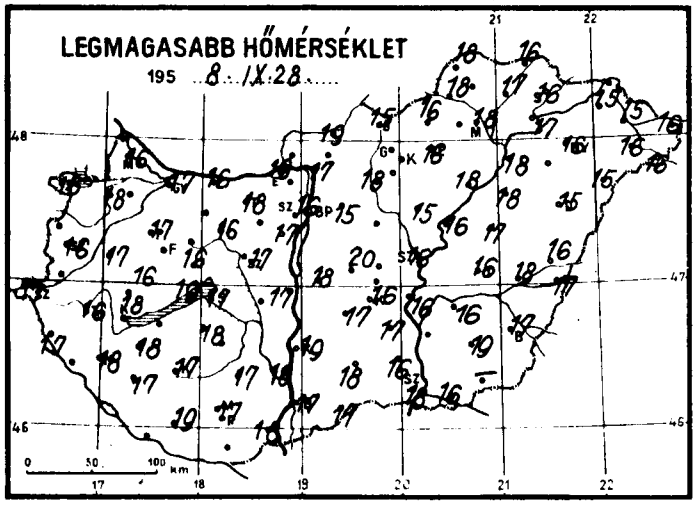

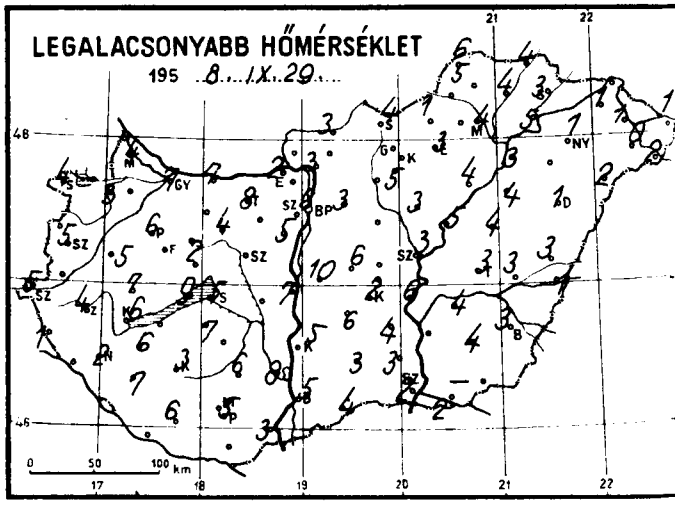

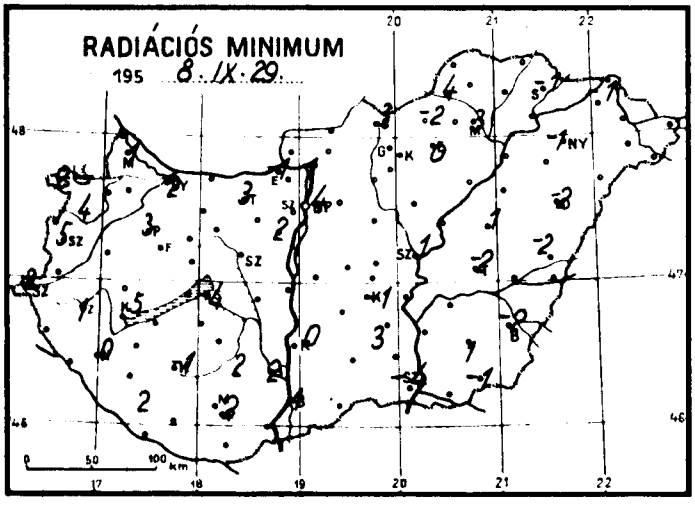

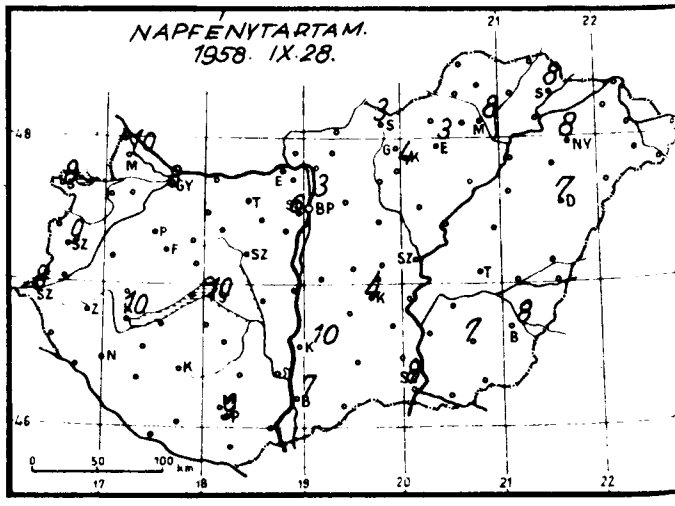

Időjárási helyzet 1958. év SZEPTEMBER hó 29. nap 7 óra

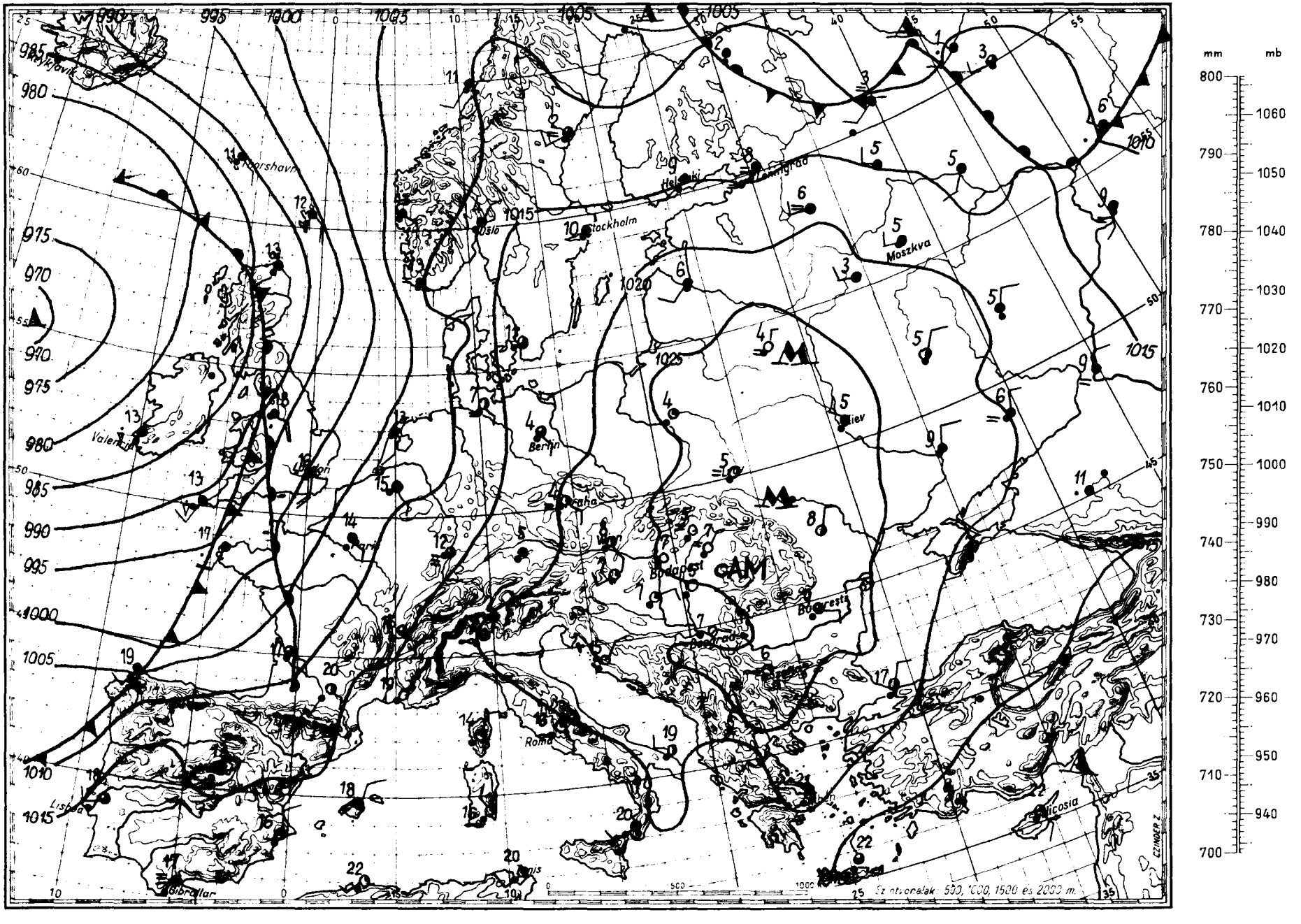

Magaslégköri időhelyzet

19 58 szeptember hó 29. nap 00h GMT

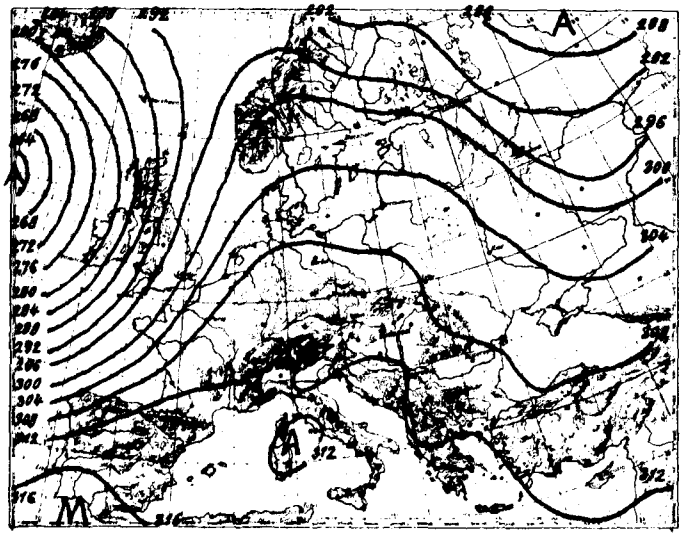

700 mb-os absz. topográfia

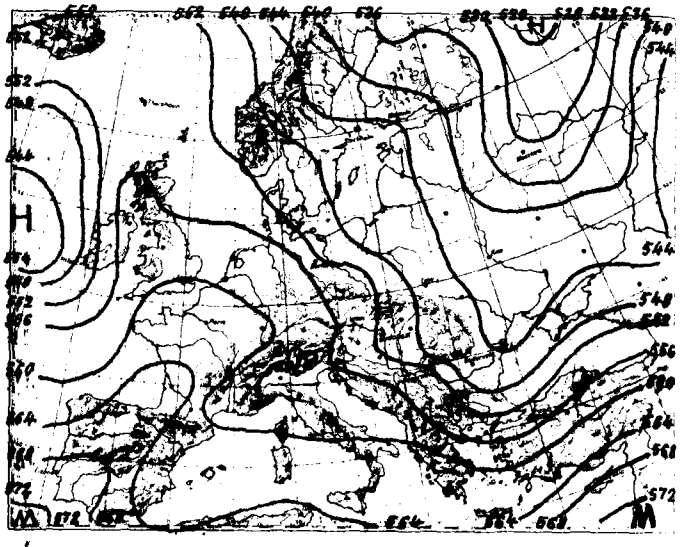

500/1000 mb-os rel. topográfia

1958.IX.28.		12h	
mb	m	C°	%
1000	199	15.1	58
850	1535	- 1.0	68
700	3068	- 2.8	50
600	4277	- 8.4	52
500	5669	-16.3	47
400	7299	-31.1	45
300	9270	-46.7	50
200	11872	-58.3	52
100			
50			

Jellemző pontok:

1006.9	Talaj	15.9	58
843	1600	- 1.9	68
790	2120	- 1.7	65
717	2400	- 8.0	87
700	3068	- 2.8	50
500	5669	-16.3	47
300	9270	-46.7	50
*240	10700	-57.4	52
188	12230	-58.9	-
165	13055	-57.8	-

Az Atlanti-óceán és az európai szárazföld felett a légtömegek meanderezése tovább folytatódik. Az enyhe óceáni légtömegek nagyfokú melegedést idéznek elő Franciaországban, az Északi-tenger, a Skandináv-félsziget, és a Szovjetunió nyugati területei felett. Igy a hideglevegőnyelv, amelyik a Spitzbergáktól, a Szovjetunió európai részén keresztül a Fekete-tengerig nyulik gyengül, de még erős lehülés megy végbe az Ural-hegység és a Volga közötti vidékeken. Hazánk felett 2 km-ig nem változott a troposzféra hőmérséklete, feljebb erősen, 6-8 fokkal emelkedett. 0 fokot 5 szintben jelzett a felbocsátott rádiószonda, legalacsonyabban 1700, és legmagasabban 3250 m-en. A -10 fok szintje 1130 m-t emelkedett és éjfélkor 4810 m-en volt.

Kallósné s.k.

1958.IX.29.		00h	
mb	m	C°	%
1000	206	10.1	67
850	1538	1.4	60
700	3097	0.8	33
600	4319	- 5.9	36
500	5720	-16.2	36
400	7359	-28.8	36
300	9349	-44.4	36
200	11944	-62.0	36
100	16262	-59.5	-
50			

Jellemző pontok:

1007.9	Talaj	9.5	75
987	330	11.0	51
807	1690	- 2.0	63
780	2210	+ 2.8	42
715	2910	- 1.4	42
700	3097	+ 0.8	33
600	4319	- 5.9	36
250	10543	-54.5	36
*207	11750	-62.0	36
173	12820	-62.2	-
120	15130	-58.8	-
97	16465	-59.0	-

* Tropopauza

1958. szeptember .....hó,
29. hétfő .....nap .....
71. 272. évfolyam sz.

	Reggeli észlelések 06 TMG				Az utolsó 24 óra adatai				
	Felhőzet (0–4)	Szélirány és erő (m/s)	Légnyomás (millibár)	Hőmérséklet (C°)	Csapadék (24 óra) (mm)	Hőmérsékleti szélsőségek: tegnapi nappali max.	Hőmérsékleti szélsőségek: éjszakai min.	Hőmérsékleti szélsőségek: Radiációs min.	Napsütés (óra) tegnap
Mosonmagyaróvár	0	SSE 1	1023.9	8	•	16	4	1	10
Sopron	1	SE 4	22.4	9	o	16	4	2	8
Szombathely	1	S 1	23.8	7	o	16	5	5	9
Szentgotthárd	1	– 0	23.8	6	•	17	5	2	8
Pápa	0	S 2	23.4	8	o	17	6	3	–
Győr	0	SE 4	24.2	7	o	17	7	2	8
Esztergom	0	– 0	25.0	5	o	19	2	-1	–
Tatabánya	0	NSE 6	24.7	8	o	18	8	3	–
Székesfehérvár	0 ⊔	– 0	24.8	2	o	17	0	-2	–
Siófok	0	E 1	24.6	8	o	17	5	4	10
Keszthely	0	E 1	23.7	8	o	18	6	5	10
Zalaegerszeg	0	SE 1	23.8	7	•	16	4	1	–
Nagykanizsa	0	– 0	25.1	3	o	18	2	0	–
Kaposvár	0	– 0	24.8	7	•	17	3	-1	–
Pécs	0	ENE 2	24.6	7	o	17	5	2	9
Budapest M. I.	0	– 0	25.1	7	•	16	6	4	3
Salgótarján	1 –	E 1	25.5	6	•	15	4	3	3
Eger	0	SW 1	26.4	4	ny	16	3	0	3
Miskolc	0 –	– 0	26.0	5	•	18	4	3	8
Sárospatak	0	N 1	23.8	8	•	16	3	-1	8
Baja	0	SE 1	24.8	6	•	17	5	1	7
Kalocsa	0	– 0	24.6	7	•	19	5	0	10
Kecskemét	0	NE 1	24.8	5	•	16	2	-1	4
Szeged	0	N 2	25.1	4	•	18	2	-4	8
Szolnok	0	NE 1	25.1	7	•	16	3	1	–
Túrkeve	0	N 1	–	4	o	16	3	-2	–
Békéscsaba	0 –	NE 2	25.1	5	•	17	3	-2	8
Debrecen	0	NE 1	26.2	5	o	15	1	-2	7
Nyíregyháza	0	NE 1	26.3	5	•	16	1	-1	8
Kékestető (1000 m)**	0	– 0	906.0	3	2	10	1	–	4
Galyatető (932 m)**	–	–	–	–	1	11	5	–	–
Misinatető (534 m)*	0	SE 1	963.3	7	o	14	6	2	–
Szabadsághegy (474 m)*	0	SE 1	964.4	8	•	14	6	–	6
Farkasgyepű (400 m)*	0	SE 4	963.6	7	•	16	7	4	–

24 órai csapadék mm			24 órai csapadék mm			24 órai csapadék mm			24 órai csapadék mm		
Rajka	o		Tab	o		Jósvafő	•		Kisvárda	•	
Csorna	•		Sárbogárd	–		Lillafüred	•		Vásárosnamény	•	
Kapuvár	•		Sztálinváros	o		Szendrőlád	•		Mátészalka	•	
Kőszeg	•		Nagykónyi	–		Füged	•		Tiszabecs	•	
Körmend	•		Somogyszob	o		Hidasnémeti	•		Csenger	•	
Lenti	o	⊔	Barcs	o		Tokaj	•		Nyírlugos	•	⊔
Letenye	o		Szigetvár	o		Poroszló	ny		Polgár	•	
Káld	o		Lengyel	•		Jászapáti	ny		Hajdúdorog	–	
Sümeg	•		Szekszárd	o		Nagykáta	–		Hortobágy	•	
Zirc	•		Mohács	•		Örkény	•	⊔	Tiszaroff	•	
Veszprém	o		Siklós	–		Kunsztmiklós	•		Karcag	•	
Komárom	•		Királyrét	o		Cegléd	–		Berettyóújfalu	•	
Kisbér	•		Balassagyarm	o		Nagykőrös	•	⊔	Szeghalom	•	
Mór	•		Romhány	•		Tiszakécske	•		Kőrösszakál	•	
Alcsut	•		Vác	•		Izsák	•		Szarvas	•	
Dobogókő	•		Gödöllő	•		Kiskunfélegyh	•	⊔	Szentes	•	
Martonvásár	•		Lőrinci	o		Kiskunhalas	•		Orosháza	•	
Tihany	•		Gyöngyös	o		Bácsalmás	•		Makó	•	
Fonyód	•		Borsodnádasd	•	⊔	Kistelek	•		Mezőhegyes	–	
Marcali	•		Putnok	o		Záhony	•				

* A légnyomás 500 gdm-re átszámítva ** A légnyomás 1000 gdm-re átszámítva

Magassági szélmérések

Óraadatok greenwichi középidőben

IX.28.	Szeged 11 h		Debr. 11 h		Szhely 12 h		Siófok 12 h		Bpest 12 h		Bpest 15 h		Bpest 18 h		Bpest 21 h		Pécs 23 h	
	fok	m/s	fok	m/s	fok	m/s	fok	m/s	fok	m/s	fok	m/s	fok	m/s	fok	m/s	fok	m/s
Talaj	40	7	360	7	40	2	360	2	220	2	90	2	90	2	90	2	140	2
500 m	40	5	20	6	320	2	350	4	210	3	160	3	160	4	130	4	140	12
1000	50	4	20	7	310	4	10	3	210	3	200	3	280	3	150	3	150	7
1500	50	2	20	7	300	6	140	1	210	4	260	2	100	2	140	1	180	9
2000	20	2	20	7	360	3	40	2			270	1	110	6	180	1	180	9
3000							340	8										
4000							330	8										
5000							340	8										
7000																		
9000																		
10000																		
12000																		
14000																		
16000																		
18000																		
20000																		

IX.28.	Szeged 23 h																	
	fok	m/s	fok	m/s	fok	m/s	fok	m/s	fok	m/s	fok	m/s	fok	m/s	fok	m/s	fok	m/s
Talaj	40	2																
500 m	60	5																
1000	60	5																
1500	80	3																
2000	360	3																
3000	10	3																
4000																		
5000																		
7000																		
9000																		
10000																		
12000																		
14000																		
16000																		
18000																		
20000																		

IX.29.	Szhely 00 h		Bpest 00 h		Bpest 03 h		Bpest 06 h		Bpest 09 h									
	fok	m/s	fok	m/s	fok	m/s	fok	m/s	fok	m/s	fok	m/s	fok	m/s	fok	m/s	fok	m/s
Talaj	220	2	90	2	40	2	360	2	-	0								
500 m	180	10	150	6	170	4	150	4	160	5								
1000	180	10	150	4	180	1	150	4	160	5								
1500	210	8	180	1	180	1	150	2	170	4								
2000			230	2	280	2	230	2	260	2								
3000							300	3	270	3								
4000							330	4	290	5								
5000							310	6	300	5								
7000							310	9	300	8								
9000									320	8								
10000									320	12								
12000																		
14000																		
16000																		
18000																		
20000																		

IDŐJÁRÁSI NAPIJELENTÉS

ЕЖЕДНЕВНЫЙ МЕТЕОРОЛОГИЧЕСКИЙ БЮЛЛЕТЕНЬ • DAILY WEATHER REPORT
BULLETIN QUOTIDIEN DE TEMPS • TÄGLICHER WETTERBERICHT

KIADJA AZ ORSZÁGOS METEOROLÓGIAI INTÉZET
BUDAPEST II. KITAIBEL PÁL UTCA 1
TELEFON: KÖZPONT: 353-500, IDŐJELZŐ OSZT.: 150-410

MEGJELENIK NAPONKÉNT • ELŐFIZETÉSI ÁRA
A POSTAI KÖLTSÉGGEL EGYÜTT NEGYEDÉVRE 60,- Ft
KIADÁSÉRT FELEL AZ INTÉZET IGAZGATÓJA

71. évfolyam, 273. szám. + Budapest + 1958. szeptember 30.

Az időjárási helyzet ma reggel és a várható időjárás:

A Brit-szigetek feletti ciklon óceáni légtömegei lassan behatolnak a szárazföldre, s ma hajnalban már Franciaországban okoztak jelentősebb esőzést. Európa keleti felében a leszálló légmozgások területén derült, száraz az idő, erősebb hajnali lehülésekkel.

Hazánkban hétfőn derült, száraz volt az idő. A hőmérséklet napközben 17-20 fokig emelkedett, ma hajnalra általában 4-7, északkeleten 1-4 fokig hült le a levegő. A talajmenti legalsó légrétegben helyenkint ujból voltak fagyok, de ezuttal már csak az ország keleti felében.

Budapesten kedden 12 órakor a hőmérséklet 16 fok, a tengerszintre átszámitott légnyomás 763 mm, gyengén süllyedő irányzatú.

Várható időjárás szerda estig:

Felhőátvonulások, ma eső nélkül, holnap délnyugaton néhány helyen kisebb esővel.
Mérsékelt déli szél.
Az éjszakai lehülés gyengül, talajmenti fagy már nem lesz.
A nappali hőmérséklet kissé emelkedik.

Várható legalacsonyabb éjszakai hőmérséklet: északkeleten 6-9, máshol 9-12,
legmagasabb nappali hőmérséklet szerdán: 20-23 fok között.

Távolabbi kilátások:

Enyhe éjszakák, kisebb felhőátvonulások helyenként esővel.

Ádám

A hőmérséklet és a légnyomás napi középértéke Budapesten és ezek eltérése a 75 évi átlagtól:

1958. IX. 29-én: 11,3 C°, 767,4 mm. Eltérés: -3,4 C°, +3,7 mm.

1871 óta ezen a napon előfordult:

legmagasabb hőmérséklet	29,7 C° /1917/
legalacsonyabb hőmérséklet	1,5 C° /1921/

LIBRARY
NOV 10 1958
WEATHER BU

Az Országos Meteorológiai Intézet Időjárási Napjelentése

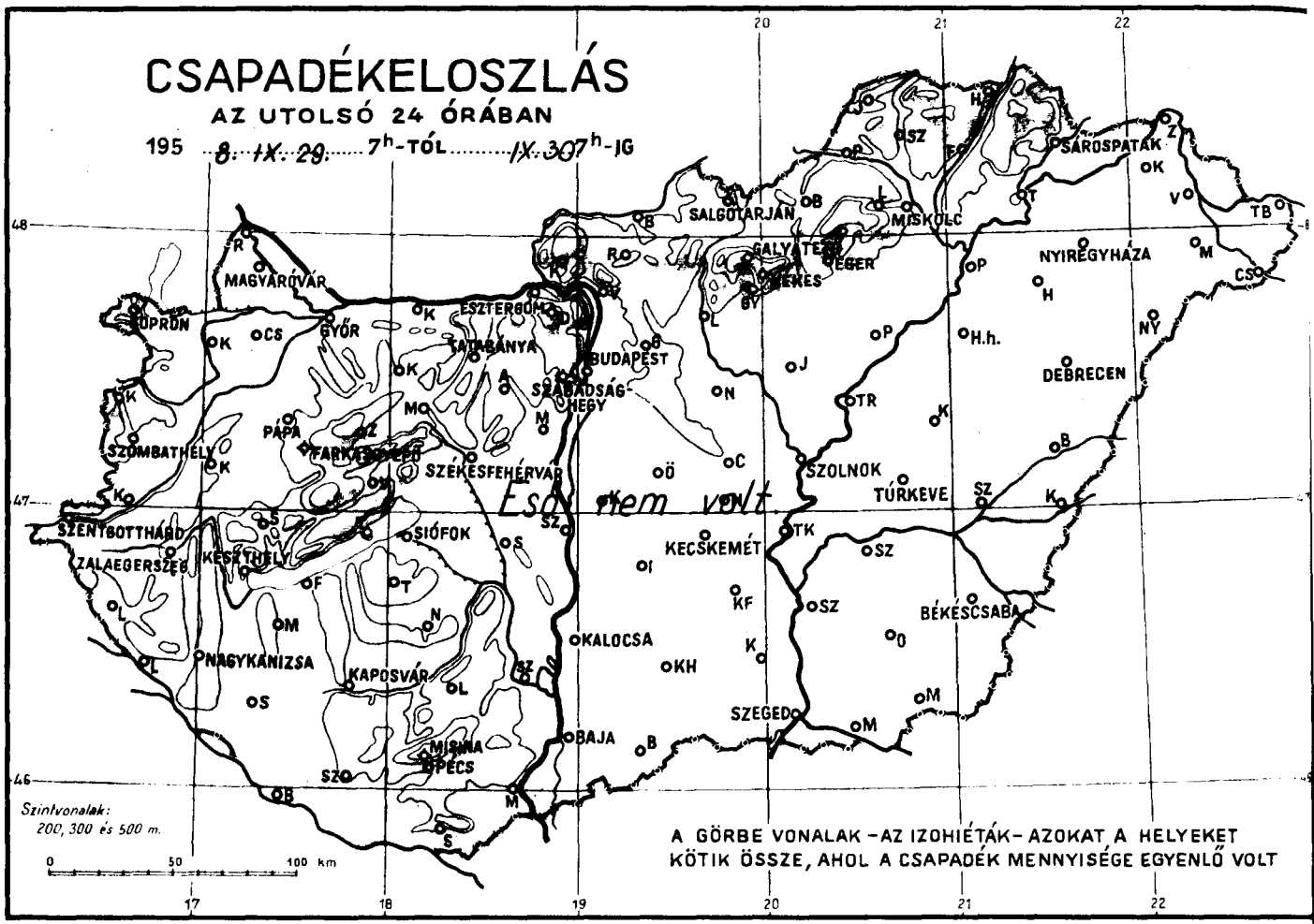

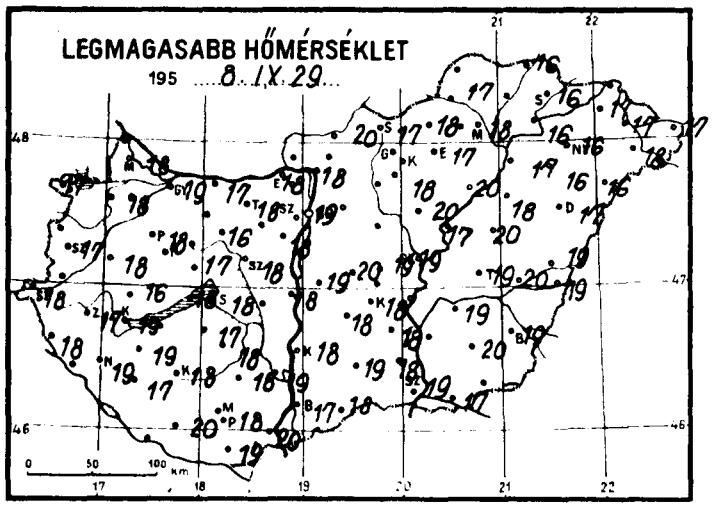

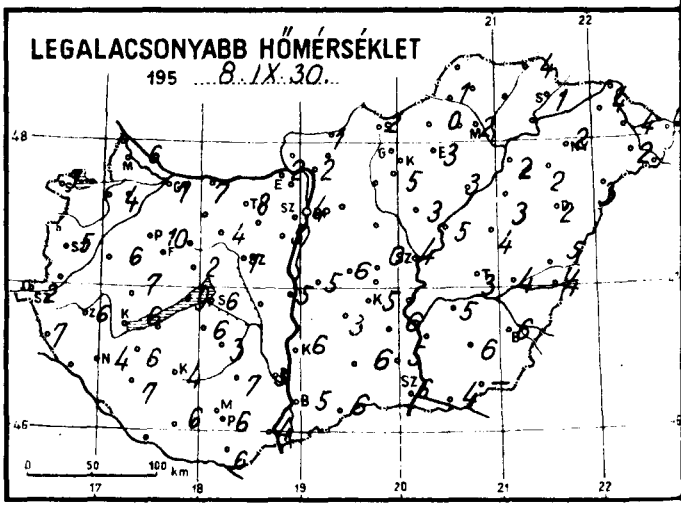

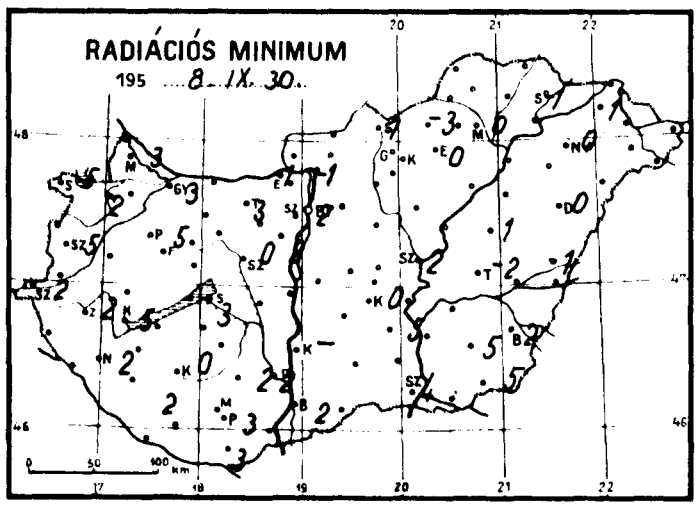

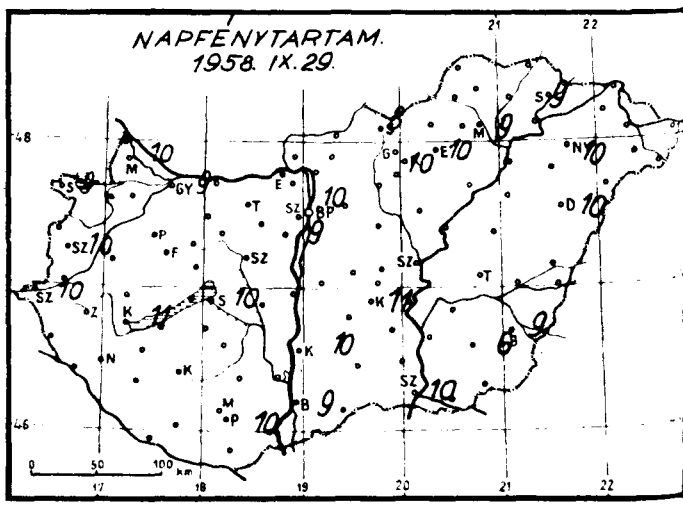

Időjárási helyzet 1958 év SZEPTEMBER hó 30 nap 7 óra

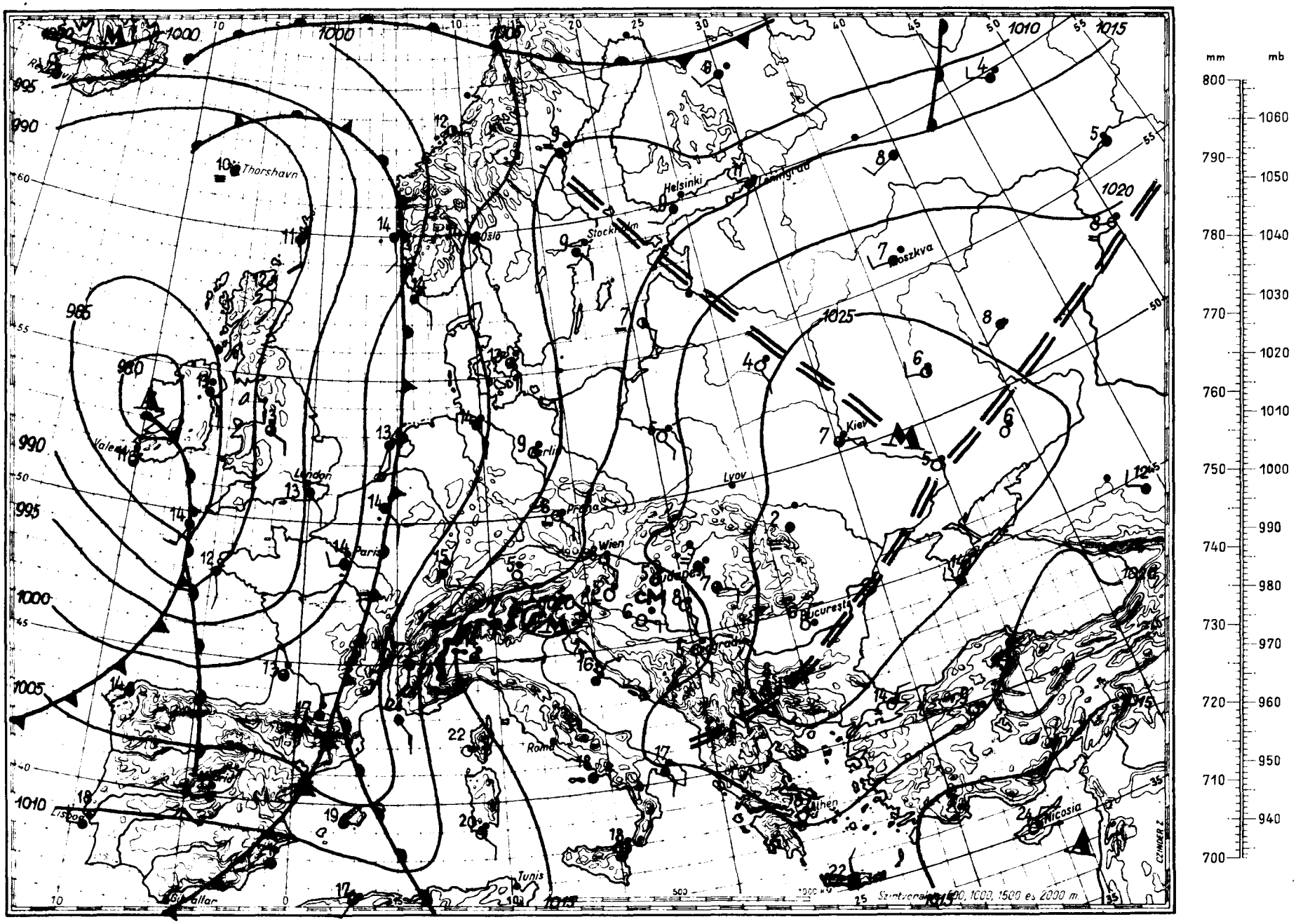

Magaslégköri időhelyzet

19 58. szeptember hó 30. nap 00h GMT.

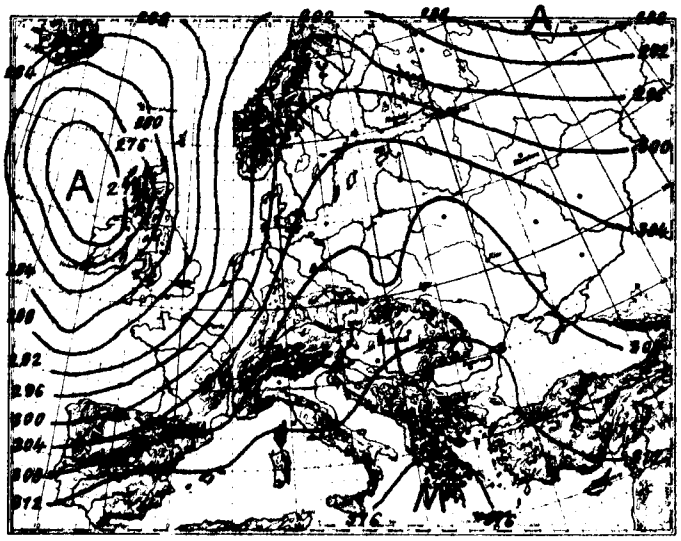

700 mb-os absz. topográfia

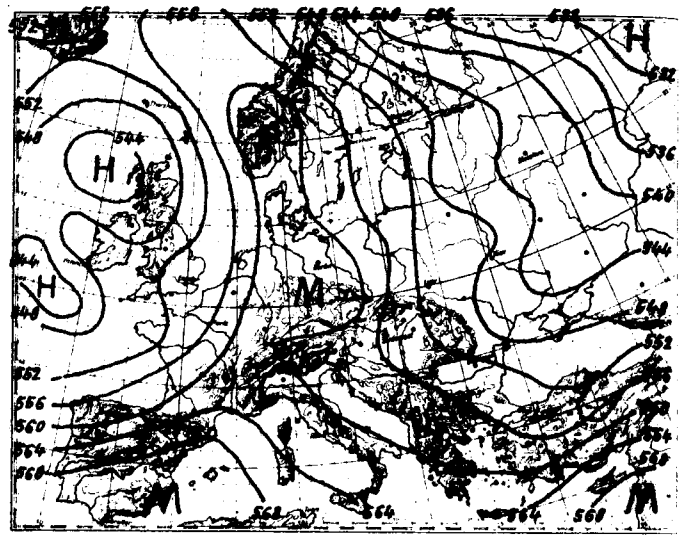

500/1000 mb-os rel. topográfia

1958.IX.29. 12h			
mb	m	C°	%
1000	198	17.8	48
850	1558	6.4	62
700	3151	6.3	38
600	4392	- 3.0	35
500	5806	-13.2	35
400	7466	-24.4	35
300	9497	-39.6	35
200			
100			
50			

Jellemző pontok:

1006.7	Talaj	18.4	48
836	1700	4.2	64
820	1870	9.0	57
720	2950	2.8	38
708	3080	6.8	38
500	5806	-13.2	35
262	10404	-46.2	35

Nyugat-Európa időjárását a Britszigetek előtt elhelyezkedő kimélyült ciklon irányítja, és erős délnyugati magassági széllel hűvös, óceáni eredetű légtömegeket szállít a szigetország és Franciaország fölé. Közép- és Kelet-Európát még anticiklon uralja, ezeken a területeken általában felmelegedés van folyamatban.

A Kárpát-medence felett az anticiklonális időjárásnak megfelelően többszörös inverziós réteg alakult ki a troposzféra alsó felében. A magasban délnyugat felől előnyomuló enyhe légtömegek hatására általában emelkedett a troposzféra hőmérséklete, csak a talajközeli 400 m-es légrétegben hűlt 1-2 fokot a levegő az erős éjszakai kisugárzás következtében. A felmelegedés az 1300-2300 m közötti rétegben volt a legerősebb, ahol meghaladta a 10 fokot. A 0 fokos szint 150, a -10 fokos szint pedig 390 m-rel emelkedett. Éjfélkor a felbocsátott műszer 0 fokot 3400 m-en, -10 fokot pedig 2 szintben: 4750 és 5200 m magasságban jelzett.

Kapovits s.k.

1958.IX.30. 00h			
mb	m	C°	%
1000	176	8.4	73
850	1519	5.7	62
700	3102	2.4	42
600	4328	- 6.7	42
500	5730	-15.0	42
400	7371	-29.0	42
300	9364	-44.4	42
200	11979	-60.8	42
100	16288	-59.8	
50			

Jellemző pontok:

1004.4	Talaj	7.6	74
974	390	12.0	66
868	1400	4.5	71
812	1880	8.0	42
724	2840	1.4	42
700	3102	2.4	42
552	4970	-11.6	42
537	5200	-10.0	42
300	9364	-44.4	42
≡190	12280	-62.8	42
175	13170	-61.0	
156	13500	-59.2	
142	14100	-61.5	
100	16288	-59.8	

≡ Tropopauza

1958. szeptember hó, **30.** nap .. **kedd** ..... **71.** évfolyam **273.** sz.

	Reggeli észlelések 06 TMG				Az utolsó 24 óra adatai					
	Felhőzet (0–4)	Szélirány és erő (m/s)	Légnyomás (millibár)	Hőmérséklet (C°)	Csapadék (24 óra) (mm)		Hőmérsékleti szélsőségek: tegnapi nappali max.	éjszakai min.	Radiációs min.	Napsütés (óra) tegnap
Mosonmagyaróvár	0	E 3	1016.6	8	.		18	6	3	10
Sopron	0	ESE 4	15.0	8	.		17	7	5	9
Szombathely	0	– 0	15.8	7	.		17	5	5	10
Szentgotthárd	4	– 0	16.6	2	.		18	2	2	10
Pápa	0	S 6	15.6	11	.		18	10	5	–
Győr	0	SE 6	17.2	9	.		19	7	3	9
Esztergom	0	– 0	18.9	5	.		18	2	–1	–
Tatabánya	0	ESE 12	17.7	9	.		18	8	3	–
Székesfehérvár	0	ENE 1	17.4	6	.		18	1	0	–
Siófok	0	E 2	17.7	6	.		18	6	3	10
Keszthely	2	S 1	16.6	7	.		19	6	5	11
Zalaegerszeg	0	SE 2	15.9	9	.		17	6	2	–
Nagykanizsa	0	– 0	17.7	7	.		19	4	2	–
Kaposvár	0	– 0	18.0	8	.		18	4	0	–
Pécs	0	E 3	17.9	6	.		18	6	3	10
Budapest M. I.	0	– 0	19.5	5	.		19	4	2	10
Salgótarján	1	– NE 1	20.6	4	.		17	2	1	8
Eger	3	– 0	21.3	4	.		17	3	0	10
Miskolc	4	– – 0	21.5	3	.		18	2	0	9
Sárospatak	2	– 0	22.0	5	.		16	1	–1	9
Baja	0	SE 3	18.3	7	.		17	5	2	9
Kalocsa	0	S 1	18.3	7	.		18	6	–	10
Kecskemét	0	ESE 2	18.9	8	.		18	5	0	11
Szeged	0	SE 4	19.7	8	.		19	6	4	10
Szolnok	1	ESE 2	19.3	8	.		19	4	2	–
Túrkeve	2	SW 1	–	5	.		19	3	–2	–
Békéscsaba	0	E 1	20.4	7	.		19	6	2	9
Debrecen	2	E 1	21.6	7	.		17	2	0	10
Nyíregyháza	4	NE 1	22.0	4	.		16	2	0	10
Kékestető (1000 m)**	3	SSE 12	901.2	4	.		11	4	–	10
Galyatető (932 m)**	–	–	–	–	.		12	5	–	10
Misinatető (534 m)*	0	SSE 1	957.9	11	.		16	10	3	–
Szabadsághegy (474 m)*	1	SE 1	958.5	7	.		15	5	–	9
Farkasgyepü (400 m)*	0	SE 9	956.5	9	.		16	9	5	–

24 órai csapadék mm			24 órai csapadék mm			24 órai csapadék mm			24 órai csapadék mm		
Rajka	.		Tab	.		Jósvafő	.		Kisvárda	.	
Csorna	.		Sárbogárd	.		Lillafüred	.		Vásárosnamény	.	
Kapuvár	.		Sztálinváros	.		Szendrőlád	.		Mátészalka	.	
Kőszeg	.		Nagykónyi	.		Füged	–		Tiszabecs	.	
Körmend	.		Somogyszob	.		Hidasnémeti	.		Csenger	.	
Lenti	.		Barcs	.		Tokaj	.		Nyírlugos	.	
Letenye	.		Szigetvár	.		Poroszló	.		Polgár	.	
Káld	.		Lengyel	.		Jászapáti	.		Hajdúdorog	.	
Sümeg	.		Szekszárd	.		Nagykáta	.	⊔	Hortobágy	.	
Zirc	.		Mohács	.		Örkény	.	⊔	Tiszaroff	.	
Veszprém	.		Siklós	.		Kunsztmiklós	.		Karcag	.	
Komárom	.		Királyrét	.	⊔	Cegléd	.		Berettyóújfalu	.	
Kisbér	.		Balassagyarm	.		Nagykőrös	.	⊔	Szeghalom	.	
Mór	.		Romhány	.	⊔	Tiszakécske	.		Körösszakál	.	
Alcsut	.		Vác	.		Izsák	.		Szarvas	.	
Dobogókő	.		Gödöllő	–		Kiskunfelegyh	.		Szentes	.	
Martonvásár	.		Lőrinci	.		Kiskunhalas	.		Orosháza	.	
Tihany	.		Gyöngyös	.		Bácsalmás	.		Makó	.	
Fonyód	.		Borsodnádasd	.	⊔	Kistelek	.		Mezőhegyes	–	
Marcali	.		Putnok	.		Záhony	.				

* A légnyomás 500 gdm-re átszámítva ** A légnyomás 1000 gdm-re átszámítva

Magassági szélmérések

Óraadatok greenwichi középidőben

IX.29.	Debr. 10 h		Szeged 11 h		Miskolc 11 h		Szhely 12 h		Győr 12 h		Siófok 12 h		Bpest 12 h		Pécs 14 h		Bpest 15 h	
	fok	m/s	fok	m/s	fok	m/s	fok	m/s	fok	m/s	fok	m/s	fok	m/s	fok	m/s	fok	m/s
Talaj	-	0	140	2	140	2	180	7	140	7	180	2	180	2	140	2	180	2
500 m	50	2	90	1	140	3	200	13	180	6	160	5	140	4	130	5	150	3
1000	50	2	130	2	170	2	200	13	210	6	160	5	140	4	130	5	150	3
1500	60	4	170	2	210	4	200	10	210	5	200	6	140	4	160	4	220	3
2000	200	3	190	2	220	5	230	9	230	4	230	4	250	3	200	4	240	4
3000	300	2	220	2	240	4	240	4	230	4	250	4	250	3	240	5	240	5
4000	350	4	300	5	290	6	20	4			250	5	250	5	250	7	260	6
5000	320	7	290	9	300	7	230	9			250	5	250	6	250	7	250	7
7000	330	11	300	9	300	4	230	6			280	6	310	8	280	7	280	6
9000	340	14	300	9	310	9	260	18			290	7	310	8	270	7	290	11
10000	340	14	310	11	330	13	260	18			310	9	310	11	270	7	290	11
12000	330	17	320	14	330	18					290	7	320	14	310	8		
14000	330	17	340	12	340	22							310	11	310	12		
16000	330	17	330	32	330	16							320	16				
18000			330	41														
20000			320	15														

IX.29.	Siófok 23 h		Szeged 23 h															
	fok	m/s	fok	m/s	fok	m/s	fok	m/s	fok	m/s	fok	m/s	fok	m/s	fok	m/s	fok	m/s
Talaj	140	2	140	7														
500 m	190	7	170	14														
1000	230	4	160	8														
1500	200	6	170	17														
2000			170	8														
3000																		
4000																		
5000																		
7000																		
9000																		
10000																		
12000																		
14000																		
16000																		
18000																		
20000																		

IX.30.	Bpest 00 h		Bpest 03 h		Bpest 06 h		Bpest 09 h											
	fok	m/s	fok	m/s	fok	m/s	fok	m/s	fok	m/s	fok	m/s	fok	m/s	fok	m/s	fok	m/s
Talaj	90	2	90	2	90	2	140	2										
500 m	160	8	190	6	160	6	160	9										
1000	190	8	190	6	160	8	180	10										
1500	200	6	200	5	200	8	190	11										
2000	200	6			190	11	190	11										
3000	210	6			200	9	210	8										
4000					210	7	210	8										
5000					250	5	240	4										
7000					220	5	220	4										
9000																		
10000																		
12000																		
14000																		
16000																		
18000																		
20000																		

57

ÁLLAMI NYOMDA BUDAPEST F. V. HOMAYER GYULA