กรมอุตุนิยมวิทยา

สำนักนายกรัฐมนตรี

รายงานอุตุนิยมวิทยาประจำเดือน

ปีที่ ๓๐ ฉบับที่ ๑

มกราคม ๒๕๐๘

QC
990
.T5
M66
1965

METEOROLOGICAL DEPARTMENT

OFFICE OF THE PRIME MINISTER

MONTHLY METEOROLOGICAL BULLETIN

Vol. 30 Part 1

January 1965

LIBRARY

APR 2000

Department of Commerce

พลเรือโท สนิท เวสารัชชนันท์

อธิบดี

Sanit Vesa-rajananda

Vice Admiral, Director General

Publication of this report was supported by the Research and Development Field Unit — Thailand, Advanced Research Projects Agency, Office of the Secretary of Defense, United States Government.

National Oceanic and Atmospheric Administration

Environmental Data Rescue Program

ERRATA NOTICE

One or more conditions of the original document may affect the quality of the image, such as:

Discolored pages
Faded or light ink
Binding intrudes into the text

This document has been imaged through the NOAA Environmental Data Rescue Program. To view the original document, please contact the NOAA Central Library in Silver Spring, MD at (301) 713-2607 x124 or www.reference@nodc.noaa.gov.

Information Manufacturing Corporation
Imaging Subcontractor
Rocket Center, West Virginia
September 14, 1999

สารบาญ

INDEX

หน้า
Page

คำนำ
Introduction ... ... ก *A*

บัญชีแสดงรายการที่ตั้งสถานีตรวจอากาศ
List of Meteorological Stations with their Geographical Positions 1

ลมฟ้าอากาศ
A Summary 2

รายงานผลการตรวจรายชั่วโมงประจำเดือนของสถานีกลางกรุงเทพ ฯ สำหรับ
Hourly values for Central Stations, Bangkok of

ความกดอากาศ *Pressure*

ความชื้นสัมพันธ์ *Relative Humidity*

อุณหภูมิ *Temperature*

ลม *Surface wind*

ฝน *Rainfall* 4

รายงานผลการตรวจเฉพาะเวลา 0700 1000 1300 1600
Observation at fixed hours of

ทรรศนวิสัย *Visibility*

จำนวนเมฆ *Amount of Clouds*

ชนิดของเมฆ *Form of Clouds* 10

รายงานค่าเฉลี่ยประจำวันและประจำเดือนของผลการตรวจอุตุนิยมวิทยาต่าง ๆ และสรุป
ผลการตรวจประจำเดือนของสถานีกลางกรุงเทพ ฯ
Daily and Monthly values of Meteorological Elements and Monthly Summary of Central Stations, Bangkok 11

สรุปผลการตรวจอุตุนิยมวิทยาประจำเดือนของบางสถานี
Summary of Observations of some selected Stations 14

รายงานฝนประจำเดือน
Monthly Rainfall report 27

สรุปผลการตรวจลมประจำเดือนของสถานีกลางกรุงเทพ ฯ
Wind - rose of Central Stations, Bangkok 29

สรุปผลการตรวจลมประจำเดือนของสถานีสัตหีบ
Wind - rose of Sattahip 30

สรุปผลการตรวจอุตุนิยมวิทยาของสถานีชายทะเล
Summary of Meteorological Observations for Coastal Stations 31

คำนำ

PREFACE

1. สถานีตรวจอากาศกลางกรุงเทพ ฯ แห่งกองสถานีตรวจอากาศ กรมอุตุนิยมวิทยา ตั้งอยู่ที่ถนนสุขุมวิท จังหวัดพระนคร ในแลต. 13° 44' น. ลอง. 100° 30' อ. สูงของบาโรเมตรจากระดับทะเล 16.37 เมตร เวลาที่ใช้ในการตรวจอุตุนิยมวิทยาใช้เวลากรุงเทพ ฯ และมีการตรวจอุตุนิยมวิทยาทุกชั่วโมง สำหรับสถานีอื่น ๆ ได้มีรายการแจ้งอยู่ในตารางแล้วและส่วนมากทำการตรวจวันละ 8 เวลาเท่านั้น

The Central Meteorological Station in Bangkok is situated at Lat. 13° 44' N., Long. 100° 30' E., height of barometer 16.37 metres above Mean Sea-level. For all readings local standard time is used (105 th. degree M. E. G.) and hourly observations are maintained. For other stations generally eight observations are made at 3 hour intervals from 0100 to 2200.

2. ความกดอากาศได้แก้อุณหภูมิ แลตติจูด และระดับทะเลแล้ว
Barometric readings are corrected for temperature, latitude and Mean Sea-level.

3. ทิศและความเร็วลมเป็นรายชั่วโมง ตรวจโดยเครื่องวัดลมชนิดอัดโนมิติแบบไดนส์
Hourly directions and velocities of the wind are taken from the record sheets of the Dines Pressure Tube Anemograph.

4. เธอร์โมเมตรทุกชนิดได้ติดตั้งไว้ในเรือนเธอร์โมเมตรแบบสเตเวนสัน
All thermometers are installed in Stevenson screen.

5. เครื่องหมายลมฟ้าอากาศและปรากฏการณ์บางอย่างทางอุตุนิยมวิทยา ในช่องหมายเหตุลมฟ้าอากาศใช้แบบสากล มีความหมายดังต่อไปนี้ :-
International Symbols are used in registering the state of weather and other meteorological phenomena.

ท้องฟ้าไม่มีเมฆ **Clear**

ท้องฟ้ามีเมฆบางส่วน **Partly cloudy**

ท้องฟ้ามีเมฆมาก **Cloudy**

ท้องฟ้ามีเมฆเต็ม **Overcast**

ฟ้าหรัวแห้ง ทรรศนวิสัยเกินกว่า 1000 เมตร **Haze**

ฟ้าแลบในระยะไกล **Lightning**

ฟ้าหรัวชื้น (หมอกบาง) ทรรศนวิสัยตั้งแต่ 1000 เมตร ถึง 2000 เมตร **Mist**

หมอก ทรรศนวิสัยต่ำกว่า 1000 เมตร **Fog**

พายุฝน **Squall**

ฝนละออง **Drizzle**

ฝน **Rain**

ฝนผ่าน **Shower**

ฝนผ่านหรือฝนที่มีลูกเห็บเล็กน้อยหรือปานกลาง **Shower with slight or moderate hail**

พายุฟ้าคะนอง **Thunderstorm**

พายุฟ้าคะนองอย่างอ่อนมีฝน **Slight thunderstorm**

พายุฟ้าคะนองอย่างอ่อนมีลูกเห็บ **Slight thunderstorm with hail**

พายุฟ้าคะนองอย่างปานกลางมีฝน **Moderate thunderstorm**

พายุฟ้าคะนองอย่างปานกลางมีลูกเห็บ **Moderate thunderstorm with hail**

พายุฟ้าคะนองอย่างแรงมีฝน **Heavy thunderstorm**

พายุฟ้าคะนองอย่างแรงมีลูกเห็บ **Heavy thunderstorm with hail**

พายุฟ้าคะนองไม่ผ่านสถานี **Distant thunderstorm**

อาทิตย์ทรงกลด **Solar halo**

จันทร์ทรงกลด **Luna corona**

ลูกเห็บ **Hail**

น้ำค้าง **Dew**

กรมอุตุนิยมวิทยา
สำนักนายกรัฐมนตรี
พลเรือโท สนิท เวสารัชชนันท์
อธิบดี

Meteorological Department
Office of the Prime Minister
Sanit Vesa-rajananda
Vice Admiral, Director-General

บัญชีแสดงรายการที่ตั้งสถานีตรวจอากาศ

List of Meteorological Stations with their Geographical Positions

สถานี Station	ตำบลที่ตั้งสถานี Geographical Positions				
	แลต. Lat. °	น. N. ′	ลอง. Long. °	อ. E. ′	สูงเป็นเมตร Alt. in m.
Chiangrai	19	55	99	50	416
Pai	19	20	98	50	540
Mae Hongson	19	18	97	50	271
Chiangmai	18	47	98	59	314
Nan	18	47	100	47	201
Lampang	18	15	99	30	243
Phrae	18	10	99	50	157
Mae Sariang	18	10	97	50	314
Uttaradit	17	37	100	08	63
Loei	17	32	101	30	211
Nakhon Phanom	17	30	104	20	140
Udon Thani	17	26	102	46	178
Sakon Nakhon	17	10	104	09	160
Tak	16	51	99	07	115
Phitsanulok	16	50	100	16	50
Mae Sot	16	40	98	33	210
Mukdahan	16	33	104	44	138
Phetchabun	16	25	101	08	114
Khon Kaen	16	20	102	51	157
Roi Et	16	03	103	41	140
Nakhon Sawan	15	48	100	10	28
Chaiyaphum	15	45	102	02	—
Ubon Ratchathani	15	15	104	53	123
Nakhon Ratchasima	14	58	102	07	181
Surin	14	53	103	29	145
Lopburi	14	48	100	37	13
Suphanburi	14	30	99	50	7
Prachinburi	14	10	101	10	7
Sap Muang	14	07	101	04	284
Kanchanaburi	14	01	99	32	28
Don Muang	13	55	100	36	10
Aranyaprathet	13	42	102	35	44
Pom Phrachunlachomklao	13	32	100	35	3
Chonburi	13	22	100	59	6
Ko Sichang	13	09	100	49	26
Sattahip	12	39	100	53	55
Chanthaburi	12	37	102	07	5
Hua Hin	12	34	100	48	3
Prachuap Khirikhan	11	48	99	48	5
Khlong Yai	11	47	102	53	4
Chumphon	10	27	99	15	3
Ranong	09	58	98	38	35
Ban Don	09	08	99	18	3
Nakhon Si Thammarat	08	25	99	58	5
Phuket	07	58	98	24	3
Trang	07	24	99	31	3
Songkhla	07	11	100	37	4
Narathiwat	06	26	101	50	4

ภาวะดินฟ้าอากาศทั่วไป

ความกดอากาศ ลมและฝน

มรสุมตะวันออกเฉียงเหนือได้ปกคลุมทั่วประเทศไทยอยู่ตลอดระยะ ๓ สัปดาห์แรก ทำให้มีฝนเป็นแห่ง ๆ ทั่วไปตลอดทุกภาค แต่ได้อ่อนกำลังลงไปจนสิ้นเดือน อุณหภูมิจึงสูงขึ้นโดยทั่วไป โดยเฉพาะในตอนบนของประเทศ และมีฝนเล็กน้อยเฉพาะแห่งในบริเวณอ่าวไทยฝั่งตะวันออกและภาคใต้ในสัปดาห์สุดท้าย

อุณหภูมิ

อุณหภูมิเฉลี่ยประจำเดือนนี้ เกือบทุกภาคปรากฏว่าอยู่ในระดับสูงกว่าค่าปกติโดยทั่วไป อุณหภูมิต่ำที่สุดวัดได้ ๖.๑°ซ.(๔๓.๐°ฟ.)ที่แพร่เมื่อวันที่ ๑๕ และ ๑๙ และที่เลยเมื่อวันที่ ๑๙ ส่วนอุณหภูมิสูงที่สุดวัดได้ ๓๖.๑°ซ.(๙๗.๐°ฟ.)ที่แม่สะเรียงเมื่อวันที่ ๓๑

GENERAL WEATHER CONDITION

Pressure, Wind and Rainfall:

The northeast monsoon covered almost the whole country during the first three weeks causing scattered rains in all parts. But it weakened towards the end of the month with increasing in temperature, especially in the upper part of the country. Local light showers in the east coast of the Gulf of Thailand and in the Southern Part during the last week of the month were recorded.

Temperature:

The average temperatures in most parts for this month were above normal. The lowest temperature was recorded 6.1°C. (43.0°F.) at Phrae on the 18th and 19th, at Loei on the 19th. The highest was 36.1°C. (97.0°F.) at Mae Sariang on the 31st.

กรุงเทพฯ มกราคม ๒๕๐๘ Bangkok January 1965

ความกดอากาศรายชั่วโมงประจำวัน เป็นมิลลิบาร์ 1000 + จำนวนในตาราง

Barometric Pressure at Sea—level in Millibars 1000 + the numbers in the tables

Time / Date	เวลากรุงเทพ ฯ / Bangkok Standard Time											
	0100	0200	0300	0400	0500	0600	0700	0800	0900	1000	1100	1200
1	11.30	11.00	10.30	10.20	10.20	10.40	11.45	12.10	12.70	12.70	12.10	10.95
2	09.30	09.00	08.70	08.70	09.00	09.40	10.20	11.40	11.80	12.10	11.50	11.00
3	09.30	09.50	08.70	08.70	09.10	09.40	10.15	11.05	12.10	12.30	11.90	11.40
4	09.80	09.30	09.10	09.00	09.10	09.40	09.90	11.00	12.10	12.30	12.00	11.30
5	11.10	10.70	10.50	10.30	10.30	10.50	11.00	12.10	12.90	12.95	12.50	11.30
6	11.10	10.30	10.10	10.10	10.60	11.10	12.20	13.40	13.90	14.20	14.10	12.90
7	11.40	10.60	10.20	10.15	10.30	10.50	11.40	12.30	12.70	12.90	12.95	11.90
8	09.90	09.80	09.40	09.10	09.35	09.60	10.60	11.30	12.10	11.90	11.40	10.60
9	10.50	09.90	09.70	09.70	10.10	10.70	11.70	12.60	13.70	13.85	13.90	13.05
10	13.40	13.00	12.60	12.60	12.90	13.30	14.20	15.30	15.90	15.90	15.70	15.10
11	15.10	14.50	14.20	14.20	14.60	14.80	15.85	16.80	17.35	17.40	16.90	16.30
12	16.70	16.70	16.60	16.70	17.10	17.80	18.70	19.70	20.70	20.70	20.30	19.00
13	17.80	17.50	17.30	17.05	17.40	17.90	18.70	19.45	20.65	20.20	19.90	18.70
14	16.95	16.30	16.20	16.50	16.90	17.10	17.80	19.10	20.15	20.10	19.80	18.70
15	19.40	19.00	18.70	18.70	19.10	19.50	20.50	21.45	22.30	22.30	21.70	21.30
16	19.80	19.05	19.05	19.10	19.30	19.40	20.15	20.80	22.10	21.80	21.10	19.90
17	16.90	16.60	16.10	16.00	16.50	16.90	17.30	17.90	18.70	18.50	18.20	17.30
18	15.80	15.40	15.00	14.90	15.35	15.50	16.70	17.45	18.30	17.95	17.40	16.90
19	15.50	15.40	15.35	14.95	14.95	15.35	16.20	16.90	17.90	17.70	17.35	16.70
20	15.90	15.90	15.40	15.40	15.40	15.80	16.30	17.10	18.30	18.50	17.90	17.40
21	16.00	15.50	15.00	14.80	15.00	15.00	16.30	17.30	17.90	17.90	17.30	16.60
22	13.80	13.30	12.60	12.10	12.50	12.65	13.40	14.15	15.40	15.10	14.60	13.90
23	12.30	11.70	11.10	10.30	10.70	11.35	12.50	13.30	13.80	13.90	13.50	12.70
24	11.50	11.10	10.90	11.10	11.50	11.90	12.55	13.50	13.90	14.10	13.80	12.90
25	12.70	12.20	11.80	12.00	12.60	12.70	13.40	14.20	14.60	15.10	14.90	13.80
26	12.70	12.50	12.20	12.20	12.20	12.50	12.90	13.50	14.30	14.60	14.20	13.70
27	12.30	11.90	11.35	11.30	11.70	12.20	12.65	13.35	14.30	14.60	14.25	13.10
28	12.15	11.75	11.10	11.10	11.50	12.20	12.70	13.75	14.30	14.50	13.90	13.30
29	12.60	12.20	12.10	12.00	12.10	12.70	13.50	14.70	15.30	15.75	15.40	13.75
30	12.00	12.60	12.20	11.90	12.20	12.60	13.30	13.90	14.65	14.70	14.50	13.40
31	13.30	13.00	12.90	12.50	12.70	12.90	13.30	13.90	15.00	15.40	14.90	13.70
Mean	13.49	13.12	12.79	12.69	12.98	13.32	14.11	14.99	15.80	15.87	15.48	14.60

Time / Date	1300	1400	1500	1600	1700	1800	1900	2000	2100	2200	2300	2400
1	09.85	08.50	07.30	07.20	07.70	07.85	07.90	08.60	09.00	09.30	09.30	09.30
2	09.75	08.50	07.80	07.70	07.80	08.20	08.80	09.50	09.80	09.80	09.90	09.50
3	10.10	09.00	08.55	08.10	07.90	08.20	08.20	09.10	09.70	10.00	09.80	09.85
4	10.30	09.40	08.70	08.70	09.00	09.30	09.70	10.25	11.00	11.40	11.40	11.30
5	10.40	09.00	08.30	08.20	08.30	08.70	09.10	09.70	10.30	10.90	11.10	11.10
6	11.90	10.50	09.70	09.10	09.20	09.60	10.10	10.70	11.30	11.50	11.50	11.50
7	11.00	09.50	08.90	08.30	08.30	08.60	09.35	10.10	10.30	10.60	10.40	10.20
8	09.30	08.20	08.20	07.50	08.20	08.60	09.30	10.10	10.70	10.80	10.70	10.50
9	11.80	11.00	10.30	10.20	10.80	11.35	11.90	12.55	13.10	13.50	13.50	13.50
10	13.70	12.50	12.20	12.10	12.30	12.90	13.90	14.60	15.30	15.40	15.40	15.40
11	15.10	14.20	13.50	13.30	13.30	13.50	14.10	15.30	15.90	16.30	16.60	16.70
12	17.75	16.20	15.40	15.30	15.10	15.30	16.25	17.30	18.10	17.90	17.90	17.80
13	17.35	15.70	14.90	14.40	14.60	14.60	15.30	16.00	16.70	17.10	17.10	17.10
14	17.80	16.70	15.45	15.40	15.70	16.10	16.55	17.30	18.20	18.90	19.00	19.40
15	19.30	18.20	17.50	16.80	16.90	17.10	17.70	18.20	19.10	19.50	19.80	19.80
16	18.60	17.30	15.70	14.95	15.30	15.40	15.80	16.30	17.10	17.30	17.35	17.10
17	15.90	14.60	13.50	13.00	13.00	13.30	14.30	15.10	15.50	16.50	16.30	15.90
18	15.30	14.10	13.50	13.00	13.10	13.70	13.90	14.60	15.30	15.50	15.70	15.70
19	15.60	12.50	13.70	13.10	13.80	14.20	14.55	15.10	16.20	16.50	16.30	16.30
20	16.20	13.00	14.50	14.10	14.15	14.15	15.00	15.70	16.20	16.55	16.55	16.20
21	15.30	13.90	12.00	12.60	12.60	12.60	13.10	13.80	14.30	14.60	14.50	14.10
22	12.50	11.50	10.90	10.40	10.60	10.65	11.20	11.70	12.10	12.70	12.60	12.50
23	11.40	11.20	09.50	09.30	09.30	09.50	10.15	10.60	11.40	12.20	11.85	11.70
24	11.90	11.00	10.20	10.10	11.10	10.30	11.30	12.25	12.70	13.40	13.20	13.20
25	12.60	11.10	10.50	10.00	09.90	10.15	11.30	11.80	12.70	13.20	13.30	13.10
26	12.60	11.30	10.10	09.90	10.20	10.90	11.00	11.50	11.90	12.50	12.60	12.30
27	11.90	10.70	09.80	09.40	09.50	10.10	10.30	10.90	11.50	12.20	12.50	12.30
28	12.10	10.50	09.90	09.40	09.50	09.90	10.50	11.50	12.40	13.30	13.40	13.10
29	12.70	11.35	10.60	10.50	10.50	10.90	11.80	12.80	13.60	13.80	13.80	13.50
30	12.50	11.10	10.50	10.30	10.60	10.90	11.75	12.60	13.00	13.50	13.50	13.30
31	12.60	11.10	10.30	09.85	09.90	10.50	11.00	12.20	13.10	13.70	13.70	13.50
Mean	13.39	12.04	11.35	11.06	11.23	11.52	12.10	12.83	13.47	13.88	13.89	13.77

กรุงเทพฯ มกราคม ๒๕๐๘ Bangkok January 1965

อุณหภูมิของอากาศเป็นองศาเซนติเกรด
Air Temperature in Degrees Centigrade

Time / Date	เวลากรุงเทพ ฯ Bangkok Standard Time											
	0100	0200	0300	0400	0500	0600	0700	0800	0900	1000	1100	1200
1	19.7	19.5	18.8	18.0	17.8	17.5	17.8	18.7	22.1	24.3	27.2	28.8
2	20.0	19.4	19.0	19.2	18.9	18.1	18.1	20.0	24.2	26.1	27.8	28.5
3	22.0	21.4	20.9	20.4	20.1	19.9	20.1	20.3	23.4	25.0	27.5	28.2
4	21.4	21.8	21.3	21.2	20.8	20.5	20.4	23.0	25.1	27.3	28.1	29.0
5	22.2	21.8	21.8	21.0	20.6	20.5	20.4	22.2	24.8	26.9	28.0	29.0
6	22.5	21.7	21.2	21.0	21.0	20.9	21.2	22.8	24.9	27.4	28.9	28.9
7	21.8	21.9	21.5	21.1	20.8	20.1	19.7	22.0	24.2	26.8	28.8	30.2
8	22.9	22.5	22.0	21.5	21.5	21.3	20.9	21.3	23.9	27.0	28.7	30.1
9	23.4	23.2	23.0	22.8	23.0	23.1	23.2	23.4	23.5	24.2	23.0	24.8
10	24.0	24.0	23.8	23.6	23.5	23.0	22.7	22.8	24.0	26.9	27.5	28.0
11	23.8	22.8	22.2	22.2	22.0	22.0	21.7	22.0	24.1	26.2	27.0	28.7
12	21.9	21.1	20.6	20.0	19.5	19.7	19.1	20.9	22.5	24.4	25.3	26.9
13	20.0	19.8	19.3	19.0	18.6	18.2	18.0	19.7	21.9	24.0	25.2	26.3
14	19.0	18.2	18.0	17.7	17.6	17.5	17.6	19.6	21.8	24.2	25.0	26.1
15	18.7	18.2	17.7	17.5	17.0	16.8	16.8	19.2	21.4	23.7	25.5	27.0
16	19.8	19.1	19.0	18.9	18.9	18.2	18.0	18.9	22.4	23.8	25.3	26.8
17	19.8	19.3	19.0	17.9	17.0	17.0	16.9	18.8	22.0	25.5	27.0	27.8
18	19.5	18.8	17.4	17.3	17.3	17.1	16.8	18.8	22.0	25.2	27.0	27.8
19	19.0	19.0	18.9	18.0	17.5	17.1	17.1	18.9	22.0	25.7	27.7	28.1
20	22.7	22.2	22.0	22.2	21.8	21.8	20.5	20.6	21.2	23.7	26.8	28.1
21	20.4	19.9	19.0	18.2	18.0	17.9	17.8	19.2	22.8	25.0	27.8	28.9
22	19.0	18.1	17.7	17.2	17.0	16.6	16.8	18.8	22.2	24.9	27.1	29.1
23	19.2	19.0	18.3	18.0	17.9	17.7	17.5	19.0	23.0	26.1	28.0	29.2
24	20.2	19.2	18.9	18.9	18.5	18.0	18.1	20.1	23.5	26.5	28.4	29.8
25	20.0	19.3	19.0	19.0	18.8	18.7	18.7	20.4	23.8	26.3	28.1	29.2
26	20.2	19.8	19.6	19.2	18.8	18.6	18.4	20.2	23.4	26.9	28.8	30.1
27	20.8	19.9	19.5	19.0	19.0	19.0	18.1	21.2	23.8	27.2	29.0	30.8
28	21.0	20.8	21.0	20.2	20.0	19.6	20.0	21.5	25.2	27.8	29.0	30.6
29	22.7	22.8	22.8	22.0	21.1	21.0	21.9	22.2	22.8	24.4	28.8	31.1
30	24.2	24.0	23.9	23.8	23.1	23.0	23.0	23.7	26.1	27.8	29.3	32.4
31	24.0	23.8	23.6	23.0	22.6	22.4	22.5	24.0	27.0	28.0	29.7	31.0
Mean	21.2	20.7	20.3	20.0	19.7	19.5	19.4	20.8	23.4	25.8	27.5	28.8

Time / Date	1300	1400	1500	1600	1700	1800	1900	2000	2100	2200	2300	2400
1	29.2	29.9	30.2	29.8	28.1	26.2	24.5	22.6	22.0	21.0	20.1	19.5
2	29.0	30.0	29.2	29.0	27.5	25.5	23.2	22.0	22.0	21.8	21.5	21.8
3	29.2	29.9	29.2	30.4	28.1	26.7	24.9	23.7	23.0	22.4	21.9	21.6
4	29.3	29.4	30.0	29.2	27.9	25.9	24.9	24.0	23.8	23.0	22.8	22.5
5	29.4	29.7	30.5	29.8	30.0	28.3	25.0	24.0	23.2	22.8	22.1	21.8
6	30.9	29.7	29.7	29.9	29.1	27.7	25.6	23.9	23.0	22.8	21.8	22.0
7	31.3	32.1	32.0	31.7	29.0	27.2	25.9	25.0	23.9	23.5	23.0	23.0
8	31.7	34.3	30.6	31.4	29.6	27.5	26.0	25.5	25.1	24.7	24.6	24.0
9	26.0	26.4	26.8	26.8	25.8	25.2	24.8	24.7	24.7	24.7	24.2	24.1
10	29.0	30.0	30.2	30.0	29.2	27.9	26.4	25.2	25.5	25.0	24.6	24.4
11	29.7	29.0	29.3	29.8	29.2	27.1	26.4	26.1	25.4	23.9	23.0	22.0
12	27.1	28.8	29.3	29.3	29.1	27.8	25.5	24.8	23.2	22.1	21.8	20.5
13	27.5	28.7	28.7	29.0	28.0	26.2	25.0	23.2	22.1	21.2	20.2	19.5
14	27.0	27.8	28.3	29.0	28.2	26.8	24.5	23.4	22.4	21.2	20.1	19.0
15	28.5	29.0	29.9	29.9	28.9	27.5	25.7	24.1	22.1	21.8	20.8	20.3
16	27.8	28.6	29.4	29.0	28.2	27.2	26.3	25.0	24.0	22.5	21.3	20.1
17	29.0	29.1	29.0	29.1	29.0	28.0	27.0	24.9	22.9	21.5	21.0	20.3
18	28.0	28.0	29.2	28.6	28.3	26.9	25.8	23.0	20.5	20.2	19.7	19.1
19	28.7	28.5	30.1	29.0	28.8	28.0	25.0	25.0	24.9	24.7	24.0	22.9
20	29.8	30.0	30.2	29.9	29.0	28.3	26.0	24.2	23.9	22.3	22.1	20.7
21	29.2	30.0	30.0	30.8	28.8	27.0	24.0	22.8	21.2	20.5	20.0	20.0
22	30.0	30.6	30.6	30.7	30.0	27.0	24.8	23.0	22.0	21.0	19.8	19.5
23	30.2	30.6	30.1	30.6	29.1	27.6	25.5	22.9	22.3	21.6	21.1	20.7
24	30.1	31.0	30.8	31.0	30.0	28.0	24.8	23.3	22.5	22.0	21.0	21.0
25	30.2	31.2	31.3	31.2	30.1	28.3	24.9	23.1	23.2	22.0	21.1	21.0
26	30.3	31.1	31.7	31.1	30.9	27.7	26.0	23.8	23.0	22.0	22.2	21.6
27	30.8	32.0	22.1	31.8	30.9	29.6	26.6	25.0	23.8	23.0	22.8	22.0
28	31.1	32.5	32.6	31.8	31.1	30.0	27.7	25.3	24.0	23.3	23.1	22.8
29	32.8	33.8	32.9	33.8	32.0	29.0	27.0	26.0	25.2	25.0	24.7	24.4
30	33.0	30.9	30.8	30.8	28.8	26.5	25.9	25.2	25.0	24.9	24.4	24.0
31	32.5	32.2	33.5	33.2	32.8	31.8	29.1	27.8	26.5	26.2	25.8	25.2
Mean	29.6	30.2	29.9	30.2	29.2	27.6	25.6	24.3	23.4	22.2	22.2	21.7

กรุงเทพฯ มกราคม ๒๕๐๘ Bangkok January 1965

ความชื้นสัมพันธ์รายชั่วโมงประจำวันเป็นเร็อนร้อย

Hourly Relative Humidity in Percent

Time / Date	เวลากรุงเทพ ฯ Bangkok Standard Time											
	0100	0200	0300	0400	0500	0600	0700	0800	0900	1000	1100	1200
1	85.0	87.0	88.0	91.0	92.0	92.0	91.0	85.0	67.0	62.0	51.0	43.0
2	87.0	88.0	91.0	89.0	92.0	94.0	95.0	89.0	68.0	60.0	53.0	52.0
3	90.0	95.0	95.0	95.0	97.0	99.0	94.0	90.0	73.0	72.0	69.0	63.0
4	96.0	95.0	96.0	97.0	96.0	97.0	97.0	85.0	79.0	73.0	68.0	59.0
5	92.0	93.0	96.0	95.0	96.0	97.0	96.0	90.0	80.0	71.0	63.0	53.0
6	94.0	94.0	97.0	97.0	97.0	97.0	98.0	92.0	84.0	75.0	61.0	60.0
7	95.0	95.0	96.0	97.0	97.0	98.0	96.0	92.0	81.0	69.0	62.0	54.0
8	93.0	96.0	97.0	98.0	98.0	98.0	99.0	99.0	91.0	68.0	64.0	85.0
9	89.0	91.0	93.0	94.0	93.0	93.0	89.0	82.0	88.0	81.0	85.0	73.0
10	86.0	86.0	87.0	88.0	90.0	93.0	93.0	92.0	87.0	71.0	66.0	59.0
11	90.0	93.0	97.0	97.0	96.0	93.0	96.0	96.0	89.0	76.0	62.0	55.0
12	71.0	75.0	77.0	80.0	80.0	76.0	80.0	70.0	62.0	54.0	50.0	46.0
13	76.0	76.0	77.0	76.0	77.0	79.0	80.0	74.0	65.0	55.0	55.0	51.0
14	80.0	83.0	85.0	86.0	83.0	83.0	83.0	74.0	64.0	56.0	54.0	49.0
15	80.0	84.0	84.0	84.0	87.0	85.0	86.0	75.0	70.0	58.0	53.0	48.0
16	76.0	73.0	74.0	73.0	73.0	72.0	73.0	70.0	58.0	52.0	48.0	55.0
17	84.0	84.0	76.0	83.0	87.0	88.0	85.0	75.0	67.0	50.0	47.0	43.0
18	63.0	65.0	71.0	72.0	66.0	68.0	68.0	65.0	54.0	45.0	34.0	31.0
19	76.0	75.0	76.0	73.0	73.0	73.0	72.0	68.0	59.0	47.0	39.0	34.0
20	63.0	68.0	70.0	68.0	71.0	75.0	73.0	70.0	66.0	59.0	48.0	42.0
21	74.0	76.0	81.0	86.0	85.0	83.0	83.0	79.0	62.0	54.0	46.0	35.0
22	75.0	84.0	86.0	87.0	90.0	90.0	89.0	78.0	65.0	57.0	49.0	49.0
23	87.0	89.0	90.0	90.0	92.0	93.0	93.0	84.0	73.0	63.0	58.0	42.0
24	88.0	90.0	91.0	90.0	92.0	93.0	92.0	83.0	73.0	65.0	57.0	47.0
25	80.0	91.0	91.0	92.0	93.0	95.0	95.0	82.0	68.0	57.0	47.0	42.0
26	81.0	91.0	93.0	95.0	93.0	95.0	96.0	83.0	73.0	68.0	54.0	40.0
27	81.0	88.0	89.0	89.0	89.0	90.0	92.0	80.0	71.0	52.0	49.0	44.0
28	85.0	90.0	91.0	90.0	90.0	90.0	91.0	81.0	72.0	68.0	58.0	53.0
29	95.0	95.0	94.0	95.0	98.0	100.0	100.0	100.0	100.0	94.0	67.0	56.0
30	91.0	93.0	94.0	95.0	97.0	96.0	96.0	94.0	86.0	79.0	71.0	52.0
31	93.0	94.0	95.0	95.0	96.0	97.0	96.0	92.0	80.0	77.0	69.0	61.0
Mean	83.7	86.4	87.7	88.3	88.9	89.4	89.3	82.9	73.4	64.1	56.7	50.8

Time / Date	1300	1400	1500	1600	1700	1800	1900	2000	2100	2200	2300	2400
1	39.0	40.0	38.0	39.0	42.0	54.0	67.0	76.0	77.0	83.0	89.0	92.0
2	46.0	47.0	49.0	46.0	49.0	65.0	73.0	80.0	82.0	85.0	87.0	89.0
3	53.0	53.0	52.0	50.0	54.0	60.0	73.0	81.0	87.0	91.0	92.0	94.0
4	54.0	54.0	55.0	55.0	65.0	74.0	79.0	86.0	87.0	90.0	90.0	91.0
5	49.0	50.0	52.0	49.0	47.0	56.0	70.0	77.0	84.0	84.0	87.0	91.0
6	50.0	55.0	56.0	55.0	50.0	62.0	74.0	80.0	84.0	84.0	87.0	92.0
7	51.0	48.0	47.0	46.0	60.0	65.0	71.0	77.0	83.0	88.0	93.0	93.0
8	52.0	55.0	53.0	53.0	56.0	68.0	78.0	84.0	87.0	88.0	88.0	90.0
9	68.0	67.0	68.0	70.0	72.0	76.0	81.0	79.0	79.0	78.0	83.0	85.0
10	54.0	51.0	51.0	52.0	54.0	62.0	68.0	76.0	75.0	83.0	84.0	86.0
11	50.0	50.0	48.0	49.0	50.0	58.0	65.0	65.0	56.0	65.0	69.0	76.0
12	46.0	43.0	42.0	39.0	38.0	48.0	60.0	58.0	69.0	75.0	70.0	77.0
13	50.0	45.0	44.0	43.0	42.0	49.0	56.0	65.0	68.0	72.0	74.0	78.0
14	47.0	44.0	41.0	41.0	42.0	51.0	59.0	61.0	64.0	69.0	74.0	80.0
15	44.0	48.0	40.0	39.0	39.0	47.0	54.0	57.0	68.0	70.0	73.0	74.0
16	50.0	44.0	42.0	41.0	43.0	47.0	51.0	69.0	80.0	86.0	87.0	83.0
17	38.0	37.0	37.0	37.0	36.0	38.0	41.0	47.0	52.0	57.0	56.0	57.0
18	27.0	27.0	28.0	29.0	30.0	37.0	40.0	55.0	67.0	67.0	73.0	75.0
19	30.0	37.0	34.0	36.0	36.0	41.0	57.0	61.0	58.0	52.0	55.0	62.0
20	38.0	31.0	30.0	31.0	34.0	36.0	52.0	59.0	58.0	67.0	67.0	76.0
21	33.0	34.0	34.0	36.0	40.0	47.0	59.0	62.0	72.0	70.0	73.0	74.0
22	36.0	36.0	35.0	37.0	35.0	52.0	57.0	62.0	68.0	73.0	78.0	83.0
23	38.0	38.0	39.0	38.0	42.0	52.0	55.0	68.0	72.0	79.0	84.0	86.0
24	39.0	40.0	38.0	40.0	44.0	53.0	65.0	68.0	74.0	81.0	85.0	85.0
25	35.0	37.0	37.0	35.0	35.0	46.0	63.0	65.0	60.0	73.0	86.0	86.0
26	39.0	36.0	34.0	36.0	36.0	55.0	56.0	65.0	70.0	73.0	67.0	73.0
27	42.0	37.0	36.0	36.0	36.0	50.0	61.0	66.0	71.0	75.0	73.0	79.0
28	48.0	43.0	48.0	45.0	47.0	54.0	59.0	73.0	82.0	87.0	90.0	93.0
29	42.0	42.0	42.0	42.0	46.0	60.0	70.0	76.0	83.0	84.0	87.0	89.0
30	51.0	64.0	64.0	63.0	72.0	81.0	86.0	88.0	91.0	90.0	92.0	93.0
31	53.0	51.0	49.0	47.0	49.0	52.0	66.0	80.0	87.0	89.0	91.0	92.0
Mean	44.9	44.7	44.0	43.7	45.8	54.7	63.4	69.9	74.0	77.7	80.1	83.0

กรุงเทพฯ มกราคม ๒๕๐๘ Bangkok January 1965

ทิศและกำลังลมรายชั่วโมง (นอต)

Hourly Direction and Force of Surface Winds (Knot)

Time	0100		0200		0300		0400		0500		0600	
Date	Dir.	Force	Dir.	Force	Dir.	Force	Dir.	Force	Dir.	Force	Dir.	Force
1	C	0	C	0	C	0	C	0	C	0	C	0
2	SW	4	C	0	C	0	C	0	C	0	C	0
3	S	2	S	1	C	0	C	0	C	0	C	0
4	C	0	C	0	C	0	C	0	C	0	C	0
5	C	0	C	0	ENE	3	C	0	C	0	C	0
6	C	0	C	0	C	0	C	0	C	0	C	0
7	SSW	2	SSW	2	SSW	1	SSW	1	C	0	SW	1
8	SSE	2	C	0	C	0	C	0	C	0	C	0
9	C	0	C	0	C	0	C	0	C	0	NE	2
10	ESE	3	SE	1	C	0	C	0	C	0	C	0
11	S	2	SSW	1	C	0	C	0	C	0	C	0
12	NE	2	NE	2	NE	3	NE	2	NE	5	NE	5
13	C	0	NNE	2	NNE	5	NNE	5	NE	4	NE	5
14	N	1	N	2	N	1	N	1	NNE	1	NNE	3
15	C	0	N	1	C	0	N	2	N	1	N	1
16	NNE	2	NNE	3	NNE	7	NE	9	NE	6	NE	6
17	NE	1	NE	3	NNE	2	NNE	1	NW	1	NW	2
18	NNE	4	NNE	4	N	1	N	2	NNE	4	NNE	3
19	C	0	C	0	C	0	C	0	NNW	3	N	2
20	C	0	C	0	C	0	C	0	C	0	NNW	2
21	C	0	C	0	C	0	C	0	C	0	C	0
22	N	3	C	0	C	0	C	0	NE	3	C	0
23	C	0	C	0	C	0	C	0	C	0	C	0
24	C	0	C	0	C	0	NNE	3	NNE	2	C	0
25	C	0	C	0	C	0	C	0	C	0	C	0
26	C	0	C	0	C	0	C	0	C	0	C	0
27	C	0	C	0	C	0	C	0	C	0	C	0
28	C	0	SSW	1	C	0	NNE	3	NE	3	NE	3
29	C	0	C	0	C	0	C	0	C	0	ESE	1
30	SW	2	SSW	2	SSW	2	C	0	C	0	NE	1
31	C	0	C	0	C	0	C	0	C	0	C	0
Freq.	C	0.9	C	0.8	C	0.8	C	0.9	C	1.1	C	1.2

Time	0700		0800		0900		1000		1100		1200	
Date	Dir.	Force	Dir.	Force	Dir.	Force	Dir.	Force	Dir.	Force	Dir.	Force
1	N	2	C	0	NNE	3	NNE	4	NNE	4	NNE	8
2	C	0	C	0	NNE	1	ENE	1	NE	3	E	1
3	NNE	1	NNE	1	ENE	3	ENE	3	E	1	SE	2
4	C	0	C	0	ENE	1	SE	2	SE	1	S	4
5	C	0	E	2	E	2	SE	2	NE	3	E	2
6	C	0	C	0	C	0	C	0	SW	1	SE	1
7	C	0	NNE	1	C	0	N	2	N	2	WNW	4
8	C	0	C	0	SE	1	W	1	SSE	2	S	4
9	NE	5	NE	7	ENE	6	ENE	13	NNE	13	ENE	6
10	NNE	3	NNE	3	NNE	2	NNE	2	NNE	5	NE	6
11	C	0	C	0	C	0	C	0	NE	1	NE	5
12	NE	3	NE	6	NE	5	ENE	8	ENE	10	ENE	9
13	NE	5	ENE	6	NE	4	NE	9	NE	10	NE	11
14	NE	6	NE	9	NNE	8	NE	10	ENE	10	ENE	11
15	N	2	NE	4	NE	5	NE	8	NE	9	NE	10
16	NE	6	NE	9	NNE	9	NNE	9	NNE	12	NNE	11
17	C	0	NNW	4	C	0	C	0	NE	3	NNE	5
18	NNE	4	NNE	2	NNE	5	NNE	7	NNE	7	NNW	4
19	NE	5	NNE	4	NNE	2	ENE	3	ENE	6	ENE	8
20	C	0	N	4	NNE	2	NNE	2	NE	5	ENE	5
21	C	0	C	0	C	0	NE	2	ENE	3	ESE	3
22	C	0	C	0	ENE	1	NE	4	NE	4	NE	2
23	C	0	C	0	C	0	ENE	2	NE	1	NE	4
24	C	0	NE	2	NNE	3	C	0	C	0	NE	4
25	C	0	NE	1	NE	3	ENE	5	NE	3	E	5
26	C	0	C	0	NE	1	C	0	ENE	2	ESE	3
27	C	0	C	0	C	0	NNE	2	N	1	E	1
28	E	3	ENE	1	NE	1	E	1	SE	1	E	2
29	C	0	C	0	NNE	2	C	0	C	0	NNE	2
30	C	0	C	0	C	0	C	0	C	0	NNE	2
31	C	0	ENE	2	C	0	C	0	C	0	ESE	3
Freq.	C	1.5	C	2.2	NNE	2.6	C	3.3	NE	4.0	NE	4.8

กรุงเทพฯ มกราคม ๒๕๐๘ Bangkok January 1965

ทิศและกำลังลมรายชั่วโมง (นอต)

Hourly Direction and Force of Surface Winds (Knot)

Time / Date	1300		1400		1500		1600		1700		1800	
	Dir.	Force	Dir.	Force	Dir.	Force	Dir.	Force	Dir.	Force	Dir.	Force
1	NNW	6	N	4	NNW	3	N	2	NNW	3	N	2
2	NE	2	SSE	2	SSE	8	SSE	6	SSE	4	C	0
3	SE	2	S	4	S	1	S	3	S	3	C	2
4	SE	5	SSE	5	SSE	4	SSE	3	SSW	8	S	3
5	SE	3	SE	3	NE	1	NE	1	NNE	3	C	3
6	C	0	C	0	SE	1	SSW	1	S	1	C	0
7	W	4	ESE	3	N	2	SE	4	ESE	4	S	1
8	SE	3	SE	4	SSE	4	SSE	4	SSE	5	ESE	1
9	NE	9	ENE	9	NE	7	NE	9	ENE	8	SE	3
10	NE	5	NNE	5	NE	5	NE	2	NE	1	ENE	1
11	NE	4	N	3	NNE	1	NW	2	NNW	3	N	2
12	NE	9	NE	6	NE	4	ENE	4	NE	8	C	0
13	NE	9	NE	5	NE	9	NE	9	NE	7	C	0
14	NE	9	NE	9	NE	4	NE	7	NNE	4	NE	3
15	NE	6	NE	7	NNE	6	NE	8	NE	4	NNE	4
16	NNE	11	NNE	11	NE	9	NE	7	NNE	6	NE	2
17	NNE	7	NNW	2	C	0	NNE	1	C	0	C	0
18	NNW	5	E	3	NE	1	N	3	ENE	1	C	0
19	E	4	E	4	NNE	2	E	2	ESE	2	C	0
20	ESE	8	ENE	5	NNE	2	ENE	5	NE	2	C	0
21	E	2	NE	3	NE	2	ESE	2	C	0	C	0
22	N	1	ENE	4	NW	1	ESE	1	C	0	C	0
23	ESE	4	ESE	4	E	1	NNW	1	NE	1	C	0
24	C	0	C	0	ENE	1	NNE	1	C	0	C	0
25	NE	3	NNW	4	C	0	C	1	E	0	C	0
26	N	3	NNE	1	C	0	NE	3	C	0	C	2
27	ENE	3	NNW	3	N	1	ESE	2	ESE	2	SSE	1
28	WSW	1	NE	2	SSE	1	S	1	SSE	1	S	2
29	NNE	4	NNE	2	ENE	1	ESE	2	NNE	3	SSW	2
30	NE	2	SSW	7	SSW	8	SSW	9	SSW	9	SSW	12
31	ESE	7	ESE	4	ENE	4	C	0	SE	3	ENE	3
Freq.	NE	4.5	NE	4.1	NE	3.1	NE	3.4	NE	3.2	C	1.5

Time / Date	1900		2000		2100		2200		2300		2400	
	Dir.	Force	Dir.	Force	Dir.	Force	Dir.	Force	Dir.	Force	Dir.	Force
1	C	0	C	0	C	0	C	0	C	0	C	0
2	C	0	C	0	SSE	3	SSE	3	S	3	C	3
3	S	1	S	1	C	3	C	3	C	3	C	3
4	S	2	S	3	S	2	S	2	S	1	S	1
5	C	0	C	0	C	2	C	2	C	1	C	1
6	C	0	C	0	C	0	C	0	C	0	SW	1
7	C	0	C	0	C	0	S	1	S	2	SSE	1
8	SE	2	ESE	1	SE	2	SE	2	SE	3	C	2
9	E	4	ESE	3	ESE	2	ESE	4	ESE	1	ESE	2
10	NNE	5	C	3	ESE	1	ESE	4	ESE	1	SSE	2
11	SW	1	C	0	NE	3	NNE	2	NE	2	NE	2
12	NNW	1	C	0	NNE	2	NNE	1	NNE	3	C	2
13	NE	4	NNE	2	N	2	N	2	N	1	N	0
14	NNE	4	NNE	5	NNE	7	NNE	3	C	1	C	1
15	NNE	7	NNE	6	NNE	1	NNE	1	NNE	1	NNE	2
16	NNE	3	NNE	2	NNE	3	NNE	3	NNE	2	C	0
17	NE	2	NNE	5	NE	7	NNE	4	NNE	4	NNE	5
18	SW	2	C	0	C	0	C	4	C	0	C	0
19	C	0	C	0	N	1	NNE	5	SE	1	C	0
20	C	0	C	0	C	0	C	0	C	0	C	0
21	C	0	C	0	C	0	C	0	C	0	C	0
22	SW	1	C	0	ESE	6	C	0	C	0	C	0
23	SSW	2	S	1	C	0	C	0	C	0	C	0
24	SSW	3	C	0	C	0	C	0	C	0	C	0
25	S	2	SW	1	SW	1	SSE	2	SE	1	N	2
26	WSW	1	C	0	C	0	W	1	C	0	C	0
27	C	0	C	0	C	0	C	0	C	0	C	0
28	SSE	2	C	0	C	0	C	0	C	0	C	0
29	SSW	4	SSW	1	SSW	1	S	3	S	2	S	2
30	SSW	2	S	2	SSW	3	S	3	S	2	S	1
31	SW	2	S	3	S	4	S	3	S	2	S	2
Freq.	C	1.8	C	1.2	C	1.6	C	1.6	C	1.1	C	0.9

กรุงเทพฯ มกราคม ๒๕๐๘ Bangkok January 1965

จำนวนฝนรายชั่วโมงเป็นมิลลิเมตร

Hourly Rainfall in Millimetres

Time / Date	เวลากรุงเทพ ฯ Bangkok Standard Time											
	0100	0200	0300	0400	0500	0600	0700	0800	0900	1000	1100	1200
1												
2												
3												
4												
5												
6												
7												
8												
9												
10										0.4		
11												
12												
13												
14												
15												
16												
17												
18												
19												
20												
21												
22												
23												
24												
25												
26												
27												
28												
29												
30												
31												
Total										0.4		

Time / Date	1300	1400	1500	1600	1700	1800	1900	2000	2100	2200	2300	2400
1												
2												
3												
4												
5												
6												
7												
8												
9												
10												
11												
12												
13												
14												
15												
16												
17												
18												
19												
20												
21												
22												
23												
24												
25												
26												
27												
28												
29												
30												
31												
Total												

กรุงเทพฯ มกราคม ๒๕๐๘ Bangkok January 1965

ทรรศนวิสัยทางนอน (กม.) Horizontal Visibility (Km.)					จำนวนเมฆ (0—8) Amount of Clouds (0—8)			
Time / Date	เวลากรุงเทพ ฯ Bangkok Standard Time							
	0700	1000	1300	1600	0700	1000	1300	1600
1	4.8	8.0	9.6	11.2	2	2	2	3
2	1.6	8.0	8.0	8.0	4	2	5	5
3	3.2	9.6	9.6	9.6	4	6	6	6
4	3.2	4.8	9.6	9.6	6	6	6	6
5	4.8	9.6	11.2	12.6	3	4	6	6
6	3.2	3.2	6.4	6.4	5	1	6	3
7	1.6	4.8	8.0	8.0	6	4	5	4
8	0.1	4.8	8.0	9.6	⊗	1	3	4
9	4.8	8.0	9.6	9.6	7	8	6	7
10	6.4	11.2	14.4	14.4	8	6	8	8
11	0.8	4.8	9.6	11.2	7	3	4	4
12	12.8	12.8	12.8	12.8	5	3	4	5
13	11.2	12.4	9.6	11.2	3	3	5	7
14	6.4	9.6	11.2	9.6	4	4	3	3
15	6.4	11.2	12.8	14.4	5	2	2	3
16	8.0	11.2	12.8	12.8	3	1	1	2
17	3.2	11.2	11.2	12.8	3	2	3	4
18	11.2	11.2	12.8	12.8	1	0	1	2
19	11.2	11.2	12.8	11.2	3	1	2	5
20	6.4	6.4	7.2	11.2	8	8	5	4
21	3.2	6.4	9.6	9.6	4	2	2	2
22	1.6	4.8	8.0	11.2	0	0	1	1
23	3.2	6.4	11.2	9.6	0	2	3	2
24	1.6	6.4	8.0	8.0	5	2	5	5
25	3.2	8.0	11.2	9.6	1	0	2	1
26	3.2	3.2	9.6	9.6	1	0	2	2
27	1.6	4.8	6.4	6.4	2	2	2	3
28	3.2	6.4	8.0	4.8	2	3	2	2
29	0.1	2.4	2.4	6.4	⊗	7	4	7
30	3.2	4.8	6.4	8.0	7	6	6	7
31	3.2	6.4	8.0	8.0	5	5	5	5
Mean	4.5	7.6	9.5	10.0	3.9	3.1	3.8	4.1

วันที่ Date	ชนิดของเมฆ Form of Clouds			
	0700	1000	1300	1600
1	Ci	Ci	CuCi	Ci
2	AcCi	AcCi	CuScCi	CuScCi
3	ScCi	ScCiCs	CuScCi	CuScCi
4	ScAcCi	CuScAcCiCs	CuScCiCs	CuScAcCi
5	ScAcCi	CuCiCs	CuScCiCs	CuScCiCs
6	ScCi	Cu	CuScCi	CuScCiCs
7	Ci	CiCs	CuCiCs	CuScCi
8	⊗	Ci	CuCbCi	CuScCiCs
9	CuScAcCi	CuScAcCiCs	CuScAcCiCs	CuScAcCi
10	ScAcAsCiCs	CuScAcCiCs	CuScAcCiCs	CuScAcCi
11	ScAcCi	CuScCi	CuScCi	CuScAcCiCs
12	AcCiCs	CiCs	CiCs	CuCi
13	Ci	Ci	CuScCiCs	CuScCiCs
14	AcCiCs	ScCiCs	CuCiCs	CuCiCs
15	ScAcCi	CuAcCi	CuCi	CuCiCs
16	CuScAcCi	CuSc	CuSc	CuCi
17	Ci	Ci	CuScCi	CuScCi
18	Ci	-	ScCi	CuCi
19	ScAcCi	Sc	CuScAcCiCs	CuScAcCi
20	ScAcCiCs	ScAcCiCs	CuScAcCiCs	CuScAcCi
21	AcCi	Ci	CuCi	CuAcCi
22	-	-	CuCi	CuCi
23	-	Ci	CuScCi	ScCi
24	AcCiCs	Ci	CuScCiCs	CuScCi
25	Ci	-	CuCi	CuCiCs
26	Ci	-	CuScCi	ScCi
27	ScCi	AcCi	CuCi	CuCi
28	ScAcCi	ScAcCi	CuScCi	CuScCi
29	⊗	Ci	CuScAcCi	CuScCi
30	ScCi	ScCi	CuScCi	CuScCbAcCi
31	ScCi	CuScCi	CuScCi	CuScCi

Note: ⊗ Clouds invisible owing to obscurity by fog.

กรุงเทพฯ มกราคม ๒๕๐๘ Bangkok January 1965

ค่าเฉลี่ยของการตรวจอุตุนิยมวิทยาประจำวันและประจำเดือน

Daily and Monthly Values of Meteorological Elements

Date	Mean Barometric Pressure + 1000mb.	Temperature				Relative Humidity	Wind Velocity		Mean Amount of Cloud	Total Rainfall	Mean Visibility	Amount of Evaporation	Weather Remarks
		Max.	Min.	Range	Mean		Extreme	Mean					
		°C.	°C.	°C.	°C.	%	Knot	Knot	0 — 8	mm.	km.	mm.	
1	09.88	30.7	17.4	13.3	23.1	69.6	16.0	1.7	2.0	-	9.0	2.9	
2	09.55	30.6	17.5	13.1	23.4	73.2	13.0	1.4	3.5	-	6.6	2.9	
3	09.65	30.8	19.5	11.3	24.2	78.0	10.0	1.3	4.8	-	8.0	2.4	
4	10.20	30.0	20.1	9.9	24.7	79.9	13.0	1.0	4.8	-	6.6	1.2	
5	10.47	30.5	20.2	10.3	24.8	75.8	11.0	1.0	3.9	-	8.4	2.1	
6	11.28	31.4	20.7	10.7	24.9	78.1	4.0	0.2	3.1	-	5.6	2.3	
7	10.54	32.9	19.5	13.4	25.3	77.3	10.0	1.6	3.6	-	6.2	1.8	
8	09.88	31.7	20.4	11.3	25.8	80.8	14.0	1.7	2.6	-	6.6	2.1	
9	11.79	27.1	22.1	5.0	24.4	81.5	25.0	4.6	6.1	0.4	8.0	2.1	
10	13.98	30.6	22.4	8.2	25.9	74.8	19.0	2.5	7.6	-	10.4	1.9	
11	15.24	30.6	21.5	9.1	25.2	72.5	14.0	1.3	5.0	-	8.5	2.8	
12	17.54	30.1	19.0	11.1	23.8	61.9	23.0	4.1	4.0	-	11.0	3.6	
13	17.23	29.4	17.4	12.0	22.9	63.6	25.0	5.0	4.3	-	10.2	4.1	
14	17.59	29.6	17.4	12.2	22.5	64.7	24.0	3.9	3.9	-	8.8	3.9	
15	19.33	30.6	16.8	13.8	22.8	64.5	23.0	3.9	3.4	-	10.4	4.1	
16	18.32	29.9	17.9	12.0	23.3	63.3	24.0	6.1	2.8	-	10.4	4.3	
17	15.99	30.5	16.8	13.7	23.3	58.4	14.0	2.5	3.3	-	9.6	4.5	
18	15.42	29.6	16.7	12.9	22.6	52.4	18.0	2.6	0.9	-	11.6	4.6	
19	15.53	31.0	16.7	14.3	23.7	55.2	17.0	2.3	4.4	-	11.4	4.0	
20	15.90	31.1	20.2	10.9	24.6	56.3	16.0	1.7	6.0	-	9.5	4.0	
21	14.92	31.2	17.3	13.9	23.3	61.6	13.0	0.7	2.4	-	8.2	3.8	
22	12.62	31.0	16.0	15.0	23.1	64.6	15.0	1.2	0.4	-	6.8	3.6	
23	11.47	31.4	17.4	14.0	23.6	68.5	13.0	0.9	1.0	-	7.6	3.3	
24	12.06	31.4	17.7	13.7	24.0	69.7	12.0	0.9	2.9	-	6.6	3.0	
25	12.49	31.9	18.5	13.4	24.1	66.3	14.0	1.5	0.8	-	8.2	3.1	
26	12.26	32.1	18.0	14.1	24.4	66.8	15.0	0.6	0.9	-	6.8	3.7	
27	11.84	32.4	17.6	14.8	24.5	65.7	12.0	0.7	2.0	-	5.6	3.5	
28	11.99	33.7	19.1	14.6	25.5	72.0	10.0	1.3	1.9	-	5.8	3.2	
29	12.83	34.7	20.7	14.0	26.2	77.4	11.0	1.3	4.9	-	4.2	2.9	
30	12.56	33.2	22.5	10.7	26.4	82.5	19.0	2.9	5.8	-	6.2	2.8	
31	12.71	33.5	22.2	11.3	27.4	77.1	12.0	1.8	5.0	-	7.0	2.1	
Totals										0.4		96.6	
Mean	13.32	31.1	18.9	12.2	24.3	69.5	15.5	2.1	3.5		8.1	3.1	
Obs. Max.	22.30	34.7		15.0		100.0	25.0			0.4		4.6	
Days	15th	29th		22nd		29th	9,13			9th		18th	
Obs. Min.	07.20		16.0	5.0		27.0						1.2	
Days	1st		22nd	9th		18th						4th	

กรุงเทพ ฯ – BANGKOK

ผลสรุปการตรวจประจำเดือน มกราคม ๒๕๐๘

Monthly Summary for January 1965

1. ความกดอากาศ – AIR PRESSURE

สูงสุด	Extreme Maximum	1022.30	mb.	เมื่อ – on the 15th
ต่ำสุด	Extreme Minimum	1007.20	mb.	เมื่อ – on the 1st
ระยะเปลี่ยนประจำวันสูงสุด	Max. Diurnal Range	7.15	mb.	เมื่อ – on the 16th
ปานกลางสูงสุด	Mean Maximum	1015.94	mb.	
ปานกลางต่ำสุด	Mean Minimum	1011.01	mb.	
ปานกลาง	Mean	1013.32	mb.	

2. อุณหภูมิอากาศ – AIR TEMPERATURE

สูงสุด	Extreme Maximum	34.7	°C.	เมื่อ – on the 29th
ต่ำสุด	Extreme Minimum	16.0	°C.	เมื่อ – on the 22nd
ระยะเปลี่ยนประจำวันสูงสุด	Max. Diurnal Range	15.0	°C.	เมื่อ – on the 22nd
ปานกลางสูงสุด	Mean Maximum	31.1	°C.	
ปานกลางต่ำสุด	Mean Minimum	18.9	°C.	
ปานกลาง	Mean	24.3	°C.	

3. ความชื้นสัมพันธ์ – RELATIVE HUMIDITY

สูงสุด	Highest	100.0	%	เมื่อ – on the 29th
ต่ำสุด	Lowest	27.0	%	เมื่อ – on the 18th
ปานกลาง	Mean	69.5	%	

4. ลม – SURFACE WINDS

ความเร็วสูงสุด	Greatest Velocity	25.0	Knot
ความเร็วปานกลาง	Mean Velocity	2.1	Knot
ทิศรวม	Resultant Direction	N 60° 23' E	

5. ฝนตก – RAINFALL

รวมทั้งเดือน	Total Amount	0.4	mm.		
ต่างจากปรกติ	Departure from normal	-8.5	mm.		
ความแรงของฝน	Greatest Intensity		mm.	in	minutes
ตกมากที่สุดในวันหนึ่ง	Heaviest fall in 24 hrs.	0.4	mm.	เมื่อ on the	9th

6. หมายเหตุ – MISCELLANEOUS INFORMATION

ท้องฟ้าไม่มีเมฆ	Cloudless sky	1	
ท้องฟ้ามีเมฆบางส่วน	Partly cloudy sky	14	
ท้องฟ้ามีเมฆมาก	Cloudy sky	16	
ท้องฟ้ามีเมฆเต็ม	Overcast	0	
วันมีฝนตก	Rainy days	1	
วันมีน้ำค้าง	Days with dew	31	
วันมีหมอก	Days with ground fog	4	
วันมีฟ้าหรัวชื้น	Days with mist	28	
วันมีฟ้าหรัว	Days with haze	25	
วันมีพายุฟ้าคะนอง	Days with thunderstorm	0	
วันมีพายุฟ้าคะนองไม่ผ่านสถานี	Days with distant thunderstorm	0	
วันมีฟ้าแลบ	Days with lightning	0	
จำนวนไอน้ำรวมทั้งเดือน	Tota' Evaporation	96.6	mm.
จำนวนชั่วโมงที่มีแสงแดดทั้งเดือน	Total Duration of Sunshine		hrs.

สรุปผลการตรวจอุตุนิยมวิทยาประจำเดือน มกราคม ๒๕๐๘

Summary of Meteorological Observations for month of January 1965

สถานี Station	ค่าปานกลางความกดอากาศโดยลดและแก้แล้ว (เป็นมิลลิบาร์) Mean Reduced Barometric Presssure (in millibars)								
	1000 + จำนวนในตาราง 1000 + the numbers in the tables								ประจำเดือน For Month
	0100	0400	0700	1000	1300	1600	1900	2200	
Chiangrai	17.76	17.64	19.20	20.28	16.57	13.54	15.53	17.60	17.27
Pai	-	-	-	-	-	-	-	-	-
Mae Hongson	15.53	15.08	16.37	18.31	14.28	10.98	12.40	15.03	14.75
Chiangmai	15.97	15.56	17.02	18.12	14.50	11.52	13.27	15.62	15.20
Nan	15.85	16.72	17.20	18.87	14.82	11.81	13.36	15.04	15.46
Lampang	15.53	15.06	16.44	17.54	14.10	11.43	13.15	15.43	14.84
Phrae	13.44	13.01	14.39	16.21	13.19	10.55	11.71	13.52	13.25
Mae Sariang	-	-	-	-	-	-	-	-	-
Uttaradit	14.40	13.89	15.26	16.84	13.96	11.53	12.50	14.60	14.12
Loei	15.08	14.56	16.28	17.89	14.61	12.37	13.88	15.40	15.01
Nakhon Phanom	14.84	14.29	15.82	17.10	13.75	11.82	13.54	15.28	14.55
Udon Thani	15.79	15.29	17.00	18.09	14.98	12.55	13.58	15.62	15.36
Sakon Nakhon	16.42	-	17.39	18.15	15.14	13.17	14.72	-	15.83
Tak	13.86	12.94	14.41	16.36	13.82	10.69	11.55	10.39	13.00
Phitsanulok	14.46	13.81	15.44	17.25	14.27	11.96	13.07	14.90	14.40
Mae Sot	14.26	-	15.53	16.51	12.81	10.00	11.67	-	13.46
Mukdahan	15.25	15.23	16.25	16.97	13.77	12.04	13.73	14.93	14.77
Phetchabun	-	-	15.42	16.37	13.20	10.78	12.29	-	13.61
Khon Kaen	15.04	14.77	16.35	17.50	14.35	12.16	13.40	15.08	14.83
Roi Et	12.79	12.23	13.30	14.33	11.18	09.01	10.87	12.58	12.04
Nakhon Sawan	14.34	13.66	14.98	16.95	14.34	11.72	12.58	14.45	14.13
Chaiyaphum	-	-	16.47	17.61	14.51	12.16	13.47	-	14.84
Ubon Ratchathani	14.91	14.57	16.08	16.97	13.96	12.08	13.69	15.32	14.70
Nakhon Ratchasima	15.14	14.81	16.66	17.81	14.46	12.08	13.73	15.67	15.05
Surin	14.07	13.48	15.03	16.55	13.77	11.57	12.84	14.39	13.96
Lopburi	14.16	13.29	14.72	16.40	13.90	11.24	12.72	14.54	13.87
Suphanburi	12.80	11.91	14.88	16.57	14.08	11.48	12.81	13.38	13.49
Prachinburi	-	-	14.48	16.07	13.32	10.90	12.32	-	13.42
Sap Muang	-	-	16.71	16.73	13.27	11.09	13.28	-	14.22
Kanchanaburi	13.66	12.72	14.38	16.34	13.53	11.06	12.12	13.77	13.45
Don Muang	13.91	12.89	14.06	16.25	14.01	11.31	12.19	14.06	13.59
Aranyaprathet	14.21	14.00	15.53	17.09	14.21	12.25	13.37	14.42	14.38
Pom Phrachunlachomklao	-	-	13.51	15.55	13.55	11.04	12.02	-	13.13
Chonburi	13.53	12.66	13.97	15.73	13.21	11.10	12.23	14.00	13.30
Ko Sichang	-	-	13.62	15.45	13.36	11.22	12.10	-	13.15
Sattahip	14.19	13.08	14.18	15.92	14.10	12.32	13.15	14.53	13.93
Chanthaburi	13.45	12.62	13.71	15.18	12.78	10.88	12.28	14.10	13.13
Hua Hin	12.91	11.48	13.17	15.07	13.15	10.89	11.83	13.57	12.76
Prachuap Khirikhan	13.55	12.31	13.43	15.23	13.51	11.45	12.47	14.13	13.26
Khlong Yai	13.14	-	13.40	14.63	12.48	10.70	12.18	-	12.76
Chumphon	13.53	12.04	13.17	14.95	13.13	11.11	12.19	14.45	13.07
Ranong	12.89	11.86	12.71	14.30	12.39	10.27	11.36	13.09	12.36
Ban Don	13.19	11.74	12.96	14.61	12.67	10.48	11.82	13.84	12.66
Nakhon Si Thammarat	13.44	12.11	12.69	14.37	12.48	10.60	11.76	13.60	12.63
Phuket	11.81	11.81	11.98	13.51	11.67	09.27	10.34	11.69	11.51
Trang	12.36	11.33	12.09	13.65	11.69	09.80	11.12	12.66	11.84
Songkhla	12.84	11.31	12.32	14.27	12.80	10.59	11.52	13.32	12.37
Narathiwat	12.79	11.55	13.01	14.34	12.64	10.78	12.00	13.55	12.58

สถานี Station	อุณหภูมิอากาศ (°ซ) Temperature in °C.							
	ค่าปานกลาง Means			ประจำวัน Daily Extremes				
	ประจำเดือน For Month	สูงสุด Max.	ต่ำสุด Min.	สูงสุด Highest	วันที่ Date	ต่ำสุด Lowest	วันที่ Date	ระยะเปลี่ยนประจำวัน Daily Range
Chiangrai	18.8	27.3	10.4	21.4	14	16.4	15	16.7
Pai	–	–	–	–	–	–	–	–
Mae Hongson	21.2	28.8	13.5	23.1	8,26	18.9	1	15.3
Chiangmai	20.2	28.4	12.0	23.0	10	17.5	19	16.4
Nan	20.4	29.2	11.7	22.8	7	18.1	20	17.5
Lampang	21.1	29.9	12.2	23.3	31	18.2	19	17.7
Phrae	20.2	30.3	10.0	22.4	31	17.4	19	20.3
Mae Sariang	21.6	31.1	12.1	26.6	12	19.3	19	19.0
Uttaradit	22.5	31.0	14.0	26.0	31	20.3	20	17.0
Loei	20.3	29.4	11.2	23.8	7	16.8	19	18.2
Nakhon Phanom	20.9	28.4	13.3	24.7	30	18.8	14	15.1
Udon Thani	20.7	28.6	12.7	23.8	30	17.6	18	15.9
Sakon Nakhon	20.5	28.7	12.3	24.3	29	13.1	17	16.4
Tak	21.7	30.3	13.2	25.3	31	18.5	19	17.1
Phitsanulok	23.5	30.8	16.1	26.0	30,31	21.2	19	14.7
Mae Sot	21.3	30.2	12.4	25.0	31	18.5	19	17.8
Mukdahan	20.4	28.1	12.7	24.1	29	17.8	18	15.4
Phetchabun	21.4	30.8	12.0	25.5	31	18.1	18	18.8
Khon Kaen	22.0	29.5	14.5	25.4	29	19.4	18	15.0
Roi Et	21.9	29.0	14.8	25.5	30	19.2	18	14.2
Nakhon Sawan	23.5	31.0	16.0	27.3	31	20.3	18	15.0
Chaiyaphum	22.0	29.1	14.9	26.0	31	19.2	19	14.2
Ubon Ratchathani	22.5	29.7	15.2	26.1	30	20.2	1,2	14.5
Nakhon Ratchasima	21.6	29.5	13.8	26.6	30	20.0	1	15.7
Surin	21.7	29.8	13.6	26.5	30	19.7	17	16.2
Lopburi	24.2	31.3	17.2	28.0	31	21.6	18	14.1
Suphanburi	24.1	30.7	17.4	27.7	31	21.6	1	13.3
Prachinburi	24.4	31.9	17.0	27.5	31	22.0	18	14.9
Sap Muang	19.6	28.4	10.7	24.2	30	16.0	18	17.7
Kanchanaburi	23.1	30.9	15.4	27.4	31	19.4	18	15.5
Don Muang	24.8	30.9	18.6	27.9	31	22.3	13	12.3
Aranyaprathet	23.8	31.4	16.3	29.2	30	20.3	7	15.1
Pom Phrachunlachomklao	23.6	29.2	18.1	26.5	31	21.1	16,18	11.1
Chonburi	24.2	30.0	18.3	26.5	30	22.4	18	11.7
Ko Sichang	24.9	28.8	21.0	26.7	31	23.0	22	7.8
Sattahip	26.6	32.5	20.8	29.3	8	23.2	19	11.7
Chanthaburi	24.4	31.2	17.5	28.0	31	22.0	19	13.7
Hua Hin	23.9	28.3	19.5	26.2	31	22.3	13	8.8
Phrachuap Khirikhan	23.3	28.9	17.7	26.1	31	21.3	18	11.2
Khlong Yai	24.4	30.3	18.5	27.5	15	22.1	21	11.8
Chumphon	23.5	28.7	18.2	25.7	31	21.5	18	10.5
Ranong	25.0	31.2	18.9	26.4	30	23.2	13	12.3
Ban Don	24.2	29.6	18.8	26.3	30	22.6	21	10.8
Nakhon Si Thammarat	25.0	29.8	20.2	26.0	5	23.4	20	9.6
Phuket	26.6	31.1	22.1	28.2	31	25.6	9	9.0
Trang	25.5	31.4	19.6	27.3	30	24.2	10	11.8
Songkhla	26.0	29.4	22.7	27.5	30	24.5	8	6.7
Narathiwat	25.1	29.8	20.5	27.6	30	24.0	26	9.3

สถานี Station	อุณหภูมิอากาศ (°ซ.) Air Temperature in °C.								
	สูงสุดและต่ำสุด Extremes				ระยะเปลี่ยนประจำวัน Daily Range				ระยะเปลี่ยนระหว่างสูงสุดและต่ำสุด
	สูงสุด Max.	วันที่ Date	ต่ำสุด Min.	วันที่ Date	มากที่สุด Greatest	วันที่ Date	น้อยที่สุด Smallest	วันที่ Date	Range between Extreme Temp.
Chiangrai	30.2	30	6.4	21	19.0	30	5.1	16	23.8
Pai	-	-	-	-	-	-	-	-	-
Mae Hongson	31.3	30	10.7	1,18	19.0	31	12.5	8	20.6
Chiangmai	31.6	31	8.5	19	19.0	31	12.1	14	23.1
Nan	32.4	31	7.8	20	20.9	31	14.0	16	24.6
Lampang	33.5	31	8.1	19,20	20.7	30	11.3	12	25.4
Phrae	33.4	30,31	6.1	18,19	23.4	23	16.0	12	27.3
Mae Sariang	36.1	31	8.2	19	24.1	31	15.1	6	27.9
Uttaradit	34.6	30,31	9.5	19	20.4	19	13.0	12	25.1
Loei	33.4	30	6.1	19	22.0	27,28	13.0	9	27.3
Nakhon Phanom	32.6	28	10.7	18	19.8	28	7.7	8	21.9
Udon Thani	32.8	30	8.7	18	19.6	27	10.2	15	24.1
Sakon Nakhon	33.3	29	9.2	14	19.2	28	13.5	12	24.1
Tak	34.0	30,31	9.0	19	20.5	24	10.0	9	25.0
Phitsanulok	34.3	30	13.2	19,20	17.3	23	10.3	9	21.1
Mae Sot	34.1	30	9.0	19,20	20.5	22	14.1	10	25.1
Mukdahan	32.3	29	8.8	18	18.8	26	7.7	8	23.5
Phetchabun	34.6	31	7.8	18	21.5	23	14.5	9	26.8
Khon Kaen	33.4	29	11.4	18	18.8	28	10.8	8	22.0
Roi Et	33.4	29	11.3	18	16.9	2	7.3	8	22.1
Nakhon Sawan	34.3	30	11.6	19	18.6	28	11.7	9	22.7
Chaiyaphum	34.1	7	10.4	19	19.1	28	7.5	15	23.7
Ubon Ratchathani	33.5	30	11.6	2	18.2	27	8.8	15	21.9
Nakon Ratchasima	33.5	29,7	9.7	18	18.9	22	10.1	9	23.8
Surin	33.5	28,30	10.8	2	20.0	27	11.2	8	22.7
Lopburi	35.0	29,30	12.5	17	18.9	23	8.7	9,11	22.5
Suphanburi	33.8	30,31	13.1	18	17.7	28	8.1	10	20.7
Prachinburi	35.0	3 days	13.6	22	19.2	28	9.3	10	21.4
Sap Muang	33.3	28	6.3	19	22.8	27	11.7	16	27.0
Kanchanaburi	34.5	7	10.2	18	19.2	27	2.6	10	24.3
Don Muang	34.1	31	15.0	18	15.4	22	5.4	9	19.1
Aranyaprathet	35.6	29	13.4	1	19.0	27	7.6	10	22.2
Pom Phrachunlachomklao	31.3	31	13.7	18	14.8	17,18	4.2	9	17.6
Chonburi	32.3	25	15.3	23	15.4	22	5.3	9	17.0
Ko Sichang	30.8	27	17.7	22	12.2	25	1.9	9	12.9
Sattahip	34.9	5	15.7	19	15.0	19,23	5.3	30	19.2
Chanthaburi	35.0	31	12.0	19	20.0	19	7.2	9	23.0
Hua Hin	31.3	7	16.5	21,22	11.9	21	3.7	10	14.8
Prachuap Khirikhan	30.8	7	14.6	18	14.2	2,25	2.2	10	16.2
Khlong Yai	32.1	16	14.5	18	16.2	18	5.7	9	17.6
Chumphon	32.0	7	14.9	18	13.7	7	3.7	11	17.1
Ranong	33.1	29	15.7	18	16.6	26	6.5	11	17.4
Ban Don	31.8	28	16.5	26	14.4	28	5.8	1	15.3
Nakhon Si Thammarat	31.2	29	17.7	20	12.3	26	6.6	1	13.5
Phuket	32.7	28	19.9	28	12.8	28	7.1	15	12.8
Trang	33.3	29	16.7	9	15.1	9	7.3	13	16.6
Songkhla	30.2	29	19.8	8	9.3	8	4.3	5	10.4
Narathiwat	32.0	1	17.1	26	13.8	26	5.4	30	14.9

สถานี Station	ความชื้นสัมพันธ์ (%) Relative Humidity in %								
	ค่าปานกลาง Means					ค่าสูงสุดและต่ำสุด Absolute Extremes			
	ประจำเดือน For Month	ประจำวัน Daily Extremes							
		สูงที่สุด Highest	วันที่ Date	ต่ำที่สุด Lowest	วันที่ Date	สูงที่สุด Highest	วันที่ Date	ต่ำที่สุด Lowest	วันที่ Date
Chiangrai	77.6	83.6	12	72.3	7	98.0	11,19	32.0	7
Pai	-	-	-	-	-	-	-	-	-
Mae Hongson	76.4	80.0	9	71.5	31	98.0	16	33.0	17
Chaingmai	73.1	76.3	4	68.0	29	98.0	3days	27.0	29
Nan	81.3	86.1	6	77.3	31	100.0	16days	34.0	27
Lampang	73.2	77.4	11	68.5	28	99.0	1,8	29.0	28,29
Phrae	76.2	80.9	3	71.9	18	100.0	6days	30.0	24,29
Mae Sariang	74.3	79.3	5	67.3	31	98.0	2	33.0	19
Uttaradit	70.9	78.0	5	59.9	31	95.0	5days	30.0	3 days
Loei	66.9	74.7	8	60.8	16	96.0	5	31.0	28
Nakhon Phanom	67.9	78.8	6	59.4	8	99.0	21	30.0	29
Udon Thani	70.7	76.5	25	63.5	14	97.0	21	34.0	18
Sakon Nakhon	67.2	71.7	9	62.8	16	98.0	27,30	38.0	21,27
Tak	70.6	78.3	9	65.0	31	98.0	3days	30.0	29
Phitsanulok	65.3	74.4	5	56.5	15	92.0	3days	29.0	21,30
Mae Sot	67.2	75.0	5	59.2	19	98.0	6	28.0	19
Mukdahan	68.1	72.5	6	62.8	16	99.0	3days	37.0	29
Phetchabun	59.3	66.2	5	53.4	16	99.0	4days	31.0	23,28
Khon Kaen	65.0	69.9	6	57.0	18	91.0	3days	30.0	18
Roi Et	68.9	75.1	5	61.9	20	99.0	2,18	32.0	18
Nakhon Sawan	64.7	72.5	4	58.7	16	100.0	5	33.0	17
Chaiyaphum	52.4	64.0	8	44.4	20	93.0	1	24.0	28
Ubon Ratchathani	65.5	72.6	9	58.1	23	95.0	7	30.0	23
Nakhon Ratchasima	68.5	77.6	10	63.1	28	97.0	2	34.0	27
Surin	64.7	76.1	9	58.8	18	97.0	5	33.0	26
Lopburi	59.0	76.6	4	46.1	16	99.0	5	26.0	27
Suphanburi	59.9	72.6	4	48.4	18	99.0	5	28.0	18
Prachinburi	53.9	65.4	8	44.2	18	94.0	1	30.0	18,27
Sap Muang	59.3	71.0	10	51.8	28	94.0	1,17	30.0	27
Kanchanaburi	59.5	91.3	10	50.0	16	96.0	11	23.0	18
Don Muang	66.6	83.6	4	52.6	18	100.0	11,29	31.0	25
Aranyaprathet	63.6	72.7	8	55.5	20	93.0	17	29.0	22,23
Pom Phrachunlachomklao	68.8	82.2	9	60.0	17	98.0	29,30	48.0	3days
Chonburi	66.7	80.9	9	52.1	20	97.0	24	28.0	25
Ko Sichang	62.5	81.2	9	41.4	19	94.0	6	30.0	19
Sattahip	67.8	91.5	10	47.1	18	100.0	9	32.0	18
Chanthaburi	71.2	84.5	30	57.3	17	98.0	31	32.0	22
Hua Hin	72.1	92.4	10	59.6	18	98.0	11	41.0	18
Prachuap Khirikhan	78.9	96.9	10	67.3	18	100.0	10,11	50.0	18
Khlong Yai	67.7	87.7	10	47.7	17	99.0	8	35.0	16
Chumphon	80.3	93.5	11	68.0	19	98.0	12	44.0	19
Ranong	71.2	85.8	30	57.2	19	98.0	31	38.0	26
Ban Don	79.9	89.3	11	73.9	20	98.0	3days	44.0	20
Nakhon Si Thammarat	80.9	86.4	1	76.9	13	100.0	7,8	47.0	6
Phuket	66.8	72.8	3	60.6	13	94.0	4	43.0	26
Trang	72.3	79.5	3	66.4	13	97.0	3	42.0	26
Songkhla	74.0	81.5	29	66.6	18	97.0	7	54.0	25
Narathiwat	76.7	83.3	4	68.2	24	98.0	1	54.0	22,24

สถานี Station	ลมผิวพื้น Surface Winds								
	ทิศร่วม Resultant Direction				ความแน่ทิศ Steadiness in %				กำลังลมอย่างมากที่สุดตามมาตราโบฟอร์ต Greatest force in Beaufort Scale
	เวลา 0700	เวลา 1000	เวลา 1300	เวลา 1600	เวลา 0700	เวลา 1000	เวลา 1300	เวลา 1600	
Chiangrai	Calm	N73E	N79E	S81E	-	45	70	60	3
Pai	-	-	-	-	-	-	-	-	-
Mae Hongson	Calm	N 8 W	S69W	N68W	-	16	28	18	3
Chiangmai	N	N45E	S25E	S36E	3	9	47	45	5
Nan	Calm	S56E	S47E	S57E	-	47	72	54	3
Lampang	Calm	N54W	S52W	S45W	-	28	54	32	4
Phrae	S45W	N 1 W	N73W	N 4W	19	62	45	10	4
Mae Sariang	Calm	W	N11W	N53W	-	3	33	16	4
Uttaradit	N13E	N45E	N56E	N 9 E	10	93	24	17	3
Loei	N45E	N53E	N54E	N59E	14	49	28	38	3
Nakhon Phanom	S45E	N54E	N54E	N60E	9	77	85	65	6
Udon Thani	N11E	N52E	N35E	N43E	17	54	68	53	5
Sakon Nakhon	S27E	N85E	N61E	N70E	7	82	82	66	5
Tak	E	N22W	S72E	S31E	3	4	41	38	5
Phitsanulok	N45E	N34W	S58W	N67W	3	12	43	25	4
Mae Sot	Calm	S67E	N66E	N68W	-	25	7	18	4
Mukdahan	N27E	N55E	N41E	N45E	15	80	91	84	5
Phetchabun	N 7 E	N13E	N55E	S81E	20	57	40	13	3
Khon Kaen	N27E	N40E	N55E	N41E	22	81	68	70	6
Roi Et	N82E	N84E	N90E	N81E	16	66	69	40	4
Nakhon Sawan	S	N61E	N45E	N14E	9	34	37	41	4
Chaiyaphum	N72E	N87E	S88E	N87E	31	66	72	56	5
Ubon Ratchathani	N29E	N56E	N19E	N21E	34	59	59	63	5
Nakhon Ratchasima	N23W	N53E	N56E	N62E	3	49	59	56	4
Surin	N48E	N76E	N43E	N47E	44	68	53	63	4
Lopburi	N23E	N48E	N32E	W	25	44	31	11	7
Suphanburi	N 7 E	N34E	N47E	N47E	53	64	58	53	4
Prachinburi	S87E	N88E	S88E	N81E	46	75	82	60	5
Sap Muang	N45E	N45E	N36E	N38E	14	42	73	79	4
Kanchanaburi	Calm	N89W	E	S89E	-	23	34	46	4
Don Muang	N63E	N74E	N84E	N51E	51	58	59	21	4
Aranyaprathet	N27E	N36E	N72E	N76E	7	56	52	68	3
Pom Phrachunlachomklao	N74E	N78E	S37E	S 7 E	48	77	66	53	6
Chonburi	N74E	N75E	N41W	N79W	48	37	30	13	5
Ko Sichang.	N38E	N23E	N49W	N72W	37	50	60	65	5
Sattahip	N18E	N73E	S 5 W	S55W	52	34	39	68	7
Chanthaburi	N39E	N43E	N61E	S18E	42	63	41	10	7
Hua Hin	N81W	N41W	N54E	N70E	60	65	85	66	5
Prachuap Khirikhan	N16W	N 6 E	N58E	N58E	24	63	74	62	5
Khlong Yai	N47E	N63E	S77W	S84W	81	22	60	59	7
Chumphon	N	N81E	S70E	S72E	8	40	87	86	8
Ranong	N49E	N61E	N76E	N81E	74	82	68	60	7
Ban Don	Calm	N60E	N43E	N40E	-	53	81	91	6
Nakhon Si Thammarat	N37W	S88E	S78E	N79E	16	46	77	87	5
Phuket	N45E	N46E	N52E	N50E	56	95	96	77	4
Trang	N22E	N62E	N68E	N73E	18	63	88	92	8
Songkhla	S60E	S77E	N75E	N56E	46	74	92	94	8
Narathiwat	S 2 W	S80E	N78E	N77E	23	57	94	88	5

สถานี Station	ลมผิวพื้น Surface Winds														
	ทิศลม Wind Direction									กำลังลมตามมาตราโบฟอร์ต Wind Force in Beaufort Scale					
	ทำการตรวจเวลา 0700 Observation at 0700									ทำการตรวจเวลา 0700 Observation at 0700					
	Calm	N	NE	E	SE	S	SW	W	NW	1—3	4	5—6	7	8—9	> 9
Chiangrai	31	-	-	-	-	-	-	-	-	-	-	-	-	-	-
Pai	-	-	-	-	-	-	-	-	-	-	-	-	-	-	-
Mae Hongson	31	-	-	-	-	-	-	-	-	-	-	-	-	-	-
Chiangmai	30	1	-	-	-	-	-	-	-	1	-	-	-	-	-
Nan	31	-	-	-	-	-	-	-	-	-	-	-	-	-	-
Lampang	31	-	-	-	-	-	-	-	-	-	-	-	-	-	-
Phrae	20	-	2	-	1	-	7	1	-	11	-	-	-	-	-
Mae Sariang	31	-	-	-	-	-	-	-	-	-	-	-	-	-	-
Uttaradit	28	2	1	-	-	-	-	-	-	3	-	-	-	-	-
Loei	25	1	2	2	-	-	-	-	1	6	-	-	-	-	-
Nakhon Phanom	23	-	1	1	3	-	2	-	1	8	-	-	-	-	-
Udon Thani	25	2	3	-	-	-	-	-	1	6	-	-	-	-	-
Sakon Nakhon	28	-	-	1	-	2	-	-	-	3	-	-	-	-	-
Tak	30	-	-	1	-	-	-	-	-	1	-	-	-	-	-
Phitsanulok	30	-	1	-	-	-	-	-	-	1	-	-	-	-	-
Mae Sot	31	-	-	-	-	-	-	-	-	-	-	-	-	-	-
Mukdahan	24	2	4	-	-	-	-	-	1	7	-	-	-	-	-
Phetchabun	25	5	1	-	-	-	-	-	-	6	-	-	-	-	-
Khon Kaen	23	2	5	-	-	-	-	1	-	8	-	-	-	-	-
Roi Et	26	-	1	4	-	-	-	-	-	5	-	-	-	-	-
Nakhon Sawan	19	1	-	2	3	1	2	2	1	12	-	-	-	-	-
Chaiyaphum	21	-	4	6	-	-	-	-	-	10	-	-	-	-	-
Ubon Ratchathani	20	5	5	1	-	-	-	-	-	9	1	1	-	-	-
Nakhon Ratchasima	27	-	2	-	-	-	1	1	-	4	-	-	-	-	-
Surin	17	1	11	2	-	-	-	-	-	14	-	-	-	-	-
Lopburi	21	3	6	-	-	-	-	1	-	5	1	2	2	-	-
Suphanburi	10	6	8	1	-	-	-	-	6	21	-	-	-	-	-
Prachinburi	17	-	-	13	1	-	-	-	-	11	3	-	-	-	-
Sap Muang	27	-	4	-	-	-	-	-	-	4	-	-	-	-	-
Kanchanaburi	31	-	-	-	-	-	-	-	-	-	-	-	-	-	-
Don Muang	12	1	7	10	-	-	-	-	1	19	-	-	-	-	-
Aranyaprathet	28	1	2	-	-	-	-	-	-	3	-	-	-	-	-
Pom Phrachunlachomklao	16	-	5	10	-	-	-	-	-	15	-	-	-	-	-
Chonburi	12	-	5	13	1	-	-	-	-	16	3	-	-	-	-
Ko Sichang	16	1	10	2	-	-	-	1	1	9	4	2	-	-	-
Sattahip	9	11	8	-	-	2	-	-	1	16	3	3	-	-	-
Chanthaburi	18	2	11	-	-	-	-	-	-	11	2	-	-	-	-
Hua Hin	8	-	-	2	-	-	-	17	4	23	-	-	-	-	-
Prachuap Khirikhan	23	5	-	-	-	-	-	-	3	6	1	1	-	-	-
Khlong Yai	1	5	19	5	-	1	-	-	-	27	2	1	-	-	-
Chumphon	26	1	1	1	-	-	-	1	1	4	1	-	-	-	-
Ranong	7	2	18	4	-	-	-	-	-	24	-	-	-	-	-
Ban Don	31	-	-	-	-	-	-	-	-	-	-	-	-	-	-
Nakhon Si Thammarat	26	1	-	-	-	-	-	-	4	5	-	-	-	-	-
Phuket	11	-	16	2	-	-	-	1	1	20	-	-	-	-	-
Trang	25	4	1	1	-	-	-	-	-	5	1	-	-	-	-
Songkhla	8	1	4	6	5	7	-	-	-	10	5	8	-	-	-
Narathiwat	18	-	-	4	1	1	7	-	-	13	-	-	-	-	-

สถานี Station	ลมผิวพื้น Surface Winds														
	ทิศลม Wind Direction									กำลังลมตามมาตราโบฟอร์ต Wind Force in Beaufort Scale					
	ทำการตรวจเวลา 1000 Observation at 1000									ทำการตรวจเวลา 1000 Observation at 1000					
	Calm	N	NE	E	SE	S	SW	W	NW	1—3	4	5—6	7	8—9	> 9
Chiangrai	12	1	6	10	-	1	-	1	-	19	-	-	-	-	-
Pai	-	-	-	-	-	-	-	-	-	-	-	-	-	-	-
Mae Hongson	20	4	1	2	-	-	1	2	1	11	-	-	-	-	-
Chiangmai	17	5	1	2	1	3	1	-	1	14	-	-	-	-	-
Nan	11	1	1	6	8	4	-	-	-	20	-	-	-	-	-
Lampang	12	2	4	-	-	1	4	3	5	19	-	-	-	-	-
Phrae	-	15	6	-	1	2	1	1	5	31	-	-	-	-	-
Mae Sariang	30	-	-	-	-	-	-	-	-	1	-	-	-	-	-
Uttaradit	2	1	27	1	-	-	-	-	-	29	-	-	-	-	-
Loei	-	14	6	9	-	1	-	1	-	31	-	-	-	-	-
Nakhon Phanom	1	4	17	6	2	-	1	-	-	26	4	-	-	-	-
Udon Thani	9	1	16	-	3	1	-	-	1	21	1	-	-	-	-
Sakon Nakhon	2	1	6	18	4	-	-	-	-	28	1	-	-	-	-
Tak	14	4	-	4	-	4	-	3	2	15	2	-	-	-	-
Phitsanulok	8	4	2	3	3	2	-	6	3	23	-	-	-	-	-
Mae Sot	13	2	1	6	3	4	-	2	-	17	1	-	-	-	-
Mukdahan	3	3	16	9	-	-	-	-	-	28	-	-	-	-	-
Phetchabun	12	13	6	-	-	-	-	-	-	19	-	-	-	-	-
Khon Kaen	1	4	21	3	-	-	-	2	-	30	-	-	-	-	-
Roi Et	8	-	5	16	1	1	-	-	-	22	1	-	-	-	-
Nakhon Sawan	2	4	5	9	3	1	2	2	3	27	2	-	-	-	-
Chaiyaphum	3	-	8	14	3	-	3	-	-	22	6	-	-	-	-
Ubon Ratchathani	3	6	11	7	1	3	-	-	-	24	3	1	-	-	-
Nakhon Ratchasima	4	4	11	6	2	1	1	2	-	27	-	-	-	-	-
Surin	1	3	13	9	2	2	1	-	-	30	-	-	-	-	-
Lopburi	4	7	10	1	5	2	1	-	1	20	2	1	4	-	-
Suphanburi	-	12	11	4	-	3	1	-	-	26	5	-	-	-	-
Prachinburi	-	-	4	21	3	-	-	2	1	26	4	1	-	-	-
Sap Muang	18	1	11	1	-	-	-	-	-	13	-	-	-	-	-
Kanchanaburi	12	-	4	1	-	2	3	7	2	19	-	-	-	-	-
Don Muang	6	2	6	11	4	-	-	-	2	24	1	-	-	-	-
Aranyaprathet	-	3	13	7	-	1	-	3	4	31	-	-	-	-	-
Pom Phrachunlachomklao	2	1	8	17	2	-	1	-	-	23	6	-	-	-	-
Chonburi	2	-	8	11	1	2	1	5	1	21	3	5	-	-	-
Ko Sichang	-	3	16	3	-	-	2	5	2	23	7	1	-	-	-
Sattahip	2	6	8	4	4	4	3	-	-	22	6	1	-	-	-
Chanthaburi	12	1	18	-	-	-	-	-	-	14	5	-	-	-	-
Hua Hin	1	7	13	5	2	-	-	2	1	30	-	-	-	-	-
Prachuap Khirikhan	6	16	4	1	1	-	1	-	2	19	4	2	-	-	-
Khlong Yai	3	5	6	6	1	4	3	2	1	23	3	2	-	-	-
Chumphon	7	3	3	10	3	2	-	1	2	18	4	2	-	-	-
Ranong	2	4	11	14	-	-	-	-	-	28	1	-	-	-	-
Ban Don	12	3	7	9	-	-	-	-	-	19	-	-	-	-	-
Nakhon Si Thammarat	7	4	1	12	3	3	-	1	-	23	1	-	-	-	-
Phuket	-	2	27	1	1	-	-	-	-	31	-	-	-	-	-
Trang	7	3	10	10	-	1	-	-	-	12	6	6	-	-	-
Songkhla	2	1	5	11	10	2	-	-	-	6	7	16	-	-	-
Narathiwat	2	-	6	14	2	3	4	-	-	29	-	-	-	-	-

สถานี Station	ลมผิวพื้น Surface Winds														
	ทิศลม Wind Direction									กำลังลมตามมาตราโบฟอร์ต Wind Force in Beaufort Scale					
	ทำการตรวจเวลา 1300 Observation at 1300									ทำการตรวจเวลา 1300 Observation at 1300					
	Calm	N	NE	E	SE	S	SW	W	NW	1—3	4	5—6	7	8—9	> 9
Chiangrai	3	2	5	18	-	2	-	1	-	28	-	-	-	-	-
Pai	-	-	-	-	-	-	-	-	-	-	-	-	-	-	-
Mae Hongson	1	2	3	4	-	4	7	7	3	30	-	-	-	-	-
Chiangmai	2	3	4	2	3	15	2	-	-	29	-	-	-	-	-
Nan	-	2	-	7	14	7	-	1	-	31	-	-	-	-	-
Lampang	1	1	-	1	4	2	13	5	4	29	1	-	-	-	-
Phrae	-	15	4	-	-	3	4	3	2	31	-	-	-	-	-
Mae Sariang	8	8	3	2	-	2	2	2	4	23	-	-	-	-	-
Uttaradit	17	1	7	1	2	1	1	-	1	14	-	-	-	-	-
Loei	-	5	5	8	3	3	-	5	2	31	-	-	-	-	-
Nakhon Phanom	-	3	18	9	1	-	-	-	-	25	5	1	-	-	-
Udon Thani	-	5	19	1	1	-	3	-	2	28	3	-	-	-	-
Sakon Nakhon	1	1	17	10	1	-	-	1	-	30	-	-	-	-	-
Tak	-	3	-	16	1	6	-	5	-	30	-	1	-	-	-
Phitsanulok	2	3	-	2	2	8	4	7	3	29	-	-	-	-	-
Mae Sot	-	4	-	13	1	1	2	10	-	27	4	-	-	-	-
Mukdahan	-	6	22	3	-	-	-	-	-	30	-	1	-	-	-
Phetchabun	2	10	6	5	1	7	-	-	-	29	-	-	-	-	-
Khon Kaen	-	2	19	5	1	1	2	1	-	31	-	-	-	-	-
Roi Et	5	1	4	17	1	3	-	-	-	26	-	-	-	-	-
Nakhon Sawan	-	5	9	6	1	4	1	2	3	29	2	-	-	-	-
Chaiyaphum	1	-	6	18	2	2	2	-	-	27	3	-	-	-	-
Ubon Ratchathani	4	9	11	2	-	-	2	-	3	22	3	2	-	-	-
Nakhon Ratchasima	1	6	10	7	3	2	1	-	1	29	1	-	-	-	-
Surin	-	5	13	6	1	1	1	3	1	31	-	-	-	-	-
Lopburi	1	7	11	1	1	5	2	3	-	29	1	-	-	-	-
Suphanburi	-	8	9	7	3	1	-	2	1	28	3	-	-	-	-
Prachinburi	-	-	2	22	5	-	-	1	1	25	6	-	-	-	-
Sap Muang	4	4	20	1	-	-	-	2	-	26	1	-	-	-	-
Kanchanaburi	3	3	6	6	6	3	-	4	-	26	2	-	-	-	-
Don Muang	2	2	6	12	5	2	-	-	2	23	6	-	-	-	-
Aranyaprathet	-	1	11	10	1	4	-	3	1	31	-	-	-	-	-
Pom Phrachunlachomklao	-	-	3	8	4	15	1	-	-	26	5	-	-	-	-
Chonburi	-	1	6	6	-	1	-	13	4	22	8	1	-	-	-
Ko Sichang	-	3	6	1	-	-	-	14	7	26	5	-	-	-	-
Sattahip	-	-	2	4	4	8	8	1	4	15	14	2	-	-	-
Chanthaburi	1	1	18	1	1	5	3	1	-	27	3	-	-	-	-
Hua Hin	-	4	17	8	2	-	-	-	-	31	-	-	-	-	-
Prachuap Khirikhan	-	6	14	6	4	1	-	-	-	21	7	3	-	-	-
Khlong Yai	-	-	4	1	-	1	9	15	1	28	3	-	-	-	-
Chumphon	-	-	2	15	12	2	-	-	-	11	11	8	1	-	-
Ranong	3	2	5	18	-	1	-	2	-	23	5	-	-	-	-
Ban Don	2	3	20	4	-	-	-	-	2	25	4	-	-	-	-
Nakhon Si Thammarat	1	2	7	17	2	1	-	-	1	19	11	-	-	-	-
Phuket	-	-	27	3	1	-	-	-	-	31	-	-	-	-	-
Trang	-	2	12	17	-	-	-	-	-	7	4	19	1	-	-
Songkhla	-	1	10	18	2	-	-	-	-	7	11	13	-	-	-
Narathiwat	-	-	10	20	1	-	-	-	-	31	-	-	-	-	-

สถานี Station	ลมผิวพื้น Surface Winds														
	ทิศลม Wind Direction									กำลังลมตามมาตราโบฟอร์ต Wind Force in Beaufort Scale					
	ทำการตรวจเวลา 1600 Observation at 1600									ทำการตรวจเวลา 1600 Observation at 1600					
	Calm	N	NE	E	SE	S	SW	W	NW	1—3	4	5—6	7	8—9	> 9
Chiangrai	3	2	3	16	-	7	-	-	-	28	-	-	-	-	-
Pai	-	-	-	-	-	-	-	-	-	-	-	-	-	-	-
Mae Hongson	1	5	1	7	1	-	6	8	2	30	-	-	-	-	-
Chiangmai	4	2	3	4	6	9	3	-	-	26	1	-	-	-	-
Nan	-	2	3	5	14	3	1	2	1	31	-	-	-	-	-
Lampang	2	1	2	1	4	4	9	2	6	28	1	-	-	-	-
Phrae	-	8	6	-	4	4	5	3	1	31	-	-	-	-	-
Mae Sariang	9	6	-	3	1	3	2	4	3	22	-	-	-	-	-
Uttaradit	20	1	6	-	-	-	1	2	1	11	-	-	-	-	-
Loei	-	5	7	8	3	3	-	4	1	31	-	-	-	-	-
Nakhon Phanom	-	4	12	10	1	2	-	1	1	27	4	-	-	-	-
Udon Thani	1	4	16	2	3	-	2	2	1	27	3	-	-	-	-
Sakon Nakhon	4	1	9	15	-	-	-	2	-	26	1	-	-	-	-
Tak	-	1	1	11	1	10	2	5	-	30	1	-	-	-	-
Phitsanulok	8	3	2	2	1	1	4	5	5	23	-	-	-	-	-
Mae Sot	-	-	1	12	-	-	-	16	2	28	3	-	-	-	-
Mukdahan	-	4	25	1	-	-	-	-	1	30	1	-	-	-	-
Phetchabun	7	8	3	1	1	10	-	1	-	24	-	-	-	-	-
Khon Kaen	4	4	17	2	2	-	-	-	2	26	1	-	-	-	-
Roi Et	17	1	3	9	1	-	-	-	-	14	-	-	-	-	-
Nakhon Sawan	1	11	5	5	-	1	5	-	3	29	1	-	-	-	-
Chaiyaphum	5	-	6	15	-	2	2	1	-	25	1	-	-	-	-
Ubon Ratchathani	4	10	12	-	2	-	-	2	1	25	1	1	-	-	-
Nakhon Ratchasima	4	2	11	9	1	1	1	1	1	23	4	-	-	-	-
Surin	2	5	13	7	1	-	1	1	1	28	1	-	-	-	-
Lopburi	5	6	4	-	1	6	5	2	2	25	1	-	-	-	-
Suphanburi	2	6	9	7	2	1	1	1	2	28	1	-	-	-	-
Prachinburi	-	-	5	19	1	-	2	2	2	26	5	-	-	-	-
Sap Muang	5	2	23	-	-	-	-	-	1	26	-	-	-	-	-
Kanchanaburi	4	1	9	7	4	4	1	1	-	26	1	-	-	-	-
Don Muang	2	1	8	5	3	3	1	4	4	28	1	-	-	-	-
Aranyaprathet	-	1	9	14	3	1	-	2	1	31	-	-	-	-	-
Pom Phrachunlachomklao	1	1	2	5	1	15	4	2	-	29	1	-	-	-	-
Chonburi	-	-	7	5	1	2	4	10	2	26	5	-	-	-	-
Ko Sichang	-	3	3	-	1	1	1	18	4	26	5	-	-	-	-
Sattahip	1	1	-	1	1	4	14	7	2	21	9	-	-	-	-
Chanthaburi	2	1	12	-	1	4	11	-	-	29	-	-	-	-	-
Hua Hin	-	4	11	8	6	1	-	-	1	31	-	-	-	-	-
Prachuap Khirikhan	2	6	12	5	4	2	-	-	-	21	8	-	-	-	-
Khlong Yai	2	-	3	-	1	2	5	15	3	28	1	-	-	-	-
Chumphon	1	-	4	15	10	1	-	-	-	5	20	5	-	-	-
Ranong	2	2	3	19	1	-	-	4	-	24	4	1	-	-	-
Ban Don	-	6	18	7	-	-	-	-	-	28	3	-	-	-	-
Nakhon Si Thammarat	1	1	7	21	-	1	-	-	-	24	5	1	-	-	-
Phuket	1	-	24	2	3	-	-	-	1	30	-	-	-	-	-
Trang	-	-	12	19	-	-	-	-	-	4	5	22	-	-	-
Songkhla	-	1	21	9	-	-	-	-	-	5	9	16	1	-	-
Narathiwat	1	-	10	18	2	-	-	-	-	30	-	-	-	-	-

สถานี Station	จำนวนเมฆ Cloud Amount 0—8		ทรรศนวิสัย Visibility Km.		จำนวนฝนตก มม. Rainfall in mm.				จำนวนน้ำระเหย มม. Evaporation (piche) mm.		
	เวลา 0700	เวลา 1300	เวลา 0700	เวลา 1300	วันมีฝน Rainy day	จำนวนฝนตก Total Amount	มากที่สุดในวันหนึ่ง Heaviest in 24 hours: จำนวน Amount	มากที่สุดในวันหนึ่ง Heaviest in 24 hours: วันที่ Date	รวมทั้งเดือน Total for Month	มากที่สุดในวันหนึ่ง Greatest in one day	วันที่ Date
Chiangrai	3.3	2.9	5.0	11.4	1	6.5	6.5	11	47.7	2.2	30
Pai	-	-	-	-	-	-	-	-	-	-	-
Mae Hongson	0.6	2.2	0.8	20.8	-	-	-	-	40.4	1.7	30,31
Chiangmai	2.6	2.4	6.0	8.6	1	6.8	6.8	11	82.9	3.7	27
Nan	8.1	3.0	0.3	10.9	-	-	-	-	52.3	2.3	31
Lampang	2.6	2.6	2.1	9.6	-	-	-	-	64.7	2.8	29
Phrae	4.4	3.6	2.0	9.7	-	-	-	-	79.4	3.0	29
Mae Sariang	3.4	2.0	0.4	13.4	-	-	-	-	58.7	3.2	20
Uttaradit	2.3	2.2	8.5	10.7	-	-	-	-	71.9	3.6	30
Loei	3.5	2.3	0.6	8.9	-	-	-	-	62.2	2.9	23,28
Nakhon Phanom	1.7	2.5	3.1	14.0	-	-	-	-	88.4	4.3	31
Udon Thani	2.4	3.0	2.6	7.5	1	0.1	0.1	14	78.4	3.4	30
Sakon Nakhon	2.0	1.8	2.9	8.2	-	-	-	-	89.8	4.0	31
Tak	2.8	2.8	6.3	7.8	-	-	-	-	82.0	3.6	1
Phitsanulok	3.7	3.2	6.0	9.7	-	-	-	-	-	-	-
Mae Sot	1.0	1.8	1.0	12.8	-	-	-	-	72.7	3.6	15
Mukdahan	2.3	2.5	2.9	11.1	-	-	-	-	106.6	5.3	15
Phetchabun	2.8	2.0	6.6	11.5	-	-	-	-	78.5	3.3	3days
Khon Kaen	2.5	2.0	4.3	8.5	-	-	-	-	111.8	5.5	31
Roi Et	3.2	3.1	4.2	12.3	-	-	-	-	81.7	3.3	15,31
Nakhon Sawan	2.0	1.6	5.5	7.7	-	-	-	-	90.8	3.9	14
Chaiyaphum	2.8	2.2	4.4	7.7	-	-	-	-	135.2	6.0	15
Ubon Ratchathani	3.5	3.1	5.6	13.4	-	-	-	-	153.3	8.4	15
Nakhon Ratchasima	2.8	2.9	7.4	8.7	-	-	-	-	94.0	4.1	30
Surin	3.3	3.2	5.4	8.5	2	1.4	1.3	9	152.1	8.2	14
Lopburi	3.1	2.5	5.1	9.0	-	-	-	-	137.2	8.3	15
Suphanburi	3.4	2.9	4.5	13.1	-	-	-	-	90.9	4.9	15
Prachinburi	3.1	3.4	6.7	9.4	-	-	-	-	143.3	7.2	16
Sap Muang	3.5	3.1	2.2	9.5	-	-	-	-	75.9	3.3	15
Kanchanaburi	2.5	2.7	4.5	8.6	2	17.2	16.4	10	108.1	4.7	17
Don Muang	3.4	3.5	6.5	16.0	-	-	-	-	-	-	-
Aranyaprathet	3.1	3.6	4.1	10.5	2	0.6	0.5	29	123.3	5.0	11,31
Pom Phrachunlachomklao	5.3	3.5	9.3	24.9	1	4.1	4.1	8	117.5	4.9	16
Chonburi	2.5	2.4	6.8	8.5	-	-	-	-	96.7	5.8	15
Ko Sichang	3.3	2.5	8.3	9.6	-	-	-	-	78.2	5.4	14
Sattahip	3.8	3.7	8.5	11.7	3	58.9	43.1	9	93.0	4.8	18
Chanthaburi	3.8	4.4	3.5	8.6	1	0.3	0.3	9	118.1	7.2	15
Hua Hin	3.5	2.0	7.5	7.7	2	20.4	13.3	9	96.0	5.0	18
Prachuap Khirikhan	2.8	2.5	4.9	7.3	3	65.5	61.7	10	56.9	4.0	15
Khlong Yai	4.4	4.0	9.5	10.0	3	13.6	5.9	9	86.8	6.9	15
Chumphon	3.9	.7	4.7	13.9	9	66.1	27.0	10	58.0	3.3	18
Ranong	3.1	4.4	5.3	12.5	2	6.2	6.1	30	85.7	4.3	19
Ban Don	2.4	4.5	6.9	11.4	5	12.9	5.3	11,30	73.1	3.3	20
NakhonSi Thammarat	4.5	5.7	6.5	9.2	13	44.2	18.1	29	-	-	-
Phuket	2.9	2.6	10.8	15.0	4	81.0	39.0	11	101.0	4.9	31
Trang	2.2	3.9	5.9	15.9	1	1.6	1.6	15	110.0	4.5	31
Songkhla	6.2	5.8	14.5	14.5	4	8.6	3.4	17	101.7	4.4	13
Narathiwat	4.4	4.9	9.0	13.1	6	13.1	8.4	1	-	-	-

สถานี Station	ทรรศนวิสัย Visibility — Number of Observations									
	<0.05 Km.	0.05—0.1Km.	0.2—0.5Km.	0.6—1.0Km.	2—4 Km.	5—10 Km.	11—20 Km.	21—30 Km.	31—50 Km.	> 50 Km.
Chiangrai *	-	5	2	6	26	147	62	-	-	-
Pai	-	-	-	-	-	-	-	-	-	-
Mae Hongson *	-	-	25	29	3	16	156	19	-	-
Chiangmai *	-	-	-	-	8	125	115	-	-	-
Nan +	-	28	3	6	39	97	13	-	-	-
Lampang +	-	1	7	4	32	117	25	-	-	-
Phrae	-	-	9	22	4	115	5	-	-	-
Mae Sariang +	12	8	8	14	30	62	52	-	-	-
Uttaradit +	-	-	-	-	9	109	68	-	-	-
Loei +	-	14	5	14	7	137	9	-	-	-
Nakhon Phanom	-	1	-	4	22	37	91	-	-	-
Udon Thani *	-	-	-	8	83	156	1	-	-	-
Sakon Nakhon +	-	-	-	5	29	150	2	-	-	-
Tak +	-	-	-	1	2	180	3	-	-	-
Phitsanulok *	-	-	1	1	6	225	15	-	-	-
Mae Sot +	-	-	16	7	15	89	59	-	-	-
Mukdahan +	-	-	3	18	4	124	37	-	-	-
Phetchabun	-	-	1	2	1	98	53	-	-	-
Khon Kaen *	-	-	-	8	8	230	2	-	-	-
Roi Et +	-	-	-	15	10	105	56	-	-	-
Nakhon Sawan +	-	-	2	4	85	57	38	-	-	-
Chaiyaphum	-	-	-	2	21	128	4	-	-	-
Ubon Ratchathani *	-	-	-	6	12	143	87	-	-	-
Nakhon Ratchasima *	-	-	-	1	26	220	1	-	-	-
Surin +	-	-	-	2	5	174	5	-	-	-
Lopburi +	-	-	-	2	26	158	-	-	-	-
Suphanburi	-	-	2	7	9	78	59	-	-	-
Prachinburi	-	-	-	3	8	109	35	-	-	-
Sap Muang	-	-	18	2	39	67	29	-	-	-
Kanchanaburi +	-	-	-	-	26	150	10	-	-	-
Don Muang *	3	3	-	-	8	48	186	-	-	-
Aranyaprathet +	-	-	-	17	-	134	35	-	-	-
Pom Phrachunlachomklao	-	1	1	-	2	17	87	42	5	-
Chonburi +	-	-	-	-	-	186	-	-	-	-
Ko Sichang	-	-	-	-	-	109	46	-	-	-
Sattahip *	-	-	-	-	5	93	150	-	-	-
Chanthaburi *	-	-	2	4	54	182	6	-	-	-
Hua Hin +	-	-	-	1	1	171	13	-	-	-
Prachuap Khirikhan +	-	-	-	3	14	166	3	-	-	-
Khlong Yai +	-	-	-	-	2	152	32	-	-	-
Chumphon +	-	2	-	4	16	70	94	-	-	-
Ranong +	-	-	-	4	13	76	93	-	-	-
Ban Don *	-	-	5	1	-	119	123	-	-	-
Nakhon Si Thammarat	-	-	-	-	7	139	9	-	-	-
Phuket	-	-	-	-	-	14	141	-	-	-
Trang +	-	-	-	3	12	35	136	-	-	-
Songkhla *	-	-	-	-	-	2	246	-	-	-
Narathiwat +	-	-	-	-	2	116	68	-	-	-

* Observation for 8 times per day.

\+ Observation for 6 times per day.

Other stations 5 times per day.

สถานี Station	จำนวนวันที่มี Number of days with ○	◑	◐	●	—	≡	=
Chiangrai	0	24	7	0	31	14	31
Pai	-	-	-	-	-	-	-
Mae Hongson	0	29	2	0	31	31	1
Chiangmai	1	24	6	0	30	0	31
Nan	0	13	18	0	31	30	31
Lampang	0	25	6	0	31	8	30
Phrae	0	14	17	0	31	25	31
Mae Sariang	1	3	27	0	31	30	31
Uttaradit	1	29	1	0	31	1	20
Loei	1	25	5	0	30	28	31
Nakhon Phanom	1	24	6	0	30	5	30
Udon Thani	7	19	5	0	25	1	30
Sakon Nakhon	7	21	3	0	1	5	30
Tak	0	28	3	0	31	1	30
Phitsanulok	0	16	15	0	31	1	31
Mae Sot	2	29	0	0	31	23	31
Mukdahan	3	23	5	0	30	21	26
Phetchabun	0	27	4	0	31	21	0
Khon Kaen	1	27	3	0	31	8	31
Roi Et	0	20	11	0	29	14	29
Nakhon Sawan	8	22	1	0	9	6	25
Chaiyaphum	3	25	3	0	2	2	22
Ubon Ratchathani	1	24	6	0	11	6	30
Nakhon Ratchasima	0	24	7	0	31	0	31
Surin	1	22	8	0	30	3	28
Lopburi	7	13	11	0	16	5	20
Suphanburi	0	21	10	0	31	15	22
Prachinburi	0	21	10	0	26	18	18
Sap Muang	0	18	13	0	1	20	11
Kanchanaburi	9	14	8	0	31	0	31
Don Muang	0	19	12	0	31	7	30
Aranyaprathet	0	20	11	0	9	17	8
Pom Phrachunlachomklao	0	9	22	0	20	2	24
Chonburi	4	22	5	0	24	2	26
Ko Sichang	4	19	7	1	16	0	21
Sathahip	0	22	8	1	31	21	9
Chanthaburi	0	17	14	0	21	5	26
Hua Hin	3	22	5	1	6	0	23
Prachuap Khirikhan	2	21	8	0	28	1	30
Khlong Yai	1	15	15	0	7	0	5
Chumphon	0	18	12	1	29	6	18
Ranong	0	19	12	0	24	0	19
Ban Don	0	20	11	0	23	10	11
Nakhon Si Thammarat	0	3	28	0	27	1	31
Phuket	0	22	9	0	27	0	14
Trang	0	22	9	0	24	3	23
Songkhla	0	1	30	0	3	0	2
Narathiwat	0	7	23	1	18	0	10

สถานี Station	จำนวนวันที่มี Number of days with					
	∞	Δ	↘	(R)	R	∀
Chiangrai	1	0	0	0	0	0
Pai	-	-	-	-	-	-
Mae Hongson	0	0	0	0	0	0
Chiangmai	31	0	0	0	1	0
Nan	0	0	0	0	0	0
Lampang	10	0	0	0	0	0
Phrae	29	0	0	0	0	0
Mae Sariang	6	0	0	0	0	0
Uttaradit	15	0	0	0	0	0
Loei	28	0	0	0	0	0
Nakh on Phanom	24	0	0	0	0	0
Udon Thani	31	0	0	0	0	0
Sakon Nakhon	31	0	0	0	0	0
Tak	25	0	0	0	0	0
Phitsanulok	30	0	0	0	0	0
Mae Sot	21	0	0	0	0	0
Mukdahan	22	0	0	0	0	0
Phetchabun	9	0	0	0	0	0
Khon Kaen	31	0	0	0	0	0
Roi Et	0	0	0	0	0	0
Nakhon Sawan	26	0	0	0	0	0
Chaiyaphum	24	0	0	0	0	0
Ubon Ratchathani	22	0	0	0	0	0
Nakhon Ratchasima	31	0	0	0	0	0
Surin	28	0	0	0	0	0
Lopburi	14	0	0	0	0	0
Suphanburi	6	0	0	0	0	0
Prachinburi	26	0	0	0	0	0
Sap Muang	25	0	0	0	0	0
Kanchanaburi	30	0	0	0	0	0
Don Muang	5	0	0	0	0	0
Aranyaprathet	20	0	0	0	0	0
Pom Phrachunlachomklao	5	0	0	0	0	0
Chonburi	28	0	0	0	0	0
Ko Sichang	20	0	0	1	0	0
Sattahip	7	0	0	0	0	0
Chanthaburi	27	0	0	0	1	0
Hua Hin	27	0	0	0	0	0
Prachuap Khirikhan	30	0	0	0	0	0
Khlong Yai	6	0	1	1	0	0
Chumphon	3	0	1	1	0	0
Ranong	0	0	0	0	0	0
Ban Don	3	0	4	0	0	0
Nakhon Si Thammarat	18	0	0	0	0	0
Phuket	0	0	2	0	0	0
Trang	0	0	2	0	0	0
Songkhla	3	0	2	0	0	0
Narathiwat	0	0	0	0	0	0

รายงานฝนตกของบางสถานี ประจำเดือน มกราคม ๒๕๐๘

Rainfall Report of some selected stations for month of January 1965

สถานีตรวจน้ำฝน Rainfall Station	จำนวนฝนตก Amount			ต่างจากปรกติ Departure
	วันฝนตก Rainy days	๒๕๐๘ 1965	๒๕๐๗ 1964	mm.
ภาคเหนือ Northern Part				
1. Chiangrai *	1	6.5	1.2	- 5.1
2. Mae Hongson *	-	-	-	- 11.9
3. Mae Sariang *	-	-	-	- 6.8
4. Chiangmai *	1	6.8	1.9	+ 0.2
5. Nan *	-	-	1.6	- 7.4
6. Lamphun	...	...	...	...
7. Lampang *	-	-	-	- 6.9
8. Phrae *	-	-	0.1	- 8.6
9. Uttaradit *	-	-	0.3	- 7.5
ภาคตะวันออกเฉียงเหนือ Northeastern Part				
1. Nong Khai	-	-	4.1	- 5.3
2. Loei *	-	-	8.1	- 6.3
3. Udon Thani *	1	0.1	-	- 7.8
4. Sakon Nakhon *	-	-	-	- 6.9
5. Khon Kaen *	-	-	-	- 6.0
6. Maha Sarakham	-	-	-	- 1.2
7. Roi Et *	-	-	-	- 2.0
8. Mukdahan *	-	-	-	- 2.9
9. Chaiyaphum *	-	-	-	- 2.2
10. Ubon Ratchathani *	-	-	4.8	- 0.9
11. Sisaket	-	-	-	- 0.4
12. Buriram	-	-	-	- 2.9
13. Nakhon Phanom *	-	-	-	- 5.2
14. Surin *	2	1.4	0.3	- 0.8
15. Nakhon Ratchasima *	-	-	-	- 6.6
ภาคกลาง Central Part				
1. Sukho Thai	-	-	-	- 5.7
2. Tak *	-	-	1.4	- 1.2
3. Mae Sot *	-	-	11.8	- 3.9
4. Phitsanulok *	-	-	0.1	- 6.7
5 Kamphaeng Phet	-	-	-	- 0.0
6. Phichit	-	-	3.5	- 1.3
7. Nakhon Sawan *	-	-	3.4	- 3.9
8. Phetchabun *	-	-	0.7	- 9.3
9. Uthai Thani	-	-	10.5	- 1.8
10. Chainat	-	-	...	- 6.4
11. Singburi	-	-	2.1	- 3.5
12. Lopburi *	-	-	2.6	- 3.8
13. Ang Thong	-	-	-	- 4.9
14. Saraburi	-	-	-	- 3.9
15. Suphanburi *	-	-	5.8	- 4.5
16. Ayutthaya	-	-	-	- 5.3
17. Nakhon Nayok	-	-	-	- 15.7
18. Pathum Thani	-	-	-	- 6.4

รายงานฝนตกของบางสถานี ประจำเดือน มกราคม ๒๕๐๘

Rainfall Report of some selected stations for month of January 1965

สถานีตรวจน้ำฝน Rainfall Station	จำนวนฝนตก Amount			ต่างจากปรกติ Departure
	วันฝนตก Rainy days	๒๕๐๘ 1965	๒๕๐๗ 1964	mm.
19. Kanchanaburi *	2	17.2	-	+ 16.1
20. Nonthaburi	-	-	-	- 3.9
21. Nakhon Pathom	-	-	-	- 4.9
22. Don Muang *	-	-	0.4	- 5.6
23. Thonburi	...	...	...	...
24. Bangkok *	1	0.4	4.6	- 8.5
25. Samut Prakan	-	-	-	- 9.1
26. Samut Sakhon	-	-	4.3	- 6.1
27. Samut Songkhram	-	-	-	- 6.4
ภาคตะวันออก Eastern Part				
1. Prachinburi *	-	-	-	- 7.2
2. Aranyaprathet *	2	0.6	-	- 6.2
3. Chachoengsao	1	2.4	-	- 7.3
4. Chonburi *	-	-	1.2	- 11.3
5. Sattahip *	3	58.9	60.3	+ 34.8
6. Rayong	-	-	-	- 10.8
7. Chanthaburi *	1	0.3	24.0	- 20.4
8. Trat	-	-	88.7	- 37.1
9. Khlong Yai *	3	13.6	157.2	- 7.6
ภาคใต้ Southern Part				
1. Ratburi	1	1.2	30.3	- 2.9
2. Phetburi	-	-	...	- 2.4
3. Hua Hin *	2	20.4	78.7	+ 6.4
4. Prachuap Khirikhan *	3	65.5	99.5	+ 34.0
5. Chumphon *	9	66.1	71.1	- 1.6
6. Ranong *	2	6.2	24.0	- 18.4
7. Ban Don *	5	12.9	44.0	- 49.8
8. Phang — nga	-	-	31.9	- 34.5
9. Nakhon Si Thammarat *	13	44.2	245.6	- 156.8
10. Krabi	-	-	-	- 22.0
11. Phuket *	4	81.0	105.9	- 44.3
12. Phatthalung	5	35.8	262.9	- 98.9
13. Trang *	1	1.6	20.7	- 37.0
14. Songkhla *	4	8.6	149.8	- 150.9
15. Pattani	-	-	112.1	- 83.8
16. Satun	-	-	2.6	- 38.0
17. Yala	-	-	-	- 158.8
18. Narathiwat *	6	13.1	127.4	- 208.1

* ผลการตรวจของสถานีตรวจอากาศกรมอุตุนิยมวิทยา
Data from Meteorological Department

— ไม่มีฝนตก **No Rainfall**

... ไม่ได้รับรายงาน **No Report**

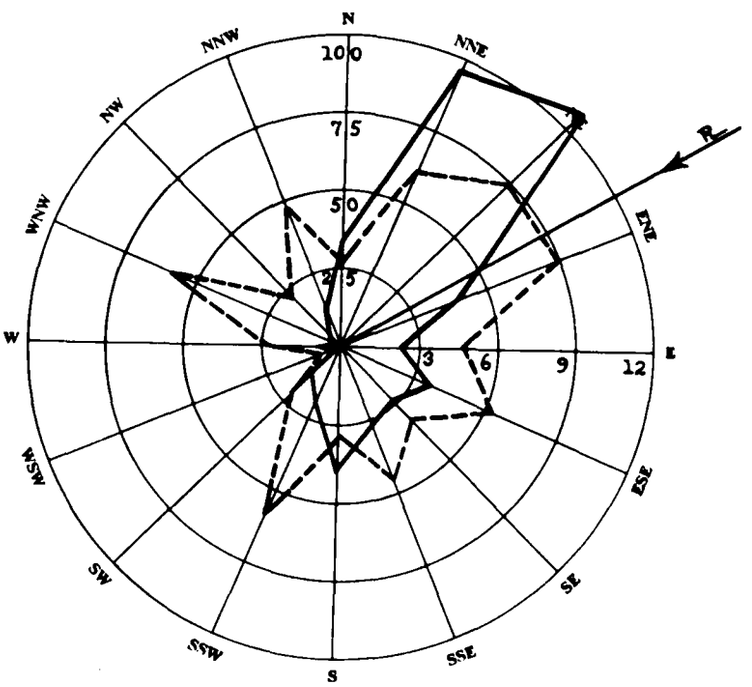

ผลสรุปการตรวจลมรายชั่วโมงของสถานี กรุงเทพ ฯ
Wind—Rose of Bangkok

มกราคม ๒๕๐๘ ทิศร่วม (Resultant Direction) N 60° 23'E January 1965

ทิศ Direction		N	NNE	NE	ENE	E	ESE	SE	SSE	S	SSW	SW	WSW	W	WNW	NW	NNW	Calm
ความถี่ Frequency	ชม. Hrs.	33	97	107	39	18	30	24	26	40	19	11	1	4	1	4	13	277
	%	4.4	13.0	14.4	5.2	2.4	4.0	3.2	3.5	5.4	2.6	1.5	0.1	0.6	0.1	0.6	1.8	37.2
ความเร็วรวม stance Travelled	กม./ชม. Km.hr.	106.4	694.0	947.4	350.4	84.8	186.1	92.8	146.4	137.2	132.8	28.0	0.8	11.2	7.2	10.4	72.8	-
ความเร็วเฉลี่ย Mean Velocity	กม./ชม. Km.hr.	3.2	7.2	8.9	9.0	4.7	6.2	3.9	5.6	3.4	7.0	2.5	0.8	2.8	7.2	2.6	5.6	-

——— เส้นความถี่ของลมในทิศต่าง ๆ เป็นจำนวนชั่วโมง

- - - - - ความเร็วลมเฉลี่ยเป็น กม./ชม. ในทิศต่าง ๆ

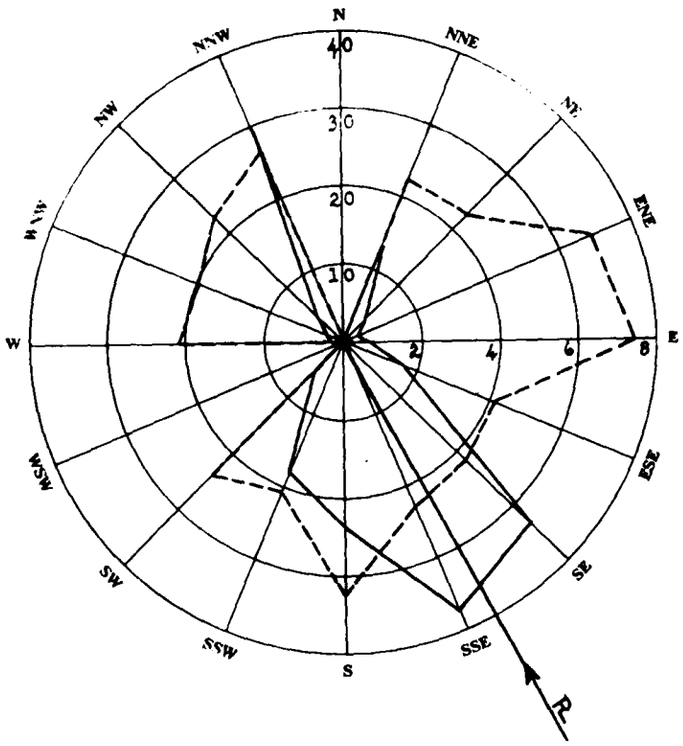

ผลสรุปการตรวจลมรายชั่วโมงของสถานี เชียงใหม่
Wind—Rose of Chiangmai

มกราคม ๒๕๐๘ ทิศร่วม (Resultant Direction) S 28° 11' E January 1965

ทิศ Direction		N	NNE	NE	ENE	E	ESE	SE	SSE	S	SSW	SW	WSW	W	WNW	NW	NNW	Calm
ความถี่ Frequency	ชม. Hrs.	-	13	4	2	4	8	34	38	24	18	5	-	1	2	4	30	557
	%	-	1.7	0.5	0.3	0.5	1.1	4.6	5.1	3.2	2.4	0.7	-	0.1	0.3	0.5	4.0	74.9
ความเร็วรวม Distance Travelled	กม./ชม. Km.hr.	-	59.4	18.3	14.0	30.2	33.4	150.0	177.4	158.8	74.6	[illegible]	-	4.2	8.0	18.3	161.5	-
ความเร็วเฉลี่ย Mean Velocity	กม./ชม. Km.hr.	-	4.6	4.6	7.0	7.6	4.2	4.4	4.7	6.6	4.1	4.9	-	4.2	4.0	4.6	5.4	-

——— เส้นความถี่ของลมในทิศต่าง ๆ เป็นจำนวนชั่วโมง

- - - - - ความเร็วลมเฉลี่ยเป็น กม./ชม. ในทิศต่าง ๆ

บัญชีแสดงรายการที่ตั้งสถานีตรวจอากาศชายทะเล

List of Coastal Meteorological Stations with their Geographical Position.

Station	ตำบลที่ตั้งของสถานี Geographical Positions						สูงจากระดับทะเลเป็นเมตร Altitude in m.	หมายเหตุ Remarks
	แลต. Lat. N.			ลอง. Long. E.				
	°	'	"	°	'	"		
San Don	13	26	31	100	36	16	19.0	
Hin Sampayue	13	33	55	100	48	07	11.3	
Ko Phai	12	55	51	100	40	25	144.0	
Rayong	12	39	37	101	16	26	18.5	
Ko Chuang	12	30	56	100	57	33	150.0	
Laem Sing	12	28	07	102	03	43	82.4	
Laem Ngop	12	10	10	102	23	46	11.0	
Lang Suan	09	56	32	99	09	45	14.0	
Ko Prap	09	13	20	99	15	25	78.0	
Ko Tapao Noi	07	49	49	98	25	37	55.0	
Laem Ta Chi	06	57	00	101	17	36	29.4	

สรุปผลการตรวจอุตุนิยมวิทยาของสถานีตรวจอากาศชายทะเล ประจำเดือน มกราคม ๒๕๐๘

Monthly Summary of Meteorological Observations for Coastal Stations for Month of January 1965

Coastal Station	เมฆ / Clouds				
	จำนวนวันที่มี / Number of days with				
	Clear	Partly cloudy (1—4 oktas)	Cloudy (5—7 oktas)	Overcast (8 oktas)	Mean cloudiness (0—8 oktas)
San Don	-	-	-	-	-
Hin Sampayue	-	24	7	-	3.7
Ko Phai	1	24	5	1	3.2
Rayong	-	24	6	1	3.5
Ko Chuang	-	25	6	-	3.6
Laem Sing	6	20	5	-	2.0
Laem Ngop	-	19	12	-	4.2
Lang Suan	-	17	14	-	4.4
Ko Prap	-	5	26	-	5.5
Ko Tapao Noi *	-	12	16	-	4.6
Laem Ta Chi	-	4	27	-	5.4

* Observation for 28 days only.

สรุปผลการตรวจอุตุนิยมวิทยาของสถานีตรวจอากาศชายทะเล ประจำเดือน มกราคม ๒๕๐๘

Monthly Summary of Meteorological Observations for Coastal Stations for Month of January 1965

Station	ทรรศนวิสัย Visibility — จำนวนครั้งที่มีการตรวจ Number of Observation										จำนวนวันที่มี Number of days with		
	<0.05 Km.	0.05—0.1 Km.	0.2—0.5 Km.	0.6—1 Km.	2—4 Km.	5—10 Km.	11—20 Km.	21—30 Km.	31—50 Km.	> 50 Km.	Thunder—storm	Lightning	Fog
San Don	-	-	-	-	-	-	-	-	-	-	-	-	-
Hin Sampayue	-	-	-	-	-	17	107	-	-	-	-	-	6
Ko Phai	-	-	-	-	-	10	114	-	-	-	1	-	-
Rayong	-	-	-	-	-	12	112	-	-	-	-	-	8
Ko Chuang	-	-	-	-	-	8	116	-	-	-	-	-	-
Laem Sing	-	-	-	-	-	36	88	-	-	-	-	1	10
Laem Ngop	-	-	-	-	-	4	120	-	-	-	-	2	9
Lang Suan	-	-	-	-	-	9	115	-	-	-	-	-	-
Ko Prap	-	-	-	-	1	123	-	-	-	-	-	-	-
Ko Tapao Noi	-	-	-	-	-	96	24	-	-	-	-	2	-
Laem Ta Chi	-	-	-	-	-	-	124	-	-	-	-	-	-

Note :— Each of stations observed 4 times per day.

สรุปผลการตรวจอุตุนิยมวิทยาของสถานีตรวจอากาศชายทะเล ประจำเดือน มกราคม ๒๕๐๘

Monthly Summary of Meteorological Observations for Coastal Stations for Month of January 1965

Station	ลักษณะทะเลและคลื่นใต้น้ำ State of sea and swell								
	จำนวนวันที่มี Number of days with								
	Calm 0—0.1 m.	Smooth 0.1—0.5 m.	Slight 0.5—1.25 m.	Moderate 1.25—2.5 m.	Rough 2.5—4 m.	Very rough 4—6 m.	High 6—9 m.	Very high 9—14 m.	Swell
San Don	-	-	-	-	-	-	-	-	-
Hin Sampayue	M	O	O	B	S	E	R	V	A	T	I	O	N	25
Ko Phai	7	11	8	5	-	-	-	-	16
Rayong	-	11	20	-	-	-	-	-	12
Ko Chuang	29	2	-	-	-	-	-	-	10
Laem Sing	19	10	1	1	-	-	-	-	31
Laem Ngop	13	14	4	-	-	-	-	-	-
Lang Suan	12	12	6	1	-	-	-	-	29
Ko Prap	19	12	-	-	-	-	-	-	31
Ko Tapao Noi	M	O	O	B	S	E	R	V	A	T	I	O	N	15
Laem Ta Chi	-	-	6	20	5	-	-	-	31

กรมอุตุนิยมวิทยา

สำนักนายกรัฐมนตรี

รายงานอุตุนิยมวิทยาประจำเดือน

ปีที่ ๓๐ ฉบับที่ ๒

กุมภาพันธ์ ๒๕๐๘

METEOROLOGICAL DEPARTMENT

OFFICE OF THE PRIME MINISTER

MONTHLY METEOROLOGICAL BULLETIN

Vol. 30 Part 2

February 1965

พลเรือโท สนิท เวสารัชชนันท์

อธิบดี

Sanit Vesa-rajananda

Vice Admiral, Director General

๏ เมษายน ๒๕๑๐
จำนวน ๒๐๐ เล่ม

กรมอุตุนิยมวิทยา

สำนักนายกรัฐมนตรี

รายงานอุตุนิยมวิทยาประจำเดือน

ปีที่ ๓๐ ฉบับที่ ๒

กุมภาพันธ์ ๒๕๐๘

METEOROLOGICAL DEPARTMENT

OFFICE OF THE PRIME MINISTER

MONTHLY METEOROLOGICAL BULLETIN

Vol. 30 Part 2

February 1965

พลเรือโท สนิธ เวสารัชชนันท์

อธิบดี

Sanit Vesa-rajananda

Vice Admiral, Director General

Publication of this report was supported by the Research and Development Field Unit - Thailand, Advanced Research Projects Agency, Office of the Secretary of Defense, United States Government.

สารบาญ

INDEX

หน้า
Page

คำนำ
Introduction ... ... ก *A*

บัญชีแสดงรายการที่ตั้งสถานีตรวจอากาศ
List of Meteorological Stations with their Geographical Positions 1

ลมฟ้าอากาศ
A Summary 2

รายงานผลการตรวจรายชั่วโมงประจำเดือนของสถานีกลางกรุงเทพ ฯ สำหรับ
Hourly values for Central Stations, Bangkok of

ความกดอากาศ *Pressure*

ความชื้นสัมพันธ์ *Relative Humidity*

อุณหภูมิ *Temperature*

ลม *Surface wind*

ฝน *Rainfall* 4

รายงานผลการตรวจเฉพาะเวลา 0700 1000 1300 1600
Observation at fixed hours of

ทรรศนวิสัย *Visibility*

จำนวนเมฆ *Amount of Clouds*

ชนิดของเมฆ *Form of Clouds* 10

รายงานค่าเฉลี่ยประจำวันและประจำเดือนของผลการตรวจอุตุนิยมวิทยาต่าง ๆ และสรุป
ผลการตรวจประจำเดือนของสถานีกลางกรุงเทพ ฯ
Daily and Monthly values of Meteorological Elements and Monthly Summary of Central Stations, Bangkok 11

สรุปผลการตรวจอุตุนิยมวิทยาประจำเดือนของบางสถานี
Summary of Observations of some selected Stations 14

รายงานฝนประจำเดือน
Monthly Rainfall report 27

สรุปผลการตรวจลมประจำเดือนของสถานีกลางกรุงเทพ ฯ
Wind - rose of Central Stations, Bangkok 29

สรุปผลการตรวจลมประจำเดือนของสถานีสัตหีบ
Wind - rose of Sattahip 30

สรุปผลการตรวจอุตุนิยมวิทยาของสถานีชายทะเล
Summary of Meteorological Observations for Coastal Stations 31

คำนำ

PREFACE

1. สถานีตรวจอากาศกลางกรุงเทพ ฯ แห่งกองสถานีตรวจอากาศ กรมอุตุนิยมวิทยา ตั้งอยู่ที่ถนนสุขุมวิท จังหวัดพระนคร ในแลต. 13° 44' น. ลอง. 100° 30' อ. สูงของบาโรเมตรจากระดับทะเล 16.37 เมตร เวลาที่ใช้ในการตรวจอุตุนิยมวิทยาใช้เวลากรุงเทพ ฯ และมีการตรวจอุตุนิยมวิทยาทุกชั่วโมง สำหรับสถานีอื่น ๆ ได้มีรายการแจ้งอยู่ในตารางแล้วและส่วนมากทำการตรวจวันละ 8 เวลาเท่านั้น

The Central Meteorological Station in Bangkok is situated at Lat. 13° 44' *N., Long.* 100° 30' *E., height of barometer* 16.37 *metres above Mean Sea-level. For all readings local standard time is used* (105 *th. degree M. E. G.*) *and hourly observations are maintained. For other stations generally eight observations are made at* 3 *hour intervals from* 0100 *to* 2200.

2. ความกดอากาศได้แก้อุณหภูมิ แลตติจูด และระดับทะเลแล้ว
Barometric readings are corrected for temperature, latitude and Mean Sea-level.

3. ทิศและความเร็วลมเป็นรายชั่วโมง ตรวจโดยเครื่องวัดลมชนิดอัตโนมัติแบบไดนส์
Hourly directions and velocities of the wind are taken from the record sheets of the Dines Pressure Tube Anemograph.

4. เธอร์โมเมตรทุกชนิดได้ติดตั้งไว้ในเรือนเธอร์โมเมตรแบบสเตเวนสัน
All thermometers are installed in Stevenson screen.

5. เครื่องหมายลมฟ้าอากาศและปรากฏการณ์บางอย่างทางอุตุนิยมวิทยา ในช่องหมายเหตุลมฟ้าอากาศใช้แบบสากล มีความหมายดังต่อไปนี้ :-
International Symbols are used in registering the state of weather and other meteorological phenomena.

ท้องฟ้าไม่มีเมฆ **Clear**

ท้องฟ้ามีเมฆบางส่วน **Partly cloudy**

ท้องฟ้ามีเมฆมาก **Cloudy**

ท้องฟ้ามีเมฆเต็ม **Overcast**

ฟ้าหรัวแห้ง ทรรศนวิสัยเกินกว่า 1000 เมตร **Haze**

ฟ้าแลบในระยะไกล **Lightning**

ฟ้าหรัวชื้น (หมอกบาง) ทรรศนวิสัยตั้งแต่ 1000 เมตร ถึง 2000 เมตร **Mist**

หมอก ทรรศนวิสัยต่ำกว่า 1000 เมตร **Fog**

พายุฝน **Squall**

ฝนละออง **Drizzle**

ฝน **Rain**

ฝนผ่าน **Shower**

ฝนผ่านหรือฝนที่มีลูกเห็บเล็กน้อยหรือปานกลาง **Shower with slight or moderate hail**

พายุฟ้าคะนอง **Thunderstorm**

พายุฟ้าคะนองอย่างอ่อนมีฝน **Slight thunderstorm**

พายุฟ้าคะนองอย่างอ่อนมีลูกเห็บ **Slight thunderstorm with hail**

พายุฟ้าคะนองอย่างปานกลางมีฝน **Moderate thunderstorm**

พายุฟ้าคะนองอย่างปานกลางมีลูกเห็บ **Moderate thunderstorm with hail**

พายุฟ้าคะนองอย่างแรงมีฝน **Heavy thunderstorm**

พายุฟ้าคะนองอย่างแรงมีลูกเห็บ **Heavy thunderstorm with hail**

พายุฟ้าคะนองไม่ผ่านสถานี **Distant thunderstorm**

อาทิตย์ทรงกลด **Solar halo**

จันทร์ทรงกลด **Luna corona**

ลูกเห็บ **Hail**

น้ำค้าง **Dew**

กรมอุตุนิยมวิทยา
สำนักนายกรัฐมนตรี
พลเรือโท สนิท เวสารัชชนันท์
อธิบดี

Meteorological Department
Office of the Prime Minister
Sanit Vesa-rajananda
Vice Admiral, Director-General

บัญชีแสดงรายการที่ตั้งสถานีตรวจอากาศ

List of Meteorological Stations with their Geographical Positions

สถานี Station	ตำบลที่ตั้งสถานี Geographical Positions				
	แลต. Lat. °	น. N. '	ลอง. Long. °	อ. E. '	สูงเป็นเมตร Alt. in m.
Chiangrai	19	55	99	50	416
Pai	19	20	98	50	540
Mae Hongson	19	18	97	50	271
Chiangmai	18	47	98	59	314
Nan	18	47	100	47	201
Lampang	18	15	99	30	243
Phrae	18	10	99	50	157
Mae Sariang	18	10	97	50	314
Uttaradit	17	37	100	08	63
Loei	17	32	101	30	211
Nakhon Phanom	17	30	104	20	140
Udon Thani	17	26	102	46	178
Sakon Nakhon	17	10	104	09	160
Tak	16	51	99	07	115
Phitsanulok	16	50	100	16	50
Mae Sot	16	40	98	33	210
Mukdahan	16	33	104	44	138
Phetchabun	16	25	101	08	114
Khon Kaen	16	20	102	51	157
Roi Et	16	03	103	41	140
Nakhon Sawan	15	48	100	10	28
Chaiyaphum	15	45	102	02	—
Ubon Ratchathani	15	15	104	53	123
Nakhon Ratchasima	14	58	102	07	181
Surin	14	53	103	29	145
Lopburi	14	48	100	37	13
Suphanburi	14	30	99	50	7
Prachinburi	14	10	101	10	7
Sap Muang	14	07	101	04	284
Kanchanaburi	14	01	99	32	28
Don Muang	13	55	100	36	10
Aranyaprathet	13	42	102	35	44
Pom Phrachunlachomklao	13	32	100	35	3
Chonburi	13	22	100	59	6
Ko Sichang	13	09	100	49	26
Sattahip	12	39	100	53	55
Chanthaburi	12	37	102	07	5
Hua Hin	12	34	100	48	3
Prachuap Khirikhan	11	48	99	48	5
Khlong Yai	11	47	102	53	4
Chumphon	10	27	99	15	3
Ranong	09	58	98	38	35
Ban Don	09	08	99	18	3
Nakhon Si Thammarat	08	25	99	58	5
Phuket	07	58	98	24	3
Trang	07	24	99	31	3
Songkhla	07	11	100	37	4
Narathiwat	06	26	101	50	4

ภาวะลมฟ้าอากาศทั่วไป

ความกดอากาศ ลมและฝน

ลมฝ่ายเหนือยังคงปกคลุมประเทศไทยตอนบนอยู่จนถึงวันที่ ๔ จึงได้อ่อนกำลังลงไป เปิดโอกาสให้ลมฝ่ายตะวันออกจากทะเลจีนใต้พัดเข้าสู่ประเทศไทยแทนที่ไปจนตลอดสัปดาห์ที่สอง ทำให้มีฝนตกเล็กน้อยถึงปานกลางเกือบทั่วไป โดยมีฝนตกหนักเป็นบางแห่งในตอนบนของประเทศ ต่อจากนั้น อุณหภูมิได้ค่อย ๆ สูงขึ้น กับมีฝนเป็นบางแห่งทั่วทุกภาค

ในระหว่างสัปดาห์ที่สาม มีพายุดีเปรสชั่นก่อตัวขึ้นในทะเลจีนใต้ เคลื่อนตัวผ่านเข้ามาในอ่าวไทย ทำให้มีฝนตกเป็นบางแห่งในตอนบนของประเทศ และมีฝนแผ่เป็นบริเวณกว้างในอ่าวไทยทั้งสองฝั่งรวมทั้งในภาคใต้ด้วย ต่อมาบริเวณความกดอากาศสูงในประเทศจีนมีกำลังแรงขึ้นและแผ่บริเวณลงมาปกคลุมประเทศไทยตั้งแต่ปลายสัปดาห์ที่สามไปจนถึงปลายเดือน ทำให้มีฝนฟ้าคะนองเป็นแห่ง ๆ ในตอนบนของประเทศและอ่าวไทยฝั่งตะวันออก ส่วนภาคใต้มีฝนเล็กน้อยถึงปานกลางทั่วไป

อุณหภูมิ

อุณหภูมิต่ำที่สุดในเดือนนี้วัดได้ ๘.๒°ซ.(๔๖.๘°ฟ.)ที่เชียงรายเมื่อวันที่ ๑๑ ส่วนอุณหภูมิสูงที่สุดวัดได้ ๓๘.๐°ซ.(๑๐๐.๔°ฟ.)ที่จังหวัดตากเมื่อวันที่ ๑๔

GENERAL WEATHER CONDITION

Pressure, Winds and Rainfall:

Northerly winds still dominated over Upper Thailand from the 1st to the 4th, then giving way to easterly winds from the South China Sea till second week, caused almost widespread light to moderate rains with local heavy falls over Upper Thailand. The temperatures increased and isolated rainshowers occurred in all parts of the country in the rest of the period.

A depression, forming in the South China Sea, moved to the Gulf of Thailand on the third week, bringing isolated rains over Upper Thailand and widespread rains over both coasts of the Gulf of Thailand and the Southern Part as well.

The anticyclone in China had intensified and extended its ridge to cover the country at the end of the third week towards the end of the month, causing scattered thundershowers in Upper Thailand and East Coast of the Gulf of Thailand while widespread light to moderate rains fell in the Southern Part.

Temperature:

The lowest temperature was recorded 8.2°C. (46.8°F.) at Chiangrai on the 11th, and the highest was 38.0°C. (100.4°F.) at Tak on the 19th.

กรุงเทพฯ กุมภาพันธ์ ๒๕๐๘ Bangkok February 19(

ความกดอากาศระดับน้ำทะเลชั่วโมงประจำวัน เป็นมิลลิบาร์ 1000 + จำนวนในตาราง

Barometric Pressure at Sea—level in Millibars 1000 + the numbers in the tables

Time / Date	เวลากรุงเทพ ฯ Bangkok Standard Time											
	0100	0200	0300	0400	0500	0600	0700	0800	0900	1000	1100	1200
1	13.30	12.90	12.60	12.65	12.70	13.40	14.10	15.00	15.70	16.10	15.50	14.20
2	13.40	13.10	12.60	12.55	12.60	12.90	14.10	14.60	15.10	15.50	15.00	13.85
3	11.90	11.50	11.10	11.10	11.10	11.80	12.50	13.50	14.10	14.65	14.60	13.50
4	11.30	11.00	10.60	10.70	10.70	13.00	11.80	12.30	13.30	13.40	13.05	12.30
5	11.10	10.60	10.50	10.50	10.60	11.10	11.45	11.80	13.00	13.00	12.06	11.40
6	09.80	09.70	09.20	09.20	09.30	09.70	10.50	10.95	11.80	11.90	11.45	10.50
7	09.80	09.10	08.60	08.60	09.00	09.40	10.10	10.50	11.30	11.35	11.10	10.20
8	10.10	09.90	09.50	09.30	09.50	10.20	10.70	11.40	11.85	12.10	11.80	11.00
9	09.90	09.90	09.90	09.80	10.10	10.50	11.20	11.80	12.15	12.20	11.80	10.60
10	10.10	09.80	09.40	09.30	09.50	10.30	11.20	11.90	12.60	12.90	12.20	10.95
11	10.30	09.90	09.40	09.00	09.10	09.40	10.20	11.00	12.00	12.20	11.90	11.00
12	10.20	09.80	09.30	08.65	08.60	08.90	09.40	10.50	11.30	11.80	11.10	10.15
13	10.60	10.00	09.50	09.40	09.40	09.90	10.65	11.50	12.50	12.90	11.90	11.30
14	09.30	09.30	09.30	09.00	09.30	09.00	09.50	10.60	11.40	11.80	11.30	10.60
15	09.70	09.30	08.70	08.30	08.50	08.60	09.00	09.80	10.60	11.00	10.70	09.80
16	08.60	08.20	07.80	07.75	07.80	08.30	08.90	09.40	09.80	09.90	09.80	09.40
17	08.90	08.50	07.90	07.80	08.00	08.50	08.90	09.80	09.80	10.30	09.90	09.30
18	08.30	07.40	06.30	06.30	06.50	07.40	08.10	09.00	09.50	09.80	09.50	08.90
19	07.70	07.40	07.30	07.30	07.30	07.70	08.30	09.00	09.90	10.50	10.10	09.50
20	09.05	08.10	07.60	07.50	07.70	08.50	09.20	09.80	10.20	10.30	10.10	09.70
21	07.90	07.70	07.80	07.90	08.10	08.40	09.30	10.10	10.90	11.50	11.10	10.50
22	09.00	08.65	08.15	08.00	08.00	08.30	09.00	09.30	10.60	11.05	10.90	10.20
23	08.95	09.10	08.60	08.55	08.50	08.60	09.00	09.80	10.10	10.90	10.50	09.80
24	09.30	08.80	08.70	09.10	09.40	10.50	10.55	13.00	13.90	14.30	13.10	11.90
25	11.00	10.50	10.50	10.20	10.30	10.55	11.30	12.20	13.10	12.95	12.60	11.50
26	10.70	10.60	10.10	10.20	10.50	11.10	11.80	12.90	13.40	13.70	13.00	12.10
27	12.30	11.80	11.50	11.40	11.40	11.70	12.90	13.10	13.40	13.70	13.90	13.10
28	12.60	12.40	12.30	12.30	12.50	13.30	14.55	15.00	15.90	16.20	15.80	15.10
Mean	10.18	09.82	09.46	09.37	09.50	10.03	10.65	11.41	12.11	12.43	11.99	11.16

Time / Date	1300	1400	1500	1600	1700	1800	1900	2000	2100	2200	2300	2400
1	12.90	11.45	10.60	10.50	10.50	10.65	11.00	11.90	12.70	13.10	13.10	13.40
2	12.20	11.30	10.20	09.90	10.20	10.30	10.70	11.40	11.80	12.25	12.10	11.90
3	11.80	10.70	09.90	09.50	09.70	09.90	10.30	11.10	11.60	11.80	11.50	11.40
4	11.00	09.80	09.10	08.90	08.50	08.70	09.20	10.30	11.30	11.40	11.40	11.10
5	10.30	09.00	07.85	07.70	07.80	08.20	08.60	08.90	09.50	09.50	09.70	09.80
6	09.50	08.30	07.40	07.30	07.30	07.70	07.90	08.50	09.10	09.40	09.70	09.90
7	09.30	08.60	07.70	07.50	07.90	08.20	08.90	09.40	09.50	10.20	10.30	10.20
8	09.90	08.60	07.90	07.40	07.40	07.90	08.50	09.00	09.40	09.80	09.90	10.20
9	09.30	08.30	07.30	06.90	07.00	07.50	08.10	08.70	09.70	09.90	09.90	10.10
10	09.70	08.50	06.90	06.30	06.50	07.00	08.15	09.00	09.70	10.50	10.70	10.60
11	09.80	08.60	07.70	07.30	07.50	07.70	09.00	09.70	10.30	10.70	10.70	10.50
12	09.00	07.40	07.10	06.50	06.55	06.90	07.90	09.30	09.90	09.90	10.30	10.60
13	09.50	08.50	07.30	06.70	06.90	07.00	07.30	08.30	09.10	09.40	09.30	09.40
14	09.85	08.90	07.90	07.10	07.30	07.75	08.30	08.90	09.50	10.15	10.20	09.90
15	08.70	07.80	06.70	06.10	06.30	06.60	06.70	07.35	08.10	08.60	08.60	08.60
16	08.90	07.90	07.00	06.30	06.30	06.20	07.20	07.90	09.10	09.90	09.80	09.30
17	08.30	07.30	06.50	06.10	06.00	06.30	06.70	07.10	07.90	08.90	08.90	08.60
18	07.75	06.65	05.80	05.70	05.80	05.90	06.55	07.30	08.10	08.30	08.30	08.10
19	08.60	07.50	06.15	06.00	06.30	06.70	07.50	08.30	08.90	09.40	09.75	09.40
20	08.70	07.40	06.50	05.90	06.10	05.90	06.30	07.30	08.30	08.90	08.60	08.20
21	09.10	08.25	06.70	06.40	06.30	06.70	07.50	08.20	08.50	09.10	09.40	09.30
22	09.50	08.30	07.60	06.70	06.90	07.35	08.20	09.20	09.70	10.20	10.10	09.70
23	08.70	07.80	07.30	06.30	05.90	06.60	07.10	08.30	09.10	09.50	09.75	09.70
24	10.40	09.50	08.60	08.55	08.60	09.00	09.30	10.15	11.00	11.40	11.85	11.70
25	10.50	09.40	08.55	08.40	08.50	08.70	09.10	09.80	10.30	11.10	11.30	11.30
26	10.70	09.80	09.60	09.50	10.50	10.30	11.35	11.90	12.30	13.00	12.90	12.80
27	11.70	10.90	10.60	10.60	11.00	11.30	11.90	12.60	13.10	13.10	13.10	12.70
28	13.90	12.60	11.70	11.10	11.30	11.40	11.90	12.60	13.10	13.50	13.90	13.90
Mean	09.98	08.89	08.01	07.61	07.75	08.01	08.61	09.37	10.02	10.46	10.54	10.44

กรุงเทพฯ กุมภาพันธ์ ๒๕๐๘ Bangkok February 1965

อุณหภูมิของอากาศเป็นองศาเซนติเกรด
Air Temperature in Degrees Centigrade

Time / Date	เวลากรุงเทพ ฯ / Bangkok Standard Time											
	0100	0200	0300	0400	0500	0600	0700	0800	0900	1000	1100	1200
1	24.9	24.8	24.3	23.9	23.9	23.2	23.1	23.2	26.1	28.0	30.1	30.6
2	23.4	22.5	22.0	22.0	22.2	22.5	22.3	24.2	26.2	28.0	30.8	32.2
3	23.8	24.0	23.4	22.9	22.8	22.1	21.9	23.0	24.5	27.9	27.5	28.3
4	23.7	23.3	22.9	22.3	22.2	22.2	22.3	23.1	25.7	28.3	27.8	29.8
5	24.7	24.5	23.8	23.4	23.2	23.0	22.9	24.2	26.9	29.7	30.7	31.1
6	25.0	25.1	25.0	24.8	24.1	24.0	23.8	24.7	27.6	29.0	30.4	31.4
7	25.9	24.5	23.1	23.0	23.0	22.8	22.6	24.3	27.8	29.7	30.2	30.2
8	24.8	24.9	24.9	24.1	23.1	23.1	23.2	24.2	26.5	28.0	29.8	29.6
9	24.5	24.7	24.2	23.7	23.5	23.3	23.6	24.9	28.1	29.1	30.6	31.9
10	25.5	25.1	24.8	24.8	24.7	24.6	24.1	25.9	26.5	27.8	28.9	30.4
11	25.6	25.5	25.4	24.8	24.1	24.0	24.2	24.4	26.3	29.1	30.2	32.3
12	24.0	23.5	23.1	23.0	22.8	22.8	22.9	24.7	26.7	28.4	30.5	32.0
13	24.2	24.1	24.2	24.5	24.2	23.7	23.2	24.1	27.1	28.0	30.0	30.7
14	26.0	25.8	25.7	23.9	23.0	23.0	23.0	24.2	25.7	27.2	29.3	31.2
15	25.4	25.2	25.0	25.0	24.7	24.2	24.0	24.2	26.5	28.1	29.8	30.7
16	24.5	24.5	24.6	24.2	23.9	23.5	23.1	23.6	26.4	29.0	30.8	32.0
17	26.0	25.8	25.8	25.8	25.6	25.3	24.8	25.4	27.7	28.9	30.6	31.0
18	25.6	25.1	24.9	24.6	24.1	24.1	24.4	25.9	27.7	29.4	30.9	32.2
19	25.8	25.6	25.5	25.1	24.9	24.2	24.0	24.9	27.6	28.1	29.9	31.0
20	25.8	25.1	25.2	25.0	24.8	24.0	23.9	25.1	28.2	30.2	31.3	32.0
21	26.0	25.9	25.7	25.4	25.2	24.8	24.3	25.3	28.9	30.4	31.6	31.9
22	26.0	26.0	25.5	25.1	24.6	24.2	24.0	25.2	27.1	29.3	30.7	30.4
23	26.3	26.1	26.1	25.8	25.0	24.8	24.7	25.5	27.9	29.5	31.1	31.8
24	26.8	26.8	26.8	26.2	25.0	24.2	24.0	23.4	22.6	23.1	22.9	24.0
25	24.8	24.7	24.4	24.0	23.9	23.7	23.9	25.0	26.2	27.7	30.4	31.2
26	25.8	25.5	25.3	25.1	25.0	25.0	24.7	24.0	24.0	25.0	26.9	29.3
27	23.3	22.9	23.0	23.0	22.9	22.8	22.7	22.5	23.1	24.3	26.0	26.0
28	23.8	23.6	23.4	23.2	23.0	22.9	23.0	23.9	25.0	25.8	28.0	27.8
Mean	25.1	24.8	24.6	24.2	23.9	23.6	23.5	24.4	26.5	28.1	29.6	30.5

Time / Date	1300	1400	1500	1600	1700	1800	1900	2000	2100	2200	2300	2400
1	32.2	32.7	33.5	33.0	32.7	31.8	28.5	27.2	27.0	26.6	25.8	24.8
2	32.7	33.6	33.8	33.8	33.0	32.0	30.7	29.0	28.1	26.8	25.8	24.5
3	30.3	31.9	32.3	30.4	30.0	29.2	28.2	27.1	26.1	25.1	24.3	24.0
4	30.8	31.8	33.0	32.1	32.0	31.2	29.7	27.8	27.2	26.0	25.6	24.7
5	32.0	33.5	33.0	32.8	32.0	30.8	28.0	27.0	26.1	25.6	25.3	25.0
6	31.9	31.3	31.7	31.4	29.1	27.7	26.4	26.0	25.8	25.6	25.6	26.0
7	31.2	31.0	32.0	30.8	29.0	27.1	26.3	25.9	25.8	25.6	25.3	25.0
8	31.2	31.8	32.8	33.3	31.4	29.0	27.2	26.2	25.9	25.5	25.1	24.9
9	31.5	33.0	34.2	33.3	31.0	29.3	27.8	27.0	26.4	26.0	25.8	25.5
10	32.3	34.1	34.6	35.1	32.2	30.4	30.2	27.9	27.1	26.8	26.1	25.9
11	36.0	33.6	32.7	32.3	31.6	30.1	29.7	26.0	26.1	26.0	26.1	24.9
12	34.0	34.4	34.5	34.3	32.4	31.0	28.5	27.6	27.2	26.3	26.2	25.1
13	33.0	33.6	32.8	32.9	31.9	29.9	28.0	27.2	26.9	26.6	26.2	26.0
14	31.9	32.0	31.8	30.7	30.2	28.8	27.8	27.2	26.9	26.4	26.0	25.9
15	31.3	31.8	32.1	32.1	29.9	28.0	27.3	26.3	25.8	25.7	25.1	24.9
16	33.0	32.0	32.6	32.8	32.0	30.2	28.9	27.3	26.9	26.7	26.5	26.0
17	32.0	32.6	32.4	31.3	29.4	28.0	27.2	26.8	26.4	26.2	26.1	26.0
18	32.1	32.2	32.8	32.7	30.9	28.9	27.7	27.3	27.1	26.9	26.3	26.0
19	31.4	32.1	32.1	31.6	30.8	29.0	27.5	27.0	26.8	26.3	26.2	25.9
20	32.8	32.2	32.8	32.8	31.3	29.2	28.0	27.2	26.9	26.6	26.2	26.1
21	32.0	33.1	33.1	33.0	31.8	29.7	28.0	27.5	27.2	27.0	26.8	26.5
22	32.2	32.0	32.8	32.1	31.1	30.1	28.5	27.7	27.5	27.3	27.0	26.8
23	32.8	33.2	32.8	31.1	31.0	29.0	28.2	27.7	27.6	27.1	27.0	26.8
24	28.0	30.4	32.6	31.7	29.8	28.8	27.4	26.6	26.5	26.2	25.9	25.2
25	31.5	32.1	32.6	31.9	30.3	28.5	27.8	27.0	26.5	26.4	26.2	26.0
26	30.7	31.7	30.0	25.0	23.2	23.1	23.8	23.6	23.9	24.2	24.1	24.2
27	28.0	28.6	26.8	24.9	23.9	24.0	23.5	23.8	23.6	23.7	23.7	23.8
28	29.0	30.1	30.8	30.0	31.0	29.2	27.6	26.5	25.8	25.2	25.2	25.4
Mean	31.7	32.2	32.5	31.8	30.5	29.1	27.8	26.8	26.5	26.1	25.8	25.4

กรุงเทพฯ กุมภาพันธ์ ๒๕๐๘ Bangkok February 1965

ความชื้นสัมพันธ์รายชั่วโมงประจำวันเป็นเรือนร้อย

Hourly Relative Humidity in Percent

Time / Date	เวลากรุงเทพ ฯ / Bangkok Standard Time											
	0100	0200	0300	0400	0500	0600	0700	0800	0900	1000	1100	1200
1	93.0	94.0	96.0	97.0	97.0	97.0	98.0	98.0	67.0	56.0	51.0	51.0
2	79.0	80.0	83.0	83.0	78.0	75.0	79.0	69.0	63.0	61.0	51.0	46.0
3	83.0	77.0	77.0	77.0	76.0	82.0	83.0	77.0	74.0	60.0	61.0	58.0
4	82.0	84.0	86.0	90.0	90.0	90.0	90.0	89.0	78.0	66.0	66.0	62.0
5	85.0	87.0	92.0	95.0	96.0	96.0	96.0	89.0	79.0	66.0	59.0	55.0
6	90.0	92.0	92.0	93.0	97.0	98.0	94.0	92.0	81.0	72.0	68.0	64.0
7	87.0	81.0	89.0	90.0	90.0	92.0	92.0	90.0	80.0	73.0	66.0	62.0
8	92.0	91.0	92.0	93.0	95.0	96.0	95.0	90.0	84.0	78.0	71.0	72.0
9	93.0	92.0	93.0	94.0	96.0	97.0	95.0	91.0	79.0	74.0	67.0	60.0
10	94.0	93.0	94.0	92.0	93.0	94.0	96.0	89.0	88.0	81.0	75.0	68.0
11	93.0	92.0	93.0	91.0	91.0	90.0	86.0	88.0	78.0	82.0	60.0	55.0
12	86.0	89.0	90.0	89.0	90.0	90.0	90.0	82.0	74.0	66.0	59.0	52.0
13	83.0	82.0	85.0	90.0	90.0	92.0	93.0	89.0	82.0	78.0	74.0	73.0
14	92.0	93.0	94.0	94.0	94.0	94.0	94.0	91.0	86.0	86.0	76.0	67.0
15	95.0	96.0	96.0	97.0	97.0	98.0	100.0	100.0	89.0	83.0	80.0	69.0
16	95.0	95.0	94.0	94.0	94.0	96.0	97.0	95.0	88.0	76.0	64.0	62.0
17	92.0	92.0	92.0	93.0	95.0	97.0	95.0	94.0	85.0	77.0	66.0	65.0
18	88.0	91.0	92.0	93.0	96.0	97.0	95.0	81.0	81.0	75.0	66.0	62.0
19	92.0	92.0	93.0	94.0	95.0	96.0	96.0	93.0	83.0	79.0	67.0	63.0
20	92.0	93.0	92.0	93.0	93.0	94.0	94.0	91.0	80.0	67.0	64.0	62.0
21	92.0	91.0	93.0	94.0	95.0	95.0	96.0	92.0	78.0	71.0	67.0	66.0
22	92.0	92.0	95.0	93.0	94.0	94.0	94.0	89.0	84.0	75.0	67.0	68.0
23	90.0	91.0	91.0	92.0	94.0	94.0	94.0	92.0	83.0	77.0	68.0	64.0
24	89.0	89.0	90.0	91.0	91.0	95.0	97.0	96.0	97.0	98.0	98.0	95.0
25	89.0	91.0	91.0	91.0	91.0	91.0	91.0	85.0	81.0	70.0	70.0	63.0
26	91.0	92.0	91.0	92.0	93.0	94.0	94.0	96.0	99.0	95.0	87.0	76.0
27	95.0	96.0	97.0	97.0	97.0	97.0	96.0	98.0	99.0	96.0	85.0	82.0
28	97.0	98.0	97.0	97.0	95.0	95.0	96.0	92.0	86.0	85.0	73.0	75.0
Mean	90.0	90.2	91.4	92.1	92.6	93.4	93.4	89.9	82.4	75.8	68.8	64.9

Time / Date	1300	1400	1500	1600	1700	1800	1900	2000	2100	2200	2300	2400
1	50.0	47.0	46.0	45.0	45.0	46.0	66.0	70.0	71.0	71.0	65.0	70.0
2	45.0	42.0	43.0	41.0	43.0	48.0	55.0	64.0	64.0	65.0	70.0	78.0
3	55.0	52.0	50.0	54.0	56.0	59.0	63.0	68.0	71.0	78.0	80.0	83.0
4	57.0	54.0	47.0	50.0	49.0	51.0	62.0	67.0	69.0	73.0	80.0	86.0
5	50.0	52.0	52.0	51.0	51.0	57.0	67.0	71.0	78.0	82.0	84.0	87.0
6	63.0	60.0	59.0	63.0	72.0	77.0	83.0	86.0	88.0	89.0	88.0	86.0
7	60.0	60.0	60.0	61.0	67.0	78.0	85.0	87.0	86.0	88.0	90.0	91.0
8	63.0	58.0	56.0	55.0	59.0	70.0	77.0	85.0	86.0	88.0	91.0	92.0
9	63.0	56.0	56.0	57.0	64.0	70.0	77.0	84.0	88.0	88.0	91.0	94.0
10	58.0	50.0	49.0	44.0	64.0	74.0	64.0	85.0	88.0	87.0	90.0	91.0
11	52.0	54.0	50.0	64.0	64.0	69.0	70.0	76.0	73.0	73.0	72.0	80.0
12	49.0	47.0	47.0	54.0	60.0	67.0	78.0	81.0	79.0	80.0	80.0	82.0
13	61.0	60.0	61.0	62.0	66.0	72.0	81.0	86.0	88.0	90.0	91.0	92.0
14	62.0	62.0	62.0	69.0	71.0	78.0	83.0	87.0	89.0	91.0	93.0	93.0
15	64.0	62.0	62.0	66.0	67.0	78.0	83.0	87.0	88.0	88.0	92.0	93.0
16	62.0	62.0	59.0	52.0	57.0	66.0	72.0	83.0	87.0	88.0	89.0	92.0
17	66.0	60.0	60.0	61.0	70.0	81.0	84.0	85.0	85.0	85.0	86.0	86.0
18	61.0	62.0	59.0	60.0	69.0	75.0	81.0	83.0	84.0	86.0	89.0	91.0
19	64.0	61.0	58.0	64.0	67.0	72.0	82.0	84.0	85.0	89.0	89.0	91.0
20	61.0	58.0	57.0	54.0	64.0	72.0	78.0	84.0	87.0	89.0	91.0	91.0
21	64.0	60.0	57.0	57.0	63.0	72.0	83.0	88.0	88.0	87.0	88.0	90.0
22	65.0	63.0	62.0	62.0	60.0	68.0	80.0	83.0	83.0	84.0	86.0	87.0
23	63.0	62.0	65.0	64.0	67.0	78.0	83.0	86.0	86.0	89.0	90.0	90.0
24	75.0	63.0	60.0	61.0	73.0	75.0	79.0	85.0	87.0	89.0	92.0	90.0
25	60.0	63.0	61.0	63.0	72.0	76.0	78.0	85.0	89.0	90.0	91.0	92.0
26	69.0	64.0	72.0	87.0	97.0	97.0	95.0	97.0	98.0	98.0	98.0	98.0
27	75.0	69.0	79.0	86.0	96.0	96.0	98.0	94.0	95.0	96.0	96.0	97.0
28	71.0	65.0	60.0	67.0	59.0	68.0	70.0	79.0	83.0	91.0	92.0	91.0
Mean	61.0	58.1	57.5	59.8	64.7	71.1	77.0	82.1	83.7	85.4	86.9	88.7

กรุงเทพฯ กุมภาพันธ์ ๒๕๐๘ Bangkok February 1965

ทิศและกำลังลมรายชั่วโมง (นอต)

Hourly Direction and Force of Surface Winds (Knot)

Time	0100		0200		0300		0400		0500		0600	
Date	Dir.	Force	Dir.	Force	Dir.	Force	Dir.	Force	Dir.	Force	Dir.	Force
1	S	2	C	0	C	0	C	0	C	0	C	0
2	C	0	C	0	C	0	C	0	NE	1	ENE	1
3	C	0	NE	3	NNW	3	N	3	N	4	ENE	1
4	C	0	C	0	C	0	C	0	C	0	C	0
5	C	0	C	0	C	0	C	0	C	0	E	1
6	ESE	3	C	0	C	0	C	0	C	0	C	0
7	C	0	C	0	S	3	SE	1	C	0	C	0
8	ESE	2	E	1	E	1	NNE	1	N	2	NNE	1
9	SE	1	C	0	C	0	C	0	C	0	C	0
10	S	1	SSW	1	C	0	SSE	1	C	0	C	0
11	S	1	C	0	C	0	C	0	C	0	C	0
12	C	0	C	0	C	0	C	0	C	0	C	0
13	E	1	C	0	C	0	C	0	C	0	C	0
14	SE	2	C	0	NW	2	SE	2	W	1	SW	3
15	C	0	C	0	C	0	C	0	C	0	C	0
16	SSW	1	SSW	2	S	2	SSW	2	C	0	C	0
17	SE	3	SE	2	SE	2	SE	2	SE	2	C	0
18	C	0	C	0	C	0	C	0	C	0	C	0
19	ESE	1	ESE	2	E	2	N	2	C	0	C	0
20	C	0	C	0	ESE	2	ESE	1	C	0	C	0
21	SSE	4	SSE	2	SE	2	SE	2	C	0	C	0
22	SSE	1	SSE	1	SSW	1	C	0	C	0	C	0
23	SSE	2	SE	1	C	0	C	0	C	0	C	0
24	SSE	6	SE	1	C	0	N	4	NNE	3	ESE	3
25	NE	3	C	0	C	0	C	0	C	0	ENE	3
26	SSE	2	SSE	2	SSE	3	C	0	N	1	C	0
27	SSE	4	C	0	C	0	C	0	N	2	N	1
28	C	0	C	0	N	1	NNE	2	N	4	NNE	1
Freq.	C	1.4	C	0.6	C	0.9	C	0.8	C	0.7	C	0.5

Time	0700		0800		0900		1000		1100		1200	
Date	Dir.	Force	Dir.	Force	Dir.	Force	Dir.	Force	Dir.	Force	Dir.	Force
1	C	0	NE	1	E	5	NE	2	NE	3	ENE	3
2	NNE	3	NE	2	NE	3	NE	3	NE	7	ENE	7
3	C	0	NNE	1	E	6	ENE	3	E	3	ENE	3
4	C	0	C	0	C	0	NE	2	NNW	3	NNW	2
5	ENE	1	ENE	1	SE	1	NE	1	ESE	1	N	1
6	C	0	C	0	N	1	E	2	ESE	4	SE	4
7	C	0	C	0	E	1	E	2	E	3	SE	5
8	C	0	NNE	3	C	0	ENE	2	E	3	E	3
9	C	0	C	0	C	0	E	1	SE	1	SW	1
10	C	0	NNE	1	NNE	5	ENE	5	NE	2	NE	2
11	C	0	C	0	W	1	C	0	C	0	W	1
12	C	0	C	0	WNW	2	N	2	NNE	4	NNE	2
13	C	0	C	0	NE	1	C	0	SE	2	S	1
14	SSW	3	C	0	C	0	C	0	SSW	4	SSW	3
15	C	0	NNE	1	C	0	SE	3	SW	5	SW	6
16	C	0	C	0	C	0	E	5	SE	3	SE	2
17	C	0	C	0	NNE	1	SE	4	SE	4	ESE	7
18	C	0	C	0	C	0	SSE	3	SW	3	S	3
19	C	0	NNE	1	ENE	3	ESE	3	SE	4	E	3
20	NE	1	NE	1	E	3	E	5	ESE	6	ESE	5
21	C	0	C	0	S	2	S	3	SE	5	S	4
22	C	0	NE	1	E	3	SE	5	SE	3	SSE	7
23	C	0	NNE	1	NNE	1	SE	2	ESE	3	ESE	3
24	NE	4	N	2	NNE	3	N	2	SSW	2	SW	3
25	NE	2	NNE	2	E	4	ENE	5	NE	4	S	3
26	SSE	2	SW	1	C	0	C	0	C	0	S	4
27	E	3	N	3	C	0	N	1	C	0	C	0
28	C	0	NE	1	NNE	1	NNE	5	NNE	3	ENE	3
Freq	C	0.7	C	0.8	C	1.7	E	2.5	SE	3.0	S	3.3

กรุงเทพฯ กุมภาพันธ์ ๒๕๐๘ Bangkok February 1965

ทิศและกำลังลมรายชั่วโมง (นอต)

Hourly Direction and Force of Surface Winds (Knot)

Time	1300		1400		1500		1600		1700		1800	
Date	Dir.	Force	Dir.	Force	Dir.	Force	Dir.	Force	Dir.	Force	Dir.	Force
1	NNE	3	NNE	3	C	0	C	0	C	0	C	0
2	E	7	ENE	5	E	5	ENE	6	ENE	2	NE	1
3	SE	4	NE	2	NNE	4	E	6	ESE	4	ESE	6
4	NE	2	SSE	1	NNE	2	NE	3	NNE	3	N	1
5	ESE	3	SE	3	SE	2	SSW	2	ESE	3	SSW	6
6	SSE	6	S	3	SSE	3	SSE	6	SSE	8	SSE	5
7	SE	4	SE	6	SE	5	SE	7	SE	5	SE	5
8	E	3	C	0	S	1	SSE	4	ESE	8	ESE	5
9	NNE	1	S	3	S	2	S	3	SSE	7	SSE	3
10	N	3	N	2	NNE	2	NNE	3	E	3	ESE	1
11	N	2	SSE	3	SSE	2	SSE	4	S	2	C	0
12	NNE	1	NNE	2	C	0	S	5	S	5	S	4
13	SE	2	SE	2	SSE	2	SSE	2	SSE	4	SSE	3
14	SSW	4	SSW	6	SSW	7	SSE	7	SSE	4	SSE	1
15	SSE	1	SSW	5	S	3	S	3	S	4	S	2
16	E	5	E	3	SE	4	SE	1	C	0	SSE	2
17	SE	4	SE	4	SE	5	ESE	9	ESE	7	ESE	4
18	ESE	5	SE	4	SSE	6	SSE	5	SE	9	SSE	9
19	SE	4	SSE	6	SE	6	SE	7	SE	6	SE	8
20	SSE	4	SE	9	SE	5	S	8	SSE	4	SSE	4
21	S	4	S	3	S	5	S	5	S	2	SE	6
22	SSE	6	S	6	SE	3	S	4	SE	7	SE	7
23	S	6	SSE	4	SSE	5	S	5	SSE	7	SSE	6
24	NE	3	S	3	N	1	NNE	2	N	2	S	1
25	SE	2	SE	2	SSE	7	SE	8	S	4	SSE	4
26	SSE	3	S	6	NE	8	E	13	C	0	C	0
27	E	3	NE	2	NE	7	NE	4	N	3	NNE	3
28	NE	3	NE	4	ENE	4	N	3	NNE	3	SE	1
Freq.	SE	3.5	SE	3.6	SE	3.8	S	4.8	SSE	4.1	SSE	3.5

Time	1900		2000		2100		2200		2300		2400	
Date	Dir.	Force	Dir.	Force	Dir.	Force	Dir.	Force	Dir.	Force	Dir.	Force
1	WSW	4	C	0	ENE	2	C	0	C	0	C	0
2	C	0	NNE	2	NNE	2	C	0	C	0	C	0
3	C	0	ESE	1	C	0	C	0	C	0	C	0
4	C	0	C	0	C	0	ESE	1	SSW	1	C	0
5	SE	3	SE	2	SE	1	SE	2	ESE	3	ESE	4
6	SE	9	SE	8	SE	9	SSE	5	SE	4	ESE	3
7	ESE	7	ESE	7	ESE	7	ESE	2	ESE	2	ESE	2
8	SE	3	SE	2	SE	2	SE	3	SE	2	SE	1
9	SSE	3	C	0	SSE	1	S	1	C	0	C	0
10	SE	4	SE	2	SSE	3	S	3	SSW	2	SSW	2
11	NNE	10	N	3	W	4	C	0	C	0	C	0
12	S	1	SE	3	SE	6	S	1	ESE	2	E	3
13	SSE	4	SSE	3	SE	3	SE	2	SSE	2	SE	2
14	SSE	1	SSE	3	SSE	2	SE	1	SSE	1	SE	1
15	C	0	C	0	C	0	S	2	S	2	SSW	1
16	SSE	2	SE	3	SSE	3	SSE	3	SSE	3	SE	3
17	ESE	9	SE	5	ESE	3	ESE	7	ESE	4	ESE	2
18	ESE	5	ESE	6	ESE	5	ESE	1	SE	3	SE	3
19	ESE	7	ESE	7	ESE	6	ESE	5	ESE	2	E	2
20	SE	3	SE	3	SE	1	SSE	3	SSE	4	SSE	3
21	SSE	4	SE	4	SSE	3	SSE	5	SSE	3	SSE	5
22	S	4	SSE	4	SE	3	SE	3	SE	2	SSE	5
23	SE	7	SSE	6	SSE	7	SSE	6	SSE	6	SSE	6
24	SE	2	SE	1	C	0	C	0	N	1	NNE	3
25	SSE	5	SSE	1	SSE	2	SSE	3	SSE	3	SSE	2
26	C	0	C	0	NE	2	S	4	C	0	SE	2
27	E	3	ESE	4	ESE	3	C	0	C	0	C	0
28	SE	1	SE	2	SE	2	SE	1	SE	1	SE	1
Freq.	SE	3.6	SE	2.9	SE	2.9	SE,SSE	2.3	SSE	1.9	SE	1.9

กรุงเทพฯ กุมภาพันธ์ ๒๕๐๘ Bangkok February 1965

จำนวนฝนรายชั่วโมงเป็นมิลลิเมตร

Hourly Rainfall in Millimetres

Time / Date	เวลากรุงเทพฯ Bangkok Standard Time											
	0100	0200	0300	0400	0500	0600	0700	0800	0900	1000	1100	1200
1												
2												
3												
4												
5												
6												
7			0.2									
8												
9												
10												
11												
12												
13												
14				11.6	2.1	0.2						
15												
16												
17												
18												
19												
20												
21												
22												
23												
24						3.0	2.8	1.5	13.1	2.2	1.4	0.7
25												
26							1.4	3.2	14.1			
27		0.8					0.5	50.7	1.0	0.1		
28		0.7										
Total		1.5	0.2	11.6	2.1	3.2	4.7	55.4	28.2	2.3	1.4	0.7

Time / Date	1300	1400	1500	1600	1700	1800	1900	2000	2100	2200	2300	2400
1												
2												
3												
4												
5												
6												
7												
8												
9												
10												
11												
12												
13												
14												
15												
16												
17												
18												
19												
20												
21												
22												
23												
24												
25												
26				0.3	2.8	3.1	0.9	0.1			0.4	0.1
27					5.3	1.1						
28												
Total				0.3	8.1	4.2	0.9	0.1			0.4	0.1

กรุงเทพฯ กุมภาพันธ์ ๒๕๐๘ Bangkok February 1965

ทรรศนวิสัยทางนอน (กม.) Horizontal Visibility (Km.)					จำนวนเมฆ (0—8) Amount of Clouds (0—8)			
Time / Date	เวลากรุงเทพ ฯ Bangkok Standard Time							
	0700	1000	1300	1600	0700	1000	1300	1600
1	0.4	8.0	9.6	9.6	6	5	4	4
2	8.0	8.0	9.6	9.6	4	6	6	6
3	4.8	11.2	11.2	11.2	6	7	6	7
4	4.8	6.4	8.0	8.0	6	6	7	6
5	4.8	4.8	8.0	8.0	5	5	6	6
6	4.8	8.0	12.8	12.8	3	6	6	3
7	6.4	8.0	12.8	12.8	5	6	5	2
8	6.4	8.0	11.2	11.2	4	7	7	5
9	6.4	9.6	8.0	6.4	6	6	6	7
10	1.6	6.4	8.0	8.0	6	7	5	5
11	3.2	6.4	8.0	8.0	7	7	7	8
12	1.6	4.8	6.4	8.0	6	5	5	5
13	4.8	8.0	9.6	8.0	6	7	7	6
14	4.8	8.0	11.2	11.2	7	7	5	5
15	0.2	4.8	8.0	9.6	⊗	7	7	7
16	1.6	6.4	8.0	8.0	5	4	4	4
17	3.2	4.8	8.0	8.0	6	7	6	6
18	1.6	8.0	11.2	11.2	6	6	6	5
19	4.8	8.0	12.8	12.8	6	6	6	5
20	4.8	11.2	12.8	12.8	7	7	7	5
21	4.8	14.4	16.0	14.4	6	7	6	4
22	2.4	11.2	14.4	14.4	6	4	5	4
23	3.2	8.0	11.2	11.2	6	6	6	5
24	3.2	3.2	9.6	11.2	8	8	7	7
25	11.2	11.2	12.8	12.8	6	6	6	6
26	6.4	4.8	11.2	8.0	7	8	5	8
27	3.2	6.4	12.8	4.8	8	8	7	8
28	6.4	8.0	11.2	11.2	8	8	7	7
Mean	4.3	7.7	10.5	10.1	5.9	6.4	6.0	5.6

วันที่ / Date	ชนิดของเมฆ Form of Clouds			
	0700	1000	1300	1600
1	CuAcCiCs	CuCiCs	CuCiCs	CuCiCs
2	ScCi	CiCs	CuScCiCs	CuScCiCs
3	AcCiCs	CuScAcCiCs	CuScCbAcCiCs	CuScAcCiCs
4	ScCiCs	CuScAcCiCs	CuScAcCiCs	CuScAcCiCs
5	CiCs	CuCiCs	CuScCiCs	CuScCiCs
6	CuScCi	CuScCi	CuScCi	CuCi
7	CuCi	CuScCbCi	CuScCbCi	CuCbCi
8	CuAcCi	CuScAcCiCs	CuScCbAcCiCs	CuScCbAcCi
9	CuScCiCs	CuCiCs	CuScCiCs	CuScCiCs
10	CuScAcCiCs	CuScCiCs	CuCiCs	CuScCbCiCs
11	ScAcCiCs	ScCiCs	CuScCiCs	CuScCiCs
12	AcCiCs	CuAcCiCs	ScCiCs	CuScCbCiCs
13	CuScAcCiCs	CuScAcCiCs	CuScAcCiCs	CuCbAcCiCs
14	CuScCbAcAsCiCs	CuScAcAsCiCs	CuScAcCiCs	CuCbCiCs
15	⊗	CuScCiCs	CuScCi	CuCiCs
16	AcCiCs	CiCs	CuScCiCs	CuCiCs
17	ScAcCiCs	CuScCiCs	CuCiCs	CuCbCiCs
18	ScAcCiCs	CuScCiCs	CuScCiCs	CuCbCiCs
19	CuScAcCiCs	CuScCi	CuScCiCs	CuScCbCiCs
20	CuFcAcCiCs	CuScAcCiCs	CuScAcCiCs	CuScCbCiCs
21	CuScAcCiCs	CuScAcCiCs	CuScCbCiCs	CuCbCi
22	CuScAcCiCs	CuScCiCs	CuScCiCs	CuCbCiCs
23	CuScAcCiCs	CuScCiCs	CuScCiCs	CuScCbCiCs
24	CuScCbAcCiCs	CuScCbAs	CuScCbCiCs	CuScCbCiCs
25	CuScCiCs	CuScCiCs	CuScCbCiCs	CuScCbAcCiCs
26	CuScCbAcCiCs	CuScCbAcAsCiCs	CuScAcCiCs	CuScFcCbAs
27	CuScAcAsCiCs	CuScAcAsCiCs	CuScCbAcCiCs	CuScCbAcAsCiCs
28	CuScAcAsCiCs	CuScAcAsCiCs	CuScAcAsCiCs	CuScCbAcCiCs

Note: ⊗ Clouds invisible owing to obscurity by fog.

Bangkok February 1965

ค่าเฉลี่ยของผลการตรวจอุตุนิยมวิทยาประจำวันและประจำเดือน

Daily and Monthly Values of Meteorological Elements

Date	Mean Barometric Pressure + 1000mb.	Temperature				Relative Humidity	Wind Velocity		Mean Amount of Cloud	Total Rainfall	Mean Visibility	Amount of Evaporation	Weather Remarks
		Max.	Min.	Range	Mean		Extreme	Mean					
		°C.	°C.	°C.	°C.	%	Knot	Knot	0 — 8	mm.	km.	mm.	
1	12.91	34.5	22.5	12.0	27.6	70.3	12.0	1.2	4.3	-	7.1	3.6	
2	12.48	33.8	21.7	12.1	27.6	62.7	19.0	2.4	4.1	-	8.4	4.7	
3	11.69	33.0	21.7	11.3	26.3	68.9	14.0	2.4	5.0	-	9.6	4.0	
4	11.01	33.5	21.9	11.6	26.9	71.6	9.0	0.9	5.9	-	7.4	2.7	
5	10.17	34.0	22.1	11.9	27.4	74.0	13.0	1.7	4.9	-	6.8	2.9	
6	09.42	32.5	23.2	9.3	27.2	81.1	19.0	3.5	3.5	-	9.8	2.4	
7	09.45	32.1	22.5	9.6	26.8	79.4	19.0	3.1	4.5	0.2	10.8	2.9	
8	09.72	33.5	22.9	10.6	27.1	80.3	14.0	2.2	4.8	-	9.4	2.3	
9	09.69	34.5	23.0	11.5	27.6	80.0	14.0	1.2	4.6	-	8.2	2.1	
10	09.74	35.5	23.9	11.6	28.2	79.2	11.0	2.0	5.5	-	7.0	2.2	
11	09.79	33.8	23.8	10.0	28.0	74.8	19.0	1.4	6.9	-	7.2	2.8	
12	09.21	35.6	22.4	13.2	27.8	73.4	17.0	1.8	5.1	-	6.2	3.3	
13	09.51	33.7	22.9	10.8	27.6	80.0	12.0	1.5	6.0	-	7.6	2.0	
14	09.42	32.2	22.1	10.1	27.2	83.4	13.0	2.4	6.4	13.9	7.8	1.6	
15	08.51	32.3	23.8	8.5	27.2	84.6	12.0	1.6	5.5	-	6.8	2.3	
16	08.39	33.4	23.0	10.4	27.7	80.0	11.0	2.0	4.6	-	6.6	2.3	
17	08.18	32.7	24.6	8.1	27.8	81.3	18.0	3.8	6.5	-	7.0	2.3	
18	07.55	33.2	23.9	9.3	27.9	79.9	16.0	2.9	6.0	-	8.8	2.2	
19	08.19	32.8	23.6	9.2	27.6	81.2	18.0	3.6	5.8	-	10.0	2.8	
20	08.16	33.1	23.7	9.4	28.0	79.2	16.0	3.1	5.9	-	11.0	2.4	
21	08.61	33.2	24.0	9.2	28.4	80.3	14.0	2.9	5.3	-	12.6	2.2	
22	08.94	32.8	23.8	9.0	28.1	80.0	14.0	3.2	5.5	-	11.5	2.5	
23	08.69	33.7	24.4	9.3	28.3	81.4	15.0	3.5	6.0	-	10.2	2.3	
24	10.53	32.7	21.9	10.8	26.5	85.6	7.0	2.2	7.0	24.7	8.6	1.4	
25	10.57	33.0	23.3	9.7	27.4	80.2	15.0	2.9	5.6	-	11.6	2.3	
26	11.45	31.8	22.2	9.6	25.6	90.4	25.0	2.2	6.8	26.4	8.4	1.0	
27	12.20	29.4	21.7	7.7	24.2	92.2	19.0	1.9	7.9	59.5	7.0	0.9	
28	13.29	31.3	22.6	8.7	26.2	82.6	8.0	2.0	6.9	0.7	10.0	2.0	
Totals										125.4		68.4	
Mean	09.91	33.1	23.0	10.1	27.3	79.2	14.8	2.3	5.6		8.7	2.4	
Abs. Max.	16.20	35.6		13.2		100.0	25.0			59.5		4.7	
Days	28th	12th		12th		15th	26th			27th		2nd	
Abs. Min.	05.70		21.7	7.7		41.0						0.9	
Days	18th		2,3,27	27th		2nd						27th	

กรุงเทพ ฯ – BANGKOK

ผลสรุปการตรวจประจำเดือน กุมภาพันธ์ ๒๕๐๘

Monthly Summary for February 1965

1. ความกดอากาศ – AIR PRESSURE

สูงสุด	Extreme Maximum	1016.20	mb.	เมื่อ – on the 28th
ต่ำสุด	Extreme Minimum	1005.70	mb.	เมื่อ – on the 18th
ระยะเปลี่ยนประจำวันสูงสุด	Max. Diurnal Range	6.60	mb.	เมื่อ – on the 10th
ปานกลางสูงสุด	Mean Maximum	1012.43	mb.	
ปานกลางต่ำสุด	Mean Minimum	1007.58	mb.	
ปานกลาง	Mean	1009.91	mb.	

2. อุณหภูมิอากาศ – AIR TEMPERATURE

สูงสุด	Extreme Maximum	35.6	°C.	เมื่อ – on the 12th
ต่ำสุด	Extreme Minimum	21.7	°C.	เมื่อ – on the 2,3,27
ระยะเปลี่ยนประจำวันสูงสุด	Max. Diurnal Range	13.2	°C.	เมื่อ – on the 12th
ปานกลางสูงสุด	Mean Maximum	33.1	°C.	
ปานกลางต่ำสุด	Mean Minimum	23.0	°C.	
ปานกลาง	Mean	27.3	°C.	

3. ความชื้นสัมพันธ์ – RELATIVE HUMIDITY

สูงสุด	Highest	100.0	%	เมื่อ – on the 15th
ต่ำสุด	Lowest	41.0	%	เมื่อ – on the 2nd
ปานกลาง	Mean	79.2	%	

4. ลม – SURFACE WINDS

ความเร็วสูงสุด	Greatest Velocity	25.0	Knot
ความเร็วปานกลาง	Mean Velocity	2.3	Knot
ทิศร่วม	Resultant Direction	S 57° 03' E	

5. ฝนตก – RAINFALL

รวมทั้งเดือน	Total Amount	125.4	mm.		
ต่างจากปรกติ	Departure from normal	+100.2	mm.		
ความแรงของฝน	Greatest Intensity		mm.	in	minutes
ตกมากที่สุดในวันหนึ่ง	Heaviest fall in 24 hrs.	59.5	mm.	เมื่อ	on the 27th

6. หมายเหตุ – MISCELLANEOUS INFORMATION

ท้องฟ้าไม่มีเมฆ	Cloudless sky	0		
ท้องฟ้ามีเมฆบางส่วน	Partly cloudy sky	0		
ท้องฟ้ามีเมฆมาก	Cloudy sky	27		
ท้องฟ้ามีเมฆเต็ม	Overcast	1		
วันมีฝนตก	Rainy days	6		
วันมีน้ำค้าง	Days with dew	28		
วันมีหมอก	Days with ground fog	2		
วันมีฟ้าหรัวชื้น	Days with mist	28		
วันมีฟ้าหรัว	Days with haze	12		
วันมีพายุฟ้าคะนอง	Days with thundersto.m	3		
วันมีพายุฟ้าคะนองไม่ผ่านสถานี	Days with distant thunderstorm	1		
วันมีฟ้าแลบ	Days with lightning	17		
จำนวนไอน้ำรวมทั้งเดือน	Total Evaporation	68.4		mm.
จำนวนชั่วโมงที่มีแสงแดดทั้งเดือน	Total Duration of Sunshine			hrs.

Summary of Meteorological Observation for month of February 1965

สถานี Station	ค่าปานกลางความกดอากาศโดยลดและแก้แล้ว (เป็นมิลลิบาร์) Mean Reduced Barometric Presssure (in millibars)								
	1000 + จำนวนในตาราง 1000 + the numbers in the tables								ประจำเดือน For Month
	0100	0400	0700	1000	1300	1600	1900	2200	
Chiangrai	13.85	13.95	15.55	16.31	12.67	08.98	10.68	12.85	13.11
Pai	-	-	-	-	-	-	-	-	-
Mae Hongson	12.07	11.67	13.39	14.74	10.80	07.15	08.26	11.25	11.17
Chiangmai	11.84	11.43	13.19	14.01	10.23	06.94	08.54	11.14	10.92
Nan	11.53	12.15	12.91	14.11	10.59	07.41	08.66	10.44	10.97
Lampang	11.14	10.49	12.25	13.35	10.14	07.05	08.22	10.88	10.44
Phrae	09.60	09.21	10.52	12.20	09.42	06.46	07.35	09.20	09.25
Mae Sariang	-	-	-	-	-	-	-	-	-
Uttaradit	10.38	09.88	11.23	12.70	09.91	07.10	07.96	10.04	09.90
Loei	11.20	10.61	12.31	13.94	10.86	08.37	09.78	11.26	11.04
Nakhon Phanom	10.41	09.86	11.53	12.80	09.56	07.51	08.85	10.55	10.13
Udon Thani	11.07	10.76	12.38	13.70	10.88	08.10	09.05	10.87	10.85
Sakon Nakhon	12.08	-	13.03	13.86	10.86	08.79	10.15	-	11.46
Tak	09.66	08.83	10.51	12.26	09.62	06.20	07.13	09.13	09.17
Phitsanulok	10.61	10.02	11.43	13.07	10.42	07.72	08.51	10.54	10.29
Mae Sot	10.52	-	11.70	12.43	08.69	05.58	07.45	-	09.39
Mukdahan	10.98	11.16	12.33	13.24	09.99	07.95	09.41	10.67	10.72
Phetchabun	-	-	11.23	12.33	09.36	06.79	07.97	-	09.54
Khon Kaen	10.97	10.67	12.28	13.67	10.61	07.94	09.37	11.20	10.84
Roi Et	05.24	04.58	06.27	07.47	04.46	02.16	03.68	05.40	04.91
Nakhon Sawan	10.46	09.74	11.17	12.96	10.35	07.39	08.40	10.48	10.11
Chaiyaphum	-	-	12.22	13.35	10.33	07.84	09.00	-	10.55
Ubon Ratchathani	10.98	10.64	12.31	13.57	10.65	08.31	09.50	11.23	10.90
Nakhon Ratchasima	11.21	10.51	12.39	13.64	10.59	08.02	09.68	11.48	10.94
Surin	09.99	09.49	11.17	12.79	10.04	07.59	08.68	10.19	09.99
Lopburi	10.56	09.79	11.21	12.74	10.07	07.32	08.68	10.67	10.13
Suphanburi	10.67	09.84	11.32	12.91	10.29	07.41	08.81	10.94	10.27
Prachinburi	-	-	10.98	12.70	09.94	07.28	08.76	-	09.93
Sap Muang	-	-	12.23	12.75	09.63	07.75	09.35	-	10.34
Kanchanaburi	10.12	09.10	10.58	12.52	09.79	07.00	08.25	10.19	09.69
Don Muang	10.53	09.58	10.77	12.70	10.47	07.70	08.65	10.66	10.13
Aranyaprathet	10.55	10.46	11.52	13.30	10.37	08.08	09.23	10.36	10.48
Pom Phrachunlachomklao	-	-	10.13	12.12	10.33	07.68	08.71	-	09.79
Chonburi	10.16	09.19	10.76	12.31	10.01	07.82	08.90	10.46	09.95
Ko Sichang	-	-	10.47	12.36	10.31	08.13	08.90	-	10.03
Sattahip	11.13	10.17	11.25	13.03	11.39	09.34	10.05	11.48	10.98
Chanthaburi	10.35	09.32	10.65	12.15	09.92	07.95	09.27	11.03	10.08
Hua Hin	09.62	08.37	09.94	11.78	09.84	07.44	08.41	10.19	09.45
Prachuap Khirikhan	10.39	09.28	10.46	12.18	10.47	08.48	09.39	10.94	10.20
Khlong Yai	10.24	-	10.56	12.00	09.93	08.17	09.30	-	10.03
Chumphon	10.40	09.24	10.41	12.16	10.34	08.37	09.38	11.38	10.21
Ranong	10.13	09.20	10.29	11.81	09.99	08.09	08.80	10.49	09.85
Ban Don	10.44	09.30	10.27	12.10	10.05	07.88	09.06	11.09	10.02
Nakhon Si Thammarat	10.43	09.23	09.77	11.39	09.49	07.66	08.68	10.51	09.65
Phuket	09.54	09.49	09.74	11.23	09.22	07.05	08.05	09.28	09.20
Trang	10.19	09.34	09.93	11.49	09.41	07.43	08.62	10.32	09.59
Songkhla	10.10	08.79	09.66	11.71	10.10	07.93	08.61	10.53	09.68
Narathiwat	10.08	08.55	10.13	11.74	09.82	07.92	08.92	10.98	09.77

สถานี Station	อุณหภูมิอากาศ (°ซ) Temperature in °C.							
	ค่าปานกลาง Means							
	ประจำเดือน For Month	สูงสุด Max.	ต่ำสุด Min.	ประจำวัน Daily Extremes				ระยะเปลี่ยนประจำวัน Daily Range
				สูงสุด Highest	วันที่ Date	ต่ำสุด Lowest	วันที่ Date	
Chiangrai	21.6	31.1	12.2	23.9	27,28	18.3	3	18.9
Pai	-	-	-	-	-	-	-	-
Mae Hongson	22.8	31.9	13.8	24.7	16	4.8	3	18.1
Chiangmai	23.4	32.5	14.3	27.8	28	21.5	4	18.2
Nan	24.1	32.2	16.0	26.9	19	21.3	1	16.2
Lampang	24.7	33.1	16.3	26.5	25	22.8	24	16.8
Phrae	24.6	33.6	15.6	26.7	19	22.3	2	18.0
Mae Sariang	23.6	34.4	12.7	25.6	28	22.0	14.21	21.7
Uttaradit	26.9	34.5	19.3	29.1	25	24.1	2,4	15.2
Loei	24.7	32.5	16.9	26.9	14	20.5	2	15.6
Nakhon Phanom	25.6	31.8	19.3	29.7	22	21.3	7	12.5
Udon Thani	25.8	32.4	19.2	28.7	24	22.5	2	13.2
Sakon Nakhon	25.7	32.4	19.1	29.8	19	20.7	7	13.3
Tak	26.1	34.8	17.4	28.0	12	23.6	2	17.4
Phitsanulok	27.4	33.6	21.3	29.5	19	25.5	2	12.3
Mae Sot	25.6	34.6	16.5	27.6	28	23.6	2	18.1
Mukdahan	25.7	32.0	19.3	28.8	19	22.0	24	12.7
Phetchabun	26.3	33.4	19.1	29.1	13	22.9	26	14.3
Khon Kaen	27.0	33.3	20.6	30.4	22	23.6	26	12.7
Roi Et	26.7	32.7	20.7	30.3	19	22.7	24	12.0
Nakhon Sawan	28.2	34.1	22.3	30.9	21	25.3	2	11.8
Chaiyaphum	27.0	32.7	21.3	30.2	22	24.1	27	11.4
Ubon Ratchathani	27.0	33.2	20.7	29.3	20	23.5	27	12.5
Nakhon Ratchasima	26.4	32.2	20.5	29.2	19	20.5	27	11.7
Surin	26.1	33.1	19.2	30.6	21	19.7	27	13.9
Lopburi	28.4	33.8	23.0	30.0	21	26.5	28	10.8
Suphanburi	28.0	33.5	22.5	30.1	23	25.6	27	11.0
Prachinburi	28.4	34.0	22.8	30.2	21	24.9	27	11.2
Sap Muang	24.9	31.3	18.4	26.7	13	22.0	1	12.9
Kanchanaburi	28.2	34.7	21.8	30.0	22	25.4	2	12.9
Don Muang	27.9	33.0	22.9	29.4	23	26.0	27	10.1
Aranyaprathet	28.1	33.9	22.3	30.3	21	23.5	27	11.6
Pom Phrachunlachomklao	26.9	30.6	23.2	28.0	23	23.5	27	7.4
Chonburi	27.2	31.7	22.7	28.8	2	25.4	27	9.0
Ko Sichang	27.5	30.4	24.5	29.5	24	25.7	5	5.9
Sattahip	29.7	34.8	24.6	31.5	24	26.4	25	10.2
Chanthaburi	27.2	32.2	22.3	28.6	11	23.6	27	9.9
Hua Hin	26.7	30.7	22.8	27.8	24	25.6	2	7.9
Phrachuap Khirikhan	26.4	31.4	21.4	27.7	24	24.9	2	10.0
Khlong Yai	26.6	30.8	22.5	27.8	11	22.8	27	8.3
Chumphon	26.1	30.7	21.6	27.8	20	24.5	4	9.1
Ranong	26.8	32.5	21.1	28.1	13	24.9	19	11.4
Ban Don	26.2	31.8	20.6	28.1	25	24.7	10	11.2
Nakhon Si Thammarat	26.6	31.7	21.6	28.0	3days	25.2	7	10.1
Phuket	27.8	32.2	23.9	28.7	2	26.6	19	8.3
Trang	27.8	33.6	22.0	29.0	5	26.4	19	11.6
Songkhla	27.2	30.5	24.0	28.2	25	26.3	11	6.5
Narathiwat	26.4	30.4	22.4	27.3	22	25.0	25	8.0

สถานี Station	อุณหภูมิอากาศ (°ซ.) Air Temperature in °C.								
	สูงสุดและต่ำสุด Extremes				ระยะเปลี่ยนประจำวัน Daily Range				ระยะเปลี่ยนระหว่างสูงสุดและต่ำสุด
	สูงสุด Max.	วันที่ Date	ต่ำสุด Min.	วันที่ Date	มากที่สุด Greatest	วันที่ Date	น้อยที่สุด Smallest	วันที่ Date	Range between Extreme Temp.
Chiangrai	34.2	26	8.2	11	23.7	23	9.8	3	26.0
Pai	-	-	-	-	-	-	-	-	-
Mae Hongson	34.5	22	9.7	12	22.5	13	4.8	3	24.8
Chiangmai	34.7	19,22	10.5	21	23.1	22	12.0	4	24.2
Nan	34.9	23	11.8	1	23.0	23	11.0	7	23.1
Lampang	35.7	22	12.5	22	23.2	22	12.3	27	23.2
Phrae	36.1	19	12.1	23	23.6	23	13.0	28	24.0
Mae Sariang	37.5	22	8.9	21	27.3	22	14.6	4	28.6
Uttaradit	36.8	17	16.5	24	20.2	21	10.2	7,25	20.3
Loei	36.6	21	13.2	2	22.4	22	10.0	7	23.4
Nakhon Phanom	35.7	22	15.3	2	16.0	2	5.2	24	20.4
Udon Thani	36.2	21	15.2	2	17.9	23	7.3	7	21.0
Sakon Nakhon	37.0	19	13.9	1	17.4	1	4.6	24	13.3
Tak	38.0	19	13.0	23	24.5	23	10.8	2	25.0
Phitsanulok	36.5	22	19.1	4	16.0	22	8.1	26	17.4
Mae Sot	37.2	23	13.0	23	24.2	23	10.2	2	24.2
Mukdahan	35.3	19	16.2	1,5	15.7	15	3.3	24	19.1
Phetchabun	36.2	23	15.3	22	19.7	22	7.8	26	20.9
Khon Kaen	37.0	22	17.2	1	15.2	23	4.1	24	19.8
Roi Et	36.7	21	17.0	1	14.9	5	3.3	24	19.7
Nakhon Sawan	37.3	21	19.0	2	15.4	5	6.1	26	18.3
Chaiyaphum	37.2	22	18.0	5	16.4	23	3.6	24	19.2
Ubon Ratchathani	36.2	11	17.5	5	15.5	13	3.1	24	18.7
Nakon Ratchasima	37.0	22	16.2	1	16.6	5	2.7	27	20.8
Surin	36.6	20	12.7	24	17.6	12	6.3	27	23.9
Lopburi	36.0	22	20.5	5	13.5	5	6.1	24	15.5
Suphanburi	36.1	21	19.6	2	13.3	2	4.0	24	16.5
Prachinburi	36.2	21	19.8	1	16.0	5	5.6	27	16.4
Sap Muang	34.6	23	14.0	1	17.7	16	4.0	24	20.6
Kanchanaburi	37.3	22	17.4	2	15.9	2	7.5	2	19.9
Don Muang	35.4	12	21.3	4	13.0	1,12	5.9	27	14.1
Aranyaprathet	37.1	12	19.1	5	15.5	5,12	1.7	27	18.0
Pom Phrachunlachomklao	31.6	2	20.8	3	10.3	4	4.6	26	20.8
Chonburi	35.0	2	20.7	5	13.7	1	5.7	27	14.3
Ko Sichang	32.7	24	21.8	2	10.6	2	4.3	7	10.9
Sattahip	36.6	24	22.0	27	13.0	2	5.8	26	14.6
Chanthaburi	35.2	2	19.4	2	15.8	2	2.0	27	9.9
Hua Hin	32.2	17	20.7	2	9.8	2	4.4	27	7.9
Prachuap Khirikhan	32.6	24	18.6	2	12.5	2	5.8	19	14.0
Khlong Yai	34.0	2	19.6	28	13.4	2	1.5	27	14.4
Chumphon	33.0	23	19.6	16	13.2	16	1.8	19	9.1
Ranong	34.6	11	19.1	16	14.6	11	4.7	19	15.5
Ban Don	34.0	23	19.1	10	13.6	27	3.5	19	14.9
Nakhon Si Thammarat	33.4	22,23	19.0	7	13.0	14	7.4	19	10.1
Phuket	33.6	11	22.0	16	11.0	16	6.8	19,28	11.6
Trang	35.6	16	20.2	20	15.0	16	6.0	19	15.4
Songkhla	32.8	17	21.8	20	9.8	17	4.0	25	11.0
Narathiwat	31.9	15	20.9	27	10.6	15	4.2	25	11.0

สถานี Station	ความชื้นสัมพันธ์ (%) Relative Humidity in %								
	ค่าปานกลาง Means					ค่าสูงสุดและต่ำสุด Absolute Extremes			
	ประจำเดือน For Month	ประจำวัน Daily Extremes							
		สูงที่สุด Highest	วันที่ Date	ต่ำที่สุด Lowest	วันที่ Date	สูงที่สุด Highest	วันที่ Date	ต่ำที่สุด Lowest	วันที่ Date
Chiangrai	70.7	91.1	3	63.8	23	98.0	3,4	23.0	23
Pai	-	-	-	-	-	-	-	-	-
Mae Hongson	69.9	88.9	3	63.5	21,25	98.0	10	23.0	22,23
Chaingmai	63.9	81.4	4	52.0	23	98.0	4-5	22.0	19,23
Nan	79.5	88.5	7	71.3	23	100.0	3	27.0	23
Lampang	71.3	85.0	4	64.8	23	99.0	3,4	24.0	22
Phrae	72.2	81.6	8	64.1	20	99.0	4days	24.0	20,23
Mae Sariang	67.1	77.3	4	60.0	25,26	97.0	13	22.0	18
Uttaradit	69.6	79.3	8	60.4	13	99.0	4	26.0	22
Loei	69.0	79.7	17	59.0	22,23	96.0	4days	24.0	22
Nakhon Phanom	69.4	82.4	4	58.9	28	97.0	3days	35.0	13
Udon Thani	71.7	81.4	8	58.3	27	98.0	4,9	40.0	14
Sakon Nakhon	65.8	77.8	4	55.0	14	96.0	5,8	30.0	14
Tak	62.6	75.9	8	44.8	22	98.0	27,28	22.0	21,22
Phitsanulok	69.8	81.4	8	58.1	2	95.0	23	36.0	22
Mae Sot	61.2	72.8	4	32.7	16	95.0	4days	20.0	23
Mukdahan	69.1	84.8	24	63.5	14	99.0	5	41.0	14,15
Phetchabun	64.6	89.2	26	53.8	1	99.0	8,9	32.0	23
Khon Kaen	67.8	78.6	7	59.3	16	95.0	4	31.0	22
Roi Et	68.3	88.0	24	62.1	14	96.0	5	36.0	14,16
Nakhon Sawan	65.6	81.0	26	57.3	4	97.0	26	33.0	5
Chaiyaphum	57.4	71.6	10	47.0	1	93.0	9	22.0	22
Ubon Ratchathani	65.9	77.1	23	50.5	16	94.0	5,22	33.0	10
Nakhon Ratchasima	73.0	89.5	24	65.8	1	98.0	24	35.0	22
Surin	66.3	88.5	24	55.4	15	99.0	28	30.0	14
Lopburi	68.1	84.5	26	47.5	1	97.0	11	35.0	1
Suphanburi	68.1	86.6	27	53.4	1	99.0	12	38.0	1,16
Prachinburi	66.8	85.8	27	42.2	1	100.0	10,27	32.0	1
Sap Muang	69.0	85.2	24	55.2	1	98.0	6	35.0	23
Kanchanaburi	63.1	81.3	27	50.5	3	98.0	26	30.0	22
Don Muang	75.4	88.8	27	56.6	2	100.0	1.15	35.0	1
Aranyaprathet	72.2	92.4	27	57.2	2	98.0	25,28	39.0	2,6
Pom Phrachunlachomklao	74.2	91.2	27	64.4	2	98.0	24,27	52.0	1,2
Chonburi	75.9	89.5	27	57.0	2	96.0	3days	30.0	1
Ko Sichang	74.1	83.0	27	59.0	3	95.0	1,28	46.0	2
Sattahip	76.1	92.4	27	66.1	4	100.0	27	45.0	2
Chanthaburi	81.4	94.9	27	67.5	4	99.0	11	38.0	1
Hua Hin	76.9	84.4	27	68.9	3	96.0	1	48.0	17
Prachuap Khirikhan	81.7	91.4	19	78.3	17	98.0	10	53.0	17
Khlong Yai	78.5	94.3	27	65.8	4	98.0	15	48.0	2,4
Chumphon	82.2	96.0	19	76.0	11	98.0	19	56.0	16
Ranong	76.8	92.3	19	65.3	8	99.0	6	47.0	8,14
Ban Don	80.0	93.6	19	75.4	6	98.0	4days	48.0	12
Nakhon Si Thammarat	82.2	90.6	19	79.3	26	98.0	7days	54.0	15,26
Phuket	74.0	82.4	18	66.4	9	100.0	17	43.0	27
Trang	74.3	85.6	21	65.5	5	98.0	21	42.0	5
Songkhla	78.7	89.0	19	74.4	15	97.0	19,23	63.0	16,17
Narathiwat	80.9	90.3	25	74.8	16	98.0	26	56.0	15

สถานี Station	ลมผิวพื้น Surface Winds								
	ทิศร่วม Resultant Direction				ความแน่ทิศ Steadiness in %				กำลังลมอย่างมากที่สุดตามมาตราโบฟอร์ต Greatest force in Beaufort Scale
	เวลา 0700	เวลา 1000	เวลา 1300	เวลา 1600	เวลา 0700	เวลา 1000	เวลา 1300	เวลา 1600	
Chiangrai	E	N79E	N85E	S45E	4	53	39	32	4
Pai	-	-	-	-	-	-	-	-	-
Mae Hongson	Calm	N28E	W	S54W	-	49	39	45	5
Chiangmai	N	S79E	S45E	S12E	4	7	28	47	7
Nan	N86E	S45E	S58E	S56E	13	46	74	64	6
Lampang	N45E	N72W	S65W	S4W	5	21	47	52	10
Phrae	S6E	S63E	S41E	S29E	11	8	32	36	5
Mae Sariang	W	N17E	S87W	S24W	4	3	16	32	6
Uttaradit	N13E	N40E	N55E	S45E	10	26	55	45	6
Loei	N6W	N21E	N70E	N13E	13	56	38	30	5
Nakhon Phanom	S63E	N73E	N75E	N71E	15	55	51	59	6
Udon Thani	E	N61E	N61E	N37E	5	34	34	16	6
Sakon Nakhon	S24E	S72E	S72E	N82E	32	52	62	46	5
Tak	N45E	N72E	S72W	S22E	5	10	10	18	5
Phitsanulok	S34E	S9E	S2W	S8W	12	43	49	46	6
Mae Sot	Calm	S60E	N63W	N87W	-	26	15	62	8
Mukdahan	N40E	N76E	N65E	N65E	26	68	54	69	6
Phetchabun	N	N17E	S21W	S4E	11	34	28	36	3
Khon Kaen	N45E	N42E	N58E	N59E	37	49	43	38	6
Roi Et	N79E	S69E	S67E	N66E	17	56	43	32	3
Nakhon Sawan	S12E	S32E	S11E	N56E	47	50	17	12	6
Chaiyaphum	N63E	N76E	S86E	S79E	7	41	46	50	4
Ubon Ratchathani	N51E	S49E	N86E	N38E	21	30	13	37	5
Nakhon Ratchasima	N45E	N58E	N58E	N61E	90	43	43	34	5
Surin	N66E	S68E	S51E	N87E	32	53	21	23	4
Lopburi	N41E	N86E	S72E	S52E	30	52	72	52	5
Suphanburi	S72E	S39E	S53E	S51E	21	42	33	21	4
Prachinburi	N72E	N51E	N29E	S54E	10	21	41	45	6
Sap Muang	N45E	N34E	N28E	N5E	5	13	60	39	4
Kanchanaburi	N63W	N87W	S14W	S62E	7	43	14	56	6
Don Muang	N77E	S43E	S21E	S31E	44	53	46	57	5
Aranyaprathet	N45W	N37W	N6W	N84E	9	33	30	13	2
Pom Phrachunlachomklao	S4W	S21E	S6E	S9W	20	46	66	66	6
Chonburi	E	S11W	S87W	S59W	42	17	52	57	5
Ko Sichang	S27W	S88W	W	S74W	4	33	66	72	5
Sattahip	S1W	S3E	S25W	S31W	23	62	76	76	7
Chanthaburi	N23E	N45E	S20E	S	25	14	38	58	6
Hua Hin	N76W	S84E	S81E	S60E	27	59	83	72	6
Prachuap Khirikhan	S67W	N45E	S62E	S47E	3	23	49	58	5
Khlong Yai	N57E	S63W	S66W	S60W	78	37	72	65	3
Chumphon	S19E	S70E	S62E	S69E	7	38	78	84	6
Ranong	N51E	N63E	N72E	S88E	63	29	31	30	4
Ban Don	Calm	E	N59E	N69E	-	37	57	56	6
Nakhon Si Thammarat	W	S87E	N82E	N75E	5	52	73	75	5
Phuket	N34E	N43E	N56E	N50E	24	86	75	56	4
Trang	N45E	N66E	N79E	N88E	14	57	53	46	8
Songkhla	S63E	N76E	N58E	N48E	29	54	81	79	9
Narathiwat	S48W	S81E	N83E	N74E	39	43	76	72	6

สถานี Station	ลมผิวพื้น Surface Winds														
	ทิศลม Wind Direction									กำลังลมตามมาตราโบฟอร์ต Wind Force in Beaufort Scale					
	ทำการตรวจเวลา 0700 Observation at 0700									ทำการตรวจเวลา 0700 Observation at 0700					
	Calm	N	NE	E	SE	S	SW	W	NW	1—3	4	5—6	7	8—9	> 9
Chiangrai	25	-	1	1	1	-	-	-	-	3	-	-	-	-	-
Pai	-	-	-	-	-	-	-	-	-	-	-	-	-	-	-
Mae Hongson	28	-	-	-	-	-	-	-	-	-	-	-	-	-	-
Chiangmai	25	1	1	-	-	-	1	-	-	3	-	-	-	-	-
Nan	23	1	-	3	1	-	-	-	-	5	-	-	-	-	-
Lampang	26	1	-	1	-	-	-	-	-	2	-	-	-	-	-
Phrae	15	3	1	1	1	4	3	-	-	13	-	-	-	-	-
Mae Sariang	27	-	-	-	-	-	-	1	-	1	-	-	-	-	-
Uttaradit	24	1	2	-	-	-	-	-	1	4	-	-	-	-	-
Loei	14	5	-	2	1	2	-	1	3	14	-	-	-	-	-
Nakhon Phanom	20	-	1	3	2	1	1	-	-	8	-	-	-	-	-
Udon Thani	14	1	2	-	5	1	1	-	4	14	-	-	-	-	-
Sakon Nakhon	11	1	1	3	2	9	-	1	-	17	-	-	-	-	-
Tak	26	1	-	1	-	-	-	-	-	2	-	-	-	-	-
Phitsanulok	20	1	-	2	1	3	-	1	-	8	-	-	-	-	-
Mae Sot	28	-	-	-	-	-	-	-	-	-	-	-	-	-	-
Mukdahan	18	2	4	3	-	-	-	-	1	9	1	-	-	-	-
Phetchabun	25	3	-	-	-	-	-	-	-	3	-	-	-	-	-
Khon Kaen	13	4	5	4	-	-	-	-	2	15	-	-	-	-	-
Roi Et	22	1	-	5	-	-	-	-	-	6	-	-	-	-	-
Nakhon Sawan	8	-	1	-	7	8	3	-	1	19	1	-	-	-	-
Chaiyaphum	16	-	4	2	1	1	-	4	-	12	-	-	-	-	-
Ubon Ratchathani	17	2	6	-	1	2	-	-	-	11	-	-	-	-	-
Nakhon Ratchasima	23	1	3	1	-	-	-	-	-	5	-	-	-	-	-
Surin	12	3	6	3	2	2	-	-	-	16	-	-	-	-	-
Lopburi	16	3	5	3	-	-	-	-	1	11	1	-	-	-	-
Suphanburi	14	2	1	4	3	3	-	-	1	13	1	-	-	-	-
Prachinburi	18	-	2	4	1	-	-	2	1	9	1	-	-	-	-
Sap Muang	26	-	2	-	-	-	-	-	-	2	-	-	-	-	-
Kanchanaburi	25	1	-	-	-	-	-	2	-	2	1	-	-	-	-
Don Muang	11	-	6	8	2	-	-	1	-	17	-	-	-	-	-
Aranyaprathet	22	-	2	-	-	-	-	3	1	6	-	-	-	-	-
Pom Phrachunlachomklao	16	-	2	1	-	5	4	-	-	12	-	-	-	-	-
Chonburi	15	-	2	9	2	-	-	-	-	13	-	-	-	-	-
Ko Sichang	12	3	1	1	4	2	-	5	-	16	-	-	-	-	-
Sattahip	-	3	4	3	2	6	8	1	1	27	1	-	-	-	-
Chanthaburi	20	4	4	-	-	-	-	-	-	8	-	-	-	-	-
Hua Hin	18	1	-	-	-	-	1	5	3	10	-	-	-	-	-
Prachuap Khirikhan	26	-	-	-	-	1	-	-	1	2	-	-	-	-	-
Khlong Yai	-	5	11	12	-	-	-	-	-	28	-	-	-	-	-
Chumphon	26	-	-	-	1	1	-	-	-	2	-	-	-	-	-
Ranong	7	1	16	4	-	-	-	-	-	21	-	-	-	-	-
Ban Don	28	-	-	-	-	-	-	-	-	-	-	-	-	-	-
Nakhon Si Thammarat	26	-	-	-	-	-	1	-	1	2	-	-	-	-	-
Phuket	20	2	6	-	-	-	-	-	-	8	-	-	-	-	-
Trang	22	2	2	2	-	-	-	-	-	6	-	-	-	-	-
Songkhla	10	-	5	5	1	5	2	-	-	11	1	5	1	-	-
Narathiwat	13	-	-	2	-	1	10	2	-	15	-	-	-	-	-

สถานี Station	ลมผิวพื้น Surface Winds														
	ทิศลม Wind Direction									กำลังลมตามมาตราโบฟอร์ต Wind Force in Beaufort Scale					
	ทำการตรวจเวลา 1000 Observation at 1000									ทำการตรวจเวลา 1000 Observation at 1000					
	Calm	N	NE	E	SE	S	SW	W	NW	1—3	4	5—6	7	8—9	> 9
Chiangrai	8	2	3	14	-	1	-	-	-	20	-	-	-	-	-
Pai	-	-	-	-	-	-	-	-	-	-	-	-	-	-	-
Mae Hongson	10	7	8	2	-	-	-	-	1	18	-	-	-	-	-
Chiangmai	11	4	2	2	2	3	3	-	1	17	-	-	-	-	-
Nan	2	1	2	7	4	10	-	1	1	26	-	-	-	-	-
Lampang	12	4	-	-	2	1	3	2	4	16	-	-	-	-	-
Phrae	-	6	4	2	2	8	3	1	2	28	-	-	-	-	-
Mae Sariang	20	4	-	1	-	2	1	-	-	8	-	-	-	-	-
Uttaradit	12	3	9	-	-	2	2	-	-	16	-	-	-	-	-
Loei	-	14	7	1	2	2	1	-	1	28	-	-	-	-	-
Nakhon Phanom	-	2	10	8	5	-	1	2	-	27	1	-	-	-	-
Udon Thani	2	7	7	3	2	6	-	-	1	25	1	-	-	-	-
Sakon Nakhon	2	-	2	16	-	6	-	2	-	26	-	-	-	-	-
Tak	14	5	-	4	-	4	-	1	-	14	-	-	-	-	-
Phitsanulok	5	1	1	2	2	14	1	-	2	23	-	-	-	-	-
Mae Sot	5	4	-	7	3	7	-	1	1	23	-	-	-	-	-
Mukdahan	-	1	15	8	2	1	1	-	-	28	-	-	-	-	-
Phetchabun	14	7	4	1	-	1	-	-	1	14	-	-	-	-	-
Khon Kaen	4	5	10	4	2	-	1	-	2	24	-	-	-	-	-
Roi Et	6	-	1	14	2	5	-	-	-	22	-	-	-	-	-
Nakhon Sawan	1	1	-	6	8	7	3	1	1	26	1	-	-	-	-
Chaiyaphum	2	-	7	11	2	-	2	3	1	26	-	-	-	-	-
Ubon Ratchathani	5	1	5	3	3	9	-	1	1	23	-	-	-	-	-
Nakhon Ratchasima	4	4	6	7	3	1	-	2	1	24	-	-	-	-	-
Surin	1	1	6	8	4	8	-	-	-	27	-	-	-	-	-
Lopburi	2	3	6	7	8	1	-	-	1	24	2	-	-	-	-
Suphanburi	2	2	3	3	7	8	2	-	1	26	-	-	-	-	-
Prachinburi	1	-	-	12	3	2	2	6	2	24	3	-	-	-	-
Sap Muang	14	-	8	-	-	1	3	2	-	14	-	-	-	-	-
Kanchanaburi	4	3	1	-	2	1	3	12	2	23	1	-	-	-	-
Don Muang	2	-	3	3	11	7	-	1	1	26	-	-	-	-	-
Aranyaprathet	1	3	3	5	-	1	-	10	5	27	-	-	-	-	-
Pom Phrachunlachomklao	3	1	1	5	4	9	4	1	-	25	-	-	-	-	-
Chonburi	-	1	3	6	1	6	3	7	1	26	2	-	-	-	-
Ko Sichang	-	2	4	2	1	1	7	9	2	28	-	-	-	-	-
Sattahip	-	-	3	3	4	8	10	-	-	24	4	-	-	-	-
Chanthaburi	17	2	5	-	1	2	-	1	-	11	-	-	-	-	-
Hua Hin	3	1	6	9	7	2	-	-	-	25	-	-	-	-	-
Prachuap Khirikhan	3	12	2	1	4	6	-	-	-	24	-	1	-	-	-
Khlong Yai	2	1	1	3	-	5	5	9	2	26	-	-	-	-	-
Chumphon	9	-	1	8	7	-	-	3	-	12	6	1	-	-	-
Ranong	8	-	7	7	1	-	1	4	-	20	-	-	-	-	-
Ban Don	9	-	3	10	2	-	2	1	1	18	1	-	-	-	-
Nakhon Si Thammarat	5	4	-	13	4	2	-	-	-	22	1	-	-	-	-
Phuket	-	1	24	2	-	-	-	-	1	28	-	-	-	-	-
Trang	7	1	9	10	-	-	1	-	-	9	9	3	-	-	-
Songkhla	2	1	10	9	3	-	3	-	-	12	6	7	-	1	-
Narathiwat	3	-	2	15	1	2	2	2	1	23	1	1	-	-	-

สถานี Station	ลมผิวพื้น Surface Winds														
	ทิศลม Wind Direction									กำลังลมตามมาตราโบฟอร์ต Wind Force in Beaufort Scale					
	ทำการตรวจเวลา 1300 Observation at 1300									ทำการตรวจเวลา 1300 Observation at 1300					
	Calm	N	NE	E	SE	S	SW	W	NW	1—3	4	5—6	7	8—9	> 9
Chiangrai	1	1	7	11	-	4	1	3	-	27	-	-	-	-	-
Pai	-	-	-	-	-	-	-	-	-	-	-	-	-	-	-
Mae Hongson	1	5	1	3	-	3	6	7	2	27	-	-	-	-	-
Chiangmai	-	5	5	3	1	12	2	-	-	24	4	-	-	-	-
Nan	-	-	-	14	7	7	-	-	-	28	-	-	-	-	-
Lampang	2	4	-	-	-	4	12	2	4	24	2	-	-	-	-
Phrae	-	4	4	3	4	10	2	1	-	28	-	-	-	-	-
Mae Sariang	7	7	-	-	-	8	1	3	2	21	-	-	-	-	-
Uttaradit	17	1	1	4	-	1	1	2	1	11	-	-	-	-	-
Loei	-	4	8	4	4	3	1	3	1	28	-	-	-	-	-
Nakhon Phanom	-	4	9	7	4	3	1	-	-	24	4	-	-	-	-
Udon Thani	-	6	9	3	1	7	1	-	1	27	1	-	-	-	-
Sakon Nakhon	2	2	4	14	2	4	-	-	-	25	1	-	-	-	-
Tak	-	9	-	3	-	10	-	6	-	27	1	-	-	-	-
Phitsanulok	6	-	-	2	3	11	4	1	1	21	1	-	-	-	-
Mae Sot	1	8	-	4	-	6	1	7	1	27	-	-	-	-	-
Mukdahan	-	3	12	7	2	1	3	-	-	27	1	-	-	-	-
Phetchabun	3	4	1	1	-	13	1	3	2	25	-	-	-	-	-
Khon Kaen	1	2	11	6	2	2	-	3	1	27	-	-	-	-	-
Roi Et	6	1	4	8	2	6	1	-	-	22	-	-	-	-	-
Nakhon Sawan	-	3	4	4	2	6	6	2	1	27	1	-	-	-	-
Chaiyaphum	-	1	3	14	3	2	2	1	2	28	-	-	-	-	-
Ubon Ratchathani	3	6	4	1	5	5	1	2	1	25	-	-	-	-	-
Nakhon Ratchasima	-	7	5	8	3	1	2	1	1	28	-	-	-	-	-
Surin	-	3	5	3	6	5	2	4	-	28	-	-	-	-	-
Lopburi	2	4	4	4	3	7	1	1	2	25	-	1	-	-	-
Suphanburi	-	4	6	2	4	11	-	1	-	27	1	-	-	-	-
Prachinburi	-	-	2	7	6	5	5	2	1	25	3	-	-	-	-
Sap Muang	2	4	14	2	-	-	2	1	3	25	1	-	-	-	-
Kanchanaburi	1	2	4	2	4	5	3	6	1	27	-	-	-	-	-
Don Muang	1	-	2	1	8	11	1	-	4	27	-	-	-	-	-
Aranyaprathet	-	3	4	7	-	1	1	7	5	28	-	-	-	-	-
Pom Phrachunlachomklao	2	-	1	3	1	17	4	-	-	26	-	-	-	-	-
Chonburi	-	-	4	1	1	-	5	16	1	23	5	-	-	-	-
Ko Sichang	-	2	1	1	-	-	6	16	2	26	2	-	-	-	-
Sattahip	-	-	-	-	2	10	14	2	-	14	13	1	-	-	-
Chanthaburi	5	1	5	-	3	12	2	-	-	23	-	-	-	-	-
Hua Hin	-	1	6	8	13	-	-	-	-	28	-	-	-	-	-
Prachuap Khirikhan	1	2	5	5	7	8	-	-	-	25	2	-	-	-	-
Khlong Yai	-	-	-	1	-	3	9	14	1	28	-	-	-	-	-
Chumphon	1	-	1	10	16	-	-	-	-	6	19	2	-	-	-
Ranong	-	2	3	15	-	-	1	7	-	26	2	-	-	-	-
Ban Don	2	5	7	11	1	-	1	-	1	24	2	-	-	-	-
Nakhon Si Thammarat	-	2	1	23	-	-	-	2	-	23	4	1	-	-	-
Phuket	2	-	21	2	3	-	-	-	-	26	-	-	-	-	-
Trang	2	-	5	15	1	1	-	2	2	10	2	14	-	-	-
Songkhla	-	2	16	10	-	-	-	-	-	12	5	10	-	-	-
Narathiwat	-	-	6	19	1	1	-	1	-	25	1	2	-	-	-

สถานี Station	ลมผิวพื้น Surface Winds														
	ทิศลม Wind Direction									กำลังลมตามมาตราโบฟอร์ต Wind Force in Beaufort Scale					
	ทำการตรวจเวลา 1600 Observation at 1600									ทำการตรวจเวลา 1600 Observation at 1600					
	Calm	N	NE	E	SE	S	SW	W	NW	1—3	4	5—6	7	8—9	> 9
Chiangrai	2	-	3	10	-	8	1	4	-	25	1	-	-	-	-
Pai	-	-	-	-	-	-	-	-	-	-	-	-	-	-	-
Mae Hongson	4	4	-	-	3	2	6	9	-	23	1	-	-	-	-
Chiangmai	1	4	1	1	5	13	3	-	-	25	1	1	-	-	-
Nan	-	-	-	13	6	7	1	-	1	28	-	-	-	-	-
Lampang	4	-	-	2	5	8	7	1	1	22	2	-	-	-	-
Phrae	-	3	6	1	2	13	3	-	-	25	3	-	-	-	-
Mae Sariang	7	2	-	1	-	12	1	3	2	21	-	-	-	-	-
Uttaradit	13	2	3	2	-	5	2	1	-	15	-	-	-	-	-
Loei	-	9	1	6	2	2	1	2	5	28	-	-	-	-	-
Nakhon Phanom	1	2	8	11	3	-	1	-	2	24	3	-	-	-	-
Udon Thani	-	6	8	1	1	6	3	2	1	26	1	1	-	-	-
Sakon Nakhon	3	4	4	11	2	3	-	1	-	25	-	-	-	-	-
Tak	1	5	-	7	-	10	-	5	-	25	2	-	-	-	-
Phitsanulok	8	-	-	1	2	11	3	2	1	19	1	-	-	-	-
Mae Sot	-	1	-	3	-	-	1	22	1	28	-	-	-	-	-
Mukdahan	-	2	15	7	2	2	-	-	-	26	2	-	-	-	-
Phetchabun	6	2	2	-	3	11	-	3	1	22	-	-	-	-	-
Khon Kaen	2	4	8	5	3	2	1	1	2	26	-	-	-	-	-
Roi Et	16	1	5	5	-	1	-	-	-	12	-	-	-	-	-
Nakhon Sawan	-	6	6	3	3	2	6	2	-	27	1	-	-	-	-
Chaiyaphum	2	2	1	16	2	1	4	-	-	26	-	-	-	-	-
Ubon Ratchathani	3	9	7	2	3	1	2	1	-	24	1	-	-	-	-
Nakhon Ratchasima	4	6	5	6	2	3	-	2	-	24	-	-	-	-	-
Surin	3	3	5	7	1	4	2	3	-	25	-	-	-	-	-
Lopburi	1	1	6	4	4	10	-	1	1	27	-	-	-	-	-
Suphanburi	2	4	5	2	3	8	3	-	1	25	1	-	-	-	-
Prachinburi	2	-	3	10	4	4	4	1	-	25	1	-	-	-	-
Sap Muang	2	1	12	1	-	1	3	2	6	26	-	-	-	-	-
Kanchanaburi	-	-	5	7	8	7	-	-	1	26	2	-	-	-	-
Don Muang	-	-	3	3	10	9	1	2	-	28	-	-	-	-	-
Aranyaprathet	-	3	5	7	1	4	2	6	-	28	-	-	-	-	-
Pom Phrachunlachomklao	1	-	1	2	1	14	9	-	-	24	3	-	-	-	-
Chonburi	1	-	3	-	-	3	12	9	-	24	3	-	-	-	-
Ko Sichang	-	-	-	-	2	-	10	13	3	22	5	1	-	-	-
Sattahip	-	-	-	-	2	8	15	3	-	14	14	-	-	-	-
Chanthaburi	-	-	5	-	3	12	8	-	-	28	-	-	-	-	-
Hua Hin	-	-	4	4	19	-	1	-	-	28	-	-	-	-	-
Prachuap Khirikhan	-	1	5	3	8	11	-	-	-	28	-	-	-	-	-
Khlong Yai	2	-	-	2	-	1	13	10	-	26	-	-	-	-	-
Chumphon	-	-	1	13	14	-	-	-	-	9	15	4	-	-	-
Ranong	-	2	3	13	-	3	2	5	-	27	1	-	-	-	-
Ban Don	2	3	10	8	3	1	1	-	-	25	1	-	-	-	-
Nakhon Si Thammarat	1	4	3	20	-	-	-	-	-	22	5	-	-	-	-
Phuket	1	-	19	2	2	-	2	2	-	27	-	-	-	-	-
Trang	-	-	6	14	-	3	2	2	1	10	3	15	-	-	-
Songkhla	-	3	20	4	-	1	-	-	-	7	6	14	1	-	-
Narathiwat	1	-	8	17	-	-	-	2	-	21	5	1	-	-	-

สถานี Station	จำนวนเมฆ Cloud Amount 0—8		ทรรศนวิสัย Visibility Km.		จำนวนฝนตก มม. Rainfall in mm.				จำนวนน้ำระเหย มม. Evaporation (piche) mm.		
	เวลา 0700	เวลา 1300	เวลา 0700	เวลา 1300	วันมีฝน Rainy day	จำนวนฝนตก Total Amount	มากที่สุดในวันหนึ่ง Heaviest in 24 hours จำนวน Amount	วันที่ Date	รวมทั้งเดือน Total for Month	มากที่สุดในวันหนึ่ง Greatest in one day	วันที่ Date
Chiangrai	3.5	2.6	8.0	9.5	2	6.4	6.2	3	63.6	4.0	27
Pai	–	–	–	–	–	–	–	–	–	–	–
Mae Hongson	3.3	2.1	4.8	17.6	3	17.0	13.1	3	56.0	2.6	28
Chiangmai	2.9	2.6	5.1	7.8	1	5.8	5.8	3	106.7	5.9	23,28
Nan	5.9	3.2	1.9	9.8	4	71.6	61.2	3	55.2	2.9	27
Lampang	2.4	3.4	1.4	6.1	2	56.5	54.5	3	71.0	3.5	27
Phrae	5.0	4.0	3.8	8.9	3	16.9	16.4	3	96.2	4.6	26
Mae Sariang	2.0	1.9	1.9	7.5	2	23.3	20.3	3	75.9	3.9	27
Uttaradit	4.2	3.8	6.0	6.8	1	15.5	15.5	3	74.9	3.9	12
Loei	5.2	3.6	2.2	9.2	6	25.3	14.5	3	65.4	3.4	13
Nakhon Phanom	4.3	3.8	4.8	12.3	4	17.7	9.3	19	81.3	4.2	27
Udon Thani	4.8	3.8	3.5	8.2	5	19.9	13.3	3	85.0	4.7	28
Sakon Nakhon	4.8	3.6	2.9	7.9	4	17.2	7.1	21	87.8	4.3	14
Tak	4.1	3.7	6.4	6.6	1	3.5	3.5	26	77.4	4.7	16
Phitsanulok	5.8	5.2	6.0	8.7	3	21.1	17.7	7	–	–	–
Mae Sot	2.5	2.2	2.1	6.9	2	11.8	9.4	26	85.3	3.9	22
Mukdahan	4.8	4.4	7.3	11.5	3	25.0	19.4	24	106.9	6.1	23
Phetchabun	5.5	3.9	6.6	8.6	5	25.8	17.4	7	71.7	3.7	3
Khon Kaen	4.8	4.4	6.2	8.7	4	3.9	2.4	3	107.7	6.1	2
Roi Et	5.4	5.1	6.3	10.1	3	9.1	6.6	23	77.2	3.6	14
Nakhon Sawan	4.5	3.8	5.5	7.1	3	27.2	21.2	8	94.2	5.1	18
Chaiyaphum	5.1	4.7	5.0	8.0	4	19.5	12.2	10	129.8	6.5	22
Ubon Ratchathani	5.6	4.8	7.6	10.8	3	5.1	1.9	25	127.2	7.0	2,16
Nakhon Ratchasima	4.7	5.0	4.0	8.2	7	94.7	59.7	23	77.1	4.4	2
Surin	5.0	5.0	5.4	8.0	5	16.0	12.5	23	126.7	7.0	1
Lopburi	6.3	5.5	5.0	7.9	4	80.3	41.4	26	92.7	7.0	1
Suphanburi	4.7	4.9	4.8	12.5	6	42.9	38.0	11	74.8	4.2	2
Prachinburi	5.5	5.3	5.2	10.5	4	79.2	31.1	26	92.2	6.1	2
Sap Muang	5.5	6.6	1.7	6.6	10	46.9	13.4	6	51.4	3.2	2
Kanchanaburi	4.2	4.2	4.4	8.4	2	41.6	40.1	26	100.6	5.2	2
Don Muang	5.7	6.0	6.9	15.6	4	69.3	39.2	24	–	–	–
Aranyaprathet	4.9	5.4	6.9	10.1	8	152.7	90.0	24	90.1	5.2	12
Pom Phrachunlachomklao	7.0	5.4	11.9	28.4	5	274.9	140.0	26	85.0	3.9	2,4
Chonburi	4.3	4.5	6.6	8.4	3	80.1	75.2	26	66.3	5.2	2
Ko Sichang	4.5	3.5	8.1	10.4	3	27.2	18.1	27	48.3	3.2	3
Sattahip	5.8	4.5	7.8	10.8	5	134.1	88.8	27	70.2	4.0	2
Chanthaburi	5.9	6.1	3.7	8.1	12	79.3	22.0	27	65.7	5.0	2
Hua Hin	5.0	3.3	8.7	9.0	1	9.1	9.1	27	68.9	3.6	2
Prachuap Khirikhan	4.4	4.4	5.8	8.4	5	12.5	4.6	25	46.6	2.3	26
Khlong Yai	5.7	5.7	7.1	8.6	10	104.8	29.8	16	44.6	2.6	4
Chumphon	5.3	5.5	4.7	14.0	8	32.6	11.6	19	46.9	2.5	11
Ranong	5.0	6.0	5.6	10.8	7	48.5	30.5	18	52.7	3.2	7
Ban Don	3.6	5.5	4.9	9.4	6	56.0	44.8	27	68.1	3.8	6
Nakhon Si Thammarat	5.6	5.9	6.9	8.4	9	31.8	8.1	18	–	–	–
Phuket	4.5	3.7	7.5	13.2	5	40.4	20.8	18	89.4	5.2	8
Trang	4.0	5.4	5.6	15.3	6	36.4	23.6	21	95.8	4.9	5
Songkhla	6.6	6.4	13.9	14.6	7	96.3	48.0	19	76.4	3.7	2
Narathiwat	5.0	5.4	9.4	13.3	10	88.8	35.5	25	–	–	–

สถานี Station	ทรรศนวิสัย Visibility — Number of Observations									
	<0.05 Km.	0.05—0.1Km.	0.2—0.5Km.	0.6—1 0Km.	2—4 Km.	5—10 Km.	11—20 Km.	21—30 Km.	31—50 Km.	> 50 Km.
Chiangrai *	-	1	1	1	36	137	48	-	-	-
Pai	-	-	-	-	-	-	-	-	-	-
Mae Hongson *	-	-	2	16	4	41	141	20	-	-
Chiangmai *	-	-	-	1	9	135	79	-	-	-
Nan +	-	7	2	2	37	105	15	-	-	-
Lampang +	-	-	1	21	54	81	11	-	-	-
Phrae	-	-	-	13	9	116	2	-	-	-
Mae Sariang +	5	-	1	2	80	80	-	-	-	-
Uttaradit +	-	-	-	6	79	72	11	-	-	-
Loei +	-	4	2	7	26	111	18	-	-	-
Nakhon Phanom	-	-	-	1	18	60	61	-	-	-
Udon Thani *	-	-	3	5	55	153	8	-	-	-
Sakon Nakhon +	-	-	-	2	36	126	4	-	-	-
Tak +	-	-	-	1	8	159	-	-	-	-
Phitsanulok *	-	-	-	4	3	199	18	-	-	-
Mae Sot +	-	-	1	3	68	72	24	-	-	-
Mukdahan +	-	-	-	13	42	52	61	-	-	-
Phetchabun	-	-	-	1	-	124	15	-	-	-
Khon Kaen *	-	-	-	-	5	211	8	-	-	-
Roi Et +	-	-	-	-	14	124	30	-	-	-
Nakhon Sawan +	-	-	-	-	48	107	13	-	-	-
Chaiyaphum	-	-	-	-	23	103	14	-	-	-
Ubon Ratchathani *	-	-	-	1	5	155	63	-	-	-
Nakhon Ratchasima *	-	-	-	-	24	200	-	-	-	-
Surin +	-	-	-	2	7	155	4	-	-	-
Lopburi +	-	-	-	4	27	137	-	-	-	-
Suphanburi	-	-	-	5	9	75	51	-	-	-
Prachinburi	-	-	1	8	8	76	47	-	-	-
Sap Muang	-	7	15	6	56	40	16	-	-	-
Kanchanaburi +	-	-	-	1	22	145	-	-	-	-
Don Muang *	3	-	-	-	5	29	187	-	-	-
Aranyaprathet +	-	1	-	1	4	151	11	-	-	-
Pom Phrachunlachomklao	-	-	1	1	1	7	76	34	20	-
Chonburi +	-	-	2	1	-	165	-	-	-	-
Ko Sichang	-	-	-	-	2	76	62	-	-	-
Sattahip *	-	-	1	-	4	146	73	-	-	-
Chanthaburi *	-	-	7	4	41	168	4	-	-	-
Hua Hin +	-	-	-	-	-	127	41	-	-	-
Prachuap Khirikhan +	-	-	-	-	6	158	4	-	-	-
Khlong Yai +	-	-	1	6	14	147	-	-	-	-
Chumphon +	-	2	3	1	9	61	92	-	-	-
Ranong +	-	-	-	-	17	106	45	-	-	-
Ban Don *	-	1	6	3	1	173	40	-	-	-
Nakhon Si Thammarat	-	-	-	-	3	134	3	-	-	-
Phuket	-	-	-	-	7	50	83	-	-	-
Trang +	-	-	1	4	9	50	104	-	-	-
Songkhla *	-	-	-	-	-	8	216	-	-	-
Narathiwat +	-	-	-	1	2	93	72	-	-	-

* Observation for 8 times per day.

\+ Observation for 6 times per day.

Other stations 5 times per day.

สถานี Station	จำนวนวันที่มี Number of days with						
	○	◑	◐	●	▂	≡	═ ▲
Chiangrai	0	18	10	0	28	5	28
Pai	-	-	-	-	-	-	-
Mae Hongson	2	21	5	0	27	27	5
Chiangmai	2	23	3	0	28	1	28
Nan	0	15	13	0	27	11	28
Lampang	0	18	10	0	28	1	28
Phrae	0	8	20	0	28	12	27
Mae Sariang	2	23	3	0	28	8	28
Uttaradit	0	14	14	0	28	0	23
Loei	0	11	17	0	18	7	23
Nakhon Phanom	0	12	16	0	27	1	24
Udon Thani	0	10	18	0	28	4	25
Sakon Nakhon	1	9	17	1	14	1	28
Tak	0	11	17	0	2	1	28
Phitsanulok	0	2	26	0	24	3	27
Mae Sot	0	24	4	0	5	5	28
Mukdahan	0	12	15	1	17	11	17
Phetchabun	0	9	19	0	24	16	0
Khon Kaen	0	7	21	0	3	0	25
Roi Et	0	4	23	1	17	0	17
Nakhon Sawan	0	13	15	0	28	0	26
Chaiyaphum	0	8	18	2	0	0	20
Ubon Ratchathani	0	10	18	0	27	3	23
Nakhon Ratchasima	0	5	22	1	28	0	25
Surin	0	8	18	2	28	1	21
Lopburi	0	2	25	1	11	1	20
Suphanburi	0	6	20	2	26	7	24
Prachinburi	0	2	26	0	26	17	17
Sap Muang	0	1	24	3	20	14	20
Kanchanaburi	0	12	16	0	13	0	28
Don Muang	0	2	26	0	28	4	28
Aranyaprathet	0	3	24	1	3	1	24
Pom Phrachunlachomklao	0	0	28	0	8	0	10
Chonburi	0	7	21	0	18	0	23
Ko Sichang	0	10	18	0	5	0	24
Sathahip	0	3	25	0	25	5	14
Chanthaburi	0	1	27	0	23	9	26
Hua Hin	0	12	16	0	0	0	21
Prachuap Khirikhan	0	11	17	0	21	0	25
Khlong Yai	0	1	27	0	6	0	3
Chumphon	0	5	23	0	25	6	13
Ranong	0	2	26	0	27	0	19
Ban Don	0	9	19	0	18	10	14
Nakhon Si Thammarat	0	0	28	0	20	0	27
Phuket	0	13	15	0	26	0	21
Trang	0	5	23	0	21	5	23
Songkhla	0	0	28	0	6	0	5
Narathiwat	0	2	26	0	8	0	9

สถานี Station	จำนวนวันที่มี Number of days with					
	∞	△	↘	(R)	R	▽
Chiangrai	14	0	0	0	1	0
Pai	-	-	-	-	-	-
Mae Hongson	11	0	4	2	2	0
Chiangmai	25	0	1	0	1	0
Nan	16	0	7	6	6	0
Lampang	23	0	5	2	3	1
Phrae	27	0	7	3	2	0
Mae Sariang	28	0	4	2	1	0
Uttaradit	24	0	4	1	1	0
Loei	20	0	6	4	3	0
Nakh on Phanom	22	0	1	1	1	0
Udon Thani	24	0	6	1	2	0
Sakon Nakhon	25	0	2	3	1	0
Tak	28	0	5	2	1	0
Phitsanulok	21	0	4	2	1	0
Mae Sot	26	0	20	1	3	0
Mukdahan	16	0	2	2	1	0
Phetchabun	14	0	23	0	9	0
Khon Kaen	20	0	8	0	4	0
Roi Et	12	0	4	4	1	0
Nakhon Sawan	24	0	16	2	0	0
Chaiyaphum	18	0	3	4	1	0
Ubon Ratchathani	22	0	5	1	1	0
Nakhon Ratchasima	22	0	6	2	5	0
Surin	23	0	10	2	3	0
Lopburi	19	0	14	5	2	0
Suphanburi	6	0	10	1	2	0
Prachinburi	11	0	19	11	4	0
Sap Muang	24	0	14	11	15	0
Kanchanaburi	28	0	22	8	7	0
Don Muang	2	0	18	2	7	0
Aranyaprathet	21	0	7	5	8	0
Pom Phrachunlachomklao	1	0	11	4	4	0
Chonburi	22	0	9	7	2	0
Ko Sichang	2	0	15	14	1	0
Sattahip	5	0	10	2	1	0
Chanthaburi	20	0	10	8	2	0
Hua Hin	23	0	10	1	0	0
Prachuap Khirikhan	17	0	12	3	1	0
Khlong Yai	3	0	9	3	8	0
Chumphon	0	0	11	3	0	0
Ranong	0	0	8	0	6	0
Ban Don	10	0	10	3	2	0
Nakhon Si Thammarat	19	0	2	1	2	0
Phuket	17	0	2	0	2	0
Trang	1	0	7	0	6	0
Songkhla	1	0	10	1	4	0
Narathiwat	1	0	1	1	4	0

รายงานฝนตกของบางสถานี ประจำเดือน กุมภาพันธ์ ๒๕๐๘

Rainfall Report of some selected stations for month of February 1965

สถานีตรวจน้ำฝน Rainfall Station	จำนวนฝนตก Amount			ต่างจากปรกติ Departure
	วันฝนตก Rainy days	๒๕๐๘ 1965	๒๕๐๗ 1964	mm.
ภาคเหนือ Northern Part				
1. Chiangrai *	2	6.4	5.9	- 5.4
2. Mae Hongson *	3	17.0	-	+ 11.4
3. Mae Sariang *	2	23.3	-	+ 18.5
4. Chiangmai *	1	5.8	-	- 5.1
5. Nan *	4	71.6	-	+ 59.8
6. Lamphun	...	...	...	...
7. Lampang *	2	56.5	1.4	+ 47.5
8. Phrae *	3	16.9	6.3	+ 3.1
9. Uttaradit *	1	15.5	0.3	- 1.5
ภาคตะวันออกเฉียงเหนือ Northeastern Part				
1. Nong Khai	4	8.3	31.3	- 11.7
2. Loei *	6	25.3	5.2	+ 6.0
3. Udon Thani *	5	19.9	143.0	+ 0.3
4. Sakon Nakhon *	4	17.2	0.2	- 1.7
5. Khon Kaen *	4	3.9	12.9	- 16.1
6. Maha Sarakham	1	19.8	2.4	+ 8.9
7. Roi Et *	3	9.1	8.5	- 14.0
8. Mukdahan *	3	25.0	0.2	+ 16.3
9. Chaiyaphum *	4	19.5	10.7	+ 4.7
10. Ubon Ratchathani *	3	5.1	-	+ 4.1
11. Sisaket	1	5.0	-	- 8.1
12. Buriram	2	7.0	29.5	- 1.2
13. Nakhon Phanom *	4	17.7	-	+ 3.2
14. Surin *	5	16.0	4.2	+ 4.1
15. Nakhon Ratchasima *	7	94.7	3.7	+ 62.4
ภาคกลาง Central Part				
1. Sukho Thai	2	15.6	4.4	+ 3.5
2. Tak *	1	3.5	-	- 2.9
3. Mae Sot *	2	11.8	0.5	+ 7.2
4. Phitsanulok *	3	21.1	-	- 3.4
5 Kamphaeng Phet	2	16.1	-	- 0.8
6. Phichit	3	57.9	5.4	+ 29.7
7. Nakhon Sawan *	3	27.2	4.2	- 5.4
8. Phetchabun *	5	25.8	0.2	+ 0.2
9. Uthai Thani	2	6.5	6.8	- 8.3
10. Chainat	...	...	...	...
11. Singburi	2	180.3	3.1	+ 155.8
12. Lopburi *	4	80.3	51.0	+ 59.8
13. Ang Thong	2	29.7	-	+ 7.0
14. Saraburi	1	39.5	39.8	+ 20.0
15. Suphanburi *	6	42.9	4.5	+ 24.6
16. Ayutthaya	4	5.7	5.2	- 17.0
17. Nakhon Nayok	2	15.1	4.0	- 5.0
18. Pathum Thani	6	162.4	5.1	+ 134.7

รายงานฝนตกของบางสถานี ประจำเดือน กุมภาพันธ์ ๒๕๐๘

Rainfall Report of some selected stations for month of February 1965

สถานีตรวจน้ำฝน Rainfall Station	จำนวนฝนตก Amount			ต่างจากปรกติ Departure
	วันฝนตก Rainy days	๒๕๐๘ 1965	๒๕๐๗ 1964	mm.
19. Kanchanaburi *	2	41.6	12.1	+ 28.0
20. Nonthaburi	3	321.5	17.5	+ 310.1
21. Nakhon Pathom	...	...	19.0	...
22. Don Muang *	4	69.3	15.3	+ 42.5
23. Thonburi	...	...	...	...
24. Bangkok *	7	125.4	107.4	+ 100.2
25. Samut Prakan	7	174.0	25.4	+ 142.7
26. Samut Sakhon	6	203.1	8.9	+ 175.4
27. Samut Songkhram	4	15.9	-	+ 6.3
ภาคตะวันออก Eastern Part				
1. Prachinburi *	4	79.2	60.7	+ 51.9
2. Aranyaprathet *	8	152.7	8.1	+ 121.7
3. Chachoengsao	3	88.5	-	+ 71.4
4. Chonburi *	3	80.1	1.5	+ 58.9
5. Sattahip *	5	134.1	49.4	+ 85.2
6. Rayong	4	110.2	32.5	+ 59.3
7. Chanthaburi *	12	79.3	20.8	+ 41.7
8. Trat	9	149.4	83.9	+ 113.0
9. Khlong Yai *	10	104.8	12.5	+ 27.7
ภาคใต้ Southern Part				
1. Ratburi	2	19.3	7.8	+ 7.3
2. Phetburi	3	67.1	...	+ 57.3
3. Hua Hin *	1	9.1	27.5	- 10.6
4. Prachuap Khirikhan *	5	12.5	119.7	- 33.3
5. Chumphon *	8	32.6	53.9	- 37.4
6. Ranong *	7	48.5	9.7	+ 23.3
7. Ban Don *	6	56.0	19.9	+ 28.1
8. Phang — nga	9	221.2	102.1	+ 143.7
9. Nakhon Si Thammarat *	9	31.8	129.8	- 62.3
10. Krabi	2	10.5	-	- 15.3
11. Phuket *	5	40.4	32.6	+ 10.5
12. Phatthalung	6	48.6	40.2	- 2.1
13. Trang *	6	36.4	15.3	+ 10.9
14. Songkhla *	7	96.3	98.7	+ 38.3
15. Pattani	3	16.2	4.0	- 2.2
16. Satun	2	11.9	-	- 25.9
17. Yala	4	55.5	66.5	- 11.2
18. Narathiwat *	10	88.8	181.0	- 0.4

* ผลการตรวจของสถานีตรวจอากาศกรมอุตุนิยมวิทยา
Data from Meteorological Department

– ไม่มีฝนตก **No Rainfall**

... ไม่ได้รับรายงาน **No Report**

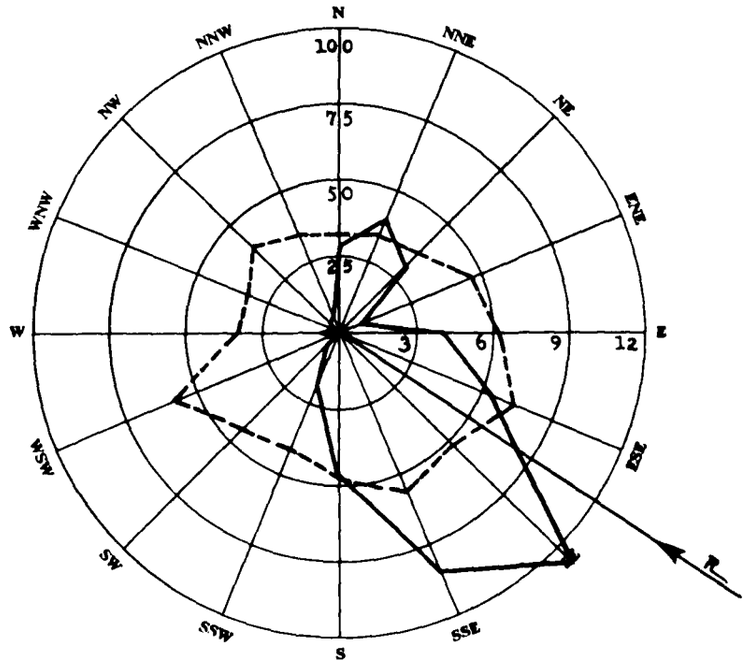

ผลสรุปการตรวจลมรายชั่วโมงของสถานี กรุงเทพ ฯ
Wind—Rose of Bangkok

กุมภาพันธ์ ๒๕๐๘ ทิศร่วม (Resultant Direction) S 57° 03' E February 1965

ทิศ Direction		N	NNE	NE	ENE	E	ESE	SE	SSE	S	SSW	SW	WSW	W	WNW	NW	NNW	Calm
ความถี่ Frequency	ชม. Hrs.	27	39	30	19	34	54	109	86	47	18	6	1	4	1	3	4	190
	%	4.0	5.8	4.5	2.8	5.1	8.0	16.2	12.8	7.0	2.7	0.9	0.1	0.6	0.1	0.4	0.6	28.3
ความเร็วรวม Distance Travelled	กม./ชม. Km.hr.	105.6	158.6	132.8	106.4	209.6	398.6	674.6	590.4	268.0	92.0	32.8	7.2	16.0	4.0	14.4	16.8	-
ความเร็วเฉลี่ย Mean Velocity	กม./ชม. Km.hr.	3.9	4.1	4.4	5.6	6.2	7.4	6.2	6.9	5.7	5.1	5.5	7.2	4.0	4.0	4.8	4.2	-

——— เส้นความถี่ของลมในทิศต่าง ๆ เป็นจำนวนชั่วโมง

– – – – – ความเร็วลมเฉลี่ยเป็น กม./ชม. ในทิศต่าง ๆ

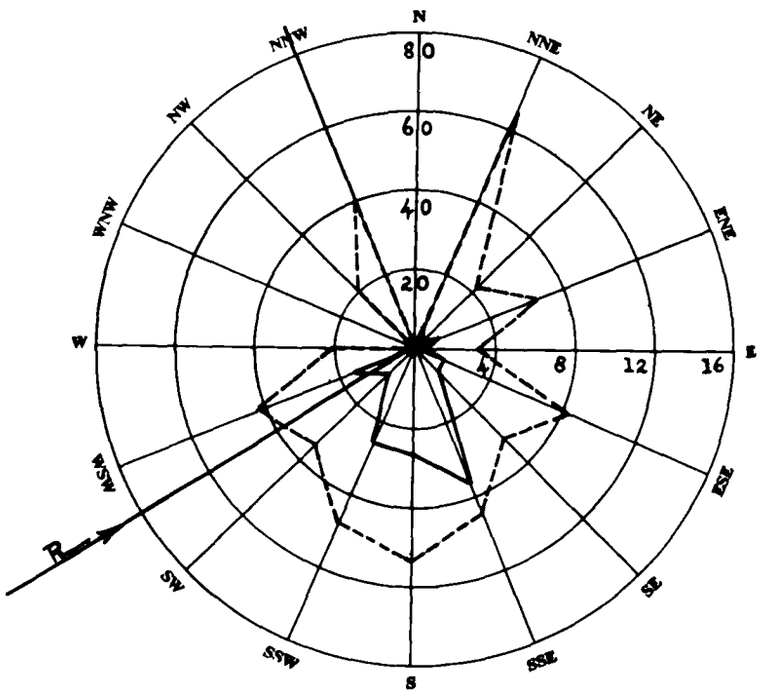

ผลสรุปการตรวจลมรายชั่วโมงของสถานี เชียงใหม่

Wind—Rose of Chiangmai

กรมอุตุนิยมวิทยา

ทิศร่วม (Resultant Direction) S 58° 02' W

February 1965

ทิศ Direction		N	NNE	NE	ENE	E	ESE	SE	SSE	S	SSW	SW	WSW	W	WNW	NW	NNW	Calm
ความถี่ Frequency	ชม. Hrs.	-	6	1	6	2	8	8	37	27	26	9	16	1	-	1	89	459
	%	-	0.9	0.1	0.9	0.3	1.1	1.1	5.3	3.9	3.7	1.3	2.3	0.1	-	0.1	12.8	65.9
ความเร็วรวม Distance Travelled	กม./ชม. Km.hr.	-	78.4	4.2	40.4	6.3	66.2	50.2	331.7	293.3	253.0	62.8	133.6	4.0	-	4.0	711.8	-
ความเร็วเฉลี่ย Mean Velocity	กม./ชม. Km.hr.	-	13.1	4.2	6.7	3.2	8.3	6.3	9.0	10.9	9.7	7.0	8.4	4.0	-	4.0	8.0	-

——— เส้นความถี่ของลมในทิศต่าง ๆ เป็นจำนวนชั่วโมง

- - - - - ความเร็วลมเฉลี่ยเป็น กม./ชม. ในทิศต่าง ๆ

บัญชีแสดงรายการที่ตั้งสถานีตรวจอากาศชายทะเล

List of Coastal Meteorological Stations with their Geographical Position.

Station	ตำบลที่ตั้งของสถานี Geographical Positions						สูงจากระดับทะเลเป็นเมตร Altitude in m.	หมายเหตุ Remarks
	แลต. Lat. N.			ลอง. Long. E.				
	°	'	"	°	'	"		
San Don	13	26	31	100	36	16	19.0	
Hin Sampayue	13	33	55	100	48	07	11.3	
Ko Phai	12	55	51	100	40	25	144.0	
Rayong	12	39	37	101	16	26	18.5	
Ko Chuang	12	30	56	100	57	33	150.0	
Laem Sing	12	28	07	102	03	43	82.4	
Laem Ngop	12	10	10	102	23	46	11.0	
Lang Suan	09	56	32	99	09	45	14.0	
Ko Prap	09	13	20	99	15	25	78.0	
Ko Tapao Noi	07	49	49	98	25	37	55.0	
Laem Ta Chi	06	57	00	101	17	36	29.4	

สรุปผลการตรวจอุตุนิยมวิทยาของสถานีตรวจอากาศชายทะเล ประจำเดือน กุมภาพันธ์ ๒๕๐๘

Monthly Summary of Meteorological Observations for Coastal Stations for Month of February 1965

Coastal Station	เมฆ / Clouds				
	จำนวนวันที่มี / Number of days with				
	Clear	Partly cloudy (1—4 oktas)	Cloudy (5—7 oktas)	Overcast (8 oktas)	Mean cloudiness (0—8 oktas)
San Don	-	-	-	-	-
Hin Sampayue	-	8	20	-	5.1
Ko Phai	-	5	23	-	5.1
Rayong	-	5	20	3	6.1
Ko Chuang	-	10	18	-	4.8
Laem Sing	-	13	14	1	4.6
Laem Ngop	-	3	25	-	5.7
Lang Suan	-	4	24	-	5.3
Ko Prap	-	-	27	1	6.2
Ko Tapao Noi	-	9	18	1	4.9
Laem Ta Chi	-	2	26	-	5.8

สรุปผลการตรวจอุตุนิยมวิทยาของสถานีตรวจอากาศชายทะเล ประจำเดือน กุมภาพันธ์ ๒๕๐๘

Monthly Summary of Meteorological Observations for Coastal Stations for Month of February 1965

Station	ทรรศนวิสัย Visibility — จำนวนครั้งที่มีการตรวจ Number of Observation										จำนวนวันที่มี Number of days with		
	<0.05 Km.	0.05—0.1 Km.	0.2—0.5 Km.	0.6—1 Km.	2—4 Km.	5—10 Km.	11—20 Km.	21—30 Km.	31—50 Km.	> 50 Km.	Thunder—storm	Lightning	Fog
San Don	-	-	-	-	-	-	-	-	-	-	-	-	-
Hin Sampayue	-	-	-	-	-	2	110	-	-	-	2	-	3
Ko Phai	-	-	-	-	-	3	109	-	-	-	8	7	-
Rayong	-	-	-	-	1	22	89	-	-	-	2	1	1
Ko Chuang	-	-	-	-	-	9	103	-	-	-	5	11	-
Laem Sing	-	-	-	-	1	27	84	-	-	-	-	5	14
Laem Ngop	-	-	-	-	1	14	97	-	-	-	7	10	5
Lang Suan	-	-	-	-	-	53	59	-	-	-	-	-	-
Ko Prap	-	-	-	-	1	111	-	-	-	-	2	-	-
Ko Tapao Noi	-	-	-	-	-	64	48	-	-	-	2	9	2
Laem Ta Chi	-	-	-	-	-	-	112	-	-	-	-	2	-

Note :— Each of stations observed 4 times per day.

สรุปผลการตรวจอุตุนิยมวิทยาของสถานีตรวจอากาศชายทะเล ประจำเดือน กุมภาพันธ์ ๒๕๐๘

Monthly Summary of Meteorological Observations for Coastal Stations for Month of February 1965

Station	ลักษณะทะเลและคลื่นใต้น้ำ State of sea and swell								
	จำนวนวันที่มี Number of days with								
	Calm 0—0.1 m.	Smooth 0.1—0.5 m.	Slight 0.5—1.25 m.	Moderate 1.25—2.5 m.	Rough 2.5—4 m.	Very rough 4—6 m.	High 6—9 m.	Very high 9—14 m.	Swell
San Don	-	-	-	-	-	-	-	-	-
Hin Sampayue	N	O	O	B	S	E	R	V	A	T	I	O	N	27
Ko Phai	1	12	14	1	-	-	-	-	25
Rayong	-	4	24	-	-	-	-	-	25
Ko Chuang	28	-	-	-	-	-	-	-	17
Laem Sing	9	19	-	-	-	-	-	-	28
Laem Ngop	10	16	2	-	-	-	-	-	-
Lang Suan	15	8	5	-	-	-	-	-	27
Ko Prap	25	3	-	-	-	-	-	-	28
Ko Tapao Noi	N	O	O	B	S	E	R	V	A	T	I	O	N	11
Laem Ta Chi	-	-	10	15	3	-	-	-	28

กรมอุตุนิยมวิทยา

สำนักนายกรัฐมนตรี

รายงานอุตุนิยมวิทยาประจำเดือน

บีที่ ๓๐ ฉบับที่ ๓

มีนาคม ๒๕๐๘

METEOROLOGICAL DEPARTMENT

OFFICE OF THE PRIME MINISTER

MONTHLY METEOROLOGICAL BULLETIN

Vol. 30 Part 3

March 1965

พลเรือโท สนิท เวสารัชชนันท์

อธิบดี

Sanit Vesa-rajananda

Vice Admiral, Director General

* เมษายน ๒๕๐๐
จำนวน ๒๐๐ เล่ม

กรมอุตุนิยมวิทยา

สำนักนายกรัฐมนตรี

รายงานอุตุนิยมวิทยาประจำเดือน

ปีที่ ๓๐ ฉบับที่ ๓

มีนาคม ๒๕๐๘

METEOROLOGICAL DEPARTMENT

OFFICE OF THE PRIME MINISTER

MONTHLY METEOROLOGICAL BULLETIN

Vol. 30 Part 3

March 1965

พลเรือโท สนิท เวสารัชชนันท์

อธิบดี

Sanit Vesa-rajananda

Vice Admiral, Director General

Publication of this report was supported by the Research and Development Field Unit — Thailand, Advanced Research Projects Agency, Office of the Secretary of Defense, United States Government.

สารบาญ

INDEX

หน้า
Page

คำนำ
Introduction ... ... ก *A*

บัญชีแสดงรายการที่ตั้งสถานีตรวจอากาศ
List of Meteorological Stations with their Geographical Positions 1

ลมฟ้าอากาศ
A Summary 2

รายงานผลการตรวจรายชั่วโมงประจำเดือนของสถานีกลางกรุงเทพ ฯ สำหรับ
Hourly values for Central Stations, Bangkok of

ความกดอากาศ *Pressure*
ความชื้นสัมพันธ์ *Relative Humidity*
อุณหภูมิ *Temperature*
ลม *Surface wind*
ฝน *Rainfall* 4

รายงานผลการตรวจเฉพาะเวลา 0700 1000 1300 1600
Observation at fixed hours of

ทรรศนวิสัย *Visibility*
จำนวนเมฆ *Amount of Clouds*
ชนิดของเมฆ *Form of Clouds* 10

รายงานค่าเฉลี่ยประจำวันและประจำเดือนของผลการตรวจอุตุนิยมวิทยาต่าง ๆ และสรุป
ผลการตรวจประจำเดือนของสถานีกลางกรุงเทพ ฯ
Daily and Monthly values of Meteorological Elements and Monthly Summary of Central Stations, Bangkok 11

สรุปผลการตรวจอุตุนิยมวิทยาประจำเดือนของบางสถานี
Summary of Observations of some selected Stations 14

รายงานฝนประจำเดือน
Monthly Rainfall report 27

สรุปผลการตรวจลมประจำเดือนของสถานีกลางกรุงเทพ ฯ
Wind - rose of Central Stations, Bangkok 29

สรุปผลการตรวจลมประจำเดือนของสถานีสัตหีบ
Wind - rose of Sattahip 30

สรุปผลการตรวจอุตุนิยมวิทยาของสถานีชายทะเล
Summary of Meteorological Observations for Coastal Stations 31

คำนำ

PREFACE

1. สถานีตรวจอากาศกลางกรุงเทพ ฯ แห่งกองสถานีตรวจอากาศ กรมอุตุนิยมวิทยา ตั้งอยู่ที่ถนนสุขุมวิท จังหวัดพระนคร ในแลต. 13° 44' น. ลอง. 100° 30' อ. สูงของบาโรเมตรจากระดับทะเล 16.37 เมตร เวลาที่ใช้ในการตรวจอุตุนิยมวิทยาใช้เวลากรุงเทพ ฯ และมีการตรวจอุตุนิยมวิทยาทุกชั่วโมง สำหรับสถานีอื่น ๆ ได้มีรายการแจ้งอยู่ในตารางแล้วและส่วนมากทำการตรวจวันละ 8 เวลาเท่านั้น

The Central Meteorological Station in Bangkok is situated at Lat. 13° 44' *N., Long.* 100° 30' *E., height of barometer* 16.37 *metres above Mean Sea-level. For all readings local standard time is used* (105 *th. degree M. E. G.*) *and hourly observations are maintained. For other stations generally eight observations are made at* 3 *hour intervals from* 0100 *to* 2200.

2. ความกดอากาศได้แก้อุณหภูมิ แลตติจูด และระดับทะเลแล้ว
Barometric readings are corrected for temperature, latitude and Mean Sea-level.

3. ทิศและความเร็วลมเป็นรายชั่วโมง ตรวจโดยเครื่องวัดลมชนิดอัดโนมัติแบบไดนส์
Hourly directions and velocities of the wind are taken from the record sheets of the Dines Pressure Tube Anemograph.

4. เธอร์โมเมตรทุกชนิดได้ติดตั้งไว้ในเรือนเธอร์โมเมตรแบบสเตเวนสัน
All thermometers are installed in Stevenson screen.

5. เครื่องหมายลมฟ้าอากาศและปรากฏการณ์บางอย่างทางอุตุนิยมวิทยา ในช่องหมายเหตุลมฟ้าอากาศใช้แบบสากล มีความหมายดังต่อไปนี้ :-
International Symbols are used in registering the state of weather and other meteorological phenomena.

B

○ ท้องฟ้าไม่มีเมฆ **Clear**

◑ ท้องฟ้ามีเมฆบางส่วน **Partly cloudy**

◐ ท้องฟ้ามีเมฆมาก **Cloudy**

● ท้องฟ้ามีเมฆเต็ม **Overcast**

∞ ฟ้าหรัวแห้ง ทรรศนวิสัยเกินกว่า 1000 เมตร **Haze**

↘ ฟ้าแลบในระยะไกล **Lightning**

= ฟ้าหรัวชื้น (หมอกบาง) ทรรศนวิสัยตั้งแต่ 1000 เมตร ถึง 2000 เมตร **Mist**

≡ หมอก ทรรศนวิสัยต่ำกว่า 1000 เมตร **Fog**

∀ พายุฝน **Squall**

⊙ ฝนละออง **Drizzle**

◉ ฝน **Rain**

⊕ ฝนผ่าน **Shower**

⊕̇ ฝนผ่านหรือฝนที่มีลูกเห็บเล็กน้อยหรือปานกลาง **Shower with slight or moderate hail**

⚡ พายุฟ้าคะนอง **Thunderstorm**

⚡̇ พายุฟ้าคะนองอย่างอ่อนมีฝน **Slight thunderstorm**

⚡̂ พายุฟ้าคะนองอย่างอ่อนมีลูกเห็บ **Slight thunderstorm with hail**

⚡̇ พายุฟ้าคะนองอย่างปานกลางมีฝน **Moderate thunderstorm**

⚡̂ พายุฟ้าคะนองอย่างปานกลางมีลูกเห็บ **Moderate thunderstorm with hail**

⚡̇ พายุฟ้าคะนองอย่างแรงมีฝน **Heavy thunderstorm**

⚡̂ พายุฟ้าคะนองอย่างแรงมีลูกเห็บ **Heavy thunderstorm with hail**

(⚡) พายุฟ้าคะนองไม่ผ่านสถานี **Distant thunderstorm**

⊕ อาทิตย์ทรงกลด **Solar halo**

⊖ จันทร์ทรงกลด **Luna corona**

△ ลูกเห็บ **Hail**

⌒ น้ำค้าง **Dew**

กรมอุตุนิยมวิทยา
สำนักนายกรัฐมนตรี
พลเรือโท สนิธ เวสารัชชนันท์
อธิบดี

Meteorological Department
Office of the Prime Minister
Sanit Vesa-rajananda
Vice Admiral, Director-General

บัญชีแสดงรายการที่ตั้งสถานีตรวจอากาศ

List of Meteorological Stations with their Geographical Positions

สถานี Station	ตำบลที่ตั้งสถานี Geographical Positions				
	แลต. Lat. °	น. N. '	ลอง. Long. °	อ. E. '	สูงเป็นเมตร Alt. in m.
Chiangrai	19	55	99	50	416
Pai	19	20	98	50	540
Mae Hongson	19	18	97	50	271
Chiangmai	18	47	98	59	314
Nan	18	47	100	47	201
Lampang	18	15	99	30	243
Phrae	18	10	99	50	157
Mae Sariang	18	10	97	50	314
Uttaradit	17	37	100	08	63
Loei	17	32	101	30	211
Nakhon Phanom	17	30	104	20	140
Udon Thani	17	26	102	46	178
Sakon Nakhon	17	10	104	09	160
Tak	16	51	99	07	115
Phitsanulok	16	50	100	16	50
Mae Sot	16	40	98	33	210
Mukdahan	16	33	104	44	138
Phetchabun	16	25	101	08	114
Khon Kaen	16	20	102	51	157
Roi Et	16	03	103	41	140
Nakhon Sawan	15	48	100	10	28
Chaiyaphum	15	45	102	02	—
Ubon Ratchathani	15	15	104	53	123
Nakhon Ratchasima	14	58	102	07	181
Surin	14	53	103	29	145
Lopburi	14	48	100	37	13
Suphanburi	14	30	99	50	7
Prachinburi	14	10	101	10	7
Sap Muang	14	07	101	04	284
Kanchanaburi	14	01	99	32	28
Don Muang	13	55	100	36	10
Aranyaprathet	13	42	102	35	44
Pom Phrachunlachomklao	13	32	100	35	3
Chonburi	13	22	100	59	6
Ko Sichang	13	09	100	49	26
Sattahip	12	39	100	53	55
Chanthaburi	12	37	102	07	5
Hua Hin	12	34	100	48	3
Prachuap Khirikhan	11	48	99	48	5
Khlong Yai	11	47	102	53	4
Chumphon	10	27	99	15	3
Ranong	09	58	98	38	35
Ban Don	09	08	99	18	3
Nakhon Si Thammarat	08	25	99	58	5
Phuket	07	58	98	24	3
Trang	07	24	99	31	3
Songkhla	07	11	100	37	4
Narathiwat	06	26	101	50	4

ภาวะดินฟ้าอากาศทั่วไป

บริเวณความกดอากาศสูงในประเทศจีน ได้มีกำลังแรงและแผ่บริเวณลงมาปกคลุมตอนเหนือของประเทศเป็นครั้งคราวเกือบตลอดเดือนนี้ ทำให้มีพายุฝนฟ้าคะนอง และฝนฟ้าคะนองเป็นบางแห่งในแถบบริเวณดังกล่าวนี้ กับมีฝนตกทั่วไปและฝนเล็กน้อยถึงปานกลางเป็นแห่ง ๆ ทั้งสองฝั่งของอ่าวไทย รวมทั้งฝั่งตะวันตกของภาคใต้ด้วย ฝนฝ่ายตะวันออกเฉียงใต้พัดเข้าสู่ประเทศไทยเป็นครั้งคราว หลังจากที่บริเวณความกดอากาศสูงได้อ่อนกำลังลง

อุณหภูมิ

อุณหภูมิต่ำที่สุดในเดือนนี้วัดได้ ๔.๕°ซ.(๔๔.๑°ฟ.)ที่แม่สะเรียงเมื่อวันที่ ๘ ส่วนอุณหภูมิสูงที่สุดวัดได้ ๔๐.๐°ซ.(๑๐๔.๐°ฟ.)ที่ตากเมื่อวันที่ ๓๐.

GENERAL WEATHER CONDITION

Pressure, Wind and Rainfall

The Continental anticyclone over China had occasionally intensified and invaded Upper Thailand nearly the whole month, thus causing isolated thunderstorms and thundershowers over the said area, widespread rains and scattered light to moderate rains over both coasts of the Gulf of Thailand and the west coast of Southern Thailand. The southeasterly winds occasionally prevailed over the country after the Continental anticyclone had weakened.

Temperature

The lowest temperature was recorded 9.5°C. (49.1°F.) at Mae Sariang on the 8th, and the highest temperature was 40.0°C. (104.0°F.) at Tak on the 30th.

กรุงเทพฯ มีนาคม ๒๕๐๘ Bangkok March 1965

ความกดอากาศรายชั่วโมงประจำวัน เป็นมิลลิบาร์ 1000 + จำนวนในตาราง

Barometric Pressure at Sea—level in Millibars 1000 + the numbers in the tables

Time / Date	เวลากรุงเทพ ฯ / Bangkok Standard Time											
	0100	0200	0300	0400	0500	0600	0700	0800	0900	1000	1100	1200
1	13.30	13.00	12.30	12.30	12.70	13.10	13.80	13.10	14.55	15.05	14.60	13.75
2	11.90	11.30	10.70	10.60	10.70	11.35	12.10	12.60	12.90	13.40	13.10	12.20
3	10.50	10.10	09.80	09.70	09.70	10.10	10.70	11.70	12.60	13.00	12.60	11.90
4	10.80	10.50	09.80	09.30	09.10	09.90	10.55	11.10	12.50	13.10	13.00	12.50
5	11.80	11.30	11.00	10.70	10.90	11.20	11.50	12.20	12.70	13.20	12.60	11.70
6	12.10	11.70	11.40	11.40	11.40	11.80	12.50	13.00	14.20	12.90	12.05	12.20
7	11.90	11.70	11.30	11.30	11.30	11.35	11.90	12.60	13.00	14.60	14.30	13.30
8	13.50	12.70	12.30	12.25	12.20	12.70	13.60	14.10	14.90	15.10	14.60	13.10
9	11.50	11.10	11.10	11.10	11.30	11.90	12.70	13.70	14.50	14.65	14.30	13.40
10	11.80	11.80	11.50	11.70	11.90	12.60	13.40	14.20	14.90	15.00	14.60	14.10
11	11.70	10.95	10.90	10.90	11.70	12.70	13.60	14.30	14.70	14.70	13.80	12.90
12	11.30	10.70	10.60	10.20	10.50	11.10	12.15	12.55	12.90	13.00	12.20	11.30
13	10.90	10.50	10.10	09.90	10.10	10.50	11.00	11.70	12.20	12.20	11.80	11.10
14	10.65	10.10	09.80	09.70	09.90	10.50	11.10	11.85	12.60	12.60	12.20	11.40
15	11.40	10.90	10.70	10.60	11.10	11.70	12.60	13.00	13.80	13.90	13.30	12.10
16	12.50	12.50	13.10	12.20	12.30	12.70	13.50	14.20	14.90	15.10	14.90	14.10
17	11.70	11.00	10.30	10.20	10.20	10.70	11.70	12.15	12.90	12.90	12.70	12.00
18	10.60	10.30	09.90	09.85	09.90	10.10	10.60	11.40	12.20	12.50	11.90	11.00
19	10.60	10.30	09.80	09.70	09.90	10.50	11.10	11.80	12.60	12.90	12.60	11.80
20	10.20	09.80	09.35	09.00	09.50	09.80	10.90	11.40	12.00	11.90	11.40	10.50
21	08.70	08.60	08.50	08.30	08.50	08.70	09.50	10.20	10.30	10.60	10.30	09.40
22	07.50	07.05	07.10	06.70	07.00	07.80	08.30	08.90	09.45	09.70	09.40	08.60
23	08.20	07.90	07.70	07.90	08.30	08.90	09.45	10.10	10.90	11.00	10.60	10.20
24	08.15	07.80	07.30	07.30	07.80	08.15	08.90	09.50	10.20	10.30	10.10	09.90
25	07.90	07.10	07.10	07.00	07.10	07.30	08.50	09.10	09.45	09.70	09.50	08.90
26	07.05	06.95	06.90	07.00	07.30	07.80	09.00	09.80	10.90	10.70	10.30	09.50
27	08.50	07.50	07.40	07.45	07.90	08.90	09.80	10.60	11.30	11.40	11.10	09.80
28	09.30	08.90	09.00	09.05	09.30	09.90	10.60	11.70	12.30	12.55	12.10	10.90
29	09.80	09.70	09.60	09.80	10.10	10.70	11.70	12.40	13.00	12.90	12.50	11.70
30	10.70	10.20	09.70	10.20	10.30	10.60	11.90	12.60	13.00	13.10	12.90	12.30
31	12.10	11.40	10.60	09.90	10.10	10.50	11.50	12.50	13.40	13.40	13.50	12.70
Mean	10.60	10.17	09.89	09.78	10.00	10.50	11.30	11.94	12.64	12.81	12.41	11.62

Time / Date	1300	1400	1500	1600	1700	1800	1900	2000	2100	2200	2300	2400
1	12.70	11.85	11.00	10.55	10.65	10.70	10.90	11.40	12.10	12.50	12.60	12.30
2	11.10	09.85	08.90	08.30	07.80	07.60	07.60	09.30	10.50	10.90	11.10	11.10
3	11.10	09.60	08.90	07.90	07.85	08.30	09.30	10.15	10.50	10.60	11.10	11.10
4	11.80	10.50	09.10	08.65	08.65	09.00	09.90	10.50	11.30	11.70	11.90	11.90
5	10.30	09.30	08.30	07.80	07.75	08.65	10.15	11.00	11.90	12.50	13.00	12.80
6	11.30	10.10	09.30	08.90	09.75	09.50	09.80	11.00	11.70	12.20	12.50	12.50
7	12.60	11.70	11.30	10.70	11.30	11.70	12.10	12.10	13.70	14.00	14.60	14.10
8	12.20	10.90	09.90	09.70	09.80	09.90	10.60	11.05	11.40	11.70	11.80	11.70
9	12.10	10.80	09.90	09.10	09.40	09.70	09.90	10.60	11.30	11.80	11.90	12.20
10	12.90	11.70	10.70	10.10	10.25	10.50	10.90	11.40	11.90	12.10	12.60	12.10
11	11.50	10.20	09.10	09.00	09.10	09.30	10.10	10.70	11.30	11.70	11.90	11.70
12	10.10	09.30	08.65	07.80	07.85	08.25	09.40	10.40	11.00	11.45	11.40	11.30
13	09.90	08.90	08.20	07.85	07.85	08.20	09.30	10.40	10.95	11.35	11.10	11.00
14	10.70	09.90	08.90	08.60	08.60	08.70	09.30	10.20	11.30	11.80	11.90	11.80
15	11.30	10.30	09.45	08.95	09.05	09.40	09.50	10.60	12.30	12.10	14.10	13.90
16	12.65	11.80	10.90	10.20	09.90	10.10	10.70	11.75	12.50	12.70	12.60	12.50
17	10.65	09.80	08.90	08.20	08.20	08.30	08.70	09.30	10.10	10.60	10.90	10.90
18	10.10	09.00	08.20	07.80	07.85	08.30	08.65	09.00	09.80	10.40	10.78	11.10
19	10.70	09.85	09.00	08.20	07.80	08.10	08.60	09.30	10.60	10.70	10.90	10.60
20	09.20	08.20	07.10	06.20	06.55	06.60	07.30	08.20	09.00	09.30	09.30	09.20
21	08.20	07.10	06.30	05.50	05.40	05.90	06.70	07.45	07.80	08.30	08.50	08.15
22	07.90	07.10	06.90	05.70	05.30	05.80	06.30	07.10	07.70	08.30	08.60	08.50
23	09.10	08.20	07.30	06.70	06.50	06.90	07.00	07.75	08.20	09.00	09.00	08.60
24	08.60	07.70	07.10	06.60	06.25	06.70	07.30	07.70	08.30	08.50	08.60	08.50
25	07.90	06.95	05.85	05.30	04.90	05.10	05.70	06.00	07.00	07.30	07.70	07.45
26	08.20	07.30	06.50	05.70	05.50	05.70	06.60	07.60	08.30	08.90	09.30	09.00
27	08.90	07.90	07.00	06.60	06.10	06.70	07.40	07.90	09.00	09.70	09.80	09.70
28	09.85	08.10	07.70	07.10	07.10	07.40	07.60	08.70	09.80	10.60	10.70	10.25
29	10.60	08.80	07.70	07.70	06.90	07.70	07.90	08.60	09.40	10.30	11.00	11.00
30	11.10	09.80	08.80	08.20	08.00	09.40	10.20	10.70	11.10	11.70	12.10	12.60
31	11.70	10.20	09.10	08.30	08.30	08.60	10.40	12.10	12.10	12.70	13.00	12.30
Mean	10.55	09.44	08.55	08.00	07.94	08.28	08.90	09.68	10.45	10.88	11.17	11.03

กรุงเทพฯ มีนาคม ๒๕๐๘ Bangkok March 1965

อุณหภูมิของอากาศเป็นองศาเซนติเกรด
Air Temperature in Degrees Centigrade

Time / Date	เวลากรุงเทพ ฯ / Bangkok Standard Time											
	0100	0200	0300	0400	0500	0600	0700	0800	0900	1000	1100	1200
1	25.4	25.1	24.8	24.6	24.2	23.9	24.2	25.7	27.1	28.3	29.1	31.2
2	25.5	25.1	24.9	24.5	24.3	24.2	24.3	24.3	28.1	29.5	31.0	31.7
3	26.1	25.9	25.7	25.6	25.7	25.7	25.4	26.8	29.1	30.1	30.6	31.1
4	26.1	25.9	25.7	25.3	25.3	25.2	25.3	26.4	28.1	29.1	30.9	31.2
5	26.2	26.0	25.6	25.0	24.7	24.3	24.4	25.8	27.8	29.1	31.1	31.6
6	26.1	26.0	25.9	24.2	23.8	23.8	23.6	25.1	27.3	30.2	30.8	31.1
7	25.0	25.0	24.8	24.6	24.5	24.3	24.8	25.0	26.0	26.2	27.2	28.8
8	24.3	24.6	24.4	24.3	24.1	24.0	24.0	24.5	26.0	27.5	29.1	29.7
9	25.1	24.8	24.8	24.7	24.5	24.0	23.8	25.8	27.8	28.7	29.1	30.9
10	25.8	25.2	25.2	25.0	24.9	24.8	24.8	26.2	28.8	30.8	31.4	31.4
11	25.3	25.0	24.9	24.9	24.6	24.1	24.0	25.6	28.1	29.4	31.3	31.7
12	26.0	25.7	26.0	25.0	24.8	24.3	24.2	25.2	27.9	30.8	31.8	32.9
13	26.0	25.8	25.0	24.8	24.7	24.3	23.8	24.8	28.0	29.5	30.5	32.0
14	26.2	26.3	26.3	25.9	25.5	24.8	24.8	25.8	28.3	29.9	30.9	31.9
15	26.5	26.1	25.9	25.7	25.2	24.9	24.7	25.7	28.2	29.4	30.8	31.4
16	21.8	22.2	22.0	22.6	23.0	23.1	23.2	23.8	24.3	25.7	26.2	27.9
17	23.8	24.0	23.6	23.4	23.0	22.6	22.9	23.9	25.8	28.0	29.1	30.4
18	25.0	24.8	24.3	24.0	24.0	23.3	23.2	24.6	26.7	29.0	30.1	30.8
19	26.5	26.2	26.0	25.7	25.7	25.0	25.1	26.7	28.5	29.8	31.5	31.9
20	26.7	26.2	26.0	25.9	25.6	25.3	25.8	27.0	29.1	30.3	31.2	32.0
21	26.9	26.6	26.5	26.4	26.3	26.1	26.4	28.0	29.1	30.1	30.0	31.0
22	27.0	27.0	26.6	26.7	26.5	26.2	26.5	27.1	29.0	30.9	31.1	32.1
23	27.0	26.8	26.8	26.3	26.1	26.0	26.0	27.0	29.0	30.2	31.3	32.7
24	26.9	26.8	26.5	25.9	25.7	25.1	25.5	27.2	29.0	30.2	31.1	31.6
25	26.8	26.7	26.2	26.0	25.6	25.2	25.8	28.2	29.4	30.3	31.1	32.1
26	26.8	26.6	26.6	26.5	26.0	25.8	25.6	27.6	29.4	31.0	32.2	33.1
27	26.8	26.0	26.0	25.6	25.4	24.7	24.6	26.9	29.6	31.0	32.4	33.8
28	26.4	26.1	25.8	25.2	24.7	23.9	24.0	25.5	29.5	30.8	32.0	34.0
29	26.0	25.1	25.1	25.1	25.1	24.8	24.8	26.9	28.4	31.3	32.8	33.0
30	25.4	25.0	25.2	24.9	24.8	24.7	24.8	25.8	28.0	29.9	31.2	31.9
31	25.3	25.1	24.6	24.0	24.0	23.8	24.5	26.4	29.1	29.8	31.6	33.0
Mean	25.8	25.6	25.4	25.1	24.9	24.6	24.7	26.0	28.1	29.6	30.7	31.6

Time / Date	1300	1400	1500	1600	1700	1800	1900	2000	2100	2200	2300	2400
1	30.1	31.9	32.2	32.7	32.4	30.1	28.7	27.5	27.0	26.4	26.1	25.8
2	32.3	31.0	31.8	32.1	31.7	29.7	28.2	27.4	27.1	26.9	26.6	26.6
3	32.2	32.0	32.0	31.6	31.2	28.6	28.0	27.4	27.2	27.0	26.7	26.3
4	31.8	32.0	32.7	31.9	31.0	29.0	27.9	27.4	27.0	27.0	26.8	26.5
5	32.1	32.0	31.8	31.8	29.6	28.1	27.8	27.0	27.0	26.5	26.4	26.2
6	32.0	32.2	32.2	32.2	30.3	29.1	28.0	27.7	27.6	25.4	25.6	25.2
7	28.5	29.1	28.7	28.7	28.0	27.0	26.2	25.5	25.1	24.8	24.8	24.7
8	30.5	32.0	31.8	31.7	31.8	31.0	29.5	29.0	28.8	27.5	27.0	26.0
9	31.5	33.0	33.6	33.9	34.0	33.0	31.2	29.8	27.9	27.0	26.3	26.0
10	31.8	32.5	32.9	32.8	32.3	32.0	30.3	28.3	27.5	26.4	26.1	25.9
11	32.9	33.2	33.0	32.9	32.0	30.0	28.8	27.6	27.0	26.5	26.9	26.8
12	33.0	33.0	32.7	33.3	32.6	31.2	29.2	28.0	27.0	26.8	26.3	26.1
13	32.1	32.9	32.5	32.3	31.8	29.3	28.0	27.3	27.2	27.0	26.8	26.8
14	32.0	31.9	32.4	31.5	30.9	28.8	28.0	27.5	27.0	26.8	26.7	26.5
15	31.7	32.0	32.7	32.6	31.3	29.5	28.2	27.8	25.1	24.3	24.7	22.2
16	28.2	29.2	29.9	29.9	29.3	28.0	26.9	25.8	25.0	25.0	24.5	24.2
17	31.1	31.8	32.4	32.2	31.4	30.2	28.0	27.2	26.7	26.6	26.2	25.6
18	32.2	32.0	32.5	32.2	31.1	29.0	28.1	27.5	27.0	26.7	26.7	26.6
19	32.5	33.0	32.8	32.0	31.2	29.2	27.9	27.3	27.1	27.1	26.9	26.8
20	32.3	32.6	31.6	32.1	31.6	29.2	28.2	27.8	27.7	27.4	27.2	27.1
21	31.9	32.0	31.1	31.7	30.2	28.8	28.0	27.8	27.5	27.1	27.0	27.0
22	32.0	31.5	32.0	32.0	31.2	29.9	28.2	27.8	27.7	27.5	27.2	27.1
23	33.7	33.7	33.2	32.8	31.2	29.2	29.0	28.1	27.9	27.6	27.3	27.0
24	33.0	33.3	33.4	33.3	32.8	30.0	28.8	28.0	27.8	27.5	27.1	26.8
25	30.0	31.8	31.8	32.8	31.9	30.0	28.2	27.8	27.4	27.3	27.1	26.9
26	32.8	34.2	34.8	33.6	32.2	30.3	29.0	28.2	28.0	27.8	27.2	27.0
27	34.6	34.8	34.4	35.0	33.8	31.2	29.0	28.0	27.2	27.0	27.0	26.9
28	35.0	35.8	36.0	35.8	34.2	32.1	30.8	29.1	27.7	27.9	27.2	26.6
29	34.8	35.3	35.4	35.0	34.2	32.0	30.0	29.0	28.7	27.8	27.6	26.2
30	32.4	32.2	33.2	32.5	31.8	30.1	28.9	26.8	26.1	26.4	25.9	25.7
31	33.9	33.3	32.6	32.3	30.5	29.8	28.8	28.2	28.0	27.5	27.2	27.2
Mean	32.1	32.5	32.6	32.5	31.6	29.9	28.6	27.7	27.2	26.8	26.6	26.2

กรุงเทพฯ มีนาคม ๒๕๐๘ Bangkok March 1965

ความชื้นสัมพันธ์รายชั่วโมงประจำวันเป็นเรือนร้อย

Hourly Relative Humidity in Percent

Time / Date	เวลากรุงเทพ ฯ Bangkok Standard Time											
	0100	0200	0300	0400	0500	0600	0700	0800	0900	1000	1100	1200
1	91.0	93.0	94.0	95.0	96.0	98.0	98.0	93.0	84.0	77.0	71.0	67.0
2	94.0	95.0	95.0	97.0	98.0	98.0	98.0	93.0	85.0	72.0	67.0	60.0
3	91.0	93.0	93.0	94.0	93.0	92.0	93.0	87.0	77.0	72.0	72.0	67.0
4	91.0	93.0	94.0	96.0	96.0	96.0	96.0	91.0	85.0	76.0	70.0	60.0
5	90.0	91.0	92.0	94.0	95.0	96.0	96.0	91.0	83.0	78.0	61.0	63.0
6	88.0	86.0	88.0	94.0	95.0	94.0	95.0	91.0	84.0	76.0	70.0	67.0
7	88.0	88.0	89.0	90.0	92.0	94.0	92.0	92.0	86.0	85.0	79.0	66.0
8	85.0	83.0	81.0	80.0	81.0	82.0	84.0	80.0	72.0	67.0	61.0	55.0
9	83.0	84.0	83.0	84.0	83.0	82.0	81.0	73.0	61.0	60.0	59.0	56.0
10	88.0	91.0	91.0	93.0	94.0	94.0	92.0	83.0	71.0	57.0	49.0	54.0
11	94.0	94.0	95.0	93.0	95.0	97.0	96.0	89.0	83.0	76.0	60.0	54.0
12	88.0	87.0	87.0	92.0	94.0	96.0	97.0	91.0	81.0	64.0	60.0	54.0
13	91.0	92.0	93.0	94.0	94.0	96.0	96.0	92.0	75.0	76.0	66.0	62.0
14	91.0	88.0	91.0	91.0	92.0	95.0	94.0	92.0	82.0	71.0	67.0	66.0
15	90.0	91.0	90.0	89.0	94.0	94.0	94.0	93.0	83.0	76.0	69.0	66.0
16	92.0	92.0	92.0	92.0	93.0	93.0	93.0	88.0	86.0	77.0	71.0	60.0
17	86.0	84.0	87.0	86.0	89.0	92.0	89.0	85.0	79.0	66.0	60.0	57.0
18	84.0	87.0	92.0	93.0	93.0	93.0	93.0	86.0	80.0	76.0	67.0	63.0
19	88.0	88.0	89.0	89.0	91.0	93.0	93.0	88.0	88.0	71.0	64.0	61.0
20	84.0	89.0	91.0	87.0	89.0	91.0	90.0	87.0	78.0	67.0	65.0	65.0
21	84.0	87.0	87.0	88.0	88.0	90.0	88.0	80.0	75.0	74.0	72.0	68.0
22	86.0	86.0	88.0	88.0	89.0	90.0	89.0	89.0	70.0	73.0	69.0	66.0
23	88.0	89.0	89.0	91.0	92.0	93.0	92.0	82.0	82.0	73.0	58.0	40.0
24	90.0	89.0	89.0	91.0	93.0	97.0	95.0	88.0	83.0	73.0	71.0	68.0
25	85.0	89.0	96.0	92.0	95.0	97.0	92.0	83.0	76.0	69.0	64.0	63.0
26	88.0	89.0	89.0	89.0	92.0	92.0	94.0	75.0	58.0	51.0	47.0	47.0
27	84.0	89.0	91.0	93.0	93.0	94.0	94.0	86.0	63.0	45.0	40.0	35.0
28	84.0	86.0	90.0	91.0	92.0	94.0	93.0	88.0	51.0	47.0	45.0	40.0
29	82.0	90.0	90.0	90.0	91.0	92.0	89.0	81.0	77.0	66.0	53.0	49.0
30	84.0	86.0	91.0	89.0	90.0	91.0	91.0	86.0	81.0	75.0	69.0	67.0
31	88.0	90.0	91.0	92.0	90.0	91.0	92.0	83.0	78.0	75.0	71.0	63.0
Mean	87.7	89.0	90.3	90.9	92.0	93.1	92.6	86.7	77.1	69.7	63.5	59.0

Time / Date	1300	1400	1500	1600	1700	1800	1900	2000	2100	2200	2300	2400
1	65.0	59.0	58.0	61.0	61.0	67.0	74.0	81.0	85.0	88.0	90.0	92.0
2	63.0	67.0	63.0	61.0	61.0	63.0	77.0	82.0	85.0	87.0	88.0	89.0
3	67.0	66.0	63.0	62.0	64.0	81.0	84.0	84.0	86.0	87.0	88.0	90.0
4	65.0	65.0	65.0	67.0	64.0	79.0	86.0	85.0	87.0	87.0	87.0	89.0
5	63.0	65.0	67.0	72.0	73.0	78.0	80.0	85.0	84.0	87.0	85.0	88.0
6	62.0	65.0	65.0	65.0	68.0	73.0	79.0	80.0	80.0	87.0	86.0	87.0
7	67.0	72.0	76.0	76.0	78.0	82.0	83.0	84.0	86.0	89.0	91.0	89.0
8	54.0	48.0	49.0	50.0	49.0	55.0	64.0	67.0	66.0	70.0	72.0	80.0
9	53.0	51.0	45.0	46.0	44.0	46.0	58.0	67.0	78.0	79.0	83.0	85.0
10	54.0	48.0	47.0	47.0	46.0	48.0	59.0	71.0	75.0	82.0	86.0	89.0
11	53.0	46.0	48.0	49.0	58.0	60.0	68.0	77.0	79.0	82.0	70.0	82.0
12	47.0	51.0	53.0	48.0	49.0	61.0	71.0	75.0	82.0	86.0	89.0	90.0
13	63.0	62.0	61.0	63.0	63.0	72.0	79.0	83.0	85.0	85.0	87.0	87.0
14	67.0	63.0	61.0	65.0	66.0	77.0	83.0	85.0	88.0	88.0	89.0	90.0
15	68.0	64.0	64.0	61.0	67.0	76.0	83.0	84.0	76.0	80.0	76.0	88.0
16	59.0	54.0	50.0	51.0	56.0	61.0	72.0	79.0	83.0	79.0	83.0	87.0
17	54.0	48.0	45.0	49.0	49.0	56.0	58.0	71.0	75.0	75.0	76.0	80.0
18	56.0	61.0	61.0	62.0	66.0	72.0	77.0	81.0	85.0	87.0	87.0	88.0
19	59.0	60.0	60.0	62.0	66.0	75.0	80.0	84.0	86.0	84.0	86.0	85.0
20	60.0	61.0	61.0	62.0	64.0	72.0	82.0	82.0	83.0	82.0	83.0	83.0
21	65.0	67.0	67.0	66.0	72.0	78.0	83.0	82.0	83.0	86.0	87.0	86.0
22	66.0	67.0	66.0	63.0	68.0	74.0	83.0	83.0	84.0	85.0	87.0	87.0
23	38.0	59.0	59.0	60.0	66.0	74.0	79.0	85.0	88.0	88.0	90.0	92.0
24	63.0	62.0	60.0	56.0	60.0	74.0	79.0	84.0	81.0	83.0	87.0	85.0
25	61.0	62.0	57.0	57.0	52.0	69.0	83.0	81.0	84.0	85.0	87.0	88.0
26	43.0	44.0	43.0	40.0	49.0	59.0	71.0	78.0	83.0	80.0	82.0	85.0
27	34.0	34.0	42.0	38.0	30.0	41.0	35.0	65.0	73.0	82.0	84.0	84.0
28	37.0	38.0	37.0	39.0	37.0	41.0	44.0	54.0	69.0	70.0	74.0	75.0
29	50.0	52.0	52.0	51.0	51.0	57.0	69.0	79.0	80.0	73.0	81.0	83.0
30	61.0	62.0	56.0	60.0	61.0	72.0	60.0	72.0	79.0	80.0	83.0	85.0
31	58.0	56.0	60.0	61.0	67.0	74.0	79.0	84.0	81.0	83.0	86.0	86.0
Mean	57.6	57.4	56.8	57.1	58.9	66.7	73.0	78.5	81.3	82.8	84.2	86.6

กรุงเทพฯ มีนาคม ๒๕๐๘ Bangkok March 1965

ทิศและกำลังลมรายชั่วโมง (นอต)

Hourly Direction and Force of Surface Winds (Knot)

Time	0100		0200		0300		0400		0500		0600	
Date	Dir.	Force	Dir.	Force	Dir.	Force	Dir.	Force	Dir.	Force	Dir.	Force
1	C	0	C	0	C	0	C	0	C	0	C	0
2	S	1	S	1	C	0	C	0	C	0	C	0
3	S	3	S	3	SSE	3	SSE	3	SE	3	SE	3
4	S	1	SSE	2	C	0	C	0	SSE	1	ESE	1
5	SE	3	ESE	1	C	0	C	0	E	1	E	1
6	C	0	SE	1	C	0	NNE	1	NNE	1	C	0
7	C	0	C	0	C	0	C	0	NNE	1	NNE	2
8	C	0	NE	1	NE	1	C	0	C	0	C	2
9	NNE	2	ENE	1	E	2	E	2	E	3	E	2
10	C	0	C	0	C	0	E	1	E	1	E	1
11	C	0	C	0	C	0	C	0	C	0	C	0
12	SSE	1	SSE	1	C	0	C	0	C	0	C	0
13	SSW	1	C	0	C	0	C	0	C	0	ENE	2
14	SSE	3	SSE	1	SSE	1	SSE	1	C	0	C	2
15	S	4	S	3	SSE	2	SSE	2	C	0	NNE	2
16	C	0	C	0	NNE	2	N	3	N	1	N	2
17	C	0	C	0	C	2	C	0	C	1	C	2
18	C	0	S	1	S	1	C	0	NE	1	NE	1
19	S	3	S	2	S	2	S	0	C	1	C	0
20	S	3	SSE	2	SSE	2	S	1	S	1	SSE	3
21	S	8	S	5	SSE	3	SSE	2	SSE	3	SSE	3
22	SSE	5	SSE	2	SSE	1	SE	2	S	2	SSE	1
23	SSE	3	SSE	3	SSE	2	S	1	C	0	C	0
24	SE	3	SSE	3	SE	2	SE	1	SE	1	C	0
25	SSE	1	SSE	3	C	0	C	0	C	0	C	0
26	SSE	4	SSE	3	SSE	3	SSE	1	S	1	SW	2
27	S	3	S	2	SE	1	C	0	C	0	C	0
28	SW	1	SW	1	S	1	C	0	C	0	C	0
29	SSE	1	C	0	C	0	C	0	C	0	C	0
30	SE	2	C	0	C	0	C	0	C	0	C	0
31	C	0	C	0	C	0	C	0	C	0	C	0
Freq.	C	1.8	C	1.4	C	0.9	C	0.7	C	0.7	C	0.8

Time	0700		0800		0900		1000		1100		1200	
Date	Dir.	Force	Dir.	Force	Dir.	Force	Dir.	Force	Dir.	Force	Dir.	Force
1	C	0	C	0	C	0	C	0	N	1	NNE	1
2	C	0	NE	1	C	0	SSE	2	SSW	3	SE	3
3	SSE	4	W	3	WSW	1	SSE	5	S	6	S	2
4	C	0	C	0	C	0	SE	5	SE	3	SSE	6
5	C	0	ENE	1	ESE	2	SE	5	S	6	SE	4
6	NNE	1	C	0	E	1	NE	1	SSE	5	SE	6
7	NNE	3	NNE	3	E	4	E	4	E	4	NE	5
8	C	0	NNE	4	NNE	3	ENE	5	NNE	4	NE	4
9	E	1	E	4	E	4	E	6	E	7	E	4
10	ESE	1	ESE	1	ESE	3	E	3	E	5	ESE	4
11	C	0	C	0	NNE	1	C	0	C	0	E	2
12	C	0	C	0	C	0	S	1	ESE	1	S	1
13	ENE	2	ENE	2	E	1	SSE	3	S	4	S	3
14	C	0	C	0	E	1	SSE	5	S	4	S	4
15	ENE	2	ENE	1	C	0	S	3	E	2	SE	4
16	N	2	N	2	NNE	2	NNE	2	NNE	2	ENE	3
17	C	0	C	0	C	0	NE	1	NE	1	ENE	1
18	ENE	1	NE	1	C	0	C	0	SSE	1	C	0
19	C	0	C	0	S	1	S	2	S	3	S	4
20	SSE	3	S	3	S	1	S	4	SSW	5	SSW	6
21	SSE	3	SSE	5	SSE	6	S	6	S	5	S	6
22	SSE	1	C	0	S	5	S	5	SSE	5	S	6
23	C	0	C	0	S	6	SSW	7	SW	3	SSW	2
24	C	0	S	2	ESE	3	SSE	4	SE	3	S	3
25	C	0	SSE	4	SSE	5	SSE	4	S	4	SSE	5
26	SSW	1	WSW	2	WSW	3	C	0	C	0	SW	3
27	C	0	C	0	C	0	NNW	2	SW	2	NNW	1
28	C	0	C	0	NW	3	C	0	NW	2	C	0
29	C	0	C	0	C	0	SW	1	SSW	1	S	1
30	C	0	C	0	C	0	ESE	2	E	3	ESE	3
31	E	1	E	1	C	0	C	0	S	4	SSE	4
Freq.	C	0.8	C	1.3	C	1.9	SSE	2.8	S	3.2	S	3.3

กรุงเทพฯ มีนาคม ๒๕๐๘ Bangkok March 1965

ทิศและกำลังลมรายชั่วโมง (นอต)

Hourly Direction and Force of Surface Winds (Knot)

Time	1300		1400		1500		1600		1700		1800	
Date	Dir.	Force	Dir.	Force	Dir.	Force	Dir.	Force	Dir.	Force	Dir.	Force
1	C	0	NE	2	SSE	3	SSE	3	SSE	2	S	2
2	SSE	4	SSE	5	SSE	4	S	8	SSE	6	SSE	2
3	SE	5	SSE	5	SSE	5	S	5	S	3	SE	5
4	S	4	S	4	SSE	4	SSE	4	S	6	SSE	8
5	SSE	5	S	7	S	8	S	8	SE	8	SE	9
6	SE	4	SSE	5	SSE	8	SSE	7	SE	6	SE	8
7	E	5	NE	7	ENE	4	ENE	6	E	5	E	6
8	NE	4	NE	6	NE	2	ENE	5	ENE	1	C	0
9	NE	3	NE	3	NE	1	NNW	1	C	0	NNE	2
10	E	4	ESE	4	NE	3	E	3	E	3	ESE	2
11	E	1	SSE	3	C	0	SSE	1	SSW	3	SSW	3
12	SE	1	E	3	SE	1	S	3	SSW	1	SW	4
13	S	3	S	3	SW	4	S	4	S	4	S	3
14	S	5	S	4	S	4	S	4	S	4	S	3
15	SSE	3	SSE	4	SSW	5	SSW	4	S	7	S	9
16	NNE	5	NNE	6	E	5	ENE	3	E	3	ESE	1
17	NNE	3	C	0	C	0	C	0	C	0	S	2
18	C	0	S	4	S	3	S	4	S	7	S	7
19	S	4	S	4	SSE	5	S	4	S	8	S	9
20	S	4	S	4	SSW	5	S	5	S	5	S	5
21	S	5	S	6	SSE	4	S	4	SSE	5	SSE	4
22	SSE	6	S	6	S	6	S	8	S	8	S	7
23	SSW	6	SE	5	SSE	9	SSE	6	SSE	6	SE	6
24	S	3	S	5	S	5	SSE	4	S	9	S	6
25	SSE	6	S	5	S	4	S	5	SSE	5	SSE	6
26	S	3	S	4	S	4	SSE	6	SSE	4	SSE	4
27	SSE	4	SSE	1	SSW	5	SSE	5	ESE	5	S	1
28	SW	3	SW	2	SSE	3	S	6	SSE	4	S	2
29	SSW	3	S	3	S	4	S	4	SSW	5	S	5
30	SE	6	S	5	SSE	5	SE	5	SE	4	C	0
31	SSE	3	S	9	SSE	9	SSE	8	SSE	7	SSE	5
Freq.	S	3.7	S	4.3	SSE	4.3	S	4.6	S	4.6	S	4.4

Time	1900		2000		2100		2200		2300		2400	
Date	Dir.	Force	Dir.	Force	Dir.	Force	Dir.	Force	Dir.	Force	Dir.	Force
1	SSE	2	SSE	3	SSE	3	SSE	2	SSE	2	S	2
2	SE	3	SSE	3	SSE	4	SSE	4	SSE	3	SSE	3
3	SE	6	SSE	3	SSE	5	S	4	SSE	3	SSE	3
4	SSE	3	SSE	3	SSE	3	SSE	3	SE	2	SE	3
5	SE	3	SSE	3	SE	5	ESE	1	SSE	5	SSE	1
6	SE	1	SE	5	E	9	E	1	NNE	3	NE	3
7	E	4	E	6	E	5	E	3	E	1	C	0
8	C	0	C	0	C	0	NE	1	NE	1	NNE	1
9	C	0	C	0	C	0	C	0	C	0	C	0
10	C	0	C	0	C	0	C	0	C	0	C	0
11	S	1	S	1	C	0	C	0	SE	1	SSE	1
12	SSW	2	SW	1	SSW	1	SSW	1	SW	1	SSW	2
13	SSE	6	S	3	S	2	S	2	SSE	2	SSE	3
14	SSE	2	SSE	2	S	4	SSE	2	S	3	S	2
15	S	4	SSE	4	NNE	9	C	0	SSE	13	C	0
16	C	0	C	0	C	0	C	0	C	0	C	0
17	C	0	C	0	C	0	C	0	S	2	C	0
18	S	3	S	3	S	3	S	2	S	3	S	3
19	SSE	4	SSE	2	S	3	S	3	S	2	S	3
20	SSE	7	S	7	S	8	S	8	S	8	S	8
21	S	12	S	11	S	9	S	6	S	6	SSE	6
22	S	3	S	4	S	9	S	5	S	5	S	5
23	SE	3	SE	2	S	3	S	2	SSE	2	SSE	2
24	SSE	3	S	4	S	4	S	4	S	4	SSE	1
25	SSE	8	SSE	9	SSE	8	SSE	6	SSE	7	SSE	6
26	SSE	6	S	7	S	5	S	7	S	5	S	6
27	SW	1	C	0	SW	4	W	3	SW	2	C	0
28	ESE	1	SE	2	SE	1	ESE	1	SE	2	SE	1
29	SSE	4	SSE	1	SE	3	SSE	3	SSE	1	ESE	2
30	E	3	ESE	5	ESE	1	E	2	C	0	C	0
31	SSE	7	SSE	4	C	0	C	0	SSE	3	C	0
Freq.	SSE	3.3	SSE	3.2	S	3.6	S	2.5	SSE	3.0	SSE	2.2

กรุงเทพฯ มีนาคม ๒๕๐๘ Bangkok March 1965

จำนวนฝนรายชั่วโมงเป็นมิลลิเมตร

Hourly Rainfall in Millimetres

Time / Date	เวลากรุงเทพฯ Bangkok Standard Time											
	0100	0200	0300	0400	0500	0600	0700	0800	0900	1000	1100	1200
1												
2												
3												
4												
5												
6												
7												
8												
9												
10												
11												
12												
13												
14												
15												
16	0.8											
17												
18												
19												
20												
21												
22												
23												
24												
25												
26												
27												
28												
29												
30												
31												
Total	0.8											

Time / Date	1300	1400	1500	1600	1700	1800	1900	2000	2100	2200	2300	2400
1												
2												
3												
4												
5												
6												
7												
8												
9												
10												
11												
12												
13												
14												
15												1.7
16												
17												
18												
19												
20												
21												
22												
23												
24												
25												
26												
27												
28												
29												
30												
31												
Total												1.7

กรุงเทพฯ มีนาคม ๒๕๐๘ Bangkok March 1965

ทรรศนวิสัยทางนอน (กม.) Horizontal Visibility (Km.)					จำนวนเมฆ (0 – 8) Amount of Clouds (0 – 8)			
Time / Date	เวลากรุงเทพ ฯ Bangkok Standard Time							
	0700	1000	1300	1600	0700	1000	1300	1600
1	4.8	6.4	8.0	8.0	5	6	3	2
2	3.2	8.0	12.8	11.2	3	3	4	5
3	8.0	8.0	12.8	11.2	5	6	5	5
4	4.8	11.2	12.8	11.2	5	5	7	5
5	6.4	12.8	14.4	14.4	6	5	5	3
6	6.4	11.2	12.8	12.8	5	4	5	7
7	8.0	8.0	8.0	8.0	8	8	8	8
8	4.8	11.2	11.2	11.2	8	6	7	6
9	6.4	11.2	14.4	12.8	5	6	6	5
10	3.2	8.0	9.6	9.6	5	3	5	4
11	1.6	8.0	8.0	8.0	5	6	6	5
12	1.6	4.8	4.8	4.8	7	7	7	7
13	3.2	6.4	8.0	8.0	7	7	6	7
14	1.6	6.4	8.0	8.0	6	6	5	5
15	3.2	4.8	6.4	8.0	7	7	4	8
16	3.2	4.8	6.4	8.0	8	8	7	5
17	3.2	4.8	4.8	4.8	7	5	4	4
18	1.6	4.8	8.0	6.4	7	6	5	5
19	1.6	8.0	8.0	8.0	4	6	6	6
20	3.2	8.0	9.6	6.4	7	6	6	6
21	3.2	8.0	8.0	8.0	6	7	7	5
22	3.2	6.4	8.0	8.0	6	5	5	5
23	3.2	8.0	9.6	8.0	7	7	6	6
24	1.6	8.0	8.0	9.6	5	6	5	4
25	3.2	11.2	12.8	12.8	6	7	5	4
26	8.0	8.0	9.6	11.2	6	6	4	3
27	4.8	8.0	8.0	8.0	4	5	5	3
28	3.2	6.4	8.0	8.0	5	3	2	2
29	4.8	8.0	8.0	9.6	6	6	7	6
30	4.8	6.4	11.2	11.2	5	5	7	7
31	8.0	8.0	9.6	9.6	6	7	7	3
Mean	4.1	7.8	9.3	9.2	5.9	5.8	5.5	5.0

วันที่ / Date	ชนิดของเมฆ Form of Clouds			
	0700	1000	1300	1600
1	CuScAcCiCs	CuCiCs	CuCiCs	CuScCiCs
2	CuScAcCi	CuCi	CuScCi	CuCbCi
3	CuScCiCs	CuScCiCs	CuScCi	CuCbCi
4	CuScAcCiCs	CuScCiCs	CuScCiCs	CuCbCiCs
5	ScAcCiCs	CuCiCs	CuCbCiCs	CuCbCi
6	CuScAcCiCs	CuCi	CuCi	CuScCbAcCi
7	CuScAcAsCiCs	CuScAcAsCiCs	CuScAcAsCiCs	CuScAcCiCs
8	CuScAcAsCiCs	CuScCiCs	CuScCiCs	CuScCiCs
9	ScCiCs	CiCs	CuCiCs	CuCiCs
10	ScAcCiCs	CuScCiCs	CuCiCs	CuScCiCs
11	CuAcCiCs	CuScCiCs	CuScCiCs	CuScCiCs
12	ScCiCs	CuCiCs	CuScCiCs	CuCiCs
13	CiCs	CuScCiCs	CuScCi	CuCbAcCiCs
14	CuScAcCiCs	CuScCiCs	CuScCiCs	CiCs
15	CuScCiCs	CuScCiCs	CuScCiCs	CuScCiCs
16	CuScAcAsCiCs	ScAcAsCiCs	CuScAcAsCiCs	CuScAcCiCs
17	AcCiCs	CiCs	CuCiCs	CuCiCs
18	CiCs	CuScCiCs	CuScCiCs	CuScCiCs
19	ScCiCs	CuScCiCs	CuScCiCs	CuCiCs
20	ScCiCs	CuCiCs	CuCiCs	CuCbCiCs
21	CuCiCs	CuScCiCs	CuScCiCs	CiCs
22	CuScAcCiCs	CuCiCs	CuCiCs	CuCiCs
23	CiCs	CuScCiCs	CuCiCs	ScCiCs
24	CuScCiCs	CuScCiCs	CuScCiCs	CuCbCiCs
25	CuScCiCs	CuScCiCs	CuScCiCs	CuCbCiCs
26	CuScCiCs	CuCiCs	CuCbCiCs	CuCbCiCs
27	CuCi	CuCiCs	CuCiCs	CuCiCs
28	CiCs	Ci	CuCi	CuCbCi
29	CuScCiCs	CuCiCs	CuCiCs	CuCbCiCs
30	CuScCiCs	CuCiCs	CuScCiCs	CuCiCs
31	CuScAcCiCs	CuScCiCs	CuScCbAcCiCs	CuScCbAcCiCs

กรุงเทพฯ มีนาคม ๒๕๐๘ Bangkok March 1965

ค่าเฉลี่ยของผลการตรวจอุตุนิยมวิทยาประจำวันและประจำเดือน

Daily and Monthly Values of Meteorological Elements

Date	Mean Barometric Pressure + 1000mb.	Temperature				Relative Humidity	Wind Velocity		Mean Amount of Cloud	Total Rainfall	Mean Visibility	Amount of Evaporation	Weather Remarks
		Max.	Min.	Range	Mean		Extreme	Mean					
		°C.	°C.	°C.	°C.	%	Knot	Knot	0 — 8	mm.	km.	mm.	
1	12.53	32.9	23.8	9.1	27.7	80.8	9.0	1.2	4.5	-	8.4	2.5	
2	10.70	32.7	23.9	8.8	27.9	80.8	15.0	2.5	3.0	-	9.2	2.3	
3	10.37	32.5	25.2	7.3	28.3	81.1	16.0	3.8	5.0	-	9.8	2.1	
4	10.71	32.8	25.0	7.8	28.2	82.1	17.0	2.8	5.0	-	8.8	2.1	
5	11.01	32.3	24.2	8.1	27.8	81.5	21.0	3.6	4.6	-	11.2	2.3	
6	11.47	33.1	23.4	9.7	27.7	80.2	18.0	3.2	4.8	-	11.0	2.3	
7	12.44	29.3	24.0	5.3	26.1	83.9	20.0	3.3	7.6	-	9.2	2.8	
8	12.15	32.6	23.9	8.7	27.6	68.1	14.0	1.8	6.9	-	9.2	3.6	
9	11.66	34.7	23.5	11.2	28.4	67.7	17.0	2.0	5.5	-	9.6	3.2	
10	12.28	33.6	24.6	9.0	28.5	71.2	15.0	1.6	4.6	-	7.4	3.6	
11	11.60	34.0	23.6	10.4	28.2	74.9	13.0	0.8	5.5	-	6.6	2.5	
12	11.02	34.0	24.1	9.9	28.5	74.7	10.0	1.1	6.8	-	5.6	2.6	
13	10.29	33.0	23.4	9.6	28.1	79.9	16.0	2.4	6.6	-	7.2	2.4	
14	10.59	32.5	24.1	8.4	28.2	80.9	16.0	2.5	5.8	-	7.0	2.4	
15	11.50	33.0	21.6	11.4	27.8	79.8	28.0	3.6	6.4	1.7	6.8	2.6	
16	12.51	30.2	21.3	8.9	25.5	76.8	16.0	1.8	7.1	0.8	6.6	2.2	
17	10.54	32.7	22.2	10.5	27.1	70.7	9.0	0.4	4.8	-	4.6	2.6	
18	10.05	32.5	23.0	9.5	27.6	78.8	11.0	2.0	5.6	-	5.2	2.2	
19	10.33	33.2	24.8	8.4	28.4	78.4	15.0	2.9	5.6	-	6.8	2.4	
20	09.25	33.1	25.1	8.0	28.6	77.4	17.0	4.7	5.8	-	7.0	2.9	
21	08.20	32.1	26.0	6.1	28.5	79.3	19.0	5.5	6.5	-	6.6	2.4	
22	07.57	32.6	25.8	6.8	28.8	79.0	16.0	4.6	5.3	-	6.4	2.3	
23	08.56	34.4	25.7	8.7	29.0	77.0	15.0	3.3	6.3	-	7.2	2.5	
24	08.22	33.8	24.9	8.9	28.9	79.2	15.0	3.3	5.5	-	7.2	2.5	
25	07.33	33.1	25.1	8.0	28.7	77.8	16.0	4.2	5.0	-	9.8	2.5	
26	07.99	35.3	25.3	10.0	29.3	69.5	14.0	3.5	4.6	-	9.4	3.5	
27	08.68	35.8	24.2	11.6	29.2	64.5	12.0	1.8	4.0	-	8.2	4.1	
28	09.60	36.6	23.5	13.1	29.4	63.2	10.0	1.5	2.6	-	7.2	3.7	
29	10.06	35.8	24.3	11.5	28.9	72.0	14.0	1.8	5.0	-	7.6	4.0	
30	10.88	33.6	24.2	9.4	28.1	76.3	19.0	1.9	5.6	-	9.0	3.0	
31	11.27	34.1	23.4	10.7	28.4	78.3	22.0	2.7	6.1	-	10.4	3.0	
Totals										2.5		85.1	
Mean	10.36	33.3	24.1	9.2	28.2	76.3	15.6	2.6	5.4		7.9	2.8	
Abs. Max.	15.10	36.6		13.1		98.0	28.0			1.7		4.1	
Days	8,16	28th		28th		1,2	15th			15th		27th	
Abs. Min.	04.90		21.3	5.3		30.0						2.1	
Days	25th		16th	7th		27th						3,4	

กรุงเทพ ฯ – BANGKOK

ผลสรุปการตรวจประจำเดือน มีนาคม ๒๕๐๘

Monthly Summary for March 1965

1. ความกดอากาศ – AIR PRESSURE

สูงสุด	Extreme Maximum	1015.10	mb.	เมื่อ – on the 8,16
ต่ำสุด	Extreme Minimum	1004.90	mb.	เมื่อ – on the 25th
ระยะเปลี่ยนประจำวันสูงสุด	Max. Diurnal Range	6.10	mb.	เมื่อ – on the 29th
ปานกลางสูงสุด	Mean Maximum	1012.87	mb.	
ปานกลางต่ำสุด	Mean Minimum	1007.85	mb.	
ปานกลาง	Mean	1010.36	mb.	

2. อุณหภูมิอากาศ – AIR TEMPERATURE

สูงสุด	Extreme Maximum	36.6	°C.	เมื่อ – on the 28th
ต่ำสุด	Extreme Minimum	21.3	°C.	เมื่อ – on the 16th
ระยะเปลี่ยนประจำวันสูงสุด	Max. Diurnal Range	13.1	°C.	เมื่อ – on the 28th
ปานกลางสูงสุด	Mean Maximum	33.3	°C.	
ปานกลางต่ำสุด	Mean Minimum	24.1	°C.	
ปานกลาง	Mean	28.2	°C.	

3. ความชื้นสัมพันธ์ – RELATIVE HUMIDITY

สูงสุด	Highest	98.0	%	เมื่อ – on the 1,2
ต่ำสุด	Lowest	30.0	%	เมื่อ – on the 27th
ปานกลาง	Mean	76.3	%	

4. ลม – SURFACE WINDS

ความเร็วสูงสุด	Greatest Velocity	28.0	Knot
ความเร็วปานกลาง	Mean Velocity	2.6	Knot
ทิศร่วม	Resultant Direction	S 27° 16' E	

5. ฝนตก – RAINFALL

รวมทั้งเดือน	Total Amount	2.5	mm.		
ต่างจากปรกติ	Departure from normal	-31.9	mm.		
ความแรงของฝน	Greatest Intensity		mm.	in	minutes
ตกมากที่สุดในวันหนึ่ง	Heaviest fall in 24 hrs.	1.7	mm.	เมื่อ	on the 15th

6. หมายเหตุ – MISCELLANEOUS INFORMATION

ท้องฟ้าไม่มีเมฆ	Cloudless sky	0	
ท้องฟ้ามีเมฆบางส่วน	Partly cloudy sky	2	
ท้องฟ้ามีเมฆมาก	Cloudy sky	28	
ท้องฟ้ามีเมฆเต็ม	Overcast	1	
วันมีฝนตก	Rainy days	2	
วันมีน้ำค้าง	Days with dew	31	
วันมีหมอก	Days with ground fog	0	
วันมีฟ้าหรัวชั้น	Days with mist	31	
วันมีฟ้าหรัว	Days with haze	21	
วันมีพายุฟ้าคะนอง	Days with thunderstorm	1	
วันมีพายุฟ้าคะนองไม่ผ่านสถานี	Days with distant thunderstorm	1	
วันมีฟ้าแลบ	Days with lightning	10	
จำนวนไอน้ำรวมทั้งเดือน	Total Evaporation	85.1	mm.
จำนวนชั่วโมงที่มีแสงแดดทั้งเดือน	Total Duration of Sunshine		hrs.

สรุปผลการตรวจอุตุนิยมวิทยาประจำเดือน มีนาคม ๒๕๐๘

Summary of Meteorological Observations for month of March 1965

สถานี Station	ค่าปานกลางความกดอากาศโดยลดและแก้แล้ว (เป็นมิลลิบาร์) Mean Reduced Barometric Presssure (in millibars)								
	1000 + จำนวนในตาราง 1000 + the numbers in the tables								ประจำเดือน For Month
	0100	0400	0700	1000	1300	1600	1900	2200	
Chiangrai	12.60	12.73	14.59	15.18	11.45	07.49	09.05	11.85	11.87
Pai	-	-	-	-	-	-	-	-	-
Mae Hongson	10.93	11.01	12.99	14.15	10.00	05.74	06.74	10.19	10.22
Chiangmai	11.05	10.77	12.77	13.30	09.79	06.13	07.18	10.11	10.14
Nan	10.57	11.67	12.53	13.34	09.87	06.29	07.32	09.41	10.12
Lampang	10.51	10.08	11.93	12.61	09.36	06.08	07.09	09.71	09.67
Phrae	09.03	08.73	10.34	11.83	08.98	05.74	06.57	08.86	08.76
Mae Sariang	-	-	-	-	-	-	-	-	-
Uttaradit	09.90	09.91	11.49	12.64	09.74	06.54	07.19	09.83	09.65
Loei	10.85	10.44	12.30	13.65	10.56	07.74	09.05	11.00	10.70
Nakhon Phanom	10.79	10.31	12.03	12.96	09.87	07.28	08.63	10.84	10.34
Udon Thani	11.08	10.63	12.28	13.82	10.77	07.87	08.68	10.60	10.72
Sakon Nakhon	12.11	-	13.39	13.96	10.84	08.68	09.94	-	11.49
Tak	09.37	08.53	10.25	11.89	09.09	05.82	06.65	09.02	08.83
Phitsanulok	10.34	09.89	11.77	13.04	10.44	07.47	08.03	10.20	10.15
Mae Sot	10.34	-	11.87	12.40	08.62	05.72	07.35	-	09.38
Mukdahan	12.09	11.92	13.58	14.06	10.97	08.62	10.04	11.50	11.60
Phetchabun	-	-	11.47	12.39	09.22	06.54	07.67	-	09.46
Khon Kaen	10.74	10.74	12.45	13.59	10.44	07.70	08.96	11.17	10.72
Roi Et	09.38	08.77	10.71	12.01	08.88	06.21	07.60	09.58	09.14
Nakhon Sawan	10.41	09.91	11.51	13.07	10.44	07.39	08.23	10.51	10.18
Chaiyaphum	-	-	12.43	13.49	10.38	07.70	08.87	-	10.57
Ubon Ratchathani	12.04	11.85	13.61	14.51	11.42	08.85	10.13	12.30	11.84
Nakhon Ratchasima	11.45	10.90	12.75	13.61	10.69	08.06	09.64	11.94	11.13
Surin	10.44	09.84	11.77	13.16	10.40	07.61	08.76	10.71	10.34
Lopburi	11.05	10.12	11.47	13.01	10.32	07.57	08.78	11.21	10.44
Suphanburi	10.82	10.09	11.69	12.99	10.49	07.55	08.64	10.92	10.40
Prachinburi	-	-	11.69	13.15	10.42	07.72	09.11	-	10.42
Sap Muang	-	-	12.91	12.88	09.78	07.54	09.34	-	10.49
Kanchanaburi	10.57	09.63	11.23	12.93	10.29	07.38	08.49	10.70	10.15
Don Muang	10.97	09.98	11.24	12.99	10.91	08.10	08.79	10.96	10.49
Aranyaprathet	11.10	10.88	11.89	13.45	10.61	08.04	09.22	10.99	10.77
Pom Phrachunlachomklao	-	-	10.72	12.50	10.82	08.25	08.82	-	10.22
Chonburi	10.58	09.84	11.34	12.93	10.69	08.34	09.24	11.09	10.51
Ko Sichang	-	-	11.21	12.86	10.95	08.66	09.24	-	10.58
Sattahip	11.73	10.80	11.88	13.58	12.03	09.91	10.48	12.14	11.57
Chanthaburi	10.94	10.07	11.43	12.73	10.66	08.70	09.74	11.61	10.74
Hua Hin	10.05	08.91	10.65	12.27	10.24	07.91	08.88	10.85	09.97
Prachuap Khirikhan	11.11	09.95	11.27	12.69	10.96	08.82	09.83	11.78	10.80
Khlong Yai	11.49	-	11.43	12.73	10.76	08.89	09.91	-	10.87
Chumphon	11.28	09.94	11.43	12.96	11.06	08.88	09.91	12.24	10.96
Ranong	11.18	10.24	11.31	12.66	10.94	08.95	09.62	11.34	10.78
Ban Don	11.23	10.36	11.62	12.91	10.73	08.28	09.77	12.05	10.87
Nakhon Si Thammarat	11.22	10.01	10.88	12.34	10.33	08.33	09.52	11.53	10.52
Phuket	10.47	10.45	10.65	12.16	10.22	08.02	09.13	10.19	10.16
Trang	11.29	10.20	11.10	12.52	10.27	08.20	09.56	11.35	10.56
Songkhla	11.14	09.82	10.93	12.82	11.02	08.66	09.44	11.60	10.68
Narathiwat	10.91	09.21	11.24	12.77	10.64	08.62	09.77	12.15	10.66

สถานี Station	อุณหภูมิอากาศ (°ซ) Temperature in °C.							
	ค่าปานกลาง Means			ประจำวัน Daily Extremes				ระยะเปลี่ยนประจำวัน Daily Range
	ประจำเดือน For Month	สูงสุด Max.	ต่ำสุด Min.	สูงสุด Highest	วันที่ Date	ต่ำสุด Lowest	วันที่ Date	
Chiangrai	24.0	34.0	13.9	25.9	31	21.7	6	20.1
Pai	-	-	-	-	-	-	-	-
Mae Hongson	25.1	35.0	15.2	27.0	18	22.5	8	19.8
Chiangmai	25.5	34.9	16.2	27.0	8	22.7	7	18.7
Nan	26.1	34.9	17.3	27.6	31	24.4	8	17.6
Lampang	26.6	35.2	18.1	28.8	20	23.6	16	17.1
Phrae	26.6	36.0	17.2	29.6	31	23.0	16	18.8
Mae Sariang	25.4	36.3	14.6	28.0	16	22.3	8	21.7
Uttaradit	28.4	36.9	20.0	31.2	31	24.8	16	16.9
Loei	26.2	34.7	17.7	29.1	31	23.6	9	17.0
Nakhon Phanom	26.6	32.7	20.5	31.4	26	21.3	8	12.2
Udon Thani	27.2	33.6	20.7	30.5	23	22.5	8	12.9
Sakon Nakhon	26.5	33.0	20.1	31.5	26	21.3	8	12.9
Tak	29.4	37.2	21.6	32.5	20	25.4	7	15.6
Phitsanulok	29.1	35.7	22.5	31.3	31	25.7	16	13.2
Mae Sot	27.4	35.8	18.9	29.2	15	24.9	27	16.9
Mukdahan	26.2	32.5	19.9	30.6	26	21.8	8	12.6
Phetchabun	27.6	35.5	19.7	30.6	30	24.7	7	15.8
Khon Kaen	28.4	35.1	21.6	32.2	23	23.7	8	13.5
Roi Et	27.9	34.3	21.5	32.3	25	22.5	8	12.8
Nakhon Sawan	29.3	35.3	23.3	31.5	30	26.8	17	12.0
Chaiyaphum	27.8	34.2	21.5	30.8	30	24.1	7	12.7
Ubon Ratchathani	28.1	34.8	21.3	31.3	26,31	24.3	9	13.5
Nakhon Ratchasima	27.6	34.2	20.9	30.5	29	23.8	7	13.3
Surin	27.2	34.3	20.1	30.2	29	20.2	7	14.2
Lopburi	29.2	35.1	23.3	31.0	26	26.1	16	11.8
Suphanburi	29.4	35.7	23.1	31.0	23,28	27.2	7	12.6
Prachinburi	29.2	35.1	23.4	31.2	29	26.1	8	11.7
Sap Muang	25.5	32.9	18.1	27.9	22	22.9	7	14.8
Kanchanaburi	28.7	35.4	22.1	30.7	21	25.1	7	13.3
Don Muang	28.8	33.8	23.8	30.4	26	26.3	16	10.0
Aranyaprathet	28.6	34.2	23.0	31.3	29	23.5	7	11.2
Pom Phrachunlachomklao	27.7	31.1	24.3	29.2	30	25.7	8	6.8
Chonburi	27.9	32.2	23.6	29.8	28	25.0	16	8.6
Ko Sichang	28.5	31.3	25.6	30.0	26	25.5	16	5.7
Sattahip	29.7	34.0	25.3	31.4	26	24.7	7	8.7
Chanthaburi	27.3	32.3	22.2	28.7	30	24.9	7	10.1
Hua Hin	27.4	31.7	23.1	28.8	31	26.3	7	8.6
Phrachuap Khirikhan	27.0	32.1	21.8	28.4	31	25.2	7	10.3
Khlong Yai	27.0	31.0	23.0	28.6	30	25.8	11	8.0
Chumphon	27.1	32.1	22.0	29.2	29	24.1	7	10.1
Ranong	27.3	32.7	22.0	28.7	31	25.6	12	10.7
Ban Don	27.2	33.3	21.0	29.0	26	25.5	12	12.3
Nakhon Si Thammarat	27.5	33.2	21.7	29.0	25	26.2	12,20	11.5
Phuket	28.3	32.8	23.9	29.3	15	27.3	21	8.9
Trang	28.4	34.8	22.0	30.2	5	27.1	11	12.8
Songkhla	27.6	31.4	23.8	29.5	27	26.5	11	7.6
Narathiwat	27.0	31.4	22.5	28.8	30	26.0	12	8.9

สถานี Station	อุณหภูมิอากาศ (°ซ.) Air Temperature in °C.								
	สูงสุดและต่ำสุด Extremes				ระยะเปลี่ยนประจำวัน Daily Range				ระยะเปลี่ยนระหว่างสูงสุดและต่ำสุด
	สูงสุด Max.	วันที่ Date	ต่ำสุด Min.	วันที่ Date	มากที่สุด Greatest	วันที่ Date	น้อยที่สุด Smallest	วันที่ Date	Range between Extreme Temp.
Chiangrai	36.2	30	10.2	5,6	23.6	24	13.3	16	26.0
Pai	-	-	-	-	-	-	-	-	-
Mae Hongson	37.5	30	11.3	8	22.4	10	15.5	1,17	26.2
Chiangmai	37.5	30,31	12.2	7	23.1	29	3.4	16	25.3
Nan	37.8	30	13.6	24	22.2	24	6.9	16	24.2
Lampang	38.3	31	12.7	6	22.5	6	7.7	16	25.6
Phrae	38.9	30	13.7	24	24.1	24,30	9.5	16	25.2
Mae Sariang	39.4	31	9.5	8	25.6	11	15.0	16	29.9
Uttaradit	39.4	31	17.5	24	21.4	23	8.8	16	21.9
Loei	38.2	29	14.7	9	21.3	25	9.3	5	23.5
Nakhon Phanom	37.0	26	14.7	8	16.6	19	6.1	4	22.3
Udon Thani	37.2	26	16.1	8	16.5	11	6.3	6	21.1
Sakon Nakhon	37.7	23	14.6	9	16.2	19	7.2	4	23.1
Tak	40.0	30	17.0	7	19.5	13	8.7	16	23.0
Phitsanulok	38.3	19	20.7	8	17.3	29	8.4	16	17.6
Mae Sot	37.4	15,30	14.9	27	21.7	22	11.6	16	22.5
Mukdahan	36.7	27	14.8	9	15.5	20	4.2	4	21.9
Phetchabun	38.0	28,29	15.6	27	21.9	27	11.1	9	22.4
Khon Kaen	39.2	23	17.4	8,9	18.0	20	6.9	6	21.8
Roi Et	37.7	25,29	15.0	8	16.6	19,20	8.3	4,7	22.7
Nakhon Sawan	38.3	29	18.9	28	18.3	28	8.3	16	19.4
Chaiyaphum	38.5	29	18.1	11	17.5	28	4.0	6	20.4
Ubon Ratchathani	37.5	3 days	16.5	9	17.0	11	7.3	4	21.0
Nakon Ratchasima	38.0	29	17.7	12	16.7	28	5.6	7	20.3
Surin	37.8	29	15.5	7	17.2	19	9.3	7	22.3
Lopburi	38.0	28,29	20.1	17	15.5	29	6.8	7	17.9
Suphanburi	38.6	28	21.1	9	16.4	29	8.5	16	17.5
Prachinburi	38.4	29	20.1	8	14.6	12,28	5.8	7	18.3
Sap Muang	36.0	28,29	13.7	11	20.6	28	5.3	7	22.3
Kanchanaburi	38.8	29	18.6	13	17.3	24	5.9	7	20.2
Don Muang	36.7	28,29	22.2	16	13.2	28	5.9	7	14.5
Aranyaprathet	37.6	29	19.7	11	14.1	12	1.7	7	17.9
Pom Phrachunlachomklao	32.7	29	21.4	8	8.8	9	3.2	16	11.3
Chonburi	34.5	28	21.4	16	11.0	18	3.7	7	13.1
Ko Sichang	32.8	31	22.4	16	8.1	10	3.3	7	10.4
Sattahip	36.0	27	21.5	8	11.7	8	4.6	7	14.5
Chanthaburi	34.1	11	20.7	9	13.3	9	4.5	7	13.4
Hua Hin	33.6	29	21.0	13	11.3	26	5.0	7	12.6
Prachuap Khirikhan	34.8	28	19.5	13	13.2	28	4.8	7	15.3
Khlong Yai	33.6	30	21.3	17	10.6	11	4.9	16	12.3
Chumphon	36.0	29	20.4	12	14.3	27	2.8	7	15.6
Ranong	34.2	30	18.7	12	13.8	12	7.7	7	15.5
Ban Don	35.6	8	18.9	20	15.3	24	8.7	26	16.7
Nakhon Si Thammarat	36.0	24	20.0	3days	15.2	24	8.6	30	16.0
Phuket	34.2	13	22.5	28	11.0	8	6.3	20	11.7
Trang	36.6	29	19.6	11	15.4	21	10.3	5	17.0
Songkhla	36.0	27	21.7	24	13.0	27	4.5	5	14.3
Narathiwat	34.0	30	20.8	21	11.3	18	6.8	8	13.2

สถานี Station	ความชื้นสัมพันธ์ (%) Relative Humidity in %								
	ค่าปานกลาง Means					ค่าสูงสุดและต่ำสุด Absolute Extremes			
	ประจำเดือน For Month	ประจำวัน Daily Extremes							
		สูงที่สุด Highest	วันที่ Date	ต่ำที่สุด Lowest	วันที่ Date	สูงที่สุด Highest	วันที่ Date	ต่ำที่สุด Lowest	วันที่ Date
Chiangrai	64.5	78.8	16	48.8	25	95.0	16	17.0	6
Pai	-	-	-	-	-	-	-	-	-
Mae Hongson	57.9	71.0	17	45.5	31	94.0	17	11.0	31
Chaingmai	52.3	70.3	16	42.6	21	91.0	17	13.0	27,28
Nan	72.6	86.0	16	62.9	25	98.0	16,17	27.0	25
Lampang	62.0	81.5	16	50.5	27	98.0	2	16.0	23
Phrae	60.1	85.6	16	48.1	26	98.0	16,17	16.0	23
Mae Sariang	56.0	64.8	1	46.2	31	95.0	4	19.0	6
Uttaradit	62.0	69.1	19	52.4	28	95.0	4	19.0	22,23
Loei	60.4	80.8	6	50.2	25	95.0	6,12	22.0	25
Nakhon Phanom	64.5	86.4	4	42.9	17	99.0	4	25.0	17
Udon Thani	65.5	79.1	4	53.6	19	94.0	22	28.0	26
Sakon Nakhon	64.8	87.3	4	48.2	17	96.0	4	26.0	17
Tak	49.4	69.0	16	33.4	21	91.0	1	20.0	22
Phitsanulok	63.5	78.9	16	51.5	28	96.0	16	27.0	29
Mae Sot	54.0	63.7	1	43.3	21	94.0	16	20.0	22
Mukdahan	67.1	91.0	4	60.7	26	95.0	4,22	38.0	26
Phetchabun	58.8	68.8	5	51.8	11	97.0	3 days	29.0	25
Khon Kaen	62.9	83.9	6	52.0	17	98.0	6	26.0	20,28
Roi Et	64.1	70.5	31	54.8	25	100.0	31	31.0	20
Nakhon Sawan	63.9	81.5	16	47.8	29	99.0	16	27.0	29
Chaiyaphum	52.3	87.2	6	39.6	28	93.0	6	23.0	3days
Ubon Ratchathani	62.9	78.1	4	56.3	16	96.0	12	30.0	12
Nakhon Ratchasima	69.3	84.8	6	58.6	16	96.0	6	34.0	28
Surin	65.1	85.5	7	56.6	25	98.0	7	33.0	27
Lopburi	66.0	75.6	15	53.3	10	100.0	15	22.0	23
Suphanburi	60.2	69.0	7	43.8	28	99.0	4	21.0	27
Prachinburi	66.1	81.4	30	56.8	11	100.0	30	33.0	13
Sap Muang	62.1	81.4	5	48.4	28	96.0	4,6	30.0	11,13
Kanchanaburi	60.7	89.2	7	39.3	24	98.0	7	16.0	23
Don Muang	74.5	82.4	15	58.4	28	98.0	23,15	29.0	27
Aranyaprathet	71.6	73.4	21	65.1	17	98.0	28	33.0	12
Pom Phrachunlachomklao	73.3	89.2	7	60.8	28	97.0	7	49.0	28
Chonburi	75.4	82.9	7	65.4	29	98.0	9	44.0	27
Ko Sichang	70.3	83.0	7	56.6	17	95.0	7	46.0	9
Sattahip	76.1	95.0	7	68.9	28	99.0	7	48.0	17
Chanthaburi	81.3	88.4	31	70.4	8	98.0	3 days	46.0	11
Hua Hin	72.2	86.9	7	59.4	28	96.0	16	37.0	29
Prachuap Khirikhan	78.6	88.6	7	68.3	29	97.0	8	36.0	29
Khlong Yai	79.4	91.7	7	71.7	17	98.0	4 days	55.0	8
Chumphon	78.6	93.7	7	67.7	28	99.0	8,31	39.0	27
Ranong	75.4	83.3	31	66.8	1	99.0	17	48.0	15
Ban Don	76.9	83.0	31	68.0	24	98.0	15	35.0	23
Nakhon Si Thammarat	79.3	84.8	27	73.9	24	100.0	1	44.0	24
Phuket	72.6	80.3	22	66.6	19	96.0	27	41.0	13
Trang	73.6	84.3	23,30	67.1	9	98.0	22	38.0	11
Songkhla	77.6	82.9	23	72.6	16	97.0	29	55.0	26
Narathiwat	78.0	82.5	3	74.0	18	98.0	31	58.0	18

สถานี Station	ลมผิวพื้น Surface Winds								
	ทิศร่วม Resultant Direction				ความแน่ทิศ Steadiness in %				กำลังลมอย่างมากที่สุดตามมาตราโบฟอร์ต Greatest force in Beaufort Scale
	เวลา 0700	เวลา 1000	เวลา 1300	เวลา 1600	เวลา 0700	เวลา 1000	เวลา 1300	เวลา 1600	
Chiangrai	N45E	N58E	S29E	S1E	9	31	41	52	5
Pai	-	-	-	-	-	-	-	-	-
Mae Hongson	Calm	N10E	S62W	S67W	-	37	71	50	5
Chiangmai	N31E	S27E	S32E	S18E	19	15	62	83	6
Nan	N77E	S57E	S43E	S58E	10	66	72	62	7
Lampang	N	S34W	S47W	S	6	24	63	49	8
Phrae	S1W	S3W	S4W	S1W	79	69	95	95	6
Mae Sariang	Calm	S3W	S40W	S47W	-	20	51	72	7
Uttaradit	N45E	N79E	S58W	S50W	3	13	31	56	5
Loei	N31W	N24E	N45E	N37E	19	40	32	16	8
Nakhon Phanom	S79E	N78E	N84E	N74E	33	64	63	58	8
Udon Thani	N61E	S81E	S27E	S37E	34	13	29	16	7
Sakon Nakhon	S50E	S63E	N87E	S89E	56	66	56	59	6
Tak	S45W	S53W	S49W	S58W	28	33	35	43	6
Phitsanulok	S24E	S14E	S10W	S3W	40	68	57	66	6
Mae Sot	S	S39E	S89W	N83W	3	47	69	86	6
Mukdahan	N63E	S82E	S45E	N73E	29	50	32	45	6
Phetchabun	N	N5W	S3E	S17W	13	26	59	69	7
Khon Kaen	N56E	N60E	N45E	N86E	12	26	9	26	7
Roi Et	S87E	S42E	S45E	S45E	20	49	32	37	5
Nakhon Sawan	S13E	S22E	S39E	S34E	74	53	47	35	8
Chaiyaphum	N79E	N19W	S27E	S37E	17	7	15	16	6
Ubon Ratchathani	N81E	S21E	S14E	N73E	43	56	27	34	6
Nakhon Ratchasima	N68E	N35E	N45E	S84E	18	40	42	13	6
Surin	S81E	S63E	S36E	S14E	40	37	28	14	7
Lopburi	N87E	S72E	S40E	S35E	36	65	51	40	7
Suphanburi	S27E	S13E	S27E	S13E	37	60	51	71	3
Prachinburi	N84E	S27E	S17E	S24W	23	37	34	32	6
Sap Muang	Calm	N	N63W	N81W	-	3	22	7	5
Kanchanaburi	W	N89W	S84W	S25W	10	56	66	47	7
Don Muang	S88E	S25E	S14E	S18E	75	65	54	62	5
Aranyaprathet	N83W	N68W	S67W	S80W	26	35	25	37	3
Pom Phrachunlachomklao	S56E	S4W	S13W	S20W	12	46	71	77	6
Chonburi	S60E	S7E	S63W	S41W	46	53	51	65	6
Ko Sichang	S9E	S48W	S79W	S57W	43	49	70	78	5
Sattahip	S24W	S41W	S50W	S54W	40	65	86	85	6
Chanthaburi	N34E	S50E	S13E	S20W	24	26	44	66	5
Hua Hin	S76W	S77E	S67E	S49E	27	44	82	100	5
Prachuap Khirikhan	N72W	S40E	S47E	S32E	21	26	67	74	5
Khlong Yai	N28E	S39W	S73W	S65W	78	47	92	62	4
Chumphon	Calm	S39E	S43E	S56E	-	42	53	64	6
Ranong	N51E	N42E	N83W	N50W	63	44	26	26	5
Ban Don	Calm	S79E	N32E	N52E	-	17	74	75	5
Nakhon Si Thammarat	Calm	N84E	N77E	N78E	-	26	88	80	7
Phuket	N8W	N42E	N45E	N47E	63	88	97	67	7
Trang	N	S79E	N75E	N82E	8	17	37	50	8
Songkhla	S23E	S75E	N53E	N48E	43	64	87	88	7
Narathiwat	S41W	S73E	N73E	N69E	60	34	89	84	4

สถานี Station	ลมผิวพื้น Surface Winds														
	ทิศลม Wind Direction									กำลังลมตามมาตราโบฟอร์ต Wind Force in Beaufort Scale					
	ทำการตรวจเวลา 0700 Observation at 0700									ทำการตรวจเวลา 0700 Observation at 0700					
	Calm	N	NE	E	SE	S	SW	W	NW	1—3	4	5—6	7	8—9	> 9
Chiangrai	26	1	3	-	-	1	-	-	-	5	-	-	-	-	-
Pai	-	-	-	-	-	-	-	-	-	-	-	-	-	-	-
Mae Hongson	31	-	-	-	-	-	-	-	-	-	-	-	-	-	-
Chiangmai	23	4	3	-	1	-	-	-	-	8	-	-	-	-	-
Nan	28	-	1	2	-	-	-	-	-	3	-	-	-	-	-
Lampang	29	2	-	-	-	-	-	-	-	2	-	-	-	-	-
Phrae	3	1	-	-	4	19	3	1	-	28	-	-	-	-	-
Mae Sariang	31	-	-	-	-	-	-	-	-	-	-	-	-	-	-
Uttaradit	30	-	1	-	-	-	-	-	-	1	-	-	-	-	-
Loei	20	4	1	-	1	-	-	3	2	11	-	-	-	-	-
Nakhon Phanom	13	-	4	6	5	-	2	1	-	18	-	-	-	-	-
Udon Thani	13	1	5	7	1	1	-	-	3	18	-	-	-	-	-
Sakon Nakhon	8	-	2	5	10	6	-	-	-	23	-	-	-	-	-
Tak	15	-	-	2	-	6	-	8	-	12	2	2	-	-	-
Phitsanulok	14	1	-	-	9	6	-	1	-	17	-	-	-	-	-
Mae Sot	30	-	-	-	-	1	-	-	-	1	-	-	-	-	-
Mukdahan	17	-	6	4	2	-	-	-	2	14	-	-	-	-	-
Phetchabun	27	4	-	-	-	-	-	-	-	4	-	-	-	-	-
Khon Kaen	17	2	5	2	-	2	2	1	-	14	-	-	-	-	-
Roi Et	24	-	1	5	-	1	-	-	-	7	-	-	-	-	-
Nakhon Sawan	4	-	-	1	9	13	4	-	-	27	-	-	-	-	-
Chaiyaphum	17	-	2	8	-	-	-	4	-	14	-	-	-	-	-
Ubon Ratchathani	7	4	7	5	4	4	-	-	-	23	1	-	-	-	-
Nakhon Ratchasima	24	1	2	4	-	-	-	-	-	7	-	-	-	-	-
Surin	9	-	8	5	3	5	1	-	-	22	-	-	-	-	-
Lopburi	16	2	2	7	4	-	-	-	-	15	-	-	-	-	-
Suphanburi	9	3	2	1	4	12	-	-	-	22	-	-	-	-	-
Prachinburi	24	-	1	6	-	-	-	-	-	7	-	-	-	-	-
Sap Muang	29	-	1	-	-	-	1	-	-	2	-	-	-	-	-
Kanchanaburi	26	1	-	-	-	1	-	3	-	5	-	-	-	-	-
Don Muang	6	-	3	17	5	-	-	-	-	25	-	-	-	-	-
Aranyaprathet	20	1	-	1	-	-	-	9	-	11	-	-	-	-	-
Pom Phrachunlachomklao	15	1	3	4	1	2	4	-	1	16	-	-	-	-	-
Chonburi	14	-	1	7	6	3	-	-	-	17	-	-	-	-	-
Ko Sichang	5	2	2	1	6	9	4	2	-	24	2	-	-	-	-
Sattahip	3	-	4	2	4	1	14	3	-	25	3	-	-	-	-
Chanthaburi	24	2	5	-	-	-	-	-	-	7	-	-	-	-	-
Hua Hin	19	1	-	-	-	2	2	6	1	12	-	-	-	-	-
Prachuap Khirikhan	21	1	1	-	-	-	2	3	3	9	1	-	-	-	-
Khlong Yai	3	14	10	4	-	-	-	-	-	28	-	-	-	-	-
Chumphon	27	1	-	1	-	1	-	1	-	4	-	-	-	-	-
Ranong	11	-	17	3	-	-	-	-	-	20	-	-	-	-	-
Ban Don	31	-	-	-	-	-	-	-	-	-	-	-	-	-	-
Nakhon Si Thammarat	31	-	-	-	-	-	-	-	-	-	-	-	-	-	-
Phuket	24	-	4	1	-	-	2	-	-	7	-	-	-	-	-
Trang	28	1	1	-	-	-	-	-	1	2	1	-	-	-	-
Songkhla	11	-	2	3	3	10	2	-	-	14	1	4	1	-	-
Narathiwat	12	-	-	-	-	3	15	1	-	19	-	-	-	-	-

สถานี Station	ลมผิวพื้น Surface Winds														
	ทิศลม Wind Direction									กำลังลมตามมาตราโบฟอร์ต Wind Force in Beaufort Scale					
	ทำการตรวจเวลา 1000 Observation at 1000									ทำการตรวจเวลา 1000 Observation at 1000					
	Calm	N	NE	E	SE	S	SW	W	NW	1—3	4	5—6	7	8—9	> 9
Chiangrai	16	4	4	5	-	2	-	-	-	15	-	-	-	-	-
Pai	-	-	-	-	-	-	-	-	-	-	-	-	-	-	-
Mae Hongson	13	10	1	2	-	-	2	1	2	18	-	-	-	-	-
Chiangmai	15	4	1	1	3	5	2	-	-	16	-	-	-	-	-
Nan	-	1	3	7	13	5	1	-	1	31	-	-	-	-	-
Lampang	15	1	2	-	1	4	6	1	1	16	-	-	-	-	-
Phrae	-	1	2	-	-	25	-	1	2	30	1	-	-	-	-
Mae Sariang	20	-	1	1	1	5	1	2	-	11	-	-	-	-	-
Uttaradit	18	1	6	1	-	3	2	-	-	13	-	-	-	-	-
Loei	-	15	3	4	1	6	-	1	1	31	-	-	-	-	-
Nakhon Phanom	-	3	9	11	4	3	-	1	-	27	4	-	-	-	-
Udon Thani	3	4	7	2	3	6	3	2	1	28	-	-	-	-	-
Sakon Nakhon	-	-	2	13	9	3	2	1	1	31	-	-	-	-	-
Tak	3	3	-	4	-	9	-	12	-	25	2	1	-	-	-
Phitsanulok	4	-	2	-	7	16	1	1	-	26	1	-	-	-	-
Mae Sot	6	-	-	5	12	3	1	3	1	25	-	-	-	-	-
Mukdahan	1	-	6	14	2	2	4	2	-	30	-	-	-	-	-
Phetchabun	6	12	1	2	-	6	-	2	2	25	-	-	-	-	-
Khon Kaen	3	2	11	4	1	4	2	3	1	28	-	-	-	-	-
Roi Et	7	-	1	10	1	10	2	-	-	24	-	-	-	-	-
Nakhon Sawan	1	-	2	5	7	9	5	1	1	29	1	-	-	-	-
Chaiyaphum	2	-	3	11	-	-	2	11	2	27	2	-	-	-	-
Ubon Ratchathani	-	2	5	-	6	16	2	-	-	31	-	-	-	-	-
Nakhon Ratchasima	3	3	8	7	1	1	-	4	4	27	1	-	-	-	-
Surin	-	1	6	9	2	7	4	1	1	31	-	-	-	-	-
Lopburi	1	3	5	5	15	2	-	-	-	24	5	1	-	-	-
Suphanburi	-	1	5	-	4	18	2	1	-	31	-	-	-	-	-
Prachinburi	1	-	-	10	6	4	3	6	1	28	2	-	-	-	-
Sap Muang	6	2	10	1	-	1	10	1	-	24	1	-	-	-	-
Kanchanaburi	7	1	1	-	1	2	-	17	2	24	-	-	-	-	-
Don Muang	3	1	-	2	12	10	1	1	1	28	-	-	-	-	-
Aranyaprathet	-	1	2	7	-	1	1	15	4	31	-	-	-	-	-
Pom Phrachunlachomklao	-	2	2	4	3	8	11	-	1	29	2	-	-	-	-
Chonburi	1	-	2	5	3	12	4	4	-	29	1	-	-	-	-
Ko Sichang	-	-	4	1	1	6	11	6	2	29	2	-	-	-	-
Sattahip	-	-	2	2	1	4	16	6	-	28	3	-	-	-	-
Chanthaburi	12	-	7	-	4	6	2	-	-	18	1	-	-	-	-
Hua Hin	1	2	3	10	8	2	-	4	1	30	-	-	-	-	-
Prachuap Khirikhan	2	6	3	2	4	12	-	1	1	28	1	-	-	-	-
Khlong Yai	4	2	1	2	1	2	14	4	1	27	-	-	-	-	-
Chumphon	7	-	-	5	13	-	1	5	-	17	5	2	-	-	-
Ranong	9	4	10	5	-	-	1	2	-	22	-	-	-	-	-
Ban Don	20	2	1	3	3	1	1	-	-	11	-	-	-	-	-
Nakhon Si Thammarat	1	2	3	12	1	4	1	4	3	29	1	-	-	-	-
Phuket	4	2	25	-	-	-	-	-	-	27	-	-	-	-	-
Trang	16	1	1	7	1	1	2	2	-	14	-	1	-	-	-
Songkhla	2	-	5	12	8	1	3	-	-	17	3	9	-	-	-
Narathiwat	-	-	7	10	3	3	4	4	-	31	-	-	-	-	-

สถานี Station	ลมผิวพื้น Surface Winds														
	ทิศลม Wind Direction									กำลังลมตามมาตราโบฟอร์ต Wind Force in Beaufort Scale					
	ทำการตรวจเวลา 1300 Observation at 1300									ทำการตรวจเวลา 1300 Observation at 1300					
	Calm	N	NE	E	SE	S	SW	W	NW	1—3	4	5—6	7	8—9	> 9
Chiangrai	2	2	2	8	-	14	-	3	-	29	-	-	-	-	-
Pai	-	-	-	-	-	-	-	-	-	-	-	-	-	-	-
Mae Hongson	-	1	1	1	-	3	13	12	-	30	1	-	-	-	-
Chiangmai	-	2	2	3	11	10	3	-	-	29	2	-	-	-	-
Nan	-	-	2	7	11	10	-	1	-	29	2	-	-	-	-
Lampang	2	-	-	-	4	3	13	6	3	29	-	-	-	-	-
Phrae	-	-	-	-	1	26	3	1	-	28	3	-	-	-	-
Mae Sariang	3	4	-	-	1	10	8	4	1	28	-	-	-	-	-
Uttaradit	14	1	-	1	1	2	6	4	2	16	1	-	-	-	-
Loei	-	9	4	8	2	3	-	5	-	31	-	-	-	-	-
Nakhon Phanom	-	-	10	11	5	2	-	2	1	28	2	1	-	-	-
Udon Thani	1	1	7	2	3	10	4	2	1	29	-	1	-	-	-
Sakon Nakhon	-	2	6	15	2	3	1	2	-	30	1	-	-	-	-
Tak	-	5	-	3	-	12	-	11	-	26	3	2	-	-	-
Phitsanulok	2	2	-	1	4	14	4	3	1	29	-	-	-	-	-
Mae Sot	-	2	-	3	-	1	2	22	1	29	2	-	-	-	-
Mukdahan	1	-	4	9	3	4	7	1	2	29	1	-	-	-	-
Phetchabun	1	1	2	1	4	17	2	2	1	30	-	-	-	-	-
Khon Kaen	-	2	10	2	3	3	4	6	1	31	-	-	-	-	-
Roi Et	10	-	2	8	1	6	3	1	-	21	-	-	-	-	-
Nakhon Sawan	-	2	3	8	5	7	4	1	1	31	-	-	-	-	-
Chaiyaphum	1	-	2	12	1	2	4	9	-	28	2	-	-	-	-
Ubon Ratchathani	1	2	4	4	3	9	4	3	1	30	-	-	-	-	-
Nakhon Ratchasima	-	5	7	8	2	2	2	3	2	30	1	-	-	-	-
Surin	2	2	6	3	4	8	3	3	-	29	-	-	-	-	-
Lopburi	1	2	4	3	9	10	1	1	-	28	2	-	-	-	-
Suphanburi	-	-	5	5	3	14	2	2	-	31	-	-	-	-	-
Prachinburi	-	-	1	9	6	2	7	6	-	28	2	1	-	-	-
Sap Muang	1	4	7	2	-	-	11	4	2	27	3	-	-	-	-
Kanchanaburi	2	2	-	3	1	-	6	15	2	29	-	-	-	-	-
Don Muang	1	-	4	3	4	13	4	2	-	30	-	-	-	-	-
Aranyaprathet	-	1	1	8	-	3	5	10	3	31	-	-	-	-	-
Pom Phrachunlachomklao	-	-	1	3	2	10	15	-	-	29	2	-	-	-	-
Chonburi	-	-	3	3	-	2	11	11	1	25	6	-	-	-	-
Ko Sichang	-	-	4	1	-	1	10	15	-	26	5	-	-	-	-
Sattahip	-	-	-	-	2	2	18	8	1	25	6	-	-	-	-
Chanthaburi	2	-	6	3	2	10	8	-	-	28	1	-	-	-	-
Hua Hin	-	1	4	6	20	-	-	-	-	31	-	-	-	-	-
Prachuap Khirikhan	-	2	2	7	10	10	-	-	-	26	5	-	-	-	-
Khlong Yai	-	-	-	-	-	-	13	16	2	31	-	-	-	-	-
Chumphon	1	-	-	8	14	1	1	6	-	12	10	8	-	-	-
Ranong	-	1	2	8	1	-	2	16	1	30	1	-	-	-	-
Ban Don	1	12	9	6	1	-	-	-	2	29	1	-	-	-	-
Nakhon Si Thammarat	-	4	3	24	-	-	-	-	-	26	5	-	-	-	-
Phuket	1	-	30	-	-	-	-	-	-	30	-	-	-	-	-
Trang	-	2	4	15	1	-	3	5	1	15	4	12	-	-	-
Songkhla	-	1	23	5	1	-	1	-	-	13	11	7	-	-	-
Narathiwat	-	-	11	19	-	-	-	1	-	28	3	-	-	-	-

สถานี Station	ลมผิวพื้น Surface Winds														
	ทิศลม Wind Direction									กำลังลมตามมาตราโบฟอร์ต Wind Force in Beaufort Scale					
	ทำการตรวจเวลา 1600 Observation at 1600									ทำการตรวจเวลา 1600 Observation at 1600					
	Calm	N	NE	E	SE	S	SW	W	NW	1—3	4	5—6	7	8—9	> 9
Chiangrai	4	1	1	4	-	16	2	3	-	24	3	-	-	-	-
Pai	-	-	-	-	-	-	-	-	-	-	-	-	-	-	-
Mae Hongson	5	2	-	2	-	3	8	10	1	26	-	-	-	-	-
Chiangmai	-	-	-	4	8	17	2	-	-	28	2	1	-	-	-
Nan	-	2	1	10	11	4	1	2	-	31	-	-	-	-	-
Lampang	3	1	-	2	8	8	4	4	1	27	1	-	-	-	-
Phrae	-	-	1	-	-	28	2	-	-	27	4	-	-	-	-
Mae Sariang	1	-	1	-	-	11	8	10	-	30	-	-	-	-	-
Uttaradit	10	-	-	-	-	5	9	7	-	20	1	-	-	-	-
Loei	-	11	1	6	2	5	2	4	-	31	-	-	-	-	-
Nakhon Phanom	-	2	10	10	5	-	2	1	1	29	1	1	-	-	-
Udon Thani	4	4	7	-	3	8	4	1	-	24	1	2	-	-	-
Sakon Nakhon	1	2	2	17	4	1	2	-	2	30	-	-	-	-	-
Tak	1	2	-	4	-	9	-	15	-	21	4	5	-	-	-
Phitsanulok	4	-	1	-	5	15	3	3	-	27	-	-	-	-	-
Mae Sot	-	4	-	-	-	-	2	25	-	29	2	-	-	-	-
Mukdahan	3	3	9	8	2	2	3	1	-	24	4	-	-	-	-
Phetchabun	3	1	1	-	1	15	8	1	1	27	-	-	1	-	-
Khon Kaen	1	1	11	4	2	6	3	2	1	30	-	-	-	-	-
Roi Et	9	-	1	10	2	4	4	1	-	21	-	1	-	-	-
Nakhon Sawan	-	1	4	6	4	9	4	1	2	31	-	-	-	-	-
Chaiyaphum	-	1	2	10	3	3	3	8	1	31	-	-	-	-	-
Ubon Ratchathani	3	4	8	5	2	6	1	-	2	24	4	-	-	-	-
Nakhon Ratchasima	5	5	4	5	2	4	4	2	-	24	2	-	-	-	-
Surin	-	6	6	1	1	11	4	2	-	31	-	-	-	-	-
Lopburi	3	4	2	2	9	8	1	2	-	27	1	-	-	-	-
Suphanburi	1	1	1	4	3	18	3	-	-	30	-	-	-	-	-
Prachinburi	1	-	2	7	3	1	10	7	-	27	2	-	-	1	-
Sap Muang	5	2	9	1	1	-	9	4	-	23	2	1	-	-	-
Kanchanaburi	3	-	3	-	4	8	6	7	-	27	-	1	-	-	-
Don Muang	1	1	3	1	7	15	2	1	-	30	-	-	-	-	-
Aranyaprathet	-	3	-	5	-	6	1	13	3	31	-	-	-	-	-
Pom Phrachunlachomklao	-	1	-	2	2	10	16	-	-	23	8	-	-	-	-
Chonburi	-	-	1	3	1	3	18	4	1	24	7	-	-	-	-
Ko Sichang	-	1	-	-	1	5	12	12	-	26	5	-	-	-	-
Sattahip	-	-	-	-	1	3	17	9	1	24	7	-	-	-	-
Chanthaburi	4	-	2	1	-	11	13	-	-	27	-	-	-	-	-
Hua Hin	-	-	4	4	23	-	-	-	-	31	-	-	-	-	-
Prachuap Khirikhan	-	1	2	4	9	15	-	-	-	28	3	-	-	-	-
Khlong Yai	1	1	2	1	-	2	13	10	1	30	-	-	-	-	-
Chumphon	1	-	-	11	14	-	2	3	-	8	13	9	-	-	-
Ranong	-	4	3	7	-	1	1	14	1	31	-	-	-	-	-
Ban Don	1	8	10	10	2	-	-	-	-	29	1	-	-	-	-
Nakhon Si Thammarat	-	2	4	23	-	-	1	-	1	25	5	1	-	-	-
Phuket	5	-	23	-	1	-	2	-	-	26	-	-	-	-	-
Trang	1	-	7	14	1	2	3	1	2	10	7	13	-	-	-
Songkhla	-	2	25	2	1	-	1	-	-	8	11	12	-	-	-
Narathiwat	-	1	12	17	-	-	-	1	-	28	3	-	-	-	-

สถานี Station	จำนวนเมฆ Cloud Amount 0—8		ทรรศนวิสัย Visibility Km.		จำนวนฝนตก มม. Rainfall in mm.				จำนวนน้ำระเหย มม. Evaporation (piche) mm.		
	เวลา 0700	เวลา 1300	เวลา 0700	เวลา 1300	วันมีฝน Rainy day	จำนวนฝนตก Total Amount	มากที่สุดในวันหนึ่ง Heaviest in 24 hours จำนวน Amount	วันที่ Date	รวมทั้งเดือน Total for Month	มากที่สุดในวันหนึ่ง Greatest in one day	วันที่ Date
Chiangrai	3.7	2.8	4.0	4.7	1	3.6	3.6	15	96.1	4.4	25
Pai	-	-	-	-	-	-	-	-	-	-	-
Mae Hongson	1.5	1.0	6.1	8.6	1	5.2	5.2	16	92.7	4.5	25
Chiangmai	2.5	1.7	4.3	4.4	1	0.1	0.1	16	196.6	8.3	26
Nan	2.3	1.9	2.4	6.4	1	15.2	15.2	15	83.0	3.6	25
Lampang	2.5	2.3	1.1	4.0	3	35.3	33.2	15	105.5	4.8	25
Phrae	4.6	3.8	4.4	7.3	2	6.5	5.8	15	154.4	6.9	25
Mae Sariang	0.9	1.4	0.8	2.5	-	-	-	-	128.8	4.9	31
Uttaradit	3.4	2.4	2.8	3.8	2	11.9	11.0	15	104.3	4.2	27,29
Loei	2.5	1.9	1.4	6.7	5	31.7	22.3	31	92.7	4.2	27
Nakhon Phanom	4.0	3.3	5.3	9.7	6	24.0	18.6	3	104.9	4.6	16
Udon Thani	3.8	2.2	3.0	5.8	5	36.7	25.8	21	114.2	4.8	25
Sakon Nakhon	3.0	3.3	3.9	7.7	7	31.0	9.5	3	111.6	5.2	26
Tak	3.5	2.8	6.8	6.8	1	0.7	0.7	16	187.4	8.6	21
Phitsanulok	4.8	3.1	6.6	8.6	3	45.2	34.2	15	-	-	-
Mae Sot	2.0	1.7	2.2	4.6	1	7.0	7.0	15	121.4	5.4	22
Mukdahan	4.6	3.2	5.1	6.5	4	65.6	48.5	3	124.6	5.3	6
Phetchabun	3.9	3.2	6.4	7.2	4	86.2	63.7	31	105.9	5.0	30
Khon Kaen	3.7	3.3	4.5	6.2	2	27.6	20.0	30	146.2	9.0	26
Roi Et	4.4	3.5	6.7	8.4	4	13.4	7.7	3	110.8	5.2	25,31
Nakhon Sawan	3.1	1.6	4.5	6.3	4	107.0	48.4	15	128.0	5.5	11
Chaiyaphum	3.1	3.5	3.9	5.6	5	16.7	9.6	31	177.5	8.1	28
Ubon Ratchathani	4.9	3.9	7.9	9.5	3	1.3	0.5	24	156.5	7.6	15
Nakhon Ratchasima	3.9	3.5	3.8	7.9	7	26.3	17.8	2	95.4	5.8	15
Surin	3.4	3.3	5.9	7.4	5	39.5	15.5	6	154.2	9.2	14
Lopburi	5.4	4.3	3.8	6.3	3	40.0	23.4	31	118.7	5.6	27
Suphanburi	3.7	3.6	5.3	12.2	2	4.5	4.4	31	122.5	5.8	27
Prachinburi	4.5	5.0	4.2	10.5	5	100.9	39.4	31	110.9	5.4	28
Sap Muang	5.2	6.0	1.4	6.8	9	80.3	44.7	31	86.7	4.3	28
Kanchanaburi	2.7	2.9	4.6	7.5	5	61.6	45.8	7	121.3	6.9	27
Don Muang	5.4	5.5	6.9	13.4	2	44.0	43.8	15	-	-	-
Aranyaprathet	3.9	4.4	7.0	10.3	4	11.4	7.9	6	102.5	4.5	13
Pom Phrachunlachomklao	7.1	5.4	14.5	32.5	3	56.3	35.1	6	110.0	5.3	29
Chonburi	3.6	4.0	6.8	8.8	5	44.6	17.7	30	80.1	3.9	9
Ko Sichang	3.8	2.5	7.3	9.4	5	60.3	35.6	31	67.5	3.0	28
Sattahip	6.2	5.2	7.2	9.1	5	58.8	38.4	7	72.8	3.3	28
Chanthaburi	5.2	5.9	2.7	6.6	5	33.0	14.4	30	78.3	3.7	9
Hua Hin	3.5	2.8	8.4	7.9	2	8.5	8.1	7	96.9	4.7	28
Prachuap Khirikhan	3.7	3.3	5.1	7.3	4	40.3	26.5	16	66.5	2.9	28,29
Khlong Yai	5.8	5.3	5.2	5.9	13	111.8	35.6	2	50.2	2.2	17
Chumphon	4.8	4.9	5.0	12.2	8	143.1	69.6	16	69.8	4.6	27
Ranong	4.8	5.8	4.0	8.6	6	72.0	37.7	16	62.3	2.9	1
Ban Don	3.8	5.0	3.6	6.8	2	0.8	0.7	30	89.4	4.6	24
Nakhon Si Thammarat	5.5	5.5	5.8	7.4	4	92.0	70.1	25	-	-	-
Phuket	3.0	2.8	5.5	6.2	4	45.5	39.5	31	93.5	4.0	14,16
Trang	3.6	5.4	4.6	10.6	5	33.9	16.6	29	111.8	6.4	8
Songkhla	6.9	6.6	11.7	12.3	4	9.2	4.3	4	92.0	4.4	8
Narathiwat	5.0	5.8	6.7	11.2	3	32.7	29.3	30	-	-	-

สถานี Station	ทรรศนวิสัย Visibility — Number of Observations									
	<0.05 Km.	0.05—0.1Km.	0.2—0.5Km.	0.6—1.0Km.	2—4 Km.	5—10 Km.	11—20 Km.	21—30 Km.	31—50 Km.	> 50 Km.
Chiangrai *	-	-	-	8	176	62	2	-	-	-
Pai	-	-	-	-	-	-	-	-	-	-
Mae Hongson *	-	-	-	-	34	147	62	5	-	-
Chiangmai *	-	-	-	2	49	163	34	-	-	-
Nan +	-	1	-	-	81	102	2	-	-	-
Lampang +	-	-	-	40	93	53	-	-	-	-
Phrae	-	-	-	-	30	125	-	-	-	-
Mae Sariang +	-	-	16	106	55	9	-	-	-	-
Uttaradit +	-	-	-	15	140	31	-	-	-	-
Loei +	-	-	2	20	87	71	6	-	-	-
Nakhon Phanom	-	-	-	-	14	115	26	-	-	-
Udon Thani *	-	-	1	10	118	107	12	-	-	-
Sakon Nakhon +	-	-	-	-	36	143	7	-	-	-
Tak +	-	-	-	-	10	176	-	-	-	-
Phitsanulok *	-	-	1	-	2	235	10	-	-	-
Mae Sot +	-	-	-	-	94	92	-	-	-	-
Mukdahan +	-	-	1	24	82	49	23	-	-	-
Phetchabun	-	-	-	-	-	152	3	-	-	-
Khon Kaen *	-	-	-	-	101	147	-	-	-	-
Roi Et +	-	-	-	-	6	166	14	-	-	-
Nakhon Sawan +	-	-	-	2	79	101	4	-	-	-
Chaiyaphum	-	-	-	1	51	102	-	-	-	-
Ubon Ratchathani *	-	-	-	3	12	176	57	-	-	-
Nakhon Ratchasima *	-	-	-	1	23	224	-	-	-	-
Surin +	-	-	-	1	5	180	-	-	-	-
Lopburi +	-	-	-	6	66	114	-	-	-	-
Suphanburi	-	-	1	5	5	79	65	-	-	-
Prachinburi	-	-	4	9	12	84	46	-	-	-
Sap Muang	-	1	22	22	51	38	21	-	-	-
Kanchanaburi +	-	-	-	2	31	153	-	-	-	-
Don Muang *	-	-	-	-	8	57	183	-	-	-
Aranyaprathet +	-	-	-	-	4	167	15	-	-	-
Pom Phrachunlachomklao	-	-	-	-	-	4	76	43	32	-
Chonburi +	-	-	-	-	-	186	-	-	-	-
Ko Sichang	-	-	-	-	3	102	50	-	-	-
Sattahip *	-	-	-	16	40	107	85	-	-	-
Chanthaburi *	-	-	1	2	92	153	-	-	-	-
Hua Hin +	-	-	-	-	5	152	29	-	-	-
Prachuap Khirikhan +	-	-	-	-	9	177	-	-	-	-
Khlong Yai +	-	-	2	2	47	135	-	-	-	-
Chumphon +	-	1	1	2	12	121	49	-	-	-
Ranong +	-	-	-	1	28	131	26	-	-	-
Ban Don *	-	-	6	5	23	211	3	-	-	-
Nakhon Si Thammarat	-	-	-	-	4	150	1	-	-	-
Phuket	-	-	1	9	28	117	-	-	-	-
Trang +	-	-	1	6	16	105	58	-	-	-
Songkhla *	-	-	-	-	-	55	193	-	-	-
Narathiwat +	-	-	-	-	5	149	32	-	-	-

* Observation for 8 times per day.

\+ Observation for 6 times per day.

Other stations 5 times per day.

สถานี Station	จำนวนวันที่มี Number of days with						
	○	◑	◐	●	▬	≡	=
Chiangrai	0	25	6	0	31	1	31
Pai	-	-	-	-	-	-	-
Mae Hongson	8	21	2	0	31	1	29
Chiangmai	4	25	2	0	16	1	24
Nan	5	22	4	0	31	1	31
Lampang	2	25	4	0	31	0	31
Phrae	0	7	24	0	30	0	31
Mae Sariang	0	31	0	0	31	13	31
Uttaradit	0	25	6	0	31	0	30
Loei	0	24	7	0	7	1	31
Nakhon Phanom	1	15	15	0	23	0	27
Udon Thani	3	18	10	0	0	3	30
Sakon Nakhon	3	16	12	0	1	0	28
Tak	0	20	11	0	0	0	21
Phitsanulok	0	12	19	0	30	0	30
Mae Sot	0	30	1	0	0	0	30
Mukdahan	1	17	12	1	26	18	27
Phetchabun	0	13	18	0	30	2	0
Khon Kaen	1	18	12	0	0	0	27
Roi Et	0	13	18	0	21	0	21
Nakhon Sawan	5	20	6	0	10	2	31
Chaiyaphum	2	17	12	0	0	0	23
Ubon Ratchathani	0	13	18	0	0	3	26
Nakhon Ratchasima	0	15	16	0	5	1	30
Surin	1	18	12	0	30	0	30
Lopburi	0	6	25	0	25	0	25
Suphanburi	0	16	15	0	31	3	29
Prachinburi	0	7	24	0	31	26	26
Sap Muang	0	4	27	0	26	3	29
Kanchanaburi	1	24	6	0	31	1	31
Don Muang	0	3	28	0	31	2	29
Aranyaprathet	0	9	22	0	8	0	27
Pom Phrachunlachomklao	0	0	30	1	6	0	9
Chonburi	0	19	12	0	30	0	29
Ko Sichang	1	22	7	1	4	0	30
Sathahip	0	7	23	1	6	0	25
Chanthaburi	0	2	29	0	29	2	31
Hua Hin	0	21	10	0	0	0	22
Prachuap Khirikhan	0	18	13	0	30	0	30
Khlong Yai	0	1	30	0	7	1	28
Chumphon	0	7	24	0	29	3	25
Ranong	0	2	29	0	25	0	28
Ban Don	0	11	20	0	13	15	27
Nakhon Si Thammarat	0	1	30	0	24	0	31
Phuket	0	22	9	0	29	0	29
Trang	0	9	22	0	0	4	26
Songkhla	0	0	31	0	8	1	14
Narathiwat	0	0	30	1	21	0	18

สถานี Station	จำนวนวันที่มี Number of days with					
	∞	△	↘	(R)	R	∀
Chiangrai	31	0	2	2	1	0
Pai	-	-	-	-	-	-
Mae Hongson	30	0	0	0	1	0
Chiangmai	31	0	0	1	0	0
Nan	30	0	4	2	1	0
Lampang	31	0	3	1	2	0
Phrae	31	0	5	2	2	0
Mae Sariang	31	0	0	1	0	0
Uttaradit	31	0	3	1	0	0
Loei	31	0	4	4	1	1
Nakh on Phanom	26	0	10	10	7	0
Udon Thani	28	0	5	3	2	0
Sakon Nakhon	26	0	6	3	4	0
Tak	31	0	2	5	0	0
Phitsanulok	27	0	5	0	4	0
Mae Sot	31	0	11	1	0	0
Mukdahan	28	0	12	8	4	0
Phetchabun	24	0	22	0	4	0
Khon Kaen	26	0	6	0	5	0
Roi Et	21	0	9	4	0	0
Nakhon Sawan	29	0	9	4	1	0
Chaiyaphum	27	0	4	7	4	0
Ubon Ratchathani	26	0	9	5	3	0
Nakhon Ratchasima	30	0	3	2	7	0
Surin	29	0	11	4	2	0
Lopburi	27	0	11	5	4	0
Suphanburi	15	0	8	1	1	0
Prachinburi	12	1	19	10	8	0
Sap Muang	19	1	11	15	9	0
Kanchanaburi	30	0	13	7	4	0
Don Muang	10	0	13	0	1	0
Aranyaprathet	28	0	10	2	2	0
Pom Phrachunlachomklao	0	0	8	4	1	0
Chonburi	19	0	10	9	3	0
Ko Sichang	13	0	8	16	0	0
Sattahip	14	0	7	4	0	0
Chanthaburi	29	0	11	5	5	0
Hua Hin	28	0	11	3	0	0
Prachuap Khirikhan	29	0	18	4	2	0
Khlong Yai	26	0	16	15	7	0
Chumphon	14	0	20	2	5	0
Ranong	14	0	12	6	5	0
Ban Don	29	0	19	14	2	0
Nakhon Si Thammarat	28	0	4	5	2	0
Phuket	31	0	4	3	3	0
Trang	11	0	16	8	10	0
Songkhla	12	0	14	1	1	0
Narathiwat	7	0	4	0	3	0

รายงานฝนตกของบางสถานี ประจำเดือน มีนาคม ๒๕๐๘

Rainfall Report of some selected stations for month of March 1965

สถานีตรวจน้ำฝน Rainfall Station	จำนวนฝนตก Amount			ต่างจากปรกติ Departure
	วันฝนตก Rainy days	๒๕๐๘ 1965	๒๕๐๗ 1964	mm.
ภาคเหนือ Northern Part				
1. Chiangrai *	1	3.6	9.2	- 19.5
2. Mae Hongson *	1	5.2	5.9	- 5.7
3. Mae Sariang *	-	-	8.9	- 8.2
4. Chiangmai *	1	0.1	12.2	- 14.8
5. Nan *	1	5.2	10.6	- 17.1
6. Lamphun	...	...	...	...
7. Lampang *	3	35.3	-	+ 12.8
8. Phrae *	2	6.5	13.2	- 22.4
9. Uttaradit *	2	11.9	13.9	- 9.3
ภาคตะวันออกเฉียงเหนือ Northeastern Part				
1. Nong Khai	1	2.4	30.8	- 22.5
2. Loei *	5	31.7	35.9	- 4.1
3. Udon Thani *	5	36.7	25.0	- 1.1
4. Sakon Nakhon *	7	31.0	31.9	- 23.5
5. Khon Kaen *	2	27.6	12.1	- 1.4
6. Maha Sarakham	2	19.9	28.7	- 6.3
7. Roi Et *	4	13.4	52.8	- 21.6
8. Mukdahan *	4	65.6	73.8	- 22.2
9. Chaiyaphum *	5	16.7	81.2	- 29.3
10. Ubon Ratchathani *	3	1.3	51.4	- 38.6
11. Sisaket	-	-	30.2	- 18.3
12. Buriram	1	46.5	27.0	+ 15.9
13. Nakhon Phanom *	6	24.0	38.3	+ 0.7
14. Surin *	5	39.5	48.9	- 3.7
15. Nakhon Ratchasima *	7	26.3	26.2	- 21.3
ภาคกลาง Central Part				
1. Sukho Thai	2	93.8	1.2	+ 59.3
2. Tak *	1	0.7	29.9	- 8.4
3. Mae Sot *	1	7.0	0.9	+ 1.0
4. Phitsanulok *	3	45.2	-	+ 6.4
5 Kamphaeng Phet	2	22.6	7.6	+ 9.1
6. Phichit	-	-	-	- 16.1
7. Nakhon Sawan *	4	107.0	26.4	- 81.0
8. Phetchabun *	4	86.2	12.9	+ 39.7
9. Uthai Thani	2	121.7	16.4	+ 96.1
10. Chainat	...	...	...	...
11. Singburi	4	40.0	34.3	+ 0.2
12. Lopburi *	3	40.0	3.9	- 8.7
13. Ang Thong	2	34.0	6.3	+ 7.4
14. Saraburi	1	17.8	-	- 30.9
15. Suphanburi *	2	4.5	73.6	- 37.1
16. Ayutthaya	2	21.5	8.4	- 11.9
17. Nakhon Nayok	3	8.4	3.2	- 41.0
18. Pathum Thani	1	14.3	9.0	- 12.8

รายงานฝนตกของบางสถานี ประจำเดือน มีนาคม ๒๕๐๘

Rainfall Report of some selected stations for month of March 1965

สถานีตรวจน้ำฝน Rainfall Station	จำนวนฝนตก Amount			ต่างจากปรกติ Departure
	วันฝนตก Rainy days	๒๕๐๘ 1965	๒๕๐๗ 1964	mm.
19. Kanchanaburi *	5	61.6	-	+ 27.1
20. Nonthaburi	...	...	62.7	...
21. Nakhon Pathom	...	...	-	...
22. Don Muang *	2	44.0	22.0	+ 1.8
23. Thonburi	...	...	...	...
24. Bangkok *	2	2.6	15.0	- 31.8
25. Samut Prakan	1	1.5	2.4	- 32.3
26. Samut Sakhon	3	84.7	-	+ 56.5
27. Samut Songkhram	1	0.3	-	- 20.1
ภาคตะวันออก Eastern Part				
1. Prachinburi *	5	100.9	23.0	+ 45.8
2. Aranyaprathet *	4	11.4	0.3	- 57.9
3. Chachoengsao	2	33.6	-	- 11.3
4. Chonburi *	5	44.6	2.8	+ 0.8
5. Sattahip *	5	58.8	69.5	+ 6.2
6. Rayong	4	93.0	-	+ 44.4
7. Chanthaburi *	5	33.0	63.1	+ 32.6
8. Trat	5	189.3	56.3	+ 97.4
9. Khlong Yai *	13	111.8	5.9	- 49.6
ภาคใต้ Southern Part				
1. Ratburi	-	-	-	-
2. Phetburi	1	30.7	...	+ 4.8
3. Hua Hin *	2	8.5	0.8	- 11.0
4. Prachuap Khirikhan *	4	40.3	19.1	- 5.7
5. Chumphon *	8	143.1	184.1	- 64.8
6. Ranong *	6	72.0	49.4	+ 13.1
7. Ban Don *	2	0.8	7.8	- 29.6
8. Phang — nga	12	147.4	-	+ 19.7
9. Nakhon Si Thammarat *	4	92.0	36.2	+ 4.8
10. Krabi	2	76.1	-	+ 20.1
11. Phuket *	4	45.5	1.4	+ 21.7
12. Phatthalung	4	30.1	42.0	- 25.5
13. Trang *	5	33.9	3.6	- 30.3
14. Songkhla *	4	9.2	69.5	- 48.1
15. Pattani	1	6.4	40.1	- 21.3
16. Satun	6	69.9	-	- 15.2
17. Yala	1	7.2	86.7	- 55.1
18. Narathiwat *	3	32.7	159.5	- 78.5

* ผลการตรวจของสถานีตรวจอากาศกรมอุตุนิยมวิทยา
Data from Meteorological Department

— ไม่มีฝนตก **No Rainfall**

... ไม่ได้รับรายงาน **No Report**

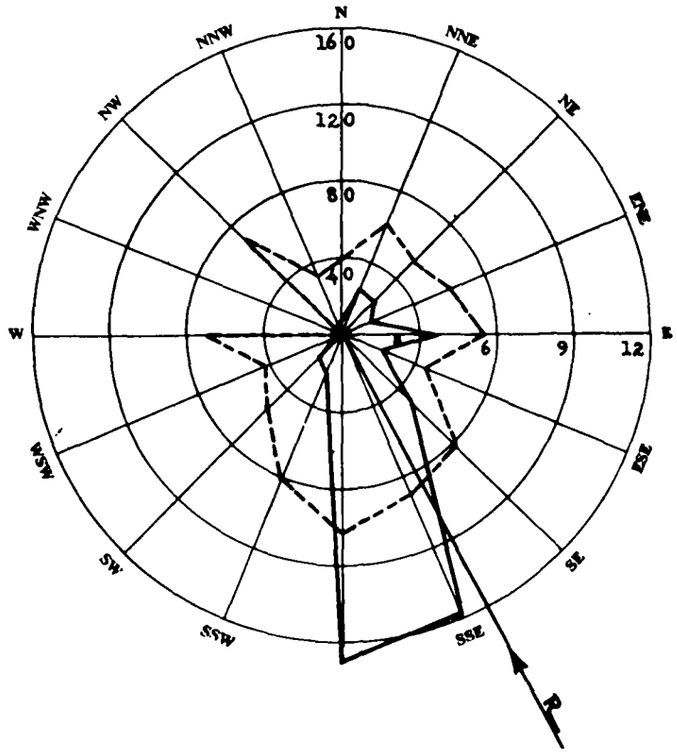

ผลสรุปการตรวจลมรายชั่วโมงของสถานี กรุงเทพ ฯ
Wind—Rose of Bangkok

มีนาคม 1965 ทิศร่วม (Resultant Direction) S 27° 16' E March 1965

ทิศ Direction		N	NNE	NE	ENE	E	ESE	SE	SSE	S	SSW	SW	WSW	W	WNW	NW	NNW	Calm
ความถี่ Frequency	ชม. Hrs.	6	25	23	15	47	20	49	157	170	20	16	3	2	-	2	3	186
	%	0.8	3.4	3.1	2.0	6.3	2.7	6.6	21.1	22.8	2.7	2.2	0.4	0.3	-	0.3	0.4	25.0
ความเร็วรวม Distance Travelled	กม./ชม. Km.hr.	17.6	114.4	91.2	68.0	260.8	68.0	305.6	1089.6	1327.8	119.2	63.2	9.6	10.4	-	10.4	7.2	-
ความเร็วเฉลี่ย Mean Velocity	กม./ชม. Km.hr.	2.9	4.6	4.0	4.5	5.5	3.4	6.2	6.9	7.8	6.0	4.0	3.2	5.2	-	5.2	2.4	-

——— เส้นความถี่ของลมในทิศต่าง ๆ เป็นจำนวนชั่วโมง

- - - - - ความเร็วลมเฉลี่ยเป็น กม./ชม. ในทิศต่าง ๆ

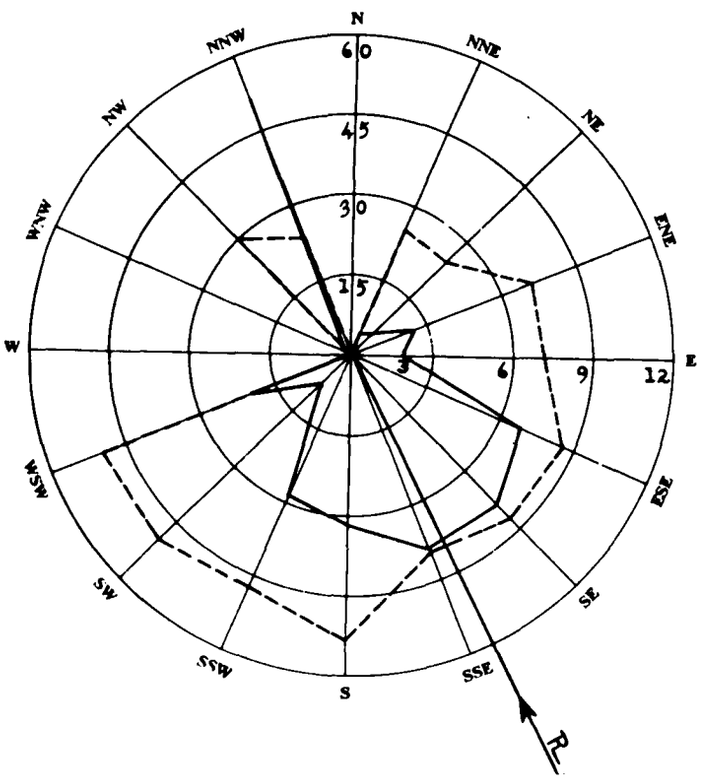

ผลสรุปการตรวจลมรายชั่วโมงของสถานี เชียงใหม่
Wind—Rose of Chiangmai

มีนาคม ๒๕๐๘ ทิศร่วม (Resultant Direction) S 27° 42' E March 1965

ทิศ Direction		N	NNE	NE	ENE	E	ESE	SE	SSE	S	SSW	SW	WSW	W	WNW	NW	NNW	Calm
ความถี่ Frequency	ชม. Hrs.	-	4	5	12	10	35	40	40	32	29	7	20	-	-	2	52	456
	%	-	0.5	0.7	1.6	1.3	4.7	5.4	5.4	4.3	3.9	0.9	2.7	-	-	0.3	7.0	61.3
ความเร็วรวม Distance Travelled	กม./ชม. Km.hr.	-	20.2	24.5	87.0	72.6	299.7	336.0	323.7	346.8	278.1	70.5	204.6	-	-	12.0	244.8	-
ความเร็วเฉลี่ย Mean Velocity	กม./ชม. Km.hr.	-	5.1	4.9	7.3	7.3	8.6	8.4	8.1	10.8	9.6	10.1	10.2	-	-	6.0	4.7	-

——— เส้นความถี่ของลมในทิศต่าง ๆ เป็นจำนวนชั่วโมง

- - - - - ความเร็วลมเฉลี่ยเป็น กม./ชม. ในทิศต่าง ๆ

บัญชีแสดงรายการที่ตั้งสถานีตรวจอากาศชายทะเล

List of Coastal Meteorological Stations with their Geographical Position.

Station	ตำบลที่ตั้งของสถานี Geographical Positions						สูงจากระดับทะเลเป็นเมตร Altitude in m.	หมายเหตุ Remarks
	แลต. Lat. N.			ลอง. Long. E.				
	°	'	"	°	'	"		
San Don	13	26	31	100	36	16	19.0	
Hin Sampayue	13	33	55	100	48	07	11.3	
Ko Phai	12	55	51	100	40	25	144.0	
Rayong	12	39	37	101	16	26	18.5	
Ko Chuang	12	30	56	100	57	33	150.0	
Laem Sing	12	28	07	102	03	43	82.4	
Laem Ngop	12	10	10	102	23	46	11.0	
Lang Suan	09	56	32	99	09	45	14.0	
Ko Prap	09	13	20	99	15	25	78.0	
Ko Tapao Noi	07	49	49	98	25	37	55.0	
Laem Ta Chi	06	57	00	101	17	36	29.4	

สรุปผลการตรวจอุตุนิยมวิทยาของสถานีตรวจอากาศชายทะเล ประจำเดือน มีนาคม ๒๕๐๘

Monthly Summary of Meteorological Observations for Coastal Stations for Month of March 1965

Coastal Station	เมฆ / Clouds				
	จำนวนวันที่มี / Number of days with				
	Clear	Partly cloudy (1—4 oktas)	Cloudy (5—7 oktas)	Overcast (8 oktas)	Mean cloudiness (0—8 oktas)
San Don	-	-	-	-	-
Hin Sampayue	-	8	23	-	5.0
Ko Phai	-	12	18	1	4.8
Rayong	-	9	20	2	5.2
Ko Chuang	-	10	21	-	5.1
Laem Sing	1	21	9	-	3.6
Laem Ngop	-	11	20	-	4.9
Lang Suan	-	5	26	-	5.2
Ko Prap	-	4	27	-	5.5
Ko Tapao Noi	-	2	28	1	5.8
Laem Ta Chi	-	1	30	-	5.9

สรุปผลการตรวจอุตุนิยมวิทยาของสถานีตรวจอากาศชายทะเล ประจำเดือน มีนาคม ๒๕๐๘

Monthly Summary of Meteorological Observations for Coastal Stations for Month of March 1965

Station	ทรรศนวิสัย Visibility — จำนวนครั้งที่มีการตรวจ Number of Observation										จำนวนวันที่มี Number of days with		
	<0.05 Km.	0.05—0.1 Km.	0.2—0.5 Km.	0.6—1 Km.	2—4 Km.	5—10 Km.	11—20 Km.	21—30 Km.	31—50 Km.	> 50 Km.	Thunder—storm	Lightning	Fog
San Don	-	-	-	-	-	-	-	-	-	-	-	-	-
Hin Sampayue	-	-	-	-	-	3	120	1	-	-	3	2	9
Ko Phai	-	-	-	-	-	8	116	-	-	-	4	7	-
Rayong	-	-	-	-	-	15	109	-	-	-	2	3	-
Ko Chuang	-	-	-	-	-	17	107	-	-	-	9	12	-
Laem Sing	-	-	-	-	-	55	69	-	-	-	-	4	21
Laem Ngop	-	-	-	-	1	27	96	-	-	-	6	7	12
Lang Suan	-	-	-	-	-	124	-	-	-	-	-	-	-
Ko Prap	-	-	-	-	10	114	-	-	-	-	-	1	-
Ko Tapao Noi	-	-	-	-	1	92	31	-	-	-	3	15	-
Laem Ta Chi	-	-	-	-	-	-	124	-	-	-	-	1	-

Note :— Each of stations observed 4 times per day.

สรุปผลการตรวจอุตุนิยมวิทยาของสถานีตรวจอากาศชายทะเล ประจำเดือน มีนาคม ๒๕๐๘

Monthly Summary of Meteorological Observations for Coastal Stations for Month of March 1965

Station	ลักษณะทะเลและคลื่นใต้น้ำ State of sea and swell								
	จำนวนวันที่มี Number of days with								
	Calm 0—0.1 m.	Smooth 0.1—0.5 m.	Slight 0.5—1.25 m.	Moderate 1.25—2.5 m.	Rough 2.5—4 m.	Very rough 4—6 m.	High 6—9 m.	Very high 9—14 m.	Swell
San Don	-	-	-	-	-	-	-	-	-
Hin Sampayue	N O O B S E R V A T I O N								30
Ko Phai	1	9	17	4	-	-	-	-	26
Rayong	-	5	24	2	-	-	-	-	26
Ko Chuang	27	4	-	-	-	-	-	-	18
Laem Sing	10	20	1	-	-	-	-	-	31
Laem Ngop	10	17	4	-	-	-	-	-	-
Lang Suan	21	6	4	-	-	-	-	-	21
Ko Prap	23	8	-	-	-	-	-	-	31
Ko Tapao Noi	N O O B S E R V A T I O N								21
Laem Ta Chi	-	6	10	14	1	-	-	-	31

กรมอุตุนิยมวิทยา

สำนักนายกรัฐมนตรี

รายงานอุตุนิยมวิทยาประจำเดือน

ปีที่ ๓๐ ฉบับที่ ๔

เมษายน ๒๕๐๘

METEOROLOGICAL DEPARTMENT

OFFICE OF THE PRIME MINISTER

MONTHLY METEOROLOGICAL BULLETIN

Vol. 30 Part 4

April 1965

พลเรือโท สนิท เวสารัชชนันท์

อธิบดี

* เมษายน ๒๕๑๐
จำนวน ๒๐๐ เล่ม

Sanit Vesa-rajananda

Vice Admiral, Director General

กรมอุตุนิยมวิทยา

สำนักนายกรัฐมนตรี

รายงานอุตุนิยมวิทยาประจำเดือน

ปีที่ ๓๐ ฉบับที่ ๔

เมษายน ๒๕๐๘

METEOROLOGICAL DEPARTMENT

OFFICE OF THE PRIME MINISTER

MONTHLY METEOROLOGICAL BULLETIN

Vol. 30 Part 4

April 1965

พลเรือโท สนิท เวสารัชชนันท์

อธิบดี

Sanit Vesa-rajananda

Vice Admiral, Director General

Publication of this report was supported by the Research and Development Field Unit – Thailand, Advanced Research Projects Agency, Office of the Secretary of Defense, United States Government.

สารบาญ

INDEX

หน้า
Page

คำนำ
Introduction ... ... ก *A*

บัญชีแสดงรายการที่ตั้งสถานีตรวจอากาศ
List of Meteorological Stations with their Geographical Positions 1

สมพ้าอากาศ
A Summary 2

รายงานผลการตรวจรายชั่วโมงประจำเดือนของสถานีกลางกรุงเทพ ฯ สำหรับ
Hourly values for Central Stations, Bangkok of

ความกดอากาศ *Pressure*
ความชื้นสัมพันธ์ *Relative Humidity*
อุณหภูมิ *Temperature*
ลม *Surface wind*
ฝน *Rainfall* 4

รายงานผลการตรวจเฉพาะเวลา 0700 1000 1300 1600
Observation at fixed hours of

ทรรศนวิสัย *Visibility*
จำนวนเมฆ *Amount of Clouds*
ชนิดของเมฆ *Form of Clouds* 10

รายงานค่าเฉลี่ยประจำวันและประจำเดือนของผลการตรวจอุตุนิยมวิทยาต่าง ๆ และสรุป
ผลการตรวจประจำเดือนของสถานีกลางกรุงเทพ ฯ
Daily and Monthly values of Meteorological Elements and Monthly Summary of Central Stations, Bangkok 11

สรุปผลการตรวจอุตุนิยมวิทยาประจำเดือนของบางสถานี
Summary of Observations of some selected Stations 14

รายงานฝนประจำเดือน
Monthly Rainfall report 27

สรุปผลการตรวจลมประจำเดือนของสถานีกลางกรุงเทพ ฯ
Wind - rose of Central Stations, Bangkok 29

สรุปผลการตรวจลมประจำเดือนของสถานีสัตหีบ
Wind - rose of Sattahip 30

สรุปผลการตรวจอุตุนิยมวิทยาของสถานีชายทะเล
Summary of Meteorological Observations for Coastal Stations 31

คำนำ

PREFACE

1. สถานีตรวจอากาศกลางกรุงเทพ ฯ แห่งกองสถานีตรวจอากาศ กรมอุตุนิยมวิทยา ตั้งอยู่ที่ถนนสุขุมวิท จังหวัดพระนคร ในแลต. 13° 44' น. ลอง. 100° 30' อ. สูงของบาโรเมตรจากระดับทะเล 16.37 เมตร เวลาที่ใช้ในการตรวจอุตุนิยมวิทยาใช้เวลากรุงเทพ ฯ และมีการตรวจอุตุนิยมวิทยาทุกชั่วโมง สำหรับสถานีอื่น ๆ ได้มีรายการแจ้งอยู่ในตารางแล้วและส่วนมากทำการตรวจวันละ 8 เวลาเท่านั้น

The Central Meteorological Station in Bangkok is situated at Lat. 13° 44' *N., Long.* 100° 30' *E., height of barometer* 16.37 *metres above Mean Sea-level. For all readings local standard time is used* (105 *th. degree M. E. G.*) *and hourly observations are maintained. For other stations generally eight observations are made at* 3 *hour intervals from* 0100 *to* 2200.

2. ความกดอากาศได้แก้อุณหภูมิ แลตติจูด และระดับทะเลแล้ว
Barometric readings are corrected for temperature, latitude and Mean Sea-level.

3. ทิศและความเร็วลมเป็นรายชั่วโมง ตรวจโดยเครื่องวัดลมชนิดอัตโนมัติแบบไดนส์
Hourly directions and velocities of the wind are taken from the record sheets of the Dines Pressure Tube Anemograph.

4. เธอร์โมเมตรทุกชนิดได้ติดตั้งไว้ในเรือนเธอร์โมเมตรแบบสเตเวนสัน
All thermometers are installed in Stevenson screen.

5. เครื่องหมายลมฟ้าอากาศและปรากฏการณ์บางอย่างทางอุตุนิยมวิทยา ในช่องหมายเหตุลมฟ้าอากาศใช้แบบสากล มีความหมายดังต่อไปนี้ :-
International Symbols are used in registering the state of weather and other meteorological phenomena.

ท้องฟ้าไม่มีเมฆ **Clear**

ท้องฟ้ามีเมฆบางส่วน **Partly cloudy**

ท้องฟ้ามีเมฆมาก **Cloudy**

ท้องฟ้ามีเมฆเต็ม **Overcast**

ฟ้าหรัวแห้ง ทรรศนวิสัยเกินกว่า 1000 เมตร **Haze**

ฟ้าแลบในระยะไกล **Lightning**

ฟ้าหรัวชื้น (หมอกบาง) ทรรศนวิสัยตั้งแต่ 1000 เมตร ถึง 2000 เมตร **Mist**

หมอก ทรรศนวิสัยต่ำกว่า 1000 เมตร **Fog**

พายุฝน **Squall**

ฝนละออง **Drizzle**

ฝน **Rain**

ฝนผ่าน **Shower**

ฝนผ่านหรือฝนที่มีลูกเห็บเล็กน้อยหรือปานกลาง **Shower with slight or moderate hail**

พายุฟ้าคะนอง **Thunderstorm**

พายุฟ้าคะนองอย่างอ่อนมีฝน **Slight thunderstorm**

พายุฟ้าคะนองอย่างอ่อนมีลูกเห็บ **Slight thunderstorm with hail**

พายุฟ้าคะนองอย่างปานกลางมีฝน **Moderate thunderstorm**

พายุฟ้าคะนองอย่างปานกลางมีลูกเห็บ **Moderate thunderstorm with hail**

พายุฟ้าคะนองอย่างแรงมีฝน **Heavy thunderstorm**

พายุฟ้าคะนองอย่างแรงมีลูกเห็บ **Heavy thunderstorm with hail**

พายุฟ้าคะนองไม่ผ่านสถานี **Distant thunderstorm**

อาทิตย์ทรงกลด **Solar halo**

จันทร์ทรงกลด **Luna corona**

ลูกเห็บ **Hail**

น้ำค้าง **Dew**

กรมอุตุนิยมวิทยา
สำนักนายกรัฐมนตรี
พลเรือโท สนิท เวสารัชชนันท์
อธิบดี

Meteorological Department
Office of the Prime Minister
Sanit Vesa-rajananda
Vice Admiral, Director-General

บัญชีแสดงรายการที่ตั้งสถานีตรวจอากาศ

List of Meteorological Stations with their Geographical Positions

สถานี Station	ตำบลที่ตั้งสถานี Geographical Positions				
	แลต. Lat. °	น. N. '	ลอง. Long. °	อ. E. '	สูงเป็นเมตร Alt. in m.
Chiangrai	19	55	99	50	416
Pai	19	20	98	50	540
Mae Hongson	19	18	97	50	271
Chiangmai	18	47	98	59	314
Nan	18	47	100	47	201
Lampang	18	15	99	30	243
Phrae	18	10	99	50	157
Mae Sariang	18	10	97	50	314
Uttaradit	17	37	100	08	63
Loei	17	32	101	30	211
Nakhon Phanom	17	30	104	20	140
Udon Thani	17	26	102	46	178
Sakon Nakhon	17	10	104	09	160
Tak	16	51	99	07	115
Phitsanulok	16	50	100	16	50
Mae Sot	16	40	98	33	210
Mukdahan	16	33	104	44	138
Phetchabun	16	25	101	08	114
Khon Kaen	16	20	102	51	157
Roi Et	16	03	103	41	140
Nakhon Sawan	15	48	100	10	28
Chaiyaphum	15	45	102	02	—
Ubon Ratchathani	15	15	104	53	123
Nakhon Ratchasima	14	58	102	07	181
Surin	14	53	103	29	145
Lopburi	14	48	100	37	13
Suphanburi	14	30	99	50	7
Prachinburi	14	10	101	10	7
Sap Muang	14	07	101	04	284
Kanchanaburi	14	01	99	32	28
Don Muang	13	55	100	36	10
Aranyaprathet	13	42	102	35	44
Pom Phrachuulachomklao	13	32	100	35	3
Chonburi	13	22	100	59	6
Ko Sichang	13	09	100	49	26
Sattahip	12	39	100	53	55
Chanthaburi	12	37	102	07	5
Hua Hin	12	34	100	48	3
Prachuap Khirikhan	11	48	99	48	5
Khlong Yai	11	47	102	53	4
Chumphon	10	27	99	15	3
Ranong	09	58	98	38	35
Ban Don	09	08	99	18	3
Nakhon Si Thammarat	08	25	99	58	5
Phuket	07	58	98	24	3
Trang	07	24	99	31	3
Songkhla	07	11	100	37	4
Narathiwat	06	26	101	50	4

ภาวะดินฟ้าอากาศทั่วไป

ความกดอากาศ ลมและฝน

ระบบของความกดอากาศต่ำได้ก่อตัวขึ้นในทะเลจีนใต้ และแผ่บริเวณปกคลุมตอนบนของประเทศไทย ตั้งแต่วันที่ ๓ ถึงวันที่ ๖

แอนติไซโคลนแห่งทวีปในประเทศจีน ได้ทวีกำลังแรงขึ้นเป็นครั้งคราวและแผ่เข้ามาปกคลุมตอนบนของประเทศ ในวันที่ ๖ ถึง ๘ และในวันที่ ๑๒ ถึง ๑๕ ซึ่งทำให้มีฝนเล็กน้อยถึงปานกลางกระจายเกือบทั่วประเทศ กับมีฝนหนักเป็นบางแห่งในตอนบนของประเทศ

ในระหว่างวันที่ ๒๓ ถึงวันที่ ๒๕ ได้มีลักษณะอากาศแปรปรวนเกิดขึ้นในภาคเหนือ, ภาคตะวันออกเฉียงเหนือ และรวมทั้งภาคใต้ด้วย ลักษณะเช่นนี้ทำให้มีฝนฟ้าคะนองเกือบทั่วไป กับมีพายุฟ้าคะนองเป็นแห่ง ๆ ในตอนบนของประเทศและในภาคใต้ ตั้งแต่ใต้นครศรีธรรมราชลงไป

ตามบริเวณชายฝั่ง ได้รับลมทะเลแรงโดยทั่วไปตลอดทั้งเดือน

อุณหภูมิ

อุณหภูมิเฉลี่ยของเดือนนี้มีค่าใกล้เคียงปกติ ในภาคเหนือ, ภาคกลางและอ่าวไทยฝั่งตะวันออก แต่ต่ำกว่าปกติในภาคตะวันออกเฉียงเหนือและภาคใต้

อุณหภูมิต่ำที่สุดของเดือนนี้วัดได้ ๑๔.๔°ซ.(๕๘.๗°ฟ.)ที่เชียงรายเมื่อวันที่ ๒ และอุณหภูมิสูงที่สุดวัดได้ ๔๑.๓°ซ.(๑๐๖.๓°ฟ.)ที่แพร่เมื่อวันที่ ๒๔.

GENERAL WEATHER CONDITION

Pressure, Wind and Rainfall

A low pressure cell formed over the South China Sea and extended its area to cover Upper Thailand from the 3rd to the 6th.

The continental anticyclone in China had occasionally in-tensified and invaded Upper Thailand from the 6th to the 8th and from the 12th to the 15th, thus causing scattered light to moderate rains nearly the whole country with local heavy falls in Upper Thailand.

The weather was unsettled over the northern, northeastern and also in southern Thailand during the 23rd to the 25th. This condition caused almost widespread thundershowers with scattered thunderstorms over Upper Thailand and the Southern Thailand from Nakhon Si Thammarat southward.

The sea breeze was generally active over coastal areas.

Temperature

The monthly mean temperature was near normal in the northern part, central part and east coast of the Gulf of Thailand. But it was below normal in the northeastern and the Southern Thailand.

The lowest temperature was recorded 15.4°C. (59.7°F.) at Chiangrai on the 2nd and the highest temperature was 41.3°C. (106.3°F.) at Phrae on the 29th.

กรุงเทพฯ เมษายน ๒๕๐๘ Bangkok April 1965

ความกดอากาศรายชั่วโมงประจำวัน เป็นมิลลิบาร์ 1000 + จำนวนในตาราง

Barometric Pressure at Sea—level in Millibars 1000 + the numbers in the tables

Time / Date	เวลากรุงเทพ ฯ / Bangkok Standard Time											
	0100	0200	0300	0400	0500	0600	0700	0800	0900	1000	1100	1200
1	12.10	11.70	11.10	11.20	11.30	11.10	11.70	12.40	13.40	13.10	12.90	12.30
2	10.10	09.50	09.10	08.90	09.30	09.45	10.30	11.35	11.90	12.20	10.50	10.60
3	08.70	08.60	08.10	08.10	08.30	08.60	09.30	10.30	11.20	11.20	11.00	10.20
4	10.10	09.30	08.90	08.70	08.90	09.30	09.80	10.60	11.30	11.30	11.00	10.50
5	09.70	09.05	08.90	08.55	08.70	09.40	10.10	10.70	11.50	11.40	11.40	10.90
6	10.30	10.60	10.10	09.90	10.20	10.65	11.40	12.10	12.25	12.30	11.85	11.40
7	11.10	11.00	10.50	11.00	11.10	11.90	12.60	13.30	13.90	13.30	13.00	12.60
8	11.20	10.90	10.60	10.60	11.00	11.50	12.30	12.50	13.70	13.70	13.40	13.00
9	11.80	11.10	11.10	10.60	10.90	11.50	13.10	14.20	14.20	14.20	13.50	12.60
10	11.45	11.70	11.70	11.50	11.30	12.60	13.00	13.75	13.80	13.50	13.20	13.20
11	10.60	10.30	09.90	09.80	09.90	10.20	10.70	11.00	11.35	11.80	11.50	10.90
12	11.40	10.60	10.15	10.20	10.50	11.10	11.75	13.10	13.80	13.90	13.40	12.30
13	11.70	11.10	10.80	10.90	11.10	11.70	12.30	13.70	12.90	12.80	12.70	11.90
14	11.30	10.70	10.10	09.90	10.20	10.65	11.35	12.10	12.50	12.20	11.90	11.35
15	10.60	10.30	09.50	09.50	09.90	10.60	11.50	12.20	12.70	12.50	12.30	12.10
16	10.60	09.90	09.40	09.60	09.90	10.40	10.90	11.80	12.60	12.50	12.25	11.80
17	08.60	07.40	07.10	06.90	07.30	07.90	08.50	08.70	09.60	09.40	09.00	08.20
18	06.50	05.90	05.70	05.60	05.80	06.10	06.60	07.30	08.20	07.80	07.80	07.50
19	07.40	07.30	07.00	07.00	07.10	07.30	08.30	09.10	09.80	09.35	09.70	08.90
20	07.50	06.95	06.50	06.80	07.00	07.60	08.30	09.40	09.50	09.40	09.30	08.60
21	05.10	04.90	04.30	03.90	04.30	05.40	06.30	07.05	07.30	07.40	06.90	06.30
22	05.45	05.45	05.30	05.50	05.80	06.50	07.10	07.85	08.10	07.90	07.50	06.60
23	05.80	05.90	05.70	05.40	05.80	05.90	06.60	07.30	07.70	07.80	07.40	06.70
24	06.60	06.20	06.10	05.90	06.20	06.30	06.90	07.70	08.30	08.30	07.90	07.10
25	05.90	05.50	05.40	05.00	05.40	05.90	06.50	07.00	07.50	07.30	07.00	06.70
26	06.30	05.90	05.50	05.20	05.30	05.70	06.20	07.30	08.50	08.25	07.70	06.70
27	06.20	05.90	05.40	05.40	05.70	05.90	07.00	07.80	08.20	08.10	07.90	07.40
28	07.40	07.10	06.60	06.50	06.60	06.90	07.70	08.20	09.50	09.30	08.60	07.50
29	07.10	06.50	05.70	06.10	06.30	07.00	07.75	08.80	08.90	09.20	08.95	08.20
30	06.10	05.80	05.30	05.80	06.10	06.60	07.20	07.90	08.30	08.50	07.80	06.90
Mean	08.82	08.44	08.05	08.00	08.24	08.72	09.44	10.22	10.75	10.66	10.31	09.67

Time / Date	1300	1400	1500	1600	1700	1800	1900	2000	2100	2200	2300	2400
1	11.10	09.80	08.70	08.50	08.50	08.60	08.90	09.85	10.60	10.90	11.00	10.65
2	09.30	07.90	06.90	05.70	05.85	06.70	07.40	08.60	09.00	09.10	09.40	09.10
3	09.45	08.30	07.50	06.60	05.80	07.20	07.90	08.60	09.50	09.80	10.20	09.70
4	09.30	08.50	07.50	07.00	06.20	06.60	07.30	08.10	09.50	10.30	10.50	10.10
5	10.25	08.70	08.10	07.10	07.30	07.40	09.00	09.50	09.90	10.10	10.60	10.60
6	09.90	09.30	07.90	07.35	08.10	08.30	09.10	09.70	10.10	11.00	11.30	11.30
7	11.00	10.30	09.40	08.80	08.70	08.90	09.30	10.20	11.35	11.70	11.60	11.40
8	12.30	11.30	10.70	09.50	09.70	09.80	10.25	10.50	11.10	12.00	12.70	12.50
9	11.70	10.30	09.70	09.00	08.90	08.70	09.50	09.90	11.00	12.20	12.60	12.10
10	10.90	09.90	09.10	08.50	06.90	08.20	08.70	09.80	10.20	11.00	11.30	11.00
11	09.80	08.55	07.30	07.00	07.00	08.10	09.50	09.80	11.80	12.50	12.20	11.10
12	11.30	10.10	09.00	08.70	08.60	08.65	09.40	10.20	11.10	11.80	12.20	11.90
13	10.90	10.00	09.40	09.30	09.40	10.00	09.70	09.90	11.60	11.35	11.70	11.50
14	10.50	09.80	08.70	08.50	08.00	08.50	08.90	09.75	10.50	11.60	11.90	11.10
15	11.00	09.40	08.70	08.70	08.90	09.00	09.20	09.90	10.95	11.70	11.70	11.30
16	10.70	09.50	07.90	07.70	07.30	07.40	07.90	08.50	09.10	09.40	09.30	09.10
17	06.95	05.70	04.50	03.80	03.85	04.70	05.70	06.30	07.00	07.40	07.50	07.30
18	06.30	05.30	04.60	03.90	03.90	04.60	05.40	05.85	06.70	07.35	07.50	07.30
19	07.90	06.30	05.70	05.40	04.70	05.20	06.20	07.00	07.70	08.10	07.80	07.60
20	07.10	06.10	04.90	04.50	03.90	03.90	04.20	04.20	04.90	05.30	05.50	05.40
21	04.90	03.90	03.40	02.60	02.20	02.20	03.10	03.80	04.50	05.00	05.50	05.70
22	05.70	04.60	03.85	03.70	03.10	03.30	03.70	04.50	05.10	05.70	05.90	05.50
23	06.10	05.35	04.30	03.50	03.30	03.40	03.90	05.30	05.90	06.60	06.65	06.70
24	05.90	04.90	03.70	03.40	02.50	03.30	03.90	04.60	05.80	06.50	06.60	06.50
25	05.00	04.20	03.40	02.60	02.60	02.90	02.30	04.60	04.70	06.50	06.70	06.60
26	05.85	04.30	03.50	03.00	03.00	03.40	03.90	04.60	05.50	06.50	06.70	06.60
27	06.70	05.90	04.95	04.25	03.90	04.50	05.30	06.10	06.70	07.70	07.90	07.80
28	06.60	05.75	04.90	04.50	04.00	04.30	04.60	05.40	06.50	07.20	07.80	07.50
29	07.50	05.90	05.10	04.20	03.90	03.90	04.50	04.70	05.90	06.55	06.60	06.30
30	06.10	04.70	04.20	03.05	02.60	02.60	03.10	04.20	05.00	05.70	06.10	06.30
Mean	08.60	07.49	06.58	06.01	05.75	06.14	06.73	07.47	08.27	08.95	09.17	08.92

กรุงเทพฯ เมษายน ๒๕๐๘ Bangkok April 1965

อุณหภูมิของอากาศเป็นองศาเซนติเกรด

Air Temperature in Degrees Centigrade

Time / Date	เวลากรุงเทพ ฯ / Bangkok Standard Time											
	0100	0200	0300	0400	0500	0600	0700	0800	0900	1000	1100	1200
1	26.9	26.0	25.8	25.4	24.8	24.9	25.0	25.0	26.1	27.9	29.3	31.0
2	27.3	27.2	27.1	27.0	27.0	27.0	27.0	28.8	30.7	31.1	32.6	33.0
3	27.5	27.0	26.9	26.2	26.1	25.9	25.8	28.5	30.0	32.0	33.1	34.8
4	27.8	27.2	27.0	26.9	26.8	26.8	27.0	29.0	30.9	32.7	34.0	34.3
5	27.7	27.2	27.1	27.0	26.9	26.9	27.3	29.2	30.8	31.9	32.2	33.1
6	27.5	25.9	25.3	25.0	25.0	25.0	25.2	27.2	29.8	32.1	32.7	32.9
7	28.0	26.0	25.0	22.0	22.1	22.2	23.0	23.8	24.8	27.7	28.5	29.6
8	27.1	26.4	26.1	26.1	26.0	26.0	25.6	27.0	30.1	30.2	27.2	29.8
9	26.3	26.0	25.5	25.0	24.8	24.5	25.2	26.8	28.8	29.0	30.2	32.7
10	27.3	26.5	25.2	24.0	24.2	24.2	24.0	24.8	27.0	29.9	31.0	31.9
11	27.4	27.2	27.0	26.8	26.7	26.3	26.1	26.8	30.0	32.0	32.2	33.6
12	25.0	25.1	24.9	24.6	24.3	24.2	24.4	26.1	28.8	29.2	29.8	31.2
13	26.7	26.0	25.8	25.0	24.7	24.3	25.3	27.5	30.0	31.1	31.4	32.6
14	25.0	24.8	24.6	24.4	24.2	24.0	24.8	26.3	28.9	31.4	32.9	33.0
15	26.1	25.1	24.8	24.0	23.9	23.7	24.2	26.4	29.6	31.1	32.2	33.0
16	27.0	26.4	26.1	26.0	26.0	25.5	25.8	27.5	29.9	31.5	32.7	32.9
17	27.7	27.3	27.2	27.0	26.7	26.5	26.8	27.7	30.4	31.9	32.6	33.5
18	27.5	27.7	27.8	27.8	27.8	27.8	27.8	29.2	30.8	32.5	33.2	33.0
19	27.9	27.0	26.9	25.9	25.8	25.3	25.8	27.7	29.8	32.2	31.8	32.4
20	28.0	28.0	27.9	28.0	28.0	27.9	28.0	29.5	31.0	32.0	30.1	29.7
21	28.1	28.0	28.0	27.2	23.8	24.0	25.0	25.5	27.8	29.4	30.4	31.7
22	28.1	28.0	27.9	27.9	27.8	27.8	27.1	28.7	30.4	32.9	33.6	35.0
23	27.8	27.6	27.5	27.5	27.6	27.6	27.1	28.9	30.6	32.3	32.8	33.2
24	28.2	28.0	27.8	28.0	28.0	28.0	28.2	29.6	31.8	32.6	34.0	34.1
25	28.4	28.5	28.3	28.0	27.5	26.9	26.7	28.8	31.2	32.4	33.8	34.0
26	28.0	26.8	26.3	26.2	26.1	25.8	25.8	26.8	28.3	30.5	30.2	32.1
27	27.9	27.8	27.5	27.1	27.2	27.3	27.5	29.3	31.1	32.2	33.2	33.8
28	28.0	27.8	27.4	27.2	27.0	27.2	27.8	29.2	31.6	32.6	33.6	35.0
29	28.8	28.3	28.0	27.8	28.0	28.0	28.6	29.9	31.0	32.0	33.6	34.0
30	28.8	28.6	28.2	27.8	26.7	25.7	26.2	28.8	31.0	32.1	33.9	35.8
Mean	27.5	27.0	26.7	26.3	26.1	25.9	26.1	27.7	29.8	31.3	32.0	32.9

Time / Date	1300	1400	1500	1600	1700	1800	1900	2000	2100	2200	2300	2400
1	31.8	32.0	32.4	31.0	31.0	29.3	28.5	28.1	27.9	27.9	27.7	27.6
2	33.8	34.1	33.1	33.2	32.4	30.0	29.6	29.2	29.0	28.8	28.0	27.8
3	35.0	35.1	34.6	33.6	32.6	30.9	29.5	29.0	29.0	29.0	28.5	27.8
4	34.3	34.1	35.0	34.2	33.9	31.8	30.0	29.5	28.8	28.2	28.0	28.0
5	32.9	33.8	34.0	32.1	30.8	29.8	29.2	29.0	28.8	28.3	28.0	28.0
6	33.4	33.3	33.8	32.1	31.1	30.0	29.2	29.0	28.9	28.7	28.2	28.1
7	31.8	31.1	31.8	31.7	31.0	29.6	28.5	28.0	28.0	27.9	27.6	27.2
8	28.3	30.1	30.5	29.7	29.2	28.5	27.9	27.4	27.3	27.4	27.1	26.7
9	32.3	32.8	32.9	32.5	31.0	30.0	28.8	28.0	27.5	27.3	27.2	27.5
10	32.4	34.2	33.8	32.5	31.0	29.7	28.8	28.2	27.8	27.7	27.7	27.8
11	33.1	33.6	33.1	31.7	30.1	29.0	29.0	28.1	26.7	26.0	25.7	25.0
12	32.7	33.0	33.3	32.7	31.0	30.0	28.8	27.9	27.9	27.8	27.7	27.0
13	32.0	29.4	28.9	29.1	28.0	28.2	27.0	27.0	27.0	26.7	26.2	25.3
14	32.3	32.2	31.9	32.0	31.7	29.6	28.6	28.1	28.0	28.9	27.3	26.5
15	33.2	33.2	33.3	31.9	30.3	29.8	28.5	28.0	27.9	28.0	27.2	27.0
16	33.4	33.3	33.6	33.0	31.7	30.1	29.1	28.8	28.7	28.1	28.0	27.8
17	32.5	33.5	32.6	32.9	31.4	30.0	29.1	28.8	28.8	28.3	28.2	28.0
18	33.2	33.0	32.0	31.8	31.0	29.8	29.1	28.8	28.6	28.5	28.4	28.2
19	32.5	33.4	32.8	32.1	31.8	30.0	29.0	28.7	28.3	28.2	28.0	28.0
20	32.2	32.6	32.3	31.4	31.0	29.8	29.0	28.5	28.2	28.2	28.1	28.1
21	31.6	32.0	32.2	32.4	31.8	30.2	29.2	28.9	28.4	28.4	28.2	28.1
22	34.8	34.9	34.5	33.7	32.5	31.2	30.0	29.0	28.8	28.5	28.2	28.0
23	33.0	33.8	34.1	33.5	32.4	30.7	29.6	29.1	29.0	28.8	28.6	28.5
24	34.0	35.6	35.0	33.9	33.0	31.5	30.1	29.6	29.2	29.1	28.9	28.7
25	33.2	34.0	33.2	33.2	31.8	31.0	30.0	29.8	29.5	29.1	28.9	28.7
26	33.8	33.8	33.1	33.7	32.5	30.2	29.2	29.0	28.8	28.6	28.4	28.0
27	33.1	33.8	33.7	33.8	31.8	30.3	29.0	29.0	28.7	28.2	28.0	28.0
28	34.7	33.8	34.0	33.6	32.5	31.0	29.9	29.2	29.0	29.0	28.8	28.8
29	34.0	33.1	33.7	32.8	32.4	31.2	30.0	29.8	29.3	29.1	29.0	28.9
30	35.0	35.9	35.5	33.8	33.0	32.0	31.0	29.8	29.6	29.2	29.0	29.0
Mean	33.0	33.3	33.2	32.5	31.5	30.2	29.2	28.7	28.5	28.3	28.0	27.7

กรุงเทพฯ เมษายน ๒๕๐๘ Bangkok April 1965

ความชื้นสัมพันธ์รายชั่วโมงประจำวันเป็นเรือนร้อย

Hourly Relative Humidity in Percent

Time / Date	เวลากรุงเทพ ฯ Bangkok Standard Time											
	0100	0200	0300	0400	0500	0600	0700	0800	0900	1000	1100	1200
1	86.0	91.0	85.0	90.0	90.0	91.0	91.0	91.0	90.0	83.0	72.0	67.0
2	87.0	85.0	88.0	89.0	89.0	89.0	87.0	80.0	73.0	69.0	63.0	60.0
3	82.0	85.0	84.0	89.0	90.0	90.0	88.0	82.0	77.0	52.0	49.0	42.0
4	87.0	89.0	91.0	91.0	92.0	92.0	91.0	82.0	62.0	59.0	54.0	51.0
5	81.0	84.0	84.0	84.0	85.0	86.0	87.0	78.0	70.0	67.0	62.0	61.0
6	88.0	78.0	81.0	83.0	83.0	84.0	88.0	84.0	69.0	62.0	59.0	61.0
7	84.0	92.0	98.0	98.0	98.0	99.0	99.0	95.0	91.0	81.0	76.0	73.0
8	87.0	91.0	92.0	93.0	93.0	93.0	94.0	88.0	77.0	72.0	89.0	69.0
9	93.0	92.0	95.0	94.0	94.0	96.0	93.0	87.0	79.0	79.0	67.0	65.0
10	82.0	87.0	94.0	94.0	98.0	98.0	92.0	87.0	82.0	70.0	65.0	59.0
11	85.0	86.0	87.0	89.0	89.0	91.0	92.0	88.0	74.0	60.0	57.0	56.0
12	84.0	84.0	86.0	87.0	87.0	87.0	87.0	78.0	65.0	65.0	62.0	55.0
13	86.0	88.0	88.0	92.0	91.0	90.0	84.0	81.0	72.0	61.0	59.0	56.0
14	88.0	90.0	90.0	90.0	91.0	93.0	88.0	83.0	69.0	60.0	57.0	63.0
15	88.0	87.0	85.0	88.0	88.0	89.0	88.0	80.0	72.0	69.0	63.0	60.0
16	85.0	90.0	91.0	92.0	91.0	93.0	91.0	85.0	74.0	65.0	62.0	61.0
17	86.0	89.0	89.0	87.0	89.0	91.0	88.0	88.0	74.0	68.0	65.0	62.0
18	85.0	83.0	83.0	85.0	85.0	86.0	88.0	83.0	73.0	66.0	66.0	64.0
19	86.0	89.0	92.0	93.0	93.0	95.0	94.0	87.0	79.0	70.0	69.0	64.0
20	82.0	83.0	83.0	83.0	83.0	83.0	83.0	79.0	73.0	68.0	77.0	81.0
21	83.0	85.0	85.0	92.0	94.0	94.0	84.0	91.0	85.0	80.0	73.0	64.0
22	85.0	85.0	86.0	86.0	87.0	87.0	87.0	80.0	69.0	56.0	52.0	49.0
23	85.0	83.0	83.0	89.0	88.0	88.0	90.0	85.0	75.0	65.0	64.0	66.0
24	88.0	90.0	90.0	87.0	89.0	90.0	89.0	82.0	69.0	65.0	62.0	62.0
25	85.0	84.0	85.0	89.0	90.0	93.0	93.0	84.0	71.0	66.0	59.0	63.0
26	85.0	79.0	85.0	86.0	89.0	88.0	87.0	86.0	83.0	68.0	58.0	65.0
27	88.0	85.0	88.0	90.0	87.0	84.0	84.0	79.0	68.0	62.0	60.0	54.0
28	84.0	85.0	88.0	87.0	91.0	91.0	88.0	84.0	70.0	65.0	56.0	54.0
29	80.0	82.0	81.0	82.0	83.0	85.0	83.0	80.0	72.0	69.0	65.0	59.0
30	86.0	86.0	88.0	89.0	82.0	85.0	82.0	68.0	61.0	57.0	54.0	51.0
Mean	85.4	86.2	87.5	88.9	89.3	90.0	88.7	83.5	73.9	66.7	63.2	60.6

Time / Date	1300	1400	1500	1600	1700	1800	1900	2000	2100	2200	2300	2400
1	60.0	62.0	64.0	63.0	64.0	76.0	60.0	82.0	83.0	85.0	86.0	85.0
2	55.0	54.0	60.0	56.0	58.0	71.0	79.0	81.0	80.0	74.0	78.0	78.0
3	44.0	47.0	45.0	55.0	54.0	59.0	70.0	72.0	79.0	79.0	82.0	85.0
4	54.0	53.0	49.0	48.0	48.0	52.0	62.0	68.0	75.0	77.0	78.0	80.0
5	62.0	57.0	48.0	56.0	67.0	73.0	78.0	79.0	79.0	82.0	84.0	84.0
6	56.0	56.0	55.0	56.0	63.0	71.0	73.0	77.0	76.0	76.0	81.0	82.0
7	66.0	63.0	63.0	61.0	64.0	70.0	80.0	82.0	81.0	82.0	85.0	86.0
8	69.0	55.0	59.0	69.0	72.0	76.0	81.0	87.0	89.0	84.0	88.0	90.0
9	64.0	59.0	63.0	65.0	67.0	70.0	78.0	81.0	83.0	84.0	84.0	81.0
10	55.0	53.0	46.0	52.0	61.0	69.0	74.0	76.0	78.0	82.0	83.0	83.0
11	49.0	52.0	47.0	58.0	66.0	78.0	78.0	73.0	74.0	76.0	78.0	83.0
12	53.0	52.0	51.0	53.0	61.0	64.0	72.0	78.0	78.0	81.0	83.0	85.0
13	55.0	72.0	73.0	73.0	78.0	71.0	77.0	78.0	77.0	82.0	83.0	83.0
14	62.0	68.0	66.0	62.0	64.0	72.0	78.0	81.0	80.0	79.0	84.0	86.0
15	63.0	57.0	59.0	64.0	70.0	71.0	74.0	77.0	79.0	75.0	85.0	85.0
16	60.0	59.0	55.0	56.0	64.0	72.0	77.0	80.0	82.0	84.0	84.0	85.0
17	64.0	63.0	64.0	63.0	65.0	69.0	74.0	77.0	79.0	82.0	84.0	84.0
18	63.0	63.0	68.0	63.0	67.0	77.0	81.0	82.0	82.0	83.0	83.0	85.0
19	65.0	61.0	63.0	63.0	64.0	74.0	79.0	81.0	82.0	83.0	84.0	82.0
20	65.0	60.0	63.0	64.0	63.0	69.0	72.0	76.0	78.0	78.0	78.0	78.0
21	65.0	63.0	62.0	59.0	66.0	70.0	79.0	83.0	84.0	84.0	85.0	85.0
22	50.0	50.0	47.0	48.0	51.0	56.0	66.0	75.0	79.0	79.0	81.0	84.0
23	66.0	65.0	61.0	61.0	67.0	72.0	79.0	84.0	85.0	86.0	86.0	86.0
24	60.0	56.0	54.0	57.0	60.0	68.0	77.0	76.0	78.0	78.0	81.0	82.0
25	63.0	59.0	63.0	66.0	69.0	73.0	79.0	81.0	80.0	81.0	84.0	86.0
26	60.0	59.0	62.0	61.0	66.0	78.0	84.0	86.0	87.0	86.0	85.0	88.0
27	53.0	54.0	49.0	48.0	59.0	70.0	79.0	79.0	81.0	82.0	82.0	83.0
28	58.0	63.0	61.0	55.0	58.0	67.0	76.0	76.0	75.0	76.0	80.0	80.0
29	61.0	65.0	64.0	64.0	64.0	66.0	69.0	69.0	77.0	78.0	79.0	84.0
30	45.0	48.0	49.0	57.0	56.0	62.0	67.0	75.0	79.0	82.0	81.0	80.0
Mean	58.8	58.3	57.7	59.2	63.2	69.5	75.0	78.4	80.0	80.7	82.6	83.6

กรุงเทพฯ เมษายน ๒๕๐๘ Bagnkok April 1965

ทิศและกำลังลมรายชั่วโมง (นอต)

Hourly Direction and Force of Surface Winds (Knot)

Time	0100		0200		0300		0400		0500		0600	
Date	Dir.	Force	Dir.	Force	Dir.	Force	Dir.	Force	Dir.	Force	Dir.	Force
1	C	0	NE	3	NE	3	ENE	3	SE	1	SE	1
2	S	3	SSE	7	S	6	S	5	SSE	3	SSE	3
3	C	0	S	1	SE	1	C	0	C	0	C	0
4	C	0	S	1	SSE	2	C	0	C	0	C	0
5	SSE	3	S	1	SSE	3	SSE	4	SSE	3	SE	1
6	W	2	C	0	C	0	C	0	C	0	C	0
7	ESE	3	SE	3	E	4	S	4	NE	2	ESE	1
8	ESE	1	ESE	1	SE	1	ESE	1	C	0	C	0
9	C	0	C	0	C	0	C	0	C	0	C	0
10	SSE	2	NE	2	SE	9	C	0	C	0	C	0
11	S	6	S	3	SSW	2	C	0	C	0	C	0
12	SSE	2	C	0	NNE	1	NE	1	NNE	1	C	0
13	C	0	C	0	C	0	C	0	C	0	C	0
14	SW	1	C	0	C	0	C	0	C	0	C	0
15	C	0	SE	2	C	0	C	0	NNE	1	C	0
16	C	0	S	1	S	1	S	1	C	0	NE	1
17	S	3	S	3	S	3	S	2	C	0	C	0
18	S	4	S	4	S	2	SSE	2	SSE	2	SSE	2
19	E	1	SE	2	C	0	ESE	2	NE	2	NE	1
20	SSE	9	SSE	2	S	4	S	5	S	3	S	2
21	SSE	4	S	6	S	6	C	0	SE	7	SE	7
22	SSE	6	SSE	6	SSE	5	SSE	5	SSE	3	S	2
23	SSE	5	S	1	SSE	3	SSE	3	SSE	2	NE	1
24	S	3	SSE	1	SSE	4	SSE	5	SSE	6	S	4
25	SSE	2	SE	3	C	0	C	0	C	0	C	0
26	C	0	NE	2	C	0	C	0	C	0	SSE	4
27	SSE	3	S	3	S	3	S	2	SE	3	S	2
28	S	7	S	4	S	4	SSE	4	SSE	3	C	0
29	SSE	9	S	9	S	6	S	6	S	5	SSE	4
30	S	5	S	5	S	4	C	0	C	0	C	0
Freq.	SSE	2.8	S	2.5	S	2.6	C	1.8	C	1.6	C	1.2

Time	0700		0800		0900		1000		1100		1200	
Date	Dir.	Force	Dir.	Force	Dir.	Force	Dir.	Force	Dir.	Force	Dir.	Force
1	S	1	C	0	S	3	SSE	4	SSE	5	S	8
2	S	3	S	7	S	5	SE	5	SSE	3	SSE	4
3	C	0	C	0	S	1	S	3	SW	4	SW	3
4	C	0	C	0	S	2	S	1	S	2	S	1
5	SE	1	SE	4	SSE	4	SSE	8	SSE	6	S	5
6	C	0	C	0	SE	1	SSW	3	SW	5	S	4
7	C	0	NE	1	NE	3	ESE	3	SE	3	SE	3
8	NNE	1	NNE	1	C	0	S	4	SE	6	S	1
9	C	0	NNE	4	N	1	N	1	N	1	N	2
10	C	0	NE	1	NE	1	N	1	W	1	S	3
11	C	0	ESE	2	SE	3	SSE	3	S	3	S	3
12	N	2	NNE	3	NNE	4	NE	7	NE	6	E	3
13	C	0	N	1	N	2	N	1	NE	1	ENE	3
14	C	0	C	0	C	0	ENE	1	S	3	SSE	6
15	E	1	ENE	1	SSW	2	S	4	SSW	4	SSW	5
16	C	0	C	0	SSE	3	SSE	4	S	6	SSE	4
17	C	0	SSE	2	S	3	S	3	SSE	4	S	3
18	SSE	2	SSE	4	SSW	5	S	4	S	6	S	9
19	C	0	ESE	1	ESE	1	SSE	4	SSE	5	SSE	8
20	S	4	S	8	S	5	S	7	S	15	S	4
21	SE	9	SE	4	C	0	S	4	S	4	SE	4
22	SW	2	W	7	W	1	N	3	C	0	E	3
23	NE	1	C	0	S	5	SSE	6	SSE	6	S	9
24	S	4	S	3	S	3	S	1	S	3	SE	5
25	C	0	C	0	S	5	S	7	SSE	4	S	8
26	SSE	4	SSE	3	C	0	SSW	5	SSE	1	S	6
27	SSE	1	SSE	3	SSE	7	S	9	S	9	S	9
28	S	1	S	4	S	2	S	2	S	3	S	3
29	SSE	5	SSE	10	SSE	12	S	9	S	10	SSE	13
30	C	0	SW	9	WSW	11	WSW	11	SSW	9	SSW	9
Freq.	C	1.4	C	2.8	S	3.2	S	4.3	S	4.6	S	5.0

กรุงเทพฯ เมษายน ๒๕๐๘ Bangkok April 1965

ทิศและกำลังลมรายชั่วโมง (นอต)

Hourly Direction and Force of Surface Winds (Knot)

Time	1300		1400		1500		1600		1700		1800	
Date	Dir.	Force	Dir.	Force	Dir.	Force	Dir.	Force	Dir.	Force	Dir.	Force
1	S	8	S	8	S	4	SSE	4	S	4	S	2
2	S	5	SE	4	SSE	4	SE	5	SSE	5	SSE	5
3	SSW	3	S	8	SSE	3	S	6	S	5	SSE	5
4	SE	4	SSE	3	SSE	4	SE	3	SE	5	SE	3
5	SE	5	SSE	4	SSE	7	SSE	5	S	3	S	7
6	SSW	10	S	6	S	6	S	9	S	5	S	5
7	S	4	S	4	SSW	4	SSE	5	SSE	6	SSE	7
8	SE	9	SSE	6	SE	5	S	6	S	2	SSE	3
9	SSE	4	S	4	S	7	SW	5	SSE	2	S	6
10	S	3	S	4	S	6	S	6	S	6	S	4
11	S	4	S	5	S	5	S	9	SSE	3	S	2
12	E	2	E	3	SE	2	SE	5	S	3	S	3
13	SE	3	SW	4	W	3	W	3	W	3	ESE	6
14	SSE	4	SSW	10	SSW	11	S	7	S	5	S	4
15	SSW	4	S	7	SSW	6	S	9	S	9	S	9
16	S	4	S	7	SSE	5	SSE	7	S	6	S	5
17	SE	5	S	5	SSE	6	S	6	SSE	7	SSE	6
18	S	9	S	9	N	2	SSE	9	SSE	9	SSE	9
19	SSE	6	S	8	S	7	SSE	6	SSE	9	SSE	10
20	S	5	S	6	SSE	6	SSE	4	SSE	5	S	4
21	SSE	4	S	5	SSE	5	SSE	7	SSE	11	SSE	9
22	SE	4	S	3	SSE	8	SSE	11	SSE	11	SSE	11
23	SSE	9	S	6	S	6	SSE	9	SSE	12	SSE	12
24	S	3	S	5	S	6	SE	5	S	5	S	7
25	SSE	10	S	11	SSE	10	SSE	9	SSE	11	SSE	6
26	S	5	S	8	S	6	SSE	9	S	9	SSE	9
27	S	10	S	11	S	10	S	9	SSE	9	SSE	9
28	S	6	SSE	8	S	8	SSE	9	SSE	8	SSE	9
29	SSE	13	SSE	6	SSE	11	SSE	11	SSE	11	SSE	11
30	S	10	S	9	SE	9	SSE	10	SSE	9	SSE	6
Freq.	S	5.8	S	6.0	S,SSE	6.1	SSE	6.9	SSE	6.6	SSE	6.5

Time	1900		2000		2100		2200		2300		2400	
Date	Dir.	Force	Dir.	Force	Dir.	Force	Dir.	Force	Dir.	Force	Dir.	Force
1	S	5	SSE	3	SSE	4	S	5	S	4	SSE	4
2	SSE	6	S	8	S	5	SSW	4	S	2	S	2
3	SE	6	SSE	5	SSE	6	SSE	7	SSE	6	SSE	7
4	SE	6	S	7	SSE	9	SSE	6	SSE	5	SSE	6
5	S	4	S	4	SSE	3	S	4	S	3	SSW	2
6	S	9	SSE	9	SSE	8	SE	6	ESE	6	ESE	3
7	SE	4	SE	5	SSE	6	SSE	4	S	1	SSE	1
8	S	3	SSW	1	S	1	S	2	C	0	C	0
9	S	3	S	2	S	2	ESE	1	SSE	3	S	3
10	SSE	3	SSE	4	ESE	4	SSE	6	SE	7	SSE	5
11	ESE	2	E	3	C	0	N	2	NE	4	E	4
12	SSE	4	C	0	C	0	C	0	C	0	C	0
13	SW	1	WSW	1	SW	1	SW	1	SW	1	WSW	1
14	S	5	S	3	S	3	S	2	NE	1	E	1
15	S	3	S	5	S	6	S	3	S	1	S	1
16	SSE	6	S	6	SSE	7	SSE	5	SSE	5	S	4
17	S	9	S	6	S	9	S	9	S	6	S	4
18	SSE	11	S	6	S	5	S	5	S	4	ESE	1
19	S	9	SSE	9	SE	4	S	5	S	5	S	7
20	SE	4	SSE	6	SSE	6	SSE	4	SSE	6	SSE	5
21	SSE	5	SSE	6	SSE	6	SSE	5	S	5	S	6
22	SSE	7	SSE	5	SSE	9	SSE	6	SSE	4	SSE	9
23	SSE	6	S	7	SSE	7	S	7	S	6	S	5
24	SSE	10	SSE	8	SSE	8	SSE	6	SSE	5	SE	3
25	S	5	SSE	6	SSE	5	SSE	5	SE	1	C	0
26	S	9	S	8	SSE	6	S	6	SSE	3	S	2
27	S	12	SSE	9	S	8	S	9	S	8	S	8
28	SSE	7	SSE	7	SSE	7	SSE	7	SSE	9	SSE	9
29	S	6	S	5	S	6	S	6	S	6	S	6
30	S	8	S	9	SSE	5	S	9	S	5	S	8
Freq.	S	5.9	S	5.4	SSE	5.2	S	4.9	S	4.1	S	3.9

กรุงเทพฯ เมษายน ๒๕๐๘ Bangkok April 1965

จำนวนฝนรายชั่วโมงเป็นมิลลิเมตร
Hourly Rainfall in Millimetres

Time / Date	เวลากรุงเทพ ฯ Bangkok Standard Time											
	0100	0200	0300	0400	0500	0600	0700	0800	0900	1000	1100	1200
1							0.1					
2												
3												
4												
5												
6												
7		0.2	13.5	19.7	12.6	0.2	0.6					
8				0.1							4.8	
9												
10			0.5	3.7	0.4							
11												
12												
13												
14												
15												
16												
17												
18												
19												
20												3.8
21				2.5	3.5	0.1						
22												
23												
24												
25												
26												
27												
28												
29												
30												
Total		0.2	14.0	26.0	16.5	0.3	0.7				4.8	3.8

Time / Date	1300	1400	1500	1600	1700	1800	1900	2000	2100	2200	2300	2400
1												
2												
3												
4												
5												
6												
7												
8												
9												
10												
11												
12												
13												
14												
15												
16												
17												
18												
19												
20												
21												
22												
23												
24												
25												
26												
27												
28												
29												
30												
Total												

กรุงเทพฯ เมษายน ๒๕๐๘ Bangkok April 1965

ทรรศนวิสัยทางนอน (กม.) Horizontal Visibility (Km.)					จำนวนเมฆ (0 – 8) Amount of Clouds (0 – 8)			
Time / Date	เวลากรุงเทพ ฯ Bangkok Standard Time							
	0700	1000	1300	1600	0700	1000	1300	1600
1	6.4	11.2	14.4	16.0	8	7	7	7
2	11.2	14.4	16.0	16.0	6	6	6	4
3	6.4	12.8	16.0	16.0	6	4	6	5
4	8.0	8.0	9.6	8.0	6	5	3	3
5	11.2	14.4	14.4	11.2	3	5	5	7
6	11.2	14.4	19.2	17.6	6	3	3	4
7	4.8	8.0	12.8	12.8	7	5	6	4
8	8.0	11.2	12.8	12.8	7	7	7	7
9	11.2	11.2	12.8	12.8	6	6	6	4
10	11.2	12.8	14.4	14.4	7	6	7	4
11	8.0	14.4	16.0	16.0	7	7	5	4
12	11.2	12.8	14.4	14.4	7	7	6	7
13	12.8	14.4	14.4	12.8	5	6	7	8
14	11.2	8.0	12.8	12.8	5	7	7	7
15	8.0	9.6	11.2	11.2	6	6	6	7
16	4.8	14.4	16.0	16.0	7	6	6	6
17	4.8	14.4	16.0	16.0	6	6	6	6
18	8.0	12.8	16.0	14.4	5	6	6	7
19	6.4	11.2	12.8	12.8	7	5	5	5
20	12.8	14.4	12.8	14.4	6	6	7	7
21	8.0	11.4	12.8	12.8	8	7	7	5
22	8.0	12.8	9.6	9.6	5	3	4	4
23	8.0	11.2	11.2	11.2	6	7	4	2
24	8.0	12.8	14.4	14.4	6	6	6	6
25	12.8	12.8	12.8	12.8	7	7	6	6
26	11.2	11.2	14.4	16.0	8	7	6	6
27	8.0	14.4	16.0	12.8	7	5	3	4
28	8.0	12.8	12.8	14.4	6	5	5	3
29	12.8	16.0	16.0	16.0	6	6	6	3
30	8.0	16.0	16.0	12.8	4	3	3	3
Mean	9.0	12.5	14.0	13.7	6.2	5.7	5.6	5.2

วันที่ / Date	ชนิดของเมฆ Form of Clouds			
	0700	1000	1300	1600
1	CuScCbAcAsCiCs	CuScCbAcCiCs	CuScCbAcCiCs	CuCbAcCiCs
2	CuAcCiCs	CuCiCs	CuCbAcCiCs	CuCbCiCs
3	CuAcCiCs	CuAcCi	CuScCbAcCi	CuCbAcCi
4	CuScCiCs	CuScCiCs	CuCbCiCs	CuCbAcCiCs
5	CuAcCi	CuScCiCs	CuScCiCs	CuScCbCiCs
6	CuScAcCi	CuCi	CuCi	CuAcCi
7	CuScCbAcAsCiCs	CuScCbAcCi	CuScCbCiCs	CuScCbAcCiCs
8	CuScAcCiCs	CuScCbCiCs	CuScCbCiCs	CuScCbAcAsCiCs
9	CuScCbAcCiCs	CuScCbCiCs	CuScCbCiCs	CuCbCiCs
10	CuScCbAcAsCiCs	CuScAcCiCs	CuCbCiCs	CuCbAcCiCs
11	CuScCiCs	CuScAcCiCs	CuScCbAcCiCs	CuCbAcCiCs
12	CuScAcCiCs	CuScAcCiCs	CuScCbCiCs	CuScCbAcCiCs
13	CuCbAcCi	CuCbCi	CuScCbAcAsCiCs	CuScCbAcAsCiCs
14	CuCi	CuCbCi	CuScCbCi	CuScCbAsCiCs
15	CuScCiCs	CuCiCs	CuCbCiCs	CuCbCiCs
16	ScAcCiCs	CuCiCs	CuCiCs	CbCiCs
17	CuScCiCs	CuCiCs	CuCiCs	CuAcCiCs
18	CuScCiCs	CuScCiCs	CuScCbCiCs	CuScCbAcCiCs
19	CuScCbCiCs	CuCiCs	CuCbCi	CuCbCi
20	CuScAcCiCs	CuScCbCiCs	CuCbCiCs	CuCbCiCs
21	CuScCbAcAsCiCs	CuScCbAcAsCiCs	CuCbCiCs	CuScCbCiCs
22	CuScCbCiCs	CuCiCs	CuScCbCiCs	CuScCbCiCs
23	CuScCbCiCs	CuCiCs	CuCiCs	CuCbCiCs
24	CuCiCs	CuScCbCiCs	CuCbCiCs	CuScCbAcAsCiCs
25	CuScAcCi	CuScCiCs	CuScCbCi	CuScCbCi
26	CuScCbAcAsCiCs	CuScCbAcAsCiCs	CuScCbCiCs	CuCbAcCi
27	CuCiCs	CuCi	CuCi	CuCbCi
28	CuScAcCiCs	CuScCiCs	CuCbCiCs	CuCbCiCs
29	CuScCi	CuScCiCs	CuScCiCs	CuCi
30	Ci	Ci	CuCi	CuCbCi

กรุงเทพฯ เมษายน ๒๕๐๘ Bangkok April 1965

ค่าเฉลี่ยของผลการตรวจอุตุนิยมวิทยาประจำวันและประจำเดือน

Daily and Monthly Values of Meteorological Elements

ate	Mean Barometric Pressure + 1000mb.	Temperature				Relative Humidity	Wind Velocity		Mean Amount of Cloud	Total Rainfall	Mean Visibility	Amount of Evaporation	Weather Remarks
		Max.	Min.	Range	Mean		Extreme	Mean					
		°C.	°C.	°C.	°C.	%	Knot	Knot	0 — 8	mm.	km.	mm.	
1	10.89	33.0	24.5	8.5	28.1	79.0	18.0	3.6	6.8	0.1	12.4	2.6	
2	09.09	35.1	26.8	8.3	29.8	74.3	18.0	4.5	5.8	-	13.6	2.9	
3	08.92	35.5	25.6	9.9	29.9	70.0	13.0	3.1	5.1	-	12.2	3.5	
4	09.15	35.8	26.4	9.4	30.3	70.2	15.0	2.9	4.5	-	10.4	3.7	
5	09.54	34.8	26.6	8.2	29.7	74.1	16.0	3.9	5.0	-	12.0	3.1	
6	10.27	34.1	24.7	9.4	29.1	72.6	19.0	4.0	5.0	-	14.4	3.2	
7	11.17	32.8	20.9	11.9	27.4	82.0	18.0	3.4	5.5	46.8	10.7	2.3	
8	11.53	31.5	25.0	6.5	27.8	81.5	24.0	2.3	6.9	4.9	12.4	2.1	
9	11.43	33.4	24.2	9.2	28.4	79.6	18.0	2.1	5.6	-	12.4	2.4	
10	11.05	34.3	23.3	11.0	28.4	75.8	18.0	3.3	5.9	4.6	12.2	2.6	
11	10.11	34.0	25.9	8.1	28.9	73.6	17.0	2.8	6.0	-	13.2	3.2	
12	11.05	34.0	23.8	10.2	28.2	72.4	16.0	2.2	7.1	-	13.2	3.2	
13	11.14	33.5	24.0	9.5	27.7	77.1	15.0	1.5	6.3	-	13.4	2.5	
14	10.50	33.7	23.8	9.9	28.4	76.8	19.0	2.8	6.1	-	11.8	2.9	
15	10.59	34.0	23.5	10.5	28.4	75.7	19.0	3.5	6.1	-	11.0	2.4	
16	09.81	34.0	25.2	8.8	29.3	76.6	16.0	3.7	6.4	-	12.4	3.2	
17	07.05	34.2	26.2	8.0	29.6	77.3	19.0	4.3	6.1	-	13.2	3.2	
18	06 21	34.2	27.1	7.1	29.8	76.8	19.0	5.2	5.4	-	13.0	2.7	
19	07.41	34.1	25.3	8.8	29.2	78.8	19.0	4.7	5.8	-	11.4	2.7	
20	06.53	33.0	26.6	6.4	29.5	75.1	23.0	5.4	6.1	3.8	13.2	3.1	
21	04.83	33.3	23.2	10.1	28.8	79.0	17.0	5.4	6.0	6.1	11.8	2.8	
22	05.57	35.9	27.0	8.9	30.4	69.8	18.0	5.5	3.9	-	11.2	3.6	
23	05.79	34.2	26.7	7.5	30.0	77.5	19.0	5.6	4.3	-	11.4	2.9	
24	05.88	35.6	27.8	7.8	30.7	74.6	21.0	4.7	5.5	-	12.8	3.0	
25	05.30	34.8	26.2	8.6	30.3	76.9	23.0	4.5	6.1	-	13.2	2.7	
26	05.64	34.4	25.2	9.2	29.2	77.5	17.0	4.4	6.9	-	12.8	2.9	
27	06.36	34.2	27.0	7.2	30.0	72.8	20.0	6.9	4.9	-	12.8	3.7	
28	06.71	36.0	26.7	9.3	30.4	73.7	20.0	5.5	4.0	-	12.6	5.5	
29	06.48	34.7	27.7	7.0	30.5	73.4	21.0	8.2	4.5	-	14.0	3.5	
30	05.67	36.0	25.5	10.5	30.7	69.6	18.0	6.7	3.0	-	13.0	3.9	
Totals										66.3		92.0	
Mean	08.39	34.3	25.4	8.9	29.3	75.5	18.4	4.2	5.6		12.5	3.1	
Abs. Max.	14.20	36.0		11.9		99.0	24.0			46.8		5.5	
Days	9th.	28,30		7th.		7th.	8th.			7th.		28th.	
Abs. Min.	02.20		20.9	6.4		44.0						2.1	
Days	21st.		7th.	20th		3rd						8th.	

กรุงเทพ ฯ – BANGKOK

ผลสรุปการตรวจประจำเดือน เมษายน ๒๕๐๘

Monthly Summary for April 1965

1. ความกดอากาศ – AIR PRESSURE

สูงสุด	Extreme Maximum	1014.20	mb.	เมื่อ – on the 9th.
ต่ำสุด	Extreme Minimum	1002.20	mb.	เมื่อ – on the 21st.
ระยะเปลี่ยนประจำวันสูงสุด	Max. Diurnal Range	6.50	mb.	เมื่อ – on the 2nd.
ปานกลางสูงสุด	Mean Maximum	1010.82	mb.	
ปานกลางต่ำสุด	Mean Minimum	1005.73	mb.	
ปานกลาง	Mean	1008.39	mb.	

2. อุณหภูมิอากาศ – AIR TEMPERATURE

สูงสุด	Extreme Maximum	36.0	°C.	เมื่อ – on the 28,30
ต่ำสุด	Extreme Minimum	20.9	°C.	เมื่อ – on the 7th.
ระยะเปลี่ยนประจำวันสูงสุด	Max. Diurnal Range	11.9	°C.	เมื่อ – on the 7th.
ปานกลางสูงสุด	Mean Maximum	34.3	°C.	
ปานกลางต่ำสุด	Mean Minimum	25.4	°C.	
ปานกลาง	Mean	29.3	°C.	

3. ความชื้นสัมพันธ์ – RELATIVE HUMIDITY

สูงสุด	Highest	99.0	%	เมื่อ – on the 7th.
ต่ำสุด	Lowest	44.0	%	เมื่อ – on the 3rd.
ปานกลาง	Mean	75.5	%	

4. ลม – SURFACE WINDS

ความเร็วสูงสุด	Greatest Velocity	24.0	Knot
ความเร็วปานกลาง	Mean Velocity	4.2	Knot
ทิศร่วม	Resultant Direction	S 15° 05' E	

5. ฝนตก – RAINFALL

รวมทั้งเดือน	Total Amount	66.3	mm.		
ต่างจากปรกติ	Departure from normal	-22.7	mm.		
ความแรงของฝน	Greatest Intensity		mm.	in	minutes
ตกมากที่สุดในวันหนึ่ง	Heaviest fall in 24 hrs.	46.8	mm.	เมื่อ	on the 7th.

6. หมายเหตุ -- MISCELLANEOUS INFORMATION

ท้องฟ้าไม่มีเมฆ	Cloudless sky	0	
ท้องฟ้ามีเมฆบางส่วน	Partly cloudy sky	1	
ท้องฟ้ามีเมฆมาก	Cloudy sky	29	
ท้องฟ้ามีเมฆเต็ม	Overcast	0	
วันมีฝนตก	Rainy days	7	
วันมีน้ำค้าง	Days with dew	30	
วันมีหมอก	Days with ground fog	0	
วันมีฟ้าหรัวชื้น	Days with mist	20	
วันมีฟ้าหรัว	Days with haze	3	
วันมีพายุฟ้าคะนอง	Days with thunderstorm	5	
วันมีพายุฟ้าคะนองไม่ผ่านสถานี	Days with distant thunderstorm	7	
วันมีฟ้าแลบ	Days with lightning	18	
จำนวนไอน้ำรวมทั้งเดือน	Total Evaporation	92.0	mm.
จำนวนชั่วโมงที่มีแสงแดดทั้งเดือน	Total Duration of Sunshine		hrs.

สรุปผลการตรวจอุตุนิยมวิทยาประจำเดือน เมษายน ๒๕๐๘

Summary of Meteorological Observations for month of April 1965

สถานี Station	ค่าปานกลางความกดอากาศโดยลดและแก้แล้ว (เป็นมิลลิบาร์) Mean Reduced Barometric Presssure (in millibars)								
	1000 + จำนวนในตาราง 1000 + the numbers in the tables								ประจำเดือน For Month
	0100	0400	0700	1000	1300	1600	1900	2200	
Chiangrai	08.99	09.10	10.69	11.33	07.92	04.04	05.48	08.48	08.24
Pai	-	-	-	-	-	-	-	-	-
Mae Hongson	07.31	07.25	09.28	10.15	06.28	02.23	02.94	06.47	06.49
Chiangmai	07.73	07.50	09.45	09.92	06.67	03.16	03.91	06.73	06.88
Nan	07.59	08.50	09.31	10.03	06.88	03.22	04.27	06.23	07.00
Lampang	07.34	06.99	08.96	09.66	06.64	03.06	04.02	06.89	06.70
Phrae	06.41	06.34	08.09	09.42	06.60	03.01	03.63	06.12	06.20
Mae Sariang	-	-	-	-	-	-	-	-	-
Uttaradit	07.52	07.51	09.19	10.29	07.55	03.99	04.34	07.21	07.20
Loei	08.37	-	09.88	10.96	08.08	05.44	06.38	-	08.18
Nakhon Phanom	07.55	07.01	09.11	10.03	07.40	04.50	05.56	07.96	07.39
Udon Thani	07.69	06.99	08.75	10.22	07.91	04.55	05.15	07.46	07.34
Sakon Nakhon	08.93	-	10.17	10.93	08.42	06.07	07.22	-	08.62
Tak	06.82	06.21	07.97	09.38	06.65	03.30	04.04	06.56	06.37
Phitsanulok	08.13	07.84	09.61	10.75	08.06	04.84	05.42	07.71	07.80
Mae Sot	08.38	-	09.60	09.96	06.62	03.57	05.25	-	07.23
Mukdahan	08.87	08.94	10.62	11.20	08.53	05.93	07.32	08.75	08.77
Phetchabun	-	-	09.03	09.97	07.05	04.42	05.25	-	07.15
Khon Kaen	08.59	08.35	09.86	10.91	08.09	05.25	06.56	09.01	08.33
Roi Et	07.75	07.04	08.88	10.41	07.71	04.70	06.16	07.97	07.58
Nakhon Sawan	08.30	07.72	09.33	10.56	07.93	04.68	05.54	08.09	07.77
Chaiyaphum	-	-	10.14	10.96	08.01	05.26	06.63	-	08.20
Ubon Ratchathani	09.79	09.54	11.31	12.19	09.70	06.89	08.18	10.45	09.76
Nakhon Ratchasima	09.28	08.58	10.33	10.96	08.02	05.54	07.26	09.52	08.69
Surin	08.51	07.74	09.55	10.87	08.39	05.67	07.02	08.87	08.33
Lopburi	08.91	08.01	09.54	10.92	08.27	05.27	06.49	09.05	08.31
Suphanburi	08.70	07.99	09.72	10.85	08.35	05.18	06.41	09.01	08.28
Prachinburi	-	-	09.94	11.12	08.44	05.77	07.10	-	08.47
Sap Muang	-	-	10.63	10.26	07.29	05.59	07.19	-	08.19
Kanchanaburi	08.58	07.71	09.45	10.77	08.13	05.06	06.26	08.63	08.07
Don Muang	09.10	08.09	09.43	10.84	08.85	06.01	06.65	08.94	08.49
Aranyaprathet	09.32	09.33	10.22	11.27	08.64	05.98	07.55	08.97	08.91
Pom Phrachunlachomklao	-	-	09.09	10.59	09.00	06.17	06.64	-	08.30
Chonburi	08.94	08.02	09.58	10.91	08.88	06.34	07.16	09.32	08.64
Ko Sichang	-	-	09.47	11.01	09.21	06.67	07.18	-	08.71
Sattahip	10.07	09.05	10.39	11.85	10.39	08.11	08.47	10.36	09.84
Chanthaburi	09.37	08.48	09.85	11.03	09.00	06.84	07.87	09.88	09.04
Hua Hin	08.26	06.96	09.01	10.13	08.25	05.83	06.70	08.77	07.99
Prachuap Khirikhan	09.25	08.28	09.66	11.02	09.16	07.00	07.86	09.70	08.99
Khlong Yai	09.61	-	09.97	11.18	09.17	07.10	08.25	-	09.21
Chumphon	09.64	08.26	09.83	11.18	09.30	07.14	08.10	10.68	09.27
Ranong	09.78	08.72	09.85	11.17	09.59	07.36	08.28	10.05	09.35
Ban Don	09.99	08.62	10.13	11.31	09.16	06.84	08.14	10.52	09.34
Nakhon Si Thammarat	09.70	08.40	09.27	10.75	08.90	06.69	07.76	10.04	08.93
Phuket	09.29	09.24	09.50	10.81	08.96	06.86	07.92	09.02	08.95
Trang	10.00	08.92	09.78	11.18	09.01	06.98	08.20	10.36	09.30
Songkhla	09.63	08.47	09.42	11.04	09.40	06.89	07.82	10.18	09.11
Narathiwat	09.24	07.64	09.61	10.82	08.82	06.70	07.98	10.55	08.92

สถานี Station	อุณหภูมิอากาศ (°ซ) Temperature in °C.							
	ค่าปานกลาง Means			ประจำวัน Daily Extremes				ระยะเปลี่ยนประจำวัน Daily Range
	ประจำเดือน For Month	สูงสุด Max.	ต่ำสุด Min.	สูงสุด Highest	วันที่ Date	ต่ำสุด Lowest	วันที่ Date	
Chiangrai	27.9	36.3	19.5	31.8	30	25.4	13	16.8
Pai	-	-	-	-	-	-	-	-
Mae Hongson	29.6	37.3	21.9	33.6	30	27.0	5	15.4
Chiangmai	28.9	36.9	20.8	32.4	30	26.7	1	16.1
Nan	29.5	37.3	21.7	31.8	28	27.5	19	15.6
Lampang	29.8	37.1	22.5	33.3	30	28.4	4	14.6
Phrae	29.9	38.1	21.7	34.0	30	27.3	8	16.4
Mae Sariang	27.9	37.8	18.1	32.3	25	27.0	8	19.7
Uttaradit	30.2	37.5	22.9	33.4	30	27.9	8	14.6
Loei	28.6	36.2	21.0	31.1	30	25.5	12	15.2
Nakhon Phanom	28.6	33.7	23.4	32.3	4	24.0	6	10.3
Udon Thani	28.9	35.0	22.9	32.0	29	25.5	12	12.1
Sakon Nakhon	28.8	34.6	23.1	32.9	4	26.1	13	11.5
Tak	32.5	39.2	25.8	34.5	29	29.8	12	13.4
Phitsanulok	30.7	36.8	24.6	32.7	29,30	27.9	1	12.2
Mae Sot	29.8	37.1	22.5	31.5	30	27.9	7	14.6
Mukdahan	28.6	34.3	22.9	31.8	4	23.8	6	11.4
Phetchabun	29.5	36.0	22.9	31.6	29	26.8	11	13.1
Khon Kaen	29.6	35.4	23.8	32.9	29	26.1	7	11.6
Roi Et	29.1	34.7	23.5	32.0	30	26.0	7	11.2
Nakhon Sawan	31.5	37.6	25.3	33.6	24	28.0	1	12.3
Chaiyaphum	29.5	35.5	23.6	32.1	30	25.4	7	11.9
Ubon Ratchathani	29.6	35.1	24.0	32.2	3	22.1	6	11.1
Nakhon Ratchasima	29.5	36.2	22.8	31.9	23	26.8	12	13.4
Surin	28.7	35.5	21.8	30.7	30	25.7	10	13.7
Lopburi	30.8	36.7	24.8	32.7	24	27.9	12	11.9
Suphanburi	31.0	37.1	24.8	33.0	29	28.2	12	12.3
Prachinburi	30.1	35.5	24.7	32.3	30	27.6	12	10.8
Sap Muang	27.6	34.5	20.6	29.3	24	24.7	11	13.9
Kanchanaburi	31.2	37.9	24.5	33.7	30	28.0	13	13.4
Don Muang	30.1	35.1	25.1	32.1	30	28.1	8	10.0
Aranyaprathet	30.2	36.5	23.9	31.9	24	28.3	10	12.6
Pom Phrachunlachomklao	28.5	32.0	24.9	29.7	25	26.6	13	7.1
Chonburi	29.7	34.0	25.5	31.8	30	27.5	9	8.5
Ko Sichang	29.9	32.8	26.9	31.7	30	26.8	1	5.9
Sattahip	30.8	35.1	26.6	32.5	30	27.2	7	8.5
Chanthaburi	28.3	33.5	23.1	29.8	26	27.1	10,13	10.4
Hua Hin	28.7	33.1	24.5	30.2	29	26.6	13	8.6
Phrachuap Khirikhan	28.7	33.5	23.8	30.8	5	26.9	12	9.7
Khlong Yai	28.0	32.4	23.6	29.0	24	26.7	11	8.8
Chumphon	28.1	33.2	22.9	29.5	30	26.5	13	10.3
Ranong	28.1	33.3	22.9	29.5	26	27.1	3	10.4
Ban Don	28.4	34.5	22.4	30.9	30	27.1	8	12.1
Nakhon Si Thammarat	28.1	33.5	22.8	29.6	30	25.6	13	10.7
Phuket	27.9	32.3	23.5	29.8	29	25.8	1	8.8
Trang	28.7	34.0	23.3	29.7	27	27.6	2	10.7
Songkhla	28.0	32.7	23.4	29.2	23	26.0	13	9.3
Narathiwat	27.4	31.8	22.9	28.4	30	25.3	13	8.9

สถานี Station	อุณหภูมิอากาศ (°ซ.) Air Temperature in °C.								
	สูงสุดและต่ำสุด Extremes				ระยะเปลี่ยนประจำวัน Daily Range				ระยะเปลี่ยนระหว่างสูงสุดและต่ำสุด
	สูงสุด Max.	วันที่ Date	ต่ำสุด Min.	วันที่ Date	มากที่สุด Greatest	วันที่ Date	น้อยที่สุด Smallest	วันที่ Date	Range between Extreme Temp.
Chiangrai	41.2	30	15.4	2	20.4	2	12.3	13	25.8
Pai	-	-	-	-	-	-	-	-	-
Mae Hongson	40.0	30	16.9	1	20.4	1	10.9	12	23.1
Chiangmai	40.4	30	16.7	1	19.9	1	12.2	22	23.7
Nan	39.5	30	17.6	4	20.8	4	11.4	6,26	21.9
Lampang	39.8	29	18.8	4	19.8	3	10.3	12	21.0
Phrae	41.3	29	18.1	4	21.6	4	12.4	7	23.2
Mae Sariang	39.4	28	16.7	1	21.0	1	12.4	22	22.7
Uttaradit	40.4	29,30	19.2	3	20.6	3	10.0	26	21.2
Loei	39.6	30	19.0	12	20.2	4	10.5	11	20.6
Nakhon Phanom	39.2	3	18.8	13	15.0	13	3.0	18	20.4
Udon Thani	38.4	29	19.4	12	16.1	3	7.3	11	19.0
Sakon Nakhon	40.0	3	19.5	13	16.4	3	5.4	11	20.5
Tak	41.0	24,26	22.5	20	15.5	3days	10.6	12	18.5
Phitsanulok	39.3	30	21.5	1,10	15.0	3	8.9	20	17.8
Mae Sot	38.6	26	19.8	4	17.1	4	11.0	20	18.8
Mukdahan	38.3	4	20.1	9	16.5	30	6.3	11	18.2
Phetchabun	38.0	14,29	19.7	11	15.9	14	9.0	7	18.3
Khon Kaen	40.0	4	20.3	6,7	14.6	4	8.6	19	19.7
Roi Et	37.7	3,5	19.8	7	14.0	29	8.9	8	17.9
Nakhon Sawan	39.9	30	21.8	1	14.3	26	10.5	2,20	18.1
Chaiyaphum	38.1	5,29	20.5	12	14.7	5	9.1	13	17.6
Ubon Ratchathani	39.2	3	20.9	6	14.9	4	2.3	6	18.3
Nakon Ratchasima	38.5	3days	21.1	1,12	16.2	16	10.4	11	17.4
Surin	38.0	29	19.6	1,12	15.8	1	7.9	6	18.4
Lopburi	39.2	29	21.7	12	14.4	14	9.0	8,20	17.5
Suphanburi	39.6	29	22.1	13	14.4	11	9.9	8	17.5
Prachinburi	38.2	30	22.0	12	12.4	6,16	8.6	20,24	16.2
Sap Muang	37.2	30	18.9	5,26	17.3	29	8.7	11	18.3
Kanchanaburi	40.8	29,30	21.8	13	15.6	6,29	10.1	12	19.0
Don Muang	37.8	28	22.5	12	11.9	12	7.1	8	15.3
Aranyaprathet	38.4	24	22.0	16	14.0	30	9.6	12	16.4
Pom Phrachunlachomklao	32.9	3days	22.5	7	10.1	15	4.2	8	10.4
Chonburi	36.0	30	22.9	15	11.0	13	6.5	8	13.1
Ko Sichang	34.6	30	22.3	1	8.9	1	4.2	11	12.3
Sattahip	36.8	30	21.4	7	11.6	6,14	4.8	8	15.4
Chanthaburi	35.1	26	21.4	10	11.8	9	9.3	22	13.7
Hua Hin	34.4	2	22.5	13	11.0	2	6.8	8	11.9
Prachuap Khirikhan	36.6	5	22.3	1.9	11.7	5	5.2	12	14.3
Khlong Yai	33.4	26,30	22.3	10,11	10.5	14	6.6	6	11.1
Chumphon	35.4	30	21.4	28	13.1	2	7.1	10	14.0
Ranong	35.5	16	21.5	17	12.6	16	8.9	2	14.0
Ban Don	38.5	30	20.8	11,12	15.3	30	8.7	13	17.7
Nakhon Si Thammarat	35.7	30	21.0	27	13.4	17	5.7	13	14.7
Phuket	34.0	26,29	21.5	1	11.5	8	5.0	2	12.5
Trang	36.0	27	21.9	8	12.9	18	7.3	6	14.1
Songkhla	36.0	30	21.6	27	12.5	30	6.7	9	14.5
Narath[illegible]	33.4	8	21.4	5	10.4	8,11	5.6	13	12.0

สถานี Station	ความชื้นสัมพันธ์ (%) Relative Humidity in %								
	ค่าปานกลาง Means					ค่าสูงสุดและต่ำสุด Absolute Extremes			
	ประจำเดือน For Month	ประจำวัน Daily Extremes							
		สูงที่สุด Highest	วันที่ Date	ต่ำที่สุด Lowest	วันที่ Date	สูงที่สุด Highest	วันที่ Date	ต่ำที่สุด Lowest	วันที่ Date
Chiangrai	63.2	79.6	22	51.5	30	98.0	23	16.0	30
Pai	-	-	-	-	-	-	-	-	-
Mae Hongson	50.4	68.9	23	39.5	7	95.0	22,23	18.0	9
Chaingmai	54.7	67.1	13	44.4	1	92.0	3days	22.0	7
Nan	67.5	80.4	26	60.4	3	98.0	20	24.0	3
Lampang	58.9	75.6	23	46.8	3	96.0	3days	21.0	3
Phrae	56.5	69.4	23	44.8	3	93.0	8,23	21.0	3
Mae Sariang	54.1	71.5	13	48.2	4	96.0	23	23.0	1
Uttaradit	65.6	78.3	8	52.6	3	99.0	8	21.0	4
Loei	64.3	77.3	12	49.0	3	96.0	12	16.0	3
Nakhon Phanom	71.1	87.0	20	57.4	4	99.0	20	27.0	3
Udon Thani	71.7	86.6	6	57.4	4,16	98.0	12	36.0	16
Sakon Nakhon	67.5	81.7	21	46.2	4	97.0	7,19	31.0	5
Tak	50.8	63.4	20	39.8	9	95.0	20	22.0	11
Phitsanulok	63.7	71.4	1	56.9	4	93.0	10	31.0	3,4
Mae Sot	54.6	60.3	20	44.7	3	92.0	16	30.0	4,11
Mukdahan	69.2	91.2	6	52.7	4	98.0	20,21	35.0	4
Phetchabun	64.3	78.8	20	53.6	29	98.0	1	32.0	14
Khon Kaen	69.2	81.4	7	50.9	4	97.0	6	32.0	3,4
Roi Et	71.6	83.3	24	62.0	29	98.0	7,24	35.0	4
Nakhon Sawan	60.5	76.5	1	51.7	6	96.0	1,2	33.0	22
Chaiyaphum	58.4	72.8	24	46.4	4	94.0	26	26.0	4
Ubon Ratchathani	68.4	89.6	6	55.8	2	97.0	7	31.0	2
Nakhon Ratchasima	69.9	83.8	25	60.0	29	96.0	26	35.0	16
Surin	67.3	81.0	6	55.4	29	97.0	1	34.0	29
Lopburi	68.0	78.4	11	58.6	3	96.0	9	24.0	3
Suphanburi	61.0	79.8	19	49.8	3	98.0	19	27.0	29
Prachinburi	67.6	80.8	18	57.8	30	100.0	3days	40.0	3,6
Sap Muang	66.2	88.8	11	56.4	23	97.0	11	37.0	23,30
Kanchanaburi	56.9	73.5	13	44.8	3	95.0	12,13	24.0	29
Don Muang	72.1	77.9	18	64.5	22	95.0	4,19	30.0	3
Aranyaprathet	70.3	77.1	25	63.0	28	100.0	25	41.0	5days
Pom Phrachunlachomklao	74.0	83.2	1	66.6	30	95.0	21	57.0	30
Chonburi	72.1	83.3	8	62.5	29	93.0	9	42.0	29
Ko Sichang	69.4	77.6	1	59.0	30	97.0	12	51.0	22
Sattahip	75.0	82.3	7	69.5	30	97.0	7,21	51.0	30
Chanthaburi	79.3	83.8	14	71.9	26	100.0	10,12	40.0	26
Hua Hin	71.4	76.8	19	59.9	4	96.0	13	44.0	4
Prachuap Khirikhan	77.8	94.3	12	66.1	4	98.0	9,12	43.0	4
Khlong Yai	78.2	87.7	6	70.3	8	97.0	7days	53.0	17
Chumphon	80.4	86.7	13	68.5	30	100.0	2	46.0	30
Ranong	76.5	82.8	20	66.0	12	98.0	20	42.0	16
Ban Don	77.3	84.0	2	71.4	30	98.0	3	36.0	30
Nakhon Si Thammarat	81.5	92.1	13	75.8	29	100.0	28	44.0	18
Phuket	79.4	87.1	2	71.9	5	99.0	8	51.0	5
Trang	80.0	88.8	23	73.9	12	98.0	24	43.0	19
Songkhla	79.1	84.0	1	75.0	8	97.0	27	49.0	30
Narathiwat	78.8	93.8	13	74.3	29	99.0	13,14	57.0	28

สถานี Station	ลมผิวพื้น Surface Winds								
	ทิศร่วม Resultant Direction				ความแน่ทิศ Steadiness in %				กำลังลมอย่างมากที่สุดตามมาตราโบฟอร์ต Greatest force in Beaufort Scale
	เวลา 0700	เวลา 1000	เวลา 1300	เวลา 1600	เวลา 0700	เวลา 1000	เวลา 1300	เวลา 1600	
Chiangrai	S81E	S27E	S 7 E	S 6 E	20	29	56	59	6
Pai	-	-	-	-	-	-	-	-	-
Mae Hongson	N35W	N77W	S67W	S55W	4	44	43	68	7
Chiangmai	N	S42E	S28E	S24E	7	39	71	65	7
Nan	S37E	S25E	S38E	S30E	16	76	79	72	8
Lampang	S80E	S20W	S 8 W	S 7 E	13	66	70	53	9
Phrae	S 5 W	S 9 W	S 7 W	S 4 E	82	80	86	92	8
Mae Sariang	S45W	S19W	S20W	S16W	3	59	77	82	9
Uttaradit	N45E	S19W	S49W	S32W	9	7	30	31	7
Loei	N 9 E	N 9 E	S11W	N45E	43	43	2	9	6
Nakhon Phanom	N66E	N80E	S81E	N77E	32	37	20	30	7
Udon Thani	N45E	S63W	S 2 W	S 5 E	9	7	36	36	7
Sakon Nakhon	S41E	S17E	N27E	S18E	35	34	29	31	7
Tak	S68W	S66W	S58W	S84W	60	72	50	59	7
Phitsanulok	S30E	S12E	S20W	S 5 E	53	77	49	72	6
Mae Sot	S42E	S14E	S89W	S83W	39	41	95	83	4
Mukdahan	N72E	S45E	S45W	S38E	70	19	37	37	13
Phetchabun	S	S11E	S13W	S24W	7	33	71	32	6
Khon Kaen	S89W	S32W	S29W	S20W	26	31	41	49	8
Roi Et	S18E	S 8 W	S11W	S18W	10	46	53	62	5
Nakhon Sawan	S12W	S 5 W	S 8 E	S11W	80	69	46	33	6
Chaiyaphum	S81W	S56W	S45W	S47W	20	40	37	53	6
Ubon Ratchathani	S34E	S13E	S20W	S60W	12	44	38	46	6
Nakhon Ratchasima	N18W	S58W	S52W	S76W	1	46	40	44	6
Surin	S16E	S17W	S 9 E	S 8 W	44	55	63	46	7
Lopburi	S71E	S37E	S48E	S27E	59	82	44	73	6
Suphanburi	S13E	S 5 W	S14E	S 6 W	74	72	54	63	6
Prachinburi	N84E	S48E	S45W	S58W	23	39	14	50	7
Sap Muang	N45E	S37W	N86W	S63W	3	33	33	29	5
Kanchanaburi	W	S89W	S50W	S69W	27	79	51	46	7
Don Muang	S76E	S 7W	S 1 W	S 8 E	68	56	72	73	6
Aranyaprathet	N70E	S79W	S79W	N82W	38	70	50	46	3
Pom Phrachunlachomklao	S 3 W	S14W	S25W	S29W	30	41	87	87	7
Chonburi	S21E	S 9 W	S36W	S32W	56	63	77	85	6
Ko Sichang	S16W	S45W	S62W	S52W	58	60	78	79	5
Sattahip	S23W	S24W	S18W	S22W	50	72	72	78	7
Chanthaburi	N14E	S 7E	S23W	S29W	14	53	68	82	6
Hua Hin	S83W	S75E	S65E	S36E	53	64	87	85	5
Prachuap Khirikhan	S66W	S28E	S30E	S15E	32	15	65	75	5
Khlong Yai	N27E	S42W	S59W	S68W	73	44	84	78	6
Chumphon	S 6 W	S25E	S47E	S54E	10	47	53	56	8
Ranong	S47E	N32E	N 4 W	N18W	53	31	52	41	7
Ban Don	Calm	S22E	N12E	N61E	-	18	47	60	6
Nakhon Si Thammarat	N79W	S60E	N67E	N56E	17	26	43	47	5
Phuket	N56E	N54E	N21E	N 3 W	12	28	28	13	6
Trang	Calm	N87E	S45E	S18E	-	7	14	10	7
Songkhla	S 9 W	N61E	N49E	N48E	40	41	74	79	7
Narathiwat	S45W	S85E	N63E	N56E	37	20	81	71	5

สถานี Station	ลมผิวพื้น Surface Winds														
	ทิศลม Wind Direction									กำลังลมตามมาตราโบฟอร์ต Wind Force in Beaufort Scale					
	ทำการตรวจเวลา 0700 Observation at 0700									ทำการตรวจเวลา 0700 Observation at 0700					
	Calm	N	NE	E	SE	S	SW	W	NW	1—3	4	5—6	7	8—9	> 9
Chiangrai	20	-	3	4	-	3	-	-	-	10	-	-	-	-	-
Pai	-	-	-	-	-	-	-	-	-	-	-	-	-	-	-
Mae Hongson	27	2	-	-	-	-	1	-	-	3	-	-	-	-	-
Chiangmai	24	3	1	-	-	1	1	-	-	6	-	-	-	-	-
Nan	23	-	-	1	4	1	-	-	-	7	-	-	-	-	-
Lampang	25	-	2	-	3	-	-	-	-	5	-	-	-	-	-
Phrae	-	-	1	-	2	21	5	-	1	29	1	-	-	-	-
Mae Sariang	29	-	-	-	-	-	1	-	-	1	-	-	-	-	-
Uttaradit	27	-	3	-	-	-	-	-	-	3	-	-	-	-	-
Loei	12	9	4	2	-	-	-	2	1	18	-	-	-	-	-
Nakhon Phanom	12	2	5	7	1	-	1	2	-	18	-	-	-	-	-
Udon Thani	12	4	4	2	-	4	2	1	1	17	-	1	-	-	-
Sakon Nakhon	10	1	-	6	5	5	2	-	1	20	-	-	-	-	-
Tak	4	-	-	1	-	7	-	18	-	20	2	4	-	-	-
Phitsanulok	12	-	-	-	12	6	-	-	-	17	1	-	-	-	-
Mae Sot	16	-	-	1	11	1	1	-	-	14	-	-	-	-	-
Mukdahan	11	3	2	4	3	2	1	2	2	19	-	-	-	-	-
Phetchabun	24	1	-	-	1	3	-	-	1	6	-	-	-	-	-
Khon Kaen	9	3	3	1	-	1	7	5	1	21	-	-	-	-	-
Roi Et	25	-	-	2	-	2	1	-	-	5	-	-	-	-	-
Nakhon Sawan	2	-	-	-	3	15	10	-	-	26	2	-	-	-	-
Chaiyaphum	16	1	-	1	1	1	4	3	3	14	-	-	-	-	-
Ubon Ratchathani	9	1	2	2	10	3	3	-	-	21	-	-	-	-	-
Nakhon Ratchasima	22	1	-	3	-	-	2	1	1	8	-	-	-	-	-
Surin	9	-	2	3	1	13	2	-	-	21	-	-	-	-	-
Lopburi	6	-	2	10	10	-	1	1	-	24	-	-	-	-	-
Suphanburi	2	-	-	3	4	20	-	-	1	27	1	-	-	-	-
Prachinburi	21	-	-	8	-	-	-	-	1	8	1	-	-	-	-
Sap Muang	29	-	1	-	-	-	-	-	-	1	-	-	-	-	-
Kanchanaburi	22	-	-	-	-	-	-	8	-	8	-	-	-	-	-
Don Muang	1	1	2	11	10	4	-	-	1	29	-	-	-	-	-
Aranyaprathet	12	2	2	-	-	1	-	11	2	18	-	-	-	-	-
Pom Phrachunlachomklao	14	-	1	3	1	4	7	-	-	16	-	-	-	-	-
Chonburi	8	-	1	4	2	15	-	-	-	21	1	-	-	-	-
Ko Sichang	3	1	1	-	3	13	5	4	-	25	2	-	-	-	-
Sattahip	2	1	2	-	5	6	10	4	-	20	8	-	-	-	-
Chanthaburi	25	3	2	-	-	-	-	-	-	5	-	-	-	-	-
Hua Hin	12	-	-	-	-	1	2	15	-	18	-	-	-	-	-
Prachuap Khirikhan	16	-	-	-	2	-	5	6	1	14	-	-	-	-	-
Khlong Yai	5	10	14	1	-	-	-	-	-	25	-	-	-	-	-
Chumphon	21	-	-	1	3	1	1	2	1	8	1	-	-	-	-
Ranong	13	1	14	2	-	-	-	-	-	17	-	-	-	-	-
Ban Don	30	-	-	-	-	-	-	-	-	-	-	-	-	-	-
Nakhon Si Thammarat	21	2	-	-	-	1	1	4	1	9	-	-	-	-	-
Phuket	25	-	2	2	-	-	-	-	1	5	-	-	-	-	-
Trang	30	-	-	-	-	-	-	-	-	-	-	-	-	-	-
Songkhla	16	-	-	-	2	8	3	1	-	13	1	-	-	-	-
Narathiwat	15	-	1	1	-	-	12	1	-	15	-	-	-	-	-

สถานี Station	ลมผิวพื้น Surface Winds														
	ทิศลม Wind Direction									กำลังลมตามมาตราโบฟอร์ต Wind Force in Beaufort Scale					
	ทำการตรวจเวลา 1000 Observation at 1000									ทำการตรวจเวลา 1000 Observation at 1000					
	Calm	N	NE	E	SE	S	SW	W	NW	1—3	4	5—6	7	8—9	> 9
Chiangrai	6	1	4	5	-	10	2	2	-	24	-	-	-	-	-
Pai	-	-	-	-	-	-	-	-	-	-	-	-	-	-	-
Mae Hongson	6	3	-	1	-	2	5	5	8	24	-	-	-	-	-
Chiangmai	6	1	5	2	6	8	2	-	-	20	4	-	-	-	-
Nan	-	-	1	5	8	15	-	1	-	29	1	-	-	-	-
Lampang	1	1	1	-	5	7	14	1	-	29	-	-	-	-	-
Phrae	-	1	-	1	1	19	8	-	-	26	4	-	-	-	-
Mae Sariang	6	1	-	1	-	13	7	2	-	24	-	-	-	-	-
Uttaradit	18	-	2	2	-	3	2	2	1	12	-	-	-	-	-
Loei	-	15	3	3	2	2	1	4	-	30	-	-	-	-	-
Nakhon Phanom	-	3	5	12	1	2	4	1	2	29	-	1	-	-	-
Udon Thani	3	5	5	1	1	5	7	2	1	24	3	-	-	-	-
Sakon Nakhon	3	3	1	4	5	7	5	2	-	27	-	-	-	-	-
Tak	1	-	-	-	-	9	-	20	-	21	4	4	-	-	-
Phitsanulok	1	-	1	1	8	16	3	-	-	28	1	-	-	-	-
Mae Sot	-	-	-	7	8	4	3	8	-	30	-	-	-	-	-
Mukdahan	-	2	5	5	6	1	7	3	1	30	-	-	-	-	-
Phetchabun	7	4	1	1	4	10	2	1	-	23	-	-	-	-	-
Khon Kaen	1	-	7	1	1	6	9	5	-	29	-	-	-	-	-
Roi Et	8	-	1	3	-	10	7	1	-	22	-	-	-	-	-
Nakhon Sawan	-	1	-	3	3	14	8	1	-	27	3	-	-	-	-
Chaiyaphum	3	-	1	4	1	3	4	13	1	27	-	-	-	-	-
Ubon Ratchathani	1	2	1	4	6	9	4	2	1	29	-	-	-	-	-
Nakhon Ratchasima	4	-	2	2	2	1	9	9	1	26	-	-	-	-	-
Surin	2	-	2	2	2	10	8	4	-	28	-	-	-	-	-
Lopburi	-	1	1	-	20	8	-	-	-	27	1	2	-	-	-
Suphanburi	1	2	-	-	3	18	5	1	-	28	1	-	-	-	-
Prachinburi	-	2	2	8	6	6	2	3	1	29	1	-	-	-	-
Sap Muang	10	-	4	-	-	4	10	2	-	20	-	-	-	-	-
Kanchanaburi	-	-	1	-	-	2	4	18	5	29	1	-	-	-	-
Don Muang	-	1	1	2	5	10	8	2	1	27	2	1	-	-	-
Aranyaprathet	-	2	1	1	-	3	2	21	-	30	-	-	-	-	-
Pom Phrachunlachomklao	-	1	3	5	-	7	13	-	1	26	4	-	-	-	-
Chonburi	-	-	2	3	-	16	6	3	-	29	1	-	-	-	-
Ko Sichang	-	1	1	1	1	7	11	7	1	28	2	-	-	-	-
Sattahip	1	-	-	-	5	7	14	3	-	20	9	-	-	-	-
Chanthaburi	7	1	2	-	3	15	2	-	-	23	-	-	-	-	-
Hua Hin	2	-	4	12	7	4	-	-	1	28	-	-	-	-	-
Prachuap Khirikhan	-	4	2	5	4	6	3	4	2	30	-	-	-	-	-
Khlong Yai	5	1	3	-	1	6	9	5	-	25	-	-	-	-	-
Chumphon	2	-	-	4	11	6	1	4	2	18	7	3	-	-	-
Ranong	8	2	10	3	1	-	1	5	-	22	-	-	-	-	-
Ban Don	15	-	-	4	4	1	2	3	1	15	-	-	-	-	-
Nakhon Si Thammarat	9	3	1	7	2	6	1	1	-	21	-	-	-	-	-
Phuket	10	1	11	2	1	-	5	-	-	20	-	-	-	-	-
Trang	17	1	1	4	-	3	1	-	3	11	2	-	-	-	-
Songkhla	1	3	8	9	2	1	2	3	1	22	4	3	-	-	-
Narathiwat	4	5	3	8	1	2	7	-	-	26	-	-	-	-	-

สถานี Station	ลมผิวพื้น Surface Winds														
	ทิศลม Wind Direction									กำลังลมตามมาตราโบฟอร์ต Wind Force in Beaufort Scale					
	ทำการตรวจเวลา 1300 Observation at 1300									ทำการตรวจเวลา 1300 Observation at 1300					
	Calm	N	NE	E	SE	S	SW	W	NW	1—3	4	5—6	7	8—9	> 9
Chiangrai	-	1	3	3	-	19	2	2	-	23	7	-	-	-	-
Pai	-	-	-	-	-	-	-	-	-	-	-	-	-	-	-
Mae Hongson	-	5	-	3	-	3	11	7	1	30	-	-	-	-	-
Chiangmai	2	-	1	4	10	11	2	-	-	20	7	1	-	-	-
Nan	-	-	1	4	16	7	2	-	-	30	-	-	-	-	-
Lampang	-	-	-	1	9	6	12	2	-	26	4	-	-	-	-
Phrae	-	-	1	-	1	22	5	1	-	28	2	-	-	-	-
Mae Sariang	-	-	-	1	1	16	8	4	-	30	-	-	-	-	-
Uttaradit	14	-	1	1	1	2	6	5	-	16	-	-	-	-	-
Loei	-	9	-	4	3	6	4	2	2	30	-	-	-	-	-
Nakhon Phanom	-	5	2	10	1	4	5	2	1	27	1	2	-	-	-
Udon Thani	-	2	4	1	2	14	3	2	2	29	1	-	-	-	-
Sakon Nakhon	-	5	6	5	1	6	2	4	1	30	-	-	-	-	-
Tak	2	2	-	2	-	9	1	14	-	22	5	1	-	-	-
Phitsanulok	2	2	-	-	6	10	3	6	1	28	-	-	-	-	-
Mae Sot	-	-	-	-	-	-	2	27	1	24	6	-	-	-	-
Mukdahan	-	1	3	3	2	3	11	5	2	30	-	-	-	-	-
Phetchabun	2	-	-	1	-	19	5	1	2	26	2	-	-	-	-
Khon Kaen	1	-	4	1	3	6	9	5	1	29	-	-	-	-	-
Roi Et	6	1	1	2	-	12	8	-	-	23	1	-	-	-	-
Nakhon Sawan	-	2	1	4	7	5	10	1	-	27	2	1	-	-	-
Chaiyaphum	1	-	2	5	1	3	9	8	1	26	3	-	-	-	-
Ubon Ratchathani	2	1	2	1	5	6	8	3	2	28	-	-	-	-	-
Nakhon Ratchasima	1	1	4	1	2	4	9	7	1	29	-	-	-	-	-
Surin	-	-	3	3	2	18	3	1	-	30	-	-	-	-	-
Lopburi	-	1	2	3	9	14	1	-	-	29	1	-	-	-	-
Suphanburi	-	3	-	4	4	15	2	1	1	29	1	-	-	-	-
Prachinburi	-	2	3	3	2	5	5	6	4	29	1	-	-	-	-
Sap Muang	2	1	5	1	1	2	7	7	4	25	2	1	-	-	-
Kanchanaburi	1	-	-	1	4	6	4	12	2	28	1	-	-	-	-
Don Muang	-	-	-	2	5	16	4	3	-	21	6	3	-	-	-
Aranyaprathet	-	2	-	5	-	2	4	17	-	30	-	-	-	-	-
Pom Phrachunlachomklao	1	-	-	-	-	13	16	-	-	21	8	-	-	-	-
Chonburi	-	-	-	1	1	8	14	6	-	21	9	-	-	-	-
Ko Sichang	-	1	-	-	1	2	13	13	-	21	9	-	-	-	-
Sattahip	-	-	-	1	4	8	15	2	-	17	13	-	-	-	-
Chanthaburi	1	1	2	-	-	12	14	-	-	29	-	-	-	-	-
Hua Hin	1	-	1	12	16	-	-	-	-	29	-	-	-	-	-
Prachuap Khirikhan	-	2	1	2	13	10	1	1	-	22	8	-	-	-	-
Khlong Yai	-	-	1	-	-	2	16	11	-	30	-	-	-	-	-
Chumphon	1	-	-	9	12	2	1	5	-	12	13	4	-	-	-
Ranong	-	-	2	5	-	-	1	21	1	28	2	-	-	-	-
Ban Don	4	13	3	4	-	2	1	1	2	23	3	-	-	-	-
Nakhon Si Thammarat	2	6	1	15	-	2	1	2	1	27	1	-	-	-	-
Phuket	6	-	15	-	-	-	4	4	1	24	-	-	-	-	-
Trang	5	1	3	7	2	3	3	5	1	18	6	1	-	-	-
Songkhla	-	2	20	5	-	-	2	1	-	18	9	3	-	-	-
Narathiwat	1	1	16	10	1	1	-	-	-	27	2	-	-	-	-

สถานี Station	ลมผิวพื้น Surface Winds														
	ทิศลม Wind Direction									กำลังลมตามมาตราโบฟอร์ต Wind Force in Beaufort Scale					
	ทำการตรวจเวลา 1600 Observation at 1600									ทำการตรวจเวลา 1600 Observation at 1600					
	Calm	N	NE	E	SE	S	SW	W	NW	1—3	4	5—6	7	8—9	> 9
Chiangrai	-	3	2	1	1	22	-	1	-	23	6	1	-	-	-
Pai	-	-	-	-	-	-	-	-	-	-	-	-	-	-	-
Mae Hongson	3	-	1	1	-	1	17	6	1	27	-	-	-	-	-
Chiangmai	1	-	3	1	10	12	2	-	1	21	8	-	-	-	-
Nan	-	1	-	4	14	8	1	2	-	30	-	-	-	-	-
Lampang	2	-	1	-	11	8	5	2	1	22	5	1	-	-	-
Phrae	-	-	-	1	2	26	1	-	-	27	3	-	-	-	-
Mae Sariang	-	-	-	-	2	18	6	4	-	29	1	-	-	-	-
Uttaradit	16	-	1	-	1	4	5	3	-	14	-	-	-	-	-
Loei	-	11	1	2	5	6	1	3	1	29	1	-	-	-	-
Nakhon Phanom	-	7	2	9	4	3	2	2	1	29	1	-	-	-	-
Udon Thani	-	3	4	2	2	12	6	-	1	28	2	-	-	-	-
Sakon Nakhon	1	1	3	5	3	9	4	2	2	29	-	-	-	-	-
Tak	1	3	-	2	1	2	2	19	-	13	7	9	-	-	-
Phitsanulok	2	-	1	-	5	19	1	1	1	28	-	-	-	-	-
Mae Sot	-	-	-	1	-	2	2	25	-	28	2	-	-	-	-
Mukdahan	1	1	3	3	1	4	12	4	1	29	-	-	-	-	-
Phetchabun	1	5	1	1	-	14	4	1	3	27	-	2	-	-	-
Khon Kaen	1	-	2	3	4	4	13	2	1	28	-	1	-	-	-
Roi Et	7	1	-	-	-	13	9	-	-	22	-	1	-	-	-
Nakhon Sawan	-	3	1	1	5	11	3	2	4	27	2	1	-	-	-
Chaiyaphum	-	1	-	4	1	4	11	9	-	28	1	1	-	-	-
Ubon Ratchathani	1	3	-	2	1	4	11	4	4	29	-	-	-	-	-
Nakhon Ratchasima	2	2	4	-	1	3	8	8	2	28	-	-	-	-	-
Surin	-	1	2	2	2	14	4	3	2	28	2	-	-	-	-
Lopburi	2	1	-	2	13	11	1	-	-	24	2	2	-	-	-
Suphanburi	-	1	1	1	4	14	7	1	1	23	7	-	-	-	-
Prachinburi	-	-	-	3	3	2	9	9	4	26	3	-	-	1	-
Sap Muang	7	3	3	-	-	4	8	4	1	23	-	-	-	-	-
Kanchanaburi	-	1	2	2	1	5	4	14	1	29	1	-	-	-	-
Don Muang	-	-	1	2	5	18	3	-	1	13	13	4	-	-	-
Aranyaprathet	2	4	1	3	-	1	4	13	2	28	-	-	-	-	-
Pom Phrachunlachomklao	-	-	-	-	-	12	17	-	1	14	16	-	-	-	-
Chonburi	1	-	-	-	1	11	17	-	-	17	12	-	-	-	-
Ko Sichang	1	-	-	-	1	4	14	10	-	19	10	-	-	-	-
Sattahip	-	-	-	1	3	9	15	2	-	16	14	-	-	-	-
Chanthaburi	3	-	-	-	-	10	17	-	-	27	-	-	-	-	-
Hua Hin	2	-	-	-	22	6	-	-	-	28	-	-	-	-	-
Prachuap Khirikhan	-	-	2	2	6	18	1	1	-	28	2	-	-	-	-
Khlong Yai	2	-	-	-	-	1	15	10	2	28	-	-	-	-	-
Chumphon	3	1	-	8	13	2	-	3	-	9	16	2	-	-	-
Ranong	-	1	3	5	-	1	-	17	3	28	2	-	-	-	-
Ban Don	4	6	7	10	2	-	1	-	-	26	-	-	-	-	-
Nakhon Si Thammarat	1	4	6	12	-	1	2	1	3	29	-	-	-	-	-
Phuket	7	-	12	-	-	-	7	3	1	22	1	-	-	-	-
Trang	3	2	4	6	1	5	3	6	-	18	6	3	-	-	-
Songkhla	-	4	19	5	-	1	1	-	-	17	5	8	-	-	-
Narathiwat	2	1	16	8	1	-	-	2	-	8	-	-	-	-	-

สถานี Station	จำนวนเมฆ Cloud Amount 0—8		ทรรศนวิสัย Visibility Km.		จำนวนฝนตก มม. Rainfall in mm.				จำนวนน้ำระเหย มม. Evaporation (piche) mm.		
	เวลา 0700	เวลา 1300	เวลา 0700	เวลา 1300	วันมีฝน Rainy day	จำนวนฝนตก Total Amount	มากที่สุดในวันหนึ่ง Heaviest in 24 hours		รวมทั้งเดือน Total for Month	มากที่สุดในวันหนึ่ง Greatest in one day	วันที่ Date
							จำนวน Amount	วันที่ Date			
Chiangrai	4.1	3.3	3.5	3.8	6	27.4	15.2	22	129.0	8.0	6
Pai	–	–	–	–	–	–	–	–	–	–	–
Mae Hongson	2.5	1.7	6.9	11.8	4	28.2	17.0	22	132.8	6.6	6
Chiangmai	3.2	2.8	6.1	6.2	3	20.2	17.8	11	189.1	8.2	9,30
Nan	3.8	3.1	4.0	8.0	9	70.3	35.0	22	102.7	4.6	15
Lampang	2.7	2.5	1.8	6.3	4	55.6	35.6	19	122.4	5.9	30
Phrae	4.6	4.3	6.9	9.1	4	7.4	5.0	22	189.1	9.2	29
Mae Sariang	2.2	2.5	2.2	4.7	2	22.5	21.8	12	142.6	5.5	4
Uttaradit	2.7	2.3	5.4	6.5	6	103.3	71.6	7	99.6	4.9	2
Loei	3.0	3.5	2.8	7.9	9	75.2	25.3	23	96.8	5.5	4
Nakhon Phanom	5.5	5.5	5.6	10.6	10	92.9	30.3	20	85.9	4.7	3
Udon Thani	5.3	4.4	5.3	9.4	11	38.2	9.9	6	123.6	6.5	4
Sakon Nakhon	4.5	5.2	5.6	8.2	8	94.6	42.3	8	102.9	6.9	3
Tak	3.1	3.5	8.0	8.0	1	5.2	5.2	19	189.8	8.1	17
Phitsanulok	6.0	5.3	8.4	10.1	6	28.6	14.7	9	–	–	–
Mae Sot	2.7	2.7	3.3	9.0	1	0.2	0.2	14	131.3	5.2	28
Mukdahan	4.7	5.3	6.9	7.8	10	77.9	25.6	6	114.1	5.9	3
Phetchabun	4.5	3.8	8.5	10.6	7	67.9	38.9	24	96.0	4.7	29
Khon Kaen	4.0	4.3	7.4	9.0	7	111.9	65.7	6	128.5	7.5	3
Roi Et	4.9	5.3	7.4	9.2	10	132.3	44.3	8	90.5	5.6	3
Nakhon Sawan	3.6	3.0	10.0	11.1	3	55.1	48.3	24	156.8	7.4	9
Chaiyaphum	3.4	3.9	8.5	10.5	10	81.8	55.1	6	168.1	8.8	29
Ubon Ratchathani	4.9	5.3	9.4	13.9	8	175.5	78.2	20	135.3	7.8	17
Nakhon Ratchasima	3.9	4.7	5.7	8.9	8	93.7	30.5	25	106.9	5.3	29
Surin	4.2	4.7	7.0	8.2	8	46.3	19.4	6	151.8	7.8	28
Lopburi	5.1	4.6	6.3	9.1	7	28.4	17.0	4	131.1	5.8	12
Suphanburi	3.8	4.0	7.3	13.4	5	122.7	50.8	19	121.0	5.3	5
Prachinburi	4.7	5.9	7.2	14.1	7	132.3	45.2	25	95.9	4.9	6
Sap Muang	4.4	5.0	6.2	13.9	7	82.1	60.2	11	79.3	4.4	29
Kanchanaburi	3.4	3.7	6.7	10.1	7	25.6	12.2	12	148.1	7.5	29
Don Muang	6.0	5.7	11.8	16.1	5	24.1	10.6	18	–	–	–
Aranyaprathet	3.9	4.7	10.9	12.7	4	61.3	41.2	25	124.1	5.8	24
Pom Phrachunlachomklao	6.7	4.8	15.8	38.4	6	98.5	40.1	6	159.5	6.2	30
Chonburi	3.7	4.1	8.6	12.1	5	34.4	26.0	8	98.9	4.6	29,30
Ko Sichang	4.3	3.6	9.3	11.7	5	21.0	13.0	12	74.6	3.4	29
Sattahip	6.3	5.7	10.2	12.8	7	56.3	38.8	6	77.7	3.5	6,30
Chanthaburi	5.4	5.3	3.8	9.9	4	32.7	19.6	12	96.2	4.5	13
Hua Hin	4.0	3.3	11.8	12.1	5	28.2	14.0	13	103.7	4.8	30
Prachuap Khirikhan	4.1	3.8	7.1	8.7	7	109.8	76.7	12	66.6	3.2	4,7
Khlong Yai	5.9	5.4	8.2	9.7	7	68.5	22.8	9	57.2	2.8	8
Chumphon	5.4	5.1	5.5	15.2	13	115.2	51.6	2	56.5	3.5	4
Ranong	5.6	5.5	5.9	9.9	11	122.4	54.9	19	59.4	3.2	12
Ban Don	4.8	4.8	6.1	10.3	9	51.6	22.3	2	86.5	4.8	12
Nakhon Si Thammarat	5.6	5.7	7.0	8.8	7	151.4	39.9	7	–	–	–
Phuket	4.3	3.8	6.4	7.5	10	127.6	38.3	16	61.5	2.9	3days
Trang	5.3	6.1	4.4	11.8	14	127.5	34.0	5	61.8	3.6	11,15
Songkhla	6.9	6.1	12.3	13.8	7	82.7	45.3	13	84.2	4.0	8,9
Narathiwat	4.9	5.2	12.0	14.4	5	140.5	52.8	2	–	–	–

สถานี Station	ทรรศนวิสัย Visibility — Number of Observations									
	< 0.05 Km.	0.05—0.1Km.	0.2—0.5Km.	0.6—1.0Km.	2—4 Km.	5—10 Km.	11—20 Km.	21—30 Km.	31—50 Km.	> 50 Km.
Chiangrai *	-	-	-	60	132	37	11	-	-	-
Pai	-	-	-	-	-	-	-	-	-	-
Mae Hongson *	-	-	-	-	28	98	114	-	-	-
Chiangmai *	-	-	-	1	18	182	39	-	-	-
Nan +	-	-	1	-	44	131	4	-	-	-
Lampang +	-	-	-	13	72	95	-	-	-	-
Phrae	-	-	-	-	3	143	4	-	-	-
Mae Sariang +	-	-	4	70	64	42	-	-	-	-
Uttaradit +	-	-	-	-	62	114	4	-	-	-
Loei +	-	-	-	5	60	103	12	-	-	-
Nakhon Phanom	-	-	-	-	9	106	35	-	-	-
Udon Thani *	-	-	-	1	31	192	16	-	-	-
Sakon Nakhon +	-	-	-	-	18	162	-	-	-	-
Tak +	-	-	-	-	-	180	-	-	-	-
Phitsanulok *	-	-	-	-	3	204	33	-	-	-
Mae Sot +	-	-	-	-	46	89	45	-	-	-
Mukdahan +	-	-	-	6	65	80	29	-	-	-
Phetchabun	-	-	-	-	-	120	30	-	-	-
Khon Kaen *	-	-	-	-	6	234	-	-	-	-
Roi Et +	-	-	-	-	8	150	22	-	-	-
Nakhon Sawan +	-	-	-	-	5	95	80	-	-	-
Chaiyaphum	-	-	1	-	8	109	32	-	-	-
Ubon Ratchathani *	-	-	-	-	9	109	122	-	-	-
Nakhon Ratchasima *	-	-	-	-	11	229	-	-	-	-
Surin +	-	-	-	-	2	176	2	-	-	-
Lopburi +	-	-	-	-	9	166	5	-	-	-
Suphanburi	-	-	-	-	4	78	68	-	-	-
Prachinburi	-	1	-	3	9	31	106	-	-	-
Sap Muang	-	-	-	2	20	55	73	-	-	-
Kanchanaburi +	-	-	-	-	4	144	32	-	-	-
Don Muang *	-	-	-	-	1	8	231	-	-	-
Aranyaprathet +	-	-	-	-	6	75	99	-	-	-
Pom Phrachunlachomklao	-	-	-	-	1	3	61	31	54	-
Chonburi +	-	-	-	-	-	111	69	-	-	-
Ko Sichang	-	-	-	-	-	47	103	-	-	-
Sattahip *	-	-	1	-	8	80	151	-	-	-
Chanthaburi *	-	-	-	1	52	172	15	-	-	-
Hua Hin +	-	-	-	-	-	61	119	-	-	-
Prachuap Khirikhan +	-	-	-	-	2	166	12	-	-	-
Khlong Yai +	-	-	1	2	6	125	46	-	-	-
Chumphon +	-	1	1	2	12	67	97	-	-	-
Ranong +	-	-	1	2	18	134	25	-	-	-
Ban Don *	-	-	-	2	11	202	25	-	-	-
Nakhon Si Thammarat	-	-	1	-	4	137	8	-	-	-
Phuket	-	-	-	-	13	129	8	-	-	-
Trang +	-	-	-	9	13	87	71	-	-	-
Songkhla *	-	-	-	-	1	35	204	-	-	-
Narathiwat +	-	-	-	-	5	59	116	-	-	-

* Observation for 8 times per day.

\+ Observation for 6 times per day.

Other stations 5 times per day.

สถานี Station	จำนวนวันที่มี Number of days with						
	○	◑	◐	●	⌒	≡	═
Chiangrai	0	14	16	0	30	0	27
Pai	-	-	-	-	-	-	-
Mae Hongson	1	23	6	0	0	0	15
Chiangmai	0	18	12	0	0	0	19
Nan	0	16	14	0	26	1	30
Lampang	0	20	10	0	30	0	28
Phrae	0	4	26	0	12	0	17
Mae Sariang	0	24	6	0	3	3	27
Uttaradit	2	19	9	0	30	0	27
Loei	0	16	14	0	9	0	30
Nakhon Phanom	0	4	26	0	13	1	25
Udon Thani	0	7	23	0	0	0	25
Sakon Nakhon	0	10	20	0	10	0	23
Tak	0	15	15	0	0	0	20
Phitsanulok	0	0	30	0	24	0	20
Mae Sot	0	23	7	0	0	0	26
Mukdahan	0	11	19	0	17	2	26
Phetchabun	0	10	20	0	29	3	0
Khon Kaen	0	11	19	0	0	0	16
Roi Et	0	7	23	0	23	0	23
Nakhon Sawan	0	20	10	0	29	0	11
Chaiyaphum	0	11	19	0	0	0	6
Ubon Ratchathani	0	11	19	0	22	0	19
Nakhon Ratchasima	0	6	24	0	1	1	30
Surin	0	9	21	0	30	0	23
Lopburi	0	3	27	0	4	0	11
Suphanburi	0	10	20	0	9	0	23
Prachinburi	0	0	30	0	30	16	16
Sap Muang	0	5	25	0	24	0	27
Kanchanaburi	0	13	17	0	30	0	30
Don Muang	0	0	30	0	26	0	16
Aranyaprathet	0	3	27	0	4	0	12
Pom Phrachunlachomklao	0	0	30	0	2	0	1
Chonburi	0	13	17	0	6	0	23
Ko Sichang	0	11	19	0	2	0	16
Sathahip	0	0	30	0	26	0	4
Chanthaburi	0	1	29	0	27	0	30
Hua Hin	0	13	17	0	0	0	2
Prachuap Khirikhan	0	12	18	0	9	0	26
Khlong Yai	0	3	27	0	3	0	13
Chumphon	0	3	27	0	24	1	21
Ranong	0	3	27	0	25	0	18
Ban Don	0	5	25	0	13	3	19
Nakhon Si Thammarat	0	1	29	0	21	0	27
Phuket	0	10	20	0	24	0	23
Trang	0	0	30	0	27	7	19
Songkhla	0	0	30	0	5	0	10
Narathiwat	0	4	26	0	1	0	3

สถานี Station	จำนวนวันที่มี Number of days with					
	∞	△	↘	(R)	R	V
Chiangrai	27	0	10	5	5	0
Pai	-	-	-	-	-	-
Mae Hongson	27	0	8	6	5	0
Chiangmai	30	0	3	1	7	0
Nan	22	1	17	7	10	0
Lampang	30	0	10	5	4	1
Phrae	30	0	13	8	2	0
Mae Sariang	26	0	8	6	1	0
Uttaradit	30	1	14	8	5	0
Loei	21	1	24	12	10	0
Nakh on Phanom	16	0	12	7	5	0
Udon Thani	19	1	23	12	4	0
Sakon Nakhon	23	0	15	7	8	0
Tak	30	0	13	5	2	0
Phitsanulok	19	0	17	1	7	0
Mae Sot	21	0	20	5	1	0
Mukdahan	22	0	15	12	8	1
Phetchabun	1	1	30	0	17	0
Khon Kaen	16	0	20	3	11	0
Roi Et	14	1	22	11	8	0
Nakhon Sawan	11	0	19	8	4	0
Chaiyaphum	2	0	22	13	10	0
Ubon Ratchathani	10	0	24	1	10	0
Nakhon Ratchasima	30	0	14	5	6	0
Surin	21	0	24	1	16	0
Lopburi	5	0	22	9	11	0
Suphanburi	3	0	20	7	6	0
Prachinburi	1	1	30	20	9	0
Sap Muang	6	0	15	23	9	1
Kanchanaburi	30	0	25	9	12	4
Don Muang	1	0	23	6	12	0
Aranyaprathet	11	0	13	8	9	0
Pom Phrachunlachomklao	0	0	17	16	9	0
Chonburi	1	0	11	14	7	0
Ko Sichang	0	0	10	19	1	0
Sattahip	4	0	15	8	4	0
Chanthaburi	14	0	14	12	3	0
Hua Hin	4	0	13	11	4	0
Prachuap Khirikhan	21	0	25	13	2	0
Khlong Yai	11	0	16	16	6	0
Chumphon	1	0	28	18	10	0
Ranong	1	0	21	2	16	0
Ban Don	10	0	26	21	8	0
Nakhon Si Thammarat	12	0	20	6	10	0
Phuket	22	0	9	9	5	0
Trang	0	0	30	5	18	0
Songkhla	2	0	27	17	4	0
Narathiwat	0	0	27	13	4	0

รายงานฝนตกของบางสถานี ประจำเดือน เมษายน ๒๕๐๘

Rainfall Report of some selected stations for month of April 1965

สถานีตรวจน้ำฝน Rainfall Station	จำนวนฝนตก Amount			ต่างจากปรกติ Departure
	วันฝนตก Rainy days	๒๕๐๘ 1965	๒๕๐๗ 1964	mm.
ภาคเหนือ Northern Part				
1. Chiangrai *	6	27.4	68.8	- 47.9
2. Mae Hongson *	4	28.2	72.1	- 6.4
3. Mae Sariang *	2	22.5	81.5	- 15.1
4. Chiangmai *	3	20.2	62.8	- 30.6
5. Nan *	9	70.3	110.7	- 14.4
6. Lamphun	...	...	...	...
7. Lampang *	4	55.6	42.3	- 15.9
8. Phrae *	4	7.4	76.8	- 6.9
9. Uttaradit *	6	103.3	33.4	+ 17.9
ภาคตะวันออกเฉียงเหนือ Northeastern Part				
1. Nong Khai	12	172.6	149.5	+ 99.6
2. Loei *	9	75.2	119.7	- 15.3
3. Udon Thani *	11	38.2	97.9	- 57.5
4. Sakon Nakhon *	8	94.6	114.3	+ 5.8
5. Khon Kaen *	7	111.9	87.4	+ 39.4
6. Maha Sarakham	5	94.8	38.7	+ 24.0
7. Roi Et *	10	132.3	40.5	+ 41.3
8. Mukdahan *	10	77.9	91.4	+ 11.2
9. Chaiyaphum *	10	81.8	57.2	+ 6.4
10. Ubon Ratchathani *	8	175.5	64.4	+ 103.8
11. Sisaket	6	78.0	135.5	+ 21.9
12. Buriram	4	197.5	81.7	+ 132.1
13. Nakhon Phanom *	10	92.9	72.5	+ 13.5
14. Surin *	8	46.3	99.8	- 25.0
15. Nakhon Ratchasima *	8	93.7	34.3	+ 15.8
ภาคกลาง Central Part				
1. Sukho Thai	4	13.3	38.8	- 59.4
2. Tak *	1	5.2	46.2	- 48.5
3. Mae Sot *	1	0.2	24.6	- 38.5
4. Phitsanulok *	6	28.6	34.1	- 46.2
5 Kamphaeng Phet	1	2.6	79.4	- 45.8
6. Phichit	2	43.0	101.5	- 43.7
7. Nakhon Sawan *	3	55.1	135.9	- 10.3
8. Phetchabun *	7	67.9	47.9	- 6.7
9. Uthai Thani	-	-	154.8	- 79.5
10. Chainat	...	...	...	...
11. Singburi	3	55.8	85.2	- 16.4
12. Lopburi *	7	28.4	182.1	- 56.2
13. Ang Thong	4	203.0	41.7	- 122.1
14. Saraburi	1	23.8	24.1	- 60.7
15. Suphanburi *	5	122.7	75.3	+ 32.5
16. Ayutthaya	4	17.6	40.8	- 69.5
17. Nakhon Nayok	2	0.5	38.2	- 106.2
18. Pathum Thani	3	35.5	154.8	- 62.4

รายงานฝนตกของบางสถานี ประจำเดือน เมษายน ๒๕๐๘

Rainfall Report of some selected stations for month of April 1965

สถานีตรวจน้ำฝน Rainfall Station	จำนวนฝนตก Amount			ต่างจากปรกติ Departure
	วันฝนตก Rainy days	๒๕๐๘ 1965	๒๕๐๗ 1964	mm.
19. Kanchanaburi *	7	25.6	119.1	- 43.3
20. Nonthaburi	1	21.7	-	- 34.0
21. Nakhon Pathom	-	-	-	- 61.2
22. Don Muang *	7	82.1	54.5	- 25.4
23. Thonburi	...	...	...	...
24. Bangkok *	5	66.2	45.1	- 22.8
25. Samut Prakan	4	114.3	74.3	+ 22.4
26. Samut Sakhon	3	89.4	22.5	+ 7.8
27. Samut Songkhram	1	37.8	-	+ 19.4
ภาคตะวันออก Eastern Part				
1. Prachinburi *	7	132.3	78.4	+ 8.1
2. Aranyaprathet *	4	61.3	129.7	- 51.7
3. Chachoengsao	-	-	84.4	- 79.7
4. Chonburi *	5	34.4	118.2	- 43.2
5. Sattahip *	7	56.3	56.7	- 53.2
6. Rayong	-	-	-	- 87.4
7. Chanthaburi *	4	32.7	80.1	- 110.4
8. Trat	3	34.5	198.1	- 129.4
9. Khlong Yai *	7	68.5	105.5	- 87.7
ภาคใต้ Southern Part				
1. Ratburi	-	-	-	- 50.5
2. Phetburi	-	-	-	- 50.1
3. Hua Hin *	5	28.2	18.1	- 35.7
4. Prachuap Khirikhan *	7	109.5	4.6	+ 30.2
5. Chumphon *	13	115.2	10.7	- 7.0
6. Ranong *	11	122.4	76.3	- 106.5
7. Ban Don *	9	51.6	3.4	- 43.8
8. Phang — nga	12	235.6	224.4	- 12.8
9. Nakhon Si Thammarat *	7	151.4	30.9	- 7.6
10. Krabi	...	103.4	55.0	- 35.6
11. Phuket *	10	127.6	55.0	- 23.3
12. Phatthalung	12	199.4	55.2	+ 131.8
13. Trang *	14	127.5	73.5	- 49.4
14. Songkhla *	7	82.7	28.9	- 8.0
15. Pattani	3	20.9	3.5	- 21.5
16. Satun	8	236.2	-	+ 42.4
17. Yala	7	158.6	-	+ 65.1
18. Narathiwat *	5	140.5	18.1	+ 45.2

* ผลการตรวจของสถานีตรวจอากาศกรมอุตุนิยมวิทยา
Data from Meteorological Department

— ไม่มีฝนตก **No Rainfall**

... ไม่ได้รับรายงาน **No Report**

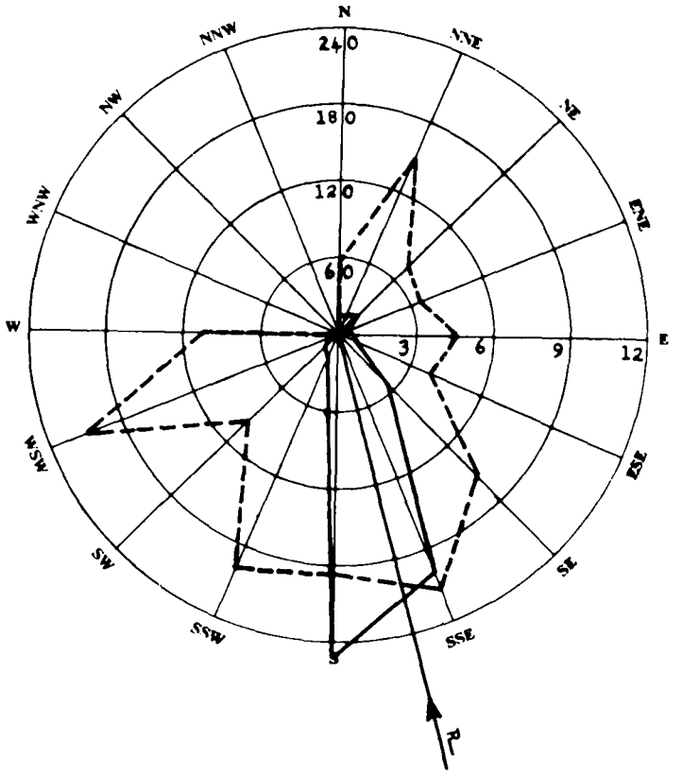

ผลสรุปการตรวจลมรายชั่วโมงของสถานี กรุงเทพ ฯ
Wind—Rose of Bangkok

เมษายน ๒๕๐๘ ทิศร่วม (Resultant Direction) S 15° 05' E April 1965

ทิศ Direction		N	NNE	NE	ENE	E	ESE	SE	SSE	S	SSW	SW	WSW	W	WNW	NW	NNW	Calm
ความถี่ Frequency	ชม. Hrs.	12	13	20	4	9	17	49	200	251	20	14	4	8	-	-	-	99
	%	1.7	1.8	2.8	0.6	1.3	2.4	6.8	27.7	34.8	2.8	1.9	0.6	1.1	-	-	-	13.8
ความเร็วรวม Distance Travelled	กม./ชม. Km.hr.	32.0	96.8	72.4	13.6	40.8	64.0	379.8	2175.6	2333.6	203.8	70.4	42.4	41.6	-	-	-	-
ความเร็วเฉลี่ย Mean Velocity	กม./ชม. Km.hr.	2.7	7.4	3.6	3.4	4.5	3.8	7.8	10.9	9.3	10.2	5.0	10.6	5.2	-	-	-	-

——— เส้นความยาวของลมในทิศต่าง ๆ เป็นจำนวนชั่วโมง

- - - - - ความเร็วลมเฉลี่ยเป็น กม./ชม. ในทิศต่าง ๆ

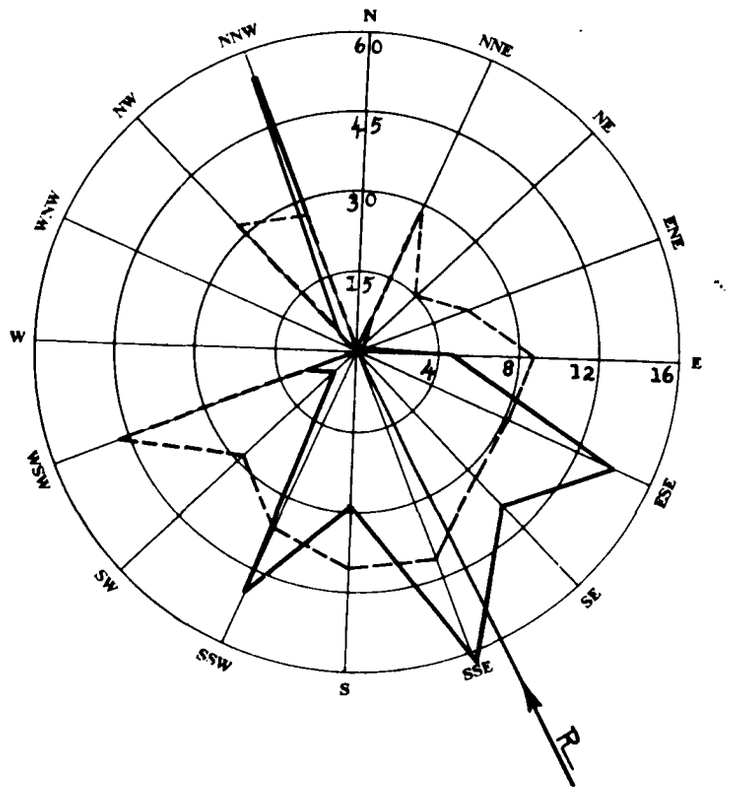

ผลสรุปการตรวจลมรายชั่วโมงของสถานี เชียงใหม่

Wind—Rose of Chiangmai

เมษายน ๒๕๐๘ ทิศร่วม (Resultant Direction) S 28° 07' E April 1965

ทิศ Direction		N	NNE	NE	ENE	E	ESE	SE	SSE	S	SSW	SW	WSW	W	WNW	NW	NNW	Calm
ความถี่ Frequency	ชม. Hrs.	-	6	1	2	17	53	40	62	29	50	5	10	-	-	3	55	387
	%	-	0.8	0.1	0.3	2.4	7.4	5.6	8.6	4.0	7.0	0.7	1.4	-	-	0.4	7.6	53.8
ความเร็วรวม Distance Travelled	กม./ชม. Km.hr.	-	46.3	4.0	12.0	148.8	432.8	347.7	692.3	315.7	487.9	38.3	128.3	-	-	26.0	399.2	-
ความเร็วเฉลี่ย Mean Velocity	กม./ชม. Km.hr.		7.4	4.0	6.0	8.8	8.2	8.7	11.2	10.9	9.8	7.7	12.8	-	-	8.7	7.3	-

——— เส้นความถี่ของลมในทิศต่าง ๆ เป็นจำนวนชั่วโมง

- - - - - ความเร็วลมเฉลี่ยเป็น กม./ชม. ในทิศต่าง ๆ

บัญชีแสดงรายการที่ตั้งสถานีตรวจอากาศชายทะเล

List of Coastal Meteorological Stations with their Geographical Position.

Station	ตำบลที่ตั้งของสถานี Geographical Positions						สูงจากระดับทะเลเป็นเมตร Altitude in m.	หมายเหตุ Remarks
	แลต. Lat. N.			ลอง. Long. E.				
	°	'	"	°	'	"		
San Don	13	26	31	100	36	16	19.0	
Hin Sampayue	13	33	55	100	48	07	11.3	
Ko Phai	12	55	51	100	40	25	144.0	
Rayong	12	39	37	101	16	26	18.5	
Ko Chuang	12	30	56	100	57	33	150.0	
Laem Sing	12	28	07	102	03	43	82.4	
Laem Ngop	12	10	10	102	23	46	11.0	
Lang Suan	09	56	32	99	09	45	14.0	
Ko Prap	09	13	20	99	15	25	78.0	
Ko Tapao Noi	07	49	49	98	25	37	55.0	
Laem Ta Chi	06	57	00	101	17	36	29.4	

สรุปผลการตรวจอุตุนิยมวิทยาของสถานีตรวจอากาศชายทะเล ประจำเดือน เมษายน ๒๕๐๘

Monthly Summary of Meteorological Observations for Coastal Stations for Month of April 1965

Coastal Station	เมฆ / Clouds				
	จำนวนวันที่มี / Number of days with				
	Clear	Partly cloudy (1—4 oktas)	Cloudy (5—7 oktas)	Overcast (8 oktas)	Mean cloudiness (1—8 oktas)
San Don	-	-	-	-	-
Hin Sampayue	-	12	18	-	4.5
Ko Phai	-	8	22	-	5.0
Rayong	-	2	28	-	6.1
Ko Chuang	-	17	13	-	4.2
Laem Sing	-	22	8	-	3.8
Laem Ngop	-	9	21	-	4.9
Lang Suan	-	5	25	-	5.8
Ko Prap	-	5	25	-	5.7
Ko Tapao Noi	-	1	28	1	5.9
Laem Ta Chi	-	2	28	-	5.9

สรุปผลการตรวจอุตุนิยมวิทยาของสถานีตรวจอากาศชายทะเล ประจำเดือน เมษายน ๒๕๐๘

Monthly Summary of Meteorological Observations for Coastal Stations for Month of April 1965

Station	ทรรศนวิสัย Visibility — จำนวนครั้งที่มีการตรวจ Number of Observation										จำนวนวันที่มี Number of days with		
	<0.05 Km.	0.05—0.1 Km.	0.2—0.5 Km.	0.6—1 Km.	2—4 Km.	5—10 Km.	11—20 Km.	21—30 Km.	31—50 Km.	> 50 Km.	Thunder—storm	Lightning	Fog
San Don	-	-	-	-	-	-	-	-	-	-	-	-	-
Hin Sampayue	-	-	-	-	-	1	119	-	-	-	6	5	-
Ko Phai	-	-	-	-	-	-	120	-	-	-	7	11	-
Rayong	-	-	-	-	-	1	119	-	-	-	7	3	-
Ko Chuang	-	-	-	-	-	2	118	-	-	-	13	22	-
Laem Sing	-	-	-	-	-	18	102	-	-	-	-	14	14
Laem Ngop	-	-	-	-	-	3	117	-	-	-	5	17	2
Lang Suan	-	-	-	-	-	85	35	-	-	-	1	1	-
Ko Prap	-	-	-	-	2	118	-	-	-	-	5	6	-
Ko Tapao Noi	-	-	-	-	-	72	48	-	-	-	6	13	2
Laem Ta Chi	-	-	-	-	-	-	120	-	-	-	-	10	-

Note :— Each of stations observed 4 times per day.

สรุปผลการตรวจอุตุนิยมวิทยาของสถานีตรวจอากาศชายทะเล ประจำเดือน เมษายน ๒๕๐๘

Monthly Summary of Meteorological Observations for Coastal Stations for Month of April 1965

Station	ลักษณะทะเลและคลื่นใต้น้ำ State of sea and swell								
	จำนวนวันที่มี Number of days with								
	Calm 0—0.1 m.	Smooth 0.1—0.5 m.	Slight 0.5—1.25 m.	Moderate 1.25—2.5 m.	Rough 2.5—4 m.	Very rough 4—6 m.	High 6—9 m.	Very high 9—14 m.	Swell
San Don	-	-	-	-	-	-	-	-	-
Hin Sampayue	N	O	O	B	S	E	R	V	A	T	I	O	N	27
Ko Phai	1	1	13	15	-	-	-	-	30
Rayong	-	3	20	7	-	-	-	-	23
Ko Chuang	24	6	-	-	-	-	-	-	24
Laem Sing	7	22	1	-	-	-	-	-	30
Laem Ngop	3	22	4	1	-	-	-	-	-
Lang Suan	28	-	-	1	1	-	-	-	14
Ko Prap	28	2	-	-	-	-	-	-	30
Ko Tapao Noi	N	O	O	B	S	E	R	V	A	T	I	O	N	7
Laem Ta Chi	1	16	8	5	-	-	-	-	30

กรมอุตุนิยมวิทยา

สำนักนายกรัฐมนตรี

รายงานอุตุนิยมวิทยาประจำเดือน

บีที่ ๓๐ ฉบับที่ ๕

พฤษภาคม ๒๕๐๘

METEOROLOGICAL DEPARTMENT

OFFICE OF THE PRIME MINISTER

MONTHLY METEOROLOGICAL BULLETIN

Vol. 30 Part 5

May 1965

พลเรือโท สนิท เวสารัชชนันท์

อธิบดี

Sanit Vesa-rajananda

Vice Admiral, Director General

• เมษายน ๒๕๐๐
จำนวน ๖๐๐ เล่ม

กรมอุตุนิยมวิทยา

สำนักนายกรัฐมนตรี

รายงานอุตุนิยมวิทยาประจำเดือน

บีที่ ๓๐ ฉบับที่ ๕

พฤษภาคม ๒๕๐๘

METEOROLOGICAL DEPARTMENT

OFFICE OF THE PRIME MINISTER

MONTHLY METEOROLOGICAL BULLETIN

Vol. 30 Part 5

May 1965

พลเรือโท สนิท เวสารัชชนันท์

อธิบดี

Sanit Vesa-rajananda

Vice Admiral, Director General

Publication of this report was supported by the Research and Development Field Unit — Thailand, Advanced Research Projects Agency, Office of the Secretary of Defense, United States Government.

สารบาญ

INDEX

หน้า
Page

คำนำ
Introduction ... ... ก *A*

บัญชีแสดงรายการที่ตั้งสถานีตรวจอากาศ
List of Meteorological Stations with their Geographical Positions 1

ลมฟ้าอากาศ
A Summary 2

รายงานผลการตรวจรายชั่วโมงประจำเดือนของสถานีกลางกรุงเทพ ฯ สำหรับ
Hourly values for Central Stations, Bangkok of

ความกดอากาศ *Pressure*

ความชื้นสัมพันธ์ *Relative Humidity*

อุณหภูมิ *Temperature*

ลม *Surface wind*

ฝน *Rainfall* 4

รายงานผลการตรวจเฉพาะเวลา 0700 1000 1300 1600
Observation at fixed hours of

ทรรศนวิสัย *Visibility*

จำนวนเมฆ *Amount of Clouds*

ชนิดของเมฆ *Form of Clouds* 10

รายงานค่าเฉลี่ยประจำวันและประจำเดือนของผลการตรวจอุตุนิยมวิทยาต่าง ๆ และสรุป
ผลการตรวจประจำเดือนของสถานีกลางกรุงเทพ ฯ
Daily and Monthly values of Meteorological Elements and Monthly Summary of Central Stations, Bangkok 11

สรุปผลการตรวจอุตุนิยมวิทยาประจำเดือนของบางสถานี
Summary of Observations of some selected Stations 14

รายงานฝนประจำเดือน
Monthly Rainfall report 27

สรุปผลการตรวจลมประจำเดือนของสถานีกลางกรุงเทพ ฯ
Wind - rose of Central Stations, Bangkok 29

สรุปผลการตรวจลมประจำเดือนของสถานีสัตหีบ
Wind - rose of Sattahip 30

สรุปผลการตรวจอุตุนิยมวิทยาของสถานีชายทะเล
Summary of Meteorological Observations for Coastal Stations 31

คำนำ

PREFACE

1. สถานีตรวจอากาศกลางกรุงเทพ ฯ แห่งกองสถานีตรวจอากาศ กรมอุตุนิยมวิทยา ตั้งอยู่ที่ถนนสุขุมวิท จังหวัดพระนคร ในแลต. 13° 44' น. ลอง. 100° 30' อ. สูงของบาโรเมตรจากระดับทะเล 16.37 เมตร เวลาที่ใช้ในการตรวจอุตุนิยมวิทยาใช้เวลากรุงเทพ ฯ และมีการตรวจอุตุนิยมวิทยาทุกชั่วโมง สำหรับสถานีอื่น ๆ ได้มีรายการแจ้งอยู่ในตารางแล้วและส่วนมากทำการตรวจวันละ 8 เวลาเท่านั้น

The Central Meteorological Station in Bangkok is situated at Lat. 13° 44' *N., Long.* 100° 30' *E., height of barometer* 16.37 *metres above Mean Sea-level. For all readings local standard time is used* (105 *th. degree M. E. G.*) *and hourly observations are maintained. For other stations generally eight observations are made at* 3 *hour intervals from* 0100 *to* 2200.

2. ความกดอากาศได้แก้อุณหภูมิ แลตติจูด และระดับทะเลแล้ว
Barometric readings are corrected for temperature, latitude and Mean Sea-level.

3. ทิศและความเร็วลมเป็นรายชั่วโมง ตรวจโดยเครื่องวัดลมชนิดอัตโนมัติแบบไดนส์
Hourly directions and velocities of the wind are taken from the record sheets of the Dines Pressure Tube Anemograph.

4. เธอร์โมเมตรทุกชนิดได้ติดตั้งไว้ในเรือนเธอร์โมเมตรแบบสเตเวนสัน
All thermometers are installed in Stevenson screen.

5. เครื่องหมายลมฟ้าอากาศและปรากฏการณ์บางอย่างทางอุตุนิยมวิทยา ในช่องหมายเหตุลมฟ้าอากาศใช้แบบสากล มีความหมายดังต่อไปนี้ :-
International Symbols are used in registering the state of weather and other meteorological phenomena.

ท้องฟ้าไม่มีเมฆ **Clear**

ท้องฟ้ามีเมฆบางส่วน **Partly cloudy**

ท้องฟ้ามีเมฆมาก **Cloudy**

ท้องฟ้ามีเมฆเต็ม **Overcast**

ฟ้าหรัวแห้ง ทรรศนวิสัยเกินกว่า 1000 เมตร **Haze**

ฟ้าแลบในระยะไกล **Lightning**

ฟ้าหรัวชื้น (หมอกบาง) ทรรศนวิสัยตั้งแต่ 1000 เมตร ถึง 2000 เมตร **Mist**

หมอก ทรรศนวิสัยต่ำกว่า 1000 เมตร **Fog**

พายุฝน **Squall**

ฝนละออง **Drizzle**

ฝน **Rain**

ฝนผ่าน **Shower**

ฝนผ่านหรือฝนที่มีลูกเห็บเล็กน้อยหรือปานกลาง **Shower with slight or moderate hail**

พายุฟ้าคะนอง **Thunderstorm**

พายุฟ้าคะนองอย่างอ่อนมีฝน **Slight thunderstorm**

พายุฟ้าคะนองอย่างอ่อนมีลูกเห็บ **Slight thunderstorm with hail**

พายุฟ้าคะนองอย่างปานกลางมีฝน **Moderate thunderstorm**

พายุฟ้าคะนองอย่างปานกลางมีลูกเห็บ **Moderate thunderstorm with hail**

พายุฟ้าคะนองอย่างแรงมีฝน **Heavy thunderstorm**

พายุฟ้าคะนองอย่างแรงมีลูกเห็บ **Heavy thunderstorm with hail**

พายุฟ้าคะนองไม่ผ่านสถานี **Distant thunderstorm**

อาทิตย์ทรงกลด **Solar halo**

จันทร์ทรงกลด **Luna corona**

ลูกเห็บ **Hail**

น้ำค้าง **Dew**

กรมอุตุนิยมวิทยา
สำนักนายกรัฐมนตรี
พลเรือโท สนิท เวสารัชชนันท์
อธิบดี

Meteorological Department
Office of the Prime Minister
Sanit Vesa-rajananda
Vice Admiral, Director-General

บัญชีแสดงรายการที่ตั้งสถานีตรวจอากาศ

List of Meteorological Stations with their Geographical Positions

สถานี Station	ตำบลที่ตั้งสถานี Geographical Positions				
	แลต. Lat. °	น. N. ′	ลอง. Long. °	อ. E. ′	สูงเป็นเมตร Alt. in m.
Chiangrai	19	55	99	50	416
Pai	19	20	98	50	540
Mae Hongson	19	18	97	50	271
Chiangmai	18	47	98	59	314
Nan	18	47	100	47	201
Lampang	18	15	99	30	243
Phrae	18	10	99	50	157
Mae Sariang	18	10	97	50	314
Uttaradit	17	37	100	08	63
Loei	17	32	101	30	211
Nakhon Phanom	17	30	104	20	140
Udon Thani	17	26	102	46	178
Sakon Nakhon	17	10	104	09	160
Tak	16	51	99	07	115
Phitsanulok	16	50	100	16	50
Mae Sot	16	40	98	33	210
Mukdahan	16	33	104	44	138
Phetchabun	16	25	101	08	114
Khon Kaen	16	20	102	51	157
Roi Et	16	03	103	41	140
Nakhon Sawan	15	48	100	10	28
Chaiyaphum	15	45	102	02	—
Ubon Ratchathani	15	15	104	53	123
Nakhon Ratchasima	14	58	102	07	181
Surin	14	53	103	29	145
Lopburi	14	48	100	37	13
Suphanburi	14	30	99	50	7
Prachinburi	14	10	101	10	7
Sap Muang	14	07	101	04	284
Kanchanaburi	14	01	99	32	28
Don Muang	13	55	100	36	10
Aranyaprathet	13	42	102	35	44
Pom Phrachunlachomklao	13	32	100	35	3
Chonburi	13	22	100	59	6
Ko Sichang	13	09	100	49	26
Sattahip	12	39	100	53	55
Chanthaburi	12	37	102	07	5
Hua Hin	12	34	100	48	3
Prachuap Khirikhan	11	48	99	48	5
Khlong Yai	11	47	102	53	4
Chumphon	10	27	99	15	3
Ranong	09	58	98	38	35
Ban Don	09	08	99	18	3
Nakhon Si Thammarat	08	25	99	58	5
Phuket	07	58	98	24	3
Trang	07	24	99	31	3
Songkhla	07	11	100	37	4
Narathiwat	06	26	101	50	4

ภาวะดินฟ้าอากาศทั่วไป

ความกดอากาศ ลมและฝน

บริเวณความกดอากาศสูงในประเทศจีนตอนใต้มีกำลังแรงขึ้นและแผ่เข้ามาปกคลุมภาคตะวันออกเฉียงเหนือของประเทศไทย ตั้งแต่วันที่ ๓ – ๕ ทำให้มีฝนฟ้าคะนองเกือบทั่วไป

มรสุมตะวันตกเฉียงใต้เริ่มพัดปกคลุมภาคใต้ ตั้งแต่สัปดาห์ที่สองของเดือนและทวีกำลังแรงขึ้นจนปกคลุมทั่วประเทศในตอนระยะปลายเดือน ทำให้มีฝนเล็กน้อยถึงปานกลางเกือบทั่วไป ส่วนในตอนระยะปลายเดือนมีฝนชุกแผ่เป็นบริเวณกว้างทั่วประเทศกับมีฝนหนักเป็นบางแห่ง

อุณหภูมิ

อุณหภูมิเฉลี่ยในเดือนนี้มีค่าต่ำกว่าปกติ หรือใกล้เคียงปกติเกือบทั่วไป ยกเว้นภาคเหนือมีค่าสูงกว่าปกติ

ค่าอุณหภูมิต่ำที่สุดของเดือนนี้วัดได้ ๑๗.๕° ซ.(๖๓.๕° ฟ.)ที่แพร่เมื่อวันที่ ๔ ส่วนอุณหภูมิสูงที่สุดวัดได้ ๔๐.๖° ซ.(๑๐๕.๑° ฟ.)ที่แพร่เมื่อวันที่ ๑๖.

GENERAL WEATHER CONDITION

Pressure, Wind and Rainfall

A high pressure area over South China mainland had intensified and covered the Northeastern Part of Thailand from the 3rd to the 5th, causing almost widespread thundershowers.

The southwest monsoon had begun in the Southern Thailand since the second week of the month and gradually intensified and covered the whole country at the end of the month. It brought light to moderate rains over most areas. There were copious rains widespread over the whole country during the last week of the month with local heavy falls in some districts.

Temperature

The monthly mean temperature was generally below normal or nearly normal in most parts except the Northern Part was above normal.

The lowest temperature was recorded 17.5° C. (63.5° F.) at Phrae on 4th, and the highest was 40.6° C. (105.1° F.) at Phrae on 16th.

กรุงเทพฯ พฤษภาคม ๒๕๐๘ Bangkok May 1965

ความกดอากาศรายชั่วโมงประจำวัน เป็นมิลลิบาร์ 1000 + จำนวนในตาราง

Barometric Pressure at Sea—level in Millibars 1000 + the numbers in the tables

Time / Date	เวลากรุงเทพ ฯ / Bangkok Standard Time											
	0100	0200	0300	0400	0500	0600	0700	0800	0900	1000	1100	1200
1	06.20	05.80	05.50	05.80	06.20	07.00	07.50	08.20	08.65	08.90	08.70	07.90
2	07.70	07.40	07.30	07.10	07.10	07.50	07.70	08.10	08.70	08.70	08.80	08.30
3	08.70	08.50	08.50	08.50	08.60	09.30	10.20	10.40	11.40	11.70	11.10	10.50
4	09.50	09.45	09.10	09.75	10.10	10.30	10.90	11.00	10.90	11.00	10.65	10.25
5	09.60	09.10	08.60	08.30	08.70	09.20	09.75	10.60	11.00	10.40	10.50	10.10
6	09.10	08.50	07.90	07.80	08.10	08.30	08.70	09.50	10.50	10.65	10.00	09.85
7	08.60	07.90	07.80	07.70	07.90	08.00	08.50	09.10	09.80	09.90	09.05	08.30
8	08.70	08.15	07.90	08.00	08.20	08.70	09.40	09.85	10.30	10.60	10.20	09.70
9	09.10	08.30	07.90	07.70	08.10	08.30	08.70	09.50	09.75	09.35	08.90	07.90
10	08.50	07.80	06.90	06.90	07.00	07.00	07.70	08.20	08.60	08.50	07.90	07.90
11	07.50	07.10	07.00	06.70	07.50	07.80	08.60	09.30	10.10	09.90	09.10	08.65
12	08.50	07.75	07.50	07.75	08.10	08.30	09.00	10.00	10.70	10.60	10.50	10.20
13	10.10	08.90	08.10	07.50	07.70	07.90	08.50	09.00	09.75	09.80	09.30	09.00
14	08.30	07.70	07.20	07.30	07.10	07.30	08.50	09.10	09.80	09.80	09.30	09.30
15	07.30	06.60	05.90	05.80	06.10	06.60	07.30	08.20	08.50	08.50	07.90	07.00
16	06.60	05.80	05.50	05.45	06.20	06.70	06.90	07.45	08.10	08.20	07.80	07.10
17	08.50	08.30	08.20	07.90	08.20	08.60	09.10	09.40	10.20	10.20	10.10	09.45
18	10.55	10.20	09.90	09.70	09.30	09.10	09.80	09.90	10.70	11.30	10.90	10.20
19	09.40	08.90	08.30	08.10	08.50	08.70	09.30	09.75	09.90	09.85	09.10	08.60
20	09.10	08.60	07.40	07.45	07.80	08.15	08.60	09.10	09.05	09.30	08.70	07.85
21	08.50	07.90	07.30	06.90	07.10	07.80	08.50	09.30	09.20	09.40	08.60	07.85
22	08.50	07.50	06.70	06.70	06.90	07.30	07.90	08.30	08.70	08.70	07.70	06.70
23	05.00	04.90	04.90	04.90	04.60	04.90	05.30	06.00	06.60	06.70	06.60	05.80
24	05.50	04.95	04.70	04.95	05.00	05.00	05.50	05.80	06.40	06.40	06.40	05.40
25	06.10	05.80	05.50	04.90	05.30	05.50	06.20	06.70	07.40	07.05	06.70	05.85
26	05.80	04.90	04.50	04.60	04.55	04.70	05.10	05.50	05.50	05.50	05.45	04.90
27	05.30	04.50	04.20	03.90	04.20	04.40	05.00	05.90	06.55	06.90	05.70	04.90
28	06.10	04.80	04.20	04.25	04.70	05.10	05.80	06.20	06.90	06.90	06.50	05.90
29	04.70	04.20	03.70	03.50	03.40	03.70	03.85	04.20	04.20	04.55	04.20	04.10
30	04.60	04.50	04.20	03.80	03.50	03.80	04.50	05.00	05.30	03.40	05.30	04.90
31	06.70	05.90	05.30	05.40	05.50	05.90	07.00	07.75	08.50	08.60	08.55	08.30
Mean	07.69	07.12	06.70	06.61	06.82	07.12	07.73	08.27	08.76	08.75	08.39	07.83

Time / Date	1300	1400	1500	1600	1700	1800	1900	2000	2100	2200	2300	2400
1	07.30	06.50	05.30	04.30	03.90	04.50	04.70	05.50	06.60	07.30	07.80	07.80
2	07.20	05.85	04.60	03.40	03.10	03.90	04.50	06.10	07.40	07.90	08.70	09.00
3	09.60	08.60	07.00	06.30	07.00	08.30	08.50	09.45	10.20	11.00	11.00	11.60
4	09.10	07.80	07.10	06.20	05.70	06.60	08.60	09.10	09.10	09.80	10.20	09.70
5	09.00	07.30	06.70	06.55	07.00	07.05	07.80	08.60	09.40	09.70	09.90	09.70
6	08.90	07.80	06.95	05.70	05.50	06.20	07.00	08.25	09.10	09.40	09.60	09.10
7	07.00	05.90	05.10	05.10	05.70	07.00	07.75	08.90	09.60	09.80	09.80	09.10
8	08.50	07.60	06.70	06.50	06.60	07.40	08.30	09.40	09.80	10.10	09.90	09.80
9	07.30	06.10	05.10	04.65	04.70	05.90	06.60	07.70	08.50	09.90	09.10	08.90
10	06.60	05.30	04.50	03.70	03.50	03.80	04.50	05.30	06.70	07.75	09.00	07.85
11	07.80	06.90	05.70	05.10	05.70	06.70	07.10	08.30	08.90	08.70	08.90	08.60
12	09.10	07.80	06.30	05.40	05.75	06.25	07.50	09.30	10.20	10.60	10.20	10.20
13	07.10	07.20	06.60	05.80	05.85	06.60	07.50	08.10	08.60	08.90	08.60	08.50
14	08.30	06.60	05.40	05.00	04.70	05.30	06.00	07.00	07.30	07.70	08.15	07.70
15	06.30	05.40	04.10	03.70	03.40	03.90	05.40	06.30	07.40	07.80	08.10	07.70
16	05.70	04.50	03.80	04.10	03.70	03.90	05.10	05.80	07.10	08.20	08.60	09.10
17	08.90	08.15	07.10	07.30	06.60	06.95	06.90	07.30	08.10	09.30	09.90	10.55
18	09.30	08.10	07.40	06.50	06.10	06.70	07.20	08.30	09.00	09.75	10.10	09.85
19	07.45	06.20	05.70	04.60	04.90	05.85	06.60	07.40	08.20	08.90	09.30	09.40
20	06.70	05.80	04.50	04.20	04.90	06.20	07.10	08.10	09.30	09.70	09.40	08.70
21	07.10	05.45	04.60	04.95	04.70	05.40	06.10	07.80	08.70	08.70	08.90	08.70
22	05.90	05.00	03.90	02.90	02.60	03.00	03.75	04.70	05.00	06.20	06.00	05.60
23	04.90	03.30	02.60	02.20	02.20	03.00	03.40	04.10	05.30	06.10	06.50	06.10
24	04.70	03.80	02.30	02.50	02.50	02.95	03.90	04.60	05.40	05.80	06.50	06.50
25	04.60	04.10	03.10	02.60	03.05	02.90	04.60	05.40	06.60	06.70	06.70	06.50
26	03.75	03.00	01.80	01.70	02.30	03.30	03.60	04.50	05.20	05.80	06.10	06.10
27	04.20	03.70	03.30	02.60	01.05	03.30	03.80	04.70	05.50	06.30	06.50	06.50
28	04.70	04.00	03.30	02.90	03.00	03.10	03.50	04.20	04.50	05.30	05.50	05.80
29	03.50	02.95	01.90	01.80	02.00	02.60	02.60	03.40	04.50	04.50	04.50	04.60
30	04.20	03.40	03.10	02.90	03.30	03.40	03.80	04.90	06.20	06.40	07.30	07.35
31	07.60	06.90	06.10	05.70	05.80	05.80	06.20	06.90	08.50	08.70	09.30	08.90
Mean	06.91	05.84	04.89	04.41	04.41	05.09	05.80	06.76	07.61	08.15	08.39	08.21

กรุงเทพฯ พฤษภาคม ๒๕๐๘ Bangkok May 1965

อุณหภูมิของอากาศเป็นองศาเซนติเกรด
Air Temperature in Degrees Centigrade

Time / Date	เวลากรุงเทพ ฯ Bangkok Standard Time											
	0100	0200	0300	0400	0500	0600	0700	0800	0900	1000	1100	1200
1	28.9	28.8	28.7	28.7	28.6	28.4	28.7	29.5	32.1	33.0	34.5	35.4
2	29.0	28.8	28.4	28.0	28.2	28.3	29.0	30.0	30.2	32.8	34.0	34.8
3	27.0	26.8	26.4	26.4	26.3	26.3	24.9	26.6	29.2	29.8	31.8	33.0
4	25.2	25.1	25.5	25.6	25.1	25.0	25.2	26.0	28.5	29.4	31.6	32.0
5	24.8	24.2	24.2	24.4	24.5	24.7	25.0	26.1	26.3	27.3	29.0	29.0
6	26.3	26.1	25.8	25.7	25.2	25.0	25.3	27.2	28.7	25.7	26.8	26.7
7	26.0	25.9	25.4	24.8	24.6	24.4	25.8	26.9	29.2	30.2	31.8	33.3
8	26.0	25.9	25.6	25.5	25.2	25.1	26.0	28.1	30.3	31.0	26.8	29.8
9	25.1	25.0	25.0	24.8	24.8	24.7	25.0	26.5	28.8	30.4	31.6	31.9
10	25.4	25.2	25.6	26.0	25.9	25.8	26.0	28.0	30.0	31.2	32.4	22.9
11	24.0	24.3	24.3	24.3	24.5	24.8	25.2	27.0	28.0	31.0	32.3	32.9
12	27.2	26.8	26.3	26.1	25.5	25.6	26.2	28.0	30.4	31.4	32.6	33.3
13	27.2	26.8	26.6	26.4	26.2	26.1	26.4	28.0	30.2	32.0	33.5	33.9
14	25.7	26.0	25.5	25.5	25.5	25.5	26.0	26.8	29.2	30.0	30.8	26.5
15	27.4	26.8	26.4	25.9	25.8	25.6	26.3	28.8	30.8	32.2	33.0	33.8
16	27.5	27.1	27.0	26.9	26.9	26.9	27.0	28.9	31.0	32.3	33.8	34.1
17	28.0	27.8	26.8	26.6	26.3	26.0	25.8	26.8	27.4	28.9	32.1	32.8
18	24.4	23.8	23.2	23.8	23.8	23.5	24.2	25.2	27.0	28.6	2919	30.9
19	26.6	26.3	26.1	25.8	25.6	25.4	26.1	28.8	30.2	31.2	32.9	33.1
20	25.6	25.5	25.0	24.4	24.6	24.5	24.8	26.1	27.7	29.7	31.5	33.4
21	24.9	24.8	24.7	24.4	24.2	24.0	25.4	26.8	27.5	29.2	30.1	31.0
22	24.3	24.3	24.3	24.6	24.7	24.7	25.0	26.0	27.9	30.0	31.8	32.2
23	26.1	26.1	25.6	25.2	25.2	25.3	25.6	28.1	29.2	31.0	31.0	30.8
24	26.6	26.0	25.4	24.9	25.0	25.0	25.4	26.6	27.0	28.7	30.4	30.4
25	27.3	27.1	26.9	26.8	26.5	26.2	26.8	28.1	30.1	31.4	32.2	32.9
26	26.1	26.1	26.0	26.0	25.7	25.8	26.0	27.1	29.5	30.4	31.1	31.5
27	26.1	25.8	25.7	25.7	25.8	25.9	26.9	28.2	29.3	30.4	31.0	32.0
28	25.8	25.3	25.2	25.1	25.2	25.1	25.6	26.9	28.0	29.0	30.2	30.8
29	26.0	25.9	25.8	25.6	25.8	25.7	26.4	28.2	28.9	29.7	28.9	29.9
30	25.9	26.0	26.0	26.0	25.7	25.2	25.2	25.8	27.4	30.4	32.0	31.8
31	26.0	25.9	25.6	25.3	25.1	24.9	25.5	26.8	28.0	28.6	30.1	30.7
Mean	26.2	26.0	25.8	25.7	25.6	25.5	25.9	27.4	29.0	30.2	31.3	31.5

Time / Date	1300	1400	1500	1600	1700	1800	1900	2000	2100	2200	2300	2400
1	36.9	35.6	35.9	36.0	35.1	32.0	30.3	29.7	29.4	29.2	29.2	29.0
2	35.2	36.4	35.9	36.2	35.0	33.2	30.8	29.8	29.6	28.9	27.9	26.9
3	33.2	35.2	35.1	35.3	25.8	24.0	24.1	24.2	24.6	25.1	25.0	25.1
4	33.4	34.0	31.0	33.0	33.2	31.9	27.0	24.1	24.2	25.0	24.8	24.8
5	31.4	32.0	32.0	31.0	30.7	29.7	28.9	28.3	28.1	27.6	27.1	26.8
6	27.0	27.9	28.5	29.6	28.8	28.0	27.1	26.9	26.3	26.2	26.0	25.9
7	33.8	32.8	32.2	32.0	30.2	28.8	27.1	26.9	26.8	26.8	26.9	26.4
8	30.2	30.9	30.8	30.8	29.9	29.3	26.8	25.8	25.7	25.9	25.6	25.2
9	32.8	33.0	33.9	32.0	31.7	30.8	29.3	27.9	25.3	25.2	25.3	25.3
10	33.4	33.1	33.0	33.2	32.1	31.2	29.8	29.1	28.9	28.8	25.2	23.9
11	33.0	33.8	34.0	33.6	32.2	30.5	29.0	28.1	28.0	27.8	27.8	27.5
12	33.3	34.0	34.6	34.9	34.2	32.3	30.5	29.5	29.0	28.8	27.8	27.1
13	34.5	28.4	28.2	27.9	28.5	28.4	28.0	27.8	27.8	27.6	27.4	26.7
14	29.2	29.9	30.0	30.8	31.4	30.4	29.5	28.5	27.8	28.0	28.0	27.6
15	34.2	34.2	34.0	33.0	33.0	32.0	30.2	29.8	29.0	28.9	28.2	27.9
16	34.8	35.2	31.9	31.0	30.9	30.5	30.0	29.2	28.8	28.5	28.0	28.0
17	28.9	26.6	24.2	25.2	25.4	25.9	25.9	25.9	25.9	25.7	25.0	24.6
18	32.0	31.1	32.2	33.0	32.2	31.8	30.4	28.6	28.0	27.5	27.1	27.0
19	33.7	33.3	34.0	34.0	33.9	32.0	30.6	29.8	29.2	29.0	27.5	27.0
20	33.0	32.9	28.4	31.3	31.0	29.0	29.0	24.3	23.7	24.0	24.1	24.4
21	31.5	32.6	33.5	31.1	26.3	27.6	27.5	26.2	23.9	23.9	24.1	24.2
22	33.0	33.2	33.2	33.0	31.8	30.4	29.6	29.0	28.5	27.4	27.0	27.2
23	32.0	31.0	29.9	30.0	32.2	31.0	28.8	27.8	27.3	27.0	27.2	27.3
24	31.3	31.3	31.9	31.9	31.8	30.1	29.2	28.8	28.5	29.5	28.0	27.6
25	32.1	32.7	32.8	31.2	30.7	29.6	28.0	27.1	26.3	26.0	26.0	26.2
26	32.5	32.0	32.1	32.4	31.4	26.0	25.5	25.8	26.0	26.2	26.3	26.2
27	32.5	31.8	30.9	30.2	29.8	26.0	26.0	25.8	25.8	25.8	25.9	26.0
28	30.8	30.7	31.0	28.8	25.0	24.9	25.5	26.3	26.8	26.6	26.2	26.0
29	29.3	25.5	26.0	26.9	27.2	27.2	27.2	26.3	26.8	26.2	26.0	25.9
30	32.1	32.2	30.2	30.0	24.2	25.2	26.1	26.5	26.9	26.5	26.4	26.2
31	32.0	32.3	30.9	30.1	30.0	29.0	28.8	28.8	25.8	25.0	24.5	24.4
Mean	32.4	32.1	31.7	31.6	30.5	29.3	28.3	27.5	27.1	26.9	26.5	26.3

กรุงเทพฯ พฤษภาคม ๒๕๐๘ Bangkok May 1965

ความชื้นสัมพันธ์รายชั่วโมงประจำวันเป็นเรือนร้อย

Hourly Relative Humidity in Percent

Time / Date	เวลากรุงเทพ ฯ / Bangkok Standard Time											
	0100	0200	0300	0400	0500	0600	0700	0800	0900	1000	1100	1200
1	81.0	81.0	82.0	86.0	87.0	88.0	87.0	79.0	62.0	57.0	56.0	55.0
2	82.0	83.0	84.0	87.0	88.0	90.0	86.0	79.0	79.0	63.0	61.0	54.0
3	71.0	73.0	76.0	77.0	78.0	79.0	94.0	89.0	72.0	69.0	63.0	59.0
4	96.0	98.0	96.0	95.0	94.0	94.0	94.0	91.0	82.0	76.0	67.0	67.0
5	93.0	96.0	96.0	94.0	94.0	94.0	94.0	90.0	88.0	83.0	76.0	71.0
6	89.0	91.0	89.0	90.0	92.0	94.0	94.0	85.0	80.0	91.0	93.0	89.0
7	91.0	92.0	93.0	94.0	94.0	94.0	91.0	85.0	78.0	74.0	66.0	60.0
8	91.0	91.0	94.0	95.0	95.0	98.0	92.0	84.0	70.0	67.0	89.0	81.0
9	94.0	96.0	96.0	95.0	95.0	95.0	96.0	89.0	80.0	75.0	70.0	62.0
10	94.0	96.0	94.0	90.0	92.0	92.0	89.0	83.0	77.0	70.0	62.0	59.0
11	98.0	98.0	98.0	98.0	98.0	96.0	97.0	90.0	85.0	72.0	61.0	61.0
12	88.0	87.0	88.0	90.0	94.0	95.0	91.0	83.0	75.0	72.0	65.0	62.0
13	84.0	87.0	88.0	89.0	91.0	91.0	92.0	81.0	73.0	64.0	58.0	56.0
14	93.0	92.0	95.0	96.0	96.0	96.0	92.0	90.0	80.0	76.0	79.0	87.0
15	89.0	89.0	91.0	93.0	94.0	95.0	94.0	85.0	73.0	57.0	56.0	53.0
16	85.0	89.0	90.0	92.0	91.0	92.0	92.0	86.0	67.0	56.0	56.0	53.0
17	80.0	81.0	85.0	87.0	80.0	85.0	86.0	81.0	76.0	72.0	64.0	68.0
18	98.0	95.0	98.0	98.0	98.0	98.0	97.0	94.0	85.0	76.0	70.0	65.0
19	92.0	93.0	94.0	94.0	95.0	97.0	93.0	86.0	72.0	67.0	62.0	62.0
20	88.0	87.0	88.0	90.0	92.0	92.0	89.0	84.0	77.0	70.0	64.0	62.0
21	98.0	96.0	96.0	98.0	98.0	98.0	95.0	89.0	85.0	79.0	75.0	71.0
22	98.0	98.0	98.0	96.0	97.0	98.0	99.0	92.0	86.0	73.0	69.0	66.0
23	91.0	91.0	95.0	97.0	98.0	98.0	95.0	88.0	80.0	72.0	69.0	69.0
24	99.0	92.0	96.0	95.0	97.0	98.0	97.0	92.0	88.0	86.0	70.0	73.0
25	89.0	90.0	92.0	92.0	95.0	97.0	94.0	83.0	72.0	66.0	61.0	63.0
26	92.0	91.0	93.0	93.0	92.0	91.0	94.0	92.0	82.0	77.0	68.0	64.0
27	93.0	94.0	95.0	95.0	95.0	95.0	92.0	83.0	76.0	70.0	68.0	65.0
28	95.0	98.0	98.0	98.0	98.0	98.0	95.0	92.0	91.0	79.0	77.0	71.0
29	85.0	86.0	92.0	94.0	94.0	95.0	95.0	85.0	80.0	77.0	85.0	75.0
30	88.0	86.0	88.0	91.0	93.0	94.0	97.0	94.0	90.0	75.0	68.0	68.0
31	94.0	96.0	96.0	98.0	98.0	98.0	96.0	92.0	85.0	83.0	69.0	72.0
Mean	90.3	90.7	92.1	92.8	93.3	94.0	93.2	87.0	78.9	72.4	68.3	65.9

Time / Date	1300	1400	1500	1600	1700	1800	1900	2000	2100	2200	2300	2400
1	48.0	47.0	52.0	50.0	55.0	61.0	70.0	76.0	77.0	82.0	83.0	84.0
2	51.0	47.0	44.0	38.0	40.0	45.0	70.0	75.0	75.0	66.0	70.0	75.0
3	57.0	53.0	54.0	48.0	92.0	95.0	98.0	97.0	95.0	95.0	98.0	97.0
4	58.0	58.0	67.0	67.0	60.0	63.0	73.0	91.0	95.0	88.0	92.0	92.0
5	67.0	68.0	67.0	64.0	67.0	72.0	75.0	82.0	83.0	84.0	86.0	87.0
6	82.0	79.0	81.0	75.0	79.0	80.0	85.0	86.0	90.0	90.0	91.0	91.0
7	58.0	63.0	66.0	64.0	72.0	76.0	79.0	82.0	83.0	83.0	82.0	87.0
8	74.0	73.0	68.0	67.0	71.0	79.0	89.0	91.0	92.0	91.0	92.0	94.0
9	65.0	61.0	58.0	57.0	59.0	69.0	78.0	78.0	88.0	92.0	92.0	94.0
10	61.0	61.0	62.0	61.0	67.0	69.0	77.0	82.0	84.0	86.0	91.0	97.0
11	59.0	60.0	60.0	60.0	67.0	74.0	84.0	85.0	84.0	85.0	85.0	87.0
12	57.0	54.0	50.0	52.0	53.0	57.0	69.0	76.0	78.0	74.0	78.0	83.0
13	55.0	86.0	88.0	87.0	85.0	82.0	80.0	85.0	89.0	85.0	88.0	90.0
14	79.0	79.0	75.0	72.0	68.0	71.0	79.0	84.0	82.0	86.0	87.0	88.0
15	53.0	51.0	58.0	62.0	62.0	64.0	72.0	73.0	78.0	77.0	79.0	81.0
16	51.0	52.0	62.0	66.0	67.0	68.0	68.0	79.0	80.0	79.0	83.0	81.0
17	72.0	87.0	94.0	91.0	90.0	92.0	94.0	93.0	91.0	93.0	98.0	98.0
18	62.0	69.0	63.0	61.0	61.0	62.0	70.0	77.0	83.0	85.0	87.0	89.0
19	54.0	54.0	58.0	50.0	47.0	57.0	65.0	74.0	76.0	78.0	82.0	85.0
20	59.0	63.0	83.0	72.0	67.0	78.0	74.0	98.0	97.0	98.0	99.0	99.0
21	70.0	63.0	57.0	72.0	76.0	81.0	87.0	88.0	98.0	99.0	99.0	98.0
22	63.0	63.0	63.0	65.0	68.0	73.0	75.0	83.0	81.0	82.0	84.0	82.0
23	65.0	66.0	76.0	73.0	64.0	67.0	79.0	83.0	83.0	85.0	85.0	85.0
24	72.0	70.0	64.0	76.0	64.0	72.0	72.0	70.0	82.0	84.0	86.0	85.0
25	63.0	62.0	63.0	66.0	70.0	75.0	79.0	84.0	88.0	91.0	92.0	92.0
26	65.0	64.0	66.0	63.0	70.0	92.0	93.0	91.0	91.0	90.0	90.0	91.0
27	60.0	64.0	68.0	71.0	74.0	92.0	94.0	94.0	94.0	94.0	93.0	95.0
28	71.0	73.0	69.0	82.0	94.0	94.0	96.0	94.0	92.0	93.0	96.0	92.0
29	78.0	89.0	91.0	91.0	84.0	84.0	89.0	89.0	87.0	91.0	91.0	88.0
30	68.0	68.0	74.0	74.0	92.0	94.0	91.0	89.0	89.0	89.0	90.0	94.0
31	62.0	65.0	67.0	70.0	73.0	79.0	82.0	82.0	89.0	95.0	96.0	97.0
Mean	63.2	64.9	66.7	66.7	69.6	74.7	80.2	84.2	86.3	86.8	88.6	89.6

กรุงเทพฯ พฤษภาคม ๒๕๐๘ Bangkok May 1965

ทิศและกำลังลมรายชั่วโมง (นอต)

Hourly Direction and Force of Surface Winds (Knot)

Time	0100		0200		0300		0400		0500		0600	
Date	Dir.	Force	Dir.	Force	Dir.	Force	Dir.	Force	Dir.	Force	Dir.	Force
1	S	5	S	6	S	5	S	5	SE	1	NE	1
2	SSE	2	ESE	2	C	0	C	0	S	5	S	3
3	ESE	2	NE	2	C	0	C	0	NNE	5	NNE	2
4	C	0	C	0	C	0	W	1	NW	4	WNW	2
5	NE	3	NE	3	C	0	C	0	NE	2	NE	2
6	C	0	C	0	ENE	1	C	0	C	0	C	0
7	C	0	C	0	C	0	C	0	C	0	C	0
8	C	0	E	1	E	1	E	1	E	1	C	0
9	C	0	C	0	C	0	C	0	C	0	C	0
10	C	0	C	0	C	0	C	0	C	0	C	0
11	SSE	1	C	0	C	0	C	0	C	0	C	0
12	C	0	W	1	W	1	C	0	C	0	NE	1
13	C	0	NE	2	C	0	C	0	C	0	C	0
14	C	0	E	3	C	0	C	0	E	3	C	0
15	S	1	C	0	C	0	C	0	C	0	C	0
16	S	2	C	0	C	0	C	0	C	0	C	0
17	NE	3	C	0	C	0	N	3	N	4	N	5
18	C	0	C	0	C	0	C	0	C	0	C	0
19	C	0	C	0	C	0	C	0	C	0	C	0
20	NE	3	SE	1	E	1	NE	1	N	2	C	0
21	C	0	C	0	C	0	C	0	C	0	C	0
22	C	0	C	0	C	0	C	0	C	0	C	0
23	SSW	1	C	0	C	0	C	0	C	0	C	0
24	NNE	3	SE	3	C	0	E	3	C	0	E	1
25	C	0	C	0	C	0	C	0	C	0	C	0
26	C	0	C	0	C	0	C	0	C	0	C	0
27	C	0	C	0	C	0	C	0	C	0	C	0
28	C	0	C	0	NE	2	ENE	2	C	0	C	0
29	SSW	4	SSW	2	C	0	C	0	C	0	C	0
30	SSE	3	SSE	3	SSE	2	ESE	3	ENE	3	C	0
31	C	0	C	0	C	0	C	0	C	0	C	0
Freq.	C	1.1	C	0.9	C	0.4	C	0.6	C	1.0	C	0.5

Time	0700		0800		0900		1000		1100		1200	
Date	Dir.	Force	Dir.	Force	Dir.	Force	Dir.	Force	Dir.	Force	Dir.	Force
1	NE	1	N	2	C	0	C	0	SE	5	SSW	4
2	S	2	SSW	5	SW	5	S	6	S	6	SE	4
3	C	0	C	0	ENE	4	C	0	NE	5	ENE	6
4	NNW	2	NNW	1	C	0	N	1	NNE	2	C	0
5	SSE	2	SSE	2	S	2	S	4	S	2	SE	5
6	C	0	NE	3	S	4	SW	4	SW	1	S	4
7	C	0	NE	2	C	0	C	0	WSW	1	SSE	1
8	C	0	SE	1	SSE	7	SSE	7	SSW	8	S	4
9	C	0	C	0	SE	1	SE	2	S	3	S	4
10	C	0	E	1	E	1	SSE	4	SSW	5	S	4
11	C	0	C	0	C	0	C	0	C	0	C	0
12	NE	1	C	0	SSE	3	S	4	SE	4	SSE	7
13	S	1	SSW	3	SE	1	W	4	W	1	S	1
14	C	0	C	0	N	2	SSE	4	C	0	NNE	2
15	C	0	C	0	N	4	S	4	SW	2	SSW	3
16	C	0	C	0	C	0	SW	3	SW	5	SW	5
17	NE	4	NE	4	NE	4	NE	5	ENE	5	NE	5
18	C	0	C	0	C	0	NNW	1	N	1	C	0
19	C	0	C	0	S	4	SE	3	SE	2	SSE	5
20	C	0	C	0	C	0	C	0	NW	1	ESE	3
21	C	0	C	0	C	0	C	0	SSE	1	S	1
22	C	0	SSW	2	SSW	1	SW	4	SW	5	WSW	6
23	C	0	C	0	C	0	C	0	SSE	1	SE	2
24	C	0	C	0	ESE	2	SSE	2	W	2	ESE	3
25	C	0	C	0	C	0	W	3	S	4	S	3
26	NE	1	C	0	ESE	3	SSE	5	S	11	SSE	9
27	C	0	C	0	S	4	S	9	SSE	5	S	9
28	C	0	C	0	C	0	S	5	SSW	7	SSW	9
29	C	0	C	0	S	2	S	5	S	3	S	5
30	C	0	C	0	C	0	SSE	11	SSE	11	SSE	12
31	C	0	C	0	E	1	C	0	S	5	SSE	6
Freq.	C	0.5	C	0.8	C	1.8	S	3.2	S	3.7	S	4.3

กรุงเทพฯ พฤษภาคม ๒๕๐๘ Bangkok May 1965

ทิศและกำลังลมรายชั่วโมง (นอต)

Hourly Direction and Force of Surface Winds (Knot)

Time / Date	1300		1400		1500		1600		1700		1800	
	Dir.	Force	Dir.	Force	Dir.	Force	Dir.	Force	Dir.	Force	Dir.	Force
1	S	4	SSE	8	SE	7	SE	7	SE	7	SSE	9
2	NE	4	SE	5	SE	5	S	6	SSE	6	SE	5
3	NNE	3	NE	1	C	0	C	0	NNW	11	SSW	9
4	E	1	S	5	S	4	S	2	S	4	S	9
5	S	4	SSE	2	S	5	SE	6	SSE	5	SSE	3
6	SSE	6	S	6	S	4	S	4	S	4	S	4
7	N	3	SE	5	SE	9	SE	9	SSE	7	SSW	11
8	SSE	4	S	7	S	7	S	7	S	8	S	8
9	S	6	SSW	5	S	6	SE	8	SE	10	SE	8
10	S	4	S	4	SSE	4	SSE	6	SSE	6	SE	6
11	SE	9	S	7	S	9	SE	6	SSE	10	S	10
12	SSE	6	SSE	5	S	4	SSE	3	SSE	5	SSE	5
13	SE	3	WNW	4	SE	5	ESE	3	SE	4	SE	2
14	E	3	SSE	5	SSE	4	SSE	4	SE	5	SSE	4
15	SSW	9	S	4	SSE	7	SE	7	SE	4	SSE	6
16	SW	4	S	6	SSE	7	SE	7	SE	6	SE	3
17	S	9	SE	9	ESE	5	SE	1	S	1	SSE	1
18	C	0	C	0	C	0	C	0	C	0	C	0
19	SSE	4	SSE	7	SE	9	S	7	SSE	7	SSE	8
20	E	2	SSW	1	S	2	SW	4	NE	2	C	0
21	C	0	N	1	S	2	ESE	4	S	2	SE	1
22	C	0	SSW	3	SSW	4	S	6	SSE	4	SSE	5
23	SSE	2	SE	4	SE	3	SSE	4	SSE	3	SSE	11
24	SE	5	SE	3	ESE	5	SE	7	SE	9	SE	8
25	SSE	5	SSE	5	SSE	5	SE	10	S	8	S	9
26	SSE	9	SSE	10	SSE	5	SSE	8	SSE	9	SW	4
27	SSE	12	SSE	9	SSE	9	SSE	6	SE	9	C	0
28	SSW	9	S	10	S	10	S	7	S	4	SSE	3
29	SSE	5	S	9	SW	1	S	5	S	5	S	5
30	SSE	8	SSE	11	SSE	11	SSE	11	C	0	SSE	2
31	SSE	5	SSW	4	ESE	7	SE	5	SSE	6	SSE	7
Freq.	SSE	4.8	SE	5.3	S	5.3	SE	5.5	SSE	5.5	SSE	5.4

Time / Date	1900		2000		2100		2200		2300		2400	
	Dir.	Force	Dir.	Force	Dir.	Force	Dir.	Force	Dir.	Force	Dir.	Force
1	SSE	7	SSE	9	SSE	9	SSE	6	SSE	5	SSE	4
2	SE	3	SE	4	ESE	9	ESE	7	ESE	1	C	0
3	S	2	SW	2	C	0	C	0	C	0	C	0
4	ENE	13	SSE	4	SSE	5	ESE	4	ESE	1	ESE	1
5	SSE	2	C	0	C	0	C	0	C	0	C	0
6	S	1	S	1	S	1	S	1	S	1	S	1
7	SW	7	S	2	C	0	C	0	C	0	C	0
8	WSW	3	WSW	1	C	0	C	0	C	0	C	0
9	S	7	S	7	WSW	2	S	3	ESE	2	C	0
10	SSE	5	S	5	S	3	S	3	W	9	W	5
11	SSE	4	SSE	1	C	0	C	0	C	0	C	0
12	SSE	6	S	5	S	3	WNW	3	C	0	C	0
13	SSE	2	C	0	C	0	C	0	C	0	C	0
14	S	2	C	0	C	0	SSE	3	SSE	3	S	2
15	SSE	7	S	6	S	3	S	1	C	0	S	2
16	ESE	3	NE	3	C	0	C	0	NNE	3	NNE	3
17	C	0	C	0	C	0	NNE	3	NNE	2	C	0
18	C	0	SSE	1	C	0	C	0	C	0	SE	1
19	ESE	1	C	0	ESE	3	E	6	E	3	NE	6
20	N	2	SW	10	C	0	C	0	C	0	C	0
21	C	0	WSW	9	SSW	2	SW	3	C	0	C	0
22	SE	2	S	2	SSW	3	S	1	S	1	SW	7
23	S	4	SSW	2	W	2	C	0	C	0	NNE	3
24	SE	4	SSE	2	SE	2	SE	3	C	0	C	0
25	S	5	S	5	SSE	3	SSE	2	C	0	C	0
26	W	1	C	0	C	0	C	0	W	1	WNW	1
27	C	0	C	0	C	0	C	0	C	0	C	0
28	SSE	1	S	2	S	3	SSW	1	SSW	2	SSW	5
29	SSE	10	SSE	8	SSE	7	SE	2	SSE	3	SSE	3
30	S	4	SSE	1	ENE	1	C	0	C	0	C	0
31	SSE	3	SSE	3	SSW	10	ESE	7	ESE	5	ESE	1
Freq.	SSE	3.6	SSE	3.1	C	2.3	C	1.9	C	1.4	C	1.5

กรุงเทพฯ พฤษภาคม ๒๕๐๘ Bangkok May 1965

จำนวนฝนรายชั่วโมงเป็นมิลลิเมตร
Hourly Rainfall in Millimetres

Time / Date	เวลากรุงเทพฯ Bangkok Standard Time											
	0100	0200	0300	0400	0500	0600	0700	0800	0900	1000	1100	1200
1												
2												
3							5.9	0.2				
4												
5												
6											0.3	0.1
7												
8											8.4	2.2
9												
10												
11	1.2	0.3										
12												
13												
14												3.0
15												
16												
17												
18	2.8	0.6	0.1									
19												
20												
21												
22		0.1		0.1								
23			0.6	1.3	0.9	0.1						
24			1.1	0.3	0.7	0.1						
25												
26												
27												
28	0.2											
29	0.1										2.0	
30												
31		0.1										
Total	4.3	1.1	1.8	1.7	1.6	0.2	5.9	0.2			10.7	5.3

Time / Date	1300	1400	1500	1600	1700	1800	1900	2000	2100	2200	2300	2400
1												
2												
3					0.3	10.7	4.2	1.9	0.1			
4							0.1	12.6	0.7			
5												
6												
7												
8							2.0	0.2				
9												
10											0.5	43.2
11												
12												
13	2.3	4.1										
14	1.4											
15												
16												
17		0.3	0.7	0.7	1.2	0.1					16 8	8.1
18												
19												
20			1.4					16.3	25.2	1.0	0.2	.1
21					0.1				10.2	1.8	1.9	
22												
23												
24												
25									0.1	0.8		
26						0.5						
27						1.2	0.2	0.1	0.1	0.8	0.1	
28				0.3	1.6	1.1	0.1		0.2		0.1	
29		1.5	0.9									
30					13.4						0.1	0.1
31									6.2	21.8	1.2	0.2
Total	1.4	4.1	7.1	1.0	16.6	13.6	6.6	31.1	42.8	26.2	20.9	51.7

กรุงเทพฯ พฤษภาคม ๒๕๐๘ Bangkok May 1965

ทรรศนวิสัยทางนอน (กม.) Horizontal Visibility (Km.)					จำนวนเมฆ (0 – 8) Amount of Clouds (0 — 8)			
Time / Date	เวลากรุงเทพ ฯ Bangkok Standard Time				Bangkok Standard Time			
	0700	1000	1300	1600	0700	1000	1300	1600
1	8.0	8.0	9.6	9.6	5	6	7	7
2	8.0	9.6	8.0	8.0	7	7	6	6
3	3.2	11.2	12.8	12.8	8	7	7	7
4	4.8	8.0	11.2	8.0	8	7	6	7
5	4.8	11.2	16.0	19.2	8	8	7	7
6	8.0	6.4	11.2	14.4	7	8	7	7
7	11.2	12.8	12.8	12.8	6	7	7	7
8	8.0	22.4	22.4	22.4	7	6	6	8
9	8.0	14.4	24.0	24.0	6	6	5	6
10	8.0	14.4	24.0	24.0	7	7	7	6
11	12.8	9.6	12.8	16.0	7	7	5	3
12	11.2	14.4	24.0	25.6	3	4	3	4
13	8.0	16.0	16.0	12.8	8	6	7	8
14	8.0	8.0	9.6	12.8	7	7	8	7
15	8.0	12.8	16.0	16.0	5	7	5	5
16	8.0	14.4	19.2	14.4	6	5	5	8
17	8.0	14.4	12.8	4.8	8	8	8	7
18	6.4	8.0	8.0	6.4	7	8	8	7
19	4.8	16.0	19.2	21.6	5	5	4	3
20	12.8	16.0	12.8	12.8	7	7	6	7
21	8.0	6.4	12.8	12.8	7	7	7	7
22	4.8	12.8	16.0	16.0	7	7	6	5
23	12.8	14.4	14.4	16.0	7	7	7	6
24	6.4	11.2	14.4	19.2	8	8	7	7
25	8.0	12.8	16.0	16.0	7	7	7	7
26	8.0	12.8	16.0	16.0	7	7	7	7
27	8.0	11.2	14.4	12.8	8	8	7	8
28	6.4	8.0	12.8	11.2	8	8	8	8
29	6.4	11.2	11.2	11.2	8	8	7	8
30	8.0	11.2	12.8	11.2	8	8	7	8
31	11.2	11.2	16.0	16.0	8	7	7	7
Mean	8.0	12.0	14.8	14.7	6.9	6.9	6.5	6.6

วันที่ / Date	ชนิดของเมฆ Form of Clouds			
	0700	1000	1300	1600
1	CuScCi	CuScCbCiCs	CuCbCiCs	CuCbCiCs
2	CuScCiCs	CuScCiCs	CuCiCs	CuCbCiCs
3	CuScCbAcAsCiCs	CuScCbAcCiCs	CuScCbCiCs	CuScCbCiCs
4	CuScAcCiCs	CuScAcCiCs	CuScCbCiCs	CuScCbAcCiCs
5	CuScCbAcAsCiCs	CuScAcAsCiCs	CuScCbAcCiCs	CuScCbAcCiCs
6	CuScAcAsCiCs	CuScCbAcAsCiCs	CuScCbAcAsCiCs	CuScCbAcCiCs
7	CuScAcCiCs	CuScCbAcCiCs	CuScCbAcCiCs	CuScCbCiCs
8	CuScAcAsCiCs	CuScCbAcCiCs	CuScCbAcCiCs	CuScCbAcCiCs
9	CuScAcCiCs	CuScAcCi	CuCbAcCi	CuCbAcCiCs
10	CuScAcCiCs	CuScAcCiCs	CuScAcCiCs	CuScCbAcCiCs
11	CuScAcCiCs	CuScAcCiCs	CuScAcCiCs	CuCbAcCi
12	CuAcCi	CuScAcCi	CuCbAcCi	CuScCbCi
13	CuScAcAsCiCs	CuScCbAcCiCs	CuScCbAcAsCiCs	CuScCbAcAsCiCs
14	CuScCbAcAsCiCs	CuScCbAcAsCiCs	CuScCbAcAsCiCs	CuScCbAcAsCiCs
15	CuScCiCs	CuScCiCs	CuScCiCs	CuScCbCiCs
16	CuAcCiCs	CuCiCs	CuScCbCiCs	CuScCbAcAsCiCs
17	CuScCbAcAsCiCs	CuScCbAcCiCs	CuScCbAcCiCs	CuScCbAcAsCiCs
18	CuScCbAcAsCiCs	CuScCbAcAsCiCs	CuScCbCiCs	CuScCbCiCs
19	CuScAcCiCs	CuScAcCi	CuCbAcCi	CuCbCiCs
20	CuScAcCiCs	CuScAcCiCs	CuCbAcCiCs	CuScCbAcCiCs
21	CuScCbAcCiCs	CuScCbAcCiCs	CuScCbAcCiCs	CuScCbAcAsCiCs
22	CuScCbAcAsCiCs	CuScAcCiCs	CuScCbCiCs	CuScCbCiCs
23	CuScCbAcAsCiCs	CuScCbAcAsCiCs	CuScCbAcCiCs	CuScCbAcCiCs
24	CuScCbAcAsCiCs	CuScCbAcAsCiCs	CuScCbAcAsCiCs	CuScCbAcAsCiCs
25	CuScAcAsCiCs	CuScAcCiCs	CuScAcCiCs	CuScCbAcCiCs
26	CuScCbAcCiCs	CuScAcCiCs	CuScCbAcCiCs	CuScCbAcCiCs
27	ScAcAsCiCs	CuScCbAcCiCs	CuScCbAcCiCs	CuScCbAcAsCiCs
28	CuScAcAsCiCs	CuScAcAsCiCs	CuScCbAcAsCiCs	CuScCbAcAsCiCs
29	CuScAcAsCiCs	CuScCbAcAsCiCs	CuScCbAcAsCiCs	CuScCbAcAsCiCs
30	CuScAcAsCiCs	CuScAcAsCiCs	CuScAcCiCs	CuScAcAsCiCs
31	ScAcAsCiCs	CuScAcCiCs	CuScAcCiCs	CuScCbAcCiCs

กรุงเทพฯ พฤษภาคม ๒๕๐๘ Bangkok May 1965

ค่าเฉลี่ยของผลการตรวจอุตุนิยมวิทยาประจำวันและประจำเดือน

Daily and Monthly Values of Meteorological Elements

Date	Mean Barometric Pressure + 1000mb.	Temperature				Relative Humidity	Wind Velocity		Mean Amount of Cloud	Total Rainfall	Mean Visibility	Amount of Evaporation	Weather Remarks
		Max.	Min.	Range	Mean		Extreme	Mean					
		°C.	°C.	°C.	°C.	%	Knot	Knot	0 — 8	mm.	km.	mm.	
1	06.58	37.1	28.4	8.7	31.4	70.3	17.0	4.9	5.0	-	10.8	4.6	
2	06.92	36.8	27.6	9.2	31.1	68.0	23.0	4.0	6.0	-	10.6	4.0	
3	09.37	36.0	23.8	12.2	28.0	78.3	32.0	2.3	7.1	23.3	9.6	2.0	
4	09.25	35.0	23.2	11.8	27.9	81.4	31.0	2.8	7.3	13.4	8.2	2.3	
5	08.94	32.2	24.0	8.2	27.6	82.1	14.0	2.3	7.4	-	12.8	2.4	
6	08.43	29.6	24.7	4.9	26.8	86.9	14.0	2.2	7.4	0.4	12.4	1.2	
7	08.05	34.4	24.2	10.2	28.3	79.5	21.0	2.4	7.0	-	12.6	2.4	
8	08.76	31.2	24.4	6.8	27.6	84.5	26.0	3.2	7.3	12.8	15.2	1.6	
9	07.83	33.2	24.7	8.5	28.2	80.6	21.0	3.1	6.6	-	16.6	2.7	
10	06.73	34.1	22.8	11.3	28.6	79.0	23.0	3.1	6.9	43.7	17.6	2.3	
11	07.82	34.1	22.9	11.2	28.7	80.9	14.0	2.4	6.4	1.5	11.8	2.3	
12	08.65	34.9	25.2	9.7	29.8	73.8	13.0	2.8	5.0	-	17.0	3.2	
13	08.12	34.5	25.8	8.7	28.5	81.4	19.0	1.5	7.5	6.4	14.0	1.8	
14	07.49	31.8	25.4	6.4	28.1	84.3	23.0	2.0	7.1	4.4	12.6	1.7	
15	06.47	35.3	25.4	9.9	29.9	74.1	16.0	3.1	5.3	-	14.4	3.2	
16	06.31	35.8	26.6	9.2	29.8	74.4	16.0	2.5	6.5	-	14.2	3.3	
17	08.55	33.5	23.9	9.6	26.9	84.9	27.0	3.0	7.9	27.9	9.8	1.4	
18	09.16	33.2	22.9	10.3	27.9	80.9	5.0	0.2	7.5	3.5	7.2	1.6	
19	08.04	34.5	25.2	9.3	29.7	74.5	16.0	3.1	5.4	-	12.9	3.3	
20	07.74	34.3	23.3	11.0	27.4	82.1	16.0	1.5	7.1	44.2	13.2	1.7	
21	07.48	34.6	23.5	11.1	27.1	86.1	25.0	1.1	7.3	14.0	10.0	1.8	
22	06.09	33.2	23.6	9.6	28.5	81.3	16.0	2.3	7.1	0.2	12.6	2.1	
23	04.83	32.3	25.0	7.3	28.4	81.4	18.0	1.8	7.1	2.9	13.6	1.9	
24	04.89	32.5	24.7	7.8	28.4	82.5	14.0	2.8	7.6	2.2	12.6	2.6	
25	05.41	33.2	26.0	7.2	28.8	80.0	18.0	2.8	7.3	0.9	12.6	2.6	
26	04.51	32.7	25.3	7.4	28.1	83.1	27.0	3.2	7.4	0.5	13.0	2.1	
27	04.70	33.0	25.2	7.8	27.9	83.9	25.0	3.0	7.6	2.5	11.0	1.7	
28	04.88	31.5	24.3	7.2	27.1	89.0	40.0	3.4	8.0	3.6	9.2	1.4	
29	03.63	30.2	24.7	5.5	27.0	87.3	25.0	3.5	7.9	4.5	10.6	1.4	
30	04.54	32.4	24.0	8.4	27.5	85.2	33.0	4.0	7.9	13.6	10.4	1.7	
31	07.08	32.7	24.1	8.6	27.7	84.8	24.0	3.1	7.6	29.5	12.0	2.1	
Totals										255.9		70.4	
Mean	07.01	33.5	24.7	8.8	28.3	80.9	21.0	2.7	7.0		12.3	2.3	
Abs. Max.	11.70	37.1		12.2		99.0	40.0			44.2		4.6	
Days	3rd.	1st.		3rd.		4days	28th.			20th.		1st.	
Abs. Min.	01.05		22.8	4.9		38.0						1.2	
Days	27th.		10th.	6th.		2nd.						6th.	

กรุงเทพ ฯ – BANGKOK

ผลสรุปการตรวจประจำเดือน พฤษภาคม ๒๕๐๘

Monthly Summary for May 1965

1. ความกดอากาศ – AIR PRESSURE

สูงสุด	**Extreme Maximum**	1011.70	**mb.**	เมื่อ – **on the 3rd.**
ต่ำสุด	**Extreme Minimum**	1001.05	**mb.**	เมื่อ – **on the 27th.**
ระยะเปลี่ยนประจำวันสูงสุด	**Max. Diurnal Range**	6.10	**mb.**	เมื่อ – **on the 22nd.**
ปานกลางสูงสุด	**Mean Maximum**	1009.06	**mb.**	
ปานกลางต่ำสุด	**Mean Minimum**	1004.20	**mb.**	
ปานกลาง	**Mean**	1007.01	**mb.**	

2. อุณหภูมิอากาศ – AIR TEMPERATURE

สูงสุด	**Extreme Maximum**	37.1	°C.	เมื่อ – **on the 1st.**
ต่ำสุด	**Extreme Minimum**	22.8	°C.	เมื่อ – **on the 10th.**
ระยะเปลี่ยนประจำวันสูงสุด	**Max. Diurnal Range**	12.2	°C.	เมื่อ – **on the 3rd.**
ปานกลางสูงสุด	**Mean Maximum**	33.5	°C.	
ปานกลางต่ำสุด	**Mean Minimum**	24.7	°C.	
ปานกลาง	**Mean**	28.3	°C.	

3. ความชื้นสัมพันธ์ – RELATIVE HUMIDITY

สูงสุด	**Highest**	99.0	%	เมื่อ – **on the 4days**
ต่ำสุด	**Lowest**	38.0	%	เมื่อ – **on the 2nd.**
ปานกลาง	**Mean**	80.9	%	

4. ลม – SURFACE WINDS

ความเร็วสูงสุด	**Greatest Velocity**	40.0	**Knot**
ความเร็วปานกลาง	**Mean Velocity**	2.7	**Knot**
ทิศร่วม	**Resultant Direction**	S 22° 33' E	

5. ฝนตก – RAINFALL

รวมทั้งเดือน	**Total Amount**	255.9	**mm.**		
ต่างจากปรกติ	**Departure from normal**	+89.6	**mm.**		
ความแรงของฝน	**Greatest Intensity**		**mm.**	**in**	**minutes**
ตกมากที่สุดในวันหนึ่ง	**Heaviest fall in 24 hrs.**	44.2	**mm.**	เมื่อ	**on the** 20th.

6. หมายเหตุ – MISCELLANEOUS INFORMATION

ท้องฟ้าไม่มีเมฆ	**Cloudless sky**	0	
ท้องฟ้ามีเมฆบางส่วน	**Partly cloudy sky**	0	
ท้องฟ้ามีเมฆมาก	**Cloudy sky**	22	
ท้องฟ้ามีเมฆเต็ม	**Overcast**	9	
วันมีฝนตก	**Rainy days**	22	
วันมีน้ำค้าง	**Days with dew**	31	
วันมีหมอก	**Days with ground fog**	0	
วันมีฟ้าหรัวชื้น	**Days with mist**	26	
วันมีฟ้าหรัว	**Days with haze**	4	
วันมีพายุฟ้าคะนอง	**Days with thunderstorm**	14	
วันมีพายุฟ้าคะนองไม่ผ่านสถานี	**Days with distant thunderstorm**	10	
วันมีฟ้าแลบ	**Days with lightning**	29	
จำนวนไอน้ำรวมทั้งเดือน	**Total Evaporation**	70.4	**mm.**
จำนวนชั่วโมงที่มีแสงแดดทั้งเดือน	**Total Duration of Sunshine**		**hrs.**

สรุปผลการตรวจอุตุนิยมวิทยาประจำเดือน พฤษภาคม ๒๕๐๘

Summary of Meteorological Observations for month of May 1965

สถานี Station	ค่าปานกลางความกดอากาศโดยลดและแก้แล้ว (เป็นมิลลิบาร์) Mean Reduced Barometric Presssure (in millibars)								
	1000 + จำนวนในตาราง 1000 + the numbers in the tables								ประจำเดือน For Month
	0100	0400	0700	1000	1300	1600	1900	2200	
Chiangrai	08.03	08.04	09.18	09.39	07.05	04.01	05.07	07.85	07.33
Pai	-	-	-	-	-	-	-	-	-
Mae Hongson	06.41	06.05	07.44	07.91	04.90	01.32	02.81	06.41	05.41
Chiangmai	06.75	06.40	07.80	08.15	05.41	02.34	03.68	06.59	05.89
Nan	06.38	07.06	07.85	08.33	05.68	02.99	04.01	05.77	06.01
Lampang	06.54	05.99	07.42	07.98	05.65	02.54	03.75	06.49	05.80
Phrae	05.56	05.24	06.68	07.59	05.29	02.29	03.24	05.76	05.21
Mae Sariang	-	-	-	-	-	-	-	-	-
Uttaradit	06.67	06.17	07.67	08.53	06.20	03.00	03.88	06.94	06.18
Loei	07.23	06.70	08.23	09.32	06.70	04.58	05.75	07.91	07.05
Nakhon Phanom	06.76	06.10	07.55	08.13	05.69	03.25	04.59	07.20	06.16
Udon Thani	06.99	06.47	07.98	09.03	07.02	04.41	04.89	06.88	06.71
Sakon Nakhon	07.79	-	08.62	09.23	07.18	04.89	06.12	-	07.30
Tak	06.03	05.14	06.48	07.79	05.78	02.76	03.66	06.44	05.51
Phitsanulok	07.38	06.60	08.08	08.88	06.64	03.64	04.80	07.47	06.69
Mae Sot	06.85	-	07.45	07.99	05.16	02.65	04.67	-	05.79
Mukdahan	08.00	08.05	08.88	09.39	06.82	04.85	06.33	07.72	07.51
Phetchabun	-	-	07.44	07.97	05.56	03.34	04.72	-	05.81
Khon Kaen	07.40	06.94	08.12	08.93	06.44	04.15	05.71	08.08	06.97
Roi Et	06.26	05.82	07.26	08.31	06.03	03.53	04.92	07.05	06.15
Nakhon Sawan	07.23	06.58	07.82	08.74	06.54	03.62	05.10	07.53	06.65
Chaiyaphum	-	-	08.46	09.13	06.48	04.41	05.74	-	06.84
Ubon Ratchathani	08.97	08.42	09.81	10.52	08.02	05.77	07.31	09.71	08.57
Nakhon Ratchasima	08.16	07.48	08.63	09.24	06.91	04.68	06.58	08.85	07.57
Surin	07.47	06.56	08.02	09.00	06.65	04.46	06.06	08.13	07.04
Lopburi	07.78	06.86	07.93	09.00	06.87	04.14	06.03	08.53	07.14
Suphanburi	07.20	06.39	08.23	09.20	07.10	04.32	06.21	07.92	07.07
Prachinburi	-	-	08.30	09.31	07.00	04.58	06.39	-	07.12
Sap Muang	-	-	08.41	08.37	06.33	04.48	06.25	-	06.77
Kanchanaburi	07.63	06.52	07.91	08.97	06.78	04.33	05.83	08.11	07.01
Don Muang	07.97	06.84	07.83	09.05	07.25	04.56	05.87	08.27	07.21
Aranyaprathet	08.26	07.84	08.55	09.49	07.21	05.02	06.54	07.84	07.59
Pom Phrachunlachomklao	-	-	07.41	08.57	07.01	04.54	05.57	-	06.62
Chonburi	07.55	06.56	07.87	08.81	07.14	04.91	06.14	08.37	07.17
Ko Sichang	-	-	07.72	08.92	07.49	05.03	06.08	-	07.05
Sattahip	08.67	07.67	08.57	09.73	08.64	06.39	07.15	09.22	08.26
Chanthaburi	07.99	06.98	08.28	08.98	07.37	05.51	06.71	08.75	07.57
Hua Hin	06.99	05.95	07.19	08.29	06.48	04.41	05.64	07.83	06.60
Prachuap Khirikhan	07.92	06.88	08.00	09.05	07.42	05.54	06.57	08.71	07.51
Khlong Yai	08.04	-	08.23	09.22	07.64	05.82	07.10	-	07.68
Chumphon	08.38	07.00	08.36	09.43	07.86	05.95	07.09	09.58	07.96
Ranong	08.73	07.53	08.58	09.84	08.71	06.89	07.39	09.23	08.36
Ban Don	08.89	07.60	08.60	09.86	08.09	06.08	07.42	09.62	08.27
Nakhon Si Thammarat	08.44	07.03	07.66	09.13	07.50	05.52	06.71	08.82	07.60
Phuket	08.33	09.02	08.46	09.64	08.11	06.33	07.42	08.11	08.18
Trang	08.99	08.00	08.87	10.12	08.32	06.65	07.78	09.45	08.52
Songkhla	08.68	07.49	08.33	09.78	08.07	05.92	07.08	09.49	08.10
Narathiwat	08.41	06.35	08.31	09.44	07.62	05.52	07.11	09.64	07.80

สถานี Station	อุณหภูมิอากาศ (°ซ) Temperature in °C.							
	ค่าปานกลาง Means							
	ประจำเดือน For Month	สูงสุด Max.	ต่ำสุด Min.	ประจำวัน Daily Extremes				ระยะเปลี่ยนประจำวัน Daily Range
				สูงสุด Highest	วันที่ Date	ต่ำสุด Lowest	วันที่ Date	
Chiangrai	28.2	34.3	22.2	30.6	1	24.2	29	12.1
Pai	–	–	–	–	–	–	–	–
Mae Hongson	29.9	35.6	24.3	33.4	1	27.0	31	11.3
Chiangmai	29.8	35.7	23.8	31.6	2	27.4	3	11.9
Nan	29.5	35.5	23.5	31.8	1	26.3	5	12.0
Lampang	29.6	35.1	24.1	32.7	1	27.1	5	11.0
Phrae	29.6	37.0	22.2	33.0	1	25.7	30	14.8
Mae Sariang	29.9	35.6	24.2	33.0	1	26.7	11	11.4
Uttaradit	30.2	35.9	24.5	32.7	2	26.4	30	11.4
Loei	28.4	33.9	22.9	31.6	1	25.6	29	11.0
Nakhon Phanom	28.5	32.9	24.1	31.3	13	24.8	2	8.8
Udon Thani	28.9	33.7	24.1	32.3	1	26.3	28	9.6
Sakon Nakhon	28.4	33.1	23.7	31.0	1	25.8	26	9.4
Tak	29.6	34.9	24.4	34.0	2	25.5	17	10.5
Phitsanulok	30.3	35.8	24.9	33.1	1	27.4	31	10.9
Mae Sot	29.4	34.6	24.2	31.6	1	27.0	29	10.4
Mukdahan	28.4	33.2	23.7	31.1	1	25.7	3	9.5
Phetchabun	29.3	34.9	23.7	31.2	1	27.7	17	11.2
Khon Kaen	29.9	34.8	24.9	33.2	14	27.3	3	9.9
Roi Et	29.1	33.5	24.8	31.8	1	26.8	3	8.7
Nakhon Sawan	30.6	36.2	25.0	33.8	2	28.4	17	11.2
Chaiyaphum	29.0	33.8	24.1	31.3	1	26.9	31	9.7
Ubon Ratchathani	29.1	33.7	24.4	31.3	1	27.4	28	9.3
Nakhon Ratchasima	28.7	34.0	23.4	31.1	15	26.6	30	10.6
Surin	28.0	33.8	22.2	30.8	1	26.2	8	11.6
Lopburi	29.5	34.6	24.5	33.1	1	26.6	17	10.1
Suphanburi	29.7	34.5	24.9	33.3	1	25.5	17	9.6
Prachinburi	29.1	33.7	24.6	32.0	1	26.0	28	9.1
Sap Muang	27.3	32.6	21.9	28.5	11,13	25.9	3	10.7
Kanchanaburi	29.6	34.6	24.5	34.0	2	27.3	17	10.1
Don Muang	29.5	34.2	24.8	32.0	1	27.1	29	9.4
Aranyaprathet	29.7	34.5	24.9	31.9	1	27.4	17	9.6
Pom Phrachunlachomklao	28.2	31.8	24.5	30.4	2	25.6	6	7.3
Chonburi	28.7	32.6	24.8	32.0	2	27.1	24	7.8
Ko Sichang	29.0	31.8	26.2	31.7	2	26.4	18	5.6
Sattahip	29.7	33.6	25.8	33.1	2	26.5	6	7.8
Chanthaburi	28.1	32.5	23.8	29.8	4	25.2	28	8.7
Hua Hin	28.7	32.7	24.6	30.5	2	27.2	4	7.9
Phrachuap Khirikhan	29.1	33.9	24.3	31.8	1	26.7	6	9.6
Khlong Yai	27.7	31.7	23.7	29.3	1	24.9	26	8.0
Chumphon	28.0	32.6	23.4	29.3	1	25.0	26	9.2
Ranong	27.2	31.2	23.1	28.5	3days	23.4	26	8.1
Ban Don	28.3	33.4	23.1	31.0	1	25.9	29	10.3
Nakhon Si Thammarat	28.1	32.9	23.3	29.3	13	26.4	29	9.6
Phuket	27.9	31.6	24.2	29.0	14	26.4	26	7.4
Trang	28.0	32.4	23.6	29.3	10	25.7	26	8.8
Songkhla	28.6	33.4	23.8	30.4	2	26.0	26	9.6
Narathiwat	27.6	31.7	23.4	29.9	28	25.6	7	8.3

สถานี Station	อุณหภูมิอากาศ (°ซ.) Air Temperature in °C.								
	สูงสุดและต่ำสุด Extremes				ระยะเปลี่ยนประจำวัน Daily Range				ระยะเปลี่ยนระหว่างสูงสุดและต่ำสุด
	สูงสุด Max.	วันที่ Date	ต่ำสุด Min.	วันที่ Date	มากที่สุด Greatest	วันที่ Date	น้อยที่สุด Smallest	วันที่ Date	Range between Extreme Temp.
Chiangrai	39.6	1	19.8	5	18.0	1	6.2	30	19.8
Pai	–	–	–	–	–	–	–	–	–
Mae Hongson	39.5	1,16	21.1	4,7	14.5	8	5.9	30	18.4
Chiangmai	39.6	2	21.8	20	16.3	1	7.6	17	17.8
Nan	39.3	1	22.0	3	15.7	13	7.3	30	17.3
Lampang	39.5	2	21.4	3	15.0	2	7.5	28	18.1
Phrae	40.6	16	17.5	4	20.5	4	9.9	30	23.1
Mae Sariang	39.3	9	21.6	18	15.5	4	6.3	27	17.7
Uttaradit	40.2	1	22.2	5	15.6	1	6.3	30	18.0
Loei	39.9	1	20.2	3	16.7	1	5.7	29	19.7
Nakhon Phanom	36.8	13	19.3	3	12.8	4	3.8	27	17.5
Udon Thani	37.5	1	21.4	3	12.5	12	6.4	29	16.1
Sakon Nakhon	37.6	1	20.6	3	13.3	1,4	1.6	16	17.0
Tak	40.5	2	20.0.	17	14.0	20	7.5	24,30	20.5
Phitsanulok	39.0	2	23.0	23	13.8	12	8.0	30	16.0
Mae Sot	38.2	2	22.6	18	14.0	2	6.0	27	15.6
Mukdahan	38.0	1	20.3	3	13.8	1	2.7	16	17.7
Phetchabun	37.8	1	21.7	17	15.0	2	8.3	30	16.1
Khon Kaen	39.4	14	22.2	3	12.9	13	6.6	2	17.2
Roi Et	37.0	1	22.0	3	11.6	4	4.6	23	15.0
Nakhon Sawan	40.1	2	20.3	4	16.6	4	7.9	23	19.8
Chaiyaphum	38.2	1	22.8	4days	13.8	1	6.4	28	15.4
Ubon Ratchathani	36.8	1	22.5	4,21	13.3	4	6.3	27	14.3
Nakon Ratchasima	38.5	1	21.9	3days	14.9	1	6.8	30	16.6
Surin	37.2	1	20.2	8,20	14.0	9	9.1	27,29	17.0
Lopburi	39.3	1	22.0	17	12.5	1	7.0	8	17.3
Suphanburi	39.3	1	21.5	17	12.1	1	6.9	6	17.8
Prachinburi	38.2	1	23.4	18,28	12.4	1	5.2	28	14.8
Sap Muang	36.9	1	19.3	1	17.6	1	7.9	23	17.6
Kanchanaburi	40.4	2	22.3	17	14.2	5	6.0	27	18.1
Don Muang	37.5	1	23.2	30	12.2	10	4.3	29	14.3
Aranyaprathet	38.2	1	23.3	20	13.6	2	6.2	27	14.9
Pom Phrachunlachomklao	33.9	2	22.8	18	9.5	18	4.2	6	11.1
Chonburi	36.0	2	22.2	24	10.3	10	3.6	27	13.8
Ko Sichang	34.8	2	22.7	18	8.7	10	2.2	27	12.1
Sattahip	37.5	2	22.5	22	9.9	5	1.9	6	15.0
Chanthaburi	35.9	19	22.5	5	12.5	19	1.7	28	13.4
Hua Hin	34.8	15	22.7	4	10.6	15	5.8	6,17	12.1
Prachuap Khirikhan	38.1	2,15	22.1	31	14.9	15	4.4	27	16.0
Khlong Yai	34.1	1	22.8	5	10.0	4	2.8	27	11.3
Chumphon	35.5	1	22.2	15	12.6	15	3.0	26	13.3
Ranong	33.8	1,3	21.3	4	11.2	9	2.0	26	12.5
Ban Don	37.2	1	21.8	12	13.7	9,16	4.6	29	15.4
Nakhon Si Thammarat	35.3	2	22.0	4	12.6	2	5.3	29	13.3
Phuket	33.5	14	22.5	4	9.5	9	4.0	28	11.0
Trang	34.5	12	21.8	17	11.5	12	4.5	25	12.7
Songkhla	36.5	2	21.8	9	12.2	2	6.3	26	14.7
Narathiwat	34.0	27,28	22.4	3	10.8	27	6.1	7	11.6

สถานี Station	ความชื้นสัมพันธ์ (%) Relative Humidity in %								
	ค่าปานกลาง Means					ค่าสูงสุดและต่ำสุด Absolute Extremes			
	ประจำเดือน For Month	ประจำวัน Daily Extremes							
		สูงที่สุด Highest	วันที่ Date	ต่ำที่สุด Lowest	วันที่ Date	สูงที่สุด Highest	วันที่ Date	ต่ำที่สุด Lowest	วันที่ Date
Chiangrai	72.0	93.6	29	51.0	1	98.0	4days	27.0	15,16
Pai	-	-	-	-	-	-	-	-	-
Mae Hongson	66.8	84.0	30	43.6	1	98.0	26	24.0	1
Chaingmai	65.4	80.1	30	49.9	1	95.0	20	29.0	1
Nan	77.2	86.8	5	64.6	14	99.0	25	33.0	14
Lampang	71.4	81.9	5	50.4	1	98.0	5	30.0	1
Phrae	66.9	87.1	30	46.5	1	99.0	30,31	29.0	13
Mae Sariang	69.7	83.5	31	50.8	1	97.0	9,18	32.0	1
Uttaradit	72.6	88.6	30	58.3	2	100.0	28	30.0	1
Loei	75.5	87.5	29	57.7	1	98.0	18	34.0	1
Nakhon Phanom	78.3	92.9	27,28	68.0	13	98.0	6days	46.0	10
Udon Thani	79.2	93.5	28	64.8	10	98.0	6days	44.0	12
Sakon Nakhon	80.3	94.7	16	66.3	1	100.0	26	48.0	1
Tak	73.3	90.9	17	54.9	1	98.0	6days	37.0	1
Phitsanulok	70.3	85.3	31	56.6	2	97.0	31	32.0	10
Mae Sot	73.3	85.0	30	57.5	3	97.0	31	40.0	1
Mukdahan	77.5	90.3	27	61.5	1	100.0	27	46.0	1
Phetchabun	71.1	82.2	16,17	55.8	1	97.0	5days	40.0	4
Khon Kaen	71.8	84.4	30	51.8	1	96.0	31	32.0	14
Roi Et	77.4	88.0	23	64.9	1	100.0	21	42.0	1
Nakhon Sawan	67.4	83.2	17	52.8	1	97.0	21	36.0	1
Chaiyaphum	67.5	83.8	23	46.6	1	96.0	16	32.0	1
Ubon Ratchathani	76.1	87.8	27	61.6	1	98.0	9	43.0	4
Nakhon Ratchasima	79.0	88.6	24	63.3	1	98.0	4days	36.0	1
Surin	77.9	90.1	29	55.8	1	100.0	21	39.0	1
Lopburi	78.2	86.5	30	62.5	1	100.0	3days	39.0	1
Suphanburi	70.9	93.4	17	47.2	1	100.0	17	27.0	1
Prachinburi	79.2	92.8	28	58.8	2	100.0	23	42.0	2
Sap Muang	75.4	86.2	20	64.0	1	98.0	22	40.0	1
Kanchanaburi	72.5	84.0	6,26	45.8	1	97.0	11	29.0	1
Don Muang	78.8	90.5	28	67.5	2	98.0	3days	37.0	1
Aranyaprathet	80.8	93.0	29	67.3	1	100.0	29	41.0	2
Pom Phrachunlachomklao	74.9	89.2	6	68.2	1	97.0	6	60.0	16
Chonburi	78.7	88.3	6	60.6	2	96.0	3days	34.0	2
Ko Sichang	74.1	84.8	6	62.6	2	95.0	4days	48.0	2
Sattahip	79.5	90.1	6	70.8	2	98.0	6,10	50.0	1
Chanthaburi	84.8	96.0	28	74.9	3	99.0	29	47.0	4
Hua Hin	78.9	89.3	6	69.9	2	98.0	6,7	50.0	2
Prachuap Khirikhan	79.4	90.0	30	71.4	1	98.0	3days	40.0	2
Khlong Yai	82.8	96.0	26	74.8	18	98.0	4days	60.0	9
Chumphon	82.2	94.3	27	68.8	2	98.0	15,31	51.0	2
Ranong	86.0	98.3	26	74.0	1	100.0	6days	55.0	9
Ban Don	82.8	93.8	28	72.6	9	98.0	3days	43.0	9
Nakhon Si Thammarat	82.4	89.6	22	76.0	26	98.0	19,21	50.0	9
Phuket	83.5	93.5	28	76.5	10	100.0	3days	60.0	19
Trang	86.2	95.6	25	81.3	9	100.0	16	52.0	10
Songkhla	80.1	87.4	22	72.1	17	98.0	4days	52.0	30
Narathiwat	81.8	90.7	7	75.2	1	99.0	7,23	62.0	12

สถานี Station	ลมผิวพื้น Surface Winds								
	ทิศร่วม Resultant Direction				ความแน่ทิศ Steadiness in %				กำลังลมอย่างมากที่สุดตามมาตราโบฟอร์ต Greatest force in Beaufort Scale
	เวลา 0700	เวลา 1000	เวลา 1300	เวลา 1600	เวลา 0700	เวลา 1000	เวลา 1300	เวลา 1600	
Chiangrai	S35E	S25E	S 9E	S18W	4	54	43	41	8
Pai	-	-	-	-	-	-	-	-	-
Mae Hongson	Calm	N67W	S70W	S45W	-	25	49	42	7
Chiangmai	N19E	S32E	S 9E	S13W	7	31	63	60	9
Nan	S49E	S31E	S15E	S30E	35	84	64	46	7
Lampang	N45E	S 1W	S 1W	S 3W	9	62	72	59	7
Phrae	S 9W	S11W	S 2W	S 5W	86	87	75	39	8
Mae Sariang	N	S53E	S 7E	S52W	3	16	26	37	9
Uttaradit	W	S18W	S58W	S45W	3	10	31	42	3
Loei	N 2E	N38E	N 6W	N 3W	56	37	30	16	7
Nakhon Phanom	S63E	S75E	N82E	S 5W	51	64	46	20	7
Udon Thani	S63E	N30E	S56E	S72E	29	26	12	21	9
Sakon Nakhon	S72E	S45W	S45E	S32E	31	5	5	31	5
Tak	S63W	S45W	S36W	S51W	29	23	61	63	6
Phitsanulok	S17E	S 1E	S 1W	S 3E	45	59	56	69	7
Mae Sot	S32E	S32E	S82W	S87W	31	31	46	56	5
Mukdahan	S 6E	S 8W	S 9E	S 8W	16	23	20	16	5
Phetchabun	S59E	S51W	S 8W	S56W	4	4	46	24	6
Khon Kaen	S73W	S84W	S49W	S76W	10	30	30	27	6
Roi Et	S14E	S24W	S19W	S13W	14	40	59	44	4
Nakhon Sawan	S 1W	S 9W	S25W	S 6W	59	66	54	63	6
Chaiyaphum	S63W	S59W	S42W	S59W	44	57	44	38	6
Ubon Ratchathani	S35E	S 4E	S10W	S16W	40	46	37	24	7
Nakhon Ratchasima	S81W	S54W	S79W	S30W	7	28	33	26	7
Surin	S 9E	S11W	S21W	S22W	60	50	56	35	5
Lopburi	S37E	S34E	S15E	S13E	49	83	64	57	7
Suphanburi	S 5E	S 3W	S49W	S28W	76	62	60	63	5
Prachinburi	S88E	S67E	N14E	S81W	36	75	27	20	8
Sap Muang	N45E	S54W	S78W	S63W	3	28	47	15	4
Kanchanaburi	S86W	S89W	S83W	S63W	33	56	56	51	6
Don Muang	S73E	S11W	S22W	S 2E	69	50	53	75	8
Aranyaprathet	N85W	N81W	S84W	N76W	36	40	30	41	3
Pom Phrachunlachomklao	N68E	S24W	S32W	S31W	18	32	86	88	8
Chonburi	S48E	S15W	S43W	S14W	49	64	67	81	6
Ko Sichang	S16W	S59W	S63W	S54W	48	69	81	85	8
Sattahip	S 5W	S47W	S52W	S47W	36	58	75	81	9
Chanthaburi	N71E	S27E	S21W	S14W	7	22	56	41	6
Hua Hin	S67W	S51E	S74E	S 2E	43	21	72	43	4
Prachuap Khirikhan	S63W	S45W	S28E	S 8W	29	32	49	46	5
Khlong Yai	N31E	S56W	S61W	S65E	69	47	75	54	5
Chumphon	S34W	S33W	S 4E	S48W	12	54	46	39	7
Ranong	N52E	S11E	S62W	S43W	54	33	71	53	8
Ban Don	S45W	S42W	S54W	S 6W	5	49	28	30	6
Nakhon Si Thammarat	S 9W	S41W	S59E	W	20	30	2	11	8
Phuket	S45W	S48W	S48W	S57W	3	39	39	66	6
Trang	Calm	S11W	S86W	S41W	-	17	46	30	8
Songkhla	S27W	S55W	N17E	N	59	40	34	6	12
Narathiwat	S47W	S59W	N51E	N45E	63	38	72	74	6

สถานี Station	ลมผิวพื้น Surface Winds														
	ทิศลม Wind Direction									กำลังลมตามมาตราโบฟอร์ต Wind Force in Beaufort Scale					
	ทำการตรวจเวลา 0700 Observation at 0700									ทำการตรวจเวลา 0700 Observation at 0700					
	Calm	N	NE	E	SE	S	SW	W	NW	1—3	4	5—6	7	8—9	> 9
Chiangrai	26	-	1	1	-	2	-	1	-	5	-	-	-	-	-
Pai	-	-	-	-	-	-	-	-	-	-	-	-	-	-	-
Mae Hongson	29	-	1	-	-	-	1	-	-	2	-	-	-	-	-
Chiangmai	23	3	2	-	-	2	1	-	-	7	1	-	-	-	-
Nan	19	-	-	3	7	2	-	-	-	12	-	-	-	-	-
Lampang	27	1	2	-	1	-	-	-	-	4	-	-	-	-	-
Phrae	-	-	-	1	1	21	7	-	1	31	-	-	-	-	-
Mae Sariang	30	1	-	-	-	-	-	-	-	1	-	-	-	-	-
Uttaradit	28	-	1	-	-	-	1	1	-	3	-	-	-	-	-
Loei	8	13	5	-	1	-	-	3	1	23	-	-	-	-	-
Nakhon Phanom	6	1	1	10	8	2	2	1	-	25	-	-	-	-	-
Udon Thani	7	3	6	2	5	6	2	-	-	23	1	-	-	-	-
Sakon Nakhon	19	-	1	6	3	2	-	-	-	12	-	-	-	-	-
Tak	14	-	-	3	-	3	1	10	-	16	-	1	-	-	-
Phitsanulok	13	-	-	-	7	9	-	-	2	18	-	-	-	-	-
Mae Sot	20	-	-	1	6	4	-	-	-	11	-	-	-	-	-
Mukdahan	12	-	3	4	-	4	6	-	2	19	-	-	-	-	-
Phetchabun	27	2	-	-	-	2	-	-	-	4	-	-	-	-	-
Khon Kaen	10	2	4	1	-	5	4	2	3	21	-	-	-	-	-
Roi Et	25	-	1	-	1	4	-	-	-	6	-	-	-	-	-
Nakhon Sawan	4	1	1	1	4	13	6	-	1	26	-	1	-	-	-
Chaiyaphum	10	-	1	1	-	5	2	12	-	21	-	-	-	-	-
Ubon Ratchathani	10	1	2	2	8	5	3	-	-	21	-	-	-	-	-
Nakhon Ratchasima	26	-	1	-	-	1	1	1	1	5	-	-	-	-	-
Surin	2	2	1	3	3	16	4	-	-	29	-	-	-	-	-
Lopburi	13	1	-	-	13	4	-	-	-	18	-	-	-	-	-
Suphanburi	-	1	-	1	7	17	4	-	1	31	-	-	-	-	-
Prachinburi	18	1	1	8	3	-	-	-	-	13	-	-	-	-	-
Sap Muang	30	-	1	-	-	-	-	-	-	1	-	-	-	-	-
Kanchanaburi	19	-	-	1	-	-	1	10	-	12	-	-	-	-	-
Don Muang	2	1	3	14	7	3	1	-	-	29	-	-	-	-	-
Aranyaprathet	15	-	1	1	-	1	-	11	2	16	-	-	-	-	-
Pom Phrachunlachomklao	15	2	4	5	-	1	3	1	-	16	-	-	-	-	-
Chonburi	8	-	1	9	3	9	-	-	1	22	1	-	-	-	-
Ko Sichang	2	1	2	1	6	5	10	4	-	26	3	-	-	-	-
Sattahip	3	1	-	6	5	3	8	5	-	19	7	2	-	-	-
Chanthaburi	25	2	1	1	-	2	-	-	-	6	-	-	-	-	-
Hua Hin	12	2	-	-	-	2	8	6	1	19	-	-	-	-	-
Prachuap Khirikhan	22	-	-	-	-	-	5	4	-	9	-	-	-	-	-
Khlong Yai	-	14	7	8	-	-	1	1	-	31	-	-	-	-	-
Chumphon	26	-	-	-	-	3	-	2	-	5	-	-	-	-	-
Ranong	6	1	19	-	-	4	1	-	-	24	1	-	-	-	-
Ban Don	29	-	-	-	-	-	2	-	-	2	-	-	-	-	-
Nakhon Si Thammarat	24	-	-	-	-	5	2	-	-	6	-	1	-	-	-
Phuket	28	-	1	-	-	-	2	-	-	2	1	-	-	-	-
Trang	31	-	-	-	-	-	-	-	-	-	-	-	-	-	-
Songkhla	11	-	-	-	1	6	13	-	-	20	-	-	-	-	-
Narathiwat	11	-	-	-	-	1	17	2	-	20	-	-	-	-	-

สถานี Station	ลมผิวพื้น Surface Winds														
	ทิศลม Wind Direction									กำลังลมตามมาตราโบฟอร์ต Wind Force in Beaufort Scale					
	ทำการตรวจเวลา 1000 Observation at 1000									ทำการตรวจเวลา 1000 Observation at 1000					
	Calm	N	NE	E	SE	S	SW	W	NW	1—3	4	5—6	7	8—9	> 9
Chiangrai	6	-	-	9	-	13	3	-	-	25	-	-	-	-	-
Pai	-	-	-	-	-	-	-	-	-	-	-	-	-	-	-
Mae Hongson	11	4	2	1	1	-	5	5	2	20	-	-	-	-	-
Chiangmai	2	4	4	4	2	11	4	-	-	29	-	-	-	-	-
Nan	-	-	-	5	12	13	1	-	-	31	-	-	-	-	-
Lampang	4	1	-	1	6	11	7	-	1	27	-	-	-	-	-
Phrae	-	-	1	-	-	22	7	-	1	29	2	-	-	-	-
Mae Sariang	18	1	1	3	3	3	-	2	-	13	-	-	-	-	-
Uttaradit	21	-	2	1	-	3	2	2	-	10	-	-	-	-	-
Loei	-	8	10	3	3	1	4	2	-	31	-	-	-	-	-
Nakhon Phanom	-	2	3	14	7	3	1	1	-	31	-	-	-	-	-
Udon Thani	2	7	8	1	2	5	2	1	3	29	-	-	-	-	-
Sakon Nakhon	7	4	3	4	2	1	4	5	1	24	-	-	-	-	-
Tak	7	1	-	6	-	6	-	11	-	21	2	1	-	-	-
Phitsanulok	3	1	1	-	5	16	2	1	2	28	-	-	-	-	-
Mae Sot	3	3	-	6	6	7	-	5	1	28	-	-	-	-	-
Mukdahan	-	3	4	6	1	2	15	-	-	31	-	-	-	-	-
Phetchabun	8	9	1	1	1	7	4	-	-	23	-	-	-	-	-
Khon Kaen	6	1	5	1	-	3	5	9	1	25	-	-	-	-	-
Roi Et	13	1	-	2	-	6	8	1	-	18	-	-	-	-	-
Nakhon Sawan	1	-	1	1	4	14	7	2	1	28	2	-	-	-	-
Chaiyaphum	-	-	2	3	-	4	9	13	-	30	1	-	-	-	-
Ubon Ratchathani	3	-	5	1	4	10	7	1	-	28	-	-	-	-	-
Nakhon Ratchasima	6	1	3	2	1	4	6	7	1	25	-	-	-	-	-
Surin	2	-	4	1	3	10	8	3	-	29	-	-	-	-	-
Lopburi	-	1	1	1	18	9	1	-	-	29	1	1	-	-	-
Suphanburi	-	1	1	1	4	16	5	1	-	31	-	-	-	-	-
Prachinburi	-	1	-	16	9	3	1	1	-	31	-	-	-	-	-
Sap Muang	12	1	2	2	-	-	11	3	-	19	-	-	-	-	-
Kanchanaburi	9	1	-	1	-	-	5	12	3	22	-	-	-	-	-
Don Muang	3	-	-	3	5	8	7	3	2	26	2	-	-	-	-
Aranyaprathet	-	1	2	6	-	-	5	13	4	31	-	-	-	-	-
Pom Phrachunlachomklao	2	2	2	2	4	5	10	1	3	24	5	-	-	-	-
Chonburi	1	-	-	4	-	16	4	6	-	30	-	-	-	-	-
Ko Sichang	1	1	2	-	-	3	15	9	-	25	5	-	-	-	-
Sattahip	4	-	-	2	3	2	11	9	-	19	4	4	-	-	-
Chanthaburi	13	1	4	-	3	7	2	-	1	18	-	-	-	-	-
Hua Hin	2	3	3	8	3	2	7	1	2	29	-	-	-	-	-
Prachuap Khirikhan	3	4	1	1	3	6	6	6	1	28	-	-	-	-	-
Khlong Yai	-	3	-	4	-	6	7	11	-	31	-	-	-	-	-
Chumphon	8	-	-	-	2	10	3	8	-	16	7	-	-	-	-
Ranong	7	-	5	2	1	11	2	3	-	24	-	-	-	-	-
Ban Don	14	-	-	-	-	4	10	3	-	17	-	-	-	-	-
Nakhon Si Thammarat	11	1	-	2	-	8	1	7	1	20	-	-	-	-	-
Phuket	7	-	1	2	2	2	10	4	3	24	-	-	-	-	-
Trang	19	1	1	-	1	6	1	1	1	10	1	1	-	-	-
Songkhla	1	3	6	1	-	2	15	3	-	29	1	-	-	-	-
Narathiwat	4	5	2	1	-	3	13	3	-	27	-	-	-	-	-

สถานี Station	ลมผิวพื้น Surface Winds														
	ทิศลม Wind Direction									กำลังลมตามมาตราโบฟอร์ต Wind Force in Beaufort Scale					
	ทำการตรวจเวลา 1300 Observation at 1300									ทำการตรวจเวลา 1300 Observation at 1300					
	Calm	N	NE	E	SE	S	SW	W	NW	1—3	4	5—6	7	8—9	> 9
Chiangrai	1	3	1	5	-	16	2	2	1	28	2	-	-	-	-
Pai	-	-	-	-	-	-	-	-	-	-	-	-	-	-	-
Mae Hongson	2	5	-	-	1	4	11	5	3	28	1	-	-	-	-
Chiangmai	2	2	-	2	6	15	3	-	1	24	4	1	-	-	-
Nan	-	1	-	3	9	13	1	4	-	31	-	-	-	-	-
Lampang	-	-	1	-	8	9	12	1	-	25	5	1	-	-	-
Phrae	-	-	2	1	2	19	6	1	-	28	3	-	-	-	-
Mae Sariang	3	6	-	4	2	11	2	3	-	28	-	-	-	-	-
Uttaradit	14	1	2	-	-	2	9	2	1	17	-	-	-	-	-
Loei	-	7	7	3	1	2	2	7	2	30	-	1	-	-	-
Nakhon Phanom	-	6	7	8	2	7	1	-	-	30	-	1	-	-	-
Udon Thani	-	7	10	-	-	9	1	1	3	29	2	-	-	-	-
Sakon Nakhon	5	4	4	3	3	4	4	3	1	26	-	-	-	-	-
Tak	2	-	-	2	-	13	3	11	-	25	4	-	-	-	-
Phitsanulok	7	1	-	-	4	14	3	1	1	24	-	-	-	-	-
Mae Sot	-	2	-	6	-	3	1	19	-	31	-	-	-	-	-
Mukdahan	-	-	10	3	1	4	12	1	-	31	-	-	-	-	-
Phetchabun	-	3	1	1	3	16	2	3	2	31	-	-	-	-	-
Khon Kaen	2	1	4	2	2	5	6	8	1	29	-	-	-	-	-
Roi Et	10	-	-	1	-	11	8	1	-	20	1	-	-	-	-
Nakhon Sawan	1	2	1	1	2	11	9	3	1	27	3	-	-	-	-
Chaiyaphum	-	2	2	1	3	8	5	10	-	30	-	1	-	-	-
Ubon Ratchathani	6	2	1	4	2	5	10	1	-	22	3	-	-	-	-
Nakhon Ratchasima	2	4	3	1	-	5	8	5	3	28	1	-	-	-	-
Surin	-	-	2	3	1	11	9	4	1	31	-	-	-	-	-
Lopburi	-	1	2	-	11	12	3	2	-	30	1	-	-	-	-
Suphanburi	-	2	-	1	1	8	9	8	2	31	-	-	-	-	-
Prachinburi	-	7	3	7	3	-	2	5	4	31	-	-	-	-	-
Sap Muang	3	1	5	-	-	1	10	10	1	27	1	-	-	-	-
Kanchanaburi	2	-	1	2	2	-	6	14	4	29	-	-	-	-	-
Don Muang	1	1	-	3	2	11	7	4	2	27	3	-	-	-	-
Aranyaprathet	1	2	1	5	1	3	4	10	4	30	-	-	-	-	-
Pom Phrachunlachomklao	1	-	-	-	1	9	18	1	1	24	6	-	-	-	-
Chonburi	-	1	1	1	-	10	9	9	-	25	6	-	-	-	-
Ko Sichang	1	-	-	1	-	2	13	14	-	24	6	-	-	-	-
Sattahip	3	-	-	-	1	5	12	10	-	20	3	5	-	-	-
Chanthaburi	5	3	-	-	2	11	9	1	-	26	-	-	-	-	-
Hua Hin	-	-	5	14	7	3	2	-	-	31	-	-	-	-	-
Prachuap Khirikhan	-	2	3	3	10	7	4	2	-	21	10	-	-	-	-
Khlong Yai	-	-	-	2	-	4	10	15	-	31	-	-	-	-	-
Chumphon	-	-	-	5	9	6	2	9	-	11	19	-	1	-	-
Ranong	1	-	1	-	-	8	4	17	-	30	-	-	-	-	-
Ban Don	7	3	2	-	1	6	7	2	3	24	-	-	-	-	-
Nakhon Si Thammarat	5	3	1	8	-	4	3	4	3	24	1	1	-	-	-
Phuket	2	-	1	2	2	-	16	6	2	29	-	-	-	-	-
Trang	5	2	2	-	1	2	7	8	4	21	5	-	-	-	-
Songkhla	-	7	13	1	-	1	7	2	-	25	5	1	-	-	-
Narathiwat	1	1	23	2	1	-	3	-	-	30	-	-	-	-	-

สถานี Station	ลมผิวพื้น Surface Winds														
	ทิศลม Wind Direction									กำลังลมตามมาตราโบฟอร์ต Wind Force in Beaufort Scale					
	ทำการตรวจเวลา 1600 Observation at 1600									ทำการตรวจเวลา 1600 Observation at 1600					
	Calm	N	NE	E	SE	S	SW	W	NW	1—3	4	5—6	7	8—9	> 9
Chiangrai	3	4	-	2	1	14	2	5	-	25	2	1	-	-	--
Pai	-	-	-	-	-	-	-	-	-	-	-	-	-	-	-
Mae Hongson	5	4	-	-	2	7	8	3	2	24	1	1	-	-	-
Chiangmai	1	1	1	3	1	14	7	3	-	24	4	2	-	-	-
Nan	-	4	-	5	8	10	1	2	1	30	1	-	-	-	-
Lampang	2	3	1	-	7	8	9	-	1	24	5	-	-	-	-
Phrae	-	-	5	1	1	15	4	1	4	25	6	-	-	-	-
Mae Sariang	4	5	-	3	4	11	4	-	-	24	2	-	-	1	-
Uttaradit	13	-	1	1	-	2	11	3	-	18	-	-	-	-	-
Loei	1	9	4	3	2	3	4	4	1	30	-	-	-	-	-
Nakhon Phanom	1	4	1	6	2	6	6	3	2	30	-	-	-	-	-
Udon Thani	2	4	8	1	5	5	5	1	-	28	1	-	-	-	-
Sakon Nakhon	4	2	4	4	3	9	3	2	-	27	-	-	-	-	-
Tak	2	2	-	-	-	11	4	12	-	23	4	2	-	-	-
Phitsanulok	2	1	-	1	5	18	2	1	1	29	-	-	-	-	-
Mae Sot	-	3	-	3	1	3	1	20	-	28	1	2	-	-	-
Mukdahan	1	1	8	2	3	2	11	2	1	29	1	-	-	-	-
Phetchabun	5	5	2	1	-	8	5	4	1	25	1	-	-	-	-
Khon Kaen	1	4	2	2	1	7	4	6	4	30	-	-	-	-	-
Roi Et	16	-	-	1	-	9	5	-	-	15	-	-	-	-	-
Nakhon Sawan	1	-	1	2	3	15	5	3	1	25	2	3	-	-	-
Chaiyaphum	3	3	1	3	-	5	7	8	1	25	3	-	-	-	-
Ubon Ratchathani	4	4	2	2	3	6	8	-	2	27	-	-	-	-	-
Nakhon Ratchasima	5	1	3	1	3	7	4	5	2	25	1	-	-	-	-
Surin	1	2	4	1	2	11	4	6	-	29	-	1	-	-	-
Lopburi	3	-	1	2	9	10	3	2	1	26	1	1	-	-	-
Suphanburi	1	1	-	1	2	12	8	4	2	30	-	-	-	-	-
Prachinburi	-	6	1	4	3	2	6	8	1	28	2	-	1	-	-
Sap Muang	11	2	4	1	2	-	7	4	-	20	-	-	-	-	-
Kanchanaburi	4	1	-	1	3	2	8	9	3	22	4	1	-	-	-
Don Muang	-	-	-	1	6	18	3	1	2	12	-	-	-	-	-
Aranyaprathet	1	1	-	6	-	2	3	10	8	30	-	-	-	-	-
Pom Phrachunlachomklao	1	-	-	-	-	10	19	1	-	22	8	-	-	-	-
Chonburi	2	-	-	1	1	17	9	1	-	25	4	-	-	-	-
Ko Sichang	1	-	-	1	-	2	18	9	-	22	8	-	-	-	-
Sattahip	-	-	-	1	-	6	16	8	-	22	4	4	1	-	-
Chanthaburi	9	1	3	-	1	9	8	-	-	22	-	-	-	-	-
Hua Hin	1	1	-	5	7	6	5	6	-	30	-	-	-	-	-
Prachuap Khirikhan	1	1	1	2	6	9	5	4	2	24	6	-	-	-	-
Khlong Yai	-	4	-	3	-	3	11	10	-	31	-	-	-	-	-
Chumphon	3	-	3	3	6	3	1	15	-	13	12	3	-	-	-
Ranong	2	-	3	-	-	11	5	10	-	28	1	-	-	-	-
Ban Don	3	2	1	5	3	7	4	6	-	25	3	-	-	-	-
Nakhon Si Thammarat	1	6	4	3	-	6	5	5	1	27	3	-	-	-	-
Phuket	2	-	1	2	-	-	19	5	2	29	-	-	-	-	-
Trang	5	3	-	2	2	7	5	4	3	22	3	1	-	-	-
Songkhla	1	5	11	-	-	3	11	-	-	28	2	-	-	-	-
Narathiwat	3	3	20	3	-	-	2	-	-	28	-	-	-	-	-

สถานี Station	จำนวนเมฆ Cloud Amount 0—8		ทรรศนวิสัย Visibility Km.		จำนวนฝนตก มม. Rainfall in mm.				จำนวนน้ำระเหย มม. Evaporation (piche) mm.		
	เวลา 0700	เวลา 1300	เวลา 0700	เวลา 1300	วันมีฝน Rainy day	จำนวนฝนตก Total Amount	มากที่สุดในวันหนึ่ง Heaviest in 24 hours: จำนวน Amount	มากที่สุดในวันหนึ่ง Heaviest in 24 hours: วันที่ Date	รวมทั้งเดือน Total for Month	มากที่สุดในวันหนึ่ง Greatest in one day	วันที่ Date
Chiangrai	5.7	5.0	10.6	11.5	11	205.4	58.4	20	98.1	6.0	1
Pai	-	-	-	-	-	-	-	-	-	-	-
Mae Hongson	5.6	4.6	15.7	19.5	15	159.6	31.4	22	87.4	5.6	1
Chiangmai	5.7	5.6	12.0	13.1	9	71.1	28.3	28	164.4	8.4	1
Nan	5.9	5.5	6.1	12.2	15	109.6	22.4	26	68.7	3.9	1
Lampang	5.2	4.8	9.4	13.1	8	102.5	49.6	4	88.8	5.9	1
Phrae	6.0	5.7	8.2	10.1	9	50.7	14.0	29	144.8	8.1	13
Mae Sariang	5.8	5.5	6.4	13.2	14	167.7	43.1	31	83.7	5.2	1
Uttaradit	5.9	4.9	9.4	12.7	13	138.5	43.2	5	82.4	4.7	2
Loei	5.5	5.2	5.5	9.8	19	173.8	49.0	16	63.0	4.2	1
Nakhon Phanom	6.0	5.8	8.4	12.9	18	236.3	109.5	28	62.5	3.4	13
Udon Thani	6.3	6.1	8.1	11.8	18	337.9	71.6	5	98.9	5.6	1
Sakon Nakhon	5.8	5.7	8.5	9.8	20	455.3	83.6	25	58.7	3.7	1
Tak	6.1	5.5	9.7	10.2	14	252.5	47.8	16	127.9	8.6	1
Phitsanulok	7.0	6.5	9.3	11.4	11	176.9	53.8	23	-	-	-
Mae Sot	5.7	5.3	6.9	16.6	16	158.7	46.6	30	68.9	4.8	1
Mukdahan	6.0	6.4	12.7	15.8	18	193.9	68.3	26	59.9	5.2	1
Phetchabun	6.4	5.5	9.3	10.8	12	83.9	21.9	28	73.5	4.4	1
Khon Kaen	6.3	5.7	8.3	11.3	12	82.8	24.1	19	118.2	7.2	14
Roi Et	6.7	5.9	9.3	11.6	12	163.2	40.2	20	72.4	4.0	1
Nakhon Sawan	6.9	5.9	12.6	14.7	13	117.2	65.2	31	102.8	8.3	2
Chaiyaphum	6.0	5.7	9.5	11.5	17	220.4	54.2	16	128.4	8.9	1
Ubon Ratchathani	6.5	6.3	12.6	16.1	15	280.5	58.5	20	93.3	6.1	1
Nakhon Ratchasima	6.6	5.7	7.3	9.9	20	197.7	30.6	6	70.7	4.6	1
Surin	6.4	6.0	8.9	9.9	18	243.0	48.6	21	86.4	6.9	1
Lopburi	6.7	5.9	7.9	11.1	17	189.1	60.0	16	84.0	4.8	1
Suphanburi	5.9	5.7	7.8	13.7	15	260.7	63.5	16	76.6	5.1	2
Prachinburi	6.5	6.5	10.3	13.0	23	422.2	62.5	27	64.2	4.6	2
Sap Muang	6.2	6.1	6.2	14.0	21	188.9	30.4	16	53.8	3.5	11
Kanchanaburi	5.9	5.4	8.0	12.5	18	145.6	33.8	5	83.0	6.5	1
Don Muang	6.8	6.6	14.2	17.4	15	231.3	56.0	3	-	-	-
Aranyaprathet	5.9	6.0	8.2	13.5	20	218.1	51.9	19	78.4	5.0	2
Pom Phrachunlachomklao	7.2	6.2	15.9	31.5	16	347.6	78.1	4	118.6	6.3	1
Chonburi	6.3	5.4	11.1	13.1	18	235.7	36.3	6	63.8	5.2	2
Ko Sichang	6.3	5.1	11.5	11.1	19	244.7	67.6	17	56.7	3.3	2
Sattahip	7.1	6.6	11.5	13.4	20	165.3	36.1	21	60.4	3.0	1
Chanthaburi	7.1	6.8	5.7	9.6	21	310.2	79.6	29	60.3	4.0	2
Hua Hin	6.5	5.8	11.2	12.2	17	122.6	21.4	2	77.6	4.1	1
Prachuap Khirikhan	6.7	5.9	8.6	10.9	11	72.9	23.1	30	60.4	2.9	1
Khlong Yai	6.5	6.3	4.0	6.8	22	513.3	182.7	26	41.2	2.1	1
Chumphon	7.2	6.9	6.9	14.2	15	215.0	48.0	15	55.2	4.2	1
Ranong	7.1	7.0	6.6	7.4	24	883.9	156.0	25	37.9	2.3	10
Ban Don	6.3	6.7	8.0	10.6	18	235.7	51.6	28	57.1	3.2	16
Nakhon Si Thammarat	6.0	6.5	8.6	9.7	24	271.4	46.7	20	-	-	-
Phuket	6.0	5.7	8.1	10.4	17	289.9	48.8	23	58.4	2.9	2,14
Trang	5.9	6.8	5.5	10.6	20	335.5	45.6	25	41.4	2.3	27
Songkhla	7.1	6.7	11.9	12.8	11	116.7	31.7	25	86.7	4.4	17
Narathiwat	6.0	6.1	11.3	13.4	16	189.7	52.5	2	-	-	-

สถานี Station	ทรรศนวิสัย Visibility — Number of Observations									
	< 0.05 Km.	0.05—0.1 Km.	0.2—0.5 Km.	0.6—1.0 Km.	2—4 Km.	5—10 Km.	11—20 Km.	21—30 Km.	31—50 Km.	> 50 Km.
Chiangrai *	-	-	-	-	37	99	112	-	-	-
Pai	-	-	-	-	-	-	-	-	-	-
Mae Hongson *	-	-	-	-	2	17	215	14	-	-
Chiangmai *	-	-	-	-	2	46	200	-	-	-
Nan +	-	-	-	-	8	121	57	-	-	-
Lampang +	-	-	1	-	11	85	89	-	-	-
Phrae	-	-	-	-	4	121	30	-	-	-
Mae Sariang +	-	-	1	21	23	86	55	-	-	-
Uttaradit +	-	-	-	-	33	82	71	-	-	-
Loei +	-	-	-	2	29	126	29	-	-	-
Nakhon Phanom	-	-	-	2	6	56	91	-	-	-
Udon Thani *	-	1	-	-	15	166	66	-	-	-
Sakon Nakhon +	-	-	-	2	15	131	38	-	-	-
Tak +	-	-	-	-	2	123	61	-	-	-
Phitsanulok *	-	-	-	2	7	182	57	-	-	-
Mae Sot +	-	-	-	-	8	50	126	2	-	-
Mukdahan +	-	-	-	3	10	62	111	-	-	-
Phetchabun	-	-	-	-	-	103	52	-	-	-
Khon Kaen *	-	-	-	-	7	204	37	-	-	-
Roi Et +	-	-	-	1	9	102	74	-	-	-
Nakhon Sawan +	-	-	-	-	3	65	118	-	-	-
Chaiyaphum	-	-	-	4	6	92	53	-	-	-
Ubon Ratchathani *	-	-	-	2	7	77	162	-	-	-
Nakhon Ratchasima *	-	-	-	1	13	216	18	-	-	-
Surin +	-	-	1	1	1	157	26	-	-	-
Lopburi +	-	-	-	1	8	146	31	-	-	-
Suphanburi	-	-	3	-	6	87	59	-	-	-
Prachinburi	-	1	1	4	3	46	100	-	-	-
Sap Muang	-	-	3	9	14	50	79	-	-	-
Kanchanaburi +	-	-	-	-	12	103	71	-	-	-
Don Muang *	-	-	-	-	-	13	230	5	-	-
Aranyaprathet +	-	-	-	-	10	83	93	-	-	-
Pom Phrachunlachomklao	-	-	-	-	-	7	75	47	26	-
Chonburi +	-	-	2	5	5	58	116	-	-	-
Ko Sichang	-	-	-	-	6	18	131	-	-	-
Sattahip *	-	-	-	-	6	44	198	-	-	-
Chanthaburi *	-	-	3	9	29	179	28	-	-	-
Hua Hin +	-	-	-	-	3	84	99	-	-	-
Prachuap Khirikhan +	-	-	-	-	2	121	63	-	-	-
Khlong Yai +	-	-	11	20	49	100	6	-	-	-
Chumphon +	-	1	1	3	11	84	86	-	-	-
Ranong +	-	2	4	20	29	111	20	-	-	-
Ban Don *	-	-	-	-	6	205	37	-	-	-
Nakhon Si Thammarat	-	-	-	-	7	118	30	-	-	-
Phuket	-	-	-	-	6	91	58	-	-	-
Trang +	-	-	-	20	12	85	69	-	-	-
Songkhla *	-	-	-	-	3	58	187	-	-	-
Narathiwat +	-	-	-	-	5	93	88	-	-	-

* Observation for 8 times per day.

\+ Observation for 6 times per day.

Other stations 5 times per day.

สถานี Station	จำนวนวันที่มี Number of days with						
	○	◑	◐	●	▁	≡	═
Chiangrai	0	4	27	0	28	0	4
Pai	-	-	-	-	-	-	-
Mae Hongson	0	5	26	0	13	0	0
Chiangmai	1	1	29	0	0	0	6
Nan	0	2	29	0	28	0	29
Lampang	0	2	29	0	28	1	4
Phrae	0	1	30	0	8	0	11
Mae Sariang	0	2	29	0	31	0	2
Uttaradit	0	5	26	0	31	0	15
Loei	0	2	29	0	7	1	19
Nakhon Phanom	0	2	29	0	13	0	4
Udon Thani	0	1	29	1	10	0	8
Sakon Nakhon	0	5	22	4	1	0	6
Tak	0	3	28	0	0	0	9
Phitsanulok	0	0	29	2	7	0	6
Mae Sot	0	2	29	0	0	0	19
Mukdahan	0	3	27	1	24	0	6
Phetchabun	0	2	28	1	29	0	1
Khon Kaen	0	2	29	0	0	0	2
Roi Et	0	1	30	0	14	0	14
Nakhon Sawan	0	2	27	2	6	0	2
Chaiyaphum	0	1	30	0	0	0	4
Ubon Ratchathani	0	1	29	1	17	0	5
Nakhon Ratchasima	0	0	31	0	27	0	23
Surin	0	2	28	1	6	0	6
Lopburi	0	0	31	0	0	0	0
Suphanburi	0	3	27	1	31	0	17
Prachinburi	0	0	26	5	31	3	1
Sap Muang	0	0	31	0	15	5	20
Kanchanaburi	0	2	27	2	17	0	17
Don Muang	0	0	31	0	20	0	11
Aranyaprathet	0	0	28	3	2	0	22
Pom Phrachunlachomklao	0	0	28	3	0	0	0
Chonburi	0	3	27	1	4	0	3
Ko Sichang	0	2	27	2	1	0	1
Sathahip	0	0	30	1	31	0	1
Chanthaburi	0	1	27	3	14	0	17
Hua Hin	0	2	27	2	0	0	0
Prachuap Khirikhan	0	1	30	0	0	0	16
Khlong Yai	0	0	29	2	6	0	1
Chumphon	0	2	26	3	26	1	17
Ranong	0	0	25	6	15	0	9
Ban Don	0	0	30	1	11	0	5
Nakhon Si Thammarat	0	0	30	1	8	0	9
Phuket	0	5	19	7	15	0	12
Trang	0	0	30	1	0	11	9
Songkhla	0	0	29	2	3	7	3
Narathiwat	0	2	29	0	5	0	3

สถานี Station	จำนวนวันที่มี Number of days with					
	∞	Δ	↘	(R)	R	▽
Chiangrai	5	0	19	14	7	0
Pai	-	-	-	-	-	-
Mae Hongson	0	0	18	0	14	0
Chiangmai	2	0	16	11	13	0
Nan	2	0	27	1	21	0
Lampang	4	0	28	13	8	0
Phrae	14	0	27	18	5	0
Mae Sariang	2	0	26	14	9	0
Uttaradit	12	0	18	15	2	0
Loei	6	0	28	18	13	0
Nakh on Phanom	3	0	20	19	15	0
Udon Thani	5	0	30	7	12	0
Sakon Nakhon	2	0	18	4	16	0
Tak	6	0	29	22	11	0
Phitsanulok	4	0	15	5	6	1
Mae Sot	3	0	25	10	8	0
Mukdahan	6	0	26	21	14	0
Phetchabun	0	0	31	0	18	0
Khon Kaen	1	0	28	0	21	0
Roi Et	3	0	29	16	6	0
Nakhon Sawan	4	0	24	12	1	0
Chaiyaphum	0	0	25	16	11	0
Ubon Ratchathani	1	0	31	19	10	0
Nakhon Ratchasima	12	0	22	12	11	0
Surin	2	0	26	23	14	0
Lopburi	0	0	28	17	13	0
Suphanburi	1	0	29	15	9	0
Prachinburi	0	0	31	27	25	0
Sap Muang	0	0	20	27	18	0
Kanchanaburi	5	0	29	23	15	1
Don Muang	2	0	28	10	10	0
Aranyaprathet	0	0	19	15	12	0
Pom Phrachunlachomklao	0	0	27	20	17	0
Chonburi	0	0	27	18	9	0
Ko Sichang	0	0	25	24	2	0
Sattahip	0	0	24	14	16	0
Chanthaburi	3	0	27	25	5	0
Hua Hin	0	0	14	25	14	0
Prachuap Khirikhan	4	0	23	18	2	0
Khlong Yai	1	0	30	9	20	0
Chumphon	0	0	27	11	12	0
Ranong	0	0	15	12	10	0
Ban Don	1	0	26	24	18	0
Nakhon Si Thammarat	2	0	11	13	6	0
Phuket	9	0	5	4	4	0
Trang	0	0	27	9	20	0
Songkhla	3	0	28	18	10	0
Narathiwat	0	0	23	16	13	0

รายงานฝนตกของบางสถานี ประจำเดือน พฤษภาคม ๒๕๐๘

Rainfall Report of some selected stations for month of May 1965

สถานีตรวจน้ำฝน Rainfall Station	จำนวนฝนตก Amount			ต่างจากปรกติ Departure
	วันฝนตก Rainy days	๒๕๐๘ 1965	๒๕๐๗ 1964	mm.
ภาคเหนือ Northern Part				
1. Chiangrai *	11	205.4	103.1	- 6.4
2. Mae Hongson *	15	159.6	132.6	+ 22.4
3. Mae Sariang *	14	167.7	139.7	+ 22.3
4. Chiangmai *	9	71.1	133.5	- 67.9
5. Nan *	15	109.6	203.4	- 34.0
6. Lamphun	...	...	...	...
7. Lampang *	8	102.5	184.5	- 33.6
8. Phrae *	9	50.7	217.4	- 109.4
9. Uttaradit *	13	138.5	222.6	- 52.5
ภาคตะวันออกเฉียงเหนือ Northeastern Part				
1. Nong Khai	12	159.2	372.2	- 47.1
2. Loei *	19	173.8	298.4	- 1.3
3. Udon Thani *	18	337.9	313.1	+ 114.8
4. Sakon Nakhon *	20	455.3	336.5	+ 219.8
5. Khon Kaen *	12	82.8	269.4	- 102.1
6. Maha Sarakham	15	271.3	243.7	+ 99.9
7. Roi Et *	12	163.2	220.3	- 34.1
8. Mukdahan *	18	193.9	338.6	- 23.2
9. Chaiyaphum *	17	220.4	222.9	+ 70.8
10. Ubon Ratchathani *	15	280.5	502.5	+ 108.4
11. Sisaket	13	340.8	233.0	+ 231.4
12. Buriram	9	229.0	261.5	+ 84.5
13. Nakhon Phanom *	18	236.3	334.8	+ 20.3
14. Surin *	18	243.0	293.3	+ 69.6
15. Nakhon Ratchasima *	20	197.7	319.0	+ 31.2
ภาคกลาง Central Part				
1. Sukho Thai	12	320.7	168.8	+ 146.0
2. Tak *	14	252.5	284.8	+ 109.9
3. Mae Sot *	16	158.7	165.8	+ 14.4
4. Phitsanulok *	11	176.9	347.6	+ 18.4
5 Kamphaeng Phet	6	109.3	315.1	+ 1.9
6. Phichit	8	184.8	371.5	+ 46.6
7. Nakhon Sawan *	13	117.2	163.3	- 19.9
8. Phetchabun *	12	83.9	284.4	- 76.4
9. Uthai Thani	4	115.6	215.3	- 9.9
10. Chainat	...	...	...	...
11. Singburi	2	42.6	258.1	- 75.2
12. Lopburi *	17	189.1	352.8	+ 46.3
13. Ang Thong	16	158.5	190.3	+ 13.1
14. Saraburi	9	258.4	281.6	+ 101.3
15. Suphanburi *	15	260.7	335.0	+ 100.0
16. Ayutthaya	13	277.9	236.4	+ 118.7
17. Nakhon Nayok	10	272.9	273.2	+ 67.0
18. Pathum Thani	10	116.6	353.0	- 36.6

รายงานฝนตกของบางสถานี ประจำเดือน พฤษภาคม ๒๕๐๘

Rainfall Report of some selected stations for month of May 1965

สถานีตรวจน้ำฝน Rainfall Station	จำนวนฝนตก Amount			ต่างจากปรกติ Departure
	วันฝนตก Rainy days	๒๕๐๘ 1965	๒๕๐๗ 1964	mm.
19. Kanchanaburi *	18	145.6	176.8	+ 3.8
20. Nonthaburi	-	-	230.1	- 131.5
21. Nakhon Pathom	13	185.0	20.0	+ 34.3
22. Don Muang *	15	231.3	302.2	+ 59.5
23. Thonburi	...	...	...	...
24. Bangkok *	20	264.7	554.1	+ 98.4
25. Samut Prakan	13	189.1	246.4	- 38.3
26. Samut Sakhon	15	236.3	425.1	+ 85.0
27. Samut Songkhram	17	188.9	267.0	+ 74.1
ภาคตะวันออก Eastern Part				
1. Prachinburi *	23	422.2	169.1	+ 180.9
2. Aranyaprathet *	20	218.1	251.5	+ 41.6
3. Chachoengsao	16	177.6	198.4	+ 29.4
4. Chonburi *	18	235.7	283.0	+ 82.3
5. Sattahip *	20	165.3	165.1	+ 4.4
6. Rayong	6	202.5	163.7	+ 20.2
7. Chanthaburi *	21	310.2	579.9	- 42.0
8. Trat	12	562.5	623.1	+ 238.1
9. Khlong Yai *	22	513.3	584.0	+ 96.4
ภาคใต้ Southern Part				
1. Ratburi	13	417.6	422.5	+ 262.4
2. Phetburi	12	303.3	148.5	+ 191.3
3. Hua Hin *	17	122.6	140.3	+ 14.4
4. Prachuap Khirikhan *	11	72.9	169.7	- 39.9
5. Chumphon *	15	215.0	274.4	+ 54.2
6. Ranong *	24	883.9	660.6	+ 335.3
7. Ban Don *	18	235.7	176.5	+ 32.0
8. Phang — nga	17	343.3	497.9	+ 21.9
9. Nakhon Si Thammarat *	24	271.4	267.7	+ 62.4
10. Krabi	-	339.4	173.5	- 169.3
11. Phuket *	17	289.9	691.7	+ 11.2
12. Phatthalung	13	311.0	148.6	+ 230.7
13. Trang *	20	335.5	522.3	+ 121.1
14. Songkhla *	11	116.7	149.0	- 1.8
15. Pattani	7	32.9	199.6	- 58.6
16. Satun	13	346.4	5.8	+ 67.8
17. Yala	6	150.6	94.3	+ 18.4
18. Narathiwat *	16	189.7	102.5	+ 13.4

* ผลการตรวจของสถานีตรวจอากาศกรมอุตุนิยมวิทยา
Data from Meteorological Department

— ไม่มีฝนตก No Rainfall

... ไม่ได้รับรายงาน No Report

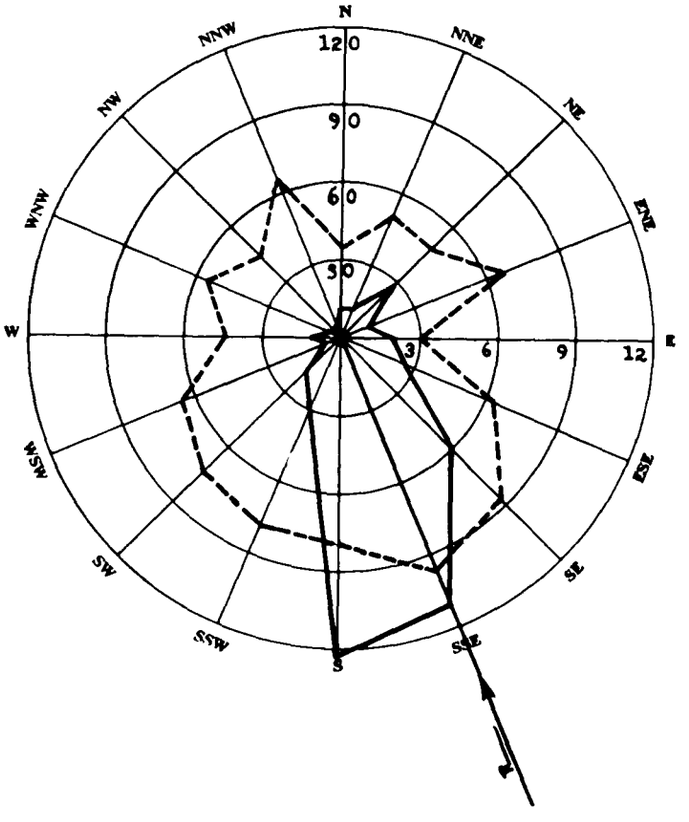

ผลสรุปการตรวจลมรายชั่วโมงของสถานี กรุงเทพ ฯ
Wind—Rose of Bangkok

พฤษภาคม ๒๕๐๘ ทิศร่วม (Resultant Direction) S 22° 33' E May 1965

ทิศ Direction		N	NNE	NE	ENE	E	ESE	SE	SSE	S	SSW	SW	WSW	W	WNW	NW	NNW	Calm
ความถี่ Frequency	ชม. Hrs.	9	11	28	9	18	25	60	112	121	30	17	6	11	3	2	4	278
	%	1.2	1.5	3.8	1.2	2.4	3.4	8.1	15.1	16.3	4.0	2.3	0.8	1.5	0.4	0.3	0.5	37.3
ความเร็วรวม Distance Travelled	กม./ชม. Km.hr.	30.4	56.0	135.2	61.6	53.6	156.0	520.4	1094.0	984.0	239.2	128.0	39.2	48.8	16.8	8.8	26.4	-
ความเร็วเฉลี่ย Mean Velocity	กม./ชม. Km.hr.	3.4	5.1	4.8	6.8	3.0	6.2	8.7	9.8	8.1	8.0	7.5	6.5	4.4	5.6	4.4	6.6	-

——— เส้นความถี่ของลมในทิศต่าง ๆ เป็นจำนวนชั่วโมง

– – – – – ความเร็วลมเฉลี่ยเป็น กม./ชม. ในทิศต่าง ๆ

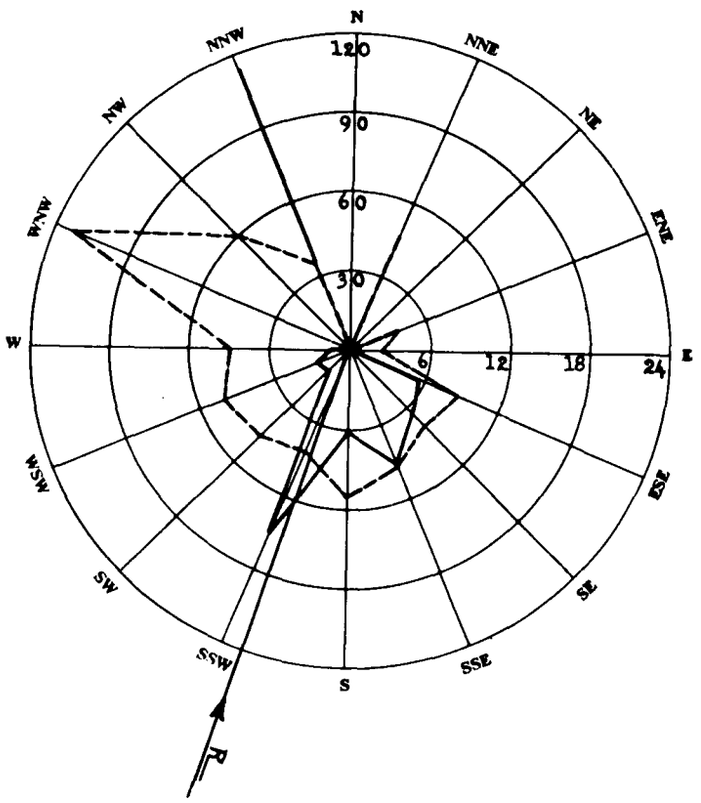

ผลสรุปการตรวจลมรายชั่วโมงของสถานี เชียงใหม่
Wind—Rose of Chiangmai

พฤษภาคม ๒๕๐๘ ทิศร่วม (Resultant Direction) S 18° 23'W May 1965

ทิศ Direction		N	NNE	NE	ENE	E	ESE	SE	SSE	S	SSW	SW	WSW	W	WNW	NW	NNW	Calm
ความถี่ Frequency	ชม. Hrs.	-	9	-	3	1	28	33	47	31	75	12	12	6	1	2	116	368
	%	-	1.2	-	0.4	0.1	3.8	4.4	6.3	4.2	10.1	1.6	1.6	0.8	0.1	0.3	15.6	49.
ความเร็วรวม Distance Travelled	กม./ชม. Km.hr.	-	87.0	-	12.0	2.3	251.1	261.4	452.4	346.6	625.1	112.0	121.1	54.6	23.0	24.0	833.9	-
ความเร็วเฉลี่ย Mean Velocity	กม./ชม. Km.hr.	-	9.7	-	4.0	2.3	9.0	7.9	9.6	11.2	8.3	9.3	10.1	9.1	23.0	12.0	7.2	-

——— เส้นความถี่ของลมในทิศต่าง ๆ เป็นจำนวนชั่วโมง

- - - - - ความเร็วลมเฉลี่ยเป็น กม./ชม. ในทิศต่าง ๆ

บัญชีแสดงรายการที่ตั้งสถานีตรวจอากาศชายทะเล

List of Coastal Meteorological Stations with their Geographical Position.

Station	ตำบลที่ตั้งของสถานี Geographical Positions						สูงจากระดับทะเลเป็นเมตร Altitude in m.	หมายเหตุ Remarks
	แลต. Lat.		น. N.	ลอง. Long.		อ. E.		
	°	'	"	°	'	"		
San Don	13	26	31	100	36	16	19.0	
Hin Sampayue	13	33	55	100	48	07	11.3	
Ko Phai	12	55	51	100	40	25	144.0	
Rayong	12	39	37	101	16	26	18.5	
Ko Chuang	12	30	56	100	57	33	150.0	
Laem Sing	12	28	07	102	03	43	82.4	
Laem Ngop	12	10	10	102	23	46	11.0	
Lang Suan	09	56	32	99	09	45	14.0	
Ko Prap	09	13	20	99	15	25	78.0	
Ko Tapao Noi	07	49	49	98	25	37	55.0	
Laem Ta Chi	06	57	00	101	17	36	29.4	

สรุปผลการตรวจอุตุนิยมวิทยาของสถานีตรวจอากาศชายทะเล ประจำเดือน พฤษภาคม ๒๕๐๘

Monthly Summary of Meteorological Observations for Coastal Stations for Month of May 1965

Coastal Station	เมฆ / Clouds				
	จำนวนวันที่มี / Number of days with				
	Clear	Partly cloudy (1—4 oktas)	Cloudy (5—7 oktas)	Overcast (8 oktas)	Mean cloudiness (0—8 oktas)
San Don	-	-	-	-	-
Hin Sampayue	-	4	27	-	5.8
Ko Phai	-	1	30	-	6.6
Rayong	-	-	17	14	7.1
Ko Chuang	-	4	26	1	5.8
Laem Sing	-	3	20	8	6.3
Laem Ngop	-	2	26	3	6.0
Lang Suan	-	2	27	2	6.1
Ko Prap	-	1	27	3	6.9
Ko Tapao Noi	-	2	24	5	6.8
Laem Ta Chi	-	1	29	1	6.4

สรุปผลการตรวจอุตุนิยมวิทยาของสถานีตรวจอากาศชายทะเล ประจำเดือน พฤษภาคม ๒๕๐๘

Monthly Summary of Meteorological Observations for Coastal Stations for Month of May 1965

Station	ทรรศนวิสัย Visibility — จำนวนครั้งที่มีการตรวจ Number of Observation										จำนวนวันที่มี Number of days with		
	<0.05 Km.	0.05—0.1 Km.	0.2—0.5 Km.	0.6—1 Km.	2—4 Km.	5—10 Km.	11—20 Km.	21—30 Km.	31—50 Km.	> 50 Km.	Thunder—storm	Lightning	Fog
San Don	-	-	-	-	-	-	-	-	-	-	-	-	-
Hin Sampayue	-	-	-	-	-	8	116	-	-	-	14	19	-
Ko Phai	-	-	-	-	-	1	123	-	-	-	12	16	-
Rayong	-	-	-	-	-	4	120	-	-	-	6	4	-
Ko Chuang	-	-	-	-	-	8	116	-	-	-	17	24	-
Laem Sing	-	-	-	-	4	21	99	-	-	-	10	26	1
Laem Ngop	-	-	-	-	11	11	102	-	-	-	11	13	1
Lang Suan	-	-	-	-	-	84	40	-	-	-	1	1	-
Ko Prap	-	-	-	-	1	123	-	-	-	-	1	8	-
Ko Tapao Noi	-	-	-	-	-	58	66	-	-	-	4	17	-
Laem Ta Chi	-	-	-	-	-	-	124	-	-	-	1	8	-

Note :— Each of stations observed 4 times per day.

สรุปผลการตรวจอุตุนิยมวิทยาของสถานีตรวจอากาศชายทะเล ประจำเดือน พฤษภาคม ๒๕๐๘

Monthly Summary of Meteorological Observations for Coastal Stations for Month of May 1965

Station	ลักษณะทะเลและคลื่นใต้น้ำ State of sea and swell จำนวนวันที่มี Number of days with								
	Calm 0—0.1 m.	Smooth 0.1—0.5 m.	Slight 0.5—1.25 m.	Moderate 1.25—2.5 m.	Rough 2.5—4 m.	Very rough 4—6 m.	High 6—9 m.	Very high 9—14 m.	Swell
San Don	-	-	-	-	-	-	-	-	-
Hin Sampayue	N O O B S E R V A T I O N								30
Ko Phai	1	6	18	6	-	-	-	-	29
Rayong	1	4	18	5	3	-	-	-	27
Ko Chuang	23	3	5	-	-	-	-	-	22
Laem Sing	11	15	3	2	-	-	-	-	31
Laem Ngop	9	15	7	-	-	-	-	-	-
Lang Suan	30	1	-	-	-	-	-	-	17
Ko Prap	25	6	-	-	-	-	-	-	31
Ko Tapao Noi	N O O B S E R V A T I O N								14
Laem Ta Chi	5	22	4	-	-	-	-	-	28

กรมอุตุนิยมวิทยา

สำนักนายกรัฐมนตรี

รายงานอุตุนิยมวิทยาประจำเดือน

บีที่ ๓๐ ฉบับที่ ๖

มิถุนายน ๒๕๐๘

METEOROLOGICAL DEPARTMENT

OFFICE OF THE PRIME MINISTER

MONTHLY METEOROLOGICAL BULLETIN

Vol. 30 Part 6

June 1965

พลเรือโท สนิท เวสารัชชนันท์

อธิบดี

Sanit Vesa-rajananda

Vice Admiral, Director General

• เมษายน ๒๕๐๐
จำนวน ๒๐๐ เล่ม

กรมอุตุนิยมวิทยา

สำนักนายกรัฐมนตรี

รายงานอุตุนิยมวิทยาประจำเดือน

ปีที่ ๓๐ ฉบับที่ ๖

มิถุนายน ๒๕๐๘

METEOROLOGICAL DEPARTMENT

OFFICE OF THE PRIME MINISTER

MONTHLY METEOROLOGICAL BULLETIN

Vol. 30 Part 6

June 1965

พลเรือโท สนิท เวสารัชชนันท์

อธิบดี

Sanit Vesa-rajananda

Vice Admiral, Director General

Publication of this report was supported by the Research and Development Field Unit Thailand, Advanced Research Projects Agency, Office of the Secretary of Defense, United States Government.

สารบาญ

INDEX

หน้า
Page

คำนำ
Introduction ... ... ก *A*

บัญชีแสดงรายการที่ตั้งสถานีตรวจอากาศ
List of Meteorological Stations with their Geographical Positions 1

ลมฟ้าอากาศ
A Summary 2

รายงานผลการตรวจรายชั่วโมงประจำเดือนของสถานีกลางกรุงเทพ ฯ สำหรับ
Hourly values for Central Stations, Bangkok of

ความกดอากาศ *Pressure*
ความชื้นสัมพันธ์ *Relative Humidity*
อุณหภูมิ *Temperature*
ลม *Surface wind*
ฝน *Rainfall* 4

รายงานผลการตรวจเฉพาะเวลา 0700 1000 1300 1600
Observation at fixed hours of

ทรรศนวิสัย *Visibility*
จำนวนเมฆ *Amount of Clouds*
ชนิดของเมฆ *Form of Clouds* 10

รายงานค่าเฉลี่ยประจำวันและประจำเดือนของผลการตรวจอุตุนิยมวิทยาต่าง ๆ และสรุป
ผลการตรวจประจำเดือนของสถานีกลางกรุงเทพ ฯ
Daily and Monthly values of Meteorological Elements and Monthly Summary of Central Stations, Bangkok 11

สรุปผลการตรวจอุตุนิยมวิทยาประจำเดือนของบางสถานี
Summary of Observations of some selected Stations 14

รายงานฝนประจำเดือน
Monthly Rainfall report 27

สรุปผลการตรวจลมประจำเดือนของสถานีกลางกรุงเทพ ฯ
Wind - rose of Central Stations, Bangkok 29

สรุปผลการตรวจลมประจำเดือนของสถานีสัตหีบ
Wind - rose of Sattahip 30

สรุปผลการตรวจอุตุนิยมวิทยาของสถานีชายทะเล
Summary of Meteorological Observations for Coastal Stations 31

คำนำ

PREFACE

1. สถานีตรวจอากาศกลางกรุงเทพ ฯ แห่งกองสถานีตรวจอากาศ กรมอุตุนิยมวิทยา ตั้งอยู่ที่ถนนสุขุมวิท จังหวัดพระนคร ในแลต. 13° 44′ น. ลอง. 100° 30′ อ. สูงของบาโรเมตรจากระดับทะเล 16.37 เมตร เวลาที่ใช้ในการตรวจอุตุนิยมวิทยาใช้เวลากรุงเทพ ฯ และมีการตรวจอุตุนิยมวิทยาทุกชั่วโมง สำหรับสถานีอื่น ๆ ได้มีรายการแจ้งอยู่ในตารางแล้วและส่วนมากทำการตรวจวันละ 8 เวลาเท่านั้น

The Central Meteorological Station in Bangkok is situated at Lat. 13° 44′ N., Long. 100° 30′ E., height of barometer 16.37 metres above Mean Sea-level. For all readings local standard time is used (105 th. degree M. E. G.) and hourly observations are maintained. For other stations generally eight observations are made at 3 hour intervals from 0100 to 2200.

2. ความกดอากาศได้แก้อุณหภูมิ แลตติจูด และระดับทะเลแล้ว
Barometric readings are corrected for temperature, latitude and Mean Sea-level.

3. ทิศและความเร็วลมเป็นรายชั่วโมง ตรวจโดยเครื่องวัดลมชนิดอัตโนมัติแบบไดนส์
Hourly directions and velocities of the wind are taken from the record sheets of the Dines Pressure Tube Anemograph.

4. เธอร์โมเมตรทุกชนิดได้ติดตั้งไว้ในเรือนเธอร์โมเมตรแบบสเตเวนสัน
All thermometers are installed in Stevenson screen.

5. เครื่องหมายลมฟ้าอากาศและปรากฏการณ์บางอย่างทางอุตุนิยมวิทยา ในช่องหมายเหตุลมฟ้าอากาศใช้แบบสากล มีความหมายดังต่อไปนี้ :-
International Symbols are used in registering the state of weather and other meteorological phenomena.

ท้องฟ้าไม่มีเมฆ **Clear**

ท้องฟ้ามีเมฆบางส่วน **Partly cloudy**

ท้องฟ้ามีเมฆมาก **Cloudy**

ท้องฟ้ามีเมฆเต็ม **Overcast**

ฟ้าหรัวแห้ง ทรรศนวิสัยเกินกว่า 1000 เมตร **Haze**

ฟ้าแลบในระยะไกล **Lightning**

ฟ้าหรัวชื้น (หมอกบาง) ทรรศนวิสัยตั้งแต่ 1000 เมตร ถึง 2000 เมตร **Mist**

หมอก ทรรศนวิสัยต่ำกว่า 1000 เมตร **Fog**

พายุฝน **Squall**

ฝนละออง **Drizzle**

ฝน **Rain**

ฝนผ่าน **Shower**

ฝนผ่านหรือฝนที่มีลูกเห็บเล็กน้อยหรือปานกลาง **Shower with slight or moderate hail**

พายุฟ้าคะนอง **Thunderstorm**

พายุฟ้าคะนองอย่างอ่อนมีฝน **Slight thunderstorm**

พายุฟ้าคะนองอย่างอ่อนมีลูกเห็บ **Slight thunderstorm with hail**

พายุฟ้าคะนองอย่างปานกลางมีฝน **Moderate thunderstorm**

พายุฟ้าคะนองอย่างปานกลางมีลูกเห็บ **Moderate thunderstorm with hail**

พายุฟ้าคะนองอย่างแรงมีฝน **Heavy thunderstorm**

พายุฟ้าคะนองอย่างแรงมีลูกเห็บ **Heavy thunderstorm with hail**

พายุฟ้าคะนองไม่ผ่านสถานี **Distant thunderstorm**

อาทิตย์ทรงกลด **Solar halo**

จันทร์ทรงกลด **Luna corona**

ลูกเห็บ **Hail**

น้ำค้าง **Dew**

กรมอุตุนิยมวิทยา
สำนักนายกรัฐมนตรี
พลเรือโท สนิท เวสารัชชนันท์
อธิบดี

Meteorological Department
Office of the Prime Minister
Sanit Vesa-rajananda
Vice Admiral, Director-General

บัญชีแสดงรายการที่ตั้งสถานีตรวจอากาศ

List of Meteorological Stations with their Geographical Positions

สถานี Station	ตำบลที่ตั้งสถานี Geographical Positions				
	แลต. Lat. °	น. N. '	ลอง. Long. °	อ. E. '	สูงเป็นเมตร Alt. in m.
Chiangrai	19	55	99	50	416
Pai	19	20	98	50	540
Mae Hongson	19	18	97	50	271
Chiangmai	18	47	98	59	314
Nan	18	47	100	47	201
Lampang	18	15	99	30	243
Phrae	18	10	99	50	157
Mae Sariang	18	10	97	50	314
Uttaradit	17	37	100	08	63
Loei	17	32	101	30	211
Nakhon Phanom	17	30	104	20	140
Udon Thani	17	26	102	46	178
Sakon Nakhon	17	10	104	09	160
Tak	16	51	99	07	115
Phitsanulok	16	50	100	16	50
Mae Sot	16	40	98	33	210
Mukdahan	16	33	104	44	138
Phetchabun	16	25	101	08	114
Khon Kaen	16	20	102	51	157
Roi Et	16	03	103	41	140
Nakhon Sawan	15	48	100	10	28
Chaiyaphum	15	45	102	02	—
Ubon Ratchathani	15	15	104	53	123
Nakhon Ratchasima	14	58	102	07	181
Surin	14	53	103	29	145
Lopburi	14	48	100	37	13
Suphanburi	14	30	99	50	7
Prachinburi	14	10	101	10	7
Sap Muang	14	07	101	04	284
Kanchanaburi	14	01	99	32	28
Don Muang	13	55	100	36	10
Aranyaprathet	13	42	102	35	44
Pom Phrachunlachomklao	13	32	100	35	3
Chonburi	13	22	100	59	6
Ko Sichang	13	09	100	49	26
Sattahip	12	39	100	53	55
Chanthaburi	12	37	102	07	5
Hua Hin	12	34	100	48	3
Prachuap Khirikhan	11	48	99	48	5
Khlong Yai	11	47	102	53	4
Chumphon	10	27	99	15	3
Ranong	09	58	98	38	35
Ban Don	09	08	99	18	3
Nakhon Si Thammarat	08	25	99	58	5
Phuket	07	58	98	24	3
Trang	07	24	99	31	3
Songkhla	07	11	100	37	4
Narathiwat	06	26	101	50	4

ภาวะอากาศทั่วไป

ความกดอากาศ ลมและฝน

ลมมรสุมตะวันตกเฉียงใต้มีกำลังแรงทั่วประเทศ ร่องมรสุมพาดอยู่ในภาคเหนือและภาคตะวันออกเฉียงเหนือ

ในระหว่างเดือนนี้มีฝนชุกหนาแน่นทั่วประเทศ เช่นภาคเหนือ, ภาคตะวันออกเฉียงเหนือและภาคใต้ฝั่งตะวันตกปรากฏมีฝนตกหนักหลายจังหวัด

อุณหภูมิ

อุณหภูมิเฉลี่ยในเดือนนี้ปรากฏมีค่าต่ำกว่าปกติหรือใกล้เคียงปกติในทุกภาค ค่าอุณหภูมิต่ำที่สุดของเดือนนี้วัดได้ ๑๔.๔°ซ.(๖๗.๖°ฟ.)ที่สุรินทร์เมื่อวันที่ ๕ ส่วนอุณหภูมิสูงที่สุดวัดได้ ๓๖.๑°ซ. (๙๗.๐°ฟ.)ที่หัวหินเมื่อวันที่ ๒๘.

GENERAL WEATHER CONDITION

Pressure Wind and Rainfall

The southwest monsoon was active over the country. The monsoon trough ran across Northern and Northeastern Parts.

During the month, copious rains were experienced over the whole country. Heavy falls occurred in many provinces, that is, Northern Part, Northeastern Part and along the West Coast of the Southern Part.

Temperatrue

The monthly mean temperature was generally below normal or nearly normal in every part of the country.

The lowest temperature was recorded 19.8°C. (67.6°F.) at Surin on 5th, and the highest temperature was reported 36.1°C. (97.0°F.) from Hua Hin on 28th.

กรุงเทพฯ มิถุนายน ๒๕๐๘ Bangkok June 1965

ความกดอากาศรายชั่วโมงประจำวัน เป็นมิลลิบาร์ 1000 + จำนวนในตาราง

Barometric Pressure at Sea—level in Millibars 1000 + the numbers in the tables

Time / Date	เวลากรุงเทพ ฯ / Bangkok Standard Time											
	0100	0200	0300	0400	0500	0600	0700	0800	0900	1000	1100	1200
1	08.30	07.85	07.70	08.00	07.70	07.75	08.30	09.00	09.50	09.70	09.35	09.00
2	09.10	08.50	08.10	08.10	08.30	08.50	09.00	09.50	10.55	10.50	09.80	09.40
3	09.40	09.00	08.30	08.50	08.70	08.70	09.10	09.90	10.10	10.15	09.80	08.90
4	09.70	08.90	08.50	08.30	08.50	09.00	09.75	10.15	10.55	11.30	10.90	10.25
5	09.30	08.10	08.10	08.15	08.30	09.40	09.80	09.90	11.10	11.30	11.00	10.60
6	09.10	09.00	08.90	08.50	08.60	09.00	09.80	09.80	09.85	09.70	09.40	08.90
7	08.70	08.25	08.10	07.70	07.90	08.20	08.60	09.00	09.40	09.35	09.10	08.70
8	08.30	07.70	07.30	07.10	07.10	07.30	07.80	08.15	08.60	08.60	08.20	07.90
9	07.00	06.25	05.80	05.45	05.50	05.90	06.30	06.90	07.10	07.40	07.10	05.90
10	04.70	04.30	04.10	03.30	03.30	03.40	04.10	04.60	04.95	05.70	05.10	04.60
11	04.80	04.60	04.30	03.40	03.70	03.70	04.90	05.20	05.60	05.80	05.70	05.50
12	06.10	05.05	04.90	04.80	05.10	05.30	06.30	06.65	07.30	07.40	07.60	06.60
13	06.60	06.60	06.10	06.20	06.20	06.60	07.70	07.90	08.60	08.60	08.30	08.50
14	07.80	07.40	07.00	07.30	07.50	07.75	08.20	08.50	08.90	09.10	08.95	09.00
15	08.60	07.70	07.40	07.40	07.40	07.30	08.10	08.20	08.15	08.10	08.20	07.60
16	06.70	06.15	05.80	05.40	05.80	05.80	06.40	06.70	07.35	07.50	07.30	06.70
17	07.30	06.70	06.20	06.20	06.20	06.50	06.20	06.60	07.00	07.30	07.00	06.10
18	06.20	05.80	05.30	05.10	05.10	05.50	06.10	06.60	07.30	07.30	06.90	06.50
19	06.70	06.30	06.10	05.80	05.80	06.10	06.30	07.00	07.30	07.40	07.00	06.70
20	06.70	06.30	05.90	05.50	05.00	05.30	06.10	06.60	07.00	07.00	06.70	06.60
21	07.10	07.00	06.50	06.15	06.90	06.95	06.90	07.00	08.30	08.20	07.90	07.80
22	06.55	06.20	06.10	05.90	05.80	05.90	06.60	07.40	07.90	08.10	07.50	07.75
23	05.80	05.30	04.90	04.70	04.70	05.00	05.40	05.70	06.50	06.50	06.20	05.30
24	05.50	05.00	04.60	04.30	04.40	04.90	05.50	06.10	07.00	07.40	06.70	06.50
25	07.30	06.80	06.20	05.80	06.30	06.30	06.95	07.50	08.20	08.20	07.70	07.10
26	07.80	07.10	07.00	07.00	07.00	07.10	07.50	08.20	09.00	09.20	08.70	07.90
27	08.10	07.50	07.30	07.10	07.10	07.40	07.80	08.50	08.70	08.90	08.30	08.10
28	06.90	06.70	06.10	05.70	05.90	06.10	07.30	07.50	08.20	08.20	07.90	07.50
29	07.70	07.75	07.10	07.05	07.10	07.40	07.80	08.50	08.60	09.05	08.90	09.30
30	09.70	09.40	09.00	09.00	09.30	09.70	10.20	10.70	11.80	12.10	11.80	11.45
Mean	07.45	06.97	06.60	06.43	06.54	06.79	07.36	07.80	08.35	08.50	08.17	07.76

Time / Date	1300	1400	1500	1600	1700	1800	1900	2000	2100	2200	2300	2400
1	08.60	07.40	06.50	06.20	05.50	06.30	07.40	07.90	08.60	09.50	10.25	09.80
2	09.10	08.10	06.90	06.90	06.90	06.90	07.40	08.20	09.30	10.10	10.55	10.10
3	08.50	08.10	06.60	06.30	06.50	07.30	07.90	08.95	09.70	10.80	10.90	10.50
4	09.10	07.80	08.50	08.00	08.70	08.70	09.10	09.70	09.50	09.90	10.30	09.90
5	10.30	09.80	09.30	08.70	07.90	08.20	08.15	08.50	08.30	09.50	10.20	09.30
6	08.20	08.00	06.60	05.45	05.40	06.70	07.40	07.85	08.50	08.90	09.00	09.00
7	07.90	07.00	06.20	06.10	05.90	05.80	06.65	07.10	08.20	08.70	09.05	08.70
8	07.40	06.10	04.90	04.50	04.50	05.05	05.50	05.80	06.50	07.40	07.70	07.40
9	04.90	03.40	02.95	02.40	02.20	02.10	02.90	04.10	04.65	05.00	05.35	05.30
10	03.40	02.70	02.50	01.70	01.90	02.40	03.00	03.30	03.90	04.50	05.10	05.00
11	04.70	03.80	03.00	02.70	02.50	02.60	03.80	04.30	05.30	06.20	06.60	06.60
12	06.30	05.80	05.10	04.50	04.60	04.80	05.40	05.70	06.60	07.00	07.75	07.40
13	08.10	07.00	06.60	06.20	06.30	06.30	06.65	07.50	08.20	08.60	08.80	08.50
14	08.50	07.70	06.90	05.90	05.90	05.80	06.60	06.65	07.40	08.10	08.70	08.60
15	07.10	06.30	05.70	05.00	04.60	05.00	05.50	05.80	06.50	06.65	07.10	07.10
16	05.40	04.90	04.10	04.90	05.00	04.90	05.00	05.80	06.90	07.30	07.70	07.50
17	05.75	05.10	04.20	03.70	03.90	04.15	04.90	05.80	06.20	06.50	06.60	06.60
18	05.90	05.30	04.30	04.30	03.90	04.50	05.10	05.75	05.90	07.00	07.40	07.05
19	06.10	05.50	05.40	04.70	04.30	04.10	05.05	05.90	06.50	07.10	07.70	07.45
20	06.10	05.40	04.80	04.50	04.30	05.00	05.40	06.20	08.90	07.30	07.35	07.35
21	06.90	05.90	05.10	04.60	04.50	04.60	05.50	06.25	07.00	07.40	07.40	07.30
22	06.60	05.80	04.30	04.15	03.80	03.90	04.70	05.50	06.30	06.70	06.50	06.50
23	04.65	03.80	02.70	02.70	02.70	03.00	03.70	04.50	05.30	06.00	06.30	06.15
24	06.70	06.10	05.10	04.70	04.70	05.00	05.00	05.50	06.20	06.90	07.30	07.50
25	06.60	06.10	05.40	05.00	04.90	05.30	05.90	07.00	07.80	08.90	09.30	08.30
26	07.40	06.40	05.80	05.05	05.00	05.10	06.50	07.20	07.80	08.20	08.70	08.60
27	07.30	06.70	05.80	05.40	05.30	05.30	05.85	06.60	06.90	07.50	07.85	07.70
28	07.00	05.90	04.70	04.20	04.65	04.90	05.30	05.90	06.60	07.40	08.20	08.20
29	08.30	07.70	07.10	06.60	07.40	07.40	08.10	09.00	09.45	10.50	10.60	10.20
30	10.90	09.85	09.40	08.50	08.20	08.30	08.60	09.00	09.40	09.90	10.20	10.30
Mean	07.06	06.32	05.95	05.12	05.06	05.31	05.93	06.58	07.28	07.85	08.22	08.00

กรุงเทพฯ มิถุนายน ๒๕๐๘ Bangkok June 1965

อุณหภูมิของอากาศเป็นองศาเซนติเกรด

Air Temperature in Degrees Centigrade

Time / Date	เวลากรุงเทพ ฯ / Bangkok Standard Time											
	0100	0200	0300	0400	0500	0600	0700	0800	0900	1000	1100	1200
1	25.0	24.8	24.9	25.0	25.0	24.9	25.0	27.7	29.3	30.0	30.9	32.2
2	26.0	25.8	25.6	25.1	25.0	24.9	25.8	28.2	29.3	30.6	31.9	32.1
3	26.5	26.0	26.0	26.0	25.8	25.5	26.0	27.7	30.2	31.7	32.2	33.1
4	26.4	26.0	26.0	26.0	25.7	25.4	26.4	27.3	30.2	31.6	32.9	32.6
5	25.2	25.0	24.9	24.9	25.2	25.2	25.9	26.9	28.0	29.0	30.8	30.1
6	25.0	24.9	24.9	24.4	24.2	24.1	25.8	27.0	28.7	30.3	30.7	32.0
7	25.5	25.0	25.0	25.0	25.0	25.0	26.0	27.3	28.2	29.8	30.1	30.9
8	26.1	26.0	25.9	25.8	25.8	25.8	26.2	27.9	29.5	30.0	30.0	31.1
9	26.0	25.9	25.9	26.0	25.9	25.4	26.2	28.6	30.0	30.6	30.8	30.8
10	27.0	26.8	26.7	26.5	26.0	25.8	26.3	27.8	29.9	31.0	31.0	30.3
11	25.8	25.2	25.2	25.5	25.8	26.0	27.0	28.0	29.2	29.4	30.2	30.8
12	27.0	26.6	26.8	26.8	26.6	26.6	27.0	28.1	28.4	29.8	29.8	31.3
13	27.0	26.7	26.7	26.8	27.0	26.4	26.3	27.3	27.8	29.0	28.8	28.8
14	26.5	26.2	26.2	26.3	26.5	26.4	27.4	28.8	29.0	30.0	31.2	30.2
15	27.0	27.0	26.6	26.0	25.9	25.9	26.2	28.0	29.2	29.2	29.5	30.2
16	26.5	26.8	26.8	27.0	27.0	26.8	27.2	28.1	29.4	30.5	32.0	31.2
17	25.5	25.1	25.1	25.2	25.4	25.6	26.3	27.3	28.5	29.9	30.8	31.5
18	25.2	25.4	25.8	25.8	25.8	25.8	26.8	27.8	29.0	30.2	31.1	32.5
19	28.6	25.1	25.2	25.2	25.1	25.0	25.5	26.3	28.0	29.2	30.6	31.2
20	26.1	25.8	25.9	25.9	25.9	25.8	25.8	27.0	28.2	30.0	31.0	32.0
21	26.0	25.8	25.7	25.7	25.8	25.9	26.0	26.6	27.8	28.1	29.5	30.8
22	26.5	26.3	25.8	25.6	25.7	25.8	26.0	27.2	27.0	28.2	30.1	30.3
23	25.7	25.8	25.5	25.2	25.2	25.3	25.8	27.2	28.8	30.0	30.3	30.8
24	25.8	25.6	25.5	25.5	25.5	25.6	26.0	28.0	28.0	25.5	25.9	26.1
25	26.0	26.3	26.0	25.6	25.6	25.6	26.4	28.3	29.0	30.0	31.6	31.2
26	26.8	26.6	26.4	25.5	25.3	25.0	25.8	28.2	29.6	31.0	31.0	31.9
27	26.2	25.9	25.2	25.0	24.9	24.5	25.2	28.0	30.5	31.4	32.0	32.0
28	27.4	27.0	26.8	26.1	25.8	25.5	26.0	27.8	29.8	30.9	31.9	31.9
29	27.2	27.0	26.6	26.3	26.6	26.2	26.3	27.2	28.5	29.4	30.6	30.8
30	27.7	27.5	27.3	27.0	26.8	26.8	27.0	27.5	28.8	29.3	30.4	31.0
Mean	26.3	26.0	25.9	25.8	25.7	25.6	26.2	27.6	28.9	29.9	30.7	31.1

Time / Date	1300	1400	1500	1600	1700	1800	1900	2000	2100	2200	2300	2400
1	32.4	31.3	30.6	29.2	30.6	29.8	28.0	26.7	26.3	26.2	26.2	26.0
2	33.1	32.4	32.3	30.4	29.8	29.2	28.7	27.2	27.0	26.9	27.0	26.8
3	33.8	32.8	33.2	32.5	31.2	28.0	27.4	27.3	27.3	27.2	26.8	26.6
4	32.5	33.2	31.7	24.7	25.0	25.0	25.0	25.3	25.2	25.1	25.2	25.3
5	29.8	28.9	29.0	27.9	27.0	27.0	26.5	26.5	26.7	26.0	26.0	25.0
6	31.0	31.6	31.0	31.7	30.0	28.4	27.9	27.1	26.2	25.8	25.2	25.4
7	31.2	30.7	31.8	27.8	28.8	29.2	28.2	27.6	27.2	26.9	26.6	26.4
8	31.2	31.6	31.2	31.0	30.2	30.1	29.0	28.5	28.3	27.4	27.0	26.2
9	31.2	31.8	30.5	30.9	30.8	29.8	28.9	28.3	27.8	27.2	27.1	27.2
10	30.0	30.9	30.4	29.5	29.0	28.6	27.2	27.0	26.7	26.4	26.3	26.0
11	30.8	30.2	29.8	29.5	29.0	28.8	28.3	28.0	28.0	27.8	27.8	27.1
12	32.3	31.1	30.1	29.9	29.2	29.0	28.3	27.8	27.5	27.3	27.0	27.0
13	29.2	29.8	29.0	28.6	27.8	26.8	26.6	26.5	26.8	26.5	26.6	26.6
14	30.0	30.9	30.8	30.1	29.8	29.4	28.5	28.0	27.8	27.2	27.2	29.2
15	30.2	31.0	30.2	30.3	30.2	29.2	28.2	27.9	27.4	26.9	26.8	26.3
16	32.0	30.9	30.8	30.0	23.8	24.8	25.6	26.0	25.9	25.8	25.8	25.8
17	31.9	29.9	32.5	31.7	30.5	27.8	26.0	26.0	26.0	25.8	25.4	25.3
18	31.1	31.6	32.5	29.8	26.8	26.8	26.6	26.2	26.0	25.8	25.6	25.7
19	31.8	31.8	30.6	28.2	29.2	28.8	28.1	27.9	27.5	27.2	27.4	27.3
20	31.7	31.0	30.8	30.3	29.0	27.0	25.8	25.8	25.8	26.0	25.9	25.8
21	31.3	31.2	30.7	30.3	29.5	28.6	28.0	27.2	27.2	27.1	26.9	26.5
22	25.9	26.0	27.9	27.3	27.7	27.2	27.0	26.9	26.3	26.2	26.0	25.9
23	31.0	30.7	32.5	31.0	30.8	29.2	28.8	28.0	27.3	26.3	26.0	25.8
24	26.0	26.4	26.9	27.2	27.2	27.2	27.0	26.8	26.3	26.0	26.0	26.1
25	32.0	31.0	31.6	31.5	34.8	30.2	28.7	28.0	27.8	28.0	28.0	27.8
26	32.3	31.8	32.0	32.1	31.2	30.0	28.7	28.3	28.0	27.8	27.2	26.8
27	31.2	32.5	32.7	31.2	30.2	29.8	28.9	28.0	27.9	28.8	27.7	27.5
28	31.9	31.3	32.0	32.4	30.8	29.3	28.8	28.6	28.6	28.5	28.5	28.1
29	31.2	31.8	31.8	30.3	29.6	28.8	28.2	28.0	28.0	28.0	28.0	28.0
30	30.5	31.1	32.0	31.1	30.6	29.2	28.1	27.7	27.1	27.0	27.0	27.0
Mean	31.0	30.9	31.0	30.0	29.3	28.4	27.7	27.3	27.1	26.8	26.7	26.6

กรุงเทพฯ มิถุนายน ๒๕๐๘ Bangkok June 1965

ความชื้นสัมพันธ์รายชั่วโมงประจำวันเป็นเร็อนร้อย

Hourly Relative Humidity in Percent

Time / Date	เวลากรุงเทพ ฯ / Bangkok Standard Time											
	0100	0200	0300	0400	0500	0600	0700	0800	0900	1000	1100	1200
1	98.0	97.0	98.0	98.0	98.0	98.0	96.0	88.0	83.0	78.0	74.0	67.0
2	86.0	88.0	89.0	95.0	98.0	98.0	95.0	84.0	77.0	72.0	67.0	63.0
3	89.0	91.0	91.0	92.0	94.0	95.0	92.0	82.0	73.0	64.0	63.0	60.0
4	89.0	91.0	91.0	91.0	94.0	96.0	91.0	84.0	72.0	63.0	59.0	60.0
5	94.0	93.0	94.0	94.0	92.0	91.0	86.0	81.0	72.0	72.0	69.0	69.0
6	91.0	91.0	88.0	89.0	90.0	94.0	90.0	80.0	74.0	66.0	64.0	62.0
7	80.0	86.0	88.0	91.0	91.0	91.0	90.0	83.0	77.0	71.0	70.0	65.0
8	85.0	88.0	89.0	90.0	90.0	88.0	86.0	79.0	74.0	70.0	73.0	66.0
9	80.0	79.0	80.0	83.0	85.0	88.0	83.0	74.0	68.0	69.0	70.0	64.0
10	85.0	87.0	84.0	85.0	85.0	86.0	88.0	81.0	69.0	65.0	67.0	70.0
11	86.0	91.0	91.0	90.0	88.0	86.0	85.0	81.0	78.0	73.0	73.0	69.0
12	84.0	81.0	81.0	80.0	82.0	81.0	78.0	76.0	76.0	70.0	69.0	65.0
13	78.0	80.0	81.0	84.0	82.0	83.0	85.0	81.0	78.0	78.0	79.0	79.0
14	86.0	86.0	84.0	83.0	82.0	83.0	82.0	75.0	78.0	68.0	67.0	67.0
15	85.0	84.0	87.0	89.0	91.0	90.0	90.0	81.0	72.0	73.0	73.0	71.0
16	88.0	87.0	87.0	85.0	85.0	85.0	85.0	79.0	75.0	68.0	64.0	66.0
17	92.0	94.0	95.0	94.0	91.0	91.0	88.0	85.0	82.0	73.0	69.0	65.0
18	91.0	91.0	90.0	90.0	88.0	88.0	85.0	83.0	79.0	72.0	69.0	65.0
19	95.0	95.0	97.0	97.0	98.0	98.0	96.0	91.0	84.0	76.0	69.0	67.0
20	94.0	96.0	95.0	96.0	96.0	95.0	94.0	86.0	83.0	73.0	67.0	64.0
21	90.0	93.0	94.0	93.0	95.0	95.0	95.0	90.0	84.0	78.0	72.0	69.0
22	82.0	83.0	91.0	92.0	92.0	88.0	88.0	84.0	85.0	78.0	74.0	69.0
23	94.0	92.0	91.0	92.0	92.0	91.0	88.0	84.0	80.0	74.0	70.0	67.0
24	90.0	90.0	91.0	91.0	91.0	91.0	91.0	82.0	73.0	91.0	88.0	90.0
25	91.0	89.0	89.0	91.0	89.0	89.0	87.0	77.0	72.0	67.0	64.0	66.0
26	83.0	84.0	85.0	87.0	88.0	91.0	89.0	78.0	72.0	65.0	61.0	57.0
27	83.0	86.0	89.0	88.0	91.0	92.0	85.0	78.0	69.0	64.0	62.0	62.0
28	91.0	92.0	94.0	88.0	85.0	88.0	86.0	78.0	68.0	62.0	61.0	57.0
29	85.0	83.0	84.0	84.0	82.0	86.0	86.0	82.0	78.0	76.0	66.0	69.0
30	88.0	89.0	90.0	92.0	94.0	94.0	92.0	88.0	74.0	72.0	67.0	64.0
Mean	87.8	88.6	89.3	89.8	90.0	90.3	88.4	81.8	76.0	71.4	68.7	66.5

Time / Date	1300	1400	1500	1600	1700	1800	1900	2000	2100	2200	2300	2400
1	66.0	71.0	75.0	83.0	75.0	74.0	78.0	84.0	84.0	85.0	89.0	90.0
2	64.0	65.0	66.0	70.0	78.0	72.0	79.0	77.0	77.0	77.0	82.0	86.0
3	54.0	62.0	59.0	62.0	66.0	72.0	78.0	77.0	80.0	83.0	87.0	89.0
4	60.0	61.0	66.0	96.0	96.0	94.0	94.0	96.0	97.0	97.0	97.0	96.0
5	69.0	74.0	74.0	75.0	76.0	79.0	82.0	82.0	82.0	89.0	89.0	88.0
6	67.0	64.0	61.0	58.0	70.0	76.0	72.0	77.0	76.0	78.0	82.0	81.0
7	70.0	74.0	69.0	83.0	80.0	72.0	79.0	81.0	83.0	85.0	82.0	83.0
8	65.0	64.0	66.0	67.0	70.0	72.0	78.0	81.0	82.0	75.0	71.0	80.0
9	66.0	63.0	69.0	69.0	69.0	74.0	70.0	75.0	75.0	78.0	83.0	84.0
10	73.0	71.0	73.0	69.0	80.0	82.0	92.0	87.0	89.0	91.0	89.0	87.0
11	69.0	73.0	72.0	76.0	78.0	79.0	78.0	81.0	81.0	82.0	81.0	84.0
12	62.0	67.0	71.0	69.0	72.0	74.0	78.0	78.0	80.0	80.0	79.0	78.0
13	76.0	72.0	72.0	74.0	81.0	85.0	87.0	86.0	81.0	84.0	86.0	84.0
14	70.0	67.0	68.0	69.0	71.0	72.0	76.0	71.0	78.0	82.0	84.0	84.0
15	72.0	67.0	70.0	70.0	68.0	76.0	83.0	81.0	83.0	85.0	86.0	88.0
16	62.0	67.0	69.0	73.0	94.0	96.0	98.0	95.0	96.0	94.0	94.0	91.0
17	65.0	74.0	68.0	68.0	71.0	92.0	91.0	94.0	88.0	88.0	89.0	90.0
18	66.0	64.0	61.0	73.0	91.0	85.0	88.0	91.0	93.0	94.0	95.0	94.0
19	69.0	64.0	67.0	90.0	76.0	80.0	84.0	88.0	90.0	93.0	91.0	92.0
20	66.0	69.0	69.0	72.0	82.0	78.0	85.0	86.0	92.0	92.0	92.0	92.0
21	65.0	66.0	67.0	70.0	74.0	80.0	82.0	87.0	87.0	90.0	82.0	85.0
22	93.0	89.0	79.0	83.0	80.0	84.0	85.0	86.0	88.0	89.0	90.0	92.0
23	69.0	69.0	61.0	66.0	64.0	72.0	74.0	70.0	75.0	83.0	86.0	88.0
24	92.0	92.0	87.0	89.0	89.0	87.0	87.0	85.0	90.0	93.0	92.0	91.0
25	65.0	67.0	63.0	64.0	66.0	66.0	76.0	82.0	85.0	85.0	85.0	88.0
26	62.0	61.0	62.0	62.0	64.0	67.0	79.0	83.0	85.0	87.0	84.0	85.0
27	61.0	61.0	60.0	66.0	67.0	69.0	73.0	80.0	83.0	85.0	88.0	89.0
28	58.0	65.0	60.0	59.0	64.0	76.0	77.0	82.0	85.0	88.0	88.0	81.0
29	66.0	63.0	61.0	65.0	70.0	73.0	77.0	82.0	83.0	85.0	85.0	84.0
30	61.0	64.0	62.0	61.0	60.0	69.0	75.0	76.0	79.0	80.0	85.0	85.0
Mean	67.4	68.3	67.6	71.7	74.7	77.6	81.4	82.7	84.2	85.9	86.4	87.0

กรุงเทพฯ มิถุนายน ๒๕๐๘ Bangkok June 1965

ทิศและกำลังลมรายชั่วโมง (นอต)

Hourly Direction and Force of Surface Winds (Knot)

Time	0100		0200		0300		0400		0500		0600	
Date	Dir.	Force	Dir.	Force	Dir.	Force	Dir.	Force	Dir.	Force	Dir.	Force
1	ESE	5	E	1	C	0	ENE	4	C	0	C	0
2	C	0	C	0	C	0	C	0	C	0	C	0
3	C	0	C	0	C	0	C	0	C	0	C	0
4	C	0	C	0	C	0	C	0	C	0	C	0
5	SSW	2	S	1	S	1	S	1	S	1	SW	1
6	C	0	C	0	C	0	C	0	C	0	C	0
7	SSW	2	C	0	C	0	C	0	S	2	S	3
8	S	1	S	3	C	0	C	0	C	0	C	0
9	S	1	S	2	S	2	S	2	SSW	1	S	1
10	S	3	C	0	S	4	S	3	S	1	C	0
11	SSE	1	C	0	C	0	ESE	1	C	0	ESE	3
12	S	3	SSE	3	S	5	S	7	SE	3	SSE	3
13	SSE	3	SSE	2	SSE	1	SSE	3	SSE	4	S	2
14	SSE	3	SSE	3	SE	3	SE	3	SE	5	SE	4
15	SSE	6	SSE	2	SSE	2	S	1	SE	2	SE	3
16	S	2	C	0	SSE	3	C	0	SSE	3	SSE	3
17	S	1	C	0	C	0	C	0	C	0	C	0
18	C	0	SSE	1	C	0	C	0	C	0	SSE	1
19	C	0	C	0	C	0	C	0	C	0	C	0
20	NE	1	C	0	C	0	C	0	C	0	SW	1
21	C	0	ESE	1	C	0	C	0	C	0	C	0
22	SSW	1	C	0	C	0	C	0	C	0	C	0
23	C	0	C	0	C	0	S	1	S	1	S	1
24	SSW	1	C	0	C	0	S	1	S	1	SSW	1
25	C	0	S	3	S	2	S	1	S	2	S	2
26	S	3	SSW	1	SSW	3	SSW	2	SSW	2	C	0
27	SSW	1	C	0	C	0	C	0	C	0	C	0
28	SSE	2	C	0	SSW	1	SSW	1	SSW	1	SSW	1
29	SSW	4	SSW	1	SSW	1	S	1	SSE	1	SSE	1
30	C	0	C	0	C	0	C	0	C	0	C	0
Freq.	C	1.5	C	0.8	C	0.9	C	1.1	C	1.0	C	1.0

Time	0700		0800		0900		1000		1100		1200	
Date	Dir.	Force	Dir.	Force	Dir.	Force	Dir.	Force	Dir.	Force	Dir.	Force
1	C	0	ESE	2	SE	1	SSE	2	SSE	2	SSW	2
2	C	0	N	1	SSW	2	SW	3	W	2	SSW	2
3	C	0	C	0	N	2	SSW	3	SSW	2	SSW	10
4	C	0	C	0	SW	3	WSW	9	SW	6	SW	8
5	SSW	4	SW	5	SW	6	SSW	7	SW	9	SW	10
6	C	0	S	5	S	5	S	5	SSW	6	SSW	7
7	S	7	S	9	S	6	S	8	S	4	SSW	6
8	SSE	1	SSE	6	S	7	S	7	SSE	4	SSW	5
9	S	3	S	3	SSE	5	SSE	7	SSE	7	SSE	8
10	C	0	S	1	S	3	SE	5	SE	5	SE	7
11	ESE	3	SSE	3	SSE	9	SSE	9	SSE	7	SE	9
12	S	6	SSE	7	SE	9	SE	10	SSE	9	SSE	9
13	S	3	SE	5	S	6	SSW	6	SSE	6	SSE	11
14	SSE	9	SSE	9	SSE	11	SSE	4	SE	4	SSE	11
15	S	3	SSE	5	S	5	SSE	9	SSE	9	SSE	7
16	SSE	2	SSE	7	SSE	5	SSE	9	SSE	6	SSE	9
17	C	0	S	2	S	3	S	6	S	4	S	6
18	C	0	S	2	S	3	S	5	S	5	S	4
19	C	0	ESE	1	ESE	1	S	2	SSW	4	SW	5
20	W	1	SW	1	SSW	1	S	3	SSW	5	SSW	5
21	C	0	SSW	1	SW	2	SSW	3	S	2	SW	3
22	C	0	SSW	1	SSW	2	S	3	S	5	WSW	14
23	S	1	S	3	S	5	SSW	4	SSW	3	SSW	5
24	S	2	S	5	SSW	10	W	5	C	0	C	0
25	S	1	SSW	3	S	3	S	4	S	4	SSE	4
26	C	0	SSW	2	SSE	3	SSW	4	S	5	S	3
27	C	0	C	0	S	4	SSE	2	S	6	S	5
28	SSW	1	S	5	S	4	SSE	9	SSW	9	SSE	7
29	S	1	SSE	1	SSE	4	SE	3	S	2	SE	4
30	C	0	C	0	S	1	SSE	3	SSE	1	S	1
Freq.	C	1.6	S	3.2	S	4.4	S	5.3	S	4.8	SSW	6.2

กรุงเทพฯ มิถุนายน ๒๕๐๘ Bangkok June 1965

ทิศและกำลังลมรายชั่วโมง (นอต)

Hourly Direction and Force of Surface Winds (Knot)

Time	1300		1400		1500		1600		1700		1800	
Date	Dir.	Force	Dir.	Force	Dir.	Force	Dir.	Force	Dir.	Force	Dir.	Force
1	S	3	NE	2	NE	2	C	0	SE	7	SSE	5
2	SW	4	S	8	SE	3	ESE	2	E	2	ESE	1
3	SSW	6	SE	1	SSE	6	SSE	4	SE	1	S	6
4	SSW	7	SSW	9	SW	12	WSW	7	SSW	3	SW	3
5	SSW	12	SSW	9	SSW	9	SW	7	SSW	4	S	2
6	SSW	7	SE	9	SSW	9	S	8	S	10	SSW	6
7	S	6	S	6	SSW	3	S	5	SSE	3	SSW	5
8	SSW	9	S	7	SSE	5	SSE	7	SSE	9	SSE	10
9	SSE	7	SSE	8	SSE	8	SSE	9	SSE	10	SSE	9
10	S	5	S	7	SSE	8	SE	8	SE	7	SSE	5
11	SE	6	SE	7	SE	4	SE	6	SE	6	SE	5
12	S	13	SSE	12	SSE	11	SE	11	SSE	9	SSE	9
13	S	6	SSE	11	SSE	9	SSE	9	SSE	9	SSE	5
14	SE	6	SSE	6	SSE	9	SSE	9	SSE	4	SSE	4
15	SSE	9	SSE	7	SSE	6	SSE	8	S	8	SSE	6
16	SSE	9	SSE	6	SSE	10	W	6	SSE	4	S	2
17	S	6	W	4	S	5	S	4	S	9	C	0
18	S	5	S	4	S	4	S	10	S	4	SSW	2
19	SW	5	SSW	1	S	6	C	0	S	2	SSE	2
20	SSW	5	SSE	7	S	11	SSW	9	SSW	2	SSW	3
21	S	3	SE	3	S	3	S	3	S	3	S	2
22	S	3	SSW	3	SSW	3	S	1	S	3	C	0
23	SSW	3	SW	5	SW	4	SW	2	SW	6	SSW	3
24	C	0	C	0	C	0	C	0	C	0	C	0
25	SSW	3	SSE	5	SSE	5	SSE	5	SSE	4	SSE	5
26	S	5	S	4	S	4	SSE	5	S	3	SSE	5
27	S	2	S	1	SE	2	ESE	6	SE	4	SE	4
28	SSE	10	SSE	9	SSE	5	SE	10	SE	9	SSE	11
29	SSE	4	SSE	4	SE	4	SE	7	SE	3	SE	4
30	S	1	S	2	SE	1	SE	1	S	1	SE	1
Freq.	S	5.7	SSE	5.6	SSE	5.7	SSE	5.6	S	5.0	SSE	4.2

Time	1900		2000		2100		2200		2300		2400	
Date	Dir.	Force	Dir.	Force	Dir.	Force	Dir.	Force	Dir.	Force	Dir.	Force
1	SW	6	C	0	C	0	C	0	C	0	C	0
2	C	0	C	0	C	0	C	0	C	0	C	0
3	S	1	NW	2	C	0	C	0	C	0	C	0
4	SSW	3	SE	3	SSE	3	SSW	2	SSW	2	S	2
5	C	0	C	0	C	0	C	0	C	0	SSW	1
6	SSW	2	S	4	SSW	4	C	0	S	2	SSW	4
7	S	3	S	1	S	1	S	2	SSW	3	S	1
8	SSE	3	C	0	C	0	SSW	9	SSW	6	SSW	4
9	SSE	6	S	9	SSE	4	SSE	4	SSE	5	SSE	6
10	SSE	3	S	2	C	0	C	0	C	0	C	0
11	SE	3	SE	3	SE	3	SE	3	SE	4	SE	3
12	SSE	9	SSE	9	S	3	S	9	S	4	SSE	3
13	SSE	3	SSE	2	SSE	4	SSE	2	SSE	3	SSE	3
14	SSE	4	SSE	6	SSE	5	C	0	C	0	C	0
15	SSE	3	SSE	3	S	2	S	2	S	2	S	2
16	S	1	S	1	W	1	S	1	S	1	S	1
17	S	2	SSE	5	SW	4	SSW	1	C	0	C	0
18	W	1	C	0	C	0	C	0	C	0	C	0
19	C	0	SSE	1	C	0	C	0	C	0	C	0
20	C	0	C	0	C	0	C	0	C	0	C	0
21	C	0	C	0	C	0	C	0	WSW	2	SSW	1
22	SE	1	S	1	C	0	C	0	C	0	C	0
23	SW	5	SSW	3	SSW	1	SSW	1	SSW	1	C	0
24	C	0	C	0	C	0	C	0	C	0	C	0
25	SSE	8	SSE	5	SSE	3	SSE	3	SSE	3	SSE	2
26	SSE	4	SSE	4	SSE	3	SSE	2	S	1	SSW	3
27	SSE	3	SSE	2	SSE	3	SSE	3	SSE	2	SSE	2
28	SE	5	SE	6	SSE	9	SSE	8	SE	4	SSE	1
29	SE	3	SSE	3	SSE	2	C	0	C	0	C	0
30	SE	1	SE	1	SSE	1	S	1	S	1	S	1
Freq.	SSE	2.8	SSE	2.5	C	1.9	C	1.8	C	1.5	C	1.3

กรุงเทพฯ มิถุนายน ๒๕๐๘ Bangkok June 1965

จำนวนฝนรายชั่วโมงเป็นมิลลิเมตร

Hourly Rainfall in Millimetres

Time / Date	เวลากรุงเทพฯ Bangkok Standard Time											
	0100	0200	0300	0400	0500	0600	0700	0800	0900	1000	1100	1200
1		8.6	0.1			0.1						
2												
3												
4												
5												
6												
7												
8												
9												
10												
11												
12												
13												
14												
15				0.7								
16												
17												
18												
19												
20							0.2					
21					0.2	0.3						
22									0.5			
23												
24											0.1	0.2
25												
26												
27												
28												
29												
30												
Total		8.6	0.1	0.7	0.2	0.4	0.2		0.5		0.1	0.2

Time / Date	1300	1400	1500	1600	1700	1800	1900	2000	2100	2200	2300	2400
1				0.2								
2												
3												
4				35.3								
5												
6												
7					0.9							
8												
9												
10							1.0					
11												
12												
13						0.6						
14												
15												
16					14.8	1.8	0.4	0.1				
17		0.9				8.9						
18				0.3	15.4			0.5	0.9	0.2	0.1	
19				3.4								
20					0.2							
21												
22	5.0	1.6										
23										0.2		0.2
24	0.1	0.4	0.2									
25												
26												
27												
28										0.2		
29												
30												
Total	5.1	2.9	0.2	39.2	31.3	11.3	1.4	0.6	0.9	0.6	0.1	0.2

กรุงเทพฯ มิถุนายน ๒๕๐๘ Bangkok June 1965

ทรรศนวิสัยทางนอน (กม.) Horizontal Visibility (Km.)					จำนวนเมฆ (0–8) Amount of Clouds (0–8)			
Time / Date	เวลากรุงเทพ ฯ Bangkok Standard Time							
	0700	1000	1300	1600	0700	1000	1300	1600
1	6.4	12.8	12.8	11.2	8	7	7	7
2	8.0	12.8	16.0	12.8	7	7	7	8
3	4.8	11.2	19.2	19.2	7	7	7	7
4	6.4	16.0	19.2	8.0	7	4	5	8
5	12.8	16.0	22.4	19.2	7	8	8	8
6	6.4	16.0	19.2	16.0	7	7	7	7
7	16.0	16.0	16.0	8.0	6	7	7	8
8	9.6	16.0	19.2	19.2	8	8	8	7
9	12.8	19.2	24.0	20.8	6	7	7	7
10	8.0	16.0	12.8	11.2	8	7	8	8
11	11.2	12.8	12.8	12.8	7	8	7	8
12	12.8	17.6	22.4	17.6	8	7	7	8
13	12.8	9.6	9.6	8.0	8	7	8	8
14	12.8	12.8	12.8	12.8	7	7	8	8
15	8.0	16.0	12.8	16.0	7	8	8	7
16	12.8	16.0	16.0	8.0	7	7	6	8
17	11.2	14.4	16.0	16.0	7	8	8	7
18	8.0	16.0	16.0	3.2	8	7	7	8
19	6.4	8.0	12.8	11.2	8	8	8	8
20	3.2	8.0	12.8	12.8	8	7	8	8
21	4.8	12.8	16.0	16.0	8	8	8	8
22	8.0	11.2	4.8	12.8	8	8	8	8
23	8.0	8.0	16.0	12.8	8	8	8	8
24	6.4	8.0	8.0	8.0	7	8	8	8
25	8.0	12.8	12.8	12.8	7	7	7	7
26	8.0	16.0	19.2	19.2	7	6	7	4
27	4.8	16.0	16.0	16.0	7	7	7	7
28	8.0	16.0	19.2	19.2	7	7	7	5
29	4.8	6.4	9.6	11.2	8	7	7	8
30	6.4	12.8	12.8	16.0	8	8	7	7
Mean	8.6	13.4	15.3	13.6	7.4	7.2	7.3	7.4

วันที่ / Date	ชนิดของเมฆ Form of Clouds			
	0700	1000	1300	1600
1	CuScAcAsCiCs	CuScAcCiCs	CuScCbAcAsCiCs	CuScCbAcAsCiCs
2	CuScCbAcCiCs	CuScAcCiCs	CuScCbAcCiCs	CuScCbAcAsCiCs
3	CuScCbAcCiCs	CuScAcCiCs	CuScCbAcCiCs	CuScCbAcCiCs
4	CuScCbAcCiCs	CuScCbAcCi	CuScCbAcCi	CuScFcCbAcAsCi
5	CuScAcCiCs	CuScAcAsCiCs	CuScCbAcAsCiCs	CuScCbAcAsCiCs
6	CuScAcCiCs	CuScAcCiCs	CuScAcCiCs	CuScCbAcCiCs
7	CuScAcCi	CuScAcCiCs	CuScAcCiCs	CuScCbAcAsCiCs
8	CuScAcAsCiCs	CuScAcAsCiCs	CuScCbAcAsCiCs	CuScCbAcCiCs
9	CuScAcCiCs	CuScAcCiCs	CuScAcCiCs	CuScAcCiCs
10	CuScAcAsCiCs	CuScAcCiCs	CuScAcAsCiCs	CuScAcAs
11	ScAcAsCiCs	CuScAcAs	CuScAcCiCs	CuScAcAs
12	ScAcCiCs	CuScAcCiCs	CuScAcCiCs	CuScCbAcAsCiCs
13	CuScAcAsCiCs	CuScAcAsCiCs	CuScAcAsCiCs	CuScAcAsCiCs
14	CuScAcCiCs	CuScAcCiCs	CuScAcAsCiCs	CuScCbAcAsCiCs
15	CuScAcCiCs	CuScAcCiCs	CuScCbAcCiCs	CuScAcCiCs
16	CuScAcCiCs	CuScCbAcCiCs	CuScCbAcCiCs	CuScCbAcAsCiCs
17	ScAcCiCs	CuScAcCiCs	CuScAcCiCs	CuScCbAcCiCs
18	CuScAcAsCiCs	CuScAcCiCs	CuScCbAcCiCs	CuScCbAcAsCiCs
19	ScAcAsCiCs	CuScAcAsCiCs	CuScAcAsCiCs	CuScCbAcAsCiCs
20	CuScAcAsCiCs	CuScAcCiCs	CuScCbAcAsCiCs	CuScCbAcAsCiCs
21	ScAcAsCiCs	CuScAcAsCiCs	CuScAcAsCiCs	CuScCbAcAsCiCs
22	CuScAcAsCiCs	CuScCbAcAsCiCs	CuScCbAs	CuScCbAcAsCiCs
23	CuScAcAsCiCs	CuScCbAcAsCiCs	CuScCbAcCiCs	CuScCbAcAsCiCs
24	ScAcAsCiCs	CuScAcAsCiCs	CuScAcAsCiCs	CuScCbAcAsCiCs
25	ScAcCiCs	CuScAcCiCs	CuScCbAcCiCs	CuScAcCiCs
26	CuScAcCiCs	CuAcCiCs	CuScAcCiCs	CuScCbAcCi
27	ScAcCiCs	CuScAcCiCs	CuScAcCiCs	CuScAcCiCs
28	ScAcCiCs	ScAcCiCs	CuScAcCiCs	CuScCbAcCiCs
29	ScAcAsCiCs	CuScAcAsCiCs	CuScAcCiCs	CuScAcCiCs
30	CuScAcAsCiCs	CuScAcAsCiCs	CuScAcAsCiCs	CuScAcAsCiCs

กรุงเทพฯ มิถุนายน ๒๕๐๘ Bangkok June 1965

ค่าเฉลี่ยของผลการตรวจอุตุนิยมวิทยาประจำวันและประจำเดือน

Daily and Monthly Values of Meteorological Elements

Date	Mean Barometric Pressure + 1000mb.	Temperature				Relative Humidity	Wind Velocity		Mean Amount of Cloud	Total Rainfall	Mean Visibility	Amount of Evaporation	Weather Remarks
		Max.	Min.	Range	Mean		Extreme	Mean					
		°C.	°C.	°C.	°C.	%	Knot	Knot	0 — 8	mm.	km.	mm.	
1	08.17	33.1	24.7	8.4	27.8	84.5	18.0	1.8	7.5	9.0	10.6	1.6	
2	08.74	33.6	24.5	9.1	28.4	79.4	17.0	1.2	7.6	-	12.4	2.3	
3	08.86	34.2	25.2	9.0	28.8	77.3	26.0	1.8	7.0	-	13.0	2.5	
4	09.38	33.8	23.7	10.1	27.5	84.6	30.0	3.4	6.6	35.3	11.4	1.4	
5	09.30	30.8	24.7	6.1	27.0	81.9	22.0	3.8	7.6	-	14.8	2.1	
6	08.40	32.5	23.8	8.7	27.6	76.7	25.0	3.9	7.0	-	14.6	3.1	
7	07.93	32.0	24.9	7.1	27.7	80.2	29.0	3.6	6.9	0.9	13.4	2.0	
8	06.95	32.0	25.5	6.5	28.4	77.0	16.0	4.3	7.4	-	13.6	2.9	
9	05.08	32.1	25.2	6.9	28.5	75.2	18.0	5.3	6.6	-	17.8	3.1	
10	03.82	31.5	25.4	6.1	28.1	80.6	25.0	3.2	7.9	1.0	12.6	2.3	
11	04.55	31.4	25.2	6.2	28.1	80.2	20.0	4.1	7.6	-	12.6	2.7	
12	06.00	32.3	26.3	6.0	28.4	75.5	22.0	7.3	7.8	-	16.2	3.5	
13	07.36	30.0	25.9	4.1	27.5	80.7	22.0	4.9	7.8	0.6	12.0	2.1	
14	07.67	31.4	25.8	5.6	28.5	76.4	17.0	5.1	7.6	-	13.2	2.5	
15	06.94	31.3	25.3	6.0	28.1	79.8	21.0	4.7	7.4	0.7	13.2	2.6	
16	06.13	32.2	22.9	9.3	27.8	82.6	24.0	3.8	7.3	17.1	12.6	2.0	
17	05.95	32.7	25.0	7.7	27.7	83.2	19.0	2.6	7.8	9.8	13.4	1.8	
18	05.84	33.2	25.0	8.2	27.3	82.9	22.0	2.1	7.8	17.4	11.0	2.1	
19	06.18	32.0	25.0	7.0	29.3	85.3	15.0	1.3	8.0	3.4	11.2	1.7	
20	06.14	32.4	25.5	6.9	27.7	83.9	13.0	2.3	7.9	0.4	8.8	2.0	
21	06.63	31.4	25.5	5.9	27.8	82.6	17.0	1.3	7.9	0.5	12.8	2.1	
22	06.10	30.6	25.0	5.6	26.9	85.2	31.0	1.7	8.0	7.1	11.2	1.3	
23	04.90	32.8	24.8	8.0	28.0	78.8	18.0	2.4	8.0	0.4	11.4	2.5	
24	05.78	28.2	25.3	2.9	26.3	88.9	19.0	1.1	7.8	1.0	8.8	1.0	
25	06.87	32.3	25.4	6.9	28.8	77.6	14.0	3.3	6.8	-	12.2	2.9	
26	07.30	32.8	24.7	8.1	28.7	75.9	16.0	3.0	5.4	-	14.6	2.9	
27	07.21	33.2	24.3	8.9	28.6	76.3	13.8	2.2	5.9	-	13.2	2.9	
28	06.54	33.1	25.4	7.7	29.0	76.4	20.0	5.3	6.6	0.2	14.6	1.8	
29	08.28	32.2	26.1	6.1	28.5	77.3	13.0	2.4	7.5	-	10.4	2.2	
30	09.86	32.1	26.2	5.9	28.6	77.5	11.0	0.8	7.5	-	12.2	1.4	
Totals										104.8		67.3	
Mean	06.96	32.1	25.1	7.0	28.0	80.1	19.8	3.1	7.4		12.7	2.2	
Abs. Max.	12.10	34.2		10.1		98.0	31.0			35.3		3.5	
Days	30th	3rd		4th		3days	22nd			4th		12th	
Abs. Min.	01.70		22.9	2.9		54.0						1.0	
Days	10th		16th	24th		3rd						24th	

กรุงเทพ ฯ – BANGKOK

ผลสรุปการตรวจประจำเดือน มิถุนายน ๒๕๐๘

Monthly Summary for June 1965

1. ความกดอากาศ – AIR PRESSURE

สูงสุด	Extreme Maximum	1012.10	mb.	เมื่อ – on the 30th
ต่ำสุด	Extreme Minimum	1001.70	mb.	เมื่อ – on the 10th
ระยะเปลี่ยนประจำวันสูงสุด	Max. Diurnal Range	5.30	mb.	เมื่อ – on the 9th
ปานกลางสูงสุด	Mean Maximum	1008.79	mb.	
ปานกลางต่ำสุด	Mean Minimum	1004.90	mb.	
ปานกลาง	Mean	1006.96	mb.	

2. อุณหภูมิอากาศ – AIR TEMPERATURE

สูงสุด	Extreme Maximum	34.2	°C.	เมื่อ – on the 3rd
ต่ำสุด	Extreme Minimum	22.9	°C.	เมื่อ – on the 16th
ระยะเปลี่ยนประจำวันสูงสุด	Max. Diurnal Range	10.1	°C.	เมื่อ – on the
ปานกลางสูงสุด	Mean Maximum	32.1	°C.	
ปานกลางต่ำสุด	Mean Minimum	25.1	°C.	
ปานกลาง	Mean	28.0	°C.	

3. ความชื้นสัมพันธ์ – RELATIVE HUMIDITY

สูงสุด	Highest	98.0	%	เมื่อ – on the 1,2,19
ต่ำสุด	Lowest	54.0	%	เมื่อ – on the 3rd
ปานกลาง	Mean	80.1	%	

4. ลม – SURFACE WINDS

ความเร็วสูงสุด	Greatest Velocity	31.0	Knot
ความเร็วปานกลาง	Mean Velocity	3.1	Knot
ทิศร่วม	Resultant Direction	S 6° 53'E	

5. ฝนตก – RAINFALL

รวมทั้งเดือน	Total Amount	104.8	mm.	
ต่างจากปรกติ	Departure from normal	-63.3	mm.	
ความแรงของฝน	Greatest Intensity		mm.	in minutes
ตกมากที่สุดในวันหนึ่ง	Heaviest fall in 24 hrs.	35.3	mm.	เมื่อ on the 4th

6. หมายเหตุ – MISCELLANEOUS INFORMATION

ท้องฟ้าไม่มีเมฆ	Cloudless sky	0	
ท้องฟ้ามีเมฆบางส่วน	Partly cloudy sky	0	
ท้องฟ้ามีเมฆมาก	Cloudy sky	12	
ท้องฟ้ามีเมฆเต็ม	Overcast	18	
วันมีฝนตก	Rainy days	16	
วันมีน้ำค้าง	Days with dew	29	
วันมีหมอก	Days with ground fog	0	
วันมีฟ้าหรัวชั้น	Days with mist	22	
วันมีฟ้าหรัว	Days with haze	0	
วันมีพายุฟ้าคะนอง	Days with thunderstorm	2	
วันมีพายุฟ้าคะนองไม่ผ่านสถานี	Days with distant thunderstorm	2	
วันมีฟ้าแลบ	Days with lightning	14	
จำนวนไอน้ำรวมทั้งเดือน	Total Evaporation	67.3	mm.
จำนวนชั่วโมงที่มีแสงแดดทั้งเดือน	Total Duration of Sunshine		hrs.

สรุปผลการตรวจอุตุนิยมวิทยาประจำเดือน มิถุนายน ๒๕๐๘

Summary of Meteorological Observations for month of June 1965.

สถานี Station	ค่าปานกลางความกดอากาศโดยลดและแก้แล้ว (เป็นมิลลิบาร์) Mean Reduced Barometric Presssure (in millibars)								
	1000 + จำนวนในตาราง 1000 + the numbers in the tables								ประจำเดือน For Month
	0100	0400	0700	1000	1300	1600	1900	2200	
Chiangrai	06.37	05.91	06.95	07.31	05.69	02.92	04.18	06.53	05.73
Pai	–	–	–	–	–	–	–	–	–
Mae Hongson	05.15	04.43	05.12	06.13	04.08	02.02	03.09	05.43	04.43
Chiangmai	05.44	04.72	05.71	06.65	04.84	02.31	03.17	05.59	04.80
Nan	05.45	05.64	05.93	06.75	04.99	02.52	03.44	04.86	04.95
Lampang	05.44	04.58	05.53	06.21	04.62	02.33	03.45	05.76	04.74
Phrae	04.67	04.27	05.00	06.03	04.88	02.17	02.93	05.00	04.33
Mae Sariang	–	–	–	–	–	–	–	–	–
Uttaradit	05.77	05.13	06.06	06.96	05.63	03.32	03.77	06.06	05.34
Loei	05.64	05.06	06.26	07.25	05.65	03.57	04.53	06.23	05.53
Nakhon Phanom	04.96	04.35	05.47	06.29	04.63	02.48	03.52	05.52	04.65
Udon Thani	05.31	04.76	05.82	07.16	06.04	03.59	03.55	05.42	05.21
Sakon Nakhon	05.94	–	06.64	07.26	06.10	04.00	04.90	–	05.81
Tak	04.17	03.20	04.22	06.39	06.65	04.97	03.21	04.75	04.70
Phitsanulok	06.43	05.58	06.72	07.54	06.22	04.06	04.70	06.91	06.02
Mae Sot	05.98	–	05.98	06.91	05.53	03.99	04.83	–	05.54
Mukdahan	06.51	06.70	07.31	07.72	06.16	04.00	05.29	06.27	06.24
Phetchabun	–	–	06.06	06.78	05.50	03.30	04.07	–	05.14
Khon Kaen	06.05	05.59	06.69	07.29	05.65	03.43	04.44	06.48	05.71
Roi Et	05.30	04.79	05.95	06.90	05.29	02.89	03.86	05.82	05.10
Nakhon Sawan	06.16	05.47	06.56	07.48	06.06	03.94	04.84	06.64	05.89
Chaiyaphum	–	–	07.30	08.00	06.49	04.28	05.05	–	06.22
Ubon Ratchathani	08.18	07.51	08.76	09.37	07.51	05.38	06.69	09.05	07.80
Nakhon Ratchasima	07.39	06.62	07.50	07.97	06.42	04.40	05.65	08.07	06.75
Surin	06.77	06.03	07.08	07.99	06.27	04.19	05.45	07.50	06.41
Lopburi	07.09	06.24	07.23	08.20	06.60	04.22	05.70	07.67	06.62
Suphanburi	07.66	06.71	07.56	08.55	06.99	04.75	06.10	08.42	07.09
Prachinburi	–	–	07.84	08.86	07.25	05.20	06.31	–	07.09
Sap Muang	–	–	07.39	07.72	06.28	04.25	05.72	–	06.27
Kanchanaburi	07.31	06.38	07.43	08.48	07.10	05.13	05.76	07.67	06.91
Don Muang	07.70	06.64	07.31	08.47	07.27	05.21	05.94	07.83	07.05
Aranyaprathet	07.76	07.56	08.04	08.88	07.25	05.68	06.60	07.87	07.46
Pom Phrachunlachomklao	–	–	07.19	08.28	07.14	05.28	05.55	–	06.69
Chonburi	07.34	06.41	07.51	08.63	07.52	05.59	06.15	07.89	07.13
Ko Sichang	–	–	07.53	08.69	07.70	05.80	06.14	–	07.17
Sattahip	08.81	07.94	08.70	09.75	08.86	07.17	07.35	09.09	08.45
Chanthaburi	08.26	07.24	08.23	09.10	08.13	06.46	07.01	09.16	07.95
Hua Hin	07.13	06.02	07.17	08.13	06.66	04.93	05.65	07.76	06.68
Prachuap Khirikhan	08.58	07.54	08.40	09.36	08.18	06.58	07.10	09.05	08.10
Khlong Yai	08.93	–	08.86	09.81	08.64	06.92	07.56	–	08.45
Chumphon	09.16	07.97	09.02	10.01	08.70	07.22	07.89	10.01	08.75
Ranong	09.94	09.04	09.68	10.83	10.06	08.57	08.55	10.02	09.59
Ban Don	09.96	08.77	09.72	10.71	09.35	07.73	08.60	10.63	09.43
Nakhon Si Thammarat	09.17	07.89	08.39	09.64	08.06	06.53	07.58	09.31	08.32
Phuket	09.39	09.33	09.51	10.63	09.54	08.17	08.79	09.27	09.33
Trang	10.40	09.44	10.08	11.17	09.80	08.29	09.16	10.64	09.89
Songkhla	10.03	08.84	09.62	10.75	09.26	07.47	08.27	10.25	09.31
Narathiwat	09.82	08.32	09.62	10.60	08.66	07.04	08.60	10.75	09.18

สถานี Station	อุณหภูมิอากาศ (°ซ) Temperature in °C.							
	ค่าปานกลาง Means							
	ประจำเดือน For Month	สูงสุด Max.	ต่ำสุด Min.	ประจำวัน Daily Extremes				ระยะเปลี่ยนประจำวัน Daily Range
				สูงสุด Highest	วันที่ Date	ต่ำสุด Lowest	วันที่ Date	
Chiangrai	26.6	31.0	22.3	28.1	4	23.7	30	8.7
Pai	–	–	–	–	–	–	–	–
Mae Hongson	26.9	30.1	23.6	28.6	10	25.6	28	6.5
Chiangmai	27.8	31.7	23.9	29.5	5	26.7	13	7.8
Nan	28.0	31.9	24.1	30.1	3	25.5	30	7.8
Lampang	28.2	32.2	24.1	29.7	1	26.4	30	8.1
Phrae	27.5	32.9	22.1	29.2	10	25.8	13	10.8
Mae Sariang	26.7	30.0	23.3	28.6	8	25.1	25	6.7
Uttaradit	27.9	31.7	24.2	29.7	10	26.5	13	7.5
Loei	27.0	30.6	23.4	28.7	1	24.4	30	7.2
Nakhon Phanom	26.9	29.9	24.0	29.4	26	25.2	29	5.9
Udon Thani	27.6	30.9	24.3	30.2	13	25.3	21	6.6
Sakon Nakhon	27.5	30.9	24.2	29.5	26	24.1	29	6.7
Tak	27.2	30.7	23.7	29.0	7	25.8	14	7.0
Phitsanulok	28.1	32.0	24.1	29.6	3	26.5	30	7.9
Mae Sot	26.1	29.0	23.2	28.4	1	24.1	18	5.8
Mukdahan	27.3	31.0	23.7	29.0	1	25.2	29	7.3
Phetchabun	27.4	31.3	23.5	29.0	2	24.6	30	7.8
Khon Kaen	28.2	31.9	24.5	30.1	9	25.7	29	7.4
Roi Et	28.1	31.7	24.5	29.4	8	26.1	29	7.2
Nakhon Sawan	28.6	32.8	24.5	30.0	8	26.2	30	8.3
Chaiyaphum	27.1	30.3	23.8	28.5	3	25.5	29	6.5
Ubon Ratchathani	27.8	31.6	24.0	29.6	8	26.2	29	7.6
Nakhon Ratchasima	28.3	33.1	23.6	29.8	28	26.9	19	9.5
Surin	27.1	32.1	22.0	28.7	1	25.7	21	10.1
Lopburi	28.3	32.4	24.2	29.3	28	27.0	30	8.2
Suphanburi	28.9	32.8	24.9	30.2	28	27.1	5	7.9
Prachinburi	28.5	32.1	25.0	29.9	28	26.6	24	7.1
Sap Muang	26.6	30.5	22.6	27.7	1	25.6	20	7.9
Kanchanaburi	28.0	32.0	24.0	29.8	2	25.6	5	8.0
Don Muang	28.9	32.6	25.2	30.5	3	27.3	5	7.4
Aranyaprathet	28.5	32.2	24.8	29.9	1	27.0	21	7.4
Pom Phrachunlachomklao	27.7	30.6	24.8	28.7	26	26.4	22	5.8
Chonburi	28.6	31.6	25.6	29.5	16	26.8	21	6.0
Ko Sichang	29.4	31.5	27.2	30.4	17	27.7	21	4.3
Sattahip	29.2	32.2	26.3	31.1	30	27.0	12	5.9
Chanthaburi	27.6	30.1	25.0	28.9	9	25.0	13	5.1
Hua Hin	28.8	32.5	25.0	30.8	28	25.7	13	7.5
Phrachuap Khirikhan	28.0	31.9	24.1	29.8	3	25.9	13	7.8
Khlong Yai	26.6	29.7	23.5	29.0	8	23.1	13	6.2
Chumphon	27.6	31.4	23.8	28.5	3days	25.8	9	7.6
Ranong	26.9	30.3	23.5	28.4	5	24.4	10	6.8
Ban Don	28.0	32.7	23.4	29.1	1	26.2	12	9.3
Nakhon Si Thammarat	28.2	33.1	23.3	29.4	24	26.3	11,12	9.8
Phuket	27.9	31.4	24.5	29.3	25	26.8	11	6.9
Trang	27.5	31.3	23.6	28.6	3	25.2	12	7.7
Songkhla	28.4	33.3	23.4	29.7	2	26.7	12	9.9
Narathiwat	27.5	32.0	23.0	28.6	11	25.4	14	9.0

สถานี Station	อุณหภูมิอากาศ (°ซ.) Air Temperature in °C.								
	สูงสุดและต่ำสุด Extremes				ระยะเปลี่ยนประจำวัน Daily Range				ระยะเปลี่ยนระหว่างสูงสุดและต่ำสุด
	สูงสุด Max.	วันที่ Date	ต่ำสุด Min.	วันที่ Date	มากที่สุด Greatest	วันที่ Date	น้อยที่สุด Smallest	วันที่ Date	Range between Extreme Temp.
Chiangrai	34.5	4	21.2	7	12.8	4	4.6	30	13.3
Pai	–	–	–	–	–	–	–	–	–
Mae Hongson	32.5	3	21.3	8	10.2	3	3.7	30	11.2
Chiangmai	34.9	4	22.5	24	11.1	4	1.9	30	12.4
Nan	35.4	3	22.5	18	10.6	3	3.6	30	12.9
Lampang	35.2	2	23.3	8	11.5	2	5.4	11	11.9
Phrae	36.0	9	20.1	13	13.8	9	5.7	30	15.9
Mae Sariang	33.6	9	22.1	1	10.7	9	3.5	29	11.5
Uttaradit	33.9	10	23.0	13	9.7	2	4.9	16	10.9
Loei	33.6	1	22.7	22	10.2	3	2.7	30	10.9
Nakhon Phanom	33.3	26	22.7	10	8.5	18	2.8	8	10.6
Udon Thani	35.4	13	25.3	20	11.1	1	1.4	30	10.1
Sakon Nakhon	34.0	3	22.3	18	9.4	3	2.5	29	11.7
Tak	33.0	7	22.5	1	9.5	1	4.5	14	10.5
Phitsanulok	34.2	1	22.7	26	10.7	1	4.1	30	11.5
Mae Sot	32.6	1	22.2	26	8.4	1	2.2	18	10.4
Mukdahan	33.8	3	22.0	21	9.8	3	3.8	23	11.8
Phetchabun	34.5	3	22.2	28	11.2	3	3.4	27	12.3
Khon Kaen	34.5	9	23.2	22	10.0	3	3.4	29	11.3
Roi Et	34.0	3	22.8	21	9.4	3	4.1	29	11.2
Nakhon Sawan	34.8	3	23.3	23	10.8	2	2.6	30	11.5
Chaiyaphum	32.5	3	21.7	17	8.4	2	4.4	30	10.8
Ubon Ratchathani	34.0	1	21.2	22	10.5	22,30	3.7	11	12.8
Nakon Ratchasima	35.5	28	22.5	19	11.6	27	7.1	16,29	13.0
Surin	34.8	1	19.8	5	12.4	5	7.2	10	15.0
Lopburi	33.7	3	25.5	28	10.2	26	5.9	29	8.2
Suphanburi	35.1	28	23.7	1,2	11.2	1	5.3	5	11.4
Prachinburi	33.9	28	23.5	20	9.1	4	3.3	24	10.4
Sap Muang	32.3	28	21.5	2	10.3	28	6.4	22	11.8
Kanchanaburi	35.0	28	22.5	6,27	11.6	27	3.5	5	12.5
Don Muang	35.4	3	23.0	24	9.9	3	4.7	13,22	12.4
Aranyaprathet	33.8	1	23.4	20,21	9.2	26	5.0	13	10.4
Pom Phrachunlachomklao	31.6	1	22.7	1	8.9	1	1.3	22	8.9
Chonburi	33.0	16	23.2	21	7.7	18	3.3	22	9.8
Ko Sichang	32.9	17	25.5	21	6.1	1	2.1	22	7.4
Sattahip	35.0	25	23.5	12	9.9	4	3.0	13	11.5
Chanthaburi	32.3	1	23.1	12	8.3	1	2.3	13	9.2
Hua Hin	36.1	28	23.6	13	10.6	28	4.1	13	12.5
Prachuap Khirikhan	35.8	3	23.3	1	12.0	3	4.3	10	12.5
Khlong Yai	32.1	2	21.4	30	9.0	1,2	2.6	10	10.7
Chumphon	33.5	3,4	22.7	14	10.1	3	4.2	9	10.8
Ranong	32.4	1	22.3	22	9.2	3	1.8	10	10.1
Ban Don	35.3	4	21.9	3	13.1	3	5.9	13	13.4
Nakhon Si Thammarat	34.7	4	21.6	29	12.3	4	5.8	12	13.1
Phuket	33.0	3	23.0	27	9.3	3	3.8	20	10.0
Trang	33.4	4,5	22.4	14	10.9	4	3.5	12	11.0
Songkhla	35.1	3	21.0	3	14.1	3	7.3	1	14.1
Narathiwat	33.6	17	21.0	14	11.1	21	5.7	12	12.6

สถานี Station	ความชื้นสัมพันธ์ (%) Relative Humidity in %								
	ค่าปานกลาง Means					ค่าสูงสุดและต่ำสุด Absolute Extremes			
	ประจำเดือน For Month	ประจำวัน Daily Extremes							
		สูงที่สุด Highest	วันที่ Date	ต่ำที่สุด Lowest	วันที่ Date	สูงที่สุด Highest	วันที่ Date	ต่ำที่สุด Lowest	วันที่ Date
Chiangrai	82.9	91.0	12	73.3	3	98.0	4 days	50.0	4
Pai	–	–	–	–	–	–	–	–	–
Mae Hongson	84.2	93.4	12	70.6	3	98.0	4 days	55.0	3
Chaingmai	76.9	84.1	10	67.5	4	95.0	3days	40.0	4
Nan	84.5	94.1	21	76.8	3	99.0	1,21	51.0	3
Lampang	81.3	88.9	19	69.4	5	99.0	3days	49.0	3,7
Phrae	79.7	87.0	21	69.1	9	100.0	1,2	49.0	3
Mae Sariang	85.5	91.0	25	76.3	7	99.0	10	62.0	8
Uttaradit	84.2	90.8	30	78.0	4	99.0	1	61.0	27
Loei	81.6	91.3	30	74.7	3	96.0	12,15	58.0	1
Nakhon Phanom	88.6	95.1	16	81.8	4	99.0	9	60.0	4,26
Udon Thani	86.5	95.5	30	78.5	3	98.0	5days	59.0	1
Sakon Nakhon	82.4	93.5	16	73.5	3	97.0	4days	58.0	3
Tak	79.6	91.0	16	65.9	7	98.0	3days	60.0	9
Phitsanulok	83.9	91.3	16	78.3	13	98.0	4days	61.0	9,15
Mae Sot	87.5	94.5	18	81.8	1,8	98.0	10	65.0	1
Mukdahan	82.5	94.3	10	72.0	4	98.0	4days	58.0	3,4
Phetchabun	81.0	92.8	30	70.0	4,9	99.0	17	56.0	4
Khon Kaen	77.1	88.0	30	69.1	9	96.0	3days	52.0	9
Roi Et	80.8	88.0	21	72.6	6	100.0	18,25	55.0	28
Nakhon Sawan	77.9	88.0	30	68.8	8	98.0	1	53.0	3
Chaiyaphum	76.8	84.0	10,29	67.8	7	96.0	17	57.0	3,9
Ubon Ratchathani	82.7	91.5	29	73.6	5	98.0	11,18	52.0	1
Nakhon Ratchasima	77.1	84.4	29	69.4	7	96.0	4days	49.0	28
Surin	83.8	90.5	29	77.3	8	100.0	3days	58.0	8,9
Lopburi	79.8	87.4	25	73.3	18	98.0	29	51.0	27
Suphanburi	71.2	82.0	2	58.8	27	99.0	1	48.0	28
Prachinburi	80.7	93.4	24	75.4	28	98.0	3days	63.0	4,28
Sap Muang	75.0	81.4	20	64.4	9	96.0	3days	50.0	8
Kanchanaburi	74.7	84.7	14	64.2	28	95.0	24	46.0	28
Don Muang	77.9	89.0	24	70.9	27	98.0	3	51.0	28,30
Aranyaprathet	84.7	95.8	24	77.5	6	100.0	10	59.0	4
Pom Phrachunlachomklao	75.4	86.4	22	68.4	26	93.0	1	61.0	26,28
Chonburi	75.7	82.6	21	71.4	8	95.0	21	53.0	28
Ko Sichang	70.6	77.2	2	64.8	30	86.0	1	58.0	30
Sattahip	76.4	85.0	12	69.9	30	95.0	1,16	53.0	28
Chanthaburi	84.9	96.0	13	77.5	9	98.0	4days	61.0	1
Hua Hin	72.4	85.5	12	62.4	28	97.0	12	45.0	28
Prachuap Khirikhan	81.4	93.4	13	73.8	30	98.0	12,15	54.0	30
Khlong Yai	88.2	97.5	13	74.3	7	100.0	14,27	68.0	7
Chumphon	81.5	93.0	4	73.7	4	98.0	3,9	56.0	27,30
Ranong	86.6	95.7	9	78.0	5	99.0	20,27	60.0	1
Ban Don	81.3	88.1	11	74.6	25	97.0	1,21	45.0	3
Nakhon Si Thammarat	76.4	84.5	1	65.1	25	100.0	14	45.0	25
Phuket	78.8	85.9	15	70.6	24	100.0	1	59.0	3
Trang	84.6	94.6	13	75.6	11	97.0	4days	54.0	26
Songkhla	78.9	90.5	12	73.3	21	98.0	4	50.0	22
Narathiwat	79.9	86.0	25	71.7	9	99.0	13,26	55.0	9

สถานี Station	ลมผิวพื้น Surface Winds								
	ทิศร่วม Resultant Direction				ความแน่ทิศ Steadiness in %				กำลังลมอย่างมากที่สุดตามมาตราโบฟอร์ต Greatest force in Beaufort Scale
	เวลา 0700	เวลา 1000	เวลา 1300	เวลา 1600	เวลา 0700	เวลา 1000	เวลา 1300	เวลา 1600	
Chiangrai	S10E	S16E	S 3 E	S 5 E	13	58	66	76	4
Pai	–	–	–	–	–	–	–	–	–
Mae Hongson	N23E	S49W	S45W	S45W	3	35	51	46	7
Chiangmai	S18W	S 9W	S 1 E	S18W	10	40	69	62	6
Nan	S31E	S21E	S19E	S20E	57	81	90	77	5
Lampang	S45E	S11W	S 6 W	S 8 E	5	70	63	46	9
Phrae	S15W	S19W	S 6 W	S10W	88	90	92	90	5
Mae Sariang	S27E	S18E	S 3 E	S 4 E	7	31	56	52	4
Uttaradit	S56W	S30W	S37W	S41W	12	46	66	70	5
Loei	N72E	S 4 E	S59E	S54E	10	39	19	28	4
Nakhon Phanom	S67E	S41E	S14W	N56E	43	35	14	12	4
Udon Thani	S18W	S34W	S70W	S61W	41	47	38	34	5
Sakon Nakhon	S22W	S34W	S59W	S73W	53	59	69	55	5
Tak	S 6 W	S32W	S27W	S25W	30	43	44	54	6
Phitsanulok	S19E	S13E	S 8 E	S 3 W	59	91	90	62	6
Mae Sot	S 6 E	S15W	S85W	S80W	33	51	79	90	3
Mukdahan	S32W	S41W	S46W	S40W	62	95	91	77	4
Phetchabun	S 5 W	S 2 W	S 2 W	S 2 E	39	82	85	75	4
Khon Kaen	S49W	S47W	S48W	S54W	65	81	84	73	5
Roi Et	S30W	S31W	S43W	S47W	46	76	81	53	4
Nakhon Sawan	S12W	S19W	S22W	S27W	80	90	88	73	6
Chaiyaphum	S70W	S73W	S66W	S66W	66	89	90	90	6
Ubon Ratchathani	S 2 E	S43W	S61W	S57W	72	81	82	66	7
Nakhon Ratchasima	S37W	S63W	S68W	S69W	33	81	78	81	7
Surin	S 7 W	S43W	S56W	S38W	86	86	83	75	7
Lopburi	S25E	S 4 E	S 9 W	S 5 W	69	89	83	69	6
Suphanburi	S 8 W	S31W	S44W	S42W	90	88	91	84	6
Prachinburi	S72E	S18W	S69W	S67W	10	52	74	75	8
Sap Muang	S56W	S61W	S75W	S72W	35	87	92	86	6
Kanchanaburi	S83W	S67W	S74W	S80W	20	43	85	76	7
Don Muang	S 1 W	S34W	S47W	S29W	52	83	81	75	8
Aranyaprathet	N87W	S74W	S70W	S81W	43	85	87	86	3
Pom Phrachunlachomklao	S55W	S45W	S45W	S43W	52	79	84	76	6
Chonburi	S 2 W	S27W	S34W	S17W	75	88	87	89	5
Ko Sichang	S61W	S63W	S62W	S60W	87	92	90	91	7
Sattahip	S89W	S82W	S77W	S73W	85	90	88	89	9
Chanthaburi	S22W	S33W	S33W	S35W	35	66	78	80	6
Hua Hin	S19W	S45W	S50W	S43W	59	84	56	63	6
Prachuap Khirikhan	S55W	S54W	S43W	S64W	40	77	72	84	5
Khlong Yai	N23W	S86W	S87W	S83W	25	36	59	56	6
Chumphon	S34W	S59W	S62W	S76W	12	69	78	81	9
Ranong	S 7 E	S23W	S50W	S43W	56	82	77	81	7
Ban Don	S45W	S39W	S69W	S51W	19	84	81	68	7
Nakhon Si Thammarat	S45W	S52W	S62W	S59W	23	54	63	57	7
Phuket	S54W	S56W	S51W	S59W	45	87	89	84	6
Trang	S71W	S60W	S74W	S72W	7	46	61	72	7
Songkhl..	S34W	S56W	S85W	S70W	64	71	33	38	12
Nar[illegible]wat	S45W	S45W	N49E	N42E	60	65	30	44	8

สถานี Station	ลมผิวพื้น Surface Winds														
	ทิศลม Wind Direction									กำลังลมตามมาตราโบฟอร์ต Wind Force in Beaufort Scale					
	ทำการตรวจเวลา 0700 Observation at 0700									ทำการตรวจเวลา 0700 Observation at 0700					
	Calm	N	NE	E	SE	S	SW	W	NW	1—3	4	5—6	7	8—9	> 9
Chiangrai	24	-	1	-	-	5	-	-	-	6	-	-	-	-	-
Pai	-	-	-	-	-	-	-	-	-	-	-	-	-	-	-
Mae Hongson	28	-	-	1	-	-	-	-	1	2	-	-	-	-	-
Chiangmai	20	1	2	-	-	3	4	-	-	10	-	-	-	-	-
Nan	10	-	-	3	8	9	-	-	-	20	-	-	-	-	-
Lampang	27	-	1	-	1	1	-	-	-	3	-	-	-	-	-
Phrae	-	-	-	-	1	18	11	-	-	30	-	-	-	-	-
Mae Sariang	27	-	-	1	-	2	-	-	-	3	-	-	-	-	-
Uttaradit	26	-	-	-	-	-	3	1	-	4	-	-	-	-	-
Loei	15	5	2	2	1	4	-	1	-	15	-	-	-	-	-
Nakhon Phanom	11	-	4	4	9	-	2	-	-	19	-	-	-	-	-
Udon Thani	8	1	3	-	-	9	8	1	-	22	-	-	-	-	-
Sakon Nakhon	8	1	-	-	2	9	8	2	-	22	-	-	-	-	-
Tak	14	-	-	3	-	9	-	4	-	15	1	-	-	-	-
Phitsanulok	11	-	-	-	8	11	-	-	-	19	-	-	-	-	-
Mae Sot	19	-	-	-	3	7	1	-	-	11	-	-	-	-	-
Mukdahan	10	-	-	-	-	6	14	-	-	20	-	-	-	-	-
Phetchabun	17	-	-	-	-	12	-	1	-	13	-	-	-	-	-
Khon Kaen	6	-	-	-	-	6	10	8	-	24	-	-	-	-	-
Roi Et	15	-	-	-	-	5	10	-	-	15	-	-	-	-	-
Nakhon Sawan	3	-	-	-	2	16	9	-	-	21	4	2	-	-	-
Chaiyaphum	7	-	-	-	-	-	11	11	1	23	-	-	-	-	-
Ubon Ratchathani	2	-	1	1	4	17	4	1	-	28	-	-	-	-	-
Nakhon Ratchasima	18	-	-	-	-	4	6	2	-	12	-	-	-	-	-
Surin	2	-	-	-	1	22	5	-	-	28	-	-	-	-	-
Lopburi	7	-	-	-	13	10	-	-	-	23	-	-	-	-	-
Suphanburi	-	-	-	-	2	20	8	-	-	30	-	-	-	-	-
Prachinburi	25	-	1	2	1	1	-	-	-	5	-	-	-	-	-
Sap Muang	18	-	-	-	-	-	9	3	-	11	1	-	-	-	-
Kanchanaburi	24	-	-	-	-	-	1	5	-	6	-	-	-	-	-
Don Muang	9	-	-	2	3	10	5	1	-	21	-	-	-	-	-
Aranyaprathet	16	-	-	-	-	-	2	9	3	14	-	-	-	-	-
Pom Phrachunlachomklao	12	-	-	-	-	1	13	3	1	16	2	-	-	-	-
Chonburi	5	-	-	1	-	21	3	-	-	22	3	-	-	-	-
Ko Sichang	1	-	-	-	-	1	17	11	-	14	14	1	-	-	-
Sattahip	1	1	-	-	-	-	5	20	3	2	12	15	-	-	-
Chanthaburi	18	-	-	-	-	6	6	-	-	12	-	-	-	-	-
Hua Hin	10	-	-	-	-	11	9	-	-	20	-	-	-	-	-
Prachuap Khirikhan	16	-	-	-	-	-	11	2	1	14	-	-	-	-	-
Khlong Yai	6	6	5	2	-	2	1	8	-	22	2	-	-	-	-
Chumphon	25	-	-	-	-	3	-	2	-	3	2	-	-	-	-
Ranong	7	-	1	3	-	16	3	-	-	23	-	-	-	-	-
Ban Don	25	-	-	-	-	-	5	-	-	5	-	-	-	-	-
Nakhon Si Thammarat	21	1	-	-	-	2	5	1	-	8	1	-	-	-	-
Phuket	15	-	-	-	-	-	12	3	-	11	3	1	-	-	-
Trang	28	-	-	-	-	-	1	1	-	2	-	-	-	-	-
Songkhla	10	-	-	-	-	5	15	-	-	20	-	-	-	-	-
Narathiwat	12	-	-	-	-	-	18	-	-	18	-	-	-	-	-

สถานี Station	ลมผิวพื้น Surface Winds														
	ทิศลม Wind Direction									กำลังลมตามมาตราโบฟอร์ต Wind Force in Beaufort Scale					
	ทำการตรวจเวลา 1000 Observation at 1000									ทำการตรวจเวลา 1000 Observation at 1000					
	Calm	N	NE	E	SE	S	SW	W	NW	1—3	4	5—6	7	8—9	> 9
Chiangrai	5	-	2	4	-	18	1	-	-	25	-	-	-	-	-
Pai	-	-	-	-	-	-	-	-	-	-	-	-	-	-	-
Mae Hongson	12	1	-	1	1	4	5	5	1	18	-	-	-	-	-
Chiangmai	8	2	2	-	2	9	7	-	-	19	3	-	-	-	-
Nan	-	-	1	3	8	18	-	-	-	30	-	-	-	-	-
Lampang	4	-	-	1	4	10	11	-	-	24	2	-	-	-	-
Phrae	-	-	-	-	-	17	13	-	-	27	3	-	-	-	-
Mae Sariang	18	-	-	2	2	8	-	-	-	12	-	-	-	-	-
Uttaradit	15	-	-	-	-	5	10	-	-	15	-	-	-	-	-
Loei	1	3	1	3	4	12	1	5	-	29	-	-	-	-	-
Nakhon Phanom	-	2	1	6	10	2	5	2	2	30	-	-	-	-	-
Udon Thani	3	1	1	1	1	10	7	3	3	27	-	-	-	-	-
Sakon Nakhon	7	-	-	-	1	9	8	5	-	23	-	-	-	-	-
Tak	6	-	-	3	-	11	-	10	-	23	1	-	-	-	-
Phitsanulok	-	-	-	-	9	21	-	-	-	30	-	-	-	-	-
Mae Sot	8	-	-	-	2	14	1	4	1	22	-	-	-	-	-
Mukdahan	-	-	-	-	-	3	27	-	-	30	-	-	-	-	-
Phetchabun	3	-	-	-	-	25	1	-	1	27	-	-	-	-	-
Khon Kaen	2	-	-	-	-	5	17	6	-	28	-	-	-	-	-
Roi Et	4	-	-	-	-	9	15	2	-	19	7	-	-	-	-
Nakhon Sawan	-	-	-	-	-	17	13	-	-	21	8	1	-	-	-
Chaiyaphum	-	-	-	-	-	1	10	19	-	30	-	-	-	-	-
Ubon Ratchathani	-	-	-	-	-	9	13	8	-	27	3	-	-	-	-
Nakhon Ratchasima	1	-	-	-	-	3	12	13	1	29	-	-	-	-	-
Surin	-	-	-	-	-	6	19	5	-	30	-	-	-	-	-
Lopburi	-	-	-	-	6	21	3	-	-	26	2	2	-	-	-
Suphanburi	-	-	-	-	-	11	17	2	-	26	4	-	-	-	-
Prachinburi	-	1	1	2	6	5	10	5	-	30	-	-	-	-	-
Sap Muang	1	-	-	-	-	-	19	10	-	19	10	-	-	-	-
Kanchanaburi	5	-	-	-	-	1	6	17	1	25	-	-	-	-	-
Don Muang	-	-	-	-	1	10	15	4	-	21	8	1	-	-	-
Aranyaprathet	-	-	-	-	-	-	13	14	3	30	-	-	-	-	-
Pom Phrachunlachomklao	1	-	-	-	1	4	19	3	2	22	7	-	-	-	-
Chonburi	-	-	-	-	-	14	14	2	-	18	12	-	-	-	-
Ko Sichang	-	-	-	-	-	-	18	12	-	15	15	-	-	-	-
Sattahip	-	-	-	-	-	-	8	20	2	2	16	12	-	-	-
Chanthaburi	8	-	-	-	1	5	16	-	-	22	-	-	-	-	-
Hua Hin	2	-	-	-	-	4	20	4	-	28	-	-	-	-	-
Prachuap Khirikhan	1	-	-	-	1	5	12	11	-	29	-	-	-	-	-
Khlong Yai	7	2	3	1	-	2	4	11	-	22	-	1	-	-	-
Chumphon	3	-	1	-	-	5	9	12	-	13	13	1	-	-	-
Ranong	2	-	-	-	-	15	11	2	-	26	2	-	-	-	-
Ban Don	2	-	-	-	-	6	20	2	-	28	-	-	-	-	-
Nakhon Si Thammarat	5	1	-	-	1	6	8	7	2	22	1	1	1	-	-
Phuket	1	-	-	-	-	-	23	4	2	24	5	-	-	-	-
Trang	11	-	-	-	1	3	6	8	1	11	4	4	-	-	-
Songkhla	2	2	1	-	-	1	19	5	-	24	3	1	-	-	-
Narathiwat	9	-	-	-	-	2	17	2	-	21	-	-	-	-	-

สถานี Station	ลมผิวพื้น Surface Winds														
	ทิศลม Wind Direction									กำลังลมตามมาตราโบฟอร์ต Wind Force in Beaufort Scale					
	ทำการตรวจเวลา 1300 Observation at 1300									ทำการตรวจเวลา 1300 Observation at 1300					
	Calm	N	NE	E	SE	S	SW	W	NW	1–3	4	5–6	7	8–9	> 9
Chiangrai	1	-	-	6	-	17	4	2	-	28	1	-	-	-	-
Pai	-	-	-	-	-	-	-	-	-	-	-	-	-	-	-
Mae Hongson	6	1	-	1	1	5	10	5	1	24	-	-	-	-	-
Chiangmai	3	-	-	1	6	14	4	2	-	21	5	1	-	-	-
Nan	-	-	-	1	11	18	-	-	-	29	1	-	-	-	-
Lampang	5	-	-	1	6	8	10	-	-	19	6	-	-	-	-
Phrae	-	-	-	-	1	24	5	-	-	26	4	-	-	-	-
Mae Sariang	6	1	-	1	4	15	1	1	1	24	-	-	-	-	-
Uttaradit	9	-	-	-	-	4	17	-	-	21	-	-	-	-	-
Loei	-	3	4	6	4	6	-	7	-	30	-	-	-	-	-
Nakhon Phanom	3	2	2	4	4	2	8	1	4	27	-	-	-	-	-
Udon Thani	1	4	2	-	1	6	7	6	3	28	1	-	-	-	-
Sakon Nakhon	2	1	-	-	-	5	11	10	1	28	-	-	-	-	-
Tak	5	-	-	4	-	11	1	9	-	23	2	-	-	-	-
Phitsanulok	2	-	-	-	5	23	-	-	-	27	1	-	-	-	-
Mae Sot	-	-	-	2	-	1	2	25	-	30	-	-	-	-	-
Mukdahan	-	-	-	-	-	4	21	5	-	27	3	-	-	-	-
Phetchabun	2	-	-	-	1	25	1	1	-	28	-	-	-	-	-
Khon Kaen	1	-	-	-	-	6	15	8	-	29	-	-	-	-	-
Roi Et	2	-	-	-	-	6	17	5	-	27	1	-	-	-	-
Nakhon Sawan	-	-	-	-	1	14	15	-	-	25	3	2	-	-	-
Chaiyaphum	-	-	-	-	-	-	16	14	-	28	2	-	-	-	-
Ubon Ratchathani	-	-	-	-	-	5	10	15	-	27	3	-	-	-	-
Nakhon Ratchasima	-	-	-	-	-	5	7	16	2	27	2	1	-	-	-
Surin	-	-	-	-	-	5	14	10	1	30	-	-	-	-	-
Lopburi	1	-	-	-	4	16	9	-	-	20	5	4	-	-	-
Suphanburi	-	-	-	-	-	5	21	4	-	19	11	-	-	-	-
Prachinburi	1	1	1	-	-	1	13	13	-	29	-	-	-	-	-
Sap Muang	-	-	-	-	-	-	10	20	-	15	14	1	-	-	-
Kanchanaburi	-	-	-	-	-	1	10	17	2	30	-	-	-	-	-
Don Muang	-	-	-	-	1	6	15	8	-	20	9	1	-	-	-
Aranyaprathet	-	-	-	-	-	1	12	16	1	30	-	-	-	-	-
Pom Phrachunlachomklao	2	-	-	-	-	3	22	3	-	16	12	-	-	-	-
Chonburi	-	-	-	-	-	10	17	3	-	16	14	-	-	-	-
Ko Sichang	-	-	-	-	-	1	17	12	-	18	12	-	-	-	-
Sattahip	-	-	-	-	-	-	11	16	3	4	14	12	-	-	-
Chanthaburi	4	-	-	-	1	6	19	-	-	26	-	-	-	-	-
Hua Hin	-	-	1	4	-	3	13	8	1	30	-	-	-	-	-
Prachuap Khirikhan	-	-	-	-	4	4	13	9	-	27	3	-	-	-	-
Khlong Yai	6	1	-	-	1	1	4	14	3	23	1	-	-	-	-
Chumphon	1	-	-	-	-	6	7	16	-	10	14	3	2	-	-
Ranong	-	-	1	-	-	6	14	9	-	18	10	2	-	-	-
Ban Don	1	-	-	-	-	2	11	15	1	27	1	1	-	-	-
Nakhon Si Thammarat	1	1	1	-	1	3	12	9	2	18	9	1	1	-	-
Phuket	1	-	-	-	-	-	25	3	1	21	8	-	-	-	-
Trang	4	2	-	-	1	1	9	12	1	13	8	5	-	-	-
Songkhla	1	5	5	-	-	1	14	2	2	16	5	6	2	-	-
Narathiwat	1	3	13	4	-	-	9	-	-	28	-	1	-	-	-

สถานี Station	ลมผิวพื้น Surface Winds														
	ทิศลม Wind Direction									กำลังลมตามมาตราโบฟอร์ต Wind Force in Beaufort Scale					
	ทำการตรวจเวลา 1600 Observation at 1600									ทำการตรวจเวลา 1600 Observation at 1600					
	Calm	N	NE	E	SE	S	SW	W	NW	1—3	4	5—6	7	8—9	> 9
Chiangrai	2	1	-	3	-	23	1	-	-	28	-	-	-	-	-
Pai	-	-	-	-	-	-	-	-	-	-	-	-	-	-	-
Mae Hongson	9	1	-	-	1	5	9	4	1	20	1	-	-	-	-
Chiangmai	3	2	-	-	2	13	9	-	1	23	3	1	-	-	-
Nan	-	-	-	2	11	15	-	1	1	30	-	-	-	-	-
Lampang	7	1	1	-	7	9	4	-	1	13	9	1	-	-	-
Phrae	-	-	-	-	1	21	7	1	-	22	6	2	-	-	-
Mae Sariang	4	1	1	1	5	13	2	2	1	26	-	-	-	-	-
Uttaradit	3	1	-	-	1	5	17	2	1	27	-	-	-	-	-
Loei	-	5	4	4	5	9	-	3	-	30	-	-	-	-	-
Nakhon Phanom	1	5	4	1	5	-	7	3	4	29	-	-	-	-	-
Udon Thani	1	5	2	1	-	7	8	4	2	28	1	-	-	-	-
Sakon Nakhon	2	3	-	-	-	6	7	8	4	28	-	-	-	-	-
Tak	5	-	-	1	-	10	-	14	-	21	2	2	-	-	-
Phitsanulok	5	-	-	-	6	13	3	3	-	25	-	-	-	-	-
Mae Sot	-	-	-	-	-	2	4	24	-	30	-	-	-	-	-
Mukdahan	1	-	-	1	1	3	22	1	1	28	1	-	-	-	-
Phetchabun	2	-	2	-	2	22	1	1	-	28	-	-	-	-	-
Khon Kaen	2	-	-	-	-	5	14	6	3	28	-	-	-	-	-
Roi Et	12	-	-	-	-	3	11	4	-	16	2	-	-	-	-
Nakhon Sawan	2	-	-	1	2	9	13	3	-	23	4	1	-	-	-
Chaiyaphum	-	-	-	-	-	-	13	14	3	28	2	-	-	-	-
Ubon Ratchathani	2	-	-	-	3	3	10	11	1	23	4	1	-	-	-
Nakhon Ratchasima	1	-	-	-	-	2	11	15	1	25	4	-	-	-	-
Surin	-	-	-	1	-	12	8	9	-	30	-	-	-	-	-
Lopburi	4	-	1	-	4	13	8	-	-	18	6	2	-	-	-
Suphanburi	1	1	-	-	-	5	21	2	-	14	14	1	-	-	-
Prachinburi	-	2	-	-	-	3	13	11	1	28	2	-	-	-	-
Sap Muang	-	-	-	-	-	-	14	14	2	26	4	-	-	-	-
Kanchanaburi	4	1	-	-	-	-	7	18	-	26	-	-	-	-	-
Don Muang	-	-	-	-	2	13	8	7	-	17	11	2	-	-	-
Aranyaprathet	-	-	-	-	-	-	9	18	3	30	-	-	-	-	-
Pom Phrachunlachomklao	2	1	-	-	-	5	20	1	1	19	9	-	-	-	-
Chonburi	1	-	-	-	-	18	11	-	-	17	11	1	-	-	-
Ko Sichang	-	-	-	-	-	1	18	11	-	15	14	1	-	-	-
Sattahip	-	-	-	-	-	-	13	15	2	9	8	11	2	-	-
Chanthaburi	4	-	-	-	-	6	20	-	-	26	-	-	-	-	-
Hua Hin	2	-	-	-	5	1	15	5	2	28	-	-	-	-	-
Prachuap Khirikhan	-	-	-	-	1	3	11	15	-	27	3	-	-	-	-
Khlong Yai	9	-	1	-	-	1	4	13	2	20	1	-	-	-	-
Chumphon	-	-	-	1	-	2	6	21	-	9	18	3	-	-	-
Ranong	2	-	-	-	-	7	15	6	-	22	6	-	-	-	-
Ban Don	4	1	-	-	-	5	13	7	-	24	1	1	-	-	-
Nakhon Si Thammarat	3	2	2	-	-	3	13	7	-	20	6	1	-	-	-
Phuket	-	-	-	-	-	-	22	4	4	24	5	1	-	-	-
Trang	2	-	-	-	1	2	8	15	2	12	13	3	-	-	-
Songkhla	-	3	6	-	-	1	16	3	1	15	5	8	2	-	-
Narathiwat	3	3	15	3	-	-	5	1	-	25	2	-	-	-	-

สถานี Station	จำนวนเมฆ Cloud Amount 0—8		ทรรศนวิสัย Visibility Km.		จำนวนฝนตก มม. Rainfall in mm.				จำนวนน้ำระเหย มม. Evaporation (piche) mm.		
	เวลา 0700	เวลา 1300	เวลา 0700	เวลา 1300	วันมีฝน Rainy day	จำนวนฝนตก Total Amount	มากที่สุดในวันหนึ่ง Heaviest in 24 hours: จำนวน Amount	วันที่ Date	รวมทั้งเดือน Total for Month	มากที่สุดในวันหนึ่ง Greatest in one day	วันที่ Date
Chiangrai	7.0	6.5	9.0	10.6	25	254.5	54.5	19	49.9	3.5	3
Pai	-	-	-	-	-	-	-	-	-	-	-
Mae Hongson	7.8	7.2	10.2	14.0	22	215.6	44.8	7	31.3	2.7	5
Chiangmai	7.4	7.1	13.3	13.0	19	72.9	21.4	18	74.2	4.1	28
Nan	7.6	7.1	7.0	10.2	21	138.7	32.4	1	46.3	2.9	3
Lampang	7.0	6.9	10.1	13.3	21	142.6	54.5	7	56.1	4.0	5
Phrae	7.4	7.2	8.3	9.7	17	114.5	23.2	12	86.5	4.0	9
Mae Sariang	7.8	7.3	4.0	7.2	29	220.8	31.5	14	29.9	1.7	12
Uttaradit	7.6	7.5	6.8	9.7	20	189.4	38.8	16	35.9	2.3	23
Loei	7.8	6.9	5.9	9.8	20	101.2	24.0	21	38.3	2.5	4
Nakhon Phanom	7.7	7.4	6.1	8.6	28	774.8	89.5	23	27.3	1.7	4,26
Udon Thani	7.9	7.5	6.7	10.1	22	224.4	29.3	17	48.1	4.4	1
Sakon Nakhon	7.7	7.4	8.1	9.9	22	174.6	34.2	17	47.6	2.9	4
Tak	7.9	7.3	9.7	9.8	19	120.4	28.5	10	43.3	3.2	4
Phitsanulok	7.7	7.7	9.2	10.1	21	234.6	34.5	16	-	-	-
Mae Sot	7.8	7.3	6.9	12.2	29	450.3	48.7	16	22.7	1.8	24
Mukdahan	7.8	7.5	9.2	13.7	23	269.7	42.3	10	31.6	2.3	5,6
Phetchabun	7.9	7.4	8.2	9.2	25	226.3	78.4	21	47.9	4.0	23
Khon Kaen	7.7	7.2	8.1	10.9	13	71.3	16.0	28	109.9	6.2	5
Roi Et	7.7	7.3	10.9	13.3	14	194.3	54.0	10	56.9	3.0	4
Nakhon Sawan	7.8	7.1	11.9	13.5	21	154.0	24.0	5	66.2	3.8	8
Chaiyaphum	7.5	7.4	9.2	9.7	22	142.2	27.6	16	86.7	4.8	5,6
Ubon Ratchathani	7.6	7.2	10.1	12.9	26	377.1	46.5	1	65.6	3.6	5
Nakhon Ratchasima	7.3	7.3	9.2	9.7	12	45.2	11.9	18	75.1	4.0	28
Surin	7.5	7.0	9.8	11.0	18	240.6	35.1	10	75.3	3.7	8
Lopburi	7.4	6.9	7.4	10.5	16	133.8	32.6	1	71.5	3.2	7
Suphanburi	7.5	7.2	7.1	12.1	16	82.2	38.8	1	76.5	4.1	27
Prachinburi	7.3	7.4	10.7	12.3	20	269.8	48.5	24	55.5	2.9	12,15
Sap Muang	7.2	7.2	6.3	13.8	20	119.9	46.4	9	59.6	2.9	8
Kanchanaburi	7.2	7.1	6.1	10.4	15	51.6	13.5	20	70.2	3.7	27
Don Muang	7.2	7.1	12.5	16.9	16	73.9	15.6	24	-	-	-
Aranyaprathet	7.1	7.0	7.8	12.1	22	269.0	85.3	10	56.2	3.3	6
Pom Phrachunlachomklao	7.6	6.8	14.8	27.5	12	95.3	54.2	2	121.3	4.9	15
Chonburi	7.1	6.0	10.0	12.6	8	51.0	23.6	20	75.2	3.4	6,7
Ko Sichang	7.2	6.2	11.1	11.8	10	19.8	6.5	12	67.3	2.7	9,28
Sattahip	7.2	6.9	10.4	12.6	14	55.5	20.0	11	75.7	3.1	5,30
Chanthaburi	7.2	7.1	6.6	8.2	24	271.3	62.3	13	65.5	3.9	25
Hua Hin	7.5	7.5	10.7	10.7	15	41.1	12.4	10	92.3	5.2	28
Prachuap Khirikhan	6.7	6.8	8.9	9.4	21	85.8	17.9	12	44.0	2.1	3days
Khlong Yai	7.4	7.4	5.7	5.8	29	929.0	105.7	12	28.6	2.9	7
Chumphon	7.0	7.2	7.6	12.9	20	161.2	32.3	9	57.4	3.2	25
Ranong	7.3	7.2	3.9	7.8	24	619.3	110.5	9	42.7	2.3	5
Ban Don	6.1	6.6	9.5	9.8	16	115.5	39.8	21	68.2	3.7	7,23
NakhonSi Thammarat	5.8	5.7	7.7	9.6	8	56.1	24.3	10	-	-	-
Phuket	6.0	5.5	10.1	14.0	16	175.7	60.2	11	78.0	3.7	9,12
Trang	5.6	6.8	5.5	11.0	18	153.0	18.9	29	45.8	2.6	11,26
Songkhla	7.1	6.8	12.5	13.4	13	145.3	45.0	5	91.6	5.3	7
Narathiwat	6.7	5.7	12.1	14.3	19	229.0	65.3	1	-	-	-

สถานี Station	ทรรศนวิสัย Visibility — Number of Observations									
	< 0.05 Km.	0.05— 0.1 Km.	0.2— 0.5 Km.	0.6— 1.0 Km.	2—4 Km.	5—10 Km.	11—20 Km.	21—30 Km.	31—50 Km.	> 50 Km.
Chiangrai *	-	-	-	-	25	157	58	-	-	-
Pai	-	-	-	-	-	-	-	-	-	-
Mae Hongson *	-	-	-	-	4	74	162	-	-	-
Chiangmai *	-	-	-	-	2	27	211	-	-	-
Nan +	-	-	-	-	7	149	24	-	-	-
Lampang +	-	-	-	-	-	108	72	-	-	-
Phrae	-	-	-	-	3	136	11	-	-	-
Mae Sariang +	-	-	-	29	58	90	3	-	-	-
Uttaradit +	-	-	-	-	41	103	36	-	-	-
Loei +	-	-	1	2	14	149	14	-	-	-
Nakhon Phanom	-	-	-	4	25	92	29	-	-	-
Udon Thani *	-	-	-	2	25	164	49	-	-	-
Sakon Nakhon +	-	-	-	-	22	123	35	-	-	-
Tak +	-	-	-	-	5	146	29	-	-	-
Phitsanulok *	-	-	1	2	9	204	24	-	-	-
Mae Sot +	-	-	-	1	21	87	71	-	-	-
Mukdahan +	-	-	-	4	8	95	73	-	-	-
Phetchabun	-	-	-	-	-	138	12	-	-	-
Khon Kaen *	-	-	-	-	6	192	42	-	-	-
Roi Et +	-	-	-	1	12	62	105	-	-	-
Nakhon Sawan +	-	-	-	-	2	75	103	-	-	-
Chaiyaphum	-	-	-	1	6	105	38	-	-	-
Ubon Ratchathani *	-	-	1	1	9	126	103	-	-	-
Nakhon Ratchasima *	-	-	-	-	3	235	2	-	-	-
Surin +	-	-	-	1	2	139	38	-	-	-
Lopburi +	-	-	-	-	5	153	22	-	-	-
Suphanburi	-	-	1	-	7	94	48	-	-	-
Prachinburi	-	-	-	4	7	36	103	-	-	-
Sap Muang	-	-	1	4	19	51	75	-	-	-
Kanchanaburi +	-	-	1	-	15	116	48	-	-	-
Don Muang *	-	-	1	1	1	8	227	2	-	-
Aranyaprathet +	-	-	1	2	5	98	74	-	-	-
Pom Phrachunlachomklao	-	-	-	-	-	5	84	50	11	-
Chonburi +	-	-	-	1	3	96	80	-	-	-
Ko Sichang	-	-	-	-	1	21	128	-	-	-
Sattahip *	-	-	-	1	1	66	172	-	-	-
Chanthaburi *	-	-	-	4	23	212	1	-	-	-
Hua Hin +	-	-	-	-	-	91	89	-	-	-
Prachuap Khirikhan +	-	-	-	-	2	143	35	-	-	-
Khlong Yai +	-	-	7	12	44	113	4	-	-	-
Chumphon +	-	-	-	-	7	95	78	-	-	-
Ranong +	-	-	6	17	28	113	16	-	-	-
Ban Don *	-	-	-	-	5	189	46	-	-	-
Nakhon Si Thammarat	-	-	-	2	3	117	28	-	-	-
Phuket	-	-	-	1	1	32	116	-	-	-
Trang +	-	-	-	3	18	89	65	-	-	-
Songkhla *	-	-	-	-	-	29	211	-	-	-
Narathiwat +	-	-	-	2	13	55	110	-	-	-

* Observation for 8 times per day.

\+ Observation for 6 times per day.

Other stations 5 times per day.

สถานี Station	จำนวนวันที่มี Number of days with						
	○	◑	◐	●	≡	≡	=
Chiangrai	0	0	29	1	26	0	0
Pai	-	-	-	-	-	-	-
Mae Hongson	0	0	26	4	9	0	0
Chiangmai	0	0	29	1	0	0	0
Nan	0	0	27	3	17	0	17
Lampang	0	0	30	0	24	0	0
Phrae	0	0	27	3	15	0	0
Mae Sariang	0	0	24	6	0	0	0
Uttaradit	0	0	26	4	30	0	21
Loei	0	0	26	4	3	2	9
Nakhon Phanom	0	0	24	6	0	0	0
Udon Thani	0	0	19	11	18	0	1
Sakon Nakhon	0	0	26	4	16	0	0
Tak	0	0	20	10	0	0	0
Phitsanulok	0	0	24	6	16	0	0
Mae Sot	0	0	26	4	0	0	5
Mukdahan	0	0	23	7	22	0	1
Phetchabun	0	0	20	10	21	0	0
Khon Kaen	0	0	26	4	0	0	0
Roi Et	0	0	27	3	1	0	1
Nakhon Sawan	0	0	27	3	27	0	1
Chaiyaphum	0	0	24	6	0	0	0
Ubon Ratchathani	0	0	24	6	24	0	13
Nakhon Ratchasima	0	0	28	2	31	0	3
Surin	0	0	26	4	30	0	0
Lopburi	0	0	27	3	2	0	0
Suphanburi	0	0	25	5	1	0	5
Prachinburi	0	0	21	9	30	1	1
Sap Muang	0	0	28	2	3	0	23
Kanchanaburi	0	0	28	2	0	0	17
Don Muang	0	0	30	0	22	1	13
Aranyaprathet	0	0	28	2	0	0	25
Pom Phrachunlachomklao	0	0	25	5	1	0	2
Chonburi	0	0	25	5	1	0	1
Ko Sichang	0	0	24	6	0	0	3
Sathahip	0	0	29	1	23	0	4
Chanthaburi	0	0	24	6	2	0	0
Hua Hin	0	0	21	9	0	0	0
Prachuap Khirikhan	0	0	29	1	0	0	3
Khlong Yai	0	0	21	9	0	0	0
Chumphon	0	1	25	4	19	0	14
Ranong	0	0	24	6	8	0	11
Ban Don	0	1	29	0	13	0	3
Nakhon Si Thammarat	0	1	27	2	5	1	13
Phuket	0	1	27	2	13	0	3
Trang	0	0	28	2	22	6	16
Songkhla	0	0	30	0	2	10	3
Narathiwat	0	0	29	1	0	0	3

สถานี Station	จำนวนวันที่มี Number of days with					
	∞	△	↘	(R)	R	V
Chiangrai	0	0	15	15	9	0
Pai	-	-	-	-	-	-
Mae Hongson	0	0	11	4	5	0
Chiangmai	0	0	4	4	4	0
Nan	0	0	12	7	6	0
Lampang	0	0	28	6	11	0
Phrae	0	0	26	13	5	0
Mae Sariang	0	0	4	0	1	0
Uttaradit	4	0	14	8	7	0
Loei	1	0	20	5	5	0
Nakh on Phanom	0	0	21	10	13	0
Udon Thani	0	0	20	2	6	0
Sakon Nakhon	0	0	15	5	4	0
Tak	0	0	13	8	4	0
Phitsanulok	0	0	3	3	7	0
Mae Sot	0	0	5	0	0	0
Mukdahan	0	0	26	16	6	0
Phetchabun	0	0	30	0	6	0
Khon Kaen	0	0	15	0	10	0
Roi Et	0	0	27	9	5	0
Nakhon Sawan	0	0	7	9	5	0
Chaiyaphum	0	0	20	2	3	0
Ubon Ratchathani	0	0	26	5	8	0
Nakhon Ratchasima	0	0	16	0	1	0
Surin	0	0	21	1	15	0
Lopburi	0	0	15	9	0	0
Suphanburi	0	0	11	5	3	0
Prachinburi	0	0	26	11	12	0
Sap Muang	0	0	7	11	4	0
Kanchanaburi	0	0	12	2	2	0
Don Muang	0	0	16	1	2	0
Aranyaprathet	0	0	20	6	9	0
Pom Phrachunlachomklao	0	0	10	7	6	0
Chonburi	0	0	6	3	3	0
Ko Sichang	0	0	11	7	1	0
Sattahip	1	0	2	0	6	0
Chanthaburi	0	0	11	3	12	0
Hua Hin	0	0	2	4	4	0
Prachuap Khirikhan	0	0	6	3	0	0
Khlong Yai	0	0	14	14	4	0
Chumphon	0	0	16	5	0	0
Ranong	0	0	1	0	6	0
Ban Don	0	0	14	9	8	0
Nakhon Si Thammarat	1	0	4	7	4	0
Phuket	0	0	1	1	0	0
Trang	0	0	12	1	9	0
Songkhla	5	0	28	8	4	1
Nat[illegible]wat	1	0	26	14	14	0

รายงานฝนตกของบางสถานี ประจำเดือน มิถุนายน ๒๕๐๘

Rainfall Report of some selected stations for month of June 1965

สถานีตรวจน้ำฝน Rainfall Station	จำนวนฝนตก Amount			ต่างจากปรกติ Departure
	วันฝนตก Rainy days	๒๕๐๘ 1965	๒๕๐๗ 1964	mm.
ภาคเหนือ Northern Part				
1. Chiangrai *	25	254.5	120.0	+ 26.0
2. Mae Hongson *	22	215.6	214.1	+ 25.0
3. Mae Sariang *	29	220.8	106.1	- 7.5
4. Chiangmai *	19	72.9	98.7	- 81.3
5. Nan *	21	138.7	164.9	+ 14.9
6. Lamphun	...	...	...	...
7. Lampang *	21	142.6	77.5	+ 14.4
8. Phrae *	17	114.5	146.4	- 5.5
9. Uttaradit *	20	189.4	166.3	- 6.6
ภาคตะวันออกเฉียงเหนือ Northeastern Part				
1. Nong Khai	26	290.7	264.6	+ 63.9
2. Loei *	20	101.2	64.4	- 72.0
3. Udon Thani *	22	224.4	185.4	+ 6.1
4. Sakon Nakhon *	22	174.6	239.7	- 59.3
5. Khon Kaen *	13	71.3	103.8	- 104.9
6. Maha Sarakham	12	85.9	57.6	- 79.8
7. Roi Et *	14	194.3	200.6	+ 3.8
8. Mukdahan *	23	269.7	260.3	+ 52.0
9. Chaiyaphum *	22	142.2	67.0	+ 1.9
10. Ubon Ratchathani *	26	377.1	192.2	+ 172.3
11. Sisaket	13	273.4	100.5	+ 102.8
12. Buriram	8	109.9	144.9	- 39.6
13. Nakhon Phanom *	28	774.8	-	+ 390.6
14. Surin *	18	240.6	126.8	+ 72.4
15. Nakhon Ratchasima *	12	45.2	69.2	- 68.9
ภาคกลาง Central Part				
1. Sukho Thai	10	156.9	177.0	- 26.1
2. Tak *	19	120.4	27.4	+ 8.0
3. Mae Sot *	29	450.3	164.1	+ 227.4
4. Phitsanulok *	21	234.6	146.3	+ 11.7
5 Kamphaeng Phet	8	164.2	239.4	+ 1.9
6. Phichit	15	224.3	85.8	+ 44.5
7. Nakhon Sawan *	21	154.0	94.3	+ 12.9
8. Phetchabun *	25	226.3	200.3	+ 44.4
9. Uthai Thani	10	236.9	112.0	+ 100.7
10. Chainat	...	...	...	...
11. Singburi	4	57.4	128.2	- 70.3
12. Lopburi *	16	133.8	115.7	- 13.6
13. Ang Thong	9	163.3	117.3	+ 4.9
14. Saraburi	11	194.0	97.8	- 40.3
15. Suphanburi *	16	82.2	56.3	- 24.9
16. Ayutthaya	13	316.8	100.3	+ 130.2
17. Nakhon Nayok	16	251.9	106.2	- 96.9
18. Pathum Thani	12	84.8	98.1	- 63.1

รายงานฝนตกของบางสถานี ประจำเดือน มิถุนายน ๒๕๐๘

Rainfall Report of some selected stations for month of June 1965

สถานีตรวจน้ำฝน Rainfall Station	จำนวนฝนตก Amount			ต่างจากปรกติ Departure
	วันฝนตก Rainy days	๒๕๐๘ 1965	๒๕๐๗ 1964	mm.
19. Kanchanaburi *	15	51.6	45.2	+ 31.1
20. Nonthaburi	-	-	67.0	- 156.6
21. Nakhon Pathom	-	-	235.0	- 156.0
22. Don Muang *	16	73.9	102.2	- 98.1
23. Thonburi	...	...	...	...
24. Bangkok *	15	96.0	100.2	- 72.1
25. Samut Prakan	5	42.0	62.8	- 110.5
26. Samut Sakhon	9	63.6	127.2	- 66.9
27. Samut Songkhram	11	61.5	188.2	- 37.6
ภาคตะวันออก Eastern Part				
1. Prachinburi *	20	269.8	340.3	- 55.5
2. Aranyaprathet *	22	269.0	150.6	+ 84.9
3. Chachoengsao	6	23.3	122.6	- 114.0
4. Chonburi *	8	51.0	142.9	- 82.1
5. Sattahip *	14	55.5	93.3	- 24.3
6. Rayong	-		120.1	- 149.6
7. Chanthaburi *	24	271.3	730.7	- 223.0
8. Trat	17	481.4	482.4	- 53.4
9. Khlong Yai *	29	929.0	641.8	+ 150.8
ภาคใต้ Southern Part				
1. Ratburi	3	115.1	274.1	+ 2.3
2. Phetburi	3	27.9	138.6	- 75.7
3. Hua Hin *	15	41.1	34.2	- 38.0
4. Prachuap Khirikhan *	21	85.8	15.7	- 8.2
5. Chumphon *	20	161.2	81.2	+ 0.1
6. Ranong *	24	619.3	662.8	- 219.7
7. Ban Don *	16	115.5	-	- 29.4
8. Phang — nga	24	500.6	84.0	+ 29.7
9. Nakhon Si Thammarat *	8	56.1	-	- 27.8
10. Krabi	-	224.1	161.4	- 31.2
11. Phuket *	16	175.7	94.8	- 123.5
12. Phatthalung	8	48.0	77.4	- 26.3
13. Trang *	18	153.0	83.7	- 63.8
14. Songkhla *	13	145.3	55.1	+ 45.0
15. Pattani	6	85.6	61.7	- 4.9
16. Satun	8	158.6	142.6	- 49.1
17. Yala	4	147.3	94.6	+ 54.4
18. Narathiwat *	19	229.0	130.5	+ 87.2

* ผลการตรวจของสถานีตรวจอากาศกรมอุตุนิยมวิทยา
Data from Meteorological Department

– ไม่มีฝนตก **No Rainfall**

... ไม่ได้รับรายงาน **No Report**

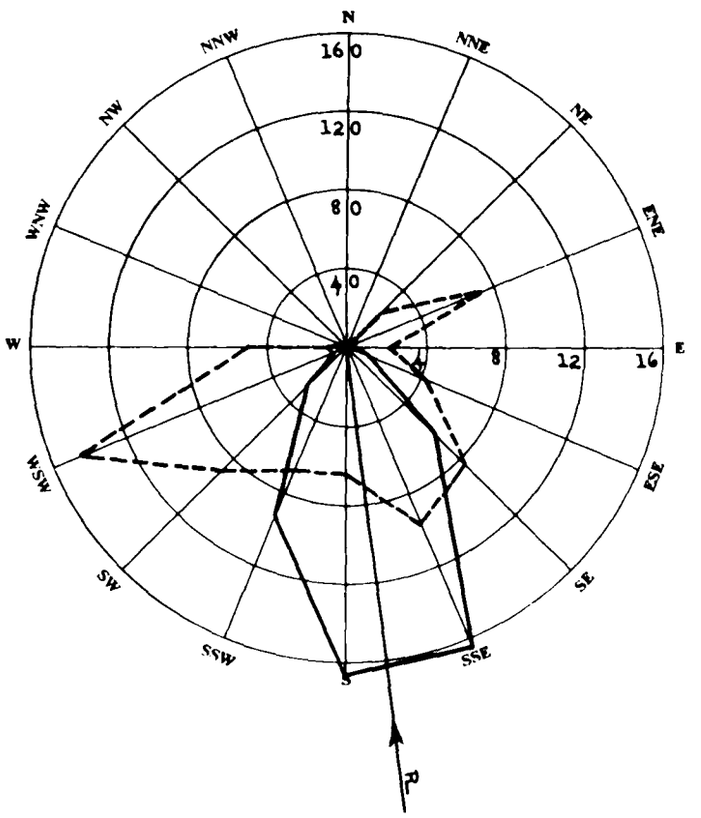

ผลสรุปการตรวจลมรายชั่วโมงของสถานี กรุงเทพ ฯ

Wind—Rose of Bangkok

มิถุนายน ๒๕๐๘ ทิศร่วม (Resultant Direction) S 6° 53'E June 1965

ทิศ Direction		N	NNE	NE	ENE	E	ESE	SE	SSE	S	SSW	SW	WSW	W	WNW	NW	NNW	Calm
ความถี่ Frequency	ชม. Hrs.	2	-	3	1	2	11	61	163	165	90	26	4	7	-	1	-	184
	%	0.3	-	0.4	0.1	0.3	1.5	8.5	22.6	22.9	12.5	3.6	0.6	1.0	-	0.1	-	25.6
ความเร็วรวม Distance Travelled	กม./ชม. Km.hr.	4.8	-	7.2	7.2	4.0	46.4	510.4	1571.8	1040.8	612.8	233.6	57.6	35.2	-	4.0	-	-
ความเร็วเฉลี่ย Mean Velocity	กม./ชม. Km.hr.	2.4	-	2.4	7.2	2.0	4.2	8.4	9.6	6.3	6.8	9.0	14.4	5.0	-	4.0	-	-

——— เส้นความยืของลมในทิศต่าง ๆ เป็นจำนวนชั่วโมง

- - - - - ความเร็วลมเฉลี่ยเป็น กม./ชม. ในทิศต่าง ๆ

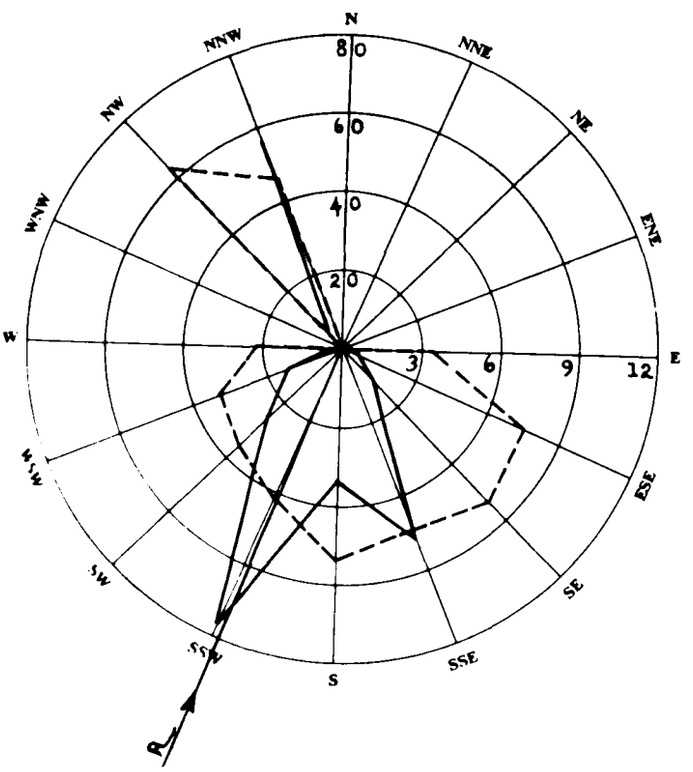

ผลสรุปการตรวจลมรายชั่วโมงของสถานี เชียงใหม่

Wind—Rose of Chiangmai

มิถุนายน ๒๔๐๘ ทิศร่วม (Resultant Direction) S 21° 24'W June 1965

ทิศ Direction		N	NNE	NE	ENE	E	ESE	SE	SSE	S	SSW	SW	WSW	W	WNW	NW	NNW	Calm
ความถี่ Frequency	ชม. Hrs.	-	-	1	-	3	5	11	52	34	78	26	15	2	-	4	57	432
	%	-	-	0.1	-	0.4	0.7	1.5	7.2	4.7	10.8	3.6	2.1	0.3	-	0.6	7.9	60.0
ความเร็วรวม Distance Travelled	กม./ชม. Km.hr.	-	-	2.0	-	10.3	38.5	89.0	389.4	278.8	492.9	142.5	75.1	6.3	-	38.6	390.6	-
ความเร็วเฉลี่ย Mean Velocity	กม./ชม. Km.hr.	-	-	2.0	-	3.4	7.7	8.1	7.5	8.2	6.3	5.5	5.0	3.2	-	9.7	6.9	-

——— เส้นความถี่ของลมในทิศต่าง ๆ เป็นจำนวนชั่วโมง

- - - - - ความเร็วลมเฉลี่ยเป็น กม./ชม. ในทิศต่าง ๆ

บัญชีแสดงรายการที่ตั้งสถานีตรวจอากาศชายทะเล

List of Coastal Meteorological Stations with their Geographical Position.

Station	ตำบลที่ตั้งของสถานี Geographical Positions						สูงจากระดับทะเลเป็นเมตร Altitude in m.	หมายเหตุ Remarks
	แลต. Lat. N.			ลอง. Long. E.				
	°	'	"	°	'	"		
San Don	13	26	31	100	36	16	19.0	
Hin Sampayue	13	33	55	100	48	07	11.3	
Ko Phai	12	55	51	100	40	25	144.0	
Rayong	12	39	37	101	16	26	18.5	
Ko Chuang	12	30	56	100	57	33	150.0	
Laem Sing	12	28	07	102	03	43	82.4	
Laem Ngop	12	10	10	102	23	46	11.0	
Lang Suan	09	56	32	99	09	45	14.0	
Ko Prap	09	13	20	99	15	25	78.0	
Ko Tapao Noi	07	49	49	98	25	37	55.0	
Laem Ta Chi	06	57	00	101	17	36	29.4	

สรุปผลการตรวจอุตุนิยมวิทยาของสถานีตรวจอากาศชายทะเล ประจำเดือน มิถุนายน ๒๕๐๘

Monthly Summary of Meteorological Observations for Coastal Stations for Month of June 1965

Coastal Station	เมฆ / Clouds				
	จำนวนวันที่มี / Number of days with				
	Clear	Partly cloudy (1—4 oktas)	Cloudy (5—7 oktas)	Overcast (8 oktas)	Mean cloudiness (0—8 oktas)
San Don	-	-	-	-	-
Hin Sampayue	-	1	26	3	6.4
Ko Phai	-	-	30	-	6.4
Rayong	-	-	11	19	7.4
Ko Chuang	-	2	28	-	7.5
Laem Sing	-	1	24	5	7.0
Laem Ngop	-	-	27	3	6.7
Lang Suan	-	2	26	2	6.1
Ko Prap	-	1	27	2	6.6
Ko Tapao Noi	-	-	27	3	6.9
Laem Ta Chi	-	1	27	2	6.4

สรุปผลการตรวจอุตุนิยมวิทยาของสถานีตรวจอากาศชายทะเล ประจำเดือน มิถุนายน ๒๕๐๘

Monthly Summary of Meteorological Observations for Coastal Stations for Month of June 1965

Station	ทรรศนวิสัย Visibility										จำนวนวันที่มี Number of days with		
	จำนวนครั้งที่มีการตรวจ Number of Observation												
	<0.05 Km.	0.05—0.1 Km.	0.2—0.5 Km.	0.6—1 Km.	2—4 Km.	5—10 Km.	11—20 Km.	21—30 Km.	31—50 Km.	> 50 Km.	Thunder—storm	Lightning	Fog
San Don	-	-	-	-	-	-	-	-	-	-	-	-	-
Hin Sampayue	-	-	-	-	-	2	118	-	-	-	1	5	-
Ko Phai	-	-	-	-	-	1	119	-	-	-	2	8	-
Rayong	-	-	-	-	-	4	116	-	-	-	-	-	-
Ko Chuang	-	-	-	-	-	2	118	-	-	-	5	14	-
Laem Sing	-	-	-	-	1	20	99	-	-	-	6	14	1
Laem Ngop	-	-	-	-	4	17	99	-	-	-	9	15	4
Lang Suan	-	-	-	-	2	73	45	-	-	-	-	-	-
Ko Prap	-	-	-	-	-	120	-	-	-	-	-	-	-
Ko Tapao Noi	-	-	-	-	-	55	65	-	-	-	-	-	-
Laem Ta Chi	-	-	-	-	-	-	120	-	-	-	2	7	-

Note :— Each of stations observed 4 times per day.

สรุปผลการตรวจอุตุนิยมวิทยาของสถานีตรวจอากาศชายทะเล ประจำเดือน มิถุนายน ๒๕๐๘

Monthly Summary of Meteorological Observations for Coastal Stations for Month of June 1965

Station	ลักษณะทะเลและคลื่นใต้น้ำ State of sea and swell จำนวนวันที่มี Number of days with								
	Calm 0—0.1 m.	Smooth 0.1—0.5 m.	Slight 0.5—1.25 m.	Moderate 1.25—2.5 m.	Rough 2.5—4 m.	Very rough 4—6 m.	High 6—9 m.	Very high 9—14 m.	Swell
San Don	-	-	-	-	-	-	-	-	-
Hin Sampayue	N O O B S E R V A T I O N								30
Ko Phai	-	1	7	22	-	-	-	-	29
Rayong	-	-	5	29	6	-	-	-	25
Ko Chuang	6	15	9	-	-	-	-	-	29
Laem Sing	4	12	12	2	-	-	-	-	30
Laem Ngop	5	10	10	3	2	-	-	-	-
Lang Suan	21	8	1	-	-	-	-	-	19
Ko Prap	26	4	-	-	-	-	-	-	30
Ko Tapao Noi	N O O B S E R V A T I O N								25
Laem Ta Chi	4	15	8	3	-	-	-	-	29

กรมอุตุนิยมวิทยา

สำนักนายกรัฐมนตรี

รายงานอุตุนิยมวิทยาประจำเดือน

ปีที่ ๓๐ ฉบับที่ ๗

กรกฎาคม ๒๕๐๘

METEOROLOGICAL DEPARTMENT

OFFICE OF THE PRIME MINISTER

MONTHLY METEOROLOGICAL BULLETIN

Vol. 30 Part 7

July 1965

พลเรือโท สนิธ เวสารัชชนันท์

อธิบดี

Sanit Vesa-rajananda

Vice Admiral, Director General

• เมษายน ๒๕๐๐
จำนวน ๒๐๐ เล่ม

กรมอุตุนิยมวิทยา

สำนักนายกรัฐมนตรี

รายงานอุตุนิยมวิทยาประจำเดือน

บีที่ ๓๐ ฉบับที่ ๗

กรกฎาคม ๒๕๐๘

METEOROLOGICAL DEPARTMENT

OFFICE OF THE PRIME MINISTER

MONTHLY METEOROLOGICAL BULLETIN

Vol. 30 Part 7

July 1965

พลเรือโท สนิท เวสารัชชนันท์

อธิบดี

Sanit Vesa-rajananda

Vice Admiral, Director General

Publication of this report was supported by the Research and Development Field Unit Thailand, Advanced Research Projects Agency, Office of the Secretary of Defense, United States Government.

สารบาญ

INDEX

หน้า
Page

คำนำ
Introduction ... ... ก *A*

บัญชีแสดงรายการที่ตั้งสถานีตรวจอากาศ
List of Meteorological Stations with their Geographical Positions 1

ลมฟ้าอากาศ
A Summary 2

รายงานผลการตรวจรายชั่วโมงประจำเดือนของสถานีกลางกรุงเทพ ฯ สำหรับ
Hourly values for Central Stations, Bangkok of

ความกดอากาศ *Pressure*
ความชื้นสัมพันธ์ *Relative Humidity*
อุณหภูมิ *Temperature*
ลม *Surface wind*
ฝน *Rainfall* 4

รายงานผลการตรวจเฉพาะเวลา 0700 1000 1300 1600
Observation at fixed hours of

ทรรศนวิสัย *Visibility*
จำนวนเมฆ *Amount of Clouds*
ชนิดของเมฆ *Form of Clouds* 10

รายงานค่าเฉลี่ยประจำวันและประจำเดือนของผลการตรวจอุตุนิยมวิทยาต่าง ๆ และสรุป
ผลการตรวจประจำเดือนของสถานีกลางกรุงเทพ ฯ
Daily and Monthly values of Meteorological Elements and Monthly Summary of Central Stations, Bangkok 11

สรุปผลการตรวจอุตุนิยมวิทยาประจำเดือนของบางสถานี
Summary of Observations of some selected Stations 14

รายงานฝนประจำเดือน
Monthly Rainfall report 27

สรุปผลการตรวจลมประจำเดือนของสถานีกลางกรุงเทพ ฯ
Wind - rose of Central Stations, Bangkok 29

สรุปผลการตรวจลมประจำเดือนของสถานีสัตหีบ
Wind - rose of Sattahip 30

สรุปผลการตรวจอุตุนิยมวิทยาของสถานีชายทะเล
Summary of Meteorological Observations for Coastal Stations 31

คำนำ

PREFACE

1. สถานีตรวจอากาศกลางกรุงเทพ ฯ แห่งกองสถานีตรวจอากาศ กรมอุตุนิยมวิทยา ตั้งอยู่ที่ถนนสุขุมวิท จังหวัดพระนคร ในแลต. 13° 44' น. ลอง. 100° 30' อ. สูงของบาโรเมตรจากระดับทะเล 16.37 เมตร เวลาที่ใช้ในการตรวจอุตุนิยมวิทยาใช้เวลากรุงเทพ ฯ และมีการตรวจอุตุนิยมวิทยาทุกชั่วโมง สำหรับสถานีอื่น ๆ ได้มีรายการแจ้งอยู่ในตารางแล้วและส่วนมากทำการตรวจวันละ 8 เวลาเท่านั้น

The Central Meteorological Station in Bangkok is situated at Lat. 13° 44' N., Long. 100° 30' E., height of barometer 16.37 metres above Mean Sea-level. For all readings local standard time is used (105 th. degree M. E. G.) and hourly observations are maintained. For other stations generally eight observations are made at 3 hour intervals from 0100 to 2200.

2. ความกดอากาศได้แก้อุณหภูมิ แลตติจูด และระดับทะเลแล้ว
Barometric readings are corrected for temperature, latitude and Mean Sea-level.

3. ทิศและความเร็วลมเป็นรายชั่วโมง ตรวจโดยเครื่องวัดลมชนิดอัตโนมัติแบบไดนส์
Hourly directions and velocities of the wind are taken from the record sheets of the Dines Pressure Tube Anemograph.

4. เธอร์โมเมตรทุกชนิดได้ติดตั้งไว้ในเรือนเธอร์โมเมตรแบบสเตเวนสัน
All thermometers are installed in Stevenson screen.

5. เครื่องหมายลมฟ้าอากาศและปรากฏการณ์บางอย่างทางอุตุนิยมวิทยา ในช่องหมายเหตุลมฟ้าอากาศใช้แบบสากล มีความหมายดังต่อไปนี้ :-
International Symbols are used in registering the state of weather and other meteorological phenomena.

ท้องฟ้าไม่มีเมฆ **Clear**

ท้องฟ้ามีเมฆบางส่วน **Partly cloudy**

ท้องฟ้ามีเมฆมาก **Cloudy**

ท้องฟ้ามีเมฆเต็ม **Overcast**

ฟ้าหรัวแห้ง ทรรศนวิสัยเกินกว่า 1000 เมตร **Haze**

ฟ้าแลบในระยะไกล **Lightning**

 ฟ้าหรัวชื้น (หมอกบาง) ทรรศนวิสัยตั้งแต่ 1000 เมตร ถึง 2000 เมตร **Mist**

 หมอก ทรรศนวิสัยต่ำกว่า 1000 เมตร **Fog**

พายุฝน **Squall**

 ฝนละออง **Drizzle**

ฝน **Rain**

ฝนผ่าน **Shower**

ฝนผ่านหรือฝนที่มีลูกเห็บเล็กน้อยหรือปานกลาง **Shower with slight or moderate hail**

พายุฟ้าคะนอง **Thunderstorm**

พายุฟ้าคะนองอย่างอ่อนมีฝน **Slight thunderstorm**

พายุฟ้าคะนองอย่างอ่อนมีลูกเห็บ **Slight thunderstorm with hail**

พายุฟ้าคะนองอย่างปานกลางมีฝน **Moderate thunderstorm**

พายุฟ้าคะนองอย่างปานกลางมีลูกเห็บ **Moderate thunderstorm with hail**

พายุฟ้าคะนองอย่างแรงมีฝน **Heavy thunderstorm**

พายุฟ้าคะนองอย่างแรงมีลูกเห็บ **Heavy thunderstorm with hail**

พายุฟ้าคะนองไม่ผ่านสถานี **Distant thunderstorm**

อาทิตย์ทรงกลด **Solar halo**

จันทร์ทรงกลด **Luna corona**

 ลูกเห็บ **Hail**

น้ำค้าง **Dew**

กรมอุตุนิยมวิทยา
สำนักนายกรัฐมนตรี
พลเรือโท สนิท เวสารัชชนันท์
อธิบดี

Meteorological Department
Office of the Prime Minister
Sanit Vesa-rajananda
Vice Admiral, Director-General

บัญชีแสดงรายการที่ตั้งสถานีตรวจอากาศ

List of Meteorological Stations with their Geographical Positions

สถานี Station	ตำบลที่ตั้งสถานี Geographical Positions				
	แลต. Lat. °	น. N. '	ลอง. Long. °	อ. E. '	สูงเป็นเมตร Alt. in m.
Chiangrai	19	55	99	50	416
Pai	19	20	98	50	540
Mae Hongson	19	18	97	50	271
Chiangmai	18	47	98	59	314
Nan	18	47	100	47	201
Lampang	18	15	99	30	243
Phrae	18	10	99	50	157
Mae Sariang	18	10	97	50	314
Uttaradit	17	37	100	08	63
Loei	17	32	101	30	211
Nakhon Phanom	17	30	104	20	140
Udon Thani	17	26	102	46	178
Sakon Nakhon	17	10	104	09	160
Tak	16	51	99	07	115
Phitsanulok	16	50	100	16	50
Mae Sot	16	40	98	33	210
Mukdahan	16	33	104	44	138
Phetchabun	16	25	101	08	114
Khon Kaen	16	20	102	51	157
Roi Et	16	03	103	41	140
Nakhon Sawan	15	48	100	10	28
Chaiyaphum	15	45	102	02	—
Ubon Ratchathani	15	15	104	53	123
Nakhon Ratchasima	14	58	102	07	181
Surin	14	53	103	29	145
Lopburi	14	48	100	37	13
Suphanburi	14	30	99	50	7
Prachinburi	14	10	101	10	7
Sap Muang	14	07	101	04	284
Kanchanaburi	14	01	99	32	28
Don Muang	13	55	100	36	10
Aranyaprathet	13	42	102	35	44
Pom Phrachunlachomklao	13	32	100	35	3
Chonburi	13	22	100	59	6
Ko Sichang	13	09	100	49	26
Sattahip	12	39	100	53	55
Chanthaburi	12	37	102	07	5
Hua Hin	12	34	100	48	3
Prachuap Khirikhan	11	48	99	48	5
Khlong Yai	11	47	102	53	4
Chumphon	10	27	99	15	3
Ranong	09	58	98	38	35
Ban Don	09	08	99	18	3
Nakhon Si Thammarat	08	25	99	58	5
Phuket	07	58	98	24	3
Trang	07	24	99	31	3
Songkhla	07	11	100	37	4
Narathiwat	06	26	101	50	4

ภาวะดินฟ้าอากาศทั่วไป

ความกดอากาศ ลมและฝน

สัปดาห์แรก ระหว่างสัปดาห์ ร่องมรสุมได้พาดผ่านตอนเหนือสุดของประเทศไทย และในตอนปลายสัปดาห์ พายุดีเปรสชั่นกำลังอ่อนก่อตัวขึ้นในทะเลจีนใต้และเคลื่อนตัวมายังฝั่งตะวันออกของเวียตนาม ตลอดสัปดาห์นี้ปรากฏว่ามีฝนเล็กน้อยถึงปานกลางทั่วไปในภาคเหนือ, ภาคตะวันออกเฉียงเหนือและภาคใต้ ส่วนภาคอื่นมีฝนเป็นแห่ง ๆ

สัปดาห์ที่สอง พายุไต้ฝุ่น "ฟรีดา" ในมหาสมุทรแปซิฟิคเคลื่อนตัวผ่านอ่าวตังเกี๋ย แล้วขึ้นฝั่งเวียตนามเหนือและสลายตัวไปในบริเวณตะวันตกเฉียงเหนือของเมืองไฮฟองในตอนปลายสัปดาห์ มรสุมตะวันตกเฉียงใต้ในบริเวณประเทศไทยมีกำลังปานกลาง ตลอดสัปดาห์มีฝนตกคือยู่ทั่วไป

สัปดาห์ที่สาม พายุไต้ฝุ่น "กิลดา" ได้ก่อตัวขึ้นในมหาสมุทรแปซิฟิคเคลื่อนตัวผ่านทะเลจีนใต้ แล้วขึ้นฝั่งจีนตอนใต้ ทางตอนเหนือของเกาะไหหลำในตอนปลายสัปดาห์ ในตอนต้นและตอนกลางสัปดาห์ลิ่มของความกดอากาศสูงจากมหาสมุทรอินเดียได้แผ่เข้ามาปกคลุมประเทศไทย และร่องมรสุมพาดผ่านตอนใต้ของประเทศจีน ตลอดสัปดาห์ปริมาณน้ำฝนลดลงไปเกือบทั่วประเทศ

สัปดาห์ที่สี่ ในระยะครึ่งหลังของสัปดาห์ มีพายุดีเปรสชั่นก่อตัวขึ้นในอ่าวตังเกี๋ย ทางตะวันตกของเกาะไหหลำ และได้เคลื่อนขึ้นฝั่งเวียตนามเหนือแล้วสลายตัวไปในวันสุดสัปดาห์ ตลอดสัปดาห์ปรากฏว่ามีฝนเล็กน้อยถึงปานกลางทั่วไปในทุกภาคของประเทศ โดยมีฝนหนักเป็นบางแห่ง

อุณหภูมิ

อุณหภูมิสูงสุดของเดือนนี้วัดได้ ๓๘.๗°ซ.(๑๐๑.๗°ฟ.)ที่แม่ละเรียงเมื่อวันที่ ๒๔ อุณหภูมิต่ำสุดวัดได้ ๑๙.๓°ซ.(๖๖.๗°ฟ.)ที่ปับม่วงเมื่อวันที่ ๒๐.

Pressure, Wind and Rainfall

First Week : The monsoon trough extended across the extreme north of Thailand during the week. At the end of the week, a weak depression developed in the South China Sea and moved toward the east coast of Vietnam. Almost widespread light to moderate rains occurred in the Northern, Northeastern and Southern parts of Thailand, while scattered rains were recorded in the rest parts of the country throughout the week.

Second Week : Typhoon "Freda" in the Pacific Ocean moved westward through the Gulf of Tonkin, then dissipated in the vicinity to the northwest of Haiphong at the end of the week. The southwest monsoon was moderate over Thailand during the week. Rather substantial rains were recorded during the week.

Third Week : Typhoon "Gilda" formed in Pacific Ocean and moved across the South China Sea then landed in the vicinity of South China Coast, north of Hainan at the end of the week. The ridge of anticyclone over the Indian Ocean covered throughout Thailand during the first and middle periods of the week, while the monsoon trough ran across the southern part of China. The amount of rains diminished almost throughout the whole country during the week.

Fourth Week : In the second half of the week a depression developed in the Gulf of Tonkin to the west of Hainan and entered North Vietnam Coast then dissipated at the end of the week. Throughout the week, widespread light to moderate rains with local heavy falls occurred in all parts of the country.

Temperature

The highest and lowest temperatures were 38.7°C. (101.7°F.) at Mae Sariang on the 24th and 19.3°C. (66.7°F.) at Sap Muang on the 10th respectively.

กรุงเทพฯ กรกฎาคม ๒๕๐๘ Bangkok July 1965

ความกดอากาศรายชั่วโมงประจำวัน เป็นมิลลิบาร์ 1000 + จำนวนในตาราง

Barometric Pressure at Sea—level in Millibars 1000 + the numbers in the tables

Time / Date	เวลากรุงเทพ ฯ 0100	0200	0300	0400	0500	0600	0700	0800	0900	Bangkok Standard Time 1000	1100	1200
1	09.90	09.80	09.20	09.10	09.10	09.30	10.15	10.50	10.60	10.70	10.50	10.30
2	09.00	08.15	07.90	07.75	08.30	08.50	09.05	09.50	10.20	10.20	09.75	09.30
3	09.70	09.05	09.00	09.10	09.40	10.30	10.55	11.10	11.30	11.10	10.70	10.25
4	10.90	10.10	09.80	09.80	09.80	09.90	10.50	10.70	11.30	10.90	10.60	10.15
5	08.40	08.10	08.10	08.70	09.30	09.30	09.30	08.90	08.70	09.00	08.60	07.90
6	07.40	06.70	06.30	06.25	06.90	07.55	07.90	08.20	08.60	08.50	07.70	07.05
7	06.30	05.90	05.80	05.80	06.20	06.70	07.40	07.80	08.70	08.50	08.15	07.40
8	07.10	07.00	06.65	06.50	06.30	06.30	06.95	07.30	07.40	07.50	07.35	07.30
9	07.30	06.70	06.50	06.10	05.90	06.20	06.65	07.45	08.60	08.50	08.20	07.75
10	06.50	05.40	05.30	05.20	05.20	05.30	05.70	06.30	06.70	06.90	06.60	05.80
11	05.30	05.10	04.60	04.20	04.25	04.30	04.60	05.00	05.70	05.70	05.40	05.10
12	05.50	04.60	04.20	04.10	03.80	04.20	05.00	06.10	06.50	06.80	06.50	05.80
13	04.70	03.90	03.70	03.70	03.50	04.90	05.50	06.20	06.60	06.60	06.60	06.10
14	05.10	04.70	04.30	04.30	04.20	04.55	05.10	05.75	05.90	06.10	05.80	05.30
15	05.00	05.00	04.70	04.60	04.60	04.60	05.30	05.70	05.90	06.10	05.90	05.40
16	05.85	05.80	05.50	05.45	05.40	05.50	05.90	06.30	07.00	07.30	07.10	07.30
17	08.60	07.50	07.50	07.40	07.30	07.70	07.90	07.90	08.20	08.20	08.15	07.80
18	09.00	08.70	07.70	07.40	07.70	08.20	08.50	08.90	09.00	08.60	08.50	07.90
19	08.10	07.80	07.50	07.30	07.30	07.90	08.55	09.05	10.10	10.00	09.50	09.40
20	10.30	09.30	09.00	09.00	08.90	08.65	09.30	09.35	09.80	09.80	09.70	09.30
21	08.40	07.90	07.80	07.45	07.80	07.90	08.20	08.50	08.30	08.00	07.30	06.30
22	05.70	04.70	04.10	08.00	08.30	08.50	08.30	05.60	05.90	05.80	05.70	05.20
23	05.00	04.60	04.50	04.30	04.50	04.70	05.10	05.50	06.50	06.40	06.20	05.70
24	07.30	06.60	06.30	05.90	06.60	06.90	07.30	07.70	07.80	08.10	07.70	07.50
25	06.60	05.75	05.40	05.20	05.30	05.50	05.70	06.30	07.00	07.20	07.30	06.70
26	05.30	04.70	04.60	04.60	04.60	04.60	04.90	05.40	05.80	06.40	06.30	05.90
27	06.90	06.20	05.70	05.70	05.70	05.90	06.50	06.70	07.70	08.25	08.25	07.90
28	08.70	08.10	07.70	07.70	07.50	07.90	08.55	09.50	10.10	10.55	10.10	09.40
29	09.30	08.60	08.00	07.80	07.80	07.85	08.40	09.10	09.10	09.10	09.30	08.70
30	07.90	07.40	06.70	06.50	06.40	06.40	06.90	07.40	07.85	08.20	08.20	07.90
31	06.70	06.30	06.10	05.90	05.80	05.80	06.10	06.30	06.70	06.60	06.55	06.40
Mean	07.35	06.78	06.46	06.48	06.57	06.83	07.28	07.61	08.05	08.12	07.88	07.43

Time / Date	1300	1400	1500	1600	1700	1800	1900	2000	2100	2200	2300	2400
1	09.50	08.50	07.80	07.00	06.70	06.70	07.80	08.20	09.00	09.30	09.85	09.40
2	08.70	07.80	06.60	06.50	06.30	06.90	07.50	08.10	09.10	10.20	10.50	10.30
3	09.60	08.95	08.15	07.35	07.30	07.70	08.30	09.50	10.60	11.30	11.30	11.10
4	09.50	08.70	07.50	06.60	06.40	06.30	07.00	07.60	07.90	08.55	08.70	08.50
5	07.00	05.90	05.00	04.30	04.20	05.90	06.30	07.10	07.70	08.20	08.30	08.20
6	06.20	05.75	04.55	03.40	03.90	06.90	05.90	05.80	06.70	07.40	07.70	07.00
7	06.60	05.85	05.10	04.60	04.50	04.60	05.40	06.00	06.60	07.60	07.90	07.50
8	06.30	05.50	04.90	04.30	03.90	04.50	05.30	06.10	06.70	07.40	07.80	07.50
9	06.90	05.40	04.60	04.20	04.50	04.50	05.40	06.50	07.10	07.50	07.80	06.80
10	04.90	04.20	02.60	02.60	02.70	02.60	03.30	04.60	05.50	06.00	06.60	06.00
11	04.60	03.70	03.10	03.00	02.30	02.50	03.30	04.60	05.50	06.60	06.60	06.10
12	05.00	04.00	03.20	03.10	03.10	03.20	04.50	04.60	05.40	05.90	05.90	05.50
13	04.60	04.10	03.50	03.00	02.60	02.60	03.30	03.90	05.10	05.80	05.90	05.80
14	04.40	03.30	02.65	02.10	01.90	02.25	03.45	04.20	04.90	05.40	05.90	05.60
15	04.60	03.50	03.10	02.70	02.70	03.10	03.50	04.50	05.30	05.90	06.20	06.25
16	06.90	06.25	05.80	05.40	05.40	05.60	06.70	07.90	08.30	08.60	08.60	08.90
17	07.10	06.60	05.90	05.40	05.60	05.80	06.55	07.10	07.90	09.00	09.30	09.05
18	06.90	06.30	05.30	04.90	05.00	05.30	06.20	07.00	07.40	08.20	08.90	08.90
19	08.70	07.70	06.60	06.10	06.20	07.00	08.10	09.10	10.20	10.50	10.50	10.60
20	08.60	07.90	06.80	06.15	06.30	06.60	06.90	07.40	08.30	08.90	08.70	08.70
21	05.30	04.60	03.90	03.10	02.90	02.90	04.10	04.90	05.50	06.60	06.50	06.30
22	04.20	03.30	02.50	02.40	01.90	02.00	02.30	03.80	04.50	05.10	05.40	05.30
23	05.10	04.60	04.15	03.30	03.40	04.25	05.60	06.20	07.10	07.50	07.60	07.70
24	06.90	06.10	05.90	05.80	05.50	05.40	05.70	06.30	07.40	08.10	07.50	06.95
25	06.60	06.10	05.70	04.70	04.20	03.90	04.20	04.60	05.40	06.10	06.20	06.20
26	05.10	05.05	04.10	03.90	03.70	03.60	04.50	04.70	05.90	06.70	07.30	07.30
27	07.10	06.70	06.20	05.60	05.50	06.20	07.20	07.70	08.50	09.50	10.15	09.40
28	08.70	08.10	07.40	06.70	06.30	06.10	06.30	07.60	08.30	09.30	09.50	09.60
29	07.90	07.05	06.10	05.05	05.15	05.90	06.20	07.30	08.10	08.50	08.60	08.30
30	07.00	06.30	05.50	05.00	04.90	04.60	05.00	05.50	06.20	06.90	07.30	07.30
31	05.80	05.30	04.60	04.30	04.00	03.90	04.30	05.20	05.70	06.40	06.50	06.10
Mean	06.65	05.91	05.12	04.60	04.48	04.82	05.49	06.25	07.03	07.71	07.92	07.68

กรุงเทพฯ กรกฎาคม ๒๕๐๘ Bangkok July 1965

อุณหภูมิของอากาศเป็นองศาเซนติเกรด

Air Temperature in Degrees Centigrade

Time / Date	เวลากรุงเทพ ฯ / Bangkok Standard Time											
	0100	0200	0300	0400	0500	0600	0700	0800	0900	1000	1100	1200
1	27.0	27.0	27.0	26.8	26.7	26.5	26.2	27.2	30.0	31.8	32.0	31.0
2	26.0	25.9	25.8	25.3	24.9	24.6	25.0	27.2	29.2	31.0	32.0	32.0
3	25.2	25.0	24.9	24.7	24.4	24.5	25.3	28.4	29.8	30.2	31.7	32.0
4	26.8	26.6	26.4	26.0	25.8	25.1	25.5	28.0	29.3	30.8	31.8	32.2
5	27.1	27.0	26.0	25.2	25.0	24.8	25.0	27.0	29.0	30.5	31.7	33.0
6	25.8	26.0	25.9	25.5	25.1	25.0	25.6	26.8	29.0	31.0	31.9	32.9
7	25.2	25.1	24.9	24.8	24.8	24.7	25.3	27.0	28.8	30.3	31.0	31.7
8	25.9	25.5	25.0	25.0	24.8	24.2	25.0	27.1	29.6	30.6	31.4	31.0
9	25.8	25.3	25.5	25.3	25.1	24.9	25.3	28.0	29.8	31.0	31.2	31.6
10	26.8	26.3	26.0	25.8	25.6	25.4	25.5	27.0	28.0	29.0	29.4	31.0
11	26.4	26.0	25.8	25.3	24.4	24.6	25.1	28.2	30.2	30.4	31.6	31.0
12	25.2	25.2	25.0	24.8	24.8	24.7	25.0	26.0	27.2	27.8	29.0	29.1
13	25.8	25.8	25.8	25.8	25.8	25.2	25.5	26.0	26.2	27.0	28.0	28.5
14	26.8	26.2	26.0	25.9	25.8	25.8	25.9	26.8	28.0	28.8	30.0	31.0
15	26.7	26.2	26.0	25.6	25.3	25.2	25.7	28.3	29.8	30.5	31.2	32.2
16	26.0	26.0	25.9	25.3	25.8	25.9	26.3	27.9	29.2	30.2	30.8	30.5
17	25.0	24.5	24.7	24.8	24.7	24.6	24.8	27.2	28.9	30.7	31.8	32.2
18	26.0	25.1	25.0	25.0	25.0	24.8	25.0	27.0	28.8	29.9	31.2	32.0
19	27.2	27.1	27.0	26.9	26.5	25.8	25.9	27.3	28.9	30.0	30.1	31.0
20	26.0	25.7	25.7	25.2	25.0	25.0	25.5	27.0	28.8	30.0	30.8	31.2
21	26.1	26.1	25.9	25.3	25.0	24.7	26.0	28.3	28.7	29.8	31.0	31.7
22	26.0	25.4	25.2	25.0	24.7	24.5	25.0	26.8	28.0	29.1	30.0	30.9
23	26.0	25.8	25.6	25.4	25.7	25.0	24.8	25.8	25.0	26.1	28.8	29.0
24	24.0	23.9	23.9	24.0	24.1	24.1	24.1	25.3	26.8	26.8	28.0	28.2
25	25.1	25.4	25.5	25.5	25.5	25.5	25.7	26.4	27.3	28.1	29.0	29.5
26	25.4	25.8	25.9	25.9	26.2	26.1	26.3	27.1	28.7	28.9	30.2	31.0
27	26.5	26.8	26.8	26.7	26.5	26.0	26.0	27.0	28.3	28.8	26.9	27.8
28	25.1	25.0	24.9	25.0	25.0	24.9	25.0	26.0	27.0	27.2	29.0	30.0
29	26.0	25.6	25.5	25.4	25.3	25.3	25.6	26.4	28.0	29.8	30.1	31.0
30	25.2	25.3	25.2	25.0	25.0	24.7	25.1	27.7	28.3	30.0	30.5	30.1
31	25.0	24.9	24.8	24.4	24.2	24.0	25.2	28.1	29.2	30.2	30.9	31.1
Mean	25.9	25.7	25.6	25.4	25.2	25.0	25.4	27.1	28.5	29.6	30.4	30.9

Time / Date	1300	1400	1500	1600	1700	1800	1900	2000	2100	2200	2300	2400
1	32.2	33.0	32.0	32.0	32.8	31.2	28.1	27.2	26.6	26.0	25.9	25.9
2	32.8	33.0	33.0	32.2	31.8	30.8	29.1	28.1	26.8	26.5	26.0	25.5
3	32.2	31.2	31.0	31.3	30.7	29.8	29.0	28.0	27.2	27.0	26.8	26.8
4	33.4	32.5	33.0	33.0	32.5	31.2	29.7	28.7	28.2	28.0	27.9	27.5
5	33.0	33.8	33.1	32.6	31.3	29.1	25.0	25.3	25.8	26.0	25.8	26.0
6	32.1	33.0	32.7	32.0	32.0	23.8	24.0	24.3	24.5	25.3	25.5	25.5
7	32.2	31.5	31.8	30.9	30.7	28.9	28.0	27.6	27.1	27.4	26.9	26.1
8	31.5	31.4	31.4	31.3	31.3	29.1	29.0	28.5	28.0	27.4	26.8	26.6
9	32.4	33.0	32.9	32.4	30.9	29.2	27.8	27.2	27.8	28.0	27.2	26.8
10	32.0	31.9	26.0	26.6	29.4	27.6	27.2	27.1	27.0	27.1	27.0	27.0
11	31.5	32.3	27.0	27.8	26.3	27.5	27.6	27.0	26.5	26.2	26.0	25.2
12	29.1	29.8	30.4	30.0	28.9	27.8	27.6	27.3	27.0	26.7	26.1	25.9
13	29.0	29.2	29.9	30.0	29.6	29.1	28.8	28.0	27.4	27.2	27.3	27.1
14	31.2	32.6	33.0	33.0	33.5	32.0	30.8	29.5	28.5	28.2	28.0	27.0
15	32.5	33.0	31.4	31.2	30.0	29.0	28.9	29.6	28.9	27.8	27.7	27.0
16	30.2	31.0	31.5	31.5	30.3	30.0	27.0	24.0	24.0	24.0	24.8	24.8
17	32.2	32.8	32.8	33.1	31.1	29.3	28.7	28.2	28.0	27.6	27.1	27.0
18	32.9	32.3	32.3	31.0	31.1	29.8	28.8	28.0	27.8	27.6	27.5	27.2
19	31.9	32.6	33.0	33.0	32.6	30.7	29.0	28.0	27.3	26.8	26.5	26.0
20	32.0	33.2	33.8	33.0	29.2	28.0	27.8	27.9	28.2	27.7	27.2	26.7
21	32.8	33.3	33.6	34.0	33.6	33.0	30.0	29.2	29.0	28.0	27.2	26.8
22	32.1	32.9	32.9	31.0	29.0	30.1	29.1	29.0	28.3	28.0	27.0	26.3
23	30.0	30.7	30.8	29.8	27.8	26.8	25.9	25.0	24.6	24.3	24.4	24.2
24	29.1	29.6	29.0	27.2	26.3	26.3	26.2	25.9	25.4	25.2	25.1	25.0
25	28.4	28.0	27.0	26.5	26.2	26.2	26.0	25.6	25.3	25.2	25.2	25.2
26	31.0	24.3	26.1	28.2	29.0	29.0	28.0	27.1	26.6	26.6	26.5	26.1
27	25.9	26.0	26.5	26.8	26.9	26.3	26.0	26.1	26.0	25.9	25.6	25.4
28	29.8	30.2	30.0	30.0	29.8	29.0	28.0	27.3	27.1	26.9	26.8	26.2
29	31.3	31.0	31.1	30.6	26.3	24.8	24.2	24.0	24.8	25.0	25.0	25.0
30	30.8	31.0	31.9	29.1	31.2	30.6	28.8	27.8	27.3	26.6	26.8	25.9
31	31.1	30.9	30.8	31.0	30.3	29.8	28.1	27.9	27.9	27.9	27.6	27.5
Mean	31.3	31.3	31.0	30.7	30.1	28.9	27.8	27.2	26.9	26.7	26.5	26.2

กรุงเทพฯ กรกฎาคม ๒๕๐๘ Bangkok July 1965

ความชื้นสัมพันธ์รายชั่วโมงประจำวันเป็นเรือนร้อย

Hourly Relative Humidity in Percent

Time / Date	เวลากรุงเทพ ฯ / Bangkok Standard Time											
	0100	0200	0300	0400	0500	0600	0700	0800	0900	1000	1100	1200
1	85.0	85.0	85.0	87.0	89.0	91.0	91.0	82.0	61.0	54.0	52.0	57.0
2	85.0	86.0	84.0	85.0	88.0	90.0	79.0	77.0	71.0	63.0	58.0	58.0
3	89.0	90.0	90.0	91.0	94.0	91.0	87.0	75.0	69.0	63.0	59.0	61.0
4	87.0	88.0	89.0	86.0	88.0	90.0	87.0	72.0	64.0	58.0	58.0	57.0
5	89.0	79.0	81.0	84.0	86.0	86.0	84.0	73.0	67.0	63.0	60.0	57.0
6	95.0	89.0	88.0	88.0	91.0	91.0	90.0	84.0	74.0	65.0	63.0	55.0
7	94.0	94.0	94.0	95.0	95.0	94.0	95.0	84.0	78.0	71.0	64.0	62.0
8	86.0	86.0	88.0	88.0	90.0	92.0	88.0	79.0	69.0	67.0	64.0	64.0
9	79.0	83.0	84.0	86.0	88.0	89.0	89.0	78.0	71.0	61.0	60.0	60.0
10	78.0	78.0	78.0	79.0	80.0	82.0	81.0	78.0	75.0	75.0	72.0	67.0
11	81.0	83.0	82.0	84.0	87.0	88.0	89.0	76.0	67.0	59.0	60.0	60.0
12	81.0	78.0	79.0	82.0	84.0	85.0	86.0	81.0	70.0	68.0	66.0	64.0
13	83.0	83.0	83.0	83.0	83.0	83.0	81.0	76.0	76.0	73.0	71.0	66.0
14	74.0	78.0	78.0	77.0	77.0	77.0	77.0	73.0	69.0	67.0	62.0	59.0
15	75.0	76.0	78.0	80.0	82.0	83.0	80.0	70.0	64.0	61.0	60.0	57.0
16	80.0	78.0	78.0	82.0	78.0	77.0	76.0	71.0	65.0	61.0	59.0	63.0
17	98.0	98.0	97.0	96.0	96.0	96.0	95.0	89.0	84.0	67.0	63.0	66.0
18	95.0	98.0	96.0	96.0	96.0	98.0	98.0	80.0	72.0	65.0	56.0	58.0
19	91.0	90.0	87.0	87.0	87.0	89.0	86.0	78.0	69.0	66.0	66.0	61.0
20	88.0	89.0	89.0	92.0	87.0	86.0	81.0	71.0	62.0	62.0	61.0	56.0
21	77.0	77.0	78.0	82.0	84.0	87.0	74.0	64.0	64.0	62.0	58.0	58.0
22	76.0	76.0	78.0	80.0	83.0	85.0	83.0	75.0	74.0	66.0	64.0	58.0
23	79.0	80.0	81.0	83.0	81.0	84.0	86.0	80.0	88.0	86.0	72.0	71.0
24	92.0	89.0	92.0	91.0	88.0	90.0	91.0	84.0	75.0	78.0	73.0	71.0
25	90.0	88.0	87.0	88.0	88.0	88.0	87.0	83.0	82.0	77.0	74.0	70.0
26	92.0	88.0	87.0	87.0	83.0	84.0	85.0	78.0	74.0	72.0	67.0	62.0
27	87.0	87.0	87.0	86.0	87.0	91.0	92.0	88.0	83.0	79.0	91.0	86.0
28	95.0	94.0	95.0	94.0	94.0	94.0	94.0	92.0	87.0	82.0	75.0	69.0
29	91.0	91.0	92.0	94.0	96.0	96.0	94.0	87.0	76.0	67.0	62.0	61.0
30	92.0	88.0	89.0	91.0	90.0	92.0	90.0	73.0	70.0	61.0	64.0	62.0
31	82.0	82.0	79.0	81.0	83.0	84.0	84.0	74.0	66.0	62.0	61.0	60.0
Mean	86.0	85.5	85.6	86.6	87.2	88.2	86.5	78.2	72.1	67.1	64.4	62.5

Time / Date	1300	1400	1500	1600	1700	1800	1900	2000	2100	2200	2300	2400
1	55.0	52.0	57.0	52.0	54.0	60.0	75.0	81.0	81.0	82.0	82.0	83.0
2	53.0	52.0	57.0	55.0	54.0	61.0	70.0	77.0	79.0	82.0	85.0	87.0
3	57.0	65.0	64.0	63.0	61.0	63.0	61.0	71.0	77.0	78.0	85.0	85.0
4	52.0	59.0	58.0	60.0	60.0	61.0	69.0	75.0	78.0	82.0	85.0	89.0
5	57.0	52.0	61.0	64.0	67.0	72.0	92.0	92.0	92.0	91.0	94.0	94.0
6	60.0	57.0	60.0	63.0	64.0	96.0	98.0	95.0	98.0	98.0	98.0	95.0
7	67.0	65.0	65.0	67.0	69.0	76.0	81.0	84.0	89.0	82.0	83.0	85.0
8	64.0	66.0	64.0	66.0	64.0	74.0	79.0	74.0	72.0	75.0	79.0	81.0
9	56.0	56.0	55.0	55.0	61.0	72.0	78.0	84.0	73.0	67.0	71.0	78.0
10	59.0	60.0	91.0	89.0	87.0	83.0	86.0	88.0	91.0	88.0	82.0	77.0
11	57.0	56.0	85.0	80.0	90.0	85.0	71.0	72.0	77.0	76.0	77.0	81.0
12	67.0	67.0	63.0	66.0	73.0	79.0	79.0	77.0	79.0	80.0	83.0	83.0
13	62.0	62.0	61.0	60.0	60.0	61.0	59.0	67.0	71.0	74.0	71.0	72.0
14	59.0	52.0	52.0	51.0	48.0	51.0	57.0	64.0	67.0	66.0	67.0	75.0
15	57.0	54.0	66.0	67.0	74.0	79.0	72.0	60.0	66.0	71.0	69.0	73.0
16	64.0	61.0	64.0	65.0	67.0	72.0	84.0	97.0	98.0	99.0	98.0	98.0
17	62.0	60.0	59.0	61.0	72.0	76.0	81.0	77.0	82.0	78.0	80.0	80.0
18	58.0	61.0	66.0	67.0	64.0	69.0	79.0	81.0	83.0	84.0	85.0	89.0
19	58.0	57.0	58.0	60.0	61.0	69.0	74.0	80.0	79.0	81.0	82.0	85.0
20	56.0	52.0	50.0	59.0	70.0	73.0	79.0	81.0	73.0	70.0	72.0	75.0
21	53.0	52.0	51.0	50.0	49.0	49.0	73.0	79.0	79.0	71.0	73.0	74.0
22	56.0	56.0	53.0	64.0	74.0	69.0	73.0	72.0	71.0	72.0	78.0	81.0
23	66.0	64.0	64.0	62.0	75.0	75.0	83.0	91.0	91.0	94.0	91.0	91.0
24	66.0	63.0	66.0	77.0	81.0	81.0	80.0	84.0	88.0	89.0	89.0	90.0
25	73.0	77.0	85.0	84.0	84.0	84.0	85.0	88.0	90.0	90.0	91.0	91.0
26	64.0	94.0	91.0	81.0	76.0	66.0	74.0	78.0	82.0	84.0	85.0	88.0
27	87.0	92.0	92.0	90.0	92.0	92.0	92.0	92.0	93.0	91.0	95.0	94.0
28	67.0	68.0	68.0	69.0	73.0	78.0	82.0	86.0	89.0	92.0	89.0	90.0
29	60.0	58.0	60.0	68.0	83.0	92.0	92.0	94.0	94.0	92.0	93.0	94.0
30	62.0	61.0	57.0	73.0	50.0	57.0	74.0	81.0	79.0	74.0	70.0	78.0
31	60.0	63.0	61.0	63.0	66.0	69.0	78.0	82.0	83.0	84.0	87.0	89.0
Mean	61.1	61.7	64.7	66.2	68.5	72.4	77.7	80.8	82.1	81.8	82.9	84.7

กรุงเทพฯ กรกฎาคม ๒๕๐๘ Bangkok July 1965

ทิศและกำลังลมรายชั่วโมง (นอต)

Hourly Direction and Force of Surface Winds (Knot)

Time	0100		0200		0300		0400		0500		0600	
Date	Dir.	Force	Dir.	Force	Dir.	Force	Dir.	Force	Dir.	Force	Dir.	Force
1	SSE	2	SSE	2	SSE	3	C	0	C	0	C	0
2	C	0	C	0	C	0	C	0	W	1	C	0
3	SSW	2	C	0	C	0	C	0	SSW	1	WSW	1
4	S	3	C	0	WSW	3	WSW	2	W	2	W	2
5	SSW	2	SW	7	SW	4	C	0	C	0	SSW	3
6	C	0	SW	2	SW	1	SSW	1	C	0	C	0
7	SSW	2	SW	1	SW	1	W	1	SSW	1	SW	1
8	SW	1	C	0	C	0	C	0	C	0	SW	1
9	SSW	3	C	0	C	0	C	0	C	0	C	0
10	SW	5	SW	3	SW	3	SW	3	SW	1	SW	1
11	SW	3	SW	2	SW	2	C	0	C	0	C	0
12	SW	2	C	0	C	0	C	0	SSW	2	C	0
13	SW	1	SW	3	SW	5	C	0	SW	3	SW	6
14	SW	1	WSW	2	W	5	W	5	W	5	WSW	7
15	SW	6	SW	3	SSW	3	SW	2	SW	3	SW	1
16	SSW	2	SSW	1	SSW	1	SSW	2	SW	3	SW	3
17	C	0	C	0	C	0	C	0	C	0	C	0
18	ESE	1	C	0	C	0	C	0	C	0	C	0
19	SE	1	C	0	S	4	C	0	C	0	C	0
20	C	0	C	0	C	0	C	0	SW	1	SW	3
21	SW	6	SW	3	SW	3	SW	3	SSW	1	SW	3
22	SSW	4	SSW	6	SSW	4	SSW	3	S	3	S	5
23	SSW	3	SSW	2	SSW	3	SSW	2	SW	5	SW	5
24	SW	4	SSW	2	SSW	1	SW	1	SSW	3	WSW	1
25	SSW	3	SW	1	SSW	2	S	2	SSW	3	SSW	1
26	C	0	C	0	C	0	C	0	S	2	S	2
27	SE	3	SSE	2	SSE	3	SSE	2	SSE	2	C	0
28	C	0	SE	1	SSE	1	SSE	1	SSE	1	C	0
29	C	0	S	1	C	0	C	0	C	0	C	0
30	C	0	SSW	1	C	0	C	0	C	0	C	0
31	SSW	1	C	0	C	0	C	0	C	0	SSE	1
Freq.	SSW	2.0	C	1.5	C	1.7	C	1.0	C	1.4	C	1.5

Time	0700		0800		0900		1000		1100		1200	
Date	Dir.	Force	Dir.	Force	Dir.	Force	Dir.	Force	Dir.	Force	Dir.	Force
1	C	0	C	0	C	0	S	2	S	1	SE	1
2	WNW	1	C	0	WNW	3	WNW	4	C	0	C	0
3	SW	1	SW	1	S	2	SE	2	SE	1	SSW	1
4	WSW	3	W	5	W	3	NW	3	W	5	SW	4
5	SSW	3	SSW	5	SSW	4	SSW	5	SW	5	SW	4
6	C	0	S	2	SSW	3	S	6	S	4	SW	12
7	W	1	SW	1	SW	2	SSW	3	SW	2	WSW	5
8	SW	1	S	3	S	3	S	3	S	4	S	5
9	SSE	2	S	2	S	1	SW	6	SW	3	WSW	4
10	W	1	SW	1	S	4	C	0	S	3	SSW	3
11	C	0	SSW	2	SSW	4	S	6	SSW	5	SW	6
12	SW	1	WSW	3	WSW	7	SW	11	SW	12	SW	11
13	W	7	SW	9	WSW	7	WSW	6	W	6	W	9
14	WSW	9	W	9	W	13	W	12	W	17	W	13
15	SW	3	SW	5	SW	6	SW	6	SW	9	SW	9
16	WSW	3	SW	5	SW	7	SW	5	SW	6	SSE	6
17	E	1	ESE	1	SE	1	S	2	SE	2	SSE	4
18	C	0	SW	1	SSW	4	SW	3	SW	3	SW	6
19	C	0	S	1	SW	4	W	5	SW	4	SW	4
20	WSW	9	WSW	6	W	9	W	9	SW	11	SW	15
21	WSW	10	WSW	13	WSW	12	SW	11	SW	13	WSW	10
22	SSW	5	SSW	6	SW	8	SW	9	SW	8	WSW	13
23	SSW	9	SW	10	SW	13	SSW	3	SSW	10	SSW	11
24	C	0	SSW	3	SSW	4	SSW	3	SSW	4	SSW	7
25	SSW	2	SW	2	SSW	4	S	4	S	4	SW	7
26	S	4	S	1	S	5	SSW	4	SSW	5	SSW	5
27	SSE	2	SSE	1	S	6	SSE	5	SSW	5	SSW	7
28	SSE	2	SSW	1	SW	3	C	0	S	1	SSW	2
29	SSW	1	S	1	SW	3	SW	7	SW	8	SSW	7
30	C	0	SSW	3	SW	5	SW	7	SW	6	WSW	9
31	SSE	1	SSE	8	SSE	9	SSE	8	SSE	8	SSE	8
Freq.	WSW	2.6	SW	3.6	SW	5.1	SW	5.2	SW	5.9	SW	6.7

กรุงเทพฯ กรกฎาคม ๒๕๐๘ Bangkok July 1965

ทิศและกำลังลมรายชั่วโมง (นอต)

Hourly Direction and Force of Surface Winds (Knot)

Time	1300		1400		1500		1600		1700		1800	
Date	Dir.	Force	Dir.	Force	Dir.	Force	Dir.	Force	Dir.	Force	Dir.	Force
1	SE	1	ESE	4	SE	4	ESE	1	SSE	1	SSE	2
2	C	0	SSW	8	S	5	SSE	7	SE	8	SSE	5
3	SW	1	NNE	1	SE	1	SE	3	SSE	3	SSE	2
4	WSW	5	S	8	S	5	S	3	SSE	3	SSE	3
5	SW	3	WSW	3	SSE	4	SSE	5	SSE	7	N	9
6	SW	9	SW	7	S	9	SSE	6	SSE	9	SSW	22
7	SSW	5	SSE	5	S	5	SSE	7	SSE	5	SSE	4
8	S	4	S	7	S	4	SW	3	S	3	SE	5
9	W	8	W	7	W	8	SSW	11	SW	9	SSW	5
10	S	6	SSW	5	SW	3	C	0	C	0	C	0
11	SW	4	SW	9	SW	9	S	5	S	4	SW	6
12	SSW	9	SSW	11	SSW	9	SSW	8	SSW	4	SW	4
13	W	10	W	9	W	7	SW	9	SW	5	SW	9
14	WNW	13	W	17	W	13	W	12	SW	14	SW	14
15	SW	5	SW	11	SSW	11	SSW	11	SSW	4	SSW	4
16	SSE	9	S	7	SSE	9	SSE	9	S	6	S	6
17	SSE	4	SSW	4	S	4	SSE	7	S	8	S	9
18	S	3	SSE	4	SSE	5	SSE	4	SE	8	SE	6
19	SW	1	S	2	S	1	SE	5	SE	8	SSE	7
20	SW	11	SW	9	WSW	11	SSE	6	SSE	8	NE	1
21	SW	12	SW	9	SW	9	SW	9	SW	8	SW	9
22	WSW	8	W	9	SW	8	SSW	7	S	8	S	5
23	SSW	12	SSW	13	SSW	13	SSW	15	SSW	15	SSW	15
24	SW	7	SW	8	SW	12	SW	6	SW	4	SW	4
25	SSW	7	SSW	6	SSW	4	SSW	4	SSW	3	SSW	3
26	S	9	S	3	W	1	SSW	2	SSW	2	SSW	2
27	SSE	1	SE	2	SSE	5	SSE	7	SSE	9	S	8
28	W	6	SSW	7	SSW	6	S	3	SSE	4	C	0
29	SW	9	SSW	8	SSW	5	SSE	8	SSW	9	S	4
30	W	9	WSW	5	WSW	10	SSW	9	SW	8	SW	7
31	SSE	7	SSE	9	SSE	7	SSE	9	SSE	7	SSE	5
Freq.	SW	6.4	SSW	7.0	S	6.7	SSE	6.5	SSE	6.3	SW	6.0

Time	1900		2000		2100		2200		2300		2400	
Date	Dir.	Force	Dir.	Force	Dir.	Force	Dir.	Force	Dir.	Force	Dir.	Force
1	S	1	SSW	1	W	1	SW	1	SW	1	SSW	1
2	S	4	SSW	4	SW	1	SW	1	C	0	SSW	1
3	SSE	4	SSE	3	S	1	C	0	SSE	1	SSE	1
4	SSE	3	SSE	5	SSE	3	SSE	2	SSE	1	SSW	1
5	C	0	C	0	C	0	C	0	C	0	C	0
6	S	7	SSE	2	S	1	S	1	C	0	SW	3
7	SSE	2	SSE	1	SSE	1	SSW	2	SSW	1	SSW	1
8	SE	5	C	0	S	3	S	2	SSW	2	SSW	2
9	SSW	6	S	3	SW	9	SW	6	SW	8	SSW	8
10	C	0	C	0	C	0	SW	2	SW	3	SW	3
11	SSW	6	SSW	3	SSW	3	SSW	2	SSW	2	SSW	1
12	SW	3	SW	3	SW	3	SSW	2	S	3	C	0
13	SW	3	C	0	C	0	SW	2	SW	1	SW	1
14	SW	3	SW	8	SW	8	SW	6	SW	5	SW	3
15	WSW	8	WSW	10	SW	2	SW	5	SW	6	SSW	2
16	SSW	6	SSE	3	SE	3	SE	3	SSE	3	C	0
17	S	4	S	5	SSW	1	W	2	C	0	C	0
18	SSE	4	SSE	6	SSE	4	ESE	1	ESE	1	ESE	3
19	S	12	S	9	C	0	C	0	C	0	C	0
20	SSE	5	S	7	S	7	SSW	7	SSW	7	SSW	5
21	S	4	SSW	3	SW	6	SW	4	SSW	4	SSW	6
22	S	3	S	3	SSW	4	SW	4	SW	3	SSW	2
23	SSW	6	SW	9	SW	6	SSW	3	SSW	5	SSW	4
24	SW	4	SW	1	S	3	SSW	2	SSW	3	SSW	3
25	SSW	1	C	0	C	0	C	0	C	0	C	0
26	SSW	2	S	2	SSE	1	SSE	1	SSE	1	SSE	2
27	S	3	S	3	S	2	SSE	2	S	2	SE	1
28	C	0	SSE	2	C	0	C	0	C	0	C	0
29	SE	1	C	0	C	0	C	0	C	0	C	0
30	SSE	3	SSE	1	SSW	2	SSW	3	SSW	2	S	2
31	SSE	5	SE	4	ESE	5	ESE	5	ESE	5	ESE	6
Freq.	S	3.8	SSE	3.3	SW	2.6	SW	2.3	SSW	2.6	SSW	2.0

กรุงเทพฯ กรกฎาคม ๒๕๐๘ Bangkok July 1965

จำนวนฝนรายชั่วโมงเป็นมิลลิเมตร

Hourly Rainfall in Millimetres

Time / Date	เวลากรุงเทพ ฯ Bangkok Standard Time											
	0100	0200	0300	0400	0500	0600	0700	0800	0900	1000	1100	1200
1												
2												
3												
4												
5												
6												
7												
8												
9												
10												
11												
12												
13												
14												
15												
16												
17	0.6	0.1										
18	1.7	0.1										
19												
20												
21												
22												
23									0.4	1.2		
24	0.1	0.1	0.1				0.1			0.1		
25												
26												
27						0.6		0.1		0.1	0.5	
28		0.1			0.1		0.1		0.2	0.1		
29												
30												
31												
Total	2.4	0.4	0.1		0.1	0.6	0.2	0.1	0.6	1.5	0.5	

Time / Date	1300	1400	1500	1600	1700	1800	1900	2000	2100	2200	2300	2400
1												
2												
3		0.6										
4												
5							3.1					
6						17.1	10.4	0.3	0.5	0.2		
7												
8												
9												
10			2.6	1.0								
11			2.0	0.8								
12					0.5							
13												
14												
15												
16							16.4	2.1	0.5	3.4	0.5	0.5
17												
18												
19												
20												
21												
22												
23								0.2	0.3	0.4	0.2	
24												
25			0.3	0.1								
26		8.5	0.1									
27	0.3			0.2			0.3				0.1	0.1
28										0.1		0.1
29					1.9	0.2	0.1	0.2	0.3	0.1		
30												
31												
Total	0.3	9.1	5.0	2.1	2.4	17.3	30.3	2.8	1.6	4.2	0.8	0.7

กรุงเทพฯ กรกฎาคม ๒๕๐๘ Bangkok July 1965

ทรรศนวิสัยทางนอน (กม.) Horizontal Visibility (Km.)					จำนวนเมฆ (0—8) Amount of Clouds (0—8)			
Time / Date	เวลากรุงเทพ ฯ Bangkok Standard Time							
	0700	1000	1300	1600	0700	1000	1300	1600
1	8.0	16.0	16.0	16.0	5	4	4	3
2	8.0	16.0	19.2	19.2	6	4	6	7
3	9.6	14.4	16.0	11.2	4	5	7	7
4	11.2	16.0	20.8	20.8	5	1	2	2
5	12.8	16.0	16.0	16.0	7	7	6	6
6	4.8	16.0	19.2	16.0	7	7	7	7
7	6.4	14.4	19.2	16.0	7	7	7	7
8	4.8	16.0	16.0	16.0	7	7	7	7
9	8.0	16.0	20.8	19.2	6	7	7	7
10	8.0	12.8	12.8	6.4	8	7	7	8
11	8.0	12.8	11.2	8.0	7	7	7	8
12	6.4	11.2	16.0	16.0	8	7	8	8
13	9.6	14.4	16.0	16.0	8	8	8	8
14	11.2	16.0	19.2	19.2	8	7	6	6
15	6.4	12.8	16.0	16.0	7	7	7	7
16	9.6	16.0	14.4	12.8	7	7	8	8
17	8.0	12.8	19.2	22.4	7	7	6	7
18	4.8	12.8	16.0	16.0	3	4	6	7
19	11.2	16.0	20.8	20.8	7	7	7	6
20	8.0	16.0	20.8	19.2	6	3	3	7
21	14.4	16.0	16.0	16.0	5	5	5	6
22	12.8	17.6	20.8	20.8	7	8	7	8
23	8.0	11.2	16.0	19.2	8	8	7	8
24	6.4	8.0	8.0	8.0	8	8	8	8
25	6.4	12.8	8.0	8.0	8	8	8	8
26	11.2	12.8	9.6	12.8	8	8	8	8
27	6.4	8.0	11.2	6.4	8	8	8	8
28	3.2	6.4	8.0	11.2	8	8	8	8
29	4.8	11.2	14.4	14.4	8	7	7	7
30	6.4	14.4	16.0	16.0	7	7	7	7
31	8.0	14.4	16.0	16.0	7	7	7	7
Mean	8.2	13.8	15.8	15.2	6.8	6.5	6.6	7.0

วันที่ / Date	ชนิดของเมฆ Form of Clouds			
	0700	1000	1300	1600
1	CuScCbAcCi	CuCbAcCi	CuScCbAcCiCs	CuCbCi
2	CuScCbAcCiCs	CuScCi	CuScCbCi	CuCbAcCi
3	CuAcCi	CuAcCi	CuCbCi	CuCbCi
4	CuScAcCi	CuCbAcCi	CuCbCi	CuCi
5	CuScCbAcCi	CuAcCi	CuCbAcCi	CuScCbAcCi
6	ScAcCiCs	CuScAcCiCs	CuScCbAcCiCs	CuScCbAcCiCs
7	CuScAcCiCs	CuScAcCiCs	CuScCbAcCiCs	CuScCbAcCiCs
8	CuScAcCi	CuScAcCi	CuScCbAcCi	CuScCbAcCi
9	CuScAcCiCs	CuScAcCiCs	CuScAcCiCs	CuScCbAcCiCs
10	ScAcAsCiCs	CuScAcCiCs	CuScAcCiCs	CuScCbAcAsCiCs
11	CuScAcCiCs	CuScAcCiCs	CuScAcCiCs	CuScCbAcAsCiCs
12	CuScAcAsCiCs	CuScAcCiCs	CuScAcAsCiCs	CuScCbAcAsCiCs
13	CuScAcAsCiCs	CuScAcAsCiCs	CuScAcAsCiCs	CuScAcAsCiCs
14	CuScAcCiCs	CuScAcCiCs	CuScAcCiCs	CuScAcCiCs
15	ScAcCiCs	CuScAcCiCs	CuScAcCiCs	CuScAcCiCs
16	ScAcCiCs	CuScAcCiCs	CuScAcAsCiCs	CuScAcAsCiCs
17	CuScAcCiCs	CuScAcCiCs	CuScCbAcCiCs	CuScCbAcCiCs
18	CuScCbAcCi	CuAcCi	CuScCbAcCi	CuScCbAcCiCs
19	CuScAcCiCs	CuScCbAcCiCs	CuCbAcCiCs	CuScCbAcCiCs
20	CuScAcCiCs	CuAcCi	CuCbAcCi	CuScCbAcCiCs
21	CuScAcCiCs	CuScAcCi	CuAcCi	CuScCbAcCiCs
22	CuScAcCiCs	CuAcCiCs	CuAcCiCs	CuScCbAcCiCs
23	CuScAcAsCiCs	CuScAcAsCiCs	CuScCbAcCiCs	CuScCbAcAsCiCs
24	ScAcAsCiCs	ScAcAsCiCs	CuScAcAsCiCs	CuScAcAsCiCs
25	ScAcCiCs	ScAcAsCiCs	CuScAcAsCiCs	CuScAcAs
26	CuScAcAsCiCs	CuScAcCiCs	CuScAcCiCs	CuScCbAcAsCiCs
27	ScAcAsCiCs	CuScAcAsCiCs	CuScAcAsCiCs	CuScCbAcAsCiCs
28	ScAcAsCiCs	CuScAcAsCiCs	CuScAcAsCiCs	CuScAcAsCiCs
29	ScAcAsCiCs	ScAcCiCs	CuScAcCiCs	CuScAcCiCs
30	ScAcCiCs	CuScAcCiCs	CuScAcCiCs	CuScCbAcCiCs
31	ScAcCiCs	CuScAcCiCs	CuScAcCiCs	CuScAcCiCs

กรุงเทพฯ กรกฎาคม ๒๕๐๘ Bangkok July 1965

ค่าเฉลี่ยของผลการตรวจอุตุนิยมวิทยาประจำวันและประจำเดือน

Daily and Monthly Values of Meteorological Elements

Date	Mean Barometric Pressure + 1000mb.	Temperature				Relative Humidity	Wind Velocity		Mean Amount of Cloud	Total Rainfall	Mean Visibility	Amount of Evaporation	Weather Remarks
		Max.	Min.	Range	Mean		Extreme	Mean					
		°C.	°C.	°C.	°C.	%	Knot	Knot	0 — 8	mm.	km.	mm.	
1	09.12	33.2	25.8	7.4	28.8	72.2	20.0	1.3	5.3	-	18.3	3.2	
2	08.59	34.6	24.5	10.1	28.5	72.3	16.0	2.2	5.8	-	14.2	3.1	
3	09.70	32.8	24.2	8.6	28.2	74.5	11.0	1.4	5.0	0.6	12.6	2.7	
4	09.07	33.4	24.6	8.8	29.2	73.0	16.0	3.2	2.6	-	15.6	3.6	
5	07.60	34.4	24.4	10.0	28.3	76.5	18.0	3.0	5.8	3.1	13.0	3.1	
6	06.68	33.8	22.8	11.0	27.7	81.5	41.0	4.5	7.3	28.5	12.0	2.4	
7	06.54	32.3	23.5	8.8	28.0	80.5	15.0	2.5	7.0	-	13.8	2.5	
8	06.41	32.3	24.2	8.1	28.2	75.8	25.0	2.5	7.0	-	13.4	2.9	
9	06.54	33.4	24.7	8.7	28.5	72.3	27.0	4.5	6.4	-	15.0	3.9	
10	05.10	32.4	24.8	7.6	27.6	79.3	23.0	2.1	7.6	3.6	11.4	2.3	
11	04.63	32.5	24.2	8.3	27.5	76.0	22.0	3.5	7.4	2.8	11.4	3.0	
12	04.85	31.1	24.3	6.8	27.1	75.8	21.0	4.5	7.8	0.5	12.0	3.0	
13	04.68	30.2	25.0	5.2	27.4	71.7	24.0	4.5	8.0	-	12.0	4.0	
14	04.47	34.5	25.5	9.0	28.9	65.7	25.0	8.9	7.1	-	15.8	5.5	
15	04.76	34.5	25.1	9.4	28.7	69.8	25.0	5.6	7.0	-	13,8	4.8	
16	06.62	32.9	25.3	7.6	27.6	76.5	28.0	4.5	7.5	23.4	11.0	2.8	
17	07.48	33.6	23.5	10.1	28.4	79.7	17.0	2.5	7.4	0.7	14.8	2.6	
18	07.52	33.0	24.6	8.4	28.4	78.9	17.0	2.8	5.6	1.8	11.4	3.2	
19	08.49	33.4	25.5	7.9	28.8	75.0	23.0	2.7	7.0	-	15.2	3.3	
20	08.49	34.6	24.4	10.2	28.4	72.3	31.0	6.1	5.8	-	14.2	4.7	
21	06.27	34.4	24.5	9.9	29.1	67.4	29.0	7.1	5.8	-	14.6	4.9	
22	04.94	33.3	24.3	9.0	28.2	71.5	23.0	5.8	6.9	-	16.0	3.9	
23	05.40	31.2	24.2	7.0	26.6	79.9	35.0	8.2	7.5	2.7	11.6	2.9	
24	06.80	29.9	23.7	6.2	26.0	82.0	24.0	3.8	7.9	0.5	9.6	2.8	
25	05.74	30.0	24.8	5.2	26.4	84.3	27.0	2.6	7.9	0.4	9.6	1.8	
26	05.21	31.8	24.3	7.5	27.3	80.1	24.0	2.3	7.8	8.6	11.6	2.1	
27	07.13	29.0	25.7	3.3	26.6	89.4	20.0	3.5	7.8	2.3	9.2	1.3	
28	08.32	30.6	24.8	5.8	27.3	84.0	15.0	1.7	8.0	0.8	8.4	1.9	
29	07.80	32.1	24.0	8.1	27.0	82.8	19.0	3.0	7.6	2.8	10.0	2.5	
30	06.64	32.6	24.7	7.9	27.9	74.1	22.0	3.8	7.4	-	12.6	3.8	
31	05.72	31.5	24.0	7.5	28.0	74.3	18.0	4.9	7.0	-	14.0	3.5	
Totals										83.1		98.0	
Mean	06.69	32.6	24.5	8.1	27.9	76.4	22.6	3.9	6.8		12.7	3.2	
Abs. Max.	11.30	34.6		11.0		98.0	41.0			28.5		5.5	
Days	3,4	2,20		6th.		3days	6th.			6th.		14th.	
Abs. Min.	01.90		22.8	3.3		48.0						1.3	
Days	14th.		6th.	27th.		14th.						27th.	

กรุงเทพ ฯ – BANGKOK

ผลสรุปการตรวจประจำเดือน กรกฎาคม ๒๕๐๘

Monthly Summary for July 1965

1. ความกดอากาศ – AIR PRESSURE

สูงสุด	Extreme Maximum	1011.30	mb.	เมื่อ – on the 3,4
ต่ำสุด	Extreme Minimum	1001.90	mb.	เมื่อ – on the 14th.
ระยะเปลี่ยนประจำวันสูงสุด	Max. Diurnal Range	6.60	mb.	เมื่อ – on the 22nd.
ปานกลางสูงสุด	Mean Maximum	1008.59	mb.	
ปานกลางต่ำสุด	Mean Minimum	1004.39	mb.	
ปานกลาง	Mean	1006.69	mb.	

2. อุณหภูมิอากาศ – AIR TEMPERATURE

สูงสุด	Extreme Maximum	34.6	°C.	เมื่อ – on the 2,20
ต่ำสุด	Extreme Minimum	22.8	°C.	เมื่อ – on the 6th.
ระยะเปลี่ยนประจำวันสูงสุด	Max. Diurnal Range	11.0	°C.	เมื่อ – on the 6th.
ปานกลางสูงสุด	Mean Maximum	32.6	°C.	
ปานกลางต่ำสุด	Mean Minimum	24.5	°C.	
ปานกลาง	Mean	27.9	°C.	

3. ความชื้นสัมพันธ์ – RELATIVE HUMIDITY

สูงสุด	Highest	98.0	%	เมื่อ – on the 6,17,18
ต่ำสุด	Lowest	48.0	%	เมื่อ – on the 14th.
ปานกลาง	Mean	76.4	%	

4. ลม – SURFACE WINDS

ความเร็วสูงสุด	Greatest Velocity	41.0	Knot
ความเร็วปานกลาง	Mean Velocity	3.9	Knot
ทิศร่วม	Resultant Direction	S 22° 24'W	

5. ฝนตก – RAINFALL

รวมทั้งเดือน	**Total Amount**	83.1	**mm.**		
ต่างจากปรกติ	**Departure from normal**	-96.3	**mm.**		
ความแรงของฝน	**Greatest Intensity**		**mm.**	**in**	**minutes**
ตกมากที่สุดในวันหนึ่ง	**Heaviest fall in 24 hrs.**	28.5	**mm.**	เมื่อ	**on the 6th.**

6. หมายเหตุ – MISCELLANEOUS INFORMATION

ท้องฟ้าไม่มีเมฆ	**Cloudless sky**	0	
ท้องฟ้ามีเมฆบางส่วน	**Partly cloudy sky**	0	
ท้องฟ้ามีเมฆมาก	**Cloudy sky**	20	
ท้องฟ้ามีเมฆเต็ม	**Overcast**	11	
วันมีฝนตก	**Rainy days**	16	
วันมีน้ำค้าง	**Days with dew**	31	
วันมีหมอก	**Days with ground fog**	0	
วันมีฟ้าหรัวชั้น	**Days with mist**	22	
วันมีฟ้าหรัว	**Days with haze**	0	
วันมีพายุฟ้าคะนอง	**Days with thunderstorm**	4	
วันมีพายุฟ้าคะนองไม่ผ่านสถานี	**Days with distant thunderstorm**	7	
วันมีฟ้าแลบ	**Days with lightning**	18	
จำนวนไอน้ำรวมทั้งเดือน	**Total Evaporation**	98.0	**mm.**
จำนวนชั่วโมงที่มีแสงแดดทั้งเดือน	**Total Duration of Sunshine**		**hrs.**

สรุปผลการตรวจอุตุนิยมวิทยาประจำเดือน กรกฎาคม ๒๕๐๘

Summary of Meteorological Observations for month of July 1965

สถานี Station	ค่าปานกลางความกดอากาศโดยลดและแก้แล้ว (เป็นมิลลิบาร์) Mean Reduced Barometric Presssure (in millibars)								
	1000 + จำนวนในตาราง 1000 + the numbers in the tables								ประจำเดือน For Month
	0100	0400	0700	1000	1300	1600	1900	2200	
Chiangrai	06.41	05.78	06.95	07.43	05.59	03.06	03.80	06.30	05.67
Pai	-	-	-	-	-	-	-	-	-
Mae Hongson	05.67	05.01	05.84	06.75	04.77	02.44	03.11	05.66	04.91
Chiangmai	05.66	04.98	06.11	06.65	04.90	02.33	02.85	05.26	04.84
Nan	05.24	05.48	06.00	06.51	04.63	02.42	03.06	04.38	04.72
Lampang	05.33	04.64	05.65	06.33	04.46	02.17	02.75	05.14	04.56
Phrae	04.53	04.05	04.97	05.87	04.39	01.84	02.47	04.55	04.09
Mae Sariang	-	-	-	-	-	-	-	-	-
Uttaradit	05.48	05.09	05.89	06.74	05.31	02.85	03.20	05.46	05.00
Loei	04.97	04.64	05.80	06.67	05.05	02.98	03.75	05.41	04.91
Nakhon Phanom	04.20	03.64	04.75	05.17	03.45	01.45	02.43	04.42	03.69
Udon Thani	04.84	04.47	05.48	06.38	05.30	02.75	02.56	04.79	04.57
Sakon Nakhon	05.53	-	06.06	06.41	05.07	03.22	04.05	-	05.06
Tak	03.59	02.98	04.26	07.78	08.79	06.79	02.85	04.14	05.15
Phitsanulok	06.49	05.72	06.65	07.42	06.11	03.80	04.36	06.49	05.88
Mae Sot	06.85	-	06.79	07.71	06.11	04.25	05.38	-	06.18
Mukdahan	05.96	06.06	06.58	06.89	05.31	03.24	04.37	05.32	05.47
Phetchabun	-	-	05.82	06.41	05.02	02.79	03.47	-	04.70
Khon Kaen	05.60	05.30	05.97	06.23	04.78	02.78	03.47	05.93	05.01
Roi Et	04.91	04.37	05.39	06.00	04.32	02.15	03.38	05.19	04.48
Nakhon Sawan	06.05	05.51	06.46	07.39	05.93	03.68	04.45	06.36	05.73
Chaiyaphum	-	-	06.81	07.33	05.79	03.50	04.49	-	05.58
Ubon Ratchathani	07.34	06.86	07.98	08.33	06.69	04.55	05.55	07.76	06.88
Nakhon Ratchasima	07.10	06.29	07.21	07.52	05.84	03.93	05.13	07.41	06.30
Surin	06.17	05.49	06.61	07.28	05.74	03.50	04.57	06.54	05.74
Lopburi	06.60	05.98	06.98	07.89	06.23	03.92	04.93	07.24	06.22
Suphanburi	05.85	05.24	07.23	08.15	06.47	04.33	05.56	06.17	06.13
Prachinburi	-	-	07.67	08.55	06.73	04.53	05.60	-	06.62
Sap Muang	-	-	07.21	07.32	05.82	03.82	05.03	-	05.84
Kanchanaburi	07.40	06.54	07.39	08.41	06.85	04.96	05.77	07.72	06.88
Don Muang	07.60	06.56	07.20	08.23	07.04	04.68	05.48	07.63	06.80
Aranyaprathet	07.66	07.04	07.76	08.61	06.90	05.13	06.09	07.35	07.07
Pom Phrachunlachomklao	-	-	07.10	07.95	06.83	04.82	05.72	-	06.48
Chonburi	07.32	06.37	07.30	08.24	07.13	05.17	05.83	08.05	06.93
Ko Sichang	-	-	07.48	08.51	07.55	05.51	06.00	-	07.01
Sattahip	08.60	07.72	08.39	09.45	08.67	06.78	07.32	08.92	08.23
Chanthaburi	07.88	07.06	07.85	08.67	07.64	05.94	06.63	08.46	07.52
Hua Hin	07.02	05.77	06.95	07.80	06.62	04.74	05.61	07.78	06.54
Prachuap Khirikhan	08.51	07.32	08.01	09.11	07.87	06.25	07.16	09.04	07.91
Khlong Yai	08.43	-	08.21	09.10	07.94	06.28	07.24	-	07.87
Chumphon	09.34	08.09	08.94	09.95	08.77	07.19	08.00	10.20	08.81
Ranong	10.20	09.00	09.68	10.84	10.03	08.56	08.79	10.32	09.68
Ban Don	09.94	08.75	09.51	10.43	08.95	07.45	08.72	10.53	09.29
Nakhon Si Thammarat	09.00	07.74	08.32	09.56	07.81	06.41	07.59	09.31	08.22
Phuket	09.26	09.15	09.27	10.48	09.51	07.97	08.69	09.06	09.17
Trang	10.52	09.43	09.98	11.08	09.79	08.24	09.14	10.66	09.86
Songkhla	09.98	08.80	09.40	10.61	08.97	07.47	08.28	10.30	09.23
Narathiwat	09.64	08.19	09.59	10.45	08.60	07.03	08.27	10.65	09.05

สถานี Station	อุณหภูมิอากาศ (°ซ) Temperature in °C.							
	ค่าปานกลาง Means							
	ประจำเดือน For Month	สูงสุด Max.	ต่ำสุด Min.	ประจำวัน Daily Extremes				ระยะเปลี่ยนประจำวัน Daily Range
				สูงสุด Highest	วันที่ Date	ต่ำสุด Lowest	วันที่ Date	
Chiangrai	26.8	31.3	22.3	29.4	21	23.7	26	9.0
Pai	-	-	-	-	-	-	-	-
Mae Hongson	27.1	30.6	23.6	29.8	22	25.4	7	7.0
Chiangmai	28.0	32.6	23.4	30.3	19	24.1	30	9.2
Nan	27.7	31.9	23.5	30.4	19	24.7	24	8.4
Lampang	28.6	33.3	23.9	30.7	20	25.8	30	9.4
Phrae	28.6	33.7	23.6	31.5	20	25.8	30	10.1
Mae Sariang	26.9	30.8	23.0	30.8	24	24.8	30	7.8
Uttaradit	28.6	33.4	23.9	30.8	20	26.1	29	9.5
Loei	27.8	32.5	23.0	29.2	21	26.3	9	9.5
Nakhon Phanom	27.7	31.3	24.1	30.0	18	24.8	25	7.2
Udon Thani	28.3	32.3	24.3	31.0	19	25.6	22	8.0
Sakon Nakhon	28.0	31.9	24.1	29.9	18	24.9	27	7.8
Tak	27.6	31.5	23.8	28.8	6	25.1	9	7.7
Phitsanulok	28.8	33.2	24.4	30.3	22	27.0	24	8.8
Mae Sot	26.0	29.1	22.8	28.1	19	22.9	24	6.3
Mukdahan	27.6	31.5	23.8	29.3	3	25.5	25	7.7
Phetchabun	27.7	32.1	23.3	29.9	21	24.8	13	8.8
Khon Kaen	28.3	32.8	23.9	30.5	21	24.3	13	8.9
Roi Et	28.3	32.3	24.3	30.0	4	26.1	13,25	8.0
Nakhon Sawan	29.4	34.5	24.3	31.4	19	27.9	25	10.2
Chaiyaphum	27.5	31.7	23.7	29.4	19	24.5	28	7.6
Ubon Ratchathani	27.9	31.7	24.1	29.6	3	24.7	13	7.6
Nakhon Ratchasima	28.4	33.7	23.2	29.8	11	24.5	13	10.5
Surin	26.9	32.1	21.7	28.6	21	23.8	13	10.4
Lopburi	28.6	33.3	23.8	30.0	5	26.6	25,28	9.5
Suphanburi	29.3	34.0	24.6	30.7	21	26.6	25	9.4
Prachinburi	28.4	32.4	24.4	30.4	5	26.2	27	8.0
Sap Muang	27.1	32.2	22.1	28.4	22	25.1	13	10.1
Kanchanaburi	28.8	33.4	24.1	30.5	18	25.0	25	9.3
Don Muang	29.1	33.3	24.9	30.5	14	26.9	24	8.4
Aranyaprathet	28.1	32.0	24.2	29.6	2	25.8	24,28	7.8
Pom Phrachunlachomklao	27.8	31.4	24.2	28.8	11,21	26.1	25	7.2
Chonburi	28.8	32.2	25.4	30.3	5	27.0	24	6.8
Ko Sichang	28.9	31.4	26.4	30.8	5	26.6	17	5.0
Sattahip	29.7	33.3	26.1	31.2	5	26.3	28	7.2
Chanthaburi	27.3	30.3	24.3	28.5	16	25.7	10	6.0
Hua Hin	28.4	32.6	24.2	30.9	17	25.6	28	8.4
Phrachuap Khirikhan	28.6	33.1	24.1	30.2	6	24.4	12	9.0
Khlong Yai	27.1	30.5	23.6	29.2	16	25.4	29	6.9
Chumphon	27.4	31.4	23.4	28.6	15	23.7	11	8,0
Ranong	26.6	30.2	23.0	28.6	24	23.5	10	7.2
Ban Don	27.7	32.6	22.7	28.7	7	25.4	10	9.9
Nakhon Si Thammarat	27.9	33.4	22,4	19.1	16	26.0	11	11.0
Phuket	27.6	30.9	24.3	29.4	23	23.8	10	6.6
Trang	27.0	30.9	23.0	28.3	1	30.0	10	7.9
Songkhla	28.1	33.4	22.9	29.4	24	25.9	10	10.5
Narathiwat	27.2	31.9	22.6	29.0	25	25.6	11	9.3

สถานี Station	อุณหภูมิอากาศ (°ซ.) Air Temperature in °C.								
	สูงสุดและต่ำสุด Extremes				ระยะเปลี่ยนประจำวัน Daily Range				ระยะเปลี่ยนระหว่างสูงสุดและต่ำสุด
	สูงสุด Max.	วันที่ Date	ต่ำสุด Min.	วันที่ Date	มากที่สุด Greatest	วันที่ Date	น้อยที่สุด Smallest	วันที่ Date	Range between Extreme Temp.
Chiangrai	35.0	20,21	20.8	26	13.4	22	4.0	8	14.2
Pai	–	–	–	–	–	–	–	–	–
Mae Hongson	34.3	21,22	22.5	24,26	10.3	18	4.2	30	11.8
Chiangmai	36.4	19	22.1	2	13.7	20	2.9	30	14.3
Nan	36.2	19	22.2	23	12.7	21	3.6	24	14.0
Lampang	36.8	20,21	22.4	31	13.1	18	4.4	30	14.4
Phrae	38.2	21	22.1	3,11	14.3	21	6.0	8	16.1
Mae Sariang	38.7	24	21.6	11	15.8	24	4.5	8,29	17.1
Uttaradit	37.0	21	23.0	5,21	12.7	18	4.6	29	14.0
Loei	35.2	18,20	21.2	1	12.6	3	6.2	25	14.0
Nakhon Phanom	34.7	3	22.8	5	10.6	3	2.1	25	11.9
Udon Thani	37.2	19	20.8	22	12.4	19	4.3	25	16.4
Sakon Nakhon	34.9	21	22.0	1	11.4	21	3.1	27	12.9
Tak	35.2	18	22.2	1,2	12.2	18	3.5	9	13.0
Phitsanulok	35.7	21	22.7	23	11.7	21	5.6	29	13.0
Mae Sot	33.0	18	21.7	8	11.2	18	1.5	24	11.3
Mukdahan	34.0	4days	22.4	7	10.9	9	3.4	25	11.6
Phetchabun	35.5	20	21.4	22	12.6	20	3.8	25	14.1
Khon Kaen	36.2	21	22.0	14	11.9	20	1.5	13	14.2
Roi Et	35.0	4	22.0	14	11.1	3	1.9	13	13.0
Nakhon Sawan	37.3	21	22.3	2	14.0	21	5.3	25	15.0
Chaiyaphum	34.5	18	21.4	23	10.4	17	2.2	28	13.1
Ubon Ratchathani	33.5	3days	22.5	1,10	9.8	9,12	4.3	25	11.0
Nakon Ratchasima	36.6	17	21.9	4	13.9	17	4.1	13	14.7
Surin	34.7	21	20.2	27	12.7	20	5.9	13	14.5
Lopburi	35.7	4	22.0	28	12.5	21	5.8	25	13.7
Suphanburi	36.6	21	23.2	13	12.9	4	3.6	25	13.4
Prachinburi	34.8	4,5	22.6	20	10.6	20	4.0	27	12.2
Sap Muang	35.3	18	19.3	20	15.2	18	6.1	24	16.0
Kanchanaburi	37.5	18	22.6	2	14.0	18	3.0	25	14.9
Don Muang	35.5	20	23.5	8	11.1	7	4.6	27	12.0
Aranyaprathet	34.5	17	22.9	30	11.3	17	5.0	24	11.6
Pom Phrachunlachomklao	33.2	17	23.2	25	8.9	17	5.5	27	10.0
Chonburi	33.7	1	22.8	17	9.9	17	3.5	25	10.9
Ko Sichang	33.5	5	22.1	17	8.9	17	1.6	25	11.4
Sattahip	35.7	5	21.5	10	11.9	17	2.7	28	14.2
Chanthaburi	32.0	2	22.2	2	9.8	2	3.0	24,27	9.8
Hua Hin	35.8	16	22.0	3	11.5	20,21	3.4	27	13.8
Prachuap Khirikhan	35.9	4	21.5	1	12.5	3	4.2	3days	14.4
Khlong Yai	31.6	3days	21.2	2	9.9	2	3.9	25	10.4
Chumphon	34.0	4	21.7	3	12.1	3	3.7	11	12.3
Ranong	31.9	1	21.0	12	10.3	2	3.5	18	10.9
Ban Don	34.6	1	19.9	1	14.7	1	5.5	10	14.7
Nakhon Si Thammarat	35.1	2	19.4	31	14.2	31	6.7	11	15.7
Phuket	32.8	3	20.0	10	9.9	1,3	3.3	14	12.8
Trang	33.2	1	21.5	10	11.0	20	2.9	10	11.7
Songkhla	35.2	25	21.7	7	12.5	25	5.8	10	13.5
Narathiwat	34.9	25	21.3	6	12.5	17	6.2	12	13.6

สถานี Station	ความชื้นสัมพันธ์ (%) Relative Humidity in %								
	ค่าปานกลาง Means					ค่าสูงสุดและต่ำสุด Absolute Extremes			
	ประจำเดือน For Month	ประจำวัน Daily Extremes							
		สูงที่สุด Highest	วันที่ Date	ต่ำที่สุด Lowest	วันที่ Date	สูงที่สุด Highest	วันที่ Date	ต่ำที่สุด Lowest	วันที่ Date
Chiangrai	80.5	93.5	26,27	67.1	21,22	99.0	27	45.0	21
Pai	-	-	-	-	-	-	-	-	-
Mae Hongson	81.0	94.3	24	66.4	21	100.0	24	50.0	21
Chaingmai	71.8	90.6	30	61.9	5	97.0	26	41.0	19
Nan	85.1	96.3	24	77.4	19	100.0	3days	52.0	11
Lampang	73.5	88.3	23	63.6	21	98.0	3days	40.0	21
Phrae	75.5	89.8	24	62.8	18	100.0	25,26	40.0	18,20
Mae Sariang	84.0	91.7	1,26	72.5	3	97.0	3days	50.0	3
Uttaradit	78.1	88.3	9	70.6	18	97.0	31	46.0	21
Loei	75.2	84.8	23	68.0	7	96.0	4days	50.0	20
Nakhon Phanom	85.0	95.5	26	76.0	3	98.0	27,30	52.0	3
Udon Thani	82.2	92.6	13	71.8	11	100.0	13	50.0	19
Sakon Nakhon	80.8	92.7	27	72.0	3	97.0	13,14	57.0	3
Tak	70.6	90.1	9	62.1	6,22	96.0	1	43.0	18
Phitsanulok	76.4	87.1	30	65.9	21	98.0	22	47.0	14
Mae Sot	86.0	96.7	25	77.8	19	99.0	25	59.0	1
Mukdahan	80.3	90.8	12	71.5	8	98.0	27	56.0	3
Phetchabun	77.3	92.4	25	70.8	11	98.0	3days	54.0	21
Khon Kaen	77.0	92.6	13	63.9	7	98.0	26	44.0	10
Roi Et	77.6	94.0	13	70.1	3	98.0	13,26	48.0	4
Nakhon Sawan	68.9	81.7	29	59.2	16	97.0	1	41.0	22
Chaiyaphum	72.5	88.4	28	61.8	4	95.0	23,25	47.0	11
Ubon Ratchathani	79.0	88.6	13	69.3	3	96.0	4days	51.0	3
Nakhon Ratchasima	74.8	88.9	13	64.3	11	97.0	2	43.0	11
Surin	80.4	95.4	27	72.0	21	100.0	26	52.0	8
Lopburi	75.8	90.6	28	65.8	15	100.0	27	45.0	5
Suphanburi	65.7	80.8	28	56.4	21	98.0	5	41.0	21
Prachinburi	77.4	94.6	27	69.4	4	98.0	6,27	52.0	4
Sap Muang	69.0	80.2	13	60.6	31	95.0	3days	51.0	17,18
Kanchanaburi	67.4	89.7	25	56.0	14	95.0	28	34.0	4
Don Muang	72.3	86.5	27	60.3	14	97.0	23	41.0	14
Aranyaprathet	82.5	92.9	27	74.5	2	100.0	13	52.0	3
Pom Phrachunlachomklao	73.5	88.8	27	66.8	15	100.0	29	52.0	8
Chonburi	72.1	83.6	28	63.8	21	98.0	17	43.0	1
Ko Sichang	69.3	78.8	28	61.6	4	92.0	6	56.0	4
Sattahip	73.1	85.3	28	66.0	14	92.0	28,29	51.0	3,17
Chanthaburi	84.2	92.0	10	79.1	16	99.0	7	55.0	1
Hua Hin	72.4	92.3	28	60.4	16	95.0	19,28	41.0	21
Prachuap Khirikhan	75.1	91.5	12	65.0	30	97.0	11,21	41.0	3
Khlong Yai	84.2	95.8	29	76.7	22	100.0	2	63.0	1
Chumphon	81.1	95.0	11	72.0	2	98.0	3days	51.0	1
Ranong	86.3	97.3	10	77.8	3	100.0	8	56.0	2
Ban Don	79.8	90.0	10	73.6	26	98.0	1	41.0	1
Nakhon Si Thammarat	76.9	86.5	11	65.9	20	97.0	20	43.0	21
Phuket	79.1	90.5	10	70.3	13	97.0	3days	52.0	1
Trang	85.7	96.9	10	78.6	21	99.0	9,18	54.0	3
Songkhla	78.6	88.5	29	70.4	26	98.0	29	49.0	21
Narathiwat	79.2	88.8	18	63.0	23	100.0	18	44.0	23

สถานี Station	ลมผิวพื้น Surface Winds								
	ทิศร่วม Resultant Direction				ความแน่ทิศ Steadiness in %				กำลังลมอย่างมากที่สุดตามมาตราโบฟอร์ต Greatest force in Beaufort Scale
	เวลา 0700	เวลา 1000	เวลา 1300	เวลา 1600	เวลา 0700	เวลา 1000	เวลา 1300	เวลา 1600	
Chiangrai	S	S 5W	S 3 E	S16W	26	82	59	72	4
Pai	-	-	-	-	-	-	-	-	-
Mae Hongson	S45W	S38W	S52W	S28W	9	54	54	56	6
Chiangmai	N34W	S 5 W	S16W	S48W	12	39	48	44	7
Nan	S35E	S20E	S25E	S14E	40	87	76	68	4
Lampang	S14E	S49W	S47W	S28W	14	65	58	49	7
Phrae	S36W	S30W	S40W	S42W	89	79	77	88	8
Mae Sariang	S45E	S 4E	S 3E	S 3E	5	30	59	69	4
Uttaradit	N	S45W	S43W	S43W	5	28	72	63	4
Loei	N32E	N 6E	N63W	N31W	31	26	29	19	7
Nakhon Phanom	S58E	S60E	S41W	N67W	31	26	30	25	4
Udon Thani	S 9W	N49W	S83W	N87W	20	30	26	20	6
Sakon Nakhon	S32W	S67W	S86W	S72W	50	43	52	41	6
Tak	S87W	S88W	S85W	S83W	62	82	76	76	6
Phitsanulok	S18E	S 6W	S21W	S25W	31	63	51	47	6
Mae Sot	S11W	S54W	S80W	S89W	17	56	76	95	4
Mukdahan	S54W	S49W	S53W	S54W	45	74	66	76	5
Phetchabun	S13W	S 2W	S 1W	S13W	30	66	75	60	3
Khon Kaen	S69W	S71W	S80W	S65W	63	80	76	76	7
Roi Et	S42W	S39W	S58W	S45W	39	68	62	56	7
Nakhon Sawan	S 9W	S37W	S51W	S36W	66	66	84	77	6
Chaiyaphum	S76W	S71W	S59W	S73W	68	90	88	79	6
Ubon Ratchathani	S 9W	S61W	S67W	S63W	63	82	82	66	6
Nakhon Ratchasima	S75W	S80W	W	S84W	37	93	90	89	7
Surin	S18W	S61W	S54W	S54W	83	68	77	61	7
Lopburi	S23E	S 7W	S27W	S16W	68	86	66	58	8
Suphanburi	S35W	S50W	S76W	S76W	96	86	68	68	7
Prachinburi	W	S75W	S77W	S82W	10	64	91	93	10
Sap Muang	S52W	S63W	S77W	S69W	54	81	91	92	5
Kanchanaburi	N87W	N89W	W	S89W	52	92	92	98	6
Don Muang	S40W	S61W	S72W	S51W	77	75	86	84	8
Aranyaprathet	N87W	S84W	N82W	S83W	66	96	93	83	4
Pom Phrachunlachomklao	S45W	S59W	S32W	S35W	3	57	81	92	8
Chonburi	S18W	S47W	S44W	S42W	72	81	91	93	5
Ko Sichang	S79W	S82W	S78W	S71W	87	96	97	90	7
Sattahip	N89W	N85W	S80W	S61W	89	26	93	82	8
Chanthaburi	S68W	S27W	S29W	S25W	4	51	87	69	6
Hua Hin	S41W	S43W	S34W	S51W	35	53	24	47	6
Prachuap Khirikhan	S65W	S67W	S70W	S64W	62	92	87	84	5
Khlong Yai	N27W	N79W	S86W	N85W	37	70	89	82	6
Chumphon	S18W	S67W	S80W	S86W	21	75	90	89	7
Ranong	S 4E	S37W	S50W	S52W	43	82	86	79	7
Ban Don	S34W	S54W	S82W	S72W	12	85	90	72	7
Nakhon Si Thammarat	W	S53W	S58W	S53W	10	49	81	66	7
Phuket	S69W	S62W	S58W	S63W	46	78	81	81	5
Trang	S 6W	S75W	S63W	S62W	10	37	73	56	8
Songkhla	S30W	S44W	S67W	S61W	72	91	43	60	9
Narathiwat	S43W	S57W	N15E	N23E	63	90	37	43	7

สถานี Station	ลมผิวพื้น Surface Winds														
	ทิศลม Wind Direction									กำลังลมตามมาตราโบฟอร์ต Wind Force in Beaufort Scale					
	ทำการตรวจเวลา 0700 Observation at 0700									ทำการตรวจเวลา 0700 Observation at 0700					
	Calm	N	NE	E	SE	S	SW	W	NW	1—3	4	5—6	7	8—9	> 9
Chiangrai	21	-	-	1	-	8	-	1	-	10	-	-	-	-	-
Pai	-	-	-	-	-	-	-	-	-	-	-	-	-	-	-
Mae Hongson	28	-	-	-	-	1	1	1	-	3	-	-	-	-	-
Chiangmai	22	4	1	-	-	1	1	2	-	9	-	-	-	-	-
Nan	15	-	2	1	7	6	-	-	-	16	-	-	-	-	-
Lampang	26	-	-	-	3	1	1	-	-	5	-	-	-	-	-
Phrae	1	-	-	-	1	5	23	1	-	29	1	-	-	-	-
Mae Sariang	29	-	-	-	2	-	-	-	-	2	-	-	-	-	-
Uttaradit	29	-	1	-	-	-	-	-	1	2	-	-	-	-	-
Loei	10	10	2	4	1	3	-	-	1	21	-	-	-	-	-
Nakhon Phanom	11	1	-	8	5	2	2	1	1	20	-	-	-	-	-
Udon Thani	3	3	3	4	1	7	6	3	1	28	-	-	-	-	-
Sakon Nakhon	9	-	1	-	-	9	8	2	2	22	-	-	-	-	-
Tak	11	-	-	-	-	1	-	19	-	17	1	2	-	-	-
Phitsanulok	21	-	-	-	4	6	-	-	-	10	-	-	-	-	-
Mae Sot	24	-	-	-	4	1	1	1	-	7	-	-	-	-	-
Mukdahan	12	-	-	1	1	-	12	4	1	19	-	-	-	-	-
Phetchabun	21	-	-	-	-	8	1	1	-	10	-	-	-	-	-
Khon Kaen	8	-	1	-	-	1	9	12	-	23	-	-	-	-	-
Roi Et	19	-	-	-	-	1	11	-	-	12	-	-	-	-	-
Nakhon Sawan	9	-	-	-	1	16	5	-	-	17	4	1	-	-	-
Chaiyaphum	7	1	-	-	-	-	10	12	1	24	-	-	-	-	-
Ubon Ratchathani	6	-	-	1	4	11	7	2	-	24	1	-	-	-	-
Nakhon Ratchasima	18	-	-	-	-	1	4	7	1	13	-	-	-	-	-
Surin	2	-	-	-	-	18	9	2	-	29	-	-	-	-	-
Lopburi	8	-	-	1	10	12	-	-	-	23	-	-	-	-	-
Suphanburi	-	-	-	-	-	7	24	-	-	31	-	-	-	-	-
Prachinburi	22	-	1	2	-	-	1	5	-	9	-	-	-	-	-
Sap Muang	14	-	-	-	-	-	14	3	-	16	1	-	-	-	-
Kanchanaburi	15	-	-	-	-	-	-	15	1	16	-	-	-	-	-
Don Muang	3	-	-	-	2	5	16	5	-	27	1	-	-	-	-
Aranyaprathet	9	-	-	-	-	-	3	14	5	22	-	-	-	-	-
Pom Phrachunlachomklao	30	-	-	-	-	-	1	-	-	1	-	-	-	-	-
Chonburi	5	-	-	-	-	18	4	4	-	24	2	-	-	-	-
Ko Sichang	2	-	-	-	-	1	6	22	-	24	5	-	-	-	-
Sattahip	2	-	-	-	-	-	3	22	4	9	11	8	1	-	-
Chanthaburi	28	1	-	-	-	-	2	-	-	3	-	-	-	-	-
Hua Hin	19	-	-	-	-	3	7	2	-	12	-	-	-	-	-
Prachuap Khirikhan	9	-	-	-	-	2	9	11	-	22	-	-	-	-	-
Khlong Yai	2	5	8	2	-	1	1	10	2	29	-	-	-	-	-
Chumphon	23	-	-	-	-	5	2	1	-	8	-	-	-	-	-
Ranong	5	1	4	2	-	15	2	2	-	26	-	-	-	-	-
Ban Don	27	-	-	-	-	1	3	-	-	4	-	-	-	-	-
Nakhon Si Thammarat	27	-	-	-	-	-	1	2	1	4	-	-	-	-	-
Phuket	15	-	-	-	-	-	8	7	1	16	-	-	-	-	-
Trang	27	-	-	-	1	2	-	1	-	4	-	-	-	-	-
Songkhla	8	-	-	-	-	8	15	-	-	23	-	-	-	-	-
Narathiwat	11	-	-	-	-	1	19	-	-	20	-	-	-	-	-

สถานี Station	ลมผิวพื้น Surface Winds														
	ทิศลม Wind Direction									กำลังลมตามมาตราโบฟอร์ต Wind Force in Beaufort Scale					
	ทำการตรวจเวลา 1000 Observation at 1000									ทำการตรวจเวลา 1000 Observation at 1000					
	Calm	N	NE	E	SE	S	SW	W	NW	1—3	4	5—6	7	8—9	> 9
Chiangrai	1	-	-	2	1	21	4	2	-	30	-	-	-	-	-
Pai	-	-	-	-	-	-	-	-	-	-	-	-	-	-	-
Mae Hongson	13	-	-	-	-	6	10	2	-	18	-	-	-	-	-
Chiangmai	3	1	5	1	2	9	9	-	1	27	1	-	-	-	-
Nan	-	-	1	1	10	19	-	-	-	31	-	-	-	-	-
Lampang	8	1	-	-	-	1	20	-	1	17	6	-	-	-	-
Phrae	-	-	1	1	-	11	15	3	-	21	10	-	-	-	-
Mae Sariang	19	1	-	-	2	8	1	-	-	12	-	-	-	-	-
Uttaradit	17	-	1	1	-	2	7	3	-	14	-	-	-	-	-
Loei	-	9	4	3	3	4	-	5	3	31	-	-	-	-	-
Nakhon Phanom	-	3	2	9	4	5	3	3	2	31	-	-	-	-	-
Udon Thani	1	7	4	2	-	2	6	5	4	28	2	-	-	-	-
Sakon Nakhon	4	4	-	1	-	6	7	6	3	27	-	-	-	-	-
Tak	3	-	-	1	-	1	-	26	-	15	8	5	-	-	-
Phitsanulok	5	1	-	-	4	16	2	3	-	26	-	-	-	-	-
Mae Sot	5	-	-	-	3	5	5	12	1	26	-	-	-	-	-
Mukdahan	-	1	-	1	2	1	21	4	1	31	-	-	-	-	-
Phetchabun	3	2	-	-	4	17	4	-	1	28	-	-	-	-	-
Khon Kaen	1	-	1	-	-	2	11	15	1	28	2	-	-	-	-
Roi Et	9	-	-	-	-	5	15	2	-	21	1	-	-	-	-
Nakhon Sawan	3	-	-	2	-	9	10	7	-	23	4	1	-	-	-
Chaiyaphum	-	-	-	-	-	1	12	18	-	31	-	-	-	-	-
Ubon Ratchathani	-	-	-	-	-	4	14	11	2	26	5	-	-	-	-
Nakhon Ratchasima	-	-	-	-	-	-	9	20	2	29	2	-	-	-	-
Surin	-	-	-	-	-	4	19	8	-	31	-	-	-	-	-
Lopburi	-	-	-	-	5	18	6	2	-	31	-	-	-	-	-
Suphanburi	-	1	-	-	-	4	20	6	-	31	-	-	-	-	-
Prachinburi	-	1	-	2	3	-	6	18	1	31	-	-	-	-	-
Sap Muang	1	-	1	-	-	1	16	11	1	15	11	4	-	-	-
Kanchanaburi	2	-	-	-	-	-	2	24	3	26	2	1	-	-	-
Don Muang	1	-	-	1	-	6	7	16	-	19	9	2	-	-	-
Aranyaprathet	-	-	-	-	-	-	6	23	2	31	-	-	-	-	-
Pom Phrachunlachomklao	10	-	-	-	-	2	12	4	3	21	-	-	-	-	-
Chonburi	-	-	-	-	-	9	12	10	-	26	5	-	-	-	-
Ko Sichang	-	-	-	-	-	-	6	24	1	27	4	-	-	-	-
Sattahip	-	-	-	-	-	1	5	20	5	7	18	6	-	-	-
Chanthaburi	13	-	-	1	-	6	11	-	-	18	-	-	-	-	-
Hua Hin	5	-	1	1	1	6	11	4	2	25	1	-	-	-	-
Prachuap Khirikhan	-	-	-	-	-	-	16	15	-	28	3	-	-	-	-
Khlong Yai	5	3	-	-	-	-	3	16	4	26	-	-	-	-	-
Chumphon	3	-	-	-	-	6	4	18	-	15	11	2	-	-	-
Ranong	1	-	-	1	-	9	15	5	-	29	1	-	-	-	-
Ban Don	3	-	-	-	-	2	18	8	-	28	-	-	-	-	-
Nakhon Si Thammarat	5	1	-	2	1	3	11	6	2	24	2	-	-	-	-
Phuket	4	-	-	-	-	-	18	6	3	23	4	-	-	-	-
Trang	18	-	-	-	1	-	4	7	1	10	3	-	-	-	-
Songkhla	-	-	-	1	-	3	23	3	1	23	8	-	-	-	-
Narathiwat	1	-	-	-	-	2	18	10	-	29	1	-	-	-	-

สถานี Station	ลมผิวพื้น Surface Winds														
	ทิศลม Wind Direction									กำลังลมตามมาตราโบฟอร์ต Wind Force in Beaufort Scale					
	ทำการตรวจเวลา 1300 Observation at 1300									ทำการตรวจเวลา 1300 Observation at 1300					
	Calm	N	NE	E	SE	S	SW	W	NW	1—3	4	5—6	7	8—9	> 9
Chiangrai	-	1	-	7	-	15	6	2	-	31	-	-	-	-	-
Pai	-	-	-	-	-	-	-	-	-	-	-	-	-	-	-
Mae Hongson	5	2	-	-	2	4	10	7	1	26	-	-	-	-	-
Chiangmai	4	-	2	2	3	9	6	5	-	22	4	1	-	-	-
Nan	-	1	2	-	13	14	1	-	-	31	-	-	-	-	-
Lampang	2	2	-	-	1	4	16	3	3	22	7	-	-	-	-
Phrae	-	-	1	-	-	10	14	4	2	24	7	-	-	-	-
Mae Sariang	7	2	-	-	4	16	1	1	-	24	-	-	-	-	-
Uttaradit	4	-	-	1	-	5	16	4	1	27	-	-	-	-	-
Loei	-	4	2	3	1	4	1	11	5	31	-	-	-	-	-
Nakhon Phanom	1	3	1	4	3	4	7	7	1	30	-	-	-	-	-
Udon Thani	-	5	3	1	1	6	7	3	5	30	1	-	-	-	-
Sakon Nakhon	2	2	1	1	-	4	6	9	6	29	-	-	-	-	-
Tak	4	-	-	1	-	2	-	24	-	17	6	4	-	-	-
Phitsanulok	4	2	-	-	3	12	4	4	2	27	-	-	-	-	-
Mae Sot	2	-	1	-	1	2	3	22	-	29	-	-	-	-	-
Mukdahan	-	1	1	2	-	3	17	5	2	30	1	-	-	-	-
Phetchabun	3	-	-	2	2	19	4	1	-	28	-	-	-	-	-
Khon Kaen	-	-	1	1	-	1	8	17	3	27	3	1	-	-	-
Roi Et	10	-	-	-	-	1	13	7	-	21	-	-	-	-	-
Nakhon Sawan	1	-	-	-	-	5	16	9	-	27	2	1	-	-	-
Chaiyaphum	-	-	-	-	-	3	16	12	-	26	5	-	-	-	-
Ubon Ratchathani	-	-	1	-	-	2	13	15	-	23	8	-	-	-	-
Nakhon Ratchasima	-	-	-	-	-	-	5	21	5	31	-	-	-	-	-
Surin	1	-	-	1	-	6	11	12	-	30	-	-	-	-	-
Lopburi	3	-	-	-	3	12	7	5	1	27	1	-	-	-	-
Suphanburi	-	1	1	1	-	3	12	11	2	27	3	1	-	-	-
Prachinburi	-	-	-	-	1	-	7	23	-	31	-	-	-	-	-
Sap Muang	-	-	-	-	-	-	10	17	4	13	17	1	-	-	-
Kanchanaburi	-	-	-	-	-	-	4	23	4	25	5	1	-	-	-
Don Muang	-	-	-	-	-	2	11	16	2	17	11	3	-	-	-
Aranyaprathet	-	-	-	-	-	-	3	20	8	29	2	-	-	-	-
Pom Phrachunlachomklao	1	-	-	-	1	10	16	1	2	26	4	-	-	-	-
Chonburi	-	-	-	-	-	7	18	6	-	23	8	-	-	-	-
Ko Sichang	-	-	-	-	-	-	8	23	-	28	3	-	-	-	-
Sattahip	-	-	-	-	-	-	9	20	2	5	18	8	-	-	-
Chanthaburi	2	-	-	-	1	9	19	-	-	29	-	-	-	-	-
Hua Hin	5	-	-	7	3	1	5	9	1	24	2	-	-	-	-
Prachuap Khirikhan	-	-	-	-	1	1	10	19	-	21	8	2	-	-	-
Khlong Yai	3	-	-	-	-	-	3	25	-	28	-	-	-	-	-
Chumphon	1	-	-	-	-	2	4	24	-	4	15	10	1	-	-
Ranong	-	-	-	-	1	5	16	9	-	28	1	2	-	-	-
Ban Don	1	-	-	-	-	-	7	21	2	30	-	-	-	-	-
Nakhon Si Thammarat	2	-	-	-	-	2	17	8	2	24	5	-	-	-	-
Phuket	2	-	-	-	-	-	22	3	4	24	5	-	-	-	-
Trang	3	-	-	-	1	4	8	15	-	14	11	3	-	-	-
Songkhla	-	3	6	-	-	1	16	5	-	16	9	6	-	-	-
Narathiwat	-	1	16	2	-	1	1	10	-	30	1	-	-	-	-

สถานี Station	ลมผิวพื้น Surface Winds														
	ทิศลม Wind Direction									กำลังลมตามมาตราโบฟอร์ต Wind Force in Beaufort Scale					
	ทำการตรวจเวลา 1600 Observation at 1600									ทำการตรวจเวลา 1600 Observation at 1600					
	Calm	N	NE	E	SE	S	SW	W	NW	1—3	4	5—6	7	8—9	> 9
Chiangrai	2	-	-	2	-	17	6	4	-	27	2	-	-	-	-
Pai	-	-	-	-	-	-	-	-	-	-	-	-	-	-	-
Mae Hongson	7	2	-	-	2	7	12	1	-	23	1	-	-	-	-
Chiangmai	3	3	1	1	2	6	8	7	-	25	2	1	-	-	-
Nan	-	2	1	1	9	14	3	1	-	30	1	-	-	-	-
Lampang	2	1	-	2	6	5	9	4	2	23	6	-	-	-	-
Phrae	-	-	-	-	-	6	21	3	1	19	11	1	-	-	-
Mae Sariang	5	1	-	-	5	17	2	1	-	26	-	-	-	-	-
Uttaradit	5	-	1	1	-	4	16	3	1	26	-	-	-	-	-
Loei	-	10	1	5	-	6	-	8	1	31	-	-	-	-	-
Nakhon Phanom	2	5	4	1	-	5	5	4	5	29	-	-	-	-	-
Udon Thani	1	5	5	1	1	4	8	3	3	29	1	-	-	-	-
Sakon Nakhon	6	3	-	1	-	6	5	7	3	25	-	-	-	-	-
Tak	-	1	-	1	-	4	-	25	-	17	6	8	-	-	-
Phitsanulok	12	-	-	-	1	9	6	1	2	19	-	-	-	-	-
Mae Sot	1	-	-	-	-	-	3	25	2	28	2	-	-	-	-
Mukdahan	-	2	-	-	-	5	16	8	-	31	-	-	-	-	-
Phetchabun	2	1	-	-	5	13	7	-	3	29	-	-	-	-	-
Khon Kaen	-	-	-	-	1	4	10	13	3	28	2	1	-	-	-
Roi Et	13	-	-	-	-	2	14	2	-	18	-	-	-	-	-
Nakhon Sawan	1	-	-	-	1	10	13	5	1	26	2	2	-	-	-
Chaiyaphum	1	-	-	1	-	1	11	15	2	24	6	-	-	-	-
Ubon Ratchathani	2	1	-	1	-	4	11	9	3	25	4	-	-	-	-
Nakhon Ratchasima	-	-	-	-	-	1	6	20	4	30	1	-	-	-	-
Surin	2	-	1	-	2	6	8	10	2	29	-	-	-	-	-
Lopburi	3	1	-	-	3	14	6	1	3	27	-	1	-	-	-
Suphanburi	-	2	1	-	-	4	11	11	2	25	3	3	-	-	-
Prachinburi	-	-	-	-	1	-	5	25	-	31	-	-	-	-	-
Sap Muang	1	-	-	-	-	-	14	16	-	23	5	2	-	-	-
Kanchanaburi	-	-	-	-	-	-	3	26	2	28	2	1	-	-	-
Don Muang	-	-	-	-	-	7	14	9	1	16	13	2	-	-	-
Aranyaprathet	-	-	-	-	-	2	7	16	6	30	1	-	-	-	-
Pom Phrachunlachomklao	-	-	-	-	-	9	20	2	-	29	1	1	-	-	-
Chonburi	-	-	-	-	-	6	21	4	-	27	4	-	-	-	-
Ko Sichang	-	-	-	-	-	3	8	20	-	28	3	-	-	-	-
Sattahip	-	-	-	-	-	3	16	9	3	14	12	5	-	-	-
Chanthaburi	8	-	-	-	-	10	13	-	-	23	-	-	-	-	-
Hua Hin	3	-	-	2	5	2	7	10	2	27	1	-	-	-	-
Prachuap Khirikhan	-	-	-	-	2	1	12	16	-	23	8	-	-	-	-
Khlong Yai	2	-	-	-	-	1	3	18	7	29	-	-	-	-	-
Chumphon	-	1	-	-	-	2	2	26	-	11	16	3	1	-	-
Ranong	1	-	-	1	-	5	14	10	-	26	4	-	-	-	-
Ban Don	6	-	-	-	-	1	10	13	1	24	1	-	-	-	-
Nakhon Si Thammarat	1	-	-	3	-	3	15	7	2	27	3	-	-	-	-
Phuket	2	1	-	-	-	-	18	7	3	26	3	-	-	-	-
Trang	6	-	-	1	2	2	7	12	1	11	12	2	-	-	-
Songkhla	-	4	2	-	-	3	15	6	1	16	8	7	-	-	-
Narathiwat	1	3	16	2	-	-	3	6	-	30	-	-	-	-	-

สถานี Station	จำนวนเมฆ Cloud Amount 0—8		ทรรศนวิสัย Visibility Km.		จำนวนฝนตก มม. Rainfall in mm.				จำนวนน้ำระเหย มม. Evaporation (piche) mm.		
	เวลา 0700	เวลา 1300	เวลา 0700	เวลา 1300	วันมีฝน Rainy day	จำนวนฝนตก Total Amount	มากที่สุดในวันหนึ่ง Heaviest in 24 hours จำนวน Amount	วันที่ Date	รวมทั้งเดือน Total for Month	มากที่สุดในวันหนึ่ง Greatest in one day	วันที่ Date
Chiangrai	6.2	5.8	10.2	13.0	19	284.5	100.4	26	52.8	4.0	15,21
Pai	-	-	-	-	-	-	-	-	-	-	-
Mae Hongson	7.4	6.7	12.3	15.2	22	233.0	93.0	23	44.7	3.0	21
Chiangmai	7.0	6.8	13.1	13.2	17	68.6	14.5	23	106.1	5.8	13
Nan	7.4	7.0	7.6	12.0	17	221.7	75.0	23	45.4	2.6	19
Lampang	6.5	6.5	12.4	15.5	15	59.4	29.2	23	78.5	4.0	7
Phrae	7.2	7.0	9.6	12.6	16	115.2	23.7	23	104.3	5.9	21
Mae Sariang	7.5	6.9	5.3	9.6	27	141.1	21.8	24	37.3	2.0	18
Uttaradit	7.3	6.6	8.6	12.3	17	71.0	26.2	1	-	-	-
Loei	6.9	6.0	6.9	11.0	14	90.2	43.7	13	63.3	3.3	15
Nakhon Phanom	6.8	6.4	8.2	10.2	21	302.0	46.2	29	41.0	2.3	3,20
Udon Thani	6.8	6.6	8.6	11.6	17	277.7	89.5	12	72.6	3.7	21
Sakon Nakhon	6.3	6.7	8.9	10.4	20	126.8	19.8	27	54.2	3.1	3
Tak	6.5	6.4	10.8	11.3	9	43.3	20.3	9	99.3	5.4	7
Phitsanulok	7.1	7.2	9.6	12.6	16	79.8	40.6	21	-	-	-
Mae Sot	7.4	6.4	8.5	14.6	28	501.5	104.0	24	27.5	3.1	4
Mukdahan	6.6	7.0	12.6	14.1	20	211.3	45.1	4	35.3	2.4	3
Phetchabun	7.3	6.5	8.4	10.7	12	99.3	36.0	22	52.9	2.6	20
Khon Kaen	7.0	6.8	8.2	10.7	16	123.3	28.9	26	113.5	5.9	8
Roi Et	6.5	6.5	10.4	11.9	14	225.8	135.0	12	61.3	3.6	3
Nakhon Sawan	6.6	6.5	12.6	15.5	13	39.7	12.2	29	105.2	5.0	4
Chaiyaphum	6.6	6.4	10.1	11.9	13	151.9	74.3	21	103.1	5.6	21
Ubon Ratchathani	6.7	6.9	10.9	15.3	16	120.1	25.3	23	88.0	4.7	6
Nakhon Ratchasima	6.1	6.5	9.4	10.1	13	87.1	24.4	22	91.9	4.8	5,11
Surin	6.4	6.2	10.5	11.9	15	157.7	36.2	26	83.7	3.9	20
Lopburi	6.6	6.5	8.2	11.3	19	119.7	61.3	27	90.2	4.3	21
Suphanburi	6.6	6.1	8.2	13.5	14	60.8	18.0	5	93.4	4.3	21
Prachinburi	6.7	6.6	10.6	13.0	21	212.5	46.8	27	71.6	3.9	13
Sap Muang	6.1	6.2	8.6	14.7	13	21.8	6.0	7	74.7	3.2	11,21
Kanchanaburi	6.5	6.3	8.6	11.8	13	38.4	17.1	19	115.2	6.3	21
Don Muang	6.8	6.8	15.3	19.7	11	37.5	10.5	6	-	-	-
Aranyaprathet	6.1	6.4	9.2	13.2	18	123.1	26.1	26	75.9	4.0	4
Pom Phrachunlachomklao	7.3	7.0	11.3	24.2	15	150.0	32.6	29	105.2	5.0	21
Chonburi	6.1	5.2	11.8	14.7	12	56.5	20.2	16	99.5	5.1	22
Ko Sichang	5.8	5.1	11.0	11.6	18	86.5	31.7	16	73.4	3.3	21
Sattahip	6.5	6.5	11.9	13.4	7	47.9	15.1	27	91.0	4.3	22
Chanthaburi	6.8	7.0	5.8	8.3	22	274.6	50.3	10	64.3	3.2	15
Hua Hin	6.6	6.8	11.7	12.8	17	61.2	10.5	6	106.2	6.0	20,21
Prachuap Khirikhan	6.1	6.1	10.0	10.7	12	40.1	7.8	27	69.6	3.5	31
Khlong Yai	7.0	6.7	4.2	5.9	26	737.1	93.9	8	43.4	2.3	3days
Chumphon	6.8	6.7	8.5	13.2	21	221.3	56.0	11	64.9	3.5	1
Ranong	7.2	7.0	5.0	9.1	27	710.9	183.7	10	41.7	2.6	15
Ban Don	5.1	6.2	9.5	10.9	11	72.7	25.5	10	82.0	4.0	21
Nakhon Si Thammarat	5.1	5.6	7.6	9.8	14	98.4	36.0	18	-	-	-
Phuket	5.5	6.0	12.4	14.2	19	199.1	45.9	9	83.1	4.5	12
Trang	5.9	6.7	5.3	9.8	20	309.5	89.1	10	41.6	2.5	23,24
Songkhla	7.2	6.7	13.4	13.8	13	125.2	40.5	5	99.0	5.9	21,22
Narathiwat	5.7	6.0	8.7	12.1	13	123.8	29.9	28	-	-	-

สถานี Station	ทรรศนวิสัย Visibility — Number of Observations									
	< 0.05 Km.	0.05—0.1 Km.	0.2—0.5 Km.	0.6—1.0 Km.	2—4 Km.	5—10 Km.	11—20 Km.	21—30 Km.	31—50 Km.	> 50 Km.
Chiangrai *	-	-	-	1	25	76	146	-	-	-
Pai	-	-	-	-	-	-	-	-	-	-
Mae Hongson *	-	-	-	2	6	53	182	5	-	-
Chiangmai *	-	-	-	-	5	34	209	-	-	-
Nan +	-	-	-	-	10	128	48	-	-	-
Lampang +	-	-	1	-	1	67	117	-	-	-
Phrae	-	-	-	-	7	56	92	-	-	-
Mae Sariang +	-	-	-	22	56	86	22	-	-	-
Uttaradit +	-	-	-	-	26	91	69	-	-	-
Loei +	-	1	2	-	5	142	36	-	-	-
Nakhon Phanom	-	-	-	1	13	80	61	-	-	-
Udon Thani *	-	-	1	2	7	173	65	-	-	-
Sakon Nakhon +	-	-	-	-	17	110	59	-	-	-
Tak +	-	-	-	-	2	76	108	-	-	-
Phitsanulok *	-	-	-	-	16	135	97	-	-	-
Mae Sot +	-	-	-	1	14	78	80	13	-	-
Mukdahan +	-	-	-	2	6	92	86	-	-	-
Phetchabun	-	-	-	-	-	120	35	-	-	-
Khon Kaen *	-	-	-	-	3	205	40	-	-	-
Roi Et +	-	-	1	-	4	120	61	-	-	-
Nakhon Sawan +	-	-	-	-	2	48	132	4	-	-
Chaiyaphum	-	-	-	1	6	65	83	-	-	-
Ubon Ratchathani *	-	-	-	-	4	82	162	-	-	-
Nakhon Ratchasima *	-	-	-	-	4	222	22	-	-	-
Surin +	-	-	-	1	1	86	98	-	-	-
Lopburi +	-	-	-	-	5	136	45	-	-	-
Suphanburi	-	-	-	1	3	91	60	-	-	-
Prachinburi	-	-	-	1	5	43	106	-	-	-
Sap Muang	-	-	2	-	12	52	89	-	-	-
Kanchanaburi +	-	-	-	1	9	105	71	-	-	-
Don Muang *	-	-	-	-	-	3	224	21	-	-
Aranyaprathet +	-	-	-	-	6	74	106	-	-	-
Pom Phrachunlachomklao	-	-	-	-	-	43	68	31	13	-
Chonburi +	-	-	-	-	5	41	140	-	-	-
Ko Sichang	-	-	-	-	-	40	115	-	-	-
Sattahip *	-	-	-	-	4	58	186	-	-	-
Chanthaburi *	-	-	1	2	26	212	7	-	-	-
Hua Hin +	-	-	-	-	1	75	110	-	-	-
Prachuap Khirikhan +	-	-	-	-	2	113	71	-	-	-
Khlong Yai +	-	-	7	14	57	92	16	-	-	-
Chumphon +	-	-	-	1	10	77	98	-	-	-
Ranong +	-	-	7	14	19	111	35	-	-	-
Ban Don *	-	-	-	1	5	195	47	-	-	-
Nakhon Si Thammarat	-	-	1	-	6	123	25	-	-	-
Phuket	-	-	-	-	1	22	132	-	-	-
Trang +	-	-	5	9	17	86	69	-	-	-
Songkhla *	-	-	-	-	1	16	231	-	-	-
Narathiwat +	-	-	-	-	8	124	54	-	-	-

* Observation for 8 times per day.

\+ Observation for 6 times per day.

Other stations 5 times per day.

สถานี Station	จำนวนวันที่มี Number of days with ○	◑	◐	●	▬	≡	=
Chiangrai	0	4	23	4	23	1	0
Pai	-	-	-	-	-	-	-
Mae Hongson	0	0	30	1	8	0	0
Chiangmai	0	0	29	2	0	0	1
Nan	0	0	26	5	17	2	4
Lampang	0	3	27	1	28	0	2
Phrae	0	0	24	7	28	0	0
Mae Sariang	0	0	25	6	31	0	0
Uttaradit	0	2	20	9	31	0	19
Loei	0	1	30	0	10	4	4
Nakhon Phanom	0	0	25	6	5	0	0
Udon Thani	0	0	31	0	0	0	0
Sakon Nakhon	0	1	26	4	0	0	0
Tak	0	4	21	6	0	0	0
Phitsanulok	0	0	27	4	21	0	0
Mae Sot	0	1	22	8	3	0	1
Mukdahan	0	0	23	8	23	0	1
Phetchabun	0	0	26	5	30	0	0
Khon Kaen	0	0	28	3	0	0	2
Roi Et	0	0	28	3	2	0	2
Nakhon Sawan	0	3	25	3	0	0	4
Chaiyaphum	0	2	23	6	0	0	0
Ubon Ratchathani	0	0	28	3	31	0	8
Nakhon Ratchasima	0	1	29	1	2	0	6
Surin	0	2	25	4	0	0	0
Lopburi	0	0	28	3	0	0	0
Suphanburi	0	2	23	6	31	0	0
Prachinburi	0	0	23	8	31	0	0
Sap Muang	0	3	25	3	7	0	17
Kanchanaburi	0	1	28	2	9	0	12
Don Muang	0	0	29	2	21	0	1
Aranyaprathet	0	0	25	6	0	0	8
Pom Phrachunlachomklao	0	0	21	10	3	0	6
Chonburi	0	5	23	3	3	0	0
Ko Sichang	0	3	28	0	0	0	0
Sathahip	0	0	30	1	11	0	4
Chanthaburi	0	0	29	2	17	0	14
Hua Hin	0	4	20	7	0	0	0
Prachuap Khirikhan	0	4	26	1	0	0	0
Khlong Yai	0	1	27	3	2	2	1
Chumphon	0	1	26	4	25	0	12
Ranong	0	0	23	8	12	0	10
Ban Don	0	5	26	0	13	1	2
Nakhon Si Thammarat	0	3	28	0	7	0	22
Phuket	0	3	25	3	8	0	1
Trang	0	0	28	3	22	5	18
Songkhla	0	0	28	3	5	0	0
Narathiwat	0	0	30	1	12	0	2

สถานี Station	จำนวนวันที่มี Number of days with					
	∞	Δ	↘	(R)	R	V
Chiangrai	0	0	13	12	7	0
Pai	-	-	-	-	-	-
Mae Hongson	0	0	8	0	3	0
Chiangmai	0	0	7	1	6	0
Nan	0	0	9	13	8	0
Lampang	0	0	16	0	8	0
Phrae	0	0	27	8	6	0
Mae Sariang	0	0	8	0	0	0
Uttaradit	3	0	4	6	1	0
Loei	2	0	20	9	4	0
Nakh on Phanom	0	0	14	10	7	0
Udon Thani	0	0	21	10	8	0
Sakon Nakhon	0	0	13	7	12	0
Tak	0	0	11	3	0	0
Phitsanulok	0	0	10	0	4	0
Mae Sot	0	0	4	1	1	0
Mukdahan	0	0	26	10	8	0
Phetchabun	0	0	31	0	7	0
Khon Kaen	0	0	19	6	4	0
Roi Et	0	0	16	5	8	0
Nakhon Sawan	0	0	10	5	1	0
Chaiyaphum	0	0	23	9	4	0
Ubon Ratchathani	0	0	22	3	7	0
Nakhon Ratchasima	0	0	10	1	4	0
Surin	0	0	26	16	7	0
Lopburi	0	0	20	8	4	0
Suphanburi	0	0	18	4	8	0
Prachinburi	0	0	23	17	16	0
Sap Muang	3	0	15	11	3	0
Kanchanaburi	0	0	15	4	1	0
Don Muang	0	0	13	5	3	0
Aranyaprathet	0	0	18	8	5	0
Pom Phrachunlaohomklao	0	0	11	6	9	0
Chonburi	0	0	12	3	2	0
Ko Sichang	0	0	14	8	0	0
Sattahip	1	0	10	1	2	0
Chanthaburi	0	0	12	8	9	0
Hua Hin	0	0	12	4	3	0
Prachuap Khirikhan	0	0	5	2	0	0
Khlong Yai	0	0	14	0	13	0
Chumphon	0	0	12	2	5	0
Ranong	0	0	5	3	4	0
Ban Don	0	0	10	9	3	0
Nakhon Si Thammarat	0	0	5	12	5	0
Phuket	0	0	2	2	5	0
Trang	0	0	17	5	12	0
Songkhla	0	0	24	4	11	0
Narathiwat	1	0	8	1	13	0

รายงานฝนตกของบางสถานี ประจำเดือน กรกฎาคม ๒๕๐๘

Rainfall Report of some selected stations for month of July 1965

สถานีตรวจน้ำฝน Rainfall Station	จำนวนฝนตก Amount			ต่างจากปรกติ Departure
	วันฝนตก Rainy days	๒๕๐๘ 1965	๒๕๐๗ 1964	mm.
ภาคเหนือ Northern Part				
1. Chiangrai *	19	284.5	284.8	- 24.8
2. Mae Hongson *	22	233.0	249.9	- 44.4
3. Mae Sariang *	27	141.1	332.8	- 72.0
4. Chiangmai *	17	68.6	225.8	- 118.9
5. Nan *	17	221.7	206.3	+ 16.6
6. Lamphun	...	...	...	...
7. Lampang *	15	59.4	148.4	- 69.3
8. Phrae *	16	115.2	136.2	- 54.8
9. Uttaradit *	17	71.0	189.5	- 164.2
ภาคตะวันออกเฉียงเหนือ Northeastern Part				
1. Nong Khai	4	48.8	203.2	- 179.1
2. Loei *	14	90.2	165.0	- 37.7
3. Udon Thani *	17	277.7	169.7	+ 79.8
4. Sakon Nakhon *	20	126.8	127.1	- 132.6
5. Khon Kaen *	16	123.3	154.2	- 45.0
6. Maha Sarakham	9	155.1	248.6	+ 18.0
7. Roi Et *	14	225.8	140.8	+ 13.4
8. Mukdahan *	20	211.3	62.8	- 34.9
9. Chaiyaphum *	13	151.9	313.5	+ 22.7
10. Ubon Ratchathani *	16	120.1	147.1	- 140.5
11. Sisaket	6	168.7	152.0	- 31.3
12. Buriram	4	98.7	29.0	- 56.8
13. Nakhon Phanom *	21	302.0	-	- 172.2
14. Surin *	15	157.7	84.2	- 34.1
15. Nakhon Ratchasima *	13	87.1	163.1	- 41.0
ภาคกลาง Central Part				
1. Sukho Thai	6	16.7	114.4	- 132.0
2. Tak *	9	43.3	64.7	- 61.1
3. Mae Sot *	28	501.5	125.1	+ 154.9
4. Phitsanulok *	16	79.8	291.7	- 123.9
5 Kamphaeng Phet	3	63.2	248.3	- 45.2
6. Phichit	5	61.4	466.1	- 147.5
7. Nakhon Sawan *	13	39.7	249.0	- 108.0
8. Phetchabun *	12	99.3	200.3	- 98.6
9. Uthai Thani	3	72.9	303.5	- 64.1
10. Chainat	...	...	...	...
11. Singburi	2	80.9	173.8	- 74.1
12. Lopburi *	19	119.7	183.7	- 40.7
13. Ang Thong	12	154.5	105.9	- 4.3
14. Saraburi	6	132.3	165.1	- 97.1
15. Suphanburi *	14	60.8	196.1	- 66.7
16. Ayutthaya	4	142.3	120.7	- 34.9
17. Nakhon Nayok	9	171.4	210.5	- 221.8
18. Pathum Thani	6	39.8	157.4	- 151.4

รายงานฝนตกของบางสถานี ประจำเดือน กรกฎาคม ๒๕๐๘

Rainfall Report of some selected stations for month July 1965

สถานีตรวจน้ำฝน Rainfall Station	จำนวนฝนตก Amount			ต่างจากปรกติ Departure
	วันฝนตก Rainy days	๒๕๐๘ 1965	๒๕๐๗ 1964	mm.
19. Kanchanaburi *	13	38.4	192.7	- 82.9
20. Nonthaburi	-	-	201.4	- 167.7
21. Nakhon Pathom	-	-	99.2	- 148.6
22. Don Muang *	11	37.5	257.9	- 143.7
23. Thonburi	...	...	...	...
24. Bangkok *	15	83.1	279.6	- 96.3
25. Samut Prakan	8	108.1	201.9	- 104.0
26. Samut Sakhon	13	68.3	105.4	- 88.7
27. Samut Songkhram	6	83.2	96.9	- 26.0
ภาคตะวันออก Eastern Part				
1. Prachinburi *	21	212.5	147.6	- 166.0
2. Aranyaprathet *	18	123.1	85.8	- 95.8
3. Chachoengsao	8	77.9	136.5	- 129.5
4. Chonburi *	12	56.5	196.8	- 127.8
5. Sattahip *	7	47.9	130.0	- 47.2
6. Rayong	-	-	-	- 157.6
7. Chanthaburi *	22	274.6	312.4	- 259.2
8. Trat	16	142.0	277.9	- 469.0
9. Khlong Yai *	26	737.1	300.2	- 55.4
ภาคใต้ Southern Part				
1. Ratburi	6	107.1	155.1	- 24.9
2. Phetburi	9	115.7	134.6	- 14.5
3. Hua Hin *	17	61.2	44.4	- 17.9
4. Prachuap Khirikhan *	12	40.1	29.9	- 53.4
5. Chumphon *	21	221.3	102.8	+ 29.7
6. Ranong *	27	710.9	390.2	- 121.3
7. Ban Don *	11	72.7	207.0	- 58.2
8. Phang — nga	24	390.6	190.0	- 2.6
9. Nakhon Si Thammarat *	14	98.4	176.9	+ 1.0
10. Krabi	-	229.3	145.5	+ 14.6
11. Phuket *	19	199.1	132.9	- 83.3
12. Phatthalung	11	112.5	201.4	+ 22.1
13. Trang *	20	309.5	218.2	+ 70.7
14. Songkhla *	13	125.2	54.2	+ 33.1
15. Pattani	9	128.6	39.1	+ 37.5
16. Satun	12	402.5	280.1	+ 172.3
17. Yala	7	330.8	107.9	+ 195.5
18. Narathiwat *	13	123.8	152.2	+ 15.2

* ผลการตรวจของสถานีตรวจอากาศกรมอุตุนิยมวิทยา
Data from Meteorological Department

— ไม่มีฝนตก **No Rainfall**

... ไม่ได้รับรายงาน **No Report**

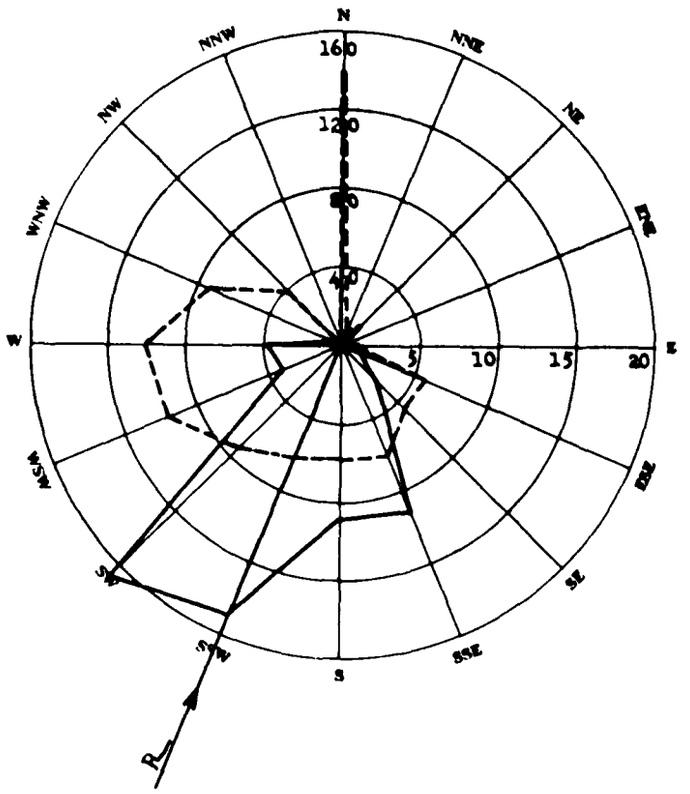

ผลสรุปการตรวจลมรายชั่วโมงของสถานี กรุงเทพ ฯ
Wind—Rose of Bangkok

กรกฎาคม ๒๕๐๘ ทิศร่วม (Resultant Direction) S 22° 24'W July 1965

ทิศ Direction		N	NNE	NE	ENE	E	ESE	SE	SSE	S	SSW	SW	WSW	W	WNW	NW	NNW	Calm
ความถี่ Frequency	ชม. Hrs.	3	1	1	-	1	10	23	92	89	151	168	31	38	4	1	-	131
	%	0.4	0.1	0.1	-	0.1	1.3	3.1	12.4	12.0	20.3	22.6	4.2	5.1	0.5	0.1	-	17.6
ความเร็วรวม Distance Travelled	กม./ชม. Km.hr.	52.0	0.8	1.6	-	0.8	58.4	126.0	696.4	649.6	1195.8	1562.2	376.8	488.0	37.6	4.8	-	-
ความเร็วเฉลี่ย Mean Velocity	กม./ชม. Km.hr.	17.3	0.8	1.6	-	0.8	5.8	5.5	7.6	7.3	7.9	9.3	12.2	12.8	9.4	4.8	-	-

——— เส้นความถี่ของลมในทิศต่าง ๆ เป็นจำนวนชั่วโมง

- - - - - ความเร็วลมเฉลี่ยเป็น กม./ชม. ในทิศต่าง ๆ

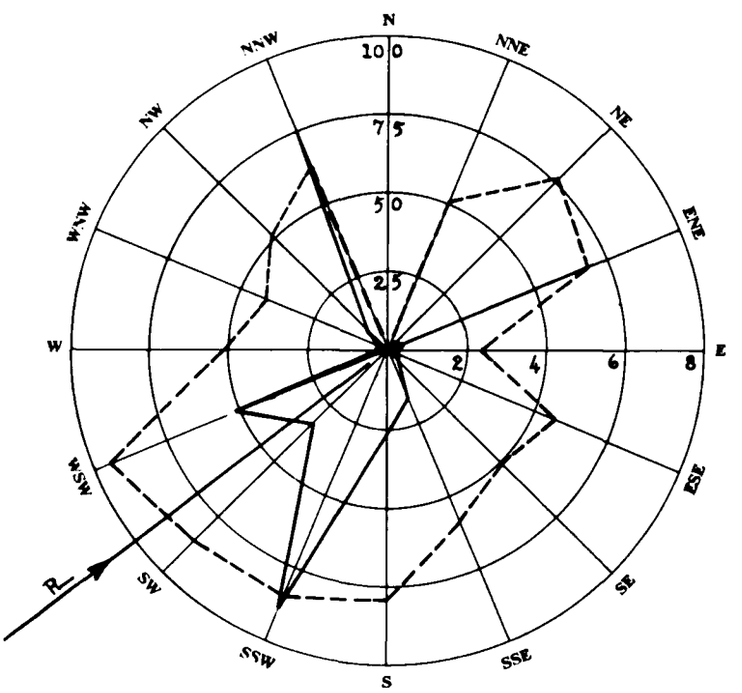

ผลสรุปการตรวจลมรายชั่วโมงของสถานี เชียงใหม่
Wind—Rose of Chiangmai

กรกฎาคม ๒๕๐๘ — ทิศร่วม (Resultant Direction) S 52° 43'W — July 1965

ทิศ Direction		N	NNE	NE	ENE	E	ESE	SE	SSE	S	SSW	SW	WSW	W	WNW	NW	NNW	Calm
ความถี่ Frequency	ชม. Hrs.	-	1	2	4	1	4	6	16	26	90	33	52	3	3	8	75	42
	%	-	0.1	0.3	0.5	0.1	0.5	0.8	2.2	3.5	12.1	4.4	7.0	0.4	0.4	1.1	10.1	56.5
ความเร็วรวม Distance Travelled	กม./ชม. Km.hr.	-	4.0	12.0	22.4	2.3	18.2	24.7	76.4	167.3	623.9	232.2	400.3	12.3	10.0	33.3	380.6	-
ความเร็วเฉลี่ย Mean Velocity	กม./ชม. Km.hr.	-	4.0	6.0	5.6	2.3	4.6	4.1	4.8	6.4	6.9	7.0	7.7	4.1	3.3	4.2	5.1	-

——— เส้นความถี่ของลมในทิศต่าง ๆ เป็นจำนวนชั่วโมง

- - - - - ความเร็วลมเฉลี่ยเป็น กม./ชม. ในทิศต่าง ๆ

บัญชีแสดงรายการที่ตั้งสถานีตรวจอากาศชายทะเล

List of Coastal Meteorological Stations with their Geographical Position.

Station	ตำบลที่ตั้งของสถานี Geographical Positions						สูงจากระดับทะเลเป็นเมตร Altitude in m.	หมายเหตุ Remarks
	แลต. Lat. N.			ลอง. Long. E.				
	°	'	"	°	'	"		
San Don	13	26	31	100	36	16	19.0	
Hin Sampayue	13	33	55	100	48	07	11.3	
Ko Phai	12	55	51	100	40	25	144.0	
Rayong	12	39	37	101	16	26	18.5	
Ko Chuang	12	30	56	100	57	33	150.0	
Laem Sing	12	28	07	102	03	43	82.4	
Laem Ngop	12	10	10	102	23	46	11.0	
Lang Suan	09	56	32	99	09	45	14.0	
Ko Prap	09	13	20	99	15	25	78.0	
Ko Tapao Noi	07	49	49	98	25	37	55.0	
Laem Ta Chi	06	57	00	101	17	36	29.4	

สรุปผลการตรวจอุตุนิยมวิทยาของสถานีตรวจอากาศชายทะเล ประจำเดือน กรกฎาคม ๒๕๐๘

Monthly Summary of Meteorological Observations for Coastal Stations for Month of July 1965

Coastal Station	เมฆ / Clouds				
	จำนวนวันที่มี / Number of days with				
	Clear	Partly cloudy (1—4 oktas)	Cloudy (5—7 oktas)	Overcast (8 oktas)	Mean cloudiness (0—8 oktas)
San Don	-	-	-	-	-
Hin Sampayue	-	4	27	-	5.8
Ko Phai	-	4	26	1	6.3
Rayong	-	-	19	12	6.9
Ko Chuang	-	3	27	1	6.0
Laem Sing	-	4	25	2	6.3
Laem Ngop	-	1	30	-	6.3
Lang Suan	-	5	23	3	5.5
Ko Prap	-	2	29	-	6.3
Ko Tapao Noi	-	1	25	5	6.7
Laem Ta Chi	-	2	28	1	6.4

สรุปผลการตรวจอุตุนิยมวิทยาของสถานีตรวจอากาศชายทะเล ประจำเดือน กรกฎาคม ๒๕๐๘

Monthly Summary of Meteorological Observations for Coastal Stations for Month of July 1965

Station	ทรรศนวิสัย Visibility — จำนวนครั้งที่มีการตรวจ Number of Observation										จำนวนวันที่มี Number of days with		
	<0.05 Km.	0.05—0.1 Km.	0.2—0.5 Km.	0.6—1 Km.	2—4 Km.	5—10 Km.	11—20 Km.	21—30 Km.	31—50 Km.	> 50 Km.	Thunder—storm	Lightning	Fog
San Don	-	-	-	-	-	-	-	-	-	-	-	-	-
Hin Sampayue	-	-	-	-	-	5	119	-	-	-	2	3	-
Ko Phai	-	-	-	-	-	1	123	-	-	-	4	7	-
Rayong	-	-	-	-	-	4	120	-	-	-	4	-	-
Ko Chuang	-	-	-	-	-	7	117	-	-	-	3	15	-
Laem Sing	-	-	-	-	-	20	104	-	-	-	4	15	-
Laem Ngop	-	-	-	-	1	43	80	-	-	-	10	11	1
Lang Suan	-	-	-	-	-	71	53	-	-	-	-	-	-
Ko Prap	-	-	-	-	3	121	-	-	-	-	1	1	-
Ko Tapao Noi	-	-	-	-	-	61	63	-	-	-	3	2	-
Laem Ta Chi	-	-	-	-	-	-	124	-	-	-	10	9	-

Note :— Each of stations observed 4 times per day.

สรุปผลการตรวจอุตุนิยมวิทยาของสถานีตรวจอากาศชายทะเล ประจำเดือน กรกฎาคม ๒๕๐๘

Monthly Summary of Meteorological Observations for Coastal Stations for Month of July 1965

Station	ลักษณะทะเลและคลื่นใต้น้ำ State of sea and swell								
	จำนวนวันที่มี Number of days with								
	Calm 0—0.1 m.	Smooth 0.1—0.5 m.	Slight 0.5—1.25 m.	Moderate 1.25—2.5 m.	Rough 2.5—4 m.	Very rough 4—6 m.	High 6—9 m.	Very high 9—14 m.	Swell
San Don	-	-	-	-	-	-	-	-	-
Hin Sampayue	N	O	O	B	S	E	R	V	A	T	I	O	N	30
Ko Phai	-	5	14	12	-	-	-	-	28
Rayong	-	-	17	14	-	-	-	-	30
Ko Chuang	10	12	8	-	-	-	-	-	29
Laem Sing	2	9	19	1	-	-	-	-	31
Laem Ngop	1	9	9	5	4	3	-	-	-
Lang Suan	30	-	1	-	-	-	-	-	18
Ko Prap	25	6	-	-	-	-	-	-	31
Ko Tapao Noi	N	O	O	B	S	E	R	V	A	T	I	O	N	17
Laem Ta Chi	3	15	11	2	-	-	-	-	30

กรมอุตุนิยมวิทยา

สำนักนายกรัฐมนตรี

รายงานอุตุนิยมวิทยาประจำเดือน

ปีที่ ๓๐ ฉบับที่ ๘

สิงหาคม ๒๕๐๘

METEOROLOGICAL DEPARTMENT

OFFICE OF THE PRIME MINISTER

MONTHLY METEOROLOGICAL BULLETIN

Vol. 30 Part 8

August 1965

พลเรือโท สนิธ เวสารัชชนันท์

อธิบดี

Sanit Vesa-rajananda

Vice Admiral, Director General

๑ เมษายน ๒๕๑๐
จำนวน ๒๐๐ เล่ม

กรมอุตุนิยมวิทยา

สำนักนายกรัฐมนตรี

รายงานอุตุนิยมวิทยาประจำเดือน

ปีที่ ๓๐ ฉบับที่ ๘

สิงหาคม ๒๕๐๘

METEOROLOGICAL DEPARTMENT

OFFICE OF THE PRIME MINISTER

MONTHLY METEOROLOGICAL BULLETIN

Vol. 30 Part 8

August 1965

พลเรือโท สนิธ เวสารัชชนันท์

อธิบดี

Sanit Vesa-rajananda

Vice Admiral, Director General

Publication of this report was supported by the Research and Development Field Unit Thailand, Advanced Research Projects Agency, Office of the Secretary of Defense, United States Government.

สารบาญ

INDEX

หน้า
Page

คำนำ
Introduction ... ... ก *A*

บัญชีแสดงรายการที่ตั้งสถานีตรวจอากาศ
List of Meteorological Stations with their Geographical Positions 1

ลมฟ้าอากาศ
A Summary 2

รายงานผลการตรวจรายชั่วโมงประจำเดือนของสถานีกลางกรุงเทพ ฯ สำหรับ
Hourly values for Central Stations, Bangkok of

ความกดอากาศ *Pressure*

ความชื้นสัมพันธ์ *Relative Humidity*

อุณหภูมิ *Temperature*

ลม *Surface wind*

ฝน *Rainfall* 4

รายงานผลการตรวจเฉพาะเวลา 0700 1000 1300 1600
Observation at fixed hours of

ทรรศนวิสัย *Visibility*

จำนวนเมฆ *Amount of Clouds*

ชนิดของเมฆ *Form of Clouds* 10

รายงานค่าเฉลี่ยประจำวันและประจำเดือนของผลการตรวจอุตุนิยมวิทยาต่าง ๆ และสรุป
ผลการตรวจประจำเดือนของสถานีกลางกรุงเทพ ฯ
Daily and Monthly values of Meteorological Elements and Monthly Summary of Central Stations, Bangkok 11

สรุปผลการตรวจอุตุนิยมวิทยาประจำเดือนของบางสถานี
Summary of Observations of some selected Stations 14

รายงานฝนประจำเดือน
Monthly Rainfall report 27

สรุปผลการตรวจลมประจำเดือนของสถานีกลางกรุงเทพ ฯ
Wind - rose of Central Stations, Bangkok 29

สรุปผลการตรวจลมประจำเดือนของสถานีสัตหีบ
Wind - rose of Sattahip 30

สรุปผลการตรวจอุตุนิยมวิทยาของสถานีชายทะเล
Summary of Meteorological Observations for Coastal Stations 31

คำนำ

PREFACE

1. สถานีตรวจอากาศกลางกรุงเทพ ฯ แห่งกองสถานีตรวจอากาศ กรมอุตุนิยมวิทยา ตั้งอยู่ที่ถนนสุขุมวิท จังหวัดพระนคร ในแลต. 13° 44' น. ลอง. 100° 30' อ. สูงของบาโรเมตรจากระดับทะเล 16.37 เมตร เวลาที่ใช้ในการตรวจอุตุนิยมวิทยาใช้เวลากรุงเทพ ฯ และมีการตรวจอุตุนิยมวิทยาทุกชั่วโมง สำหรับสถานีอื่น ๆ ได้มีรายการแจ้งอยู่ในตารางแล้วและส่วนมากทำการตรวจวันละ 8 เวลาเท่านั้น

The Central Meteorological Station in Bangkok is situated at Lat. 13° 44' *N., Long.* 100° 30' *E., height of barometer* 16.37 *metres above Mean Sea-level. For all readings local standard time is used* (105 *th. degree M. E. G.*) *and hourly observations are maintained. For other stations generally eight observations are made at* 3 *hour intervals from* 0100 *to* 2200.

2. ความกดอากาศได้แก้อุณหภูมิ แลตติจูด และระดับทะเลแล้ว
Barometric readings are corrected for temperature, latitude and Mean Sea-level.

3. ทิศและความเร็วลมเป็นรายชั่วโมง ตรวจโดยเครื่องวัดลมชนิดอัตโนมัติแบบไดนส์
Hourly directions and velocities of the wind are taken from the record sheets of the Dines Pressure Tube Anemograph.

4. เธอร์โมเมตรทุกชนิดได้ติดตั้งไว้ในเรือนเธอร์โมเมตรแบบสเตเวนสัน
All thermometers are installed in Stevenson screen.

5. เครื่องหมายลมฟ้าอากาศและปรากฏการณ์บางอย่างทางอุตุนิยมวิทยา ในช่องหมายเหตุลมฟ้าอากาศใช้แบบสากล มีความหมายดังต่อไปนี้ :-
International Symbols are used in registering the state of weather and other meteorological phenomena.

ท้องฟ้าไม่มีเมฆ **Clear**

ท้องฟ้ามีเมฆบางส่วน **Partly cloudy**

ท้องฟ้ามีเมฆมาก **Cloudy**

ท้องฟ้ามีเมฆเต็ม **Overcast**

ฟ้าหรัวแห้ง ทรรศนวิสัยเกินกว่า 1000 เมตร **Haze**

ฟ้าแลบในระยะไกล **Lightning**

ฟ้าหรัวชื้น (หมอกบาง) ทรรศนวิสัยตั้งแต่ 1000 เมตร ถึง 2000 เมตร **Mist**

หมอก ทรรศนวิสัยต่ำกว่า 1000 เมตร **Fog**

พายุฝน **Squall**

ฝนละออง **Drizzle**

ฝน **Rain**

ฝนผ่าน **Shower**

ฝนผ่านหรือฝนที่มีลูกเห็บเล็กน้อยหรือปานกลาง **Shower with slight or moderate hail**

พายุฟ้าคะนอง **Thunderstorm**

พายุฟ้าคะนองอย่างอ่อนมีฝน **Slight thunderstorm**

พายุฟ้าคะนองอย่างอ่อนมีลูกเห็บ **Slight thunderstorm with hail**

พายุฟ้าคะนองอย่างปานกลางมีฝน **Moderate thunderstorm**

พายุฟ้าคะนองอย่างปานกลางมีลูกเห็บ **Moderate thunderstorm with hail**

พายุฟ้าคะนองอย่างแรงมีฝน **Heavy thunderstorm**

พายุฟ้าคะนองอย่างแรงมีลูกเห็บ **Heavy thunderstorm with hail**

พายุฟ้าคะนองไม่ผ่านสถานี **Distant thunderstorm**

อาทิตย์ทรงกลด **Solar halo**

จันทร์ทรงกลด **Luna corona**

ลูกเห็บ **Hail**

น้ำค้าง **Dew**

กรมอุตุนิยมวิทยา
สำนักนายกรัฐมนตรี
พลเรือโท สนิท เวสารัชชนันท์
อธิบดี

Meteorological Department
Office of the Prime Minister
Sanit Vesa-rajananda
Vice Admiral, Director-General

บัญชีแสดงรายการที่ตั้งสถานีตรวจอากาศ

List of Meteorological Stations with their Geographical Positions

สถานี Station	ตำบลที่ตั้งสถานี Geographical Positions				
	แลต. Lat. °	น. N. '	ลอง. Long. °	อ. E. '	สูงเป็นเมตร Alt. in m.
Chiangrai	19	55	99	50	416
Pai	19	20	98	50	540
Mae Hongson	19	18	97	50	271
Chiangmai	18	47	98	59	314
Nan	18	47	100	47	201
Lampang	18	15	99	30	243
Phrae	18	10	99	50	157
Mae Sariang	18	10	97	50	314
Uttaradit	17	37	100	08	63
Loei	17	32	101	30	211
Nakhon Phanom	17	30	104	20	140
Udon Thani	17	26	102	46	178
Sakon Nakhon	17	10	104	09	160
Tak	16	51	99	07	115
Phitsanulok	16	50	100	16	50
Mae Sot	16	40	98	33	210
Mukdahan	16	33	104	44	138
Phetchabun	16	25	101	08	114
Khon Kaen	16	20	102	51	157
Roi Et	16	03	103	41	140
Nakhon Sawan	15	48	100	10	28
Chaiyaphum	15	45	102	02	—
Ubon Ratchathani	15	15	104	53	123
Nakhon Ratchasima	14	58	102	07	181
Surin	14	53	103	29	145
Lopburi	14	48	100	37	13
Suphanburi	14	30	99	50	7
Prachinburi	14	10	101	10	7
Sap Muang	14	07	101	04	284
Kanchanaburi	14	01	99	32	28
Don Muang	13	55	100	36	10
Aranyaprathet	13	42	102	35	44
Pom Phrachunlachomklao	13	32	100	35	3
Chonburi	13	22	100	59	6
Ko Sichang	13	09	100	49	26
Sattahip	12	39	100	53	55
Chanthaburi	12	37	102	07	5
Hua Hin	12	34	100	48	3
Prachuap Khirikhan	11	48	99	48	5
Khlong Yai	11	47	102	53	4
Chumphon	10	27	99	15	3
Ranong	09	58	98	38	35
Ban Don	09	08	99	18	3
Nakhon Si Thammarat	08	25	99	58	5
Phuket	07	58	98	24	3
Trang	07	24	99	31	3
Songkhla	07	11	100	37	4
Narathiwat	06	26	101	50	4

ภาวะดินฟ้าอากาศทั่วไป

ความกดอากาศ ฝนและฝน

สัปดาห์แรก ในระหว่างสัปดาห์ มรสุมตะวันตกเฉียงใต้ในประเทศไทยมีกำลังปานกลาง ทำให้มีฝนเล็กน้อยถึงปานกลางเกือบทั่วไปในทุกภาคของประเทศ และมีฝนหนักเป็นบางแห่ง

สัปดาห์ที่สอง ในระยะครึ่งแรกของสัปดาห์ ปรากฏว่ามรสุมตะวันตกเฉียงใต้มีกำลังอ่อนทั่วประเทศไทย ฝนตะวันออกเฉียงใต้ได้พัดจากทะเลจีนใต้เข้ามาปกคลุมประเทศไทย ในระยะครึ่งหลังของสัปดาห์ ได้มีพายุดีเปรสชั่นกำลังอ่อนก่อตัวขึ้นในทะเลจีนใต้ ปรากฏว่าตลอดสัปดาห์มีฝนเล็กน้อยกระจายเป็นแห่ง ๆ ทั่วทุกภาคของประเทศ

สัปดาห์ที่สาม ในตอนต้นสัปดาห์ พายุโซนร้อน "นาดีน" ในทะเลจีนใต้ได้เคลื่อนตัวมาทางตะวันตกผ่านอ่าวตังเกี๋ย เข้าสู่ภาคตะวันออกเฉียงเหนือและภาคเหนือของประเทศไทย แล้วเคลื่อนตัวลงสู่อ่าวเบงกอลในตอนปลายสัปดาห์ ตลอดสัปดาห์มีฝนค่อนข้างชุกทั่วประเทศ โดยเฉพาะในภาคเหนือและภาคตะวันออกเฉียงเหนือ

สัปดาห์ที่สี่ ในตอนต้นสัปดาห์ พายุดีเปรสชั่น "นาดีน ๒" ในทะเลจีนใต้ใกล้ฝั่งเวียดนาม ได้เคลื่อนตัวขึ้นฝั่งเวียดนาม แล้วผ่านภาคตะวันออกเฉียงเหนือและภาคเหนือของประเทศไทย ในตอนปลายสัปดาห์ พายุดีเปรสชั่น "นาดีน ๓" ได้ก่อตัวขึ้นอีกในทะเลจีนใต้ใกล้เมืองดานัง ลักษณะเช่นนี้ทำให้มีฝนปานกลางแผ่เป็นบริเวณกว้างทั่วทุกภาคของประเทศ

อุณหภูมิ

อุณหภูมิต่ำสุดตรวจได้ ๒๐.๐°ซ.(๖๘.๐°ฟ.)ที่ชัยนาทในวันที่ ๒๕ ส่วนอุณหภูมิสูงสุดตรวจได้ ๓๗.๒°ซ.(๙๙.๐°ฟ.)ที่กาญจนบุรีในวันที่ ๑๑.

GENERAL WEATHER CONDITION

Pressure, Wind and Rainfall

First Week : During the week the southeast monsoon was moderate over Thailand causing almost widespread light to moderate rains with local heavy falls occurred in all parts of the country.

Second Week : In the first half of the week the southwest monsoon was weak over Thailand and the southeast wind from the South China Sea prevailed over Thailand. In the latter half of the week a weak depression developed in the South China Sea. Throughout the week scattered light rains occurred in all parts of Thailand.

Third Week : In the beginning of the week a tropical storm "Nadine" over the South China Sea moved westwards through the Gulf of Tonkin, the northeastern and the northern Thailand and then moved into the Bay of Bengal in the latter period of the week. During the week copious rains prevailed in all parts of the country, especially in the northern and northeastern parts.

Fourth Week : In the early of the week the depression "Nadine 2" formed in the South China Sea approached to Vietnam coast and moved westwards to northeastern part and the northern part of Thailand. In the latter period another depression "Nadine 3" also developed in the South China Sea near Da Nang. This condition caused widespread moderate rains in all parts of the country.

Temperature

The lowest temperature and the highest temperature were 20.0°C. (68.0°F.) at Sap Muang on the 25th and 37.2°C. (99.0°F.) at Kanchanaburi on the 11th respectively.

กรุงเทพฯ สิงหาคม ๒๕๐๘ Bangkok August 1965

ความกดอากาศรายชั่วโมงประจำวัน เป็นมิลลิบาร์ 1000 + จำนวนในตาราง

Barometric Pressure at Sea—level in Millibars 1000 + the numbers in the tables

Time / Date	เวลากรุงเทพ ฯ / Bangkok Standard Time											
	0100	0200	0300	0400	0500	0600	0700	0800	0900	1000	1100	1200
1	05.80	05.70	05.10	05.40	05.90	06.20	06.60	07.30	08.10	08.10	07.80	07.80
2	07.40	07.10	06.95	07.00	07.10	07.50	08.70	09.00	09.05	08.70	08.60	07.90
3	09.00	08.50	08.10	08.20	08.30	08.30	08.90	09.05	09.45	09.60	09.50	08.65
4	07.10	06.90	06.10	06.25	06.70	07.20	07.40	07.90	08.55	08.30	08.10	07.05
5	07.10	06.70	06.50	06.30	06.30	06.60	07.30	07.80	08.60	08.30	07.70	07.10
6	07.10	06.60	06.30	06.00	05.80	06.30	07.50	07.70	07.50	08.30	07.60	06.90
7	05.80	05.70	05.70	05.40	05.70	06.10	06.90	07.50	07.90	08.15	07.90	07.30
8	07.40	07.00	06.50	06.50	06.50	06.50	07.40	08.10	09.10	09.30	09.10	09.10
9	09.00	08.20	07.90	07.90	08.10	08.70	09.70	10.30	10.65	11.00	10.60	09.90
10	10.40	10.10	09.30	09.10	09.00	09.10	09.50	10.10	10.90	10.95	10.90	10.10
11	09.00	08.60	07.90	07.90	08.10	08.30	08.70	09.30	09.75	10.15	10.00	09.30
12	09.30	08.60	08.20	08.10	08.30	08.50	08.90	09.50	10.30	10.30	10.25	09.80
13	09.80	09.60	09.05	09.10	08.90	08.90	09.90	10.60	10.90	11.00	10.70	09.90
14	09.70	09.10	08.80	08.60	08.50	08.50	09.10	09.30	09.50	09.70	09.75	09.00
15	09.35	08.70	08.10	08.10	08.50	08.70	09.40	09.70	10.60	10.30	10.20	09.80
16	09.40	08.60	08.55	08.00	08.10	08.10	08.60	09.00	09.30	09.30	08.80	08.20
17	08.30	07.80	07.70	07.90	08.15	08.20	08.50	08.90	09.80	10.10	09.10	08.50
18	07.30	07.00	06.60	06.20	05.90	05.90	06.30	07.00	07.10	07.50	07.05	06.25
19	06.30	05.40	04.95	04.60	05.10	05.70	06.40	06.30	06.90	07.00	06.60	05.40
20	07.40	06.90	06.50	06.30	06.20	06.70	07.40	07.90	08.90	09.00	09.05	08.20
21	09.00	08.90	08.65	08.60	08.80	08.90	09.70	10.60	11.30	11.40	11.40	10.20
22	09.50	09.30	09.10	09.00	08.60	08.70	09.00	09.45	10.20	10.30	09.90	09.80
23	10.23	09.75	09.50	09.45	09.50	09.40	10.20	10.60	10.65	10.90	10.30	09.75
24	09.70	09.30	09.05	09.70	11.10	11.40	11.80	12.30	12.20	12.20	11.80	11.10
25	10.90	10.60	10.10	09.80	10.10	10.20	10.60	11.10	11.30	11.40	11.75	11.40
26	10.30	09.90	09.30	09.10	09.00	09.30	09.70	10.20	10.30	10.15	10.00	09.50
27	08.60	08.10	07.30	06.70	06.90	06.90	07.10	07.80	08.40	08.60	08.70	08.10
28	06.20	05.10	04.60	04.70	04.90	05.40	05.80	06.10	06.20	06.30	06.30	06.20
29	05.90	05.00	04.60	04.50	04.50	04.70	05.40	06.30	06.60	06.95	06.70	06.30
30	07.70	07.30	06.70	06.60	06.90	07.10	07.70	08.30	08.90	09.40	09.40	08.95
31	08.40	08.50	08.10	07.90	07.90	08.30	08.60	09.30	09.80	09.50	09.40	09.30
Mean	08.36	07.92	07.50	07.39	07.54	07.79	08.39	08.88	09.36	09.43	09.23	08.62

Time / Date	1300	1400	1500	1600	1700	1800	1900	2000	2100	2200	2300	2400
1	07.00	06.25	05.30	04.55	04.50	04.90	05.30	05.90	07.00	07.30	07.40	07.90
2	07.75	07.00	06.15	05.70	06.10	06.60	07.70	07.50	08.10	09.00	09.50	09.10
3	08.10	06.30	05.85	05.40	06.10	06.15	06.90	07.50	08.20	08.30	08.20	07.50
4	06.15	05.30	05.10	04.20	04.65	04.90	05.30	05.90	07.10	07.85	08.15	07.75
5	06.15	04.60	04.10	03.90	03.90	04.60	04.80	06.30	07.40	07.70	07.90	07.80
6	06.10	05.40	04.90	03.90	03.80	04.55	05.10	05.50	06.30	06.90	07.00	06.50
7	06.20	05.70	04.95	04.10	04.20	04.60	05.00	05.90	06.90	07.90	08.15	08.15
8	08.10	07.35	06.40	06.40	05.80	06.70	07.10	08.10	08.70	09.10	09.20	09.40
9	08.90	07.90	07.00	06.55	06.30	06.70	07.50	08.60	09.70	10.30	10.50	10.80
10	09.00	07.70	06.90	06.30	06.60	06.70	07.20	07.40	07.80	09.00	09.30	09.70
11	08.55	07.10	05.80	05.90	05.80	06.20	06.70	07.40	08.30	08.70	09.00	09.70
12	08.60	07.85	07.10	06.30	06.50	07.00	07.90	09.10	09.85	10.20	10.50	10.10
13	09.10	07.90	06.70	05.80	05.90	06.50	07.40	08.15	09.10	09.80	10.10	09.90
14	07.90	07.40	06.60	06.10	06.30	06.30	07.60	08.50	09.20	09.70	10.20	09.90
15	09.10	07.90	07.10	06.50	06.50	06.95	07.75	08.50	09.30	09.80	10.00	10.10
16	07.50	07.10	06.30	04.90	05.00	06.10	06.70	07.35	08.10	09.00	08.90	08.70
17	09.40	05.70	04.50	04.10	03.90	04.80	05.80	06.80	07.70	08.20	08.10	08.10
18	04.70	03.30	02.90	02.70	03.50	04.50	05.10	06.30	07.10	07.80	07.70	07.10
19	04.30	03.70	03.00	02.80	03.70	06.30	06.10	06.50	06.90	07.50	08.20	07.70
20	07.10	06.50	05.80	05.45	05.60	06.10	06.90	07.75	08.50	09.45	09.50	09.50
21	09.10	07.70	07.40	06.70	06.40	06.50	07.40	08.90	10.20	10.70	11.10	10.30
22	09.30	07.80	07.45	06.50	06.25	06.20	07.30	08.20	09.30	10.60	10.50	10.60
23	09.10	07.75	07.00	06.30	06.20	06.70	07.70	08.95	09.90	10.50	10.90	10.50
24	10.10	09.30	08.60	08.70	08.30	08.60	08.90	09.80	10.90	12.40	12.10	11.50
25	10.50	09.30	07.80	07.20	07.50	07.70	08.20	09.50	11.05	11.30	11.00	10.95
26	08.30	07.00	06.00	05.10	04.90	05.80	06.95	07.50	09.00	09.80	07.70	08.90
27	06.30	05.05	04.00	03.40	03.40	04.00	04.30	04.70	05.90	06.90	07.10	06.90
28	04.90	03.50	03.40	03.30	03.40	03.30	04.10	04.70	05.40	06.30	06.60	06.25
29	05.70	04.40	03.90	03.80	03.80	04.10	04.60	05.30	06.60	07.30	07.85	07.50
30	08.10	07.40	06.10	05.70	05.40	06.15	07.00	07.75	08.30	08.60	08.90	08.70
31	08.30	07.40	06.70	07.00	06.30	05.90	06.30	07.10	07.90	08.60	08.65	08.50
Mean	07.70	06.64	05.83	05.37	05.37	05.89	06.56	07.36	08.26	08.69	09.07	08.95

กรุงเทพฯ สิงหาคม ๒๕๐๘ Bangkok August 1965

อุณหภูมิของอากาศเป็นองศาเซนติเกรด
Air Temperature in Degrees Centigrade

Time / Date	เวลากรุงเทพ ฯ / Bangkok Standard Time											
	0100	0200	0300	0400	0500	0600	0700	0800	0900	1000	1100	1200
1	27.6	27.3	27.0	26.5	26.5	26.7	26.8	29.0	29.0	30.0	30.8	30.0
2	26.1	26.2	26.2	26.2	26.5	26.7	26.8	27.7	28.1	29.0	30.2	31.0
3	26.3	26.0	25.8	25.6	25.8	25.7	26.6	28.2	29.9	30.8	31.5	31.5
4	26.1	26.1	26.1	26.0	26.0	26.0	26.1	27.6	29.0	30.0	31.0	31.5
5	27.0	26.8	26.7	26.4	26.1	25.8	26.0	27.8	29.3	30.4	31.2	31.8
6	27.1	26.7	26.3	25.8	25.4	25.2	25.5	27.4	29.2	30.9	31.2	32.0
7	27.3	27.1	26.8	26.4	25.9	25.7	26.3	27.8	29.6	29.9	30.9	31.0
8	27.1	27.0	26.8	26.7	26.6	26.5	26.6	28.0	29.0	29.9	30.8	27.0
9	26.7	26.9	26.9	26.7	26.4	26.1	26.0	26.5	27.5	29.0	30.6	32.0
10	27.0	26.2	25.5	24.8	24.5	24.2	25.2	27.0	28.3	30.3	31.7	32.0
11	27.2	26.9	26.6	26.4	26.2	26.2	26.6	29.8	30.0	31.7	32.3	32.8
12	27.6	27.1	26.8	26.6	26.3	26.0	26.8	28.8	30.2	30.9	32.7	32.8
13	26.0	25.2	25.2	25.2	25.2	25.0	25.2	27.0	28.8	30.8	32.0	33.0
14	27.0	26.8	26.7	26.8	26.3	26.2	26.5	27.9	29.0	29.4	30.5	31.8
15	26.0	25.8	25.3	25.8	25.4	25.1	25.4	26.8	27.2	26.8	29.2	29.0
16	25.0	25.0	24.9	24.6	24.8	24.8	25.1	26.2	28.0	29.1	31.1	31.6
17	25.9	25.7	25.1	25.0	24.9	25.0	25.0	26.3	28.2	29.1	30.0	31.2
18	26.0	26.2	26.2	26.0	25.3	25.2	25.7	26.8	28.6	29.9	30.9	32.0
19	24.3	24.7	24.6	24.4	24.3	24.2	24.7	26.0	28.0	29.1	30.3	31.5
20	24.0	24.8	24.8	24.8	24.6	24.8	25.2	26.2	27.2	27.1	28.1	29.2
21	25.4	25.1	25.0	25.0	24.6	23.6	24.0	24.9	25.2	26.2	26.0	27.0
22	23.7	23.8	23.9	24.0	24.1	24.1	24.2	24.8	26.0	27.2	28.0	29.0
23	25.1	25.2	25.1	25.0	24.9	24.9	25.5	26.8	28.8	29.4	30.1	31.2
24	26.8	27.0	26.7	26.0	22.2	22.1	22.9	23.1	23.7	25.9	28.3	29.9
25	25.2	25.1	25.0	25.0	24.9	24.8	25.2	26.2	27.9	30.1	31.2	31.6
26	26.0	25.6	24.3	24.6	24.7	24.9	25.0	26.1	29.0	29.9	31.6	31.6
27	24.8	25.1	24.6	24.0	24.0	24.1	25.0	26.1	28.0	29.1	30.8	31.0
28	25.2	25.0	25.0	25.0	24.8	24.8	24.8	26.0	28.9	29.5	30.3	30.0
29	26.1	25.8	25.5	25.5	25.3	25.2	25.9	27.0	28.7	29.8	30.0	30.3
30	26.5	26.3	26.1	26.0	26.0	25.8	26.2	27.4	27.8	28.9	29.2	30.0
31	25.3	25.0	25.1	25.0	24.9	24.9	25.3	27.0	28.9	29.9	30.1	30.8
Mean	26.1	25.9	25.7	25.6	25.3	25.2	25.6	26.9	28.3	29.3	30.8	31.0

Time / Date	1300	1400	1500	1600	1700	1800	1900	2000	2100	2200	2300	2400
1	30.2	30.0	30.2	29.2	28.8	28.2	27.6	27.5	27.5	27.0	26.8	26.1
2	31.2	31.9	32.0	32.0	30.5	29.1	28.0	27.9	27.8	27.6	27.4	26.8
3	31.8	32.0	32.1	31.0	26.0	26.8	26.7	26.2	26.1	26.0	26.0	26.1
4	32.2	32.8	32.5	32.9	31.2	29.8	28.0	27.0	27.2	27.5	27.2	27.2
5	32.2	32.9	33.8	32.8	31.8	29.7	28.6	28.1	28.0	27.9	27.7	27.6
6	32.0	32.0	32.5	32.3	32.0	30.5	28.8	28.2	28.0	28.0	28.0	27.8
7	31.4	31.9	31.6	31.5	30.2	29.5	28.9	28.0	28.0	28.0	27.6	27.1
8	29.2	31.0	30.5	30.9	29.8	28.8	27.9	27.4	27.1	26.8	26.7	26.7
9	32.2	33.2	32.7	31.1	31.8	30.5	29.0	28.0	27.7	27.2	27.2	27.0
10	33.0	33.1	32.8	32.0	31.2	30.2	28.9	28.2	27.9	27.6	27.6	27.5
11	33.7	33.8	34.2	33.9	33.5	30.8	29.2	28.8	28.6	28.0	27.8	27.8
12	34.0	31.9	30.0	30.0	30.2	30.0	29.0	28.5	28.1	27.3	26.5	25.9
13	34.2	34.1	33.0	33.2	33.0	31.0	30.0	29.3	28.5	28.0	27.8	27.1
14	32.8	32.6	31.5	30.3	29.7	29.3	29.0	28.5	28.2	27.9	27.1	26.8
15	26.9	26.3	27.3	28.0	28.2	28.2	27.6	26.9	26.6	26.2	25.7	25.4
16	26.8	25.3	26.2	28.2	29.0	28.8	28.1	27.3	27.0	26.9	26.3	26.0
17	32.0	33.2	33.2	32.8	33.2	32.2	30.2	29.2	27.2	25.9	25.8	26.0
18	33.0	33.0	33.2	27.0	25.2	25.0	25.0	24.9	24.0	23.9	23.9	24.0
19	32.2	31.8	32.1	31.2	29.2	23.4	23.3	24.0	23.5	23.6	24.0	24.0
20	29.8	29.6	28.8	28.8	28.0	27.8	27.6	26.4	25.9	25.5	25.7	25.5
21	28.0	29.9	29.8	29.8	29.0	29.0	27.8	25.5	22.8	23.7	23.0	23.2
22	29.0	29.2	29.0	30.0	30.0	29.0	27.8	27.1	27.0	26.9	26.6	25.9
23	31.8	31.3	31.0	29.7	29.0	29.6	28.7	28.0	27.8	27.3	27.3	27.0
24	30.6	31.3	31.9	31.0	29.8	27.8	25.3	25.0	25.3	25.5	25.5	25.5
25	32.0	33.1	32.8	33.1	31.3	31.0	29.9	29.0	28.0	26.7	26.4	26.0
26	26.8	30.0	30.9	31.8	31.8	31.0	29.2	24.2	24.3	24.8	24.8	24.8
27	31.0	31.7	30.0	30.0	30.2	29.0	28.2	28.0	26.8	26.0	25.8	25.5
28	30.6	31.0	31.0	30.3	25.4	26.8	26.7	26.8	27.0	27.0	26.8	26.8
29	30.2	30.4	30.2	29.1	28.4	27.8	27.1	27.1	27.2	27.0	26.8	26.6
30	30.3	29.2	30.0	29.8	29.0	28.2	28.0	25.1	25.1	25.6	25.8	25.4
31	31.3	30.8	31.7	28.2	26.0	26.0	26.0	26.0	26.0	26.1	26.1	25.8
Mean	31.1	31.3	31.2	30.7	29.8	28.9	27.9	27.2	26.8	26.6	26.4	26.2

กรุงเทพฯ สิงหาคม ๒๕๐๘ Bangkok August 1965

ความชื้นสัมพันธ์รายชั่วโมงประจำวันเป็นเรือนร้อย

Hourly Relative Humidity in Percent

Time / Date	เวลากรุงเทพ ฯ / Bangkok Standard Time											
	0100	0200	0300	0400	0500	0600	0700	0800	0900	1000	1100	1200
1	88.0	83.0	85.0	87.0	87.0	85.0	84.0	69.0	74.0	73.0	66.0	68.0
2	88.0	88.0	88.0	86.0	85.0	84.0	87.0	83.0	80.0	77.0	72.0	69.0
3	81.0	83.0	85.0	86.0	86.0	88.0	88.0	81.0	72.0	68.0	66.0	65.0
4	93.0	93.0	93.0	93.0	91.0	92.0	91.0	83.0	79.0	72.0	70.0	67.0
5	91.0	88.0	85.0	87.0	84.0	86.0	86.0	78.0	73.0	70.0	65.0	62.0
6	84.0	87.0	89.0	89.0	88.0	90.0	89.0	82.0	70.0	61.0	59.0	62.0
7	90.0	87.0	88.0	88.0	91.0	91.0	91.0	82.0	74.0	71.0	68.0	66.0
8	88.0	91.0	92.0	92.0	93.0	94.0	93.0	85.0	76.0	72.0	63.0	84.0
9	90.0	89.0	89.0	89.0	91.0	95.0	97.0	95.0	88.0	79.0	74.0	63.0
10	91.0	85.0	86.0	88.0	92.0	96.0	91.0	79.0	75.0	72.0	64.0	57.0
11	90.0	92.0	94.0	93.0	95.0	95.0	95.0	74.0	73.0	69.0	63.0	64.0
12	88.0	89.0	89.0	90.0	91.0	91.0	86.0	73.0	69.0	67.0	62.0	59.0
13	85.0	91.0	91.0	91.0	91.0	92.0	92.0	85.0	75.0	67.0	61.0	57.0
14	81.0	84.0	85.0	83.0	83.0	85.0	87.0	80.0	72.0	71.0	65.0	60.0
15	85.0	86.0	87.0	87.0	89.0	91.0	88.0	79.0	78.0	81.0	77.0	78.0
16	94.0	93.0	93.0	95.0	95.0	96.0	97.0	91.0	80.0	75.0	67.0	64.0
17	93.0	92.0	92.0	94.0	94.0	94.0	92.0	81.0	72.0	67.0	67.0	66.0
18	95.0	96.0	97.0	95.0	92.0	88.0	85.0	77.0	71.0	67.0	64.0	60.0
19	89.0	91.0	93.0	92.0	95.0	96.0	94.0	88.0	72.0	72.0	62.0	60.0
20	100.0	98.0	95.0	96.0	97.0	98.0	98.0	95.0	89.0	86.0	85.0	76.0
21	94.0	95.0	95.0	95.0	95.0	95.0	95.0	93.0	92.0	91.0	92.0	91.0
22	99.0	99.0	100.0	100.0	100.0	100.0	100.0	99.0	92.0	86.0	81.0	78.0
23	90.0	90.0	91.0	92.0	93.0	93.0	94.0	86.0	76.0	76.0	73.0	68.0
24	87.0	89.0	91.0	93.0	98.0	99.0	97.0	98.0	93.0	88.0	77.0	72.0
25	97.0	97.0	98.0	98.0	97.0	97.0	98.0	92.0	85.0	77.0	72.0	69.0
26	85.0	86.0	96.0	95.0	94.0	93.0	94.0	88.0	75.0	73.0	67.0	75.0
27	95.0	94.0	96.0	98.0	98.0	98.0	97.0	85.0	72.0	71.0	72.0	67.0
28	93.0	92.0	92.0	92.0	94.0	94.0	94.0	87.0	73.0	64.0	59.0	67.0
29	90.0	93.0	92.0	88.0	90.0	91.0	80.0	82.0	78.0	69.0	69.0	68.0
30	87.0	86.0	88.0	88.0	86.0	88.0	85.0	81.0	77.0	73.0	72.0	68.0
31	90.0	92.0	91.0	92.0	93.0	93.0	91.0	84.0	76.0	66.0	64.0	61.0
Mean	90.0	90.3	91.2	91.4	91.9	92.5	91.5	84.4	77.5	73.3	69.0	67.5

Time / Date	1300	1400	1500	1600	1700	1800	1900	2000	2100	2200	2300	2400
1	66.0	72.0	70.0	75.0	76.0	78.0	81.0	83.0	85.0	85.0	88.0	88.0
2	67.0	66.0	62.0	65.0	72.0	78.0	85.0	85.0	87.0	90.0	91.0	81.0
3	63.0	62.0	63.0	67.0	92.0	92.0	92.0	92.0	92.0	95.0	95.0	94.0
4	63.0	56.0	59.0	54.0	66.0	74.0	80.0	90.0	90.0	89.0	91.0	91.0
5	57.0	57.0	59.0	62.0	64.0	74.0	80.0	84.0	85.0	86.0	86.0	81.0
6	58.0	62.0	60.0	61.0	62.0	69.0	79.0	83.0	85.0	87.0	87.0	87.0
7	67.0	64.0	65.0	66.0	72.0	74.0	76.0	81.0	84.0	84.0	87.0	86.0
8	84.0	73.0	72.0	65.0	74.0	76.0	83.0	88.0	87.0	79.0	89.0	89.0
9	62.0	59.0	55.0	66.0	64.0	66.0	77.0	82.0	85.0	89.0	89.0	91.0
10	54.0	56.0	60.0	61.0	62.0	70.0	73.0	78.0	83.0	87.0	88.0	88.0
11	60.0	60.0	58.0	55.0	56.0	69.0	79.0	82.0	83.0	85.0	87.0	87.0
12	59.0	66.0	73.0	77.0	75.0	77.0	74.0	84.0	85.0	77.0	82.0	84.0
13	52.0	58.0	63.0	61.0	62.0	67.0	73.0	78.0	78.0	77.0	78.0	82.0
14	59.0	60.0	61.0	64.0	70.0	72.0	72.0	78.0	84.0	81.0	85.0	79.0
15	87.0	90.0	89.0	83.0	83.0	83.0	81.0	87.0	82.0	91.0	90.0	91.0
16	90.0	94.0	92.0	81.0	92.0	75.0	78.0	85.0	89.0	89.0	92.0	93.0
17	62.0	55.0	52.0	58.0	55.0	61.0	72.0	76.0	77.0	89.0	92.0	92.0
18	56.0	57.0	57.0	85.0	91.0	92.0	91.0	91.0	90.0	91.0	92.0	92.0
19	62.0	68.0	64.0	66.0	70.0	98.0	99.0	100.0	96.0	98.0	98.0	100.0
20	70.0	72.0	73.0	75.0	78.0	81.0	81.0	86.0	86.0	88.0	88.0	92.0
21	78.0	70.0	70.0	70.0	72.0	72.0	78.0	81.0	95.0	98.0	98.0	99.0
22	76.0	76.0	78.0	69.0	69.0	74.0	79.0	84.0	85.0	87.0	88.0	86.0
23	68.0	67.0	67.0	75.0	80.0	75.0	80.0	85.0	85.0	89.0	89.0	87.0
24	66.0	61.0	63.0	67.0	74.0	73.0	91.0	92.0	91.0	91.0	93.0	95.0
25	68.0	62.0	63.0	58.0	70.0	72.0	77.0	83.0	78.0	75.0	79.0	84.0
26	81.0	72.0	63.0	63.0	64.0	67.0	80.0	92.0	96.0	94.0	96.0	95.0
27	67.0	64.0	70.0	69.0	69.0	74.0	83.0	84.0	85.0	85.0	86.0	90.0
28	67.0	64.0	63.0	67.0	97.0	89.0	88.0	88.0	87.0	84.0	85.0	85.0
29	68.0	68.0	70.0	72.0	76.0	79.0	83.0	83.0	82.0	84.0	85.0	85.0
30	67.0	71.0	67.0	68.0	82.0	77.0	78.0	98.0	98.0	96.0	95.0	91.0
31	60.0	61.0	59.0	69.0	84.0	86.0	91.0	91.0	92.0	91.0	88.0	88.0
Mean	66.6	66.2	65.8	67.6	73.3	76.3	81.1	85.6	86.7	87.5	88.9	88.8

กรุงเทพฯ สิงหาคม ๒๕๐๘ Bangkok August 1965

ทิศและกำลังลมรายชั่วโมง (นอต)

Hourly Direction and Force of Surface Winds (Knot)

Time	0100		0200		0300		0400		0500		0600	
Date	Dir.	Force	Dir.	Force	Dir.	Force	Dir.	Force	Dir.	Force	Dir.	Force
1	ESE	5	SE	4	SE	2	SE	2	SE	2	SE	2
2	SE	2	SSE	3	SSE	3	SE	3	SE	3	SE	5
3	SSE	1	C	0	SSE	1	C	0	SSE	2	C	0
4	SSE	2	SSE	1	S	1	S	1	SSE	1	C	0
5	SSW	1	SSW	1	C	0	C	0	SSW	1	C	0
6	C	0	C	0	S	1	S	1	S	1	C	0
7	C	0	S	2	C	0	C	0	C	0	C	0
8	C	0	C	0	C	0	C	0	C	0	C	0
9	C	0	SSE	1	SE	1	SE	1	C	0	NE	1
10	C	0	SW	5	S	1	C	0	C	0	C	0
11	S	1	SE	1	SE	1	S	1	SSE	1	C	0
12	C	0	C	0	C	0	C	0	C	0	C	0
13	C	0	C	0	C	0	C	0	C	0	C	0
14	C	0	SSW	1	WSW	1	WSW	1	C	0	WSW	1
15	C	0	C	0	NNE	2	C	0	NNE	1	C	0
16	C	0	C	0	C	0	C	0	C	0	C	0
17	C	0	C	0	C	0	C	0	C	0	C	0
18	C	0	C	0	C	0	C	0	C	0	SW	2
19	C	0	C	0	C	0	C	0	C	0	C	0
20	C	0	ESE	3	ESE	1	C	0	C	0	C	0
21	NE	3	ENE	2	E	2	ENE	2	E	6	C	0
22	E	1	C	0	C	0	C	0	C	0	C	0
23	ESE	1	ESE	1	C	0	C	0	C	0	C	0
24	S	2	SSW	1	SW	2	SE	1	ENE	7	SSE	3
25	C	0	C	0	C	0	C	0	C	0	C	0
26	NW	1	C	0	WSW	2	WSW	1	C	0	C	0
27	NNE	2	N	3	C	0	C	0	C	0	C	0
28	C	0	C	0	C	0	C	0	C	0	C	0
29	C	0	C	0	SSE	1	SSE	3	S	2	S	3
30	S	1	C	0	C	0	SSE	1	SSE	3	C	0
31	S	1	S	1	S	1	S	1	C	0	C	0
Freq.	C	0.8	C	1.0	C	0.7	C	0.6	C	1.0	C	0.5

Time	0700		0800		0900		1000		1100		1200	
Date	Dir.	Force	Dir.	Force	Dir.	Force	Dir.	Force	Dir.	Force	Dir.	Force
1	SE	3	SE	8	SSE	9	SSE	9	SSE	9	SSE	9
2	SSE	7	SSE	7	SSE	3	SE	6	SSE	6	SE	6
3	ESE	2	SE	4	ESE	5	SE	3	SSE	7	SSE	9
4	SSE	2	S	1	S	3	SSE	3	SE	2	SSW	4
5	C	0	S	1	S	5	SSE	7	SSE	8	SSE	7
6	C	0	S	1	SSW	7	SSW	7	SSW	6	S	7
7	C	0	SSE	4	S	6	SSE	3	S	3	S	5
8	C	0	C	0	C	0	SSE	5	SSE	5	SE	2
9	W	2	SSW	4	SW	1	SSE	3	S	3	S	4
10	NNW	1	W	1	WNW	1	S	2	S	3	SSE	3
11	S	1	S	3	C	0	SSW	1	SE	4	SSE	5
12	C	0	SW	2	SSW	1	SSW	2	SE	2	S	2
13	C	0	C	0	C	0	C	0	W	3	S	4
14	C	0	C	0	SE	2	S	1	SW	2	S	3
15	C	0	C	0	NNE	4	NNE	3	NNE	3	NNE	3
16	C	0	N	1	NE	1	C	0	NNE	1	C	0
17	C	0	WSW	3	SW	3	WSW	10	WSW	10	WSW	7
18	SW	4	SW	5	WSW	2	W	3	SW	3	SW	2
19	C	0	S	1	S	2	S	2	S	3	SW	4
20	ESE	1	C	0	ENE	2	ENE	4	E	4	SE	8
21	ENE	3	NE	1	C	0	C	0	C	0	ESE	3
22	C	0	C	0	C	0	C	0	ENE	2	N	3
23	NE	1	NE	1	E	1	SE	1	SE	1	S	1
24	W	3	WSW	3	WSW	3	NNE	3	NNW	3	NNE	5
25	C	0	C	0	C	0	C	0	NNE	2	NNE	2
26	C	0	C	0	C	0	C	0	NNE	1	NE	3
27	C	0	C	0	NNW	0	N	4	NNE	2	NE	4
28	C	0	C	0	SW	2	SW	4	SW	4	S	4
29	S	5	S	7	S	6	SSE	5	S	6	S	7
30	SSE	4	SSE	11	S	9	S	10	S	11	S	12
31	C	0	SSW	2	SSW	4	SSW	3	WNW	3	W	3
Freq.	C	1.3	C	2.3	C	2.7	SSE	3.4	SSE	3.9	S	4.5

กรุงเทพฯ สิงหาคม ๒๕๐๘ Bangkok August 1965

ทิศและกำลังลมรายชั่วโมง (นอต)

Hourly Direction and Force of Surface Winds (Knot)

Time	1300		1400		1500		1600		1700		1800	
Date	Dir.	Force	Dir.	Force	Dir.	Force	Dir.	Force	Dir.	Force	Dir.	Force
1	S	9	SE	11	SSE	13	SE	9	SE	12	SE	13
2	SSE	8	S	6	S	6	SE	4	SE	8	SSE	7
3	SE	10	ESE	9	ESE	9	SE	10	C	0	SE	5
4	S	6	SSW	5	SSW	3	SW	7	SSE	12	SSE	10
5	SSE	7	SSW	5	SSE	7	SE	7	SSE	10	SSE	10
6	S	8	SSE	9	SSE	9	SE	9	SE	6	SSE	9
7	SSE	1	SSE	4	S	6	SSE	3	SSE	6	SSE	5
8	SSE	5	SSE	9	SSE	10	SSE	9	SSE	9	SSE	9
9	S	3	S	3	SSE	4	SE	3	SE	4	SE	4
10	S	4	SSE	3	SSE	3	SSE	4	SSE	5	SSE	4
11	S	9	SSE	4	SSE	9	SSE	8	SE	9	SSE	7
12	SSE	5	SE	5	SE	4	SSE	5	SE	5	SSE	2
13	SW	4	ESE	3	NNW	1	SSE	1	SSE	4	SSE	5
14	S	4	S	4	SE	4	SE	3	ESE	3	ESE	1
15	E	5	C	0	SSE	3	SSE	1	S	2	C	0
16	SSW	9	C	0	C	0	C	0	C	0	C	0
17	W	4	NW	4	NW	7	C	0	C	0	C	0
18	W	12	SW	3	SSW	3	ENE	6	C	0	SSE	3
19	SE	3	SSE	4	SE	3	SE	3	SE	2	WSW	7
20	SE	10	SE	10	SE	10	SE	8	SE	8	SE	8
21	SE	5	ESE	5	ESE	9	ESE	6	ESE	9	SE	7
22	NW	1	N	1	SSE	5	C	0	C	0	E	4
23	ESE	4	ESE	4	ESE	3	SSW	5	C	0	SSE	2
24	NW	4	NW	3	W	3	NNW	2	W	2	NE	2
25	NNE	3	NNE	3	NNE	3	NNE	3	E	2	SSE	2
26	W	4	SW	1	C	0	SE	2	C	0	C	0
27	NNE	3	S	3	S	3	SSE	1	S	3	SSE	3
28	S	4	S	5	S	5	SSE	9	ESE	7	SSE	7
29	S	6	S	9	S	11	SSW	8	S	9	S	3
30	S	9	S	9	SSE	10	SSE	8	S	3	SSE	3
31	WSW	9	W	8	C	0	SW	13	S	3	C	0
Freq.	S	5.7	S	4.9	SSE	5.4	SSE	5.1	SE	4.6	SSE	4.6

Time	1900		2000		2100		2200		2300		2400	
Date	Dir.	Force	Dir.	Force	Dir.	Force	Dir.	Force	Dir.	Force	Dir.	Force
1	SE	4	SE	3	WSW	2	C	0	C	0	C	0
2	SSE	9	SE	5	SE	3	SE	1	C	0	S	1
3	SSE	7	SE	3	ESE	2	C	0	C	0	SSE	2
4	SSE	10	SSE	9	SSE	4	SSE	2	C	0	C	0
5	S	2	S	2	C	0	C	0	SW	1	SSW	1
6	SSE	9	SSE	3	SSE	6	SE	4	SE	2	SSE	2
7	SSE	8	SSE	4	SSE	4	SSE	4	SSE	3	SSE	1
8	SSE	3	ESE	2	SSE	3	SSE	1	SSE	3	SE	1
9	SSE	7	SSE	3	SSE	2	S	2	S	3	C	0
10	SSE	1	SSE	2	SE	1	SSE	1	SSE	1	SSW	1
11	S	4	S	2	SSE	3	SSE	1	C	0	C	0
12	S	1	S	2	C	0	NNW	1	NNW	1	C	0
13	SSE	4	S	3	C	0	S	3	C	0	C	0
14	ESE	2	E	4	E	4	ESE	2	ESE	3	C	0
15	SW	1	C	0	NW	1	C	0	NW	1	C	0
16	SE	1	SSE	2	C	0	C	0	C	0	C	0
17	SSW	5	W	7	C	0	C	0	C	0	C	0
18	SE	3	S	6	S	7	S	1	C	0	C	0
19	C	0	WSW	4	C	0	C	0	C	0	C	0
20	SE	5	SSE	4	SSE	1	C	0	C	0	NE	1
21	SE	4	S	13	SSE	5	SSE	5	SE	5	ESE	3
22	ESE	1	ESE	1	C	0	SE	1	SE	1	S	1
23	C	0	C	0	C	0	C	0	C	0	C	0
24	N	1	C	0	C	0	C	0	C	0	C	0
25	S	1	SSW	1	WNW	2	W	4	NW	1	W	1
26	WSW	3	WNW	1	NNW	4	NNE	3	E	2	E	2
27	S	1	C	0	SSW	6	C	0	C	0	C	0
28	SSE	4	SSE	3	SSE	3	SSE	3	S	2	S	2
29	SSE	3	SSE	1	S	2	SSE	2	SSE	1	S	1
30	SW	3	S	8	C	0	C	0	C	0	S	2
31	C	0	S	4	SSW	5	S	2	SSW	1	C	0
Freq.	SSE	3.5	SSE	3.3	C	2.3	C	1.4	C	1.0	C	0.7

กรุงเทพฯ สิงหาคม ๒๕๐๘ Bangkok August 1965

จำนวนฝนรายชั่วโมงเป็นมิลลิเมตร
Hourly Rainfall in Millimetres

Time / Date	เวลากรุงเทพ ฯ Bangkok Standard Time											
	0100	0200	0300	0400	0500	0600	0700	0800	0900	1000	1100	1200
1												
2								0.1				
3												
4												
5												
6												
7												
8												
9								1.4	0.2			
10												
11												
12												
13												
14												
15												
16												
17							0.1					
18		0.5										
19												
20					0.5	0.1						
21					0.3	0.7			0.1		0.8	
22	1.3	0.2	0.3	0.2	0.3							
23												
24			0.5	1.3	22.0	20.2	3.1	0.9	0.1			
25												
26			2.5									
27												
28	0.5											
29	0.1	0.1		0.1								
30	0.1											
31												
Total	2.0	0.8	3.3	1.6	23.1	21.0	3.2	2.4	0.4		0.8	

Time / Date	1300	1400	1500	1600	1700	1800	1900	2000	2100	2200	2300	2400
1	0.8	0.3										
2												
3					7.1					0.2		
4												
5												
6												
7												
8	0.7											
9												
10												
11												
12												
13												
14												
15	3.5	0.5										
16	2.1	22.2										
17									0.4	0.8	0.4	0.2
18				0.3	1.7	1.4	0.1					
19						8.6	12.5	1.3	2.5			
20	0.1											
21									7.3	2.1	2.4	4.7
22		0.2										
23												
24							1.6					
25												
26	0.1							3.2	2.6	0.4	0.7	0.1
27												0.4
28					17.3	1.0				0.1		
29						0.1			0.1		0.2	
30								12.2	2.9			
31					2.6	0.1						
Total	7.3	23.2		0.3	28.7	11.2	14.2	16.7	15.8	3.6	3.7	5.4

กรุงเทพฯ สิงหาคม ๒๕๐๘ Bangkok August 1965

ทรวดทนวิสัยทางนอน (กม.) Horizontal Visibility (Km.)					จำนวนเมฆ (0—8) Amount of Clouds (0—8)			
Time / Date	เวลากรุงเทพ ฯ Bangkok Standard Time							
	0700	1000	1300	1600	0700	1000	1300	1600
1	12.8	19.2	19.2	19.2	7	7	7	7
2	11.2	16.0	20.8	24.0	7	7	7	5
3	8.0	16.0	19.2	16.0	7	7	7	8
4	6.4	12.8	16.0	16.0	8	7	6	7
5	8.0	14.4	16.0	16.0	7	6	6	7
6	6.4	12.8	19.2	19.2	7	7	7	7
7	8.0	14.4	16.0	16.0	8	8	8	8
8	8.0	12.8	12.8	14.4	8	8	8	8
9	6.4	8.0	14.4	14.4	7	7	6	6
10	8.0	14.4	22.4	20.8	7	6	6	8
11	8.0	16.0	19.2	24.0	7	7	6	5
12	11.2	16.0	20.8	19.2	7	5	6	8
13	4.8	12.8	19.2	16.0	7	7	7	7
14	4.8	12.8	16.0	16.0	8	7	7	8
15	8.0	12.8	6.4	16.0	8	8	8	8
16	6.4	8.0	4.8	11.2	8	7	8	7
17	8.0	16.0	22.4	24.0	7	6	6	7
18	8.0	12.8	19.2	6.4	7	6	6	7
19	4.8	12.0	19.2	12.8	8	8	8	7
20	4.8	12.8	12.8	14.4	8	8	7	8
21	8.0	9.6	11.2	14.4	8	8	7	7
22	4.8	11.2	12.8	12.8	8	7	7	7
23	8.0	12.8	12.8	9.6	7	7	7	7
24	4.8	8.0	16.0	19.2	8	8	7	8
25	8.0	14.4	16.0	16.0	7	7	7	7
26	8.0	8.0	4.8	12.8	7	7	7	7
27	11.2	16.0	16.0	16.0	7	7	7	7
28	11.2	16.0	19.2	19.2	7	6	7	8
29	11.2	16.0	20.8	8.0	7	7	7	7
30	8.0	19.2	24.0	22.4	7	7	7	7
31	8.0	12.8	16.0	12.8	7	7	7	7
Mean	7.9	13.5	16.3	16.1	7.4	7.0	6.9	7.2

วันที่ Date	ชนิดของเมฆ Form of Clouds			
	0700	1000	1300	1600
1	CuScAcCiCs	CuScAcCiCs	CuScCbAcCiCs	CuScCbAcAsCiCs
2	CuScAcCiCs	CuScCbAcCiCs	CuScAcCiCs	CuScAcCiCs
3	CuScAcCiCs	CuScCbAcCiCs	CuScCbAcCiCs	CuScCbAcAsCiCs
4	ScAcAsCiCs	CuScAcCiCs	CuScCbAcCiCs	CuScCbAcCiCs
5	ScAcCiCs	CuScAcCiCs	CuScAcCiCs	CuScAcCiCs
6	ScAcCiCs.	CuScAcCiCs	CuScAcCiCs	CuScCbAcCiCs
7	CuScAcCiCs	CuScAcAsCiCs	CuScAcAsCiCs	CuScCbAcAsCiCs
8	CuScAcAsCiCs	CuScAcAsCiCs	CuScCbAcAsCiCs	CuScCbAcAsCiCs
9	CuScAcCiCs	CuScCbAcCiCs	CuScCbAcCiCs	CuScCbAcCiCs
10	CuAcCiCs	CuScAcCiCs	CuCbCiCs	CuCbCiCs
11	CuScAcCiCs	CuScCbAcCiCs	CuScCbAcCiCs	CuScCbAcCiCs
12	CuScAcCiCs	CuCi	CuCbAcCi	CuScCbAcAsCiCs
13	CuScAcCiCs	CuScAcCiCs	CuScCbCiCs	CuScCbCiCs
14	CuScCbAcAsCiCs	CuScCbAcAsCiCs	CuScCbAcCiCs	CuScCbAcAsCiCs
15	CuScCbAcAsCiCs	CuScCbAcAsCiCs	CuScCbAcAsCiCs	CuScCbAcAsCiCs
16	ScAcCiCs	CuScCiCs	CuScCbAs	CuScCbAcCiCs
17	CuScCbAcAsCiCs	CuScCbAcCiCs	CuScCbAcCiCs	CuScCbAcCiCs
18	CuScAcAsCiCs	CuScCbAcCiCs	CuScCbAcCiCs	CuScCbAcAsCiCs
19	CuScAcCiCs	CuScCbAcCi	CuScCbAc	CuScCbAcCi
20	CuScAcAsCiCs	CuScAcAsCiCs	CuScCbAcAsCiCs	CuScCbAcAsCiCs
21	CuScCbAcAsCiCs	CuScAcAsCiCs	CuScCbAcAsCiCs	CuScCbAcCiCs
22	CuScAcAsCiCs	CuScAcCiCs	CuScCbAcCiCs	CuScCbAcCiCs
23	CuScAcAsCiCs	CuScAcCiCs	CuScCbAcCiCs	CuScCbAcAsCiCs
24	CuScCbAcCiCs	CuScAcAsCiCs	CuScCbAcCiCs	CuScCbAcAsCiCs
25	CuScCbAs	CuScAcCiCs	CuScCbAcCiCs	CuScCbAcCiCs
26	CuScAcCiCs	CuScAcCiCs	CuScCbAcAsCiCs	CuScCbAcCiCs
27	CuStAcCiCs	CuScCbAcCiCs	CuScCbAcCiCs	CuScCbAcCiCs
28	CuCbAcCiCs	CuScAcCi	CuScCbAcCiCs	CuScCbAcCiCs
29	CuScAcCiCs	CuScAcCiCs	CuScAcCiCs	CuScCbAcAsCiCs
30	CuScAcAsCiCs	CuScAcAsCiCs	CuScAcCiCs	CuScAcCiCs
31	ScAcCiCs	CuScAcCiCs	CuScCbAcCiCs	CuScCbAcAsCiCs

กรุงเทพฯ สิงหาคม ๒๕๐๘ Bangkok August 1965

ค่าเฉลี่ยของผลการตรวจอุตุนิยมวิทยาประจำวันและประจำเดือน

Daily and Monthly Values of Meteorological Elements

Date	Mean Barometric Pressure + 1000mb.	Temperature				Relative Humidity	Wind Velocity		Mean Amount of Cloud	Total Rainfall	Mean Visibility	Amount of Evaporation	Weather Remarks
		Max.	Min.	Range	Mean		Extreme	Mean					
		°C.	°C.	°C.	°C.	%	Knot	Knot	0 — 8	mm.	km.	mm.	
1	06.38	32.0	26.1	5.9	28.2	79.0	19.0	5.9	6.8	1.1	19.8	2.8	
2	07.72	32.5	26.0	6.5	28.5	79.8	20.0	4.7	6.5	0.1	15.6	2.7	
3	07.92	33.0	24.8	8.2	27.9	81.2	19.0	4.2	7.4	7.3	13.8	2.3	
4	06.66	33.6	25.9	7.7	28.6	80.0	22.0	3.8	7.3	-	13.4	3.0	
5	06.49	33.9	25.2	8.7	29.0	76.3	22.0	3.5	6.8	-	14.0	3.2	
6	06.27	33.6	25.0	8.6	28.9	76.3	19.0	4.5	6.9	-	13.8	3.0	
7	06.33	32.0	25.5	6.5	28.7	78.9	12.0	2.9	7.7	-	13.6	2.5	
8	07.70	31.4	26.2	5.2	28.1	82.6	21.0	3.2	7.9	0.7	12.8	2.0	
9	08.86	33.8	25.9	7.9	28.7	80.2	15.0	2.5	6.3	1.6	12.2	2.4	
10	08.88	34.1	23.8	10.3	28.6	76.5	15.0	2.0	7.0	-	16.6	3.2	
11	08.17	34.2	26.1	8.1	29.7	77.4	15.0	3.1	6.6	-	15.9	3.2	
12	08.79	34.5	25.7	8.8	28.9	77.8	13.0	1.2	6.9	-	14.8	2.5	
13	08.95	34.8	24.9	9.9	29.1	75.3	15.0	1.5	7.3	-	13.6	3.1	
14	08.55	33.1	26.0	7.1	28.7	75.0	15.0	1.9	7.6	-	12.4	2.7	
15	08.79	29.6	24.5	5.1	26.7	85.1	20.0	1.3	7.6	4.0	12.6	1.4	
16	07.90	31.8	24.5	7.3	26.9	87.1	17.0	0.7	7.6	24.3	9.8	1.5	
17	07.42	33.8	24.7	9.1	28.4	76.9	25.0	2.5	6.8	1.9	14.4	2.9	
18	05.95	33.2	24.8	8.4	27.1	82.2	25.0	2.7	7.3	4.0	10.2	2.3	
19	05.72	33.2	22.5	10.7	26.6	84.2	25.0	1.6	7.9	24.9	10.9	2.1	
20	07.44	31.0	23.1	7.9	26.7	86.8	23.0	3.7	7.8	0.7	12.0	1.6	
21	09.16	30.6	22.5	8.1	26.0	87.7	8.0	4.1	7.4	18.4	10.8	1.4	
22	08.87	30.3	23.0	7.3	26.7	86.8	9.0	4.1	7.6	2.5	9.6	1.2	
23	09.28	32.2	24.8	7.4	27.9	82.0	29.0	0.9	7.1	-	11.8	1.8	
24	10.49	32.2	21.7	10.5	26.6	85.0	10.0	2.2	7.8	49.7	11.0	1.6	
25	10.08	33.7	24.3	9.4	28.4	81.1	26.0	1.3	7.1	-	13.6	2.9	
26	08.50	32.5	23.5	9.0	27.4	82.7	13.0	1.3	7.4	9.6	10.0	1.8	
27	06.50	32.1	23.5	8.6	27.5	82.0	25.0	1.7	7.1	0.4	13.4	2.0	
28	05.14	31.6	24.2	7.4	27.3	81.9	24.0	2.8	7.1	18.9	13.0	2.3	
29	05.54	30.5	25.2	5.3	27.6	80.2	24.0	4.2	7.4	0.7	11.4	3.0	
30	07.70	30.7	24.6	6.1	27.5	82.0	32.0	4.9	7.4	15.2	13.2	2.6	
31	08.08	31.9	24.6	7.3	27.2	81.4	21.0	2.7	7.4	2.7	12.4	2.9	
Total										188.7		73.9	
Mean	07.75	32.5	24.6	7.9	27.9	81.0	19.3	2.8	7.3		13.0	2.4	
Max.	12.40	34.8		10.7		100.0	32.0			49.7		3.2	
Date	24th.	13th.		19th.		3days	30th.			24th.		5th.	
Min.	02.70		21.7	5.1		52.0						1.2	
Date	18th.		24th.	15th		13,17						22nd.	

กรุงเทพ ฯ – BANGKOK

ผลสรุปการตรวจประจำเดือน สิงหาคม ๒๕๐๘

Monthly Summary for August 1965

1. ความกดอากาศ – AIR PRESSURE

สูงสุด	Extreme Maximum	1012.40	mb.	เมื่อ – on the 24th.
ต่ำสุด	Extreme Minimum	1002.70	mb.	เมื่อ – on the 18th.
ระยะเปลี่ยนประจำวันสูงสุด	Max. Diurnal Range	6.20	mb.	เมื่อ – on the 17th.
ปานกลางสูงสุด	Mean Maximum	1009.66	mb.	
ปานกลางต่ำสุด	Mean Minimum	1005.20	mb.	
ปานกลาง	Mean	1007.75	mb.	

2. อุณหภูมิอากาศ – AIR TEMPERATURE

สูงสุด	Extreme Maximum	34.8	°C.	เมื่อ – on the 13th.
ต่ำสุด	Extreme Minimum	21.7	°C.	เมื่อ – on the 24th.
ระยะเปลี่ยนประจำวันสูงสุด	Max. Diurnal Range	10.7	°C.	เมื่อ – on the 19th.
ปานกลางสูงสุด	Mean Maximum	32.5	°C.	
ปานกลางต่ำสุด	Mean Minimum	24.6	°C.	
ปานกลาง	Mean	27.9	°C.	

3. ความชื้นสัมพันธ์ – RELATIVE HUMIDITY

สูงสุด	Highest	100.0	%	เมื่อ – on the 19,20,22
ต่ำสุด	Lowest	52.0	%	เมื่อ – on the 13,17
ปานกลาง	Mean	81.0	%	

4. ลม – SURFACE WINDS

ความเร็วสูงสุด	Greatest Velocity	32.0	Knot
ความเร็วปานกลาง	Mean Velocity	2.8	Knot
ทิศร่วม	Resultant Direction	S 17° 48' E	

5. ฝนตก – RAINFALL

รวมทั้งเดือน	Total Amount	188.7	mm.		
ต่างจากปรกติ	Departure from normal	+11.9	mm.		
ความแรงของฝน	Greatest Intensity		mm.	in	minutes
ตกมากที่สุดในวันหนึ่ง	Heaviest fall in 24 hrs.	49.7	mm.	เมื่อ	on the 24th.

6. หมายเหตุ – MISCELLANEOUS INFORMATION

ท้องฟ้าไม่มีเมฆ	Cloudless sky	0	
ท้องฟ้ามีเมฆบางส่วน	Partly cloudy sky	0	
ท้องฟ้ามีเมฆมาก	Cloudy sky	22	
ท้องฟ้ามีเมฆเต็ม	Overcast	9	
วันมีฝนตก	Rainy days	20	
วันมีน้ำค้าง	Days with dew	31	
วันมีหมอก	Days with ground fog	0	
วันมีฟ้าหรัวชื้น	Days with mist	26	
วันมีฟ้าหรัว	Days with haze	0	
วันมีพายุฟ้าคะนอง	Days with thunderstorm	10	
วันมีพายุฟ้าคะนองไม่ผ่านสถานี	Days with distant thunderstorm	28	
วันมีฟ้าแลบ	Days with lightning	27	
จำนวนไอน้ำรวมทั้งเดือน	Total Evaporation	73.9	mm.
จำนวนชั่วโมงที่มีแสงแดดทั้งเดือน	Total Duration of Sunshine		hrs.

สรุปผลการตรวจอุตุนิยมวิทยาประจำเดือน สิงหาคม ๒๕๐๘

Summary of Meteorological Observations for month of August 1965

สถานี Station	ค่าปานกลางความกดอากาศโดยลดและแก้แล้ว (เป็นมิลลิบาร์) Mean Reduced Barometric Presssure (in millibars)								
	1000 + จำนวนในตาราง 1000 + the numbers in the tables								ประจำเดือน For Month
	0100	0400	0700	1000	1300	1600	1900	2200	
Chiangrai	09.38	08.73	09.87	10.55	08.33	05.63	06.72	09.70	08.61
Pai	-	-	-	-	-	-	-	-	-
Mae Hongson	07.42	06.65	07.50	08.46	06.15	03.65	04.74	07.59	06.52
Chiangmai	08.05	07.30	08.23	09.11	07.07	04.48	05.44	08.26	07.24
Nan	07.73	07.86	08.33	09.01	06.88	04.39	05.26	06.72	07.02
Lampang	07.78	06.79	07.73	08.41	06.82	04.13	05.13	07.89	06.84
Phrae	06.86	06.33	07.05	08.11	06.24	03.63	04.64	07.14	06.25
Mae Sariang	-	-	-	-	-	-	-	-	-
Uttaradit	07.38	06.87	07.70	08.72	07.00	04.37	05.10	07.74	06.86
Loei	07.72	07.22	08.31	09.12	07.09	04.87	05.98	08.23	07.32
Nakhon Phanom	06.64	06.05	07.33	08.04	05.93	03.65	04.59	07.00	06.15
Udon Thani	07.65	07.07	08.20	09.25	07.86	05.04	05.18	07.17	07.18
Sakon Nakhon	07.97	-	08.54	09.24	07.53	05.11	06.18	-	07.43
Tak	04.98	04.37	05.61	09.56	10.60	07.64	03.65	05.63	06.51
Phitsanulok	08.15	07.39	08.35	09.27	07.44	05.10	05.93	08.50	07.52
Mae Sot	07.72	-	07.78	08.45	06.76	04.59	06.13	-	06.91
Mukdahan	08.21	08.14	08.99	09.40	07.56	05.37	06.47	07.93	07.76
Phetchabun	-	-	07.66	08.47	06.57	04.40	05.31	-	06.48
Khon Kaen	07.83	07.44	08.10	08.98	06.89	04.48	05.55	08.53	07.23
Roi Et	07.02	06.47	07.78	08.29	06.20	04.00	05.16	07.28	06.53
Nakhon Sawan	07.70	07.19	08.24	09.17	07.26	04.83	05.99	08.25	07.33
Chaiyaphum	-	-	08.43	09.19	07.18	04.99	06.17	-	07.19
Ubon Ratchathani	08.81	08.18	09.30	09.93	08.04	05.76	06.97	09.24	08.28
Nakhon Ratchasima	08.65	07.89	09.02	09.50	07.32	05.50	07.08	09.28	08.03
Surin	08.01	07.43	08.50	09.39	07.37	05.04	06.44	08.60	07.60
Lopburi	08.18	07.26	08.36	09.45	07.53	05.12	06.33	08.77	07.62
Suphanburi	08.69	07.60	08.52	09.70	07.67	05.24	06.74	09.17	07.92
Prachinburi	-	-	-	-	-	-	-	-	-
Sap Muang	-	-	08.87	08.80	06.83	05.47	06.80	-	07.35
Kanchanaburi	08.41	07.42	08.32	09.56	07.56	05.38	06.65	08.94	07.78
Don Muang	08.70	07.63	08.29	09.54	07.97	05.50	06.53	08.95	07.89
Aranyaprathet	08.86	08.33	09.03	10.11	08.11	06.21	07.36	08.49	08.31
Pom Phrachunlachomklao	-	-	06.94	09.01	07.54	05.19	06.60	-	07.06
Chonburi	08.42	07.36	08.35	09.47	07.96	05.65	06.78	09.21	07.90
Ko Sichang	-	-	08.44	09.63	08.26	06.06	06.98	-	07.87
Sattahip	09.52	08.62	09.26	10.59	09.46	07.25	07.99	09.97	09.08
Chanthaburi	08.90	08.12	08.81	09.94	08.32	06.56	07.46	09.65	08.47
Hua Hin	07.91	06.62	07.78	08.86	07.31	05.02	06.32	08.70	07.32
Prachuap Khirikhan	09.15	07.97	08.70	09.88	08.43	06.48	07.61	09.70	08.49
Khlong Yai	08.82	-	08.99	10.10	08.65	06.87	07.76	-	08.53
Chumphon	09.73	08.37	09.30	10.52	08.84	07.06	08.16	10.68	09.08
Ranong	10.32	09.30	09.89	11.08	09.97	08.09	08.65	10.38	09.71
Ban Don	10.19	08.93	09.61	10.88	09.16	07.34	08.49	10.74	09.42
Nakhon Si Thammarat	09.36	08.00	08.57	10.05	08.17	06.42	07.43	09.54	08.44
Phuket	09.50	09.39	09.47	10.69	09.43	07.61	08.41	09.31	09.23
Trang	10.68	09.53	09.94	11.35	09.68	07.81	08.85	10.79	09.83
Songkhla	10.11	08.91	09.50	11.13	09.16	07.17	08.19	10.49	09.33
Narathiwat	09.66	07.92	09.37	10.44	08.62	06.64	08.05	10.77	08.93

สถานี Station	อุณหภูมิอากาศ (°ซ) Temperature in °C.							
	ค่าปานกลาง Means							
	ประจำเดือน For Month	สูงสุด Max.	ต่ำสุด Min.	ประจำวัน Daily Extremes				ระยะเปลี่ยนประจำวัน Daily Range
				สูงสุด Highest	วันที่ Date	ต่ำสุด Lowest	วันที่ Date	
Chiangrai	26.1	30.5	21.8	28.0	4,17	23.3	26	8.7
Pai	-	-	-	-	-	-	-	-
Mae Hongson	27.0	30.8	23.2	28.9	17	24.8	14	7.6
Chiangmai	27.0	31.2	22.8	28.1	13,28	24.4	20	8.4
Nan	28.0	32.6	23.4	29.2	12	25.3	20	9.2
Lampang	27.8	32.1	23.4	28.8	18	26.0	14	8.7
Phrae	28.1	32.8	23.4	28.0	26	26.6	22	9.4
Mae Sariang	27.1	31.3	22.9	29.1	11	24.6	22	8.4
Uttaradit	28.3	32.8	23.8	29.9	5	26.1	22	9.0
Loei	27.5	32.2	22.8	29.3	18	25.6	19	9.4
Nakhon Phanom	27.6	31.6	23.6	28.9	24,25	25.0	19	8.0
Udon Thani	27.7	31.7	23.8	30.0	11	23.5	19	7.9
Sakon Nakhon	27.8	32.0	23.6	29.5	8	24.9	19	8.4
Tak	28.0	32.3	23.6	30.2	18	25.8	30	8.7
Phitsanulok	28.5	32.9	24.1	30.1	18	25.7	19	8.8
Mae Sot	26.8	30.6	23.0	28.4	17	24.5	3	7.6
Mudahan	27.6	31.7	23.5	30.0	12	24.1	27	8.2
Phetchabun	27.5	32.1	23.0	28.6	12,23	25.4	19	9.1
Khon Kaen	27.9	32.5	23.4	30.1	11	25.2	19	9.1
Roi Et	28.1	32.1	24.2	29.5	6,12	25.8	28	7.9
Nakhon Sawan	29.2	34.3	24.2	31.1	7	27.1	27	10.1
Chaiyaphum	27.8	31.9	23.8	29.5	11	26.1	28,30	8.1
Ubon Ratchathani	28.2	32.1	24.2	29.9	11	25.2	27	7.9
Nakhon Ratchasima	28.2	33.3	23.0	29.8	11	26.5	21,27	10.3
Surin	27.0	32.4	21.7	28.7	11	25.3	27	10.7
Lopburi	28.1	32.4	23.8	29.7	11	26.9	22	8.6
Suphanburi	28.9	33.1	24.6	30.7	11	27.2	22	8.5
Prachinburi	28.4	32.4	24.4	30.3	13	27.0	27	8.0
Sap Muang	26.9	31.9	21.8	28.9	2	25.3	15	10.1
Kanchanaburi	28.5	33.3	23.8	31.0	11	26.8	30	9.5
Don Muang	29.0	33.1	24.9	30.6	11	22.1	15	8.2
Aranyaprathet	28.3	32.6	23.9	30.4	12	26.7	24	8.7
Pom Phrachunlachomklao	27.9	31.2	24.5	29.3	18	26.5	21	6.7
Chonburi	28.3	32.1	24.6	29.8	11	26.5	22	7.5
Ko Sichang	28.3	31.0	25.5	29.4	5	26.4	24	5.5
Sattahip	29.2	33.1	25.3	31.4	12	26.8	15,27	7.8
Chanthaburi	27.2	30.4	24.0	28.4	3	24.9	19,30	6.4
Hua Hin	28.0	32.2	23.9	30.6	5	26.6	16	8.3
Phrachuap Khirikhan	28.2	32.8	23.6	30.1	6	26.3	29	9.2
Khlong Yai	26.7	30.1	23.2	27.9	24	23.8	28	6.9
Chumphon	27.4	31.3	23.5	29.7	12	25.4	30	7.8
Ranong	26.3	29.9	22.8	27.9	23	23.7	27	7.1
Ban Don	27.5	32.2	22.7	28.8	13	26.0	20	9.5
Nakhon Si Thammarat	27.4	32.8	21.9	28.4	31	25.8	28	10.9
Phuket	26.9	30.4	23.5	28.7	23	25.4	19,20	6.9
Trang	27.0	31.1	22.9	28.9	23	24.7	20	8.2
Songkhla	27.8	32.7	23.0	29.1	30	26.2	27	9.7
Narathiwat	26.9	31.1	22.7	27.9	8	25.1	27	8.4

สถานี Station	อุณหภูมิอากาศ (°ซ.) Air Temperature in °C.								
	สูงสุดและต่ำสุด Extremes				ระยะเปลี่ยนประจำวัน Daily Range				ระยะเปลี่ยนระหว่างสูงสุดและต่ำสุด
	สูงสุด Max.	วันที่ Date	ต่ำสุด Min.	วันที่ Date	มากที่สุด Greatest	วันที่ Date	น้อยที่สุด Smallest	วันที่ Date	Range between Extreme Temp.
Chiangrai	33.7	17	20.6	26	11.7	19	5.1	20	13.1
Pai	–	–	–	–	–	–	–	–	–
Mae Hongson	33.3	17	21.6	15	9.4	26	4.6	9	11.7
Chiangmai	33.4	18	21.0	12	11.0	10	3.6	20	12.4
Nan	34.6	17	22.5	20,23	11.7	16	5.5	20	12.1
Lampang	34.0	11,17	21.9	15	10.2	3days	5.7	14	12.1
Phrae	35.4	11	22.3	20	12.4	24	6.6	7	13.1
Mae Sariang	34.5	26	21.0	8	11.7	26	4.9	22	13.5
Uttaradit	35.2	17	22.2	22	11.4	17	6.0	7	13.0
Loei	35.2	12	21.2	10	12.7	11	4.4	28	14.0
Nakhon Phanom	34.2	25	22.4	2	10.6	25	3.7	27	11.8
Udon Thani	34.7	12	21.5	21	11.2	10	3.6	19	13.2
Sakon Nakhon	34.4	16	22.2	16	12.2	16	3.7	19	12.2
Tak	35.8	18	22.4	17	13.1	17	5.0	28	13.4
Phitsanulok	35.4	11	22.2	22	12.0	16	3.3	19	13.2
Mae Sot	33.4	10	21.2	15	10.3	10	4.1	21	12.2
Mukdahan	35.0	11	22.5	11,20	12.5	11	2.2	27	12.5
Phetchabun	34.4	18	21.3	13	12.7	18	5.2	19	13.1
Khon Kaen	36.5	11	21.4	15	12.8	11	6.3	19,24	15.1
Roi Et	35.0	12	22.0	15,24	11.0	12,15	5.8	14	13.0
Nakhon Sawan	36.8	7	21.8	15	12.6	12	6.1	20	15.0
Chaiyaphum	34.1	11	22.2	28	9.9	9	5.8	19,26	11.9
Ubon Ratchathani	34.5	11	22.5	24	9.8	24	3.9	27	12.0
Nakon Ratchasima	36.5	11	22.0	15,28	13.4	11	7.2	21	14.5
Surin	34.8	11	20.4	15	13.1	15	7.6	24,27	14.4
Lopburi	34.5	4	21.8	27	10.9	13	5.3	19	12.7
Suphanburi	36.5	5	22.3	13	12.4	5	5.2	24	14.2
Prachinburi	34.7	13	23.0	22	10.1	25	6.0	1	11.7
Sap Muang	35.0	2	20.0	25	12.3	2	7.9	29	15.0
Kanchanaburi	37.2	11	22.6	26	13.8	10	5.6	24	14.6
Don Muang	35.2	11	22.6	27	11.2	12	4.3	15	12.6
Aranyaprathet	35.5	12	22.1	25	12.1	25	6.0	20	13.4
Pom Phrachunlachomklao	33.7	17	22.7	25	9.5	17	4.7	31	11.0
Chonburi	34.4	11	22.0	22	9.8	25	5.2	29	12.4
Ko Sichang	33.1	21	22.9	24	7.0	24	3.6	29	10.2
Sattahip	36.0	12	22.0	26	13.0	23	3.4	15	14.0
Chanthaburi	33.0	17	22.8	9,21	9.5	17	2.2	30	10.2
Hua Hin	35.3	5	21.9	16	11.0	3	6.2	30,31	13.4
Prachuap Khirikhan	36.7	6	21.9	16	13.2	6	4.5	15	14.8
Khlong Yai	31.9	12	22.0	9	9.4	9	2.5	28	9.9
Chumphon	35.5	12	21.7	10	11.6	11,12	3.7	27	13.8
Ranong	32.8	23	21.6	30	10.1	10	2.4	27	11.2
Ban Don	34.5	13	21.7	10	11.5	13	6.1	20	12.8
Nakhon Si Thammarat	34.8	3	21.0	2,11	13.5	11	6.7	28	13.8
Phuket	32.2	3days	21.5	18	9.5	18	3.8	6	10.7
Trang	33.8	23	21.6	20	10.7	1,2	5.7	27	12.2
Songkhla	34.7	12	22.0	3days	12.4	12	7.4	24,27	12.7
Narathiwat	32.5	9	21.6	4	10.8	9	5.6	27	10.9

สถานี Station	ความชื้นสัมพันธ์ (%) Relative Humidity in %								
	ค่าปานกลาง Means					ค่าสูงสุดและต่ำสุด Absolute Extremes			
	ประจำเดือน For Month	ประจำวัน Daily Extremes							
		สูงที่สุด Highest	วันที่ Date	ต่ำที่สุด Lowest	วันที่ Date	สูงที่สุด Highest	วันที่ Date	ต่ำที่สุด Lowest	วันที่ Date
Chiangrai	83.8	93.3	26	76.4	17	98.0	4days	50.0	17
Pai	-	-	-	-	-	-	-	-	-
Mae Hongson	84.0	93.1	14	77.9	17	98.0	1,22	54.0	16
Chaingmai	81.5	90.9	21	74.5	19	98.0	2	54.0	3days
Nan	84.7	94.5	20	79.4	7	99.0	4days	57.0	16,24
Lampang	81.4	90.0	14	70.5	6	99.0	17,31	49.0	17
Phrae	82.5	91.8	20	74.7	6	100.0	20,21	49.0	17
Mae Sariang	84.1	93.8	21	75.3	17	98.0	21	57.0	16
Uttaradit	83.7	94.4	21	74.4	6	100.0	19,30	53.0	3days
Loei	80.3	91.8	28	69.5	4	97.0	25	52.0	11
Nakhon Phanom	85.7	93.8	19	76.0	16	100.0	26	55.0	16
Udon Thani	83.4	92.3	19	71.5	11	99.0	24	53.0	5
Sakon Nakhon	82.0	93.5	19	73.3	16	97.0	4days	54.0	15
Tak	78.3	91.1	21	64.0	17	98.0	22	46.0	18
Phitsanulok	80.2	91.8	19	75.1	6,13	99.0	14	50.0	24
Mae Sot	84.4	94.0	3	76.7	17	98.0	4,24	57.0	24
Mukdahan	82.4	94.0	19	74.5	12	99.0	28	52.0	12
Phetchabun	81.7	89.4	19	74.4	15	99.0	4days	58.0	15
Khon Kaen	83.4	94.5	20	73.5	4	100.0	24,25	50.0	11
Roi Et	81.4	88.9	19	74.4	12	98.0	14,19	48.0	12
Nakhon Sawan	74.5	85.0	27	60.5	5	100.0	15,22	41.0	5
Chaiyaphum	75.4	86.4	30	65.8	11	96.0	18,25	50.0	12
Ubon Ratchathani	81.7	87.5	26	74.3	9	97.0	18	50.0	9
Nakhon Ratchasima	80.7	89.8	24	70.1	6	97.0	3days	45.0	16
Surin	83.8	91.3	19	75.3	11	99.0	17,29	54.0	11
Lopburi	82.3	87.3	27	77.0	31	100.0	24	52.0	23
Suphanburi	74.0	85.8	28	64.4	5	98.0	28	47.0	4,5
Prachinburi	79.5	87.2	24	71.0	11	100.0	24	58.0	11
Sap Muang	76.9	90.2	18	61.0	6	100.0	14	49.0	6
Kanchanaburi	74.2	83.3	20	64.5	17	96.0	13,26	38.0	11,12
Don Muang	83.6	93.1	15	78.8	25,26	100.0	16,19	57.0	19
Aranyaprathet	84.4	91.4	29	77.5	9	98.0	5days	55.0	12
Pom Phrachunlachomklao	74.2	81.2	8	66.6	17	92.0	2.8	57.0	17
Chonburi	79.2	87.8	20	71.3	1	99.0	10	55.0	6,17
Ko Sichang	74.4	81.8	8	67.8	17	95.0	24	57.0	21
Sattahip	79.6	94.1	27	72.9	17	100.0	27	52.0	21
Chanthaburi	86.5	94.4	30	81.3	9	98.0	6days	60.0	9
Hua Hin	79.2	88.6	27	70.4	6	98.0	23,27	46.0	5
Prachuap Khirikhan	80.5	88.6	15	71.0	18	99.0	27	50.0	6,18
Khlong Yai	87.3	97.5	28	78.3	23	100.0	19,21	61.0	23
Chumphon	83.8	91.3	4	77.2	11	98.0	5days	58.0	11
Ranong	88.4	97.5	27	77.2	22	100.0	3days	61.0	22
Ban Don	83.9	89.0	5	74.4	18	98.0	10,22	50.0	18,21
Nakhon Si Thammarat	81.0	87.9	27	71.8	2	98.0	16	45.0	2
Phuket	84.2	91.8	19,27	75.0	4	99.0	20	59.0	3,10
Trang	86.5	95.9	25	78.8	22	100.0	11	53.0	22
Songkhla	80.3	88.1	27	72.3	18	98.0	25	51.0	4
Narathiwat	80.4	88.5	30	76.0	12	99.0	17	59.0	18

สถานี Station	ลมผิวพื้น Surface Winds								
	ทิศร่วม Resultant Direction				ความแน่ทิศ Steadiness in %				กำลังลมอย่างมากที่สุดตามมาตราโบฟอร์ต Greatest force in Beaufort Scale
	เวลา 0700	เวลา 1000	เวลา 1300	เวลา 1600	เวลา 0700	เวลา 1000	เวลา 1300	เวลา 1600	
Chiangrai	N63E	S49E	S 9 E	S 2 W	15	30	40	23	5
Pai	-	-	-	-	-	-	-	-	-
Mae Hongson	E	N88W	S63W	S41W	3	30	29	35	7
Chiangmai	N59W	S45W	S 4 E	S31W	4	9	43	19	7
Nan	S59E	S 7 E	S11E	S42E	38	79	70	49	7
Lampang	Calm	S75W	S 3 W	S	-	32	39	26	6
Phrae	S77W	S54W	S50W	S62W	30	28	56	56	5
Mae Sariang	Calm	S37E	S 9 W	S	-	16	40	55	4
Uttaradit	S45E	S34W	N86W	S27W	3	12	36	29	5
Loei	N 7 W	N86E	S45E	N63E	23	30	19	22	5
Nakhon Phanom	S45E	S 7 E	N86E	N74E	37	26	13	24	7
Udon Thani	N76W	S17W	N72E	N39E	14	3	10	21	7
Sakon Nakhon	S18W	N81E	N74W	N89W	31	7	24	26	6
Tak	S53W	S60W	S29W	S51W	16	26	41	42	5
Phitsanulok	S16E	S16E	S11W	S29E	24	61	53	34	6
Mae Sot	S34E	S21E	N72W	S90W	12	28	52	75	3
Mukdahan	S11E	S	S11E	S37W	17	19	17	33	6
Phetchabun	S66W	S 4 W	S 4 W	S10E	7	30	39	37	4
Khon Kaen	S84W	N81W	S81W	N82W	30	40	60	23	7
Roi Et	S14W	S21W	S18W	S63W	14	46	31	15	4
Nakhon Sawan	S 3 E	S23W	S21W	S51W	59	50	46	42	6
Chaiyaphum	S60W	S56W	S72W	S74W	26	47	41	48	6
Ubon Ratchathani	S27E	S34W	S45W	S54W	37	47	42	28	6
Nakhon Ratchasima	S 9 E	S67W	N87W	S77W	7	43	26	44	8
Surin	S 9 W	S31W	S 6 W	S21E	63	38	30	28	7
Lopburi	S20E	S 5 E	S28W	S18W	49	72	63	41	8
Suphanburi	S 7 W	S15W	S22E	S18W	76	51	18	31	5
Prachinburi	S85E	S	S58W	S72W	36	46	81	52	7
Sap Muang	S45W	S41W	S81W	S72W	9	35	43	41	4
Kanchanaburi	W	S79W	S85W	S88W	26	70	72	66	7
Don Muang	S20E	S 8 W	S39W	S23W	49	50	47	50	7
Aranyaprathet	N69W	N83W	S80W	N80W	46	86	73	76	5
Pom Phrachunlachomklao	S19W	S38W	S36W	S23W	7	37	77	85	6
Chonburi	S 4 E	S32W	S59W	S36W	43	62	76	77	5
Ko Sichang	S36W	S42W	S54W	S43W	61	84	89	86	5
Sattahip	N83W	S77W	S75W	S57W	53	60	78	78	8
Chanthaburi	S	S 4 E	S39W	S14W	10	33	47	68	7
Hua Hin	S18W	S45W	S42E	S31E	10	37	49	57	6
Prachuap Khirikhan	S61W	S45W	S 5 E	S27W	34	46	36	51	6
Khlong Yai	N36E	S77W	N88W	N89W	73	57	72	46	5
Chumphon	S45W	S47W	S42W	S48W	28	63	44	49	8
Ranong	S80E	S20W	S59W	S56W	37	38	69	64	7
Ban Don	S45W	S54W	S74W	S66W	9	61	48	32	7
Nakhon Si Thammarat	S27W	S85W	S66W	S45W	7	39	32	23	7
Phuket	S71W	S70W	S68W	S62W	7	38	53	63	4
Trang	S19E	S37W	S70W	S56W	7	16	49	59	7
Songkhla	S29W	S43W	N34W	N39W	75	72	12	21	7
Narathiwat	S51W	S53W	S51E	N45E	63	66	47	56	6

สถานี Station	ลมผิวพื้น Surface Winds														
	ทิศลม Wind Direction									กำลังลมตามมาตราโบฟอร์ต Wind Force in Beaufort Scale					
	ทำการตรวจเวลา 0700 Observation at 0700									ทำการตรวจเวลา 0700 Observation at 0700					
	Calm	N	NE	E	SE	S	SW	W	NW	1—3	4	5—6	7	8—9	> 9
Chiangrai	15	5	2	4	-	3	2	-	-	15	1	-	-	-	-
Pai	-	-	-	-	-	-	-	-	-	-	-	-	-	-	-
Mae Hongson	30	-	-	1	-	-	-	-	-	1	-	-	-	-	-
Chiangmai	27	2	-	-	-	-	2	-	-	4	-	-	-	-	-
Nan	14	-	3	5	4	5	-	-	-	17	-	-	-	-	-
Lampang	31	-	-	-	-	-	-	-	-	-	-	-	-	-	-
Phrae	7	5	1	-	2	1	10	3	2	24	-	-	-	-	-
Mae Sariang	31	-	-	-	-	-	-	-	-	-	-	-	-	-	-
Uttaradit	30	-	-	-	1	-	-	-	-	1	-	-	-	-	-
Loei	6	9	1	5	-	2	3	3	2	25	-	-	-	-	-
Nakhon Phanom	14	-	1	3	9	2	1	1	-	17	-	-	-	-	-
Udon Thani	18	4	1	-	-	2	3	2	1	12	1	-	-	-	-
Sakon Nakhon	17	-	-	2	-	6	4	2	-	14	-	-	-	-	-
Tak	22	-	-	1	-	3	-	5	-	9	-	-	-	-	-
Phitsanulok	23	-	-	-	3	5	-	-	-	8	-	-	-	-	-
Mae Sot	25	1	-	1	1	3	-	-	-	6	-	-	-	-	-
Mukdahan	18	-	3	2	-	4	4	-	-	13	-	-	-	-	-
Phetchabun	25	-	-	-	-	3	-	-	3	6	-	-	-	-	-
Khon Kaen	11	1	2	2	-	1	5	8	1	20	-	-	-	-	-
Roi Et	26	-	-	-	-	3	2	-	-	5	-	-	-	-	-
Nakhon Sawan	6	1	1	1	4	13	5	-	-	23	2	-	-	-	-
Chaiyaphum	18	-	-	1	1	1	3	7	-	13	-	-	-	-	-
Ubon Ratchathani	15	1	-	2	6	5	2	-	-	16	-	-	-	-	-
Nakhon Ratchasima	28	-	-	1	-	1	1	-	-	3	-	-	-	-	-
Surin	9	-	-	-	-	18	2	2	-	22	-	-	-	-	-
Lopburi	14	-	-	-	9	6	2	-	-	17	-	-	-	-	-
Suphanburi	1	1	-	-	4	18	4	3	-	30	-	-	-	-	-
Prachinburi	15	-	2	9	3	-	1	1	-	16	-	-	-	-	-
Sap Muang	28	-	-	-	-	-	3	-	-	3	-	-	-	-	-
Kanchanaburi	23	-	-	-	-	-	-	8	-	8	-	-	-	-	-
Don Muang	4	-	-	8	4	8	5	2	-	27	-	-	-	-	-
Aranyaprathet	12	1	1	1	-	-	1	10	5	19	-	-	-	-	-
Pom Phrachunlachomklao	29	-	-	-	-	1	1	-	-	2	-	-	-	-	-
Chonburi	14	-	-	3	-	12	1	1	-	17	-	-	-	-	-
Ko Sichang	3	1	1	1	1	6	14	4	-	22	6	-	-	-	-
Sattahip	7	4	1	-	-	-	6	11	2	11	10	3	-	-	-
Chanthaburi	28	-	-	-	-	3	-	-	-	3	-	-	-	-	-
Hua Hin	14	-	1	-	1	2	11	2	-	17	-	-	-	-	-
Prachuap Khirikhan	18	-	-	-	-	3	3	7	-	13	-	-	-	-	-
Khlong Yai	3	9	13	5	-	-	-	1	-	28	-	-	-	-	-
Chumphon	18	-	-	-	-	7	-	5	1	13	-	-	-	-	-
Ranong	10	-	11	3	-	4	3	-	-	20	1	-	-	-	-
Ban Don	27	-	-	-	-	1	2	1	-	4	-	-	-	-	-
Nakhon Si Thammarat	28	-	-	-	-	1	2	-	-	3	-	-	-	-	-
Phuket	29	-	-	-	-	-	1	1	-	2	-	-	-	-	-
Trang	29	-	-	-	1	1	-	-	-	2	-	-	-	-	-
Songkhla	7	-	-	-	-	9	15	-	-	23	1	-	-	-	-
Narathiwat	11	-	-	-	-	-	17	3	-	20	-	-	-	-	-

สถานี Station	ลมผิวพื้น Surface Winds														
	ทิศลม Wind Direction									กำลังลมตามมาตราโบฟอร์ต Wind Force in Beaufort Scale					
	ทำการตรวจเวลา 1000 Observation at 1000									ทำการตรวจเวลา 1000 Observation at 1000					
	Calm	N	NE	E	SE	S	SW	W	NW	1—3	4	5—6	7	8—9	> 9
Chiangrai	3	2	5	7	-	10	2	2	-	27	1	-	-	-	-
Pai	-	-	-	-	-	-	-	-	-	-	-	-	-	-	-
Mae Hongson	17	3	-	-	-	1	3	5	2	14	-	-	-	-	-
Chiangmai	13	5	2	-	1	4	5	1	-	18	-	-	-	-	-
Nan	-	-	-	1	8	18	1	3	-	31	-	-	-	-	-
Lampang	14	2	-	1	-	3	10	-	1	17	-	-	-	-	-
Phrae	-	4	3	2	-	6	11	1	4	25	6	-	-	-	-
Mae Sariang	21	2	-	1	3	4	-	-	-	10	-	-	-	-	-
Uttaradit	20	2	1	-	2	-	6	-	-	11	-	-	-	-	-
Loei	-	8	3	6	5	6	-	3	-	31	-	-	-	-	-
Nakhon Phanom	2	1	2	4	7	4	3	4	4	29	-	-	-	-	-
Udon Thani	5	3	6	1	2	5	5	2	2	26	-	-	-	-	-
Sakon Nakhon	4	4	5	5	1	3	5	4	-	27	-	-	-	-	-
Tak	10	2	-	3	-	6	-	10	-	21	-	-	-	-	-
Phitsanulok	10	-	-	1	5	14	-	-	1	21	-	-	-	-	-
Mae Sot	11	1	-	5	3	7	-	4	-	20	-	-	-	-	-
Mukdahan	-	-	7	3	4	3	9	3	2	30	-	-	-	-	-
Phetchabun	12	3	1	-	-	13	1	-	1	19	-	-	-	-	-
Khon Kaen	6	2	4	-	-	2	4	10	3	24	1	-	-	-	-
Roi Et	13	1	-	-	-	10	6	1	-	18	-	-	-	-	-
Nakhon Sawan	1	2	2	-	4	8	11	2	1	26	4	-	-	-	-
Chaiyaphum	4	-	2	2	1	4	7	10	1	27	-	-	-	-	-
Ubon Ratchathani	8	1	-	1	3	4	10	4	-	18	5	-	-	-	-
Nakhon Ratchasima	7	3	-	1	2	1	9	7	1	24	-	-	-	-	-
Surin	-	4	2	2	-	10	9	3	1	31	-	-	-	-	-
Lopburi	2	-	1	-	7	16	4	-	1	27	2	-	-	-	-
Suphanburi	-	1	-	5	3	7	11	3	1	31	-	-	-	-	-
Prachinburi	1	-	-	5	7	6	6	5	1	30	-	-	-	-	-
Sap Muang	15	1	1	-	2	2	8	3	-	14	2	-	-	-	-
Kanchanaburi	6	-	-	-	2	-	3	20	-	25	-	-	-	-	-
Don Muang	1	1	1	2	6	8	8	3	1	27	3	-	-	-	-
Aranyaprathet	-	-	-	-	-	-	7	13	11	31	-	-	-	-	-
Pom Phrachunlachomklao	14	-	-	1	-	3	11	-	1	16	1	-	-	-	-
Chonburi	3	-	-	1	-	14	6	4	3	26	2	-	-	-	-
Ko Sichang	-	-	-	-	-	8	17	4	2	28	3	-	-	-	-
Sattahip	2	3	-	-	2	1	9	12	2	16	9	4	-	-	-
Chanthaburi	18	-	1	-	2	8	2	-	-	13	-	-	-	-	-
Hua Hin	5	-	1	5	-	3	10	5	2	26	-	-	-	-	-
Prachuap Khirikhan	-	2	1	3	2	6	8	9	-	30	1	-	-	-	-
Khlong Yai	9	1	-	-	-	2	5	13	1	22	-	-	-	-	-
Chumphon	4	-	-	1	1	8	6	11	-	19	7	1	-	-	-
Ranong	2	1	5	-	-	14	3	5	1	29	-	-	-	-	-
Ban Don	8	-	-	1	-	2	13	7	-	23	-	-	-	-	-
Nakhon Si Thammarat	12	2	-	-	1	1	5	7	3	18	1	-	-	-	-
Phuket	8	2	1	3	-	-	9	8	-	23	-	-	-	-	-
Trang	22	-	1	-	-	3	3	2	-	9	-	-	-	-	-
Songkhla	1	-	2	1	-	4	19	4	-	26	2	2	-	-	-
Narathiwat	8	-	1	-	-	-	18	4	-	23	-	-	-	-	-

สถานี Station	ลมผิวพื้น Surface Winds															
	ทิศลม Wind Direction									กำลังลมตามมาตราโบฟอร์ต Wind Force in Beaufort Scale						
	ทำการตรวจเวลา 1300 Observation at 1300									ทำการตรวจเวลา 1300 Observation at 1300						
	Calm	N	NE	E	SE	S	SW	W	NW	1 - 3	4	5	6	7	8 - 9	> 9
Chiangrai	1	1	2	7	-	12	4	4	-	30	-	-	-	-	-	
Pai	-	-	-	-	-	-	-	-	-	-	-	-	-	-	-	
Mae Hongson	7	3	1	-	1	6	6	2	5	24	-	-	-	-	-	
Chiangmai	6	2	2	1	2	14	3	-	1	22	3	-	-	-	-	
Nan	-	-	1	1	9	14	4	-	2	30	1	-	-	-	-	
Lampang	6	1	2	1	6	5	8	1	1	24	1	-	-	-	-	
Phrae	-	2	2	-	1	7	12	5	2	23	8	-	-	-	-	
Mae Sariang	8	3	-	-	2	13	3	-	2	23	-	-	-	-	-	
Uttaradit	14	-	2	-	-	2	11	-	2	17	-	-	-	-	-	
Loei	-	2	3	8	4	4	3	6	1	31	-	-	-	-	-	
Nakhon Phanom	1	3	6	2	8	2	1	6	2	30	-	-	-	-	-	
Udon Thani	-	5	7	5	-	5	6	2	1	29	2	-	-	-	-	
Sakon Nakhon	5	5	2	3	1	1	5	8	1	26	-	-	-	-	-	
Tak	3	2	-	3	1	12	-	10	-	26	2	-	-	-	-	
Phitsanulok	2	1	1	-	4	15	3	2	3	29	-	-	-	-	-	
Mae Sot	1	6	2	1	1	1	2	16	1	30	-	-	-	-	-	
Mukdahan	1	3	5	3	4	4	8	2	1	28	2	-	-	-	-	
Phetchabun	5	3	1	1	3	13	1	4	-	26	-	-	-	-	-	
Khon Kaen	4	1	2	-	-	3	5	14	2	27	-	-	-	-	-	
Roi Et	18	-	-	-	1	7	3	1	1	13	-	-	-	-	-	
Nakhon Sawan	-	2	1	3	3	7	11	2	2	27	4	-	-	-	-	
Chaiyaphum	-	4	1	2	1	6	5	10	2	31	-	-	-	-	-	
Ubon Ratchathani	5	2	-	1	3	6	6	6	2	25	1	-	-	-	-	
Nakhon Ratchasima	2	3	3	1	3	4	2	9	4	28	1	-	-	-	-	
Surin	1	1	4	4	2	7	7	4	1	30	-	-	-	-	-	
Lopburi	2	1	-	-	3	11	9	3	2	26	1	2	-	-	-	
Suphanburi	-	2	5	5	3	5	6	4	1	27	4	-	-	-	-	
Prachinburi	-	-	-	-	1	5	11	14	-	30	1	-	-	-	-	
Sap Muang	2	3	1	-	3	1	10	4	7	22	7	-	-	-	-	
Kanchanaburi	2	2	-	1	1	-	4	21	-	28	1	-	-	-	-	
Don Muang	1	2	1	-	2	10	8	2	5	23	7	-	-	-	-	
Aranyaprathet	-	-	-	-	1	3	8	12	7	31	-	-	-	-	-	
Pom Phrachunlachomklao	2	1	-	-	1	7	17	3	-	28	1	-	-	-	-	
Chonburi	-	-	-	1	-	6	10	13	1	27	3	1	-	-	-	
Ko Sichang	-	-	-	-	-	3	19	8	1	27	4	-	-	-	-	
Sattahip	2	1	-	-	-	-	13	12	3	14	12	3	-	-	-	
Chanthaburi	8	-	-	-	1	10	9	3	-	23	-	-	-	-	-	
Hua Hin	2	1	-	10	7	4	5	1	1	29	-	-	-	-	-	
Prachuap Khirikhan	-	1	3	2	8	7	3	6	1	27	4	-	-	-	-	
Khlong Yai	4	-	2	-	-	-	4	18	3	27	-	-	-	-	-	
Chumphon	3	-	1	4	1	6	5	11	-	15	9	4	-	-	-	
Ranong	-	1	-	1	-	7	8	13	1	29	2	-	-	-	-	
Ban Don	8	4	-	-	-	2	8	7	2	22	1	-	-	-	-	
Nakhon Si Thammarat	7	5	-	1	1	5	5	6	1	20	4	-	-	-	-	
Phuket	4	2	-	2	1	-	12	8	2	27	-	-	-	-	-	
Trang	9	1	-	-	-	5	4	9	3	16	5	1	-	-	-	
Songkhla	-	3	12	-	-	2	10	3	1	16	9	6	-	-	-	
Narathiwat	-	2	16	5	-	2	3	3	-	30	-	1	-	-	-	

สถานี Station	ลมผิวพื้น Surface Winds														
	ทิศลม Wind Direction									กำลังลมตามมาตราโบฟอร์ต Wind Force in Beaufort Scale					
	ทำการตรวจเวลา 1600 Observation at 1600									ทำการตรวจเวลา 1600 Observation at 1600					
	Calm	N	NE	E	SE	S	SW	W	NW	1—3	4	5—6	7	8—9	> 9
Chiangrai	3	2	3	5	-	10	2	6	-	25	3	-	-	-	-
Pai	-	-	-	-	-	-	-	-	-	-	-	-	-	-	-
Mae Hongson	10	3	-	-	2	5	8	2	1	20	-	1	-	-	-
Chiangmai	5	6	1	-	3	9	2	4	1	22	3	1	-	-	-
Nan	1	2	4	3	9	9	1	1	1	29	-	1	-	-	-
Lampang	7	1	3	-	6	5	6	-	3	23	-	1	-	-	-
Phrae	-	5	-	-	-	7	11	6	2	23	8	-	-	-	-
Mae Sariang	5	3	-	1	1	19	1	1	-	26	-	-	-	-	-
Uttaradit	14	-	-	3	1	2	9	1	1	17	-	-	-	-	-
Loei	-	8	4	6	1	8	-	3	1	30	1	-	-	-	-
Nakhon Phanom	1	2	8	6	3	2	4	3	2	29	1	-	-	-	-
Udon Thani	-	8	8	2	2	4	5	2	-	30	1	-	-	-	-
Sakon Nakhon	4	5	2	3	-	2	8	5	2	27	-	-	-	-	-
Tak	1	4	-	2	-	12	-	12	-	29	1	-	-	-	-
Phitsanulok	8	4	2	-	6	10	-	1	-	23	-	-	-	-	-
Mae Sot	1	2	1	-	-	-	7	17	3	30	-	-	-	-	-
Mukdahan	2	1	5	3	1	1	15	3	-	29	-	-	-	-	-
Phetchabun	4	3	3	1	2	15	1	1	1	27	-	-	-	-	-
Khon Kaen	8	3	3	1	1	2	4	7	2	21	1	1	-	-	-
Roi Et	21	1	1	-	-	2	4	-	1	9	1	-	-	-	-
Nakhon Sawan	-	3	2	1	2	5	11	5	2	25	2	4	-	-	-
Chaiyaphum	4	-	3	-	2	2	7	10	3	24	2	1	-	-	-
Ubon Ratchathani	2	3	1	2	4	4	5	8	2	26	2	1	-	-	-
Nakhon Ratchasima	2	2	2	-	2	4	6	9	4	29	-	-	-	-	-
Surin	-	3	4	3	4	10	2	4	1	30	1	-	-	-	-
Lopburi	5	1	1	-	4	9	6	1	4	25	1	-	-	-	-
Suphanburi	-	3	4	2	2	8	8	3	1	24	7	-	-	-	-
Prachinburi	-	1	1	4	-	2	8	13	2	29	2	-	-	-	-
Sap Muang	14	-	-	-	-	1	8	4	4	15	2	-	-	-	-
Kanchanaburi	5	-	-	1	-	2	2	17	4	25	1	-	-	-	-
Don Muang	-	-	1	2	4	11	3	8	2	23	5	2	1	-	-
Aranyaprathet	-	3	-	1	-	-	5	16	6	31	-	-	-	-	-
Pom Phrachunlachomklao	3	-	-	-	-	14	14	-	-	25	3	-	-	-	-
Chonburi	1	-	-	1	-	10	14	4	1	25	4	1	-	-	-
Ko Sichang	-	-	-	-	-	8	16	7	-	25	6	-	-	-	-
Sattahip	3	-	-	-	-	3	16	7	2	14	10	4	-	-	-
Chanthaburi	6	1	-	-	1	15	8	-	-	25	-	-	-	-	-
Hua Hin	2	-	1	5	12	4	5	2	-	29	-	-	-	-	-
Prachuap Khirikhan	-	2	1	-	6	8	7	7	-	28	3	-	-	-	-
Khlong Yai	9	3	-	1	-	1	4	10	3	22	-	-	-	-	-
Chumphon	-	-	1	4	2	6	4	14	-	16	11	4	-	-	-
Ranong	1	1	-	2	-	7	7	13	-	27	3	-	-	-	-
Ban Don	6	2	1	3	2	1	7	8	1	22	3	-	-	-	-
Nakhon Si Thammarat	2	3	-	7	-	4	7	6	2	22	5	2	-	-	-
Phuket	4	-	-	-	1	4	7	12	3	27	-	-	-	-	-
Trang	7	-	-	-	-	6	7	9	2	17	7	-	-	-	-
Songkhla	-	7	8	-	-	3	9	2	2	15	10	6	-	-	-
Narathiwat	3	3	14	5	-	-	3	1	2	26	2	-	-	-	-

สถานี Station	จำนวนเมฆ Cloud Amount 0 — 8		ทรรศนวิสัย Visibility Km.		จำนวนฝนตก มม. Rainfall in mm.				จำนวนน้ำระเหย มม. Evaporation (piche) mm.		
	เวลา 0700	เวลา 1300	เวลา 0700	เวลา 1300	วันมีฝน Rainy day	จำนวนฝนตก Total Amount	มากที่สุดในวันหนึ่ง Heaviest in 24 hours จำนวน Amount	วันที่ Date	รวมทั้งเดือน Total for Month	มากที่สุดในวันหนึ่ง Greatest in one day	วันที่ Date
Chiangrai	6.9	6.0	9.1	13.7	23	299.5	63.6	26	46.3	2.6	16
Pai	-	-	-	-	-	-	-	-	-	-	-
Mae Hongson	7.6	6.5	7.8	16.8	26	189.7	30.1	2	32.8	1.9	7
Chiangmai	6.8	6.5	12.2	12.1	20	284.1	39.6	2	58.7	4.6	19
Nan	7.3	6.3	6.9	12.0	18	131.3	32.8	4	42.8	2.0	3
Lampang	6.9	6.5	9.2	13.4	18	222.2	43.7	27	50.2	2.5	3days
Phrae	7.3	7.0	10.0	11.7	16	182.3	39.2	20	68.7	3.4	6
Mae Sariang	7.5	6.9	4.6	10.9	22	235.3	62.2	20	34.7	2.0	17
Uttaradit	7.4	6.8	8.3	11.6	18	368.6	79.3	19	38.6	2.4	6
Loei	7.0	6.0	4.0	10.3	19	300.0	48.0	19	43.2	2.9	4,6
Nakhon Phanom	6.3	6.2	7.9	11.4	23	273.9	83.7	18	37.5	2.1	25
Udon Thani	6.6	6.3	7.7	11.3	19	351.2	105.4	21	59.9	3.5	17
Sakon Nakhon	6.9	6.1	8.8	12.5	21	296.4	88.8	19	48.2	2.5	15
Tak	7.4	6.5	9.1	10.2	20	211.2	28.5	29	59.1	3.3	17
Phitsanulok	7.1	7.0	9.0	12.0	14	314.5	68.2	14	-	-	-
Mae Sot	7.2	6.6	9.0	15.7	23	390.6	79.1	3	30.0	1.7	10,18
Mukdahan	6.5	6.5	10.4	14.9	20	281.0	58.9	19	33.9	1.8	25
Phetchabun	7.2	7.1	7.1	10.6	16	205.4	50.3	19	38.0	1.9	6,15
Khon Kaen	6.8	6.7	7.9	12.1	21	207.9	51.0	24	80.7	5.0	2
Roi Et	6.9	6.6	9.3	10.2	11	138.7	30.4	23	59.5	3.0	11
Nakhon Sawan	7.1	6.8	11.1	14.1	16	249.7	90.3	26	87.0	5.0	6,9
Chaiyaphum	6.4	6.2	7.7	11.5	19	164.9	41.2	27	80.7	3.9	6
Ubon Ratchathani	6.9	6.6	10.7	14.6	20	128.1	24.1	15	68.1	3.3	26
Nakhon Ratchasima	6.1	6.1	8.1	10.2	21	192.3	43.4	27	62.5	4.0	6
Surin	6.2	6.4	11.1	12.0	13	176.7	69.4	18	62.6	3.1	1
Lopburi	6.6	6.4	8.5	11.7	20	285.1	48.4	26	56.8	3,0	5,6
Suphanburi	6.4	5.9	7.1	13.2	18	142.2	33.2	28	67.3	3.7	11
Prachinburi	7.0	6.6	10.5	13.9	25	248.8	65.6	23	58.0	2.8	22
Sap Muang	6.0	6.7	5.5	11.8	27	276.8	47.5	23	49.7	3.0	6
Kanchanaburi	6.2	6.0	7.9	12.1	24	151.7	42.6	25	76.2	4.3	17
Don Muang	7.0	6.8	14.4	18.6	22	219.5	108.2	19	-	-	-
Aranyaprathet	6.5	6.4	10.4	13.5	19	189.5	33.1	28	61.3	3.3	9,11
Pom Phrachunlachomklao	7.5	7.0	9.6	19.0	17	154.9	26.2	23	93.2	4.3	30
Chonburi	6.6	5.6	9.4	13.3	20	191.4	46.6	21	64.8	2.9	16,31
Ko Sichang	6.5	5.6	10.9	11.9	14	106.3	47.7	7	54.5	2.8	29
Sattahip	7.0	6.6	11.7	14.6	16	205.2	89.7	25	59.0	2.8	15
Chanthaburi	7.0	6.8	5.3	9.6	23	352.6	46.5	24	52.2	2.9	4
Hua Hin	6.8	6.8	11.3	12.9	20	251.6	64.6	23	72.7	4.5	17
Prachuap Khirikhan	6.2	6.1	10.9	11.7	17	98.1	47.5	27	57.0	2.9	17,18
Khlong Yai	6.8	6.6	5.4	6.3	24	824.0	179.6	28	28.3	1.5	31
Chumphon	6.6	6.7	8.9	15.2	22	166.1	24.3	14	52.8	2.6	17
Ranong	7.1	7.3	6.8	8.4	28	633.9	140.9	26	28.3	1.8	21,22
Ban Don	5.5	6.5	8.5	10.4	18	129.7	38.9	9	58.3	4.2	18
Nakhon Si Thammarat	5.9	6.2	7.2	10.1	13	169.7	84.2	15	-	-	-
Phuket	5.8	6.0	9.7	12.7	23	470.2	84.2	6	48.7	2.9	3
Trang	6.1	6.8	3.6	10.4	24	502.8	78.7	24	35.5	2.2	2,3
Songkhla	7.3	7.0	13.2	13.6	15	120.6	30.1	31	76.2	3.5	16,17
Narathiwat	5.9	5.8	11.4	14.1	20	292.0	45.2	30	-	-	-

สถานี Station	ทรรศนวิสัย Visibility — Number of Observations									
	<0.05 Km.	0.05—0.1 Km.	0.2—0.5 Km.	0.6—1.0 Km.	2—4 Km.	5—10 Km.	11—20 Km.	21—30 Km.	31—50 Km.	> 50 Km.
Chiangrai *	-	-	1	1	16	92	138	-	-	-
Pai	-	-	-	-	-	-	-	-	-	-
Mae Hongson *	-	-	-	-	5	67	176	-	-	-
Chiangmai *	-	-	-	-	6	49	193	-	-	-
Nan +	-	-	2	1	7	128	48	-	-	-
Lampang +	-	-	-	-	10	84	92	-	-	-
Phrae	-	-	-	-	9	49	97	-	-	-
Mae Sariang +	-	-	2	23	37	83	41	-	-	-
Uttaradit +	-	-	-	2	38	81	65	-	-	-
Loei +	-	2	8	2	23	127	24	-	-	-
Nakhon Phanom	-	1	1	2	5	78	68	-	-	-
Udon Thani *	-	-	-	1	17	175	55	-	-	-
Sakon Nakhon +	-	-	-	-	11	94	81	-	-	-
Tak +	-	-	-	-	5	113	68	-	-	-
Phitsanulok *	-	-	1	3	21	149	74	-	-	-
Mae Sot +	-	-	-	2	3	67	105	9	-	-
Mukdahan +	-	-	-	2	2	90	92	-	-	-
Phetchabun	-	-	2	3	-	114	36	-	-	-
Khon Kaen *	-	-	1	-	10	172	65	-	-	-
Roi Et +	-	-	1	1	5	158	21	-	-	-
Nakhon Sawan +	-	-	-	2	6	53	125	-	-	-
Chaiyaphum	-	-	1	-	6	77	71	-	-	-
Ubon Ratchathani *	-	-	-	1	3	102	142	-	-	-
Nakhon Ratchasima *	-	-	-	1	4	223	20	-	-	-
Surin +	-	-	-	-	-	91	95	-	-	-
Lopburi +	-	-	-	1	4	138	43	-	-	-
Suphanburi	-	-	-	3	8	93	51	-	-	-
Prachinburi	-	-	-	-	3	47	105	-	-	-
Sap Muang	-	6	6	8	15	53	67	-	-	-
Kanchanaburi +	-	-	-	-	13	121	52	-	-	-
Don Muang *	-	-	-	1	1	7	235	4	-	-
Aranyaprathet +	-	-	1	1	2	73	109	-	-	-
Pom Phrachunlachomklao	-	-	-	-	-	48	102	5	-	-
Chonburi +	-	-	-	2	3	77	104	-	-	-
Ko Sichang	-	-	-	-	-	19	136	-	-	-
Sattahip *	-	-	-	1	1	43	201	2	-	-
Chanthaburi *	-	1	3	7	21	194	22	-	-	-
Hua Hin +	-	-	1	-	1	74	110	-	-	-
Prachuap Khirikhan +	-	-	-	-	3	68	115	-	-	-
Khlong Yai +	-	-	8	9	44	125	-	-	-	-
Chumphon +	-	-	-	3	7	76	100	-	-	-
Ranong +	-	-	1	14	25	111	35	-	-	-
Ban Don *	-	1	1	3	1	193	49	-	-	-
Nakhon Si Thammarat	-	-	1	1	7	129	17	-	-	-
Phuket	-	1	1	-	7	42	104	-	-	-
Trang +	-	-	6	19	14	102	45	-	-	-
Songkhla *	-	-	-	1	1	24	222	-	-	-
Narathiwat +	-	-	-	2	24	66	94	-	-	-

* Observation for 8 times per day.

\+ Observation for 6 times per day.

Other stations 5 times per day.

สถานี Station	จำนวนวันที่มี Number of days with						
	○	◑	◐	●	⌒	≡	=
Chiangrai	0	2	27	2	22	2	0
Pai	-	-	-	-	-	-	-
Mae Hongson	0	0	29	2	5	0	0
Chiangmai	0	0	31	0	1	0	2
Nan	0	0	30	1	26	4	10
Lampang	0	0	31	0	23	0	2
Phrae	0	0	31	0	20	0	3
Mae Sariang	0	0	31	0	0	0	0
Uttaradit	0	0	30	1	28	0	17
Loei	0	1	30	0	19	10	15
Nakhon Phanom	0	1	28	2	12	1	0
Udon Thani	0	1	30	0	0	0	0
Sakon Nakhon	0	1	29	1	13	0	0
Tak	0	0	28	3	0	0	0
Phitsanulok	0	0	28	3	21	0	1
Mae Sot	0	0	31	0	14	2	4
Mukdahan	0	2	27	2	26	2	2
Phetchabun	0	0	29	2	25	5	0
Khon Kaen	0	0	31	0	15	1	9
Roi Et	0	0	31	0	5	0	3
Nakhon Sawan	0	0	29	2	22	0	4
Chaiyaphum	0	1	30	0	0	0	0
Ubon Ratchathani	0	1	30	0	29	1	5
Nakhon Ratchasima	0	0	31	0	7	0	11
Surin	0	0	31	0	31	0	0
Lopburi	0	0	30	1	5	0	0
Suphanburi	0	0	29	2	0	0	6
Prachinburi	0	0	27	4	31	1	1
Sap Muang	0	2	29	0	11	10	18
Kanchanaburi	0	0	27	4	2	0	11
Don Muang	0	0	31	0	3	1	4
Aranyaprathet	0	0	31	0	0	0	4
Pom Phrachunlachomklao	0	0	28	3	0	0	10
Chonburi	0	0	30	1	4	0	2
Ko Sichang	0	0	30	1	1	0	0
Sathahip	0	0	31	0	16	0	1
Chanthaburi	0	0	29	2	17	2	17
Hua Hin	0	0	28	3	0	0	0
Prachuap Khirikhan	0	3	27	1	0	0	0
Khlong Yai	0	0	25	6	2	2	0
Chumphon	0	2	24	5	19	2	8
Ranong	0	0	21	10	10	1	5
Ban Don	0	3	28	0	14	6	1
Nakhon Si Thammarat	0	1	30	0	14	1	28
Phuket	0	1	26	4	8	0	3
Trang	0	0	29	2	18	13	10
Songkhla	0	0	30	1	1	0	1
Narathiwat	0	2	28	1	2	0	2

สถานี Station	จำนวนวันที่มี Number of days with					
	∞	△	↘	(R)	R	V
Chiangrai	0	0	17	12	4	0
Pai	-	-	-	-	-	-
Mae Hongson	0	0	15	6	5	0
Chiangmai	1	0	11	5	10	0
Nan	0	0	20	12	7	0
Lampang	0	0	25	7	8	0
Phrae	0	0	25	21	3	0
Mae Sariang	0	0	12	5	3	0
Uttaradit	3	0	21	15	11	0
Loei	1	0	27	15	9	0
Nakh on Phanom	0	0	29	20	13	0
Udon Thani	0	0	26	8	2	0
Sakon Nakhon	0	0	22	10	9	0
Tak	0	0	17	16	11	0
Phitsanulok	0	0	23	1	7	0
Mae Sot	0	0	8	10	2	0
Mukdahan	0	0	30	23	7	0
Phetchabun	0	0	31	0	20	0
Khon Kaen	0	0	27	14	15	0
Roi Et	0	0	21	8	11	0
Nakhon Sawan	0	0	28	15	12	0
Chaiyaphum	0	0	29	17	8	0
Ubon Ratchathani	0	0	28	6	7	0
Nakhon Ratchasima	2	0	21	6	12	0
Surin	0	0	29	2	20	0
Lopburi	0	0	29	21	20	0
Suphanburi	0	0	20	10	12	0
Prachinburi	0	0	31	23	16	0
Sap Muang	2	0	21	29	15	0
Kanchanaburi	0	0	26	9	11	1
Don Muang	0	0	30	14	14	0
Aranyaprathet	0	0	28	14	8	0
Pom Phrachunlachomklao	0	0	23	6	13	1
Chonburi	0	0	15	9	11	0
Ko Sichang	0	0	25	18	5	0
Sattahip	0	0	25	10	9	0
Chanthaburi	0	0	20	19	5	0
Hua Hin	0	0	15	15	3	0
Prachuap Khirikhan	0	0	18	14	2	0
Khlong Yai	0	0	20	16	7	0
Chumphon	0	0	26	16	4	0
Ranong	0	0	8	0	9	0
Ban Don	0	0	21	12	14	0
Nakhon Si Thammarat	5	0	14	12	8	0
Phuket	1	0	8	3	4	0
Trang	0	0	18	6	14	0
Songkhla	1	0	31	7	15	0
Narathiwat	1	0	28	1	21	0

รายงานฝนตกของบางสถานี ประจำเดือน สิงหาคม ๒๕๐๘

Rainfall Report of some selected stations for month of August 1965

สถานีตรวจน้ำฝน Rainfall Station	จำนวนฝนตก Amount			ต่างจากปรกติ Departdre
	วันฝนตก Rainy days	๒๕๐๘ 1965	๒๕๐๗ 1964	mm.
ภาคเหนือ Northern Part				
1. Chiangrai *	23	299.5	286.0	- 8.1
2. Mae Hongson *	26	189.7	226.4	- 87.0
3. Mae Sariang *	22	235.3	167.0	- 38.4
4. Chiangmai *	20	284.1	122.8	+ 64.1
5. Nan *	18	131.3	233.5	- 137.6
6. Lamphun	...	...	...	...
7. Lampang *	18	222.2	126.9	+ 32.1
8. Phrae *	16	182.3	231.4	- 31.4
9. Uttaradit *	18	368.6	213.2	+ 114.4
ภาคตะวันออกเฉียงเหนือ Northeastern Part				
1. Nong Khai	17	213.2	243.5	- 102.4
2. Loei *	19	300.3	158.5	+ 89.0
3. Udon Thani *	19	351.2	195.2	+ 105.2
4. Sakon Nakhon *	21	296.4	277.5	+ 25.5
5. Khon Kaen *	21	207.9	94.3	+ 32.3
6. Maha Sarakham	12	207.2	142.9	+ 15.9
7. Roi Et *	11	138.7	320.7	- 110.6
8. Mukdahan *	20	281.0	205.1	+ 11.8
9. Chaiyaphum *	19	164.9	161.3	- 7.7
10. Ubon Ratchathani *	20	128.1	245.8	- 184.9
11. Sisaket	9	160.1	316.2	- 94.2
12. Buriram	10	225.5	208.1	+ 14.6
13. Nakhon Phanom *	23	273.9	567.9	- 260.2
14. Surin *	13	176.7	117.3	- 46.9
15. Nakhon Ratchasima *	21	192.3	161.0	+ 52.0
ภาคกลาง Central Part				
1. Sukho Thai	12	349.8	119.6	+ 159.9
2. Tak *	20	211.2	56.0	+ 107.5
3. Mae Sot *	23	390.6	345.0	- 17.0
4. Phitsanulok *	14	314.5	244.5	+ 87.5
5 Kamphaeng Phet	7	239.3	205.5	+ 106.8
6. Phichit	10	369.0	223.9	+ 130.4
7. Nakhon Sawan *	16	249.7	184.3	+ 71.0
8. Phetchabun *	16	205.4	282.5	+ 6.8
9. Uthai Thani	7	121.6	104.5	- 30.3
10. Chainat	...	...	...	...
11. Singburi	10	222.3	184.7	+ 39.2
12. Lopburi *	20	285.1	176.4	+ 105.7
13. Ang Thong	12	227.9	107.1	+ 44.6
14. Saraburi	11	332.7	191.1	+ 84.8
15. Suphanburi *	18	142.2	85.5	- 33.4
16. Ayutthaya	13	182.2	144.8	+ 6.7
17. Nakhon Nayok	10	126.3	211.4	- 268.2
18. Pathum Thani	14	231.4	90.7	+ 50.1

รายงานฝนตกของบางสถานี ประจำเดือน สิงหาคม ๒๕๐๘

Rainfall Report of some selected stations for month of August 1965

สถานีตรวจน้ำฝน Rainfall Station	จำนวนฝนตก Amount			ต่างจากปรกติ Departure
	วันฝนตก Rainy days	๒๕๐๘ 1965	๒๕๐๗ 1964	mm.
19. Kanchanaburi *	24	151.7	29.0	+ 65.5
20. Nonthaburi	8	169.6	32.1	+ 4.1
21. Nakhon Pathom	-	-	16.0	- 136.0
22. Don Muang *	22	219.5	239.6	+ 3.9
23. Thonburi	...	...	...	...
24. Bangkok *	22	188.7	241.5	+ 11.9
25. Samut Prakan	15	130.1	206.7	- 72.0
26. Samut Sakhon	11	223.6	156.8	+ 54.1
27. Samut Songkhram	12	251.0	109.0	+ 119.3
ภาคตะวันออก Eastern Part				
1. Prachinburi *	25	248.8	293.8	- 97.6
2. Aranyaprathet *	19	189.5	157.1	- 0.8
3. Chachoengsao	11	144.8	171.7	- 34.9
4. Chonburi *	20	191.4	148.6	+ 39.6
5. Sattahip *	16	205.2	90.4	+ 97.8
6. Rayong	-	-	-	- 142.2
7. Chanthaburi *	23	352.6	633.2	- 139.2
8. Trat	15	555.4	732.9	- 12.8
9. Khlong Yai *	24	824.0	2072.5	- 16.9
ภาคใต้ Southern Part				
1. Ratburi	9	270.7	126.1	+ 138.2
2. Phetburi	9	67.0	-	- 61.3
3. Hua Hin *	20	251.6	71.7	+ 162.6
4. Prachuap Khirikhan *	17	98.1	131.9	+ 6.5
5. Chumphon *	22	166.1	224.3	- 9.8
6. Ranong *	28	633.9	894.2	- 211.6
7. Ban Don *	18	129.7	189.1	- 14.2
8. Phang — nga	22	403.2	173.4	- 26.0
9. Nakhon Si Thammarat *	13	169.7	106.3	+ 33.7
10. Krabi	-	-	300.7	- 228.5
11. Phuket *	23	470.2	246.7	+ 194.0
12. Phatthalung	8	75.0	44.4	- 3.8
13. Trang *	24	502.8	194.0	+ 247.9
14. Songkhla *	15	120.6	139.5	+ 29.6
15. Pattani	12	216.9	79.7	+ 112.5
16. Satun	13	326.3	192.5	+ 38.0
17. Yala	4	139.2	91.8	- 9.4
18. Narathiwat *	20	292.0	76.7	+ 126.5

* ผลการตรวจของสถานีตรวจอากาศกรมอุตุนิยมวิทยา
Data from Meteorological Department

– ไม่มีฝนตก **No Rainfall**

... ไม่ได้รับรายงาน **No Report**

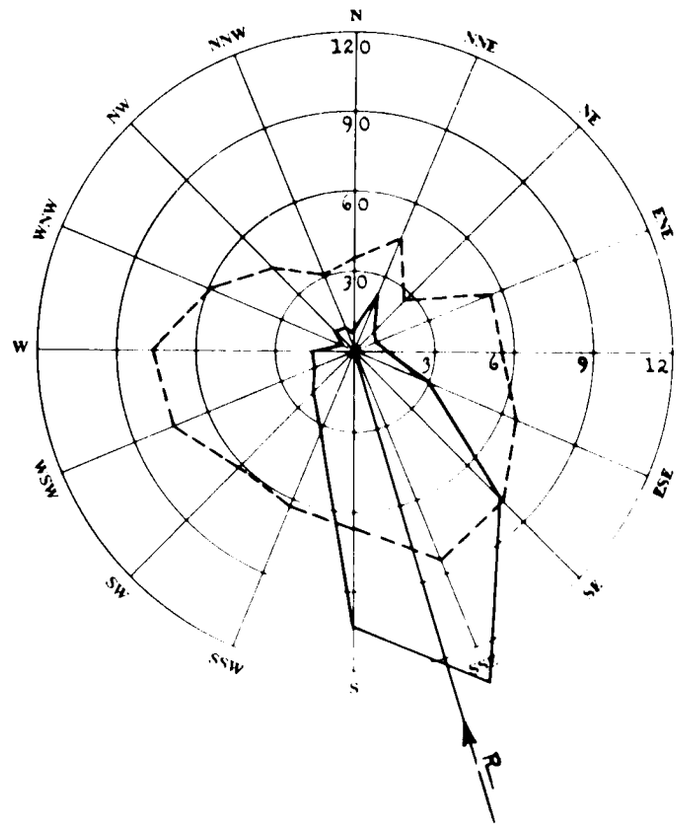

ผลสรุปการตรวจลมรายชั่วโมงของสถานี กรุงเทพ ฯ
Wind Rose of Bangkok

สิงหาคม ๒๕๐๘ ทิศร่วม (Resultant Direction) S 17° 48' E August 1965

ทิศ Direction		N	NNE	NE	ENE	E	ESE	SE	SSE	S	SSW	SW	WSW	W	WNW	NW	NNW	Calm
[illegible] Frequency	ชม. Hrs.	6	21	10	7	12	30	80	135	106	32	[illegible]	16	16	4	9	8	[illegible]
	%	0.8	2.8	1.4	0.9	1.6	4.0	10.8	18.1	14.[illegible]	4.3	3.[illegible]	2.2	[illegible]	[illegible].5	1.2	1.1	[illegible]
[illegible] Travelled	กม./ชม. Km.hr.	20.8	97.6	27.2	39.2	68.8	197.6	650.[illegible]	1177.8	[illegible]	[illegible]	136.[illegible]	[illegible]	[illegible]	[illegible]	[illegible]	[illegible]	-
[illegible] Mean Velocity	กม./ชม. Km.hr.	3.5	4.6	[illegible].7	5.6	5.7	[illegible]	8.1	[illegible]	[illegible]	[illegible]	[illegible]	[illegible]	[illegible]	[illegible]	[illegible]	[illegible]	-

——— [illegible]

- - - [illegible]

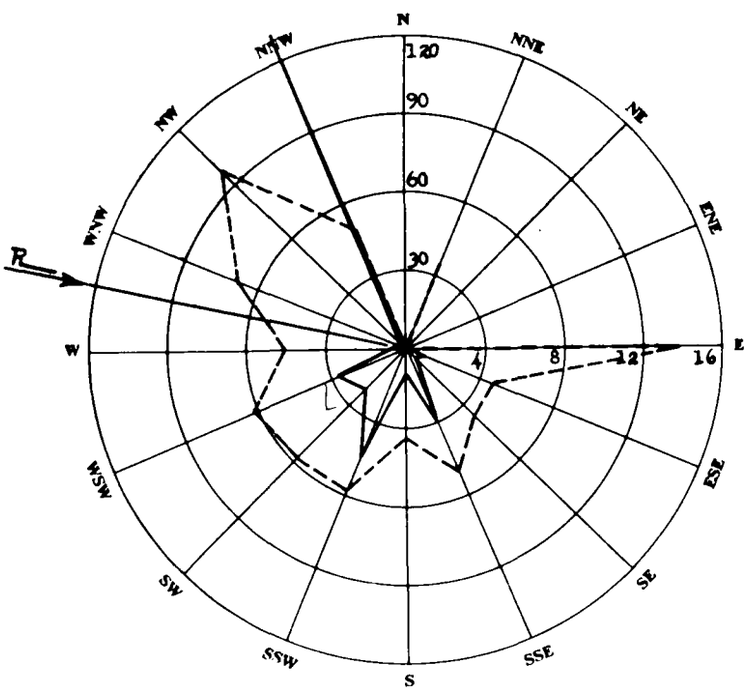

ผลสรุปการตรวจลมรายชั่วโมงของสถานี เชียงใหม่
Wind—Rose of Chiangmai

สิงหาคม ๒๕๐๘ ทิศร่วม (Resultant Direction) N 78° 29'W August 1965

ทิศ Direction		N	NNE	NE	ENE	E	ESE	SE	SSE	S	SSW	SW	WSW	W	WNW	NW	NNW	C
ความถี่ Frequency	ชม. Hrs.	-	7	-	-	1	7	5	32	9	44	21	28	2	2	4	131	
	%	-	0.9	-	-	0.1	0.9	0.7	4.3	1.2	5.9	2.8	3.8	0.3	0.3	0.5	17.6	
ความเร็วรวม Distance Travelled	กม./ชม. Km.hr.	-	32.4	-	-	14.2	32.6	25.2	216.9	40.2	342.2	162.4	231.3	12.0	18.4	52.3	854.8	
ความเร็วเฉลี่ย Mean Velocity	กม./ชม. Km.hr.	-	4.6	-	-	14.2	4.7	5.0	6.8	4.5	7.8	7.7	8.3	6.0	9.2	13.1	6.5	

——— เส้นความถี่ของลมในทิศต่าง ๆ เป็นจำนวนชั่วโมง

- - - - - ความเร็วลมเฉลี่ยเป็น กม./ชม. ในทิศต่าง ๆ

บัญชีแสดงรายการที่ตั้งสถานีตรวจอากาศชายทะเล

List of Coastal Meteorological Stations with their Geographical Position.

Station	ตำบลที่ตั้งของสถานี Geographical Positions						สูงจากระดับทะเลเป็นเมตร Altitude in m.	หมายเหตุ Remarks
	แลต. Lat. N.			ลอง. Long. E.				
	°	'	"	°	'	"		
San Don	13	26	31	100	36	16	19.0	
Hin Sampayue	13	33	55	100	48	07	11.3	
Ko Phai	12	55	51	100	40	25	144.0	
Rayong	12	39	37	101	16	26	18.5	
Ko Chuang	12	30	56	100	57	33	150.0	
Laem Sing	12	28	07	102	03	43	82.4	
Laem Ngop	12	10	10	102	23	46	11.0	
Lang Suan	09	56	32	99	09	45	14.0	
Ko Prap	09	13	20	99	15	25	78.0	
Ko Tapao Noi	07	49	49	98	25	37	55.0	
Laem Ta Chi	06	57	00	101	17	36	29.4	

สรุปผลการตรวจอุตุนิยมวิทยาของสถานีตรวจอากาศชายทะเล ประจำเดือน สิงหาคม ๒๕๐๘

Monthly Summary of Meteorological Observations for Coastal Stations for Month of August 1965

Coastal Station	เมฆ / Clouds				
	จำนวนวันที่มี / Number of days with				
	Clear	Partly cloudy (1—4 oktas)	Cloudy (5—7 oktas)	Overcast (8 oktas)	Mean cloudiness (0—8 oktas)
San Don	-	-	-	-	-
Hin Sampayue	-	4	27	-	5.9
Ko Phai	-	-	30	1	6.6
Rayong	-	-	27	4	7.0
Ko Chuang	-	2	29	-	6.0
Laem Sing	-	4	24	3	6.3
Laem Ngop	-	1	28	2	6.4
Lang Suan	-	1	28	2	6.0
Ko Prap	-	3	27	1	6.6
Ko Tapao Noi	-	-	23	8	7.2
Laem Ta Chi	-	2	28	1	6.8

สรุปผลการตรวจอุตุนิยมวิทยาของสถานีตรวจอากาศชายทะเล ประจำเดือน สิงหาคม ๒๕๐๘

Monthly Summary of Meteorological Observations for Coastal Stations for Month of August 1965

Station	ทรรศนวิสัย Visibility										จำนวนวันที่มี Number of days with		
	จำนวนครั้งที่มีการตรวจ Number of Observation										Thunder—storm	Lightning	Fog
	<0.05 Km.	0.05—0.1 Km.	0.2—0.5 Km.	0.6—1 Km.	2—4 Km.	5—10 Km.	11—20 Km.	21—30 Km.	31—50 Km.	> 50 Km.			
San Don	-	-	-	-	-	-	-	-	-	-	-	-	-
Hin Sampayue	-	-	-	-	-	5	119	-	-	-	4	11	-
Ko Phai	-	-	-	-	-	1	123	-	-	-	12	16	-
Rayong	-	-	-	-	-	7	117	-	-	-	5	1	-
Ko Chuang	-	-	-	-	-	1	123	-	-	-	13	24	-
Laem Sing	-	-	-	-	1	23	100	-	-	-	-	18	-
Laem Ngop	-	-	-	-	8	36	80	-	-	-	16	24	-
Lang Suan	-	-	-	-	-	79	45	-	-	-	6	5	-
Ko Prap	-	-	-	-	1	123	-	-	-	-	2	2	-
Ko Tapao Noi	-	-	-	-	-	54	70	-	-	-	1	3	-
Laem Ta Chi	-	-	-	-	-	-	124	-	-	-	4	8	-

Note :— Each of stations observed 4 times per day.

สรุปผลการตรวจอุตุนยมวทยาของสถานตรวจอากาศชายทะเล ประจำเดือน สิงหาคม ๒๕๐๘

Monthly Summary of Meteorological Observations for Coastal Stations for Month of August 1965

Station	ลักษณะทะเลและคลื่นใต้น้ำ State of sea and swell จำนวนวันที่มี Number of days with								
	Calm 0—0.1 m.	Smooth 0.1—0.5 m.	Slight 0.5—1.25 m.	Moderate 1.25—2.5 m.	Rough 2.5—4 m.	Very rough 4—6 m.	High 6—9 m.	Very high 9—14 m.	Swell
San Don	-	-	-	-	-	-	-	-	-
Hin Sampayue	N	O	O	B	S	E	R	V	A	T	I	O	N	26
Ko Phai	1	11	8	11	-	-	-	-	21
Rayong	-	9	14	6	2	-	-	-	25
Ko Chuang	22	5	2	1	1	-	-	-	20
Laem Sing	9	13	8	-	1	-	-	-	30
Laem Ngop	2	17	9	2	1	-	-	-	-
Lang Suan	26	5	-	-	-	-	-	-	21
Ko Prap	28	3	-	-	-	-	-	-	31
Ko Tapao Noi	N	O	O	B	S	E	R	V	A	T	I	O	N	12
Laem Ta Chi	11	13	4	3	-	-	-	-	30

กรมอุตุนิยมวิทยา

สำนักนายกรัฐมนตรี

รายงานอุตุนิยมวิทยาประจำเดือน

ปีที่ ๓๐ ฉบับที่ ๙

กันยายน ๒๕๐๘

METEOROLOGICAL DEPARTMENT

OFFICE OF THE PRIME MINISTER

MONTHLY METEOROLOGICAL BULLETIN

Vol. 30 Part 9

September 1965

พลเรือโท สนิท เวสารัชชนันท์

อธิบดี

Sanit Vesa-rajananda

Vice Admiral, Director General

• เมษายน ๒๕๐๐
จำนวน ๒๐๐ เล่ม

กรมอุตุนิยมวิทยา

สำนักนายกรัฐมนตรี

รายงานอุตุนิยมวิทยาประจำเดือน

ปีที่ ๓๐ ฉบับที่ ๙

กันยายน ๒๕๐๘

METEOROLOGICAL DEPARTMENT

OFFICE OF THE PRIME MINISTER

MONTHLY METEOROLOGICAL BULLETIN

Vol. 30 Part 9

September 1965

พลเรือโท สนิท เวสารัชชนันท์

อธิบดี

Sanit Vesa-rajananda

Vice Admiral, Director General

Publication of this report was supported by the Research and Development Field Unit Thailand, Advanced Research Projects Agency, Office of the Secretary of Defense, United States Government

สารบาญ

INDEX

หน้า
Page

คำนำ
Introduction ... ... ก *A*

บัญชีแสดงรายการที่ตั้งสถานีตรวจอากาศ
List of Meteorological Stations with their Geographical Positions 1

ลมฟ้าอากาศ
A Summary 2

รายงานผลการตรวจรายชั่วโมงประจำเดือนของสถานีกลางกรุงเทพ ฯ สำหรับ
Hourly values for Central Stations, Bangkok of

ความกดอากาศ *Pressure*
ความชื้นสัมพันธ์ *Relative Humidity*
อุณหภูมิ *Temperature*
ลม *Surface wind*
ฝน *Rainfall* 4

รายงานผลการตรวจเฉพาะเวลา 0700 1000 1300 1600
Observation at fixed hours of

ทรรศนวิสัย *Visibility*
จำนวนเมฆ *Amount of Clouds*
ชนิดของเมฆ *Form of Clouds* 10

รายงานค่าเฉลี่ยประจำวันและประจำเดือนของผลการตรวจอุตุนิยมวิทยาต่าง ๆ และสรุป
ผลการตรวจประจำเดือนของสถานีกลางกรุงเทพ ฯ
Daily and Monthly values of Meteorological Elements and Monthly Summary of Central Stations, Bangkok 11

สรุปผลการตรวจอุตุนิยมวิทยาประจำเดือนของบางสถานี
Summary of Observations of some selected Stations 14

รายงานฝนประจำเดือน
Monthly Rainfall report 27

สรุปผลการตรวจลมประจำเดือนของสถานีกลางกรุงเทพ ฯ
Wind - rose of Central Stations, Bangkok 29

สรุปผลการตรวจลมประจำเดือนของสถานีสัตหีบ
Wind - rose of Sattahip 30

สรุปผลการตรวจอุตุนิยมวิทยาของสถานีชายทะเล
Summary of Meteorological Observations for Coastal Stations 31

คำนำ

PREFACE

1. สถานีตรวจอากาศกลางกรุงเทพ ฯ แห่งกองสถานีตรวจอากาศ กรมอุตุนิยมวิทยา ตั้งอยู่ที่ถนนสุขุมวิท จังหวัดพระนคร ในแลต. 13° 44' น. ลอง. 100° 30' อ. สูงของบาโรเมตรจากระดับทะเล 16.37 เมตร เวลาที่ใช้ในการตรวจอุตุนิยมวิทยาใช้เวลากรุงเทพ ฯ และมีการตรวจอุตุนิยมวิทยาทุกชั่วโมง สำหรับสถานีอื่น ๆ ได้มีรายการแจ้งอยู่ในตารางแล้วและส่วนมากทำการตรวจวันละ 8 เวลาเท่านั้น

The Central Meteorological Station in Bangkok is situated at Lat. 13° 44' N., Long. 100° 30' E., height of barometer 16.37 metres above Mean Sea-level. For all readings local standard time is used (105 th. degree M. E. G.) and hourly observations are maintained. For other stations generally eight observations are made at 3 hour intervals from 0100 to 2200.

2. ความกดอากาศได้แก้อุณหภูมิ แลตติจูด และระดับทะเลแล้ว
Barometric readings are corrected for temperature, latitude and Mean Sea-level.

3. ทิศและความเร็วลมเป็นรายชั่วโมง ตรวจโดยเครื่องวัดลมชนิดอัดโนมัติแบบไดนส์
Hourly directions and velocities of the wind are taken from the record sheets of the Dines Pressure Tube Anemograph.

4. เธอร์โมเมตรทุกชนิดได้ติดตั้งไว้ในเรือนเธอร์โมเมตรแบบสเตเวนสัน
All thermometers are installed in Stevenson screen.

5. เครื่องหมายลมฟ้าอากาศและปรากฏการณ์บางอย่างทางอุตุนิยมวิทยา ในช่องหมายเหตุลมฟ้าอากาศใช้แบบสากล มีความหมายดังต่อไปนี้ :-
International Symbols are used in registering the state of weather and other meteorological phenomena.

ท้องฟ้าไม่มีเมฆ **Clear**

ท้องฟ้ามีเมฆบางส่วน **Partly cloudy**

ท้องฟ้ามีเมฆมาก **Cloudy**

ท้องฟ้ามีเมฆเต็ม **Overcast**

ฟ้าหรัวแห้ง ทรรศนวิสัยเกินกว่า 1000 เมตร **Haze**

ฟ้าแลบในระยะไกล **Lightning**

ฟ้าหรัวชื้น (หมอกบาง) ทรรศนวิสัยตั้งแต่ 1000 เมตร ถึง 2000 เมตร **Mist**

หมอก ทรรศนวิสัยต่ำกว่า 1000 เมตร **Fog**

พายุฝน **Squall**

ฝนละออง **Drizzle**

ฝน **Rain**

ฝนผ่าน **Shower**

ฝนผ่านหรือฝนที่มีลูกเห็บเล็กน้อยหรือปานกลาง **Shower with slight or moderate hail**

พายุฟ้าคะนอง **Thunderstorm**

พายุฟ้าคะนองอย่างอ่อนมีฝน **Slight thunderstorm**

พายุฟ้าคะนองอย่างอ่อนมีลูกเห็บ **Slight thunderstorm with hail**

พายุฟ้าคะนองอย่างปานกลางมีฝน **Moderate thunderstorm**

พายุฟ้าคะนองอย่างปานกลางมีลูกเห็บ **Moderate thunderstorm with hail**

พายุฟ้าคะนองอย่างแรงมีฝน **Heavy thunderstorm**

พายุฟ้าคะนองอย่างแรงมีลูกเห็บ **Heavy thunderstorm with hail**

พายุฟ้าคะนองไม่ผ่านสถานี **Distant thunderstorm**

อาทิตย์ทรงกลด **Solar halo**

จันทร์ทรงกลด **Luna corona**

ลูกเห็บ **Hail**

น้ำค้าง **Dew**

กรมอุตุนิยมวิทยา
สำนักนายกรัฐมนตรี
พลเรือโท สนิท เวสารัชชนันท์
อธิบดี

Meteorological Department
Office of the Prime Minister
Sanit Vesa-rajananda
Vice Admiral, Director-General

บัญชีแสดงรายการที่ตั้งสถานีตรวจอากาศ

List of Meteorological Stations with their Geographical Positions

สถานี Station	ตำบลที่ตั้งสถานี Geographical Positions				
	แลต. Lat. °	น. N. '	ลอง. Long. °	อ. E. '	สูงเป็นเมตร Alt. in m.
Chiangrai	19	55	99	50	416
Pai	19	20	98	50	540
Mae Hongson	19	18	97	50	271
Chiangmai	18	47	98	59	314
Nan	18	47	100	47	201
Lampang	18	15	99	30	243
Phrae	18	10	99	50	157
Mae Sariang	18	10	97	50	314
Uttaradit	17	37	100	08	63
Loei	17	32	101	30	211
Nakhon Phanom	17	30	104	20	140
Udon Thani	17	26	102	46	178
Sakon Nakhon	17	10	104	09	160
Tak	16	51	99	07	115
Phitsanulok	16	50	100	16	50
Mae Sot	16	40	98	33	210
Mukdahan	16	33	104	44	138
Phetchabun	16	25	101	08	114
Khon Kaen	16	20	102	51	157
Roi Et	16	03	103	41	140
Nakhon Sawan	15	48	100	10	28
Chaiyaphum	15	45	102	02	—
Ubon Ratchathani	15	15	104	53	123
Nakhon Ratchasima	14	58	102	07	181
Surin	14	53	103	29	145
Lopburi	14	48	100	37	13
Suphanburi	14	30	99	50	7
Prachinburi	14	10	101	10	7
Sap Muang	14	07	101	04	284
Kanchanaburi	14	01	99	32	28
Don Muang	13	55	100	36	10
Aranyaprathet	13	42	102	35	44
Pom Phrachunlachomklao	13	32	100	35	3
Chonburi	13	22	100	59	6
Ko Sichang	13	09	100	49	26
Sattahip	12	39	100	53	55
Chanthaburi	12	37	102	07	5
Hua Hin	12	34	100	48	3
Prachuap Khirikhan	11	48	99	48	5
Khlong Yai	11	47	102	53	4
Chumphon	10	27	99	15	3
Ranong	09	58	98	38	35
Ban Don	09	08	99	18	3
Nakhon Si Thammarat	08	25	99	58	5
Phuket	07	58	98	24	3
Trang	07	24	99	31	3
Songkhla	07	11	100	37	4
Narathiwat	06	26	101	50	4

ภาวะอากาศทั่วไป

ความกดอากาศ ลมและฝน

สัปดาห์แรก พายุโซนร้อน "พอลลี่" ในทะเลจีนใต้ได้เคลื่อนตัวขึ้นฝั่งตะวันออกของเวียตนามเมื่อวันที่ ๒ ผ่านภาคตะวันออกเฉียงเหนือและภาคเหนือของประเทศไทยในวันที่ ๓ เนื่องจากพายุโซนร้อนนี้มีกำลังค่อนข้างแรงจึงทำให้มีฝนปานกลางถึงฝนหนักแผ่เป็นบริเวณกว้างทั่วประเทศ โดยเฉพาะในภาคเหนือและภาคตะวันออกเฉียงเหนือ

สัปดาห์ที่สอง พายุดีเปรสชั่น "โรส" ในมหาสมุทรแปซิฟิคได้เคลื่อนตัวขึ้นสู่ฝั่งทางตอนใต้ของประเทศจีน ผ่านตอนเหนือของภาคตะวันออกเฉียงเหนือและภาคเหนือของประเทศไทย ตลอดสัปดาห์ ร่องมรสุมมีกำลังค่อนข้างแรง ได้พาดผ่านภาคเหนือและภาคตะวันออกเฉียงเหนือของประเทศไทย ทำให้มีฝนชุกทั่วไปในทุกภาค โดยเฉพาะในวันที่ ๑๐ มีฝนตกหนักถึงหนักมากเป็นบางแห่ง ตั้งแต่เหนืออ่าวไทยขึ้นไป

สัปดาห์ที่สาม ในระหว่างสัปดาห์ ร่องมรสุมซึ่งมีกำลังแรงได้เลื่อนลงมาพาดผ่านตอนใต้ของภาคกลาง บริเวณก้นอ่าวไทยและภาคตะวันออกของอ่าวไทย ในตอนปลายสัปดาห์ มีพายุดีเปรสชั่น ๓ ลูก ซึ่งมีกำลังอ่อนเคลื่อนผ่านภาคตะวันออกและบริเวณอ่าวไทย ตลอดสัปดาห์มีฝนชุกทางตอนใต้ของภาคตะวันออกเฉียงเหนือ ภาคกลาง, ภาคตะวันออกและภาคใต้ ส่วนภาคเหนือมีฝนเล็กน้อย

สัปดาห์ที่สี่ ในตอนต้นสัปดาห์ พายุโซนร้อน "แอ็คเนส" ในทะเลจีนใต้ ซึ่งมีกำลังแรงได้เคลื่อนตัวไปทางทิศตะวันตกเฉียงเหนือเข้าสู่ฝั่งจีนใต้แล้วสลายตัวในตอนปลายสัปดาห์ ในระหว่างสัปดาห์ปรากฏว่าร่องมรสุม ซึ่งมีกำลังแรงได้พาดอยู่ระหว่างภาคเหนือกับภาคกลางของประเทศไทย ในระยะนี้ปรากฏว่ายังคงมีฝนชุกหนาแน่นในภาคกลาง, ภาคตะวันออกและบริเวณอ่าวไทยฝั่งตะวันออก ส่วนภาคเหนือและภาคใต้มีฝนเล็กน้อยถึงปานกลาง

อุณหภูมิ

ในเดือนนี้ อุณหภูมิต่ำที่สุดตรวจได้ ๑๘.๗°ซ.(๖๕.๗°ฟ.)ที่เชียงรายเมื่อวันที่ ๑๗ และอุณหภูมิสูงสุดตรวจได้ ๓๕.๑°ซ.(๙๕.๒°ฟ.)ที่ประจวบคีรีขันธ์เมื่อวันที่ ๘.

GENERAL WEATHER CONDITION

Pressure, Wind and Rainfall

First Week : A tropical storm "Polly" in South China Sea landed the Vietnam Coast on the 2nd and moved through the northeastern and northern parts of Thailand on the 3rd. This active storm caused widespread moderate to heavy rains over the whole country, particularly in the northern and northeastern parts of Thailand.

Second Week : A depression "Rose" in the Pacific Ocean moved through the South China Coast, the upper portion of the northeastern part and the northern part of Thailand. During the week the rather active monsoon trough extended to cover the northern and northeastern parts of Thailand thus giving copious rains in all parts. Scattered heavy and very heavy rains occurred in Upper Thailand on the 10th.

Third Week : During the week the active monsoon trough moved across the southern portion of the central part, the Head Gulf of Thailand and the Eastern Thailand. In the latter period of the week three weak depressions moved into the eastern part and the Gulf of Thailand. Copious rains occurred in southern portion of the northern part, central part, eastern part and southern part throughout the week. Light rains were recorded in Northern Thailand.

Fourth Week : In the beginning of the week the tropical storm "Agnes" in the South China Sea had intensified and moved northwestward to the South China Coast then dissipated during the end of the week. During the week the active monsoon trough moved back and forth between the northern part and central part. Copious rains occurred in the central part, eastern part and the east coast of the Gulf of Thailand while light to moderate rains were recorded in the northern part and southern part.

Temperature

The lowest temperature was recorded 18.7°C.(65.7°F.) at Chiangrai on the 17th and the highest temperature of 35.1°C. (95.2°F.) was reported at Prachuap Khirikhan on the 8th.

กรุงเทพฯ กันยายน ๒๕๐๘ Bangkok September 1965

ความกดอากาศรายชั่วโมงประจำวัน เป็นมิลลิบาร์ 1000 + จำนวนในตาราง

Barometric Pressure at Sea—level in Millibars 1000 + the numbers in the tables

Time / Date	เวลากรุงเทพ ฯ / Bangkok Standard Time											
	0100	0200	0300	0400	0500	0600	0700	0800	0900	1000	1100	1200
1	08.40	07.70	07.30	06.95	07.00	07.30	07.70	08.00	08.20	08.10	07.85	07.00
2	05.00	04.60	04.30	04.55	04.60	04.40	04.50	05.40	05.60	05.70	05.10	04.30
3	03.30	02.70	02.50	02.30	02.30	02.50	02.70	03.50	04.15	04.50	04.50	04.30
4	05.40	05.30	04.90	05.00	05.30	05.90	06.20	07.30	07.90	07.90	07.40	06.90
5	06.10	05.50	05.00	05.00	05.00	05.30	06.25	06.90	07.10	07.00	07.00	06.55
6	06.70	05.90	05.40	05.10	05.10	05.10	05.80	06.60	08.10	08.20	07.90	07.50
7	08.15	07.90	07.45	07.45	07.50	08.20	09.00	09.80	09.90	10.20	09.80	09.30
8	09.10	08.90	08.70	08.50	08.30	08.90	09.50	10.30	11.10	11.10	10.60	10.20
9	08.90	08.10	07.40	07.30	06.90	07.10	07.30	07.90	08.50	08.60	08.30	07.80
10	07.80	07.40	07.00	06.60	06.50	06.70	07.50	08.20	08.90	09.35	09.30	08.90
11	07.80	07.40	06.60	06.50	06.20	06.50	07.10	07.70	08.50	08.50	08.15	07.40
12	07.30	06.70	06.25	06.30	06.60	06.60	06.90	07.70	08.10	08.25	07.90	07.35
13	07.80	07.00	06.70	06.70	06.70	07.00	07.80	08.60	09.40	09.80	09.90	09.40
14	10.20	09.80	09.30	09.10	08.60	08.60	09.30	09.50	09.90	10.10	10.20	10.20
15	10.10	08.90	08.65	08.60	08.90	09.40	10.10	10.20	10.55	10.60	10.20	09.90
16	08.90	08.50	07.80	07.30	07.80	07.90	08.30	09.00	09.70	09.45	09.00	08.70
17	08.50	07.80	07.70	07.60	07.90	08.15	08.90	09.90	10.30	10.10	09.30	08.30
18	09.40	09.30	08.20	08.50	08.70	09.10	09.40	10.20	10.70	10.70	10.50	09.70
19	10.10	09.40	09.30	09.40	09.50	09.90	10.30	11.40	12.15	11.85	11.60	11.10
20	11.40	11.10	10.60	10.50	10.50	11.00	11.70	12.50	12.55	12.50	11.90	11.40
21	10.60	10.10	09.50	09.70	09.70	10.10	10.50	11.00	12.30	12.30	12.00	11.20
22	10.70	10.25	09.90	09.85	09.80	10.60	11.10	12.30	12.60	12.60	12.20	11.40
23	10.10	09.30	08.70	08.40	08.60	09.30	10.20	10.80	11.40	11.50	11.30	10.90
24	10.60	09.70	09.00	09.00	09.05	09.40	09.85	10.10	10.50	10.60	10.30	09.90
25	10.55	09.90	09.30	08.60	08.65	08.90	09.50	10.10	10.50	10.80	10.60	09.80
26	09.30	08.90	08.30	07.90	07.90	08.20	08.60	09.40	10.30	10.20	09.70	08.90
27	08.60	07.75	07.30	07.00	07.10	07.40	08.15	08.70	09.10	09.10	09.10	08.20
28	07.90	07.05	06.90	06.60	06.90	07.20	07.50	08.50	09.10	09.10	08.60	07.90
29	08.25	08.10	07.70	07.70	07.80	07.90	08.60	09.30	09.80	09.90	09.70	09.00
30	10.20	09.90	09.50	09.30	09.60	09.90	10.50	11.30	11.90	11.80	11.40	10.90
Mean	08.57	08.03	07.57	07.44	07.50	07.82	08.36	09.07	09.63	09.68	09.38	08.81

Time / Date	1300	1400	1500	1600	1700	1800	1900	2000	2100	2200	2300	2400
1	05.90	05.30	04.30	03.50	02.90	03.30	04.25	05.00	05.90	06.20	05.85	05.40
2	03.05	03.10	02.30	01.85	01.90	01.90	02.60	02.60	03.10	03.40	03.50	03.35
3	03.70	02.95	02.10	01.50	02.90	03.30	04.20	05.00	05.80	06.65	06.60	05.90
4	05.50	05.00	03.90	03.00	03.50	03.70	04.60	05.30	06.50	07.10	07.50	06.70
5	05.30	03.90	03.10	04.80	04.70	04.50	04.60	05.30	06.70	07.50	07.90	07.30
6	06.30	05.60	05.10	05.30	06.25	06.30	06.90	07.70	08.60	09.50	09.50	09.05
7	08.60	07.70	07.00	05.90	05.80	07.30	08.10	09.00	09.80	10.10	10.20	09.50
8	09.00	07.90	06.60	05.80	05.30	05.80	07.05	07.70	09.40	10.10	09.90	09.70
9	07.00	05.90	04.90	03.70	03.70	04.10	05.60	06.20	07.60	08.20	08.30	08.20
10	07.70	06.50	05.60	04.90	04.70	04.90	05.30	06.20	07.30	07.80	08.90	08.50
11	06.30	05.80	05.00	03.90	03.80	04.20	05.70	06.10	07.10	07.40	07.70	07.40
12	06.90	05.70	04.90	04.40	04.60	05.10	05.70	07.00	07.70	08.30	08.30	08.30
13	08.10	06.30	05.50	05.00	05.20	06.90	07.50	09.05	09.10	09.60	10.30	10.50
14	09.50	08.50	06.90	06.60	06.30	06.70	08.20	09.10	10.70	11.40	12.10	11.20
15	09.40	08.20	06.70	06.20	06.70	07.10	07.50	08.50	09.30	09.50	09.90	09.80
16	07.40	06.25	05.50	05.10	05.50	05.50	06.30	06.90	08.70	09.30	09.10	09.00
17	07.30	06.30	05.50	05.30	05.70	05.90	06.90	07.50	08.30	08.70	08.60	09.00
18	08.70	07.80	07.10	06.90	07.00	07.40	08.55	09.40	10.20	10.50	10.30	10.25
19	09.80	09.40	09.10	08.20	08.30	09.50	10.20	10.70	11.40	11.90	12.10	11.70
20	09.90	08.70	08.25	07.90	08.30	08.50	09.00	09.00	10.90	11.00	11.30	11.10
21	10.10	08.50	07.70	07.50	07.50	07.50	08.70	09.50	10.60	11.30	11.40	11.30
22	10.30	09.20	07.80	07.30	07.30	08.20	09.10	09.70	11.10	11.50	11.40	11.10
23	09.90	08.30	07.35	07.30	07.10	07.70	08.60	09.80	10.60	11.40	11.40	11.30
24	09.00	07.70	06.60	06.10	06.30	07.70	08.50	09.30	10.20	10.90	10.95	10.70
25	08.70	07.50	06.60	06.10	06.60	07.35	07.50	08.20	08.70	09.40	09.50	09.30
26	07.45	06.70	05.80	05.40	05.10	06.10	07.00	07.80	08.30	08.90	09.70	09.00
27	06.90	05.40	04.70	04.50	04.70	05.00	05.70	06.50	07.30	08.30	09.00	08.70
28	06.70	05.80	05.30	04.90	05.30	05.50	06.30	07.45	08.50	09.00	09.00	09.00
29	08.50	07.70	07.40	07.10	06.90	07.30	08.60	09.50	10.25	10.70	10.90	10.60
30	09.85	08.40	07.45	08.60	08.20	08.10	08.60	09.30	09.90	10.20	10.60	10.50
Mean	07.76	06.73	05.87	05.49	05.60	06.05	06.91	07.68	08.65	09.19	09.39	09.11

กรุงเทพฯ กันยายน ๒๕๐๘ Bangkok September 1965

อุณหภูมิของอากาศเป็นองศาเซนติเกรด
Air Temperature in Degrees Centigrade

Time / Date	เวลากรุงเทพ ฯ Bangkok Standard Time											
	0100	0200	0300	0400	0500	0600	0700	0800	0900	1000	1100	1200
1	25.3	25.3	25.1	25.2	25.5	25.8	26.0	27.0	28.0	29.5	30.5	31.0
2	27.0	26.8	26.1	26.1	26.1	26.1	26.1	26.8	27.0	28.0	29.1	29.5
3	26.0	25.6	25.4	25.4	25.4	25.2	25.7	27.9	29.2	30.9	31.1	31.1
4	25.9	25.6	25.5	25.2	25.0	25.0	25.0	26.6	28.8	30.2	30.4	31.2
5	26.5	26.4	26.3	26.1	25.8	25.4	25.4	26.9	28.8	30.0	31.0	31.2
6	25.3	25.2	25.1	24.8	24.9	24.9	25.2	26.8	28.2	29.5	30.3	31.3
7	25.1	25.0	24.9	24.9	24.7	24.2	24.4	26.9	29.0	30.0	31.1	32.0
8	25.0	24.8	24.8	24.5	24.5	24.3	24.9	26.2	28.1	29.8	30.8	31.0
9	23.6	23.8	24.0	24.0	24.0	24.0	24.7	25.6	28.0	29.2	30.6	31.2
10	26.0	26.2	25.9	25.2	25.2	25.1	25.2	26.4	27.6	29.4	29.9	29.0
11	22.8	22.7	23.8	23.7	24.0	24.0	24.6	25.8	28.8	30.0	30.6	31.0
12	24.8	25.0	24.9	25.0	25.0	24.9	25.0	26.0	28.0	29.2	30.1	30.7
13	26.9	26.5	26.2	26.2	25.5	25.0	25.5	27.1	28.8	28.8	29.8	30.0
14	23.8	24.0	24.1	24.4	24.5	24.5	24.9	25.2	26.1	30.1	31.5	31.8
15	24.9	24.8	24.7	24.6	24.5	24.5	24.6	25.5	27.0	26.8	26.3	25.3
16	26.0	26.1	26.0	25.8	25.6	25.3	26.0	27.8	29.2	30.0	31.0	31.2
17	24.8	24.8	24.7	24.6	24.5	24.4	24.9	25.1	26.0	26.6	29.0	30.8
18	23.8	23.8	23.8	23.8	23.8	24.0	24.7	25.0	25.1	26.9	27.1	29.0
19	24.7	24.0	24.3	24.6	24.6	24.6	24.6	24.9	25.3	26.8	27.2	26.0
20	25.0	24.8	24.1	23.5	23.6	23.8	24.0	25.1	25.9	27.0	28.0	28.6
21	25.8	25.8	25.8	25.6	24.2	24.8	24.7	26.2	26.0	26.0	26.0	26.8
22	23.6	23.3	23.4	23.6	23.9	23.6	23.9	24.4	24.9	25.1	25.3	26.1
23	24.2	24.2	24.2	24.2	24.2	24.2	24.8	25.5	27.9	29.9	29.9	29.0
24	26.0	26.0	25.8	25.1	24.8	24.8	25.0	27.5	29.8	30.0	30.2	27.0
25	25.5	25.4	25.2	25.1	25.0	25.0	25.0	26.2	28.0	29.6	30.0	28.6
26	25.9	24.0	24.0	24.0	24.0	24.0	24.2	25.3	28.0	29.5	30.0	30.0
27	24.0	24.8	24.9	24.9	24.8	25.0	24.7	26.1	27.4	27.9	29.0	29.4
28	23.8	23.8	24.0	24.0	24.2	24.8	25.0	26.0	27.2	28.0	29.2	30.4
29	25.6	25.1	25.1	25.0	25.0	24.9	25.0	27.2	29.0	30.0	31.0	31.0
30	24.9	24.8	24.5	24.2	24.1	24.5	25.3	27.1	29.0	29.0	29.8	30.2
Mean	25.1	25.0	24.9	24.8	24.7	24.7	25.0	26.3	27.7	28.8	29.5	29.7

Time / Date	1300	1400	1500	1600	1700	1800	1900	2000	2100	2200	2300	2400
1	31.0	31.2	31.8	32.2	32.2	30.3	30.0	29.1	29.0	28.7	28.0	[illegible]
2	29.0	28.9	29.1	29.0	28.9	28.4	28.1	27.7	27.1	26.8	26.4	[illegible]
3	30.6	31.3	31.8	31.2	29.9	24.8	25.0	25.3	25.6	25.9	26.0	[illegible]
4	31.2	29.2	31.2	31.0	26.4	25.8	26.0	26.4	26.4	26.5	[illegible]	[illegible]
5	31.6	31.9	31.0	30.0	23.1	23.9	24.2	25.0	25.2	25.3	[illegible]	[illegible]
6	31.0	30.9	31.8	30.0	25.3	23.8	24.1	24.1	24.8	25.1	[illegible]	[illegible]
7	32.3	32.5	31.8	32.5	32.6	23.8	25.0	24.6	24.6	24.8	[illegible]	[illegible]
8	32.1	31.9	32.1	32.0	32.0	31.0	29.9	27.9	27.1	22.8	[illegible]	[illegible]
9	31.6	32.0	32.0	32.2	31.8	30.0	27.2	27.2	27.2	26.7	[illegible]	[illegible]
10	27.6	29.3	28.9	30.7	30.9	28.7	28.0	27.4	27.4	27.4	[illegible]	[illegible]
11	31.8	32.0	31.5	30.9	30.2	28.8	28.1	25.4	24.8	[illegible]	[illegible]	[illegible]
12	31.2	31.2	31.3	31.2	30.8	29.3	28.2	28.0	28.0	27.5	[illegible]	[illegible]
13	30.2	30.2	31.0	30.8	30.8	30.0	29.5	28.2	23.2	23.8	23.8	23.8
14	32.1	32.1	32.8	33.0	32.2	30.8	28.7	33.2	23.6	23.5	[illegible]	24.9
15	25.0	25.8	27.2	29.5	30.0	29.0	28.0	27.0	26.5	26.0	26.0	26.0
16	31.2	31.0	31.3	31.2	31.5	31.0	29.9	29.0	24.4	24.5	24.5	24.9
17	31.1	31.1	31.9	31.8	31.9	30.8	30.0	29.8	29.0	28.5	28.2	27.0
18	30.0	30.0	30.8	30.5	30.3	29.8	28.0	27.3	27.1	26.9	26.7	25.9
19	27.2	27.5	26.8	26.8	27.0	26.5	26.0	25.8	25.6	25.5	25.5	25.3
20	28.4	29.4	29.4	29.1	28.8	28.1	27.6	27.2	26.0	26.0	26.0	25.8
21	27.5	28.8	30.0	30.9	29.0	28.0	27.1	26.2	26.0	26.0	26.0	24.0
22	26.9	27.4	28.0	28.4	28.0	27.5	27.0	26.6	25.5	24.2	24.0	24.0
23	27.8	29.5	30.4	29.2	29.1	28.7	27.5	27.0	26.5	26.5	26.2	26.0
24	26.8	30.0	31.8	31.8	30.8	29.0	27.1	27.0	25.3	25.2	25.5	25.3
25	28.7	26.0	28.1	28.3	28.2	27.9	27.0	26.2	26.1	26.2	26.0	26.0
26	29.7	31.0	31.8	30.9	30.0	29.5	28.3	27.8	27.4	27.2	25.0	24.3
27	30.7	30.8	31.0	31.0	29.2	29.0	28.0	27.8	27.5	25.5	24.0	24.0
28	29.6	29.9	29.7	29.3	28.6	28.0	27.5	27.2	27.3	25.4	25.9	25.5
29	31.2	31.0	29.8	29.0	26.4	26.2	26.0	25.9	24.6	24.7	25.0	24.9
30	30.0	31.8	31.0	27.0	25.0	25.9	25.7	25.9	26.0	25.5	25.5	25.3
Mean	29.8	30.2	30.6	30.4	29.4	28.1	27.4	27.1	26.2	25.9	25.5	25.3

กรุงเทพฯ กันยายน ๒๕๐๘ Bangkok September 1965

ความชื้นสัมพัทธ์รายชั่วโมงประจำวันเป็นเรือนร้อย

Hourly Relative Humidity in Percent

Time — Bangkok Standard Time

Date	0100	0200	0300	0400	0500	0600	0700	0800	0900	1000	1100	1200
1	89.0	90.0	91.0	89.0	83.0	80.0	73.0	73.0	72.0	67.0	65.0	61.0
2	75.0	75.0	75.0	77.0	76.0	76.0	76.0	73.0	75.0	71.0	72.0	70.0
3	81.0	83.0	84.0	84.0	84.0	86.0	83.0	75.0	71.0	69.0	61.0	63.0
4	91.0	91.0	91.0	91.0	92.0	92.0	92.0	82.0	69.0	67.0	64.0	61.0
5	93.0	93.0	92.0	93.0	93.0	95.0	95.0	85.0	74.0	66.0	65.0	63.0
6	98.0	98.0	98.0	95.0	95.0	95.0	97.0	87.0	77.0	73.0	65.0	63.0
7	92.0	92.0	93.0	93.0	93.0	94.0	95.0	87.0	78.0	67.0	64.0	62.0
8	98.0	99.0	99.0	98.0	98.0	98.0	98.0	91.0	77.0	66.0	61.0	61.0
9	98.0	96.0	98.0	99.0	100.0	100.0	91.0	86.0	75.0	71.0	67.0	61.0
10	92.0	98.0	95.0	94.0	98.0	98.0	98.0	88.0	81.0	69.0	67.0	70.0
11	97.0	97.0	100.0	98.0	98.0	98.0	98.0	86.0	74.0	67.0	63.0	64.0
12	93.0	93.0	93.0	94.0	88.0	88.0	87.0	84.0	67.0	66.0	61.0	61.0
13	92.0	92.0	83.0	83.0	87.0	87.0	82.0	75.0	68.0	69.0	68.0	67.0
14	100.0	100.0	99.0	99.0	99.0	99.0	98.0	93.0	92.0	64.0	62.0	58.0
15	99.0	98.0	98.0	99.0	100.0	97.0	96.0	91.0	84.0	88.0	93.0	96.0
16	95.0	98.0	96.0	95.0	95.0	98.0	98.0	85.0	81.0	73.0	69.0	67.0
17	96.0	95.0	94.0	95.0	96.0	97.0	94.0	93.0	90.0	84.0	75.0	66.0
18	100.0	100.0	98.0	98.0	100.0	100.0	100.0	98.0	93.0	86.0	86.0	75.0
19	97.0	99.0	98.0	98.0	97.0	97.0	97.0	97.0	97.0	89.0	86.0	94.0
20	94.0	94.0	98.0	97.0	98.0	98.0	98.0	93.0	91.0	84.0	73.0	76.0
21	98.0	99.0	98.0	98.0	98.0	98.0	99.0	96.0	92.0	92.0	92.0	92.0
22	98.0	99.0	99.0	99.0	98.0	98.0	98.0	97.0	94.0	96.0	94.0	92.0
23	98.0	98.0	98.0	98.0	98.0	98.0	96.0	96.0	85.0	75.0	73.0	78.0
24	92.0	92.0	90.0	91.0	94.0	94.0	97.0	90.0	79.0	79.0	73.0	85.0
25	96.0	97.0	97.0	98.0	98.0	98.0	99.0	91.0	82.0	75.0	73.0	82.0
26	94.0	98.0	99.0	99.0	99.0	100.0	99.0	93.0	78.0	71.0	63.0	73.0
27	97.0	97.0	96.0	96.0	97.0	99.0	94.0	92.0	87.0	85.0	80.0	79.0
28	98.0	98.0	98.0	98.0	100.0	100.0	100.0	95.0	92.0	84.0	78.0	69.0
29	89.0	93.0	94.0	94.0	90.0	97.0	94.0	84.0	74.0	73.0	67.0	67.0
30	96.0	96.0	96.0	97.0	98.0	97.0	96.0	90.0	77.0	76.0	69.0	70.0
Mean	94.2	94.9	94.7	94.6	94.7	95.1	94.1	88.7	81.0	75.4	72.0	71.5

Time

Date	1300	1400	1500	1600	1700	1800	1900	2000	2100	2200	2300	2400
1	64.0	61.0	61.0	61.0	62.0	70.0	68.0	73.0	76.0	68.0	72.0	73.0
2	70.0	72.0	71.0	70.0	70.0	72.0	73.0	70.0	79.0	78.0	80.0	82.0
3	60.0	63.0	63.0	62.0	69.0	91.0	95.0	94.0	94.0	93.0	91.0	92.0
4	61.0	71.0	65.0	66.0	82.0	88.0	92.0	92.0	92.0	92.0	93.0	92.0
5	59.0	63.0	67.0	67.0	98.0	98.0	99.0	98.0	98.0	99.0	99.0	99.0
6	63.0	62.0	63.0	69.0	88.0	96.0	91.0	95.0	98.0	98.0	98.0	98.0
7	60.0	65.0	58.0	55.0	59.0	94.0	98.0	95.0	97.0	96.0	95.0	98.0
8	56.0	53.0	61.0	62.0	61.0	66.0	73.0	86.0	78.0	98.0	97.0	97.0
9	59.0	63.0	63.0	60.0	62.0	73.0	89.0	89.0	91.0	96.0	93.0	92.0
10	83.0	76.0	74.0	64.0	62.0	74.0	77.0	82.0	84.0	84.0	97.0	98.0
11	54.0	58.0	61.0	67.0	69.0	74.0	77.0	91.0	88.0	90.0	93.0	95.0
12	61.0	60.0	64.0	66.0	66.0	71.0	77.0	78.0	83.0	85.0	87.0	89.0
13	69.0	70.0	67.0	66.0	64.0	67.0	73.0	83.0	100.0	95.0	100.0	100.0
14	61.0	57.0	55.0	56.0	61.0	69.0	78.0	99.0	99.0	98.0	99.0	99.0
15	91.0	92.0	84.0	72.0	72.0	72.0	84.0	90.0	91.0	94.0	94.0	95.0
16	66.0	62.0	61.0	64.0	62.0	64.0	72.0	78.0	98.0	98.0	96.0	97.0
17	67.0	64.0	62.0	60.0	63.0	63.0	67.0	69.0	72.0	84.0	83.0	85.0
18	70.0	71.0	64.0	67.0	70.0	73.0	81.0	80.0	79.0	81.0	87.0	92.0
19	85.0	80.0	85.0	80.0	82.0	84.0	93.0	93.0	93.0	92.0	92.0	94.0
20	80.0	74.0	74.0	73.0	76.0	79.0	85.0	90.0	94.0	97.0	98.0	97.0
21	89.0	73.0	73.0	68.0	79.0	84.0	93.0	92.0	94.0	95.0	97.0	98.0
22	85.0	79.0	79.0	79.0	80.0	86.0	85.0	87.0	92.0	95.0	98.0	98.0
23	85.0	78.0	72.0	78.0	78.0	82.0	85.0	87.0	90.0	92.0	92.0	92.0
24	92.0	74.0	63.0	62.0	67.0	80.0	88.0	92.0	95.0	91.0	92.0	98.0
25	80.0	91.0	81.0	81.0	85.0	86.0	89.0	93.0	93.0	93.0	95.0	94.0
26	70.0	69.0	64.0	67.0	67.0	75.0	78.0	83.0	85.0	87.0	96.0	96.0
27	72.0	72.0	69.0	68.0	76.0	74.0	80.0	81.0	83.0	95.0	98.0	98.0
28	77.0	72.0	70.0	76.0	80.0	80.0	87.0	89.0	84.0	96.0	86.0	90.0
29	65.0	65.0	69.0	78.0	82.0	86.0	86.0	86.0	91.0	94.0	94.0	94.0
30	70.0	64.0	67.0	84.0	92.0	91.0	93.0	93.0	93.0	98.0	96.0	86.0
Mean	70.8	69.5	68.0	68.3	72.5	78.7	83.5	86.9	89.5	91.6	92.9	93.6

กรุงเทพฯ กันยายน ๒๕๐๘ Bangkok September 1965

ทิศและกำลังลมรายชั่วโมง (นอต)

Hourly Direction and Force of Surface Winds (Knot)

Time	0100		0200		0300		0400		0500		0600	
Date	Dir.	Force	Dir.	Force	Dir.	Force	Dir.	Force	Dir.	Force	Dir.	Force
1	C	0	SW	1	SW	1	SW	1	SW	4	WSW	3
2	WSW	4	SW	6	SW	6	SW	9	SW	9	SW	9
3	SSW	1	S	1	C	0	C	0	C	0	C	0
4	C	0	S	2	S	1	S	1	C	0	C	0
5	C	0	C	0	C	0	C	0	C	0	C	0
6	SSW	2	SSW	1	SSW	1	SSW	1	C	0	C	0
7	SSW	2	SW	1	C	0	SW	1	SW	1	C	0
8	C	0	C	0	C	0	C	0	C	0	C	0
9	C	0	C	0	C	0	C	0	C	0	C	0
10	C	0	C	0	C	0	C	0	C	0	C	0
11	E	2	C	0	C	0	C	0	C	0	C	0
12	SSE	3	SSE	1	S	1	SSW	1	SW	1	SSW	1
13	C	0	C	0	WSW	1	WSW	2	W	1	W	1
14	C	0	C	0	SSW	1	C	0	C	1	SSW	2
15	C	0	NE	1	W	1	W	1	WNW	1	WNW	1
16	C	0	C	1	C	1	C	0	C	1	C	1
17	C	0	S	1	S	1	SW	1	W	1	WSW	1
18	ESE	1	SSE	4	C	0	C	1	C	1	C	0
19	E	4	N	3	C	0	N	1	N	1	C	0
20	NNW	1	C	0	C	0	C	0	C	0	C	0
21	E	1	C	0	C	0	SE	5	ESE	4	SSE	3
22	C	0	C	0	C	0	WSW	1	SW	1	SSW	1
23	C	0	C	0	C	0	C	0	C	0	C	0
24	C	0	SE	4	ESE	4	C	0	C	0	C	0
25	C	0	C	0	C	0	C	0	C	0	C	0
26	C	0	E	0	C	0	C	0	C	0	C	0
27	S	1	C	0	N	1	C	0	C	0	C	0
28	C	1	C	0	C	0	C	0	C	0	C	0
29	SSW	1	C	0	C	0	C	0	C	0	C	0
30	C	0	C	0	C	0	C	0	C	0	C	0
Freq.	C	0.8	C	1.2	C	0.6	C	0.8	C	0.8	C	0.7

Time	0700		0800		0900		1000		1100		1200	
Date	Dir.	Force	Dir.	Force	Dir.	Force	Dir.	Force	Dir.	Force	Dir.	Force
1	SW	3	WSW	4	WSW	5	WSW	7	WSW	7	WSW	7
2	SW	8	SW	7	WSW	8	W	9	W	9	W	8
3	C	0	SSW	4	S	5	SSW	7	S	7	SSW	8
4	C	0	C	0	SSW	1	SSW	6	SSE	6	S	4
5	C	0	SSW	2	S	3	S	1	S	3	WSW	3
6	C	0	SSW	1	SW	4	SW	6	SSW	9	WSW	9
7	SSW	1	SSW	2	S	2	S	3	S	3	SW	3
8	C	1	WSW	1	SW	2	SSW	2	W	4	WSW	6
9	WSW	2	WSW	4	WSW	5	WNW	5	NW	3	SW	2
10	C	2	C	0	SW	1	SW	7	SW	4	SW	3
11	C	0	C	0	SSE	2	SSW	4	SSW	4	S	4
12	SW	1	SW	1	SSW	6	WSW	7	W	5	W	5
13	W	1	W	3	SW	5	SW	3	SW	5	SW	5
14	C	1	W	1	WSW	3	WSW	1	C	0	WSW	9
15	NNW	1	WNW	1	NNW	3	NW	4	NW	3	WNW	5
16	NNW	1	N	1	NNE	2	NE	5	NNE	6	NNE	3
17	NW	1	N	2	S	1	W	1	NW	1	N	3
18	C	1	C	0	C	0	C	0	C	0	C	0
19	N	3	N	2	NNE	3	NNE	2	NNE	3	NNE	3
20	C	3	C	0	NE	1	E	2	NE	3	NE	3
21	SSE	3	SSW	2	WSW	3	C	0	C	0	C	0
22	WSW	1	W	1	C	0	N	1	NNE	1	NE	2
23	C	0	C	0	N	1	N	3	WNW	1	N	3
24	C	0	NNE	1	C	0	NW	1	ESE	1	E	4
25	C	0	C	0	C	0	C	0	C	0	C	0
26	C	0	C	0	C	0	E	3	E	4	E	3
27	C	0	N	1	NE	2	ESE	4	SSE	7	SSE	6
28	C	0	C	1	E	2	SSE	4	SSE	9	SE	6
29	C	0	SE	3	SE	5	SSE	4	S	9	S	9
30	C	0	SSE	3	SSE	6	S	9				
Freq.	C	0.9	C	1.5	WSW	2.7	SSW	3.6	C	4.0	WSW	4.3

กรุงเทพฯ กันยายน ๒๕๐๘ Bangkok September 1965

ทิศและกำลังลมรายชั่วโมง (นอต)

Hourly Direction and Force of Surface Winds (Knot)

Time	1300		1400		1500		1600		1700		1800	
Date	Dir.	Force	Dir.	Force	Dir.	Force	Dir.	Force	Dir.	Force	Dir.	Force
1	WSW	6	SW	4	SW	4	SW	6	WSW	5	SSW	2
2	W	11	W	5	W	5	W	9	W	4	W	4
3	SSW	8	S	7	S	6	S	7	SSW	10	S	4
4	SSW	9	SSW	2	S	4	S	4	SSW	6	C	0
5	SSW	6	SW	3	S	6	W	15	ESE	1	S	1
6	SW	8	SW	4	SSW	7	SSW	4	W	10	C	0
7	WSW	3	WSW	4	W	4	W	2	SW	3	S	4
8	WNW	5	WNW	4	WNW	4	SW	3	SSW	2	C	0
9	W	1	W	2	WNW	4	W	2	SSW	3	S	2
10	S	2	SE	1	W	4	SW	6	WSW	3	W	1
11	SW	6	S	7	SSW	4	S	9	SSE	6	SSE	5
12	WSW	3	NNW	5	SW	7	SSW	7	S	7	SSE	7
13	W	5	WSW	9	WNW	3	SW	2	SE	1	ESE	7
14	WSW	4	WSW	5	WSW	4	WSW	3	WSW	1	WSW	3
15	E	2	C	0	C	0	SE	2	SSE	1	C	0
16	NE	3	ENE	6	ENE	4	ENE	4	NE	1	NE	3
17	N	3	NE	3	NNE	3	N	2	N	1	C	0
18	N	2	N	2	NNE	2	NNE	3	C	0	C	0
19	ENE	1	NE	4	NE	3	C	0	C	0	C	0
20	NE	1	NNE	1	N	1	NE	1	NE	1	NE	1
21	C	0	C	0	C	0	C	0	ENE	2	NE	1
22	C	0	C	0	C	0	NE	1	ENE	1	ESE	1
23	E	1	E	1	ENE	1	E	2	E	1	ESE	1
24	SE	3	S	1	S	2	C	0	SE	3	SW	4
25	NE	1	SW	1	SSW	1	SE	1	C	0	C	0
26	C	0	C	0	NE	1	C	0	C	0	C	0
27	E	4	ESE	5	ESE	4	SE	4	SE	6	SE	3
28	SSE	10	SE	10	SE	9	SE	9	SE	9	SE	7
29	SSE	11	SSE	10	SW	11	C	0	C	0	C	0
30	SSW	9	S	9	SSE	9	SW	9	C	0	C	0
Freq.	WSW	4.3	S	3.8	S	3.9	SW	3.9	C	2.9	C	2.0

Time	1900		2000		2100		2200		2300		2400	
Date	Dir.	Force	Dir.	Force	Dir.	Force	Dir.	Force	Dir.	Force	Dir.	Force
1	W	2	C	0	C	0	WSW	4	WSW	7	WSW	6
2	WSW	4	SW	4	SW	4	WSW	3	WSW	1	SSW	1
3	SE	3	SSE	2	SE	1	SSE	1	SSE	1	C	0
4	SE	1	C	0	C	0	C	0	C	0	C	0
5	S	3	S	1	C	0	C	0	C	0	C	0
6	C	0	C	0	C	0	C	0	C	0	C	0
7	S	1	C	0	S	1	C	0	C	0	C	0
8	E	2	SE	1	W	4	N	3	C	0	N	1
9	SSW	3	SSW	2	C	0	S	5	SSE	3	C	0
10	C	0	C	0	C	0	C	0	ESE	2	C	0
11	WSW	9	C	0	S	5	SSE	2	SSE	3	SSE	4
12	SSE	3	SSE	3	SSE	3	SSE	1	C	0	C	0
13	SSW	7	W	4	SSW	1	SE	1	C	0	C	0
14	SSW	3	NNW	9	C	0	C	0	C	0	SW	2
15	C	0	C	0	C	0	C	0	C	0	C	0
16	C	0	C	0	ENE	2	C	0	C	0	C	0
17	C	0	C	0	C	0	C	0	C	0	ENE	14
18	C	0	WNW	1	WSW	1	SSW	1	S	1	C	0
19	C	0	C	0	C	0	C	0	C	0	NW	1
20	E	1	E	1	NE	1	NE	1	NE	1	NE	1
21	WSW	1	C	0	C	0	C	0	C	0	ESE	5
22	C	0	C	0	SSE	3	SE	2	ESE	1	C	0
23	SE	3	C	0	NW	1	C	0	NNE	1	C	0
24	C	0	WSW	11	WNW	6	C	0	C	0	C	0
25	C	0	C	0	C	0	C	0	WSW	1	C	0
26	C	0	SE	2	SE	2	SE	4	S	4	S	2
27	SE	4	ESE	2	ESE	9	SSE	4	E	1	ENE	2
28	SE	4	SE	3	SSE	8	S	1	SSW	3	S	1
29	ENE	1	SSW	5	C	0	C	0	C	0	C	0
30	C	0	C	0	C	0	C	0	SW	1	SW	2
Freq.	C	1.8	C	1.7	C	1.7	C	1.1	C	1.0	C	1.4

กรุงเทพฯ กันยายน ๒๕๐๘ Bangkok September 1965

จำนวนฝนรายชั่วโมงเป็นมิลลิเมตร

Hourly Rainfall in Millimetres

Time / Date	เวลากรุงเทพฯ Bangkok Standard Time											
	0100	0200	0300	0400	0500	0600	0700	0800	0900	1000	1100	1200
1												
2												
3												
4												
5												
6												
7												
8												
9	0.2											
10		1.6	1.6	1.4	0.7	0.1						
11	0.8	0.6	2.5	0.1								
12	0.1											
13												
14	0.8	1.0	0.6	0.9	0.8	0.1						
15	0.5	0.7						0.1			1.0	
16												
17								0.5				
18	45.8	4.4	4.3	0.2	0.1	0.1	0.3	0.3	0.1			
19	6.7	6.6	3.0	0.4	0.2	0.7	0.5	0.9	0.3	0.1		0.3
20			1.6	5.3		0.7						
21	0.1			0.1	0.4	0.1	0.1			0.2		0.3
22	24.6	5.2	4.1	2.7	1.2	0.7	0.2	0.2	0.1	0.1	0.1	0.4
23												
24												
25		0.8	0.3									
26		13.4	1.2	1.0	0.2							
27						0.5						
28	1.2	1.5	0.6	0.9								
29												
30												
Total	81.7	35.8	19.8	13.0	3.6	3.0	1.1	2.0	0.5	0.4	1.1	1.0

Time / Date	1300	1400	1500	1600	1700	1800	1900	2000	2100	2200	2300	2400
1						0.8						
2												
3						1.8	0.7	0.2				
4		0.1	0.3		0.1	2.5						
5					35.6	0.5	0.3		0.2			
6					2.6	1.8	0.2	0.5	0.9	0.2		
7						8.8	8.6	0.1				
8									1.2	48.1	0.7	0.9
9							1.9			0.3		
10	1.7		0.3								37.0	8.4
11								1.6	0.1	0.1		0.1
12												
13							0.7	23.4	7.8	0.7	0.8	2.1
14									79.8	5.3	5.1	1.9
15	0.1	1.0										
16									13.7	5.9	0.7	
17												
18												0.2
19	0.2		0.2									
20	0.1								3.2	2.9	1.5	0.5
21	0.6	0.1					0.1	0.2	1.1	0.3	0.1	9.2
22	0.1											
23									0.2			
24	1.2						1.4				0.1	0.2
25		0.1										
26											14.5	0.6
27										1.5	5.2	3.3
28	0.9	1.0								7.3		
29				6.0				2.1	1.0			
30					4.9							
Total	4.9	2.3	0.8	6.0	43.3	16.2	13.9	28.1	109.2	72.6	65.7	27.4

กรุงเทพฯ กันยายน ๒๕๐๘ Bangkok September 1965

ทรรศนวิสัยทางนอน (กม.) Horizontal Visibility (Km.)					จำนวนเมฆ (0—8) Amount of Clouds (0—8)			
Time / Date	เวลากรุงเทพ ฯ Bangkok Standard Time							
	0700	1000	1300	1600	0700	1000	1300	1600
1	11.2	14.4	16.0	16.0	8	7	6	6
2	11.2	9.6	11.2	9.6	8	8	8	8
3	3.2	20.8	24.0	24.0	8	7	7	7
4	8.0	12.8	12.8	12.8	7	7	7	7
5	8.0	14.4	16.0	0.3	7	6	7	8
6	8.0	12.8	16.0	9.6	8	7	8	8
7	4.8	14.4	16.0	16.0	7	6	7	7
8	4.8	12.8	12.8	12.8	7	7	7	7
9	8.0	12.8	12.8	12.8	8	7	7	7
10	8.0	14.4	12.8	14.4	8	8	7	7
11	8.0	12.8	16.0	16.0	8	7	5	7
12	8.0	19.2	19.2	19.2	5	5	5	6
13	8.0	12.8	16.0	19.2	7	6	6	6
14	8.0	11.2	12.8	12.8	8	7	7	7
15	4.8	4.8	6.4	16.0	8	8	8	7
16	8.0	12.8	16.0	19.2	7	5	5	3
17	4.8	8.0	12.8	14.4	7	7	6	5
18	6.4	11.2	11.2	14.4	8	8	7	7
19	6.4	6.4	9.6	11.2	8	8	8	8
20	6.4	14.4	14.4	16.0	8	7	7	7
21	4.8	6.4	6.4	12.8	8	8	8	7
22	4.8	4.8	6.4	8.0	8	8	8	7
23	4.8	11.2	11.2	12.8	7	7	7	7
24	6.4	12.8	6.4	12.8	7	7	7	7
25	6.4	11.2	11.2	12.8	7	7	8	6
26	6.4	11.2	12.8	12.8	7	5	7	7
27	6.4	12.8	14.4	16.0	8	8	7	8
28	9.6	12.8	16.0	16.0	8	7	7	8
29	6.4	12.8	12.8	11.2	7	7	7	8
30	6.4	16.0	16.0	4.8	7	7	6	8
Mean	6.9	12.2	13.3	13.6	7.5	7.0	6.9	6.9

วันที่ / Date	ชนิดของเมฆ Form of Clouds			
	0700	1000	1300	1600
1	ScAcCiCs	ScAcCiCs	CuScAcCi	CuScAcCi
2	ScAcAsCiCs	ScAcAsCiCs	CuScAcAs	CuScAcAs
3	CuScAcAsCiCs	CuScAcCiCs	CuScCbAcCiCs	CuScCbAcCiCs
4	CuScAcCiCs	CuScAcCiCs	CuScAcCiCs	CuScCbAcAsCiCs
5	CuScAcCiCs	CuScAcCiCs	CuScCbAcCiCs	CuScCbAs
6	ScAcAsCiCs	ScAcCiCs	CuScAcCiCs	CuScAcAsCiCs
7	CuScAcCiCs	CuScAcCi	CuScAcCiCs	CuScCbAcCi
8	CuScAcCiCs	CuScCbAcCiCs	CuScCbAcCiCs	CuScCbAcCiCs
9	CuScCbAcAsCiCs	CuScCbAcCiCs	CuScCbAcCiCs	CuScCbAcCiCs
10	CuScCbAcAsCiCs	CuScAcCiCs	CuScAcCiCs	CuScCbAcCiCs
11	CuScAcAsCiCs	CuScAsCiCs	CuScCbAcCiCs	CuScCbAcCiCs
12	CuScAcCiCs	CuScAcCi	CuScCbAcCi	CuScCbAcCi
13	CuScAcCiCs	CuScCbAcCiCs	CuScCbAcCiCs	CuScCbAcCiCs
14	ScAcAsCiCs	CuScAcAsCiCs	CuScAcCiCs	CuScCbAcCiCs
15	ScAcAsCiCs	ScAs	CuScFcAs	CuScCbAcCiCs
16	CuScAcCiCs	CuScCbAcCiCs	CuScCbAcCi	CuScCbAcCi
17	CuScCbAcCiCs	CuScAcAsCiCs	CuScCbAcCiCs	CuScCbAcCiCs
18	CuScCbAcAsCiCs	CuScAcAsCiCs	CuScCbAcCiCs	CuScCbAcCiCs
19	CuScCbAs	CuScAs	CuScAcAsCiCs	CuScCbAcAsCiCs
20	CuScAcAsCiCs	CuScAc	CuScCbAcCiCs	CuScCbAcCiCs
21	CuScCbAcAsCiCs	CuScCbAcAsCiCs	CuScCbAcAsCiCs	CuScCbAcCiCs
22	CuScAs	CuScAcAsCiCs	CuScAcAsCiCs	CuScAcCiCs
23	CuScAcCiCs	CuScCiCs	CuScCbAcCiCs	CuScCbAcCiCs
24	CuScCbAcCiCs	CuScCbAcCiCs	CuScCbAcAsCiCs	CuScCbAcCiCs
25	CuScCbAcCiCs	CuScAcCiCs	CuScCbAcAsCiCs	CuScCbAcCiCs
26	CuScCbAcCiCs	CuScCbAcCiCs	CuScCbAcCiCs	CuScCbAcCiCs
27	CuScAcAsCiCs	CuScAcAsCiCs	CuScCbAcCiCs	CuScCbAcCiCs
28	CuScCbAcAsCiCs	CuScCbAcAsCiCs	CuScCbAcCiCs	CuScCbAcCiCs
29	CuScAcCiCs	CuScAcCiCs	CuScCbAcCiCs	CuScCbAcAsCiCs
30	CuScAcCiCs	CuScCbAcCiCs	CuScCbAcCiCs	CuScCbAcAsCiCs

กรุงเทพฯ กันยายน ๒๕๐๘ Bangkok September 1965

ค่าเฉลี่ยของผลการตรวจอุตุนิยมวิทยาประจำวันและประจำเดือน

Daily and Monthly Values of Meteorological Elements

Date	Mean Barometric Pressure + 1000mb.	Temperature				Relative Humidity	Wind Velocity		Mean Amount of Cloud	Total Rainfall	Mean Visibility	Amount of Evaporation	Weather Remarks
		Max.	Min.	Range	Mean		Extreme	Mean					
		°C.	°C.	°C.	°C.	%	Knot	Knot	0 — 8	mm.	km.	mm.	
1	06.22	32.8	25.0	7.8	28.6	72.8	21.0	3.7	6.8	0.8	14.0	4.9	
2	03.78	29.9	25.9	4.0	27.5	74.2	18.0	6.0	7.8	-	11.6	3.1	
3	03.74	32.1	24.3	7.8	27.6	78.8	24.0	3.5	7.6	2.7	13.8	2.3	
4	05.74	32.0	24.9	7.1	27.4	82.0	30.0	2.0	7.5	3.0	11.2	2.2	
5	05.76	32.4	22.2	10.2	27.2	85.5	37.0	2.0	7.1	36.6	9.8	1.8	
6	06.81	32.1	23.5	8.6	26.8	85.8	23.0	2.8	7.9	6.3	9.8	2.1	
7	08.49	33.1	23.5	9.6	27.4	82.5	25.0	1.7	7.4	17.5	10.8	2.5	
8	08.73	33.0	21.7	11.3	27.7	80.7	35.0	1.8	7.3	50.9	10.6	3.0	
9	06.98	32.6	23.0	9.6	27.6	82.2	15.0	2.0	7.6	2.4	10.8	2.5	
10	07.19	31.1	22.2	8.9	27.2	83.5	29.0	1.4	7.6	52.8	11.0	2.1	
11	06.62	32.1	22.0	10.1	27.0	81.5	26.0	3.2	7.4	5.9	11.0	2.5	
12	06.79	32.7	24.7	8.0	27.9	77.6	14.0	3.6	6.4	1.0	14.0	2.9	
13	07.87	33.6	23.1	10.5	27.6	79.5	28.0	2.8	6.8	35.5	11.4	3.5	
14	09.25	31.5	22.5	9.0	27.8	83.3	21.0	2.1	7.6	96.3	9.2	2.3	
15	08.95	30.4	23.5	6.9	26.2	90.4	9.0	1.0	7.8	3.4	9.8	1.3	
16	07.79	32.2	24.0	8.2	28.1	82.0	22.0	1.8	6.1	20.3	13.0	2.4	
17	07.89	32.6	24.3	8.3	28.0	79.6	20.0	1.7	6.9	0.5	11.0	2.2	
18	09.10	31.6	23.2	8.4	26.8	85.6	14.0	0.8	7.5	55.8	9.6	1.7	
19	10.35	27.8	23.8	4.0	25.7	91.6	10.0	1.4	8.0	20.1	8.9	0.9	
20	10.48	30.0	23.0	7.0	26.5	88.4	10.0	0.9	7.6	15.8	11.4	1.3	
21	10.03	31.1	23.6	7.5	26.6	91.3	13.0	1.3	7.9	13.0	7.8	1.0	
22	10.30	28.9	23.2	5.7	25.4	91.9	15.0	0.6	7.9	39.7	6.0	0.9	
23	09.64	31.0	23.9	7.1	26.9	87.6	9.0	0.7	7.3	0.2	10.2	1.2	
24	09.25	32.3	24.7	7.6	27.4	85.4	16.0	2.0	7.3	2.9	10.4	1.2	
25	08.86	30.2	24.4	5.8	26.8	89.5	12.0	0.4	7.3	1.2	11.2	1.0	
26	08.12	32.0	23.6	8.4	27.3	83.9	14.0	1.0	6.9	30.9	10.2	1.7	
27	07.26	31.4	23.4	8.0	27.1	86.0	16.0	2.6	7.8	10.5	11.6	1.7	
28	07.33	30.6	23.4	7.2	26.9	87.4	25.0	4.0	7.8	13.4	11.6	1.8	
29	08.72	31.6	24.3	7.3	27.0	83.6	22.0	2.7	7.3	9.1	11.2	2.1	
30	09.83	32.0	24.0	8.0	26.8	86.9	26.0	3.1	6.8	4.9	11.8	1.7	
Totals										553.4		61.8	
Mean	07.93	31.6	23.6	7.9	27.2	84.0	20.0	2.2	7.4		10.8	2.1	
Abs. Max.	12.60	33.6		11.3		100.0	37.0			96.3		4.9	
Days	22nd	13th		8th		8days	5th			14th		1st	
Abs. Min.	01.50		21.7	4.0		54.0						0.9	
Days	3rd		8th	2,19		11th						19,22	

กรุงเทพ ฯ – BANGKOK

ผลสรุปการตรวจประจำเดือน **กันยายน ๒๕๐๘**

Monthly Summary for September 1965

1. ความกดอากาศ – AIR PRESSURE

สูงสุด	Extreme Maximum	1012.60	mb.	เมื่อ – on the 22nd
ต่ำสุด	Extreme Minimum	1001.50	mb.	เมื่อ – on the 3rd
ระยะเปลี่ยนประจำวันสูงสุด	Max. Diurnal Range	5.80	mb.	เมื่อ – on the 8,14
ปานกลางสูงสุด	Mean Maximum	1010.02	mb.	
ปานกลางต่ำสุด	Mean Minimum	1005.30	mb.	
ปานกลาง	Mean	1007.93	mb.	

2. อุณหภูมิอากาศ – AIR TEMPERATURE

สูงสุด	Extreme Maximum	33.6	°C.	เมื่อ – on the 13th
ต่ำสุด	Extreme Minimum	21.7	°C.	เมื่อ – on the 8th
ระยะเปลี่ยนประจำวันสูงสุด	Max. Diurnal Range	11.3	°C.	เมื่อ – on the 8th
ปานกลางสูงสุด	Mean Maximum	31.6	°C.	
ปานกลางต่ำสุด	Mean Minimum	23.6	°C.	
ปานกลาง	Mean	27.2	°C.	

3. ความชื้นสัมพันธ์ – RELATIVE HUMIDITY

สูงสุด	Highest	100.0	%	เมื่อ – on the 8days
ต่ำสุด	Lowest	54.0	%	เมื่อ – on the 11th
ปานกลาง	Mean	84.0	%	

4. ลม – SURFACE WINDS

ความเร็วสูงสุด	Greatest Velocity	37.0	Knot
ความเร็วปานกลาง	Mean Velocity	2.2	Knot
ทิศร่วม	Resultant Direction	S 22° 40' W	

5. ฝนตก – RAINFALL

รวมทั้งเดือน	Total Amount	553.4	mm.	
ต่างจากปรกติ	Departure from normal	+248.7	mm.	
ความแรงของฝน	Greatest Intensity		mm.	in minutes
ตกมากที่สุดในวันหนึ่ง	Heaviest fall in 24 hrs.	96.3	mm.	เมื่อ on the 14th

6. หมายเหตุ – MISCELLANEOUS INFORMATION

ท้องฟ้าไม่มีเมฆ	Cloudless sky	0	
ท้องฟ้ามีเมฆบางส่วน	Partly cloudy sky	0	
ท้องฟ้ามีเมฆมาก	Cloudy sky	15	
ท้องฟ้ามีเมฆเต็ม	Overcast	15	
วันมีฝนตก	Rainy days	29	
วันมีน้ำค้าง	Days with dew	30	
วันมีหมอก	Days with ground fog	0	
วันมีฟ้าหรัวชื้น	Days with mist	24	
วันมีฟ้าหรัว	Days with haze	0	
วันมีพายุฟ้าคะนอง	Days with thunderstorm	19	
วันมีพายุฟ้าคะนองไม่ผ่านสถานี	Days with distant thunderstorm	8	
วันมีฟ้าแลบ	Days with lightning	29	
จำนวนไอน้ำรวมทั้งเดือน	Total Evaporation	61.8	mm.
จำนวนชั่วโมงที่มีแสงแดดทั้งเดือน	Total Duration of Sunshine		hrs.

สรุปผลการตรวจอุตุนิยมวิทยาประจำเดือน กันยายน ๒๕๐๘

Summary of Meteorological Observations for month of September 1965

สถานี Station	ค่าปานกลางความกดอากาศโดยถดและแก้แล้ว (เป็นมิลลิบาร์) Mean Reduced Barometric Presssure (in millibars)								
	1000 + จำนวนในตาราง 1000 + the numbers in the tables								ประจำเดือน For Month
	0100	0400	0700	1000	1300	1600	1900	2200	
Chiangrai	09.99	09.22	10.50	11.20	09.02	06.16	07.46	10.46	09.25
Pai	-	-	-	-	-	-	-	-	-
Mae Hongson	07.94	07.03	08.18	09.25	06.58	03.73	05.17	08.19	07.01
Chiangmai	08.56	07.76	08.83	09.77	07.48	04.79	06.02	08.78	07.75
Nan	08.29	08.38	08.90	09.83	07.44	04.95	06.02	07.19	07.62
Lampang	08.22	07.20	08.26	09.31	07.23	04.76	05.71	08.33	07.38
Phrae	07.37	06.59	07.52	08.76	06.66	04.22	05.33	07.70	06.77
Mae Sariang	-	-	-	-	-	-	-	-	-
Uttaradit	07.84	07.26	08.09	09.35	07.36	04.88	05.61	08.29	07.34
Loei	08.35	07.61	08.94	10.18	07.87	05.57	06.61	09.01	08.02
Nakhon Phanom	07.04	06.42	07.73	08.60	06.16	04.07	05.49	07.71	06.65
Udon Thani	08.13	07.65	08.48	09.84	08.28	05.62	05.81	08.25	07.76
Sakon Nakhon	08.51	-	09.07	09.81	07.65	05.77	06.75	-	07.93
Tak	05.85	05.00	06.07	09.77	10.92	08.23	04.64	06.28	07.10
Phitsanulok	08.41	07.57	08.66	09.81	07.78	05.46	06.47	08.89	07.88
Mae Sot	08.21	-	08.08	09.16	06.87	04.75	06.40	-	07.24
Mukdahan	08.62	08.53	09.21	09.98	07.70	05.90	07.09	08.44	08.18
Phetchabun	-	-	07.92	08.83	06.73	04.50	05.74	-	06.74
Khon Kaen	08.26	07.78	08.53	09.52	07.53	05.03	06.07	08.85	07.70
Roi Et	07.37	06.83	07.86	09.00	06.75	04.64	05.76	07.94	07.02
Nakhon Sawan	08.25	07.44	08.45	09.78	07.75	05.27	06.61	08.79	07.79
Chaiyaphum	-	-	08.81	09.79	07.57	05.39	06.59	-	07.63
Ubon Ratchathani	08.81	08.13	09.21	10.07	07.84	05.74	07.07	09.61	08.31
Nakhon Ratchasima	09.03	08.25	09.35	10.08	07.78	05.62	07.33	09.77	08.40
Surin	08.05	07.24	08.52	09.66	07.31	04.99	06.61	08.93	07.67
Lopburi	08.33	07.56	08.64	09.78	07.70	05.34	06.75	09.25	07.92
Suphanburi	07.02	05.91	08.63	10.04	08.13	05.60	07.10	07.48	07.49
Prachinburi	-	-	08.82	10.09	07.93	05.75	07.07	-	07.93
Sap Muang	-	-	09.24	09.41	07.25	05.58	07.28	-	07.75
Kanchanaburi	08.65	07.76	08.64	09.93	07.85	05.69	07.07	09.35	08.12
Don Muang	08.78	07.63	08.42	09.94	08.20	05.68	06.95	09.36	08.12
Aranyaprathet	08.89	08.33	09.07	10.26	07.85	06.08	07.44	08.80	08.34
Pom Phrachunlachomklao	-	-	07.00	09.28	07.66	05.14	06.72	-	07.16
Chonburi	08.52	07.32	08.45	09.65	07.82	05.75	07.19	09.43	08.02
Ko Sichang	-	-	08.53	09.91	08.19	05.98	07.20	-	07.96
Sattahip	09.56	08.56	09.32	10.75	09.31	07.24	08.13	10.24	09.14
Chanthaburi	08.75	07.75	08.75	09.98	07.97	06.30	07.65	09.93	08.39
Hua Hin	08.06	06.74	07.91	09.26	07.20	05.28	06.69	09.14	07.53
Prachuap Khirikhan	09.13	07.93	08.84	10.20	08.37	06.59	07.86	09.99	08.61
Khlong Yai	08.98	-	09.02	10.18	08.49	06.75	08.06	-	08.58
Chumphon	09.95	08.59	09.58	11.16	09.17	07.47	08.81	11.38	09.51
Ranong	10.61	09.59	10.21	11.88	10.47	08.80	09.32	11.06	10.24
Ban Don	10.44	09.09	10.01	11.35	09.31	07.92	09.33	11.50	09.87
Nakhon Si Thammarat	09.70	08.39	09.00	10.48	08.60	06.86	08.21	10.26	08.94
Phuket	-	-	10.15	11.52	09.89	08.26	09.48	-	09.86
Trang	11.17	09.96	10.58	12.20	10.47	08.71	09.78	11.51	10.55
Songkhla	10.72	09.22	10.21	11.75	09.76	07.73	08.99	11.46	09.98
Narathiwat	10.25	08.36	10.21	11.37	09.20	07.36	08.93	11.87	09.69

สถานี Station	อุณหภูมิอากาศ (°ซ) Temperature in °C.							
	ค่าปานกลาง Means							
	ประจำเดือน For Month	สูงสุด Max.	ต่ำสุด Min.	ประจำวัน Daily Extremes สูงสุด Highest	วันที่ Date	ต่ำสุด Lowest	วันที่ Date	ระยะเปลี่ยนประจำวัน Daily Range
Chiangrai	25.9	30.3	21.6	28.1	1	23.5	7	8.7
Pai	–	–	–	–	–	–	–	–
Mae Hongson	27.1	31.0	23.1	28.2	15	24.3	7	7.9
Chiangmai	26.9	30.9	22.9	27.7	12	25.3	7	8.0
Nan	27.7	32.1	23.3	29.1	1	25.0	14	8.8
Lampang	27.4	31.7	23.2	28.7	12	25.9	3	8.5
Phrae	27.8	32.1	23.4	29.0	12	26.3	14	8.7
Mae Sariang	27.3	31.8	22.8	28.8	20,28	24.5	7	9.0
Uttaradit	27.9	32.2	23.7	29.5	12	26.6	7	8.5
Loei	26.9	31.5	22.3	28.8	12	24.9	17	9.2
Nakhon Phanom	27.2	31.2	23.1	29.2	1	23.9	2	8.1
Udon Thani	27.4	31.0	23.8	29.1	1	24.8	7	7.2
Sakon Nakhon	27.6	31.8	23.4	29.2	1	23.9	2	8.4
Tak	27.4	31.2	23.5	29.0	13	25.9	29	7.7
Phitsanulok	28.2	32.2	24.3	29.7	12	26.5	10	7.9
Mae Sot	26.7	30.4	22.9	28.3	15	25.3	3	7.5
Mukdahan	27.1	31.2	23.0	28.8	13	23.6	2	8.2
Phetchabun	27.7	32.0	23.3	29.1	1	24.9	2	8.7
Khon Kaen	27.4	31.5	23.2	29.0	27	23.4	2	8.3
Roi Et	27.6	31.4	23.8	29.5	13	24.9	2	7.6
Nakhon Sawan	28.1	32.4	23.8	29.2	3days	26.7	20	8.6
Chaiyaphum	27.2	30.6	23.8	28.5	27	24.1	2	6.8
Ubon Ratchathani	27.5	31.3	23.6	29.1	13	22.7	2	7.7
Nakhon Ratchasima	27.0	31.7	22.4	28.3	16	24.8	2	9.3
Surin	26.6	31.6	21.6	28.2	9	22.9	2	10.0
Lopburi	27.7	31.6	23.7	29.0	9	26.0	20	7.9
Suphanburi	28.0	31.5	24.5	29.6	13	25.8	22	7.0
Prachinburi	27.9	31.6	24.2	29.4	30	26.4	19	7.4
Sap Muang	26.2	30.5	21.8	29.7	6	23.8	20	8.7
Kanchanaburi	27.6	31.6	23.6	29.4	9	25.5	28	8.0
Don Muang	28.1	31.9	24.3	29.5	1	26.3	22	7.6
Aranyaprathet	27.6	31.3	23.8	29.0	24,26	25.4	19	7.5
Pom Phrachunlachomklao	27.4	30.8	24.0	28.9	1	25.1	19	6.8
Chonburi	27.4	30.7	24.0	29.2	1	25.9	15	6.7
Ko Sichang	27.6	30.3	24.9	29.2	1	25.4	15	5.4
Sattahip	28.0	31.7	24.4	30.6	10	25.0	15	7.3
Chanthaburi	26.8	30.0	23.7	28.1	9	25.8	21	6.3
Hua Hin	27.7	31.5	23.9	29.1	11	26.1	18	7.6
Phrachuap Khirikhan	28.3	32.5	24.1	29.8	3	25.9	19	8.4
Khlong Yai	26.3	29.5	23.1	27.3	21	24.9	12	6.4
Chumphon	27.1	30.7	23.5	28.5	3	25.7	28	7.2
Ranong	26.1	29.3	22.9	27.5	2	23.9	25	6.4
Ban Don	27.5	31.9	23.1	28.8	23	26.6	12	8.8
Nakhon Si Thammarat	27.5	32.6	22.5	28.8	2	26.6	9	10.1
Phuket	26.7	29.8	23.7	28.4	2	25.0	13	6.1
Trang	26.5	30.0	23.1	28.3	24	24.3	10	6.9
Songkhla	27.8	32.2	23.5	28.9	8	26.0	16	8.7
Narathiwat	27.2	31.3	23.1	28.6	6	25.9	24	8.2

สถานี Station	อุณหภูมิอากาศ (°ซ.) Air Temperature in °C.								
	สูงสุดและต่ำสุด Extremes				ระยะเปลี่ยนประจำวัน Daily Range				ระยะเปลี่ยนระหว่างสูงสุดและต่ำสุด
	สูงสุด Max.	วันที่ Date	ต่ำสุด Min.	วันที่ Date	มากที่สุด Greatest	วันที่ Date	น้อยที่สุด Smallest	วันที่ Date	Range between Extreme Temp.
Chiangrai	33.2	1,28	18.7	17	12.2	19	3.9	7	14.5
Pai	-	-	-	-	-	-	-	-	-
Mae Hongson	33.3	19,29	21.4	18	11.5	20	3.5	7	11.9
Chiangmai	32.4	2	21.0	19	10.8	19	3.4	7	11.4
Nan	34.3	22	20.7	17,19	12.6	19	2.0	14	13.6
Lampang	33.7	26	20.7	19	11.8	19	4.6	14	13.0
Phrae	33.9	28	20.5	19	12.8	19	3.1	14	13.4
Mae Sariang	35.0	19	21.5	18	13.3	19	3.5	7	13.5
Uttaradit	34.0	26,28	20.7	19	12.8	18	4.8	14	13.3
Loei	34.4	1	18.8	18	13.5	18	4.0	2	15.6
Nakhon Phanom	33.7	1	20.3	17	12.1	17	1.8	2	13.4
Udon Thani	34.0	1	22.2	7	9.8	1	1.8	2	11.8
Sakon Nakhon	34.6	1	20.6	17	11.8	17	1.3	2	14.0
Tak	33.0	13	21.5	18	10.2	18	3.5	21	11.5
Phitsanulok	34.2	12	22.6	17	10.9	17	4.8	10	11.6
Mae Sot	33.2	15	21.9	16	10.1	18	3.7	3	11.3
Mukdahan	33.0	1,13	20.8	17	10.9	21	1.9	2	12.2
Phetchabun	34.4	26	19.8	16	11.1	26	4.1	2	14.6
Khon Kaen	33.6	1,27	21.0	17	10.2	11	2.8	2	12.6
Roi Et	33.0	4days	22.0	3,17	10.0	18	4.2	2	11.0
Nakhon Sawan	34.3	4,13	22.8	26	10.9	26	5.9	2	11.5
Chaiyaphum	33.1	1	21.5	20	9.6	1	3.3	2	11.6
Ubon Ratchathani	33.0	26	21.5	2	10.2	26	2.4	2	11.5
Nakon Ratchasima	34.0	13	20.8	18	11.8	13	6.1	19	13.2
Surin	34.7	1	19.2	2	13.1	1	7.3	2	15.5
Lopburi	33.0	8	22.8	10	9.7	8	4.9	2	10.2
Suphanburi	33.9	13	22.4	27	9.1	14	3.9	19	11.5
Prachinburi	32.9	7	22.9	22	9.8	7	4.0	2	10.0
Sap Muang	37.2	6	19.8	17	15.1	6	3.8	22	17.4
Kanchanaburi	34.6	9	22.5	28	11.4	8	4.4	2	12.1
Don Muang	34.1	13	22.8	15	10.7	13	5.2	21	11.3
Aranyaprathet	33.3	26	22.3	11	10.1	11	4.4	2	11.0
Pom Phrachunlachomklao	33.1	16	22.4	22,23	10.0	16	3.4	19	10.7
Chonburi	32.0	13	22.4	13	9.6	13	3.0	21	9.6
Ko Sichang	31.6	7	22.2	7	9.4	7	3.1	28	9.4
Sattahip	34.5	10	21.7	12	9.3	20	3.5	15	12.8
Chanthaburi	31.9	9	22.8	3days	8.1	18	3.4	29	9.1
Hua Hin	34.4	11	23.2	22	10.7	11	4.2	18	11.2
Prachuap Khirikhan	35.1	8	22.7	7	12.1	8	5.9	19	12.4
Khlong Yai	31.0	7,20	21.7	14	8.3	14	3.4	13	9.3
Chumphon	32.7	3	22.2	12	9.5	23	4.6	2	10.5
Ranong	31.3	20	21.7	29	9.0	23	2.3	25	9.6
Ban Don	34.1	23	22.0	30	11.0	4	5.8	14	12.1
Nakhon Si Thammarat	34.5	2	21.0	8	13.2	8	6.5	28	13.5
Phuket	32.1	23	25.8	2,6	9.2	30	4.0	7,13	6.3
Trang	32.5	19	21.3	8	9.7	8,19	3.0	28	11.2
Songkhla	34.4	8	21.4	19	11.0	8	6.0	6	13.0
Narathiwat	33.3	6,8	22.1	30	10.4	8	5.9	12	11.2

สถานี Station	ความชื้นสัมพันธ์ (%) Relative Humidity in °o								
	ค่าปานกลาง Means					ค่าสูงสุดและต่ำสุด Absolute Extremes			
	ประจำเดือน For Month	ประจำวัน Daily Extremes							
		สูงที่สุด Highest	วันที่ Date	ต่ำที่สุด Lowest	วันที่ Date	สูงที่สุด Highest	วันที่ Date	ต่ำที่สุด Lowest	วันที่ Date
Chiangrai	84.1	91.9	14	75.5	19	98.0	16,17	53.0	17
Pai	–	–	–	–	–	–	–	–	–
Mae Hongson	84.9	93.3	7	77.1	19	98.0	4days	51.0	19
Chaingmai	81.7	87.1	7,15	73.1	18	97.0	24	51.0	19
Nan	86.8	95.5	14	80.8	16	100.0	14,24	55.0	16
Lampang	84.1	92.5	3	76.6	6	99.0	3days	51.0	18
Phrae	84.3	92.8	14	76.9	17	100.0	6days	50.0	18
Mae Sariang	83.3	92.7	8	74.3	20	99.0	16	53.0	20
Uttaradit	84.0	91.6	3	73.3	18	100.0	3	47.0	18
Loei	80.2	89.8	2	70.5	17	97.0	23	46.0	17
Nakhon Phanom	82.2	94.6	6	67.6	17	99.0	3days	48.0	16
Udon Thani	81.0	93.4	2	68.9	19	98.0	3days	48.0	16,18
Sakon Nakhon	77.8	94.0	2	63.7	16	98.0	2	44.0	16
Tak	78.8	93.9	29	63.6	13	98.0	23,29	55.0	4days
Phitsanulok	80.6	88.4	10	69.6	18	99.0	2	45.0	17
Mae Sot	84.6	92.3	3	76.3	18	98.0	4days	59.0	20
Mukdahan	80.8	95.8	2	68.7	19	98.0	5days	53.0	19
Phetchabun	79.7	96.0	2	68.8	17,18	99.0	3days	52.0	17
Khon Kaen	79.2	91.3	2	67.1	19	97.0	4	49.0	16
Roi Et	81.0	93.9	2	73.0	16	100.0	3	53.0	16
Nakhon Sawan	81.1	89.3	10	73.3	18	98.0	5days	49.0	17
Chaiyaphum	76.1	92.8	2	58.4	17	97.0	14	49.0	16,17
Ubon Ratchathani	81.9	94.3	2	72.8	17	99.0	10	54.0	16
Nakhon Ratchasima	81.6	92.8	20	73.0	17	98.0	14,20	53.0	13
Surin	83.6	93.8	19	75.1	16	99.0	3days	59.0	16
Lopburi	82.3	88.6	21	67.4	17	98.0	14,25	46.0	17
Suphanburi	79.7	92.6	28	67.8	13	100.0	25	57.0	4,13
Prachinburi	81.1	91.0	19	73.6	1	100.0	2,21	62.0	3days
Sap Muang	78.8	91.2	21	69.8	9	100.0	24	52.0	9
Kanchanaburi	77.0	91.7	28	61.2	12	96.0	3days	46.0	8
Don Muang	84.0	93.0	19	77.3	1	100.0	14,19	59.0	4,7
Aranyaprathet	85.0	92.1	28	77.7	16	100.0	18	53.0	16
Pom Phrachunlachomklao	75.3	86.2	19	66.6	1	95.0	18,19	53.0	1
Chonburi	82.1	90.5	21	75.4	2	100.0	25	60.0	7,13
Ko Sichang	76.2	87.8	21	68.6	1	96.0	18	62.0	3,12
Sattahip	83.0	97.8	19	71.9	3	100.0	19	62.0	10
Chanthaburi	88.6	93.0	21	83.8	4	99.0	20,27	65.0	9
Hua Hin	81.0	91.0	22	67.3	11	98.0	27	46.0	11
Prachuap Khirikhan	79.8	92.6	19	71.9	9	99.0	18	52.0	10
Khlong Yai	88.4	97.2	13	82.2	1	99.0	5days	69.0	20
Chumphon	83.9	92.7	27	73.7	3	98.0	3days	53.0	6
Ranong	90.2	96.8	25,28	83.2	23	100.0	6days	67.0	26
Ban Don	84.3	90.4	17	73.9	3	98.0	24	50.0	2
Nakhon Si Thammarat	80.2	87.6	22	71.0	2	98.0	3days	49.0	30
Phuket	85.3	93.5	27	74.4	2	98.0	5days	59.0	23
Trang	88.4	95.3	10	80.6	23	99.0	17,18	57.0	24
Songkhla	79.5	84.0	26	73.1	8	97.0	1	52.0	4days
Narathiwat	79.6	87.8	13	70.5	10	99.0	13	51.0	5

สถานี Station	ลมผิวพื้น Surface Winds								
	ทิศร่วม Resultant Direction				ความแน่ทิศ Steadiness in %				กำลังลมอย่างมากที่สุดตามมาตราโบฟอร์ต Greatest force in Beaufort Scale
	เวลา 0700	เวลา 1000	เวลา 1300	เวลา 1600	เวลา 0700	เวลา 1000	เวลา 1300	เวลา 1600	
Chiangrai	N27E	N62E	S88E	S86E	15	49	33	26	6
Pai	-	-	-	-	-	-	-	-	-
Mae Hongson	N45W	S10E	S53E	S14E	5	17	16	27	6
Chiangmai	N13E	S76E	S20W	S14W	10	14	66	54	7
Nan	S63E	S40E	S10E	S21E	15	51	73	63	6
Lampang	Calm	S45W	S39W	S 6 W	-	30	42	30	7
Phrae	S	S67W	S55W	S34W	33	25	40	47	6
Mae Sariang	S	N	S53W	S45W	3	13	16	14	4
Uttaradit	N34E	N27E	S54W	S45W	12	7	28	19	2
Loei	N 1 E	N24E	S50E	N79E	36	32	26	10	5
Nakhon Phanom	S63E	N10E	S14E	N88E	37	38	24	46	4
Udon Thani	N59W	N51W	N51W	N 4 W	19	21	21	33	5
Sakon Nakhon	S18E	S31E	S63E	S23E	21	19	15	25	5
Tak	S69W	S50W	S35W	S37W	28	26	40	33	5
Phitsanulok	S45E	S30E	S36W	S53W	14	46	28	16	6
Mae Sot	S	S17E	N72W	W	13	34	21	52	4
Mukdahan	N81W	S83E	N51E	N79E	20	26	21	17	4
Phetchabun	S19W	S24W	S34W	S 8 E	7	32	35	10	5
Khon Kaen	N 7 E	N34W	N22E	N34E	13	12	18	12	6
Roi Et	S	S45E	S 5 W	S10W	3	19	20	13	7
Nakhon Sawan	S 8 E	S27E	S31W	S10W	46	29	19	37	5
Chaiyaphum	N45E	S56W	S 5 W	S76W	0	24	30	14	5
Ubon Ratchathani	S45E	S13W	S60W	N50W	9	13	26	26	6
Nakhon Ratchasima	S45W	S86W	N39W	N52W	9	30	42	37	7
Surin	S17E	S45W	N82W	N72E	34	23	16	10	6
Lopburi	S18E	S 8 E	S11W	S 5 W	41	46	33	30	7
Suphanburi	S37W	S56W	S58W	S37W	49	40	31	16	4
Prachinburi	E	S40E	S53W	S68W	23	26	49	53	8
Sap Muang	N19E	S82W	N45W	W	7	16	23	23	4
Kanchanaburi	W	N72W	N67W	N77W	3	41	50	44	6
Don Muang	S61W	S54W	S67W	S41W	34	45	43	35	8
Aranyaprathet	N72W	N65W	N82W	N69W	62	54	46	56	4
Pom Phrachunlachomklao	S45W	S84W	S63W	S43W	3	30	44	53	7
Chonburi	S 7 E	S65W	S37W	S32W	26	47	49	50	6
Ko Sichang	S72E	S73W	S72W	S62W	52	55	62	63	7
Sattahip	S81W	S83W	S69W	S36W	40	53	63	61	8
Chanthaburi	N	S27W	S24W	S17W	8	15	57	34	5
Hua Hin	S56W	S59W	S85E	S27W	40	19	36	22	6
Prachuap Khirikhan	S72W	S81W	S39W	S53W	72	63	42	66	4
Khlong Yai	N29E	N69W	S88W	N81W	60	28	75	66	5
Chumphon	S45W	S51W	S78W	S85W	14	68	80	79	7
Ranong	S34E	S21W	S49W	S43W	35	56	74	76	8
Ban Don	S40W	S62W	S73W	S60W	26	85	69	53	6
Nakhon Si Thammarat	S19E	S17W	S69W	S66W	7	34	56	57	6
Phuket	S63W	S59W	S62W	S62W	22	57	71	71	5
Trang	S81W	S24W	S52W	S79W	7	40	54	17	8
Songkhla	S29W	S43W	S56W	S49W	82	86	64	70	8
Narathiwat	S50W	S53W	N 1 W	N27W	56	82	20	29	7

สถานี Station	ลมผิวพื้น Surface Winds														
	ทิศลม Wind Direction									กำลังลมตามมาตราโบฟอร์ต Wind Force in Beaufort Scale					
	ทำการตรวจเวลา 0700 Observation at 0700									ทำการตรวจเวลา 0700 Observation at 0700					
	Calm	N	NE	E	SE	S	SW	W	NW	1—3	4	5—6	7	8—9	> 9
Chiangrai	25	3	1	1	-	-	-	-	-	5	-	-	-	-	-
Pai	-	-	-	-	-	-	-	-	-	-	-	-	-	-	-
Mae Hongson	28	1	-	-	-	-	-	1	-	2	-	-	-	-	-
Chiangmai	23	3	2	-	-	1	1	-	-	7	-	-	-	-	-
Nan	19	-	1	4	2	2	-	1	1	11	-	-	-	-	-
Lampang	28	1	-	-	-	1	-	-	-	2	-	-	-	-	-
Phrae	8	2	1	2	3	8	4	2	-	22	-	-	-	-	-
Mae Sariang	29	-	-	-	-	1	-	-	-	1	-	-	-	-	-
Uttaradit	26	1	3	-	-	-	-	-	-	4	-	-	-	-	-
Loei	6	7	4	4	1	-	-	6	2	24	-	-	-	-	-
Nakhon Phanom	12	-	3	4	7	2	1	-	1	18	-	-	-	-	-
Udon Thani	5	7	4	-	1	2	5	3	3	25	-	-	-	-	-
Sakon Nakhon	21	-	-	3	-	5	1	-	-	9	-	-	-	-	-
Tak	16	-	-	1	-	4	-	8	1	14	-	-	-	-	-
Phitsanulok	19	2	-	2	2	4	-	-	1	11	-	-	-	-	-
Mae Sot	23	1	-	-	1	4	1	-	-	7	-	-	-	-	-
Mukdahan	13	2	1	-	2	1	4	2	5	17	-	-	-	-	-
Phetchabun	16	5	-	-	1	6	1	-	1	14	-	-	-	-	-
Khon Kaen	16	1	6	1	-	1	1	4	-	14	-	-	-	-	-
Roi Et	27	-	1	-	-	1	1	-	-	3	-	-	-	-	-
Nakhon Sawan	7	1	-	1	7	9	3	1	1	23	-	-	-	-	-
Chaiyaphum	11	-	6	3	-	2	3	5	-	19	-	-	-	-	-
Ubon Ratchathani	15	2	2	1	4	2	1	3	-	15	-	-	-	-	-
Nakhon Ratchasima	21	-	1	1	2	-	2	3	-	9	-	-	-	-	-
Surin	6	2	4	-	3	12	2	-	1	24	-	-	-	-	-
Lopburi	10	-	3	2	2	11	2	-	-	20	-	-	-	-	-
Suphanburi	5	1	3	-	-	5	15	1	-	25	-	-	-	-	-
Prachinburi	17	-	-	9	1	-	-	2	1	13	-	-	-	-	-
Sap Muang	26	1	2	-	-	-	1	-	-	4	-	-	-	-	-
Kanchanaburi	29	-	-	-	-	-	-	1	-	1	-	-	-	-	-
Don Muang	7	1	2	2	1	2	7	7	1	23	-	-	-	-	-
Aranyaprathet	7	1	1	-	-	-	1	13	7	23	-	-	-	-	-
Pom Phrachunlachomklao	29	-	-	-	-	-	1	-	-	1	-	-	-	-	-
Chonburi	11	-	-	5	1	8	-	4	1	18	1	-	-	-	-
Ko Sichang	6	4	-	-	-	3	8	9	-	22	1	1	-	-	-
Sattahip	11	3	-	-	-	2	6	6	2	8	8	3	-	-	-
Chanthaburi	27	1	1	-	-	-	-	-	1	3	-	-	-	-	-
Hua Hin	15	-	-	-	-	1	8	4	4	15	-	-	-	-	-
Prachuap Khirikhan	5	-	-	-	-	1	9	14	1	25	-	-	-	-	-
Khlong Yai	5	8	12	3	-	-	-	2	-	25	-	-	-	-	-
Chumphon	25	-	-	-	-	2	1	2	-	5	-	-	-	-	-
Ranong	3	1	9	-	3	12	2	-	-	27	-	-	-	-	-
Ban Don	22	-	-	-	-	2	5	1	-	8	-	-	-	-	-
Nakhon Si Thammarat	23	-	-	1	13	-	1	1	1	7	-	-	-	-	-
Phuket	22	-	-	-	-	-	5	2	1	6	2	-	-	-	-
Trang	25	-	-	-	1	1	-	1	2	5	-	-	-	-	-
Songkhla	3	-	-	-	-	10	17	-	-	27	-	-	-	-	-
Narathiwat	12	-	-	-	-	-	16	2	-	18	-	-	-	-	-

สถานี Station	ลมผิวพื้น Surface Winds														
	ทิศลม Wind Direction									กำลังลมตามมาตราโบฟอร์ต Wind Force in Beaufort Scale					
	ทำการตรวจเวลา 1000 Observation at 1000									ทำการตรวจเวลา 1000 Observation at 1000					
	Calm	N	NE	E	SE	S	SW	W	NW	1—3	4	5—6	7	8—9	> 9
Chiangrai	2	4	8	10	-	3	-	3	-	28	-	-	-	-	-
Pai	-	-	-	-	-	-	-	-	-	-	-	-	-	-	-
Mae Hongson	15	2	1	3	1	3	5	-	-	15	-	-	-	-	-
Chiangmai	10	3	7	-	1	7	2	-	-	20	-	-	-	-	-
Nan	-	1	5	4	6	12	-	2	-	30	-	-	-	-	-
Lampang	10	1	1	-	4	2	8	2	2	20	-	-	-	-	-
Phrae	1	7	1	-	3	5	8	2	3	29	-	-	-	-	-
Mae Sariang	14	6	3	-	1	3	1	1	1	16	-	-	-	-	-
Uttaradit	16	1	5	2	-	-	4	1	1	14	-	-	-	-	-
Loei	-	11	4	4	3	2	2	3	1	30	-	-	-	-	-
Nakhon Phanom	4	6	4	7	5	1	1	1	1	26	-	-	-	-	-
Udon Thani	-	7	4	2	1	2	8	2	4	30	-	-	-	-	-
Sakon Nakhon	6	2	3	5	3	3	6	2	-	24	-	-	-	-	-
Tak	9	-	-	5	-	5	-	11	-	21	-	-	-	-	-
Phitsanulok	9	1	1	1	8	9	-	-	1	21	-	-	-	-	-
Mae Sot	7	2	1	3	4	9	1	3	-	23	-	-	-	-	-
Mukdahan	1	-	10	7	1	2	8	1	-	29	-	-	-	-	-
Phetchabun	7	3	2	-	1	10	4	3	-	23	-	-	-	-	-
Khon Kaen	6	-	8	2	1	1	4	6	2	23	1	-	-	-	-
Roi Et	9	-	7	3	-	6	4	1	-	21	-	-	-	-	-
Nakhon Sawan	3	1	3	5	5	4	7	-	2	27	-	-	-	-	-
Chaiyaphum	2	-	5	3	2	3	5	10	-	28	-	-	-	-	-
Ubon Ratchathani	4	2	5	1	4	4	5	4	1	24	2	-	-	-	-
Nakhon Ratchasima	-	1	4	3	2	1	6	10	3	30	-	-	-	-	-
Surin	-	2	6	2	-	6	8	6	-	30	-	-	-	-	-
Lopburi	-	1	4	4	2	11	7	1	-	29	-	1	-	-	-
Suphanburi	2	1	4	1	-	4	9	7	2	28	-	-	-	-	-
Prachinburi	2	-	1	10	6	-	4	6	1	28	-	-	-	-	-
Sap Muang	8	-	7	1	-	-	10	2	2	22	-	-	-	-	-
Kanchanaburi	15	-	-	-	1	-	-	8	6	15	-	-	-	-	-
Don Muang	2	1	1	3	2	3	9	8	1	27	1	-	-	-	-
Aranyaprathet	-	2	4	2	-	-	3	13	6	30	-	-	-	-	-
Pom Phrachunlachomklao	11	1	3	-	-	-	9	3	3	19	-	-	-	-	-
Chonburi	1	2	3	-	-	6	8	8	2	26	3	-	-	-	-
Ko Sichang	2	1	2	-	1	3	8	10	3	24	4	-	-	-	-
Sattahip	3	3	1	-	-	4	5	11	3	15	5	7	-	-	-
Chanthaburi	14	1	3	-	1	4	5	1	1	16	-	-	-	-	-
Hua Hin	8	-	6	-	-	4	6	4	2	22	-	-	-	-	-
Prachuap Khirikhan	1	3	1	1	-	2	6	16	-	28	1	-	-	-	-
Khlong Yai	8	2	3	1	-	-	2	10	4	22	-	-	-	-	-
Chumphon	2	-	-	-	-	11	3	14	-	21	7	-	-	-	-
Ranong	3	-	3	-	1	12	8	3	-	26	1	-	-	-	-
Ban Don	2	-	-	-	-	1	15	12	-	28	-	-	-	-	-
Nakhon Si Thammarat	11	-	-	3	2	4	8	1	1	17	2	-	-	-	-
Phuket	11	-	-	-	-	-	14	4	1	18	1	-	-	-	-
Trang	8	1	-	-	3	9	3	4	2	20	1	1	-	-	-
Songkhla	-	1	-	-	-	4	23	2	-	23	4	2	-	1	-
Narathiwat	1	1	-	-	-	2	20	6	-	29	-	-	-	-	-

สถานี Station	ลมผิวพื้น Surface Winds														
	ทิศลม Wind Direction									กำลังลมตามมาตราโบฟอร์ต Wind Force in Beaufort Scale					
	ทำการตรวจเวลา 1300 Observation at 1300									ทำการตรวจเวลา 1300 Observation at 1300					
	Calm	N	NE	E	SE	S	SW	W	NW	1—3	4	5—6	7	8—9	> 9
Chiangrai	6	3	3	10	1	4	1	2	-	24	-	-	-	-	-
Pai	-	-	-	-	-	-	-	-	-	-	-	-	-	-	-
Mae Hongson	12	3	-	5	4	1	4	-	1	18	-	-	-	-	-
Chiangmai	1	2	-	-	1	15	9	1	1	28	1	-	-	-	-
Nan	1	-	-	1	10	13	3	2	-	29	-	-	-	-	-
Lampang	6	-	2	2	2	1	14	2	1	24	-	-	-	-	-
Phrae	-	3	1	2	1	6	9	5	3	22	8	-	-	-	-
Mae Sariang	8	6	-	1	1	7	3	3	1	22	-	-	-	-	-
Uttaradit	12	-	3	1	-	1	9	3	1	18	-	-	-	-	-
Loei	-	4	3	5	6	6	1	5	-	30	-	-	-	-	-
Nakhon Phanom	2	4	4	5	5	5	1	3	1	28	-	-	-	-	-
Udon Thani	1	5	6	1	-	3	8	1	5	29	-	-	-	-	-
Sakon Nakhon	3	5	3	6	2	4	5	2	-	27	-	-	-	-	-
Tak	1	1	-	4	-	12	-	11	1	27	2	-	-	-	-
Phitsanulok	4	-	2	2	3	6	5	3	5	26	-	-	-	-	-
Mae Sot	2	2	4	5	-	2	2	12	1	27	1	-	-	-	-
Mukdahan	-	2	9	5	2	2	5	2	3	30	-	-	-	-	-
Phetchabun	4	6	1	-	-	11	6	2	-	26	-	-	-	-	-
Khon Kaen	6	-	10	1	2	3	3	5	-	23	1	-	-	-	-
Roi Et	14	1	1	3	-	5	5	-	1	16	-	-	-	-	-
Nakhon Sawan	2	1	3	3	3	5	5	4	4	27	1	-	-	-	-
Chaiyaphum	1	-	1	7	4	5	5	5	2	28	1	-	-	-	-
Ubon Ratchathani	2	2	5	-	1	7	4	8	1	27	1	-	-	-	-
Nakhon Ratchasima	1	5	5	1	1	1	3	5	8	29	-	-	-	-	-
Surin	1	3	7	1	1	3	6	7	1	29	-	-	-	-	-
Lopburi	2	2	2	4	1	8	8	1	2	27	1	-	-	-	-
Suphanburi	2	3	3	2	-	5	8	6	1	28	-	-	-	-	-
Prachinburi	-	-	-	3	4	3	6	12	2	29	1	-	-	-	-
Sap Muang	2	1	11	-	-	-	8	5	3	27	1	-	-	-	-
Kanchanaburi	10	1	2	-	-	-	-	12	5	19	1	-	-	-	-
Don Muang	-	1	2	1	3	3	7	9	4	26	4	-	-	-	-
Aranyaprathet	-	-	5	2	-	2	2	16	3	29	1	-	-	-	-
Pom Phrachunlachomklao	4	2	3	-	-	2	15	1	3	24	2	-	-	-	-
Chonburi	1	-	2	1	2	6	7	10	1	26	2	1	-	-	-
Ko Sichang	-	-	3	1	-	1	12	11	2	24	6	-	-	-	-
Sattahip	1	2	1	-	1	3	9	13	-	11	14	4	-	-	-
Chanthaburi	3	-	3	-	2	8	13	1	-	27	-	-	-	-	-
Hua Hin	-	1	5	11	3	-	7	1	2	30	-	-	-	-	-
Prachuap Khirikhan	-	-	1	5	2	5	6	11	-	25	5	-	-	-	-
Khlong Yai	4	-	-	-	-	-	5	17	4	26	-	-	-	-	-
Chumphon	-	-	-	1	-	3	4	21	1	19	5	4	2	-	-
Ranong	1	-	-	1	1	4	14	9	-	25	4	-	-	-	-
Ban Don	5	-	-	-	-	2	7	14	2	22	3	-	-	-	-
Nakhon Si Thammarat	3	1	-	1	1	3	9	8	4	24	2	1	-	-	-
Phuket	5	-	-	-	1	-	14	9	1	22	3	-	-	-	-
Trang	5	1	1	-	-	7	8	7	1	14	6	5	-	-	-
Songkhla	-	2	3	-	-	2	18	5	-	17	5	8	-	-	-
Narathiwat	-	-	14	2	-	-	6	7	1	30	-	-	-	-	-

สถานี Station	ลมผิวพื้น Surface Winds														
	ทิศลม Wind Direction									กำลังลมตามมาตราโบฟอร์ต Wind Force in Beaufort Scale					
	ทำการตรวจเวลา 1600 Observation at 1600									ทำการตรวจเวลา 1600 Observation at 1600					
	Calm	N	NE	E	SE	S	SW	W	NW	1—3	4	5—6	7	8—9	> 9
Chiangrai	3	3	6	8	-	5	4	1	-	27	-	-	-	-	-
Pai	-	-	-	-	-	-	-	-	-	-	-	-	-	-	-
Mae Hongson	15	-	-	2	2	4	5	-	2	15	-	-	-	-	-
Chiangmai	3	1	2	-	3	11	7	3	-	23	3	1	-	-	-
Nan	2	-	1	3	10	10	2	2	-	27	-	1	-	-	-
Lampang	6	1	3	2	3	5	8	1	1	24	-	-	-	-	-
Phrae	-	2	1	2	2	7	11	3	2	26	4	-	-	-	-
Mae Sariang	10	5	-	1	1	7	2	3	1	20	-	-	-	-	-
Uttaradit	14	1	3	-	1	2	7	1	1	16	-	-	-	-	-
Loei	-	5	2	6	5	3	1	6	2	30	-	-	-	-	-
Nakhon Phanom	2	4	5	8	6	2	2	-	1	28	-	-	-	-	-
Udon Thani	-	11	6	1	1	2	6	1	2	30	-	-	-	-	-
Sakon Nakhon	5	3	-	7	3	5	4	3	-	25	-	-	-	-	-
Tak	3	1	-	5	1	8	-	12	-	25	2	-	-	-	-
Phitsanulok	8	2	-	1	4	5	1	4	5	22	-	-	-	-	-
Mae Sot	3	3	1	1	-	3	2	16	1	25	2	-	-	-	-
Mukdahan	2	2	10	4	1	2	8	-	1	28	-	-	-	-	-
Phetchabun	6	7	2	-	2	10	1	1	1	24	-	-	-	-	-
Khon Kaen	7	1	8	3	1	2	2	5	1	22	1	-	-	-	-
Roi Et	24	-	-	1	-	3	1	1	-	6	-	-	-	-	-
Nakhon Sawan	2	2	1	2	6	5	8	3	1	26	2	-	-	-	-
Chaiyaphum	2	2	4	4	1	3	5	7	2	27	1	-	-	-	-
Ubon Ratchathani	2	4	6	-	1	3	5	4	5	27	1	-	-	-	-
Nakhon Ratchasima	5	2	6	-	1	-	2	10	4	25	-	-	-	-	-
Surin	3	3	8	1	3	4	4	2	2	27	-	-	-	-	-
Lopburi	4	1	3	4	1	7	7	2	1	24	1	1	-	-	-
Suphanburi	-	2	4	3	3	5	5	6	2	29	1	-	-	-	-
Prachinburi	1	-	-	2	3	3	3	16	2	28	1	-	-	-	-
Sap Muang	7	1	6	-	-	1	9	3	3	23	-	-	-	-	-
Kanchanaburi	10	1	1	1	1	4	-	13	5	19	1	-	-	-	-
Don Muang	-	2	1	3	3	5	6	8	2	26	3	1	-	-	-
Aranyaprathet	-	2	2	3	-	-	3	13	7	30	-	-	-	-	-
Pom Phrachunlachomklao	4	-	3	1	-	3	17	1	1	25	1	-	-	-	-
Chonburi	1	2	1	1	-	14	4	6	1	25	3	1	-	-	-
Ko Sichang	1	1	1	1	-	4	10	12	-	27	2	-	-	-	-
Sattahip	2	1	-	-	1	3	15	8	-	19	7	2	-	-	-
Chanthaburi	14	-	2	-	1	6	7	-	-	16	-	-	-	-	-
Hua Hin	6	2	2	1	5	2	8	2	2	23	1	-	-	-	-
Prachuap Khirikhan	-	-	-	2	1	6	8	12	1	26	4	-	-	-	-
Khlong Yai	6	2	1	-	-	-	1	19	1	24	-	-	-	-	-
Chumphon	-	1	-	-	1	2	2	23	1	16	8	5	1	-	-
Ranong	2	-	-	-	-	9	11	8	-	26	2	-	-	-	-
Ban Don	8	2	-	-	-	2	12	6	-	21	1	-	-	-	-
Nakhon Si Thammarat	3	2	-	-	2	1	13	6	3	22	4	1	-	-	-
Phuket	5	1	-	-	-	-	16	7	1	21	4	-	-	-	-
Trang	3	1	-	-	-	7	4	14	1	16	9	1	1	-	-
Songkhla	-	1	2	1	-	2	20	4	-	11	6	12	1	-	-
Narathiwat	2	2	11	1	-	-	4	8	2	25	3	-	-	-	-

สถานี Station	จำนวนเมฆ Cloud Amount 0—8		ทรรศนวิสัย Visibility Km.		จำนวนฝนตก มม. Rainfall in mm.				จำนวนน้ำระเหย มม. Evaporation (piche) mm.		
	เวลา 0700	เวลา 1300	เวลา 0700	เวลา 1300	วันมีฝน Rainy day	จำนวนฝนตก Total Amount	มากที่สุดในวันหนึ่ง Heaviest in 24 hours: จำนวน Amount	มากที่สุดในวันหนึ่ง Heaviest in 24 hours: วันที่ Date	รวมทั้งเดือน Total for Month	มากที่สุดในวันหนึ่ง Greatest in one day	วันที่ Date
Chiangrai	5.8	4.8	7.5	13.2	17	167.6	32.0	3	36.9	2.0	3days
Pai	–	–	–	–	–	–	–	–	–	–	–
Mae Hongson	7.3	6.2	7.6	13.7	22	170.2	55.1	2	29.1	1.4	19,20
Chiangmai	6.6	5.9	10.1	12.4	16	148.3	22.8	23	53.8	3.0	18
Nan	7.3	5.3	6.3	12.6	19	231.6	36.4	4	36.6	1.8	16
Lampang	6.5	6.2	7.0	13.8	15	114.3	27.8	2	41.2	2.4	1
Phrae	6.9	6.2	8.2	11.1	17	269.6	64.0	3	55.5	3.1	20
Mae Sariang	7.6	6.2	4.2	15.9	22	118.7	51.0	15	35.9	2.0	19,20
Uttaradit	6.7	6.2	6.9	11.1	19	266.5	84.5	3	31.3	2.3	17
Loei	6.8	5.3	3.6	10.1	19	216.5	47.8	13	39.6	2.5	16
Nakhon Phanom	5.5	5.6	8.0	11.8	17	261.5	113.2	6	47.9	3.0	17
Udon Thani	6.0	5.9	6.9	11.1	16	199.2	56.8	6	57.2	3.5	18
Sakon Nakhon	5.4	5.0	7.3	11.0	12	147.3	38.5	6	55.6	3.0	17
Tak	7.1	6.7	9.0	10.5	13	261.4	50.6	21	56.1	3.7	12
Phitsanulok	7.1	6.7	8.8	12.3	20	233.6	66.7	2	–	–	–
Mae Sot	6.4	6.5	7.0	15.5	22	256.4	46.8	3	29.5	2.0	3days
Mukdahan	5.7	6.1	8.6	11.6	16	221.2	47.6	6	42.5	2.9	19
Phetchabun	7.4	6.1	7.6	11.4	22	234.4	84.1	23	42.4	2.7	18
Khon Kaen	6.6	5.8	6.9	10.9	17	181.9	40.0	2	73.0	4.6	11
Roi Et	6.7	5.8	9.0	10.9	15	231.6	54.4	9	48.4	2.2	20
Nakhon Sawan	6.9	6.8	9.2	11.9	25	221.9	26.4	4	54.4	3.3	10
Chaiyaphum	6.6	6.0	9.2	10.9	17	293.9	69.2	9	74.1	3.7	1
Ubon Ratchathani	7.0	6.3	9.5	13.0	19	169.0	21.1	27	65.3	4.1	29
Nakhon Ratchasima	6.5	6.2	7.4	10.1	21	251.9	104.3	19	54.4	3.9	17
Surin	6.1	5.7	11.4	12.7	15	250.2	47.3	21	62.7	4.0	16
Lopburi	6.7	6.2	8.2	12.9	19	295.0	60.9	24	53.6	3.0	18
Suphanburi	7.1	6.4	6.6	11.5	21	442.3	80.2	24	36.5	2.3	1
Prachinburi	7.4	6.5	10.3	14.0	26	338.1	65.2	13	54.9	2.9	25
Sap Muang	5.5	6.1	4.3	14.7	19	275.9	45.4	19	74.5	2.8	11,13
Kanchanaburi	6.7	6.0	7.3	10.2	19	264.2	54.1	27	67.0	4.5	12,13
Don Muang	7.4	6.7	14.5	17.6	29	469.2	59.4	18	–	–	–
Aranyaprathet	6.7	6.6	10.2	13.3	21	264.7	106.2	18	57.3	3.6	1
Pom Phrachunlachomklao	7.2	7.0	8.7	17.8	24	594.7	82.0	17	80.8	5.5	1
Chonburi	7.0	5.8	8.4	11.4	24	409.7	51.9	1	49.3	2.5	1
Ko Sichang	6.9	5.8	10.5	11.4	22	485.9	158.6	18	46.5	2.6	1
Sattahip	7.4	6.8	11.1	12.3	20	473.6	106.0	19	45.7	3.0	30
Chanthaburi	7.5	6.9	4.4	9.0	30	472.9	142.1	10	40.4	2.7	3
Hua Hin	7.5	7.3	11.4	12.8	21	122.5	22.9	21	62.6	3.8	11
Prachuap Khirikhan	6.8	6.7	11.6	11.7	12	74.7	17.2	18	53.0	3.3	30
Khlong Yai	7.6	7.2	3.9	5.2	29	766.7	121.5	13	27.3	1.7	1
Chumphon	7.2	7.0	9.2	12.5	21	138.0	29.9	10	53.3	3.2	3,9
Ranong	7.8	7.3	4.4	8.5	30	1040.0	124.1	10	24.7	2.1	2
Ban Don	6.3	7.1	10.2	9.0	22	191.2	41.0	23	55.2	3.6	3
Nakhon Si Thammarat	6.2	6.9	7.6	8.6	14	75.9	18.0	23	–	–	–
Phuket	6.8	7.1	8.1	11.6	26	458.2	91.0	16	53.6	3.7	5
Trang	6.9	7.3	5.6	9.6	26	392.2	44.2	28	33.5	2.5	23
Songkhla	7.3	7.3	12.6	13.1	12	81.2	27.3	28	84.5	5.0	4
Narathiwat	6.9	6.7	7.7	10.9	14	147.4	41.3	1	–	–	–

สถานี Station	ทรรศนวิสัย Visibility — Number of Observations									
	< 0.05 Km.	0.05—0.1 Km.	0.2—0.5 Km.	0.6—1.0 Km.	2—4 Km.	5—10 Km.	11—20 Km.	21—30 Km.	31—50 Km.	> 50 Km.
Chiangrai *	-	1	1	3	19	102	114	-	-	-
Pai	-	-	-	-	-	-	-	-	-	-
Mae Hongson *	-	-	-	2	1	63	172	2	-	-
Chiangmai *	-	-	-	-	5	65	170	-	-	-
Nan +	-	-	3	-	11	121	45	-	-	-
Lampang +	-	1	-	-	17	71	91	-	-	-
Phrae	-	-	-	-	13	51	86	-	-	-
Mae Sariang +	-	-	-	12	39	67	62	-	-	-
Uttaradit +	-	-	-	3	15	116	46	-	-	-
Loei +	-	1	11	4	20	131	13	-	-	-
Nakhon Phanom	-	-	1	4	8	64	73	-	-	-
Udon Thani *	-	-	-	-	13	185	42	-	-	-
Sakon Nakhon +	-	-	-	2	9	123	46	-	-	-
Tak +	-	-	-	-	14	95	71	-	-	-
Phitsanulok *	-	-	-	1	11	154	74	-	-	-
Mae Sot +	-	-	2	6	4	45	119	4	-	-
Mukdahan +	-	-	-	4	5	137	34	-	-	-
Phetchabun	-	-	1	-	1	102	46	-	-	-
Khon Kaen *	-	-	-	-	9	181	50	-	-	-
Roi Et +	-	-	2	3	6	147	22	-	-	-
Nakhon Sawan +	-	-	-	2	14	73	91	-	-	-
Chaiyaphum	-	-	-	1	8	91	50	-	-	-
Ubon Ratchathani *	-	-	-	-	5	119	116	-	-	-
Nakhon Ratchasima *	-	-	-	1	17	205	17	-	-	-
Surin +	-	-	-	1	1	65	113	-	-	-
Lopburi +	-	-	-	3	7	117	53	-	-	-
Suphanburi	-	-	-	1	16	90	43	-	-	-
Prachinburi	-	-	2	1	3	39	105	-	-	-
Sap Muang	-	5	5	4	30	30	76	-	-	-
Kanchanaburi +	-	-	-	11	17	111	41	-	-	-
Don Muang *	-	-	-	-	1	9	225	5	-	-
Aranyaprathet +	-	2	-	-	2	48	128	-	-	-
Pom Phrachunlachomklao	-	-	-	-	10	42	81	17	-	-
Chonburi +	-	-	5	3	5	102	65	-	-	-
Ko Sichang	-	-	-	2	6	24	118	-	-	-
Sattahip *	-	-	2	-	3	84	151	-	-	-
Chanthaburi *	-	-	2	10	42	182	4	-	-	-
Hua Hin +	-	-	-	-	-	95	85	-	-	-
Prachuap Khirikhan +	-	-	-	-	3	69	108	-	-	-
Khlong Yai +	-	-	12	11	58	99	-	-	-	-
Chumphon +	-	-	-	-	7	97	76	-	-	-
Ranong +	-	-	5	33	24	94	24	-	-	-
Ban Don *	-	-	-	-	6	198	36	-	-	-
Nakhon Si Thammarat	-	-	-	-	16	123	11	-	-	-
Phuket	-	-	-	1	12	64	73	-	-	-
Trang +	-	-	5	11	20	105	38	1	-	-
Songkhla *	-	-	-	-	1	24	215	-	-	-
Narathiwat +	-	-	1	-	8	138	33	-	-	-

* Observation for 8 times per day.

\+ Observation for 6 times per day.

Other stations 5 times per day.

สถานี Station	จำนวนวันที่มี Number of days with ○	◑	◐	●	▁	≡	▬
Chiangrai	0	6	23	1	23	4	0
Pai	-	-	-	-	-	-	-
Mae Hongson	0	1	28	1	19	4	1
Chiangmai	0	1	29	0	0	0	8
Nan	0	1	28	1	23	7	15
Lampang	0	3	26	1	22	2	11
Phrae	0	2	27	1	19	1	10
Mae Sariang	0	1	28	1	30	0	6
Uttaradit	0	2	27	1	30	0	22
Loei	0	6	24	0	19	11	19
Nakhon Phanom	0	3	24	3	20	1	4
Udon Thani	0	5	24	1	19	0	9
Sakon Nakhon	0	9	20	1	12	0	12
Tak	0	0	28	2	3	0	3
Phitsanulok	0	1	29	0	13	0	0
Mae Sot	0	1	28	1	16	6	11
Mukdahan	0	7	21	2	30	0	7
Phetchabun	0	1	26	3	24	1	1
Khon Kaen	0	3	27	0	30	0	15
Roi Et	0	0	29	1	5	0	1
Nakhon Sawan	0	1	28	1	0	1	7
Chaiyaphum	0	1	27	2	0	0	2
Ubon Ratchathani	0	2	28	0	30	1	16
Nakhon Ratchasima	0	1	28	1	22	0	12
Surin	0	1	28	1	0	0	0
Lopburi	0	1	29	0	0	0	0
Suphanburi	0	0	25	5	30	0	1
Prachinburi	0	0	28	2	30	0	0
Sap Muang	0	4	23	3	13	6	11
Kanchanaburi	0	0	29	1	0	0	7
Don Muang	0	0	29	1	19	0	3
Aranyaprathet	0	0	27	3	0	0	5
Pom Phrachunlachomklao	0	0	28	2	0	0	19
Chonburi	0	0	30	0	2	0	1
Ko Sichang	0	0	28	2	3	0	0
Sathahip	0	0	30	0	17	0	4
Chanthaburi	0	0	28	2	8	3	19
Hua Hin	0	0	24	6	1	0	0
Prachuap Khirikhan	0	0	30	0	0	0	1
Khlong Yai	0	0	23	7	1	0	0
Chumphon	0	0	27	3	23	0	7
Ranong	0	0	22	8	2	1	4
Ban Don	0	0	30	0	8	0	1
Nakhon Si Thammarat	0	0	30	0	4	0	17
Phuket	0	0	21	9	7	0	5
Trang	0	0	23	7	13	5	9
Songkhla	0	0	27	3	5	1	4
Narathiwat	0	0	29	1	3	2	3

สถานี Station	จำนวนวันที่มี Number of days with					
	∞	△	↘	(R)	R	V
Chiangrai	0	0	11	5	4	0
Pai	-	-	-	-	-	-
Mae Hongson	0	0	17	0	10	0
Chiangmai	2	0	10	1	16	0
Nan	1	0	19	15	8	0
Lampang	0	0	27	3	7	0
Phrae	0	0	27	14	5	0
Mae Sariang	0	0	16	7	6	0
Uttaradit	5	0	18	8	8	0
Loei	5	0	25	4	3	0
Nakh on Phanom	2	0	13	8	6	0
Udon Thani	3	0	17	2	2	0
Sakon Nakhon	9	0	15	1	8	0
Tak	2	0	20	5	2	0
Phitsanulok	0	0	22	6	2	0
Mae Sot	0	0	9	3	4	0
Mukdahan	4	0	24	7	6	0
Phetchabun	0	0	30	0	10	0
Khon Kaen	4	0	24	3	6	0
Roi Et	0	0	17	6	8	0
Nakhon Sawan	1	0	19	1	11	0
Chaiyaphum	1	0	26	8	4	0
Ubon Ratchathani	1	0	19	0	4	0
Nakhon Ratchasima	9	0	22	8	5	0
Surin	0	0	27	9	8	0
Lopburi	0	0	23	10	5	0
Suphanburi	0	0	27	5	7	0
Prachinburi	0	0	30	10	9	0
Sap Muang	0	0	24	11	5	0
Kanchanaburi	3	0	23	7	11	0
Don Muang	0	0	29	16	17	0
Aranyaprathet	0	0	22	4	2	0
Pom Phrachunlachomklao	0	0	27	16	20	8
Chonburi	0	0	22	12	8	0
Ko Sichang	0	0	28	21	5	0
Sattahip	0	0	21	2	13	0
Chanthaburi	0	0	17	4	7	0
Hua Hin	0	0	18	12	5	0
Prachuap Khirikhan	0	0	4	4	0	0
Khlong Yai	0	0	8	4	11	0
Chumphon	0	0	10	5	4	0
Ranong	0	0	3	1	1	0
Ban Don	0	0	8	3	10	0
Nakhon Si Thammarat	2	0	1	5	3	0
Phuket	0	0	1	1	1	0
Trang	0	0	10	4	3	0
Songkhla	2	0	25	4	8	0
Narathiwat	0	0	8	1	12	0

รายงานฝนตกของบางสถานี ประจำเดือน กันยายน ๒๕๐๘

Rainfall Report of some selected stations for month of September 1965

สถานีตรวจน้ำฝน Rainfall Station	จำนวนฝนตก Amount			ต่างจากปรกติ Departure
	วันฝนตก Rainy days	[illegible] 1965	[illegible] 1964	mm.
ภาคเหนือ Northern Part				
1. Chiangrai *	17	167.6	208.2	- 142.8
2. Mae Hongson *	22	170.2	240.8	- 60.9
3. Mae Sariang *	22	118.7	249.9	- 103.0
4. Chiangmai *	16	148.3	293.6	- 144.0
5. Nan *	19	231.6	234.4	+ 14.9
6. Lamphun	...	...	...	...
7. Lampang *	15	114.4	273.6	- 88.8
8. Phrae *	17	269.6	234.2	+ 145.4
9. Uttaradit *	19	266.5	216.3	- 56.8
ภาคตะวันออกเฉียงเหนือ Northeastern Part				
1. Nong Khai	15	379.2	251.7	+ 120.5
2. Loei *	19	216.5	162.9	- 7.4
3. Udon Thani *	16	199.2	129.4	- 64.9
4. Sakon Nakhon *	12	147.3	262.7	- 108.4
5. Khon Kaen *	17	181.9	275.4	- 91.8
6. Maha Sarakham	13	338.3	512.3	+ 89.1
7. Roi Et *	15	231.6	580.7	- 93.5
8. Mukdahan *	16	221.2	470.3	- 69.4
9. Chaiyaphum *	17	293.9	317.5	+ 38.5
10. Ubon Ratchathani *	19	169.0	284.9	- 141.9
11. Sisaket	10	200.5	392.5	- 93.0
12. Buriram	7	283.3	294.2	+ 4.1
13. Nakhon Phanom *	17	261.5	318.9	- 96.6
14. Surin *	15	250.2	162.2	- 18.6
15. Nakhon Ratchasima *	21	251.9	257.5	+ 16.5
ภาคกลาง Central Part				
1. Sukho Thai	10	327.0	307.3	+ 23.6
2. Tak *	13	261.4	305.7	+ 45.5
3. Mae Sot *	22	256.4	151.7	+ 57.5
4. Phitsanulok *	20	233.6	358.2	- 38.8
5 Kamphaeng Phet	12	307.2	293.9	+ 29.8
6. Phichit	13	168.3	538.2	- 121.5
7. Nakhon Sawan *	25	221.9	436.9	- 50.3
8. Phetchabun *	22	234.4	367.3	- 43.5
9. Uthai Thani	15	400.2	349.9	129.0
10. Chainat	...	...	...	...
11. Singburi	15	397.2	328.5	+ 132.4
12. Lopburi *	19	295.0	319.4	+ 35.5
13. Ang Thong	20	414.3	237.8	+ 152.1
14. Saraburi	12	296.6	239.6	+ 16.5
15. Suphanburi *	21	442.3	266.6	+ 167.4
16. Ayutthaya	18	379.1	251.8	+ 101.5
17. Nakhon Nayok	17	211.6	195.3	- 253.4
18. Pathum Thani	19	378.3	262.7	+ 76.2

รายงานฝนตกของบางสถานี ประจำเดือน กันยายน ๒๕๐๘

Rainfall Report of some selected stations for month of September 1965

สถานีตรวจน้ำฝน Rainfall Station	จำนวนฝนตก Amount			ต่างจากปรกติ Departure
	วันฝนตก Rainy days	๒๕๐๘ 1965	๒๕๐๗ 1964	mm.
19. Kanchanaburi *	19	264.2	202.7	+ 72.0
20. Nonthaburi	-	-	275.6	- 304.9
21. Nakhon Pathom	-	-	55.0	- 256.6
22. Don Muang *	29	469.2	221.1	+ 172.3
23. Thonburi	...	...	...	...
24. Bangkok *	28	553.4	403.2	+ 248.7
25. Samut Prakan	23	712.6	202.3	+ 402.5
26. Samut Sakhon	20	420.4	207.3	+ 145.1
27. Samut Songkhram	17	346.5	118.3	+ 110.6
ภาคตะวันออก Eastern Part				
1. Prachinburi *	26	338.1	279.7	- 50.0
2. Aranyaprathet *	21	264.7	325.7	- 4.6
3. Chachoengsao	21	424.7	284.8	+ 145.1
4. Chonburi *	24	409.7	232.4	+ 117.0
5. Sattahip *	20	473.6	194.4	+ 248.5
6. Rayong	-	-	149.6	- 220.6
7. Chanthaburi *	30	472.9	569.1	- 53.8
8. Trat	21	655.5	643.7	+ 69.9
9. Khlong Yai *	29	766.7	1073.1	+ 15.3
ภาคใต้ Southern Part				
1. Ratburi	16	242.9	179.9	+ 29.7
2. Phetburi	15	192.9	229.7	- 4.4
3. Hua Hin *	21	122.5	99.8	- 14.4
4. Prachuap Khirikhan *	12	74.7	116.1	- 40.3
5. Chumphon *	21	138.0	174.6	- 33.5
6. Ranong *	30	1040.0	719.6	+ 84.7
7. Ban Don *	22	191.2	201.3	- 5.4
8. Phang — nga	27	696.3	487.6	+ 253.3
9. Nakhon Si Thammarat *	14	75.9	80.6	- 72.0
10. Krabi	-	-	212.0	- 323.2
11. Phuket *	26	458.2	481.7	+ 130.9
12. Phatthalung	11	86.7	64.2	- 15.0
13. Trang *	26	392.2	452.2	+ 110.0
14. Songkhla *	12	81.2	80.0	- 21.7
15. Pattani	7	67.8	20.1	- 20.7
16. Satun	12	302.7	403.2	- 14.1
17. Yala	8	224.2	66.6	+ 82.5
18. Narathiwat *	14	147.4	123.6	- 33.8

* ผลการตรวจของสถานีตรวจอากาศกรมอุตุนิยมวิทยา
Data from Meteorological Department

– ไม่มีฝนตก No Rainfall

... ไม่ได้รับรายงาน No Report

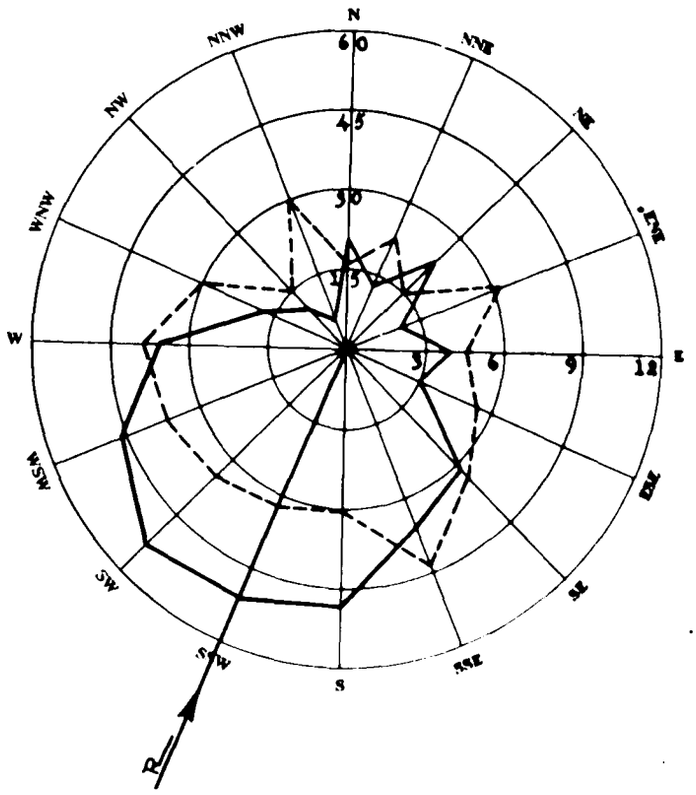

ผลสรุปการตรวจลมรายชั่วโมงของสถานี กรุงเทพ ฯ
Wind—Rose of Bangkok

กันยายน ๒๕๐๘ ทิศร่วม (Resultant Direction) S 22° 40' W September 1965

ทิศ Direction		N	NNE	NE	ENE	E	ESE	SE	SSE	S	SSW	SW	WSW	W	WNW	NW	NNW	Calm
ความถี่ Frequency	ชม. Hrs.	21	13	24	11	20	15	32	36	49	52	54	46	36	17	10	6	278
	%	2.9	1.8	3.3	1.5	2.8	2.1	4.4	5.0	6.8	7.2	7.5	6.4	5.0	2.4	1.4	0.8	38.6
ความเร็วรวม Distance Travelled	กม./ชม. Km.hr.	65.6	60.0	71.2	69.6	91.2	83.2	217.6	309.6	299.2	336.0	375.2	340.8	281.6	102.4	29.6	36.0	-
ความเร็วเฉลี่ย Mean Velocity	กม./ชม. Km.hr.	3.1	4.6	3.0	6.3	4.6	5.5	6.8	8.6	6.1	6.5	6.9	7.4	7.8	6.0	3.0	6.0	-

——— เส้นความถี่ของลมในทิศต่าง ๆ เป็นจำนวนชั่วโมง

- - - - - ความเร็วลมเฉลี่ยเป็น กม. ชม. ในทิศต่าง ๆ

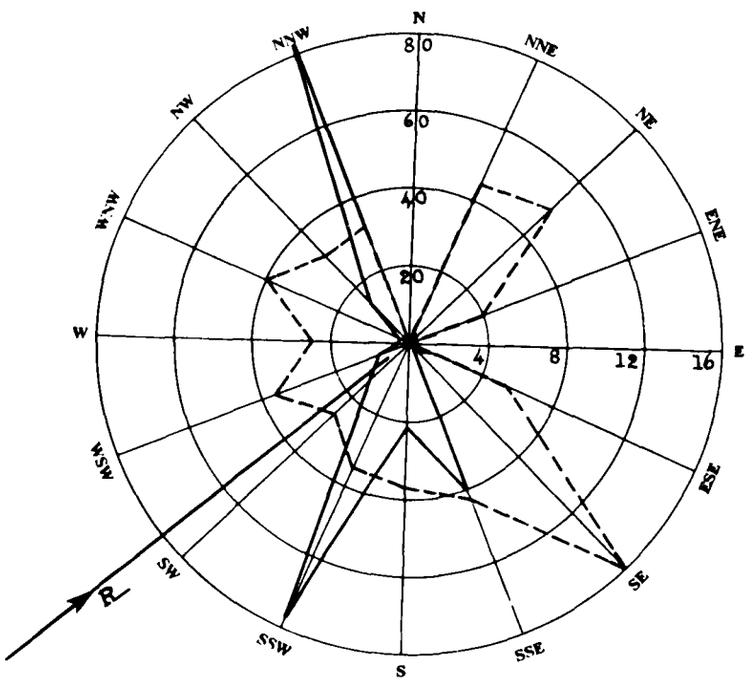

ผลสรุปการตรวจลมรายชั่วโมงของสถานี เชียงใหม่
Wind—Rose of Chiangmai

กันยายน ๒๕๐๘ ทิศร่วม (Resultant Direction) S 50° 03' W September 1965

ทิศ Direction		N	NNE	NE	ENE	E	ESE	SE	SSE	S	SSW	SW	WSW	W	WNW	NW	NNW	Ca
ความถี่ Frequency	ชม. Hrs.	-	2	1	1	-	6	1	40	21	78	15	9	2	2	13	83	-
	%	-	0.3	0.1	0.1	-	0.8	0.1	5.6	2.9	10.8	2.1	1.3	0.3	0.3	1.8	11.5	62.
ความเร็วรวม Distance Travelled	กม./ชม. Km.hr.	-	18.0	10.0	4.0	-	32.2	16.0	335.6	163.7	558.9	80.1	67.2	10.0	16.0	82.2	539.1	-
ความเร็วเฉลี่ย Mean Velocity	กม./ชม. Km.hr.	-	9.0	10.0	4.0	-	5.4	16.0	8.4	7.8	7.2	5.3	7.5	5.0	8.0	6.3	6.5	-

——— เส้นความถี่ของลมในทิศต่าง ๆ เป็นจำนวนชั่วโมง

- - - - - ความเร็วลมเฉลี่ยเป็น กม./ชม. ในทิศต่าง ๆ

บัญชีแสดงรายการที่ตั้งสถานีตรวจอากาศชายทะเล

List of Coastal Meteorological Stations with their Geographical Position.

Station	ตำบลที่ตั้งของสถานี Geographical Positions						สูงจากระดับทะเลเป็นเมตร Altitude in m.	หมายเหตุ Remarks
	แลต. Lat. N.			ลอง. Long. E.				
	°	'	"	°	'	"		
San Don	13	26	31	100	36	16	19.0	
Hin Sampayue	13	33	55	100	48	07	11.3	
Ko Phai	12	55	51	100	40	25	144.0	
Rayong	12	39	37	101	16	26	18.5	
Ko Chuang	12	30	56	100	57	33	150.0	
Laem Sing	12	28	07	102	03	43	82.4	
Laem Ngop	12	10	10	102	23	46	11.0	
Lang Suan	09	56	32	99	09	45	14.0	
Ko Prap	09	13	20	99	15	25	78.0	
Ko Tapao Noi	07	49	49	98	25	37	55.0	
Laem Ta Chi	06	57	00	101	17	36	29.4	

สรุปผลการตรวจอุตุนิยมวิทยาของสถานีตรวจอากาศชายทะเล ประจำเดือน กันยายน ๒๕๐๘

Monthly Summary of Meteorological Observations for Coastal Stations for Month of September 1965

Coastal Station	เมฆ / Clouds				
	จำนวนวันที่มี / Number of days with				
	Clear	Partly cloudy (1—4 oktas)	Cloudy (5—7 oktas)	Overcast (8 oktas)	Me. cloudiness (0—๐ oktas)
San Don	-	-	-	-	-
Hin Sampayue	-	1	29	-	6.5
Ko Phai	-	-	27	3	6.9
Rayong	-	-	25	5	7.3
Ko Chuang	-	-	29	1	6.3
Laem Sing	-	-	25	5	6.8
Laem Ngop	-	-	30	-	6.7
Lang Suan	-	1	29	-	6.1
Ko Prap	-	1	26	3	6.8
Ko Tapao Noi	-	1	21	8	7.1
Laem Ta Chi	-	-	28	2	7.0

สรุปผลการตรวจอุตุนิยมวิทยาของสถานีตรวจอากาศชายทะเล ประจำเดือน กันยายน ๒๕๐๘

Monthly Summary of Meteorological Observations for Coastal Stations for Month of September 1965

Station	ทรรศนวิสัย Visibility										จำนวนวันที่มี Number of days with		
	จำนวนครั้งที่มีการตรวจ Number of Observation												
	<0.05 Km.	0.05—0.1 Km.	0.2—0.5 Km.	0.6—1 Km.	2—4 Km.	5—10 Km.	11—20 Km.	21—30 Km.	31—50 Km.	> 50 Km.	Thunder—storm	Lightning	Fog
San Don	-	-	-	-	-	-	-	-	-	-	-	-	-
Hin Sampayue	-	-	-	-	1	19	90	10	-	-	15	23	-
Ko Phai	-	-	-	-	-	5	115	-	-	-	2	11	-
Rayong	-	-	-	-	1	34	85	-	-	-	9	-	-
Ko Chuang	-	-	-	-	-	25	95	-	-	-	12	23	-
Laem Sing	-	-	-	-	2	37	81	-	-	-	2	9	1
Laem Ngop	-	-	-	-	17	37	66	-	-	-	5	26	-
Lang Suan	-	-	-	-	-	68	52	-	-	-	-	-	-
Ko Prap	-	-	-	-	-	120	-	-	-	-	-	-	-
Ko Tapao Noi	-	-	-	-	-	83	37	-	-	-	-	-	-
Laem Ta Chi	-	-	-	-	-	-	120	-	-	-	4	7	-

Note :— Each of stations observed 4 times per day.

สรุปผลการตรวจอุตุนิยมวิทยาของสถานีตรวจอากาศชายทะเล ประจำเดือน กันยายน ๒๕๐๘

Monthly Summary of Meteorological Observations for Coastal Stations for Month of September 1965

Station	ลักษณะทะเลและคลื่นใต้น้ำ State of sea and swell จำนวนวันที่มี Number of days with								
	Calm 0—0.1 m.	Smooth 0.1—0.5 m.	Slight 0.5—1.25 m.	Moderate 1.25—2.5 m.	Rough 2.5—4 m.	Very rough 4—6 m.	High 6—9 m.	Very high 9—14 m.	Swell
San Don	-	-	-	-	-	-	-	-	-
Hin Sampayue	N	O	O	B	S	E	R	V	A	T	I	O	N	29
Ko Phai	2	12	16	-	-	-	-	-	21
Rayong	1	15	7	7	-	-	-	-	28
Ko Chuang	21	5	4	-	-	-	-	-	22
Laem Sing	11	10	8	1	-	-	-	-	30
Laem Ngop	6	19	4	1	-	-	-	-	-
Lang Suan	2	16	9	3	-	-	-	-	30
Ko Prap	26	4	-	-	-	-	-	-	30
Ko Tapao Noi	N	O	O	B	S	E	R	V	A	T	I	O	N	20
Laem Ta Chi	3	12	9	6	-	-	-	-	30

กรมอุตุนิยมวิทยา

สำนักนายกรัฐมนตรี

รายงานอุตุนิยมวิทยาประจำเดือน

ปีที่ ๓๐ ฉบับที่ ๑๐

ตุลาคม ๒๕๐๘

METEOROLOGICAL DEPARTMENT

OFFICE OF THE PRIME MINISTER

MONTHLY METEOROLOGICAL BULLETIN

Vol. 30 Part 10

October 1965

พลเรือโท สนิท เวสารัชชนันท์

อธิบดี

Sanit Vesa-rajananda

Vice Admiral, Director General

๏ มิถุนายน ๒๕๑๐
จำนวน ๒๐๐ เล่ม

กรมอุตุนิยมวิทยา

สำนักนายกรัฐมนตรี

รายงานอุตุนิยมวิทยาประจำเดือน

ปีที่ ๓๐ ฉบับที่ ๑๐

ตุลาคม ๒๕๐๘

METEOROLOGICAL DEPARTMENT

OFFICE OF THE PRIME MINISTER

MONTHLY METEOROLOGICAL BULLETIN

Vol. 30 Part 10

October 1965

พลเรือโท สนิท เวสารัชชนันท์

อธิบดี

Sanit Vesa-rajananda

Vice Admiral, Director General

Publication of this report was supported by the Research and Development Field Unit Thailand, Advanced Research Projects Agency, Office of the Secretary of Defense, United States Government

สารบาญ

INDEX

หน้า
Page

คำนำ
Introduction ... ... ก *A*

บัญชีแสดงรายการที่ตั้งสถานีตรวจอากาศ
List of Meteorological Stations with their Geographical Positions 1

ลมฟ้าอากาศ
A Summary 2

รายงานผลการตรวจรายชั่วโมงประจำเดือนของสถานีกลางกรุงเทพ ฯ สำหรับ
Hourly values for Central Stations, Bangkok of

ความกดอากาศ *Pressure*
ความชื้นสัมพันธ์ *Relative Humidity*
อุณหภูมิ *Temperature*
ลม *Surface wind*
ฝน *Rainfall* 4

รายงานผลการตรวจเฉพาะเวลา 0700 1000 1300 1600
Observation at fixed hours of

ทรรศนวิสัย *Visibility*
จำนวนเมฆ *Amount of Clouds*
ชนิดของเมฆ *Form of Clouds* 10

รายงานค่าเฉลี่ยประจำวันและประจำเดือนของผลการตรวจอุตุนิยมวิทยาต่าง ๆ และสรุป
ผลการตรวจประจำเดือนของสถานีกลางกรุงเทพ ฯ
Daily and Monthly values of Meteorological Elements and Monthly Summary of Central Stations, Bangkok 11

สรุปผลการตรวจอุตุนิยมวิทยาประจำเดือนของบางสถานี
Summary of Observations of some selected Stations 14

รายงานฝนประจำเดือน
Monthly Rainfall report 27

สรุปผลการตรวจลมประจำเดือนของสถานีกลางกรุงเทพ ฯ
Wind - rose of Central Stations, Bangkok 29

สรุปผลการตรวจลมประจำเดือนของสถานีสัตหีบ
Wind - rose of Sattahip 30

สรุปผลการตรวจอุตุนิยมวิทยาของสถานีชายทะเล
Summary of Meteorological Observations for Coastal Stations 31

คำนำ

PREFACE

1. สถานีตรวจอากาศกลางกรุงเทพ ฯ แห่งกองสถานีตรวจอากาศ กรมอุตุนิยมวิทยา ตั้งอยู่ที่ถนนสุขุมวิท จังหวัดพระนคร ในแลต. 13° 44' น. ลอง. 100° 30' อ. สูงของบาโรเมตรจากระดับทะเล 16.37 เมตร เวลาที่ใช้ในการตรวจอุตุนิยมวิทยาใช้เวลากรุงเทพ ฯ และมีการตรวจอุตุนิยมวิทยาทุกชั่วโมง สำหรับสถานีอื่น ๆ ได้มีรายการแจ้งอยู่ในตารางแล้วและส่วนมากทำการตรวจวันละ 8 เวลาเท่านั้น

The Central Meteorological Station in Bangkok is situated at Lat. 13° 44' N., Long. 100° 30' E., height of barometer 16.37 metres above Mean Sea-level. For all readings local standard time is used (105th. degree M. E. G.) and hourly observations are maintained. For other stations generally eight observations are made at 3 hour intervals from 0100 to 2200.

2. ความกดอากาศได้แก้อุณหภูมิ แลตติจูด และระดับทะเลแล้ว
Barometric readings are corrected for temperature, latitude and Mean Sea-level.

3. ทิศและความเร็วลมเป็นรายชั่วโมง ตรวจโดยเครื่องวัดลมชนิดอัดในมิติแบบไดนส์
Hourly directions and velocities of the wind are taken from the record sheets of the Dines Pressure Tube Anemograph.

4. เธอร์โมเมตรทุกชนิดได้ติดตั้งไว้ในเรือนเธอร์โมเมตรแบบสเตเวนสัน
All thermometers are installed in Stevenson screen.

5. เครื่องหมายลมฟ้าอากาศและปรากฏการณ์บางอย่างทางอุตุนิยมวิทยา ในช่องหมายเหตุลมฟ้าอากาศใช้แบบสากล มีความหมายดังต่อไปนี้ :-
International Symbols are used in registering the state of weather and other meteorological phenomena.

ท้องฟ้าไม่มีเมฆ **Clear**

ท้องฟ้ามีเมฆบางส่วน **Partly cloudy**

ท้องฟ้ามีเมฆมาก **Cloudy**

ท้องฟ้ามีเมฆเต็ม **Overcast**

ฟ้าหรัวแห้ง ทรรศนวิสัยเกินกว่า 1000 เมตร **Haze**

ฟ้าแลบในระยะไกล **Lightning**

ฟ้าหรัวชื้น (หมอกบาง) ทรรศนวิสัยตั้งแต่ 1000 เมตร ถึง 2000 เมตร **Mist**

หมอก ทรรศนวิสัยต่ำกว่า 1000 เมตร **Fog**

พายุฝน **Squall**

ฝนละออง **Drizzle**

ฝน **Rain**

ฝนผ่าน **Shower**

ฝนผ่านหรือฝนที่มีลูกเห็บเล็กน้อยหรือปานกลาง **Shower with slight or moderate hail**

พายุฟ้าคะนอง **Thunderstorm**

พายุฟ้าคะนองอย่างอ่อนมีฝน **Slight thunderstorm**

พายุฟ้าคะนองอย่างอ่อนมีลูกเห็บ **Slight thunderstorm with hail**

พายุฟ้าคะนองอย่างปานกลางมีฝน **Moderate thunderstorm**

พายุฟ้าคะนองอย่างปานกลางมีลูกเห็บ **Moderate thunderstorm with hail**

พายุฟ้าคะนองอย่างแรงมีฝน **Heavy thunderstorm**

พายุฟ้าคะนองอย่างแรงมีลูกเห็บ **Heavy thunderstorm with hail**

พายุฟ้าคะนองไม่ผ่านสถานี **Distant thunderstorm**

อาทิตย์ทรงกลด **Solar halo**

จันทร์ทรงกลด **Luna corona**

ลูกเห็บ **Hail**

น้ำค้าง **Dew**

กรมอุตุนิยมวิทยา
สำนักนายกรัฐมนตรี
พลเรือโท สนิท เวสารัชชนันท์
อธิบดี

Meteorological Department
Office of the Prime Minister
Sanit Vesa-rajananda
Vice Admiral, Director-General

บัญชีแสดงรายการที่ตั้งสถานีตรวจอากาศ

List of Meteorological Stations with their Geographical Positions

สถานี Station	ตำบลที่ตั้งสถานี Geographical Positions				
	แลต. Lat. °	น. N. ′	ลอง. Long. °	อ. E. ′	สูงเป็นเมตร Alt. in m.
Chiangrai	19	55	99	50	416
Pai	19	20	98	50	540
Mae Hongson	19	18	97	50	271
Chiangmai	18	47	98	59	314
Nan	18	47	100	47	201
Lampang	18	15	99	30	243
Phrae	18	10	99	50	157
Mae Sariang	18	10	97	50	314
Uttaradit	17	37	100	08	63
Loei	17	32	101	30	211
Nakhon Phanom	17	30	104	20	140
Udon Thani	17	26	102	46	178
Sakon Nakhon	17	10	104	09	160
Tak	16	51	99	07	115
Phitsanulok	16	50	100	16	50
Mae Sot	16	40	98	33	210
Mukdahan	16	33	104	44	138
Phetchabun	16	25	101	08	114
Khon Kaen	16	20	102	51	157
Roi Et	16	03	103	41	140
Nakhon Sawan	15	48	100	10	28
Chaiyaphum	15	45	102	02	—
Ubon Ratchathani	15	15	104	53	123
Nakhon Ratchasima	14	58	102	07	181
Surin	14	53	103	29	145
Lopburi	14	48	100	37	13
Suphanburi	14	30	99	50	7
Prachinburi	14	10	101	10	7
Sap Muang	14	07	101	04	284
Kanchanaburi	14	01	99	32	28
Don Muang	13	55	100	36	10
Aranyaprathet	13	42	102	35	44
Pom Phrachunlachomklao	13	32	100	35	3
Chonburi	13	22	100	59	6
Ko Sichang	13	09	100	49	26
Sattahip	12	39	100	53	55
Chanthaburi	12	37	102	07	5
Hua Hin	12	34	100	48	3
Prachuap Khirikhan	11	48	99	48	5
Khlong Yai	11	47	102	53	4
Chumphon	10	27	99	15	3
Ranong	09	58	98	38	35
Ban Don	09	08	99	18	3
Nakhon Si Thammarat	08	25	99	58	5
Phuket	07	58	98	24	3
Trang	07	24	99	31	3
Songkhla	07	11	100	37	4
Narathiwat	06	26	101	50	4

ภาวะอากาศทั่วไป

ความกดอากาศ ลมและฝน

สัปดาห์แรก พายุดีเปรสชั่นมีกำลังอ่อนมีศูนย์กลางอยู่ในทะเลจีนใต้และร่องมรสุมได้เคลื่อนมาทางใต้พาดผ่านตอนใต้ของภาคกลางและภาคตะวันออกของประเทศไทย ทำให้มีฝนทั่วไปในทุกภาคโดยมีฝนหนักในภาคกลาง บริเวณก้นอ่าวไทยและฝั่งตะวันออกของอ่าว

สัปดาห์ที่สอง บริเวณความกดอากาศสูงในประเทศจีนมีกำลังแรงขึ้นและแผ่บริเวณลงมาปกคลุมถึงบริเวณก้นอ่าวไทย ทำให้อุณหภูมิในภาคเหนือลดลงโดยทั่วไป ร่องมรสุมได้เคลื่อนลงมาทางใต้พาดผ่านภาคใต้ของประเทศไทย ฝนในภาคเหนือ, ภาคตะวันออกเฉียงเหนือและภาคกลางลดน้อยลงมาก แต่ภาคอื่น ๆ ยังมีฝนดีทั่วไป

สัปดาห์ที่สาม ความกดอากาศสูงในประเทศจีนยังคงแผ่ลงมาปกคลุมถึงภาคกลางและก้นอ่าวไทย และร่องมรสุมได้พาดผ่านภาคใต้ของประเทศไทย ทำให้อากาศโปร่งและเย็นลงทั้งแต่บริเวณเหนืออ่าวไทยขึ้นไป ส่วนภาคใต้มีฝนชุกตลอดสัปดาห์

สัปดาห์ที่สี่ ในระหว่างสัปดาห์ร่องมรสุมที่พาดผ่านภาคใต้ได้หวีกำลังแรงขึ้นและพายุไซโคลนในอ่าวเบงกอลได้มีกำลังแรงขึ้น ทำให้มีฝนปานกลางแผ่เป็นบริเวณกว้างในภาคเหนือและภาคใต้ของประเทศ ส่วนภาคอื่น ๆ มีฝนเล็กน้อยบางแห่ง

อุณหภูมิ

ในเดือนนี้อุณหภูมิต่ำสุดวัดได้ ๑๖.๔°ซ.(๖๑.๗°ฟ.)ที่เชียงรายเมื่อวันที่ ๒๑ และอุณหภูมิสูงสุดวัดได้ ๓๖.๒°ซ.(๙๗.๒°ฟ.)ที่เพชรบูรณ์เมื่อวันที่ ๘.

GENERAL WEATHER CONDITION

Pressure, Wind and Rainfall

First Week : A weak depression was centered in the South China Sea and the monsoon trough moved southwards to the south portion of the Central part and the Eastern Thailand. The condition caused widespread rains in all parts with scattered heavy rains in the Central part, the Head Gulf of Thailand and the East coast of the Gulf of Thailand.

Second Week : During the week, the anticyclone in China was intensified and extended its ridge to the Head Gulf of Thailand causing the fall of temperature in Upper Thailand. The monsoon trough moved southwards to cover the Southern Thailand. Rains were diminished in the northern, northeastern and central parts while substantial rains prevailed in other parts.

Third Week : The wedge of anticyclone in China still extended to the Central part and the Head Gulf of Thailand and the monsoon trough ran across the Southern Thailand. This condition caused fair and cooler weather over the Upper Thailand but copious rains distributed over the Southern Thailand throughout the week.

Fourth Week : During the week, the monsoon trough over the Southern Thailand had intensified. There was an active cyclone in the Gulf of Bengal. This condition caused widespread moderate rains in the Northern and Southern Thailand while isolated light rains in the rest parts of the country.

Temperature

The lowest temperature was recorded 16.5°C. (61.7°F.) at Chiangrai on the 21st and the highest temperature was 36.2°C. (97.2°F.) at Petchabun on the 2th.

กรุงเทพฯ ตุลาคม ๒๕๐๘ Bangkok October 1965

ความกดอากาศรายชั่วโมงประจำวัน เป็นมิลลิบาร์ 1000 + จำนวนในตาราง

Barometric Pressure at Sea—level in Millibars 1000 + the numbers in the tables

Time / Date	เวลากรุงเทพ ฯ / Bangkok Standard Time											
	0100	0200	0300	0400	0500	0600	0700	0800	0900	1000	1100	1200
1	10.20	09.50	09.30	09.30	09.40	09.80	10.10	10.70	11.30	10.65	10.65	09.85
2	09.70	09.00	08.60	08.30	09.05	09.70	10.55	11.10	11.30	11.30	10.60	09.90
3	09.90	09.10	08.10	08.10	08.20	08.90	09.80	10.40	10.70	11.70	11.70	10.70
4	09.75	09.30	09.10	09.10	09.40	09.40	09.80	10.30	11.10	11.80	11.10	09.90
5	09.80	08.50	08.30	08.70	09.00	09.40	09.70	10.20	11.00	10.90	10.40	09.50
6	09.00	08.70	08.50	08.95	09.10	09.60	10.50	11.40	11.80	12.10	11.70	10.90
7	10.90	09.80	09.70	09.50	09.45	09.90	10.70	11.40	11.80	12.20	11.50	10.60
8	09.80	09.70	09.30	09.45	09.40	09.80	11.00	12.00	12.50	12.25	11.70	10.90
9	09.40	08.90	08.60	08.60	08.70	09.30	09.90	11.30	11.90	12.20	11.60	10.65
10	10.00	09.00	08.90	09.05	08.90	09.80	10.90	11.10	11.50	11.90	11.50	10.70
11	11.30	10.50	10.25	10.25	10.15	10.50	11.50	12.20	12.70	12.95	12.50	11.70
12	11.50	10.90	10.70	10.20	10.90	11.00	11.90	12.90	13.10	14.25	13.50	13.10
13	11.70	11.30	11.10	11.00	11.00	11.30	12.20	12.95	13.60	14.00	13.20	12.60
14	12.50	11.45	11.30	11.40	11.30	12.20	12.55	12.90	13.30	13.50	12.90	11.90
15	12.10	11.50	11.10	11.40	11.40	11.60	13.00	13.45	13.90	13.90	13.10	12.50
16	11.30	11.00	10.30	10.30	10.60	10.90	11.70	12.50	12.60	12.70	12.50	11.35
17	11.10	11.00	10.50	10.60	10.60	11.00	11.90	12.30	13.05	13.00	12.65	11.50
18	10.70	10.30	10.00	10.10	10.20	10.70	11.85	12.70	13.10	13.30	12.30	11.75
19	11.00	10.70	10.50	10.20	10.90	11.00	11.70	12.56	13.40	13.50	13.05	12.10
20	11.70	11.40	11.00	10.70	10.90	11.30	11.80	12.70	13.40	13.40	13.30	12.20
21	12.60	12.20	11.80	11.50	11.30	11.90	12.30	13.30	13.50	13.40	12.65	12.20
22	12.30	11.10	10.60	10.40	10.30	10.90	11.80	12.55	13.00	13.00	12.80	12.20
23	11.70	11.10	11.10	10.70	11.10	11.70	12.20	12.90	13.00	13.60	13.00	12.30
24	12.10	11.30	10.60	10.60	10.70	10.70	11.10	11.70	12.70	12.80	12.60	11.50
25	11.00	10.70	10.60	10.50	10.20	10.10	10.30	11.10	12.20	12.60	11.90	11.10
26	11.30	10.30	09.70	09.75	10.10	10.70	11.40	12.00	12.30	12.60	12.10	11.30
27	10.60	09.80	09.45	09.40	09.10	09.10	09.75	10.20	10.50	10.90	10.50	09.45
28	10.90	10.20	09.90	09.90	09.90	10.50	10.90	11.40	11.90	11.80	11.30	10.60
29	10.70	09.90	09.90	09.90	10.20	11.05	11.70	12.90	13.40	13.70	12.60	11.90
30	11.10	10.60	10.20	10.20	10.95	11.40	12.60	13.40	13.70	14.00	13.10	12.15
31	12.50	12.20	11.80	11.40	11.70	12.20	13.30	13.90	14.50	14.15	13.30	12.15
Mean	10.98	10.37	10.04	10.02	10.15	10.58	11.31	12.02	12.52	12.73	12.17	11.33

Time / Date	1300	1400	1500	1600	1700	1800	1900	2000	2100	2200	2300	2400
1	08.90	08.20	07.40	06.95	07.00	07.10	07.70	08.90	09.70	10.30	10.20	10.10
2	09.00	07.90	06.70	06.60	06.60	06.90	07.70	08.60	09.50	09.90	10.10	10.10
3	09.60	08.10	07.40	07.35	07.40	07.45	09.30	09.80	10.50	11.00	11.05	09.90
4	08.70	07.50	06.90	06.80	07.00	07.30	07.70	08.90	09.70	10.10	09.80	09.80
5	08.25	07.40	06.60	06.10	06.20	07.35	07.70	08.30	09.70	09.90	09.90	09.80
6	09.50	08.10	07.10	06.90	07.00	07.90	08.55	09.90	10.60	10.90	11.30	10.90
7	09.70	08.30	07.00	06.60	07.00	09.10	09.30	09.80	10.60	10.90	10.90	10.50
8	09.20	08.30	07.40	07.00	07.00	07.70	08.60	09.60	10.90	11.35	11.00	10.30
9	09.50	08.65	07.00	06.90	07.50	07.85	08.30	08.90	09.50	09.80	10.10	10.20
10	09.70	08.60	07.90	07.40	07.90	08.60	09.80	10.65	11.80	11.80	12.55	11.80
11	10.65	09.50	08220	08.50	09.40	08.50	09.30	09.90	11.30	11.80	12.10	11.90
12	12.60	11.70	10.90	10.30	12.30	11.90	11.30	11.50	11.90	12.25	12.20	12.50
13	11.85	10.70	09.85	09.40	10.50	11.10	11.40	11.50	12.30	13.00	13.00	13.00
14	12.10	11.05	10.60	10.30	10.10	10.50	11.75	12.30	12.60	13.70	13.70	12.50
15	11.80	10.70	10.50	09.90	10.10	10.20	10.60	11.10	11.70	11.80	11.90	11.40
16	10.60	10.20	09.40	08.70	08.90	09.30	09.50	10.60	11.40	12.00	12.10	11.70
17	10.70	09.30	08.70	08.50	08.50	09.10	09.30	10.20	11.00	11.10	11.10	11.00
18	10.50	09.80	09.20	08.70	08.60	09.30	09.90	10.90	11.40	11.70	11.70	11.30
19	10.80	09.90	09.50	09.00	09.50	09.90	10.10	11.00	11.50	11.90	12.20	11.90
20	11.30	10.50	09.70	09.70	09.80	10.20	11.05	11.90	12.60	12.90	12.95	13.00
21	11.30	10.50	10.20	09.90	10.30	10.60	10.90	11.50	12.70	12.95	13.00	12.90
22	11.80	10.30	09.70	09.50	09.90	10.60	11.35	11.90	12.60	12.70	12.30	12.10
23	11.10	09.50	09.00	09.10	09.40	09.70	10.30	12.10	12.60	12.50	12.70	12.70
24	10.60	09.30	08.20	08.20	08.50	08.70	09.70	10.80	11.10	12.00	12.10	11.70
25	10.15	09.50	08.20	08.30	08.70	09.40	10.30	11.05	11.90	11.90	11.90	11.50
26	10.20	09.30	08.50	08.10	07.90	08.30	09.30	10.20	10.90	11.40	11.30	11.00
27	09.00	08.10	07.50	07.30	07.50	08.10	09.20	09.80	11.00	10.90	11.10	11.00
28	09.70	08.70	08.20	07.80	08.10	08.60	09.50	10.80	11.80	12.00	11.70	11.10
29	11.10	09.50	09.05	08.80	09.00	09.50	09.90	10.60	11.50	11.50	11.70	11.40
30	11.05	09.40	08.30	09.00	09.75	12.50	12.40	13.40	14.10	14.10	13.40	13.30
31	11.50	10.50	10.10	09.70	10.50	11.00	11.30	12.30	13.30	13.30	13.10	12.60
Mean	10.42	09.32	08.58	08.33	08.64	09.17	09.78	10.62	11.43	11.72	11.76	11.36

กรุงเทพฯ ตุลาคม ๒๕๐๘ Bangkok October 1965

อุณหภูมิของอากาศเป็นองศาเซนติเกรด
Air Temperature in Degrees Centigrade

Time / Date	เวลากรุงเทพ ฯ / Bangkok Standard Time											
	0100	0200	0300	0400	0500	0600	0700	0800	0900	1000	1100	1200
1	25.1	25.0	24.8	24.7	24.7	24.6	24.8	26.2	28.8	29.8	30.8	31.0
2	26.8	26.2	26.0	25.4	25.1	25.0	25.6	26.1	28.0	29.3	30.2	30.3
3	27.3	27.2	27.0	26.8	26.2	26.0	26.0	26.2	27.0	27.8	23.8	23.8
4	24.2	24.0	23.9	23.8	24.0	24.0	24.6	26.0	28.0	29.0	30.3	30.5
5	24.0	24.2	24.2	24.0	24.0	24.0	24.6	25.3	26.6	29.0	30.6	29.7
6	26.1	25.0	24.8	24.8	24.8	24.8	25.0	25.2	27.0	28.8	30.0	31.0
7	25.1	25.5	25.4	25.2	25.1	25.1	25.4	26.5	27.4	29.8	30.8	31.0
8	26.2	26.0	26.0	25.8	25.5	25.2	25.0	25.0	26.0	27.6	28.8	29.9
9	26.7	26.0	26.1	26.5	26.1	26.0	26.6	26.8	26.8	27.0	28.0	30.0
10	26.2	26.0	25.9	25.7	24.9	24.6	25.2	27.2	30.1	30.8	31.3	31.8
11	26.2	25.9	25.7	25.3	25.0	25.0	25.2	27.0	28.0	29.1	29.5	31.4
12	25.9	25.8	25.2	25.2	25.2	25.0	25.2	25.8	26.1	25.5	26.2	25.9
13	24.1	23.8	23.5	23.4	23.3	23.2	23.8	26.5	28.0	29.5	30.8	31.0
14	25.0	25.1	25.2	25.0	24.8	25.0	25.8	27.6	28.5	29.8	30.4	30.3
15	26.3	25.4	25.3	25.0	24.8	25.2	25.6	27.1	28.2	29.2	30.2	30.7
16	26.2	26.0	26.0	25.8	25.6	25.2	26.0	27.0	29.0	30.1	30.9	31.7
17	26.6	26.6	26.5	26.3	26.0	25.8	26.0	27.2	29.0	30.0	30.2	31.0
18	27.9	27.9	27.4	26.7	26.4	26.2	26.2	26.9	27.6	28.8	29.1	30.8
19	27.8	27.1	26.8	26.1	26.0	26.0	25.9	26.0	27.1	29.0	29.0	30.0
20	27.0	26.8	26.0	25.3	25.0	25.0	25.0	26.3	28.3	28.9	29.9	29.7
21	26.1	25.9	25.3	25.2	24.8	24.7	25.0	26.5	29.0	29.2	30.0	30.3
22	26.7	26.1	25.8	25.4	25.0	24.9	25.1	26.8	27.7	28.7	29.1	30.1
23	25.9	26.0	25.9	25.8	25.8	25.8	25.9	26.6	28.4	28.3	29.1	29.3
24	24.9	24.7	24.3	24.4	24.6	24.6	25.0	25.7	27.8	27.8	26.5	28.3
25	25.5	25.2	25.1	25.0	25.0	24.9	25.3	26.8	28.0	28.8	30.3	30.2
26	25.9	25.8	25.6	25.2	24.9	25.0	25.1	27.0	28.0	30.0	30.0	30.3
27	25.2	25.1	25.0	25.0	24.8	24.5	24.9	27.0	28.1	28.9	29.9	30.6
28	26.2	26.2	26.1	26.0	25.9	25.9	25.3	27.1	30.0	31.6	30.4	31.4
29	26.3	26.3	26.0	25.7	25.8	25.9	26.2	27.1	28.8	30.0	29.9	27.2
30	25.8	25.5	25.3	25.4	25.7	24.0	24.2	24.9	25.5	26.5	27.8	28.1
31	24.0	23.9	24.0	24.0	24.1	24.0	24.2	25.0	26.1	27.2	28.3	29.6
Mean	25.9	25.7	25.5	25.3	25.1	25.0	25.3	26.4	27.8	28.9	29.4	29.9

Time / Date	1300	1400	1500	1600	1700	1800	1900	2000	2100	2200	2300	2400
1	31.0	30.8	31.6	31.8	31.0	29.3	28.3	27.2	27.2	27.2	27.1	26.9
2	31.9	32.1	32.0	32.6	32.5	31.0	29.0	28.2	28.0	27.6	27.3	27.3
3	24.3	25.8	26.9	28.1	27.2	26.4	25.8	25.3	25.0	24.6	24.5	24.3
4	29.0	25.8	26.0	29.8	29.8	28.0	27.0	26.8	27.0	25.2	23.9	24.0
5	29.5	29.7	30.0	29.1	29.0	28.2	27.3	26.9	26.8	26.8	26.7	26.5
6	31.2	31.6	32.0	31.2	30.8	29.0	28.0	27.8	27.5	27.4	25.6	25.2
7	32.0	31.6	31.2	30.6	30.3	27.1	24.6	25.0	25.8	25.8	26.2	26.2
8	30.3	30.1	29.8	30.9	29.1	29.0	28.1	27.4	27.2	27.1	27.0	26.9
9	30.8	31.3	30.0	29.8	27.1	27.0	26.8	26.9	26.8	26.4	26.2	26.1
10	32.2	32.5	32.4	31.0	29.3	29.0	27.5	27.0	26.8	26.7	27.0	27.0
11	32.0	31.9	32.9	31.8	27.9	25.0	24.9	24.9	25.3	26.0	25.9	25.9
12	27.8	29.0	28.9	29.0	24.2	22.2	22.9	23.8	24.1	24.4	24.4	24.2
13	31.0	31.2	32.2	32.2	31.8	30.8	24.9	25.0	25.1	25.1	25.0	25.1
14	29.9	29.8	30.2	30.2	30.0	29.0	28.2	27.8	27.5	27.0	26.8	26.5
15	30.9	30.8	30.3	30.2	29.8	29.2	28.8	27.6	27.2	26.8	26.6	26.2
16	31.4	31.7	31.9	31.4	31.3	30.2	29.2	28.2	28.5	26.0	25.9	26.0
17	30.7	31.2	31.2	31.4	31.2	30.5	29.7	28.8	28.8	28.3	28.3	28.0
18	30.0	30.3	31.1	31.0	30.7	29.4	28.9	28.7	28.0	28.2	28.0	27.9
19	30.2	30.5	31.0	31.0	30.8	29.8	28.9	27.9	28.1	27.4	27.3	27.0
20	30.2	30.7	30.9	31.0	30.9	29.9	28.8	28.3	27.5	27.2	27.1	26.8
21	31.0	31.0	31.5	31.2	31.0	29.2	28.7	28.0	27.9	27.4	27.2	26.9
22	29.6	30.7	30.7	30.3	29.3	28.8	27.9	26.6	26.4	25.9	26.0	26.0
23	30.1	30.0	30.2	29.8	29.7	29.0	28.8	23.2	24.1	24.3	24.5	24.8
24	28.9	28.9	29.1	28.9	28.2	27.3	27.0	26.9	26.8	25.9	25.9	25.6
25	31.0	30.5	30.3	30.2	29.0	28.5	27.7	27.1	26.9	26.9	26.8	26.2
26	30.7	30.1	30.0	25.2	27.0	27.0	26.5	26.0	25.9	25.8	25.2	25.2
27	31.1	31.2	31.1	31.3	30.0	28.8	28.0	27.0	27.0	26.8	27.0	26.8
28	31.2	29.3	28.1	27.4	28.1	28.1	27.9	27.2	27.1	26.7	26.2	26.4
29	27.5	28.8	30.9	31.0	30.0	29.2	28.2	27.8	26.9	26.3	26.0	25.8
30	29.9	30.0	30.2	29.8	28.8	24.4	23.5	23.2	23.8	24.0	24.0	24.0
31	30.6	29.8	29.0	31.0	30.0	28.8	27.6	26.5	25.4	25.4	25.4	25.4
Mean	30.3	30.3	30.4	30.3	29.5	28.4	27.4	26.7	26.8	26.3	26.2	26.0

กรุงเทพฯ ตุลาคม ๒๕๐๘ Bangkok October 1965

ความชื้นสัมพันธ์รายชั่วโมงประจำวันเป็นเรือนร้อย

Hourly Relative Humidity in Percent

Time / Date	เวลากรุงเทพ ฯ / Bangkok Standard Time											
	0100	0200	0300	0400	0500	0600	0700	0800	0900	1000	1100	1200
1	88.0	89.0	91.0	91.0	92.0	93.0	93.0	86.0	72.0	65.0	64.0	63.0
2	85.0	88.0	90.0	91.0	94.0	92.0	88.0	84.0	76.0	69.0	64.0	62.0
3	90.0	91.0	91.0	89.0	87.0	85.0	85.0	85.0	83.0	79.0	95.0	95.0
4	96.0	98.0	98.0	98.0	99.0	99.0	98.0	94.0	82.0	78.0	71.0	69.0
5	96.0	97.0	97.0	98.0	98.0	98.0	97.0	96.0	88.0	80.0	75.0	75.0
6	91.0	98.0	98.0	98.0	98.0	98.0	98.0	97.0	82.0	72.0	67.0	66.0
7	94.0	94.0	93.0	94.0	96.0	96.0	96.0	89.0	80.0	73.0	72.0	68.0
8	95.0	94.0	94.0	95.0	98.0	98.0	98.0	98.0	93.0	86.0	79.0	71.0
9	90.0	94.0	93.0	92.0	93.0	93.0	92.0	88.0	87.0	84.0	83.0	74.0
10	98.0	98.0	98.0	98.0	96.0	96.0	97.0	89.0	77.0	73.0	71.0	65.0
11	95.0	94.0	95.0	95.0	94.0	97.0	98.0	91.0	88.0	81.0	79.0	72.0
12	96.0	94.0	97.0	97.0	94.0	94.0	93.0	92.0	90.0	87.0	82.0	84.0
13	99.0	98.0	98.0	97.0	97.0	99.0	99.0	89.0	83.0	76.0	69.0	67.0
14	98.0	98.0	98.0	98.0	98.0	97.0	94.0	88.0	84.0	75.0	70.0	72.0
15	96.0	97.0	96.0	97.0	96.0	97.0	95.0	89.0	77.0	77.0	71.0	68.0
16	91.0	92.0	94.0	95.0	97.0	98.0	92.0	87.0	72.0	67.0	64.0	64.0
17	88.0	89.0	90.0	91.0	92.0	94.0	93.0	92.0	71.0	66.0	66.0	64.0
18	78.0	77.0	72.0	77.0	78.0	77.0	76.0	72.0	68.0	63.0	67.0	57.0
19	76.0	80.0	79.0	77.0	74.0	74.0	70.0	67.0	67.0	61.0	59.0	59.0
20	83.0	77.0	79.0	75.0	77.0	77.0	77.0	70.0	54.0	57.0	57.0	57.0
21	85.0	85.0	88.0	88.0	89.0	91.0	91.0	68.0	60.0	59.0	58.0	58.0
22	87.0	90.0	91.0	91.0	92.0	91.0	89.0	75.0	70.0	66.0	66.0	64.0
23	92.0	91.0	92.0	92.0	92.0	94.0	94.0	88.0	70.0	77.0	76.0	73.0
24	99.0	97.0	99.0	99.0	98.0	95.0	94.0	88.0	80.0	79.0	89.0	81.0
25	95.0	92.0	93.0	94.0	94.0	97.0	96.0	89.0	85.0	80.0	74.0	70.0
26	94.0	94.0	95.0	96.0	96.0	97.0	98.0	92.0	86.0	77.0	74.0	74.0
27	98.0	98.0	98.0	98.0	98.0	99.0	99.0	93.0	88.0	79.0	76.0	74.0
28	91.0	91.0	91.0	92.0	93.0	93.0	90.0	83.0	71.0	70.0	70.0	66.0
29	96.0	97.0	95.0	95.0	94.0	94.0	93.0	87.0	80.0	76.0	70.0	82.0
30	94.0	95.0	95.0	96.0	96.0	97.0	97.0	93.0	89.0	86.0	80.0	80.0
31	100.0	99.0	99.0	99.0	99.0	99.0	98.0	96.0	90.0	84.0	78.0	74.0
Mean	92.1	92.5	92.8	93.0	93.2	93.5	92.5	86.9	78.8	74.3	72.1	69.9

Time / Date	1300	1400	1500	1600	1700	1800	1900	2000	2100	2200	2300	2400
1	63.0	63.0	63.0	59.0	67.0	76.0	79.0	90.0	88.0	93.0	85.0	87.0
2	63.0	61.0	61.0	60.0	60.0	68.0	79.0	81.0	82.0	85.0	89.0	90.0
3	91.0	85.0	80.0	71.0	78.0	78.0	86.0	92.0	91.0	93.0	95.0	96.0
4	78.0	85.0	91.0	73.0	73.0	80.0	87.0	89.0	90.0	92.0	95.0	95.0
5	75.0	75.0	75.0	78.0	80.0	81.0	83.0	86.0	87.0	87.0	89.0	91.0
6	66.0	60.0	62.0	66.0	69.0	79.0	81.0	85.0	88.0	88.0	89.0	93.0
7	66.0	64.0	70.0	72.0	71.0	79.0	89.0	92.0	91.0	92.0	94.0	96.0
8	76.0	72.0	71.0	70.0	74.0	78.0	83.0	86.0	88.0	91.0	89.0	89.0
9	69.0	67.0	74.0	75.0	93.0	92.0	93.0	92.0	93.0	96.0	97.0	98.0
10	66.0	65.0	61.0	73.0	77.0	82.0	86.0	92.0	94.0	95.0	94.0	92.0
11	68.0	67.0	65.0	69.0	78.0	92.0	93.0	95.0	97.0	95.0	95.0	96.0
12	78.0	72.0	73.0	71.0	90.0	98.0	98.0	98.0	98.0	99.0	99.0	98.0
13	65.0	67.0	62.0	62.0	66.0	70.0	92.0	92.0	93.0	94.0	98.0	98.0
14	74.0	74.0	72.0	72.0	73.0	78.0	83.0	87.0	87.0	87.0	88.0	95.0
15	67.0	65.0	70.0	70.0	76.0	74.0	76.0	84.0	85.0	87.0	87.0	91.0
16	61.0	61.0	62.0	65.0	66.0	71.0	78.0	83.0	82.0	91.0	91.0	91.0
17	68.0	69.0	69.0	67.0	61.0	68.0	75.0	80.0	80.0	83.0	72.0	72.0
18	55.0	58.0	57.0	60.0	61.0	67.0	71.0	77.0	78.0	71.0	77.0	77.0
19	66.0	66.0	60.0	59.0	62.0	66.0	68.0	73.0	76.0	82.0	82.0	85.0
20	56.0	57.0	55.0	58.0	58.0	60.0	68.0	69.0	78.0	83.0	84.0	80.0
21	57.0	56.0	54.0	55.0	56.0	66.0	68.0	71.0	73.0	79.0	84.0	87.0
22	64.0	62.0	63.0	66.0	70.0	74.0	85.0	88.0	89.0	91.0	91.0	90.0
23	69.0	69.0	69.0	70.0	72.0	79.0	88.0	88.0	96.0	98.0	98.0	98.0
24	78.0	74.0	77.0	75.0	80.0	85.0	87.0	86.0	89.0	91.0	92.0	94.0
25	67.0	69.0	71.0	72.0	70.0	78.0	83.0	87.0	88.0	89.0	89.0	93.0
26	70.0	75.0	78.0	96.0	89.0	90.0	94.0	94.0	95.0	95.0	98.0	98.0
27	74.0	66.0	67.0	67.0	78.0	85.0	80.0	87.0	87.0	89.0	85.0	87.0
28	68.0	77.0	78.0	82.0	78.0	78.0	82.0	87.0	91.0	94.0	96.0	95.0
29	81.0	78.0	69.0	69.0	73.0	78.0	85.0	87.0	93.0	91.0	93.0	95.0
30	72.0	72.0	72.0	75.0	74.0	84.0	88.0	100.0	100.0	98.0	100.0	100.0
31	69.0	70.0	78.0	70.0	69.0	78.0	83.0	89.0	89.0	90.0	91.0	93.0
Mean	69.0	68.4	68.6	69.3	72.0	77.5	82.9	86.8	88.3	90.0	90.5	91.6

กรุงเทพฯ ตุลาคม ๒๕๐๘ Bangkok October 1965

ทิศและกำลังลมรายชั่วโมง (นอต)

Hourly Direction and Force of Surface Winds (Knot)

Time	0100		0200		0300		0400		0500		0600	
Date	Dir.	Force	Dir.	Force	Dir.	Force	Dir.	Force	Dir.	Force	Dir.	Force
1	WSW	1	C	0	C	0	C	0	C	0	C	0
2	WSW	3	SW	1	C	0	SW	1	SW	1	WSW	1
3	C	0	SSW	1	SSW	3	SW	6	WSW	7	WSW	5
4	C	0	C	0	C	0	C	0	C	0	C	0
5	WNW	3	W	3	C	0	C	0	C	0	C	0
6	W	4	C	0	C	0	C	0	C	0	C	0
7	C	0	C	0	C	0	C	0	C	0	C	0
8	C	0	C	0	C	0	C	0	C	0	C	0
9	C	0	C	0	E	1	SE	1	ESE	2	C	0
10	C	0	C	0	C	0	C	0	C	0	C	0
11	C	0	C	0	C	0	WNW	1	NW	1	WNW	1
12	NNW	1	WNW	3	NNW	4	NNW	3	NNW	5	NNW	5
13	WSW	1	W	1	W	3	W	2	WNW	1	WNW	1
14	C	0	C	0	C	0	C	0	NW	1	NW	1
15	C	0	SW	1	NNW	1	NNW	4	NNW	3	N	3
16	C	0	C	0	C	0	C	0	C	0	C	0
17	C	0	N	1	NE	1	C	0	C	0	C	0
18	ENE	7	NE	8	NE	6	NE	3	NE	3	NE	3
19	NE	3	NNE	2	NNE	2	C	0	NNE	3	NE	2
20	NE	3	NE	3	NE	3	NE	1	C	0	C	0
21	NW	1	N	1	NNW	1	C	0	N	1	C	0
22	C	0	C	0	C	0	NNW	1	N	1	N	1
23	C	0	C	0	C	0	C	0	C	0	C	0
24	C	0	N	1	C	0	C	0	C	0	NE	3
25	C	0	E	1	C	0	C	0	C	0	E	2
26	C	0	WSW	1	C	0	C	0	C	0	C	0
27	C	0	SSE	1	C	0	C	0	C	0	C	0
28	C	0	C	0	C	0	C	0	C	0	C	0
29	C	0	E	1	C	0	C	0	C	0	NE	1
30	C	0	C	0	C	0	C	0	SW	1	W	1
31	C	0	C	0	C	0	NNW	2	C	0	C	0
Freq.	C	0.9	C	1.0	C	0.8	C	0.8	C	1.0	C	1.0

Time	0700		0800		0900		1000		1100		1200	
Date	Dir.	Force	Dir.	Force	Dir.	Force	Dir.	Force	Dir.	Force	Dir.	Force
1	C	0	C	0	SSE	5	SSW	7	SSW	7	SSW	8
2	SW	1	SW	2	SSW	2	W	5	WSW	8	W	4
3	W	5	W	3	NW	3	C	0	E	8	SE	2
4	C	0	C	0	SW	3	SSW	2	S	2	W	3
5	C	0	C	0	C	0	C	0	NE	1	N	1
6	C	0	C	0	WSW	3	W	9	WSW	4	W	6
7	C	0	NW	1	NW	3	N	2	N	3	NE	1
8	C	0	C	0	C	0	C	0	C	0	C	0
9	SW	1	W	3	WNW	4	NNW	4	NNW	3	NNW	3
10	C	0	C	0	C	0	N	1	N	3	NNE	3
11	NW	1	W	1	NNE	3	N	6	N	4	N	4
12	NNW	6	NNW	10	N	10	NNE	10	NNE	7	NNE	7
13	NW	1	NW	4	NNW	7	NNW	6	NNE	6	NNE	5
14	C	0	N	2	NNE	2	NE	4	NE	9	NE	7
15	N	1	NE	4	NE	7	NE	7	NE	8	NNE	5
16	C	0	NE	3	NNE	3	NNE	3	NNE	3	NNE	2
17	C	0	NNE	2	NE	9	NE	10	NNE	10	NNE	10
18	NE	3	NE	5	NE	9	NNE	7	NNE	9	NNE	10
19	NE	6	NE	7	NE	9	NE	10	NE	7	NNE	3
20	C	0	ENE	4	NE	7	NNE	7	ENE	8	NNE	8
21	NE	1	NE	6	NE	8	NE	9	NNE	8	NNE	8
22	N	2	NE	6	NE	6	NE	4	N	4	NNW	2
23	C	0	C	0	NE	5	NE	3	NE	3	NE	3
24	NE	4	NE	5	ENE	9	E	9	E	4	SSE	6
25	E	3	E	3	ESE	4	SE	7	SE	9	SE	9
26	C	0	C	0	C	0	WNW	1	N	1	E	1
27	C	0	SE	1	SSE	7	SSE	7	SSE	7	S	7
28	C	0	C	0	C	0	N	3	N	1	ENE	3
29	NE	1	NE	3	NE	3	NE	3	NE	9	NE	7
30	SSW	1	S	1	S	1	C	0	C	0	NNW	2
31	C	0	C	0	N	1	N	2	N	3	NNW	1
Freq.	C	1.2	C	2.5	NE	4.3	NE	4.8	NNE	5.1	NNE	4.5

กรุงเทพฯ ตุลาคม ๒๕๐๘ Bangkok October 1965

ทิศและกำลังลมรายชั่วโมง (นอต)

Hourly Direction and Force of Surface Winds (Knot)

Time	1300		1400		1500		1600		1700		1800	
Date	Dir.	Force	Dir.	Force	Dir.	Force	Dir.	Force	Dir.	Force	Dir.	Force
1	SW	4	SW	9	WSW	3	C	0	E	3	SSE	4
2	W	1	NNE	3	NNE	2	NNW	3	NW	3	C	0
3	SSE	2	C	0	C	0	NE	3	WNW	2	C	0
4	WSW	4	NNW	3	C	0	NNE	2	NNW	3	C	0
5	SW	2	WSW	2	C	0	NE	1	C	0	SE	1
6	NW	1	C	0	N	5	NNE	1	ESE	3	SSE	2
7	NE	3	NE	3	SW	2	SW	2	SW	2	ESE	15
8	E	3	NE	4	NE	4	C	0	C	0	C	0
9	N	5	NNE	6	WNW	6	WNW	3	NW	2	C	0
10	NE	4	NE	1	E	1	S	1	S	1	S	1
11	NNW	3	NNW	4	W	2	C	0	ENE	10	C	0
12	N	6	N	5	NNW	3	NW	4	NNE	8	C	0
13	NNE	5	NNW	7	NNW	6	N	8	C	0	NW	9
14	NE	9	ENE	4	E	9	E	7	E	4	C	0
15	NNE	5	NNE	3	NNE	5	NNE	4	N	2	C	0
16	NNE	5	NNE	4	NNE	4	NNE	3	N	2	C	0
17	NNE	10	NNE	9	NNE	12	NNE	10	NE	5	C	0
18	NE	9	NE	9	NE	6	NNE	6	N	3	C	0
19	NNE	4	NNE	5	NNE	3	NNE	2	N	3	N	1
20	NNE	7	NNE	6	NNE	6	NNE	2	NNE	2	C	0
21	NE	4	ENE	8	ENE	5	NNE	9	NNE	3	N	3
22	NE	4	NNW	4	NE	4	NNE	4	N	5	C	0
23	NE	5	NNE	1	NNE	4	NNE	1	C	0	C	0
24	SE	6	SSW	6	ESE	7	SSE	9	SE	7	ESE	2
25	SE	10	SE	10	SE	9	SSE	9	SSE	9	SSE	3
26	E	3	NW	3	E	4	C	0	C	0	C	0
27	S	8	S	8	SSW	8	SSE	7	SSE	6	ESE	1
28	NE	4	WNW	1	WNW	5	SW	2	C	0	C	0
29	C	0	N	3	C	0	NNW	3	C	0	C	0
30	NNE	1	N	2	N	1	NW	4	NW	1	E	8
31	NNE	3	NNW	1	W	1	N	2	N	3	C	0
Freq.	NNE	4.5	NNE	4.3	NNE	4.1	NNE	3.6	C	3.0	C	1.6

Time	1900		2000		2100		2200		2300		2400	
Date	Dir.	Force	Dir.	Force	Dir.	Force	Dir.	Force	Dir.	Force	Dir.	Force
1	S	3	C	0	C	0	C	0	C	0	WSW	1
2	C	0	C	0	C	0	C	0	C	0	SW	4
3	SE	1	C	0	C	0	C	0	C	0	C	0
4	C	0	C	0	S	1	E	6	C	0	WNW	3
5	C	0	SSE	1	SE	1	SSE	1	C	0	SSE	1
6	C	0	SSE	2	S	3	S	2	WSW	5	WSW	2
7	C	0	C	0	C	0	C	0	C	0	C	0
8	C	0	C	0	C	0	C	0	C	0	C	0
9	C	0	C	0	C	0	C	0	C	0	C	0
10	SSE	3	C	0	C	0	C	0	C	0	C	0
11	C	0	C	0	NNW	1	N	2	N	1	C	0
12	NNW	1	C	0	C	0	C	0	C	0	SW	1
13	C	0	C	0	C	0	C	0	C	0	C	0
14	NE	3	NNE	3	NNE	3	NNE	3	NW	3	C	0
15	C	0	C	0	C	0	C	0	C	0	C	0
16	N	1	C	0	N	1	SSW	1	C	0	C	0
17	NNE	1	C	0	C	0	N	2	NNE	5	NE	6
18	N	2	N	1	C	0	NE	5	NE	6	NE	4
19	C	0	C	0	C	0	C	0	C	0	C	0
20	N	1	NNW	1	NNW	1	N	2	N	1	N	1
21	C	0	C	0	C	0	C	0	C	0	C	0
22	NNW	1	NW	1	ENE	1	NE	1	NE	1	C	0
23	ENE	4	C	0	C	0	N	3	C	0	C	0
24	ESE	1	E	2	E	1	C	0	E	1	E	1
25	C	0	SSE	2	C	0	SSE	2	S	1	C	0
26	C	0	C	0	C	0	C	0	C	0	C	0
27	SSE	3	C	0	C	0	SE	3	SE	2	C	0
28	C	0	C	0	C	0	C	0	C	0	C	0
29	C	0	C	0	C	0	C	0	C	0	C	0
30	C	0	C	0	NNE	4	N	2	C	0	C	0
31	SSW	1	SSW	1	C	0	C	0	C	0	C	0
Freq.	C	0.8	C	0.5	C	0.5	C	1.1	C	0.8	C	0.8

กรุงเทพฯ ตุลาคม ๒๕๐๘ Bangkok October 1965

จำนวนฝนรายชั่วโมงเป็นมิลลิเมตร
Hourly Rainfall in Millimetres

Time / Date	เวลากรุงเทพฯ 0100	0200	0300	0400	0500	0600	0700	0800	0900	1000	1100	1200
	Bangkok Standard Time											
1												
2												
3											12.2	4.7
4												
5	0.2											
6		7.4			0.7	0.5	0.4					
7												
8						0.3	0.9	2.1				
9												
10												
11												
12												
13												
14												
15	0.4	4.2										
16												
17												
18												
19												
20												
21												
22												
23						0.1						
24											3.1	
25												
26												
27												
28							0.2					
29												
30						12.2	0.2					
31												
Total	0.6	11.6			0.7	13.1	1.7	2.1			15.3	4.7

Time / Date	1300	1400	1500	1600	1700	1800	1900	2000	2100	2200	2300	2400
1								0.2				
2												
3												
4		35.1	7.4							0.4	8.4	1.0
5	0.1										0.4	
6												
7							2.0					
8												
9					3.5			1.4				
10					0.4	15.8	0.7					
11					1.4	23.4	4.9	0.8				
12							5.1					
13												
14												
15										0.5		
16												
17												
18												
19												
20												
21							0.5	0.8				
22								23.6	5.1		0.4	
23												
24												
25												
26				24.5	0.5							
27												
28												
29						3.4	39.2	4.8	4.1	3.0	0.5	4.0
30									0.3	0.1		
31												
Total	0.1	35.1	7.4	24.5	5.8	42.6	52.4	31.6	9.5	4.0	9.7	5.0

กรุงเทพฯ ตุลาคม ๒๕๐๘ Bangkok October 1965

ทรรศนวิสัยทางนอน (กม.) Horizontal Visibility (Km.)					จำนวนเมฆ (0—8) Amount of Clouds (0—8)			
Time / Date	เวลากรุงเทพ ฯ Bangkok Standard Time							
	0700	1000	1300	1600	0700	1000	1300	1600
1	8.0	16.0	19.2	19.2	7	7	7	7
2	6.4	14.4	16.0	16.0	7	6	5	7
3	11.2	11.2	12.8	12.8	8	8	8	7
4	1.6	6.4	9.6	12.8	7	7	7	7
5	8.0	9.6	12.8	14.4	7	7	7	8
6	6.4	11.2	12.8	12.8	8	7	7	7
7	4.8	8.0	16.0	8.0	7	6	6	7
8	8.0	9.6	14.4	16.0	7	7	7	7
9	8.0	12.8	14.4	16.0	7	7	7	8
10	4.8	8.0	14.4	12.8	6	7	7	7
11	4.8	11.2	12.8	11.2	8	7	7	8
12	11.2	16.0	19.2	19.2	7	8	8	7
13	3.2	19.2	19.2	19.2	5	5	7	7
14	3.2	12.8	16.0	16.0	7	7	7	7
15	6.4	12.8	16.0	14.4	7	7	7	7
16	6.4	12.8	19.2	19.2	4	5	5	5
17	6.4	16.0	19.2	19.2	8	7	7	7
18	16.0	16.0	19.2	19.2	7	7	7	7
19	12.8	16.0	16.0	16.0	7	6	6	3
20	12.8	14.4	16.0	14.4	5	4	4	6
21	8.0	16.0	19.2	19.2	7	4	5	5
22	6.4	16.0	12.8	11.2	7	7	7	7
23	11.2	12.8	16.0	16.0	7	8	7	6
24	11.2	12.8	16.0	17.6	7	7	7	7
25	8.0	16.0	16.0	19.2	6	7	7	7
26	3.2	11.2	11.2	8.0	7	7	8	7
27	3.2	14.4	19.2	19.2	6	5	6	6
28	8.0	12.8	14.4	8.0	7	6	6	7
29	4.8	12.8	12.8	16.0	7	7	7	7
30	4.8	6.4	4.8	8.0	8	8	7	7
31	6.4	14.4	16.0	16.0	6	6	6	6
Mean	7.2	12.9	15.3	15.1	6.8	6.6	6.7	6.7

วันที่ Date	ชนิดของเมฆ Form of Clouds			
	0700	1000	1300	1600
1	CuScAcCiCs	CuScAcCiCs	CuScCbAcCiCs	CuScCbAcCiCs
2	ScAcCiCs	CuScAcCi	CuScCbAcCi	CuScCbAcCi
3	CuScCbAcAsCiCs	CuScCbAcAsCiCs	CuScCbAcAsCiCs	CuScCbAcCiCs
4	CuScCbAcCiCs	CuScCbAcCiCs	CuScCbAcCiCs	CuScCbAcAsCiCs
5	CuScAcCiCs	CuScAcCiCs	CuScCbAcCiCs	CuScCbAcAsCiCs
6	CuScCbAcAsCiCs	CuScCbAcCiCs	CuScCbAcCiCs	CuScCbAcCiCs
7	CuScAcCiCs	CuScAcCi	CuScCbAcCi	CuScCbAcCiCs
8	CuScCbAcAsCiCs	CuScCbAcAsCiCs	CuScCbAcCiCs	CuScCbAcCiCs
9	CuScCbAcCiCs	CuScCbAcAsCiCs	CuScCbAcCiCs	CuScCbAcCiCs
10	CuCbAcCiCs	CuScCbAcCiCs	CuScCbAcCiCs	CuScCbAcCiCs
11	CuFcAcCiCs	CuScAcCiCs	CuScCbAcCiCs	CuScCbAcAsCiCs
12	CuScCbAcCiCs	CuFcScCbAcAsCiCs	CuScCbAcCiCs	CuScCbAcCiCs
13	CuScCbAcCiCs	CuScAcCiCs	CuScCbAcCiCs	CuScCbAcCiCs
14	ScAcCiCs	CuScAcCiCs	CuScCbAcCiCs	CuScCbAcCiCs
15	CuScCbAcCiCs	CuScCbAcCiCs	CuScCbAcCiCs	CuScCbAcCiCs
16	CuCbAcCi	CuCbAcCiCs	CuCi	CuScCbCiCs
17	CuScAcCiCs	CuScCbAcCiCs	CuScCbAcCiCs	CuScCbAcCiCs
18	ScAcCiCs	CuScAcCiCs	CuScAcCiCs	CuScAcCiCs
19	CuScAcCiCs	CuScAcCiCs	ScAcCi	CuAcCi
20	AcCi	CuCi	CuCi	CuCi
21	ScAcCi	CuAcCi	CuScAcCi	CuScAcCi
22	CuAcCiCs	CuScAcCs	CuScCbAcCiCs	CuScCbAcCiCs
23	CuScAcAsCiCs	CuScAcCiCs	CuScCbAcCiCs	CuScCbAcCs
24	CuScCbAcCiCs	CuScCbAcAsCiCs	CuScCbAcCi	CuScCbAcCi
25	CuScCbAcCi	CuScAcCi	CuScCbAcCi	CuScCbAcCi
26	CuScCbAcCiCs	CuScCbAcCiCs	CuScCbAcCiCs	CuScCbAcAsCiCs
27	CuAcCi	CuCi	CuScCbCi	CuCbAcCi
28	CuScCbAcCiCs	CuCi	CuScCbCi	CuScCbCi
29	CuScCbAcCiCs	CuScCbAcCi	CuScCbAcCi	CuScCbAcCi
30	CuScCbAcAsCiCs	CuScCbAcAsCiCs	CuScCbAcAsCiCs	CuScCbAcCiCs
31	CuScCi	CuScAcCi	CuScCbAcCi	CuScCbAcCi

กรุงเทพฯ ตุลาคม ๒๕๐๘ Bangkok October 1965

ค่าเฉลี่ยของผลการตรวจอุตุนิยมวิทยาประจำวันและประจำเดือน

Daily and Monthly Values of Meteorological Elements

Date	Mean Barometric Pressure + 1000mb.	Temperature				Relative Humidity	Wind Velocity		Mean Amount of Cloud	Total Rainfall	Mean Visibility	Amount of Evaporation	Weather Remarks
		Max.	Min.	Range	Mean		Extreme	Mean					
		°C.	°C.	°C.	°C.	%	Knot	Knot	0 — 8	mm.	km.	mm.	
1	09.33	32.4	24.2	8.2	27.9	79.2	15.0	2.3	7.0	0.2	14.2	2.4	
2	09.11	33.3	24.8	8.5	28.5	77.6	16.0	1.9	6.6	-	12.8	3.1	
3	09.42	28.2	23.3	4.9	26.0	87.1	14.0	2.1	7.0	16.9	12.8	1.0	
4	09.18	31.2	23.3	7.9	26.4	87.8	16.0	1.3	6.9	52.3	8.6	1.4	
5	08.88	30.8	23.9	6.9	27.0	86.8	8.0	0.8	7.4	0.3	12.0	1.3	
6	09.62	32.5	24.4	8.1	27.7	82.9	18.0	2.2	7.1	9.4	11.4	2.0	
7	09.88	33.3	24.4	8.9	27.5	84.2	26.0	1.5	7.0	2.0	9.0	1.7	
8	09.84	31.4	24.6	6.8	27.5	86.1	11.0	0.5	7.4	3.3	12.4	1.6	
9	09.39	31.7	25.8	5.9	27.4	87.6	8.0	1.8	6.9	3.5	13.2	1.1	
10	10.07	33.1	24.5	8.6	28.3	84.7	9.0	0.8	6.8	1.4	10.0	1.7	
11	10.73	33.1	24.1	9.0	27.4	87.0	22.0	1.9	7.5	16.9	10.8	1.6	
12	11.89	30.1	20.7	9.4	25.5	90.5	36.0	4.1	7.4	30.5	13.0	1.2	
13	11.84	32.9	22.6	10.3	27.2	85.0	28.0	3.0	6.6	5.1	11.8	2.1	
14	12.02	31.1	24.8	6.3	27.7	85.0	22.0	3.1	6.8	-	11.6	2.7	
15	11.76	31.1	24.7	6.4	27.8	82.8	16.0	2.6	6.8	4.6	11.4	2.1	
16	10.94	32.4	25.2	7.2	28.4	79.8	13.0	1.5	5.4	0.5	12.8	2.7	
17	10.76	32.1	25.7	6.4	28.7	77.5	18.0	4.3	6.8	-	14.8	4.0	
18	10.83	31.8	26.1	5.7	28.5	69.4	19.0	5.2	7.0	-	15.4	4.3	
19	11.17	32.0	25.8	6.2	28.2	70.3	23.0	3.0	5.5	-	14.0	3.3	
20	11.64	31.4	24.8	6.6	28.0	68.6	17.0	3.1	4.8	-	13.6	3.7	
21	11.90	32.4	24.4	8.0	28.0	71.9	16.0	3.2	5.4	-	14.8	3.2	
22	11.50	31.2	24.8	6.4	27.5	80.2	15.0	2.2	6.9	1.3	10.8	3.1	
23	11.52	30.9	21.9	9.0	27.1	84.2	35.0	1.3	7.1	29.2	12.4	3.9	
24	10.85	30.0	23.8	6.2	26.6	87.7	17.0	3.5	7.0	3.1	14.0	1.6	
25	10.63	31.8	24.6	7.2	27.6	84.2	16.0	3.9	6.8	-	14.6	2.2	
26	10.44	31.5	24.7	6.8	27.0	89.4	15.0	0.6	6.6	25.0	9.0	1.2	
27	09.55	31.7	24.3	7.4	27.7	84.6	20.0	3.2	6.0	-	12.8	2.0	
28	10.30	32.0	25.0	7.0	27.7	83.6	12.0	0.8	6.8	0.2	9.6	1.6	
29	10.89	31.6	25.7	5.9	27.7	85.3	13.0	1.4	7.0	-	10.2	1.7	
30	11.88	31.0	22.0	9.0	26.0	89.7	25.0	1.3	7.3	71.4	6.6	0.9	
31	12.20	31.4	23.5	7.9	26.6	86.3	11.0	0.9	6.3	0.4	11.2	1.4	
Totals										277.5		67.8	
Mean	10.64	31.7	24.3	7.4	27.5	82.8	17.7	2.2	6.7		12.0	2.2	
Abs. Max.	14.50	33.3		10.3		100.0	36.0			71.4		4.3	
Days	31st.	2,7		13th		30,31	12th.			30th.		18th.	
Abs. Min.	06.10		20.7	4.9		54.0						0.9	
Days	5th.		12th.	3rd.		29,31						30th.	

กรุงเทพ ฯ – BANGKOK

ผลสรุปการตรวจประจำเดือน ตุลาคม ๒๕๐๘

Monthly Summary for October 1965

1. ความกดอากาศ – AIR PRESSURE

สูงสุด	Extreme Maximum	1014.50	mb.	เมื่อ – on the 31st.
ต่ำสุด	Extreme Minimum	1006.10	mb.	เมื่อ – on the 5th.
ระยะเปลี่ยนประจำวันสูงสุด	Max. Diurnal Range	5.50	mb.	เมื่อ – on the 8th.
ปานกลางสูงสุด	Mean Maximum	1012.79	mb.	
ปานกลางต่ำสุด	Mean Minimum	1008.26	mb.	
ปานกลาง	Mean	1010.64	mb.	

2. อุณหภูมิอากาศ – AIR TEMPERATURE

สูงสุด	Extreme Maximum	33.3	°C.	เมื่อ – on the 2,7
ต่ำสุด	Extreme Minimum	20.7	°C.	เมื่อ – on the 12th.
ระยะเปลี่ยนประจำวันสูงสุด	Max. Diurnal Range	10.3	°C.	เมื่อ – on the 13th.
ปานกลางสูงสุด	Mean Maximum	31.7	°C.	
ปานกลางต่ำสุด	Mean Minimum	24.3	°C.	
ปานกลาง	Mean	27.5	°C.	

3. ความชื้นสัมพันธ์ – RELATIVE HUMIDITY

สูงสุด	Highest	100.0	%	เมื่อ – on the 30,31
ต่ำสุด	Lowest	54.0	%	เมื่อ – on the 20,21
ปานกลาง	Mean	82.8	%	

4. ลม – SURFACE WINDS

ความเร็วสูงสุด	Greatest Velocity	36.0	Knot
ความเร็วปานกลาง	Mean Velocity	2.2	Knot
ทิศร่วม	Resultant Direction	N 18° 41' E	

5. ฝนตก – RAINFALL

รวมทั้งเดือน	Total Amount	277.5	mm.		
ต่างจากปรกติ	Departure from normal	+24.4	mm.		
ความแรงของฝน	Greatest Intensity		mm.	in	minutes
ตกมากที่สุดในวันหนึ่ง	Heaviest fall in 24 hrs.	71.4	mm.	เมื่อ	on the 30th.

6. หมายเหตุ – MISCELLANEOUS INFORMATION

ท้องฟ้าไม่มีเมฆ	Cloudless sky	0	
ท้องฟ้ามีเมฆบางส่วน	Partly cloudy sky	0	
ท้องฟ้ามีเมฆมาก	Cloudy sky	30	
ท้องฟ้ามีเมฆเต็ม	Overcast	1	
วันมีฝนตก	Rainy days	21	
วันมีน้ำค้าง	Days with dew	31	
วันมีหมอก	Days with ground fog	0	
วันมีฟ้าหรัวชื้น	Days with mist	24	
วันมีฟ้าหรัว	Days with haze	0	
วันมีพายุฟ้าคะนอง	Days with thunderstorm	13	
วันมีพายุฟ้าคะนองไม่ผ่านสถานี	Days with distant thunderstorm	12	
วันมีฟ้าแลบ	Days with lightning	26	
จำนวนไอน้ำรวมทั้งเดือน	Total Evaporation	67.8	mm.
จำนวนชั่วโมงที่มีแสงแดดทั้งเดือน	Total Duration of Sunshine		hrs.

สรุปผลการตรวจอุตุนิยมวิทยาประจำเดือน ตุลาคม ๒๕๐๘

Summary of Meteorological Observations for month of October 1965

สถานี Station	ค่าปานกลางความกดอากาศโดยลดและแก้แล้ว (เป็นมิลลิบาร์) Mean Reduced Barometric Presssure (in millibars)								
	1000 + จำนวนในตาราง 1000 + the numbers in the tables								ประจำเดือน For Month
	0100	0400	0700	1000	1300	1600	1900	2200	
Chiangrai	14.46	13.93	15.26	16.21	13.23	10.51	12.35	15.01	13.87
Pai	-	-	-	-	-	-	-	-	-
Mae Hongson	11.79	11.02	12.25	13.44	10.30	07.79	09.66	12.20	11.06
Chiangmai	12.67	12.04	13.26	14.15	11.39	08.93	10.66	13.09	12.03
Nan	12.69	13.00	13.60	14.33	11.15	08.95	10.74	11.89	12.04
Lampang	12.29	11.69	12.71	13.64	11.08	08.76	10.43	12.63	11.65
Phrae	11.09	10.50	11.68	12.91	10.19	07.88	09.49	11.61	10.67
Mae Sariang	-	-	-	-	-	-	-	-	-
Uttaradit	11.52	11.18	12.04	13.28	10.66	08.58	09.73	12.03	11.13
Loei	12.27	11.80	13.14	14.35	11.59	09.50	10.98	13.07	12.09
Nakhon Phanom	11.01	10.35	11.94	12.51	09.75	08.02	09.69	11.61	10.61
Udon Thani	12.15	11.65	12.78	14.22	11.93	09.44	10.15	12.41	11.84
Sakon Nakhon	12.56	-	13.35	13.88	11.27	09.51	11.02	-	11.93
Tak	09.09	08.18	09.25	13.93	15.84	12.89	08.03	09.71	10.86
Phitsanulok	11.81	11.05	12.32	13.48	11.02	08.90	10.37	12.62	11.45
Mae Sot	11.11	-	11.50	12.51	09.64	07.66	09.69	-	10.35
Mukdahan	12.20	12.24	13.20	13.71	11.11	09.48	10.92	12.05	11.86
Phetchabun	-	-	11.56	12.68	09.93	07.92	09.53	-	10.32
Khon Kaen	11.83	11.38	12.49	13.63	10.87	08.65	10.11	12.51	11.43
Roi Et	11.14	10.30	11.72	12.72	10.03	08.07	09.63	11.61	10.65
Nakhon Sawan	11.57	10.86	12.15	13.53	10.91	08.70	10.25	12.15	11.26
Chaiyaphum	-	-	12.40	13.51	10.76	08.77	10.27	-	11.14
Ubon Ratchathani	11.75	11.12	12.51	13.42	10.90	08.88	10.43	12.35	11.42
Nakhon Ratchasima	12.04	11.39	12.99	13.75	10.92	08.90	10.83	13.16	11.75
Surin	11.11	10.54	11.97	13.13	10.55	08.52	10.23	11.91	11.00
Lopburi	11.43	10.52	11.90	13.14	10.52	08.37	10.21	12.19	11.04
Suphanburi	11.40	10.44	11.86	13.35	11.02	08.69	10.26	12.22	11.16
Prachinburi	-	-	11.60	13.10	10.45	08.45	09.99	-	10.72
Sap Muang	-	-	13.05	12.97	10.11	08.79	10.67	-	11.12
Kanchanaburi	11.34	10.49	11.85	13.25	10.77	08.56	09.99	12.14	11.05
Don Muang	11.33	10.21	11.39	13.13	10.93	08.70	09.96	12.05	10.96
Aranyaprathet	11.29	11.19	11.98	13.24	10.72	08.68	10.34	11.01	11.06
Pom Phrachunlachomklao	-	-	10.22	12.27	10.15	07.89	09.15	-	09.93
Chonburi	10.78	09.67	11.07	12.54	10.24	08.27	09.75	11.79	10.51
Ko Sichang	-	-	11.15	12.62	10.53	08.52	09.90	-	10.54
Sattahip	11.54	10.63	11.64	13.18	11.35	09.33	10.50	12.35	11.31
Chanthaburi	10.80	10.00	11.14	12.28	09.86	08.24	09.85	11.78	10.49
Hua Hin	10.24	08.87	10.56	12.10	09.92	07.68	09.23	11.38	10.00
Prachuap Khirikhan	11.01	09.77	10.98	12.56	10.49	08.48	09.88	11.75	10.62
Khlong Yai	10.40	-	10.77	11.90	09.73	08.21	09.76	-	10.13
Chumphon	11.18	09.80	11.14	12.61	10.53	08.56	10.00	12.36	10.77
Ranong	11.28	10.35	11.28	12.61	10.74	08.92	09.86	11.56	10.83
Ban Don	11.31	10.12	11.20	12.61	10.41	08.35	09.90	12.16	10.76
Nakhon Si Thammarat	10.65	09.38	10.32	11.89	09.72	07.72	09.20	11.29	10.02
Phuket	-	-	10.55	12.08	10.03	08.05	09.37	-	10.02
Trang	11.04	10.40	10.97	12.47	10.20	08.42	09.86	12.03	10.72
Songkhla	10.84	09.54	10.67	12.23	10.29	08.11	09.41	11.73	10.36
Narathiwat	10.32	08.32	10.47	11.82	09.43	07.71	09.52	12.05	09.95

สถานี Station	อุณหภูมิอากาศ (°ซ) Temperature in °C.							
	ค่าปานกลาง Means							
	ประจำเดือน For Month	สูงสุด Max.	ต่ำสุด Min.	ประจำวัน Daily Extremes				ระยะเปลี่ยนประจำวัน Daily Range
				สูงสุด Highest	วันที่ Date	ต่ำสุด Lowest	วันที่ Date	
Chiangrai	24.6	29.7	19.6	27.5	4	21.1	24	10.1
Pai	-	-	-	-	-	-	-	-
Mae Hongson	26.3	30.8	21.8	28.4	11	20.7	28	9.0
Chiangmai	25.8	30.2	21.5	28.0	3	20.9	28	8.7
Nan	27.0	32.2	21.8	29.1	7	22.7	28	10.4
Lampang	26.5	31.3	21.8	28.6	4	23.3	28	9.5
Phrae	27.1	32.1	22.2	29.5	4	24.3	28	9.9
Mae Sariang	26.9	32.0	21.9	28.8	18	22.8	28	10.1
Uttaradit	27.7	32.6	22.7	29.3	3	25.8	21	9.9
Loei	26.4	31.8	21.1	28.2	2	23.8	21	10.7
Nakhon Phanom	27.2	32.4	22.0	29.3	10	24.5	20	10.4
Udon Thani	27.2	31.7	22.6	28.7	1	25.0	21	9.1
Sakon Nakhon	27.3	32.6	22.0	29.1	2,9	23.9	20,21	10.6
Tak	27.0	31.4	22.6	28.6	2	25.3	23	8.8
Phitsanulok	28.2	32.7	23.7	29.4	2	26.5	25	9.0
Mae Sot	26.7	31.3	22.0	27.8	3	23.9	25	9.3
Mukdahan	27.1	32.0	22.1	28.8	2	24.6	20	9.9
Phetchabun	27.7	33.2	22.3	30.0	8	25.6	18	10.9
Khon Kaen	27.8	32.4	23.1	29.0	1,27	24.9	20	9.3
Roi Et	27.6	32.2	23.0	29.3	10	24.8	20	9.2
Nakhon Sawan	28.0	32.3	23.7	29.3	4	26.2	22	8.6
Chaiyaphum	27.5	31.5	23.4	29.3	10	25.4	20	8.1
Ubon Ratchathani	27.9	32.6	23.3	29.5	27.	25.5	20	9.3
Nakhon Ratchasima	27.0	31.6	22.5	28.2	6	24.5	20	9.1
Surin	26.3	31.8	20.9	28.4	1	24.3	20	10.9
Lopburi	27.8	31.8	23.9	29.0	15	26.3	30	7.9
Suphanburi	27.9	31.3	24.5	28.7	1,27	26.2	12	6.8
Prachinburi	28.3	32.3	24.4	29.6	11	26.6	12	7.9
Sap Muang	25.6	30.4	20.7	26.8	7	23.6	22	9.7
Kanchanaburi	27.4	31.4	23.3	28.9	4	25.2	22	8.1
Don Muang	28.3	31.6	25.1	29.9	28	26.4	3	6.5
Aranyaprathet	27.7	32.0	23.4	29.2	28	25.6	3	8.6
Pom Phrachunlachomklao	27.5	30.9	24.1	29.0	2	25.9	3	6.8
Chonburi	27.6	31.3	24.0	28.8	7	25.7	3	7.3
Ko Sichang	27.5	30.3	24.7	28.8	29	25.3	30	5.6
Sattahip	28.4	32.6	24.1	39.4	28	26.6	13	8.5
Chanthaburi	27.6	31.6	23.5	28.8	22	26.9	4,20	8.1
Hua Hin	26.9	30.2	23.6	28.3	11	24.5	12	6.6
Phrachuap Khirikhan	27.0	30.6	23.4	28.8	4	24.5	15	7.2
Khlong Yai	27.0	31.1	22.9	28.6	20	25.9	5	8.2
Chumphon	26.8	30.3	23.4	28.4	7	24.1	13	6.9
Ranong	26.8	30.9	22.8	27.9	10	25.3	16,31	8.1
Ban Don	26.8	30.7	22.9	28.5	3	23.8	13	7.8
Nakhon Si Thammarat	26.7	31.2	22.2	28.7	3	23.6	21	9.0
Phuket	27.5	31.2	23.7	28.6	15	26.2	13	7.5
Trang	27.3	31.5	23.2	28.3	9,26	24.4	21	8.3
Songkhla	27.3	31.2	23.4	28.2	3	24.9	21	7.8
Narathiwat	26.7	30.3	23.1	28.2	3	23.8	20	7.2

สถานี Station	อุณหภูมิอากาศ (°ซ.) Air Temperature in °C.								
	สูงสุดและต่ำสุด Extremes				ระยะเปลี่ยนประจำวัน Daily Range				ระยะเปลี่ยนระหว่างสูงสุดและต่ำสุด
	สูงสุด Max.	วันที่ Date	ต่ำสุด Min.	วันที่ Date	มากที่สุด Greatest	วันที่ Date	น้อยที่สุด Smallest	วันที่ Date	Range between Extreme Temp.
Chiangrai	32.6	3days	16.5	21	12.8	19	3.0	25	16.1
Pai	-	-	-	-	-	-	-	-	-
Mae Hongson	33.8	14,18	18.8	28	22.4	20	0.6	27	15.0
Chiangmai	32.6	4	18.9	22	11.6	21	2.8	28	13.7
Nan	34.7	7,13	19.4	20,22	13.0	20	3.0	28	15.3
Lampang	33.4	3days	18.3	22	12.4	20,30	4.1	24	15.1
Phrae	34.5	4	18.9	22	13.2	22	5.2	25	15.6
Mae Sariang	35.2	18	19.6	22	14.3	13	3.5	24	15.6
Uttaradit	34.6	10	19.6	21	12.4	21,22	5.2	26	15.0
Loei	33.5	10	16.7	20	14.5	20	7.3	3	16.8
Nakhon Phanom	35.2	10	17.6	20	13.9	21	6.1	11	17.6
Udon Thani	33.5	1	19.6	20	10.9	20	6.0	6	13.9
Sakon Nakhon	35.4	27	16.7	20,21	14.3	20,21	8.0	12	18.7
Tak	34.0	2	20.7	21	10.8	2,30	4.5	24	13.3
Phitsanulok	34.5	30	21.0	22	11.5	22	6.2	8	13.5
Mae Sot	33.2	30	19.5	21	11.4	30	2.2	25	13.7
Mukdahan	34.0	27	18.5	21	12.2	21	7.3	17	15.5
Phetchabun	36.2	8	19.1	19	13.9	19	8.1	17	17.1
Khon Kaen	34.6	27	18.9	20	11.9	20	7.2	6	15.7
Roi Et	34.1	27	18.5	20	12.5	20	7.2	6	15.6
Nakhon Sawan	34.1	4	21.8	22	10.3	11	6.7	23	12.3
Chaiyaphum	33.4	10	20.6	20	10.2	3	6.2	17,22	12.8
Ubon Ratchathani	34.8	27	19.6	20	12.4	24	6.7	9	15.2
Nakon Ratchasima	33.7	2	19.4	20	11.1	2,29	7.1	14	14.3
Surin	34.3	2	17.9	20	12.7	20,26	7.1	4	16.4
Lopburi	33.0	10	22.7	13,31	10.1	31	5.1	3	10.3
Suphanburi	33.0	1	23.3	5	8.6	1	3.5	30	9.7
Prachinburi	34.3	28	22.4	12	10.0	26	2.3	3	11.9
Sap Muang	32.8	2	18.4	20	13.6	29	6.6	17	14.4
Kanchanaburi	33.8	4,27	21.2	22	10.6	28	4.1	19	12.6
Don Muang	33.4	28	23.1	5	8.8	11	4.2	9	10.3
Aranyaprathet	34.1	28	20.7	19	11.1	19	6.1	24	13.4
Pom Phrachunlachomklao	32.6	2	22.7	12	9.0	11,13	3.6	3	9.9
Chonburi	32.8	10,11	22.7	4	8.9	4	3.7	3	10.1
Ko Sichang	32.4	2	21.9	30	7.9	4	1.9	3	10.5
Sattahip	34.8	28	21.7	12,13	11.3	1	4.0	12	13.1
Chanthaburi	33.5	22	22.7	4	10.3	31	4.1	3	10.8
Hua Hin	32.3	11	22.0	15	9.0	2	2.1	12	10.3
Prachuap Khirikhan	33.8	5	22.1	14	10.1	1,5	2.5	15	11.7
Khlong Yai	33.9	21	21.8	13	10.9	21	6.2	3	12.1
Chumphon	33.6	7	22.0	14	10.4	7	2.6	13	11.6
Ranong	32.8	3days	21.5	31	10.8	26	4.0	21	11.3
Ban Don	34.1	2	21.9	8	12.1	2	2.1	21	12.2
Nakhon Si Thammarat	34.5	2	21.0	6	12.5	6	2.3	21	13.5
Phuket	32.8	1	22.4	9	10.2	9	2.8	21	10.4
Trang	33.0	9	21.8	1	10.8	1	2.2	21	11.2
Songkhla	33.6	1	22.0	3days	11.6	1	3.6	31	11.6
Narathiwat	32.4	2	21.9	19	9.2	2	1.4	20	10.5

สถานี Station	ความชื้นสัมพันธ์ (%) Relative Humidity in %								
	ค่าปานกลาง Means					ค่าสูงสุดและต่ำสุด Absolute Extremes			
	ประจำเดือน For Month	ประจำวัน Daily Extremes							
		สูงที่สุด Highest	วันที่ Date	ต่ำที่สุด Lowest	วันที่ Date	สูงที่สุด Highest	วันที่ Date	ต่ำที่สุด Lowest	วันที่ Date
Chiangrai	84.3	96.8	24	78.5	18,21	100.0	7	54.0	5days
Pai	-	-	-	-	-	-	-	-	-
Mae Hongson	85.6	98.3	27	78.5	19,20	100.0	3days	50.0	6
Chaingmai	82.4	91.9	24	74.6	19	97.0	4days	51.0	15,20
Nan	84.8	95.3	28	79.6	18,19	99.0	4days	51.0	19
Lampang	84.9	92.4	28	79.1	19	98.0	19days	51.0	20
Phrae	84.6	92.9	28	77.9	19	100.0	5days	48.0	21
Mae Sariang	81.5	95.3	25	71.5	19	98.0	6	49.0	20
Uttaradit	82.5	90.3	26	73.6	21	98.0	5days	49.0	20,21
Loei	78.1	87.0	26	65.0	21	97.0	3days	35.0	21
Nakhon Phanom	74.8	87.1	28	58.4	18	99.0	28	42.0	19
Udon Thani	76.9	87.9	9	61.6	21	98.0	29	41.0	20
Sakon Nakhon	74.3	87.2	28	64.8	21	98.0	3days	47.0	18
Tak	82.2	89.8	25	74.1	3	98.0	4days	51.0	21
Phitsanulok	79.5	86.9	10,12	68.8	21	97.0	27	48.0	21
Mae Sot	81.0	95.3	25	70.3	20	98.0	4days	51.0	18,20
Mukdahan	78.0	88.5	28	64.0	18	100.0	6	51.0	18
Phetchabun	74.5	85.6	3	58.6	21	99.0	25,29	43.0	18,21
Khon Kaen	78.7	86.9	30	69.4	19	98.0	5	48.0	19
Roi Et	78.5	88.5	4	68.8	21	100.0	27,28	50.0	21
Nakhon Sawan	79.0	87.0	3	65.3	21	98.0	5days	48.0	18
Chaiyaphum	69.9	81.8	3	54.2	21	96.0	3days	46.0	4days
Ubon Ratchathani	76.8	85.2	29	66.1	21	98.0	28	50.0	26
Nakhon Ratchasima	79.9	88.9	30	66.4	21	98.0	10	55.0	4days
Surin	82.0	92.0	4	73.3	3days	99.0	5	59.0	25
Lopburi	78.6	90.3	12	57.4	19	97.0	3days	45.0	20
Suphanburi	78.0	89.6	12	64.8	19	98.0	12	53.0	18
Prachinburi	75.8	89.4	12	56.2	20	98.0	3days	49.0	20
Sap Muang	78.0	87.6	3	63.4	21	100.0	4	54.0	18
Kanchanaburi	76.2	86.0	25	62.0	18	96.0	24,25	50.0	20,21
Don Muang	81.5	90.4	12	69.6	18	100.0	23,24	55.0	14
Aranyaprathet	82.5	90.3	14	67.6	21	100.0	29	54.0	21
Pom Phrachunlachomklao	75.9	86.4	3	68.4	19	95.0	10,13	59.0	7
Chonburi	82.6	90.6	12	69.0	20	97.0	14,31	57.0	21
Ko Sichang	77.6	85.6	30	63.0	20	97.0	8	59.0	2
Sattahip	83.8	92.0	13	73.6	1	99.0	4days	60.0	20
Chanthaburi	85.2	91.9	6	75.4	21	99.0	4	55.0	31
Hua Hin	82.8	94.0	12	74.5	20	98.0	14,19	57.0	4
Prachuap Khirikhan	84.2	95.1	15	73.5	1	100.0	22	51.0	1
Khlong Yai	84.3	93.0	13	67.0	21	99.0	13	55.0	21
Chumphon	86.4	97.5	18	77.3	2	99.0	4days	62.0	1,28
Ranong	87.2	94.0	20	81.2	26	100.0	3days	64.0	17,23
Ban Don	87.5	96.1	21	76.6	1	99.0	22,24	53.0	1,8
Nakhon Si Thammarat	85.7	96.6	21	77.5	2	99.0	22	50.0	2
Phuket	83.2	87.8	30	78.4	17	99.0	23,24	60.0	24
Trang	87.7	93.3	30	81.0	1	99.0	9days	56.0	1
Songkhla	84.1	96.3	20	75.4	2	98.0	8days	54.0	5
Narathiwat	84.0	97.8	20	75.3	2	100.0	20,21	57.0	2

สถานี Station	ลมผิวพื้น Surface Winds								
	ทิศร่วม Resultant Direction				ความแน่ทิศ Steadiness in %				กำลังลมอย่างมากที่สุดตามมาตราโบฟอร์ต Greatest force in Beaufort Scale
	เวลา 0700	เวลา 1000	เวลา 1300	เวลา 1600	เวลา 0700	เวลา 1000	เวลา 1300	เวลา 1600	
Chiangrai	S84E	N62E	S74E	S66E	10	56	58	32	5
Pai	-	-	-	-	-	-	-	-	-
Mae Hongson	N	N45E	S55E	S76E	3	9	40	14	7
Chiangmai	N	N34E	S11W	S24W	6	12	53	57	7
Nan	S63E	S42E	S18E	S36E	44	39	52	61	7
Lampang	N45E	S79W	S38W	N84E	5	7	37	10	6
Phrae	N34E	N 4W	S80W	S13W	24	46	13	30	6
Mae Sariang	N	N 9W	N23W	N73E	13	40	25	34	3
Uttaradit	N50E	N41E	N34E	N51E	26	30	12	21	6
Loei	N 2E	N38E	N88E	N42E	52	54	46	39	5
Nakhon Phanom	S 7E	N80E	N90E	N77E	13	57	66	60	5
Udon Thani	N 7E	N 8W	N 1W	N 1E	26	46	46	56	9
Sakon Nakhon	S39E	N89E	N72E	N79E	21	52	65	50	4
Tak	Calm	S18W	S42E	S45E	-	10	39	32	4
Phitsanulok	N19W	N73E	S82W	N63W	7	34	23	15	5
Mae Sot	S31E	N74E	N54E	S82E	19	24	28	23	5
Mukdahan	N48E	N61E	N55E	N52E	49	68	68	58	5
Phetchabun	N 5 E	N11W	N32W	N18W	39	53	43	31	4
Khon Kaen	N 9E	N29E	N48E	N37E	40	4	39	49	8
Roi Et	N49E	S81E	S74E	N81E	35	43	42	43	5
Nakhon Sawan	N82E	N36E	S72E	S 7W	16	45	31	16	6
Chaiyaphum	N45E	N53E	N88E	N85E	28	33	46	39	5
Ubon Ratchathani	N35E	N63E	N23E	N10E	52	29	43	37	5
Nakhon Ratchasima	N63E	N37E	N34E	N50E	7	33	59	51	7
Surin	N50E	N76E	N55E	N56E	26	41	52	40	5
Lopburi	N72E	S59E	N27W	S63E	41	19	15	7	6
Suphanburi	N 8E	N22E	N31E	N69E	16	35	19	28	6
Prachinburi	N79E	S62E	S40E	S83E	50	49	26	26	4
Sap Muang	N40E	N41E	N30E	N32E	26	30	53	43	4
Kanchanaburi	N27E	N45E	N66E	N81E	7	28	32	20	6
Don Muang	N22E	N45E	N30E	N24W	18	28	26	32	7
Aranyaprathet	N42W	N10E	N75E	N63E	39	37	51	37	3
Pom Phrachunlachomklao	N51E	N28E	N76E	S45W	21	49	17	9	7
Chonburi	N82E	N37E	N45W	S45W	50	33	14	5	5
Ko Sichang	N41E	N34E	N51W	S77W	35	12	21	30	5
Sattahip	N11E	N18E	S 9W	S72W	33	21	17	21	7
Chanthaburi	N24E	N36E	N76E	N24W	40	45	27	40	6
Hua Hin	N63W	N18W	N50E	N62E	44	31	51	49	6
Prachuap Khirikhan	N45W	N 9W	N45E	N84E	42	63	42	13	6
Khlong Yai	N33E	N66W	S75W	S82W	78	32	64	23	6
Chumphon	S31E	S 4E	S72E	S52E	19	23	41	37	8
Ranong	N47E	N63E	N76W	N51W	67	29	14	21	4
Ban Don	S45W	N17W	N30E	N16E	5	7	26	24	4
Nakhon Si Thammarat	S45E	N21W	N 5W	N 1W	5	28	36	43	6
Phuket	N	N39E	S27E	S76W	3	21	7	27	4
Trang	N	N30W	N18W	S81W	6	46	41	20	7
Songkhla	S27W	S86W	N36E	N33E	44	26	62	54	7
Narathiwat	S39W	S79W	N47E	N27E	42	33	67	44	6

สถานี Station	ลมผิวพื้น Surface Winds														
	ทิศลม Wind Direction									กำลังลมตามมาตราโบฟอร์ต Wind Force in Beaufort Scale					
	ทำการตรวจเวลา 0700 Observation at 0700									ทำการตรวจเวลา 0700 Observation at 0700					
	Calm	N	NE	E	SE	S	SW	W	NW	1—3	4	5—6	7	8—9	> 9
Chiangrai	27	-	1	2	-	1	-	-	-	4	-	-	-	-	-
Pai	-	-	-	-	-	-	-	-	-	-	-	-	-	-	-
Mae Hongson	30	1	-	-	-	-	-	-	-	1	-	-	-	-	-
Chiangmai	27	3	-	-	-	1	-	-	-	4	-	-	-	-	-
Nan	14	-	1	7	7	1	1	-	-	17	-	-	-	-	-
Lampang	28	1	1	-	1	-	-	-	-	3	-	-	-	-	-
Phrae	10	7	5	-	3	4	-	-	2	21	-	-	-	-	-
Mae Sariang	27	4	-	-	-	-	-	-	-	4	-	-	-	-	-
Uttaradit	23	-	7	1	-	-	-	-	-	8	-	-	-	-	-
Loei	6	12	6	1	-	1	-	4	1	25	-	-	-	-	-
Nakhon Phanom	11	2	3	-	6	2	3	3	1	20	-	-	-	-	-
Udon Thani	15	8	4	-	-	2	1	1	-	16	-	-	-	-	-
Sakon Nakhon	23	-	-	3	1	4	-	-	-	8	-	-	-	-	-
Tak	31	-	-	-	-	-	-	-	-	-	-	-	-	-	-
Phitsanulok	27	1	-	-	1	-	-	-	2	4	-	-	-	-	-
Mae Sot	22	1	-	1	4	2	1	-	-	9	-	-	-	-	-
Mukdahan	10	4	10	4	2	-	-	1	-	21	-	-	-	-	-
Phetchabun	18	11	2	-	-	-	-	-	-	13	-	-	-	-	-
Khon Kaen	16	6	6	-	-	-	-	1	2	14	1	-	-	-	-
Roi Et	20	-	10	1	-	-	-	-	-	11	-	-	-	-	-
Nakhon Sawan	7	6	4	2	3	6	1	1	1	24	-	-	-	-	-
Chaiyaphum	20	-	7	2	-	-	-	-	2	11	-	-	-	-	-
Ubon Ratchathani	11	9	7	3	1	-	-	-	-	20	-	-	-	-	-
Nakhon Ratchasima	26	1	2	1	-	1	-	-	-	5	-	-	-	-	-
Surin	9	3	10	1	1	4	-	3	-	22	-	-	-	-	-
Lopburi	7	3	9	3	5	3	-	-	1	19	1	4	-	-	-
Suphanburi	8	7	5	-	2	3	4	-	2	23	-	-	-	-	-
Prachinburi	11	-	3	15	-	-	-	1	1	17	3	-	-	-	-
Sap Muang	23	1	7	-	-	-	-	-	-	7	1	-	-	-	-
Kanchanaburi	27	-	3	-	-	-	-	1	-	4	-	-	-	-	-
Don Muang	10	3	2	7	-	-	3	2	4	21	-	-	-	-	-
Aranyaprathet	8	4	4	1	-	1	-	9	4	23	-	-	-	-	-
Pom Phrachunlachomklao	23	1	5	1	1	-	-	-	-	8	-	-	-	-	-
Chonburi	11	2	4	11	2	1	-	-	-	17	3	-	-	-	-
Ko Sichang	9	4	10	2	2	-	3	1	-	18	3	1	-	-	-
Sattahip	10	8	5	2	-	2	1	1	2	17	4	-	-	-	-
Chanthaburi	18	6	7	-	-	-	-	-	-	13	-	-	-	-	-
Hua Hin	10	2	3	-	-	-	2	10	4	19	2	-	-	-	-
Prachuap Khirikhan	13	6	-	1	-	-	-	7	4	17	1	-	-	-	-
Khlong Yai	5	9	15	2	-	-	-	-	-	26	-	-	-	-	-
Chumphon	24	-	-	2	1	4	-	-	-	6	-	1	-	-	-
Ranong	9	3	15	4	-	-	-	-	-	22	-	-	-	-	-
Ban Don	29	-	-	-	-	-	2	-	-	2	-	-	-	-	-
Nakhon Si Thammarat	27	1	-	1	-	2	-	-	-	4	-	-	-	-	-
Phuket	28	1	1	-	-	-	1	-	-	3	-	-	-	-	-
Trang	27	3	-	-	-	1	-	-	-	4	-	-	-	-	-
Songkhla	12	1	1	-	1	5	11	-	-	18	1	-	-	-	-
Narathiwat	15	-	-	2	-	-	14	-	-	16	-	-	-	-	-

สถานี Station	ลมผิวพื้น Surface Winds														
	ทิศลม Wind Direction									กำลังลมตามมาตราโบฟอร์ต Wind Force in Beaufort Scale					
	ทำการตรวจเวลา 1000 Observation at 1000									ทำการตรวจเวลา 1000 Observation at 1000					
	Calm	N	NE	E	SE	S	SW	W	NW	1—3	4	5—6	7	8—9	> 9
Chiangrai	5	6	5	12	1	-	1	1	-	26	-	-	-	-	-
Pai	-	-	-	-	-	-	-	-	-	-	-	-	-	-	-
Mae Hongson	17	3	2	3	-	3	-	2	1	14	-	-	-	-	-
Chiangmai	10	7	5	1	-	5	3	-	-	20	1	-	-	-	-
Nan	-	1	7	2	9	6	3	3	-	31	-	-	-	-	-
Lampang	13	1	4	1	2	-	6	2	2	18	-	-	-	-	-
Phrae	-	13	5	-	1	5	-	2	5	31	-	-	-	-	-
Mae Sariang	13	11	2	-	1	-	-	3	1	18	-	-	-	-	-
Uttaradit	19	3	7	1	-	1	-	-	-	12	-	-	-	-	-
Loei	-	8	13	1	4	2	-	2	1	31	-	-	-	-	-
Nakhon Phanom	-	3	9	7	8	1	1	-	2	30	1	-	-	-	-
Udon Thani	1	12	5	2	-	2	2	4	3	30	-	-	-	-	-
Sakon Nakhon	2	3	5	12	3	4	-	2	-	29	-	-	-	-	-
Tak	13	-	-	7	-	3	-	8	-	18	-	-	-	-	-
Phitsanulok	7	2	5	7	3	3	-	1	3	24	-	-	-	-	-
Mae Sot	9	4	2	9	-	3	1	2	1	17	5	-	-	-	-
Mukdahan	-	1	16	8	2	-	2	1	1	29	2	-	-	-	-
Phetchabun	6	15	2	-	-	2	1	2	3	20	5	-	-	-	-
Khon Kaen	8	3	12	2	1	-	-	4	1	21	2	-	-	-	-
Roi Et	12	1	2	12	-	4	-	-	-	19	-	-	-	-	-
Nakhon Sawan	1	5	9	5	2	2	3	-	4	29	1	-	-	-	-
Chaiyaphum	3	-	12	3	5	-	1	5	2	18	10	-	-	-	-
Ubon Ratchathani	2	7	7	3	4	4	2	1	1	27	1	1	-	-	-
Nakhon Ratchasima	5	4	8	5	2	-	2	3	2	25	1	-	-	-	-
Surin	1	3	11	5	2	7	-	1	1	29	1	-	-	-	-
Lopburi	-	1	9	4	2	6	6	1	2	22	1	8	-	-	-
Suphanburi	3	7	10	-	3	2	2	2	2	24	4	-	-	-	-
Prachinburi	-	-	-	17	4	3	1	6	-	23	8	-	-	-	-
Sap Muang	11	2	11	1	1	1	2	2	-	20	-	-	-	-	-
Kanchanaburi	12	-	10	2	2	-	2	4	1	15	4	-	-	-	-
Don Muang	-	3	8	7	1	3	2	3	4	27	3	1	-	-	-
Aranyaprathet	-	4	10	4	1	1	-	8	3	31	-	-	-	-	-
Pom Phrachunlachomklao	7	6	10	3	-	1	1	-	3	24	-	-	-	-	-
Chonburi	-	2	14	1	3	3	-	6	2	25	6	-	-	-	-
Ko Sichang	2	2	12	1	2	1	7	4	-	24	3	2	-	-	-
Sattahip	3	6	5	3	2	3	4	-	5	22	6	-	-	-	-
Chanthaburi	11	4	13	-	-	2	-	1	-	20	-	-	-	-	-
Hua Hin	2	6	7	2	-	2	-	5	7	28	1	-	-	-	-
Prachuap Khirikhan	-	18	4	-	-	2	2	3	2	27	4	-	-	-	-
Khlong Yai	7	1	1	4	1	1	6	9	1	24	-	-	-	-	-
Chumphon	8	-	1	4	6	3	1	7	1	19	3	1	-	-	-
Ranong	9	3	8	4	1	4	-	2	-	22	-	-	-	-	-
Ban Don	18	1	3	2	-	2	-	4	1	13	-	-	-	-	-
Nakhon Si Thammarat	16	6	1	1	-	1	-	2	4	15	-	-	-	-	-
Phuket	7	1	9	4	1	1	2	5	1	24	-	-	-	-	-
Trang	10	8	3	-	-	-	-	8	2	20	1	-	-	-	-
Songkhla	1	5	4	2	-	2	11	4	2	28	1	1	-	-	-
Narathiwat	10	5	1	-	-	1	11	2	1	21	-	-	-	-	-

สถานี Station	ลมผิวพื้น Surface Winds														
	ทิศลม Wind Direction									กำลังลมตามมาตราโบฟอร์ต Wind Force in Beaufort Scale					
	ทำการตรวจเวลา 1300 Observation at 1300									ทำการตรวจเวลา 1300 Observation at 1300					
	Calm	N	NE	E	SE	S	SW	W	NW	1–3	4	5–6	7	8–9	>9
Chiangrai	4	1	2	15	2	6	-	1	-	27	-	-	-	-	-
Pai	-	-	-	-	-	-	-	-	-	-	-	-	-	-	-
Mae Hongson	7	2	-	10	4	4	3	1	-	24	-	-	-	-	-
Chiangmai	6	2	1	-	2	14	4	2	-	25	-	-	-	-	-
Nan	-	-	4	1	8	12	2	2	2	31	-	-	-	-	-
Lampang	1	2	4	-	3	5	12	2	2	30	-	-	-	-	-
Phrae	-	8	2	2	3	3	6	1	6	28	3	-	-	-	-
Mae Sariang	10	11	-	-	2	3	1	3	1	21	-	-	-	-	-
Uttaradit	10	3	6	3	1	1	4	2	1	21	-	-	-	-	-
Loei	-	3	10	4	7	4	2	-	1	31	-	-	-	-	-
Nakhon Phanom	-	-	11	9	7	2	1	1	-	30	1	-	-	-	-
Udon Thani	-	13	7	-	-	4	3	1	3	31	-	-	-	-	-
Sakon Nakhon	4	3	6	15	1	1	-	1	-	27	-	-	-	-	-
Tak	3	-	-	13	1	8	-	6	-	28	-	-	-	-	-
Phitsanulok	2	2	2	3	1	6	3	6	6	29	-	-	-	-	-
Mae Sot	1	4	2	14	-	1	1	6	2	26	3	1	-	-	-
Mukdahan	-	1	18	5	1	4	1	1	-	28	3	-	-	-	-
Phetchabun	6	11	1	-	1	2	2	4	4	22	3	-	-	-	-
Khon Kaen	7	1	14	3	-	2	1	3	-	18	6	-	-	-	-
Roi Et	9	-	3	12	1	5	1	-	-	21	1	-	-	-	-
Nakhon Sawan	2	2	6	6	4	6	2	2	1	25	4	-	-	-	-
Chaiyaphum	2	1	11	5	5	4	1	2	-	21	8	-	-	-	-
Ubon Ratchathani	2	12	6	2	3	2	1	2	1	25	4	-	-	-	-
Nakhon Ratchasima	1	4	14	4	1	1	1	2	3	30	-	-	-	-	-
Surin	1	4	13	6	2	3	1	1	-	27	3	-	-	-	-
Lopburi	-	2	6	5	1	2	5	4	6	25	2	4	-	-	-
Suphanburi	-	5	9	1	4	3	4	2	3	25	6	-	-	-	-
Prachinburi	-	-	-	15	2	1	5	8	-	26	5	-	-	-	-
Sap Muang	5	-	18	1	-	-	2	1	4	25	1	-	-	-	-
Kanchanaburi	14	-	8	4	2	-	1	1	1	15	2	-	-	-	-
Don Muang	1	6	5	5	4	1	1	5	3	27	1	1	1	-	-
Aranyaprathet	-	-	10	8	2	2	1	7	1	31	-	-	-	-	-
Pom Phrachunlachomklao	1	3	10	1	2	6	5	-	3	30	-	-	-	-	-
Chonburi	-	1	9	4	-	3	2	12	-	27	4	-	-	-	-
Ko Sichang	2	3	10	-	-	1	8	6	1	27	2	-	-	-	-
Sattahip	2	2	5	3	1	7	5	1	5	24	5	-	-	-	-
Chanthaburi	5	3	10	3	1	6	2	1	-	26	-	-	-	-	-
Hua Hin	1	5	13	4	3	1	2	1	1	30	-	-	-	-	-
Prachuap Khirikhan	-	9	7	5	3	3	1	2	1	25	6	-	-	-	-
Khlong Yai	1	-	-	3	1	1	6	18	1	30	-	-	-	-	-
Chumphon	4	2	-	11	9	-	-	5	-	21	3	3	-	-	-
Ranong	3	1	5	6	-	2	2	12	-	28	-	-	-	-	-
Ban Don	13	1	8	3	-	-	2	2	2	18	-	-	-	-	-
Nakhon Si Thammarat	3	7	3	5	1	1	1	4	6	28	-	-	-	-	-
Phuket	4	1	7	3	3	3	4	6	-	27	-	-	-	-	-
Trang	2	11	6	-	-	3	2	5	2	25	3	1	-	-	-
Songkhla	-	8	16	2	-	1	3	1	-	26	1	3	1	-	-
Narathiwat	3	2	18	5	-	-	1	1	1	28	-	-	-	-	-

สถานี Station	ลมผิวพื้น Surface Winds														
	ทิศลม Wind Direction									กำลังลมตามมาตราโบฟอร์ต Wind Force in Beaufort Scale					
	ทำการตรวจเวลา 1600 Observation at 1600									ทำการตรวจเวลา 1600 Observation at 1600					
	Calm	N	NE	E	SE	S	SW	W	NW	1—3	4	5—6	7	8—9	> 9
Chiangrai	9	1	3	9	-	6	2	1	-	22	-	-	-	-	-
Pai	-	-	-	-	-	-	-	-	-	-	-	-	-	-	-
Mae Hongson	17	2	1	5	-	3	2	-	1	14	-	-	-	-	-
Chiangmai	4	2	1	-	1	12	9	1	1	25	2	-	-	-	-
Nan	-	-	3	5	10	9	2	2	-	31	-	-	-	-	-
Lampang	12	2	4	1	5	1	3	-	3	19	-	-	-	-	-
Phrae	-	3	2	2	6	6	6	4	2	29	-	2	-	-	-
Mae Sariang	12	4	4	6	3	1	1	-	-	19	-	-	-	-	-
Uttaradit	15	3	4	4	1	-	3	-	1	16	-	-	-	-	-
Loei	-	8	6	8	1	2	2	3	1	31	-	-	-	-	-
Nakhon Phanom	-	2	6	8	11	2	1	1	-	30	1	-	-	-	-
Udon Thani	2	16	5	-	1	2	2	1	2	29	-	-	-	-	-
Sakon Nakhon	5	3	4	14	-	3	-	2	-	26	-	-	-	-	-
Tak	4	2	-	11	1	8	-	5	-	26	1	-	-	-	-
Phitsanulok	8	1	3	3	1	3	2	5	5	23	-	-	-	-	-
Mae Sot	2	1	1	15	1	1	2	8	-	24	5	-	-	-	-
Mukdahan	-	2	18	4	1	2	2	2	-	28	3	-	-	-	-
Phetchabun	5	12	3	-	-	5	1	4	1	26	-	-	-	-	-
Khon Kaen	3	4	13	3	2	-	3	-	3	23	5	-	-	-	-
Roi Et	15	-	5	9	-	2	-	-	-	16	-	-	-	-	-
Nakhon Sawan	1	1	4	4	4	5	4	6	2	29	1	-	-	-	-
Chaiyaphum	3	2	9	6	5	2	2	2	-	20	8	-	-	-	-
Ubon Ratchathani	4	13	5	1	2	1	4	1	-	21	6	-	-	-	-
Nakhon Ratchasima	3	5	9	8	2	-	1	2	1	27	1	-	-	-	-
Surin	2	4	11	4	2	5	2	-	1	28	1	-	-	-	-
Lopburi	5	1	6	4	1	5	4	2	3	26	-	-	-	-	-
Suphanburi	2	4	8	3	6	3	-	4	1	29	-	-	-	-	-
Prachinburi	1	2	1	14	3	1	1	8	-	28	2	-	-	-	-
Sap Muang	9	-	15	1	-	-	2	2	2	22	-	-	-	-	-
Kanchanaburi	13	-	8	2	2	3	-	3	-	18	-	-	-	-	-
Don Muang	1	6	3	5	2	2	2	2	8	27	3	-	-	-	-
Aranyaprathet	-	3	4	13	-	3	1	4	3	31	-	-	-	-	-
Pom Phrachunlachomklao	9	3	5	-	1	4	7	-	2	22	-	-	-	-	-
Chonburi	-	3	7	3	1	7	2	8	-	28	3	-	-	-	-
Ko Sichang	3	4	4	1	1	1	11	5	1	24	4	-	-	-	-
Sattahip	4	3	1	3	1	6	4	3	6	25	2	-	-	-	-
Chanthaburi	8	4	7	-	2	5	5	-	-	23	-	-	-	-	-
Hua Hin	1	3	12	1	9	1	-	-	4	30	-	-	-	-	-
Prachuap Khirikhan	-	5	6	3	4	6	1	5	1	27	4	-	-	-	-
Khlong Yai	2	3	5	3	-	2	7	9	-	29	-	-	-	-	-
Chumphon	7	-	-	9	8	1	1	5	-	13	10	1	-	-	-
Ranong	8	2	7	1	-	2	2	9	-	23	-	-	-	-	-
Ban Don	13	3	6	3	-	-	2	2	2	18	-	-	-	-	-
Nakhon Si Thammarat	10	11	3	1	1	-	1	2	2	21	-	-	-	-	-
Phuket	7	1	5	-	2	-	9	5	2	24	-	-	-	-	-
Trang	4	1	7	1	1	4	3	10	-	18	7	2	-	-	-
Songkhla	2	7	15	2	-	1	3	1	-	20	5	4	-	-	-
Narathiwat	3	4	13	3	-	-	3	3	2	28	-	-	-	-	-

สถานี Station	จำนวนเมฆ Cloud Amount 0—8		ทรรศนวิสัย Visibility Km.		จำนวนฝนตก มม. Rainfall in mm.				จำนวนน้ำระเหย มม. Evaporation (piche) mm.		
	เวลา 0700	เวลา 1300	เวลา 0700	เวลา 1300	วันมีฝน Rainy day	จำนวนฝนตก Total Amount	มากที่สุดในวันหนึ่ง Heaviest in 24 hours: จำนวน Amount	มากที่สุดในวันหนึ่ง Heaviest in 24 hours: วันที่ Date	รวมทั้งเดือน Total for Month	มากที่สุดในวันหนึ่ง Greatest in one day	วันที่ Date
Chiangrai	5.3	4.6	6.8	13.1	11	276.9	106.9	27	41.5	2.4	7
Pai	-	-	-	-	-	-	-	-	-	-	-
Mae Hongson	6.8	5.6	4.8	17.2	17	286.8	108.7	27	27.9	1.4	2
Chiangmai	5.9	5.1	8.7	11.7	13	195.6	49.7	27	51.4	2.9	18
Nan	7.3	4.8	3.9	12.7	13	81.7	30.8	27	41.9	2.0	18
Lampang	4.8	5.1	3.7	15.0	16	139.9	35.6	11	39.0	1.7	19
Phrae	6.3	5.1	4.8	13.5	14	144.2	46.8	25	55.2	2.8	20
Mae Sariang	7.1	5.3	3.5	16.6	14	215.4	36.9	25	42.4	2.3	19
Uttaradit	5.7	4.9	9.3	13.5	14	134.1	53.5	5	43.7	2.4	21
Loei	4.5	4.5	2.1	9.7	19	48.7	13.2	27	46.2	2.5	19
Nakhon Phanom	4.2	4.8	8.1	14.1	4	18.8	9.6	27	78.3	5.4	20
Udon Thani	5.6	5.0	6.5	12.2	7	85.9	29.1	1	82.7	4.3	17,21
Sakon Nakhon	3.6	4.4	8.5	13.1	4	27.7	15.0	14	80.6	3.7	17,20
Tak	5.9	5.8	8.3	10.0	15	133.5	35.1	11	47.4	2.5	2,6
Phitsanulok	6.2	5.9	8.7	12.3	12	88.3	39.3	11	-	-	-
Mae Sot	6.1	5.1	5.4	18.6	14	110.0	34.3	30	45.8	2.9	18,21
Mukdahan	4.9	5.5	12.2	16.7	8	134.7	64.1	27	55.6	4.0	18
Phetchabun	5.6	5.5	8.1	12.8	7	37.4	14.4	24	57.9	4.0	21
Khon Kaen	5.0	5.5	7.0	11.9	8	110.1	69.4	6	83.6	4.4	20
Roi Et	5.5	5.6	8.9	12.3	6	104.7	54.6	28	58.6	3.6	18
Nakhon Sawan	5.9	6.0	10.3	13.1	13	122.1	57.9	29	61.0	3.3	21
Chaiyaphum	5.0	5.2	9.0	11.9	12	47.5	16.3	2	92.3	4.7	19
Ubon Ratchathani	5.5	6.5	9.5	14.6	7	17.3	8.0	2	94.0	5.2	18,24
Nakhon Ratchasima	4.8	5.8	6.1	10.2	12	72.3	20.7	9	63.1	4.3	20
Surin	5.2	5.8	9.1	13.3	12	101.0	30.5	23	75.4	4.6	19
Lopburi	6.2	5.4	9.1	12.8	13	127.0	36.4	12	83.3	6.6	18
Suphanburi	5.7	5.5	8.2	12.8	12	102.7	34.0	9	44.5	2.7	18
Prachinburi	5.6	5.7	10.7	14.3	21	102.1	36.5	11	76.5	6.1	18
Sap Muang	4.5	5.8	4.6	15.6	12	132.9	18.7	6	39.0	2.7	18
Kanchanaburi	5.6	5.3	6.7	11.5	10	144.5	52.4	23	67.4	4.2	18
Don Muang	6.5	6.3	15.4	18.9	16	102.9	27.6	4	-	-	-
Aranyaprathet	5.9	6.2	10.3	14.6	16	278.1	106.4	28	65.8	4.1	21
Pom Phrachunlachomklao	7.1	7.0	13.2	19.8	15	169.6	45.2	5	75.1	3.9	2
Chonburi	5.4	5.4	9.5	11.9	22	193.1	32.1	2	53.3	3.9	20,21
Ko Sichang	6.2	5.6	9.5	11.7	19	201.0	88.4	7	43.4	2.9	18
Sattahip	6.8	6.6	11.5	12.9	19	213.4	45.9	29	38.9	2.2	1
Chanthaburi	6.8	6.5	5.4	11.8	21	157.5	26.2	30	60.3	4.3	21
Hua Hin	6.8	6.7	10.8	12.4	12	176.4	84.6	14	56.4	3.2	20
Prachuap Khirikhan	6.4	6.2	9.3	11.9	15	303.0	58.6	17	56.6	4.3	21
Khlong Yai	6.6	6.3	6.2	7.7	24	286.9	34.0	10	39.0	2.9	20,21
Chumphon	7.0	6.9	7.0	13.0	18	365.8	54.0	22	43.0	3.2	1
Ranong	6.5	6.8	7.0	10.4	22	216.4	68.1	3	31.4	1.8	7
Ban Don	6.3	6.7	6.1	9.2	23	215.6	26.8	20	38.0	3.0	1
Nakhon Si Thammarat	6.4	6.5	6.1	9.0	20	387.0	68.9	17	-	-	-
Phuket	5.5	5.5	10.6	13.0	21	138.1	36.1	28	60.9	2.9	2
Trang	5.6	6.5	3.2	12.5	24	408.2	66.6	30	35.9	2.0	4days
Songkhla	7.4	7.1	10.7	12.7	21	416.2	95.8	20	61.3	3.4	2
Narathiwat	5.7	6.1	11.2	13.8	16	547.8	145.9	20	-	-	-

สถานี Station	ทรรศนวิสัย Visibility — Number of Observations									
	< 0.05 Km.	0.05—0.1 Km.	0.2—0.5 Km.	0.6—1.0 Km.	2—4 Km.	5—10 Km.	11—20 Km.	21—30 Km.	31—50 Km.	> 50 Km.
Chiangrai *	-	4	-	21	23	68	132	-	-	-
Pai	-	-	-	-	-	-	-	-	-	-
Mae Hongson *	-	-	-	17	27	54	148	2	-	-
Chiangmai *	-	1	-	-	7	93	147	-	-	-
Nan +	-	-	10	4	6	110	56	-	-	-
Lampang +	-	4	4	2	16	64	96	-	-	-
Phrae	-	-	2	2	17	36	98	-	-	-
Mae Sariang *	-	-	1	16	49	55	65	-	-	-
Uttaradit +	-	-	-	2	23	84	77	-	-	-
Loei +	-	2	15	4	21	123	21	-	-	-
Nakhon Phanom +	-	-	-	1	4	54	127	-	-	-
Udon Thani *	1	-	-	1	7	190	49	-	-	-
Sakon Nakhon +	-	-	1	-	1	81	103	-	-	-
Tak +	-	-	-	1	10	127	48	-	-	-
Phitsanulok *	-	-	-	-	7	160	81	-	-	-
Mae Sot +	-	-	3	8	5	20	138	12	-	-
Mukdahan +	-	-	-	2	1	60	123	-	-	-
Phetchabun	-	-	3	2	-	62	88	-	-	-
Khon Kaen *	-	1	-	1	1	170	75	-	-	-
Roi Et +	-	-	3	2	2	124	55	-	-	-
Nakhon Sawan +	-	-	-	1	4	53	128	-	-	-
Chaiyaphum	-	-	-	1	7	88	59	-	-	-
Ubon Ratchathani *	-	-	-	1	-	114	133	-	-	-
Nakhon Ratchasima *	-	-	1	-	14	218	15	-	-	-
Surin +	-	-	-	1	2	73	110	-	-	-
Lopburi +	-	-	-	-	2	125	59	-	-	-
Suphanburi	-	-	-	-	5	79	71	-	-	-
Prachinburi	-	-	-	5	2	34	114	-	-	-
Sap Muang	-	10	7	4	11	39	84	-	-	-
Kanchanaburi +	-	1	-	2	10	119	54	-	-	-
Don Muang *	-	-	-	-	-	2	233	13	-	-
Aranyaprathet +	-	-	-	1	4	27	154	-	-	-
Pom Phrachunlachomklao	-	-	-	-	-	7	130	18	-	-
Chonburi +	-	-	2	2	5	93	84	-	-	-
Ko Sichang	-	-	-	-	3	46	106	-	-	-
Sattahip *	-	-	-	-	3	62	183	-	-	-
Chanthaburi *	-	-	3	1	27	190	27	-	-	-
Hua Hin +	-	-	-	-	1	74	111	-	-	-
Prachuap Khirikhan +	-	-	-	2	9	68	107	-	-	-
Khlong Yai +	-	-	3	8	41	124	10	-	-	-
Chumphon +	-	3	1	5	10	81	86	-	-	-
Ranong +	-	-	-	12	21	90	63	-	-	-
Ban Don *	-	8	6	3	14	173	44	-	-	-
Nakhon Si Thammarat	-	-	-	1	16	129	9	-	-	-
Phuket	-	-	-	-	-	43	112	-	-	-
Trang +	-	-	5	16	25	82	54	4	-	-
Songkhla *	-	-	-	1	11	50	186	-	-	-
Narathiwat +	-	-	-	3	11	79	93	-	-	-

* Observation for 8 times per day.

\+ Observation for 6 times per day.

Other stations 5 times per day.

สถานี Station	จำนวนวันที่มี Number of days with						
	○	◑	◐	●	—	≡	▬
Chiangrai	0	8	20	3	26	9	0
Pai	-	-	-	-	-	-	-
Mae Hongson	0	3	24	4	19	19	0
Chiangmai	0	2	26	3	16	1	14
Nan	0	3	27	1	30	18	24
Lampang	0	10	20	1	24	10	13
Phrae	0	7	22	2	27	6	23
Mae Sariang	0	1	27	3	17	5	14
Uttaradit	0	4	26	1	30	1	25
Loei	0	12	19	0	29	15	19
Nakhon Phanom	0	9	22	0	29	1	12
Udon Thani	0	5	26	0	30	1	20
Sakon Nakhon	0	15	16	0	31	1	9
Tak	0	1	28	2	13	1	9
Phitsanulok	0	4	27	0	26	0	8
Mae Sot	0	3	28	0	28	9	17
Mukdahan	0	9	22	0	25	2	4
Phetchabun	0	4	27	0	30	8	0
Khon Kaen	0	2	29	0	23	3	24
Roi Et	0	0	31	0	19	1	9
Nakhon Sawan	0	1	30	0	31	2	11
Chaiyaphum	0	5	26	0	2	0	6
Ubon Ratchathani	0	6	25	0	31	1	20
Nakhon Ratchasima	0	2	29	0	30	1	21
Surin	0	1	30	0	31	1	14
Lopburi	0	1	30	0	13	0	0
Suphanburi	0	4	27	0	1	0	13
Prachinburi	0	3	28	0	31	3	3
Sap Muang	0	3	28	0	24	14	11
Kanchanaburi	0	4	27	0	6	1	16
Don Muang	0	1	30	0	24	0	7
Aranyaprathet	0	1	30	0	1	1	8
Pom Phrachunlachomklao	0	0	30	1	15	0	19
Chonburi	0	3	28	0	3	0	2
Ko Sichang	0	1	29	1	20	0	7
Sathahip	0	0	31	0	28	0	0
Chanthaburi	0	0	31	0	18	2	26
Hua Hin	0	2	28	1	12	0	0
Prachuap Khirikhan	0	2	29	0	0	0	4
Khlong Yai	0	0	31	0	2	2	0
Chumphon	0	1	27	3	18	5	7
Ranong	0	0	29	2	21	3	7
Ban Don	0	1	29	1	21	13	2
Nakhon Si Thammarat	0	0	30	1	13	0	20
Phuket	0	6	23	2	14	0	3
Trang	0	0	29	2	22	15	12
Songkhla	0	0	27	4	2	0	8
Narathiwat	0	1	27	3	4	0	0

สถานี Station	จำนวนวันที่มี Number of days with					
	∞	Δ	↘	(R)	R	V
Chiangrai	0	0	12	7	4	0
Pai	-	-	-	-	-	-
Mae Hongson	0	0	18	12	5	0
Chiangmai	1	0	14	6	15	0
Nan	3	0	18	6	7	0
Lampang	0	0	21	2	10	0
Phrae	0	0	25	14	7	0
Mae Sariang	0	0	19	6	6	0
Uttaradit	5	0	23	9	10	0
Loei	8	0	21	10	3	0
Nakh on Phanom	4	0	13	5	3	0
Udon Thani	7	0	18	0	3	0
Sakon Nakhon	3	0	14	2	2	0
Tak	2	0	21	14	11	0
Phitsanulok	0	0	18	3	7	0
Mae Sot	0	0	16	14	3	0
Mukdahan	0	0	14	7	7	0
Phetchabun	0	0	31	0	11	0
Khon Kaen	0	0	22	1	7	0
Roi Et	0	0	13	4	8	0
Nakhon Sawan	1	0	27	11	5	0
Chaiyaphum	1	0	20	10	3	0
Ubon Ratchathani	1	0	19	4	5	0
Nakhon Ratchasima	7	0	17	9	6	0
Surin	0	0	27	0	15	0
Lopburi	0	0	24	11	8	0
Suphanburi	3	0	24	4	3	0
Prachinburi	0	0	29	10	8	0
Sap Muang	0	0	23	20	10	0
Kanchanaburi	5	0	26	10	8	0
Don Muang	0	0	27	10	9	0
Aranyaprathet	0	0	22	4	2	0
Pom Phrachunlachomklao	0	0	29	15	23	0
Chonburi	0	0	28	4	16	0
Ko Sichang	1	0	25	21	15	0
Sattahip	0	0	27	7	15	0
Chanthaburi	2	0	25	11	5	0
Hua Hin	0	0	26	4	8	0
Prachuap Khirikhan	2	0	22	19	6	0
Khlong Yai	0	0	26	26	14	0
Chumphon	0	0	29	18	7	0
Ranong	1	0	16	0	8	0
Ban Don	1	0	24	14	7	0
Nakhon Si Thammarat	0	0	10	1	8	0
Phuket	3	0	11	2	2	0
Trang	1	0	24	7	18	0
Songkhla	0	0	25	15	9	0
Narathiwat	1	0	25	7	6	0

รายงานฝนตกของบางสถานี ประจำเดือน ตุลาคม ๒๕๐๘

Rainfall Report of some selected stations for month of October 1965

สถานีตรวจน้ำฝน Rainfall Station	จำนวนฝนตก Amount			ต่างจากปรกติ Departure
	วันฝนตก Rainy days	๒๕๐๘ 1965	๒๕๐๗ 1964	mm.
ภาคเหนือ Northern Part				
1. Chiangrai *	11	276.9	194.0	+ 156.4
2. Mae Hongson *	17	286.8	178.8	+ 181.1
3. Mae Sariang *	14	215.4	119.2	+ 120.8
4. Chiangmai *	13	195.6	134.1	+ 71.2
5. Nan *	13	81.7	145.4	+ 26.2
6. Lamphun	...	...	...	...
7. Lampang *	16	139.9	147.1	+ 16.6
8. Phrae *	14	144.2	203.2	+ 64.1
9. Uttaradit *	14	134.1	205.1	+ 9.9
ภาคตะวันออกเฉียงเหนือ Northeastern Part				
1. Nong Khai	11	48.2	136.0	- 22.0
2. Loei *	19	48.7	210.4	- 60.5
3. Udon Thani *	7	85.9	221.6	- 2.0
4. Sakon Nakhon *	4	27.7	189.8	- 27.0
5. Khon Kaen *	8	110.1	186.9	+ 19.0
6. Maha Sarakham	2	6.9	146.7	- 59.9
7. Roi Et *	6	104.7	95.9	+ 31.0
8. Mukdahan *	8	134.7	112.1	+ 80.2
9. Chaiyaphum *	12	47.5	365.5	- 41.5
10. Ubon Ratchathani *	7	17.3	61.3	- 114.8
11. Sisaket	6	96.5	91.0	- 31.2
12. Buriram	5	32.1	189.7	- 64.6
13. Nakhon Phanom *	4	18.8	290.5	- 45.5
14. Surin *	12	101.0	53.5	- 55.6
15. Nakhon Ratchasima *	12	72.3	227.3	- 95.6
ภาคกลาง Central Part				
1. Sukho Thai	6	84.8	215.0	- 60.9
2. Tak *	15	133.5	241.2	- 33.3
3. Mae Sot *	14	110.0	179.3	+ 6.6
4. Phitsanulok *	12	88.3	258.8	- 43.2
5 Kamphaeng Phet	5	111.8	374.2	- 39.9
6. Phichit	9	66.6	204.9	- 62.1
7. Nakhon Sawan *	13	122.1	157.7	- 25.9
8. Phetchabun *	7	37.4	153.4	- 57.6
9. Uthai Thani	6	128.0	158.0	- 25.7
10. Chainat	...	...	...	...
11. Singburi	7	89.5	343.5	- 60.1
12. Lopburi *	13	127.0	245.1	- 29.7
13. Ang Thong	10	65.1	252.2	- 73.7
14. Saraburi	3	74.9	107.0	- 44.9
15. Suphanburi *	12	102.7	136.4	- 117.7
16. Ayutthaya	13	167.3	30.6	+ 7.4
17. Nakhon Nayok	8	66.9	239.3	- 129.2
18. Pathum Thani	9	177.0	93.8	- 24.1

รายงานฝนตกของบางสถานี ประจำเดือน ตุลาคม ๒๕๐๘

Rainfall Report of some selected stations for month of October 1965

สถานีตรวจน้ำฝน Rainfall Station	จำนวนฝนตก Amount			ต่างจากปรกติ Departure
	วันฝนตก Rainy days	๒๕๐๘ 1965	๒๕๐๗ 1964	mm.
19. Kanchanaburi *	10	144.5	182.0	- 43.7
20. Nonthaburi	-	-	158.2	- 227.3
21. Nakhon Pathom	-	-	159.0	- 240.4
22. Don Muang *	16	102.9	164.3	- 163.6
23. Thonburi	..	...	...	...
24. Bangkok *	22	277.5	100.2	+ 24.4
25. Samut Prakan	20	171.8	90.0	- 87.1
26. Samut Sakhon	15	201.1	197.2	- 73.0
27. Samut Songkhram	9	171.7	153.8	- 81.7
ภาคตะวันออก Eastern Part				
1. Prachinburi *	21	102.1	273.8	- 86.1
2. Aranyaprathet *	16	278.1	239.8	+ 84.1
3. Chachoengsao	13	174.5	287.6	- 2.3
4. Chonburi *	22	193.1	251.8	- 15.9
5. Sattahip *	19	213.4	201.1	- 67.1
6. Rayong	-	-	193.2	- 216.3
7. Chanthaburi *	21	157.5	318.4	- 113.8
8. Trat	19	268.7	406.9	- 59.1
9. Khlong Yai *	24	286.9	355.2	- 65.5
ภาคใต้ Southern Part				
1. Ratburi	-	-	301.3	- 201.7
2. Phetburi	9	290.6	333.1	- 6.4
3. Hua Hin *	12	176.4	144.5	- 91.0
4. Prachuap Khirikhan *	15	303.0	264.1	+ 49.1
5. Chumphon *	18	365.8	235.1	+ 114.3
6. Ranong *	22	216.4	352.1	- 239.7
7. Ban Don *	23	215.6	133.4	- 53.8
8. Phang — nga	18	195.5	134.5	- 148.9
9. Nakhon Si Thammarat *	20	387.0	99.5	+ 41.4
10. Krabi	-	-	183.9	- 219.9
11. Phuket *	21	138.1	239.0	- 225.4
12. Phatthalung	20	462.9	88.9	+ 128.3
13. Trang *	24	408.2	192.2	+ 103.9
14. Songkhla *	21	416.2	100.4	+ 91.0
15. Pattani	11	233.2	86.9	- 9.1
16. Satun	17	244.1	318.3	- 112.3
17. Yala	13	475.5	204.9	+ 216.5
18. Narathiwat *	16	547.8	147.1	+ 221.6

* ผลการตรวจของสถานีตรวจอากาศกรมอุตุนิยมวิทยา
Data from Meteorological Department

— ไม่มีฝนตก **No Rainfall**

... ไม่ได้รับรายงาน **No Report**

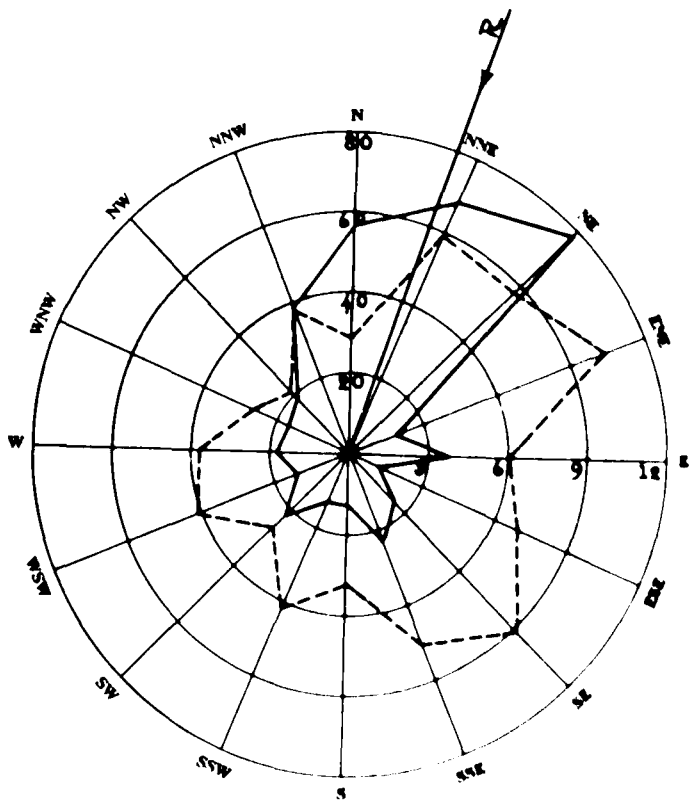

ผลสรุปการตรวจลมรายชั่วโมงของสถานี กรุงเทพ ฯ
Wind—Rose of Bangkok

ตุลาคม ๒๕๐๘ ทิศร่วม (Resultant Direction) N 18° 41' E October 1965

ทิศ Direction		N	NNE	NE	ENE	E	ESE	SE	SSE	S	SSW	SW	WSW	W	WNW	NW	NNW	Calm
ความถี่ Frequency	ชม. Hrs.	56	69	79	11	24	8	16	23	13	13	22	14	18	16	18	38	306
	%	7.5	9.3	10.6	1.5	3.2	1.1	2.2	3.1	1.7	1.7	3.0	1.9	2.4	2.2	2.4	5.1	41.1
ความเร็วรวม Distance Travelled	กม./ชม. Km.hr.	236.0	604.2	684.2	115.2	146.4	56.0	145.6	180.0	64.0	82.4	90.4	86.4	104.0	64.0	56.8	214.4	-
ความเร็วเฉลี่ย Mean Velocity	กม./ชม. Km.hr.	4.2	8.8	8.7	10.5	6.1	7.0	9.1	7.8	5.0	6.3	4.1	6.2	5.8	4.0	3.2	5.6	-

——— เส้นความถี่ของลมในทิศต่าง ๆ เป็นจำนวนชั่วโมง

- - - - - ความเร็วลมเฉลี่ยเป็น กม./ชม. ในทิศต่าง ๆ

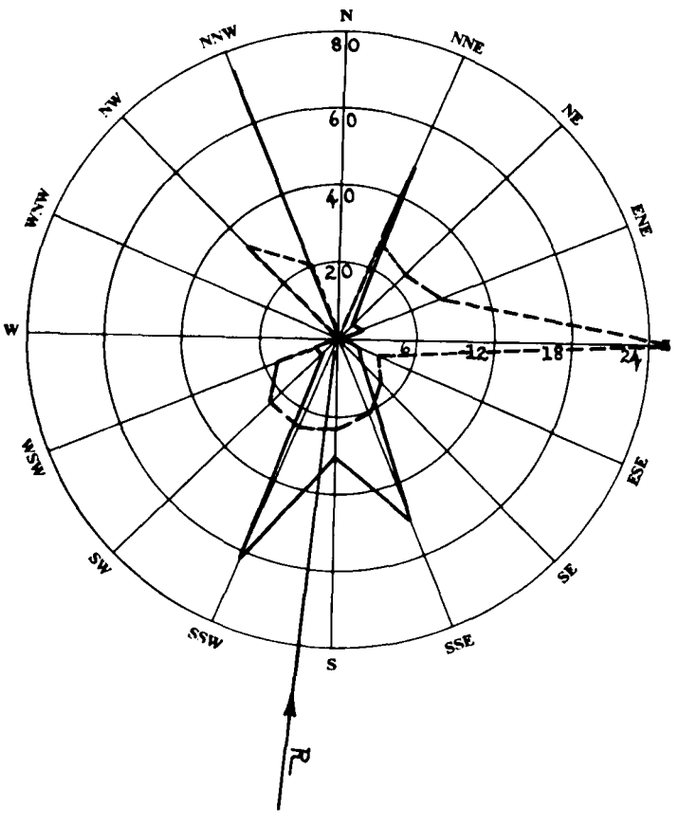

ผลสรุปการตรวจลมรายชั่วโมงของสถานี เชียงใหม่
Wind—Rose of Chiangmai

ตุลาคม ๒๕๐๘ ทิศร่วม (Resultant Direction) S 5° 28' W October 1965

ทิศ Direction		N	NNE	NE	ENE	E	ESE	SE	SSE	S	SSW	SW	WSW	W	WNW	NW	NNW	Calm
ความถี่ Frequency	ชม. Hrs.	-	50	4	7	1	5	9	51	31	63	5	6	-	-	1	77	43
	%	-	6.7	0.5	0.9	0.1	0.7	1.2	6.9	4.2	8.5	0.7	0.8	-	-	0.1	10.3	58.3
ความเร็วรวม Distance Travelled	กม./ชม. Km.hr.	-	418.3	28.7	60.4	26.0	17.3	42.2	310.5	213.1	468.2	34.5	27.9	-	-	10.0	469.2	-
ความเร็วเฉลี่ย Mean Velocity	กม./ชม. Km.hr.	-	8.4	7.2	8.6	26.0	3.5	4.7	6.1	6.9	7.4	6.9	4.7	-	-	10.0	6.1	-

——— เส้นความถี่ของลมในทิศต่าง ๆ เป็นจำนวนชั่วโมง

- - - - - ความเร็วลมเฉลี่ยเป็น กม./ชม. ในทิศต่าง ๆ

บัญชีแสดงรายการที่ตั้งสถานีตรวจอากาศชายทะเล

List of Coastal Meteorological Stations with their Geographical Position.

Station	ตำบลที่ตั้งของสถานี Geographical Positions						สูงจากระดับทะเลเป็นเมตร Altitude in m.	หมายเหตุ Remarks
	แลต. Lat.			ลอง. Long.				
	°	'	"	°	'	"		
San Don	13	26	31	100	36	16	19.0	
Hin Sampayue	13	33	55	100	48	07	11.3	
Ko Phai	12	55	51	100	40	25	144.0	
Rayong	12	39	37	101	16	26	18.5	
Ko Chuang	12	30	56	100	57	33	150.0	
Laem Sing	12	28	07	102	03	43	82.4	
Laem Ngop	12	10	10	102	23	46	11.0	
Lang Suan	09	56	32	99	09	45	14.0	
Ko Prap	09	13	20	99	15	25	78.0	
Ko Tapao Noi	07	49	49	98	25	37	55.0	
Laem Ta Chi	06	57	00	101	17	36	29.4	

สรุปผลการตรวจอุตุนิยมวิทยาของสถานีตรวจอากาศชายทะเล ประจำเดือน ตุลาคม ๒๕๐๘

Monthly Summary of Meteorological Observations for Coastal Stations for Month of October 1965

Coastal Station	เมฆ / Clouds				
	จำนวนวันที่มี / Number of days with				
	Clear	Partly cloudy (1—4 oktas)	Cloudy (5—7 oktas)	Overcast (8 oktas)	Mean cloudiness (0—8 oktas)
San Don	-	-	-	-	-
Hin Sampayue	-	8	23	-	5.2
Ko Phai	-	3	28	-	5.9
Rayong	-	-	29	2	6.7
Ko Chuang	-	11	20	-	5.0
Laem Sing	-	8	23	-	5.2
Laem Ngop	-	2	29	-	5.6
Lang Suan	-	2	23	6	6.5
Ko Prap	-	2	27	2	6.5
Ko Tapao Noi	-	-	26	5	6.8
Laem Ta Chi	-	-	28	3	6.8

สรุปผลการตรวจอุตุนิยมวิทยาของสถานีตรวจอากาศชายทะเล ประจำเดือน ตุลาคม ๒๕๐๘

Monthly Summary of Meteorological Observations for Coastal Stations for Month of October 1965

Station	ทรรศนวิสัย Visibility — จำนวนครั้งที่มีการตรวจ Number of Observation										จำนวนวันที่มี Number of days with		
	<0.05 Km.	0.05—0.1 Km.	0.2—0.5 Km.	0.6—1 Km.	2—4 Km.	5—10 Km.	11—20 Km.	21—30 Km.	31—50 Km.	> 50 Km.	Thunder—storm	Lightning	Fog
San Don	-	-	-	-	-	-	-	-	-	-	-	-	-
Hin Sampayue	-	-	-	-	-	10	112	2	-	-	6	16	-
Ko Phai	-	-	-	-	-	1	123	-	-	-	9	15	-
Rayong	-	-	-	-	-	16	108	-	-	-	14	3	-
Ko Chuang	-	-	-	-	-	12	112	-	-	-	10	28	-
Laem Sing	-	-	-	-	-	17	107	-	-	-	3	22	5
Laem Ngop	-	-	-	-	3	16	105	-	-	-	3	26	1
Lang Suan	-	-	-	-	-	119	5	-	-	-	1	3	-
Ko Prap	-	-	-	-	1	123	-	-	-	-	2	2	-
Ko Tapao Noi	-	-	-	-	-	16	108	-	-	-	-	1	2
Laem Ta Chi	-	-	-	-	-	-	124	-	-	-	-	3	-

Note :— Each of stations observed 4 times per day.

สรุปผลการตรวจอุตุนิยมวิทยาของสถานีตรวจอากาศชายทะเล ประจำเดือน ตุลาคม ๒๕๐๘

Monthly Summary of Meteorological Observations for Coastal Stations for Month of October 1965

Station	ลักษณะทะเลและคลื่นใต้น้ำ State of sea and swell จำนวนวันที่มี Number of days with								
	Calm 0—0.1 m.	Smooth 0.1—0.5 m.	Slight 0.5—1.25 m.	Moderate 1.25—2.5 m.	Rough 2.5—4 m.	Very rough 4—6 m.	High 6—9 m.	Very high 9—14 m.	Swell
San Don	-	-	-	-	-	-	-	-	-
Hin Sampayue	N O	O	B S	E	R V	A T	I O	N	26
Ko Phai	2	12	13	4	-	-	-	-	22
Rayong	-	25	6	-	-	-	-	-	19
Ko Chuang	30	1	-	-	-	-	-	-	-
Laem Sing	21	8	2	-	-	-	-	-	31
Laem Ngop	5	19	5	2	-	-	-	-	-
Lang Suan	5	16	4	4	2	-	-	-	31
Ko Prap	31	-	-	-	-	-	-	-	31
Ko Tapao Noi	N	O O	B	S E	R V	A T	I	O N	10
Laem Ta Chi	3	13	11	2	2	-	-	-	30

กรมอุตุนิยมวิทยา

สำนักนายกรัฐมนตรี

รายงานอุตุนิยมวิทยาประจำเดือน

ปีที่ ๓๐ ฉบับที่ ๑๑

พฤศจิกายน ๒๕๐๘

METEOROLOGICAL DEPARTMENT

OFFICE OF THE PRIME MINISTER

MONTHLY METEOROLOGICAL BULLETIN

Vol. 30 Part 11

November 1965

พลเรือโท สนิธ เวสารัชชนันท์

อธิบดี

Sanit Vesa-rajananda

Vice Admiral, Director General

๑ เมษายน ๒๕๑๐
จำนวน ๒๐๐ เล่ม

กรมอุตุนิยมวิทยา

สำนักนายกรัฐมนตรี

รายงานอุตุนิยมวิทยาประจำเดือน

บีที่ ๓๐ ฉบับที่ ๑๑

พฤศจิกายน ๒๕๐๘

METEOROLOGICAL DEPARTMENT

OFFICE OF THE PRIME MINISTER

MONTHLY METEOROLOGICAL BULLETIN

Vol. 30 Part 11

November 1965

พลเรือโท สนิท เวสารัชชนันท์

อธิบดี

Sanit Vesa-rajananda

Vice Admiral, Director General

Publication of this report was supported by the Research and Development Field Unit Thailand, Advanced Research Projects Agency, Office of the Secretary of Defense, United States Government

สารบาญ
INDEX

หน้า
Page

คำนำ
Introduction ... ... ก *A*

บัญชีแสดงรายการที่ตั้งสถานีตรวจอากาศ
List of Meteorological Stations with their Geographical Positions 1

ลมฟ้าอากาศ
A Summary 2

รายงานผลการตรวจรายชั่วโมงประจำเดือนของสถานีกลางกรุงเทพ ฯ สำหรับ
Hourly values for Central Stations, Bangkok of

ความกดอากาศ *Pressure*

ความชื้นสัมพันธ์ *Relative Humidity*

อุณหภูมิ *Temperature*

ลม *Surface wind*

ฝน *Rainfall* 4

รายงานผลการตรวจเฉพาะเวลา 0700 1000 1300 1600
Observation at fixed hours of

ทรรศนวิสัย *Visibility*

จำนวนเมฆ *Amount of Clouds*

ชนิดของเมฆ *Form of Clouds* 10

รายงานค่าเฉลี่ยประจำวันและประจำเดือนของผลการตรวจอุตุนิยมวิทยาต่าง ๆ และสรุป
ผลการตรวจประจำเดือนของสถานีกลางกรุงเทพ ฯ
Daily and Monthly values of Meteorological Elements and Monthly Summary of Central Stations, Bangkok 11

สรุปผลการตรวจอุตุนิยมวิทยาประจำเดือนของบางสถานี
Summary of Observations of some selected Stations 14

รายงานฝนประจำเดือน
Monthly Rainfall report 27

สรุปผลการตรวจลมประจำเดือนของสถานีกลางกรุงเทพ ฯ
Wind - rose of Central Stations, Bangkok 29

สรุปผลการตรวจลมประจำเดือนของสถานีสัตหีบ
Wind - rose of Sattahip 30

สรุปผลการตรวจอุตุนิยมวิทยาของสถานีชายทะเล
Summary of Meteorological Observations for Coastal Stations 31

คำนำ

PREFACE

1. สถานีตรวจอากาศกลางกรุงเทพ ฯ แห่งกองสถานีตรวจอากาศ กรมอุตุนิยมวิทยา ตั้งอยู่ที่ถนนสุขุมวิท จังหวัดพระนคร ในแลต. 13° 44' น. ลอง. 100° 30' อ. สูงของบาโรเมตรจากระดับทะเล 16.37 เมตร เวลาที่ใช้ในการตรวจอุตุนิยมวิทยาใช้เวลากรุงเทพ ฯ และมีการตรวจอุตุนิยมวิทยาทุกชั่วโมง สำหรับสถานีอื่น ๆ ได้มีรายการแจ้งอยู่ในตารางแล้วและส่วนมากทำการตรวจวันละ 8 เวลาเท่านั้น

The Central Meteorological Station in Bangkok is situated at Lat. 13° 44' N., Long. 100° 30' E., height of barometer 16.37 metres above Mean Sea-level. For all readings local standard time is used (105 th. degree M. E. G.) and hourly observations are maintained. For other stations generally eight observations are made at 3 hour intervals from 0100 to 2200.

2. ความกดอากาศได้แก้อุณหภูมิ แลตติจูด และระดับทะเลแล้ว
Barometric readings are corrected for temperature, latitude and Mean Sea-level.

3. ทิศและความเร็วลมเป็นรายชั่วโมง ตรวจโดยเครื่องวัดลมชนิดอัดโนมิติแบบไดนส์
Hourly directions and velocities of the wind are taken from the record sheets of the Dines Pressure Tube Anemograph.

4. เธอร์โมเมตรทุกชนิดได้ติดตั้งไว้ในเรือนเธอร์โมเมตรแบบสเตเวนสัน
All thermometers are installed in Stevenson screen.

5. เครื่องหมายลมฟ้าอากาศและปรากฏการณ์บางอย่างทางอุตุนิยมวิทยา ในช่องหมายเหตุลมฟ้าอากาศใช้แบบสากล มีความหมายดังต่อไปนี้ :-
International Symbols are used in registering the state of weather and other meteorological phenomena.

ท้องฟ้าไม่มีเมฆ **Clear**

ท้องฟ้ามีเมฆบางส่วน **Partly cloudy**

ท้องฟ้ามีเมฆมาก **Cloudy**

ท้องฟ้ามีเมฆเต็ม **Overcast**

ฟ้าหรัวแห้ง ทรรศนวิสัยเกินกว่า 1000 เมตร **Haze**

ฟ้าแลบในระยะไกล **Lightning**

ฟ้าหรัวชื้น (หมอกบาง) ทรรศนวิสัยตั้งแต่ 1000 เมตร ถึง 2000 เมตร **Mist**

หมอก ทรรศนวิสัยต่ำกว่า 1000 เมตร **Fog**

พายุฝน **Squall**

ฝนละออง **Drizzle**

ฝน **Rain**

ฝนผ่าน **Shower**

ฝนผ่านหรือฝนที่มีลูกเห็บเล็กน้อยหรือปานกลาง **Shower with slight or moderate hail**

พายุฟ้าคะนอง **Thunderstorm**

พายุฟ้าคะนองอย่างอ่อนมีฝน **Slight thunderstorm**

พายุฟ้าคะนองอย่างอ่อนมีลูกเห็บ **Slight thunderstorm with hail**

พายุฟ้าคะนองอย่างปานกลางมีฝน **Moderate thunderstorm**

พายุฟ้าคะนองอย่างปานกลางมีลูกเห็บ **Moderate thunderstorm with hail**

พายุฟ้าคะนองอย่างแรงมีฝน **Heavy thunderstorm**

พายุฟ้าคะนองอย่างแรงมีลูกเห็บ **Heavy thunderstorm with hail**

พายุฟ้าคะนองไม่ผ่านสถานี **Distant thunderstorm**

อาทิตย์ทรงกลด **Solar halo**

จันทร์ทรงกลด **Luna corona**

ลูกเห็บ **Hail**

น้ำค้าง **Dew**

กรมอุตุนิยมวิทยา
สำนักนายกรัฐมนตรี
พลเรือโท สนิท เวสารัชชนันท์
อธิบดี

Meteorological Department
Office of the Prime Minister
Sanit Vesa-rajananda
Vice Admiral, Director-General

บัญชีแสดงรายการที่ตั้งสถานีตรวจอากาศ

List of Meteorological Stations with their Geographical Positions

สถานี Station	ตำบลที่ตั้งสถานี Geographical Positions				
	แลต. Lat. °	น. N. '	ลอง. Long. °	อ. E. '	สูงเป็นเมตร Alt. in m.
Chiangrai	19	55	99	50	416
Pai	19	20	98	50	540
Mae Hongson	19	18	97	50	271
Chiangmai	18	47	98	59	314
Nan	18	47	100	47	201
Lampang	18	15	99	30	243
Phrae	18	10	99	50	157
Mae Sariang	18	10	97	50	314
Uttaradit	17	37	100	08	63
Loei	17	32	101	30	211
Nakhon Phanom	17	30	104	20	140
Udon Thani	17	26	102	46	178
Sakon Nakhon	17	10	104	09	160
Tak	16	51	99	07	115
Phitsanulok	16	50	100	16	50
Mae Sot	16	40	98	33	210
Mukdahan	16	33	104	44	138
Phetchabun	16	25	101	08	114
Khon Kaen	16	20	102	51	157
Roi Et	16	03	103	41	140
Nakhon Sawan	15	48	100	10	28
Chaiyaphum	15	45	102	02	—
Ubon Ratchathani	15	15	104	53	123
Nakhon Ratchasima	14	58	102	07	181
Surin	14	53	103	29	145
Lopburi	14	48	100	37	13
Suphanburi	14	30	99	50	7
Prachinburi	14	10	101	10	7
Sap Muang	14	07	101	04	284
Kanchanaburi	14	01	99	32	28
Don Muang	13	55	100	36	10
Aranyaprathet	13	42	102	35	44
Pom Phrachunlachomklao	13	32	100	35	3
Chonburi	13	22	100	59	6
Ko Sichang	13	09	100	49	26
Sattahip	12	39	100	53	55
Chanthaburi	12	37	102	07	5
Hua Hin	12	34	100	48	3
Prachuap Khirikhan	11	48	99	48	5
Khlong Yai	11	47	102	53	4
Chumphon	10	27	99	15	3
Ranong	09	58	98	38	35
Ban Don	09	08	99	18	3
Nakhon Si Thammarat	08	25	99	58	5
Phuket	07	58	98	24	3
Trang	07	24	99	31	3
Songkhla	07	11	100	37	4
Narathiwat	06	26	101	50	4

ภาวะดินฟ้าอากาศทั่วไป

ความกดอากาศ ลมและฝน

สัปดาห์แรก ในระหว่างสัปดาห์ ร่องมรสุมได้พาดผ่านแหลมมลายู ในระยะตอนปลายสัปดาห์พายุดีเปรสชั่นในทะเลจีนใต้ได้เคลื่อนตัวเข้าสู่ฝั่งตะวันออกของมาเลเซียแถบเมืองตรังกานู ในระหว่างครึ่งแรกของสัปดาห์ มีฝนเล็กน้อยถึงปานกลางเกือบทั่วไปในภาคเหนือและภาคกลาง ส่วนภาคใต้มีฝนเล็กน้อยตลอดสัปดาห์

สัปดาห์ที่สอง บริเวณความกดอากาศสูงซึ่งมีกำลังอ่อนปกคลุมประเทศตั้งแต่ภาคกลางขึ้นไปภาคเหนือและภาคตะวันออกเฉียงเหนือไม่มีฝนและอุณหภูมิลดลงเล็กน้อย ตลอดสัปดาห์ร่องมรสุมซึ่งมีกำลังค่อนข้างแรงได้พาดผ่านภาคใต้ของประเทศไทยทำให้มีฝนเล็กน้อยถึงปานกลางเกือบทั่วไปในภาคใต้

สัปดาห์ที่สาม ในครึ่งแรกของสัปดาห์ คลื่นในกระแสลมฝ่ายตะวันออกได้เคลื่อนผ่านประเทศไทย ทำให้มีฝนกระจายเกือบทั่วไป ส่วนในครึ่งหลังของสัปดาห์ บริเวณความกดอากาศสูงจากประเทศจีนทวีกำลังแรงขึ้นและแผ่บริเวณลงมาปกคลุมประเทศไทย ทำให้อากาศเย็นลงเล็กน้อย ตลอดสัปดาห์มีฝนเล็กน้อยถึงปานกลางกระจายเกือบทั่วไป และมีฝนหนักเป็นบางแห่งในตอนใต้ของภาคเหนือ, ภาคกลางและภาคใต้

สัปดาห์ที่สี่ ในระหว่างสัปดาห์ มรสุมตะวันออกเฉียงเหนือได้ทวีกำลังแรงขึ้นเป็นลำดับทำให้อากาศเย็นและแห้งลงไปอีก อุณหภูมิลดลงโดยทั่วไป ภาคใต้ยังคงมีฝนเล็กน้อยเป็นบางแห่งในครึ่งแรกของสัปดาห์ แต่ในระยะครึ่งหลังของสัปดาห์มีฝนหนักตั้งแต่ใต้บ้านดอนลงไป

อุณหภูมิ

อุณหภูมิต่ำที่สุดตรวจได้ ๑๐.๗°ซ.(๕๑.๓°ฟ.)ที่เชียงรายเมื่อวันที่ ๓๐ อุณหภูมิสูงสุดตรวจได้ ๓๕.๔°ซ.(๙๕.๗°ฟ.)ที่เพชรบูรณ์เมื่อวันที่ ๑๖.

GENERAL WEATHER CONDITION

Pressure, Wind and Rainfall

First Week : During the week the monsoon trough ran across the Malay Peninsula. The depression in South China Sea moved towards the east coast of Malay Peninsula at Trengganu. In the first half of the week almost widespread light to moderate rains occurred in the Northern and Central parts while light rains were recorded in Southern Thailand throughout the week.

Second Week : The wedge of high pressure area over Upper Thailand remain unchanged. No rain with slight drop in temperature were reported from the northern and northeastern parts. The rather active monsoon trough still ran across the Southern Thailand throughout the week which caused almost widespread light to moderate rain in the Southern Thailand.

Third Week : During the first half of the week the easterly wave moved across Thailand causing almost widespread rain. In the latter half of the week the anticyclone in China was intensified and extended southwards to the Upper Thailand causing cooler weather over this area throughout the week, almost widespread light to moderate rain with isolated heavy fall occurred in the southern portion of the Northern, Central and Southern parts of Thailand.

Fourth Week : During the week the northeast monsoon gradually intensified causing dry and cooler weather over the whole country. The temperature decreased in general. Light isolated rain were experienced in the Southern part during the first half of the week while scattered heavy falls occurred over south of Bandon in the latter half of the week.

Temperature

The lowest temperature and highest temperature were 10.7°C.(51.3°F.) at Chiangrai on the 30th and 35.4°C.(95.7°F.) at Phetchabun on the 16th respectively.

กรุงเทพฯ พฤศจิกายน ๒๕๐๘ Bangkok November 1965

ความกดอากาศรายชั่วโมงประจำวัน เป็นมิลลิบาร์ 1000 + จำนวนในตาราง

Barometric Pressure at Sea—level in Millibars 1000 + the numbers in the tables

Time / Date	เวลากรุงเทพ ฯ / Bangkok Standard Time											
	0100	0200	0300	0400	0500	0600	0700	0800	0900	1000	1100	1200
1	11.90	11.80	11.40	11.30	11.50	11.80	12.90	13.80	14.25	14.35	13.80	12.90
2	12.20	11.30	10.90	10.80	11.00	11.85	12.60	13.00	13.45	13.70	13.30	12.10
3	11.70	11.30	10.80	10.90	11.50	11.80	12.50	12.60	13.20	13.20	12.70	12.00
4	11.90	11.30	10.90	10.30	10.55	11.30	12.20	12.00	13.85	13.80	13.35	12.40
5	12.90	12.20	11.80	11.40	11.00	11.20	11.85	12.70	13.60	13.70	12.80	12.00
6	11.90	11.50	11.30	11.00	11.30	11.90	12.90	13.10	13.80	13.80	13.05	12.20
7	11.40	10.50	10.20	10.20	10.20	10.90	11.75	11.90	12.50	12.60	12.10	11.00
8	10.50	09.90	09.50	09.30	09.30	09.70	10.55	10.90	11.40	11.30	10.50	09.40
9	09.30	08.60	08.50	08.50	08.50	08.80	09.70	10.20	11.00	11.30	10.60	10.15
10	09.50	09.10	08.70	08.70	08.95	09.40	10.10	10.70	11.50	11.30	10.70	10.10
11	10.20	10.20	09.85	09.40	09.80	10.25	11.30	12.10	12.90	12.70	12.40	11.70
12	12.10	11.75	11.40	11.45	11.70	12.20	12.70	13.30	13.60	13.90	13.50	12.90
13	12.10	11.80	11.70	11.70	12.10	12.55	13.35	14.10	14.60	14.55	14.30	13.50
14	13.00	12.70	12.30	12.30	12.50	13.10	13.80	14.55	15.10	15.10	14.60	13.50
15	13.00	12.65	12.55	12.30	12.60	12.90	13.40	13.90	14.30	14.40	13.80	13.30
16	13.40	12.30	12.30	12.30	12.40	12.90	13.45	13.80	14.30	14.65	14.15	13.60
17	14.60	14.50	14.20	14.30	14.30	14.70	16.30	16.90	17.00	17.10	16.60	15.85
18	14.90	14.10	13.60	13.40	13.70	13.80	14.70	15.45	15.70	15.70	14.70	14.10
19	12.60	12.50	11.90	11.90	12.20	12.10	12.60	13.30	14.60	13.75	13.60	12.50
20	12.60	11.70	11.05	11.10	11.70	12.30	12.90	13.70	14.60	14.70	14.30	13.30
21	12.95	12.60	12.30	12.25	12.60	13.30	13.90	15.10	15.90	15.50	14.95	14.20
22	13.90	13.10	12.50	12.30	12.60	13.00	13.50	14.30	14.50	14.20	13.80	12.95
23	11.80	11.10	10.60	10.50	10.50	10.60	11.30	12.00	12.10	12.20	11.70	10.70
24	10.50	10.10	09.40	09.45	09.50	10.20	10.90	11.00	11.35	10.95	10.80	09.70
25	10.20	10.10	09.90	09.80	09.90	10.30	11.10	11.85	12.90	12.70	12.30	11.00
26	12.30	11.70	11.40	11.50	11.90	12.70	13.90	14.70	16.50	16.20	15.40	14.60
27	15.80	15.30	14.70	14.65	14.90	15.30	15.80	16.60	17.80	17.90	17.30	16.50
28	14.60	13.75	13.10	13.45	13.70	14.20	15.10	15.80	16.30	16.50	15.50	14.60
29	13.40	12.70	12.60	12.60	12.70	12.70	13.30	13.80	14.20	14.55	13.85	13.30
30	13.00	12.70	12.60	12.50	12.70	13.40	14.25	14.60	15.10	15.20	14.40	13.35
Mean	12.34	11.83	11.47	11.39	11.59	12.04	12.82	13.39	14.06	14.05	13.50	12.65

Time / Date	1300	1400	1500	1600	1700	1800	1900	2000	2100	2200	2300	2400
1	11.75	10.70	09.70	09.10	09.75	11.00	11.75	12.70	12.90	13.20	13.10	12.70
2	11.40	09.85	09.90	10.20	10.30	11.00	10.90	11.90	11.80	12.10	12.20	12.20
3	10.95	09.60	08.65	08.55	09.10	09.70	11.35	11.90	13.10	12.70	12.60	12.20
4	11.30	10.10	09.20	09.35	09.80	11.30	11.90	13.00	13.10	13.45	13.60	13.50
5	10.60	09.50	08.70	08.25	09.10	09.50	09.90	11.10	11.70	12.20	12.60	12.30
6	11.05	09.70	08.60	08.65	09.00	09.40	10.20	10.90	11.40	11.50	11.90	11.90
7	09.70	09.00	08.50	08.15	08.20	08.60	09.30	10.20	10.70	11.00	11.30	11.00
8	08.10	07.35	06.55	06.10	06.60	06.80	08.10	08.95	09.30	09.35	09.40	09.50
9	09.00	08.00	06.65	06.90	07.00	07.50	08.10	09.05	09.40	09.70	10.10	10.10
10	08.80	07.90	07.40	07.30	07.70	08.10	08.30	09.10	09.70	09.80	10.20	10.30
11	11.35	10.50	09.70	09.35	09.60	10.20	10.50	11.50	11.80	12.15	12.20	12.20
12	11.90	11.05	10.30	10.25	10.30	11.00	11.80	12.30	12.60	12.60	12.50	12.10
13	12.60	11.80	11.60	11.50	11.70	12.20	12.30	12.70	13.30	13.50	13.40	13.30
14	12.30	11.50	11.10	11.10	11.30	11.70	12.10	12.60	13.50	13.75	13.70	13.30
15	12.50	11.50	10.95	10.60	11.20	11.50	12.10	12.80	13.40	13.80	14.10	13.90
16	13.10	12.10	11.10	11.30	12.60	12.60	13.90	14.70	15.00	15.20	15.30	14.90
17	14.55	13.50	13.40	13.00	13.45	14.10	14.90	15.40	15.80	15.90	15.70	15.30
18	12.70	11.75	11.30	10.55	10.70	11.30	12.30	13.45	13.70	13.60	13.50	13.30
19	11.20	10.20	08.90	08.70	09.40	10.20	11.30	12.10	12.70	13.30	12.90	12.70
20	12.10	11.00	10.60	10.50	10.70	10.90	11.85	12.30	13.10	13.50	13.80	13.50
21	13.05	11.80	11.10	11.00	11.70	12.20	12.90	13.70	14.50	14.60	14.60	14.30
22	11.85	10.90	09.80	09.70	09.90	10.10	10.80	11.70	12.20	12.50	12.50	12.25
23	09.70	08.70	08.30	08.65	09.10	09.30	09.90	10.60	10.90	11.10	11.00	10.60
24	08.50	07.80	07.50	06.90	07.10	07.40	08.50	09.20	09.80	10.60	10.65	10.80
25	10.00	08.95	08.40	08.55	09.00	09.70	10.60	11.10	12.10	12.30	12.30	12.50
26	13.75	13.00	12.25	12.30	12.60	13.00	14.30	14.95	15.40	15.85	16.30	16.10
27	15.00	14.10	13.70	13.50	13.40	13.80	14.20	14.90	15.30	15.40	15.40	14.90
28	13.40	12.20	11.70	11.30	11.30	11.80	12.10	12.90	13.70	14.10	14.10	13.70
29	12.10	11.00	10.30	10.40	10.70	11.30	11.50	12.30	12.60	13.10	13.10	12.95
30	12.15	11.05	10.70	10.70	11.05	11.50	12.55	13.80	13.90	14.10	14.30	14.15
Mean	11.55	10.54	09.89	09.75	10.11	10.62	11.34	12.13	12.61	12.87	12.95	12.7-

กรุงเทพฯ พฤศจิกายน ๒๕๐๘ Bangkok November 1965

อุณหภูมิของอากาศเป็นองศาเซนติเกรด
Air Temperature in Degrees Centigrade

Time / Date	เวลากรุงเทพ ฯ / Bangkok Standard Time											
	0100	0200	0300	0400	0500	0600	0700	0800	0900	1000	1100	1200
1	25.1	25.0	24.9	24.9	24.8	24.5	25.2	27.1	29.0	29.8	30.0	30.8
2	26.2	26.0	25.8	25.4	25.1	25.0	25.3	27.4	29.8	29.9	30.9	31.4
3	25.0	24.9	24.7	24.2	23.9	24.0	24.8	26.8	28.8	29.3	30.4	31.5
4	24.2	24.4	24.7	24.6	24.4	24.5	24.5	26.6	28.5	29.5	30.4	31.1
5	25.3	25.1	24.9	24.8	24.6	24.6	25.2	26.9	28.9	30.1	30.9	31.6
6	26.1	26.0	26.0	25.0	25.5	24.8	25.0	26.8	29.0	30.5	31.4	31.7
7	26.9	26.9	26.6	26.3	26.1	26.0	26.1	27.5	28.8	30.5	32.0	32.8
8	27.3	27.0	26.5	26.2	26.0	25.9	26.0	27.7	29.9	31.8	32.0	33.0
9	27.8	27.0	26.1	25.8	25.4	25.3	25.5	26.8	28.8	27.6	29.6	30.3
10	26.0	25.5	25.2	24.8	24.4	24.2	24.0	24.8	25.9	29.5	30.5	30.9
11	25.0	24.8	24.0	23.8	23.0	22.8	22.8	25.5	28.1	29.2	29.4	30.0
12	24.3	24.0	23.8	23.7	23.5	23.0	23.2	25.0	26.7	29.0	29.5	29.8
13	24.8	24.3	24.2	24.0	23.8	23.5	23.8	25.2	28.1	29.3	30.0	30.3
14	25.7	25.5	25.2	25.0	24.6	24.2	25.0	26.8	27.8	29.8	30.4	31.2
15	26.3	26.0	25.7	25.4	25.0	24.9	25.0	26.7	28.8	29.8	30.8	31.7
16	26.6	26.4	26.1	25.8	25.6	25.5	25.7	27.5	29.2	30.2	31.3	32.0
17	25.8	25.7	25.3	25.3	25.3	25.2	25.0	26.0	26.5	26.9	27.5	28.6
18	25.2	25.0	24.8	24.5	24.5	24.3	24.8	26.0	28.9	27.3	29.8	30.8
19	26.0	26.0	26.1	26.1	26.1	25.0	24.5	24.6	25.6	28.2	29.8	30.1
20	26.1	26.0	25.8	25.7	25.5	25.8	26.0	27.1	28.2	29.4	30.3	31.6
21	26.8	26.6	25.8	25.3	24.8	24.3	24.0	25.6	26.7	28.0	28.6	29.3
22	25.9	25.1	24.8	23.8	23.5	23.0	23.0	25.0	26.8	28.1	29.5	29.5
23	24.9	24.3	23.8	23.3	23.0	22.7	23.0	25.1	26.2	26.7	26.7	28.3
24	24.5	24.5	24.3	23.7	23.3	23.2	23.5	25.2	27.5	28.7	29.8	30.5
25	26.0	25.9	25.3	24.9	24.8	24.5	24.8	26.3	28.3	29.5	30.0	30.8
26	25.8	25.6	24.6	24.0	23.5	23.2	23.2	25.0	26.9	27.2	28.1	29.5
27	25.0	25.0	24.1	23.8	23.5	23.5	23.6	24.3	24.7	26.2	27.0	28.0
28	23.1	22.9	22.6	22.0	21.6	21.2	21.3	22.9	25.0	26.0	27.4	28.5
29	23.8	23.7	23.4	22.8	22.5	22.0	21.9	23.5	24.9	26.3	28.0	29.2
30	24.0	23.2	23.0	22.8	22.5	22.0	22.0	23.3	25.6	27.6	28.2	29.0
Mean	25.5	25.3	24.9	24.6	24.3	24.1	24.3	25.8	27.6	28.7	29.7	30.5

Time / Date	1300	1400	1500	1600	1700	1800	1900	2000	2100	2200	2300	2400
1	30.4	30.8	30.9	31.3	30.4	29.2	28.5	28.0	27.5	27.1	26.9	26.5
2	32.0	31.2	31.3	30.9	28.0	26.0	25.6	26.0	25.0	25.0	25.0	25.0
3	31.7	32.5	32.9	31.1	29.8	29.1	24.0	24.8	25.4	23.9	23.7	24.1
4	31.4	30.5	29.7	29.0	28.0	28.0	27.0	25.6	25.2	25.5	25.7	25.6
5	31.7	32.0	31.3	31.3	30.0	29.5	28.9	27.8	27.7	27.0	26.8	26.5
6	32.3	32.8	30.7	32.0	30.8	30.0	29.4	29.1	28.2	27.9	27.8	27.2
7	32.8	33.1	32.7	32.2	31.8	30.6	29.8	29.2	28.8	28.4	28.0	27.6
8	33.0	33.5	33.1	33.8	32.0	30.9	30.0	29.1	28.9	28.2	28.1	27.9
9	31.5	30.7	31.1	31.8	31.7	30.3	29.5	28.6	27.8	27.0	26.5	26.1
10	31.0	31.5	30.8	31.0	30.4	29.1	28.2	27.5	27.0	27.0	26.5	25.5
11	30.5	31.0	30.9	30.8	30.0	28.7	27.8	27.1	26.1	25.5	24.9	24.8
12	29.9	29.7	30.7	30.7	29.6	28.2	27.0	26.2	25.0	25.2	24.8	24.8
13	31.0	31.1	31.5	31.1	30.5	29.1	28.3	27.6	27.3	26.5	26.0	25.9
14	31.8	31.8	32.0	32.0	30.8	29.3	28.5	28.0	27.5	27.6	27.2	26.9
15	32.0	32.2	32.7	32.3	31.0	30.0	29.6	28.8	28.1	27.8	27.1	27.0
16	32.8	33.0	31.7	32.6	30.1	26.5	27.1	27.0	26.5	26.8	26.5	26.0
17	28.9	30.1	30.0	30.3	29.9	29.0	27.9	26.7	26.7	26.0	26.0	25.6
18	31.0	30.6	31.0	30.9	30.9	30.2	29.8	28.9	28.1	27.0	26.8	26.1
19	31.0	31.7	31.0	31.6	30.9	29.0	28.2	27.9	27.4	26.9	26.8	26.6
20	32.0	31.0	31.6	29.6	29.0	28.1	27.5	27.0	27.0	27.0	26.8	26.5
21	30.0	30.0	30.9	30.9	29.0	28.0	27.7	27.0	26.7	26.3	26.1	26.0
22	30.0	30.6	30.7	31.0	30.1	29.0	27.7	26.9	26.3	25.9	25.4	25.0
23	29.0	29.6	29.8	30.0	28.9	28.0	27.8	27.2	26.9	26.4	25.8	24.9
24	30.9	31.3	31.3	31.5	30.2	29.8	28.1	27.3	27.6	27.2	27.0	26.2
25	31.5	32.0	32.0	32.1	31.0	29.9	28.0	28.0	28.0	27.2	26.5	26.0
26	30.0	30.5	30.8	30.2	29.2	28.8	28.0	26.9	25.9	25.3	25.1	25.1
27	28.0	28.2	28.5	29.0	28.0	27.0	26.2	25.5	25.0	24.2	24.0	23.2
28	28.5	28.8	29.3	29.4	28.6	27.3	26.7	26.0	25.8	24.9	24.7	24.0
29	29.8	29.8	30.4	30.3	29.3	28.2	27.4	26.5	26.0	25.2	25.0	24.5
30	30.4	30.8	30.5	29.8	28.2	27.8	26.6	25.7	24.6	24.0	23.2	22.9
Mean	30.9	31.1	31.2	31.0	29.8	28.8	27.9	27.2	26.8	26.3	25.9	25.7

กรุงเทพฯ พฤศจิกายน ๒๕๐๘ Bangkok November 1965

ความชื้นสัมพันธ์รายชั่วโมงประจำวันเป็นเรือนร้อย

Hourly Relative Humidity in Percent

Time / Date	เวลากรุงเทพ ฯ / Bangkok Standard Time											
	0100	0200	0300	0400	0500	0600	0700	0800	0900	1000	1100	1200
1	94.0	94.0	95.0	98.0	98.0	98.0	99.0	91.0	80.0	74.0	74.0	69.0
2	96.0	94.0	95.0	96.0	96.0	98.0	98.0	89.0	75.0	74.0	72.0	67.0
3	98.0	96.0	96.0	97.0	95.0	97.0	94.0	87.0	76.0	76.0	71.0	70.0
4	92.0	94.0	94.0	95.0	97.0	96.0	94.0	89.0	79.0	75.0	69.0	68.0
5	94.0	94.0	92.0	93.0	94.0	94.0	94.0	87.0	97.0	74.0	72.0	70.0
6	94.0	92.0	91.0	90.0	91.0	91.0	92.0	88.0	79.0	74.0	71.0	68.0
7	94.0	92.0	93.0	93.0	94.0	94.0	93.0	90.0	80.0	75.0	65.0	61.0
8	90.0	87.0	91.0	91.0	91.0	91.0	92.0	85.0	71.0	70.0	68.0	63.0
9	83.0	82.0	86.0	86.0	88.0	84.0	87.0	82.0	69.0	69.0	68.0	68.0
10	92.0	91.0	92.0	90.0	90.0	91.0	88.0	86.0	78.0	71.0	67.0	63.0
11	92.0	90.0	92.0	92.0	93.0	93.0	95.0	80.0	65.0	64.0	53.0	58.0
12	95.0	94.0	94.0	95.0	96.0	93.0	90.0	84.0	73.0	60.0	58.0	51.0
13	85.0	91.0	93.0	92.0	93.0	95.0	94.0	90.0	73.0	67.0	61.0	59.0
14	87.0	88.0	91.0	91.0	94.0	97.0	91.0	79.0	75.0	67.0	64.0	56.0
15	87.0	87.0	90.0	93.0	94.0	94.0	92.0	85.0	74.0	69.0	63.0	58.0
16	90.0	91.0	92.0	94.0	95.0	95.0	95.0	85.0	76.0	72.0	67.0	63.0
17	94.0	94.0	95.0	93.0	96.0	91.0	93.0	91.0	87.0	85.0	82.0	74.0
18	93.0	92.0	94.0	96.0	96.0	98.0	95.0	92.0	80.0	74.0	67.0	68.0
19	86.0	90.0	91.0	93.0	95.0	96.0	97.0	94.0	84.0	77.0	74.0	74.0
20	96.0	95.0	95.0	96.0	96.0	95.0	95.0	90.0	83.0	76.0	76.0	72.0
21	74.0	66.0	66.0	68.0	69.0	72.0	74.0	71.0	65.0	64.0	63.0	59.0
22	71.0	71.0	72.0	77.0	79.0	83.0	84.0	71.0	69.0	65.0	61.0	58.0
23	88.0	90.0	90.0	90.0	91.0	92.0	90.0	80.0	75.0	72.0	73.0	68.0
24	89.0	87.0	89.0	93.0	94.0	97.0	96.0	88.0	77.0	68.0	65.0	63.0
25	85.0	86.0	89.0	91.0	89.0	91.0	88.0	83.0	77.0	64.0	58.0	57.0
26	79.0	77.0	79.0	83.0	96.0	89.0	83.0	72.0	67.0	65.0	64.0	63.0
27	83.0	77.0	80.0	80.0	82.0	81.0	74.0	75.0	71.0	65.0	65.0	65.0
28	85.0	77.0	80.0	83.0	87.0	88.0	87.0	77.0	69.0	67.0	61.0	60.0
29	84.0	84.0	85.0	87.0	84.0	85.0	84.0	80.0	75.0	69.0	65.0	63.0
30	87.0	91.0	89.0	89.0	90.0	92.0	91.0	81.0	72.0	64.0	60.0	59.0
Mean	88.6	87.0	89.0	90.2	91.4	91.7	90.6	84.1	75.7	70.2	66.6	63.8

Time / Date	1300	1400	1500	1600	1700	1800	1900	2000	2100	2200	2300	2400
1	69.0	69.0	65.0	67.0	65.0	72.0	82.0	88.0	89.0	86.0	87.0	92.0
2	67.0	66.0	66.0	67.0	87.0	92.0	89.0	91.0	88.0	91.0	92.0	95.0
3	66.0	64.0	62.0	66.0	75.0	77.0	92.0	94.0	85.0	89.0	92.0	92.0
4	69.0	72.0	75.0	70.0	77.0	83.0	77.0	86.0	85.0	86.0	89.0	94.0
5	67.0	67.0	66.0	70.0	73.0	77.0	80.0	85.0	87.0	89.0	90.0	91.0
6	66.0	61.0	59.0	61.0	70.0	75.0	78.0	84.0	85.0	86.0	88.0	92.0
7	59.0	53.0	55.0	62.0	64.0	70.0	73.0	78.0	82.0	84.0	87.0	89.0
8	62.0	58.0	58.0	59.0	62.0	68.0	72.0	78.0	80.0	84.0	84.0	85.0
9	64.0	64.0	55.0	58.0	65.0	73.0	73.0	77.0	83.0	89.0	91.0	92.0
10	61.0	59.0	67.0	60.0	60.0	69.0	75.0	80.0	85.0	86.0	84.0	91.0
11	58.0	50.0	55.0	60.0	61.0	68.0	75.0	81.0	86.0	88.0	91.0	90.0
12	53.0	49.0	50.0	51.0	52.0	61.0	73.0	76.0	76.0	77.0	80.0	82.0
13	53.0	54.0	54.0	55.0	58.0	66.0	70.0	73.0	71.0	82.0	84.0	86.0
14	58.0	58.0	56.0	56.0	60.0	65.0	70.0	70.0	72.0	76.0	80.0	79.0
15	60.0	59.0	56.0	58.0	61.0	67.0	71.0	74.0	78.0	85.0	87.0	87.0
16	64.0	59.0	62.0	62.0	69.0	75.0	83.0	85.0	87.0	87.0	89.0	92.0
17	73.0	69.0	72.0	71.0	70.0	74.0	85.0	86.0	88.0	90.0	91.0	94.0
18	69.0	69.0	68.0	69.0	67.0	73.0	79.0	84.0	85.0	84.0	86.0	86.0
19	70.0	65.0	68.0	62.0	67.0	72.0	80.0	85.0	89.0	89.0	89.0	93.0
20	65.0	66.0	66.0	73.0	76.0	80.0	82.0	85.0	87.0	87.0	92.0	92.0
21	60.0	59.0	59.0	61.0	64.0	67.0	71.0	71.0	72.0	72.0	71.0	72.0
22	59.0	60.0	58.0	57.0	60.0	66.0	71.0	74.0	78.0	83.0	85.0	85.0
23	59.0	60.0	58.0	57.0	60.0	66.0	71.0	74.0	78.0	83.0	85.0	85.0
24	66.0	65.0	64.0	61.0	66.0	72.0	73.0	77.0	77.0	80.0	85.0	87.0
25	58.0	58.0	57.0	58.0	61.0	67.0	77.0	72.0	67.0	75.0	80.0	85.0
26	61.0	61.0	59.0	60.0	62.0	65.0	69.0	69.0	74.0	76.0	80.0	84.0
27	62.0	58.0	58.0	56.0	59.0	65.0	70.0	74.0	77.0	83.0	83.0	85.0
28	60.0	57.0	57.0	58.0	61.0	70.0	72.0	74.0	77.0	84.0	82.0	86.0
29	60.0	60.0	59.0	57.0	59.0	62.0	67.0	75.0	76.0	82.0	82.0	84.0
30	56.0	54.0	57.0	55.0	61.0	62.0	68.0	68.0	75.0	76.0	81.0	84.0
Mean	62.5	60.8	60.7	61.2	65.1	70.6	75.6	78.9	80.6	83.6	85.6	87.7

กรุงเทพฯ พฤศจิกายน ๒๕๐๘ Bangkok November 1965

ทิศและกำลังลมรายชั่วโมง (นอต)

Hourly Direction and Force of Surface Winds (Knot)

Time	0100		0200		0300		0400		0500		0600	
Date	Dir.	Force	Dir.	Force	Dir.	Force	Dir.	Force	Dir.	Force	Dir.	Force
1	C	0	C	0	C	0	C	0	C	0	C	0
2	C	0	N	1	C	0	C	0	C	0	C	0
3	C	0	C	0	C	0	C	0	C	0	C	0
4	C	0	C	0	C	0	C	0	C	0	C	0
5	C	0	C	0	C	0	C	0	C	0	C	0
6	C	0	C	0	C	0	C	0	C	0	C	0
7	C	0	C	0	W	1	C	0	WNW	1	NW	1
8	WSW	1	C	0	C	0	C	0	C	0	C	0
9	NW	1	NNW	2	NNW	1	NW	1	NW	1	NW	1
10	C	0	C	0	WNW	2	WNW	2	WNW	2	NW	1
11	C	0	C	0	C	0	C	0	C	0	C	0
12	C	0	C	0	C	0	C	0	C	0	C	0
13	C	0	C	0	NW	1	C	0	C	0	C	0
14	C	0	C	0	C	0	C	0	C	0	C	0
15	C	0	WNW	1	W	1	W	1	WNW	1	WNW	1
16	C	0	C	0	C	0	C	0	C	0	C	0
17	C	0	N	1	N	1	N	1	NNW	4	C	0
18	NNW	1	NNW	4	NNW	2	NNW	2	C	0	C	0
19	C	0	C	0	C	0	C	0	N	4	C	0
20	C	0	C	0	C	0	C	0	C	0	C	0
21	ENE	6	NE	9	NE	9	NE	14	NE	11	NE	9
22	NNW	3	N	5	N	4	N	3	C	0	C	0
23	NNW	1	NNW	2	N	1	C	0	C	0	C	0
24	C	0	C	0	C	0	C	0	C	0	NW	1
25	NW	1	NNW	2	NNW	1	NNW	1	NNW	1	NW	1
26	NE	4	NNE	3	NNE	3	C	0	C	0	C	0
27	C	0	NNW	2	C	0	N	1	NNW	1	N	2
28	WNW	1	NNE	1	NW	3	N	1	N	2	N	1
29	NNW	2	NNW	1	NNW	1	NNW	1	NNW	1	NNW	2
30	C	0	C	0	C	0	NNW	2	C	0	C	0
Freq.	C	0.7	C	1.1	C	1.0	C	1.0	C	1.0	C	0.7

Time	0700		0800		0900		1000		1100		1200	
Date	Dir.	Force	Dir.	Force	Dir	Force	Dir	Force	Dir	Force	Dir	Force
1	C	0	C	0	N	1	N	2	N	3	NE	1
2	C	0	C	0	NNE	3	NNE	5	NNE	3	NNE	4
3	C	0	NNE	2	N	3	N	3	NNE	2	NNE	3
4	C	0	NNW	3	N	3	N	3	NNE	3	NNE	5
5	C	0	C	0	N	2	N	3	NNE	2	N	2
6	C	0	NNW	3	NNW	3	NW	3	NNE	4	N	4
7	NW	1	NW	1	NNW	4	NNW	6	NNW	4	N	6
8	WNW	3	WNW	3	WNW	2	N	3	N	3	N	3
9	NW	1	NW	3	WNW	5	NNE	5	NNE	3	SSE	5
10	NNW	2	N	3	N	2	NNE	2	NE	3	NNE	4
11	C	0	C	0	NNE	1	NE	3	NNE	2	NNE	3
12	NNW	1	NNW	5	N	3	N	6	N	3	NE	3
13	NNW	1	N	3	N	3	N	3	N	5	N	5
14	C	0	C	0	NNW	3	NNW	3	NNW	4	NNW	4
15	NW	1	NW	3	NNW	7	NW	3	NNW	8	NNW	4
16	C	0	NNW	3	NW	4	NNE	5	N	5	NNE	3
17	C	0	NNW	1	NNW	2	N	2	NNE	2	NE	1
18	NNW	1	N	3	N	2	N	2	NNE	1	N	3
19	C	0	C	0	C	0	NNW	1	N	3	N	3
20	C	0	N	1	N	1	NNE	3	NE	3	NE	7
21	NE	6	NE	3	NNE	6	N	4	N	4	N	4
22	NNE	1	NNE	3	N	3	N	5	N	3	N	5
23	C	0	N	2	N	3	N	3	NE	3	N	3
24	NW	1	NW	1	N	6	NNW	6	N	6	NNW	7
25	NNW	1	NNW	2	N	3	N	5	NE	7	NE	5
26	NNE	3	NNE	3	NNE	3	NNW	3	NNE	4	NNE	6
27	N	2	NE	3	N	5	NNE	6	NNE	2	NNE	2
28	N	2	N	5	NNE	3	N	3	N	4	N	4
29	NNW	3	NNW	4	N	4	NNW	5	NNE	3	N	3
30	N	2	N	7	NNW	4	N	6	N	5	NNW	6
Freq.	C	1.1	NNW	2.5	N	3.2	N	3.7	NNE	3.4	N	3.4

กรุงเทพฯ พฤศจิกายน ๒๕๐๘ Bangkok November 1965

ทิศและกำลังลมรายชั่วโมง (นอต)

Hourly Direction and Force of Surface Winds (Knot)

Time	1300		1400		1500		1600		1700		1800	
Date	Dir.	Force	Dir.	Force	Dir.	Force	Dir.	Force	Dir.	Force	Dir.	Force
1	NNW	2	NE	3	N	1	NNE	1	C	0	C	0
2	NNE	7	NNE	7	NNE	2	C	0	SSW	9	SW	3
3	NNE	3	NNE	3	N	2	WSW	1	WSW	1	S	1
4	NNE	3	NNE	2	SW	5	C	0	C	0	C	0
5	N	4	N	4	SW	3	N	5	C	0	C	0
6	NNW	5	NNW	5	NNW	4	NNW	2	NNW	2	WNW	1
7	NNE	6	NNE	5	NNE	3	NNW	3	NNW	3	NW	3
8	N	4	N	7	NNE	8	NNW	6	NW	3	NW	2
9	NNE	5	NNE	3	NNE	3	NNE	1	C	0	C	0
10	NE	3	NE	3	NNE	2	NNE	3	NE	1	C	0
11	NNE	3	NNE	3	NNE	3	N	1	NNW	1	C	0
12	NE	3	NE	2	NNW	3	NE	2	C	0	C	0
13	NNE	3	NNE	2	NNE	4	N	1	C	0	C	0
14	NNW	4	N	5	N	5	N	3	NNW	2	NNW	1
15	NNE	2	NNW	5	N	3	NNW	3	NNW	3	C	0
16	N	3	NNW	3	NNW	1	NNW	2	ENE	3	NE	2
17	N	3	NE	4	N	4	NE	2	N	3	N	1
18	N	2	N	1	C	0	C	0	C	0	C	0
19	N	1	N	2	NNE	3	N	2	C	0	NNE	3
20	N	3	NNE	3	N	3	NNW	4	NE	5	N	2
21	N	3	N	4	N	3	N	3	NNW	5	N	2
22	N	5	N	6	N	3	N	3	N	4	N	1
23	N	3	N	5	N	5	N	6	N	5	N	2
24	NNW	5	NNW	5	NNW	4	NW	3	WSW	2	WSW	3
25	N	4	NNW	3	NNW	4	N	3	N	2	C	0
26	NNE	4	N	3	N	4	NNW	3	NNW	3	C	0
27	NNW	9	NNW	9	NNW	8	N	8	NNW	7	NNW	3
28	N	5	NNW	7	NW	6	NW	5	NW	5	NNW	2
29	NNW	5	N	2	N	3	NNW	4	NNW	4	NW	1
30	N	4	NNE	7	NNE	6	NE	6	NNE	4	NNE	4
Freq.	N	4.0	N	4.1	N	3.6	N	2.9	NNW	2.6	C	1.2

Time	1900		2000		2100		2200		2300		2400	
Date	Dir.	Force	Dir.	Force	Dir.	Force	Dir.	Force	Dir.	Force	Dir.	Force
1	C	0	NE	3	C	0	C	0	C	0	C	0
2	C	0	NNE	6	C	0	C	0	C	0	C	0
3	C	0	C	0	E	9	ESE	1	NE	1	C	0
4	SSE	2	S	1	C	0	C	0	C	0	C	0
5	NE	1	E	3	C	0	C	0	C	0	C	0
6	C	0	C	0	C	0	C	0	C	0	C	0
7	C	0	C	0	C	0	C	0	C	0	C	0
8	NW	1	C	0	NW	1	NW	1	C	0	C	0
9	C	0	C	0	C	0	C	0	WNW	1	C	0
10	C	0	C	0	C	0	C	0	C	0	C	0
11	N	2	C	0	C	0	C	0	C	0	C	0
12	C	0	C	0	C	0	C	0	C	0	C	0
13	WNW	1	C	0	C	0	C	0	C	0	C	0
14	NNW	1	WNW	1	W	1	W	2	W	1	W	1
15	C	0	C	0	C	0	C	0	C	0	C	0
16	C	0	NNW	2	C	0	C	0	C	0	C	0
17	NNW	1	NNW	1	NNW	1	N	1	NNW	1	NNW	1
18	C	0	NNE	1	NE	1	C	0	C	0	C	0
19	C	0	C	0	C	0	C	0	C	0	C	0
20	C	0	C	0	C	0	NNE	2	NNE	2	NNE	3
21	N	3	N	4	N	3	N	2	N	2	NNW	1
22	NNW	2	NW	2	NNW	1	C	0	NW	1	NNW	1
23	NNW	2	N	1	N	3	N	2	NNW	1	C	0
24	WNW	3	WNW	3	WNW	2	NW	3	NNW	1	C	0
25	C	0	N	1	NNE	3	N	2	C	0	C	0
26	N	5	N	3	N	1	N	1	N	1	N	1
27	NNW	2	NNW	2	NNW	2	N	1	N	1	NNW	1
28	NNW	1	NNW	1	NNE	3	C	0	C	0	C	0
29	NW	1	NW	2	NW	2	N	1	N	1	N	1
30	N	1	N	4	N	3	N	1	N	1	N	1
Freq.	C	1.0	C	1.4	C	1.2	C	0.7	C	0.5	C	0.4

กรุงเทพฯ พฤศจิกายน ๒๕๐๘ Bangkok November 1965

จำนวนฝนรายชั่วโมงเป็นมิลลิเมตร

Hourly Rainfall in Millimetres

Time / Date	เวลากรุงเทพฯ 0100	0200	0300	0400	0500	0600	0700	0800	0900	1000	1100	1200
	Bangkok Standard Time											
1												
2												
3												
4												
5												
6												
7												
8												
9												
10												
11												
12												
13												
14												
15												
16												
17												
18												
19					3.2	8.5	0.1					
20												
21												
22												
23												
24												
25												
26												
27												
28												
29												
30												
Total					3.2	8.5	0.1					

Time / Date	1300	1400	1500	1600	1700	1800	1900	2000	2100	2200	2300	2400
1												
2					5.8	0.7						
3							3.3	4.4		0.3		
4												
5												
6												
7												
8												
9												
10												
11												
12												
13												
14												
15												
16												
17												
18												
19												
20												
21												
22												
23												
24												
25												
26												
27												
28												
29												
30												
Total					5.8	0.7	3.3	4.4		0.3		

กรุงเทพฯ พฤศจิกายน ๒๕๐๘ Bangkok November 1965

ทรรศนวิสัยทางนอน (กม.) Horizontal Visibility (Km.)					จำนวนเมฆ (0–8) Amount of Clouds (0–8)			
Time / Date	เวลากรุงเทพ ฯ Bangkok Standard Time							
	0700	1000	1300	1600	0700	1000	1300	1600
1	0.3	11.2	14.4	12.8	6	7	7	7
2	6.4	16.0	16.0	16.0	7	7	5	7
3	0.8	16.0	16.0	16.0	7	5	4	7
4	8.0	11.2	12.8	11.2	7	7	6	7
5	8.0	14.4	16.0	9.6	6	5	6	6
6	8.0	11.2	12.8	11.2	5	6	6	7
7	4.8	8.0	14.4	16.0	5	7	7	6
8	8.0	9.6	12.8	12.8	5	5	5	6
9	8.0	12.8	14.4	16.0	7	7	7	5
10	6.4	14.4	16.0	16.0	3	2	5	5
11	4.8	11.2	12.8	11.2	3	5	4	5
12	4.8	9.6	16.0	16.0	6	6	7	5
13	4.8	14.4	16.0	16.0	3	3	4	3
14	6.4	11.2	11.2	11.2	3	1	2	2
15	8.0	12.8	16.0	16.0	6	3	4	3
16	4.8	11.2	16.0	16.0	4	6	6	6
17	6.4	12.8	16.0	16.0	7	7	6	6
18	4.8	11.2	12.8	12.8	5	6	7	7
19	8.0	8.0	12.8	12.8	7	7	6	7
20	3.2	14.4	16.0	16.0	7	7	5	6
21	16.0	19.2	24.0	22.4	6	3	6	3
22	12.8	12.8	12.8	12.8	7	5	4	3
23	8.0	11.2	12.8	12.8	4	4	4	5
24	3.2	12.8	16.0	16.0	3	2	3	3
25	8.0	12.8	16.0	16.0	3	2	2	2
26	12.8	14.4	14.4	12.8	5	3	3	3
27	14.4	16.0	12.8	16.0	7	7	7	3
28	12.8	16.0	16.0	16.0	5	5	6	5
29	11.2	14.4	16.0	16.0	6	6	5	5
30	6.4	11.2	12.8	12.8	5	5	5	5
Mean	7.3	12.7	14.8	14.5	5.3	5.0	5.1	5.2

วันที่ / Date	ชนิดของเมฆ Form of Clouds			
	0700	1000	1300	1600
1	Ci	CuScAcCi	CuScCbAcCi	CuScCbAcCi
2	CuScAcCi	CuScAcCi	CuScCbAcCi	CuScCbAcCi
3	CuScAcCiCs	CuScCi	CuCbCi	CuScCbCi
4	CuScAcCiCs	CuScAcCiCs	CuScCbAcCi	CuScCbAcCi
5	CuScCbAcCi	CuCbCi	CuScCbCi	CuCbAcCi
6	CuScCbAcCi	CuCi	CuCbCi	CuCbAcCi
7	CuCi	CuCi	CuCi	CuScCbAcCi
8	AcCi	CuCi	CuCbCi	CuCbCi
9	CuScAcCiCs	CuScAcCiCs	CuScCbAcCiCs	CuScAcCi
10	Ci	CuCi	CuCi	CuScAcCi
11	Ci	CuAcCi	CuAcCi	CuCi
12	AcCiCs	CuScAcCi	CuScAcCi	ScAcCi
13	ScCi	CuAcCi	CuCi	CuAcCi
14	AcCi	CuCi	Cu	Cu
15	AcCi	Ci	CuCi	CuCbCi
16	CbAcCi	CbCi	CuCbCi	CuScCbAcCi
17	CuScCbAcCi	CuScAcCiCs	CuScAcCi	CuCbAcCi
18	CuScCbAcCi	CuScAcCi	CuScCbAcCi	CuScCbAcCi
19	CuScCbAcCiCs	CuScCbAcCiCs	CuScCbAcCiCs	CuScCbAcCi
20	CuScCbAcCi	CuScAcCi	CuScCi	CuScCbAcCi
21	CuScAcCi	CuAcCi	CuScAcCi	CuAcCi
22	ScAcCi	CuScCi	CuCi	CuScCi
23	Ci	Ci	CuCi	CuCi
24	AcCiCs	Ci	CuCi	CuCi
25	CuScCi	CuCi	CuCi	CuCi
26	ScAcCiCs	CuScCi	CuCi	CuScCi
27	ScAcCiCs	ScAcCi	ScAcCi	AcCi
28	AcCiCs	AcCiCs	CuAcCi	AcCi
29	Ci	CuCiCs	CuCiCs	CuCiCs
30	Ci	CiCs	CuCiCs	CuScCi

กรุงเทพฯ พฤศจิกายน ๒๕๐๘ Bangkok November 1965

ค่าเฉลี่ยของผลการตรวจอุตุนิยมวิทยาประจำวันและประจำเดือน

Daily and Monthly Values of Meteorological Elements

Date	Mean Barometric Pressure + 1000mb.	Temperature				Relative Humidity	Wind Velocity		Mean Amount of Cloud	Total Rainfall	Mean Visibility	Amount of Evaporation	Weather Remarks
		Max.	Min.	Range	Mean		Extreme	Mean					
		°C.	°C.	°C.	°C.	%	Knot	Knot	0 — 8	mm.	km.	mm.	
1	12.09	31.8	24.3	7.5	27.9	83.1	10.0	1.0	6.6	-	10.6	1.9	
2	11.66	32.4	24.8	15.1	27.5	85.0	21.0	2.1	6.5	6.5	12.4	1.8	
3	11.48	33.2	23.4	9.8	27.1	83.6	23.0	1.5	6.5	8.0	10.7	2.1	
4	11.81	32.3	24.0	8.3	27.0	83.5	12.0	1.2	6.8	-	10.6	1.7	
5	11.36	32.5	24.3	8.2	28.1	83.2	11.0	1.2	6.1	-	10.8	2.0	
6	11.33	33.2	24.7	8.5	28.7	80.3	15.0	1.5	6.4	-	9.6	2.4	
7	10.45	33.8	25.8	8.0	29.2	78.3	16.0	2.0	6.1	-	10.4	2.7	
8	09.10	34.0	25.1	8.9	29.5	76.7	15.0	2.1	5.5	-	11.9	3.1	
9	09.03	32.5	25.1	7.4	28.3	76.5	9.0	1.8	6.6	-	12.4	2.4	
10	09.31	31.6	23.4	8.2	27.6	78.2	13.0	1.5	4.4	-	11.6	2.5	
11	10.99	31.4	22.2	9.2	26.9	76.3	9.0	0.9	4.3	-	9.6	3.1	
12	12.05	31.4	22.8	8.6	26.6	73.5	12.0	1.3	5.3	-	9.8	3.3	
13	12.76	32.1	23.0	9.1	27.4	75.0	14.0	1.4	3.4	-	11.8	3.0	
14	12.94	32.6	24.1	8.5	28.1	74.2	12.0	1.7	3.3	-	10.8	3.1	
15	12.81	33.1	24.8	8.3	28.1	76.2	14.0	2.0	3.5	-	11.4	3.0	
16	13.39	33.5	25.3	8.2	27.8	80.4	26.0	1.5	5.5	-	10.2	2.7	
17	15.06	30.9	24.5	6.4	27.1	84.9	11.0	1.6	6.4	-	12.4	1.8	
18	13.42	31.6	24.3	7.3	27.8	81.8	14.0	1.1	6.1	-	11.6	2.1	
19	11.96	32.6	23.8	8.8	27.8	82.5	11.0	0.9	6.6	11.8	11.3	1.9	
20	12.41	32.5	25.5	7.0	27.5	84.0	17.0	1.8	6.3	-	12.0	3.2	
21	13.38	31.2	23.6	7.6	27.3	67.1	25.0	5.0	5.4	-	17.4	3.6	
22	12.29	31.3	22.8	8.5	26.9	70.7	17.0	2.7	5.4	-	13.0	3.0	
23	10.54	30.7	22.4	8.3	26.4	76.5	17.0	2.2	4.2	-	11.6	2.5	
24	09.53	32.4	23.1	9.3	27.4	78.3	15.0	2.8	2.9	-	11.9	3.2	
25	10.73	32.9	24.1	8.8	28.1	73.9	16.0	2.2	2.8	-	12.8	3.7	
26	13.86	31.1	22.8	8.3	26.8	72.4	15.0	2.5	4.1	-	13.0	3.1	
27	15.26	29.6	23.4	6.2	25.7	72.0	15.0	3.3	5.4	-	13.4	2.9	
28	13.70	30.0	21.0	9.0	25.4	73.3	16.0	2.7	4.3	-	14.0	3.1	
29	12.54	31.1	21.6	9.5	26.0	73.7	14.0	2.3	4.5	-	13.8	2.9	
30	13.07	31.3	21.2	10.1	25.7	73.4	17.0	3.1	4.4	-	12.0	3.5	
Totals										36.3		81.1	
Mean	12.01	32.0	23.7	8.3	27.4	77.6	15.1	2.0	5.2		11.3	2.7	
Abs Max	17.90	34.0		15.1		99.0	26.0			1.2		4.7	
Days	27th.	8th.		2nd.		1st.	26th.			19th.		26th.	
Abs Min.	06.10		21.0	6.4		42.0							
Days	8th.		28th.	17th.		19th.							

กรุงเทพ ฯ – BANGKOK

ผลสรุปการตรวจประจำเดือน พฤศจิกายน ๒๕๐๘

Monthly Summary for November 1965

1. ความกดอากาศ – AIR PRESSURE

สูงสุด	Extreme Maximum	1017.90	mb.	เมื่อ – on the 27th.
ต่ำสุด	Extreme Minimum	1006.10	mb.	เมื่อ – on the 8th.
ระยะเปลี่ยนประจำวันสูงสุด	Max. Diurnal Range	5.90	mb.	เมื่อ – on the 19th.
ปานกลางสูงสุด	Mean Maximum	1014.17	mb.	
ปานกลางต่ำสุด	Mean Minimum	1009.66	mb.	
ปานกลาง	Mean	1012.01	mb.	

2. อุณหภูมิอากาศ – AIR TEMPERATURE

สูงสุด	Extreme Maximum	34.0	°C.	เมื่อ – on the 8th.
ต่ำสุด	Extreme Minimum	21.0	°C.	เมื่อ – on the 28th.
ระยะเปลี่ยนประจำวันสูงสุด	Max. Diurnal Range	15.1	°C.	เมื่อ – on the 2nd.
ปานกลางสูงสุด	Mean Maximum	32.0	°C.	
ปานกลางต่ำสุด	Mean Minimum	23.7	°C.	
ปานกลาง	Mean	27.4	°C.	

3. ความชื้นสัมพันธ์ – RELATIVE HUMIDITY

สูงสุด	Highest	99.0	%	เมื่อ – on the 1st.
ต่ำสุด	Lowest	49.0	%	เมื่อ – on the 12th.
ปานกลาง	Mean	77.6	%	

4. ลม – SURFACE WINDS

ความเร็วสูงสุด	Greatest Velocity	26.0	Knot
ความเร็วปานกลาง	Mean Velocity	2.0	Knot
ทิศร่วม	Resultant Direction	N 5° 55' W	

5. ฝนตก – RAINFALL

รวมทั้งเดือน	Total Amount	26.3	mm.	
ต่างจากปรกติ	Departure from normal	-30.6	mm.	
ความแรงของฝน	Greatest Intensity		mm.	in minutes
ตกมากที่สุดในวันหนึ่ง	Heaviest fall in 24 hrs.	11.8	mm.	เมื่อ on the 19th.

6. หมายเหตุ – MISCELLANEOUS INFORMATION

ท้องฟ้าไม่มีเมฆ	Cloudless sky	0	
ท้องฟ้ามีเมฆบางส่วน	Partly cloudy sky	4	
ท้องฟ้ามีเมฆมาก	Cloudy sky	26	
ท้องฟ้ามีเมฆเต็ม	Overcast	0	
วันมีฝนตก	Rainy days	3	
วันมีน้ำค้าง	Days with dew	30	
วันมีหมอก	Days with ground fog	2	
วันมีฟ้าหรัวชื้น	Days with mist	24	
วันมีฟ้าหรัว	Days with haze	0	
วันมีพายุฟ้าคะนอง	Days with thunderstorm	2	
วันมีพายุฟ้าคะนองไม่ผ่านสถานี	Days with distant thunderstorm	5	
วันมีฟ้าแลบ	Days with lightning	13	
จำนวนไอน้ำรวมทั้งเดือน	Total Evaporation	81.1	mm.
จำนวนชั่วโมงที่มีแสงแดดทั้งเดือน	Total Duration of Sunshine		hrs.

สรุปผลการตรวจอุตุนิยมวิทยาประจำเดือน พฤศจิกายน ๒๕๐๘

Summary of Meteorological Observations for month of November 1965

สถานี Station	ค่าปานกลางความกดอากาศโดยลดและแก้แล้ว (เป็นมิลลิบาร์) Mean Reduced Barometric Presssure (in millibars)								
	1000 + จำนวนในตาราง 1000 + the numbers in the tables								ประจำเดือน For Month
	0100	0400	0700	1000	1300	1600	1900	2200	
Chiangrai	17.17	16.92	18.57	19.50	16.08	13.65	15.33	17.39	16.83
Pai	-	-	-	-	-	-	-	-	-
Mae Hongson	14.32	13.74	15.41	16.56	12.57	10.16	11.73	14.24	13.59
Chiangmai	15.44	14.82	16.23	16.97	13.52	11.21	13.29	15.47	14.62
Nan	14.96	15.71	16.39	17.11	13.40	11.41	13.16	14.57	14.59
Lampang	14.81	14.26	15.60	16.36	13.14	11.08	12.84	15.04	14.14
Phrae	13.14	12.62	13.92	15.18	12.10	10.23	11.67	13.47	12.79
Mae Sariang	-	-	-	-	-	-	-	-	-
Uttaradit	13.31	12.79	14.21	15.37	12.43	10.65	11.79	13.74	13.04
Loei	13.98	13.75	15.25	16.48	13.38	11.49	13.15	14.78	14.03
Nakhon Phanom	13.22	12.60	14.08	14.60	11.54	10.18	12.20	13.85	12.79
Udon Thani	14.11	13.64	14.93	16.30	13.60	11.42	12.37	14.38	13.84
Sakon Nakhon	14.68	-	15.54	15.91	12.99	11.62	13.38	-	14.02
Tak	10.23	09.62	10.95	16.58	18.77	15.88	09.46	10.94	12.80
Phitsanulok	13.49	12.85	14.34	15.52	12.63	10.81	12.35	14.09	13.26
Mae Sot	13.02	-	13.94	14.74	11.12	09.18	11.38	-	12.23
Mukdahan	14.35	14.33	15.21	15.70	12.97	11.59	13.33	14.36	13.98
Phetchabun	-	-	13.78	14.52	11.40	09.89	11.49	-	12.21
Khon Kaen	13.60	13.32	14.65	15.72	12.79	10.74	12.29	13.94	13.38
Roi Et	12.77	12.15	13.59	14.60	11.61	09.74	11.17	13.21	12.36
Nakhon Sawan	13.27	12.50	14.03	15.41	12.55	10.64	12.11	13.62	13.02
Chaiyaphum	-	-	14.63	15.36	12.24	10.47	12.09	-	12.96
Ubon Ratchathani	13.33	12.79	14.05	14.88	12.12	10.52	12.27	13.83	12.97
Nakhon Ratchasima	13.87	13.31	14.91	15.57	12.66	10.86	12.54	14.48	13.53
Surin	12.75	12.16	13.57	14.67	11.90	10.25	11.83	13.33	12.56
Lopburi	13.03	12.09	13.65	14.85	12.09	10.11	11.89	13.50	12.65
Suphanburi	09.96	09.21	13.69	14.97	12.38	10.41	11.93	10.14	11.59
Prachinburi	-	-	13.00	14.30	11.50	09.78	11.56	-	12.03
Sap Muang	-	-	15.14	15.11	12.09	10.39	12.48	-	13.04
Kanchanaburi	12.83	11.73	13.42	14.89	12.08	10.24	11.55	13.25	12.50
Don Muang	12.80	11.69	12.99	14.57	12.15	10.23	11.54	13.13	12.39
Aranyaprathet	12.60	12.14	13.41	14.65	11.85	10.25	11.79	12.57	12.41
Pom Phrachunlachomklao	-	-	12.12	13.53	11.34	09.23	10.89	-	11.42
Chonburi	12.23	11.20	12.62	13.82	11.29	09.63	11.20	12.78	11.85
Ko Sichang	-	-	12.46	13.91	11.63	09.73	11.17	-	11.78
Sattahip	12.61	11.65	12.65	14.16	12.11	10.47	11.69	13.22	12.32
Chanthaburi	11.88	11.00	12.14	13.24	10.69	09.25	10.95	12.58	11.47
Hua Hin	11.51	10.29	11.90	13.41	11.06	09.16	10.63	12.61	11.32
Prachuap Khirikhan	12.08	10.79	12.12	13.59	11.61	09.74	11.06	12.67	11.71
Khlong Yai	11.50	-	11.56	12.64	10.34	09.02	10.63	-	10.95
Chumphon	11.86	10.51	11.85	13.24	11.16	09.45	10.99	12.99	11.50
Ranong	11.79	10.87	11.74	12.97	10.77	09.09	10.47	11.92	11.20
Ban Don	11.70	10.52	11.64	13.02	10.78	09.07	10.69	12.55	11.25
Nakhon Si Thammarat	11.27	10.07	10.67	12.35	10.03	08.47	10.14	11.83	10.60
Phuket	-	-	11.07	12.39	10.08	08.45	09.94	-	10.39
Trang	11.39	10.27	11.14	12.82	10.44	08.76	10.17	11.79	10.85
Songkhla	11.27	09.83	10.83	12.63	10.64	08.79	09.88	11.86	10.72
Narathiwat	10.94	09.07	10.92	12.34	10.17	08.34	10.05	12.39	10.53

สถานี Station	อุณหภูมิอากาศ (°ซ) Temperature in °C.							
	ค่าปานกลาง Means							
	ประจำเดือน For Month	สูงสุด Max.	ต่ำสุด Min.	ประจำวัน Daily Extremes				ระยะเปลี่ยนประจำวัน Daily Range
				สูงสุด Highest	วันที่ Date	ต่ำสุด Lowest	วันที่ Date	
Chiangrai	22.0	28.2	15.7	25.2	1	17.9	30	12.5
Pai	-	-	-	-	-	-	-	-
Mae Hongson	25.0	31.1	19.0	27.8	4	22.3	11	12.1
Chiangmai	23.8	29.6	18.0	26.1	6	21.3	25	11.6
Nan	24.5	30.8	18.1	27.7	1	20.4	30	12.7
Lampang	24.6	30.9	18.3	27.8	3	21.1	30	12.6
Phrae	25.4	31.6	19.3	28.4	1	22.0	30	12.3
Mae Sariang	26.0	32.6	19.4	28.4	4	23.7	11	13.2
Uttaradit	26.3	32.2	20.4	28.9	7	24.0	27	11.8
Loei	24.3	30.9	17.8	27.2	1	20.8	30	13.1
Nakhon Phanom	25.5	31.8	19.2	28.1	8	21.8	28	12.6
Udon Thani	25.3	31.0	19.7	28.0	1	21.7	30	11.3
Sakon Nakhon	25.1	31.8	18.4	28.2	7	21.1	30	13.4
Tak	25.7	31.1	20.2	27.8	3,8	23.4	30	10.9
Phitsanulok	27.1	32.6	21.6	29.0	7	24.7	30	11.0
Mae Sot	25.6	31.6	19.7	28.4	8	22.9	30	11.9
Mukdahan	24.8	30.7	18.9	27.5	1	21.3	30	11.8
Phetchabun	26.1	33.2	19.0	28.3	2,16	21.7	30	14.2
Khon Kaen	26.5	32.4	20.5	28.4	16	23.1	30	11.9
Roi Et	26.2	32.0	20.4	28.3	17	22.0	27	11.6
Nakhon Sawan	26.9	32.0	21.7	28.5	7	24.7	28	10.3
Chaiyaphum	26.2	31.5	21.1	28.3	8	23.4	30	10.4
Ubon Ratchathani	26.5	32.0	20.9	28.5	1	23.8	27	11.1
Nakhon Ratchasima	25.7	31.2	20.2	28.3	8	23.1	30	11.0
Surin	25.3	31.6	19.1	27.5	8	22.3	30	12.5
Lopburi	27.0	32.1	21.9	28.7	8	25.3	30	10.2
Suphanburi	27.0	30.9	23.0	29.0	8	24.8	28	7.9
Prachinburi	27.6	32.7	22.5	29.2	7	25.3	30	10.2
Sap Muang	23.6	29.6	17.5	25.8	8	20.6	30	12.1
Kanchanaburi	26.5	31.2	21.9	28.9	8	24.1	30	9.3
Don Muang	27.9	31.6	24.1	30.4	8	25.6	28	7.5
Aranyaprathet	26.9	32.0	21.7	28.9	8	24.5	30	10.3
Pom Phrachunlachomklao	27.2	31.0	23.4	28.8	7	25.2	22	7.6
Chonburi	27.4	31.8	23.1	29.9	8	25.9	28	8.7
Ko Sichang	27.7	30.9	24.5	29.1	7,8	26.1	28	6.4
Sattahip	28.2	33.1	23.3	30.3	8	26.7	27,28	9.8
Chanthaburi	27.0	31.8	22.2	28.7	8	24.8	27	9.6
Hua Hin	26.9	30.6	23.3	28.8	7,8	24.6	18	7.3
Phrachuap Khirikhan	26.7	30.5	22.9	28.1	9	25.5	17	7.6
Khlong Yai	27.0	31.6	22.5	28.7	29	25.6	12	9.1
Chumphon	26.6	30.4	22.9	29.4	9	24.6	2	7.5
Ranong	27.0	31.6	22.5	28.2	9	26.1	30	9.1
Ban Don	26.3	30.0	22.6	27.9	9	24.3	28	7.4
Nakhon Si Thammarat	26.3	30.4	22.1	28.6	10	24.0	17	8.3
Phuket	27.6	31.0	24.2	28.6	24	25.7	28,29	6.8
Trang	27.0	30.8	23.2	28.6	26	23.8	28	7.6
Songkhla	27.2	30.5	24.0	28.7	9	24.7	21	6.5
Narathiwat	26.3	29.5	23.1	27.6	9,10	23.6	27	6.4

สถานี Station	อุณหภูมิอากาศ (°ซ.) Air Temperature in °C.								
	สูงสุดและต่ำสุด Extremes				ระยะเปลี่ยนประจำวัน Daily Range				ระยะเปลี่ยนระหว่างสูงสุดและต่ำสุด
	สูงสุด Max.	วันที่ Date	ต่ำสุด Min.	วันที่ Date	มากที่สุด Greatest	วันที่ Date	น้อยที่สุด Smallest	วันที่ Date	Range between Extreme Temp.
Chiangrai	30.5	6,19	10.7	30	16.2	24	6.5	3	19.8
Pai	-	-	-	-	-	-	-	-	-
Mae Hongson	33.4	6	15.7	25	14.8	26	8.6	11	17.7
Chiangmai	31.5	7	12.9	25	16.7	25	7.4	21	18.6
Nan	33.3	7	14.5	25,30	16.1	25	7.9	3	18.8
Lampang	33.4	7	13.0	25	17.2	25	7.4	12	20.4
Phrae	34.0	7	15.4	25	16.8	25	8.3	4	18.6
Mae Sariang	34.6	18	16.0	26	16.9	26	7.7	11	18.6
Uttaradit	35.0	7	18.0	25	14.0	9	8.8	4	17.0
Loei	33.2	7	14.3	28	15.9	13	9.7	4	18.9
Nakhon Phanom	34.4	8	14.0	28	15.8	10,29	7.5	26	20.4
Udon Thani	33.5	7	16.0	30	14.8	12	8.5	1	16.5
Sakon Nakhon	34.5	8	13.9	29	17.0	11	10.2	20	10.6
Tak	33.5	7	17.2	25	13.5	10	7.5	9	16.3
Phitsanulok	34.5	3days	19.1	30	13.7	9	7.7	11	15.4
Mae Sot	34.2	7	15.9	25	14.7	24	8.9	21	18.3
Mukdahan	33.0	1	15.5	27,30	14.3	11	9.2	21	17.5
Phetchabun	35.4	16	14.3	30	16.4	8	12.0	4	21.1
Khon Kaen	34.6	15	16.7	28	14.5	12,28	9.7	3	17.9
Roi Et	34.0	15,16	16.5	11	12.7	11	9.6	2	17.5
Nakhon Sawan	34.5	1	18.5	28	13.2	2	8.0	17	16.0
Chaiyaphum	34.2	8	17.8	28	13.2	13	7.8	17	16.4
Ubon Ratchathani	34.2	3,8	18.0	28	12.8	12	8.4	21	16.2
Nakon Ratchasima	34.6	8	16.6	12	14.1	12,13	8.0	17	18.0
Surin	33.4	8	15.0	28	14.9	28	10.6	17	18.4
Lopburi	34.5	16	19.6	11	12.4	11	7.5	21	14.9
Suphanburi	33.3	8	20.6	28	9.7	10,24	5.1	27	12.7
Prachinburi	34.8	9	19.4	12	14.5	24	7.3	21	15.4
Sap Muang	32.4	8	11.9	12	17.9	12	7.5	17	20.5
Kanchanaburi	34.0	8	18.4	30	12.2	24	5.2	21	15.6
Don Muang	33.7	8	21.2	30	9.3	20,30	6.1	1	12.5
Aranyaprathet	34.5	8	18.9	30	12.4	12	8.3	1,22	15.6
Pom Phrachunlachomklao	32.7	7	20.6	22,30	9.4	30	4.9	27	12.1
Chonburi	33.7	8	20.7	28	11.1	24	5.8	18	13.0
Ko Sichang	32.5	7	21.7	12	9.0	12	4.1	18	10.8
Sattahip	35.8	25	20.8	28	13.0	25	5.2	18	15.0
Chanthaburi	34.3	8	19.7	12	12.8	13	6.6	21	14.6
Hua Hin	32.8	8	21.9	13	9.1	13,14	4.3	18	10.9
Prachuap Khirikhan	33.2	9	19.7	13	11.9	15	3.3	27	13.5
Khlong Yai	33.0	29	20.7	12	10.8	11	6.8	27	12.3
Chumphon	34.6	8	21.1	13	10.7	8	2.8	2	13.5
Ranong	33.3	4	21.5	13,23	11.5	13	5.7	29	11.8
Ban Don	33.5	8,9	21.6	5	11.4	8	3.1	29	11.9
Nakhon Si Thammarat	34.2	8	20.7	28	12.0	7	3.9	21	13.5
Phuket	32.1	4days	22.5	5	9.5	6	3.5	29	9.6
Trang	32.8	7	22.2	5	10.0	5	1.4	28	10.6
Songkhla	32.7	8,9	23.0	3	8.6	3,8	2.9	29	9.7
Narathiwat	32.3	8	22.0	28	9.6	8	2.4	27	10.3

สถานี Station	ความชื้นสัมพันธ์ (%) Relative Humidity in °.								
	ค่าปานกลาง Means					ค่าสูงสุดและต่ำสุด Absolute Extremes			
	ประจำเดือน For Month	ประจำวัน Daily Extremes							
		สูงที่สุด Highest	วันที่ Date	ต่ำที่สุด Lowest	วันที่ Date	สูงที่สุด Highest	วันที่ Date	ต่ำที่สุด Lowest	วันที่ Date
Chiangrai	82.2	91.3	3	70.1	21	98.0	8days	31.0	10
Pai	-	-	-	-	-	-	-	-	-
Mae Hongson	79.2	85.0	11	76.5	25	98.0	23	43.0	24
Chaingmai	80.7	85.8	1	72.8	21	97.0	6days	45.0	8
Nan	84.4	91.9	3	79.6	22	100.0	3days	50.0	8,12
Lampang	81.5	88.0	18	73.9	8	99.0	5days	39.0	8
Phrae	83.0	87.5	3	76.9	21	100.0	16days	43.0	8
Mae Sariang	79.1	85.8	11	74.7	9	96.0	12days	45.0	24
Uttaradit	77.7	84.0	4	69.4	26	96.0	5	42.0	8
Loei	75.6	85.5	4	64.8	26	98.0	19	45.0	28
Nakhon Phanom	69.8	77.1	19	57.0	21	97.0	9	31.0	10
Udon Thani	73.9	83.9	4	64.3	11	96.0	3days	31.0	11
Sakon Nakhon	69.7	76.7	20	61.8	3days	98.0	20	36.0	10
Tak	82.0	87.1	17	78.6	30	98.0	4days	47.0	8
Phitsanulok	73.7	82.5	4	63.4	27	97.0	1	42.0	21
Mae Sot	76.5	84.5	1	70.3	28	98.0	5days	47.0	24
Mukdahan	74.2	78.3	4	66.2	26	98.0	12	51.0	26,30
Phetchabun	68.8	82.8	4	53.8	21	99.0	3days	41.0	21
Khon Kaen	66.5	76.1	1	57.0	21	97.0	1	29.0	11
Roi Et	72.7	80.3	2	62.0	30	100.0	2	39.0	10
Nakhon Sawan	73.9	83.2	4	64.3	28	98.0	3days	44.0	28
Chaiyaphum	59.6	74.0	17	49.8	21,22	95.0	6,17	32.0	8
Ubon Ratchathani	72.7	83.5	16	64.4	26	97.0	17	41.0	10
Nakhon Ratchasima	75.7	85.3	17	65.1	27	97.0	2,18	40.0	11
Surin	76.4	83.9	2,16	66.5	26	99.0	1	42.0	10
Lopburi	74.4	89.9	3	55.4	26	100.0	3	43.0	30
Suphanburi	73.5	87.8	4	62.4	26	100.0	4	51.0	30
Prachinburi	67.7	79.6	4	56.0	27	98.0	14,18	43.0	12
Sap Muang	72.7	80.2	1	62.6	26	98.0	17	48.0	15
Kanchanaburi	74.0	86.0	19	63.2	27	95.0	20	47.0	28
Don Muang	78.2	89.3	20	67.3	27	99.0	20	44.0	12
Aranyaprathet	76.4	86.2	5	63.2	27	98.0	1	47.0	11
Pom Phrachunlachomklao	71.6	80.0	4	63.6	27	97.0	16	49.0	22
Chonburi	76.4	87.5	1	65.8	30	97.0	3days	48.0	10
Ko Sichang	69.4	81.6	4	51.4	11	97.0	4	47.0	11
Sattahip	77.2	87.8	18	61.6	11	97.0	1,6	46.0	12
Chanthaburi	79.6	90.9	1	68.8	11	98.0	7days	50.0	13
Hua Hin	77.3	93.4	18	68.0	30	98.0	18	54.0	11
Prachuap Khirikhan	79.7	94.3	2	68.9	29	100.0	2,18	55.0	12
Khlong Yai	77.1	89.3	3	59.7	28	99.0	3,5	45.0	11
Chumphon	84.2	95.8	18	77.0	10	99.0	26	59.0	8,10
Ranong	83.7	90.7	2	76.7	12	98.0	6days	58.0	24
Ban Don	87.8	95.4	26	80.0	9	99.0	18,22	50.0	9
Nakhon Si Thammarat	88.0	96.0	17	79.5	10	100.0	3,27	55.0	7
Phuket	78.3	90.6	4	72.6	21	98.0	4	60.0	14
Trang	87.4	94.1	28	80.1	25	98.0	10days	60.0	11
Songkhla	87.2	95.0	28	80.4	8	100.0	28	63.0	8
Narathiwat	87.7	99.2	28	80.3	8	100.0	28	62.0	9

สถานี Station	ลมผิวพื้น Surface Winds								
	ทิศร่วม Resultant Direction				ความแน่ทิศ Steadiness in %				กำลังลมอย่างมากที่สุดตามมาตราโบฟอร์ต Greatest force in Beaufort Scale
	เวลา 0700	เวลา 1000	เวลา 1300	เวลา 1600	เวลา 0700	เวลา 1000	เวลา 1300	เวลา 1600	
Chiangrai	N72E	N52E	N51E	N36E	10	54	68	28	4
Pai	-	-	-	-	-	-	-	-	-
Mae Hongson	Calm	S79E	S11E	N	-	17	10	5	6
Chiangmai	N	N18E	S23E	S11W	10	41	25	17	6
Nan	S81E	S66E	S66E	S88E	40	65	57	62	5
Lampang	Calm	N 8 E	N34E	N37E	-	48	12	33	4
Phrae	N22E	N 9 E	N15E	N45E	18	66	51	28	4
Mae Sariang	N	N72W	N 3 W	N10W	7	10	59	57	4
Uttaradit	N49E	N41E	N37E	N14W	30	60	33	41	2
Loei	N 6 E	N24E	N28E	N43E	59	72	49	72	5
Nakhon Phanom	N37W	N65E	N76E	S88E	16	69	68	62	7
Udon Thani	N27E	N 3 W	N11E	N 9 E	15	59	67	63	5
Sakon Nakhon	S	N68E	N67E	N68E	3	78	75	78	5
Tak	W	N31W	S84E	S63E	3	19	30	37	6
Phitsanulok	N45W	N 9 E	N42W	N66W	3	40	49	32	4
Mae Sot	S63E	S87E	N40E	N69E	7	26	51	46	5
Mukdahan	N27E	N55E	N48E	N48E	29	92	84	93	6
Phetchabun	N 5 E	N13E	N 8 W	N38E	26	74	50	37	5
Khon Kaen	N	N35E	N34E	N25E	23	92	75	69	5
Roi Et	N56E	N81E	N66E	N79E	12	83	65	50	5
Nakhon Sawan	N45E	N 8 E	N45E	N29E	19	50	32	41	6
Chaiyaphum	N45E	N72E	N67E	N61E	28	76	82	75	6
Ubon Ratchathani	N24E	N57E	N39E	N30E	65	66	42	46	8
Nakhon Ratchasima	N 8 E	N76E	N47E	N61E	10	68	86	82	5
Surin	N47E	N52E	N39E	N28E	72	79	72	56	5
Lopburi	N49E	N51E	N45E	N36E	30	68	56	45	8
Suphanburi	N 2 W	N 2 E	N18E	N30E	56	75	76	79	4
Prachinburi	S86E	S77E	S78E	N53E	33	57	47	33	6
Sap Muang	N45E	N41E	N45E	N43E	19	70	84	63	4
Kanchanaburi	N45E	N 1 W	N58E	N63E	9	26	43	44	5
Don Muang	N20W	N17E	N	N17W	49	69	72	69	7
Aranyaprathet	N45W	N31E	N51E	N34E	37	57	72	59	3
Pom Phrachunlachomklao	N27E	N45E	N43E	N43E	7	70	72	63	6
Chonburi	N70E	N43E	N24E	N51E	38	67	65	47	5
Ko Sichang	N35E	N34E	N 9 E	N 3 E	68	87	80	72	6
Sattahip	N17W	N23W	N38W	N70W	89	75	54	38	8
Chanthaburi	N35E	N32E	N33E	N27E	40	74	66	51	7
Hua Hin	N68W	N13E	N31E	N32E	60	74	88	74	7
Prachuap Khirikhan	N37W	N 1 W	N21E	N28E	49	92	81	71	6
Khlong Yai	N39E	S79W	W	N58W	89	33	55	31	8
Chumphon	N86E	S83E	S88E	S86E	20	53	79	86	8
Ranong	N39E	N28E	N50E	N52E	63	63	26	37	5
Ban Don	E	N55E	N51E	N62E	3	40	68	63	6
Nakhon Si Thammarat	N40W	N12W	N29E	N10W	26	14	41	57	4
Phuket	N27E	N38E	N72E	N23E	22	54	31	25	5
Trang	N18E	N58E	N55E	N60E	21	43	40	53	8
Songkhla	S 7E	S45W	N57E	N47E	16	9	66	63	12
Narathiwat	S41W	N 9 E	N55E	N54E	35	7	52	56	6

สถานี Station	ลมผิวพื้น Surface Winds																
	ทิศลม Wind Direction									ความเร็วลมในโบฟอร์ต Wind Force in Beaufort Scale							
	ที่ตรวจวัดเวลา 0700 Observation at 0700									ที่ตรวจวัดเวลา 0700 Observation at 0700							
	Calm	N	NE	E	SE	S	SW	W	NW	1	2	3	4	5	6	7	8	9	> 9
Chiangrai	24	1	2	2	-	1	-	-	-	4	-	-	-	-	-	-	-	-	-
Pai	-	-	-	-	-	-	-	-	-	-	-	-	-	-	-	-	-	-	-
Mae Hongson	30	-	-	-	-	-	-	-	-	-	-	-	-	-	-	-	-	-	-
Chiangmai	27	3	-	-	-	-	-	-	-	3	-	-	-	-	-	-	-	-	-
Nan	16	-	1	9	3	1	-	-	-	14	-	-	-	-	-	-	-	-	-
Lampang	30	-	-	-	-	-	-	-	-	-	-	-	-	-	-	-	-	-	-
Phrae	16	3	4	1	1	2	-	1	2	12	-	-	-	-	-	-	-	-	-
Mae Sariang	28	2	-	-	-	-	-	-	-	2	-	-	-	-	-	-	-	-	-
Uttaradit	17	3	9	1	-	-	-	-	-	13	-	-	-	-	-	-	-	-	-
Loei	10	17	2	1	-	-	-	-	-	20	-	-	-	-	-	-	-	-	-
Nakhon Phanom	14	3	-	3	-	1	2	2	5	16	-	-	-	-	-	-	-	-	-
Udon Thani	23	2	3	1	-	-	-	1	-	7	-	-	-	-	-	-	-	-	-
Sakon Nakhon	29	-	-	-	-	1	-	-	-	1	-	-	-	-	-	-	-	-	-
Tak	29	-	-	-	-	-	-	1	-	1	-	-	-	-	-	-	-	-	-
Phitsanulok	29	-	-	-	-	-	-	-	1	1	-	-	-	-	-	-	-	-	-
Mae Sot	27	-	-	2	-	1	-	-	-	3	-	-	-	-	-	-	-	-	-
Mukdahan	20	3	6	-	-	-	-	-	1	10	-	-	-	-	-	-	-	-	-
Phetchabun	22	7	1	-	-	-	-	-	-	8	-	-	-	-	-	-	-	-	-
Khon Kaen	22	4	2	-	-	-	-	-	2	8	-	-	-	-	-	-	-	-	-
Roi Et	26	1	1	2	-	-	-	-	-	4	-	-	-	-	-	-	-	-	-
Nakhon Sawan	12	5	2	5	1	1	2	1	1	18	-	-	-	-	-	-	-	-	-
Chaiyaphum	20	-	7	2	-	-	-	-	1	10	-	-	-	-	-	-	-	-	-
Ubon Ratchathani	8	10	12	-	-	-	-	-	-	22	-	-	-	-	-	-	-	-	-
Nakhon Ratchasima	25	2	2	-	-	-	-	1	-	5	-	-	-	-	-	-	-	-	-
Surin	6	2	19	3	-	-	-	-	-	24	-	-	-	-	-	-	-	-	-
Lopburi	17	2	6	3	1	-	-	1	-	9	2	1	-	1	-	-	-	-	-
Suphanburi	6	10	6	-	1	-	-	2	5	23	1	-	-	-	-	-	-	-	-
Prachinburi	18	-	1	9	1	-	1	-	-	10	2	-	-	-	-	-	-	-	-
Sap Muang	24	-	6	-	-	-	-	-	-	6	-	-	-	-	-	-	-	-	-
Kanchanaburi	27	-	3	-	-	-	-	-	-	3	-	-	-	-	-	-	-	-	-
Don Muang	9	5	4	1	-	-	-	2	9	20	1	-	-	-	-	-	-	-	-
Aranyaprathet	13	6	-	1	-	-	-	7	3	17	-	-	-	-	-	-	-	-	-
Pom Phrachunlachomklao	27	1	2	-	-	-	-	-	-	27	3	-	-	-	-	-	-	-	-
Chonburi	14	-	5	9	-	-	-	1	1	14	2	-	-	-	-	-	-	-	-
Ko Sichang	6	3	18	1	-	-	-	-	1	15	4	4	-	-	-	-	-	-	-
Sattahip	1	18	-	-	-	-	-	-	11	21	8	-	-	-	-	-	-	-	-
Chanthaburi	17	3	10	-	-	-	-	-	-	13	-	-	-	-	-	-	-	-	-
Hua Hin	5	6	-	-	-	-	3	21	5	25	-	-	-	-	-	-	-	-	-
Prachuap Khirikhan	11	9	-	-	-	-	-	6	4	12	6	1	-	-	-	-	-	-	-
Khlong Yai	-	8	18	4	-	-	-	-	-	30	-	-	-	-	-	-	-	-	-
Chumphon	22	-	2	5	-	1	-	-	-	5	1	2	-	-	-	-	-	-	-
Ranong	8	3	17	1	-	-	-	1	-	22	-	-	-	-	-	-	-	-	-
Ban Don	29	-	-	1	-	-	-	-	-	1	-	-	-	-	-	-	-	-	-
Nakhon Si Thammarat	20	2	1	-	-	-	1	1	5	10	-	-	-	-	-	-	-	-	-
Phuket	21	3	3	2	-	-	-	-	1	9	-	-	-	-	-	-	-	-	-
Trang	22	4	3	-	-	-	-	-	1	8	-	-	-	-	-	-	-	-	-
Songkhla	9	1	3	4	2	2	7	2	-	17	-	4	-	-	-	-	-	-	-
Narathiwat	13	-	2	1	-	1	12	1	-	17	-	-	-	-	-	-	-	-	-

สถานี Station	ลมผิวพื้น Surface Winds														
	ทิศลม Wind Direction									กำลังลมตามมาตราโบฟอร์ต Wind Force in Beaufort Scale					
	ทำการตรวจเวลา 1000 Observation at 1000									ทำการตรวจเวลา 1000 Observation at 1000					
	Calm	N	NE	E	SE	S	SW	W	NW	1—3	4	5—6	7	8—9	> 9
Chiangrai	10	4	9	7	-	-	-	-	-	19	1	-	-	-	-
Pai	-	-	-	-	-	-	-	-	-	-	-	-	-	-	-
Mae Hongson	18	1	2	5	-	2	2	-	-	12	-	-	-	-	-
Chiangmai	11	12	4	-	1	2	-	-	-	18	1	-	-	-	-
Nan	-	-	5	7	13	3	-	1	1	30	-	-	-	-	-
Lampang	10	5	8	1	-	-	1	-	5	20	-	-	-	-	-
Phrae	-	13	9	1	1	-	1	2	3	28	2	-	-	-	-
Mae Sariang	5	20	-	-	-	1	-	1	3	25	-	-	-	-	-
Uttaradit	11	2	17	-	-	-	-	-	-	19	-	-	-	-	-
Loei	-	13	11	3	1	-	-	2	-	30	-	-	-	-	-
Nakhon Phanom	-	4	13	8	3	2	-	-	-	26	2	2	-	-	-
Udon Thani	1	14	7	-	-	1	2	3	2	28	1	-	-	-	-
Sakon Nakhon	3	1	12	14	-	-	-	-	-	27	-	-	-	-	-
Tak	7	7	1	4	-	3	-	7	1	23	-	-	-	-	-
Phitsanulok	5	4	7	4	-	1	-	3	6	25	-	-	-	-	-
Mae Sot	12	1	3	8	2	-	3	1	-	16	2	-	-	-	-
Mukdahan	-	1	20	8	1	-	-	-	-	26	2	2	-	-	-
Phetchabun	6	17	7	-	-	-	-	-	-	21	2	1	-	-	-
Khon Kaen	2	4	23	-	-	-	-	-	1	26	1	1	-	-	-
Roi Et	1	-	9	17	2	1	-	-	-	26	3	-	-	-	-
Nakhon Sawan	2	8	7	4	-	1	-	3	5	27	1	-	-	-	-
Chaiyaphum	4	1	9	16	-	-	-	-	-	17	9	-	-	-	-
Ubon Ratchathani	1	4	16	4	3	1	1	-	-	23	5	1	-	-	-
Nakhon Ratchasima	4	2	9	14	-	-	-	1	-	26	-	-	-	-	-
Surin	1	3	19	5	2	-	-	-	-	23	5	1	-	-	-
Lopburi	2	5	11	10	-	-	-	1	1	24	1	3	-	-	-
Suphanburi	-	8	12	-	-	-	-	-	10	24	6	-	-	-	-
Prachinburi	-	-	2	16	5	3	-	3	1	24	3	3	-	-	-
Sap Muang	7	3	19	1	-	-	-	-	-	23	-	-	-	-	-
Kanchanaburi	12	1	9	-	-	1	-	5	2	15	3	-	-	-	-
Don Muang	-	16	5	2	-	-	-	1	6	29	1	-	-	-	-
Aranyaprathet	-	2	17	9	-	-	-	1	1	30	-	-	-	-	-
Pom Phrachunlachomklao	7	2	19	2	-	-	-	-	-	23	-	-	-	-	-
Chonburi	-	1	18	6	-	-	-	3	2	22	8	-	-	-	-
Ko Sichang	-	3	24	-	-	-	-	-	3	20	6	4	-	-	-
Sattahip	4	12	1	-	-	-	-	1	12	18	7	1	-	-	-
Chanthaburi	5	8	16	1	-	-	-	-	-	23	2	-	-	-	-
Hua Hin	1	11	13	-	-	-	1	1	3	29	-	-	-	-	-
Prachuap Khirikhan	1	24	2	-	-	-	-	-	3	19	7	3	-	-	-
Khlong Yai	3	-	1	6	-	2	3	13	2	27	-	-	-	-	-
Chumphon	3	1	2	14	5	1	1	2	1	15	7	3	2	-	-
Ranong	5	6	15	1	-	-	-	3	-	25	-	-	-	-	-
Ban Don	12	1	7	7	-	1	-	1	1	18	-	-	-	-	-
Nakhon Si Thammarat	6	6	2	4	-	-	1	1	10	24	-	-	-	-	-
Phuket	5	2	14	4	-	-	1	2	2	24	1	-	-	-	-
Trang	12	2	8	6	-	1	-	-	1	13	3	2	-	-	-
Songkhla	2	1	2	5	5	2	1	9	3	24	1	3	-	-	-
Narathiwat	5	4	4	5	-	3	4	4	1	25	-	-	-	-	-

สถานี Station	ลมผิวพื้น Surface Winds															
	ทิศลม Wind Direction									กำลังลมตามมาตราโบฟอร์ต Wind Force in Beaufort Scale						
	ทำการตรวจเวลา 1300 Observation at 1300									ทำการตรวจเวลา 1300 Observation at 1300						
	Calm	N	NE	E	SE	S	SW	W	NW	1-3	4	5	6	7	8-9	>9
Chiangrai	5	5	13	6	1	-	-	-	-	24	1	-	-	-	-	
Pai	-	-	-	-	-	-	-	-	-	-	-	-	-	-	-	
Mae Hongson	10	4	1	4	1	4	4	2	-	20	-	-	-	-	-	
Chiangmai	4	5	3	2	2	11	3	-	-	25	1	-	-	-	-	
Nan	-	-	6	8	8	6	1	-	1	30	-	-	-	-	-	
Lampang	4	3	7	1	4	2	4	1	4	26	-	-	-	-	-	
Phrae	-	13	8	-	3	2	1	2	1	24	6	-	-	-	-	
Mae Sariang	2	17	3	1	-	2	1	2	2	28	-	-	-	-	-	
Uttaradit	14	5	6	2	1	1	-	-	1	16	-	-	-	-	-	
Loei	-	9	8	6	-	2	-	4	1	30	-	-	-	-	-	
Nakhon Phanom	-	3	10	9	7	-	-	1	-	26	3	1	-	-	-	
Udon Thani	1	15	9	-	-	1	2	-	2	29	-	-	-	-	-	
Sakon Nakhon	2	3	11	12	2	-	-	-	-	28	-	-	-	-	-	
Tak	4	6	-	11	-	7	-	2	-	26	-	-	-	-	-	
Phitsanulok	4	5	4	1	-	-	2	7	7	26	-	-	-	-	-	
Mae Sot	-	8	6	10	-	1	-	4	1	25	3	2	-	-	-	
Mukdahan	1	4	19	5	1	-	-	-	-	25	3	1	-	-	-	
Phetchabun	3	13	5	-	1	-	3	3	2	26	1	-	-	-	-	
Khon Kaen	3	4	18	2	-	-	-	-	3	24	2	1	-	-	-	
Roi Et	5	4	8	11	2	-	-	-	-	22	3	-	-	-	-	
Nakhon Sawan	-	8	6	4	4	3	1	2	2	30	-	-	-	-	-	
Chaiyaphum	1	2	13	13	1	-	-	-	-	23	6	-	-	-	-	
Ubon Ratchathani	1	6	12	1	3	2	2	1	2	23	4	2	-	-	-	
Nakhon Ratchasima	-	6	17	7	-	-	-	-	-	30	-	-	-	-	-	
Surin	-	8	15	4	1	1	-	1	-	24	6	-	-	-	-	
Lopburi	2	6	8	9	1	-	-	2	2	22	2	4	-	-	-	
Suphanburi	-	8	15	1	-	-	-	1	5	27	3	-	-	-	-	
Prachinburi	-	1	3	15	2	4	2	2	1	23	5	2	-	-	-	
Sap Muang	2	1	25	1	-	-	1	-	-	26	2	-	-	-	-	
Kanchanaburi	7	3	10	4	2	2	-	1	1	20	3	-	-	-	-	
Don Muang	-	12	6	2	-	1	-	-	9	28	2	-	-	-	-	
Aranyaprathet	-	8	9	11	1	-	-	1	-	30	-	-	-	-	-	
Pom Phrachunlachomklao	5	4	18	2	-	1	-	-	-	25	-	-	-	-	-	
Chonburi	-	3	19	1	-	-	-	4	3	23	6	1	-	-	-	
Ko Sichang	-	9	13	-	-	-	-	-	8	19	10	1	-	-	-	
Sattahip	2	8	1	-	2	1	2	4	10	18	8	2	-	-	-	
Chanthaburi	1	5	18	1	-	1	2	1	1	29	-	-	-	-	-	
Hua Hin	-	8	20	1	-	-	-	-	1	26	4	-	-	-	-	
Prachuap Khirikhan	-	13	13	2	-	-	-	1	1	19	8	3	-	-	-	
Khlong Yai	1	1	3	2	-	1	4	17	1	29	-	-	-	-	-	
Chumphon	-	-	2	21	5	-	-	1	1	9	12	6	3	-	-	
Ranong	2	2	7	9	-	2	-	8	-	26	2	-	-	-	-	
Ban Don	6	2	15	6	-	-	-	-	1	23	-	1	-	-	-	
Nakhon Si Thammarat	3	7	3	9	1	-	-	3	4	27	-	-	-	-	-	
Phuket	4	3	6	8	1	3	2	2	1	25	1	-	-	-	-	
Trang	1	5	9	5	3	3	-	3	1	19	7	4	-	-	-	
Songkhla	1	7	7	12	1	-	1	1	-	25	5	-	-	-	-	
Narathiwat	7	-	15	5	-	-	2	1	-	23	-	-	-	-	-	

สถานี Station	ลมผิวพื้น Surface Winds														
	ทิศลม Wind Direction									กำลังลมตามมาตราโบฟอร์ต Wind Force in Beaufort Scale					
	ทำการตรวจเวลา 1600 Observation at 1600									ทำการตรวจเวลา 1600 Observation at 1600					
	Calm	N	NE	E	SE	S	SW	W	NW	1—3	4	5—6	7	8—9	> 9
Chiangrai	18	5	4	2	-	1	-	-	-	12	-	-	-	-	-
Pai	-	-	-	-	-	-	-	-	-	-	-	-	-	-	-
Mae Hongson	22	2	-	1	1	2	-	-	2	8	-	-	-	-	-
Chiangmai	9	4	2	1	1	8	3	2	-	21	-	-	-	-	-
Nan	-	1	5	6	10	7	1	-	-	30	-	-	-	-	-
Lampang	15	4	7	1	1	-	1	-	1	15	-	-	-	-	-
Phrae	-	10	3	6	2	4	3	-	2	28	2	-	-	-	-
Mae Sariang	10	14	1	-	-	-	-	2	3	20	-	-	-	-	-
Uttaradit	11	6	3	1	-	1	-	1	7	19	-	-	-	-	-
Loei	-	8	10	10	-	-	-	1	1	29	1	-	-	-	-
Nakhon Phanom	-	4	5	9	10	1	-	1	-	27	2	1	-	-	-
Udon Thani	-	14	7	1	1	2	-	1	4	29	1	-	-	-	-
Sakon Nakhon	3	1	12	13	1	-	-	-	-	25	2	-	-	-	-
Tak	2	4	1	10	2	9	-	1	1	27	-	1	-	-	-
Phitsanulok	10	2	1	2	-	1	2	7	5	20	-	-	-	-	-
Mae Sot	-	2	6	14	-	2	-	5	1	26	4	-	-	-	-
Mukdahan	-	2	24	4	-	-	-	-	-	29	-	1	-	-	-
Phetchabun	5	8	6	4	3	-	2	1	1	24	1	-	-	-	-
Khon Kaen	5	6	16	-	-	-	-	1	2	24	1	-	-	-	-
Roi Et	11	-	6	10	2	-	-	1	-	17	2	-	-	-	-
Nakhon Sawan	-	11	3	7	2	1	2	2	2	29	1	-	-	-	-
Chaiyaphum	5	-	17	7	1	-	-	-	-	20	5	-	-	-	-
Ubon Ratchathani	1	9	14	-	1	1	-	3	1	23	4	2	-	-	-
Nakhon Ratchasima	3	1	15	11	-	-	-	-	-	27	-	-	-	-	-
Surin	2	9	12	1	1	2	1	-	2	25	3	-	-	-	-
Lopburi	2	6	6	9	-	1	-	4	2	26	1	1	-	-	-
Suphanburi	-	8	16	3	-	-	-	-	3	30	-	-	-	-	-
Prachinburi	-	2	5	9	3	3	-	4	4	22	7	1	-	-	-
Sap Muang	10	1	19	-	-	-	-	-	-	20	-	-	-	-	-
Kanchanaburi	12	1	11	3	2	1	-	-	-	18	-	-	-	-	-
Don Muang	-	11	1	3	-	1	-	1	13	28	2	-	-	-	-
Ayuthayaprathet	1	8	12	4	1	1	-	3	-	29	-	-	-	-	-
Pom Phrachunlachomklao	9	3	16	2	-	-	-	-	-	21	-	-	-	-	-
Chonburi	1	3	11	5	3	2	-	1	4	26	3	-	-	-	-
Ko Sichang	-	11	11	-	-	-	-	3	5	26	4	-	-	-	-
Sattahip	4	3	-	1	3	-	5	4	10	18	8	-	-	-	-
Chanthaburi	11	7	11	-	-	-	1	-	-	19	-	-	-	-	-
Hua Hin	1	7	16	2	1	-	-	1	2	28	1	-	-	-	-
Prachuap Khirikhan	-	9	14	3	-	1	-	2	1	20	8	2	-	-	-
Khlong Yai	4	2	5	3	-	-	3	11	2	26	-	-	-	-	-
Chumphon	1	-	3	21	4	1	-	-	-	11	10	6	2	-	-
Ranong	1	5	8	8	-	3	1	4	-	29	-	-	-	-	-
Ban Don	8	2	10	10	-	-	-	-	-	21	1	-	-	-	-
Nakhon Si Thammarat	4	13	2	2	-	1	1	1	6	26	-	-	-	-	-
Phuket	6	4	8	3	1	1	1	6	-	22	1	1	-	-	-
Trang	1	2	16	4	1	3	2	1	-	19	7	3	-	-	-
Songkhla	-	9	8	8	3	-	-	2	-	20	3	7	-	-	-
Narathiwat	6	1	16	4	-	1	2	-	-	24	-	-	-	-	-

สถานี Station	จำนวนเมฆ Cloud Amount 0—8		ทรรศนวิสัย Visibility Km.		จำนวนฝนตก มม. Rainfall in mm.				จำนวนน้ำระเหย มม. Evaporation (piche) mm.		
	เวลา 0700	เวลา 1300	เวลา 0700	เวลา 1300	วันมีฝน Rainy day	จำนวนฝนตก Total Amount	มากที่สุดในวันหนึ่ง Heaviest in 24 hours: จำนวน Amount	วันที่ Date	รวมทั้งเดือน Total for Month	มากที่สุดในวันหนึ่ง Greatest in one day	วันที่ Date
Chiangrai	4.2	3.0	7.4	11.8	4	32.9	17.1	2	49.6	2.4	7
Pai	-	-	-	-	-	-	-	-	-	-	-
Mae Hongson	3.5	2.6	1.9	19.9	4	2.7	1.6	11	37.1	1.5	20
Chiangmai	4.2	3.9	7.7	11.5	5	48.1	36.6	4	53.5	3.5	21
Nan	5.3	3.4	1.5	12.2	4	25.2	16.4	3	39.0	2.0	21
Lampang	3.5	3.7	3.7	14.8	4	23.1	10.0	18	40.7	1.9	8
Phrae	3.5	3.8	2.0	13.9	4	3.8	2.2	3	63.3	3.8	21
Mae Sariang	7.6	3.4	1.4	19.3	3	10.0	6.8	13	39.4	1.6	3,16
Uttaradit	3.8	3,0	15.3	18.1	1	1.4	1.4	3	58.6	2.9	26
Loei	5.7	3.0	1.6	10.6	4	34.8	15.9	3	50.3	2.4	25,26
Nakhon Phanom	3.0	3.8	6.7	14.8	1	2.7	2.7	19	87.2	5.0	26
Udon Thani	3.8	4.1	4.9	11.1	2	0.6	0.3	4,16	87.5	4.5	20
Sakon Nakhon	1.9	3.0	6.9	13.3	-	-	-	-	89.1	3.9	25
Tak	3.5	4.8	6.2	10.1	4	71.7	33.3	11	50.1	3.6	9
Phitsanulok	5.2	5.2	6.5	12.3	2	16.9	9.8	4	-	-	-
Mae Sot	3.3	3.9	2.8	19.6	-	-	-	-	55.6	3.2	21,30
Mukdahan	3.0	4.3	9.7	16.7	-	-	-	-	68.4	4.7	30
Phetchabun	4.0	3.9	8.3	14.4	2	19.6	18.9	3	65.6	4.2	26
Khon Kaen	4.4	4.8	6.9	11.8	-	-	-	-	108.5	5.9	21
Roi Et	3.5	3.9	8.1	13.7	-	-	-	-	72.5	3.2	9
Nakhon Sawan	4.3	4.9	10.4	14.8	2	15.2	12.0	3	71.6	4.0	30
Chaiyaphum	3.7	3.8	8.6	10.3	1	11.1	11.1	16	112.8	5.5	25
Ubon Ratchathani	3.9	5.3	9.5	15.2	2	22.3	18.8	4	110.4	5.9	25
Nakhon Ratchasima	3.7	4.1	4.9	10.1	4	16.8	12.0	19	77.4	4.3	26
Surin	4.2	4.4	7.8	13.8	2	2.4	1.6	18	108.2	6.9	26
Lopburi	4.3	4.2	9.4	11.9	8	75.7	25.6	2	97.3	7.0	26
Suphanburi	4.1	3.7	6.1	13.0	3	82.8	77.0	3	58.8	3.3	26
Prachinburi	3.3	4.6	8.3	13.5	1	21.6	21.6	4	98.3	5.9	30
Sap Muang	4.6	4.1	3.9	18.3	4	20.2	18.7	16	49.3	3.2	30
Kanchanaburi	3.9	4.9	5.8	11.6	8	47.5	19.2	19	69.5	4.3	30
Don Muang	5.6	5.2	14.9	20.8	3	15.0	7.8	20	-	-	-
Aranyaprathet	3.3	4.2	8.9	13.7	4	23.3	14.2	5	88.2	4.6	3days
Pom Phrachunlachomklao	4.8	5.1	12.4	21.4	2	17.0	9.0	2	90.6	4.1	30
Chonburi	3.5	3.3	6.4	12.3	6	58.1	23.5	5	83.5	5.2	26
Ko Sichang	4.3	3.7	8.4	11.7	6	14.2	6.4	19	64.3	3.9	21
Sattahip	5.7	5.4	9.8	11.7	8	39.8	12.6	6	55.2	3.5	30
Chanthaburi	4.8	4.7	5.6	12.3	8	172.1	70.2	3	84.9	4.8	26
Hua Hin	4.8	5.2	12.1	14.0	6	87.2	46.2	18	72.1	3.7	30
Prachuap Khirikhan	4.8	4.8	8.3	10.5	7	137.5	82.4	17	85.7	5.4	27
Khlong Yai	5.5	4.9	7.4	9.2	7	55.5	22.2	20	55.3	4.3	30
Chumphon	6.2	5.8	7.1	14.3	13	220.0	62.6	26	51.3	3.2	27
Ranong	5.4	6.4	6.6	10.7	18	82.2	27.2	6	40.7	2.3	13
Ban Don	5.5	6.3	7.4	9.9	23	304.4	32.6	1	38.8	2.5	12
Nakhon Si Thammarat	6.5	6.5	6.1	8.1	24	612.2	82.6	21	-	-	-
Phuket	5.2	5.7	11.7	13.3	17	668.7	47.0	4	58.1	3.1	27
Trang	5.9	6.7	4.8	12.2	22	223.2	26.8	28	36.1	2.1	25
Songkhla	7.3	7.4	11.4	12.0	24	710.7	211.8	28	48.5	2.6	8
Narathiwat	6.4	6.4	8.5	11.5	24	894.8	236.6	28	-	-	-

สถานี Station	ทรรศนวิสัย Visibility — Number of Observations									
	<0.05 Km.	0.05—0.1Km.	0.2—0.5Km.	0.6—1.0Km.	2—4 Km.	5—10 Km.	11—20 Km.	21—30 Km.	31—50 Km.	> 50 Km.
Chiangrai *	-	10	-	4	20	108	98	-	-	-
Pai	-	-	-	-	-	-	-	-	-	-
Mae Hongson *	-	-	2	35	10	26	161	6	-	-
Chiangmai *	-	-	-	2	4	90	144	-	-	-
Nan +	-	8	14	1	9	107	41	-	-	-
Lampang +	-	4	4	1	14	59	98	-	-	-
Phrae	-	7	5	7	7	33	91	-	-	-
Mae Sariang +	-	3	14	20	16	54	73	-	-	
Uttaradit +	-	-	-	-	1	44	135	-	-	-
Loei +	-	11	9	1	20	113	26	-	-	-
Nakhon Phanom +	-	-	-	-	6	29	145	-	-	-
Udon Thani *	-	-	-	-	17	188	35	-	-	-
Sakon Nakhon +	-	-	-	-	4	96	80	-	-	-
Tak +	-	-	5	-	1	142	32	-	-	-
Phitsanulok *	-	-	-	-	8	165	67	-	-	-
Mae Sot +	-	-	9	11	3	17	131	9	-	-
Mukdahan +	-	-	-	5	-	62	113	-	-	-
Phetchabun	-	-	3	2	-	41	104	-	-	-
Khon Kaen *	-	-	-	2	2	177	59	-	-	-
Roi Et +	-	-	-	3	1	84	92	-	-	-
Nakhon Sawan +	-	-	2	1	1	21	155	-	-	-
Chaiyaphum	-	-	-	-	20	67	63	-	-	-
Ubon Ratchathani *	-	-	1	1	1	99	138	-	-	-
Nakhon Ratchasima *	-	1	-	-	14	210	15	-	-	-
Surin +	-	-	-	-	-	58	122	-	-	-
Lopburi +	-	-	-	-	2	133	45	-	-	-
Suphanburi	-	-	-	-	8	75	67	-	-	-
Prachinburi	-	-	1	-	8	34	107	-	-	-
Sap Muang	-	8	6	5	3	15	113	-	-	-
Kanchanaburi +	-	-	-	2	18	102	58	-	-	-
Don Muang *	-	-	-	-	-	2	203	35	-	-
Aranyaprathet +	-	1	-	-	1	39	139	-	-	-
Pom Phrachunlachomklao	-	-	-	-	-	11	104	35	-	-
Chonburi +	-	-	-	-	3	116	61	-	-	-
Ko Sichang	-	-	-	-	-	61	89	-	-	-
Sattahip *	-	-	-	-	2	104	134	-	-	-
Chanthaburi *	-	-	1	-	16	182	41	-	-	-
Hua Hin +	-	-	-	-	1	41	138	-	-	-
Prachuap Khirikhan +	-	-	-	-	3	123	54	-	-	-
Khlong Yai +	-	-	-	3	8	159	10	-	-	-
Chumphon +	-	-	2	5	9	70	94	-	-	-
Ranong +	-	-	-	6	18	72	84	-	-	-
Ban Don *	-	2	4	2	6	183	43	-	-	-
Nakhon Si Thammarat	-	-	-	6	21	111	12	-	-	-
Phuket	-	-	-	1	3	45	101	-	-	-
Trang +	-	-	3	11	13	84	69	-	-	-
Songkhla *	-	-	-	3	7	65	165	-	-	-
Narathiwat +	-	-	-	6	30	103	41	-	-	-

* Observation for 8 times per day.

\+ Observation for 6 times per day.

Other stations 5 times per day.

สถานี Station	จำนวนวันที่มี Number of days with						
	○	◑	◐	●	▬	▬	▬
Chiangrai	0	20	10	0	29	9	0
Pai	-	-	-	-	-	-	-
Mae Hongson	0	22	8	0	30	30	0
Chiangmai	0	16	14	0	27	2	21
Nan	0	16	14	0	29	24	30
Lampang	0	17	13	0	30	9	18
Phrae	0	18	12	0	28	20	27
Mae Sariang	0	11	19	0	30	26	17
Uttaradit	2	17	11	0	30	0	15
Loei	0	23	7	0	27	19	26
Nakhon Phanom	0	21	9	0	27	0	28
Udon Thani	0	18	12	0	0	0	30
Sakon Nakhon	0	28	2	0	0	21	21
Tak	0	9	21	0	28	6	18
Phitsanulok	0	9	21	0	30	0	20
Mae Sot	0	14	16	0	30	20	17
Mukdahan	0	21	9	0	25	7	5
Phetchabun	0	13	17	0	30	14	0
Khon Kaen	0	8	22	0	30	2	27
Roi Et	0	17	13	0	22	2	22
Nakhon Sawan	0	14	16	0	10	1	2
Chaiyaphum	0	16	14	0	0	0	13
Ubon Ratchathani	0	15	15	0	29	2	26
Nakhon Ratchasima	0	14	16	0	15	1	26
Surin	0	10	20	0	24	1	22
Lopburi	0	11	19	0	23	0	21
Suphanburi	0	16	14	0	30	1	23
Prachinburi	0	13	17	0	26	14	14
Sap Muang	0	14	16	0	24	19	6
Kanchanaburi	0	11	19	0	20	0	25
Don Muang	0	5	25	0	26	0	6
Aranyaprathet	0	13	17	0	9	16	2
Pom Phrachunlachomklao	0	6	24	0	19	0	20
Chonburi	0	15	15	0	29	0	25
Ko Sichang	0	13	17	0	18	2	14
Sathahip	0	3	27	0	29	12	12
Chanthaburi	0	11	19	0	21	1	19
Hua Hin	0	9	21	0	11	2	2
Prachuap Khirikhan	0	9	21	0	5	0	20
Khlong Yai	0	5	25	0	3	3	0
Chumphon	0	3	26	1	18	4	8
Ranong	0	1	29	0	25	1	9
Ban Don	0	0	30	0	13	7	2
Nakhon Si Thammarat	0	0	27	3	6	0	6
Phuket	0	1	28	1	18	0	1
Trang	0	0	29	1	21	10	8
Songkhla	0	0	23	7	2	2	0
Narathiwat	0	0	26	4	3	0	0

สถานี Station	จำนวนวันที่มี Number of days with					
	∞	Δ	↘	(R)	R	V
Chiangrai	0	0	2	3	0	0
Pai	-	-	-	-	-	-
Mae Hongson	0	0	7	0	4	0
Chiangmai	9	0	6	0	4	0
Nan	9	0	5	6	3	0
Lampang	0	0	9	3	1	0
Phrae	0	0	7	4	0	0
Mae Sariang	0	0	12	1	0	0
Uttaradit	1	0	6	3	1	0
Loei	1	0	8	3	2	0
Nakh on Phanom	3	0	2	0	0	0
Udon Thani	18	0	4	0	0	0
Sakon Nakhon	1	0	3	0	0	0
Tak	0	0	9	4	3	0
Phitsanulok	0	0	6	0	1	0
Mae Sot	0	0	10	4	0	0
Mukdahan	1	0	4	0	0	0
Phetchabun	0	0	13	0	4	0
Khon Kaen	0	0	3	0	0	0
Roi Et	0	0	2	0	0	0
Nakhon Sawan	0	0	9	2	0	0
Chaiyaphum	1	0	11	0	1	0
Ubon Ratchathani	2	0	5	0	3	0
Nakhon Ratchasima	13	0	3	0	1	0
Surin	1	0	13	3	0	0
Lopburi	1	0	12	7	6	0
Suphanburi	7	0	8	1	2	0
Prachinburi	4	0	13	12	3	0
Sap Muang	0	0	12	5	0	0
Kanchanaburi	6	0	12	1	2	0
Don Muang	0	0	15	1	2	0
Aranyaprathet	6	0	8	1	2	0
Pom Phrachunlachomklao	5	0	12	3	5	2
Chonburi	3	0	12	8	6	0
Ko Sichang	0	0	13	11	5	0
Sattahip	0	0	14	11	4	0
Chanthaburi	7	0	16	8	2	0
Hua Hin	2	0	19	8	4	0
Prachuap Khirikhan	15	0	12	9	3	0
Khlong Yai	0	0	18	12	4	0
Chumphon	0	0	26	7	5	0
Ranong	0	0	15	3	4	0
Ban Don	0	0	23	12	13	0
Nakhon Si Thammarat	0	0	8	11	8	0
Phuket	1	0	15	3	7	0
Trang	0	0	22	7	15	0
Songkhla	0	0	17	8	14	0
Narathiwat	0	0	20	9	11	0

รายงานฝนตกของบางสถานี ประจำเดือน พฤศจิกายน ๒๕๐๘

Rainfall Report of some selected stations for month of November 1965

สถานีตรวจน้ำฝน Rainfall Station	จำนวนฝนตก Amount			ต่างจากปรกติ Departure
	วันฝนตก Rainy days	๒๕๐๘ 1965	๒๕๐๗ 1964	mm.
ภาคเหนือ Northern Part				
1. Chiangrai *	4	32.9	30.7	- 2.6
2. Mae Hongson *	4	2.7	28.9	- 18.7
3. Mae Sariang *	3	10.0	8.9	- 18.2
4. Chiangmai *	5	48.1	27.9	+ 9.9
5. Nan *	4	25.2	2.8	+ 9.7
6. Lamphun	...	...	...	...
7. Lampang *	4	23.1	1.5	- 0.5
8. Phrae *	4	3.8	6.9	- 13.2
9. Uttaradit *	1	1.4	10.6	- 27.8
ภาคตะวันออกเฉียงเหนือ Northeastern Part				
1. Nong Khai	-	-	0.2	+ 11.0
2. Loei *	4	34.8	6.5	+ 15.2
3. Udon Thani *	2	0.6	4.2	- 15.3
4. Sakon Nakhon *	-	-	1.8	- 12.6
5. Khon Kaen *	-	-	22.8	- 8.6
6. Maha Sarakham	-	-	24.1	- 13.4
7. Roi Et *	-	-	40.7	- 13.0
8. Mukdahan *	-	-	1.6	- 5.7
9. Chaiyaphum *	1	11.1	30.6	- 2.6
10. Ubon Ratchathani *	2	22.3	30.0	- 0.1
11. Sisaket	1	15.5	36.2	- 10.9
12. Buriram	1	8.6	10.2	- 13.7
13. Nakhon Phanom *	1	2.7	3.2	- 4.1
14. Surin *	2	2.4	46.6	- 26.8
15. Nakhon Ratchasima *	4	13.8	30.0	- 18.9
ภาคกลาง Central Part				
1. Sukho Thai	1	1.3	13.3	- 37.8
2. Tak *	4	71.7	51.2	+ 37.8
3. Mae Sot *	-	-	2.0	- 18.7
4. Phitsanulok *	2	16.9	7.8	- 20.0
5 Kamphaeng Phet	1	28.5	7.4	- 7.8
6. Phichit	-	-	2.7	- 23.2
7. Nakhon Sawan *	2	15.2	5.8	- 10.6
8. Phetchabun *	2	19.6	12.0	+ 0.5
9. Uthai Thani	3	47.9	17.4	+ 10.1
10. Chainat	...	...	...	...
11. Singburi	2	30.1	-	- 3.7
12. Lopburi *	8	75.7	9.4	+ 43.3
13. Ang Thong	5	54.5	21.3	+ 20.2
14. Saraburi	5	58.6	-	+ 26.8
15. Suphanburi *	3	82.8	[illegible]	+ 31.3
16. Ayutthaya	1	17.2	1.8	- 28.6
17. Nakhon Nayok	3	27.1	9.1	- 12.9
18. Pathum Thani	2	2.6	-	- 48.3

รายงานฝนตกของบางสถานี ประจำเดือน พฤศจิกายน ๒๕๐๘

Rainfall Report of some selected stations for month of November 1965

สถานีตรวจน้ำฝน Rainfall Station	จำนวนฝนตก Amount			ต่างจากปรกติ Departure
	วันฝนตก Rainy days	๒๕๐๘ 1965	๒๕๐๗ 1964	mm.
19. Kanchanaburi *	8	47.5	24.3	- 9.9
20. Nonthaburi	-	-	94.8	- 46.7
21. Nakhon Pathom	-	-	-	- 74.2
22. Don Muang *	3	15.0	6.7	- 33.3
23. Thonburi	...	...	...	...
24. Bangkok *	3	26.3	10.0	- 30.6
25. Samut Prakan	3	12.6	26.5	- 45.6
26. Samut Sakhon	4	31.9	3.3	- 30.0
27. Samut Songkhram	3	50.0	38.0	- 53.3
ภาคตะวันออก Eastern Part				
1. Prachinburi *	1	21.6	-	- 8.6
2. Aranyaprathet *	4	23.3	9.1	- 33.7
3. Chachoengsao	3	43.5	5.0	- 42.4
4. Chonburi *	6	58.1	39.0	+ 2.2
5. Sattahip *	8	39.8	9.5	- 58.7
6. Rayong	-	-	2.0	- 68.2
7. Chanthaburi *	8	172.1	67.5	+ 93.6
8. Trat	7	62.2	44.6	- 29.4
9. Khlong Yai *	7	55.5	99.1	- 50.4
ภาคใต้ Southern Part				
1. Ratburi	4	106.6	12.8	+ 35.3
2. Phetburi	1	23.5	-	- 93.3
3. Hua Hin *	6	87.2	98.2	- 44.6
4. Prachuap Khirikhan *	7	137.5	219.2	- 27.4
5. Chumphon *	13	220.0	312.7	- 106.6
6. Ranong *	18	82.2	129.9	- 127.7
7. Ban Don *	23	304.4	844.5	- 7.8
8. Phang — nga	20	207.0	375.7	+ 15.6
9. Nakhon Si Thammarat *	24	612.2	332.2	+ 78.7
10. Krabi	-	-	175.9	- 181.1
11. Phuket *	17	168.7	310.7	- 38.1
12. Phatthalung	25	756.1	214.7	+ 306.3
13. Trang *	22	223.2	302.5	- 31.9
14. Songkhla *	24	710.7	330.2	+ 131.2
15. Pattani	15	618.0	364.5	+ 165.8
16. Satun	13	177.2	421.9	- 114.6
17. Yala	20	730.6	191.0	+ 397.6
18. Narathiwat *	24	894.8	308.2	+ 303.3

* ผลการตรวจของสถานีตรวจอากาศกรมอุตุนิยมวิทยา
Data from Meteorological Department

— ไม่มีฝนตก No Rainfall

... ไม่ได้รับรายงาน No Report

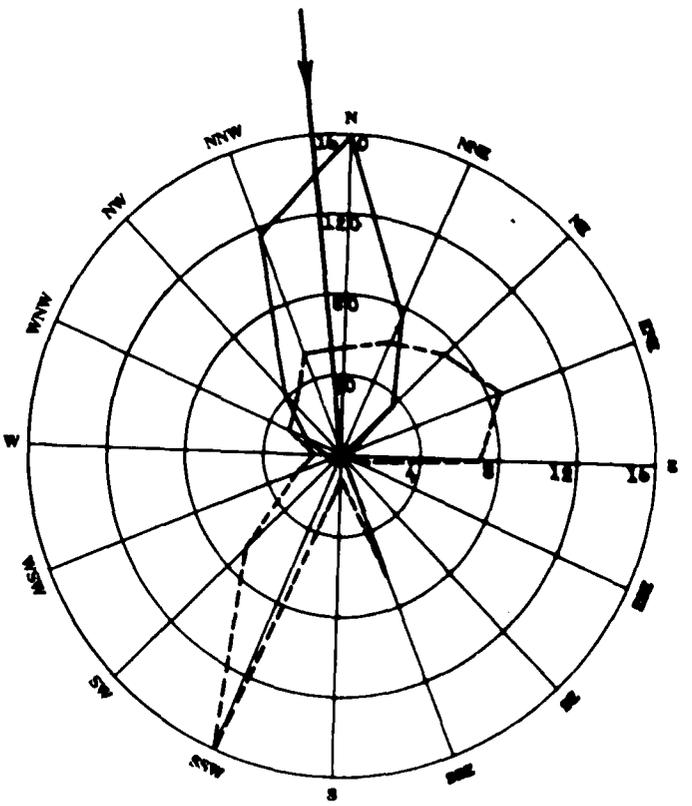

ผลสรุปการตรวจลมรายชั่วโมงของสถานี กรุงเทพ ฯ
Wind—Rose of Bangkok

พฤศจิกายน ๒๕๐๘ ทิศร่วม (Resultant Direction) N 5° 55' W November 1965

ทิศ Direction		N	NNE	NE	ENE	E	ESE	SE	SSE	S	SSW	SW	WSW	W	WNW	NW	NNW	Calm
ความถี่ Frequency	ชม. Hrs.	159	76	36	2	3	1	-	2	2	1	3	5	6	19	39	116	250
	%	22.1	10.6	5.0	0.3	0.4	0.1	-	0.3	0.3	0.1	0.4	0.7	0.8	2.6	5.4	16.1	34.7
ระยะทาง Distance Travelled	กม./ชม. Km./hr.	846.0	474.4	273.4	17.6	21.6	0.8	-	12.8	2.4	16.0	20.0	12.0	8.8	55.2	134.8	602.7	-
ความเร็วเฉลี่ย Mean Velocity	กม./ชม. Km./hr.	5.3	6.2	7.6	8.8	7.2	0.8	-	6.4	1.2	16.0	6.7	2.4	1.5	2.9	3.4	5.2	-

——— เส้นความถี่ของลมในทิศต่าง ๆ เป็นจำนวนชั่วโมง

- - - - - ความเร็วลมเฉลี่ยเป็น กม./ชม. ในทิศต่าง ๆ

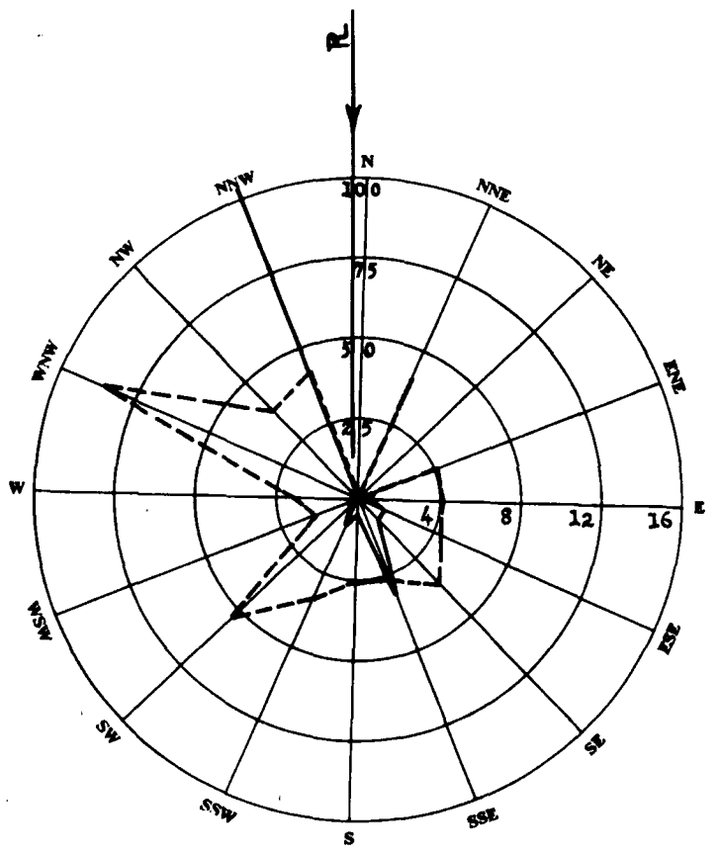

ผลสรุปการตรวจลมรายชั่วโมงของสถานี เชียงใหม่
Wind—Rose of Chiangmai

พฤศจิกายน ๒๕๐๘ ทิศร่วม (Resultant Direction) N 1° 42' W November 1965

ทิศ Direction		N	NNE	NE	ENE	E	ESE	SE	SSE	S	SSW	SW	WSW	W	WNW	NW	NNW	Calm
ความถี่ Frequency	ชม. Hrs.	-	40	-	4	3	8	9	31	4	9	3	2	2	1	1	103	500
	%	-	5.6	-	0.6	0.4	1.1	1.3	4.3	0.6	1.3	0.4	0.3	0.3	0.1	0.1	14.3	69.-
ความเร็วรวม Distance Travelled	กม./ชม. Km.hr.	-	223.7	-	16.3	12.3	34.9	53.2	134.2	16.3	49.7	26.0	4.6	6.3	14.0	6.0	683.2	-
ความเร็วเฉลี่ย Mean Velocity	กม./ชม. Km.hr.	-	5.6	-	4.1	4.1	4.4	5.9	4.3	4.1	5.5	8.7	2.3	3.2	14.0	6.0	6.6	-

——— เส้นความถี่ของลมในทิศต่าง ๆ เป็นจำนวนชั่วโมง

- - - - - ความเร็วลมเฉลี่ยเป็น กม./ชม. ในทิศต่าง ๆ

บัญชีแสดงรายการที่ตั้งสถานีตรวจอากาศชายทะเล

List of Coastal Meteorological Stations with their Geographical Position.

Station	ตำบลที่ตั้งของสถานี Geographical Positions						สูงจากระดับทะเลเป็นเมตร Altitude in m.	หมายเหตุ Remarks
	แลต. Lat. N.			ลอง. Long. E.				
	°	'	"	°	'	"		
San Don	13	26	31	100	36	16	19.0	
Hin Sampayue	13	33	55	100	48	07	11.3	
Ko Phai	12	55	51	100	40	25	144.0	
Rayong	12	39	37	101	16	26	18.5	
Ko Chuang	12	30	56	100	57	33	150.0	
Laem Sing	12	28	07	102	03	43	82.4	
Laem Ngop	12	10	10	102	23	46	11.0	
Lang Suan	09	56	32	99	09	45	14.0	
Ko Prap	09	13	20	99	15	25	78.0	
Ko Tapao Noi	07	49	49	98	25	37	55.0	
Laem Ya Chi	06	57	00	101	17	36	29.4	

สรุปผลการตรวจอุตุนิยมวิทยาของสถานีตรวจอากาศชายทะเล ประจำเดือน พฤศจิกายน ๒๕๐๘

Monthly Summary of Meteorological Observations for Coastal Stations for Month of November 1965

Coastal Station	เมฆ / Clouds				
	จำนวนวันที่มี / Number of days with				
	Clear	Partly cloudy (1—4 oktas)	Cloudy (5—7 oktas)	Overcast (8 oktas)	Mean cloudiness (0—8 oktas)
San Don	-	-	-	-	-
Hin Sampayue	-	19	11	-	3.6
Ko Phai	-	14	16	-	4.7
Rayong	-	4	25	1	5.5
Ko Chuang	-	19	11	-	3.7
Laem Sing	-	20	10	-	3.5
Laem Ngop	-	17	13	-	4.1
Lang Suan	-	1	26	3	6.1
Ko Prap	-	1	22	7	6.7
Ko Tapao Noi	-	1	23	6	6.6
Laem Ta Chi	-	-	13	17	7.3

สรุปผลการตรวจอุตุนิยมวิทยาของสถานีตรวจอากาศชายทะเล ประจำเดือน พฤศจิกายน ๒๕๐๘

Monthly Summary of Meteorological Observations for Coastal Stations for Month of November 1965

Station	ทรรศนวิสัย Visibility										จำนวนวันที่มี Number of days with		
	จำนวนครั้งที่มีการตรวจ Number of Observation										Thunder—storm	Lightning	Fog
	<0.05 Km.	0.05—0.1 Km.	0.2—0.5 Km.	0.6—1 Km.	2—4 Km.	5—10 Km.	11—20 Km.	21—30 Km.	31—50 Km.	> 50 Km.			
San Don	-	-	-	-	-	-	-	-	-	-	-	-	-
Hin Sampayue	-	-	-	-	-	6	107	7	-	-	9	11	-
Ko Phai	-	-	-	-	-	1	119	-	-	-	6	9	-
Rayong	-	-	-	-	-	-	120	-	-	-	2	-	-
Ko Chuang	-	-	-	-	-	11	109	-	-	-	8	15	5
Laem Sing	-	-	-	-	1	2	117	-	-	-	1	20	-
Laem Ngop	-	-	-	-	-	14	106	-	-	-	2	7	3
Lang Suan	-	-	-	-	-	106	14	-	-	-	-	1	-
Ko Prap	-	-	-	-	-	119	-	1	-	-	1	-	-
Ko Tapao Noi	-	-	-	-	34	29	57	-	-	-	2	5	-
Laem Ta Chi	-	-	-	-	-	-	120	-	-	-	5	12	

Note :— Each of stations observed 4 times per day.

สรุปผลการตรวจอุตุนิยมวิทยาของสถานีตรวจอากาศชายทะเล ประจำเดือน พฤศจิกายน ๒๕๐๘

Monthly Summary of Meteorological Observations for Coastal Stations for Month of November 1965

Station	ลักษณะทะเลและคลื่นใต้น้ำ State of sea and swell จำนวนวันที่มี Number of days with								
	Calm 0—0.1 m.	Smooth 0.1—0.5 m.	Slight 0.5—1.25 m.	Moderate 1.25—2.5 m.	Rough 2.5—4 m.	Very rough 4—6 m.	High 6—9 m.	Very high 9—14 m.	Swell
San Don	-	-	-	-	-	-	-	-	-
Hin Sampayue	N O O B S E R V A T I O N								30
Ko Phai	1	11	8	8	2	-	-	-	19
Rayong	-	23	7	-	-	-	-	-	26
Ko Chuang	23	4	3	-	-	-	-	-	3
Laem Sing	17	5	6	2	-	-	-	-	30
Laem Ngop	2	16	6	1	5	-	-	-	-
Lang Suan	3	14	7	3	3	-	-	-	30
Ko Prap	24	5	1	-	-	-	-	-	30
Ko Tapao Noi	N O O B S E R V A T I O N								15
Laem Ta Chi	-	9	8	9	4	-	-	-	30

กรมอุตุนิยมวิทยา

สำนักนายกรัฐมนตรี

รายงานอุตุนิยมวิทยาประจำเดือน

ปีที่ ๓๐ ฉบับที่ ๑๒

ธันวาคม ๒๕๐๘

METEOROLOGICAL DEPARTMENT

OFFICE OF THE PRIME MINISTER

MONTHLY METEOROLOGICAL BULLETIN

Vol. 30 Part 12

December 1965

พลเรือโท สนิท เวสารัชชนันท์

อธิบดี

Sanit Vesa-rajanada

Vice Admiral, Director General

• แผนก ๒๕๑๐

จำนวน ๒๐๐ เล่ม

กรมอุตุนิยมวิทยา

สำนักนายกรัฐมนตรี

รายงานอุตุนิยมวิทยาประจำเดือน

ปีที่ ๓๐ ฉบับที่ ๑๒

ธันวาคม ๒๕๐๘

METEOROLOGICAL DEPARTMENT

OFFICE OF THE PRIME MINISTER

MONTHLY METEOROLOGICAL BULLETIN

Vol. 30 Part 12

December 1965

พลเรือโท สนิท เวสารัชชนันท์

อธิบดี

Samit Vesarajanonda

Vice Admiral Director General

Publication of this report was supported by the Research and Development Field Unit Thailand, Advanced Research Projects Agency, Office of the Secretary of Defense, United States Government

สารบาญ
INDEX

หน้า
Page

คำนำ
Introduction ... ... ก ก

บัญชีแสดงรายการที่ตั้งสถานีตรวจอากาศ
List of Meteorological Stations with their Geographical Positions 1

ลมฟ้าอากาศ
A Summary 2

รายงานผลการตรวจรายชั่วโมงประจำเดือนของสถานีกลางกรุงเทพ ฯ สำหรับ
Hourly values for Central Stations, Bangkok of

ความกดอากาศ *Pressure*

ความชื้นสัมพันธ์ *Relative Humidity*

อุณหภูมิ *Temperature*

ลม *Surface wind*

ฝน *Rainfall* 4

รายงานผลการตรวจเฉพาะเวลา 0700 1000 1300 1600
Observation at fixed hours of

ทรรศนวิสัย *Visibility*

จำนวนเมฆ *Amount of Clouds*

ชนิดของเมฆ *Form of Clouds* 10

รายงานค่าเฉลี่ยประจำวันและประจำเดือนของผลการตรวจอุตุนิยมวิทยาต่าง ๆ และสรุป
ผลการตรวจประจำเดือนของสถานีกลางกรุงเทพ ฯ
Daily and Monthly values of Meteorological Elements and Monthly Summary of Central Stations, Bangkok 11

สรุปผลการตรวจอุตุนิยมวิทยาประจำเดือนของบางสถานี
Summary of Observations of some selected Stations 14

รายงานฝนประจำเดือน
Monthly Rainfall report 27

สรุปผลการตรวจลมประจำเดือนของสถานีกลางกรุงเทพ ฯ
Wind - rose of Central Stations, Bangkok 29

สรุปผลการตรวจลมประจำเดือนของสถานีสัตหีบ
Wind - rose of Sattahip 30

สรุปผลการตรวจอุตุนิยมวิทยาของสถานีชายทะเล
Summary of Meteorological Observations for Coastal Stations 31

คำนำ

PREFACE

1. สถานีตรวจอากาศกลางกรุงเทพ ฯ แห่งกองสถานีตรวจอากาศ กรมอุตุนิยมวิทยา ตั้งอยู่ที่ถนนสุขุมวิท จังหวัดพระนคร ในแลต. 13° 44′ น. ลอง. 100° 30′ อ. สูงของบาโรเมตรจากระดับทะเล 16.37 เมตร เวลาที่ใช้ในการตรวจอุตุนิยมวิทยาใช้เวลากรุงเทพ ฯ และมีการตรวจอุตุนิยมวิทยาทุกชั่วโมง สำหรับสถานีอื่น ๆ ได้มีรายการแจ้งอยู่ในตารางแล้วและส่วนมากทำการตรวจวันละ 8 เวลาเท่านั้น

The Central Meteorological Station in Bangkok is situated at Lat. 13° 44′ N., Long. 100° 30′ E., height of barometer 16.37 metres above Mean Sea-level. For all readings local standard time is used (105 th. degree M. E. G.) and hourly observations are maintained. For other stations generally eight observations are made at 3 hour intervals from 0100 to 2200.

2. ความกดอากาศได้แก้อุณหภูมิ แลตติจูด และระดับทะเลแล้ว
Barometric readings are corrected for temperature, latitude and Mean Sea-level.

3. ทิศและความเร็วลมเป็นรายชั่วโมง ตรวจโดยเครื่องวัดลมชนิดอัดโนมิเตอร์แบบไดนส์
Hourly directions and velocities of the wind are taken from the record sheets of the Dines Pressure Tube Anemograph.

4. เธอร์โมเมตรทุกชนิดได้ติดตั้งไว้ในเรือนเธอร์โมเมตรแบบสเตเวนสัน
All thermometers are installed in Stevenson screen.

5. เครื่องหมายลมฟ้าอากาศและปรากฏการณ์บางอย่างทางอุตุนิยมวิทยา ในช่องหมายเหตุลมฟ้าอากาศใช้แบบสากล มีความหมายดังต่อไปนี้ :-
International Symbols are used in registering the state of weather and other meteorological phenomena.

ท้องฟ้าไม่มีเมฆ **Clear**

ท้องฟ้ามีเมฆบางส่วน **Partly cloudy**

ท้องฟ้ามีเมฆมาก **Cloudy**

ท้องฟ้ามีเมฆเต็ม **Overcast**

 ฟ้าหรัวแห้ง ทรรศนวิสัยเกินกว่า 1000 เมตร **Haze**

ฟ้าแลบในระยะไกล **Lightning**

ฟ้าหรัวชื้น (หมอกบาง) ทรรศนวิสัยตั้งแต่ 1000 เมตร ถึง 2000 เมตร **Mist**

หมอก ทรรศนวิสัยต่ำกว่า 1000 เมตร **Fog**

พายุฝน **Squall**

ฝนละออง **Drizzle**

ฝน **Rain**

ฝนผ่าน **Shower**

ฝนผ่านหรือฝนที่มีลูกเห็บเล็กน้อยหรือปานกลาง **Shower with slight or moderate hail**

พายุฟ้าคะนอง **Thunderstorm**

พายุฟ้าคะนองอย่างอ่อนมีฝน **Slight thunderstorm**

พายุฟ้าคะนองอย่างอ่อนมีลูกเห็บ **Slight thunderstorm with hail**

พายุฟ้าคะนองอย่างปานกลางมีฝน **Moderate thunderstorm**

พายุฟ้าคะนองอย่างปานกลางมีลูกเห็บ **Moderate thunderstorm with hail**

พายุฟ้าคะนองอย่างแรงมีฝน **Heavy thunderstorm**

พายุฟ้าคะนองอย่างแรงมีลูกเห็บ **Heavy thunderstorm with hail**

พายุฟ้าคะนองไม่ผ่านสถานี **Distant thunderstorm**

อาทิตย์ทรงกลด **Solar halo**

จันทร์ทรงกลด **Luna corona**

ลูกเห็บ **Hail**

 น้ำค้าง **Dew**

กรมอุตุนิยมวิทยา
สำนักนายกรัฐมนตรี
พลเรือโท สนิท เวสารัชชนันท์
อธิบดี

Meteorological Department
Office of the Prime Minister
Sanit Vesa-rajananda
Vice Admiral, Director-General

บัญชีแสดงรายการที่ตั้งสถานีตรวจอากาศ

List of Meteorological Stations with their Geographical Positions

สถานี Station	ตำบลที่ตั้งสถานี Geographical Positions				
	แลต. Lat. °	น. N. '	ลอง. Long. °	อ. E. '	สูงเป็นเมตร Alt. in m.
Chiangrai	19	55	99	50	416
Pai	19	20	98	50	540
Mae Hongson	19	18	97	50	271
Chiangmai	18	47	98	59	314
Nan	18	47	100	47	201
Lampang	18	15	99	30	243
Phrae	18	10	99	50	157
Mae Sariang	18	10	97	50	314
Uttaradit	17	37	100	08	63
Loei	17	32	101	30	211
Nakhon Phanom	17	30	104	20	140
Udon Thani	17	26	102	46	178
Sakon Nakhon	17	10	104	09	160
Tak	16	51	99	07	115
Phitsanulok	16	50	100	16	50
Mae Sot	16	40	98	33	210
Mukdahan	16	33	104	44	138
Phetchabun	16	25	101	08	114
Khon Kaen	16	20	102	51	157
Roi Et	16	03	103	41	140
Nakhon Sawan	15	48	100	10	28
Chaiyaphum	15	45	102	02	—
Ubon Ratchathani	15	15	104	53	123
Nakhon Ratchasima	14	58	102	07	181
Surin	14	53	103	29	145
Lopburi	14	48	100	37	13
Suphanburi	14	30	99	50	7
Prachinburi	14	10	101	10	7
Sap Muang	14	07	101	04	284
Kanchanaburi	14	01	99	32	28
Don Muang	13	55	100	36	10
Aranyaprathet	13	42	102	35	44
Pom Phrachunlachomklao	13	32	100	35	3
Chonburi	13	22	100	59	6
Ko Sichang	13	09	100	49	26
Sattahip	12	39	100	53	55
Chanthaburi	12	37	102	07	5
Hua Hin	12	34	100	44	3
Prachuap Khirikhan	11	48	99	45	5
Khlong Yai	11	47	102	53	4
Chumphon	10	27	99	15	3
Ranong	09	58	98	35	35
Ban Don	09	08	99	18	3
Nakhon Si Thammarat	08	25	99	56	5
Phuket	07	58	98	24	3
Trang	07	24	99	31	3
Songkhla	07	11	100	37	4
Narathiwat	06	26	101	50	4

ภาวะอากาศทั่วไป

ความกดอากาศ ลมและฝน

สัปดาห์แรก ในตอนต้นสัปดาห์ บริเวณความกดอากาศสูงในประเทศจีนซึ่งมีกำลังแรงได้แผ่บริเวณลงมาปกคลุมประเทศไทยแล้วอ่อนกำลังลงในตอนปลายสัปดาห์ ทำให้อากาศเย็นลงโดยทั่วไป แต่ตอนปลายสัปดาห์อากาศอุ่นขึ้นเล็กน้อย ส่วนภาคใต้ยังคงมีฝนชุกถึงฝนหนักเป็นบางแห่งตลอดสัปดาห์

สัปดาห์ที่สอง บริเวณความกดอากาศสูงในประเทศจีนยังคงปกคลุมประเทศไทยตลอดสัปดาห์ ตอนกลางสัปดาห์พายุไซโคลนในอ่าวเบงกอลได้เคลื่อนตัวไปทางเหนือช้า ๆ ในระหว่างสัปดาห์ปรากฏว่ามีฝนชุกหนาแน่นทางตอนใต้ของภาคใต้ ส่วนภาคเหนือ ภาคกลางและภาคตะวันออกมีฝนเล็กน้อยเป็นบางแห่ง

สัปดาห์ที่สาม ในระหว่างสัปดาห์ บริเวณความกดอากาศสูงจากประเทศจีน ซึ่งมีกำลังแรงขึ้นมากได้แผ่ลิ่มลงมาปกคลุมทั่วประเทศไทย ทำให้อากาศเย็นลงโดยทั่วไป และพายุไซโคลนในอ่าวเบงกอลได้เคลื่อนตัวไปทางเหนือ ทำให้มีฝนเล็กน้อยถึงปานกลางเป็นแห่ง ๆ ในภาคเหนือ ส่วนภาคใต้ยังคงมีฝนชุกหนาแน่นตลอดสัปดาห์

สัปดาห์ที่สี่ บริเวณความกดอากาศสูงที่ปกคลุมประเทศไทยได้อ่อนกำลังลงในตอนต้นสัปดาห์ แล้วกลับมีกำลังแรงขึ้นอีกในตอนปลายสัปดาห์ ทำให้บริเวณตั้งแต่ภาคกลางขึ้นไปมีอากาศแห้งและเย็นตลอดสัปดาห์ ตอนใต้ของภาคใต้มีฝนเล็กน้อยถึงปานกลางเป็นแห่ง ๆ

อุณหภูมิ

อุณหภูมิต่ำสุดวัดได้ ๔.๔° ซ.(๔๗.๔° ฟ.)ที่สกลนคร เมื่อวันที่ ๓๑

อุณหภูมิสูงสุดวัดได้ ๓๗.๕° ซ.(๙๙.๕° ฟ.)ที่สัตหีบ เมื่อวันที่ ๓๐.

GENERAL WEATHER CONDITION

Pressure, Wind and Rainfall

First Week : In the beginning of the week the high pressure area in China had intensified and spread its ridge to Upper Thailand and was feeble towards the end of the week. Generally cool weather prevailed almost during the week except for slight increase in temperature towards the end of the week. In the southern part, copious rains occurred throughout the week with isolated heavy rains.

Second Week : The anticyclone from China was still covered Thailand throughout the week. In the middle of the week, the cyclone developed in the Bay of Bengal and moved northwards slowly. During the week, copious rains occurred in the south portion of Southern Thailand. Isolated light showers occurred in the Northern, Central and Eastern parts of Thailand.

Third Week : During the week, the anticyclone in China had intensified and extended its ridge to cover Thailand causing cooler weather over the whole country. The cyclone in the Bay of Bengal moved northwards thus scattered light to moderate rains occurred in the Northern Thailand. Copious rains still widespread over the Southern Thailand throughout the week.

Fourth Week : The high pressure area over Thailand was weakened during the early of the week and intensified at the week-end. This condition caused cool and dry weather over Upper Thailand throughout the week. Scattered light to moderate rains were recorded in the south portion of the Southern Thailand.

Temperature

The minimum temperature was 8.8°C. (47.8°F.) at Sakon Nakhon on the 31st and the maximum temperature was 37.5°C. (99.5°F.) at Satsahip on the 30th.

กรุงเทพฯ ธันวาคม ๒๕๐๘ Bangkok December 1965

ความกดอากาศรายชั่วโมงประจำวัน เป็นมิลลิบาร์ 1000 + จำนวนในตาราง

Barometric Pressure at Sea—level in Millibars 1000 + the numbers in the tables

Time / Date	เวลากรุงเทพ ฯ / Bangkok Standard Time											
	0100	0200	0300	0400	0500	0600	0700	0800	0900	1000	1100	1200
1	13.90	13.40	13.10	12.70	13.30	13.40	14.10	14.70	15.30	15.45	14.80	13.45
2	12.90	12.00	11.80	11.90	11.90	12.10	12.60	13.50	13.75	13.70	12.95	12.20
3	12.30	11.90	11.30	11.30	11.30	11.70	12.60	13.30	14.10	13.80	13.30	12.50
4	12.20	11.30	10.95	11.10	11.10	11.40	12.20	12.90	13.40	13.40	12.90	12.10
5	10.90	10.60	10.00	09.90	10.00	10.30	11.00	12.10	13.70	13.70	12.95	12.30
6	11.90	11.30	10.70	10.50	10.60	10.80	11.30	12.10	12.70	12.70	12.20	11.70
7	12.50	11.40	10.70	10.55	10.90	11.35	12.10	12.90	13.80	13.70	13.20	12.50
8	12.30	12.10	11.80	11.50	11.50	11.80	12.20	13.10	13.50	14.10	13.40	13.00
9	12.90	11.90	11.30	11.30	11.60	11.80	12.55	13.30	14.10	13.70	13.50	12.70
10	12.10	11.80	11.30	10.10	10.25	10.30	11.10	12.15	12.70	12.60	12.15	11.70
11	10.70	10.30	09.80	09.50	09.80	09.90	10.70	11.40	12.10	11.90	11.50	10.90
12	10.20	09.80	09.80	09.70	09.90	10.10	10.65	10.95	11.90	11.70	11.10	10.70
13	10.70	10.90	10.30	10.60	10.60	10.70	11.80	12.30	12.50	12.20	11.80	10.60
14	11.20	10.40	10.20	10.00	10.00	10.30	10.70	11.40	11.80	11.50	10.60	09.75
15	09.90	09.10	08.90	08.80	09.00	09.50	09.90	10.70	11.50	11.70	11.40	10.50
16	11.30	10.65	10.25	09.90	10.30	10.55	11.50	12.15	13.00	12.70	12.20	11.30
17	10.50	09.70	09.05	09.10	09.40	10.10	10.70	11.90	12.65	13.00	12.90	12.50
18	13.60	12.90	13.00	13.10	13.40	13.90	14.80	15.90	16.30	16.30	15.70	14.60
19	15.30	14.60	13.90	13.90	13.90	14.10	14.60	15.70	16.90	16.40	15.90	14.60
20	13.50	13.90	13.80	13.50	13.50	13.70	14.30	14.70	15.30	15.10	14.70	13.80
21	12.50	11.90	11.40	11.30	11.30	11.70	12.30	13.10	13.90	14.10	13.30	12.65
22	10.80	10.50	10.15	10.00	10.20	10.25	11.10	12.20	12.70	12.90	12.50	11.60
23	11.45	11.10	10.60	09.90	10.10	10.30	10.55	11.30	12.25	12.10	12.15	10.65
24	09.50	09.70	09.50	09.40	09.70	10.20	11.30	12.10	12.70	12.90	12.10	11.05
25	09.90	09.90	09.50	09.50	09.90	10.05	11.30	12.30	12.70	12.90	12.60	12.10
26	11.40	11.70	11.40	11.45	11.70	12.10	13.00	14.20	14.50	15.10	14.50	13.80
27	11.80	11.30	10.60	10.30	10.60	10.70	12.10	12.90	13.70	13.60	13.40	12.50
28	11.10	10.70	10.60	10.90	11.10	11.50	12.30	13.20	13.40	13.50	13.30	12.50
29	11.90	11.40	11.00	10.90	11.40	12.10	12.70	13.80	14.25	13.80	13.40	11.00
30	12.30	11.90	11.85	12.10	13.00	13.30	13.80	14.90	15.80	16.60	15.50	14.60
31	14.70	14.30	13.90	14.30	14.70	14.90	15.50	17.70	18.20	18.15	17.70	16.60
Mean	11.89	11.43	11.07	10.95	11.20	11.45	12.17	13.07	13.71	13.71	13.21	12.34

Time / Date	1300	1400	1500	1600	1700	1800	1900	2000	2100	2200	2300	2400
1	12.25	11.30	11.30	11.00	11.10	11.70	11.90	12.70	13.50	13.60	13.30	13.10
2	11.00	10.30	09.80	09.70	09.90	10.30	11.40	12.30	12.60	12.90	12.90	12.60
3	11.35	10.10	09.60	09.45	10.20	11.10	11.30	11.90	12.60	12.70	12.70	12.30
4	11.10	10.10	09.40	09.40	09.40	09.80	10.30	11.20	11.80	12.00	12.10	11.40
5	10.30	10.30	09.85	09.70	09.80	10.50	10.90	11.50	12.20	12.70	12.50	12.10
6	10.65	09.90	09.50	09.50	09.50	09.90	10.30	11.30	12.20	12.90	12.60	12.70
7	10.95	09.90	09.30	09.05	09.40	09.90	10.70	11.80	12.20	13.00	13.00	12.90
8	12.10	10.60	10.20	09.75	09.90	10.70	11.40	12.10	12.90	13.10	13.30	13.10
9	11.50	10.50	09.70	09.50	09.90	10.10	10.60	11.50	12.55	12.60	12.70	12.50
10	10.30	09.30	08.60	08.30	08.50	09.80	10.10	10.30	11.10	11.10	11.30	11.40
11	09.50	08.60	07.90	07.50	07.90	08.50	08.10	09.90	10.30	10.65	10.60	10.50
12	09.75	09.00	08.00	08.30	08.50	09.30	10.40	10.90	11.10	11.80	11.40	11.30
13	09.80	08.80	08.50	08.10	08.50	09.30	09.80	10.50	10.90	11.30	11.30	11.30
14	08.50	07.80	07.30	07.30	07.40	07.80	08.90	09.70	10.15	10.15	10.10	10.10
15	09.70	08.70	08.10	08.20	08.60	09.00	09.30	10.50	11.30	11.40	11.30	11.40
16	10.30	09.30	08.60	08.50	08.30	08.60	09.60	10.30	11.00	11.10	11.00	10.90
17	11.50	10.50	10.10	10.30	10.60	11.30	11.80	12.90	13.80	13.90	13.90	13.90
18	13.50	11.90	11.40	11.00	11.50	12.60	13.30	14.20	15.05	15.50	15.50	15.50
19	13.30	12.25	11.30	11.30	11.70	12.30	12.90	13.30	13.40	14.50	14.20	13.50
20	12.25	11.40	10.65	10.25	10.50	10.90	11.85	12.30	12.70	12.90	12.70	12.60
21	11.45	11.30	09.70	09.80	09.80	10.30	10.60	10.90	11.40	11.40	11.50	11.10
22	10.50	09.60	09.10	09.10	09.40	09.70	10.70	11.10	11.30	11.50	12.10	11.90
23	09.80	08.40	08.15	07.75	07.90	08.20	08.10	08.70	09.30	09.70	09.70	09.70
24	10.00	09.10	08.30	07.75	07.90	08.30	09.10	09.45	09.80	10.15	10.10	10.30
25	11.00	10.60	09.10	09.00	09.10	09.40	09.80	10.50	11.10	11.35	11.40	11.70
26	12.50	11.40	10.60	10.30	10.50	10.50	11.30	11.70	12.30	12.30	12.20	11.80
27	11.35	10.40	09.80	09.70	09.90	10.30	10.60	11.00	11.40	11.50	11.50	11.40
28	11.30	10.20	09.40	09.40	09.70	10.10	10.70	11.70	11.90	12.30	12.30	12.20
29	10.20	10.15	09.30	09.70	10.30	10.50	11.30	12.20	12.60	13.00	12.90	12.60
30	13.70	12.20	11.80	11.80	11.90	12.60	13.70	14.30	15.10	15.30	14.70	14.70
31	15.30	14.10	13.40	12.90	13.10	13.70	13.90	14.20	14.70	15.10	15.30	15.00
Mean	11.22	10.27	09.62	09.46	09.70	10.24	10.81	11.51	12.07	12.38	12.33	12.1[illegible]

กรุงเทพฯ ธันวาคม ๒๕๐๘ Bangkok December 1965

อุณหภูมิของอากาศเป็นองศาเซนติเกรด

Air Temperature in Degrees Centigrade

Time / Date	เวลากรุงเทพ ฯ Bangkok Standard Time											
	0100	0200	0300	0400	0500	0600	0700	0800	0900	1000	1100	1200
1	22.2	21.3	21.0	20.7	20.3	20.1	20.2	22.1	23.1	25.2	26.6	27.9
2	22.4	22.0	21.6	21.0	20.5	20.4	20.6	22.1	23.3	26.1	28.0	28.5
3	23.2	23.0	22.8	22.2	21.9	21.6	21.4	22.9	25.0	26.9	28.1	29.8
4	24.4	24.0	24.0	24.0	24.0	23.8	25.2	24.8	27.7	29.2	29.8	31.1
5	26.0	25.6	25.5	25.0	24.6	24.0	24.3	26.1	28.0	28.8	30.7	31.2
6	25.8	25.9	25.7	25.6	25.5	25.0	25.0	25.8	27.0	29.0	30.0	30.2
7	25.1	25.0	24.8	24.9	24.6	24.4	24.2	26.0	27.2	28.9	30.1	30.8
8	26.0	25.7	25.4	25.2	25.0	24.7	25.0	25.8	28.1	29.5	30.0	31.0
9	25.7	26.0	25.5	25.0	24.7	24.8	25.0	25.9	27.2	29.1	29.2	30.4
10	25.3	25.1	24.8	24.6	24.5	24.2	24.0	25.3	26.8	29.0	30.3	30.9
11	25.0	25.0	25.0	25.0	25.0	25.0	25.0	25.8	28.0	28.8	30.5	30.7
12	26.6	26.2	26.0	26.0	25.7	25.3	25.2	25.6	27.3	28.2	29.9	29.4
13	25.0	24.8	24.5	24.3	24.2	24.2	24.3	25.6	27.6	28.9	30.2	30.5
14	25.9	25.5	25.2	25.0	24.9	24.5	24.6	25.8	27.8	29.5	30.2	31.3
15	25.2	25.1	24.9	24.9	24.7	25.0	25.0	26.0	28.7	30.2	30.4	31.0
16	25.9	25.0	25.0	24.8	24.8	24.5	24.9	26.0	28.1	30.0	30.9	32.0
17	26.9	26.4	26.0	25.4	25.1	25.1	25.3	25.8	26.7	28.1	29.1	28.2
18	23.1	22.5	22.0	21.4	21.0	20.8	20.0	20.8	21.8	22.8	24.5	25.9
19	20.5	20.3	20.0	19.4	19.2	19.0	18.8	19.8	20.9	23.1	24.9	26.0
20	23.1	22.7	22.4	22.2	22.0	22.0	21.9	22.9	24.9	27.0	28.3	29.6
21	25.2	25.0	24.5	24.2	24.1	23.9	24.0	24.9	26.7	27.2	28.0	29.6
22	24.9	24.6	24.1	24.0	23.5	23.3	23.3	24.9	27.3	27.5	29.3	30.8
23	25.7	25.4	24.8	24.3	24.9	24.3	24.8	25.8	26.7	30.0	32.0	32.9
24	26.1	25.8	25.2	25.0	25.0	25.0	24.9	25.2	28.1	30.1	31.0	32.8
25	26.0	26.0	25.8	25.4	25.2	25.3	25.5	26.0	28.0	28.8	29.2	30.5
26	25.8	25.0	24.9	24.4	24.6	24.4	24.0	25.2	26.7	29.0	31.1	31.6
27	25.3	24.4	23.9	24.0	23.6	23.2	23.0	24.1	26.6	28.8	30.1	30.0
28	24.7	24.5	24.5	23.5	23.0	23.0	23.0	24.7	27.3	29.2	30.8	31.1
29	25.2	25.0	24.3	24.0	23.9	23.1	22.8	23.8	26.8	28.3	29.0	31.0
30	23.9	23.3	22.8	22.4	22.3	22.2	22.0	23.3	25.5	26.6	27.2	28.5
31	22.0	21.5	21.2	20.1	19.9	19.5	19.3	19.8	20.6	23.0	23.7	25.6
Mean	24.8	24.4	24.1	23.8	23.6	23.4	23.4	24.5	26.3	28.0	29.1	30.0

Time / Date	1300	1400	1500	1600	1700	1800	1900	2000	2100	2200	2300	2400
1	28.9	29.5	28.8	28.8	27.3	26.0	25.5	24.8	24.1	23.8	23.3	22.9
2	28.7	29.1	29.3	29.6	28.5	26.8	26.0	25.2	25.0	24.5	24.2	23.7
3	30.2	31.2	32.0	31.9	29.8	29.1	28.7	27.9	27.0	26.4	25.8	25.5
4	31.8	32.2	32.1	31.2	30.8	29.8	29.0	28.7	27.6	27.1	26.7	26.1
5	31.2	31.5	32.0	32.0	31.3	30.8	29.7	28.8	28.1	27.3	26.8	26.3
6	30.5	31.0	31.5	30.8	30.5	29.2	28.2	27.9	27.0	26.6	25.9	25.9
7	32.1	32.0	32.4	32.0	31.2	30.5	29.1	28.2	28.0	27.2	27.0	26.5
8	31.6	32.3	32.8	32.1	31.2	32.0	28.9	28.3	27.5	26.9	26.3	26.0
9	30.8	30.8	31.2	31.0	29.2	28.9	27.8	27.3	27.2	26.9	26.5	25.9
10	31.0	31.2	31.1	31.0	30.1	26.6	23.8	24.2	24.0	24.2	25.0	25.0
11	31.4	31.5	32.0	32.0	31.1	30.2	29.8	29.0	26.3	26.4	26.2	26.4
12	30.4	30.0	30.8	31.8	30.4	28.1	27.1	26.9	26.3	26.1	25.4	25.1
13	31.0	31.8	32.2	32.3	31.0	30.0	28.9	28.0	27.4	27.2	26.8	26.3
14	31.6	32.5	32.4	32.9	32.5	30.9	29.2	27.9	27.2	26.5	26.2	25.9
15	31.4	32.1	32.8	32.8	31.5	30.0	29.0	28.4	27.9	27.1	26.8	26.4
16	32.3	33.0	32.3	33.6	32.3	30.8	30.0	29.3	28.8	28.0	27.6	27.2
17	29.0	28.5	29.0	28.2	27.0	27.0	26.1	26.1	26.0	25.5	24.5	23.8
18	25.8	26.6	27.3	28.0	26.9	26.0	24.8	24.0	23.0	22.2	21.9	21.0
19	26.8	27.2	28.3	28.8	27.8	26.6	25.8	25.2	24.5	23.6	22.8	23.0
20	29.4	30.2	30.8	30.0	28.5	28.1	27.8	27.1	27.0	26.7	26.0	25.8
21	30.0	30.8	31.5	31.0	30.5	29.2	28.1	27.2	26.4	26.0	25.8	25.3
22	31.6	32.7	33.0	32.2	31.3	30.1	29.2	28.2	27.3	27.0	26.0	25.5
23	34.0	33.8	34.4	34.7	32.0	30.9	29.1	28.1	27.4	26.9	26.5	26.2
24	32.7	33.8	33.5	34.0	33.1	29.9	28.1	27.7	27.0	26.6	26.2	25.7
25	31.0	31.7	32.0	32.2	31.8	31.2	29.8	28.4	27.4	27.3	26.8	26.2
26	32.0	32.5	32.9	33.2	31.8	30.7	30.0	29.0	28.3	27.8	27.0	26.2
27	30.9	31.7	32.0	32.2	31.8	30.9	29.4	28.2	27.6	26.9	26.4	25.1
28	31.8	32.3	32.8	32.1	31.8	30.4	29.1	28.6	27.8	27.1	26.8	25.9
29	30.9	31.2	32.2	32.8	31.5	30.3	29.6	29.0	27.8	26.3	25.1	24.4
30	29.6	30.0	30.2	30.5	29.4	28.0	27.0	25.5	25.0	24.2	23.9	23.5
31	26.6	27.4	28.6	28.9	28.0	26.4	25.8	24.2	23.8	22.2	21.6	20.7
Mean	30.6	31.0	31.4	31.4	30.4	29.2	28.1	27.4	26.6	26.1	25.6	25.1

กรุงเทพฯ ธันวาคม ๒๕๐๘ Bangkok December 1965

ความชื้นสัมพันธ์รายชั่วโมงประจำวันเป็นเรือนร้อย

Hourly Relative Humidity in Percent

Time / Date	เวลากรุงเทพ ฯ / Bangkok Standard Time											
	0100	0200	0300	0400	0500	0600	0700	0800	0900	1000	1100	1200
1	85.0	89.0	91.0	83.0	83.0	83.0	83.0	75.0	70.0	62.0	60.0	59.0
2	83.0	83.0	83.0	86.0	87.0	87.0	84.0	76.0	72.0	65.0	62.0	59.0
3	84.0	84.0	81.0	83.0	85.0	87.0	86.0	78.0	71.0	69.0	64.0	61.0
4	84.0	86.0	84.0	84.0	83.0	80.0	84.0	79.0	67.0	64.0	63.0	61.0
5	79.0	80.0	80.0	78.0	80.0	83.0	80.0	77.0	72.0	69.0	63.0	60.0
6	91.0	89.0	90.0	92.0	92.0	94.0	93.0	87.0	84.0	74.0	68.0	67.0
7	89.0	89.0	90.0	91.0	91.0	90.0	90.0	79.0	71.0	66.0	60.0	58.0
8	83.0	83.0	84.0	86.0	84.0	85.0	84.0	83.0	72.0	65.0	62.0	61.0
9	88.0	85.0	88.0	91.0	92.0	85.0	84.0	79.0	74.0	65.0	72.0	64.0
10	89.0	90.0	91.0	91.0	92.0	92.0	92.0	87.0	76.0	67.0	61.0	59.0
11	94.0	94.0	94.0	94.0	94.0	94.0	94.0	91.0	79.0	76.0	64.0	63.0
12	88.0	88.0	86.0	86.0	88.0	90.0	89.0	88.0	78.0	76.0	69.0	69.0
13	93.0	94.0	96.0	97.0	98.0	98.0	98.0	89.0	79.0	73.0	61.0	59.0
14	88.0	91.0	91.0	91.0	92.0	95.0	94.0	91.0	79.0	64.0	59.0	59.0
15	91.0	90.0	91.0	90.0	91.0	94.0	95.0	92.0	68.0	65.0	64.0	60.0
16	89.0	92.0	94.0	94.0	94.0	94.0	91.0	85.0	77.0	67.0	59.0	57.0
17	87.0	86.0	86.0	90.0	92.0	89.0	82.0	83.0	80.0	73.0	68.0	71.0
18	70.0	68.0	69.0	70.0	69.0	72.0	76.0	75.0	66.0	69.0	65.0	60.0
19	83.0	80.0	81.0	77.0	79.0	80.0	82.0	74.0	69.0	63.0	60.0	58.0
20	70.0	72.0	74.0	76.0	78.0	76.0	75.0	70.0	63.0	53.0	53.0	50.0
21	76.0	78.0	82.0	81.0	80.0	80.0	80.0	77.0	67.0	66.0	62.0	59.0
22	84.0	84.0	87.0	86.0	89.0	92.0	91.0	84.0	75.0	73.0	63.0	60.0
23	81.0	82.0	88.0	92.0	84.0	88.0	88.0	82.0	74.0	61.0	59.0	53.0
24	91.0	92.0	97.0	98.0	98.0	96.0	94.0	98.0	84.0	69.0	64.0	59.0
25	92.0	95.0	95.0	95.0	97.0	96.0	97.0	93.0	84.0	80.0	73.0	61.0
26	86.0	91.0	90.0	92.0	91.0	97.0	97.0	89.0	84.0	71.0	57.0	57.0
27	81.0	87.0	87.0	86.0	90.0	91.0	91.0	84.0	71.0	63.0	59.0	57.0
28	86.0	86.0	83.0	88.0	88.0	88.0	84.0	77.0	68.0	60.0	55.0	51.0
29	89.0	90.0	94.0	95.0	94.0	93.0	93.0	82.0	67.0	62.0	59.0	52.0
30	77.0	80.0	82.0	84.0	82.0	82.0	83.0	76.0	69.0	64.0	60.0	57.0
31	77.0	78.0	77.0	84.0	82.0	76.0	72.0	70.0	67.0	61.0	60.0	58.0
Mean	84.8	85.7	86.7	87.5	87.7	88.0	87.3	82.3	73.5	67.3	62.2	59.3

Time / Date	1300	1400	1500	1600	1700	1800	1900	2000	2100	2200	2300	2400
1	55.0	57.0	57.0	55.0	60.0	66.0	70.0	74.0	77.0	78.0	81.0	84.0
2	57.0	57.0	58.0	58.0	63.0	68.0	71.0	76.0	77.0	81.0	81.0	85.0
3	60.0	57.0	56.0	62.0	63.0	66.0	69.0	73.0	77.0	76.0	77.0	78.0
4	59.0	58.0	59.0	62.0	64.0	69.0	72.0	72.0	78.0	81.0	79.0	81.0
5	60.0	60.0	58.0	58.0	60.0	64.0	70.0	74.0	78.0	83.0	85.0	88.0
6	63.0	60.0	58.0	60.0	63.0	70.0	75.0	73.0	79.0	82.0	86.0	84.0
7	57.0	55.0	54.0	56.0	56.0	63.0	71.0	77.0	77.0	78.0	78.0	82.0
8	59.0	56.0	55.0	56.0	60.0	67.0	72.0	75.0	81.0	84.0	85.0	88.0
9	60.0	64.0	63.0	64.0	70.0	69.0	75.0	80.0	78.0	81.0	82.0	87.0
10	59.0	59.0	61.0	58.0	66.0	81.0	91.0	96.0	94.0	95.0	91.0	92.0
11	59.0	60.0	57.0	58.0	62.0	70.0	74.0	76.0	90.0	90.0	91.0	91.0
12	64.0	66.0	63.0	58.0	63.0	77.0	83.0	86.0	91.0	91.0	93.0	93.0
13	56.0	57.0	54.0	55.0	57.0	67.0	72.0	77.0	81.0	82.0	82.0	87.0
14	54.0	53.0	51.0	49.0	54.0	61.0	71.0	79.0	84.0	87.0	87.0	86.0
15	57.0	56.0	52.0	54.0	55.0	66.0	71.0	74.0	78.0	84.0	85.0	86.0
16	51.0	52.0	56.0	51.0	55.0	61.0	69.0	74.0	78.0	84.0	85.0	86.0
17	67.0	72.0	71.0	76.0	78.0	78.0	83.0	83.0	83.0	77.0	74.0	70.0
18	58.0	55.0	53.0	52.0	54.0	58.0	65.0	69.0	75.0	76.0	76.0	83.0
19	54.0	51.0	47.0	49.0	49.0	55.0	58.0	61.0	65.0	69.0	74.0	72.0
20	50.0	48.0	47.0	52.0	57.0	59.0	63.0	57.0	67.0	66.0	70.0	72.0
21	56.0	53.0	54.0	55.0	58.0	65.0	71.0	75.0	77.0	80.0	80.0	82.0
22	57.0	53.0	50.0	56.0	59.0	65.0	69.0	75.0	82.0	77.0	83.0	83.0
23	48.0	46.0	47.0	47.0	57.0	62.0	71.0	77.0	81.0	84.0	87.0	89.0
24	55.0	54.0	54.0	53.0	53.0	69.0	77.0	78.0	82.0	85.0	90.0	91.0
25	60.0	54.0	56.0	51.0	52.0	55.0	64.0	76.0	82.0	77.0	79.0	84.0
26	51.0	51.0	49.0	48.0	57.0	60.0	62.0	68.0	72.0	72.0	75.0	78.0
27	56.0	52.0	51.0	45.0	49.0	54.0	62.0	67.0	78.0	79.0	79.0	84.0
28	46.0	44.0	44.0	51.0	51.0	57.0	63.0	69.0	71.0	77.0	74.0	83.0
29	51.0	48.0	50.0	41.0	47.0	46.0	62.0	65.0	62.0	67.0	75.0	74.0
30	52.0	50.0	49.0	48.0	51.0	59.0	65.0	69.0	69.0	70.0	76.0	78.0
31	55.0	52.0	50.0	47.0	46.0	55.0	56.0	62.0	65.0	73.0	73.0	72.0
Mean	56.3	55.2	54.3	54.4	58.0	63.9	69.9	73.8	77.7	79.6	81.1	83.0

กรุงเทพฯ ธันวาคม ๒๕๐๘ Bangkok December 1965

ทิศและกำลังลมรายชั่วโมง (นอต)

Hourly Direction and Force of Surface Winds (Knot)

Time / Date	0100		0200		0300		0400		0500		0600	
	Dir.	Force	Dir.	Force	Dir.	Force	Dir.	Force	Dir.	Force	Dir.	Force
1	C	0	NNW	1	NNW	1	NW	1	NNW	1	N	1
2	NNW	2	N	1	N	1	N	1	NNW	1	NW	1
3	NNW	3	NNW	2	NNW	3	NNW	4	NNW	3	NNW	2
4	NNW	3	NNW	3	NNW	3	NNW	3	NNW	4	NNW	3
5	NNW	5	NNW	4	NNW	4	NNW	4	NW	2	NNW	3
6	C	0	C	0	C	0	C	0	C	0	N	1
7	N	1	C	0	N	1	C	0	C	0	C	0
8	C	0	NE	1	NNE	1	N	2	N	2	NNE	1
9	C	0	C	0	C	0	N	1	NNE	1	NNE	1
10	C	0	C	0	C	0	C	0	NNE	1	C	0
11	C	0	C	0	C	0	C	0	C	0	C	0
12	ENE	1	NE	1	C	0	C	0	NNE	3	NNE	6
13	C	0	C	0	C	0	C	0	C	0	C	0
14	C	0	C	0	C	0	WNW	1	C	0	C	0
15	C	0	C	0	C	0	C	0	C	0	C	0
16	C	0	C	0	C	0	C	0	C	0	C	0
17	C	0	NW	2	NNW	1	C	0	C	0	NNE	1
18	NE	4	NNE	5	NNE	5	NNE	4	NE	2	NNE	2
19	C	0	C	0	C	0	WNW	2	NW	3	NW	2
20	N	1	C	0	C	0	C	0	NNW	1	C	0
21	C	0	C	0	C	0	N	1	N	1	N	1
22	C	0	C	0	C	0	C	0	C	0	C	0
23	NW	2	C	0	C	0	C	0	C	0	C	0
24	C	0	C	0	C	0	C	0	C	0	C	0
25	S	1	C	0	C	0	C	0	C	0	NNE	1
26	C	0	C	0	C	0	C	0	C	0	N	1
27	C	0	C	0	C	0	C	0	C	0	C	0
28	C	0	C	0	C	0	C	0	C	0	C	0
29	NE	1	NE	1	C	0	C	0	C	0	C	0
30	C	0	C	0	C	0	NE	2	ENE	1	C	0
31	C	0	NNE	1	NNE	1	C	0	NNE	1	NE	4
Freq.	C	0.8	C	0.7	C	0.7	C	0.3	C	0.9	C	1.0

Time / Date	0700		0800		0900		1000		1100		1200	
	Dir.	Force	Dir.	Force	Dir	Force	Dir	Force	Dir	Force	Dir	Force
1	NW	2	NNW	5	NNW	6	NNW	6	N	6	N	3
2	NW	1	NNW	4	NNW	3	NNW	4	NNW	4	NW	8
3	NNW	3	NNW	3	NNW	6	N	5	N	2	NNW	3
4	N	5	N	6	NNW	7	N	6	NNW	7	NNW	6
5	NNW	3	N	4	NNE	7	NNE	7	NNE	8	N	9
6	NNW	1	N	1	NNW	2	NE	4	N	4	N	6
7	NNE	1	N	4	NNE	8	NNE	7	N	5	NE	6
8	NE	3	N	4	N	6	NNE	7	NE	6	NNE	4
9	NE	5	NE	1	NNE	6	NNE	9	NNE	4	NNE	5
10	C	0	NE	1	NE	3	NE	4	NE	5	NE	5
11	C	0	C	0	N	2	NNE	2	NE	3	NE	5
12	NNE	5	NNE	9	NNE	9	NNE	9	NNE	9	NNE	7
13	C	0	NE	4	NNE	3	NE	9	ENE	10	ENE	10
14	C	0	NNE	1	NNE	3	NNE	3	NE	6	NNE	5
15	C	0	N	1	NNE	3	NNE	3	N	4	NNE	4
16	NNW	2	NNW	4	NNW	4	NNW	4	NNW	3	NNW	4
17	NE	4	NE	3	NNE	5	NE	6	NE	8	N	6
18	N	1	N	1	N	1	NNW	5	NNW	3	NNW	6
19	NNW	2	NNW	4	NNW	1	N	2	NNE	2	N	3
20	NNW	3	N	5	N	4	N	7	N	8	N	3
21	N	1	N	1	NNW	3	NNE	3	NNE	3	NNE	3
22	C	0	N	2	N	1	N	2	N	2	N	3
23	C	0	C	0	NW	3	NNW	5	N	5	NNE	4
24	C	0	C	0	C	0	ENE	1	C	0	N	4
25	NNE	1	NE	1	C	0	NE	2	NE	2	NNE	10
26	C	0	N	1	NNE	2	N	2	NE	3	NE	5
27	C	0	N	3	NNE	3	NNE	5	NNE	3	NNE	4
28	C	0	C	0	NNE	3	NNE	3	NNE	3	NNE	12
29	C	0	NNE	1	NNE	2	NNE	2	NNE	2	NNE	7
30	N	1	NE	3	NE	3	NE	6	NNE	4	NNE	7
31	NE	5	N	4	NE	5	NNE	4	N	3	N	5
Freq.	C	1.6	N	2.6	NNE	3.7	NNE	4.3	N	5.1	NNE	5.5

กรุงเทพฯ ธันวาคม ๒๕๐๘ Bangkok December 1965

ทิศและกำลังลมรายชั่วโมง (นอต)

Hourly Direction and Force of Surface Winds (Knot)

Time	1300		1400		1500		1600		1700		1800	
Date	Dir.	Force	Dir.	Force	Dir.	Force	Dir.	Force	Dir.	Force	Dir.	Force
1	N	5	N	4	NW	5	NNW	8	NNW	9	NNW	5
2	NNW	9	NNW	7	NW	7	NNW	5	NW	5	WNW	3
3	N	2	N	3	N	3	NNE	1	NNW	2	NNW	3
4	NNW	7	NNW	6	NNW	7	NNW	3	NW	5	NNW	5
5	N	7	N	9	N	6	NE	4	C	0	NNW	2
6	N	6	NNE	7	NNE	3	NNE	3	NNW	2	N	1
7	NNE	6	NNE	7	NE	4	NNE	4	NNE	3	C	0
8	N	7	N	4	NNE	5	N	4	NNW	3	NNW	2
9	NNE	3	NNW	4	N	4	NNW	9	N	5	NNW	4
10	NE	4	NE	4	ENE	2	ENE	1	C	0	SE	7
11	NE	5	NE	4	NE	4	NE	4	NE	1	C	0
12	NNE	7	NNE	7	NE	5	NE	7	NE	6	SE	3
13	NNE	6	ENE	3	NE	4	E	4	C	0	C	0
14	NE	6	NE	3	NE	5	ENE	3	NE	1	C	0
15	NNE	7	NNE	6	NNE	4	NNE	3	NE	1	C	0
16	NNW	4	N	1	C	0	NNW	2	NW	3	W	2
17	NNE	5	NNW	4	NNW	3	NNW	2	C	0	NW	2
18	NNW	5	NNW	6	NNW	6	NNW	4	NNW	3	N	2
19	NNW	5	N	5	N	5	NNW	5	N	6	N	1
20	N	9	NNE	7	N	6	NNW	5	NW	3	NW	3
21	NNE	6	NNE	4	NE	3	NE	6	NNE	4	NNE	3
22	NNE	4	NE	3	NNE	1	NW	2	NNW	2	NW	1
23	NE	1	NNE	1	NE	1	SE	1	S	3	S	1
24	NE	1	NNE	2	C	0	C	0	SSW	1	SSW	1
25	ENE	6	ENE	7	NNE	9	NE	7	NE	4	C	0
26	NE	4	NE	2	NE	3	NE	2	NW	2	NNW	1
27	NNE	4	ENE	6	NE	5	NE	5	NE	1	C	0
28	NE	7	NE	7	ENE	6	NNW	3	NNW	3	NW	2
29	NE	8	NE	5	NE	2	NE	3	NE	1	C	0
30	N	4	NE	6	NE	5	NE	6	NE	4	NE	3
31	N	5	NNW	5	NW	4	NNW	2	NNW	3	NW	1
Freq.	NNE	5.3	NNE	4.8	NE	4.1	NNW	3.8	NNW	2.8	C	1.9

Time	1900		2000		2100		2200		2300		2400	
Date	Dir.	Force	Dir.	Force	Dir.	Force	Dir.	Force	Dir.	Force	Dir.	Force
1	NNW	2	NNW	2	C	0	C	0	C	0	C	0
2	NW	6	NW	4	NW	4	NW	3	NNW	2	NNW	1
3	NNW	1	NNW	2	NNW	2	NNW	1	NNW	1	NNW	2
4	NW	2	NW	2	NNW	1	NNW	1	NNW	4	N	4
5	NW	1	C	0	C	0	C	0	C	0	C	0
6	C	0	N	1	N	2	C	0	NNE	2	NNE	1
7	C	0	C	0	C	0	C	0	C	0	NNE	2
8	NNW	1	N	1	N	1	NNW	1	C	0	C	0
9	N	2	NNW	1	NNW	2	NNW	2	C	0	C	0
10	C	0	C	0	C	0	C	0	C	0	C	0
11	C	0	C	0	C	0	C	0	C	0	C	0
12	E	1	SSE	1	C	0	N	1	N	1	C	0
13	S	2	S	1	S	1	C	0	SW	1	WSW	1
14	S	4	C	0	C	0	C	0	C	0	C	0
15	C	0	C	0	C	0	C	0	C	0	C	0
16	WNW	2	WNW	1	C	0	C	0	NW	1	C	0
17	C	0	C	0	C	0	NNE	3	NNE	3	NE	4
18	NNW	2	NNW	2	N	3	N	1	C	0	C	0
19	NNW	1	N	2	N	3	N	1	N	1	N	2
20	NW	5	NNW	5	NW	3	N	1	NNW	2	N	1
21	NNE	1	C	0	C	0	C	0	C	0	C	0
22	C	0	C	0	C	0	C	0	C	0	C	0
23	C	0	C	0	C	0	C	0	C	0	SSE	1
24	SW	1	SW	1	S	1	C	0	C	0	SE	1
25	C	0	C	0	NNW	2	NNW	2	NNW	2	C	0
26	C	0	C	0	C	0	C	0	C	0	C	0
27	C	0	C	0	C	0	C	0	C	0	C	0
28	C	0	C	0	ENE	1	ENE	1	E	1	C	0
29	C	0	NNE	2	NNE	2	NNE	2	N	1	N	1
30	NNE	3	NNE	6	NNE	5	NE	3	NE	2	NE	3
31	NNE	2	NNE	1	NNE	1	NNE	1	NNE	1	NNE	3
Freq.	C	1.3	C	1.1	C	1.0	C	0.8	C	0.8	C	0.9

กรุงเทพฯ ธันวาคม ๒๕๐๘ Bangkok December 1965

จำนวนฝนรายชั่วโมงเป็นมิลลิเมตร

Hourly Rainfall in Millimetres

Time / Date	เวลากรุงเทพฯ 0100	0200	0300	0400	0500	0600	0700	0800	0900	1000	1100	1200
	Bangkok Standard Time											
1												
2												
3												
4												
5												
6												
7												
8												
9												
10												
11												
12												
13												
14												
15												
16												
17												
18												
19												
20												
21												
22												
23												
24												
25	2.0											
26												
27												
28												
29												
30												
31												
Total	2.0											

Time / Date	1300	1400	1500	1600	1700	1800	1900	2000	2100	2200	2300	2400
1												
2												
3												
4												
5												
6												
7												
8												
9							15.1					
10									1.1	0.1		
11												
12												
13												
14												
15												
16												
17												
18												
19												
20												
21												
22												
23												
24												
25												
26												
27												
28												
29												
30												
31												
Total							15.1		1.1	0.1		

กรุงเทพฯ ธันวาคม ๒๕๐๘ Bangkok December 1965

ทรรศนวิสัยทางนอน (กม.) Horizontal Visibility (Km.)					จำนวนเมฆ (0 — 8) Amount of Clouds (0 — 8)			
Time / Date	เวลากรุงเทพ ฯ Bangkok Standard Time							
	0700	1000	1300	1600	0700	1000	1300	1600
1	8.0	11.2	12.8	12.8	6	6	7	7
2	4.8	8.0	9.6	9.6	6	5	6	6
3	6.4	11.2	14.4	16.0	6	6	6	6
4	11.2	11.2	11.2	11.2	7	6	6	7
5	11.2	12.8	16.0	16.0	6	7	7	6
6	4.8	12.8	12.8	12.8	8	7	7	7
7	6.4	12.8	16.0	16.0	6	4	4	4
8	12.8	12.8	14.4	16.0	7	6	7	7
9	12.8	16.0	16.0	16.0	7	7	7	6
10	11.2	14.4	16.0	16.0	6	6	6	6
11	8.0	9.6	14.4	16.0	6	7	7	7
12	12.8	16.0	19.2	19.2	7	7	7	7
13	8.0	12.8	16.0	19.2	7	7	3	4
14	3.2	12.8	16.0	16.0	6	5	3	5
15	6.4	11.2	16.0	16.0	5	6	5	4
16	11.2	11.2	16.0	16.0	7	6	6	6
17	8.0	12.8	16.0	12.8	7	7	8	8
18	19.2	20.8	22.4	22.4	7	6	6	7
19	14.4	16.0	16.0	16.0	5	7	7	6
20	12.8	12.8	14.4	14.4	7	7	4	4
21	8.0	12.8	16.0	16.0	7	7	7	7
22	4.8	12.8	14.4	16.0	6	7	6	7
23	6.4	12.8	14.4	16.0	4	2	3	4
24	6.4	9.6	12.8	12.8	3	3	5	2
25	6.4	8.0	16.0	19.2	7	7	5	5
26	0.2	12.8	16.0	16.0	⊗	5	4	5
27	8.0	12.8	16.0	16.0	2	3	3	4
28	11.2	12.8	16.0	14.4	3	5	7	7
29	6.4	9.6	16.0	9.6	5	5	7	8
30	12.8	14.4	16.0	16.0	6	6	5	4
31	12.8	16.0	16.0	16.0	5	7	2	2
Mean	8.9	12.7	15.3	15.4	5.9	5.9	5.6	5.6

วันที่ Date	ชนิดของเมฆ Form of Clouds			
	0700	1000	1300	1600
1	ScAcCi	Ci	ScCiCs	CuScCiCs
2	CiCs	Ci	Ci	Ci
3	Ci	CiCs	CuAcCiCs	CuScAcCiCs
4	ScCi	ScCi	CuCi	CuScCi
5	CuScAcCiCs	CuScAcCiCs	CuScAcCiCs	CuScAcCiCs
6	CuAcAs	CuScAcCs	CuScAcCiCs	CuScCbAcCiCs
7	ScAcCiCs	Ci	CuScCi	CuCi
8	CuScAcCiCs	CuScCi	CuScAcCi	CuScAcCi
9	ScAcCiCs	ScAcCiCs	CuScAcCi	CuScAcCi
10	AcCiCs	ScAcCiCs	CuScAcCi	CuScAcCi
11	ScAcCi	CuScAcCi	CuScAcCi	CuScCbAcCi
12	CuScAcCiCs	CuScCbAcCi	CuScCbAcCi	CuScCbAcCi
13	CuScAcCiCs	CuScAcCiCs	CuCbAcCi	CuScCbAcCi
14	StAcCiCs	CuScAcCi	CuAcCi	CuScAcCi
15	ScAcCi	CuScAcCi	ScCi	CuCbCi
16	ScAcCi	CuScAcCi	CuAcCi	CuCbAcCi
17	ScAcCiCs	ScAcCiCs	CuScAcAsCiCs	CuScCbAcAsCiCs
18	AcCiCs	ScAcCiCs	ScAcCiCs	CiCs
19	Ci	CiCs	CiCs	AcCiCs
20	ScAcCi	ScAcCiCs	CuScAcCiCs	ScAcCi
21	ScAcCiCs	ScAcCiCs	CuScAcCiCs	CuScCbAcCiCs
22	AcCiCs	ScAcCiCs	CuScAcCi	CuScAcCi
23	ScCi	CuAcCi	CuAcCi	CuAcCi
24	CuScCi	CuScCi	CuCi	CuCi
25	CuScAcCiCs	CuScAcCiCs	CuCbAcCi	CuCbAcCi
26	⊗	CuCi	CuCi	CuScCi
27	CuCi	CuScCi	CuCi	CuCi
28	Ci	Ci	CuCi	CuScCi
29	Ci	Ci	CuCi	CuAcCi
30	CuCiCs	CuScAcCi	CuScAcCi	CuScAcCi
31	ScCi	ScAcCi	CuAcCi	CuCi

Note: ⊗ Clouds invisible owing to obscurity by fog.

กรุงเทพฯ ธันวาคม ๒๕๐๘ Bangkok December 1965

ค่าเฉลี่ยของผลการตรวจอุตุนิยมวิทยาประจำวันและประจำเดือน

Daily and Monthly Values of Meteorological Elements

Date	Mean Barometric Pressure + 1000mb.	Temperature				Relative Humidity	Wind Velocity		Mean Amount of Cloud	Total Rainfall	Mean Visibility	Amount of Evaporation	Weather Remarks
		Max.	Min.	Range	Mean		Extreme	Mean					
		°C.	°C.	°C.	°C.	%	Knot	Knot	0 — 8	mm.	km.	mm.	
1	13.10	29.8	20.0	9.8	24.3	72.4	18.0	3.0	5.4	-	12.0	3.5	
2	11.98	30.0	20.2	9.8	24.9	73.3	17.0	3.6	5.4	-	9.2	3.2	
3	11.88	32.4	21.0	11.4	26.4	72.8	12.0	2.6	5.8	-	12.0	3.2	
4	11.37	32.7	23.2	9.5	27.7	73.0	15.0	4.3	6.9	-	11.4	3.7	
5	11.31	32.7	23.8	8.9	28.2	72.5	21.0	3.7	5.8	-	13.4	2.9	
6	11.23	31.5	24.8	6.7	27.7	78.1	12.0	2.0	6.8	-	11.2	2.3	
7	11.57	32.9	23.9	9.0	28.0	73.7	18.0	2.5	5.1	-	12.4	3.8	
8	12.08	32.9	24.4	8.5	28.2	73.8	19.0	2.8	6.1	-	13.4	3.6	
9	11.87	32.5	24.6	7.9	27.6	76.7	16.0	2.9	6.9	-	13.8	2.8	
10	10.76	32.6	22.2	10.4	26.8	80.4	31.0	1.5	6.1	15.1	13.4	2.5	
11	09.94	32.6	23.0	9.6	28.0	79.5	17.0	1.3	6.6	1.2	12.8	3.2	
12	10.26	31.8	25.0	6.8	27.5	80.1	18.0	4.1	7.0	-	15.6	2.7	
13	10.55	32.9	24.0	8.9	27.8	77.6	19.0	2.5	6.1	-	14.0	3.1	
14	09.71	33.4	24.3	9.1	28.2	75.4	17.0	1.7	4.6	-	12.4	2.9	
15	09.95	33.1	24.5	8.6	28.2	75.4	17.0	1.5	4.5	-	12.8	3.2	
16	10.57	34.6	24.1	10.5	28.6	74.8	14.0	1.5	5.9	-	14.0	3.2	
17	11.51	29.1	24.8	4.3	26.6	79.1	18.0	2.5	6.5	-	13.0	2.5	
18	13.94	28.3	19.8	8.5	23.5	66.8	16.0	3.0	5.4	-	13.2	4.1	
19	13.91	29.1	18.7	10.4	23.5	66.3	18.0	2.8	4.9	-	15.4	3.7	
20	12.95	31.6	21.5	10.1	26.1	63.3	21.0	3.6	6.6	-	14.0	4.3	
21	11.64	31.5	23.9	7.6	27.1	70.6	15.0	1.8	6.4	-	13.6	2.9	
22	10.88	34.1	23.1	11.0	27.6	74.0	12.0	1.0	5.8	-	13.2	2.7	
23	09.91	35.2	23.8	11.4	28.6	72.0	12.0	1.1	3.1	-	13.6	3.5	
24	10.02	34.6	24.6	10.0	28.5	78.4	9.0	0.5	3.3	-	11.6	1.8	
25	10.72	32.8	24.9	7.9	28.2	77.0	17.0	2.7	5.6	2.0	13.0	3.2	
26	12.18	33.8	23.9	9.9	28.3	72.7	11.0	1.1	4.4	-	12.0	3.1	
27	11.37	32.7	22.6	10.1	27.5	71.0	17.0	1.9	3.1	-	13.4	3.6	
28	11.47	33.2	22.5	10.7	27.7	68.5	17.0	2.5	5.3	-	13.8	4.0	
29	11.78	33.2	22.6	10.6	27.4	69.1	12.0	2.1	5.5	-	11.2	3.6	
30	13.65	31.0	21.8	9.2	25.6	68.0	16.0	3.3	4.9	-	14.2	4.6	
31	15.07	29.4	19.0	10.4	23.4	65.3	15.0	2.5	4.0	-	14.8	3.5	
Totals										18.3		100.9	
Mean	11.58	32.2	22.9	9.3	27.0	73.3	16.4	2.4	5.5		13.2	3.3	
Abs. Max.	18.20	35.2		11.4		98.0	31.0			15.1		4.6	
Days	31st	23rd		3,23		13,24	10th			10th		30th	
Abs. Min.	07.30		18.7	4.3		41.0						1.8	
Days	14th		19th	17th		29th						24th	

กรุงเทพ ฯ – BANGKOK

ผลสรุปการตรวจประจำเดือน ธันวาคม ๒๕๐๘

Monthly Summary for December 1965

1. ความกดอากาศ – AIR PRESSURE

สูงสุด	Extreme Maximum	1018.20	mb.	เมื่อ – on the 31st
ต่ำสุด	Extreme Minimum	1007.30	mb.	เมื่อ – on the 14th
ระยะเปลี่ยนประจำวันสูงสุด	Max. Diurnal Range	5.60	mb.	เมื่อ – on the 19th
ปานกลางสูงสุด	Mean Maximum	1013.87	mb.	
ปานกลางต่ำสุด	Mean Minimum	1009.39	mb.	
ปานกลาง	Mean	1011.58	mb.	

2. อุณหภูมิอากาศ – AIR TEMPERATURE

สูงสุด	Extreme Maximum	35.2	°C.	เมื่อ – on the 23rd
ต่ำสุด	Extreme Minimum	18.7	°C.	เมื่อ – on the 19th
ระยะเปลี่ยนประจำวันสูงสุด	Max. Diurnal Range	11.4	°C.	เมื่อ – on the 3,23
ปานกลางสูงสุด	Mean Maximum	32.2	°C.	
ปานกลางต่ำสุด	Mean Minimum	22.9	°C.	
ปานกลาง	Mean	27.0	°C.	

3. ความชื้นสัมพันธ์ – RELATIVE HUMIDITY

สูงสุด	Highest	98.0	%	เมื่อ – on the 13,24
ต่ำสุด	Lowest	41.0	%	เมื่อ – on the 29th
ปานกลาง	Mean	73.3	%	

4. ลม – SURFACE WINDS

ความเร็วสูงสุด	Greatest Velocity	31.0	Knot
ความเร็วปานกลาง	Mean Velocity	2.4	Knot
ทิศร่วม	Resultant Direction	N 7° 04' E	

5. ฝนตก – RAINFALL

รวมทั้งเดือน	Total Amount	18.3	mm.	
ต่างจากปรกติ	Departure from normal	+11.2	mm.	
ความแรงของฝน	Greatest Intensity		mm.	in minutes
ตกมากที่สุดในวันหนึ่ง	Heaviest fall in 24 hrs.	15.1	mm.	เมื่อ on the 10th

6. หมายเหตุ – MISCELLANEOUS INFORMATION

ท้องฟ้าไม่มีเมฆ	Cloudless sky	0	
ท้องฟ้ามีเมฆบางส่วน	Partly cloudy sky	3	
ท้องฟ้ามีเมฆมาก	Cloudy sky	28	
ท้องฟ้ามีเมฆเต็ม	Overcast	0	
วันมีฝนตก	Rainy days	3	
วันมีน้ำค้าง	Days with dew	31	
วันมีหมอก	Days with ground fog	1	
วันมีฟ้าหรัวชื้น	Days with mist	19	
วันมีฟ้าหรัว	Days with haze	3	
วันมีพายุฟ้าคะนอง	Days with thunderstorm	1	
วันมีพายุฟ้าคะนองไม่ผ่านสถานี	Days with distant thunderstorm	1	
วันมีฟ้าแลบ	Days with lightning	4	
จำนวนไอน้ำรวมทั้งเดือน	Total Evaporation	100.9	mm.
จำนวนชั่วโมงที่มีแสงแดดทั้งเดือน	Total Duration of Sunshine		hrs.

สรุปผลการตรวจอุตุนิยมวิทยาประจำเดือน ธันวาคม ๒๕๐๘

Summary of Meteorological Observations for month of December 1965

สถานี Station	ค่าปานกลางความกดอากาศโดยลดและแก้แล้ว (เป็นมิลลิบาร์) Mean Reduced Barometric Presssure (in millibars)								
	1000 + จำนวนในตาราง 1000 + the numbers in the tables								ประจำเดือน For Month
	0100	0400	0700	1000	1300	1600	1900	2200	
Chiangrai	17.39	16.86	18.18	19.41	16.08	13.80	15.44	17.09	16.78
Pai	-	-	-	-	-	-	-	-	-
Mae Hongson	13.81	13.36	14.66	15.92	12.31	09.81	11.29	13.59	13.09
Chiangmai	15.00	14.40	15.62	16.57	13.26	11.00	12.89	14.85	14.20
Nan	15.22	15.84	16.56	17.43	13.61	11.60	13.23	14.60	14.76
Lampang	14.73	14.11	15.26	16.01	12.92	10.97	12.68	14.36	13.88
Phrae	13.06	12.50	13.46	14.88	12.01	10.07	11.50	13.11	12.57
Mae Sariang	-	-	-	-	-	-	-	-	-
Uttaradit	13.30	12.74	13.84	15.09	12.42	10.54	11.57	13.37	12.86
Loei	14.38	-	15.50	16.88	13.61	11.93	13.47	-	14.30
Nakhon Phanom	14.03	13.33	14.67	15.30	12.25	11.06	13.18	14.46	13.53
Udon Thani	14.51	13.97	15.13	16.74	13.67	11.86	12.77	14.68	14.17
Sakon Nakhon	15.57	-	16.26	16.56	13.41	12.25	14.11	-	14.69
Tak	09.68	09.13	10.43	16.53	19.49	16.51	09.89	10.47	12.77
Phitsanulok	13.33	12.60	13.45	15.16	12.40	10.72	12.01	13.51	12.95
Mae Sot	12.61	-	13.25	13.93	10.64	08.80	10.81	-	11.67
Mukdahan	15.34	15.33	16.01	16.24	13.36	12.25	14.22	15.16	14.74
Phetchabun	-	-	13.58	14.35	11.46	09.70	11.24	-	12.07
Khon Kaen	14.03	13.78	14.84	16.15	12.84	11.11	12.36	14.11	13.65
Roi Et	13.25	12.52	13.93	14.88	11.72	10.20	12.00	13.30	12.73
Nakhon Sawan	13.06	12.24	13.74	15.22	12.44	10.64	11.84	13.06	12.78
Chaiyaphum	-	-	14.63	15.53	12.44	10.67	12.29	-	13.11
Ubon Ratchathani	13.78	13.24	14.30	15.06	12.22	10.71	12.42	14.01	13.22
Nakhon Ratchasima	13.99	13.46	15.02	15.87	12.64	10.92	12.67	14.50	13.63
Surin	12.79	12.28	13.58	14.61	11.74	10.17	11.78	13.19	12.52
Lopburi	12.61	11.80	13.13	14.41	11.71	09.85	11.47	12.87	12.23
Suphanburi	12.58	11.57	13.06	14.61	12.18	10.14	11.54	13.04	12.34
Prachinburi	-	-	12.42	13.91	11.25	09.57	11.05	-	11.64
Sap Muang	-	-	14.99	15.13	12.14	10.34	12.18	-	12.96
Kanchanaburi	12.30	11.40	12.83	14.43	11.92	10.03	11.15	12.63	12.09
Don Muang	12.19	11.21	12.31	14.04	11.81	09.85	10.98	12.62	11.88
Aranyaprathet	12.48	11.99	13.15	14.49	11.84	10.32	11.73	12.34	12.29
Pom Phrachunlachomklao	-	-	11.65	13.14	10.97	09.19	10.81	-	11.15
Chonburi	11.70	10.59	11.89	13.31	10.84	09.18	10.78	12.24	11.32
Ko Sichang	-	-	11.73	13.17	11.14	09.43	10.64	-	11.22
Sattahip	12.34	11.12	11.99	13.48	11.74	10.28	11.25	12.69	11.86
Chanthaburi	11.35	10.26	11.34	12.62	10.26	08.91	10.53	12.23	10.94
Hua Hin	11.11	10.08	11.11	12.77	10.79	09.03	10.30	11.76	10.87
Prachuap Khirikhan	11.51	10.30	11.37	13.03	11.10	09.64	10.70	12.08	11.22
Khlong Yai	11.09	-	10.83	11.91	09.68	08.65	10.39	-	10.43
Chumphon	11.25	09.74	10.94	12.50	10.77	09.22	10.49	12.14	10.88
Ranong	10.83	10.01	10.48	11.96	10.23	08.47	09.93	11.11	10.38
Ban Don	11.12	10.07	10.69	12.18	10.47	08.81	10.32	11.75	10.68
Nakhon Si Thammarat	10.01	08.68	09.22	11.12	09.33	07.64	09.16	10.59	09.47
Phuket	09.85	09.51	09.77	11.20	09.30	07.70	09.13	09.96	09.55
Trang	10.34	09.23	10.09	11.52	09.70	08.17	09.40	10.82	09.91
Songkhla	10.31	08.97	09.91	11.76	10.17	08.36	09.33	10.96	09.97
Narathiwat	10.09	08.42	09.96	11.40	09.58	08.02	09.36	11.16	09.75

สถานี Station	อุณหภูมิอากาศ (°ซ) Temperature in °C							
	ค่าปานกลาง Means			ประจำวัน Daily Extremes				ระหว่างวัน ประจำวัน
	ประจำเดือน For Month	สูงสุด Max.	ต่ำสุด Min.	สูงสุด Highest	วันที่ Date	ต่ำสุด Lowest	วันที่ Date	Daily Range
Chiangrai	20.9	26.6	15.2	23.9	8,9	10.6	18	11.4
Pai	–	–	–	–	–	–	–	–
Mae Hongson	24.1	30.0	18.3	26.6	15	21.9	24	11.7
Chiangmai	23.1	29.0	17.3	25.7	16	19.6	2	11.7
Nan	23.2	30.1	16.3	25.8	17	20.0	19	13.8
Lampang	23.5	30.2	16.7	25.9	15	20.1	2	13.5
Phrae	24.4	31.4	17.3	26.4	15,16	21.1	31	14.1
Mae Sariang	25.2	32.1	18.4	27.4	12	22.7	2	13.7
Uttaradit	25.7	32.2	19.1	27.7	15	22.6	2	13.1
Loei	22.9	30.3	15.6	25.8	23	18.6	31	14.7
Nakhon Phanom	23.7	30.5	16.9	26.7	23	18.0	31	13.6
Udon Thani	24.1	30.4	17.9	26.5	23	18.6	31	12.5
Sakon Nakhon	23.7	30.8	16.7	27.4	23	17.6	31	14.1
Tak	25.0	31.3	18.7	28.3	6	21.1	2	12.6
Phitsanulok	26.4	32.6	20.3	28.7	31	23.2	2	12.3
Mae Sot	24.8	31.4	18.2	27.7	16	21.0	2	13.2
Mukdahan	23.5	30.1	17.0	26.2	23	18.2	18	13.1
Phetchabun	25.5	33.2	17.7	27.9	11	21.7	18	15.5
Khon Kaen	25.2	31.6	18.8	27.9	23	19.1	31	12.8
Roi Et	25.3	31.7	18.8	28.0	24	19.1	18	12.9
Nakhon Sawan	26.1	32.0	20.2	28.8	23	22.4	1	11.8
Chaiyaphum	25.4	31.0	19.8	27.9	23	19.5	31	11.2
Ubon Ratchathani	25.8	32.0	19.5	28.2	23	20.4	18	12.5
Nakhon Ratchasima	25.2	31.1	19.2	28.3	23	20.0	31	11.9
Surin	24.4	31.5	17.3	27.4	23	18.7	18	14.2
Lopburi	26.7	32.3	21.1	28.6	10	22.8	31	11.2
Suphanburi	26.4	31.0	21.7	28.0	6,24	22.9	31	9.3
Prachinburi	27.1	32.6	21.6	29.4	24	23.0	31	11.0
Sap Muang	23.2	29.7	16.7	26.5	23	19.4	31	13.0
Kanchanaburi	25.8	30.9	20.6	27.8	24	22.7	19	10.3
Don Muang	27.3	31.9	22.8	29.3	14	23.2	31	9.1
Aranyaprathet	26.6	32.0	21.2	29.3	5	21.8	19	10.8
Pom Phrachunlachomklao	26.8	30.8	22.7	28.6	23	23.2	20	5.1
Chonburi	27.4	32.2	22.6	28.8	10	23.6	31	9.6
Ko Sichang	27.3	31.0	23.5	29.4	7	23.9	19	5.5
Sattahip	28.6	34.1	23.1	30.9	23	24.1	19	11.0
Chanthaburi	27.1	32.1	22.0	29.7	10	21.9	18	10.1
Hua Hin	26.2	29.7	22.7	27.3	23	23.3	19	7.0
Phrachuap Khirikhan	25.9	29.3	22.4	27.5	5,7	23.3	12	6.9
Khlong Yai	27.6	32.7	22.5	29.3	2	23.7	19	10.2
Chumphon	25.6	28.9	22.2	26.3	15	23.6	20	6.7
Ranong	26.1	30.3	21.8	27.7	22	24.0	21	8.5
Ban Don	26.0	29.1	22.8	27.4	4,15	23.2	7	6.3
Nakhon Si Thammarat	25.9	29.4	22.3	27.4	4	23.6	7	7.1
Phuket	27.4	30.8	24.0	28.5	4,22	26.1	21	6.8
Trang	26.6	30.0	23.3	28.0	27	24.4	10	7.7
Songkhla	26.3	28.9	23.7	29.2	27	24.3	17	5.2
Narathiwat	25.5	28.0	22.9	27.3	31	23.4	3	5.1

สถานี Station	อุณหภูมิอากาศ (°ซ.) Air Temperature in °C.								
	สูงสุดและต่ำสุด Extremes				ระยะเปลี่ยนประจำวัน Daily Range				ระยะเปลี่ยนระหว่างสูงสุดและต่ำสุด
	สูงสุด Max.	วันที่ Date	ต่ำสุด Min.	วันที่ Date	มากที่สุด Greatest	วันที่ Date	น้อยที่สุด Smallest	วันที่ Date	Range between Extreme Temp.
Chiangrai	29.5	8	10.4	1	15.8	24	2.8	18	19.1
Pai	-	-	-	-	-	-	-	-	-
Mae Hongson	31.7	6	13.5	24	16.8	24	4.9	14	18.2
Chiangmai	31.4	15	12.3	3	15.6	3	5.6	18	19.1
Nan	32.5	26	12.4	24	18.6	24	5.8	18	20.1
Lampang	32.6	27	12.2	2	17.4	24	4.6	18	20.4
Phrae	33.4	23,26	13.3	31	17.4	24	9.2	18	20.1
Mae Sariang	34.0	12	14.1	21	18.2	3days	9.4	9	19.9
Uttaradit	34.4	26	15.6	2	15.6	26,28	9.0	18	18.8
Loei	34.7	23	10.4	31	18.0	26	9.8	17	24.3
Nakhon Phanom	34.6	23	11.8	19	17.5	28	4.3	17	22.8
Udon Thani	33.7	24	12.8	31	15.0	2,29	3.8	1	20.9
Sakon Nakhon	35.5	23	8.8	31	17.6	31	7.1	17	26.7
Tak	35.0	23	13.7	2	17.0	23	7.7	18	21.3
Phitsanulok	35.1	24	16.5	2	14.6	24	8.8	21	18.6
Mae Sot	33.7	15	14.0	2	16.7	27	9.9	12	19.7
Mukdahan	34.2	23	12.3	31	17.0	28	5.1	17	21.9
Phetchabun	35.8	24	12.2	31	18.5	27	11.5	17	23.6
Khon Kaen	35.8	23	12.2	31	15.8	23	7.9	17	23.6
Roi Et	35.0	23,24	12.5	18	15.2	28	5.5	17	22.5
Nakhon Sawan	35.4	23	15.9	19	16.1	26	7.7	12	19.5
Chaiyaphum	35.5	23	13.0	31	15.2	23	5.6	17	22.5
Ubon Ratchathani	34.9	24	13.6	18	14.6	28	6.2	17	21.3
Nakon Ratchasima	35.5	24	13.8	31	15.5	24	6.5	12	21.7
Surin	35.2	23	10.9	31	16.2	28	8.1	17	24.3
Lopburi	36.0	23	17.5	31	15.3	23	6.5	12	18.5
Suphanburi	33.9	24	18.2	19	12.1	28	6.3	12,17	15.7
Prachinburi	35.5	24	18.0	31	13.7	22	6.7	17	17.5
Sap Muang	35.5	23	12.7	29	18.1	23	7.1	9	22.8
Kanchanaburi	34.2	23,24	16.2	19	13.8	28	5.2	13	18.0
Don Muang	33.9	14,16	18.0	31	11.8	27	5.3	17	15.9
Aranyaprathet	35.5	24	15.9	19	13.0	14,29	7.2	17	19.6
Pom Phrachunlachomklao	33.1	23	18.3	20	12.1	3	3.5	18	14.8
Chonburi	34.0	14	18.0	31	11.6	29	6.0	17	16.0
Ko Sichang	33.0	8	19.6	31	10.2	28	4.1	17	13.4
Sattahip	37.5	30	18.4	19	15.5	30	7.2	10	19.1
Chanthaburi	35.0	16	17.3	18	13.6	14	6.2	20	17.7
Hua Hin	31.4	16	18.4	19	9.8	19	4.4	17	13.0
Prachuap Khirikhan	31.4	16	20.4	4days	11.0	16	2.8	12	11.0
Khlong Yai	35.2	4	19.6	19	13.8	30	7.1	20	15.6
Chumphon	30.8	24	19.3	20	9.0	4,24	1.9	12	11.5
Ranong	32.5	22	19.5	19	11.8	30	3.6	7	13.0
Ban Don	31.9	30	21.1	30	10.8	30	3.3	7	10.8
Nakhon Si Thammarat	31.4	26	20.4	18	9.5	25	3.1	7	11.0
Phuket	32.1	31	21.8	10	9.6	10	2.2	3	10.3
Trang	32.4	11	21.8	20	9.8	30	2.2	3	10.6
Songkhla	33.3	27	22.4	18	8.3	27	1.5	17	10.9
Narathiwat	31.5	25	21.3	21	9.2	21,25	1.5	3	10.2

สถานี Station	ความชื้นสัมพัทธ์ (%) Relative Humidity in %								
	ค่าปานกลาง Means					ค่าสูงสุดและต่ำสุด Absolute Extremes			
	ประจำเดือน For Month	ประจำวัน Daily Extremes							
		สูงที่สุด Highest	วันที่ Date	ต่ำที่สุด Lowest	วันที่ Date	สูงที่สุด Highest	วันที่ Date	ต่ำที่สุด Lowest	วันที่ Date
Chiangrai	84.9	93.6	18	78.1	1	100.0	27	49.0	30
Pai	–	–	–	–	–	–	–	–	–
Mae Hongson	79.9	87.3	14	75.8	24	96.0	4 days	40.0	24,31
Chaingmai	80.1	86.4	17	76.0	24	99.0	3	35.0	30
Nan	82.8	87.8	3	74.5	18	100.0	5 days	42.0	24
Lampang	78.8	83.6	3	73.8	24	99.0	3,4	41.0	30
Phrae	78.9	84.8	3	64.5	18	100.0	9 days	40.0	30
Mae Sariang	78.7	85.7	17	73.8	19	98.0	16,18	40.0	31
Uttaradit	72.5	77.6	3	62.6	18	98.0	29	40.0	24
Loei	70.6	79.0	2	57.5	18	98.0	4	39.0	27
Nakhon Phanom	68.3	73.5	22	52.6	17	95.0	22	38.0	24
Udon Thani	73.4	82.8	13	63.1	19	98.0	6 days	35.0	24
Sakon Nakhon	67.3	76.2	15	51.3	18	98.0	16	36.0	18
Tak	75.7	82.9	13	67.8	18	97.0	3 days	36.0	30
Phitsanulok	68.1	72.8	12	58.0	18	92.0	3	36.0	26
Mae Sot	72.7	77.8	16	64.0	1	98.0	4 days	36.0	27
Mukdahan	71.0	76.5	4	63.3	31	99.0	24	46.0	24
Phetchabun	61.2	68.4	16	51.2	31	98.0	10	38.0	3days
Khon Kaen	66.6	72.6	13	55.4	18	94.0	28	38.0	17,23
Roi Et	68.7	75.3	3	60.4	17	97.0	3	39.0	24
Nakhon Sawan	65.5	75.7	8	54.2	31	96.0	8	33.0	31
Chaiyaphum	55.0	60.8	12	43.6	18	89.0	2,24	31.0	28
Ubon Ratchathani	68.6	74.8	2	62.3	18	93.0	3,24	42.0	27,28
Nakhon Ratchasima	70.1	77.9	6	56.4	18	93.0	2	39.0	28
Surin	70.5	78.3	15	62.8	18	96.0	23,24	39.0	23
Lopburi	64.9	75.0	12	47.8	18	96.0	12	39.0	29,31
Suphanburi	69.1	78.4	12	56.2	18	98.0	13	45.0	23,31
Prachinburi	61.1	67.6	12	50.8	18	95.0	4,13	41.0	26
Sap Muang	68.2	76.2	9	57.6	31	96.0	8 days	43.0	31
Kanchanaburi	69.3	86.7	13	54.5	18	96.0	14	38.0	11
Don Muang	77.4	83.4	12	66.8	20	100.0	13,24	51.0	7
Aranyaprathet	70.3	77.8	12	60.0	18	96.0	10	42.0	28
Pom Phrachunlachomklao	69.7	82.0	27	62.2	1	93.0	13,17	49.0	30
Chonburi	70.2	77.9	12,13	61.4	31	96.0	6	44.0	3days
Ko Sichang	65.4	75.8	24	53.0	29,31	95.0	26	45.0	29
Sattahip	72.4	79.4	25	58.8	31	97.0	15,13	42.0	31
Chanthaburi	72.0	83.4	24	59.8	31	96.0	24,25	46.0	3days
Hua Hin	76.8	90.0	12	63.1	19	97.0	11	52.0	19
Prachuap Khirikhan	81.2	96.1	12	65.5	19	99.0	13	56.0	20
Khlong Yai	69.6	80.3	12	55.0	1	96.0	3d ys	43.0	28,31
Chumphon	87.0	95.5	5	76.8	1	99.0	6	61.0	19,20
Ranong	82.2	93.0	5	72.2	30	99.0	9,14	51.0	19
Ban Don	87.7	95.3	7	80.3	22	98.0	3days	59.0	2-
Nakhon Si Thammarat	87.6	96.3	7	80.6	19	99.0	3days	62.0	2-
Phuket	80.6	91.6	17	72.3	26	100.0	3 days	54.0	26
Trang	85.1	92.4	12	75.0	30	99.0	16	52.0	30
Songkhla	88.1	96.4	17	79.4	26	98.0	9 days	60.0	2-
Narathiwat	91.2	98.3	3	81.7	4	100.0	4 days	70.0	2-

สถานี Station	ลมผิวพื้น Surface Winds								
	ทิศร่วม Resultant Direction				ความแน่ทิศ Steadiness in %				กำลังลมอย่างมากที่สุดตามมาตราโบฟอร์ต Greatest force in Beaufort Scale
	เวลา 0700	เวลา 1000	เวลา 1300	เวลา 1600	เวลา 0700	เวลา 1000	เวลา 1300	เวลา 1600	
Chiangrai	N71E	N52E	N70E	N60E	7	37	77	46	4
Pai	–	–	–	–	–	–	–	–	–
Mae Hongson	Calm	N45E	N52W	N45W	–	3	37	14	3
Chiangmai	Calm	N 7E	S23E	S27W	–	20	25	44	7
Nan	S82E	S62E	S66E	S61E	23	63	65	60	5
Lampang	N	N21W	N 6E	N11E	3	28	10	17	4
Phrae	N27E	N 6W	N 4E	N56E	7	59	33	12	5
Mae Sariang	N	N 2E	N 2W	N16W	3	56	79	58	4
Uttaradit	N32E	N39E	N22E	N18W	43	84	35	21	2
Loei	N 6E	N38E	N30E	N27E	30	75	65	59	4
Nakhon Phanom	N81W	N72E	S82E	S83E	20	65	70	79	7
Udon Thani	N 9E	N 2W	N 3E	N 3E	20	75	66	30	5
Sakon Nakhon	S68E	N62E	N74E	N80E	18	49	85	90	5
Tak	N	N45W	S 5E	S21E	3	19	26	46	6
Phitsanulok	N45W	N 4E	N27W	N11W	14	43	22	33	5
Mae Sot	N71E	N69E	N54E	N61E	7	28	56	60	5
Mukdahan	N27E	N51E	N51E	N54E	44	93	93	94	6
Phetchabun	N	N10E	N24E	N40E	32	90	65	26	4
Khon Kaen	N 9E	N41E	N36E	N27E	20	91	85	88	7
Roi Et	N72E	N84E	E	N87E	41	89	73	66	5
Nakhon Sawan	S84W	N53E	N38E	N27E	13	66	37	59	4
Chaiyaphum	N62E	N64E	N63E	N70E	56	91	88	77	6
Ubon Ratchathani	N18E	N41E	N34E	N21E	65	70	64	84	7
Nakhon Ratchasima	N60E	N62E	N76E	N72E	28	96	90	92	5
Surin	N43E	N52E	N51E	N54E	58	79	68	61	5
Lopburi	N76E	N86E	N83E	N75E	68	89	76	64	8
Suphanburi	N 9E	N20E	N39E	N24E	86	87	84	72	4
Prachinburi	S86E	N86E	N86E	N86E	49	36	92	89	5
Sap Muang	N45E	N45E	N51E	N48E	42	93	93	93	4
Kanchanaburi	N34E	N31E	N59E	N55E	12	57	69	68	5
Don Muang	N 1E	N37E	N19E	N13E	56	66	59	44	4
Aranyaprathet	N18E	N68E	N67E	N49E	31	78	82	70	4
Pom Phrachunlachomklao	N	N54E	N43E	N36E	8	45	63	45	5
Chonburi	N75E	N52E	N41E	N32E	78	79	74	50	4
Ko Sichang	N38E	N32E	N 7E	N16W	58	86	79	72	6
Sattahip	N 7W	N15E	S45E	S49W	76	92	14	30	7
Chanthaburi	N37E	N48E	N51E	N45E	49	88	84	60	7
Hua Hin	N37W	N 2W	N19E	N24E	49	85	80	72	6
Prachuap Khirikhan	N13W	N 1W	N16E	N27E	30	79	72	73	6
Khlong Yai	N40E	N 3E	N85W	N81W	56	7	36	40	8
Chumphon	S63E	S85E	S86E	S88E	7	69	92	79	8
Ranong	N11E	N43E	N43E	N56E	50	58	63	64	6
Ban Don	N68E	N72E	N65E	N61E	18	72	76	75	6
Nakhon Si Thammarat	N27W	N39E	N48E	N52E	15	21	44	54	4
Phuket	N55E	N58E	N71E	N71E	52	81	80	80	6
Trang	N50E	N47E	N65E	N65E	26	58	76	69	8
Songkhla	S59E	S84E	N69E	N74E	38	59	63	72	9
Narathiwat	S 3W	S14W	S83E	N76E	13	14	26	27	6

สถานี Station	ลมผิวพื้น Surface Winds															
	ทิศลม Wind Direction									กำลังลมตามมาตราโบฟอร์ต Wind Force in Beaufort Scale						
	ทำการตรวจเวลา 0700 Observation at 0700									ทำการตรวจเวลา 0700 Observation at 0700						
	Calm	N	NE	E	SE	S	SW	W	NW	1	2	4	5	6	7	8 - 9	> 9
Chiangrai	29	-	1	1	-	-	-	-	-	2	-	-	-	-	-	-
Pai	-	-	-	-	-	-	-	-	-	-	-	-	-	-	-	-
Mae Hongson	31	-	-	-	-	-	-	-	-	-	-	-	-	-	-	-
Chiangmai	29	1	-	-	-	1	-	-	-	2	-	-	-	-	-	-
Nan	23	-	1	4	3	-	-	-	-	8	-	-	-	-	-	-
Lampang	30	1	-	-	-	-	-	-	-	1	-	-	-	-	-	-
Phrae	25	3	1	-	1	1	-	-	-	5	1	-	-	-	-	-
Mae Sariang	30	1	-	-	-	-	-	-	-	1	-	-	-	-	-	-
Uttaradit	17	4	10	-	-	-	-	-	-	14	-	-	-	-	-	-
Loei	17	9	2	1	-	1	-	1	-	14	-	-	-	-	-	-
Nakhon Phanom	13	2	-	2	2	1	2	5	4	18	-	-	-	-	-	-
Udon Thani	21	5	3	-	-	-	1	-	1	10	-	-	-	-	-	-
Sakon Nakhon	25	-	-	4	1	1	-	-	-	6	-	-	-	-	-	-
Tak	28	1	-	1	-	-	-	1	-	3	-	-	-	-	-	-
Phitsanulok	27	-	-	-	-	-	-	-	4	4	-	-	-	-	-	-
Mae Sot	29	-	1	1	-	-	-	-	-	2	-	-	-	-	-	-
Mukdahan	15	5	10	-	-	-	-	1	-	14	1	1	-	-	-	-
Phetchabun	21	10	-	-	-	-	-	-	-	10	-	-	-	-	-	-
Khon Kaen	24	3	3	-	-	-	-	-	1	7	-	-	-	-	-	-
Roi Et	16	2	3	10	-	-	-	-	-	14	1	-	-	-	-	-
Nakhon Sawan	10	3	1	2	3	1	4	3	4	21	-	-	-	-	-	-
Chaiyaphum	13	-	11	7	-	-	-	-	-	18	-	-	-	-	-	-
Ubon Ratchathani	10	13	8	-	-	-	-	-	-	20	1	-	-	-	-	-
Nakhon Ratchasima	22	-	6	3	-	-	-	-	-	9	-	-	-	-	-	-
Surin	12	3	14	2	-	-	-	-	-	19	-	-	-	-	-	-
Lopburi	6	2	7	15	-	-	-	-	1	20	-	3	1	1	-	-
Suphanburi	1	16	10	-	-	-	-	-	4	27	3	-	-	-	-	-
Prachinburi	15	-	-	14	2	-	-	-	-	14	2	-	-	-	-	-
Sap Muang	18	-	13	-	-	-	-	-	-	13	-	-	-	-	-	-
Kanchanaburi	27	1	3	-	-	-	-	-	-	4	-	-	-	-	-	-
Don Muang	5	6	7	3	-	-	-	2	8	26	-	-	-	-	-	-
Aranyaprathet	8	7	4	5	-	2	-	3	2	23	-	-	-	-	-	-
Pom Phrachunlachomklao	28	1	1	-	-	-	-	-	1	3	-	-	-	-	-	-
Chonburi	4	-	10	16	-	1	-	-	-	23	4	-	-	-	-	-
Ko Sichang	10	3	15	2	-	-	-	-	1	13	5	3	-	-	-	-
Sattahip	4	18	2	-	-	1	-	-	6	20	5	2	-	-	-	-
Chanthaburi	14	2	13	1	-	-	-	-	1	14	3	-	-	-	-	-
Hua Hin	13	8	-	-	-	-	-	5	5	17	1	-	-	-	-	-
Prachuap Khirikhan	17	10	-	-	1	-	1	1	1	9	5	-	-	-	-	-
Khlong Yai	3	7	10	6	6	1	1	1	1	26	2	-	-	-	-	-
Chumphon	26	-	1	2	-	1	-	-	1	3	1	1	-	-	-	-
Ranong	8	9	9	1	-	-	-	4	-	23	-	-	-	-	-	-
Ban Don	24	1	2	3	1	-	-	-	-	7	-	-	-	-	-	-
Nakhon Si Thammarat	22	-	2	1	-	-	-	2	4	9	-	-	-	-	-	-
Phuket	10	3	9	8	-	-	-	1	-	20	1	-	-	-	-	-
Trang	22	1	6	2	-	-	-	-	-	8	1	-	-	-	-	-
Songkhla	10	1	-	9	5	3	1	1	1	14	2	5	-	-	-	-
Narathiwat	19	-	1	4	-	-	7	-	-	9	1	2	-	-	-	-

สถานี Station	ลมผิวพื้น Surface Winds														
	ทิศลม Wind Direction									กำลังลมตามมาตราโบฟอร์ต Wind Force in Beaufort Scale					
	ทำการตรวจเวลา 1000 Observation at 1000									ทำการตรวจเวลา 1000 Observation at 1000					
	Calm	N	NE	E	SE	S	SW	W	NW	1—3	4	5—6	7	8—9	> 9
Chiangrai	17	2	8	3	-	1	-	-	-	13	1	-	-	-	-
Pai	-	-	-	-	-	-	-	-	-	-	-	-	-	-	-
Mae Hongson	26	1	1	1	-	1	-	1	-	5	-	-	-	-	-
Chiangmai	13	10	2	-	-	5	1	-	-	18	-	-	-	-	-
Nan	-	2	5	5	13	5	1	-	-	31	-	-	-	-	-
Lampang	11	3	6	-	-	1	3	2	5	20	-	-	-	-	-
Phrae	-	15	6	-	-	3	-	5	2	26	5	-	-	-	-
Mae Sariang	13	16	1	-	-	-	-	-	1	18	-	-	-	-	-
Uttaradit	3	5	22	1	-	-	-	-	-	28	-	-	-	-	-
Loei	-	15	6	8	2	-	-	-	-	31	-	-	-	-	-
Nakhon Phanom	-	2	13	8	3	4	-	-	1	28	2	1	-	-	-
Udon Thani	1	17	6	-	-	-	1	2	4	30	-	-	-	-	-
Sakon Nakhon	2	1	9	18	-	-	-	1	-	29	-	-	-	-	-
Tak	5	11	-	2	-	7	-	6	-	25	-	1	-	-	-
Phitsanulok	6	5	6	2	2	1	-	-	9	25	-	-	-	-	-
Mae Sot	19	3	1	7	-	1	-	-	-	10	2	-	-	-	-
Mukdahan	-	2	24	4	1	-	-	-	-	28	2	1	-	-	-
Phetchabun	2	22	7	-	-	-	-	-	-	26	3	-	-	-	-
Khon Kaen	-	5	22	3	-	-	-	-	1	28	1	2	-	-	-
Roi Et	3	-	4	24	-	-	-	-	-	26	1	1	-	-	-
Nakhon Sawan	-	5	10	10	2	1	-	-	3	27	4	-	-	-	-
Chaiyaphum	-	-	18	12	1	-	-	-	-	8	23	-	-	-	-
Ubon Ratchathani	2	7	15	3	1	2	-	-	1	26	1	2	-	-	-
Nakhon Ratchasima	-	-	18	12	-	-	-	-	1	31	-	-	-	-	-
Surin	3	2	19	6	-	-	1	-	-	25	3	-	-	-	-
Lopburi	-	-	4	25	-	1	-	1	-	16	5	7	-	3	-
Suphanburi	1	14	13	1	-	-	-	-	2	21	9	-	-	-	-
Prachinburi	-	-	1	25	-	-	1	3	1	12	15	4	-	-	-
Sap Muang	2	1	27	1	-	-	-	-	-	28	1	-	-	-	-
Kanchanaburi	12	4	14	-	-	-	-	-	1	15	4	-	-	-	-
Don Muang	-	9	8	9	-	1	-	1	3	27	4	-	-	-	-
Aranyaprathet	-	3	8	18	-	-	-	2	-	31	-	-	-	-	-
Pom Phrachunlachomklao	16	2	8	5	-	-	-	-	-	15	-	-	-	-	-
Chonburi	-	-	21	7	-	-	-	2	1	19	12	-	-	-	-
Ko Sichang	-	7	20	2	-	-	-	1	1	18	10	3	-	-	-
Sattahip	2	9	8	4	2	-	-	-	6	19	10	-	-	-	-
Chanthaburi	1	4	20	6	-	-	-	-	-	26	4	-	-	-	-
Hua Hin	-	22	4	-	-	-	1	1	3	30	-	1	-	-	-
Prachuap Khirikhan	6	23	1	-	-	-	-	1	-	15	9	1	-	-	-
Khlong Yai	2	3	5	6	1	3	2	8	1	27	1	1	-	-	-
Chumphon	3	1	3	16	6	1	-	1	-	19	7	2	-	-	-
Ranong	5	7	9	8	-	-	-	2	-	26	-	-	-	-	-
Ban Don	4	3	7	15	2	-	-	-	-	27	-	-	-	-	-
Nakhon Si Thammarat	8	2	3	8	1	1	-	3	5	22	1	-	-	-	-
Phuket	2	5	11	13	-	-	-	-	-	28	1	-	-	-	-
Trang	9	5	11	5	-	1	-	-	-	15	7	-	-	-	-
Songkhla	2	2	2	15	7	-	-	3	-	20	2	7	-	-	-
Narathiwat	14	-	4	3	-	-	10	-	-	15	1	1	-	-	-

สถานี Station	ลมผิวพื้น Surface Winds																		
	ทิศลม Wind Direction									ทำลังลมตามมาตราโบฟอร์ต Wind Force in Beaufort Scale									
	ทำการตรวจเวลา 1300 Observation at 1300									ทำการตรวจเวลา 1300 Observation at 1300									
	Calm	N	NE	E	SE	S	SW	W	NW	1	3	4	5	6	7	8	9	>9	
Chiangrai	-	5	7	17	-	2	-	-	-	31	-	-	-	-	-	-	-	-	
Pai	-	-	-	-	-	-	-	-	-	-	-	-	-	-	-	-	-	-	
Mae Hongson	6	5	-	3	-	3	2	7	5	25	-	-	-	-	-	-	-	-	
Chiangmai	3	5	4	2	2	10	5	-	-	28	-	-	-	-	-	-	-	-	
Nan	-	1	4	8	13	2	2	-	1	30	1	-	-	-	-	-	-	-	
Lampang	2	3	6	2	3	4	4	1	6	29	-	-	-	-	-	-	-	-	
Phrae	-	11	6	1	1	5	3	1	3	27	4	-	-	-	-	-	-	-	
Mae Sariang	3	23	1	1	-	-	-	2	1	28	-	-	-	-	-	-	-	-	
Uttaradit	11	4	9	1	-	1	2	-	3	20	-	-	-	-	-	-	-	-	
Loei	-	12	11	4	-	2	1	1	-	31	-	-	-	-	-	-	-	-	
Nakhon Phanom	-	1	8	9	10	2	1	-	-	27	1	3	-	-	-	-	-	-	
Udon Thani	1	15	7	-	-	-	3	2	3	30	-	-	-	-	-	-	-	-	
Sakon Nakhon	2	1	10	17	1	-	-	-	-	27	2	-	-	-	-	-	-	-	
Tak	3	4	-	6	1	11	-	6	-	27	1	-	-	-	-	-	-	-	
Phitsanulok	7	4	3	2	1	4	1	2	7	24	-	-	-	-	-	-	-	-	
Mae Sot	2	7	5	13	-	1	-	2	1	23	4	2	-	-	-	-	-	-	
Mukdahan	-	1	25	4	1	-	-	-	-	29	1	1	-	-	-	-	-	-	
Phetchabun	1	13	6	4	2	3	-	-	2	30	-	-	-	-	-	-	-	-	
Khon Kaen	1	4	23	1	-	-	-	1	1	27	2	1	-	-	-	-	-	-	
Roi Et	4	1	5	17	3	1	-	-	-	27	-	-	-	-	-	-	-	-	
Nakhon Sawan	1	4	12	8	3	1	1	-	1	29	1	-	-	-	-	-	-	-	
Chaiyaphum	-	1	15	14	-	-	-	1	-	18	13	-	-	-	-	-	-	-	
Ubon Ratchathani	4	9	10	5	1	-	-	1	1	23	3	1	-	-	-	-	-	-	
Nakhon Ratchasima	-	-	13	14	3	1	-	-	-	31	-	-	-	-	-	-	-	-	
Surin	2	3	17	5	1	1	1	-	1	27	1	1	-	-	-	-	-	-	
Lopburi	1	-	7	19	1	1	1	1	-	23	5	1	1	-	-	-	-	-	
Suphanburi	-	9	14	7	-	-	-	-	1	19	12	-	-	-	-	-	-	-	
Prachinburi	-	-	4	25	1	-	-	1	-	12	16	3	-	-	-	-	-	-	
Sap Muang	-	-	26	4	-	-	1	-	-	31	-	-	-	-	-	-	-	-	
Kanchanaburi	6	2	15	6	2	-	-	-	-	21	4	-	-	-	-	-	-	-	
Don Muang	-	10	5	8	-	1	-	1	6	24	7	-	-	-	-	-	-	-	
Aranyaprathet	-	4	8	18	-	-	-	1	-	31	-	-	-	-	-	-	-	-	
Pom Phrachunlachomklao	9	6	11	5	-	-	-	-	-	22	-	-	-	-	-	-	-	-	
Chonburi	-	2	21	4	-	-	-	3	1	23	8	-	-	-	-	-	-	-	
Ko Sichang	-	9	13	-	-	-	-	1	8	20	10	1	-	-	-	-	-	-	
Sattahip	1	-	3	7	3	6	2	3	6	19	9	2	-	-	-	-	-	-	
Chanthaburi	-	3	21	5	-	2	-	-	-	28	3	-	-	-	-	-	-	-	
Hua Hin	2	17	9	2	-	-	1	-	-	27	1	1	-	-	-	-	-	-	
Prachuap Khirikhan	2	18	7	1	1	1	-	1	-	18	10	1	-	-	-	-	-	-	
Khlong Yai	-	3	4	3	-	2	6	11	2	31	-	-	-	-	-	-	-	-	
Chumphon	-	-	3	22	6	-	-	-	-	14	11	5	1	-	-	-	-	-	
Ranong	-	8	9	10	-	-	1	2	1	26	5	-	-	-	-	-	-	-	
Ban Don	3	3	10	14	-	-	-	-	1	28	-	-	-	-	-	-	-	-	
Nakhon Si Thammarat	7	2	9	7	1	-	-	3	2	24	-	-	-	-	-	-	-	-	
Phuket	-	4	9	15	3	-	-	-	-	27	4	-	-	-	-	-	-	-	
Trang	3	2	13	12	-	1	-	-	-	10	8	10	-	-	-	-	-	-	
Songkhla	2	3	6	15	2	-	-	2	1	14	6	9	-	-	-	-	-	-	
Narathiwat	10	-	6	8	-	1	6	-	-	19	2	-	-	-	-	-	-	-	

สถานี Station	ลมผิวพื้น Surface Winds														
	ทิศลม Wind Direction									กำลังลมตามมาตราโบฟอร์ต Wind Force in Beaufort Scale					
	ทำการตรวจเวลา 1600 Observation at 1600									ทำการตรวจเวลา 1600 Observation at 1600					
	Calm	N	NE	E	SE	S	SW	W	NW	1—3	4	5—6	7	8—9	> 9
Chiangrai	15	3	5	8	-	-	-	-	-	15	1	-	-	-	-
Pai	-	-	-	-	-	-	-	-	-	-	-	-	-	-	-
Mae Hongson	21	4	-	1	1	-	1	2	1	10	-	-	-	-	-
Chiangmai	11	1	-	1	1	8	6	3	-	19	1	-	-	-	-
Nan	1	3	3	6	12	5	1	-	-	30	-	-	-	-	-
Lampang	9	6	4	2	2	2	2	2	2	22	-	-	-	-	-
Phrae	1	8	3	2	5	6	1	3	2	28	2	-	-	-	-
Mae Sariang	10	15	-	-	-	-	-	3	3	21	-	-	-	-	-
Uttaradit	12	4	4	2	-	-	1	3	5	19	-	-	-	-	-
Loei	-	11	6	8	-	1	-	3	2	31	-	-	-	-	-
Nakhon Phanom	-	1	7	10	13	-	-	-	-	24	5	2	-	-	-
Udon Thani	-	15	8	-	-	2	1	3	2	31	-	-	-	-	-
Sakon Nakhon	2	-	7	22	-	-	-	-	-	27	2	-	-	-	-
Tak	2	3	-	7	1	15	-	3	-	27	2	-	-	-	-
Phitsanulok	14	4	4	-	1	-	-	1	7	17	-	-	-	-	-
Mae Sot	-	6	4	17	-	-	-	4	-	21	7	3	-	-	-
Mukdahan	-	-	25	5	1	-	-	-	-	29	1	1	-	-	-
Phetchabun	6	6	8	-	3	4	1	1	2	24	1	-	-	-	-
Khon Kaen	-	9	20	-	-	-	-	1	1	28	3	-	-	-	-
Roi Et	8	1	3	16	3	-	-	-	-	22	1	-	-	-	-
Nakhon Sawan	-	8	11	4	1	1	1	2	3	30	1	-	-	-	-
Chaiyaphum	3	3	8	16	1	-	-	-	-	24	4	-	-	-	-
Ubon Ratchathani	-	16	12	2	-	-	-	1	-	28	3	-	-	-	-
Nakhon Ratchasima	-	1	13	14	2	1	-	-	-	31	-	-	-	-	-
Surin	6	3	14	4	2	1	-	-	1	22	3	-	-	-	-
Lopburi	1	2	7	16	-	2	1	1	1	29	1	-	-	-	-
Suphanburi	-	13	10	2	3	-	-	-	3	31	-	-	-	-	-
Prachinburi	-	1	3	26	-	-	1	-	-	20	11	-	-	-	-
Sap Muang	1	2	24	4	-	-	-	-	-	30	-	-	-	-	-
Kanchanaburi	7	2	15	6	6	1	-	-	-	23	1	-	-	-	-
Don Muang	1	6	2	8	2	1	-	-	11	25	5	-	-	-	-
Aranyaprathet	-	11	4	14	-	1	-	-	1	30	1	-	-	-	-
Pom Phrachunlachomklao	16	4	10	1	-	-	-	-	-	15	-	-	-	-	-
Chonburi	1	2	15	4	-	-	4	1	4	26	4	-	-	-	-
Ko Sichang	-	10	6	1	-	-	-	5	9	23	8	-	-	-	-
Sattahip	1	1	-	3	5	3	7	4	7	25	3	2	-	-	-
Chanthaburi	1	6	16	3	-	3	2	-	-	30	-	-	-	-	-
Hua Hin	4	13	10	2	1	-	-	-	1	24	3	-	-	-	-
Prachuap Khirikhan	-	14	11	2	2	1	-	-	1	27	3	1	-	-	-
Khlong Yai	4	2	3	3	-	-	5	12	2	27	-	-	-	-	-
Chumphon	5	-	3	18	5	-	-	-	-	9	11	5	-	1	-
Ranong	2	6	8	12	-	1	-	2	-	26	2	1	-	-	-
Ban Don	5	2	13	11	-	-	-	-	-	25	1	-	-	-	-
Nakhon Si Thammarat	3	2	8	11	1	-	-	1	5	28	-	-	-	-	-
Phuket	2	2	9	16	1	1	-	-	-	29	-	-	-	-	-
Trang	3	2	12	12	-	1	-	1	-	11	9	8	-	-	-
Songkhla	1	3	5	18	2	-	-	1	1	8	9	13	-	-	-
Narathiwat	11	-	7	7	-	-	5	-	1	19	1	-	-	-	-

สถานี Station	จำนวนเมฆ Cloud Amount 0—8		ทรรศนวิสัย Visibility Km.		จำนวนฝนตก มม. Rainfall in mm.				จำนวนน้ำระเหย มม. Evaporation (piche) mm.		
	เวลา 0700	เวลา 1300	เวลา 0700	เวลา 1300	วันมีฝน Rainy day	จำนวนฝนตก Total Amount	มากที่สุดในวันหนึ่ง Heaviest in 24 hours: จำนวน Amount	วันที่ Date	รวมทั้งเดือน Total for Month	มากที่สุดในวันหนึ่ง Greatest in one day	วันที่ Date
Chiangrai	3.5	4.3	2.5	10.7	7	49.8	22.3	17	40.0	2.2	3days
Pai	–	–	–	–	–	–	–	–	–	–	–
Mae Hongson	3.9	3.7	2.6	20.5	4	15.9	8.6	15	34.6	1.4	14,27
Chiangmai	4.6	4.7	6.5	11.4	2	75.8	55.7	16	57.1	3.0	24
Nan	6.8	4.2	1.1	13.0	–	–	–	–	40.5	2.8	17
Lampang	3.4	5.2	4.3	14.4	1	1.8	1.8	17	48.2	2.0	4days
Phrae	2.7	3.9	3.6	14.4	–	–	–	–	77.0	3.1	30
Mae Sariang	7.4	3.1	2.2	19.4	6	23.3	8.9	12	60.9	1.8	19
Uttaradit	4.3	3.7	15.8	19.3	–	–	–	–	71.4	3.5	17
Loei	4.3	3.6	2.2	10.8	–	–	–	–	64.5	3.0	17
Nakhon Phanom	2.9	3.5	5.4	15.8	–	–	–	–	87.0	4.3	17
Udon Thani	3.5	4.3	4.2	10.6	–	–	–	–	100.4	4.8	17
Sakon Nakhon	2.9	3.0	4.0	11.1	–	–	–	–	96.6	4.0	7,17
Tak	4.5	4.6	7.9	10.1	–	–	–	–	58.4	3.0	18
Phitsanulok	4.6	4.5	6.5	10.4	1	3.1	3.1	17	–	–	–
Mae Sot	4.7	4.7	3.7	19.2	1	1.7	1.7	10	67.1	3.3	31
Mukdahan	3.0	3.5	8.5	17.8	–	–	–	–	104.6	7.0	31
Phetchabun	3.6	4.4	9.9	14.8	1	3.4	3.4	15	87.7	4.0	17
Khon Kaen	4.0	3.7	7.5	11.8	–	–	–	–	130.6	7.2	17
Roi Et	4.3	3.7	9.6	13.9	–	–	–	–	45.2	3.7	24
Nakhon Sawan	4.6	4.7	9.0	13.8	–	–	–	–	108.4	4.6	1
Chaiyaphum	4.1	4.3	9.2	12.7	–	–	–	–	140.9	7.3	17
Ubon Ratchathani	4.3	4.6	9.8	15.1	1	1.3	1.3	15	135.6	5.8	24
Nakhon Ratchasima	4.4	4.6	5.4	10.0	–	–	–	–	93.0	4.4	30
Surin	4.6	4.5	8.3	14.7	1	0.6	0.6	10	120.5	6.0	17
Lopburi	5.4	5.4	9.4	10.3	2	11.2	10.9	12	124.1	7.0	30
Suphanburi	4.8	4.6	7.0	13.3	4	30.0	19.2	12	70.6	4.3	30
Prachinburi	4.1	4.7	7.4	12.2	–	–	–	–	128.5	6.3	30
Sap Muang	5.0	4.2	7.3	18.4	1	0.5	0.5	24	58.4	2.7	17
Kanchanaburi	5.1	4.7	6.0	10.8	6	12.1	4.6	12	79.6	3.7	30
Don Muang	5.8	5.7	13.9	19.7	3	7.5	5.0	10	–	–	–
Aranyaprathet	4.2	4.1	9.2	11.3	3	11.6	11.2	9	103.9	4.2	17
Pom Phrachunlachomklao	4.7	5.0	14.0	23.8	1	8.8	8.8	17	98.1	4.0	1
Chonburi	3.6	3.4	7.0	10.1	3	6.9	5.0	24	113.5	7.4	31
Ko Sichang	4.8	4.3	8.3	11.9	4	9.2	6.7	12	78.4	4.6	31
Sattahip	5.9	5.7	10.0	12.5	2	2.9	2.3	12	72.2	3.5	30
Chanthaburi	4.9	4.5	5.9	11.6	2	7.2	6.0	16	121.1	6.1	13
Hua Hin	5.9	5.6	12.2	13.8	5	63.6	25.5	12	73.1	4.4	17
Prachuap Khirikhan	5.6	5.5	8.4	9.8	9	164.3	49.4	10	77.5	5.3	31
Khlong Yai	4.6	4.7	10.0	10.3	3	7.2	5.0	12	50.3	4.0	29
Chumphon	6.6	6.8	6.4	12.9	16	217.2	58.4	21	52.5	2.4	22
Ranong	5.8	6.7	5.0	9.8	16	90.4	33.5	3	50.3	2.6	3,21
Ban Don	6.4	6.7	7.2	10.1	24	253.0	39.7	20	42.6	2.3	26,29
Nakhon Si Thammarat	6.9	6.7	5.6	8.0	23	652.4	149.0	20	–	–	–
Phuket	5.6	5.9	11.8	13.2	14	78.9	26.4	16	79.4	4.3	27
Trang	6.3	6.4	6.1	10.9	20	132.6	23.5	20	47.4	3.3	28
Songkhla	7.6	7.4	10.3	10.9	28	583.4	81.8	28	42.5	2.9	30
Narathiwat	7.3	7.3	8.5	11.1	29	962.1	156.4	5	–	–	–

สถานี Station	ทรรศนวิสัย Visibility — Number of Observations									
	<0.05 Km.	0.05—0.1Km.	0.2—0.5Km.	0.6—1.0Km.	2—4 Km.	5—10 Km.	11—20 Km.	21—30 Km.	31—50 Km.	> 50 Km.
Chiangrai *	-	20	8	10	68	105	37	-	-	-
Pai	-	-	-	-	-	-	-	-	-	-
Mae Hongson *	-	-	-	42	10	24	136	36	-	-
Chiangmai *	-	3	-	4	8	84	149	-	-	-
Nan +	-	21	8	1	8	92	56	-	-	-
Lampang +	-	-	6	-	9	69	102	-	-	-
Phrae	-	12	2	2	7	23	109	-	-	-
Mae Sariang +	-	2	6	13	28	68	69	-	-	-
Uttaradit +	-	-	-	-	-	21	165	-	-	-
Loei +	-	3	14	2	11	113	43	-	-	-
Nakhon Phanom +	-	-	-	1	8	45	132	-	-	-
Udon Thani *	-	-	-	-	29	194	25	-	-	-
Sakon Nakhon +	-	-	-	-	26	122	38	-	-	-
Tak +	-	-	1	-	-	153	32	-	-	-
Phitsanulok *	-	-	-	-	10	225	13	-	-	-
Mae Sot +	-	4	9	3	3	28	139	-	-	-
Mukdahan +	-	-	-	9	2	55	120	-	-	-
Phetchabun	-	-	-	-	-	39	116	-	-	-
Khon Kaen *	-	-	-	-	-	203	45	-	-	-
Roi Et +	-	-	-	-	4	71	111	-	-	-
Nakhon Sawan +	-	-	-	-	9	56	121	-	-	-
Chaiyaphum	-	-	-	-	1	68	86	-	-	-
Ubon Ratchathani *	-	-	1	-	1	106	140	-	-	-
Nakhon Ratchasima *	-	-	-	-	13	222	13	-	-	-
Surin +	-	-	-	3	1	36	146	-	-	-
Lopburi +	-	-	-	-	-	178	8	-	-	-
Suphanburi	-	-	-	-	1	87	67	-	-	-
Prachinburi	-	-	-	3	8	35	109	-	-	-
Sap Muang	-	1	5	3	1	21	124	-	-	-
Kanchanaburi +	-	-	1	-	17	116	52	-	-	-
Don Muang *	-	-	-	-	1	7	219	21	-	-
Aranyaprathet +	-	-	-	-	-	96	90	-	-	-
Pom Phrachunlachomklao	-	-	-	-	-	6	94	55	-	-
Chonburi +	-	-	-	-	1	153	32	-	-	-
Ko Sichang	-	-	-	-	-	63	92	-	-	-
Sattahip *	-	-	-	-	-	92	156	-	-	-
Chanthaburi *	-	-	-	1	17	204	26	-	-	-
Hua Hin +	-	-	-	-	-	24	162	-	-	-
Prachuap Khirikhan +	-	-	-	-	5	152	29	-	-	-
Khlong Yai +	-	-	-	-	-	156	30	-	-	-
Chumphon +	-	-	3	1	5	100	77	-	-	-
Ranong +	-	-	3	13	20	75	75	-	-	-
Ban Don *	-	1	-	2	8	186	51	-	-	-
Nakhon Si Thammarat	-	-	-	-	17	135	3	-	-	-
Phuket	-	-	1	1	1	54	98	-	-	-
Trang +	-	-	-	5	18	88	75	-	-	-
Songkhla *	-	-	-	-	13	90	145	-	-	-
Narathiwat +	1	-	-	18	29	75	63	-	-	-

* Observation for 8 times per day.

\+ Observation for 6 times per day.

Other stations 5 times per day.

สถานี Station	จำนวนวันที่มี Number of days with						
	○	◑	◐	●	⌒	≡	▬
Chiangrai	0	15	14	2	28	17	28
Pai	-	-	-	-	-	-	-
Mae Hongson	0	18	12	1	24	30	0
Chiangmai	0	14	17	0	27	10	23
Nan	0	12	19	0	31	27	28
Lampang	0	15	16	0	31	6	24
Phrae	0	16	15	0	26	18	27
Mae Sariang	0	10	21	0	31	20	26
Uttaradit	2	12	17	0	31	0	8
Loei	0	17	14	0	23	15	30
Nakhon Phanom	0	19	12	0	30	1	29
Udon Thani	0	18	13	0	31	0	30
Sakon Nakhon	1	21	9	0	18	0	30
Tak	0	13	18	0	31	1	15
Phitsanulok	0	17	14	0	30	0	26
Mae Sot	0	11	20	0	31	16	26
Mukdahan	0	21	10	0	21	10	8
Phetchabun	0	14	17	0	31	1	12
Khon Kaen	0	14	17	0	17	1	28
Roi Et	0	14	17	0	19	0	21
Nakhon Sawan	0	12	19	0	31	0	19
Chaiyaphum	0	14	17	0	0	0	11
Ubon Ratchathani	0	14	17	0	27	1	19
Nakhon Ratchasima	0	14	17	0	4	0	24
Surin	0	11	20	0	20	3	20
Lopburi	0	5	26	0	13	0	7
Suphanburi	0	13	18	0	2	0	17
Prachinburi	0	10	21	0	31	12	12
Sap Muang	0	12	19	0	23	10	12
Kanchanaburi	0	13	18	0	21	1	26
Don Muang	0	3	28	0	31	2	17
Aranyaprathet	0	12	18	0	5	0	11
Pom Phrachunlachomklao	0	1	30	0	17	22	14
Chonburi	0	17	14	0	19	0	19
Ko Sichang	0	10	21	0	24	1	24
Sathahip	0	4	27	0	31	0	10
Chanthaburi	0	11	20	0	13	1	23
Hua Hin	0	4	26	1	6	0	0
Prachuap Khirikhan	0	7	24	0	0	0	27
Khlong Yai	0	7	24	0	1	0	1
Chumphon	0	6	19	6	14	4	7
Ranong	0	2	28	1	23	2	12
Ban Don	0	1	30	0	11	3	7
Nakhon Si Thammarat	0	0	29	2	9	0	12
Phuket	0	2	27	2	12	0	1
Trang	0	0	30	1	20	3	12
Songkhla	0	0	23	8	0	1	2
Narathiwat	0	0	18	13	0	0	2

สถานี Station	จำนวนวันที่มี Number of days with					
	∞	Δ	↘	(R)	R	∀
Chiangrai	0	0	0	0	0	0
Pai	-	-	-	-	-	-
Mae Hongson	0	0	2	0	1	0
Chiangmai	12	0	0	1	1	0
Nan	5	0	0	1	0	0
Lampang	0	0	0	1	0	0
Phrae	1	0	2	1	0	0
Mae Sariang	0	0	2	0	3	0
Uttaradit	0	0	0	0	0	0
Loei	2	0	0	0	0	0
Nakh on Phanom	10	0	0	0	0	0
Udon Thani	17	0	0	0	0	0
Sakon Nakhon	5	0	0	0	0	0
Tak	6	0	2	0	0	0
Phitsanulok	1	0	0	0	0	0
Mae Sot	0	0	4	1	0	0
Mukdahan	2	0	1	0	0	0
Phetchabun	0	0	2	0	0	0
Khon Kaen	1	0	1	0	0	0
Roi Et	0	0	0	0	0	0
Nakhon Sawan	4	0	0	0	0	0
Chaiyaphum	3	0	1	0	0	0
Ubon Ratchathani	5	0	1	0	0	0
Nakhon Ratchasima	16	0	0	0	0	0
Surin	6	0	2	0	0	0
Lopburi	6	0	1	0	0	0
Suphanburi	11	0	0	0	2	0
Prachinburi	0	0	0	0	0	0
Sap Muang	2	0	0	0	0	0
Kanchanaburi	16	0	2	1	1	0
Don Muang	0	0	3	0	0	0
Aranyaprathet	19	0	2	0	0	0
Pom Phrachunlachomklao	1	0	3	0	0	0
Chonburi	17	0	0	0	0	0
Ko Sichang	7	0	1	0	0	0
Sattahip	2	0	5	2	1	0
Chanthaburi	23	0	5	0	1	0
Hua Hin	0	0	0	2	3	0
Prachuap Khirikhan	18	0	3	9	3	0
Khlong Yai	1	0	10	3	0	0
Chumphon	0	0	14	7	3	0
Ranong	0	0	8	2	3	0
Ban Don	0	0	15	3	4	0
Nakhon Si Thammarat	0	0	5	2	5	0
Phuket	0	0	9	4	1	0
Trang	0	0	17	0	6	0
Songkhla	0	0	5	5	5	0
Narathiwat	0	0	4	0	6	0

รายงานฝนตกของบางสถานี ประจำเดือน ธันวาคม ๒๕๐๘

Rainfall Report of some selected stations for month of December 1965

สถานีตรวจน้ำฝน Rainfall Station	จำนวนฝนตก Amount			ค่าเบี่ยงเบนจากปกติ Departure
	วันฝนตก Rainy days	[illegible]	[illegible]	mm.
ภาคเหนือ Northern Part				
1. Chiangrai *	7	49.8	22.0	+ 40.3
2. Mae Hongson *	4	15.9	9.5	+ 6.5
3. Mae Sariang *	6	23.3	0.6	+ 7.2
4. Chiangmai *	2	75.8	1.5	+ 66.1
5. Nan *	-	-	15.6	- 4.8
6. Lamphun	...	...	...	...
7. Lampang *	1	1.8	1.2	- 2.8
8. Phrae *	-	-	6.0	- 6.2
9. Uttaradit *	-	-	20.3	- 0.7
ภาคตะวันออกเฉียงเหนือ Northeastern Part				
1. Nong Khai	-	-	-	- 1.9
2. Loei *	-	-	4.1	- 0.2
3. Udon Thani *	-	-	-	- 4.3
4. Sakon Nakhon *	-	-	0.2	- 1.2
5. Khon Kaen *	-	-	-	- 2.6
6. Maha Sarakham	-	-	-	- 3.9
7. Roi Et *	-	-	-	- 2.8
8. Mukdahan *	-	-	-	- 23.2
9. Chaiyaphum *	-	-	-	- 0.9
10. Ubon Ratchathani *	1	1.3	-	- 0.5
11. Sisaket	-	-	-	- 2.2
12. Buriram	-	-	-	- 2.4
13. Nakhon Phanom *	-	-	-	- 3.2
14. Surin *	1	0.6	0.1	-
15. Nakhon Ratchasima *	-	-	0.1	- 2.8
ภาคกลาง Central Part				
1. Sukho Thai	1	0.4	17.7	- 0.2
2. Tak *	-	-	-	- 1.0
3. Mae Sot *	1	1.7	-	- 0.8
4. Phitsanulok *	1	3.1	23.7	+ 1.7
5 Kamphaeng Phet	-	-	-	- 3.8
6. Phichit	-	-	-	- 2.5
7. Nakhon Sawan *	-	-	6.3	- 3.3
8. Phetchabun *	1	3.4	2.0	+ 3.4
9. Uthai Thani	1	6.2	9.4	+ 2.6
10. Chainat	...	...	...	...
11. Singburi	2	14.7	-	+ 9.7
12. Lopburi *	2	11.2	32.5	+ 8.9
13. Ang Thong	3	18.6	16.5	+ 14.4
14. Saraburi	-	-	10.2	- 3.4
15. Suphanburi *	4	30.0	3.2	+ 25.6
16. Ayutthaya	1	8.6	2.8	+ 3.1
17. Nakhon Nayok	-	-	-	- 5.5
18. Pathum Thani	2	23.7	15.2	+ 17.3

รายงานฝนตกของบางสถานี ประจำเดือน ธันวาคม ๒๕๐๘

Rainfall Report of some selected stations for month of December 1965

สถานีตรวจน้ำฝน Rainfall Station	จำนวนฝนตก Amount			ต่างจากปรกติ Departure
	วันฝนตก Rainy days	๒๕๐๘ 1965	๒๕๐๗ 1964	mm.
19. Kanchanaburi *	6	12.1	1.7	+ 8.1
20. Nonthaburi	-	-	8.7	- 5.9
21. Nakhon Pathom	-	-	-	- 10.3
22. Don Muang *	3	7.5	15.9	- 0.6
23. Thonburi	...	...	...	...
24. Bangkok *	3	18.3	2.7	+ 11.2
25. Samut Prakan	2	15.3	1.7	+ 10.4
26. Samut Sakhon	3	14.5	16.9	+ 3.2
27. Samut Songkhram	2	37.4	10.5	+ 20.6
ภาคตะวันออก Eastern Part				
1. Prachinburi *	-	-	-	- 2.1
2. Aranyaprathet *	3	11.6	0.2	- 0.1
3. Chachoengsao	2	4.9	-	- 1.6
4. Chonburi *	3	6.9	6.7	+ 5.4
5. Sattahip *	2	2.9	0.1	- 14.5
6. Rayong	1	7.4	-	- 1.2
7. Chanthaburi *	2	7.2	3.5	- 2.4
8. Trat	3	30.4	1.6	+ 16.1
9. Khlong Yai *	3	7.2	2.1	+ 4.4
ภาคใต้ Southern Part				
1. Ratburi	1	13.5	-	+ 2.9
2. Phetburi	-	-	-	- 17.3
3. Hua Hin *	5	63.6	23.9	+ 53.8
4. Prachuap Khirikhan *	9	164.3	5.4	+ 131.7
5. Chumphon *	16	217.2	87.6	+ 31.9
6. Ranong *	16	90.4	72.8	+ 8.3
7. Ban Don *	24	253.0	267.6	+ 13.4
8. Phang — nga	20	234.4	105.2	+ 147.8
9. Nakhon Si Thammarat *	23	652.4	486.1	+ 178.5
10. Krabi	-	-	148.0	- 59.8
11. Phuket *	14	78.9	63.9	+ 9.2
12. Phatthalung	27	711.4	626.9	+ 309.0
13. Trang *	20	182.6	138.7	+ 76.4
14. Songkhla *	28	583.4	319.8	+ 127.1
15. Pattani	24	537.1	195.2	+ 206.3
16. Satun	11	247.0	8.9	+ 156.0
17. Yala	20	624.0	194.4	+ 370.5
18. Narathiwat *	29	962.1	389.1	+ 470.5

* ผลการตรวจของสถานีตรวจอากาศกรมอุตุนิยมวิทยา
Data from Meteorological Department

— ไม่มีฝนตก **No Rainfall**

... ไม่ได้รับรายงาน **No Report**

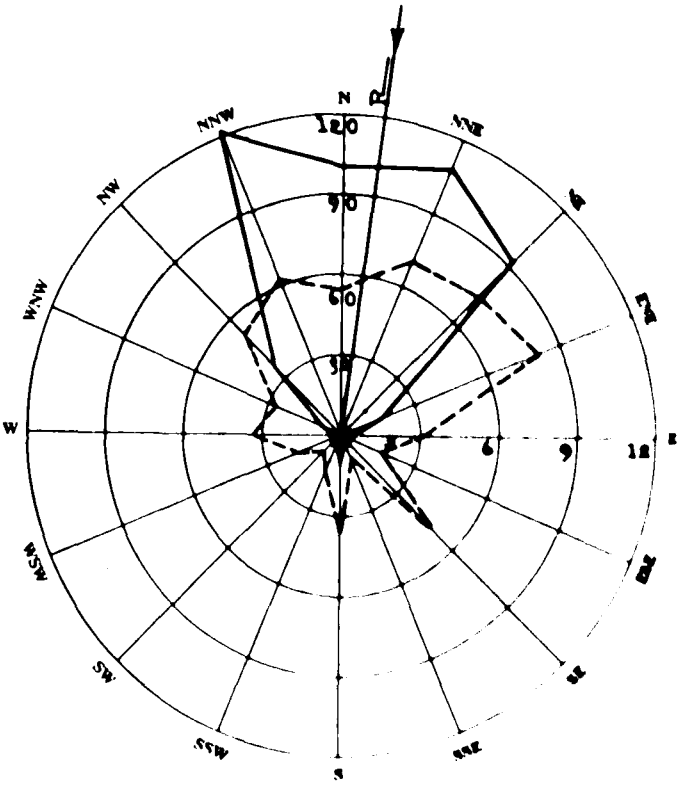

ผลสรุปการตรวจลมรายชั่วโมงของสถานี กรุงเทพ ฯ
Wind—Rose of Bangkok

ธันวาคม ๒๕๐๘ ทิศร่วม (Resultant Direction) N 7° 04' E December 1965

ทิศ Direction		N	NNE	NE	ENE	E	ESE	SE	SSE	S	SSW	SW	WSW	W	WNW	NW	NNW	Calm
ความถี่ Frequency	ชม. Hrs.	100	110	92	15	3	1	4	2	9	2	3	1	1	5	35	123	[illegible]
	%	13.4	14.8	12.4	2.0	0.4	0.1	0.5	0.3	1.2	0.3	0.4	0.1	0.1	0.7	[illegible]	[illegible]	[illegible]
...ามเร็วรวม ...ce Travelled	กม./ชม. Km.hr.	554.4	770.4	676.2	122.4	9.6	1.6	19.2	1.6	31.2	3.2	3.2	1.6	3.2	13.6	[illegible]	[illegible]	-
...เร็วเฉลี่ย ...n Velocity	กม./ชม. Km.hr.	5.5	7.0	7.4	8.2	3.2	1.6	4.8	0.8	3.5	1.6	1.1	1.6	3.2	[illegible]	[illegible]	[illegible]	-

——— เส้นความถี่ของลมในทิศต่าง ๆ เป็นจำนวนชั่วโมง

- - - - - ความเร็วลมเฉลี่ยเป็น กม./ชม. ในทิศต่าง ๆ

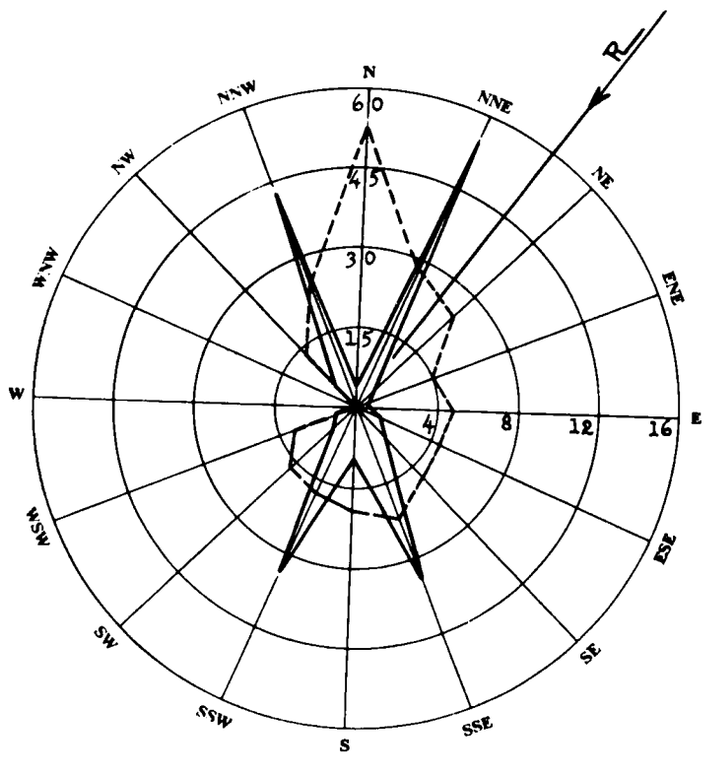

ผลสรุปการตรวจลมรายชั่วโมงของสถานี เชียงใหม่
Wind—Rose of Chiangmai

ธันวาคม ๒๕๐๘ ทิศร่วม (Resultant Direction) N 35° 24' E December 1965

ทิศ Direction		N	NNE	NE	ENE	E	ESE	SE	SSE	S	SSW	SW	WSW	W	WNW	NW	NNW	Calm
ความถี่ Frequency	ชม. Hrs.	3	55	4	1	2	4	8	35	10	35	5	4	-	-	6	42	530
	%	0.4	7.3	0.5	0.1	0.3	0.5	1.1	4.7	1.3	4.7	0.7	0.5	-	-	0.8	5.6	71.2
ความเร็วรวม Distance Travelled	กม./ชม. Km.hr.	42.2	410.0	26.4	4.0	10.0	18.5	40.2	217.9	56.4	169.5	22.3	12.8	-	-	20.8	270.4	-
ความเร็วเฉลี่ย Mean Velocity	กม./ชม. Km.hr.	14.1	7.5	6.6	4.0	5.0	4.6	5.0	6.2	5.6	4.8	4.5	3.2	-	-	3.5	6.4	-

——— เส้นความถี่ของลมในทิศต่าง ๆ เป็นจำนวนชั่วโมง

- - - - - ความเร็วลมเฉลี่ยเป็น กม./ชม. ในทิศต่าง ๆ

บัญชีแสดงรายการที่ตั้งสถานีตรวจอากาศชายทะเล

List of Coastal Meteorological Stations with their Geographical Position.

Station	ตำบลที่ตั้งของสถานี Geographical Positions						สูงจากระดับทะเลเป็นเมตร Altitude in m.	หมายเหตุ Remarks
	แลต. Lat. N.			ลอง. Long. E.				
	°	'	"	°	'	"		
San Don	13	26	31	100	36	16	19.0	
Hin Sampayue	13	33	55	100	48	07	11.3	
Ko Phai	12	55	51	100	40	25	144.0	
Rayong	12	39	37	101	16	26	18.5	
Ko Chuang	12	30	56	100	57	33	150.0	
Laem Sing	12	28	07	102	03	43	82.4	
Laem Ngop	12	10	10	102	23	46	11.0	
Lang Suan	09	56	32	99	09	45	14.0	
Ko Prap	09	13	20	99	15	25	78.0	
Ko Tapao Noi	07	49	49	98	25	37	55.0	
Laem Ta Chi	06	57	00	101	17	36	29.4	

สรุปผลการตรวจอุตุนิยมวิทยาของสถานีตรวจอากาศชายทะเล ประจำเดือน ธันวาคม ๒๕๐๘

Monthly Summary of Meteorological Observations for Coastal Stations for Month of December 1965

Coastal Station	เมฆ / Clouds				
	จำนวนวันที่มี / Number of days with				
	Clear	Partly cloudy (1—4 oktas)	Cloudy (5—7 oktas)	Overcast (8 oktas)	Mean cloudiness (0—8 oktas)
San Don	-	-	-	-	-
Hin Sampayue	-	19	12	-	4.1
Ko Phai	-	12	19	-	4.7
Rayong	-	1	30	-	5.7
Ko Chuang	-	24	7	-	3.8
Laem Sing	-	20	11	-	3.4
Laem Ngop	-	17	14	-	4.4
Lang Suan	-	1	28	2	6.6
Ko Prap	-	2	29	-	6.3
Ko Tapao Noi	-	2	28	1	6.4
Laem Ta Chi	-	-	22	9	7.5

สรุปผลการตรวจอุตุนิยมวิทยาของสถานีตรวจอากาศชายทะเล ประจำเดือน ธันวาคม ๒๕๐๘

Monthly Summary of Meteorological Observations for Coastal Stations for Month of December 1965

Station	ทรรศนวิสัย Visibility — จำนวนครั้งที่มีการตรวจ Number of Observation										จำนวนวันที่มี Number of days with		
	<0.05 Km.	0.05—0.1 Km.	0.2—0.5 Km.	0.6—1 Km.	2—4 Km.	5—10 Km.	11—20 Km.	21—30 Km.	31—50 Km.	> 50 Km.	Thunder—storm	Lightning	Fog
San Don	-	-	-	-	-	-	-	-	-	-	-	-	-
Hin Sampayue	-	-	-	-	-	1	114	9	-	-	-	1	-
Ko Phai	-	-	-	-	-	-	124	-	-	-	-	-	-
Rayong	-	-	-	-	-	2	122	-	-	-	2	-	-
Ko Chuang	-	-	-	-	-	6	118	-	-	-	2	7	-
Laem Sing	-	-	-	-	-	6	118	-	-	-	-	15	2
Laem Ngop	-	-	-	-	-	45	79	-	-	-	-	13	5
Lang Suan	-	-	-	-	-	121	3	-	-	-	-	-	-
Ko Prap	-	-	-	-	4	120	-	-	-	-	-	1	2
Ko Tapao Noi	-	-	-	-	-	39	85	-	-	-	-	3	-
Laem Ta Chi	-	-	-	-	-	-	124	-	-	-	-	5	-

Note : Each of stations observed 4 times per day.

สรุปผลการตรวจอุตุนิยมวิทยาของสถานีตรวจอากาศชายทะเล ประจำเดือน ธันวาคม ๒๕๐๘

Monthly Summary of Meteorological Observations for Coastal Stations for Month of December 1965

Station	ลักษณะทะเลและคลื่นใต้น้ำ State of sea and swell จำนวนวันที่มี Number of days with								
	Calm 0—0.1 m.	Smooth 0.1—0.5 m.	Slight 0.5—1.25 m.	Moderate 1.25—2.5 m.	Rough 2.5—4 m.	Very rough 4—6 m.	High 6—9 m.	Very high 9—14 m.	Swell
San Don	-	-	-	-	-	-	-	-	-
Hin Sampayue	N O	O B	S E	R V	A T	I O	N	30	
Ko Phai	-	14	10	6	1	-	-	-	25
Rayong	-	19	12	-	-	-	-	-	30
Ko Chuang	25	2	3	1	-	-	-	-	17
Laem Sing	11	10	4	6	-	-	-	-	31
Laem Ngop	-	9	14	5	1	2	-	-	-
Lang Suan	7	12	5	4	3	-	-	-	31
Ko Prap	24	3	4	-	-	-	-	-	31
Ko Tapao Noi	N	O O	B	S E	R V	A T	I O	N	20
Laem Ta Chi	-	-	14	10	5	2	-	-	31